

**DATE DESPRE IMOBILUL NR. 1**

Oficiul de Cadastru și Publicitate Imobiliară MARAMURES
Biroul de Cadastru și Publicitate Imobiliară Baia Mare

A. Partea I. Descrierea imobilului

TEREN Intravilan

Nr. cadastral vechi:51162

Adresa: Loc. Salsig, Str Cartier, Jud. Maramures

Nr. Crt	Nr cadastral Nr. topografic	Suprafața* (mp)	Observații / Referințe
A1	51162	33	Sector cadastral:0 Teren neimprejmuit; Parte din CFE 51162

B. Partea II. Proprietari și acte

Inscrieri privitoare la dreptul de proprietate și alte drepturi reale		Referințe
23795 / 12/04/2021		
Act Administrativ nr. 22, Hotarare, din 08/04/2021 emis de Consiliul Local al Comunei Salsig (inscris sub semnatura privata nr Documentatia35 din 05.03.2021, emis de Moca Lucian-Ionut;act administrativ nr Documentatia cadastrala avizata sub nr. 23795 din 12.04.2021, emis de OCPI Maramures);		
B1	Intabulare, drept de PROPRIETATEcu titlu de drept aplicare Legea 213/1998, dobandit prin Lege, cota actuala 1/1, cota initiala 1/1 1) COMUNA SALSIG , CIF:3627773, domeniul public <i>OBSERVATII: Pozitie transcrisa din CF nr. 51162, in rangul incheierii nr. 23795/12.04.2021</i>	A1
/		
Act Normativ nr. 1705, Hotarare de Guvern, din 29/11/2006 emis de Guvernul Romaniei;		
B2	Intabulare, drept de PROPRIETATE, dobandit prin Lege, cota actuala 1/1 1) STATUL ROMÂN , CIF:9999999999999, domeniul public, Lipsa CUI	A1
Act Normativ nr. 1705, Hotarare de Guvern, din 29/11/2006 emis de Guvernul Romaniei (Inventar ANIF pozitia 85094, Adeverinta nr. 147/15.02.2024);		
B3	Intabulare, drept de ADMINISTRARE, dobandit prin Lege, cota actuala 1/1 1) AGENȚIA NAȚIONALĂ DE ÎMBUNĂȚĂȚIRI FUNCiare , CIF:29275212, Filiala teritorială de îmbunătățiri funciare Maramureș	A1
Act Normativ nr. 7, Lege, din 13/03/1996 emis de Parlamentul Romaniei (art 14, alin 6.1);		
B4	Se noteaza suprapunerea reala a doua acte de proprietate asupra imobilului A1 : Hotararea nr. 22, din data de 08.04/2021 prin care s-a intabulat dreptul de proprietate in favoarea Comunei Salsig in CFE 51162, prin incheierea nr 23795/12.04.2021 si Hotararea de Guvern nr 1705, din data de 29.11.2006, prin care s-a intabulat dreptul de proprietate in favoarea Statului Roman	A1

C. Partea III. SARCINI .

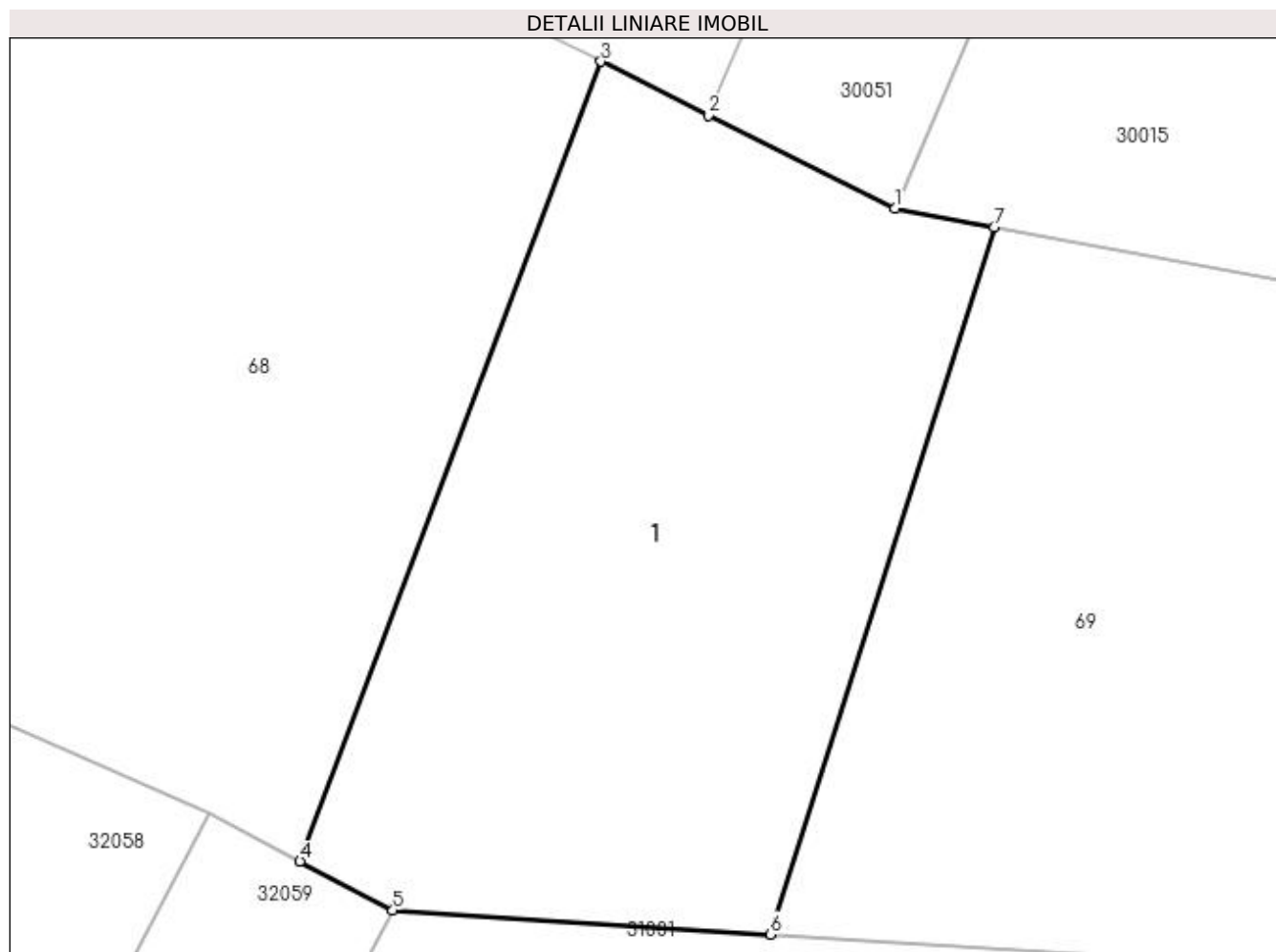
Inscrieri privind dezmembramintele dreptului de proprietate, drepturi reale de garanție și sarcini	Referințe
NU SUNT	

Anexa Nr. 1 La Partea I

Teren

Nr cadastral	Suprafața (mp)*	Observații / Referințe
51162	33	Parte din CFE 51162

* Suprafața este determinată în planul de proiecție Stereo 70.



Date referitoare la teren

Crt	Categorie folosință	Intravilan	Suprafața (mp)	Tarla	Parcelă	Nr. topo	Observații / Referințe
1	ape curgătoare	DA	33	-	-	-	CD 121A Someș mal stâng, Ticău - Lăpuș

Lungime Segmente

1) Valorile lungimilor segmentelor sunt obținute din proiecție în plan.

Punct început	X / Y	Punct sfârșit	X / Y	Lungime segment (** (m)
1	372.353,438 672.268,023	2	372.351,646 672.268,92	2.004
2	372.351,646 672.268,92	3	372.350,615 672.269,436	1.153
3	372.350,615 672.269,436	4	372.347,725 672.261,757	8.205
4	372.347,725 672.261,757	5	372.348,616 672.261,284	1.009
5	372.348,616 672.261,284	6	372.352,242 672.261,053	3.633

Punct început	X / Y	Punct sfârșit	X / Y	Lungime segment (** (m)
6	372.352,242 672.261,053	7	372.354,392 672.267,845	7.124
7	372.354,392 672.267,845	1	372.353,438 672.268,023	0.97

** Lungimile segmentelor sunt determinate în planul de proiecție Stereo 70 și sunt rotunjite la 1 milimetru.

*** Distanța dintre puncte este formată din segmente cumulate ce sunt mai mici decât valoarea 1 milimetru.

**DATE DESPRE IMOBILUL NR. 2**

Oficiul de Cadastru și Publicitate Imobiliară MARAMURES
Biroul de Cadastru și Publicitate Imobiliară Baia Mare

A. Partea I. Descrierea imobilului

TEREN Intravilan

Adresa: Loc. Salsig, Jud. Maramures

Nr. Crt	Nr cadastral Nr. topografic	Suprafața* (mp)	Observații / Referințe
A1		51	Sector cadastral:0 Teren neimprejmuit;

B. Partea II. Proprietari și acte

Inscrieri privitoare la dreptul de proprietate și alte drepturi reale		Referințe
/		
Act Normativ nr. 1705, Hotarare de Guvern, din 29/11/2006 emis de Guvernul Romaniei;		
B1	Intabulare, drept de PROPRIETATE, dobandit prin Lege, cota actuala 1/1 1) STATUL ROMÂN, CIF:999999999999, domeniul public, Lipsa CUI	A1
Act Normativ nr. 1705, Hotarare de Guvern, din 29/11/2006 emis de Guvernul Romaniei (Inventar ANIF pozitia 85094, Adeverinta nr. 147/15.02.2024);		
B2	Intabulare, drept de ADMINISTRARE, dobandit prin Lege, cota actuala 1/1 1) AGENȚIA NAȚIONALĂ DE ÎMBUNĂȚĂȚIRI FUNCiare, CIF:29275212, Filiala teritorială de îmbunătățiri funciare Maramures	A1
Act Normativ nr. 1705, Hotarare de Guvern, din 29/11/2006 emis de Guvernul Romaniei (Inventar ANPR pozitia 101328, Adeverinta nr. 1218/30.01.2024);		
B3	Intabulare, drept de ADMINISTRARE, dobandit prin Lege, cota actuala 1/1 1) ADMINISTRAȚIA NAȚIONALĂ APELE ROMÂNE, CIF:24326056, PRIN ADMINISTRAȚIA BAZINALĂ DE APĂ SOMEȘ TISA	A1

C. Partea III. SARCINI .

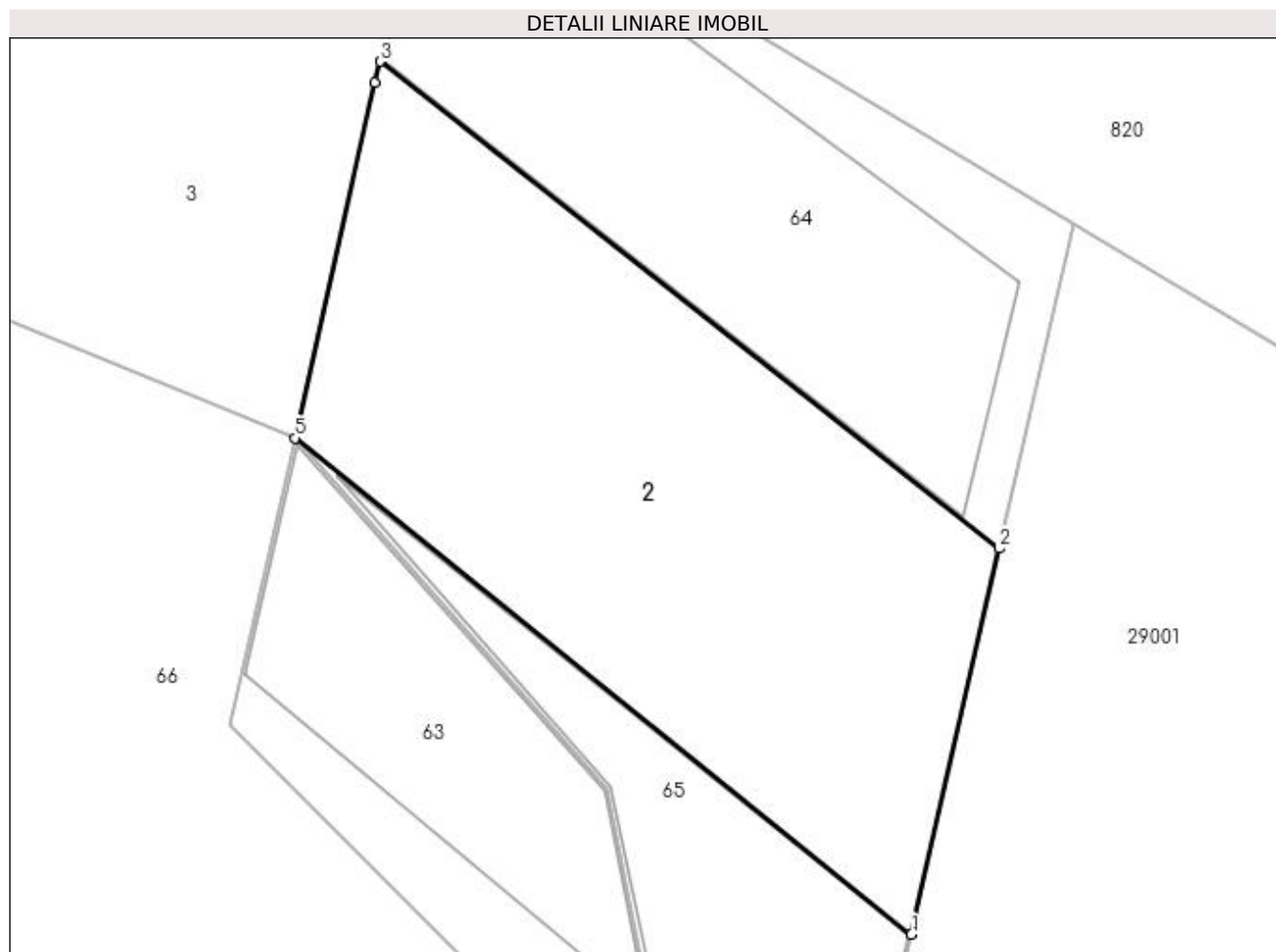
Inscrieri privind dezmembramintele dreptului de proprietate, drepturi reale de garanție și sarcini	Referințe
NU SUNT	

Anexa Nr. 1 La Partea I

Teren

Nr cadastral	Suprafața (mp)*	Observații / Referințe
	51	

* Suprafața este determinată în planul de proiecție Stereo 70.



Date referitoare la teren

Crt	Categorie folosință	Intravilan	Suprafața (mp)	Tarla	Parcelă	Nr. topo	Observații / Referințe
1	ape curgătoare	DA	51	-	-	-	CE 6 Someș mal stâng, Ticău - Lăpuș, Valea Cerna

Lungime Segmente

1) Valorile lungimilor segmentelor sunt obținute din proiecție în plan.

Punct început	X / Y	Punct sfârșit	X / Y	Lungime segment (** (m)
1	372.234,138 672.478,396	2	372.235,335 672.483,644	5.383
2	372.235,335 672.483,644	3	372.226,911 672.490,262	10.713
3	372.226,911 672.490,262	4	372.226,846 672.489,974	0.295
4	372.226,846 672.489,974	5	372.225,754 672.485,142	4.954
5	372.225,754 672.485,142	1	372.234,138 672.478,396	10.761

**** Lungimile segmentelor sunt determinate în planul de proiecție Stereo 70 și sunt rotunjite la 1 milimetru.**

***** Distanța dintre puncte este formată din segmente cumulate ce sunt mai mici decât valoarea 1 milimetru.**

**DATE DESPRE IMOBILUL NR. 3**

Oficiul de Cadastru și Publicitate Imobiliară MARAMURES
Biroul de Cadastru și Publicitate Imobiliară Baia Mare

A. Partea I. Descrierea imobilului

TEREN Intravilan

Adresa: Loc. Salsig, Jud. Maramures

Nr. Crt	Nr cadastral Nr. topografic	Suprafața* (mp)	Observații / Referințe
A1		51	Sector cadastral:0 Teren neimprejmuit;

B. Partea II. Proprietari și acte

Inscrieri privitoare la dreptul de proprietate și alte drepturi reale		Referințe
/		
Act Normativ nr. 1705, Hotarare de Guvern, din 29/11/2006 emis de Guvernul Romaniei;		
B1	Intabulare, drept de PROPRIETATE, dobandit prin Lege, cota actuala 1/1 1) STATUL ROMÂN, CIF:999999999999, domeniul public, Lipsa CUI	A1
Act Normativ nr. 1705, Hotarare de Guvern, din 29/11/2006 emis de Guvernul Romaniei (Inventar ANIF pozitia 85094, Adeverinta nr. 147/15.02.2024);		
B2	Intabulare, drept de ADMINISTRARE, dobandit prin Lege, cota actuala 1/1 1) AGENȚIA NAȚIONALĂ DE ÎMBUNĂȚĂȚIRI FUNCiare, CIF:29275212, Filiala teritorială de îmbunătățiri funciare Maramures	A1
Act Normativ nr. 1705, Hotarare de Guvern, din 29/11/2006 emis de Guvernul Romaniei (Inventar ANPR pozitia 101328, Adeverinta nr. 1218/30.01.2024);		
B3	Intabulare, drept de ADMINISTRARE, dobandit prin Lege, cota actuala 1/1 1) ADMINISTRAȚIA NAȚIONALĂ APELE ROMÂNE, CIF:24326056, PRIN ADMINISTRAȚIA BAZINALĂ DE APĂ SOMEȘ TISA	A1

C. Partea III. SARCINI .

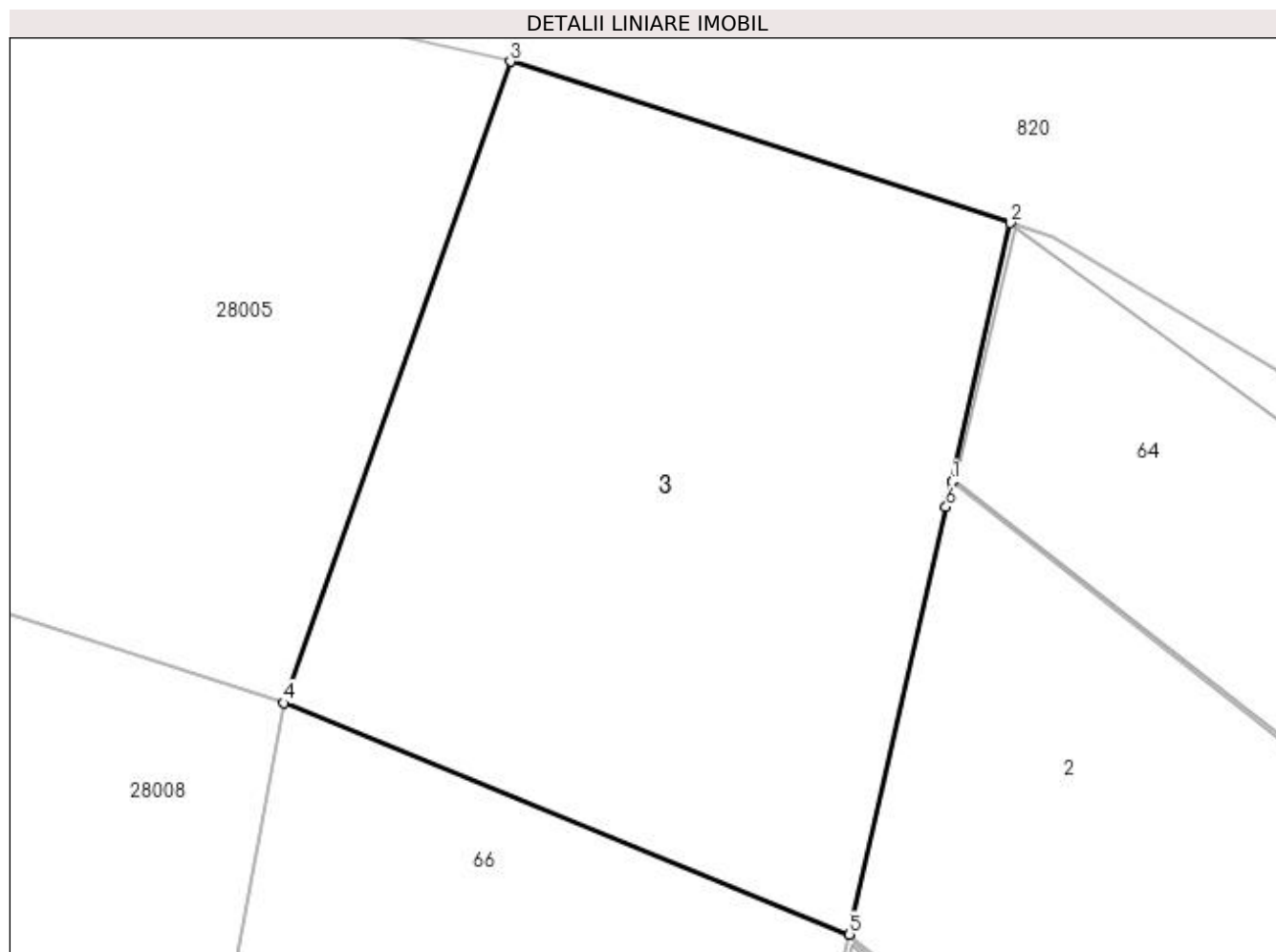
Inscrieri privind dezmembramintele dreptului de proprietate, drepturi reale de garanție și sarcini	Referințe
NU SUNT	

Anexa Nr. 1 La Partea I

Teren

Nr cadastral	Suprafața (mp)*	Observații / Referințe
	51	

* Suprafața este determinată în planul de proiecție Stereo 70.



Date referitoare la teren

Crt	Categorie folosință	Intravilan	Suprafața (mp)	Tarla	Parcelă	Nr. topo	Observații / Referințe
1	ape curgătoare	DA	51	-	-	-	CE 6 Someș mal stâng, Ticău - Lăpuș, Valea Cerna

Lungime Segmente

1) Valorile lungimilor segmentelor sunt obținute din proiecție în plan.

Punct început	X / Y	Punct sfârșit	X / Y	Lungime segment (** (m)
1	372.226,911 672.490,262	2	372.227,572 672.493,187	2.999
2	372.227,572 672.493,187	3	372.221,916 672.495,01	5.943
3	372.221,916 672.495,01	4	372.219,355 672.487,757	7.692
4	372.219,355 672.487,757	5	372.225,754 672.485,142	6.913
5	372.225,754 672.485,142	6	372.226,846 672.489,974	4.954

Punct început	X / Y	Punct sfârșit	X / Y	Lungime segment (** (m)
6	372.226,846 672.489,974	1	372.226,911 672.490,262	0.295

** Lungimile segmentelor sunt determinate în planul de proiecție Stereo 70 și sunt rotunjite la 1 milimetru.

*** Distanța dintre puncte este formată din segmente cumulate ce sunt mai mici decât valoarea 1 milimetru.

**DATE DESPRE IMOBILUL NR. 4**

Oficiul de Cadastru și Publicitate Imobiliară MARAMURES
Biroul de Cadastru și Publicitate Imobiliară Baia Mare

A. Partea I. Descrierea imobilului

TEREN Intravilan

Adresa: Loc. Salsig, Jud. Maramures

Nr. Crt	Nr cadastral Nr. topografic	Suprafața* (mp)	Observații / Referințe
A1		220	Sector cadastral:0 Teren neimprejmuit;

B. Partea II. Proprietari și acte

Inscrieri privitoare la dreptul de proprietate și alte drepturi reale		Referințe
/		
Act Normativ nr. 1705, Hotarare de Guvern, din 29/11/2006 emis de Guvernul Romaniei;		
B1	Intabulare, drept de PROPRIETATE, dobandit prin Lege, cota actuala 1/1 1) STATUL ROMÂN, CIF:9999999999999, domeniul public, Lipsa CUI	A1
Act Normativ nr. 1705, Hotarare de Guvern, din 29/11/2006 emis de Guvernul Romaniei (Inventar ANIF pozitia 85094, Adeverinta nr. 147/15.02.2024);		
B2	Intabulare, drept de ADMINISTRARE, dobandit prin Lege, cota actuala 1/1 1) AGENȚIA NAȚIONALĂ DE ÎMBUNĂȚĂȚIRI FUNCiare, CIF:29275212, Filiala teritorială de îmbunătățiri funciare Maramures	A1
Act Normativ nr. 1705, Hotarare de Guvern, din 29/11/2006 emis de Guvernul Romaniei (Inventar ANPR pozitia 101328, Adeverinta nr. 1218/30.01.2024);		
B3	Intabulare, drept de ADMINISTRARE, dobandit prin Lege, cota actuala 1/1 1) ADMINISTRAȚIA NAȚIONALĂ APELE ROMÂNE, CIF:24326056, PRIN ADMINISTRAȚIA BAZINALĂ DE APĂ SOMEȘ TISA	A1

C. Partea III. SARCINI .

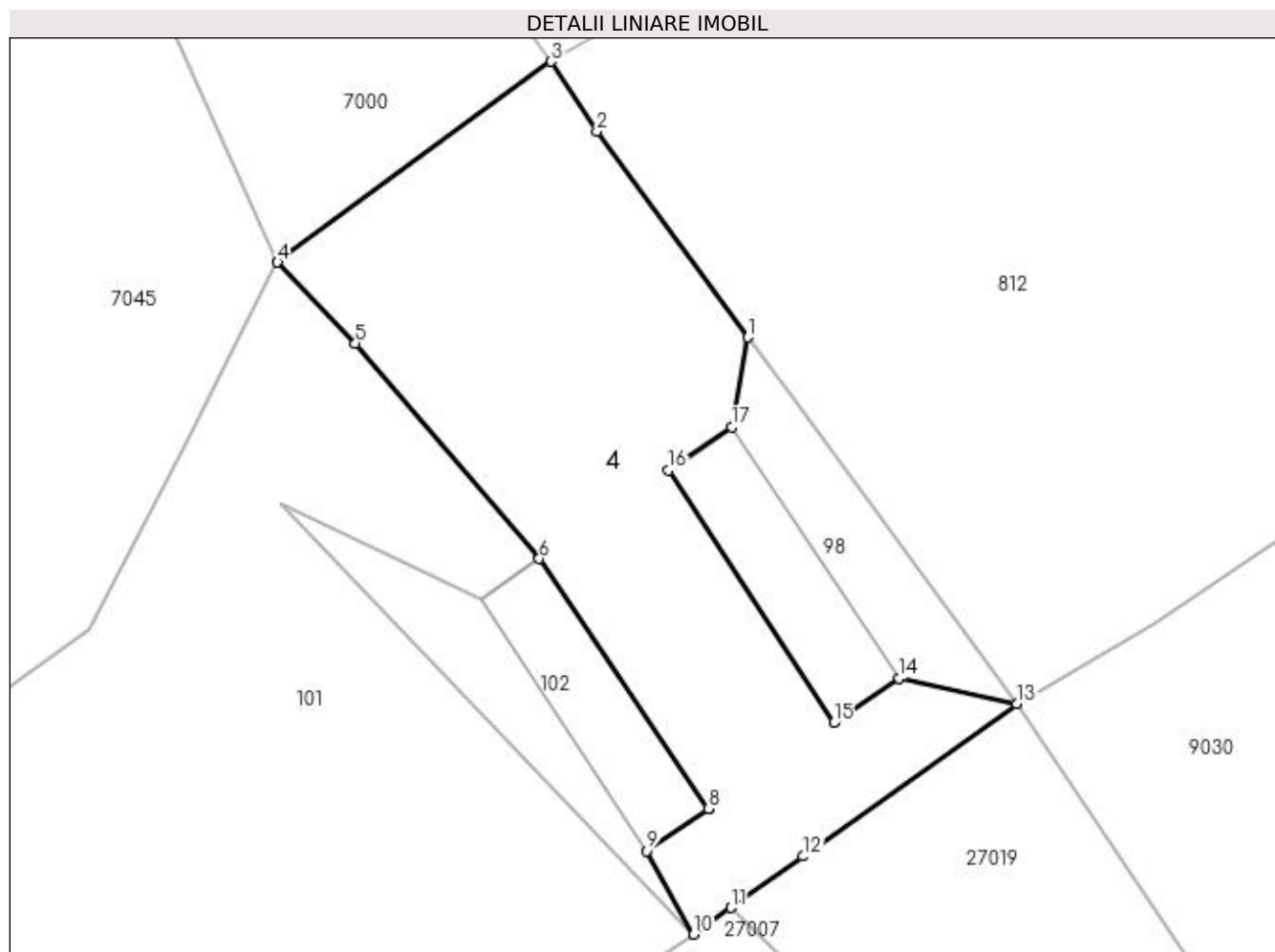
Inscrieri privind dezmembramintele dreptului de proprietate, drepturi reale de garanție și sarcini	Referințe
NU SUNT	

Anexa Nr. 1 La Partea I

Teren

Nr cadastral	Suprafața (mp)*	Observații / Referințe
	220	

* Suprafața este determinată în planul de proiecție Stereo 70.



Date referitoare la teren

Crt	Categorie folosință	Intravilan	Suprafața (mp)	Tarla	Parcelă	Nr. topo	Observații / Referințe
1	ape curgătoare	DA	220	-	-	-	CE 6, CS 103 Someș mal stâng, Ticău - Lăpuș, Valea Cerna

Lungime Segmente

1) Valorile lungimilor segmentelor sunt obținute din proiecție în plan.

Punct început	X / Y	Punct sfârșit	X / Y	Lungime segment (** (m)
1	371.769,673 672.373,279	2	371.764,692 672.380,065	8.418
2	371.764,692 672.380,065	3	371.763,17 672.382,372	2.764
3	371.763,17 672.382,372	4	371.754,151 672.375,752	11.188
4	371.754,151 672.375,752	5	371.756,719 672.373,081	3.705
5	371.756,719 672.373,081	6	371.762,788 672.365,977	9.343

Punct început	X / Y	Punct sfârșit	X / Y	Lungime segment (** (m)
6	371.762,788 672.365,977	7	371.768,369 672.357,743	9.947
7	371.768,369 672.357,743	8	371.768,371 672.357,74	0.004
8	371.768,371 672.357,74	9	371.766,318 672.356,338	2.486
9	371.766,318 672.356,338	10	371.767,883 672.353,593	3.16
10	371.767,883 672.353,593	11	371.769,106 672.354,466	1.503
11	371.769,106 672.354,466	12	371.771,488 672.356,167	2.927
12	371.771,488 672.356,167	13	371.778,539 672.361,201	8.664
13	371.778,539 672.361,201	14	371.774,66 672.362,035	3.968
14	371.774,66 672.362,035	15	371.772,503 672.360,562	2.612
15	371.772,503 672.360,562	16	371.767,055 672.368,891	9.953
16	371.767,055 672.368,891	17	371.769,137 672.370,313	2.521
17	371.769,137 672.370,313	1	371.769,673 672.373,279	3.014

** Lungimile segmentelor sunt determinate în planul de proiecție Stereo 70 și sunt rotunjite la 1 milimetru.

*** Distanța dintre puncte este formată din segmente cumulate ce sunt mai mici decât valoarea 1 milimetru.

**DATE DESPRE IMOBILUL NR. 5**

Oficiul de Cadastru și Publicitate Imobiliară MARAMURES
Biroul de Cadastru și Publicitate Imobiliară Baia Mare

A. Partea I. Descrierea imobilului

TEREN Intravilan

Adresa: Loc. Salsig, Jud. Maramures

Nr. Crt	Nr cadastral Nr. topografic	Suprafața* (mp)	Observații / Referințe
A1		37	Sector cadastral:0 Teren neimprejmuit;

B. Partea II. Proprietari și acte

Inscrieri privitoare la dreptul de proprietate și alte drepturi reale		Referințe
/		
Act Normativ nr. 1705, Hotarare de Guvern, din 29/11/2006 emis de Guvernul Romaniei;		
B1	Intabulare, drept de PROPRIETATE, dobandit prin Lege, cota actuala 1/1 1) STATUL ROMÂN , CIF:9999999999999, domeniul public, Lipsa CUI	A1
Act Normativ nr. 1705, Hotarare de Guvern, din 29/11/2006 emis de Guvernul Romaniei (Inventar ANIF pozitia 85094, Adeverinta nr. 147/15.02.2024);		
B2	Intabulare, drept de ADMINISTRARE, dobandit prin Lege, cota actuala 1/1 1) AGENȚIA NAȚIONALĂ DE ÎMBUNĂȚĂȚIRI FUNCiare , CIF:29275212, Filiala teritorială de îmbunătățiri funciare Maramureș	A1

C. Partea III. SARCINI .

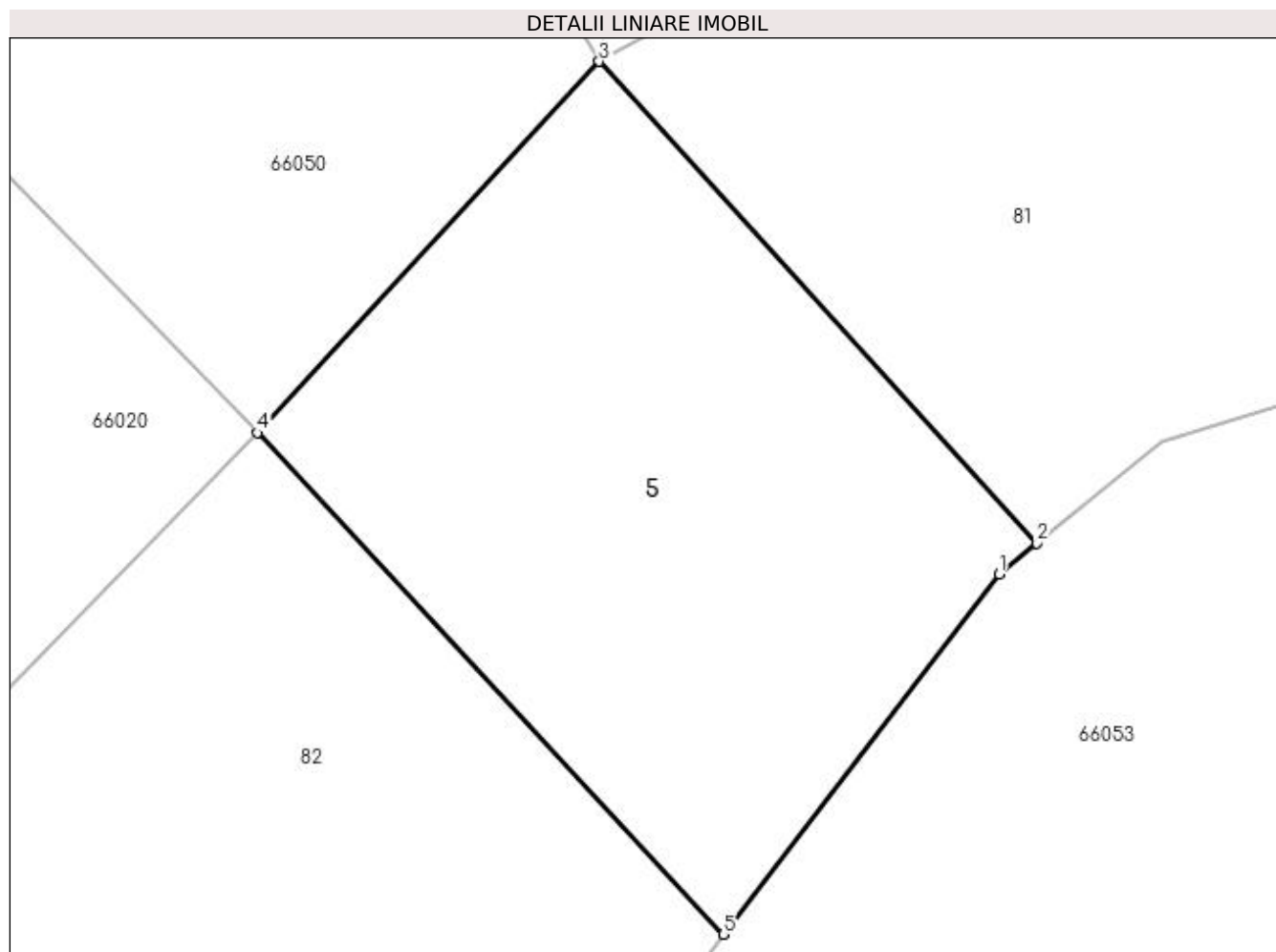
Inscrieri privind dezmembramintele dreptului de proprietate, drepturi reale de garanție și sarcini	Referințe
NU SUNT	

Anexa Nr. 1 La Partea I

Teren

Nr cadastral	Suprafața (mp)*	Observații / Referințe
	37	

* Suprafața este determinată în planul de proiecție Stereo 70.



Date referitoare la teren

Crt	Categorie folosință	Intravilan	Suprafața (mp)	Tarla	Parcelă	Nr. topo	Observații / Referințe
1	ape curgătoare	DA	37	-	-	-	CE 5, Someș mal stâng, Ticău - Lăpuș

Lungime Segmente

1) Valorile lungimilor segmentelor sunt obținute din proiecție în plan.

Punct început	X / Y	Punct sfârșit	X / Y	Lungime segment (** (m)
1	371.518,845 669.240,115	2	371.519,243 669.240,441	0.514
2	371.519,243 669.240,441	3	371.514,609 669.245,539	6.889
3	371.514,609 669.245,539	4	371.510,99 669.241,609	5.342
4	371.510,99 669.241,609	5	371.515,923 669.236,301	7.246
5	371.515,923 669.236,301	1	371.518,845 669.240,115	4.805

**** Lungimile segmentelor sunt determinate în planul de proiecție Stereo 70 și sunt rotunjite la 1 milimetru.**

***** Distanța dintre puncte este formată din segmente cumulate ce sunt mai mici decât valoarea 1 milimetru.**

**DATE DESPRE IMOBILUL NR. 6**

Oficiul de Cadastru și Publicitate Imobiliară MARAMURES
Biroul de Cadastru și Publicitate Imobiliară Baia Mare

A. Partea I. Descrierea imobilului

TEREN Intravilan

Adresa: Loc. Salsig, Jud. Maramures

Nr. Crt	Nr cadastral Nr. topografic	Suprafața* (mp)	Observații / Referințe
A1		100	Sector cadastral:0 Teren neimprejmuit;

B. Partea II. Proprietari și acte

Inscrieri privitoare la dreptul de proprietate și alte drepturi reale		Referințe
/		
Act Normativ nr. 1705, Hotarare de Guvern, din 29/11/2006 emis de Guvernul Romaniei;		
B1	Intabulare, drept de PROPRIETATE, dobandit prin Lege, cota actuala 1/1 1) STATUL ROMÂN , CIF:999999999999, domeniul public, Lipsa CUI	A1
Act Normativ nr. 1705, Hotarare de Guvern, din 29/11/2006 emis de Guvernul Romaniei (Inventar ANIF pozitia 85094, Adeverinta nr. 147/15.02.2024);		
B2	Intabulare, drept de ADMINISTRARE, dobandit prin Lege, cota actuala 1/1 1) AGENȚIA NAȚIONALĂ DE ÎMBUNĂȚĂȚIRI FUNCiare , CIF:29275212, Filiala teritorială de îmbunătățiri funciare Maramureș	A1

C. Partea III. SARCINI .

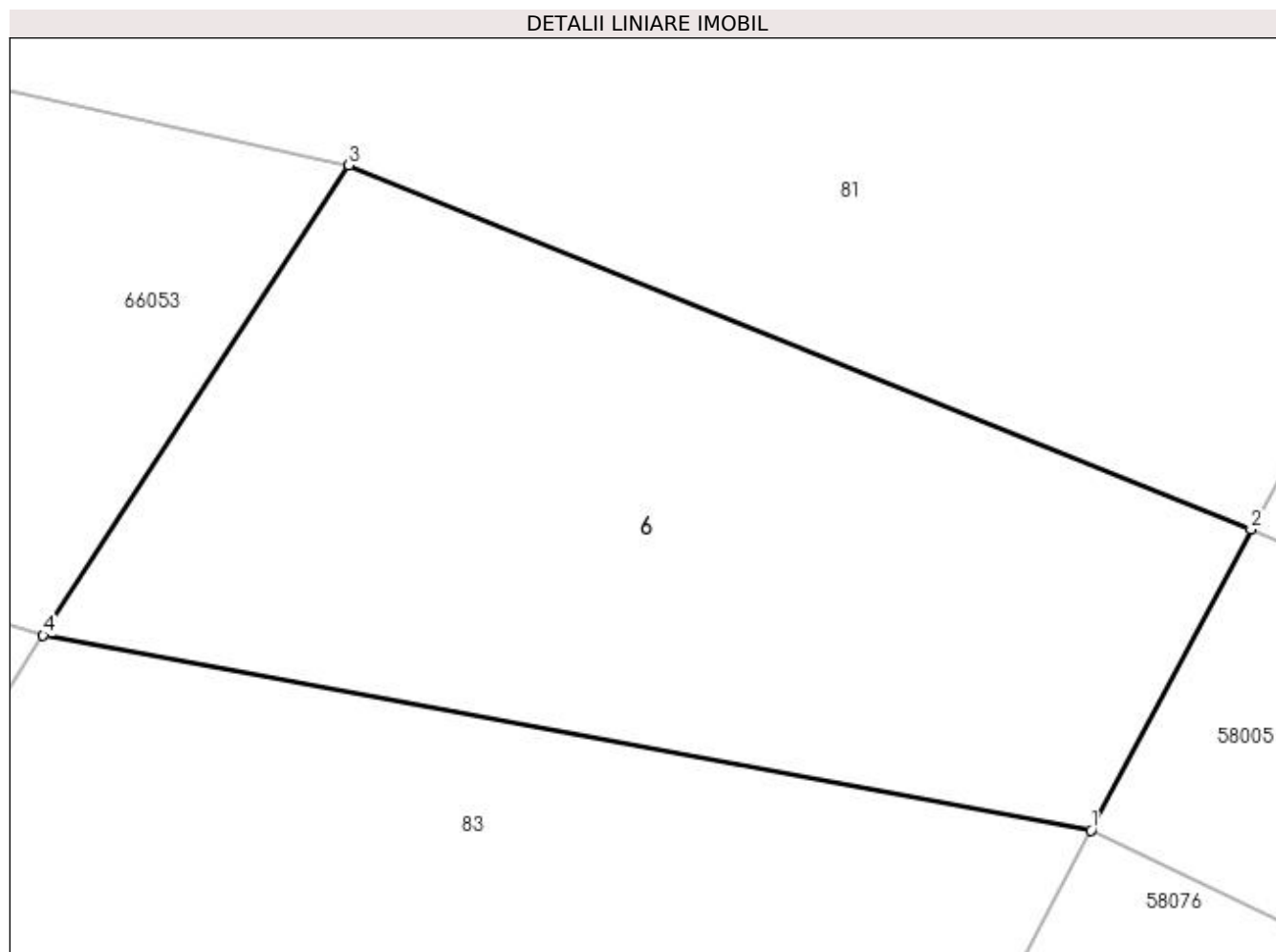
Inscrieri privind dezmembramintele dreptului de proprietate, drepturi reale de garanție și sarcini	Referințe
NU SUNT	

Anexa Nr. 1 La Partea I

Teren

Nr cadastral	Suprafața (mp)*	Observații / Referințe
	100	

* Suprafața este determinată în planul de proiecție Stereo 70.



Date referitoare la teren

Crt	Categorie folosință	Intravilan	Suprafața (mp)	Tarla	Parcelă	Nr. topo	Observații / Referințe
1	ape curgătoare	DA	100	-	-	-	CE 5, Someș mal stâng, Ticău - Lăpuș

Lungime Segmente

1) Valorile lungimilor segmentelor sunt obținute din proiecție în plan.

Punct început	X / Y	Punct sfârșit	X / Y	Lungime segment (** (m)
1	371.652,063 669.181,087	2	371.654,47 669.185,61	5.124
2	371.654,47 669.185,61	3	371.640,912 669.191,077	14.619
3	371.640,912 669.191,077	4	371.636,317 669.184,016	8.424
4	371.636,317 669.184,016	1	371.652,063 669.181,087	16.016

**** Lungimile segmentelor sunt determinate în planul de proiecție Stereo 70 și sunt rotunjite la 1 milimetru.**

***** Distanța dintre puncte este formată din segmente cumulate ce sunt mai mici decât valoarea 1 milimetru.**

**DATE DESPRE IMOBILUL NR. 7**

Oficiul de Cadastru și Publicitate Imobiliară MARAMURES
Biroul de Cadastru și Publicitate Imobiliară Baia Mare

A. Partea I. Descrierea imobilului

TEREN Intravilan

Nr. cadastral vechi:51327

Adresa: Loc. Salsig, Str Surilor, Jud. Maramures

Nr. Crt	Nr cadastral Nr. topografic	Suprafața* (mp)	Observații / Referințe
A1	51327	66	Sector cadastral:0 Teren neimprejmuat; Parte din CFE 51327

B. Partea II. Proprietari și acte

Inscrieri privitoare la dreptul de proprietate și alte drepturi reale	Referințe
22097 / 06/04/2022	
Act Administrativ nr. 23, Hotarare, din 31/03/2022 emis de Consiliul Local Salsig (act administrativ nr documentatie cadastrală avizată sub nr. 22097 din 06.04.2022, emis de OCPI MARAMUREȘ; act normativ nr anexa nr. 60 la Hotărârea nr. 934 din 09.09.2002, emis de GUVERNUL ROMANIEI; act administrativ nr certificat fiscal nr. 94 din 06.04.2022, emis de Primaria Salsig);	
B1	A1
Intabulare, drept de PROPRIETATE cu titlu de drept aplicare Legea 213/1998, dobandit prin Lege, cota actuala 1/1, cota initiala 1/1	
1) COMUNA SALSIG , CIF:3627773, domeniul public	
OBSERVATII: Pozitie transcrisa din CF nr. 51327, in rangul incheierii nr. 22097/06.04.2022	
/	
Act Normativ nr. 1705, Hotarare de Guvern, din 29/11/2006 emis de Guvernul Romaniei;	
B2	A1
Intabulare, drept de PROPRIETATE, dobandit prin Lege, cota actuala 1/1	
1) STATUL ROMÂN , CIF:9999999999999, domeniul public, Lipsa CUI	
Act Normativ nr. 1705, Hotarare de Guvern, din 29/11/2006 emis de Guvernul Romaniei (Inventar ANIF pozitia 85094, Adeverinta nr. 147/15.02.2024);	
B3	A1
Intabulare, drept de ADMINISTRARE, dobandit prin Lege, cota actuala 1/1	
1) AGENȚIA NAȚIONALĂ DE ÎMBUNĂȚĂȚIRI FUNCiare , CIF:29275212, Filiala teritorială de îmbunătățiri funciare Maramureș	
Act Normativ nr. 7, Lege, din 13/03/1996 emis de Parlamentul Romaniei (art 14, alin 6.1);	
B4	A1
Se noteaza suprapunerea reala a doua acte de proprietate asupra imobilului A1 : Hotararea nr. 23, din data de 31.03.2022 prin care s-a intabulat dreptul de proprietate in favoarea Comunei Salsig in CFE 51327, prin incheierea nr 22097/06.04.2022 si Hotararea de Guvern nr 1705, din data de 29.11.2006, prin care s-a intabulat dreptul de proprietate in favoarea Statului Roman	

C. Partea III. SARCINI .

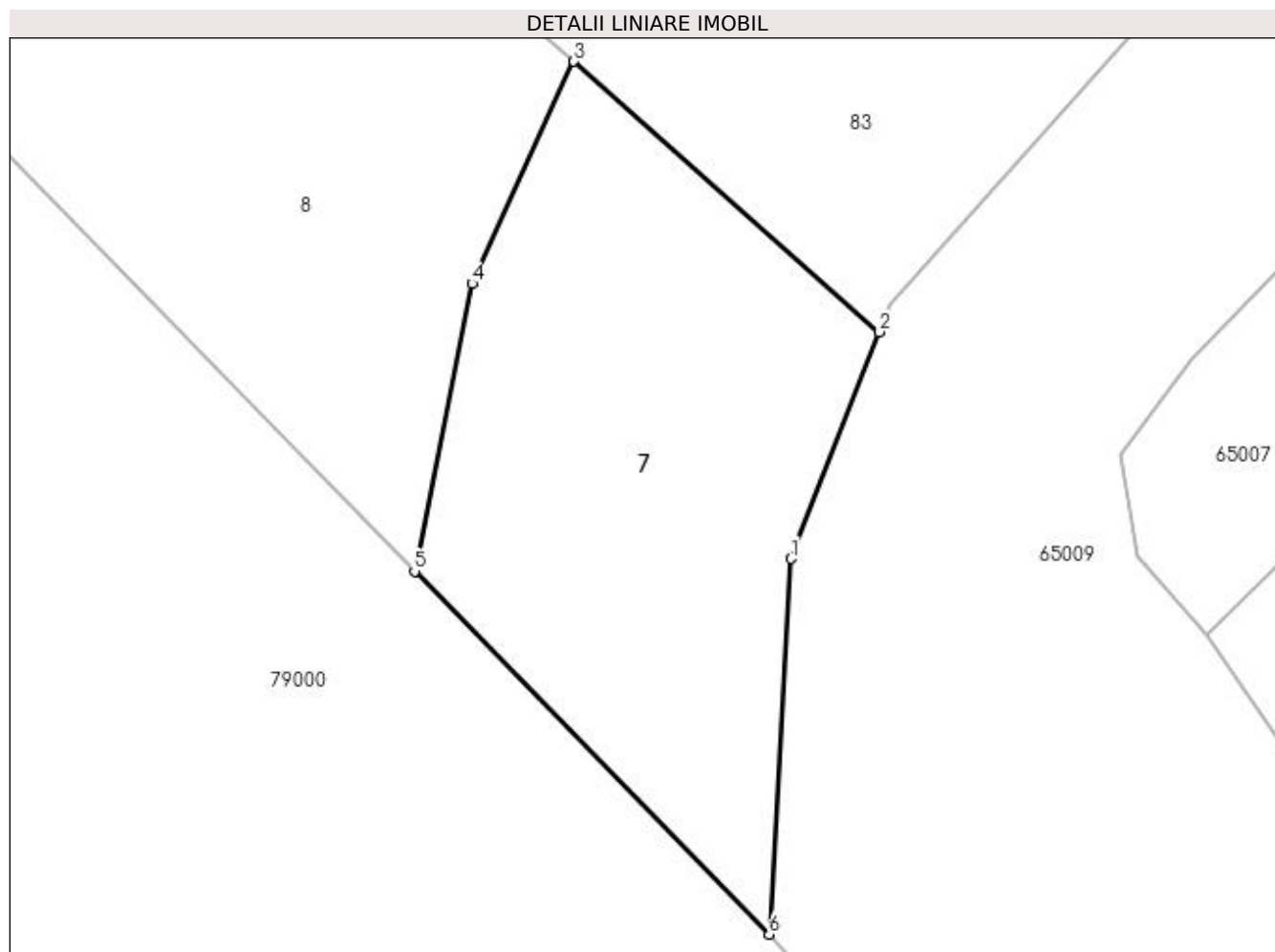
Inscrieri privind dezmembramintele dreptului de proprietate, drepturi reale de garanție și sarcini	Referințe
NU SUNT	

Anexa Nr. 1 La Partea I

Teren

Nr cadastral	Suprafaţa (mp)*	Observaţii / Referinţe
51327	66	Parte din CFE 51327

* Suprafaţa este determinată în planul de proiecţie Stereo 70.



Date referitoare la teren

Crt	Categorie folosinţă	Intravilan	Suprafaţa (mp)	Tarla	Parcelă	Nr. topo	Observaţii / Referinţe
1	ape curgătoare	DA	66	-	-	-	CN 4 Someş mal stâng, Ticău - Lăpuş

Lungime Segmente

1) Valorile lungimilor segmentelor sunt obţinute din proiecţie în plan.

Punct început	X / Y	Punct sfârşit	X / Y	Lungime segment (** (m)
1	371.350,905 668.881,57	2	371.352,447 668.885,496	4.218
2	371.352,447 668.885,496	3	371.347,147 668.890,183	7.075
3	371.347,147 668.890,183	4	371.345,382 668.886,336	4.233
4	371.345,382 668.886,336	5	371.344,388 668.881,351	5.083
5	371.344,388 668.881,351	6	371.350,534 668.875,063	8.793

Punct început	X / Y	Punct sfârșit	X / Y	Lungime segment (** (m)
6	371.350,534 668.875,063	1	371.350,905 668.881,57	6.518

** Lungimile segmentelor sunt determinate în planul de proiecție Stereo 70 și sunt rotunjite la 1 milimetru.

*** Distanța dintre puncte este formată din segmente cumulate ce sunt mai mici decât valoarea 1 milimetru.

**DATE DESPRE IMOBILUL NR. 8**

Oficiul de Cadastru și Publicitate Imobiliară MARAMURES
Biroul de Cadastru și Publicitate Imobiliară Baia Mare

A. Partea I. Descrierea imobilului

TEREN Intravilan

Adresa: Loc. Salsig, Jud. Maramures

Nr. Crt	Nr cadastral Nr. topografic	Suprafața* (mp)	Observații / Referințe
A1		181	Sector cadastral:0 Teren neimprejmuit;

B. Partea II. Proprietari și acte

Inscrieri privitoare la dreptul de proprietate și alte drepturi reale		Referințe
/		
Act Normativ nr. 1705, Hotarare de Guvern, din 29/11/2006 emis de Guvernul Romaniei;		
B1	Intabulare, drept de PROPRIETATE, dobandit prin Lege, cota actuala 1/1 1) STATUL ROMÂN , CIF:999999999999, domeniul public, Lipsa CUI	A1
Act Normativ nr. 1705, Hotarare de Guvern, din 29/11/2006 emis de Guvernul Romaniei (Inventar ANIF pozitia 85094, Adeverinta nr. 147/15.02.2024);		
B2	Intabulare, drept de ADMINISTRARE, dobandit prin Lege, cota actuala 1/1 1) AGENȚIA NAȚIONALĂ DE ÎMBUNĂȚĂȚIRI FUNCiare , CIF:29275212, Filiala teritorială de îmbunătățiri funciare Maramureș	A1

C. Partea III. SARCINI .

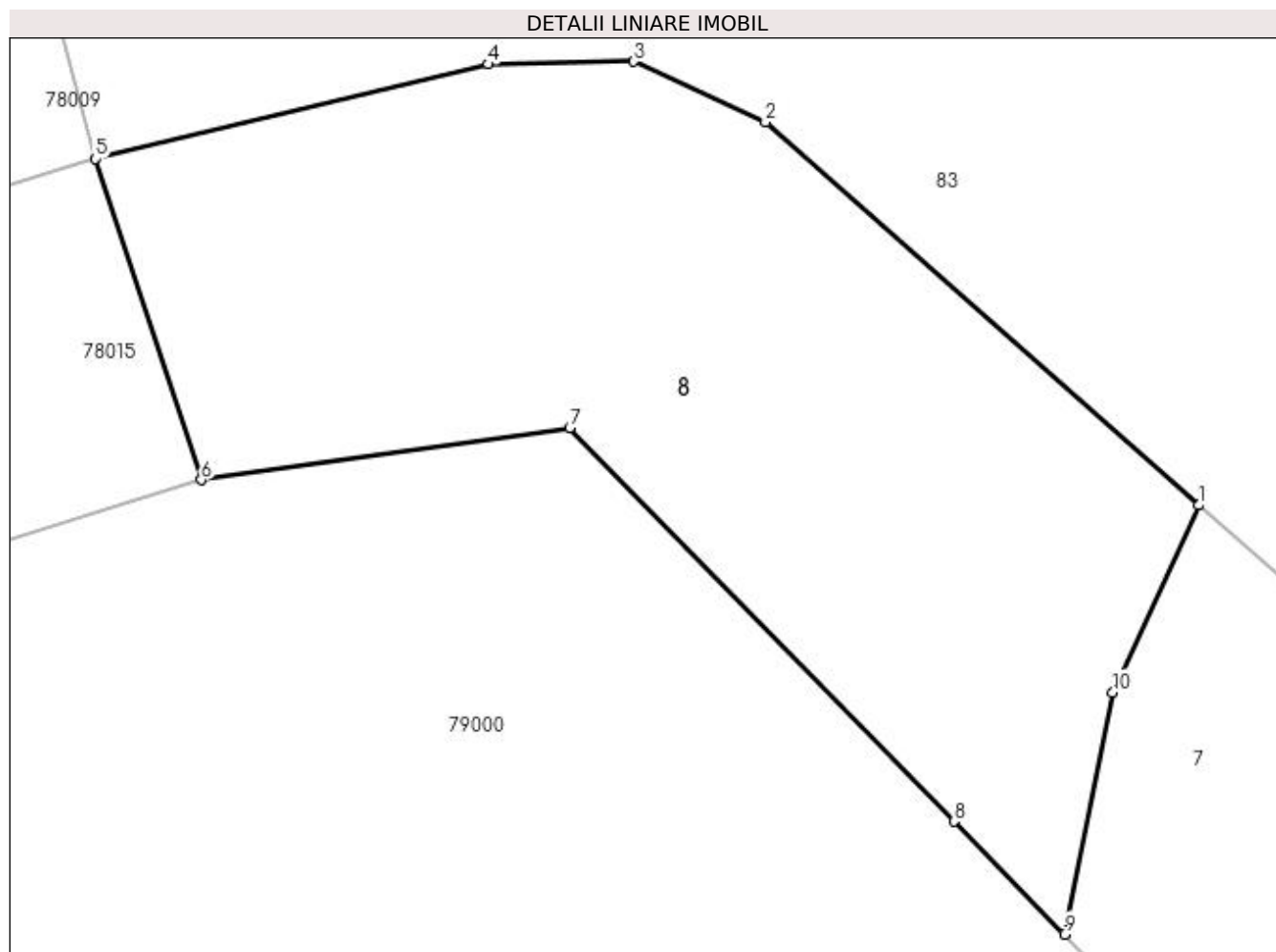
Inscrieri privind dezmembramintele dreptului de proprietate, drepturi reale de garanție și sarcini	Referințe
NU SUNT	

Anexa Nr. 1 La Partea I

Teren

Nr cadastral	Suprafața (mp)*	Observații / Referințe
	181	

* Suprafața este determinată în planul de proiecție Stereo 70.



Date referitoare la teren

Crt	Categorie folosință	Intravilan	Suprafața (mp)	Tarla	Parcelă	Nr. topo	Observații / Referințe
1	ape curgătoare	DA	181	-	-	-	CN 4, Someș mal stâng, Ticău - Lăpuș

Lungime Segmente

1) Valorile lungimilor segmentelor sunt obținute din proiecție în plan.

Punct început	X / Y	Punct sfârșit	X / Y	Lungime segment (** (m)
1	371.347,147 668.890,183	2	371.338,232 668.898,067	11.901
2	371.338,232 668.898,067	3	371.335,52 668.899,316	2.986
3	371.335,52 668.899,316	4	371.332,525 668.899,261	2.996
4	371.332,525 668.899,261	5	371.324,439 668.897,311	8.318
5	371.324,439 668.897,311	6	371.326,613 668.890,702	6.957

Punct început	X / Y	Punct sfârșit	X / Y	Lungime segment (** (m)
6	371.326,613 668.890,702	7	371.334,198 668.891,776	7.661
7	371.334,198 668.891,776	8	371.342,118 668.883,674	11.33
8	371.342,118 668.883,674	9	371.344,388 668.881,351	3.248
9	371.344,388 668.881,351	10	371.345,382 668.886,336	5.083
10	371.345,382 668.886,336	1	371.347,147 668.890,183	4.233

** Lungimile segmentelor sunt determinate în planul de proiecție Stereo 70 și sunt rotunjite la 1 milimetru.

*** Distanța dintre puncte este formată din segmente cumulate ce sunt mai mici decât valoarea 1 milimetru.

**DATE DESPRE IMOBILUL NR. 9**

Oficiul de Cadastru și Publicitate Imobiliară MARAMURES
Biroul de Cadastru și Publicitate Imobiliară Baia Mare

A. Partea I. Descrierea imobilului

TEREN Intravilan

Adresa: Loc. Salsig, Jud. Maramures

Nr. Crt	Nr cadastral Nr. topografic	Suprafața* (mp)	Observații / Referințe
A1		3.663	Sector cadastral:0 Teren neimprejmuit;

B. Partea II. Proprietari și acte

Inscrieri privitoare la dreptul de proprietate și alte drepturi reale		Referințe
/		
Act Normativ nr. 1705, Hotarare de Guvern, din 29/11/2006 emis de Guvernul Romaniei;		
B1	Intabulare, drept de PROPRIETATE, dobandit prin Lege, cota actuala 1/1 1) STATUL ROMÂN , CIF:999999999999, domeniul public, Lipsa CUI	A1
Act Normativ nr. 1705, Hotarare de Guvern, din 29/11/2006 emis de Guvernul Romaniei (Inventar ANIF pozitia 85094, Adeverinta nr. 147/15.02.2024);		
B2	Intabulare, drept de ADMINISTRARE, dobandit prin Lege, cota actuala 1/1 1) AGENȚIA NAȚIONALĂ DE ÎMBUNĂȚĂȚIRI FUNCiare , CIF:29275212, Filiala teritorială de îmbunătățiri funciare Maramureș	A1

C. Partea III. SARCINI .

Inscrieri privind dezmembramintele dreptului de proprietate, drepturi reale de garanție și sarcini	Referințe
NU SUNT	

Anexa Nr. 1 La Partea I

Teren

Nr cadastral	Suprafața (mp)*	Observații / Referințe
	3.663	

* Suprafața este determinată în planul de proiecție Stereo 70.



Date referitoare la teren

Crt	Categorie folosință	Intra vilan	Suprafața (mp)	Tarla	Parcelă	Nr. topo	Observații / Referințe
1	ape curgătoare	DA	3.663	-	-	-	CE 4, Someș mal stâng, Ticău - Lăpuș

Lungime Segmente

1) Valorile lungimilor segmentelor sunt obținute din proiecție în plan.

Punct început	X / Y	Punct sfârșit	X / Y	Lungime segment (** (m)
1	371.378,493 669.633,475	2	371.371,796 669.636,357	7.291
2	371.371,796 669.636,357	3	371.363,788 669.640,693	9.107
3	371.363,788 669.640,693	4	371.365,645 669.634,328	6.63
4	371.365,645 669.634,328	5	371.370,09 669.598,694	35.91
5	371.370,09 669.598,694	6	371.369,264 669.596,455	2.387

Punct început	X / Y	Punct sfârșit	X / Y	Lungime segment (** (m)
6	371.369,264 669.596,455	7	371.377,235 669.532,53	64.42
7	371.377,235 669.532,53	8	371.383,534 669.488,613	44.366
8	371.383,534 669.488,613	9	371.387,33 669.455,771	33.061
9	371.387,33 669.455,771	10	371.391,459 669.423,229	32.803
10	371.391,459 669.423,229	11	371.396,59 669.380,205	43.329
11	371.396,59 669.380,205	12	371.401,69 669.364,448	16.562
12	371.401,69 669.364,448	13	371.409,584 669.365,777	8.005
13	371.409,584 669.365,777	14	371.401,062 669.445,14	79.819
14	371.401,062 669.445,14	15	371.398,512 669.498,624	53.545
15	371.398,512 669.498,624	16	371.392,236 669.527,969	30.009
16	371.392,236 669.527,969	17	371.388,875 669.560,587	32.791
17	371.388,875 669.560,587	18	371.380,051 669.619,835	59.901
18	371.380,051 669.619,835	1	371.378,493 669.633,475	13.729

** Lungimile segmentelor sunt determinate în planul de proiecție Stereo 70 și sunt rotunjite la 1 milimetru.

*** Distanța dintre puncte este formată din segmente cumulate ce sunt mai mici decât valoarea 1 milimetru.

**DATE DESPRE IMOBILUL NR. 10**

Oficiul de Cadastru și Publicitate Imobiliară MARAMURES
Biroul de Cadastru și Publicitate Imobiliară Baia Mare

A. Partea I. Descrierea imobilului

TEREN Intravilan

Nr. cadastral vechi:51327

Adresa: Loc. Salsig, Jud. Maramures

Nr. Crt	Nr cadastral Nr. topografic	Suprafața* (mp)	Observații / Referințe
A1	51327	39	Sector cadastral:0 Teren neimprejmuit; Parte din CFE 51327

B. Partea II. Proprietari și acte

Inscrieri privitoare la dreptul de proprietate și alte drepturi reale	Referințe
22097 / 06/04/2022	
Act Administrativ nr. 23, Hotarare, din 31/03/2022 emis de Consiliul Local Salsig (act administrativ nr documentatie cadastrală avizată sub nr. 22097 din 06.04.2022, emis de OCPI MARAMUREȘ; act normativ nr anexa nr. 60 la Hotărârea nr. 934 din 09.09.2002, emis de GUVERNUL ROMANIEI; act administrativ nr certificat fiscal nr. 94 din 06.04.2022, emis de Primaria Salsig);	
B1	A1
Intabulare, drept de PROPRIETATE cu titlu de drept aplicare Legea 213/1998, dobandit prin Lege, cota actuala 1/1, cota initiala 1/1	
1) COMUNA SALSIG , CIF:3627773, domeniul public	
OBSERVATII: Pozitie transcrisa din CF nr. 51327, in rangul incheierii nr. 22097/06.04.2022	
/	
Act Normativ nr. 1705, Hotarare de Guvern, din 29/11/2006 emis de Guvernul Romaniei;	
B2	A1
Intabulare, drept de PROPRIETATE, dobandit prin Lege, cota actuala 1/1	
1) STATUL ROMÂN , CIF:9999999999999, domeniul public, Lipsa CUI	
Act Normativ nr. 1705, Hotarare de Guvern, din 29/11/2006 emis de Guvernul Romaniei (Inventar ANIF pozitia 85094, Adeverinta nr. 147/15.02.2024);	
B3	A1
Intabulare, drept de ADMINISTRARE, dobandit prin Lege, cota actuala 1/1	
1) AGENȚIA NAȚIONALĂ DE ÎMBUNĂȚĂȚIRI FUNCiare , CIF:29275212, Filiala teritorială de îmbunătățiri funciare Maramures	
Act Normativ nr. 7, Lege, din 13/03/1996 emis de Parlamentul Romaniei (art 14, alin 6.1);	
B4	A1
Se noteaza suprapunerea reala a doua acte de proprietate asupra imobilului A1 : Hotararea nr. 23, din data de 31.03.2022 prin care s-a intabulat dreptul de proprietate in favoarea Comunei Salsig in CFE 51327, prin incheierea nr 22097/06.04.2022 si Hotararea de Guvern nr 1705, din data de 29.11.2006, prin care s-a intabulat dreptul de proprietate in favoarea Statului Roman	

C. Partea III. SARCINI .

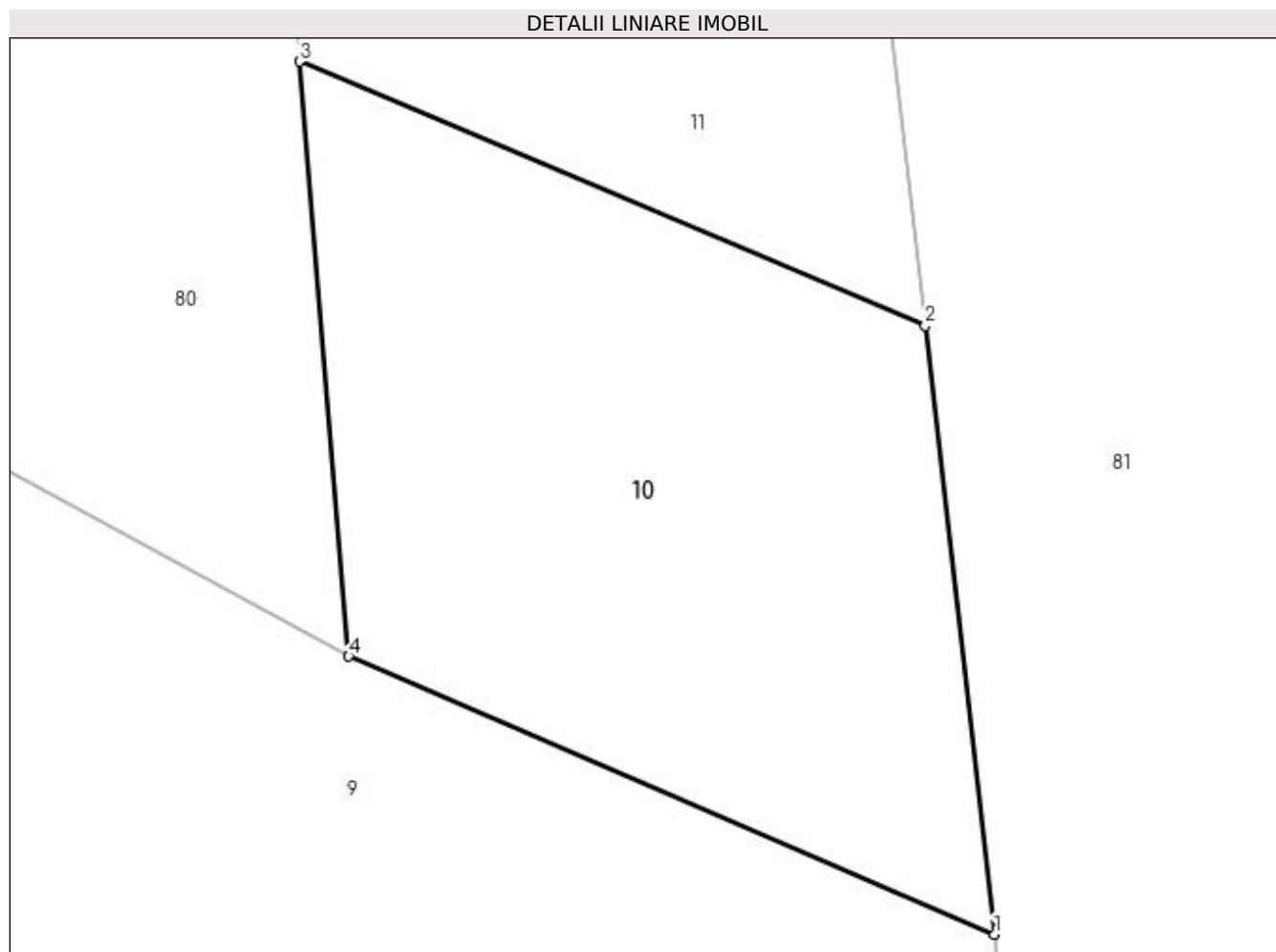
Inscrieri privind dezmembramintele dreptului de proprietate, drepturi reale de garanție și sarcini	Referințe
NU SUNT	

Anexa Nr. 1 La Partea I

Teren

Nr cadastral	Suprafața (mp)*	Observații / Referințe
51327	39	Parte din CFE 51327

* Suprafața este determinată în planul de proiecție Stereo 70.



Date referitoare la teren

Crt	Categorie folosință	Intravilan	Suprafața (mp)	Tarla	Parcelă	Nr. topo	Observații / Referințe
1	ape curgătoare	DA	39	-	-	-	CE 5 Someș mal stâng, Ticău - Lăpuș

Lungime Segmente

1) Valorile lungimilor segmentelor sunt obținute din proiecție în plan.

Punct început	X / Y	Punct sfârșit	X / Y	Lungime segment (** (m)
1	371.378,493 669.633,475	2	371.377,772 669.639,785	6.351
2	371.377,772 669.639,785	3	371.371,287 669.642,522	7.039
3	371.371,287 669.642,522	4	371.371,796 669.636,357	6.186
4	371.371,796 669.636,357	1	371.378,493 669.633,475	7.291

**** Lungimile segmentelor sunt determinate în planul de proiecție Stereo 70 și sunt rotunjite la 1 milimetru.**

***** Distanța dintre puncte este formată din segmente cumulate ce sunt mai mici decât valoarea 1 milimetru.**

**DATE DESPRE IMOBILUL NR. 11**

Oficiul de Cadastru și Publicitate Imobiliară MARAMURES
Biroul de Cadastru și Publicitate Imobiliară Baia Mare

A. Partea I. Descrierea imobilului

TEREN Intravilan

Adresa: Loc. Salsig, Jud. Maramures

Nr. Crt	Nr cadastral Nr. topografic	Suprafața* (mp)	Observații / Referințe
A1		43	Sector cadastral:0 Teren neimprejmuit;

B. Partea II. Proprietari și acte

Inscrieri privitoare la dreptul de proprietate și alte drepturi reale		Referințe
/		
Act Normativ nr. 1705, Hotarare de Guvern, din 29/11/2006 emis de Guvernul Romaniei;		
B1	Intabulare, drept de PROPRIETATE, dobandit prin Lege, cota actuala 1/1 1) STATUL ROMÂN , CIF:999999999999, domeniul public, Lipsa CUI	A1
Act Normativ nr. 1705, Hotarare de Guvern, din 29/11/2006 emis de Guvernul Romaniei (Inventar ANIF pozitia 85094, Adeverinta nr. 147/15.02.2024);		
B2	Intabulare, drept de ADMINISTRARE, dobandit prin Lege, cota actuala 1/1 1) AGENȚIA NAȚIONALĂ DE ÎMBUNĂȚĂȚIRI FUNCiare , CIF:29275212, Filiala teritorială de îmbunătățiri funciare Maramureș	A1

C. Partea III. SARCINI .

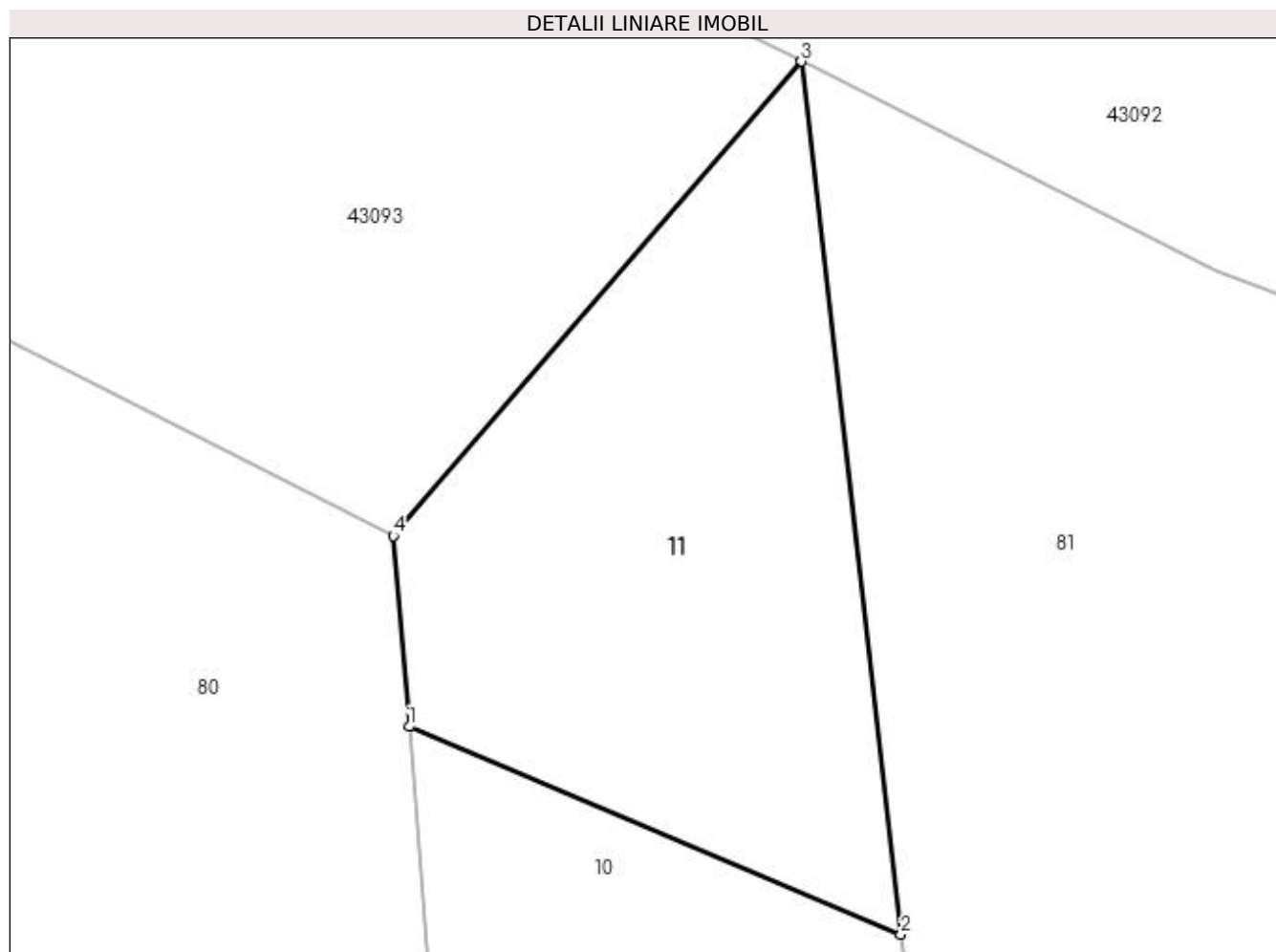
Inscrieri privind dezmembramintele dreptului de proprietate, drepturi reale de garanție și sarcini	Referințe
NU SUNT	

Anexa Nr. 1 La Partea I

Teren

Nr cadastral	Suprafața (mp)*	Observații / Referințe
	43	

* Suprafața este determinată în planul de proiecție Stereo 70.



Date referitoare la teren

Crt	Categorie folosință	Intra vilan	Suprafața (mp)	Tarla	Parcelă	Nr. topo	Observații / Referințe
1	ape curgătoare	DA	43	-	-	-	CE 5, Someș mal stâng, Ticău - Lăpuș

Lungime Segmente

1) Valorile lungimilor segmentelor sunt obținute din proiecție în plan.

Punct început	X / Y	Punct sfârșit	X / Y	Lungime segment (** (m)
1	371.371,287 669.642,522	2	371.377,772 669.639,785	7.039
2	371.377,772 669.639,785	3	371.376,459 669.651,285	11.575
3	371.376,459 669.651,285	4	371.371,08 669.645,038	8.244
4	371.371,08 669.645,038	1	371.371,287 669.642,522	2.525

**** Lungimile segmentelor sunt determinate în planul de proiecție Stereo 70 și sunt rotunjite la 1 milimetru.**

***** Distanța dintre puncte este formată din segmente cumulate ce sunt mai mici decât valoarea 1 milimetru.**

**DATE DESPRE IMOBILUL NR. 12**

Oficiul de Cadastru și Publicitate Imobiliară MARAMURES
Biroul de Cadastru și Publicitate Imobiliară Baia Mare

A. Partea I. Descrierea imobilului

TEREN Necunoscut

Adresa: Loc. Salsig, Jud. Maramures

Nr. Crt	Nr cadastral Nr. topografic	Suprafața* (mp)	Observații / Referințe
A1		2.645	Sector cadastral:0 Teren neimprejmuit; Valea Marii

B. Partea II. Proprietari și acte

Inscrieri privitoare la dreptul de proprietate și alte drepturi reale		Referințe
/		
Act Normativ nr. 1705, Hotarare de Guvern, din 29/11/2006 emis de Guvernul Romaniei;		
B1	Intabulare, drept de PROPRIETATE, dobandit prin Lege, cota actuala 1/1 1) STATUL ROMÂN , CIF:9999999999999, domeniul public, Lipsa CUI	A1
Act Normativ nr. 1705, Hotarare de Guvern, din 29/11/2006 emis de Guvernul Romaniei (Inventar ANIF pozitia 85094, Adeverinta nr. 147/15.02.2024);		
B2	Intabulare, drept de ADMINISTRARE, dobandit prin Lege, cota actuala 1/1 1) AGENȚIA NAȚIONALĂ DE ÎMBUNĂȚĂȚIRI FUNCiare , CIF:29275212, Filiala teritorială de îmbunătățiri funciare Maramureș	A1

C. Partea III. SARCINI .

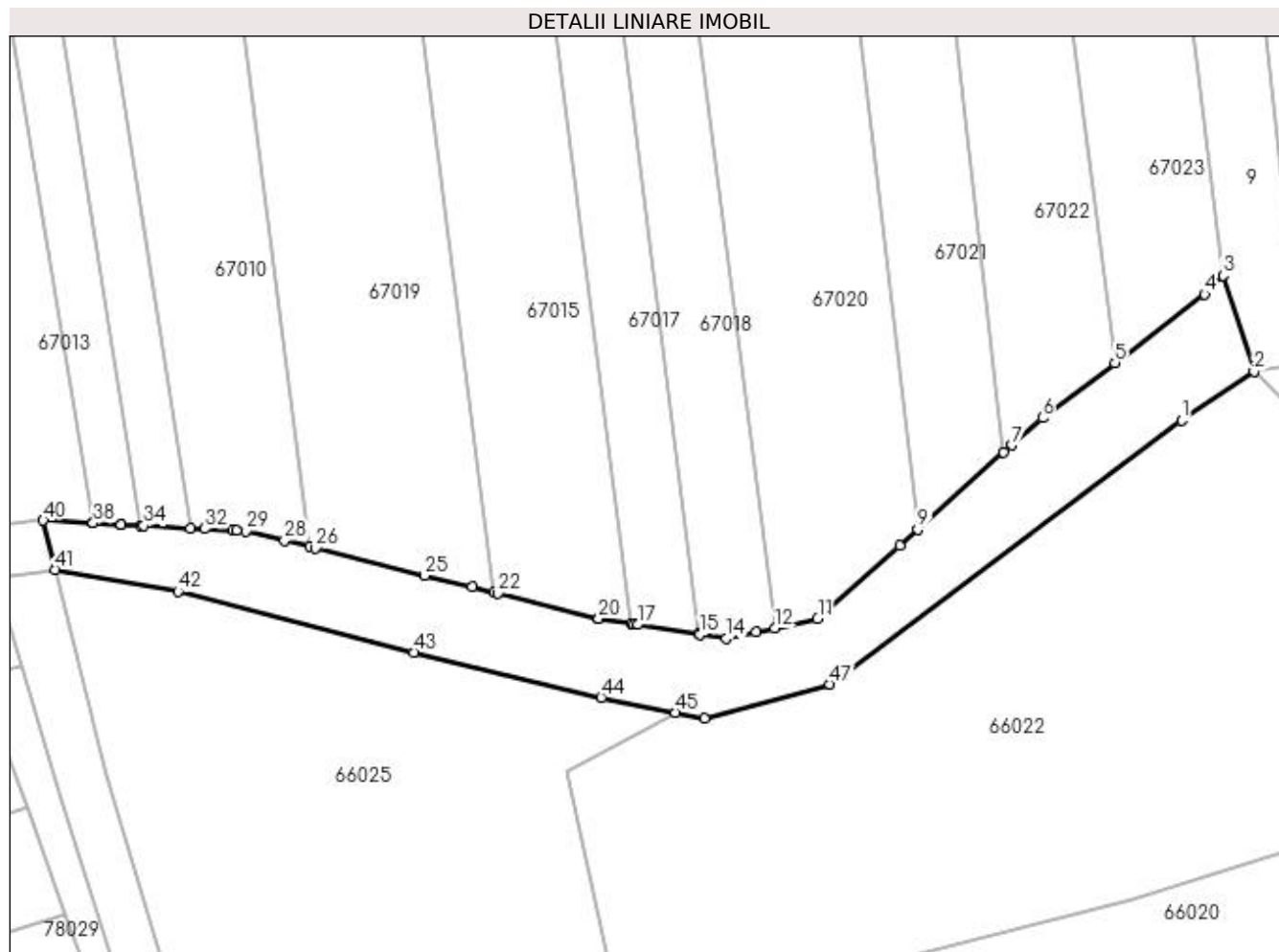
Inscrieri privind dezmembramintele dreptului de proprietate, drepturi reale de garanție și sarcini	Referințe
NU SUNT	

Anexa Nr. 1 La Partea I

Teren

Nr cadastral	Suprafața (mp)*	Observații / Referințe
	2.645	Valea Marii

* Suprafața este determinată în planul de proiecție Stereo 70.



Date referitoare la teren

Crt	Categorie folosință	Intravilan	Suprafața (mp)	Tarla	Parcelă	Nr. topo	Observații / Referințe
1	ape curgătoare	DA	325	-	-	-	Someș mal stâng, Ticău - Lăpuș
2	ape curgătoare	NU	2.320	-	-	-	Someș mal stâng, Ticău - Lăpuș

Lungime Segmente

1) Valorile lungimilor segmentelor sunt obținute din proiecție în plan.

Punct început	X / Y	Punct sfârșit	X / Y	Lungime segment
1	371.389,817 669.356,451	2	371.401,69 669.364,448	14.315
4	371.393,598 669.377,136	5	371.378,87 669.365,894	18.528
7	371.362,016 669.352,378	8	371.360,658 669.351,164	1.822
10	371.343,574 669.335,893	11	371.330,153 669.323,897	18.001
2	371.401,69 669.364,448	3	371.396,59 669.380,205	16.562
5	371.378,87 669.365,894	6	371.367,004 669.356,837	14.928
8	371.360,658 669.351,164	9	371.346,562 669.338,564	18.907
11	371.330,153 669.323,897	12	371.323,099 669.322,38	7.215
3	371.396,59 669.380,205	4	371.393,598 669.377,136	4.286
6	371.367,004 669.356,837	7	371.362,016 669.352,378	6.691
9	371.346,562 669.338,564	10	371.343,574 669.335,893	4.008
12	371.323,099 669.322,38	13	371.320,015 669.321,717	3.154

Punct început	X / Y	Punct sfârșit	X / Y	Lungime segment	Punct început	X / Y	Punct sfârșit	X / Y	Lungime segment	Punct început	X / Y	Punct sfârșit	X / Y	Lungime segment
13	371.320,015 669.321,717	14	371.315,205 669.320,682	4.92	14	371.315,205 669.320,682	15	371.310,874 669.321,361	4.384	15	371.310,874 669.321,361	16	371.310,735 669.321,383	0.141
16	371.310,735 669.321,383	17	371.300,638 669.322,968	10.221	17	371.300,638 669.322,968	18	371.300,059 669.323,059	0.586	18	371.300,059 669.323,059	19	371.299,546 669.323,14	0.519
19	371.299,546 669.323,14	20	371.294,237 669.323,974	5.374	20	371.294,237 669.323,974	21	371.294,172 669.323,984	0.066	21	371.294,172 669.323,984	22	371.277,755 669.328,058	16.915
22	371.277,755 669.328,058	23	371.277,118 669.328,216	0.656	23	371.277,118 669.328,216	24	371.273,522 669.329,108	3.705	24	371.273,522 669.329,108	25	371.265,739 669.331,039	8.019
25	371.265,739 669.331,039	26	371.247,825 669.335,484	18.457	26	371.247,825 669.335,484	27	371.246,866 669.335,722	0.988	27	371.246,866 669.335,722	28	371.242,731 669.336,748	4.26
28	371.242,731 669.336,748	29	371.236,375 669.338,325	6.549	29	371.236,375 669.338,325	30	371.234,842 669.338,403	1.535	30	371.234,842 669.338,403	31	371.234,283 669.338,432	0.56
31	371.234,283 669.338,432	32	371.229,688 669.338,668	4.601	32	371.229,688 669.338,668	33	371.227,377 669.338,786	2.314	33	371.227,377 669.338,786	34	371.219,667 669.339,181	7.72
34	371.219,667 669.339,181	35	371.219,209 669.339,205	0.459	35	371.219,209 669.339,205	36	371.215,962 669.339,372	3.251	36	371.215,962 669.339,372	37	371.215,905 669.339,374	0.057
37	371.215,905 669.339,374	38	371.211,373 669.339,607	4.538	38	371.211,373 669.339,607	39	371.211,235 669.339,614	0.138	39	371.211,235 669.339,614	40	371.203,184 669.340,027	8.062
40	371.203,184 669.340,027	41	371.205,157 669.331,962	8.303	41	371.205,157 669.331,962	42	371.225,249 669.328,422	20.401	42	371.225,249 669.328,422	43	371.263,926 669.318,409	39.952
43	371.263,926 669.318,409	44	371.294,659 669.311,032	31.606	44	371.294,659 669.311,032	45	371.306,836 669.308,532	12.431	45	371.306,836 669.308,532	46	371.311,627 669.307,549	4.891
46	371.311,627 669.307,549	47	371.332,155 669.313,205	21.293	47	371.332,155 669.313,205	1	371.389,817 669.356,451	72.077					

** Lungimile segmentelor sunt determinate în planul de proiecție Stereo 70 și sunt rotunjite la 1 milimetru.

*** Distanța dintre puncte este formată din segmente cumulate ce sunt mai mici decât valoarea 1 milimetru.

**DATE DESPRE IMOBILUL NR. 13**

Oficiul de Cadastru și Publicitate Imobiliară MARAMURES
Biroul de Cadastru și Publicitate Imobiliară Baia Mare

A. Partea I. Descrierea imobilului

TEREN Intravilan

Adresa: Loc. Salsig, Jud. Maramures

Nr. Crt	Nr cadastral Nr. topografic	Suprafața* (mp)	Observații / Referințe
A1		133	Sector cadastral:0 Teren neimprejmuit;

B. Partea II. Proprietari și acte

Inscrieri privitoare la dreptul de proprietate și alte drepturi reale		Referințe
/		
Act Normativ nr. 1705, Hotarare de Guvern, din 29/11/2006 emis de Guvernul Romaniei;		
B1	Intabulare, drept de PROPRIETATE, dobandit prin Lege, cota actuala 1/1 1) STATUL ROMÂN , CIF:999999999999, domeniul public, Lipsa CUI	A1
Act Normativ nr. 1705, Hotarare de Guvern, din 29/11/2006 emis de Guvernul Romaniei (Inventar ANIF pozitia 85094, Adeverinta nr. 147/15.02.2024);		
B2	Intabulare, drept de ADMINISTRARE, dobandit prin Lege, cota actuala 1/1 1) AGENȚIA NAȚIONALĂ DE ÎMBUNĂȚĂȚIRI FUNCiare , CIF:29275212, Filiala teritorială de îmbunătățiri funciare Maramureș	A1

C. Partea III. SARCINI .

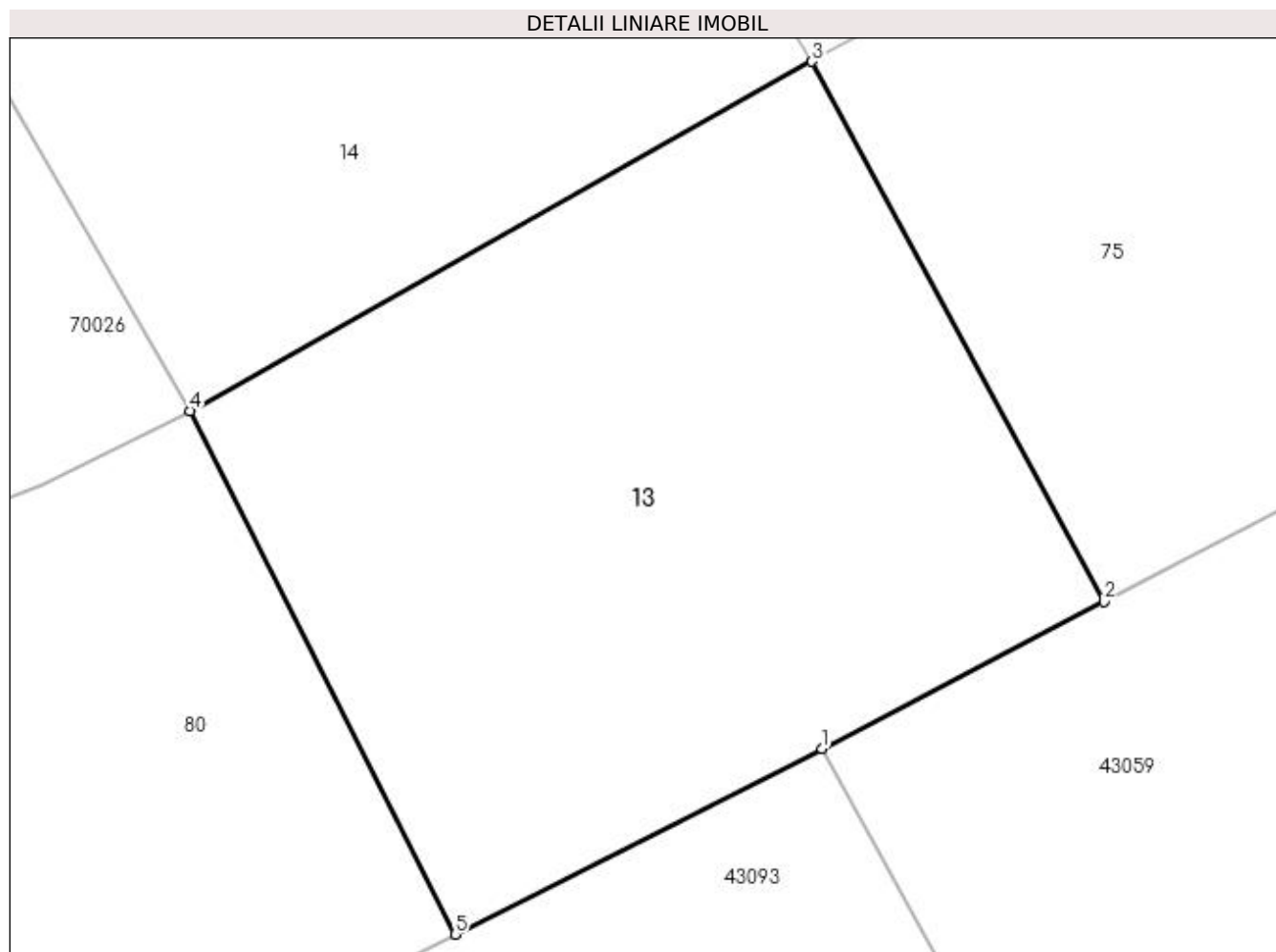
Inscrieri privind dezmembramintele dreptului de proprietate, drepturi reale de garanție și sarcini	Referințe
NU SUNT	

Anexa Nr. 1 La Partea I

Teren

Nr cadastral	Suprafața (mp)*	Observații / Referințe
	133	

* Suprafața este determinată în planul de proiecție Stereo 70.



Date referitoare la teren

Crt	Categorie folosință	Intravilan	Suprafața (mp)	Tarla	Parcelă	Nr. topo	Observații / Referințe
1	ape curgătoare	DA	133	-	-	-	CE 5, Someș mal stâng, Ticău - Lăpuș

Lungime Segmente

1) Valorile lungimilor segmentelor sunt obținute din proiecție în plan.

Punct început	X / Y	Punct sfârșit	X / Y	Lungime segment (** (m)
1	370.947,766 670.103,617	2	370.952,706 670.106,189	5.569
2	370.952,706 670.106,189	3	370.947,596 670.115,64	10.744
3	370.947,596 670.115,64	4	370.936,717 670.109,527	12.479
4	370.936,717 670.109,527	5	370.941,351 670.100,37	10.263
5	370.941,351 670.100,37	1	370.947,766 670.103,617	7.19

**** Lungimile segmentelor sunt determinate în planul de proiecție Stereo 70 și sunt rotunjite la 1 milimetru.**

***** Distanța dintre puncte este formată din segmente cumulate ce sunt mai mici decât valoarea 1 milimetru.**

**DATE DESPRE IMOBILUL NR. 14**

Oficiul de Cadastru și Publicitate Imobiliară MARAMURES
Biroul de Cadastru și Publicitate Imobiliară Baia Mare

A. Partea I. Descrierea imobilului

TEREN Necunoscut

Adresa: Loc. Salsig, Jud. Maramures

Nr. Crt	Nr cadastral Nr. topografic	Suprafața* (mp)	Observații / Referințe
A1		5.286	Sector cadastral:0 Teren neimprejmuit;

B. Partea II. Proprietari și acte

Inscrieri privitoare la dreptul de proprietate și alte drepturi reale		Referințe
/		
Act Normativ nr. 1705, Hotarare de Guvern, din 29/11/2006 emis de Guvernul Romaniei;		
B1	Intabulare, drept de PROPRIETATE, dobandit prin Lege, cota actuala 1/1 1) STATUL ROMÂN , CIF:999999999999, domeniul public, Lipsa CUI	A1
Act Normativ nr. 1705, Hotarare de Guvern, din 29/11/2006 emis de Guvernul Romaniei (Inventar ANIF pozitia 85094, Adeverinta nr. 147/15.02.2024);		
B2	Intabulare, drept de ADMINISTRARE, dobandit prin Lege, cota actuala 1/1 1) AGENȚIA NAȚIONALĂ DE ÎMBUNĂȚĂȚIRI FUNCiare , CIF:29275212, Filiala teritorială de îmbunătățiri funciare Maramureș	A1

C. Partea III. SARCINI .

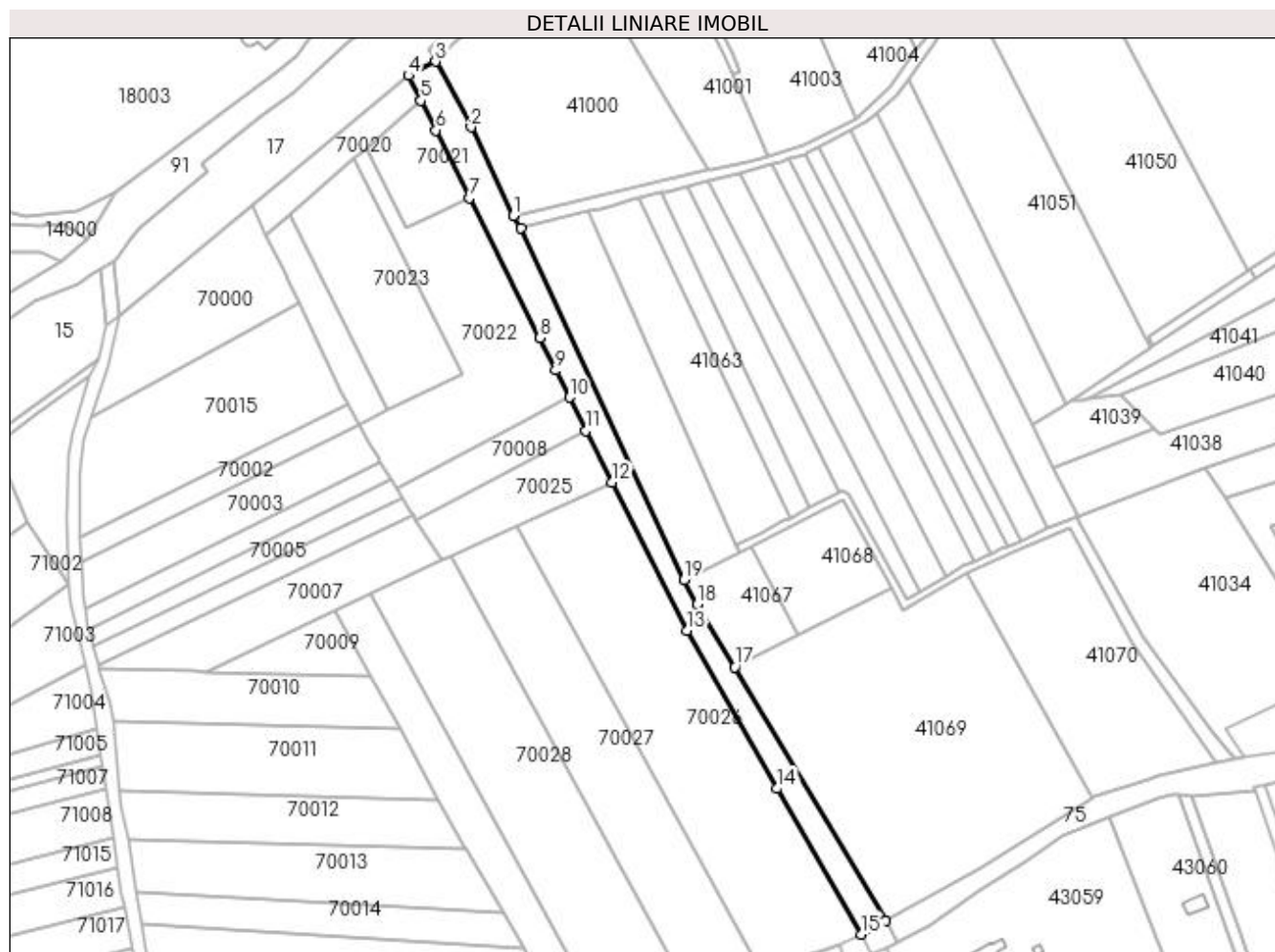
Inscrieri privind dezmembramintele dreptului de proprietate, drepturi reale de garanție și sarcini	Referințe
NU SUNT	

Anexa Nr. 1 La Partea I

Teren

Nr cadastral	Suprafața (mp)*	Observații / Referințe
	5.286	

* Suprafața este determinată în planul de proiecție Stereo 70.



Date referitoare la teren

Crt	Categorie folosință	Intravilan	Suprafața (mp)	Tarla	Parcelă	Nr. topo	Observații / Referințe
1	ape curgătoare	DA	1.260	-	-	-	CE 5, Someș mal stâng, Ticău - Lăpuș
2	ape curgătoare	NU	4.026	-	-	-	CE 5, Someș mal stâng, Ticău - Lăpuș

Lungime Segmente

1) Valorile lungimilor segmentelor sunt obținute din proiecție în plan.

Punct început	X / Y	Punct sfârșit	X / Y	Lungime segment (** (m)
1	370.780,433 670.432,056	2	370.761,464 670.471,739	43.984
2	370.761,464 670.471,739	3	370.745,564 670.501,187	33.466
3	370.745,564 670.501,187	4	370.733,386 670.494,898	13.706
4	370.733,386 670.494,898	5	370.739,031 670.483,604	12.626

Punct început	X / Y	Punct sfârșit	X / Y	Lungime segment (** (m)
5	370.739,031 670.483,604	6	370.745,688 670.470,286	14.889
6	370.745,688 670.470,286	7	370.760,811 670.440,033	33.822
7	370.760,811 670.440,033	8	370.792,267 670.377,104	70.353
8	370.792,267 670.377,104	9	370.799,501 670.362,63	16.181
9	370.799,501 670.362,63	10	370.805,557 670.350,516	13.543
10	370.805,557 670.350,516	11	370.813,059 670.335,507	16.779
11	370.813,059 670.335,507	12	370.824,692 670.312,234	26.018
12	370.824,692 670.312,234	13	370.858,333 670.245,801	74.465
13	370.858,333 670.245,801	14	370.898,708 670.174,895	81.595
14	370.898,708 670.174,895	15	370.936,717 670.109,527	75.615
15	370.936,717 670.109,527	16	370.947,596 670.115,64	12.479
16	370.947,596 670.115,64	17	370.879,827 670.229,398	132.414
17	370.879,827 670.229,398	18	370.863,063 670.257,538	32.755
18	370.863,063 670.257,538	19	370.857,152 670.268,665	12.6
19	370.857,152 670.268,665	20	370.783,802 670.426,558	174.099
20	370.783,802 670.426,558	1	370.780,433 670.432,056	6.448

** Lungimile segmentelor sunt determinate în planul de proiecție Stereo 70 și sunt rotunjite la 1 milimetru.

*** Distanța dintre puncte este formată din segmente cumulate ce sunt mai mici decât valoarea 1 milimetru.

**DATE DESPRE IMOBILUL NR. 15**

Oficiul de Cadastru și Publicitate Imobiliară MARAMURES
Biroul de Cadastru și Publicitate Imobiliară Baia Mare

A. Partea I. Descrierea imobilului

TEREN Necunoscut

Adresa: Loc. Salsig, Jud. Maramures

Nr. Crt	Nr cadastral Nr. topografic	Suprafața* (mp)	Observații / Referințe
A1		44.598	Sector cadastral:0 Teren neimprejmuit;

B. Partea II. Proprietari și acte

Inscrieri privitoare la dreptul de proprietate și alte drepturi reale		Referințe
/		
Act Normativ nr. 1705, Hotarare de Guvern, din 29/11/2006 emis de Guvernul Romaniei;		
B1	Intabulare, drept de PROPRIETATE, dobandit prin Lege, cota actuala 1/1 1) STATUL ROMÂN , CIF:9999999999999, domeniul public, Lipsa CUI	A1
Act Normativ nr. 1705, Hotarare de Guvern, din 29/11/2006 emis de Guvernul Romaniei (Inventar ANPR pozitia 101328, Adeverinta nr. 1218/30.01.2024);		
B2	Intabulare, drept de ADMINISTRARE, dobandit prin Lege, cota actuala 1/1 1) ADMINISTRAȚIA NAȚIONALĂ APELE ROMÂNE , CIF:24326056, PRIN ADMINISTRAȚIA BAZINALĂ DE APĂ SOMEȘ TISA	A1

C. Partea III. SARCINI .

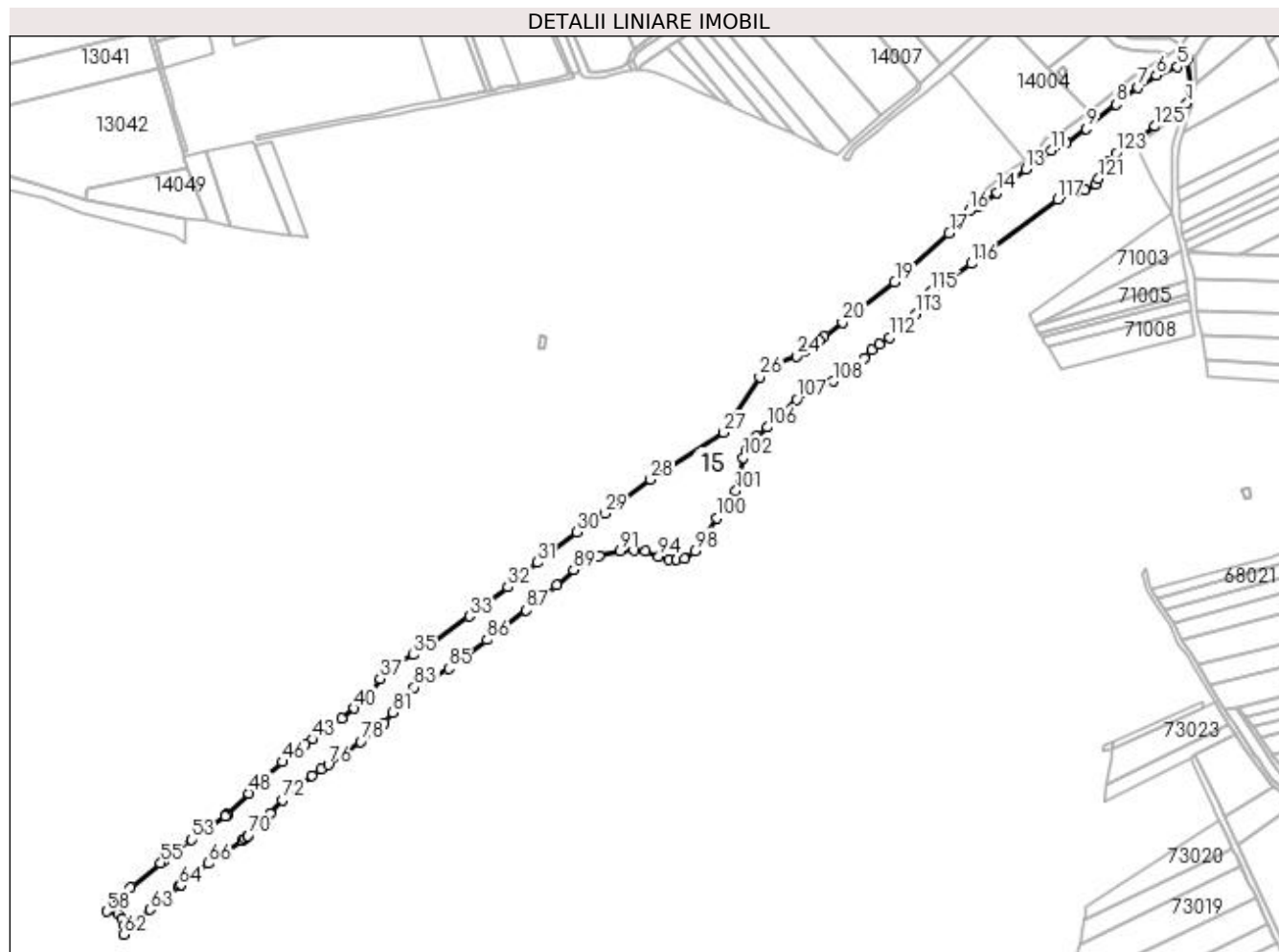
Inscrieri privind dezmembramintele dreptului de proprietate, drepturi reale de garanție și sarcini	Referințe
NU SUNT	

Anexa Nr. 1 La Partea I

Teren

Nr cadastral	Suprafața (mp)*	Observații / Referințe
	44.598	

* Suprafața este determinată în planul de proiecție Stereo 70.



Date referitoare la teren

Crt	Categorie folosință	Intravilan	Suprafața (mp)	Tarla	Parcelă	Nr. topo	Observații / Referințe
1	ape curgătoare	DA	2.500	-	-	-	Valea Salaj Someș mal stâng, Ticău - Lăpuș
2	ape curgătoare	NU	42.098	-	-	-	Valea Salaj Someș mal stâng, Ticău - Lăpuș

Lungime Segmente

1) Valorile lungimilor segmentelor sunt obținute din proiecție în plan.

Punct început	X / Y	Punct sfârșit	X / Y	Lungime segment
1	370.593,916 670.367,734	2	370.597,459 670.382,561	15.244
4	370.590,975 670.405,782	5	370.585,365 670.401,463	7.08
7	370.548,736 670.382,105	8	370.528,306 670.366,424	25.754
10	370.481,98 670.330,698	11	370.467,933 670.323,61	15.734
2	370.597,459 670.382,561	3	370.594,829 670.408,122	25.696
5	370.585,365 670.401,463	6	370.565,644 670.393,497	21.269
8	370.528,306 670.366,424	9	370.500,483 670.344,053	35.701
11	370.467,933 670.323,61	12	370.459,736 670.318,508	9.655
3	370.594,829 670.408,122	4	370.590,975 670.405,782	4.509
6	370.565,644 670.393,497	7	370.548,736 670.382,105	20.388
9	370.500,483 670.344,053	10	370.481,98 670.330,698	22.819
12	370.459,736 670.318,508	13	370.444,055 670.306,153	19.963

Punct început	X / Y	Punct sfârşit	X / Y	Lungime segment	Punct început	X / Y	Punct sfârşit	X / Y	Lungime segment	Punct început	X / Y	Punct sfârşit	X / Y	Lungime segment
13	370.444,055 670.306,153	14	370.417,784 670.284,725	33.90 2	14	370.417,784 670.284,725	15	370.400,657 670.271,561	21.60 2	15	370.400,657 670.271,561	16	370.391,784 670.267,588	9.722
16	370.391,784 670.267,588	17	370.373,186 670.246,928	27.79 8	17	370.373,186 670.246,928	18	370.337,452 670.214,64	48.16	18	370.337,452 670.214,64	19	370.322,634 670.201,42	19.85 8
19	370.322,634 670.201,42	20	370.273,904 670.164,194	61.32 2	20	370.273,904 670.164,194	21	370.257,08 670.151,205	21.25 5	21	370.257,08 670.151,205	22	370.252,316 670.147,527	6.019
22	370.252,316 670.147,527	23	370.238,622 670.136,955	17.3	23	370.238,622 670.136,955	24	370.231,157 670.132,747	8.569	24	370.231,157 670.132,747	25	370.213,946 670.126,597	18.27 7
25	370.213,946 670.126,597	26	370.197,013 670.113,424	21.45 4	26	370.197,013 670.113,424	27	370.163,606 670.061,586	61.67	27	370.163,606 670.061,586	28	370.095,537 670.018,226	80.70 6
28	370.095,537 670.018,226	29	370.053,248 669.986,488	52.87 4	29	370.053,248 669.986,488	30	370.026,791 669.969,253	31.57 6	30	370.026,791 669.969,253	31	369.990,85 669.941,1	45.65 5
31	369.990,85 669.941,1	32	369.963,196 669.918,128	35.95 1	32	369.963,196 669.918,128	33	369.927,37 669.891,196	44.82	33	369.927,37 669.891,196	34	369.892,781 669.865,498	43.09
34	369.892,781 669.865,498	35	369.875,365 669.855,245	20.21	35	369.875,365 669.855,245	36	369.860,57 669.847,899	16.51 8	36	369.860,57 669.847,899	37	369.844,357 669.833,17	21.90 4
37	369.844,357 669.833,17	38	369.833,885 669.818,043	18.39 8	38	369.833,885 669.818,043	39	369.829,255 669.812,098	7.535	39	369.829,255 669.812,098	40	369.820,438 669.805,619	10.94 2
40	369.820,438 669.805,619	41	369.808,783 669.795,818	15.22 8	41	369.808,783 669.795,818	42	369.793,481 669.783,409	19.70 1	42	369.793,481 669.783,409	43	369.782,169 669.776,607	13.2
43	369.782,169 669.776,607	44	369.774,822 669.772,163	8.586	44	369.774,822 669.772,163	45	369.764,492 669.765,068	12.53 2	45	369.764,492 669.765,068	46	369.753,742 669.755,884	14.13 9
46	369.753,742 669.755,884	47	369.734,532 669.740,249	24.76 8	47	369.734,532 669.740,249	48	369.722,447 669.726,638	18.20 2	48	369.722,447 669.726,638	49	369.702,4 669.706,916	28.12 2
49	369.702,4 669.706,916	50	369.701,936 669.706,46	0.651	50	369.701,936 669.706,46	51	369.700,96 669.705,499	1.37	51	369.700,96 669.705,499	52	369.700,788 669.705,38	0.209
52	369.700,788 669.705,38	53	369.669,247 669.683,635	38.31	53	369.669,247 669.683,635	54	369.642,629 669.663,619	33.30 4	54	369.642,629 669.663,619	55	369.640,616 669.661,994	2.587
55	369.640,616 669.661,994	56	369.612,514 669.639,312	36.11 4	56	369.612,514 669.639,312	57	369.602,995 669.630,254	13.14	57	369.602,995 669.630,254	58	369.590,354 669.616,929	18.36 7
58	369.590,354 669.616,929	59	369.600,654 669.614,623	10.55 5	59	369.600,654 669.614,623	60	369.604,537 669.609,929	6.092	60	369.604,537 669.609,929	61	369.606,754 669.603,747	6.568
61	369.606,754 669.603,747	62	369.606,39 669.595,654	8.101	62	369.606,39 669.595,654	63	369.630,597 669.618,688	33.41 5	63	369.630,597 669.618,688	64	369.657,832 669.640,67	34.99 9
64	369.657,832 669.640,67	65	369.659,479 669.642,0	2.117	65	369.659,479 669.642,0	66	369.685,267 669.661,392	32.26 6	66	369.685,267 669.661,392	67	369.716,344 669.682,817	37.74 7
67	369.716,344 669.682,817	68	369.718,482 669.684,291	2.597	68	369.718,482 669.684,291	69	369.721,153 669.686,92	3.748	69	369.721,153 669.686,92	70	369.721,615 669.687,374	0.648
70	369.721,615 669.687,374	71	369.742,326 669.707,75	29.05 4	71	369.742,326 669.707,75	72	369.753,553 669.720,394	16.90 9	72	369.753,553 669.720,394	73	369.771,295 669.734,835	22.87 6
73	369.771,295 669.734,835	74	369.781,197 669.743,294	13.02 3	74	369.781,197 669.743,294	75	369.789,684 669.749,123	10.29 6	75	369.789,684 669.749,123	76	369.796,322 669.753,138	7.758
76	369.796,322 669.753,138	77	369.809,251 669.760,912	15.08 6	77	369.809,251 669.760,912	78	369.826,235 669.774,686	21.86 7	78	369.826,235 669.774,686	79	369.837,389 669.784,066	14.57 4
79	369.837,389 669.784,066	80	369.848,544 669.792,262	13.84 2	80	369.848,544 669.792,262	81	369.855,98 669.801,811	12.10 3	81	369.855,98 669.801,811	82	369.865,106 669.814,993	16.03 3
82	369.865,106 669.814,993	83	369.876,175 669.825,049	14.95 5	83	369.876,175 669.825,049	84	369.888,428 669.831,133	13.68	84	369.888,428 669.831,133	85	369.907,948 669.842,625	22.65 2
85	369.907,948 669.842,625	86	369.943,776 669.869,243	44.63 4	86	369.943,776 669.869,243	87	369.980,196 669.896,621	45.56 3	87	369.980,196 669.896,621	88	370.008,362 669.920,019	36.61 7
88	370.008,362 669.920,019	89	370.024,06 669.934,158	21.12 7	89	370.024,06 669.934,158	90	370.047,822 669.947,503	27.25 3	90	370.047,822 669.947,503	91	370.067,455 669.951,965	20.13 4
91	370.067,455 669.951,965	92	370.080,249 669.952,639	12.81 2	92	370.080,249 669.952,639	93	370.091,087 669.951,486	10.89 9	93	370.091,087 669.951,486	94	370.103,224 669.946,852	12.99 2
94	370.103,224 669.946,852	95	370.112,907 669.943,492	10.24 9	95	370.112,907 669.943,492	96	370.119,908 669.943,682	7.004	96	370.119,908 669.943,682	97	370.127,143 669.944,405	7.271
97	370.127,143 669.944,405	98	370.136,856 669.951,877	12.25 5	98	370.136,856 669.951,877	99	370.147,496 669.966,405	18.00 8	99	370.147,496 669.966,405	100	370.157,479 669.982,547	18.98
100	370.157,479 669.982,547	101	370.174,967 670.007,529	30.49 5	101	370.174,967 670.007,529	102	370.181,777 670.038,561	31.77	102	370.181,777 670.038,561	103	370.185,456 670.046,167	8.449
103	370.185,456 670.046,167	104	370.187,963 670.050,853	5.314	104	370.187,963 670.050,853	105	370.194,067 670.058,462	9.755	105	370.194,067 670.058,462	106	370.204,012 670.066,773	12.96 1
106	370.204,012 670.066,773	107	370.231,508 670.092,45	37.62 1	107	370.231,508 670.092,45	108	370.265,206 670.109,534	37.78 1	108	370.265,206 670.109,534	109	370.294,679 670.131,057	36.49 5
109	370.294,679 670.131,057	110	370.301,677 670.138,501	10.21 7	110	370.301,677 670.138,501	111	370.308,31 670.143,589	8.36	111	370.308,31 670.143,589	112	370.317,738 670.149,973	11.38 6

Punct început	X / Y	Punct sfârşit	X / Y	Lungime segment	Punct început	X / Y	Punct sfârşit	X / Y	Lungime segment	Punct început	X / Y	Punct sfârşit	X / Y	Lungime segment
112	370.317,738 670.149,973	113	370.341,878 670.171,887	32.603	113	370.341,878 670.171,887	114	370.346,271 670.179,392	8.696	114	370.346,271 670.179,392	115	370.355,972 670.192,936	16.66
115	370.355,972 670.192,936	116	370.393,677 670.218,744	45.692	116	370.393,677 670.218,744	117	370.473,846 670.278,23	99.828	117	370.473,846 670.278,23	118	370.489,587 670.285,369	17.284
118	370.489,587 670.285,369	119	370.499,471 670.286,65	9.967	119	370.499,471 670.286,65	120	370.508,988 670.292,69	11.272	120	370.508,988 670.292,69	121	370.511,917 670.297,449	5.588
121	370.511,917 670.297,449	122	370.520,153 670.313,19	17.765	122	370.520,153 670.313,19	123	370.528,207 670.321,426	11.519	123	370.528,207 670.321,426	124	370.539,372 670.328,016	12.965
124	370.539,372 670.328,016	125	370.564,265 670.346,136	30.79	125	370.564,265 670.346,136	1	370.593,916 670.367,734	36.683					

** Lungimile segmentelor sunt determinate în planul de proiecție Stereo 70 și sunt rotunjite la 1 milimetru.

*** Distanța dintre puncte este formată din segmente cumulate ce sunt mai mici decât valoarea 1 milimetru.

**DATE DESPRE IMOBILUL NR. 16**

Oficiul de Cadastru și Publicitate Imobiliară MARAMURES
Biroul de Cadastru și Publicitate Imobiliară Baia Mare

A. Partea I. Descrierea imobilului

TEREN Extravilan

Adresa: Jud. Maramures

Nr. Crt	Nr cadastral Nr. topografic	Suprafața* (mp)	Observații / Referințe
A1		167	Sector cadastral:0 Teren neimprejmuit;

B. Partea II. Proprietari și acte

Inscrieri privitoare la dreptul de proprietate și alte drepturi reale		Referințe
/		
Act Normativ nr. 1705, Hotarare de Guvern, din 29/11/2006 emis de Guvernul Romaniei;		
B1	Intabulare, drept de PROPRIETATE, dobandit prin Lege, cota actuala 1/1 1) STATUL ROMÂN , CIF:9999999999999, domeniul public, Lipsa CUI	A1
Act Normativ nr. 1705, Hotarare de Guvern, din 29/11/2006 emis de Guvernul Romaniei (Inventar ANPR pozitia 101328, Adeverinta nr. 1218/30.01.2024);		
B2	Intabulare, drept de ADMINISTRARE, dobandit prin Lege, cota actuala 1/1 1) ADMINISTRAȚIA NAȚIONALĂ APELE ROMÂNE , CIF:24326056, PRIN ADMINISTRAȚIA BAZINALĂ DE APĂ SOMEȘ TISA	A1

C. Partea III. SARCINI .

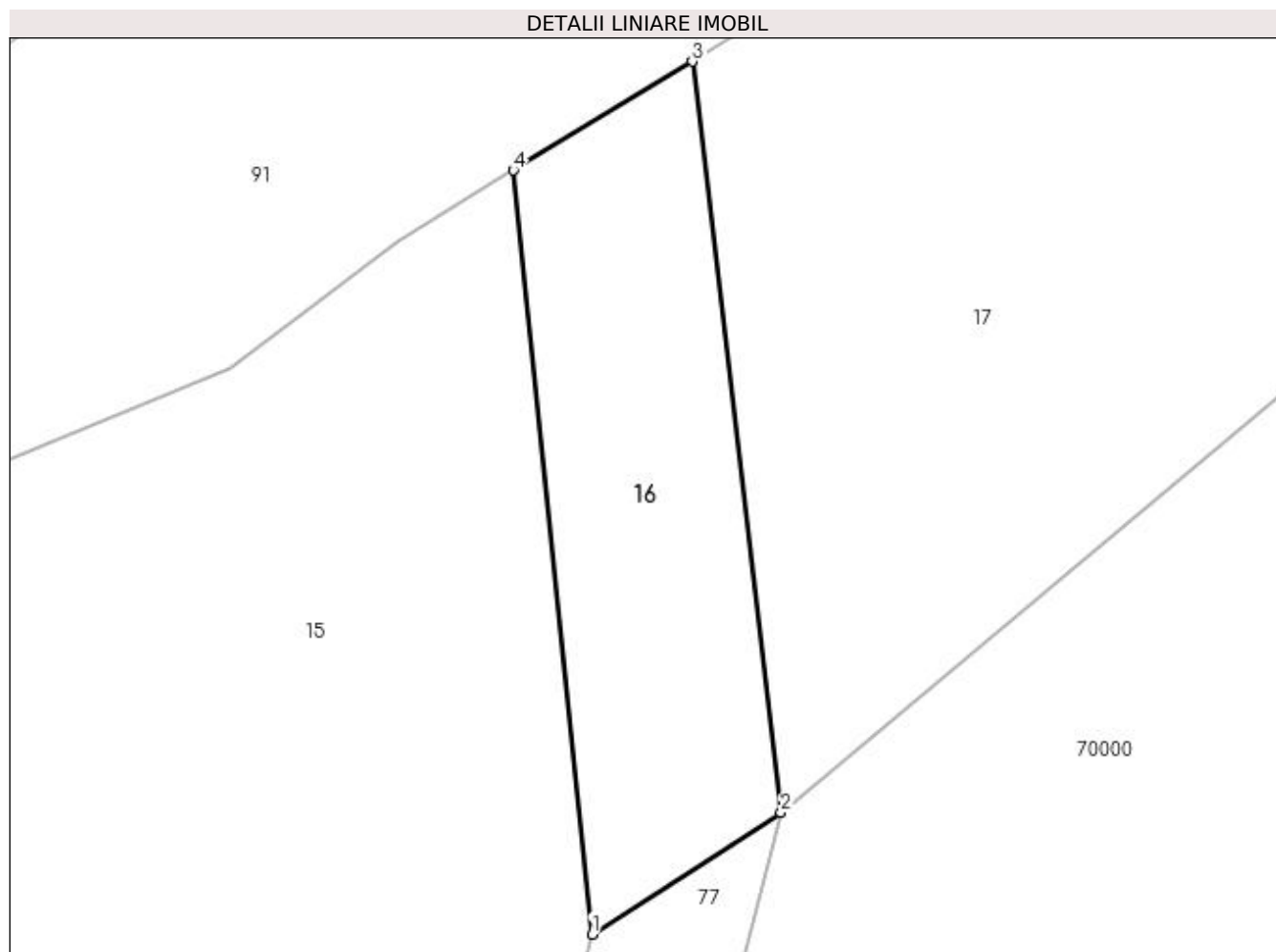
Inscrieri privind dezmembramintele dreptului de proprietate, drepturi reale de garanție și sarcini	Referințe
NU SUNT	

Anexa Nr. 1 La Partea I

Teren

Nr cadastral	Suprafața (mp)*	Observații / Referințe
	167	

* Suprafața este determinată în planul de proiecție Stereo 70.



Date referitoare la teren

Crt	Categorie folosință	Intravilan	Suprafața (mp)	Tarla	Parcelă	Nr. topo	Observații / Referințe
1	ape curgătoare	NU	167	-	-	-	Valea Cerna Someș mal stâng, Ticău - Lăpuș

Lungime Segmente

1) Valorile lungimilor segmentelor sunt obținute din proiecție în plan.

Punct început	X / Y	Punct sfârșit	X / Y	Lungime segment (** (m)
1	370.597,459 670.382,561	2	370.603,783 670.386,629	7.519
2	370.603,783 670.386,629	3	370.600,82 670.411,76	25.305
3	370.600,82 670.411,76	4	370.594,829 670.408,122	7.009
4	370.594,829 670.408,122	1	370.597,459 670.382,561	25.696

**** Lungimile segmentelor sunt determinate în planul de proiecție Stereo 70 și sunt rotunjite la 1 milimetru.**

***** Distanța dintre puncte este formată din segmente cumulate ce sunt mai mici decât valoarea 1 milimetru.**

**DATE DESPRE IMOBILUL NR. 17**

Oficiul de Cadastru și Publicitate Imobiliară MARAMURES
Biroul de Cadastru și Publicitate Imobiliară Baia Mare

A. Partea I. Descrierea imobilului

TEREN Necunoscut

Adresa: Loc. Salsig, Jud. Maramures

Nr. Crt	Nr cadastral Nr. topografic	Suprafața* (mp)	Observații / Referințe
A1		13.658	Sector cadastral:0 Teren neimprejmuit;

B. Partea II. Proprietari și acte

Inscrieri privitoare la dreptul de proprietate și alte drepturi reale		Referințe
/		
Act Normativ nr. 1705, Hotarare de Guvern, din 29/11/2006 emis de Guvernul Romaniei;		
B1	Intabulare, drept de PROPRIETATE, dobandit prin Lege, cota actuala 1/1 1) STATUL ROMÂN , CIF:9999999999999, domeniul public, Lipsa CUI	A1
Act Normativ nr. 1705, Hotarare de Guvern, din 29/11/2006 emis de Guvernul Romaniei (Inventar ANPR pozitia 101328, Adeverinta nr. 1218/30.01.2024);		
B2	Intabulare, drept de ADMINISTRARE, dobandit prin Lege, cota actuala 1/1 1) ADMINISTRAȚIA NAȚIONALĂ APELE ROMÂNE , CIF:24326056, PRIN ADMINISTRAȚIA BAZINALĂ DE APĂ SOMEȘ TISA	A1

C. Partea III. SARCINI .

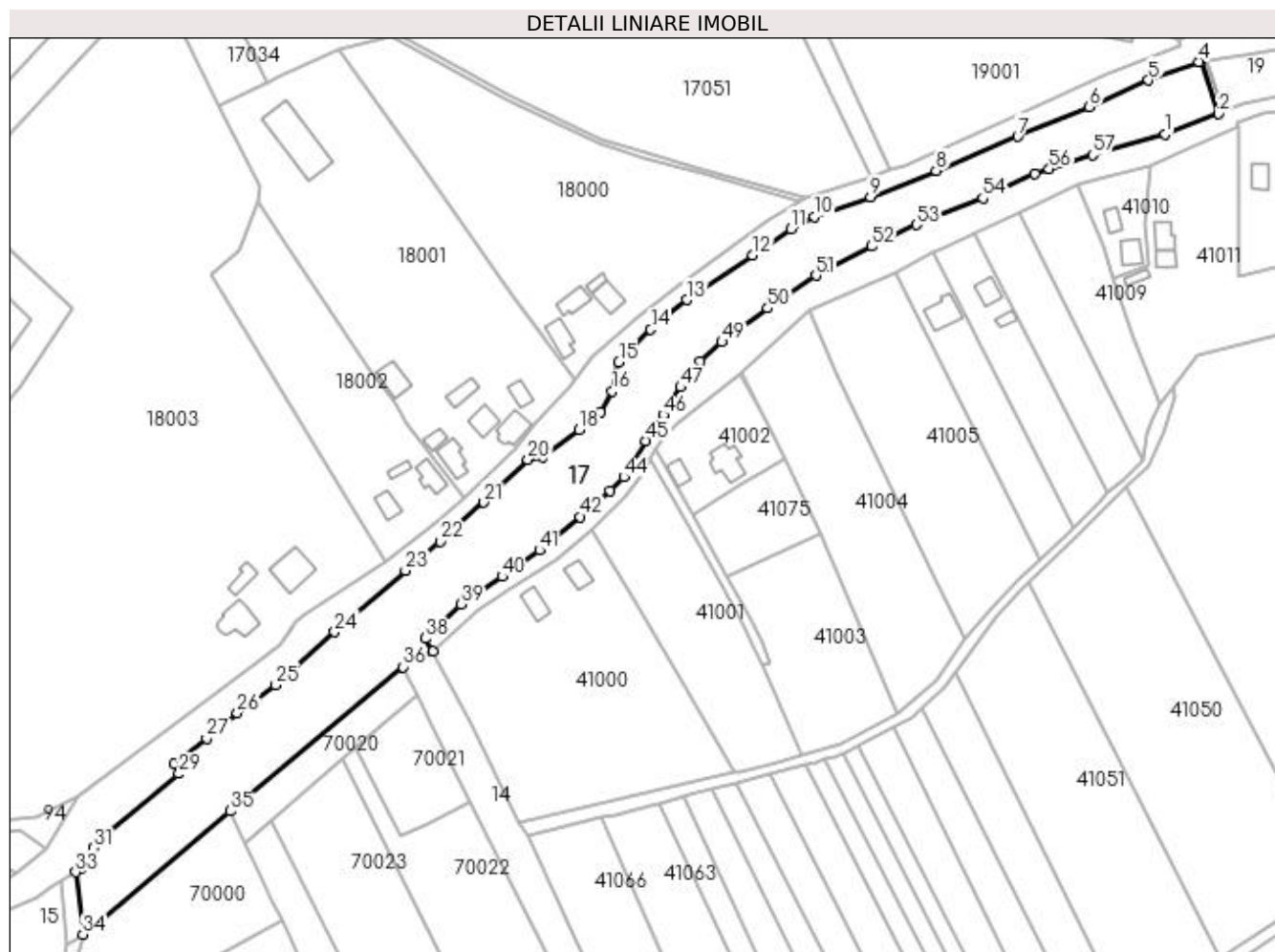
Inscrieri privind dezmembramintele dreptului de proprietate, drepturi reale de garanție și sarcini	Referințe
NU SUNT	

Anexa Nr. 1 La Partea I

Teren

Nr cadastral	Suprafața (mp)*	Observații / Referințe
	13.658	

* Suprafața este determinată în planul de proiecție Stereo 70.



Date referitoare la teren

Crt	Categorie folosință	Intra vilan	Suprafața (mp)	Tarla	Parcelă	Nr. topo	Observații / Referințe
1	ape curgătoare	DA	10.758	-	-	-	Valea Salaj Someș mal stâng, Ticău - Lăpuș
2	ape curgătoare	NU	2.900	-	-	-	Valea Salaj Someș mal stâng, Ticău - Lăpuș

Lungime Segmente

1) Valorile lungimilor segmentelor sunt obținute din proiecție în plan.

Punct început	X / Y	Punct sfârșit	X / Y	Lungime segment	Punct început	X / Y	Punct sfârșit	X / Y	Lungime segment	Punct început	X / Y	Punct sfârșit	X / Y	Lungime segment
1	371.041,956 670.710,379	2	371.063,702 670.718,692	23.28 1	2	371.063,702 670.718,692	3	371.056,411 670.739,865	22.39 3	3	371.056,411 670.739,865	4	371.055,747 670.739,762	0.672
4	371.055,747 670.739,762	5	371.035,287 670.732,271	21.78 8	5	371.035,287 670.732,271	6	371.011,285 670.721,414	26.34 3	6	371.011,285 670.721,414	7	370.982,336 670.709,502	31.30 4
7	370.982,336 670.709,502	8	370.949,247 670.695,678	35.86 1	8	370.949,247 670.695,678	9	370.922,73 670.685,123	28.54	9	370.922,73 670.685,123	10	370.900,064 670.677,137	24.03 2
10	370.900,064 670.677,137	11	370.890,356 670.672,074	10.94 9	11	370.890,356 670.672,074	12	370.875,088 670.661,442	18.60 5	12	370.875,088 670.661,442	13	370.848,334 670.643,41	32.26 3

Punct început	X / Y	Punct sfârșit	X / Y	Lungime segment	Punct început	X / Y	Punct sfârșit	X / Y	Lungime segment	Punct început	X / Y	Punct sfârșit	X / Y	Lungime segment
13	370.848,334 670.643,41	14	370.833,772 670.631,357	18.903	14	370.833,772 670.631,357	15	370.820,788 670.618,129	18.535	15	370.820,788 670.618,129	16	370.818,2 670.606,407	12.004
16	370.818,2 670.606,407	17	370.813,459 670.597,978	9.671	17	370.813,459 670.597,978	18	370.804,753 670.590,769	11.303	18	370.804,753 670.590,769	19	370.790,064 670.579,664	18.414
19	370.790,064 670.579,664	20	370.784,044 670.578,73	6.092	20	370.784,044 670.578,73	21	370.766,186 670.561,438	24.858	21	370.766,186 670.561,438	22	370.748,393 670.545,62	23.808
22	370.748,393 670.545,62	23	370.734,391 670.533,876	18.275	23	370.734,391 670.533,876	24	370.705,768 670.508,957	37.95	24	370.705,768 670.508,957	25	370.681,933 670.487,584	32.014
25	370.681,933 670.487,584	26	370.666,248 670.476,294	19.326	26	370.666,248 670.476,294	27	370.653,929 670.465,846	16.153	27	370.653,929 670.465,846	28	370.640,918 670.455,532	16.603
28	370.640,918 670.455,532	29	370.642,782 670.451,621	4.332	29	370.642,782 670.451,621	30	370.612,438 670.426,92	39.127	30	370.612,438 670.426,92	31	370.608,212 670.421,64	6.763
31	370.608,212 670.421,64	32	370.602,684 670.412,892	10.348	32	370.602,684 670.412,892	33	370.600,82 670.411,76	2.181	33	370.600,82 670.411,76	34	370.603,783 670.386,629	25.305
34	370.603,783 670.386,629	35	370.663,416 670.436,513	77.746	35	370.663,416 670.436,513	36	370.733,386 670.494,898	91.13	36	370.733,386 670.494,898	37	370.745,564 670.501,187	13.706
37	370.745,564 670.501,187	38	370.742,449 670.506,404	6.076	38	370.742,449 670.506,404	39	370.756,906 670.520,233	20.006	39	370.756,906 670.520,233	40	370.773,619 670.531,46	20.134
40	370.773,619 670.531,46	41	370.788,647 670.542,076	18.399	41	370.788,647 670.542,076	42	370.805,08 670.555,595	21.279	42	370.805,08 670.555,595	43	370.817,248 670.566,164	16.117
43	370.817,248 670.566,164	44	370.822,882 670.571,671	7.878	44	370.822,882 670.571,671	45	370.831,755 670.586,293	17.104	45	370.831,755 670.586,293	46	370.838,833 670.596,867	12.724
46	370.838,833 670.596,867	47	370.845,823 670.608,061	13.197	47	370.845,823 670.608,061	48	370.853,873 670.618,589	13.253	48	370.853,873 670.618,589	49	370.862,552 670.626,344	11.639
49	370.862,552 670.626,344	50	370.881,089 670.640,044	23.05	50	370.881,089 670.640,044	51	370.900,607 670.653,313	23.601	51	370.900,607 670.653,313	52	370.923,197 670.665,08	25.471
52	370.923,197 670.665,08	53	370.941,435 670.673,829	20.228	53	370.941,435 670.673,829	54	370.968,234 670.684,574	28.873	54	370.968,234 670.684,574	55	370.989,274 670.694,311	23.184
55	370.989,274 670.694,311	56	370.995,109 670.696,367	6.187	56	370.995,109 670.696,367	57	371.012,61 670.701,989	18.382	57	371.012,61 670.701,989	1	371.041,956 670.710,379	30.522

** Lungimile segmentelor sunt determinate în planul de proiecție Stereo 70 și sunt rotunjite la 1 milimetru.

*** Distanța dintre puncte este formată din segmente cumulate ce sunt mai mici decât valoarea 1 milimetru.

**DATE DESPRE IMOBILUL NR. 18**

Oficiul de Cadastru și Publicitate Imobiliară MARAMURES
Biroul de Cadastru și Publicitate Imobiliară Baia Mare

A. Partea I. Descrierea imobilului

TEREN Intravilan

Adresa: Loc. Salsig, Jud. Maramures

Nr. Crt	Nr cadastral Nr. topografic	Suprafața* (mp)	Observații / Referințe
A1		50	Sector cadastral:0 Teren neimprejmuit;

B. Partea II. Proprietari și acte

Inscrieri privitoare la dreptul de proprietate și alte drepturi reale		Referințe
/		
Act Normativ nr. 1705, Hotarare de Guvern, din 29/11/2006 emis de Guvernul Romaniei;		
B1	Intabulare, drept de PROPRIETATE, dobandit prin Lege, cota actuala 1/1 1) STATUL ROMÂN , CIF:9999999999999, domeniul public, Lipsa CUI	A1
Act Normativ nr. 1705, Hotarare de Guvern, din 29/11/2006 emis de Guvernul Romaniei (Inventar ANPR pozitia 101328, Adeverinta nr. 1218/30.01.2024);		
B2	Intabulare, drept de ADMINISTRARE, dobandit prin Lege, cota actuala 1/1 1) ADMINISTRAȚIA NAȚIONALĂ APELE ROMÂNE , CIF:24326056, PRIN ADMINISTRAȚIA BAZINALĂ DE APĂ SOMEȘ TISA	A1

C. Partea III. SARCINI .

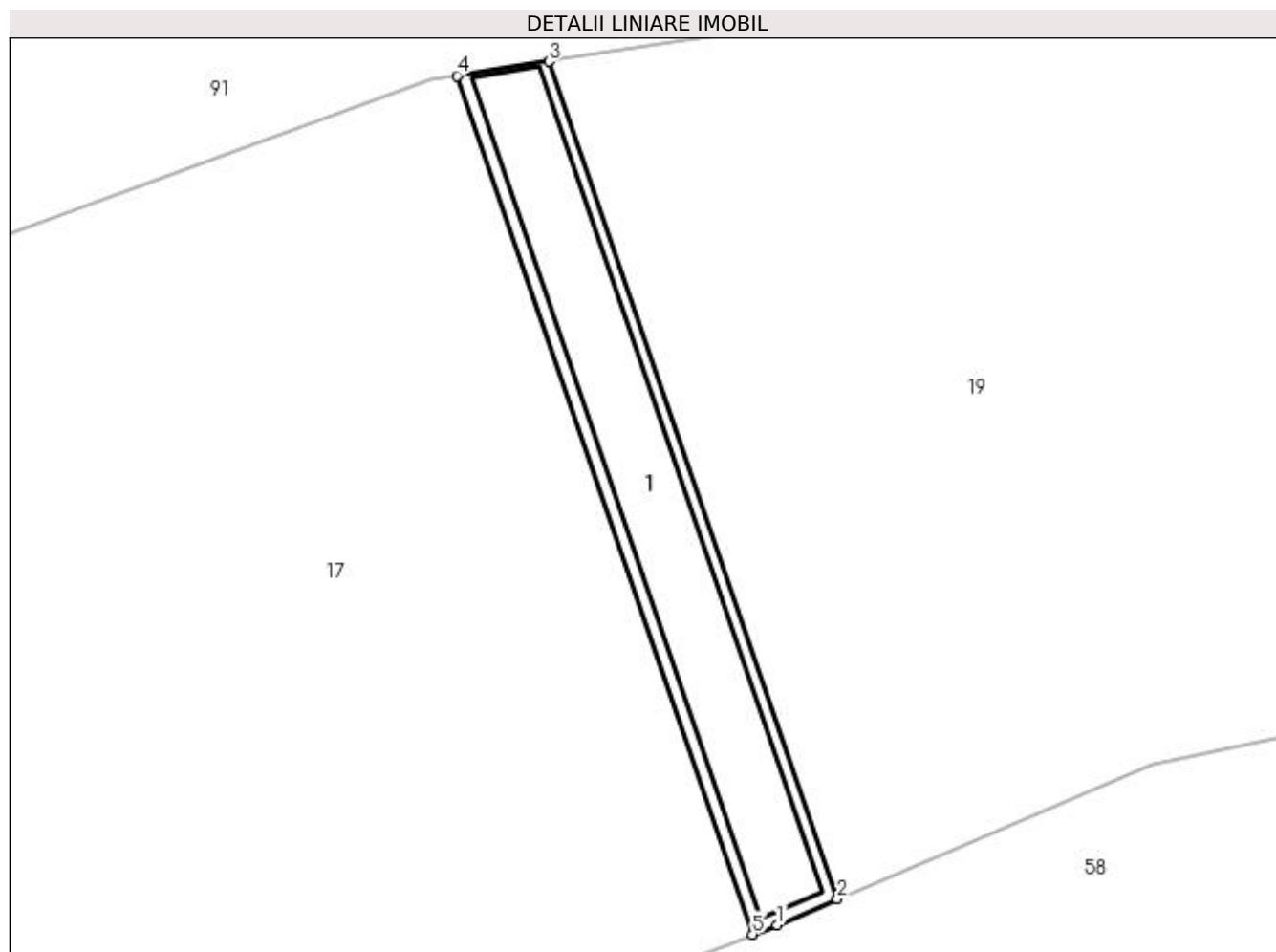
Inscrieri privind dezmembramintele dreptului de proprietate, drepturi reale de garanție și sarcini	Referințe
NU SUNT	

Anexa Nr. 1 La Partea I

Teren

Nr cadastral	Suprafața (mp)*	Observații / Referințe
	50	

* Suprafața este determinată în planul de proiecție Stereo 70.



Date referitoare la teren

Crt	Categorie folosință	Intra vilan	Suprafața (mp)	Tarla	Parcelă	Nr. topo	Observații / Referințe
1	ape curgătoare	DA	50	-	-	-	Valea Salaj Someș mal stâng, Ticău - Lăpuș

Date referitoare la construcții

Crt	Număr	Destinație construcție	Supraf. (mp)	Situație juridică	Observații / Referințe
A1.1		construcții industriale și edilitare	Din acte: 0 Masurata: 36	Fara acte	Nr. niveluri:1; S. construita la sol:36 mp; S. construita desfasurata:36 mp; Pod

Lungime Segmente

1) Valorile lungimilor segmentelor sunt obținute din proiecție în plan.

Punct început	X / Y	Punct sfârșit	X / Y	Lungime segment (** (m)
1	371.064,315 670.718,926	2	371.065,793 670.719,56	1.608
2	371.065,793 670.719,56	3	371.058,68 670.740,217	21.847
3	371.058,68 670.740,217	4	371.056,411 670.739,865	2.296

Punct început	X / Y	Punct sfârșit	X / Y	Lungime segment (** (m)
4	371.056,411 670.739,865	5	371.063,702 670.718,692	22.393
5	371.063,702 670.718,692	1	371.064,315 670.718,926	0.656

** Lungimile segmentelor sunt determinate în planul de proiecție Stereo 70 și sunt rotunjite la 1 milimetru.

*** Distanța dintre puncte este formată din segmente cumulate ce sunt mai mici decât valoarea 1 milimetru.

**DATE DESPRE IMOBILUL NR. 19**

Oficiul de Cadastru și Publicitate Imobiliară MARAMURES
Biroul de Cadastru și Publicitate Imobiliară Baia Mare

A. Partea I. Descrierea imobilului

TEREN Intravilan

Adresa: Loc. Salsig, Jud. Maramures

Nr. Crt	Nr cadastral Nr. topografic	Suprafața* (mp)	Observații / Referințe
A1		5.639	Sector cadastral:0 Teren neimprejmuit;

B. Partea II. Proprietari și acte

Inscrieri privitoare la dreptul de proprietate și alte drepturi reale		Referințe
/		
Act Normativ nr. 1705, Hotarare de Guvern, din 29/11/2006 emis de Guvernul Romaniei;		
B1	Intabulare, drept de PROPRIETATE, dobandit prin Lege, cota actuala 1/1 1) STATUL ROMÂN , CIF:9999999999999, domeniul public, Lipsa CUI	A1
Act Normativ nr. 1705, Hotarare de Guvern, din 29/11/2006 emis de Guvernul Romaniei (Inventar ANPR pozitia 101328, Adeverinta nr. 1218/30.01.2024);		
B2	Intabulare, drept de ADMINISTRARE, dobandit prin Lege, cota actuala 1/1 1) ADMINISTRAȚIA NAȚIONALĂ APELE ROMÂNE , CIF:24326056, PRIN ADMINISTRAȚIA BAZINALĂ DE APĂ SOMEȘ TISA	A1

C. Partea III. SARCINI .

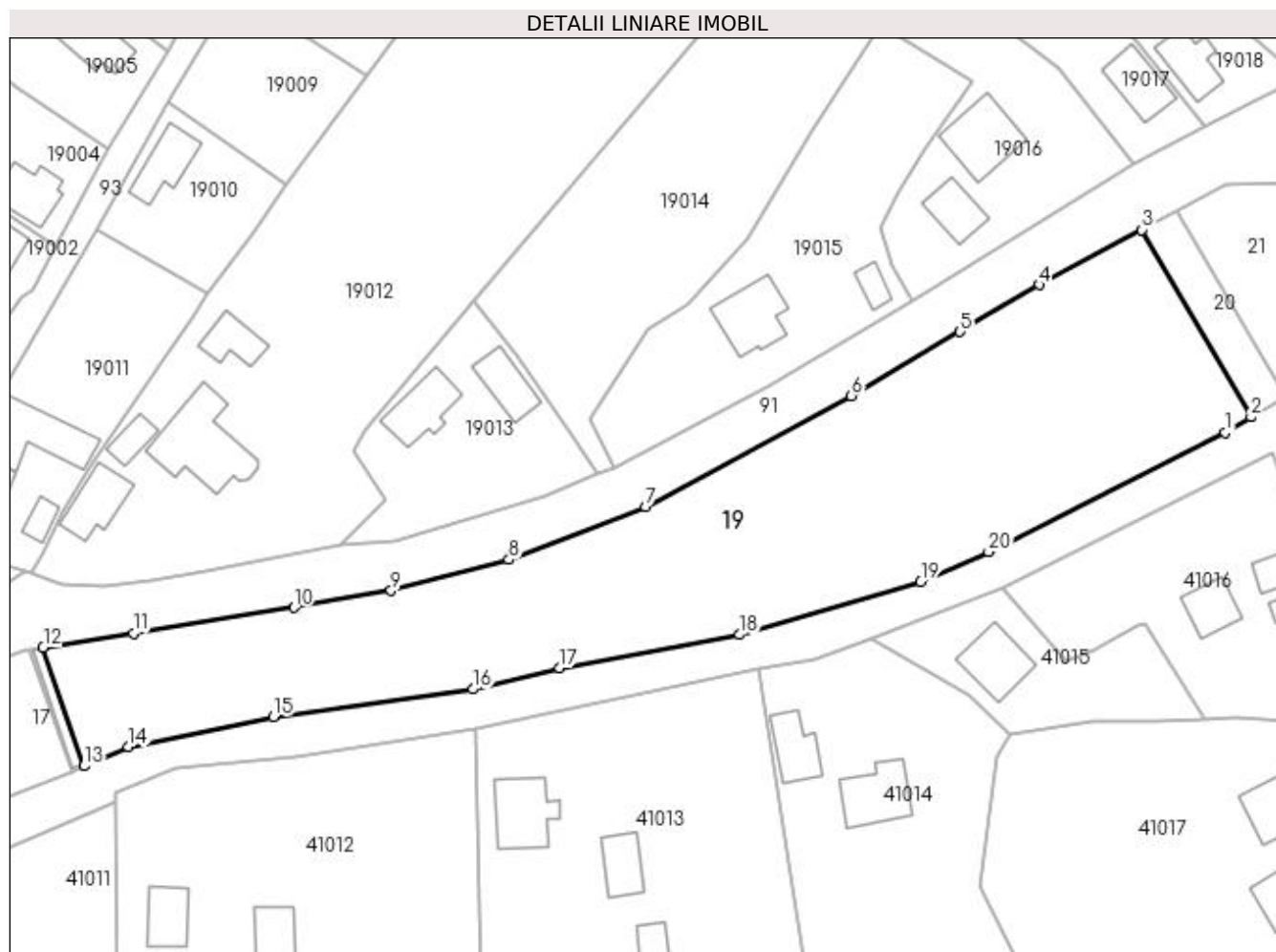
Inscrieri privind dezmembramintele dreptului de proprietate, drepturi reale de garanție și sarcini	Referințe
NU SUNT	

Anexa Nr. 1 La Partea I

Teren

Nr cadastral	Suprafața (mp)*	Observații / Referințe
	5.639	

* Suprafața este determinată în planul de proiecție Stereo 70.



Date referitoare la teren

Crt	Categorie folosință	Intravilan	Suprafața (mp)	Tarla	Parcelă	Nr. topo	Observații / Referințe
1	ape curgătoare	DA	5.639	-	-	-	Valea Salaj Someș mal stâng, Ticău - Lăpuș

Lungime Segmente

1) Valorile lungimilor segmentelor sunt obținute din proiecție în plan.

Punct început	X / Y	Punct sfârșit	X / Y	Lungime segment (** (m)
1	371.264,462 670.777,64	2	371.268,928 670.780,275	5.185
2	371.268,928 670.780,275	3	371.249,902 670.812,873	37.744
3	371.249,902 670.812,873	4	371.232,046 670.803,288	20.266
4	371.232,046 670.803,288	5	371.218,283 670.795,113	16.008
5	371.218,283 670.795,113	6	371.199,335 670.783,996	21.968

Punct început	X / Y	Punct sfârșit	X / Y	Lungime segment (** (m)
6	371.199,335 670.783,996	7	371.163,502 670.764,659	40.718
7	371.163,502 670.764,659	8	371.139,747 670.755,499	25.46
8	371.139,747 670.755,499	9	371.119,251 670.750,097	21.196
9	371.119,251 670.750,097	10	371.102,336 670.747,165	17.167
10	371.102,336 670.747,165	11	371.074,428 670.742,661	28.269
11	371.074,428 670.742,661	12	371.058,68 670.740,217	15.937
12	371.058,68 670.740,217	13	371.065,793 670.719,56	21.847
13	371.065,793 670.719,56	14	371.073,55 670.722,891	8.442
14	371.073,55 670.722,891	15	371.098,722 670.728,098	25.705
15	371.098,722 670.728,098	16	371.133,478 670.732,953	35.093
16	371.133,478 670.732,953	17	371.148,547 670.736,673	15.521
17	371.148,547 670.736,673	18	371.179,916 670.742,433	31.893
18	371.179,916 670.742,433	19	371.211,443 670.751,62	32.838
19	371.211,443 670.751,62	20	371.223,24 670.756,838	12.899
20	371.223,24 670.756,838	1	371.264,462 670.777,64	46.173

** Lungimile segmentelor sunt determinate în planul de proiecție Stereo 70 și sunt rotunjite la 1 milimetru.

*** Distanța dintre puncte este formată din segmente cumulate ce sunt mai mici decât valoarea 1 milimetru.

**DATE DESPRE IMOBILUL NR. 20**

Oficiul de Cadastru și Publicitate Imobiliară MARAMURES
Biroul de Cadastru și Publicitate Imobiliară Baia Mare

A. Partea I. Descrierea imobilului

TEREN Intravilan

Adresa: Loc. Salsig, Jud. Maramures

Nr. Crt	Nr cadastral Nr. topografic	Suprafața* (mp)	Observații / Referințe
A1		260	Sector cadastral:0 Teren neimprejmuit;

B. Partea II. Proprietari și acte

Inscrieri privitoare la dreptul de proprietate și alte drepturi reale		Referințe
/		
Act Normativ nr. 1705, Hotarare de Guvern, din 29/11/2006 emis de Guvernul Romaniei;		
B1	Intabulare, drept de PROPRIETATE, dobandit prin Lege, cota actuala 1/1 1) STATUL ROMÂN , CIF:9999999999999, domeniul public, Lipsa CUI	A1
Act Normativ nr. 1705, Hotarare de Guvern, din 29/11/2006 emis de Guvernul Romaniei (Inventar ANPR pozitia 101328, Adeverinta nr. 1218/30.01.2024);		
B2	Intabulare, drept de ADMINISTRARE, dobandit prin Lege, cota actuala 1/1 1) ADMINISTRAȚIA NAȚIONALĂ APELE ROMÂNE , CIF:24326056, PRIN ADMINISTRAȚIA BAZINALĂ DE APĂ SOMEȘ TISA	A1

C. Partea III. SARCINI .

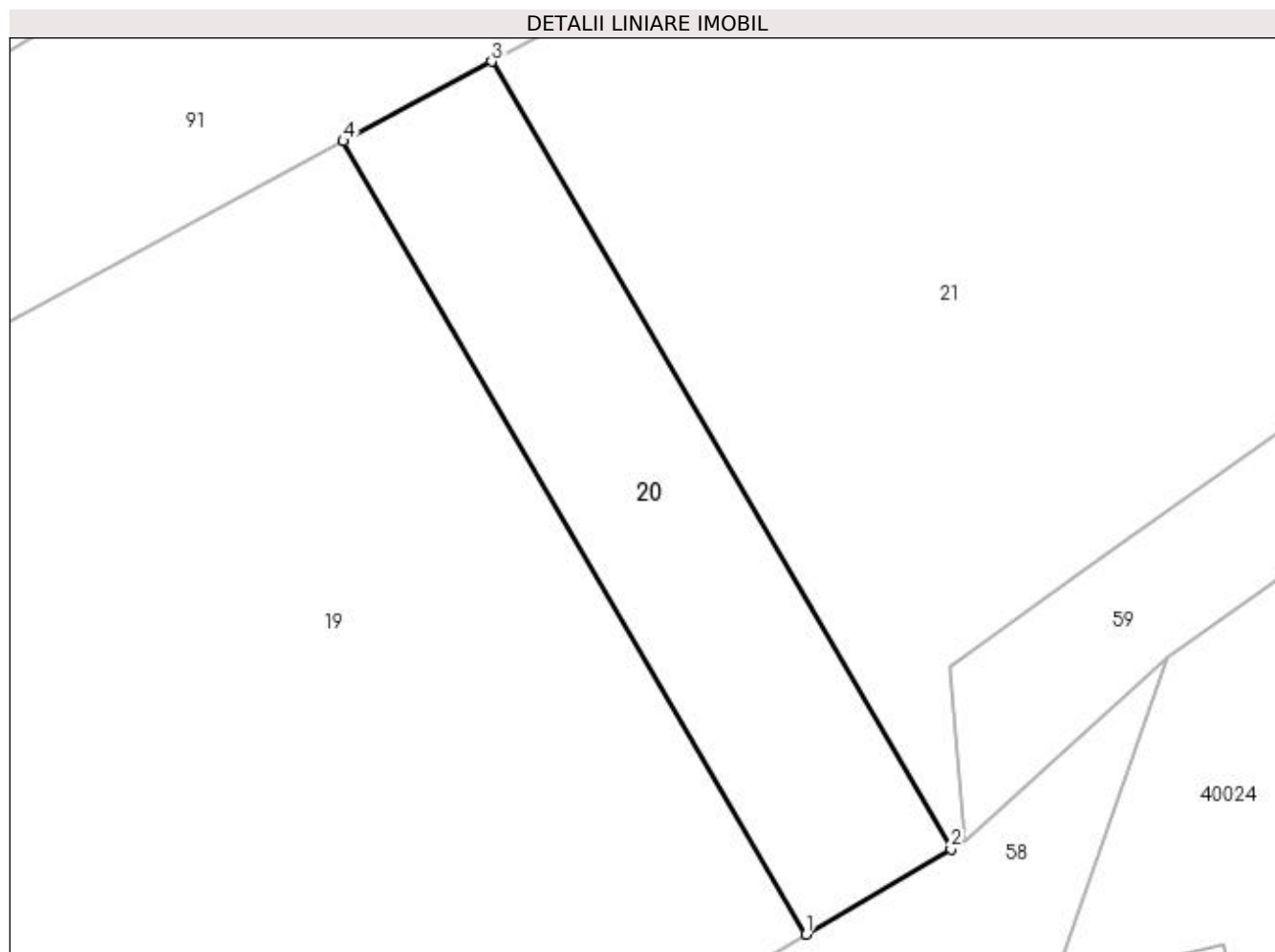
Inscrieri privind dezmembramintele dreptului de proprietate, drepturi reale de garanție și sarcini	Referințe
NU SUNT	

Anexa Nr. 1 La Partea I

Teren

Nr cadastral	Suprafața (mp)*	Observații / Referințe
	260	

* Suprafața este determinată în planul de proiecție Stereo 70.



Date referitoare la teren

Crt	Categorie folosință	Intravilan	Suprafața (mp)	Tarla	Parcelă	Nr. topo	Observații / Referințe
1	ape curgătoare	DA	260	-	-	-	Valea Salaj Someș mal stâng, Ticău - Lăpuș

Lungime Segmente

1) Valorile lungimilor segmentelor sunt obținute din proiecție în plan.

Punct început	X / Y	Punct sfârșit	X / Y	Lungime segment (** (m)
1	371.268,928 670.780,275	2	371.274,884 670.783,788	6.915
2	371.274,884 670.783,788	3	371.255,999 670.816,145	37.465
3	371.255,999 670.816,145	4	371.249,902 670.812,873	6.919
4	371.249,902 670.812,873	1	371.268,928 670.780,275	37.744

**** Lungimile segmentelor sunt determinate în planul de proiecție Stereo 70 și sunt rotunjite la 1 milimetru.**

***** Distanța dintre puncte este formată din segmente cumulate ce sunt mai mici decât valoarea 1 milimetru.**

**DATE DESPRE IMOBILUL NR. 21**

Oficiul de Cadastru și Publicitate Imobiliară MARAMURES
Biroul de Cadastru și Publicitate Imobiliară Baia Mare

A. Partea I. Descrierea imobilului

TEREN Intravilan

Adresa: Loc. Salsig, Jud. Maramures

Nr. Crt	Nr cadastral Nr. topografic	Suprafața* (mp)	Observații / Referințe
A1		18.025	Sector cadastral:0 Teren neimprejmuit;

B. Partea II. Proprietari și acte

Inscrieri privitoare la dreptul de proprietate și alte drepturi reale		Referințe
/		
Act Normativ nr. 1705, Hotarare de Guvern, din 29/11/2006 emis de Guvernul Romaniei;		
B1	Intabulare, drept de PROPRIETATE, dobandit prin Lege, cota actuala 1/1 1) STATUL ROMÂN , CIF:9999999999999, domeniul public, Lipsa CUI	A1
Act Normativ nr. 1705, Hotarare de Guvern, din 29/11/2006 emis de Guvernul Romaniei (Inventar ANPR pozitia 101328, Adeverinta nr. 1218/30.01.2024);		
B2	Intabulare, drept de ADMINISTRARE, dobandit prin Lege, cota actuala 1/1 1) ADMINISTRAȚIA NAȚIONALĂ APELE ROMÂNE , CIF:24326056, PRIN ADMINISTRAȚIA BAZINALĂ DE APĂ SOMEȘ TISA	A1

C. Partea III. SARCINI .

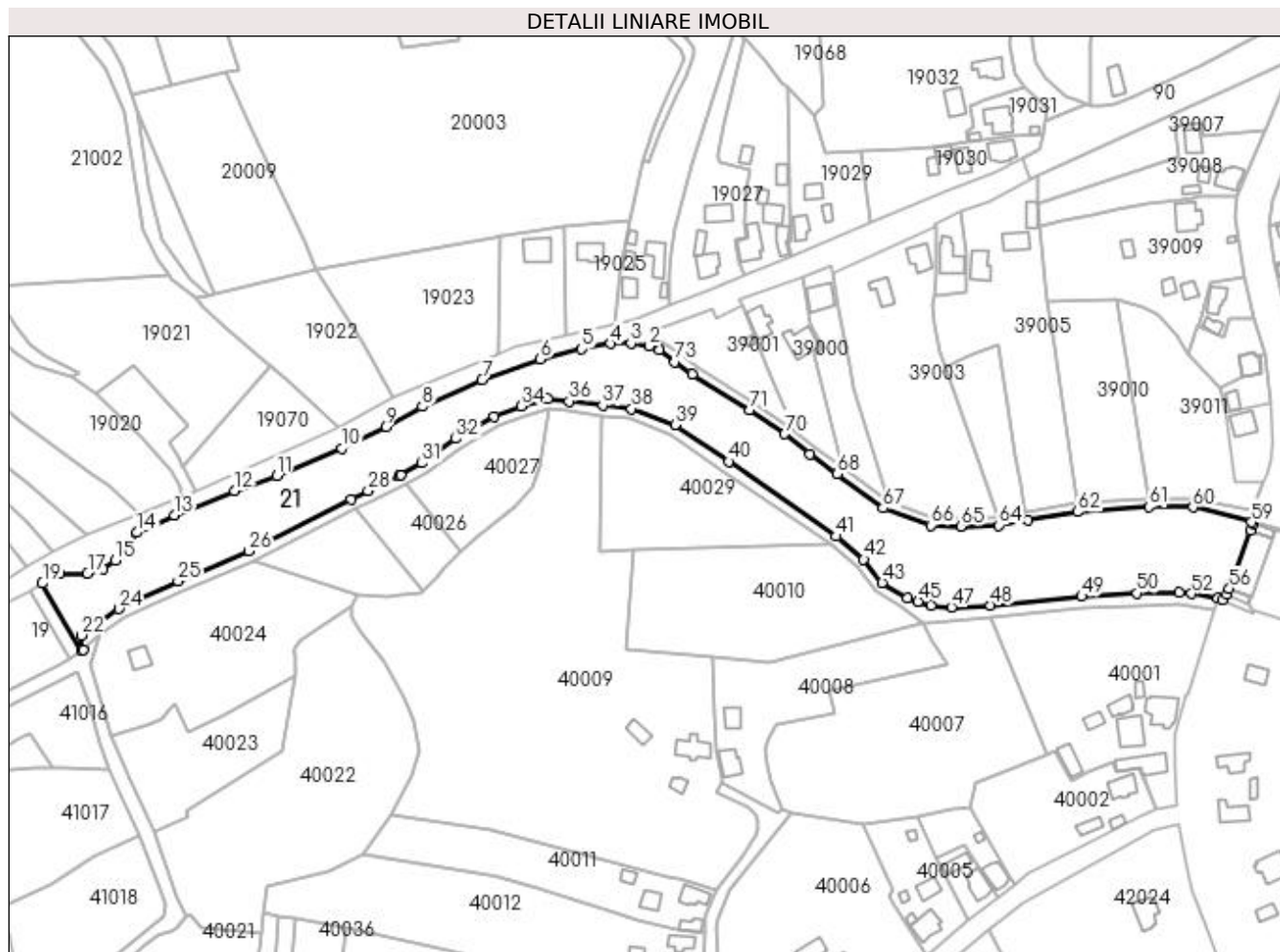
Inscrieri privind dezmembramintele dreptului de proprietate, drepturi reale de garanție și sarcini	Referințe
NU SUNT	

Anexa Nr. 1 La Partea I

Teren

Nr cadastral	Suprafața (mp)*	Observații / Referințe
	18.025	

* Suprafața este determinată în planul de proiecție Stereo 70.



Date referitoare la teren

Crt	Categorie folosință	Intravilan	Suprafața (mp)	Tarla	Parcelă	Nr. topo	Observații / Referințe
1	ape curgătoare	DA	18.025	-	-	-	Valea Salaj Someș mal stâng, Ticău - Lăpuș

Lungime Segmente

1) Valorile lungimilor segmentelor sunt obținute din proiecție în plan.

Punct început	X / Y	Punct sfârșit	X / Y	Lungime segment	Punct început	X / Y	Punct sfârșit	X / Y	Lungime segment	Punct început	X / Y	Punct sfârșit	X / Y	Lungime segment
1	371.551,418 670.927,829	2	371.546,835 670.929,858	5.012	2	371.546,835 670.929,858	3	371.537,951 670.931,195	8.984	3	371.537,951 670.931,195	4	371.528,172 670.930,929	9.783
4	371.528,172 670.930,929	5	371.514,433 670.928,377	13.974	5	371.514,433 670.928,377	6	371.494,639 670.923,577	20.368	6	371.494,639 670.923,577	7	371.466,594 670.913,541	29.787
7	371.466,594 670.913,541	8	371.437,98 670.900,76	31.339	8	371.437,98 670.900,76	9	371.420,418 670.891,193	19.999	9	371.420,418 670.891,193	10	371.399,508 670.880,74	23.377
10	371.399,508 670.880,74	11	371.368,339 670.867,553	33.844	11	371.368,339 670.867,553	12	371.348,078 670.860,547	21.438	12	371.348,078 670.860,547	13	371.319,165 670.848,888	31.175
13	371.319,165 670.848,888	14	371.301,122 670.840,456	19.916	14	371.301,122 670.840,456	15	371.290,815 670.827,09	16.879	15	371.290,815 670.827,09	16	371.285,309 670.822,938	6.896

Punct început	X / Y	Punct sfârșit	X / Y	Lungime segment	Punct început	X / Y	Punct sfârșit	X / Y	Lungime segment	Punct început	X / Y	Punct sfârșit	X / Y	Lungime segment
16	371.285,309 670.822,938	17	371.277,691 670.820,977	7.866	17	371.277,691 670.820,977	18	371.264,433 670.820,672	13.262	18	371.264,433 670.820,672	19	371.255,999 670.816,145	9.572
19	371.255,999 670.816,145	20	371.274,884 670.783,788	37.465	20	371.274,884 670.783,788	21	371.275,473 670.784,135	0.684	21	371.275,473 670.784,135	22	371.274,826 670.791,24	7.134
22	371.274,826 670.791,24	23	371.280,958 670.795,629	7.541	23	371.280,958 670.795,629	24	371.292,596 670.803,958	14.311	24	371.292,596 670.803,958	25	371.321,049 670.817,299	31.425
25	371.321,049 670.817,299	26	371.354,899 670.831,681	36.779	26	371.354,899 670.831,681	27	371.403,898 670.856,473	54.914	27	371.403,898 670.856,473	28	371.412,05 670.860,474	9.081
28	371.412,05 670.860,474	29	371.426,726 670.867,677	16.348	29	371.426,726 670.867,677	30	371.427,619 670.868,115	0.995	30	371.427,619 670.868,115	31	371.437,679 670.873,759	11.535
31	371.437,679 670.873,759	32	371.454,164 670.885,429	20.198	32	371.454,164 670.885,429	33	371.472,615 670.896,044	21.287	33	371.472,615 670.896,044	34	371.485,29 670.901,032	13.621
34	371.485,29 670.901,032	35	371.498,056 670.904,711	13.286	35	371.498,056 670.904,711	36	371.508,355 670.903,355	10.388	36	371.508,355 670.903,355	37	371.524,478 670.901,42	16.239
37	371.524,478 670.901,42	38	371.538,206 670.899,773	13.826	38	371.538,206 670.899,773	39	371.559,101 670.891,915	22.324	39	371.559,101 670.891,915	40	371.584,742 670.874,498	30.997
40	371.584,742 670.874,498	41	371.636,444 670.838,715	62.877	41	371.636,444 670.838,715	42	371.649,514 670.827,669	17.113	42	371.649,514 670.827,669	43	371.658,383 670.816,51	14.254
43	371.658,383 670.816,51	44	371.670,374 670.809,23	14.028	44	371.670,374 670.809,23	45	371.675,594 670.807,481	5.505	45	371.675,594 670.807,481	46	371.681,792 670.805,627	6.469
46	371.681,792 670.805,627	47	371.691,45 670.804,734	9.699	47	371.691,45 670.804,734	48	371.710,291 670.805,54	18.858	48	371.710,291 670.805,54	49	371.753,923 670.809,827	43.842
49	371.753,923 670.809,827	50	371.780,463 670.811,464	26.59	50	371.780,463 670.811,464	51	371.800,754 670.811,819	20.294	51	371.800,754 670.811,819	52	371.806,379 670.811,243	5.654
52	371.806,379 670.811,243	53	371.819,22 670.808,892	13.054	53	371.819,22 670.808,892	54	371.821,15 670.808,245	2.036	54	371.821,15 670.808,245	55	371.823,539 670.810,678	3.41
55	371.823,539 670.810,678	56	371.824,617 670.813,619	3.132	56	371.824,617 670.813,619	57	371.834,872 670.841,572	29.775	57	371.834,872 670.841,572	58	371.836,03 670.844,727	3.361
58	371.836,03 670.844,727	59	371.835,187 670.845,411	1.086	59	371.835,187 670.845,411	60	371.807,281 670.852,666	28.834	60	371.807,281 670.852,666	61	371.786,075 670.852,715	21.206
61	371.786,075 670.852,715	62	371.751,921 670.850,425	34.231	62	371.751,921 670.850,425	63	371.727,958 670.846,616	24.264	63	371.727,958 670.846,616	64	371.714,327 670.843,874	13.904
64	371.714,327 670.843,874	65	371.696,047 670.843,512	18.284	65	371.696,047 670.843,512	66	371.681,72 670.843,933	14.333	66	371.681,72 670.843,933	67	371.658,707 670.852,119	24.426
67	371.658,707 670.852,119	68	371.636,921 670.868,633	27.338	68	371.636,921 670.868,633	69	371.623,838 670.878,135	16.17	69	371.623,838 670.878,135	70	371.611,696 670.887,797	15.517
70	371.611,696 670.887,797	71	371.594,842 670.899,272	20.39	71	371.594,842 670.899,272	72	371.567,403 670.916,355	32.322	72	371.567,403 670.916,355	73	371.559,046 670.922,251	10.228
73	371.559,046 670.922,251	1	371.551,418 670.927,829	9.45										

** Lungimile segmentelor sunt determinate în planul de proiecție Stereo 70 și sunt rotunjite la 1 milimetru.

*** Distanța dintre puncte este formată din segmente cumulate ce sunt mai mici decât valoarea 1 milimetru.

**DATE DESPRE IMOBILUL NR. 22**

Oficiul de Cadastru și Publicitate Imobiliară MARAMURES
Biroul de Cadastru și Publicitate Imobiliară Baia Mare

A. Partea I. Descrierea imobilului

TEREN Intravilan

Adresa: Loc. Salsig, Jud. Maramures

Nr. Crt	Nr cadastral Nr. topografic	Suprafața* (mp)	Observații / Referințe
A1		336	Sector cadastral:0 Teren neimprejmuit;

B. Partea II. Proprietari și acte

Inscrieri privitoare la dreptul de proprietate și alte drepturi reale		Referințe
/		
Act Normativ nr. 1705, Hotarare de Guvern, din 29/11/2006 emis de Guvernul Romaniei;		
B1	Intabulare, drept de PROPRIETATE, dobandit prin Lege, cota actuala 1/1 1) STATUL ROMÂN , CIF:9999999999999, domeniul public, Lipsa CUI	A1
Act Normativ nr. 1705, Hotarare de Guvern, din 29/11/2006 emis de Guvernul Romaniei (Inventar ANPR pozitia 101328, Adeverinta nr. 1218/30.01.2024);		
B2	Intabulare, drept de ADMINISTRARE, dobandit prin Lege, cota actuala 1/1 1) ADMINISTRAȚIA NAȚIONALĂ APELE ROMÂNE , CIF:24326056, PRIN ADMINISTRAȚIA BAZINALĂ DE APĂ SOMEȘ TISA	A1

C. Partea III. SARCINI .

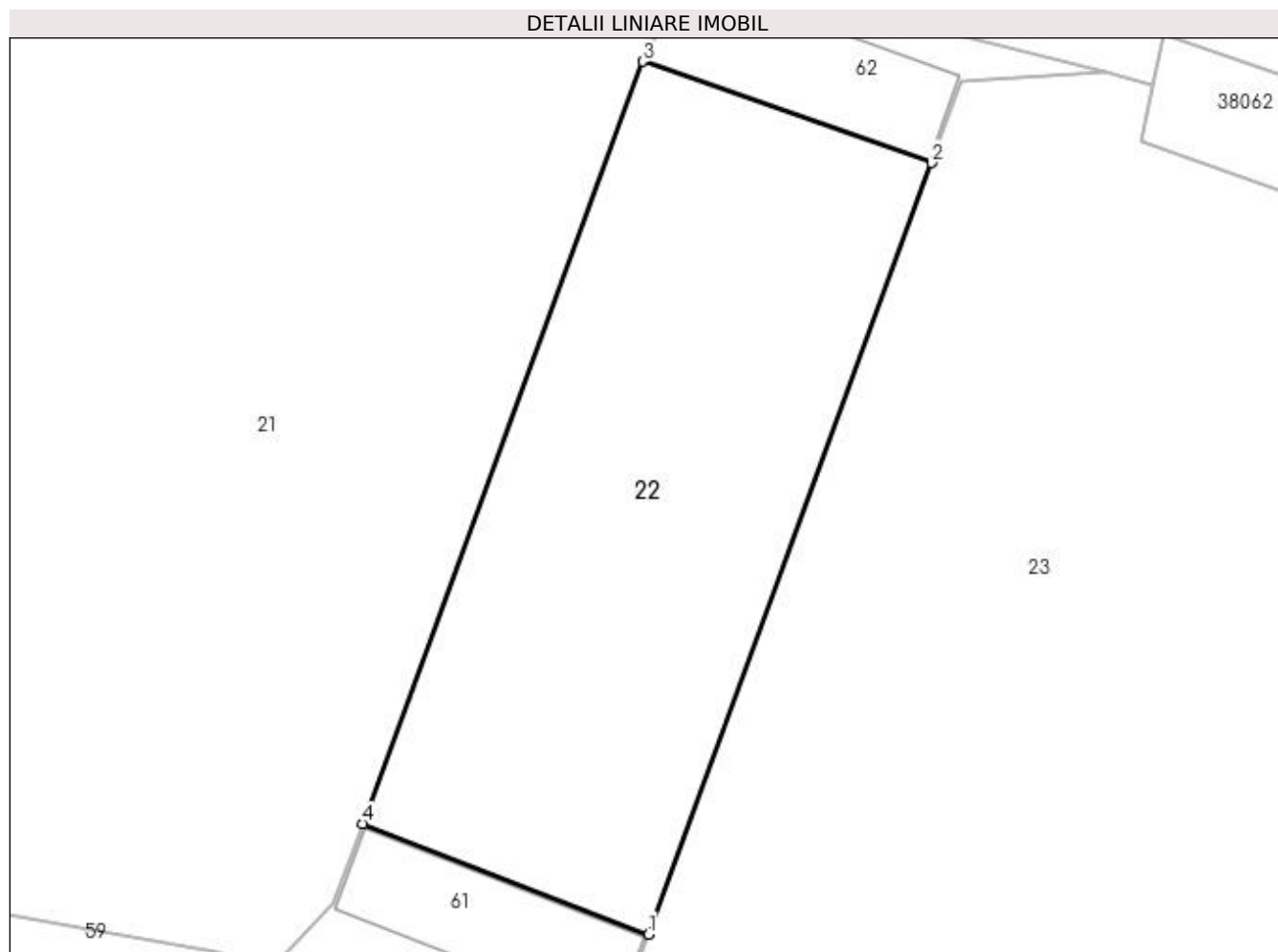
Inscrieri privind dezmembramintele dreptului de proprietate, drepturi reale de garanție și sarcini	Referințe
NU SUNT	

Anexa Nr. 1 La Partea I

Teren

Nr cadastral	Suprafața (mp)*	Observații / Referințe
	336	

* Suprafața este determinată în planul de proiecție Stereo 70.



Date referitoare la teren

Crt	Categorie folosință	Intravilan	Suprafața (mp)	Tarla	Parcelă	Nr. topo	Observații / Referințe
1	ape curgătoare	DA	336	-	-	-	Valea Salaj Someș mal stâng, Ticău - Lăpuș

Lungime Segmente

1) Valorile lungimilor segmentelor sunt obținute din proiecție în plan.

Punct început	X / Y	Punct sfârșit	X / Y	Lungime segment (** (m)
1	371.835,088 670.809,566	2	371.845,466 670.837,855	30.133
2	371.845,466 670.837,855	3	371.834,872 670.841,572	11.227
3	371.834,872 670.841,572	4	371.824,617 670.813,619	29.775
4	371.824,617 670.813,619	1	371.835,088 670.809,566	11.228

**** Lungimile segmentelor sunt determinate în planul de proiecție Stereo 70 și sunt rotunjite la 1 milimetru.**

***** Distanța dintre puncte este formată din segmente cumulate ce sunt mai mici decât valoarea 1 milimetru.**

**DATE DESPRE IMOBILUL NR. 23**

Oficiul de Cadastru și Publicitate Imobiliară MARAMURES
Biroul de Cadastru și Publicitate Imobiliară Baia Mare

A. Partea I. Descrierea imobilului

TEREN Necunoscut

Adresa: Loc. Salsig, Jud. Maramures

Nr. Crt	Nr cadastral Nr. topografic	Suprafața* (mp)	Observații / Referințe
A1		49.362	Sector cadastral:0 Teren neimprejmuit;

B. Partea II. Proprietari și acte

Inscrieri privitoare la dreptul de proprietate și alte drepturi reale		Referințe
/		
Act Normativ nr. 1705, Hotarare de Guvern, din 29/11/2006 emis de Guvernul Romaniei;		
B1	Intabulare, drept de PROPRIETATE, dobandit prin Lege, cota actuala 1/1 1) STATUL ROMÂN , CIF:9999999999999, domeniul public, Lipsa CUI	A1
Act Normativ nr. 1705, Hotarare de Guvern, din 29/11/2006 emis de Guvernul Romaniei (Inventar ANPR pozitia 101328, Adeverinta nr. 1218/30.01.2024);		
B2	Intabulare, drept de ADMINISTRARE, dobandit prin Lege, cota actuala 1/1 1) ADMINISTRAȚIA NAȚIONALĂ APELE ROMÂNE , CIF:24326056, PRIN ADMINISTRAȚIA BAZINALĂ DE APĂ SOMEȘ TISA	A1

C. Partea III. SARCINI .

Inscrieri privind dezmembramintele dreptului de proprietate, drepturi reale de garanție și sarcini	Referințe
NU SUNT	

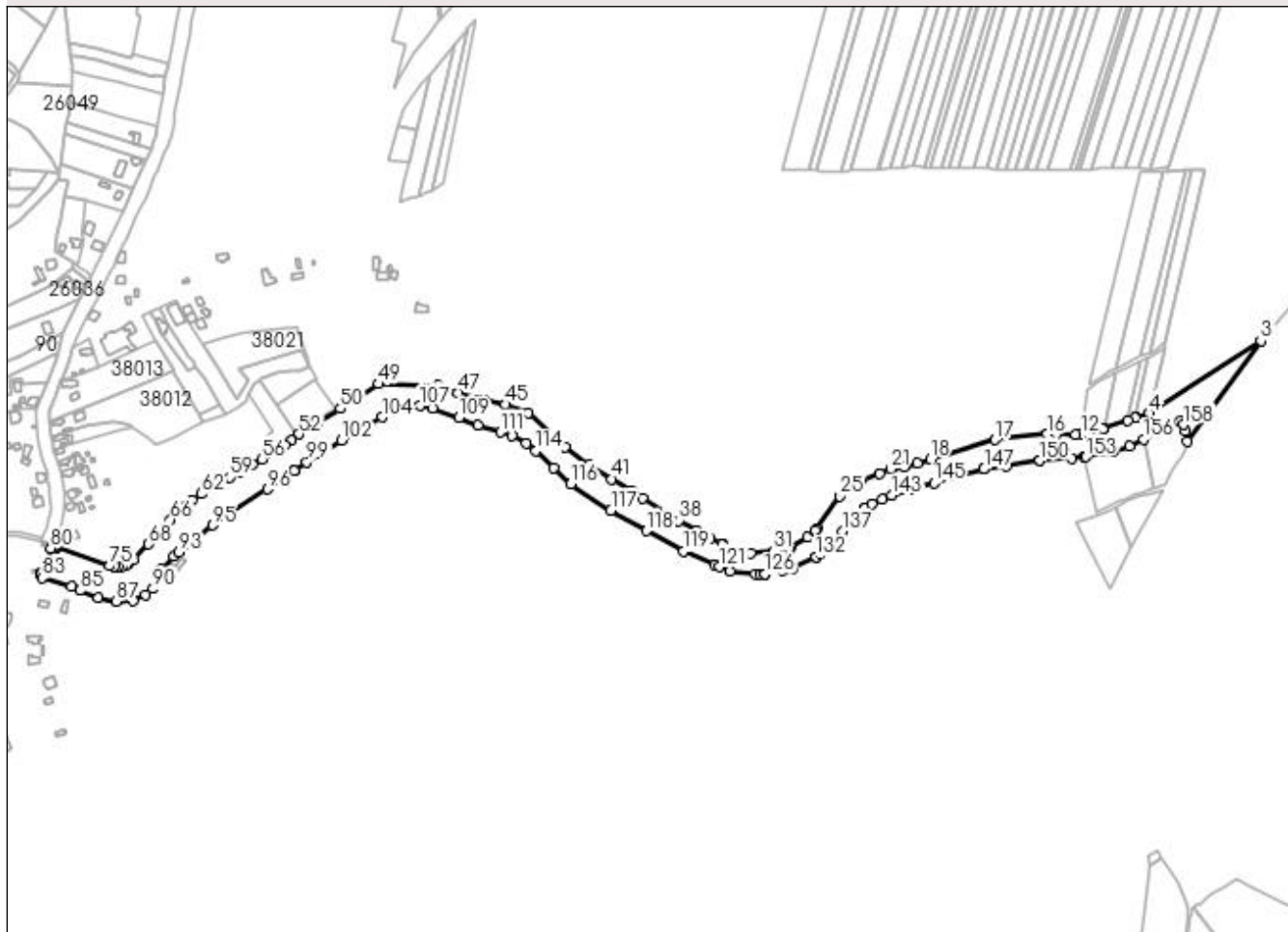
Anexa Nr. 1 La Partea I

Teren

Nr cadastral	Suprafața (mp)*	Observații / Referințe
	49.362	

* Suprafața este determinată în planul de proiecție Stereo 70.

DETALII LINIARE IMOBIL



Date referitoare la teren

Crt	Categorie folosință	Intra vilan	Suprafața (mp)	Tarla	Parcelă	Nr. topo	Observații / Referințe
1	ape curgătoare	DA	4.500	-	-	-	Valea Salaj Someș mal stâng, Ticău - Lăpuș
2	ape curgătoare	NU	44.862	-	-	-	Valea Salaj Someș mal stâng, Ticău - Lăpuș

Lungime Segmente

1) Valorile lungimilor segmentelor sunt obținute din proiecție în plan.

Punct început	X / Y	Punct sfârșit	X / Y	Lungime segment
1	373.179,56 670.975,862	2	373.180,809 670.963,486	12.439
4	373.136,452 670.996,371	5	373.120,848 670.991,092	16.473
7	373.111,423 670.987,904	8	373.083,739 670.978,539	29.225
10	373.068,076 670.973,24	11	373.065,791 670.972,468	2.412
2	373.180,809 670.963,486	3	373.267,744 671.081,053	146.218
5	373.120,848 670.991,092	6	373.120,002 670.990,806	0.893
8	373.083,739 670.978,539	9	373.081,806 670.977,885	2.041
11	373.065,791 670.972,468	12	373.056,153 670.971,865	9.657
3	373.267,744 671.081,053	4	373.136,452 670.996,371	156.233
6	373.120,002 670.990,806	7	373.111,423 670.987,904	9.057
9	373.081,806 670.977,885	10	373.068,076 670.973,24	14.494
12	373.056,153 670.971,865	13	373.050,376 670.971,504	5.788

Punct început	X / Y	Punct sfârșit	X / Y	Lungime segment	Punct început	X / Y	Punct sfârșit	X / Y	Lungime segment	Punct început	X / Y	Punct sfârșit	X / Y	Lungime segment
13	373.050,376 670.971,504	14	373.028,257 670.971,716	22.12	14	373.028,257 670.971,716	15	373.016,815 670.971,825	11.44 3	15	373.016,815 670.971,825	16	373.016,503 670.971,828	0.312
16	373.016,503 670.971,828	17	372.955,604 670.965,062	61.27 4	17	372.955,604 670.965,062	18	372.879,419 670.942,3	79.51 3	18	372.879,419 670.942,3	19	372.864,169 670.937,744	15.91 6
19	372.864,169 670.937,744	20	372.848,486 670.933,059	16.36 8	20	372.848,486 670.933,059	21	372.832,551 670.930,987	16.06 9	21	372.832,551 670.930,987	22	372.819,722 670.925,891	13.80 4
22	372.819,722 670.925,891	23	372.798,397 670.917,42	22.94 6	23	372.798,397 670.917,42	24	372.786,763 670.909,087	14.31	24	372.786,763 670.909,087	25	372.772,747 670.899,049	17.24
25	372.772,747 670.899,049	26	372.745,695 670.860,367	47.20 3	26	372.745,695 670.860,367	27	372.744,299 670.859,055	1.916	27	372.744,299 670.859,055	28	372.734,982 670.850,296	12.78 8
28	372.734,982 670.850,296	29	372.714,822 670.838,31	23.45 4	29	372.714,822 670.838,31	30	372.714,301 670.838,2	0.532	30	372.714,301 670.838,2	31	372.695,113 670.834,161	19.60 8
31	372.695,113 670.834,161	32	372.668,684 670.832,169	26.50 4	32	372.668,684 670.832,169	33	372.657,718 670.835,308	11.40 6	33	372.657,718 670.835,308	34	372.635,748 670.841,598	22.85 3
34	372.635,748 670.841,598	35	372.634,766 670.842,131	1.117	35	372.634,766 670.842,131	36	372.620,053 670.850,105	16.73 5	36	372.620,053 670.850,105	37	372.604,297 670.858,645	17.92 2
37	372.604,297 670.858,645	38	372.583,19 670.870,085	24.00 8	38	372.583,19 670.870,085	39	372.540,906 670.896,662	49.94 3	39	372.540,906 670.896,662	40	372.527,566 670.905,066	15.76 7
40	372.527,566 670.905,066	41	372.505,177 670.919,146	26.44 8	41	372.505,177 670.919,146	42	372.477,95 670.934,87	31.44 1	42	372.477,95 670.934,87	43	372.449,67 670.956,65	35.69 5
43	372.449,67 670.956,65	44	372.406,806 670.996,483	58.51 5	44	372.406,806 670.996,483	45	372.380,19 671.006,637	28.48 7	45	372.380,19 671.006,637	46	372.354,736 671.012,436	26.10 6
46	372.354,736 671.012,436	47	372.323,909 671.020,462	31.85 5	47	372.323,909 671.020,462	48	372.300,724 671.028,63	24.58 2	48	372.300,724 671.028,63	49	372.231,226 671.030,666	69.52 8
49	372.231,226 671.030,666	50	372.186,218 671.001,971	53.37 7	50	372.186,218 671.001,971	51	372.159,395 670.986,025	31.20 5	51	372.159,395 670.986,025	52	372.137,676 670.971,589	26.07 9
52	372.137,676 670.971,589	53	372.128,17 670.964,613	11.79 1	53	372.128,17 670.964,613	54	372.120,498 670.958,39	9.879	54	372.120,498 670.958,39	55	372.112,525 670.953,307	9.455
55	372.112,525 670.953,307	56	372.094,196 670.942,421	21.31 8	56	372.094,196 670.942,421	57	372.082,755 670.935,963	13.13 8	57	372.082,755 670.935,963	58	372.068,702 670.928,167	16.07 1
58	372.068,702 670.928,167	59	372.055,701 670.921,257	14.72 3	59	372.055,701 670.921,257	60	372.043,12 670.914,575	14.24 5	60	372.043,12 670.914,575	61	372.034,753 670.909,582	9.744
61	372.034,753 670.909,582	62	372.022,672 670.901,798	14.37 2	62	372.022,672 670.901,798	63	372.012,053 670.894,524	12.87 1	63	372.012,053 670.894,524	64	372.003,657 670.887,937	10.67 2
64	372.003,657 670.887,937	65	371.994,761 670.879,849	12.02 3	65	371.994,761 670.879,849	66	371.986,517 670.871,4	11.80 5	66	371.986,517 670.871,4	67	371.976,305 670.860,127	15.21 1
67	371.976,305 670.860,127	68	371.960,869 670.842,594	23.36	68	371.960,869 670.842,594	69	371.942,385 670.823,583	26.51 6	69	371.942,385 670.823,583	70	371.937,732 670.819,921	5.921
70	371.937,732 670.819,921	71	371.934,097 670.817,946	4.137	71	371.934,097 670.817,946	72	371.929,712 670.816,59	4.59	72	371.929,712 670.816,59	73	371.925,334 670.816,325	4.386
73	371.925,334 670.816,325	74	371.920,977 670.816,455	4.359	74	371.920,977 670.816,455	75	371.915,179 670.817,058	5.829	75	371.915,179 670.817,058	76	371.853,157 670.838,622	65.66 4
76	371.853,157 670.838,622	77	371.853,607 670.840,677	2.104	77	371.853,607 670.840,677	78	371.851,871 670.841,209	1.816	78	371.851,871 670.841,209	79	371.846,563 670.840,845	5.32
79	371.846,563 670.840,845	80	371.845,466 670.837,855	3.185	80	371.845,466 670.837,855	81	371.835,088 670.809,566	30.13 3	81	371.835,088 670.809,566	82	371.834,009 670.806,625	3.133
82	371.834,009 670.806,625	83	371.835,876 670.803,084	4.003	83	371.835,876 670.803,084	84	371.869,868 670.792,602	35.57 1	84	371.869,868 670.792,602	85	371.880,22 670.788,117	11.28 2
85	371.880,22 670.788,117	86	371.901,566 670.779,484	23.02 6	86	371.901,566 670.779,484	87	371.923,254 670.775,288	22.09	87	371.923,254 670.775,288	88	371.943,278 670.775,748	20.02 9
88	371.943,278 670.775,748	89	371.957,436 670.782,582	15.72 1	89	371.957,436 670.782,582	90	371.966,143 670.790,197	11.56 7	90	371.966,143 670.790,197	91	371.976,118 670.812,539	24.46 8
91	371.976,118 670.812,539	92	371.990,189 670.828,182	21.04	92	371.990,189 670.828,182	93	371.996,195 670.833,483	8.011	93	371.996,195 670.833,483	94	372.010,338 670.844,457	17.90 1
94	372.010,338 670.844,457	95	372.035,683 670.865,037	32.64 8	95	372.035,683 670.865,037	96	372.100,328 670.907,286	77.22 7	96	372.100,328 670.907,286	97	372.131,629 670.928,64	37.89 1
97	372.131,629 670.928,64	98	372.132,261 670.929,071	0.765	98	372.132,261 670.929,071	99	372.146,443 670.939,008	17.31 7	99	372.146,443 670.939,008	100	372.163,148 670.948,493	19.21
100	372.163,148 670.948,493	101	372.164,192 670.949,086	1.201	101	372.164,192 670.949,086	102	372.187,811 670.964,15	28.01 4	102	372.187,811 670.964,15	103	372.217,575 670.982,096	34.75 6
103	372.217,575 670.982,096	104	372.235,004 670.991,845	19.97	104	372.235,004 670.991,845	105	372.254,158 671.001,995	21.67 7	105	372.254,158 671.001,995	106	372.265,113 671.004,919	11.33 9
106	372.265,113 671.004,919	107	372.279,879 671.005,04	14.76 6	107	372.279,879 671.005,04	108	372.294,782 671.002,201	15.17 1	108	372.294,782 671.002,201	109	372.325,553 670.990,999	32.74 7
109	372.325,553 670.990,999	110	372.347,776 670.982,484	23.79 8	110	372.347,776 670.982,484	111	372.374,129 670.973,888	27.72	111	372.374,129 670.973,888	112	372.387,705 670.970,417	14.01 3

Punct început	X / Y	Punct sfârșit	X / Y	Lungime segment	Punct început	X / Y	Punct sfârșit	X / Y	Lungime segment	Punct început	X / Y	Punct sfârșit	X / Y	Lungime segment
112	372.387,705 670.970,417	113	372.404,331 670.960,823	19.196	113	372.404,331 670.960,823	114	372.415,823 670.952,031	14.469	114	372.415,823 670.952,031	115	372.436,304 670.931,549	28.965
115	372.436,304 670.931,549	116	372.456,848 670.913,257	27.507	116	372.456,848 670.913,257	117	372.503,906 670.882,072	56.453	117	372.503,906 670.882,072	118	372.545,768 670.858,277	48.152
118	372.545,768 670.858,277	119	372.589,116 670.833,974	49.696	119	372.589,116 670.833,974	120	372.626,461 670.818,321	40.493	120	372.626,461 670.818,321	121	372.632,018 670.815,992	6.025
121	372.632,018 670.815,992	122	372.644,181 670.810,842	13.208	122	372.644,181 670.810,842	123	372.673,631 670.807,593	29.629	123	372.673,631 670.807,593	124	372.679,111 670.807,456	5.482
124	372.679,111 670.807,456	125	372.684,498 670.807,251	5.391	125	372.684,498 670.807,251	126	372.684,945 670.807,341	0.456	126	372.684,945 670.807,341	127	372.705,663 670.811,495	21.13
127	372.705,663 670.811,495	128	372.715,367 670.813,44	9.897	128	372.715,367 670.813,44	129	372.717,415 670.814,41	2.266	129	372.717,415 670.814,41	130	372.717,449 670.814,426	0.038
130	372.717,449 670.814,426	131	372.744,717 670.827,343	30.173	131	372.744,717 670.827,343	132	372.744,738 670.827,359	0.026	132	372.744,738 670.827,359	133	372.750,5 670.831,6	7.154
133	372.750,5 670.831,6	134	372.760,05 670.838,63	11.858	134	372.760,05 670.838,63	135	372.762,174 670.840,194	2.638	135	372.762,174 670.840,194	136	372.764,004 670.842,396	2.863
136	372.764,004 670.842,396	137	372.776,317 670.857,684	19.63	137	372.776,317 670.857,684	138	372.793,671 670.877,607	26.421	138	372.793,671 670.877,607	139	372.802,858 670.885,524	12.128
139	372.802,858 670.885,524	140	372.803,178 670.885,697	0.364	140	372.803,178 670.885,697	141	372.810,677 670.890,049	8.67	141	372.810,677 670.890,049	142	372.822,438 670.895,58	12.997
142	372.822,438 670.895,58	143	372.834,236 670.899,748	12.513	143	372.834,236 670.899,748	144	372.858,627 670.907,463	25.582	144	372.858,627 670.907,463	145	372.883,682 670.914,448	26.01
145	372.883,682 670.914,448	146	372.942,032 670.930,529	60.525	146	372.942,032 670.930,529	147	372.942,403 670.930,631	0.385	147	372.942,403 670.930,631	148	372.968,8 670.934,546	26.686
148	372.968,8 670.934,546	149	373.007,588 670.940,655	39.266	149	373.007,588 670.940,655	150	373.008,186 670.940,749	0.605	150	373.008,186 670.940,749	151	373.045,491 670.943,063	37.377
151	373.045,491 670.943,063	152	373.059,869 670.944,901	14.495	152	373.059,869 670.944,901	153	373.062,233 670.945,05	2.369	153	373.062,233 670.945,05	154	373.093,436 670.950,982	31.762
154	373.093,436 670.950,982	155	373.113,746 670.958,039	21.501	155	373.113,746 670.958,039	156	373.129,932 670.965,577	17.855	156	373.129,932 670.965,577	157	373.172,256 670.986,148	47.058
157	373.172,256 670.986,148	158	373.177,175 670.983,018	5.83	158	373.177,175 670.983,018	1	373.179,56 670.975,862	7.543					

** Lungimile segmentelor sunt determinate în planul de proiecție Stereo 70 și sunt rotunjite la 1 milimetru.

*** Distanța dintre puncte este formată din segmente cumulate ce sunt mai mici decât valoarea 1 milimetru.

**DATE DESPRE IMOBILUL NR. 24**

Oficiul de Cadastru și Publicitate Imobiliară MARAMURES
Biroul de Cadastru și Publicitate Imobiliară Baia Mare

A. Partea I. Descrierea imobilului

TEREN Intravilan

Adresa: Loc. Salsig, Jud. Maramures

Nr. Crt	Nr cadastral Nr. topografic	Suprafața* (mp)	Observații / Referințe
A1		896	Sector cadastral:0 Teren neimprejmuit;

B. Partea II. Proprietari și acte

Inscrieri privitoare la dreptul de proprietate și alte drepturi reale		Referințe
/		
Act Normativ nr. 1705, Hotarare de Guvern, din 29/11/2006 emis de Guvernul Romaniei;		
B1	Intabulare, drept de PROPRIETATE, dobandit prin Lege, cota actuala 1/1 1) STATUL ROMÂN , CIF:999999999999, domeniul public, Lipsa CUI	A1
Act Normativ nr. 1705, Hotarare de Guvern, din 29/11/2006 emis de Guvernul Romaniei (Inventar ANIF pozitia 85094, Adeverinta nr. 147/15.02.2024);		
B2	Intabulare, drept de ADMINISTRARE, dobandit prin Lege, cota actuala 1/1 1) AGENȚIA NAȚIONALĂ DE ÎMBUNĂȚĂȚIRI FUNCiare , CIF:29275212, Filiala teritorială de îmbunătățiri funciare Maramureș	A1

C. Partea III. SARCINI .

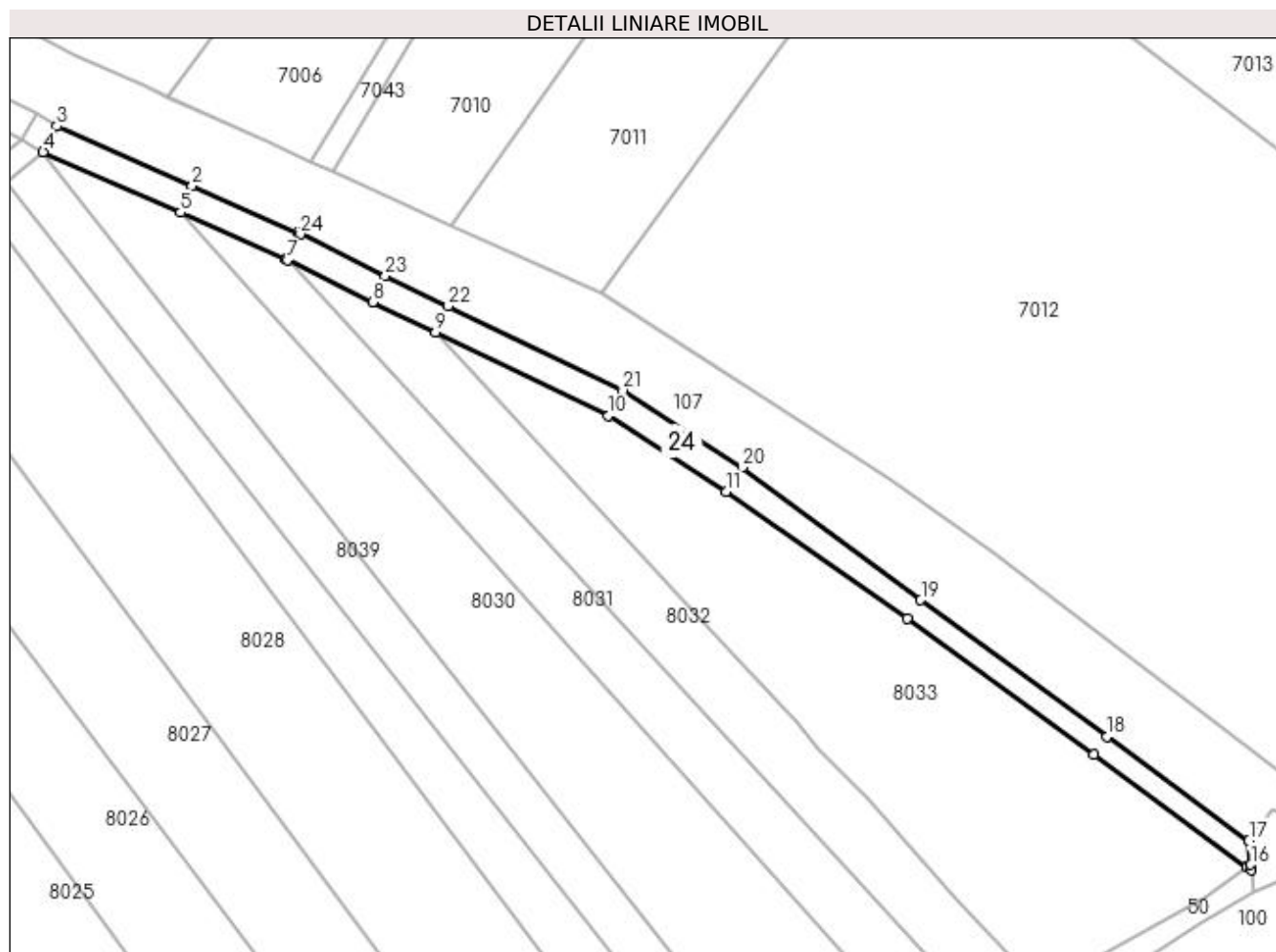
Inscrieri privind dezmembramintele dreptului de proprietate, drepturi reale de garanție și sarcini	Referințe
NU SUNT	

Anexa Nr. 1 La Partea I

Teren

Nr cadastral	Suprafața (mp)*	Observații / Referințe
	896	

* Suprafața este determinată în planul de proiecție Stereo 70.



Date referitoare la teren

Crt	Categorie folosință	Intra vilan	Suprafața (mp)	Tarla	Parcelă	Nr. topo	Observații / Referințe
1	ape curgătoare	DA	896	-	-	-	CD 107, Someș mal stâng, Ticău - Lăpuș

Lungime Segmente

1) Valorile lungimilor segmentelor sunt obținute din proiecție în plan.

Punct început	X / Y	Punct sfârșit	X / Y	Lungime segment (** (m)
1	370.701,741 671.867,835	2	370.685,424 671.875,057	17.844
3	370.664,46 671.884,335	4	370.662,341 671.880,352	4.512
5	370.683,603 671.870,942	6	370.699,837 671.863,757	17.753
7	370.700,199 671.863,579	8	370.713,375 671.857,121	14.674
9	370.723,112 671.852,433	10	370.749,891 671.839,538	29.722

Punct început	X / Y	Punct sfârșit	X / Y	Lungime segment (** (m)
2	370.685,424 671.875,057	3	370.664,46 671.884,335	22.925
4	370.662,341 671.880,352	5	370.683,603 671.870,942	23.251
6	370.699,837 671.863,757	7	370.700,199 671.863,579	0.403
8	370.713,375 671.857,121	9	370.723,112 671.852,433	10.807
10	370.749,891 671.839,538	11	370.768,101 671.827,8	21.665

Punct început	X / Y	Punct sfârșit	X / Y	Lungime segment (** (m)
11	370.768,101 671.827,8	12	370.796,167 671.808,152	34.26
13	370.825,017 671.787,032	14	370.848,753 671.769,611	29.443
15	370.849,376 671.769,242	16	370.849,315 671.770,021	0.781
17	370.849,025 671.773,753	18	370.827,086 671.789,855	27.214
19	370.798,234 671.810,976	20	370.770,611 671.831,536	34.435
21	370.752,095 671.843,471	22	370.725,064 671.856,487	30.002
23	370.715,341 671.861,169	24	370.702,182 671.867,618	14.654

Punct început	X / Y	Punct sfârșit	X / Y	Lungime segment (** (m)
12	370.796,167 671.808,152	13	370.825,017 671.787,032	35.754
14	370.848,753 671.769,611	15	370.849,376 671.769,242	0.724
16	370.849,315 671.770,021	17	370.849,025 671.773,753	3.743
18	370.827,086 671.789,855	19	370.798,234 671.810,976	35.757
20	370.770,611 671.831,536	21	370.752,095 671.843,471	22.029
22	370.725,064 671.856,487	23	370.715,341 671.861,169	10.792
24	370.702,182 671.867,618	1	370.701,741 671.867,835	0.491

** Lungimile segmentelor sunt determinate în planul de proiecție Stereo 70 și sunt rotunjite la 1 milimetru.

*** Distanța dintre puncte este formată din segmente cumulate ce sunt mai mici decât valoarea 1 milimetru.



DATE DESPRE IMOBILUL NR. 25

Oficiul de Cadastru și Publicitate Imobiliară MARAMURES
Biroul de Cadastru și Publicitate Imobiliară Baia Mare

A. Partea I. Descrierea imobilului

TEREN Intravilan

Nr. cadastral vechi:50690

Adresa: Loc. Salsig, Jud. Maramures

Nr. Crt	Nr cadastral Nr. topografic	Suprafața* (mp)	Observații / Referințe
A1	50690	133	Sector cadastral:0 Teren neimprejmuit;

B. Partea II. Proprietari și acte

Inscrieri privitoare la dreptul de proprietate și alte drepturi reale	Referințe
29628 / 07/06/2017	
Act Administrativ nr. 115, Hotarare, din 31/05/2017 emis de Consiliul Judetean Maramures (act administrativ nr Hotararea nr. 117 din 31.05.2017, emis de Consiliul Judetean Maramures;act administrativ nr Documentatia cadastrala avizata sub nr.29628 din 08.06.2017, emis de OCPI Maramures);	
B1	A1
Intabulare, drept de PROPRIETATEcu titlu de drept expropriere in baza Legii nr. 255/2010, dobandit prin Lege, cota actuala 1/1, cota initiala 1/1	
1) JUDEȚUL MARAMUREȘ, CIF:3627315, domeniul public	
OBSERVATII: Pozitie transcrisa din CF nr. 50690, in rangul incheierii nr. 29628/07.06.2017	
/	
Act Normativ nr. 1705, Hotarare de Guvern, din 29/11/2006 emis de Guvernul Romaniei;	
B2	A1
Intabulare, drept de PROPRIETATE, dobandit prin Lege, cota actuala 1/1	
1) STATUL ROMÂN, CIF:9999999999999, domeniul public, Lipsa CUI	
Act Normativ nr. 1705, Hotarare de Guvern, din 29/11/2006 emis de Guvernul Romaniei (Inventar ANIF pozitia 85094, Adeverinta nr. 147/15.02.2024);	
B3	A1
Intabulare, drept de ADMINISTRARE, dobandit prin Lege, cota actuala 1/1	
1) AGENȚIA NAȚIONALĂ DE ÎMBUNĂȚĂȚIRI FUNCiare, CIF:29275212, Filiala teritorială de îmbunătățiri funciare Maramureș	
Act Normativ nr. 7, Lege, din 13/03/1996 emis de Parlamentul Romaniei (art 14, alin 6.1);	
B4	A1
Se noteaza suprapunerea reala a doua acte de proprietate asupra imobilului A1 : Hotararea nr. 115, din data de 31.05.2017 prin care s-a intabulat dreptul de proprietate in favoarea Judetului Maramures in CFE 50690, prin incheierea nr 29628/07.06.2017 si Hotararea de Guvern nr 1705, din data de 29.11.2006, prin care s-a intabulat dreptul de proprietate in favoarea Statului Roman	

C. Partea III. SARCINI .

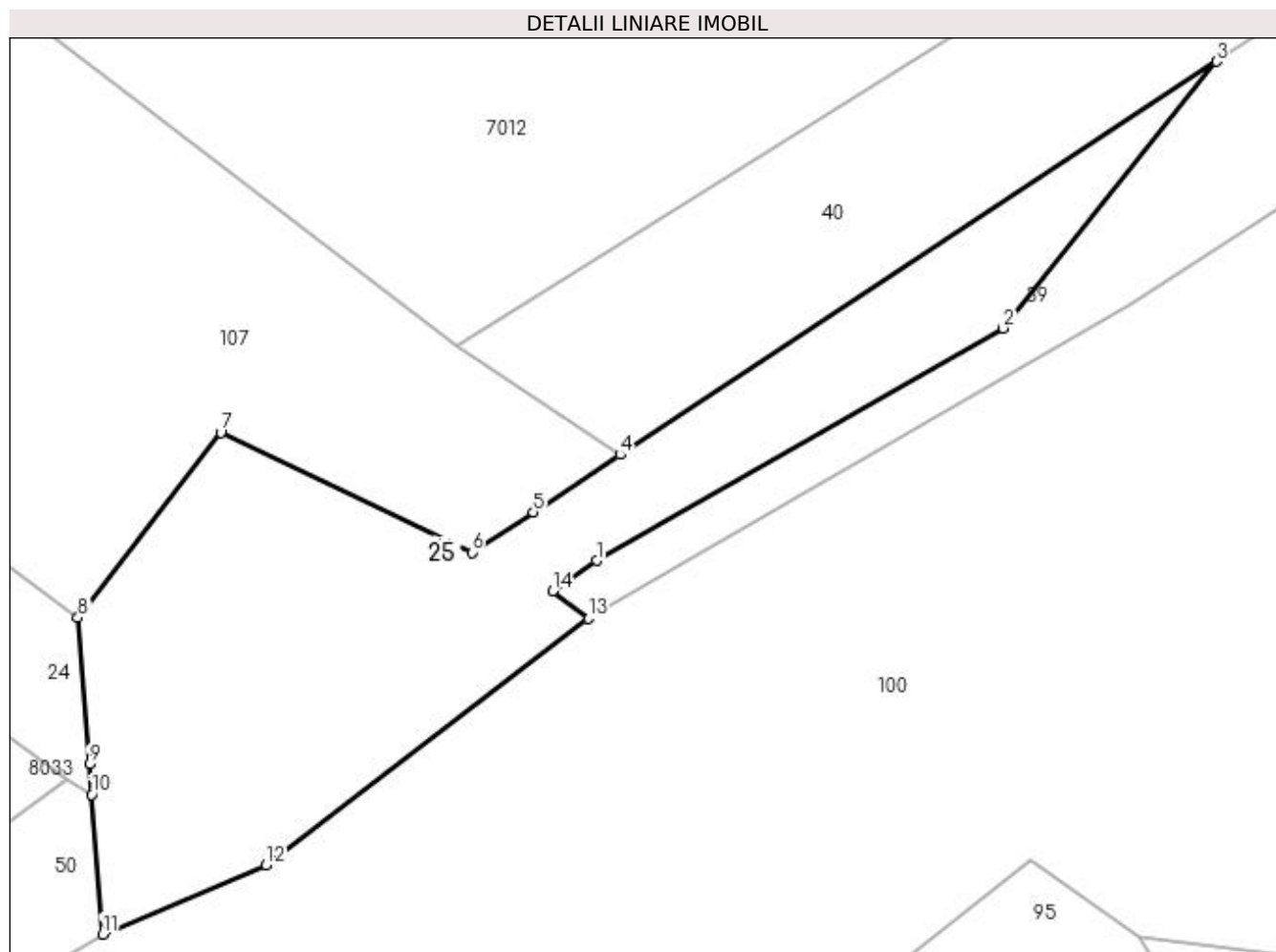
Inscrieri privind dezmembramintele dreptului de proprietate, drepturi reale de garanție și sarcini	Referințe
NU SUNT	

Anexa Nr. 1 La Partea I

Teren

Nr cadastral	Suprafața (mp)*	Observații / Referințe
50690	133	

* Suprafața este determinată în planul de proiecție Stereo 70.



Date referitoare la teren

Crt	Categorie folosință	Intra vilan	Suprafața (mp)	Tarla	Parcelă	Nr. topo	Observații / Referințe
1	ape curgătoare	DA	133	-	-	-	CD 107 Someș mal stâng, Ticău - Lăpuș

Lungime Segmente

1) Valorile lungimilor segmentelor sunt obținute din proiecție în plan.

Punct început	X / Y	Punct sfârșit	X / Y	Lungime segment (** (m)
1	370.862,267 671.775,213	2	370.872,65 671.781,147	11.959
2	370.872,65 671.781,147	3	370.878,094 671.787,954	8.716
3	370.878,094 671.787,954	4	370.862,868 671.777,918	18.236
4	370.862,868 671.777,918	5	370.860,648 671.776,455	2.659
5	370.860,648 671.776,455	6	370.859,083 671.775,424	1.874

Punct început	X / Y	Punct sfârșit	X / Y	Lungime segment (** (m)
6	370.859,083 671.775,424	7	370.852,671 671.778,484	7.105
7	370.852,671 671.778,484	8	370.849,025 671.773,753	5.973
8	370.849,025 671.773,753	9	370.849,315 671.770,021	3.743
9	370.849,315 671.770,021	10	370.849,376 671.769,242	0.781
10	370.849,376 671.769,242	11	370.849,654 671.765,676	3.577
11	370.849,654 671.765,676	12	370.853,824 671.767,451	4.532
12	370.853,824 671.767,451	13	370.862,055 671.773,734	10.355
13	370.862,055 671.773,734	14	370.861,146 671.774,44	1.151
14	370.861,146 671.774,44	1	370.862,267 671.775,213	1.362

** Lungimile segmentelor sunt determinate în planul de proiecție Stereo 70 și sunt rotunjite la 1 milimetru.

*** Distanța dintre puncte este formată din segmente cumulate ce sunt mai mici decât valoarea 1 milimetru.

**DATE DESPRE IMOBILUL NR. 26**

Oficiul de Cadastru și Publicitate Imobiliară MARAMURES
Biroul de Cadastru și Publicitate Imobiliară Baia Mare

A. Partea I. Descrierea imobilului

TEREN Intravilan

Adresa: Loc. Salsig, Jud. Maramures

Nr. Crt	Nr cadastral Nr. topografic	Suprafața* (mp)	Observații / Referințe
A1		1.739	Sector cadastral:0 Teren neimprejmuit;

B. Partea II. Proprietari și acte

Inscrieri privitoare la dreptul de proprietate și alte drepturi reale		Referințe
/		
Act Normativ nr. 1705, Hotarare de Guvern, din 29/11/2006 emis de Guvernul Romaniei;		
B1	Intabulare, drept de PROPRIETATE, dobandit prin Lege, cota actuala 1/1 1) STATUL ROMÂN , CIF:999999999999, domeniul public, Lipsa CUI	A1
Act Normativ nr. 1705, Hotarare de Guvern, din 29/11/2006 emis de Guvernul Romaniei (Inventar ANIF pozitia 85094, Adeverinta nr. 147/15.02.2024);		
B2	Intabulare, drept de ADMINISTRARE, dobandit prin Lege, cota actuala 1/1 1) AGENȚIA NAȚIONALĂ DE ÎMBUNĂȚĂȚIRI FUNCiare , CIF:29275212, Filiala teritorială de îmbunătățiri funciare Maramureș	A1

C. Partea III. SARCINI .

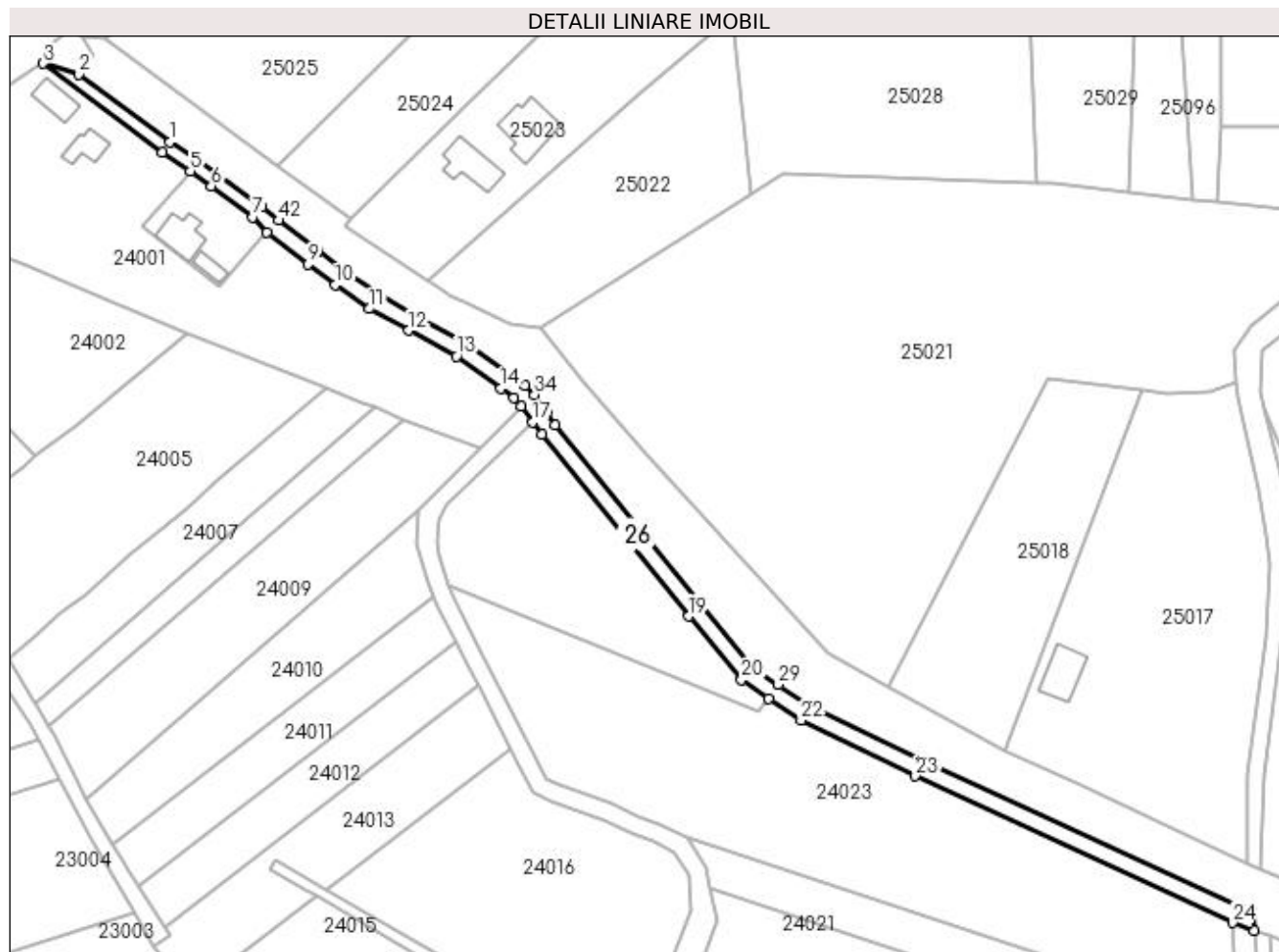
Inscrieri privind dezmembramintele dreptului de proprietate, drepturi reale de garanție și sarcini	Referințe
NU SUNT	

Anexa Nr. 1 La Partea I

Teren

Nr cadastral	Suprafața (mp)*	Observații / Referințe
	1.739	

* Suprafața este determinată în planul de proiecție Stereo 70.



Date referitoare la teren

Crt	Categorie folosință	Intravilan	Suprafața (mp)	Tarla	Parcelă	Nr. topo	Observații / Referințe
1	ape curgătoare	DA	1.739	-	-	-	CD 107, Someș mal stâng, Ticău - Lăpuș

Lungime Segmente

1) Valorile lungimilor segmentelor sunt obținute din proiecție în plan.

Punct început	X / Y	Punct sfârșit	X / Y	Lungime segment	Punct început	X / Y	Punct sfârșit	X / Y	Lungime segment	Punct început	X / Y	Punct sfârșit	X / Y	Lungime segment
1	370.899,866 671.737,171	2	370.875,429 671.755,295	30.42 4	2	370.875,429 671.755,295	3	370.865,814 671.758,168	10.03 5	3	370.865,814 671.758,168	4	370.897,83 671.734,324	39.91 9
4	370.897,83 671.734,324	5	370.905,254 671.729,229	9.004	5	370.905,254 671.729,229	6	370.910,885 671.725,252	6.894	6	370.910,885 671.725,252	7	370.922,047 671.716,998	13.88 2
7	370.922,047 671.716,998	8	370.925,826 671.712,763	5.676	8	370.925,826 671.712,763	9	370.936,879 671.704,386	13.86 9	9	370.936,879 671.704,386	10	370.943,978 671.698,721	9.082
10	370.943,978 671.698,721	11	370.953,289 671.692,361	11.27 6	11	370.953,289 671.692,361	12	370.963,828 671.686,543	12.03 8	12	370.963,828 671.686,543	13	370.976,576 671.679,662	14.48 7
13	370.976,576 671.679,662	14	370.988,495 671.671,031	14.71 6	14	370.988,495 671.671,031	15	370.991,989 671.668,444	4.347	15	370.991,989 671.668,444	16	370.994,085 671.666,375	2.945

Punct început	X / Y	Punct sfârșit	X / Y	Lungime segment	Punct început	X / Y	Punct sfârșit	X / Y	Lungime segment	Punct început	X / Y	Punct sfârșit	X / Y	Lungime segment
16	370.994,085 671.666,375	17	370.997,126 671.662,022	5.31	17	370.997,126 671.662,022	18	370.999,548 671.658,598	4.194	18	370.999,548 671.658,598	19	371.038,842 671.609,925	62.555
19	371.038,842 671.609,925	20	371.053,038 671.592,941	22.136	20	371.053,038 671.592,941	21	371.060,351 671.587,947	8.856	21	371.060,351 671.587,947	22	371.069,009 671.582,04	10.481
22	371.069,009 671.582,04	23	371.099,683 671.567,083	34.126	23	371.099,683 671.567,083	24	371.184,741 671.527,845	93.672	24	371.184,741 671.527,845	25	371.190,448 671.525,691	6.1
25	371.190,448 671.525,691	26	371.190,015 671.530,648	4.976	26	371.190,015 671.530,648	27	371.101,612 671.571,149	97.239	27	371.101,612 671.571,149	28	371.071,275 671.585,941	33.751
28	371.071,275 671.585,941	29	371.062,888 671.591,664	10.154	29	371.062,888 671.591,664	30	371.056,091 671.596,305	8.23	30	371.056,091 671.596,305	31	371.042,319 671.612,782	21.475
31	371.042,319 671.612,782	32	371.003,139 671.661,313	62.373	32	371.003,139 671.661,313	33	371.000,807 671.664,61	4.038	33	371.000,807 671.664,61	34	370.997,539 671.669,289	5.707
34	370.997,539 671.669,289	35	370.994,923 671.671,871	3.676	35	370.994,923 671.671,871	36	370.991,154 671.674,662	4.69	36	370.991,154 671.674,662	37	370.978,975 671.683,481	15.037
37	370.978,975 671.683,481	38	370.965,984 671.690,493	14.763	38	370.965,984 671.690,493	39	370.955,651 671.696,197	11.803	39	370.955,651 671.696,197	40	370.946,654 671.702,343	10.896
40	370.946,654 671.702,343	41	370.939,642 671.707,938	8.971	41	370.939,642 671.707,938	42	370.928,893 671.716,085	13.488	42	370.928,893 671.716,085	43	370.924,418 671.719,598	5.689
43	370.924,418 671.719,598	44	370.912,935 671.728,089	14.281	44	370.912,935 671.728,089	45	370.907,254 671.732,101	6.955	45	370.907,254 671.732,101	1	370.899,866 671.737,171	8.96

** Lungimile segmentelor sunt determinate în planul de proiecție Stereo 70 și sunt rotunjite la 1 milimetru.

*** Distanța dintre puncte este formată din segmente cumulate ce sunt mai mici decât valoarea 1 milimetru.

**DATE DESPRE IMOBILUL NR. 27**

Oficiul de Cadastru și Publicitate Imobiliară MARAMURES
Biroul de Cadastru și Publicitate Imobiliară Baia Mare

A. Partea I. Descrierea imobilului

TEREN Extravilan

Adresa: Jud. Maramures

Nr. Crt	Nr cadastral Nr. topografic	Suprafața* (mp)	Observații / Referințe
A1		631	Sector cadastral:0 Teren neimprejmuit;

B. Partea II. Proprietari și acte

Inscrieri privitoare la dreptul de proprietate și alte drepturi reale		Referințe
/		
Act Normativ nr. 1705, Hotarare de Guvern, din 29/11/2006 emis de Guvernul Romaniei;		
B1	Intabulare, drept de PROPRIETATE, dobandit prin Lege, cota actuala 1/1 1) STATUL ROMÂN , CIF:999999999999, domeniul public, Lipsa CUI	A1
Act Normativ nr. 1705, Hotarare de Guvern, din 29/11/2006 emis de Guvernul Romaniei (Inventar ANIF pozitia 85094, Adeverinta nr. 147/15.02.2024);		
B2	Intabulare, drept de ADMINISTRARE, dobandit prin Lege, cota actuala 1/1 1) AGENȚIA NAȚIONALĂ DE ÎMBUNĂȚĂȚIRI FUNCiare , CIF:29275212, Filiala teritorială de îmbunătățiri funciare Maramureș	A1

C. Partea III. SARCINI .

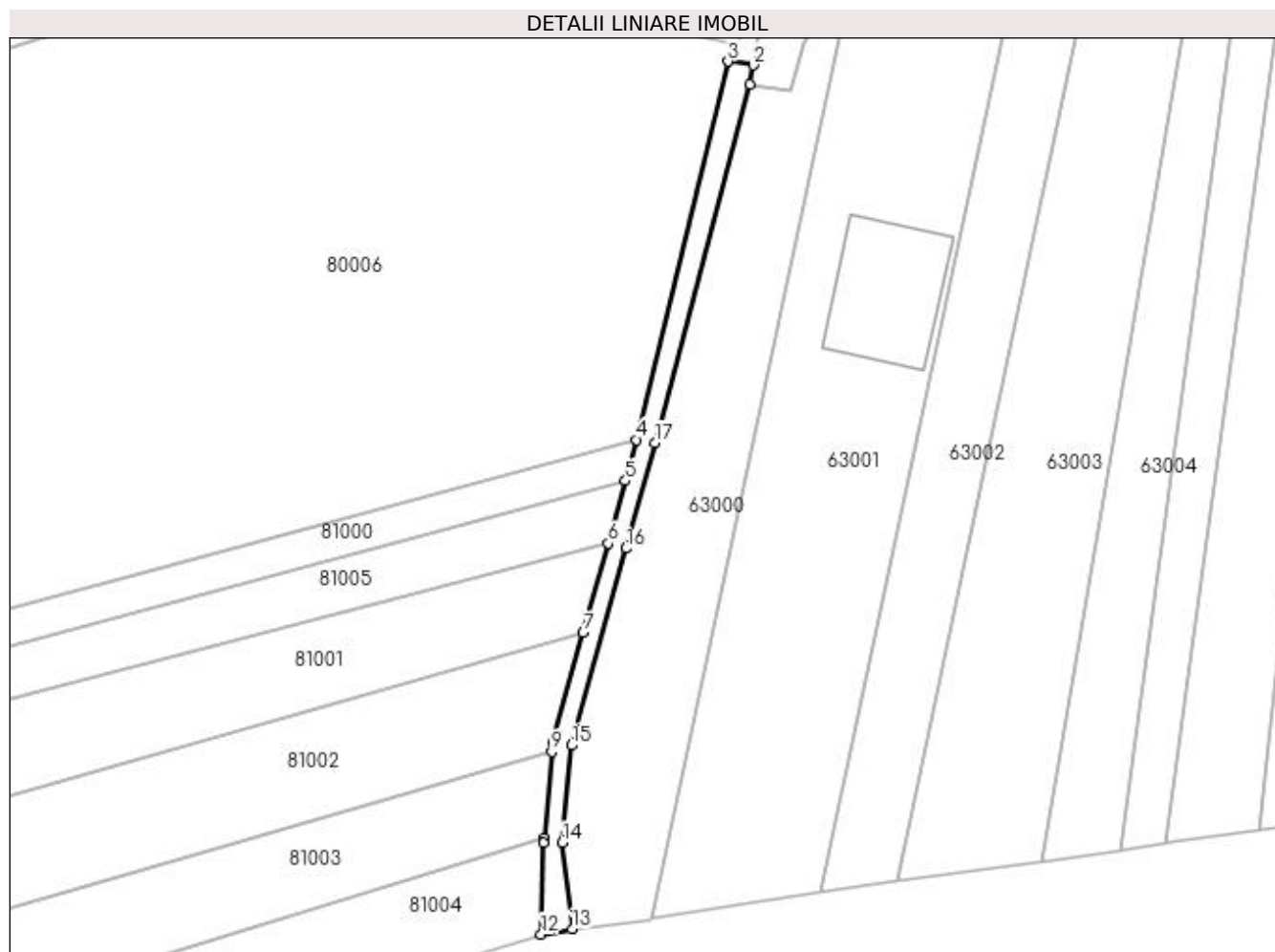
Inscrieri privind dezmembramintele dreptului de proprietate, drepturi reale de garanție și sarcini	Referințe
NU SUNT	

Anexa Nr. 1 La Partea I

Teren

Nr cadastral	Suprafața (mp)*	Observații / Referințe
	631	

* Suprafața este determinată în planul de proiecție Stereo 70.



Date referitoare la teren

Crt	Categorie folosință	Intravilan	Suprafața (mp)	Tarla	Parcelă	Nr. topo	Observații / Referințe
1	ape curgătoare	NU	631	-	-	-	CS 56, Someș mal stâng, Ticău - Lăpuș

Lungime Segmente

1) Valorile lungimilor segmentelor sunt obținute din proiecție în plan.

Punct început	X / Y	Punct sfârșit	X / Y	Lungime segment (** (m)
1	371.753,488 668.553,325	2	371.754,023 668.556,763	3.479
2	371.754,023 668.556,763	3	371.749,436 668.557,477	4.642
3	371.749,436 668.557,477	4	371.732,702 668.488,216	71.254
4	371.732,702 668.488,216	5	371.730,647 668.480,712	7.78
5	371.730,647 668.480,712	6	371.727,512 668.469,261	11.872

Punct început	X / Y	Punct sfârșit	X / Y	Lungime segment (** (m)
6	371.727,512 668.469,261	7	371.722,93 668.452,869	17.02
7	371.722,93 668.452,869	8	371.717,348 668.432,903	20.732
8	371.717,348 668.432,903	9	371.717,183 668.431,096	1.815
9	371.717,183 668.431,096	10	371.715,745 668.415,348	15.814
10	371.715,745 668.415,348	11	371.715,661 668.414,424	0.928
11	371.715,661 668.414,424	12	371.715,207 668.397,688	16.742
12	371.715,207 668.397,688	13	371.720,883 668.398,637	5.755
13	371.720,883 668.398,637	14	371.719,078 668.414,462	15.928
14	371.719,078 668.414,462	15	371.720,706 668.432,285	17.897
15	371.720,706 668.432,285	16	371.730,789 668.468,354	37.452
16	371.730,789 668.468,354	17	371.736,079 668.487,648	20.006
17	371.736,079 668.487,648	1	371.753,488 668.553,325	67.945

** Lungimile segmentelor sunt determinate în planul de proiecție Stereo 70 și sunt rotunjite la 1 milimetru.

*** Distanța dintre puncte este formată din segmente cumulate ce sunt mai mici decât valoarea 1 milimetru.

**DATE DESPRE IMOBILUL NR. 28**

Oficiul de Cadastru și Publicitate Imobiliară MARAMURES
Biroul de Cadastru și Publicitate Imobiliară Baia Mare

A. Partea I. Descrierea imobilului

TEREN Extravilan

Adresa: Jud. Maramures

Nr. Crt	Nr cadastral Nr. topografic	Suprafața* (mp)	Observații / Referințe
A1		25	Sector cadastral:0 Teren neimprejmuit;

B. Partea II. Proprietari și acte

Inscrieri privitoare la dreptul de proprietate și alte drepturi reale		Referințe
/		
Act Normativ nr. 1705, Hotarare de Guvern, din 29/11/2006 emis de Guvernul Romaniei;		
B1	Intabulare, drept de PROPRIETATE, dobandit prin Lege, cota actuala 1/1 1) STATUL ROMÂN , CIF:999999999999, domeniul public, Lipsa CUI	A1
Act Normativ nr. 1705, Hotarare de Guvern, din 29/11/2006 emis de Guvernul Romaniei (Inventar ANIF pozitia 85094, Adeverinta nr. 147/15.02.2024);		
B2	Intabulare, drept de ADMINISTRARE, dobandit prin Lege, cota actuala 1/1 1) AGENȚIA NAȚIONALĂ DE ÎMBUNĂȚĂȚIRI FUNCiare , CIF:29275212, Filiala teritorială de îmbunătățiri funciare Maramureș	A1

C. Partea III. SARCINI .

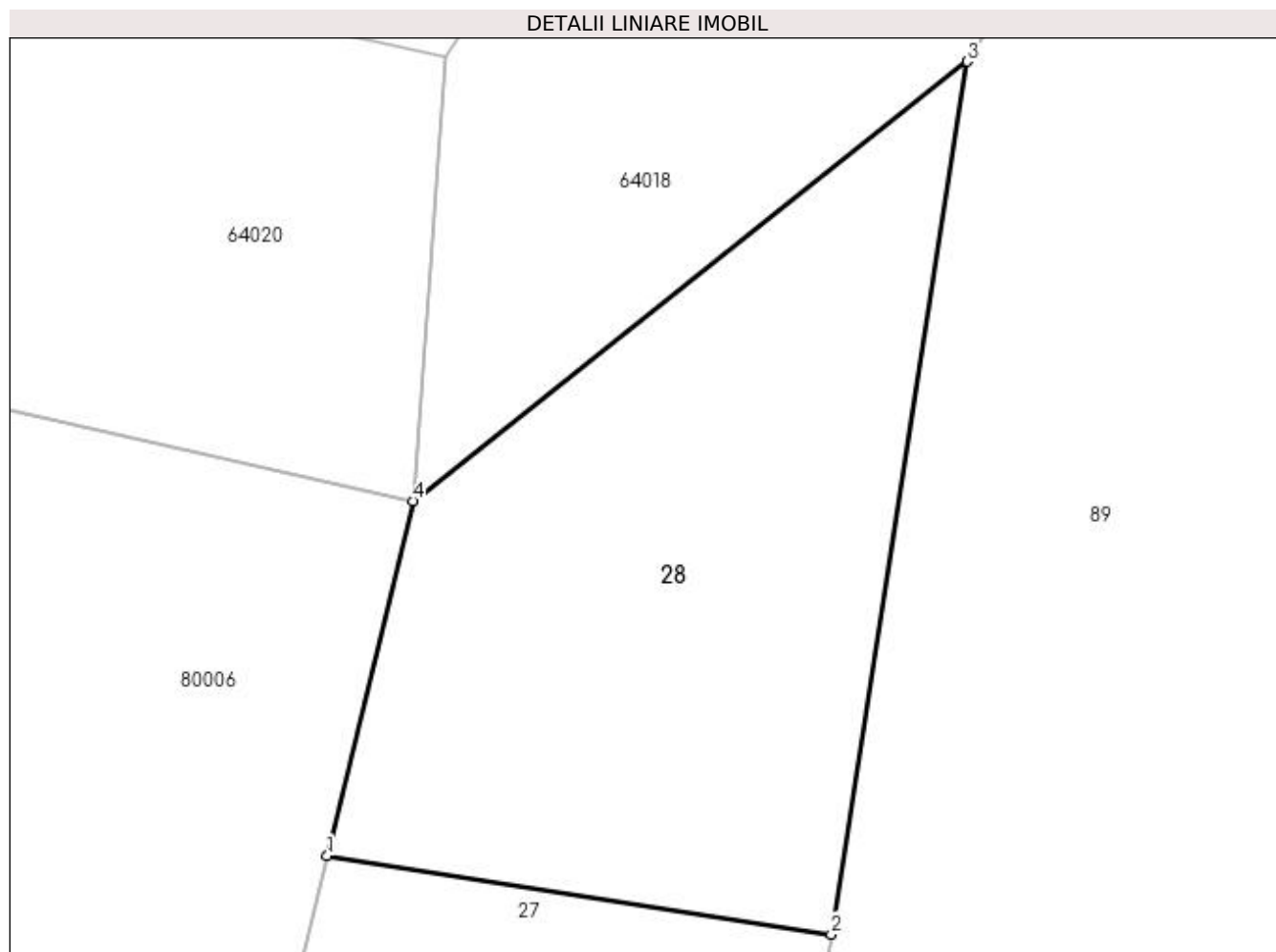
Inscrieri privind dezmembramintele dreptului de proprietate, drepturi reale de garanție și sarcini	Referințe
NU SUNT	

Anexa Nr. 1 La Partea I

Teren

Nr cadastral	Suprafața (mp)*	Observații / Referințe
	25	

* Suprafața este determinată în planul de proiecție Stereo 70.



Date referitoare la teren

Crt	Categorie folosință	Intra vilan	Suprafața (mp)	Tarla	Parcelă	Nr. topo	Observații / Referințe
1	ape curgătoare	NU	25	-	-	-	CS 56, Someș mal stâng, Ticău - Lăpuș

Lungime Segmente

1) Valorile lungimilor segmentelor sunt obținute din proiecție în plan.

Punct început	X / Y	Punct sfârșit	X / Y	Lungime segment (** (m)
1	371.749,436 668.557,477	2	371.754,023 668.556,763	4.642
2	371.754,023 668.556,763	3	371.755,258 668.564,702	8.034
3	371.755,258 668.564,702	4	371.750,216 668.560,706	6.433
4	371.750,216 668.560,706	1	371.749,436 668.557,477	3.322

**** Lungimile segmentelor sunt determinate în planul de proiecție Stereo 70 și sunt rotunjite la 1 milimetru.**

***** Distanța dintre puncte este formată din segmente cumulate ce sunt mai mici decât valoarea 1 milimetru.**

**DATE DESPRE IMOBILUL NR. 29**

Oficiul de Cadastru și Publicitate Imobiliară MARAMURES
Biroul de Cadastru și Publicitate Imobiliară Baia Mare

A. Partea I. Descrierea imobilului

TEREN Extravilan

Adresa: Jud. Maramures

Nr. Crt	Nr cadastral Nr. topografic	Suprafața* (mp)	Observații / Referințe
A1		26	Sector cadastral:0 Teren neimprejmuit;

B. Partea II. Proprietari și acte

Inscrieri privitoare la dreptul de proprietate și alte drepturi reale		Referințe
/		
Act Normativ nr. 1705, Hotarare de Guvern, din 29/11/2006 emis de Guvernul Romaniei;		
B1	Intabulare, drept de PROPRIETATE, dobandit prin Lege, cota actuala 1/1 1) STATUL ROMÂN , CIF:999999999999, domeniul public, Lipsa CUI	A1
Act Normativ nr. 1705, Hotarare de Guvern, din 29/11/2006 emis de Guvernul Romaniei (Inventar ANIF pozitia 85094, Adeverinta nr. 147/15.02.2024);		
B2	Intabulare, drept de ADMINISTRARE, dobandit prin Lege, cota actuala 1/1 1) AGENȚIA NAȚIONALĂ DE ÎMBUNĂȚĂȚIRI FUNCiare , CIF:29275212, Filiala teritorială de îmbunătățiri funciare Maramureș	A1

C. Partea III. SARCINI .

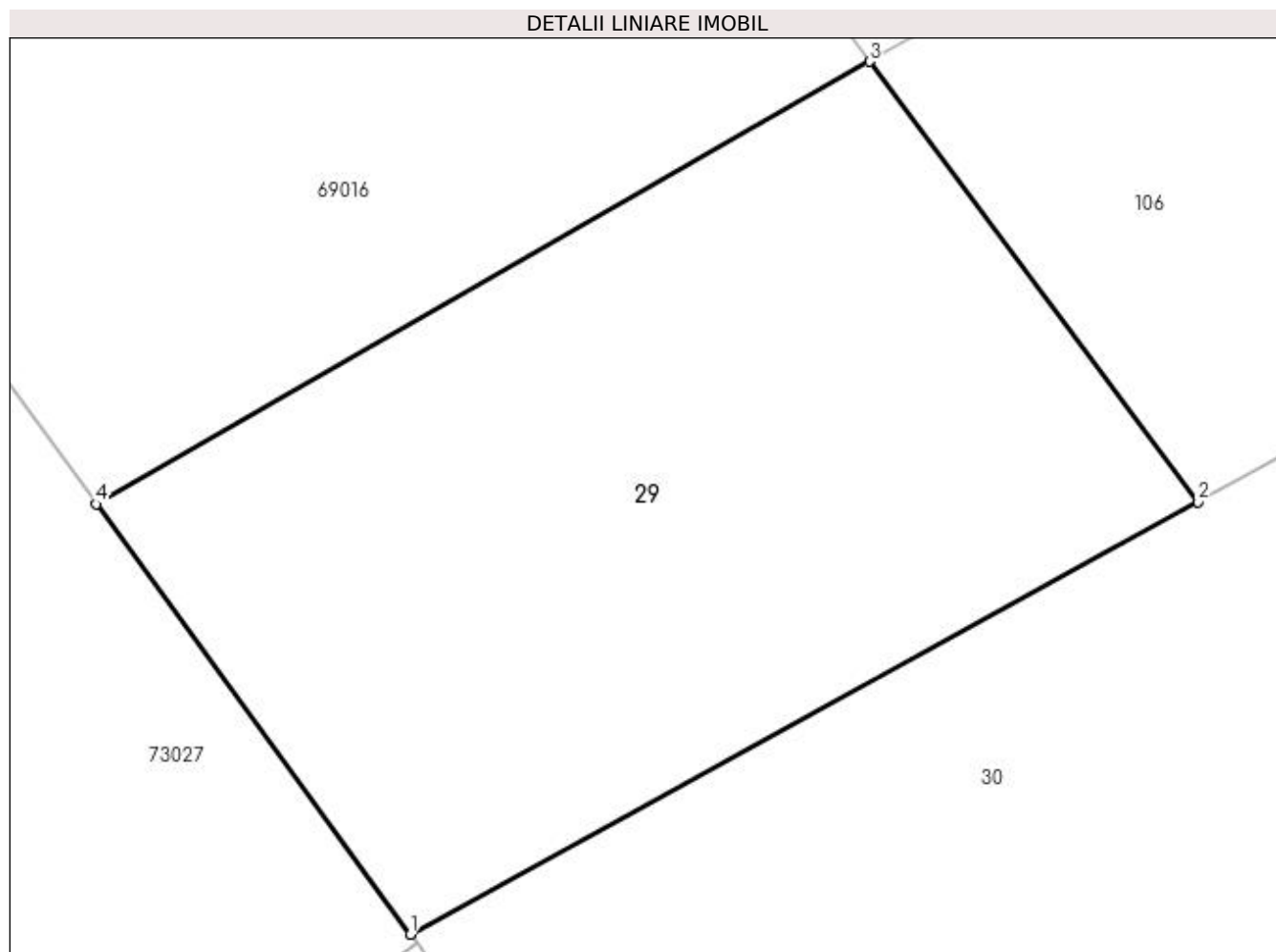
Inscrieri privind dezmembramintele dreptului de proprietate, drepturi reale de garanție și sarcini	Referințe
NU SUNT	

Anexa Nr. 1 La Partea I

Teren

Nr cadastral	Suprafața (mp)*	Observații / Referințe
	26	

* Suprafața este determinată în planul de proiecție Stereo 70.



Date referitoare la teren

Crt	Categorie folosință	Intra vilan	Suprafața (mp)	Tarla	Parcelă	Nr. topo	Observații / Referințe
1	ape curgătoare	NU	26	-	-	-	CD 78, Someș mal stâng, Ticău - Lăpuș

Lungime Segmente

1) Valorile lungimilor segmentelor sunt obținute din proiecție în plan.

Punct început	X / Y	Punct sfârșit	X / Y	Lungime segment (** (m)
1	370.853,086 669.503,891	2	370.858,924 669.507,094	6.659
2	370.858,924 669.507,094	3	370.856,487 669.510,356	4.072
3	370.856,487 669.510,356	4	370.850,756 669.507,078	6.602
4	370.850,756 669.507,078	1	370.853,086 669.503,891	3.948

**** Lungimile segmentelor sunt determinate în planul de proiecție Stereo 70 și sunt rotunjite la 1 milimetru.**

***** Distanța dintre puncte este formată din segmente cumulate ce sunt mai mici decât valoarea 1 milimetru.**

**DATE DESPRE IMOBILUL NR. 30**

Oficiul de Cadastru și Publicitate Imobiliară MARAMURES
Biroul de Cadastru și Publicitate Imobiliară Baia Mare

A. Partea I. Descrierea imobilului

TEREN Extravilan

Adresa: Jud. Maramures

Nr. Crt	Nr cadastral Nr. topografic	Suprafața* (mp)	Observații / Referințe
A1		754	Sector cadastral:0 Teren neimprejmuit;

B. Partea II. Proprietari și acte

Inscrieri privitoare la dreptul de proprietate și alte drepturi reale		Referințe
/		
Act Normativ nr. 1705, Hotarare de Guvern, din 29/11/2006 emis de Guvernul Romaniei;		
B1	Intabulare, drept de PROPRIETATE, dobandit prin Lege, cota actuala 1/1 1) STATUL ROMÂN , CIF:999999999999, domeniul public, Lipsa CUI	A1
Act Normativ nr. 1705, Hotarare de Guvern, din 29/11/2006 emis de Guvernul Romaniei (Inventar ANIF pozitia 85094, Adeverinta nr. 147/15.02.2024);		
B2	Intabulare, drept de ADMINISTRARE, dobandit prin Lege, cota actuala 1/1 1) AGENȚIA NAȚIONALĂ DE ÎMBUNĂȚĂȚIRI FUNCiare , CIF:29275212, Filiala teritorială de îmbunătățiri funciare Maramureș	A1

C. Partea III. SARCINI .

Inscrieri privind dezmembramintele dreptului de proprietate, drepturi reale de garanție și sarcini	Referințe
NU SUNT	

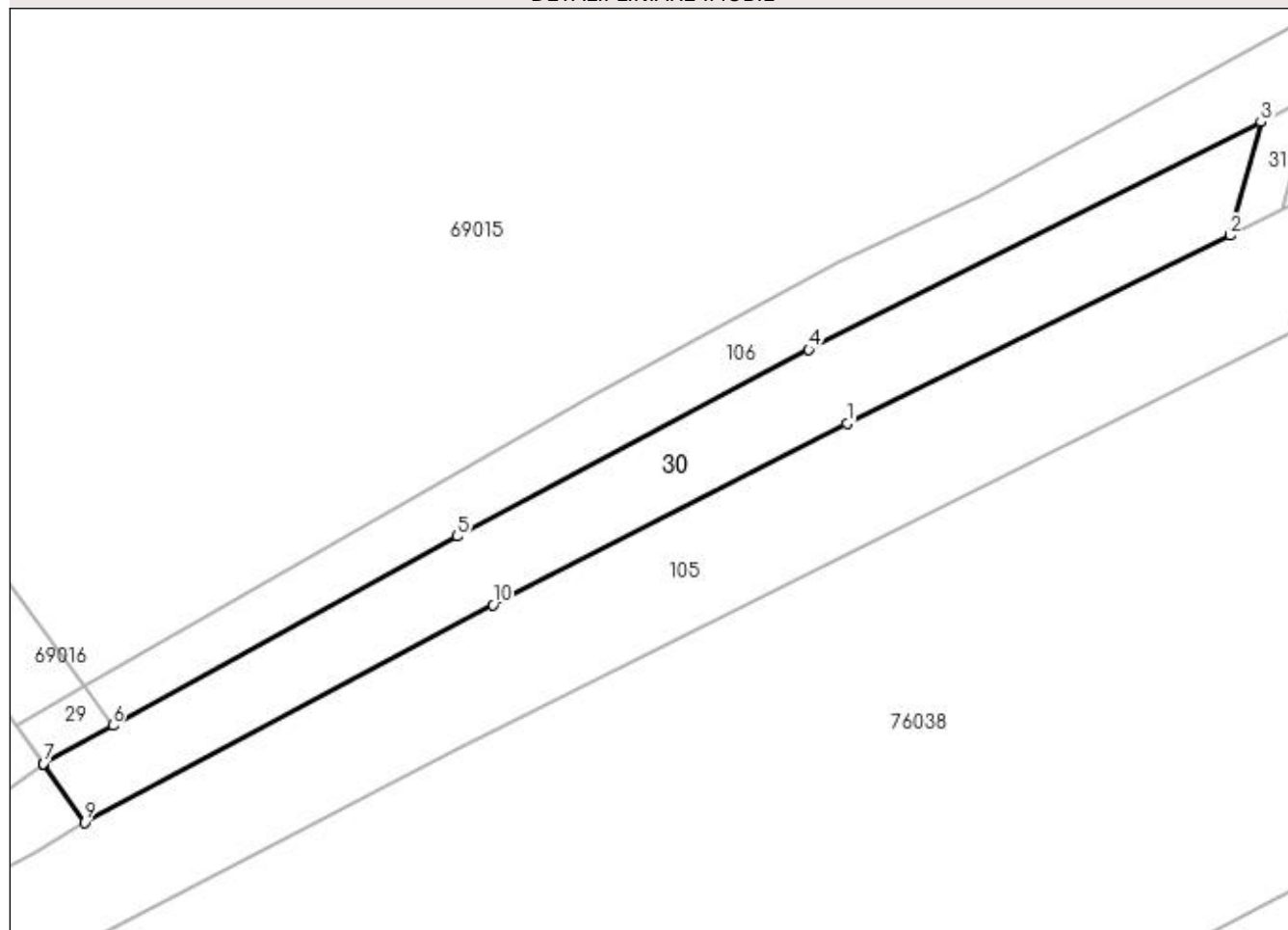
Anexa Nr. 1 La Partea I

Teren

Nr cadastral	Suprafața (mp)*	Observații / Referințe
	754	

* Suprafața este determinată în planul de proiecție Stereo 70.

DETALII LINIARE IMOBIL



Date referitoare la teren

Crt	Categorie folosință	Intravilan	Suprafața (mp)	Tarla	Parcelă	Nr. topo	Observații / Referințe
1	ape curgătoare	NU	754	-	-	-	CD 78, Someș mal stâng, Ticău - Lăpuș

Lungime Segmente

1) Valorile lungimilor segmentelor sunt obținute din proiecție în plan.

Punct început	X / Y	Punct sfârșit	X / Y	Lungime segment (** (m)
1	370.920,734 669.532,493	2	370.952,961 669.548,32	35.904
2	370.952,961 669.548,32	3	370.955,588 669.557,849	9.884
3	370.955,588 669.557,849	4	370.917,508 669.538,727	42.611
4	370.917,508 669.538,727	5	370.887,913 669.522,999	33.515
5	370.887,913 669.522,999	6	370.858,924 669.507,094	33.066

Punct început	X / Y	Punct sfârșit	X / Y	Lungime segment (** (m)
6	370.858,924 669.507,094	7	370.853,086 669.503,891	6.659
7	370.853,086 669.503,891	8	370.853,132 669.503,829	0.077
8	370.853,132 669.503,829	9	370.856,528 669.498,959	5.937
9	370.856,528 669.498,959	10	370.890,919 669.517,236	38.946
10	370.890,919 669.517,236	1	370.920,734 669.532,493	33.492

** Lungimile segmentelor sunt determinate în planul de proiecție Stereo 70 și sunt rotunjite la 1 milimetru.

*** Distanța dintre puncte este formată din segmente cumulate ce sunt mai mici decât valoarea 1 milimetru.

**DATE DESPRE IMOBILUL NR. 31**

Oficiul de Cadastru și Publicitate Imobiliară MARAMURES
Biroul de Cadastru și Publicitate Imobiliară Baia Mare

A. Partea I. Descrierea imobilului

TEREN Extravilan

Adresa: Jud. Maramures

Nr. Crt	Nr cadastral Nr. topografic	Suprafața* (mp)	Observații / Referințe
A1		36	Sector cadastral:0 Teren neimprejmuit;

B. Partea II. Proprietari și acte

Inscrieri privitoare la dreptul de proprietate și alte drepturi reale		Referințe
/		
Act Normativ nr. 1705, Hotarare de Guvern, din 29/11/2006 emis de Guvernul Romaniei;		
B1	Intabulare, drept de PROPRIETATE, dobandit prin Lege, cota actuala 1/1 1) STATUL ROMÂN , CIF:999999999999, domeniul public, Lipsa CUI	A1
Act Normativ nr. 1705, Hotarare de Guvern, din 29/11/2006 emis de Guvernul Romaniei (Inventar ANIF pozitia 85094, Adeverinta nr. 147/15.02.2024);		
B2	Intabulare, drept de ADMINISTRARE, dobandit prin Lege, cota actuala 1/1 1) AGENȚIA NAȚIONALĂ DE ÎMBUNĂȚĂȚIRI FUNCiare , CIF:29275212, Filiala teritorială de îmbunătățiri funciare Maramureș	A1

C. Partea III. SARCINI .

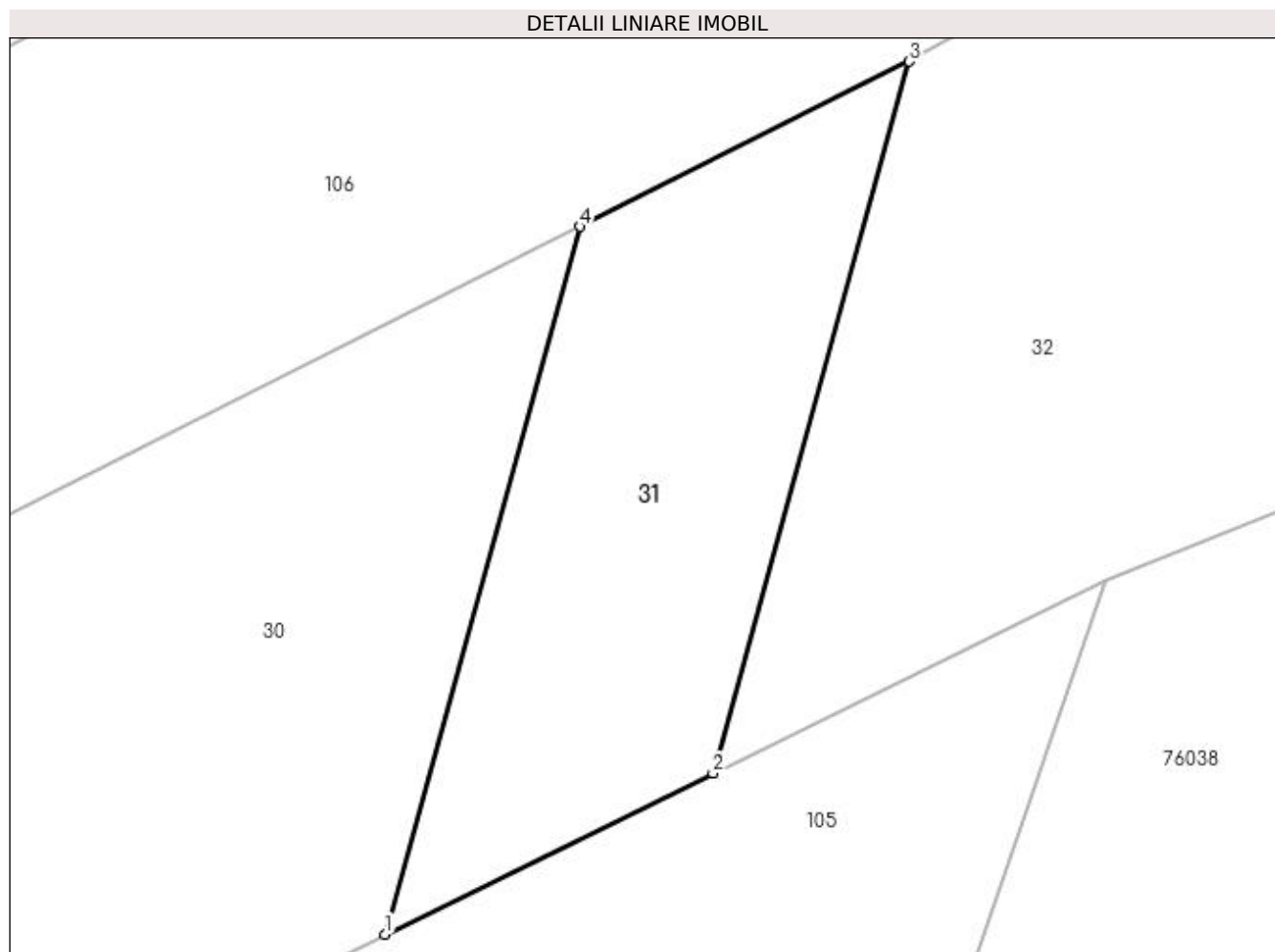
Inscrieri privind dezmembramintele dreptului de proprietate, drepturi reale de garanție și sarcini	Referințe
NU SUNT	

Anexa Nr. 1 La Partea I

Teren

Nr cadastral	Suprafața (mp)*	Observații / Referințe
	36	

* Suprafața este determinată în planul de proiecție Stereo 70.



Date referitoare la teren

Crt	Categorie folosință	Intravilan	Suprafața (mp)	Tarla	Parcelă	Nr. topo	Observații / Referințe
1	ape curgătoare	NU	36	-	-	-	CD 78, Someș mal stâng, Ticău - Lăpuș

Lungime Segmente

1) Valorile lungimilor segmentelor sunt obținute din proiecție în plan.

Punct început	X / Y	Punct sfârșit	X / Y	Lungime segment (** (m)
1	370.952,961 669.548,32	2	370.957,378 669.550,489	4.921
2	370.957,378 669.550,489	3	370.960,02 669.560,074	9.942
3	370.960,02 669.560,074	4	370.955,588 669.557,849	4.959
4	370.955,588 669.557,849	1	370.952,961 669.548,32	9.884

**** Lungimile segmentelor sunt determinate în planul de proiecție Stereo 70 și sunt rotunjite la 1 milimetru.**

***** Distanța dintre puncte este formată din segmente cumulate ce sunt mai mici decât valoarea 1 milimetru.**

**DATE DESPRE IMOBILUL NR. 32**

Oficiul de Cadastru și Publicitate Imobiliară MARAMURES
Biroul de Cadastru și Publicitate Imobiliară Baia Mare

A. Partea I. Descrierea imobilului

TEREN Extravilan

Adresa: Jud. Maramures

Nr. Crt	Nr cadastral Nr. topografic	Suprafața* (mp)	Observații / Referințe
A1		2.679	Sector cadastral:0 Teren neimprejmuit;

B. Partea II. Proprietari și acte

Inscrieri privitoare la dreptul de proprietate și alte drepturi reale		Referințe
/		
Act Normativ nr. 1705, Hotarare de Guvern, din 29/11/2006 emis de Guvernul Romaniei;		
B1	Intabulare, drept de PROPRIETATE, dobandit prin Lege, cota actuala 1/1 1) STATUL ROMÂN , CIF:999999999999, domeniul public, Lipsa CUI	A1
Act Normativ nr. 1705, Hotarare de Guvern, din 29/11/2006 emis de Guvernul Romaniei (Inventar ANIF pozitia 85094, Adeverinta nr. 147/15.02.2024);		
B2	Intabulare, drept de ADMINISTRARE, dobandit prin Lege, cota actuala 1/1 1) AGENȚIA NAȚIONALĂ DE ÎMBUNĂȚĂȚIRI FUNCiare , CIF:29275212, Filiala teritorială de îmbunătățiri funciare Maramureș	A1

C. Partea III. SARCINI .

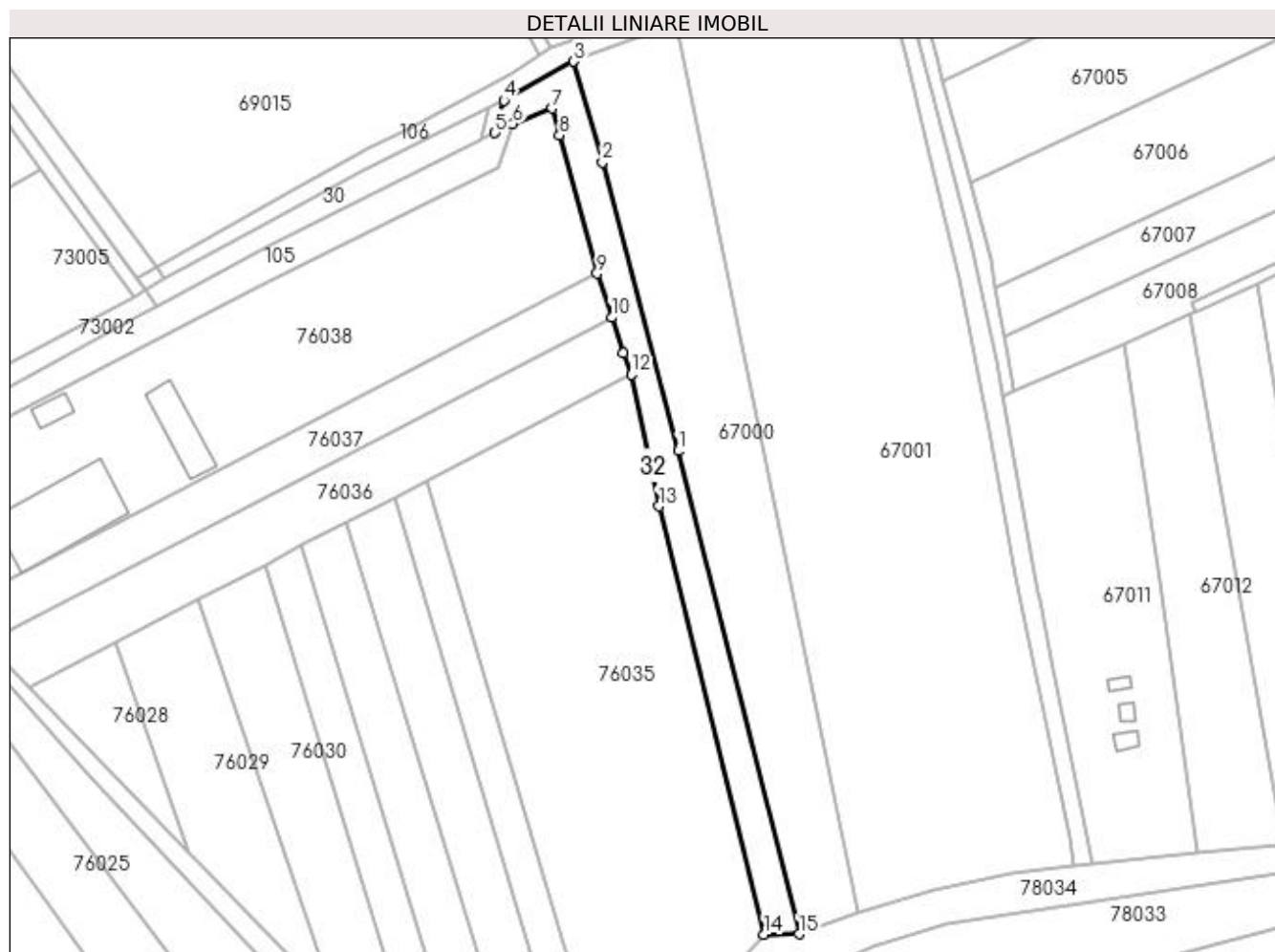
Inscrieri privind dezmembramintele dreptului de proprietate, drepturi reale de garanție și sarcini	Referințe
NU SUNT	

Anexa Nr. 1 La Partea I

Teren

Nr cadastral	Suprafața (mp)*	Observații / Referințe
	2.679	

* Suprafața este determinată în planul de proiecție Stereo 70.



Date referitoare la teren

Crt	Categorie folosință	Intravilan	Suprafața (mp)	Tarla	Parcelă	Nr. topo	Observații / Referințe
1	ape curgătoare	NU	2.399	-	-	-	CD 78, Someș mal stâng, Ticău - Lăpuș
2	ape curgătoare	NU	280	-	-	-	CD 78, Someș mal stâng, Ticău - Lăpuș

Lungime Segmente

1) Valorile lungimilor segmentelor sunt obținute din proiecție în plan.

Punct început	X / Y	Punct sfârșit	X / Y	Lungime segment (** (m)
1	371.011,831 669.455,818	2	370.989,301 669.541,682	88.771
2	370.989,301 669.541,682	3	370.980,785 669.571,681	31.184
3	370.980,785 669.571,681	4	370.960,02 669.560,074	23.789
4	370.960,02 669.560,074	5	370.957,378 669.550,489	9.942

Punct început	X / Y	Punct sfârșit	X / Y	Lungime segment (** (m)
5	370.957,378 669.550,489	6	370.962,667 669.553,087	5.893
6	370.962,667 669.553,087	7	370.974,307 669.557,714	12.526
7	370.974,307 669.557,714	8	370.976,567 669.549,739	8.289
8	370.976,567 669.549,739	9	370.987,72 669.508,593	42.631
9	370.987,72 669.508,593	10	370.992,052 669.495,483	13.807
10	370.992,052 669.495,483	11	370.995,504 669.485,037	11.002
11	370.995,504 669.485,037	12	370.997,924 669.478,554	6.92
12	370.997,924 669.478,554	13	371.006,115 669.439,349	40.052
13	371.006,115 669.439,349	14	371.037,4 669.311,997	131.138
14	371.037,4 669.311,997	15	371.047,807 669.312,111	10.408
15	371.047,807 669.312,111	1	371.011,831 669.455,818	148.142

** Lungimile segmentelor sunt determinate în planul de proiecție Stereo 70 și sunt rotunjite la 1 milimetru.

*** Distanța dintre puncte este formată din segmente cumulate ce sunt mai mici decât valoarea 1 milimetru.

**DATE DESPRE IMOBILUL NR. 33**

Oficiul de Cadastru și Publicitate Imobiliară MARAMURES
Biroul de Cadastru și Publicitate Imobiliară Baia Mare

A. Partea I. Descrierea imobilului

TEREN Extravilan

Adresa: Jud. Maramures

Nr. Crt	Nr cadastral Nr. topografic	Suprafața* (mp)	Observații / Referințe
A1		687	Sector cadastral:0 Teren neimprejmuit;

B. Partea II. Proprietari și acte

Inscrieri privitoare la dreptul de proprietate și alte drepturi reale		Referințe
/		
Act Normativ nr. 1705, Hotarare de Guvern, din 29/11/2006 emis de Guvernul Romaniei;		
B1	Intabulare, drept de PROPRIETATE, dobandit prin Lege, cota actuala 1/1 1) STATUL ROMÂN , CIF:999999999999, domeniul public, Lipsa CUI	A1
Act Normativ nr. 1705, Hotarare de Guvern, din 29/11/2006 emis de Guvernul Romaniei (Inventar ANIF pozitia 85094, Adeverinta nr. 147/15.02.2024);		
B2	Intabulare, drept de ADMINISTRARE, dobandit prin Lege, cota actuala 1/1 1) AGENȚIA NAȚIONALĂ DE ÎMBUNĂȚĂȚIRI FUNCiare , CIF:29275212, Filiala teritorială de îmbunătățiri funciare Maramureș	A1

C. Partea III. SARCINI .

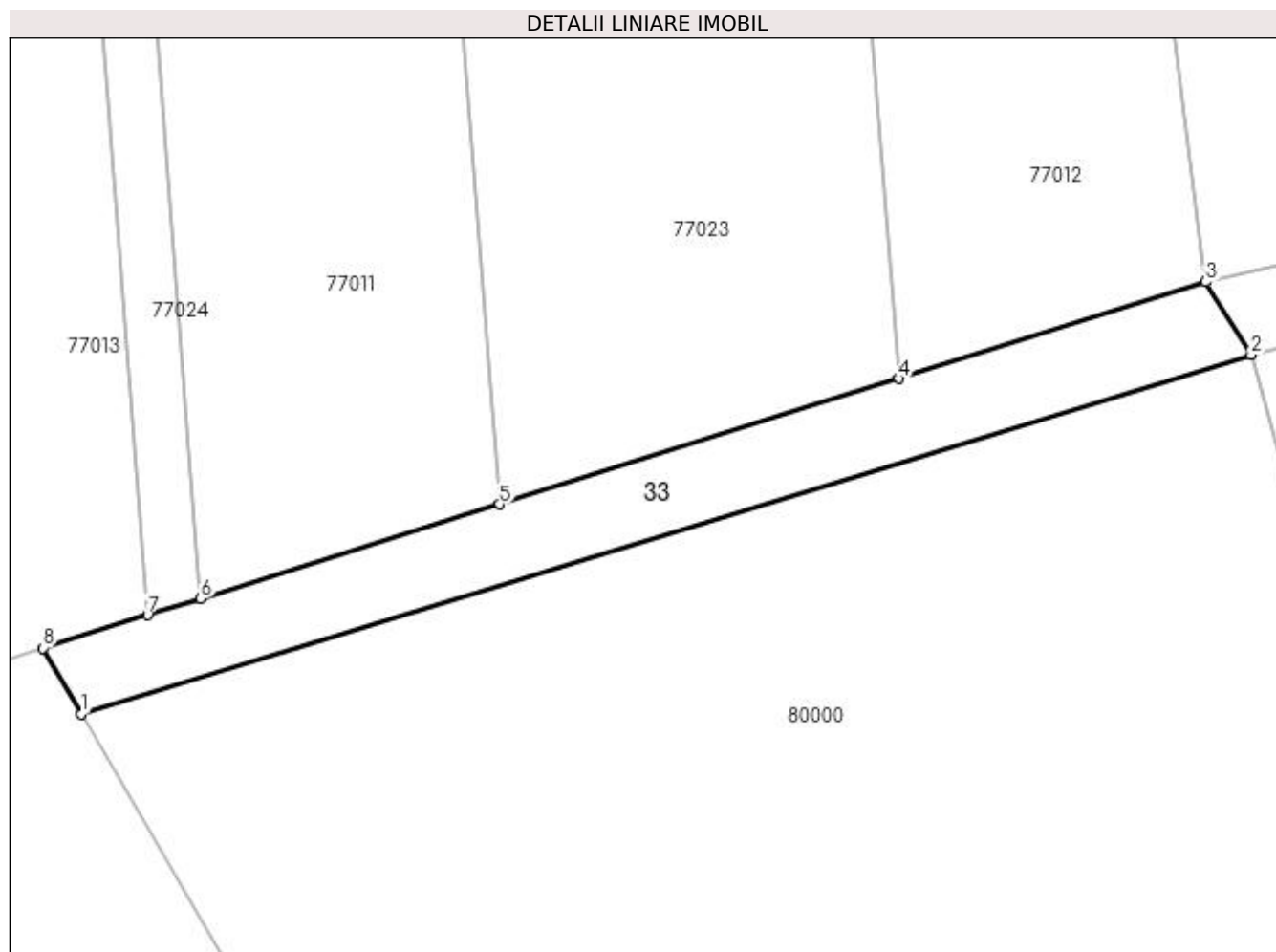
Inscrieri privind dezmembramintele dreptului de proprietate, drepturi reale de garanție și sarcini	Referințe
NU SUNT	

Anexa Nr. 1 La Partea I

Teren

Nr cadastral	Suprafața (mp)*	Observații / Referințe
	687	

* Suprafața este determinată în planul de proiecție Stereo 70.



Date referitoare la teren

Crt	Categorie folosință	Intravilan	Suprafața (mp)	Tarla	Parcelă	Nr. topo	Observații / Referințe
1	ape curgătoare	NU	687	-	-	-	CN 4, Someș mal stâng, Ticău - Lăpuș

Lungime Segmente

1) Valorile lungimilor segmentelor sunt obținute din proiecție în plan.

Punct început	X / Y	Punct sfârșit	X / Y	Lungime segment (** (m)
1	370.645,914 668.678,436	2	370.744,9 668.708,813	103.542
2	370.744,9 668.708,813	3	370.741,07 668.714,966	7.248
3	370.741,07 668.714,966	4	370.715,118 668.706,799	27.207
4	370.715,118 668.706,799	5	370.681,309 668.696,159	35.444
5	370.681,309 668.696,159	6	370.656,021 668.688,201	26.511

Punct început	X / Y	Punct sfârșit	X / Y	Lungime segment (** (m)
6	370.656,021 668.688,201	7	370.651,527 668.686,786	4.712
7	370.651,527 668.686,786	8	370.642,682 668.684,003	9.272
8	370.642,682 668.684,003	1	370.645,914 668.678,436	6.437

** Lungimile segmentelor sunt determinate în planul de proiecție Stereo 70 și sunt rotunjite la 1 milimetru.

*** Distanța dintre puncte este formată din segmente cumulate ce sunt mai mici decât valoarea 1 milimetru.

**DATE DESPRE IMOBILUL NR. 34**

Oficiul de Cadastru și Publicitate Imobiliară MARAMURES
Biroul de Cadastru și Publicitate Imobiliară Baia Mare

A. Partea I. Descrierea imobilului

TEREN Extravilan

Adresa: Jud. Maramures

Nr. Crt	Nr cadastral Nr. topografic	Suprafața* (mp)	Observații / Referințe
A1		1.250	Sector cadastral:0 Teren neimprejmuit;

B. Partea II. Proprietari și acte

Inscrieri privitoare la dreptul de proprietate și alte drepturi reale		Referințe
/		
Act Normativ nr. 1705, Hotarare de Guvern, din 29/11/2006 emis de Guvernul Romaniei;		
B1	Intabulare, drept de PROPRIETATE, dobandit prin Lege, cota actuala 1/1 1) STATUL ROMÂN , CIF:999999999999, domeniul public, Lipsa CUI	A1
Act Normativ nr. 1705, Hotarare de Guvern, din 29/11/2006 emis de Guvernul Romaniei (Inventar ANIF pozitia 85094, Adeverinta nr. 147/15.02.2024);		
B2	Intabulare, drept de ADMINISTRARE, dobandit prin Lege, cota actuala 1/1 1) AGENȚIA NAȚIONALĂ DE ÎMBUNĂȚĂȚIRI FUNCiare , CIF:29275212, Filiala teritorială de îmbunătățiri funciare Maramureș	A1

C. Partea III. SARCINI .

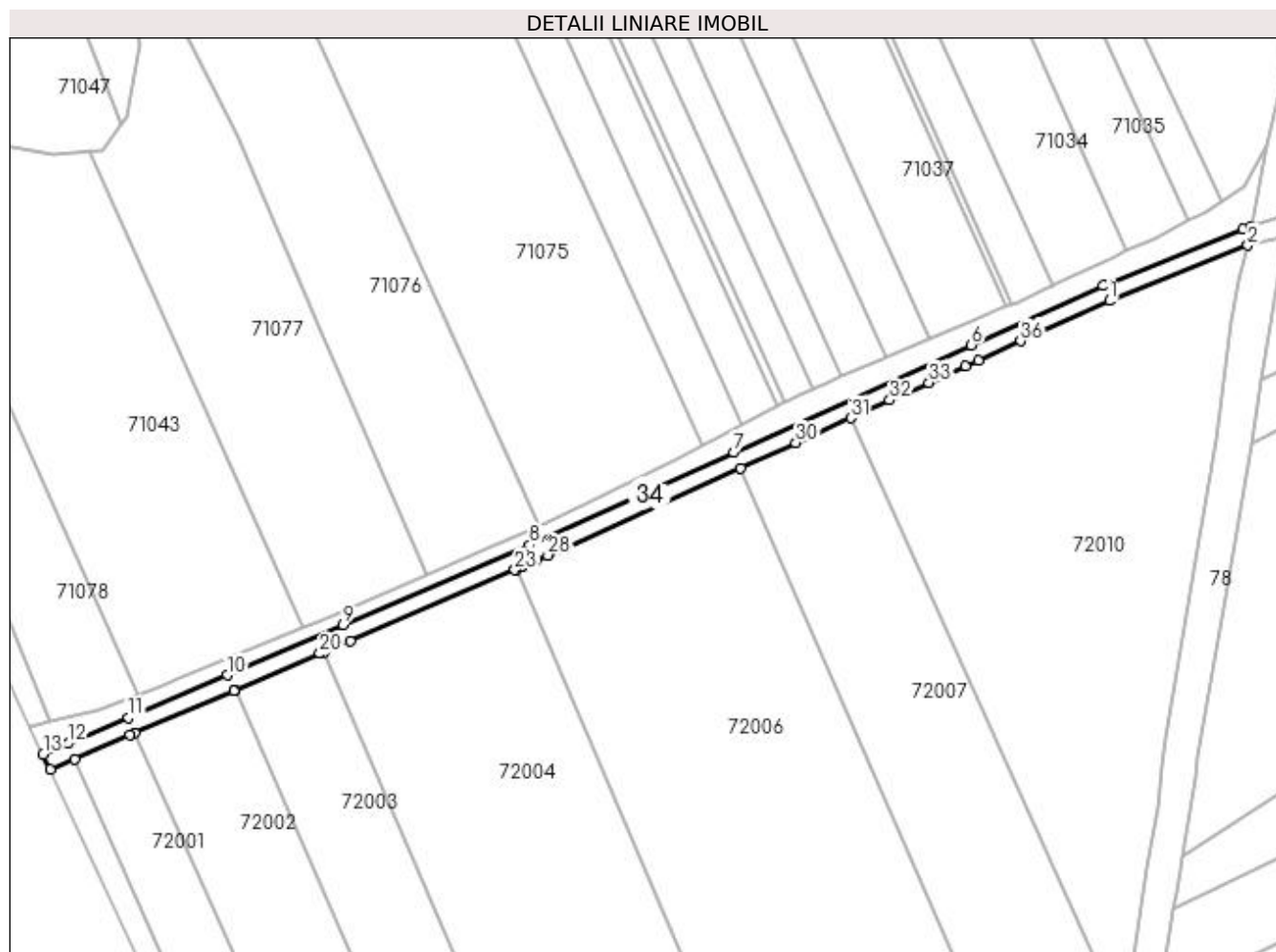
Inscrieri privind dezmembramintele dreptului de proprietate, drepturi reale de garanție și sarcini	Referințe
NU SUNT	

Anexa Nr. 1 La Partea I

Teren

Nr cadastral	Suprafața (mp)*	Observații / Referințe
	1.250	

* Suprafața este determinată în planul de proiecție Stereo 70.



Date referitoare la teren

Crt	Categorie folosință	Intra vilan	Suprafața (mp)	Tarla	Parcelă	Nr. topo	Observații / Referințe
1	ape curgătoare	NU	1.250	-	-	-	CD 80, Someș mal stâng, Ticău - Lăpuș

Lungime Segmente

1) Valorile lungimilor segmentelor sunt obținute din proiecție în plan.

Punct început	X / Y	Punct sfârșit	X / Y	Lungime segment (** (m)
1	370.483,154 669.753,426	2	370.516,107 669.766,628	35.499
3	370.516,882 669.771,131	4	370.514,953 669.770,475	2.037
5	370.481,584 669.757,106	6	370.450,239 669.742,908	34.411
7	370.393,72 669.717,307	8	370.345,104 669.695,285	53.371
9	370.300,727 669.676,222	10	370.273,077 669.664,347	30.092

Punct început	X / Y	Punct sfârșit	X / Y	Lungime segment (** (m)
2	370.516,107 669.766,628	3	370.516,882 669.771,131	4.569
4	370.514,953 669.770,475	5	370.481,584 669.757,106	35.947
6	370.450,239 669.742,908	7	370.393,72 669.717,307	62.047
8	370.345,104 669.695,285	9	370.300,727 669.676,222	48.298
10	370.273,077 669.664,347	11	370.249,586 669.654,256	25.567

Punct început	X / Y	Punct sfârșit	X / Y	Lungime segment (** (m)
11	370.249,586 669.654,256	12	370.235,131 669.648,048	15.732
13	370.229,257 669.645,525	14	370.230,972 669.641,908	4.003
15	370.236,71 669.644,373	16	370.249,913 669.650,044	14.369
17	370.251,164 669.650,581	18	370.274,651 669.660,67	25.562
19	370.274,876 669.660,766	20	370.295,145 669.669,472	22.06
21	370.296,089 669.669,878	22	370.302,305 669.672,547	6.765
23	370.341,535 669.689,398	24	370.341,866 669.689,54	0.36
25	370.342,961 669.690,011	26	370.343,311 669.690,161	0.381
27	370.346,719 669.691,625	28	370.349,42 669.692,848	2.965
29	370.395,373 669.713,664	30	370.408,466 669.719,616	14.382
31	370.421,582 669.725,536	32	370.430,868 669.729,759	10.201
33	370.440,174 669.733,957	34	370.448,934 669.737,925	9.617
35	370.451,889 669.739,264	36	370.462,02 669.743,853	11.122

Punct început	X / Y	Punct sfârșit	X / Y	Lungime segment (** (m)
12	370.235,131 669.648,048	13	370.229,257 669.645,525	6.393
14	370.230,972 669.641,908	15	370.236,71 669.644,373	6.245
16	370.249,913 669.650,044	17	370.251,164 669.650,581	1.361
18	370.274,651 669.660,67	19	370.274,876 669.660,766	0.245
20	370.295,145 669.669,472	21	370.296,089 669.669,878	1.028
22	370.302,305 669.672,547	23	370.341,535 669.689,398	42.696
24	370.341,866 669.689,54	25	370.342,961 669.690,011	1.192
26	370.343,311 669.690,161	27	370.346,719 669.691,625	3.709
28	370.349,42 669.692,848	29	370.395,373 669.713,664	50.448
30	370.408,466 669.719,616	31	370.421,582 669.725,536	14.39
32	370.430,868 669.729,759	33	370.440,174 669.733,957	10.209
34	370.448,934 669.737,925	35	370.451,889 669.739,264	3.244
36	370.462,02 669.743,853	1	370.483,154 669.753,426	23.201

** Lungimile segmentelor sunt determinate în planul de proiecție Stereo 70 și sunt rotunjite la 1 milimetru.

*** Distanța dintre puncte este formată din segmente cumulate ce sunt mai mici decât valoarea 1 milimetru.

**DATE DESPRE IMOBILUL NR. 35**

Oficiul de Cadastru și Publicitate Imobiliară MARAMURES
Biroul de Cadastru și Publicitate Imobiliară Baia Mare

A. Partea I. Descrierea imobilului

TEREN Extravilan

Adresa: Jud. Maramures

Nr. Crt	Nr cadastral Nr. topografic	Suprafața* (mp)	Observații / Referințe
A1		43	Sector cadastral:0 Teren neimprejmuit;

B. Partea II. Proprietari și acte

Inscrieri privitoare la dreptul de proprietate și alte drepturi reale		Referințe
/		
Act Normativ nr. 1705, Hotarare de Guvern, din 29/11/2006 emis de Guvernul Romaniei;		
B1	Intabulare, drept de PROPRIETATE, dobandit prin Lege, cota actuala 1/1 1) STATUL ROMÂN , CIF:999999999999, domeniul public, Lipsa CUI	A1
Act Normativ nr. 1705, Hotarare de Guvern, din 29/11/2006 emis de Guvernul Romaniei (Inventar ANIF pozitia 85094, Adeverinta nr. 147/15.02.2024);		
B2	Intabulare, drept de ADMINISTRARE, dobandit prin Lege, cota actuala 1/1 1) AGENȚIA NAȚIONALĂ DE ÎMBUNĂȚĂȚIRI FUNCiare , CIF:29275212, Filiala teritorială de îmbunătățiri funciare Maramureș	A1

C. Partea III. SARCINI .

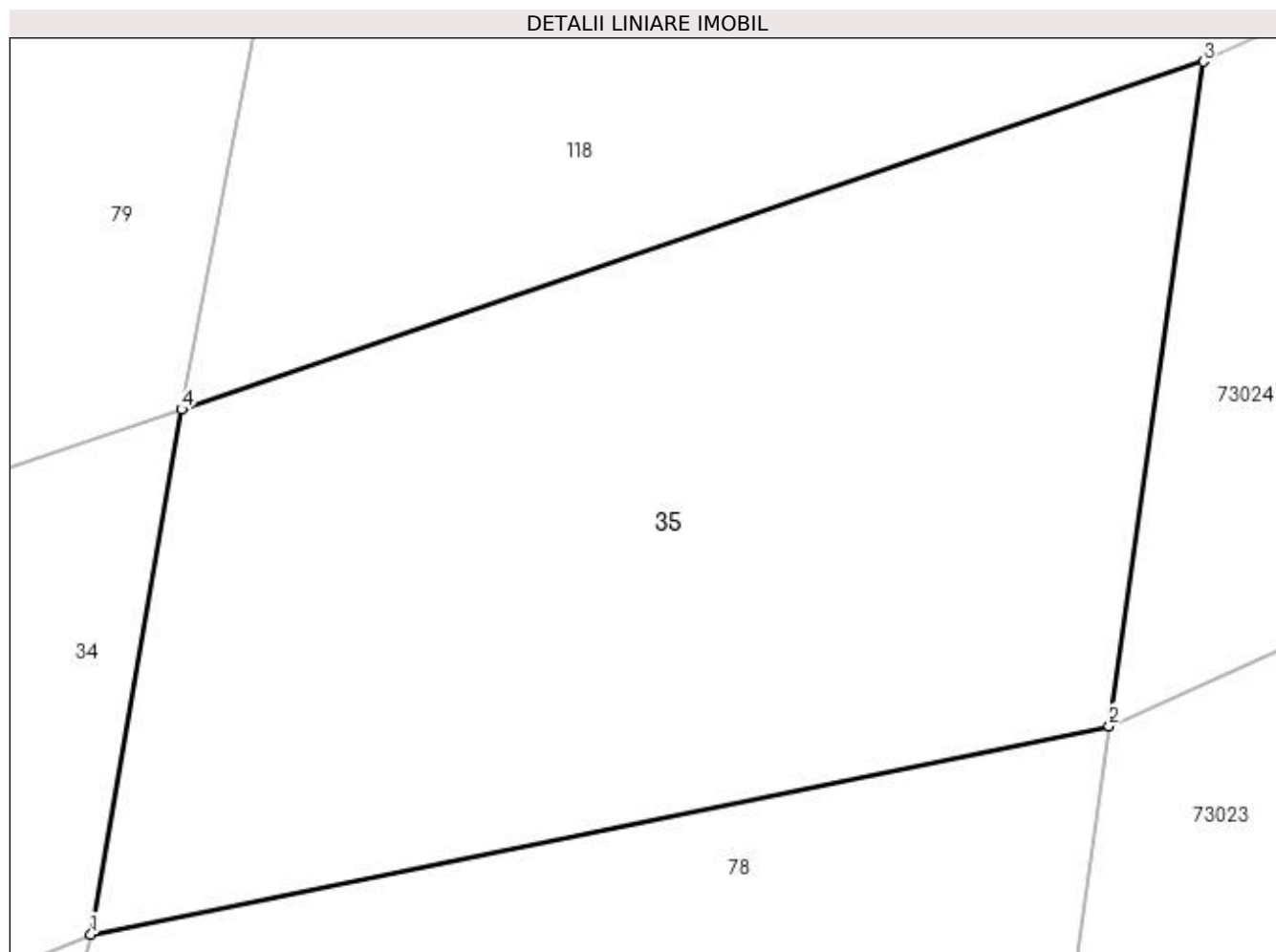
Inscrieri privind dezmembramintele dreptului de proprietate, drepturi reale de garanție și sarcini	Referințe
NU SUNT	

Anexa Nr. 1 La Partea I

Teren

Nr cadastral	Suprafața (mp)*	Observații / Referințe
	43	

* Suprafața este determinată în planul de proiecție Stereo 70.



Date referitoare la teren

Crt	Categorie folosință	Intravilan	Suprafața (mp)	Tarla	Parcelă	Nr. topo	Observații / Referințe
1	ape curgătoare	NU	43	-	-	-	CD 80, Someș mal stâng, Ticău - Lăpuș

Lungime Segmente

1) Valorile lungimilor segmentelor sunt obținute din proiecție în plan.

Punct început	X / Y	Punct sfârșit	X / Y	Lungime segment (** (m)
1	370.516,107 669.766,628	2	370.524,842 669.768,415	8.916
2	370.524,842 669.768,415	3	370.525,65 669.774,113	5.755
3	370.525,65 669.774,113	4	370.516,882 669.771,131	9.261
4	370.516,882 669.771,131	1	370.516,107 669.766,628	4.569

**** Lungimile segmentelor sunt determinate în planul de proiecție Stereo 70 și sunt rotunjite la 1 milimetru.**

***** Distanța dintre puncte este formată din segmente cumulate ce sunt mai mici decât valoarea 1 milimetru.**

**DATE DESPRE IMOBILUL NR. 36**

Oficiul de Cadastru și Publicitate Imobiliară MARAMURES
Biroul de Cadastru și Publicitate Imobiliară Baia Mare

A. Partea I. Descrierea imobilului

TEREN Extravilan

Adresa: Jud. Maramures

Nr. Crt	Nr cadastral Nr. topografic	Suprafața* (mp)	Observații / Referințe
A1		17	Sector cadastral:0 Teren neimprejmuit;

B. Partea II. Proprietari și acte

Inscrieri privitoare la dreptul de proprietate și alte drepturi reale		Referințe
/		
Act Normativ nr. 1705, Hotarare de Guvern, din 29/11/2006 emis de Guvernul Romaniei;		
B1	Intabulare, drept de PROPRIETATE, dobandit prin Lege, cota actuala 1/1 1) STATUL ROMÂN , CIF:999999999999, domeniul public, Lipsa CUI	A1
Act Normativ nr. 1705, Hotarare de Guvern, din 29/11/2006 emis de Guvernul Romaniei (Inventar ANIF pozitia 85094, Adeverinta nr. 147/15.02.2024);		
B2	Intabulare, drept de ADMINISTRARE, dobandit prin Lege, cota actuala 1/1 1) AGENȚIA NAȚIONALĂ DE ÎMBUNĂȚĂȚIRI FUNCiare , CIF:29275212, Filiala teritorială de îmbunătățiri funciare Maramureș	A1

C. Partea III. SARCINI .

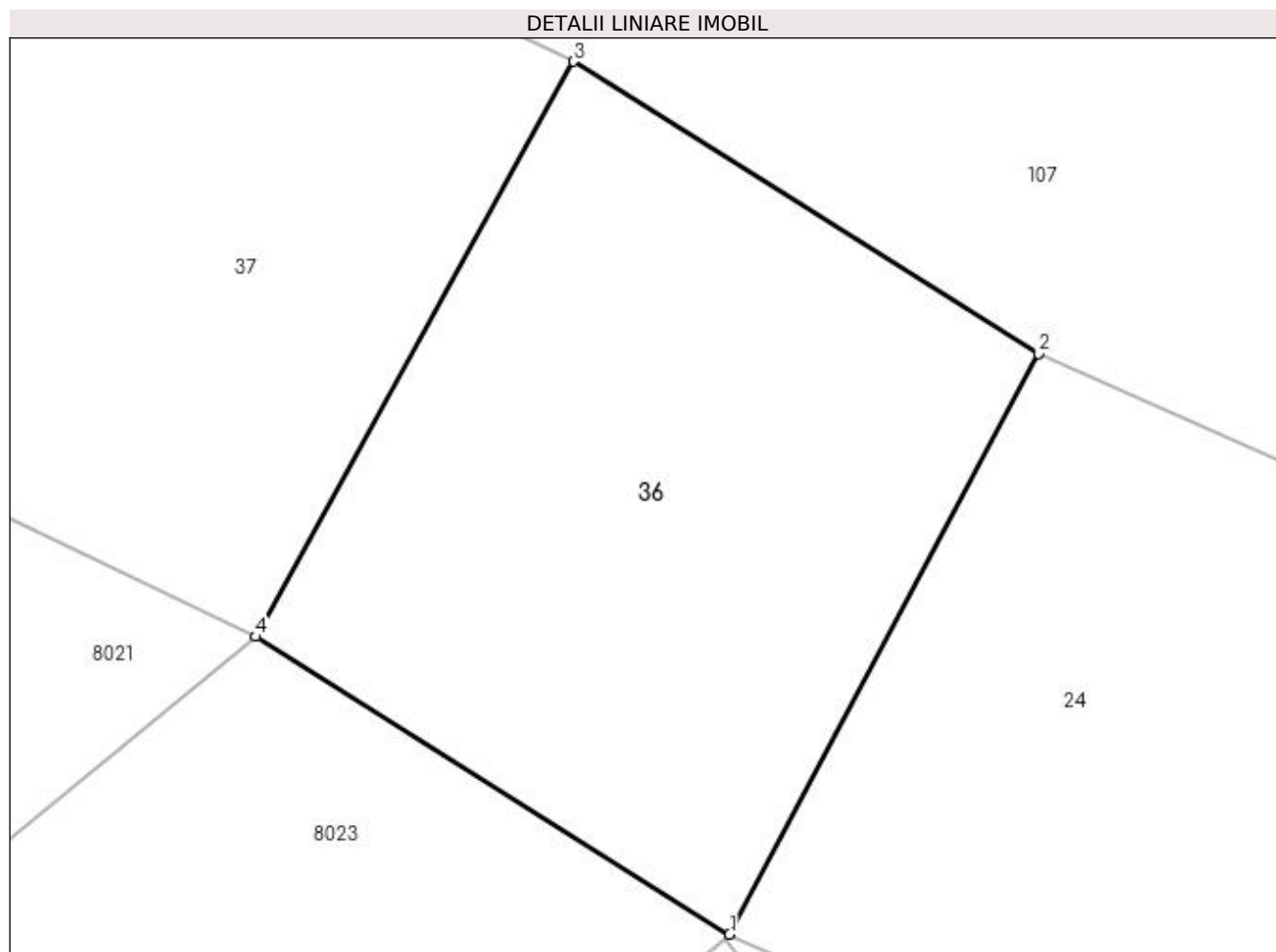
Inscrieri privind dezmembramintele dreptului de proprietate, drepturi reale de garanție și sarcini	Referințe
NU SUNT	

Anexa Nr. 1 La Partea I

Teren

Nr cadastral	Suprafața (mp)*	Observații / Referințe
	17	

* Suprafața este determinată în planul de proiecție Stereo 70.



Date referitoare la teren

Crt	Categorie folosință	Intra vilan	Suprafața (mp)	Tarla	Parcelă	Nr. topo	Observații / Referințe
1	ape curgătoare	NU	17	-	-	-	CD 107, Someș mal stâng, Ticău - Lăpuș

Lungime Segmente

1) Valorile lungimilor segmentelor sunt obținute din proiecție în plan.

Punct început	X / Y	Punct sfârșit	X / Y	Lungime segment (** (m)
1	370.662,341 671.880,352	2	370.664,46 671.884,335	4.512
2	370.664,46 671.884,335	3	370.661,27 671.886,34	3.768
3	370.661,27 671.886,34	4	370.659,092 671.882,394	4.507
4	370.659,092 671.882,394	1	370.662,341 671.880,352	3.837

**** Lungimile segmentelor sunt determinate în planul de proiecție Stereo 70 și sunt rotunjite la 1 milimetru.**

***** Distanța dintre puncte este formată din segmente cumulate ce sunt mai mici decât valoarea 1 milimetru.**

**DATE DESPRE IMOBILUL NR. 37**

Oficiul de Cadastru și Publicitate Imobiliară MARAMURES
Biroul de Cadastru și Publicitate Imobiliară Baia Mare

A. Partea I. Descrierea imobilului

TEREN Extravilan

Adresa: Jud. Maramures

Nr. Crt	Nr cadastral Nr. topografic	Suprafața* (mp)	Observații / Referințe
A1		320	Sector cadastral:0 Teren neimprejmuit;

B. Partea II. Proprietari și acte

Inscrieri privitoare la dreptul de proprietate și alte drepturi reale		Referințe
/		
Act Normativ nr. 1705, Hotarare de Guvern, din 29/11/2006 emis de Guvernul Romaniei;		
B1	Intabulare, drept de PROPRIETATE, dobandit prin Lege, cota actuala 1/1 1) STATUL ROMÂN , CIF:999999999999, domeniul public, Lipsa CUI	A1
Act Normativ nr. 1705, Hotarare de Guvern, din 29/11/2006 emis de Guvernul Romaniei (Inventar ANIF pozitia 85094, Adeverinta nr. 147/15.02.2024);		
B2	Intabulare, drept de ADMINISTRARE, dobandit prin Lege, cota actuala 1/1 1) AGENȚIA NAȚIONALĂ DE ÎMBUNĂȚĂȚIRI FUNCiare , CIF:29275212, Filiala teritorială de îmbunătățiri funciare Maramureș	A1

C. Partea III. SARCINI .

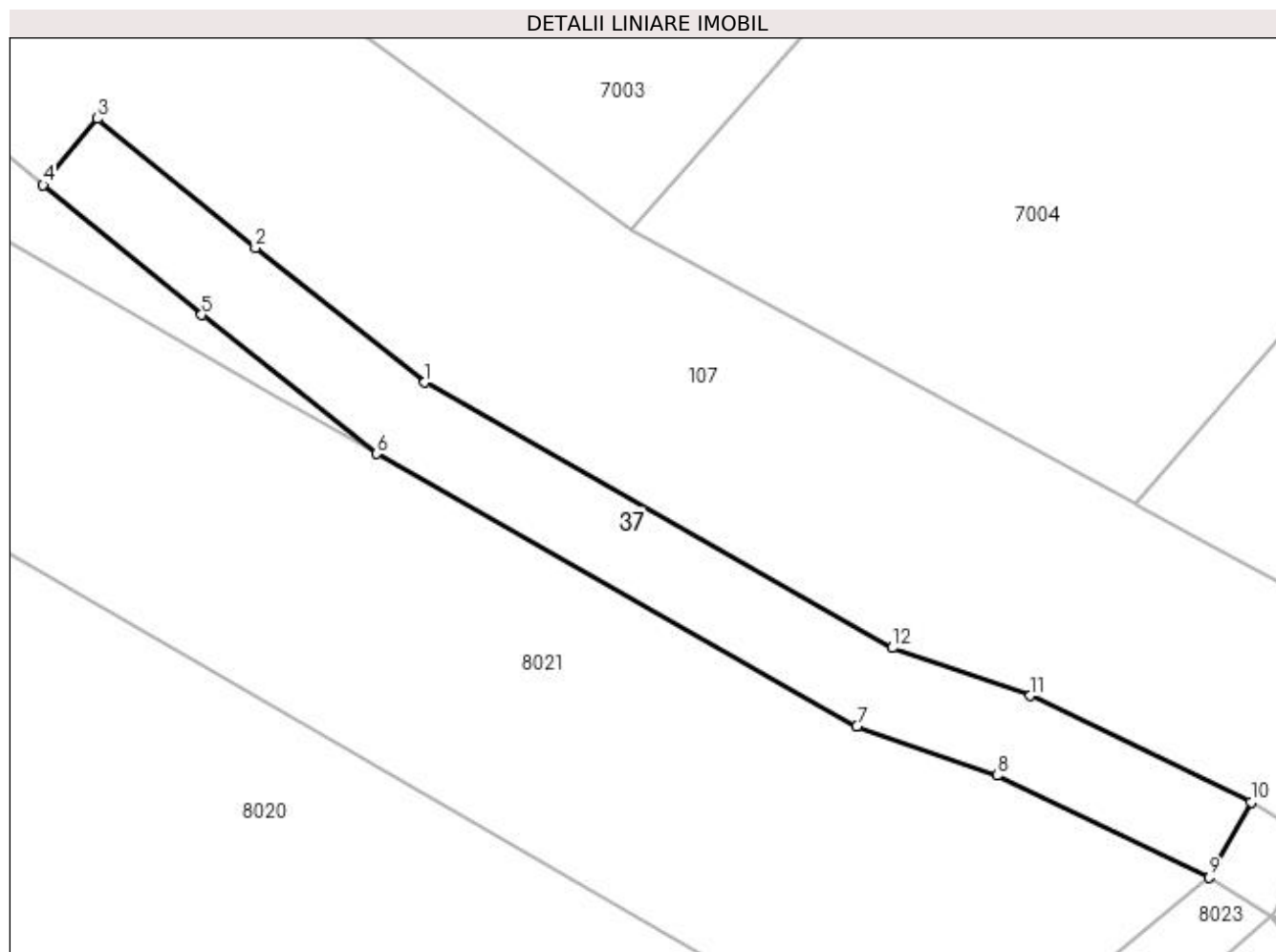
Inscrieri privind dezmembramintele dreptului de proprietate, drepturi reale de garanție și sarcini	Referințe
NU SUNT	

Anexa Nr. 1 La Partea I

Teren

Nr cadastral	Suprafața (mp)*	Observații / Referințe
	320	

* Suprafața este determinată în planul de proiecție Stereo 70.



Date referitoare la teren

Crt	Categorie folosință	Intravilan	Suprafața (mp)	Tarla	Parcelă	Nr. topo	Observații / Referințe
1	ape curgătoare	NU	320	-	-	-	CD 107, Someș mal stâng, Ticău - Lăpuș

Lungime Segmente

1) Valorile lungimilor segmentelor sunt obținute din proiecție în plan.

Punct început	X / Y	Punct sfârșit	X / Y	Lungime segment (** (m)
1	370.617,984 671.908,312	2	370.609,111 671.915,354	11.328
2	370.609,111 671.915,354	3	370.600,831 671.922,126	10.697
3	370.600,831 671.922,126	4	370.597,982 671.918,643	4.5
4	370.597,982 671.918,643	5	370.606,288 671.911,85	10.73
5	370.606,288 671.911,85	6	370.615,459 671.904,571	11.709

Punct început	X / Y	Punct sfârșit	X / Y	Lungime segment (** (m)
6	370.615,459 671.904,571	7	370.640,609 671.890,294	28.92
7	370.640,609 671.890,294	8	370.647,975 671.887,733	7.799
8	370.647,975 671.887,733	9	370.659,092 671.882,394	12.333
9	370.659,092 671.882,394	10	370.661,27 671.886,34	4.507
10	370.661,27 671.886,34	11	370.649,693 671.891,9	12.843
11	370.649,693 671.891,9	12	370.642,474 671.894,41	7.643
12	370.642,474 671.894,41	1	370.617,984 671.908,312	28.161

** Lungimile segmentelor sunt determinate în planul de proiecție Stereo 70 și sunt rotunjite la 1 milimetru.

*** Distanța dintre puncte este formată din segmente cumulate ce sunt mai mici decât valoarea 1 milimetru.

**DATE DESPRE IMOBILUL NR. 38**

Oficiul de Cadastru și Publicitate Imobiliară MARAMURES
Biroul de Cadastru și Publicitate Imobiliară Baia Mare

A. Partea I. Descrierea imobilului

TEREN Extravilan

Adresa: Jud. Maramures

Nr. Crt	Nr cadastral Nr. topografic	Suprafața* (mp)	Observații / Referințe
A1		64	Sector cadastral:0 Teren neimprejmuit;

B. Partea II. Proprietari și acte

Inscrieri privitoare la dreptul de proprietate și alte drepturi reale		Referințe
/		
Act Normativ nr. 1705, Hotarare de Guvern, din 29/11/2006 emis de Guvernul Romaniei;		
B1	Intabulare, drept de PROPRIETATE, dobandit prin Lege, cota actuala 1/1 1) STATUL ROMÂN , CIF:999999999999, domeniul public, Lipsa CUI	A1
Act Normativ nr. 1705, Hotarare de Guvern, din 29/11/2006 emis de Guvernul Romaniei (Inventar ANIF pozitia 85094, Adeverinta nr. 147/15.02.2024);		
B2	Intabulare, drept de ADMINISTRARE, dobandit prin Lege, cota actuala 1/1 1) AGENȚIA NAȚIONALĂ DE ÎMBUNĂȚĂȚIRI FUNCiare , CIF:29275212, Filiala teritorială de îmbunătățiri funciare Maramureș	A1

C. Partea III. SARCINI .

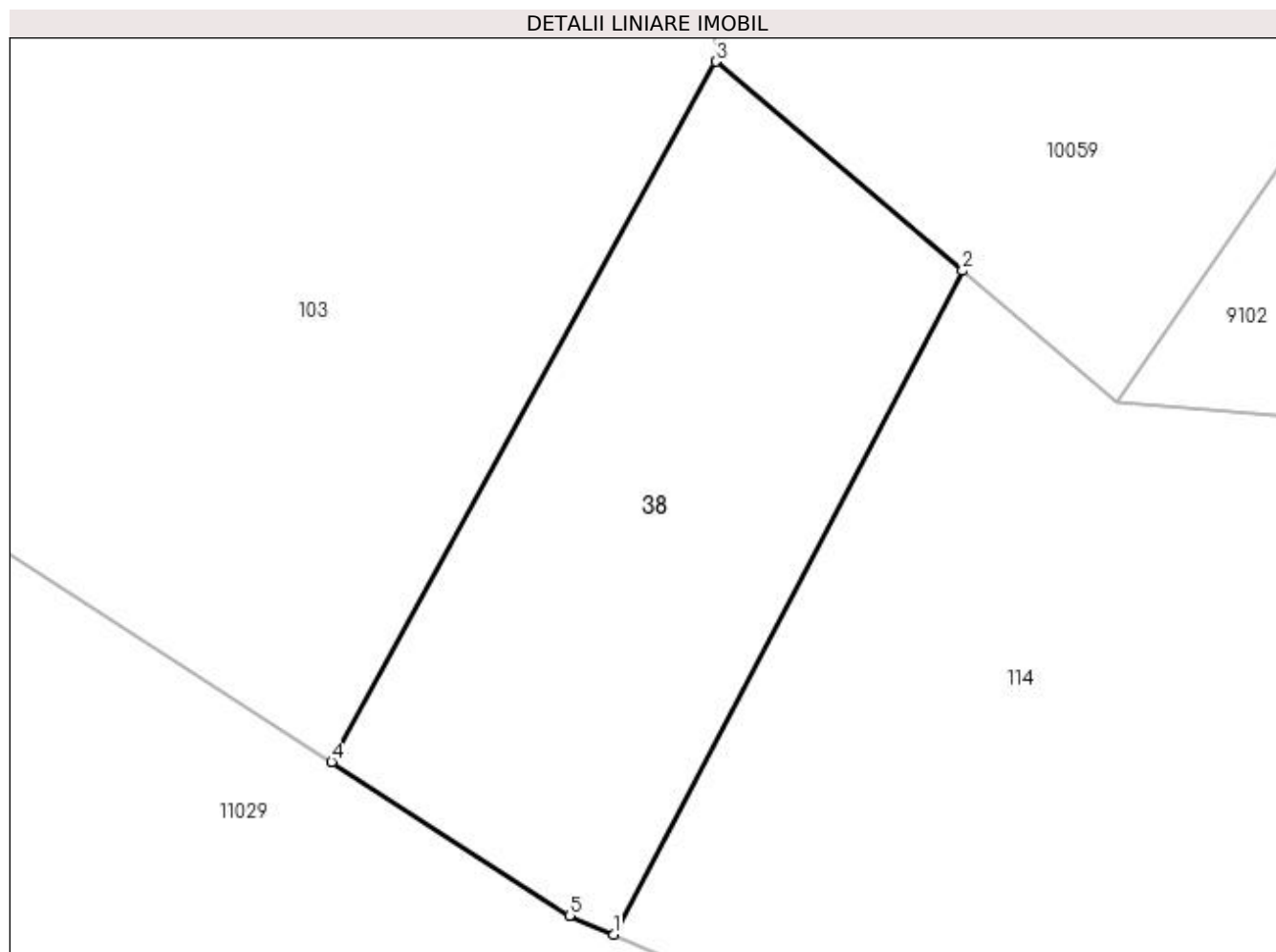
Inscrieri privind dezmembramintele dreptului de proprietate, drepturi reale de garanție și sarcini	Referințe
NU SUNT	

Anexa Nr. 1 La Partea I

Teren

Nr cadastral	Suprafața (mp)*	Observații / Referințe
	64	

* Suprafața este determinată în planul de proiecție Stereo 70.



Date referitoare la teren

Crt	Categorie folosință	Intravilan	Suprafața (mp)	Tarla	Parcelă	Nr. topo	Observații / Referințe
1	ape curgătoare	NU	64	-	-	-	CP 18, Someș mal stâng, Ticău - Lăpuș

Lungime Segmente

1) Valorile lungimilor segmentelor sunt obținute din proiecție în plan.

Punct început	X / Y	Punct sfârșit	X / Y	Lungime segment (** (m)
1	369.120,919 671.143,874	2	369.126,482 671.154,452	11.952
2	369.126,482 671.154,452	3	369.122,549 671.157,786	5.156
3	369.122,549 671.157,786	4	369.116,422 671.146,623	12.734
4	369.116,422 671.146,623	5	369.120,22 671.144,174	4.519
5	369.120,22 671.144,174	1	369.120,919 671.143,874	0.761

**** Lungimile segmentelor sunt determinate în planul de proiecție Stereo 70 și sunt rotunjite la 1 milimetru.**

***** Distanța dintre puncte este formată din segmente cumulate ce sunt mai mici decât valoarea 1 milimetru.**

**DATE DESPRE IMOBILUL NR. 39**

Oficiul de Cadastru și Publicitate Imobiliară MARAMURES
Biroul de Cadastru și Publicitate Imobiliară Baia Mare

A. Partea I. Descrierea imobilului

TEREN Intravilan

Nr. cadastral vechi:50558

Adresa: Loc. Salsig, Jud. Maramures

Nr. Crt	Nr cadastral Nr. topografic	Suprafața* (mp)	Observații / Referințe
A1	50558	426	Sector cadastral:0 Teren neimprejmuit; Parte din CFE 50558 DJ108D -Tronson 1, Km40+516-Km43+543

B. Partea II. Proprietari și acte

Inscrieri privitoare la dreptul de proprietate și alte drepturi reale	Referințe
62029 / 03/12/2015	
Act Administrativ nr. 156, HCL, din 30/09/2015 emis de Consiliul Judetean Maramures (Anexa nr 1, Documentatia cadastrala avizata de OCPI Maramures sub nr 62029/03.12.2015);	
B1	A1
Intabulare, drept de PROPRIETATEcu titlu de drept aplicare L 213/1998, dobandit prin Lege, cota actuala 1/1, cota initiala 1/1	
1) JUDEȚUL MARAMUREȘ , CIF:3627315, domeniul public	
OBSERVATII: Pozitie transcrisa din CF nr. 50558, in rangul incheierii nr. 62029/03.12.2015	
/	
Act Normativ nr. 1705, Hotarare de Guvern, din 29/11/2006 emis de Guvernul Romaniei;	
B2	A1
Intabulare, drept de PROPRIETATE, dobandit prin Lege, cota actuala 1/1	
1) STATUL ROMÂN , CIF:9999999999999, domeniul public, Lipsa CUI	
Act Normativ nr. 1705, Hotarare de Guvern, din 29/11/2006 emis de Guvernul Romaniei (Inventar ANIF pozitia 85094, Adeverinta nr. 147/15.02.2024);	
B3	A1
Intabulare, drept de ADMINISTRARE, dobandit prin Lege, cota actuala 1/1	
1) AGENȚIA NAȚIONALĂ DE ÎMBUNĂȚĂȚIRI FUNCiare , CIF:29275212, Filiala teritorială de îmbunătățiri funciare Maramures	
Act Normativ nr. 7, Lege, din 13/03/1996 emis de Parlamentul Romaniei (art 14, alin 6.1);	
B4	A1
Se noteaza suprapunerea reala a doua acte de proprietate asupra imobilului A1 : HCL nr 156, din data de 30.09.2015 prin care s-a intabulat dreptul de proprietate in favoarea Judetului Maramures in CFE 50558, prin incheierea nr 62029/03.12.2015 si Hotararea de Guvern nr 1705, din data de 29.11.2006, prin care s-a intabulat dreptul de proprietate in favoarea Statului Roman	

C. Partea III. SARCINI .

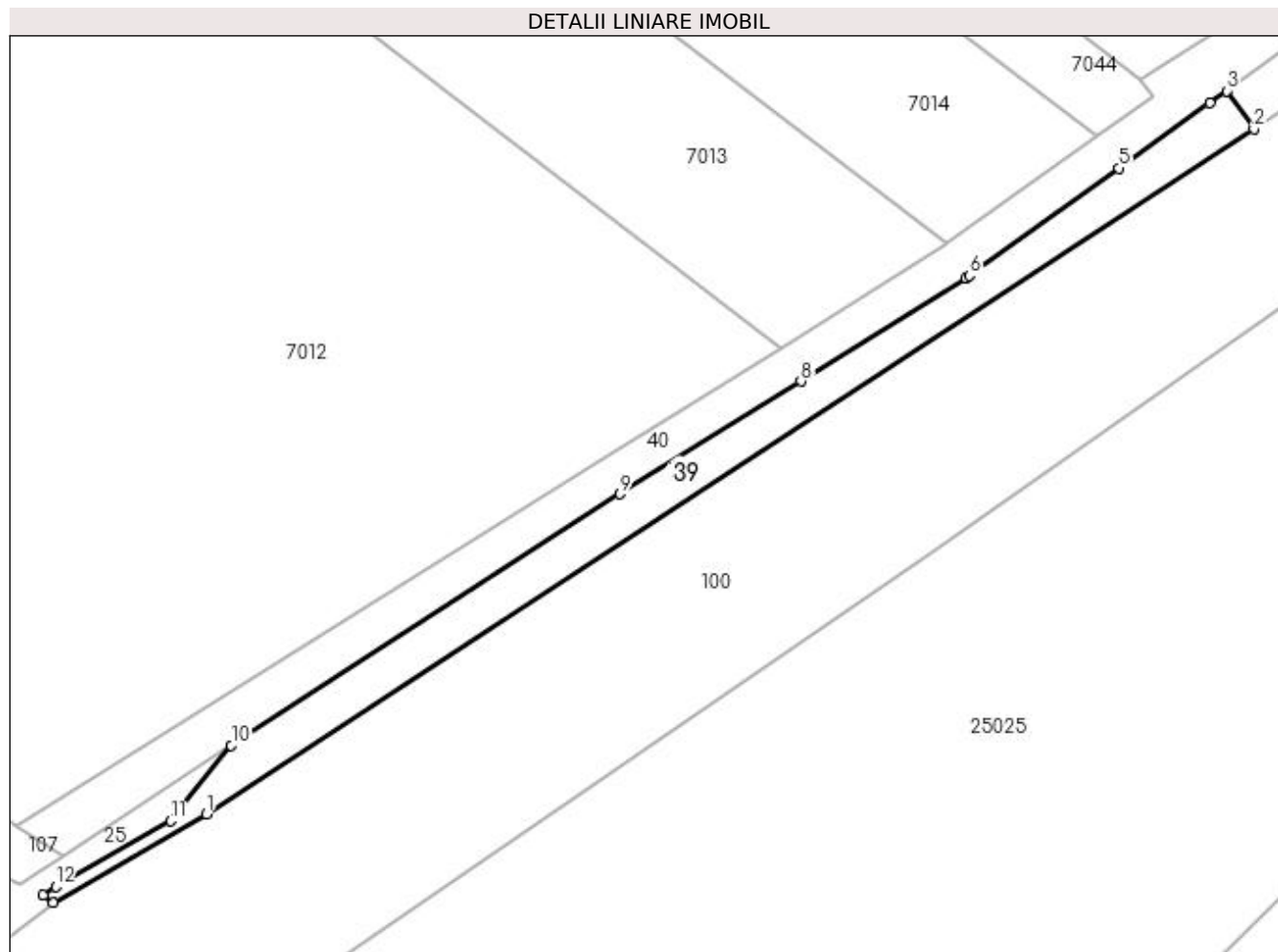
Inscrieri privind dezmembramintele dreptului de proprietate, drepturi reale de garanție și sarcini	Referințe
NU SUNT	

Anexa Nr. 1 La Partea I

Teren

Nr cadastral	Suprafața (mp)*	Observații / Referințe
50558	426	Parte din CFE 50558 DJ108D -Tronson 1, Km40+516-Km43+543

* Suprafața este determinată în planul de proiecție Stereo 70.



Date referitoare la teren

Crt	Categorie folosință	Intra vilan	Suprafața (mp)	Tarla	Parcelă	Nr. topo	Observații / Referințe
1	ape curgătoare	DA	426	-	-	-	CS 100 Someș mal stâng, Ticău - Lăpuș

Lungime Segmente

1) Valorile lungimilor segmentelor sunt obținute din proiecție în plan.

Punct început	X / Y	Punct sfârșit	X / Y	Lungime segment (** (m)
1	370.875,881 671.781,737	2	370.970,324 671.843,512	112.852
2	370.970,324 671.843,512	3	370.967,855 671.846,952	4.234
3	370.967,855 671.846,952	4	370.966,334 671.845,86	1.872
4	370.966,334 671.845,86	5	370.958,146 671.839,984	10.078
5	370.958,146 671.839,984	6	370.944,664 671.830,309	16.594

Punct început	X / Y	Punct sfârşit	X / Y	Lungime segment (** (m)
6	370.944,664 671.830,309	7	370.944,343 671.830,079	0.395
7	370.944,343 671.830,079	8	370.929,471 671.820,789	17.535
8	370.929,471 671.820,789	9	370.913,169 671.810,606	19.221
9	370.913,169 671.810,606	10	370.878,094 671.787,954	41.754
10	370.878,094 671.787,954	11	370.872,65 671.781,147	8.716
11	370.872,65 671.781,147	12	370.862,267 671.775,213	11.959
12	370.862,267 671.775,213	13	370.861,146 671.774,44	1.362
13	370.861,146 671.774,44	14	370.862,055 671.773,734	1.151
14	370.862,055 671.773,734	1	370.875,881 671.781,737	15.975

** Lungimile segmentelor sunt determinate în planul de proiecție Stereo 70 și sunt rotunjite la 1 milimetru.

*** Distanța dintre puncte este formată din segmente cumulate ce sunt mai mici decât valoarea 1 milimetru.

**DATE DESPRE IMOBILUL NR. 40**

Oficiul de Cadastru și Publicitate Imobiliară MARAMURES
Biroul de Cadastru și Publicitate Imobiliară Baia Mare

A. Partea I. Descrierea imobilului

TEREN Intravilan

Nr. cadastral vechi:50558

Adresa: Loc. Salsig, Jud. Maramures

Nr. Crt	Nr cadastral Nr. topografic	Suprafața* (mp)	Observații / Referințe
A1	50558	1.719	Sector cadastral:0 Teren neimprejmuit; Parte din CFE 50558 DJ108D -Tronson 1, Km40+516-Km43+543

B. Partea II. Proprietari și acte

Inscrieri privitoare la dreptul de proprietate și alte drepturi reale	Referințe
62029 / 03/12/2015	
Act Administrativ nr. 156, HCL, din 30/09/2015 emis de Consiliul Judetean Maramures (Anexa nr 1, Documentatia cadastrala avizata de OCPI Maramures sub nr 62029/03.12.2015);	
B1	A1
Intabulare, drept de PROPRIETATEcu titlu de drept aplicare L 213/1998, dobandit prin Lege, cota actuala 1/1, cota initiala 1/1	
1) JUDEȚUL MARAMUREȘ, CIF:3627315, domeniul public	
OBSERVATII: Pozitie transcrisa din CF nr. 50558, in rangul incheierii nr. 62029/03.12.2015	

C. Partea III. SARCINI .

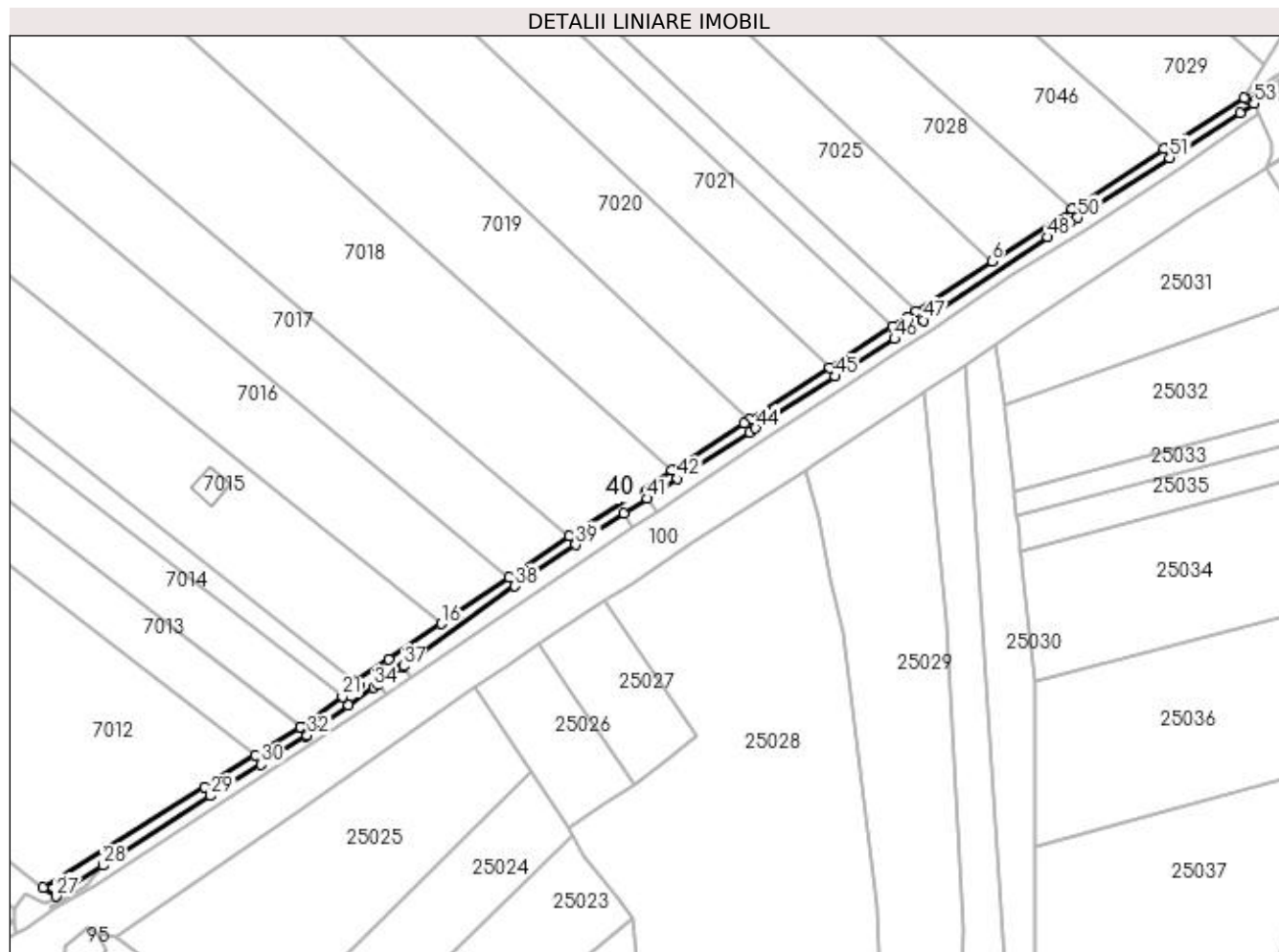
Inscrieri privind dezmembramintele dreptului de proprietate, drepturi reale de garanție și sarcini	Referințe
NU SUNT	

Anexa Nr. 1 La Partea I

Teren

Nr cadastral	Suprafața (mp)*	Observații / Referințe
50558	1.719	Parte din CFE 50558 DJ108D -Tronson 1, Km40+516-Km43+543

* Suprafața este determinată în planul de proiecție Stereo 70.



Date referitoare la teren

Crt	Categorie folosință	Intra vilan	Suprafața (mp)	Tarla	Parcelă	Nr. topo	Observații / Referințe
1	drum	DA	1.719	-	-	-	

Lungime Segmente

1) Valorile lungimilor segmentelor sunt obținute din proiecție în plan.

Punct început	X / Y	Punct sfârșit	X / Y	Lungime segment	Punct început	X / Y	Punct sfârșit	X / Y	Lungime segment	Punct început	X / Y	Punct sfârșit	X / Y	Lungime segment
1	371.251,753 672.037,205	2	371.250,544 672.037,527	1.251	2	371.250,544 672.037,527	3	371.249,563 672.037,788	1.015	3	371.249,563 672.037,788	4	371.223,485 672.021,172	30.922
4	371.223,485 672.021,172	5	371.193,571 672.001,596	35.75	5	371.193,571 672.001,596	6	371.167,439 671.984,496	31.23	6	371.167,439 671.984,496	7	371.142,639 671.968,267	29.638
7	371.142,639 671.968,267	8	371.139,951 671.966,475	3.231	8	371.139,951 671.966,475	9	371.135,1 671.963,32	5.787	9	371.135,1 671.963,32	10	371.114,652 671.950,024	24.391
10	371.114,652 671.950,024	11	371.088,685 671.933,138	30.975	11	371.088,685 671.933,138	12	371.086,704 671.931,85	2.363	12	371.086,704 671.931,85	13	371.063,261 671.916,712	27.906
13	371.063,261 671.916,712	14	371.030,039 671.895,259	39.547	14	371.030,039 671.895,259	15	371.010,296 671.881,706	23.947	15	371.010,296 671.881,706	16	370.988,311 671.866,614	26.667

Punct început	X / Y	Punct sfârșit	X / Y	Lungime segment	Punct început	X / Y	Punct sfârșit	X / Y	Lungime segment	Punct început	X / Y	Punct sfârșit	X / Y	Lungime segment
16	370.988,311 671.866,614	17	370.971,12 671.854,979	20.758	17	370.971,12 671.854,979	18	370.959,999 671.848,044	13.106	18	370.959,999 671.848,044	19	370.960,083 671.847,942	0.132
19	370.960,083 671.847,942	20	370.961,253 671.846,522	1.84	20	370.961,253 671.846,522	21	370.956,105 671.842,828	6.336	21	370.956,105 671.842,828	22	370.942,624 671.833,153	16.593
22	370.942,624 671.833,153	23	370.942,394 671.832,988	0.283	23	370.942,394 671.832,988	24	370.927,617 671.823,757	17.423	24	370.927,617 671.823,757	25	370.911,315 671.813,574	19.221
25	370.911,315 671.813,574	26	370.858,679 671.780,694	62.062	26	370.858,679 671.780,694	27	370.862,868 671.777,918	5.025	27	370.862,868 671.777,918	28	370.878,094 671.787,954	18.236
28	370.878,094 671.787,954	29	370.913,169 671.810,606	41.754	29	370.913,169 671.810,606	30	370.929,471 671.820,789	19.221	30	370.929,471 671.820,789	31	370.944,343 671.830,079	17.535
31	370.944,343 671.830,079	32	370.944,664 671.830,309	0.395	32	370.944,664 671.830,309	33	370.958,146 671.839,984	16.594	33	370.958,146 671.839,984	34	370.966,334 671.845,86	10.078
34	370.966,334 671.845,86	35	370.967,855 671.846,952	1.872	35	370.967,855 671.846,952	36	370.975,819 671.852,668	9.803	36	370.975,819 671.852,668	37	370.975,988 671.852,789	0.208
37	370.975,988 671.852,789	38	371.012,277 671.878,82	44.66	38	371.012,277 671.878,82	39	371.031,979 671.892,346	23.898	39	371.031,979 671.892,346	40	371.047,708 671.902,503	18.723
40	371.047,708 671.902,503	41	371.055,284 671.907,395	9.018	41	371.055,284 671.907,395	42	371.065,16 671.913,772	11.756	42	371.065,16 671.913,772	43	371.088,607 671.928,913	27.911
43	371.088,607 671.928,913	44	371.090,593 671.930,204	2.369	44	371.090,593 671.930,204	45	371.116,56 671.947,09	30.975	45	371.116,56 671.947,09	46	371.135,871 671.959,273	22.833
46	371.135,871 671.959,273	47	371.145,179 671.965,342	11.112	47	371.145,179 671.965,342	48	371.185,678 671.992,436	48.726	48	371.185,678 671.992,436	49	371.193,191 671.997,628	9.132
49	371.193,191 671.997,628	50	371.195,389 671.998,759	2.472	50	371.195,389 671.998,759	51	371.225,384 672.018,232	35.762	51	371.225,384 672.018,232	52	371.248,189 672.032,762	27.041
52	371.248,189 672.032,762	53	371.252,795 672.035,89	5.568	53	371.252,795 672.035,89	1	371.251,753 672.037,205	1.678					

** Lungimile segmentelor sunt determinate în planul de proiecție Stereo 70 și sunt rotunjite la 1 milimetru.

*** Distanța dintre puncte este formată din segmente cumulate ce sunt mai mici decât valoarea 1 milimetru.

**DATE DESPRE IMOBILUL NR. 41**

Oficiul de Cadastru și Publicitate Imobiliară MARAMURES
Biroul de Cadastru și Publicitate Imobiliară Baia Mare

A. Partea I. Descrierea imobilului

TEREN Intravilan

Nr. cadastral vechi:50558

Adresa: Loc. Salsig, Jud. Maramures

Nr. Crt	Nr cadastral Nr. topografic	Suprafața* (mp)	Observații / Referințe
A1	50558	44	Sector cadastral:0 Teren neimprejmuit; Parte din CFE 50558 DJ108D -Tronson 1, Km40+516-Km43+543

B. Partea II. Proprietari și acte

Inscrieri privitoare la dreptul de proprietate și alte drepturi reale	Referințe
62029 / 03/12/2015	
Act Administrativ nr. 156, HCL, din 30/09/2015 emis de Consiliul Judetean Maramures (Anexa nr 1, Documentatia cadastrala avizata de OCPI Maramures sub nr 62029/03.12.2015);	
B1	A1
Intabulare, drept de PROPRIETATEcu titlu de drept aplicare L 213/1998, dobandit prin Lege, cota actuala 1/1, cota initiala 1/1	
1) JUDEȚUL MARAMUREȘ , CIF:3627315, domeniul public	
OBSERVATII: Pozitie transcrisa din CF nr. 50558, in rangul incheierii nr. 62029/03.12.2015	
/	
Act Normativ nr. 1705, Hotarare de Guvern, din 29/11/2006 emis de Guvernul Romaniei;	
B2	A1
Intabulare, drept de PROPRIETATE, dobandit prin Lege, cota actuala 1/1	
1) STATUL ROMÂN , CIF:9999999999999, domeniul public, Lipsa CUI	
Act Normativ nr. 1705, Hotarare de Guvern, din 29/11/2006 emis de Guvernul Romaniei (Inventar ANIF pozitia 85094, Adeverinta nr. 147/15.02.2024);	
B3	A1
Intabulare, drept de ADMINISTRARE, dobandit prin Lege, cota actuala 1/1	
1) AGENȚIA NAȚIONALĂ DE ÎMBUNĂȚĂȚIRI FUNCiare , CIF:29275212, Filiala teritorială de îmbunătățiri funciare Maramures	
Act Normativ nr. 7, Lege, din 13/03/1996 emis de Parlamentul Romaniei (art 14, alin 6.1);	
B4	A1
Se noteaza suprapunerea reala a doua acte de proprietate asupra imobilului A1 : HCL nr 156, din data de 30.09.2015 prin care s-a intabulat dreptul de proprietate in favoarea Judetului Maramures in CFE 50558, prin incheierea nr 62029/03.12.2015 si Hotararea de Guvern nr 1705, din data de 29.11.2006, prin care s-a intabulat dreptul de proprietate in favoarea Statului Roman	

C. Partea III. SARCINI .

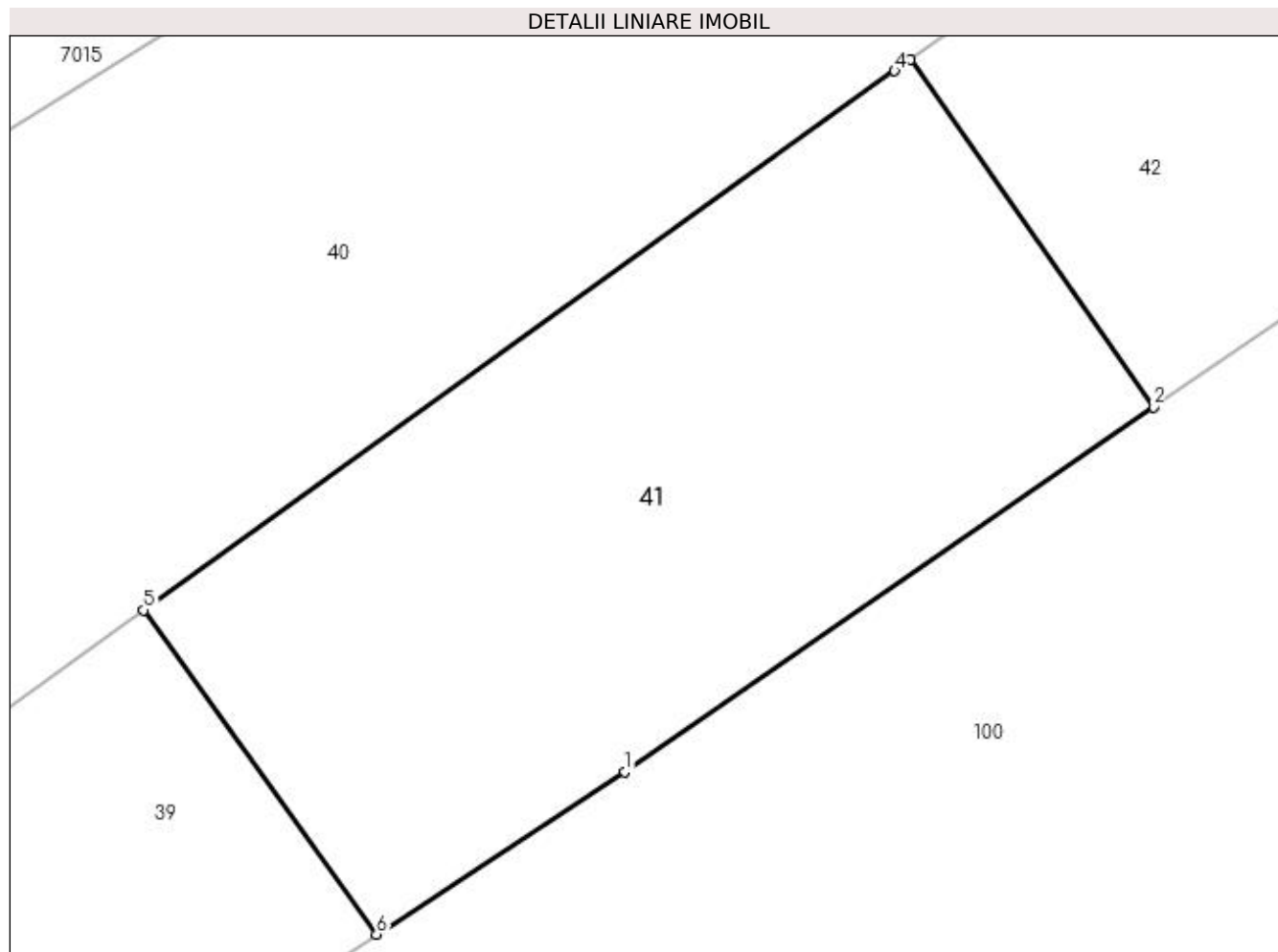
Inscrieri privind dezmembramintele dreptului de proprietate, drepturi reale de garanție și sarcini	Referințe
NU SUNT	

Anexa Nr. 1 La Partea I

Teren

Nr cadastral	Suprafața (mp)*	Observații / Referințe
50558	44	Parte din CFE 50558 DJ108D -Tronson 1, Km40+516-Km43+543

* Suprafața este determinată în planul de proiecție Stereo 70.



Date referitoare la teren

Crt	Categorie folosință	Intra vilan	Suprafața (mp)	Tarla	Parcelă	Nr. topo	Observații / Referințe
1	ape curgătoare	DA	44	-	-	-	CS 100 Someș mal stâng, Ticău - Lăpuș

Lungime Segmente

1) Valorile lungimilor segmentelor sunt obținute din proiecție în plan.

Punct început	X / Y	Punct sfârșit	X / Y	Lungime segment (** (m)
1	370.972,958 671.845,235	2	370.978,566 671.849,106	6.814
2	370.978,566 671.849,106	3	370.975,988 671.852,789	4.496
3	370.975,988 671.852,789	4	370.975,819 671.852,668	0.208
4	370.975,819 671.852,668	5	370.967,855 671.846,952	9.803
5	370.967,855 671.846,952	6	370.970,324 671.843,512	4.234

Punct început	X / Y	Punct sfârșit	X / Y	Lungime segment (** (m)
6	370.970,324 671.843,512	1	370.972,958 671.845,235	3.147

** Lungimile segmentelor sunt determinate în planul de proiecție Stereo 70 și sunt rotunjite la 1 milimetru.

*** Distanța dintre puncte este formată din segmente cumulate ce sunt mai mici decât valoarea 1 milimetru.

**DATE DESPRE IMOBILUL NR. 42**

Oficiul de Cadastru și Publicitate Imobiliară MARAMURES
Biroul de Cadastru și Publicitate Imobiliară Baia Mare

A. Partea I. Descrierea imobilului

TEREN Intravilan

Nr. cadastral vechi:50558

Adresa: Loc. Salsig, Jud. Maramures

Nr. Crt	Nr cadastral Nr. topografic	Suprafața* (mp)	Observații / Referințe
A1	50558	452	Sector cadastral:0 Teren neimprejmuit; Parte din CFE 50558 DJ108D -Tronson 1, Km40+516-Km43+543

B. Partea II. Proprietari și acte

Inscrieri privitoare la dreptul de proprietate și alte drepturi reale	Referințe
62029 / 03/12/2015	
Act Administrativ nr. 156, HCL, din 30/09/2015 emis de Consiliul Judetean Maramures (Anexa nr 1, Documentatia cadastrala avizata de OCPI Maramures sub nr 62029/03.12.2015);	
B1	A1
Intabulare, drept de PROPRIETATEcu titlu de drept aplicare L 213/1998, dobandit prin Lege, cota actuala 1/3, cota initiala 1/1	
1) JUDEȚUL MARAMUREȘ , CIF:3627315, domeniul public	
OBSERVATII: Pozitie transcrisa din CF nr. 50558, in rangul incheierii nr. 62029/03.12.2015	
/	
Act Normativ nr. 1705, Hotarare de Guvern, din 29/11/2006 emis de Guvernul Romaniei;	
B2	A1
Intabulare, drept de PROPRIETATE, dobandit prin Lege, cota actuala 2/3	
1) STATUL ROMÂN , CIF:9999999999999, domeniul public, Lipsa CUI	
Act Normativ nr. 1705, Hotarare de Guvern, din 29/11/2006 emis de Guvernul Romaniei (Inventar ANIF pozitia 85094, Adeverinta nr. 147/15.02.2024);	
B3	A1
Intabulare, drept de ADMINISTRARE, dobandit prin Lege, cota actuala 1/1	
1) AGENȚIA NAȚIONALĂ DE ÎMBUNĂȚĂȚIRI FUNCiare , CIF:29275212, Filiala teritorială de îmbunătățiri funciare Maramures	
Act Normativ nr. 7, Lege, din 13/03/1996 emis de Parlamentul Romaniei (art 14, alin 6.1);	
B4	A1
Se noteaza suprapunerea reala a doua acte de proprietate asupra imobilului A1 : HCL nr 156, din data de 30.09.2015 prin care s-a intabulat dreptul de proprietate in favoarea Judetului Maramures in CFE 50558, prin incheierea nr 62029/03.12.2015 si Hotararea de Guvern nr 1705, din data de 29.11.2006, prin care s-a intabulat dreptul de proprietate in favoarea Statului Roman	

C. Partea III. SARCINI .

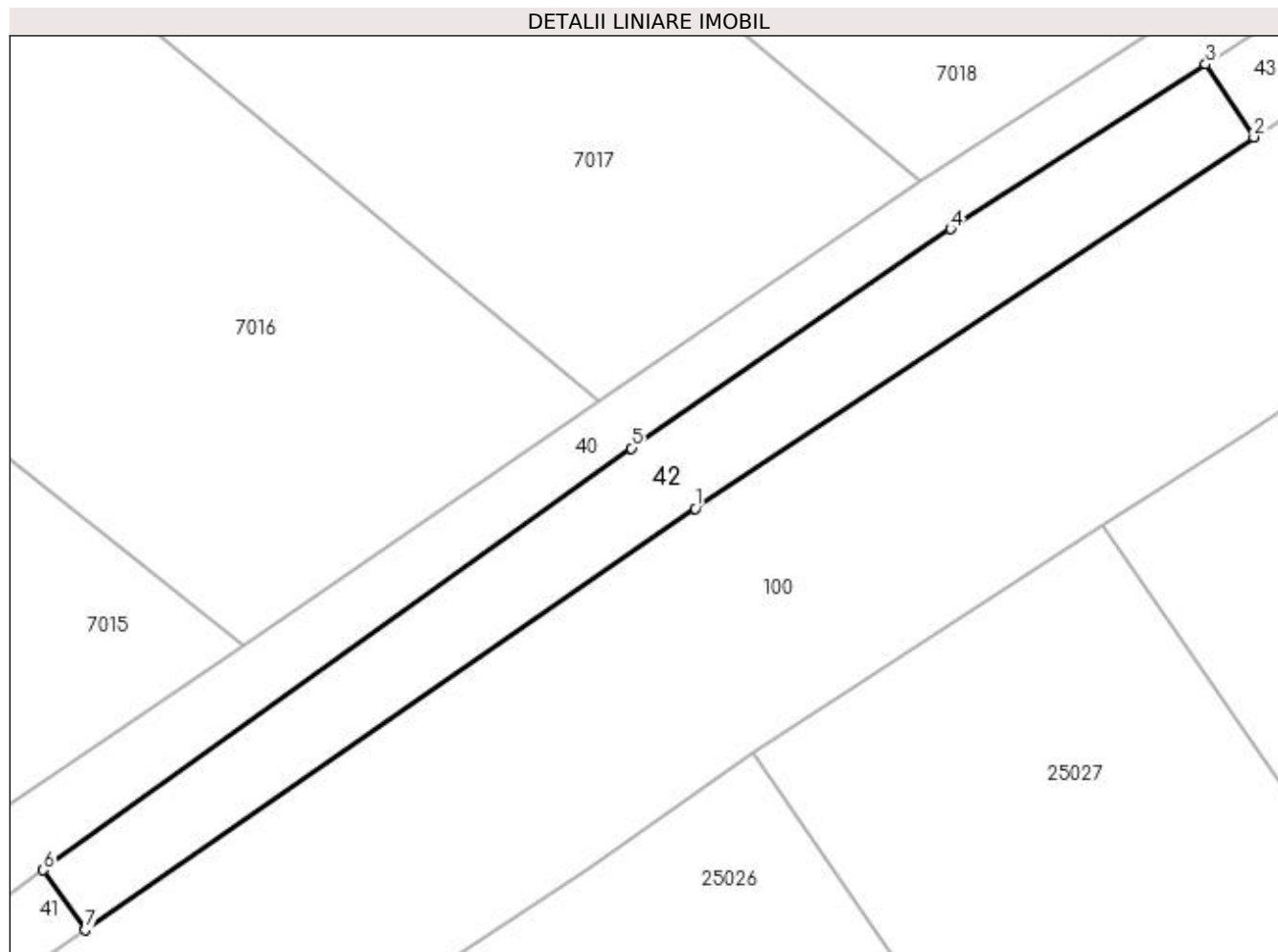
Inscrieri privind dezmembramintele dreptului de proprietate, drepturi reale de garanție și sarcini	Referințe
NU SUNT	

Anexa Nr. 1 La Partea I

Teren

Nr cadastral	Suprafața (mp)*	Observații / Referințe
50558	452	Parte din CFE 50558 DJ108D -Tronson 1, Km40+516-Km43+543

* Suprafața este determinată în planul de proiecție Stereo 70.



Date referitoare la teren

Crt	Categorie folosință	Intra vilan	Suprafața (mp)	Tarla	Parcelă	Nr. topo	Observații / Referințe
1	ape curgătoare	DA	452	-	-	-	CS 100 Someș mal stâng, Ticău - Lăpuș

Lungime Segmente

1) Valorile lungimilor segmentelor sunt obținute din proiecție în plan.

Punct început	X / Y	Punct sfârșit	X / Y	Lungime segment (** (m)
1	371.016,209 671.875,088	2	371.050,692 671.898,014	41.409
2	371.050,692 671.898,014	3	371.047,708 671.902,503	5.39
3	371.047,708 671.902,503	4	371.031,979 671.892,346	18.723
4	371.031,979 671.892,346	5	371.012,277 671.878,82	23.898
5	371.012,277 671.878,82	6	370.975,988 671.852,789	44.66

Punct început	X / Y	Punct sfârșit	X / Y	Lungime segment (** (m)
6	370.975,988 671.852,789	7	370.978,566 671.849,106	4.496
7	370.978,566 671.849,106	1	371.016,209 671.875,088	45.739

** Lungimile segmentelor sunt determinate în planul de proiecție Stereo 70 și sunt rotunjite la 1 milimetru.

*** Distanța dintre puncte este formată din segmente cumulate ce sunt mai mici decât valoarea 1 milimetru.



DATE DESPRE IMOBILUL NR. 43

Oficiul de Cadastru și Publicitate Imobiliară MARAMURES
Biroul de Cadastru și Publicitate Imobiliară Baia Mare

A. Partea I. Descrierea imobilului

TEREN Intravilan

Nr. cadastral vechi:50558

Adresa: Loc. Salsig, Jud. Maramures

Nr. Crt	Nr cadastral Nr. topografic	Suprafața* (mp)	Observații / Referințe
A1	50558	48	Sector cadastral:0 Teren neimprejmuit; Parte din CFE 50558 DJ108D -Tronson 1, Km40+516-Km43+543

B. Partea II. Proprietari și acte

Inscrieri privitoare la dreptul de proprietate și alte drepturi reale	Referințe
62029 / 03/12/2015	
Act Administrativ nr. 156, HCL, din 30/09/2015 emis de Consiliul Judetean Maramures (Anexa nr 1, Documentatia cadastrala avizata de OCPI Maramures sub nr 62029/03.12.2015);	
B1	A1
Intabulare, drept de PROPRIETATEcu titlu de drept aplicare L 213/1998, dobandit prin Lege, cota actuala 1/1, cota initiala 1/1	
1) JUDEȚUL MARAMUREȘ , CIF:3627315, domeniul public	
OBSERVATII: Pozitie transcrisa din CF nr. 50558, in rangul incheierii nr. 62029/03.12.2015	
/	
Act Normativ nr. 1705, Hotarare de Guvern, din 29/11/2006 emis de Guvernul Romaniei;	
B2	A1
Intabulare, drept de PROPRIETATE, dobandit prin Lege, cota actuala 1/1	
1) STATUL ROMÂN , CIF:9999999999999, domeniul public, Lipsa CUI	
Act Normativ nr. 1705, Hotarare de Guvern, din 29/11/2006 emis de Guvernul Romaniei (Inventar ANIF pozitia 85094, Adeverinta nr. 147/15.02.2024);	
B3	A1
Intabulare, drept de ADMINISTRARE, dobandit prin Lege, cota actuala 1/1	
1) AGENȚIA NAȚIONALĂ DE ÎMBUNĂȚĂȚIRI FUNCiare , CIF:29275212, Filiala teritorială de îmbunătățiri funciare Maramures	
Act Normativ nr. 7, Lege, din 13/03/1996 emis de Parlamentul Romaniei (art 14, alin 6.1);	
B4	A1
Se noteaza suprapunerea reala a doua acte de proprietate asupra imobilului A1 : HCL nr 156, din data de 30.09.2015 prin care s-a intabulat dreptul de proprietate in favoarea Judetului Maramures in CFE 50558, prin incheierea nr 62029/03.12.2015 si Hotararea de Guvern nr 1705, din data de 29.11.2006, prin care s-a intabulat dreptul de proprietate in favoarea Statului Roman	

C. Partea III. SARCINI .

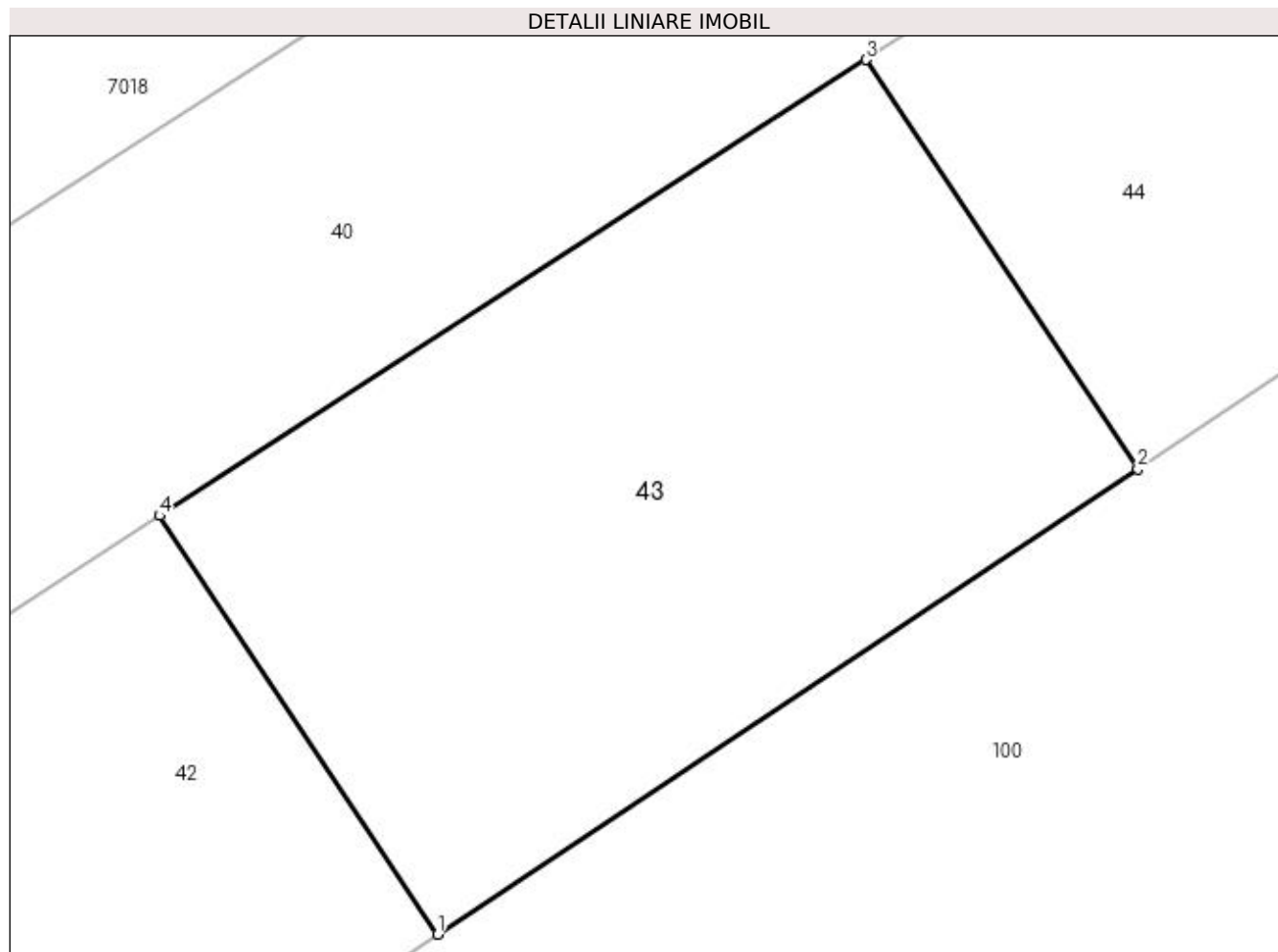
Inscrieri privind dezmembramintele dreptului de proprietate, drepturi reale de garanție și sarcini	Referințe
NU SUNT	

Anexa Nr. 1 La Partea I

Teren

Nr cadastral	Suprafața (mp)*	Observații / Referințe
50558	48	Parte din CFE 50558 DJ108D -Tronson 1, Km40+516-Km43+543

* Suprafața este determinată în planul de proiecție Stereo 70.



Date referitoare la teren

Crt	Categorie folosință	Intra vilan	Suprafața (mp)	Tarla	Parcelă	Nr. topo	Observații / Referințe
1	ape curgătoare	DA	48	-	-	-	CS 100 Someș mal stâng, Ticău - Lăpuș

Lungime Segmente

1) Valorile lungimilor segmentelor sunt obținute din proiecție în plan.

Punct început	X / Y	Punct sfârșit	X / Y	Lungime segment (** (m)
1	371.050,692 671.898,014	2	371.058,201 671.903,007	9.017
2	371.058,201 671.903,007	3	371.055,284 671.907,395	5.269
3	371.055,284 671.907,395	4	371.047,708 671.902,503	9.018
4	371.047,708 671.902,503	1	371.050,692 671.898,014	5.39

**** Lungimile segmentelor sunt determinate în planul de proiecție Stereo 70 și sunt rotunjite la 1 milimetru.**

***** Distanța dintre puncte este formată din segmente cumulate ce sunt mai mici decât valoarea 1 milimetru.**

**DATE DESPRE IMOBILUL NR. 44**

Oficiul de Cadastru și Publicitate Imobiliară MARAMURES
Biroul de Cadastru și Publicitate Imobiliară Baia Mare

A. Partea I. Descrierea imobilului

TEREN Intravilan

Nr. cadastral vechi:50558

Adresa: Loc. Salsig, Jud. Maramures

Nr. Crt	Nr cadastral Nr. topografic	Suprafața* (mp)	Observații / Referințe
A1	50558	1.032	Sector cadastral:0 Teren neimprejmuit; Parte din CFE 50558 DJ108D -Tronson 1, Km40+516-Km43+543

B. Partea II. Proprietari și acte

Inscrieri privitoare la dreptul de proprietate și alte drepturi reale	Referințe
62029 / 03/12/2015	
Act Administrativ nr. 156, HCL, din 30/09/2015 emis de Consiliul Judetean Maramures (Anexa nr 1, Documentatia cadastrala avizata de OCPI Maramures sub nr 62029/03.12.2015);	
B1	A1
Intabulare, drept de PROPRIETATEcu titlu de drept aplicare L 213/1998, dobandit prin Lege, cota actuala 1/1, cota initiala 1/1	
1) JUDEȚUL MARAMUREȘ , CIF:3627315, domeniul public	
OBSERVATII: Pozitie transcrisa din CF nr. 50558, in rangul incheierii nr. 62029/03.12.2015	
/	
Act Normativ nr. 1705, Hotarare de Guvern, din 29/11/2006 emis de Guvernul Romaniei;	
B2	A1
Intabulare, drept de PROPRIETATE, dobandit prin Lege, cota actuala 1/1	
1) STATUL ROMÂN , CIF:9999999999999, domeniul public, Lipsa CUI	
Act Normativ nr. 1705, Hotarare de Guvern, din 29/11/2006 emis de Guvernul Romaniei (Inventar ANIF pozitia 85094, Adeverinta nr. 147/15.02.2024);	
B3	A1
Intabulare, drept de ADMINISTRARE, dobandit prin Lege, cota actuala 1/1	
1) AGENȚIA NAȚIONALĂ DE ÎMBUNĂȚĂȚIRI FUNCiare , CIF:29275212, Filiala teritorială de îmbunătățiri funciare Maramures	
Act Normativ nr. 7, Lege, din 13/03/1996 emis de Parlamentul Romaniei (art 14, alin 6.1);	
B4	A1
Se noteaza suprapunerea reala a doua acte de proprietate asupra imobilului A1 : HCL nr 156, din data de 30.09.2015 prin care s-a intabulat dreptul de proprietate in favoarea Judetului Maramures in CFE 50558, prin incheierea nr 62029/03.12.2015 si Hotararea de Guvern nr 1705, din data de 29.11.2006, prin care s-a intabulat dreptul de proprietate in favoarea Statului Roman	

C. Partea III. SARCINI .

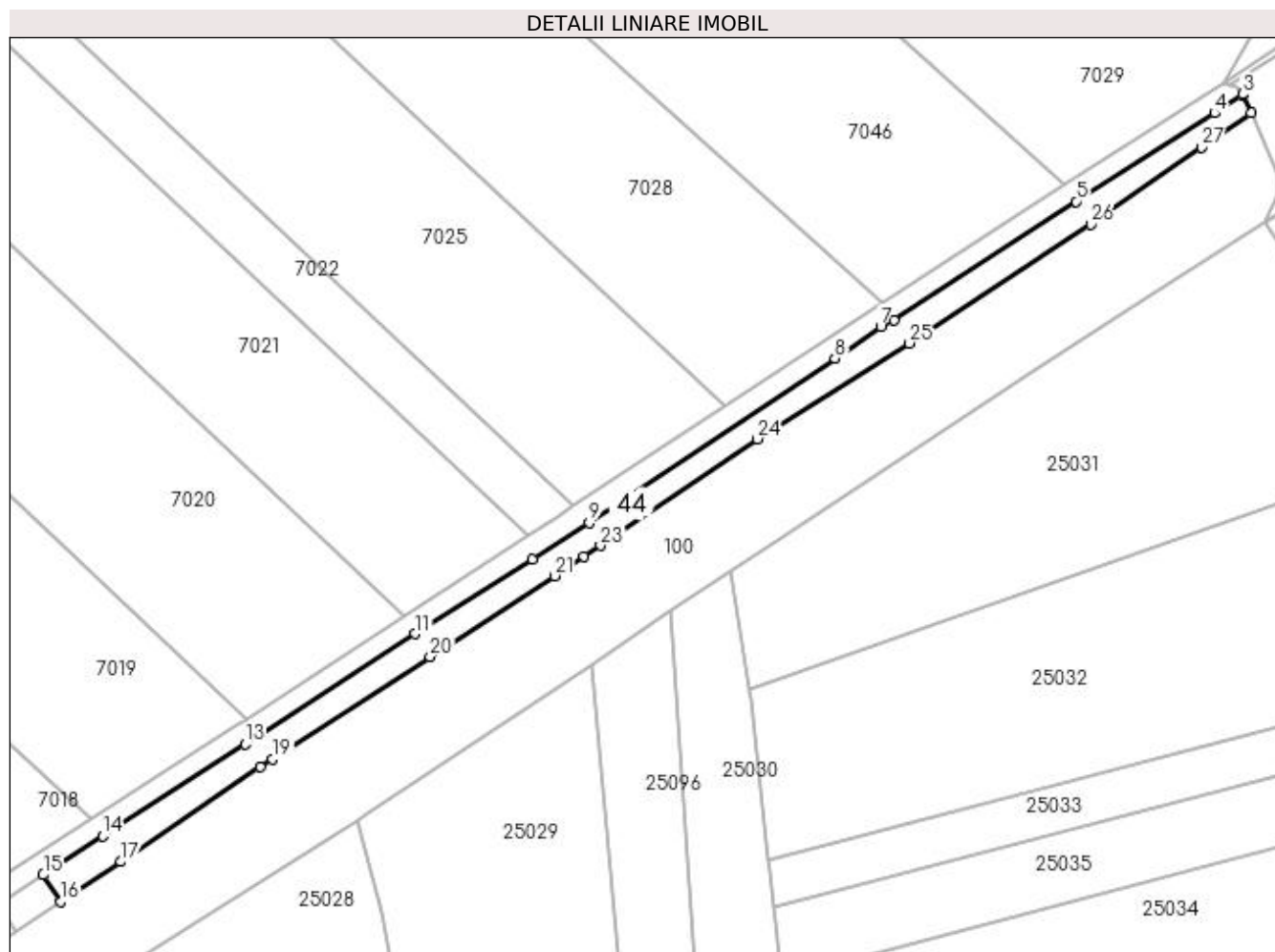
Inscrieri privind dezmembramintele dreptului de proprietate, drepturi reale de garanție și sarcini	Referințe
NU SUNT	

Anexa Nr. 1 La Partea I

Teren

Nr cadastral	Suprafața (mp)*	Observații / Referințe
50558	1.032	Parte din CFE 50558 DJ108D -Tronson 1, Km40+516-Km43+543

* Suprafața este determinată în planul de proiecție Stereo 70.



Date referitoare la teren

Crt	Categorie folosință	Intra vilan	Suprafața (mp)	Tarla	Parcelă	Nr. topo	Observații / Referințe
1	ape curgătoare	DA	1.032	-	-	-	CS 100 Someș mal stâng, Ticău - Lăpuș

Lungime Segmente

1) Valorile lungimilor segmentelor sunt obținute din proiecție în plan.

Punct început	X / Y	Punct sfârșit	X / Y	Lungime segment (** (m))
1	371.254,2 672.032,807	2	371.252,863 672.035,741	3.224
3	371.252,795 672.035,89	4	371.248,189 672.032,762	5.568
5	371.225,384 672.018,232	6	371.195,389 671.998,759	35.762
7	371.193,191 671.997,628	8	371.185,678 671.992,436	9.132
9	371.145,179 671.965,342	10	371.135,871 671.959,273	11.112

Punct început	X / Y	Punct sfârșit	X / Y	Lungime segment (** (m))
2	371.252,863 672.035,741	3	371.252,795 672.035,89	0.164
4	371.248,189 672.032,762	5	371.225,384 672.018,232	27.041
6	371.195,389 671.998,759	7	371.193,191 671.997,628	2.472
8	371.185,678 671.992,436	9	371.145,179 671.965,342	48.726
10	371.135,871 671.959,273	11	371.116,56 671.947,09	22.833

Punct început	X / Y	Punct sfârșit	X / Y	Lungime segment (** (m)
11	371.116,56 671.947,09	12	371.090,593 671.930,204	30.975
13	371.088,607 671.928,913	14	371.065,16 671.913,772	27.911
15	371.055,284 671.907,395	16	371.058,201 671.903,007	5.269
17	371.068,079 671.909,574	18	371.091,054 671.925,136	27.749
19	371.093,046 671.926,431	20	371.119,013 671.943,317	30.975
21	371.139,461 671.956,613	22	371.144,351 671.959,793	5.833
23	371.147,048 671.961,592	24	371.172,891 671.979,163	31.251
25	371.197,952 671.994,902	26	371.227,825 672.014,451	35.701
27	371.246,024 672.027,117	1	371.254,2 672.032,807	9.961

Punct început	X / Y	Punct sfârșit	X / Y	Lungime segment (** (m)
12	371.090,593 671.930,204	13	371.088,607 671.928,913	2.369
14	371.065,16 671.913,772	15	371.055,284 671.907,395	11.756
16	371.058,201 671.903,007	17	371.068,079 671.909,574	11.862
18	371.091,054 671.925,136	19	371.093,046 671.926,431	2.376
20	371.119,013 671.943,317	21	371.139,461 671.956,613	24.391
22	371.144,351 671.959,793	23	371.147,048 671.961,592	3.242
24	371.172,891 671.979,163	25	371.197,952 671.994,902	29.593
26	371.227,825 672.014,451	27	371.246,024 672.027,117	22.173

** Lungimile segmentelor sunt determinate în planul de proiecție Stereo 70 și sunt rotunjite la 1 milimetru.

*** Distanța dintre puncte este formată din segmente cumulate ce sunt mai mici decât valoarea 1 milimetru.

**DATE DESPRE IMOBILUL NR. 45**

Oficiul de Cadastru și Publicitate Imobiliară MARAMURES
Biroul de Cadastru și Publicitate Imobiliară Baia Mare

A. Partea I. Descrierea imobilului

TEREN Intravilan

Nr. cadastral vechi:50558

Adresa: Loc. Salsig, Jud. Maramures

Nr. Crt	Nr cadastral Nr. topografic	Suprafața* (mp)	Observații / Referințe
A1	50558	206	Sector cadastral:0 Teren neimprejmuit; Parte din CFE 50558 DJ108D -Tronson 1, Km40+516-Km43+543

B. Partea II. Proprietari și acte

Inscrieri privitoare la dreptul de proprietate și alte drepturi reale	Referințe
62029 / 03/12/2015	
Act Administrativ nr. 156, HCL, din 30/09/2015 emis de Consiliul Judetean Maramures (Anexa nr 1, Documentatia cadastrala avizata de OCPI Maramures sub nr 62029/03.12.2015);	
B1	A1
Intabulare, drept de PROPRIETATEcu titlu de drept aplicare L 213/1998, dobandit prin Lege, cota actuala 1/1, cota initiala 1/1	
1) JUDEȚUL MARAMUREȘ , CIF:3627315, domeniul public	
OBSERVATII: Pozitie transcrisa din CF nr. 50558, in rangul incheierii nr. 62029/03.12.2015	
/	
Act Normativ nr. 1705, Hotarare de Guvern, din 29/11/2006 emis de Guvernul Romaniei;	
B2	A1
Intabulare, drept de PROPRIETATE, dobandit prin Lege, cota actuala 1/1	
1) STATUL ROMÂN , CIF:9999999999999, domeniul public, Lipsa CUI	
Act Normativ nr. 1705, Hotarare de Guvern, din 29/11/2006 emis de Guvernul Romaniei (Inventar ANIF pozitia 85094, Adeverinta nr. 147/15.02.2024);	
B3	A1
Intabulare, drept de ADMINISTRARE, dobandit prin Lege, cota actuala 1/1	
1) AGENȚIA NAȚIONALĂ DE ÎMBUNĂȚĂȚIRI FUNCiare , CIF:29275212, Filiala teritorială de îmbunătățiri funciare Maramures	
Act Normativ nr. 7, Lege, din 13/03/1996 emis de Parlamentul Romaniei (art 14, alin 6.1);	
B4	A1
Se noteaza suprapunerea reala a doua acte de proprietate asupra imobilului A1 : HCL nr 156, din data de 30.09.2015 prin care s-a intabulat dreptul de proprietate in favoarea Judetului Maramures in CFE 50558, prin incheierea nr 62029/03.12.2015 si Hotararea de Guvern nr 1705, din data de 29.11.2006, prin care s-a intabulat dreptul de proprietate in favoarea Statului Roman	

C. Partea III. SARCINI .

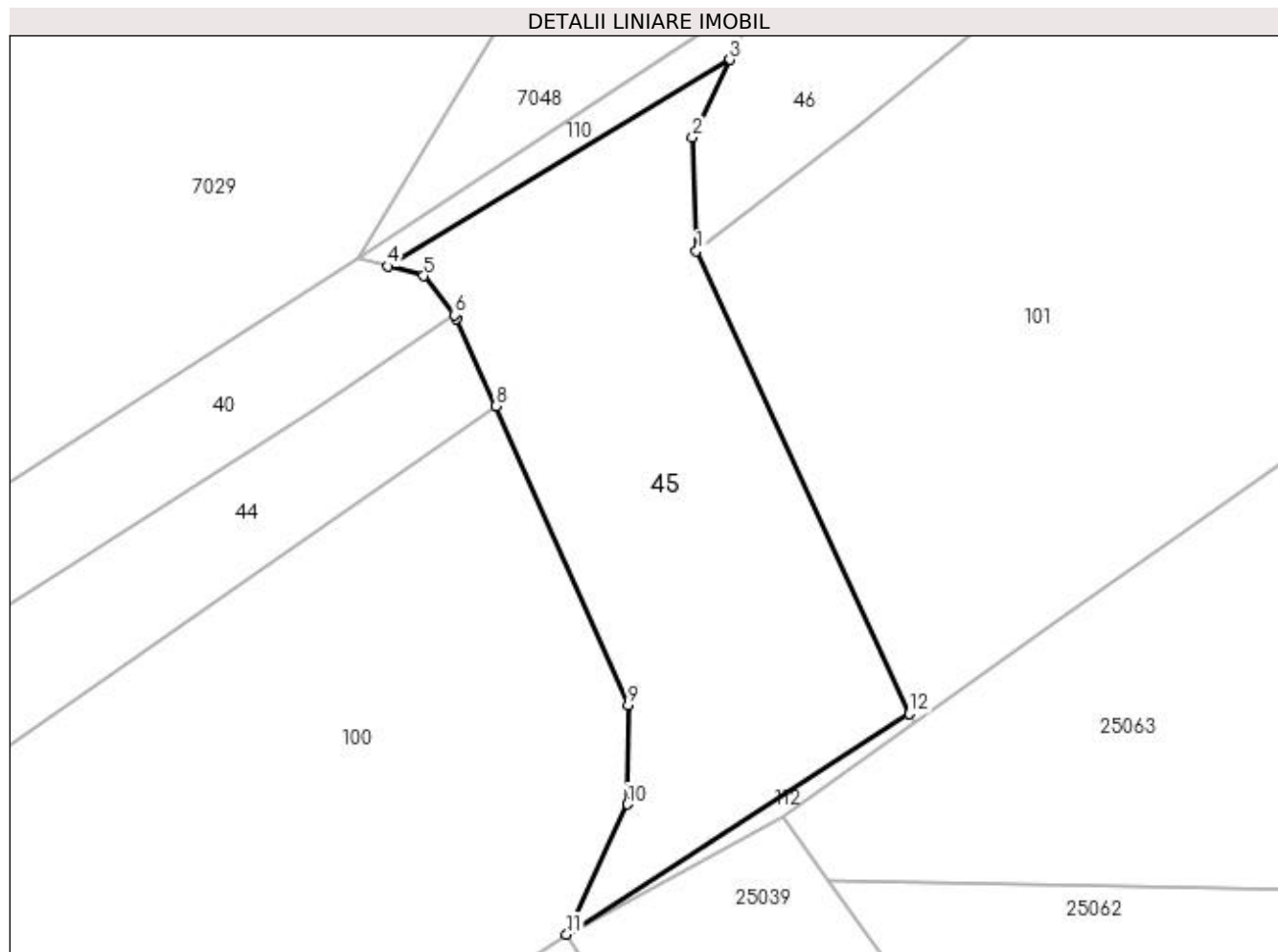
Inscrieri privind dezmembramintele dreptului de proprietate, drepturi reale de garanție și sarcini	Referințe
NU SUNT	

Anexa Nr. 1 La Partea I

Teren

Nr cadastral	Suprafața (mp)*	Observații / Referințe
50558	206	Parte din CFE 50558 DJ108D -Tronson 1, Km40+516-Km43+543

* Suprafața este determinată în planul de proiecție Stereo 70.



Date referitoare la teren

Crt	Categorie folosință	Intra vilan	Suprafața (mp)	Tarla	Parcelă	Nr. topo	Observații / Referințe
1	ape curgătoare	DA	206	-	-	-	CD 123, CD 122 Someș mal stâng, Ticău - Lăpuș

Lungime Segmente

1) Valorile lungimilor segmentelor sunt obținute din proiecție în plan.

Punct început	X / Y	Punct sfârșit	X / Y	Lungime segment (** (m)
1	371.260,971 672.038,049	2	371.260,84 672.041,883	3.836
2	371.260,84 672.041,883	3	371.262,103 672.044,508	2.913
3	371.262,103 672.044,508	4	371.250,544 672.037,527	13.504
4	371.250,544 672.037,527	5	371.251,753 672.037,205	1.251
5	371.251,753 672.037,205	6	371.252,795 672.035,89	1.678

Punct început	X / Y	Punct sfârșit	X / Y	Lungime segment (** (m)
6	371.252,795 672.035,89	7	371.252,863 672.035,741	0.164
7	371.252,863 672.035,741	8	371.254,2 672.032,807	3.224
8	371.254,2 672.032,807	9	371.258,669 672.022,706	11.045
9	371.258,669 672.022,706	10	371.258,648 672.019,355	3.351
10	371.258,648 672.019,355	11	371.256,59 672.014,957	4.856
11	371.256,59 672.014,957	12	371.268,171 672.022,41	13.772
12	371.268,171 672.022,41	1	371.260,971 672.038,049	17.217

** Lungimile segmentelor sunt determinate în planul de proiecție Stereo 70 și sunt rotunjite la 1 milimetru.

*** Distanța dintre puncte este formată din segmente cumulate ce sunt mai mici decât valoarea 1 milimetru.

**DATE DESPRE IMOBILUL NR. 46**

Oficiul de Cadastru și Publicitate Imobiliară MARAMURES
Biroul de Cadastru și Publicitate Imobiliară Baia Mare

A. Partea I. Descrierea imobilului

TEREN Intravilan

Adresa: Loc. Salsig, Jud. Maramures

Nr. Crt	Nr cadastral Nr. topografic	Suprafața* (mp)	Observații / Referințe
A1		118	Sector cadastral:0 Teren neimprejmuit;

B. Partea II. Proprietari și acte

Inscrieri privitoare la dreptul de proprietate și alte drepturi reale		Referințe
/		
Act Normativ nr. 1705, Hotarare de Guvern, din 29/11/2006 emis de Guvernul Romaniei;		
B1	Intabulare, drept de PROPRIETATE, dobandit prin Lege, cota actuala 1/1 1) STATUL ROMÂN , CIF:999999999999, domeniul public, Lipsa CUI	A1
Act Normativ nr. 1705, Hotarare de Guvern, din 29/11/2006 emis de Guvernul Romaniei (Inventar ANIF pozitia 85094, Adeverinta nr. 147/15.02.2024);		
B2	Intabulare, drept de ADMINISTRARE, dobandit prin Lege, cota actuala 1/1 1) AGENȚIA NAȚIONALĂ DE ÎMBUNĂȚĂȚIRI FUNCiare , CIF:29275212, Filiala teritorială de îmbunătățiri funciare Maramureș	A1

C. Partea III. SARCINI .

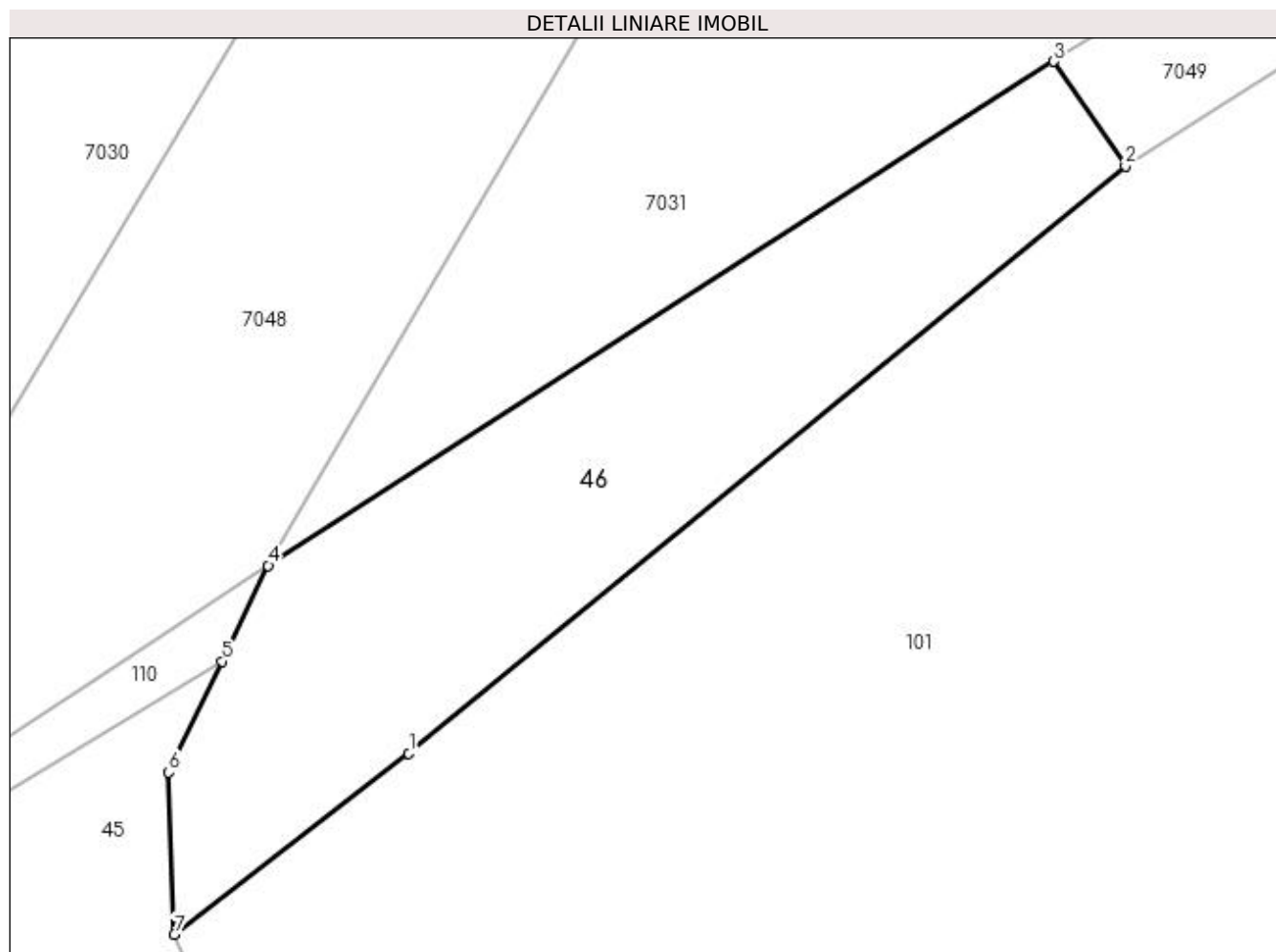
Inscrieri privind dezmembramintele dreptului de proprietate, drepturi reale de garanție și sarcini	Referințe
NU SUNT	

Anexa Nr. 1 La Partea I

Teren

Nr cadastral	Suprafața (mp)*	Observații / Referințe
	118	

* Suprafața este determinată în planul de proiecție Stereo 70.



Date referitoare la teren

Crt	Categorie folosință	Intravilan	Suprafața (mp)	Tarla	Parcelă	Nr. topo	Observații / Referințe
1	ape curgătoare	DA	118	-	-	-	CS 101, Someș mal stâng, Ticău - Lăpuș

Lungime Segmente

1) Valorile lungimilor segmentelor sunt obținute din proiecție în plan.

Punct început	X / Y	Punct sfârșit	X / Y	Lungime segment (** (m)
1	371.266,52 672.042,327	2	371.283,476 672.056,218	21.92
2	371.283,476 672.056,218	3	371.281,778 672.058,694	3.002
3	371.281,778 672.058,694	4	371.263,192 672.046,771	22.082
4	371.263,192 672.046,771	5	371.262,103 672.044,508	2.511
5	371.262,103 672.044,508	6	371.260,84 672.041,883	2.913

Punct început	X / Y	Punct sfârșit	X / Y	Lungime segment (** (m)
6	371.260,84 672.041,883	7	371.260,971 672.038,049	3.836
7	371.260,971 672.038,049	1	371.266,52 672.042,327	7.007

** Lungimile segmentelor sunt determinate în planul de proiecție Stereo 70 și sunt rotunjite la 1 milimetru.

*** Distanța dintre puncte este formată din segmente cumulate ce sunt mai mici decât valoarea 1 milimetru.

**DATE DESPRE IMOBILUL NR. 47**

Oficiul de Cadastru și Publicitate Imobiliară MARAMURES
Biroul de Cadastru și Publicitate Imobiliară Baia Mare

A. Partea I. Descrierea imobilului

TEREN Intravilan

Nr. cadastral vechi:50693

Adresa: Loc. Salsig, Jud. Maramures

Nr. Crt	Nr cadastral Nr. topografic	Suprafața* (mp)	Observații / Referințe
A1	50693	138	Sector cadastral:0 Teren neimprejmuț;

B. Partea II. Proprietari și acte

Inscrieri privitoare la dreptul de proprietate și alte drepturi reale	Referințe
29615 / 07/06/2017	
Act Administrativ nr. 115, Hotararea, din 31/05/2017 emis de Consiliul Judetean Maramures (Act Administrativ nr. Hotararea nr. 117, din 31/05/2017 emis de Consiliul Judetean Maramures; Act Administrativ nr. Documentatie cadastrala vizata sub nr 29615, din 07/06/2017 emis de OCPI Maramures);	
B1	Intabulare, drept de PROPRIETATEcu titlu de drept expropriere in baza Legii 255/2010, dobandit prin Lege, cota actuala 2/3 1) JUDEȚUL MARAMUREȘ , CIF:9999999999999, Lipsa CUI, domeniul public <i>OBSERVATII: Pozitie transcrisa din CF nr. 50693, in rangul incheierii nr. 29615/07.06.2017</i>
/	
Act Normativ nr. 1705, Hotarare de Guvern, din 29/11/2006 emis de Guvernul Romaniei;	
B2	Intabulare, drept de PROPRIETATE, dobandit prin Lege, cota actuala 1/3 1) STATUL ROMÂN , CIF:9999999999999, domeniul public, Lipsa CUI
Act Normativ nr. 1705, Hotarare de Guvern, din 29/11/2006 emis de Guvernul Romaniei (Inventar ANIF pozitia 85094, Adeverinta nr. 147/15.02.2024);	
B3	Intabulare, drept de ADMINISTRARE, dobandit prin Lege, cota actuala 1/1 1) AGENȚIA NAȚIONALĂ DE ÎMBUNĂȚĂȚIRI FUNCiare , CIF:29275212, Filiala teritorială de îmbunătățiri funciare Maramures
Act Normativ nr. 7, Lege, din 13/03/1996 emis de Parlamentul Romaniei (Art. 14, Alin. 6.1);	
B4	Se noteaza suprapunerea reala a doua acte de proprietate asupra imobilului A1: Hotararea nr. 115, din data de 31.05.2017, prin care s-a intabulat dreptul de proprietate in favoarea Judetului Maramures in CFE 50693 Sălsig prin incheierea nr. 29615/07.06.2017 si Hotararea de Guvern nr. 1705, din data de 29.11.2006, prin care s-a intabulat dreptul de proprietate in favoarea Statului Roman

C. Partea III. SARCINI .

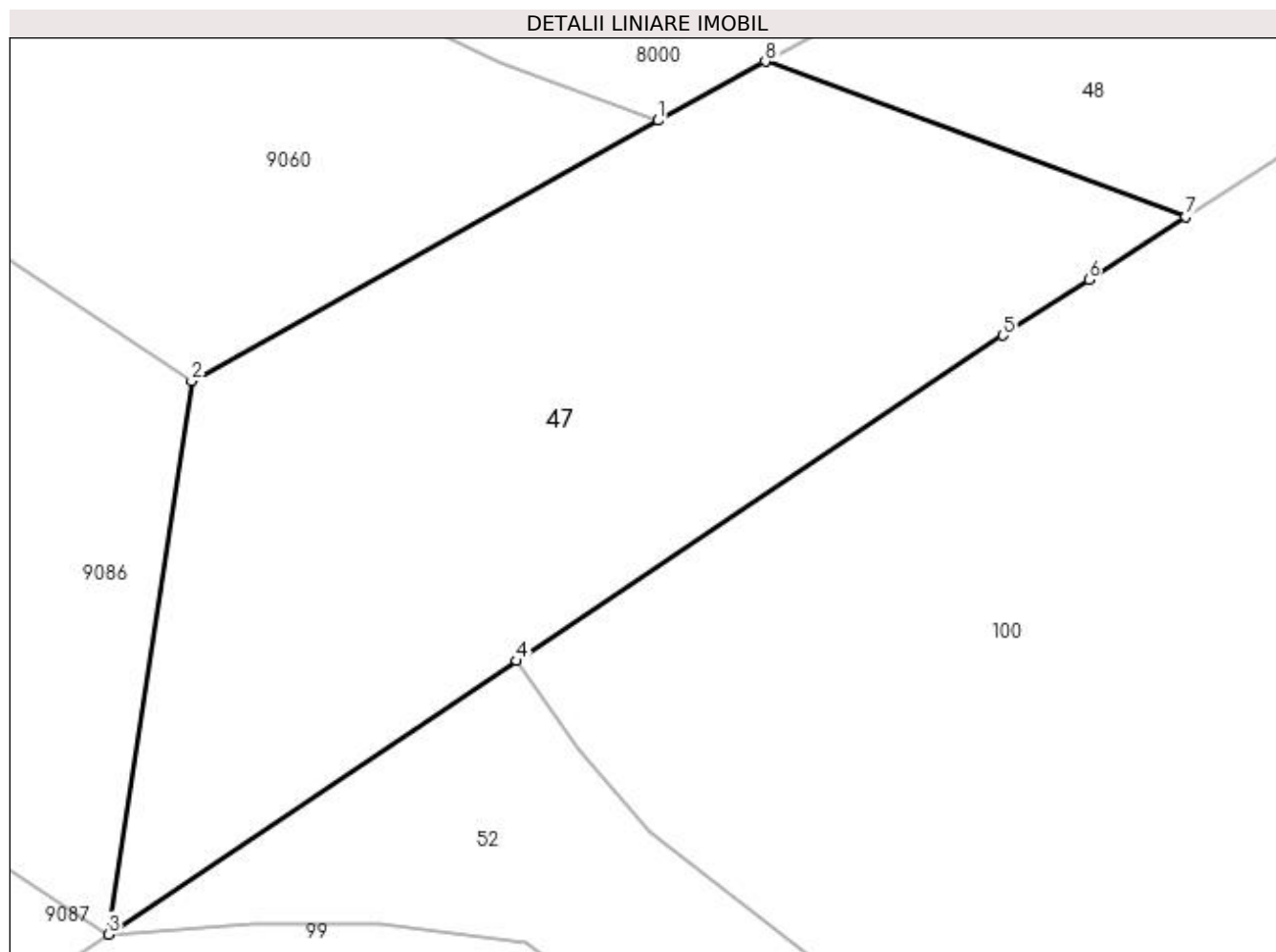
Inscrieri privind dezmembramintele dreptului de proprietate, drepturi reale de garanție și sarcini	Referințe
NU SUNT	

Anexa Nr. 1 La Partea I

Teren

Nr cadastral	Suprafața (mp)*	Observații / Referințe
50693	138	

* Suprafața este determinată în planul de proiecție Stereo 70.



Date referitoare la teren

Crt	Categorie folosință	Intravilan	Suprafața (mp)	Tarla	Parcelă	Nr. topo	Observații / Referințe
1	ape curgătoare	DA	138	-	-	-	CD 112, Someș mal stâng, Ticău - Lăpuș

Lungime Segmente

1) Valorile lungimilor segmentelor sunt obținute din proiecție în plan.

Punct început	X / Y	Punct sfârșit	X / Y	Lungime segment (** (m)
1	370.390,161 671.473,778	2	370.381,256 671.468,806	10.199
2	370.381,256 671.468,806	3	370.379,669 671.458,241	10.684
3	370.379,669 671.458,241	4	370.387,464 671.463,458	9.38
4	370.387,464 671.463,458	5	370.396,749 671.469,672	11.173
5	370.396,749 671.469,672	6	370.398,39 671.470,736	1.956

Punct început	X / Y	Punct sfârșit	X / Y	Lungime segment (** (m)
6	370.398,39 671.470,736	7	370.400,24 671.471,936	2.205
7	370.400,24 671.471,936	8	370.392,212 671.474,904	8.559
8	370.392,212 671.474,904	1	370.390,161 671.473,778	2.34

** Lungimile segmentelor sunt determinate în planul de proiecție Stereo 70 și sunt rotunjite la 1 milimetru.

*** Distanța dintre puncte este formată din segmente cumulate ce sunt mai mici decât valoarea 1 milimetru.

**DATE DESPRE IMOBILUL NR. 48**

Oficiul de Cadastru și Publicitate Imobiliară MARAMURES
Biroul de Cadastru și Publicitate Imobiliară Baia Mare

A. Partea I. Descrierea imobilului

TEREN Intravilan

Adresa: Loc. Salsig, Jud. Maramures

Nr. Crt	Nr cadastral Nr. topografic	Suprafața* (mp)	Observații / Referințe
A1		607	Sector cadastral:0 Teren neimprejmuit;

B. Partea II. Proprietari și acte

Inscrieri privitoare la dreptul de proprietate și alte drepturi reale		Referințe
/		
Act Normativ nr. 1705, Hotarare de Guvern, din 29/11/2006 emis de Guvernul Romaniei;		
B1	Intabulare, drept de PROPRIETATE, dobandit prin Lege, cota actuala 1/1 1) STATUL ROMÂN , CIF:999999999999, domeniul public, Lipsa CUI	A1
Act Normativ nr. 1705, Hotarare de Guvern, din 29/11/2006 emis de Guvernul Romaniei (Inventar ANIF pozitia 85094, Adeverinta nr. 147/15.02.2024);		
B2	Intabulare, drept de ADMINISTRARE, dobandit prin Lege, cota actuala 1/1 1) AGENȚIA NAȚIONALĂ DE ÎMBUNĂȚĂȚIRI FUNCiare , CIF:29275212, Filiala teritorială de îmbunătățiri funciare Maramureș	A1

C. Partea III. SARCINI .

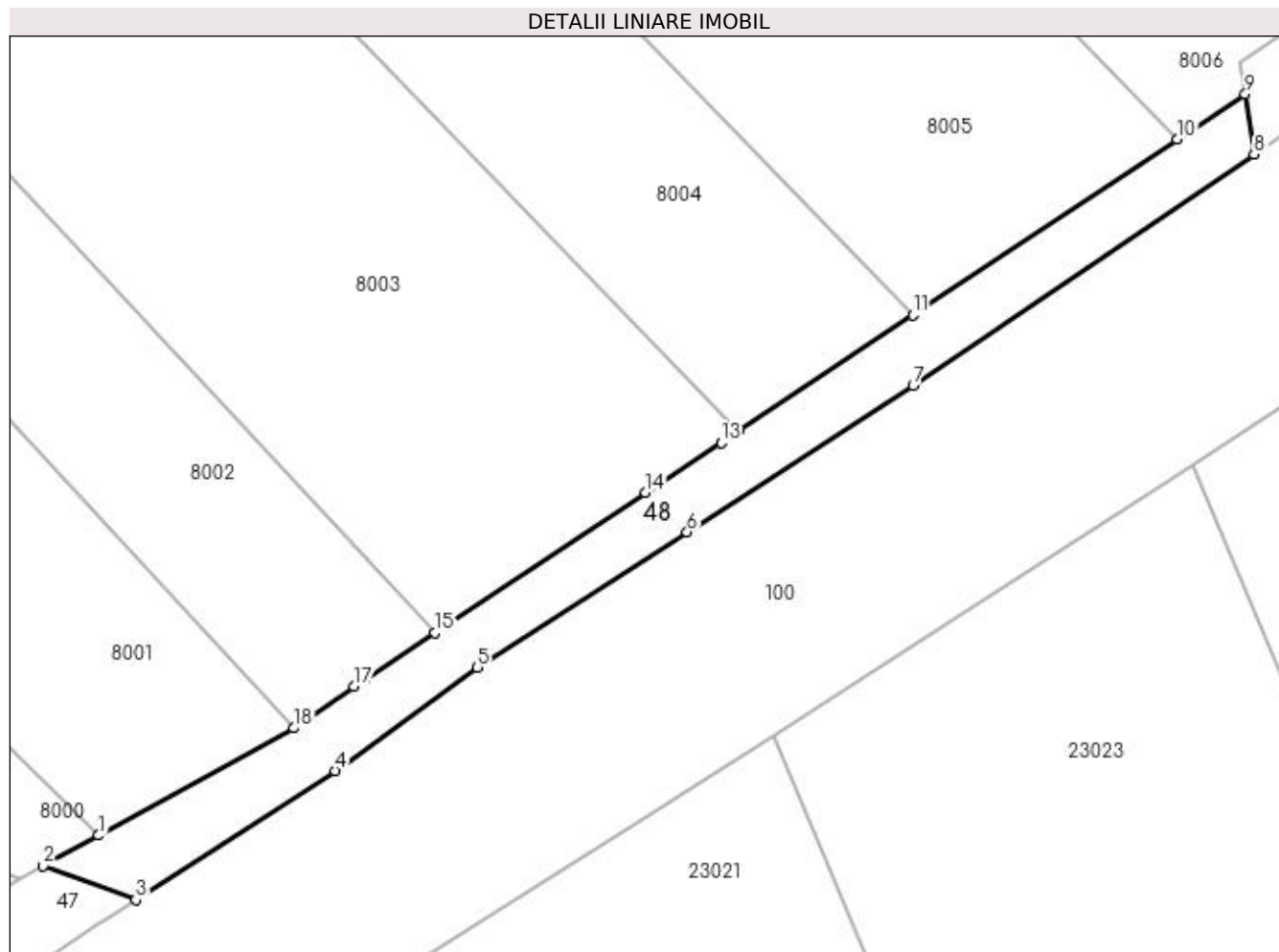
Inscrieri privind dezmembramintele dreptului de proprietate, drepturi reale de garanție și sarcini	Referințe
NU SUNT	

Anexa Nr. 1 La Partea I

Teren

Nr cadastral	Suprafața (mp)*	Observații / Referințe
	607	

* Suprafața este determinată în planul de proiecție Stereo 70.



Date referitoare la teren

Crt	Categorie folosință	Intravilan	Suprafața (mp)	Tarla	Parcelă	Nr. topo	Observații / Referințe
1	ape curgătoare	DA	607	-	-	-	CD 112, Someș mal stâng, Ticău - Lăpuș

Lungime Segmente

1) Valorile lungimilor segmentelor sunt obținute din proiecție în plan.

Punct început	X / Y	Punct sfârșit	X / Y	Lungime segment (** (m)
1	370.396,995 671.477,529	2	370.392,212 671.474,904	5.456
2	370.392,212 671.474,904	3	370.400,24 671.471,936	8.559
3	370.400,24 671.471,936	4	370.417,51 671.483,133	20.582
4	370.417,51 671.483,133	5	370.429,843 671.492,069	15.23
5	370.429,843 671.492,069	6	370.447,997 671.503,789	21.608

Punct început	X / Y	Punct sfârșit	X / Y	Lungime segment (** (m)
6	370.447,997 671.503,789	7	370.467,576 671.516,481	23.333
7	370.467,576 671.516,481	8	370.497,117 671.536,523	35.698
8	370.497,117 671.536,523	9	370.496,348 671.541,747	5.28
9	370.496,348 671.541,747	10	370.490,461 671.537,832	7.07
10	370.490,461 671.537,832	11	370.467,545 671.522,589	27.523
11	370.467,545 671.522,589	12	370.452,469 671.512,561	18.107
12	370.452,469 671.512,561	13	370.450,945 671.511,547	1.831
13	370.450,945 671.511,547	14	370.444,413 671.507,209	7.841
14	370.444,413 671.507,209	15	370.426,155 671.495,082	21.918
15	370.426,155 671.495,082	16	370.420,145 671.491,09	7.215
16	370.420,145 671.491,09	17	370.419,148 671.490,428	1.197
17	370.419,148 671.490,428	18	370.413,93 671.486,825	6.341
18	370.413,93 671.486,825	1	370.396,995 671.477,529	19.319

** Lungimile segmentelor sunt determinate în planul de proiecție Stereo 70 și sunt rotunjite la 1 milimetru.

*** Distanța dintre puncte este formată din segmente cumulate ce sunt mai mici decât valoarea 1 milimetru.

**DATE DESPRE IMOBILUL NR. 49**

Oficiul de Cadastru și Publicitate Imobiliară MARAMURES
Biroul de Cadastru și Publicitate Imobiliară Baia Mare

A. Partea I. Descrierea imobilului

TEREN Intravilan

Nr. cadastral vechi:50691

Adresa: Loc. Salsig, Str Principala, Jud. Maramures

Nr. Crt	Nr cadastral Nr. topografic	Suprafața* (mp)	Observații / Referințe
A1	50691	97	Sector cadastral:0 Teren neimprejmuit; DJ 108D, km 42+035 - km 42+050

B. Partea II. Proprietari și acte

Inscrieri privitoare la dreptul de proprietate și alte drepturi reale		Referințe
29624 / 07/06/2017		
Act Administrativ nr. 115, Hotarare, din 31/05/2017 emis de Consiliul Judetean Maramures (act administrativ nr Hotararea nr. 117 din 31.05.2017, emis de Consiliul Judetean Maramures;act administrativ nr Documentatia cadastrala nr. 29624 din 07.06.2017, emis de OCPI Maramures);		
B1	Intabulare, drept de PROPRIETATEcu titlu de drept aplicare L 213/1998, dobandit prin Lege, cota actuala 1/1, cota initiala 1/1 1) JUDEȚUL MARAMUREȘ , CIF:3627315, domeniul public <i>OBSERVATII: Pozitie transcrisa din CF nr. 50691, in rangul incheierii nr. 29624/07.06.2017</i>	A1
/		
Act Normativ nr. 1705, Hotarare de Guvern, din 29/11/2006 emis de Guvernul Romaniei;		
B2	Intabulare, drept de PROPRIETATE, dobandit prin Lege, cota actuala 1/1 1) STATUL ROMÂN , CIF:9999999999999, domeniul public, Lipsa CUI	A1
Act Normativ nr. 1705, Hotarare de Guvern, din 29/11/2006 emis de Guvernul Romaniei (Inventar ANIF pozitia 85094, Adeverinta nr. 147/15.02.2024);		
B3	Intabulare, drept de ADMINISTRARE, dobandit prin Lege, cota actuala 1/1 1) AGENȚIA NAȚIONALĂ DE ÎMBUNĂȚĂȚIRI FUNCiare , CIF:29275212, Filiala teritorială de îmbunătățiri funciare Maramureș	A1
Act Normativ nr. 7, Lege, din 13/03/1996 emis de Parlamentul Romaniei (art 14, alin 6.1);		
B4	Se noteaza suprapunerea reala a doua acte de proprietate asupra imobilului A1 : HCL nr 156, din data de 30.09.2015 prin care s-a intabulat dreptul de proprietate in favoarea Judetului Maramures in CFE 50558, prin incheierea nr 62029/03.12.2015 si Hotararea de Guvern nr 1705, din data de 29.11.2006, prin care s-a intabulat dreptul de proprietate in favoarea Statului Roman	A1

C. Partea III. SARCINI .

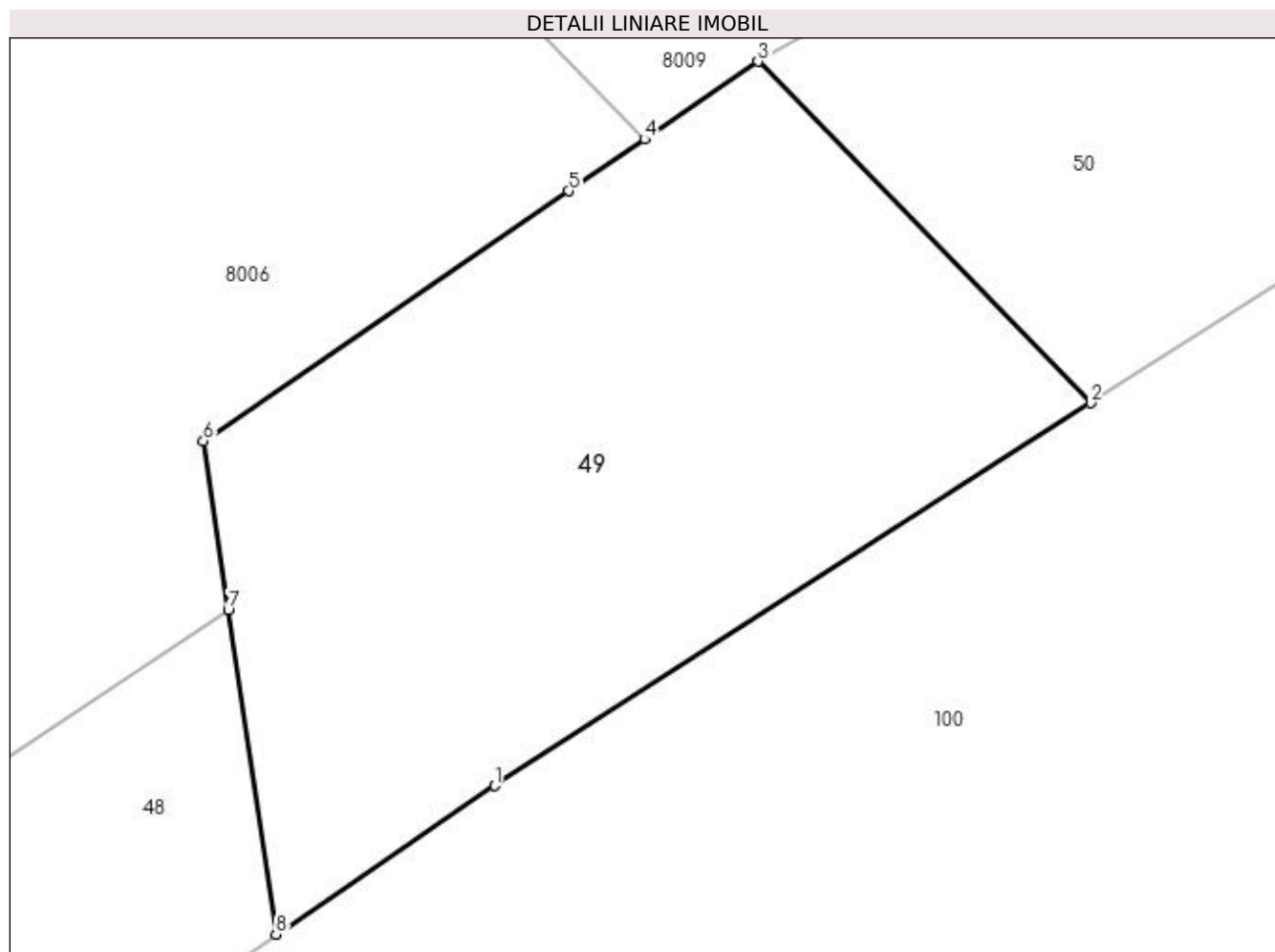
Inscrieri privind dezmembramintele dreptului de proprietate, drepturi reale de garanție și sarcini	Referințe
NU SUNT	

Anexa Nr. 1 La Partea I

Teren

Nr cadastral	Suprafața (mp)*	Observații / Referințe
50691	97	DJ 108D, km 42+035 - km 42+050

* Suprafața este determinată în planul de proiecție Stereo 70.



Date referitoare la teren

Crt	Categorie folosință	Intravilan	Suprafața (mp)	Tarla	Parcelă	Nr. topo	Observații / Referințe
1	ape curgătoare	DA	97	-	-	-	CD112 Someș mal stâng, Ticău - Lăpuș

Lungime Segmente

1) Valorile lungimilor segmentelor sunt obținute din proiecție în plan.

Punct început	X / Y	Punct sfârșit	X / Y	Lungime segment (** (m)
1	370.500,64 671.538,913	2	370.510,237 671.545,072	11.403
2	370.510,237 671.545,072	3	370.504,882 671.550,569	7.674
3	370.504,882 671.550,569	4	370.503,05 671.549,316	2.22
4	370.503,05 671.549,316	5	370.501,833 671.548,485	1.474
5	370.501,833 671.548,485	6	370.495,948 671.544,461	7.129

Punct început	X / Y	Punct sfârșit	X / Y	Lungime segment (** (m)
6	370.495,948 671.544,461	7	370.496,348 671.541,747	2.743
7	370.496,348 671.541,747	8	370.497,117 671.536,523	5.28
8	370.497,117 671.536,523	1	370.500,64 671.538,913	4.257

** Lungimile segmentelor sunt determinate în planul de proiecție Stereo 70 și sunt rotunjite la 1 milimetru.

*** Distanța dintre puncte este formată din segmente cumulate ce sunt mai mici decât valoarea 1 milimetru.

**DATE DESPRE IMOBILUL NR. 50**

Oficiul de Cadastru și Publicitate Imobiliară MARAMURES
Biroul de Cadastru și Publicitate Imobiliară Baia Mare

A. Partea I. Descrierea imobilului

TEREN Intravilan

Adresa: Loc. Salsig, Jud. Maramures

Nr. Crt	Nr cadastral Nr. topografic	Suprafața* (mp)	Observații / Referințe
A1		2.642	Sector cadastral:0 Teren neimprejmuit;

B. Partea II. Proprietari și acte

Inscrieri privitoare la dreptul de proprietate și alte drepturi reale		Referințe
/		
Act Normativ nr. 1705, Hotarare de Guvern, din 29/11/2006 emis de Guvernul Romaniei;		
B1	Intabulare, drept de PROPRIETATE, dobandit prin Lege, cota actuala 1/1 1) STATUL ROMÂN , CIF:999999999999, domeniul public, Lipsa CUI	A1
Act Normativ nr. 1705, Hotarare de Guvern, din 29/11/2006 emis de Guvernul Romaniei (Inventar ANIF pozitia 85094, Adeverinta nr. 147/15.02.2024);		
B2	Intabulare, drept de ADMINISTRARE, dobandit prin Lege, cota actuala 1/1 1) AGENȚIA NAȚIONALĂ DE ÎMBUNĂȚĂȚIRI FUNCiare , CIF:29275212, Filiala teritorială de îmbunătățiri funciare Maramureș	A1

C. Partea III. SARCINI .

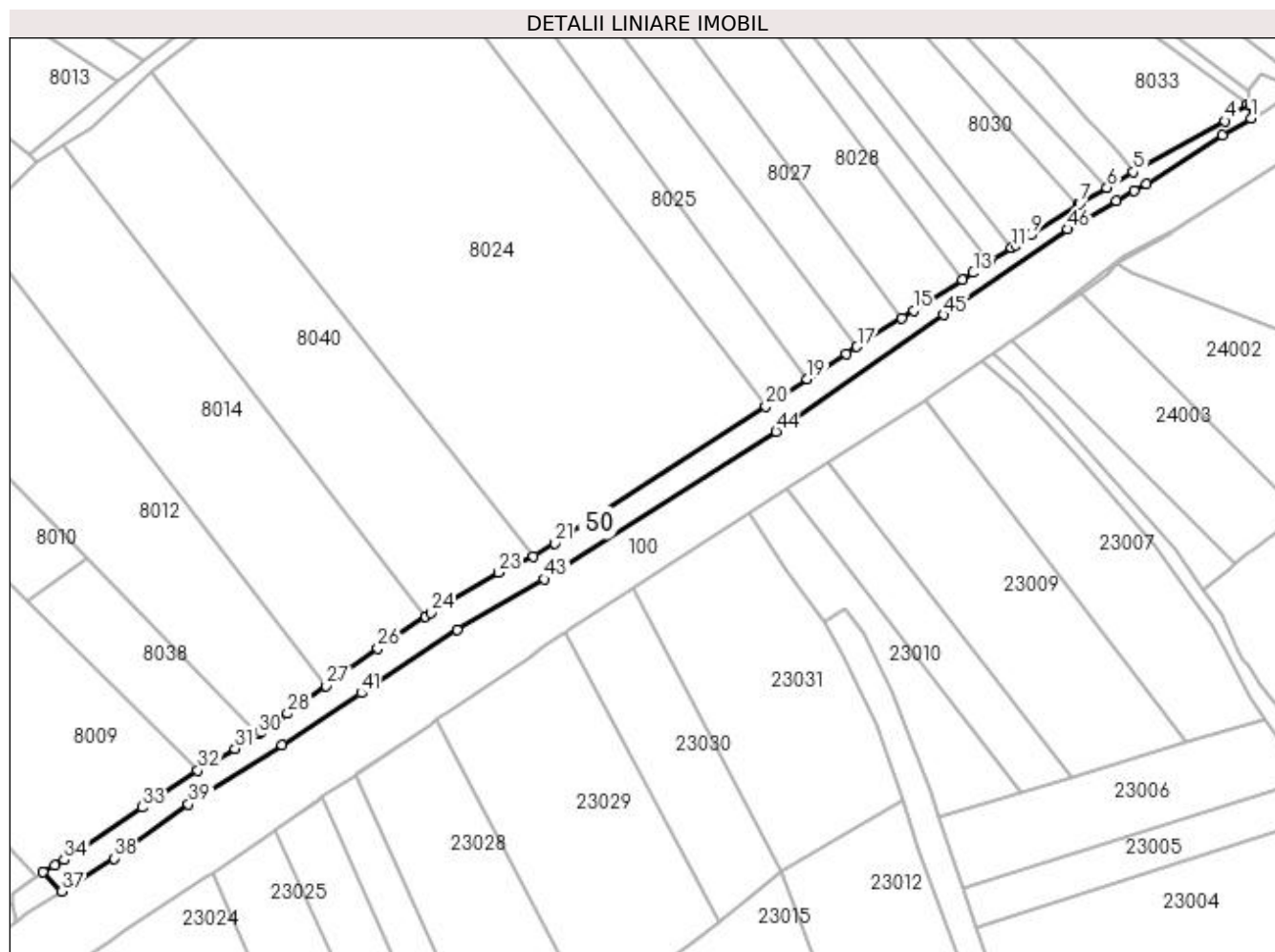
Inscrieri privind dezmembramintele dreptului de proprietate, drepturi reale de garanție și sarcini	Referințe
NU SUNT	

Anexa Nr. 1 La Partea I

Teren

Nr cadastral	Suprafața (mp)*	Observații / Referințe
	2.642	

* Suprafața este determinată în planul de proiecție Stereo 70.



Date referitoare la teren

Crt	Categorie folosință	Intravilan	Suprafața (mp)	Tarla	Parcelă	Nr. topo	Observații / Referințe
1	ape curgătoare	DA	2.642	-	-	-	Someș mal stâng, Ticău - Lăpuș

Lungime Segmente

1) Valorile lungimilor segmentelor sunt obținute din proiecție în plan.

Punct început	X / Y	Punct sfârșit	X / Y	Lungime segment	Punct început	X / Y	Punct sfârșit	X / Y	Lungime segment	Punct început	X / Y	Punct sfârșit	X / Y	Lungime segment
1	370.849,654 671.765,676	2	370.849,376 671.769,242	3.577	2	370.849,376 671.769,242	3	370.848,753 671.769,611	0.724	3	370.848,753 671.769,611	4	370.842,119 671.764,886	8.145
4	370.842,119 671.764,886	5	370.816,098 671.750,312	29.824	5	370.816,098 671.750,312	6	370.808,51 671.745,811	8.823	6	370.808,51 671.745,811	7	370.800,747 671.741,205	9.027
7	370.800,747 671.741,205	8	370.800,279 671.740,905	0.556	8	370.800,279 671.740,905	9	370.786,95 671.732,359	15.833	9	370.786,95 671.732,359	10	370.782,465 671.729,484	5.327
10	370.782,465 671.729,484	11	370.781,299 671.728,736	1.385	11	370.781,299 671.728,736	12	370.775,161 671.724,73	7.33	12	370.775,161 671.724,73	13	370.770,367 671.721,601	5.725
13	370.770,367 671.721,601	14	370.767,2 671.719,698	3.695	14	370.767,2 671.719,698	15	370.753,399 671.710,85	16.394	15	370.753,399 671.710,85	16	370.749,954 671.708,641	4.092

Punct început	X / Y	Punct sfârșit	X / Y	Lungime segment	Punct început	X / Y	Punct sfârșit	X / Y	Lungime segment	Punct început	X / Y	Punct sfârșit	X / Y	Lungime segment
16	370.749,954 671.708,641	17	370.737,177 671.700,449	15.178	17	370.737,177 671.700,449	18	370.734,107 671.698,481	3.647	18	370.734,107 671.698,481	19	370.723,026 671.691,286	13.212
19	370.723,026 671.691,286	20	370.711,096 671.683,54	14.224	20	370.711,096 671.683,54	21	370.650,942 671.644,483	71.721	21	370.650,942 671.644,483	22	370.644,865 671.640,695	7.161
22	370.644,865 671.640,695	23	370.634,899 671.636,082	10.982	23	370.634,899 671.636,082	24	370.615,687 671.624,674	22.344	24	370.615,687 671.624,674	25	370.613,96 671.623,523	2.075
25	370.613,96 671.623,523	26	370.600,435 671.614,506	16.255	26	370.600,435 671.614,506	27	370.585,646 671.603,777	18.271	27	370.585,646 671.603,777	28	370.574,67 671.595,817	13.559
28	370.574,67 671.595,817	29	370.567,287 671.590,682	8.993	29	370.567,287 671.590,682	30	370.566,41 671.589,974	1.127	30	370.566,41 671.589,974	31	370.559,679 671.585,822	7.909
31	370.559,679 671.585,822	32	370.549,034 671.579,653	12.303	32	370.549,034 671.579,653	33	370.533,186 671.569,122	19.028	33	370.533,186 671.569,122	34	370.510,898 671.554,059	26.901
34	370.510,898 671.554,059	35	370.508,204 671.552,496	3.115	35	370.508,204 671.552,496	36	370.504,882 671.550,569	3.84	36	370.504,882 671.550,569	37	370.510,237 671.545,072	7.674
37	370.510,237 671.545,072	38	370.525,019 671.554,558	17.564	38	370.525,019 671.554,558	39	370.546,329 671.570,033	26.336	39	370.546,329 671.570,033	40	370.573,078 671.586,818	31.579
40	370.573,078 671.586,818	41	370.595,681 671.601,671	27.046	41	370.595,681 671.601,671	42	370.623,022 671.619,802	32.806	42	370.623,022 671.619,802	43	370.648,056 671.634,183	28.871
43	370.648,056 671.634,183	44	370.714,074 671.676,284	78.3	44	370.714,074 671.676,284	45	370.761,9 671.709,6	58.286	45	370.761,9 671.709,6	46	370.797,364 671.734,01	43.053
46	370.797,364 671.734,01	47	370.811,282 671.742,044	16.07	47	370.811,282 671.742,044	48	370.816,206 671.745,065	5.777	48	370.816,206 671.745,065	49	370.819,818 671.746,939	4.069
49	370.819,818 671.746,939	50	370.841,483 671.760,881	25.763	50	370.841,483 671.760,881	1	370.849,654 671.765,676	9.474					

** Lungimile segmentelor sunt determinate în planul de proiecție Stereo 70 și sunt rotunjite la 1 milimetru.

*** Distanța dintre puncte este formată din segmente cumulate ce sunt mai mici decât valoarea 1 milimetru.

**DATE DESPRE IMOBILUL NR. 51**

Oficiul de Cadastru și Publicitate Imobiliară MARAMURES
Biroul de Cadastru și Publicitate Imobiliară Baia Mare

A. Partea I. Descrierea imobilului

TEREN Intravilan

Nr. cadastral vechi:50558

Adresa: Loc. Salsig, Jud. Maramures

Nr. Crt	Nr cadastral Nr. topografic	Suprafața* (mp)	Observații / Referințe
A1	50558	511	Sector cadastral:0 Teren neimprejmuit; Parte din CFE 50558 DJ108D -Tronson 1, Km40+516-Km43+543

B. Partea II. Proprietari și acte

Inscrieri privitoare la dreptul de proprietate și alte drepturi reale	Referințe
62029 / 03/12/2015	
Act Administrativ nr. 156, HCL, din 30/09/2015 emis de Consiliul Judetean Maramures (Anexa nr 1, Documentatia cadastrala avizata de OCPI Maramures sub nr 62029/03.12.2015);	
B1	A1
Intabulare, drept de PROPRIETATEcu titlu de drept aplicare L 213/1998, dobandit prin Lege, cota actuala 1/1, cota initiala 1/1	
1) JUDEȚUL MARAMUREȘ , CIF:3627315, domeniul public	
OBSERVATII: Pozitie transcrisa din CF nr. 50558, in rangul incheierii nr. 62029/03.12.2015	
/	
Act Normativ nr. 1705, Hotarare de Guvern, din 29/11/2006 emis de Guvernul Romaniei;	
B2	A1
Intabulare, drept de PROPRIETATE, dobandit prin Lege, cota actuala 1/1	
1) STATUL ROMÂN , CIF:9999999999999, domeniul public, Lipsa CUI	
Act Normativ nr. 1705, Hotarare de Guvern, din 29/11/2006 emis de Guvernul Romaniei (Inventar ANIF pozitia 85094, Adeverinta nr. 147/15.02.2024);	
B3	A1
Intabulare, drept de ADMINISTRARE, dobandit prin Lege, cota actuala 1/1	
1) AGENȚIA NAȚIONALĂ DE ÎMBUNĂȚĂȚIRI FUNCiare , CIF:29275212, Filiala teritorială de îmbunătățiri funciare Maramures	
Act Normativ nr. 7, Lege, din 13/03/1996 emis de Parlamentul Romaniei (art 14, alin 6.1);	
B4	A1
Se noteaza suprapunerea reala a doua acte de proprietate asupra imobilului A1 : HCL nr 156, din data de 30.09.2015 prin care s-a intabulat dreptul de proprietate in favoarea Judetului Maramures in CFE 50558, prin incheierea nr 62029/03.12.2015 si Hotararea de Guvern nr 1705, din data de 29.11.2006, prin care s-a intabulat dreptul de proprietate in favoarea Statului Roman	

C. Partea III. SARCINI .

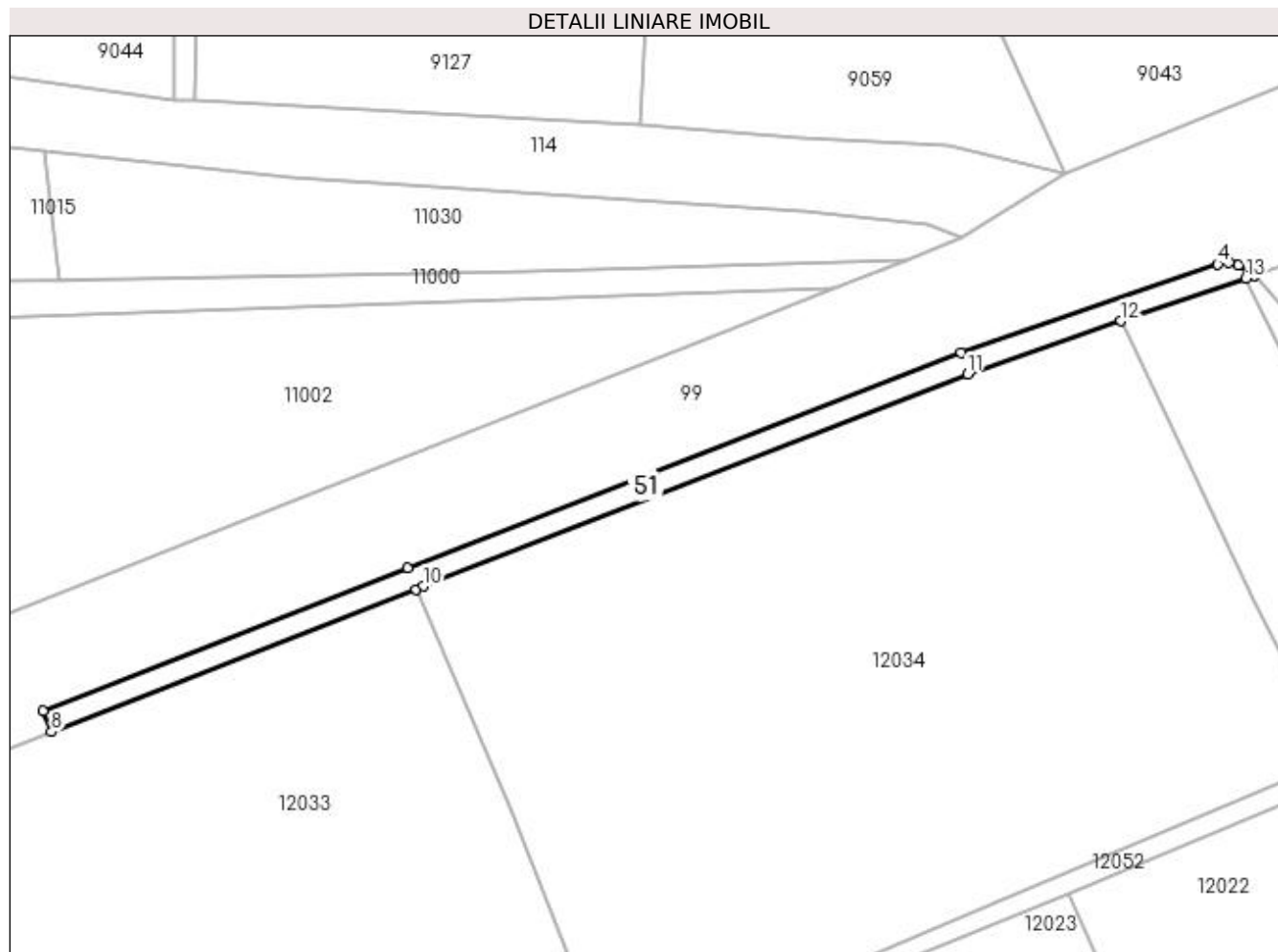
Inscrieri privind dezmembramintele dreptului de proprietate, drepturi reale de garanție și sarcini	Referințe
NU SUNT	

Anexa Nr. 1 La Partea I

Teren

Nr cadastral	Suprafața (mp)*	Observații / Referințe
50558	511	Parte din CFE 50558 DJ108D -Tronson 1, Km40+516-Km43+543

* Suprafața este determinată în planul de proiecție Stereo 70.



Date referitoare la teren

Crt	Categorie folosință	Intra vilan	Suprafața (mp)	Tarla	Parcelă	Nr. topo	Observații / Referințe
1	ape curgătoare	DA	511	-	-	-	CD 133 Someș mal stâng, Ticău - Lăpuș

Lungime Segmente

1) Valorile lungimilor segmentelor sunt obținute din proiecție în plan.

Punct început	X / Y	Punct sfârșit	X / Y	Lungime segment (** (m)
1	369.739,228 671.029,997	2	369.737,191 671.031,389	2.467
2	369.737,191 671.031,389	3	369.735,939 671.031,753	1.304
3	369.735,939 671.031,753	4	369.734,407 671.031,491	1.554
4	369.734,407 671.031,491	5	369.700,197 671.019,75	36.169
5	369.700,197 671.019,75	6	369.626,575 670.991,005	79.035

Punct început	X / Y	Punct sfârșit	X / Y	Lungime segment (** (m)
6	369.626,575 670.991,005	7	369.578,079 670.972,013	52.082
7	369.578,079 670.972,013	8	369.579,164 670.969,226	2.991
8	369.579,164 670.969,226	9	369.627,661 670.988,219	52.084
9	369.627,661 670.988,219	10	369.628,673 670.988,615	1.087
10	369.628,673 670.988,615	11	369.701,134 671.016,857	77.77
11	369.701,134 671.016,857	12	369.721,546 671.023,898	21.592
12	369.721,546 671.023,898	13	369.738,139 671.029,621	17.552
13	369.738,139 671.029,621	1	369.739,228 671.029,997	1.152

** Lungimile segmentelor sunt determinate în planul de proiecție Stereo 70 și sunt rotunjite la 1 milimetru.

*** Distanța dintre puncte este formată din segmente cumulate ce sunt mai mici decât valoarea 1 milimetru.



DATE DESPRE IMOBILUL NR. 52

Oficiul de Cadastru și Publicitate Imobiliară MARAMURES
Biroul de Cadastru și Publicitate Imobiliară Baia Mare

A. Partea I. Descrierea imobilului

TEREN Intravilan

Nr. cadastral vechi:50558

Adresa: Loc. Salsig, Jud. Maramures

Nr. Crt	Nr cadastral Nr. topografic	Suprafața* (mp)	Observații / Referințe
A1	50558	79	Sector cadastral:0 Teren neimprejmuit; Parte din CFE 50558 DJ108D -Tronson 1, Km40+516-Km43+543

B. Partea II. Proprietari și acte

Inscrieri privitoare la dreptul de proprietate și alte drepturi reale	Referințe
62029 / 03/12/2015	
Act Administrativ nr. 156, HCL, din 30/09/2015 emis de Consiliul Judetean Maramures (Anexa nr 1, Documentatia cadastrala avizata de OCPI Maramures sub nr 62029/03.12.2015);	
B1	A1
Intabulare, drept de PROPRIETATEcu titlu de drept aplicare L 213/1998, dobandit prin Lege, cota actuala 1/1, cota initiala 1/1	
1) JUDEȚUL MARAMUREȘ , CIF:3627315, domeniul public	
OBSERVATII: Pozitie transcrisa din CF nr. 50558, in rangul incheierii nr. 62029/03.12.2015	
/	
Act Normativ nr. 1705, Hotarare de Guvern, din 29/11/2006 emis de Guvernul Romaniei;	
B2	A1
Intabulare, drept de PROPRIETATE, dobandit prin Lege, cota actuala 1/1	
1) STATUL ROMÂN , CIF:9999999999999, domeniul public, Lipsa CUI	
Act Normativ nr. 1705, Hotarare de Guvern, din 29/11/2006 emis de Guvernul Romaniei (Inventar ANIF pozitia 85094, Adeverinta nr. 147/15.02.2024);	
B3	A1
Intabulare, drept de ADMINISTRARE, dobandit prin Lege, cota actuala 1/1	
1) AGENȚIA NAȚIONALĂ DE ÎMBUNĂȚĂȚIRI FUNCiare , CIF:29275212, Filiala teritorială de îmbunătățiri funciare Maramures	
Act Normativ nr. 7, Lege, din 13/03/1996 emis de Parlamentul Romaniei (art 14, alin 6.1);	
B4	A1
Se noteaza suprapunerea reala a doua acte de proprietate asupra imobilului A1 : HCL nr 156, din data de 30.09.2015 prin care s-a intabulat dreptul de proprietate in favoarea Judetului Maramures in CFE 50558, prin incheierea nr 62029/03.12.2015 si Hotararea de Guvern nr 1705, din data de 29.11.2006, prin care s-a intabulat dreptul de proprietate in favoarea Statului Roman	

C. Partea III. SARCINI .

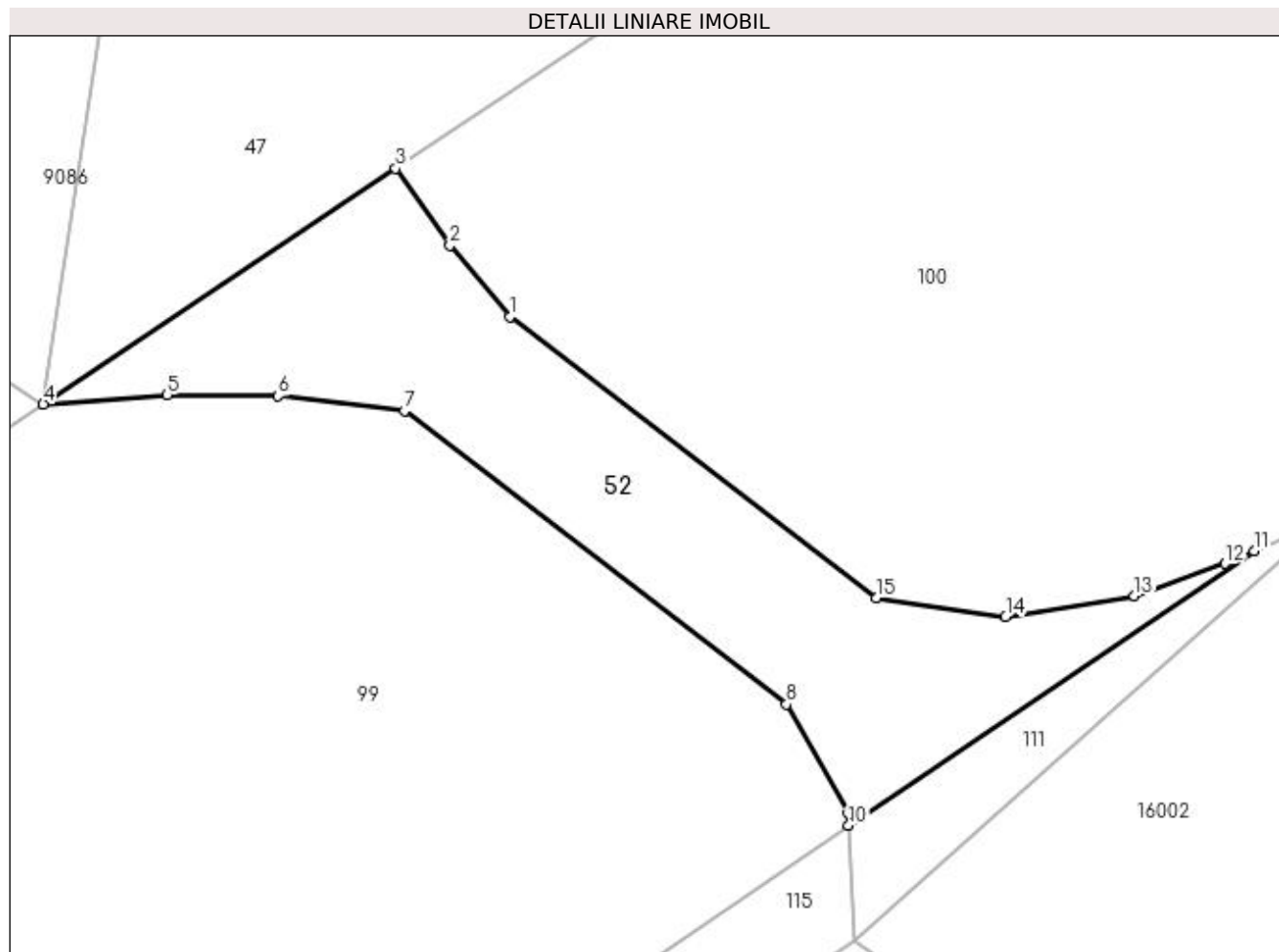
Inscrieri privind dezmembramintele dreptului de proprietate, drepturi reale de garanție și sarcini	Referințe
NU SUNT	

Anexa Nr. 1 La Partea I

Teren

Nr cadastral	Suprafața (mp)*	Observații / Referințe
50558	79	Parte din CFE 50558 DJ108D -Tronson 1, Km40+516-Km43+543

* Suprafața este determinată în planul de proiecție Stereo 70.



Date referitoare la teren

Crt	Categorie folosință	Intravilan	Suprafața (mp)	Tarla	Parcelă	Nr. topo	Observații / Referințe
1	ape curgătoare	DA	79	-	-	-	CCS 4 Someș mal stâng, Ticău - Lăpuș

Lungime Segmente

1) Valorile lungimilor segmentelor sunt obținute din proiecție în plan.

Punct început	X / Y	Punct sfârșit	X / Y	Lungime segment (** (m)
1	370.389,997 671.460,179	2	370.388,663 671.461,758	2.067
2	370.388,663 671.461,758	3	370.387,464 671.463,458	2.08
3	370.387,464 671.463,458	4	370.379,669 671.458,241	9.38
4	370.379,669 671.458,241	5	370.382,412 671.458,444	2.751
5	370.382,412 671.458,444	6	370.384,868 671.458,428	2.456

Punct început	X / Y	Punct sfârșit	X / Y	Lungime segment (** (m)
6	370.384,868 671.458,428	7	370.387,66 671.458,096	2.812
7	370.387,66 671.458,096	8	370.396,114 671.451,609	10.656
8	370.396,114 671.451,609	9	370.397,473 671.449,197	2.769
9	370.397,473 671.449,197	10	370.397,488 671.448,919	0.278
10	370.397,488 671.448,919	11	370.406,453 671.454,999	10.832
11	370.406,453 671.454,999	12	370.405,82 671.454,716	0.693
12	370.405,82 671.454,716	13	370.403,808 671.454,003	2.135
13	370.403,808 671.454,003	14	370.400,956 671.453,546	2.888
14	370.400,956 671.453,546	15	370.398,099 671.453,952	2.886
15	370.398,099 671.453,952	1	370.389,997 671.460,179	10.219

** Lungimile segmentelor sunt determinate în planul de proiecție Stereo 70 și sunt rotunjite la 1 milimetru.

*** Distanța dintre puncte este formată din segmente cumulate ce sunt mai mici decât valoarea 1 milimetru.

**DATE DESPRE IMOBILUL NR. 53**

Oficiul de Cadastru și Publicitate Imobiliară MARAMURES
Biroul de Cadastru și Publicitate Imobiliară Baia Mare

A. Partea I. Descrierea imobilului

TEREN Necunoscut

Adresa: Loc. Salsig, Jud. Maramures

Nr. Crt	Nr cadastral Nr. topografic	Suprafața* (mp)	Observații / Referințe
A1		72	Sector cadastral:0 Teren neimprejmuit; Imobil traversat de limita administrativ-teritoriala Salsig-Arinis

B. Partea II. Proprietari și acte

Inscrieri privitoare la dreptul de proprietate și alte drepturi reale		Referințe
/		
Act Normativ nr. 1705, Hotarare de Guvern, din 29/11/2006 emis de Guvernul Romaniei;		
B1	Intabulare, drept de PROPRIETATE, dobandit prin Lege, cota actuala 1/1 1) STATUL ROMÂN , CIF:9999999999999, domeniul public, Lipsa CUI	A1
Act Normativ nr. 1705, Hotarare de Guvern, din 29/11/2006 emis de Guvernul Romaniei (Inventar ANIF pozitia 85094, Adeverinta nr. 147/15.02.2024);		
B2	Intabulare, drept de ADMINISTRARE, dobandit prin Lege, cota actuala 1/1 1) AGENȚIA NAȚIONALĂ DE ÎMBUNĂȚĂȚIRI FUNCiare , CIF:29275212, Filiala teritorială de îmbunătățiri funciare Maramureș	A1

C. Partea III. SARCINI .

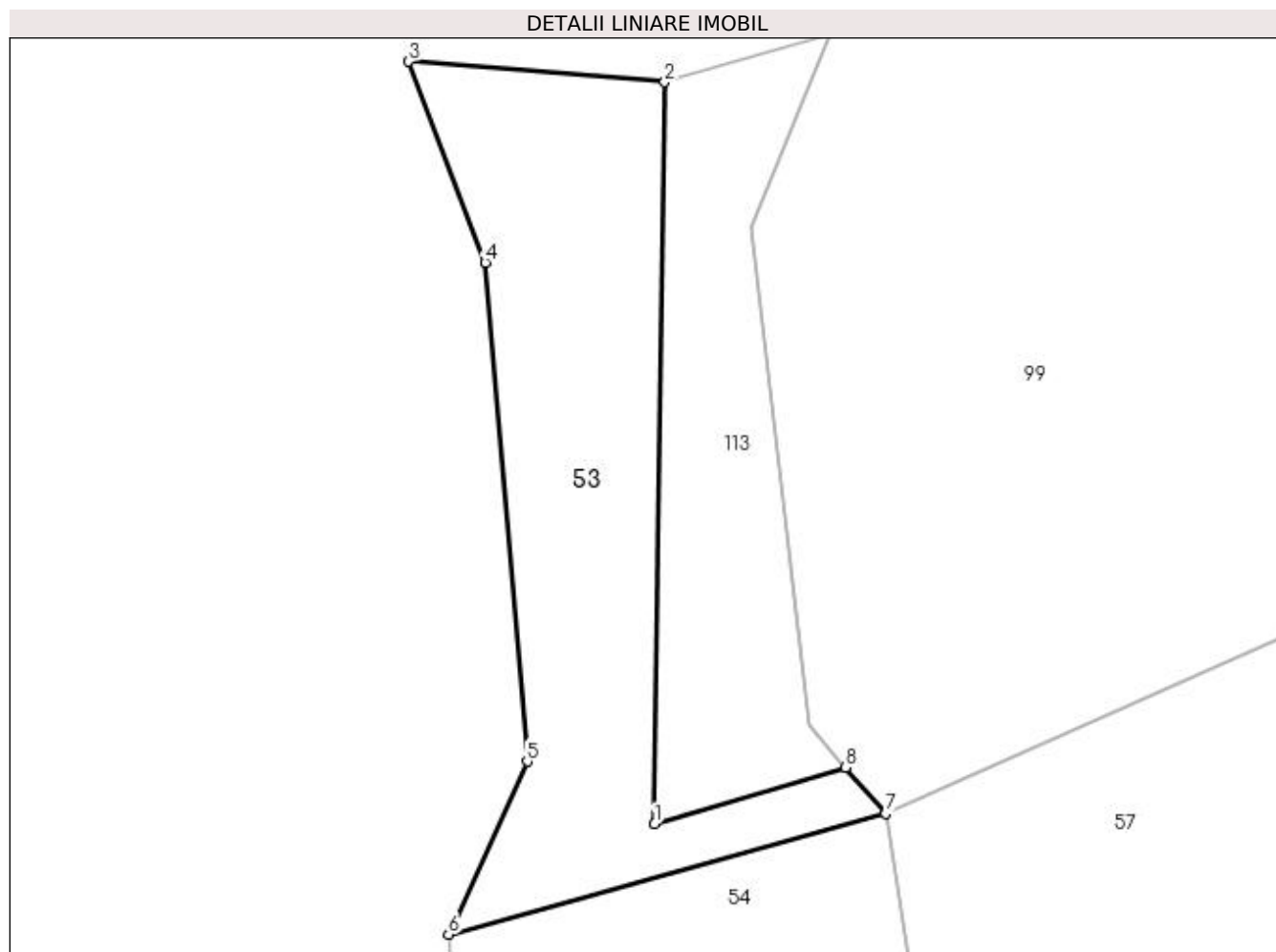
Inscrieri privind dezmembramintele dreptului de proprietate, drepturi reale de garanție și sarcini	Referințe
NU SUNT	

Anexa Nr. 1 La Partea I

Teren

Nr cadastral	Suprafața (mp)*	Observații / Referințe
	72	Imobil traversat de limita administrativ-teritoriala Salsig-Arinis

* Suprafața este determinată în planul de proiecție Stereo 70.



Date referitoare la teren

Crt	Categorie folosință	Intra vilan	Suprafața (mp)	Tarla	Parcelă	Nr. topo	Observații / Referințe
1	ape curgătoare	DA	5	-	-	-	CP 18 Someș mal stâng, Ticău - Lăpuș
2	ape curgătoare	NU	67	-	-	-	CP 18 Someș mal stâng, Ticău - Lăpuș

Lungime Segmente

1) Valorile lungimilor segmentelor sunt obținute din proiecție în plan.

Punct început	X / Y	Punct sfârșit	X / Y	Lungime segment (** (m)
1	369.170,564 670.807,278	2	369.170,782 670.823,412	16.135
2	369.170,782 670.823,412	3	369.165,214 670.823,862	5.586
3	369.165,214 670.823,862	4	369.166,879 670.819,485	4.683
4	369.166,879 670.819,485	5	369.167,793 670.808,64	10.883

Punct început	X / Y	Punct sfârșit	X / Y	Lungime segment (** (m)
5	369.167,793 670.808,64	6	369.166,082 670.804,88	4.131
6	369.166,082 670.804,88	7	369.175,588 670.807,511	9.863
7	369.175,588 670.807,511	8	369.174,723 670.808,512	1.323
8	369.174,723 670.808,512	1	369.170,564 670.807,278	4.338

** Lungimile segmentelor sunt determinate în planul de proiecție Stereo 70 și sunt rotunjite la 1 milimetru.

*** Distanța dintre puncte este formată din segmente cumulate ce sunt mai mici decât valoarea 1 milimetru.

**DATE DESPRE IMOBILUL NR. 54**

Oficiul de Cadastru și Publicitate Imobiliară MARAMURES
Biroul de Cadastru și Publicitate Imobiliară Baia Mare

A. Partea I. Descrierea imobilului

TEREN Necunoscut

Adresa: Loc. Salsig, Jud. Maramures

Nr. Crt	Nr cadastral Nr. topografic	Suprafața* (mp)	Observații / Referințe
A1		5.252	Sector cadastral:0 Teren neimprejmuit; Imobil traversat de limita administrativ-teritoriala Salsig-Arinis

B. Partea II. Proprietari și acte

Inscrieri privitoare la dreptul de proprietate și alte drepturi reale		Referințe
/		
Act Normativ nr. 1705, Hotarare de Guvern, din 29/11/2006 emis de Guvernul Romaniei;		
B1	Intabulare, drept de PROPRIETATE, dobandit prin Lege, cota actuala 1/1 1) STATUL ROMÂN , CIF:9999999999999, domeniul public, Lipsa CUI	A1
Act Normativ nr. 1705, Hotarare de Guvern, din 29/11/2006 emis de Guvernul Romaniei (Inventar ANIF pozitia 85094, Adeverinta nr. 147/15.02.2024);		
B2	Intabulare, drept de ADMINISTRARE, dobandit prin Lege, cota actuala 1/1 1) AGENȚIA NAȚIONALĂ DE ÎMBUNĂȚĂȚIRI FUNCiare , CIF:29275212, Filiala teritorială de îmbunătățiri funciare Maramureș	A1

C. Partea III. SARCINI .

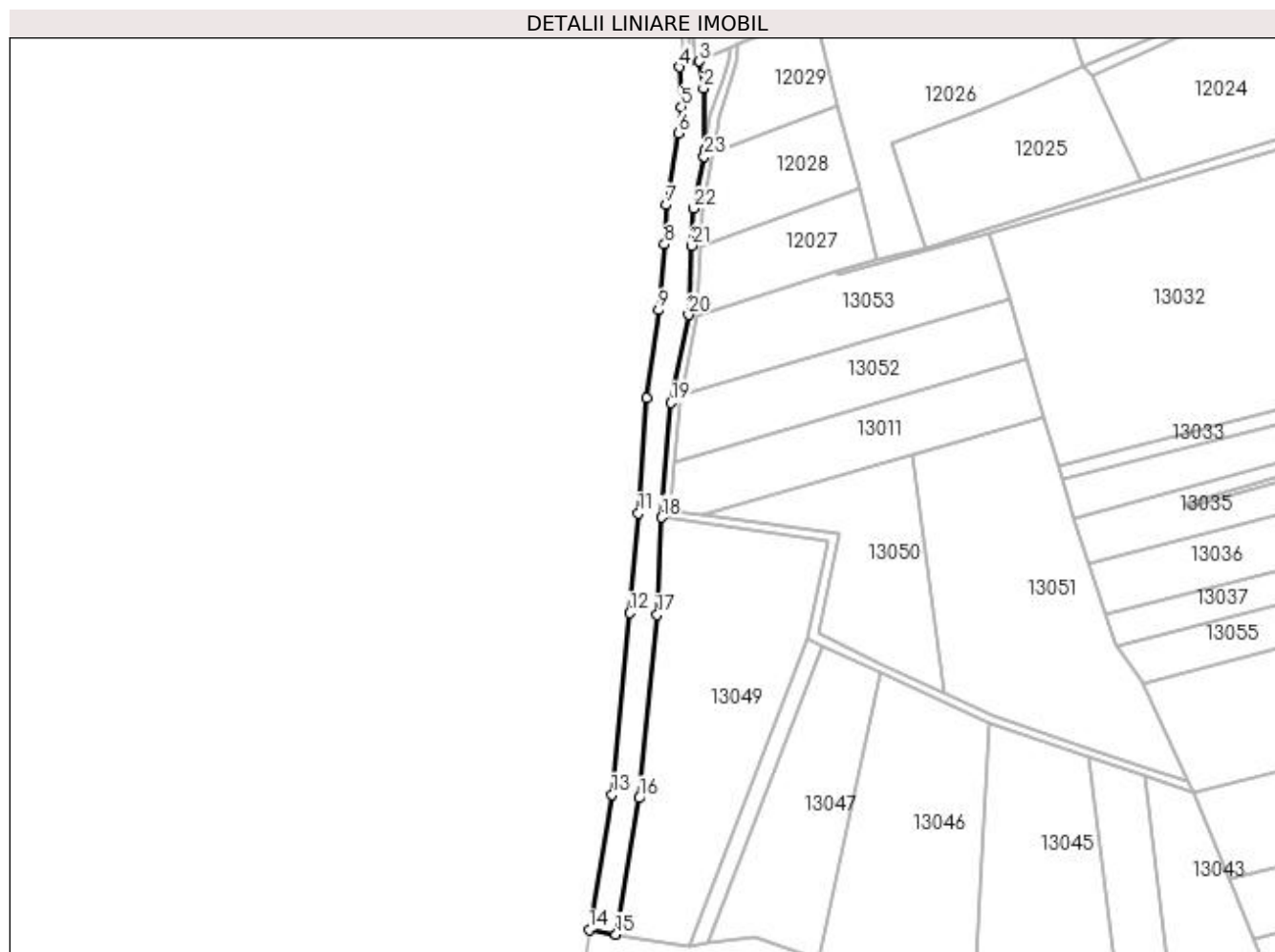
Inscrieri privind dezmembramintele dreptului de proprietate, drepturi reale de garanție și sarcini	Referințe
NU SUNT	

Anexa Nr. 1 La Partea I

Teren

Nr cadastral	Suprafața (mp)*	Observații / Referințe
	5.252	Imobil traversat de limita administrativ-teritoriala Salsig-Arinis

* Suprafața este determinată în planul de proiecție Stereo 70.



Date referitoare la teren

Crt	Categorie folosință	Intravilan	Suprafața (mp)	Tarla	Parcelă	Nr. topo	Observații / Referințe
1	ape curgătoare	DA	630	-	-	-	CP 18 Someș mal stâng, Ticău - Lăpuș
2	ape curgătoare	NU	4.622	-	-	-	CP 18 Someș mal stâng, Ticău - Lăpuș

Lungime Segmente

1) Valorile lungimilor segmentelor sunt obținute din proiecție în plan.

Punct început	X / Y	Punct sfârșit	X / Y	Lungime segment (** (m)
1	369.178,386 670.765,052	2	369.177,613 670.794,773	29.731
3	369.175,588 670.807,511	4	369.166,082 670.804,88	9.863
5	369.166,951 670.785,898	6	369.165,561 670.773,386	12.589
7	369.159,91 670.739,209	8	369.159,078 670.720,48	18.747

Punct început	X / Y	Punct sfârșit	X / Y	Lungime segment (** (m)
2	369.177,613 670.794,773	3	369.175,588 670.807,511	12.898
4	369.166,082 670.804,88	5	369.166,951 670.785,898	19.002
6	369.165,561 670.773,386	7	369.159,91 670.739,209	34.641
8	369.159,078 670.720,48	9	369.156,162 670.689,102	31.513

Punct început	X / Y	Punct sfârșit	X / Y	Lungime segment (** (m)
9	369.156,162 670.689,102	10	369.150,699 670.647,204	42.253
11	369.146,513 670.592,363	12	369.142,565 670.545,04	47.487
13	369.134,021 670.458,616	14	369.123,151 670.394,223	65.304
15	369.135,97 670.392,059	16	369.146,914 670.456,893	65.751
17	369.155,536 670.544,109	18	369.157,614 670.590,546	46.483
19	369.162,086 670.645,088	20	369.170,452 670.686,95	42.69
21	369.172,064 670.719,874	22	369.172,851 670.737,595	17.738
23	369.177,959 670.762,318	1	369.178,386 670.765,052	2.767

Punct început	X / Y	Punct sfârșit	X / Y	Lungime segment (** (m)
10	369.150,699 670.647,204	11	369.146,513 670.592,363	55.001
12	369.142,565 670.545,04	13	369.134,021 670.458,616	86.845
14	369.123,151 670.394,223	15	369.135,97 670.392,059	13.0
16	369.146,914 670.456,893	17	369.155,536 670.544,109	87.641
18	369.157,614 670.590,546	19	369.162,086 670.645,088	54.725
20	369.170,452 670.686,95	21	369.172,064 670.719,874	32.963
22	369.172,851 670.737,595	23	369.177,959 670.762,318	25.245

** Lungimile segmentelor sunt determinate în planul de proiecție Stereo 70 și sunt rotunjite la 1 milimetru.

*** Distanța dintre puncte este formată din segmente cumulate ce sunt mai mici decât valoarea 1 milimetru.

**DATE DESPRE IMOBILUL NR. 55**

Oficiul de Cadastru și Publicitate Imobiliară MARAMURES
Biroul de Cadastru și Publicitate Imobiliară Baia Mare

A. Partea I. Descrierea imobilului

TEREN Extravilan

Adresa: Jud. Maramures

Nr. Crt	Nr cadastral Nr. topografic	Suprafața* (mp)	Observații / Referințe
A1		7.821	Sector cadastral:0 Teren neimprejmuit; Imobil traversat de limita unitatilor administrativ teritoriale Sălsig si Ariniș.

B. Partea II. Proprietari și acte

Inscrieri privitoare la dreptul de proprietate și alte drepturi reale		Referințe
/		
Act Normativ nr. 1705, Hotarare de Guvern, din 29/11/2006 emis de Guvernul Romaniei;		
B1	Intabulare, drept de PROPRIETATE, dobandit prin Lege, cota actuala 1/1 1) STATUL ROMÂN, CIF:9999999999999, domeniul public, Lipsa CUI	A1
B2	Intabulare, drept de ADMINISTRARE, dobandit prin Lege, cota actuala 1/1 1) AGENȚIA NAȚIONALĂ DE ÎMBUNĂȚĂȚIRI FUNCiare, CIF:29275212, Filiala teritorială de îmbunătățiri funciare Maramures	A1
Act Normativ nr. 1705, Hotarare de Guvern, din 29/11/2006 emis de Guvernul Romaniei (Inventar ANPR pozitia 101328, Adeverinta nr. 1218/30.01.2024);		
B3	Intabulare, drept de ADMINISTRARE, dobandit prin Lege, cota actuala 1/1 1) ADMINISTRAȚIA NAȚIONALĂ APELE ROMÂNE, CIF:24326056, PRIN ADMINISTRAȚIA BAZINALĂ DE APĂ SOMEȘ TISA	A1

C. Partea III. SARCINI .

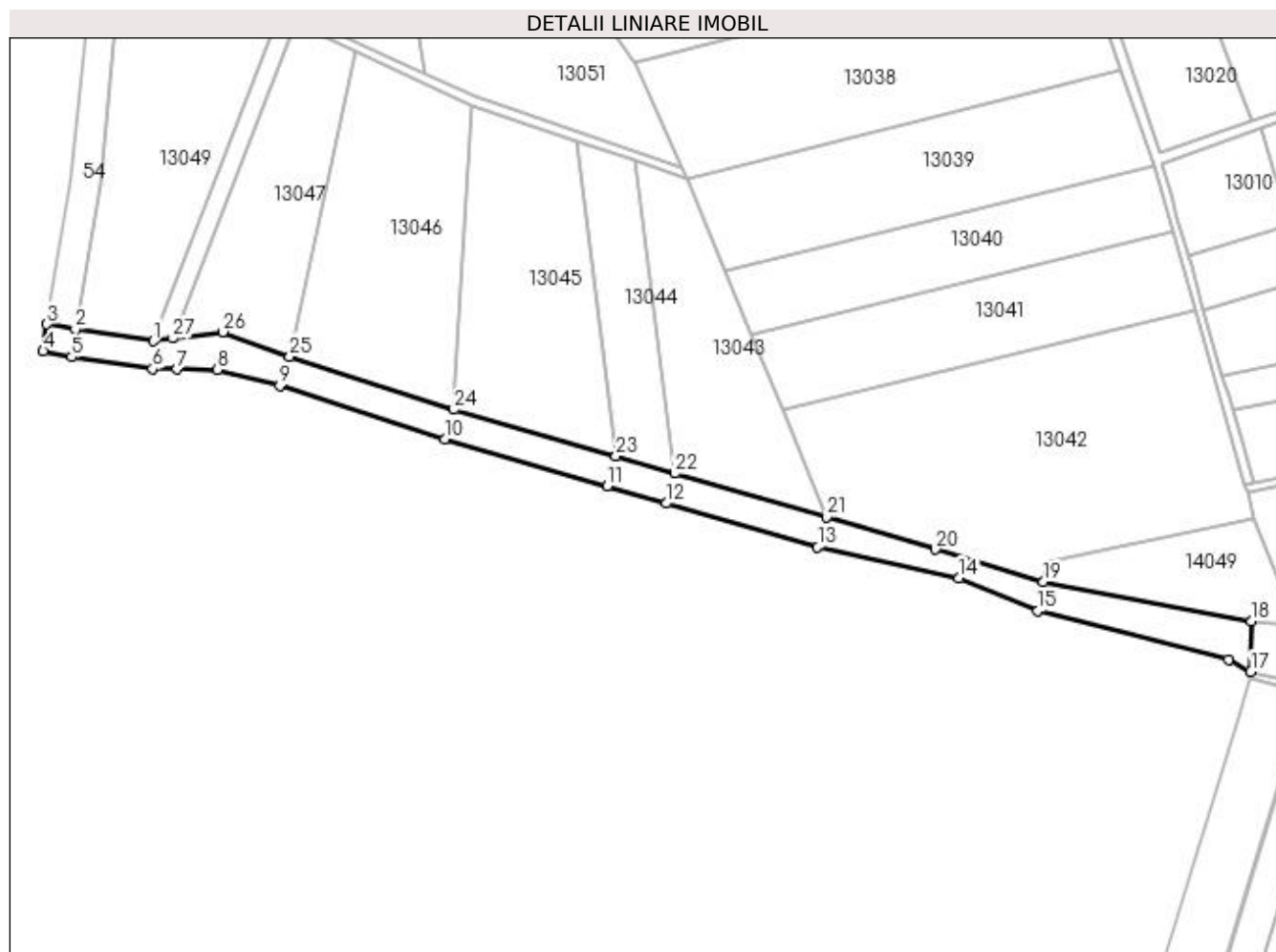
Inscrieri privind dezmembramintele dreptului de proprietate, drepturi reale de garanție și sarcini	Referințe
NU SUNT	

Anexa Nr. 1 La Partea I

Teren

Nr cadastral	Suprafața (mp)*	Observații / Referințe
	7.821	Imobil traversat de limita unitatilor administrativ teritoriale Sălsig si Ariniș.

* Suprafața este determinată în planul de proiecție Stereo 70.



Date referitoare la teren

Crt	Categorie folosință	Intra vilan	Suprafața (mp)	Tarla	Parcelă	Nr. topo	Observații / Referințe
1	ape curgătoare	NU	7.821	-	-	-	Raul Asuas, CE 8 Someș mal stâng, Ticău - Lăpuș

Lungime Segmente

1) Valorile lungimilor segmentelor sunt obținute din proiecție în plan.

Punct început	X / Y	Punct sfârșit	X / Y	Lungime segment (** (m)
1	369.170,877 670.386,747	2	369.135,97 670.392,059	35.309
3	369.123,151 670.394,223	4	369.121,462 670.382,153	12.188
5	369.134,216 670.379,524	6	369.170,575 670.374,235	36.742
7	369.181,497 670.373,99	8	369.199,713 670.373,804	18.217
9	369.227,657 670.366,612	10	369.301,795 670.342,616	77.925

Punct început	X / Y	Punct sfârșit	X / Y	Lungime segment (** (m)
2	369.135,97 670.392,059	3	369.123,151 670.394,223	13.0
4	369.121,462 670.382,153	5	369.134,216 670.379,524	13.022
6	369.170,575 670.374,235	7	369.181,497 670.373,99	10.925
8	369.199,713 670.373,804	9	369.227,657 670.366,612	28.855
10	369.301,795 670.342,616	11	369.374,795 670.321,506	75.991

Punct început	X / Y	Punct sfârșit	X / Y	Lungime segment (** (m)
11	369.374,795 670.321,506	12	369.401,305 670.313,84	27.596
13	369.469,259 670.294,188	14	369.532,688 670.280,331	64.925
15	369.568,061 670.265,511	16	369.653,705 670.243,848	88.341
17	369.663,727 670.238,357	18	369.663,892 670.260,923	22.567
19	369.570,755 670.278,641	20	369.522,18 670.293,153	50.696
21	369.473,187 670.307,626	22	369.405,194 670.327,289	70.779
23	369.378,684 670.334,955	24	369.305,896 670.356,004	75.77
25	369.232,191 670.379,86	26	369.202,076 670.390,731	32.017
27	369.179,724 670.387,877	1	369.170,877 670.386,747	8.919

Punct început	X / Y	Punct sfârșit	X / Y	Lungime segment (** (m)
12	369.401,305 670.313,84	13	369.469,259 670.294,188	70.739
14	369.532,688 670.280,331	15	369.568,061 670.265,511	38.352
16	369.653,705 670.243,848	17	369.663,727 670.238,357	11.428
18	369.663,892 670.260,923	19	369.570,755 670.278,641	94.807
20	369.522,18 670.293,153	21	369.473,187 670.307,626	51.086
22	369.405,194 670.327,289	23	369.378,684 670.334,955	27.596
24	369.305,896 670.356,004	25	369.232,191 670.379,86	77.47
26	369.202,076 670.390,731	27	369.179,724 670.387,877	22.533

** Lungimile segmentelor sunt determinate în planul de proiecție Stereo 70 și sunt rotunjite la 1 milimetru.

*** Distanța dintre puncte este formată din segmente cumulate ce sunt mai mici decât valoarea 1 milimetru.

**DATE DESPRE IMOBILUL NR. 56**

Oficiul de Cadastru și Publicitate Imobiliară MARAMURES
Biroul de Cadastru și Publicitate Imobiliară Baia Mare

A. Partea I. Descrierea imobilului

TEREN Necunoscut

Adresa: Loc. Salsig, Jud. Maramures

Nr. Crt	Nr cadastral Nr. topografic	Suprafața* (mp)	Observații / Referințe
A1		576.933	Sector cadastral:0 Teren neimprejmuit; Imobil traversat de limita administrativ-teritoriala Salsig-Miresu Mare

B. Partea II. Proprietari și acte

Inscrieri privitoare la dreptul de proprietate și alte drepturi reale		Referințe
/		
Act Normativ nr. 1705, Hotarare de Guvern, din 29/11/2006 emis de Guvernul Romaniei;		
B1	Intabulare, drept de PROPRIETATE, dobandit prin Lege, cota actuala 1/1 1) STATUL ROMÂN , CIF:9999999999999, domeniul public, Lipsa CUI	A1
Act Normativ nr. 1705, Hotarare de Guvern, din 29/11/2006 emis de Guvernul Romaniei (Inventar ANPR pozitia 101328, Adeverinta nr. 1218/30.01.2024);		
B2	Intabulare, drept de ADMINISTRARE, dobandit prin Lege, cota actuala 1/1 1) ADMINISTRAȚIA NAȚIONALĂ APELE ROMÂNE , CIF:24326056, PRIN ADMINISTRAȚIA BAZINALĂ DE APĂ SOMEȘ TISA	A1

C. Partea III. SARCINI .

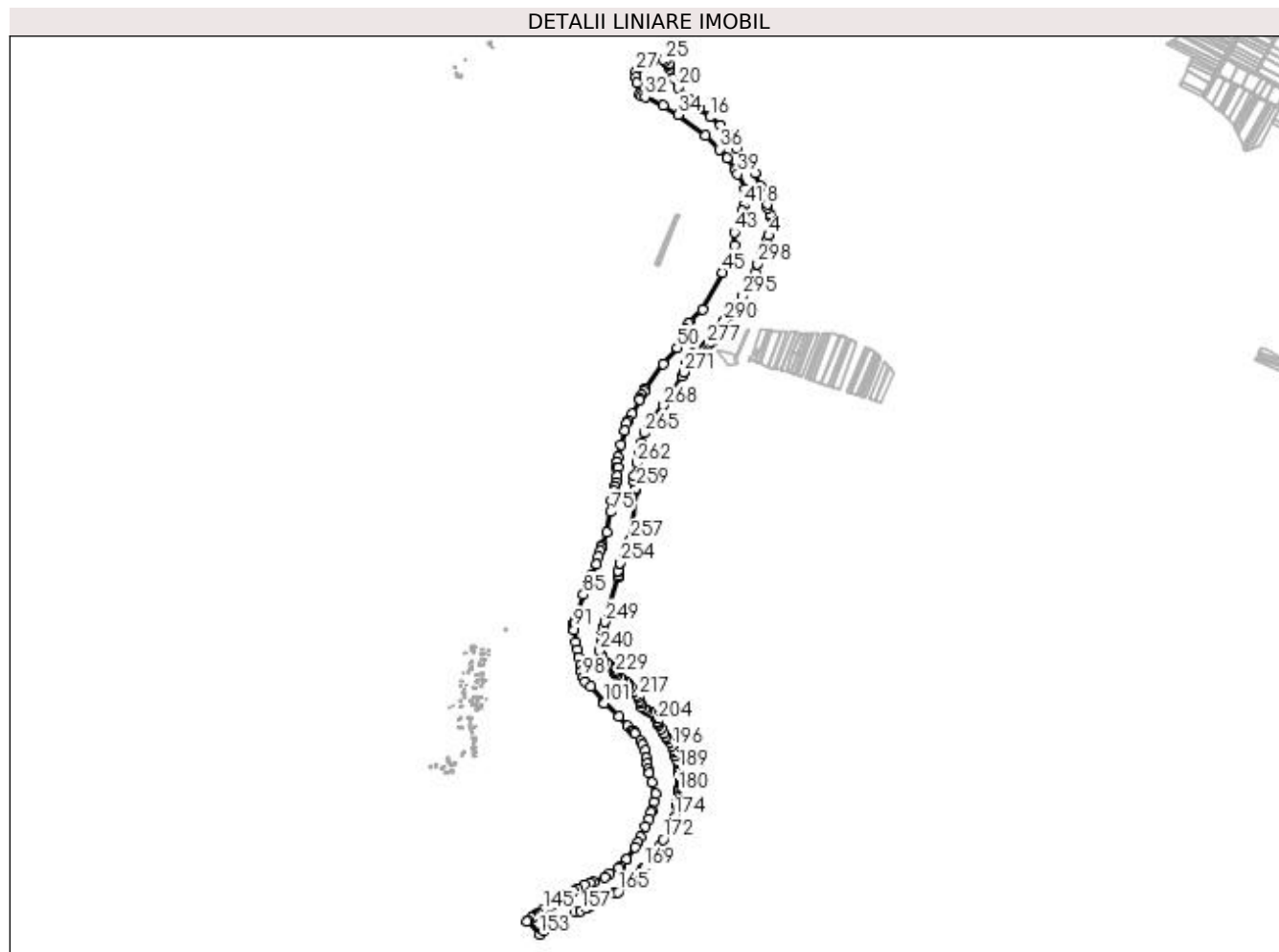
Inscrieri privind dezmembramintele dreptului de proprietate, drepturi reale de garanție și sarcini	Referințe
NU SUNT	

Anexa Nr. 1 La Partea I

Teren

Nr cadastral	Suprafața (mp)*	Observații / Referințe
	576.933	Imobil traversat de limita administrativ-teritoriala Salsig-Miresu Mare

* Suprafața este determinată în planul de proiecție Stereo 70.



Date referitoare la teren

Crt	Categorie folosință	Intravilan	Suprafața (mp)	Tarla	Parcelă	Nr. topo	Observații / Referințe
1	ape curgătoare	DA	10.800	-	-	-	Raul Someș, Someș mal stâng, Ticău - Lăpuș
2	ape curgătoare	NU	566.133	-	-	-	Raul Someș, Someș mal stâng, Ticău - Lăpuș

Lungime Segmente

1) Valorile lungimilor segmentelor sunt obținute din proiecție în plan.

Punct început	X / Y	Punct sfârșit	X / Y	Lungime segment	Punct început	X / Y	Punct sfârșit	X / Y	Lungime segment	Punct început	X / Y	Punct sfârșit	X / Y	Lungime segment
1	373.747,038 671.617,333	2	373.763,52 671.657,53	43.44 5	2	373.763,52 671.657,53	3	373.779,535 671.692,596	38.55	3	373.779,535 671.692,596	4	373.783,491 671.709,503	17.36 4
4	373.783,491 671.709,503	5	373.790,18 671.801,074	91.81 5	5	373.790,18 671.801,074	6	373.790,751 671.810,694	9.637	6	373.790,751 671.810,694	7	373.779,448 671.845,652	36.74
7	373.779,448 671.845,652	8	373.776,588 671.862,084	16.67 9	8	373.776,588 671.862,084	9	373.762,235 671.903,477	43.81 1	9	373.762,235 671.903,477	10	373.748,019 671.952,102	50.66
10	373.748,019 671.952,102	11	373.716,592 672.014,958	70.27 5	11	373.716,592 672.014,958	12	373.682,159 672.066,884	62.30 5	12	373.682,159 672.066,884	13	373.626,85 672.134,753	87.55 2

Punct început	X / Y	Punct sfârșit	X / Y	Lungime segment	Punct început	X / Y	Punct sfârșit	X / Y	Lungime segment	Punct început	X / Y	Punct sfârșit	X / Y	Lungime segment
13	373.626,85 672.134,753	14	373.589,568 672.199,289	74.531	14	373.589,568 672.199,289	15	373.547,504 672.248,222	64.528	15	373.547,504 672.248,222	16	373.495,872 672.288,157	65.274
16	373.495,872 672.288,157	17	373.441,902 672.329,849	68.198	17	373.441,902 672.329,849	18	373.392,785 672.376,503	67.743	18	373.392,785 672.376,503	19	373.391,517 672.377,9	1.887
19	373.391,517 672.377,9	20	373.339,644 672.435,06	77.189	20	373.339,644 672.435,06	21	373.317,909 672.478,142	48.254	21	373.317,909 672.478,142	22	373.301,245 672.525,932	50.612
22	373.301,245 672.525,932	23	373.297,623 672.541,68	16.159	23	373.297,623 672.541,68	24	373.297,488 672.549,081	7.402	24	373.297,488 672.549,081	25	373.278,268 672.563,403	23.969
25	373.278,268 672.563,403	26	373.265,948 672.569,265	13.644	26	373.265,948 672.569,265	27	373.135,946 672.510,849	142.524	27	373.135,946 672.510,849	28	373.135,451 672.482,084	28.769
28	373.135,451 672.482,084	29	373.140,577 672.457,876	24.745	29	373.140,577 672.457,876	30	373.153,282 672.402,084	57.22	30	373.153,282 672.402,084	31	373.161,597 672.390,927	13.915
31	373.161,597 672.390,927	32	373.178,462 672.387,539	17.202	32	373.178,462 672.387,539	33	373.269,757 672.345,519	100.501	33	373.269,757 672.345,519	34	373.342,685 672.301,226	85.325
34	373.342,685 672.301,226	35	373.475,1 672.200,213	166.545	35	373.475,1 672.200,213	36	373.542,433 672.131,29	96.354	36	373.542,433 672.131,29	37	373.578,756 672.086,292	57.829
37	373.578,756 672.086,292	38	373.619,772 672.030,592	69.172	38	373.619,772 672.030,592	39	373.632,812 672.010,38	24.053	39	373.632,812 672.010,38	40	373.667,098 671.936,994	81.0
40	373.667,098 671.936,994	41	373.663,457 671.856,291	80.785	41	373.663,457 671.856,291	42	373.655,572 671.828,533	28.856	42	373.655,572 671.828,533	43	373.616,92 671.724,33	111.141
43	373.616,92 671.724,33	44	373.615,729 671.660,027	64.314	44	373.615,729 671.660,027	45	373.557,569 671.528,408	143.896	45	373.557,569 671.528,408	46	373.460,005 671.349,368	203.897
46	373.460,005 671.349,368	47	373.396,963 671.283,799	90.959	47	373.396,963 671.283,799	48	373.394,42 671.280,573	4.108	48	373.394,42 671.280,573	49	373.371,842 671.251,497	36.813
49	373.371,842 671.251,497	50	373.336,189 671.160,4	97.825	50	373.336,189 671.160,4	51	373.267,744 671.081,053	104.789	51	373.267,744 671.081,053	52	373.180,809 670.963,486	146.218
52	373.180,809 670.963,486	53	373.178,997 670.955,281	8.403	53	373.178,997 670.955,281	54	373.175,181 670.947,077	9.048	54	373.175,181 670.947,077	55	373.164,504 670.930,596	19.637
55	373.164,504 670.930,596	56	373.153,414 670.909,847	23.527	56	373.153,414 670.909,847	57	373.152,388 670.906,778	3.236	57	373.152,388 670.906,778	58	373.115,365 670.839,155	77.095
58	373.115,365 670.839,155	59	373.098,261 670.804,311	38.816	59	373.098,261 670.804,311	60	373.089,988 670.789,681	16.807	60	373.089,988 670.789,681	61	373.081,076 670.756,818	34.05
61	373.081,076 670.756,818	62	373.062,662 670.688,347	70.904	62	373.062,662 670.688,347	63	373.049,578 670.624,708	64.97	63	373.049,578 670.624,708	64	373.044,773 670.602,755	22.473
64	373.044,773 670.602,755	65	373.038,643 670.575,127	28.3	65	373.038,643 670.575,127	66	373.049,549 670.574,042	10.96	66	373.049,549 670.574,042	67	373.043,372 670.532,661	41.839
67	373.043,372 670.532,661	68	373.037,808 670.504,435	28.769	68	373.037,808 670.504,435	69	373.033,8 670.484,067	20.759	69	373.033,8 670.484,067	70	373.030,098 670.461,901	22.473
70	373.030,098 670.461,901	71	373.025,95 670.437,325	24.924	71	373.025,95 670.437,325	72	373.024,226 670.426,393	11.067	72	373.024,226 670.426,393	73	373.021,613 670.412,465	14.171
73	373.021,613 670.412,465	74	373.013,835 670.414,212	7.972	74	373.013,835 670.414,212	75	373.012,595 670.357,776	56.45	75	373.012,595 670.357,776	76	372.993,392 670.256,526	103.055
76	372.993,392 670.256,526	77	372.968,583 670.193,102	68.104	77	372.968,583 670.193,102	78	372.965,918 670.186,348	7.261	78	372.965,918 670.186,348	79	372.965,181 670.184,48	2.008
79	372.965,181 670.184,48	80	372.960,582 670.168,733	16.405	80	372.960,582 670.168,733	81	372.951,979 670.139,921	30.069	81	372.951,979 670.139,921	82	372.941,27 670.103,652	37.817
82	372.941,27 670.103,652	83	372.921,052 670.049,724	57.593	83	372.921,052 670.049,724	84	372.905,453 670.015,404	37.699	84	372.905,453 670.015,404	85	372.877,318 669.953,505	67.993
85	372.877,318 669.953,505	86	372.836,67 669.825,632	134.178	86	372.836,67 669.825,632	87	372.830,582 669.814,929	12.313	87	372.830,582 669.814,929	88	372.829,737 669.807,742	7.237
88	372.829,737 669.807,742	89	372.829,872 669.803,566	4.178	89	372.829,872 669.803,566	90	372.830,059 669.793,594	9.974	90	372.830,059 669.793,594	91	372.829,829 669.788,939	4.661
91	372.829,829 669.788,939	92	372.830,446 669.781,763	7.202	92	372.830,446 669.781,763	93	372.841,083 669.722,778	59.936	93	372.841,083 669.722,778	94	372.848,805 669.684,349	39.197
94	372.848,805 669.684,349	95	372.854,595 669.645,337	39.439	95	372.854,595 669.645,337	96	372.861,449 669.607,963	37.997	96	372.861,449 669.607,963	97	372.869,271 669.577,046	31.891
97	372.869,271 669.577,046	98	372.877,509 669.549,98	28.292	98	372.877,509 669.549,98	99	372.884,391 669.528,696	22.369	99	372.884,391 669.528,696	100	372.912,317 669.502,487	38.298
100	372.912,317 669.502,487	101	372.977,226 669.425,4	100.775	101	372.977,226 669.425,4	102	372.980,231 669.421,831	4.666	102	372.980,231 669.421,831	103	373.049,825 669.358,516	94.086
103	373.049,825 669.358,516	104	373.095,094 669.312,747	64.375	104	373.095,094 669.312,747	105	373.115,945 669.290,701	30.345	105	373.115,945 669.290,701	106	373.119,084 669.287,382	4.568
106	373.119,084 669.287,382	107	373.128,724 669.277,19	14.029	107	373.128,724 669.277,19	108	373.131,415 669.274,344	3.917	108	373.131,415 669.274,344	109	373.157,207 669.239,623	43.252
109	373.157,207 669.239,623	110	373.167,942 669.217,991	24.149	110	373.167,942 669.217,991	111	373.181,518 669.190,631	30.543	111	373.181,518 669.190,631	112	373.186,958 669.155,866	35.188

Punct început	X / Y	Punct sfârșit	X / Y	Lungime segmen t	Punct început	X / Y	Punct sfârșit	X / Y	Lungime segmen t	Punct început	X / Y	Punct sfârșit	X / Y	Lungime segmen t
112	373.186,958 669.155,866	113	373.191,185 669.128,85	27.34 5	113	373.191,185 669.128,85	114	373.196,561 669.098,227	31.09 1	114	373.196,561 669.098,227	115	373.199,785 669.079,867	18.64 1
115	373.199,785 669.079,867	116	373.215,046 669.034,21	48.14	116	373.215,046 669.034,21	117	373.230,061 668.978,586	57.61 5	117	373.230,061 668.978,586	118	373.224,302 668.939,33	39.67 6
118	373.224,302 668.939,33	119	373.211,96 668.898,169	42.97 2	119	373.211,96 668.898,169	120	373.209,053 668.888,472	10.12 3	120	373.209,053 668.888,472	121	373.198,359 668.856,204	33.99 4
121	373.198,359 668.856,204	122	373.181,084 668.817,976	41.95	122	373.181,084 668.817,976	123	373.156,269 668.769,045	54.86 4	123	373.156,269 668.769,045	124	373.146,002 668.742,189	28.75 2
124	373.146,002 668.742,189	125	373.130,665 668.717,36	29.18 4	125	373.130,665 668.717,36	126	373.087,858 668.660,417	71.23 9	126	373.087,858 668.660,417	127	373.087,367 668.659,855	0.746
127	373.087,367 668.659,855	128	373.059,063 668.627,498	42.98 9	128	373.059,063 668.627,498	129	373.051,317 668.618,643	11.76 5	129	373.051,317 668.618,643	130	373.004,785 668.589,843	54.72 4
130	373.004,785 668.589,843	131	372.982,433 668.571,084	29.18 1	131	372.982,433 668.571,084	132	372.925,965 668.548,629	60.76 9	132	372.925,965 668.548,629	133	372.910,682 668.544,965	15.71 6
133	372.910,682 668.544,965	134	372.882,983 668.533,305	30.05 3	134	372.882,983 668.533,305	135	372.850,364 668.515,944	36.95 1	135	372.850,364 668.515,944	136	372.831,838 668.504,843	21.59 7
136	372.831,838 668.504,843	137	372.799,683 668.490,116	35.36 7	137	372.799,683 668.490,116	138	372.793,491 668.485,335	7.823	138	372.793,491 668.485,335	139	372.785,701 668.479,321	9.841
139	372.785,701 668.479,321	140	372.784,123 668.478,103	1.993	140	372.784,123 668.478,103	141	372.780,348 668.475,189	4.769	141	372.780,348 668.475,189	142	372.753,99 668.456,414	32.36 1
142	372.753,99 668.456,414	143	372.737,622 668.445,393	19.73 3	143	372.737,622 668.445,393	144	372.715,598 668.428,536	27.73 5	144	372.715,598 668.428,536	145	372.681,559 668.409,531	38.98 5
145	372.681,559 668.409,531	146	372.658,045 668.395,286	27.49 2	146	372.658,045 668.395,286	147	372.644,539 668.385,972	16.40 6	147	372.644,539 668.385,972	148	372.642,735 668.384,728	2.191
148	372.642,735 668.384,728	149	372.635,781 668.379,933	8.447	149	372.635,781 668.379,933	150	372.626,088 668.373,096	11.86 2	150	372.626,088 668.373,096	151	372.608,212 668.360,488	21.87 5
151	372.608,212 668.360,488	152	372.602,923 668.357,225	6.215	152	372.602,923 668.357,225	153	372.664,845 668.292,777	89.37 5	153	372.664,845 668.292,777	154	372.686,105 668.310,937	27.96
154	372.686,105 668.310,937	155	372.784,807 668.374,608	117.4 57	155	372.784,807 668.374,608	156	372.838,172 668.399,417	58.85	156	372.838,172 668.399,417	157	372.865,149 668.407,612	28.19 4
157	372.865,149 668.407,612	158	372.894,517 668.419,564	31.70 7	158	372.894,517 668.419,564	159	372.914,443 668.435,683	25.62 9	159	372.914,443 668.435,683	160	372.931,38 668.453,44	24.53 9
160	372.931,38 668.453,44	161	372.951,176 668.473,236	27.99 6	161	372.951,176 668.473,236	162	372.971,483 668.483,464	22.73 7	162	372.971,483 668.483,464	163	372.996,672 668.486,769	25.40 5
163	372.996,672 668.486,769	164	373.029,541 668.491,545	33.21 4	164	373.029,541 668.491,545	165	373.047,486 668.500,155	19.90 4	165	373.047,486 668.500,155	166	373.119,607 668.558,618	92.84 1
166	373.119,607 668.558,618	167	373.158,661 668.600,532	57.28 9	167	373.158,661 668.600,532	168	373.170,092 668.617,443	20.41 2	168	373.170,092 668.617,443	169	373.174,538 668.618,136	4.5
169	373.174,538 668.618,136	170	373.221,519 668.684,543	81.34 6	170	373.221,519 668.684,543	171	373.249,407 668.721,118	45.99 4	171	373.249,407 668.721,118	172	373.268,922 668.756,231	40.17 2
172	373.268,922 668.756,231	173	373.309,319 668.826,206	80.79 9	173	373.309,319 668.826,206	174	373.323,454 668.866,643	42.83 6	174	373.323,454 668.866,643	175	373.333,843 668.923,99	58.28
175	373.333,843 668.923,99	176	373.333,928 668.935,213	11.22 3	176	373.333,928 668.935,213	177	373.336,479 668.949,715	14.72 5	177	373.336,479 668.949,715	178	373.340,131 668.959,08	10.05 2
178	373.340,131 668.959,08	179	373.343,232 668.970,486	11.82	179	373.343,232 668.970,486	180	373.345,597 668.986,281	15.97 1	180	373.345,597 668.986,281	181	373.346,532 668.998,041	11.79 7
181	373.346,532 668.998,041	182	373.348,422 669.008,272	10.40 4	182	373.348,422 669.008,272	183	373.352,764 669.021,006	13.45 4	183	373.352,764 669.021,006	184	373.356,38 669.031,251	10.86 4
184	373.356,38 669.031,251	185	373.356,68 669.038,73	7.485	185	373.356,68 669.038,73	186	373.354,486 669.047,819	9.35	186	373.354,486 669.047,819	187	373.349,35 669.064,293	17.25 6
187	373.349,35 669.064,293	188	373.347,829 669.078,528	14.31 6	188	373.347,829 669.078,528	189	373.346,026 669.095,585	17.15 2	189	373.346,026 669.095,585	190	373.343,132 669.113,754	18.39 8
190	373.343,132 669.113,754	191	373.339,939 669.128,133	14.72 9	191	373.339,939 669.128,133	192	373.335,745 669.143,243	15.68 1	192	373.335,745 669.143,243	193	373.328,971 669.165,265	23.04
193	373.328,971 669.165,265	194	373.324,907 669.181,004	16.25 5	194	373.324,907 669.181,004	195	373.317,738 669.197,954	18.40 4	195	373.317,738 669.197,954	196	373.312,089 669.212,875	15.95 5
196	373.312,089 669.212,875	197	373.299,031 669.234,121	24.93 8	197	373.299,031 669.234,121	198	373.291,473 669.246,871	14.82 2	198	373.291,473 669.246,871	199	373.282,335 669.262,195	17.84 2
199	373.282,335 669.262,195	200	373.273,225 669.275,739	16.32 3	200	373.273,225 669.275,739	201	373.257,242 669.300,028	29.07 6	201	373.257,242 669.300,028	202	373.246,742 669.315,598	18.78
202	373.246,742 669.315,598	203	373.242,113 669.324,956	10.44	203	373.242,113 669.324,956	204	373.240,27 669.334,468	9.689	204	373.240,27 669.334,468	205	373.234,703 669.348,438	15.03 8
205	373.234,703 669.348,438	206	373.234,075 669.349,549	1.276	206	373.234,075 669.349,549	207	373.229,607 669.362,942	14.11 9	207	373.229,607 669.362,942	208	373.224,749 669.369,23	7.946
208	373.224,749 669.369,23	209	373.220,599 669.372,472	5.266	209	373.220,599 669.372,472	210	373.215,375 669.374,946	5.78	210	373.215,375 669.374,946	211	373.206,223 669.378,172	9.704

Punct început	X / Y	Punct sfârșit	X / Y	Lungime segment	Punct început	X / Y	Punct sfârșit	X / Y	Lungime segment	Punct început	X / Y	Punct sfârșit	X / Y	Lungime segment
211	373.206,223 669.378,172	212	373.190,255 669.383,959	16.984	212	373.190,255 669.383,959	213	373.175,729 669.392,209	16.705	213	373.175,729 669.392,209	214	373.164,169 669.404,141	16.613
214	373.164,169 669.404,141	215	373.156,854 669.421,958	19.26	215	373.156,854 669.421,958	216	373.153,662 669.437,681	16.044	216	373.153,662 669.437,681	217	373.148,508 669.454,927	18.0
217	373.148,508 669.454,927	218	373.141,641 669.465,658	12.74	218	373.141,641 669.465,658	219	373.126,32 669.483,526	23.537	219	373.126,32 669.483,526	220	373.109,986 669.501,82	24.525
220	373.109,986 669.501,82	221	373.098,41 669.510,711	14.596	221	373.098,41 669.510,711	222	373.096,335 669.512,453	2.709	222	373.096,335 669.512,453	223	373.093,607 669.515,808	4.324
223	373.093,607 669.515,808	224	373.091,484 669.519,956	4.66	224	373.091,484 669.519,956	225	373.087,452 669.528,389	9.347	225	373.087,452 669.528,389	226	373.070,512 669.536,336	18.711
226	373.070,512 669.536,336	227	373.060,54 669.544,256	12.734	227	373.060,54 669.544,256	228	373.043,94 669.560,166	22.993	228	373.043,94 669.560,166	229	373.035,27 669.569,353	12.632
229	373.035,27 669.569,353	230	373.028,454 669.577,288	10.461	230	373.028,454 669.577,288	231	373.018,344 669.592,253	18.06	231	373.018,344 669.592,253	232	373.014,39 669.599,574	8.321
232	373.014,39 669.599,574	233	373.010,664 669.604,594	6.252	233	373.010,664 669.604,594	234	373.004,42 669.609,57	7.984	234	373.004,42 669.609,57	235	372.996,684 669.614,842	9.362
235	372.996,684 669.614,842	236	372.978,41 669.624,427	20.635	236	372.978,41 669.624,427	237	372.973,91 669.627,969	5.727	237	372.973,91 669.627,969	238	372.976,426 669.631,078	4.0
238	372.976,426 669.631,078	239	372.964,805 669.657,63	28.984	239	372.964,805 669.657,63	240	372.957,761 669.678,66	22.178	240	372.957,761 669.678,66	241	372.962,696 669.714,255	35.935
241	372.962,696 669.714,255	242	372.970,178 669.727,478	15.193	242	372.970,178 669.727,478	243	372.970,896 669.748,926	21.46	243	372.970,896 669.748,926	244	372.971,151 669.756,554	7.632
244	372.971,151 669.756,554	245	372.971,407 669.759,156	2.615	245	372.971,407 669.759,156	246	372.972,394 669.769,212	10.104	246	372.972,394 669.769,212	247	372.972,511 669.770,396	1.19
247	372.972,511 669.770,396	248	372.974,754 669.793,232	22.946	248	372.974,754 669.793,232	249	372.984,529 669.821,001	29.439	249	372.984,529 669.821,001	250	373.047,631 670.039,0	226.948
250	373.047,631 670.039,0	251	373.050,336 670.048,347	9.731	251	373.050,336 670.048,347	252	373.046,33 670.066,78	18.863	252	373.046,33 670.066,78	253	373.045,254 670.071,728	5.064
253	373.045,254 670.071,728	254	373.056,815 670.108,971	38.996	254	373.056,815 670.108,971	255	373.079,518 670.150,585	47.404	255	373.079,518 670.150,585	256	373.095,264 670.174,455	28.596
256	373.095,264 670.174,455	257	373.108,453 670.219,91	47.33	257	373.108,453 670.219,91	258	373.136,239 670.464,462	246.125	258	373.136,239 670.464,462	259	373.136,097 670.476,259	11.798
259	373.136,097 670.476,259	260	373.126,431 670.508,989	34.127	260	373.126,431 670.508,989	261	373.127,719 670.533,504	24.549	261	373.127,719 670.533,504	262	373.138,017 670.597,829	65.144
262	373.138,017 670.597,829	263	373.147,289 670.657,386	60.274	263	373.147,289 670.657,386	264	373.160,885 670.697,247	42.116	264	373.160,885 670.697,247	265	373.177,225 670.744,224	49.738
265	373.177,225 670.744,224	266	373.192,884 670.775,882	35.319	266	373.192,884 670.775,882	267	373.224,022 670.819,978	53.982	267	373.224,022 670.819,978	268	373.269,977 670.877,422	73.564
268	373.269,977 670.877,422	269	373.307,848 670.948,058	80.148	269	373.307,848 670.948,058	270	373.361,092 671.021,843	90.99	270	373.361,092 671.021,843	271	373.369,319 671.042,374	22.118
271	373.369,319 671.042,374	272	373.378,591 671.085,494	44.106	272	373.378,591 671.085,494	273	373.414,898 671.132,573	59.453	273	373.414,898 671.132,573	274	373.430,188 671.137,982	16.219
274	373.430,188 671.137,982	275	373.461,248 671.145,995	32.077	275	373.461,248 671.145,995	276	373.469,81 671.157,917	14.678	276	373.469,81 671.157,917	277	373.485,844 671.175,625	23.889
277	373.485,844 671.175,625	278	373.495,381 671.182,674	11.859	278	373.495,381 671.182,674	279	373.507,986 671.192,713	16.114	279	373.507,986 671.192,713	280	373.513,798 671.198,94	8.518
280	373.513,798 671.198,94	281	373.514,232 671.199,406	0.637	281	373.514,232 671.199,406	282	373.524,526 671.215,014	18.697	282	373.524,526 671.215,014	283	373.528,274 671.224,83	10.507
283	373.528,274 671.224,83	284	373.531,007 671.232,437	8.083	284	373.531,007 671.232,437	285	373.533,984 671.239,711	7.86	285	373.533,984 671.239,711	286	373.537,667 671.244,487	6.031
286	373.537,667 671.244,487	287	373.541,376 671.247,884	5.03	287	373.541,376 671.247,884	288	373.542,055 671.249,414	1.674	288	373.542,055 671.249,414	289	373.550,97 671.269,478	21.955
289	373.550,97 671.269,478	290	373.567,73 671.291,0	27.278	290	373.567,73 671.291,0	291	373.596,036 671.321,59	41.677	291	373.596,036 671.321,59	292	373.608,045 671.339,227	21.337
292	373.608,045 671.339,227	293	373.618,603 671.358,294	21.795	293	373.618,603 671.358,294	294	373.629,102 671.376,002	20.586	294	373.629,102 671.376,002	295	373.656,3 671.413,589	46.395
295	373.656,3 671.413,589	296	373.684,734 671.466,497	60.065	296	373.684,734 671.466,497	297	373.719,482 671.529,285	71.762	297	373.719,482 671.529,285	298	373.729,782 671.570,695	42.672
298	373.729,782 671.570,695	1	373.747,038 671.617,333	49.728										

** Lungimile segmentelor sunt determinate în planul de proiecție Stereo 70 și sunt rotunjite la 1 milimetru.

*** Distanța dintre puncte este formată din segmente cumulate ce sunt mai mici decât valoarea 1 milimetru.

**DATE DESPRE IMOBILUL NR. 57**

Oficiul de Cadastru și Publicitate Imobiliară MARAMURES
Biroul de Cadastru și Publicitate Imobiliară Baia Mare

A. Partea I. Descrierea imobilului

TEREN Intravilan

Adresa: Loc. Salsig, Jud. Maramures

Nr. Crt	Nr cadastral Nr. topografic	Suprafața* (mp)	Observații / Referințe
A1		277	Sector cadastral:0 Teren neimprejmuit;

B. Partea II. Proprietari și acte

Inscrieri privitoare la dreptul de proprietate și alte drepturi reale		Referințe
/		
Act Normativ nr. 7, Lege, din 13/03/1996 emis de Parlamentul Romaniei;		
B1	Intabulare, drept de PROPRIETATE, dobandit prin Lege, cota actuala 1/1 1) NEIDENTIFICAT NEIDENTIFICAT	A1
Act Normativ nr. 7, din 13/03/1996 emis de Parlamentul României;		
B2	În baza art 13, alin 15 din Legea 7/1996 cu modificările și completările ulterioare, se notează proprietar neidentificat	A1

C. Partea III. SARCINI .

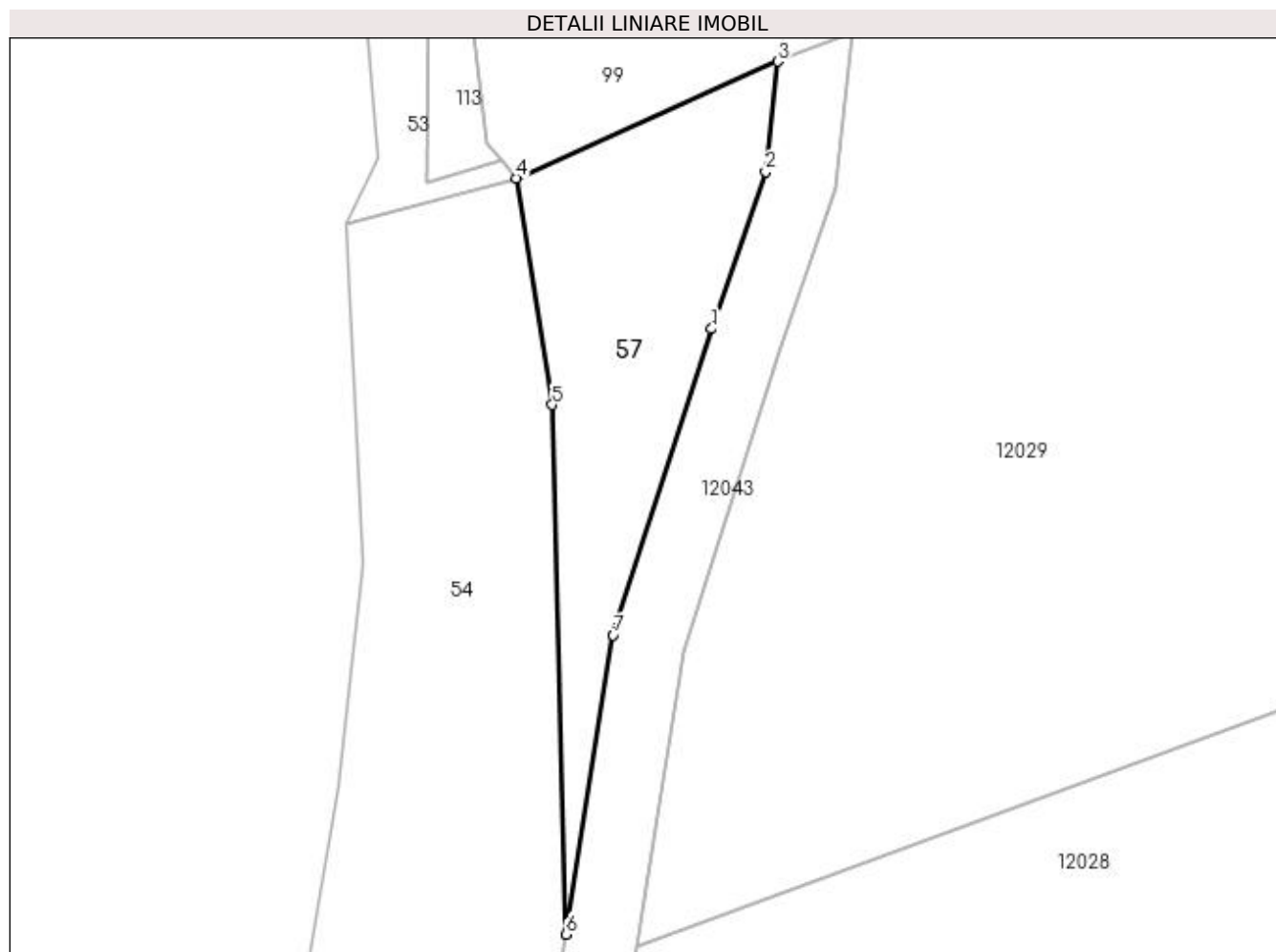
Inscrieri privind dezmembramintele dreptului de proprietate, drepturi reale de garanție și sarcini	Referințe
NU SUNT	

Anexa Nr. 1 La Partea I

Teren

Nr cadastral	Suprafața (mp)*	Observații / Referințe
	277	

* Suprafața este determinată în planul de proiecție Stereo 70.



Date referitoare la teren

Crt	Categorie folosință	Intravilan	Suprafața (mp)	Tarla	Parcelă	Nr. topo	Observații / Referințe
1	faneata	DA	277	-	-	-	

Lungime Segmente

1) Valorile lungimilor segmentelor sunt obținute din proiecție în plan.

Punct început	X / Y	Punct sfârșit	X / Y	Lungime segment (** (m)
1	369.186,56 670.799,038	2	369.189,596 670.807,853	9.323
2	369.189,596 670.807,853	3	369.190,285 670.814,051	6.236
3	369.190,285 670.814,051	4	369.175,588 670.807,511	16.086
4	369.175,588 670.807,511	5	369.177,613 670.794,773	12.898
5	369.177,613 670.794,773	6	369.178,386 670.765,052	29.731

Punct început	X / Y	Punct sfârșit	X / Y	Lungime segment (** (m)
6	369.178,386 670.765,052	7	369.181,038 670.781,848	17.004
7	369.181,038 670.781,848	1	369.186,56 670.799,038	18.055

** Lungimile segmentelor sunt determinate în planul de proiecție Stereo 70 și sunt rotunjite la 1 milimetru.

*** Distanța dintre puncte este formată din segmente cumulate ce sunt mai mici decât valoarea 1 milimetru.

**DATE DESPRE IMOBILUL NR. 58**

Oficiul de Cadastru și Publicitate Imobiliară MARAMURES
Biroul de Cadastru și Publicitate Imobiliară Baia Mare

A. Partea I. Descrierea imobilului

TEREN Intravilan

Nr. cadastral vechi:51440

Adresa: Loc. Salsig, Jud. Maramures

Nr. Crt	Nr cadastral Nr. topografic	Suprafata* (mp)	Observatii / Referinta
A1	51440	Din acte: 8.283 Masurata: 9.128	Sector cadastral:0 Teren imprejmuit;

B. Partea II. Proprietari și acte

Inscrieri privitoare la dreptul de proprietate și alte drepturi reale	Referințe
84475 / 30/12/2022	
Act Administrativ nr. 71, Hotarare, din 27/12/2022 emis de Consiliul Local Salsig (act normativ nr Hotărârea nr. 477 din 14.05.2008, emis de Guvernul Romaniei;act administrativ nr Hotărârea nr. 88 din 21.05.2007, emis de Consiliul Judetean Maramures;act administrativ nr documentatie cadastrală avizată sub nr. 84476 din 30.12.2022, emis de OCPI MARAMUREȘ;act administrativ nr certificat fiscal nr. 3871 din 28.12.2022, emis de Primaria Salsig);	
B1	A1
Intabulare, drept de PROPRIETATEcu titlu de drept aplicare a L213/1998, dobandit prin Lege, cota actuala 1/1, cota initiala 1/1	
1) COMUNA SALSIG , CIF:3627773, domeniul public	
OBSERVATII: Pozitie transcrisa din CF nr. 51440, in rangul incheierii nr.84475/30.12.2022	

C. Partea III. SARCINI .

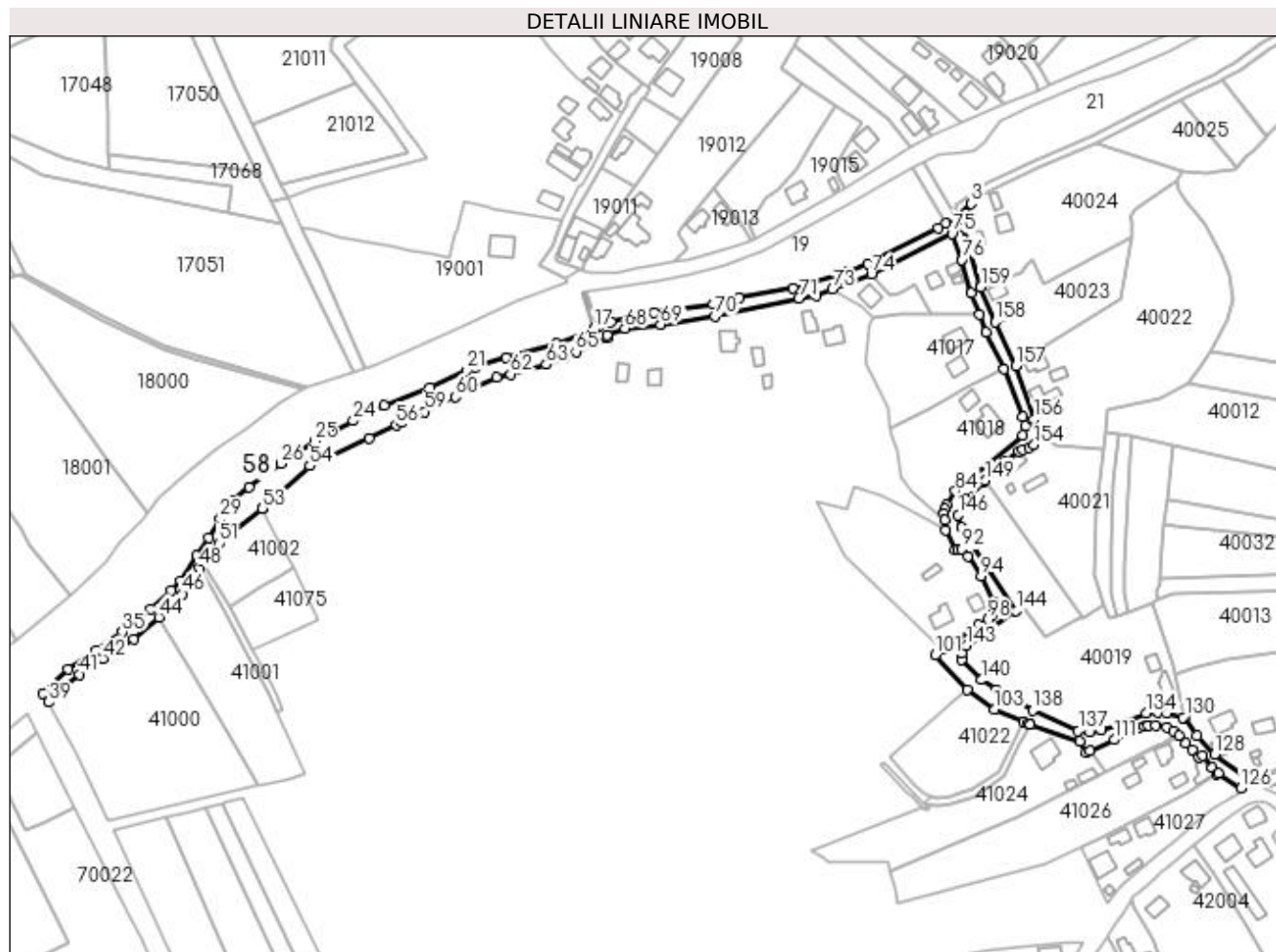
Inscrieri privind dezmembramintele dreptului de proprietate, drepturi reale de garanție și sarcini	Referințe
NU SUNT	

Anexa Nr. 1 La Partea I

Teren

Nr cadastral	Suprafața (mp)*	Observații / Referințe
51440	Din acte: 8.283 Masurata: 9.128	

* Suprafața este determinată în planul de proiecție Stereo 70.



Date referitoare la teren

Crt	Categorie folosință	Intravilan	Suprafața (mp)	Tarla	Parcelă	Nr. topo	Observații / Referințe
1	drum	DA	9.128	-	-	-	

Lungime Segmente

1) Valorile lungimilor segmentelor sunt obținute din proiecție în plan.

Punct început	X / Y	Punct sfârșit	X / Y	Lungime segment	Punct început	X / Y	Punct sfârșit	X / Y	Lungime segment	Punct început	X / Y	Punct sfârșit	X / Y	Lungime segment
1	371.289,165 670.743,261	2	371.278,929 670.777,749	35.975	2	371.278,929 670.777,749	3	371.283,81 670.791,644	14.727	3	371.283,81 670.791,644	4	371.275,473 670.784,135	11.22
4	371.275,473 670.784,135	5	371.274,884 670.783,788	0.684	5	371.274,884 670.783,788	6	371.268,928 670.780,275	6.915	6	371.268,928 670.780,275	7	371.264,462 670.777,64	5.185
7	371.264,462 670.777,64	8	371.223,24 670.756,838	46.173	8	371.223,24 670.756,838	9	371.211,443 670.751,62	12.899	9	371.211,443 670.751,62	10	371.179,916 670.742,433	32.838
10	371.179,916 670.742,433	11	371.148,547 670.736,673	31.893	11	371.148,547 670.736,673	12	371.133,478 670.732,953	15.521	12	371.133,478 670.732,953	13	371.098,722 670.728,098	35.093
13	371.098,722 670.728,098	14	371.073,55 670.722,891	25.705	14	371.073,55 670.722,891	15	371.065,793 670.719,56	8.442	15	371.065,793 670.719,56	16	371.064,315 670.718,926	1.608

Punct început	X / Y	Punct sfârșit	X / Y	Lungime segment	Punct început	X / Y	Punct sfârșit	X / Y	Lungime segment	Punct început	X / Y	Punct sfârșit	X / Y	Lungime segment
16	371.064,315 670.718,926	17	371.063,702 670.718,692	0.656	17	371.063,702 670.718,692	18	371.041,956 670.710,379	23.28 1	18	371.041,956 670.710,379	19	371.012,61 670.701,989	30.52 2
19	371.012,61 670.701,989	20	370.995,109 670.696,367	18.38 2	20	370.995,109 670.696,367	21	370.989,274 670.694,311	6.187	21	370.989,274 670.694,311	22	370.968,234 670.684,574	23.18 4
22	370.968,234 670.684,574	23	370.941,435 670.673,829	28.87 3	23	370.941,435 670.673,829	24	370.923,197 670.665,08	20.22 8	24	370.923,197 670.665,08	25	370.900,607 670.653,313	25.47 1
25	370.900,607 670.653,313	26	370.881,089 670.640,044	23.60 1	26	370.881,089 670.640,044	27	370.862,552 670.626,344	23.05	27	370.862,552 670.626,344	28	370.853,873 670.618,589	11.63 9
28	370.853,873 670.618,589	29	370.845,823 670.608,061	13.25 3	29	370.845,823 670.608,061	30	370.838,833 670.596,867	13.19 7	30	370.838,833 670.596,867	31	370.831,755 670.586,293	12.72 4
31	370.831,755 670.586,293	32	370.822,882 670.571,671	17.10 4	32	370.822,882 670.571,671	33	370.817,248 670.566,164	7.878	33	370.817,248 670.566,164	34	370.805,08 670.555,595	16.11 7
34	370.805,08 670.555,595	35	370.788,647 670.542,076	21.27 9	35	370.788,647 670.542,076	36	370.773,619 670.531,46	18.39 9	36	370.773,619 670.531,46	37	370.756,906 670.520,233	20.13 4
37	370.756,906 670.520,233	38	370.742,449 670.506,404	20.00 6	38	370.742,449 670.506,404	39	370.745,564 670.501,187	6.076	39	370.745,564 670.501,187	40	370.754,138 670.509,701	12.08 3
40	370.754,138 670.509,701	41	370.763,408 670.517,34	12.01 2	41	370.763,408 670.517,34	42	370.777,256 670.526,639	16.68	42	370.777,256 670.526,639	43	370.795,246 670.537,832	21.18 8
43	370.795,246 670.537,832	44	370.810,046 670.550,571	19.52 7	44	370.810,046 670.550,571	45	370.816,684 670.557,169	9.359	45	370.816,684 670.557,169	46	370.823,712 670.564,165	9.916
46	370.823,712 670.564,165	47	370.831,065 670.574,129	12.38 3	47	370.831,065 670.574,129	48	370.833,588 670.579,449	5.888	48	370.833,588 670.579,449	49	370.835,415 670.583,3	4.262
49	370.835,415 670.583,3	50	370.839,208 670.588,143	6.152	50	370.839,208 670.588,143	51	370.844,856 670.593,793	7.989	51	370.844,856 670.593,793	52	370.870,041 670.613,741	32.12 8
52	370.870,041 670.613,741	53	370.870,384 670.614,013	0.438	53	370.870,384 670.614,013	54	370.897,869 670.638,832	37.03 3	54	370.897,869 670.638,832	55	370.932,677 670.654,751	38.27 5
55	370.932,677 670.654,751	56	370.948,249 670.662,701	17.48 4	56	370.948,249 670.662,701	57	370.951,708 670.664,419	3.862	57	370.951,708 670.664,419	58	370.960,079 670.668,322	9.236
58	370.960,079 670.668,322	59	370.964,92 670.670,414	5.274	59	370.964,92 670.670,414	60	370.983,132 670.678,973	20.12 3	60	370.983,132 670.678,973	61	371.006,764 670.690,288	26.20 1
61	371.006,764 670.690,288	62	371.014,989 670.692,252	8.456	62	371.014,989 670.692,252	63	371.035,841 670.697,94	21.61 4	63	371.035,841 670.697,94	64	371.046,246 670.702,143	11.22 2
64	371.046,246 670.702,143	65	371.053,152 670.705,426	7.647	65	371.053,152 670.705,426	66	371.071,415 670.713,377	19.91 9	66	371.071,415 670.713,377	67	371.071,324 670.714,86	1.486
67	371.071,324 670.714,86	68	371.081,671 670.719,071	11.17 1	68	371.081,671 670.719,071	69	371.102,519 670.721,288	20.96 6	69	371.102,519 670.721,288	70	371.134,099 670.726,005	31.93
70	371.134,099 670.726,005	71	371.183,204 670.736,601	50.23 5	71	371.183,204 670.736,601	72	371.193,118 670.738,117	10.02 9	72	371.193,118 670.738,117	73	371.202,723 670.741,642	10.23 1
73	371.202,723 670.741,642	74	371.225,495 670.750,683	24.50 1	74	371.225,495 670.750,683	75	371.272,515 670.774,141	52.54 7	75	371.272,515 670.774,141	76	371.278,287 670.758,974	16.22 8
76	371.278,287 670.758,974	77	371.283,771 670.739,401	20.32 7	77	371.283,771 670.739,401	78	371.288,487 670.726,829	13.42 7	78	371.288,487 670.726,829	79	371.292,287 670.716,746	10.77 5
79	371.292,287 670.716,746	80	371.302,722 670.695,122	24.01	80	371.302,722 670.695,122	81	371.313,684 670.667,31	29.89 4	81	371.313,684 670.667,31	82	371.315,018 670.662,002	5.473
82	371.315,018 670.662,002	83	371.313,824 670.656,732	5.404	83	371.313,824 670.656,732	84	371.274,468 670.624,11	51.11 8	84	371.274,468 670.624,11	85	371.269,401 670.615,898	9.649
85	371.269,401 670.615,898	86	371.268,31 670.613,664	2.486	86	371.268,31 670.613,664	87	371.267,956 670.611,025	2.663	87	371.267,956 670.611,025	88	371.268,18 670.607,579	3.453
88	371.268,18 670.607,579	89	371.268,59 670.601,279	6.313	89	371.268,59 670.601,279	90	371.274,44 670.589,786	12.89 6	90	371.274,44 670.589,786	91	371.276,14 670.590,096	1.728
91	371.276,14 670.590,096	92	371.277,981 670.590,321	1.855	92	371.277,981 670.590,321	93	371.281,696 670.586,205	5.545	93	371.281,696 670.586,205	94	371.289,452 670.574,761	13.82 5
94	371.289,452 670.574,761	95	371.296,558 670.559,95	16.42 7	95	371.296,558 670.559,95	96	371.297,122 670.554,292	5.686	96	371.297,122 670.554,292	97	371.296,33 670.552,252	2.188
97	371.296,33 670.552,252	98	371.293,334 670.549,277	4.222	98	371.293,334 670.549,277	99	371.288,152 670.545,939	6.164	99	371.288,152 670.545,939	100	371.267,132 670.531,952	25.24 8
100	371.267,132 670.531,952	101	371.262,745 670.528,774	5.417	101	371.262,745 670.528,774	102	371.281,357 670.508,583	27.46 1	102	371.281,357 670.508,583	103	371.297,281 670.496,783	19.82
103	371.297,281 670.496,783	104	371.314,181 670.489,79	18.29	104	371.314,181 670.489,79	105	371.316,919 670.488,56	3.002	105	371.316,919 670.488,56	106	371.317,826 670.488,152	0.995
106	371.317,826 670.488,152	107	371.317,832 670.488,15	0.006	107	371.317,832 670.488,15	108	371.346,979 670.478,099	30.83 1	108	371.346,979 670.478,099	109	371.350,574 670.471,726	7.317
109	371.350,574 670.471,726	110	371.353,032 670.472,834	2.696	110	371.353,032 670.472,834	111	371.367,113 670.479,143	15.43	111	371.367,113 670.479,143	112	371.381,043 670.485,778	15.42 9
112	371.381,043 670.485,778	113	371.384,743 670.487,075	3.921	113	371.384,743 670.487,075	114	371.386,881 670.487,514	2.183	114	371.386,881 670.487,514	115	371.391,205 670.487,817	4.335

Punct început	X / Y	Punct sfârșit	X / Y	Lungime segment	Punct început	X / Y	Punct sfârșit	X / Y	Lungime segment	Punct început	X / Y	Punct sfârșit	X / Y	Lungime segment
115	371.391,205 670.487,817	116	371.397,592 670.486,51	6.519	116	371.397,592 670.486,51	117	371.401,426 670.484,477	4.34	117	371.401,426 670.484,477	118	371.404,678 670.481,514	4.399
118	371.404,678 670.481,514	119	371.408,889 670.477,252	5.991	119	371.408,889 670.477,252	120	371.412,81 670.473,283	5.579	120	371.412,81 670.473,283	121	371.416,595 670.468,997	5.718
121	371.416,595 670.468,997	122	371.418,511 670.469,819	2.085	122	371.418,511 670.469,819	123	371.424,089 670.463,094	8.737	123	371.424,089 670.463,094	124	371.426,739 670.459,106	4.788
124	371.426,739 670.459,106	125	371.428,067 670.459,944	1.57	125	371.428,067 670.459,944	126	371.440,943 670.450,898	15.73 6	126	371.440,943 670.450,898	127	371.446,889 670.454,825	7.126
127	371.446,889 670.454,825	128	371.425,565 670.470,54	26.48 9	128	371.425,565 670.470,54	129	371.415,427 670.481,811	15.16	129	371.415,427 670.481,811	130	371.408,369 670.492,185	12.54 7
130	371.408,369 670.492,185	131	371.406,953 670.492,145	1.417	131	371.406,953 670.492,145	132	371.397,747 670.494,857	9.597	132	371.397,747 670.494,857	133	371.392,607 670.495,208	5.152
133	371.392,607 670.495,208	134	371.385,599 670.494,802	7.02	134	371.385,599 670.494,802	135	371.359,398 670.485,055	27.95 5	135	371.359,398 670.485,055	136	371.352,748 670.483,563	6.815
136	371.352,748 670.483,563	137	371.346,169 670.484,418	6.634	137	371.346,169 670.484,418	138	371.319,623 670.496,26	29.06 8	138	371.319,623 670.496,26	139	371.298,605 670.508,284	24.21 4
139	371.298,605 670.508,284	140	371.289,702 670.514,11	10.64	140	371.289,702 670.514,11	141	371.278,375 670.526,067	16.47	141	371.278,375 670.526,067	142	371.278,091 670.529,685	3.629
142	371.278,091 670.529,685	143	371.281,035 670.534,105	5.311	143	371.281,035 670.534,105	144	371.310,012 670.554,3	35.32	144	371.310,012 670.554,3	145	371.278,179 670.603,002	58.18 3
145	371.278,179 670.603,002	146	371.276,085 670.610,309	7.601	146	371.276,085 670.610,309	147	371.280,059 670.619,369	9.893	147	371.280,059 670.619,369	148	371.290,494 670.629,448	14.50 8
148	371.290,494 670.629,448	149	371.291,673 670.630,543	1.609	149	371.291,673 670.630,543	150	371.303,867 670.641,875	16.64 7	150	371.303,867 670.641,875	151	371.311,283 670.647,484	9.298
151	371.311,283 670.647,484	152	371.313,735 670.648,469	2.642	152	371.313,735 670.648,469	153	371.317,35 670.649,251	3.699	153	371.317,35 670.649,251	154	371.320,329 670.651,028	3.469
154	371.320,329 670.651,028	155	371.324,585 670.656,546	6.969	155	371.324,585 670.656,546	156	371.320,452 670.666,076	10.38 8	156	371.320,452 670.666,076	157	371.309,553 670.697,111	32.89 3
157	371.309,553 670.697,111	158	371.297,677 670.722,63	28.14 7	158	371.297,677 670.722,63	159	371.289,263 670.742,858	21.90 8	159	371.289,263 670.742,858	1	371.289,165 670.743,261	0.415

** Lungimile segmentelor sunt determinate în planul de proiecție Stereo 70 și sunt rotunjite la 1 milimetru.

*** Distanța dintre puncte este formată din segmente cumulate ce sunt mai mici decât valoarea 1 milimetru.

**DATE DESPRE IMOBILUL NR. 59**

Oficiul de Cadastru și Publicitate Imobiliară MARAMURES
Biroul de Cadastru și Publicitate Imobiliară Baia Mare

A. Partea I. Descrierea imobilului

TEREN Extravilan

Adresa: Jud. Maramures

Nr. Crt	Nr cadastral Nr. topografic	Suprafața* (mp)	Observații / Referințe
A1		3.152	Sector cadastral:0 Teren neimprejmuit;

B. Partea II. Proprietari și acte

Inscrieri privitoare la dreptul de proprietate și alte drepturi reale		Referințe
/		
Act Normativ nr. 7, Lege, din 13/03/1996 emis de Parlamentul Romaniei;		
B1	Intabulare, drept de PROPRIETATE, dobandit prin Lege, cota actuala 1/1 1) NEIDENTIFICAT NEIDENTIFICAT	A1
Act Normativ nr. 7, din 13/03/1996 emis de Parlamentul României;		
B2	În baza art 13, alin 15 din Legea 7/1996 cu modificările și completările ulterioare, se notează proprietar neidentificat	A1

C. Partea III. SARCINI .

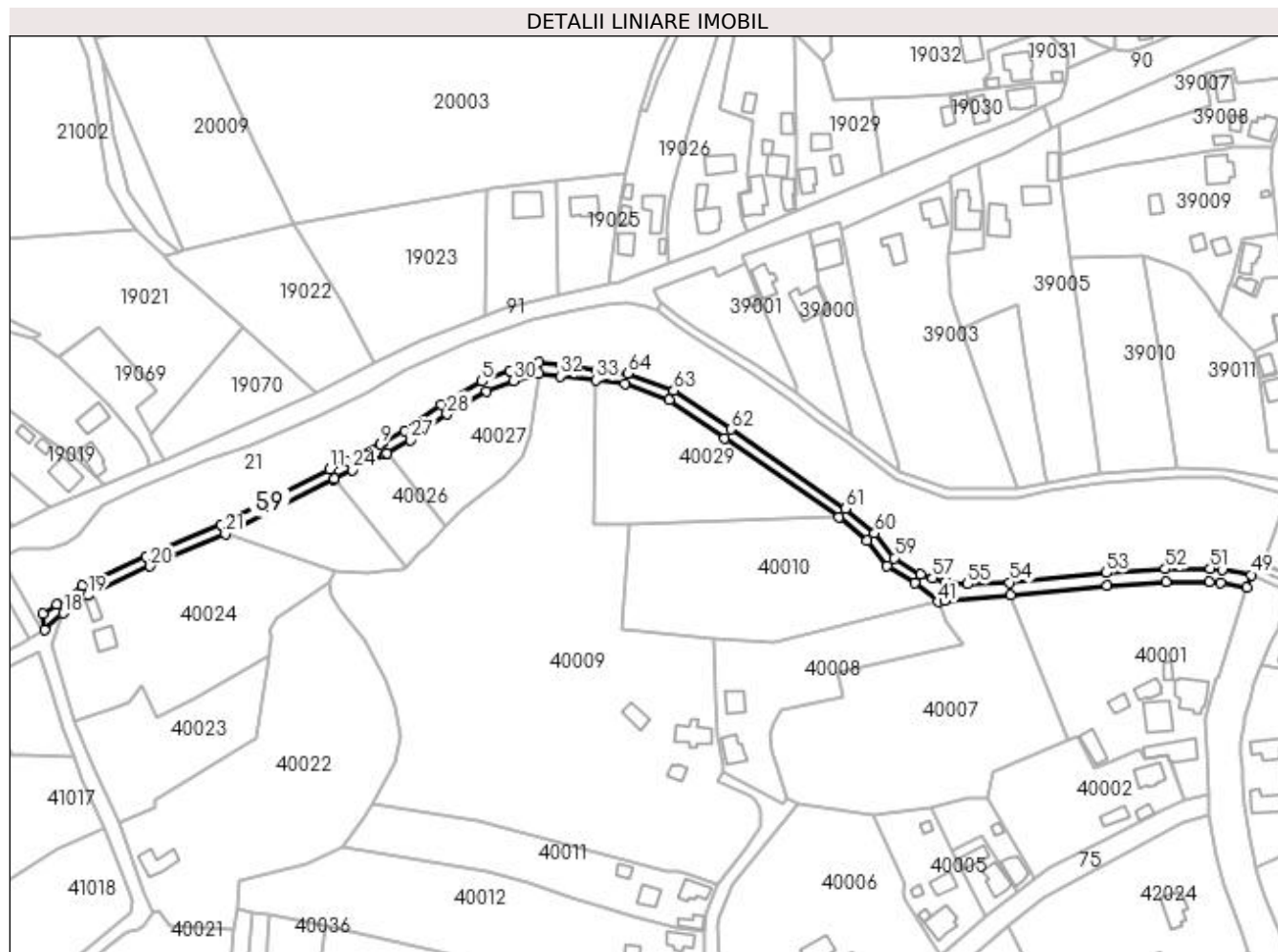
Inscrieri privind dezmembramintele dreptului de proprietate, drepturi reale de garanție și sarcini	Referințe
NU SUNT	

Anexa Nr. 1 La Partea I

Teren

Nr cadastral	Suprafața (mp)*	Observații / Referințe
	3.152	

* Suprafața este determinată în planul de proiecție Stereo 70.



Date referitoare la teren

Crt	Categorie folosință	Intravilan	Suprafața (mp)	Tarla	Parcelă	Nr. topo	Observații / Referințe
1	drum	NU	3.152	-	-	-	

Lungime Segmente

1) Valorile lungimilor segmentelor sunt obținute din proiecție în plan.

Punct început	X / Y	Punct sfârșit	X / Y	Lungime segment	Punct început	X / Y	Punct sfârșit	X / Y	Lungime segment	Punct început	X / Y	Punct sfârșit	X / Y	Lungime segment
1	371.524,478 670.901,42	2	371.508,355 670.903,355	16.239	2	371.508,355 670.903,355	3	371.498,056 670.904,711	10.388	3	371.498,056 670.904,711	4	371.485,29 670.901,032	13.286
4	371.485,29 670.901,032	5	371.472,615 670.896,044	13.621	5	371.472,615 670.896,044	6	371.454,164 670.885,429	21.287	6	371.454,164 670.885,429	7	371.437,679 670.873,759	20.198
7	371.437,679 670.873,759	8	371.427,619 670.868,115	11.535	8	371.427,619 670.868,115	9	371.426,726 670.867,677	0.995	9	371.426,726 670.867,677	10	371.412,05 670.860,474	16.348
10	371.412,05 670.860,474	11	371.403,898 670.856,473	9.081	11	371.403,898 670.856,473	12	371.354,899 670.831,681	54.914	12	371.354,899 670.831,681	13	371.321,049 670.817,299	36.779
13	371.321,049 670.817,299	14	371.292,596 670.803,958	31.425	14	371.292,596 670.803,958	15	371.280,958 670.795,629	14.311	15	371.280,958 670.795,629	16	371.274,826 670.791,24	7.541
16	371.274,826 670.791,24	17	371.275,473 670.784,135	7.134	17	371.275,473 670.784,135	18	371.283,81 670.791,644	11.22	18	371.283,81 670.791,644	19	371.295,083 670.799,712	13.863

Punct început	X / Y	Punct sfârșit	X / Y	Lungime segment	Punct început	X / Y	Punct sfârșit	X / Y	Lungime segment	Punct început	X / Y	Punct sfârșit	X / Y	Lungime segment
19	371.295,083 670.799,712	20	371.323,048 670.812,824	30.886	20	371.323,048 670.812,824	21	371.356,966 670.827,235	36.853	21	371.356,966 670.827,235	22	371.405,713 670.851,905	54.634
22	371.405,713 670.851,905	23	371.406,084 670.852,087	0.413	23	371.406,084 670.852,087	24	371.414,209 670.856,075	9.051	24	371.414,209 670.856,075	25	371.428,886 670.863,278	16.349
25	371.428,886 670.863,278	26	371.429,9 670.863,776	1.13	26	371.429,9 670.863,776	27	371.440,301 670.869,611	11.926	27	371.440,301 670.869,611	28	371.456,807 670.881,296	20.223
28	371.456,807 670.881,296	29	371.474,746 670.891,616	20.696	29	371.474,746 670.891,616	30	371.486,869 670.896,387	13.028	30	371.486,869 670.896,387	31	371.498,43 670.899,719	12.032
31	371.498,43 670.899,719	32	371.507,743 670.898,493	9.393	32	371.507,743 670.898,493	33	371.523,894 670.896,555	16.267	33	371.523,894 670.896,555	34	371.537,035 670.894,978	13.235
34	371.537,035 670.894,978	35	371.556,83 670.887,534	21.148	35	371.556,83 670.887,534	36	371.581,971 670.870,456	30.393	36	371.581,971 670.870,456	37	371.633,461 670.834,82	62.619
37	371.633,461 670.834,82	38	371.645,98 670.824,24	16.391	38	371.645,98 670.824,24	39	371.655,091 670.812,776	14.644	39	371.655,091 670.812,776	40	371.667,554 670.805,21	14.58
40	371.667,554 670.805,21	41	371.678,04 670.796,767	13.463	41	371.678,04 670.796,767	42	371.680,984 670.797,494	3.032	42	371.680,984 670.797,494	43	371.710,75 670.799,658	29.845
43	371.710,75 670.799,658	44	371.754,393 670.803,944	43.853	44	371.754,393 670.803,944	45	371.780,696 670.805,567	26.353	45	371.780,696 670.805,567	46	371.800,504 670.805,913	19.811
46	371.800,504 670.805,913	47	371.805,538 670.805,398	5.06	47	371.805,538 670.805,398	48	371.817,4 670.803,186	12.066	48	371.817,4 670.803,186	49	371.819,22 670.808,892	5.989
49	371.819,22 670.808,892	50	371.806,379 670.811,243	13.054	50	371.806,379 670.811,243	51	371.800,754 670.811,819	5.654	51	371.800,754 670.811,819	52	371.780,463 670.811,464	20.294
52	371.780,463 670.811,464	53	371.753,923 670.809,827	26.59	53	371.753,923 670.809,827	54	371.710,291 670.805,54	43.842	54	371.710,291 670.805,54	55	371.691,45 670.804,734	18.858
55	371.691,45 670.804,734	56	371.681,792 670.805,627	9.699	56	371.681,792 670.805,627	57	371.675,594 670.807,481	6.469	57	371.675,594 670.807,481	58	371.670,374 670.809,23	5.505
58	371.670,374 670.809,23	59	371.658,383 670.816,51	14.028	59	371.658,383 670.816,51	60	371.649,514 670.827,669	14.254	60	371.649,514 670.827,669	61	371.636,444 670.838,715	17.113
61	371.636,444 670.838,715	62	371.584,742 670.874,498	62.877	62	371.584,742 670.874,498	63	371.559,101 670.891,915	30.997	63	371.559,101 670.891,915	64	371.538,206 670.899,773	22.324
64	371.538,206 670.899,773	1	371.524,478 670.901,42	13.826										

** Lungimile segmentelor sunt determinate în planul de proiecție Stereo 70 și sunt rotunjite la 1 milimetru.

*** Distanța dintre puncte este formată din segmente cumulate ce sunt mai mici decât valoarea 1 milimetru.

**DATE DESPRE IMOBILUL NR. 60**

Oficiul de Cadastru și Publicitate Imobiliară MARAMURES
Biroul de Cadastru și Publicitate Imobiliară Baia Mare

A. Partea I. Descrierea imobilului

TEREN Extravilan

Adresa: Jud. Maramures

Nr. Crt	Nr cadastral Nr. topografic	Suprafața* (mp)	Observații / Referințe
A1		1.259	Sector cadastral:0 Teren neimprejmuit;

B. Partea II. Proprietari și acte

Inscrieri privitoare la dreptul de proprietate și alte drepturi reale		Referințe
/		
Act Normativ nr. 7, Lege, din 13/03/1996 emis de Parlamentul Romaniei;		
B1	Intabulare, drept de PROPRIETATE, dobandit prin Lege, cota actuala 1/1 1) NEIDENTIFICAT NEIDENTIFICAT	A1
Act Normativ nr. 7, din 13/03/1996 emis de Parlamentul României;		
B2	În baza art 13, alin 15 din Legea 7/1996 cu modificările și completările ulterioare, se notează proprietar neidentificat	A1

C. Partea III. SARCINI .

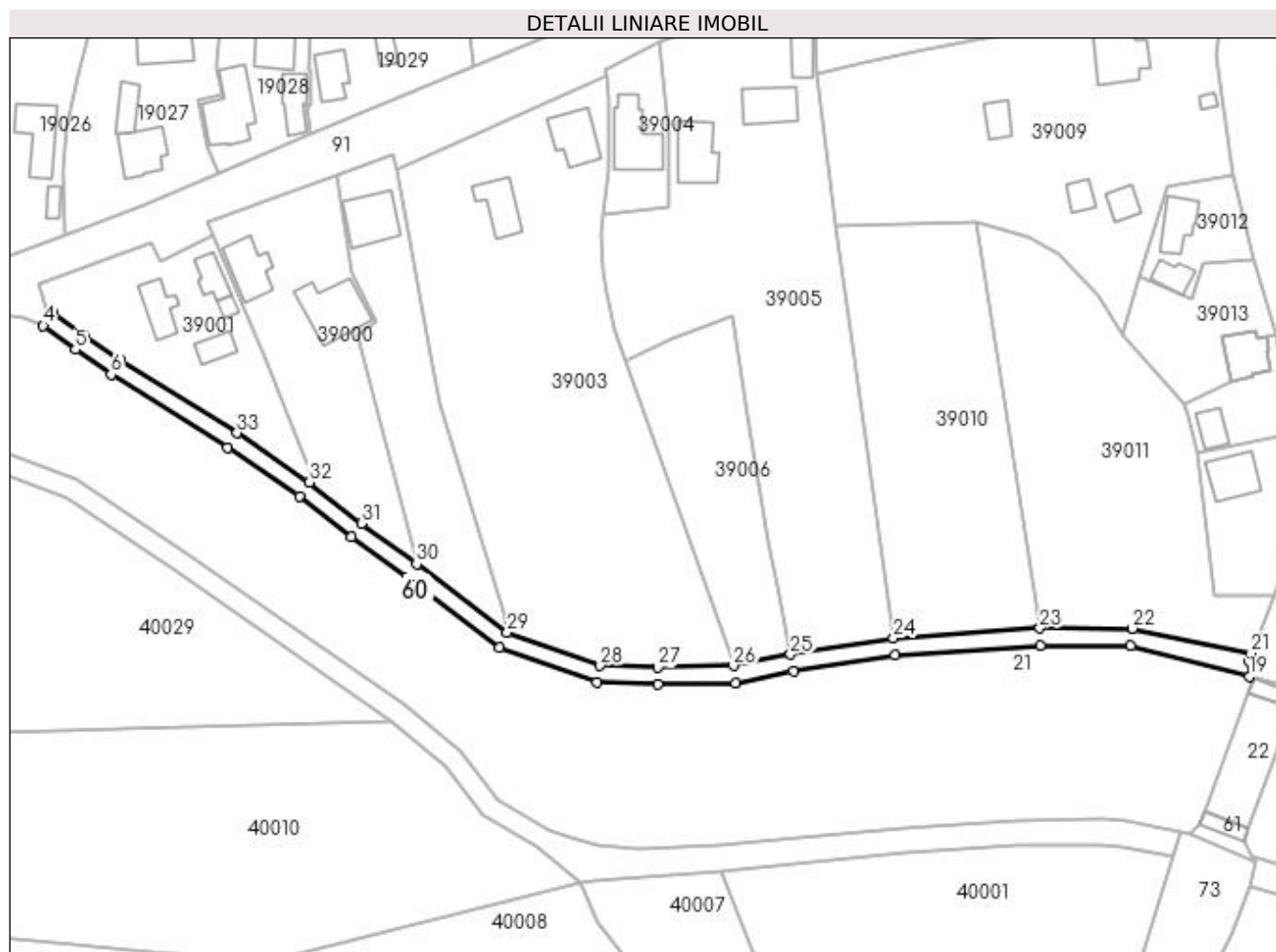
Inscrieri privind dezmembramintele dreptului de proprietate, drepturi reale de garanție și sarcini	Referințe
NU SUNT	

Anexa Nr. 1 La Partea I

Teren

Nr cadastral	Suprafața (mp)*	Observații / Referințe
	1.259	

* Suprafața este determinată în planul de proiecție Stereo 70.



Date referitoare la teren

Crt	Categorie folosință	Intra vilan	Suprafața (mp)	Tarla	Parcelă	Nr. topo	Observații / Referințe
1	drum	NU	1.259	-	-	-	

Lungime Segmente

1) Valorile lungimilor segmentelor sunt obținute din proiecție în plan.

Punct început	X / Y	Punct sfârșit	X / Y	Lungime segment (** (m)
1	371.569,615 670.919,69	2	371.561,38 670.925,5	10.078
3	371.553,575 670.931,208	4	371.551,418 670.927,829	4.009
5	371.559,046 670.922,251	6	371.567,403 670.916,355	10.228
7	371.594,842 670.899,272	8	371.611,696 670.887,797	20.39
9	371.623,838 670.878,135	10	371.636,921 670.868,633	16.17

Punct început	X / Y	Punct sfârșit	X / Y	Lungime segment (** (m)
2	371.561,38 670.925,5	3	371.553,575 670.931,208	9.67
4	371.551,418 670.927,829	5	371.559,046 670.922,251	9.45
6	371.567,403 670.916,355	7	371.594,842 670.899,272	32.322
8	371.611,696 670.887,797	9	371.623,838 670.878,135	15.517
10	371.636,921 670.868,633	11	371.658,707 670.852,119	27.338

Punct început	X / Y	Punct sfârșit	X / Y	Lungime segment (** (m)
11	371.658,707 670.852,119	12	371.681,72 670.843,933	24.426
13	371.696,047 670.843,512	14	371.714,327 670.843,874	18.284
15	371.727,958 670.846,616	16	371.751,921 670.850,425	24.264
17	371.786,075 670.852,715	18	371.807,281 670.852,666	21.206
19	371.835,187 670.845,411	20	371.835,293 670.848,785	3.376
21	371.835,628 670.850,879	22	371.807,695 670.856,665	28.526
23	371.785,946 670.856,715	24	371.751,472 670.854,404	34.551
25	371.727,249 670.850,554	26	371.713,889 670.847,866	13.628
27	371.696,066 670.847,513	28	371.682,467 670.847,913	13.605
29	371.660,63 670.855,68	30	371.639,305 670.871,845	26.759
31	371.626,26 670.881,32	32	371.614,07 670.891,02	15.578
33	371.597,026 670.902,624	1	371.569,615 670.919,69	32.289

Punct început	X / Y	Punct sfârșit	X / Y	Lungime segment (** (m)
12	371.681,72 670.843,933	13	371.696,047 670.843,512	14.333
14	371.714,327 670.843,874	15	371.727,958 670.846,616	13.904
16	371.751,921 670.850,425	17	371.786,075 670.852,715	34.231
18	371.807,281 670.852,666	19	371.835,187 670.845,411	28.834
20	371.835,293 670.848,785	21	371.835,628 670.850,879	2.121
22	371.807,695 670.856,665	23	371.785,946 670.856,715	21.749
24	371.751,472 670.854,404	25	371.727,249 670.850,554	24.527
26	371.713,889 670.847,866	27	371.696,066 670.847,513	17.826
28	371.682,467 670.847,913	29	371.660,63 670.855,68	23.177
30	371.639,305 670.871,845	31	371.626,26 670.881,32	16.123
32	371.614,07 670.891,02	33	371.597,026 670.902,624	20.619

** Lungimile segmentelor sunt determinate în planul de proiecție Stereo 70 și sunt rotunjite la 1 milimetru.

*** Distanța dintre puncte este formată din segmente cumulate ce sunt mai mici decât valoarea 1 milimetru.

**DATE DESPRE IMOBILUL NR. 61**

Oficiul de Cadastru și Publicitate Imobiliară MARAMURES
Biroul de Cadastru și Publicitate Imobiliară Baia Mare

A. Partea I. Descrierea imobilului

TEREN Intravilan

Nr. cadastral vechi:50613

Adresa: Loc. Salsig, Jud. Maramures

Nr. Crt	Nr cadastral Nr. topografic	Suprafata* (mp)	Observatii / Referinte
A1	50613	82	Sector cadastral:0 Teren neimprejmut;

Construcții

Crt	Nr cadastral Nr. topografic	Adresa	Observatii / Referinte
A1.1	50613-C1	Loc. Salsig, Jud. Maramures	Nr. niveluri:1; S. construita la sol:35 mp; S. construita desfasurata:35 mp; POD DJ 108A km 95+568 r. Salaj, tronson 1, Suprafata construita desfasurata = 408 mp

B. Partea II. Proprietari și acte

Inscrieri privitoare la dreptul de proprietate și alte drepturi reale		Referințe
39183 / 04/08/2016		
Act Normativ nr. 934, Hotararea de Guvern, din 29/08/2002 emis de Guvernul Romaniei (. Hotararea nr. 128/22-07-2016 emis de Consiliul Judetean Maramures; documentatia cadastrala avizata sub nr. 39183/04.08.2016 de OCPI MM);		
B1	Intabulare, drept de PROPRIETATE, dobandit prin Lege, cota actuala 1/1, cota initiala 1/1 1) JUDETUL MARAMURES, CIF:3627315, domeniul public <i>OBSERVATII: Pozitie transcrisa din CF nr. 50613, in rangul incheierii nr.39183/04.08.2016</i>	A1, A1.1

C. Partea III. SARCINI .

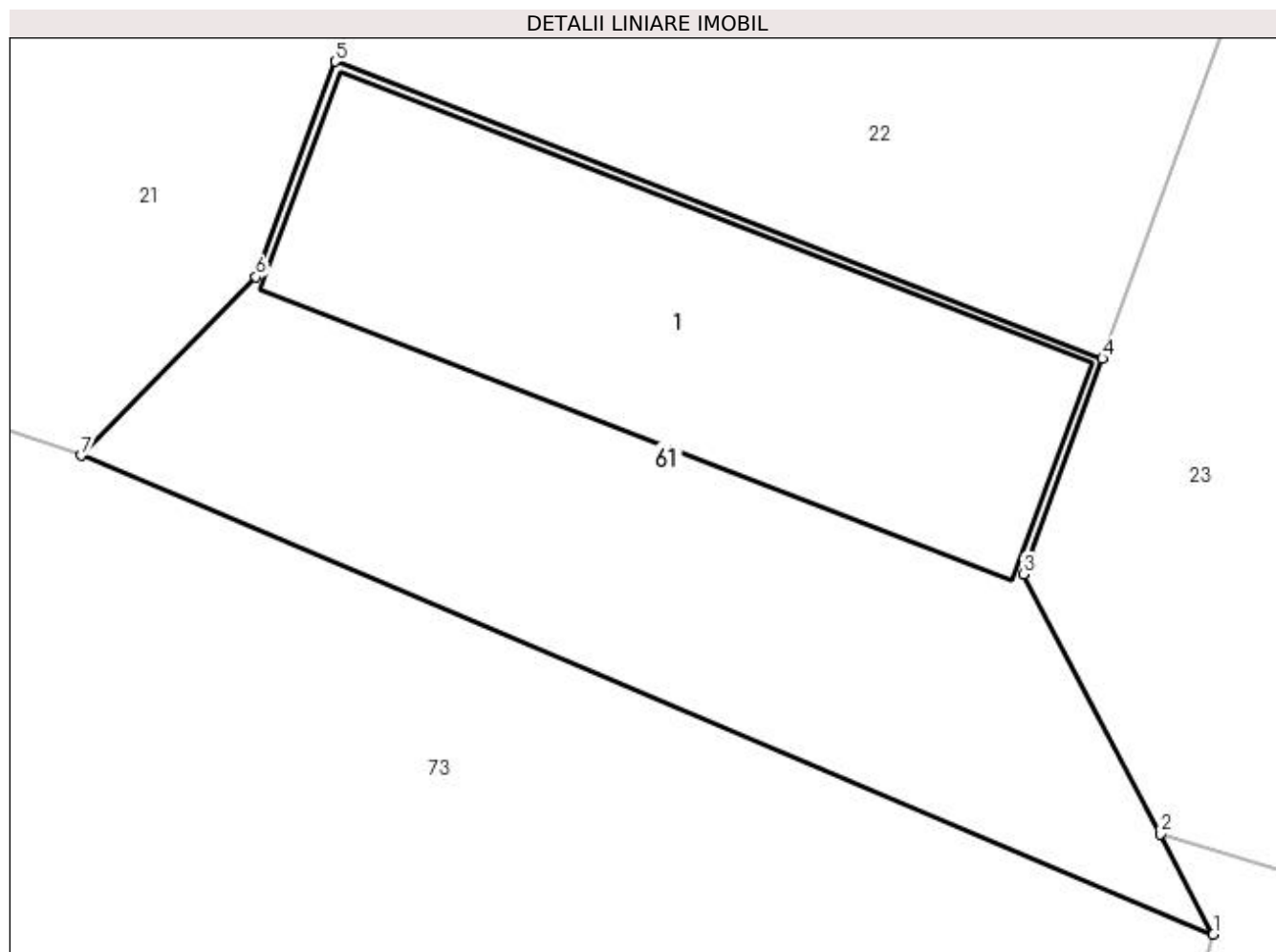
Inscrieri privind dezmembramintele dreptului de proprietate, drepturi reale de garanție și sarcini	Referințe
NU SUNT	

Anexa Nr. 1 La Partea I

Teren

Nr cadastral	Suprafața (mp)*	Observații / Referințe
50613	82	

* Suprafața este determinată în planul de proiecție Stereo 70.



Date referitoare la teren

Crt	Categorie folosință	Intra vilan	Suprafața (mp)	Tarla	Parcelă	Nr. topo	Observații / Referințe
1	drum	DA	82	-	-	-	

Date referitoare la construcții

Crt	Număr	Destinație construcție	Supraf. (mp)	Situație juridică	Observații / Referințe
A1.1	50613-C1	construcții industriale și edilitare	35	Cu acte	Nr. niveluri:1; S. construită la sol:35 mp; S. construită desfășurată:35 mp; POD DJ 108A km 95+568 r. Salaj, tronson 1, Suprafața construită desfășurată = 408 mp

Lungime Segmente

1) Valorile lungimilor segmentelor sunt obținute din proiecție în plan.

Punct început	X / Y	Punct sfârșit	X / Y	Lungime segment (** (m)
1	371.836,599 670.801,714	2	371.835,876 670.803,084	1.549
2	371.835,876 670.803,084	3	371.834,009 670.806,625	4.003
3	371.834,009 670.806,625	4	371.835,088 670.809,566	3.133

Punct început	X / Y	Punct sfârșit	X / Y	Lungime segment (** (m)
4	371.835,088 670.809,566	5	371.824,617 670.813,619	11.228
5	371.824,617 670.813,619	6	371.823,539 670.810,678	3.132
6	371.823,539 670.810,678	7	371.821,15 670.808,245	3.41
7	371.821,15 670.808,245	1	371.836,599 670.801,714	16.773

** Lungimile segmentelor sunt determinate în planul de proiecție Stereo 70 și sunt rotunjite la 1 milimetru.

*** Distanța dintre puncte este formată din segmente cumulate ce sunt mai mici decât valoarea 1 milimetru.

**DATE DESPRE IMOBILUL NR. 62**

Oficiul de Cadastru și Publicitate Imobiliară MARAMURES
Biroul de Cadastru și Publicitate Imobiliară Baia Mare

A. Partea I. Descrierea imobilului

TEREN Intravilan

Nr. cadastral vechi:50612

Adresa: Loc. Salsig, Jud. Maramures

Nr. Crt	Nr cadastral Nr. topografic	Suprafața* (mp)	Observații / Referințe
A1	50612	53	Sector cadastral:0 Teren neimprejmuit;

Construcții

Crt	Nr cadastral Nr. topografic	Adresa	Observații / Referințe
A1.1	50612-C1	Loc. Salsig, Jud. Maramures	Nr. niveluri:1; S. construita la sol:37 mp; S. construita desfasurata:37 mp; POD DJ 108A km 95+568 r. Salaj, tronson 2, Suprafata construita desfasurata = 408 mp

B. Partea II. Proprietari și acte

Inscrieri privitoare la dreptul de proprietate și alte drepturi reale		Referințe
39186 / 04/08/2016		
Act Administrativ nr. 128, Hotarare, din 22/07/2016 emis de Consiliul Judetean Maramures (Hotararea de Guvern nr. 934/29-08-2002; Anexa nr. 1 - inventarul bunurilor care apartin domeniului public al judetului Maramures; Documentatia cadastrala nr. 39186/04.08.2016 vizata de OCPI Maramures);		
B1	Intabulare, drept de PROPRIETATEcu titlu de drept aplicare Legea nr. 213/1998,, dobandit prin Lege, cota actuala 1/1, cota initiala 1/1 1) JUDEȚUL MARAMURES, CIF:3627315, domeniul public OBSERVATII: Pozitie transcrisa din CF nr. 50612, in rangul incheierii nr. 39186/04.08.2016	A1, A1.1

C. Partea III. SARCINI .

Inscrieri privind dezmembramintele dreptului de proprietate, drepturi reale de garanție și sarcini	Referințe
NU SUNT	

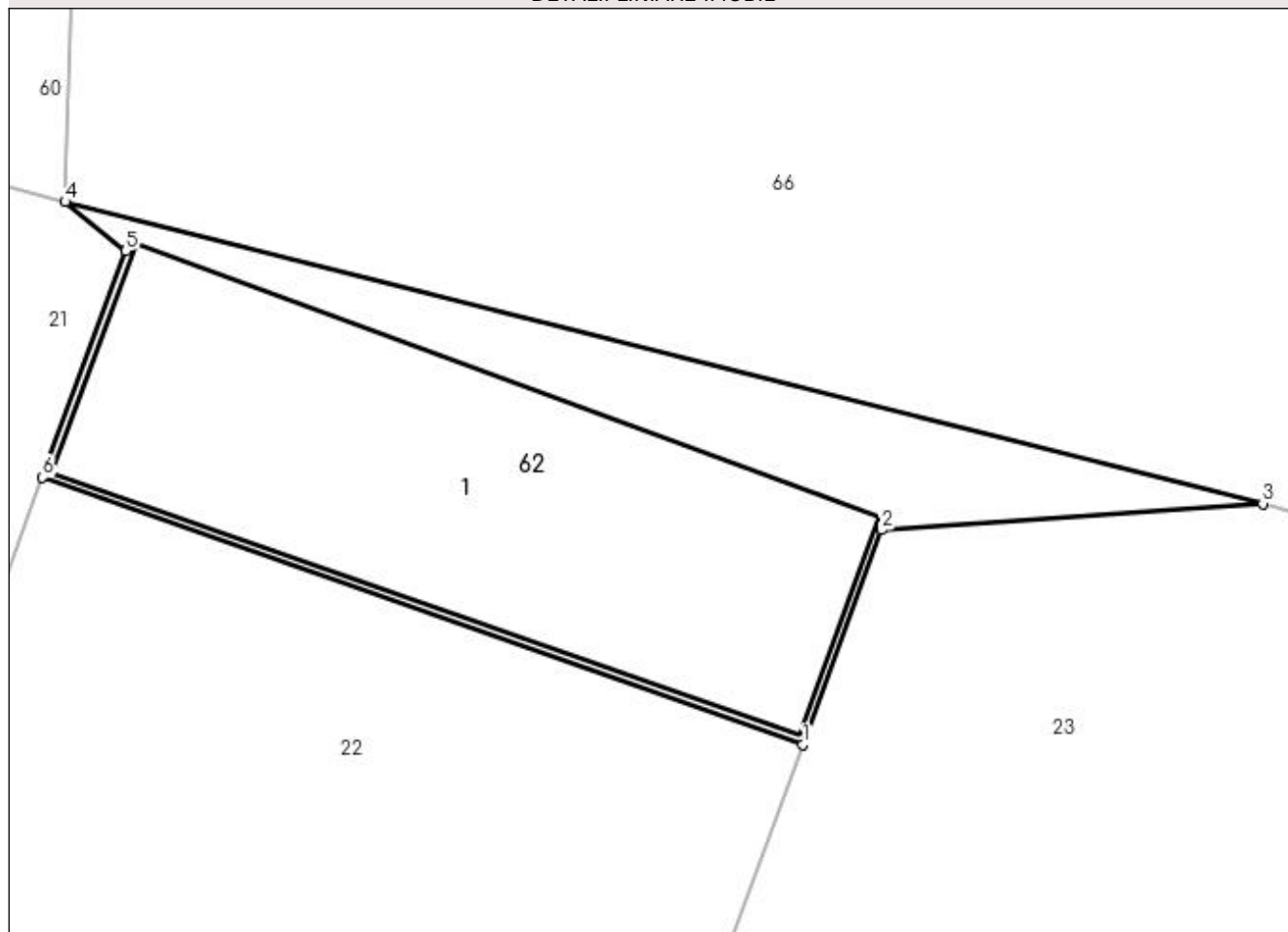
Anexa Nr. 1 La Partea I

Teren

Nr cadastral	Suprafața (mp)*	Observații / Referințe
50612	53	

* Suprafața este determinată în planul de proiecție Stereo 70.

DETALII LINIARE IMOBIL



Date referitoare la teren

Crt	Categorie folosință	Intravilan	Suprafața (mp)	Tarla	Parcelă	Nr. topo	Observații / Referințe
1	drum	DA	53	-	-	-	

Date referitoare la construcții

Crt	Număr	Destinație construcție	Supraf. (mp)	Situație juridică	Observații / Referințe
A1.1	50612-C1	construcții industriale și edilitare	37	Cu acte	Nr. niveluri:1; S. construita la sol:37 mp; S. construita desfasurata:37 mp; POD DJ 108A km 95+568 r. Salaj, tronson 2, Suprafata construita desfasurata = 408 mp

Lungime Segmente

1) Valorile lungimilor segmentelor sunt obținute din proiecție în plan.

Punct început	X / Y	Punct sfârșit	X / Y	Lungime segment (** (m)
1	371.845,466 670.837,855	2	371.846,563 670.840,845	3.185
2	371.846,563 670.840,845	3	371.851,871 670.841,209	5.32
3	371.851,871 670.841,209	4	371.835,187 670.845,411	17.205

Punct început	X / Y	Punct sfârșit	X / Y	Lungime segment (** (m)
4	371.835,187 670.845,411	5	371.836,03 670.844,727	1.086
5	371.836,03 670.844,727	6	371.834,872 670.841,572	3.361
6	371.834,872 670.841,572	1	371.845,466 670.837,855	11.227

** Lungimile segmentelor sunt determinate în planul de proiecție Stereo 70 și sunt rotunjite la 1 milimetru.

*** Distanța dintre puncte este formată din segmente cumulate ce sunt mai mici decât valoarea 1 milimetru.

**DATE DESPRE IMOBILUL NR. 63**

Oficiul de Cadastru și Publicitate Imobiliară MARAMURES
Biroul de Cadastru și Publicitate Imobiliară Baia Mare

A. Partea I. Descrierea imobilului

TEREN Intravilan

Nr. cadastral vechi:50614

Adresa: Loc. Salsig, Jud. Maramures

Nr. Crt	Nr cadastral Nr. topografic	Suprafața* (mp)	Observații / Referințe
A1	50614	23	Sector cadastral:0 Teren neimprejmuit;

Construcții

Crt	Nr cadastral Nr. topografic	Adresa	Observații / Referințe
A1.1	50614-C1	Loc. Salsig, Jud. Maramures	Nr. niveluri:1; S. construita la sol:15 mp; S. construita desfasurata:15 mp; POD DJ 108A km 97+303 v. Cerna, tronson 1a, Suprafata construita desfasurata = 106 mp

B. Partea II. Proprietari și acte

Inscrieri privitoare la dreptul de proprietate și alte drepturi reale		Referințe
39187 / 04/08/2016		
Act Administrativ nr. 128, Hotarare, din 22/07/2016 emis de Consiliul Judetean Maramures (Hotararea de Guvern nr. 934/29-08-2002 ; Anexa 1 - Inventarul bunurilor care apartin domeniului public al judetului Maramures Documentatia cadastrala nr. 39187/04.08.2016 vizata de OCPI Maramures);		
B1	Intabulare, drept de PROPRIETATEcu titlu de drept aplicare Legea nr. 213/1998, dobandit prin Lege, cota actuala 1/1, cota initiala 1/1 1) JUDETUL MARAMURES, CIF:3627315, domeniul public <i>OBSERVATII: Pozitie transcrisa din CF nr. 50614, in rangul incheierii nr. 39187/04.08.2016</i>	A1, A1.1

C. Partea III. SARCINI .

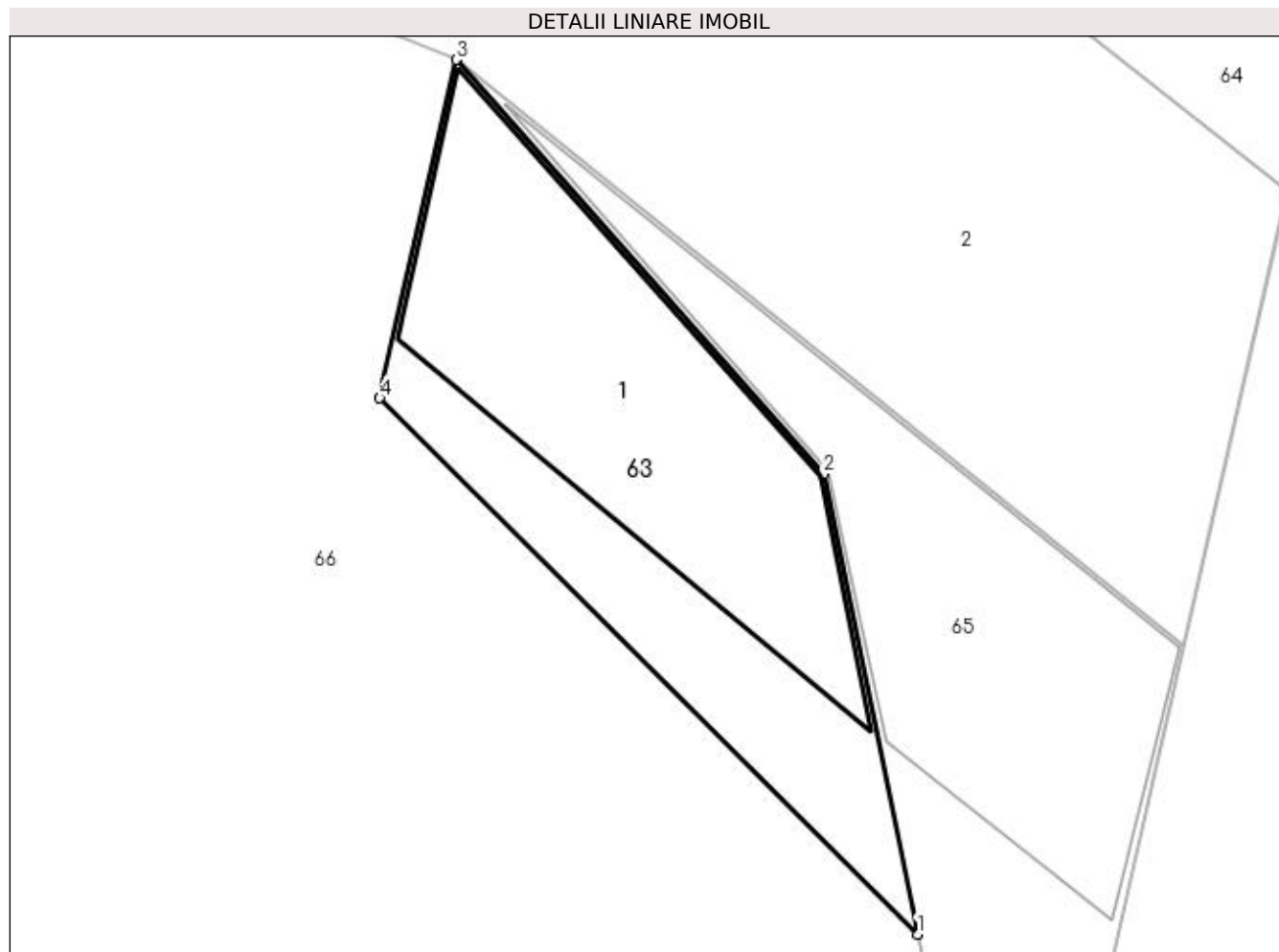
Inscrieri privind dezmembramintele dreptului de proprietate, drepturi reale de garanție și sarcini	Referințe
NU SUNT	

Anexa Nr. 1 La Partea I

Teren

Nr cadastral	Suprafața (mp)*	Observații / Referințe
50614	23	

* Suprafața este determinată în planul de proiecție Stereo 70.



Date referitoare la teren

Crt	Categorie folosință	Intravilan	Suprafața (mp)	Tarla	Parcelă	Nr. topo	Observații / Referințe
1	drum	DA	23	-	-	-	

Date referitoare la construcții

Crt	Număr	Destinație construcție	Supraf. (mp)	Situație juridică	Observații / Referințe
A1.1	50614-C1	construcții industriale și edilitare	15	Cu acte	Nr. niveluri:1; S. construita la sol:15 mp; S. construita desfasurata:15 mp; POD DJ 108A km 97+303 v. Cerna, tronson 1a, Suprafata construita desfasurata = 106 mp

Lungime Segmente

1) Valorile lungimilor segmentelor sunt obținute din proiecție în plan.

Punct început	X / Y	Punct sfârșit	X / Y	Lungime segment (** (m)
1	372.231,073 672.475,065	2	372.229,991 672.480,368	5.412
2	372.229,991 672.480,368	3	372.225,754 672.485,142	6.383
3	372.225,754 672.485,142	4	372.224,873 672.481,242	3.998

Punct început	X / Y	Punct sfârșit	X / Y	Lungime segment (** (m)
4	372.224,873 672.481,242	1	372.231,073 672.475,065	8.752

** Lungimile segmentelor sunt determinate în planul de proiecție Stereo 70 și sunt rotunjite la 1 milimetru.

*** Distanța dintre puncte este formată din segmente cumulate ce sunt mai mici decât valoarea 1 milimetru.

**DATE DESPRE IMOBILUL NR. 64**

Oficiul de Cadastru și Publicitate Imobiliară MARAMURES
Biroul de Cadastru și Publicitate Imobiliară Baia Mare

A. Partea I. Descrierea imobilului

TEREN Intravilan

Adresa: Loc. Salsig, Jud. Maramures

Nr. Crt	Nr cadastral Nr. topografic	Suprafața* (mp)	Observații / Referințe
A1		37	Sector cadastral:0 Teren neimprejmuit; 50518 Gardani

Construcții

Crt	Nr cadastral Nr. topografic	Adresa	Observații / Referințe
A1.1	50518-C1	Loc. Salsig, Jud. Maramures	Nr. niveluri:1; S. construita la sol:28 mp; S. construita desfasurata:28 mp; POD DJ 108A km 97+303 v. Cerna, tronson 2, Suprafata construita desfasurata = 106 mp

B. Partea II. Proprietari și acte

Inscrieri privitoare la dreptul de proprietate și alte drepturi reale	Referințe
39191 / 04/08/2016	
Act Administrativ nr. 128, Hotarare, din 22/07/2016 emis de Consiliul Judetean Maramures (Hotararea de Guvern nr. 934/29-08-2002; Anexa nr. 1 - inventarul bunurilor care apartin domeniului public al judetului Maramures; Documentatia cadastrala nr. 39131/04.08.2016 vizata de OCPI Maramures);	
B1	A1, A1.1
Intabulare, drept de PROPRIETATEcu titlu de drept aplicare Legea nr. 213/1998, dobandit prin Lege, cota actuala 1/1, cota initiala 1/1 1) JUDETUL MARAMURES, CIF:3627315, domeniul public <i>OBSERVATII: Pozitie transcrisa din CF nr. 50518 Gardani, in rangul incheierii nr.39191/04.08.106</i>	

C. Partea III. SARCINI .

Inscrieri privind dezmembramintele dreptului de proprietate, drepturi reale de garanție și sarcini	Referințe
NU SUNT	

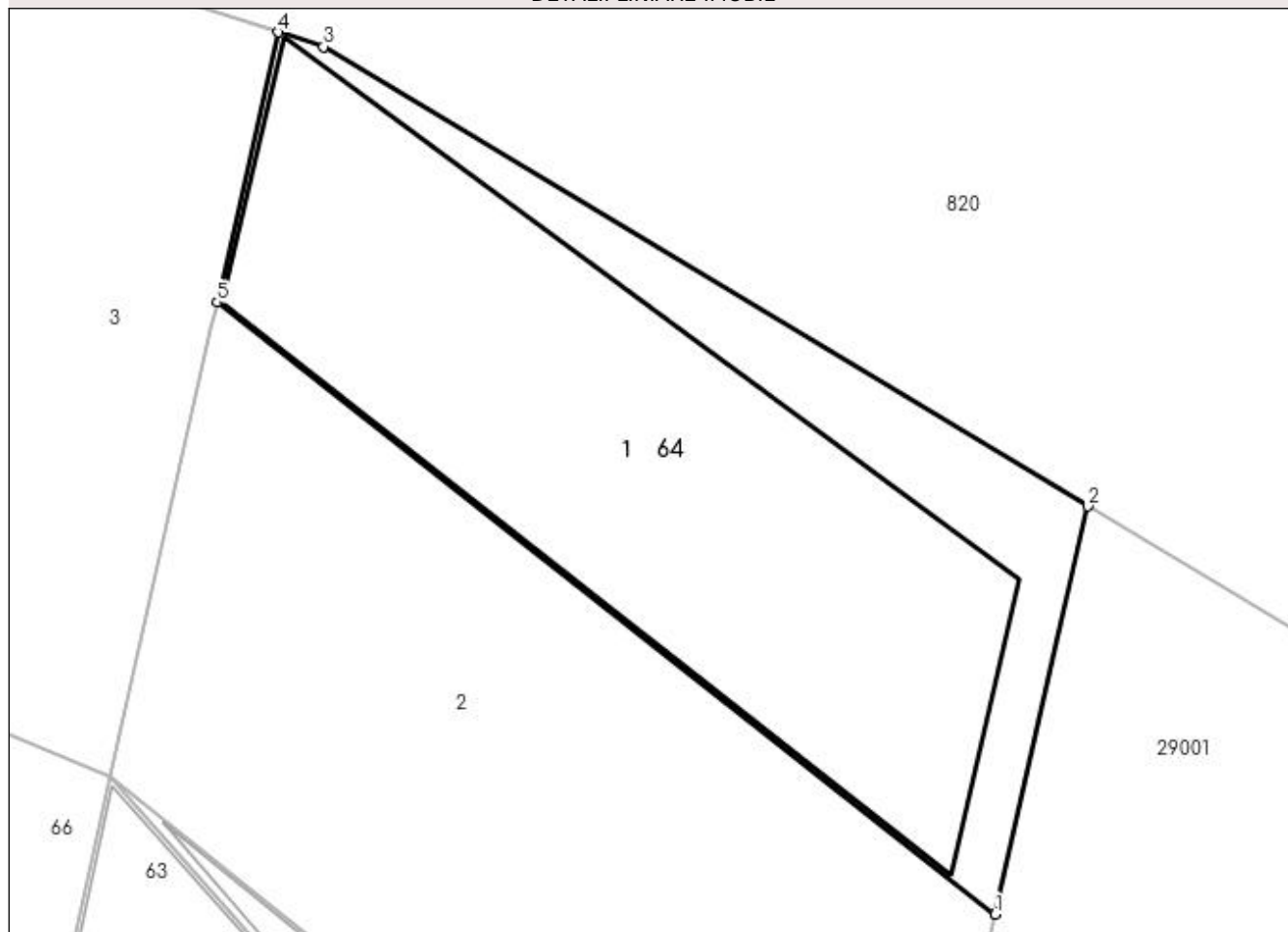
Anexa Nr. 1 La Partea I

Teren

Nr cadastral	Suprafața (mp)*	Observații / Referințe
	37	50518 Gardani

* Suprafața este determinată în planul de proiecție Stereo 70.

DETALII LINIARE IMOBIL



Date referitoare la teren

Crt	Categorie folosință	Intra vilan	Suprafața (mp)	Tarla	Parcelă	Nr. topo	Observații / Referințe
1	drum	DA	37	-	-	-	

Date referitoare la construcții

Crt	Număr	Destinație construcție	Supraf. (mp)	Situație juridică	Observații / Referințe
A1.1	50518-C1	construcții industriale și edilitare	Din acte: 30 Masurata: 28	Cu acte	Nr. niveluri:1; S. construita la sol:28 mp; S. construita desfasurata:28 mp; POD DJ 108A km 97+303 v. Cerna, tronson 2, Suprafata construita desfasurata = 106 mp

Lungime Segmente

1) Valorile lungimilor segmentelor sunt obținute din proiecție în plan.

Punct început	X / Y	Punct sfârșit	X / Y	Lungime segment (** (m)
1	372.235,335 672.483,644	2	372.236,341 672.488,057	4.526
2	372.236,341 672.488,057	3	372.228,06 672.493,03	9.659
3	372.228,06 672.493,03	4	372.227,572 672.493,187	0.513

Punct început	X / Y	Punct sfârșit	X / Y	Lungime segment (** (m)
4	372.227,572 672.493,187	5	372.226,911 672.490,262	2.999
5	372.226,911 672.490,262	1	372.235,335 672.483,644	10.713

** Lungimile segmentelor sunt determinate în planul de proiecție Stereo 70 și sunt rotunjite la 1 milimetru.

*** Distanța dintre puncte este formată din segmente cumulate ce sunt mai mici decât valoarea 1 milimetru.

**DATE DESPRE IMOBILUL NR. 65**

Oficiul de Cadastru și Publicitate Imobiliară MARAMURES
Biroul de Cadastru și Publicitate Imobiliară Baia Mare

A. Partea I. Descrierea imobilului

TEREN Intravilan

Adresa: Loc. Salsig, Jud. Maramures

Nr. Crt	Nr cadastral Nr. topografic	Suprafața* (mp)	Observații / Referințe
A1		Din acte: 21 Masurata: 26	Sector cadastral:0 Teren neimprejmuat; 50519 Gardani

Construcții

Crt	Nr cadastral Nr. topografic	Adresa	Observații / Referințe
A1.1	50519-C1	Loc. Salsig, Jud. Maramures	Nr. niveluri:1; S. construita la sol:15 mp; S. construita desfasurata:15 mp; POD DJ 108A km 97+303 v. Cerna, tronson 1b, Suprafata construita desfasurata = 106 mp

B. Partea II. Proprietari și acte

Inscrieri privitoare la dreptul de proprietate și alte drepturi reale		Referințe
39725 / 08/08/2016		
Act Administrativ nr. 128, Hotarare, din 22/07/2016 emis de Consiliul Judetean Maramures (Hotararea de Guvern nr. 934/2002 - Anexa nr.1 privind inventarul bunurilor care apartin domeniului public al Judetului Maramures, Documentatia cadastrala avizata de OCPI Maramures sub nr. 39721/08.08.2016);		
B1	Intabulare, drept de PROPRIETATEcu titlu de drept aplicare Legea 213/1998, dobandit prin Lege, cota actuala 1/1, cota initiala 1/1 1) JUDETUL MARAMURES, CIF:3627315, domeniul public	A1, A1.1
OBSERVATII: Pozitie transcrisa din CF nr. 50519 Gardani, in rangul incheierii nr. 3972/08.08.2016		

C. Partea III. SARCINI .

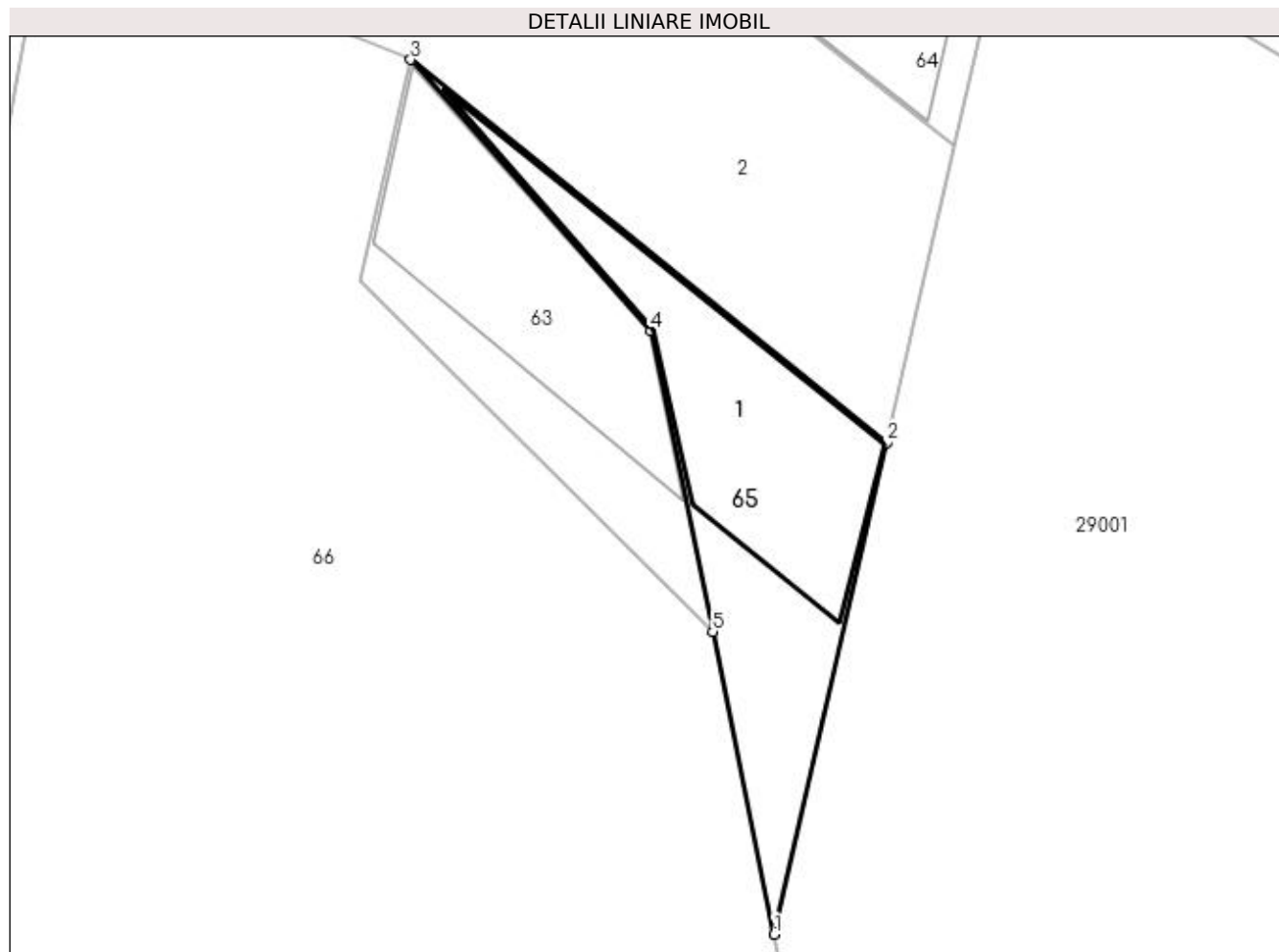
Inscrieri privind dezmembramintele dreptului de proprietate, drepturi reale de garanție și sarcini	Referințe
NU SUNT	

Anexa Nr. 1 La Partea I

Teren

Nr cadastral	Suprafața (mp)*	Observații / Referințe
	Din acte: 21 Masurata: 26	50519 Gardani

* Suprafața este determinată în planul de proiecție Stereo 70.



Date referitoare la teren

Crt	Categorie folosință	Intravilan	Suprafața (mp)	Tarla	Parcelă	Nr. topo	Observații / Referințe
1	drum	DA	26	-	-	-	

Date referitoare la construcții

Crt	Număr	Destinație construcție	Supraf. (mp)	Situație juridică	Observații / Referințe
A1.1	50519-C1	construcții industriale și edilitare	15	Cu acte	Nr. niveluri:1; S. construita la sol:15 mp; S. construita desfasurata:15 mp; POD DJ 108A km 97+303 v. Cerna, tronson 1b, Suprafata construita desfasurata = 106 mp

Lungime Segmente

1) Valorile lungimilor segmentelor sunt obținute din proiecție în plan.

Punct început	X / Y	Punct sfârșit	X / Y	Lungime segment (** (m)
1	372.232,161 672.469,731	2	372.234,138 672.478,396	8.888
2	372.234,138 672.478,396	3	372.225,754 672.485,142	10.761
3	372.225,754 672.485,142	4	372.229,991 672.480,368	6.383

Punct început	X / Y	Punct sfârșit	X / Y	Lungime segment (** (m)
4	372.229,991 672.480,368	5	372.231,073 672.475,065	5.412
5	372.231,073 672.475,065	1	372.232,161 672.469,731	5.444

** Lungimile segmentelor sunt determinate în planul de proiecție Stereo 70 și sunt rotunjite la 1 milimetru.

*** Distanța dintre puncte este formată din segmente cumulate ce sunt mai mici decât valoarea 1 milimetru.

**DATE DESPRE IMOBILUL NR. 66**

Oficiul de Cadastru și Publicitate Imobiliară MARAMURES
Biroul de Cadastru și Publicitate Imobiliară Baia Mare

A. Partea I. Descrierea imobilului

TEREN Intravilan

Nr. cadastral vechi:50559

Adresa: Loc. Salsig, Jud. Maramures

Nr. Crt	Nr cadastral Nr. topografic	Suprafața* (mp)	Observații / Referințe
A1	50559	Din acte: 29.271 Masurata: 29.687	Sector cadastral:0 Teren neimprejmuit; DJ108A Tronson 2, Km95+609-Km97+303

B. Partea II. Proprietari și acte

Inscrieri privitoare la dreptul de proprietate și alte drepturi reale	Referințe
62030 / 03/12/2015	
Act Administrativ nr. 156, Hotararea Consiliului Judetean, din 30/09/2015 emis de Consiliul Judetean Maramures (Legea nr. 213/1998, HG nr. 540/2000 modificata prin HG nr. 782/2014 si HG nr. 934/2002 emise de Guvernul Romaniei, Documentatia cadastrala avizata sub nr. 62030/03.12.2015 de OCPI MM);	
B1	Intabulare, drept de PROPRIETATEcu titlu de drept aplicare L 213/1998, dobandit prin Lege, cota actuala 1/1, cota initiala 1/1
1) JUDETUL MARAMURES, CIF:3627315, domeniul public	
OBSERVATII: Pozitie transcrisa din CF nr. 50559, in rangul incheierii nr. 62030/03.12.2015	

C. Partea III. SARCINI .

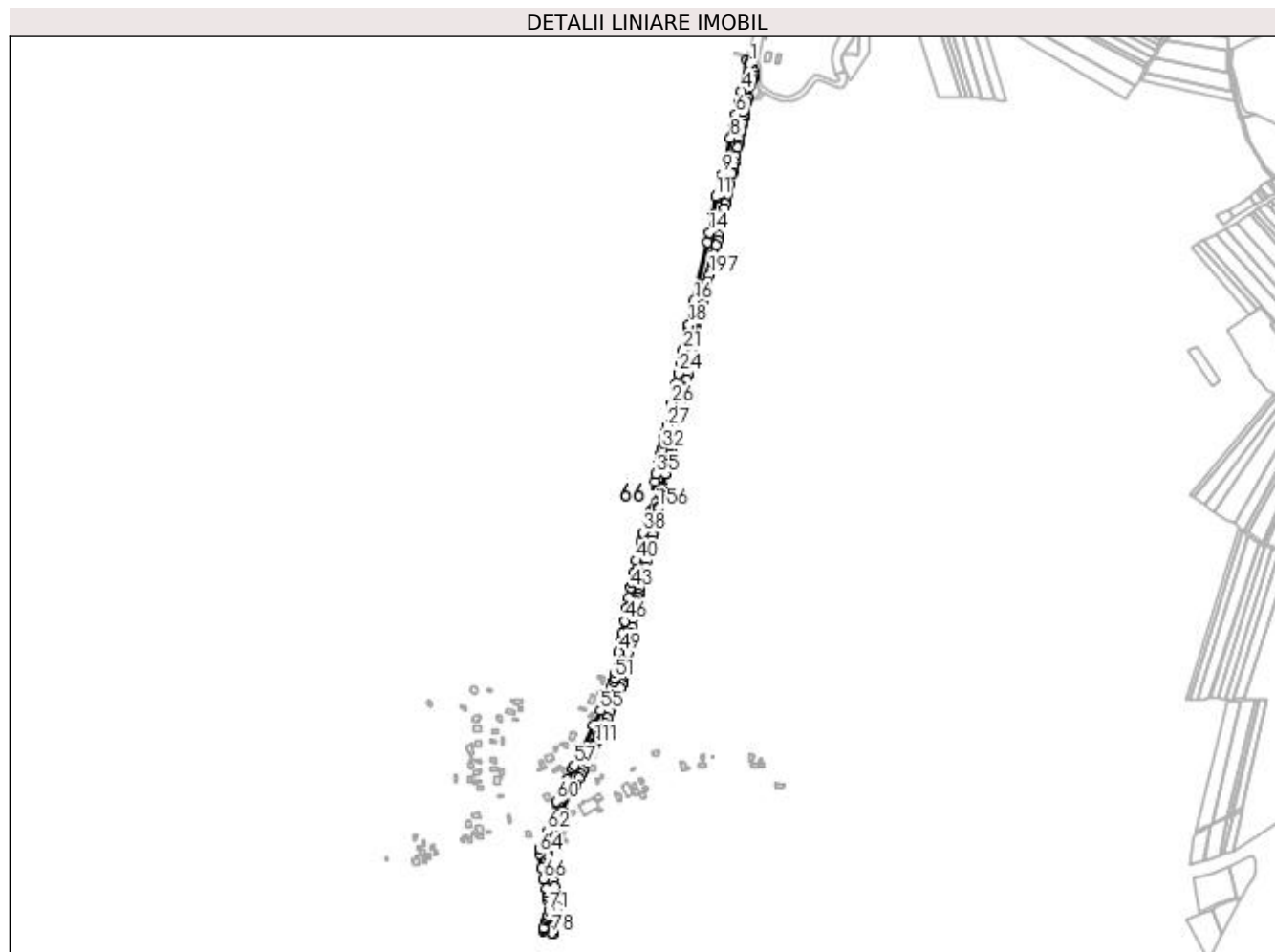
Inscrieri privind dezmembramintele dreptului de proprietate, drepturi reale de garanție și sarcini	Referințe
NU SUNT	

Anexa Nr. 1 La Partea I

Teren

Nr cadastral	Suprafața (mp)*	Observații / Referințe
50559	Din acte: 29.271 Masurata: 29.687	DJ108A Tronson 2, Km95+609-Km97+303

* Suprafața este determinată în planul de proiecție Stereo 70.



Date referitoare la teren

Crt	Categorie folosință	Intravilan	Suprafața (mp)	Tarla	Parcelă	Nr. topo	Observații / Referințe
1	drum	DA	29.687	-	-	-	

Lungime Segmente

1) Valorile lungimilor segmentelor sunt obținute din proiecție în plan.

Punct început	X / Y	Punct sfârșit	X / Y	Lungime segment	Punct început	X / Y	Punct sfârșit	X / Y	Lungime segment	Punct început	X / Y	Punct sfârșit	X / Y	Lungime segment
1	372.224,873 672.481,242	2	372.225,754 672.485,142	3.998	2	372.225,754 672.485,142	3	372.219,355 672.487,757	6.913	3	372.219,355 672.487,757	4	372.208,737 672.430,387	58.344
4	372.208,737 672.430,387	5	372.203,601 672.407,082	23.864	5	372.203,601 672.407,082	6	372.198,686 672.385,779	21.863	6	372.198,686 672.385,779	7	372.193,095 672.361,594	24.823
7	372.193,095 672.361,594	8	372.188,418 672.340,872	21.243	8	372.188,418 672.340,872	9	372.173,49 672.273,16	69.338	9	372.173,49 672.273,16	10	372.169,756 672.260,24	13.449
10	372.169,756 672.260,24	11	372.160,366 672.230,813	30.889	11	372.160,366 672.230,813	12	372.162,896 672.229,467	2.866	12	372.162,896 672.229,467	13	372.156,282 672.197,023	33.111
13	372.156,282 672.197,023	14	372.148,696 672.162,906	34.95	14	372.148,696 672.162,906	15	372.144,55 672.144,873	18.503	15	372.144,55 672.144,873	16	372.119,38 672.033,952	113.741

Punct început	X / Y	Punct sfârşit	X / Y	Lungime segment	Punct început	X / Y	Punct sfârşit	X / Y	Lungime segment	Punct început	X / Y	Punct sfârşit	X / Y	Lungime segment
16	372.119,38 672.033,952	17	372.117,912 672.026,698	7.401	17	372.117,912 672.026,698	18	372.110,277 671.988,822	38.638	18	372.110,277 671.988,822	19	372.109,247 671.983,717	5.208
19	372.109,247 671.983,717	20	372.108,394 671.978,961	4.832	20	372.108,394 671.978,961	21	372.099,757 671.940,823	39.104	21	372.099,757 671.940,823	22	372.098,871 671.935,384	5.511
22	372.098,871 671.935,384	23	372.094,655 671.917,174	18.692	23	372.094,655 671.917,174	24	372.090,42 671.897,7	19.929	24	372.090,42 671.897,7	25	372.085,401 671.877,696	20.624
25	372.085,401 671.877,696	26	372.077,35 671.839,69	38.849	26	372.077,35 671.839,69	27	372.068,552 671.797,571	43.028	27	372.068,552 671.797,571	28	372.066,935 671.789,115	8.609
28	372.066,935 671.789,115	29	372.065,745 671.783,866	5.382	29	372.065,745 671.783,866	30	372.064,511 671.777,333	6.649	30	372.064,511 671.777,333	31	372.062,365 671.765,877	11.655
31	372.062,365 671.765,877	32	372.059,911 671.755,024	11.127	32	372.059,911 671.755,024	33	372.057,255 671.744,157	11.187	33	372.057,255 671.744,157	34	372.052,396 671.726,819	18.006
34	372.052,396 671.726,819	35	372.048,682 671.707,289	19.88	35	372.048,682 671.707,289	36	372.045,504 671.693,659	13.996	36	372.045,504 671.693,659	37	372.040,028 671.670,693	23.61
37	372.040,028 671.670,693	38	372.023,535 671.596,863	75.65	38	372.023,535 671.596,863	39	372.019,597 671.580,111	17.209	39	372.019,597 671.580,111	40	372.011,21 671.543,999	37.073
40	372.011,21 671.543,999	41	372.005,719 671.520,708	23.93	41	372.005,719 671.520,708	42	372.002,042 671.504,619	16.504	42	372.002,042 671.504,619	43	371.999,523 671.492,543	12.336
43	371.999,523 671.492,543	44	371.996,948 671.474,719	18.009	44	371.996,948 671.474,719	45	371.993,232 671.454,749	20.313	45	371.993,232 671.454,749	46	371.988,636 671.429,581	25.584
46	371.988,636 671.429,581	47	371.983,98 671.407,122	22.937	47	371.983,98 671.407,122	48	371.980,775 671.390,285	17.139	48	371.980,775 671.390,285	49	371.977,891 671.371,825	18.684
49	371.977,891 671.371,825	50	371.971,8 671.332,608	39.687	50	371.971,8 671.332,608	51	371.969,534 671.321,059	11.769	51	371.969,534 671.321,059	52	371.967,614 671.315,558	5.826
52	371.967,614 671.315,558	53	371.964,093 671.307,546	8.752	53	371.964,093 671.307,546	54	371.957,877 671.294,354	14.583	54	371.957,877 671.294,354	55	371.943,136 671.260,623	36.811
55	371.943,136 671.260,623	56	371.930,001 671.233,666	29.987	56	371.930,001 671.233,666	57	371.893,91 671.157,016	84.722	57	371.893,91 671.157,016	58	371.890,855 671.151,133	6.629
58	371.890,855 671.151,133	59	371.880,547 671.130,726	22.863	59	371.880,547 671.130,726	60	371.859,53 671.090,017	45.814	60	371.859,53 671.090,017	61	371.853,512 671.061,347	29.295
61	371.853,512 671.061,347	62	371.841,905 671.033,516	30.154	62	371.841,905 671.033,516	63	371.828,731 671.001,584	34.543	63	371.828,731 671.001,584	64	371.827,599 670.991,39	10.257
64	371.827,599 670.991,39	65	371.831,608 670.963,131	28.542	65	371.831,608 670.963,131	66	371.836,275 670.943,426	20.25	66	371.836,275 670.943,426	67	371.841,358 670.925,592	18.544
67	371.841,358 670.925,592	68	371.842,928 670.917,398	8.343	68	371.842,928 670.917,398	69	371.843,984 670.909,527	7.942	69	371.843,984 670.909,527	70	371.844,633 670.902,566	6.991
70	371.844,633 670.902,566	71	371.845,595 670.883,643	18.947	71	371.845,595 670.883,643	72	371.844,235 670.874,387	9.355	72	371.844,235 670.874,387	73	371.842,311 670.868,287	6.396
73	371.842,311 670.868,287	74	371.840,939 670.864,48	4.047	74	371.840,939 670.864,48	75	371.835,628 670.850,879	14.601	75	371.835,628 670.850,879	76	371.835,293 670.848,785	2.121
76	371.835,293 670.848,785	77	371.835,187 670.845,411	3.376	77	371.835,187 670.845,411	78	371.851,871 670.841,209	17.205	78	371.851,871 670.841,209	79	371.853,607 670.840,677	1.816
79	371.853,607 670.840,677	80	371.854,018 670.842,557	1.924	80	371.854,018 670.842,557	81	371.860,366 670.871,563	29.693	81	371.860,366 670.871,563	82	371.862,037 670.889,034	17.551
82	371.862,037 670.889,034	83	371.861,841 670.902,712	13.679	83	371.861,841 670.902,712	84	371.860,605 670.916,742	14.084	84	371.860,605 670.916,742	85	371.856,781 670.928,626	12.484
85	371.856,781 670.928,626	86	371.853,815 670.941,008	12.732	86	371.853,815 670.941,008	87	371.849,63 670.953,59	13.26	87	371.849,63 670.953,59	88	371.848,985 670.957,227	3.694
88	371.848,985 670.957,227	89	371.847,891 670.961,952	4.85	89	371.847,891 670.961,952	90	371.846,475 670.968,721	6.916	90	371.846,475 670.968,721	91	371.843,856 670.986,758	18.226
91	371.843,856 670.986,758	92	371.845,084 670.999,594	12.895	92	371.845,084 670.999,594	93	371.850,602 671.014,639	16.025	93	371.850,602 671.014,639	94	371.855,44 671.027,795	14.017
94	371.855,44 671.027,795	95	371.858,487 671.035,279	8.08	95	371.858,487 671.035,279	96	371.860,052 671.037,139	2.431	96	371.860,052 671.037,139	97	371.867,286 671.053,973	18.323
97	371.867,286 671.053,973	98	371.868,858 671.060,867	7.071	98	371.868,858 671.060,867	99	371.870,38 671.072,147	11.382	99	371.870,38 671.072,147	100	371.885,252 671.102,02	33.37
100	371.885,252 671.102,02	101	371.896,544 671.120,768	21.886	101	371.896,544 671.120,768	102	371.896,47 671.121,905	1.139	102	371.896,47 671.121,905	103	371.902,512 671.133,826	13.365
103	371.902,512 671.133,826	104	371.905,393 671.140,268	7.057	104	371.905,393 671.140,268	105	371.909,285 671.148,971	9.534	105	371.909,285 671.148,971	106	371.915,788 671.162,213	14.753
106	371.915,788 671.162,213	107	371.919,377 671.168,14	6.929	107	371.919,377 671.168,14	108	371.924,153 671.179,146	11.998	108	371.924,153 671.179,146	109	371.931,213 671.194,364	16.776
109	371.931,213 671.194,364	110	371.932,726 671.197,301	3.304	110	371.932,726 671.197,301	111	371.933,588 671.198,962	1.871	111	371.933,588 671.198,962	112	371.935,555 671.202,753	4.271
112	371.935,555 671.202,753	113	371.940,473 671.213,844	12.132	113	371.940,473 671.213,844	114	371.942,369 671.217,339	3.976	114	371.942,369 671.217,339	115	371.944,916 671.223,191	6.382

Punct început	X / Y	Punct sfârșit	X / Y	Lungime segment	Punct început	X / Y	Punct sfârșit	X / Y	Lungime segment	Punct început	X / Y	Punct sfârșit	X / Y	Lungime segment
115	371.944,916 671.223,191	116	371.947,652 671.229,477	6.856	116	371.947,652 671.229,477	117	371.951,528 671.237,441	8.857	117	371.951,528 671.237,441	118	371.956,699 671.247,714	11.501
118	371.956,699 671.247,714	119	371.961,246 671.259,361	12.503	119	371.961,246 671.259,361	120	371.964,209 671.266,769	7.979	120	371.964,209 671.266,769	121	371.967,274 671.273,971	7.827
121	371.967,274 671.273,971	122	371.968,874 671.277,217	3.619	122	371.968,874 671.277,217	123	371.970,836 671.280,936	4.205	123	371.970,836 671.280,936	124	371.973,37 671.286,821	6.407
124	371.973,37 671.286,821	125	371.980,889 671.303,658	18.44	125	371.980,889 671.303,658	126	371.984,118 671.311,382	8.372	126	371.984,118 671.311,382	127	371.985,507 671.315,101	3.97
127	371.985,507 671.315,101	128	371.986,038 671.317,063	2.033	128	371.986,038 671.317,063	129	371.988,45 671.327,075	10.298	129	371.988,45 671.327,075	130	371.990,09 671.337,623	10.675
130	371.990,09 671.337,623	131	371.991,833 671.349,653	12.156	131	371.991,833 671.349,653	132	371.995,554 671.370,161	20.843	132	371.995,554 671.370,161	133	371.997,511 671.380,943	10.958
133	371.997,511 671.380,943	134	372.000,04 671.394,281	13.576	134	372.000,04 671.394,281	135	372.002,243 671.406,945	12.854	135	372.002,243 671.406,945	136	372.004,252 671.418,606	11.833
136	372.004,252 671.418,606	137	372.008,043 671.438,423	20.176	137	372.008,043 671.438,423	138	372.011,475 671.457,928	19.805	138	372.011,475 671.457,928	139	372.013,328 671.467,517	9.766
139	372.013,328 671.467,517	140	372.014,723 671.475,083	7.694	140	372.014,723 671.475,083	141	372.015,769 671.480,618	5.633	141	372.015,769 671.480,618	142	372.018,146 671.490,754	10.411
142	372.018,146 671.490,754	143	372.023,764 671.512,075	22.049	143	372.023,764 671.512,075	144	372.028,733 671.532,997	21.504	144	372.028,733 671.532,997	145	372.031,435 671.545,114	12.415
145	372.031,435 671.545,114	146	372.033,578 671.554,357	9.488	146	372.033,578 671.554,357	147	372.033,969 671.556,047	1.735	147	372.033,969 671.556,047	148	372.036,218 671.565,748	9.958
148	372.036,218 671.565,748	149	372.037,642 671.574,698	9.063	149	372.037,642 671.574,698	150	372.039,32 671.581,357	6.867	150	372.039,32 671.581,357	151	372.040,012 671.581,983	0.933
151	372.040,012 671.581,983	152	372.042,309 671.592,021	10.297	152	372.042,309 671.592,021	153	372.043,799 671.598,95	7.087	153	372.043,799 671.598,95	154	372.048,685 671.621,683	23.252
154	372.048,685 671.621,683	155	372.050,141 671.628,457	6.929	155	372.050,141 671.628,457	156	372.052,78 671.643,014	14.794	156	372.052,78 671.643,014	157	372.053,319 671.645,882	2.918
157	372.053,319 671.645,882	158	372.057,548 671.668,383	22.895	158	372.057,548 671.668,383	159	372.059,895 671.680,058	11.909	159	372.059,895 671.680,058	160	372.060,868 671.684,898	4.937
160	372.060,868 671.684,898	161	372.065,38 671.706,947	22.506	161	372.065,38 671.706,947	162	372.065,453 671.707,261	0.322	162	372.065,453 671.707,261	163	372.069,466 671.724,314	17.519
163	372.069,466 671.724,314	164	372.069,832 671.725,842	1.571	164	372.069,832 671.725,842	165	372.071,424 671.732,486	6.832	165	372.071,424 671.732,486	166	372.073,807 671.742,446	10.241
166	372.073,807 671.742,446	167	372.073,941 671.742,987	0.557	167	372.073,941 671.742,987	168	372.075,595 671.749,682	6.896	168	372.075,595 671.749,682	169	372.076,976 671.755,749	6.222
169	372.076,976 671.755,749	170	372.080,362 671.770,624	15.256	170	372.080,362 671.770,624	171	372.081,259 671.774,784	4.256	171	372.081,259 671.774,784	172	372.085,555 671.794,716	20.39
172	372.085,555 671.794,716	173	372.090,408 671.815,914	21.746	173	372.090,408 671.815,914	174	372.091,302 671.820,461	4.634	174	372.091,302 671.820,461	175	372.090,716 671.820,619	0.607
175	372.090,716 671.820,619	176	372.095,746 671.843,431	23.36	176	372.095,746 671.843,431	177	372.096,506 671.846,846	3.499	177	372.096,506 671.846,846	178	372.101,73 671.869,461	23.211
178	372.101,73 671.869,461	179	372.102,209 671.871,452	2.048	179	372.102,209 671.871,452	180	372.105,987 671.887,168	16.164	180	372.105,987 671.887,168	181	372.107,742 671.895,945	8.951
181	372.107,742 671.895,945	182	372.109,647 671.905,471	9.715	182	372.109,647 671.905,471	183	372.110,43 671.909,3	3.908	183	372.110,43 671.909,3	184	372.112,967 671.921,475	12.437
184	372.112,967 671.921,475	185	372.113,114 671.922,188	0.728	185	372.113,114 671.922,188	186	372.116,202 671.935,352	13.521	186	372.116,202 671.935,352	187	372.119,778 671.952,037	17.064
187	372.119,778 671.952,037	188	372.123,86 671.968,609	17.067	188	372.123,86 671.968,609	189	372.124,034 671.969,318	0.73	189	372.124,034 671.969,318	190	372.130,93 671.999,284	30.749
190	372.130,93 671.999,284	191	372.132,274 672.005,472	6.332	191	372.132,274 672.005,472	192	372.137,144 672.027,888	22.939	192	372.137,144 672.027,888	193	372.141,236 672.049,067	21.571
193	372.141,236 672.049,067	194	372.142,933 672.057,854	8.949	194	372.142,933 672.057,854	195	372.145,209 672.069,088	11.462	195	372.145,209 672.069,088	196	372.145,572 672.070,879	1.827
196	372.145,572 672.070,879	197	372.149,193 672.083,524	13.153	197	372.149,193 672.083,524	198	372.151,256 672.090,732	7.497	198	372.151,256 672.090,732	199	372.153,305 672.099,275	8.785
199	372.153,305 672.099,275	200	372.154,598 672.105,101	5.968	200	372.154,598 672.105,101	201	372.155,557 672.109,421	4.425	201	372.155,557 672.109,421	202	372.158,492 672.122,637	13.538
202	372.158,492 672.122,637	203	372.162,042 672.139,148	16.888	203	372.162,042 672.139,148	204	372.163,853 672.147,569	8.614	204	372.163,853 672.147,569	205	372.166,163 672.157,812	10.5
205	372.166,163 672.157,812	206	372.169,545 672.173,184	15.74	206	372.169,545 672.173,184	207	372.170,565 672.177,818	4.745	207	372.170,565 672.177,818	208	372.177,08 672.207,985	30.862
208	372.177,08 672.207,985	209	372.178,97 672.216,733	8.95	209	372.178,97 672.216,733	210	372.180,191 672.222,785	6.174	210	372.180,191 672.222,785	211	372.183,624 672.237,506	15.116
211	372.183,624 672.237,506	212	372.187,572 672.254,077	17.035	212	372.187,572 672.254,077	213	372.191,847 672.273,717	20.1	213	372.191,847 672.273,717	214	372.192,187 672.275,093	1.417

Punct început	X / Y	Punct sfârșit	X / Y	Lungime segment	Punct început	X / Y	Punct sfârșit	X / Y	Lungime segment	Punct început	X / Y	Punct sfârșit	X / Y	Lungime segment
214	372.192,187 672.275,093	215	372.194,863 672.288,87	14.034	215	372.194,863 672.288,87	216	372.195,971 672.294,576	5.813	216	372.195,971 672.294,576	217	372.198,947 672.307,786	13.541
217	372.198,947 672.307,786	218	372.202,151 672.322,911	15.461	218	372.202,151 672.322,911	219	372.203,274 672.328,215	5.422	219	372.203,274 672.328,215	220	372.205,697 672.339,65	11.689
220	372.205,697 672.339,65	221	372.206,28 672.342,88	3.282	221	372.206,28 672.342,88	222	372.208,76 672.352,401	9.839	222	372.208,76 672.352,401	223	372.209,241 672.358,657	6.274
223	372.209,241 672.358,657	224	372.211,865 672.368,186	9.884	224	372.211,865 672.368,186	225	372.213,059 672.374,872	6.792	225	372.213,059 672.374,872	226	372.214,432 672.380,797	6.082
226	372.214,432 672.380,797	227	372.215,88 672.385,69	5.103	227	372.215,88 672.385,69	228	372.215,947 672.393,138	7.448	228	372.215,947 672.393,138	229	372.216,351 672.394,66	1.575
229	372.216,351 672.394,66	230	372.219,867 672.407,909	13.708	230	372.219,867 672.407,909	231	372.222,358 672.417,295	9.711	231	372.222,358 672.417,295	232	372.226,6 672.440,304	23.397
232	372.226,6 672.440,304	233	372.230,004 672.451,5	11.702	233	372.230,004 672.451,5	234	372.231,68 672.452,795	2.118	234	372.231,68 672.452,795	235	372.234,52 672.458,165	6.075
235	372.234,52 672.458,165	236	372.232,161 672.469,731	11.804	236	372.232,161 672.469,731	237	372.231,073 672.475,065	5.444	237	372.231,073 672.475,065	1	372.224,873 672.481,242	8.752

** Lungimile segmentelor sunt determinate în planul de proiecție Stereo 70 și sunt rotunjite la 1 milimetru.

*** Distanța dintre puncte este formată din segmente cumulate ce sunt mai mici decât valoarea 1 milimetru.

**DATE DESPRE IMOBILUL NR. 67**

Oficiul de Cadastru și Publicitate Imobiliară MARAMURES
Biroul de Cadastru și Publicitate Imobiliară Baia Mare

A. Partea I. Descrierea imobilului

TEREN Intravilan

Nr. cadastral vechi:51262

Adresa: Loc. Salsig, Str Principala, Jud. Maramures

Nr. Crt	Nr cadastral Nr. topografic	Suprafața* (mp)	Observații / Referințe
A1	51262	Din acte: 139 Masurata: 172	Sector cadastral:0 Teren imprejmuit;

B. Partea II. Proprietari și acte

Inscrieri privitoare la dreptul de proprietate și alte drepturi reale		Referințe
6583 / 03/02/2022		
Act Normativ nr. 665, Hotarae, din 09/09/2002 emis de Guvernul Romaniei (act administrativ nr ANEXA INVENTAR DOMENIUL PUBLIC din 29.12.2017, emis de Primaria Salsig;act administrativ nr documentatie cadastrală avizată sub nr. 6583 din 03.02.2022, emis de OCPI MARAMUREȘ;act administrativ nr Hotararea nr. 12 din 26.01.2022, emis de Consiliul Local Salsig);		
B1	Intabulare, drept de PROPRIETATEcu titlu de drept aplicarea Legii nr. 213/1998, dobandit prin Lege, cota actuala 1/1, cota initiala 1/1 1) COMUNA SALSIG , CIF:3627773, domeniu public	A1
OBSERVATII: Pozitie transcrisa din CF nr. 51262, in rangul incheierii nr.6583/03.02.2022		

C. Partea III. SARCINI .

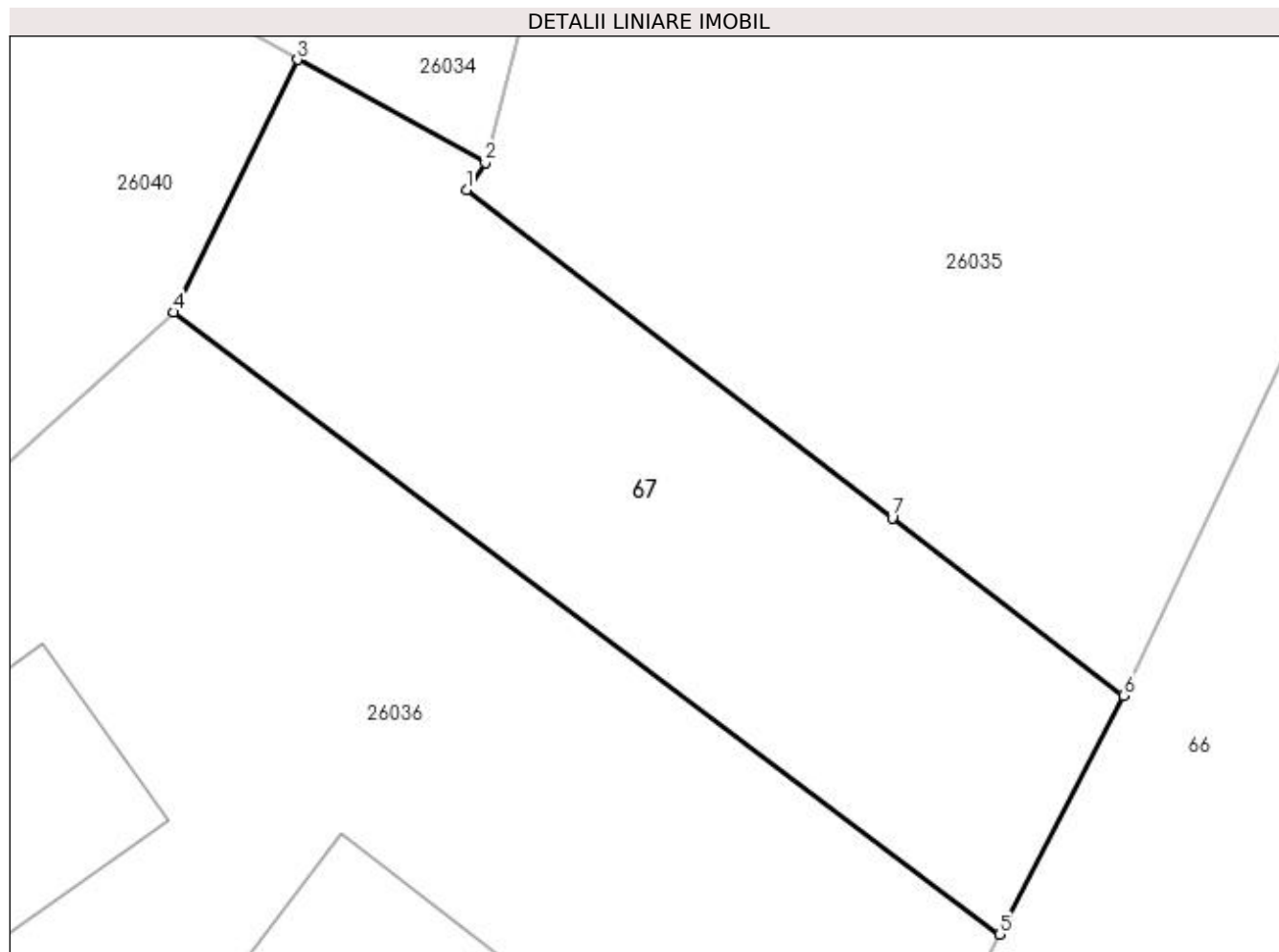
Inscrieri privind dezmembramintele dreptului de proprietate, drepturi reale de garanție și sarcini	Referințe
NU SUNT	

Anexa Nr. 1 La Partea I

Teren

Nr cadastral	Suprafața (mp)*	Observații / Referințe
51262	Din acte: 139 Masurata: 172	

* Suprafața este determinată în planul de proiecție Stereo 70.



Date referitoare la teren

Crt	Categorie folosință	Intra vilan	Suprafața (mp)	Tarla	Parcelă	Nr. topo	Observații / Referințe
1	drum	DA	172	-	-	-	

Lungime Segmente

1) Valorile lungimilor segmentelor sunt obținute din proiecție în plan.

Punct început	X / Y	Punct sfârșit	X / Y	Lungime segment (** (m)
1	371.877,723 671.169,477	2	371.878,192 671.170,136	0.809
2	371.878,192 671.170,136	3	371.873,569 671.172,677	5.275
3	371.873,569 671.172,677	4	371.870,519 671.166,454	6.93
4	371.870,519 671.166,454	5	371.890,855 671.151,133	25.461
5	371.890,855 671.151,133	6	371.893,91 671.157,016	6.629

Punct început	X / Y	Punct sfârșit	X / Y	Lungime segment (** (m)
6	371.893,91 671.157,016	7	371.888,215 671.161,391	7.181
7	371.888,215 671.161,391	1	371.877,723 671.169,477	13.246

** Lungimile segmentelor sunt determinate în planul de proiecție Stereo 70 și sunt rotunjite la 1 milimetru.

*** Distanța dintre puncte este formată din segmente cumulate ce sunt mai mici decât valoarea 1 milimetru.

**DATE DESPRE IMOBILUL NR. 68**

Oficiul de Cadastru și Publicitate Imobiliară MARAMURES
Biroul de Cadastru și Publicitate Imobiliară Baia Mare

A. Partea I. Descrierea imobilului

TEREN Intravilan

Nr. cadastral vechi:51162

Adresa: Loc. Salsig, Str Cartier, Jud. Maramures

Nr. Crt	Nr cadastral Nr. topografic	Suprafața* (mp)	Observații / Referințe
A1	51162	2.507	Sector cadastral:0 Teren neimprejmuit; Parte din CFE 51162

B. Partea II. Proprietari și acte

Inscrieri privitoare la dreptul de proprietate și alte drepturi reale	Referințe
23795 / 12/04/2021	
Act Administrativ nr. 22, Hotarare, din 08/04/2021 emis de Consiliul Local al Comunei Salsig (inscris sub semnatura privata nr Documentatia35 din 05.03.2021, emis de Moca Lucian-Ionut;act administrativ nr Documentatia cadastrala avizata sub nr. 23795 din 12.04.2021, emis de OCPI Maramures);	
B1	A1
Intabulare, drept de PROPRIETATEcu titlu de drept aplicare Legea 213/1998, dobandit prin Lege, cota actuala 1/1, cota initiala 1/1	
1) COMUNA SALSIG , CIF:3627773, domeniul public	
<i>OBSERVATII: Pozitie transcrisa din CF nr. 51162, in rangul incheierii nr. 23795/12.04.2021</i>	

C. Partea III. SARCINI .

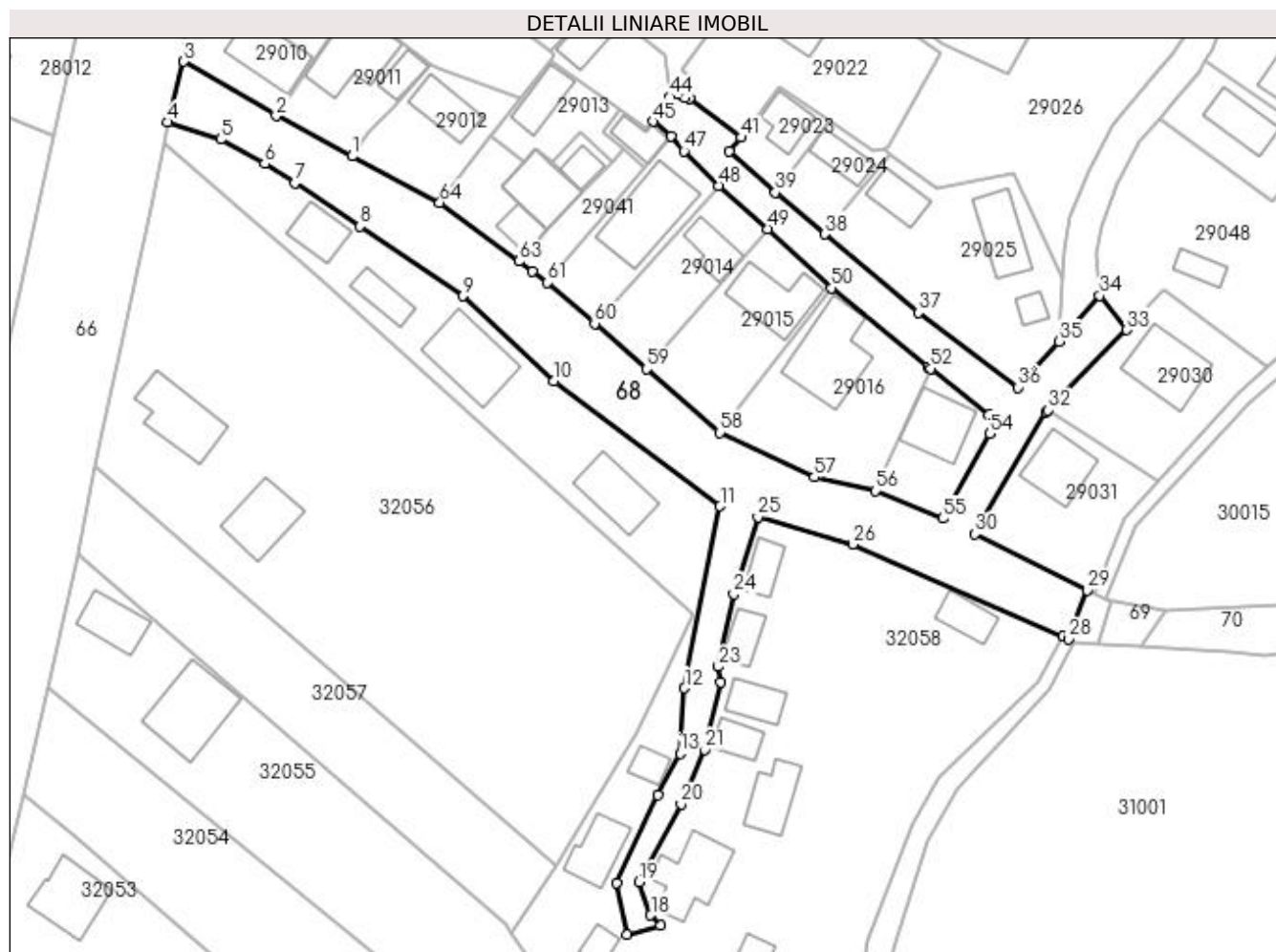
Inscrieri privind dezmembramintele dreptului de proprietate, drepturi reale de garanție și sarcini	Referințe
NU SUNT	

Anexa Nr. 1 La Partea I

Teren

Nr cadastral	Suprafața (mp)*	Observații / Referințe
51162	2.507	Parte din CFE 51162

* Suprafața este determinată în planul de proiecție Stereo 70.



Date referitoare la teren

Crt	Categorie folosință	Intravilan	Suprafața (mp)	Tarla	Parcelă	Nr. topo	Observații / Referințe
1	drum	DA	2.507	-	-	-	

Lungime Segmente

1) Valorile lungimilor segmentelor sunt obținute din proiecție în plan.

Punct început	X / Y	Punct sfârșit	X / Y	Lungime segment	Punct început	X / Y	Punct sfârșit	X / Y	Lungime segment	Punct început	X / Y	Punct sfârșit	X / Y	Lungime segment
1	372.235,222 672.337,538	2	372.223,29 672.343,847	13.497	2	372.223,29 672.343,847	3	372.208,76 672.352,401	16.861	3	372.208,76 672.352,401	4	372.206,28 672.342,88	9.839
4	372.206,28 672.342,88	5	372.214,55 672.340,164	8.705	5	372.214,55 672.340,164	6	372.221,47 672.336,356	7.899	6	372.221,47 672.336,356	7	372.226,193 672.333,317	5.616
7	372.226,193 672.333,317	8	372.236,482 672.326,507	12.339	8	372.236,482 672.326,507	9	372.252,592 672.315,596	19.457	9	372.252,592 672.315,596	10	372.266,945 672.302,232	19.611
10	372.266,945 672.302,232	11	372.293,0 672.282,589	32.63	11	372.293,0 672.282,589	12	372.287,416 672.254,05	29.08	12	372.287,416 672.254,05	13	372.286,702 672.243,785	10.29
13	372.286,702 672.243,785	14	372.283,201 672.237,29	7.378	14	372.283,201 672.237,29	15	372.276,766 672.223,497	15.22	15	372.276,766 672.223,497	16	372.278,44 672.215,399	8.269
16	372.278,44 672.215,399	17	372.283,668 672.216,751	5.4	17	372.283,668 672.216,751	18	372.282,098 672.218,398	2.275	18	372.282,098 672.218,398	19	372.280,26 672.223,593	5.511

Punct început	X / Y	Punct sfârșit	X / Y	Lungime segment	Punct început	X / Y	Punct sfârșit	X / Y	Lungime segment	Punct început	X / Y	Punct sfârșit	X / Y	Lungime segment
19	372.280,26 672.223,593	20	372.286,881 672.235,891	13.967	20	372.286,881 672.235,891	21	372.290,61 672.244,398	9.288	21	372.290,61 672.244,398	22	372.293,091 672.255,0	10.888
22	372.293,091 672.255,0	23	372.292,71 672.257,416	2.446	23	372.292,71 672.257,416	24	372.295,167 672.268,793	11.639	24	372.295,167 672.268,793	25	372.298,929 672.280,893	12.671
25	372.298,929 672.280,893	26	372.313,856 672.276,626	15.525	26	372.313,856 672.276,626	27	372.346,85 672.262,222	36.001	27	372.346,85 672.262,222	28	372.347,725 672.261,757	0.991
28	372.347,725 672.261,757	29	372.350,615 672.269,436	8.205	29	372.350,615 672.269,436	30	372.333,01 672.278,247	19.687	30	372.333,01 672.278,247	31	372.344,231 672.297,352	22.157
31	372.344,231 672.297,352	32	372.344,542 672.297,672	0.446	32	372.344,542 672.297,672	33	372.356,799 672.310,282	17.585	33	372.356,799 672.310,282	34	372.352,629 672.315,62	6.774
34	372.352,629 672.315,62	35	372.346,19 672.308,445	9.641	35	372.346,19 672.308,445	36	372.339,752 672.301,27	9.64	36	372.339,752 672.301,27	37	372.324,093 672.313,016	19.575
37	372.324,093 672.313,016	38	372.309,435 672.325,316	19.135	38	372.309,435 672.325,316	39	372.301,675 672.331,827	10.13	39	372.301,675 672.331,827	40	372.294,408 672.338,28	9.719
40	372.294,408 672.338,28	41	372.296,354 672.340,484	2.94	41	372.296,354 672.340,484	42	372.288,18 672.346,627	10.225	42	372.288,18 672.346,627	43	372.287,565 672.346,671	0.617
43	372.287,565 672.346,671	44	372.285,089 672.346,846	2.482	44	372.285,089 672.346,846	45	372.282,447 672.342,985	4.678	45	372.282,447 672.342,985	46	372.285,355 672.340,669	3.718
46	372.285,355 672.340,669	47	372.287,363 672.338,356	3.063	47	372.287,363 672.338,356	48	372.292,742 672.332,902	7.66	48	372.292,742 672.332,902	49	372.300,532 672.326,116	10.331
49	372.300,532 672.326,116	50	372.310,493 672.316,857	13.6	50	372.310,493 672.316,857	51	372.325,657 672.304,507	19.557	51	372.325,657 672.304,507	52	372.326,03 672.304,209	0.477
52	372.326,03 672.304,209	53	372.335,172 672.296,885	11.714	53	372.335,172 672.296,885	54	372.335,308 672.293,963	2.925	54	372.335,308 672.293,963	55	372.327,996 672.280,687	15.156
55	372.327,996 672.280,687	56	372.317,442 672.284,993	11.399	56	372.317,442 672.284,993	57	372.307,792 672.287,152	9.889	57	372.307,792 672.287,152	58	372.292,927 672.294,18	16.443
58	372.292,927 672.294,18	59	372.281,458 672.304,166	15.207	59	372.281,458 672.304,166	60	372.273,297 672.311,272	10.821	60	372.273,297 672.311,272	61	372.265,932 672.317,685	9.766
61	372.265,932 672.317,685	62	372.263,493 672.319,495	3.037	62	372.263,493 672.319,495	63	372.261,394 672.321,053	2.614	63	372.261,394 672.321,053	64	372.248,982 672.330,263	15.456
64	372.248,982 672.330,263	1	372.235,222 672.337,538	15.565										

** Lungimile segmentelor sunt determinate în planul de proiecție Stereo 70 și sunt rotunjite la 1 milimetru.

*** Distanța dintre puncte este formată din segmente cumulate ce sunt mai mici decât valoarea 1 milimetru.

**DATE DESPRE IMOBILUL NR. 69**

Oficiul de Cadastru și Publicitate Imobiliară MARAMURES
Biroul de Cadastru și Publicitate Imobiliară Baia Mare

A. Partea I. Descrierea imobilului

TEREN Intravilan

Nr. cadastral vechi:51162

Adresa: Loc. Salsig, Str Cartier, Jud. Maramures

Nr. Crt	Nr cadastral Nr. topografic	Suprafața* (mp)	Observații / Referințe
A1	51162	Din acte: 21 Masurata: 51	Sector cadastral:0 Teren neimprejmuit; Parte din CFE 51162

B. Partea II. Proprietari și acte

Inscrieri privitoare la dreptul de proprietate și alte drepturi reale	Referințe
23795 / 12/04/2021	
Act Administrativ nr. 22, Hotarare, din 08/04/2021 emis de Consiliul Local al Comunei Salsig (inscris sub semnatura privata nr Documentatia35 din 05.03.2021, emis de Moca Lucian-Ionut;act administrativ nr Documentatia cadastrala avizata sub nr. 23795 din 12.04.2021, emis de OCPI Maramures);	
B1	A1
Intabulare, drept de PROPRIETATEcu titlu de drept aplicare Legea 213/1998, dobandit prin Lege, cota actuala 1/1, cota initiala 1/1	
1) COMUNA SALSIG , CIF:3627773, domeniul public	
<i>OBSERVATII: Pozitie transcrisa din CF nr. 51162, in rangul incheierii nr. 23795/12.04.2021</i>	

C. Partea III. SARCINI .

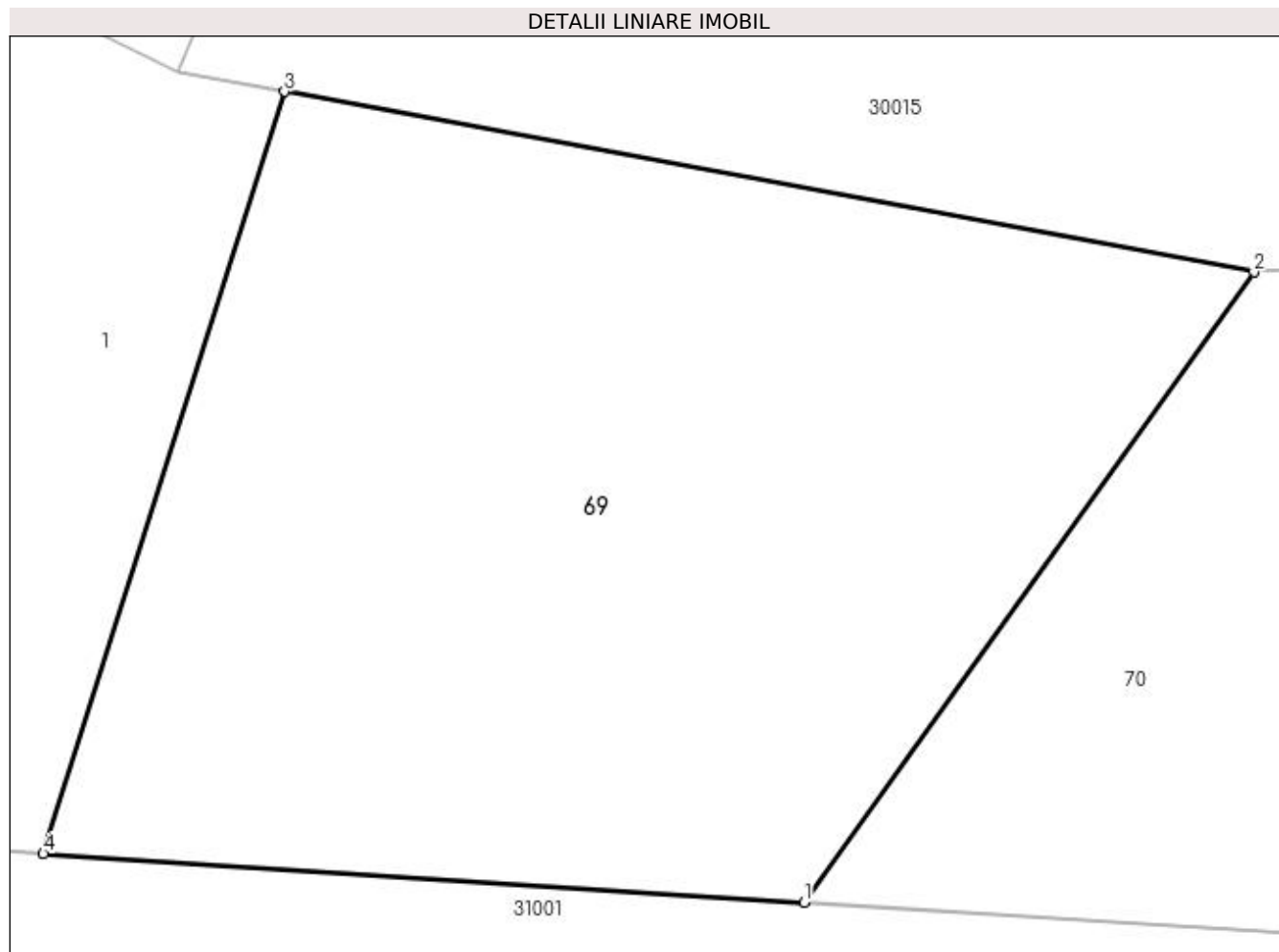
Inscrieri privind dezmembramintele dreptului de proprietate, drepturi reale de garanție și sarcini	Referințe
NU SUNT	

Anexa Nr. 1 La Partea I

Teren

Nr cadastral	Suprafața (mp)*	Observații / Referințe
51162	Din acte: 21 Masurata: 51	Parte din CFE 51162

* Suprafața este determinată în planul de proiecție Stereo 70.



Date referitoare la teren

Crt	Categorie folosință	Intra vilan	Suprafața (mp)	Tarla	Parcelă	Nr. topo	Observații / Referințe
1	drum	DA	51	-	-	-	

Lungime Segmente

1) Valorile lungimilor segmentelor sunt obținute din proiecție în plan.

Punct început	X / Y	Punct sfârșit	X / Y	Lungime segment (** (m)
1	372.359,021 672.260,62	2	372.363,034 672.266,237	6.903
2	372.363,034 672.266,237	3	372.354,392 672.267,845	8.79
3	372.354,392 672.267,845	4	372.352,242 672.261,053	7.124
4	372.352,242 672.261,053	1	372.359,021 672.260,62	6.793

**** Lungimile segmentelor sunt determinate în planul de proiecție Stereo 70 și sunt rotunjite la 1 milimetru.**

***** Distanța dintre puncte este formată din segmente cumulate ce sunt mai mici decât valoarea 1 milimetru.**

**DATE DESPRE IMOBILUL NR. 70**

Oficiul de Cadastru și Publicitate Imobiliară MARAMURES
Biroul de Cadastru și Publicitate Imobiliară Baia Mare

A. Partea I. Descrierea imobilului

TEREN Extravilan

Adresa: Jud. Maramures

Nr. Crt	Nr cadastral Nr. topografic	Suprafața* (mp)	Observații / Referințe
A1	51225	Din acte: 4.305 Masurata: 4.162	Sector cadastral:0 Teren neimprejmuit;

B. Partea II. Proprietari și acte

Inscrieri privitoare la dreptul de proprietate și alte drepturi reale	Referințe
69568 / 27/10/2021	
Act Normativ nr. 60, anexa la 934, Hotarare, din 09/09/2002 emis de Guvernul Romaniei (act administrativ nr documentatie cadastrală avizată sub nr. 69568 din 27.10.2021, emis de OCXPI MARAMUREȘ; act administrativ nr Hotărârea nr. 60 din 20.10.2021, emis de Consiliul Local Salsig);	
B1	A1
Intabulare, drept de PROPRIETATEcu titlu de drept aplicarea Legii nr. 213/1998, dobandit prin Lege, cota actuala 1/1, cota initiala 1/1	
1) COMUNA SALSIG , CIF:3627773, domeniu public	
<i>OBSERVATII: Pozitie transcrisa din CF nr. 51225, in rangul incheierii nr. 69568/27.10.2021</i>	

C. Partea III. SARCINI .

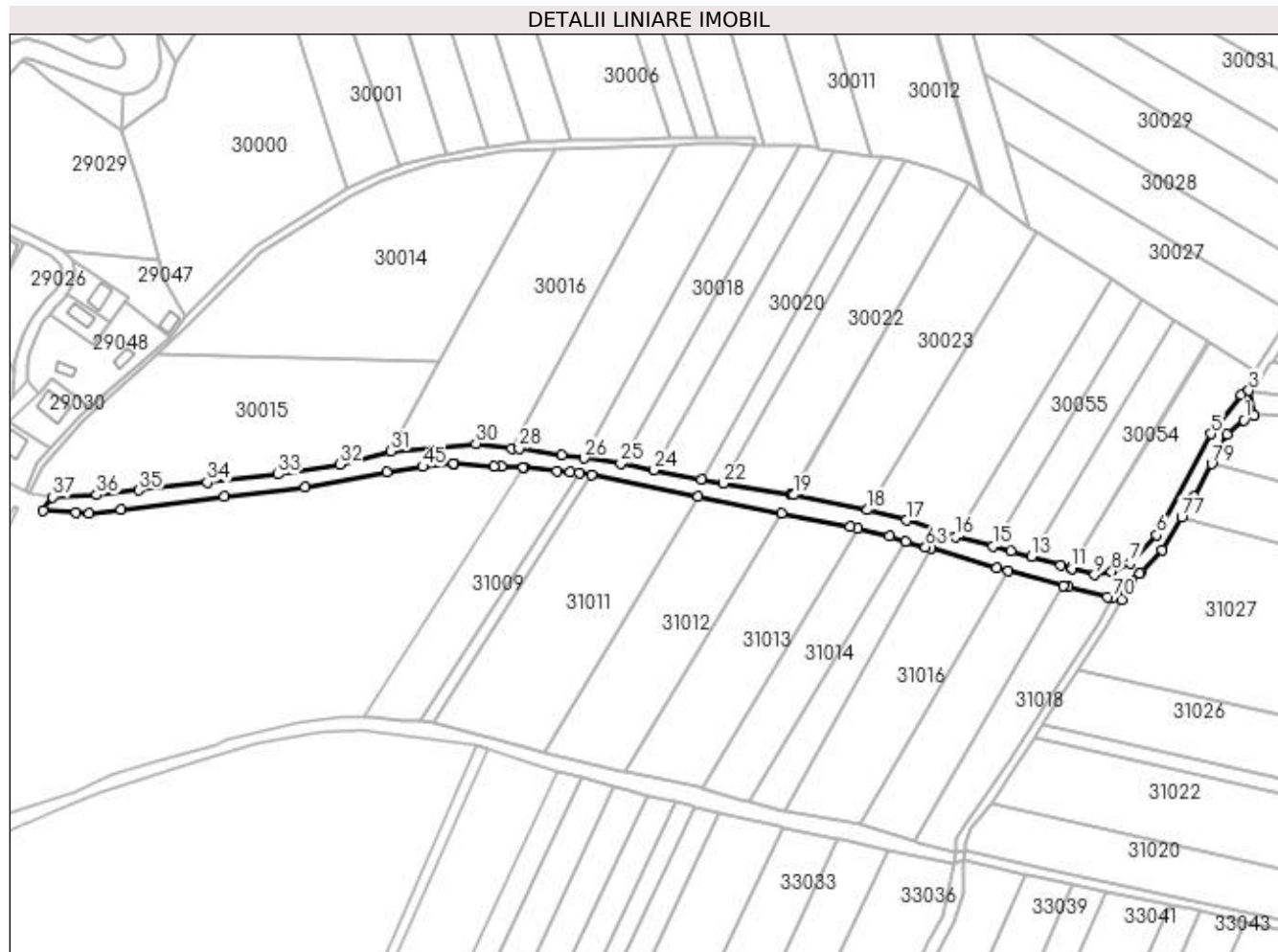
Inscrieri privind dezmembramintele dreptului de proprietate, drepturi reale de garanție și sarcini	Referințe
NU SUNT	

Anexa Nr. 1 La Partea I

Teren

Nr cadastral	Suprafața (mp)*	Observații / Referințe
51225	Din acte: 4.305 Masurata: 4.162	

* Suprafața este determinată în planul de proiecție Stereo 70.



Date referitoare la teren

Crt	Categorie folosință	Intravilan	Suprafața (mp)	Tarla	Parcelă	Nr. topo	Observații / Referințe
1	drum	NU	4.162	-	-	-	

Lungime Segmente

1) Valorile lungimilor segmentelor sunt obținute din proiecție în plan.

Punct început	X / Y	Punct sfârșit	X / Y	Lungime segment	Punct început	X / Y	Punct sfârșit	X / Y	Lungime segment	Punct început	X / Y	Punct sfârșit	X / Y	Lungime segment
1	372.867,0 672.298,782	2	372.871,247 672.300,505	4.583	2	372.871,247 672.300,505	3	372.869,056 672.311,207	10.924	3	372.869,056 672.311,207	4	372.865,862 672.309,502	3.621
4	372.865,862 672.309,502	5	372.853,0 672.292,94	20.97	5	372.853,0 672.292,94	6	372.830,082 672.250,208	48.49	6	372.830,082 672.250,208	7	372.818,958 672.238,282	16.309
7	372.818,958 672.238,282	8	372.811,065 672.234,719	8.66	8	372.811,065 672.234,719	9	372.803,872 672.233,298	7.332	9	372.803,872 672.233,298	10	372.794,378 672.236,007	9.873
10	372.794,378 672.236,007	11	372.793,714 672.236,197	0.691	11	372.793,714 672.236,197	12	372.789,557 672.237,383	4.323	12	372.789,557 672.237,383	13	372.776,998 672.240,964	13.06
13	372.776,998 672.240,964	14	372.768,375 672.243,422	8.966	14	372.768,375 672.243,422	15	372.760,748 672.245,341	7.865	15	372.760,748 672.245,341	16	372.745,02 672.249,298	16.218

Punct început	X / Y	Punct sfârșit	X / Y	Lungime segment	Punct început	X / Y	Punct sfârșit	X / Y	Lungime segment	Punct început	X / Y	Punct sfârșit	X / Y	Lungime segment
16	372.745,02 672.249,298	17	372.724,313 672.256,361	21.878	17	372.724,313 672.256,361	18	372.707,723 672.260,799	17.173	18	372.707,723 672.260,799	19	372.676,439 672.267,092	31.911
19	372.676,439 672.267,092	20	372.675,758 672.267,205	0.69	20	372.675,758 672.267,205	21	372.675,195 672.267,298	0.571	21	372.675,195 672.267,298	22	372.646,642 672.272,022	28.941
22	372.646,642 672.272,022	23	372.637,441 672.273,784	9.368	23	372.637,441 672.273,784	24	372.617,464 672.277,61	20.34	24	372.617,464 672.277,61	25	372.603,409 672.280,301	14.31
25	372.603,409 672.280,301	26	372.587,85 672.282,668	15.738	26	372.587,85 672.282,668	27	372.578,464 672.284,02	9.483	27	372.578,464 672.284,02	28	372.560,355 672.286,664	18.301
28	372.560,355 672.286,664	29	372.557,186 672.286,814	3.173	29	372.557,186 672.286,814	30	372.542,009 672.288,846	15.312	30	372.542,009 672.288,846	31	372.506,161 672.285,657	35.99
31	372.506,161 672.285,657	32	372.484,58 672.279,985	22.314	32	372.484,58 672.279,985	33	372.458,332 672.275,8	26.58	33	372.458,332 672.275,8	34	372.428,415 672.272,442	30.105
34	372.428,415 672.272,442	35	372.399,437 672.269,123	29.167	35	372.399,437 672.269,123	36	372.381,633 672.267,201	17.907	36	372.381,633 672.267,201	37	372.363,034 672.266,237	18.624
37	372.363,034 672.266,237	38	372.359,021 672.260,62	6.903	38	372.359,021 672.260,62	39	372.372,944 672.259,731	13.951	39	372.372,944 672.259,731	40	372.378,526 672.259,279	5.6
40	372.378,526 672.259,279	41	372.391,903 672.260,937	13.479	41	372.391,903 672.260,937	42	372.435,674 672.266,255	44.093	42	372.435,674 672.266,255	43	372.469,965 672.270,367	34.537
43	372.469,965 672.270,367	44	372.504,327 672.276,745	34.949	44	372.504,327 672.276,745	45	372.519,595 672.279,08	15.446	45	372.519,595 672.279,08	46	372.532,524 672.280,377	12.994
46	372.532,524 672.280,377	47	372.532,573 672.280,458	0.095	47	372.532,573 672.280,458	48	372.532,633 672.280,465	0.06	48	372.532,633 672.280,465	49	372.549,865 672.279,327	17.27
49	372.549,865 672.279,327	50	372.553,025 672.279,147	3.165	50	372.553,025 672.279,147	51	372.562,018 672.278,633	9.008	51	372.562,018 672.278,633	52	372.562,516 672.278,59	0.5
52	372.562,516 672.278,59	53	372.576,519 672.277,376	14.056	53	372.576,519 672.277,376	54	372.581,808 672.276,918	5.309	54	372.581,808 672.276,918	55	372.585,779 672.276,321	4.016
55	372.585,779 672.276,321	56	372.591,008 672.275,536	5.288	56	372.591,008 672.275,536	57	372.636,153 672.266,495	46.041	57	372.636,153 672.266,495	58	372.671,394 672.259,438	35.941
58	372.671,394 672.259,438	59	372.700,384 672.253,632	29.566	59	372.700,384 672.253,632	60	372.703,643 672.252,831	3.356	60	372.703,643 672.252,831	61	372.716,977 672.249,553	13.731
61	372.716,977 672.249,553	62	372.724,063 672.247,502	7.377	62	372.724,063 672.247,502	63	372.732,316 672.245,112	8.592	63	372.732,316 672.245,112	64	372.734,442 672.244,48	2.218
64	372.734,442 672.244,48	65	372.762,323 672.236,187	29.088	65	372.762,323 672.236,187	66	372.767,281 672.234,896	5.123	66	372.767,281 672.234,896	67	372.790,66 672.228,807	24.159
67	372.790,66 672.228,807	68	372.792,648 672.228,289	2.054	68	372.792,648 672.228,289	69	372.809,267 672.224,05	17.151	69	372.809,267 672.224,05	70	372.811,282 672.223,486	2.092
70	372.811,282 672.223,486	71	372.815,172 672.222,874	3.938	71	372.815,172 672.222,874	72	372.817,242 672.226,862	4.493	72	372.817,242 672.226,862	73	372.819,359 672.230,903	4.562
73	372.819,359 672.230,903	74	372.823,028 672.233,953	4.771	74	372.823,028 672.233,953	75	372.823,452 672.234,377	0.6	75	372.823,452 672.234,377	76	372.832,481 672.243,831	13.073
76	372.832,481 672.243,831	77	372.840,554 672.257,549	15.917	77	372.840,554 672.257,549	78	372.845,782 672.266,431	10.306	78	372.845,782 672.266,431	79	372.853,277 672.280,231	15.704
79	372.853,277 672.280,231	80	372.860,024 672.292,653	14.136	80	372.860,024 672.292,653	1	372.867,0 672.298,782	9.286					

** Lungimile segmentelor sunt determinate în planul de proiecție Stereo 70 și sunt rotunjite la 1 milimetru.

*** Distanța dintre puncte este formată din segmente cumulate ce sunt mai mici decât valoarea 1 milimetru.

**DATE DESPRE IMOBILUL NR. 71**

Oficiul de Cadastru și Publicitate Imobiliară MARAMURES
Biroul de Cadastru și Publicitate Imobiliară Baia Mare

A. Partea I. Descrierea imobilului

TEREN Extravilan

Nr. cadastral vechi:51266

Adresa: Jud. Maramures

Nr. Crt	Nr cadastral Nr. topografic	Suprafața* (mp)	Observații / Referințe
A1	51226	2.900	Sector cadastral:0 Teren neimprejmuit;

B. Partea II. Proprietari și acte

Inscrieri privitoare la dreptul de proprietate și alte drepturi reale	Referințe
69565 / 27/10/2021	
Act Administrativ nr. 43313/20, Titlu de proprietate, din 01/04/2003 emis de Comisia Judeteana Maramures (act administrativ nr Documentatia cadastrala avizata sub nr 69565 din 27.10.2021, emis de OCPI Maramures);	
B1	Intabulare, drept de PROPRIETATEcu titlu de drept aplicare L 18/1991, dobandit prin Succesiune, cota actuala 1/1, cota initiala 1/1
	1) COSMA GRIGORE , Lipsa CNP
	<i>OBSERVATII: Pozitie transcrisa din CF nr. 51226, in rangul incheierii nr. 69565/27.10.2021</i>
/	
Act Administrativ nr. 394, din 26/01/2024 emis de Primaria Comunei Salsig (Adeverinta);	
B2	Se notează posesia factica asupra cotei de 1/1, în favoarea lui
	1) MARCU CORNELIA-MIOARA

C. Partea III. SARCINI .

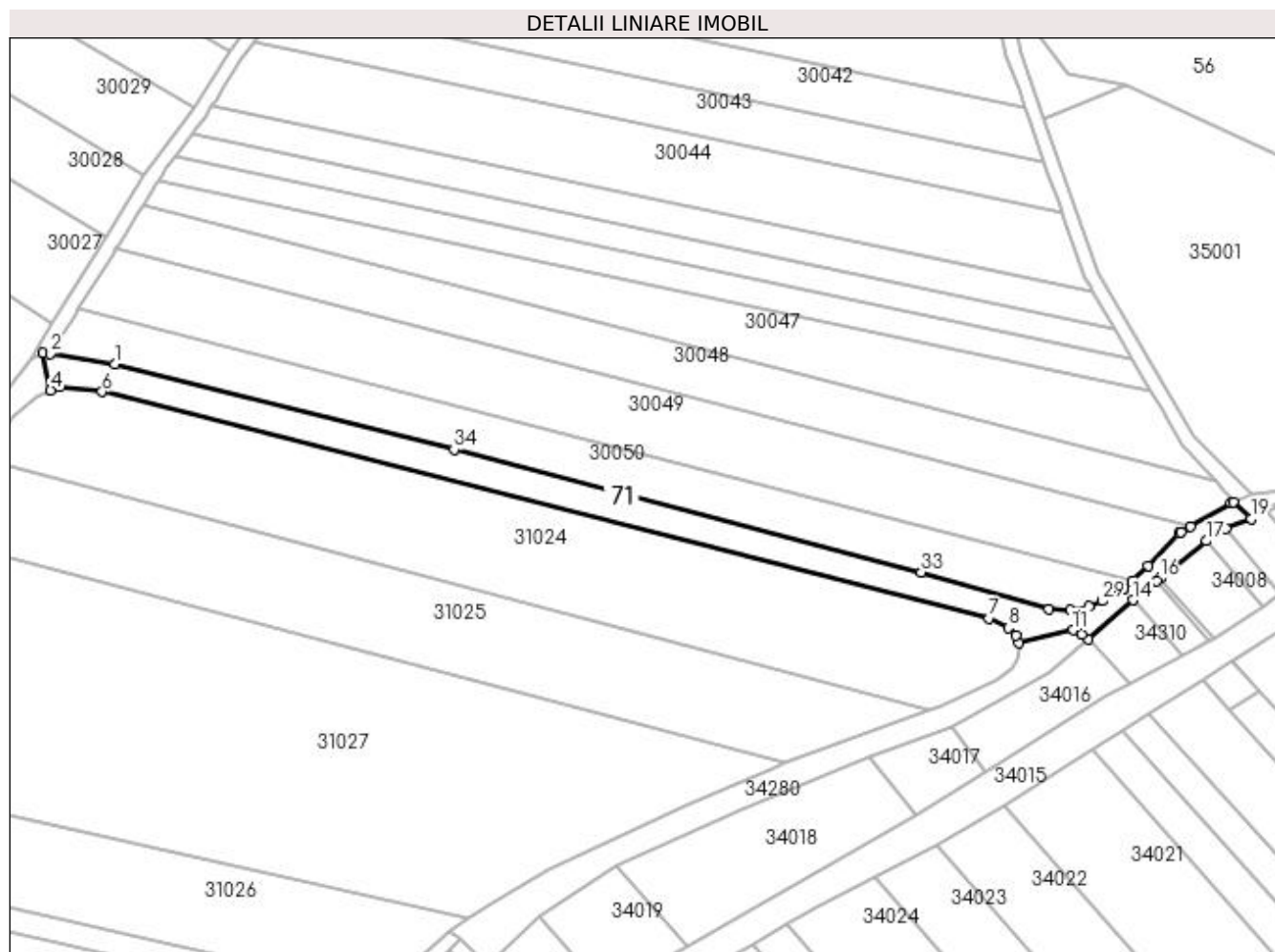
Inscrieri privind dezmembramintele dreptului de proprietate, drepturi reale de garanție și sarcini	Referințe
NU SUNT	

Anexa Nr. 1 La Partea I

Teren

Nr cadastral	Suprafața (mp)*	Observații / Referințe
51226	2.900	

* Suprafața este determinată în planul de proiecție Stereo 70.



Date referitoare la teren

Crt	Categorie folosință	Intra vilan	Suprafața (mp)	Tarla	Parcelă	Nr. topo	Observații / Referințe
1	arabil	NU	2.900	-	-	-	

Lungime Segmente

1) Valorile lungimilor segmentelor sunt obținute din proiecție în plan.

Punct început	X / Y	Punct sfârșit	X / Y	Lungime segment (** (m)
1	372.889,471 672.308,041	2	372.871,053 672.310,897	18.638
3	372.869,056 672.311,207	4	372.871,247 672.300,505	10.924
5	372.873,881 672.301,403	6	372.885,918 672.300,069	12.111
7	373.139,27 672.235,417	8	373.144,775 672.232,674	6.151
9	373.146,775 672.230,483	10	373.147,63 672.228,337	2.31

Punct început	X / Y	Punct sfârșit	X / Y	Lungime segment (** (m)
2	372.871,053 672.310,897	3	372.869,056 672.311,207	2.021
4	372.871,247 672.300,505	5	372.873,881 672.301,403	2.783
6	372.885,918 672.300,069	7	373.139,27 672.235,417	261.471
8	373.144,775 672.232,674	9	373.146,775 672.230,483	2.967
10	373.147,63 672.228,337	11	373.163,284 672.232,031	16.084

Punct început	X / Y	Punct sfârșit	X / Y	Lungime segment (** (m))
11	373.163,284 672.232,031	12	373.165,699 672.230,702	2.757
13	373.167,59 672.229,461	14	373.180,245 672.240,653	16.894
15	373.186,965 672.246,0	16	373.188,002 672.246,825	1.325
17	373.201,326 672.257,501	18	373.206,813 672.260,944	6.478
19	373.214,03 672.263,877	20	373.208,966 672.268,545	6.887
21	373.208,321 672.268,297	22	373.196,775 672.261,695	13.3
23	373.193,998 672.260,107	24	373.193,529 672.259,622	0.675
25	373.184,685 672.250,46	26	373.180,223 672.246,159	6.197
27	373.177,816 672.243,839	28	373.177,634 672.243,664	0.252
29	373.171,467 672.240,341	30	373.167,8 672.238,72	4.009
31	373.162,426 672.237,697	32	373.156,331 672.238,081	6.107
33	373.119,867 672.248,602	34	372.986,401 672.283,539	137.963

Punct început	X / Y	Punct sfârșit	X / Y	Lungime segment (** (m))
12	373.165,699 672.230,702	13	373.167,59 672.229,461	2.262
14	373.180,245 672.240,653	15	373.186,965 672.246,0	8.588
16	373.188,002 672.246,825	17	373.201,326 672.257,501	17.074
18	373.206,813 672.260,944	19	373.214,03 672.263,877	7.79
20	373.208,966 672.268,545	21	373.208,321 672.268,297	0.691
22	373.196,775 672.261,695	23	373.193,998 672.260,107	3.199
24	373.193,529 672.259,622	25	373.184,685 672.250,46	12.734
26	373.180,223 672.246,159	27	373.177,816 672.243,839	3.343
28	373.177,634 672.243,664	29	373.171,467 672.240,341	7.005
30	373.167,8 672.238,72	31	373.162,426 672.237,697	5.471
32	373.156,331 672.238,081	33	373.119,867 672.248,602	37.951
34	372.986,401 672.283,539	1	372.889,471 672.308,041	99.979

** Lungimile segmentelor sunt determinate în planul de proiecție Stereo 70 și sunt rotunjite la 1 milimetru.

*** Distanța dintre puncte este formată din segmente cumulate ce sunt mai mici decât valoarea 1 milimetru.

**DATE DESPRE IMOBILUL NR. 72**

Oficiul de Cadastru și Publicitate Imobiliară MARAMURES
Biroul de Cadastru și Publicitate Imobiliară Baia Mare

A. Partea I. Descrierea imobilului

TEREN Extravilan

Adresa: Jud. Maramures

Nr. Crt	Nr cadastral Nr. topografic	Suprafața* (mp)	Observații / Referințe
A1		41	Sector cadastral:0 Teren neimprejmuat;

B. Partea II. Proprietari și acte

Inscrieri privitoare la dreptul de proprietate și alte drepturi reale		Referințe
/		
Act Normativ nr. 7, Lege, din 13/03/1996 emis de Parlamentul Romaniei;		
B1	Intabulare, drept de PROPRIETATE, dobandit prin Lege, cota actuala 1/1 1) NEIDENTIFICAT NEIDENTIFICAT	A1
Act Normativ nr. 7, din 13/03/1996 emis de Parlamentul României;		
B2	În baza art 13, alin 15 din Legea 7/1996 cu modificările și completările ulterioare, se notează proprietar neidentificat	A1

C. Partea III. SARCINI .

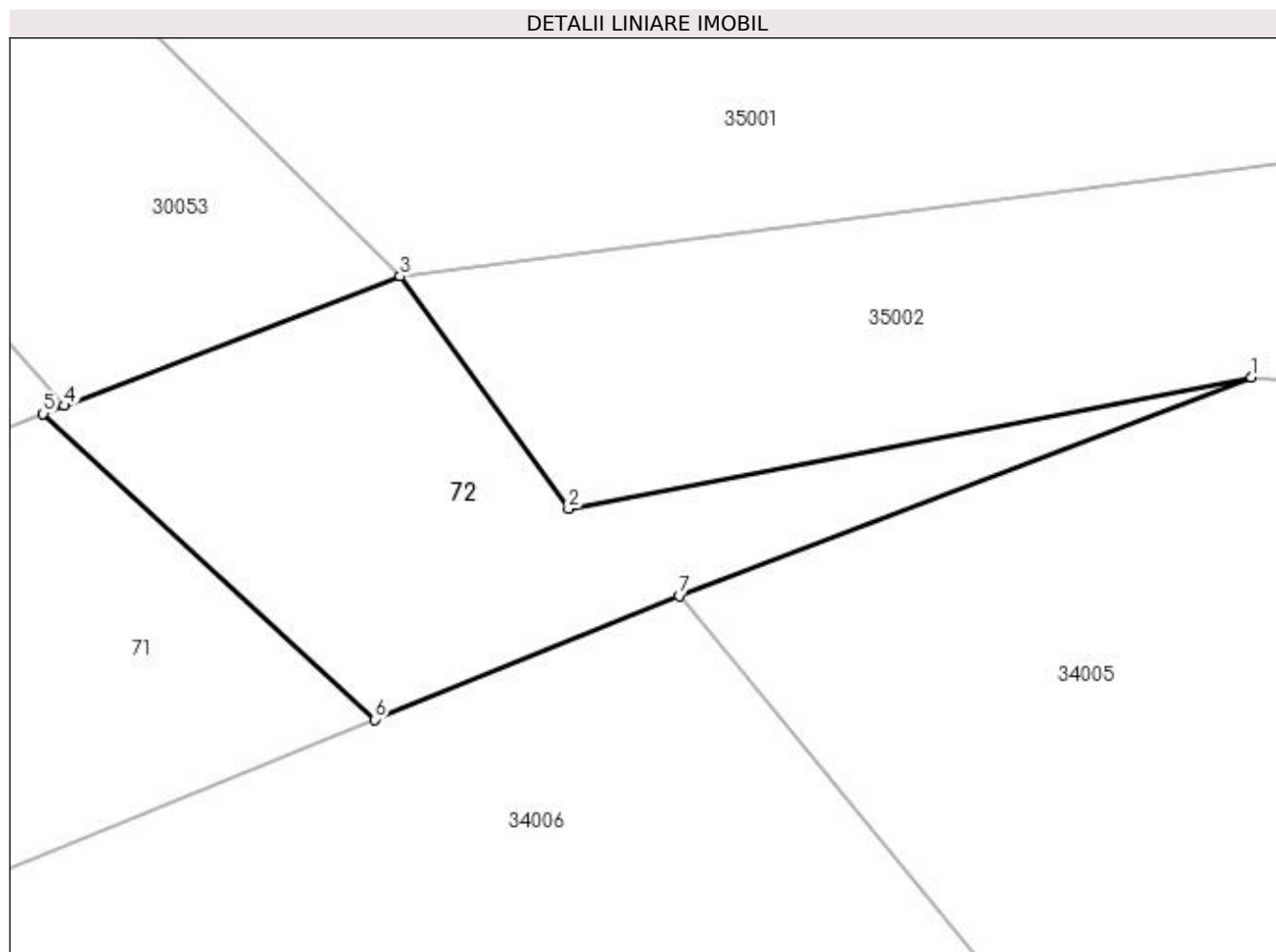
Inscrieri privind dezmembramintele dreptului de proprietate, drepturi reale de garanție și sarcini	Referințe
NU SUNT	

Anexa Nr. 1 La Partea I

Teren

Nr cadastral	Suprafața (mp)*	Observații / Referințe
	41	

* Suprafața este determinată în planul de proiecție Stereo 70.



Date referitoare la teren

Crt	Categorie folosință	Intravilan	Suprafața (mp)	Tarla	Parcelă	Nr. topo	Observații / Referințe
1	drum	NU	41	-	-	-	

Lungime Segmente

1) Valorile lungimilor segmentelor sunt obținute din proiecție în plan.

Punct început	X / Y	Punct sfârșit	X / Y	Lungime segment (** (m)
1	373.227,418 672.269,105	2	373.216,993 672.267,096	10.617
2	373.216,993 672.267,096	3	373.214,417 672.270,644	4.385
3	373.214,417 672.270,644	4	373.209,289 672.268,669	5.495
4	373.209,289 672.268,669	5	373.208,966 672.268,545	0.346
5	373.208,966 672.268,545	6	373.214,03 672.263,877	6.887

Punct început	X / Y	Punct sfârșit	X / Y	Lungime segment (** (m)
6	373.214,03 672.263,877	7	373.218,679 672.265,767	5.018
7	373.218,679 672.265,767	1	373.227,418 672.269,105	9.355

** Lungimile segmentelor sunt determinate în planul de proiecție Stereo 70 și sunt rotunjite la 1 milimetru.

*** Distanța dintre puncte este formată din segmente cumulate ce sunt mai mici decât valoarea 1 milimetru.

**DATE DESPRE IMOBILUL NR. 73**

Oficiul de Cadastru și Publicitate Imobiliară MARAMURES
Biroul de Cadastru și Publicitate Imobiliară Baia Mare

A. Partea I. Descrierea imobilului

TEREN Intravilan

Nr. cadastral vechi:50556

Adresa: Loc. Salsig, Str Principala, Jud. Maramures

Nr. Crt	Nr cadastral Nr. topografic	Suprafața* (mp)	Observații / Referințe
A1	50566	Din acte: 45.244 Masurata: 45.693	Sector cadastral:0 Teren neimprejmuit; DJ108A tronson 1,Km92+875-Km95+568

B. Partea II. Proprietari și acte

Inscrieri privitoare la dreptul de proprietate și alte drepturi reale	Referințe
62031 / 03/12/2015	
Act Administrativ nr. 156, HCL, din 30/09/2015 emis de Consiliul Judetean Maramures (HG 782/2014, HG 540/2000, Anexa 2.26, Anexa 1, Documentatia cadastrala avizata de OCPI Maramures sub nr 62031/03.12.2015;);	
B1	Intabulare, drept de PROPRIETATEcu titlu de drept aplicare L 213/1998, dobandit prin Lege, cota actuala 1/1, cota initiala 1/1
	1) JUDETUL MARAMURES, CIF:3627315, domeniul public
	OBSERVATII: Pozitie transcrisa din CF nr. 50566, in rangul incheierii nr. 62031/03122015

C. Partea III. SARCINI .

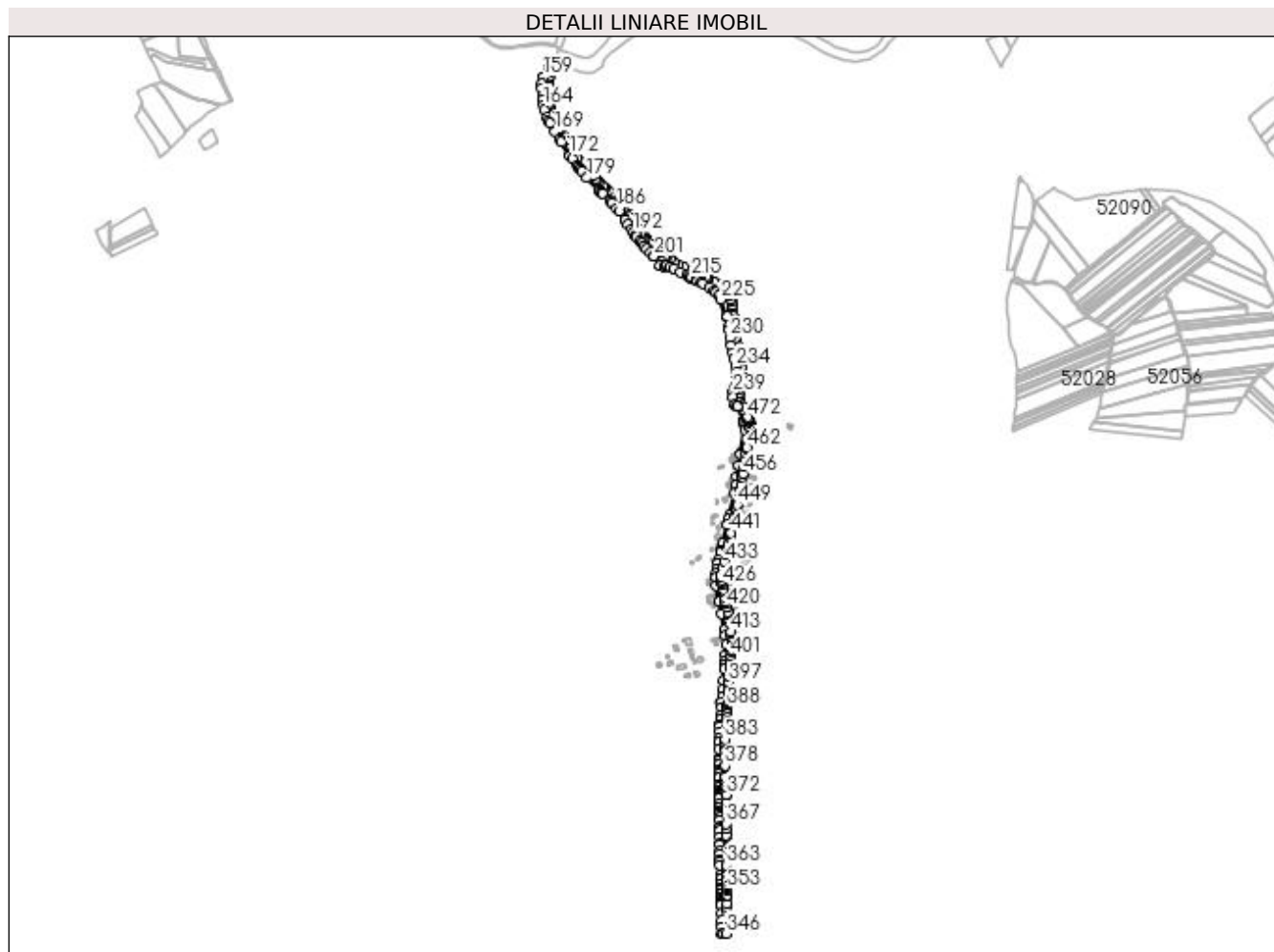
Inscrieri privind dezmembramentele dreptului de proprietate, drepturi reale de garanție și sarcini	Referințe
NU SUNT	

Anexa Nr. 1 La Partea I

Teren

Nr cadastral	Suprafața (mp)*	Observații / Referințe
50566	Din acte: 45.244 Masurata: 45.693	DJ108A tronson 1, Km92+875-Km95+568

* Suprafața este determinată în planul de proiecție Stereo 70.



Date referitoare la teren

Crt	Categorie folosință	Intravilan	Suprafața (mp)	Tarla	Parcelă	Nr. topo	Observații / Referințe
1	drum	DA	45.693	-	-	-	

Lungime Segmente

1) Valorile lungimilor segmentelor sunt obținute din proiecție în plan.

Punct început	X / Y	Punct sfârșit	X / Y	Lungime segment	Punct început	X / Y	Punct sfârșit	X / Y	Lungime segment	Punct început	X / Y	Punct sfârșit	X / Y	Lungime segment
1	372.373,134 669.816,891	2	372.368,503 669.826,052	10.265	2	372.368,503 669.826,052	3	372.360,207 669.841,369	17.419	3	372.360,207 669.841,369	4	372.354,347 669.855,845	15.617
4	372.354,347 669.855,845	5	372.351,547 669.863,859	8.489	5	372.351,547 669.863,859	6	372.352,193 669.867,392	3.592	6	372.352,193 669.867,392	7	372.353,227 669.874,975	7.653
7	372.353,227 669.874,975	8	372.353,83 669.884,41	9.454	8	372.353,83 669.884,41	9	372.355,209 669.888,934	4.73	9	372.355,209 669.888,934	10	372.356,501 669.891,95	3.281
10	372.356,501 669.891,95	11	372.356,846 669.895,31	3.378	11	372.356,846 669.895,31	12	372.357,923 669.902,807	7.574	12	372.357,923 669.902,807	13	372.358,32 669.904,759	1.992
13	372.358,32 669.904,759	14	372.359,56 669.910,864	6.23	14	372.359,56 669.910,864	15	372.360,422 669.916,852	6.05	15	372.360,422 669.916,852	16	372.360,724 669.922,41	5.566

Punct început	X / Y	Punct sfârșit	X / Y	Lungime segment	Punct început	X / Y	Punct sfârșit	X / Y	Lungime segment	Punct început	X / Y	Punct sfârșit	X / Y	Lungime segment
16	372.360,724 669.922,41	17	372.360,917 669.928,972	6.565	17	372.360,917 669.928,972	18	372.361,068 669.934,086	5.116	18	372.361,068 669.934,086	19	372.360,896 669.936,197	2.118
19	372.360,896 669.936,197	20	372.360,077 669.938,524	2.467	20	372.360,077 669.938,524	21	372.358,613 669.944,857	6.5	21	372.358,613 669.944,857	22	372.354,993 669.961,574	17.104
22	372.354,993 669.961,574	23	372.353,425 669.969,148	7.735	23	372.353,425 669.969,148	24	372.351,539 669.984,021	14.992	24	372.351,539 669.984,021	25	372.351,12 669.986,844	2.854
25	372.351,12 669.986,844	26	372.350,701 669.989,469	2.658	26	372.350,701 669.989,469	27	372.350,59 669.991,057	1.592	27	372.350,59 669.991,057	28	372.350,348 669.992,425	1.389
28	372.350,348 669.992,425	29	372.349,752 669.995,8	3.427	29	372.349,752 669.995,8	30	372.349,531 669.997,675	1.888	30	372.349,531 669.997,675	31	372.348,649 670.004,16	6.545
31	372.348,649 670.004,16	32	372.348,17 670.007,123	3.001	32	372.348,17 670.007,123	33	372.348,031 670.007,977	0.865	33	372.348,031 670.007,977	34	372.347,546 670.009,455	1.556
34	372.347,546 670.009,455	35	372.347,259 670.011,396	1.962	35	372.347,259 670.011,396	36	372.345,671 670.022,006	10.728	36	372.345,671 670.022,006	37	372.344,458 670.028,756	6.858
37	372.344,458 670.028,756	38	372.342,561 670.028,955	1.907	38	372.342,561 670.028,955	39	372.340,267 670.044,617	15.829	39	372.340,267 670.044,617	40	372.341,517 670.046,469	2.234
40	372.341,517 670.046,469	41	372.341,017 670.050,771	4.331	41	372.341,017 670.050,771	42	372.340,178 670.059,066	8.337	42	372.340,178 670.059,066	43	372.338,763 670.066,396	7.465
43	372.338,763 670.066,396	44	372.338,185 670.084,522	18.135	44	372.338,185 670.084,522	45	372.338,069 670.087,491	2.971	45	372.338,069 670.087,491	46	372.337,054 670.101,967	14.512
46	372.337,054 670.101,967	47	372.336,758 670.106,196	4.239	47	372.336,758 670.106,196	48	372.336,199 670.116,647	10.466	48	372.336,199 670.116,647	49	372.335,553 670.122,532	5.92
49	372.335,553 670.122,532	50	372.332,415 670.133,467	11.376	50	372.332,415 670.133,467	51	372.331,021 670.136,921	3.725	51	372.331,021 670.136,921	52	372.325,638 670.148,531	12.797
52	372.325,638 670.148,531	53	372.325,266 670.148,982	0.585	53	372.325,266 670.148,982	54	372.322,588 670.152,356	4.308	54	372.322,588 670.152,356	55	372.320,251 670.155,288	3.749
55	372.320,251 670.155,288	56	372.315,586 670.162,097	8.254	56	372.315,586 670.162,097	57	372.314,731 670.163,299	1.475	57	372.314,731 670.163,299	58	372.308,842 670.172,552	10.968
58	372.308,842 670.172,552	59	372.307,797 670.174,194	1.946	59	372.307,797 670.174,194	60	372.304,585 670.175,826	3.603	60	372.304,585 670.175,826	61	372.295,912 670.180,235	9.729
61	372.295,912 670.180,235	62	372.282,822 670.187,439	14.941	62	372.282,822 670.187,439	63	372.265,798 670.196,879	19.466	63	372.265,798 670.196,879	64	372.263,947 670.197,764	2.052
64	372.263,947 670.197,764	65	372.258,903 670.200,242	5.62	65	372.258,903 670.200,242	66	372.246,81 670.205,836	13.324	66	372.246,81 670.205,836	67	372.233,049 670.211,891	15.034
67	372.233,049 670.211,891	68	372.228,836 670.213,676	4.576	68	372.228,836 670.213,676	69	372.221,672 670.217,08	7.932	69	372.221,672 670.217,08	70	372.211,772 670.221,784	10.961
70	372.211,772 670.221,784	71	372.199,609 670.227,396	13.395	71	372.199,609 670.227,396	72	372.184,075 670.235,327	17.441	72	372.184,075 670.235,327	73	372.168,924 670.243,969	17.442
73	372.168,924 670.243,969	74	372.158,024 670.250,242	12.576	74	372.158,024 670.250,242	75	372.148,452 670.255,93	11.134	75	372.148,452 670.255,93	76	372.144,678 670.258,665	4.661
76	372.144,678 670.258,665	77	372.124,235 670.274,869	26.086	77	372.124,235 670.274,869	78	372.119,866 670.278,88	5.931	78	372.119,866 670.278,88	79	372.111,544 670.287,278	11.823
79	372.111,544 670.287,278	80	372.102,143 670.297,021	13.539	80	372.102,143 670.297,021	81	372.097,562 670.302,065	6.814	81	372.097,562 670.302,065	82	372.090,72 670.309,558	10.147
82	372.090,72 670.309,558	83	372.086,867 670.313,796	5.728	83	372.086,867 670.313,796	84	372.082,625 670.318,747	6.52	84	372.082,625 670.318,747	85	372.078,21 670.324,721	7.428
85	372.078,21 670.324,721	86	372.077,976 670.325,037	0.393	86	372.077,976 670.325,037	87	372.069,717 670.336,25	13.926	87	372.069,717 670.336,25	88	372.065,888 670.341,392	6.411
88	372.065,888 670.341,392	89	372.065,011 670.343,286	2.087	89	372.065,011 670.343,286	90	372.061,108 670.350,417	8.129	90	372.061,108 670.350,417	91	372.054,161 670.361,138	12.775
91	372.054,161 670.361,138	92	372.053,587 670.362,843	1.799	92	372.053,587 670.362,843	93	372.051,695 670.365,453	3.224	93	372.051,695 670.365,453	94	372.048,632 670.369,59	5.147
94	372.048,632 670.369,59	95	372.045,242 670.374,169	5.697	95	372.045,242 670.374,169	96	372.041,098 670.379,008	6.371	96	372.041,098 670.379,008	97	372.035,452 670.386,199	9.143
97	372.035,452 670.386,199	98	372.029,112 670.394,556	10.49	98	372.029,112 670.394,556	99	372.030,3 670.396,364	2.163	99	372.030,3 670.396,364	100	372.024,92 670.403,133	8.647
100	372.024,92 670.403,133	101	372.021,693 670.406,907	4.966	101	372.021,693 670.406,907	102	372.016,333 670.412,596	7.816	102	372.016,333 670.412,596	103	372.015,862 670.412,706	0.484
103	372.015,862 670.412,706	104	372.011,094 670.418,024	7.142	104	372.011,094 670.418,024	105	372.007,357 670.421,955	5.424	105	372.007,357 670.421,955	106	372.006,706 670.422,665	0.963
106	372.006,706 670.422,665	107	372.002,417 670.426,775	5.94	107	372.002,417 670.426,775	108	371.992,783 670.436,005	13.342	108	371.992,783 670.436,005	109	371.984,147 670.444,538	12.141
109	371.984,147 670.444,538	110	371.976,224 670.451,01	10.23	110	371.976,224 670.451,01	111	371.972,913 670.454,285	4.657	111	371.972,913 670.454,285	112	371.959,634 670.467,421	18.678
112	371.959,634 670.467,421	113	371.954,65 670.472,602	7.189	113	371.954,65 670.472,602	114	371.950,197 670.477,475	6.601	114	371.950,197 670.477,475	115	371.942,663 670.485,902	11.304

Punct început	X / Y	Punct sfârșit	X / Y	Lungime segmen t	Punct început	X / Y	Punct sfârșit	X / Y	Lungime segmen t	Punct început	X / Y	Punct sfârșit	X / Y	Lungime segmen t
115	371.942,663 670.485,902	116	371.923,091 670.507,987	29.50 9	116	371.923,091 670.507,987	117	371.921,392 670.509,947	2.594	117	371.921,392 670.509,947	118	371.916,486 670.515,594	7.48
118	371.916,486 670.515,594	119	371.907,412 670.526,119	13.89 7	119	371.907,412 670.526,119	120	371.899,442 670.535,515	12.32 1	120	371.899,442 670.535,515	121	371.878,812 670.571,209	41.22 7
121	371.878,812 670.571,209	122	371.869,495 670.585,533	17.08 8	122	371.869,495 670.585,533	123	371.860,334 670.600,048	17.16 4	123	371.860,334 670.600,048	124	371.860,633 670.600,221	0.345
124	371.860,633 670.600,221	125	371.852,326 670.614,135	16.20 5	125	371.852,326 670.614,135	126	371.850,455 670.617,156	3.553	126	371.850,455 670.617,156	127	371.849,409 670.619,288	2.375
127	371.849,409 670.619,288	128	371.848,437 670.620,804	1.801	128	371.848,437 670.620,804	129	371.847,3 670.622,329	1.902	129	371.847,3 670.622,329	130	371.841,692 670.630,261	9.714
130	371.841,692 670.630,261	131	371.840,546 670.631,856	1.964	131	371.840,546 670.631,856	132	371.836,758 670.638,634	7.765	132	371.836,758 670.638,634	133	371.832,572 670.647,157	9.495
133	371.832,572 670.647,157	134	371.828,136 670.657,275	11.04 8	134	371.828,136 670.657,275	135	371.825,694 670.663,455	6.645	135	371.825,694 670.663,455	136	371.823,202 670.670,881	7.833
136	371.823,202 670.670,881	137	371.821,624 670.676,844	6.168	137	371.821,624 670.676,844	138	371.820,067 670.682,264	5.639	138	371.820,067 670.682,264	139	371.818,447 670.689,678	7.589
139	371.818,447 670.689,678	140	371.816,204 670.705,378	15.85 9	140	371.816,204 670.705,378	141	371.815,581 670.715,595	10.23 6	141	371.815,581 670.715,595	142	371.815,145 670.721,638	6.059
142	371.815,145 670.721,638	143	371.814,273 670.727,931	6.353	143	371.814,273 670.727,931	144	371.814,646 670.733,351	5.433	144	371.814,646 670.733,351	145	371.815,892 670.741,824	8.564
145	371.815,892 670.741,824	146	371.816,515 670.744,814	3.054	146	371.816,515 670.744,814	147	371.818,634 670.752,664	8.131	147	371.818,634 670.752,664	148	371.820,316 670.759,517	7.056
148	371.820,316 670.759,517	149	371.823,979 670.768,694	9.881	149	371.823,979 670.768,694	150	371.827,822 670.778,322	10.36 7	150	371.827,822 670.778,322	151	371.831,038 670.784,67	7.116
151	371.831,038 670.784,67	152	371.833,284 670.790,162	5.934	152	371.833,284 670.790,162	153	371.835,162 670.796,225	6.347	153	371.835,162 670.796,225	154	371.836,599 670.801,714	5.674
154	371.836,599 670.801,714	155	371.821,15 670.808,245	16.77 3	155	371.821,15 670.808,245	156	371.819,22 670.808,892	2.036	156	371.819,22 670.808,892	157	371.817,4 670.803,186	5.989
157	371.817,4 670.803,186	158	371.804,762 670.762,771	42.34 5	158	371.804,762 670.762,771	159	371.803,748 670.762,846	1.017	159	371.803,748 670.762,846	160	371.798,819 670.744,041	19.44
160	371.798,819 670.744,041	161	371.798,937 670.729,757	14.28 4	161	371.798,937 670.729,757	162	371.799,904 670.709,837	19.94 3	162	371.799,904 670.709,837	163	371.800,222 670.700,393	9.449
163	371.800,222 670.700,393	164	371.803,906 670.682,123	18.63 8	164	371.803,906 670.682,123	165	371.806,642 670.669,58	12.83 8	165	371.806,642 670.669,58	166	371.814,495 670.648,86	22.15 8
166	371.814,495 670.648,86	167	371.817,937 670.638,862	10.57 4	167	371.817,937 670.638,862	168	371.821,366 670.633,045	6.752	168	371.821,366 670.633,045	169	371.835,642 670.609,311	27.69 7
169	371.835,642 670.609,311	170	371.848,624 670.587,709	25.20 3	170	371.848,624 670.587,709	171	371.854,579 670.579,364	10.25 2	171	371.854,579 670.579,364	172	371.876,853 670.543,205	42.46 9
172	371.876,853 670.543,205	173	371.877,333 670.541,974	1.321	173	371.877,333 670.541,974	174	371.884,529 670.532,026	12.27 8	174	371.884,529 670.532,026	175	371.897,453 670.514,317	21.92 3
175	371.897,453 670.514,317	176	371.901,82 670.508,551	7.233	176	371.901,82 670.508,551	177	371.906,487 670.502,839	7.376	177	371.906,487 670.502,839	178	371.910,74 670.497,796	6.597
178	371.910,74 670.497,796	179	371.925,673 670.479,612	23.53	179	371.925,673 670.479,612	180	371.958,445 670.446,306	46.72 6	180	371.958,445 670.446,306	181	371.963,001 670.441,974	6.287
181	371.963,001 670.441,974	182	371.966,513 670.438,183	5.168	182	371.966,513 670.438,183	183	371.970,167 670.435,384	4.603	183	371.970,167 670.435,384	184	371.991,568 670.415,597	29.14 7
184	371.991,568 670.415,597	185	371.997,106 670.409,259	8.417	185	371.997,106 670.409,259	186	372.010,036 670.393,013	20.76 3	186	372.010,036 670.393,013	187	372.015,961 670.385,429	9.624
187	372.015,961 670.385,429	188	372.033,54 670.360,822	30.24 1	188	372.033,54 670.360,822	189	372.033,6 670.360,736	0.105	189	372.033,6 670.360,736	190	372.040,514 670.349,881	12.87
190	372.040,514 670.349,881	191	372.050,271 670.334,456	18.25 2	191	372.050,271 670.334,456	192	372.055,469 670.326,39	9.596	192	372.055,469 670.326,39	193	372.062,253 670.317,405	11.25 8
193	372.062,253 670.317,405	194	372.064,843 670.313,852	4.397	194	372.064,843 670.313,852	195	372.076,151 670.300,379	17.59	195	372.076,151 670.300,379	196	372.080,832 670.295,233	6.957
196	372.080,832 670.295,233	197	372.086,48 670.288,467	8.814	197	372.086,48 670.288,467	198	372.094,218 670.279,134	12.12 4	198	372.094,218 670.279,134	199	372.103,801 670.268,952	13.98 2
199	372.103,801 670.268,952	200	372.112,575 670.260,357	12.28 2	200	372.112,575 670.260,357	201	372.114,236 670.258,851	2.242	201	372.114,236 670.258,851	202	372.134,791 670.243,038	25.93 4
202	372.134,791 670.243,038	203	372.131,661 670.234,711	8.896	203	372.131,661 670.234,711	204	372.131,376 670.233,947	0.815	204	372.131,376 670.233,947	205	372.144,553 670.229,398	13.94
205	372.144,553 670.229,398	206	372.145,775 670.232,596	3.424	206	372.145,775 670.232,596	207	372.148,106 670.231,564	2.549	207	372.148,106 670.231,564	208	372.150,169 670.235,689	4.612
208	372.150,169 670.235,689	209	372.159,29 670.230,918	10.29 3	209	372.159,29 670.230,918	210	372.169,463 670.225,601	11.47 9	210	372.169,463 670.225,601	211	372.189,274 670.214,902	22.51 5
211	372.189,274 670.214,902	212	372.205,795 670.205,149	19.18 5	212	372.205,795 670.205,149	213	372.212,183 670.201,518	7.348	213	372.212,183 670.201,518	214	372.218,022 670.198,63	6.514

Punct început	X / Y	Punct sfârșit	X / Y	Lungime segment	Punct început	X / Y	Punct sfârșit	X / Y	Lungime segment	Punct început	X / Y	Punct sfârșit	X / Y	Lungime segment
214	372.218,022 670.198,63	215	372.219,574 670.201,295	3.084	215	372.219,574 670.201,295	216	372.235,571 670.193,827	17.654	216	372.235,571 670.193,827	217	372.233,115 670.189,272	5.175
217	372.233,115 670.189,272	218	372.236,28 670.190,267	3.318	218	372.236,28 670.190,267	219	372.246,553 670.184,217	11.922	219	372.246,553 670.184,217	220	372.250,573 670.182,436	4.397
220	372.250,573 670.182,436	221	372.268,938 670.172,825	20.728	221	372.268,938 670.172,825	222	372.282,872 670.161,979	17.658	222	372.282,872 670.161,979	223	372.287,066 670.158,152	5.678
223	372.287,066 670.158,152	224	372.297,345 670.148,671	13.984	224	372.297,345 670.148,671	225	372.301,977 670.137,776	11.839	225	372.301,977 670.137,776	226	372.316,73 670.091,044	49.005
226	372.316,73 670.091,044	227	372.320,108 670.090,872	3.382	227	372.320,108 670.090,872	228	372.324,421 670.063,47	27.739	228	372.324,421 670.063,47	229	372.325,656 670.052,929	10.613
229	372.325,656 670.052,929	230	372.328,521 670.030,208	22.901	230	372.328,521 670.030,208	231	372.331,154 670.008,174	22.191	231	372.331,154 670.008,174	232	372.335,317 669.987,129	21.453
232	372.335,317 669.987,129	233	372.338,267 669.970,832	16.562	233	372.338,267 669.970,832	234	372.343,017 669.949,994	21.373	234	372.343,017 669.949,994	235	372.345,811 669.932,333	17.881
235	372.345,811 669.932,333	236	372.346,244 669.916,465	15.874	236	372.346,244 669.916,465	237	372.342,539 669.903,037	13.93	237	372.342,539 669.903,037	238	372.338,427 669.888,362	15.24
238	372.338,427 669.888,362	239	372.335,497 669.876,543	12.177	239	372.335,497 669.876,543	240	372.336,062 669.862,69	13.865	240	372.336,062 669.862,69	241	372.341,831 669.843,845	19.708
241	372.341,831 669.843,845	242	372.345,139 669.836,803	7.78	242	372.345,139 669.836,803	243	372.348,374 669.837,727	3.364	243	372.348,374 669.837,727	244	372.366,951 669.798,183	43.69
244	372.366,951 669.798,183	245	372.367,915 669.795,564	2.791	245	372.367,915 669.795,564	246	372.367,952 669.793,349	2.215	246	372.367,952 669.793,349	247	372.367,398 669.791,514	1.917
247	372.367,398 669.791,514	248	372.366,324 669.788,738	2.977	248	372.366,324 669.788,738	249	372.370,513 669.779,429	10.208	249	372.370,513 669.779,429	250	372.370,572 669.770,458	8.971
250	372.370,572 669.770,458	251	372.358,578 669.708,601	63.009	251	372.358,578 669.708,601	252	372.357,685 669.703,775	4.908	252	372.357,685 669.703,775	253	372.352,105 669.672,233	32.032
253	372.352,105 669.672,233	254	372.347,509 669.639,823	32.734	254	372.347,509 669.639,823	255	372.344,071 669.615,159	24.902	255	372.344,071 669.615,159	256	372.339,74 669.595,075	20.546
256	372.339,74 669.595,075	257	372.326,868 669.533,822	62.591	257	372.326,868 669.533,822	258	372.323,817 669.520,769	13.405	258	372.323,817 669.520,769	259	372.319,965 669.505,819	15.438
259	372.319,965 669.505,819	260	372.306,542 669.452,199	55.275	260	372.306,542 669.452,199	261	372.302,284 669.433,042	19.625	261	372.302,284 669.433,042	262	372.300,953 669.428,645	4.594
262	372.300,953 669.428,645	263	372.296,433 669.408,702	20.449	263	372.296,433 669.408,702	264	372.293,794 669.396,707	12.282	264	372.293,794 669.396,707	265	372.289,799 669.381,142	16.07
265	372.289,799 669.381,142	266	372.287,916 669.367,351	13.919	266	372.287,916 669.367,351	267	372.287,688 669.358,684	8.67	267	372.287,688 669.358,684	268	372.289,441 669.334,051	24.695
268	372.289,441 669.334,051	269	372.297,147 669.288,256	46.439	269	372.297,147 669.288,256	270	372.304,364 669.254,867	34.16	270	372.304,364 669.254,867	271	372.312,913 669.209,13	46.529
271	372.312,913 669.209,13	272	372.314,859 669.193,637	15.615	272	372.314,859 669.193,637	273	372.316,076 669.168,903	24.764	273	372.316,076 669.168,903	274	372.314,51 669.140,492	28.454
274	372.314,51 669.140,492	275	372.313,07 669.121,94	18.608	275	372.313,07 669.121,94	276	372.312,905 669.112,517	9.424	276	372.312,905 669.112,517	277	372.312,152 669.098,965	13.573
277	372.312,152 669.098,965	278	372.310,151 669.069,375	29.658	278	372.310,151 669.069,375	279	372.307,418 669.042,109	27.403	279	372.307,418 669.042,109	280	372.305,84 669.023,678	18.498
280	372.305,84 669.023,678	281	372.304,481 669.007,941	15.796	281	372.304,481 669.007,941	282	372.303,061 668.991,307	16.695	282	372.303,061 668.991,307	283	372.301,569 668.969,638	21.72
283	372.301,569 668.969,638	284	372.300,936 668.960,185	9.474	284	372.300,936 668.960,185	285	372.299,741 668.944,972	15.26	285	372.299,741 668.944,972	286	372.299,116 668.938,037	6.963
286	372.299,116 668.938,037	287	372.297,753 668.922,9	15.198	287	372.297,753 668.922,9	288	372.295,98 668.904,175	18.809	288	372.295,98 668.904,175	289	372.295,282 668.894,691	9.51
289	372.295,282 668.894,691	290	372.295,035 668.876,392	18.301	290	372.295,035 668.876,392	291	372.295,413 668.849,345	27.05	291	372.295,413 668.849,345	292	372.295,483 668.844,382	4.963
292	372.295,483 668.844,382	293	372.295,083 668.831,014	13.374	293	372.295,083 668.831,014	294	372.295,719 668.817,82	13.209	294	372.295,719 668.817,82	295	372.295,719 668.813,502	4.318
295	372.295,719 668.813,502	296	372.295,756 668.804,644	8.858	296	372.295,756 668.804,644	297	372.296,063 668.793,038	11.61	297	372.296,063 668.793,038	298	372.296,389 668.774,94	18.101
298	372.296,389 668.774,94	299	372.296,472 668.768,697	6.244	299	372.296,472 668.768,697	300	372.296,758 668.758,698	10.003	300	372.296,758 668.758,698	301	372.296,972 668.753,878	4.825
301	372.296,972 668.753,878	302	372.297,186 668.749,2	4.683	302	372.297,186 668.749,2	303	372.297,146 668.748,149	1.052	303	372.297,146 668.748,149	304	372.297,007 668.744,487	3.665
304	372.297,007 668.744,487	305	372.297,115 668.738,003	6.485	305	372.297,115 668.738,003	306	372.297,15 668.735,881	2.122	306	372.297,15 668.735,881	307	372.297,65 668.722,562	13.328
307	372.297,65 668.722,562	308	372.297,534 668.712,164	10.399	308	372.297,534 668.712,164	309	372.297,507 668.709,778	2.386	309	372.297,507 668.709,778	310	372.297,579 668.702,708	7.07
310	372.297,579 668.702,708	311	372.297,436 668.696,995	5.715	311	372.297,436 668.696,995	312	372.297,542 668.693,868	3.129	312	372.297,542 668.693,868	313	372.297,614 668.691,746	2.123

Punct început	X / Y	Punct sfârșit	X / Y	Lungime segment	Punct început	X / Y	Punct sfârșit	X / Y	Lungime segment	Punct început	X / Y	Punct sfârșit	X / Y	Lungime segment
313	372.297,614 668.691,746	314	372.297,757 668.684,426	7.321	314	372.297,757 668.684,426	315	372.298,153 668.676,572	7.864	315	372.298,153 668.676,572	316	372.298,186 668.675,927	0.646
316	372.298,186 668.675,927	317	372.298,458 668.656,901	19.028	317	372.298,458 668.656,901	318	372.298,507 668.653,467	3.434	318	372.298,507 668.653,467	319	372.298,222 668.646,397	7.076
319	372.298,222 668.646,397	320	372.298,686 668.627,721	18.682	320	372.298,686 668.627,721	321	372.298,936 668.610,439	17.284	321	372.298,936 668.610,439	322	372.299,008 668.606,754	3.686
322	372.299,008 668.606,754	323	372.299,385 668.587,625	19.133	323	372.299,385 668.587,625	324	372.299,507 668.581,444	6.182	324	372.299,507 668.581,444	325	372.299,757 668.565,518	15.928
325	372.299,757 668.565,518	326	372.299,793 668.560,126	5.392	326	372.299,793 668.560,126	327	372.300,12 668.548,982	11.149	327	372.300,12 668.548,982	328	372.300,263 668.522,972	26.01
328	372.300,263 668.522,972	329	372.300,405 668.509,609	13.364	329	372.300,405 668.509,609	330	372.300,612 668.495,986	13.625	330	372.300,612 668.495,986	331	372.300,823 668.482,13	13.858
331	372.300,823 668.482,13	332	372.301,311 668.477,318	4.837	332	372.301,311 668.477,318	333	372.301,172 668.471,251	6.069	333	372.301,172 668.471,251	334	372.301,869 668.466,02	5.277
334	372.301,869 668.466,02	335	372.302,077 668.458,979	7.044	335	372.302,077 668.458,979	336	372.301,917 668.453,435	5.546	336	372.301,917 668.453,435	337	372.301,845 668.448,15	5.285
337	372.301,845 668.448,15	338	372.302,095 668.443,223	4.933	338	372.302,095 668.443,223	339	372.302,524 668.439,652	3.597	339	372.302,524 668.439,652	340	372.302,66 668.437,281	2.375
340	372.302,66 668.437,281	341	372.303,356 668.413,432	23.859	341	372.303,356 668.413,432	342	372.303,816 668.393,071	20.366	342	372.303,816 668.393,071	343	372.304,211 668.374,604	18.471
343	372.304,211 668.374,604	344	372.304,152 668.357,834	16.77	344	372.304,152 668.357,834	345	372.310,394 668.357,571	6.248	345	372.310,394 668.357,571	346	372.317,133 668.357,861	6.745
346	372.317,133 668.357,861	347	372.316,556 668.421,385	63.527	347	372.316,556 668.421,385	348	372.320,6 668.429,181	8.782	348	372.320,6 668.429,181	349	372.319,885 668.439,926	10.769
349	372.319,885 668.439,926	350	372.320,169 668.462,907	22.983	350	372.320,169 668.462,907	351	372.319,968 668.465,765	2.865	351	372.319,968 668.465,765	352	372.320,0 668.477,499	11.734
352	372.320,0 668.477,499	353	372.319,861 668.481,935	4.438	353	372.319,861 668.481,935	354	372.319,666 668.488,207	6.275	354	372.319,666 668.488,207	355	372.319,37 668.493,986	5.787
355	372.319,37 668.493,986	356	372.319,343 668.503,258	9.272	356	372.319,343 668.503,258	357	372.318,83 668.513,475	10.23	357	372.318,83 668.513,475	358	372.318,616 668.522,688	9.215
358	372.318,616 668.522,688	359	372.320,576 668.523,237	2.035	359	372.320,576 668.523,237	360	372.320,365 668.527,309	4.077	360	372.320,365 668.527,309	361	372.318,405 668.527,538	1.973
361	372.318,405 668.527,538	362	372.317,903 668.542,248	14.719	362	372.317,903 668.542,248	363	372.317,712 668.549,822	7.576	363	372.317,712 668.549,822	364	372.317,088 668.631,13	81.31
364	372.317,088 668.631,13	365	372.317,077 668.632,522	1.392	365	372.317,077 668.632,522	366	372.316,935 668.651,028	18.507	366	372.316,935 668.651,028	367	372.316,884 668.665,899	14.871
367	372.316,884 668.665,899	368	372.316,496 668.700,543	34.646	368	372.316,496 668.700,543	369	372.316,548 668.707,349	6.806	369	372.316,548 668.707,349	370	372.317,122 668.707,949	0.83
370	372.317,122 668.707,949	371	372.316,765 668.726,009	18.064	371	372.316,765 668.726,009	372	372.316,129 668.747,734	21.734	372	372.316,129 668.747,734	373	372.315,685 668.771,4	23.67
373	372.315,685 668.771,4	374	372.315,726 668.779,467	8.067	374	372.315,726 668.779,467	375	372.315,563 668.786,312	6.847	375	372.315,563 668.786,312	376	372.315,563 668.796,253	9.941
376	372.315,563 668.796,253	377	372.314,949 668.797,55	1.435	377	372.314,949 668.797,55	378	372.313,931 668.829,095	31.561	378	372.313,931 668.829,095	379	372.313,412 668.854,435	25.345
379	372.313,412 668.854,435	380	372.312,864 668.876,316	21.888	380	372.312,864 668.876,316	381	372.313,129 668.888,672	12.359	381	372.313,129 668.888,672	382	372.313,331 668.893,184	4.517
382	372.313,331 668.893,184	383	372.313,776 668.903,179	10.005	383	372.313,776 668.903,179	384	372.316,068 668.935,583	32.485	384	372.316,068 668.935,583	385	372.317,15 668.949,461	13.92
385	372.317,15 668.949,461	386	372.318,36 668.967,541	18.12	386	372.318,36 668.967,541	387	372.319,266 668.981,357	13.846	387	372.319,266 668.981,357	388	372.320,173 668.992,774	11.453
388	372.320,173 668.992,774	389	372.320,744 669.000,593	7.84	389	372.320,744 669.000,593	390	372.321,317 669.003,267	2.735	390	372.321,317 669.003,267	391	372.321,763 669.008,806	5.557
391	372.321,763 669.008,806	392	372.321,813 669.009,518	0.714	392	372.321,813 669.009,518	393	372.322,845 669.024,212	14.73	393	372.322,845 669.024,212	394	372.323,654 669.036,407	12.222
394	372.323,654 669.036,407	395	372.324,5 669.049,167	12.788	395	372.324,5 669.049,167	396	372.325,018 669.060,56	11.405	396	372.325,018 669.060,56	397	372.325,073 669.061,772	1.213
397	372.325,073 669.061,772	398	372.326,346 669.078,197	16.474	398	372.326,346 669.078,197	399	372.327,874 669.099,65	21.507	399	372.327,874 669.099,65	400	372.329,139 669.115,916	16.315
400	372.329,139 669.115,916	401	372.330,384 669.137,167	21.287	401	372.330,384 669.137,167	402	372.331,648 669.149,762	12.658	402	372.331,648 669.149,762	403	372.332,013 669.155,093	5.343
403	372.332,013 669.155,093	404	372.333,416 669.168,341	13.322	404	372.333,416 669.168,341	405	372.333,453 669.169,525	1.185	405	372.333,453 669.169,525	406	372.333,687 669.173,45	3.932
406	372.333,687 669.173,45	407	372.333,5 669.174,946	1.508	407	372.333,5 669.174,946	408	372.332,939 669.181,302	6.381	408	372.332,939 669.181,302	409	372.332,807 669.182,961	1.664
409	372.332,807 669.182,961	410	372.332,179 669.188,704	5.777	410	372.332,179 669.188,704	411	372.331,61 669.193,042	4.375	411	372.331,61 669.193,042	412	372.330,743 669.199,323	6.341

Punct început	X / Y	Punct sfârșit	X / Y	Lungime segment	Punct început	X / Y	Punct sfârșit	X / Y	Lungime segment	Punct început	X / Y	Punct sfârșit	X / Y	Lungime segment
412	372.330,743 669.199,323	413	372.330,267 669.204,405	5.104	413	372.330,267 669.204,405	414	372.326,256 669.230,641	26.541	414	372.326,256 669.230,641	415	372.324,616 669.240,684	10.176
415	372.324,616 669.240,684	416	372.322,217 669.254,278	13.804	416	372.322,217 669.254,278	417	372.321,345 669.259,722	5.513	417	372.321,345 669.259,722	418	372.321,306 669.259,966	0.247
418	372.321,306 669.259,966	419	372.319,25 669.272,802	13.0	419	372.319,25 669.272,802	420	372.319,159 669.273,284	0.491	420	372.319,159 669.273,284	421	372.316,822 669.285,174	12.117
421	372.316,822 669.285,174	422	372.315,902 669.289,857	4.773	422	372.315,902 669.289,857	423	372.313,726 669.299,261	9.652	423	372.313,726 669.299,261	424	372.309,825 669.317,602	18.751
424	372.309,825 669.317,602	425	372.308,479 669.323,118	5.678	425	372.308,479 669.323,118	426	372.305,788 669.336,661	13.808	426	372.305,788 669.336,661	427	372.304,667 669.341,953	5.409
427	372.304,667 669.341,953	428	372.304,219 669.351,28	9.338	428	372.304,219 669.351,28	429	372.303,894 669.357,301	6.03	429	372.303,894 669.357,301	430	372.303,921 669.357,482	0.183
430	372.303,921 669.357,482	431	372.305,266 669.367,099	9.711	431	372.305,266 669.367,099	432	372.308,101 669.383,848	16.987	432	372.308,101 669.383,848	433	372.312,537 669.402,172	18.853
433	372.312,537 669.402,172	434	372.317,022 669.420,634	18.999	434	372.317,022 669.420,634	435	372.318,693 669.428,043	7.595	435	372.318,693 669.428,043	436	372.320,4 669.435,674	7.82
436	372.320,4 669.435,674	437	372.323,457 669.449,4	14.062	437	372.323,457 669.449,4	438	372.328,222 669.471,711	22.814	438	372.328,222 669.471,711	439	372.329,26 669.476,725	5.12
439	372.329,26 669.476,725	440	372.329,596 669.478,349	1.658	440	372.329,596 669.478,349	441	372.330,745 669.482,642	4.444	441	372.330,745 669.482,642	442	372.338,719 669.515,215	33.535
442	372.338,719 669.515,215	443	372.340,324 669.522,908	7.859	443	372.340,324 669.522,908	444	372.340,891 669.525,636	2.786	444	372.340,891 669.525,636	445	372.344,411 669.542,063	16.8
445	372.344,411 669.542,063	446	372.345,263 669.546,041	4.068	446	372.345,263 669.546,041	447	372.346,272 669.550,693	4.76	447	372.346,272 669.550,693	448	372.348,514 669.560,447	10.008
448	372.348,514 669.560,447	449	372.348,56 669.560,686	0.243	449	372.348,56 669.560,686	450	372.353,223 669.586,233	25.969	450	372.353,223 669.586,233	451	372.353,695 669.588,904	2.712
451	372.353,695 669.588,904	452	372.356,362 669.604,002	15.332	452	372.356,362 669.604,002	453	372.358,599 669.615,389	11.605	453	372.358,599 669.615,389	454	372.362,758 669.636,557	21.573
454	372.362,758 669.636,557	455	372.363,201 669.638,813	2.299	455	372.363,201 669.638,813	456	372.364,939 669.648,454	9.796	456	372.364,939 669.648,454	457	372.368,134 669.668,466	20.265
457	372.368,134 669.668,466	458	372.370,376 669.683,714	15.412	458	372.370,376 669.683,714	459	372.370,668 669.685,393	1.704	459	372.370,668 669.685,393	460	372.373,435 669.705,288	20.086
460	372.373,435 669.705,288	461	372.375,085 669.718,076	12.894	461	372.375,085 669.718,076	462	372.375,709 669.721,576	3.555	462	372.375,709 669.721,576	463	372.380,466 669.748,234	27.079
463	372.380,466 669.748,234	464	372.384,434 669.778,763	30.786	464	372.384,434 669.778,763	465	372.384,502 669.779,289	0.53	465	372.384,502 669.779,289	466	372.385,399 669.788,762	9.515
466	372.385,399 669.788,762	467	372.384,446 669.793,19	4.529	467	372.384,446 669.793,19	468	372.383,047 669.797,197	4.244	468	372.383,047 669.797,197	469	372.382,22 669.799,383	2.337
469	372.382,22 669.799,383	470	372.381,397 669.801,334	2.117	470	372.381,397 669.801,334	471	372.380,195 669.803,918	2.85	471	372.380,195 669.803,918	472	372.378,099 669.807,706	4.329
472	372.378,099 669.807,706	1	372.373,134 669.816,891	10.441										

** Lungimile segmentelor sunt determinate în planul de proiecție Stereo 70 și sunt rotunjite la 1 milimetru.

*** Distanța dintre puncte este formată din segmente cumulate ce sunt mai mici decât valoarea 1 milimetru.

**DATE DESPRE IMOBILUL NR. 74**

Oficiul de Cadastru și Publicitate Imobiliară MARAMURES
Biroul de Cadastru și Publicitate Imobiliară Baia Mare

A. Partea I. Descrierea imobilului

TEREN Intravilan

Nr. cadastral vechi:51253

Adresa: Loc. Salsig, Str Ieurga, Jud. Maramures

Nr. Crt	Nr cadastral Nr. topografic	Suprafața* (mp)	Observații / Referințe
A1	51253	Din acte: 8.881 Masurata: 9.351	Sector cadastral:0 Teren imprejmuit;

B. Partea II. Proprietari și acte

Inscrieri privitoare la dreptul de proprietate și alte drepturi reale	Referințe
6582 / 03/02/2022	
Act Administrativ nr. 12, HCL, din 26/01/2022 emis de Consiliul Local Salsig (act administrativ nr Documentatia cadastrala avizata sub nr 6582 din 03.02.2022, emis de OCPI Maramures;act normativ nr HG 934/2002 din 09.09.2002, emis de Guvernul Romaniei);	
B1	A1
Intabulare, drept de PROPRIETATE, dobandit prin Lege, cota actuala 1/1, cota initiala 1/1	
1) COMUNA SALSIG , CIF:3627773, domeniul public	
<i>OBSERVATII: Pozitie transcrisa din CF nr. 51253, in rangul incheierii nr. 6582/03.02.2022</i>	

C. Partea III. SARCINI .

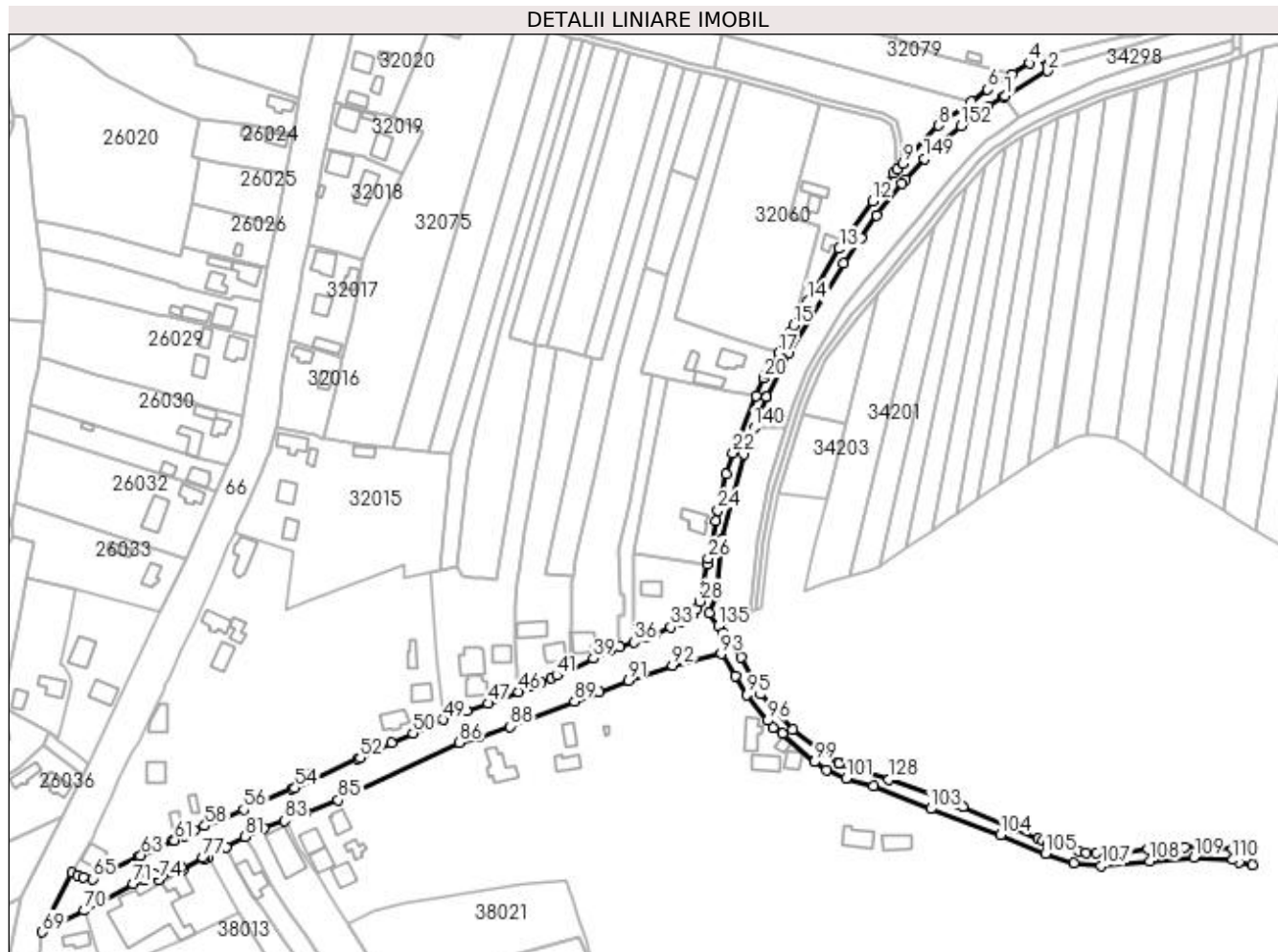
Inscrieri privind dezmembramintele dreptului de proprietate, drepturi reale de garanție și sarcini	Referințe
NU SUNT	

Anexa Nr. 1 La Partea I

Teren

Nr cadastral	Suprafața (mp)*	Observații / Referințe
51253	Din acte: 8.881 Masurata: 9.351	

* Suprafața este determinată în planul de proiecție Stereo 70.



Date referitoare la teren

Crt	Categorie folosință	Intra vilan	Suprafața (mp)	Tarla	Parcelă	Nr. topo	Observații / Referințe
1	drum	DA	9.351	-	-	-	

Lungime Segmente

1) Valorile lungimilor segmentelor sunt obținute din proiecție în plan.

Punct început	X / Y	Punct sfârșit	X / Y	Lungime segment	Punct început	X / Y	Punct sfârșit	X / Y	Lungime segment	Punct început	X / Y	Punct sfârșit	X / Y	Lungime segment
1	372.356,367 671.493,875	2	372.377,684 671.506,649	24.85 1	2	372.377,684 671.506,649	3	372.374,531 671.513,032	7.119	3	372.374,531 671.513,032	4	372.368,712 671.510,473	6.357
4	372.368,712 671.510,473	5	372.359,831 671.504,941	10.46 3	5	372.359,831 671.504,941	6	372.347,396 671.497,193	14.65 1	6	372.347,396 671.497,193	7	372.339,278 671.491,251	10.06
7	372.339,278 671.491,251	8	372.322,742 671.479,146	20.49 3	8	372.322,742 671.479,146	9	372.304,695 671.460,027	26.29 1	9	372.304,695 671.460,027	10	372.301,89 671.457,056	4.086
10	372.301,89 671.457,056	11	372.299,791 671.454,832	3.058	11	372.299,791 671.454,832	12	372.289,511 671.441,008	17.22 7	12	372.289,511 671.441,008	13	372.272,617 671.416,898	29.44
13	372.272,617 671.416,898	14	372.256,817 671.390,338	30.90 4	14	372.256,817 671.390,338	15	372.249,58 671.378,16	14.16 6	15	372.249,58 671.378,16	16	372.247,904 671.374,985	3.59

Punct început	X / Y	Punct sfârșit	X / Y	Lungime segment	Punct început	X / Y	Punct sfârșit	X / Y	Lungime segment	Punct început	X / Y	Punct sfârșit	X / Y	Lungime segment
16	372.247,904 671.374,985	17	372.242,068 671.364,331	12.148	17	372.242,068 671.364,331	18	372.238,504 671.358,871	6.52	18	372.238,504 671.358,871	19	372.235,921 671.354,229	5.312
19	372.235,921 671.354,229	20	372.234,548 671.351,548	3.012	20	372.234,548 671.351,548	21	372.230,464 671.342,694	9.751	21	372.230,464 671.342,694	22	372.218,97 671.313,907	30.997
22	372.218,97 671.313,907	23	372.215,408 671.303,318	11.172	23	372.215,408 671.303,318	24	372.211,438 671.284,791	18.948	24	372.211,438 671.284,791	25	372.210,328 671.279,612	5.297
25	372.210,328 671.279,612	26	372.206,431 671.260,583	19.424	26	372.206,431 671.260,583	27	372.205,844 671.257,495	3.143	27	372.205,844 671.257,495	28	372.202,324 671.238,98	18.847
28	372.202,324 671.238,98	29	372.200,969 671.235,377	3.849	29	372.200,969 671.235,377	30	372.198,395 671.232,288	4.021	30	372.198,395 671.232,288	31	372.196,174 671.230,473	2.868
31	372.196,174 671.230,473	32	372.192,083 671.228,116	4.721	32	372.192,083 671.228,116	33	372.187,585 671.225,867	5.029	33	372.187,585 671.225,867	34	372.180,08 671.222,643	8.168
34	372.180,08 671.222,643	35	372.175,447 671.220,774	4.996	35	372.175,447 671.220,774	36	372.169,243 671.218,335	6.666	36	372.169,243 671.218,335	37	372.161,765 671.215,843	7.882
37	372.161,765 671.215,843	38	372.156,753 671.213,946	5.359	38	372.156,753 671.213,946	39	372.148,49 671.210,207	9.07	39	372.148,49 671.210,207	40	372.137,22 671.204,458	12.652
40	372.137,22 671.204,458	41	372.130,066 671.201,579	7.712	41	372.130,066 671.201,579	42	372.127,145 671.200,14	3.256	42	372.127,145 671.200,14	43	372.121,853 671.197,896	5.748
43	372.121,853 671.197,896	44	372.119,567 671.196,795	2.537	44	372.119,567 671.196,795	45	372.116,858 671.195,949	2.838	45	372.116,858 671.195,949	46	372.110,871 671.193,294	6.549
46	372.110,871 671.193,294	47	372.095,348 671.187,54	16.555	47	372.095,348 671.187,54	48	372.084,538 671.183,774	11.447	48	372.084,538 671.183,774	49	372.072,967 671.179,246	12.425
49	372.072,967 671.179,246	50	372.057,513 671.172,333	16.93	50	372.057,513 671.172,333	51	372.046,828 671.167,378	11.778	51	372.046,828 671.167,378	52	372.030,783 671.160,081	17.626
52	372.030,783 671.160,081	53	372.029,725 671.159,7	1.125	53	372.029,725 671.159,7	54	371.998,016 671.144,808	35.032	54	371.998,016 671.144,808	55	371.996,415 671.144,209	1.709
55	371.996,415 671.144,209	56	371.971,997 671.133,862	26.52	56	371.971,997 671.133,862	57	371.961,983 671.129,636	10.869	57	371.961,983 671.129,636	58	371.952,388 671.125,65	10.39
58	371.952,388 671.125,65	59	371.947,006 671.123,415	5.828	59	371.947,006 671.123,415	60	371.942,433 671.120,619	5.36	60	371.942,433 671.120,619	61	371.937,166 671.118,473	5.687
61	371.937,166 671.118,473	62	371.935,93 671.118,145	1.279	62	371.935,93 671.118,145	63	371.920,206 671.110,875	17.323	63	371.920,206 671.110,875	64	371.919,073 671.110,321	1.261
64	371.919,073 671.110,321	65	371.895,933 671.099,01	25.757	65	371.895,933 671.099,01	66	371.891,125 671.099,75	4.865	66	371.891,125 671.099,75	67	371.888,077 671.100,512	3.142
67	371.888,077 671.100,512	68	371.885,252 671.102,02	3.202	68	371.885,252 671.102,02	69	371.870,38 671.072,147	33.37	69	371.870,38 671.072,147	70	371.891,641 671.082,951	23.849
70	371.891,641 671.082,951	71	371.916,085 671.096,481	27.939	71	371.916,085 671.096,481	72	371.921,928 671.098,424	6.158	72	371.921,928 671.098,424	73	371.927,287 671.101,381	6.121
73	371.927,287 671.101,381	74	371.929,149 671.098,389	3.524	74	371.929,149 671.098,389	75	371.940,663 671.104,844	13.2	75	371.940,663 671.104,844	76	371.941,303 671.103,703	1.308
76	371.941,303 671.103,703	77	371.951,547 671.109,497	11.769	77	371.951,547 671.109,497	78	371.952,181 671.108,943	0.842	78	371.952,181 671.108,943	79	371.953,986 671.109,924	2.054
79	371.953,986 671.109,924	80	371.963,138 671.114,81	10.375	80	371.963,138 671.114,81	81	371.972,504 671.120,218	10.815	81	371.972,504 671.120,218	82	371.982,102 671.124,633	10.565
82	371.982,102 671.124,633	83	371.992,712 671.128,357	11.245	83	371.992,712 671.128,357	84	372.003,641 671.132,387	11.648	84	372.003,641 671.132,387	85	372.019,682 671.138,747	17.256
85	372.019,682 671.138,747	86	372.080,932 671.167,833	67.805	86	372.080,932 671.167,833	87	372.090,53 671.170,681	10.012	87	372.090,53 671.170,681	88	372.106,515 671.175,812	16.788
88	372.106,515 671.175,812	89	372.138,971 671.188,455	34.832	89	372.138,971 671.188,455	90	372.151,297 671.193,187	13.203	90	372.151,297 671.193,187	91	372.166,242 671.198,925	16.009
91	372.166,242 671.198,925	92	372.188,332 671.206,684	23.413	92	372.188,332 671.206,684	93	372.212,963 671.212,452	25.297	93	372.212,963 671.212,452	94	372.220,018 671.201,435	13.082
94	372.220,018 671.201,435	95	372.225,724 671.191,77	11.224	95	372.225,724 671.191,77	96	372.236,49 671.178,777	16.874	96	372.236,49 671.178,777	97	372.239,403 671.175,418	4.446
97	372.239,403 671.175,418	98	372.243,885 671.172,198	5.519	98	372.243,885 671.172,198	99	372.259,93 671.157,924	21.475	99	372.259,93 671.157,924	100	372.266,169 671.153,971	7.386
100	372.266,169 671.153,971	101	372.276,04 671.149,783	10.723	101	372.276,04 671.149,783	102	372.289,783 671.145,86	14.292	102	372.289,783 671.145,86	103	372.318,706 671.134,221	31.177
103	372.318,706 671.134,221	104	372.353,945 671.121,177	37.576	104	372.353,945 671.121,177	105	372.376,572 671.111,619	24.563	105	372.376,572 671.111,619	106	372.391,182 671.107,117	15.287
106	372.391,182 671.107,117	107	372.404,862 671.105,585	13.766	107	372.404,862 671.105,585	108	372.429,22 671.107,96	24.474	108	372.429,22 671.107,96	109	372.451,47 671.109,92	22.336
109	372.451,47 671.109,92	110	372.471,31 671.108,57	19.886	110	372.471,31 671.108,57	111	372.474,469 671.107,15	3.463	111	372.474,469 671.107,15	112	372.481,083 671.105,791	6.752
112	372.481,083 671.105,791	113	372.481,389 671.111,027	5.245	113	372.481,389 671.111,027	114	372.471,06 671.114,09	10.774	114	372.471,06 671.114,09	115	372.447,08 671.115,01	23.998

Punct început	X / Y	Punct sfârșit	X / Y	Lungime segment	Punct început	X / Y	Punct sfârșit	X / Y	Lungime segment	Punct început	X / Y	Punct sfârșit	X / Y	Lungime segment
115	372.447,08 671.115,01	116	372.428,34 671.113,86	18.775	116	372.428,34 671.113,86	117	372.412,196 671.111,383	16.333	117	372.412,196 671.111,383	118	372.402,35 671.111,988	9.865
118	372.402,35 671.111,988	119	372.397,281 671.112,299	5.079	119	372.397,281 671.112,299	120	372.393,547 671.113,201	3.841	120	372.393,547 671.113,201	121	372.377,885 671.116,983	16.112
121	372.377,885 671.116,983	122	372.375,46 671.118,044	2.647	122	372.375,46 671.118,044	123	372.373,149 671.119,055	2.522	123	372.373,149 671.119,055	124	372.360,744 671.124,482	13.54
124	372.360,744 671.124,482	125	372.359,491 671.125,02	1.364	125	372.359,491 671.125,02	126	372.335,04 671.135,517	26.609	126	372.335,04 671.135,517	127	372.332,201 671.136,551	3.021
127	372.332,201 671.136,551	128	372.297,692 671.149,119	36.726	128	372.297,692 671.149,119	129	372.272,522 671.157,295	26.465	129	372.272,522 671.157,295	130	372.272,188 671.157,404	0.351
130	372.272,188 671.157,404	131	372.248,965 671.174,395	28.775	131	372.248,965 671.174,395	132	372.232,931 671.192,16	23.931	132	372.232,931 671.192,16	133	372.223,218 671.210,841	21.055
133	372.223,218 671.210,841	134	372.214,042 671.223,306	15.478	134	372.214,042 671.223,306	135	372.211,602 671.226,62	4.115	135	372.211,602 671.226,62	136	372.206,897 671.233,012	7.937
136	372.206,897 671.233,012	137	372.210,156 671.241,814	9.386	137	372.210,156 671.241,814	138	372.213,708 671.270,765	29.168	138	372.213,708 671.270,765	139	372.224,269 671.313,138	43.669
139	372.224,269 671.313,138	140	372.229,55 671.326,581	14.443	140	372.229,55 671.326,581	141	372.235,7 671.342,234	16.818	141	372.235,7 671.342,234	142	372.235,762 671.342,391	0.169
142	372.235,762 671.342,391	143	372.247,024 671.364,246	24.586	143	372.247,024 671.364,246	144	372.274,823 671.409,443	53.062	144	372.274,823 671.409,443	145	372.283,644 671.422,292	15.585
145	372.283,644 671.422,292	146	372.291,491 671.433,722	13.864	146	372.291,491 671.433,722	147	372.304,115 671.449,672	20.341	147	372.304,115 671.449,672	148	372.306,113 671.451,895	2.989
148	372.306,113 671.451,895	149	372.315,537 671.462,38	14.098	149	372.315,537 671.462,38	150	372.320,058 671.466,659	6.225	150	372.320,058 671.466,659	151	372.321,228 671.467,685	1.556
151	372.321,228 671.467,685	152	372.334,095 671.478,966	17.112	152	372.334,095 671.478,966	153	372.339,422 671.482,76	6.54	153	372.339,422 671.482,76	154	372.347,919 671.488,813	10.433
154	372.347,919 671.488,813	155	372.355,507 671.493,36	8.846	155	372.355,507 671.493,36	1	372.356,367 671.493,875	1.002					

** Lungimile segmentelor sunt determinate în planul de proiecție Stereo 70 și sunt rotunjite la 1 milimetru.

*** Distanța dintre puncte este formată din segmente cumulate ce sunt mai mici decât valoarea 1 milimetru.

**DATE DESPRE IMOBILUL NR. 75**

Oficiul de Cadastru și Publicitate Imobiliară MARAMURES
Biroul de Cadastru și Publicitate Imobiliară Baia Mare

A. Partea I. Descrierea imobilului

TEREN Intravilan

Nr. cadastral vechi:51267

Adresa: Loc. Salsig, Str Onteni, Jud. Maramures

Nr. Crt	Nr cadastral Nr. topografic	Suprafata* (mp)	Observatii / Referinta
A1	51267	Din acte: 10.891 Masurata: 11.543	Sector cadastral:0 Teren imprejmuit;

B. Partea II. Proprietari și acte

Inscrieri privitoare la dreptul de proprietate și alte drepturi reale	Referinta
6587 / 03/02/2022	
Act Administrativ nr. 12, HCL, din 26/01/2022 emis de Consiliul local al comunei Salsig (act administrativ nr Doc. cad. avizata sub nr. 6587 din 03.02.2022, emis de OCPI Maramures;act normativ nr Hotararea de Guvern nr. 934/2002 - Anexa nr.60 privind inventarul bunurilor care apartin domeniului public al comunei Salsig din 09.09.2002, emis de Guvernul Romaniei);	
B1	A1
Intabulare, drept de PROPRIETATEcu titlu de drept aplicare a L213/1998, dobandit prin Lege, cota actuala 1/1, cota initiala 1/1	
1) COMUNA SALSIG , CIF:3627773, domeniul public	
OBSERVATII: Pozitie transcrisa din CF nr. 51267, in rangul incheierii nr. 6587/03.02.2022	

C. Partea III. SARCINI .

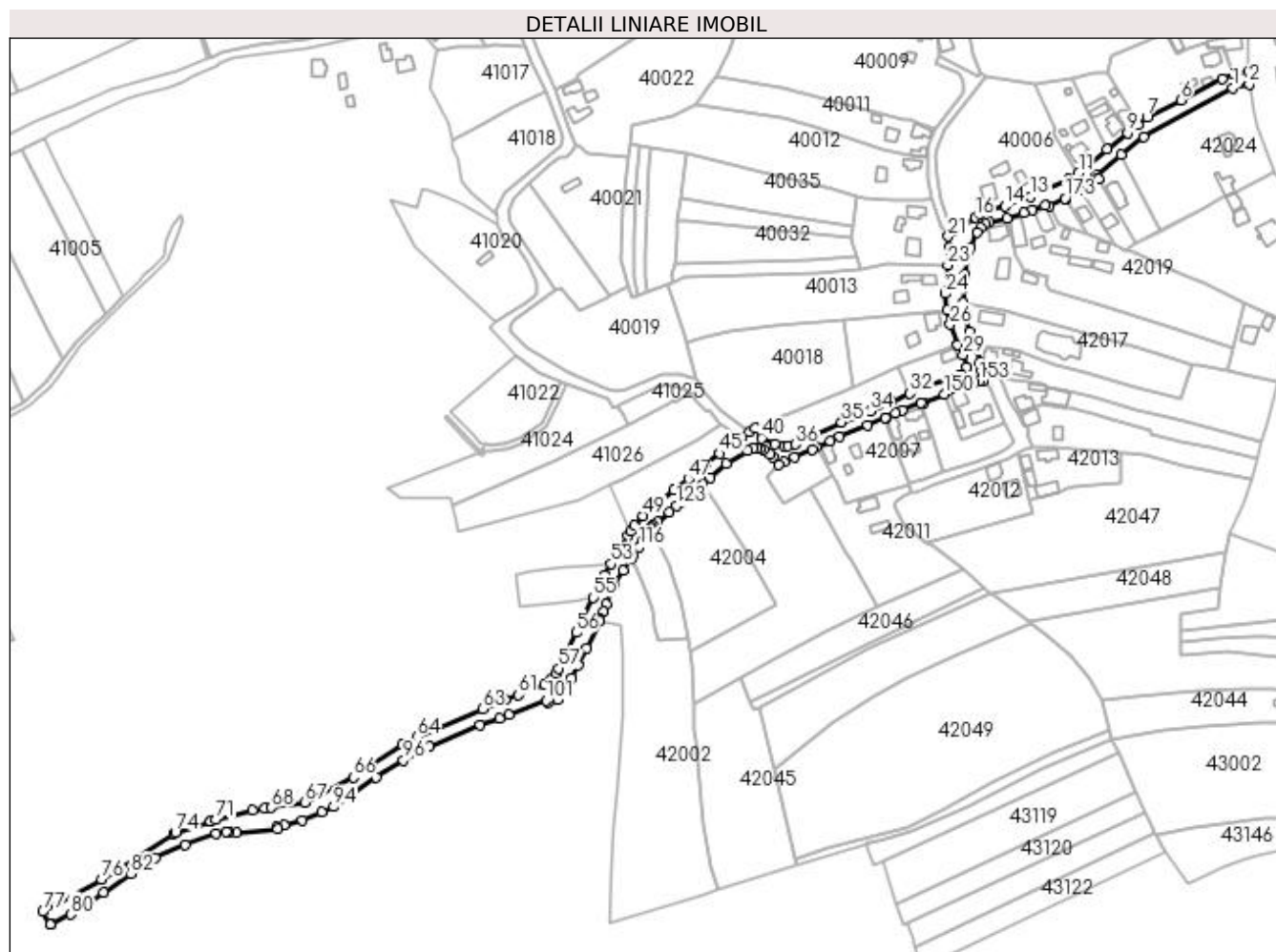
Inscrieri privind dezmembramintele dreptului de proprietate, drepturi reale de garantie și sarcini	Referinta
NU SUNT	

Anexa Nr. 1 La Partea I

Teren

Nr cadastral	Suprafața (mp)*	Observații / Referințe
51267	Din acte: 10.891 Masurata: 11.543	

* Suprafața este determinată în planul de proiecție Stereo 70.



Date referitoare la teren

Crt	Categorie folosință	Intra vilan	Suprafața (mp)	Tarla	Parcelă	Nr. topo	Observații / Referințe
1	drum	DA	11.543	-	-	-	

Lungime Segmente

1) Valorile lungimilor segmentelor sunt obținute din proiecție în plan.

Punct început	X / Y	Punct sfârșit	X / Y	Lungime segment	Punct început	X / Y	Punct sfârșit	X / Y	Lungime segment	Punct început	X / Y	Punct sfârșit	X / Y	Lungime segment
1	371.788,595 670.697,646	2	371.800,222 670.700,393	11.947	2	371.800,222 670.700,393	3	371.799,904 670.709,837	9.449	3	371.799,904 670.709,837	4	371.789,159 670.707,629	10.97
4	371.789,159 670.707,629	5	371.781,262 670.704,303	8.569	5	371.781,262 670.704,303	6	371.751,775 670.689,26	33.102	6	371.751,775 670.689,26	7	371.728,073 670.676,976	26.696
7	371.728,073 670.676,976	8	371.721,631 670.671,838	8.24	8	371.721,631 670.671,838	9	371.714,121 670.666,103	9.449	9	371.714,121 670.666,103	10	371.699,549 670.654,702	18.502
10	371.699,549 670.654,702	11	371.679,556 670.637,395	26.443	11	371.679,556 670.637,395	12	371.672,53 670.633,352	8.106	12	371.672,53 670.633,352	13	371.645,816 670.620,891	29.477
13	371.645,816 670.620,891	14	371.627,494 670.614,456	19.419	14	371.627,494 670.614,456	15	371.609,889 670.608,725	18.514	15	371.609,889 670.608,725	16	371.606,366 670.606,534	4.149

Punct început	X / Y	Punct sfârşit	X / Y	Lungime segment	Punct început	X / Y	Punct sfârşit	X / Y	Lungime segment	Punct început	X / Y	Punct sfârşit	X / Y	Lungime segment
16	371.606,366 670.606,534	17	371.597,536 670.598,981	11.62	17	371.597,536 670.598,981	18	371.595,941 670.599,003	1.595	18	371.595,941 670.599,003	19	371.593,969 670.598,266	2.105
19	371.593,969 670.598,266	20	371.591,404 670.597,154	2.796	20	371.591,404 670.597,154	21	371.587,392 670.592,834	5.896	21	371.587,392 670.592,834	22	371.588,291 670.585,225	7.662
22	371.588,291 670.585,225	23	371.587,107 670.572,405	12.875	23	371.587,107 670.572,405	24	371.585,34 670.552,334	20.149	24	371.585,34 670.552,334	25	371.586,669 670.540,462	11.946
25	371.586,669 670.540,462	26	371.588,934 670.530,505	10.211	26	371.588,934 670.530,505	27	371.594,114 670.516,035	15.369	27	371.594,114 670.516,035	28	371.594,859 670.516,094	0.747
28	371.594,859 670.516,094	29	371.598,007 670.509,054	7.712	29	371.598,007 670.509,054	30	371.600,779 670.500,434	9.055	30	371.600,779 670.500,434	31	371.595,842 670.495,041	7.312
31	371.595,842 670.495,041	32	371.560,316 670.481,746	37.932	32	371.560,316 670.481,746	33	371.547,355 670.475,673	14.313	33	371.547,355 670.475,673	34	371.532,353 670.469,256	16.317
34	371.532,353 670.469,256	35	371.512,119 670.461,484	21.675	35	371.512,119 670.461,484	36	371.479,466 670.445,936	36.166	36	371.479,466 670.445,936	37	371.473,855 670.444,751	5.735
37	371.473,855 670.444,751	38	371.471,465 670.444,614	2.394	38	371.471,465 670.444,614	39	371.464,987 670.446,308	6.696	39	371.464,987 670.446,308	40	371.455,451 670.450,288	10.333
40	371.455,451 670.450,288	41	371.450,703 670.457,156	8.349	41	371.450,703 670.457,156	42	371.446,889 670.454,825	4.47	42	371.446,889 670.454,825	43	371.440,943 670.450,898	7.126
43	371.440,943 670.450,898	44	371.440,437 670.448,42	2.529	44	371.440,437 670.448,42	45	371.425,901 670.439,342	17.138	45	371.425,901 670.439,342	46	371.416,144 670.431,893	12.275
46	371.416,144 670.431,893	47	371.403,79 670.421,276	16.289	47	371.403,79 670.421,276	48	371.393,662 670.413,52	12.757	48	371.393,662 670.413,52	49	371.371,792 670.395,201	28.529
49	371.371,792 670.395,201	50	371.365,939 670.388,57	8.845	50	371.365,939 670.388,57	51	371.363,058 670.384,273	5.173	51	371.363,058 670.384,273	52	371.361,173 670.381,462	3.385
52	371.361,173 670.381,462	53	371.348,941 670.361,432	23.47	53	371.348,941 670.361,432	54	371.344,561 670.353,65	8.93	54	371.344,561 670.353,65	55	371.336,376 670.337,74	17.892
55	371.336,376 670.337,74	56	371.324,305 670.312,831	27.68	56	371.324,305 670.312,831	57	371.311,916 670.287,429	28.262	57	371.311,916 670.287,429	58	371.310,337 670.283,999	3.776
58	371.310,337 670.283,999	59	371.307,067 670.279,703	5.399	59	371.307,067 670.279,703	60	371.302,396 670.276,119	5.888	60	371.302,396 670.276,119	61	371.283,649 670.268,602	20.198
61	371.283,649 670.268,602	62	371.274,461 670.265,245	9.782	62	371.274,461 670.265,245	63	371.258,184 670.258,773	17.516	63	371.258,184 670.258,773	64	371.212,105 670.239,017	50.136
64	371.212,105 670.239,017	65	371.201,349 670.233,532	12.074	65	371.201,349 670.233,532	66	371.166,872 670.210,396	41.52	66	371.166,872 670.210,396	67	371.132,712 670.192,863	38.397
67	371.132,712 670.192,863	68	371.108,98 670.189,064	24.034	68	371.108,98 670.189,064	69	371.104,56 670.188,357	4.476	69	371.104,56 670.188,357	70	371.095,643 670.187,012	9.018
70	371.095,643 670.187,012	71	371.069,675 670.180,482	26.776	71	371.069,675 670.180,482	72	371.066,086 670.179,331	3.769	72	371.066,086 670.179,331	73	371.065,859 670.179,258	0.238
73	371.065,859 670.179,258	74	371.041,111 670.171,322	25.989	74	371.041,111 670.171,322	75	371.040,135 670.170,709	1.153	75	371.040,135 670.170,709	76	370.988,833 670.138,486	60.582
76	370.988,833 670.138,486	77	370.947,596 670.115,64	47.143	77	370.947,596 670.115,64	78	370.952,706 670.106,189	10.744	78	370.952,706 670.106,189	79	370.953,462 670.106,583	0.853
79	370.953,462 670.106,583	80	370.967,083 670.113,675	15.357	80	370.967,083 670.113,675	81	370.990,107 670.129,284	27.816	81	370.990,107 670.129,284	82	371.009,696 670.142,357	23.551
82	371.009,696 670.142,357	83	371.026,828 670.153,44	20.404	83	371.026,828 670.153,44	84	371.047,829 670.162,557	22.895	84	371.047,829 670.162,557	85	371.069,868 670.170,596	23.459
85	371.069,868 670.170,596	86	371.076,823 670.172,025	7.1	86	371.076,823 670.172,025	87	371.079,111 670.172,329	2.308	87	371.079,111 670.172,329	88	371.084,621 670.171,691	5.547
88	371.084,621 670.171,691	89	371.113,587 670.174,093	29.065	89	371.113,587 670.174,093	90	371.113,138 670.175,421	1.402	90	371.113,138 670.175,421	91	371.118,093 670.176,78	5.138
91	371.118,093 670.176,78	92	371.130,97 670.180,31	13.352	92	371.130,97 670.180,31	93	371.144,579 670.186,011	14.755	93	371.144,579 670.186,011	94	371.153,017 670.189,645	9.187
94	371.153,017 670.189,645	95	371.183,161 670.210,469	36.637	95	371.183,161 670.210,469	96	371.202,414 670.222,504	22.705	96	371.202,414 670.222,504	97	371.220,421 670.232,029	20.371
97	371.220,421 670.232,029	98	371.256,47 670.247,421	39.198	98	371.256,47 670.247,421	99	371.270,38 670.252,449	14.791	99	371.270,38 670.252,449	100	371.276,81 670.254,597	6.779
100	371.276,81 670.254,597	101	371.303,222 670.264,639	28.257	101	371.303,222 670.264,639	102	371.304,91 670.263,467	2.055	102	371.304,91 670.263,467	103	371.311,097 670.265,342	6.465
103	371.311,097 670.265,342	104	371.312,175 670.268,998	3.812	104	371.312,175 670.268,998	105	371.321,409 670.280,669	14.882	105	371.321,409 670.280,669	106	371.325,815 670.289,81	10.147
106	371.325,815 670.289,81	107	371.331,768 670.302,043	13.605	107	371.331,768 670.302,043	108	371.341,103 670.320,863	21.008	108	371.341,103 670.320,863	109	371.341,205 670.322,388	1.528
109	371.341,205 670.322,388	110	371.343,549 670.327,919	6.007	110	371.343,549 670.327,919	111	371.345,469 670.333,0	5.432	111	371.345,469 670.333,0	112	371.351,205 670.345,863	14.084
112	371.351,205 670.345,863	113	371.357,4 670.356,981	12.727	113	371.357,4 670.356,981	114	371.362,986 670.364,407	9.292	114	371.362,986 670.364,407	115	371.364,474 670.366,386	2.476

Punct început	X / Y	Punct sfârșit	X / Y	Lungime segment	Punct început	X / Y	Punct sfârșit	X / Y	Lungime segment	Punct început	X / Y	Punct sfârșit	X / Y	Lungime segment
115	371.364,474 670.366,386	116	371.369,123 670.373,231	8.274	116	371.369,123 670.373,231	117	371.371,763 670.377,911	5.373	117	371.371,763 670.377,911	118	371.376,833 670.385,65	9.252
118	371.376,833 670.385,65	119	371.377,822 670.387,16	1.805	119	371.377,822 670.387,16	120	371.378,781 670.388,239	1.444	120	371.378,781 670.388,239	121	371.381,853 670.390,879	4.051
121	371.381,853 670.390,879	122	371.390,277 670.398,079	11.082	122	371.390,277 670.398,079	123	371.395,101 670.402,351	6.444	123	371.395,101 670.402,351	124	371.398,485 670.404,967	4.277
124	371.398,485 670.404,967	125	371.406,068 670.411,398	9.943	125	371.406,068 670.411,398	126	371.413,872 670.417,841	10.12	126	371.413,872 670.417,841	127	371.419,018 670.422,352	6.843
127	371.419,018 670.422,352	128	371.430,616 670.432,128	15.169	128	371.430,616 670.432,128	129	371.445,408 670.441,419	17.468	129	371.445,408 670.441,419	130	371.449,603 670.443,144	4.536
130	371.449,603 670.443,144	131	371.452,379 670.443,309	2.781	131	371.452,379 670.443,309	132	371.454,594 670.442,802	2.272	132	371.454,594 670.442,802	133	371.457,192 670.442,016	2.714
133	371.457,192 670.442,016	134	371.461,353 670.439,013	5.131	134	371.461,353 670.439,013	135	371.463,254 670.436,913	2.833	135	371.463,254 670.436,913	136	371.467,471 670.431,497	6.864
136	371.467,471 670.431,497	137	371.471,324 670.433,198	4.212	137	371.471,324 670.433,198	138	371.478,759 670.436,579	8.168	138	371.478,759 670.436,579	139	371.491,147 670.442,396	13.686
139	371.491,147 670.442,396	140	371.494,29 670.444,125	3.587	140	371.494,29 670.444,125	141	371.504,09 670.448,349	10.672	141	371.504,09 670.448,349	142	371.510,654 670.451,209	7.16
142	371.510,654 670.451,209	143	371.530,551 670.459,495	21.553	143	371.530,551 670.459,495	144	371.542,873 670.464,428	13.273	144	371.542,873 670.464,428	145	371.543,781 670.464,722	0.954
145	371.543,781 670.464,722	146	371.550,096 670.467,75	7.003	146	371.550,096 670.467,75	147	371.555,088 670.469,843	5.413	147	371.555,088 670.469,843	148	371.568,442 670.475,099	14.351
148	371.568,442 670.475,099	149	371.570,025 670.475,324	1.599	149	371.570,025 670.475,324	150	371.584,904 670.481,114	15.966	150	371.584,904 670.481,114	151	371.600,707 670.487,737	17.135
151	371.600,707 670.487,737	152	371.606,183 670.489,884	5.882	152	371.606,183 670.489,884	153	371.609,843 670.490,754	3.762	153	371.609,843 670.490,754	154	371.611,568 670.490,293	1.786
154	371.611,568 670.490,293	155	371.611,457 670.497,642	7.35	155	371.611,457 670.497,642	156	371.610,015 670.503,82	6.344	156	371.610,015 670.503,82	157	371.607,29 670.513,834	10.378
157	371.607,29 670.513,834	158	371.606,435 670.516,016	2.344	158	371.606,435 670.516,016	159	371.602,66 670.525,466	10.176	159	371.602,66 670.525,466	160	371.597,706 670.546,111	21.231
160	371.597,706 670.546,111	161	371.599,068 670.566,127	20.062	161	371.599,068 670.566,127	162	371.601,195 670.579,814	13.851	162	371.601,195 670.579,814	163	371.603,21 670.585,208	5.758
163	371.603,21 670.585,208	164	371.607,994 670.595,991	11.797	164	371.607,994 670.595,991	165	371.610,47 670.598,887	3.81	165	371.610,47 670.598,887	166	371.613,617 670.601,404	4.03
166	371.613,617 670.601,404	167	371.616,638 670.602,621	3.257	167	371.616,638 670.602,621	168	371.629,058 670.605,307	12.707	168	371.629,058 670.605,307	169	371.640,919 670.609,426	12.556
169	371.640,919 670.609,426	170	371.647,087 670.611,482	6.502	170	371.647,087 670.611,482	171	371.656,066 670.614,545	9.487	171	371.656,066 670.614,545	172	371.658,61 670.614,37	2.55
172	371.658,61 670.614,37	173	371.670,056 670.619,562	12.569	173	371.670,056 670.619,562	174	371.670,49 670.619,806	0.498	174	371.670,49 670.619,806	175	371.681,467 670.626,299	12.754
175	371.681,467 670.626,299	176	371.681,945 670.625,498	0.933	176	371.681,945 670.625,498	177	371.693,625 670.633,497	14.156	177	371.693,625 670.633,497	178	371.693,245 670.634,15	0.756
178	371.693,245 670.634,15	179	371.692,214 670.635,923	2.051	179	371.692,214 670.635,923	180	371.709,542 670.650,594	22.705	180	371.709,542 670.650,594	181	371.725,66 670.663,3	20.524
181	371.725,66 670.663,3	1	371.788,595 670.697,646	71.697										

** Lungimile segmentelor sunt determinate în planul de proiecție Stereo 70 și sunt rotunjite la 1 milimetru.

*** Distanța dintre puncte este formată din segmente cumulate ce sunt mai mici decât valoarea 1 milimetru.

**DATE DESPRE IMOBILUL NR. 76**

Oficiul de Cadastru și Publicitate Imobiliară MARAMURES
Biroul de Cadastru și Publicitate Imobiliară Baia Mare

A. Partea I. Descrierea imobilului

TEREN Necunoscut

Nr. cadastral vechi:51362

Adresa: Loc. Salsig, Jud. Maramures

Nr. Crt	Nr cadastral Nr. topografic	Suprafața* (mp)	Observații / Referințe
A1	51362	Din acte: 2.424 Masurata: 2.550	Sector cadastral:0 Teren imprejmuat;

B. Partea II. Proprietari și acte

Inscrieri privitoare la dreptul de proprietate și alte drepturi reale	Referințe
40151 / 29/06/2022	
Act Normativ nr. 934, Hotarare, din 09/09/2002 emis de Guvernul Romaniei (act administrativ nr Hotărârea nr. 60 din 20.10.2021, emis de Consiliul Local Salsig;act administrativ nr documentație cadastrală avizată sub nr. 69567 din 27.10.2021, emis de OCPI MARAMURES);	
B1	A1
Intabulare, drept de PROPRIETATEcu titlu de drept aplicarea Legii nr. 213/1998, dobandit prin Lege, cota actuala 1/1, cota initiala 1/1	
1) COMUNA SALSIG , CIF:3627773, domeniu public	
<i>OBSERVATII: pozitie transcrisa din CF 51362/Salsig, inscrisa prin incheierea nr. 40151/29.06.2022</i>	

C. Partea III. SARCINI .

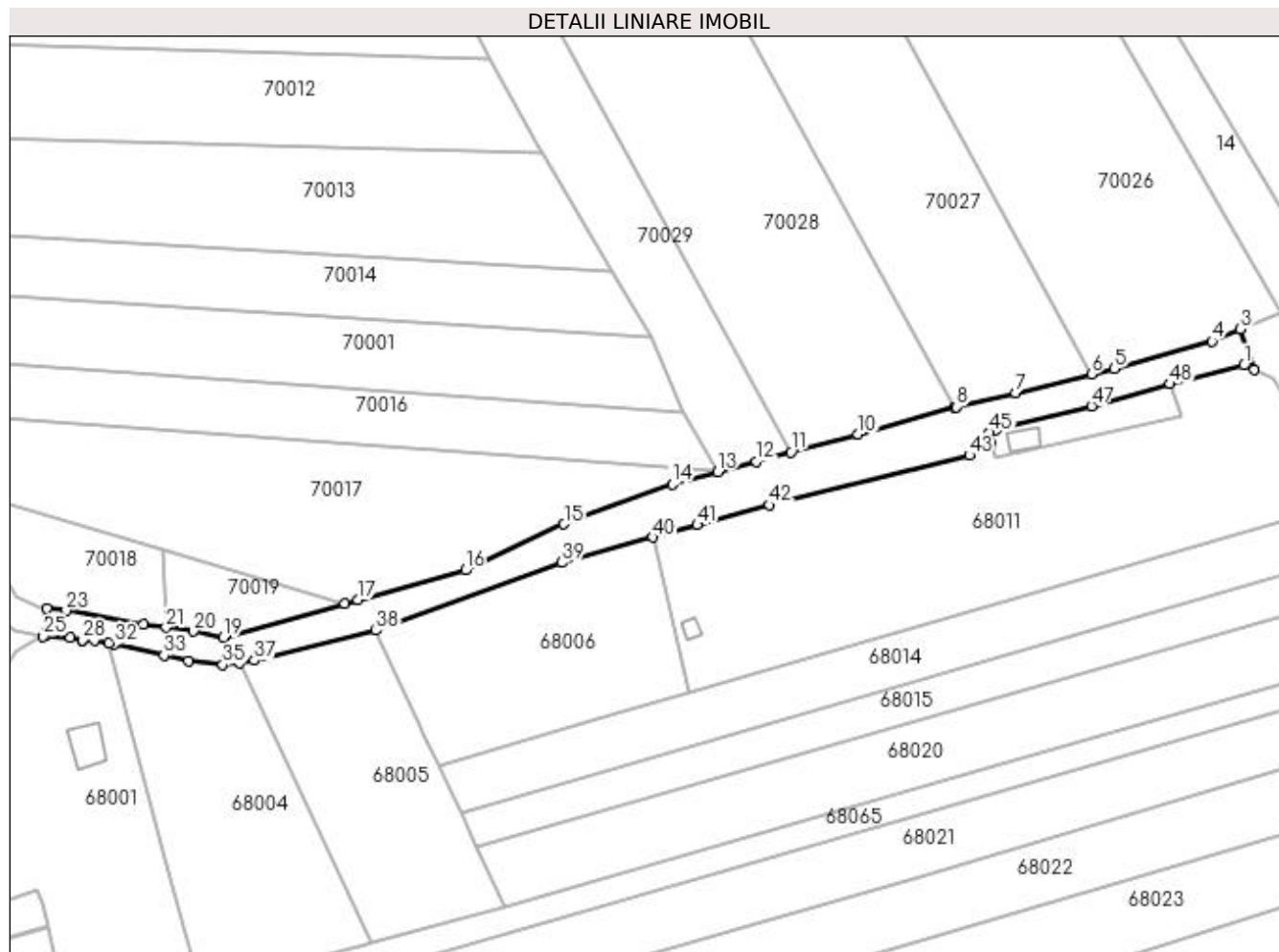
Inscrieri privind dezmembramintele dreptului de proprietate, drepturi reale de garanție și sarcini	Referințe
NU SUNT	

Anexa Nr. 1 La Partea I

Teren

Nr cadastral	Suprafața (mp)*	Observații / Referințe
51362	Din acte: 2.424 Masurata: 2.550	

* Suprafața este determinată în planul de proiecție Stereo 70.



Date referitoare la teren

Crt	Categorie folosință	Intra vilan	Suprafața (mp)	Tarla	Parcelă	Nr. topo	Observații / Referințe
1	drum	NU	760	-	-	-	
2	drum	DA	1.790	-	-	-	

Lungime Segmente

1) Valorile lungimilor segmentelor sunt obținute din proiecție în plan.

Punct început	X / Y	Punct sfârșit	X / Y	Lungime segment
1	370.927,598 670.096,69	2	370.930,028 670.095,567	2.677
4	370.919,95 670.102,48	5	370.896,409 670.095,874	24.45
7	370.872,764 670.090,121	8	370.858,532 670.086,724	14.63 2
10	370.834,953 670.080,142	11	370.818,778 670.075,831	16.74
13	370.801,194 670.071,096	14	370.790,294 670.068,134	11.29 5
2	370.930,028 670.095,567	3	370.926,727 670.105,382	10.35 5
5	370.896,409 670.095,874	6	370.890,935 670.094,542	5.634
8	370.858,532 670.086,724	9	370.858,07 670.086,595	0.48
11	370.818,778 670.075,831	12	370.810,444 670.073,61	8.625
14	370.790,294 670.068,134	15	370.764,267 670.058,575	27.72 7
3	370.926,727 670.105,382	4	370.919,95 670.102,48	7.372
6	370.890,935 670.094,542	7	370.872,764 670.090,121	18.70 1
9	370.858,07 670.086,595	10	370.834,953 670.080,142	24.00 1
12	370.810,444 670.073,61	13	370.801,194 670.071,096	9.586
15	370.764,267 670.058,575	16	370.740,636 670.047,493	26.1

Punct început	X / Y	Punct sfârșit	X / Y	Lungime segment	Punct început	X / Y	Punct sfârșit	X / Y	Lungime segment	Punct început	X / Y	Punct sfârșit	X / Y	Lungime segment
16	370.740,636 670.047,493	17	370.714,825 670.040,337	26.785	17	370.714,825 670.040,337	18	370.711,681 670.039,462	3.263	18	370.711,681 670.039,462	19	370.682,446 670.031,321	30.347
19	370.682,446 670.031,321	20	370.675,315 670.032,845	7.292	20	370.675,315 670.032,845	21	370.668,701 670.033,735	6.674	21	370.668,701 670.033,735	22	370.663,214 670.034,474	5.537
22	370.663,214 670.034,474	23	370.644,773 670.037,791	18.737	23	370.644,773 670.037,791	24	370.640,114 670.038,4	4.699	24	370.640,114 670.038,4	25	370.639,229 670.031,634	6.824
25	370.639,229 670.031,634	26	370.639,741 670.031,849	0.555	26	370.639,741 670.031,849	27	370.645,752 670.031,295	6.036	27	370.645,752 670.031,295	28	370.648,586 670.030,743	2.887
28	370.648,586 670.030,743	29	370.648,597 670.030,741	0.011	29	370.648,597 670.030,741	30	370.651,589 670.030,658	2.993	30	370.651,589 670.030,658	31	370.655,013 670.030,023	3.482
31	370.655,013 670.030,023	32	370.656,317 670.029,782	1.326	32	370.656,317 670.029,782	33	370.668,252 670.027,071	12.239	33	370.668,252 670.027,071	34	370.674,143 670.025,706	6.047
34	370.674,143 670.025,706	35	370.682,364 670.024,764	8.275	35	370.682,364 670.024,764	36	370.686,422 670.025,336	4.098	36	370.686,422 670.025,336	37	370.689,971 670.025,815	3.581
37	370.689,971 670.025,815	38	370.719,156 670.033,033	30.064	38	370.719,156 670.033,033	39	370.763,74 670.049,318	47.465	39	370.763,74 670.049,318	40	370.785,618 670.055,395	22.706
40	370.785,618 670.055,395	41	370.796,344 670.058,374	11.132	41	370.796,344 670.058,374	42	370.813,63 670.063,135	17.93	42	370.813,63 670.063,135	43	370.861,682 670.075,082	49.515
43	370.861,682 670.075,082	44	370.866,908 670.077,858	5.918	44	370.866,908 670.077,858	45	370.866,476 670.080,54	2.717	45	370.866,476 670.080,54	46	370.867,975 670.081,185	1.632
46	370.867,975 670.081,185	47	370.890,979 670.086,908	23.705	47	370.890,979 670.086,908	48	370.909,873 670.092,209	19.624	48	370.909,873 670.092,209	1	370.927,598 670.096,69	18.283

** Lungimile segmentelor sunt determinate în planul de proiecție Stereo 70 și sunt rotunjite la 1 milimetru.

*** Distanța dintre puncte este formată din segmente cumulate ce sunt mai mici decât valoarea 1 milimetru.

**DATE DESPRE IMOBILUL NR. 77**

Oficiul de Cadastru și Publicitate Imobiliară MARAMURES
Biroul de Cadastru și Publicitate Imobiliară Baia Mare

A. Partea I. Descrierea imobilului

TEREN Extravilan

Nr. cadastral vechi:51361

Adresa: Jud. Maramures

Nr. Crt	Nr cadastral Nr. topografic	Suprafața* (mp)	Observații / Referințe
A1	51361	Din acte: 2.239 Masurata: 2.169	Sector cadastral:0 Teren imprejmuit;

B. Partea II. Proprietari și acte

Inscrieri privitoare la dreptul de proprietate și alte drepturi reale	Referințe
40151 / 29/06/2022	
Act Normativ nr. 934, Hotarare, din 09/09/2002 emis de Guvernul Romaniei (act administrativ nr Hotărârea nr. 60 din 20.10.2021, emis de Consiliul Local Salsig;act administrativ nr documentație cadastrală avizată sub nr. 69567 din 27.10.2021, emis de OCPI MARAMURES);	
B1	A1
Intabulare, drept de PROPRIETATEcu titlu de drept aplicarea Legii nr. 213/1998, dobandit prin Lege, cota actuala 1/1, cota initiala 1/1	
1) COMUNA SALSIG , CIF:3627773, domeniu public	
<i>OBSERVATII: pozitie transcrisa din CF 51361/Salsig, inscrisa prin incheierea nr. 40151/29.06.2022</i>	

C. Partea III. SARCINI .

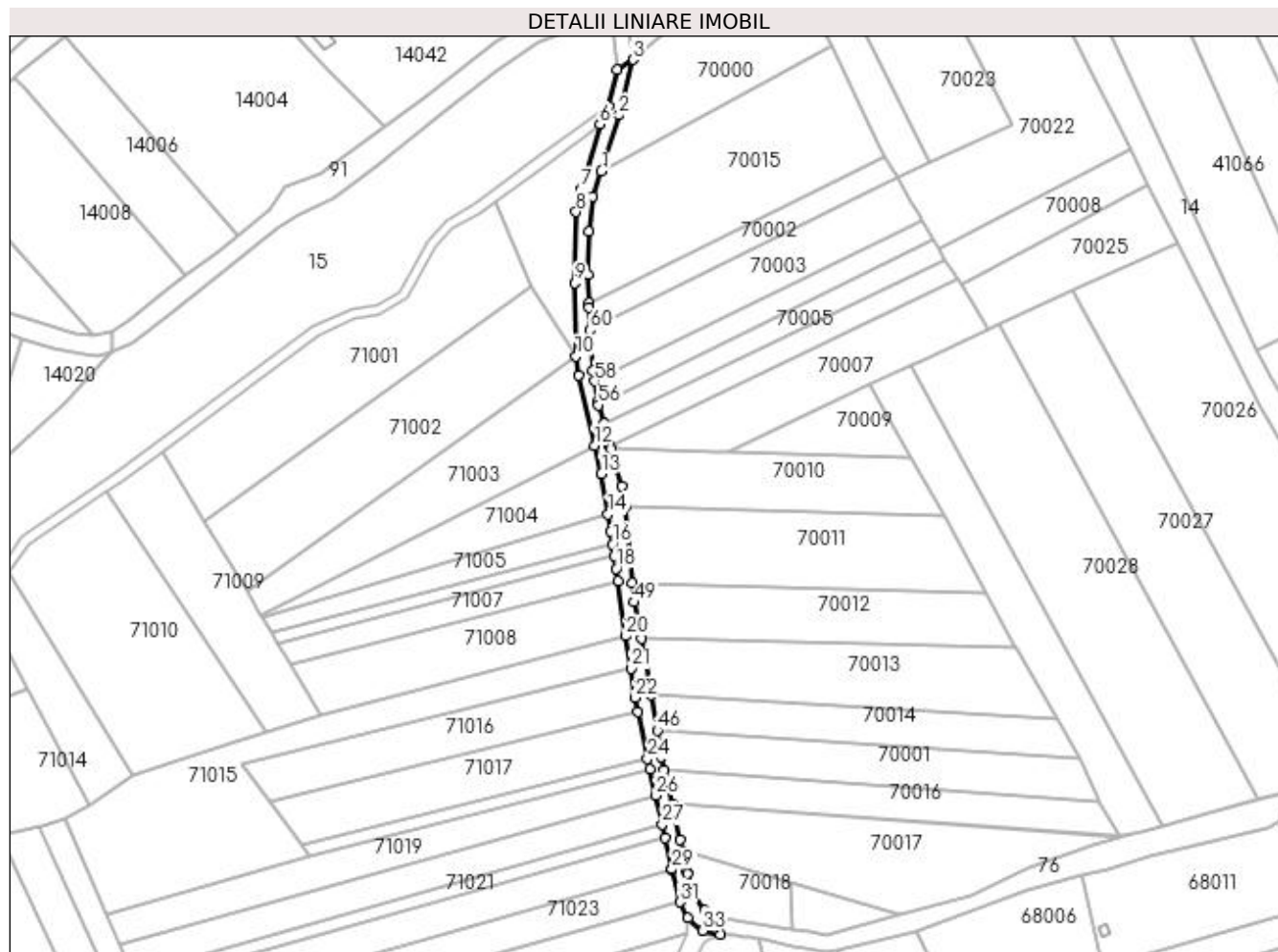
Inscrieri privind dezmembramintele dreptului de proprietate, drepturi reale de garanție și sarcini	Referințe
NU SUNT	

Anexa Nr. 1 La Partea I

Teren

Nr cadastral	Suprafața (mp)*	Observații / Referințe
51361	Din acte: 2.239 Masurata: 2.169	

* Suprafața este determinată în planul de proiecție Stereo 70.



Date referitoare la teren

Crt	Categorie folosință	Intravilan	Suprafața (mp)	Tarla	Parcelă	Nr. topo	Observații / Referințe
1	drum	NU	2.169	-	-	-	

Lungime Segmente

1) Valorile lungimilor segmentelor sunt obținute din proiecție în plan.

Punct început	X / Y	Punct sfârșit	X / Y	Lungime segment	Punct început	X / Y	Punct sfârșit	X / Y	Lungime segment	Punct început	X / Y	Punct sfârșit	X / Y	Lungime segment
1	370.590,944 670.341,289	2	370.598,095 670.364,101	23.907	2	370.598,095 670.364,101	3	370.603,783 670.386,629	23.235	3	370.603,783 670.386,629	4	370.597,459 670.382,561	7.519
4	370.597,459 670.382,561	5	370.593,916 670.367,734	15.244	5	370.593,916 670.367,734	6	370.590,355 670.360,405	8.148	6	370.590,355 670.360,405	7	370.582,745 670.334,231	27.258
7	370.582,745 670.334,231	8	370.580,695 670.324,827	9.625	8	370.580,695 670.324,827	9	370.580,093 670.296,011	28.822	9	370.580,093 670.296,011	10	370.580,595 670.266,316	29.699
10	370.580,595 670.266,316	11	370.581,539 670.258,394	7.978	11	370.581,539 670.258,394	12	370.588,223 670.230,105	29.068	12	370.588,223 670.230,105	13	370.590,994 670.218,628	11.807
13	370.590,994 670.218,628	14	370.593,581 670.202,038	16.79	14	370.593,581 670.202,038	15	370.594,681 670.195,337	6.791	15	370.594,681 670.195,337	16	370.595,474 670.189,978	5.417

Punct început	X / Y	Punct sfârșit	X / Y	Lungime segment	Punct început	X / Y	Punct sfârșit	X / Y	Lungime segment	Punct început	X / Y	Punct sfârșit	X / Y	Lungime segment
16	370.595,474 670.189,978	17	370.596,185 670.185,175	4.855	17	370.596,185 670.185,175	18	370.596,936 670.180,099	5.131	18	370.596,936 670.180,099	19	370.597,667 670.175,158	4.995
19	370.597,667 670.175,158	20	370.600,915 670.152,704	22.688	20	370.600,915 670.152,704	21	370.602,902 670.139,539	13.314	21	370.602,902 670.139,539	22	370.604,688 670.127,698	11.975
22	370.604,688 670.127,698	23	370.605,892 670.122,053	5.772	23	370.605,892 670.122,053	24	370.609,714 670.102,998	19.435	24	370.609,714 670.102,998	25	370.610,618 670.098,489	4.599
25	370.610,618 670.098,489	26	370.613,135 670.088,076	10.713	26	370.613,135 670.088,076	27	370.615,662 670.076,222	12.12	27	370.615,662 670.076,222	28	370.616,851 670.070,643	5.704
28	370.616,851 670.070,643	29	370.619,518 670.058,131	12.793	29	370.619,518 670.058,131	30	370.619,585 670.057,866	0.273	30	370.619,585 670.057,866	31	370.622,894 670.044,747	13.53
31	370.622,894 670.044,747	32	370.625,999 670.038,253	7.198	32	370.625,999 670.038,253	33	370.632,136 670.033,12	8.001	33	370.632,136 670.033,12	34	370.639,229 670.031,634	7.247
34	370.639,229 670.031,634	35	370.640,114 670.038,4	6.824	35	370.640,114 670.038,4	36	370.638,746 670.038,579	1.38	36	370.638,746 670.038,579	37	370.632,85 670.041,25	6.473
37	370.632,85 670.041,25	38	370.628,038 670.048,76	8.919	38	370.628,038 670.048,76	39	370.625,835 670.056,151	7.712	39	370.625,835 670.056,151	40	370.625,505 670.057,258	1.155
40	370.625,505 670.057,258	41	370.623,905 670.065,431	8.328	41	370.623,905 670.065,431	42	370.623,001 670.070,05	4.707	42	370.623,001 670.070,05	43	370.619,668 670.084,569	14.897
43	370.619,668 670.084,569	44	370.616,537 670.098,206	13.992	44	370.616,537 670.098,206	45	370.615,318 670.103,514	5.446	45	370.615,318 670.103,514	46	370.613,597 670.114,324	10.946
46	370.613,597 670.114,324	47	370.611,158 670.128,889	14.768	47	370.611,158 670.128,889	48	370.607,327 670.151,774	23.203	48	370.607,327 670.151,774	49	370.604,124 670.166,413	14.985
49	370.604,124 670.166,413	50	370.603,427 670.174,404	8.021	50	370.603,427 670.174,404	51	370.600,735 670.205,286	30.999	51	370.600,735 670.205,286	52	370.599,305 670.213,643	8.478
52	370.599,305 670.213,643	53	370.594,661 670.228,737	15.792	53	370.594,661 670.228,737	54	370.594,298 670.230,04	1.353	54	370.594,298 670.230,04	55	370.591,826 670.238,913	9.211
55	370.591,826 670.238,913	56	370.589,73 670.246,438	7.811	56	370.589,73 670.246,438	57	370.589,306 670.247,961	1.581	57	370.589,306 670.247,961	58	370.588,158 670.256,083	8.203
58	370.588,158 670.256,083	59	370.587,562 670.260,298	4.257	59	370.587,562 670.260,298	60	370.586,38 670.276,93	16.674	60	370.586,38 670.276,93	61	370.585,742 670.285,915	9.008
61	370.585,742 670.285,915	62	370.585,716 670.288,017	2.102	62	370.585,716 670.288,017	63	370.585,577 670.299,448	11.432	63	370.585,577 670.299,448	64	370.585,793 670.316,865	17.418
64	370.585,793 670.316,865	65	370.587,373 670.331,123	14.345	65	370.587,373 670.331,123	1	370.590,944 670.341,289	10.775					

** Lungimile segmentelor sunt determinate în planul de proiecție Stereo 70 și sunt rotunjite la 1 milimetru.

*** Distanța dintre puncte este formată din segmente cumulate ce sunt mai mici decât valoarea 1 milimetru.

**DATE DESPRE IMOBILUL NR. 78**

Oficiul de Cadastru și Publicitate Imobiliară MARAMURES
Biroul de Cadastru și Publicitate Imobiliară Baia Mare

A. Partea I. Descrierea imobilului

TEREN Extravilan

Nr. cadastral vechi:51370

Adresa: Jud. Maramures

Nr. Crt	Nr cadastral Nr. topografic	Suprafața* (mp)	Observații / Referințe
A1	51370	Din acte: 4.352 Masurata: 8.572	Sector cadastral:0 Teren neimprejmuit; Parte din CFE 51370

B. Partea II. Proprietari și acte

Inscrieri privitoare la dreptul de proprietate și alte drepturi reale	Referințe
40784 / 01/07/2022	
Act Normativ nr. 665, Hotarare de Guvern, anexa 60, din 09/09/2002 emis de Guvernul Romaniei (act administrativ nr Hotararea nr. 45 din 23.06.2022, emis de Primaria Salsig;act administrativ nr Documentatie cadastrala nr. 40784 din 01.07.2022, emis de OCPI Maramures);	
B1	A1
Intabulare, drept de PROPRIETATE aplicare Legea 213/1998, dobandit prin Lege, cota actuala 1/1, cota initiala 1/1	
1) COMUNA SALSIG , CIF:3627773, domeniul public	
<i>OBSERVATII: Pozitie transcrisa din CF nr. 51370, in rangul incheierii nr. 40784/01.07.2022</i>	

C. Partea III. SARCINI .

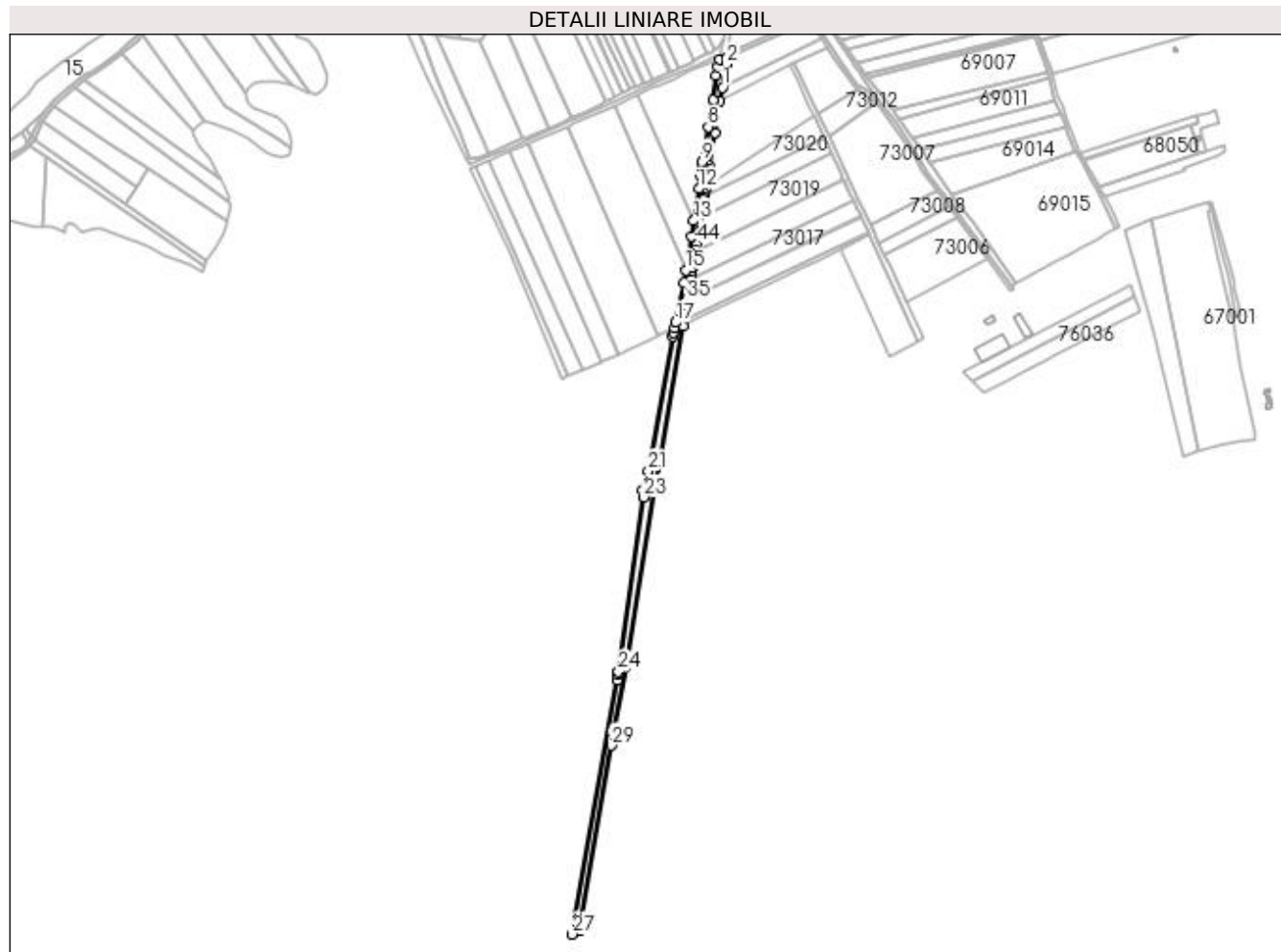
Inscrieri privind dezmembramentele dreptului de proprietate, drepturi reale de garanție și sarcini	Referințe
NU SUNT	

Anexa Nr. 1 La Partea I

Teren

Nr cadastral	Suprafața (mp)*	Observații / Referințe
51370	Din acte: 4.352 Masurata: 8.572	Parte din CFE 51370

* Suprafața este determinată în planul de proiecție Stereo 70.



Date referitoare la teren

Crt	Categorie folosință	Intravilan	Suprafața (mp)	Tarla	Parcelă	Nr. topo	Observații / Referințe
1	drum	NU	8.572	-	-	-	

Lungime Segmente

1) Valorile lungimilor segmentelor sunt obținute din proiecție în plan.

Punct început	X / Y	Punct sfârșit	X / Y	Lungime segment	Punct început	X / Y	Punct sfârșit	X / Y	Lungime segment	Punct început	X / Y	Punct sfârșit	X / Y	Lungime segment
1	370.519,398 669.734,592	2	370.523,839 669.761,343	27.117	2	370.523,839 669.761,343	3	370.524,842 669.768,415	7.143	3	370.524,842 669.768,415	4	370.516,107 669.766,628	8.916
4	370.516,107 669.766,628	5	370.513,987 669.758,518	8.383	5	370.513,987 669.758,518	6	370.512,308 669.748,442	10.215	6	370.512,308 669.748,442	7	370.508,574 669.720,255	28.433
7	370.508,574 669.720,255	8	370.503,31 669.689,3	31.399	8	370.503,31 669.689,3	9	370.496,353 669.649,353	40.548	9	370.496,353 669.649,353	10	370.495,597 669.642,5	6.895
10	370.495,597 669.642,5	11	370.494,553 669.633,038	9.519	11	370.494,553 669.633,038	12	370.492,271 669.618,618	14.599	12	370.492,271 669.618,618	13	370.486,46 669.581,901	37.174
13	370.486,46 669.581,901	14	370.483,637 669.564,06	18.063	14	370.483,637 669.564,06	15	370.477,503 669.525,59	38.956	15	370.477,503 669.525,59	16	370.475,239 669.511,397	14.372

Punct început	X / Y	Punct sfârșit	X / Y	Lungime segment	Punct început	X / Y	Punct sfârșit	X / Y	Lungime segment	Punct început	X / Y	Punct sfârșit	X / Y	Lungime segment
16	370.475,239 669.511,397	17	370.465,762 669.465,571	46.796	17	370.465,762 669.465,571	18	370.464,634 669.459,449	6.225	18	370.464,634 669.459,449	19	370.463,39 669.454,325	5.273
19	370.463,39 669.454,325	20	370.462,195 669.449,535	4.937	20	370.462,195 669.449,535	21	370.434,383 669.295,295	156.727	21	370.434,383 669.295,295	22	370.427,861 669.273,395	22.851
22	370.427,861 669.273,395	23	370.429,326 669.265,704	7.829	23	370.429,326 669.265,704	24	370.400,475 669.065,735	202.04	24	370.400,475 669.065,735	25	370.400,023 669.061,941	3.821
25	370.400,023 669.061,941	26	370.398,845 669.056,447	5.619	26	370.398,845 669.056,447	27	370.347,32 668.765,198	295.772	27	370.347,32 668.765,198	28	370.356,122 668.768,645	9.453
28	370.356,122 668.768,645	29	370.392,302 668.981,145	215.558	29	370.392,302 668.981,145	30	370.409,036 669.071,026	91.425	30	370.409,036 669.071,026	31	370.441,503 669.275,89	207.421
31	370.441,503 669.275,89	32	370.442,575 669.280,945	5.167	32	370.442,575 669.280,945	33	370.474,042 669.461,515	183.291	33	370.474,042 669.461,515	34	370.474,864 669.466,385	4.939
34	370.474,864 669.466,385	35	370.478,976 669.491,15	25.104	35	370.478,976 669.491,15	36	370.479,644 669.495,172	4.077	36	370.479,644 669.495,172	37	370.480,353 669.499,445	4.331
37	370.480,353 669.499,445	38	370.482,893 669.514,739	15.503	38	370.482,893 669.514,739	39	370.483,581 669.518,883	4.201	39	370.483,581 669.518,883	40	370.484,362 669.523,591	4.772
40	370.484,362 669.523,591	41	370.485,14 669.528,271	4.744	41	370.485,14 669.528,271	42	370.487,574 669.542,931	14.861	42	370.487,574 669.542,931	43	370.488,298 669.547,293	4.422
43	370.488,298 669.547,293	44	370.489,69 669.555,677	8.499	44	370.489,69 669.555,677	45	370.489,918 669.557,05	1.392	45	370.489,918 669.557,05	46	370.493,748 669.580,115	23.381
46	370.493,748 669.580,115	47	370.494,865 669.586,845	6.822	47	370.494,865 669.586,845	48	370.496,113 669.594,357	7.615	48	370.496,113 669.594,357	49	370.496,645 669.597,566	3.253
49	370.496,645 669.597,566	50	370.497,984 669.605,625	8.169	50	370.497,984 669.605,625	51	370.498,514 669.608,817	3.236	51	370.498,514 669.608,817	52	370.499,193 669.612,909	4.148
52	370.499,193 669.612,909	53	370.500,021 669.617,895	5.054	53	370.500,021 669.617,895	54	370.500,581 669.621,269	3.42	54	370.500,581 669.621,269	55	370.503,675 669.639,903	18.889
55	370.503,675 669.639,903	56	370.503,707 669.640,095	0.195	56	370.503,707 669.640,095	57	370.504,255 669.644,915	4.851	57	370.504,255 669.644,915	58	370.510,838 669.683,039	38.688
58	370.510,838 669.683,039	59	370.516,916 669.719,647	37.109	59	370.516,916 669.719,647	1	370.519,398 669.734,592	15.15					

** Lungimile segmentelor sunt determinate în planul de proiecție Stereo 70 și sunt rotunjite la 1 milimetru.

*** Distanța dintre puncte este formată din segmente cumulate ce sunt mai mici decât valoarea 1 milimetru.

**DATE DESPRE IMOBILUL NR. 79**

Oficiul de Cadastru și Publicitate Imobiliară MARAMURES
Biroul de Cadastru și Publicitate Imobiliară Baia Mare

A. Partea I. Descrierea imobilului

TEREN Extravilan

Adresa: Jud. Maramures

Nr. Crt	Nr cadastral Nr. topografic	Suprafața* (mp)	Observații / Referințe
A1		1.495	Sector cadastral:0 Teren neimprejmuit;

B. Partea II. Proprietari și acte

Inscrieri privitoare la dreptul de proprietate și alte drepturi reale		Referințe
/		
Act Normativ nr. 7, Lege, din 13/03/1996 emis de Parlamentul Romaniei;		
B1	Intabulare, drept de PROPRIETATE, dobandit prin Lege, cota actuala 1/1 1) NEIDENTIFICAT NEIDENTIFICAT	A1
Act Normativ nr. 7, din 13/03/1996 emis de Parlamentul României;		
B2	În baza art 13, alin 15 din Legea 7/1996 cu modificările și completările ulterioare, se notează proprietar neidentificat	A1

C. Partea III. SARCINI .

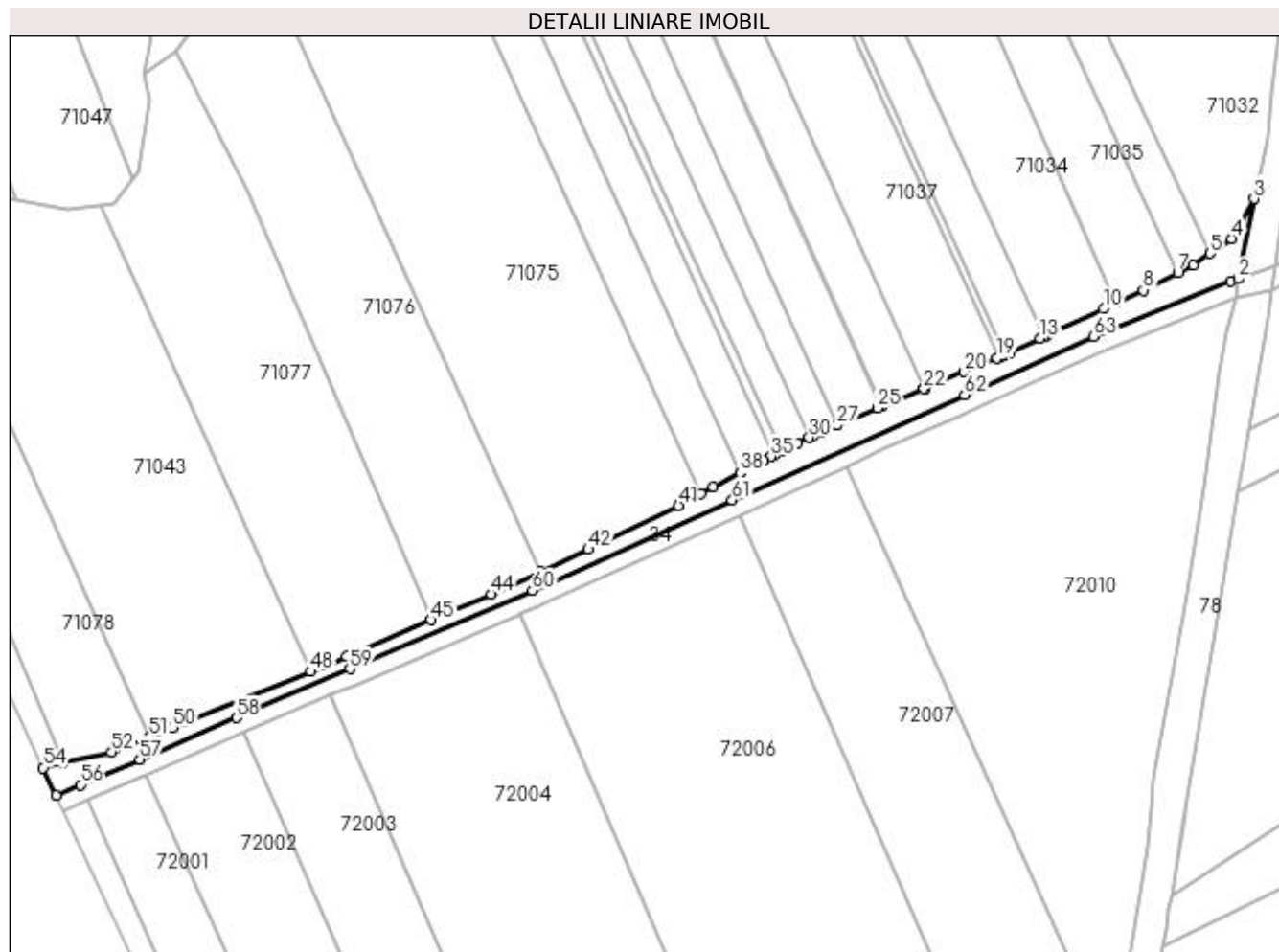
Inscrieri privind dezmembramintele dreptului de proprietate, drepturi reale de garanție și sarcini	Referințe
NU SUNT	

Anexa Nr. 1 La Partea I

Teren

Nr cadastral	Suprafața (mp)*	Observații / Referințe
	1.495	

* Suprafața este determinată în planul de proiecție Stereo 70.



Date referitoare la teren

Crt	Categorie folosință	Intra vilan	Suprafața (mp)	Tarla	Parcelă	Nr. topo	Observații / Referințe
1	drum	NU	1.495	-	-	-	

Lungime Segmente

1) Valorile lungimilor segmentelor sunt obținute din proiecție în plan.

Punct început	X / Y	Punct sfârșit	X / Y	Lungime segment	Punct început	X / Y	Punct sfârșit	X / Y	Lungime segment	Punct început	X / Y	Punct sfârșit	X / Y	Lungime segment
1	370.514,953 669.770,475	2	370.516,882 669.771,131	2.037	2	370.516,882 669.771,131	3	370.520,649 669.790,581	19.81	3	370.520,649 669.790,581	4	370.515,143 669.780,868	11.16
4	370.515,143 669.780,868	5	370.509,949 669.777,28	6.313	5	370.509,949 669.777,28	6	370.505,899 669.774,484	4.921	6	370.505,899 669.774,484	7	370.502,091 669.772,572	4.261
7	370.502,091 669.772,572	8	370.493,67 669.768,344	9.423	8	370.493,67 669.768,344	9	370.487,134 669.765,287	7.216	9	370.487,134 669.765,287	10	370.484,078 669.763,857	3.374
10	370.484,078 669.763,857	11	370.470,2 669.757,364	15.32	11	370.470,2 669.757,364	12	370.469,557 669.757,063	0.71	12	370.469,557 669.757,063	13	370.468,575 669.756,604	1.084
13	370.468,575 669.756,604	14	370.461,184 669.753,147	8.16	14	370.461,184 669.753,147	15	370.459,932 669.752,628	1.355	15	370.459,932 669.752,628	16	370.459,433 669.752,414	0.543
16	370.459,433 669.752,414	17	370.459,192 669.752,313	0.261	17	370.459,192 669.752,313	18	370.458,527 669.752,034	0.721	18	370.458,527 669.752,034	19	370.458,117 669.751,862	0.445

Punct început	X / Y	Punct sfârșit	X / Y	Lungime segment	Punct început	X / Y	Punct sfârșit	X / Y	Lungime segment	Punct început	X / Y	Punct sfârșit	X / Y	Lungime segment
19	370.458,117 669.751,862	20	370.450,177 669.748,538	8.608	20	370.450,177 669.748,538	21	370.440,603 669.744,5	10.391	21	370.440,603 669.744,5	22	370.440,337 669.744,388	0.289
22	370.440,337 669.744,388	23	370.430,212 669.740,117	10.989	23	370.430,212 669.740,117	24	370.429,955 669.740,009	0.279	24	370.429,955 669.740,009	25	370.429,072 669.739,637	0.958
25	370.429,072 669.739,637	26	370.419,277 669.735,506	10.63	26	370.419,277 669.735,506	27	370.419,256 669.735,497	0.023	27	370.419,256 669.735,497	28	370.415,603 669.733,956	3.965
28	370.415,603 669.733,956	29	370.413,46 669.733,052	2.326	29	370.413,46 669.733,052	30	370.412,409 669.732,532	1.173	30	370.412,409 669.732,532	31	370.409,645 669.731,165	3.084
31	370.409,645 669.731,165	32	370.405,797 669.729,262	4.293	32	370.405,797 669.729,262	33	370.405,429 669.729,08	0.411	33	370.405,429 669.729,08	34	370.403,905 669.728,28	1.721
34	370.403,905 669.728,28	35	370.403,16 669.727,889	0.841	35	370.403,16 669.727,889	36	370.401,271 669.726,898	2.133	36	370.401,271 669.726,898	37	370.395,682 669.723,965	6.312
37	370.395,682 669.723,965	38	370.395,591 669.723,917	0.103	38	370.395,591 669.723,917	39	370.389,138 669.720,479	7.312	39	370.389,138 669.720,479	40	370.386,044 669.718,83	3.506
40	370.386,044 669.718,83	41	370.380,643 669.715,952	6.12	41	370.380,643 669.715,952	42	370.358,727 669.705,298	24.368	42	370.358,727 669.705,298	43	370.347,202 669.699,979	12.693
43	370.347,202 669.699,979	44	370.335,095 669.694,392	13.334	44	370.335,095 669.694,392	45	370.320,519 669.688,114	15.871	45	370.320,519 669.688,114	46	370.299,868 669.679,22	22.485
46	370.299,868 669.679,22	47	370.294,901 669.677,081	5.408	47	370.294,901 669.677,081	48	370.291,189 669.675,574	4.006	48	370.291,189 669.675,574	49	370.261,573 669.663,555	31.962
49	370.261,573 669.663,555	50	370.257,679 669.661,974	4.203	50	370.257,679 669.661,974	51	370.251,936 669.659,705	6.175	51	370.251,936 669.659,705	52	370.242,693 669.656,052	9.939
52	370.242,693 669.656,052	53	370.230,895 669.653,445	12.083	53	370.230,895 669.653,445	54	370.226,108 669.652,17	4.954	54	370.226,108 669.652,17	55	370.229,257 669.645,525	7.353
55	370.229,257 669.645,525	56	370.235,131 669.648,048	6.393	56	370.235,131 669.648,048	57	370.249,586 669.654,256	15.732	57	370.249,586 669.654,256	58	370.273,077 669.664,347	25.567
58	370.273,077 669.664,347	59	370.300,727 669.676,222	30.092	59	370.300,727 669.676,222	60	370.345,104 669.695,285	48.298	60	370.345,104 669.695,285	61	370.393,72 669.717,307	53.371
61	370.393,72 669.717,307	62	370.450,239 669.742,908	62.047	62	370.450,239 669.742,908	63	370.481,584 669.757,106	34.411	63	370.481,584 669.757,106	1	370.514,953 669.770,475	35.947

** Lungimile segmentelor sunt determinate în planul de proiecție Stereo 70 și sunt rotunjite la 1 milimetru.

*** Distanța dintre puncte este formată din segmente cumulate ce sunt mai mici decât valoarea 1 milimetru.

**DATE DESPRE IMOBILUL NR. 80**

Oficiul de Cadastru și Publicitate Imobiliară MARAMURES
Biroul de Cadastru și Publicitate Imobiliară Baia Mare

A. Partea I. Descrierea imobilului

TEREN Intravilan

Nr. cadastral vechi:51327

Adresa: Loc. Salsig, Str Surilor, Jud. Maramures

Nr. Crt	Nr cadastral Nr. topografic	Suprafața* (mp)	Observații / Referințe
A1	51327	6.124	Sector cadastral:0 Teren imprejmuit; Parte din CFE 51327

B. Partea II. Proprietari și acte

Inscrieri privitoare la dreptul de proprietate și alte drepturi reale	Referințe
22097 / 06/04/2022	
Act Administrativ nr. 23, Hotarare, din 31/03/2022 emis de Consiliul Local Salsig (act administrativ nr documentatie cadastrala avizata sub nr. 22097 din 06.04.2022, emis de OCPI MARAMURES; act normativ nr anexa nr. 60 la Hotărârea nr. 934 din 09.09.2002, emis de GUVERNUL ROMANIEI; act administrativ nr certificat fiscal nr. 94 din 06.04.2022, emis de Primaria Salsig);	
B1	A1
Intabulare, drept de PROPRIETATE cu titlu de drept aplicare Legea 213/1998, dobandit prin Lege, cota actuala 1/1, cota initiala 1/1	
1) COMUNA SALSIG , CIF:3627773, domeniul public	
OBSERVATII: Pozitie transcrisa din CF nr. 51327, in rangul incheierii nr. 22097/06.04.2022	

C. Partea III. SARCINI .

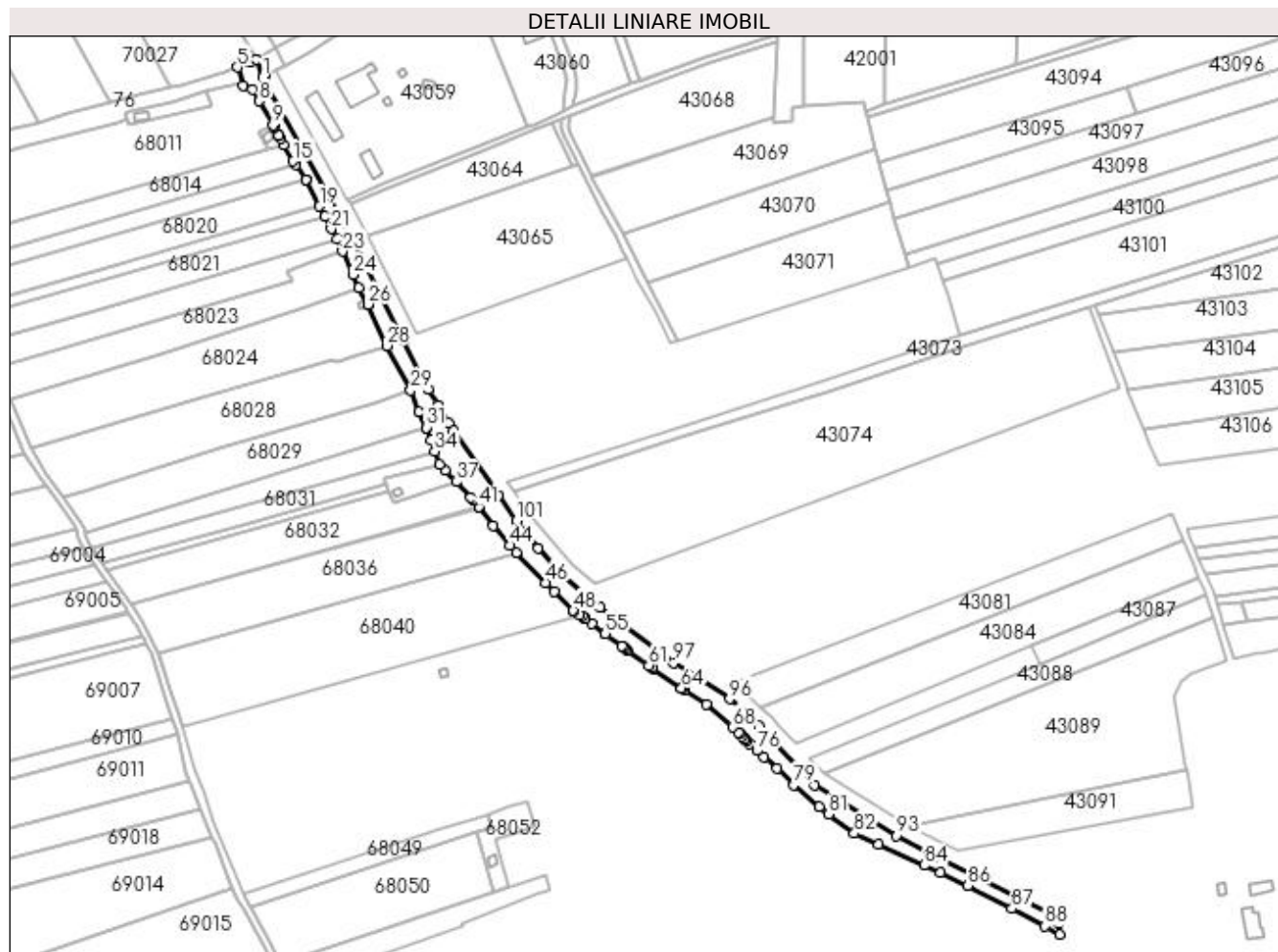
Inscrieri privind dezmembramintele dreptului de proprietate, drepturi reale de garanție și sarcini	Referințe
NU SUNT	

Anexa Nr. 1 La Partea I

Teren

Nr cadastral	Suprafața (mp)*	Observații / Referințe
51327	6.124	Parte din CFE 51327

* Suprafața este determinată în planul de proiecție Stereo 70.



Date referitoare la teren

Crt	Categorie folosință	Intravilan	Suprafața (mp)	Tarla	Parcelă	Nr. topo	Observații / Referințe
1	drum	DA	6.124	-	-	-	

Lungime Segmente

1) Valorile lungimilor segmentelor sunt obținute din proiecție în plan.

Punct început	X / Y	Punct sfârșit	X / Y	Lungime segment	Punct început	X / Y	Punct sfârșit	X / Y	Lungime segment	Punct început	X / Y	Punct sfârșit	X / Y	Lungime segment
1	370.940,623 670.100,002	2	370.941,351 670.100,37	0.816	2	370.941,351 670.100,37	3	370.936,717 670.109,527	10.263	3	370.936,717 670.109,527	4	370.934,131 670.108,235	2.891
4	370.934,131 670.108,235	5	370.926,727 670.105,382	7.935	5	370.926,727 670.105,382	6	370.930,028 670.095,567	10.355	6	370.930,028 670.095,567	7	370.934,785 670.093,368	5.241
7	370.934,785 670.093,368	8	370.938,508 670.087,079	7.308	8	370.938,508 670.087,079	9	370.945,869 670.074,102	14.919	9	370.945,869 670.074,102	10	370.946,432 670.073,108	1.142
10	370.946,432 670.073,108	11	370.949,015 670.068,555	5.235	11	370.949,015 670.068,555	12	370.949,02 670.068,546	0.01	12	370.949,02 670.068,546	13	370.949,948 670.066,909	1.882
13	370.949,948 670.066,909	14	370.951,795 670.063,653	3.743	14	370.951,795 670.063,653	15	370.956,975 670.054,52	10.5	15	370.956,975 670.054,52	16	370.958,279 670.052,593	2.327
16	370.958,279 670.052,593	17	370.963,688 670.044,599	9.652	17	370.963,688 670.044,599	18	370.963,808 670.044,371	0.258	18	370.963,808 670.044,371	19	370.971,271 670.030,219	15.999

Punct început	X / Y	Punct sfârșit	X / Y	Lungime segment	Punct început	X / Y	Punct sfârșit	X / Y	Lungime segment	Punct început	X / Y	Punct sfârșit	X / Y	Lungime segment
19	370.971,271 670.030,219	20	370.974,16 670.024,741	6.193	20	370.974,16 670.024,741	21	370.977,475 670.018,013	7.5	21	370.977,475 670.018,013	22	370.980,48 670.012,757	6.054
22	370.980,48 670.012,757	23	370.983,532 670.005,765	7.629	23	370.983,532 670.005,765	24	370.989,352 669.993,238	13.813	24	370.989,352 669.993,238	25	370.992,255 669.986,093	7.712
25	370.992,255 669.986,093	26	370.997,422 669.977,107	10.366	26	370.997,422 669.977,107	27	370.997,431 669.977,088	0.021	27	370.997,431 669.977,088	28	371.007,717 669.954,739	24.602
28	371.007,717 669.954,739	29	371.020,493 669.930,667	27.252	29	371.020,493 669.930,667	30	371.025,187 669.919,216	12.376	30	371.025,187 669.919,216	31	371.028,81 669.910,484	9.454
31	371.028,81 669.910,484	32	371.028,832 669.910,425	0.063	32	371.028,832 669.910,425	33	371.031,427 669.903,496	7.399	33	371.031,427 669.903,496	34	371.033,514 669.897,583	6.27
34	371.033,514 669.897,583	35	371.035,959 669.890,68	7.323	35	371.035,959 669.890,68	36	371.039,252 669.887,476	4.595	36	371.039,252 669.887,476	37	371.045,196 669.881,237	8.617
37	371.045,196 669.881,237	38	371.053,125 669.872,914	11.495	38	371.053,125 669.872,914	39	371.054,546 669.871,423	2.06	39	371.054,546 669.871,423	40	371.054,979 669.870,968	0.628
40	371.054,979 669.870,968	41	371.057,374 669.867,669	4.077	41	371.057,374 669.867,669	42	371.057,796 669.867,088	0.718	42	371.057,796 669.867,088	43	371.064,956 669.857,225	12.188
43	371.064,956 669.857,225	44	371.074,024 669.846,685	13.904	44	371.074,024 669.846,685	45	371.077,721 669.842,914	5.281	45	371.077,721 669.842,914	46	371.093,667 669.826,652	22.776
46	371.093,667 669.826,652	47	371.098,328 669.821,852	6.691	47	371.098,328 669.821,852	48	371.108,536 669.811,422	14.594	48	371.108,536 669.811,422	49	371.109,032 669.810,915	0.709
49	371.109,032 669.810,915	50	371.111,776 669.809,356	3.156	50	371.111,776 669.809,356	51	371.113,349 669.808,462	1.809	51	371.113,349 669.808,462	52	371.114,895 669.807,288	1.941
52	371.114,895 669.807,288	53	371.114,909 669.807,278	0.017	53	371.114,909 669.807,278	54	371.118,679 669.804,417	4.733	54	371.118,679 669.804,417	55	371.125,832 669.798,988	8.98
55	371.125,832 669.798,988	56	371.125,853 669.798,973	0.026	56	371.125,853 669.798,973	57	371.134,681 669.792,273	11.083	57	371.134,681 669.792,273	58	371.135,535 669.791,625	1.072
58	371.135,535 669.791,625	59	371.136,947 669.790,553	1.773	59	371.136,947 669.790,553	60	371.137,657 669.790,014	0.891	60	371.137,657 669.790,014	61	371.149,308 669.781,877	14.211
61	371.149,308 669.781,877	62	371.151,076 669.780,643	2.156	62	371.151,076 669.780,643	63	371.151,72 669.780,193	0.786	63	371.151,72 669.780,193	64	371.166,995 669.769,525	18.631
64	371.166,995 669.769,525	65	371.167,084 669.769,463	0.108	65	371.167,084 669.769,463	66	371.168,619 669.768,461	1.833	66	371.168,619 669.768,461	67	371.180,576 669.760,655	14.279
67	371.180,576 669.760,655	68	371.195,004 669.748,45	18.898	68	371.195,004 669.748,45	69	371.197,8 669.745,645	3.961	69	371.197,8 669.745,645	70	371.198,592 669.744,852	1.121
70	371.198,592 669.744,852	71	371.199,907 669.743,532	1.863	71	371.199,907 669.743,532	72	371.201,326 669.742,109	2.01	72	371.201,326 669.742,109	73	371.201,573 669.741,862	0.349
73	371.201,573 669.741,862	74	371.202,621 669.740,811	1.484	74	371.202,621 669.740,811	75	371.204,018 669.739,41	1.978	75	371.204,018 669.739,41	76	371.207,815 669.735,774	5.257
76	371.207,815 669.735,774	77	371.211,616 669.732,226	5.2	77	371.211,616 669.732,226	78	371.218,639 669.726,02	9.372	78	371.218,639 669.726,02	79	371.227,752 669.717,164	12.707
79	371.227,752 669.717,164	80	371.241,541 669.705,44	18.099	80	371.241,541 669.705,44	81	371.246,811 669.701,451	6.609	81	371.246,811 669.701,451	82	371.260,604 669.691,011	17.299
82	371.260,604 669.691,011	83	371.273,685 669.685,104	14.353	83	371.273,685 669.685,104	84	371.298,331 669.673,619	27.191	84	371.298,331 669.673,619	85	371.307,141 669.669,57	9.696
85	371.307,141 669.669,57	86	371.322,108 669.662,692	16.472	86	371.322,108 669.662,692	87	371.345,789 669.650,193	26.777	87	371.345,789 669.650,193	88	371.363,788 669.640,693	20.352
88	371.363,788 669.640,693	89	371.371,796 669.636,357	9.107	89	371.371,796 669.636,357	90	371.371,287 669.642,522	6.186	90	371.371,287 669.642,522	91	371.371,08 669.645,038	2.525
91	371.371,08 669.645,038	92	371.304,384 669.678,638	74.681	92	371.304,384 669.678,638	93	371.283,453 669.689,804	23.723	93	371.283,453 669.689,804	94	371.239,183 669.717,007	51.96
94	371.239,183 669.717,007	95	371.209,224 669.748,885	43.746	95	371.209,224 669.748,885	96	371.193,01 669.763,662	21.937	96	371.193,01 669.763,662	97	371.162,79 669.783,228	36.001
97	371.162,79 669.783,228	98	371.122,837 669.813,281	49.994	98	371.122,837 669.813,281	99	371.102,127 669.831,09	27.314	99	371.102,127 669.831,09	100	371.089,525 669.845,246	18.953
100	371.089,525 669.845,246	101	371.077,751 669.860,155	18.998	101	371.077,751 669.860,155	102	371.067,93 669.873,874	16.872	102	371.067,93 669.873,874	103	371.043,649 669.908,895	42.615
103	371.043,649 669.908,895	104	371.041,229 669.912,919	4.696	104	371.041,229 669.912,919	105	371.035,362 669.922,596	11.317	105	371.035,362 669.922,596	106	371.030,094 669.931,285	10.161
106	371.030,094 669.931,285	107	371.016,977 669.957,432	29.253	107	371.016,977 669.957,432	108	370.990,374 670.010,465	59.331	108	370.990,374 670.010,465	109	370.983,394 670.023,028	14.372
109	370.983,394 670.023,028	1	370.940,623 670.100,002	88.059										

** Lungimile segmentelor sunt determinate în planul de proiecție Stereo 70 și sunt rotunjite la 1 milimetru.

*** Distanța dintre puncte este formată din segmente cumulate ce sunt mai mici decât valoarea 1 milimetru.

**DATE DESPRE IMOBILUL NR. 81**

Oficiul de Cadastru și Publicitate Imobiliară MARAMURES
Biroul de Cadastru și Publicitate Imobiliară Baia Mare

A. Partea I. Descrierea imobilului

TEREN Intravilan

Nr. cadastral vechi:51327

Adresa: Loc. Salsig, Str Surilor, Jud. Maramures

Nr. Crt	Nr cadastral Nr. topografic	Suprafața* (mp)	Observații / Referințe
A1	51327	17.141	Sector cadastral:0 Teren imprejmuit; Parte din CFE 51327

B. Partea II. Proprietari și acte

Inscrieri privitoare la dreptul de proprietate și alte drepturi reale	Referințe
22097 / 06/04/2022	
Act Administrativ nr. 23, Hotarare, din 31/03/2022 emis de Consiliul Local Salsig (act administrativ nr documentatie cadastrală avizată sub nr. 22097 din 06.04.2022, emis de OCPI MARAMUREȘ; act normativ nr anexa nr. 60 la Hotărârea nr. 934 din 09.09.2002, emis de GUVERNUL ROMANIEI; act administrativ nr certificat fiscal nr. 94 din 06.04.2022, emis de Primaria Salsig);	
B1	A1
Intabulare, drept de PROPRIETATE cu titlu de drept aplicare Legea 213/1998, dobandit prin Lege, cota actuala 1/1, cota initiala 1/1 1) COMUNA SALSIG , CIF:3627773, domeniul public <i>OBSERVATII: Pozitie transcrisa din CF nr. 51327, in rangul incheierii nr. 22097/06.04.2022</i>	

C. Partea III. SARCINI .

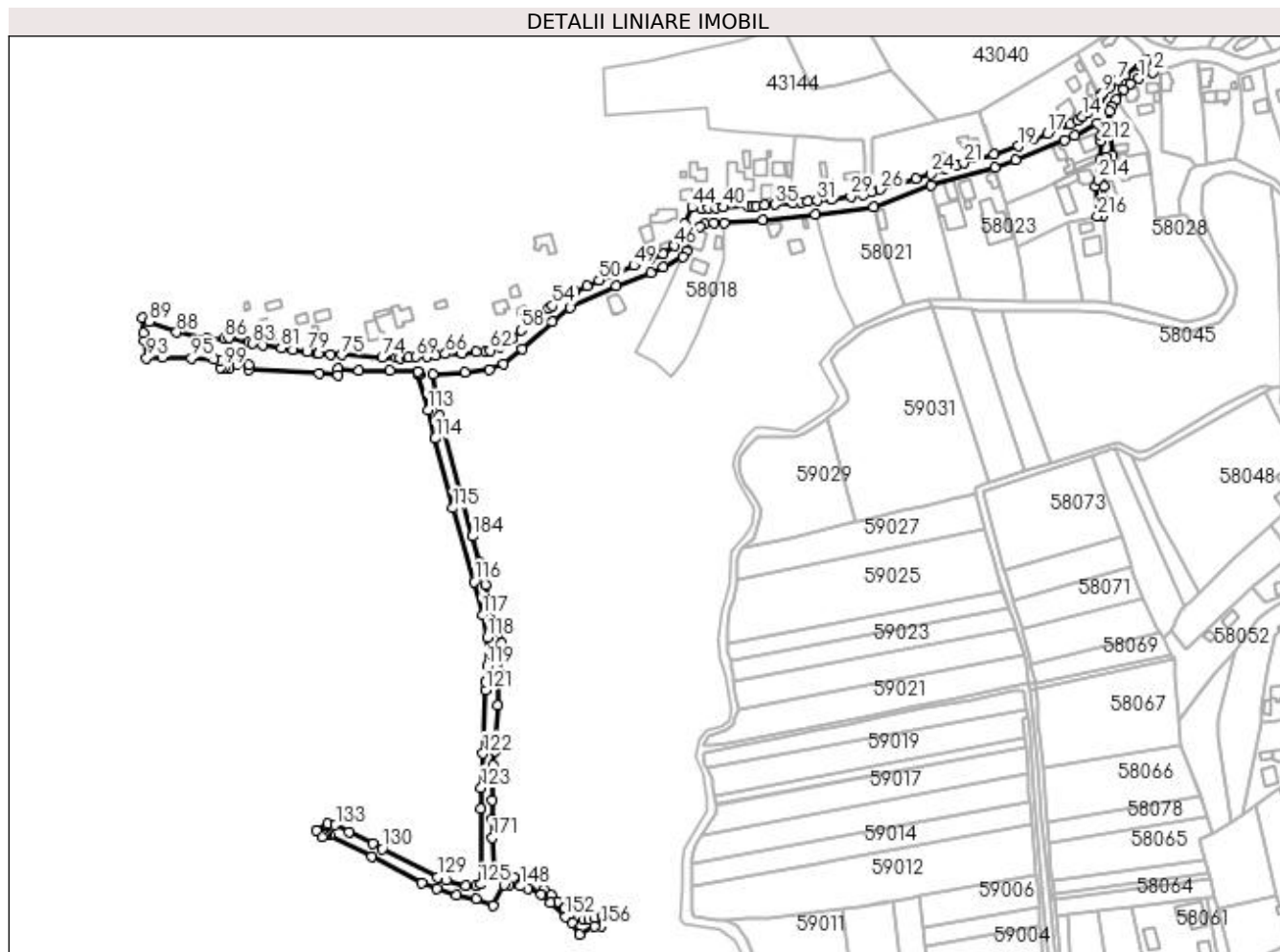
Inscrieri privind dezmembramintele dreptului de proprietate, drepturi reale de garanție și sarcini	Referințe
NU SUNT	

Anexa Nr. 1 La Partea I

Teren

Nr cadastral	Suprafața (mp)*	Observații / Referințe
51327	17.141	Parte din CFE 51327

* Suprafața este determinată în planul de proiecție Stereo 70.



Date referitoare la teren

Crt	Categorie folosință	Intravilan	Suprafața (mp)	Tarla	Parcelă	Nr. topo	Observații / Referințe
1	drum	DA	17.141	-	-	-	

Lungime Segmente

1) Valorile lungimilor segmentelor sunt obținute din proiecție în plan.

Punct început	X / Y	Punct sfârșit	X / Y	Lungime segment
1	372.166,433 / 669.841,263	2	372.177,798 / 669.846,279	12.423
4	372.171,214 / 669.854,533	5	372.167,362 / 669.852,109	4.551
7	372.150,067 / 669.839,825	8	372.142,875 / 669.834,114	9.184
10	372.135,489 / 669.827,914	11	372.135,871 / 669.826,894	1.089
13	372.126,2 / 669.814,799	14	372.121,324 / 669.810,974	6.197
16	372.111,841 / 669.805,182	17	372.094,036 / 669.797,54	19.376
2	372.177,798 / 669.846,279	3	372.172,453 / 669.856,177	11.249
5	372.167,362 / 669.852,109	6	372.154,943 / 669.843,516	15.102
8	372.142,875 / 669.834,114	9	372.136,921 / 669.829,103	7.782
11	372.135,871 / 669.826,894	12	372.133,931 / 669.824,147	3.363
14	372.121,324 / 669.810,974	15	372.117,552 / 669.808,226	4.667
17	372.094,036 / 669.797,54	18	372.083,005 / 669.792,771	12.018
3	372.172,453 / 669.856,177	4	372.171,214 / 669.854,533	2.059
6	372.154,943 / 669.843,516	7	372.150,067 / 669.839,825	6.115
9	372.136,921 / 669.829,103	10	372.135,489 / 669.827,914	1.861
12	372.133,931 / 669.824,147	13	372.126,2 / 669.814,799	12.131
15	372.117,552 / 669.808,226	16	372.111,841 / 669.805,182	6.472
18	372.083,005 / 669.792,771	19	372.070,914 / 669.787,665	13.125

Punct început	X / Y	Punct sfârșit	X / Y	Lungime segment	Punct început	X / Y	Punct sfârșit	X / Y	Lungime segment	Punct început	X / Y	Punct sfârșit	X / Y	Lungime segment
19	372.070,914 669.787,665	20	372.051,695 669.781,162	20.289	20	372.051,695 669.781,162	21	372.027,621 669.774,31	25.03	21	372.027,621 669.774,31	22	372.022,01 669.772,306	5.958
22	372.022,01 669.772,306	23	372.013,316 669.769,254	9.214	23	372.013,316 669.769,254	24	372.001,386 669.765,431	12.528	24	372.001,386 669.765,431	25	371.989,671 669.761,763	12.276
25	371.989,671 669.761,763	26	371.961,605 669.753,386	29.289	26	371.961,605 669.753,386	27	371.954,624 669.751,254	7.299	27	371.954,624 669.751,254	28	371.948,22 669.749,298	6.696
28	371.948,22 669.749,298	29	371.938,151 669.747,8	10.18	29	371.938,151 669.747,8	30	371.922,888 669.745,35	15.458	30	371.922,888 669.745,35	31	371.911,596 669.744,349	11.336
31	371.911,596 669.744,349	32	371.904,436 669.743,678	7.191	32	371.904,436 669.743,678	33	371.899,094 669.743,279	5.357	33	371.899,094 669.743,279	34	371.892,32 669.742,598	6.808
34	371.892,32 669.742,598	35	371.877,771 669.741,429	14.596	35	371.877,771 669.741,429	36	371.869,885 669.740,795	7.911	36	371.869,885 669.740,795	37	371.862,919 669.740,31	6.983
37	371.862,919 669.740,31	38	371.860,299 669.740,155	2.625	38	371.860,299 669.740,155	39	371.856,353 669.739,909	3.954	39	371.856,353 669.739,909	40	371.837,301 669.739,231	19.064
40	371.837,301 669.739,231	41	371.831,012 669.739,015	6.293	41	371.831,012 669.739,015	42	371.825,34 669.738,953	5.672	42	371.825,34 669.738,953	43	371.819,745 669.737,916	5.69
43	371.819,745 669.737,916	44	371.812,453 669.739,126	7.392	44	371.812,453 669.739,126	45	371.806,54 669.726,028	14.371	45	371.806,54 669.726,028	46	371.798,476 669.708,594	19.209
46	371.798,476 669.708,594	47	371.789,607 669.702,105	10.989	47	371.789,607 669.702,105	48	371.778,34 669.697,751	12.079	48	371.778,34 669.697,751	49	371.766,236 669.693,124	12.958
49	371.766,236 669.693,124	50	371.738,644 669.681,266	30.032	50	371.738,644 669.681,266	51	371.728,779 669.676,862	10.803	51	371.728,779 669.676,862	52	371.719,168 669.672,506	10.552
52	371.719,168 669.672,506	53	371.718,123 669.672,046	1.142	53	371.718,123 669.672,046	54	371.701,416 669.661,302	19.863	54	371.701,416 669.661,302	55	371.698,896 669.659,33	3.2
55	371.698,896 669.659,33	56	371.691,203 669.653,292	9.78	56	371.691,203 669.653,292	57	371.685,808 669.648,591	7.156	57	371.685,808 669.648,591	58	371.676,995 669.641,874	11.081
58	371.676,995 669.641,874	59	371.669,787 669.635,371	9.708	59	371.669,787 669.635,371	60	371.666,334 669.632,288	4.629	60	371.666,334 669.632,288	61	371.659,614 669.628,589	7.671
61	371.659,614 669.628,589	62	371.652,092 669.625,691	8.061	62	371.652,092 669.625,691	63	371.648,33 669.624,982	3.828	63	371.648,33 669.624,982	64	371.641,209 669.624,365	7.148
64	371.641,209 669.624,365	65	371.630,296 669.623,595	10.94	65	371.630,296 669.623,595	66	371.616,855 669.623,101	13.45	66	371.616,855 669.623,101	67	371.608,94 669.621,987	7.993
67	371.608,94 669.621,987	68	371.602,437 669.621,264	6.543	68	371.602,437 669.621,264	69	371.593,237 669.620,638	9.221	69	371.593,237 669.620,638	70	371.587,351 669.620,377	5.892
70	371.587,351 669.620,377	71	371.586,734 669.620,349	0.618	71	371.586,734 669.620,349	72	371.581,146 669.619,819	5.613	72	371.581,146 669.619,819	73	371.577,552 669.619,985	3.598
73	371.577,552 669.619,985	74	371.566,715 669.620,484	10.848	74	371.566,715 669.620,484	75	371.534,73 669.622,18	32.03	75	371.534,73 669.622,18	76	371.525,476 669.622,425	9.257
76	371.525,476 669.622,425	77	371.516,389 669.623,052	9.109	77	371.516,389 669.623,052	78	371.515,353 669.623,198	1.046	78	371.515,353 669.623,198	79	371.506,883 669.624,6	8.585
79	371.506,883 669.624,6	80	371.496,308 669.626,375	10.723	80	371.496,308 669.626,375	81	371.486,946 669.627,732	9.46	81	371.486,946 669.627,732	82	371.472,297 669.629,99	14.822
82	371.472,297 669.629,99	83	371.463,639 669.631,184	8.74	83	371.463,639 669.631,184	84	371.461,131 669.631,948	2.622	84	371.461,131 669.631,948	85	371.445,147 669.635,834	16.45
85	371.445,147 669.635,834	86	371.441,657 669.635,003	3.588	86	371.441,657 669.635,003	87	371.427,942 669.635,511	13.724	87	371.427,942 669.635,511	88	371.403,783 669.640,224	24.614
88	371.403,783 669.640,224	89	371.381,94 669.648,525	23.367	89	371.381,94 669.648,525	90	371.376,459 669.651,285	6.137	90	371.376,459 669.651,285	91	371.377,772 669.639,785	11.575
91	371.377,772 669.639,785	92	371.378,493 669.633,475	6.351	92	371.378,493 669.633,475	93	371.380,051 669.619,835	13.729	93	371.380,051 669.619,835	94	371.392,587 669.620,063	12.538
94	371.392,587 669.620,063	95	371.415,665 669.619,397	23.088	95	371.415,665 669.619,397	96	371.433,349 669.618,476	17.708	96	371.433,349 669.618,476	97	371.438,469 669.618,21	5.127
97	371.438,469 669.618,21	98	371.438,397 669.612,356	5.854	98	371.438,397 669.612,356	99	371.441,288 669.612,139	2.899	99	371.441,288 669.612,139	100	371.445,637 669.611,474	4.4
100	371.445,637 669.611,474	101	371.445,654 669.615,137	3.663	101	371.445,654 669.615,137	102	371.451,528 669.614,71	5.889	102	371.451,528 669.614,71	103	371.460,964 669.614,647	9.436
103	371.460,964 669.614,647	104	371.460,724 669.610,427	4.227	104	371.460,724 669.610,427	105	371.516,458 669.607,344	55.819	105	371.516,458 669.607,344	106	371.531,328 669.606,213	14.913
106	371.531,328 669.606,213	107	371.531,436 669.610,996	4.784	107	371.531,436 669.610,996	108	371.548,168 669.609,786	16.776	108	371.548,168 669.609,786	109	371.573,001 669.609,481	24.835
109	371.573,001 669.609,481	110	371.594,808 669.608,721	21.82	110	371.594,808 669.608,721	111	371.595,086 669.607,172	1.574	111	371.595,086 669.607,172	112	371.596,27 669.606,892	1.217
112	371.596,27 669.606,892	113	371.602,93 669.578,481	29.181	113	371.602,93 669.578,481	114	371.608,641 669.555,948	23.245	114	371.608,641 669.555,948	115	371.622,755 669.500,841	56.886
115	371.622,755 669.500,841	116	371.639,698 669.442,537	60.716	116	371.639,698 669.442,537	117	371.646,164 669.416,483	26.844	117	371.646,164 669.416,483	118	371.650,246 669.398,573	18.369

Punct început	X / Y	Punct sfârșit	X / Y	Lungime segment	Punct început	X / Y	Punct sfârșit	X / Y	Lungime segment	Punct început	X / Y	Punct sfârșit	X / Y	Lungime segment
118	371.650,246 669.398,573	119	371.649,883 669.375,628	22.948	119	371.649,883 669.375,628	120	371.648,876 669.362,976	12.692	120	371.648,876 669.362,976	121	371.648,581 669.356,893	6.09
121	371.648,581 669.356,893	122	371.646,704 669.306,377	50.551	122	371.646,704 669.306,377	123	371.645,237 669.279,203	27.214	123	371.645,237 669.279,203	124	371.644,553 669.262,468	16.749
124	371.644,553 669.262,468	125	371.644,762 669.202,723	59.745	125	371.644,762 669.202,723	126	371.640,863 669.201,55	4.072	126	371.640,863 669.201,55	127	371.633,195 669.201,609	7.668
127	371.633,195 669.201,609	128	371.617,156 669.205,965	16.62	128	371.617,156 669.205,965	129	371.610,458 669.208,234	7.072	129	371.610,458 669.208,234	130	371.566,903 669.230,75	49.031
130	371.566,903 669.230,75	131	371.559,22 669.234,896	8.73	131	371.559,22 669.234,896	132	371.540,309 669.244,318	21.128	132	371.540,309 669.244,318	133	371.529,727 669.249,72	11.881
133	371.529,727 669.249,72	134	371.523,694 669.250,559	6.091	134	371.523,694 669.250,559	135	371.514,609 669.245,539	10.38	135	371.514,609 669.245,539	136	371.519,243 669.240,441	6.889
136	371.519,243 669.240,441	137	371.520,563 669.241,523	1.707	137	371.520,563 669.241,523	138	371.522,669 669.242,157	2.199	138	371.522,669 669.242,157	139	371.525,26 669.242,008	2.595
139	371.525,26 669.242,008	140	371.558,492 669.224,9	37.377	140	371.558,492 669.224,9	141	371.598,014 669.203,705	44.847	141	371.598,014 669.203,705	142	371.610,094 669.199,137	12.915
142	371.610,094 669.199,137	143	371.625,721 669.194,375	16.336	143	371.625,721 669.194,375	144	371.640,912 669.191,077	15.545	144	371.640,912 669.191,077	145	371.654,47 669.185,61	14.619
145	371.654,47 669.185,61	146	371.663,539 669.202,191	18.899	146	371.663,539 669.202,191	147	371.667,531 669.202,43	3.999	147	371.667,531 669.202,43	148	371.675,918 669.201,183	8.479
148	371.675,918 669.201,183	149	371.681,99 669.199,465	6.31	149	371.681,99 669.199,465	150	371.692,861 669.194,546	11.932	150	371.692,861 669.194,546	151	371.700,205 669.188,126	9.755
151	371.700,205 669.188,126	152	371.711,96 669.177,029	16.166	152	371.711,96 669.177,029	153	371.717,501 669.172,36	7.246	153	371.717,501 669.172,36	154	371.723,328 669.163,069	10.967
154	371.723,328 669.163,069	155	371.734,726 669.169,273	12.977	155	371.734,726 669.169,273	156	371.740,411 669.169,534	5.691	156	371.740,411 669.169,534	157	371.741,247 669.177,754	8.262
157	371.741,247 669.177,754	158	371.734,705 669.175,876	6.806	158	371.734,705 669.175,876	159	371.730,674 669.174,898	4.148	159	371.730,674 669.174,898	160	371.726,216 669.175,037	4.46
160	371.726,216 669.175,037	161	371.722,549 669.176,211	3.85	161	371.722,549 669.176,211	162	371.718,002 669.178,538	5.108	162	371.718,002 669.178,538	163	371.711,495 669.183,528	8.2
163	371.711,495 669.183,528	164	371.706,072 669.189,104	7.778	164	371.706,072 669.189,104	165	371.700,57 669.194,298	7.566	165	371.700,57 669.194,298	166	371.694,84 669.198,863	7.326
166	371.694,84 669.198,863	167	371.690,944 669.201,41	4.655	167	371.690,944 669.201,41	168	371.678,19 669.206,432	13.707	168	371.678,19 669.206,432	169	371.671,087 669.207,928	7.259
169	371.671,087 669.207,928	170	371.655,163 669.208,622	15.939	170	371.655,163 669.208,622	171	371.653,86 669.239,563	30.968	171	371.653,86 669.239,563	172	371.653,529 669.254,447	14.888
172	371.653,529 669.254,447	173	371.653,637 669.269,295	14.848	173	371.653,637 669.269,295	174	371.654,928 669.297,215	27.95	174	371.654,928 669.297,215	175	371.656,285 669.308,449	11.316
175	371.656,285 669.308,449	176	371.657,977 669.344,256	35.847	176	371.657,977 669.344,256	177	371.659,109 669.369,737	25.506	177	371.659,109 669.369,737	178	371.662,316 669.384,236	14.849
178	371.662,316 669.384,236	179	371.662,644 669.385,957	1.752	179	371.662,644 669.385,957	180	371.661,662 669.393,791	7.895	180	371.661,662 669.393,791	181	371.659,408 669.403,148	9.625
181	371.659,408 669.403,148	182	371.648,379 669.440,267	38.723	182	371.648,379 669.440,267	183	371.643,812 669.457,522	17.849	183	371.643,812 669.457,522	184	371.638,258 669.478,504	21.705
184	371.638,258 669.478,504	185	371.612,339 669.574,377	99.315	185	371.612,339 669.574,377	186	371.607,139 669.606,883	32.919	186	371.607,139 669.606,883	187	371.632,498 669.608,583	25.416
187	371.632,498 669.608,583	188	371.651,887 669.610,587	19.492	188	371.651,887 669.610,587	189	371.662,774 669.614,771	11.663	189	371.662,774 669.614,771	190	371.677,414 669.627,014	19.085
190	371.677,414 669.627,014	191	371.701,424 669.648,92	32.502	191	371.701,424 669.648,92	192	371.715,423 669.659,803	17.732	192	371.715,423 669.659,803	193	371.752,373 669.676,626	40.599
193	371.752,373 669.676,626	194	371.779,564 669.687,1	29.139	194	371.779,564 669.687,1	195	371.789,523 669.692,029	11.112	195	371.789,523 669.692,029	196	371.804,939 669.700,152	17.425
196	371.804,939 669.700,152	197	371.807,885 669.704,455	5.215	197	371.807,885 669.704,455	198	371.818,154 669.723,865	21.959	198	371.818,154 669.723,865	199	371.822,367 669.726,148	4.792
199	371.822,367 669.726,148	200	371.829,532 669.726,699	7.186	200	371.829,532 669.726,699	201	371.837,656 669.726,565	8.125	201	371.837,656 669.726,565	202	371.868,537 669.729,314	31.003
202	371.868,537 669.729,314	203	371.909,9 669.733,477	41.572	203	371.909,9 669.733,477	204	371.956,158 669.739,699	46.675	204	371.956,158 669.739,699	205	372.001,598 669.756,66	48.502
205	372.001,598 669.756,66	206	372.052,571 669.770,915	52.929	206	372.052,571 669.770,915	207	372.069,024 669.776,544	17.389	207	372.069,024 669.776,544	208	372.107,737 669.792,454	41.855
208	372.107,737 669.792,454	209	372.115,483 669.795,954	8.5	209	372.115,483 669.795,954	210	372.133,214 669.805,986	20.372	210	372.133,214 669.805,986	211	372.136,151 669.796,245	10.174
211	372.136,151 669.796,245	212	372.136,437 669.791,745	4.509	212	372.136,437 669.791,745	213	372.135,647 669.777,004	14.762	213	372.135,647 669.777,004	214	372.134,008 669.761,238	15.851
214	372.134,008 669.761,238	215	372.131,89 669.756,2	5.465	215	372.131,89 669.756,2	216	372.133,601 669.732,204	24.057	216	372.133,601 669.732,204	217	372.138,325 669.732,633	4.743

Punct început	X / Y	Punct sfârșit	X / Y	Lungime segment	Punct început	X / Y	Punct sfârșit	X / Y	Lungime segment	Punct început	X / Y	Punct sfârșit	X / Y	Lungime segment
217	372.138,325 669.732,633	218	372.138,499 669.756,201	23.569	218	372.138,499 669.756,201	219	372.140,518 669.779,277	23.164	219	372.140,518 669.779,277	220	372.145,195 669.780,293	4.786
220	372.145,195 669.780,293	221	372.142,946 669.806,824	26.626	221	372.142,946 669.806,824	222	372.143,235 669.815,43	8.611	222	372.143,235 669.815,43	223	372.144,659 669.818,916	3.766
223	372.144,659 669.818,916	224	372.148,592 669.824,539	6.862	224	372.148,592 669.824,539	225	372.154,2 669.832,246	9.531	225	372.154,2 669.832,246	226	372.159,807 669.837,131	7.437
226	372.159,807 669.837,131	1	372.166,433 669.841,263	7.809										

** Lungimile segmentelor sunt determinate în planul de proiecție Stereo 70 și sunt rotunjite la 1 milimetru.

*** Distanța dintre puncte este formată din segmente cumulate ce sunt mai mici decât valoarea 1 milimetru.

**DATE DESPRE IMOBILUL NR. 82**

Oficiul de Cadastru și Publicitate Imobiliară MARAMURES
Biroul de Cadastru și Publicitate Imobiliară Baia Mare

A. Partea I. Descrierea imobilului

TEREN Intravilan

Nr. cadastral vechi:51327

Adresa: Loc. Salsig, Str Surilor, Jud. Maramures

Nr. Crt	Nr cadastral Nr. topografic	Suprafața* (mp)	Observații / Referințe
A1	51327	335	Sector cadastral:0 Teren imprejmuit; Parte din CFE 51327

B. Partea II. Proprietari și acte

Inscrieri privitoare la dreptul de proprietate și alte drepturi reale	Referințe
22097 / 06/04/2022	
Act Administrativ nr. 23, Hotarare, din 31/03/2022 emis de Consiliul Local Salsig (act administrativ nr documentatie cadastrală avizată sub nr. 22097 din 06.04.2022, emis de OCPI MARAMUREȘ;act normativ nr anexa nr. 60 la Hotărârea nr. 934 din 09.09.2002, emis de GUVERNUL ROMANIEI;act administrativ nr certificat fiscal nr. 94 din 06.04.2022, emis de Primaria Salsig);	
B1	A1
Intabulare, drept de PROPRIETATEcu titlu de drept aplicare Legea 213/1998, dobandit prin Lege, cota actuala 1/1, cota initiala 1/1 1) COMUNA SALSIG , CIF:3627773, domeniul public <i>OBSERVATII: Pozitie transcrisa din CF nr. 51327, in rangul incheierii nr. 22097/06.04.2022</i>	

C. Partea III. SARCINI .

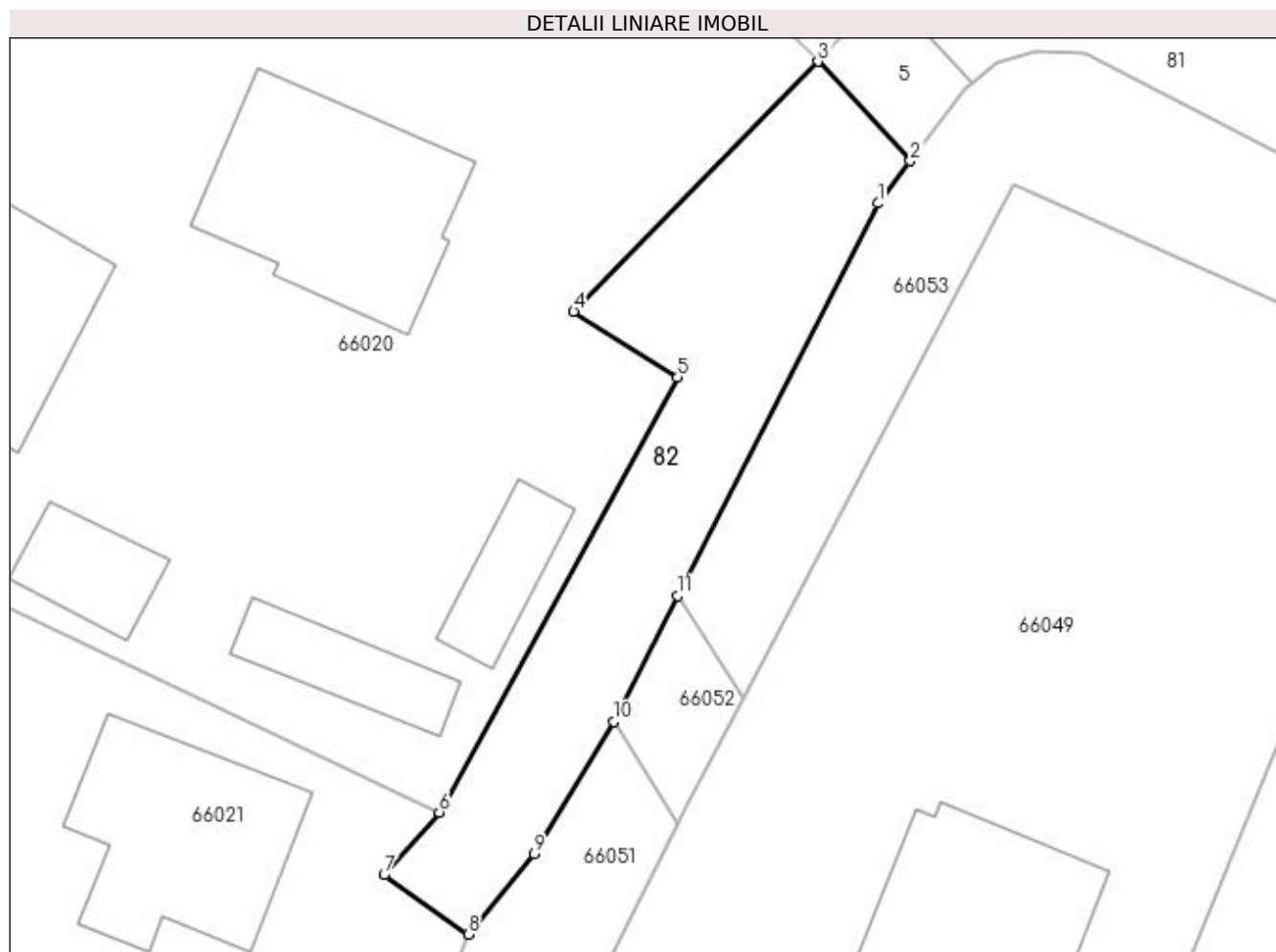
Inscrieri privind dezmembramintele dreptului de proprietate, drepturi reale de garanție și sarcini	Referințe
NU SUNT	

Anexa Nr. 1 La Partea I

Teren

Nr cadastral	Suprafața (mp)*	Observații / Referințe
51327	335	Parte din CFE 51327

* Suprafața este determinată în planul de proiecție Stereo 70.



Date referitoare la teren

Crt	Categorie folosință	Intra vilan	Suprafața (mp)	Tarla	Parcelă	Nr. topo	Observații / Referințe
1	drum	DA	335	-	-	-	

Lungime Segmente

1) Valorile lungimilor segmentelor sunt obținute din proiecție în plan.

Punct început	X / Y	Punct sfârșit	X / Y	Lungime segment (** (m)
1	371.514,19 669.234,038	2	371.515,923 669.236,301	2.85
2	371.515,923 669.236,301	3	371.510,99 669.241,609	7.246
3	371.510,99 669.241,609	4	371.497,944 669.228,272	18.657
4	371.497,944 669.228,272	5	371.503,5 669.224,737	6.585
5	371.503,5 669.224,737	6	371.490,759 669.201,52	26.483

Punct început	X / Y	Punct sfârșit	X / Y	Lungime segment (** (m)
6	371.490,759 669.201,52	7	371.487,815 669.198,18	4.452
7	371.487,815 669.198,18	8	371.492,305 669.195,004	5.5
8	371.492,305 669.195,004	9	371.495,834 669.199,3	5.56
9	371.495,834 669.199,3	10	371.500,079 669.206,356	8.235
10	371.500,079 669.206,356	11	371.503,506 669.213,079	7.546
11	371.503,506 669.213,079	1	371.514,19 669.234,038	23.525

** Lungimile segmentelor sunt determinate în planul de proiecție Stereo 70 și sunt rotunjite la 1 milimetru.

*** Distanța dintre puncte este formată din segmente cumulate ce sunt mai mici decât valoarea 1 milimetru.

**DATE DESPRE IMOBILUL NR. 83**

Oficiul de Cadastru și Publicitate Imobiliară MARAMURES
Biroul de Cadastru și Publicitate Imobiliară Baia Mare

A. Partea I. Descrierea imobilului

TEREN Intravilan

Nr. cadastral vechi:51327

Adresa: Loc. Salsig, Str Surilor, Jud. Maramures

Nr. Crt	Nr cadastral Nr. topografic	Suprafața* (mp)	Observații / Referințe
A1	51327	6.708	Sector cadastral:0 Teren imprejmuit; Parte din CFE 51327

B. Partea II. Proprietari și acte

Inscrieri privitoare la dreptul de proprietate și alte drepturi reale	Referințe
22097 / 06/04/2022	
Act Administrativ nr. 23, Hotarare, din 31/03/2022 emis de Consiliul Local Salsig (act administrativ nr documentatie cadastrală avizată sub nr. 22097 din 06.04.2022, emis de OCPI MARAMUREȘ; act normativ nr anexa nr. 60 la Hotărârea nr. 934 din 09.09.2002, emis de GUVERNUL ROMANIEI; act administrativ nr certificat fiscal nr. 94 din 06.04.2022, emis de Primaria Salsig);	
B1	A1
Intabulare, drept de PROPRIETATE cu titlu de drept aplicare Legea 213/1998, dobandit prin Lege, cota actuala 1/1, cota initiala 1/1 1) COMUNA SALSIG , CIF:3627773, domeniul public <i>OBSERVATII: Pozitie transcrisa din CF nr. 51327, in rangul incheierii nr. 22097/06.04.2022</i>	

C. Partea III. SARCINI .

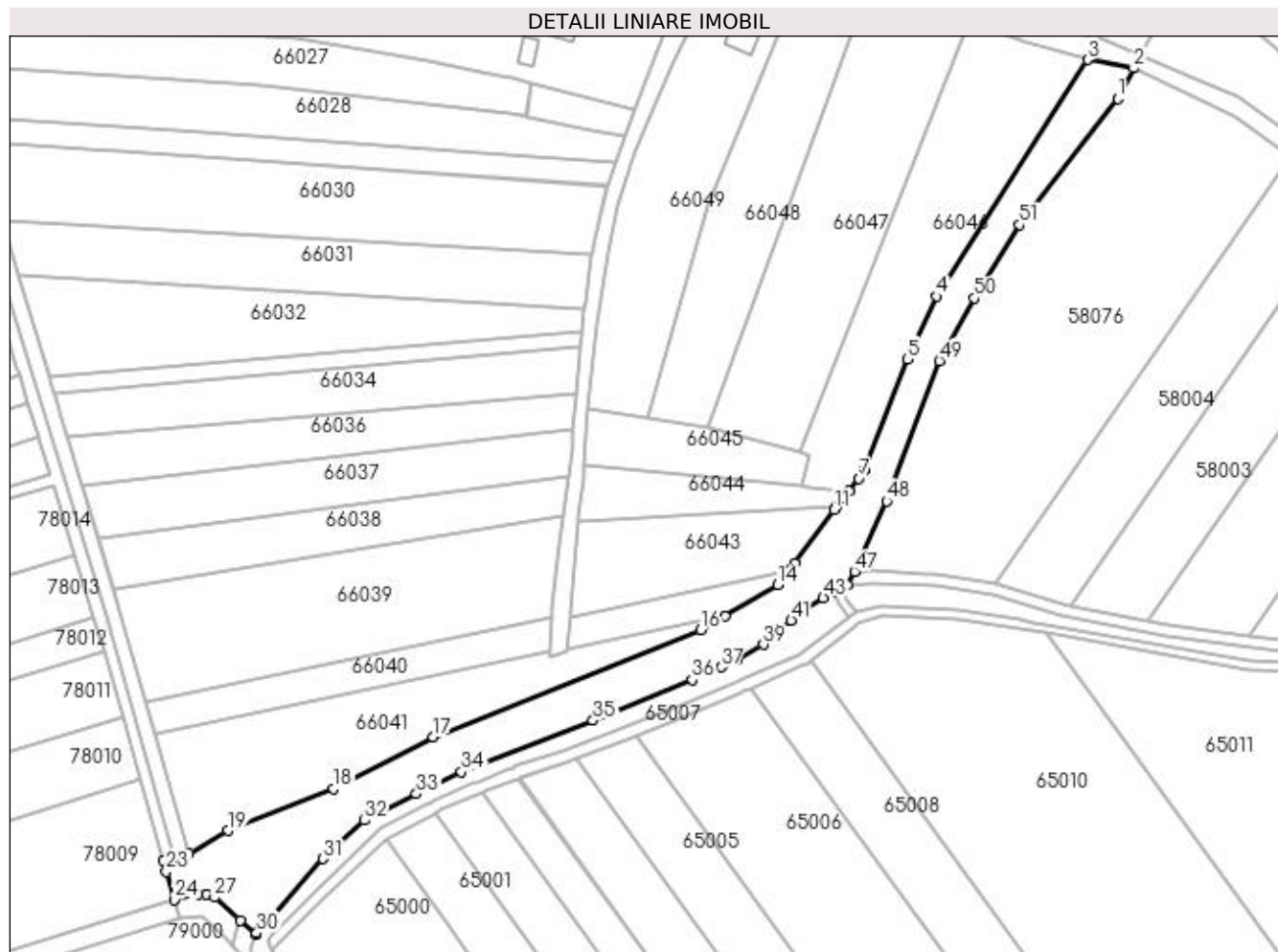
Inscrieri privind dezmembramintele dreptului de proprietate, drepturi reale de garanție și sarcini	Referințe
NU SUNT	

Anexa Nr. 1 La Partea I

Teren

Nr cadastral	Suprafața (mp)*	Observații / Referințe
51327	6.708	Parte din CFE 51327

* Suprafața este determinată în planul de proiecție Stereo 70.



Date referitoare la teren

Crt	Categorie folosință	Intravilan	Suprafața (mp)	Tarla	Parcelă	Nr. topo	Observații / Referințe
1	drum	DA	6.708	-	-	-	

Lungime Segmente

1) Valorile lungimilor segmentelor sunt obținute din proiecție în plan.

Punct început	X / Y	Punct sfârșit	X / Y	Lungime segment
1	371.646,552 / 669.170,729	2	371.652,063 / 669.181,087	11.733
2	371.652,063 / 669.181,087	3	371.636,317 / 669.184,016	16.016
3	371.636,317 / 669.184,016	4	371.584,798 / 669.103,273	95.779
4	371.584,798 / 669.103,273	5	371.574,765 / 669.081,846	23.668
5	371.574,765 / 669.081,846	6	371.560,128 / 669.043,753	40.808
6	371.560,128 / 669.043,753	7	371.558,173 / 669.041,167	3.242
7	371.558,173 / 669.041,167	8	371.554,781 / 669.036,757	5.564
8	371.554,781 / 669.036,757	9	371.553,004 / 669.034,447	2.914
9	371.553,004 / 669.034,447	10	371.550,858 / 669.031,656	3.521
10	371.550,858 / 669.031,656	11	371.549,878 / 669.030,382	1.607
11	371.549,878 / 669.030,382	12	371.536,408 / 669.012,165	22.656
12	371.536,408 / 669.012,165	13	371.534,67 / 669.009,927	2.834
13	371.534,67 / 669.009,927	14	371.530,607 / 669.004,698	6.622
14	371.530,607 / 669.004,698	15	371.512,452 / 668.994,177	20.983
15	371.512,452 / 668.994,177	16	371.504,221 / 668.989,407	9.513
16	371.504,221 / 668.989,407	17	371.412,909 / 668.952,9	98.339
17	371.412,909 / 668.952,9	18	371.378,933 / 668.935,246	38.289
18	371.378,933 / 668.935,246	19	371.342,921 / 668.920,859	38.78

Punct început	X / Y	Punct sfârșit	X / Y	Lungime segment	Punct început	X / Y	Punct sfârșit	X / Y	Lungime segment	Punct început	X / Y	Punct sfârșit	X / Y	Lungime segment
19	371.342,921 668.920,859	20	371.329,486 668.913,107	15.511	20	371.329,486 668.913,107	21	371.324,675 668.911,745	5.0	21	371.324,675 668.911,745	22	371.320,827 668.910,656	3.999
22	371.320,827 668.910,656	23	371.321,843 668.906,9	3.891	23	371.321,843 668.906,9	24	371.324,439 668.897,311	9.934	24	371.324,439 668.897,311	25	371.332,525 668.899,261	8.318
25	371.332,525 668.899,261	26	371.335,52 668.899,316	2.996	26	371.335,52 668.899,316	27	371.338,232 668.898,067	2.986	27	371.338,232 668.898,067	28	371.347,147 668.890,183	11.901
28	371.347,147 668.890,183	29	371.352,447 668.885,496	7.075	29	371.352,447 668.885,496	30	371.352,639 668.885,983	0.523	30	371.352,639 668.885,983	31	371.375,192 668.911,289	33.897
31	371.375,192 668.911,289	32	371.389,447 668.924,405	19.371	32	371.389,447 668.924,405	33	371.407,124 668.933,414	19.84	33	371.407,124 668.933,414	34	371.422,511 668.940,939	17.128
34	371.422,511 668.940,939	35	371.467,454 668.958,504	48.254	35	371.467,454 668.958,504	36	371.501,362 668.972,38	36.637	36	371.501,362 668.972,38	37	371.511,254 668.976,771	10.823
37	371.511,254 668.976,771	38	371.516,392 668.979,048	5.62	38	371.516,392 668.979,048	39	371.525,653 668.984,408	10.7	39	371.525,653 668.984,408	40	371.531,352 668.989,36	7.55
40	371.531,352 668.989,36	41	371.535,115 668.992,691	5.026	41	371.535,115 668.992,691	42	371.539,677 668.995,952	5.608	42	371.539,677 668.995,952	43	371.545,989 669.000,326	7.679
43	371.545,989 669.000,326	44	371.549,341 669.002,18	3.831	44	371.549,341 669.002,18	45	371.552,046 669.003,51	3.014	45	371.552,046 669.003,51	46	371.554,373 669.004,749	2.636
46	371.554,373 669.004,749	47	371.556,706 669.009,28	5.096	47	371.556,706 669.009,28	48	371.567,692 669.033,386	26.491	48	371.567,692 669.033,386	49	371.585,752 669.081,277	51.183
49	371.585,752 669.081,277	50	371.597,554 669.102,621	24.39	50	371.597,554 669.102,621	51	371.613,007 669.127,703	29.46	51	371.613,007 669.127,703	1	371.646,552 669.170,729	54.557

** Lungimile segmentelor sunt determinate în planul de proiecție Stereo 70 și sunt rotunjite la 1 milimetru.

*** Distanța dintre puncte este formată din segmente cumulate ce sunt mai mici decât valoarea 1 milimetru.

**DATE DESPRE IMOBILUL NR. 84**

Oficiul de Cadastru și Publicitate Imobiliară MARAMURES
Biroul de Cadastru și Publicitate Imobiliară Baia Mare

A. Partea I. Descrierea imobilului

TEREN Intravilan

Nr. cadastral vechi:51255

Adresa: Loc. Salsig, Str Surilor, Jud. Maramures

Nr. Crt	Nr cadastral Nr. topografic	Suprafața* (mp)	Observații / Referințe
A1	51255	Din acte: 5.748 Masurata: 5.990	Sector cadastral:0 Teren imprejmuat;

B. Partea II. Proprietari și acte

Inscrieri privitoare la dreptul de proprietate și alte drepturi reale	Referințe
6579 / 03/02/2022	
Act Normativ nr. 665, Hotarare, din 09/09/2002 emis de Guvernul Romaniei (act administrativ nr ANEXA INVENTAR DOMENIUL PUBLIC din 29.12.2017, emis de Primaria Salsig;act administrativ nr Documentatie cadastrala nr. 6579 din 03.02.2022, emis de OCPI Maramures;act administrativ nr Hotararea nr. 12 din 26.01.2022, emis de Consiliul Local Salsig);	
B1	A1
Intabulare, drept de PROPRIETATEcu titlu de drept aplicarea Legii nr. 213/1998, dobandit prin Lege, cota actuala 1/1, cota initiala 1/1	
1) COMUNA SALSIG , CIF:3627773, domeniul public	
OBSERVATII: Pozitie transcrisa din CF nr. 51255, in rangul incheierii nr. 6579/03.02.2022	

C. Partea III. SARCINI .

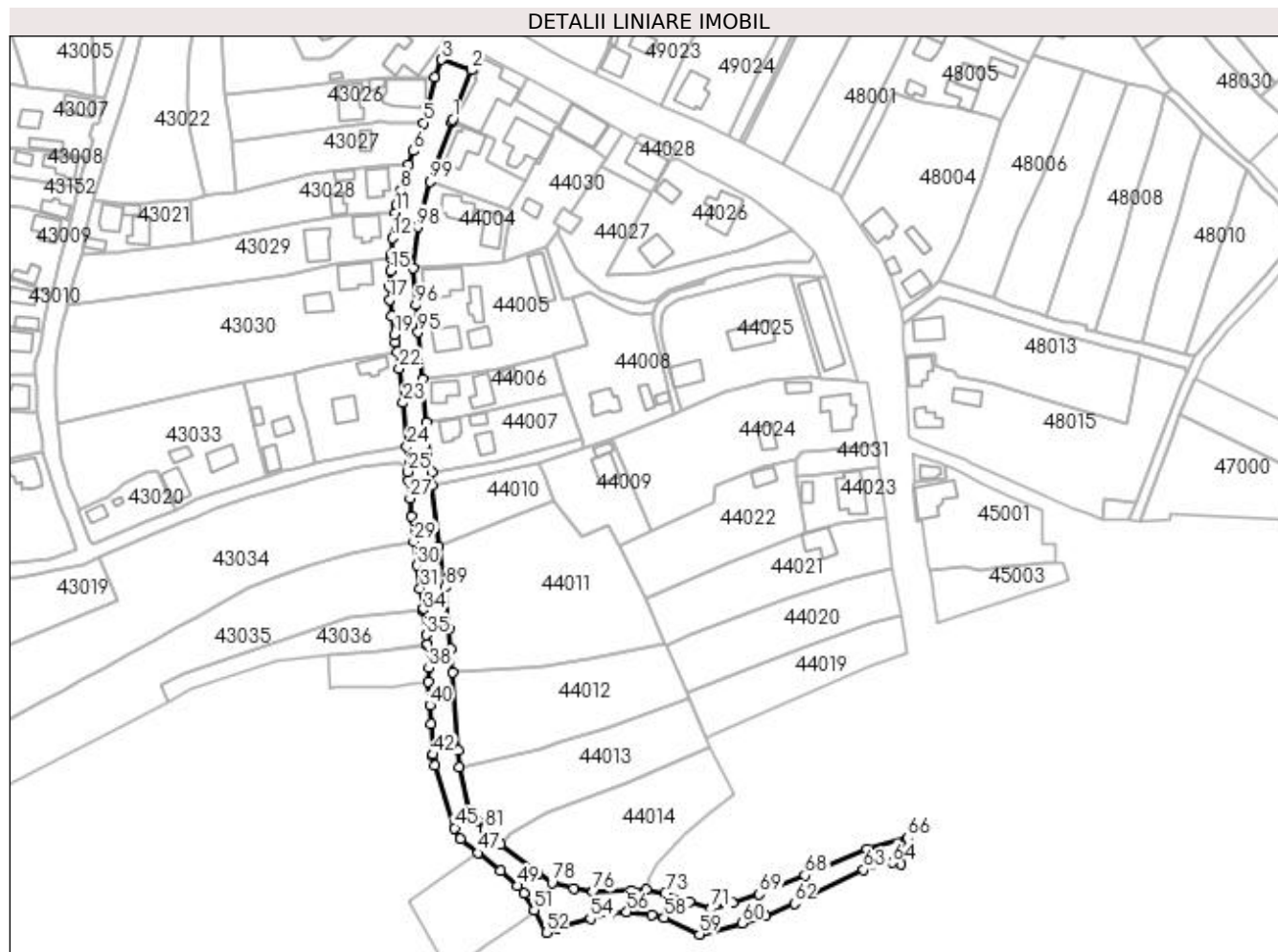
Inscrieri privind dezmembramintele dreptului de proprietate, drepturi reale de garanție și sarcini	Referințe
NU SUNT	

Anexa Nr. 1 La Partea I

Teren

Nr cadastral	Suprafața (mp)*	Observații / Referințe
51255	Din acte: 5.748 Masurata: 5.990	

* Suprafața este determinată în planul de proiecție Stereo 70.



Date referitoare la teren

Crt	Categorie folosință	Intra vilan	Suprafața (mp)	Tarla	Parcelă	Nr. topo	Observații / Referințe
1	drum	DA	5.990	-	-	-	

Lungime Segmente

1) Valorile lungimilor segmentelor sunt obținute din proiecție în plan.

Punct început	X / Y	Punct sfârșit	X / Y	Lungime segment	Punct început	X / Y	Punct sfârșit	X / Y	Lungime segment	Punct început	X / Y	Punct sfârșit	X / Y	Lungime segment
1	372.136,148 670.207,393	2	372.144,553 670.229,398	23.556	2	372.144,553 670.229,398	3	372.131,376 670.233,947	13.94	3	372.131,376 670.233,947	4	372.128,399 670.225,977	8.508
4	372.128,399 670.225,977	5	372.123,428 670.205,863	20.719	5	372.123,428 670.205,863	6	372.118,856 670.193,503	13.178	6	372.118,856 670.193,503	7	372.116,808 670.187,285	6.547
7	372.116,808 670.187,285	8	372.113,132 670.176,119	11.756	8	372.113,132 670.176,119	9	372.112,542 670.173,846	2.348	9	372.112,542 670.173,846	10	372.111,364 670.169,553	4.452
10	372.111,364 670.169,553	11	372.110,951 670.166,087	3.491	11	372.110,951 670.166,087	12	372.109,596 670.154,694	11.473	12	372.109,596 670.154,694	13	372.109,091 670.147,581	7.131
13	372.109,091 670.147,581	14	372.108,97 670.145,653	1.932	14	372.108,97 670.145,653	15	372.108,628 670.140,215	5.449	15	372.108,628 670.140,215	16	372.108,081 670.133,059	7.177

Punct început	X / Y	Punct sfârșit	X / Y	Lungime segment	Punct început	X / Y	Punct sfârșit	X / Y	Lungime segment	Punct început	X / Y	Punct sfârșit	X / Y	Lungime segment
16	372.108,081 670.133,059	17	372.108,249 670.127,293	5.768	17	372.108,249 670.127,293	18	372.109,217 670.120,263	7.096	18	372.109,217 670.120,263	19	372.110,227 670.111,845	8.478
19	372.110,227 670.111,845	20	372.110,774 670.108,478	3.411	20	372.110,774 670.108,478	21	372.111,393 670.104,054	4.467	21	372.111,393 670.104,054	22	372.112,416 670.096,734	7.391
22	372.112,416 670.096,734	23	372.114,142 670.081,623	15.209	23	372.114,142 670.081,623	24	372.115,915 670.062,04	19.663	24	372.115,915 670.062,04	25	372.116,325 670.050,971	11.077
25	372.116,325 670.050,971	26	372.116,763 670.047,128	3.868	26	372.116,763 670.047,128	27	372.117,325 670.039,128	8.02	27	372.117,325 670.039,128	28	372.118,044 670.031,035	8.125
28	372.118,044 670.031,035	29	372.118,961 670.019,942	11.131	29	372.118,961 670.019,942	30	372.120,235 670.009,373	10.646	30	372.120,235 670.009,373	31	372.121,793 669.999,229	10.263
31	372.121,793 669.999,229	32	372.123,109 669.990,379	8.947	32	372.123,109 669.990,379	33	372.123,186 669.989,867	0.518	33	372.123,186 669.989,867	34	372.123,308 669.989,043	0.833
34	372.123,308 669.989,043	35	372.124,445 669.978,436	10.668	35	372.124,445 669.978,436	36	372.124,862 669.974,203	4.253	36	372.124,862 669.974,203	37	372.124,889 669.973,923	0.281
37	372.124,889 669.973,923	38	372.125,628 669.963,784	10.166	38	372.125,628 669.963,784	39	372.125,388 669.957,656	6.133	39	372.125,388 669.957,656	40	372.126,086 669.947,204	10.475
40	372.126,086 669.947,204	41	372.126,423 669.939,038	8.173	41	372.126,423 669.939,038	42	372.127,637 669.925,443	13.649	42	372.127,637 669.925,443	43	372.127,601 669.924,727	0.717
43	372.127,601 669.924,727	44	372.128,317 669.920,602	4.187	44	372.128,317 669.920,602	45	372.137,14 669.892,745	29.221	45	372.137,14 669.892,745	46	372.139,705 669.887,878	5.502
46	372.139,705 669.887,878	47	372.147,508 669.881,68	9.965	47	372.147,508 669.881,68	48	372.157,331 669.873,804	12.591	48	372.157,331 669.873,804	49	372.164,944 669.867,047	10.179
49	372.164,944 669.867,047	50	372.167,874 669.863,612	4.515	50	372.167,874 669.863,612	51	372.172,453 669.856,177	8.732	51	372.172,453 669.856,177	52	372.177,798 669.846,279	11.249
52	372.177,798 669.846,279	53	372.182,433 669.848,325	5.066	53	372.182,433 669.848,325	54	372.197,377 669.852,424	15.496	54	372.197,377 669.852,424	55	372.206,41 669.855,0	9.393
55	372.206,41 669.855,0	56	372.213,548 669.855,345	7.146	56	372.213,548 669.855,345	57	372.224,908 669.854,274	11.41	57	372.224,908 669.854,274	58	372.230,167 669.852,861	5.446
58	372.230,167 669.852,861	59	372.245,881 669.845,534	17.338	59	372.245,881 669.845,534	60	372.264,684 669.850,407	19.424	60	372.264,684 669.850,407	61	372.275,199 669.853,734	11.029
61	372.275,199 669.853,734	62	372.288,036 669.859,216	13.959	62	372.288,036 669.859,216	63	372.318,755 669.874,228	34.191	63	372.318,755 669.874,228	64	372.331,383 669.877,433	13.028
64	372.331,383 669.877,433	65	372.335,497 669.876,543	4.209	65	372.335,497 669.876,543	66	372.338,427 669.888,362	12.177	66	372.338,427 669.888,362	67	372.320,207 669.883,196	18.938
67	372.320,207 669.883,196	68	372.292,674 669.871,756	29.815	68	372.292,674 669.871,756	69	372.272,466 669.863,348	21.887	69	372.272,466 669.863,348	70	372.260,773 669.859,412	12.338
70	372.260,773 669.859,412	71	372.251,075 669.856,946	10.007	71	372.251,075 669.856,946	72	372.241,376 669.860,137	10.21	72	372.241,376 669.860,137	73	372.230,578 669.863,859	11.421
73	372.230,578 669.863,859	74	372.222,16 669.865,582	8.593	74	372.222,16 669.865,582	75	372.215,577 669.865,192	6.595	75	372.215,577 669.865,192	76	372.198,581 669.864,412	17.014
76	372.198,581 669.864,412	77	372.189,904 669.865,951	8.812	77	372.189,904 669.865,951	78	372.180,271 669.868,31	9.918	78	372.180,271 669.868,31	79	372.174,1 669.872,443	7.427
79	372.174,1 669.872,443	80	372.157,436 669.885,554	21.203	80	372.157,436 669.885,554	81	372.150,483 669.892,296	9.685	81	372.150,483 669.892,296	82	372.147,091 669.895,782	4.864
82	372.147,091 669.895,782	83	372.143,895 669.900,506	5.704	83	372.143,895 669.900,506	84	372.139,011 669.919,837	19.938	84	372.139,011 669.919,837	85	372.138,609 669.927,196	7.37
85	372.138,609 669.927,196	86	372.136,35 669.961,824	34.702	86	372.136,35 669.961,824	87	372.135,253 669.972,398	10.631	87	372.135,253 669.972,398	88	372.134,759 669.981,093	8.709
88	372.134,759 669.981,093	89	372.132,943 669.999,754	18.749	89	372.132,943 669.999,754	90	372.129,986 670.017,983	18.467	90	372.129,986 670.017,983	91	372.126,953 670.045,022	27.209
91	372.126,953 670.045,022	92	372.127,06 670.050,845	5.824	92	372.127,06 670.050,845	93	372.124,436 670.072,885	22.196	93	372.124,436 670.072,885	94	372.122,896 670.092,058	19.235
94	372.122,896 670.092,058	95	372.120,899 670.112,87	20.908	95	372.120,899 670.112,87	96	372.119,743 670.125,031	12.216	96	372.119,743 670.125,031	97	372.118,542 670.141,406	16.419
97	372.118,542 670.141,406	98	372.120,719 670.159,655	18.378	98	372.120,719 670.159,655	99	372.126,134 670.179,841	20.9	99	372.126,134 670.179,841	100	372.135,713 670.206,195	28.041
100	372.135,713 670.206,195	1	372.136,148 670.207,393	1.275										

** Lungimile segmentelor sunt determinate în planul de proiecție Stereo 70 și sunt rotunjite la 1 milimetru.

*** Distanța dintre puncte este formată din segmente cumulate ce sunt mai mici decât valoarea 1 milimetru.

**DATE DESPRE IMOBILUL NR. 85**

Oficiul de Cadastru și Publicitate Imobiliară MARAMURES
Biroul de Cadastru și Publicitate Imobiliară Baia Mare

A. Partea I. Descrierea imobilului

TEREN Intravilan

Adresa: Loc. Salsig, Jud. Maramures

Nr. Crt	Nr cadastral Nr. topografic	Suprafața* (mp)	Observații / Referințe
A1		346	Sector cadastral:0 Teren imprejmuit;

B. Partea II. Proprietari și acte

Inscrieri privitoare la dreptul de proprietate și alte drepturi reale		Referințe
/		
Act Normativ nr. 7, Lege, din 13/03/1996 emis de Parlamentul Romaniei;		
B1	Intabulare, drept de PROPRIETATE, dobandit prin Lege, cota actuala 1/1 1) NEIDENTIFICAT NEIDENTIFICAT	A1
Act Normativ nr. 7, din 13/03/1996 emis de Parlamentul României;		
B2	În baza art 13, alin 15 din Legea 7/1996 cu modificările și completările ulterioare, se notează proprietar neidentificat	A1

C. Partea III. SARCINI .

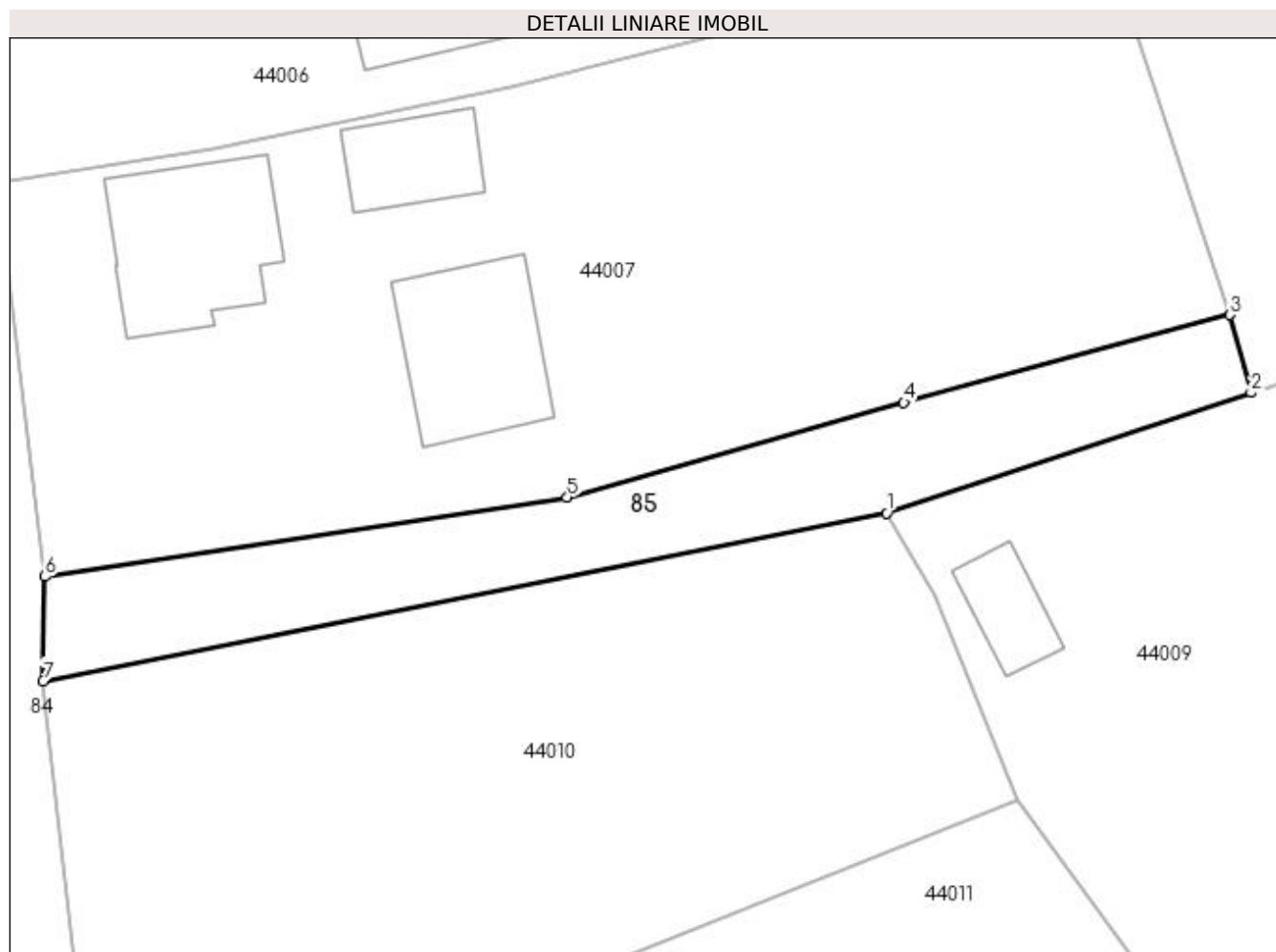
Inscrieri privind dezmembramintele dreptului de proprietate, drepturi reale de garanție și sarcini	Referințe
NU SUNT	

Anexa Nr. 1 La Partea I

Teren

Nr cadastral	Suprafața (mp)*	Observații / Referințe
	346	

* Suprafața este determinată în planul de proiecție Stereo 70.



Date referitoare la teren

Crt	Categorie folosință	Intra vilan	Suprafața (mp)	Tarla	Parcelă	Nr. topo	Observații / Referințe
1	drum	DA	346	-	-	-	

Lungime Segmente

1) Valorile lungimilor segmentelor sunt obținute din proiecție în plan.

Punct început	X / Y	Punct sfârșit	X / Y	Lungime segment (** (m)
1	372.174,081 670.054,404	2	372.194,456 670.061,131	21.457
2	372.194,456 670.061,131	3	372.193,276 670.065,468	4.495
3	372.193,276 670.065,468	4	372.175,049 670.060,569	18.874
4	372.175,049 670.060,569	5	372.156,239 670.055,262	19.544
5	372.156,239 670.055,262	6	372.127,06 670.050,845	29.511

Punct început	X / Y	Punct sfârșit	X / Y	Lungime segment (** (m)
6	372.127,06 670.050,845	7	372.126,953 670.045,022	5.824
7	372.126,953 670.045,022	1	372.174,081 670.054,404	48.053

** Lungimile segmentelor sunt determinate în planul de proiecție Stereo 70 și sunt rotunjite la 1 milimetru.

*** Distanța dintre puncte este formată din segmente cumulate ce sunt mai mici decât valoarea 1 milimetru.

**DATE DESPRE IMOBILUL NR. 86**

Oficiul de Cadastru și Publicitate Imobiliară MARAMURES
Biroul de Cadastru și Publicitate Imobiliară Baia Mare

A. Partea I. Descrierea imobilului

TEREN Intravilan

Adresa: Loc. Salsig, Jud. Maramures

Nr. Crt	Nr cadastral Nr. topografic	Suprafața* (mp)	Observații / Referințe
A1		546	Sector cadastral:0 Teren neimprejmuit; Strada Principala

B. Partea II. Proprietari și acte

Inscrieri privitoare la dreptul de proprietate și alte drepturi reale		Referințe
/		
Act Normativ nr. 7, Lege, din 13/03/1996 emis de Parlamentul Romaniei;		
B1	Intabulare, drept de PROPRIETATE, dobandit prin Lege, cota actuala 1/1 1) NEIDENTIFICAT NEIDENTIFICAT	A1
Act Normativ nr. 7, din 13/03/1996 emis de Parlamentul României;		
B2	În baza art 13, alin 15 din Legea 7/1996 cu modificările și completările ulterioare, se notează proprietar neidentificat	A1

C. Partea III. SARCINI .

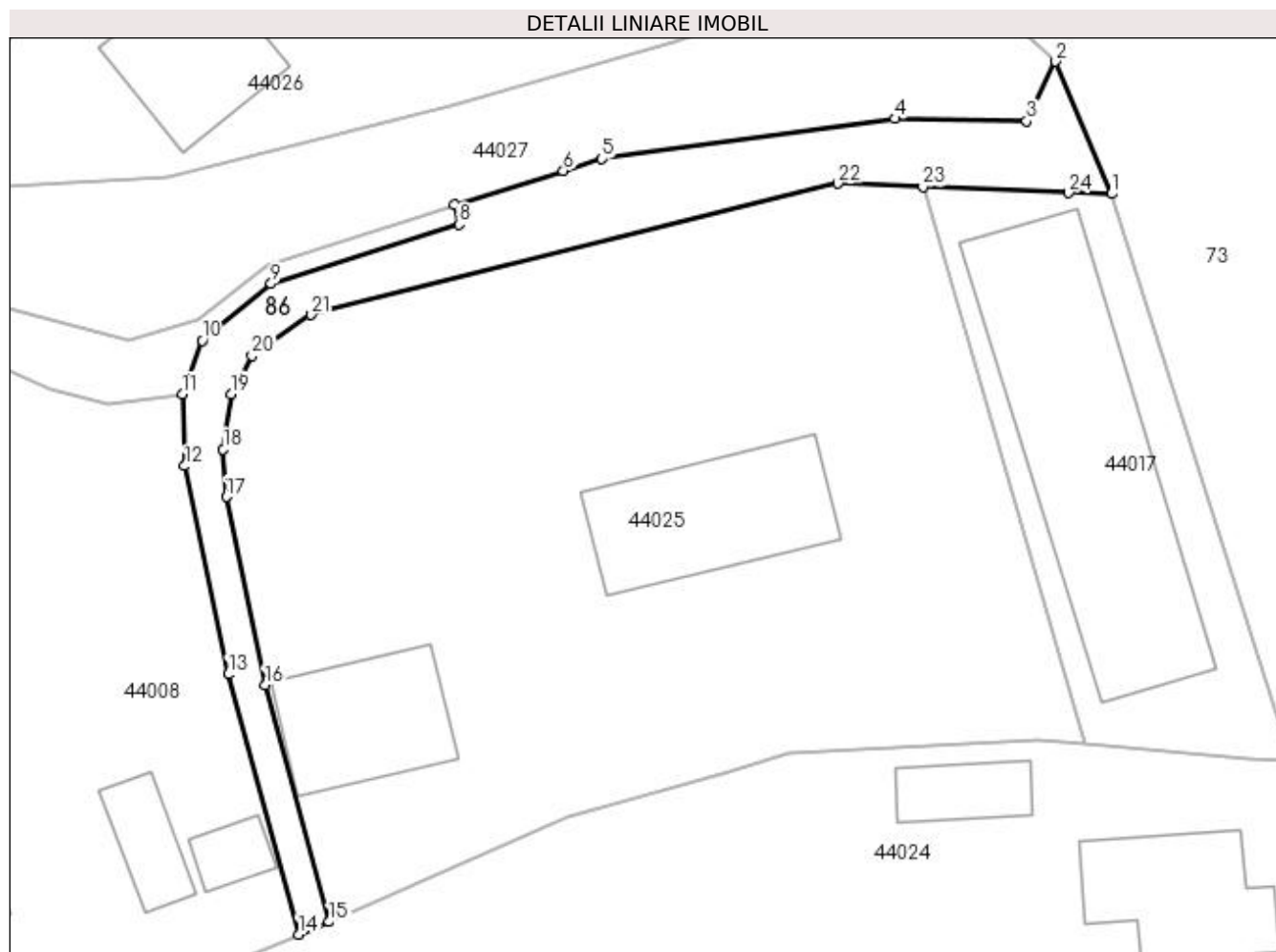
Inscrieri privind dezmembramintele dreptului de proprietate, drepturi reale de garanție și sarcini	Referințe
NU SUNT	

Anexa Nr. 1 La Partea I

Teren

Nr cadastral	Suprafața (mp)*	Observații / Referințe
	546	Strada Principala

* Suprafața este determinată în planul de proiecție Stereo 70.



Date referitoare la teren

Crt	Categorie folosință	Intra vilan	Suprafața (mp)	Tarla	Parcelă	Nr. topo	Observații / Referințe
1	drum	DA	546	-	-	-	

Lungime Segmente

1) Valorile lungimilor segmentelor sunt obținute din proiecție în plan.

Punct început	X / Y	Punct sfârșit	X / Y	Lungime segment (** (m)
1	372.301,977 670.137,776	2	372.297,345 670.148,671	11.839
3	372.294,956 670.143,765	4	372.284,101 670.143,961	10.857
5	372.259,941 670.140,666	6	372.256,75 670.139,66	3.346
7	372.247,808 670.136,84	8	372.248,155 670.135,265	1.613
9	372.232,667 670.130,357	10	372.226,987 670.125,673	7.362

Punct început	X / Y	Punct sfârșit	X / Y	Lungime segment (** (m)
2	372.297,345 670.148,671	3	372.294,956 670.143,765	5.457
4	372.284,101 670.143,961	5	372.259,941 670.140,666	24.384
6	372.256,75 670.139,66	7	372.247,808 670.136,84	9.376
8	372.248,155 670.135,265	9	372.232,667 670.130,357	16.247
10	372.226,987 670.125,673	11	372.225,361 670.121,27	4.694

Punct început	X / Y	Punct sfârșit	X / Y	Lungime segment (** (m)
11	372.225,361 670.121,27	12	372.225,555 670.115,339	5.934
13	372.229,129 670.098,175	14	372.234,921 670.076,742	22.202
15	372.237,449 670.077,782	16	372.232,177 670.097,27	20.189
17	372.228,97 670.112,8	18	372.228,72 670.116,721	3.929
19	372.229,36 670.121,288	20	372.231,093 670.124,439	3.596
21	372.235,985 670.127,801	22	372.279,398 670.138,609	44.738
23	372.286,407 670.138,329	24	372.298,419 670.137,85	12.022

Punct început	X / Y	Punct sfârșit	X / Y	Lungime segment (** (m)
12	372.225,555 670.115,339	13	372.229,129 670.098,175	17.532
14	372.234,921 670.076,742	15	372.237,449 670.077,782	2.734
16	372.232,177 670.097,27	17	372.228,97 670.112,8	15.858
18	372.228,72 670.116,721	19	372.229,36 670.121,288	4.612
20	372.231,093 670.124,439	21	372.235,985 670.127,801	5.936
22	372.279,398 670.138,609	23	372.286,407 670.138,329	7.015
24	372.298,419 670.137,85	1	372.301,977 670.137,776	3.559

** Lungimile segmentelor sunt determinate în planul de proiecție Stereo 70 și sunt rotunjite la 1 milimetru.

*** Distanța dintre puncte este formată din segmente cumulate ce sunt mai mici decât valoarea 1 milimetru.

**DATE DESPRE IMOBILUL NR. 87**

Oficiul de Cadastru și Publicitate Imobiliară MARAMURES
Biroul de Cadastru și Publicitate Imobiliară Baia Mare

A. Partea I. Descrierea imobilului

TEREN Intravilan

Nr. cadastral vechi:51254

Adresa: Loc. Salsig, Jud. Maramures

Nr. Crt	Nr cadastral Nr. topografic	Suprafața* (mp)	Observații / Referințe
A1	51254	Din acte: 4.483 Masurata: 5.566	Sector cadastral:0 Teren neimprejmuit;

B. Partea II. Proprietari și acte

Inscrieri privitoare la dreptul de proprietate și alte drepturi reale	Referințe
6584 / 03/02/2022	
Act Normativ nr. 665, Hotarare, din 09/09/2002 emis de Guvernul Romaniei (act administrativ nr Hotararea nr. 12 din 26.01.2022, emis de Consiliul Local Salsig;act administrativ nr Documentatie cadastrala nr. 6584 din 03.02.2022, emis de OCPI Maramures;act administrativ nr ANEXA INVENTAR DOMENIUL PUBLIC din 29.12.2017, emis de Primaria Salsig);	
B1	A1
Intabulare, drept de PROPRIETATEcu titlu de drept aplicarea Legii nr. 213/1998, dobandit prin Lege, cota actuala 1/1, cota initiala 1/1	
1) COMUNA SALSIG , CIF:3627773, domeniul public	
OBSERVATII: Pozitie transcrisa din CF nr. 51254, in rangul incheierii nr.6584/03.02.2022	

C. Partea III. SARCINI .

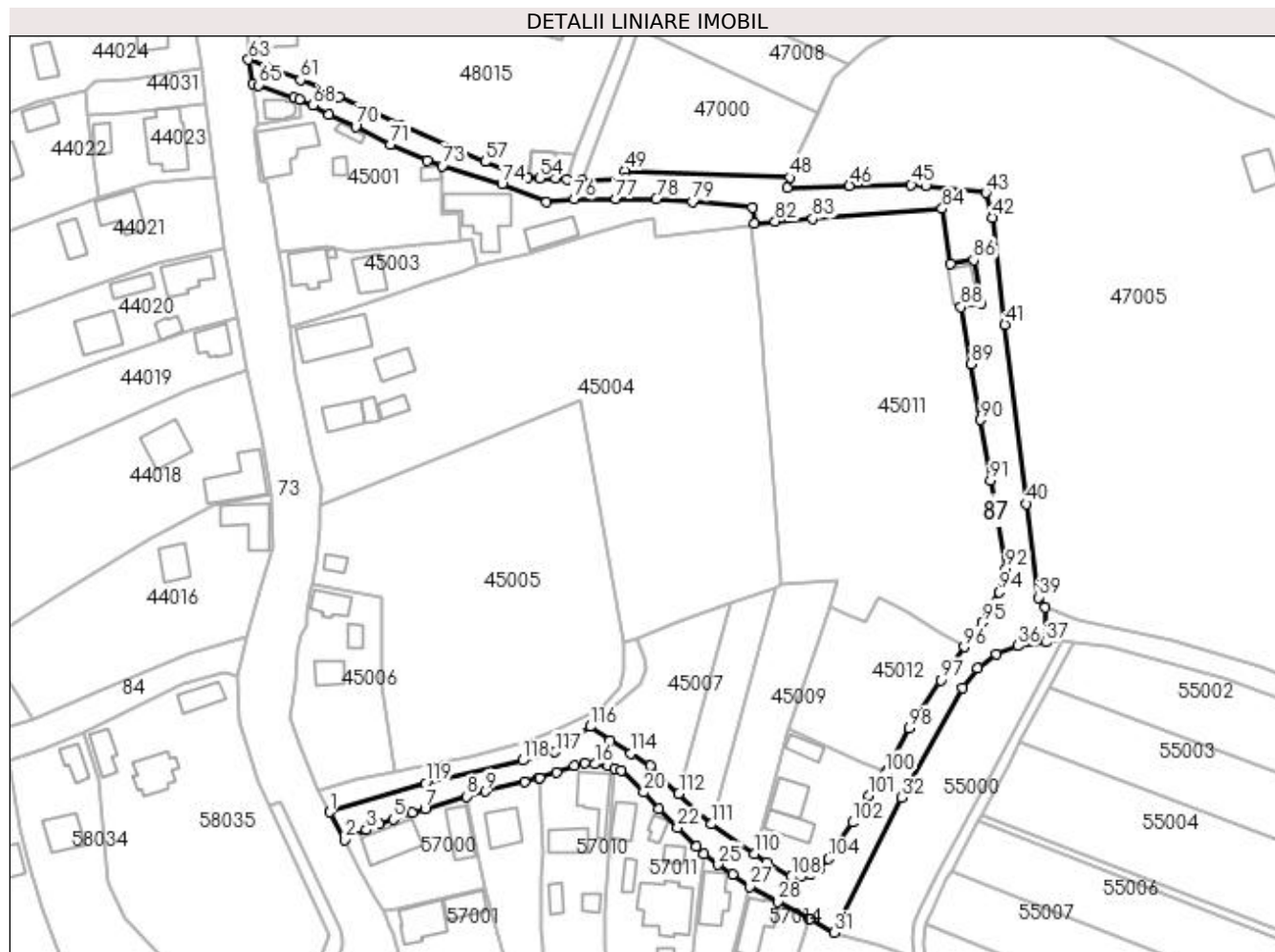
Inscrieri privind dezmembramintele dreptului de proprietate, drepturi reale de garanție și sarcini	Referințe
NU SUNT	

Anexa Nr. 1 La Partea I

Teren

Nr cadastral	Suprafața (mp)*	Observații / Referințe
51254	Din acte: 4.483 Masurata: 5.566	

* Suprafața este determinată în planul de proiecție Stereo 70.



Date referitoare la teren

Crt	Categorie folosință	Intra vilan	Suprafața (mp)	Tarla	Parcelă	Nr. topo	Observații / Referințe
1	drum	DA	5.566	-	-	-	

Lungime Segmente

1) Valorile lungimilor segmentelor sunt obținute din proiecție în plan.

Punct început	X / Y	Punct sfârșit	X / Y	Lungime segment	Punct început	X / Y	Punct sfârșit	X / Y	Lungime segment	Punct început	X / Y	Punct sfârșit	X / Y	Lungime segment
1	372.363,876 669.834,596	2	372.368,503 669.826,052	9.716	2	372.368,503 669.826,052	3	372.375,122 669.829,038	7.261	3	372.375,122 669.829,038	4	372.379,158 669.830,832	4.417
4	372.379,158 669.830,832	5	372.383,328 669.832,312	4.425	5	372.383,328 669.832,312	6	372.389,203 669.834,24	6.183	6	372.389,203 669.834,24	7	372.393,194 669.835,586	4.212
7	372.393,194 669.835,586	8	372.405,982 669.839,393	13.343	8	372.405,982 669.839,393	9	372.411,905 669.840,937	6.121	9	372.411,905 669.840,937	10	372.423,816 669.843,807	12.252
10	372.423,816 669.843,807	11	372.428,176 669.845,016	4.525	11	372.428,176 669.845,016	12	372.428,551 669.845,099	0.384	12	372.428,551 669.845,099	13	372.433,689 669.846,706	5.383
13	372.433,689 669.846,706	14	372.439,257 669.848,858	5.969	14	372.439,257 669.848,858	15	372.442,385 669.849,633	3.223	15	372.442,385 669.849,633	16	372.445,542 669.849,318	3.173

Punct început	X / Y	Punct sfârșit	X / Y	Lungime segment	Punct început	X / Y	Punct sfârșit	X / Y	Lungime segment	Punct început	X / Y	Punct sfârșit	X / Y	Lungime segment
16	372.445,542 669.849,318	17	372.449,646 669.848,801	4.136	17	372.449,646 669.848,801	18	372.451,684 669.848,083	2.161	18	372.451,684 669.848,083	19	372.453,722 669.847,366	2.16
19	372.453,722 669.847,366	20	372.460,639 669.840,65	9.641	20	372.460,639 669.840,65	21	372.465,345 669.835,627	6.883	21	372.465,345 669.835,627	22	372.471,028 669.829,744	8.18
22	372.471,028 669.829,744	23	372.476,711 669.823,889	8.16	23	372.476,711 669.823,889	24	372.479,183 669.821,746	3.272	24	372.479,183 669.821,746	25	372.483,57 669.818,378	5.531
25	372.483,57 669.818,378	26	372.487,933 669.815,336	5.319	26	372.487,933 669.815,336	27	372.493,329 669.811,634	6.544	27	372.493,329 669.811,634	28	372.501,968 669.807,025	9.792
28	372.501,968 669.807,025	29	372.511,582 669.801,789	10.94 7	29	372.511,582 669.801,789	30	372.511,883 669.801,606	0.352	30	372.511,883 669.801,606	31	372.519,389 669.797,484	8.563
31	372.519,389 669.797,484	32	372.539,995 669.839,027	46.37 3	32	372.539,995 669.839,027	33	372.558,91 669.872,853	38.75 5	33	372.558,91 669.872,853	34	372.563,563 669.878,822	7.568
34	372.563,563 669.878,822	35	372.569,131 669.883,244	7.11	35	372.569,131 669.883,244	36	372.575,79 669.885,737	7.11	36	372.575,79 669.885,737	37	372.584,487 669.886,848	8.768
37	372.584,487 669.886,848	38	372.584,256 669.897,571	10.72 5	38	372.584,256 669.897,571	39	372.582,33 669.900,694	3.669	39	372.582,33 669.900,694	40	372.578,568 669.929,555	29.10 5
40	372.578,568 669.929,555	41	372.571,921 669.984,718	55.56 2	41	372.571,921 669.984,718	42	372.568,015 670.017,785	33.29 7	42	372.568,015 670.017,785	43	372.566,037 670.025,363	7.832
43	372.566,037 670.025,363	44	372.547,487 670.027,532	18.67 6	44	372.547,487 670.027,532	45	372.543,111 670.027,848	4.387	45	372.543,111 670.027,848	46	372.524,026 670.027,536	19.08 8
46	372.524,026 670.027,536	47	372.504,826 670.026,932	19.20 9	47	372.504,826 670.026,932	48	372.505,672 670.030,048	3.229	48	372.505,672 670.030,048	49	372.454,753 670.032,135	50.96 2
49	372.454,753 670.032,135	50	372.455,215 670.029,783	2.397	50	372.455,215 670.029,783	51	372.441,467 670.029,28	13.75 7	51	372.441,467 670.029,28	52	372.436,773 670.029,546	4.702
52	372.436,773 670.029,546	53	372.433,39 670.029,673	3.385	53	372.433,39 670.029,673	54	372.428,513 670.029,856	4.88	54	372.428,513 670.029,856	55	372.424,8 670.030,026	3.717
55	372.424,8 670.030,026	56	372.419,102 670.032,071	6.054	56	372.419,102 670.032,071	57	372.411,716 670.034,857	7.894	57	372.411,716 670.034,857	58	372.385,392 670.046,356	28.72 6
58	372.385,392 670.046,356	59	372.366,655 670.054,83	20.56 4	59	372.366,655 670.054,83	60	372.363,985 670.056,176	2.99	60	372.363,985 670.056,176	61	372.354,729 670.060,11	10.05 7
61	372.354,729 670.060,11	62	372.344,278 670.064,314	11.26 5	62	372.344,278 670.064,314	63	372.338,763 670.066,396	5.895	63	372.338,763 670.066,396	64	372.340,178 670.059,066	7.465
64	372.340,178 670.059,066	65	372.341,899 670.058,514	1.807	65	372.341,899 670.058,514	66	372.352,774 670.054,742	11.51 1	66	372.352,774 670.054,742	67	372.354,428 670.054,075	1.783
67	372.354,428 670.054,075	68	372.358,62 670.052,306	4.55	68	372.358,62 670.052,306	69	372.363,58 670.049,483	5.707	69	372.363,58 670.049,483	70	372.371,789 670.045,732	9.025
70	372.371,789 670.045,732	71	372.382,523 670.040,334	12.01 5	71	372.382,523 670.040,334	72	372.393,823 670.035,295	12.37 3	72	372.393,823 670.035,295	73	372.398,48 670.033,662	4.935
73	372.398,48 670.033,662	74	372.416,896 670.027,962	19.27 8	74	372.416,896 670.027,962	75	372.430,594 670.022,512	14.74 2	75	372.430,594 670.022,512	76	372.439,143 670.023,32	8.587
76	372.439,143 670.023,32	77	372.452,001 670.023,522	12.86	77	372.452,001 670.023,522	78	372.464,455 670.023,454	12.45 4	78	372.464,455 670.023,454	79	372.475,63 670.022,646	11.20 4
79	372.475,63 670.022,646	80	372.494,069 670.020,829	18.52 8	80	372.494,069 670.020,829	81	372.494,607 670.015,82	5.038	81	372.494,607 670.015,82	82	372.501,124 670.016,52	6.554
82	372.501,124 670.016,52	83	372.512,703 670.017,382	11.61 1	83	372.512,703 670.017,382	84	372.552,609 670.020,452	40.02 4	84	372.552,609 670.020,452	85	372.555,043 670.003,517	17.10 9
85	372.555,043 670.003,517	86	372.562,28 670.004,611	7.319	86	372.562,28 670.004,611	87	372.564,636 669.991,4	13.41 9	87	372.564,636 669.991,4	88	372.558,409 669.990,138	6.354
88	372.558,409 669.990,138	89	372.561,522 669.972,635	17.77 8	89	372.561,522 669.972,635	90	372.564,468 669.955,384	17.50 1	90	372.564,468 669.955,384	91	372.567,413 669.936,703	18.91 2
91	372.567,413 669.936,703	92	372.572,209 669.909,523	27.6	92	372.572,209 669.909,523	93	372.571,704 669.904,979	4.572	93	372.571,704 669.904,979	94	372.570,106 669.902,286	3.131
94	372.570,106 669.902,286	95	372.564,804 669.892,946	10.74	95	372.564,804 669.892,946	96	372.559,447 669.885,46	9.205	96	372.559,447 669.885,46	97	372.552,098 669.875,19	12.62 9
97	372.552,098 669.875,19	98	372.542,421 669.860,464	17.62 1	98	372.542,421 669.860,464	99	372.535,427 669.847,047	15.13	99	372.535,427 669.847,047	100	372.535,184 669.846,58	0.526
100	372.535,184 669.846,58	101	372.530,101 669.839,705	8.55	101	372.530,101 669.839,705	102	372.524,968 669.831,374	9.785	102	372.524,968 669.831,374	103	372.519,225 669.823,202	9.988
103	372.519,225 669.823,202	104	372.517,459 669.820,186	3.495	104	372.517,459 669.820,186	105	372.515,003 669.817,386	3.725	105	372.515,003 669.817,386	106	372.512,073 669.815,231	3.637
106	372.512,073 669.815,231	107	372.509,273 669.814,757	2.84	107	372.509,273 669.814,757	108	372.506,085 669.814,671	3.189	108	372.506,085 669.814,671	109	372.498,459 669.819,023	8.78
109	372.498,459 669.819,023	110	372.494,742 669.821,664	4.56	110	372.494,742 669.821,664	111	372.481,432 669.830,818	16.15 4	111	372.481,432 669.830,818	112	372.471,44 669.840,277	13.75 9
112	372.471,44 669.840,277	113	372.462,71 669.848,858	12.24 1	113	372.462,71 669.848,858	114	372.456,654 669.852,628	7.134	114	372.456,654 669.852,628	115	372.450,316 669.856,572	7.465

Punct început	X / Y	Punct sfârşit	X / Y	Lungime segment	Punct început	X / Y	Punct sfârşit	X / Y	Lungime segment	Punct început	X / Y	Punct sfârşit	X / Y	Lungime segment
115	372.450,316 669.856,572	116	372.444,075 669.860,887	7.587	116	372.444,075 669.860,887	117	372.433,279 669.853,103	13.31	117	372.433,279 669.853,103	118	372.423,222 669.850,486	10.392
118	372.423,222 669.850,486	119	372.393,258 669.843,406	30.789	119	372.393,258 669.843,406	1	372.363,876 669.834,596	30.674					

** Lungimile segmentelor sunt determinate în planul de proiecție Stereo 70 și sunt rotunjite la 1 milimetru.

*** Distanța dintre puncte este formată din segmente cumulate ce sunt mai mici decât valoarea 1 milimetru.

**DATE DESPRE IMOBILUL NR. 88**

Oficiul de Cadastru și Publicitate Imobiliară MARAMURES
Biroul de Cadastru și Publicitate Imobiliară Baia Mare

A. Partea I. Descrierea imobilului

TEREN Intravilan

Nr. cadastral vechi:51368

Adresa: Loc. Salsig, Jud. Maramures

Nr. Crt	Nr cadastral Nr. topografic	Suprafața* (mp)	Observații / Referințe
A1	51368	Din acte: 1.722 Masurata: 1.756	Sector cadastral:0 Teren neimprejmuit;

B. Partea II. Proprietari și acte

Inscrieri privitoare la dreptul de proprietate și alte drepturi reale	Referințe
41064 / 04/07/2022	
Act Administrativ nr. 39, Hotarare, din 23/06/2022 emis de Primaria Comunei Salsig (act administrativ nr Documentatie cadastrala nr. 41064 din 04.07.2022, emis de OCPI Maramures;act normativ nr Hotararea nr. 934 din 29.08.2002, emis de Guvernul Romaniei);	
B1	A1
Intabulare, drept de PROPRIETATE aplicare Legea 213/1998, dobandit prin Lege, cota actuala 1/1, cota initiala 1/1	
1) COMUNA SALSIG , CIF:3627773, domeniul public	
<i>OBSERVATII: Pozitie transcrisa din CF nr. 51368, in rangul incheierii nr. 41064/04.07.2022</i>	

C. Partea III. SARCINI .

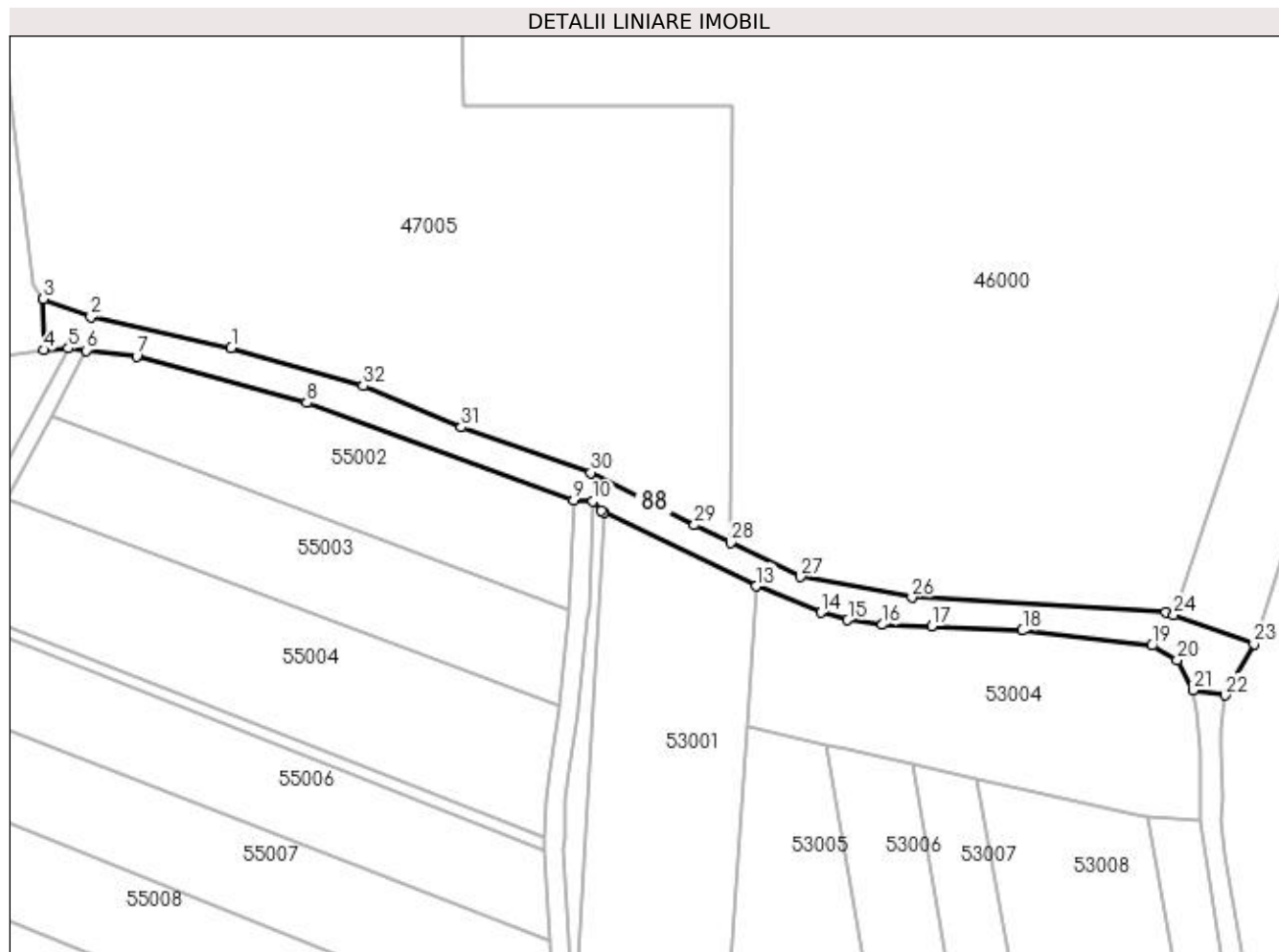
Inscrieri privind dezmembramentele dreptului de proprietate, drepturi reale de garanție și sarcini	Referințe
NU SUNT	

Anexa Nr. 1 La Partea I

Teren

Nr cadastral	Suprafața (mp)*	Observații / Referințe
51368	Din acte: 1.722 Masurata: 1.756	

* Suprafața este determinată în planul de proiecție Stereo 70.



Date referitoare la teren

Crt	Categorie folosință	Intra vilan	Suprafața (mp)	Tarla	Parcelă	Nr. topo	Observații / Referințe
1	drum	DA	1.756	-	-	-	

Lungime Segmente

1) Valorile lungimilor segmentelor sunt obținute din proiecție în plan.

Punct început	X / Y	Punct sfârșit	X / Y	Lungime segment (** (m)
1	372.623,475 669.887,313	2	372.594,2 669.893,772	29.979
3	372.584,256 669.897,571	4	372.584,487 669.886,848	10.725
5	372.589,504 669.887,265	6	372.593,238 669.886,813	3.761
7	372.603,715 669.885,546	8	372.639,22 669.875,881	36.797
9	372.694,84 669.855,528	10	372.698,837 669.855,372	4.0

Punct început	X / Y	Punct sfârșit	X / Y	Lungime segment (** (m)
2	372.594,2 669.893,772	3	372.584,256 669.897,571	10.645
4	372.584,487 669.886,848	5	372.589,504 669.887,265	5.034
6	372.593,238 669.886,813	7	372.603,715 669.885,546	10.553
8	372.639,22 669.875,881	9	372.694,84 669.855,528	59.227
10	372.698,837 669.855,372	11	372.700,58 669.853,41	2.624

Punct început	X / Y	Punct sfârșit	X / Y	Lungime segment (** (m)
11	372.700,58 669.853,41	12	372.701,199 669.853,109	0.688
13	372.732,915 669.837,691	14	372.746,406 669.832,158	14.582
15	372.751,971 669.830,605	16	372.759,189 669.829,657	7.28
17	372.769,452 669.829,335	18	372.788,396 669.828,438	18.965
19	372.815,407 669.825,297	20	372.820,667 669.822,243	6.082
21	372.823,913 669.815,964	22	372.830,582 669.814,929	6.749
23	372.836,67 669.825,632	24	372.819,972 669.831,627	17.742
25	372.818,281 669.832,219	26	372.765,34 669.835,345	53.033
27	372.742,131 669.839,616	28	372.727,561 669.846,724	16.211
29	372.720,001 669.850,412	30	372.698,4 669.861,323	24.2
31	372.671,391 669.870,755	32	372.650,973 669.879,398	22.172

Punct început	X / Y	Punct sfârșit	X / Y	Lungime segment (** (m)
12	372.701,199 669.853,109	13	372.732,915 669.837,691	35.265
14	372.746,406 669.832,158	15	372.751,971 669.830,605	5.778
16	372.759,189 669.829,657	17	372.769,452 669.829,335	10.268
18	372.788,396 669.828,438	19	372.815,407 669.825,297	27.193
20	372.820,667 669.822,243	21	372.823,913 669.815,964	7.068
22	372.830,582 669.814,929	23	372.836,67 669.825,632	12.313
24	372.819,972 669.831,627	25	372.818,281 669.832,219	1.792
26	372.765,34 669.835,345	27	372.742,131 669.839,616	23.599
28	372.727,561 669.846,724	29	372.720,001 669.850,412	8.412
30	372.698,4 669.861,323	31	372.671,391 669.870,755	28.609
32	372.650,973 669.879,398	1	372.623,475 669.887,313	28.614

** Lungimile segmentelor sunt determinate în planul de proiecție Stereo 70 și sunt rotunjite la 1 milimetru.

*** Distanța dintre puncte este formată din segmente cumulate ce sunt mai mici decât valoarea 1 milimetru.

**DATE DESPRE IMOBILUL NR. 89**

Oficiul de Cadastru și Publicitate Imobiliară MARAMURES
Biroul de Cadastru și Publicitate Imobiliară Baia Mare

A. Partea I. Descrierea imobilului

TEREN Necunoscut

Nr. cadastral vechi:51257

Adresa: Loc. Salsig, Jud. Maramures

Nr. Crt	Nr cadastral Nr. topografic	Suprafața* (mp)	Observații / Referințe
A1	51257	Din acte: 4.785 Masurata: 4.490	Sector cadastral:0 Teren imprejmuat;

B. Partea II. Proprietari și acte

Inscrieri privitoare la dreptul de proprietate și alte drepturi reale	Referințe
6802 / 03/02/2022	
Act Normativ nr. 934, Hotarare de Guvern - anexa 60, din 09/09/2002 emis de Guvernul Romaniei (act administrativ nr Documentatie cadastrala nr. 6802 din 03.02.2022, emis de OCPI Maramures;act administrativ nr Hotararea nr. 12 din 26.01.2022, emis de Consiliul Local Salsig);	
B1	Intabulare, drept de PROPRIETATEcu titlu de drept aplicare Legea 213/1998, dobandit prin Lege, cota actuala 1/1, cota initiala 1/1
	1) COMUNA SALSIG , CIF:3627773, domeniul public
	<i>OBSERVATII: Pozitie transcrisa din CF nr. 51257, in rangul incheierii nr. 6802/03.02.2022</i>

C. Partea III. SARCINI .

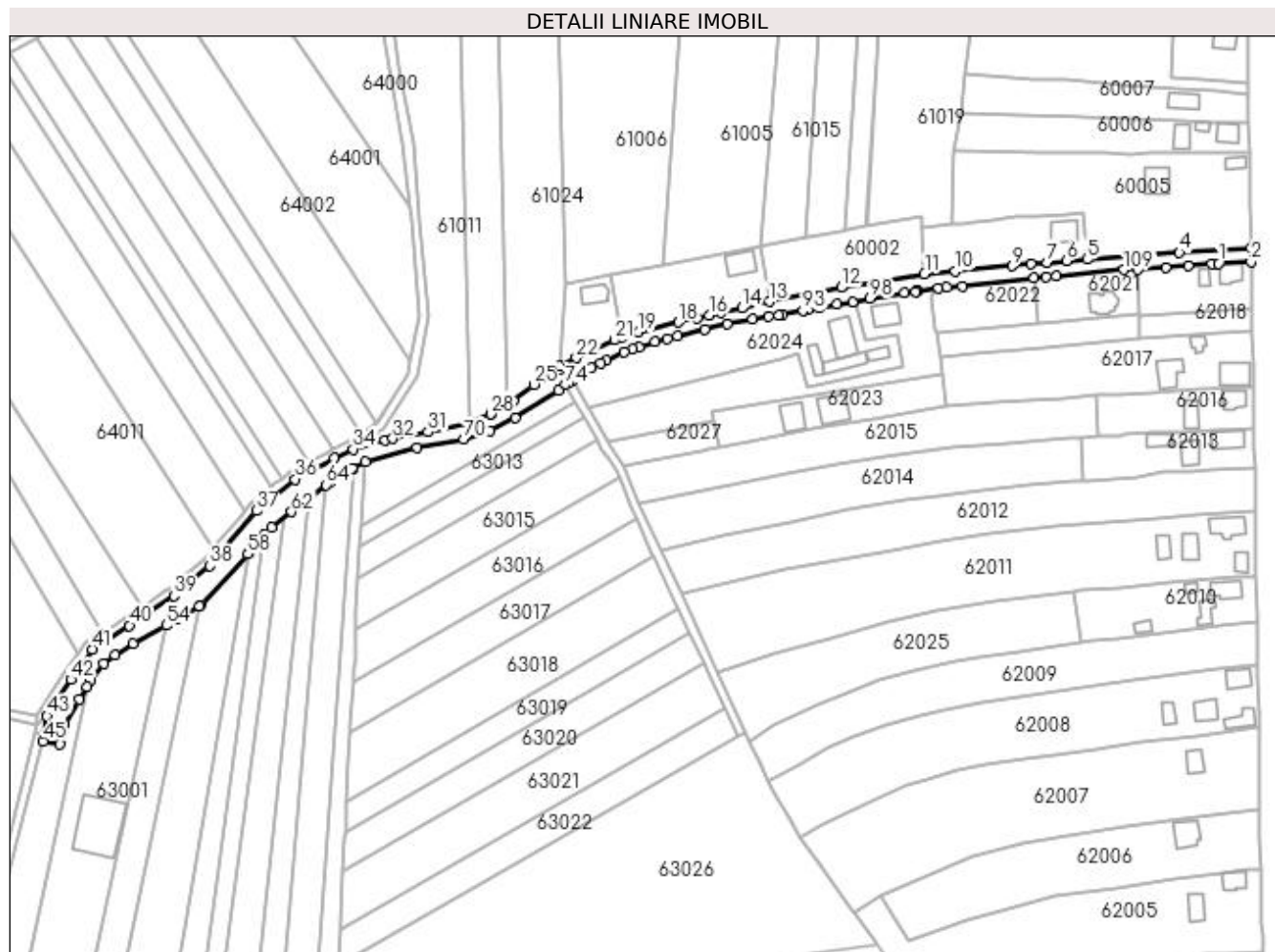
Inscrieri privind dezmembramentele dreptului de proprietate, drepturi reale de garanție și sarcini	Referințe
NU SUNT	

Anexa Nr. 1 La Partea I

Teren

Nr cadastral	Suprafața (mp)*	Observații / Referințe
51257	Din acte: 4.785 Masurata: 4.490	

* Suprafața este determinată în planul de proiecție Stereo 70.



Date referitoare la teren

Crt	Categorie folosință	Intravilan	Suprafața (mp)	Tarla	Parcelă	Nr. topo	Observații / Referințe
1	drum	DA	2.298	-	-	-	
2	drum	NU	2.192	-	-	-	

Lungime Segmente

1) Valorile lungimilor segmentelor sunt obținute din proiecție în plan.

Punct început	X / Y	Punct sfârșit	X / Y	Lungime segment	Punct început	X / Y	Punct sfârșit	X / Y	Lungime segment	Punct început	X / Y	Punct sfârșit	X / Y	Lungime segment
1	372.281,832 668.767,982	2	372.296,472 668.768,697	14.657	2	372.296,472 668.768,697	3	372.296,389 668.774,94	6.244	3	372.296,389 668.774,94	4	372.264,286 668.772,893	32.168
4	372.264,286 668.772,893	5	372.222,672 668.769,846	41.725	5	372.222,672 668.769,846	6	372.213,562 668.769,207	9.132	6	372.213,562 668.769,207	7	372.204,821 668.768,42	8.776
7	372.204,821 668.768,42	8	372.197,579 668.767,871	7.263	8	372.197,579 668.767,871	9	372.188,967 668.766,97	8.659	9	372.188,967 668.766,97	10	372.163,507 668.764,652	25.565
10	372.163,507 668.764,652	11	372.149,653 668.763,32	13.918	11	372.149,653 668.763,32	12	372.112,225 668.757,238	37.919	12	372.112,225 668.757,238	13	372.079,863 668.750,934	32.97
13	372.079,863 668.750,934	14	372.067,591 668.747,973	12.624	14	372.067,591 668.747,973	15	372.058,193 668.745,879	9.628	15	372.058,193 668.745,879	16	372.052,796 668.744,762	5.511

Punct început	X / Y	Punct sfârșit	X / Y	Lungime segment	Punct început	X / Y	Punct sfârșit	X / Y	Lungime segment	Punct început	X / Y	Punct sfârșit	X / Y	Lungime segment
16	372.052,796 668.744,762	17	372.047,519 668.743,562	5.412	17	372.047,519 668.743,562	18	372.039,174 668.741,671	8.557	18	372.039,174 668.741,671	19	372.021,152 668.737,309	18.542
19	372.021,152 668.737,309	20	372.013,858 668.735,177	7.599	20	372.013,858 668.735,177	21	372.010,526 668.733,636	3.671	21	372.010,526 668.733,636	22	371.993,105 668.725,587	19.191
22	371.993,105 668.725,587	23	371.985,368 668.721,749	8.637	23	371.985,368 668.721,749	24	371.985,396 668.720,249	1.5	24	371.985,396 668.720,249	25	371.974,07 668.713,642	13.112
25	371.974,07 668.713,642	26	371.965,014 668.706,363	11.619	26	371.965,014 668.706,363	27	371.963,817 668.705,662	1.387	27	371.963,817 668.705,662	28	371.954,765 668.700,361	10.49
28	371.954,765 668.700,361	29	371.954,624 668.700,302	0.153	29	371.954,624 668.700,302	30	371.945,75 668.696,583	9.622	30	371.945,75 668.696,583	31	371.926,431 668.692,335	19.781
31	371.926,431 668.692,335	32	371.910,685 668.689,383	16.02	32	371.910,685 668.689,383	33	371.907,078 668.688,528	3.707	33	371.907,078 668.688,528	34	371.892,819 668.684,598	14.791
34	371.892,819 668.684,598	35	371.884,322 668.680,628	9.379	35	371.884,322 668.680,628	36	371.866,733 668.671,081	20.013	36	371.866,733 668.671,081	37	371.849,293 668.656,916	22.468
37	371.849,293 668.656,916	38	371.828,459 668.632,108	32.396	38	371.828,459 668.632,108	39	371.812,241 668.618,607	21.102	39	371.812,241 668.618,607	40	371.792,347 668.605,342	23.911
40	371.792,347 668.605,342	41	371.775,531 668.594,758	19.87	41	371.775,531 668.594,758	42	371.765,943 668.581,182	16.62	42	371.765,943 668.581,182	43	371.755,258 668.564,702	19.641
43	371.755,258 668.564,702	44	371.754,023 668.556,763	8.034	44	371.754,023 668.556,763	45	371.753,488 668.553,325	3.479	45	371.753,488 668.553,325	46	371.760,939 668.552,208	7.534
46	371.760,939 668.552,208	47	371.763,211 668.560,784	8.872	47	371.763,211 668.560,784	48	371.769,595 668.572,246	13.12	48	371.769,595 668.572,246	49	371.773,076 668.577,996	6.722
49	371.773,076 668.577,996	50	371.774,67 668.580,629	3.078	50	371.774,67 668.580,629	51	371.780,61 668.588,176	9.604	51	371.780,61 668.588,176	52	371.785,69 668.592,281	6.531
52	371.785,69 668.592,281	53	371.793,994 668.597,325	9.716	53	371.793,994 668.597,325	54	371.808,793 668.605,422	16.869	54	371.808,793 668.605,422	55	371.814,26 668.608,413	6.232
55	371.814,26 668.608,413	56	371.823,8 668.614,0	11.056	56	371.823,8 668.614,0	57	371.824,295 668.614,535	0.729	57	371.824,295 668.614,535	58	371.845,587 668.637,52	31.331
58	371.845,587 668.637,52	59	371.846,331 668.638,323	1.095	59	371.846,331 668.638,323	60	371.852,971 668.645,901	10.075	60	371.852,971 668.645,901	61	371.856,201 668.649,588	4.902
61	371.856,201 668.649,588	62	371.865,109 668.656,452	11.246	62	371.865,109 668.656,452	63	371.872,655 668.662,266	9.526	63	371.872,655 668.662,266	64	371.880,83 668.668,544	10.307
64	371.880,83 668.668,544	65	371.882,346 668.669,709	1.912	65	371.882,346 668.669,709	66	371.892,349 668.675,928	11.779	66	371.892,349 668.675,928	67	371.893,035 668.676,095	0.706
67	371.893,035 668.676,095	68	371.898,337 668.678,844	5.972	68	371.898,337 668.678,844	69	371.921,572 668.685,13	24.07	69	371.921,572 668.685,13	70	371.942,635 668.689,019	21.419
70	371.942,635 668.689,019	71	371.954,195 668.692,717	12.137	71	371.954,195 668.692,717	72	371.965,646 668.698,561	12.856	72	371.965,646 668.698,561	73	371.984,944 668.710,996	22.957
73	371.984,944 668.710,996	74	371.988,194 668.713,395	4.04	74	371.988,194 668.713,395	75	371.989,72 668.714,522	1.897	75	371.989,72 668.714,522	76	371.991,505 668.715,66	2.117
76	371.991,505 668.715,66	77	371.995,829 668.718,241	5.036	77	371.995,829 668.718,241	78	372.000,083 668.721,03	5.087	78	372.000,083 668.721,03	79	372.003,948 668.723,024	4.349
79	372.003,948 668.723,024	80	372.006,709 668.724,448	3.107	80	372.006,709 668.724,448	81	372.014,799 668.728,074	8.865	81	372.014,799 668.728,074	82	372.018,595 668.729,644	4.108
82	372.018,595 668.729,644	83	372.021,452 668.730,587	3.009	83	372.021,452 668.730,587	84	372.028,536 668.732,758	7.409	84	372.028,536 668.732,758	85	372.034,107 668.734,329	5.788
85	372.034,107 668.734,329	86	372.038,734 668.735,557	4.787	86	372.038,734 668.735,557	87	372.050,961 668.738,557	12.59	87	372.050,961 668.738,557	88	372.060,873 668.740,785	10.159
88	372.060,873 668.740,785	89	372.072,427 668.743,051	11.774	89	372.072,427 668.743,051	90	372.079,584 668.744,327	7.27	90	372.079,584 668.744,327	91	372.084,098 668.744,899	4.55
91	372.084,098 668.744,899	92	372.085,852 668.745,125	1.768	92	372.085,852 668.745,125	93	372.095,016 668.746,823	9.32	93	372.095,016 668.746,823	94	372.097,192 668.747,253	2.218
94	372.097,192 668.747,253	95	372.102,512 668.748,146	5.394	95	372.102,512 668.748,146	96	372.110,511 668.749,646	8.138	96	372.110,511 668.749,646	97	372.117,331 668.750,824	6.921
97	372.117,331 668.750,824	98	372.125,276 668.752,295	8.08	98	372.125,276 668.752,295	99	372.140,787 668.754,694	15.695	99	372.140,787 668.754,694	100	372.145,697 668.755,419	4.963
100	372.145,697 668.755,419	101	372.146,272 668.755,507	0.582	101	372.146,272 668.755,507	102	372.146,414 668.755,528	0.144	102	372.146,414 668.755,528	103	372.155,963 668.756,981	9.659
103	372.155,963 668.756,981	104	372.159,813 668.757,26	3.86	104	372.159,813 668.757,26	105	372.166,675 668.757,818	6.885	105	372.166,675 668.757,818	106	372.199,011 668.761,394	32.533
106	372.199,011 668.761,394	107	372.204,381 668.761,988	5.403	107	372.204,381 668.761,988	108	372.208,994 668.762,362	4.628	108	372.208,994 668.762,362	109	372.239,252 668.765,214	30.392
109	372.239,252 668.765,214	110	372.245,63 668.765,356	6.38	110	372.245,63 668.765,356	111	372.258,082 668.766,173	12.479	111	372.258,082 668.766,173	112	372.268,281 668.766,885	10.224
112	372.268,281 668.766,885	113	372.278,796 668.767,733	10.549	113	372.278,796 668.767,733	1	372.281,832 668.767,982	3.046					

**** Lungimile segmentelor sunt determinate în planul de proiecție Stereo 70 și sunt rotunjite la 1 milimetru.**

***** Distanța dintre puncte este formată din segmente cumulate ce sunt mai mici decât valoarea 1 milimetru.**

**DATE DESPRE IMOBILUL NR. 90**

Oficiul de Cadastru și Publicitate Imobiliară MARAMURES
Biroul de Cadastru și Publicitate Imobiliară Baia Mare

A. Partea I. Descrierea imobilului

TEREN Intravilan

Nr. cadastral vechi:50542

Adresa: Loc. Salsig, Jud. Maramures

Nr. Crt	Nr cadastral Nr. topografic	Suprafața* (mp)	Observații / Referințe
A1	50542	Din acte: 1.885 Masurata: 2.481	Sector cadastral:0 Teren imprejmuit;

B. Partea II. Proprietari și acte

Inscrieri privitoare la dreptul de proprietate și alte drepturi reale		Referințe
51060 / 02/10/2015		
Act Administrativ nr. 23, Hotarare, din 11/09/2015 emis de Consiliul Local al Comunei Salsig (Declaratia aut. sub nr. 5894/28.09.2015 de Np Stoica Ioan Alin; HG nr. 477/2008; Documentatia cadastrala nr. 51060/02.10.2015 vizata de OCPI Maramures;);		
B1	Inscrierea provizorie, drept de PROPRIETATEcu titlu de drept aplicare Legea nr. 213/1998, dobandit prin Lege, cota actuala 1/1, cota initiala 1/1	A1
1) COMUNA SALSIG , CIF:3627773, domeniul public		
OBSERVATII: Pozitie transcrisa din CF nr. 50542, in rangul incheierii nr.51060/02.10.2015		

C. Partea III. SARCINI .

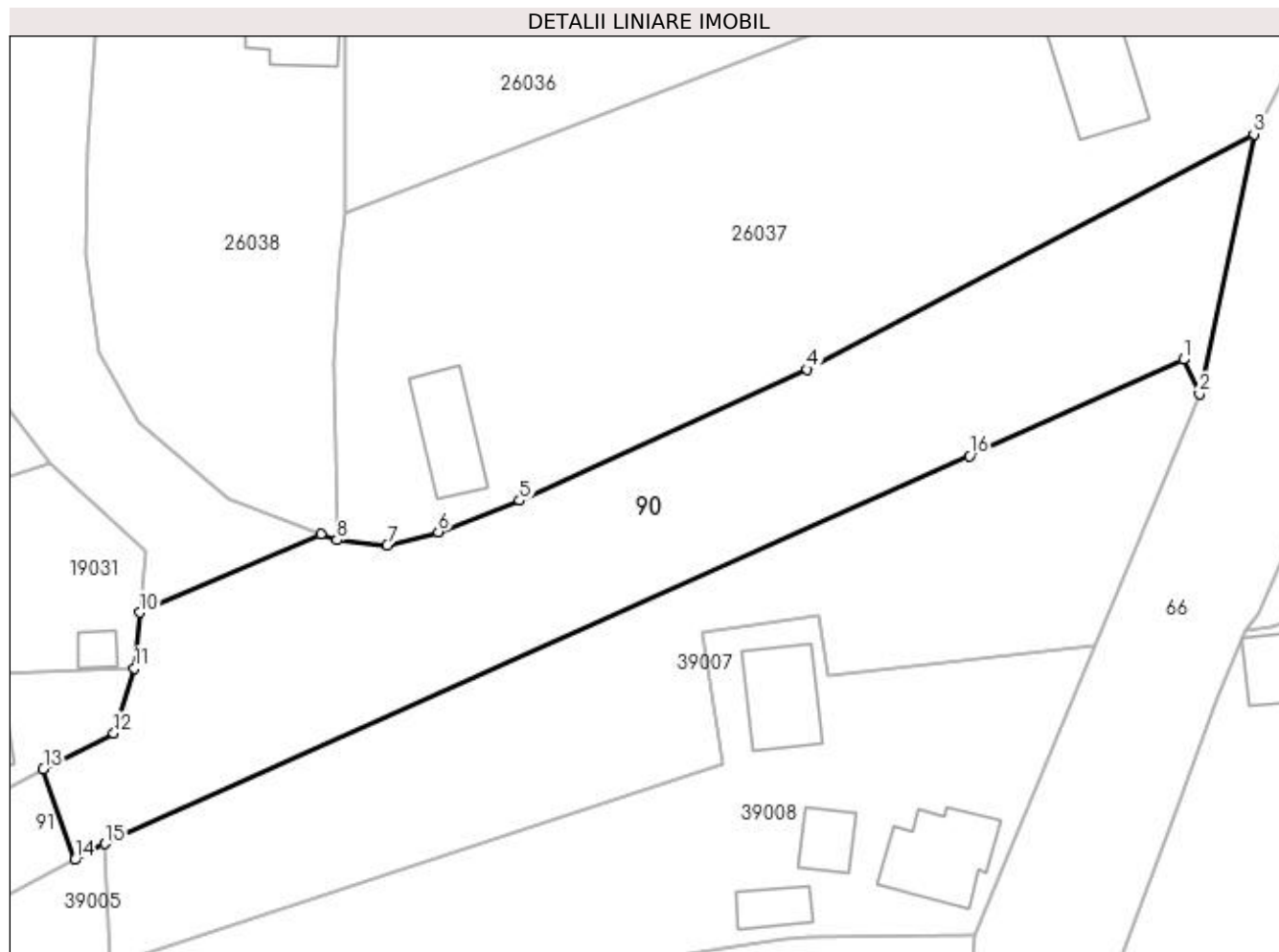
Inscrieri privind dezmembramintele dreptului de proprietate, drepturi reale de garanție și sarcini	Referințe
NU SUNT	

Anexa Nr. 1 La Partea I

Teren

Nr cadastral	Suprafața (mp)*	Observații / Referințe
50542	Din acte: 1.885 Masurata: 2.481	

* Suprafața este determinată în planul de proiecție Stereo 70.



Date referitoare la teren

Crt	Categorie folosință	Intra vilan	Suprafața (mp)	Tarla	Parcelă	Nr. topo	Observații / Referințe
1	drum	DA	2.481	-	-	-	

Lungime Segmente

1) Valorile lungimilor segmentelor sunt obținute din proiecție în plan.

Punct început	X / Y	Punct sfârșit	X / Y	Lungime segment (** (m)
1	371.851,725 671.065,114	2	371.853,512 671.061,347	4.169
2	371.853,512 671.061,347	3	371.859,53 671.090,017	29.295
3	371.859,53 671.090,017	4	371.810,17 671.064,035	55.781
4	371.810,17 671.064,035	5	371.778,366 671.049,543	34.95
5	371.778,366 671.049,543	6	371.769,398 671.046,08	9.613

Punct început	X / Y	Punct sfârşit	X / Y	Lungime segment (** (m)
6	371.769,398 671.046,08	7	371.763,739 671.044,57	5.857
7	371.763,739 671.044,57	8	371.758,183 671.045,171	5.588
8	371.758,183 671.045,171	9	371.756,417 671.045,812	1.879
9	371.756,417 671.045,812	10	371.736,41 671.037,174	21.792
10	371.736,41 671.037,174	11	371.735,821 671.031,018	6.184
11	371.735,821 671.031,018	12	371.733,51 671.023,84	7.541
12	371.733,51 671.023,84	13	371.725,728 671.019,845	8.748
13	371.725,728 671.019,845	14	371.729,202 671.009,838	10.593
14	371.729,202 671.009,838	15	371.732,556 671.011,608	3.792
15	371.732,556 671.011,608	16	371.828,075 671.054,458	104.69
16	371.828,075 671.054,458	1	371.851,725 671.065,114	25.94

** Lungimile segmentelor sunt determinate în planul de proiecție Stereo 70 și sunt rotunjite la 1 milimetru.

*** Distanța dintre puncte este formată din segmente cumulate ce sunt mai mici decât valoarea 1 milimetru.

**DATE DESPRE IMOBILUL NR. 91**

Oficiul de Cadastru și Publicitate Imobiliară MARAMURES
Biroul de Cadastru și Publicitate Imobiliară Baia Mare

A. Partea I. Descrierea imobilului

TEREN Intravilan

Nr. cadastral vechi:51441

Adresa: Loc. Salsig, Str Salaj, Jud. Maramures

Nr. Crt	Nr cadastral Nr. topografic	Suprafața* (mp)	Observații / Referințe
A1	51441	15.660	Sector cadastral:0 Teren neimprejmuit; imprejmuit partial de gardurile proprietarilor vecini Parte din CFE 51441

B. Partea II. Proprietari și acte

Inscrieri privitoare la dreptul de proprietate și alte drepturi reale		Referințe
84476 / 30/12/2022		
Act Administrativ nr. 71, Hotarare, din 27/12/2022 emis de Consiliul Local Salsig (act normativ nr Hotărârea nr. 477 din 14.05.2008, emis de Guvernul Romaniei;act administrativ nr Hotărârea nr. 88 din 21.05.2007, emis de Consiliul Judetean Maramures;act administrativ nr documentatie cadastrală avizată sub nr. 84476 din 30.12.2022, emis de OCPI MARAMUREȘ;act administrativ nr certificat fiscal nr. 3871 din 28.12.2022, emis de Primaria Salsig);		
B1	Intabulare, drept de PROPRIETATEcu titlu de drept aplicarea Legii nr. 213/1998, dobandit prin Lege, cota actuala 1/1, cota initiala 1/1 1) COMUNA SALSIG , CIF:3627773, domeniul public	A1
<i>OBSERVATII: Pozitie transcrisa din CF nr. 51441, in rangul incheierii nr. 84476/30.12.2022</i>		

C. Partea III. SARCINI .

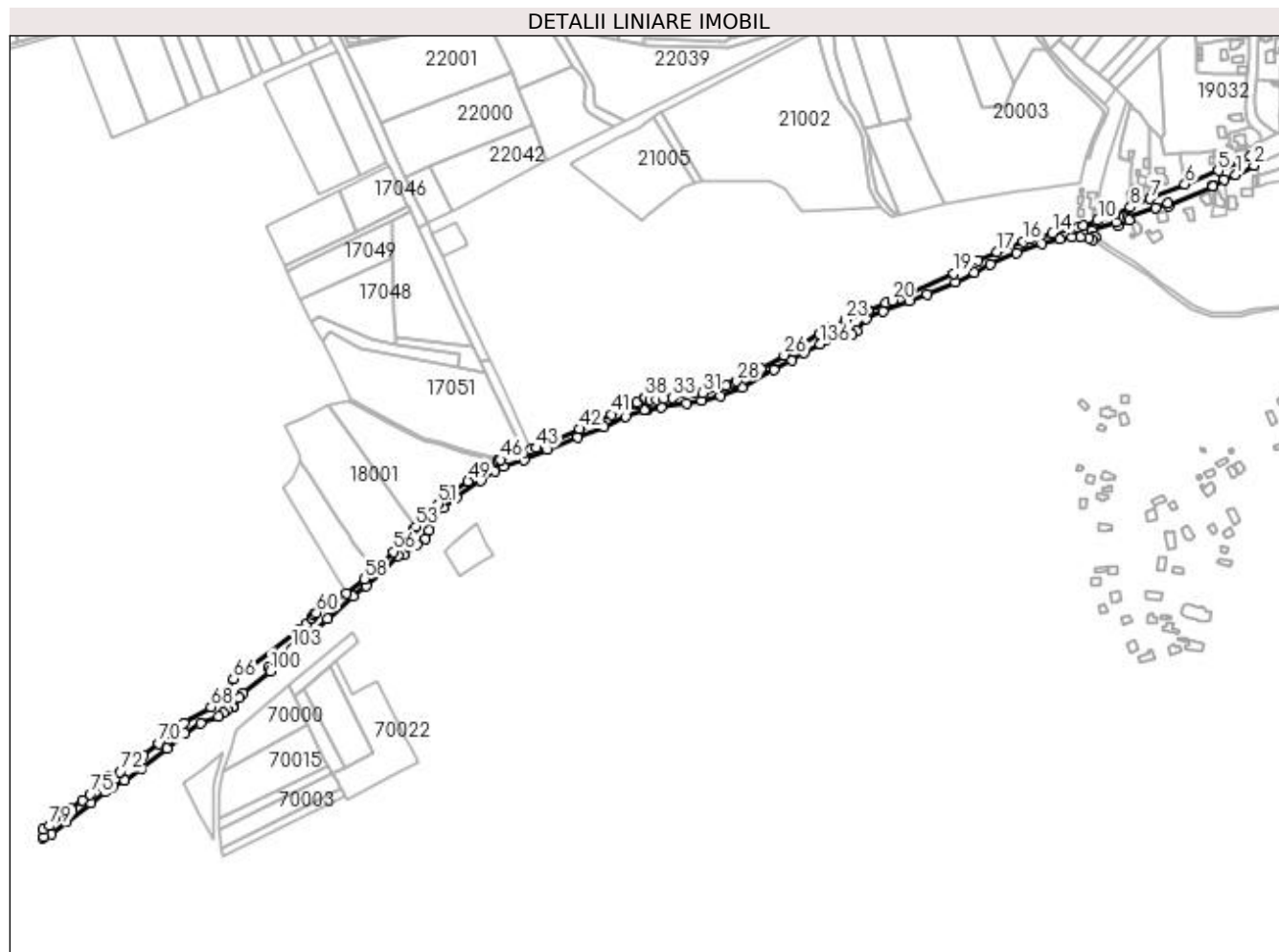
Inscrieri privind dezmembramintele dreptului de proprietate, drepturi reale de garanție și sarcini	Referințe
NU SUNT	

Anexa Nr. 1 La Partea I

Teren

Nr cadastral	Suprafața (mp)*	Observații / Referințe
51441	15.660	impregmuit partial de gardurile proprietarilor vecini Parte din CFE 51441

* Suprafața este determinată în planul de proiecție Stereo 70.



Date referitoare la teren

Crt	Categorie folosință	Intra vilan	Suprafața (mp)	Tarla	Parcelă	Nr. topo	Observații / Referințe
1	drum	DA	15.660	-	-	-	DC91A

Lungime Segmente

1) Valorile lungimilor segmentelor sunt obținute din proiecție în plan.

Punct început	X / Y	Punct sfârșit	X / Y	Lungime segment	Punct început	X / Y	Punct sfârșit	X / Y	Lungime segment	Punct început	X / Y	Punct sfârșit	X / Y	Lungime segment
1	371.709,174 670.999,266	2	371.729,202 671.009,838	22.647	2	371.729,202 671.009,838	3	371.725,728 671.019,845	10.593	3	371.725,728 671.019,845	4	371.713,33 671.013,48	13.936
4	371.713,33 671.013,48	5	371.689,73 671.004,21	25.355	5	371.689,73 671.004,21	6	371.652,933 670.988,969	39.828	6	371.652,933 670.988,969	7	371.614,445 670.973,029	41.658
7	371.614,445 670.973,029	8	371.592,612 670.963,727	23.732	8	371.592,612 670.963,727	9	371.575,227 670.956,223	18.935	9	371.575,227 670.956,223	10	371.556,542 670.949,019	20.026
10	371.556,542 670.949,019	11	371.540,903 670.943,193	16.689	11	371.540,903 670.943,193	12	371.534,547 670.941,192	6.664	12	371.534,547 670.941,192	13	371.529,823 670.940,016	4.868
13	371.529,823 670.940,016	14	371.506,74 670.934,896	23.644	14	371.506,74 670.934,896	15	371.482,113 670.929,22	25.273	15	371.482,113 670.929,22	16	371.474,078 670.925,958	8.672

Punct început	X / Y	Punct sfârșit	X / Y	Lungime segment	Punct început	X / Y	Punct sfârșit	X / Y	Lungime segment	Punct început	X / Y	Punct sfârșit	X / Y	Lungime segment
16	371.474,078 670.925,958	17	371.445,518 670.914,533	30.76	17	371.445,518 670.914,533	18	371.423,932 670.904,838	23.66 3	18	371.423,932 670.904,838	19	371.397,756 670.890,575	29.81
19	371.397,756 670.890,575	20	371.329,392 670.860,635	74.63 3	20	371.329,392 670.860,635	21	371.322,56 670.857,704	7.434	21	371.322,56 670.857,704	22	371.302,769 670.849,354	21.48
22	371.302,769 670.849,354	23	371.277,514 670.839,29	27.18 6	23	371.277,514 670.839,29	24	371.260,841 670.830,972	18.63 3	24	371.260,841 670.830,972	25	371.248,61 670.824,272	13.94 6
25	371.248,61 670.824,272	26	371.210,099 670.800,494	45.26	26	371.210,099 670.800,494	27	371.185,049 670.785,949	28.96 7	27	371.185,049 670.785,949	28	371.157,95 670.771,544	30.69
28	371.157,95 670.771,544	29	371.155,159 670.770,369	3.028	29	371.155,159 670.770,369	30	371.145,927 670.766,484	10.01 6	30	371.145,927 670.766,484	31	371.119,778 670.758,557	27.32 4
31	371.119,778 670.758,557	32	371.110,351 670.758,203	9.434	32	371.110,351 670.758,203	33	371.086,852 670.753,408	23.98 3	33	371.086,852 670.753,408	34	371.077,52 670.751,902	9.453
34	371.077,52 670.751,902	35	371.069,435 670.750,893	8.148	35	371.069,435 670.750,893	36	371.061,963 670.751,253	7.481	36	371.061,963 670.751,253	37	371.056,615 670.753,016	5.631
37	371.056,615 670.753,016	38	371.055,457 670.753,397	1.219	38	371.055,457 670.753,397	39	371.047,37 670.748,219	9.603	39	371.047,37 670.748,219	40	371.048,282 670.746,258	2.163
40	371.048,282 670.746,258	41	371.019,007 670.734,954	31.38 2	41	371.019,007 670.734,954	42	370.984,079 670.718,874	38.45 2	42	370.984,079 670.718,874	43	370.936,542 670.697,973	51.92 9
43	370.936,542 670.697,973	44	370.930,508 670.695,761	6.427	44	370.930,508 670.695,761	45	370.923,367 670.692,983	7.662	45	370.923,367 670.692,983	46	370.896,578 670.684,822	28.00 5
46	370.896,578 670.684,822	47	370.894,136 670.683,281	2.888	47	370.894,136 670.683,281	48	370.880,933 670.675,462	15.34 5	48	370.880,933 670.675,462	49	370.861,141 670.661,099	24.45 4
49	370.861,141 670.661,099	50	370.844,474 670.649,388	20.37	50	370.844,474 670.649,388	51	370.828,034 670.636,346	20.98 5	51	370.828,034 670.636,346	52	370.809,946 670.620,18	24.25 9
52	370.809,946 670.620,18	53	370.803,379 670.611,113	11.19 5	53	370.803,379 670.611,113	54	370.800,638 670.608,119	4.059	54	370.800,638 670.608,119	55	370.787,173 670.593,412	19.94
55	370.787,173 670.593,412	56	370.778,731 670.583,292	13.17 9	56	370.778,731 670.583,292	57	370.758,202 670.563,283	28.66 7	57	370.758,202 670.563,283	58	370.746,75 670.553,14	15.29 8
58	370.746,75 670.553,14	59	370.726,649 670.537,452	25.49 8	59	370.726,649 670.537,452	60	370.693,513 670.515,939	39.50 7	60	370.693,513 670.515,939	61	370.689,997 670.513,379	4.349
61	370.689,997 670.513,379	62	370.687,961 670.510,238	3.743	62	370.687,961 670.510,238	63	370.688,052 670.509,868	0.381	63	370.688,052 670.509,868	64	370.683,612 670.503,871	7.462
64	370.683,612 670.503,871	65	370.674,252 670.496,406	11.97 2	65	370.674,252 670.496,406	66	370.601,779 670.442,858	90.11	66	370.601,779 670.442,858	67	370.589,019 670.421,258	25.08 7
67	370.589,019 670.421,258	68	370.577,043 670.411,641	15.35 9	68	370.577,043 670.411,641	69	370.547,671 670.394,133	34.19 4	69	370.547,671 670.394,133	70	370.519,665 670.371,67	35.90 2
70	370.519,665 670.371,67	71	370.502,642 670.359,135	21.14	71	370.502,642 670.359,135	72	370.477,072 670.340,308	31.75 3	72	370.477,072 670.340,308	73	370.462,659 670.334,677	15.47 4
73	370.462,659 670.334,677	74	370.456,025 670.325,82	11.06 6	74	370.456,025 670.325,82	75	370.443,307 670.315,31	16.49 9	75	370.443,307 670.315,31	76	370.435,119 670.308,545	10.62 1
76	370.435,119 670.308,545	77	370.422,151 670.299,508	15.80 6	77	370.422,151 670.299,508	78	370.414,873 670.293,911	9.181	78	370.414,873 670.293,911	79	370.399,249 670.280,597	20.52 7
79	370.399,249 670.280,597	80	370.391,987 670.276,416	8.38	80	370.391,987 670.276,416	81	370.392,375 670.268,245	8.18	81	370.392,375 670.268,245	82	370.391,784 670.267,588	0.884
82	370.391,784 670.267,588	83	370.400,657 670.271,561	9.722	83	370.400,657 670.271,561	84	370.417,784 670.284,725	21.60 2	84	370.417,784 670.284,725	85	370.444,055 670.306,153	33.90 2
85	370.444,055 670.306,153	86	370.459,736 670.318,508	19.96 3	86	370.459,736 670.318,508	87	370.467,933 670.323,61	9.655	87	370.467,933 670.323,61	88	370.481,98 670.330,698	15.73 4
88	370.481,98 670.330,698	89	370.500,483 670.344,053	22.81 9	89	370.500,483 670.344,053	90	370.528,306 670.366,424	35.70 1	90	370.528,306 670.366,424	91	370.548,736 670.382,105	25.75 4
91	370.548,736 670.382,105	92	370.565,644 670.393,497	20.38 8	92	370.565,644 670.393,497	93	370.585,365 670.401,463	21.26 9	93	370.585,365 670.401,463	94	370.590,975 670.405,782	7.08
94	370.590,975 670.405,782	95	370.594,829 670.408,122	4.509	95	370.594,829 670.408,122	96	370.600,82 670.411,76	7.009	96	370.600,82 670.411,76	97	370.602,684 670.412,892	2.181
97	370.602,684 670.412,892	98	370.608,212 670.421,64	10.34 8	98	370.608,212 670.421,64	99	370.612,438 670.426,92	6.763	99	370.612,438 670.426,92	100	370.642,782 670.451,621	39.12 7
100	370.642,782 670.451,621	101	370.640,918 670.455,532	4.332	101	370.640,918 670.455,532	102	370.653,929 670.465,846	16.60 3	102	370.653,929 670.465,846	103	370.666,248 670.476,294	16.15 3
103	370.666,248 670.476,294	104	370.681,933 670.487,584	19.32 6	104	370.681,933 670.487,584	105	370.705,768 670.508,957	32.01 4	105	370.705,768 670.508,957	106	370.734,391 670.533,876	37.95
106	370.734,391 670.533,876	107	370.748,393 670.545,62	18.27 5	107	370.748,393 670.545,62	108	370.766,186 670.561,438	23.80 8	108	370.766,186 670.561,438	109	370.784,044 670.578,73	24.85 8
109	370.784,044 670.578,73	110	370.790,064 670.579,664	6.092	110	370.790,064 670.579,664	111	370.804,753 670.590,769	18.41 4	111	370.804,753 670.590,769	112	370.813,459 670.597,978	11.30 3
112	370.813,459 670.597,978	113	370.818,2 670.606,407	9.671	113	370.818,2 670.606,407	114	370.820,788 670.618,129	12.00 4	114	370.820,788 670.618,129	115	370.833,772 670.631,357	18.53 5

Punct început	X / Y	Punct sfârșit	X / Y	Lungime segment	Punct început	X / Y	Punct sfârșit	X / Y	Lungime segment	Punct început	X / Y	Punct sfârșit	X / Y	Lungime segment
115	370.833,772 670.631,357	116	370.848,334 670.643,41	18.903	116	370.848,334 670.643,41	117	370.875,088 670.661,442	32.263	117	370.875,088 670.661,442	118	370.890,356 670.672,074	18.605
118	370.890,356 670.672,074	119	370.900,064 670.677,137	10.949	119	370.900,064 670.677,137	120	370.922,73 670.685,123	24.032	120	370.922,73 670.685,123	121	370.949,247 670.695,678	28.54
121	370.949,247 670.695,678	122	370.982,336 670.709,502	35.861	122	370.982,336 670.709,502	123	371.011,285 670.721,414	31.304	123	371.011,285 670.721,414	124	371.035,287 670.732,271	26.343
124	371.035,287 670.732,271	125	371.055,747 670.739,762	21.788	125	371.055,747 670.739,762	126	371.056,411 670.739,865	0.672	126	371.056,411 670.739,865	127	371.058,68 670.740,217	2.296
127	371.058,68 670.740,217	128	371.074,428 670.742,661	15.937	128	371.074,428 670.742,661	129	371.102,336 670.747,165	28.269	129	371.102,336 670.747,165	130	371.119,251 670.750,097	17.167
130	371.119,251 670.750,097	131	371.139,747 670.755,499	21.196	131	371.139,747 670.755,499	132	371.163,502 670.764,659	25.46	132	371.163,502 670.764,659	133	371.199,335 670.783,996	40.718
133	371.199,335 670.783,996	134	371.218,283 670.795,113	21.968	134	371.218,283 670.795,113	135	371.232,046 670.803,288	16.008	135	371.232,046 670.803,288	136	371.249,902 670.812,873	20.266
136	371.249,902 670.812,873	137	371.255,999 670.816,145	6.919	137	371.255,999 670.816,145	138	371.264,433 670.820,672	9.572	138	371.264,433 670.820,672	139	371.277,691 670.820,977	13.262
139	371.277,691 670.820,977	140	371.285,309 670.822,938	7.866	140	371.285,309 670.822,938	141	371.290,815 670.827,09	6.896	141	371.290,815 670.827,09	142	371.301,122 670.840,456	16.879
142	371.301,122 670.840,456	143	371.319,165 670.848,888	19.916	143	371.319,165 670.848,888	144	371.348,078 670.860,547	31.175	144	371.348,078 670.860,547	145	371.368,339 670.867,553	21.438
145	371.368,339 670.867,553	146	371.399,508 670.880,74	33.844	146	371.399,508 670.880,74	147	371.420,418 670.891,193	23.377	147	371.420,418 670.891,193	148	371.437,98 670.900,76	19.999
148	371.437,98 670.900,76	149	371.466,594 670.913,541	31.339	149	371.466,594 670.913,541	150	371.494,639 670.923,577	29.787	150	371.494,639 670.923,577	151	371.514,433 670.928,377	20.368
151	371.514,433 670.928,377	152	371.528,172 670.930,929	13.974	152	371.528,172 670.930,929	153	371.537,951 670.931,195	9.783	153	371.537,951 670.931,195	154	371.546,835 670.929,858	8.984
154	371.546,835 670.929,858	155	371.551,418 670.927,829	5.012	155	371.551,418 670.927,829	156	371.553,575 670.931,208	4.009	156	371.553,575 670.931,208	157	371.552,316 670.932,128	1.559
157	371.552,316 670.932,128	158	371.550,292 670.937,604	5.838	158	371.550,292 670.937,604	159	371.576,941 670.947,588	28.458	159	371.576,941 670.947,588	160	371.579,11 670.943,113	4.973
160	371.579,11 670.943,113	161	371.591,245 670.949,048	13.509	161	371.591,245 670.949,048	162	371.589,905 670.952,237	3.459	162	371.589,905 670.952,237	163	371.620,537 670.963,309	32.572
163	371.620,537 670.963,309	164	371.633,894 670.968,243	14.239	164	371.633,894 670.968,243	165	371.634,586 670.964,652	3.657	165	371.634,586 670.964,652	166	371.683,844 670.986,82	54.016
166	371.683,844 670.986,82	167	371.683,595 670.988,031	1.236	167	371.683,595 670.988,031	168	371.696,334 670.994,377	14.232	168	371.696,334 670.994,377	1	371.709,174 670.999,266	13.739

** Lungimile segmentelor sunt determinate în planul de proiecție Stereo 70 și sunt rotunjite la 1 milimetru.

*** Distanța dintre puncte este formată din segmente cumulate ce sunt mai mici decât valoarea 1 milimetru.

**DATE DESPRE IMOBILUL NR. 92**

Oficiul de Cadastru și Publicitate Imobiliară MARAMURES
Biroul de Cadastru și Publicitate Imobiliară Baia Mare

A. Partea I. Descrierea imobilului

TEREN Intravilan

Nr. cadastral vechi:51441

Adresa: Loc. Salsig, Str Salaj, Jud. Maramures

Nr. Crt	Nr cadastral Nr. topografic	Suprafața* (mp)	Observații / Referințe
A1	51441	5.101	Sector cadastral:0 Teren neimprejmuit; Parte din CFE 51441

B. Partea II. Proprietari și acte

Inscrieri privitoare la dreptul de proprietate și alte drepturi reale	Referințe
84476 / 30/12/2022	
Act Administrativ nr. 71, Hotarare, din 27/12/2022 emis de Consiliul Local Salsig (act normativ nr Hotărârea nr. 477 din 14.05.2008, emis de Guvernul Romaniei;act administrativ nr Hotărârea nr. 88 din 21.05.2007, emis de Consiliul Judetean Maramures;act administrativ nr documentatie cadastrală avizată sub nr. 84476 din 30.12.2022, emis de OCPI MARAMUREȘ;act administrativ nr certificat fiscal nr. 3871 din 28.12.2022, emis de Primaria Salsig);	
B1	A1
Intabulare, drept de PROPRIETATEcu titlu de drept aplicarea Legii nr. 213/1998, dobandit prin Lege, cota actuala 1/1, cota initiala 1/1	
1) COMUNA SALSIG , CIF:3627773, domeniul public	
<i>OBSERVATII: Pozitie transcrisa din CF nr. 51441, in rangul incheierii nr. 84476/30.12.2022</i>	

C. Partea III. SARCINI .

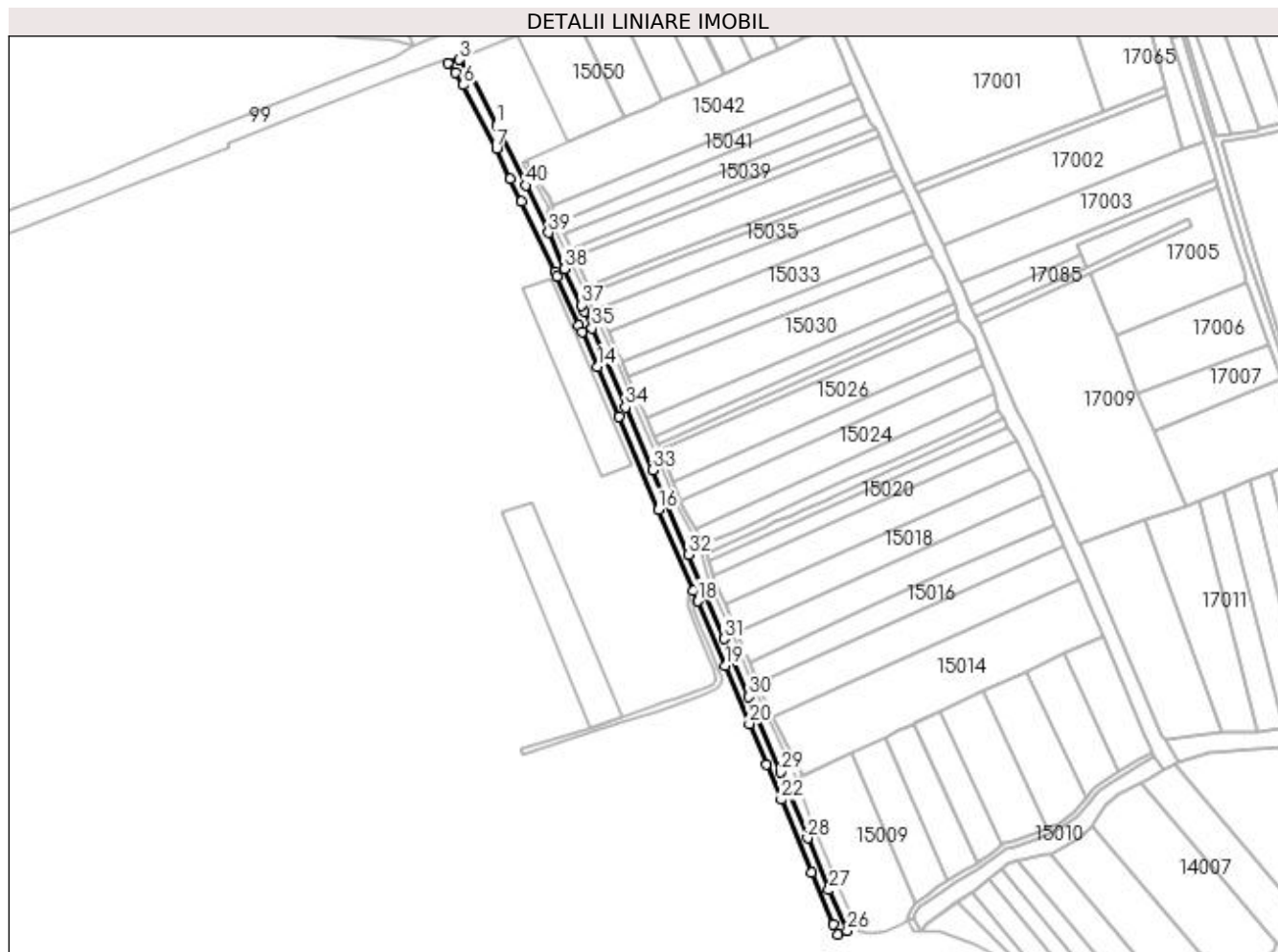
Inscrieri privind dezmembramintele dreptului de proprietate, drepturi reale de garanție și sarcini	Referințe
NU SUNT	

Anexa Nr. 1 La Partea I

Teren

Nr cadastral	Suprafața (mp)*	Observații / Referințe
51441	5.101	Parte din CFE 51441

* Suprafața este determinată în planul de proiecție Stereo 70.



Date referitoare la teren

Crt	Categorie folosință	Intravilan	Suprafața (mp)	Tarla	Parcelă	Nr. topo	Observații / Referințe
1	drum	DA	5.101	-	-	-	DC91A

Lungime Segmente

1) Valorile lungimilor segmentelor sunt obținute din proiecție în plan.

Punct început	X / Y	Punct sfârșit	X / Y	Lungime segment (** (m)
1	369.774,861 670.985,033	2	369.756,622 671.021,345	40.635
3	369.747,246 671.032,842	4	369.739,228 671.029,997	8.508
5	369.744,817 671.023,65	6	369.750,339 671.014,374	10.795
7	369.774,622 670.967,934	8	369.784,667 670.945,811	24.297
9	369.792,929 670.929,455	10	369.817,357 670.878,279	56.707

Punct început	X / Y	Punct sfârșit	X / Y	Lungime segment (** (m)
2	369.756,622 671.021,345	3	369.747,246 671.032,842	14.835
4	369.739,228 671.029,997	5	369.744,817 671.023,65	8.457
6	369.750,339 671.014,374	7	369.774,622 670.967,934	52.406
8	369.784,667 670.945,811	9	369.792,929 670.929,455	18.324
10	369.817,357 670.878,279	11	369.818,877 670.874,908	3.698

Punct început	X / Y	Punct sfârșit	X / Y	Lungime segment (** (m)
11	369.818,877 670.874,908	12	369.834,798 670.839,388	38.925
13	369.837,022 670.834,462	14	369.848,505 670.808,934	27.992
15	369.864,069 670.772,634	16	369.892,789 670.704,56	73.884
17	369.918,288 670.645,506	18	369.921,324 670.637,893	8.196
19	369.941,706 670.590,897	20	369.959,007 670.548,678	45.626
21	369.971,5 670.519,197	22	369.982,356 670.493,225	28.15
23	370.004,428 670.440,087	24	370.020,521 670.402,281	41.089
25	370.023,504 670.395,031	26	370.030,453 670.397,493	7.372
27	370.017,106 670.427,422	28	370.001,603 670.465,226	40.859
29	369.981,706 670.513,31	30	369.958,659 670.568,358	59.678
31	369.940,503 670.610,556	32	369.914,802 670.671,905	66.515
33	369.888,439 670.733,752	34	369.868,708 670.779,598	49.912
35	369.844,334 670.836,884	36	369.838,682 670.849,095	13.456
37	369.836,54 670.853,722	38	369.824,188 670.880,409	29.407
39	369.812,499 670.906,606	40	369.795,752 670.941,177	38.414

Punct început	X / Y	Punct sfârșit	X / Y	Lungime segment (** (m)
12	369.834,798 670.839,388	13	369.837,022 670.834,462	5.405
14	369.848,505 670.808,934	15	369.864,069 670.772,634	39.496
16	369.892,789 670.704,56	17	369.918,288 670.645,506	64.324
18	369.921,324 670.637,893	19	369.941,706 670.590,897	51.225
20	369.959,007 670.548,678	21	369.971,5 670.519,197	32.019
22	369.982,356 670.493,225	23	370.004,428 670.440,087	57.54
24	370.020,521 670.402,281	25	370.023,504 670.395,031	7.84
26	370.030,453 670.397,493	27	370.017,106 670.427,422	32.77
28	370.001,603 670.465,226	29	369.981,706 670.513,31	52.038
30	369.958,659 670.568,358	31	369.940,503 670.610,556	45.938
32	369.914,802 670.671,905	33	369.888,439 670.733,752	67.231
34	369.868,708 670.779,598	35	369.844,334 670.836,884	62.256
36	369.838,682 670.849,095	37	369.836,54 670.853,722	5.099
38	369.824,188 670.880,409	39	369.812,499 670.906,606	28.687
40	369.795,752 670.941,177	1	369.774,861 670.985,033	48.578

** Lungimile segmentelor sunt determinate în planul de proiecție Stereo 70 și sunt rotunjite la 1 milimetru.

*** Distanța dintre puncte este formată din segmente cumulate ce sunt mai mici decât valoarea 1 milimetru.

**DATE DESPRE IMOBILUL NR. 93**

Oficiul de Cadastru și Publicitate Imobiliară MARAMURES
Biroul de Cadastru și Publicitate Imobiliară Baia Mare

A. Partea I. Descrierea imobilului

TEREN Intravilan

Adresa: Loc. Salsig, Jud. Maramures

Nr. Crt	Nr cadastral Nr. topografic	Suprafața* (mp)	Observații / Referințe
A1		713	Sector cadastral:0 Teren imprejmuit; Strada Salaj

B. Partea II. Proprietari și acte

Inscrieri privitoare la dreptul de proprietate și alte drepturi reale		Referințe
/		
Act Normativ nr. 7, Lege, din 13/03/1996 emis de Parlamentul Romaniei;		
B1	Intabulare, drept de PROPRIETATE, dobandit prin Lege, cota actuala 1/1 1) NEIDENTIFICAT NEIDENTIFICAT	A1
Act Normativ nr. 7, din 13/03/1996 emis de Parlamentul României;		
B2	În baza art 13, alin 15 din Legea 7/1996 cu modificările și completările ulterioare, se notează proprietar neidentificat	A1

C. Partea III. SARCINI .

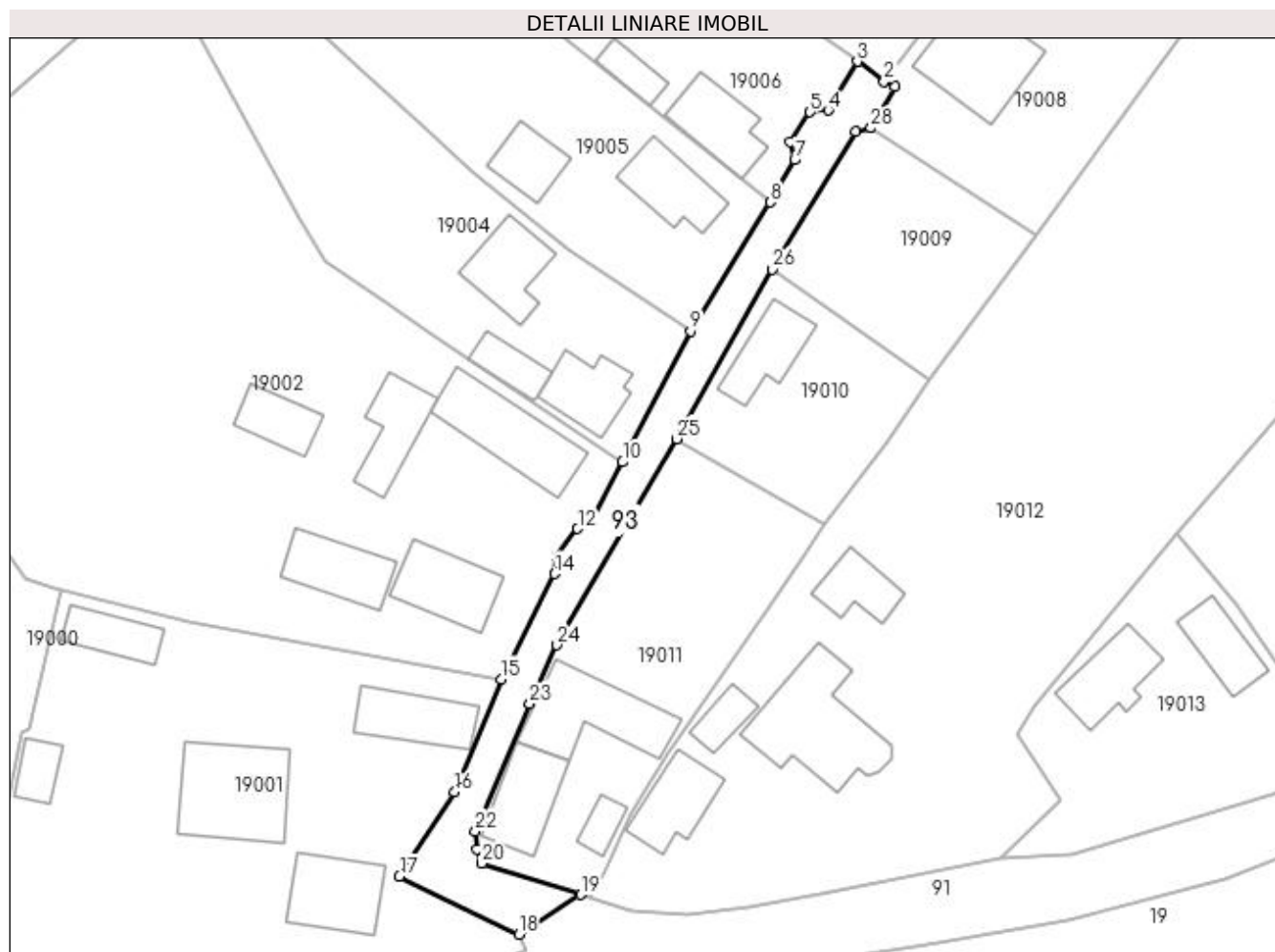
Inscrieri privind dezmembramintele dreptului de proprietate, drepturi reale de garanție și sarcini	Referințe
NU SUNT	

Anexa Nr. 1 La Partea I

Teren

Nr cadastral	Suprafața (mp)*	Observații / Referințe
	713	Strada Salaj

* Suprafața este determinată în planul de proiecție Stereo 70.



Date referitoare la teren

Crt	Categorie folosință	Intravilan	Suprafața (mp)	Tarla	Parcelă	Nr. topo	Observații / Referințe
1	drum	DA	713	-	-	-	

Lungime Segmente

1) Valorile lungimilor segmentelor sunt obținute din proiecție în plan.

Punct început	X / Y	Punct sfârșit	X / Y	Lungime segment (** (m)	Punct început	X / Y	Punct sfârșit	X / Y	Lungime segment (** (m)
1	371.096,539 670.858,985	2	371.095,154 670.859,716	1.566	2	371.095,154 670.859,716	3	371.091,633 670.862,313	4.375
3	371.091,633 670.862,313	4	371.087,847 670.855,952	7.402	4	371.087,847 670.855,952	5	371.085,443 670.855,685	2.419
5	371.085,443 670.855,685	6	371.082,814 670.851,754	4.729	6	371.082,814 670.851,754	7	371.083,453 670.849,455	2.386
7	371.083,453 670.849,455	8	371.080,256 670.843,901	6.408	8	371.080,256 670.843,901	9	371.069,818 670.827,064	19.81
9	371.069,818 670.827,064	10	371.060,942 670.809,956	19.273	10	371.060,942 670.809,956	11	371.056,88 670.802,329	8.641

Punct început	X / Y	Punct sfârșit	X / Y	Lungime segment (** (m)
11	371.056,88 670.802,329	12	371.055,049 670.801,251	2.125
13	371.052,268 670.797,632	14	371.052,013 670.795,362	2.284
15	371.045,051 670.781,563	16	371.038,994 670.766,803	15.954
17	371.031,757 670.755,767	18	371.047,37 670.748,219	17.342
19	371.055,457 670.753,397	20	371.042,477 670.757,504	13.614
21	371.041,892 670.759,373	22	371.041,701 670.761,724	2.359
23	371.048,811 670.778,37	24	371.052,373 670.786,024	8.442
25	371.068,043 670.812,985	26	371.080,472 670.835,155	25.416
27	371.091,398 670.853,176	28	371.093,414 670.853,624	2.065

Punct început	X / Y	Punct sfârșit	X / Y	Lungime segment (** (m)
12	371.055,049 670.801,251	13	371.052,268 670.797,632	4.564
14	371.052,013 670.795,362	15	371.045,051 670.781,563	15.456
16	371.038,994 670.766,803	17	371.031,757 670.755,767	13.197
18	371.047,37 670.748,219	19	371.055,457 670.753,397	9.603
20	371.042,477 670.757,504	21	371.041,892 670.759,373	1.958
22	371.041,701 670.761,724	23	371.048,811 670.778,37	18.101
24	371.052,373 670.786,024	25	371.068,043 670.812,985	31.184
26	371.080,472 670.835,155	27	371.091,398 670.853,176	21.074
28	371.093,414 670.853,624	1	371.096,539 670.858,985	6.205

** Lungimile segmentelor sunt determinate în planul de proiecție Stereo 70 și sunt rotunjite la 1 milimetru.

*** Distanța dintre puncte este formată din segmente cumulate ce sunt mai mici decât valoarea 1 milimetru.

**DATE DESPRE IMOBILUL NR. 94**

Oficiul de Cadastru și Publicitate Imobiliară MARAMURES
Biroul de Cadastru și Publicitate Imobiliară Baia Mare

A. Partea I. Descrierea imobilului

TEREN Intravilan

Adresa: Loc. Neidentificata, Jud. Maramures

Nr. Crt	Nr cadastral Nr. topografic	Suprafața* (mp)	Observații / Referințe
A1		425	Sector cadastral:0 Teren neimprejmuit; Strada Salaj

B. Partea II. Proprietari și acte

Inscrieri privitoare la dreptul de proprietate și alte drepturi reale		Referințe
/		
Act Normativ nr. 7, Lege, din 13/03/1996 emis de Parlamentul Romaniei;		
B1	Intabulare, drept de PROPRIETATE, dobandit prin Lege, cota actuala 1/1 1) NEIDENTIFICAT NEIDENTIFICAT	A1
Act Normativ nr. 7, din 13/03/1996 emis de Parlamentul României;		
B2	În baza art 13, alin 15 din Legea 7/1996 cu modificările și completările ulterioare, se notează proprietar neidentificat	A1

C. Partea III. SARCINI .

Inscrieri privind dezmembramintele dreptului de proprietate, drepturi reale de garanție și sarcini	Referințe
NU SUNT	

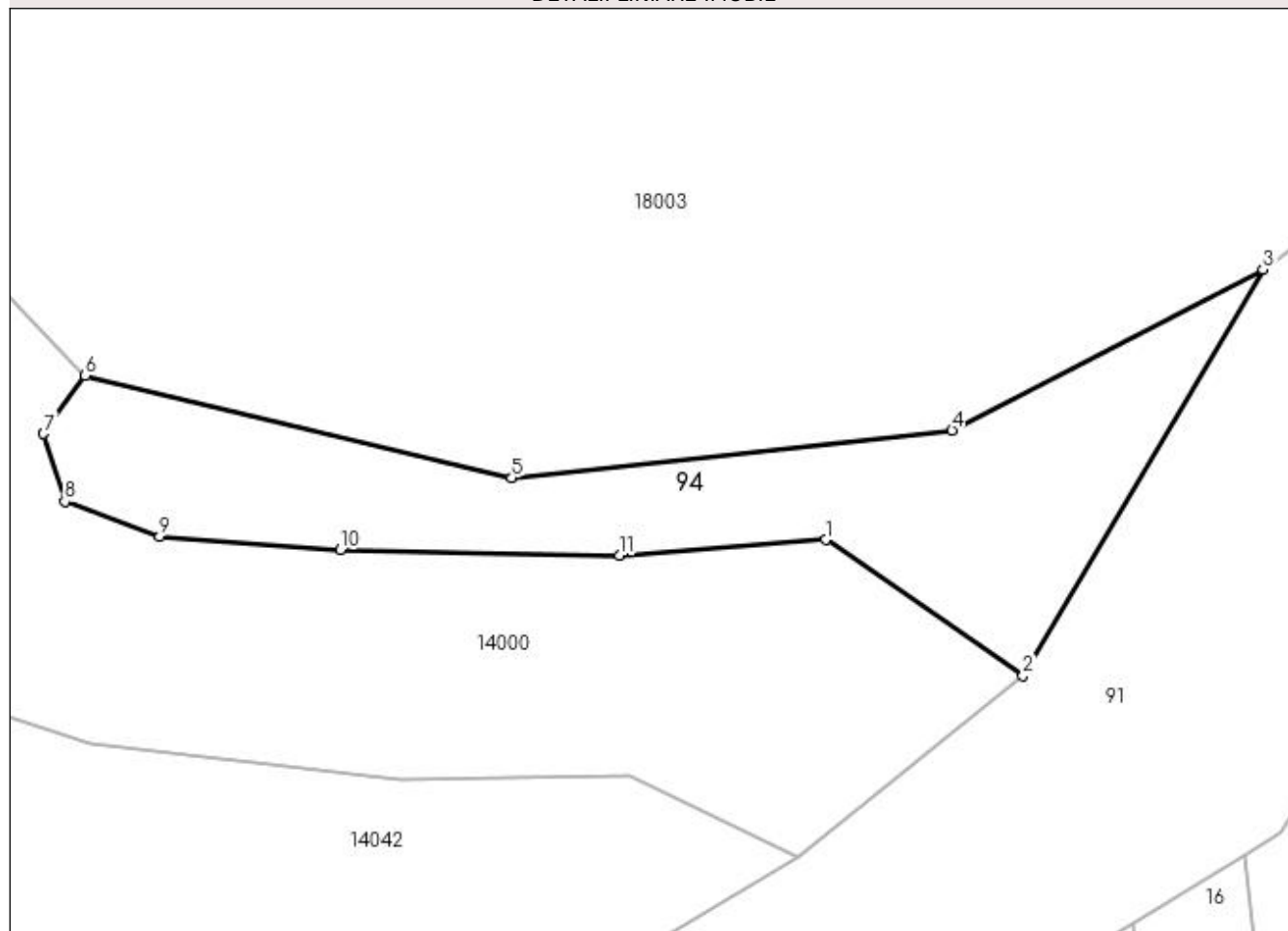
Anexa Nr. 1 La Partea I

Teren

Nr cadastral	Suprafața (mp)*	Observații / Referințe
	425	Strada Salaj

* Suprafața este determinată în planul de proiecție Stereo 70.

DETALII LINIARE IMOBIL



Date referitoare la teren

Crt	Categorie folosință	Intravilan	Suprafața (mp)	Tarla	Parcelă	Nr. topo	Observații / Referințe
1	drum	DA	425	-	-	-	

Lungime Segmente

1) Valorile lungimilor segmentelor sunt obținute din proiecție în plan.

Punct început	X / Y	Punct sfârșit	X / Y	Lungime segment (** (m)
1	370.578,531 670.428,491	2	370.589,019 670.421,258	12.74
2	370.589,019 670.421,258	3	370.601,779 670.442,858	25.087
3	370.601,779 670.442,858	4	370.585,242 670.434,313	18.614
4	370.585,242 670.434,313	5	370.561,838 670.431,784	23.54
5	370.561,838 670.431,784	6	370.539,156 670.437,221	23.325

Punct început	X / Y	Punct sfârșit	X / Y	Lungime segment (** (m)
6	370.539,156 670.437,221	7	370.536,932 670.434,133	3.806
7	370.536,932 670.434,133	8	370.538,062 670.430,517	3.788
8	370.538,062 670.430,517	9	370.543,111 670.428,667	5.377
9	370.543,111 670.428,667	10	370.552,718 670.427,95	9.634
10	370.552,718 670.427,95	11	370.567,583 670.427,663	14.868
11	370.567,583 670.427,663	1	370.578,531 670.428,491	10.979

** Lungimile segmentelor sunt determinate în planul de proiecție Stereo 70 și sunt rotunjite la 1 milimetru.

*** Distanța dintre puncte este formată din segmente cumulate ce sunt mai mici decât valoarea 1 milimetru.

**DATE DESPRE IMOBILUL NR. 95**

Oficiul de Cadastru și Publicitate Imobiliară MARAMURES
Biroul de Cadastru și Publicitate Imobiliară Baia Mare

A. Partea I. Descrierea imobilului

TEREN Intravilan

Nr. cadastral vechi:50686

Adresa: Loc. Salsig, Jud. Maramures

Nr. Crt	Nr cadastral Nr. topografic	Suprafața* (mp)	Observații / Referințe
A1	50686	103	Sector cadastral:0 Teren neimprejmuit; DJ 108D, km 42+465 - km 42+477

B. Partea II. Proprietari și acte

Inscrieri privitoare la dreptul de proprietate și alte drepturi reale	Referințe
34979 / 30/06/2017	
Act Administrativ nr. 34, Hotarare, din 16/06/2017 emis de Consiliul Local al comunei Salsig (act administrativ nr Documentatia acadastrala avizata sub nr. 29094 din 31.05.2017, emis de OCPI Maramures; act administrativ nr Hotararea nr. 140 din 27.06.2017, emis de Consiliul Judetean Maramures);	
B1	Intabulare, drept de PROPRIETATEcu titlu de drept aplicare Legea 213/1998, dobandit prin Lege, cota actuala 1/1, cota initiala 1/1
	1) JUDETUL MARAMURES, CIF:3627315, domeniul public
	<i>OBSERVATII: Pozitie transcrisa din CF nr. 50686, in rangul incheierii nr. 34979/30.06.2017</i>

C. Partea III. SARCINI .

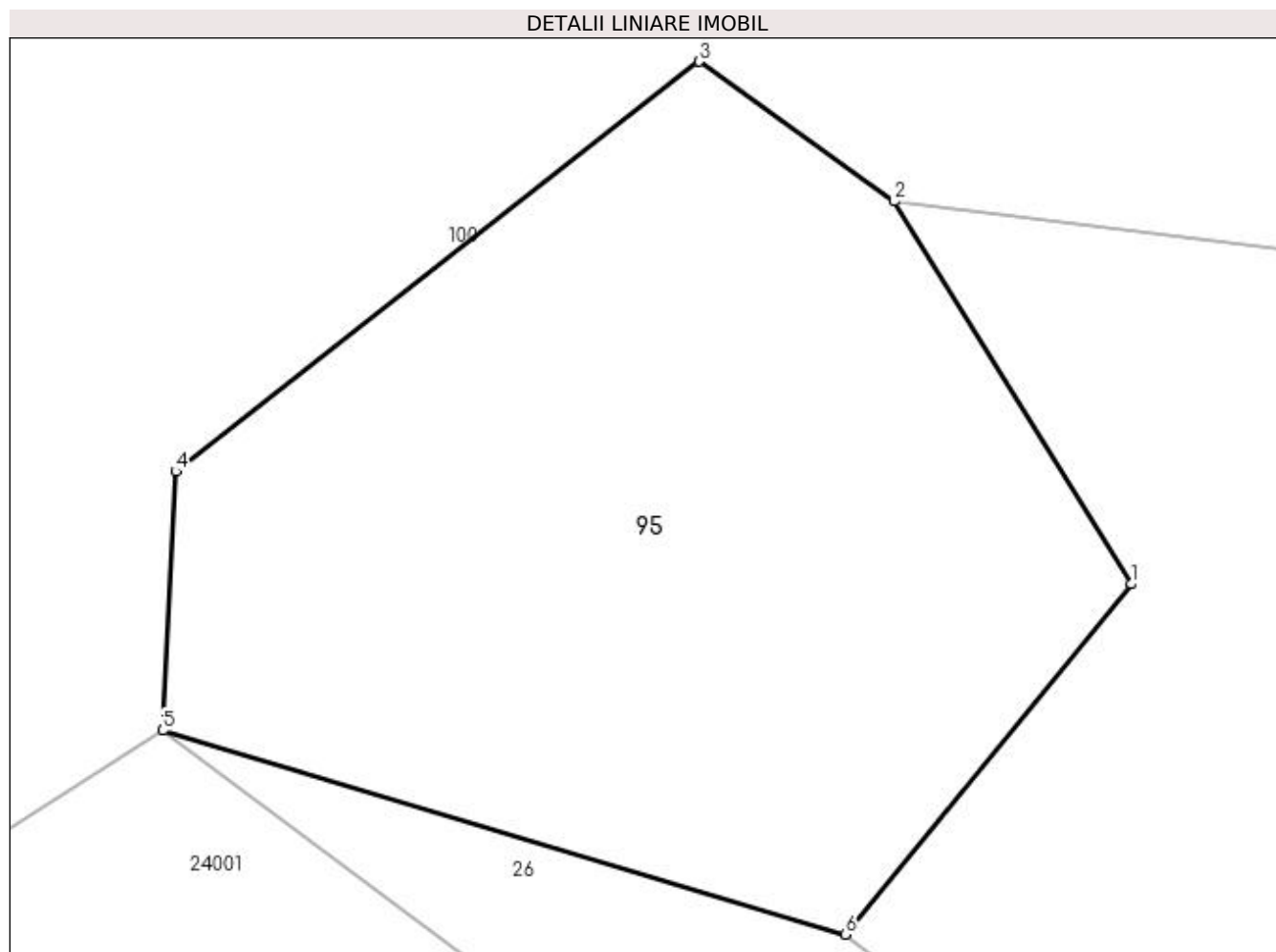
Inscrieri privind dezmembramintele dreptului de proprietate, drepturi reale de garanție și sarcini	Referințe
NU SUNT	

Anexa Nr. 1 La Partea I

Teren

Nr cadastral	Suprafața (mp)*	Observații / Referințe
50686	103	DJ 108D, km 42+465 - km 42+477

* Suprafața este determinată în planul de proiecție Stereo 70.



Date referitoare la teren

Crt	Categorie folosință	Intravilan	Suprafața (mp)	Tarla	Parcelă	Nr. topo	Observații / Referințe
1	drum	DA	103	-	-	-	

Lungime Segmente

1) Valorile lungimilor segmentelor sunt obținute din proiecție în plan.

Punct început	X / Y	Punct sfârșit	X / Y	Lungime segment (** (m)
1	370.879,46 671.760,23	2	370.876,119 671.765,618	6.34
2	370.876,119 671.765,618	3	370.873,369 671.767,589	3.383
3	370.873,369 671.767,589	4	370.865,992 671.761,814	9.369
4	370.865,992 671.761,814	5	370.865,814 671.758,168	3.65
5	370.865,814 671.758,168	6	370.875,429 671.755,295	10.035

Punct început	X / Y	Punct sfârșit	X / Y	Lungime segment (** (m)
6	370.875,429 671.755,295	1	370.879,46 671.760,23	6.372

** Lungimile segmentelor sunt determinate în planul de proiecție Stereo 70 și sunt rotunjite la 1 milimetru.

*** Distanța dintre puncte este formată din segmente cumulate ce sunt mai mici decât valoarea 1 milimetru.

**DATE DESPRE IMOBILUL NR. 96**

Oficiul de Cadastru și Publicitate Imobiliară MARAMURES
Biroul de Cadastru și Publicitate Imobiliară Baia Mare

A. Partea I. Descrierea imobilului

TEREN Intravilan

Nr. cadastral vechi:50685

Adresa: Loc. Salsig, Str Borjug, Jud. Maramures

Nr. Crt	Nr cadastral Nr. topografic	Suprafața* (mp)	Observații / Referințe
A1	50685	Din acte: 11.974 Masurata: 15.363	Sector cadastral:0 Teren neimprejmuit;

B. Partea II. Proprietari și acte

Inscrieri privitoare la dreptul de proprietate și alte drepturi reale	Referințe
34979 / 30/06/2017	
Act Administrativ nr. 23, Hotarare, din 11/09/2015 emis de Consiliul Local al comunei Salsig (Declaratia aut. sub nr. 5894/28.09.2015 de Np Stoica Ioan Alin; HG nr. 477/2008; Anexa nr. 60 la HG nr. 934/2002 privind inventarul bunurilor care apartin domeniului public al comunei Salsig, publicata in M.Of. nr. 665 bis/09.09.2002; Documentatia cadastrala nr. 51059/02.10.2015 vizata de OCPI Maramures;);	
B1	A1
Intabulare, drept de PROPRIETATEcu titlu de drept aplicare Legea nr. 213/1998, dobandit prin Lege, cota actuala 1/1, cota initiala 1/1	
1) COMUNA SALSIG , CIF:3627773, domeniul public	
<i>OBSERVATII: pozitie transcrisa din CF 50685/Salsig, inscrisa prin incheierea nr. 34979/30.06.2017</i>	

C. Partea III. SARCINI .

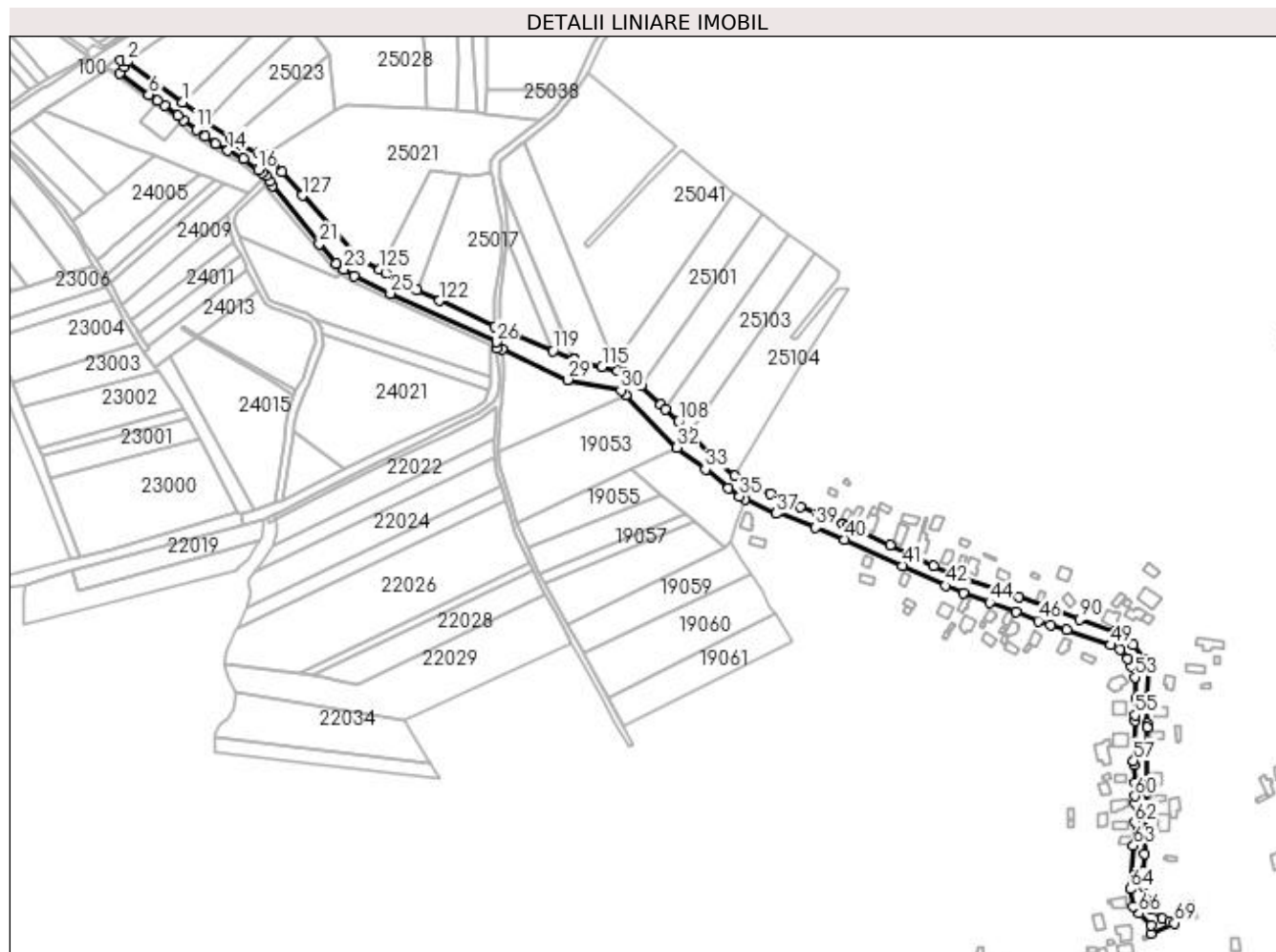
Inscrieri privind dezmembramintele dreptului de proprietate, drepturi reale de garanție și sarcini	Referințe
NU SUNT	

Anexa Nr. 1 La Partea I

Teren

Nr cadastral	Suprafața (mp)*	Observații / Referințe
50685	Din acte: 11.974 Masurata: 15.363	

* Suprafața este determinată în planul de proiecție Stereo 70.



Date referitoare la teren

Crt	Categorie folosință	Intravilan	Suprafața (mp)	Tarla	Parcelă	Nr. topo	Observații / Referințe
1	drum	DA	15.363	-	-	-	

Lungime Segmente

1) Valorile lungimilor segmentelor sunt obținute din proiecție în plan.

Punct început	X / Y	Punct sfârșit	X / Y	Lungime segment	Punct început	X / Y	Punct sfârșit	X / Y	Lungime segment	Punct început	X / Y	Punct sfârșit	X / Y	Lungime segment
1	370.928,39 671.730,75	2	370.882,209 671.764,879	57.424	2	370.882,209 671.764,879	3	370.876,119 671.765,618	6.135	3	370.876,119 671.765,618	4	370.879,46 671.760,23	6.34
4	370.879,46 671.760,23	5	370.875,429 671.755,295	6.372	5	370.875,429 671.755,295	6	370.899,866 671.737,171	30.424	6	370.899,866 671.737,171	7	370.907,254 671.732,101	8.96
7	370.907,254 671.732,101	8	370.912,935 671.728,089	6.955	8	370.912,935 671.728,089	9	370.924,418 671.719,598	14.281	9	370.924,418 671.719,598	10	370.928,893 671.716,085	5.689
10	370.928,893 671.716,085	11	370.939,642 671.707,938	13.488	11	370.939,642 671.707,938	12	370.946,654 671.702,343	8.971	12	370.946,654 671.702,343	13	370.955,651 671.696,197	10.896
13	370.955,651 671.696,197	14	370.965,984 671.690,493	11.803	14	370.965,984 671.690,493	15	370.978,975 671.683,481	14.763	15	370.978,975 671.683,481	16	370.991,154 671.674,662	15.037

Punct început	X / Y	Punct sfârşit	X / Y	Lungime segment	Punct început	X / Y	Punct sfârşit	X / Y	Lungime segment	Punct început	X / Y	Punct sfârşit	X / Y	Lungime segment
16	370.991,154 671.674,662	17	370.994,923 671.671,871	4.69	17	370.994,923 671.671,871	18	370.997,539 671.669,289	3.676	18	370.997,539 671.669,289	19	371.000,807 671.664,61	5.707
19	371.000,807 671.664,61	20	371.003,139 671.661,313	4.038	20	371.003,139 671.661,313	21	371.042,319 671.612,782	62.373	21	371.042,319 671.612,782	22	371.056,091 671.596,305	21.475
22	371.056,091 671.596,305	23	371.062,888 671.591,664	8.23	23	371.062,888 671.591,664	24	371.071,275 671.585,941	10.154	24	371.071,275 671.585,941	25	371.101,612 671.571,149	33.751
25	371.101,612 671.571,149	26	371.190,015 671.530,648	97.239	26	371.190,015 671.530,648	27	371.190,448 671.525,691	4.976	27	371.190,448 671.525,691	28	371.194,587 671.524,487	4.311
28	371.194,587 671.524,487	29	371.249,534 671.499,265	60.459	29	371.249,534 671.499,265	30	371.294,147 671.490,52	45.462	30	371.294,147 671.490,52	31	371.298,039 671.486,537	5.569
31	371.298,039 671.486,537	32	371.340,953 671.442,634	61.393	32	371.340,953 671.442,634	33	371.364,642 671.424,379	29.907	33	371.364,642 671.424,379	34	371.383,731 671.408,482	24.842
34	371.383,731 671.408,482	35	371.393,142 671.401,998	11.428	35	371.393,142 671.401,998	36	371.397,401 671.399,623	4.876	36	371.397,401 671.399,623	37	371.423,782 671.387,437	29.06
37	371.423,782 671.387,437	38	371.424,36 671.388,978	1.646	38	371.424,36 671.388,978	39	371.456,775 671.376,124	34.871	39	371.456,775 671.376,124	40	371.480,977 671.366,057	26.212
40	371.480,977 671.366,057	41	371.529,303 671.344,072	53.092	41	371.529,303 671.344,072	42	371.565,137 671.327,395	39.525	42	371.565,137 671.327,395	43	371.579,832 671.321,32	15.901
43	371.579,832 671.321,32	44	371.602,088 671.313,179	23.698	44	371.602,088 671.313,179	45	371.624,241 671.305,226	23.537	45	371.624,241 671.305,226	46	371.642,496 671.298,034	19.621
46	371.642,496 671.298,034	47	371.652,838 671.294,382	10.968	47	371.652,838 671.294,382	48	371.665,972 671.290,257	13.767	48	371.665,972 671.290,257	49	371.703,176 671.277,853	39.217
49	371.703,176 671.277,853	50	371.710,749 671.273,87	8.557	50	371.710,749 671.273,87	51	371.717,217 671.266,135	10.083	51	371.717,217 671.266,135	52	371.720,202 671.260,344	6.515
52	371.720,202 671.260,344	53	371.723,045 671.250,944	9.821	53	371.723,045 671.250,944	54	371.724,11 671.233,213	17.763	54	371.724,11 671.233,213	55	371.723,528 671.219,25	13.975
55	371.723,528 671.219,25	56	371.723,21 671.214,288	4.972	56	371.723,21 671.214,288	57	371.722,108 671.181,191	33.115	57	371.722,108 671.181,191	58	371.722,367 671.178,091	3.111
58	371.722,367 671.178,091	59	371.723,127 671.162,831	15.279	59	371.723,127 671.162,831	60	371.723,426 671.151,703	11.132	60	371.723,426 671.151,703	61	371.723,621 671.145,422	6.284
61	371.723,621 671.145,422	62	371.723,247 671.129,732	15.694	62	371.723,247 671.129,732	63	371.722,158 671.110,403	19.36	63	371.722,158 671.110,403	64	371.719,432 671.074,176	36.329
64	371.719,432 671.074,176	65	371.721,743 671.059,932	14.43	65	371.721,743 671.059,932	66	371.726,448 671.053,751	7.768	66	371.726,448 671.053,751	67	371.737,063 671.043,988	14.422
67	371.737,063 671.043,988	68	371.736,41 671.037,174	6.845	68	371.736,41 671.037,174	69	371.756,417 671.045,812	21.792	69	371.756,417 671.045,812	70	371.752,194 671.047,346	4.493
70	371.752,194 671.047,346	71	371.746,116 671.049,729	6.528	71	371.746,116 671.049,729	72	371.736,241 671.058,235	13.033	72	371.736,241 671.058,235	73	371.731,966 671.065,901	8.777
73	371.731,966 671.065,901	74	371.730,342 671.076,719	10.939	74	371.730,342 671.076,719	75	371.730,545 671.088,635	11.918	75	371.730,545 671.088,635	76	371.731,589 671.103,672	15.073
76	371.731,589 671.103,672	77	371.733,651 671.154,885	51.254	77	371.733,651 671.154,885	78	371.733,469 671.190,245	35.36	78	371.733,469 671.190,245	79	371.733,348 671.194,659	4.416
79	371.733,348 671.194,659	80	371.733,413 671.195,612	0.955	80	371.733,413 671.195,612	81	371.733,478 671.196,565	0.955	81	371.733,478 671.196,565	82	371.733,496 671.208,935	12.37
82	371.733,496 671.208,935	83	371.733,547 671.211,916	2.981	83	371.733,547 671.211,916	84	371.733,929 671.234,212	22.299	84	371.733,929 671.234,212	85	371.733,968 671.257,992	23.78
85	371.733,968 671.257,992	86	371.731,241 671.265,715	8.19	86	371.731,241 671.265,715	87	371.722,177 671.277,977	15.248	87	371.722,177 671.277,977	88	371.710,741 671.287,051	14.599
88	371.710,741 671.287,051	89	371.706,981 671.288,974	4.223	89	371.706,981 671.288,974	90	371.677,281 671.299,08	31.372	90	371.677,281 671.299,08	91	371.626,196 671.317,976	54.468
91	371.626,196 671.317,976	92	371.578,091 671.334,672	50.92	92	371.578,091 671.334,672	93	371.555,025 671.343,735	24.783	93	371.555,025 671.343,735	94	371.536,769 671.353,271	20.597
94	371.536,769 671.353,271	95	371.519,074 671.361,424	19.483	95	371.519,074 671.361,424	96	371.493,679 671.373,446	28.097	96	371.493,679 671.373,446	97	371.483,316 671.377,291	11.053
97	371.483,316 671.377,291	98	371.479,48 671.378,799	4.122	98	371.479,48 671.378,799	99	371.459,03 671.386,557	21.872	99	371.459,03 671.386,557	100	371.458,134 671.386,852	0.943
100	371.458,134 671.386,852	101	371.443,893 671.392,94	15.488	101	371.443,893 671.392,94	102	371.428,437 671.399,547	16.809	102	371.428,437 671.399,547	103	371.418,945 671.403,835	10.416
103	371.418,945 671.403,835	104	371.408,123 671.408,609	11.828	104	371.408,123 671.408,609	105	371.389,113 671.419,157	21.74	105	371.389,113 671.419,157	106	371.369,235 671.435,987	26.046
106	371.369,235 671.435,987	107	371.351,111 671.454,822	26.139	107	371.351,111 671.454,822	108	371.342,242 671.464,039	12.791	108	371.342,242 671.464,039	109	371.331,222 671.474,572	15.244
109	371.331,222 671.474,572	110	371.327,074 671.478,536	5.738	110	371.327,074 671.478,536	111	371.310,603 671.494,251	22.765	111	371.310,603 671.494,251	112	371.302,046 671.502,415	11.827
112	371.302,046 671.502,415	113	371.297,378 671.504,813	5.248	113	371.297,378 671.504,813	114	371.291,441 671.506,902	6.294	114	371.291,441 671.506,902	115	371.278,232 671.510,088	13.588

Punct început	X / Y	Punct sfârșit	X / Y	Lungime segment	Punct început	X / Y	Punct sfârșit	X / Y	Lungime segment	Punct început	X / Y	Punct sfârșit	X / Y	Lungime segment
115	371.278,232 671.510,088	116	371.255,265 671.515,851	23.679	116	371.255,265 671.515,851	117	371.255,006 671.515,916	0.267	117	371.255,006 671.515,916	118	371.254,455 671.516,055	0.568
118	371.254,455 671.516,055	119	371.237,439 671.523,218	18.462	119	371.237,439 671.523,218	120	371.192,292 671.542,016	48.904	120	371.192,292 671.542,016	121	371.188,64 671.543,515	3.948
121	371.188,64 671.543,515	122	371.142,737 671.565,29	50.806	122	371.142,737 671.565,29	123	371.123,49 671.574,122	21.177	123	371.123,49 671.574,122	124	371.097,926 671.588,133	29.152
124	371.097,926 671.588,133	125	371.092,48 671.591,075	6.19	125	371.092,48 671.591,075	126	371.076,061 671.600,117	18.744	126	371.076,061 671.600,117	127	371.027,865 671.652,975	71.532
127	371.027,865 671.652,975	128	371.010,962 671.672,847	26.088	128	371.010,962 671.672,847	129	370.999,159 671.687,527	18.836	129	370.999,159 671.687,527	130	370.991,081 671.688,231	8.109
130	370.991,081 671.688,231	131	370.978,388 671.694,317	14.077	131	370.978,388 671.694,317	132	370.975,134 671.696,107	3.714	132	370.975,134 671.696,107	133	370.971,506 671.698,472	4.331
133	370.971,506 671.698,472	134	370.969,065 671.699,93	2.843	134	370.969,065 671.699,93	135	370.946,634 671.714,463	26.727	135	370.946,634 671.714,463	136	370.948,18 671.716,639	2.669
136	370.948,18 671.716,639	1	370.928,39 671.730,75	24.306										

** Lungimile segmentelor sunt determinate în planul de proiecție Stereo 70 și sunt rotunjite la 1 milimetru.

*** Distanța dintre puncte este formată din segmente cumulate ce sunt mai mici decât valoarea 1 milimetru.

**DATE DESPRE IMOBILUL NR. 98**

Oficiul de Cadastru și Publicitate Imobiliară MARAMURES
Biroul de Cadastru și Publicitate Imobiliară Baia Mare

A. Partea I. Descrierea imobilului

TEREN Intravilan

Adresa: Loc. Salsig, Jud. Maramures

Nr. Crt	Nr cadastral Nr. topografic	Suprafața* (mp)	Observații / Referințe
A1		56	Sector cadastral:0 Teren neimprejmuit; 50520 Gardani

Construcții

Crt	Nr cadastral Nr. topografic	Adresa	Observații / Referințe
A1.1	50520-C1	Loc. Salsig, Jud. Maramures	Nr. niveluri:1; S. construita la sol:25 mp; S. construita desfasurata:25 mp; Pod DJ 108D km 43+543-km 43+558, v. Cerna, tronson 2. Suprafata construita desfasurata a podului = 100 mp, care se noteaza in cartea funciara la tronsonul 1.

B. Partea II. Proprietari și acte

Inscrieri privitoare la dreptul de proprietate și alte drepturi reale	Referințe
39963 / 09/08/2016	
Act Administrativ nr. 129, Hotarare, din 22/07/2016 emis de Consiliul Judetean Maramures (Anexa 1 la Hotararea de Guvern nr. 934/29-08-2002 emis de Guvernul Romaniei; Documentatia cadastrala avizata de OCPI Maramures sub nr 39963/09.08.2016);	
B1	Intabulare, drept de PROPRIETATEcu titlu de drept aplicare L 213/1998, dobandit prin Lege, cota actuala 1/1, cota initiala 1/1 1) JUDETUL MARAMURES, CIF:3627315, domeniul public
OBSERVATII: Pozitie transcrisa din CF nr. 50520 Gardani, in rangul incheierii nr. 39963/09.08.2016	

C. Partea III. SARCINI .

Inscrieri privind dezmembramintele dreptului de proprietate, drepturi reale de garanție și sarcini	Referințe
NU SUNT	

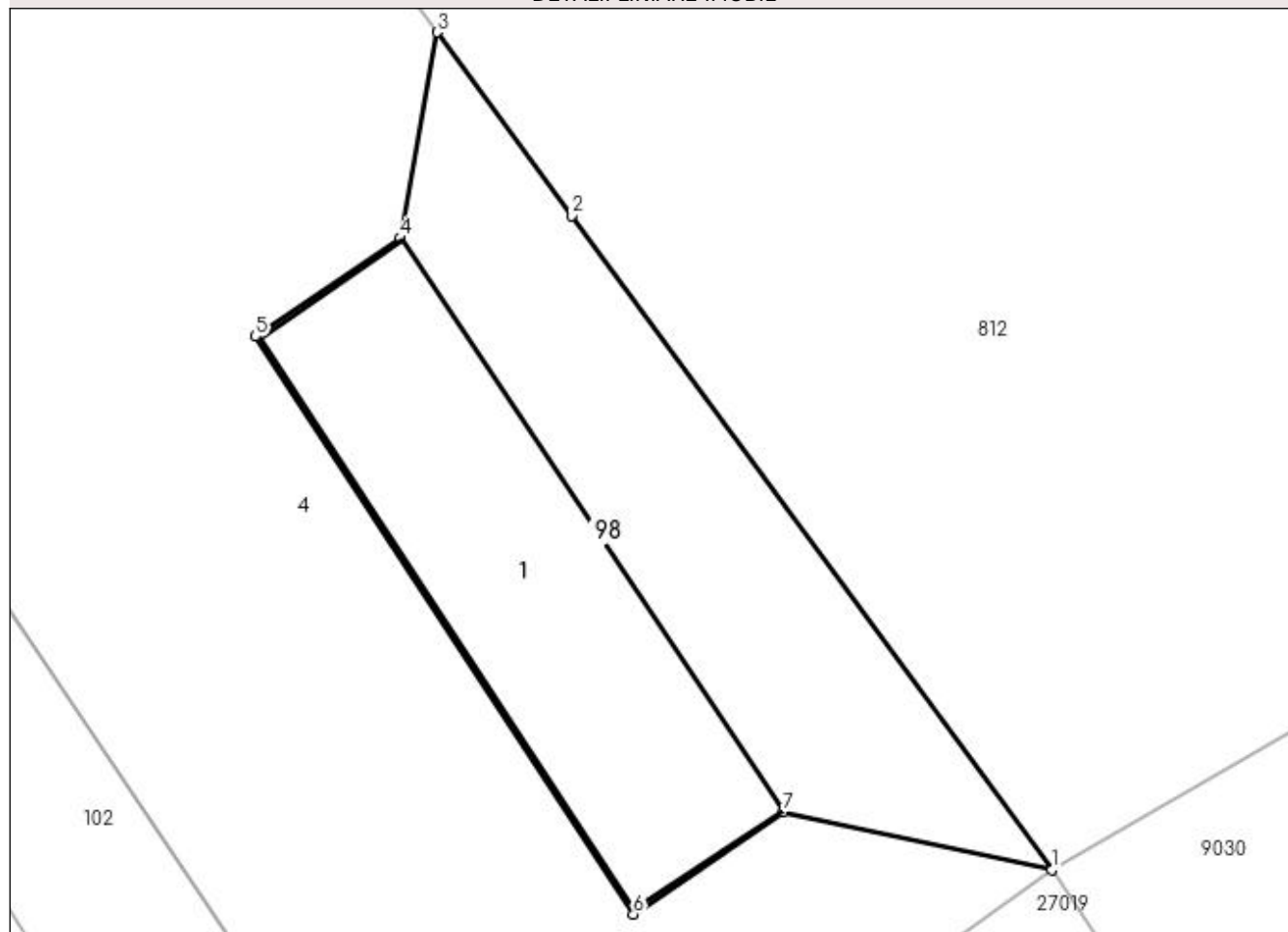
Anexa Nr. 1 La Partea I

Teren

Nr cadastral	Suprafața (mp)*	Observații / Referințe
	56	50520 Gardani

* Suprafața este determinată în planul de proiecție Stereo 70.

DETALII LINIARE IMOBIL



Date referitoare la teren

Crt	Categorie folosință	Intra vilan	Suprafața (mp)	Tarla	Parcelă	Nr. topo	Observații / Referințe
1	drum	DA	56	-	-	-	

Date referitoare la construcții

Crt	Număr	Destinație construcție	Supraf. (mp)	Situație juridică	Observații / Referințe
A1.1	50520-C1	construcții industriale și edilitare	Din acte: 26 Masurata: 25	Cu acte	Nr. niveluri:1; S. construita la sol:25 mp; S. construita desfasurata:25 mp; Pod DJ 108D km 43+543-km 43+558, v. Cerna, tronson 2. Suprafata construita desfasurata a podului = 100 mp, care se noteaza in cartea funciara la tronsonul 1.

Lungime Segmente

1) Valorile lungimilor segmentelor sunt obținute din proiecție în plan.

Punct început	X / Y	Punct sfârșit	X / Y	Lungime segment (** (m)
1	371.778,539 672.361,201	2	371.771,615 672.370,633	11.701
2	371.771,615 672.370,633	3	371.769,673 672.373,279	3.282

Punct început	X / Y	Punct sfârșit	X / Y	Lungime segment (** (m)
3	371.769,673 672.373,279	4	371.769,137 672.370,313	3.014
4	371.769,137 672.370,313	5	371.767,055 672.368,891	2.521
5	371.767,055 672.368,891	6	371.772,503 672.360,562	9.953
6	371.772,503 672.360,562	7	371.774,66 672.362,035	2.612
7	371.774,66 672.362,035	1	371.778,539 672.361,201	3.968

** Lungimile segmentelor sunt determinate în planul de proiecție Stereo 70 și sunt rotunjite la 1 milimetru.

*** Distanța dintre puncte este formată din segmente cumulate ce sunt mai mici decât valoarea 1 milimetru.

**DATE DESPRE IMOBILUL NR. 99**

Oficiul de Cadastru și Publicitate Imobiliară MARAMURES
Biroul de Cadastru și Publicitate Imobiliară Baia Mare

A. Partea I. Descrierea imobilului

TEREN Intravilan

Nr. cadastral vechi:50558

Adresa: Loc. Salsig, Str Principala, Jud. Maramures

Nr. Crt	Nr cadastral Nr. topografic	Suprafața* (mp)	Observații / Referințe
A1	50558	24.916	Sector cadastral:0 Teren neimprejmuit; Parte din CFE 50558 DJ108D -Tronson 1, Km40+516-Km43+543

B. Partea II. Proprietari și acte

Inscrieri privitoare la dreptul de proprietate și alte drepturi reale	Referințe
62029 / 03/12/2015	
Act Administrativ nr. 156, HCL, din 30/09/2015 emis de Consiliul Judetean Maramures (Anexa nr 1, Documentatia cadastrala avizata de OCPI Maramures sub nr 62029/03.12.2015);	
B1	A1
Intabulare, drept de PROPRIETATEcu titlu de drept aplicare L 213/1998, dobandit prin Lege, cota actuala 1/1, cota initiala 1/1	
1) JUDEȚUL MARAMUREȘ, CIF:3627315, domeniul public	
OBSERVATII: Pozitie transcrisa din CF nr. 50558, in rangul incheierii nr. 62029/03.12.2015	

C. Partea III. SARCINI .

Inscrieri privind dezmembramintele dreptului de proprietate, drepturi reale de garanție și sarcini	Referințe
NU SUNT	

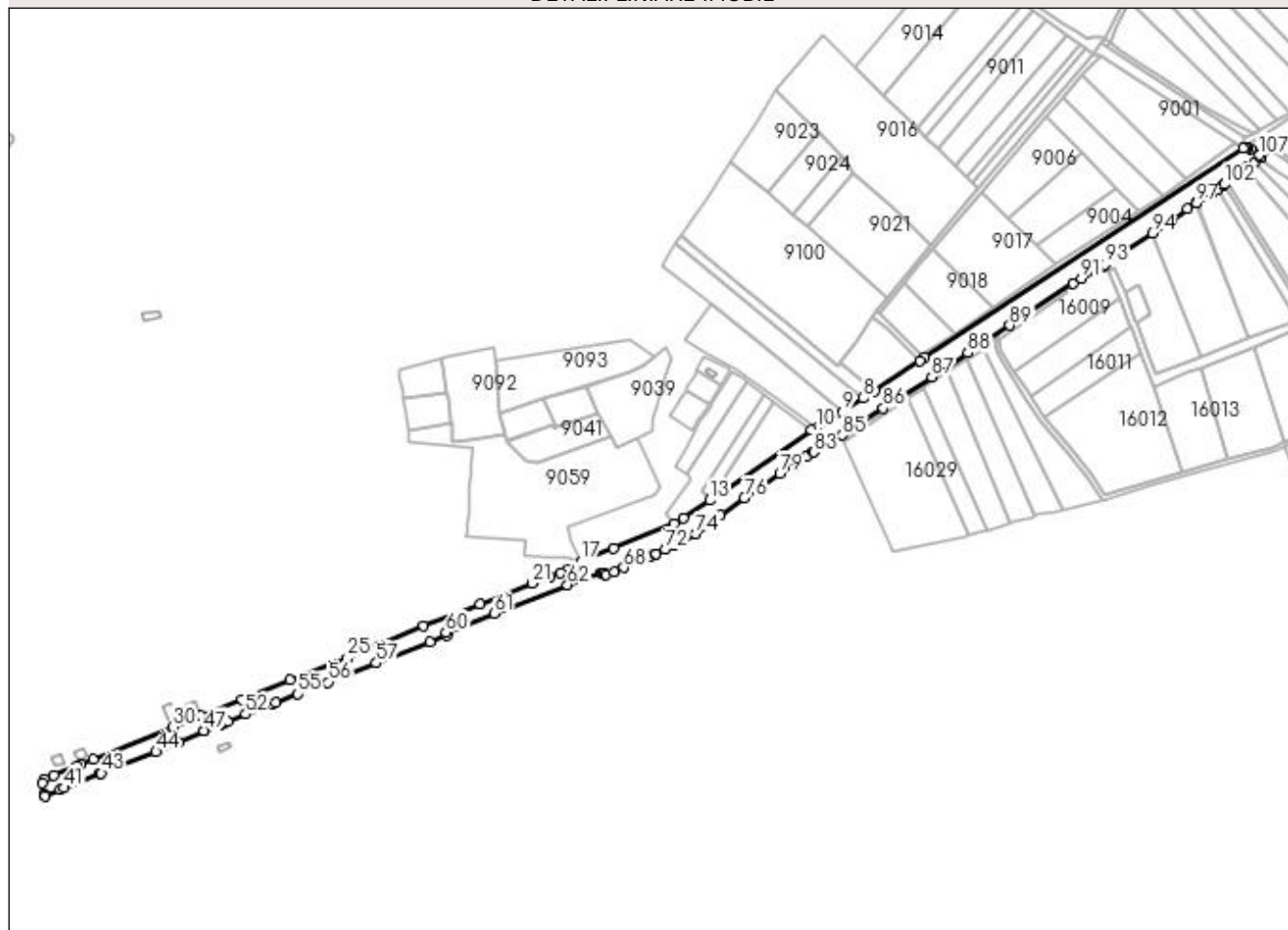
Anexa Nr. 1 La Partea I

Teren

Nr cadastral	Suprafața (mp)*	Observații / Referințe
50558	24.916	Parte din CFE 50558 DJ108D -Tronson 1, Km40+516-Km43+543

* Suprafața este determinată în planul de proiecție Stereo 70.

DETALII LINIARE IMOBIL



Date referitoare la teren

Crt	Categorie folosință	Intra vilan	Suprafața (mp)	Tarla	Parcelă	Nr. topo	Observații / Referințe
1	drum	DA	24.916	-	-	-	

Lungime Segmente

1) Valorile lungimilor segmentelor sunt obținute din proiecție în plan.

Punct început	X / Y	Punct sfârșit	X / Y	Lungime segment	Punct început	X / Y	Punct sfârșit	X / Y	Lungime segment	Punct început	X / Y	Punct sfârșit	X / Y	Lungime segment
1	370.387,66 671.458,096	2	370.384,868 671.458,428	2.812	2	370.384,868 671.458,428	3	370.382,412 671.458,444	2.456	3	370.382,412 671.458,444	4	370.379,669 671.458,241	2.751
4	370.379,669 671.458,241	5	370.059,417 671.248,45	382.849	5	370.059,417 671.248,45	6	370.054,735 671.245,136	5.736	6	370.054,735 671.245,136	7	370.008,571 671.214,499	55.405
7	370.008,571 671.214,499	8	369.997,897 671.207,434	12.8	8	369.997,897 671.207,434	9	369.976,579 671.193,323	25.565	9	369.976,579 671.193,323	10	369.950,609 671.177,498	30.412
10	369.950,609 671.177,498	11	369.945,183 671.175,671	5.725	11	369.945,183 671.175,671	12	369.851,831 671.110,394	113.911	12	369.851,831 671.110,394	13	369.843,332 671.104,597	10.288
13	369.843,332 671.104,597	14	369.817,026 671.086,654	31.843	14	369.817,026 671.086,654	15	369.807,446 671.081,406	10.923	15	369.807,446 671.081,406	16	369.746,776 671.056,724	65.498

Punct început	X / Y	Punct sfârșit	X / Y	Lungime segment	Punct început	X / Y	Punct sfârșit	X / Y	Lungime segment	Punct început	X / Y	Punct sfârșit	X / Y	Lungime segment
16	369.746,776 671.056,724	17	369.713,937 671.043,425	35.43	17	369.713,937 671.043,425	18	369.700,362 671.034,984	15.985	18	369.700,362 671.034,984	19	369.692,944 671.031,954	8.013
19	369.692,944 671.031,954	20	369.683,202 671.028,168	10.452	20	369.683,202 671.028,168	21	369.664,991 671.021,09	19.538	21	369.664,991 671.021,09	22	369.612,075 671.000,182	56.897
22	369.612,075 671.000,182	23	369.555,955 670.978,306	60.233	23	369.555,955 670.978,306	24	369.511,443 670.959,326	48.39	24	369.511,443 670.959,326	25	369.479,456 670.946,034	34.639
25	369.479,456 670.946,034	26	369.465,239 670.940,127	15.395	26	369.465,239 670.940,127	27	369.421,477 670.923,818	46.702	27	369.421,477 670.923,818	28	369.373,184 670.904,645	51.96
28	369.373,184 670.904,645	29	369.332,499 670.888,493	43.774	29	369.332,499 670.888,493	30	369.303,783 670.876,904	30.966	30	369.303,783 670.876,904	31	369.223,824 670.844,163	86.403
31	369.223,824 670.844,163	32	369.211,342 670.839,4	13.36	32	369.211,342 670.839,4	33	369.207,685 670.837,636	4.06	33	369.207,685 670.837,636	34	369.184,245 670.828,16	25.283
34	369.184,245 670.828,16	35	369.174,382 670.824,454	10.536	35	369.174,382 670.824,454	36	369.172,667 670.820,244	4.546	36	369.172,667 670.820,244	37	369.173,943 670.809,413	10.906
37	369.173,943 670.809,413	38	369.174,723 670.808,512	1.192	38	369.174,723 670.808,512	39	369.175,588 670.807,511	1.323	39	369.175,588 670.807,511	40	369.190,285 670.814,051	16.086
40	369.190,285 670.814,051	41	369.194,494 670.815,715	4.526	41	369.194,494 670.815,715	42	369.230,29 670.829,884	38.498	42	369.230,29 670.829,884	43	369.231,671 670.830,431	1.485
43	369.231,671 670.830,431	44	369.286,686 670.851,938	59.069	44	369.286,686 670.851,938	45	369.309,58 670.861,433	24.785	45	369.309,58 670.861,433	46	369.334,838 670.873,041	27.798
46	369.334,838 670.873,041	47	369.335,004 670.873,117	0.183	47	369.335,004 670.873,117	48	369.349,253 670.878,38	15.19	48	369.349,253 670.878,38	49	369.350,712 670.878,599	1.475
49	369.350,712 670.878,599	50	369.354,706 670.880,113	4.271	50	369.354,706 670.880,113	51	369.359,183 670.882,785	5.214	51	369.359,183 670.882,785	52	369.376,942 670.889,829	19.105
52	369.376,942 670.889,829	53	369.403,223 670.899,887	28.14	53	369.403,223 670.899,887	54	369.406,969 670.901,32	4.011	54	369.406,969 670.901,32	55	369.429,51 670.909,946	24.135
55	369.429,51 670.909,946	56	369.459,904 670.921,762	32.61	56	369.459,904 670.921,762	57	369.508,263 670.941,06	52.067	57	369.508,263 670.941,06	58	369.561,929 670.962,477	57.782
58	369.561,929 670.962,477	59	369.579,164 670.969,226	18.509	59	369.579,164 670.969,226	60	369.578,079 670.972,013	2.991	60	369.578,079 670.972,013	61	369.626,575 670.991,005	52.082
61	369.626,575 670.991,005	62	369.700,197 671.019,75	79.035	62	369.700,197 671.019,75	63	369.734,407 671.031,491	36.169	63	369.734,407 671.031,491	64	369.735,939 671.031,753	1.554
64	369.735,939 671.031,753	65	369.737,191 671.031,389	1.304	65	369.737,191 671.031,389	66	369.739,228 671.029,997	2.467	66	369.739,228 671.029,997	67	369.747,246 671.032,842	8.508
67	369.747,246 671.032,842	68	369.757,037 671.037,03	10.649	68	369.757,037 671.037,03	69	369.784,407 671.048,755	29.776	69	369.784,407 671.048,755	70	369.788,029 671.050,395	3.976
70	369.788,029 671.050,395	71	369.789,799 671.051,196	1.943	71	369.789,799 671.051,196	72	369.798,787 671.055,265	9.866	72	369.798,787 671.055,265	73	369.807,452 671.059,188	9.512
73	369.807,452 671.059,188	74	369.829,657 671.070,795	25.056	74	369.829,657 671.070,795	75	369.854,451 671.089,497	31.057	75	369.854,451 671.089,497	76	369.878,228 671.106,975	29.51
76	369.878,228 671.106,975	77	369.893,906 671.118,099	19.224	77	369.893,906 671.118,099	78	369.894,696 671.118,626	0.95	78	369.894,696 671.118,626	79	369.913,896 671.131,417	23.071
79	369.913,896 671.131,417	80	369.930,835 671.142,524	20.256	80	369.930,835 671.142,524	81	369.940,703 671.148,995	11.8	81	369.940,703 671.148,995	82	369.947,566 671.153,023	7.958
82	369.947,566 671.153,023	83	369.947,931 671.153,237	0.423	83	369.947,931 671.153,237	84	369.964,304 671.162,845	18.984	84	369.964,304 671.162,845	85	369.976,634 671.170,081	14.296
85	369.976,634 671.170,081	86	370.017,841 671.197,306	49.388	86	370.017,841 671.197,306	87	370.066,485 671.228,836	57.969	87	370.066,485 671.228,836	88	370.103,089 671.252,811	43.757
88	370.103,089 671.252,811	89	370.145,051 671.280,399	50.219	89	370.145,051 671.280,399	90	370.208,771 671.322,484	76.364	90	370.208,771 671.322,484	91	370.217,09 671.327,371	9.648
91	370.217,09 671.327,371	92	370.238,969 671.340,221	25.373	92	370.238,969 671.340,221	93	370.241,115 671.341,659	2.583	93	370.241,115 671.341,659	94	370.288,076 671.373,121	56.526
94	370.288,076 671.373,121	95	370.308,378 671.386,722	24.437	95	370.308,378 671.386,722	96	370.323,854 671.397,423	18.815	96	370.323,854 671.397,423	97	370.331,817 671.403,169	9.82
97	370.331,817 671.403,169	98	370.332,694 671.403,801	1.081	98	370.332,694 671.403,801	99	370.348,166 671.412,683	17.84	99	370.348,166 671.412,683	100	370.353,711 671.416,848	6.935
100	370.353,711 671.416,848	101	370.359,911 671.421,505	7.754	101	370.359,911 671.421,505	102	370.360,781 671.422,158	1.088	102	370.360,781 671.422,158	103	370.383,68 671.439,302	28.606
103	370.383,68 671.439,302	104	370.390,975 671.444,501	8.958	104	370.390,975 671.444,501	105	370.397,488 671.448,919	7.87	105	370.397,488 671.448,919	106	370.397,473 671.449,197	0.278
106	370.397,473 671.449,197	107	370.396,114 671.451,609	2.769	107	370.396,114 671.451,609	1	370.387,66 671.458,096	10.656					

** Lungimile segmentelor sunt determinate în planul de proiecție Stereo 70 și sunt rotunjite la 1 milimetru.

*** Distanța dintre puncte este formată din segmente cumulate ce sunt mai mici decât valoarea 1 milimetru.

**DATE DESPRE IMOBILUL NR. 100**

Oficiul de Cadastru și Publicitate Imobiliară MARAMURES
Biroul de Cadastru și Publicitate Imobiliară Baia Mare

A. Partea I. Descrierea imobilului

TEREN Intravilan

Nr. cadastral vechi:50558

Adresa: Loc. Salsig, Str Principala, Jud. Maramures

Nr. Crt	Nr cadastral Nr. topografic	Suprafața* (mp)	Observații / Referințe
A1	50558	17.009	Sector cadastral:0 Teren neimprejmuit; Parte din CFE 50558 DJ108D -Tronson 1, Km40+516-Km43+543

B. Partea II. Proprietari și acte

Inscrieri privitoare la dreptul de proprietate și alte drepturi reale	Referințe
62029 / 03/12/2015	
Act Administrativ nr. 156, HCL, din 30/09/2015 emis de Consiliul Judetean Maramures (Anexa nr 1, Documentatia cadastrala avizata de OCPI Maramures sub nr 62029/03.12.2015);	
B1	A1
Intabulare, drept de PROPRIETATEcu titlu de drept aplicare L 213/1998, dobandit prin Lege, cota actuala 1/1, cota initiala 1/1	
1) JUDEȚUL MARAMUREȘ, CIF:3627315, domeniul public	
OBSERVATII: Pozitie transcrisa din CF nr. 50558, in rangul incheierii nr. 62029/03.12.2015	

C. Partea III. SARCINI .

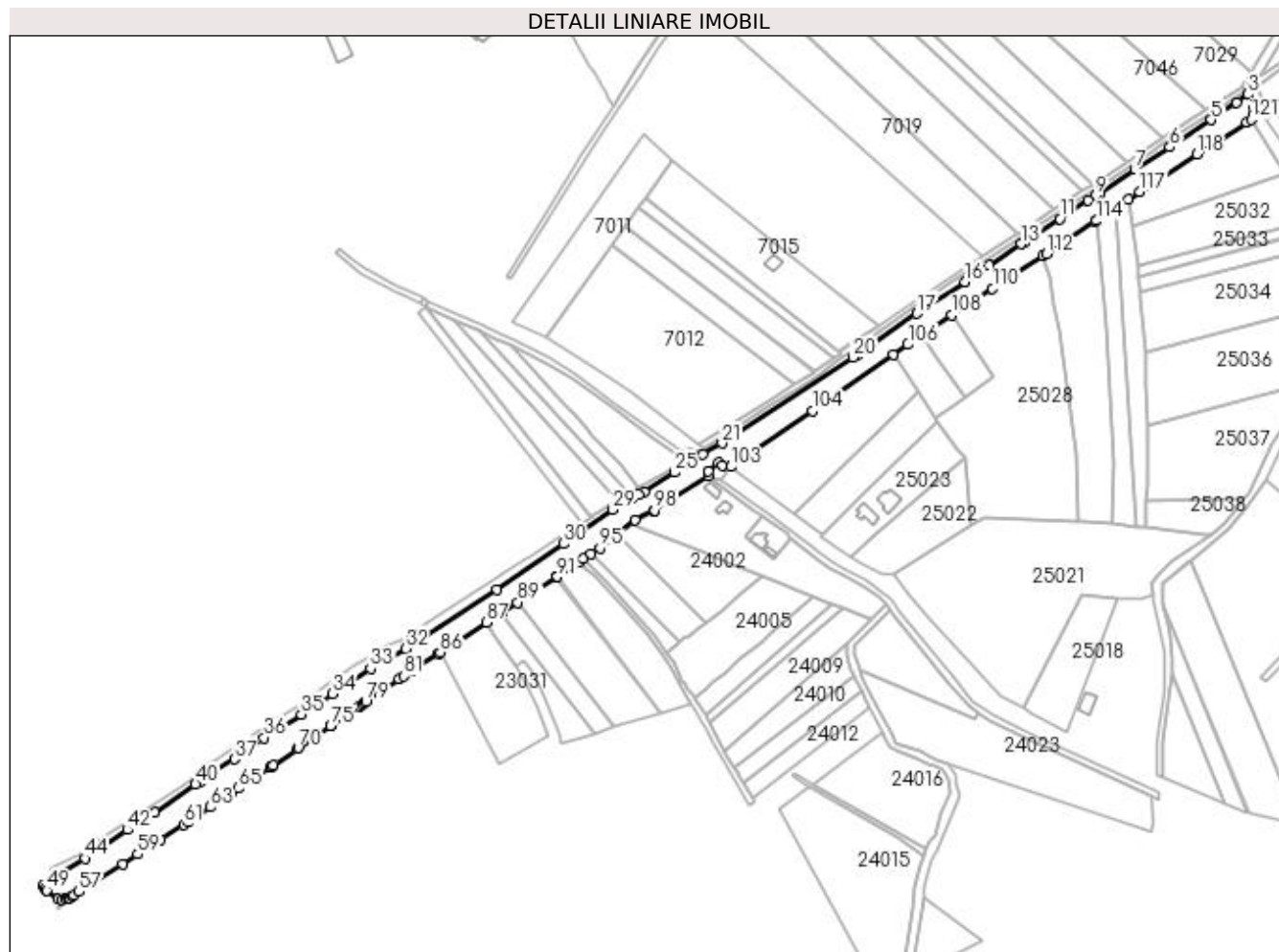
Inscrieri privind dezmembramintele dreptului de proprietate, drepturi reale de garanție și sarcini	Referințe
NU SUNT	

Anexa Nr. 1 La Partea I

Teren

Nr cadastral	Suprafața (mp)*	Observații / Referințe
50558	17.009	Parte din CFE 50558 DJ108D -Tronson 1, Km40+516-Km43+543

* Suprafața este determinată în planul de proiecție Stereo 70.



Date referitoare la teren

Crt	Categorie folosință	Intra vilan	Suprafața (mp)	Tarla	Parcelă	Nr. topo	Observații / Referințe
1	drum	DA	17.009	-	-	-	

Lungime Segmente

1) Valorile lungimilor segmentelor sunt obținute din proiecție în plan.

Punct început	X / Y	Punct sfârșit	X / Y	Lungime segment	Punct început	X / Y	Punct sfârșit	X / Y	Lungime segment	Punct început	X / Y	Punct sfârșit	X / Y	Lungime segment
1	371.258,648 672.019,355	2	371.258,669 672.022,706	3.351	2	371.258,669 672.022,706	3	371.254,2 672.032,807	11.045	3	371.254,2 672.032,807	4	371.246,024 672.027,117	9.961
4	371.246,024 672.027,117	5	371.227,825 672.014,451	22.173	5	371.227,825 672.014,451	6	371.197,952 671.994,902	35.701	6	371.197,952 671.994,902	7	371.172,891 671.979,163	29.593
7	371.172,891 671.979,163	8	371.147,048 671.961,592	31.251	8	371.147,048 671.961,592	9	371.144,351 671.959,793	3.242	9	371.144,351 671.959,793	10	371.139,461 671.956,613	5.833
10	371.139,461 671.956,613	11	371.119,013 671.943,317	24.391	11	371.119,013 671.943,317	12	371.093,046 671.926,431	30.975	12	371.093,046 671.926,431	13	371.091,054 671.925,136	2.376
13	371.091,054 671.925,136	14	371.068,079 671.909,574	27.749	14	371.068,079 671.909,574	15	371.058,201 671.903,007	11.862	15	371.058,201 671.903,007	16	371.050,692 671.898,014	9.017

Punct început	X / Y	Punct sfârșit	X / Y	Lungime segment	Punct început	X / Y	Punct sfârșit	X / Y	Lungime segment	Punct început	X / Y	Punct sfârșit	X / Y	Lungime segment
16	371.050,692 671.898,014	17	371.016,209 671.875,088	41.409	17	371.016,209 671.875,088	18	370.978,566 671.849,106	45.739	18	370.978,566 671.849,106	19	370.972,958 671.845,235	6.814
19	370.972,958 671.845,235	20	370.970,324 671.843,512	3.147	20	370.970,324 671.843,512	21	370.875,881 671.781,737	112.852	21	370.875,881 671.781,737	22	370.862,055 671.773,734	15.975
22	370.862,055 671.773,734	23	370.853,824 671.767,451	10.355	23	370.853,824 671.767,451	24	370.849,654 671.765,676	4.532	24	370.849,654 671.765,676	25	370.841,483 671.760,881	9.474
25	370.841,483 671.760,881	26	370.819,818 671.746,939	25.763	26	370.819,818 671.746,939	27	370.816,206 671.745,065	4.069	27	370.816,206 671.745,065	28	370.811,282 671.742,044	5.777
28	370.811,282 671.742,044	29	370.797,364 671.734,01	16.07	29	370.797,364 671.734,01	30	370.761,9 671.709,6	43.053	30	370.761,9 671.709,6	31	370.714,074 671.676,284	58.286
31	370.714,074 671.676,284	32	370.648,056 671.634,183	78.3	32	370.648,056 671.634,183	33	370.623,022 671.619,802	28.871	33	370.623,022 671.619,802	34	370.595,681 671.601,671	32.806
34	370.595,681 671.601,671	35	370.573,078 671.586,818	27.046	35	370.573,078 671.586,818	36	370.546,329 671.570,033	31.579	36	370.546,329 671.570,033	37	370.525,019 671.554,558	26.336
37	370.525,019 671.554,558	38	370.510,237 671.545,072	17.564	38	370.510,237 671.545,072	39	370.500,64 671.538,913	11.403	39	370.500,64 671.538,913	40	370.497,117 671.536,523	4.257
40	370.497,117 671.536,523	41	370.467,576 671.516,481	35.698	41	370.467,576 671.516,481	42	370.447,997 671.503,789	23.333	42	370.447,997 671.503,789	43	370.429,843 671.492,069	21.608
43	370.429,843 671.492,069	44	370.417,51 671.483,133	15.23	44	370.417,51 671.483,133	45	370.398,39 671.470,736	22.787	45	370.398,39 671.470,736	46	370.396,749 671.469,672	1.956
46	370.396,749 671.469,672	47	370.387,464 671.463,458	11.173	47	370.387,464 671.463,458	48	370.388,663 671.461,758	2.08	48	370.388,663 671.461,758	49	370.389,997 671.460,179	2.067
49	370.389,997 671.460,179	50	370.398,099 671.453,952	10.219	50	370.398,099 671.453,952	51	370.400,956 671.453,546	2.886	51	370.400,956 671.453,546	52	370.403,808 671.454,003	2.888
52	370.403,808 671.454,003	53	370.405,82 671.454,716	2.135	53	370.405,82 671.454,716	54	370.406,453 671.454,999	0.693	54	370.406,453 671.454,999	55	370.408,114 671.455,741	1.819
55	370.408,114 671.455,741	56	370.409,53 671.457,086	1.953	56	370.409,53 671.457,086	57	370.413,063 671.459,323	4.182	57	370.413,063 671.459,323	58	370.444,706 671.479,355	37.451
58	370.444,706 671.479,355	59	370.455,427 671.486,232	12.737	59	370.455,427 671.486,232	60	370.472,042 671.496,889	19.739	60	370.472,042 671.496,889	61	370.488,61 671.507,517	19.684
61	370.488,61 671.507,517	62	370.491,833 671.509,655	3.868	62	370.491,833 671.509,655	63	370.507,629 671.520,131	18.954	63	370.507,629 671.520,131	64	370.523,323 671.530,54	18.832
64	370.523,323 671.530,54	65	370.527,914 671.533,585	5.509	65	370.527,914 671.533,585	66	370.551,165 671.549,006	27.9	66	370.551,165 671.549,006	67	370.552,106 671.549,63	1.129
67	370.552,106 671.549,63	68	370.553,229 671.550,409	1.367	68	370.553,229 671.550,409	69	370.570,402 671.562,312	20.895	69	370.570,402 671.562,312	70	370.570,985 671.562,708	0.705
70	370.570,985 671.562,708	71	370.583,763 671.571,398	15.453	71	370.583,763 671.571,398	72	370.584,134 671.571,65	0.448	72	370.584,134 671.571,65	73	370.584,606 671.571,97	0.57
73	370.584,606 671.571,97	74	370.594,054 671.578,381	11.418	74	370.594,054 671.578,381	75	370.594,115 671.578,422	0.073	75	370.594,115 671.578,422	76	370.615,256 671.592,769	25.55
76	370.615,256 671.592,769	77	370.617,1 671.594,02	2.228	77	370.617,1 671.594,02	78	370.618,858 671.595,213	2.125	78	370.618,858 671.595,213	79	370.619,736 671.595,809	1.061
79	370.619,736 671.595,809	80	370.643,723 671.612,088	28.989	80	370.643,723 671.612,088	81	370.647,059 671.614,351	4.031	81	370.647,059 671.614,351	82	370.653,224 671.618,534	7.45
82	370.653,224 671.618,534	83	370.654,014 671.619,048	0.942	83	370.654,014 671.619,048	84	370.654,914 671.619,634	1.074	84	370.654,914 671.619,634	85	370.671,858 671.630,661	20.216
85	370.671,858 671.630,661	86	370.672,999 671.631,399	1.359	86	370.672,999 671.631,399	87	370.706,292 671.652,923	39.645	87	370.706,292 671.652,923	88	370.717,112 671.659,897	12.873
88	370.717,112 671.659,897	89	370.728,734 671.667,389	13.828	89	370.728,734 671.667,389	90	370.756,49 671.685,279	33.022	90	370.756,49 671.685,279	91	370.757,421 671.685,879	1.108
91	370.757,421 671.685,879	92	370.772,774 671.696,302	18.557	92	370.772,774 671.696,302	93	370.776,128 671.698,58	4.054	93	370.776,128 671.698,58	94	370.781,479 671.702,213	6.468
94	370.781,479 671.702,213	95	370.787,981 671.706,627	7.859	95	370.787,981 671.706,627	96	370.813,592 671.726,32	32.307	96	370.813,592 671.726,32	97	370.827,117 671.733,371	15.253
97	370.827,117 671.733,371	98	370.827,246 671.733,438	0.145	98	370.827,246 671.733,438	99	370.865,814 671.758,168	45.816	99	370.865,814 671.758,168	100	370.865,992 671.761,814	3.65
100	370.865,992 671.761,814	101	370.873,369 671.767,589	9.369	101	370.873,369 671.767,589	102	370.876,119 671.765,618	3.383	102	370.876,119 671.765,618	103	370.882,209 671.764,879	6.135
103	370.882,209 671.764,879	104	370.940,834 671.805,128	71.112	104	370.940,834 671.805,128	105	370.998,973 671.845,885	71.002	105	370.998,973 671.845,885	106	371.009,551 671.852,835	12.657
106	371.009,551 671.852,835	107	371.019,774 671.860,045	12.51	107	371.019,774 671.860,045	108	371.041,388 671.874,062	25.761	108	371.041,388 671.874,062	109	371.050,319 671.879,796	10.613
109	371.050,319 671.879,796	110	371.070,392 671.893,098	24.08	110	371.070,392 671.893,098	111	371.106,906 671.916,448	43.342	111	371.106,906 671.916,448	112	371.109,281 671.917,966	2.819
112	371.109,281 671.917,966	113	371.144,766 671.941,494	42.576	113	371.144,766 671.941,494	114	371.145,496 671.942,057	0.922	114	371.145,496 671.942,057	115	371.158,734 671.950,938	15.941

Punct început	X / Y	Punct sfârșit	X / Y	Lungime segment	Punct început	X / Y	Punct sfârșit	X / Y	Lungime segment	Punct început	X / Y	Punct sfârșit	X / Y	Lungime segment
115	371.158,734 671.950,938	116	371.168,377 671.957,407	11.612	116	371.168,377 671.957,407	117	371.176,367 671.962,792	9.635	117	371.176,367 671.962,792	118	371.217,731 671.989,816	49.409
118	371.217,731 671.989,816	119	371.234,308 672.000,616	19.785	119	371.234,308 672.000,616	120	371.253,226 672.012,792	22.498	120	371.253,226 672.012,792	121	371.256,59 672.014,957	4.0
121	371.256,59 672.014,957	1	371.258,648 672.019,355	4.856										

** Lungimile segmentelor sunt determinate în planul de proiecție Stereo 70 și sunt rotunjite la 1 milimetru.

*** Distanța dintre puncte este formată din segmente cumulate ce sunt mai mici decât valoarea 1 milimetru.

**DATE DESPRE IMOBILUL NR. 101**

Oficiul de Cadastru și Publicitate Imobiliară MARAMURES
Biroul de Cadastru și Publicitate Imobiliară Baia Mare

A. Partea I. Descrierea imobilului

TEREN Intravilan

Nr. cadastral vechi:50558

Adresa: Loc. Salsig, Str Principala, Jud. Maramures

Nr. Crt	Nr cadastral Nr. topografic	Suprafața* (mp)	Observații / Referințe
A1	50558	10.765	Sector cadastral:0 Teren neimprejmuit; Parte din CFE 50558 DJ108D -Tronson 1, Km40+516-Km43+543

B. Partea II. Proprietari și acte

Inscrieri privitoare la dreptul de proprietate și alte drepturi reale	Referințe
62029 / 03/12/2015	
Act Administrativ nr. 156, HCL, din 30/09/2015 emis de Consiliul Judetean Maramures (Anexa nr 1, Documentatia cadastrala avizata de OCPI Maramures sub nr 62029/03.12.2015);	
B1	A1
Intabulare, drept de PROPRIETATEcu titlu de drept aplicare L 213/1998, dobandit prin Lege, cota actuala 1/1, cota initiala 1/1	
1) JUDEȚUL MARAMUREȘ, CIF:3627315, domeniul public	
OBSERVATII: Pozitie transcrisa din CF nr. 50558, in rangul incheierii nr. 62029/03.12.2015	

C. Partea III. SARCINI .

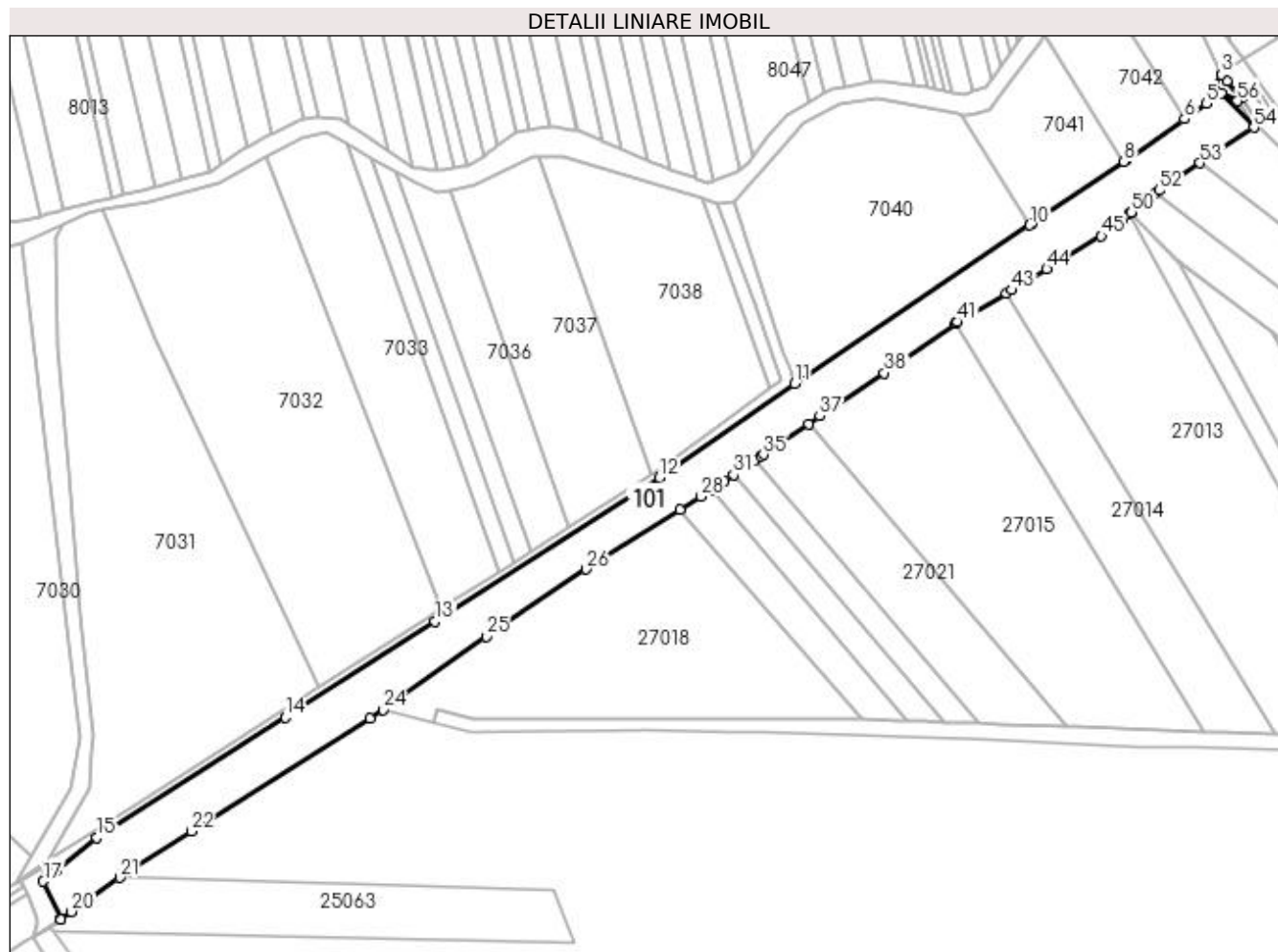
Inscrieri privind dezmembramintele dreptului de proprietate, drepturi reale de garanție și sarcini	Referințe
NU SUNT	

Anexa Nr. 1 La Partea I

Teren

Nr cadastral	Suprafața (mp)*	Observații / Referințe
50558	10.765	Parte din CFE 50558 DJ108D -Tronson 1, Km40+516-Km43+543

* Suprafața este determinată în planul de proiecție Stereo 70.



Date referitoare la teren

Crt	Categorie folosință	Intra vilan	Suprafața (mp)	Tarla	Parcelă	Nr. topo	Observații / Referințe
1	drum	DA	10.765	-	-	-	

Lungime Segmente

1) Valorile lungimilor segmentelor sunt obținute din proiecție în plan.

Punct început	X / Y	Punct sfârșit	X / Y	Lungime segment	Punct început	X / Y	Punct sfârșit	X / Y	Lungime segment	Punct început	X / Y	Punct sfârșit	X / Y	Lungime segment
1	371.762,788 672.365,977	2	371.756,719 672.373,081	9.343	2	371.756,719 672.373,081	3	371.754,151 672.375,752	3.705	3	371.754,151 672.375,752	4	371.751,006 672.369,605	6.905
4	371.751,006 672.369,605	5	371.747,964 672.363,66	6.678	5	371.747,964 672.363,66	6	371.738,733 672.357,137	11.303	6	371.738,733 672.357,137	7	371.714,68 672.340,14	29.452
7	371.714,68 672.340,14	8	371.713,336 672.339,233	1.621	8	371.713,336 672.339,233	9	371.675,3 672.313,58	45.878	9	371.675,3 672.313,58	10	371.674,036 672.312,728	1.524
10	371.674,036 672.312,728	11	371.575,54 672.246,34	118.781	11	371.575,54 672.246,34	12	371.518,872 672.207,01	68.979	12	371.518,872 672.207,01	13	371.424,985 672.146,889	111.487
13	371.424,985 672.146,889	14	371.362,241 672.106,746	74.487	14	371.362,241 672.106,746	15	371.283,476 672.056,218	93.579	15	371.283,476 672.056,218	16	371.266,52 672.042,327	21.92

Punct început	X / Y	Punct sfârșit	X / Y	Lungime segment	Punct început	X / Y	Punct sfârșit	X / Y	Lungime segment	Punct început	X / Y	Punct sfârșit	X / Y	Lungime segment
16	371.266,52 672.042,327	17	371.260,971 672.038,049	7.007	17	371.260,971 672.038,049	18	371.268,171 672.022,41	17.217	18	371.268,171 672.022,41	19	371.268,315 672.022,098	0.344
19	371.268,315 672.022,098	20	371.272,821 672.025,293	5.524	20	371.272,821 672.025,293	21	371.293,006 672.039,604	24.743	21	371.293,006 672.039,604	22	371.322,845 672.059,016	35.598
22	371.322,845 672.059,016	23	371.397,782 672.106,349	88.634	23	371.397,782 672.106,349	24	371.403,088 672.109,852	6.358	24	371.403,088 672.109,852	25	371.446,474 672.140,505	53.122
25	371.446,474 672.140,505	26	371.488,301 672.168,713	50.45	26	371.488,301 672.168,713	27	371.527,508 672.193,706	46.496	27	371.527,508 672.193,706	28	371.536,133 672.199,203	10.228
28	371.536,133 672.199,203	29	371.540,412 672.201,931	5.075	29	371.540,412 672.201,931	30	371.546,149 672.205,587	6.803	30	371.546,149 672.205,587	31	371.550,032 672.208,233	4.699
31	371.550,032 672.208,233	32	371.553,854 672.210,836	4.624	32	371.553,854 672.210,836	33	371.558,918 672.214,287	6.128	33	371.558,918 672.214,287	34	371.561,288 672.215,901	2.867
34	371.561,288 672.215,901	35	371.562,434 672.216,682	1.387	35	371.562,434 672.216,682	36	371.581,368 672.229,581	22.91	36	371.581,368 672.229,581	37	371.586,061 672.232,778	5.678
37	371.586,061 672.232,778	38	371.613,17 672.250,852	32.582	38	371.613,17 672.250,852	39	371.642,882 672.271,502	36.183	39	371.642,882 672.271,502	40	371.643,442 672.271,891	0.682
40	371.643,442 672.271,891	41	371.643,857 672.272,137	0.482	41	371.643,857 672.272,137	42	371.664,147 672.284,252	23.632	42	371.664,147 672.284,252	43	371.666,306 672.285,541	2.515
43	371.666,306 672.285,541	44	371.681,083 672.294,364	17.211	44	371.681,083 672.294,364	45	371.704,034 672.308,077	26.736	45	371.704,034 672.308,077	46	371.708,954 672.312,037	6.316
46	371.708,954 672.312,037	47	371.712,531 672.314,916	4.592	47	371.712,531 672.314,916	48	371.715,668 672.317,41	4.008	48	371.715,668 672.317,41	49	371.716,508 672.318,078	1.073
49	371.716,508 672.318,078	50	371.716,539 672.318,103	0.04	50	371.716,539 672.318,103	51	371.726,55 672.326,064	12.791	51	371.726,55 672.326,064	52	371.728,145 672.327,332	2.038
52	371.728,145 672.327,332	53	371.745,329 672.338,688	20.597	53	371.745,329 672.338,688	54	371.767,883 672.353,593	27.034	54	371.767,883 672.353,593	55	371.754,265 672.367,82	19.694
55	371.754,265 672.367,82	56	371.760,847 672.364,651	7.305	56	371.760,847 672.364,651	1	371.762,788 672.365,977	2.351					

** Lungimile segmentelor sunt determinate în planul de proiecție Stereo 70 și sunt rotunjite la 1 milimetru.

*** Distanța dintre puncte este formată din segmente cumulate ce sunt mai mici decât valoarea 1 milimetru.

**DATE DESPRE IMOBILUL NR. 102**

Oficiul de Cadastru și Publicitate Imobiliară MARAMURES
Biroul de Cadastru și Publicitate Imobiliară Baia Mare

A. Partea I. Descrierea imobilului

TEREN Intravilan

Nr. cadastral vechi:50616

Adresa: Loc. Salsig, Jud. Maramures

Nr. Crt	Nr cadastral Nr. topografic	Suprafața* (mp)	Observații / Referințe
A1	50616	50	Sector cadastral:0 Teren neimprejmuit;

Construcții

Crt	Nr cadastral Nr. topografic	Adresa	Observații / Referințe
A1.1	50616-C1	Loc. Salsig, Jud. Maramures	Nr. niveluri:1; S. construita la sol:24 mp; S. construita desfasurata:24 mp; Pod DJ 108D km 43+543-km 43+558, v. Cerna, tronson 1. Suprafata construita desfasurata a podului = 100 mp.

B. Partea II. Proprietari și acte

Inscrieri privitoare la dreptul de proprietate și alte drepturi reale	Referințe
39962 / 09/08/2016	
Act Administrativ nr. 129, Hotarare, din 22/07/2016 emis de Consiliul Judetean Maramures (Hotararea de Guvern nr. 934/29-08-2002; Anexa nr. 1 - inventarul bunurilor care apartin domeniului public al judetului Maramures; Documentatia cadastrala nr. 39962/09.08.2016 vizata de OCPI Maramures);	
B1	A1, A1.1
Intabulare, drept de PROPRIETATEcu titlu de drept aplicare Legea nr. 213/1998, dobandit prin Lege, cota actuala 1/1, cota initiala 1/1	
1) JUDETUL MARAMURES, CIF:3627315, domeniul public	
OBSERVATII: Pozitie transcrisa din CF nr. 50616, in rangul incheierii nr. 39962/09.08.2016	

C. Partea III. SARCINI .

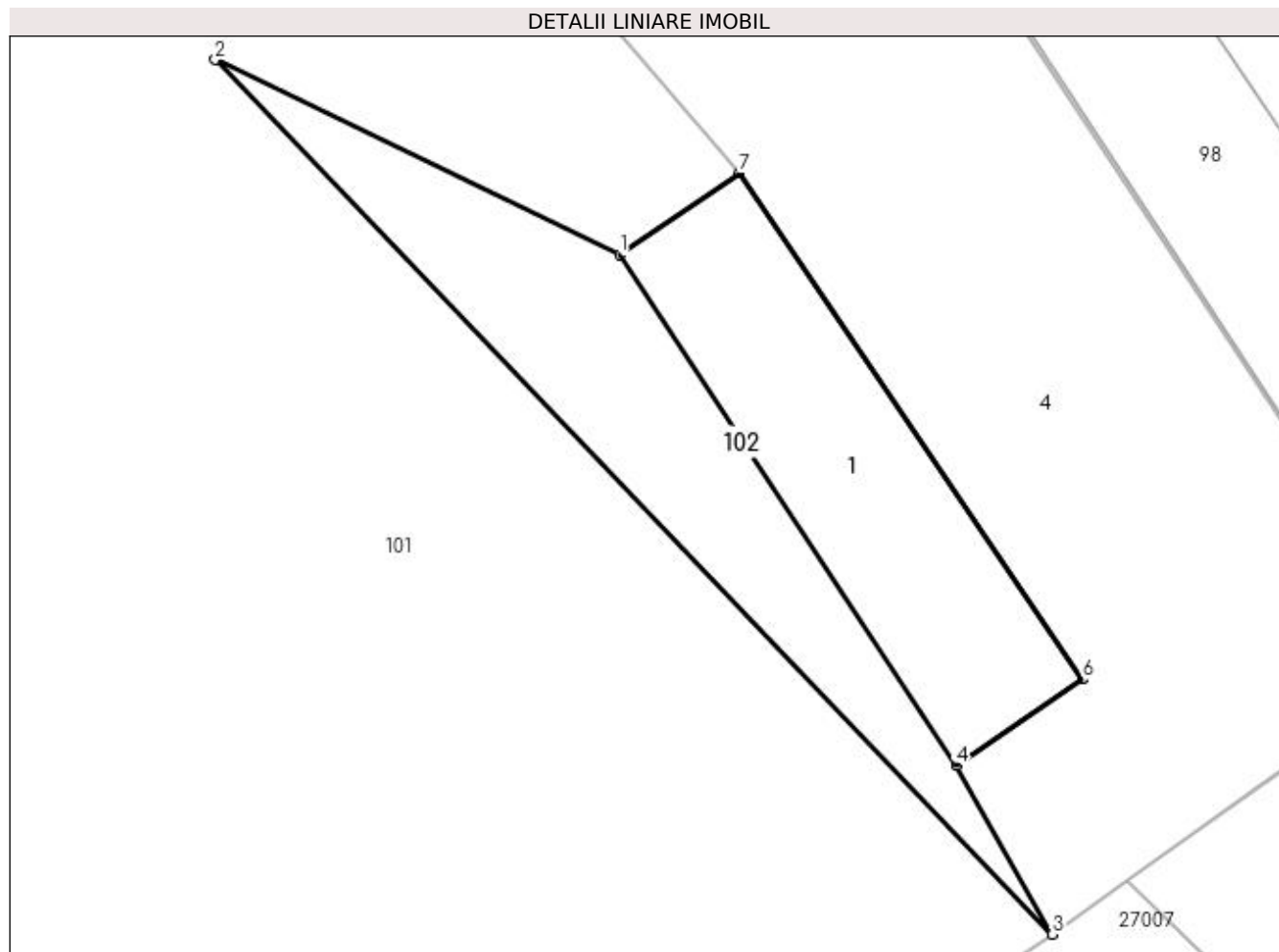
Inscrieri privind dezmembramintele dreptului de proprietate, drepturi reale de garanție și sarcini	Referințe
NU SUNT	

Anexa Nr. 1 La Partea I

Teren

Nr cadastral	Suprafața (mp)*	Observații / Referințe
50616	50	

* Suprafața este determinată în planul de proiecție Stereo 70.



Date referitoare la teren

Crt	Categorie folosință	Intra vilan	Suprafața (mp)	Tarla	Parcelă	Nr. topo	Observații / Referințe
1	drum	DA	50	-	-	-	

Date referitoare la construcții

Crt	Număr	Destinație construcție	Supraf. (mp)	Situație juridică	Observații / Referințe
A1.1	50616-C1	construcții industriale și edilitare	24	Cu acte	Nr. niveluri:1; S. construita la sol:24 mp; S. construita desfasurata:24 mp; Pod DJ 108D km 43+543-km 43+558, v. Cerna, tronson 1. Suprafata construita desfasurata a podului = 100 mp.

Lungime Segmente

1) Valorile lungimilor segmentelor sunt obținute din proiecție în plan.

Punct început	X / Y	Punct sfârșit	X / Y	Lungime segment (** (m)
1	371.760,847 672.364,651	2	371.754,265 672.367,82	7.305
2	371.754,265 672.367,82	3	371.767,883 672.353,593	19.694
3	371.767,883 672.353,593	4	371.766,318 672.356,338	3.16

Punct început	X / Y	Punct sfârșit	X / Y	Lungime segment (** (m)
4	371.766,318 672.356,338	5	371.768,371 672.357,74	2.486
5	371.768,371 672.357,74	6	371.768,369 672.357,743	0.004
6	371.768,369 672.357,743	7	371.762,788 672.365,977	9.947
7	371.762,788 672.365,977	1	371.760,847 672.364,651	2.351

** Lungimile segmentelor sunt determinate în planul de proiecție Stereo 70 și sunt rotunjite la 1 milimetru.

*** Distanța dintre puncte este formată din segmente cumulate ce sunt mai mici decât valoarea 1 milimetru.

**DATE DESPRE IMOBILUL NR. 103**

Oficiul de Cadastru și Publicitate Imobiliară MARAMURES
Biroul de Cadastru și Publicitate Imobiliară Baia Mare

A. Partea I. Descrierea imobilului

TEREN Necunoscut

Adresa: Loc. Salsig, Jud. Maramures

Nr. Crt	Nr cadastral Nr. topografic	Suprafața* (mp)	Observații / Referințe
A1		3.853	Sector cadastral:0 Teren neimprejmuit; Strada Manastirii. Imobil traversat de limita Administrativ-Teritoriala Salsig-Asuaju de Sus

B. Partea II. Proprietari și acte

Inscrieri privitoare la dreptul de proprietate și alte drepturi reale	Referințe
/	
Act Normativ nr. 7, Lege, din 13/03/1996 emis de Parlamentul Romaniei;	
B1	A1
Intabulare, drept de PROPRIETATE, dobandit prin Lege, cota actuala 1/1 1) NEIDENTIFICAT NEIDENTIFICAT	
Act Normativ nr. 7, din 13/03/1996 emis de Parlamentul României;	
B2	A1
În baza art 13, alin 15 din Legea 7/1996 cu modificările și completările ulterioare, se notează proprietar neidentificat	

C. Partea III. SARCINI .

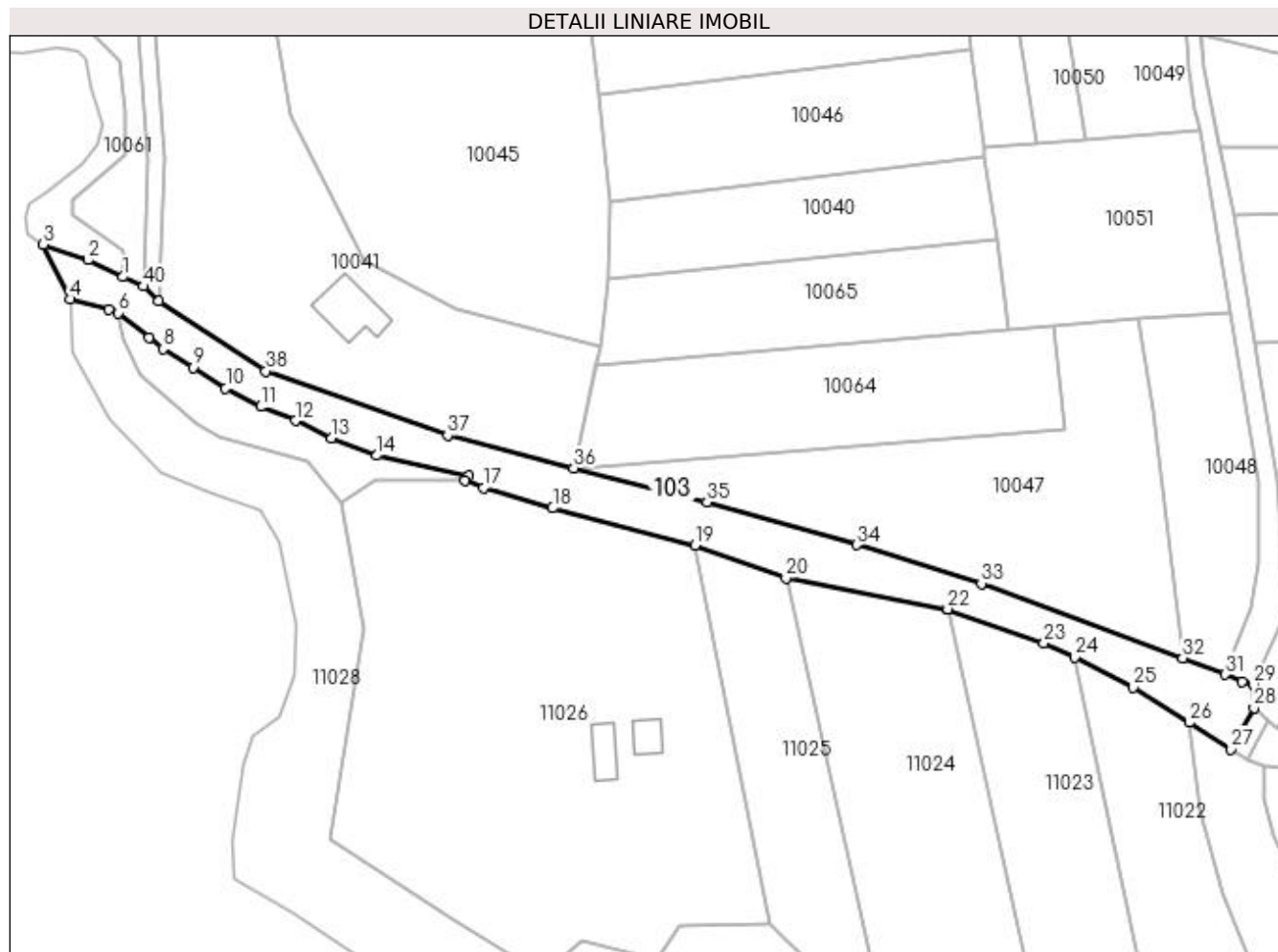
Inscrieri privind dezmembramintele dreptului de proprietate, drepturi reale de garanție și sarcini	Referințe
NU SUNT	

Anexa Nr. 1 La Partea I

Teren

Nr cadastral	Suprafața (mp)*	Observații / Referințe
	3.853	Strada Manastirii. Imobil traversat de limita Administrativ-Teritoriala Salsig-Asuaju de Sus

* Suprafața este determinată în planul de proiecție Stereo 70.



Date referitoare la teren

Crt	Categorie folosință	Intra vilan	Suprafața (mp)	Tarla	Parcelă	Nr. topo	Observații / Referințe
1	drum	NU	2.973	-	-	-	
2	drum	DA	880	-	-	-	

Lungime Segmente

1) Valorile lungimilor segmentelor sunt obținute din proiecție în plan.

Punct început	X / Y	Punct sfârșit	X / Y	Lungime segment (** (m))
1	368.819,117 671.273,339	2	368.809,836 671.277,886	10.335
3	368.797,748 671.281,987	4	368.804,877 671.267,354	16.277
5	368.815,413 671.264,625	6	368.817,95 671.263,667	2.712
7	368.826,15 671.257,082	8	368.829,817 671.254,036	4.767

Punct început	X / Y	Punct sfârșit	X / Y	Lungime segment (** (m))
2	368.809,836 671.277,886	3	368.797,748 671.281,987	12.765
4	368.804,877 671.267,354	5	368.815,413 671.264,625	10.884
6	368.817,95 671.263,667	7	368.826,15 671.257,082	10.517
8	368.829,817 671.254,036	9	368.837,899 671.249,063	9.489

Punct început	X / Y	Punct sfârșit	X / Y	Lungime segment (** (m)
9	368.837,899 671.249,063	10	368.846,684 671.243,463	10.418
11	368.856,073 671.238,53	12	368.865,441 671.234,784	10.089
13	368.875,09 671.230,095	14	368.887,244 671.225,428	13.019
15	368.911,847 671.219,899	16	368.910,947 671.218,712	1.49
17	368.915,795 671.216,753	18	368.934,427 671.211,323	19.407
19	368.972,57 671.201,346	20	368.996,987 671.192,589	25.94
21	369.040,267 671.184,274	22	369.040,358 671.184,242	0.096
23	369.066,179 671.175,068	24	369.074,446 671.171,29	9.089
25	369.090,151 671.163,333	26	369.105,23 671.153,842	17.817
27	369.116,422 671.146,623	28	369.122,549 671.157,786	12.734
29	369.122,41 671.164,082	30	369.119,444 671.164,86	3.066
31	369.114,826 671.166,716	32	369.103,4 671.171,153	12.257
33	369.049,393 671.191,096	34	369.015,964 671.201,508	35.013
35	368.975,779 671.212,937	36	368.940,075 671.222,02	36.841
37	368.906,26 671.230,781	38	368.857,452 671.248,086	51.785
39	368.828,672 671.266,851	40	368.824,544 671.270,809	5.719

Punct început	X / Y	Punct sfârșit	X / Y	Lungime segment (** (m)
10	368.846,684 671.243,463	11	368.856,073 671.238,53	10.606
12	368.865,441 671.234,784	13	368.875,09 671.230,095	10.728
14	368.887,244 671.225,428	15	368.911,847 671.219,899	25.217
16	368.910,947 671.218,712	17	368.915,795 671.216,753	5.229
18	368.934,427 671.211,323	19	368.972,57 671.201,346	39.426
20	368.996,987 671.192,589	21	369.040,267 671.184,274	44.072
22	369.040,358 671.184,242	23	369.066,179 671.175,068	27.402
24	369.074,446 671.171,29	25	369.090,151 671.163,333	17.606
26	369.105,23 671.153,842	27	369.116,422 671.146,623	13.318
28	369.122,549 671.157,786	29	369.122,41 671.164,082	6.298
30	369.119,444 671.164,86	31	369.114,826 671.166,716	4.977
32	369.103,4 671.171,153	33	369.049,393 671.191,096	57.572
34	369.015,964 671.201,508	35	368.975,779 671.212,937	41.779
36	368.940,075 671.222,02	37	368.906,26 671.230,781	34.931
38	368.857,452 671.248,086	39	368.828,672 671.266,851	34.357
40	368.824,544 671.270,809	1	368.819,117 671.273,339	5.988

** Lungimile segmentelor sunt determinate în planul de proiecție Stereo 70 și sunt rotunjite la 1 milimetru.

*** Distanța dintre puncte este formată din segmente cumulate ce sunt mai mici decât valoarea 1 milimetru.

**DATE DESPRE IMOBILUL NR. 104**

Oficiul de Cadastru și Publicitate Imobiliară MARAMURES
Biroul de Cadastru și Publicitate Imobiliară Baia Mare

A. Partea I. Descrierea imobilului

TEREN Extravilan

Adresa: Jud. Maramures

Nr. Crt	Nr cadastral Nr. topografic	Suprafața* (mp)	Observații / Referințe
A1		767	Sector cadastral:0 Teren neimprejmuit;

B. Partea II. Proprietari și acte

Inscrieri privitoare la dreptul de proprietate și alte drepturi reale		Referințe
/		
Act Normativ nr. 7, Lege, din 13/03/1996 emis de Parlamentul Romaniei;		
B1	Intabulare, drept de PROPRIETATE, dobandit prin Lege, cota actuala 1/1 1) NEIDENTIFICAT NEIDENTIFICAT	A1
Act Normativ nr. 7, din 13/03/1996 emis de Parlamentul României;		
B2	În baza art 13, alin 15 din Legea 7/1996 cu modificările și completările ulterioare, se notează proprietar neidentificat	A1

C. Partea III. SARCINI .

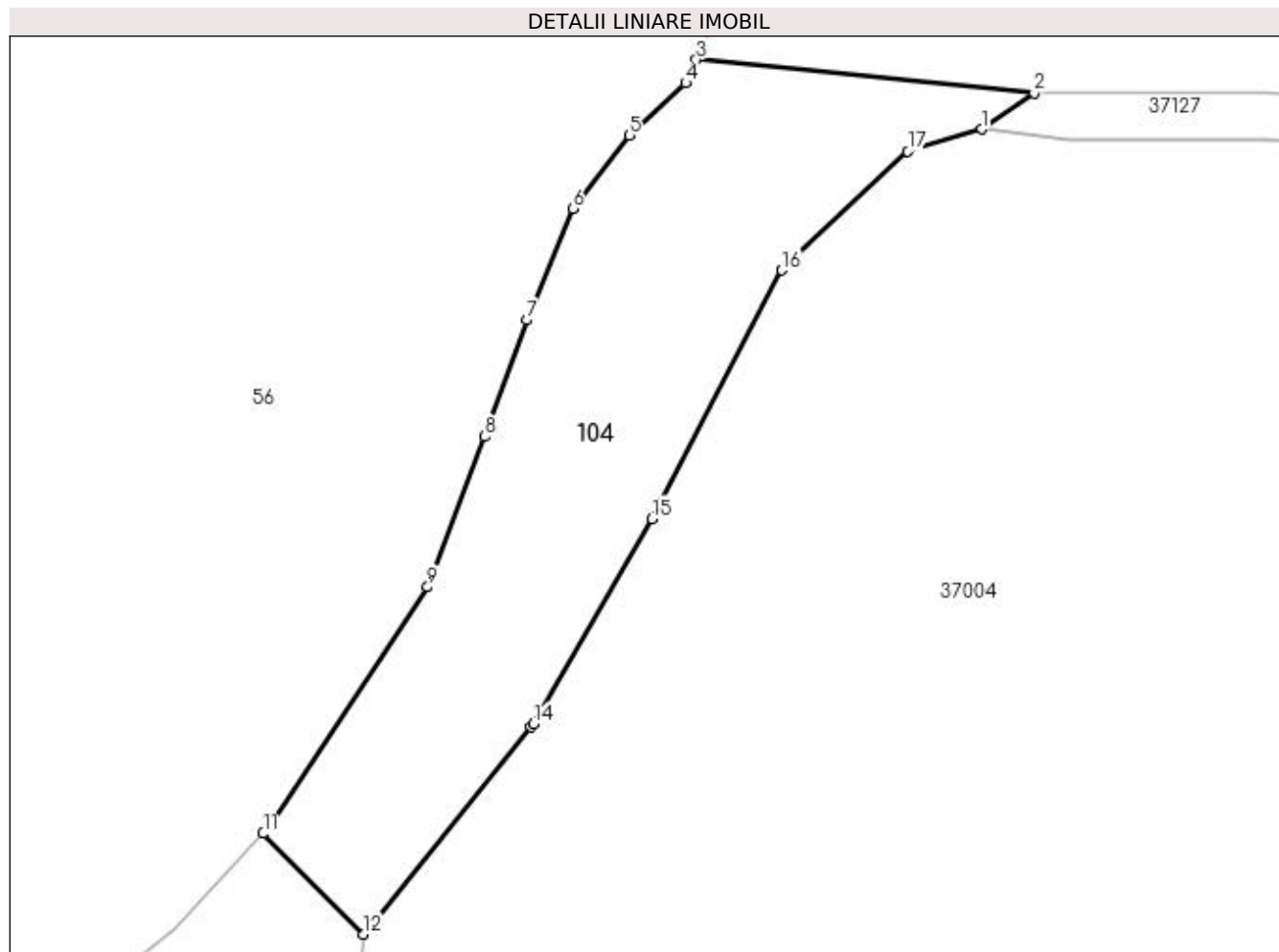
Inscrieri privind dezmembramintele dreptului de proprietate, drepturi reale de garanție și sarcini	Referințe
NU SUNT	

Anexa Nr. 1 La Partea I

Teren

Nr cadastral	Suprafața (mp)*	Observații / Referințe
	767	

* Suprafața este determinată în planul de proiecție Stereo 70.



Date referitoare la teren

Crt	Categorie folosință	Intra vilan	Suprafața (mp)	Tarla	Parcelă	Nr. topo	Observații / Referințe
1	drum	NU	767	-	-	-	

Lungime Segmente

1) Valorile lungimilor segmentelor sunt obținute din proiecție în plan.

Punct început	X / Y	Punct sfârșit	X / Y	Lungime segment (** (m)
1	373.560,672 671.244,882	2	373.564,09 671.247,235	4.15
2	373.564,09 671.247,235	3	373.542,055 671.249,414	22.142
3	373.542,055 671.249,414	4	373.541,376 671.247,884	1.674
4	373.541,376 671.247,884	5	373.537,667 671.244,487	5.03
5	373.537,667 671.244,487	6	373.533,984 671.239,711	6.031

Punct început	X / Y	Punct sfârșit	X / Y	Lungime segment (** (m)
6	373.533,984 671.239,711	7	373.531,007 671.232,437	7.86
7	373.531,007 671.232,437	8	373.528,274 671.224,83	8.083
8	373.528,274 671.224,83	9	373.524,526 671.215,014	10.507
9	373.524,526 671.215,014	10	373.514,232 671.199,406	18.697
10	373.514,232 671.199,406	11	373.513,798 671.198,94	0.637
11	373.513,798 671.198,94	12	373.520,346 671.192,367	9.278
12	373.520,346 671.192,367	13	373.531,278 671.205,921	17.413
13	373.531,278 671.205,921	14	373.531,414 671.206,089	0.216
14	373.531,414 671.206,089	15	373.539,154 671.219,475	15.463
15	373.539,154 671.219,475	16	373.547,631 671.235,685	18.293
16	373.547,631 671.235,685	17	373.555,862 671.243,422	11.296
17	373.555,862 671.243,422	1	373.560,672 671.244,882	5.027

** Lungimile segmentelor sunt determinate în planul de proiecție Stereo 70 și sunt rotunjite la 1 milimetru.

*** Distanța dintre puncte este formată din segmente cumulate ce sunt mai mici decât valoarea 1 milimetru.

**DATE DESPRE IMOBILUL NR. 105**

Oficiul de Cadastru și Publicitate Imobiliară MARAMURES
Biroul de Cadastru și Publicitate Imobiliară Baia Mare

A. Partea I. Descrierea imobilului

TEREN Extravilan

Adresa: Jud. Maramures

Nr. Crt	Nr cadastral Nr. topografic	Suprafața* (mp)	Observații / Referințe
A1		2.141	Sector cadastral:0 Teren neimprejmuit; Strada Surilor

B. Partea II. Proprietari și acte

Inscrieri privitoare la dreptul de proprietate și alte drepturi reale		Referințe
/		
Act Normativ nr. 7, Lege, din 13/03/1996 emis de Parlamentul Romaniei;		
B1	Intabulare, drept de PROPRIETATE, dobandit prin Lege, cota actuala 1/1 1) NEIDENTIFICAT NEIDENTIFICAT	A1
Act Normativ nr. 7, din 13/03/1996 emis de Parlamentul României;		
B2	În baza art 13, alin 15 din Legea 7/1996 cu modificările și completările ulterioare, se notează proprietar neidentificat	A1

C. Partea III. SARCINI .

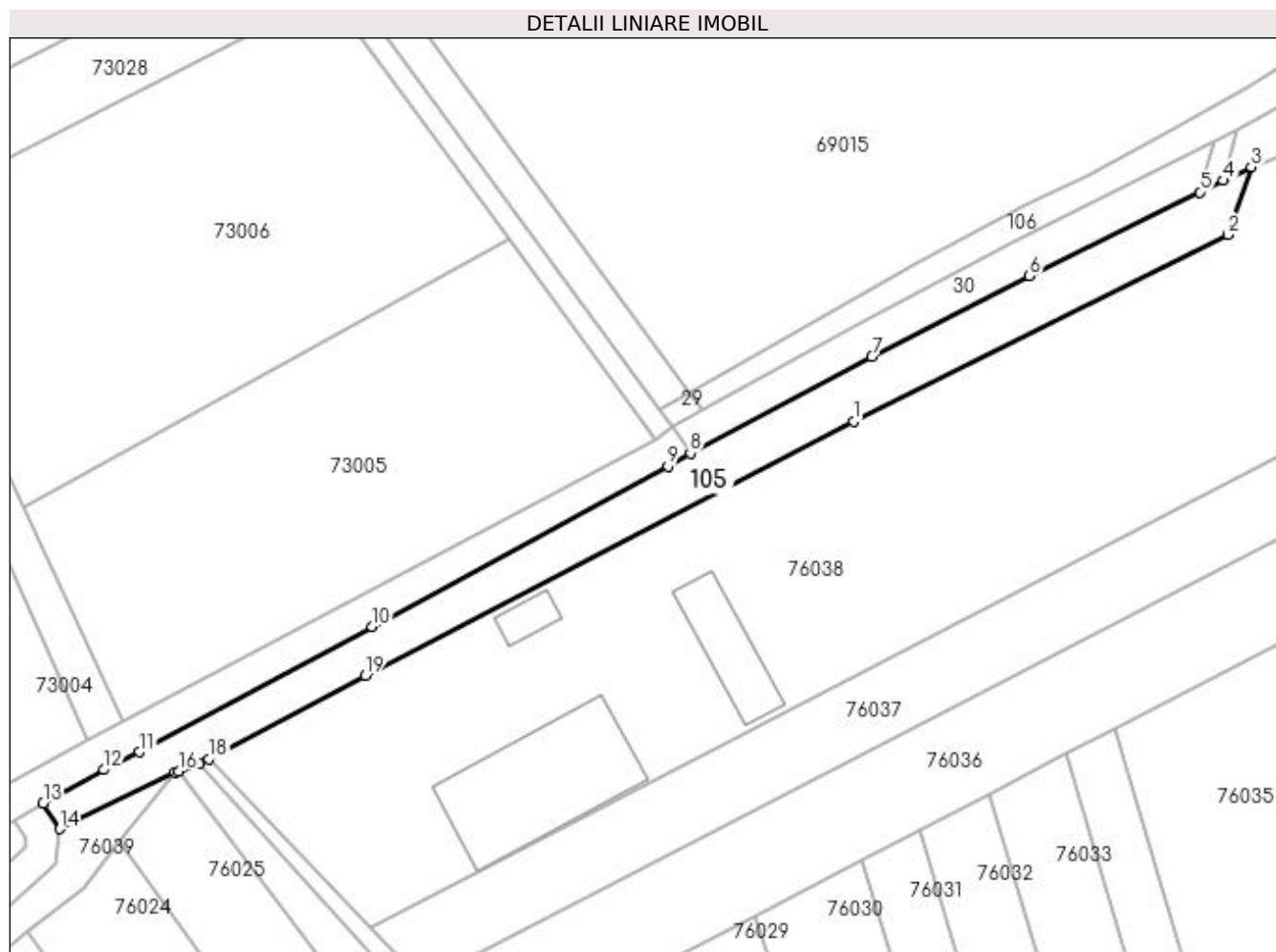
Inscrieri privind dezmembramintele dreptului de proprietate, drepturi reale de garanție și sarcini	Referințe
NU SUNT	

Anexa Nr. 1 La Partea I

Teren

Nr cadastral	Suprafața (mp)*	Observații / Referințe
	2.141	Strada Surilor

* Suprafața este determinată în planul de proiecție Stereo 70.



Date referitoare la teren

Crt	Categorie folosință	Intra vilan	Suprafața (mp)	Tarla	Parcelă	Nr. topo	Observații / Referințe
1	drum	NU	2.141	-	-	-	

Lungime Segmente

1) Valorile lungimilor segmentelor sunt obținute din proiecție în plan.

Punct început	X / Y	Punct sfârșit	X / Y	Lungime segment (** (m)
1	370.887,409 669.504,922	2	370.958,247 669.540,22	79.145
2	370.958,247 669.540,22	3	370.962,667 669.553,087	13.605
3	370.962,667 669.553,087	4	370.957,378 669.550,489	5.893
4	370.957,378 669.550,489	5	370.952,961 669.548,32	4.921
5	370.952,961 669.548,32	6	370.920,734 669.532,493	35.904

Punct început	X / Y	Punct sfârşit	X / Y	Lungime segment (** (m)
6	370.920,734 669.532,493	7	370.890,919 669.517,236	33.492
7	370.890,919 669.517,236	8	370.856,528 669.498,959	38.946
8	370.856,528 669.498,959	9	370.852,322 669.496,483	4.881
9	370.852,322 669.496,483	10	370.796,336 669.466,151	63.675
10	370.796,336 669.466,151	11	370.752,286 669.442,413	50.039
11	370.752,286 669.442,413	12	370.745,54 669.439,045	7.54
12	370.745,54 669.439,045	13	370.734,061 669.432,672	13.129
13	370.734,061 669.432,672	14	370.737,247 669.427,844	5.784
14	370.737,247 669.427,844	15	370.758,972 669.438,577	24.232
15	370.758,972 669.438,577	16	370.759,676 669.438,803	0.739
16	370.759,676 669.438,803	17	370.763,729 669.440,104	4.257
17	370.763,729 669.440,104	18	370.765,434 669.441,071	1.96
18	370.765,434 669.441,071	19	370.794,962 669.456,85	33.48
19	370.794,962 669.456,85	1	370.887,409 669.504,922	104.199

** Lungimile segmentelor sunt determinate în planul de proiecție Stereo 70 și sunt rotunjite la 1 milimetru.

*** Distanța dintre puncte este formată din segmente cumulate ce sunt mai mici decât valoarea 1 milimetru.

**DATE DESPRE IMOBILUL NR. 106**

Oficiul de Cadastru și Publicitate Imobiliară MARAMURES
Biroul de Cadastru și Publicitate Imobiliară Baia Mare

A. Partea I. Descrierea imobilului

TEREN Necunoscut

Adresa: Loc. Salsig, Jud. Maramures

Nr. Crt	Nr cadastral Nr. topografic	Suprafața* (mp)	Observații / Referințe
A1		2.406	Sector cadastral:0 Teren neimprejmuit; Strada Surilor

B. Partea II. Proprietari și acte

Inscrieri privitoare la dreptul de proprietate și alte drepturi reale		Referințe
/		
Act Normativ nr. 7, Lege, din 13/03/1996 emis de Parlamentul Romaniei;		
B1	Intabulare, drept de PROPRIETATE, dobandit prin Lege, cota actuala 1/1 1) NEIDENTIFICAT NEIDENTIFICAT	A1
Act Normativ nr. 7, din 13/03/1996 emis de Parlamentul României;		
B2	În baza art 13, alin 15 din Legea 7/1996 cu modificările și completările ulterioare, se notează proprietar neidentificat	A1

C. Partea III. SARCINI .

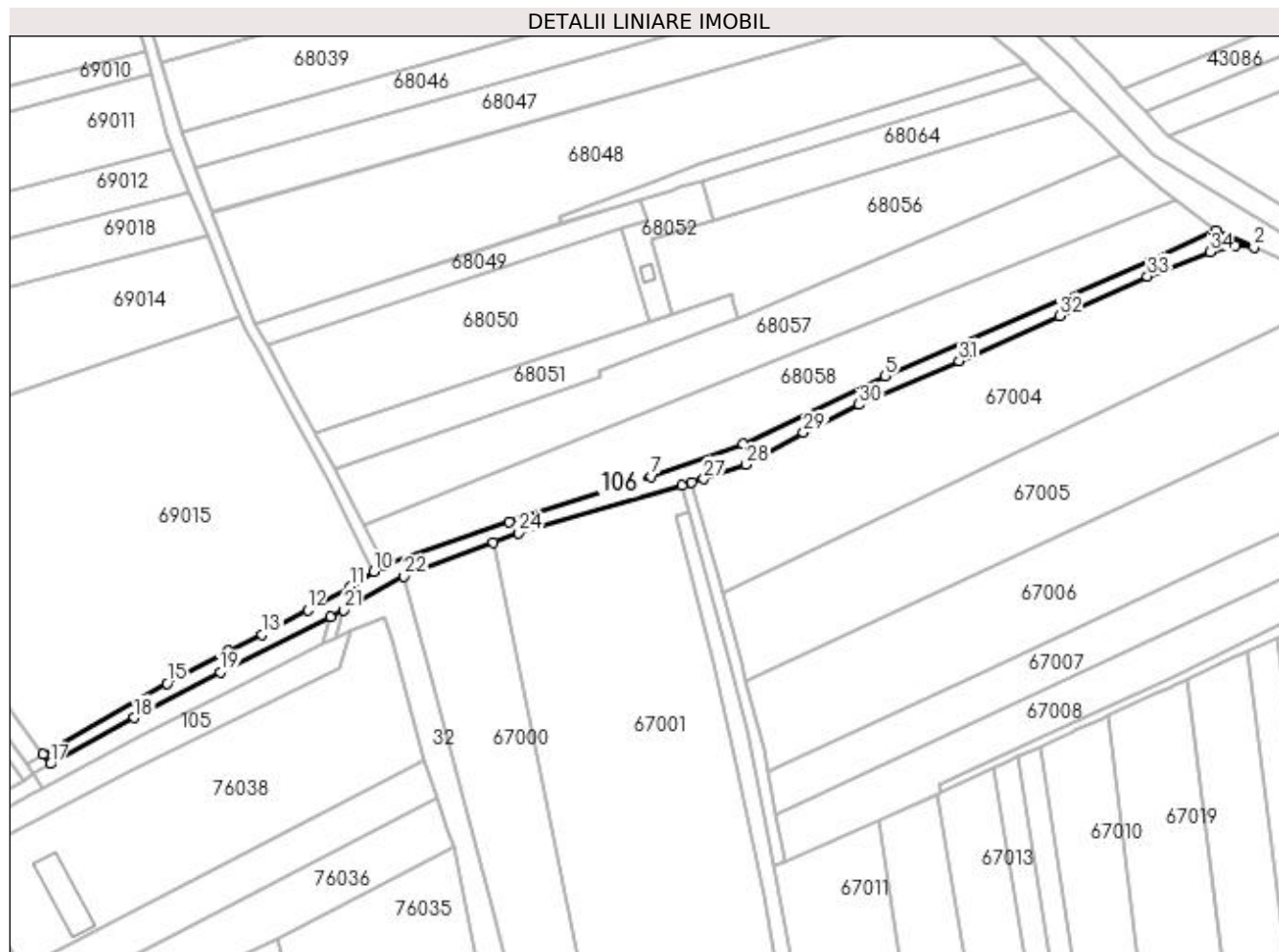
Inscrieri privind dezmembramintele dreptului de proprietate, drepturi reale de garanție și sarcini	Referințe
NU SUNT	

Anexa Nr. 1 La Partea I

Teren

Nr cadastral	Suprafața (mp)*	Observații / Referințe
	2.406	Strada Surilor

* Suprafața este determinată în planul de proiecție Stereo 70.



Date referitoare la teren

Crt	Categorie folosință	Intravilan	Suprafața (mp)	Tarla	Parcelă	Nr. topo	Observații / Referințe
1	drum	DA	1.656	-	-	-	
2	drum	NU	750	-	-	-	

Lungime Segmente

1) Valorile lungimilor segmentelor sunt obținute din proiecție în plan.

Punct început	X / Y	Punct sfârșit	X / Y	Lungime segment (** (m)
1	371.267,414 669.685,725	2	371.273,685 669.685,104	6.302
3	371.260,604 669.691,011	4	371.238,29 669.680,447	24.688
5	371.146,66 669.640,706	6	371.097,514 669.617,473	54.361
7	371.066,054 669.606,125	8	371.016,963 669.590,607	51.485

Punct început	X / Y	Punct sfârșit	X / Y	Lungime segment (** (m)
2	371.273,685 669.685,104	3	371.260,604 669.691,011	14.353
4	371.238,29 669.680,447	5	371.146,66 669.640,706	99.877
6	371.097,514 669.617,473	7	371.066,054 669.606,125	33.444
8	371.016,963 669.590,607	9	370.973,809 669.575,66	45.669

Punct început	X / Y	Punct sfârșit	X / Y	Lungime segment (** (m)
9	370.973,809 669.575,66	10	370.970,437 669.573,463	4.025
11	370.962,169 669.568,075	12	370.947,583 669.560,118	16.615
13	370.931,985 669.551,623	14	370.920,038 669.546,01	13.2
15	370.899,21 669.534,789	16	370.856,487 669.510,356	49.216
17	370.858,924 669.507,094	18	370.887,913 669.522,999	33.066
19	370.917,508 669.538,727	20	370.955,588 669.557,849	42.611
21	370.960,02 669.560,074	22	370.980,785 669.571,681	23.789
23	371.011,511 669.583,358	24	371.020,356 669.586,719	9.462
25	371.076,454 669.603,019	26	371.079,972 669.604,041	3.663
27	371.084,071 669.605,232	28	371.098,676 669.610,171	15.418
29	371.118,418 669.621,284	30	371.137,601 669.630,844	21.433
31	371.172,057 669.645,93	32	371.206,636 669.661,513	37.928
33	371.236,932 669.675,109	34	371.258,475 669.683,427	23.093

Punct început	X / Y	Punct sfârșit	X / Y	Lungime segment (** (m)
10	370.970,437 669.573,463	11	370.962,169 669.568,075	9.869
12	370.947,583 669.560,118	13	370.931,985 669.551,623	17.761
14	370.920,038 669.546,01	15	370.899,21 669.534,789	23.658
16	370.856,487 669.510,356	17	370.858,924 669.507,094	4.072
18	370.887,913 669.522,999	19	370.917,508 669.538,727	33.515
20	370.955,588 669.557,849	21	370.960,02 669.560,074	4.959
22	370.980,785 669.571,681	23	371.011,511 669.583,358	32.87
24	371.020,356 669.586,719	25	371.076,454 669.603,019	58.418
26	371.079,972 669.604,041	27	371.084,071 669.605,232	4.269
28	371.098,676 669.610,171	29	371.118,418 669.621,284	22.655
30	371.137,601 669.630,844	31	371.172,057 669.645,93	37.614
32	371.206,636 669.661,513	33	371.236,932 669.675,109	33.207
34	371.258,475 669.683,427	1	371.267,414 669.685,725	9.23

** Lungimile segmentelor sunt determinate în planul de proiecție Stereo 70 și sunt rotunjite la 1 milimetru.

*** Distanța dintre puncte este formată din segmente cumulate ce sunt mai mici decât valoarea 1 milimetru.

**DATE DESPRE IMOBILUL NR. 107**

Oficiul de Cadastru și Publicitate Imobiliară MARAMURES
Biroul de Cadastru și Publicitate Imobiliară Baia Mare

A. Partea I. Descrierea imobilului

TEREN Necunoscut

Nr. cadastral vechi:51375

Adresa: Loc. Salsig, Str Borjug, Jud. Maramures

Nr. Crt	Nr cadastral Nr. topografic	Suprafața* (mp)	Observații / Referințe
A1	51375	Din acte: 7.165 Masurata: 10.681	Sector cadastral:0 Teren imprejmuit;

B. Partea II. Proprietari și acte

Inscrieri privitoare la dreptul de proprietate și alte drepturi reale	Referințe
41067 / 04/07/2022	
Act Administrativ nr. 39, Hotarare, din 23/06/2022 emis de Consiliul Local Salsig (act administrativ nr Certificat fiscal 144 din 01.07.2022, emis de Primaria Salsig;act normativ nr Anexa nr. 60 la HG 934/2002 privind inventarul bunurilor care apartin domeniului public al comunei Salsig - poz. 1 din 29.08.2002, emis de Guvernul Romaniei;act administrativ nr Documentatia cadastrala nr. 41067 din 04.07.2022, emis de OCPI Maramures);	
B1	A1
Intabulare, drept de PROPRIETATEcu titlu de drept aplicare Legea nr. 213/1998, dobandit prin Lege, cota actuala 1/1, cota initiala 1/1	
1) COMUNA SALSIG , CIF:3627773, domeniul public	
<i>OBSERVATII: Pozitie transcrisa din CF nr. 51375, in rangul incheierii nr. 41067/04.07.2022</i>	

C. Partea III. SARCINI .

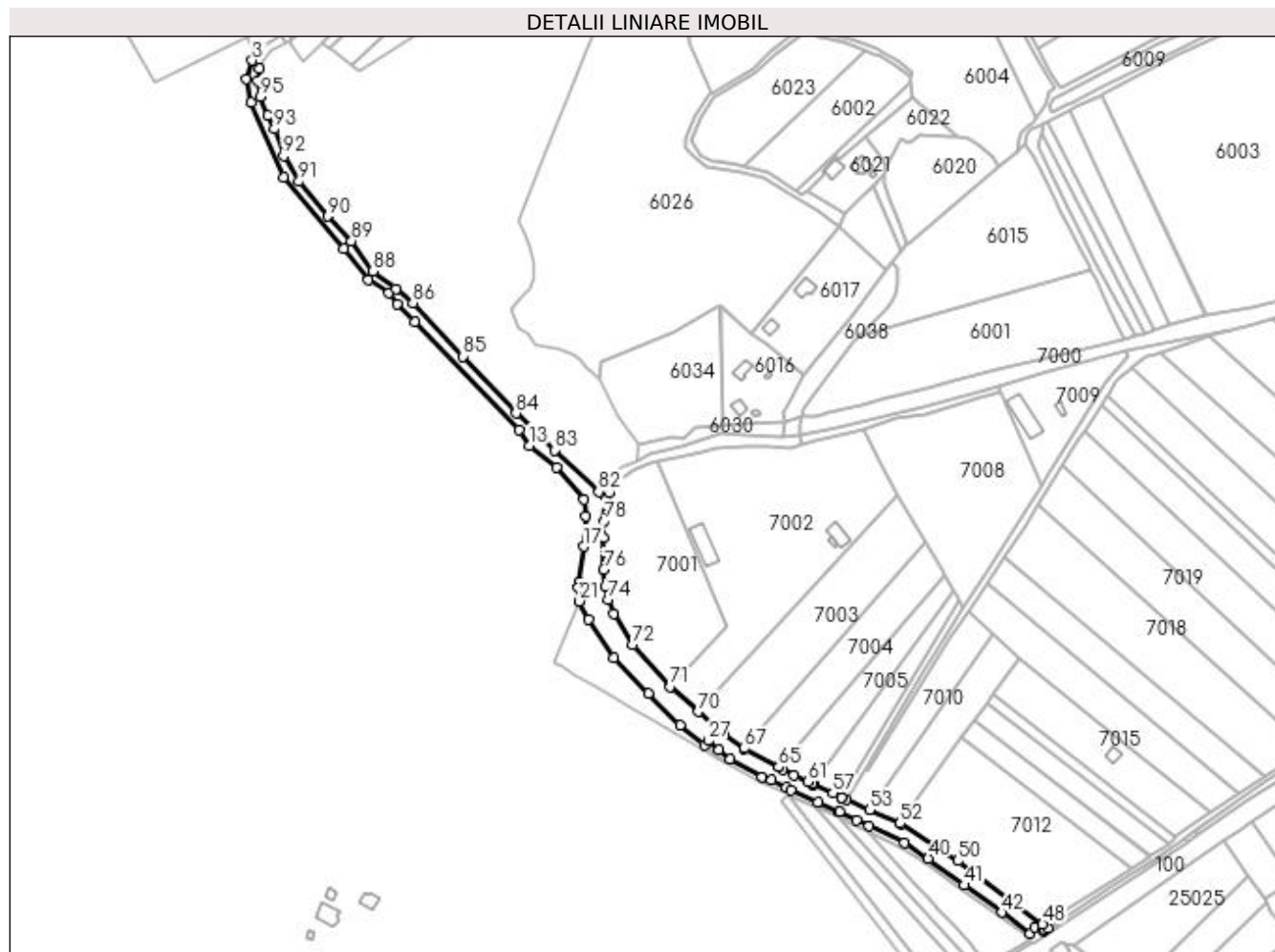
Inscrieri privind dezmembramintele dreptului de proprietate, drepturi reale de garanție și sarcini	Referințe
NU SUNT	

Anexa Nr. 1 La Partea I

Teren

Nr cadastral	Suprafața (mp)*	Observații / Referințe
51375	Din acte: 7.165 Masurata: 10.681	

* Suprafața este determinată în planul de proiecție Stereo 70.



Date referitoare la teren

Crt	Categorie folosință	Intra vilan	Suprafața (mp)	Tarla	Parcelă	Nr. topo	Observații / Referințe
1	drum	DA	10.586	-	-	-	
2	drum	NU	95	-	-	-	

Lungime Segmente

1) Valorile lungimilor segmentelor sunt obținute din proiecție în plan.

Punct început	X / Y	Punct sfârșit	X / Y	Lungime segment
1	370.253,367 672.430,361	2	370.254,624 672.440,248	9.967
2	370.254,624 672.440,248	3	370.249,32 672.446,354	8.088
3	370.249,32 672.446,354	4	370.244,672 672.432,393	14.714
4	370.244,672 672.432,393	5	370.248,574 672.413,956	18.845
5	370.248,574 672.413,956	6	370.273,435 672.356,546	62.562
6	370.273,435 672.356,546	7	370.320,122 672.301,498	72.18
7	370.320,122 672.301,498	8	370.338,87 672.277,376	30.551
8	370.338,87 672.277,376	9	370.354,768 672.267,518	18.706
9	370.354,768 672.267,518	10	370.360,799 672.258,572	10.789
10	370.360,799 672.258,572	11	370.374,539 672.245,168	19.195
11	370.374,539 672.245,168	12	370.455,346 672.161,943	116.001
12	370.455,346 672.161,943	13	370.462,902 672.149,529	14.533

Punct început	X / Y	Punct sfârșit	X / Y	Lungime segment	Punct început	X / Y	Punct sfârșit	X / Y	Lungime segment	Punct început	X / Y	Punct sfârșit	X / Y	Lungime segment
13	370.462,902 672.149,529	14	370.484,215 672.133,152	26.878	14	370.484,215 672.133,152	15	370.504,769 672.107,921	32.543	15	370.504,769 672.107,921	16	370.506,419 672.095,576	12.455
16	370.506,419 672.095,576	17	370.504,72 672.071,921	23.716	17	370.504,72 672.071,921	18	370.501,122 672.044,485	27.671	18	370.501,122 672.044,485	19	370.500,816 672.040,402	4.094
19	370.500,816 672.040,402	20	370.502,993 672.032,874	7.836	20	370.502,993 672.032,874	21	370.501,594 672.029,788	3.388	21	370.501,594 672.029,788	22	370.508,925 672.015,883	15.719
22	370.508,925 672.015,883	23	370.528,19 671.986,144	35.434	23	370.528,19 671.986,144	24	370.554,937 671.958,577	38.41	24	370.554,937 671.958,577	25	370.579,08 671.934,103	34.378
25	370.579,08 671.934,103	26	370.597,982 671.918,643	24.419	26	370.597,982 671.918,643	27	370.600,831 671.922,126	4.5	27	370.600,831 671.922,126	28	370.609,111 671.915,354	10.697
28	370.609,111 671.915,354	29	370.617,984 671.908,312	11.328	29	370.617,984 671.908,312	30	370.642,474 671.894,41	28.161	30	370.642,474 671.894,41	31	370.649,693 671.891,9	7.643
31	370.649,693 671.891,9	32	370.661,27 671.886,34	12.843	32	370.661,27 671.886,34	33	370.664,46 671.884,335	3.768	33	370.664,46 671.884,335	34	370.685,424 671.875,057	22.925
34	370.685,424 671.875,057	35	370.701,741 671.867,835	17.844	35	370.701,741 671.867,835	36	370.702,182 671.867,618	0.491	36	370.702,182 671.867,618	37	370.715,341 671.861,169	14.654
37	370.715,341 671.861,169	38	370.725,064 671.856,487	10.792	38	370.725,064 671.856,487	39	370.752,095 671.843,471	30.002	39	370.752,095 671.843,471	40	370.770,611 671.831,536	22.029
40	370.770,611 671.831,536	41	370.798,234 671.810,976	34.435	41	370.798,234 671.810,976	42	370.827,086 671.789,855	35.757	42	370.827,086 671.789,855	43	370.849,025 671.773,753	27.214
43	370.849,025 671.773,753	44	370.852,671 671.778,484	5.973	44	370.852,671 671.778,484	45	370.859,083 671.775,424	7.105	45	370.859,083 671.775,424	46	370.860,648 671.776,455	1.874
46	370.860,648 671.776,455	47	370.862,868 671.777,918	2.659	47	370.862,868 671.777,918	48	370.858,679 671.780,694	5.025	48	370.858,679 671.780,694	49	370.809,553 671.818,431	61.947
49	370.809,553 671.818,431	50	370.793,425 671.829,729	19.692	50	370.793,425 671.829,729	51	370.748,977 671.858,436	52.912	51	370.748,977 671.858,436	52	370.748,877 671.858,481	0.11
52	370.748,877 671.858,481	53	370.725,474 671.868,979	25.65	53	370.725,474 671.868,979	54	370.707,182 671.877,185	20.048	54	370.707,182 671.877,185	55	370.703,853 671.878,679	3.649
55	370.703,853 671.878,679	56	370.703,819 671.878,694	0.037	56	370.703,819 671.878,694	57	370.696,951 671.881,825	7.548	57	370.696,951 671.881,825	58	370.681,728 671.888,766	16.731
58	370.681,728 671.888,766	59	370.681,615 671.888,818	0.124	59	370.681,615 671.888,818	60	370.681,553 671.888,846	0.068	60	370.681,553 671.888,846	61	370.677,83 671.890,543	4.092
61	370.677,83 671.890,543	62	370.667,097 671.895,437	11.796	62	370.667,097 671.895,437	63	370.658,537 671.900,102	9.749	63	370.658,537 671.900,102	64	370.655,292 671.901,87	3.695
64	370.655,292 671.901,87	65	370.655,194 671.901,924	0.112	65	370.655,194 671.901,924	66	370.628,89 671.916,258	29.956	66	370.628,89 671.916,258	67	370.628,83 671.916,302	0.074
67	370.628,83 671.916,302	68	370.612,552 671.928,09	20.098	68	370.612,552 671.928,09	69	370.604,583 671.934,077	9.967	69	370.604,583 671.934,077	70	370.593,287 671.944,524	15.386
70	370.593,287 671.944,524	71	370.571,743 671.963,966	29.02	71	370.571,743 671.963,966	72	370.542,649 671.996,116	43.36	72	370.542,649 671.996,116	73	370.527,818 672.019,927	28.052
73	370.527,818 672.019,927	74	370.523,645 672.031,164	11.987	74	370.523,645 672.031,164	75	370.521,293 672.041,274	10.38	75	370.521,293 672.041,274	76	370.520,47 672.053,944	12.697
76	370.520,47 672.053,944	77	370.520,025 672.078,437	24.497	77	370.520,025 672.078,437	78	370.520,2 672.091,079	12.643	78	370.520,2 672.091,079	79	370.521,805 672.107,475	16.474
79	370.521,805 672.107,475	80	370.524,24 672.113,225	6.244	80	370.524,24 672.113,225	81	370.519,404 672.117,546	6.485	81	370.519,404 672.117,546	82	370.516,289 672.113,938	4.767
82	370.516,289 672.113,938	83	370.482,468 672.146,109	46.678	83	370.482,468 672.146,109	84	370.452,659 672.174,463	41.14	84	370.452,659 672.174,463	85	370.411,878 672.218,398	59.945
85	370.411,878 672.218,398	86	370.373,126 672.259,51	56.497	86	370.373,126 672.259,51	87	370.360,168 672.270,395	16.923	87	370.360,168 672.270,395	88	370.342,698 672.284,126	22.22
88	370.342,698 672.284,126	89	370.325,906 672.307,198	28.536	89	370.325,906 672.307,198	90	370.307,292 672.326,346	26.704	90	370.307,292 672.326,346	91	370.285,353 672.353,088	34.59
91	370.285,353 672.353,088	92	370.273,623 672.372,883	23.009	92	370.273,623 672.372,883	93	370.266,501 672.393,516	21.828	93	370.266,501 672.393,516	94	370.261,243 672.404,136	11.85
94	370.261,243 672.404,136	95	370.255,462 672.418,547	15.527	95	370.255,462 672.418,547	1	370.253,367 672.430,361	11.998					

** Lungimile segmentelor sunt determinate în planul de proiecție Stereo 70 și sunt rotunjite la 1 milimetru.

*** Distanța dintre puncte este formată din segmente cumulate ce sunt mai mici decât valoarea 1 milimetru.

**DATE DESPRE IMOBILUL NR. 108**

Oficiul de Cadastru și Publicitate Imobiliară MARAMURES
Biroul de Cadastru și Publicitate Imobiliară Baia Mare

A. Partea I. Descrierea imobilului

TEREN Extravilan

Adresa: Jud. Maramures

Nr. Crt	Nr cadastral Nr. topografic	Suprafața* (mp)	Observații / Referințe
A1		519	Sector cadastral:0 Teren neimprejmuit; Strada Ieruga

B. Partea II. Proprietari și acte

Inscrieri privitoare la dreptul de proprietate și alte drepturi reale	Referințe
/	
Act Normativ nr. 7, Lege, din 13/03/1996 emis de Parlamentul Romaniei;	
B1	A1
Intabulare, drept de PROPRIETATE, dobandit prin Lege, cota actuala 1/1 1) NEIDENTIFICAT NEIDENTIFICAT	
Act Normativ nr. 7, din 13/03/1996 emis de Parlamentul României;	
B2	A1
În baza art 13, alin 15 din Legea 7/1996 cu modificările și completările ulterioare, se notează proprietar neidentificat	

C. Partea III. SARCINI .

Inscrieri privind dezmembramintele dreptului de proprietate, drepturi reale de garanție și sarcini	Referințe
NU SUNT	

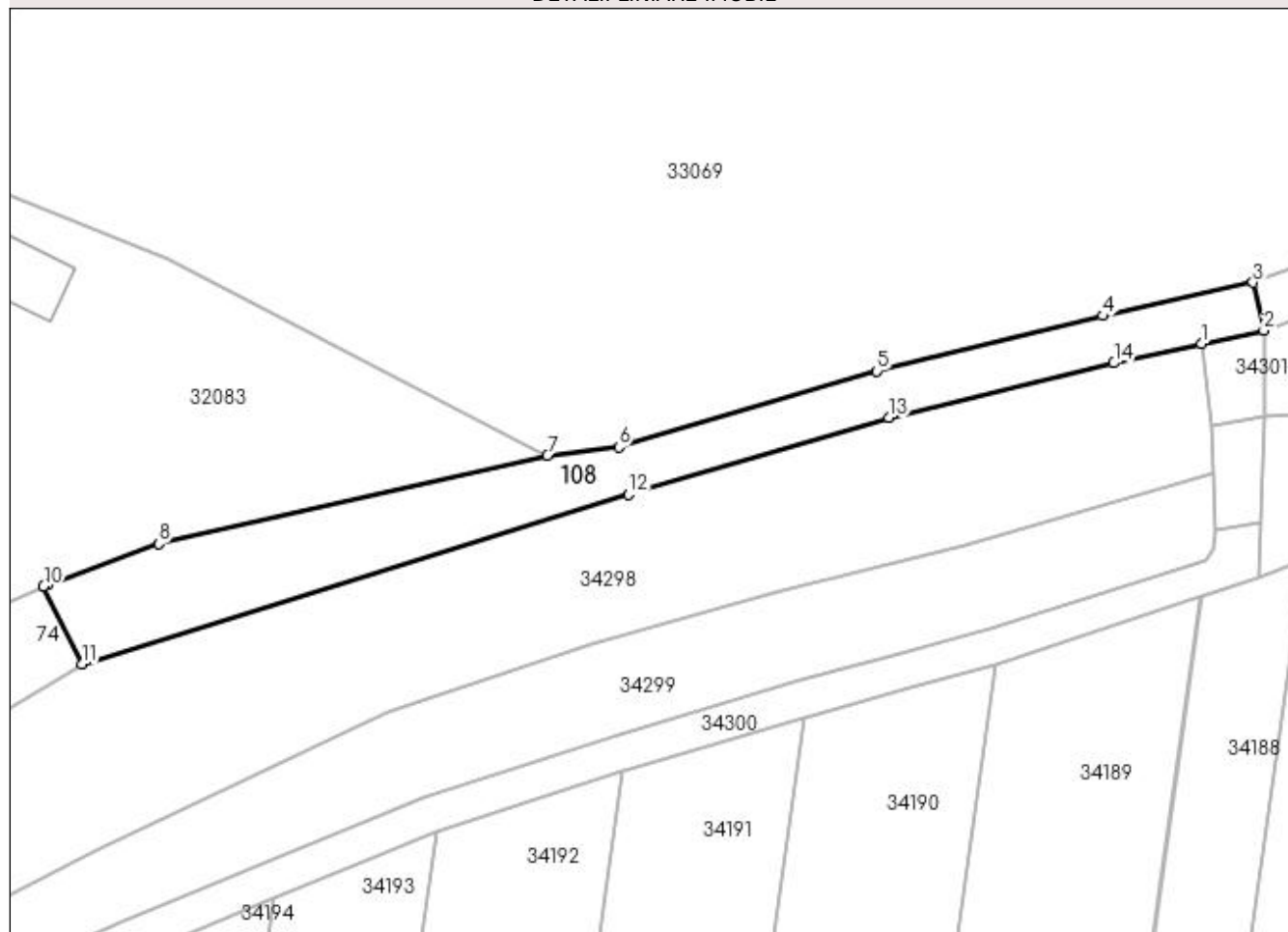
Anexa Nr. 1 La Partea I

Teren

Nr cadastral	Suprafața (mp)*	Observații / Referințe
	519	Strada Ieruga

* Suprafața este determinată în planul de proiecție Stereo 70.

DETALII LINIARE IMOBIL



Date referitoare la teren

Crt	Categorie folosință	Intra vilan	Suprafața (mp)	Tarla	Parcelă	Nr. topo	Observații / Referințe
1	drum	NU	519	-	-	-	

Lungime Segmente

1) Valorile lungimilor segmentelor sunt obținute din proiecție în plan.

Punct început	X / Y	Punct sfârșit	X / Y	Lungime segment (** (m)
1	372.470,091 671.533,027	2	372.475,235 671.534,148	5.265
2	372.475,235 671.534,148	3	372.474,339 671.538,078	4.031
3	372.474,339 671.538,078	4	372.461,947 671.535,346	12.69
4	372.461,947 671.535,346	5	372.443,282 671.530,791	19.213
5	372.443,282 671.530,791	6	372.422,015 671.524,528	22.17

Punct început	X / Y	Punct sfârșit	X / Y	Lungime segment (** (m)
6	372.422,015 671.524,528	7	372.416,122 671.523,811	5.936
7	372.416,122 671.523,811	8	372.384,036 671.516,535	32.901
8	372.384,036 671.516,535	9	372.374,91 671.513,198	9.717
9	372.374,91 671.513,198	10	372.374,531 671.513,032	0.414
10	372.374,531 671.513,032	11	372.377,684 671.506,649	7.119
11	372.377,684 671.506,649	12	372.422,827 671.520,598	47.249
12	372.422,827 671.520,598	13	372.444,322 671.526,927	22.407
13	372.444,322 671.526,927	14	372.462,852 671.531,45	19.074
14	372.462,852 671.531,45	1	372.470,091 671.533,027	7.409

** Lungimile segmentelor sunt determinate în planul de proiecție Stereo 70 și sunt rotunjite la 1 milimetru.

*** Distanța dintre puncte este formată din segmente cumulate ce sunt mai mici decât valoarea 1 milimetru.

**DATE DESPRE IMOBILUL NR. 109**

Oficiul de Cadastru și Publicitate Imobiliară MARAMURES
Biroul de Cadastru și Publicitate Imobiliară Baia Mare

A. Partea I. Descrierea imobilului

TEREN Extravilan

Adresa: Jud. Maramures

Nr. Crt	Nr cadastral Nr. topografic	Suprafața* (mp)	Observații / Referințe
A1		2.540	Sector cadastral:0 Teren neimprejmuit; Strada Ieruga

B. Partea II. Proprietari și acte

Inscrieri privitoare la dreptul de proprietate și alte drepturi reale		Referințe
/		
Act Normativ nr. 7, Lege, din 13/03/1996 emis de Parlamentul Romaniei;		
B1	Intabulare, drept de PROPRIETATE, dobandit prin Lege, cota actuala 1/1 1) NEIDENTIFICAT NEIDENTIFICAT	A1
Act Normativ nr. 7, din 13/03/1996 emis de Parlamentul României;		
B2	În baza art 13, alin 15 din Legea 7/1996 cu modificările și completările ulterioare, se notează proprietar neidentificat	A1

C. Partea III. SARCINI .

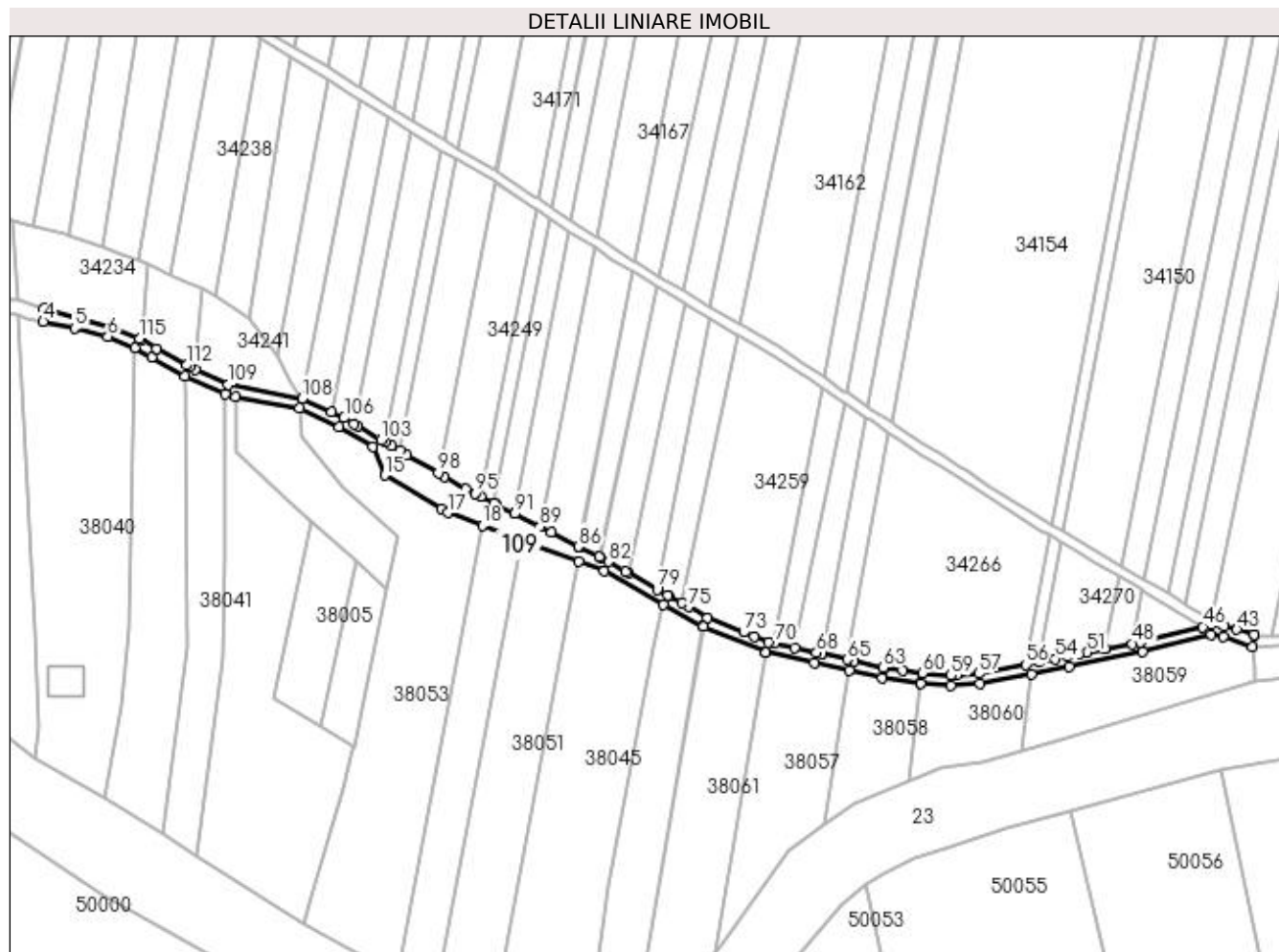
Inscrieri privind dezmembramintele dreptului de proprietate, drepturi reale de garanție și sarcini	Referințe
NU SUNT	

Anexa Nr. 1 La Partea I

Teren

Nr cadastral	Suprafața (mp)*	Observații / Referințe
	2.540	Strada Ieruga

* Suprafața este determinată în planul de proiecție Stereo 70.



Date referitoare la teren

Crt	Categorie folosință	Intra vilan	Suprafața (mp)	Tarla	Parcelă	Nr. topo	Observații / Referințe
1	drum	NU	2.540	-	-	-	

Lungime Segmente

1) Valorile lungimilor segmentelor sunt obținute din proiecție în plan.

Punct început	X / Y	Punct sfârșit	X / Y	Lungime segment
1	372.507,695 671.103,712	2	372.494,458 671.107,397	13.74
4	372.481,083 671.105,791	5	372.493,437 671.103,252	12.61 2
7	372.516,935 671.095,559	8	372.523,51 671.091,814	7.567
10	372.552,206 671.077,287	11	372.556,249 671.076,536	4.112
13	372.596,969 671.064,581	14	372.610,117 671.056,745	15.30 6
16	372.636,939 671.032,489	17	372.639,467 671.030,981	2.944
2	372.494,458 671.107,397	3	372.481,389 671.111,027	13.56 4
5	372.493,437 671.103,252	6	372.506,389 671.099,923	13.37 3
8	372.523,51 671.091,814	9	372.536,672 671.084,521	15.04 7
11	372.556,249 671.076,536	12	372.581,298 671.071,885	25.47 7
14	372.610,117 671.056,745	15	372.614,765 671.045,722	11.96 3
17	372.639,467 671.030,981	18	372.653,065 671.025,921	14.50 9
3	372.481,389 671.111,027	4	372.481,083 671.105,791	5.245
6	372.506,389 671.099,923	7	372.516,935 671.095,559	11.41 3
9	372.536,672 671.084,521	10	372.552,206 671.077,287	17.13 6
12	372.581,298 671.071,885	13	372.596,969 671.064,581	17.29
15	372.614,765 671.045,722	16	372.636,939 671.032,489	25.82 2
18	372.653,065 671.025,921	19	372.668,02 671.020,356	15.95 7

Punct început	X / Y	Punct sfârșit	X / Y	Lungime segment	Punct început	X / Y	Punct sfârșit	X / Y	Lungime segment	Punct început	X / Y	Punct sfârșit	X / Y	Lungime segment
19	372.668,02 671.020,356	20	372.668,217 671.020,283	0.21	20	372.668,217 671.020,283	21	372.690,86 671.011,815	24.17 5	21	372.690,86 671.011,815	22	372.700,691 671.008,138	10.49 6
22	372.700,691 671.008,138	23	372.723,957 670.995,012	26.71 3	23	372.723,957 670.995,012	24	372.739,098 670.986,652	17.29 6	24	372.739,098 670.986,652	25	372.739,558 670.986,398	0.525
25	372.739,558 670.986,398	26	372.763,91 670.976,462	26.30 1	26	372.763,91 670.976,462	27	372.763,992 670.976,429	0.088	27	372.763,992 670.976,429	28	372.782,917 670.972,342	19.36 1
28	372.782,917 670.972,342	29	372.796,8 670.969,18	14.23 9	29	372.796,8 670.969,18	30	372.809,697 670.966,243	13.22 7	30	372.809,697 670.966,243	31	372.824,449 670.964,342	14.87 4
31	372.824,449 670.964,342	32	372.824,799 670.964,297	0.353	32	372.824,799 670.964,297	33	372.836,525 670.963,31	11.76 7	33	372.836,525 670.963,31	34	372.847,801 670.964,006	11.29 7
34	372.847,801 670.964,006	35	372.867,881 670.967,938	20.46 1	35	372.867,881 670.967,938	36	372.882,934 670.970,885	15.33 9	36	372.882,934 670.970,885	37	372.911,587 670.976,496	29.19 7
37	372.911,587 670.976,496	38	372.938,487 670.983,094	27.69 7	38	372.938,487 670.983,094	39	372.943,267 670.982,683	4.798	39	372.943,267 670.982,683	40	372.954,503 670.978,585	11.96
40	372.954,503 670.978,585	41	372.955,144 670.983,384	4.842	41	372.955,144 670.983,384	42	372.955,138 670.983,386	0.006	42	372.955,138 670.983,386	43	372.948,399 670.985,305	7.007
43	372.948,399 670.985,305	44	372.943,61 670.986,668	4.979	44	372.943,61 670.986,668	45	372.938,174 670.987,136	5.456	45	372.938,174 670.987,136	46	372.935,095 670.986,381	3.17
46	372.935,095 670.986,381	47	372.910,726 670.980,403	25.09 2	47	372.910,726 670.980,403	48	372.907,393 670.979,751	3.396	48	372.907,393 670.979,751	49	372.896,774 670.977,671	10.82 1
49	372.896,774 670.977,671	50	372.896,765 670.977,67	0.009	50	372.896,765 670.977,67	51	372.889,937 670.976,332	6.958	51	372.889,937 670.976,332	52	372.886,494 670.975,658	3.508
52	372.886,494 670.975,658	53	372.882,165 670.974,811	4.411	53	372.882,165 670.974,811	54	372.877,303 670.973,859	4.954	54	372.877,303 670.973,859	55	372.870,997 670.972,624	6.426
55	372.870,997 670.972,624	56	372.865,706 670.971,588	5.391	56	372.865,706 670.971,588	57	372.847,291 670.967,982	18.76 5	57	372.847,291 670.967,982	58	372.838,682 670.967,451	8.625
58	372.838,682 670.967,451	59	372.836,57 670.967,32	2.116	59	372.836,57 670.967,32	60	372.825,223 670.968,275	11.38 7	60	372.825,223 670.968,275	61	372.817,797 670.969,232	7.487
61	372.817,797 670.969,232	62	372.810,398 670.970,186	7.46	62	372.810,398 670.970,186	63	372.809,745 670.970,334	0.67	63	372.809,745 670.970,334	64	372.798,587 670.972,876	11.44 4
64	372.798,587 670.972,876	65	372.795,783 670.973,514	2.876	65	372.795,783 670.973,514	66	372.786,063 670.975,728	9.969	66	372.786,063 670.975,728	67	372.786,04 670.975,733	0.024
67	372.786,04 670.975,733	68	372.783,783 670.976,247	2.315	68	372.783,783 670.976,247	69	372.775,379 670.978,062	8.598	69	372.775,379 670.978,062	70	372.767,329 670.979,8	8.235
70	372.767,329 670.979,8	71	372.765,179 670.980,265	2.2	71	372.765,179 670.980,265	72	372.759,534 670.982,568	6.097	72	372.759,534 670.982,568	73	372.755,345 670.984,277	4.524
73	372.755,345 670.984,277	74	372.741,286 670.990,013	15.18 4	74	372.741,286 670.990,013	75	372.733,859 670.994,114	8.484	75	372.733,859 670.994,114	76	372.731,036 670.995,673	3.225
76	372.731,036 670.995,673	77	372.725,906 670.998,505	5.86	77	372.725,906 670.998,505	78	372.725,66 670.998,644	0.283	78	372.725,66 670.998,644	79	372.721,505 671.000,988	4.771
79	372.721,505 671.000,988	80	372.710,053 671.007,449	13.14 9	80	372.710,053 671.007,449	81	372.708,989 671.008,049	1.222	81	372.708,989 671.008,049	82	372.702,385 671.011,775	7.583
82	372.702,385 671.011,775	83	372.699,176 671.013,419	3.606	83	372.699,176 671.013,419	84	372.698,633 671.013,698	0.61	84	372.698,633 671.013,698	85	372.691,118 671.017,549	8.444
85	372.691,118 671.017,549	86	372.690,747 671.017,739	0.417	86	372.690,747 671.017,739	87	372.680,057 671.023,217	12.01 2	87	372.680,057 671.023,217	88	372.675,6 671.025,501	5.008
88	372.675,6 671.025,501	89	372.675,5 671.025,552	0.112	89	372.675,5 671.025,552	90	372.665,623 671.030,613	11.09 8	90	372.665,623 671.030,613	91	372.665,574 671.030,638	0.055
91	372.665,574 671.030,638	92	372.658,434 671.034,297	8.023	92	372.658,434 671.034,297	93	372.657,692 671.034,678	0.834	93	372.657,692 671.034,678	94	372.652,413 671.037,383	5.932
94	372.652,413 671.037,383	95	372.650,08 671.038,578	2.621	95	372.650,08 671.038,578	96	372.646,502 671.040,412	4.021	96	372.646,502 671.040,412	97	372.638,222 671.045,173	9.551
97	372.638,222 671.045,173	98	372.635,724 671.046,61	2.882	98	372.635,724 671.046,61	99	372.623,513 671.053,632	14.08 6	99	372.623,513 671.053,632	100	372.620,632 671.055,289	3.324
100	372.620,632 671.055,289	101	372.617,565 671.057,052	3.538	101	372.617,565 671.057,052	102	372.614,929 671.058,568	3.041	102	372.614,929 671.058,568	103	372.613,292 671.059,509	1.888
103	372.613,292 671.059,509	104	372.604,156 671.064,954	10.63 6	104	372.604,156 671.064,954	105	372.602,653 671.065,85	1.75	105	372.602,653 671.065,85	106	372.598,842 671.068,121	4.436
106	372.598,842 671.068,121	107	372.593,955 671.070,399	5.392	107	372.593,955 671.070,399	108	372.582,527 671.075,725	12.60 8	108	372.582,527 671.075,725	109	372.553,435 671.081,127	29.58 9
109	372.553,435 671.081,127	110	372.540,673 671.087,071	14.07 8	110	372.540,673 671.087,071	111	372.538,488 671.088,088	2.41	111	372.538,488 671.088,088	112	372.537,193 671.088,806	1.481
112	372.537,193 671.088,806	113	372.525,469 671.095,302	13.40 3	113	372.525,469 671.095,302	114	372.519,575 671.098,659	6.783	114	372.519,575 671.098,659	115	372.518,697 671.099,159	1.01
115	372.518,697 671.099,159	1	372.507,695 671.103,712	11.90 7										

**** Lungimile segmentelor sunt determinate în planul de proiecție Stereo 70 și sunt rotunjite la 1 milimetru.**

***** Distanța dintre puncte este formată din segmente cumulate ce sunt mai mici decât valoarea 1 milimetru.**

**DATE DESPRE IMOBILUL NR. 110**

Oficiul de Cadastru și Publicitate Imobiliară MARAMURES
Biroul de Cadastru și Publicitate Imobiliară Baia Mare

A. Partea I. Descrierea imobilului

TEREN Intravilan

Adresa: Loc. Salsig, Jud. Maramures

Nr. Crt	Nr cadastral Nr. topografic	Suprafața* (mp)	Observații / Referințe
A1		15	Sector cadastral:0 Teren neimprejmuit;

B. Partea II. Proprietari și acte

Inscrieri privitoare la dreptul de proprietate și alte drepturi reale		Referințe
/		
Act Normativ nr. 1705, Hotarare de Guvern, din 29/11/2006 emis de Guvernul Romaniei;		
B1	Intabulare, drept de PROPRIETATE, dobandit prin Lege, cota actuala 1/1 1) STATUL ROMÂN , CIF:999999999999, domeniul public, Lipsa CUI	A1
Act Normativ nr. 1705, Hotarare de Guvern, din 29/11/2006 emis de Guvernul Romaniei (Inventar ANIF pozitia 85094, Adeverinta nr. 147/15.02.2024);		
B2	Intabulare, drept de ADMINISTRARE, dobandit prin Lege, cota actuala 1/1 1) AGENȚIA NAȚIONALĂ DE ÎMBUNĂȚĂȚIRI FUNCiare , CIF:29275212, Filiala teritorială de îmbunătățiri funciare Maramureș	A1

C. Partea III. SARCINI .

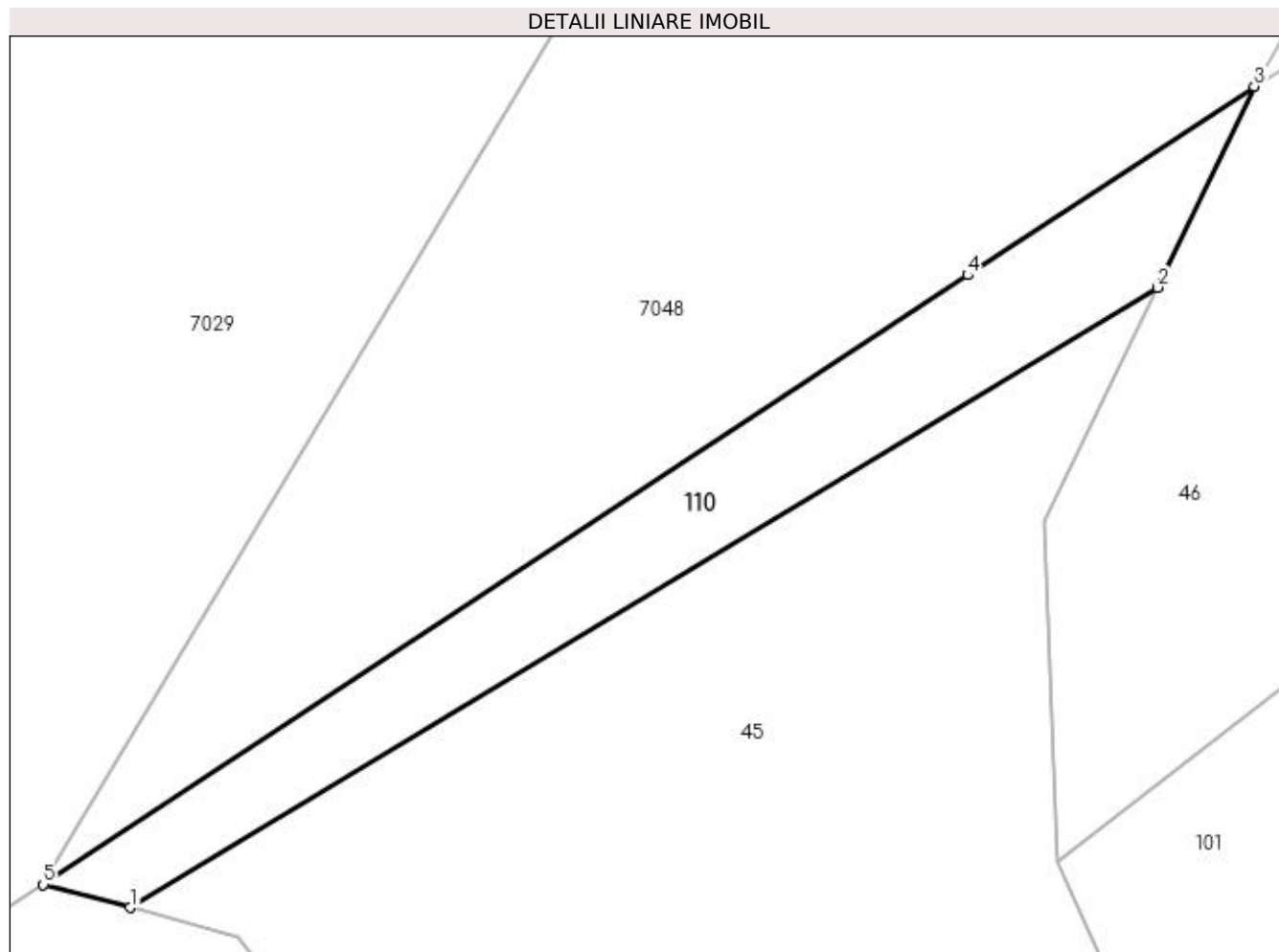
Inscrieri privind dezmembramintele dreptului de proprietate, drepturi reale de garanție și sarcini	Referințe
NU SUNT	

Anexa Nr. 1 La Partea I

Teren

Nr cadastral	Suprafața (mp)*	Observații / Referințe
	15	

* Suprafața este determinată în planul de proiecție Stereo 70.



Date referitoare la teren

Crt	Categorie folosință	Intravilan	Suprafața (mp)	Tarla	Parcelă	Nr. topo	Observații / Referințe
1	ape curgătoare	DA	15	-	-	-	CD 123 Someș mal stâng, Ticău - Lăpuș

Lungime Segmente

1) Valorile lungimilor segmentelor sunt obținute din proiecție în plan.

Punct început	X / Y	Punct sfârșit	X / Y	Lungime segment (** (m)
1	371.250,544 672.037,527	2	371.262,103 672.044,508	13.504
2	371.262,103 672.044,508	3	371.263,192 672.046,771	2.511
3	371.263,192 672.046,771	4	371.259,969 672.044,646	3.86
4	371.259,969 672.044,646	5	371.249,563 672.037,788	12.463
5	371.249,563 672.037,788	1	371.250,544 672.037,527	1.015

**** Lungimile segmentelor sunt determinate în planul de proiecție Stereo 70 și sunt rotunjite la 1 milimetru.**

***** Distanța dintre puncte este formată din segmente cumulate ce sunt mai mici decât valoarea 1 milimetru.**

**DATE DESPRE IMOBILUL NR. 111**

Oficiul de Cadastru și Publicitate Imobiliară MARAMURES
Biroul de Cadastru și Publicitate Imobiliară Baia Mare

A. Partea I. Descrierea imobilului

TEREN Intravilan

Nr. cadastral vechi:50694

Adresa: Loc. Salsig, Jud. Maramures

Nr. Crt	Nr cadastral Nr. topografic	Suprafața* (mp)	Observații / Referințe
A1	50694	16	Sector cadastral:0 Teren neimprejmuit; Parte din CFE 50694

B. Partea II. Proprietari și acte

Inscrieri privitoare la dreptul de proprietate și alte drepturi reale	Referințe
29614 / 07/06/2017	
Act Administrativ nr. 115, Hotarare, din 31/05/2017 emis de Consiliul Judetean Maramures (act administrativ nr Documentatia cadastrala avizata sub nr 29614 din 08.06.2017, emis de OCPI Maramures;act administrativ nr Hotararea nr. 117 din 31.05.2017, emis de Consiliul Judetean Maramures);	
B1	Intabulare, drept de PROPRIETATEcu titlu de drept expropriere in baza Legii nr. 255/2010, dobandit prin Lege, cota actuala 1/1, cota initiala 1/1
	1) JUDEȚUL MARAMUREȘ, CIF:3627315, domeniul public
	OBSERVATII: Pozitie transcrisa din CF nr. 50694, in rangul incheierii nr. 29614/07.06.2017
/	
Act Normativ nr. 1705, Hotarare de Guvern, din 29/11/2006 emis de Guvernul Romaniei;	
B2	Intabulare, drept de PROPRIETATE, dobandit prin Lege, cota actuala 1/1
	1) STATUL ROMÂN, CIF:9999999999999, domeniul public, Lipsa CUI
Act Normativ nr. 1705, Hotarare de Guvern, din 29/11/2006 emis de Guvernul Romaniei (Inventar ANIF pozitia 85094, Adeverinta nr. 147/15.02.2024);	
B3	Intabulare, drept de ADMINISTRARE, dobandit prin Lege, cota actuala 1/1
	1) AGENȚIA NAȚIONALĂ DE ÎMBUNĂȚĂȚIRI FUNCiare, CIF:29275212, Filiala teritorială de îmbunătățiri funciare Maramures
Act Normativ nr. 7, Lege, din 13/03/1996 emis de Parlamentul Romaniei (art 14, alin 6.1);	
B4	Se noteaza suprapunerea reala a doua acte de proprietate asupra imobilului A1 : Hotararea nr. 115, din data de 31.05.2017 prin care s-a intabulat dreptul de proprietate in favoarea Judetului Maramures in CFE 50694, prin incheierea nr 29614/07.06.2017 si Hotararea de Guvern nr 1705, din data de 29.11.2006, prin care s-a intabulat dreptul de proprietate in favoarea Statului Roman

C. Partea III. SARCINI .

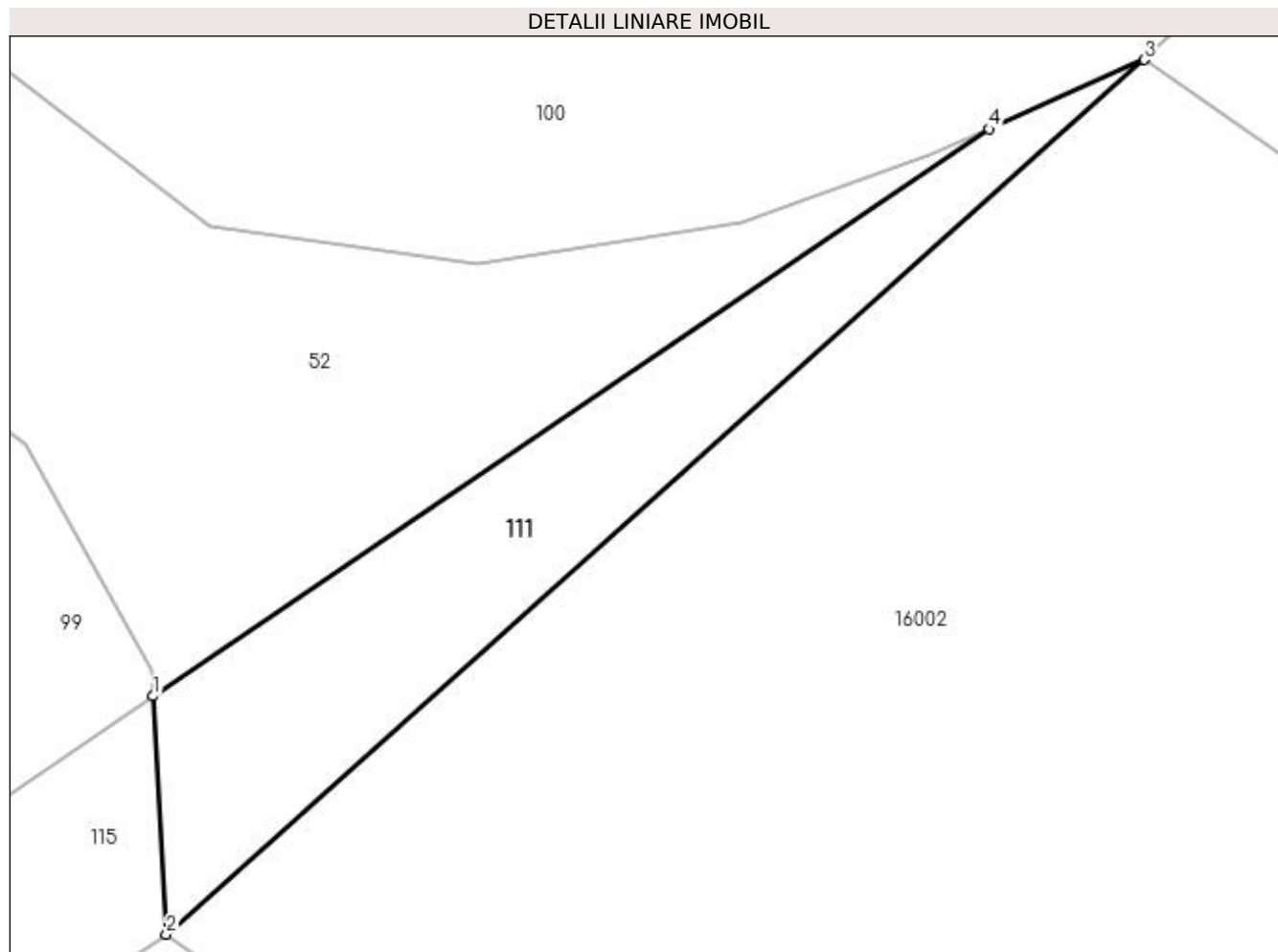
Inscrieri privind dezmembramintele dreptului de proprietate, drepturi reale de garanție și sarcini	Referințe
NU SUNT	

Anexa Nr. 1 La Partea I

Teren

Nr cadastral	Suprafața (mp)*	Observații / Referințe
50694	16	Parte din CFE 50694

* Suprafața este determinată în planul de proiecție Stereo 70.



Date referitoare la teren

Crt	Categorie folosință	Intravilan	Suprafața (mp)	Tarla	Parcelă	Nr. topo	Observații / Referințe
1	ape curgătoare	DA	16	-	-	-	COS 4 Someș mal stâng, Ticău - Lăpuș

Lungime Segmente

1) Valorile lungimilor segmentelor sunt obținute din proiecție în plan.

Punct început	X / Y	Punct sfârșit	X / Y	Lungime segment (** (m)
1	370.397,488 671.448,919	2	370.397,629 671.446,365	2.558
2	370.397,629 671.446,365	3	370.408,114 671.455,741	14.066
3	370.408,114 671.455,741	4	370.406,453 671.454,999	1.819
4	370.406,453 671.454,999	1	370.397,488 671.448,919	10.832

**** Lungimile segmentelor sunt determinate în planul de proiecție Stereo 70 și sunt rotunjite la 1 milimetru.**

***** Distanța dintre puncte este formată din segmente cumulate ce sunt mai mici decât valoarea 1 milimetru.**

**DATE DESPRE IMOBILUL NR. 112**

Oficiul de Cadastru și Publicitate Imobiliară MARAMURES
Biroul de Cadastru și Publicitate Imobiliară Baia Mare

A. Partea I. Descrierea imobilului

TEREN Intravilan

Adresa: Loc. Salsig, Jud. Maramures

Nr. Crt	Nr cadastral Nr. topografic	Suprafața* (mp)	Observații / Referințe
A1		5	Sector cadastral:0 Teren neimprejmuit;

B. Partea II. Proprietari și acte

Inscrieri privitoare la dreptul de proprietate și alte drepturi reale		Referințe
/		
Act Normativ nr. 1705, Hotarare de Guvern, din 29/11/2006 emis de Guvernul Romaniei;		
B1	Intabulare, drept de PROPRIETATE, dobandit prin Lege, cota actuala 1/1 1) STATUL ROMÂN , CIF:999999999999, domeniul public, Lipsa CUI	A1
Act Normativ nr. 1705, Hotarare de Guvern, din 29/11/2006 emis de Guvernul Romaniei (Inventar ANIF pozitia 85094, Adeverinta nr. 147/15.02.2024);		
B2	Intabulare, drept de ADMINISTRARE, dobandit prin Lege, cota actuala 1/1 1) AGENȚIA NAȚIONALĂ DE ÎMBUNĂȚĂȚIRI FUNCiare , CIF:29275212, Filiala teritorială de îmbunătățiri funciare Maramureș	A1

C. Partea III. SARCINI .

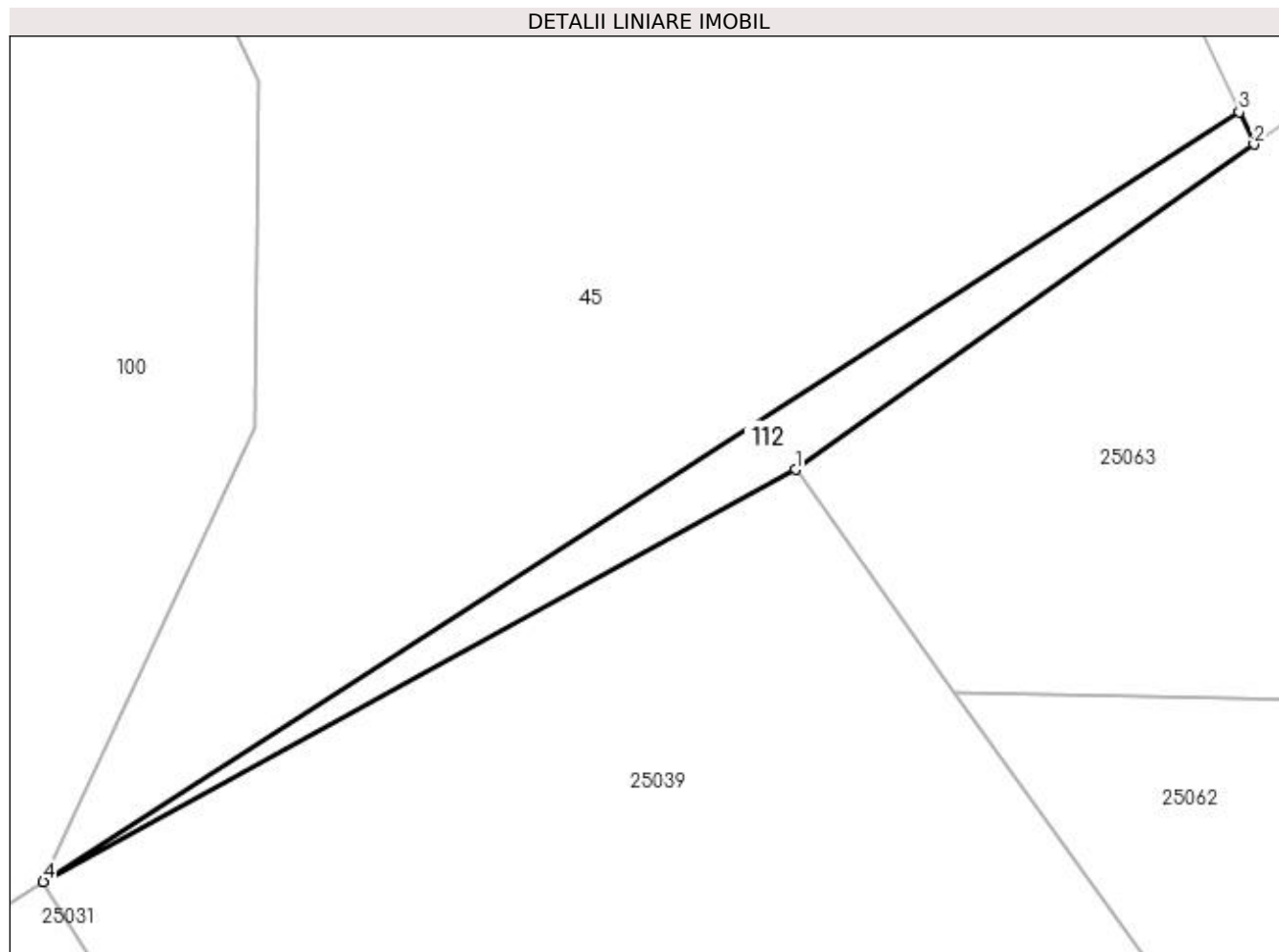
Inscrieri privind dezmembramintele dreptului de proprietate, drepturi reale de garanție și sarcini	Referințe
NU SUNT	

Anexa Nr. 1 La Partea I

Teren

Nr cadastral	Suprafața (mp)*	Observații / Referințe
	5	

* Suprafața este determinată în planul de proiecție Stereo 70.



Date referitoare la teren

Crt	Categorie folosință	Intravilan	Suprafața (mp)	Tarla	Parcelă	Nr. topo	Observații / Referințe
1	ape curgătoare	DA	5	-	-	-	CDD 122 Someș mal stâng, Ticău - Lăpuș

Lungime Segmente

1) Valorile lungimilor segmentelor sunt obținute din proiecție în plan.

Punct început	X / Y	Punct sfârșit	X / Y	Lungime segment (** (m)
1	371.263,874 672.018,949	2	371.268,315 672.022,098	5.444
2	371.268,315 672.022,098	3	371.268,171 672.022,41	0.344
3	371.268,171 672.022,41	4	371.256,59 672.014,957	13.772
4	371.256,59 672.014,957	1	371.263,874 672.018,949	8.306

**** Lungimile segmentelor sunt determinate în planul de proiecție Stereo 70 și sunt rotunjite la 1 milimetru.**

***** Distanța dintre puncte este formată din segmente cumulate ce sunt mai mici decât valoarea 1 milimetru.**



DATE DESPRE IMOBILUL NR. 113

Oficiul de Cadastru și Publicitate Imobiliară MARAMURES
Biroul de Cadastru și Publicitate Imobiliară Baia Mare

A. Partea I. Descrierea imobilului

TEREN Intravilan

Nr. cadastral vechi:50558

Adresa: Loc. Salsig, Jud. Maramures

Nr. Crt	Nr cadastral Nr. topografic	Suprafața* (mp)	Observații / Referințe
A1	50558	44	Sector cadastral:0 Teren neimprejmuit; Parte din CFE 50558 DJ108D -Tronson 1, Km40+516-Km43+543

B. Partea II. Proprietari și acte

Inscrieri privitoare la dreptul de proprietate și alte drepturi reale	Referințe
62029 / 03/12/2015	
Act Administrativ nr. 156, HCL, din 30/09/2015 emis de Consiliul Judetean Maramures (Anexa nr 1, Documentatia cadastrala avizata de OCPI Maramures sub nr 62029/03.12.2015);	
B1	A1
Intabulare, drept de PROPRIETATEcu titlu de drept aplicare L 213/1998, dobandit prin Lege, cota actuala 1/1, cota initiala 1/1	
1) JUDEȚUL MARAMUREȘ , CIF:3627315, domeniul public	
OBSERVATII: Pozitie transcrisa din CF nr. 50558, in rangul incheierii nr. 62029/03.12.2015	
/	
Act Normativ nr. 1705, Hotarare de Guvern, din 29/11/2006 emis de Guvernul Romaniei;	
B2	A1
Intabulare, drept de PROPRIETATE, dobandit prin Lege, cota actuala 1/1	
1) STATUL ROMÂN , CIF:9999999999999, domeniul public, Lipsa CUI	
Act Normativ nr. 1705, Hotarare de Guvern, din 29/11/2006 emis de Guvernul Romaniei (Inventar ANIF pozitia 85094, Adeverinta nr. 147/15.02.2024);	
B3	A1
Intabulare, drept de ADMINISTRARE, dobandit prin Lege, cota actuala 1/1	
1) AGENȚIA NAȚIONALĂ DE ÎMBUNĂȚĂȚIRI FUNCiare , CIF:29275212, Filiala teritorială de îmbunătățiri funciare Maramures	
Act Normativ nr. 7, Lege, din 13/03/1996 emis de Parlamentul Romaniei (art 14, alin 6.1);	
B4	A1
Se noteaza suprapunerea reala a doua acte de proprietate asupra imobilului A1 : HCL nr 156, din data de 30.09.2015 prin care s-a intabulat dreptul de proprietate in favoarea Judetului Maramures in CFE 50558, prin incheierea nr 62029/03.12.2015 si Hotararea de Guvern nr 1705, din data de 29.11.2006, prin care s-a intabulat dreptul de proprietate in favoarea Statului Roman	

C. Partea III. SARCINI .

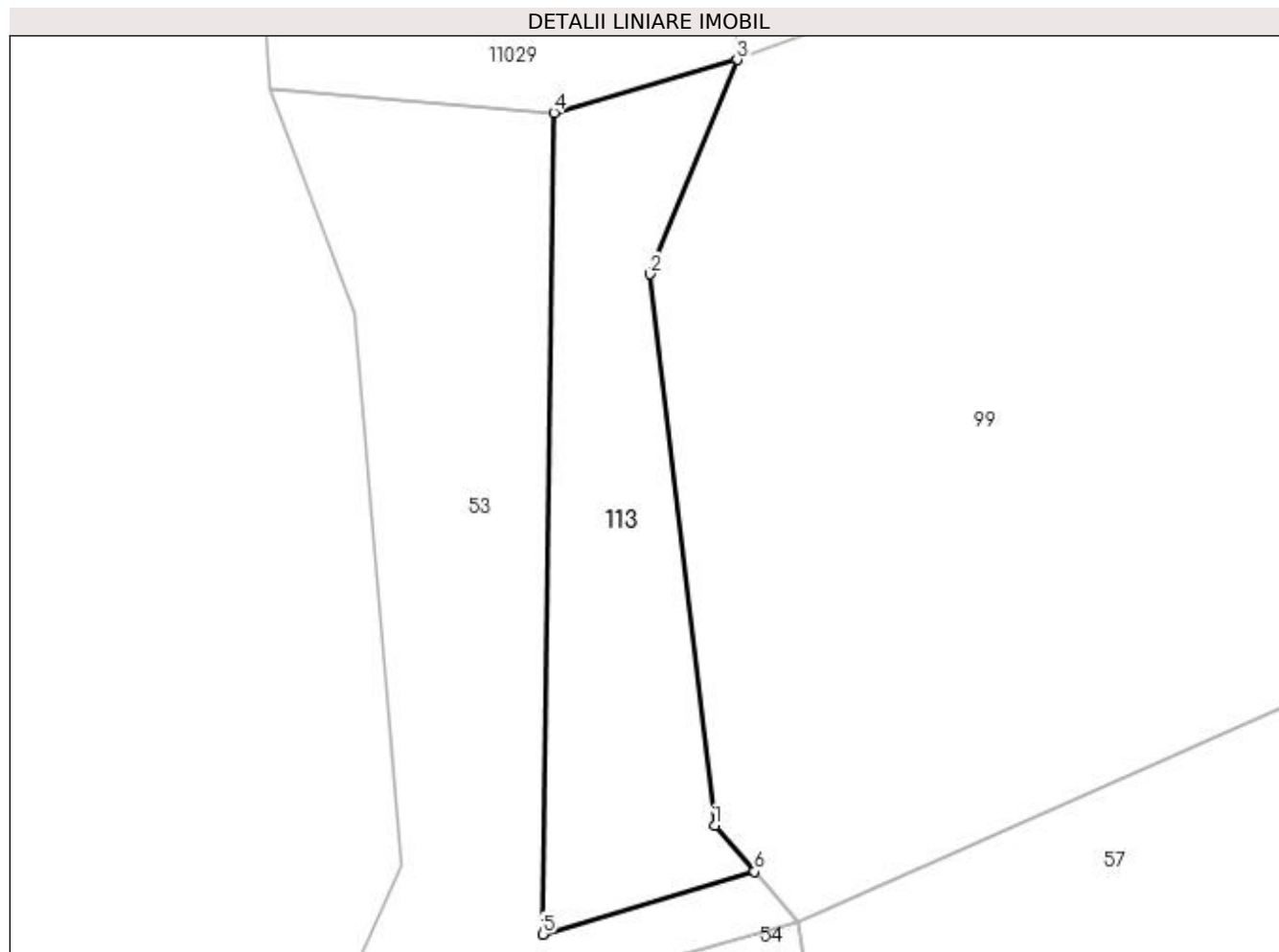
Inscrieri privind dezmembramintele dreptului de proprietate, drepturi reale de garanție și sarcini	Referințe
NU SUNT	

Anexa Nr. 1 La Partea I

Teren

Nr cadastral	Suprafața (mp)*	Observații / Referințe
50558	44	Parte din CFE 50558 DJ108D -Tronson 1, Km40+516-Km43+543

* Suprafața este determinată în planul de proiecție Stereo 70.



Date referitoare la teren

Crt	Categorie folosință	Intra vilan	Suprafața (mp)	Tarla	Parcelă	Nr. topo	Observații / Referințe
1	ape curgătoare	DA	44	-	-	-	CP 18 Someș mal stâng, Ticău - Lăpuș

Lungime Segmente

1) Valorile lungimilor segmentelor sunt obținute din proiecție în plan.

Punct început	X / Y	Punct sfârșit	X / Y	Lungime segment (** (m)
1	369.173,943 670.809,413	2	369.172,667 670.820,244	10.906
2	369.172,667 670.820,244	3	369.174,382 670.824,454	4.546
3	369.174,382 670.824,454	4	369.170,782 670.823,412	3.748
4	369.170,782 670.823,412	5	369.170,564 670.807,278	16.135
5	369.170,564 670.807,278	6	369.174,723 670.808,512	4.338

Punct început	X / Y	Punct sfârșit	X / Y	Lungime segment (** (m)
6	369.174,723 670.808,512	1	369.173,943 670.809,413	1.192

** Lungimile segmentelor sunt determinate în planul de proiecție Stereo 70 și sunt rotunjite la 1 milimetru.

*** Distanța dintre puncte este formată din segmente cumulate ce sunt mai mici decât valoarea 1 milimetru.

**DATE DESPRE IMOBILUL NR. 114**

Oficiul de Cadastru și Publicitate Imobiliară MARAMURES
Biroul de Cadastru și Publicitate Imobiliară Baia Mare

A. Partea I. Descrierea imobilului

TEREN Intravilan

Adresa: Loc. Salsig, Str Manastirii, Jud. Maramures

Nr. Crt	Nr cadastral Nr. topografic	Suprafața* (mp)	Observații / Referințe
A1		6.091	Sector cadastral:0 Teren neimprejmuit;

B. Partea II. Proprietari și acte

Inscrieri privitoare la dreptul de proprietate și alte drepturi reale		Referințe
/		
Act Normativ nr. 7, Lege, din 13/03/1996 emis de Parlamentul Romaniei;		
B1	Intabulare, drept de PROPRIETATE, dobandit prin Lege, cota actuala 1/1 1) NEIDENTIFICAT NEIDENTIFICAT	A1
Act Normativ nr. 7, din 13/03/1996 emis de Parlamentul României;		
B2	În baza art 13, alin 15 din Legea 7/1996 cu modificările și completările ulterioare, se notează proprietar neidentificat	A1

C. Partea III. SARCINI .

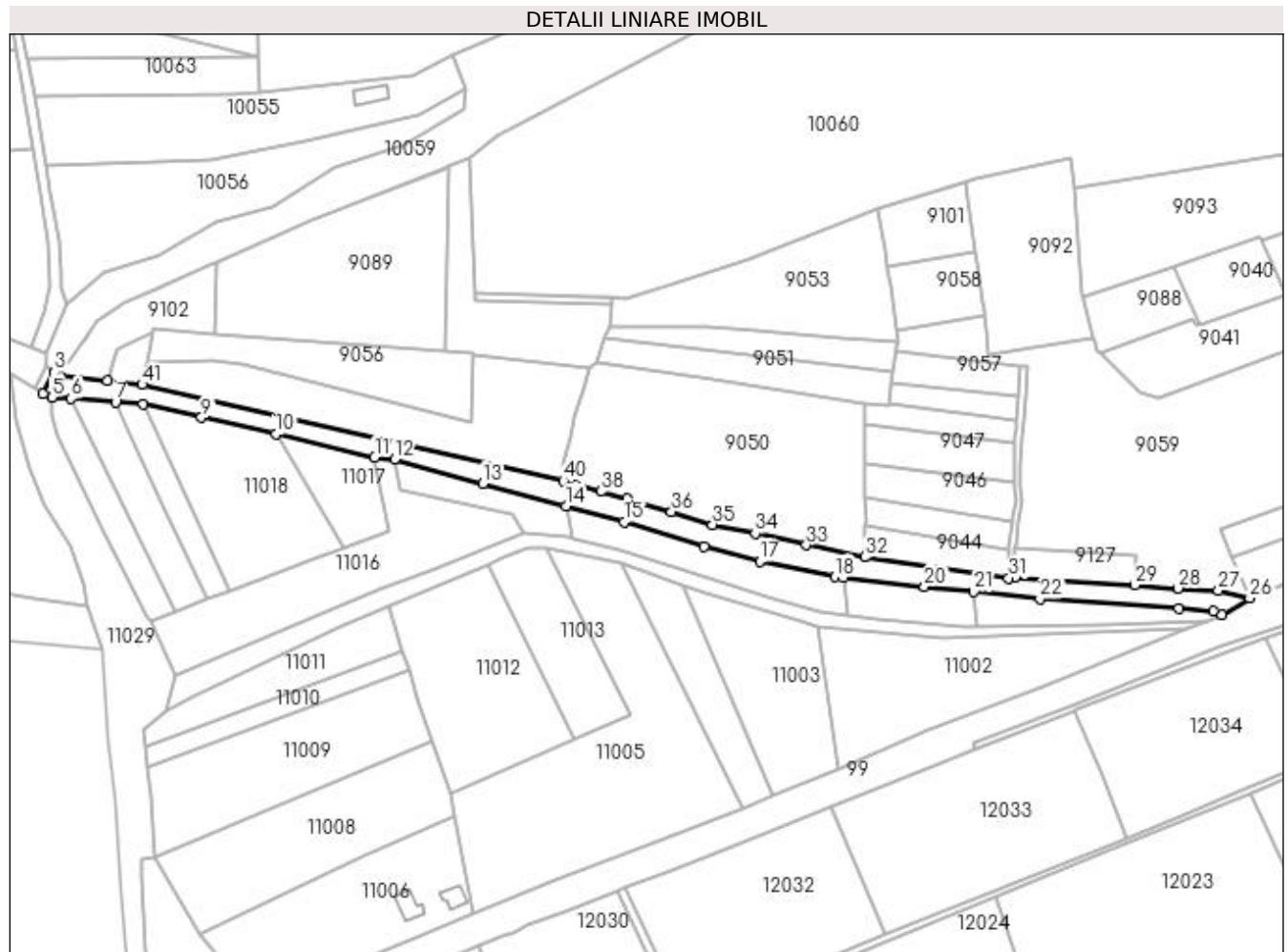
Inscrieri privind dezmembramintele dreptului de proprietate, drepturi reale de garanție și sarcini	Referințe
NU SUNT	

Anexa Nr. 1 La Partea I

Teren

Nr cadastral	Suprafața (mp)*	Observații / Referințe
	6.091	

* Suprafața este determinată în planul de proiecție Stereo 70.



Date referitoare la teren

Crt	Categorie folosință	Intravilan	Suprafața (mp)	Tarla	Parcelă	Nr. topo	Observații / Referințe
1	drum	DA	6.091	-	-	-	

Lungime Segmente

1) Valorile lungimilor segmentelor sunt obținute din proiecție în plan.

Punct început	X / Y	Punct sfârșit	X / Y	Lungime segment	Punct început	X / Y	Punct sfârșit	X / Y	Lungime segment	Punct început	X / Y	Punct sfârșit	X / Y	Lungime segment
1	369.152,682 671.150,294	2	369.128,94 671.152,368	23.83 2	2	369.128,94 671.152,368	3	369.126,482 671.154,452	3.223	3	369.126,482 671.154,452	4	369.120,919 671.143,874	11.95 2
4	369.120,919 671.143,874	5	369.125,187 671.142,045	4.643	5	369.125,187 671.142,045	6	369.134,708 671.141,371	9.545	6	369.134,708 671.141,371	7	369.156,518 671.139,827	21.86 5
7	369.156,518 671.139,827	8	369.170,224 671.138,704	13.75 2	8	369.170,224 671.138,704	9	369.198,762 671.132,139	29.28 3	9	369.198,762 671.132,139	10	369.235,467 671.124,046	37.58 7
10	369.235,467 671.124,046	11	369.283,866 671.112,619	49.73	11	369.283,866 671.112,619	12	369.293,627 671.111,484	9.827	12	369.293,627 671.111,484	13	369.337,087 671.099,763	45.01 3
13	369.337,087 671.099,763	14	369.377,912 671.088,618	42.31 9	14	369.377,912 671.088,618	15	369.406,466 671.080,823	29.59 9	15	369.406,466 671.080,823	16	369.445,788 671.068,676	41.15 5
16	369.445,788 671.068,676	17	369.473,169 671.061,471	28.31 3	17	369.473,169 671.061,471	18	369.510,226 671.053,854	37.83 2	18	369.510,226 671.053,854	19	369.514,308 671.053,413	4.106

Punct început	X / Y	Punct sfârșit	X / Y	Lungime segment	Punct început	X / Y	Punct sfârșit	X / Y	Lungime segment	Punct început	X / Y	Punct sfârșit	X / Y	Lungime segment
19	369.514,308 671.053,413	20	369.554,077 671.049,119	40.0	20	369.554,077 671.049,119	21	369.578,316 671.046,572	24.37 2	21	369.578,316 671.046,572	22	369.610,898 671.043,148	32.76 1
22	369.610,898 671.043,148	23	369.679,248 671.038,413	68.51 4	23	369.679,248 671.038,413	24	369.695,891 671.036,729	16.72 8	24	369.695,891 671.036,729	25	369.700,362 671.034,984	4.799
25	369.700,362 671.034,984	26	369.713,937 671.043,425	15.98 5	26	369.713,937 671.043,425	27	369.698,555 671.047,208	15.84	27	369.698,555 671.047,208	28	369.678,794 671.048,176	19.78 5
28	369.678,794 671.048,176	29	369.657,532 671.049,94	21.33 5	29	369.657,532 671.049,94	30	369.598,336 671.053,288	59.29 1	30	369.598,336 671.053,288	31	369.595,456 671.053,216	2.881
31	369.595,456 671.053,216	32	369.524,672 671.063,515	71.52 9	32	369.524,672 671.063,515	33	369.496,043 671.069,494	29.24 7	33	369.496,043 671.069,494	34	369.470,886 671.075,167	25.78 9
34	369.470,886 671.075,167	35	369.449,882 671.079,524	21.45 1	35	369.449,882 671.079,524	36	369.429,719 671.085,771	21.10 9	36	369.429,719 671.085,771	37	369.407,942 671.092,034	22.66
37	369.407,942 671.092,034	38	369.394,932 671.095,8	13.54 4	38	369.394,932 671.095,8	39	369.382,791 671.098,959	12.54 5	39	369.382,791 671.098,959	40	369.376,621 671.100,867	6.458
40	369.376,621 671.100,867	41	369.169,651 671.148,28	212.3 31	41	369.169,651 671.148,28	1	369.152,682 671.150,294	17.08 8					

** Lungimile segmentelor sunt determinate în planul de proiecție Stereo 70 și sunt rotunjite la 1 milimetru.

*** Distanța dintre puncte este formată din segmente cumulate ce sunt mai mici decât valoarea 1 milimetru.

**DATE DESPRE IMOBILUL NR. 115**

Oficiul de Cadastru și Publicitate Imobiliară MARAMURES
Biroul de Cadastru și Publicitate Imobiliară Baia Mare

A. Partea I. Descrierea imobilului

TEREN Intravilan

Nr. cadastral vechi:50694

Adresa: Loc. Salsig, Jud. Maramures

Nr. Crt	Nr cadastral Nr. topografic	Suprafața* (mp)	Observații / Referințe
A1	50694	59	Sector cadastral:0 Teren neimprejmuit; Parte din CFE 50694

B. Partea II. Proprietari și acte

Inscrieri privitoare la dreptul de proprietate și alte drepturi reale	Referințe
29614 / 07/06/2017	
Act Administrativ nr. 115, Hotarare, din 31/05/2017 emis de Consiliul Judetean Maramures (act administrativ nr Documentatia cadastrala avizata sub nr 29614 din 08.06.2017, emis de OCPI Maramures;act administrativ nr Hotararea nr. 117 din 31.05.2017, emis de Consiliul Judetean Maramures);	
B1	A1
Intabulare, drept de PROPRIETATEcu titlu de drept expropriere in baza Legii nr. 255/2010, dobandit prin Lege, cota actuala 1/1, cota initiala 1/1	
1) JUDEȚUL MARAMUREȘ, CIF:3627315, domeniul public	
OBSERVATII: Pozitie transcrisa din CF nr. 50694, in rangul incheierii nr. 29614/07.06.2017	

C. Partea III. SARCINI .

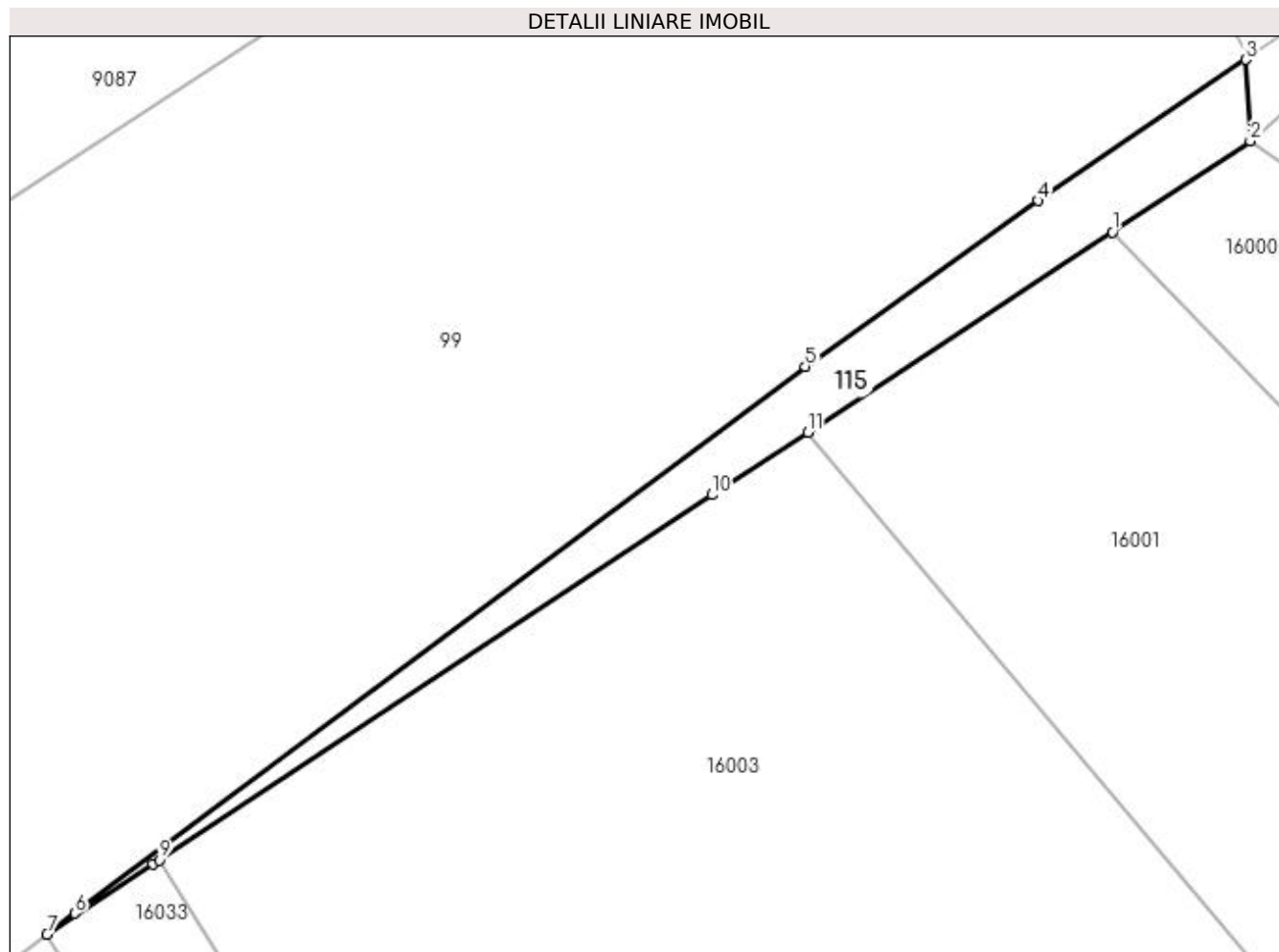
Inscrieri privind dezmembramintele dreptului de proprietate, drepturi reale de garanție și sarcini	Referințe
NU SUNT	

Anexa Nr. 1 La Partea I

Teren

Nr cadastral	Suprafața (mp)*	Observații / Referințe
50694	59	Parte din CFE 50694

* Suprafața este determinată în planul de proiecție Stereo 70.



Date referitoare la teren

Crt	Categorie folosință	Intravilan	Suprafața (mp)	Tarla	Parcelă	Nr. topo	Observații / Referințe
1	drum	DA	59	-	-	-	

Lungime Segmente

1) Valorile lungimilor segmentelor sunt obținute din proiecție în plan.

Punct început	X / Y	Punct sfârșit	X / Y	Lungime segment (** (m)
1	370.393,31 671.443,518	2	370.397,629 671.446,365	5.173
2	370.397,629 671.446,365	3	370.397,488 671.448,919	2.558
3	370.397,488 671.448,919	4	370.390,975 671.444,501	7.87
4	370.390,975 671.444,501	5	370.383,68 671.439,302	8.958
5	370.383,68 671.439,302	6	370.360,781 671.422,158	28.606

Punct început	X / Y	Punct sfârșit	X / Y	Lungime segment (** (m)
6	370.360,781 671.422,158	7	370.359,911 671.421,505	1.088
7	370.359,911 671.421,505	8	370.363,234 671.423,7	3.983
8	370.363,234 671.423,7	9	370.363,425 671.423,826	0.229
9	370.363,425 671.423,826	10	370.380,755 671.435,274	20.77
10	370.380,755 671.435,274	11	370.383,755 671.437,244	3.589
11	370.383,755 671.437,244	1	370.393,31 671.443,518	11.431

** Lungimile segmentelor sunt determinate în planul de proiecție Stereo 70 și sunt rotunjite la 1 milimetru.

*** Distanța dintre puncte este formată din segmente cumulate ce sunt mai mici decât valoarea 1 milimetru.

**DATE DESPRE IMOBILUL NR. 116**

Oficiul de Cadastru și Publicitate Imobiliară MARAMURES
Biroul de Cadastru și Publicitate Imobiliară Baia Mare

A. Partea I. Descrierea imobilului

TEREN Intravilan

Nr. cadastral vechi:50692

Adresa: Loc. Salsig, Jud. Maramures

Nr. Crt	Nr cadastral Nr. topografic	Suprafața* (mp)	Observații / Referințe
A1	50692	27	Sector cadastral:0 Teren neimprejmuit; DJ 108D, km 42+371 - km 42+419.

B. Partea II. Proprietari și acte

Inscrieri privitoare la dreptul de proprietate și alte drepturi reale	Referințe
29626 / 07/06/2017	
Act Administrativ nr. 117, Hotarare, din 31/05/2017 emis de Consiliul Judetean Maramures (act administrativ nr Hotararea nr. 115 din 31.05.2017, emis de Consiliul Judetean Maramures;act administrativ nr documentatie cadastrala avizata sub nr. 29626 din 08.06.2017, emis de OCPI Maramures);	
B1	Intabulare, drept de PROPRIETATEcu titlu de drept expropriere in baza Legii nr. 255/2010, dobandit prin Lege, cota actuala 1/1, cota initiala 1/1
1) JUDETUL MARAMURES, CIF:3627315, domeniu public	
OBSERVATII: Pozitie transcrisa din CF nr. 50692, in rangul incheierii nr. 29626/07.06.2017	

C. Partea III. SARCINI .

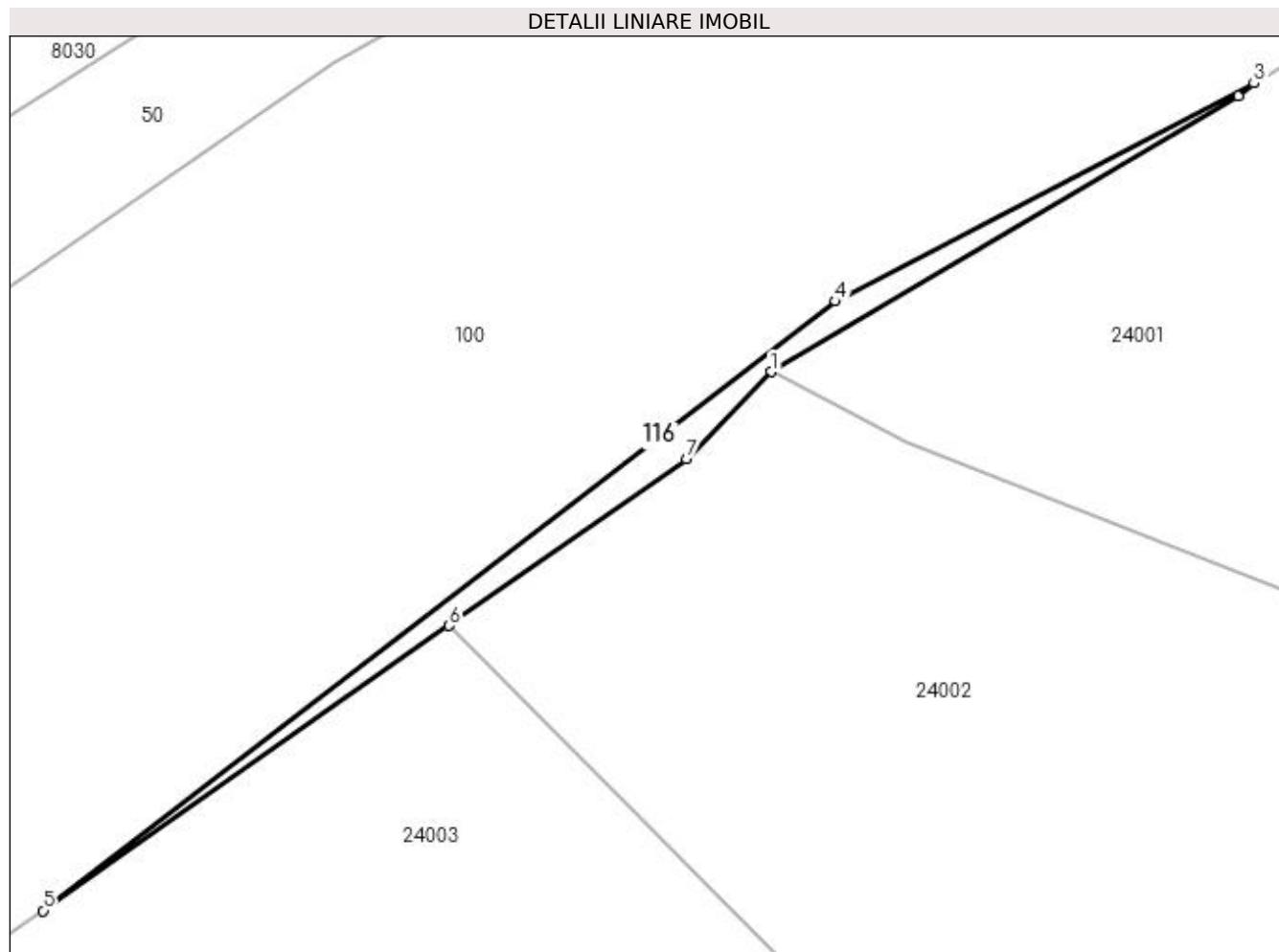
Inscrieri privind dezmembramintele dreptului de proprietate, drepturi reale de garanție și sarcini	Referințe
NU SUNT	

Anexa Nr. 1 La Partea I

Teren

Nr cadastral	Suprafața (mp)*	Observații / Referințe
50692	27	DJ 108D, km 42+371 - km 42+419.

* Suprafața este determinată în planul de proiecție Stereo 70.



Date referitoare la teren

Crt	Categorie folosință	Intravilan	Suprafața (mp)	Tarla	Parcelă	Nr. topo	Observații / Referințe
1	drum	DA	27	-	-	-	

Lungime Segmente

1) Valorile lungimilor segmentelor sunt obținute din proiecție în plan.

Punct început	X / Y	Punct sfârșit	X / Y	Lungime segment (** (m)
1	370.811,512 671.724,042	2	370.826,605 671.732,951	17.526
2	370.826,605 671.732,951	3	370.827,117 671.733,371	0.662
3	370.827,117 671.733,371	4	370.813,592 671.726,32	15.253
4	370.813,592 671.726,32	5	370.787,981 671.706,627	32.307
5	370.787,981 671.706,627	6	370.801,101 671.715,838	16.03

Punct început	X / Y	Punct sfârșit	X / Y	Lungime segment (** (m)
6	370.801,101 671.715,838	7	370.808,766 671.721,219	9.365
7	370.808,766 671.721,219	1	370.811,512 671.724,042	3.938

** Lungimile segmentelor sunt determinate în planul de proiecție Stereo 70 și sunt rotunjite la 1 milimetru.

*** Distanța dintre puncte este formată din segmente cumulate ce sunt mai mici decât valoarea 1 milimetru.

**DATE DESPRE IMOBILUL NR. 117**

Oficiul de Cadastru și Publicitate Imobiliară MARAMURES
Biroul de Cadastru și Publicitate Imobiliară Baia Mare

A. Partea I. Descrierea imobilului

TEREN Intravilan

Nr. cadastral vechi:50689

Adresa: Loc. Salsig, Jud. Maramures

Nr. Crt	Nr cadastral Nr. topografic	Suprafața* (mp)	Observații / Referințe
A1	50689	271	Sector cadastral:0 Teren neimprejmuit; DJ 108D, km 41+384 - km 41+686

B. Partea II. Proprietari și acte

Inscrieri privitoare la dreptul de proprietate și alte drepturi reale	Referințe
29612 / 07/06/2017	
Act Administrativ nr. 115, Hotarare, din 31/05/2017 emis de Consiliul Judetean Maramures (act administrativ nr Hotararea nr. 117 din 31.05.2017, emis de Consiliul Judetean Maramures;act administrativ nr Documentatia cadastrala vizata sub nr. 29612 din 07.06.2017, emis de OCPI Maramures);	
B1	A1
Intabulare, drept de PROPRIETATEcu titlu de drept expropriere, in baza Legii nr. 255/2010, dobandit prin Lege, cota actuala 1/1, cota initiala 1/1	
1) JUDETUL MARAMURES, CIF:3627315, domeniul public	
OBSERVATII: Pozitie transcrisa din CF nr. 50689, in rangul incheierii nr. 29612/07.06.2017	

C. Partea III. SARCINI .

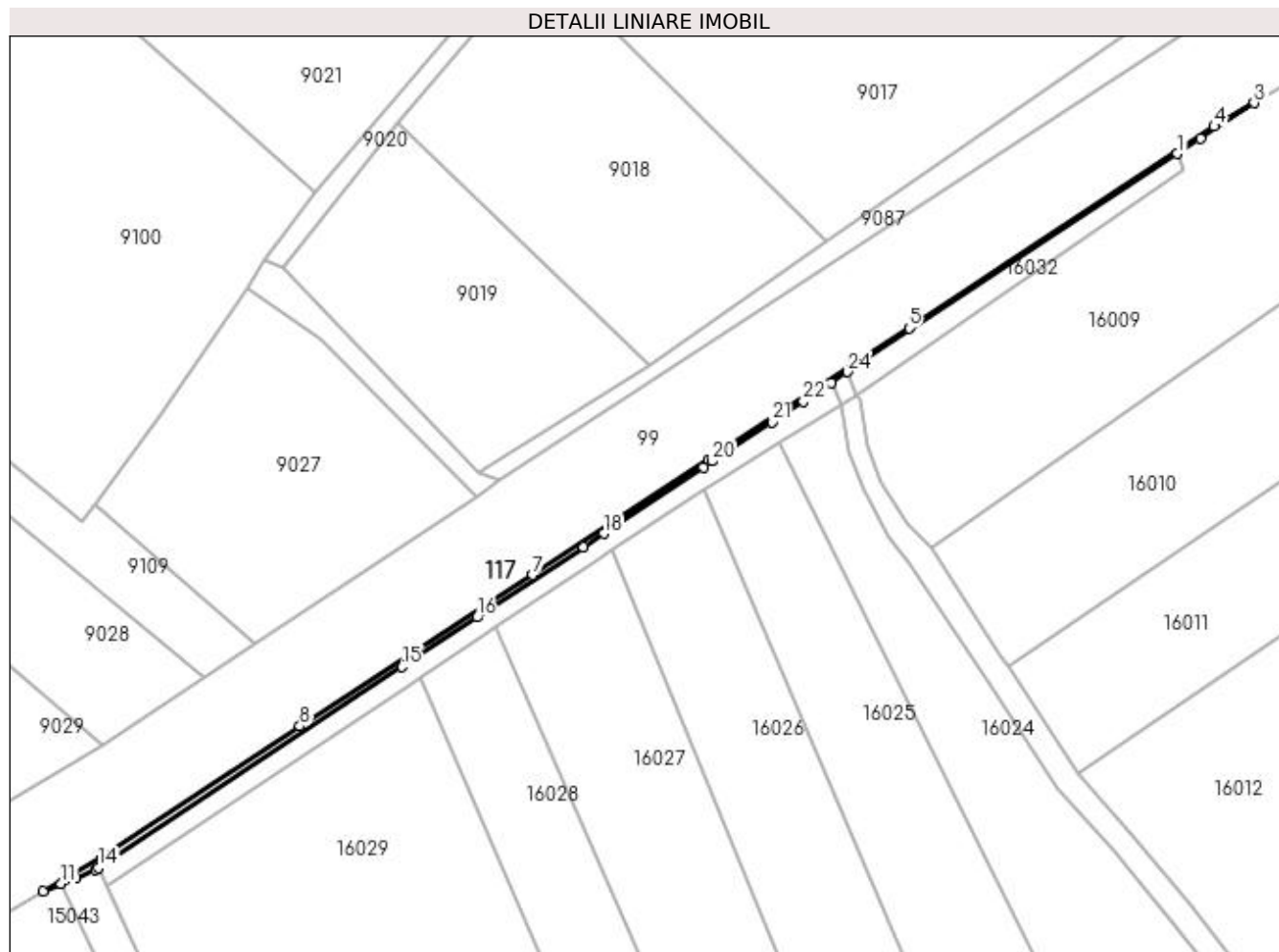
Inscrieri privind dezmembramintele dreptului de proprietate, drepturi reale de garanție și sarcini	Referințe
NU SUNT	

Anexa Nr. 1 La Partea I

Teren

Nr cadastral	Suprafața (mp)*	Observații / Referințe
50689	271	DJ 108D, km 41+384 - km 41+686

* Suprafața este determinată în planul de proiecție Stereo 70.



Date referitoare la teren

Crt	Categorie folosință	Intravilan	Suprafața (mp)	Tarla	Parcelă	Nr. topo	Observații / Referințe
1	drum	DA	271	-	-	-	

Lungime Segmente

1) Valorile lungimilor segmentelor sunt obținute din proiecție în plan.

Punct început	X / Y	Punct sfârșit	X / Y	Lungime segment (** (m)
1	370.201,052 671.316,786	2	370.205,883 671.319,983	5.793
3	370.217,09 671.327,371	4	370.208,771 671.322,484	9.648
5	370.145,051 671.280,399	6	370.103,089 671.252,811	50.219
7	370.066,485 671.228,836	8	370.017,841 671.197,306	57.969
9	369.976,634 671.170,081	10	369.964,304 671.162,845	14.296

Punct început	X / Y	Punct sfârșit	X / Y	Lungime segment (** (m)
2	370.205,883 671.319,983	3	370.217,09 671.327,371	13.423
4	370.208,771 671.322,484	5	370.145,051 671.280,399	76.364
6	370.103,089 671.252,811	7	370.066,485 671.228,836	43.757
8	370.017,841 671.197,306	9	369.976,634 671.170,081	49.388
10	369.964,304 671.162,845	11	369.968,062 671.164,375	4.058

Punct început	X / Y	Punct sfârșit	X / Y	Lungime segment (** (m)
11	369.968,062 671.164,375	12	369.971,051 671.165,592	3.227
13	369.975,145 671.167,258	14	369.975,791 671.167,685	0.774
15	370.039,217 671.209,667	16	370.054,836 671.220,005	18.73
17	370.077,045 671.234,705	18	370.081,281 671.237,509	5.08
19	370.102,082 671.251,277	20	370.104,036 671.252,571	2.344
21	370.116,421 671.260,768	22	370.122,975 671.265,106	7.86
23	370.128,84 671.268,988	24	370.132,239 671.271,238	4.076

Punct început	X / Y	Punct sfârșit	X / Y	Lungime segment (** (m)
12	369.971,051 671.165,592	13	369.975,145 671.167,258	4.42
14	369.975,791 671.167,685	15	370.039,217 671.209,667	76.061
16	370.054,836 671.220,005	17	370.077,045 671.234,705	26.633
18	370.081,281 671.237,509	19	370.102,082 671.251,277	24.945
20	370.104,036 671.252,571	21	370.116,421 671.260,768	14.852
22	370.122,975 671.265,106	23	370.128,84 671.268,988	7.033
24	370.132,239 671.271,238	1	370.201,052 671.316,786	82.522

** Lungimile segmentelor sunt determinate în planul de proiecție Stereo 70 și sunt rotunjite la 1 milimetru.

*** Distanța dintre puncte este formată din segmente cumulate ce sunt mai mici decât valoarea 1 milimetru.

**DATE DESPRE IMOBILUL NR. 118**

Oficiul de Cadastru și Publicitate Imobiliară MARAMURES
Biroul de Cadastru și Publicitate Imobiliară Baia Mare

A. Partea I. Descrierea imobilului

TEREN Extravilan

Nr. cadastral vechi:51370

Adresa: Jud. Maramures

Nr. Crt	Nr cadastral Nr. topografic	Suprafața* (mp)	Observații / Referințe
A1	51370	2.245	Sector cadastral:0 Teren neimprejmuit; Parte din CFE 51370

B. Partea II. Proprietari și acte

Inscrieri privitoare la dreptul de proprietate și alte drepturi reale	Referințe
40784 / 01/07/2022	
Act Normativ nr. 665, Hotarare de Guvern, anexa 60, din 09/09/2002 emis de Guvernul Romaniei (act administrativ nr Hotararea nr. 45 din 23.06.2022, emis de Primaria Salsig;act administrativ nr Documentatie cadastrala nr. 40784 din 01.07.2022, emis de OCPI Maramures);	
B1	Intabulare, drept de PROPRIETATE aplicare Legea 213/1998, dobandit prin Lege, cota actuala 1/1, cota initiala 1/1
	1) COMUNA SALSIG , CIF:3627773, domeniul public
	<i>OBSERVATII: Pozitie transcrisa din CF nr. 51370, in rangul incheierii nr. 40784/01.07.2022</i>

C. Partea III. SARCINI .

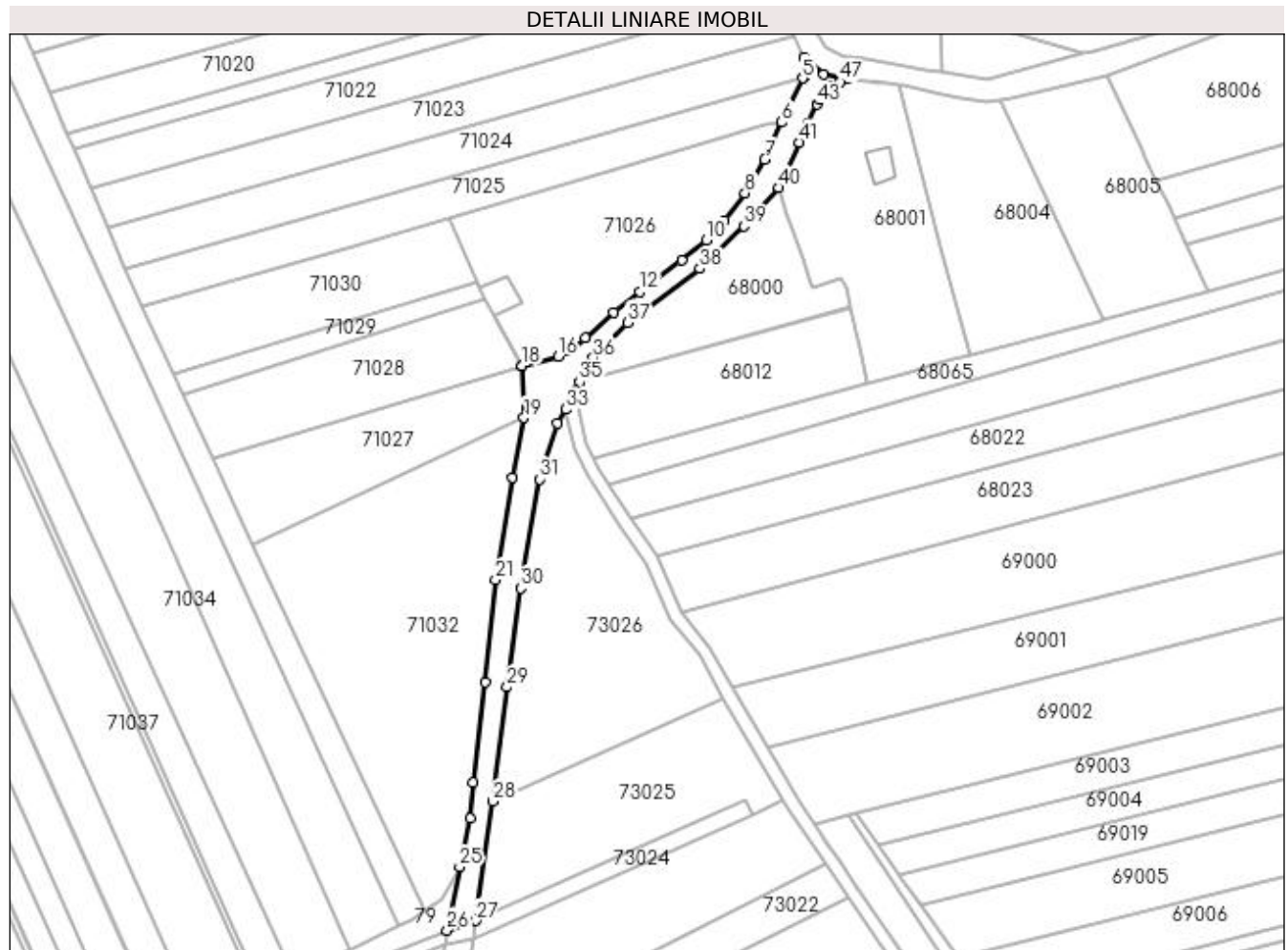
Inscrieri privind dezmembramintele dreptului de proprietate, drepturi reale de garanție și sarcini	Referințe
NU SUNT	

Anexa Nr. 1 La Partea I

Teren

Nr cadastral	Suprafața (mp)*	Observații / Referințe
51370	2.245	Parte din CFE 51370

* Suprafața este determinată în planul de proiecție Stereo 70.



Date referitoare la teren

Crt	Categorie folosință	Intra vilan	Suprafața (mp)	Tarla	Parcelă	Nr. topo	Observații / Referințe
1	drum	NU	2.245	-	-	-	

Lungime Segmente

1) Valorile lungimilor segmentelor sunt obținute din proiecție în plan.

Punct început	X / Y	Punct sfârșit	X / Y	Lungime segment	Punct început	X / Y	Punct sfârșit	X / Y	Lungime segment	Punct început	X / Y	Punct sfârșit	X / Y	Lungime segment
1	370.639,229 670.031,634	2	370.632,136 670.033,12	7.247	2	370.632,136 670.033,12	3	370.625,999 670.038,253	8.001	3	370.625,999 670.038,253	4	370.625,999 670.032,413	5.84
4	370.625,999 670.032,413	5	370.625,752 670.031,897	0.572	5	370.625,752 670.031,897	6	370.619,311 670.018,46	14.90 1	6	370.619,311 670.018,46	7	370.614,128 670.007,076	12.50 8
7	370.614,128 670.007,076	8	370.608,051 669.996,851	11.89 5	8	370.608,051 669.996,851	9	370.601,878 669.988,46	10.41 7	9	370.601,878 669.988,46	10	370.596,187 669.982,48	8.255
10	370.596,187 669.982,48	11	370.588,76 669.976,21	9.72	11	370.588,76 669.976,21	12	370.575,836 669.966,565	16.12 6	12	370.575,836 669.966,565	13	370.567,83 669.960,392	10.10 9
13	370.567,83 669.960,392	14	370.559,149 669.952,482	11.74 4	14	370.559,149 669.952,482	15	370.554,037 669.948,528	6.463	15	370.554,037 669.948,528	16	370.550,854 669.946,792	3.626
16	370.550,854 669.946,792	17	370.539,771 669.944,009	11.42 7	17	370.539,771 669.944,009	18	370.539,738 669.944,001	0.034	18	370.539,738 669.944,001	19	370.540,407 669.928,032	15.98 3

Punct început	X / Y	Punct sfârșit	X / Y	Lungime segment	Punct început	X / Y	Punct sfârșit	X / Y	Lungime segment	Punct început	X / Y	Punct sfârșit	X / Y	Lungime segment
19	370.540,407 669.928,032	20	370.536,781 669.909,786	18.603	20	370.536,781 669.909,786	21	370.531,687 669.878,37	31.826	21	370.531,687 669.878,37	22	370.528,533 669.847,196	31.333
22	370.528,533 669.847,196	23	370.524,894 669.816,387	31.023	23	370.524,894 669.816,387	24	370.523,985 669.805,44	10.985	24	370.523,985 669.805,44	25	370.520,649 669.790,581	15.229
25	370.520,649 669.790,581	26	370.516,882 669.771,131	19.811	26	370.516,882 669.771,131	27	370.525,65 669.774,113	9.261	27	370.525,65 669.774,113	28	370.530,824 669.810,614	36.866
28	370.530,824 669.810,614	29	370.535,229 669.845,606	35.268	29	370.535,229 669.845,606	30	370.539,319 669.875,876	30.545	30	370.539,319 669.875,876	31	370.545,182 669.909,282	33.917
31	370.545,182 669.909,282	32	370.550,773 669.926,325	17.937	32	370.550,773 669.926,325	33	370.553,16 669.930,597	4.894	33	370.553,16 669.930,597	34	370.556,342 669.936,289	6.521
34	370.556,342 669.936,289	35	370.557,439 669.938,977	2.903	35	370.557,439 669.938,977	36	370.561,657 669.946,415	8.551	36	370.561,657 669.946,415	37	370.572,188 669.957,135	15.027
37	370.572,188 669.957,135	38	370.594,39 669.973,616	27.651	38	370.594,39 669.973,616	39	370.607,708 669.986,747	18.703	39	370.607,708 669.986,747	40	370.618,484 669.998,408	15.878
40	370.618,484 669.998,408	41	370.624,817 670.012,349	15.312	41	370.624,817 670.012,349	42	370.627,296 670.017,959	6.133	42	370.627,296 670.017,959	43	370.630,21 670.024,03	6.734
43	370.630,21 670.024,03	44	370.630,946 670.025,518	1.66	44	370.630,946 670.025,518	45	370.632,9 670.028,009	3.166	45	370.632,9 670.028,009	46	370.634,976 670.029,6	2.616
46	370.634,976 670.029,6	47	370.637,354 670.030,845	2.684	47	370.637,354 670.030,845	1	370.639,229 670.031,634	2.034					

** Lungimile segmentelor sunt determinate în planul de proiecție Stereo 70 și sunt rotunjite la 1 milimetru.

*** Distanța dintre puncte este formată din segmente cumulate ce sunt mai mici decât valoarea 1 milimetru.

**DATE DESPRE IMOBILUL NR. 119**

Oficiul de Cadastru și Publicitate Imobiliară MARAMURES
Biroul de Cadastru și Publicitate Imobiliară Baia Mare

A. Partea I. Descrierea imobilului

TEREN Extravilan

Adresa: Jud. Maramures

Nr. Crt	Nr cadastral Nr. topografic	Suprafața* (mp)	Observații / Referințe
A1		1.521	Sector cadastral:0 Teren neimprejmuit;

B. Partea II. Proprietari și acte

Inscrieri privitoare la dreptul de proprietate și alte drepturi reale		Referințe
/		
Act Normativ nr. 7, Lege, din 13/03/1996 emis de Parlamentul Romaniei;		
B1	Intabulare, drept de PROPRIETATE, dobandit prin Lege, cota actuala 1/1 1) NEIDENTIFICAT NEIDENTIFICAT	A1
Act Normativ nr. 7, din 13/03/1996 emis de Parlamentul României;		
B2	În baza art 13, alin 15 din Legea 7/1996 cu modificările și completările ulterioare, se notează proprietar neidentificat	A1

C. Partea III. SARCINI .

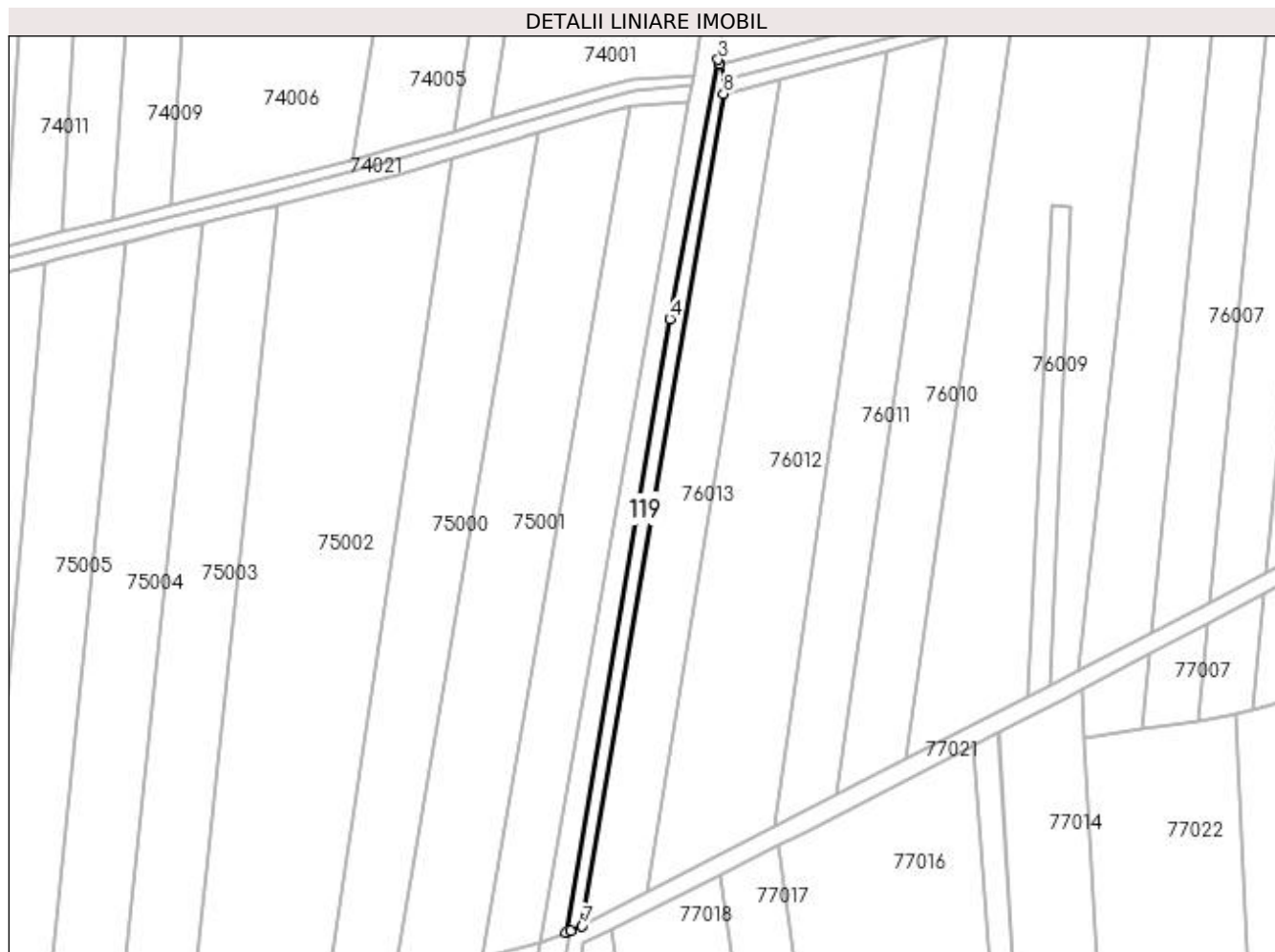
Inscrieri privind dezmembramintele dreptului de proprietate, drepturi reale de garanție și sarcini	Referințe
NU SUNT	

Anexa Nr. 1 La Partea I

Teren

Nr cadastral	Suprafața (mp)*	Observații / Referințe
	1.521	

* Suprafața este determinată în planul de proiecție Stereo 70.



Date referitoare la teren

Crt	Categorie folosință	Intra vilan	Suprafața (mp)	Tarla	Parcelă	Nr. topo	Observații / Referințe
1	ape curgătoare	NU	1.521	-	-	-	

Lungime Segmente

1) Valorile lungimilor segmentelor sunt obținute din proiecție în plan.

Punct început	X / Y	Punct sfârșit	X / Y	Lungime segment (** (m)
1	370.411,956 669.063,861	2	370.409,672 669.069,466	6.052
2	370.409,672 669.069,466	3	370.409,036 669.071,026	1.685
3	370.409,036 669.071,026	4	370.392,302 668.981,145	91.425
4	370.392,302 668.981,145	5	370.356,122 668.768,645	215.558
5	370.356,122 668.768,645	6	370.357,727 668.769,273	1.723

Punct început	X / Y	Punct sfârșit	X / Y	Lungime segment (** (m)
6	370.357,727 668.769,273	7	370.361,858 668.770,891	4.437
7	370.361,858 668.770,891	8	370.410,848 669.059,233	292.474
8	370.410,848 669.059,233	1	370.411,956 669.063,861	4.759

** Lungimile segmentelor sunt determinate în planul de proiecție Stereo 70 și sunt rotunjite la 1 milimetru.

*** Distanța dintre puncte este formată din segmente cumulate ce sunt mai mici decât valoarea 1 milimetru.

**DATE DESPRE IMOBILUL NR. 120**

Oficiul de Cadastru și Publicitate Imobiliară MARAMURES
Biroul de Cadastru și Publicitate Imobiliară Baia Mare

A. Partea I. Descrierea imobilului

TEREN Intravilan

Adresa: Loc. Salsig, Jud. Maramures

Nr. Crt	Nr cadastral Nr. topografic	Suprafața* (mp)	Observații / Referințe
A1		617	Sector cadastral:0 Teren neimprejmuit;

B. Partea II. Proprietari și acte

Inscrieri privitoare la dreptul de proprietate și alte drepturi reale	Referințe
/	
Act Normativ nr. 1705, Hotarare de Guvern, din 29/11/2006 emis de Guvernul Romaniei;	
B1	Intabulare, drept de PROPRIETATE, dobandit prin Lege, cota actuala 1/1 1) STATUL ROMÂN , CIF:999999999999, domeniul public, Lipsa CUI
Act Normativ nr. 1705, Hotarare de Guvern, din 29/11/2006 emis de Guvernul Romaniei (Inventar ANIF pozitia 85094, Adeverinta nr. 147/15.02.2024);	
B2	Intabulare, drept de ADMINISTRARE, dobandit prin Lege, cota actuala 1/1 1) AGENȚIA NAȚIONALĂ DE ÎMBUNĂȚĂȚIRI FUNCiare , CIF:29275212, Filiala teritorială de îmbunătățiri funciare Maramureș

C. Partea III. SARCINI .

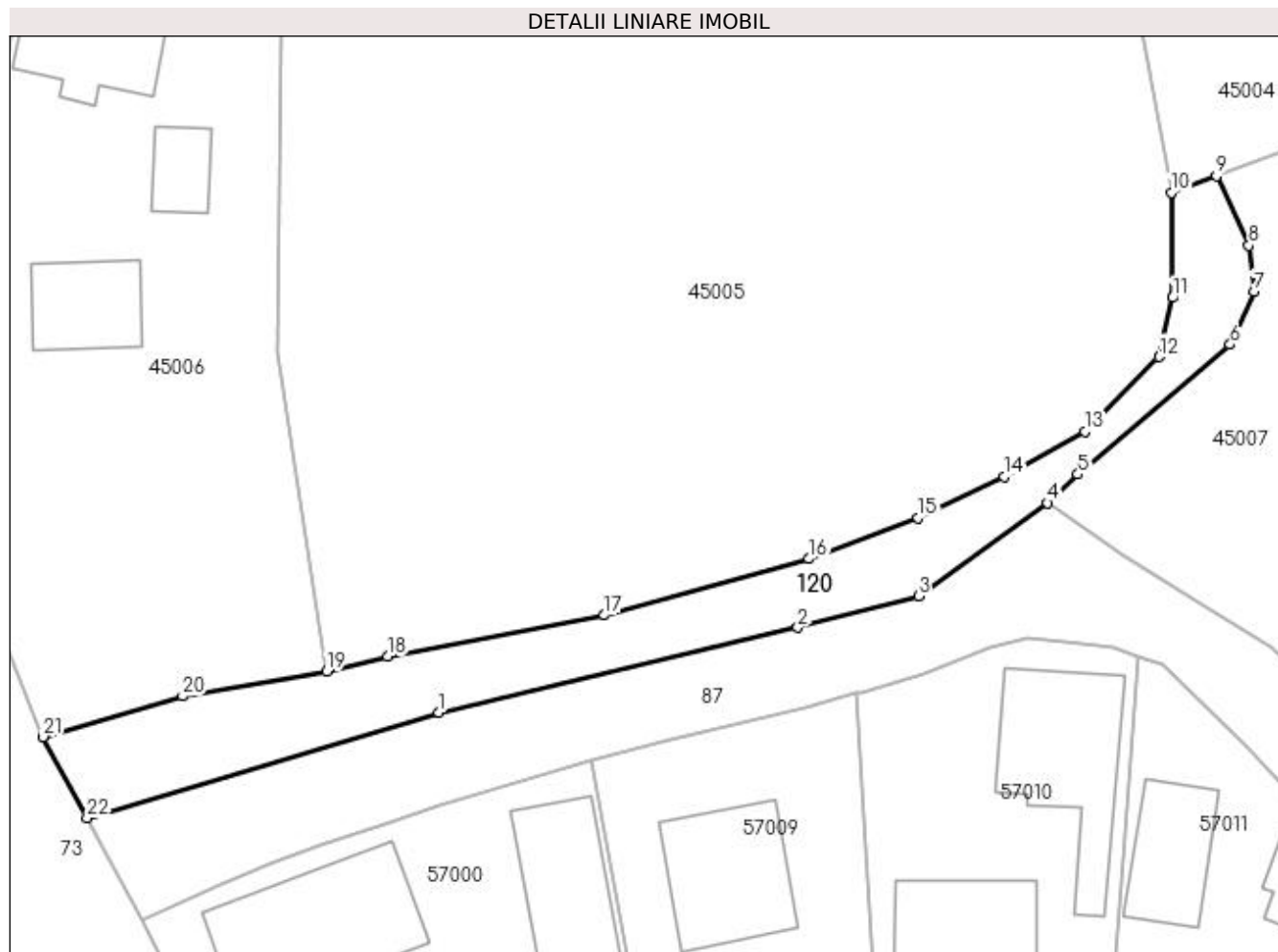
Inscrieri privind dezmembramintele dreptului de proprietate, drepturi reale de garanție și sarcini	Referințe
NU SUNT	

Anexa Nr. 1 La Partea I

Teren

Nr cadastral	Suprafața (mp)*	Observații / Referințe
	617	

* Suprafața este determinată în planul de proiecție Stereo 70.



Date referitoare la teren

Crt	Categorie folosință	Intravilan	Suprafața (mp)	Tarla	Parcelă	Nr. topo	Observații / Referințe
1	ape curgătoare	DA	617	-	-	-	Someș mal stâng, Ticău - Lăpuș

Lungime Segmente

1) Valorile lungimilor segmentelor sunt obținute din proiecție în plan.

Punct început	X / Y	Punct sfârșit	X / Y	Lungime segment (** (m)
1	372.393,258 669.843,406	2	372.423,222 669.850,486	30.789
3	372.433,279 669.853,103	4	372.444,075 669.860,887	13.31
5	372.446,601 669.863,276	6	372.459,316 669.874,118	16.71
7	372.461,307 669.878,566	8	372.460,883 669.882,377	3.835
9	372.458,174 669.888,182	10	372.454,411 669.886,793	4.011

Punct început	X / Y	Punct sfârșit	X / Y	Lungime segment (** (m)
2	372.423,222 669.850,486	3	372.433,279 669.853,103	10.392
4	372.444,075 669.860,887	5	372.446,601 669.863,276	3.477
6	372.459,316 669.874,118	7	372.461,307 669.878,566	4.873
8	372.460,883 669.882,377	9	372.458,174 669.888,182	6.406
10	372.454,411 669.886,793	11	372.454,523 669.878,033	8.761

Punct început	X / Y	Punct sfârșit	X / Y	Lungime segment (** (m)
11	372.454,523 669.878,033	12	372.453,37 669.873,094	5.072
13	372.447,185 669.866,858	14	372.440,453 669.863,088	7.716
15	372.433,25 669.859,655	16	372.424,162 669.856,222	9.715
17	372.407,063 669.851,509	18	372.388,954 669.848,076	18.432
19	372.383,881 669.846,841	20	372.371,839 669.844,773	12.218
21	372.360,207 669.841,369	22	372.363,876 669.834,596	7.703

Punct început	X / Y	Punct sfârșit	X / Y	Lungime segment (** (m)
12	372.453,37 669.873,094	13	372.447,185 669.866,858	8.783
14	372.440,453 669.863,088	15	372.433,25 669.859,655	7.979
16	372.424,162 669.856,222	17	372.407,063 669.851,509	17.737
18	372.388,954 669.848,076	19	372.383,881 669.846,841	5.221
20	372.371,839 669.844,773	21	372.360,207 669.841,369	12.12
22	372.363,876 669.834,596	1	372.393,258 669.843,406	30.674

** Lungimile segmentelor sunt determinate în planul de proiecție Stereo 70 și sunt rotunjite la 1 milimetru.

*** Distanța dintre puncte este formată din segmente cumulate ce sunt mai mici decât valoarea 1 milimetru.

**DATE DESPRE IMOBILUL NR. 121**

Oficiul de Cadastru și Publicitate Imobiliară MARAMURES
Biroul de Cadastru și Publicitate Imobiliară Baia Mare

A. Partea I. Descrierea imobilului

TEREN Intravilan

Nr. CF vechi:977 Sălsig
Nr. topografic:114/2/2/2

Adresa: Loc. Salsig, Jud. Maramures

Nr. Crt	Nr cadastral Nr. topografic	Suprafața* (mp)	Observații / Referințe
A1	51078	459	Sector cadastral:0 Teren neimprejmuit;

B. Partea II. Proprietari și acte

Inscrieri privitoare la dreptul de proprietate și alte drepturi reale	Referințe
30608 / 20/12/2004	
Act Administrativ nr. 7292, Sentinta Civila, din 01/01/2004 emis de Judecatoria Baia Mare;	
B1	A1
Intabulare, drept de PROPRIETATEcu titlu de drept constatare, dobandit prin Hotarare Judecatoreasca, cota actuala 1/1, cota initiala 1/1	
1) STATUL ROMÂN - PRIN CONSILIUL LOCAL SĂLSIG , CIF:9999999999999, Lipsa CUI	
<i>OBSERVATII: Pozitie transcrisa din CF nr. 51078, in rangul incheierii nr. 30608/20.12.2004</i>	

C. Partea III. SARCINI .

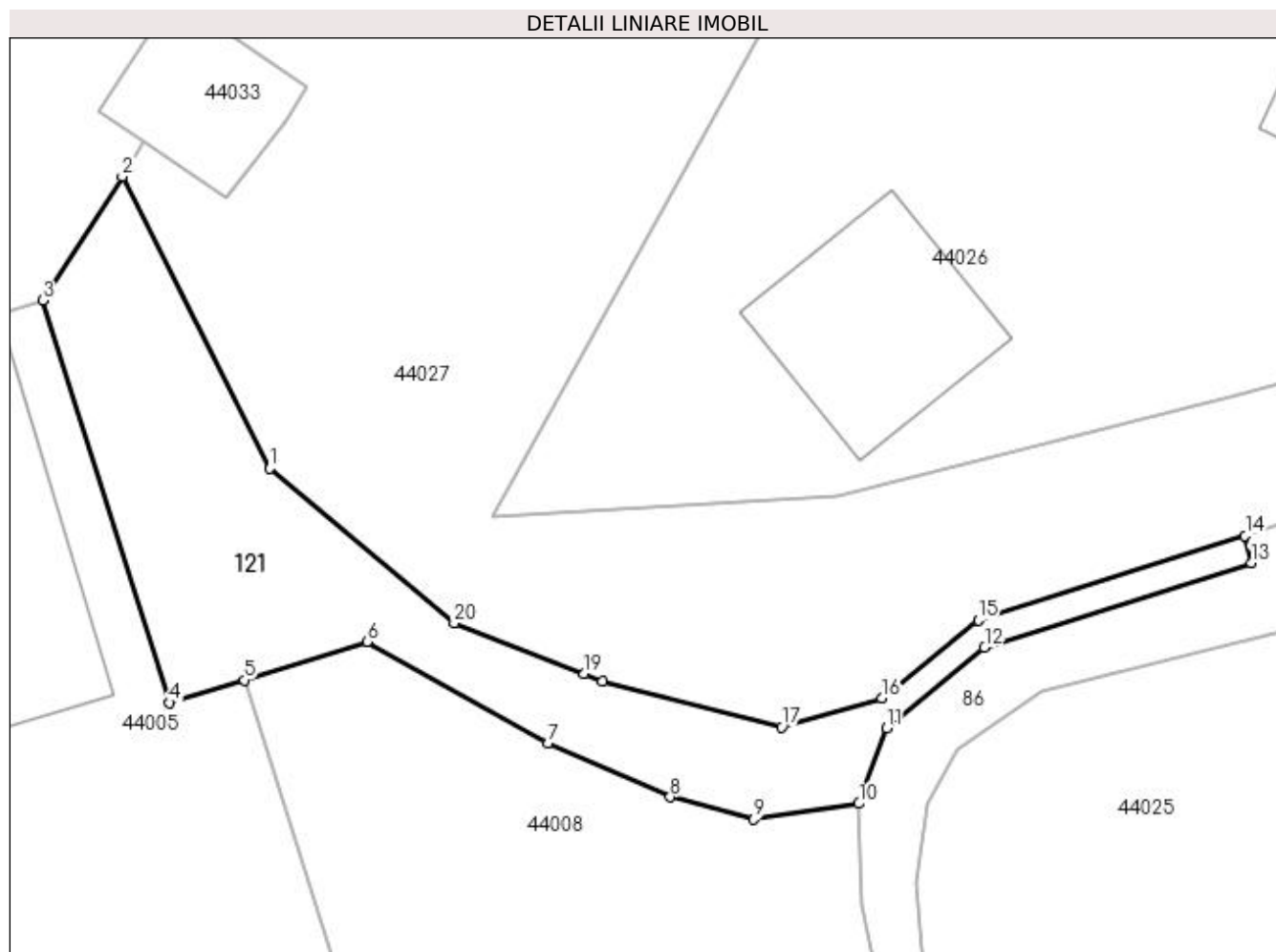
Inscrieri privind dezmembramintele dreptului de proprietate, drepturi reale de garanție și sarcini	Referințe
NU SUNT	

Anexa Nr. 1 La Partea I

Teren

Nr cadastral	Suprafața (mp)*	Observații / Referințe
51078	459	

* Suprafața este determinată în planul de proiecție Stereo 70.



Date referitoare la teren

Crt	Categorie folosință	Intra vilan	Suprafața (mp)	Tarla	Parcelă	Nr. topo	Observații / Referințe
1	arabil	DA	459	-	-	114/2/2/2	

Lungime Segmente

1) Valorile lungimilor segmentelor sunt obținute din proiecție în plan.

Punct început	X / Y	Punct sfârșit	X / Y	Lungime segment (** (m)
1	372.191,121 670.140,745	2	372.182,547 670.157,697	18.997
2	372.182,547 670.157,697	3	372.177,95 670.150,5	8.54
3	372.177,95 670.150,5	4	372.185,296 670.127,135	24.493
4	372.185,296 670.127,135	5	372.189,629 670.128,458	4.53
5	372.189,629 670.128,458	6	372.196,772 670.130,674	7.479

Punct început	X / Y	Punct sfârșit	X / Y	Lungime segment (** (m)
6	372.196,772 670.130,674	7	372.207,281 670.124,791	12.044
7	372.207,281 670.124,791	8	372.214,385 670.121,662	7.763
8	372.214,385 670.121,662	9	372.219,253 670.120,366	5.038
9	372.219,253 670.120,366	10	372.225,361 670.121,27	6.175
10	372.225,361 670.121,27	11	372.226,987 670.125,673	4.694
11	372.226,987 670.125,673	12	372.232,667 670.130,357	7.362
12	372.232,667 670.130,357	13	372.248,155 670.135,265	16.247
13	372.248,155 670.135,265	14	372.247,808 670.136,84	1.613
14	372.247,808 670.136,84	15	372.232,291 670.131,945	16.271
15	372.232,291 670.131,945	16	372.226,682 670.127,41	7.213
16	372.226,682 670.127,41	17	372.220,877 670.125,71	6.049
17	372.220,877 670.125,71	18	372.210,47 670.128,403	10.75
18	372.210,47 670.128,403	19	372.209,397 670.128,819	1.151
19	372.209,397 670.128,819	20	372.201,842 670.131,75	8.104
20	372.201,842 670.131,75	1	372.191,121 670.140,745	13.995

** Lungimile segmentelor sunt determinate în planul de proiecție Stereo 70 și sunt rotunjite la 1 milimetru.

*** Distanța dintre puncte este formată din segmente cumulate ce sunt mai mici decât valoarea 1 milimetru.

**DATE DESPRE IMOBILUL NR. 1000**

Oficiul de Cadastru și Publicitate Imobiliară MARAMURES
Biroul de Cadastru și Publicitate Imobiliară Baia Mare

A. Partea I. Descrierea imobilului

TEREN Extravilan

Adresa: Jud. Maramures

Nr. Crt	Nr cadastral Nr. topografic	Suprafața* (mp)	Observații / Referințe
A1		11.189	Sector cadastral:1 Teren neimprejmuit;

B. Partea II. Proprietari și acte

Inscrieri privitoare la dreptul de proprietate și alte drepturi reale		Referințe
/		
Act Normativ nr. 7, Lege, din 13/03/1996 emis de Parlamentul Romaniei;		
B1	Intabulare, drept de PROPRIETATE, dobandit prin Lege, cota actuala 1/1 1) NEIDENTIFICAT NEIDENTIFICAT	A1
Act Normativ nr. 7, din 13/03/1996 emis de Parlamentul României;		
B2	În baza art 13, alin 15 din Legea 7/1996 cu modificările și completările ulterioare, se notează proprietar neidentificat	A1

C. Partea III. SARCINI .

Inscrieri privind dezmembramintele dreptului de proprietate, drepturi reale de garanție și sarcini	Referințe
NU SUNT	


Anexa Nr. 1 La Partea I

Teren

Nr cadastral	Suprafața (mp)*	Observații / Referințe
	11.189	

* Suprafața este determinată în planul de proiecție Stereo 70.

DETALII LINIARE IMOBIL



Date referitoare la teren

Crt	Categorie folosință	Intravilan	Suprafața (mp)	Tarla	Parcelă	Nr. topo	Observații / Referințe
1	pasune	NU	1.000	Dealul Sălsigului	-	-	
2	padure	NU	10.189	Dealul Sălsigului	-	-	

Lungime Segmente

1) Valorile lungimilor segmentelor sunt obținute din proiecție în plan.

Punct început	X / Y	Punct sfârșit	X / Y	Lungime segment (** (m)
1	368.891,868 673.762,404	2	368.827,128 673.736,425	69.758
2	368.827,128 673.736,425	3	368.801,141 673.726,853	27.694
3	368.801,141 673.726,853	4	368.759,933 673.720,924	41.632
4	368.759,933 673.720,924	5	368.706,592 673.714,999	53.669

Punct început	X / Y	Punct sfârșit	X / Y	Lungime segment (** (m)
5	368.706,592 673.714,999	6	368.661,001 673.714,999	45.591
6	368.661,001 673.714,999	7	368.627,263 673.720,924	34.254
7	368.627,263 673.720,924	8	368.517,128 673.726,424	110.272
8	368.517,128 673.726,424	9	368.509,144 673.727,359	8.039
9	368.509,144 673.727,359	10	368.495,878 673.726,195	13.317
10	368.495,878 673.726,195	11	368.487,195 673.727,515	8.783
11	368.487,195 673.727,515	12	368.489,827 673.689,661	37.945
12	368.489,827 673.689,661	13	368.491,04 673.671,814	17.888
13	368.491,04 673.671,814	14	368.520,89 673.669,32	29.954
14	368.520,89 673.669,32	15	368.521,32 673.681,623	12.311
15	368.521,32 673.681,623	16	368.624,472 673.687,689	103.33
16	368.624,472 673.687,689	17	368.787,3 673.708,442	164.145
17	368.787,3 673.708,442	18	368.858,572 673.730,534	74.617
18	368.858,572 673.730,534	19	368.936,017 673.768,644	86.314
19	368.936,017 673.768,644	20	368.904,06 673.767,466	31.979
20	368.904,06 673.767,466	1	368.891,868 673.762,404	13.201

** Lungimile segmentelor sunt determinate în planul de proiecție Stereo 70 și sunt rotunjite la 1 milimetru.

*** Distanța dintre puncte este formată din segmente cumulate ce sunt mai mici decât valoarea 1 milimetru.

**DATE DESPRE IMOBILUL NR. 1001**

Oficiul de Cadastru și Publicitate Imobiliară MARAMURES
Biroul de Cadastru și Publicitate Imobiliară Baia Mare

A. Partea I. Descrierea imobilului

Nr. CF vechi: 2237/N-Salsig
Nr. cadastral vechi: 1058, 1060, 1061, 1052,
1053, 1054, 1055, 1056, 1057, 1063,
1070/1-Salsig

TEREN Extravilan

Adresa: Jud. Maramures

Nr. Crt	Nr cadastral Nr. topografic	Suprafața* (mp)	Observații / Referințe
A1	50304	99.040	Sector cadastral: 1 Teren neimprejmuit; Imobil traversat de limita unităților administrativ teritoriale Asuaju de Sus, Sălsig și Bârsău.

B. Partea II. Proprietari și acte

Inscrieri privitoare la dreptul de proprietate și alte drepturi reale		Referințe
17586 / 17/04/2014		
Act Notarial nr. 1170, Contract de vanzare cumparare, din 17/04/2014 emis de NP Bal Cristina Maria;		
B1	Intabulare, drept de PROPRIETATE cu titlu de drept cumparare, dobandit prin Conventie, cota actuala 1/1, cota initiala 1/1 1) ZAH TRAIAN FANICA, casatorit cu 2) ZAH MARIA	A1
OBSERVATII: Pozitie transcrisa din CF nr. 50304, in rangul incheierii nr. 17586/17.04.2014		

C. Partea III. SARCINI

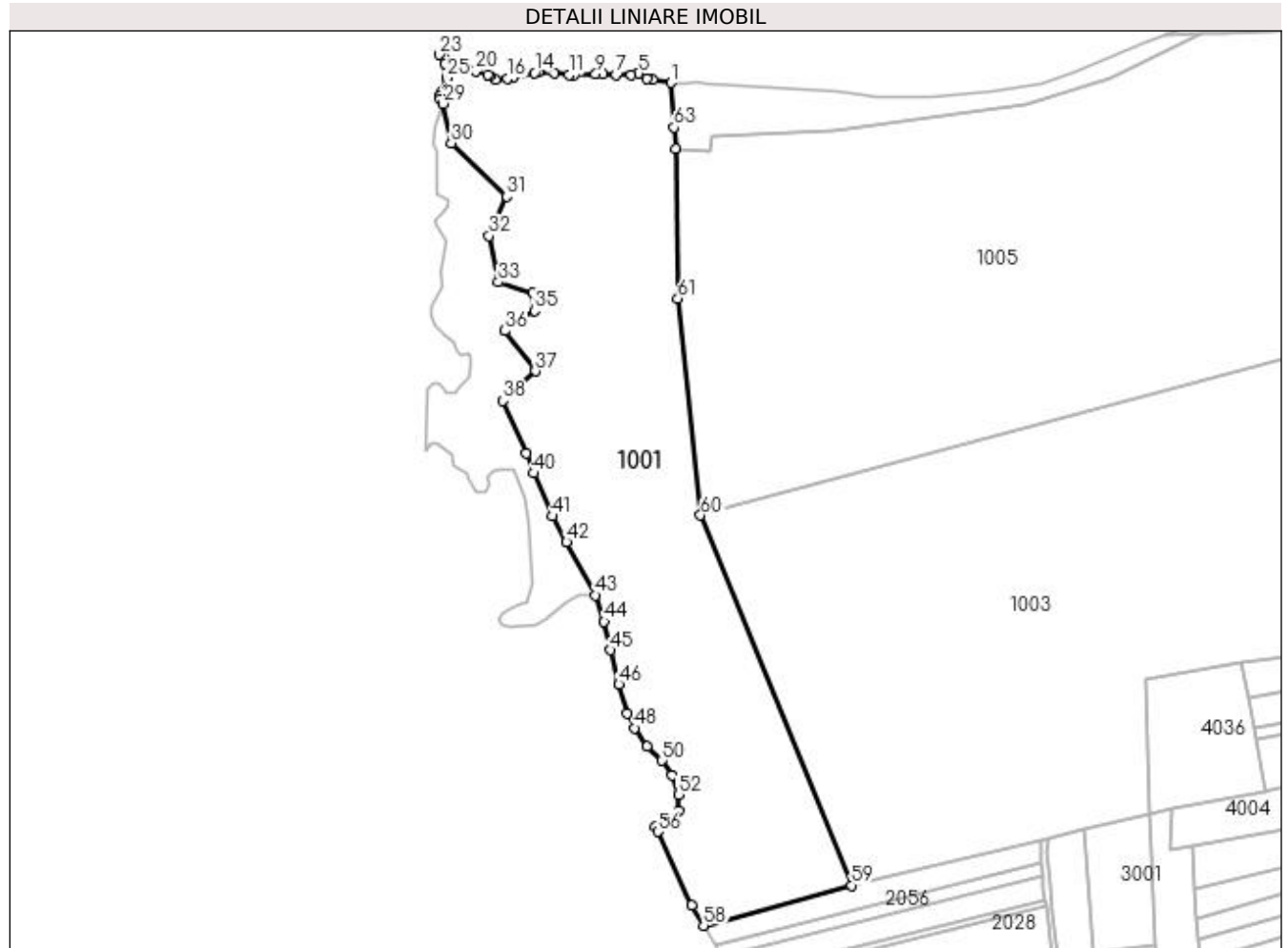
Inscrieri privind dezmembramintele dreptului de proprietate, drepturi reale de garanție și sarcini		Referințe
11444 / 26/03/2013		
Somatie nr. dosar ex. 150/2012, din 25/03/2013 emis de Ex. jud. Vucea Gheorghe;		
C1	se noteaza somatie de plata pentru suma de 5.560,44 lei reprezentand : cheltuieli de judecata, taxe timbru, cheltuieli de executare avansate, la care se adauga suma de 4.547,08 lei reprezentand: taxe CF, diferenta cheltuieli de executare, onorariu inclusiv T.V.A. in favoarea lui DULF VASILE .	A1
OBSERVATII: Pozitie transcrisa din CF nr. 50304, in rangul incheierii nr. 11444/26.03.2013		

Anexa Nr. 1 La Partea I

Teren

Nr cadastral	Suprafața (mp)*	Observații / Referințe
50304	99.040	Imobil traversat de limita unităților administrativ teritoriale Asuaju de Sus, Sălsig și Bărsău.

* Suprafața este determinată în planul de proiecție Stereo 70.



Date referitoare la teren

Crt	Categorie folosință	Intra vilan	Suprafața (mp)	Tarla	Parcelă	Nr. topo	Observații / Referințe
1	pasune	NU	99.040	Dealul Sălsigului	-	1058, 1060, 1061, 1052, 1053, 1054, 1055, 1056, 1057, 1063, 1070/1	

Lungime Segmente

1) Valorile lungimilor segmentelor sunt obținute din proiecție în plan.

Punct început	X / Y	Punct sfârșit	X / Y	Lungime segment	Punct început	X / Y	Punct sfârșit	X / Y	Lungime segment	Punct început	X / Y	Punct sfârșit	X / Y	Lungime segment
1	368.487,195 673.727,515	2	368.471,849 673.729,847	15.52 2	2	368.471,849 673.729,847	3	368.466,785 673.730,616	5.122	3	368.466,785 673.730,616	4	368.460,035 673.735,502	8.333
4	368.460,035 673.735,502	5	368.459,74 673.735,415	0.308	5	368.459,74 673.735,415	6	368.453,751 673.733,641	6.246	6	368.453,751 673.733,641	7	368.440,906 673.734,259	12.86
7	368.440,906 673.734,259	8	368.429,447 673.734,81	11.47 2	8	368.429,447 673.734,81	9	368.423,638 673.734,669	5.811	9	368.423,638 673.734,669	10	368.405,519 673.734,227	18.12 4

Punct început	X / Y	Punct sfârșit	X / Y	Lungime segment	Punct început	X / Y	Punct sfârșit	X / Y	Lungime segment	Punct început	X / Y	Punct sfârșit	X / Y	Lungime segment
10	368.405,519 673.734,227	11	368.400,82 673.734,112	4.7	11	368.400,82 673.734,112	12	368.388,897 673.735,283	11.98	12	368.388,897 673.735,283	13	368.374,753 673.736,672	14.21 2
13	368.374,753 673.736,672	14	368.371,861 673.735,925	2.987	14	368.371,861 673.735,925	15	368.354,038 673.731,32	18.40 8	15	368.354,038 673.731,32	16	368.349,041 673.730,782	5.026
16	368.349,041 673.730,782	17	368.338,91 673.729,691	10.19	17	368.338,91 673.729,691	18	368.333,764 673.733,182	6.218	18	368.333,764 673.733,182	19	368.332,102 673.734,31	2.009
19	368.332,102 673.734,31	20	368.322,32 673.737,42	10.26 4	20	368.322,32 673.737,42	21	368.311,67 673.744,44	12.75 6	21	368.311,67 673.744,44	22	368.295,46 673.749,45	16.96 7
22	368.295,46 673.749,45	23	368.291,438 673.751,139	4.362	23	368.291,438 673.751,139	24	368.296,184 673.743,872	8.68	24	368.296,184 673.743,872	25	368.297,517 673.731,612	12.33 2
25	368.297,517 673.731,612	26	368.292,451 673.718,817	13.76 1	26	368.292,451 673.718,817	27	368.292,358 673.716,957	1.862	27	368.292,358 673.716,957	28	368.292,185 673.713,486	3.475
28	368.292,185 673.713,486	29	368.294,584 673.709,755	4.436	29	368.294,584 673.709,755	30	368.301,44 673.676,45	34.00 3	30	368.301,44 673.676,45	31	368.348,315 673.631,28	65.09 7
31	368.348,315 673.631,28	32	368.333,155 673.597,79	36.76 1	32	368.333,155 673.597,79	33	368.341,16 673.558,82	39.78 4	33	368.341,16 673.558,82	34	368.370,29 673.549,91	30.46 2
34	368.370,29 673.549,91	35	368.371,89 673.534,75	15.24 4	35	368.371,89 673.534,75	36	368.346,74 673.517,76	30.35 1	36	368.346,74 673.517,76	37	368.372,51 673.483,69	42.71 8
37	368.372,51 673.483,69	38	368.345,102 673.458,513	37.21 7	38	368.345,102 673.458,513	39	368.364,799 673.414,218	48.47 7	39	368.364,799 673.414,218	40	368.371,279 673.397,27	18.14 5
40	368.371,279 673.397,27	41	368.386,72 673.361,04	39.38 3	41	368.386,72 673.361,04	42	368.398,91 673.339,11	25.09	42	368.398,91 673.339,11	43	368.423,134 673.294,235	50.99 6
43	368.423,134 673.294,235	44	368.430,685 673.271,992	23.49	44	368.430,685 673.271,992	45	368.436,4 673.247,679	24.97 6	45	368.436,4 673.247,679	46	368.443,216 673.218,684	29.78 5
46	368.443,216 673.218,684	47	368.450,413 673.194,429	25.3	47	368.450,413 673.194,429	48	368.456,546 673.181,901	13.94 9	48	368.456,546 673.181,901	49	368.466,943 673.166,174	18.85 3
49	368.466,943 673.166,174	50	368.479,742 673.154,447	17.35 9	50	368.479,742 673.154,447	51	368.488,539 673.142,186	15.09	51	368.488,539 673.142,186	52	368.493,605 673.125,661	17.28 4
52	368.493,605 673.125,661	53	368.493,586 673.111,883	13.77 8	53	368.493,586 673.111,883	54	368.490,92 673.106,818	5.724	54	368.490,92 673.106,818	55	368.474,136 673.098,509	18.72 8
55	368.474,136 673.098,509	56	368.476,032 673.094,353	4.568	56	368.476,032 673.094,353	57	368.504,529 673.031,874	68.67 1	57	368.504,529 673.031,874	58	368.514,799 673.014,852	19.88
58	368.514,799 673.014,852	59	368.639,938 673.049,002	129.7 15	59	368.639,938 673.049,002	60	368.512,32 673.361,836	337.8 63	60	368.512,32 673.361,836	61	368.493,132 673.544,906	184.0 73
61	368.493,132 673.544,906	62	368.491,04 673.671,814	126.9 25	62	368.491,04 673.671,814	63	368.489,827 673.689,661	17.88 8	63	368.489,827 673.689,661	1	368.487,195 673.727,515	37.94 5

** Lungimile segmentelor sunt determinate în planul de proiecție Stereo 70 și sunt rotunjite la 1 milimetru.

*** Distanța dintre puncte este formată din segmente cumulate ce sunt mai mici decât valoarea 1 milimetru.

**DATE DESPRE IMOBILUL NR. 1002**

Oficiul de Cadastru și Publicitate Imobiliară MARAMURES
Biroul de Cadastru și Publicitate Imobiliară Baia Mare

A. Partea I. Descrierea imobilului

TEREN Extravilan

Adresa: Jud. Maramures

Nr. Crt	Nr cadastral Nr. topografic	Suprafața* (mp)	Observații / Referințe
A1		20.035	Sector cadastral:1 Teren neimprejmuit;

B. Partea II. Proprietari și acte

Inscrieri privitoare la dreptul de proprietate și alte drepturi reale		Referințe
/		
Act Normativ nr. 7, Lege, din 13/03/1996 emis de Parlamentul Romaniei;		
B1	Intabulare, drept de PROPRIETATE, dobandit prin Lege, cota actuala 1/1 1) NEIDENTIFICAT NEIDENTIFICAT	A1
Act Normativ nr. 7, din 13/03/1996 emis de Parlamentul României;		
B2	În baza art 13, alin 15 din Legea 7/1996 cu modificările și completările ulterioare, se notează proprietar neidentificat	A1

C. Partea III. SARCINI .

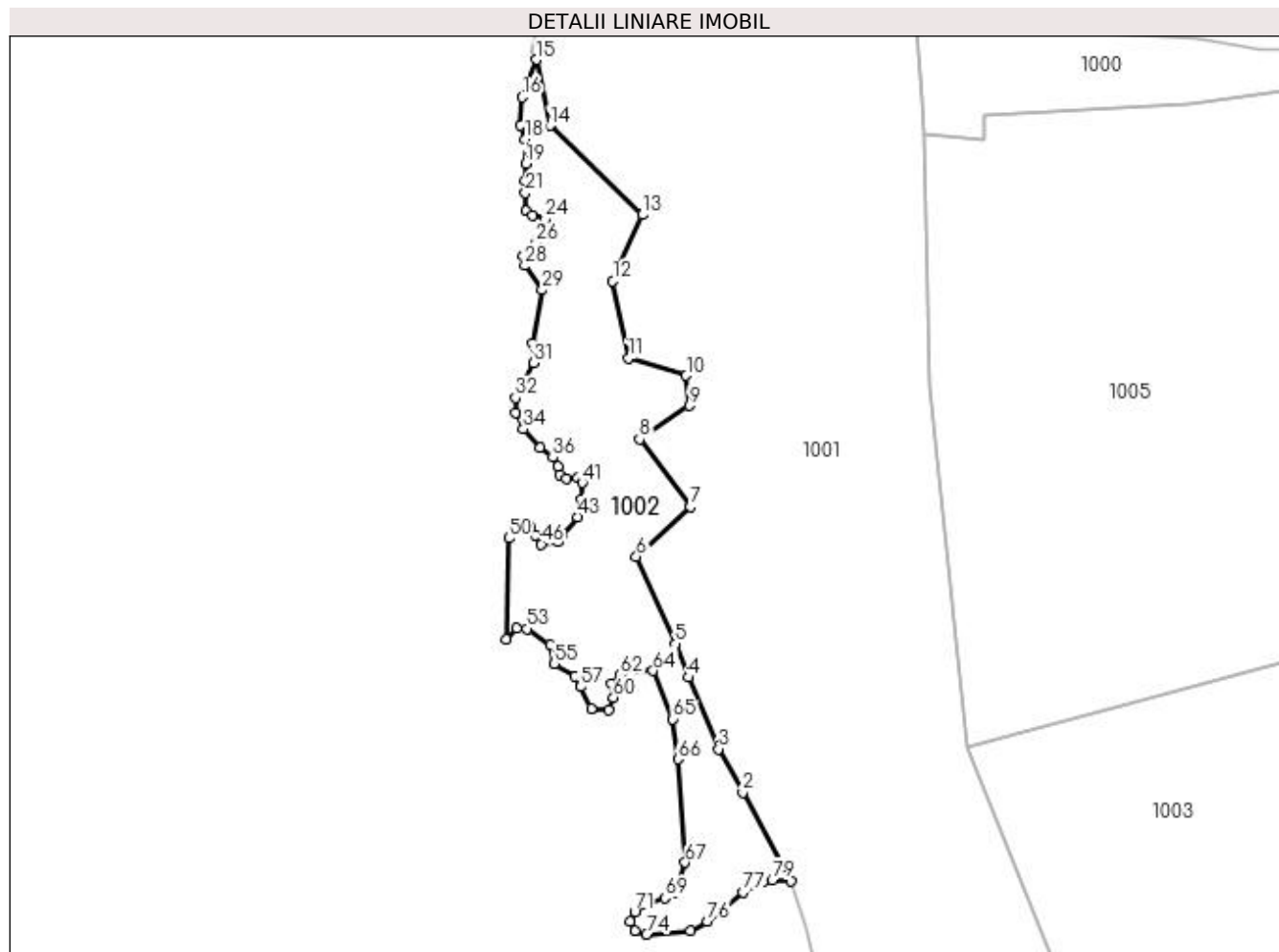
Inscrieri privind dezmembramintele dreptului de proprietate, drepturi reale de garanție și sarcini	Referințe
NU SUNT	

Anexa Nr. 1 La Partea I

Teren

Nr cadastral	Suprafața (mp)*	Observații / Referințe
	20.035	

* Suprafața este determinată în planul de proiecție Stereo 70.



Date referitoare la teren

Crt	Categorie folosință	Intra vilan	Suprafața (mp)	Tarla	Parcelă	Nr. topo	Observații / Referințe
1	padure	NU	20.035	Dealul Sălsigului	-	-	

Lungime Segmente

1) Valorile lungimilor segmentelor sunt obținute din proiecție în plan.

Punct început	X / Y	Punct sfârșit	X / Y	Lungime segment	Punct început	X / Y	Punct sfârșit	X / Y	Lungime segment	Punct început	X / Y	Punct sfârșit	X / Y	Lungime segment
1	368.423,134 673.294,235	2	368.398,91 673.339,11	50.99 6	2	368.398,91 673.339,11	3	368.386,72 673.361,04	25.09	3	368.386,72 673.361,04	4	368.371,279 673.397,27	39.38 3
4	368.371,279 673.397,27	5	368.364,799 673.414,218	18.14 5	5	368.364,799 673.414,218	6	368.345,102 673.458,513	48.47 7	6	368.345,102 673.458,513	7	368.372,51 673.483,69	37.21 7
7	368.372,51 673.483,69	8	368.346,74 673.517,76	42.71 8	8	368.346,74 673.517,76	9	368.371,89 673.534,75	30.35 1	9	368.371,89 673.534,75	10	368.370,29 673.549,91	15.24 4
10	368.370,29 673.549,91	11	368.341,16 673.558,82	30.46 2	11	368.341,16 673.558,82	12	368.333,155 673.597,79	39.78 4	12	368.333,155 673.597,79	13	368.348,315 673.631,28	36.76 1
13	368.348,315 673.631,28	14	368.301,44 673.676,45	65.09 7	14	368.301,44 673.676,45	15	368.294,584 673.709,755	34.00 3	15	368.294,584 673.709,755	16	368.287,385 673.690,831	20.24 7

Punct început	X / Y	Punct sfârșit	X / Y	Lungime segment	Punct început	X / Y	Punct sfârșit	X / Y	Lungime segment	Punct început	X / Y	Punct sfârșit	X / Y	Lungime segment
16	368.287,385 673.690,831	17	368.286,586 673.676,437	14.416	17	368.286,586 673.676,437	18	368.288,985 673.669,507	7.333	18	368.288,985 673.669,507	19	368.289,021 673.657,061	12.446
19	368.289,021 673.657,061	20	368.288,985 673.648,716	8.345	20	368.288,985 673.648,716	21	368.288,985 673.642,32	6.396	21	368.288,985 673.642,32	22	368.289,253 673.633,258	9.066
22	368.289,253 673.633,258	23	368.292,718 673.631,125	4.069	23	368.292,718 673.631,125	24	368.299,117 673.628,993	6.745	24	368.299,117 673.628,993	25	368.299,383 673.623,929	5.071
25	368.299,383 673.623,929	26	368.294,317 673.616,999	8.584	26	368.294,317 673.616,999	27	368.287,918 673.610,336	9.238	27	368.287,918 673.610,336	28	368.288,719 673.605,537	4.865
28	368.288,719 673.605,537	29	368.297,517 673.593,277	15.09	29	368.297,517 673.593,277	30	368.292,706 673.566,129	27.571	30	368.292,706 673.566,129	31	368.293,24 673.556,269	9.874
31	368.293,24 673.556,269	32	368.283,909 673.538,676	19.914	32	368.283,909 673.538,676	33	368.284,175 673.530,947	7.734	33	368.284,175 673.530,947	34	368.287,908 673.522,95	8.825
34	368.287,908 673.522,95	35	368.296,172 673.513,622	12.462	35	368.296,172 673.513,622	36	368.302,838 673.508,558	8.371	36	368.302,838 673.508,558	37	368.305,503 673.504,026	5.257
37	368.305,503 673.504,026	38	368.306,304 673.499,762	4.339	38	368.306,304 673.499,762	39	368.309,77 673.497,63	4.069	39	368.309,77 673.497,63	40	368.315,369 673.498,162	5.624
40	368.315,369 673.498,162	41	368.317,768 673.495,764	3.392	41	368.317,768 673.495,764	42	368.317,501 673.487,234	8.534	42	368.317,501 673.487,234	43	368.315,369 673.478,439	9.05
43	368.315,369 673.478,439	44	368.307,904 673.469,642	11.537	44	368.307,904 673.469,642	45	368.305,237 673.466,08	4.45	45	368.305,237 673.466,08	46	368.296,973 673.464,747	8.371
46	368.296,973 673.464,747	47	368.294,039 673.469,279	5.399	47	368.294,039 673.469,279	48	368.291,106 673.473,542	5.175	48	368.291,106 673.473,542	49	368.286,574 673.473,809	4.54
49	368.286,574 673.473,809	50	368.280,606 673.467,681	8.554	50	368.280,606 673.467,681	51	368.279,466 673.416,506	51.188	51	368.279,466 673.416,506	52	368.284,442 673.422,1	7.487
52	368.284,442 673.422,1	53	368.289,774 673.421,833	5.339	53	368.289,774 673.421,833	54	368.301,772 673.413,837	14.418	54	368.301,772 673.413,837	55	368.303,637 673.404,242	9.775
55	368.303,637 673.404,242	56	368.314,035 673.397,845	12.208	56	368.314,035 673.397,845	57	368.316,702 673.392,515	5.96	57	368.316,702 673.392,515	58	368.322,314 673.381,502	12.36
58	368.322,314 673.381,502	59	368.331,113 673.380,701	8.835	59	368.331,113 673.380,701	60	368.333,513 673.387,099	6.833	60	368.333,513 673.387,099	61	368.332,714 673.394,295	7.24
61	368.332,714 673.394,295	62	368.336,713 673.398,559	5.846	62	368.336,713 673.398,559	63	368.341,511 673.400,426	5.148	63	368.341,511 673.400,426	64	368.353,509 673.400,693	12.001
64	368.353,509 673.400,693	65	368.363,64 673.376,171	26.532	65	368.363,64 673.376,171	66	368.366,04 673.355,913	20.4	66	368.366,04 673.355,913	67	368.369,773 673.303,672	52.374
67	368.369,773 673.303,672	68	368.365,546 673.288,638	15.617	68	368.365,546 673.288,638	69	368.359,413 673.285,706	6.798	69	368.359,413 673.285,706	70	368.349,549 673.282,24	10.455
70	368.349,549 673.282,24	71	368.344,216 673.278,775	6.36	71	368.344,216 673.278,775	72	368.342,084 673.273,712	5.494	72	368.342,084 673.273,712	73	368.344,216 673.268,913	5.251
73	368.344,216 673.268,913	74	368.350,348 673.267,314	6.337	74	368.350,348 673.267,314	75	368.372,477 673.269,18	22.208	75	368.372,477 673.269,18	76	368.381,009 673.273,977	9.788
76	368.381,009 673.273,977	77	368.398,872 673.288,638	23.109	77	368.398,872 673.288,638	78	368.409,003 673.293,968	11.448	78	368.409,003 673.293,968	79	368.413,802 673.294,767	4.865
79	368.413,802 673.294,767	1	368.423,134 673.294,235	9.347										

** Lungimile segmentelor sunt determinate în planul de proiecție Stereo 70 și sunt rotunjite la 1 milimetru.

*** Distanța dintre puncte este formată din segmente cumulate ce sunt mai mici decât valoarea 1 milimetru.

**DATE DESPRE IMOBILUL NR. 1003**

Oficiul de Cadastru și Publicitate Imobiliară MARAMURES
Biroul de Cadastru și Publicitate Imobiliară Baia Mare

A. Partea I. Descrierea imobilului

TEREN Extravilan

Nr. cadastral vechi:50540

Adresa: Jud. Maramures

Nr. Crt	Nr cadastral Nr. topografic	Suprafața* (mp)	Observații / Referințe
A1	50540	183.900	Sector cadastral:1 Teren neimprejmuit;

B. Partea II. Proprietari și acte

Inscrieri privitoare la dreptul de proprietate și alte drepturi reale	Referințe
7200 / 12/02/2016	
Act Notarial nr. 72, Contract de vanzare cumparare, din 11/02/2016 emis de Np Niculescu Tagarlas Petrina Consuela;	
B1	Intabulare, drept de PROPRIETATEcu titlu de drept cumparare, dobandit prin Conventie, cota actuala 1/1, cota initiala 1/1
	1) SUFANA ILIE , necasatorit, bun propriu
	<i>OBSERVATII: Pozitie transcrisa din CF nr. 50540, in rangul incheierii nr. 7200/12.02.2016</i>

C. Partea III. SARCINI .

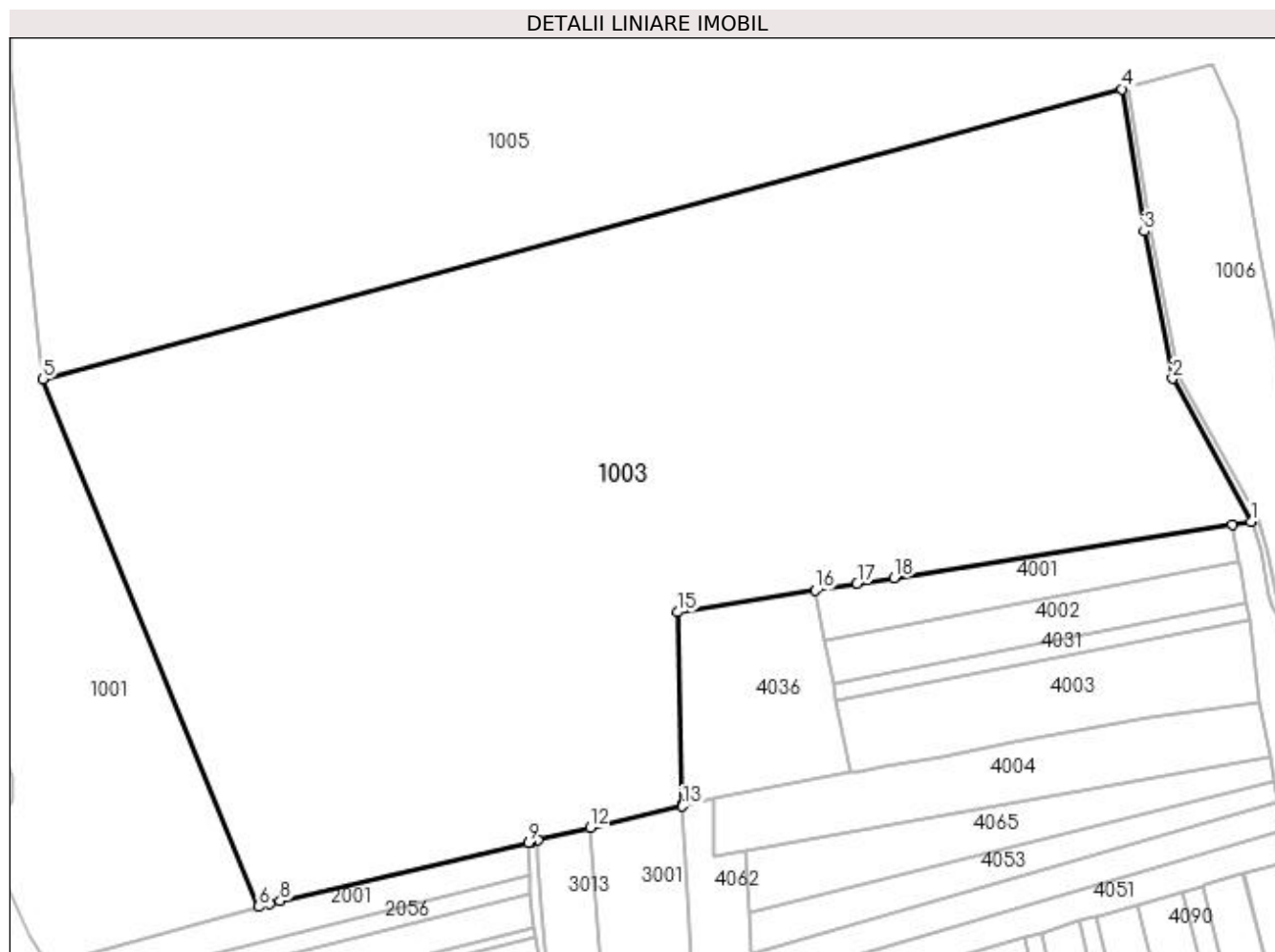
Inscrieri privind dezmembramintele dreptului de proprietate, drepturi reale de garanție și sarcini	Referințe
NU SUNT	

Anexa Nr. 1 La Partea I

Teren

Nr cadastral	Suprafața (mp)*	Observații / Referințe
50540	183.900	

* Suprafața este determinată în planul de proiecție Stereo 70.



Date referitoare la teren

Crt	Categorie folosință	Intra vilan	Suprafața (mp)	Tarla	Parcelă	Nr. topo	Observații / Referințe
1	pasune	NU	183.900	Dealul Sălsigului	-	-	

Lungime Segmente

1) Valorile lungimilor segmentelor sunt obținute din proiecție în plan.

Punct început	X / Y	Punct sfârșit	X / Y	Lungime segment (** (m)
1	369.228,806 673.277,473	2	369.182,214 673.362,189	96.683
2	369.182,214 673.362,189	3	369.165,303 673.449,419	88.854
3	369.165,303 673.449,419	4	369.152,274 673.533,882	85.462
4	369.152,274 673.533,882	5	368.512,32 673.361,836	662.677
5	368.512,32 673.361,836	6	368.639,938 673.049,002	337.863

Punct început	X / Y	Punct sfârșit	X / Y	Lungime segment (** (m)
6	368.639,938 673.049,002	7	368.646,561 673.050,809	6.865
7	368.646,561 673.050,809	8	368.652,881 673.052,534	6.551
8	368.652,881 673.052,534	9	368.800,324 673.087,223	151.469
9	368.800,324 673.087,223	10	368.802,068 673.087,633	1.792
10	368.802,068 673.087,633	11	368.805,987 673.088,555	4.026
11	368.805,987 673.088,555	12	368.836,964 673.095,843	31.823
12	368.836,964 673.095,843	13	368.891,479 673.108,669	56.003
13	368.891,479 673.108,669	14	368.891,448 673.109,957	1.288
14	368.891,448 673.109,957	15	368.888,69 673.223,761	113.837
15	368.888,69 673.223,761	16	368.970,365 673.236,659	82.687
16	368.970,365 673.236,659	17	368.995,09 673.240,564	25.031
17	368.995,09 673.240,564	18	369.017,084 673.244,037	22.267
18	369.017,084 673.244,037	19	369.217,569 673.275,699	202.97
19	369.217,569 673.275,699	1	369.228,806 673.277,473	11.376

** Lungimile segmentelor sunt determinate în planul de proiecție Stereo 70 și sunt rotunjite la 1 milimetru.

*** Distanța dintre puncte este formată din segmente cumulate ce sunt mai mici decât valoarea 1 milimetru.

**DATE DESPRE IMOBILUL NR. 1004**

Oficiul de Cadastru și Publicitate Imobiliară MARAMURES
Biroul de Cadastru și Publicitate Imobiliară Baia Mare

A. Partea I. Descrierea imobilului

TEREN Extravilan

Adresa: Jud. Maramures

Nr. Crt	Nr cadastral Nr. topografic	Suprafața* (mp)	Observații / Referințe
A1		1.116	Sector cadastral:1 Teren neimprejmuit;

B. Partea II. Proprietari și acte

Inscrieri privitoare la dreptul de proprietate și alte drepturi reale		Referințe
/		
Act Normativ nr. 7, Lege, din 13/03/1996 emis de Parlamentul Romaniei;		
B1	Intabulare, drept de PROPRIETATE, dobandit prin Lege, cota actuala 1/1 1) NEIDENTIFICAT NEIDENTIFICAT	A1
Act Normativ nr. 7, din 13/03/1996 emis de Parlamentul României;		
B2	În baza art 13, alin 15 din Legea 7/1996 cu modificările și completările ulterioare, se notează proprietar neidentificat	A1

C. Partea III. SARCINI .

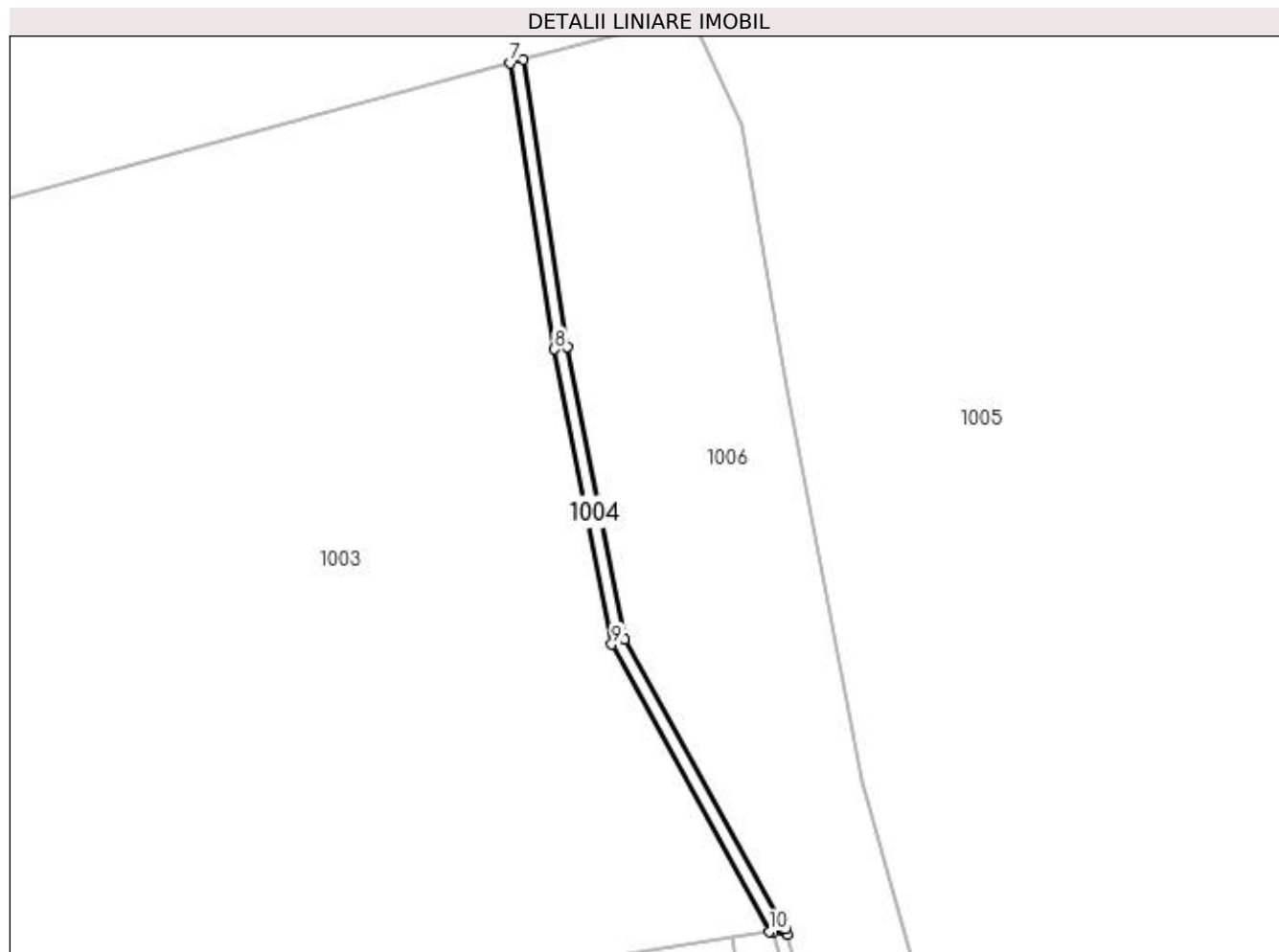
Inscrieri privind dezmembramintele dreptului de proprietate, drepturi reale de garanție și sarcini	Referințe
NU SUNT	

Anexa Nr. 1 La Partea I

Teren

Nr cadastral	Suprafața (mp)*	Observații / Referințe
	1.116	

* Suprafața este determinată în planul de proiecție Stereo 70.



Date referitoare la teren

Crt	Categorie folosință	Intravilan	Suprafața (mp)	Tarla	Parcelă	Nr. topo	Observații / Referințe
1	drum	NU	1.116	Dealul Sălsigului	-	-	

Lungime Segmente

1) Valorile lungimilor segmentelor sunt obținute din proiecție în plan.

Punct început	X / Y	Punct sfârșit	X / Y	Lungime segment (** (m)
1	369.230,036 673.277,265	2	369.233,996 673.276,597	4.016
2	369.233,996 673.276,597	3	369.233,637 673.278,142	1.586
3	369.233,637 673.278,142	4	369.186,022 673.363,567	97.799
4	369.186,022 673.363,567	5	369.169,244 673.450,105	88.149
5	369.169,244 673.450,105	6	369.156,163 673.534,907	85.805

Punct început	X / Y	Punct sfârșit	X / Y	Lungime segment (** (m)
6	369.156,163 673.534,907	7	369.152,274 673.533,882	4.022
7	369.152,274 673.533,882	8	369.165,303 673.449,419	85.462
8	369.165,303 673.449,419	9	369.182,214 673.362,189	88.854
9	369.182,214 673.362,189	10	369.228,806 673.277,473	96.683
10	369.228,806 673.277,473	1	369.230,036 673.277,265	1.247

** Lungimile segmentelor sunt determinate în planul de proiecție Stereo 70 și sunt rotunjite la 1 milimetru.

*** Distanța dintre puncte este formată din segmente cumulate ce sunt mai mici decât valoarea 1 milimetru.

**DATE DESPRE IMOBILUL NR. 1005**

Oficiul de Cadastru și Publicitate Imobiliară MARAMURES
Biroul de Cadastru și Publicitate Imobiliară Baia Mare

A. Partea I. Descrierea imobilului

Nr. CF vechi:1987/Salsig
Nr. cadastral vechi:50303
Nr. topografic:2676/1, 2675/1/1

TEREN Extravilan

Adresa: Jud. Maramures

Nr. Crt	Nr cadastral Nr. topografic	Suprafața* (mp)	Observații / Referințe
A1	50303	370.000	Sector cadastral:1 Teren neimprejmuț; SI CFE 50874

B. Partea II. Proprietari și acte

Inscrieri privitoare la dreptul de proprietate și alte drepturi reale	Referințe
15412 / 18/04/2013	
Act Administrativ nr. 1075, Ordin, din 08/04/2013 emis de Institutia Prefectului Judetului Maramures (Documentatia cadastrala avizata sub nr. 10922 din 21.03.2013 de OCPI Maramures);	
B1	A1
Intabulare, drept de PROPRIETATEcu titlu de drept reconstituire in baza art. 33 si 44 din Legea 18/1991, dobandit prin Lege, cota actuala 1/1, cota initiala 1/1	
1) COMUNA GÂRDANI , CIF:16367608	
<i>OBSERVATII: Pozitie transcrisa din CF nr. 50303, in rangul incheierii nr. 15412/18.04.2013</i>	

C. Partea III. SARCINI .

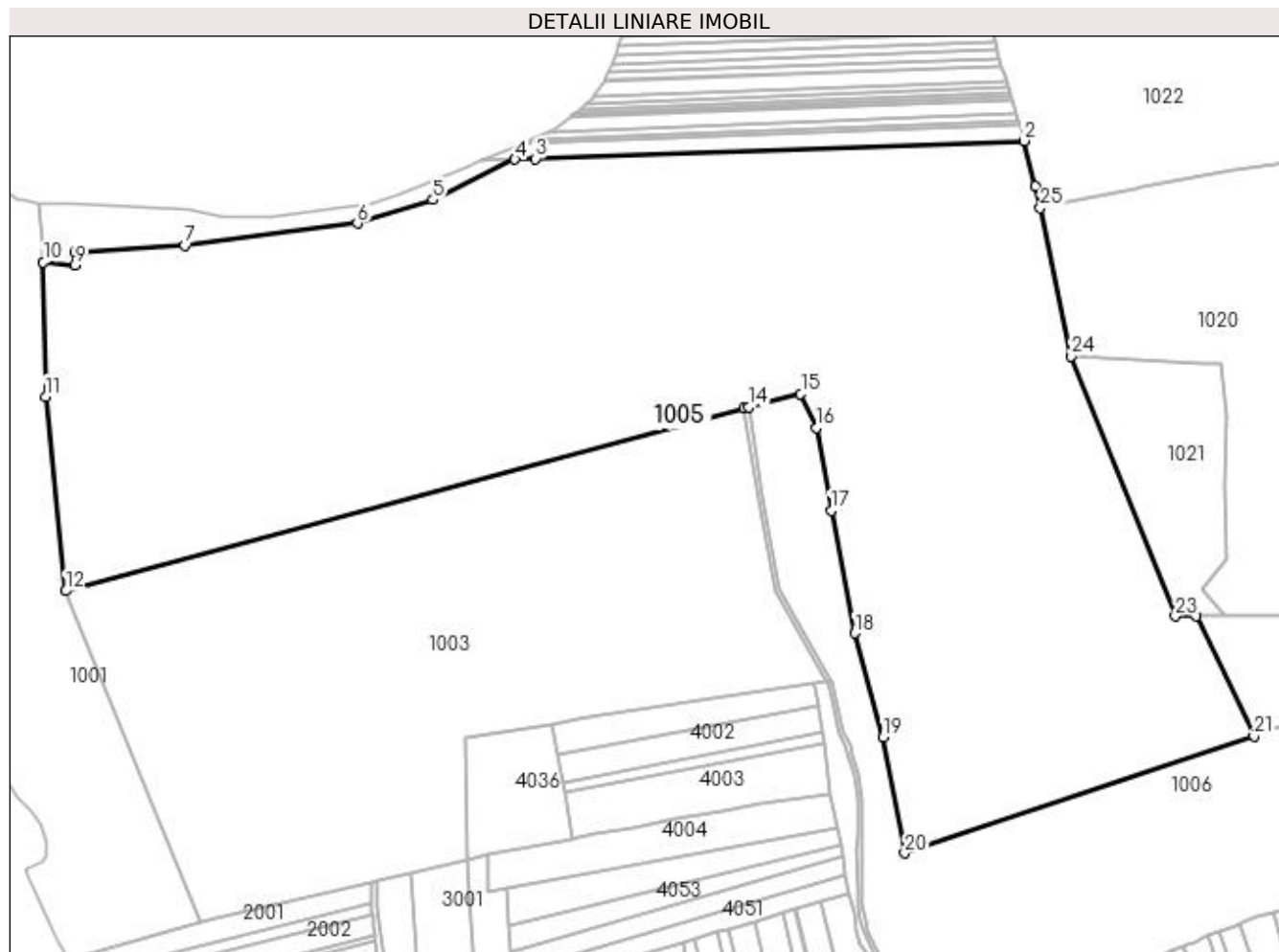
Inscrieri privind dezmembramintele dreptului de proprietate, drepturi reale de garanție și sarcini	Referințe
NU SUNT	

Anexa Nr. 1 La Partea I

Teren

Nr cadastral	Suprafața (mp)*	Observații / Referințe
50303	370.000	SI CFE 50874

* Suprafața este determinată în planul de proiecție Stereo 70.



Date referitoare la teren

Crt	Categorie folosință	Intravilan	Suprafața (mp)	Tarla	Parcelă	Nr. topo	Observații / Referințe
1	drum	NU	4.878	Dealul Sălsigului	-	2676/1, 2675/1/1	
2	pasune	NU	365.122	Dealul Sălsigului	-	2676/1, 2675/1/1	

Lungime Segmente

1) Valorile lungimilor segmentelor sunt obținute din proiecție în plan.

Punct început	X / Y	Punct sfârșit	X / Y	Lungime segment (** (m)
1	369.426,981 673.743,261	2	369.416,306 673.786,35	44.392
3	368.955,219 673.769,352	4	368.936,017 673.768,644	19.215
5	368.858,572 673.730,534	6	368.787,3 673.708,442	74.617
7	368.624,472 673.687,689	8	368.521,32 673.681,623	103.33

Punct început	X / Y	Punct sfârșit	X / Y	Lungime segment (** (m)
2	369.416,306 673.786,35	3	368.955,219 673.769,352	461.4
4	368.936,017 673.768,644	5	368.858,572 673.730,534	86.314
6	368.787,3 673.708,442	7	368.624,472 673.687,689	164.145
8	368.521,32 673.681,623	9	368.520,89 673.669,32	12.311

Punct început	X / Y	Punct sfârșit	X / Y	Lungime segment (** (m)
9	368.520,89 673.669,32	10	368.491,04 673.671,814	29.954
11	368.493,132 673.544,906	12	368.512,32 673.361,836	184.073
13	369.152,274 673.533,882	14	369.156,163 673.534,907	4.022
15	369.205,371 673.547,887	16	369.220,543 673.515,85	35.448
17	369.234,046 673.437,829	18	369.256,267 673.322,074	117.869
19	369.283,326 673.223,807	20	369.303,565 673.114,411	111.252
21	369.632,927 673.224,783	22	369.578,628 673.338,436	125.958
23	369.558,726 673.337,842	24	369.460,07 673.583,229	264.476
25	369.431,241 673.722,855	1	369.426,981 673.743,261	20.846

Punct început	X / Y	Punct sfârșit	X / Y	Lungime segment (** (m)
10	368.491,04 673.671,814	11	368.493,132 673.544,906	126.925
12	368.512,32 673.361,836	13	369.152,274 673.533,882	662.677
14	369.156,163 673.534,907	15	369.205,371 673.547,887	50.891
16	369.220,543 673.515,85	17	369.234,046 673.437,829	79.181
18	369.256,267 673.322,074	19	369.283,326 673.223,807	101.924
20	369.303,565 673.114,411	21	369.632,927 673.224,783	347.363
22	369.578,628 673.338,436	23	369.558,726 673.337,842	19.911
24	369.460,07 673.583,229	25	369.431,241 673.722,855	142.571

** Lungimile segmentelor sunt determinate în planul de proiecție Stereo 70 și sunt rotunjite la 1 milimetru.

*** Distanța dintre puncte este formată din segmente cumulate ce sunt mai mici decât valoarea 1 milimetru.

**DATE DESPRE IMOBILUL NR. 1006**

Oficiul de Cadastru și Publicitate Imobiliară MARAMURES
Biroul de Cadastru și Publicitate Imobiliară Baia Mare

A. Partea I. Descrierea imobilului

TEREN Extravilan

Nr. cadastral vechi:50539

Adresa: Jud. Maramures

Nr. Crt	Nr cadastral Nr. topografic	Suprafața* (mp)	Observații / Referințe
A1	50539	104.200	Sector cadastral:1 Teren neimprejmuit;

B. Partea II. Proprietari și acte

Inscrieri privitoare la dreptul de proprietate și alte drepturi reale	Referințe
7199 / 12/02/2016	
Act Notarial nr. 72, Contract de vanzare cumparare, din 11/02/2016 emis de NP Niculescu Tagarlas Petrina Consuela;	
B1	Intabulare, drept de PROPRIETATEcu titlu de drept cumparare, dobandit prin Conventie, cota actuala 1/1, cota initiala 1/1
	1) SUFANA ILIE , necasatorit, bun propriu
	<i>OBSERVATII: Pozitie transcrisa din CF nr. 50539, in rangul incheierii nr. 7199/12.02.2016</i>

C. Partea III. SARCINI .

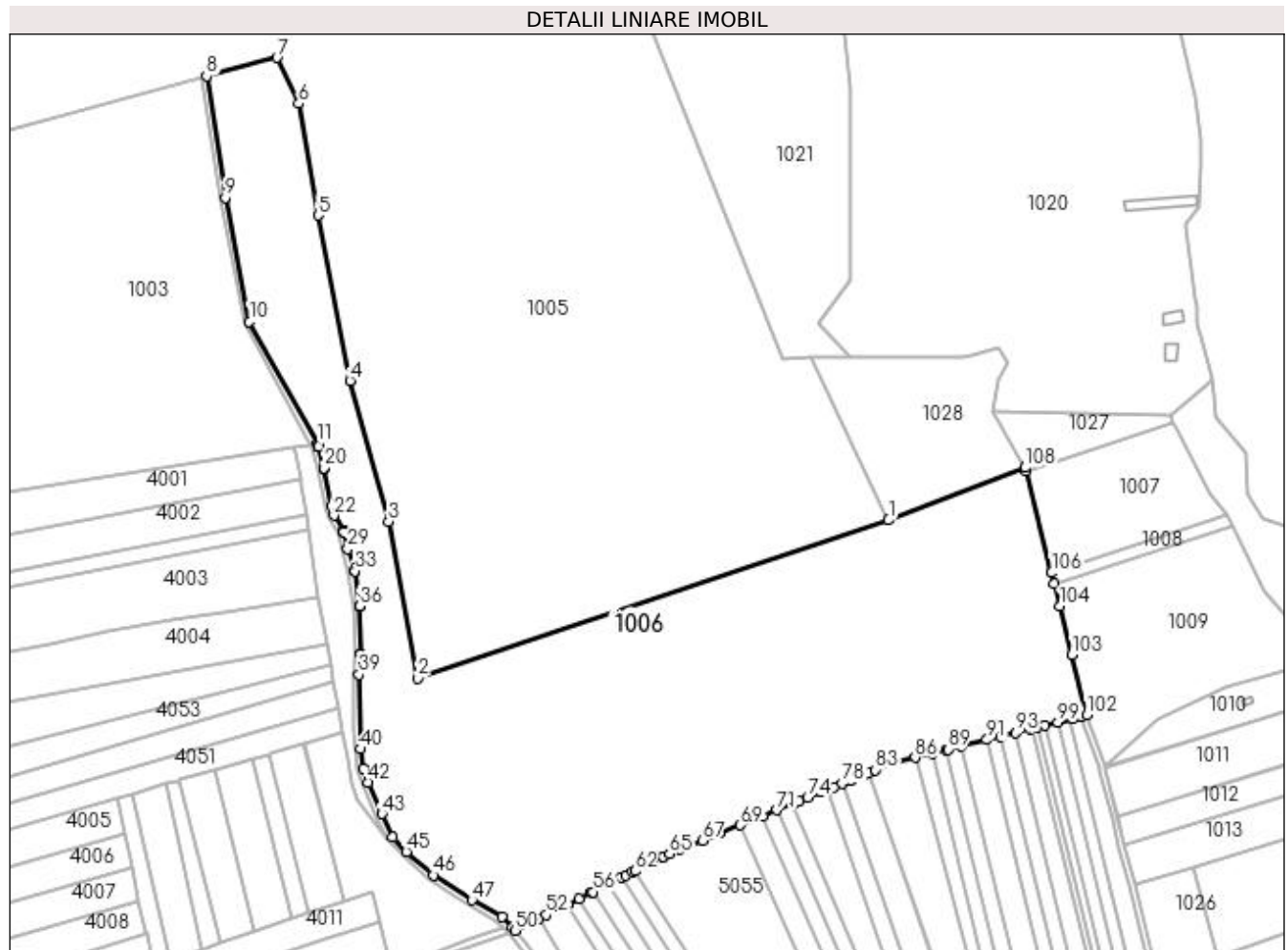
Inscrieri privind dezmembramintele dreptului de proprietate, drepturi reale de garanție și sarcini	Referințe
NU SUNT	

Anexa Nr. 1 La Partea I

Teren

Nr cadastral	Suprafața (mp)*	Observații / Referințe
50539	104.200	

* Suprafața este determinată în planul de proiecție Stereo 70.



Date referitoare la teren

Crt	Categorie folosință	Intra vilan	Suprafața (mp)	Tarla	Parcelă	Nr. topo	Observații / Referințe
1	pasune	NU	104.200	Dealul Sălsigului	-	-	

Lungime Segmente

1) Valorile lungimilor segmentelor sunt obținute din proiecție în plan.

Punct început	X / Y	Punct sfârșit	X / Y	Lungime segment	Punct început	X / Y	Punct sfârșit	X / Y	Lungime segment	Punct început	X / Y	Punct sfârșit	X / Y	Lungime segment
1	369.632,927 673.224,783	2	369.303,565 673.114,411	347.363	2	369.303,565 673.114,411	3	369.283,326 673.223,807	111.252	3	369.283,326 673.223,807	4	369.256,267 673.322,074	101.924
4	369.256,267 673.322,074	5	369.234,046 673.437,829	117.869	5	369.234,046 673.437,829	6	369.220,543 673.515,85	79.181	6	369.220,543 673.515,85	7	369.205,371 673.547,887	35.448
7	369.205,371 673.547,887	8	369.156,163 673.534,907	50.891	8	369.156,163 673.534,907	9	369.169,244 673.450,105	85.805	9	369.169,244 673.450,105	10	369.186,022 673.363,567	88.149
10	369.186,022 673.363,567	11	369.233,637 673.278,142	97.799	11	369.233,637 673.278,142	12	369.233,996 673.276,597	1.586	12	369.233,996 673.276,597	13	369.234,013 673.276,568	0.034
13	369.234,013 673.276,568	14	369.234,075 673.276,453	0.131	14	369.234,075 673.276,453	15	369.234,129 673.276,333	0.132	15	369.234,129 673.276,333	16	369.234,175 673.276,211	0.13

Punct început	X / Y	Punct sfârșit	X / Y	Lungime segment	Punct început	X / Y	Punct sfârșit	X / Y	Lungime segment	Punct început	X / Y	Punct sfârșit	X / Y	Lungime segment
16	369.234,175 673.276,211	17	369.234,213 673.276,087	0.13	17	369.234,213 673.276,087	18	369.238,179 673.261,324	15.28 6	18	369.238,179 673.261,324	19	369.238,209 673.261,196	0.131
19	369.238,209 673.261,196	20	369.238,211 673.261,185	0.011	20	369.238,211 673.261,185	21	369.243,264 673.235,04	26.62 9	21	369.243,264 673.235,04	22	369.245,153 673.228,113	7.18
22	369.245,153 673.228,113	23	369.251,86 673.217,078	12.91 3	23	369.251,86 673.217,078	24	369.251,922 673.216,962	0.132	24	369.251,922 673.216,962	25	369.251,976 673.216,843	0.131
25	369.251,976 673.216,843	26	369.252,022 673.216,721	0.13	26	369.252,022 673.216,721	27	369.252,06 673.216,595	0.132	27	369.252,06 673.216,595	28	369.252,079 673.216,519	0.078
28	369.252,079 673.216,519	29	369.254,702 673.204,934	11.87 8	29	369.254,702 673.204,934	30	369.259,74 673.189,601	16.13 9	30	369.259,74 673.189,601	31	369.259,772 673.189,494	0.112
31	369.259,772 673.189,494	32	369.259,802 673.189,367	0.13	32	369.259,802 673.189,367	33	369.259,822 673.189,247	0.122	33	369.259,822 673.189,247	34	369.263,128 673.165,0	24.47 1
34	369.263,128 673.165,0	35	369.263,141 673.164,871	0.13	35	369.263,141 673.164,871	36	369.263,145 673.164,766	0.105	36	369.263,145 673.164,766	37	369.263,586 673.131,249	33.52
37	369.263,586 673.131,249	38	369.263,582 673.131,126	0.123	38	369.263,582 673.131,126	39	369.262,706 673.116,891	14.26 2	39	369.262,706 673.116,891	40	369.264,023 673.064,878	52.03
40	369.264,023 673.064,878	41	369.265,964 673.051,504	13.51 4	41	369.265,964 673.051,504	42	369.269,188 673.041,619	10.39 7	42	369.269,188 673.041,619	43	369.278,616 673.019,691	23.86 9
43	369.278,616 673.019,691	44	369.286,177 673.003,274	18.07 4	44	369.286,177 673.003,274	45	369.295,798 672.993,225	13.91 2	45	369.295,798 672.993,225	46	369.314,572 672.976,853	24.91
46	369.314,572 672.976,853	47	369.341,499 672.959,339	32.12 2	47	369.341,499 672.959,339	48	369.362,508 672.947,611	24.06 1	48	369.362,508 672.947,611	49	369.369,951 672.940,877	10.03 7
49	369.369,951 672.940,877	50	369.371,833 672.938,217	3.258	50	369.371,833 672.938,217	51	369.387,987 672.946,22	18.02 8	51	369.387,987 672.946,22	52	369.393,639 672.949,02	6.308
52	369.393,639 672.949,02	53	369.408,533 672.956,398	16.62 1	53	369.408,533 672.956,398	54	369.416,729 672.960,459	9.147	54	369.416,729 672.960,459	55	369.425,228 672.964,669	9.485
55	369.425,228 672.964,669	56	369.426,112 672.965,107	0.987	56	369.426,112 672.965,107	57	369.436,468 672.970,238	11.55 7	57	369.436,468 672.970,238	58	369.439,571 672.971,775	3.463
58	369.439,571 672.971,775	59	369.446,156 672.975,037	7.349	59	369.446,156 672.975,037	60	369.449,238 672.976,564	3.44	60	369.449,238 672.976,564	61	369.454,063 672.978,954	5.384
61	369.454,063 672.978,954	62	369.455,453 672.979,643	1.551	62	369.455,453 672.979,643	63	369.475,322 672.989,486	22.17 3	63	369.475,322 672.989,486	64	369.475,553 672.989,601	0.258
64	369.475,553 672.989,601	65	369.479,768 672.991,689	4.704	65	369.479,768 672.991,689	66	369.487,493 672.994,833	8.34	66	369.487,493 672.994,833	67	369.502,788 673.001,059	16.51 4
67	369.502,788 673.001,059	68	369.514,615 673.005,873	12.76 9	68	369.514,615 673.005,873	69	369.529,399 673.011,89	15.96 2	69	369.529,399 673.011,89	70	369.544,975 673.018,231	16.81 7
70	369.544,975 673.018,231	71	369.554,818 673.022,237	10.62 7	71	369.554,818 673.022,237	72	369.566,847 673.027,133	12.98 7	72	369.566,847 673.027,133	73	369.570,411 673.028,584	3.848
73	369.570,411 673.028,584	74	369.576,269 673.030,968	6.325	74	369.576,269 673.030,968	75	369.585,602 673.034,767	10.07 7	75	369.585,602 673.034,767	76	369.589,979 673.036,549	4.726
76	369.589,979 673.036,549	77	369.594,847 673.038,53	5.256	77	369.594,847 673.038,53	78	369.600,611 673.040,876	6.223	78	369.600,611 673.040,876	79	369.605,334 673.042,799	5.099
79	369.605,334 673.042,799	80	369.606,256 673.043,174	0.995	80	369.606,256 673.043,174	81	369.615,321 673.046,864	9.787	81	369.615,321 673.046,864	82	369.618,953 673.048,342	3.921
82	369.618,953 673.048,342	83	369.623,789 673.050,31	5.221	83	369.623,789 673.050,31	84	369.635,679 673.055,15	12.83 7	84	369.635,679 673.055,15	85	369.637,069 673.055,492	1.431
85	369.637,069 673.055,492	86	369.651,569 673.059,062	14.93 3	86	369.651,569 673.059,062	87	369.663,372 673.061,967	12.15 5	87	369.663,372 673.061,967	88	369.673,276 673.064,405	10.2
88	369.673,276 673.064,405	89	369.674,349 673.064,669	1.105	89	369.674,349 673.064,669	90	369.683,664 673.066,962	9.593	90	369.683,664 673.066,962	91	369.701,641 673.071,388	18.51 4
91	369.701,641 673.071,388	92	369.711,023 673.073,697	9.662	92	369.711,023 673.073,697	93	369.721,514 673.076,28	10.80 4	93	369.721,514 673.076,28	94	369.732,027 673.078,868	10.82 7
94	369.732,027 673.078,868	95	369.733,842 673.079,314	1.869	95	369.733,842 673.079,314	96	369.735,293 673.079,672	1.495	96	369.735,293 673.079,672	97	369.737,108 673.080,118	1.869
97	369.737,108 673.080,118	98	369.742,193 673.081,37	5.237	98	369.742,193 673.081,37	99	369.751,266 673.083,604	9.344	99	369.751,266 673.083,604	100	369.761,823 673.086,202	10.87 2
100	369.761,823 673.086,202	101	369.767,798 673.087,673	6.153	101	369.767,798 673.087,673	102	369.771,697 673.088,633	4.015	102	369.771,697 673.088,633	103	369.761,118 673.130,937	43.60 7
103	369.761,118 673.130,937	104	369.752,69 673.164,64	34.74 1	104	369.752,69 673.164,64	105	369.748,772 673.180,306	16.14 9	105	369.748,772 673.180,306	106	369.746,837 673.188,043	7.975
106	369.746,837 673.188,043	107	369.729,006 673.259,346	73.49 9	107	369.729,006 673.259,346	108	369.728,451 673.261,565	2.287	108	369.728,451 673.261,565	1	369.632,927 673.224,783	102.3 61

** Lungimile segmentelor sunt determinate în planul de proiecție Stereo 70 și sunt rotunjite la 1 milimetru.

*** Distanța dintre puncte este formată din segmente cumulate ce sunt mai mici decât valoarea 1 milimetru.



DATE DESPRE IMOBILUL NR. 1007

Oficiul de Cadastru și Publicitate Imobiliară MARAMURES
Biroul de Cadastru și Publicitate Imobiliară Baia Mare

A. Partea I. Descrierea imobilului

TEREN Extravilan

Adresa: Jud. Maramures

Nr. Crt	Nr cadastral Nr. topografic	Suprafața* (mp)	Observații / Referințe
A1		8.587	Sector cadastral:1 Teren neimprejmuit;

B. Partea II. Proprietari și acte

Inscrieri privitoare la dreptul de proprietate și alte drepturi reale		Referințe
/		
Act Administrativ nr. 60062/94, Titlu de proprietate, din 12/12/1995 emis de CJPSDPAT MARAMURES;		
B1	Intabulare, drept de PROPRIETATEcu titlu de reconstituire a dreptului de proprietate in baza legii 18/1991, dobandit prin Lege, cota actuala 1/1 1) MĂDĂRAS MARIA, Lipsa CNP	A1
Act Administrativ nr. 81, din 11/01/2024 emis de Primăria Comunei Sălsig (Adeverinta);		
B2	Se notează posesia factica asupra cotei de 1/1, în favoarea lui 1) LAZĂR DANIELA ADINA	A1

C. Partea III. SARCINI .

Inscrieri privind dezmembramintele dreptului de proprietate, drepturi reale de garanție și sarcini	Referințe
NU SUNT	

Anexa Nr. 1 La Partea I

Teren

Nr cadastral	Suprafața (mp)*	Observații / Referințe
	8.587	

* Suprafața este determinată în planul de proiecție Stereo 70.



Date referitoare la teren

Crt	Categorie folosință	Intra vilan	Suprafața (mp)	Tarla	Parcelă	Nr. topo	Observații / Referințe
1	padure	NU	8.587	Pe Deal	-	-	

Lungime Segmente

1) Valorile lungimilor segmentelor sunt obținute din proiecție în plan.

Punct început	X / Y	Punct sfârșit	X / Y	Lungime segment (** (m)
1	369.857,584 673.242,924	2	369.833,836 673.288,745	51.609
2	369.833,836 673.288,745	3	369.831,947 673.293,071	4.72
3	369.831,947 673.293,071	4	369.729,006 673.259,346	108.325
4	369.729,006 673.259,346	5	369.746,837 673.188,043	73.499
5	369.746,837 673.188,043	6	369.869,862 673.228,348	129.459

Punct început	X / Y	Punct sfârșit	X / Y	Lungime segment (** (m)
6	369.869,862 673.228,348	1	369.857,584 673.242,924	19.058

** Lungimile segmentelor sunt determinate în planul de proiecție Stereo 70 și sunt rotunjite la 1 milimetru.

*** Distanța dintre puncte este formată din segmente cumulate ce sunt mai mici decât valoarea 1 milimetru.

**DATE DESPRE IMOBILUL NR. 1008**

Oficiul de Cadastru și Publicitate Imobiliară MARAMURES
Biroul de Cadastru și Publicitate Imobiliară Baia Mare

A. Partea I. Descrierea imobilului

TEREN Extravilan

Adresa: Jud. Maramures

Nr. Crt	Nr cadastral Nr. topografic	Suprafața* (mp)	Observații / Referințe
A1		1.040	Sector cadastral:1 Teren neimprejmuit;

B. Partea II. Proprietari și acte

Inscrieri privitoare la dreptul de proprietate și alte drepturi reale	Referințe
/	
Act Administrativ nr. 60379/88, Titlu de proprietate, din 18/05/2000 emis de CJPSDPAT MARAMURES;	
B1	Intabulare, drept de PROPRIETATEcu titlu de reconstituire a dreptului de proprietate in baza legii 18/1991, dobandit prin Lege, cota actuala 1/1 1) CRİȘAN TRAIAN , Lipsa CNP
Act Administrativ nr. 82, din 11/01/2024 emis de Primăria Comunei Sălsig (Adeverinta);	
B2	Se notează posesia factica asupra cotei de 1/1, în favoarea lui 1) POP DANIEL

C. Partea III. SARCINI .

Inscrieri privind dezmembramintele dreptului de proprietate, drepturi reale de garanție și sarcini	Referințe
NU SUNT	

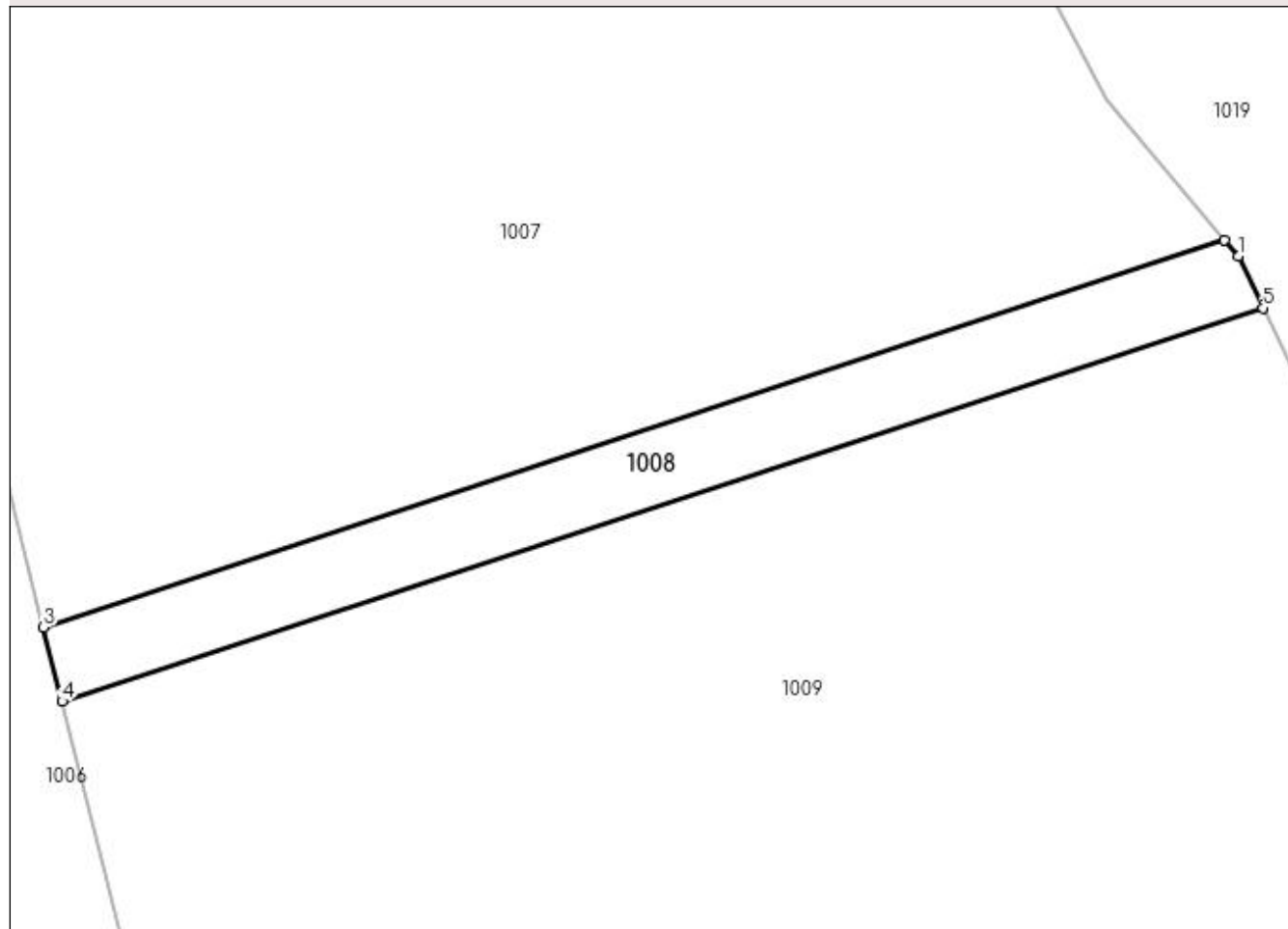
Anexa Nr. 1 La Partea I

Teren

Nr cadastral	Suprafața (mp)*	Observații / Referințe
	1.040	

* Suprafața este determinată în planul de proiecție Stereo 70.

DETALII LINIARE IMOBIL



Date referitoare la teren

Crt	Categorie folosință	Intravilan	Suprafața (mp)	Tarla	Parcelă	Nr. topo	Observații / Referințe
1	padure	NU	1.040	După Cimitir	-	-	

Lungime Segmente

1) Valorile lungimilor segmentelor sunt obținute din proiecție în plan.

Punct început	X / Y	Punct sfârșit	X / Y	Lungime segment (** (m)
1	369.871,288 673.226,654	2	369.869,862 673.228,348	2.214
2	369.869,862 673.228,348	3	369.746,837 673.188,043	129.459
3	369.746,837 673.188,043	4	369.748,772 673.180,306	7.975
4	369.748,772 673.180,306	5	369.873,843 673.221,282	131.612
5	369.873,843 673.221,282	1	369.871,288 673.226,654	5.949

**** Lungimile segmentelor sunt determinate în planul de proiecție Stereo 70 și sunt rotunjite la 1 milimetru.**

***** Distanța dintre puncte este formată din segmente cumulate ce sunt mai mici decât valoarea 1 milimetru.**

**DATE DESPRE IMOBILUL NR. 1009**

Oficiul de Cadastru și Publicitate Imobiliară MARAMURES
Biroul de Cadastru și Publicitate Imobiliară Baia Mare

A. Partea I. Descrierea imobilului

TEREN Extravilan

Adresa: Jud. Maramures

Nr. Crt	Nr cadastral Nr. topografic	Suprafața* (mp)	Observații / Referințe
A1		16.400	Sector cadastral:1 Teren neimprejmuit;

B. Partea II. Proprietari și acte

Inscrieri privitoare la dreptul de proprietate și alte drepturi reale		Referințe
/		
Act Administrativ nr. 43313/14, Titlu de proprietate, din 25/11/2002 emis de CJPSDPAT MARAMURES;		
B1	Intabulare, drept de PROPRIETATEcu titlu de reconstituire a dreptului de proprietate in baza legii 18/1991, dobandit prin Lege, cota actuala 1/1 1) VALEAN MARIA, Lipsa CNP	A1
Act Administrativ nr. 5143, din 29/11/2023 emis de Primaria comunei Sălsig (Adeverinta);		
B2	Se notează posesia factica asupra cotei de 1/1, în favoarea lui 1) ZAH AUREL	A1

C. Partea III. SARCINI .

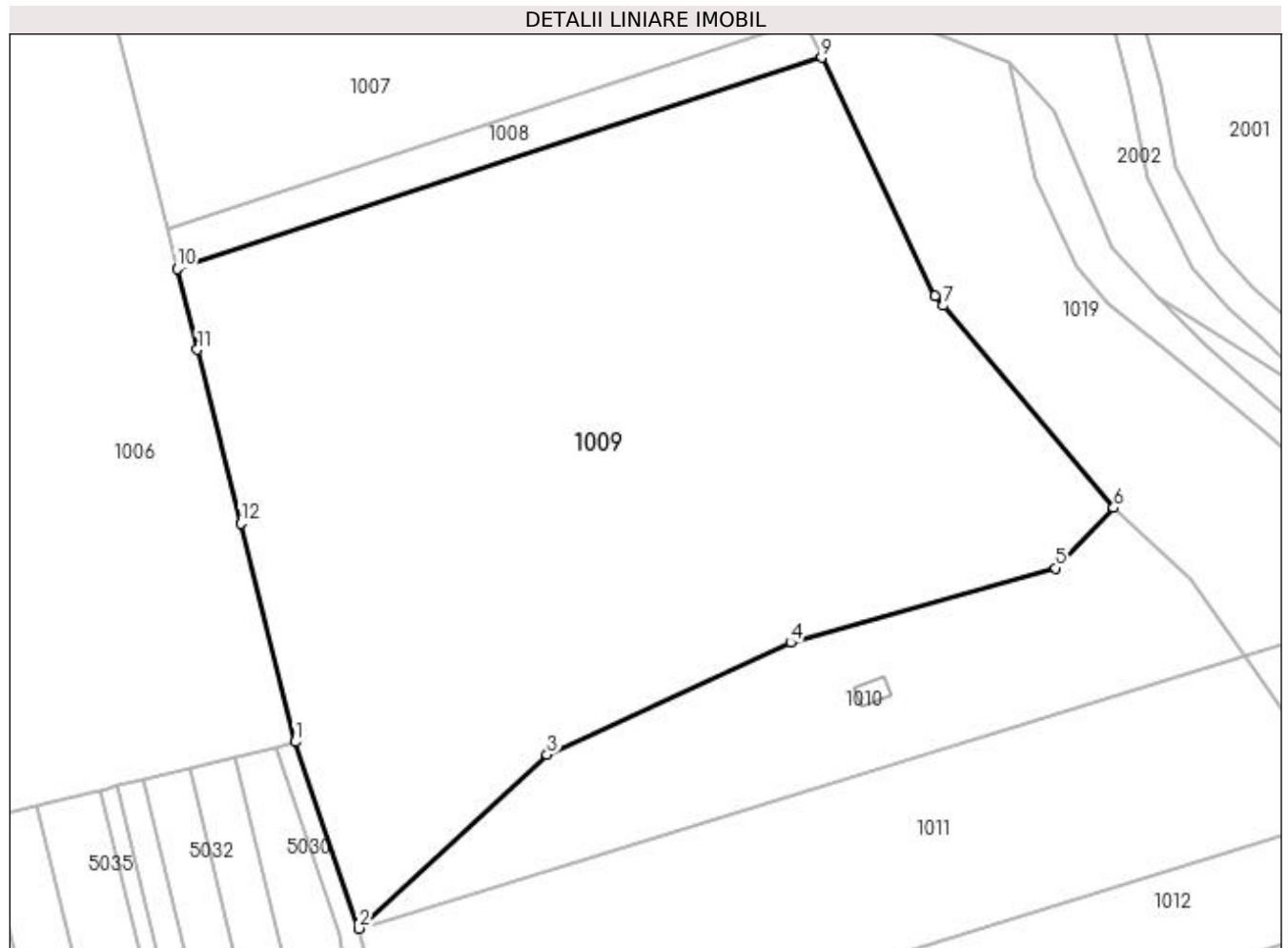
Inscrieri privind dezmembramintele dreptului de proprietate, drepturi reale de garanție și sarcini	Referințe
NU SUNT	

Anexa Nr. 1 La Partea I

Teren

Nr cadastral	Suprafața (mp)*	Observații / Referințe
	16.400	

* Suprafața este determinată în planul de proiecție Stereo 70.



Date referitoare la teren

Crt	Categorie folosință	Intra vilan	Suprafața (mp)	Tarla	Parcelă	Nr. topo	Observații / Referințe
1	padure	NU	16.400	Pe deal	-	-	

Lungime Segmente

1) Valorile lungimilor segmentelor sunt obținute din proiecție în plan.

Punct început	X / Y	Punct sfârșit	X / Y	Lungime segment (** (m)
1	369.771,697 673.088,633	2	369.784,033 673.052,451	38.227
2	369.784,033 673.052,451	3	369.820,57 673.086,129	49.691
3	369.820,57 673.086,129	4	369.867,853 673.107,862	52.038
4	369.867,853 673.107,862	5	369.919,209 673.122,299	53.347
5	369.919,209 673.122,299	6	369.930,509 673.133,966	16.242

Punct început	X / Y	Punct sfârșit	X / Y	Lungime segment (** (m)
6	369.930,509 673.133,966	7	369.897,412 673.173,18	51.314
7	369.897,412 673.173,18	8	369.895,82 673.175,067	2.469
8	369.895,82 673.175,067	9	369.873,843 673.221,282	51.174
9	369.873,843 673.221,282	10	369.748,772 673.180,306	131.612
10	369.748,772 673.180,306	11	369.752,69 673.164,64	16.149
11	369.752,69 673.164,64	12	369.761,118 673.130,937	34.741
12	369.761,118 673.130,937	1	369.771,697 673.088,633	43.607

** Lungimile segmentelor sunt determinate în planul de proiecție Stereo 70 și sunt rotunjite la 1 milimetru.

*** Distanța dintre puncte este formată din segmente cumulate ce sunt mai mici decât valoarea 1 milimetru.

**DATE DESPRE IMOBILUL NR. 1010**

Oficiul de Cadastru și Publicitate Imobiliară MARAMURES
Biroul de Cadastru și Publicitate Imobiliară Baia Mare

A. Partea I. Descrierea imobilului

Nr. CF vechi:633, 897 Sălsig
Nr. cadastral vechi:50400
Nr. topografic:2721, 2722

TEREN Extravilan

Adresa: Jud. Maramures

Nr. Crt	Nr cadastral Nr. topografic	Suprafața* (mp)	Observații / Referințe
A1	50400	4.025	Sector cadastral:1 Teren neimprejmuit;

Construcții

Crt	Nr cadastral Nr. topografic	Adresa	Observații / Referințe
A1.1		Jud. Maramures	Nr. niveluri:1; S. construita la sol:23 mp; S. construita desfasurata:23 mp; Anexa

B. Partea II. Proprietari și acte

Inscrieri privitoare la dreptul de proprietate și alte drepturi reale		Referințe
3979 / 29/01/2015		
Act Notarial nr. 2, Certificat de mostenitor, din 28/01/2015 emis de Notar Public Bal Vladimir Mircea (Dosar succesoral nr 2/2015);		
B1	Intabulare, drept de PROPRIETATEcu titlu de drept mostenire, dobandit prin Succesiune, cota actuala 1/2, cota initiala 2/4 1) LAZAR DANIELA ADINA, bun propriu <i>OBSERVATII: Pozitie transcrisa din CF nr. 50400, in rangul incheierii nr. 3979/29.01.2015</i>	A1
Act Notarial nr. 9, Contract de donatie imobiliar, din 28/01/2015 emis de Notar Public Bal Vladimir Mircea;		
B2	Intabulare, drept de PROPRIETATEcu titlu de drept donatie, dobandit prin Conventie, cota actuala 1/2, cota initiala 1/2 1) LAZAR DANIELA ADINA, bun propriu <i>OBSERVATII: Pozitie transcrisa din CF nr. 50400, in rangul incheierii nr. 3979/29.01.2015</i>	A1
/		
Act Normativ nr. 7, Lege, din 13/03/1996 emis de Parlamentul Romaniei;		
B3	Intabulare, drept de PROPRIETATE, dobandit prin Lege, cota actuala 1/1 1) LAZAR DANIELA ADINA	A1.1

C. Partea III. SARCINI .

Inscrieri privind dezmembramintele dreptului de proprietate, drepturi reale de garanție și sarcini	Referințe
NU SUNT	

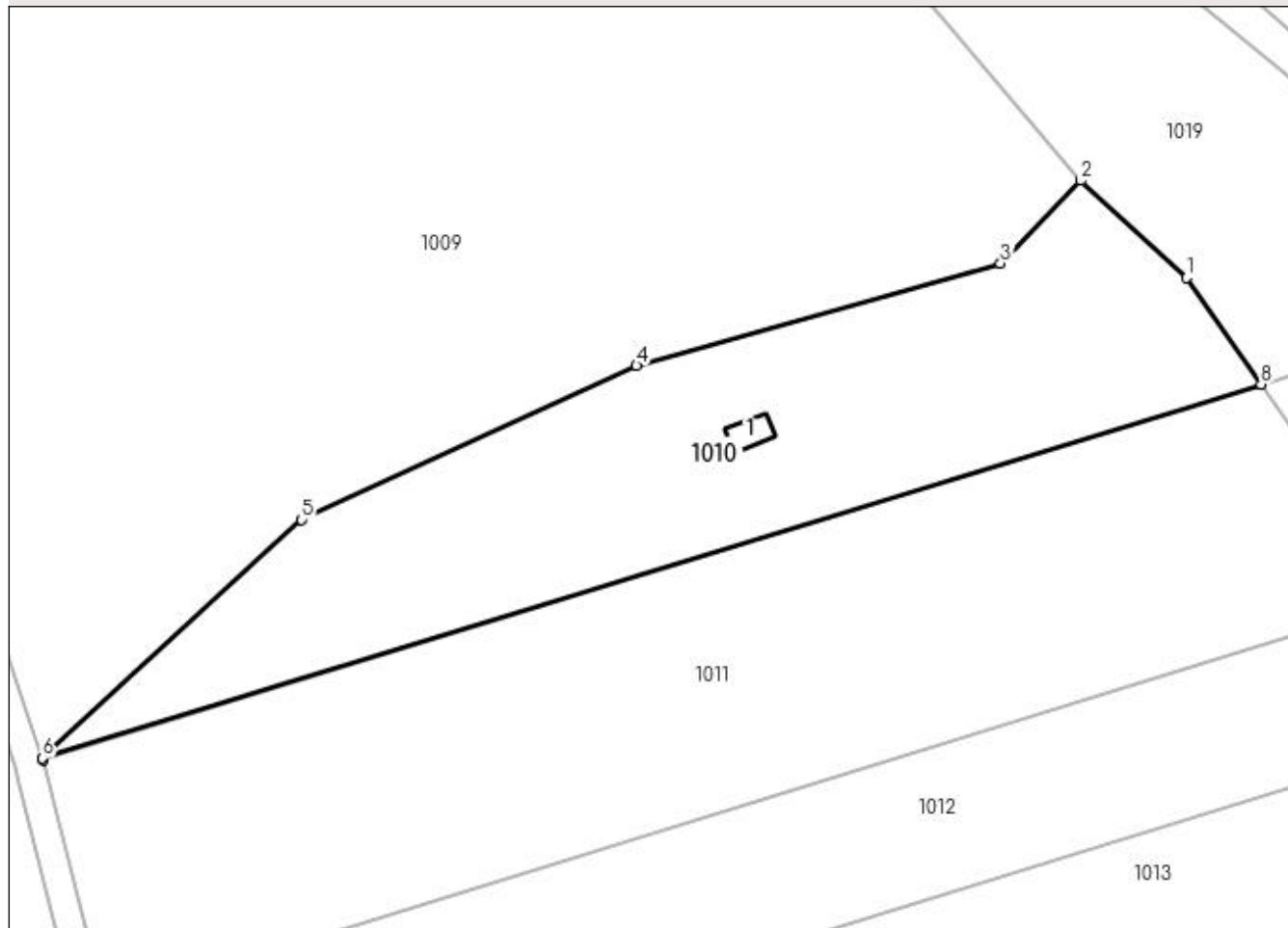
Anexa Nr. 1 La Partea I

Teren

Nr cadastral	Suprafața (mp)*	Observații / Referințe
50400	4.025	

* Suprafața este determinată în planul de proiecție Stereo 70.

DETALII LINIARE IMOBIL



Date referitoare la teren

Crt	Categorie folosință	Intravilan	Suprafața (mp)	Tarla	Parcelă	Nr. topo	Observații / Referințe
1	curți constructii	NU	1.600	Dealul Sălsigului	-	-	
2	padure	NU	2.425	Dealul Sălsigului	-	-	

Date referitoare la construcții

Crt	Număr	Destinație construcție	Supraf. (mp)	Situație juridică	Observații / Referințe
A1.1		construcții anexa	23	Cu acte	Nr. niveluri:1; S. construita la sol:23 mp; S. construita desfasurata:23 mp; Anexa

Lungime Segmente

1) Valorile lungimilor segmentelor sunt obținute din proiecție în plan.

Punct început	X / Y	Punct sfârșit	X / Y	Lungime segment (** (m))
1	369.945,503 673.120,27	2	369.930,509 673.133,966	20.308
2	369.930,509 673.133,966	3	369.919,209 673.122,299	16.242
3	369.919,209 673.122,299	4	369.867,853 673.107,862	53.347

Punct început	X / Y	Punct sfârșit	X / Y	Lungime segment (** (m)
4	369.867,853 673.107,862	5	369.820,57 673.086,129	52.038
5	369.820,57 673.086,129	6	369.784,033 673.052,451	49.691
6	369.784,033 673.052,451	7	369.784,086 673.052,24	0.218
7	369.784,086 673.052,24	8	369.955,975 673.105,246	179.876
8	369.955,975 673.105,246	1	369.945,503 673.120,27	18.313

** Lungimile segmentelor sunt determinate în planul de proiecție Stereo 70 și sunt rotunjite la 1 milimetru.

*** Distanța dintre puncte este formată din segmente cumulate ce sunt mai mici decât valoarea 1 milimetru.

**DATE DESPRE IMOBILUL NR. 1011**

Oficiul de Cadastru și Publicitate Imobiliară MARAMURES
Biroul de Cadastru și Publicitate Imobiliară Baia Mare

A. Partea I. Descrierea imobilului

TEREN Extravilan

Nr. cadastral vechi:50230

Adresa: Jud. Maramures

Nr. Crt	Nr cadastral Nr. topografic	Suprafața* (mp)	Observații / Referințe
A1	50230	6.545	Sector cadastral:1 Teren neimprejmuit;

B. Partea II. Proprietari și acte

Inscrieri privitoare la dreptul de proprietate și alte drepturi reale		Referințe
18466 / 16/04/2015		
Act Notarial nr. 64, Contract de vanzare -cumparare, din 15/04/2015 emis de NP Bal Vladimir Mircea;		
B1	Intabulare, drept de PROPRIETATEcu titlu de drept cumparare, dobandit prin Conventie, cota actuala 1/1, cota initiala 1/1	A1
	1) POP IONUT ALEXANDRU , necasatorit, bun propriu	
	<i>OBSERVATII: Pozitie transcrisa din CF nr. 50230, in rangul incheierii nr. 18466/16.04.2015</i>	

C. Partea III. SARCINI .

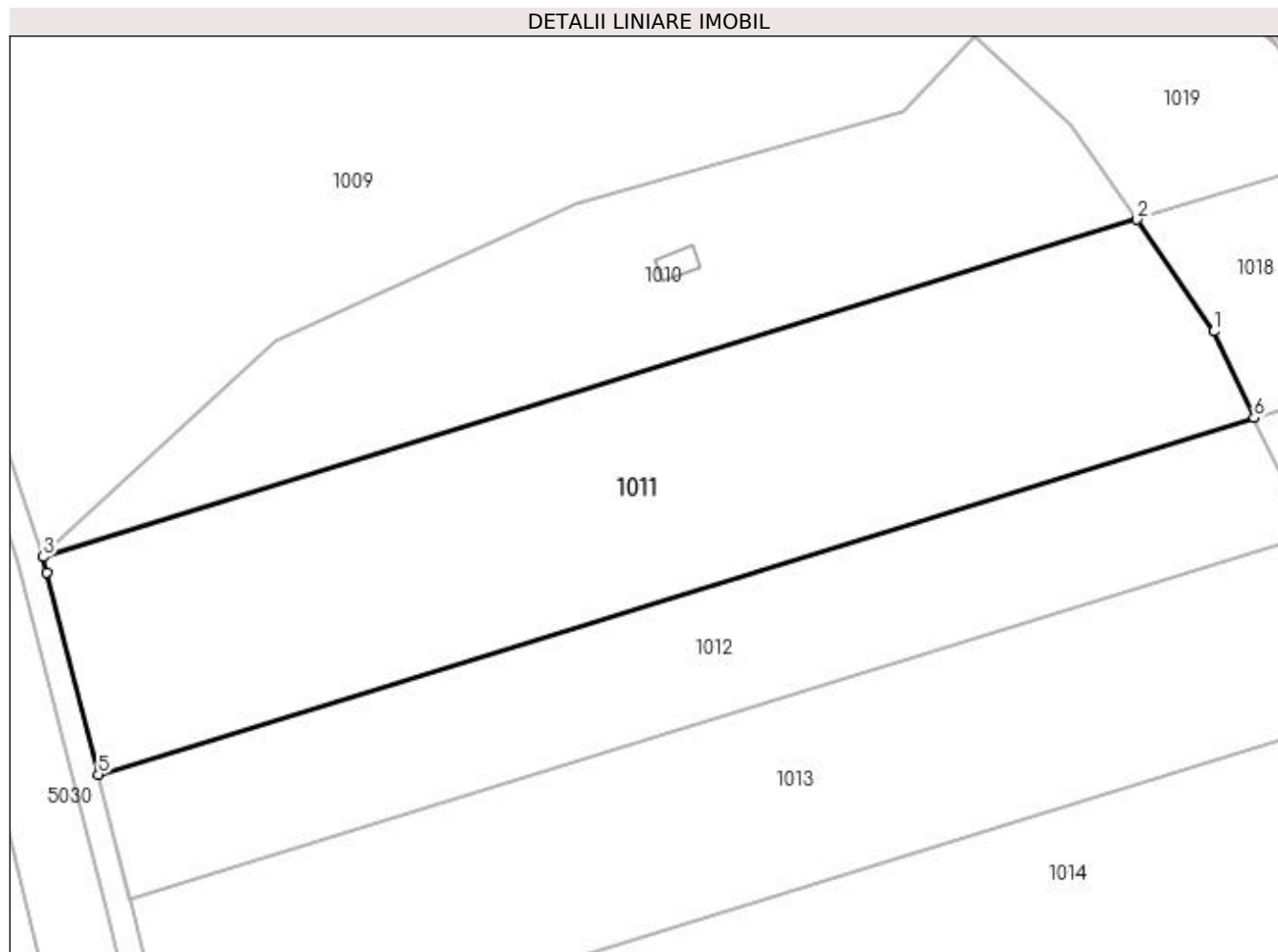
Inscrieri privind dezmembramintele dreptului de proprietate, drepturi reale de garanție și sarcini	Referințe
NU SUNT	

Anexa Nr. 1 La Partea I

Teren

Nr cadastral	Suprafața (mp)*	Observații / Referințe
50230	6.545	

* Suprafața este determinată în planul de proiecție Stereo 70.



Date referitoare la teren

Crt	Categorie folosință	Intravilan	Suprafața (mp)	Tarla	Parcelă	Nr. topo	Observații / Referințe
1	padure	NU	2.580	Dealul Sălsigului	-	-	
2	ape statatoare	NU	1.090	Dealul Sălsigului	-	-	
3	pasune	NU	2.875	Dealul Sălsigului	-	-	

Lungime Segmente

1) Valorile lungimilor segmentelor sunt obținute din proiecție în plan.

Punct început	X / Y	Punct sfârșit	X / Y	Lungime segment (** (m)
1	369.968,125 673.087,674	2	369.955,975 673.105,246	21.363
2	369.955,975 673.105,246	3	369.784,086 673.052,24	179.876
3	369.784,086 673.052,24	4	369.784,698 673.049,818	2.498

Punct început	X / Y	Punct sfârșit	X / Y	Lungime segment (** (m)
4	369.784,698 673.049,818	5	369.792,732 673.018,039	32.779
5	369.792,732 673.018,039	6	369.974,408 673.074,064	190.118
6	369.974,408 673.074,064	1	369.968,125 673.087,674	14.99

** Lungimile segmentelor sunt determinate în planul de proiecție Stereo 70 și sunt rotunjite la 1 milimetru.

*** Distanța dintre puncte este formată din segmente cumulate ce sunt mai mici decât valoarea 1 milimetru.

**DATE DESPRE IMOBILUL NR. 1012**

Oficiul de Cadastru și Publicitate Imobiliară MARAMURES
Biroul de Cadastru și Publicitate Imobiliară Baia Mare

A. Partea I. Descrierea imobilului

TEREN Extravilan

Nr. cadastral vechi:50229

Adresa: Jud. Maramures

Nr. Crt	Nr cadastral Nr. topografic	Suprafața* (mp)	Observații / Referințe
A1	50229	3.892	Sector cadastral:1 Teren neimprejmuit;

B. Partea II. Proprietari și acte

Inscrieri privitoare la dreptul de proprietate și alte drepturi reale	Referințe
21938 / 22/06/2012	
Act Administrativ nr. 43313/99, Titlu de proprietate, din 24/05/2004 emis de Comisia Judeteana Maramures (Declaratia aut. nr 2320/24.05.2012 NP Stoica Ioan Alin);	
B1	A1
Intabulare, drept de PROPRIETATEcu titlu de drept reconstituire aplicare L 18/1991, dobandit prin Reconstituire, cota actuala 1/1, cota initiala 1/1	
1) POP SAMSON , Lipsa CNP, bun propriu	
<i>OBSERVATII: Pozitie transcrisa din CF nr. 50229, in rangul incheierii nr. 84452/30.12.2022</i>	

C. Partea III. SARCINI .

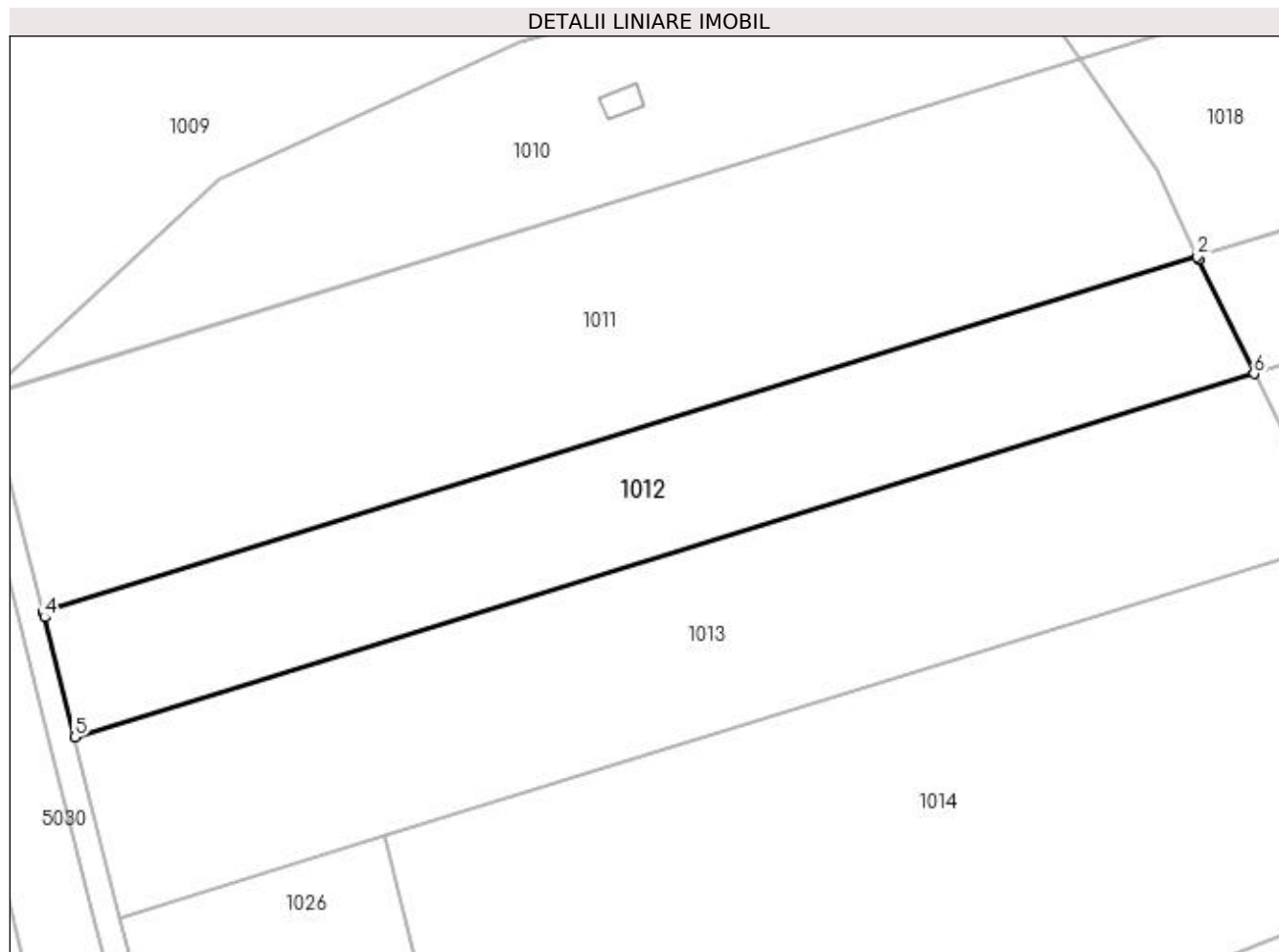
Inscrieri privind dezmembramintele dreptului de proprietate, drepturi reale de garanție și sarcini	Referințe
NU SUNT	

Anexa Nr. 1 La Partea I

Teren

Nr cadastral	Suprafața (mp)*	Observații / Referințe
50229	3.892	

* Suprafața este determinată în planul de proiecție Stereo 70.



Date referitoare la teren

Crt	Categorie folosință	Intra vilan	Suprafața (mp)	Tarla	Parcelă	Nr. topo	Observații / Referințe
1	padure	NU	1.400	Dealul Sălsigului	-	-	
2	pasune	NU	2.492	Dealul Sălsigului	-	-	

Lungime Segmente

1) Valorile lungimilor segmentelor sunt obținute din proiecție în plan.

Punct început	X / Y	Punct sfârșit	X / Y	Lungime segment (** (m)
1	369.974,62 673.073,598	2	369.974,408 673.074,064	0.512
2	369.974,408 673.074,064	3	369.792,732 673.018,039	190.118
3	369.792,732 673.018,039	4	369.792,923 673.017,282	0.781
4	369.792,923 673.017,282	5	369.797,7 672.998,382	19.494

Punct început	X / Y	Punct sfârșit	X / Y	Lungime segment (** (m)
5	369.797,7 672.998,382	6	369.983,381 673.055,642	194.309
6	369.983,381 673.055,642	1	369.974,62 673.073,598	19.979

** Lungimile segmentelor sunt determinate în planul de proiecție Stereo 70 și sunt rotunjite la 1 milimetru.

*** Distanța dintre puncte este formată din segmente cumulate ce sunt mai mici decât valoarea 1 milimetru.

**DATE DESPRE IMOBILUL NR. 1013**

Oficiul de Cadastru și Publicitate Imobiliară MARAMURES
Biroul de Cadastru și Publicitate Imobiliară Baia Mare

A. Partea I. Descrierea imobilului

TEREN Extravilan

Nr. cadastral vechi:50231

Nr. topografic:1119, 1120

Adresa: Jud. Maramures

Nr. Crt	Nr cadastral Nr. topografic	Suprafața* (mp)	Observații / Referințe
A1	50231	5.774	Sector cadastral:1 Teren neimprejmuit;

B. Partea II. Proprietari și acte

Inscrieri privitoare la dreptul de proprietate și alte drepturi reale	Referințe
21942 / 22/06/2012	
Act Administrativ nr. 43313/96, Titlu de proprietate, din 24/05/2004 emis de Comisia Judeteana Maramures (Declaratie aut. 2330/24.05.2012 - NP Stoica Ioan Alin);	
B1	A1
Intabulare, drept de PROPRIETATEcu titlu de drept reconstituire Legea 18/1991, dobandit prin Lege, cota actuala 1/1, cota initiala 1/1	
1) BOLOS NANCE , Lipsa CNP, bun propriu	
<i>OBSERVATII: Pozitie transcrisa din CF nr. 50231, in rangul incheierii nr. 21942/22.06.2012</i>	

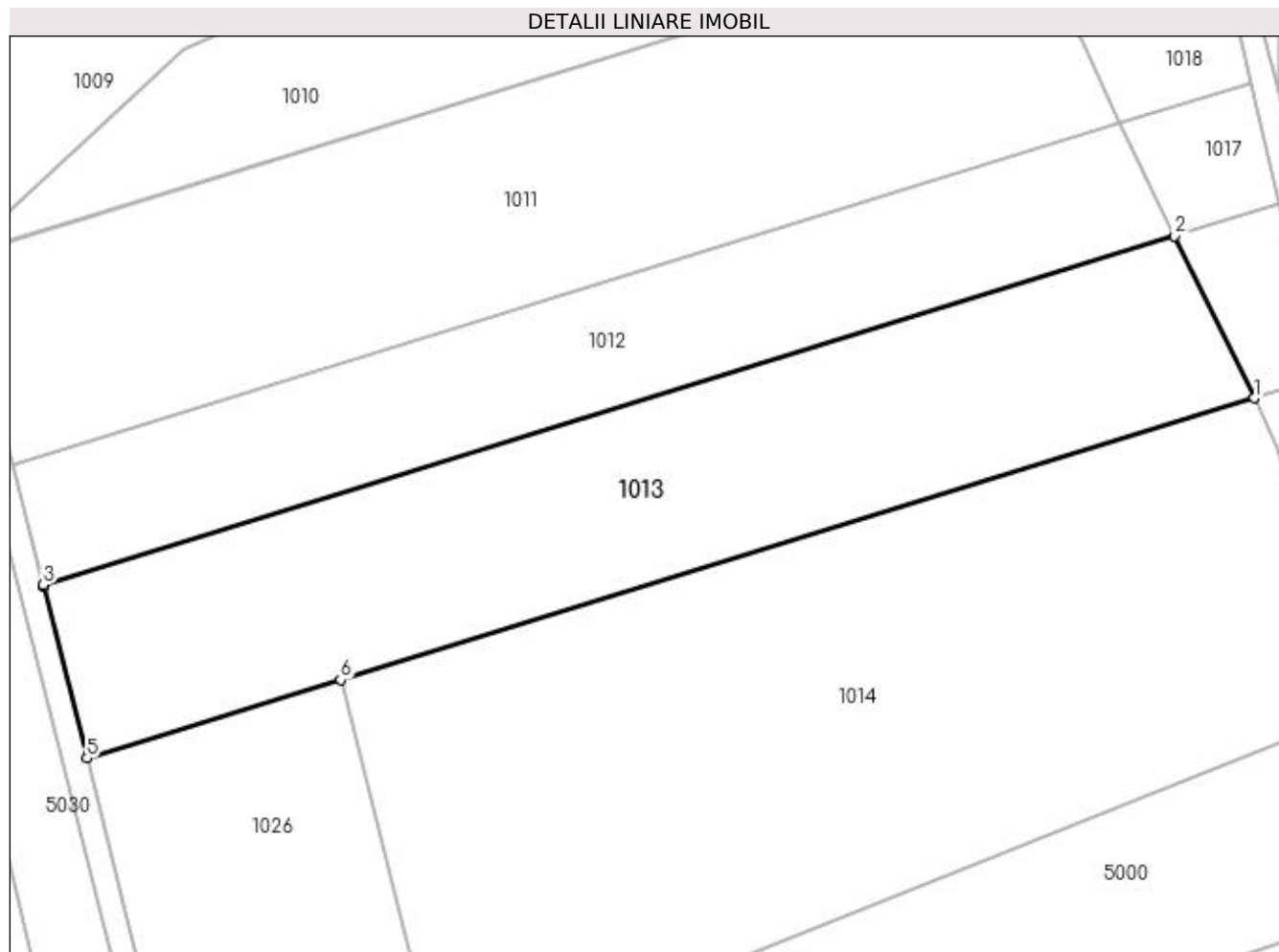
C. Partea III. SARCINI .

Inscrieri privind dezmembramintele dreptului de proprietate, drepturi reale de garanție și sarcini	Referințe
NU SUNT	

Anexa Nr. 1 La Partea I**Teren**

Nr cadastral	Suprafața (mp)*	Observații / Referințe
50231	5.774	

* Suprafața este determinată în planul de proiecție Stereo 70.

**Date referitoare la teren**

Crt	Categorie folosință	Intra vilan	Suprafața (mp)	Tarla	Parcelă	Nr. topo	Observații / Referințe
1	padure	NU	3.100	Dealul Sălsigului	-	1119, 1120	
2	livada	NU	2.674	Dealul Sălsigului	-	1119, 1120	

Lungime Segmente

1) Valorile lungimilor segmentelor sunt obținute din proiecție în plan.

Punct început	X / Y	Punct sfârșit	X / Y	Lungime segment (** (m)
1	369.996,367 673.029,028	2	369.983,381 673.055,642	29.613
2	369.983,381 673.055,642	3	369.797,7 672.998,382	194.309
3	369.797,7 672.998,382	4	369.797,789 672.998,034	0.359
4	369.797,789 672.998,034	5	369.804,88 672.969,978	28.938

Punct început	X / Y	Punct sfârșit	X / Y	Lungime segment (** (m)
5	369.804,88 672.969,978	6	369.846,508 672.982,815	43.562
6	369.846,508 672.982,815	1	369.996,367 673.029,028	156.823

** Lungimile segmentelor sunt determinate în planul de proiecție Stereo 70 și sunt rotunjite la 1 milimetru.

*** Distanța dintre puncte este formată din segmente cumulate ce sunt mai mici decât valoarea 1 milimetru.

**DATE DESPRE IMOBILUL NR. 1014**

Oficiul de Cadastru și Publicitate Imobiliară MARAMURES
Biroul de Cadastru și Publicitate Imobiliară Baia Mare

A. Partea I. Descrierea imobilului

TEREN Necunoscut

Adresa: Loc. Salsig, Jud. Maramures

Nr. Crt	Nr cadastral Nr. topografic	Suprafața* (mp)	Observații / Referințe
A1		9.557	Sector cadastral:1 Teren neimprejmuit;

B. Partea II. Proprietari și acte

Inscrieri privitoare la dreptul de proprietate și alte drepturi reale		Referințe
/		
Act Normativ nr. 7, Lege, din 13/03/1996 emis de Parlamentul Romaniei;		
B1	Intabulare, drept de PROPRIETATE, dobandit prin Lege, cota actuala 1/1 1) NEIDENTIFICAT NEIDENTIFICAT	A1
Act Normativ nr. 7, din 13/03/1996 emis de Parlamentul României;		
B2	În baza art 13, alin 15 din Legea 7/1996 cu modificările și completările ulterioare, se notează proprietar neidentificat	A1

C. Partea III. SARCINI .

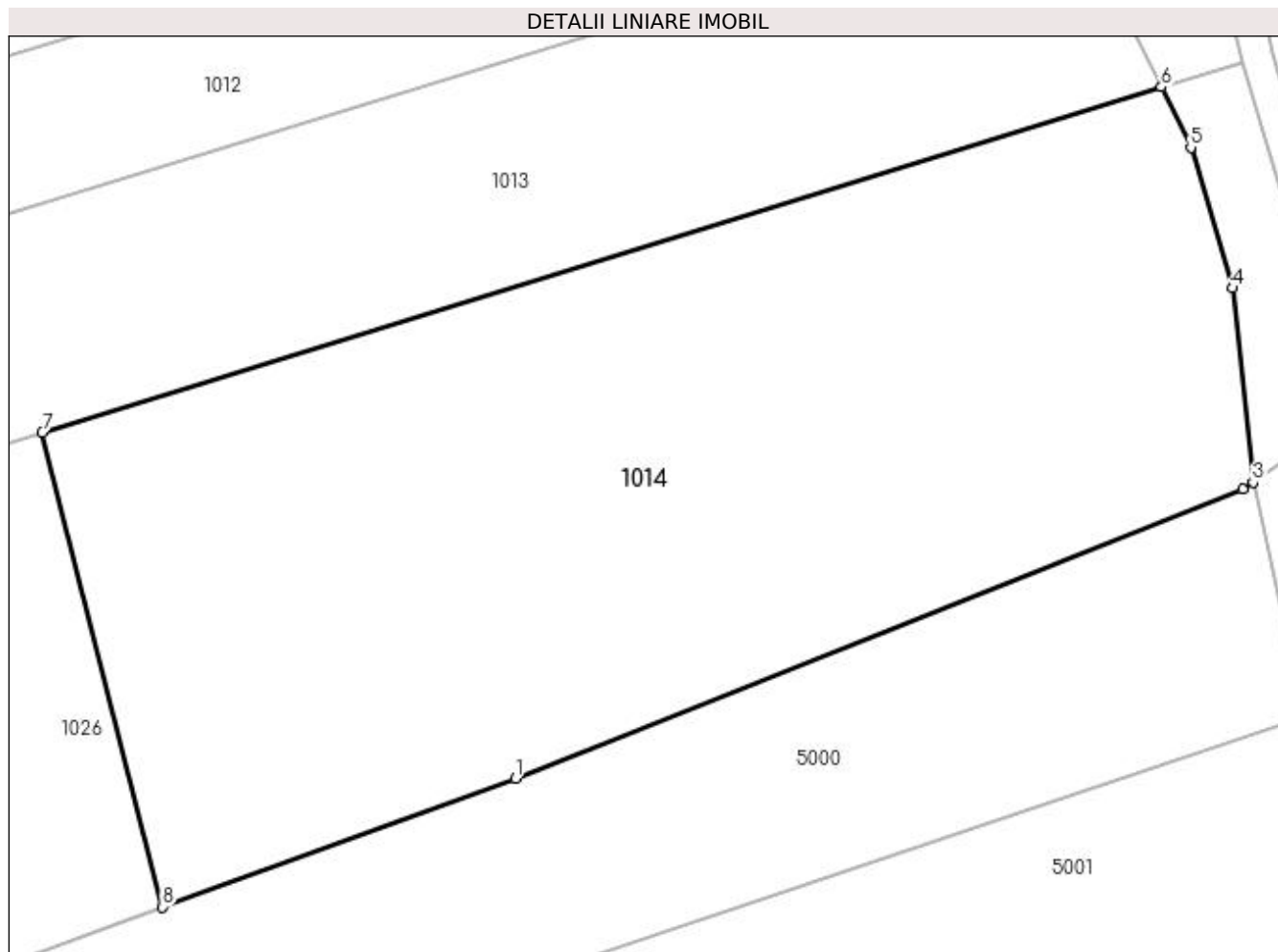
Inscrieri privind dezmembramintele dreptului de proprietate, drepturi reale de garanție și sarcini	Referințe
NU SUNT	

Anexa Nr. 1 La Partea I

Teren

Nr cadastral	Suprafața (mp)*	Observații / Referințe
	9.557	

* Suprafața este determinată în planul de proiecție Stereo 70.



Date referitoare la teren

Crt	Categorie folosință	Intravilan	Suprafața (mp)	Tarla	Parcelă	Nr. topo	Observații / Referințe
1	padure	DA	730	Dealul Sălsigului	-	-	
2	padure	NU	6.494	Dealul Sălsigului	-	-	
3	livada	NU	2.333	Dealul Sălsigului	-	-	

Lungime Segmente

1) Valorile lungimilor segmentelor sunt obținute din proiecție în plan.

Punct început	X / Y	Punct sfârșit	X / Y	Lungime segment (** (m)
1	369.909,834 672.936,452	2	370.007,335 672.975,174	104.909
2	370.007,335 672.975,174	3	370.008,644 672.976,098	1.602
3	370.008,644 672.976,098	4	370.005,883 673.002,099	26.147

Punct început	X / Y	Punct sfârșit	X / Y	Lungime segment (** (m)
4	370.005,883 673.002,099	5	370.000,315 673.020,937	19.644
5	370.000,315 673.020,937	6	369.996,367 673.029,028	9.003
6	369.996,367 673.029,028	7	369.846,508 672.982,815	156.823
7	369.846,508 672.982,815	8	369.862,576 672.919,248	65.566
8	369.862,576 672.919,248	1	369.909,834 672.936,452	50.292

** Lungimile segmentelor sunt determinate în planul de proiecție Stereo 70 și sunt rotunjite la 1 milimetru.

*** Distanța dintre puncte este formată din segmente cumulate ce sunt mai mici decât valoarea 1 milimetru.

**DATE DESPRE IMOBILUL NR. 1015**

Oficiul de Cadastru și Publicitate Imobiliară MARAMURES
Biroul de Cadastru și Publicitate Imobiliară Baia Mare

A. Partea I. Descrierea imobilului

TEREN Necunoscut

Adresa: Loc. Salsig, Jud. Maramures

Nr. Crt	Nr cadastral Nr. topografic	Suprafața* (mp)	Observații / Referințe
A1		573	Sector cadastral:1 Teren neimprejmuit;

B. Partea II. Proprietari și acte

Inscrieri privitoare la dreptul de proprietate și alte drepturi reale		Referințe
/		
Act Normativ nr. 1705, Hotarare de Guvern, din 29/11/1996 emis de Guvernul Romaniei;		
B1	Intabulare, drept de PROPRIETATE, dobandit prin Lege, cota actuala 1/1 1) STATUL ROMÂN , CIF:9999999999999, Lipsa CUI, domeniu public	A1
Act Normativ nr. 1705, Hotarare de Guvern, din 29/11/2006 emis de Guvernul Romaniei (Inventar ROMSILVA pozitia 1363, Adeverinta nr. 1742/25.01.2024);		
B2	Intabulare, drept de ADMINISTRARE, dobandit prin Lege, cota actuala 1/1 1) REGIA NAȚIONALĂ A PĂDURILOR ROMSILVA RA , CIF:1590120	A1
Act Normativ nr. 1705, Hotarare de Guvern, din 29/11/2006 emis de Guvernul Romaniei (Inventar ANPR pozitia 101328, Adeverinta nr. 1218/30.01.2024);		
B3	Intabulare, drept de ADMINISTRARE, dobandit prin Lege, cota actuala 1/1 1) ADMINISTRAȚIA NAȚIONALĂ APELE ROMÂNE , CIF:24326056, Prin administrația bazinală de apă Someș Tisa	A1

C. Partea III. SARCINI .

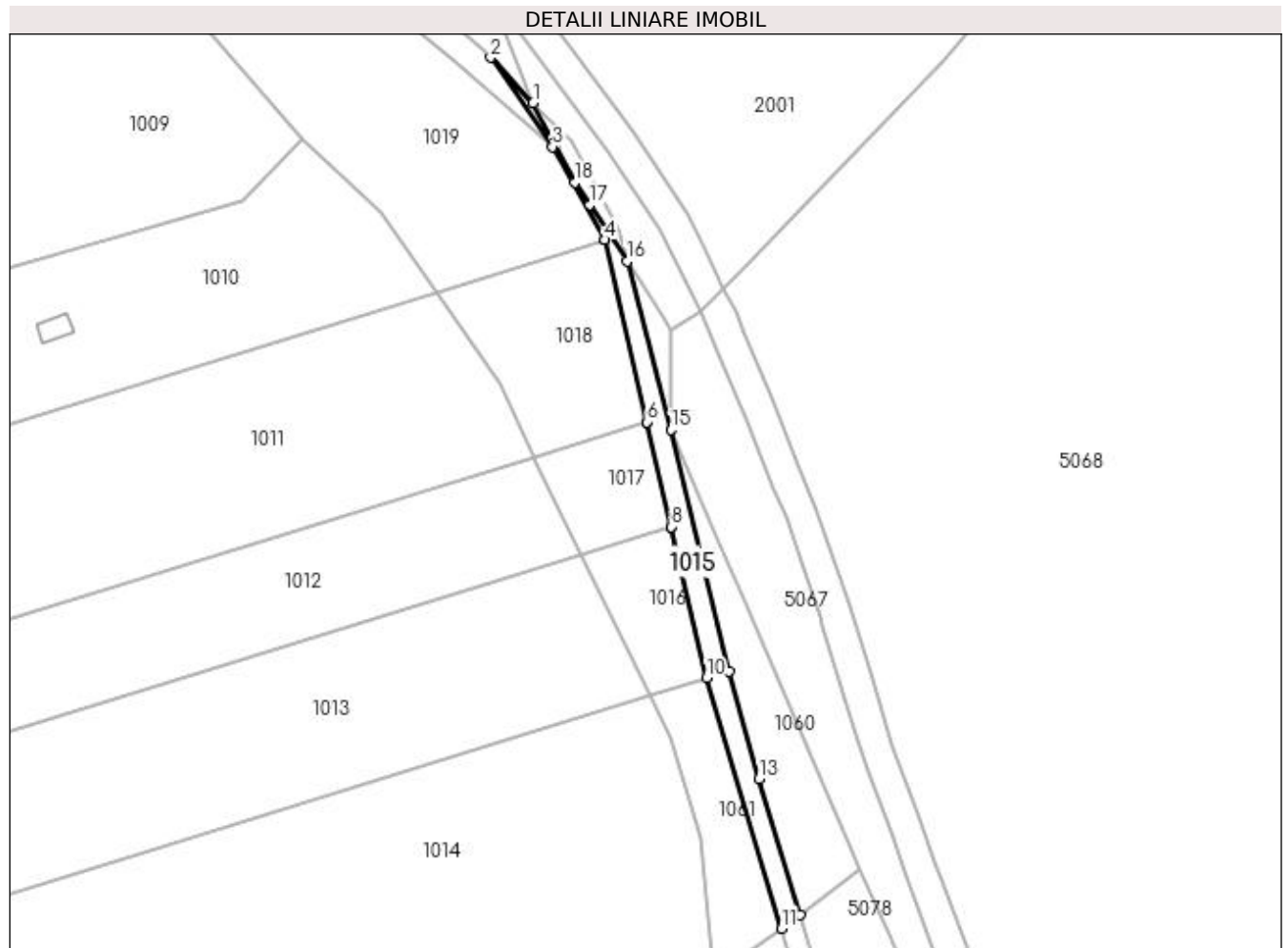
Inscrieri privind dezmembramintele dreptului de proprietate, drepturi reale de garanție și sarcini	Referințe
NU SUNT	

Anexa Nr. 1 La Partea I

Teren

Nr cadastral	Suprafața (mp)*	Observații / Referințe
	573	

* Suprafața este determinată în planul de proiecție Stereo 70.



Date referitoare la teren

Crt	Categorie folosință	Intravilan	Suprafața (mp)	Tarla	Parcelă	Nr. topo	Observații / Referințe
1	ape curgătoare	DA	385	UP I	UA 64B%	-	
2	ape curgătoare	NU	188	UP I	UA 64B%	-	

Lungime Segmente

1) Valorile lungimilor segmentelor sunt obținute din proiecție în plan.

Punct început	X / Y	Punct sfârșit	X / Y	Lungime segment (** (m)
1	369.974,351 673.140,963	2	369.966,291 673.149,559	11.784
2	369.966,291 673.149,559	3	369.977,959 673.132,695	20.507
3	369.977,959 673.132,695	4	369.987,821 673.115,14	20.135
4	369.987,821 673.115,14	5	369.987,837 673.115,072	0.07

Punct început	X / Y	Punct sfârșit	X / Y	Lungime segment (** (m)
5	369.987,837 673.115,072	6	369.995,85 673.080,676	35.317
6	369.995,85 673.080,676	7	369.995,859 673.080,638	0.039
7	369.995,859 673.080,638	8	370.000,455 673.060,907	20.259
8	370.000,455 673.060,907	9	370.000,459 673.060,891	0.016
9	370.000,459 673.060,891	10	370.007,11 673.032,341	29.314
10	370.007,11 673.032,341	11	370.021,254 672.985,002	49.407
11	370.021,254 672.985,002	12	370.024,86 672.987,549	4.415
12	370.024,86 672.987,549	13	370.017,073 673.013,288	26.891
13	370.017,073 673.013,288	14	370.011,384 673.033,578	21.072
14	370.011,384 673.033,578	15	370.000,381 673.079,208	46.938
15	370.000,381 673.079,208	16	369.992,059 673.111,058	32.919
16	369.992,059 673.111,058	17	369.985,065 673.121,743	12.77
17	369.985,065 673.121,743	18	369.982,288 673.125,986	5.071
18	369.982,288 673.125,986	19	369.978,597 673.132,952	7.883
19	369.978,597 673.132,952	1	369.974,351 673.140,963	9.067

** Lungimile segmentelor sunt determinate în planul de proiecție Stereo 70 și sunt rotunjite la 1 milimetru.

*** Distanța dintre puncte este formată din segmente cumulate ce sunt mai mici decât valoarea 1 milimetru.

**DATE DESPRE IMOBILUL NR. 1016**

Oficiul de Cadastru și Publicitate Imobiliară MARAMURES
Biroul de Cadastru și Publicitate Imobiliară Baia Mare

A. Partea I. Descrierea imobilului

TEREN Intravilan

Nr. cadastral vechi:50231

Nr. topografic:1119, 1120

Adresa: Loc. Salsig, Jud. Maramures

Nr. Crt	Nr cadastral Nr. topografic	Suprafața* (mp)	Observații / Referințe
A1	50231	426	Sector cadastral:1 Teren neimprejmuit; Parte din CFE 50231

B. Partea II. Proprietari și acte

Inscrieri privitoare la dreptul de proprietate și alte drepturi reale		Referințe
21942 / 22/06/2012		
Act Administrativ nr. 43313/96, Titlu de proprietate, din 24/05/2004 emis de Comisia Judeteana Maramures (Declaratie aut. 2330/24.05.2012 - NP Stoica Ioan Alin);		
B1	Intabulare, drept de PROPRIETATE cu titlu de drept reconstituire Legea 18/1991, dobandit prin Lege, cota actuala 1/1, cota initiala 1/1 1) BOLOS NANCE , Lipsa CNP, bun propriu <i>OBSERVATII: Pozitie transcrisa din CF nr. 50231, in rangul incheierii nr. 21942/22.06.2012</i>	A1
/		
Act Normativ nr. 1705, Hotarare de Guvern, din 29/11/2006 emis de Guvernul Romaniei;		
B2	Intabulare, drept de PROPRIETATE, dobandit prin Lege, cota actuala 1/1 1) STATUL ROMÂN , CIF:99999999999999, Lipsa CUI, domeniu public	A1
Act Normativ nr. 1705, Hotarare de Guvern, din 29/11/2006 emis de Guvernul Romaniei (Inventar ROMSILVA pozitia 1363, Adeverinta nr. 1742/25.01.2024);		
B3	Intabulare, drept de ADMINISTRARE, dobandit prin Lege, cota actuala 1/1 1) REGIA NAȚIONALĂ A PĂDURILOR ROMSILVA RA , CIF:1590120	A1
Act Normativ nr. 7, Lege, din 13/03/1996 emis de Parlamentul Romaniei (Art. 14, Alin. 6.1);		
B4	Se noteaza suprapunerea reala a doua acte de proprietate asupra imobilului A1: Titlu de proprietate nr. 43313/96, din data de 24.05.2004, prin care s-a intabulat dreptul de proprietate in favoarea lui Bolos Nance in CFE 50231 Sălsig, prin incheierea nr. 21942/22.06.2012 si Hotararea de Guvern nr. 1705, din data de 29.11.2006, prin care s-a intabulat dreptul de proprietate in favoarea Statului Roman	A1

C. Partea III. SARCINI .

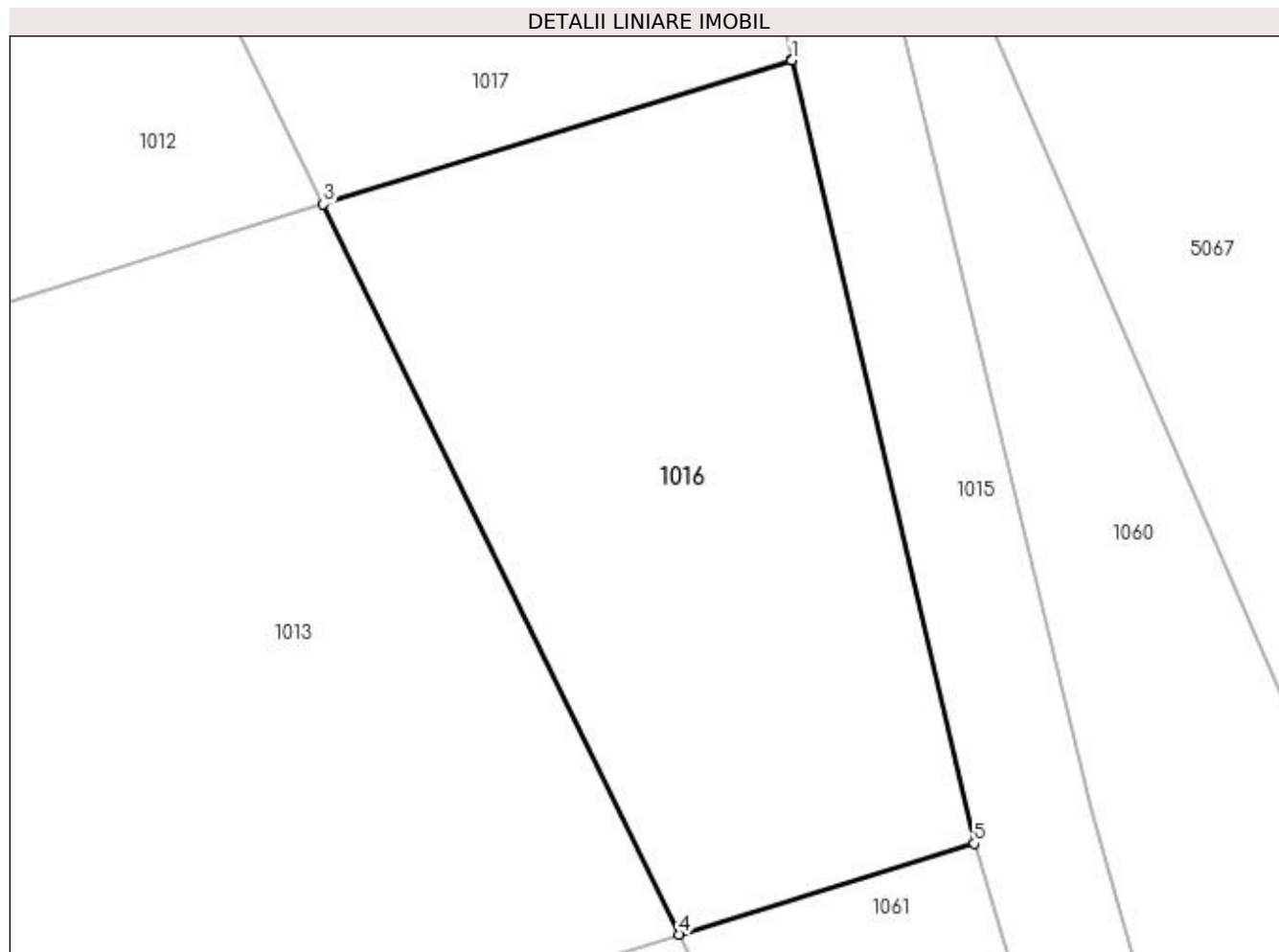
Inscrieri privind dezmembramintele dreptului de proprietate, drepturi reale de garanție și sarcini	Referințe
NU SUNT	

Anexa Nr. 1 La Partea I

Teren

Nr cadastral	Suprafața (mp)*	Observații / Referințe
50231	426	Parte din CFE 50231

* Suprafața este determinată în planul de proiecție Stereo 70.



Date referitoare la teren

Crt	Categorie folosință	Intravilan	Suprafața (mp)	Tarla	Parcelă	Nr. topo	Observații / Referințe
1	padure	DA	426	UP I	UA 64B%	1119, 1120	

Lungime Segmente

1) Valorile lungimilor segmentelor sunt obținute din proiecție în plan.

Punct început	X / Y	Punct sfârșit	X / Y	Lungime segment (** (m)
1	370.000,459 673.060,891	2	370.000,455 673.060,907	0.016
2	370.000,455 673.060,907	3	369.983,381 673.055,642	17.867
3	369.983,381 673.055,642	4	369.996,367 673.029,028	29.613
4	369.996,367 673.029,028	5	370.007,11 673.032,341	11.242
5	370.007,11 673.032,341	1	370.000,459 673.060,891	29.314

**** Lungimile segmentelor sunt determinate în planul de proiecție Stereo 70 și sunt rotunjite la 1 milimetru.**

***** Distanța dintre puncte este formată din segmente cumulate ce sunt mai mici decât valoarea 1 milimetru.**



DATE DESPRE IMOBILUL NR. 1017

Oficiul de Cadastru și Publicitate Imobiliară MARAMURES
Biroul de Cadastru și Publicitate Imobiliară Baia Mare

A. Partea I. Descrierea imobilului

TEREN Necunoscut

Nr. cadastral vechi:50229

Adresa: Loc. Salsig, Jud. Maramures

Nr. Crt	Nr cadastral Nr. topografic	Suprafața* (mp)	Observații / Referințe
A1	50229	408	Sector cadastral:1 Teren neimprejmuit; Parte din CFE 50229

B. Partea II. Proprietari și acte

Inscrieri privitoare la dreptul de proprietate și alte drepturi reale	Referințe
21938 / 22/06/2012	
Act Administrativ nr. 43313/99, Titlu de proprietate, din 24/05/2004 emis de Comisia Judeteana Maramures (Declaratia aut. nr 2320/24.05.2012 NP Stoica Ioan Alin);	
B1	A1
Intabulare, drept de PROPRIETATEcu titlu de drept reconstituire aplicare L 18/1991, dobandit prin Reconstituire, cota actuala 1/1, cota initiala 1/1	
1) POP SAMSON , Lipsa CNP, bun propriu	
<i>OBSERVATII: Pozitie transcrisa din CF nr. 50229, in rangul incheierii nr. 84452/30.12.2022</i>	
/	
Act Normativ nr. 1705, Hotarare de Guvern, din 29/11/2006 emis de Guvernul Romaniei;	
B2	A1
Intabulare, drept de PROPRIETATE, dobandit prin Lege, cota actuala 1/1	
1) STATUL ROMÂN , CIF:99999999999999, Lipsa CUI, domeniu public	
Act Normativ nr. 1705, Hotarare de Guvern, din 29/11/2006 emis de Guvernul Romaniei (Inventar ROMSILVA pozitia 1363, Adeverinta nr. 1742/25.01.2024);	
B3	A1
Intabulare, drept de ADMINISTRARE, dobandit prin Lege, cota actuala 1/1	
1) REGIA NAȚIONALĂ A PĂDURILOR ROMSILVA RA , CIF:1590120	
Act Normativ nr. 7, Lege, din 13/03/1996 emis de Parlamentul Romaniei (Art. 14, Alin. 6.1);	
B4	A1
Se noteaza suprapunerea reala a doua acte de proprietate asupra imobilului A1: Titlu de proprietate nr. 43313/99, din data de 24.05.2004, prin care s-a intabulat dreptul de proprietate in favoarea lui Pop Samson in CFE 50229 Sălsig, prin incheierea nr. 21938/22.06.2012 si Hotararea de Guvern nr. 1705, din data de 29.11.2006, prin care s-a intabulat dreptul de proprietate in favoarea Statului Roman	

C. Partea III. SARCINI .

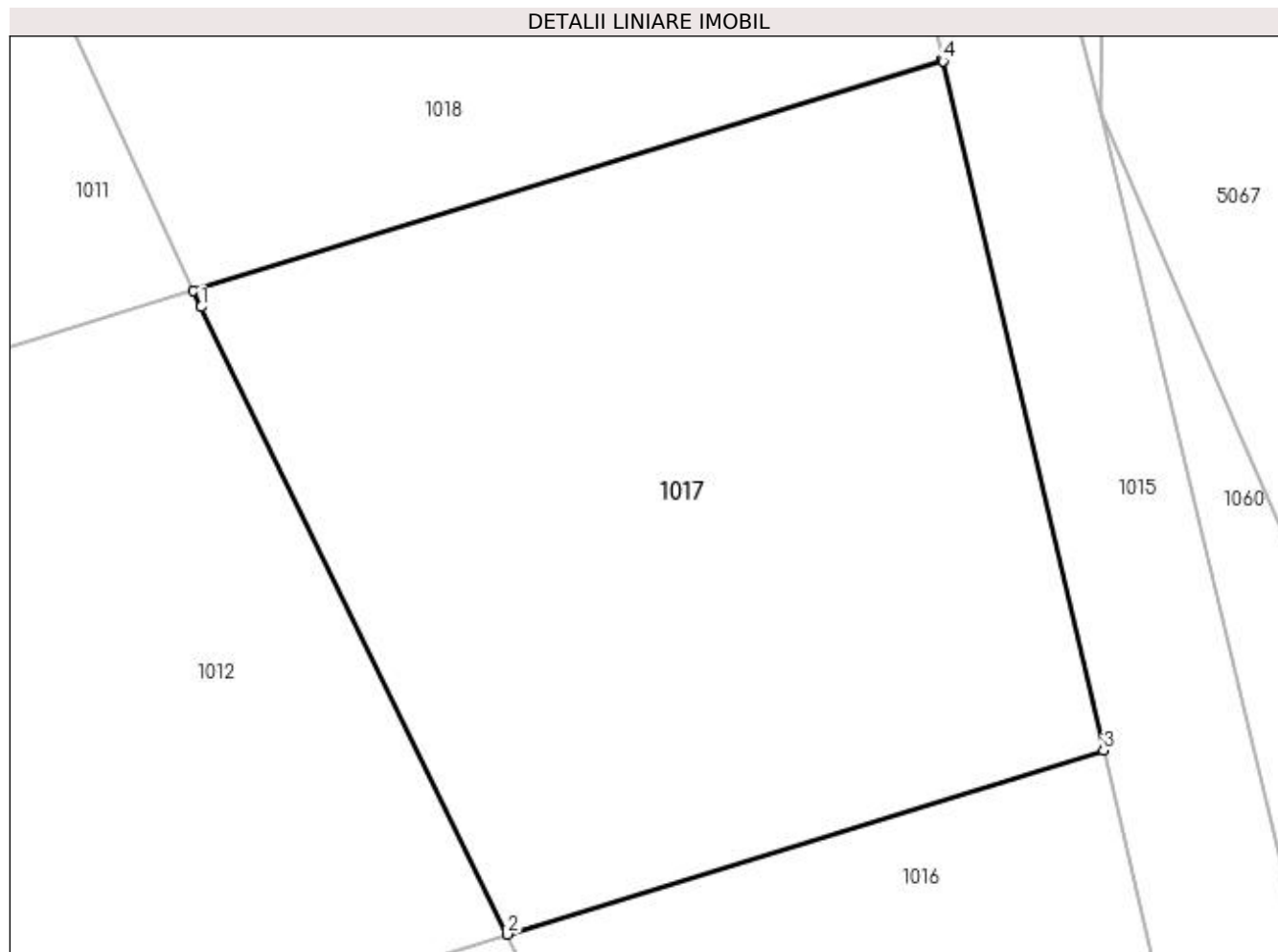
Inscrieri privind dezmembramintele dreptului de proprietate, drepturi reale de garanție și sarcini	Referințe
NU SUNT	

Anexa Nr. 1 La Partea I

Teren

Nr cadastral	Suprafața (mp)*	Observații / Referințe
50229	408	Parte din CFE 50229

* Suprafața este determinată în planul de proiecție Stereo 70.



Date referitoare la teren

Crt	Categorie folosință	Intra vilan	Suprafața (mp)	Tarla	Parcelă	Nr. topo	Observații / Referințe
1	padure	DA	66	UP I	AU 64B%	-	
2	pasune	NU	342	UP I	AU 64B%	-	

Lungime Segmente

1) Valorile lungimilor segmentelor sunt obținute din proiecție în plan.

Punct început	X / Y	Punct sfârșit	X / Y	Lungime segment (** (m)
1	369.974,62 673.073,598	2	369.983,381 673.055,642	19.979
2	369.983,381 673.055,642	3	370.000,455 673.060,907	17.867
3	370.000,455 673.060,907	4	369.995,859 673.080,638	20.259
4	369.995,859 673.080,638	5	369.995,85 673.080,676	0.039

Punct început	X / Y	Punct sfârșit	X / Y	Lungime segment (** (m)
5	369.995,85 673.080,676	6	369.974,408 673.074,064	22.438
6	369.974,408 673.074,064	1	369.974,62 673.073,598	0.512

** Lungimile segmentelor sunt determinate în planul de proiecție Stereo 70 și sunt rotunjite la 1 milimetru.

*** Distanța dintre puncte este formată din segmente cumulate ce sunt mai mici decât valoarea 1 milimetru.

**DATE DESPRE IMOBILUL NR. 1018**

Oficiul de Cadastru și Publicitate Imobiliară MARAMURES
Biroul de Cadastru și Publicitate Imobiliară Baia Mare

A. Partea I. Descrierea imobilului

TEREN Extravilan

Nr. cadastral vechi:50230

Adresa: Jud. Maramures

Nr. Crt	Nr cadastral Nr. topografic	Suprafața* (mp)	Observații / Referințe
A1	50230	955	Sector cadastral:1 Teren neimprejmuit; Parte din CFE 50230

B. Partea II. Proprietari și acte

Inscrieri privitoare la dreptul de proprietate și alte drepturi reale		Referințe
18466 / 16/04/2015		
Act Notarial nr. 64, Contract de vanzare -cumparare, din 15/04/2015 emis de NP Bal Vladimir Mircea;		
B1	Intabulare, drept de PROPRIETATEcu titlu de drept cumparare, dobandit prin Conventie, cota actuala 1/1, cota initiala 1/1 1) POP IONUT ALEXANDRU , necasatorit, bun propriu <i>OBSERVATII: Pozitie transcrisa din CF nr. 50230, in rangul incheierii nr. 18466/16.04.2015</i>	A1
/		
Act Normativ nr. 1705, Hotarare de Guvern, din 29/11/2006 emis de Guvernul Romaniei;		
B2	Intabulare, drept de PROPRIETATE, dobandit prin Lege, cota actuala 1/1 1) STATUL ROMÂN , CIF:9999999999999, Lipsa CUI, domeniu public	A1
Act Normativ nr. 1705, Hotarare de Guvern, din 29/11/2006 emis de Guvernul Romaniei (Inventar ROMSILVA pozitia 1363, Adeverinta nr. 1742/25.01.2024);		
B3	Intabulare, drept de ADMINISTRARE, dobandit prin Lege, cota actuala 1/1 1) REGIA NAȚIONALĂ A PĂDURILOR ROMSILVA RA , CIF:1590120	A1
Act Normativ nr. 7, Lege, din 13/03/1996 emis de Parlamentul Romaniei (Art. 14, Alin. 6.1);		
B4	Se noteaza suprapunerea reala a doua acte de proprietate asupra imobilului A1: Contract de vanzare cumparare nr. 64, din data de 15.04.2015, prin care s-a intabulat dreptul de proprietate in favoarea lui Pop Ionuț Alexandru in CFE 50230 Sălsig, prin incheierea nr. 18466/16.04.2015 si Hotararea de Guvern nr. 1705, din data de 29.11.2006, prin care s-a intabulat dreptul de proprietate in favoarea Statului Roman	A1

C. Partea III. SARCINI .

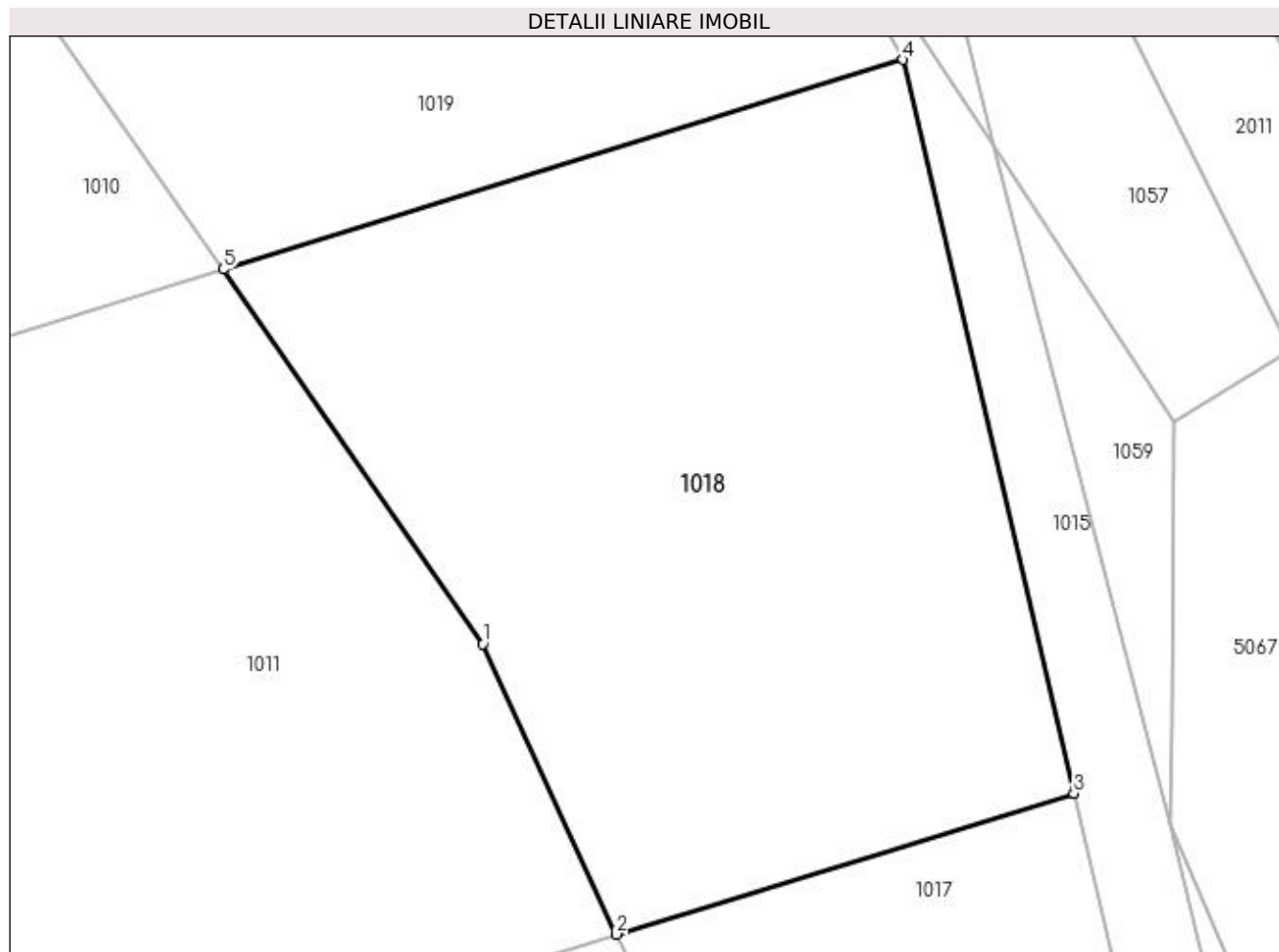
Inscrieri privind dezmembramintele dreptului de proprietate, drepturi reale de garanție și sarcini	Referințe
NU SUNT	

Anexa Nr. 1 La Partea I

Teren

Nr cadastral	Suprafața (mp)*	Observații / Referințe
50230	955	Parte din CFE 50230

* Suprafața este determinată în planul de proiecție Stereo 70.



Date referitoare la teren

Crt	Categorie folosință	Intravilan	Suprafața (mp)	Tarla	Parcelă	Nr. topo	Observații / Referințe
1	padure	NU	955	UP I	UA 64B%	-	

Lungime Segmente

1) Valorile lungimilor segmentelor sunt obținute din proiecție în plan.

Punct început	X / Y	Punct sfârșit	X / Y	Lungime segment (** (m)
1	369.968,125 673.087,674	2	369.974,408 673.074,064	14.99
2	369.974,408 673.074,064	3	369.995,85 673.080,676	22.438
3	369.995,85 673.080,676	4	369.987,837 673.115,072	35.317
4	369.987,837 673.115,072	5	369.955,975 673.105,246	33.343
5	369.955,975 673.105,246	1	369.968,125 673.087,674	21.363

**** Lungimile segmentelor sunt determinate în planul de proiecție Stereo 70 și sunt rotunjite la 1 milimetru.**

***** Distanța dintre puncte este formată din segmente cumulate ce sunt mai mici decât valoarea 1 milimetru.**

**DATE DESPRE IMOBILUL NR. 1019**

Oficiul de Cadastru și Publicitate Imobiliară MARAMURES
Biroul de Cadastru și Publicitate Imobiliară Baia Mare

A. Partea I. Descrierea imobilului

Nr. CF vechi:633, 897 Sălsig
Nr. cadastral vechi:50400
Nr. topografic:2721, 2722

TEREN Extravilan

Adresa: Jud. Maramures

Nr. Crt	Nr cadastral Nr. topografic	Suprafața* (mp)	Observații / Referințe
A1	50400	6.933	Sector cadastral:1 Teren neimprejmuit; Parte din CFE 50400

B. Partea II. Proprietari și acte

Inscrieri privitoare la dreptul de proprietate și alte drepturi reale		Referințe
3979 / 29/01/2015		
Act Notarial nr. 2, Certificat de mostenitor, din 28/01/2015 emis de Notar Public Bal Vladimir Mircea (Dosar succesoral nr 2/2015);		
B1	Intabulare, drept de PROPRIETATEcu titlu de drept mostenire, dobandit prin Succesiune, cota actuala 1/1, cota initiala 2/4 1) LAZAR DANIELA ADINA, bun propriu OBSERVATII: Pozitie transcrisa din CF nr. 50400, in rangul incheierii nr. 3979/29.01.2015	A1
Act Notarial nr. 9, Contract de donatie imobiliar, din 28/01/2015 emis de Notar Public Bal Vladimir Mircea;		
B2	Intabulare, drept de PROPRIETATEcu titlu de drept donatie, dobandit prin Conventie, cota actuala 1/1, cota initiala 1/2 1) LAZAR DANIELA ADINA, bun propriu OBSERVATII: Pozitie transcrisa din CF nr. 50400, in rangul incheierii nr. 3979/29.01.2015	A1
/		
Act Normativ nr. 1705, Hotarare de Guvern, din 29/11/2006 emis de Guvernul Romaniei;		
B3	Intabulare, drept de PROPRIETATE, dobandit prin Lege, cota actuala 1/1 1) STATUL ROMÂN, CIF:9999999999999, Lipsa CUI, domeniu public	A1
Act Normativ nr. 1705, Hotarare de Guvern, din 29/11/2006 emis de Guvernul Romaniei (Inventar ROMSILVA pozitia 1363, Adeverinta nr. 1742/25.01.2024);		
B4	Intabulare, drept de ADMINISTRARE, dobandit prin Lege, cota actuala 1/1 1) REGIA NAȚIONALĂ A PĂDURILOR ROMSILVA RA, CIF:1590120	A1
Act Normativ nr. 7, Lege, din 13/03/1996 emis de Parlamentul Romaniei (Art. 14, Alin. 6.1);		
B5	Se noteaza suprapunerea reala a trei acte de proprietate asupra imobilului A1: Certificatul de mostenitor nr. 2, din data de 29.01.2015, prin care s-a intabulat dreptul de proprietate in favoarea lui Lazar Daniela Adina in CFE 50400 Sălsig, prin incheierea nr. 3979/29.01.2015, Contractul de donatie nr. 9 din data de 28.01.2015 prin care s-a intabulat dreptul de proprietate in favoarea lui Lazar Daniela Adina in CFE 50400 Sălsig prin incheierea 3979/29.01.2015 si Hotararea de Guvern nr. 1705, din data de 29.11.2006, prin care s-a intabulat dreptul de proprietate in favoarea Statului Roman	A1

C. Partea III. SARCINI .

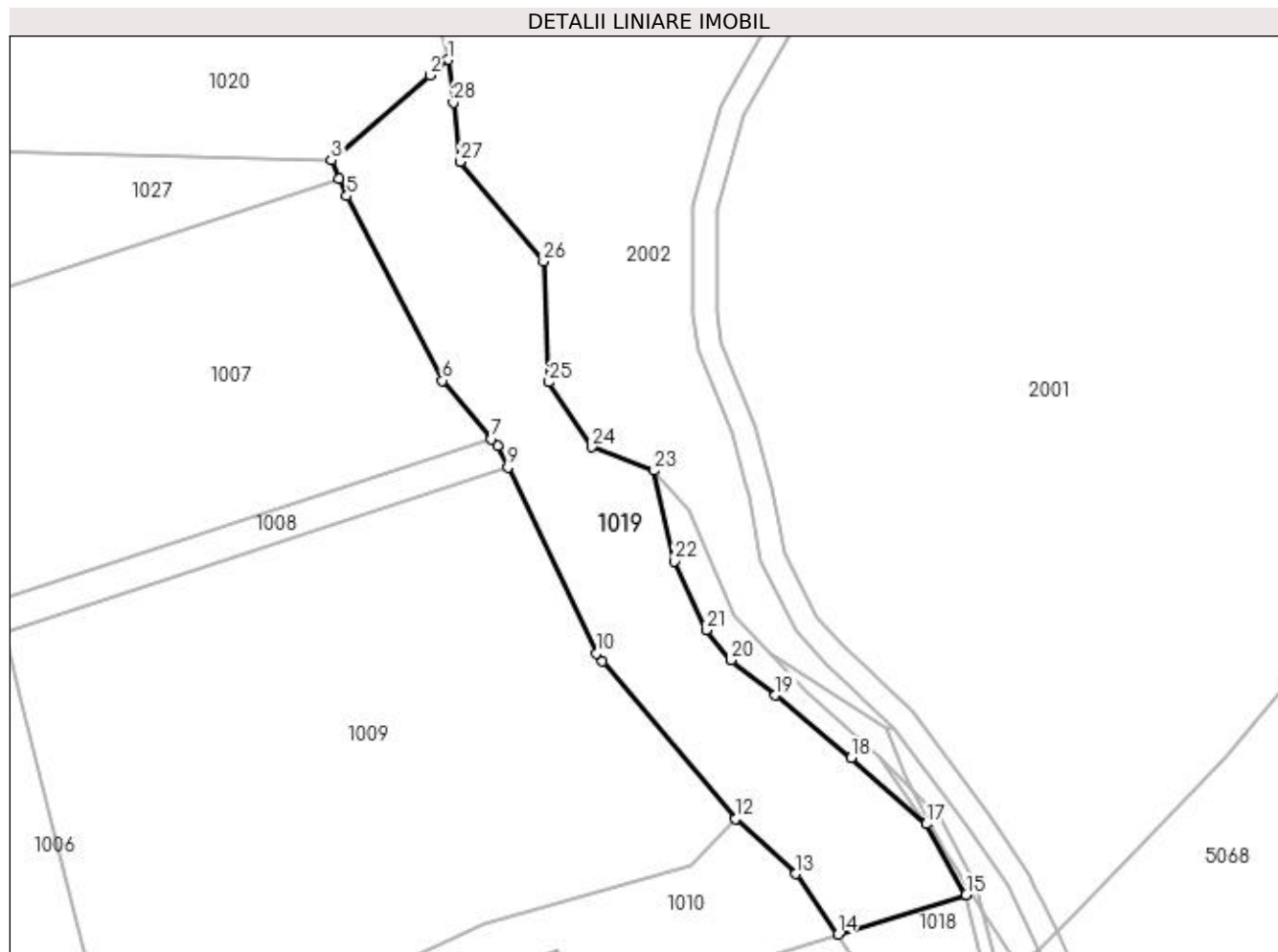
Inscrieri privind dezmembramintele dreptului de proprietate, drepturi reale de garanție și sarcini	Referințe
NU SUNT	

Anexa Nr. 1 La Partea I

Teren

Nr cadastral	Suprafața (mp)*	Observații / Referințe
50400	6.933	Parte din CFE 50400

* Suprafața este determinată în planul de proiecție Stereo 70.



Date referitoare la teren

Crt	Categorie folosință	Intravilan	Suprafața (mp)	Tarla	Parcelă	Nr. topo	Observații / Referințe
1	padure	NU	6.933	UP I	UA 64B%	-	

Lungime Segmente

1) Valorile lungimilor segmentelor sunt obținute din proiecție în plan.

Punct început	X / Y	Punct sfârșit	X / Y	Lungime segment (** (m)
1	369.859,042 673.322,652	2	369.854,576 673.318,819	5.885
3	369.829,94 673.297,668	4	369.831,947 673.293,071	5.016
5	369.833,836 673.288,745	6	369.857,584 673.242,924	51.609
7	369.869,862 673.228,348	8	369.871,288 673.226,654	2.214
9	369.873,843 673.221,282	10	369.895,82 673.175,067	51.174

Punct început	X / Y	Punct sfârșit	X / Y	Lungime segment (** (m)
2	369.854,576 673.318,819	3	369.829,94 673.297,668	32.47
4	369.831,947 673.293,071	5	369.833,836 673.288,745	4.72
6	369.857,584 673.242,924	7	369.869,862 673.228,348	19.058
8	369.871,288 673.226,654	9	369.873,843 673.221,282	5.949
10	369.895,82 673.175,067	11	369.897,412 673.173,18	2.469

Punct început	X / Y	Punct sfârșit	X / Y	Lungime segment (** (m)
11	369.897,412 673.173,18	12	369.930,509 673.133,966	51.314
13	369.945,503 673.120,27	14	369.955,975 673.105,246	18.313
15	369.987,837 673.115,072	16	369.987,821 673.115,14	0.07
17	369.977,959 673.132,695	18	369.959,238 673.149,113	24.9
19	369.940,423 673.164,668	20	369.929,363 673.173,364	14.069
21	369.923,201 673.180,854	22	369.915,236 673.198,015	18.919
23	369.910,266 673.220,52	24	369.894,783 673.226,368	16.551
25	369.884,117 673.242,534	26	369.882,741 673.272,459	29.957
27	369.862,018 673.297,311	28	369.860,298 673.311,955	14.745

Punct început	X / Y	Punct sfârșit	X / Y	Lungime segment (** (m)
12	369.930,509 673.133,966	13	369.945,503 673.120,27	20.308
14	369.955,975 673.105,246	15	369.987,837 673.115,072	33.343
16	369.987,821 673.115,14	17	369.977,959 673.132,695	20.135
18	369.959,238 673.149,113	19	369.940,423 673.164,668	24.412
20	369.929,363 673.173,364	21	369.923,201 673.180,854	9.699
22	369.915,236 673.198,015	23	369.910,266 673.220,52	23.047
24	369.894,783 673.226,368	25	369.884,117 673.242,534	19.368
26	369.882,741 673.272,459	27	369.862,018 673.297,311	32.358
28	369.860,298 673.311,955	1	369.859,042 673.322,652	10.77

** Lungimile segmentelor sunt determinate în planul de proiecție Stereo 70 și sunt rotunjite la 1 milimetru.

*** Distanța dintre puncte este formată din segmente cumulate ce sunt mai mici decât valoarea 1 milimetru.



DATE DESPRE IMOBILUL NR. 1020

Oficiul de Cadastru și Publicitate Imobiliară MARAMURES
Biroul de Cadastru și Publicitate Imobiliară Baia Mare

A. Partea I. Descrierea imobilului

TEREN Necunoscut

Adresa: Loc. Salsig, Jud. Maramures

Nr. Crt	Nr cadastral Nr. topografic	Suprafața* (mp)	Observații / Referințe
A1		128.130	Sector cadastral:1 Teren neimprejmuit;

Construcții

Crt	Nr cadastral Nr. topografic	Adresa	Observații / Referințe
A1.1		Loc. Salsig, Jud. Maramures	Nr. niveluri:1; S. construita la sol:112 mp; Punct Bază Borjug, P, construită din lemn și cărămidă în anul 1988
A1.2		Loc. Salsig, Jud. Maramures	Nr. niveluri:1; S. construita la sol:103 mp; S. construita desfasurata:250 mp; Cabana Borjug, B+P+1, construită din cărămidă în anul 1994
A1.3		Loc. Salsig, Jud. Maramures	Nr. niveluri:1; S. construita la sol:345 mp; S. construita desfasurata:345 mp; Dig Baltă, P, construit din pământ și beton in anul 1997

B. Partea II. Proprietari și acte

Inscrieri privitoare la dreptul de proprietate și alte drepturi reale		Referințe
/		
Act Normativ nr. 1705, Hotarare de Guvern, din 29/11/1996 emis de Guvernul Romaniei;		
B1	Intabulare, drept de PROPRIETATE, dobandit prin Lege, cota actuala 1/1 1) STATUL ROMÂN, CIF:999999999999, Lipsa CUI, domeniu public	A1
Act Normativ nr. 1705, Hotarare de Guvern, din 29/11/2006 emis de Guvernul Romaniei;		
B2	Intabulare, drept de ADMINISTRARE, dobandit prin Lege, cota actuala 1/1 1) REGIA NAȚIONALĂ A PĂDURILOR ROMSILVA RA, CIF:1590120	A1
Act Administrativ nr. 1742, din 25/01/2024 emis de Direcția Silvică Maramureș (Adeverință);		
B3	Intabulare, drept de PROPRIETATE, dobandit prin Construire, cota actuala 1/1 1) REGIA NAȚIONALĂ A PĂDURILOR ROMSILVA RA, CIF:1590120	A1.1, A1.2, A1.3

C. Partea III. SARCINI .

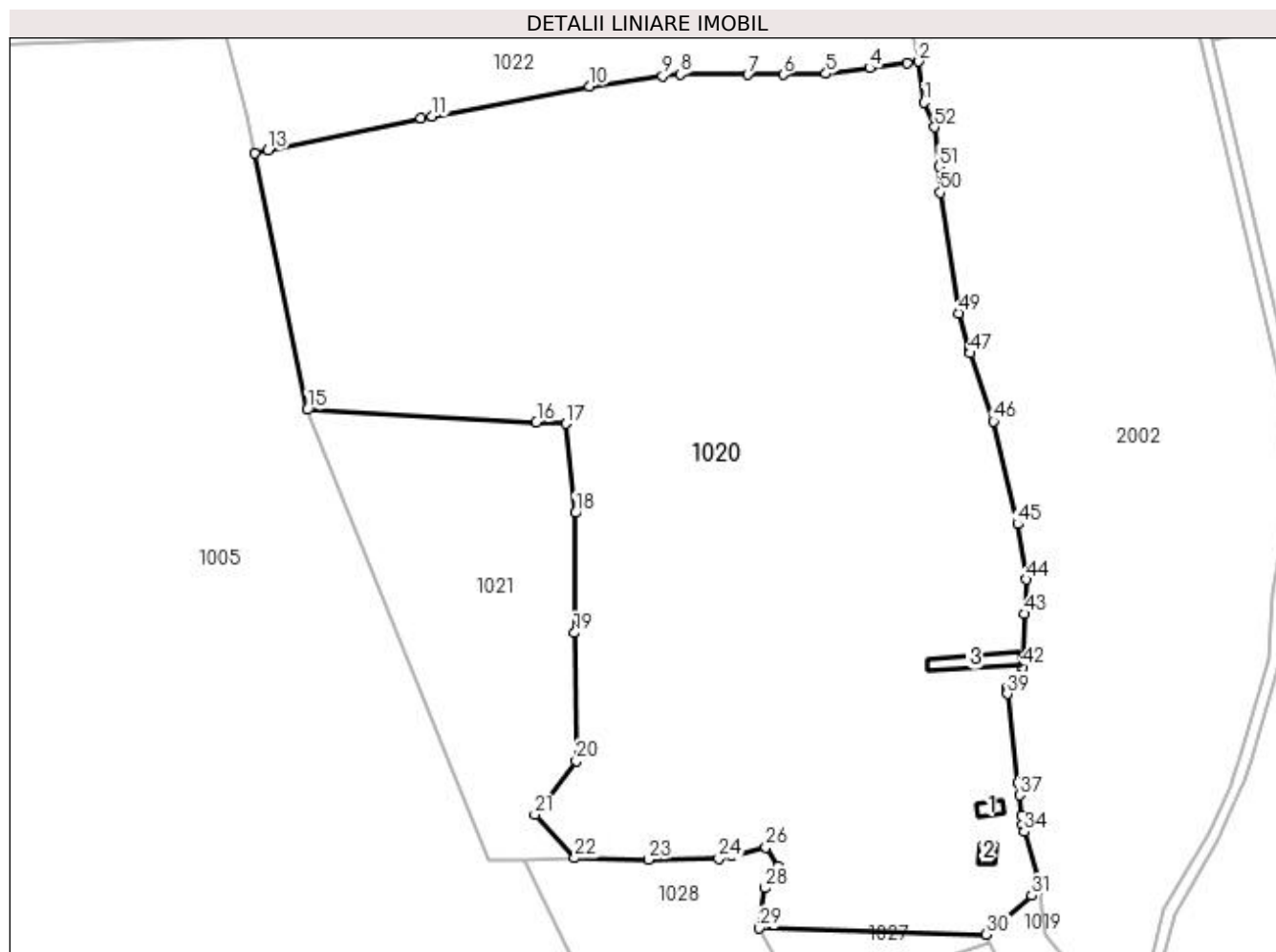
Inscrieri privind dezmembramintele dreptului de proprietate, drepturi reale de garanție și sarcini	Referințe
NU SUNT	

Anexa Nr. 1 La Partea I

Teren

Nr cadastral	Suprafața (mp)*	Observații / Referințe
	128.130	

* Suprafața este determinată în planul de proiecție Stereo 70.



Date referitoare la teren

Crt	Categorie folosință	Intra vilan	Suprafața (mp)	Tarla	Parcelă	Nr. topo	Observații / Referințe
1	curți constructii	DA	3.250	UP 1	UA 64CC	-	
2	ape statatoare	DA	7.800	UP 1	UA 64CC	-	
3	padure	DA	1.170	UP 1	UA 64CC	-	
4	padure	NU	115.910	UP 1	UA 64CC	-	

Date referitoare la construcții

Crt	Număr	Destinație construcție	Supraf. (mp)	Situație juridică	Observații / Referințe
A1.1		construcții de locuințe	112	Cu acte	Nr. niveluri:1; S. construita la sol:112 mp; Punct Bază Borjug, P, construită din lemn și cărămidă în anul 1988
A1.2		construcții anexa	Din acte: 0 Masurata: 103	Cu acte	Nr. niveluri:1; S. construita la sol:103 mp; S. construita desfasurata:250 mp; Cabana Borjug, B+P+1, construită din cărămidă în anul 1994
A1.3		construcții industriale și edilitare	345	Cu acte	Nr. niveluri:1; S. construita la sol:345 mp; S. construita desfasurata:345 mp; Dig Baltă, P, construit din pământ și beton în anul 1997

Lungime Segmente

1) Valorile lungimilor segmentelor sunt obținute din proiecție în plan.

Punct început	X / Y	Punct sfârșit	X / Y	Lungime segment	Punct început	X / Y	Punct sfârșit	X / Y	Lungime segment	Punct început	X / Y	Punct sfârșit	X / Y	Lungime segment
1	369.795,903 673.750,412	2	369.793,167 673.772,751	22.506	2	369.793,167 673.772,751	3	369.786,702 673.771,907	6.52	3	369.786,702 673.771,907	4	369.766,371 673.769,254	20.503
4	369.766,371 673.769,254	5	369.742,563 673.766,147	24.01	5	369.742,563 673.766,147	6	369.719,356 673.765,536	23.215	6	369.719,356 673.765,536	7	369.699,929 673.765,61	19.427
7	369.699,929 673.765,61	8	369.663,318 673.765,75	36.611	8	369.663,318 673.765,75	9	369.653,6 673.764,755	9.769	9	369.653,6 673.764,755	10	369.613,897 673.759,272	40.08
10	369.613,897 673.759,272	11	369.528,002 673.743,017	87.42	11	369.528,002 673.743,017	12	369.522,023 673.741,885	6.085	12	369.522,023 673.741,885	13	369.438,692 673.724,417	85.142
13	369.438,692 673.724,417	14	369.431,241 673.722,855	7.613	14	369.431,241 673.722,855	15	369.460,07 673.583,229	142.571	15	369.460,07 673.583,229	16	369.584,875 673.576,464	124.988
16	369.584,875 673.576,464	17	369.601,053 673.575,684	16.197	17	369.601,053 673.575,684	18	369.606,155 673.527,082	48.869	18	369.606,155 673.527,082	19	369.605,544 673.461,813	65.272
19	369.605,544 673.461,813	20	369.606,56 673.391,93	69.89	20	369.606,56 673.391,93	21	369.584,003 673.362,791	36.85	21	369.584,003 673.362,791	22	369.605,812 673.339,243	32.096
22	369.605,812 673.339,243	23	369.645,942 673.338,371	40.139	23	369.645,942 673.338,371	24	369.684,205 673.338,815	38.266	24	369.684,205 673.338,815	25	369.691,473 673.340,602	7.484
25	369.691,473 673.340,602	26	369.709,824 673.345,113	18.897	26	369.709,824 673.345,113	27	369.716,124 673.334,616	12.242	27	369.716,124 673.334,616	28	369.709,404 673.322,86	13.541
28	369.709,404 673.322,86	29	369.706,044 673.301,027	22.09	29	369.706,044 673.301,027	30	369.829,94 673.297,668	123.942	30	369.829,94 673.297,668	31	369.854,576 673.318,819	32.47
31	369.854,576 673.318,819	32	369.859,042 673.322,652	5.885	32	369.859,042 673.322,652	33	369.858,817 673.324,571	1.932	33	369.858,817 673.324,571	34	369.850,557 673.353,473	30.059
34	369.850,557 673.353,473	35	369.849,735 673.357,15	3.768	35	369.849,735 673.357,15	36	369.849,16 673.362,19	5.073	36	369.849,16 673.362,19	37	369.847,872 673.373,479	11.362
37	369.847,872 673.373,479	38	369.847,098 673.379,974	6.541	38	369.847,098 673.379,974	39	369.841,303 673.428,622	48.992	39	369.841,303 673.428,622	40	369.841,172 673.429,72	1.106
40	369.841,172 673.429,72	41	369.840,946 673.431,6	1.894	41	369.840,946 673.431,6	42	369.849,508 673.443,286	14.487	42	369.849,508 673.443,286	43	369.850,746 673.472,127	28.868
43	369.850,746 673.472,127	44	369.851,551 673.490,879	18.769	44	369.851,551 673.490,879	45	369.846,855 673.520,915	30.401	45	369.846,855 673.520,915	46	369.833,825 673.576,929	57.51
46	369.833,825 673.576,929	47	369.820,965 673.613,913	39.156	47	369.820,965 673.613,913	48	369.820,301 673.615,896	2.091	48	369.820,301 673.615,896	49	369.814,888 673.635,645	20.477
49	369.814,888 673.635,645	50	369.804,83 673.701,36	66.48	50	369.804,83 673.701,36	51	369.804,112 673.715,479	14.137	51	369.804,112 673.715,479	52	369.801,598 673.737,025	21.692
52	369.801,598 673.737,025	1	369.795,903 673.750,412	14.548										

** Lungimile segmentelor sunt determinate în planul de proiecție Stereo 70 și sunt rotunjite la 1 milimetru.

*** Distanța dintre puncte este formată din segmente cumulate ce sunt mai mici decât valoarea 1 milimetru.

**DATE DESPRE IMOBILUL NR. 1021**

Oficiul de Cadastru și Publicitate Imobiliară MARAMURES
Biroul de Cadastru și Publicitate Imobiliară Baia Mare

A. Partea I. Descrierea imobilului

TEREN Extravilan

Nr. cadastral vechi:50548

Adresa: Jud. Maramures

Nr. Crt	Nr cadastral Nr. topografic	Suprafața* (mp)	Observații / Referințe
A1	50548	22.400	Sector cadastral:1 Teren neimprejmuit;

B. Partea II. Proprietari și acte

Inscrieri privitoare la dreptul de proprietate și alte drepturi reale	Referințe
7205 / 12/02/2016	
Act Notarial nr. 72, Contract de vanzare cumparare, din 11/02/2016 emis de NP Niculescu Tagarlas Petrina Consuela;	
B1	Intabulare, drept de PROPRIETATEcu titlu de drept cumparare, dobandit prin Conventie, cota actuala 1/1, cota initiala 1/1
	1) SUFANA ILIE , necasatorit, bun propriu
	<i>OBSERVATII: Pozitie transcrisa din CF nr. 50548, in rangul incheierii nr. 7205/12.02.2016</i>

C. Partea III. SARCINI .

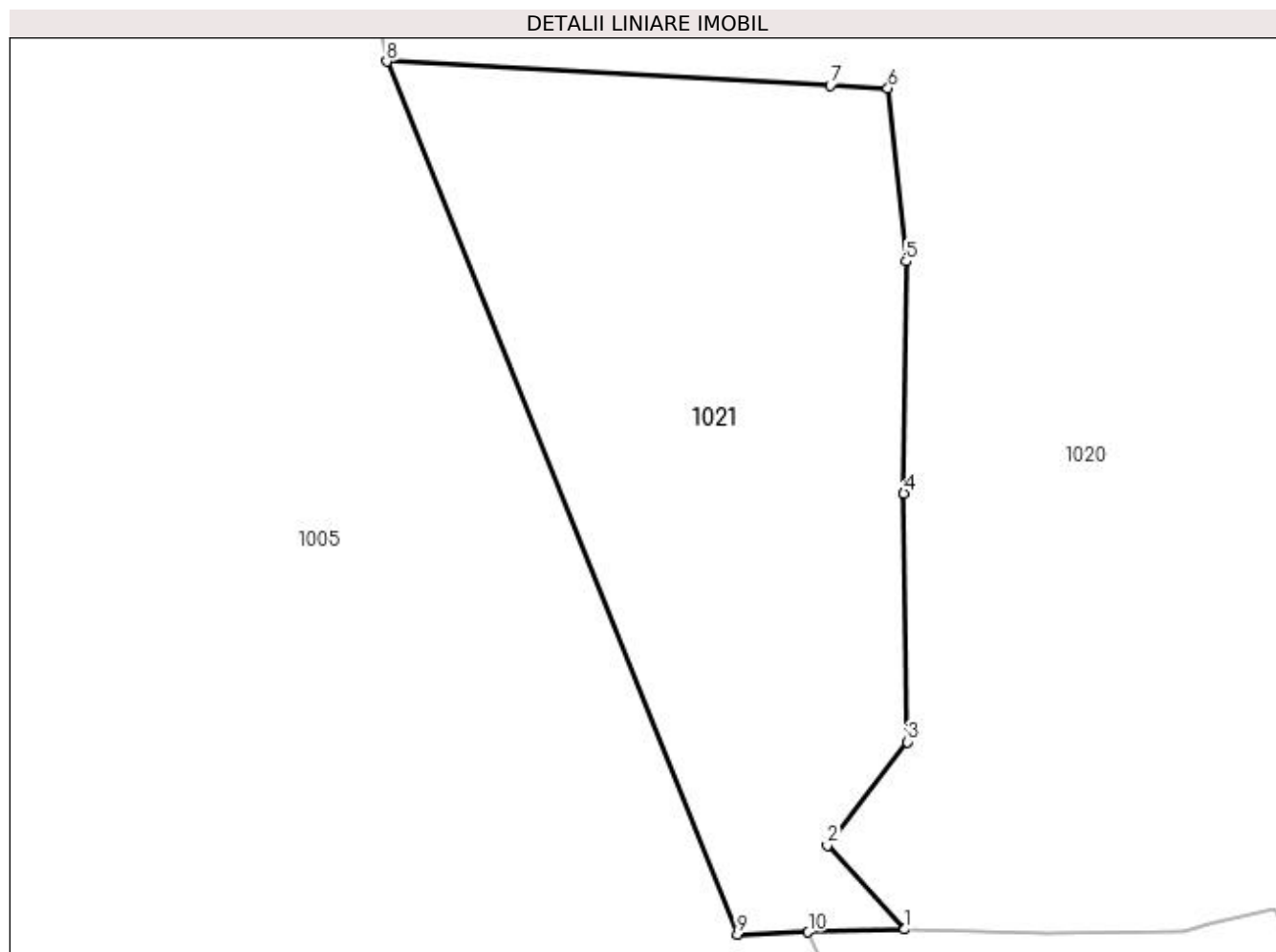
Inscrieri privind dezmembramintele dreptului de proprietate, drepturi reale de garanție și sarcini	Referințe
NU SUNT	

Anexa Nr. 1 La Partea I

Teren

Nr cadastral	Suprafața (mp)*	Observații / Referințe
50548	22.400	

* Suprafața este determinată în planul de proiecție Stereo 70.



Date referitoare la teren

Crt	Categorie folosință	Intravilan	Suprafața (mp)	Tarla	Parcelă	Nr. topo	Observații / Referințe
1	pasune	NU	17.000	Dealul Sălsigului	-	-	
2	padure	NU	5.400	Dealul Sălsigului	-	-	

Lungime Segmente

1) Valorile lungimilor segmentelor sunt obținute din proiecție în plan.

Punct început	X / Y	Punct sfârșit	X / Y	Lungime segment (** (m)
1	369.605,812 673.339,243	2	369.584,003 673.362,791	32.096
2	369.584,003 673.362,791	3	369.606,56 673.391,93	36.85
3	369.606,56 673.391,93	4	369.605,544 673.461,813	69.89
4	369.605,544 673.461,813	5	369.606,155 673.527,082	65.272

Punct început	X / Y	Punct sfârșit	X / Y	Lungime segment (** (m)
5	369.606,155 673.527,082	6	369.601,053 673.575,684	48.869
6	369.601,053 673.575,684	7	369.584,875 673.576,464	16.197
7	369.584,875 673.576,464	8	369.460,07 673.583,229	124.988
8	369.460,07 673.583,229	9	369.558,726 673.337,842	264.476
9	369.558,726 673.337,842	10	369.578,628 673.338,436	19.911
10	369.578,628 673.338,436	1	369.605,812 673.339,243	27.196

** Lungimile segmentelor sunt determinate în planul de proiecție Stereo 70 și sunt rotunjite la 1 milimetru.

*** Distanța dintre puncte este formată din segmente cumulate ce sunt mai mici decât valoarea 1 milimetru.

**DATE DESPRE IMOBILUL NR. 1022**

Oficiul de Cadastru și Publicitate Imobiliară MARAMURES
Biroul de Cadastru și Publicitate Imobiliară Baia Mare

A. Partea I. Descrierea imobilului

TEREN Extravilan

Adresa: Jud. Maramures

Nr. Crt	Nr cadastral Nr. topografic	Suprafața* (mp)	Observații / Referințe
A1		553.149	Sector cadastral:1 Teren neimprejmuit; Imobil traversat de limita unitatilor administrativ teritoriale Sălsig si Gârdani.

B. Partea II. Proprietari și acte

Inscrieri privitoare la dreptul de proprietate și alte drepturi reale		Referințe
/		
Act Administrativ nr. 3336, Titlu de proprietate, din 14/04/2004 emis de CJPSDPAT MARAMURES;		
B1	Intabulare, drept de PROPRIETATEcu titlu de reconstituire a dreptului de proprietate in baza legii 18/1991, dobandit prin Lege, cota actuala 1/1	A1
1) COMUNA SĂLSIG , CIF:3627773, Pădure Comunală		

C. Partea III. SARCINI .

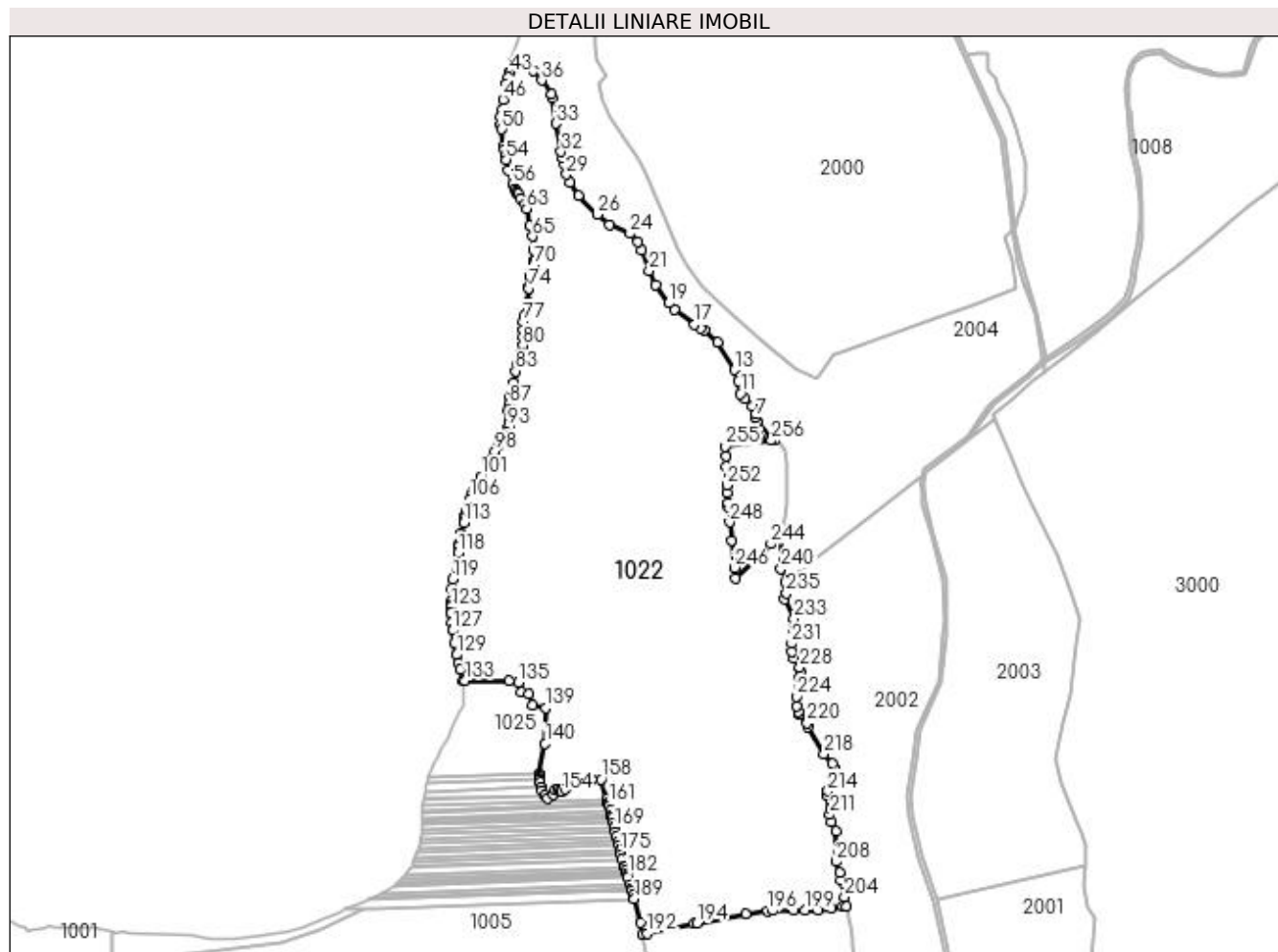
Inscrieri privind dezmembramintele dreptului de proprietate, drepturi reale de garanție și sarcini	Referințe
NU SUNT	

Anexa Nr. 1 La Partea I

Teren

Nr cadastral	Suprafața (mp)*	Observații / Referințe
	553.149	Imobil traversat de limita unitatilor administrativ teritoriale Sălsig si Gărdani.

* Suprafața este determinată in planul de proiecție Stereo 70.



Date referitoare la teren

Crt	Categorie folosință	Intravilan	Suprafața (mp)	Tarla	Parcelă	Nr. topo	Observații / Referințe
1	padure	NU	553.149	UP 1	UA 64	-	

Lungime Segmente

1) Valorile lungimilor segmentelor sunt obținute din proiecție în plan.

Punct început	X / Y	Punct sfârșit	X / Y	Lungime segment	Punct început	X / Y	Punct sfârșit	X / Y	Lungime segment	Punct început	X / Y	Punct sfârșit	X / Y	Lungime segment
1	369.665,569 674.600,61	2	369.659,244 674.603,801	7.084	2	369.659,244 674.603,801	3	369.646,844 674.611,032	14.354	3	369.646,844 674.611,032	4	369.642,735 674.615,14	5.81
4	369.642,735 674.615,14	5	369.637,027 674.620,846	8.071	5	369.637,027 674.620,846	6	369.633,608 674.633,132	12.753	6	369.633,608 674.633,132	7	369.631,44 674.640,922	8.086
7	369.631,44 674.640,922	8	369.630,973 674.647,462	6.557	8	369.630,973 674.647,462	9	369.625,576 674.661,364	14.913	9	369.625,576 674.661,364	10	369.612,959 674.673,511	17.514
10	369.612,959 674.673,511	11	369.604,313 674.682,854	12.73	11	369.604,313 674.682,854	12	369.600,575 674.705,746	23.195	12	369.600,575 674.705,746	13	369.594,006 674.725,343	20.669
13	369.594,006 674.725,343	14	369.564,225 674.774,089	57.123	14	369.564,225 674.774,089	15	369.540,283 674.795,397	32.051	15	369.540,283 674.795,397	16	369.534,175 674.799,039	7.111
16	369.534,175 674.799,039	17	369.522,981 674.805,714	13.033	17	369.522,981 674.805,714	18	369.487,944 674.832,86	44.323	18	369.487,944 674.832,86	19	369.477,725 674.843,951	15.081

Punct început	X / Y	Punct sfârșit	X / Y	Lungime segment	Punct început	X / Y	Punct sfârșit	X / Y	Lungime segment	Punct început	X / Y	Punct sfârșit	X / Y	Lungime segment
19	369.477,725 674.843,951	20	369.454,659 674.876,643	40.01	20	369.454,659 674.876,643	21	369.442,599 674.901,893	27.98 2	21	369.442,599 674.901,893	22	369.428,491 674.937,663	38.45 2
22	369.428,491 674.937,663	23	369.422,453 674.952,974	16.45 9	23	369.422,453 674.952,974	24	369.408,73 674.967,568	20.03 3	24	369.408,73 674.967,568	25	369.372,525 674.983,33	39.48 7
25	369.372,525 674.983,33	26	369.350,865 675.001,515	28.28 2	26	369.350,865 675.001,515	27	369.317,288 675.035,082	47.47 8	27	369.317,288 675.035,082	28	369.302,158 675.058,778	28.11 4
28	369.302,158 675.058,778	29	369.295,867 675.072,568	15.15 7	29	369.295,867 675.072,568	30	369.291,701 675.089,946	17.87	30	369.291,701 675.089,946	31	369.288,655 675.101,999	12.43 2
31	369.288,655 675.101,999	32	369.286,236 675.112,435	10.71 3	32	369.286,236 675.112,435	33	369.276,945 675.162,728	51.14 4	33	369.276,945 675.162,728	34	369.270,171 675.208,444	46.21 5
34	369.270,171 675.208,444	35	369.269,247 675.214,675	6.299	35	369.269,247 675.214,675	36	369.251,542 675.239,687	30.64 4	36	369.251,542 675.239,687	37	369.236,916 675.256,233	22.08 4
37	369.236,916 675.256,233	38	369.206,509 675.276,242	36.4	38	369.206,509 675.276,242	39	369.202,56 675.271,03	6.539	39	369.202,56 675.271,03	40	369.202,28 675.267,01	4.03
40	369.202,28 675.267,01	41	369.198,457 675.259,666	8.279	41	369.198,457 675.259,666	42	369.195,71 675.254,39	5.948	42	369.195,71 675.254,39	43	369.195,68 675.252,7	1.69
43	369.195,68 675.252,7	44	369.192,36 675.244,27	9.06	44	369.192,36 675.244,27	45	369.189,44 675.234,14	10.54 2	45	369.189,44 675.234,14	46	369.183,02 675.205,41	29.43 9
46	369.183,02 675.205,41	47	369.181,45 675.187,62	17.85 9	47	369.181,45 675.187,62	48	369.178,71 675.175,79	12.14 3	48	369.178,71 675.175,79	49	369.178,67 675.160,53	15.26
49	369.178,67 675.160,53	50	369.180,87 675.152,85	7.989	50	369.180,87 675.152,85	51	369.184,0 675.123,96	29.05 9	51	369.184,0 675.123,96	52	369.186,13 675.115,96	8.279
52	369.186,13 675.115,96	53	369.187,11 675.107,01	9.003	53	369.187,11 675.107,01	54	369.188,69 675.098,842	8.319	54	369.188,69 675.098,842	55	369.192,41 675.079,62	19.57 9
55	369.192,41 675.079,62	56	369.199,89 675.054,85	25.87 5	56	369.199,89 675.054,85	57	369.203,93 675.046,28	9.475	57	369.203,93 675.046,28	58	369.207,22 675.041,96	5.43
58	369.207,22 675.041,96	59	369.207,81 675.040,26	1.799	59	369.207,81 675.040,26	60	369.210,3 675.037,66	3.6	60	369.210,3 675.037,66	61	369.214,36 675.029,93	8.731
61	369.214,36 675.029,93	62	369.222,17 675.019,58	12.96 6	62	369.222,17 675.019,58	63	369.224,96 675.011,89	8.18	63	369.224,96 675.011,89	64	369.230,84 674.982,06	30.40 4
64	369.230,84 674.982,06	65	369.235,47 674.962,44	20.15 9	65	369.235,47 674.962,44	66	369.238,585 674.940,593	22.06 8	66	369.238,585 674.940,593	67	369.239,11 674.936,91	3.72
67	369.239,11 674.936,91	68	369.238,69 674.919,1	17.81 5	68	369.238,69 674.919,1	69	369.238,585 674.918,029	1.076	69	369.238,585 674.918,029	70	369.237,86 674.910,63	7.434
70	369.237,86 674.910,63	71	369.232,8 674.893,77	17.60 3	71	369.232,8 674.893,77	72	369.231,03 674.890,84	3.423	72	369.231,03 674.890,84	73	369.229,33 674.872,63	18.28 9
73	369.229,33 674.872,63	74	369.228,43 674.870,1	2.685	74	369.228,43 674.870,1	75	369.227,02 674.846,37	23.77 2	75	369.227,02 674.846,37	76	369.220,05 674.820,22	27.06 3
76	369.220,05 674.820,22	77	369.218,56 674.810,92	9.419	77	369.218,56 674.810,92	78	369.219,039 674.796,43	14.49 8	78	369.219,039 674.796,43	79	369.219,43 674.784,59	11.84 6
79	369.219,43 674.784,59	80	369.218,41 674.768,49	16.13 2	80	369.218,41 674.768,49	81	369.215,13 674.754,99	13.89 3	81	369.215,13 674.754,99	82	369.208,53 674.735,82	20.27 4
82	369.208,53 674.735,82	83	369.205,26 674.722,95	13.27 9	83	369.205,26 674.722,95	84	369.201,6 674.702,67	20.60 8	84	369.201,6 674.702,67	85	369.197,06 674.683,21	19.98 3
85	369.197,06 674.683,21	86	369.195,03 674.675,65	7.828	86	369.195,03 674.675,65	87	369.193,06 674.663,82	11.99 3	87	369.193,06 674.663,82	88	369.192,4 674.653,65	10.19 1
88	369.192,4 674.653,65	89	369.192,89 674.647,7	5.97	89	369.192,89 674.647,7	90	369.194,26 674.642,58	5.3	90	369.194,26 674.642,58	91	369.194,52 674.635,78	6.805
91	369.194,52 674.635,78	92	369.193,24 674.626,47	9.398	92	369.193,24 674.626,47	93	369.191,87 674.622,26	4.427	93	369.191,87 674.622,26	94	369.189,61 674.616,37	6.309
94	369.189,61 674.616,37	95	369.184,99 674.609,04	8.664	95	369.184,99 674.609,04	96	369.180,97 674.600,43	9.502	96	369.180,97 674.600,43	97	369.174,82 674.591,23	11.06 6
97	369.174,82 674.591,23	98	369.168,84 674.580,33	12.43 3	98	369.168,84 674.580,33	99	369.163,22 674.566,87	14.58 6	99	369.163,22 674.566,87	100	369.157,67 674.555,96	12.24 1
100	369.157,67 674.555,96	101	369.143,41 674.535,9	24.61 2	101	369.143,41 674.535,9	102	369.135,44 674.521,65	16.32 7	102	369.135,44 674.521,65	103	369.131,6 674.511,55	10.80 5
103	369.131,6 674.511,55	104	369.128,73 674.506,52	5.791	104	369.128,73 674.506,52	105	369.127,8 674.503,14	3.506	105	369.127,8 674.503,14	106	369.124,23 674.495,58	8.361
106	369.124,23 674.495,58	107	369.121,87 674.485,45	10.40 1	107	369.121,87 674.485,45	108	369.119,64 674.480,41	5.511	108	369.119,64 674.480,41	109	369.119,13 674.477,02	3.428
109	369.119,13 674.477,02	110	369.116,87 674.471,13	6.309	110	369.116,87 674.471,13	111	369.115,89 674.465,21	6.001	111	369.115,89 674.465,21	112	369.114,09 674.461,01	4.569
112	369.114,09 674.461,01	113	369.113,51 674.454,23	6.805	113	369.113,51 674.454,23	114	369.109,26 674.435,66	19.05	114	369.109,26 674.435,66	115	369.108,91 674.429,72	5.95
115	369.108,91 674.429,72	116	369.106,06 674.417,06	12.97 7	116	369.106,06 674.417,06	117	369.104,25 674.412,0	5.374	117	369.104,25 674.412,0	118	369.103,12 674.400,15	11.90 4

Punct început	X / Y	Punct sfârșit	X / Y	Lungime segment	Punct început	X / Y	Punct sfârșit	X / Y	Lungime segment	Punct început	X / Y	Punct sfârșit	X / Y	Lungime segment
118	369.103,12 674.400,15	119	369.093,98 674.353,67	47.37	119	369.093,98 674.353,67	120	369.091,88 674.336,75	17.05	120	369.091,88 674.336,75	121	369.090,08 674.313,88	22.94 1
121	369.090,08 674.313,88	122	369.090,77 674.307,07	6.845	122	369.090,77 674.307,07	123	369.090,703 674.304,223	2.848	123	369.090,703 674.304,223	124	369.090,46 674.293,932	10.29 4
124	369.090,46 674.293,932	125	369.090,43 674.292,65	1.282	125	369.090,43 674.292,65	126	369.091,34 674.277,36	15.31 7	126	369.091,34 674.277,36	127	369.093,79 674.262,93	14.63 7
127	369.093,79 674.262,93	128	369.097,482 674.240,694	22.54	128	369.097,482 674.240,694	129	369.101,01 674.219,45	21.53 5	129	369.101,01 674.219,45	130	369.104,07 674.204,96	14.81
130	369.104,07 674.204,96	131	369.107,6 674.193,01	12.46	131	369.107,6 674.193,01	132	369.111,532 674.173,809	19.59 9	132	369.111,532 674.173,809	133	369.115,617 674.173,802	4.085
133	369.115,617 674.173,802	134	369.193,473 674.172,956	77.86 1	134	369.193,473 674.172,956	135	369.210,733 674.170,491	17.43 5	135	369.210,733 674.170,491	136	369.215,312 674.152,883	18.19 4
136	369.215,312 674.152,883	137	369.229,05 674.150,418	13.95 7	137	369.229,05 674.150,418	138	369.235,038 674.128,938	22.29 9	138	369.235,038 674.128,938	139	369.258,991 674.125,064	24.26 4
139	369.258,991 674.125,064	140	369.257,942 674.061,514	63.55 9	140	369.257,942 674.061,514	141	369.247,102 674.007,986	54.61 5	141	369.247,102 674.007,986	142	369.246,318 674.004,115	3.95
142	369.246,318 674.004,115	143	369.247,684 673.998,968	5.325	143	369.247,684 673.998,968	144	369.247,966 673.997,904	1.101	144	369.247,966 673.997,904	145	369.249,32 673.992,801	5.28
145	369.249,32 673.992,801	146	369.251,006 673.983,747	9.21	146	369.251,006 673.983,747	147	369.252,044 673.978,177	5.666	147	369.252,044 673.978,177	148	369.257,689 673.970,184	9.785
148	369.257,689 673.970,184	149	369.261,709 673.964,492	6.968	149	369.261,709 673.964,492	150	369.272,121 673.970,96	12.25 7	150	369.272,121 673.970,96	151	369.276,181 673.979,755	9.687
151	369.276,181 673.979,755	152	369.280,016 673.981,109	4.067	152	369.280,016 673.981,109	153	369.284,077 673.976,598	6.07	153	369.284,077 673.976,598	154	369.287,46 673.976,372	3.391
154	369.287,46 673.976,372	155	369.294,273 673.981,126	8.308	155	369.294,273 673.981,126	156	369.331,691 673.993,997	39.57	156	369.331,691 673.993,997	157	369.341,442 673.997,36	10.31 5
157	369.341,442 673.997,36	158	369.356,974 673.997,963	15.54 4	158	369.356,974 673.997,963	159	369.367,553 673.962,984	36.54 4	159	369.367,553 673.962,984	160	369.369,686 673.955,932	7.368
160	369.369,686 673.955,932	161	369.370,101 673.954,561	1.432	161	369.370,101 673.954,561	162	369.371,366 673.950,376	4.372	162	369.371,366 673.950,376	163	369.373,883 673.942,055	8.693
163	369.373,883 673.942,055	164	369.376,381 673.933,798	8.627	164	369.376,381 673.933,798	165	369.376,486 673.933,448	0.365	165	369.376,486 673.933,448	166	369.377,33 673.929,683	3.858
166	369.377,33 673.929,683	167	369.379,166 673.921,494	8.392	167	369.379,166 673.921,494	168	369.380,835 673.914,048	7.631	168	369.380,835 673.914,048	169	369.380,988 673.913,363	0.702
169	369.380,988 673.913,363	170	369.382,86 673.905,013	8.557	170	369.382,86 673.905,013	171	369.384,715 673.896,736	8.482	171	369.384,715 673.896,736	172	369.386,615 673.888,259	8.687
172	369.386,615 673.888,259	173	369.388,429 673.880,166	8.294	173	369.388,429 673.880,166	174	369.390,217 673.872,188	8.176	174	369.390,217 673.872,188	175	369.390,946 673.868,937	3.332
175	369.390,946 673.868,937	176	369.392,378 673.864,339	4.816	176	369.392,378 673.864,339	177	369.394,791 673.856,594	8.112	177	369.394,791 673.856,594	178	369.398,825 673.843,65	13.55 8
178	369.398,825 673.843,65	179	369.399,309 673.842,095	1.629	179	369.399,309 673.842,095	180	369.401,111 673.836,312	6.057	180	369.401,111 673.836,312	181	369.402,644 673.831,392	5.153
181	369.402,644 673.831,392	182	369.403,699 673.828,006	3.547	182	369.403,699 673.828,006	183	369.404,74 673.824,665	3.499	183	369.404,74 673.824,665	184	369.408,912 673.811,277	14.02 3
184	369.408,912 673.811,277	185	369.410,896 673.804,91	6.669	185	369.410,896 673.804,91	186	369.411,424 673.803,216	1.774	186	369.411,424 673.803,216	187	369.412,157 673.800,864	2.464
187	369.412,157 673.800,864	188	369.414,859 673.792,193	9.082	188	369.414,859 673.792,193	189	369.416,306 673.786,35	6.02	189	369.416,306 673.786,35	190	369.426,981 673.743,261	44.39 2
190	369.426,981 673.743,261	191	369.431,241 673.722,855	20.84 6	191	369.431,241 673.722,855	192	369.438,692 673.724,417	7.613	192	369.438,692 673.724,417	193	369.522,023 673.741,885	85.14 2
193	369.522,023 673.741,885	194	369.528,002 673.743,017	6.085	194	369.528,002 673.743,017	195	369.613,897 673.759,272	87.42	195	369.613,897 673.759,272	196	369.653,6 673.764,755	40.08
196	369.653,6 673.764,755	197	369.663,318 673.765,75	9.769	197	369.663,318 673.765,75	198	369.699,929 673.765,61	36.61 1	198	369.699,929 673.765,61	199	369.719,356 673.765,536	19.42 7
199	369.719,356 673.765,536	200	369.742,563 673.766,147	23.21 5	200	369.742,563 673.766,147	201	369.766,371 673.769,254	24.01	201	369.766,371 673.769,254	202	369.786,702 673.771,907	20.50 3
202	369.786,702 673.771,907	203	369.793,167 673.772,751	6.52	203	369.793,167 673.772,751	204	369.789,677 673.789,409	17.02	204	369.789,677 673.789,409	205	369.788,188 673.813,711	24.34 8
205	369.788,188 673.813,711	206	369.782,234 673.819,662	8.418	206	369.782,234 673.819,662	207	369.780,746 673.832,061	12.48 8	207	369.780,746 673.832,061	208	369.774,791 673.851,9	20.71 3
208	369.774,791 673.851,9	209	369.774,059 673.906,674	54.77 9	209	369.774,059 673.906,674	210	369.766,227 673.922,819	17.94 4	210	369.766,227 673.922,819	211	369.763,78 673.935,539	12.95 3
211	369.763,78 673.935,539	212	369.764,759 673.945,813	10.32 1	212	369.764,759 673.945,813	213	369.758,396 673.968,808	23.85 9	213	369.758,396 673.968,808	214	369.760,354 673.977,125	8.544
214	369.760,354 673.977,125	215	369.770,143 674.004,522	29.09 3	215	369.770,143 674.004,522	216	369.771,122 674.018,221	13.73 4	216	369.771,122 674.018,221	217	369.767,696 674.025,56	8.099

Punct început	X / Y	Punct sfârșit	X / Y	Lungime segment	Punct început	X / Y	Punct sfârșit	X / Y	Lungime segment	Punct început	X / Y	Punct sfârșit	X / Y	Lungime segment
217	369.767,696 674.025,56	218	369.753,502 674.043,662	23.003	218	369.753,502 674.043,662	219	369.725,113 674.091,607	55.719	219	369.725,113 674.091,607	220	369.723,37 674.097,74	6.376
220	369.723,37 674.097,74	221	369.710,273 674.113,013	20.12	221	369.710,273 674.113,013	222	369.708,482 674.117,832	5.141	222	369.708,482 674.117,832	223	369.704,598 674.128,286	11.152
223	369.704,598 674.128,286	224	369.704,161 674.144,869	16.589	224	369.704,161 674.144,869	225	369.707,217 674.169,306	24.627	225	369.707,217 674.169,306	226	369.709,837 674.178,906	9.951
226	369.709,837 674.178,906	227	369.710,71 674.190,251	11.379	227	369.710,71 674.190,251	228	369.709,837 674.197,234	7.037	228	369.709,837 674.197,234	229	369.700,232 674.212,943	18.413
229	369.700,232 674.212,943	230	369.695,866 674.224,725	12.565	230	369.695,866 674.224,725	231	369.695,43 674.239,125	14.407	231	369.695,43 674.239,125	232	369.698,344 674.265,547	26.582
232	369.698,344 674.265,547	233	369.700,351 674.283,741	18.304	233	369.700,351 674.283,741	234	369.683,473 674.318,686	38.807	234	369.683,473 674.318,686	235	369.686,487 674.328,326	10.1
235	369.686,487 674.328,326	236	369.688,794 674.344,468	16.306	236	369.688,794 674.344,468	237	369.688,898 674.345,196	0.735	237	369.688,898 674.345,196	238	369.686,808 674.350,269	5.487
238	369.686,808 674.350,269	239	369.684,606 674.348,602	2.762	239	369.684,606 674.348,602	240	369.676,9 674.372,174	24.8	240	369.676,9 674.372,174	241	369.676,093 674.427,826	55.658
241	369.676,093 674.427,826	242	369.676,835 674.431,745	3.989	242	369.676,835 674.431,745	243	369.677,268 674.434,031	2.327	243	369.677,268 674.434,031	244	369.658,844 674.416,456	25.462
244	369.658,844 674.416,456	245	369.595,406 674.355,944	87.67	245	369.595,406 674.355,944	246	369.593,602 674.374,302	18.446	246	369.593,602 674.374,302	247	369.588,857 674.422,59	48.521
247	369.588,857 674.422,59	248	369.585,693 674.454,782	32.347	248	369.585,693 674.454,782	249	369.582,945 674.482,743	28.096	249	369.582,945 674.482,743	250	369.582,555 674.489,307	6.576
250	369.582,555 674.489,307	251	369.581,521 674.506,701	17.425	251	369.581,521 674.506,701	252	369.580,807 674.520,607	13.924	252	369.580,807 674.520,607	253	369.579,442 674.554,596	34.016
253	369.579,442 674.554,596	254	369.578,759 674.571,591	17.009	254	369.578,759 674.571,591	255	369.578,058 674.589,03	17.453	255	369.578,058 674.589,03	256	369.660,085 674.599,884	82.742
256	369.660,085 674.599,884	1	369.665,569 674.600,61	5.532										

** Lungimile segmentelor sunt determinate în planul de proiecție Stereo 70 și sunt rotunjite la 1 milimetru.

*** Distanța dintre puncte este formată din segmente cumulate ce sunt mai mici decât valoarea 1 milimetru.



DATE DESPRE IMOBILUL NR. 1023

Oficiul de Cadastru și Publicitate Imobiliară MARAMURES
Biroul de Cadastru și Publicitate Imobiliară Baia Mare

A. Partea I. Descrierea imobilului

Nr. CF vechi:633, 897 Sălsig
Nr. cadastral vechi:50400
Nr. topografic:2721, 2722

TEREN Extravilan

Adresa: Jud. Maramures

Nr. Crt	Nr cadastral Nr. topografic	Suprafața* (mp)	Observații / Referințe
A1	50400	642	Sector cadastral:1 Teren neimprejmuit; Parte din CFE 50400

B. Partea II. Proprietari și acte

Inscrieri privitoare la dreptul de proprietate și alte drepturi reale	Referințe	
3979 / 29/01/2015		
Act Notarial nr. 2, Certificat de mostenitor, din 28/01/2015 emis de Notar Public Bal Vladimir Mircea (Dosar succesoral nr 2/2015);		
B1	Intabulare, drept de PROPRIETATEcu titlu de drept mostenire, dobandit prin Succesiune, cota actuala 1/1, cota initiala 2/4 1) LAZAR DANIELA ADINA, bun propriu OBSERVATII: Pozitie transcrisa din CF nr. 50400, in rangul incheierii nr. 3979/29.01.2015	A1
Act Notarial nr. 9, Contract de donatie imobiliar, din 28/01/2015 emis de Notar Public Bal Vladimir Mircea;		
B2	Intabulare, drept de PROPRIETATEcu titlu de drept donatie, dobandit prin Conventie, cota actuala 1/1, cota initiala 1/2 1) LAZAR DANIELA ADINA, bun propriu OBSERVATII: Pozitie transcrisa din CF nr. 50400, in rangul incheierii nr. 3979/29.01.2015	A1
/		
Act Normativ nr. 1705, Hotarare de Guvern, din 29/11/2006 emis de Guvernul Romaniei;		
B3	Intabulare, drept de PROPRIETATE, dobandit prin Lege, cota actuala 1/1 1) STATUL ROMÂN, CIF:9999999999999, Lipsa CUI, domeniu public	A1
Act Normativ nr. 1705, Hotarare de Guvern, din 29/11/2006 emis de Guvernul Romaniei (Inventar ROMSILVA pozitia 1363, Adeverinta nr. 1742/25.01.2024);		
B4	Intabulare, drept de ADMINISTRARE, dobandit prin Lege, cota actuala 1/1 1) REGIA NAȚIONALĂ A PĂDURILOR ROMSILVA RA, CIF:1590120	A1
Act Normativ nr. 1705, Hotarare de Guvern, din 29/11/2006 emis de Guvernul Romaniei (Inventar ANPR pozitia 101328, Adeverinta nr. 1218/30.01.2024);		
B5	Intabulare, drept de ADMINISTRARE, dobandit prin Lege, cota actuala 1/1 1) ADMINISTRAȚIA NAȚIONALĂ APELE ROMÂNE, CIF:24326056, Prin administrația bazinală de apă Someș Tisa	A1
Act Normativ nr. 7, Lege, din 13/03/1996 emis de Parlamentul Romaniei (Art. 14, Alin. 6.1);		
B6	Se noteaza suprapunerea reala a trei acte de proprietate asupra imobilului A1: Certificatul de mostenitor nr. 2, din data de 29.01.2015, prin care s-a intabulat dreptul de proprietate in favoarea lui Lazar Daniela Adina in CFE 50400 Sălsig, prin incheierea nr. 3979/29.01.2015, Contractul de donatie nr. 9 din data de 28.01.2015 prin care s-a intabulat dreptul de proprietate in favoarea lui Lazar Daniela Adina in CFE 50400 Sălsig prin incheierea 3979/29.01.2015 si Hotararea de Guvern nr. 1705, din data de 29.11.2006, prin care s-a intabulat dreptul de proprietate in favoarea Statului Roman	A1

C. Partea III. SARCINI .

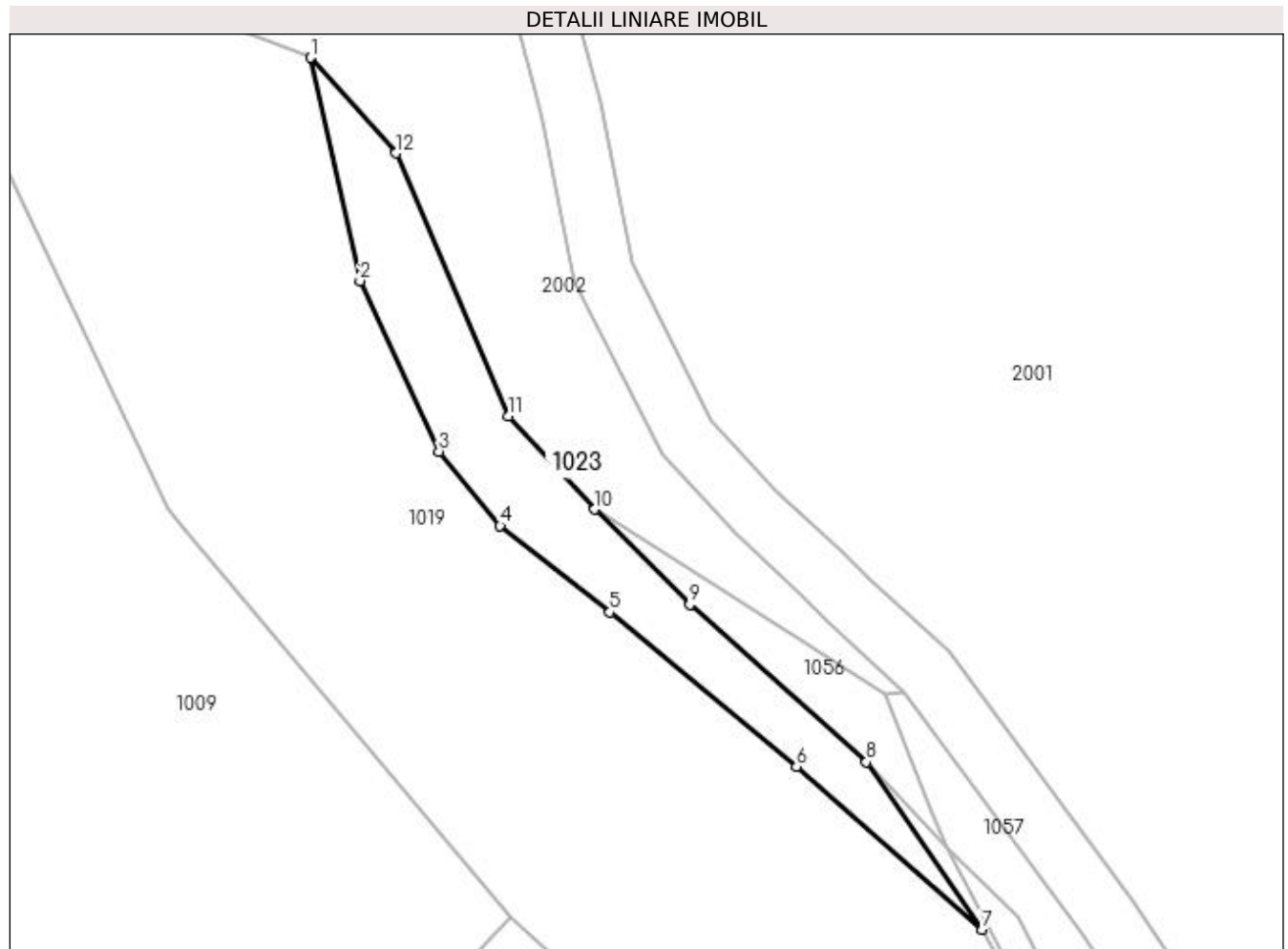
Inscrieri privind dezmembramintele dreptului de proprietate, drepturi reale de garanție și sarcini	Referințe
NU SUNT	

Anexa Nr. 1 La Partea I

Teren

Nr cadastral	Suprafața (mp)*	Observații / Referințe
50400	642	Parte din CFE 50400

* Suprafața este determinată în planul de proiecție Stereo 70.



Date referitoare la teren

Crt	Categorie folosință	Intra vilan	Suprafața (mp)	Tarla	Parcelă	Nr. topo	Observații / Referințe
1	pasune	NU	642	UP I	UA 64B%	-	

Lungime Segmente

1) Valorile lungimilor segmentelor sunt obținute din proiecție în plan.

Punct început	X / Y	Punct sfârșit	X / Y	Lungime segment (** (m)
1	369.910,266 673.220,52	2	369.915,236 673.198,015	23.047
2	369.915,236 673.198,015	3	369.923,201 673.180,854	18.919
3	369.923,201 673.180,854	4	369.929,363 673.173,364	9.699
4	369.929,363 673.173,364	5	369.940,423 673.164,668	14.069
5	369.940,423 673.164,668	6	369.959,238 673.149,113	24.412

Punct început	X / Y	Punct sfârșit	X / Y	Lungime segment (** (m)
6	369.959,238 673.149,113	7	369.977,959 673.132,695	24.9
7	369.977,959 673.132,695	8	369.966,291 673.149,559	20.507
8	369.966,291 673.149,559	9	369.948,474 673.165,423	23.856
9	369.948,474 673.165,423	10	369.938,913 673.175,016	13.544
10	369.938,913 673.175,016	11	369.930,222 673.184,404	12.793
11	369.930,222 673.184,404	12	369.918,867 673.210,889	28.817
12	369.918,867 673.210,889	1	369.910,266 673.220,52	12.913

** Lungimile segmentelor sunt determinate în planul de proiecție Stereo 70 și sunt rotunjite la 1 milimetru.

*** Distanța dintre puncte este formată din segmente cumulate ce sunt mai mici decât valoarea 1 milimetru.

**DATE DESPRE IMOBILUL NR. 1024**

Oficiul de Cadastru și Publicitate Imobiliară MARAMURES
Biroul de Cadastru și Publicitate Imobiliară Baia Mare

A. Partea I. Descrierea imobilului

TEREN Extravilan

Adresa: Jud. Maramures

Nr. Crt	Nr cadastral Nr. topografic	Suprafața* (mp)	Observații / Referințe
A1		20.081	Sector cadastral:1 Teren neimprejmuit;

B. Partea II. Proprietari și acte

Inscrieri privitoare la dreptul de proprietate și alte drepturi reale	Referințe
/	
Act Normativ nr. 1705, Hotarare de Guvern, din 29/11/1996 emis de Guvernul Romaniei;	
B1	A1
Intabulare, drept de PROPRIETATE, dobandit prin Lege, cota actuala 1/1 1) STATUL ROMÂN, CIF:9999999999999, Lipsa CUI, domeniu public	
Act Normativ nr. 1705, Hotarare de Guvern, din 29/11/2006 emis de Guvernul Romaniei (Inventar ROMSILVA pozitia 1363, Adeverinta nr. 1742/25.01.2024);	
B2	A1
Intabulare, drept de ADMINISTRARE, dobandit prin Lege, cota actuala 1/1 1) REGIA NAȚIONALĂ A PĂDURILOR ROMSILVA RA, CIF:1590120	

C. Partea III. SARCINI .

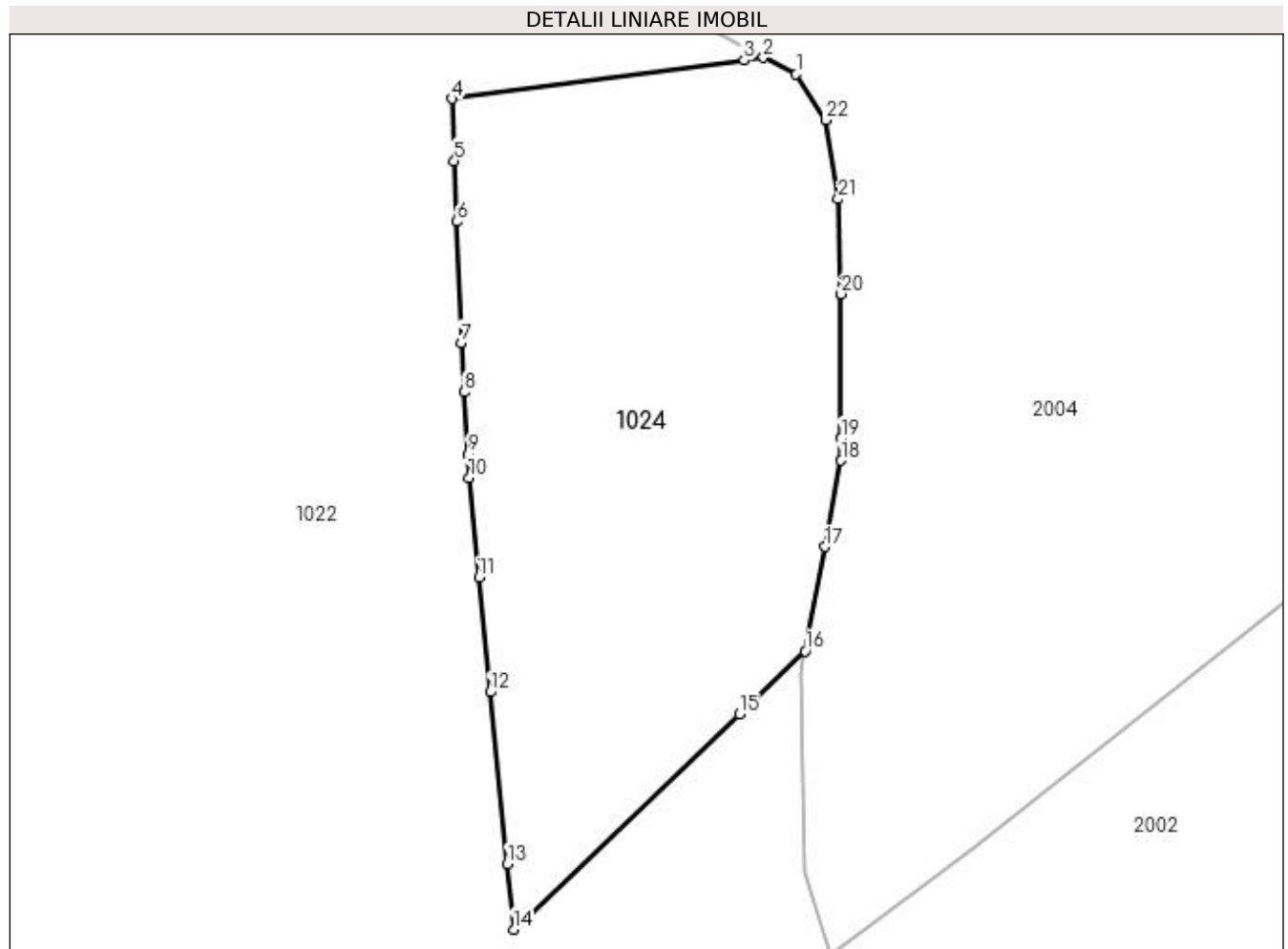
Inscrieri privind dezmembramintele dreptului de proprietate, drepturi reale de garanție și sarcini	Referințe
NU SUNT	

Anexa Nr. 1 La Partea I

Teren

Nr cadastral	Suprafața (mp)*	Observații / Referințe
	20.081	

* Suprafața este determinată în planul de proiecție Stereo 70.



Date referitoare la teren

Crt	Categorie folosință	Intra vilan	Suprafața (mp)	Tarla	Parcelă	Nr. topo	Observații / Referințe
1	padure	NU	20.081	UP I	UA 64D, 64E, 64F	-	

Lungime Segmente

1) Valorile lungimilor segmentelor sunt obținute din proiecție în plan.

Punct început	X / Y	Punct sfârșit	X / Y	Lungime segment (** (m)
1	369.674,78 674.595,964	2	369.665,569 674.600,61	10.316
3	369.660,085 674.599,884	4	369.578,058 674.589,03	82.742
5	369.578,759 674.571,591	6	369.579,442 674.554,596	17.009
7	369.580,807 674.520,607	8	369.581,521 674.506,701	13.924
9	369.582,555 674.489,307	10	369.582,945 674.482,743	6.576

Punct început	X / Y	Punct sfârșit	X / Y	Lungime segment (** (m)
2	369.665,569 674.600,61	3	369.660,085 674.599,884	5.532
4	369.578,058 674.589,03	5	369.578,759 674.571,591	17.453
6	369.579,442 674.554,596	7	369.580,807 674.520,607	34.016
8	369.581,521 674.506,701	9	369.582,555 674.489,307	17.425
10	369.582,945 674.482,743	11	369.585,693 674.454,782	28.096

Punct început	X / Y	Punct sfârșit	X / Y	Lungime segment (** (m)
11	369.585,693 674.454,782	12	369.588,857 674.422,59	32.347
13	369.593,602 674.374,302	14	369.595,406 674.355,944	18.446
15	369.658,844 674.416,456	16	369.677,268 674.434,031	25.462
17	369.682,809 674.463,313	18	369.687,389 674.487,511	24.628
19	369.687,389 674.493,8	20	369.687,389 674.534,292	40.492
21	369.686,582 674.560,908	22	369.683,012 674.583,139	22.516

Punct început	X / Y	Punct sfârșit	X / Y	Lungime segment (** (m)
12	369.588,857 674.422,59	13	369.593,602 674.374,302	48.521
14	369.595,406 674.355,944	15	369.658,844 674.416,456	87.67
16	369.677,268 674.434,031	17	369.682,809 674.463,313	29.802
18	369.687,389 674.487,511	19	369.687,389 674.493,8	6.289
20	369.687,389 674.534,292	21	369.686,582 674.560,908	26.628
22	369.683,012 674.583,139	1	369.674,78 674.595,964	15.24

** Lungimile segmentelor sunt determinate în planul de proiecție Stereo 70 și sunt rotunjite la 1 milimetru.

*** Distanța dintre puncte este formată din segmente cumulate ce sunt mai mici decât valoarea 1 milimetru.

**DATE DESPRE IMOBILUL NR. 1025**

Oficiul de Cadastru și Publicitate Imobiliară MARAMURES
Biroul de Cadastru și Publicitate Imobiliară Baia Mare

A. Partea I. Descrierea imobilului

TEREN Extravilan

Nr. cadastral vechi:50556

Adresa: Jud. Maramures

Nr. Crt	Nr cadastral Nr. topografic	Suprafața* (mp)	Observații / Referințe
A1	50556	26.600	Sector cadastral:1 Teren neimprejmuit;

B. Partea II. Proprietari și acte

Inscrieri privitoare la dreptul de proprietate și alte drepturi reale	Referințe
7209 / 12/02/2016	
Act Notarial nr. 72, Contract de vanzare cumparare, din 11/02/2016 emis de Np Niculescu Tagarlas Petrina Consuela;	
B1	Intabulare, drept de PROPRIETATEcu titlu de drept cumparare, dobandit prin Conventie, cota actuala 1/1, cota initiala 1/1
	1) SUFANA ILIE , necasatorit, bun propriu
	<i>OBSERVATII: Pozitie transcrisa din CF nr. 50556, in rangul incheierii nr. 7209/12.02.2016</i>

C. Partea III. SARCINI .

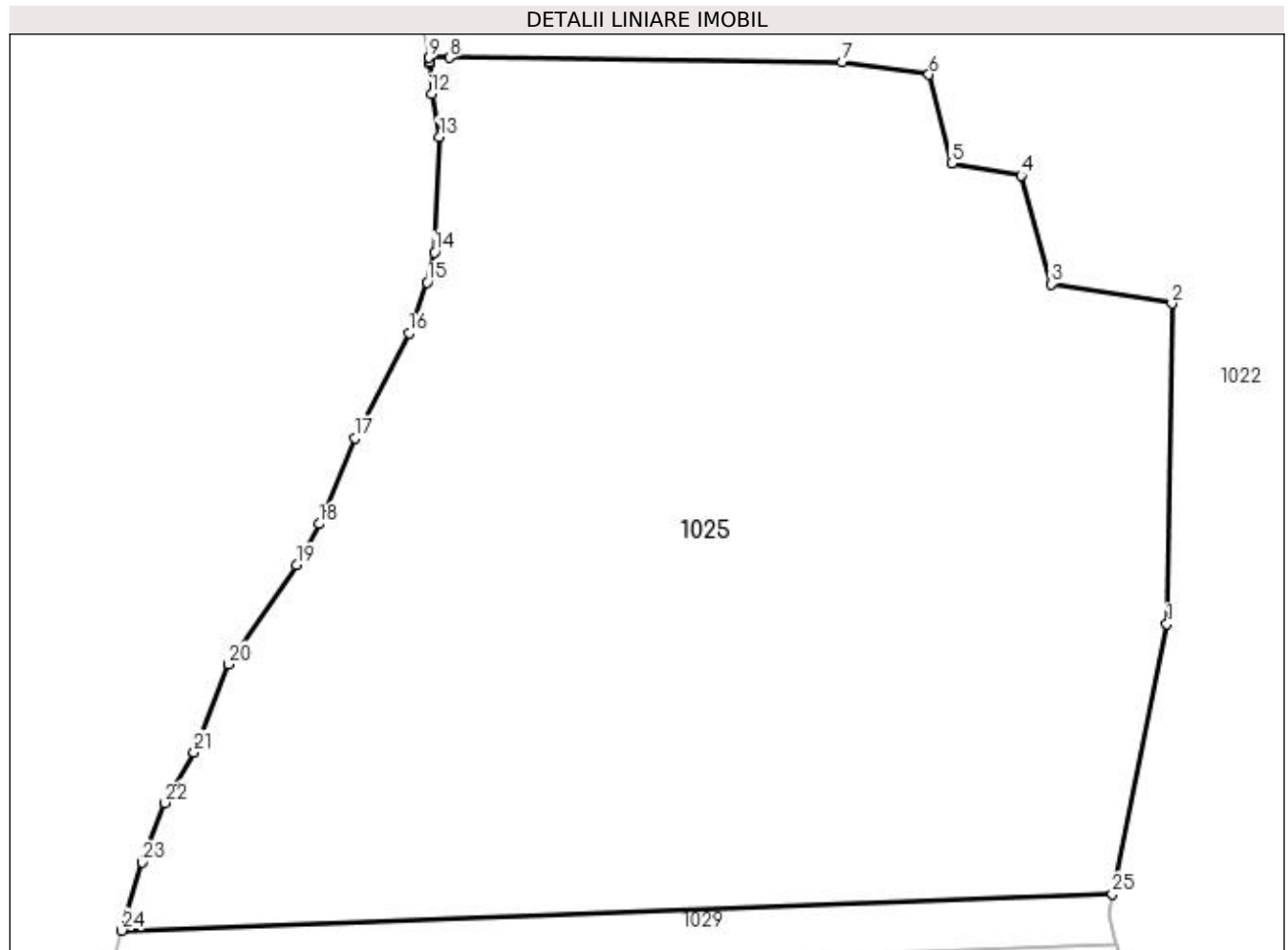
Inscrieri privind dezmembramintele dreptului de proprietate, drepturi reale de garanție și sarcini	Referințe
NU SUNT	

Anexa Nr. 1 La Partea I

Teren

Nr cadastral	Suprafața (mp)*	Observații / Referințe
50556	26.600	

* Suprafața este determinată în planul de proiecție Stereo 70.



Date referitoare la teren

Crt	Categorie folosință	Intra vilan	Suprafața (mp)	Tarla	Parcelă	Nr. topo	Observații / Referințe
1	pasune	NU	2.300	Dealul Sălsigului	-	-	
2	padure	NU	24.300	Dealul Sălsigului	-	-	

Lungime Segmente

1) Valorile lungimilor segmentelor sunt obținute din proiecție în plan.

Punct început	X / Y	Punct sfârșit	X / Y	Lungime segment (** (m)
1	369.257,942 674.061,514	2	369.258,991 674.125,064	63.559
3	369.235,038 674.128,938	4	369.229,05 674.150,418	22.299
5	369.215,312 674.152,883	6	369.210,733 674.170,491	18.194
7	369.193,473 674.172,956	8	369.115,617 674.173,802	77.861

Punct început	X / Y	Punct sfârșit	X / Y	Lungime segment (** (m)
2	369.258,991 674.125,064	3	369.235,038 674.128,938	24.264
4	369.229,05 674.150,418	5	369.215,312 674.152,883	13.957
6	369.210,733 674.170,491	7	369.193,473 674.172,956	17.435
8	369.115,617 674.173,802	9	369.111,532 674.173,809	4.085

Punct început	X / Y	Punct sfârșit	X / Y	Lungime segment (** (m)
9	369.111,532 674.173,809	10	369.111,718 674.172,904	0.924
11	369.111,79 674.172,55	12	369.112,07 674.166,6	5.957
13	369.113,57 674.158,09	14	369.112,61 674.135,2	22.91
15	369.111,2 674.129,29	16	369.107,57 674.119,18	10.742
17	369.096,9 674.098,41	18	369.089,72 674.081,38	18.482
19	369.085,29 674.073,2	20	369.071,68 674.053,55	23.903
21	369.064,91 674.036,09	22	369.059,16 674.026,03	11.587
23	369.054,64 674.014,25	24	369.050,555 674.000,74	14.114
25	369.247,102 674.007,986	1	369.257,942 674.061,514	54.615

Punct început	X / Y	Punct sfârșit	X / Y	Lungime segment (** (m)
10	369.111,718 674.172,904	11	369.111,79 674.172,55	0.361
12	369.112,07 674.166,6	13	369.113,57 674.158,09	8.641
14	369.112,61 674.135,2	15	369.111,2 674.129,29	6.076
16	369.107,57 674.119,18	17	369.096,9 674.098,41	23.35
18	369.089,72 674.081,38	19	369.085,29 674.073,2	9.303
20	369.071,68 674.053,55	21	369.064,91 674.036,09	18.727
22	369.059,16 674.026,03	23	369.054,64 674.014,25	12.617
24	369.050,555 674.000,74	25	369.247,102 674.007,986	196.681

** Lungimile segmentelor sunt determinate în planul de proiecție Stereo 70 și sunt rotunjite la 1 milimetru.

*** Distanța dintre puncte este formată din segmente cumulate ce sunt mai mici decât valoarea 1 milimetru.

**DATE DESPRE IMOBILUL NR. 1026**

Oficiul de Cadastru și Publicitate Imobiliară MARAMURES
Biroul de Cadastru și Publicitate Imobiliară Baia Mare

A. Partea I. Descrierea imobilului

TEREN Extravilan

Adresa: Jud. Maramures

Nr. Crt	Nr cadastral Nr. topografic	Suprafața* (mp)	Observații / Referințe
A1		2.900	Sector cadastral:1 Teren neimprejmuit;

B. Partea II. Proprietari și acte

Inscrieri privitoare la dreptul de proprietate și alte drepturi reale	Referințe
/	
Act Administrativ nr. 44108/54, Titlu de proprietate, din 04/01/2000 emis de CJPSDPAT MARAMURES;	
B1	A1
Intabulare, drept de PROPRIETATEcu titlu de reconstituire a dreptului de proprietate in baza legii 18/1991, dobandit prin Lege, cota actuala 1/1	
1) KIS ISTVAN, Lipsa CNP	

C. Partea III. SARCINI .

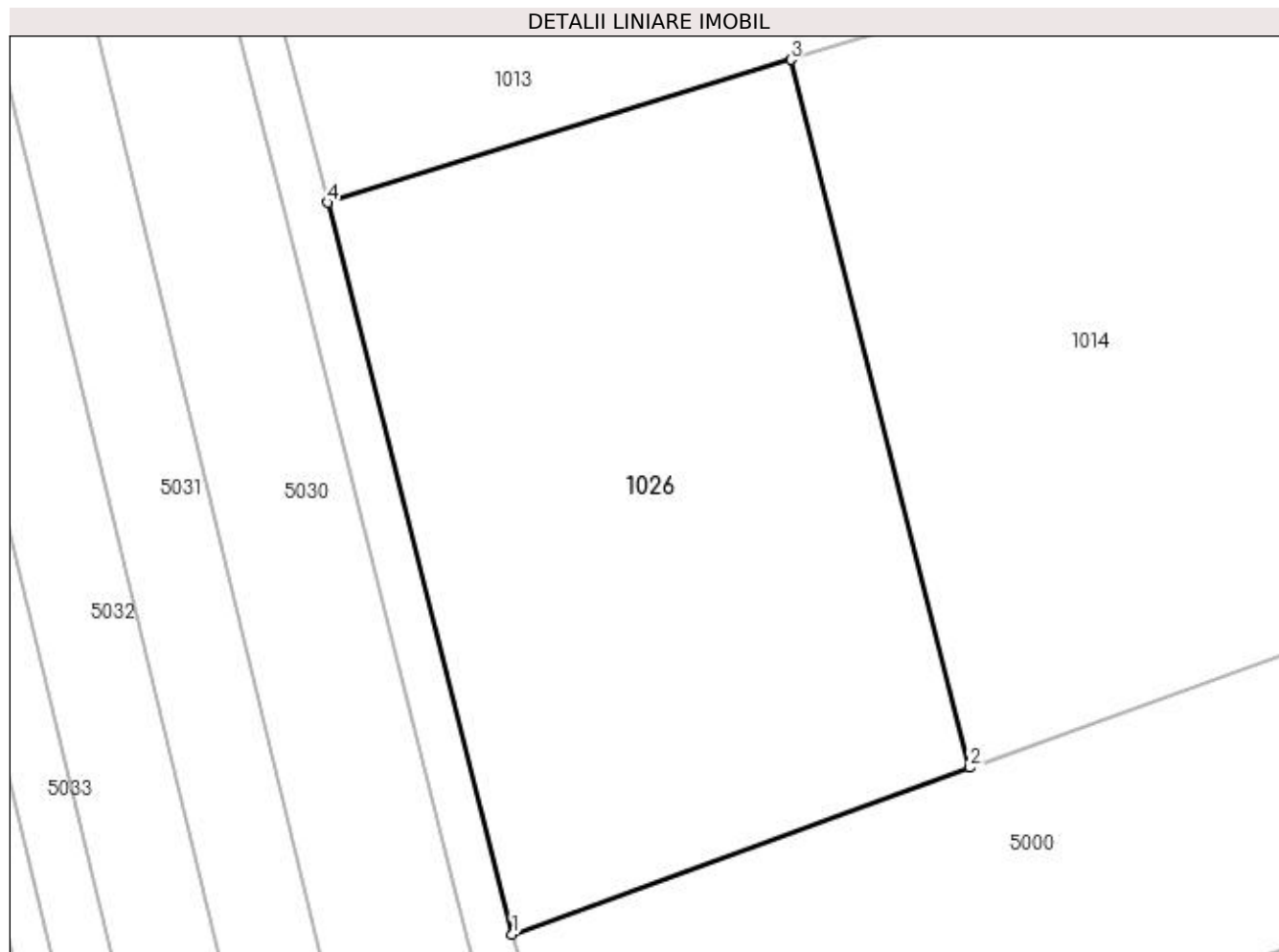
Inscrieri privind dezmembramintele dreptului de proprietate, drepturi reale de garanție și sarcini	Referințe
NU SUNT	

Anexa Nr. 1 La Partea I

Teren

Nr cadastral	Suprafața (mp)*	Observații / Referințe
	2.900	

* Suprafața este determinată în planul de proiecție Stereo 70.



Date referitoare la teren

Crt	Categorie folosință	Intra vilan	Suprafața (mp)	Tarla	Parcelă	Nr. topo	Observații / Referințe
1	livada	NU	2.900	V. Borjug	-	-	

Lungime Segmente

1) Valorile lungimilor segmentelor sunt obținute din proiecție în plan.

Punct început	X / Y	Punct sfârșit	X / Y	Lungime segment (** (m)
1	369.821,485 672.904,289	2	369.862,576 672.919,248	43.729
2	369.862,576 672.919,248	3	369.846,508 672.982,815	65.566
3	369.846,508 672.982,815	4	369.804,88 672.969,978	43.562
4	369.804,88 672.969,978	1	369.821,485 672.904,289	67.755

**** Lungimile segmentelor sunt determinate în planul de proiecție Stereo 70 și sunt rotunjite la 1 milimetru.**

***** Distanța dintre puncte este formată din segmente cumulate ce sunt mai mici decât valoarea 1 milimetru.**

**DATE DESPRE IMOBILUL NR. 1027**

Oficiul de Cadastru și Publicitate Imobiliară MARAMURES
Biroul de Cadastru și Publicitate Imobiliară Baia Mare

A. Partea I. Descrierea imobilului

TEREN Extravilan

Adresa: Jud. Maramures

Nr. Crt	Nr cadastral Nr. topografic	Suprafața* (mp)	Observații / Referințe
A1		Din acte: 1.400 Masurata: 2.800	Sector cadastral:1 Teren neimprejmuit;

B. Partea II. Proprietari și acte

Inscrieri privitoare la dreptul de proprietate și alte drepturi reale	Referințe
/	
Act Administrativ nr. 44108/42, Titlu de proprietate, din 08/10/1999 emis de CJPSDPAT MARAMURES;	
B1	A1
Intabulare, drept de PROPRIETATEcu titlu de reconstituire a dreptului de proprietate în baza legii 18/1991, dobandit prin Lege, cota actuala 1/1	
1) POP IOAN , Lipsa CNP	
Act Administrativ nr. 91, din 12/01/2024 emis de Primăria Comunei Sălsig (Adeverinta);	
B2	A1
Se notează posesia factica asupra cotei de 1/1, în favoarea lui	
1) POP DANIEL	

C. Partea III. SARCINI .

Inscrieri privind dezmembramintele dreptului de proprietate, drepturi reale de garanție și sarcini	Referințe
NU SUNT	

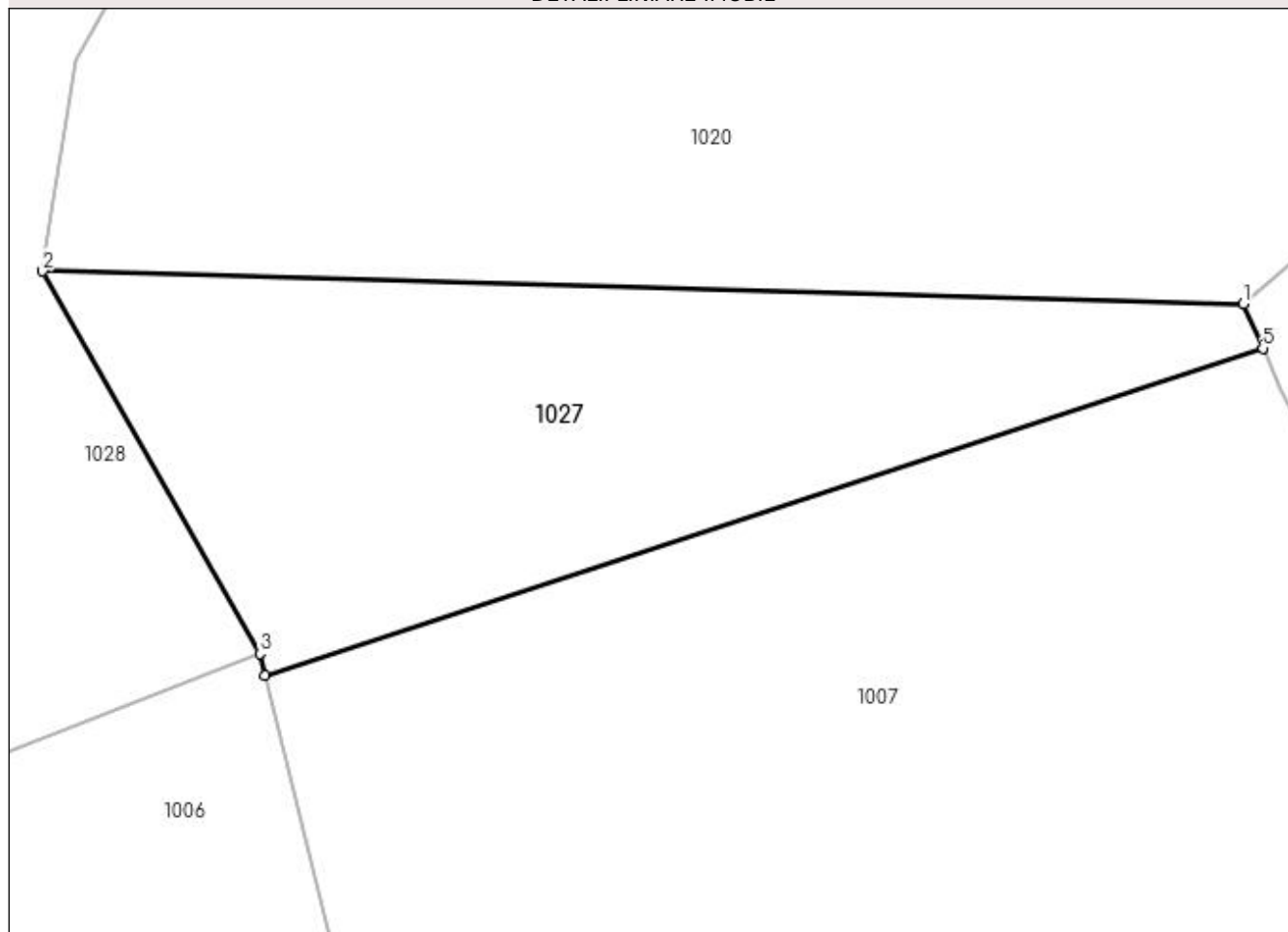
Anexa Nr. 1 La Partea I

Teren

Nr cadastral	Suprafața (mp)*	Observații / Referințe
	Din acte: 1.400 Masurata: 2.800	

* Suprafața este determinată în planul de proiecție Stereo 70.

DETALII LINIARE IMOBIL



Date referitoare la teren

Crt	Categorie folosință	Intra vilan	Suprafața (mp)	Tarla	Parcelă	Nr. topo	Observații / Referințe
1	padure	NU	2.800	Pe Deal	-	-	

Lungime Segmente

1) Valorile lungimilor segmentelor sunt obținute din proiecție în plan.

Punct început	X / Y	Punct sfârșit	X / Y	Lungime segment (** (m)
1	369.829,94 673.297,668	2	369.706,044 673.301,027	123.942
2	369.706,044 673.301,027	3	369.728,451 673.261,565	45.38
3	369.728,451 673.261,565	4	369.729,006 673.259,346	2.287
4	369.729,006 673.259,346	5	369.831,947 673.293,071	108.325
5	369.831,947 673.293,071	1	369.829,94 673.297,668	5.016

**** Lungimile segmentelor sunt determinate în planul de proiecție Stereo 70 și sunt rotunjite la 1 milimetru.**

***** Distanța dintre puncte este formată din segmente cumulate ce sunt mai mici decât valoarea 1 milimetru.**

**DATE DESPRE IMOBILUL NR. 1028**

Oficiul de Cadastru și Publicitate Imobiliară MARAMURES
Biroul de Cadastru și Publicitate Imobiliară Baia Mare

A. Partea I. Descrierea imobilului

TEREN Extravilan

Adresa: Jud. Maramures

Nr. Crt	Nr cadastral Nr. topografic	Suprafața* (mp)	Observații / Referințe
A1		11.191	Sector cadastral:1 Teren neimprejmuit;

B. Partea II. Proprietari și acte

Inscrieri privitoare la dreptul de proprietate și alte drepturi reale		Referințe
/		
Act Normativ nr. 7, Lege, din 13/03/1996 emis de Parlamentul Romaniei;		
B1	Intabulare, drept de PROPRIETATE, dobandit prin Lege, cota actuala 1/1 1) NEIDENTIFICAT NEIDENTIFICAT	A1
Act Normativ nr. 7, din 13/03/1996 emis de Parlamentul României;		
B2	În baza art 13, alin 15 din Legea 7/1996 cu modificările și completările ulterioare, se notează proprietar neidentificat	A1

C. Partea III. SARCINI .

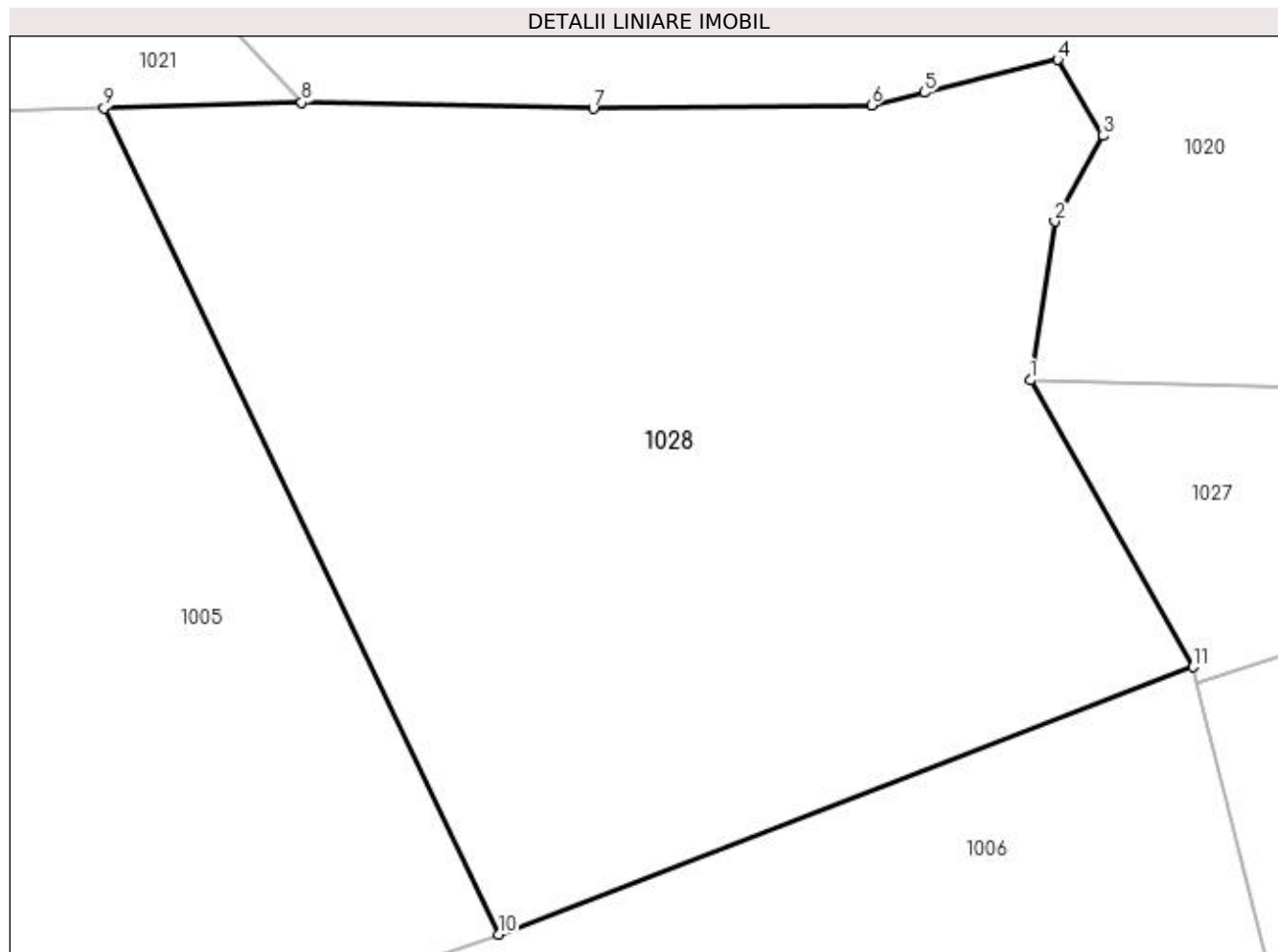
Inscrieri privind dezmembramintele dreptului de proprietate, drepturi reale de garanție și sarcini	Referințe
NU SUNT	

Anexa Nr. 1 La Partea I

Teren

Nr cadastral	Suprafața (mp)*	Observații / Referințe
	11.191	

* Suprafața este determinată în planul de proiecție Stereo 70.



Date referitoare la teren

Crt	Categorie folosință	Intravilan	Suprafața (mp)	Tarla	Parcelă	Nr. topo	Observații / Referințe
1	padure	NU	11.191	Dealul Sălsigului	-	-	

Lungime Segmente

1) Valorile lungimilor segmentelor sunt obținute din proiecție în plan.

Punct început	X / Y	Punct sfârșit	X / Y	Lungime segment (** (m)
1	369.706,044 673.301,027	2	369.709,404 673.322,86	22.09
2	369.709,404 673.322,86	3	369.716,124 673.334,616	13.541
3	369.716,124 673.334,616	4	369.709,824 673.345,113	12.242
4	369.709,824 673.345,113	5	369.691,473 673.340,602	18.897
5	369.691,473 673.340,602	6	369.684,205 673.338,815	7.484

Punct început	X / Y	Punct sfârșit	X / Y	Lungime segment (** (m)
6	369.684,205 673.338,815	7	369.645,942 673.338,371	38.266
7	369.645,942 673.338,371	8	369.605,812 673.339,243	40.139
8	369.605,812 673.339,243	9	369.578,628 673.338,436	27.196
9	369.578,628 673.338,436	10	369.632,927 673.224,783	125.958
10	369.632,927 673.224,783	11	369.728,451 673.261,565	102.361
11	369.728,451 673.261,565	1	369.706,044 673.301,027	45.38

** Lungimile segmentelor sunt determinate în planul de proiecție Stereo 70 și sunt rotunjite la 1 milimetru.

*** Distanța dintre puncte este formată din segmente cumulate ce sunt mai mici decât valoarea 1 milimetru.

**DATE DESPRE IMOBILUL NR. 1029**

Oficiul de Cadastru și Publicitate Imobiliară MARAMURES
Biroul de Cadastru și Publicitate Imobiliară Baia Mare

A. Partea I. Descrierea imobilului

TEREN Extravilan

Adresa: Jud. Maramures

Nr. Crt	Nr cadastral Nr. topografic	Suprafața* (mp)	Observații / Referințe
A1		2.000	Sector cadastral:1 Teren neimprejmuit;

B. Partea II. Proprietari și acte

Inscrieri privitoare la dreptul de proprietate și alte drepturi reale	Referințe
/	
Act Administrativ nr. 43313/84, Titlu de proprietate, din 10/03/2004 emis de CJPSDPAT MARAMURES;	
B1	A1
Intabulare, drept de PROPRIETATEcu titlu de reconstituire a dreptului de proprietate in baza legii 18/1991, dobandit prin Lege, cota actuala 1/1	
1) CIRȚ MARIA, Lipsa CNP	

C. Partea III. SARCINI .

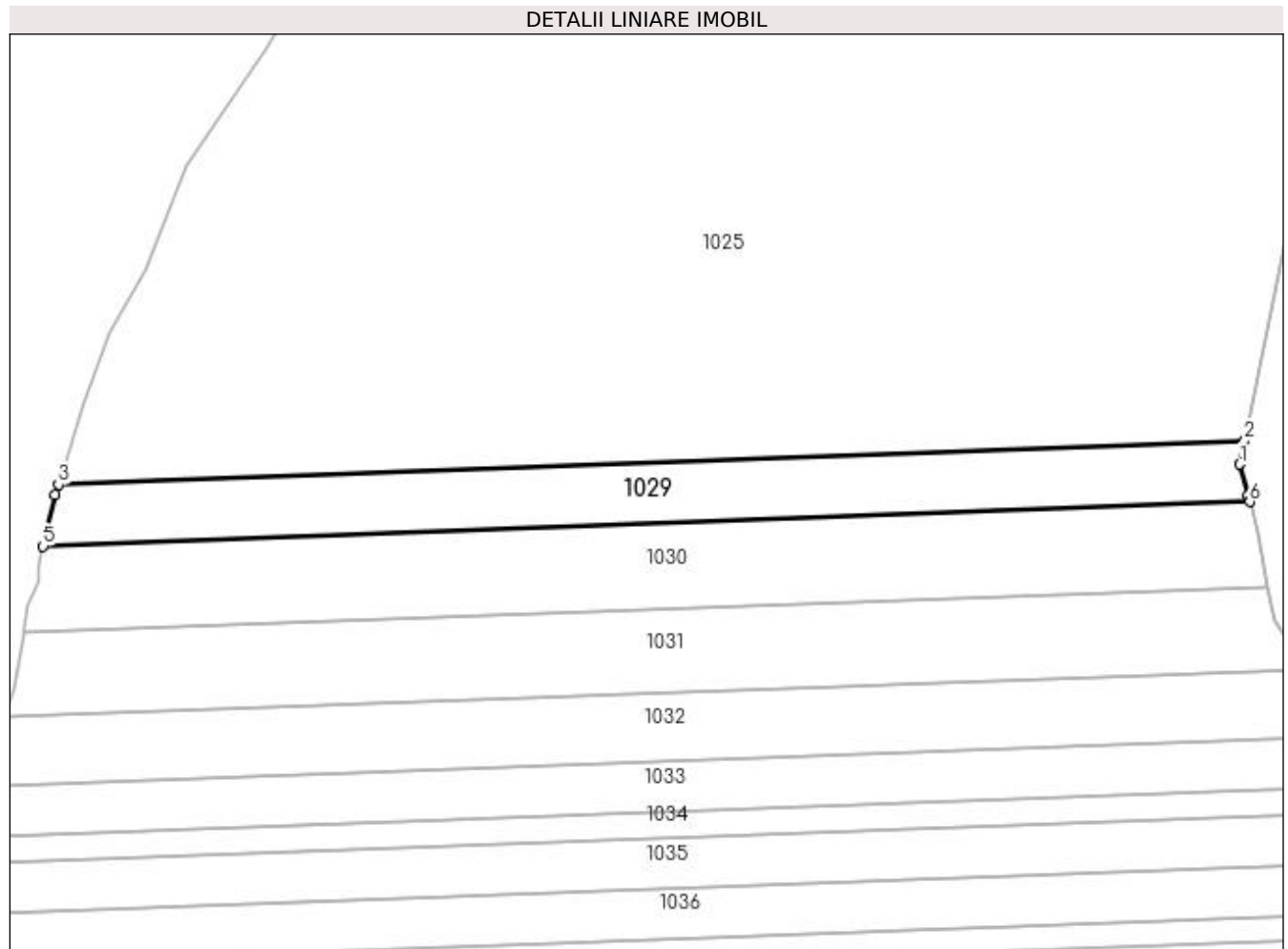
Inscrieri privind dezmembramintele dreptului de proprietate, drepturi reale de garanție și sarcini	Referințe
NU SUNT	

Anexa Nr. 1 La Partea I

Teren

Nr cadastral	Suprafața (mp)*	Observații / Referințe
	2.000	

* Suprafața este determinată în planul de proiecție Stereo 70.



Date referitoare la teren

Crt	Categorie folosință	Intravilan	Suprafața (mp)	Tarla	Parcelă	Nr. topo	Observații / Referințe
1	faneata	NU	2.000	DI. Sălsig	-	-	

Lungime Segmente

1) Valorile lungimilor segmentelor sunt obținute din proiecție în plan.

Punct început	X / Y	Punct sfârșit	X / Y	Lungime segment (** (m)
1	369.246,318 674.004,115	2	369.247,102 674.007,986	3.95
2	369.247,102 674.007,986	3	369.050,555 674.000,74	196.681
3	369.050,555 674.000,74	4	369.050,05 673.999,07	1.745
4	369.050,05 673.999,07	5	369.048,013 673.990,532	8.778
5	369.048,013 673.990,532	6	369.247,966 673.997,904	200.089

Punct început	X / Y	Punct sfârșit	X / Y	Lungime segment (** (m)
6	369.247,966 673.997,904	7	369.247,684 673.998,968	1.101
7	369.247,684 673.998,968	1	369.246,318 674.004,115	5.325

** Lungimile segmentelor sunt determinate în planul de proiecție Stereo 70 și sunt rotunjite la 1 milimetru.

*** Distanța dintre puncte este formată din segmente cumulate ce sunt mai mici decât valoarea 1 milimetru.

**DATE DESPRE IMOBILUL NR. 1030**

Oficiul de Cadastru și Publicitate Imobiliară MARAMURES
Biroul de Cadastru și Publicitate Imobiliară Baia Mare

A. Partea I. Descrierea imobilului

TEREN Extravilan

Adresa: Jud. Maramures

Nr. Crt	Nr cadastral Nr. topografic	Suprafața* (mp)	Observații / Referințe
A1		2.900	Sector cadastral:1 Teren neimprejmuit;

B. Partea II. Proprietari și acte

Inscrieri privitoare la dreptul de proprietate și alte drepturi reale		Referințe
/		
Act Normativ nr. 7, Lege, din 13/03/1996 emis de Parlamentul Romaniei;		
B1	Intabulare, drept de PROPRIETATE, dobandit prin Lege, cota actuala 1/1 1) NEIDENTIFICAT NEIDENTIFICAT	A1
Act Normativ nr. 7, din 13/03/1996 emis de Parlamentul României;		
B2	În baza art 13, alin 15 din Legea 7/1996 cu modificările și completările ulterioare, se notează proprietar neidentificat	A1

C. Partea III. SARCINI .

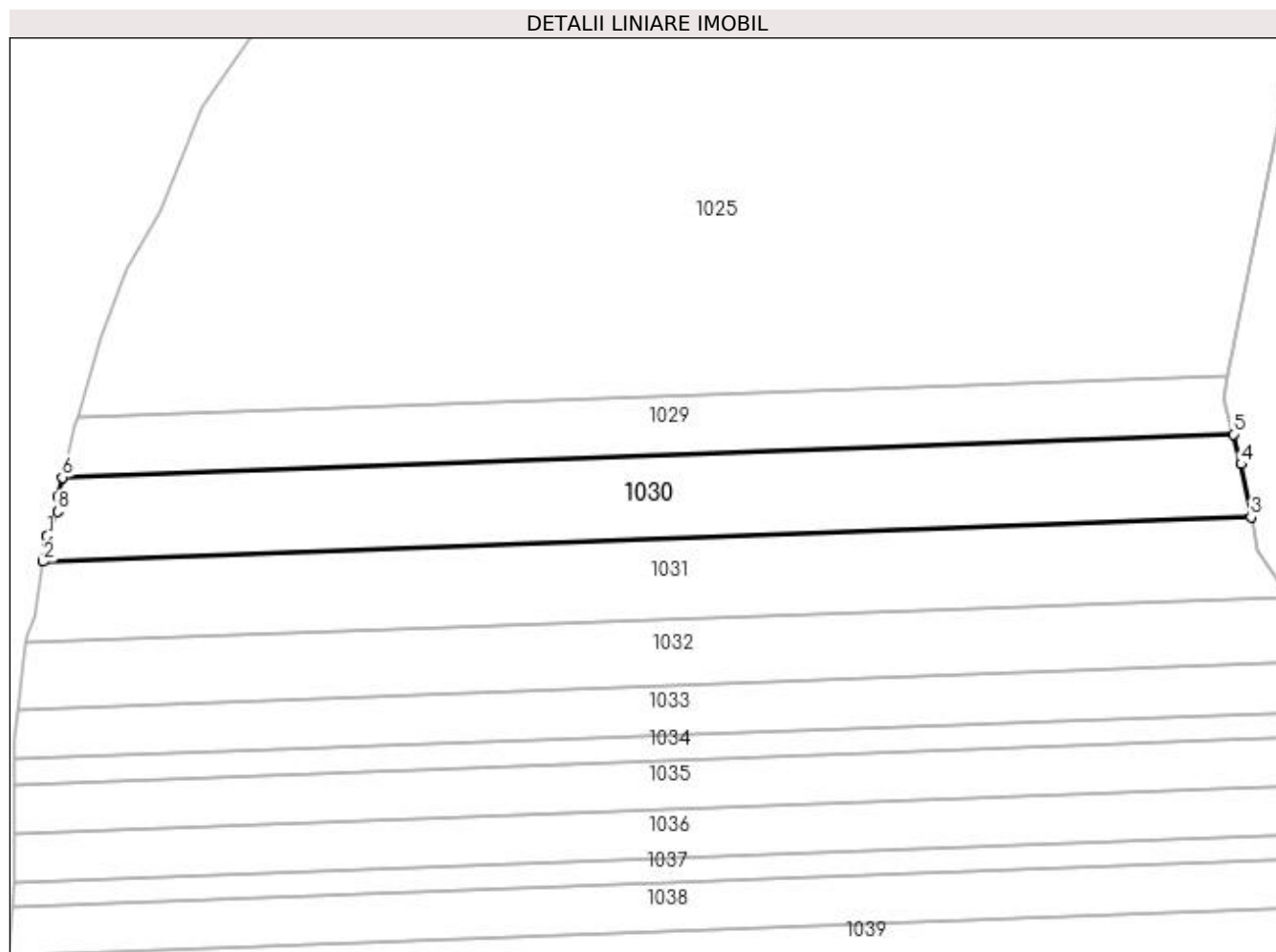
Inscrieri privind dezmembramintele dreptului de proprietate, drepturi reale de garanție și sarcini	Referințe
NU SUNT	

Anexa Nr. 1 La Partea I

Teren

Nr cadastral	Suprafața (mp)*	Observații / Referințe
	2.900	

* Suprafața este determinată în planul de proiecție Stereo 70.



Date referitoare la teren

Crt	Categorie folosință	Intravilan	Suprafața (mp)	Tarla	Parcelă	Nr. topo	Observații / Referințe
1	faneata	NU	2.900	Dealul Sălsigului	-	-	

Lungime Segmente

1) Valorile lungimilor segmentelor sunt obținute din proiecție în plan.

Punct început	X / Y	Punct sfârșit	X / Y	Lungime segment (** (m)
1	369.045,37 673.980,51	2	369.044,722 673.976,142	4.416
2	369.044,722 673.976,142	3	369.251,006 673.983,747	206.424
3	369.251,006 673.983,747	4	369.249,32 673.992,801	9.21
4	369.249,32 673.992,801	5	369.247,966 673.997,904	5.28
5	369.247,966 673.997,904	6	369.048,013 673.990,532	200.089

Punct început	X / Y	Punct sfârșit	X / Y	Lungime segment (** (m)
6	369.048,013 673.990,532	7	369.047,23 673.987,25	3.374
7	369.047,23 673.987,25	8	369.047,17 673.984,71	2.541
8	369.047,17 673.984,71	1	369.045,37 673.980,51	4.569

** Lungimile segmentelor sunt determinate în planul de proiecție Stereo 70 și sunt rotunjite la 1 milimetru.

*** Distanța dintre puncte este formată din segmente cumulate ce sunt mai mici decât valoarea 1 milimetru.

**DATE DESPRE IMOBILUL NR. 1031**

Oficiul de Cadastru și Publicitate Imobiliară MARAMURES
Biroul de Cadastru și Publicitate Imobiliară Baia Mare

A. Partea I. Descrierea imobilului

TEREN Extravilan

Adresa: Jud. Maramures

Nr. Crt	Nr cadastral Nr. topografic	Suprafața* (mp)	Observații / Referințe
A1		2.900	Sector cadastral:1 Teren neimprejmuit;

B. Partea II. Proprietari și acte

Inscrieri privitoare la dreptul de proprietate și alte drepturi reale	Referințe
/	
Act Administrativ nr. 43313/70, Titlu de proprietate, din 10/03/2004 emis de CJPSDPAT MARAMURES;	
B1	A1
Intabulare, drept de PROPRIETATEcu titlu de reconstituire a dreptului de proprietate in baza legii 18/1991, dobandit prin Lege, cota actuala 1/1	
1) BOITOR MARIA, Lipsa CNP	

C. Partea III. SARCINI .

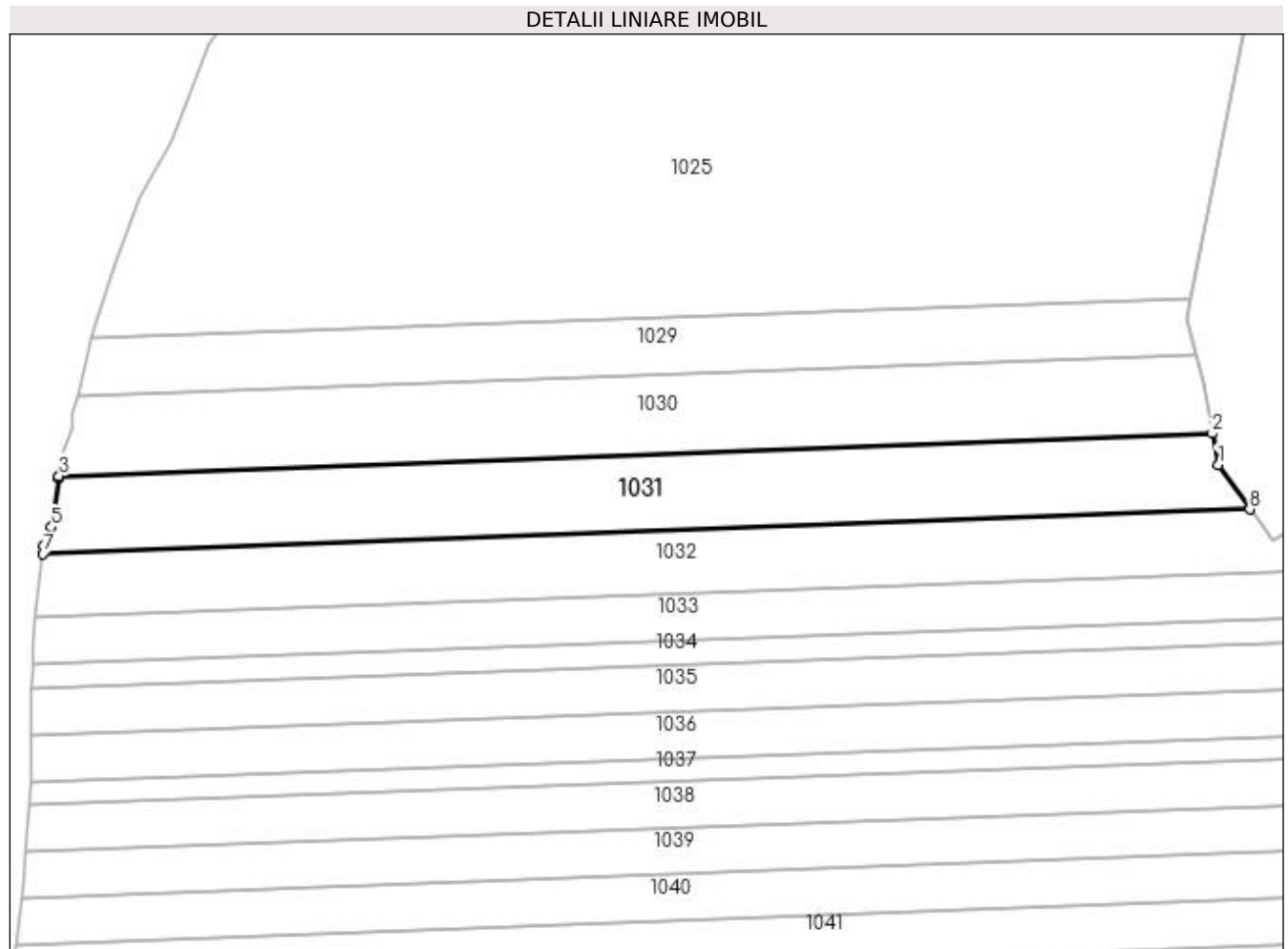
Inscrieri privind dezmembramintele dreptului de proprietate, drepturi reale de garanție și sarcini	Referințe
NU SUNT	

Anexa Nr. 1 La Partea I

Teren

Nr cadastral	Suprafața (mp)*	Observații / Referințe
	2.900	

* Suprafața este determinată în planul de proiecție Stereo 70.



Date referitoare la teren

Crt	Categorie folosință	Intravilan	Suprafața (mp)	Tarla	Parcelă	Nr. topo	Observații / Referințe
1	faneata	NU	2.900	DI. Sălsigului	-	-	

Lungime Segmente

1) Valorile lungimilor segmentelor sunt obținute din proiecție în plan.

Punct început	X / Y	Punct sfârșit	X / Y	Lungime segment (** (m)
1	369.252,044 673.978,177	2	369.251,006 673.983,747	5.666
2	369.251,006 673.983,747	3	369.044,722 673.976,142	206.424
3	369.044,722 673.976,142	4	369.044,657 673.975,707	0.44
4	369.044,657 673.975,707	5	369.043,36 673.966,97	8.833
5	369.043,36 673.966,97	6	369.042,01 673.963,61	3.621

Punct început	X / Y	Punct sfârșit	X / Y	Lungime segment (** (m)
6	369.042,01 673.963,61	7	369.041,845 673.962,227	1.393
7	369.041,845 673.962,227	8	369.257,689 673.970,184	215.991
8	369.257,689 673.970,184	1	369.252,044 673.978,177	9.785

** Lungimile segmentelor sunt determinate în planul de proiecție Stereo 70 și sunt rotunjite la 1 milimetru.

*** Distanța dintre puncte este formată din segmente cumulate ce sunt mai mici decât valoarea 1 milimetru.

**DATE DESPRE IMOBILUL NR. 1032**

Oficiul de Cadastru și Publicitate Imobiliară MARAMURES
Biroul de Cadastru și Publicitate Imobiliară Baia Mare

A. Partea I. Descrierea imobilului

TEREN Extravilan

Adresa: Jud. Maramures

Nr. Crt	Nr cadastral Nr. topografic	Suprafața* (mp)	Observații / Referințe
A1		5.022	Sector cadastral:1 Teren neimprejmuit;

B. Partea II. Proprietari și acte

Inscrieri privitoare la dreptul de proprietate și alte drepturi reale	Referințe
/	
Act Administrativ nr. 44129/80, Titlu de proprietate, din 10/06/2002 emis de CJPSDPAT MARAMURES;	
B1	A1
Intabulare, drept de PROPRIETATEcu titlu de reconstituire a dreptului de proprietate in baza legii 18/1991, dobandit prin Lege, cota actuala 1/1	
1) CĂLĂUZ VASILE, Lipsa CNP	

C. Partea III. SARCINI .


Inscrieri privind dezmembramintele dreptului de proprietate, drepturi reale de garanție și sarcini	Referințe
NU SUNT	

Anexa Nr. 1 La Partea I

Teren

Nr cadastral	Suprafața (mp)*	Observații / Referințe
	5.022	

* Suprafața este determinată în planul de proiecție Stereo 70.



Date referitoare la teren

Crt	Categorie folosință	Intra vilan	Suprafața (mp)	Tarla	Parcelă	Nr. topo	Observații / Referințe
1	faneata	NU	5.022	Deal	-	-	

Lungime Segmente

1) Valorile lungimilor segmentelor sunt obținute din proiecție în plan.

Punct început	X / Y	Punct sfârșit	X / Y	Lungime segment (** (m)
1	369.294,273 673.981,126	2	369.287,46 673.976,372	8.308
2	369.287,46 673.976,372	3	369.284,077 673.976,598	3.391
3	369.284,077 673.976,598	4	369.280,016 673.981,109	6.07
4	369.280,016 673.981,109	5	369.276,181 673.979,755	4.067
5	369.276,181 673.979,755	6	369.272,121 673.970,96	9.687

Punct început	X / Y	Punct sfârșit	X / Y	Lungime segment (** (m)
6	369.272,121 673.970,96	7	369.261,709 673.964,492	12.257
7	369.261,709 673.964,492	8	369.257,689 673.970,184	6.968
8	369.257,689 673.970,184	9	369.041,845 673.962,227	215.991
9	369.041,845 673.962,227	10	369.040,498 673.950,927	11.38
10	369.040,498 673.950,927	11	369.367,553 673.962,984	327.277
11	369.367,553 673.962,984	12	369.356,974 673.997,963	36.544
12	369.356,974 673.997,963	13	369.341,442 673.997,36	15.544
13	369.341,442 673.997,36	14	369.331,691 673.993,997	10.315
14	369.331,691 673.993,997	1	369.294,273 673.981,126	39.57

** Lungimile segmentelor sunt determinate în planul de proiecție Stereo 70 și sunt rotunjite la 1 milimetru.

*** Distanța dintre puncte este formată din segmente cumulate ce sunt mai mici decât valoarea 1 milimetru.

**DATE DESPRE IMOBILUL NR. 1033**

Oficiul de Cadastru și Publicitate Imobiliară MARAMURES
Biroul de Cadastru și Publicitate Imobiliară Baia Mare

A. Partea I. Descrierea imobilului

TEREN Extravilan

Adresa: Jud. Maramures

Nr. Crt	Nr cadastral Nr. topografic	Suprafața* (mp)	Observații / Referințe
A1		2.800	Sector cadastral:1 Teren neimprejmuit;

B. Partea II. Proprietari și acte

Inscrieri privitoare la dreptul de proprietate și alte drepturi reale	Referințe
/	
Act Administrativ nr. 50640/2, Titlu de proprietate, din 14/09/2004 emis de CJPSDPAT MARAMURES;	
B1	A1
Intabulare, drept de PROPRIETATEcu titlu de reconstituire a dreptului de proprietate in baza legii 18/1991, dobandit prin Lege, cota actuala 1/1	
1) CĂLĂUZ IOAN, Lipsa CNP	

C. Partea III. SARCINI .

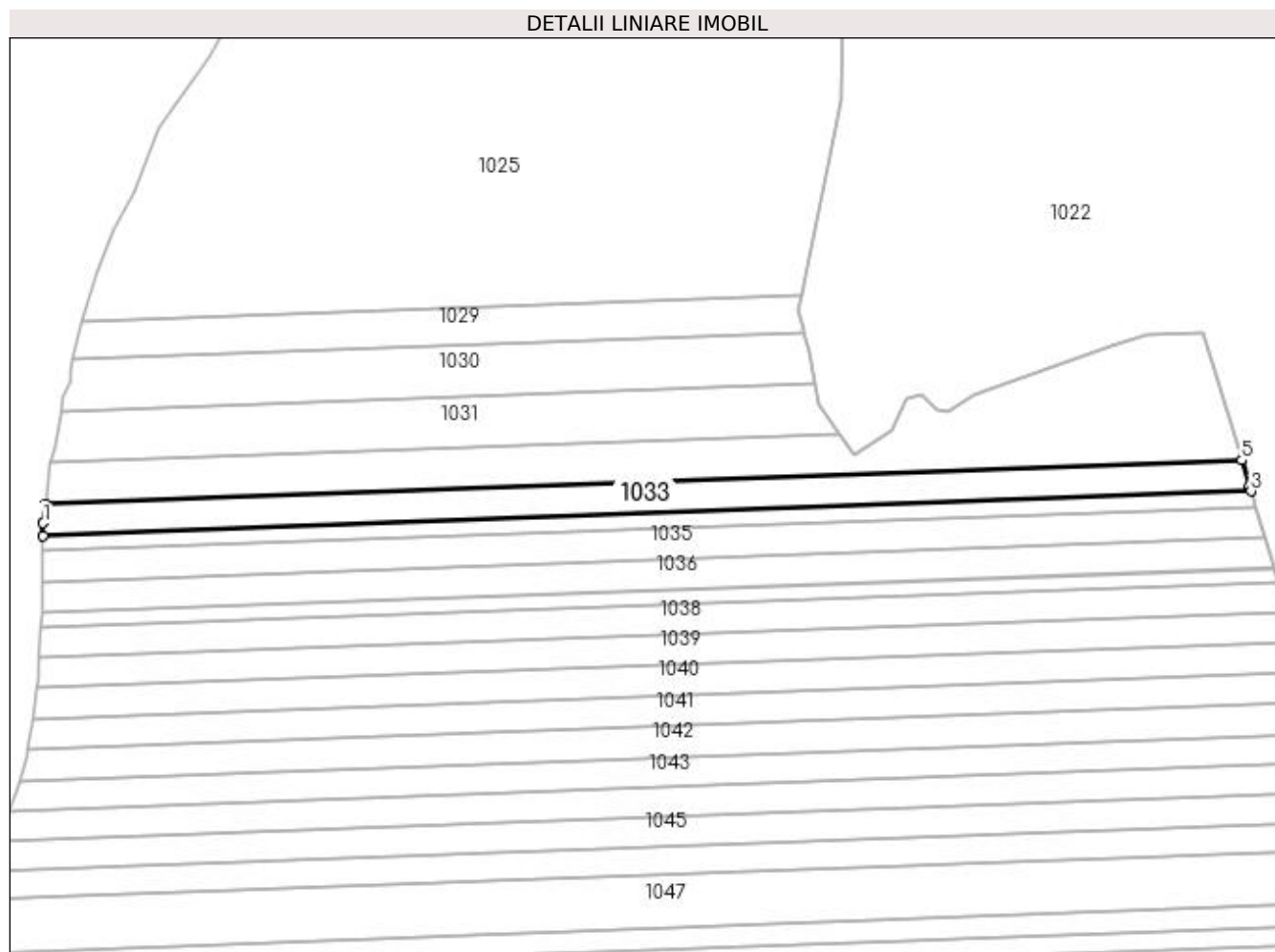
Inscrieri privind dezmembramintele dreptului de proprietate, drepturi reale de garanție și sarcini	Referințe
NU SUNT	

Anexa Nr. 1 La Partea I

Teren

Nr cadastral	Suprafața (mp)*	Observații / Referințe
	2.800	

* Suprafața este determinată în planul de proiecție Stereo 70.



Date referitoare la teren

Crt	Categorie folosință	Intravilan	Suprafața (mp)	Tarla	Parcelă	Nr. topo	Observații / Referințe
1	faneata	NU	2.800	Di. Sălsigului	-	-	

Lungime Segmente

1) Valorile lungimilor segmentelor sunt obținute din proiecție în plan.

Punct început	X / Y	Punct sfârșit	X / Y	Lungime segment (** (m)
1	369.039,89 673.945,83	2	369.039,876 673.942,387	3.443
2	369.039,876 673.942,387	3	369.370,101 673.954,561	330.449
3	369.370,101 673.954,561	4	369.369,686 673.955,932	1.432
4	369.369,686 673.955,932	5	369.367,553 673.962,984	7.368
5	369.367,553 673.962,984	6	369.040,498 673.950,927	327.277

Punct început	X / Y	Punct sfârșit	X / Y	Lungime segment (** (m)
6	369.040,498 673.950,927	1	369.039,89 673.945,83	5.133

** Lungimile segmentelor sunt determinate în planul de proiecție Stereo 70 și sunt rotunjite la 1 milimetru.

*** Distanța dintre puncte este formată din segmente cumulate ce sunt mai mici decât valoarea 1 milimetru.

**DATE DESPRE IMOBILUL NR. 1034**

Oficiul de Cadastru și Publicitate Imobiliară MARAMURES
Biroul de Cadastru și Publicitate Imobiliară Baia Mare

A. Partea I. Descrierea imobilului

TEREN Extravilan

Adresa: Jud. Maramures

Nr. Crt	Nr cadastral Nr. topografic	Suprafața* (mp)	Observații / Referințe
A1		1.400	Sector cadastral:1 Teren neimprejmuit;

B. Partea II. Proprietari și acte

Inscrieri privitoare la dreptul de proprietate și alte drepturi reale		Referințe
/		
Act Normativ nr. 7, Lege, din 13/03/1996 emis de Parlamentul Romaniei;		
B1	Intabulare, drept de PROPRIETATE, dobandit prin Lege, cota actuala 1/1 1) NEIDENTIFICAT NEIDENTIFICAT	A1
Act Normativ nr. 7, din 13/03/1996 emis de Parlamentul României;		
B2	În baza art 13, alin 15 din Legea 7/1996 cu modificările și completările ulterioare, se notează proprietar neidentificat	A1

C. Partea III. SARCINI .

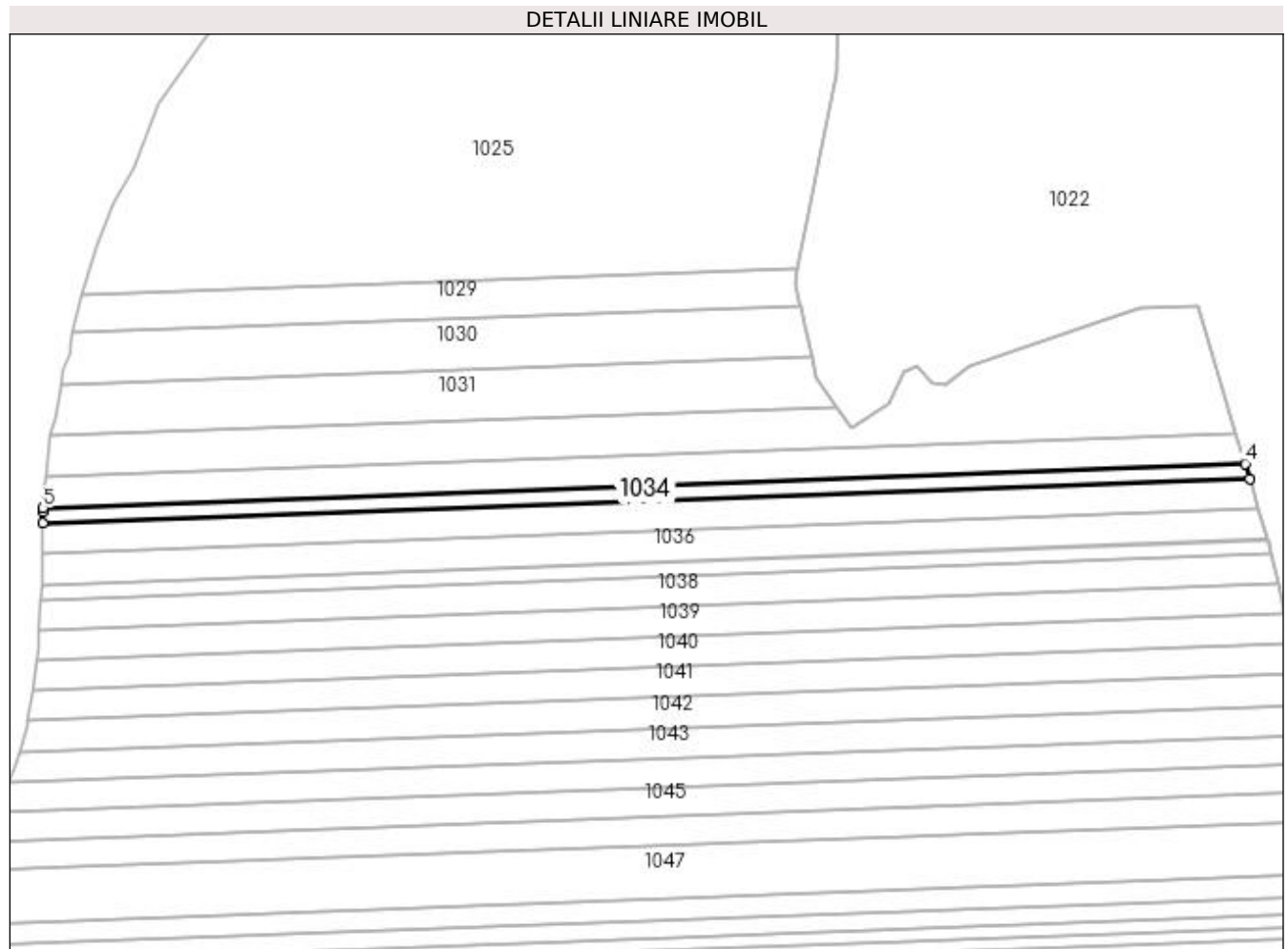
Inscrieri privind dezmembramintele dreptului de proprietate, drepturi reale de garanție și sarcini	Referințe
NU SUNT	

Anexa Nr. 1 La Partea I

Teren

Nr cadastral	Suprafața (mp)*	Observații / Referințe
	1.400	

* Suprafața este determinată în planul de proiecție Stereo 70.



Date referitoare la teren

Crt	Categorie folosință	Intra vilan	Suprafața (mp)	Tarla	Parcelă	Nr. topo	Observații / Referințe
1	faneata	NU	1.400	Dealul Sălsigului	-	-	

Lungime Segmente

1) Valorile lungimilor segmentelor sunt obținute din proiecție în plan.

Punct început	X / Y	Punct sfârșit	X / Y	Lungime segment (** (m)
1	369.039,872 673.941,299	2	369.039,859 673.938,155	3.144
2	369.039,859 673.938,155	3	369.371,366 673.950,376	331.732
3	369.371,366 673.950,376	4	369.370,101 673.954,561	4.372
4	369.370,101 673.954,561	5	369.039,876 673.942,387	330.449
5	369.039,876 673.942,387	1	369.039,872 673.941,299	1.088

**** Lungimile segmentelor sunt determinate în planul de proiecție Stereo 70 și sunt rotunjite la 1 milimetru.**

***** Distanța dintre puncte este formată din segmente cumulate ce sunt mai mici decât valoarea 1 milimetru.**

**DATE DESPRE IMOBILUL NR. 1035**

Oficiul de Cadastru și Publicitate Imobiliară MARAMURES
Biroul de Cadastru și Publicitate Imobiliară Baia Mare

A. Partea I. Descrierea imobilului

TEREN Extravilan

Adresa: Jud. Maramures

Nr. Crt	Nr cadastral Nr. topografic	Suprafața* (mp)	Observații / Referințe
A1		2.800	Sector cadastral:1 Teren neimprejmuit;

B. Partea II. Proprietari și acte

Inscrieri privitoare la dreptul de proprietate și alte drepturi reale		Referințe
/		
Act Normativ nr. 7, Lege, din 13/03/1996 emis de Parlamentul Romaniei;		
B1	Intabulare, drept de PROPRIETATE, dobandit prin Lege, cota actuala 1/1 1) NEIDENTIFICAT NEIDENTIFICAT	A1
Act Normativ nr. 7, din 13/03/1996 emis de Parlamentul României;		
B2	În baza art 13, alin 15 din Legea 7/1996 cu modificările și completările ulterioare, se notează proprietar neidentificat	A1

C. Partea III. SARCINI .

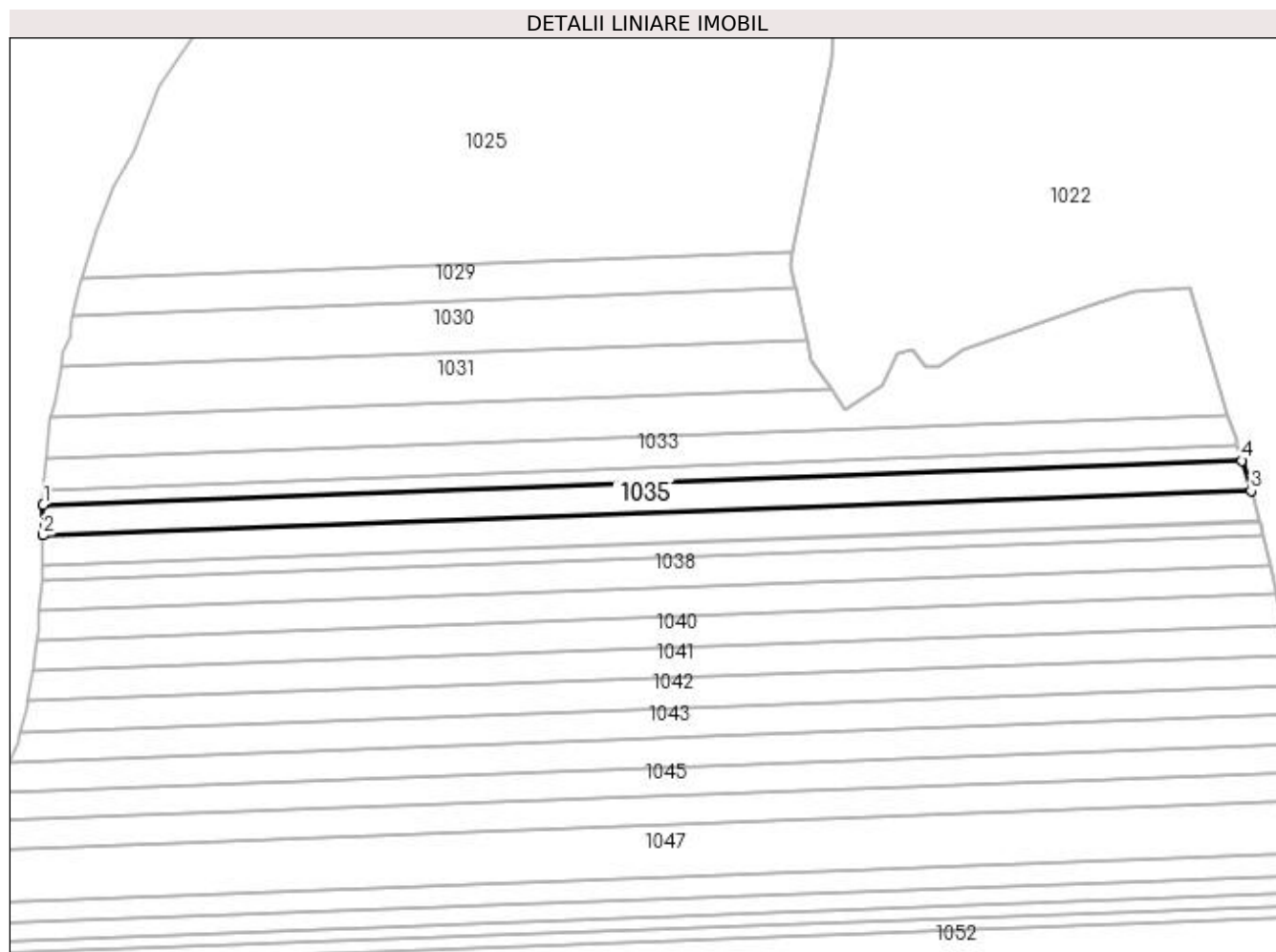
Inscrieri privind dezmembramintele dreptului de proprietate, drepturi reale de garanție și sarcini	Referințe
NU SUNT	

Anexa Nr. 1 La Partea I

Teren

Nr cadastral	Suprafața (mp)*	Observații / Referințe
	2.800	

* Suprafața este determinată în planul de proiecție Stereo 70.



Date referitoare la teren

Crt	Categorie folosință	Intra vilan	Suprafața (mp)	Tarla	Parcelă	Nr. topo	Observații / Referințe
1	faneata	NU	2.800	Dealul Sălsigului	-	-	

Lungime Segmente

1) Valorile lungimilor segmentelor sunt obținute din proiecție în plan.

Punct început	X / Y	Punct sfârșit	X / Y	Lungime segment (** (m)
1	369.039,859 673.938,155	2	369.039,824 673.929,74	8.415
2	369.039,824 673.929,74	3	369.373,883 673.942,055	334.286
3	369.373,883 673.942,055	4	369.371,366 673.950,376	8.693
4	369.371,366 673.950,376	1	369.039,859 673.938,155	331.732

**** Lungimile segmentelor sunt determinate în planul de proiecție Stereo 70 și sunt rotunjite la 1 milimetru.**

***** Distanța dintre puncte este formată din segmente cumulate ce sunt mai mici decât valoarea 1 milimetru.**

**DATE DESPRE IMOBILUL NR. 1036**

Oficiul de Cadastru și Publicitate Imobiliară MARAMURES
Biroul de Cadastru și Publicitate Imobiliară Baia Mare

A. Partea I. Descrierea imobilului

TEREN Extravilan

Adresa: Jud. Maramures

Nr. Crt	Nr cadastral Nr. topografic	Suprafața* (mp)	Observații / Referințe
A1		2.800	Sector cadastral:1 Teren neimprejmuit;

B. Partea II. Proprietari și acte

Inscrieri privitoare la dreptul de proprietate și alte drepturi reale	Referințe
/	
Act Administrativ nr. 44108/3, Titlu de proprietate, din 07/07/1997 emis de CJPSDPAT MARAMURES;	
B1	A1
Intabulare, drept de PROPRIETATEcu titlu de reconstituire a dreptului de proprietate in baza legii 18/1991, dobandit prin Lege, cota actuala 1/1	
1) VĂLEAN GHEORGHE, Lipsa CNP	

C. Partea III. SARCINI .

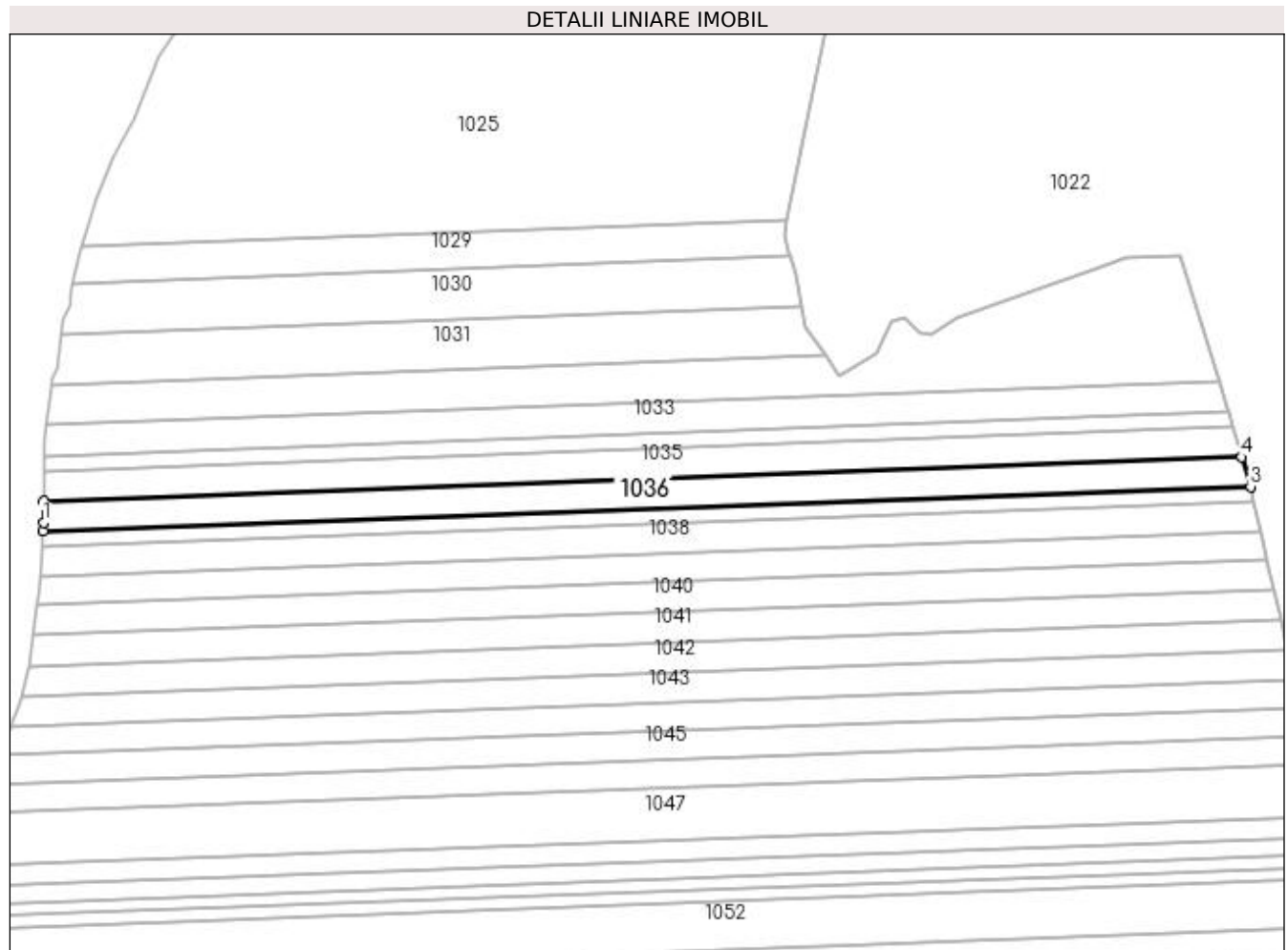
Inscrieri privind dezmembramintele dreptului de proprietate, drepturi reale de garanție și sarcini	Referințe
NU SUNT	

Anexa Nr. 1 La Partea I

Teren

Nr cadastral	Suprafața (mp)*	Observații / Referințe
	2.800	

* Suprafața este determinată în planul de proiecție Stereo 70.



Date referitoare la teren

Crt	Categorie folosință	Intra vilan	Suprafața (mp)	Tarla	Parcelă	Nr. topo	Observații / Referințe
1	faneata	NU	2.800	DI. Sălsig	-	-	

Lungime Segmente

1) Valorile lungimilor segmentelor sunt obținute din proiecție în plan.

Punct început	X / Y	Punct sfârșit	X / Y	Lungime segment (** (m)
1	369.039,8 673.923,77	2	369.039,645 673.921,384	2.391
2	369.039,645 673.921,384	3	369.376,381 673.933,798	336.965
3	369.376,381 673.933,798	4	369.373,883 673.942,055	8.627
4	369.373,883 673.942,055	5	369.039,824 673.929,74	334.286
5	369.039,824 673.929,74	1	369.039,8 673.923,77	5.97

**** Lungimile segmentelor sunt determinate în planul de proiecție Stereo 70 și sunt rotunjite la 1 milimetru.**

***** Distanța dintre puncte este formată din segmente cumulate ce sunt mai mici decât valoarea 1 milimetru.**

**DATE DESPRE IMOBILUL NR. 1037**

Oficiul de Cadastru și Publicitate Imobiliară MARAMURES
Biroul de Cadastru și Publicitate Imobiliară Baia Mare

A. Partea I. Descrierea imobilului

TEREN Extravilan

Adresa: Jud. Maramures

Nr. Crt	Nr cadastral Nr. topografic	Suprafața* (mp)	Observații / Referințe
A1		1.400	Sector cadastral:1 Teren neimprejmuit;

B. Partea II. Proprietari și acte

Inscrieri privitoare la dreptul de proprietate și alte drepturi reale	Referințe
/	
Act Administrativ nr. 43313/42, Titlu de proprietate, din 17/09/2003 emis de CJPSDPAT MARAMURES;	
B1	A1
Intabulare, drept de PROPRIETATEcu titlu de reconstituire a dreptului de proprietate in baza legii 18/1991, dobandit prin Lege, cota actuala 1/1	
1) CĂLĂUZ IOAN, Lipsa CNP	

C. Partea III. SARCINI .

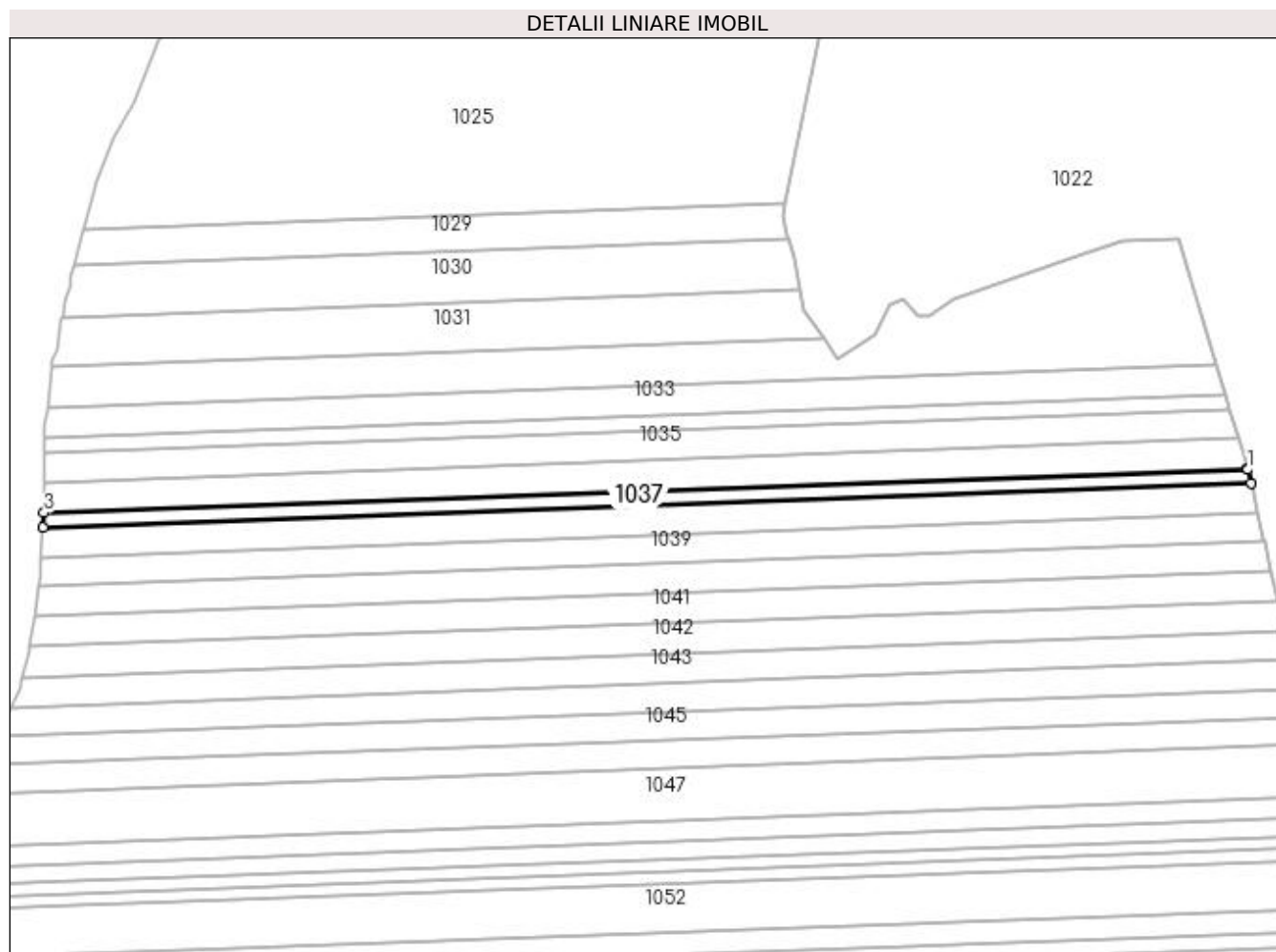
Inscrieri privind dezmembramintele dreptului de proprietate, drepturi reale de garanție și sarcini	Referințe
NU SUNT	

Anexa Nr. 1 La Partea I

Teren

Nr cadastral	Suprafața (mp)*	Observații / Referințe
	1.400	

* Suprafața este determinată în planul de proiecție Stereo 70.



Date referitoare la teren

Crt	Categorie folosință	Intra vilan	Suprafața (mp)	Tarla	Parcelă	Nr. topo	Observații / Referințe
1	faneata	NU	1.400	DI. Sălsig	-	-	

Lungime Segmente

1) Valorile lungimilor segmentelor sunt obținute din proiecție în plan.

Punct început	X / Y	Punct sfârșit	X / Y	Lungime segment (** (m)
1	369.376,486 673.933,448	2	369.376,381 673.933,798	0.365
2	369.376,381 673.933,798	3	369.039,645 673.921,384	336.965
3	369.039,645 673.921,384	4	369.039,375 673.917,224	4.169
4	369.039,375 673.917,224	5	369.377,33 673.929,683	338.185
5	369.377,33 673.929,683	1	369.376,486 673.933,448	3.858

**** Lungimile segmentelor sunt determinate în planul de proiecție Stereo 70 și sunt rotunjite la 1 milimetru.**

***** Distanța dintre puncte este formată din segmente cumulate ce sunt mai mici decât valoarea 1 milimetru.**

**DATE DESPRE IMOBILUL NR. 1038**

Oficiul de Cadastru și Publicitate Imobiliară MARAMURES
Biroul de Cadastru și Publicitate Imobiliară Baia Mare

A. Partea I. Descrierea imobilului

TEREN Extravilan

Adresa: Jud. Maramures

Nr. Crt	Nr cadastral Nr. topografic	Suprafața* (mp)	Observații / Referințe
A1		2.800	Sector cadastral:1 Teren neimprejmuit;

B. Partea II. Proprietari și acte

Inscrieri privitoare la dreptul de proprietate și alte drepturi reale	Referințe
/	
Act Administrativ nr. 10285, Titlu de proprietate, din 31/08/2007 emis de CJPSDPAT MARAMURES;	
B1	A1
Intabulare, drept de PROPRIETATEcu titlu de reconstituire a dreptului de proprietate in baza legii 18/1991, dobandit prin Lege, cota actuala 1/1	
1) CALAUZ AURELIA, Lipsa CNP	

C. Partea III. SARCINI .

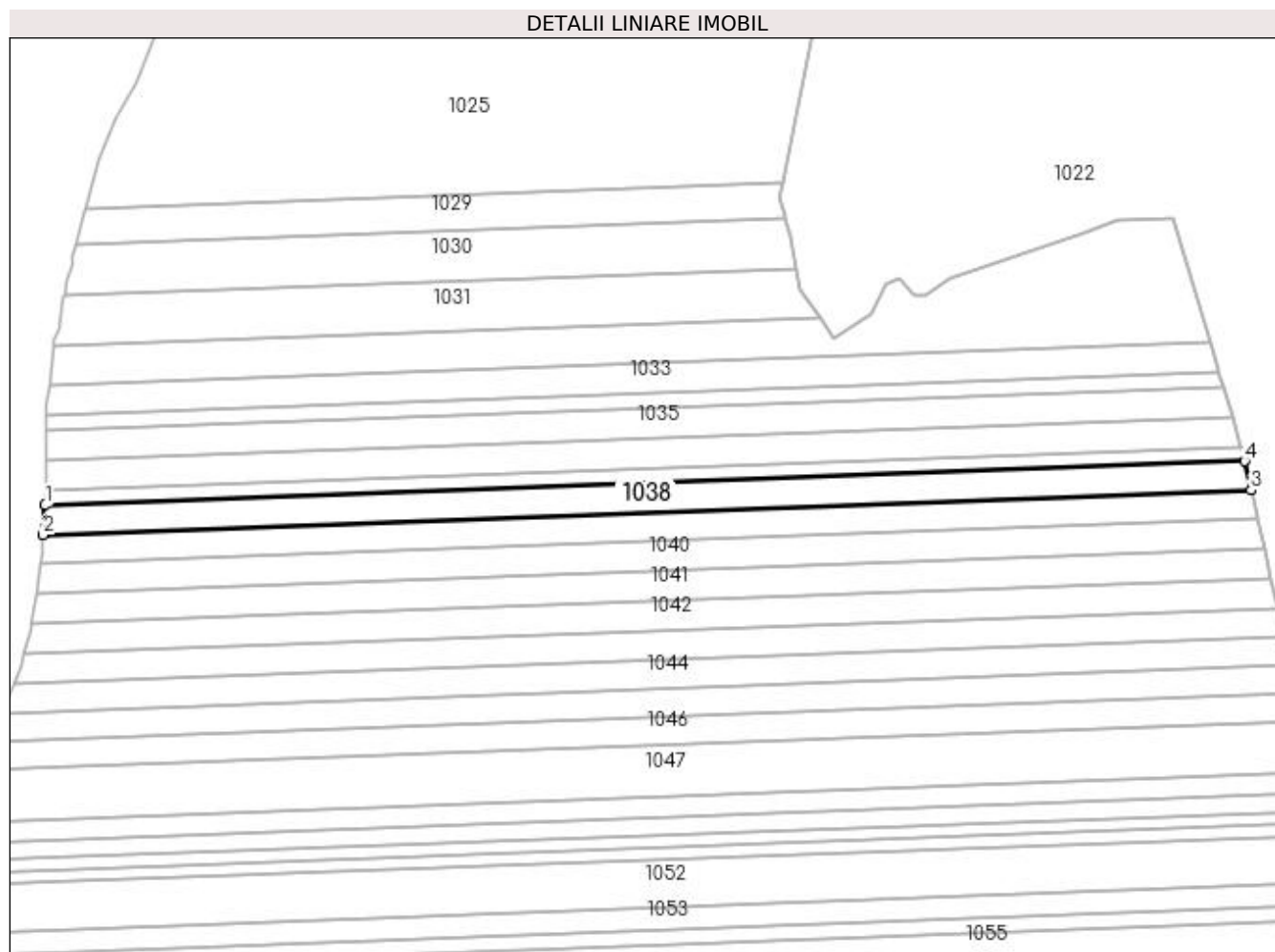
Inscrieri privind dezmembramintele dreptului de proprietate, drepturi reale de garanție și sarcini	Referințe
NU SUNT	

Anexa Nr. 1 La Partea I

Teren

Nr cadastral	Suprafața (mp)*	Observații / Referințe
	2.800	

* Suprafața este determinată în planul de proiecție Stereo 70.



Date referitoare la teren

Crt	Categorie folosință	Intra vilan	Suprafața (mp)	Tarla	Parcelă	Nr. topo	Observații / Referințe
1	faneata	NU	2.800	Deal Sălsig	-	-	

Lungime Segmente

1) Valorile lungimilor segmentelor sunt obținute din proiecție în plan.

Punct început	X / Y	Punct sfârșit	X / Y	Lungime segment (** (m)
1	369.039,375 673.917,224	2	369.038,838 673.908,948	8.293
2	369.038,838 673.908,948	3	369.379,166 673.921,494	340.559
3	369.379,166 673.921,494	4	369.377,33 673.929,683	8.392
4	369.377,33 673.929,683	1	369.039,375 673.917,224	338.185

**** Lungimile segmentelor sunt determinate în planul de proiecție Stereo 70 și sunt rotunjite la 1 milimetru.**

***** Distanța dintre puncte este formată din segmente cumulate ce sunt mai mici decât valoarea 1 milimetru.**

**DATE DESPRE IMOBILUL NR. 1039**

Oficiul de Cadastru și Publicitate Imobiliară MARAMURES
Biroul de Cadastru și Publicitate Imobiliară Baia Mare

A. Partea I. Descrierea imobilului

TEREN Extravilan

Adresa: Jud. Maramures

Nr. Crt	Nr cadastral Nr. topografic	Suprafața* (mp)	Observații / Referințe
A1		2.800	Sector cadastral:1 Teren neimprejmuit;

B. Partea II. Proprietari și acte

Inscrieri privitoare la dreptul de proprietate și alte drepturi reale		Referințe
/		
Act Normativ nr. 7, Lege, din 13/03/1996 emis de Parlamentul Romaniei;		
B1	Intabulare, drept de PROPRIETATE, dobandit prin Lege, cota actuala 1/1 1) NEIDENTIFICAT NEIDENTIFICAT	A1
Act Normativ nr. 7, din 13/03/1996 emis de Parlamentul României;		
B2	În baza art 13, alin 15 din Legea 7/1996 cu modificările și completările ulterioare, se notează proprietar neidentificat	A1

C. Partea III. SARCINI .

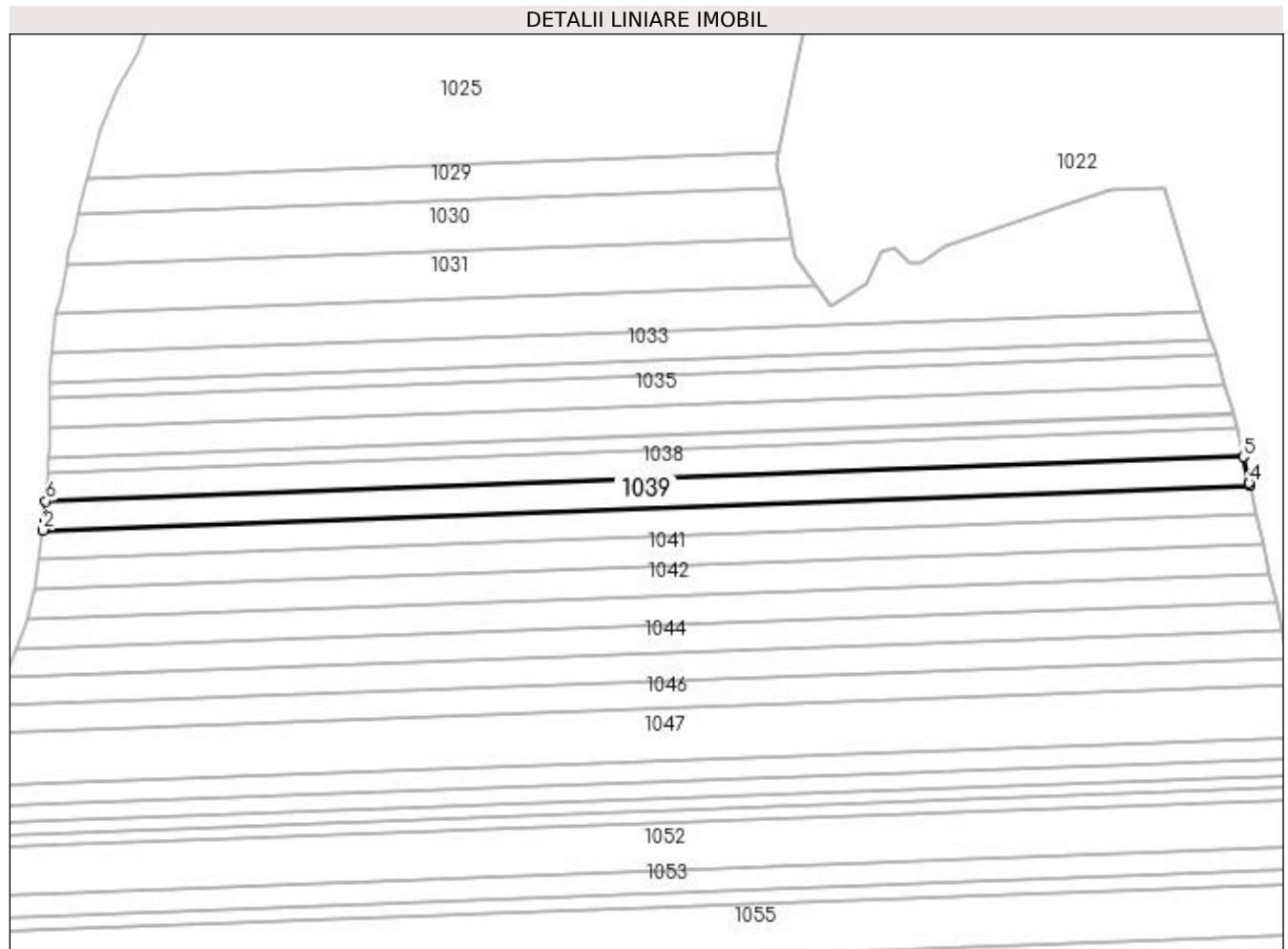
Inscrieri privind dezmembramintele dreptului de proprietate, drepturi reale de garanție și sarcini	Referințe
NU SUNT	

Anexa Nr. 1 La Partea I

Teren

Nr cadastral	Suprafața (mp)*	Observații / Referințe
	2.800	

* Suprafața este determinată în planul de proiecție Stereo 70.



Date referitoare la teren

Crt	Categorie folosință	Intra vilan	Suprafața (mp)	Tarla	Parcelă	Nr. topo	Observații / Referințe
1	faneata	NU	2.800	Dealul Sălsigului	-	-	

Lungime Segmente

1) Valorile lungimilor segmentelor sunt obținute din proiecție în plan.

Punct început	X / Y	Punct sfârșit	X / Y	Lungime segment (** (m)
1	369.038,48 673.903,44	2	369.038,09 673.900,722	2.746
2	369.038,09 673.900,722	3	369.380,988 673.913,363	343.131
3	369.380,988 673.913,363	4	369.380,835 673.914,048	0.702
4	369.380,835 673.914,048	5	369.379,166 673.921,494	7.631
5	369.379,166 673.921,494	6	369.038,838 673.908,948	340.559

Punct început	X / Y	Punct sfârșit	X / Y	Lungime segment (** (m)
6	369.038,838 673.908,948	1	369.038,48 673.903,44	5.52

** Lungimile segmentelor sunt determinate în planul de proiecție Stereo 70 și sunt rotunjite la 1 milimetru.

*** Distanța dintre puncte este formată din segmente cumulate ce sunt mai mici decât valoarea 1 milimetru.

**DATE DESPRE IMOBILUL NR. 1040**

Oficiul de Cadastru și Publicitate Imobiliară MARAMURES
Biroul de Cadastru și Publicitate Imobiliară Baia Mare

A. Partea I. Descrierea imobilului

TEREN Extravilan

Adresa: Jud. Maramures

Nr. Crt	Nr cadastral Nr. topografic	Suprafața* (mp)	Observații / Referințe
A1		2.900	Sector cadastral:1 Teren neimprejmuit;

B. Partea II. Proprietari și acte

Inscrieri privitoare la dreptul de proprietate și alte drepturi reale		Referințe
/		
Act Administrativ nr. 43313/72, Titlu de proprietate, din 10/03/2004 emis de CJPSDPAT MARAMURES;		
B1	Intabulare, drept de PROPRIETATEcu titlu de reconstituire a dreptului de proprietate in baza legii 18/1991, dobandit prin Lege, cota actuala 1/1 1) CIRȚIU IOAN, Lipsa CNP	A1

C. Partea III. SARCINI .

Inscrieri privind dezmembramintele dreptului de proprietate, drepturi reale de garanție și sarcini	Referințe
NU SUNT	

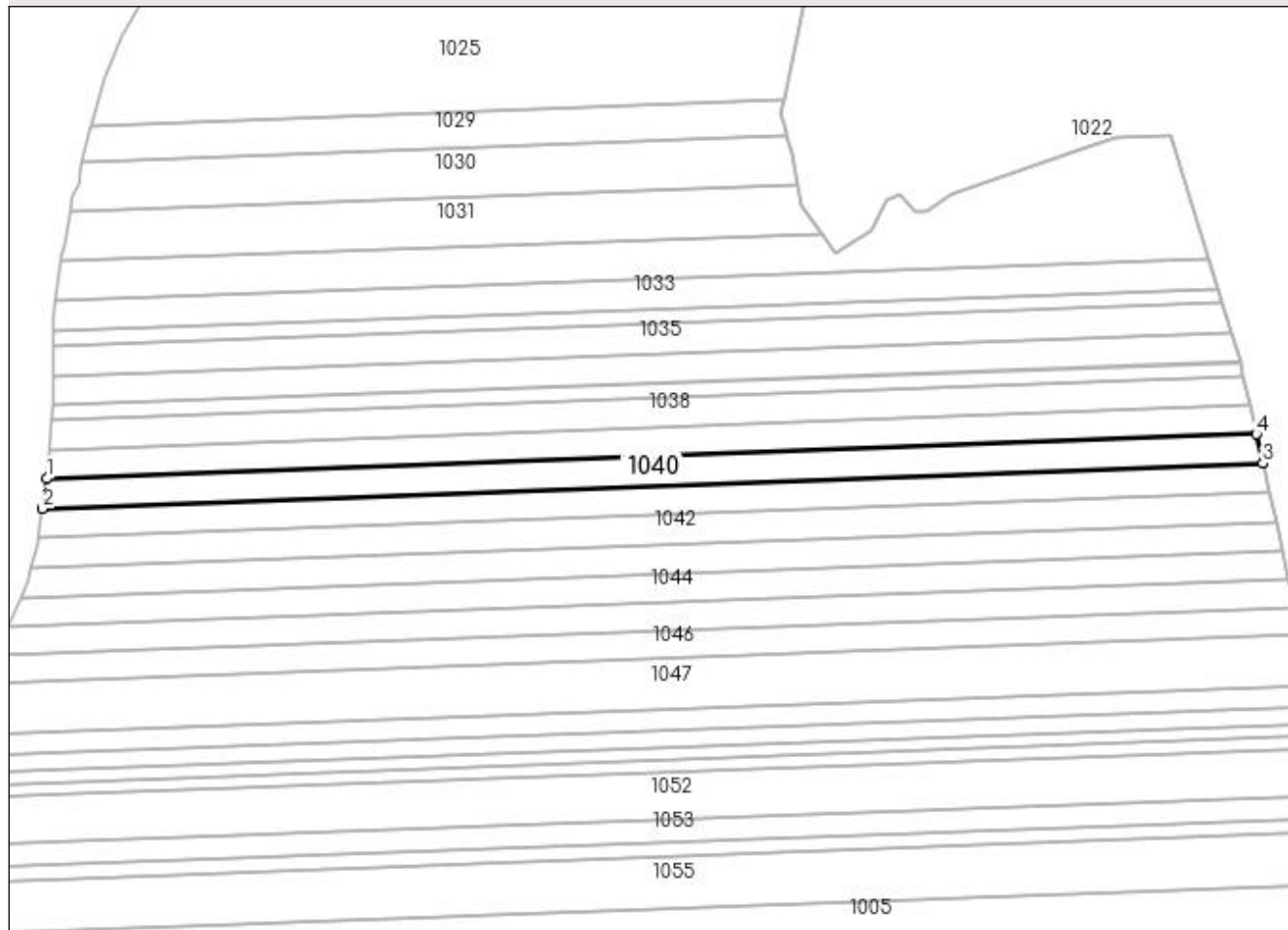
Anexa Nr. 1 La Partea I

Teren

Nr cadastral	Suprafața (mp)*	Observații / Referințe
	2.900	

* Suprafața este determinată în planul de proiecție Stereo 70.

DETALII LINIARE IMOBIL



Date referitoare la teren

Crt	Categorie folosință	Intra vilan	Suprafața (mp)	Tarla	Parcelă	Nr. topo	Observații / Referințe
1	faneata	NU	2.900	DI. Sălsig	-	-	

Lungime Segmente

1) Valorile lungimilor segmentelor sunt obținute din proiecție în plan.

Punct început	X / Y	Punct sfârșit	X / Y	Lungime segment (** (m)
1	369.038,09 673.900,722	2	369.036,873 673.892,258	8.551
2	369.036,873 673.892,258	3	369.382,86 673.905,013	346.222
3	369.382,86 673.905,013	4	369.380,988 673.913,363	8.557
4	369.380,988 673.913,363	1	369.038,09 673.900,722	343.131

**** Lungimile segmentelor sunt determinate în planul de proiecție Stereo 70 și sunt rotunjite la 1 milimetru.**

***** Distanța dintre puncte este formată din segmente cumulate ce sunt mai mici decât valoarea 1 milimetru.**

**DATE DESPRE IMOBILUL NR. 1041**

Oficiul de Cadastru și Publicitate Imobiliară MARAMURES
Biroul de Cadastru și Publicitate Imobiliară Baia Mare

A. Partea I. Descrierea imobilului

TEREN Extravilan

Adresa: Jud. Maramures

Nr. Crt	Nr cadastral Nr. topografic	Suprafața* (mp)	Observații / Referințe
A1		2.900	Sector cadastral:1 Teren neimprejmuit;

B. Partea II. Proprietari și acte

Inscrieri privitoare la dreptul de proprietate și alte drepturi reale	Referințe
/	
Act Administrativ nr. 43313/7, Titlu de proprietate, din 04/10/2002 emis de CJPSDPAT MARAMURES;	
B1	A1
Intabulare, drept de PROPRIETATEcu titlu de reconstituire a dreptului de proprietate in baza legii 18/1991, dobandit prin Lege, cota actuala 1/1	
1) ARDELEAN ALEXANDRU, Lipsa CNP	

C. Partea III. SARCINI .

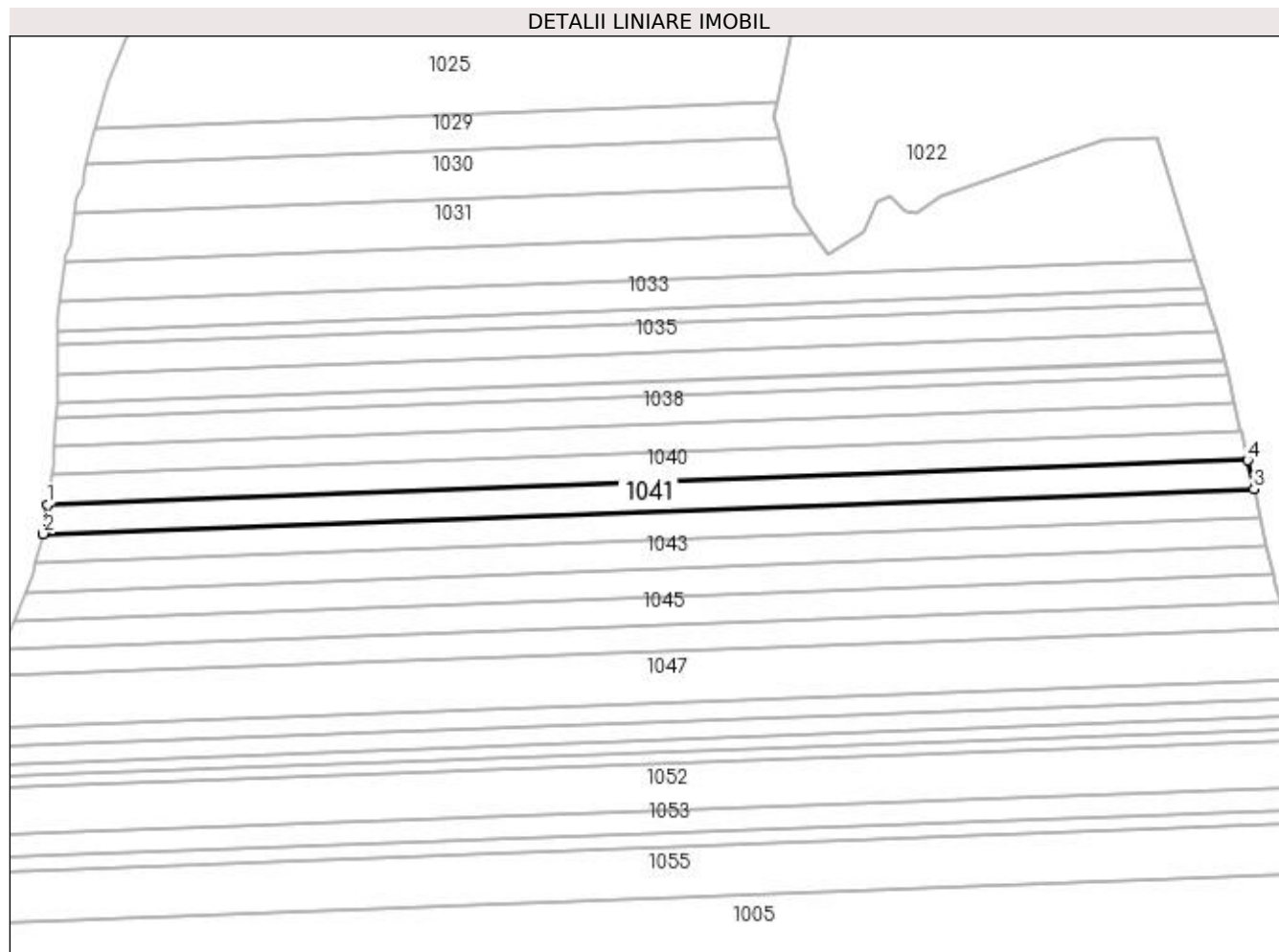
Inscrieri privind dezmembramintele dreptului de proprietate, drepturi reale de garanție și sarcini	Referințe
NU SUNT	

Anexa Nr. 1 La Partea I

Teren

Nr cadastral	Suprafața (mp)*	Observații / Referințe
	2.900	

* Suprafața este determinată în planul de proiecție Stereo 70.



Date referitoare la teren

Crt	Categorie folosință	Intra vilan	Suprafața (mp)	Tarla	Parcelă	Nr. topo	Observații / Referințe
1	faneata	NU	2.900	DI. Sălsig	-	-	

Lungime Segmente

1) Valorile lungimilor segmentelor sunt obținute din proiecție în plan.

Punct început	X / Y	Punct sfârșit	X / Y	Lungime segment (** (m)
1	369.036,873 673.892,258	2	369.035,667 673.883,869	8.475
2	369.035,667 673.883,869	3	369.384,715 673.896,736	349.285
3	369.384,715 673.896,736	4	369.382,86 673.905,013	8.482
4	369.382,86 673.905,013	1	369.036,873 673.892,258	346.222

**** Lungimile segmentelor sunt determinate în planul de proiecție Stereo 70 și sunt rotunjite la 1 milimetru.**

***** Distanța dintre puncte este formată din segmente cumulate ce sunt mai mici decât valoarea 1 milimetru.**

**DATE DESPRE IMOBILUL NR. 1042**

Oficiul de Cadastru și Publicitate Imobiliară MARAMURES
Biroul de Cadastru și Publicitate Imobiliară Baia Mare

A. Partea I. Descrierea imobilului

TEREN Extravilan

Adresa: Jud. Maramures

Nr. Crt	Nr cadastral Nr. topografic	Suprafața* (mp)	Observații / Referințe
A1		3.000	Sector cadastral:1 Teren neimprejmuit;

B. Partea II. Proprietari și acte

Inscrieri privitoare la dreptul de proprietate și alte drepturi reale	Referințe
/	
Act Administrativ nr. 50640/19, Titlu de proprietate, din 14/09/2004 emis de CJPSDPAT MARAMURES;	
B1	A1
Intabulare, drept de PROPRIETATEcu titlu de reconstituire a dreptului de proprietate in baza legii 18/1991, dobandit prin Lege, cota actuala 1/1	
1) ARDELEAN MARIA, Lipsa CNP	

C. Partea III. SARCINI .

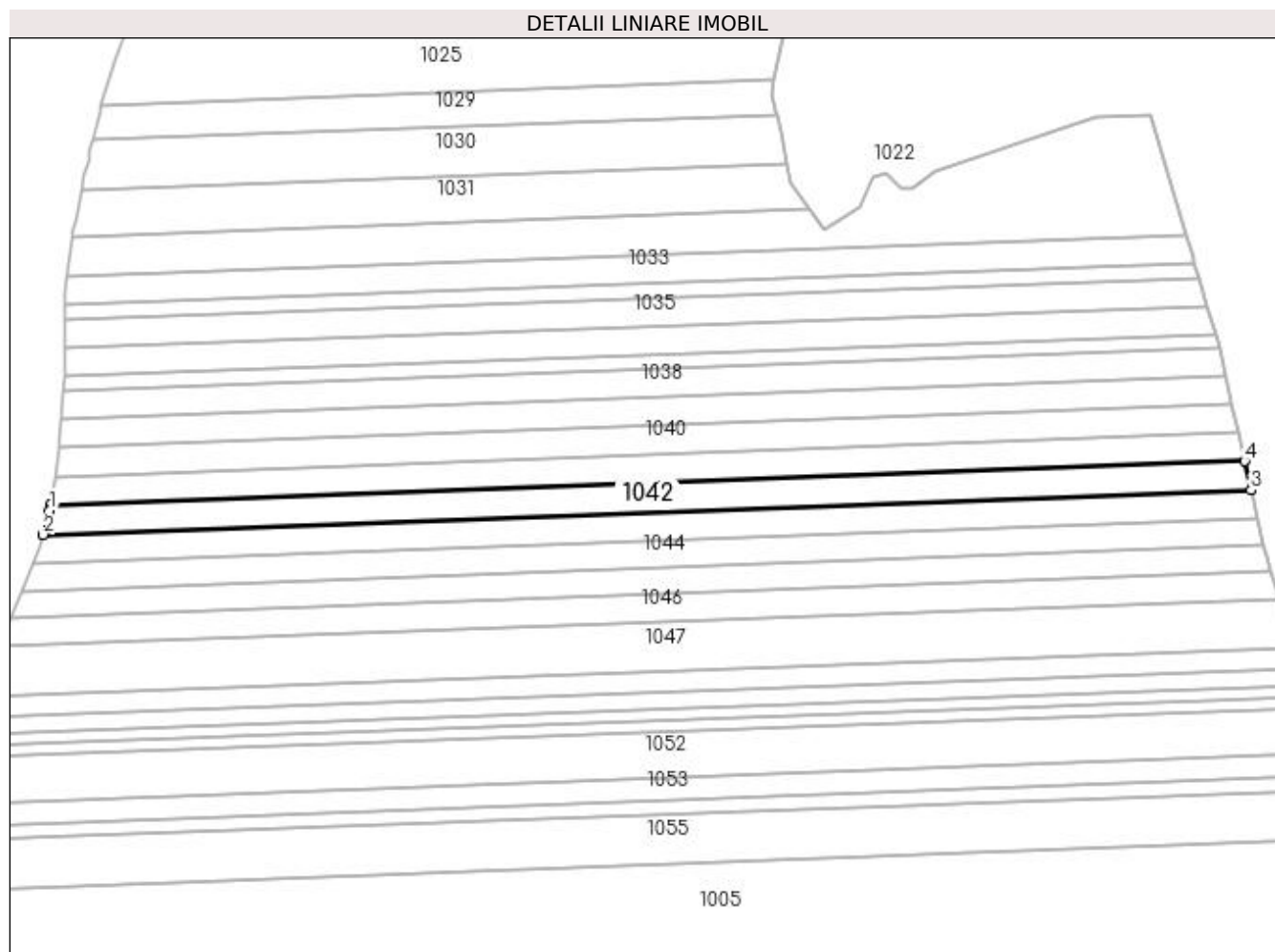
Inscrieri privind dezmembramintele dreptului de proprietate, drepturi reale de garanție și sarcini	Referințe
NU SUNT	

Anexa Nr. 1 La Partea I

Teren

Nr cadastral	Suprafața (mp)*	Observații / Referințe
	3.000	

* Suprafața este determinată în planul de proiecție Stereo 70.



Date referitoare la teren

Crt	Categorie folosință	Intravilan	Suprafața (mp)	Tarla	Parcelă	Nr. topo	Observații / Referințe
1	faneata	NU	3.000	DI. Sălsig II	-	-	

Lungime Segmente

1) Valorile lungimilor segmentelor sunt obținute din proiecție în plan.

Punct început	X / Y	Punct sfârșit	X / Y	Lungime segment (** (m)
1	369.035,44 673.882,29	2	369.033,506 673.875,242	7.309
2	369.033,506 673.875,242	3	369.386,615 673.888,259	353.349
3	369.386,615 673.888,259	4	369.384,715 673.896,736	8.687
4	369.384,715 673.896,736	5	369.035,667 673.883,869	349.285
5	369.035,667 673.883,869	1	369.035,44 673.882,29	1.595

**** Lungimile segmentelor sunt determinate în planul de proiecție Stereo 70 și sunt rotunjite la 1 milimetru.**

***** Distanța dintre puncte este formată din segmente cumulate ce sunt mai mici decât valoarea 1 milimetru.**

**DATE DESPRE IMOBILUL NR. 1043**

Oficiul de Cadastru și Publicitate Imobiliară MARAMURES
Biroul de Cadastru și Publicitate Imobiliară Baia Mare

A. Partea I. Descrierea imobilului

TEREN Extravilan

Adresa: Jud. Maramures

Nr. Crt	Nr cadastral Nr. topografic	Suprafața* (mp)	Observații / Referințe
A1		2.900	Sector cadastral:1 Teren neimprejmuit;

B. Partea II. Proprietari și acte

Inscrieri privitoare la dreptul de proprietate și alte drepturi reale		Referințe
/		
Act Normativ nr. 7, Lege, din 13/03/1996 emis de Parlamentul Romaniei;		
B1	Intabulare, drept de PROPRIETATE, dobandit prin Lege, cota actuala 1/1 1) NEIDENTIFICAT NEIDENTIFICAT	A1
Act Normativ nr. 7, din 13/03/1996 emis de Parlamentul României;		
B2	În baza art 13, alin 15 din Legea 7/1996 cu modificările și completările ulterioare, se notează proprietar neidentificat	A1

C. Partea III. SARCINI .

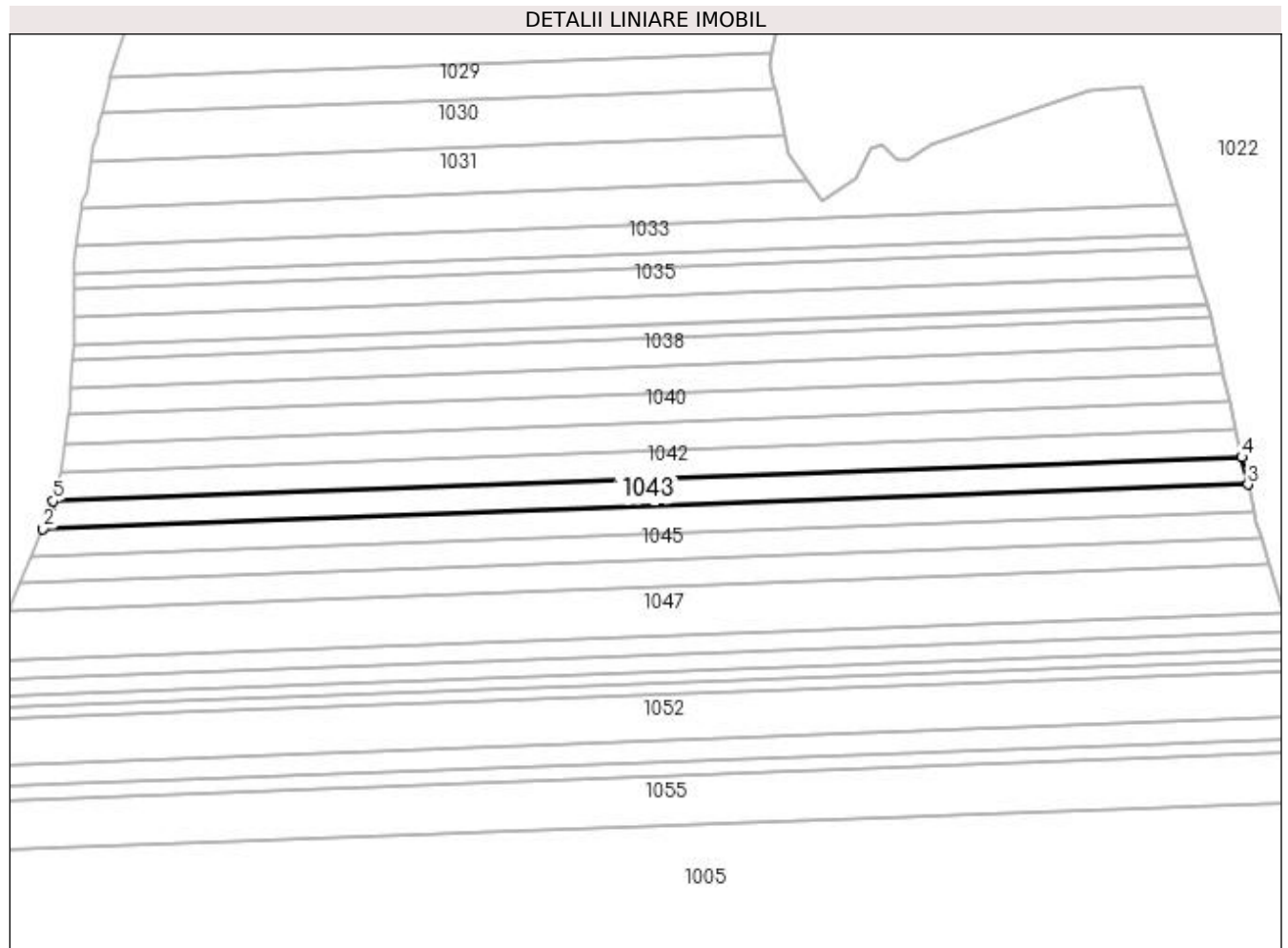
Inscrieri privind dezmembramintele dreptului de proprietate, drepturi reale de garanție și sarcini	Referințe
NU SUNT	

Anexa Nr. 1 La Partea I

Teren

Nr cadastral	Suprafața (mp)*	Observații / Referințe
	2.900	

* Suprafața este determinată în planul de proiecție Stereo 70.



Date referitoare la teren

Crt	Categorie folosință	Intra vilan	Suprafața (mp)	Tarla	Parcelă	Nr. topo	Observații / Referințe
1	faneata	NU	2.900	Dealul Sălsigului	-	-	

Lungime Segmente

1) Valorile lungimilor segmentelor sunt obținute din proiecție în plan.

Punct început	X / Y	Punct sfârșit	X / Y	Lungime segment (** (m)
1	369.032,66 673.872,16	2	369.030,506 673.866,971	5.618
2	369.030,506 673.866,971	3	369.388,429 673.880,166	358.166
3	369.388,429 673.880,166	4	369.386,615 673.888,259	8.294
4	369.386,615 673.888,259	5	369.033,506 673.875,242	353.349
5	369.033,506 673.875,242	1	369.032,66 673.872,16	3.196

**** Lungimile segmentelor sunt determinate în planul de proiecție Stereo 70 și sunt rotunjite la 1 milimetru.**

***** Distanța dintre puncte este formată din segmente cumulate ce sunt mai mici decât valoarea 1 milimetru.**

**DATE DESPRE IMOBILUL NR. 1044**

Oficiul de Cadastru și Publicitate Imobiliară MARAMURES
Biroul de Cadastru și Publicitate Imobiliară Baia Mare

A. Partea I. Descrierea imobilului

TEREN Extravilan

Adresa: Jud. Maramures

Nr. Crt	Nr cadastral Nr. topografic	Suprafața* (mp)	Observații / Referințe
A1		2.900	Sector cadastral:1 Teren neimprejmuit;

B. Partea II. Proprietari și acte

Inscrieri privitoare la dreptul de proprietate și alte drepturi reale	Referințe
/	
Act Administrativ nr. 6069/70, Titlu de proprietate, din 17/03/2004 emis de CJPSDPAT MARAMURES;	
B1	A1
Intabulare, drept de PROPRIETATEcu titlu de reconstituire a dreptului de proprietate in baza legii 18/1991, dobandit prin Lege, cota actuala 1/1	
1) ARDELEAN ILEANA, Lipsa CNP	

C. Partea III. SARCINI .

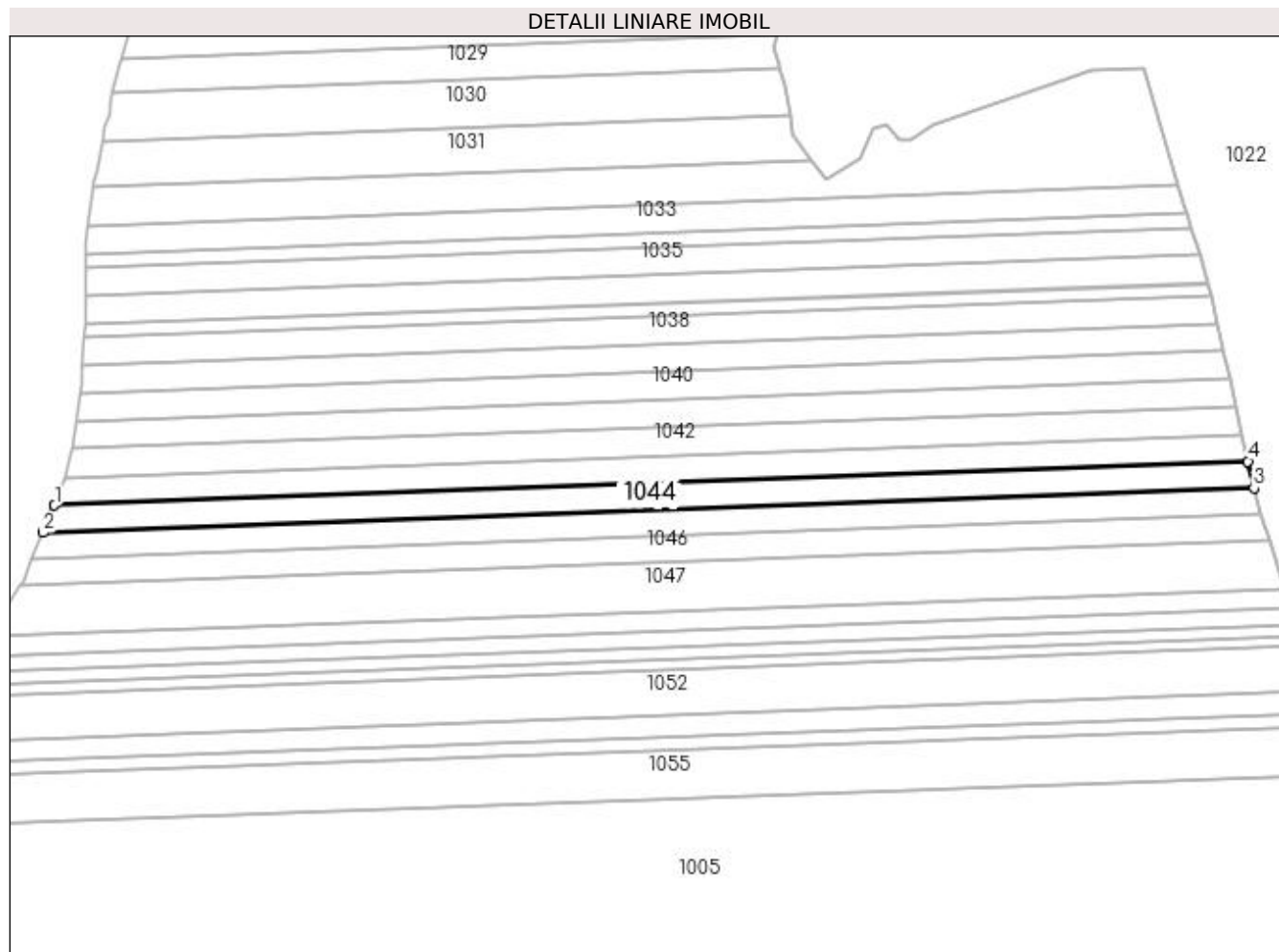
Inscrieri privind dezmembramintele dreptului de proprietate, drepturi reale de garanție și sarcini	Referințe
NU SUNT	

Anexa Nr. 1 La Partea I

Teren

Nr cadastral	Suprafața (mp)*	Observații / Referințe
	2.900	

* Suprafața este determinată în planul de proiecție Stereo 70.



Date referitoare la teren

Crt	Categorie folosință	Intra vilan	Suprafața (mp)	Tarla	Parcelă	Nr. topo	Observații / Referințe
1	faneata	NU	2.900	Di. Sălsigului	-	-	

Lungime Segmente

1) Valorile lungimilor segmentelor sunt obținute din proiecție în plan.

Punct început	X / Y	Punct sfârșit	X / Y	Lungime segment (** (m)
1	369.030,506 673.866,971	2	369.027,114 673.858,802	8.845
2	369.027,114 673.858,802	3	369.390,217 673.872,188	363.35
3	369.390,217 673.872,188	4	369.388,429 673.880,166	8.176
4	369.388,429 673.880,166	1	369.030,506 673.866,971	358.166

**** Lungimile segmentelor sunt determinate în planul de proiecție Stereo 70 și sunt rotunjite la 1 milimetru.**

***** Distanța dintre puncte este formată din segmente cumulate ce sunt mai mici decât valoarea 1 milimetru.**

**DATE DESPRE IMOBILUL NR. 1045**

Oficiul de Cadastru și Publicitate Imobiliară MARAMURES
Biroul de Cadastru și Publicitate Imobiliară Baia Mare

A. Partea I. Descrierea imobilului

TEREN Extravilan

Adresa: Jud. Maramures

Nr. Crt	Nr cadastral Nr. topografic	Suprafața* (mp)	Observații / Referințe
A1		2.900	Sector cadastral:1 Teren neimprejmuit;

B. Partea II. Proprietari și acte

Inscrieri privitoare la dreptul de proprietate și alte drepturi reale		Referințe
/		
Act Normativ nr. 7, Lege, din 13/03/1996 emis de Parlamentul Romaniei;		
B1	Intabulare, drept de PROPRIETATE, dobandit prin Lege, cota actuala 1/1 1) NEIDENTIFICAT NEIDENTIFICAT	A1
Act Normativ nr. 7, din 13/03/1996 emis de Parlamentul României;		
B2	În baza art 13, alin 15 din Legea 7/1996 cu modificările și completările ulterioare, se notează proprietar neidentificat	A1

C. Partea III. SARCINI .

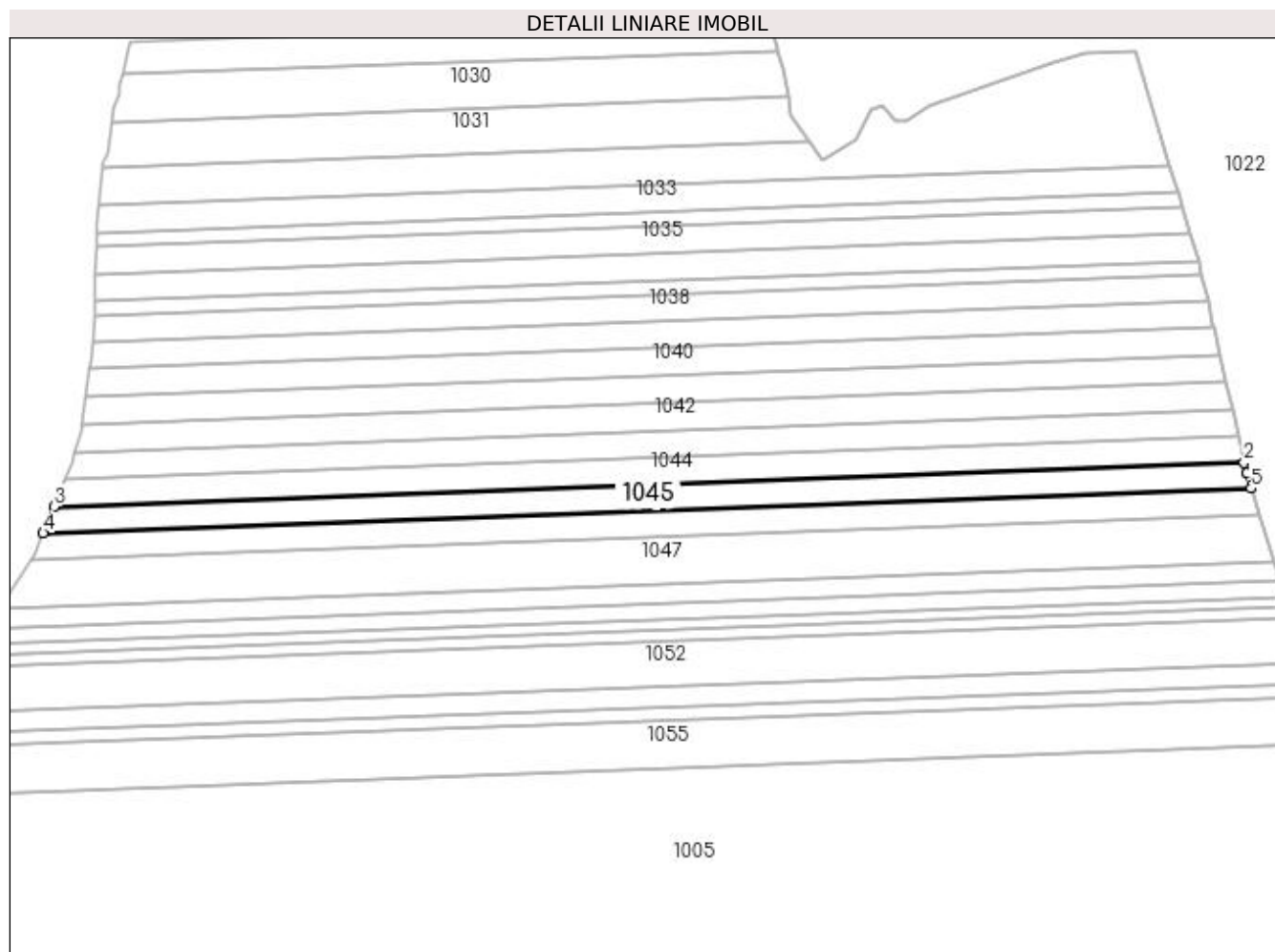
Inscrieri privind dezmembramintele dreptului de proprietate, drepturi reale de garanție și sarcini	Referințe
NU SUNT	

Anexa Nr. 1 La Partea I

Teren

Nr cadastral	Suprafața (mp)*	Observații / Referințe
	2.900	

* Suprafața este determinată în planul de proiecție Stereo 70.



Date referitoare la teren

Crt	Categorie folosință	Intravilan	Suprafața (mp)	Tarla	Parcelă	Nr. topo	Observații / Referințe
1	faneata	NU	2.900	Dealul Sălsigului	-	-	

Lungime Segmente

1) Valorile lungimilor segmentelor sunt obținute din proiecție în plan.

Punct început	X / Y	Punct sfârșit	X / Y	Lungime segment (** (m)
1	369.390,946 673.868,937	2	369.390,217 673.872,188	3.332
2	369.390,217 673.872,188	3	369.027,114 673.858,802	363.35
3	369.027,114 673.858,802	4	369.023,771 673.850,75	8.718
4	369.023,771 673.850,75	5	369.392,378 673.864,339	368.857
5	369.392,378 673.864,339	1	369.390,946 673.868,937	4.816

**** Lungimile segmentelor sunt determinate în planul de proiecție Stereo 70 și sunt rotunjite la 1 milimetru.**

***** Distanța dintre puncte este formată din segmente cumulate ce sunt mai mici decât valoarea 1 milimetru.**

**DATE DESPRE IMOBILUL NR. 1046**

Oficiul de Cadastru și Publicitate Imobiliară MARAMURES
Biroul de Cadastru și Publicitate Imobiliară Baia Mare

A. Partea I. Descrierea imobilului

TEREN Extravilan

Adresa: Jud. Maramures

Nr. Crt	Nr cadastral Nr. topografic	Suprafața* (mp)	Observații / Referințe
A1		2.910	Sector cadastral:1 Teren neimprejmuit;

B. Partea II. Proprietari și acte

Inscrieri privitoare la dreptul de proprietate și alte drepturi reale	Referințe
/	
Act Administrativ nr. 1986/4, Titlu de proprietate, din 20/09/2002 emis de CJPSDPAT MARAMURES;	
B1	A1
Intabulare, drept de PROPRIETATEcu titlu de reconstituire a dreptului de proprietate in baza legii 18/1991, dobandit prin Lege, cota actuala 1/1	
1) TĂTĂRAN IOAN, Lipsa CNP	

C. Partea III. SARCINI .

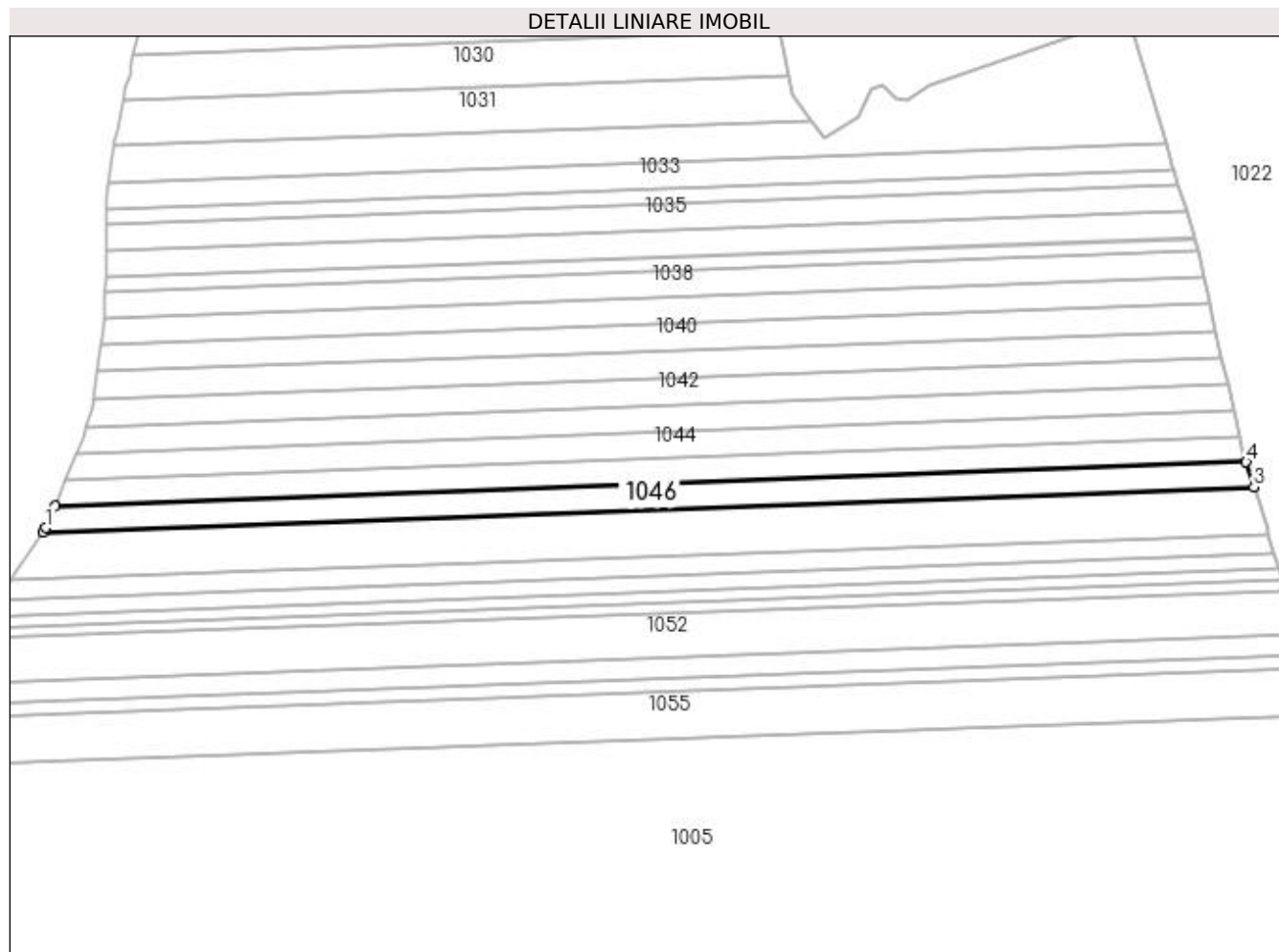
Inscrieri privind dezmembramintele dreptului de proprietate, drepturi reale de garanție și sarcini	Referințe
NU SUNT	

Anexa Nr. 1 La Partea I

Teren

Nr cadastral	Suprafața (mp)*	Observații / Referințe
	2.910	

* Suprafața este determinată în planul de proiecție Stereo 70.



Date referitoare la teren

Crt	Categorie folosință	Intra vilan	Suprafața (mp)	Tarla	Parcelă	Nr. topo	Observații / Referințe
1	faneata	NU	2.910	Deal Sălsig	-	-	

Lungime Segmente

1) Valorile lungimilor segmentelor sunt obținute din proiecție în plan.

Punct început	X / Y	Punct sfârșit	X / Y	Lungime segment (** (m)
1	369.020,983 673.844,036	2	369.020,159 673.842,784	1.499
2	369.020,159 673.842,784	3	369.394,791 673.856,594	374.886
3	369.394,791 673.856,594	4	369.392,378 673.864,339	8.112
4	369.392,378 673.864,339	5	369.023,771 673.850,75	368.857
5	369.023,771 673.850,75	1	369.020,983 673.844,036	7.27

**** Lungimile segmentelor sunt determinate în planul de proiecție Stereo 70 și sunt rotunjite la 1 milimetru.**

***** Distanța dintre puncte este formată din segmente cumulate ce sunt mai mici decât valoarea 1 milimetru.**

**DATE DESPRE IMOBILUL NR. 1047**

Oficiul de Cadastru și Publicitate Imobiliară MARAMURES
Biroul de Cadastru și Publicitate Imobiliară Baia Mare

A. Partea I. Descrierea imobilului

TEREN Extravilan

Adresa: Jud. Maramures

Nr. Crt	Nr cadastral Nr. topografic	Suprafața* (mp)	Observații / Referințe
A1		5.600	Sector cadastral:1 Teren neimprejmuit;

B. Partea II. Proprietari și acte

Inscrieri privitoare la dreptul de proprietate și alte drepturi reale		Referințe
/		
Act Normativ nr. 7, Lege, din 13/03/1996 emis de Parlamentul Romaniei;		
B1	Intabulare, drept de PROPRIETATE, dobandit prin Lege, cota actuala 1/1 1) NEIDENTIFICAT NEIDENTIFICAT	A1
Act Normativ nr. 7, din 13/03/1996 emis de Parlamentul României;		
B2	În baza art 13, alin 15 din Legea 7/1996 cu modificările și completările ulterioare, se notează proprietar neidentificat	A1

C. Partea III. SARCINI .

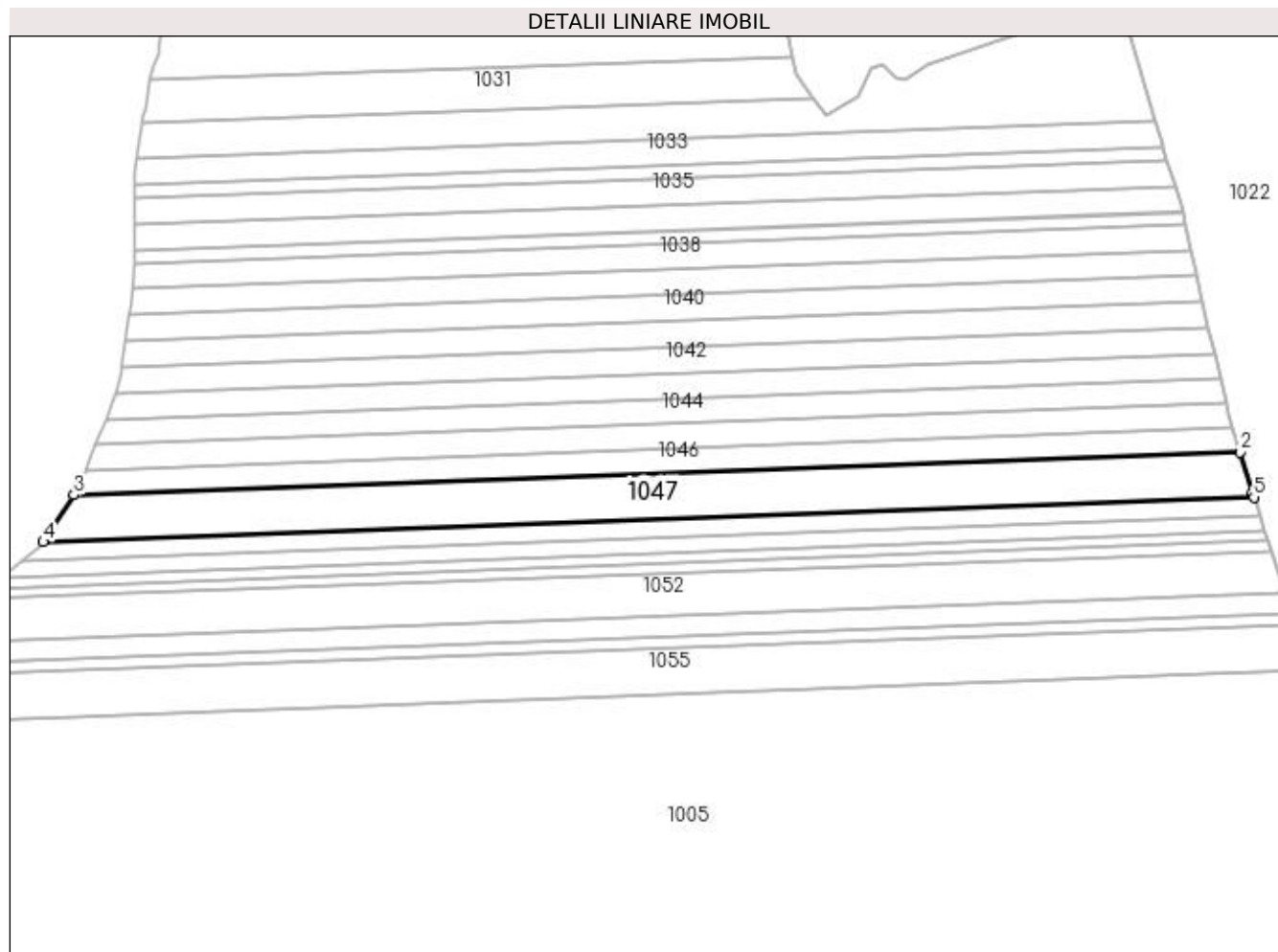
Inscrieri privind dezmembramintele dreptului de proprietate, drepturi reale de garanție și sarcini	Referințe
NU SUNT	

Anexa Nr. 1 La Partea I

Teren

Nr cadastral	Suprafața (mp)*	Observații / Referințe
	5.600	

* Suprafața este determinată în planul de proiecție Stereo 70.



Date referitoare la teren

Crt	Categorie folosință	Intravilan	Suprafața (mp)	Tarla	Parcelă	Nr. topo	Observații / Referințe
1	faneata	NU	5.600	Dealul Sălsigului	-	-	

Lungime Segmente

1) Valorile lungimilor segmentelor sunt obținute din proiecție în plan.

Punct început	X / Y	Punct sfârșit	X / Y	Lungime segment (** (m)
1	369.398,825 673.843,65	2	369.394,791 673.856,594	13.558
2	369.394,791 673.856,594	3	369.020,159 673.842,784	374.886
3	369.020,159 673.842,784	4	369.010,268 673.827,753	17.993
4	369.010,268 673.827,753	5	369.399,309 673.842,095	389.305
5	369.399,309 673.842,095	1	369.398,825 673.843,65	1.629

**** Lungimile segmentelor sunt determinate în planul de proiecție Stereo 70 și sunt rotunjite la 1 milimetru.**

***** Distanța dintre puncte este formată din segmente cumulate ce sunt mai mici decât valoarea 1 milimetru.**

**DATE DESPRE IMOBILUL NR. 1048**

Oficiul de Cadastru și Publicitate Imobiliară MARAMURES
Biroul de Cadastru și Publicitate Imobiliară Baia Mare

A. Partea I. Descrierea imobilului

TEREN Extravilan

Adresa: Jud. Maramures

Nr. Crt	Nr cadastral Nr. topografic	Suprafața* (mp)	Observații / Referințe
A1		2.300	Sector cadastral:1 Teren neimprejmuit;

B. Partea II. Proprietari și acte

Inscrieri privitoare la dreptul de proprietate și alte drepturi reale	Referințe
/	
Act Administrativ nr. 6069/34, Titlu de proprietate, din 11/02/2003 emis de CJPSDPAT MARAMURES;	
B1	A1
Intabulare, drept de PROPRIETATEcu titlu de reconstituire a dreptului de proprietate in baza legii 18/1991, dobandit prin Lege, cota actuala 1/1	
1) DUMITRAȘ AUGUSTIN, Lipsa CNP	

C. Partea III. SARCINI .

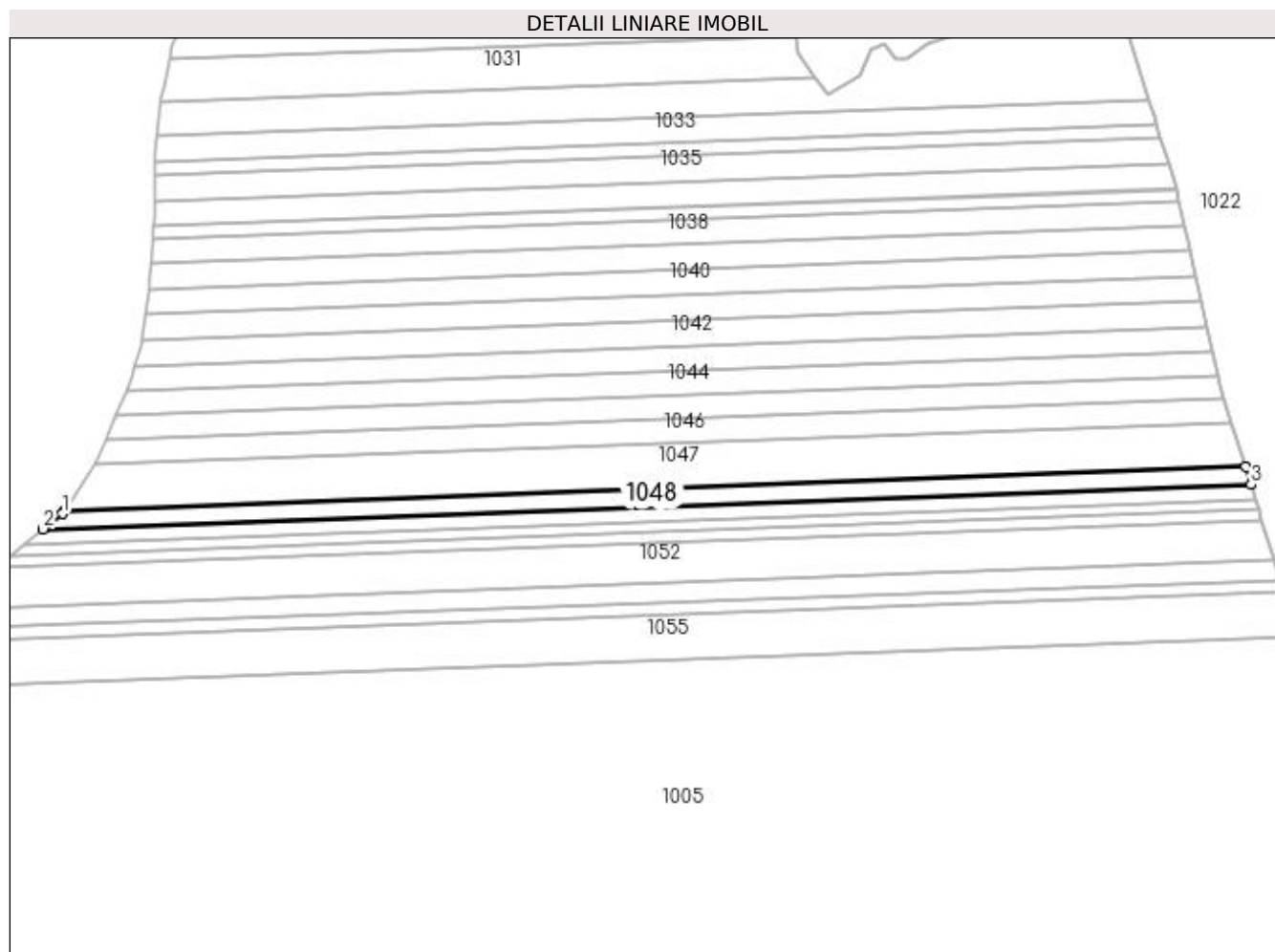
Inscrieri privind dezmembramintele dreptului de proprietate, drepturi reale de garanție și sarcini	Referințe
NU SUNT	

Anexa Nr. 1 La Partea I

Teren

Nr cadastral	Suprafața (mp)*	Observații / Referințe
	2.300	

* Suprafața este determinată în planul de proiecție Stereo 70.



Date referitoare la teren

Crt	Categorie folosință	Intravilan	Suprafața (mp)	Tarla	Parcelă	Nr. topo	Observații / Referințe
1	faneata	NU	2.300	Di. Sălsigului	-	-	

Lungime Segmente

1) Valorile lungimilor segmentelor sunt obținute din proiecție în plan.

Punct început	X / Y	Punct sfârșit	X / Y	Lungime segment (** (m)
1	369.009,586 673.826,717	2	369.003,223 673.821,644	8.138
2	369.003,223 673.821,644	3	369.401,111 673.836,312	398.158
3	369.401,111 673.836,312	4	369.399,309 673.842,095	6.057
4	369.399,309 673.842,095	5	369.010,268 673.827,753	389.305
5	369.010,268 673.827,753	1	369.009,586 673.826,717	1.24

**** Lungimile segmentelor sunt determinate în planul de proiecție Stereo 70 și sunt rotunjite la 1 milimetru.**

***** Distanța dintre puncte este formată din segmente cumulate ce sunt mai mici decât valoarea 1 milimetru.**

**DATE DESPRE IMOBILUL NR. 1049**

Oficiul de Cadastru și Publicitate Imobiliară MARAMURES
Biroul de Cadastru și Publicitate Imobiliară Baia Mare

A. Partea I. Descrierea imobilului

TEREN Extravilan

Adresa: Jud. Maramures

Nr. Crt	Nr cadastral Nr. topografic	Suprafața* (mp)	Observații / Referințe
A1		2.000	Sector cadastral:1 Teren neimprejmuit;

B. Partea II. Proprietari și acte

Inscrieri privitoare la dreptul de proprietate și alte drepturi reale	Referințe
/	
Act Administrativ nr. 6069/37, Titlu de proprietate, din 11/02/2003 emis de CJPSDPAT MARAMURES;	
B1	A1
Intabulare, drept de PROPRIETATEcu titlu de reconstituire a dreptului de proprietate in baza legii 18/1991, dobandit prin Lege, cota actuala 1/1 1) ȘANTA MARCELA, Lipsa CNP	

C. Partea III. SARCINI .

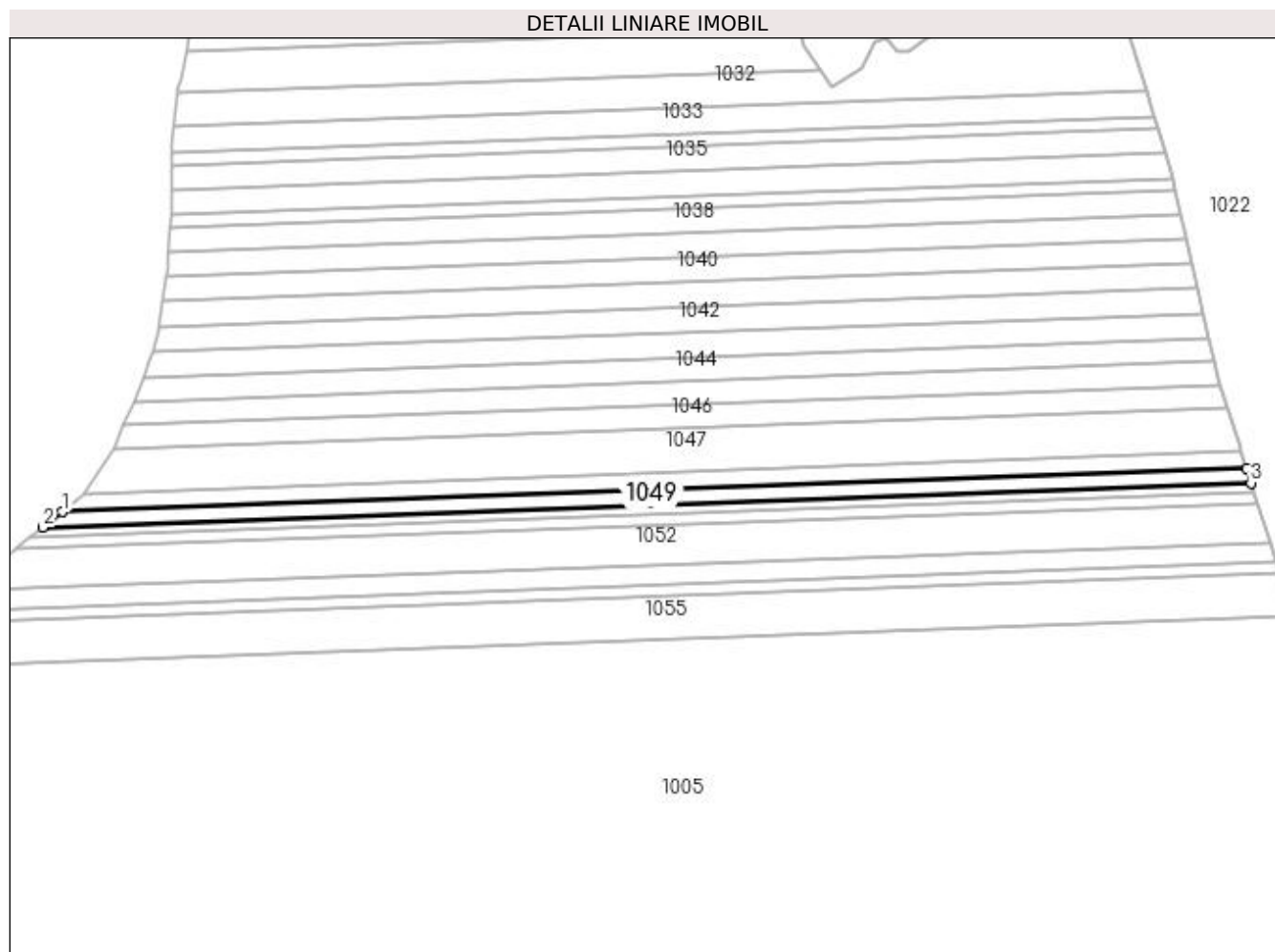
Inscrieri privind dezmembramintele dreptului de proprietate, drepturi reale de garanție și sarcini	Referințe
NU SUNT	

Anexa Nr. 1 La Partea I

Teren

Nr cadastral	Suprafața (mp)*	Observații / Referințe
	2.000	

* Suprafața este determinată în planul de proiecție Stereo 70.



Date referitoare la teren

Crt	Categorie folosință	Intra vilan	Suprafața (mp)	Tarla	Parcelă	Nr. topo	Observații / Referințe
1	faneata	NU	2.000	6069/37	-	-	

Lungime Segmente

1) Valorile lungimilor segmentelor sunt obținute din proiecție în plan.

Punct început	X / Y	Punct sfârșit	X / Y	Lungime segment (** (m)
1	369.003,223 673.821,644	2	368.996,679 673.816,427	8.369
2	368.996,679 673.816,427	3	369.402,644 673.831,392	406.241
3	369.402,644 673.831,392	4	369.401,111 673.836,312	5.153
4	369.401,111 673.836,312	1	369.003,223 673.821,644	398.158

**** Lungimile segmentelor sunt determinate în planul de proiecție Stereo 70 și sunt rotunjite la 1 milimetru.**

***** Distanța dintre puncte este formată din segmente cumulate ce sunt mai mici decât valoarea 1 milimetru.**

**DATE DESPRE IMOBILUL NR. 1050**

Oficiul de Cadastru și Publicitate Imobiliară MARAMURES
Biroul de Cadastru și Publicitate Imobiliară Baia Mare

A. Partea I. Descrierea imobilului

TEREN Extravilan

Adresa: Jud. Maramures

Nr. Crt	Nr cadastral Nr. topografic	Suprafața* (mp)	Observații / Referințe
A1		1.400	Sector cadastral:1 Teren neimprejmuit;

B. Partea II. Proprietari și acte

Inscrieri privitoare la dreptul de proprietate și alte drepturi reale	Referințe
/	
Act Administrativ nr. 520/2, Titlu de proprietate, din 27/03/2002 emis de CJPSDPAT MARAMURES;	
B1	A1
Intabulare, drept de PROPRIETATEcu titlu de reconstituire a dreptului de proprietate in baza legii 18/1991, dobandit prin Lege, cota actuala 1/1	
1) ARDELEAN MIHAI, Lipsa CNP	

C. Partea III. SARCINI .

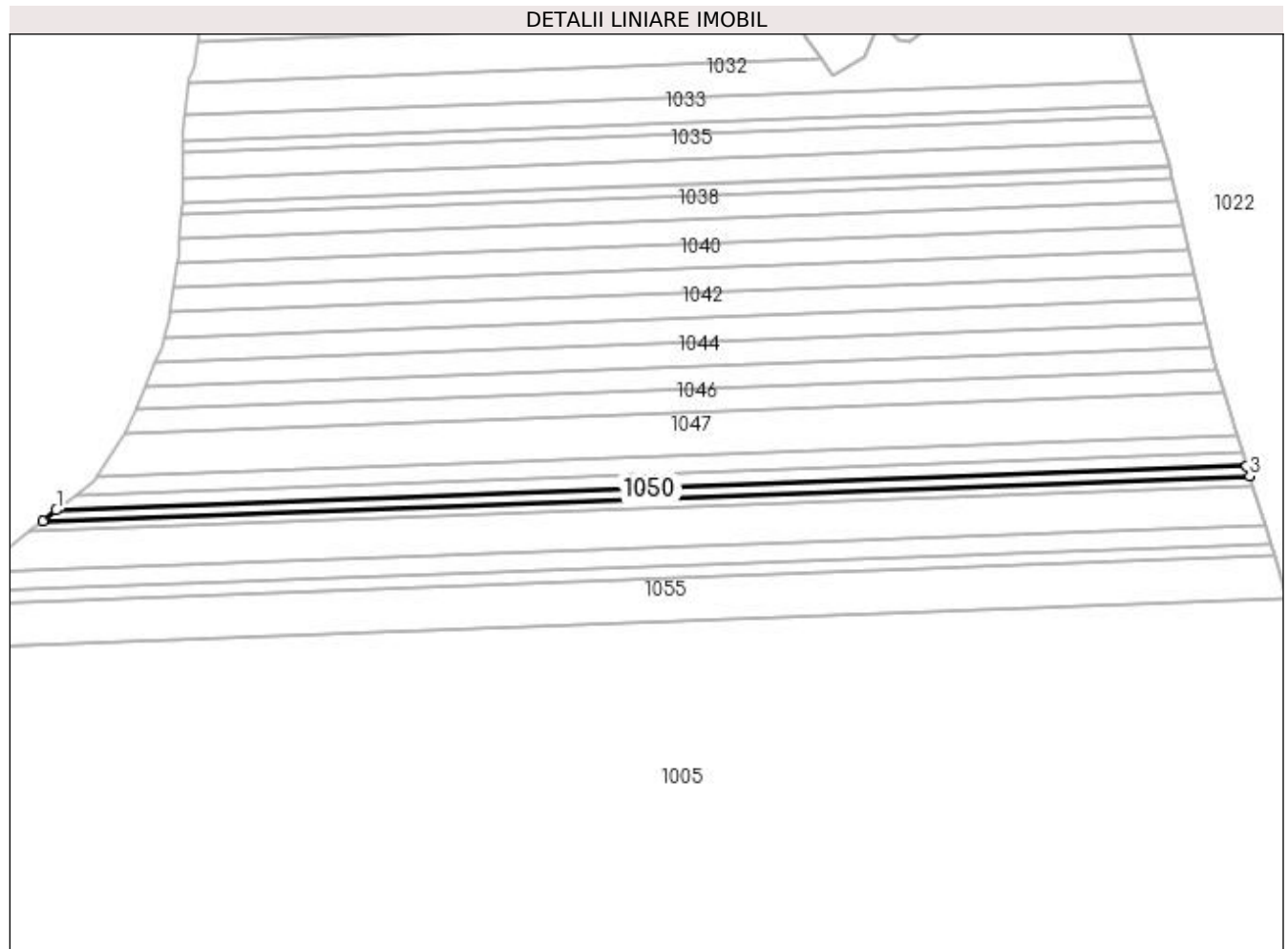
Inscrieri privind dezmembramintele dreptului de proprietate, drepturi reale de garanție și sarcini	Referințe
NU SUNT	

Anexa Nr. 1 La Partea I

Teren

Nr cadastral	Suprafața (mp)*	Observații / Referințe
	1.400	

* Suprafața este determinată în planul de proiecție Stereo 70.



Date referitoare la teren

Crt	Categorie folosință	Intra vilan	Suprafața (mp)	Tarla	Parcelă	Nr. topo	Observații / Referințe
1	faneata	NU	1.400	DI. Sălsig	-	-	

Lungime Segmente

1) Valorile lungimilor segmentelor sunt obținute din proiecție în plan.

Punct început	X / Y	Punct sfârșit	X / Y	Lungime segment (** (m)
1	368.996,679 673.816,427	2	368.992,174 673.812,836	5.761
2	368.992,174 673.812,836	3	369.403,699 673.828,006	411.805
3	369.403,699 673.828,006	4	369.402,644 673.831,392	3.547
4	369.402,644 673.831,392	1	368.996,679 673.816,427	406.241

**** Lungimile segmentelor sunt determinate în planul de proiecție Stereo 70 și sunt rotunjite la 1 milimetru.**

***** Distanța dintre puncte este formată din segmente cumulate ce sunt mai mici decât valoarea 1 milimetru.**

**DATE DESPRE IMOBILUL NR. 1051**

Oficiul de Cadastru și Publicitate Imobiliară MARAMURES
Biroul de Cadastru și Publicitate Imobiliară Baia Mare

A. Partea I. Descrierea imobilului

TEREN Extravilan

Adresa: Jud. Maramures

Nr. Crt	Nr cadastral Nr. topografic	Suprafața* (mp)	Observații / Referințe
A1		1.400	Sector cadastral:1 Teren neimprejmuit;

B. Partea II. Proprietari și acte

Inscrieri privitoare la dreptul de proprietate și alte drepturi reale	Referințe
/	
Act Administrativ nr. 520/7, Titlu de proprietate, din 27/03/2002 emis de CJPSDPAT MARAMURES;	
B1	A1
Intabulare, drept de PROPRIETATEcu titlu de reconstituire a dreptului de proprietate in baza legii 18/1991, dobandit prin Lege, cota actuala 1/1	
1) ARDELEAN MIHAI, Lipsa CNP	

C. Partea III. SARCINI .

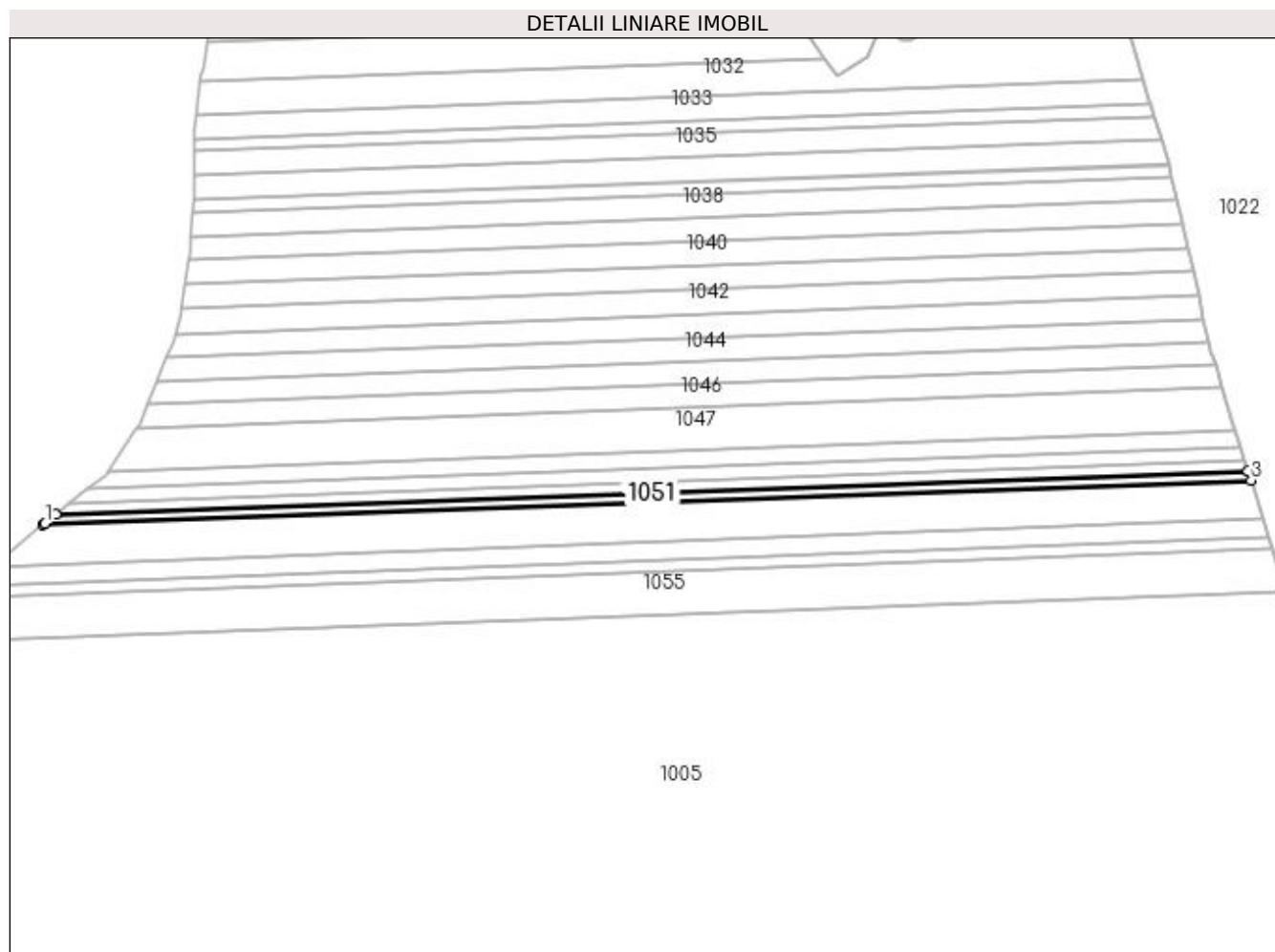
Inscrieri privind dezmembramintele dreptului de proprietate, drepturi reale de garanție și sarcini	Referințe
NU SUNT	

Anexa Nr. 1 La Partea I

Teren

Nr cadastral	Suprafața (mp)*	Observații / Referințe
	1.400	

* Suprafața este determinată în planul de proiecție Stereo 70.



Date referitoare la teren

Crt	Categorie folosință	Intra vilan	Suprafața (mp)	Tarla	Parcelă	Nr. topo	Observații / Referințe
1	faneata	NU	1.400	DI. Sălsig	-	-	

Lungime Segmente

1) Valorile lungimilor segmentelor sunt obținute din proiecție în plan.

Punct început	X / Y	Punct sfârșit	X / Y	Lungime segment (** (m)
1	368.988,399 673.809,826	2	368.987,73 673.809,292	0.856
2	368.987,73 673.809,292	3	369.404,74 673.824,665	417.293
3	369.404,74 673.824,665	4	369.403,699 673.828,006	3.499
4	369.403,699 673.828,006	5	368.992,174 673.812,836	411.805
5	368.992,174 673.812,836	1	368.988,399 673.809,826	4.828

**** Lungimile segmentelor sunt determinate în planul de proiecție Stereo 70 și sunt rotunjite la 1 milimetru.**

***** Distanța dintre puncte este formată din segmente cumulate ce sunt mai mici decât valoarea 1 milimetru.**

**DATE DESPRE IMOBILUL NR. 1052**

Oficiul de Cadastru și Publicitate Imobiliară MARAMURES
Biroul de Cadastru și Publicitate Imobiliară Baia Mare

A. Partea I. Descrierea imobilului

TEREN Extravilan

Adresa: Jud. Maramures

Nr. Crt	Nr cadastral Nr. topografic	Suprafața* (mp)	Observații / Referințe
A1		5.800	Sector cadastral:1 Teren neimprejmuit;

B. Partea II. Proprietari și acte

Inscrieri privitoare la dreptul de proprietate și alte drepturi reale	Referințe
/	
Act Administrativ nr. 6069/53, Titlu de proprietate, din 05/11/2003 emis de CJPSDPAT MARAMURES;	
B1	A1
Intabulare, drept de PROPRIETATEcu titlu de reconstituire a dreptului de proprietate in baza legii 18/1991, dobandit prin Lege, cota actuala 1/1	
1) NISTOR CORNELIA, Lipsa CNP	

C. Partea III. SARCINI .

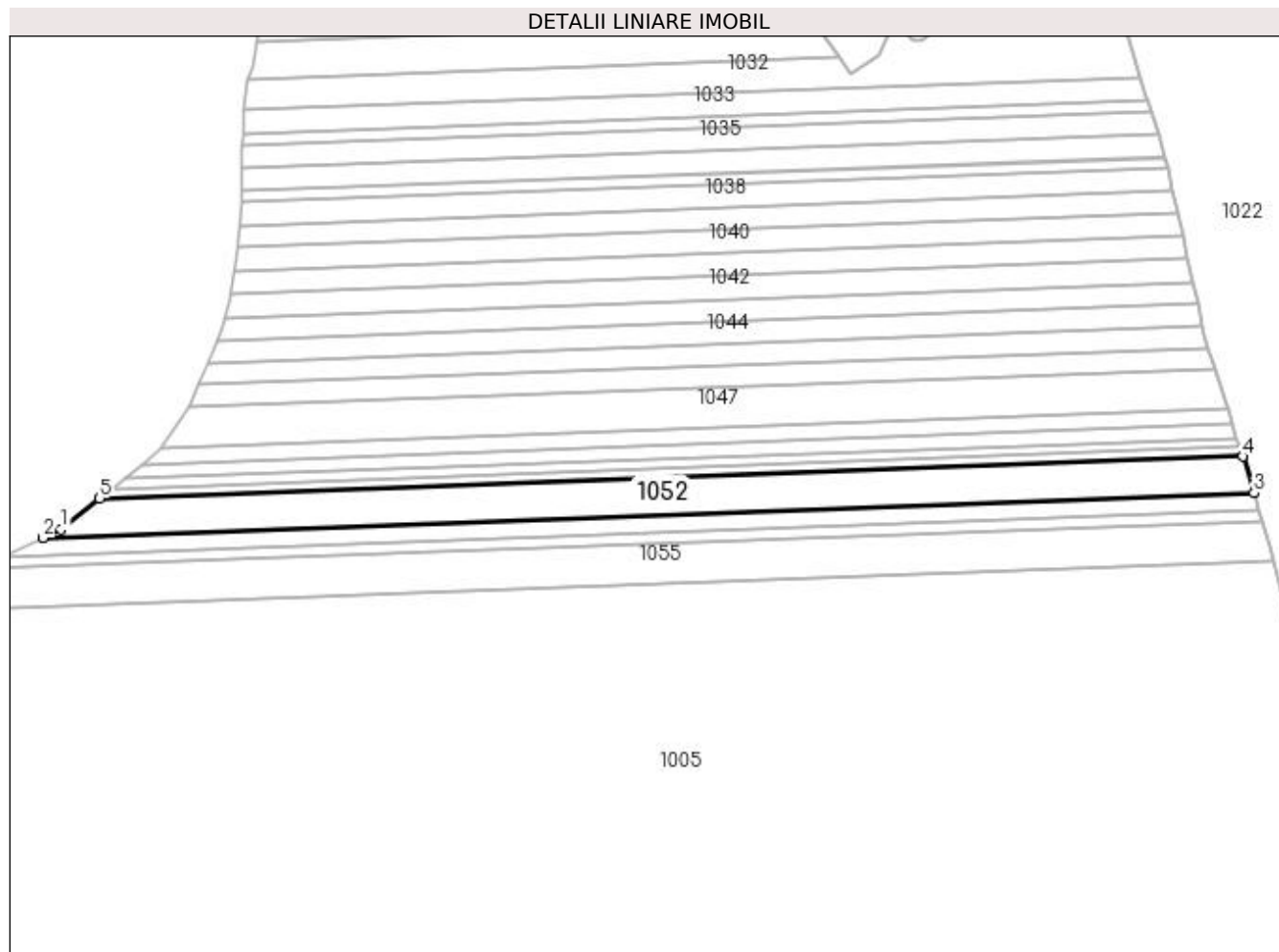
Inscrieri privind dezmembramintele dreptului de proprietate, drepturi reale de garanție și sarcini	Referințe
NU SUNT	

Anexa Nr. 1 La Partea I

Teren

Nr cadastral	Suprafața (mp)*	Observații / Referințe
	5.800	

* Suprafața este determinată în planul de proiecție Stereo 70.



Date referitoare la teren

Crt	Categorie folosință	Intra vilan	Suprafața (mp)	Tarla	Parcelă	Nr. topo	Observații / Referințe
1	faneata	NU	5.800	DI. Sălsig	-	-	

Lungime Segmente

1) Valorile lungimilor segmentelor sunt obținute din proiecție în plan.

Punct început	X / Y	Punct sfârșit	X / Y	Lungime segment (** (m)
1	368.973,569 673.798,003	2	368.967,098 673.794,989	7.138
2	368.967,098 673.794,989	3	369.408,912 673.811,277	442.114
3	369.408,912 673.811,277	4	369.404,74 673.824,665	14.023
4	369.404,74 673.824,665	5	368.987,73 673.809,292	417.293
5	368.987,73 673.809,292	1	368.973,569 673.798,003	18.11

**** Lungimile segmentelor sunt determinate în planul de proiecție Stereo 70 și sunt rotunjite la 1 milimetru.**

***** Distanța dintre puncte este formată din segmente cumulate ce sunt mai mici decât valoarea 1 milimetru.**

**DATE DESPRE IMOBILUL NR. 1053**

Oficiul de Cadastru și Publicitate Imobiliară MARAMURES
Biroul de Cadastru și Publicitate Imobiliară Baia Mare

A. Partea I. Descrierea imobilului

TEREN Extravilan

Adresa: Jud. Maramures

Nr. Crt	Nr cadastral Nr. topografic	Suprafața* (mp)	Observații / Referințe
A1		2.900	Sector cadastral:1 Teren neimprejmuit;

B. Partea II. Proprietari și acte

Inscrieri privitoare la dreptul de proprietate și alte drepturi reale	Referințe
/	
Act Administrativ nr. 50640/1, Titlu de proprietate, din 14/09/2004 emis de CJPSDPAT MARAMURES;	
B1	A1
Intabulare, drept de PROPRIETATEcu titlu de reconstituire a dreptului de proprietate in baza legii 18/1991, dobandit prin Lege, cota actuala 1/1	
1) CIRȚIU FLORICA, Lipsa CNP	

C. Partea III. SARCINI .

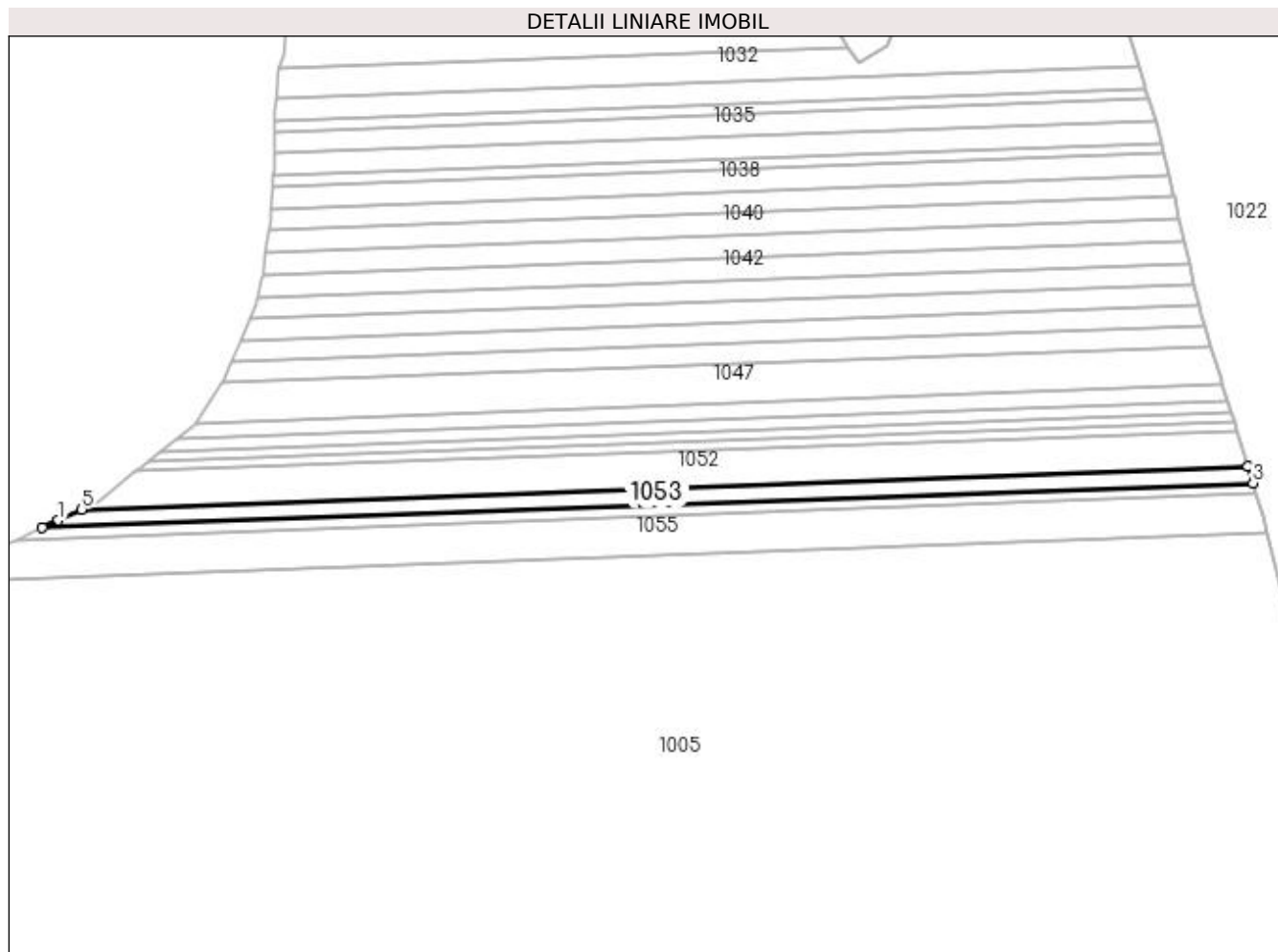
Inscrieri privind dezmembramintele dreptului de proprietate, drepturi reale de garanție și sarcini	Referințe
NU SUNT	

Anexa Nr. 1 La Partea I

Teren

Nr cadastral	Suprafața (mp)*	Observații / Referințe
	2.900	

* Suprafața este determinată în planul de proiecție Stereo 70.



Date referitoare la teren

Crt	Categorie folosință	Intravilan	Suprafața (mp)	Tarla	Parcelă	Nr. topo	Observații / Referințe
1	faneata	NU	2.900	DI. Sălsig	-	-	

Lungime Segmente

1) Valorile lungimilor segmentelor sunt obținute din proiecție în plan.

Punct început	X / Y	Punct sfârșit	X / Y	Lungime segment (** (m)
1	368.958,182 673.790,838	2	368.952,078 673.787,996	6.733
2	368.952,078 673.787,996	3	369.410,896 673.804,91	459.13
3	369.410,896 673.804,91	4	369.408,912 673.811,277	6.669
4	369.408,912 673.811,277	5	368.967,098 673.794,989	442.114
5	368.967,098 673.794,989	1	368.958,182 673.790,838	9.835

**** Lungimile segmentelor sunt determinate în planul de proiecție Stereo 70 și sunt rotunjite la 1 milimetru.**

***** Distanța dintre puncte este formată din segmente cumulate ce sunt mai mici decât valoarea 1 milimetru.**

**DATE DESPRE IMOBILUL NR. 1054**

Oficiul de Cadastru și Publicitate Imobiliară MARAMURES
Biroul de Cadastru și Publicitate Imobiliară Baia Mare

A. Partea I. Descrierea imobilului

TEREN Extravilan

Adresa: Jud. Maramures

Nr. Crt	Nr cadastral Nr. topografic	Suprafața* (mp)	Observații / Referințe
A1		1.900	Sector cadastral:1 Teren neimprejmuit;

B. Partea II. Proprietari și acte

Inscrieri privitoare la dreptul de proprietate și alte drepturi reale		Referințe
/		
Act Normativ nr. 7, Lege, din 13/03/1996 emis de Parlamentul Romaniei;		
B1	Intabulare, drept de PROPRIETATE, dobandit prin Lege, cota actuala 1/1 1) NEIDENTIFICAT NEIDENTIFICAT	A1
Act Normativ nr. 7, din 13/03/1996 emis de Parlamentul României;		
B2	În baza art 13, alin 15 din Legea 7/1996 cu modificările și completările ulterioare, se notează proprietar neidentificat	A1

C. Partea III. SARCINI .

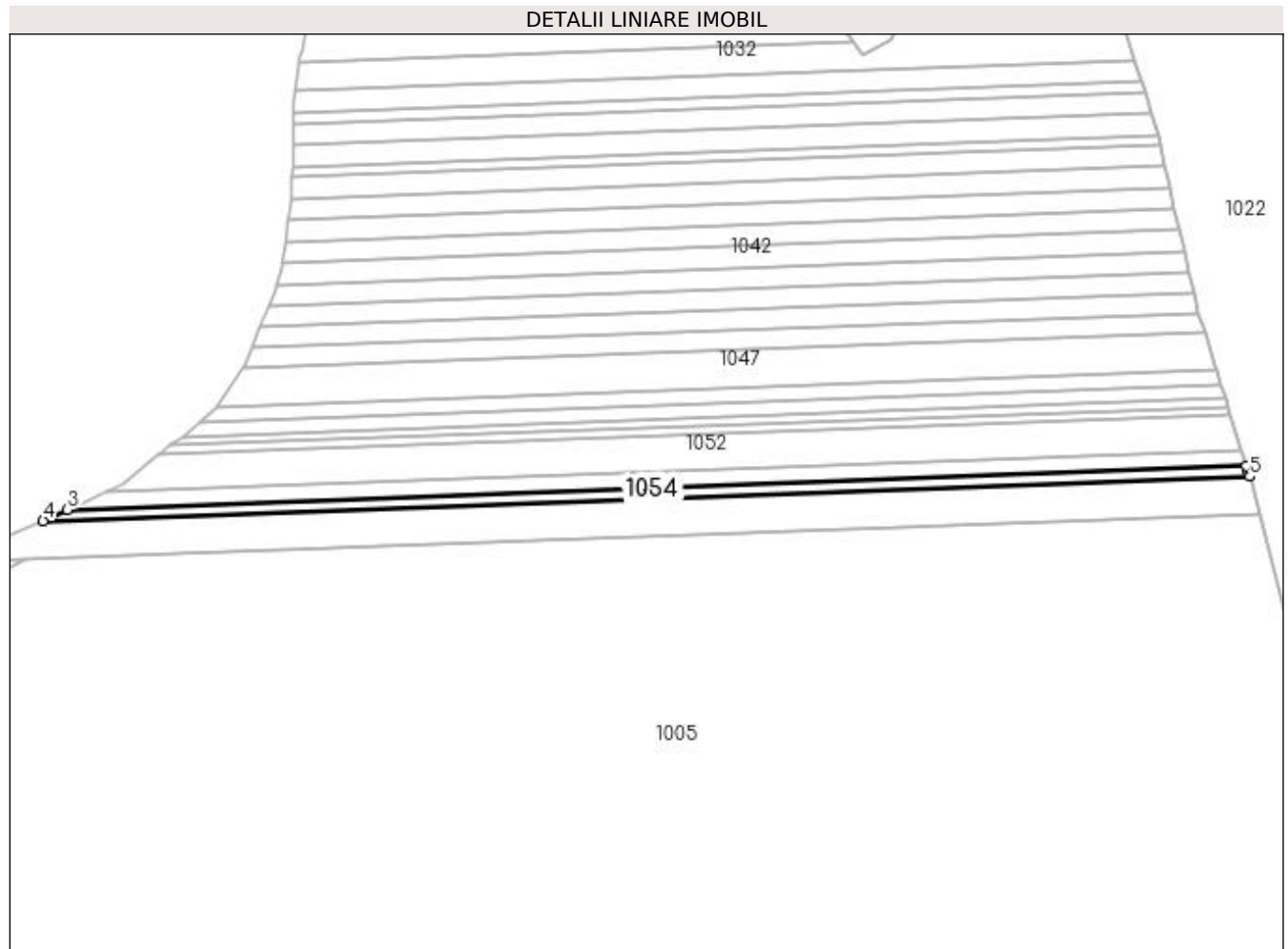
Inscrieri privind dezmembramintele dreptului de proprietate, drepturi reale de garanție și sarcini	Referințe
NU SUNT	

Anexa Nr. 1 La Partea I

Teren

Nr cadastral	Suprafața (mp)*	Observații / Referințe
	1.900	

* Suprafața este determinată în planul de proiecție Stereo 70.



Date referitoare la teren

Crt	Categorie folosință	Intra vilan	Suprafața (mp)	Tarla	Parcelă	Nr. topo	Observații / Referințe
1	faneata	NU	1.900	Dealul Sălsigului	-	-	

Lungime Segmente

1) Valorile lungimilor segmentelor sunt obținute din proiecție în plan.

Punct început	X / Y	Punct sfârșit	X / Y	Lungime segment (** (m)
1	369.411,424 673.803,216	2	369.410,896 673.804,91	1.774
2	369.410,896 673.804,91	3	368.952,078 673.787,996	459.13
3	368.952,078 673.787,996	4	368.942,532 673.783,551	10.53
4	368.942,532 673.783,551	5	369.412,157 673.800,864	469.944
5	369.412,157 673.800,864	1	369.411,424 673.803,216	2.464

**** Lungimile segmentelor sunt determinate în planul de proiecție Stereo 70 și sunt rotunjite la 1 milimetru.**

***** Distanța dintre puncte este formată din segmente cumulate ce sunt mai mici decât valoarea 1 milimetru.**

**DATE DESPRE IMOBILUL NR. 1055**

Oficiul de Cadastru și Publicitate Imobiliară MARAMURES
Biroul de Cadastru și Publicitate Imobiliară Baia Mare

A. Partea I. Descrierea imobilului

TEREN Extravilan

Adresa: Jud. Maramures

Nr. Crt	Nr cadastral Nr. topografic	Suprafața* (mp)	Observații / Referințe
A1		7.200	Sector cadastral:1 Teren neimprejmuit;

B. Partea II. Proprietari și acte

Inscrieri privitoare la dreptul de proprietate și alte drepturi reale	Referințe
/	
Act Administrativ nr. 43313/71, Titlu de proprietate, din 10/03/2004 emis de CJPSDPAT MARAMURES;	
B1	A1
Intabulare, drept de PROPRIETATEcu titlu de reconstituire a dreptului de proprietate in baza legii 18/1991, dobandit prin Lege, cota actuala 1/1	
1) ARDELEAN DUMITRU, Lipsa CNP	

C. Partea III. SARCINI .

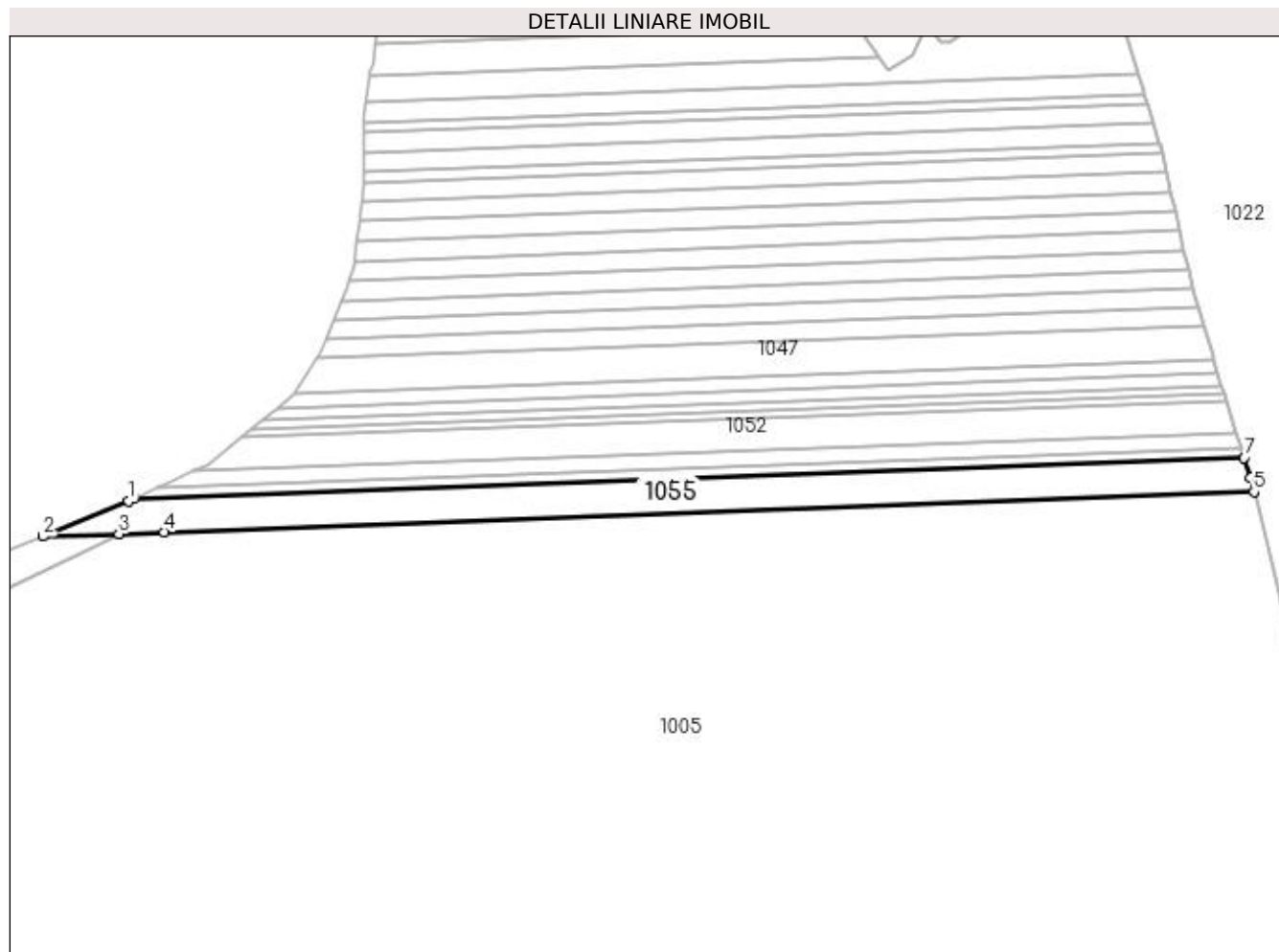
Inscrieri privind dezmembramintele dreptului de proprietate, drepturi reale de garanție și sarcini	Referințe
NU SUNT	

Anexa Nr. 1 La Partea I

Teren

Nr cadastral	Suprafața (mp)*	Observații / Referințe
	7.200	

* Suprafața este determinată în planul de proiecție Stereo 70.



Date referitoare la teren

Crt	Categorie folosință	Intra vilan	Suprafața (mp)	Tarla	Parcelă	Nr. topo	Observații / Referințe
1	faneata	NU	7.200	Di. Sălsigului	-	-	

Lungime Segmente

1) Valorile lungimilor segmentelor sunt obținute din proiecție în plan.

Punct început	X / Y	Punct sfârșit	X / Y	Lungime segment (** (m)
1	368.940,287 673.782,506	2	368.904,06 673.767,466	39.225
2	368.904,06 673.767,466	3	368.936,017 673.768,644	31.979
3	368.936,017 673.768,644	4	368.955,219 673.769,352	19.215
4	368.955,219 673.769,352	5	369.416,306 673.786,35	461.4
5	369.416,306 673.786,35	6	369.414,859 673.792,193	6.02

Punct început	X / Y	Punct sfârșit	X / Y	Lungime segment (** (m)
6	369.414,859 673.792,193	7	369.412,157 673.800,864	9.082
7	369.412,157 673.800,864	8	368.942,532 673.783,551	469.944
8	368.942,532 673.783,551	1	368.940,287 673.782,506	2.476

** Lungimile segmentelor sunt determinate în planul de proiecție Stereo 70 și sunt rotunjite la 1 milimetru.

*** Distanța dintre puncte este formată din segmente cumulate ce sunt mai mici decât valoarea 1 milimetru.

**DATE DESPRE IMOBILUL NR. 1056**

Oficiul de Cadastru și Publicitate Imobiliară MARAMURES
Biroul de Cadastru și Publicitate Imobiliară Baia Mare

A. Partea I. Descrierea imobilului

TEREN Extravilan

Adresa: Jud. Maramures

Nr. Crt	Nr cadastral Nr. topografic	Suprafața* (mp)	Observații / Referințe
A1		163	Sector cadastral:1 Teren neimprejmuit;

B. Partea II. Proprietari și acte

Inscrieri privitoare la dreptul de proprietate și alte drepturi reale	Referințe
/	
Act Normativ nr. 1705, Hotarare de Guvern, din 29/11/1996 emis de Guvernul Romaniei;	
B1	A1
Intabulare, drept de PROPRIETATE, dobandit prin Lege, cota actuala 1/1 1) STATUL ROMÂN , CIF:99999999999999, Lipsa CUI, domeniu public	
Act Normativ nr. 1705, Hotarare de Guvern, din 29/11/2006 emis de Guvernul Romaniei (Inventar ROMSILVA pozitia 1363, Adeverinta nr. 1742/25.01.2024);	
B2	A1
Intabulare, drept de ADMINISTRARE, dobandit prin Lege, cota actuala 1/1 1) REGIA NAȚIONALĂ A PĂDURILOR ROMSILVA RA , CIF:1590120	

C. Partea III. SARCINI .

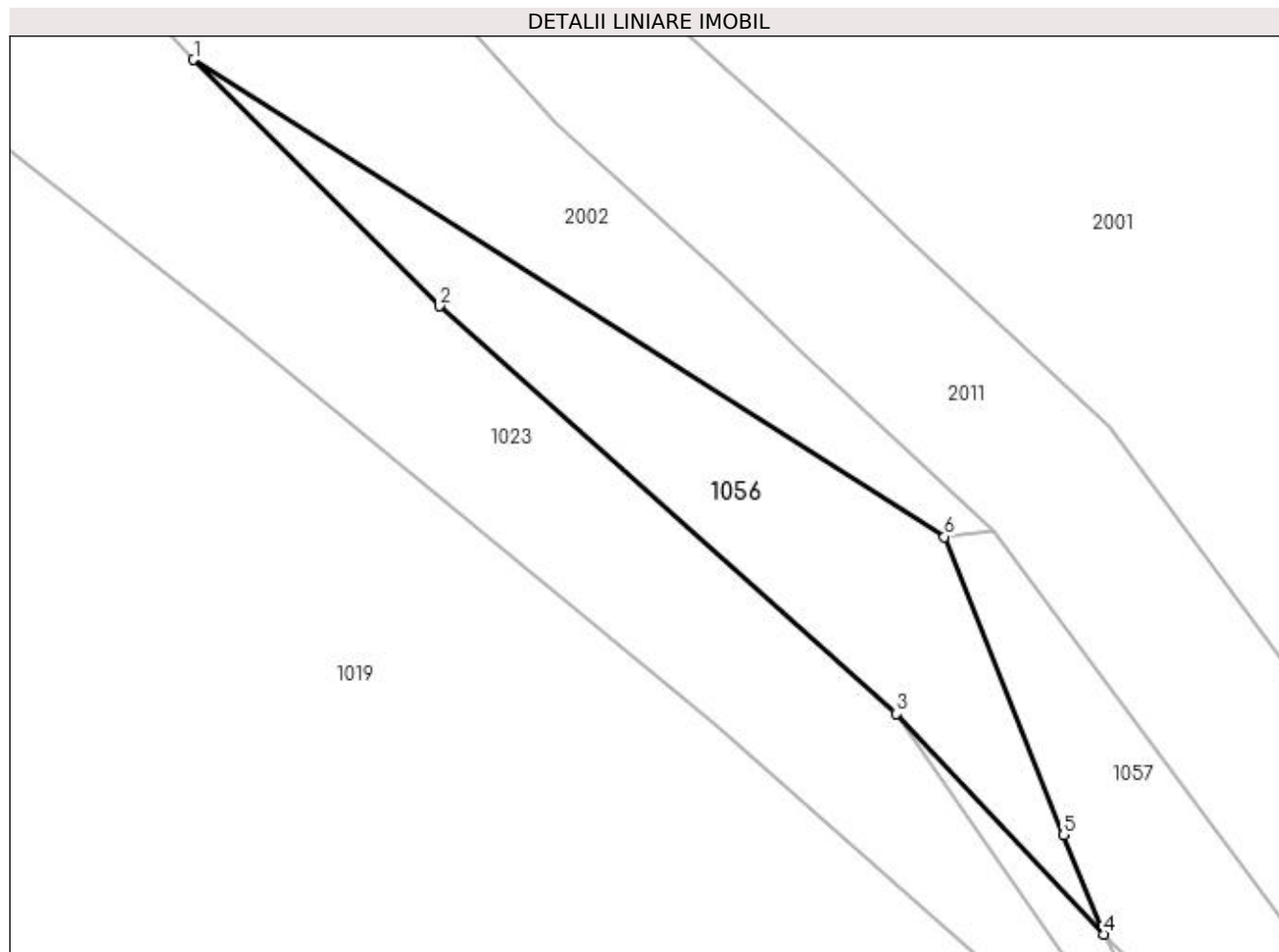
Inscrieri privind dezmembramintele dreptului de proprietate, drepturi reale de garanție și sarcini	Referințe
NU SUNT	

Anexa Nr. 1 La Partea I

Teren

Nr cadastral	Suprafața (mp)*	Observații / Referințe
	163	

* Suprafața este determinată în planul de proiecție Stereo 70.



Date referitoare la teren

Crt	Categorie folosință	Intra vilan	Suprafața (mp)	Tarla	Parcelă	Nr. topo	Observații / Referințe
1	padure	NU	163	UP I	UA 64B%	-	

Lungime Segmente

1) Valorile lungimilor segmentelor sunt obținute din proiecție în plan.

Punct început	X / Y	Punct sfârșit	X / Y	Lungime segment (** (m)
1	369.938,913 673.175,016	2	369.948,474 673.165,423	13.544
2	369.948,474 673.165,423	3	369.966,291 673.149,559	23.856
3	369.966,291 673.149,559	4	369.974,351 673.140,963	11.784
4	369.974,351 673.140,963	5	369.972,802 673.144,835	4.17
5	369.972,802 673.144,835	6	369.968,158 673.156,442	12.502

Punct început	X / Y	Punct sfârșit	X / Y	Lungime segment (** (m)
6	369.968,158 673.156,442	1	369.938,913 673.175,016	34.645

** Lungimile segmentelor sunt determinate în planul de proiecție Stereo 70 și sunt rotunjite la 1 milimetru.

*** Distanța dintre puncte este formată din segmente cumulate ce sunt mai mici decât valoarea 1 milimetru.

**DATE DESPRE IMOBILUL NR. 1057**

Oficiul de Cadastru și Publicitate Imobiliară MARAMURES
Biroul de Cadastru și Publicitate Imobiliară Baia Mare

A. Partea I. Descrierea imobilului

TEREN Extravilan

Adresa: Jud. Maramures

Nr. Crt	Nr cadastral Nr. topografic	Suprafața* (mp)	Observații / Referințe
A1		374	Sector cadastral:1 Teren neimprejmuit; Imobil traversat de limita Administrativ-Teritoriala Salsig-Gardani

B. Partea II. Proprietari și acte

Inscrieri privitoare la dreptul de proprietate și alte drepturi reale	Referințe
/	
Act Normativ nr. 7, Lege, din 13/03/1996 emis de Parlamentul Romaniei;	
B1	A1
Intabulare, drept de PROPRIETATE, dobandit prin Lege, cota actuala 1/1 1) NEIDENTIFICAT NEIDENTIFICAT	
Act Normativ nr. 7, din 13/03/1996 emis de Parlamentul României;	
B2	A1
În baza art 13, alin 15 din Legea 7/1996 cu modificările și completările ulterioare, se notează proprietar neidentificat	

C. Partea III. SARCINI .

Inscrieri privind dezmembramintele dreptului de proprietate, drepturi reale de garanție și sarcini	Referințe
NU SUNT	

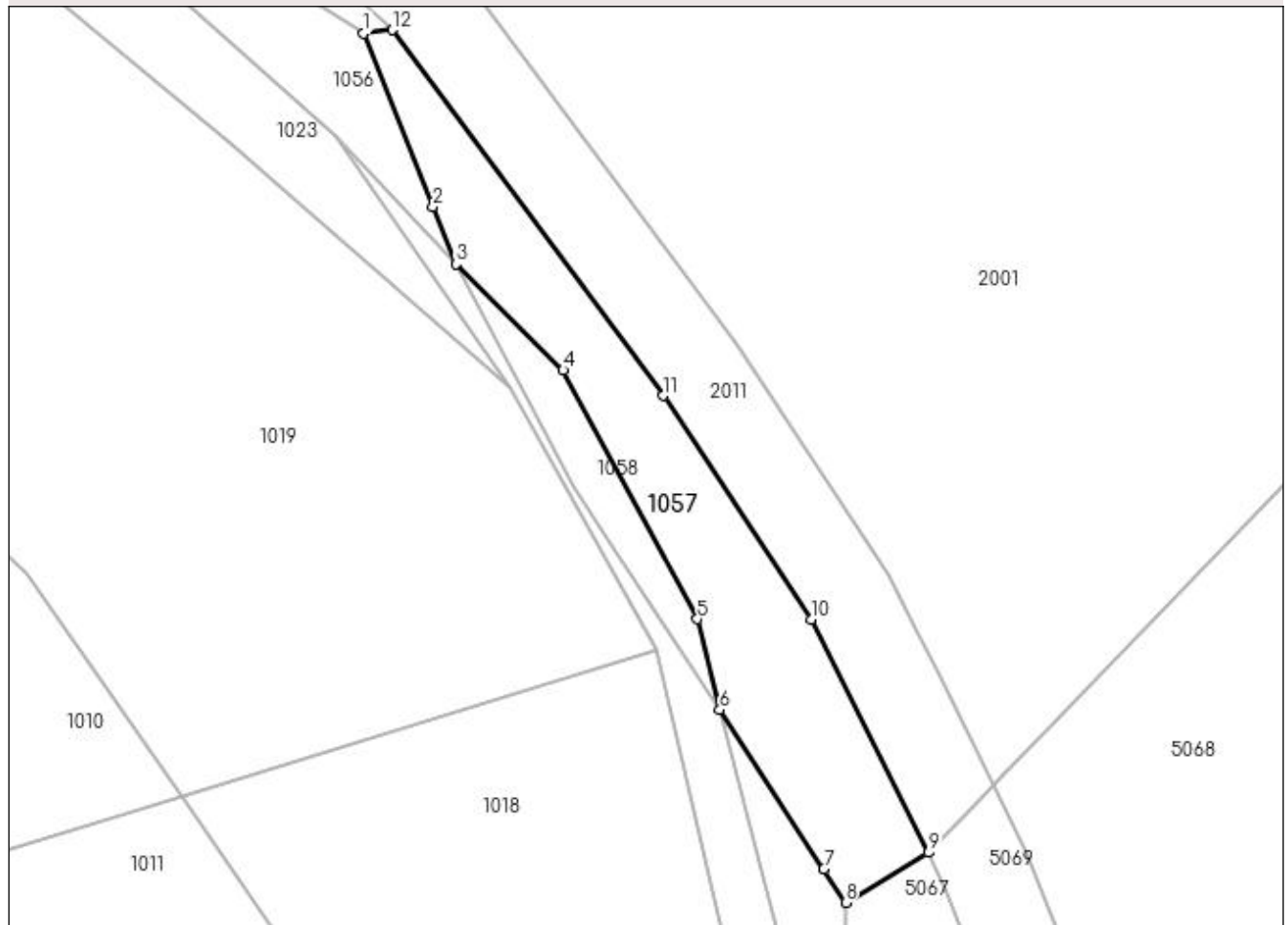
Anexa Nr. 1 La Partea I

Teren

Nr cadastral	Suprafața (mp)*	Observații / Referințe
	374	Imobil traversat de limita Administrativ-Teritoriala Salsig-Gardani

* Suprafața este determinată în planul de proiecție Stereo 70.

DETALII LINIARE IMOBIL



Date referitoare la teren

Crt	Categorie folosință	Intravilan	Suprafața (mp)	Tarla	Parcelă	Nr. topo	Observații / Referințe
1	padure	NU	374	Dealul Sălsigului	-	-	

Lungime Segmente

1) Valorile lungimilor segmentelor sunt obținute din proiecție în plan.

Punct început	X / Y	Punct sfârșit	X / Y	Lungime segment (** (m)
1	369.968,158 673.156,442	2	369.972,802 673.144,835	12.502
2	369.972,802 673.144,835	3	369.974,351 673.140,963	4.17
3	369.974,351 673.140,963	4	369.981,547 673.133,854	10.115
4	369.981,547 673.133,854	5	369.990,554 673.117,143	18.984
5	369.990,554 673.117,143	6	369.992,059 673.111,058	6.268

Punct început	X / Y	Punct sfârșit	X / Y	Lungime segment (** (m)
6	369.992,059 673.111,058	7	369.999,052 673.100,374	12.769
7	369.999,052 673.100,374	8	370.000,524 673.098,124	2.689
8	370.000,524 673.098,124	9	370.006,052 673.101,47	6.462
9	370.006,052 673.101,47	10	369.998,191 673.117,133	17.525
10	369.998,191 673.117,133	11	369.988,244 673.132,133	17.998
11	369.988,244 673.132,133	12	369.970,086 673.156,678	30.531
12	369.970,086 673.156,678	1	369.968,158 673.156,442	1.942

** Lungimile segmentelor sunt determinate în planul de proiecție Stereo 70 și sunt rotunjite la 1 milimetru.

*** Distanța dintre puncte este formată din segmente cumulate ce sunt mai mici decât valoarea 1 milimetru.

**DATE DESPRE IMOBILUL NR. 1058**

Oficiul de Cadastru și Publicitate Imobiliară MARAMURES
Biroul de Cadastru și Publicitate Imobiliară Baia Mare

A. Partea I. Descrierea imobilului

TEREN Extravilan

Adresa: Jud. Maramures

Nr. Crt	Nr cadastral Nr. topografic	Suprafața* (mp)	Observații / Referințe
A1		73	Sector cadastral:1 Teren neimprejmuit;

B. Partea II. Proprietari și acte

Inscrieri privitoare la dreptul de proprietate și alte drepturi reale		Referințe
/		
Act Normativ nr. 1705, Hotarare de Guvern, din 29/11/2006 emis de Guvernul Romaniei;		
B1	Intabulare, drept de PROPRIETATE, dobandit prin Lege, cota actuala 1/1 1) STATUL ROMÂN , CIF:9999999999999, Lipsa CUI, domeniu public	A1
Act Normativ nr. 1705, Hotarare de Guvern, din 29/11/2006 emis de Guvernul Romaniei (Inventar ANPR pozitia 101328, Adeverinta nr. 1218/30.01.2024);		
B2	Intabulare, drept de ADMINISTRARE, dobandit prin Lege, cota actuala 1/1 1) ADMINISTRAȚIA NAȚIONALĂ APELE ROMÂNE , CIF:24326056, Prin administrația bazinală de apă Someș Tisa	A1

C. Partea III. SARCINI .

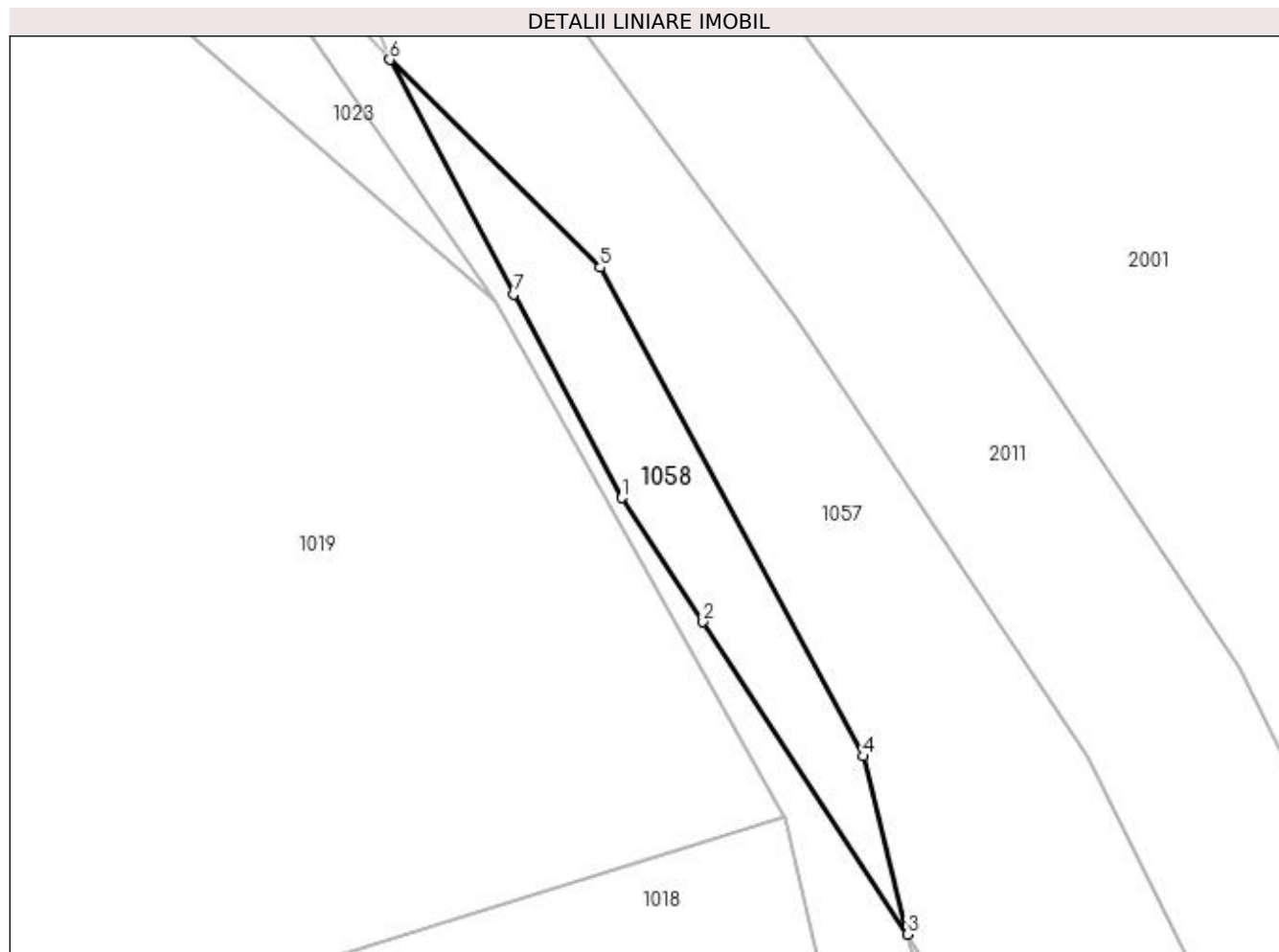
Inscrieri privind dezmembramintele dreptului de proprietate, drepturi reale de garanție și sarcini	Referințe
NU SUNT	

Anexa Nr. 1 La Partea I

Teren

Nr cadastral	Suprafața (mp)*	Observații / Referințe
	73	

* Suprafața este determinată în planul de proiecție Stereo 70.



Date referitoare la teren

Crt	Categorie folosință	Intra vilan	Suprafața (mp)	Tarla	Parcelă	Nr. topo	Observații / Referințe
1	ape statatoare	NU	73	Dealul Sălsigului	-	-	

Lungime Segmente

1) Valorile lungimilor segmentelor sunt obținute din proiecție în plan.

Punct început	X / Y	Punct sfârșit	X / Y	Lungime segment (** (m)
1	369.982,288 673.125,986	2	369.985,065 673.121,743	5.071
2	369.985,065 673.121,743	3	369.992,059 673.111,058	12.77
3	369.992,059 673.111,058	4	369.990,554 673.117,143	6.268
4	369.990,554 673.117,143	5	369.981,547 673.133,854	18.984
5	369.981,547 673.133,854	6	369.974,351 673.140,963	10.115

Punct început	X / Y	Punct sfârșit	X / Y	Lungime segment (** (m)
6	369.974,351 673.140,963	7	369.978,597 673.132,952	9.067
7	369.978,597 673.132,952	1	369.982,288 673.125,986	7.883

** Lungimile segmentelor sunt determinate în planul de proiecție Stereo 70 și sunt rotunjite la 1 milimetru.

*** Distanța dintre puncte este formată din segmente cumulate ce sunt mai mici decât valoarea 1 milimetru.

**DATE DESPRE IMOBILUL NR. 1059**

Oficiul de Cadastru și Publicitate Imobiliară MARAMURES
Biroul de Cadastru și Publicitate Imobiliară Baia Mare

A. Partea I. Descrierea imobilului

TEREN Extravilan

Adresa: Jud. Maramures

Nr. Crt	Nr cadastral Nr. topografic	Suprafața* (mp)	Observații / Referințe
A1		81	Sector cadastral:1 Teren neimprejmuit;

B. Partea II. Proprietari și acte

Inscrieri privitoare la dreptul de proprietate și alte drepturi reale	Referințe
/	
Act Normativ nr. 1705, Hotarare de Guvern, din 29/11/1996 emis de Guvernul Romaniei;	
B1	A1
Intabulare, drept de PROPRIETATE, dobandit prin Lege, cota actuala 1/1 1) STATUL ROMÂN , CIF:9999999999999, Lipsa CUI, domeniu public	
Act Normativ nr. 1705, Hotarare de Guvern, din 29/11/2006 emis de Guvernul Romaniei (Inventar ROMSILVA pozitia 1363, Adeverinta nr. 1742/25.01.2024);	
B2	A1
Intabulare, drept de ADMINISTRARE, dobandit prin Lege, cota actuala 1/1 1) REGIA NAȚIONALĂ A PĂDURILOR ROMSILVA RA , CIF:1590120	

C. Partea III. SARCINI .

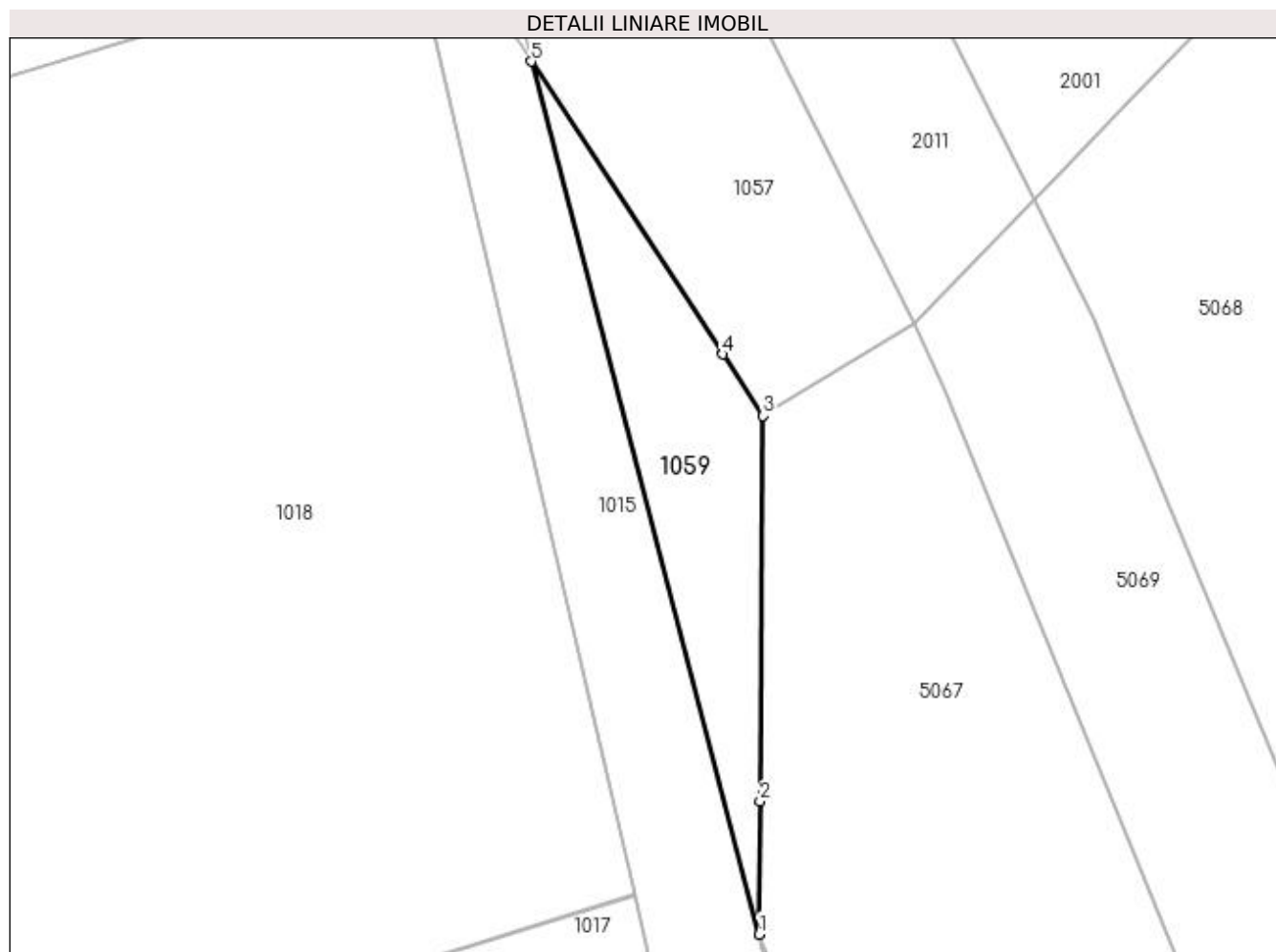
Inscrieri privind dezmembramintele dreptului de proprietate, drepturi reale de garanție și sarcini	Referințe
NU SUNT	

Anexa Nr. 1 La Partea I

Teren

Nr cadastral	Suprafața (mp)*	Observații / Referințe
	81	

* Suprafața este determinată în planul de proiecție Stereo 70.



Date referitoare la teren

Crt	Categorie folosință	Intra vilan	Suprafața (mp)	Tarla	Parcelă	Nr. topo	Observații / Referințe
1	padure	NU	81	UP I	UA 64B%	-	

Lungime Segmente

1) Valorile lungimilor segmentelor sunt obținute din proiecție în plan.

Punct început	X / Y	Punct sfârșit	X / Y	Lungime segment (** (m)
1	370.000,381 673.079,208	2	370.000,418 673.084,062	4.854
2	370.000,418 673.084,062	3	370.000,524 673.098,124	14.062
3	370.000,524 673.098,124	4	369.999,052 673.100,374	2.689
4	369.999,052 673.100,374	5	369.992,059 673.111,058	12.769
5	369.992,059 673.111,058	1	370.000,381 673.079,208	32.919

**** Lungimile segmentelor sunt determinate în planul de proiecție Stereo 70 și sunt rotunjite la 1 milimetru.**

***** Distanța dintre puncte este formată din segmente cumulate ce sunt mai mici decât valoarea 1 milimetru.**

**DATE DESPRE IMOBILUL NR. 1060**

Oficiul de Cadastru și Publicitate Imobiliară MARAMURES
 Biroul de Cadastru și Publicitate Imobiliară Baia Mare

A. Partea I. Descrierea imobilului

TEREN Intravilan

Adresa: Loc. Salsig, Jud. Maramures

Nr. Crt	Nr cadastral Nr. topografic	Suprafața* (mp)	Observații / Referințe
A1		687	Sector cadastral:1 Teren neimprejmuit;

B. Partea II. Proprietari și acte

Inscrieri privitoare la dreptul de proprietate și alte drepturi reale	Referințe
/	
Act Normativ nr. 1705, Hotarare de Guvern, din 29/11/1996 emis de Guvernul Romaniei;	
B1	A1
Intabulare, drept de PROPRIETATE, dobandit prin Lege, cota actuala 1/1 1) STATUL ROMÂN, CIF:9999999999999, Lipsa CUI, domeniu public	
Act Normativ nr. 1705, Hotarare de Guvern, din 29/11/2006 emis de Guvernul Romaniei (Inventar ROMSILVA pozitia 1363, Adeverinta nr. 1742/25.01.2024);	
B2	A1
Intabulare, drept de ADMINISTRARE, dobandit prin Lege, cota actuala 1/1 1) REGIA NAȚIONALĂ A PĂDURILOR ROMSILVA RA, CIF:1590120	

C. Partea III. SARCINI .

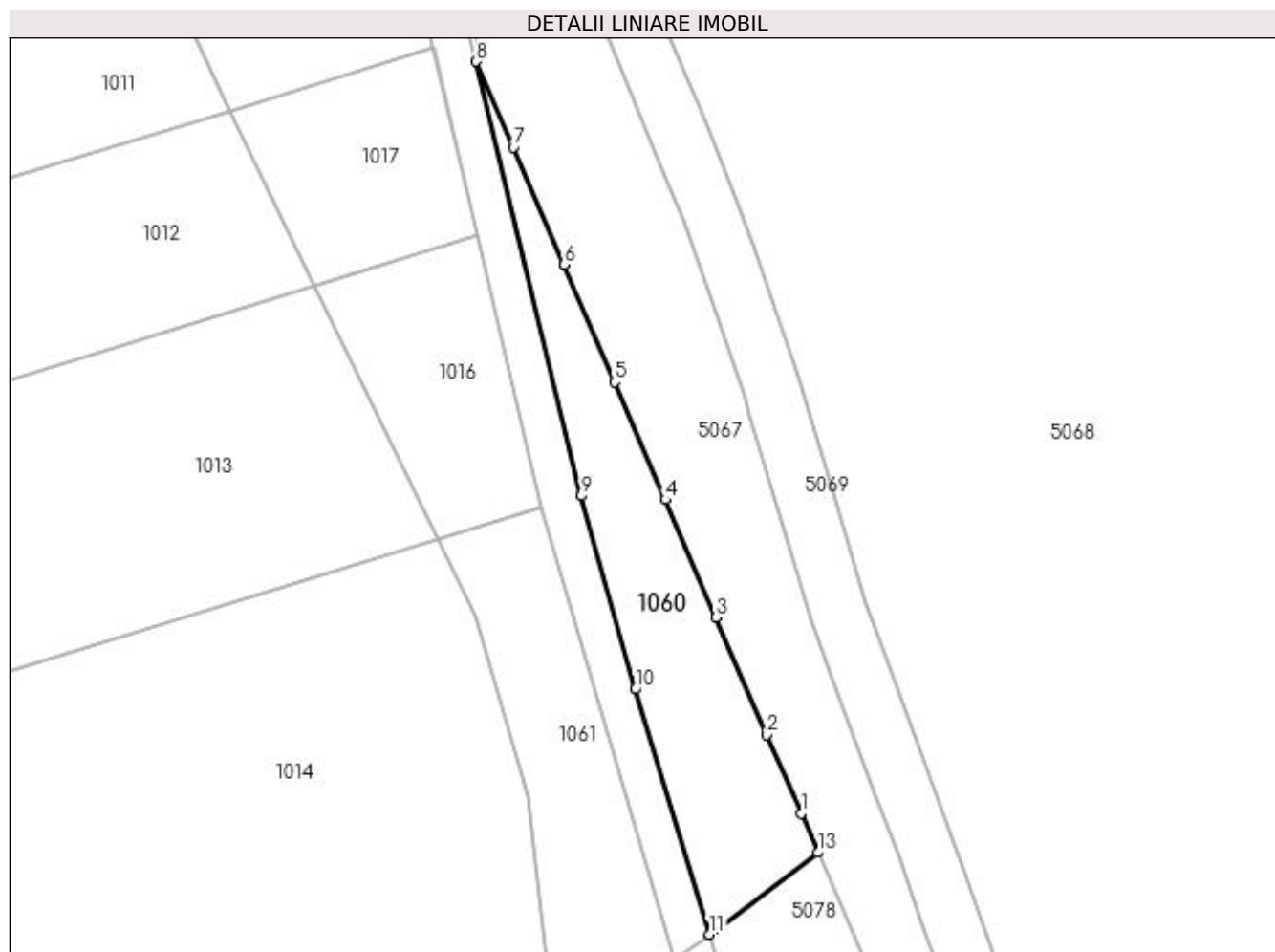
Inscrieri privind dezmembramintele dreptului de proprietate, drepturi reale de garanție și sarcini	Referințe
NU SUNT	

Anexa Nr. 1 La Partea I

Teren

Nr cadastral	Suprafața (mp)*	Observații / Referințe
	687	

* Suprafața este determinată în planul de proiecție Stereo 70.



Date referitoare la teren

Crt	Categorie folosință	Intra vilan	Suprafața (mp)	Tarla	Parcelă	Nr. topo	Observații / Referințe
1	padure	DA	687	UP I	UA 64B%	-	

Lungime Segmente

1) Valorile lungimilor segmentelor sunt obținute din proiecție în plan.

Punct început	X / Y	Punct sfârșit	X / Y	Lungime segment (** (m)
1	370.034,48 673.000,243	2	370.030,917 673.008,495	8.988
2	370.030,917 673.008,495	3	370.025,585 673.020,841	13.448
3	370.025,585 673.020,841	4	370.020,254 673.033,187	13.448
4	370.020,254 673.033,187	5	370.014,923 673.045,534	13.449
5	370.014,923 673.045,534	6	370.009,591 673.057,88	13.448

Punct început	X / Y	Punct sfârșit	X / Y	Lungime segment (** (m)
6	370.009,591 673.057,88	7	370.004,26 673.070,226	13.448
7	370.004,26 673.070,226	8	370.000,381 673.079,208	9.784
8	370.000,381 673.079,208	9	370.011,384 673.033,578	46.938
9	370.011,384 673.033,578	10	370.017,073 673.013,288	21.072
10	370.017,073 673.013,288	11	370.024,86 672.987,549	26.891
11	370.024,86 672.987,549	12	370.025,605 672.988,075	0.912
12	370.025,605 672.988,075	13	370.036,245 672.996,145	13.354
13	370.036,245 672.996,145	1	370.034,48 673.000,243	4.462

** Lungimile segmentelor sunt determinate în planul de proiecție Stereo 70 și sunt rotunjite la 1 milimetru.

*** Distanța dintre puncte este formată din segmente cumulate ce sunt mai mici decât valoarea 1 milimetru.

**DATE DESPRE IMOBILUL NR. 1061**

Oficiul de Cadastru și Publicitate Imobiliară MARAMURES
Biroul de Cadastru și Publicitate Imobiliară Baia Mare

A. Partea I. Descrierea imobilului

TEREN Intravilan

Adresa: Loc. Salsig, Jud. Maramures

Nr. Crt	Nr cadastral Nr. topografic	Suprafața* (mp)	Observații / Referințe
A1		565	Sector cadastral:1 Teren neimprejmuit;

B. Partea II. Proprietari și acte

Inscrieri privitoare la dreptul de proprietate și alte drepturi reale	Referințe
/	
Act Normativ nr. 1705, Hotarare de Guvern, din 29/11/1996 emis de Guvernul Romaniei;	
B1	Intabulare, drept de PROPRIETATE, dobandit prin Lege, cota actuala 1/1 1) STATUL ROMÂN , CIF:9999999999999, Lipsa CUI, domeniu public
Act Normativ nr. 1705, Hotarare de Guvern, din 29/11/2006 emis de Guvernul Romaniei (Inventar ROMSILVA pozitia 1363, Adeverinta nr. 1742/25.01.2024);	
B2	Intabulare, drept de ADMINISTRARE, dobandit prin Lege, cota actuala 1/1 1) REGIA NAȚIONALĂ A PĂDURILOR ROMSILVA RA , CIF:1590120

C. Partea III. SARCINI .

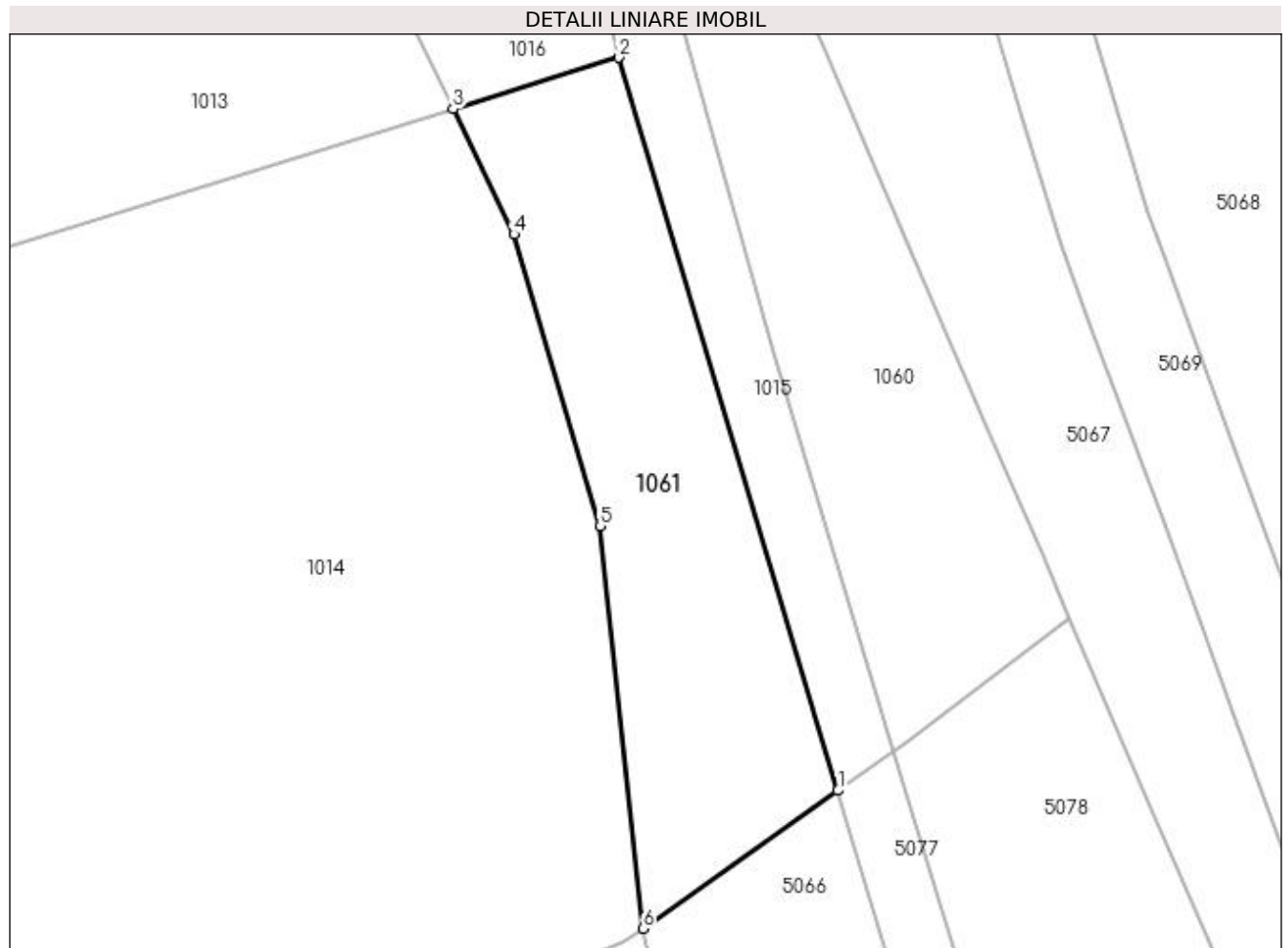
Inscrieri privind dezmembramintele dreptului de proprietate, drepturi reale de garanție și sarcini	Referințe
NU SUNT	

Anexa Nr. 1 La Partea I

Teren

Nr cadastral	Suprafața (mp)*	Observații / Referințe
	565	

* Suprafața este determinată în planul de proiecție Stereo 70.



Date referitoare la teren

Crt	Categorie folosință	Intravilan	Suprafața (mp)	Tarla	Parcelă	Nr. topo	Observații / Referințe
1	padure	DA	565	UP I	UA 64B%	-	

Lungime Segmente

1) Valorile lungimilor segmentelor sunt obținute din proiecție în plan.

Punct început	X / Y	Punct sfârșit	X / Y	Lungime segment (** (m)
1	370.021,254 672.985,002	2	370.007,11 673.032,341	49.407
2	370.007,11 673.032,341	3	369.996,367 673.029,028	11.242
3	369.996,367 673.029,028	4	370.000,315 673.020,937	9.003
4	370.000,315 673.020,937	5	370.005,883 673.002,099	19.644
5	370.005,883 673.002,099	6	370.008,644 672.976,098	26.147

Punct început	X / Y	Punct sfârşit	X / Y	Lungime segment (** (m)
6	370.008,644 672.976,098	1	370.021,254 672.985,002	15.437

** Lungimile segmentelor sunt determinate în planul de proiecţie Stereo 70 şi sunt rotunjite la 1 milimetru.

*** Distanţa dintre puncte este formată din segmente cumulate ce sunt mai mici decât valoarea 1 milimetru.

**DATE DESPRE IMOBILUL NR. 2001**

Oficiul de Cadastru și Publicitate Imobiliară MARAMURES
Biroul de Cadastru și Publicitate Imobiliară Baia Mare

A. Partea I. Descrierea imobilului

TEREN Extravilan

Adresa: Jud. Maramures

Nr. Crt	Nr cadastral Nr. topografic	Suprafața* (mp)	Observații / Referințe
A1		5.800	Sector cadastral:2 Teren neimprejmuit;

B. Partea II. Proprietari și acte

Inscrieri privitoare la dreptul de proprietate și alte drepturi reale	Referințe
/	
Act Administrativ nr. 50640/5, TITLU DE PROPRIETATE, din 14/09/2004 emis de CJPSDPAT MARAMURES;	
B1	A1
Intabulare, drept de PROPRIETATEcu titlu de reconstituire a dreptului de proprietate in baza legii 18/1991, dobandit prin Lege, cota actuala 1/1 1) ZAH TRAIAN , LIPSA CNP	
Act Administrativ nr. 1609, din 22/05/2023 emis de PRIMARIA COMUNEI SALSIG (ADEVERINTA);	
B2	A1
Se notează posesia factica asupra cotei de 1/1, în favoarea lui 1) ȘUFANĂ ILIE	

C. Partea III. SARCINI .

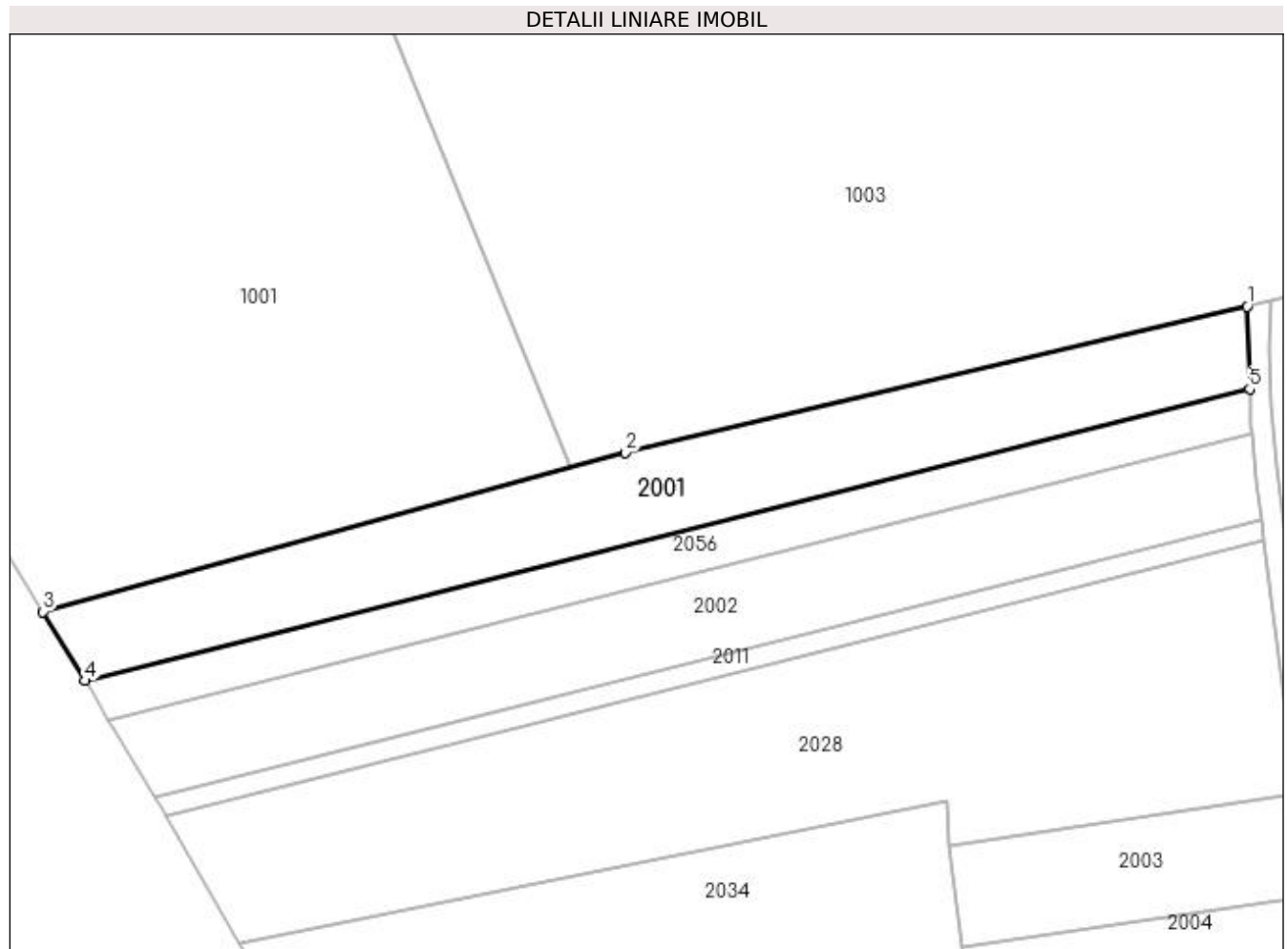
Inscrieri privind dezmembramintele dreptului de proprietate, drepturi reale de garanție și sarcini	Referințe
NU SUNT	

Anexa Nr. 1 La Partea I

Teren

Nr cadastral	Suprafața (mp)*	Observații / Referințe
	5.800	

* Suprafața este determinată în planul de proiecție Stereo 70.



Date referitoare la teren

Crt	Categorie folosință	Intra vilan	Suprafața (mp)	Tarla	Parcelă	Nr. topo	Observații / Referințe
1	faneata	NU	5.800	DL SALSIGULUI	-	-	

Lungime Segmente

1) Valorile lungimilor segmentelor sunt obținute din proiecție în plan.

Punct început	X / Y	Punct sfârșit	X / Y	Lungime segment (** (m)
1	368.800,324 673.087,223	2	368.652,881 673.052,534	151.469
2	368.652,881 673.052,534	3	368.514,798 673.014,852	143.132
3	368.514,798 673.014,852	4	368.524,668 672.998,497	19.102
4	368.524,668 672.998,497	5	368.800,959 673.067,656	284.815
5	368.800,959 673.067,656	1	368.800,324 673.087,223	19.577

**** Lungimile segmentelor sunt determinate în planul de proiecție Stereo 70 și sunt rotunjite la 1 milimetru.**

***** Distanța dintre puncte este formată din segmente cumulate ce sunt mai mici decât valoarea 1 milimetru.**

**DATE DESPRE IMOBILUL NR. 2002**

Oficiul de Cadastru și Publicitate Imobiliară MARAMURES
Biroul de Cadastru și Publicitate Imobiliară Baia Mare

A. Partea I. Descrierea imobilului

TEREN Extravilan

Adresa: Jud. Maramures

Nr. Crt	Nr cadastral Nr. topografic	Suprafața* (mp)	Observații / Referințe
A1		5.600	Sector cadastral:2 Teren neimprejmuit;

B. Partea II. Proprietari și acte

Inscrieri privitoare la dreptul de proprietate și alte drepturi reale	Referințe
/	
Act Administrativ nr. 60379/68, TITLU DE PROPRIETATE, din 08/01/1999 emis de CJPSDPAT MARAMURES;	
B1	A1
Intabulare, drept de PROPRIETATEcu titlu de reconstituire a dreptului de proprietate in baza legii 18/1991, dobandit prin Lege, cota actuala 1/1	
1) CIOCOIET MARIOARA, LIPSA CNP	

C. Partea III. SARCINI .

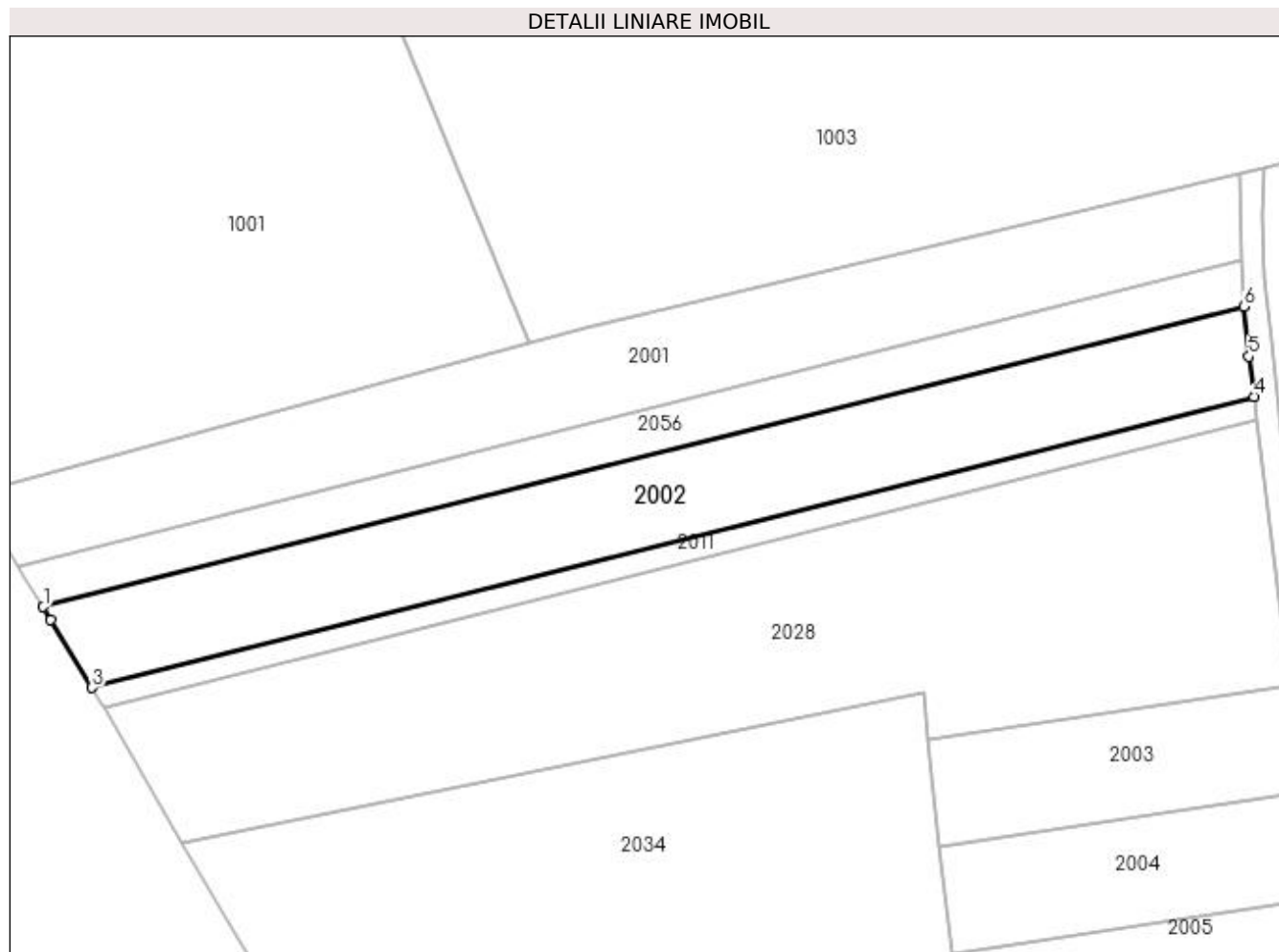
Inscrieri privind dezmembramintele dreptului de proprietate, drepturi reale de garanție și sarcini	Referințe
NU SUNT	

Anexa Nr. 1 La Partea I

Teren

Nr cadastral	Suprafața (mp)*	Observații / Referințe
	5.600	

* Suprafața este determinată în planul de proiecție Stereo 70.



Date referitoare la teren

Crt	Categorie folosință	Intravilan	Suprafața (mp)	Tarla	Parcelă	Nr. topo	Observații / Referințe
1	faneata	NU	5.600	PE DEAL	-	-	

Lungime Segmente

1) Valorile lungimilor segmentelor sunt obținute din proiecție în plan.

Punct început	X / Y	Punct sfârșit	X / Y	Lungime segment (** (m)
1	368.530,223 672.989,292	2	368.531,954 672.986,424	3.35
2	368.531,954 672.986,424	3	368.541,227 672.971,055	17.95
3	368.541,227 672.971,055	4	368.803,716 673.036,759	270.587
4	368.803,716 673.036,759	5	368.802,568 673.045,874	9.187
5	368.802,568 673.045,874	6	368.801,422 673.057,176	11.36

Punct început	X / Y	Punct sfârșit	X / Y	Lungime segment (** (m)
6	368.801,422 673.057,176	1	368.530,223 672.989,292	279.566

** Lungimile segmentelor sunt determinate în planul de proiecție Stereo 70 și sunt rotunjite la 1 milimetru.

*** Distanța dintre puncte este formată din segmente cumulate ce sunt mai mici decât valoarea 1 milimetru.

**DATE DESPRE IMOBILUL NR. 2003**

Oficiul de Cadastru și Publicitate Imobiliară MARAMURES
Biroul de Cadastru și Publicitate Imobiliară Baia Mare

A. Partea I. Descrierea imobilului

TEREN Extravilan

Nr. cadastral vechi:50271

Adresa: Jud. Maramures

Nr. Crt	Nr cadastral Nr. topografic	Suprafața* (mp)	Observații / Referințe
A1	50271	2.013	Sector cadastral:2 Teren neimprejmuit;

B. Partea II. Proprietari și acte

Inscrieri privitoare la dreptul de proprietate și alte drepturi reale	Referințe
27113 / 27/05/2016	
Act Notarial nr. 244, Contract de vanzare cumparare, din 26/05/2016 emis de NP Niculescu Tagarlas Petrina Consuela;	
B1	Intabulare, drept de PROPRIETATEcu titlu de drept cumparare, dobandit prin Conventie, cota actuala 1/1, cota initiala 1/1
	1) ȘUFANĂ ILIE , bun propriu
	<i>OBSERVATII: Pozitie transcrisa din CF nr. 50271, in rangul incheierii nr. 27113/27.05.2016</i>

C. Partea III. SARCINI .

Inscrieri privind dezmembramintele dreptului de proprietate, drepturi reale de garanție și sarcini	Referințe
NU SUNT	

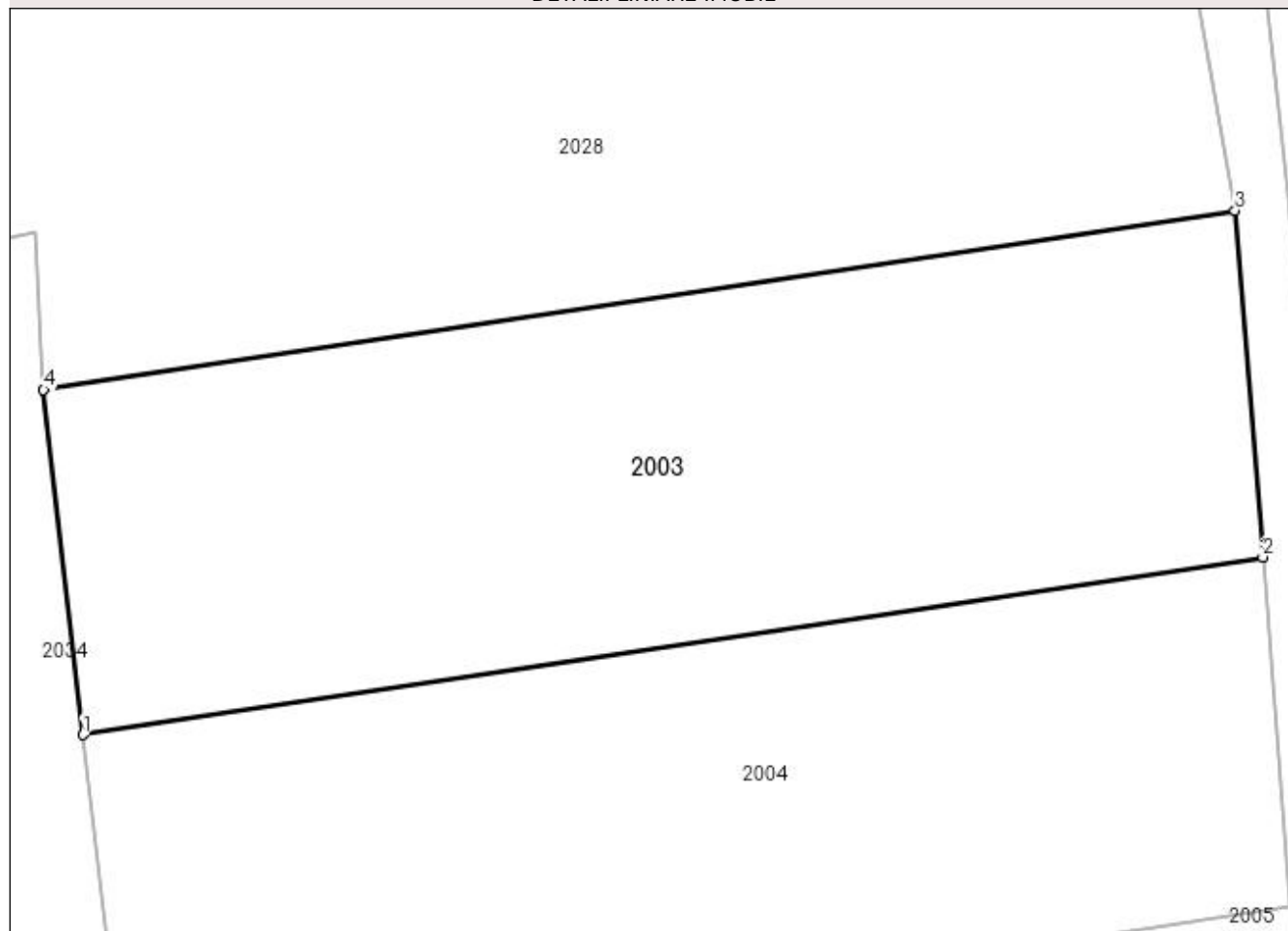
Anexa Nr. 1 La Partea I

Teren

Nr cadastral	Suprafața (mp)*	Observații / Referințe
50271	2.013	

* Suprafața este determinată în planul de proiecție Stereo 70.

DETALII LINIARE IMOBIL



Date referitoare la teren

Crt	Categorie folosință	Intra vilan	Suprafața (mp)	Tarla	Parcelă	Nr. topo	Observații / Referințe
1	pasune	NU	2.013	-	-	-	

Lungime Segmente

1) Valorile lungimilor segmentelor sunt obținute din proiecție în plan.

Punct început	X / Y	Punct sfârșit	X / Y	Lungime segment (** (m)
1	368.732,56 672.935,193	2	368.814,662 672.947,553	83.027
2	368.814,662 672.947,553	3	368.812,726 672.971,664	24.189
3	368.812,726 672.971,664	4	368.729,822 672.959,183	83.838
4	368.729,822 672.959,183	1	368.732,56 672.935,193	24.146

**** Lungimile segmentelor sunt determinate în planul de proiecție Stereo 70 și sunt rotunjite la 1 milimetru.**

***** Distanța dintre puncte este formată din segmente cumulate ce sunt mai mici decât valoarea 1 milimetru.**

**DATE DESPRE IMOBILUL NR. 2004**

Oficiul de Cadastru și Publicitate Imobiliară MARAMURES
Biroul de Cadastru și Publicitate Imobiliară Baia Mare

A. Partea I. Descrierea imobilului

TEREN Extravilan

Nr. cadastral vechi:50272

Adresa: Jud. Maramures

Nr. Crt	Nr cadastral Nr. topografic	Suprafața* (mp)	Observații / Referințe
A1	50272	2.013	Sector cadastral:2 Teren neimprejmuit;

B. Partea II. Proprietari și acte

Inscrieri privitoare la dreptul de proprietate și alte drepturi reale	Referințe
27086 / 27/05/2016	
Act Notarial nr. 246, Contract de vanzare cumparare, din 26/05/2016 emis de NP Niculescu Tagarlas Petrina Consuela;	
B1	Intabulare, drept de PROPRIETATEcu titlu de drept cumparare, dobandit prin Conventie, cota actuala 1/1, cota initiala 1/1
	1) ȘUFANĂ ILIE , bun propriu
	<i>OBSERVATII: Pozitie transcrisa din CF nr. 50272, in rangul incheierii nr. 27086/27.05.2016</i>

C. Partea III. SARCINI .

Inscrieri privind dezmembramintele dreptului de proprietate, drepturi reale de garanție și sarcini	Referințe
NU SUNT	

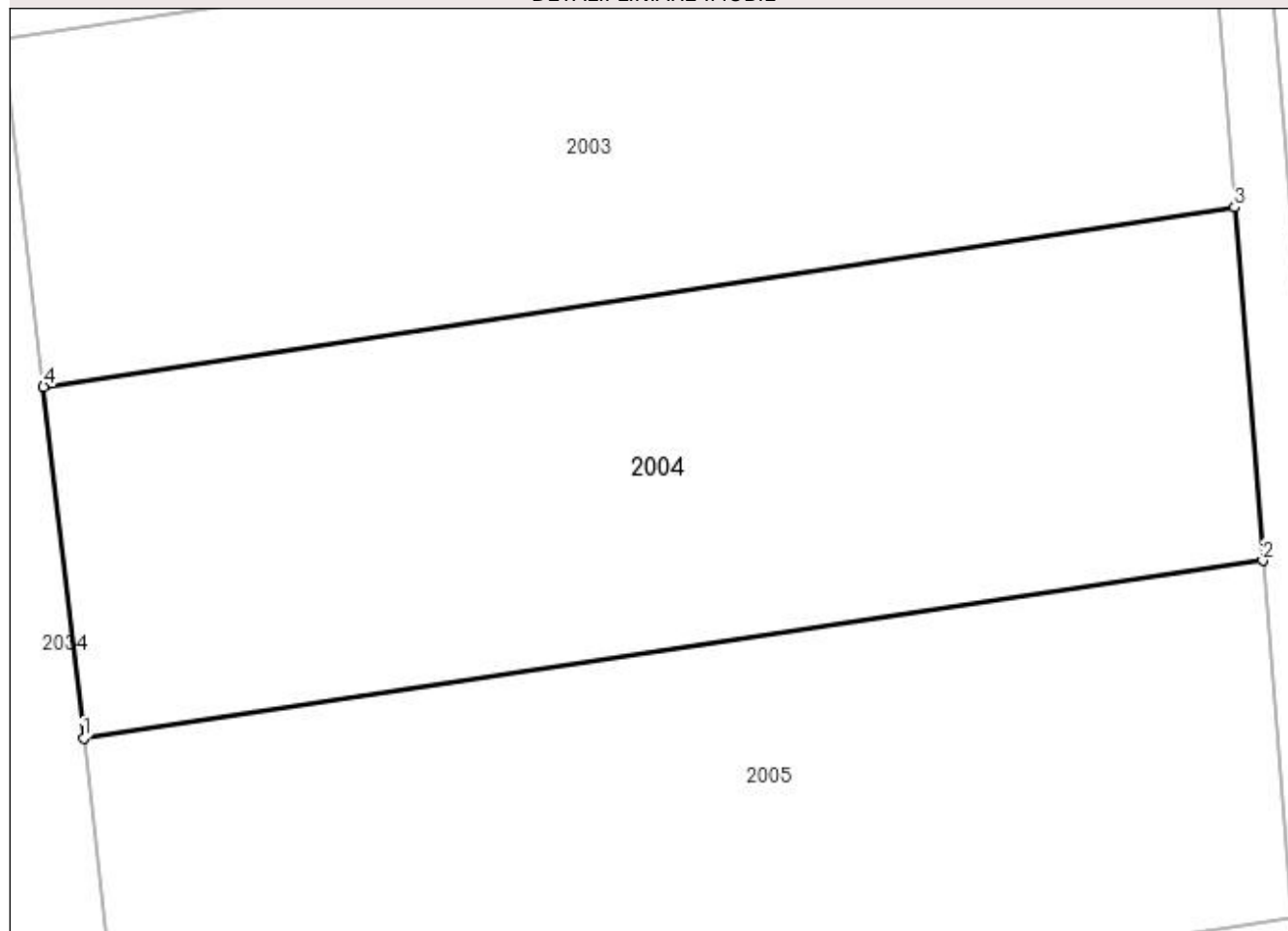
Anexa Nr. 1 La Partea I

Teren

Nr cadastral	Suprafața (mp)*	Observații / Referințe
50272	2.013	

* Suprafața este determinată în planul de proiecție Stereo 70.

DETALII LINIARE IMOBIL



Date referitoare la teren

Crt	Categorie folosință	Intra vilan	Suprafața (mp)	Tarla	Parcelă	Nr. topo	Observații / Referințe
1	pasune	NU	2.013	-	-	-	

Lungime Segmente

1) Valorile lungimilor segmentelor sunt obținute din proiecție în plan.

Punct început	X / Y	Punct sfârșit	X / Y	Lungime segment (** (m)
1	368.735,325 672.910,975	2	368.816,616 672.923,213	82.207
2	368.816,616 672.923,213	3	368.814,662 672.947,553	24.418
3	368.814,662 672.947,553	4	368.732,56 672.935,193	83.027
4	368.732,56 672.935,193	1	368.735,325 672.910,975	24.375

**** Lungimile segmentelor sunt determinate în planul de proiecție Stereo 70 și sunt rotunjite la 1 milimetru.**

***** Distanța dintre puncte este formată din segmente cumulate ce sunt mai mici decât valoarea 1 milimetru.**



DATE DESPRE IMOBILUL NR. 2005

Oficiul de Cadastru și Publicitate Imobiliară MARAMURES
Biroul de Cadastru și Publicitate Imobiliară Baia Mare

A. Partea I. Descrierea imobilului

TEREN Extravilan

Nr. cadastral vechi:50273

Adresa: Jud. Maramures

Nr. Crt	Nr cadastral Nr. topografic	Suprafața* (mp)	Observații / Referințe
A1	50273	2.013	Sector cadastral:2 Teren neimprejmuit;

B. Partea II. Proprietari și acte

Inscrieri privitoare la dreptul de proprietate și alte drepturi reale		Referințe
5098 / 08/02/2013		
Act Notarial nr. 118, Certificat de mostenitor, din 04/09/2012 emis de NP Stoica Ioan Alin (dosar nr.155-156/2012, si suplimentar la certificatul de mostenitor nr. 131 din 2005 emis de BNP Capusan -Niculina);		
B1	Intabulare, drept de PROPRIETATEcu titlu de drept mostenire, dobandit prin Succesiune, cota actuala 3/20, cota initiala 3/20 1) TEMLE VASILE FANEL , bun propriu <i>OBSERVATII: Pozitie transcrisa din CF nr. 50273, in rangul incheierii nr. 5098/08.02.2013</i>	A1
B2	Intabulare, drept de PROPRIETATEcu titlu de drept mostenire, dobandit prin Succesiune, cota actuala 1/20, cota initiala 1/20 1) TEMLE VASILE FANEL , bun propriu lipsa CNP <i>OBSERVATII: Pozitie transcrisa din CF nr. 50273, in rangul incheierii nr. 5098/08.02.2013</i>	A1
Act Notarial nr. 245, Contract de partaj voluntar, din 05/02/2013 emis de NP Cardos Laura Codruta (si suplimentar la certificatul de mostenitor nr. 131 din 2005 emis de BNP Capusan -Niculina);		
B3	Intabulare, drept de PROPRIETATEcu titlu de drept partaj, dobandit prin Conventie, cota actuala 16/20, cota initiala 4/5 1) TEMLE VASILE FANEL , bun propriu lipsa CNP <i>OBSERVATII: Pozitie transcrisa din CF nr. 50273, in rangul incheierii nr. 5098/08.02.2013</i>	A1
/		
Act Administrativ nr. 1604, din 22/05/2023 emis de PRIMARIA COMUNEI SALSIG (ADEVERINTA);		
B4	Se notează posesia factica asupra cotei de 1/1, în favoarea lui 1) ȘUFANĂ ILIE	A1

C. Partea III. SARCINI .

Inscrieri privind dezmembramintele dreptului de proprietate, drepturi reale de garanție și sarcini	Referințe
NU SUNT	

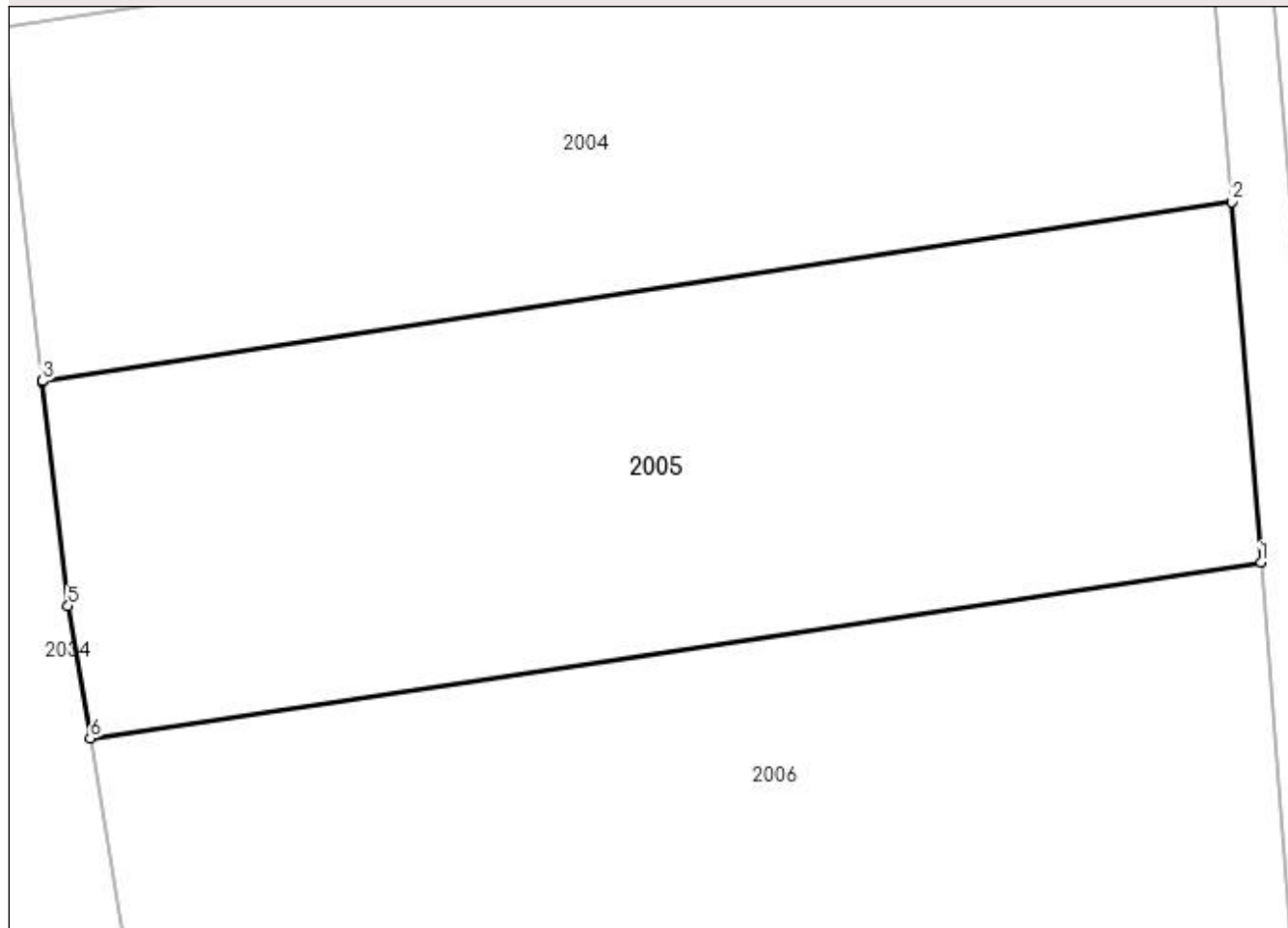
Anexa Nr. 1 La Partea I

Teren

Nr cadastral	Suprafața (mp)*	Observații / Referințe
50273	2.013	

* Suprafața este determinată în planul de proiecție Stereo 70.

DETALII LINIARE IMOBIL



Date referitoare la teren

Crt	Categorie folosință	Intravilan	Suprafața (mp)	Tarla	Parcelă	Nr. topo	Observații / Referințe
1	pasune	NU	2.013	PE DEAL	-	-	

Lungime Segmente

1) Valorile lungimilor segmentelor sunt obținute din proiecție în plan.

Punct început	X / Y	Punct sfârșit	X / Y	Lungime segment (** (m)
1	368.818,593 672.898,598	2	368.816,616 672.923,213	24.694
2	368.816,616 672.923,213	3	368.735,325 672.910,975	82.207
3	368.735,325 672.910,975	4	368.735,331 672.910,929	0.046
4	368.735,331 672.910,929	5	368.737,08 672.895,611	15.418
5	368.737,08 672.895,611	6	368.738,585 672.886,553	9.182

Punct început	X / Y	Punct sfârșit	X / Y	Lungime segment (** (m)
6	368.738,585 672.886,553	1	368.818,593 672.898,598	80.91

** Lungimile segmentelor sunt determinate în planul de proiecție Stereo 70 și sunt rotunjite la 1 milimetru.

*** Distanța dintre puncte este formată din segmente cumulate ce sunt mai mici decât valoarea 1 milimetru.

**DATE DESPRE IMOBILUL NR. 2006**

Oficiul de Cadastru și Publicitate Imobiliară MARAMURES
Biroul de Cadastru și Publicitate Imobiliară Baia Mare

A. Partea I. Descrierea imobilului

TEREN Extravilan

Nr. cadastral vechi:50274

Adresa: Jud. Maramures

Nr. Crt	Nr cadastral Nr. topografic	Suprafața* (mp)	Observații / Referințe
A1	50274	2.013	Sector cadastral:2 Teren neimprejmuit;

B. Partea II. Proprietari și acte

Inscrieri privitoare la dreptul de proprietate și alte drepturi reale		Referințe
27102 / 27/05/2016		
Act Notarial nr. 247, Contract de vanzare, din 26/05/2016 emis de Niculescu Tagarlas Petrina Consuela;		
B1	Intabulare, drept de PROPRIETATEcu titlu de drept cumparare, dobandit prin Conventie, cota actuala 1/1, cota initiala 1/1	A1
	1) ȘUFANĂ ILIE , bun propriu	
	<i>OBSERVATII: Pozitie transcrisa din CF nr. 50274, in rangul incheierii nr. 27102/27.05.2016</i>	

C. Partea III. SARCINI .

Inscrieri privind dezmembramintele dreptului de proprietate, drepturi reale de garanție și sarcini	Referințe
NU SUNT	

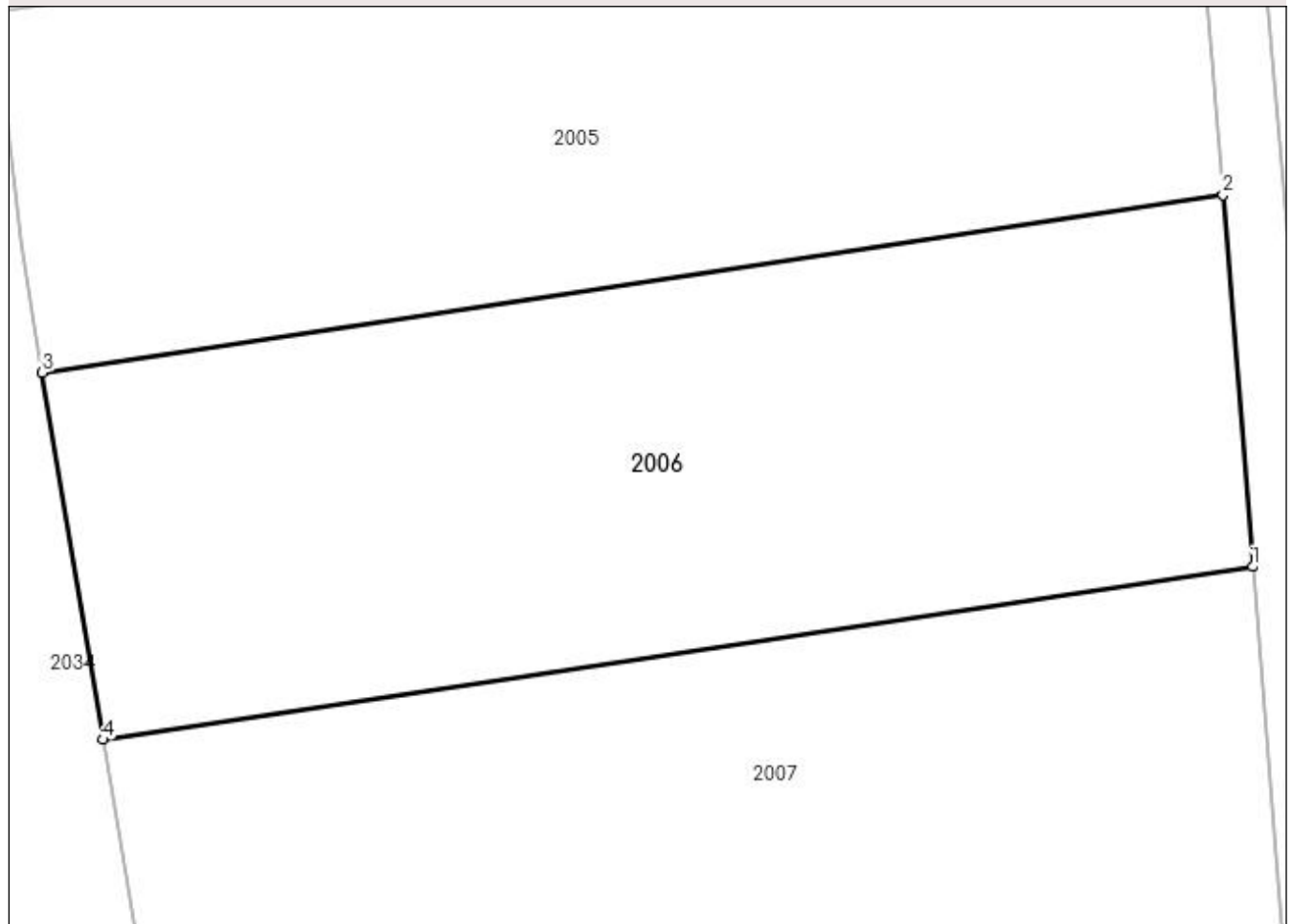
Anexa Nr. 1 La Partea I

Teren

Nr cadastral	Suprafața (mp)*	Observații / Referințe
50274	2.013	

* Suprafața este determinată în planul de proiecție Stereo 70.

DETALII LINIARE IMOBIL



Date referitoare la teren

Crt	Categorie folosință	Intra vilan	Suprafața (mp)	Tarla	Parcelă	Nr. topo	Observații / Referințe
1	pasune	NU	2.013	-	-	-	

Lungime Segmente

1) Valorile lungimilor segmentelor sunt obținute din proiecție în plan.

Punct început	X / Y	Punct sfârșit	X / Y	Lungime segment (** (m)
1	368.820,616 672.873,407	2	368.818,593 672.898,598	25.272
2	368.818,593 672.898,598	3	368.738,585 672.886,553	80.91
3	368.738,585 672.886,553	4	368.742,718 672.861,683	25.211
4	368.742,718 672.861,683	1	368.820,616 672.873,407	78.775

**** Lungimile segmentelor sunt determinate în planul de proiecție Stereo 70 și sunt rotunjite la 1 milimetru.**

***** Distanța dintre puncte este formată din segmente cumulate ce sunt mai mici decât valoarea 1 milimetru.**

**DATE DESPRE IMOBILUL NR. 2007**

Oficiul de Cadastru și Publicitate Imobiliară MARAMURES
Biroul de Cadastru și Publicitate Imobiliară Baia Mare

A. Partea I. Descrierea imobilului

TEREN Extravilan

Nr. cadastral vechi:50275

Adresa: Jud. Maramures

Nr. Crt	Nr cadastral Nr. topografic	Suprafața* (mp)	Observații / Referințe
A1	50275	2.014	Sector cadastral:2 Teren neimprejmuit;

B. Partea II. Proprietari și acte

Inscrieri privitoare la dreptul de proprietate și alte drepturi reale	Referințe
27114 / 27/05/2016	
Act Notarial nr. 244, Contract de vanzare cumparare, din 26/05/2016 emis de NP Niculescu Tagarlas Petrina Consuela;	
B1	Intabulare, drept de PROPRIETATEcu titlu de drept cumparare, dobandit prin Conventie, cota actuala 1/1, cota initiala 1/1
	1) ȘUFANĂ ILIE , bun propriu
	<i>OBSERVATII: Pozitie transcrisa din CF nr. 50275, in rangul incheierii nr. 27114/27.05.2016</i>

C. Partea III. SARCINI .

Inscrieri privind dezmembramintele dreptului de proprietate, drepturi reale de garanție și sarcini	Referințe
NU SUNT	

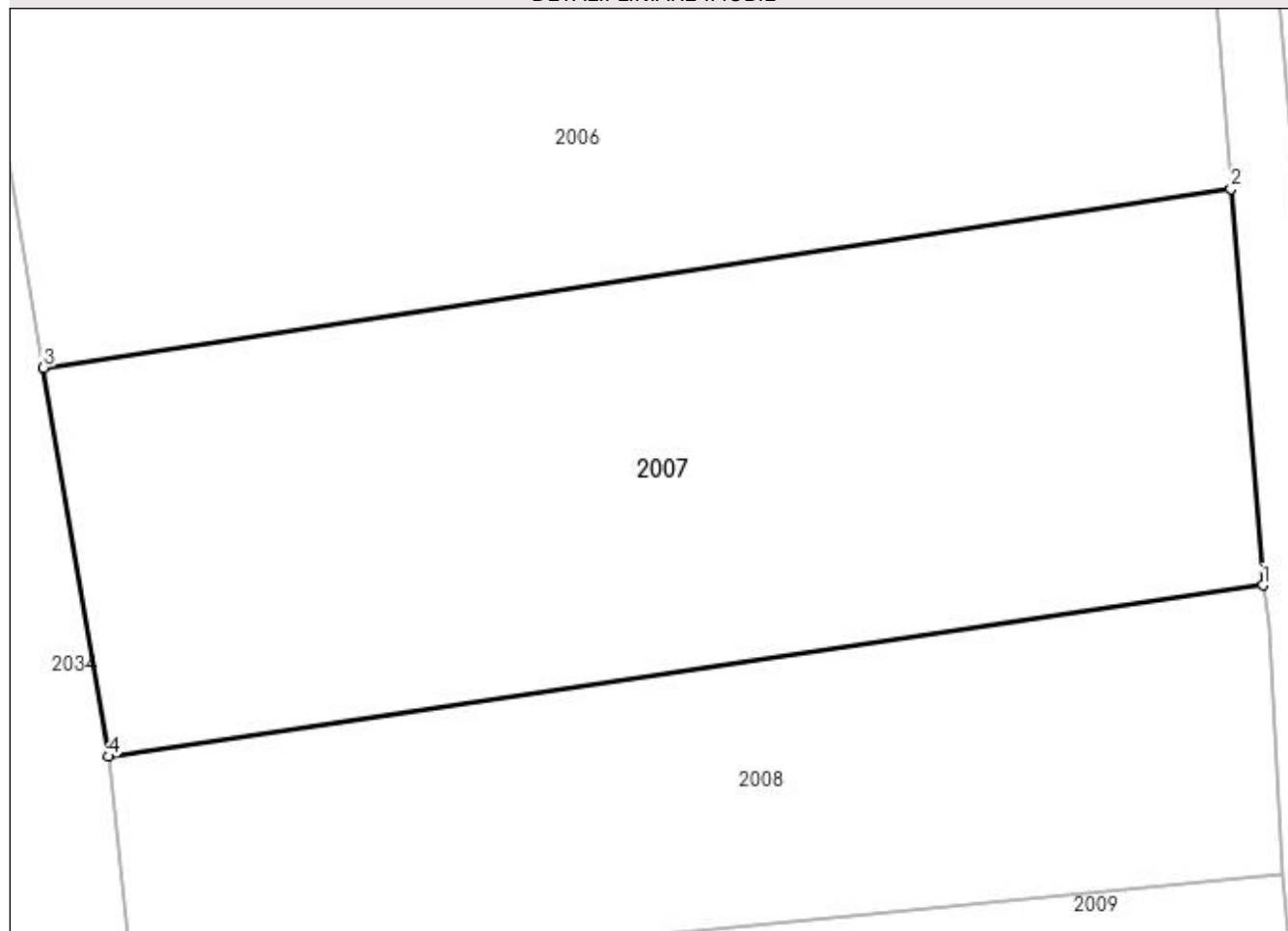
Anexa Nr. 1 La Partea I

Teren

Nr cadastral	Suprafața (mp)*	Observații / Referințe
50275	2.014	

* Suprafața este determinată în planul de proiecție Stereo 70.

DETALII LINIARE IMOBIL



Date referitoare la teren

Crt	Categorie folosință	Intra vilan	Suprafața (mp)	Tarla	Parcelă	Nr. topo	Observații / Referințe
1	pasune	NU	2.014	-	-	-	

Lungime Segmente

1) Valorile lungimilor segmentelor sunt obținute din proiecție în plan.

Punct început	X / Y	Punct sfârșit	X / Y	Lungime segment (** (m)
1	368.822,704 672.847,418	2	368.820,616 672.873,407	26.073
2	368.820,616 672.873,407	3	368.742,718 672.861,683	78.775
3	368.742,718 672.861,683	4	368.746,958 672.836,176	25.857
4	368.746,958 672.836,176	1	368.822,704 672.847,418	76.576

**** Lungimile segmentelor sunt determinate în planul de proiecție Stereo 70 și sunt rotunjite la 1 milimetru.**

***** Distanța dintre puncte este formată din segmente cumulate ce sunt mai mici decât valoarea 1 milimetru.**

**DATE DESPRE IMOBILUL NR. 2008**

Oficiul de Cadastru și Publicitate Imobiliară MARAMURES
Biroul de Cadastru și Publicitate Imobiliară Baia Mare

A. Partea I. Descrierea imobilului

TEREN Extravilan

Adresa: Jud. Maramures

Nr. Crt	Nr cadastral Nr. topografic	Suprafața* (mp)	Observații / Referințe
A1		1.300	Sector cadastral:2 Teren neimprejmuit; IMOBIL DESPARTIT DE DRUM

B. Partea II. Proprietari și acte

Inscrieri privitoare la dreptul de proprietate și alte drepturi reale		Referințe
/		
Act Administrativ nr. 60379/68, TITLU DE PROPRIETATE, din 08/01/1999 emis de CJPSDPAT MARAMURES;		
B1	Intabulare, drept de PROPRIETATEcu titlu de reconstituire a dreptului de proprietate in baza legii 18/1991, dobandit prin Lege, cota actuala 1/1	A1
1) CIOCOIET MARIOARA, LIPSA CNP		

C. Partea III. SARCINI .

Inscrieri privind dezmembramintele dreptului de proprietate, drepturi reale de garanție și sarcini	Referințe
NU SUNT	

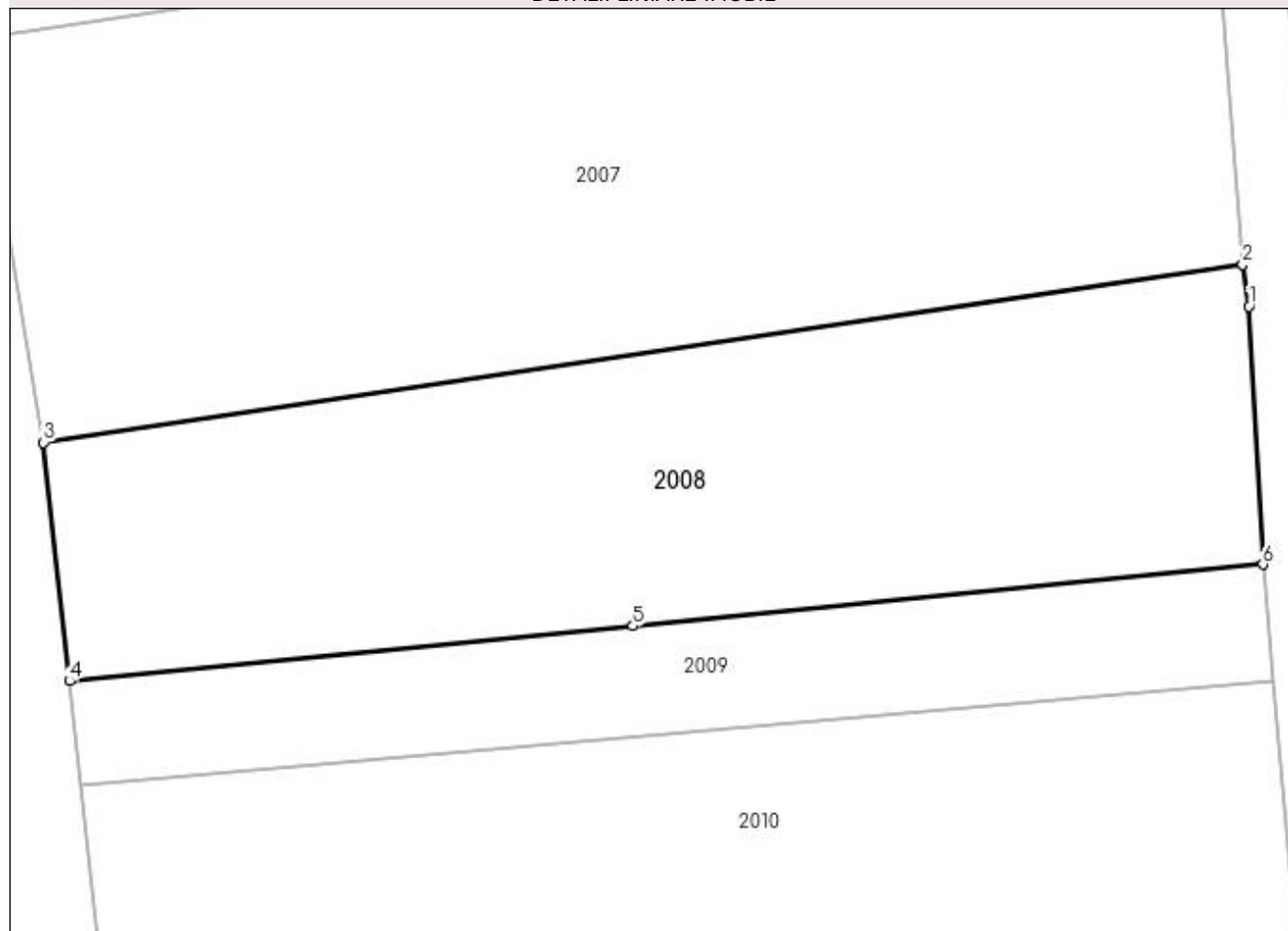
Anexa Nr. 1 La Partea I

Teren

Nr cadastral	Suprafața (mp)*	Observații / Referințe
	1.300	IMOBIL DESPARTIT DE DRUM

* Suprafața este determinată în planul de proiecție Stereo 70.

DETALII LINIARE IMOBIL



Date referitoare la teren

Crt	Categorie folosință	Intra vilan	Suprafața (mp)	Tarla	Parcelă	Nr. topo	Observații / Referințe
1	faneata	NU	1.300	PE DEAL	-	-	

Lungime Segmente

1) Valorile lungimilor segmentelor sunt obținute din proiecție în plan.

Punct început	X / Y	Punct sfârșit	X / Y	Lungime segment (** (m)
1	368.823,092 672.844,768	2	368.822,704 672.847,418	2.678
2	368.822,704 672.847,418	3	368.746,958 672.836,176	76.576
3	368.746,958 672.836,176	4	368.748,613 672.821,111	15.156
4	368.748,613 672.821,111	5	368.784,186 672.824,591	35.743
5	368.784,186 672.824,591	6	368.823,975 672.828,483	39.979

Punct început	X / Y	Punct sfârșit	X / Y	Lungime segment (** (m)
6	368.823,975 672.828,483	1	368.823,092 672.844,768	16.309

** Lungimile segmentelor sunt determinate în planul de proiecție Stereo 70 și sunt rotunjite la 1 milimetru.

*** Distanța dintre puncte este formată din segmente cumulate ce sunt mai mici decât valoarea 1 milimetru.

**DATE DESPRE IMOBILUL NR. 2009**

Oficiul de Cadastru și Publicitate Imobiliară MARAMURES
Biroul de Cadastru și Publicitate Imobiliară Baia Mare

A. Partea I. Descrierea imobilului

TEREN Extravilan

Adresa: Jud. Maramures

Nr. Crt	Nr cadastral Nr. topografic	Suprafața* (mp)	Observații / Referințe
A1		527	Sector cadastral:2 Teren neimprejmuit;

B. Partea II. Proprietari și acte

Inscrieri privitoare la dreptul de proprietate și alte drepturi reale	Referințe
/	
Act Administrativ nr. 7, LEGE, din 13/03/1996 emis de PARLAMENTUL ROMANIEI;	
B1	Inscrierea provizorie, drept de PROPRIETATE art. 13, alin. 15, dobandit prin Lege, cota actuala 1/1 1) COMUNA SĂLSIG , CIF:3627773, PROPRIETAR NEIDENTIFICAT
	A1

C. Partea III. SARCINI .


Inscrieri privind dezmembramintele dreptului de proprietate, drepturi reale de garanție și sarcini	Referințe
NU SUNT	

Anexa Nr. 1 La Partea I

Teren

Nr cadastral	Suprafața (mp)*	Observații / Referințe
	527	

* Suprafața este determinată în planul de proiecție Stereo 70.



Date referitoare la teren

Crt	Categorie folosință	Intra vilan	Suprafața (mp)	Tarla	Parcelă	Nr. topo	Observații / Referințe
1	faneata	NU	527	PE DEAL	-	-	

Lungime Segmente

1) Valorile lungimilor segmentelor sunt obținute din proiecție în plan.

Punct început	X / Y	Punct sfârșit	X / Y	Lungime segment (** (m)
1	368.824,666 672.821,169	2	368.823,975 672.828,483	7.347
2	368.823,975 672.828,483	3	368.784,186 672.824,591	39.979
3	368.784,186 672.824,591	4	368.748,613 672.821,111	35.743
4	368.748,613 672.821,111	5	368.749,331 672.814,576	6.574
5	368.749,331 672.814,576	1	368.824,666 672.821,169	75.623

**** Lungimile segmentelor sunt determinate în planul de proiecție Stereo 70 și sunt rotunjite la 1 milimetru.**

***** Distanța dintre puncte este formată din segmente cumulate ce sunt mai mici decât valoarea 1 milimetru.**

**DATE DESPRE IMOBILUL NR. 2010**

Oficiul de Cadastru și Publicitate Imobiliară MARAMURES
Biroul de Cadastru și Publicitate Imobiliară Baia Mare

A. Partea I. Descrierea imobilului

TEREN Extravilan

Adresa: Jud. Maramures

Nr. Crt	Nr cadastral Nr. topografic	Suprafața* (mp)	Observații / Referințe
A1		6.300	Sector cadastral:2 Teren neimprejmuit; IMOBIL DESPARTIT DE DRUM

B. Partea II. Proprietari și acte

Inscrieri privitoare la dreptul de proprietate și alte drepturi reale	Referințe
/	
Act Administrativ nr. 50640/16, TITLU DE PROPRIETATE, din 14/09/2004 emis de CJPSDPAT MARAMURES;	
B1	A1
Intabulare, drept de PROPRIETATEcu titlu de reconstituire a dreptului de proprietate in baza legii 18/1991, dobandit prin Lege, cota actuala 1/1	
1) LUCA GHEORGHE, LIPSA CNP	
2) LUCA MAFTEI, LIPSA CNP	

C. Partea III. SARCINI .

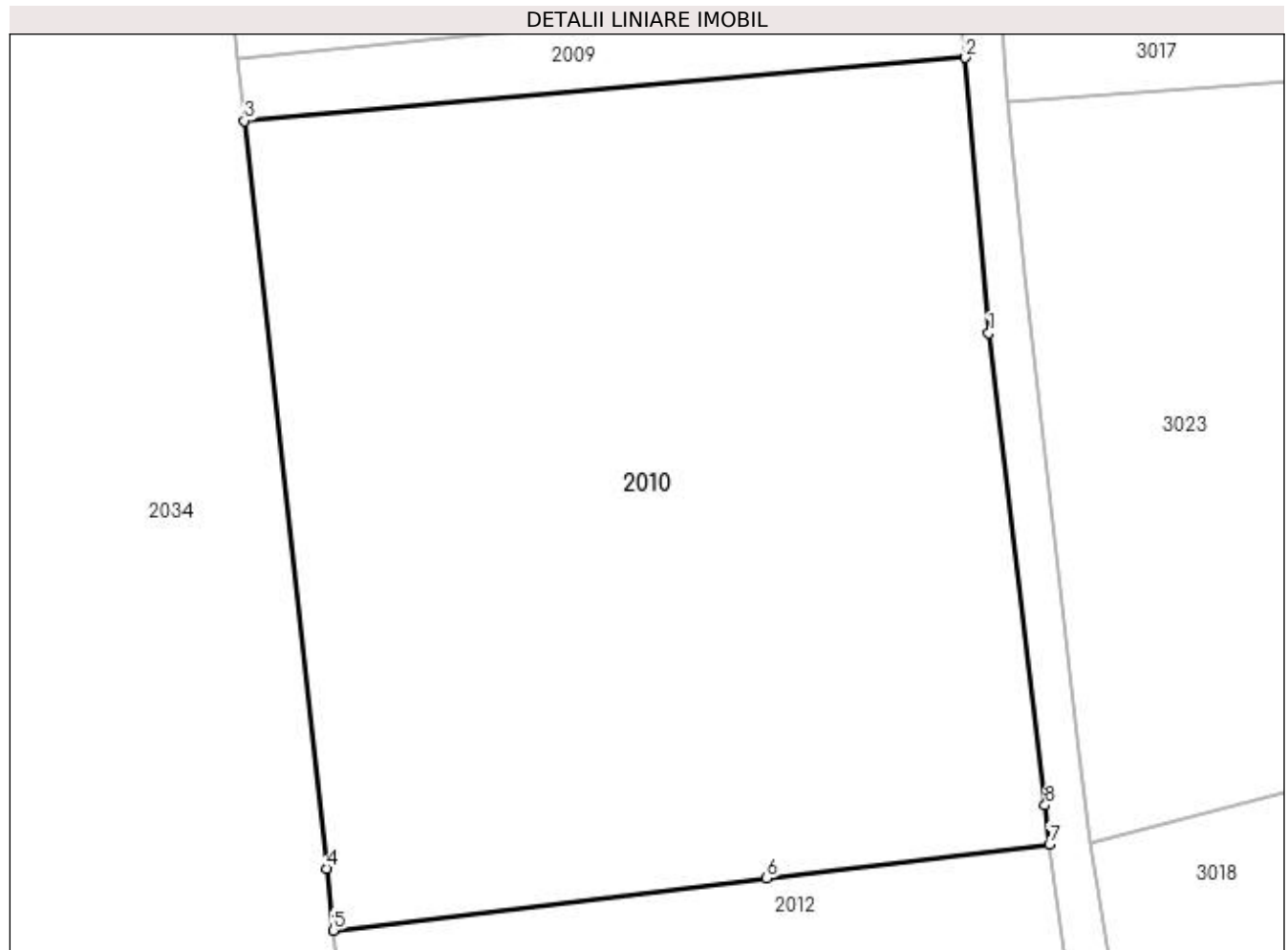
Inscrieri privind dezmembramintele dreptului de proprietate, drepturi reale de garanție și sarcini	Referințe
NU SUNT	

Anexa Nr. 1 La Partea I

Teren

Nr cadastral	Suprafața (mp)*	Observații / Referințe
	6.300	IMOBIL DESPARTIT DE DRUM

* Suprafața este determinată în planul de proiecție Stereo 70.



Date referitoare la teren

Crt	Categorie folosință	Intra vilan	Suprafața (mp)	Tarla	Parcelă	Nr. topo	Observații / Referințe
1	faneata	NU	6.300	PE DEAL	-	-	

Lungime Segmente

1) Valorile lungimilor segmentelor sunt obținute din proiecție în plan.

Punct început	X / Y	Punct sfârșit	X / Y	Lungime segment (** (m)
1	368.827,112 672.792,416	2	368.824,666 672.821,169	28.857
2	368.824,666 672.821,169	3	368.749,331 672.814,576	75.623
3	368.749,331 672.814,576	4	368.757,902 672.736,545	78.5
4	368.757,902 672.736,545	5	368.758,614 672.730,067	6.517
5	368.758,614 672.730,067	6	368.803,901 672.735,512	45.613

Punct început	X / Y	Punct sfârșit	X / Y	Lungime segment (** (m)
6	368.803,901 672.735,512	7	368.833,433 672.739,063	29.745
7	368.833,433 672.739,063	8	368.832,976 672.743,14	4.103
8	368.832,976 672.743,14	1	368.827,112 672.792,416	49.624

** Lungimile segmentelor sunt determinate în planul de proiecție Stereo 70 și sunt rotunjite la 1 milimetru.

*** Distanța dintre puncte este formată din segmente cumulate ce sunt mai mici decât valoarea 1 milimetru.

**DATE DESPRE IMOBILUL NR. 2011**

Oficiul de Cadastru și Publicitate Imobiliară MARAMURES
Biroul de Cadastru și Publicitate Imobiliară Baia Mare

A. Partea I. Descrierea imobilului

TEREN Extravilan

Adresa: Jud. Maramures

Nr. Crt	Nr cadastral Nr. topografic	Suprafața* (mp)	Observații / Referințe
A1		1.400	Sector cadastral:2 Teren neimprejmuit;

B. Partea II. Proprietari și acte

Inscrieri privitoare la dreptul de proprietate și alte drepturi reale		Referințe
/		
Act Administrativ nr. 44129/38, TITLU DE PROPRIETATE, din 05/11/2001 emis de CJPSDPAT MARAMURES;		
B1	Intabulare, drept de PROPRIETATEcu titlu de reconstituire a dreptului de proprietate in baza legii 18/1991, dobandit prin Lege, cota actuala 1/1 1) GHIȚIU MARIA, LIPSA CNP	A1
Act Administrativ nr. 1611, din 23/05/2023 emis de PRIMARIA COMUNEI SALSIG (ADEVERINTA);		
B1	Se notează posesia factica asupra cotei de 1/1, în favoarea lui 1) SURDUC LUCIA	A1

C. Partea III. SARCINI .

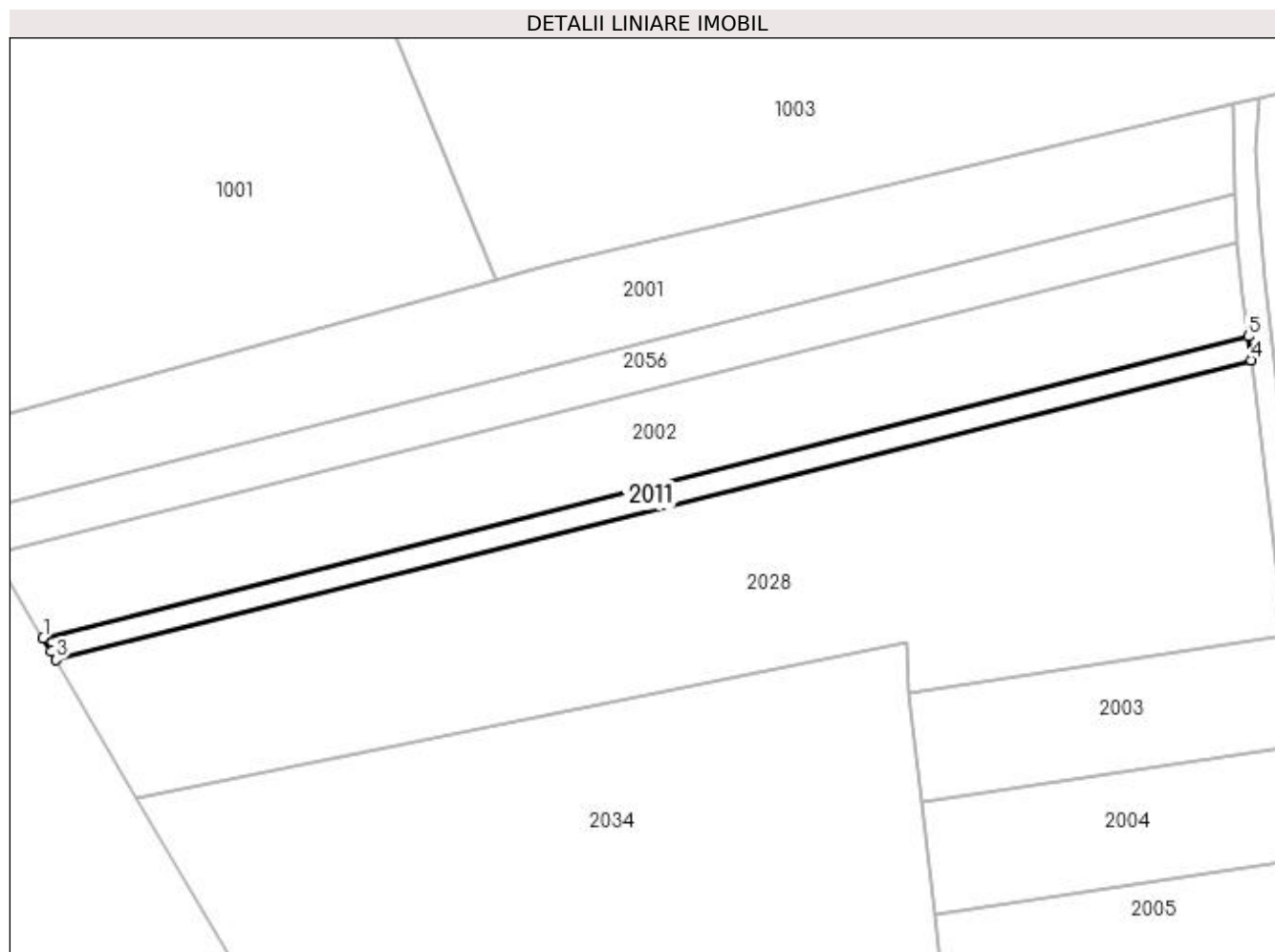
Inscrieri privind dezmembramintele dreptului de proprietate, drepturi reale de garanție și sarcini	Referințe
NU SUNT	

Anexa Nr. 1 La Partea I

Teren

Nr cadastral	Suprafața (mp)*	Observații / Referințe
	1.400	

* Suprafața este determinată în planul de proiecție Stereo 70.



Date referitoare la teren

Crt	Categorie folosință	Intra vilan	Suprafața (mp)	Tarla	Parcelă	Nr. topo	Observații / Referințe
1	faneata	NU	1.400	PE DEAL	-	-	

Lungime Segmente

1) Valorile lungimilor segmentelor sunt obținute din proiecție în plan.

Punct început	X / Y	Punct sfârșit	X / Y	Lungime segment (** (m)
1	368.541,227 672.971,055	2	368.542,966 672.968,174	3.365
2	368.542,966 672.968,174	3	368.543,994 672.966,392	2.057
3	368.543,994 672.966,392	4	368.804,369 673.031,568	268.408
4	368.804,369 673.031,568	5	368.803,716 673.036,759	5.232
5	368.803,716 673.036,759	1	368.541,227 672.971,055	270.587

**** Lungimile segmentelor sunt determinate în planul de proiecție Stereo 70 și sunt rotunjite la 1 milimetru.**

***** Distanța dintre puncte este formată din segmente cumulate ce sunt mai mici decât valoarea 1 milimetru.**

**DATE DESPRE IMOBILUL NR. 2012**

Oficiul de Cadastru și Publicitate Imobiliară MARAMURES
Biroul de Cadastru și Publicitate Imobiliară Baia Mare

A. Partea I. Descrierea imobilului

TEREN Extravilan

Adresa: Jud. Maramures

Nr. Crt	Nr cadastral Nr. topografic	Suprafața* (mp)	Observații / Referințe
A1		1.586	Sector cadastral:2 Teren neimprejmuit; IMOBIL DESPARTIT DE DRUM

B. Partea II. Proprietari și acte

Inscrieri privitoare la dreptul de proprietate și alte drepturi reale		Referințe
/		
Act Administrativ nr. 50640/7, TITLU DE PROPRIETATE, din 14/09/2004 emis de CJPSDPAT MARAMURES;		
B1	Intabulare, drept de PROPRIETATEcu titlu de reconstituire a dreptului de proprietate in baza legii 18/1991, dobandit prin Lege, cota actuala 1/1 1) BRAN MARIA , LIPSA CNP	A1

C. Partea III. SARCINI .

Inscrieri privind dezmembramintele dreptului de proprietate, drepturi reale de garanție și sarcini	Referințe
NU SUNT	

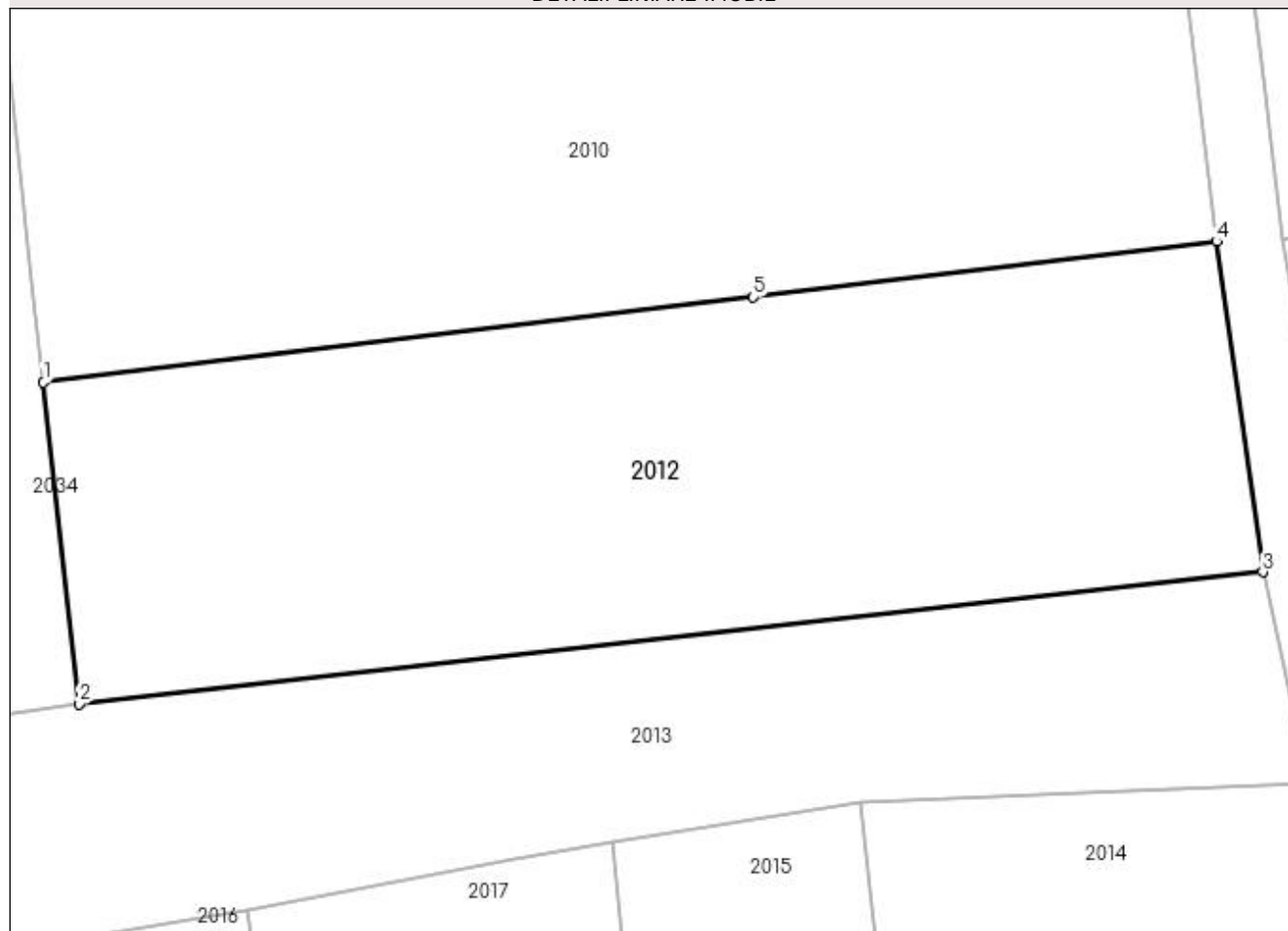
Anexa Nr. 1 La Partea I

Teren

Nr cadastral	Suprafața (mp)*	Observații / Referințe
	1.586	IMOBIL DESPARTIT DE DRUM

* Suprafața este determinată în planul de proiecție Stereo 70.

DETALII LINIARE IMOBIL



Date referitoare la teren

Crt	Categorie folosință	Intra vilan	Suprafața (mp)	Tarla	Parcelă	Nr. topo	Observații / Referințe
1	faneata	NU	1.586	PE DEAL	-	-	

Lungime Segmente

1) Valorile lungimilor segmentelor sunt obținute din proiecție în plan.

Punct început	X / Y	Punct sfârșit	X / Y	Lungime segment (** (m)
1	368.758,614 672.730,067	2	368.760,867 672.709,558	20.632
2	368.760,867 672.709,558	3	368.836,402 672.717,984	76.004
3	368.836,402 672.717,984	4	368.833,433 672.739,063	21.287
4	368.833,433 672.739,063	5	368.803,901 672.735,512	29.745
5	368.803,901 672.735,512	1	368.758,614 672.730,067	45.613

**** Lungimile segmentelor sunt determinate în planul de proiecție Stereo 70 și sunt rotunjite la 1 milimetru.**

***** Distanța dintre puncte este formată din segmente cumulate ce sunt mai mici decât valoarea 1 milimetru.**

**DATE DESPRE IMOBILUL NR. 2013**

Oficiul de Cadastru și Publicitate Imobiliară MARAMURES
Biroul de Cadastru și Publicitate Imobiliară Baia Mare

A. Partea I. Descrierea imobilului

TEREN Extravilan

Adresa: Jud. Maramures

Nr. Crt	Nr cadastral Nr. topografic	Suprafața* (mp)	Observații / Referințe
A1		1.874	Sector cadastral:2 Teren neimprejmuit;

B. Partea II. Proprietari și acte

Inscrieri privitoare la dreptul de proprietate și alte drepturi reale	Referințe
/	
Act Normativ nr. 7, LEGE, din 13/03/1996 emis de PARLAMENTUL ROMANIEI;	
B1	A1
Inscrierea provizorie, drept de PROPRIETATE art. 13, alin. 15, dobandit prin Lege, cota actuala 1/1 1) COMUNA SĂLSIG, CIF:3627773, PROPRIETAR NEIDENTIFICAT	

C. Partea III. SARCINI .

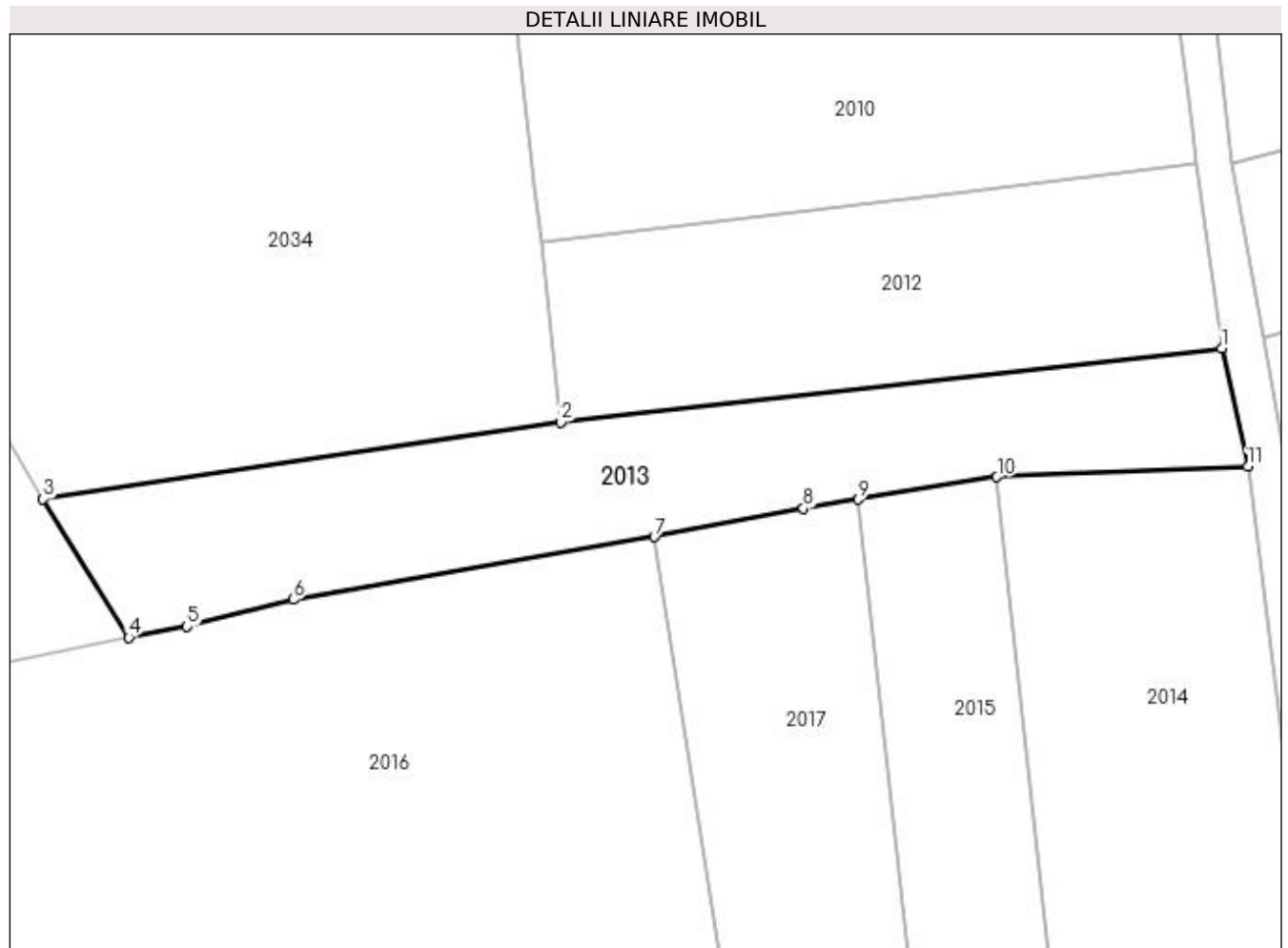
Inscrieri privind dezmembramintele dreptului de proprietate, drepturi reale de garanție și sarcini	Referințe
NU SUNT	

Anexa Nr. 1 La Partea I

Teren

Nr cadastral	Suprafața (mp)*	Observații / Referințe
	1.874	

* Suprafața este determinată în planul de proiecție Stereo 70.



Date referitoare la teren

Crt	Categorie folosință	Intra vilan	Suprafața (mp)	Tarla	Parcelă	Nr. topo	Observații / Referințe
1	faneata	NU	1.874	PE DEAL	-	-	

Lungime Segmente

1) Valorile lungimilor segmentelor sunt obținute din proiecție în plan.

Punct început	X / Y	Punct sfârșit	X / Y	Lungime segment (** (m)
1	368.836,402 672.717,984	2	368.760,867 672.709,558	76.004
2	368.760,867 672.709,558	3	368.701,706 672.700,818	59.803
3	368.701,706 672.700,818	4	368.711,512 672.684,976	18.631
4	368.711,512 672.684,976	5	368.718,154 672.686,247	6.763
5	368.718,154 672.686,247	6	368.730,271 672.689,329	12.503

Punct început	X / Y	Punct sfârșit	X / Y	Lungime segment (** (m)
6	368.730,271 672.689,329	7	368.771,55 672.696,464	41.891
7	368.771,55 672.696,464	8	368.788,599 672.699,726	17.358
8	368.788,599 672.699,726	9	368.794,881 672.700,746	6.364
9	368.794,881 672.700,746	10	368.810,71 672.703,318	16.037
10	368.810,71 672.703,318	11	368.839,383 672.704,521	28.698
11	368.839,383 672.704,521	1	368.836,402 672.717,984	13.789

** Lungimile segmentelor sunt determinate în planul de proiecție Stereo 70 și sunt rotunjite la 1 milimetru.

*** Distanța dintre puncte este formată din segmente cumulate ce sunt mai mici decât valoarea 1 milimetru.

**DATE DESPRE IMOBILUL NR. 2014**

Oficiul de Cadastru și Publicitate Imobiliară MARAMURES
Biroul de Cadastru și Publicitate Imobiliară Baia Mare

A. Partea I. Descrierea imobilului

TEREN Extravilan

Adresa: Jud. Maramures

Nr. Crt	Nr cadastral Nr. topografic	Suprafața* (mp)	Observații / Referințe
A1		11.500	Sector cadastral:2 Teren neimprejmuit;

B. Partea II. Proprietari și acte

Inscrieri privitoare la dreptul de proprietate și alte drepturi reale	Referințe
/	
Act Administrativ nr. 1986/15, TITLU DE PROPRIETATE, din 28/02/2019 emis de CJPSDPAT MARAMURES;	
B1 Intabulare, drept de PROPRIETATEcu titlu de reconstituire a dreptului de proprietate in baza legii 18/1991, dobandit prin Lege, cota actuala 1/1 1) VALEAN EMILIA	A1

C. Partea III. SARCINI .

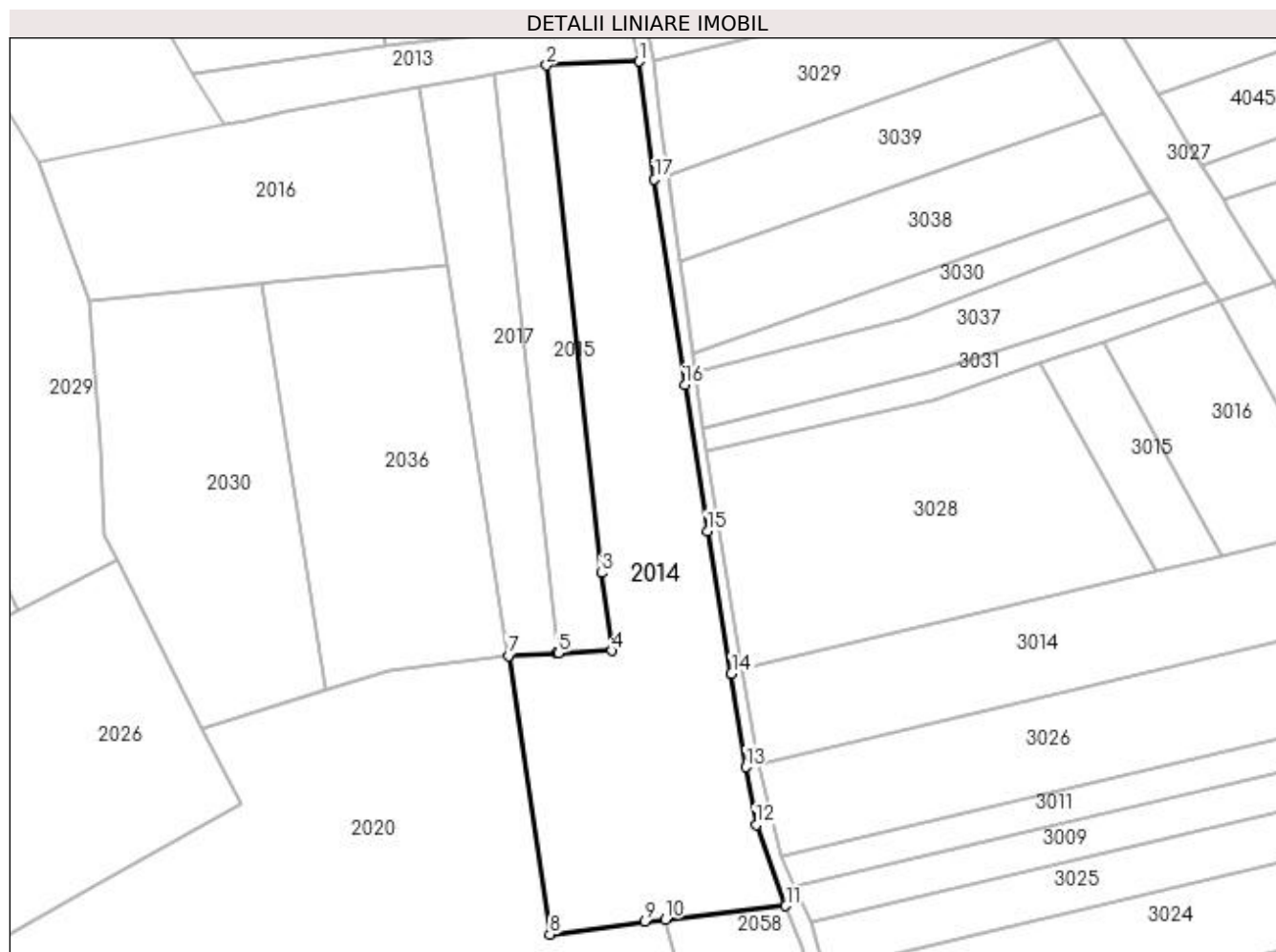
Inscrieri privind dezmembramintele dreptului de proprietate, drepturi reale de garanție și sarcini	Referințe
NU SUNT	

Anexa Nr. 1 La Partea I

Teren

Nr cadastral	Suprafața (mp)*	Observații / Referințe
	11.500	

* Suprafața este determinată în planul de proiecție Stereo 70.



Date referitoare la teren

Crt	Categorie folosință	Intravilan	Suprafața (mp)	Tarla	Parcelă	Nr. topo	Observații / Referințe
1	faneata	NU	11.500	PE DEAL	-	-	

Lungime Segmente

1) Valorile lungimilor segmentelor sunt obținute din proiecție în plan.

Punct început	X / Y	Punct sfârșit	X / Y	Lungime segment (** (m)
1	368.839,383 672.704,521	2	368.810,71 672.703,318	28.698
2	368.810,71 672.703,318	3	368.827,756 672.546,784	157.459
3	368.827,756 672.546,784	4	368.830,906 672.522,804	24.186
4	368.830,906 672.522,804	5	368.814,339 672.522,056	16.584
5	368.814,339 672.522,056	6	368.813,864 672.522,03	0.476

Punct început	X / Y	Punct sfârșit	X / Y	Lungime segment (** (m)
6	368.813,864 672.522,03	7	368.798,961 672.521,203	14.926
7	368.798,961 672.521,203	8	368.811,771 672.435,306	86.847
8	368.811,771 672.435,306	9	368.841,154 672.439,244	29.646
9	368.841,154 672.439,244	10	368.847,392 672.439,933	6.276
10	368.847,392 672.439,933	11	368.884,582 672.444,04	37.416
11	368.884,582 672.444,04	12	368.875,409 672.469,076	26.664
12	368.875,409 672.469,076	13	368.872,206 672.486,946	18.155
13	368.872,206 672.486,946	14	368.867,801 672.515,767	29.156
14	368.867,801 672.515,767	15	368.860,347 672.559,696	44.557
15	368.860,347 672.559,696	16	368.853,405 672.604,75	45.586
16	368.853,405 672.604,75	17	368.844,024 672.668,131	64.071
17	368.844,024 672.668,131	1	368.839,383 672.704,521	36.685

** Lungimile segmentelor sunt determinate în planul de proiecție Stereo 70 și sunt rotunjite la 1 milimetru.

*** Distanța dintre puncte este formată din segmente cumulate ce sunt mai mici decât valoarea 1 milimetru.

**DATE DESPRE IMOBILUL NR. 2015**

Oficiul de Cadastru și Publicitate Imobiliară MARAMURES
Biroul de Cadastru și Publicitate Imobiliară Baia Mare

A. Partea I. Descrierea imobilului

TEREN Extravilan

Adresa: Jud. Maramures

Nr. Crt	Nr cadastral Nr. topografic	Suprafața* (mp)	Observații / Referințe
A1		2.900	Sector cadastral:2 Teren neimprejmuit;

B. Partea II. Proprietari și acte

Inscrieri privitoare la dreptul de proprietate și alte drepturi reale	Referințe
/	
Act Administrativ nr. 52903/23, TITLU DE PROPRIETATE, din 24/08/2004 emis de CJPSDPAT MARAMURES;	
B1	A1
Intabulare, drept de PROPRIETATEcu titlu de reconstituire a dreptului de proprietate in baza legii 18/1991, dobandit prin Lege, cota actuala 1/1	
1) DULF IOAN, LIPSA CNP	

C. Partea III. SARCINI .

Inscrieri privind dezmembramintele dreptului de proprietate, drepturi reale de garanție și sarcini	Referințe
NU SUNT	

Anexa Nr. 1 La Partea I

Teren

Nr cadastral	Suprafața (mp)*	Observații / Referințe
	2.900	

* Suprafața este determinată în planul de proiecție Stereo 70.



Date referitoare la teren

Crt	Categorie folosință	Intra vilan	Suprafața (mp)	Tarla	Parcelă	Nr. topo	Observații / Referințe
1	faneata	NU	2.900	PE DEAL	-	-	

Lungime Segmente

1) Valorile lungimilor segmentelor sunt obținute din proiecție în plan.

Punct început	X / Y	Punct sfârșit	X / Y	Lungime segment (** (m)
1	368.827,756 672.546,784	2	368.810,71 672.703,318	157.459
2	368.810,71 672.703,318	3	368.794,881 672.700,746	16.037
3	368.794,881 672.700,746	4	368.814,339 672.522,056	179.746
4	368.814,339 672.522,056	5	368.830,906 672.522,804	16.584
5	368.830,906 672.522,804	1	368.827,756 672.546,784	24.186

**** Lungimile segmentelor sunt determinate în planul de proiecție Stereo 70 și sunt rotunjite la 1 milimetru.**

***** Distanța dintre puncte este formată din segmente cumulate ce sunt mai mici decât valoarea 1 milimetru.**

**DATE DESPRE IMOBILUL NR. 2016**

Oficiul de Cadastru și Publicitate Imobiliară MARAMURES
Biroul de Cadastru și Publicitate Imobiliară Baia Mare

A. Partea I. Descrierea imobilului

TEREN Extravilan

Adresa: Jud. Maramures

Nr. Crt	Nr cadastral Nr. topografic	Suprafața* (mp)	Observații / Referințe
A1		5.800	Sector cadastral:2 Teren neimprejmuit;

B. Partea II. Proprietari și acte

Inscrieri privitoare la dreptul de proprietate și alte drepturi reale	Referințe
/	
Act Normativ nr. 7, LEGE, din 13/03/1996 emis de PARLAMENTUL ROMANIEI;	
B1	A1
1) COMUNA SĂLSIG, CIF:3627773, PROPRIETAR NEIDENTIFICAT	

C. Partea III. SARCINI .

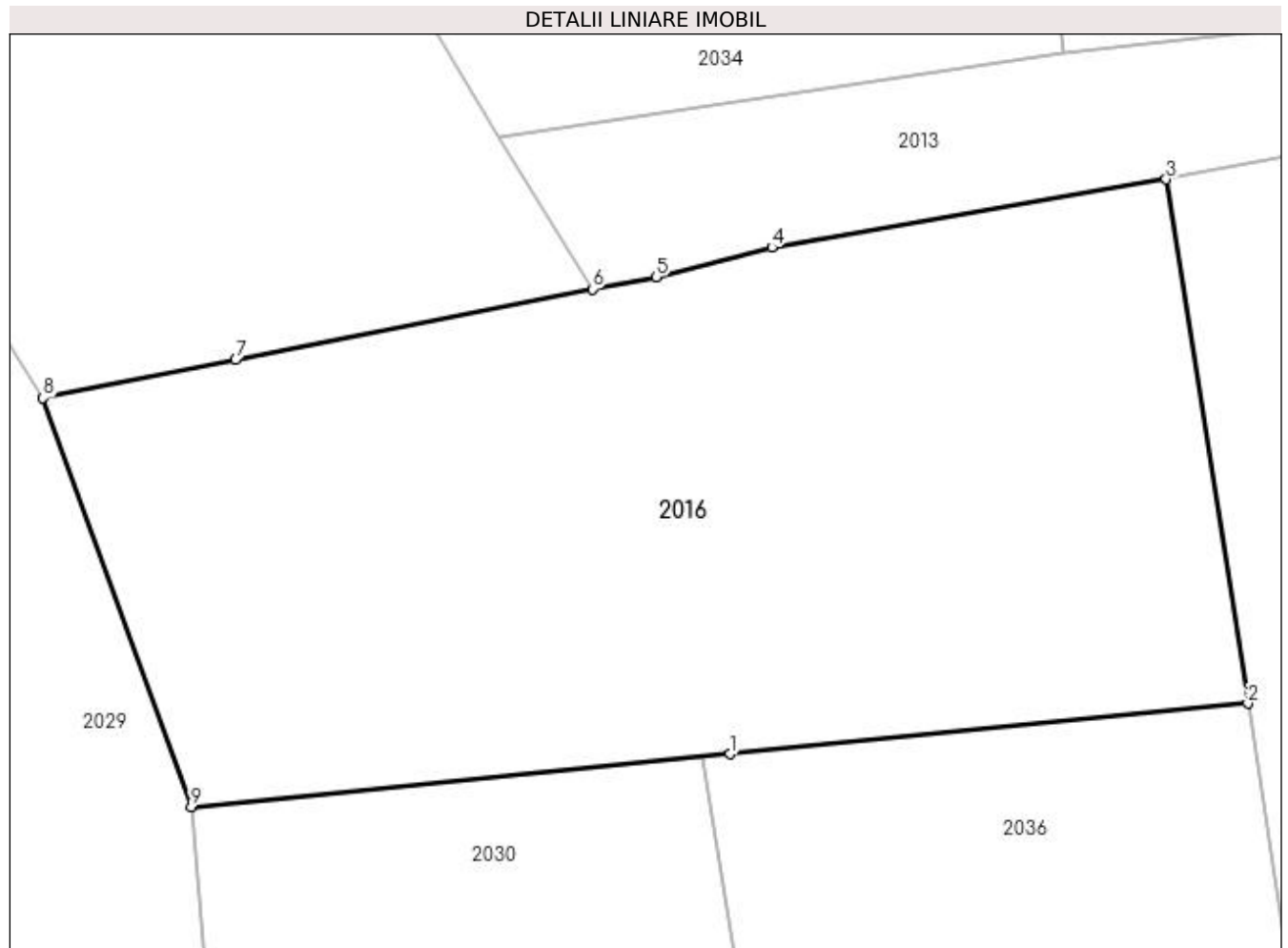
Inscrieri privind dezmembramintele dreptului de proprietate, drepturi reale de garanție și sarcini	Referințe
NU SUNT	

Anexa Nr. 1 La Partea I

Teren

Nr cadastral	Suprafața (mp)*	Observații / Referințe
	5.800	

* Suprafața este determinată în planul de proiecție Stereo 70.



Date referitoare la teren

Crt	Categorie folosință	Intra vilan	Suprafața (mp)	Tarla	Parcelă	Nr. topo	Observații / Referințe
1	faneata	NU	5.800	PE DEAL	-	-	

Lungime Segmente

1) Valorile lungimilor segmentelor sunt obținute din proiecție în plan.

Punct început	X / Y	Punct sfârșit	X / Y	Lungime segment (** (m)
1	368.725,944 672.636,337	2	368.780,108 672.641,631	54.422
2	368.780,108 672.641,631	3	368.771,55 672.696,464	55.497
3	368.771,55 672.696,464	4	368.730,271 672.689,329	41.891
4	368.730,271 672.689,329	5	368.718,154 672.686,247	12.503
5	368.718,154 672.686,247	6	368.711,512 672.684,976	6.763

Punct început	X / Y	Punct sfârșit	X / Y	Lungime segment (** (m)
6	368.711,512 672.684,976	7	368.674,174 672.677,569	38.066
7	368.674,174 672.677,569	8	368.654,008 672.673,569	20.559
8	368.654,008 672.673,569	9	368.669,529 672.630,824	45.476
9	368.669,529 672.630,824	1	368.725,944 672.636,337	56.684

** Lungimile segmentelor sunt determinate în planul de proiecție Stereo 70 și sunt rotunjite la 1 milimetru.

*** Distanța dintre puncte este formată din segmente cumulate ce sunt mai mici decât valoarea 1 milimetru.

**DATE DESPRE IMOBILUL NR. 2017**

Oficiul de Cadastru și Publicitate Imobiliară MARAMURES
Biroul de Cadastru și Publicitate Imobiliară Baia Mare

A. Partea I. Descrierea imobilului

TEREN Extravilan

Adresa: Jud. Maramures

Nr. Crt	Nr cadastral Nr. topografic	Suprafața* (mp)	Observații / Referințe
A1		3.492	Sector cadastral:2 Teren neimprejmuit;

B. Partea II. Proprietari și acte

Inscrieri privitoare la dreptul de proprietate și alte drepturi reale	Referințe
/	
Act Normativ nr. 7, LEGE, din 13/03/1996 emis de PARLAMENTUL ROMANIEI;	
B1	A1
1) COMUNA SĂLSIG, CIF:3627773, PROPRIETAR NEIDENTIFICAT	

C. Partea III. SARCINI .

Inscrieri privind dezmembramintele dreptului de proprietate, drepturi reale de garanție și sarcini	Referințe
NU SUNT	

Anexa Nr. 1 La Partea I

Teren

Nr cadastral	Suprafața (mp)*	Observații / Referințe
	3.492	

* Suprafața este determinată în planul de proiecție Stereo 70.



Date referitoare la teren

Crt	Categorie folosință	Intra vilan	Suprafața (mp)	Tarla	Parcelă	Nr. topo	Observații / Referințe
1	faneata	NU	3.492	PE DEAL	-	-	

Lungime Segmente

1) Valorile lungimilor segmentelor sunt obținute din proiecție în plan.

Punct început	X / Y	Punct sfârșit	X / Y	Lungime segment (** (m)
1	368.771,55 672.696,464	2	368.780,108 672.641,631	55.497
2	368.780,108 672.641,631	3	368.798,865 672.521,449	121.637
3	368.798,865 672.521,449	4	368.798,904 672.521,2	0.252
4	368.798,904 672.521,2	5	368.798,961 672.521,203	0.057
5	368.798,961 672.521,203	6	368.813,864 672.522,03	14.926

Punct început	X / Y	Punct sfârșit	X / Y	Lungime segment (** (m)
6	368.813,864 672.522,03	7	368.814,339 672.522,056	0.476
7	368.814,339 672.522,056	8	368.794,881 672.700,746	179.746
8	368.794,881 672.700,746	9	368.788,599 672.699,726	6.364
9	368.788,599 672.699,726	1	368.771,55 672.696,464	17.358

** Lungimile segmentelor sunt determinate în planul de proiecție Stereo 70 și sunt rotunjite la 1 milimetru.

*** Distanța dintre puncte este formată din segmente cumulate ce sunt mai mici decât valoarea 1 milimetru.

**DATE DESPRE IMOBILUL NR. 2018**

Oficiul de Cadastru și Publicitate Imobiliară MARAMURES
Biroul de Cadastru și Publicitate Imobiliară Baia Mare

A. Partea I. Descrierea imobilului

TEREN Extravilan

Adresa: Jud. Maramures

Nr. Crt	Nr cadastral Nr. topografic	Suprafața* (mp)	Observații / Referințe
A1		1.966	Sector cadastral:2 Teren neimprejmuit;

B. Partea II. Proprietari și acte

Inscrieri privitoare la dreptul de proprietate și alte drepturi reale	Referințe
/	
Act Normativ nr. 7, LEGE, din 13/03/1996 emis de PARLAMENTUL ROMANIEI;	
B1	Inscrierea provizorie, drept de PROPRIETATE art. 13, alin. 15, dobandit prin Lege, cota actuala 1/1
	1) COMUNA SĂLSIG, CIF:3627773, PROPRIETAR NEIDENTIFICAT

C. Partea III. SARCINI .

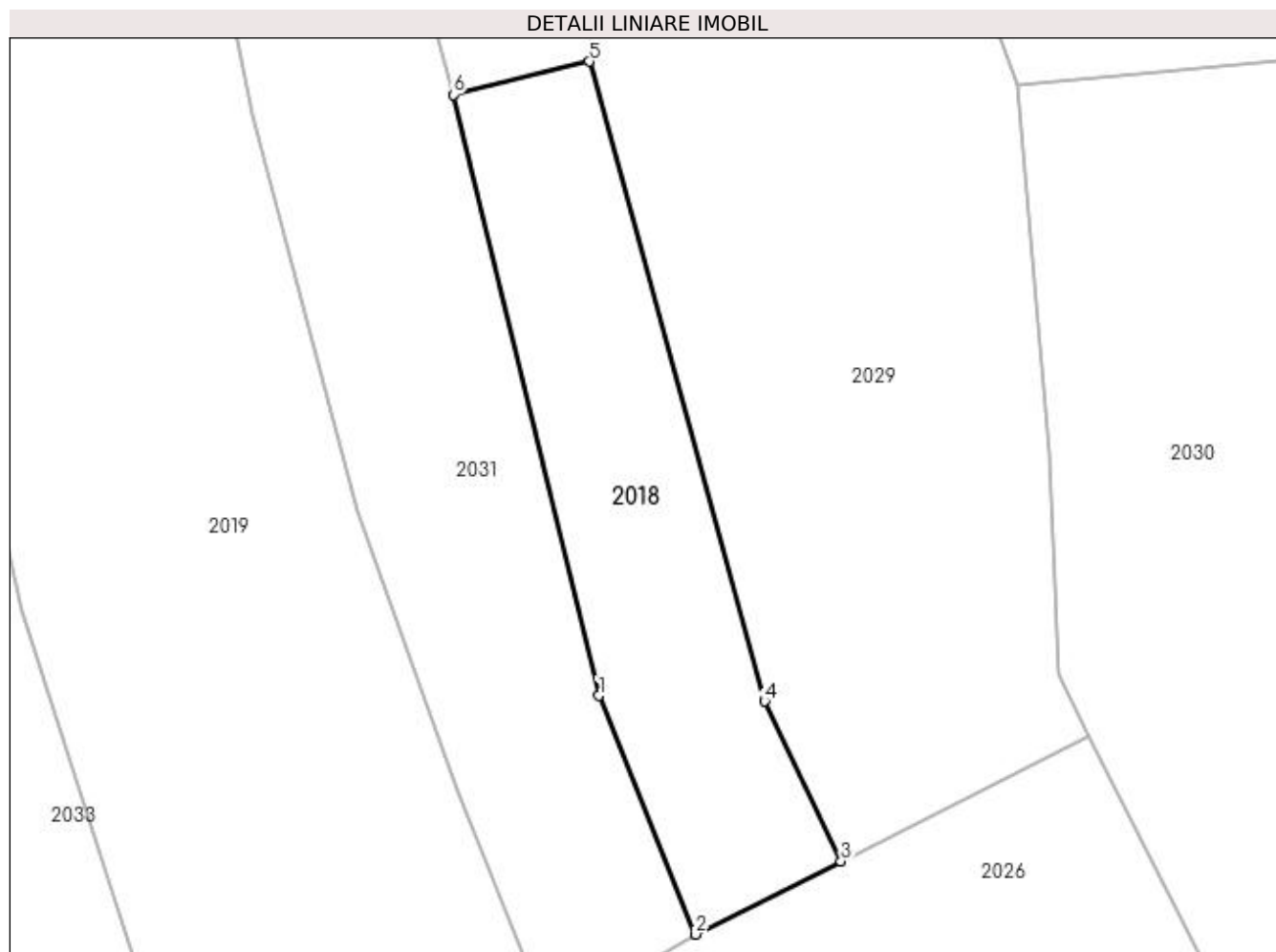
Inscrieri privind dezmembramintele dreptului de proprietate, drepturi reale de garanție și sarcini	Referințe
NU SUNT	

Anexa Nr. 1 La Partea I

Teren

Nr cadastral	Suprafața (mp)*	Observații / Referințe
	1.966	

* Suprafața este determinată în planul de proiecție Stereo 70.



Date referitoare la teren

Crt	Categorie folosință	Intra vilan	Suprafața (mp)	Tarla	Parcelă	Nr. topo	Observații / Referințe
1	faneata	NU	1.966	PE DEAL	-	-	

Lungime Segmente

1) Valorile lungimilor segmentelor sunt obținute din proiecție în plan.

Punct început	X / Y	Punct sfârșit	X / Y	Lungime segment (** (m)
1	368.617,896 672.555,772	2	368.629,806 672.526,403	31.692
2	368.629,806 672.526,403	3	368.647,708 672.535,416	20.043
3	368.647,708 672.535,416	4	368.638,281 672.555,077	21.804
4	368.638,281 672.555,077	5	368.616,712 672.633,84	81.663
5	368.616,712 672.633,84	6	368.599,948 672.629,774	17.25

Punct început	X / Y	Punct sfârșit	X / Y	Lungime segment (** (m)
6	368.599,948 672.629,774	1	368.617,896 672.555,772	76.147

** Lungimile segmentelor sunt determinate în planul de proiecție Stereo 70 și sunt rotunjite la 1 milimetru.

*** Distanța dintre puncte este formată din segmente cumulate ce sunt mai mici decât valoarea 1 milimetru.

**DATE DESPRE IMOBILUL NR. 2019**

Oficiul de Cadastru și Publicitate Imobiliară MARAMURES
Biroul de Cadastru și Publicitate Imobiliară Baia Mare

A. Partea I. Descrierea imobilului

TEREN Extravilan

Adresa: Jud. Maramures

Nr. Crt	Nr cadastral Nr. topografic	Suprafața* (mp)	Observații / Referințe
A1		7.642	Sector cadastral:2 Teren neimprejmuit;

B. Partea II. Proprietari și acte

Inscrieri privitoare la dreptul de proprietate și alte drepturi reale	Referințe
/	
Act Administrativ nr. 60062/95, TITLU DE PROPRIETATE, din 12/12/1995 emis de CJPSDPAT MARAMURES;	
B1	A1
Intabulare, drept de PROPRIETATEcu titlu de reconstituire a dreptului de proprietate in baza legii 18/1991, dobandit prin Lege, cota actuala 1/1 1) NEMEȘ IOAN, LIPSA CNP	

C. Partea III. SARCINI .

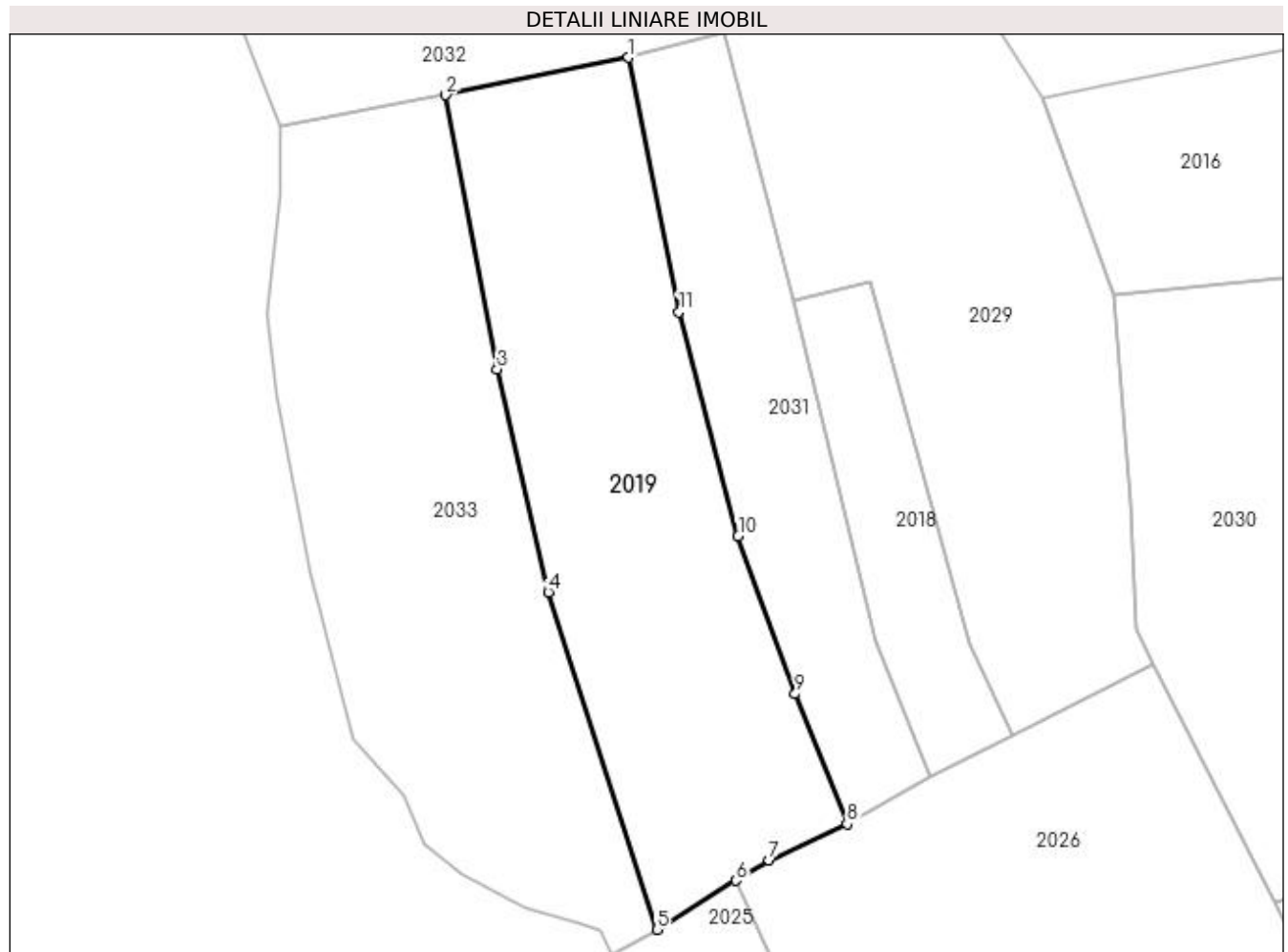
Inscrieri privind dezmembramintele dreptului de proprietate, drepturi reale de garanție și sarcini	Referințe
NU SUNT	

Anexa Nr. 1 La Partea I

Teren

Nr cadastral	Suprafața (mp)*	Observații / Referințe
	7.642	

* Suprafața este determinată în planul de proiecție Stereo 70.



Date referitoare la teren

Crt	Categorie folosință	Intravilan	Suprafața (mp)	Tarla	Parcelă	Nr. topo	Observații / Referințe
1	faneata	NU	7.642	PE DEAL	-	-	

Lungime Segmente

1) Valorile lungimilor segmentelor sunt obținute din proiecție în plan.

Punct început	X / Y	Punct sfârșit	X / Y	Lungime segment (** (m)
1	368.564,294 672.682,299	2	368.524,644 672.674,162	40.476
2	368.524,644 672.674,162	3	368.535,805 672.614,741	60.46
3	368.535,805 672.614,741	4	368.546,895 672.566,344	49.651
4	368.546,895 672.566,344	5	368.570,484 672.493,182	76.871
5	368.570,484 672.493,182	6	368.587,623 672.503,791	20.157

Punct început	X / Y	Punct sfârşit	X / Y	Lungime segment (** (m)
6	368.587,623 672.503,791	7	368.594,83 672.508,252	8.476
7	368.594,83 672.508,252	8	368.611,778 672.516,099	18.676
8	368.611,778 672.516,099	9	368.600,483 672.544,27	30.351
9	368.600,483 672.544,27	10	368.588,104 672.578,456	36.358
10	368.588,104 672.578,456	11	368.575,257 672.627,163	50.373
11	368.575,257 672.627,163	1	368.564,294 672.682,299	56.215

** Lungimile segmentelor sunt determinate în planul de proiecție Stereo 70 și sunt rotunjite la 1 milimetru.

*** Distanța dintre puncte este formată din segmente cumulate ce sunt mai mici decât valoarea 1 milimetru.

**DATE DESPRE IMOBILUL NR. 2020**

Oficiul de Cadastru și Publicitate Imobiliară MARAMURES
Biroul de Cadastru și Publicitate Imobiliară Baia Mare

A. Partea I. Descrierea imobilului

TEREN Extravilan

Adresa: Jud. Maramures

Nr. Crt	Nr cadastral Nr. topografic	Suprafața* (mp)	Observații / Referințe
A1		37.835	Sector cadastral:2 Teren neimprejmuit; Imobil traversat de limita unităților administrativ teritoriale Sălsig și Asuaju de Sus

B. Partea II. Proprietari și acte

Inscrieri privitoare la dreptul de proprietate și alte drepturi reale	Referințe
/	
Act Normativ nr. 7, LEGE, din 13/03/1996 emis de PARLAMENTUL ROMANIEI;	
B1	A1
Inscrierea provizorie, drept de PROPRIETATE art. 13, alin. 15, dobandit prin Lege, cota actuala 1/1 1) COMUNA SĂLSIG , CIF:3627773, PROPRIETAR NEIDENTIFICAT	

C. Partea III. SARCINI .

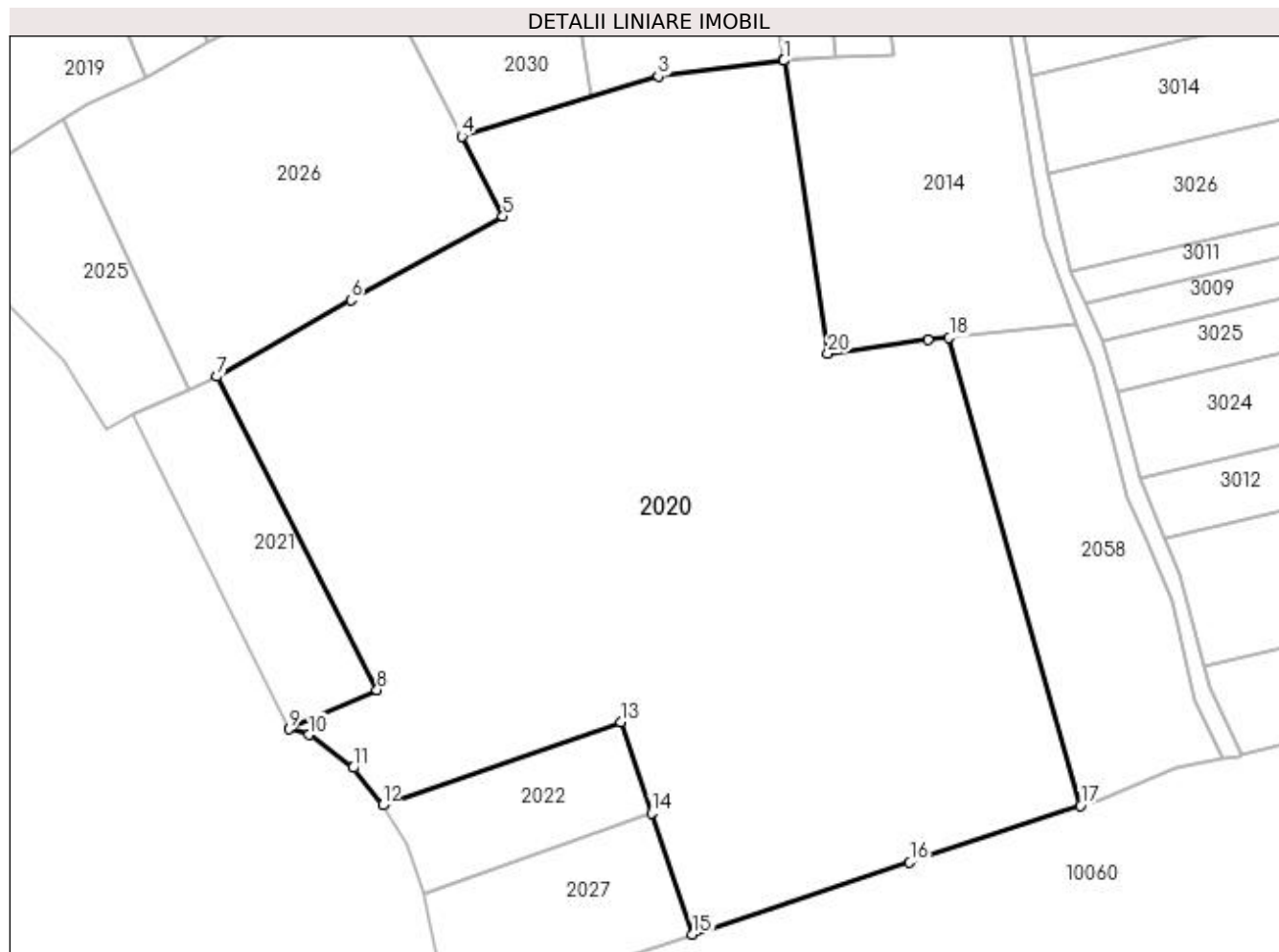
Inscrieri privind dezmembramintele dreptului de proprietate, drepturi reale de garanție și sarcini	Referințe
NU SUNT	

Anexa Nr. 1 La Partea I

Teren

Nr cadastral	Suprafața (mp)*	Observații / Referințe
	37.835	Imobil traversat de limita unităților administrativ teritoriale Sălsig și Asuaju de Sus

* Suprafața este determinată în planul de proiecție Stereo 70.



Date referitoare la teren

Crt	Categorie folosință	Intra vilan	Suprafața (mp)	Tarla	Parcelă	Nr. topo	Observații / Referințe
1	faneata	NU	37.835	PE DEAL	-	-	

Lungime Segmente

1) Valorile lungimilor segmentelor sunt obținute din proiecție în plan.

Punct început	X / Y	Punct sfârșit	X / Y	Lungime segment (** (m)
1	368.798,904 672.521,2	2	368.798,865 672.521,449	0.252
3	368.762,096 672.516,534	4	368.704,429 672.499,002	60.273
5	368.716,454 672.475,479	6	368.671,907 672.450,97	50.844
7	368.632,6 672.428,518	8	368.679,53 672.336,59	103.214
9	368.653,832 672.325,111	10	368.659,631 672.323,509	6.016

Punct început	X / Y	Punct sfârșit	X / Y	Lungime segment (** (m)
2	368.798,865 672.521,449	3	368.762,096 672.516,534	37.096
4	368.704,429 672.499,002	5	368.716,454 672.475,479	26.418
6	368.671,907 672.450,97	7	368.632,6 672.428,518	45.267
8	368.679,53 672.336,59	9	368.653,832 672.325,111	28.145
10	368.659,631 672.323,509	11	368.672,584 672.313,796	16.19

Punct început	X / Y	Punct sfârșit	X / Y	Lungime segment (** (m)
11	368.672,584 672.313,796	12	368.681,22 672.302,788	13.991
13	368.751,02 672.327,285	14	368.760,071 672.300,521	28.253
15	368.772,107 672.264,926	16	368.835,815 672.286,068	67.124
17	368.885,827 672.302,664	18	368.847,392 672.439,933	142.548
19	368.841,154 672.439,244	20	368.811,771 672.435,306	29.646
21	368.798,961 672.521,203	1	368.798,904 672.521,2	0.057

Punct început	X / Y	Punct sfârșit	X / Y	Lungime segment (** (m)
12	368.681,22 672.302,788	13	368.751,02 672.327,285	73.974
14	368.760,071 672.300,521	15	368.772,107 672.264,926	37.575
16	368.835,815 672.286,068	17	368.885,827 672.302,664	52.694
18	368.847,392 672.439,933	19	368.841,154 672.439,244	6.276
20	368.811,771 672.435,306	21	368.798,961 672.521,203	86.847

** Lungimile segmentelor sunt determinate în planul de proiecție Stereo 70 și sunt rotunjite la 1 milimetru.

*** Distanța dintre puncte este formată din segmente cumulate ce sunt mai mici decât valoarea 1 milimetru.

**DATE DESPRE IMOBILUL NR. 2021**

Oficiul de Cadastru și Publicitate Imobiliară MARAMURES
Biroul de Cadastru și Publicitate Imobiliară Baia Mare

A. Partea I. Descrierea imobilului

TEREN Extravilan

Adresa: Jud. Maramures

Nr. Crt	Nr cadastral Nr. topografic	Suprafața* (mp)	Observații / Referințe
A1		2.840	Sector cadastral:2 Teren neimprejmuit; Imobil traversat de limita unităților administrativ teritoriale Sălsig și Asuaju de Sus

B. Partea II. Proprietari și acte

Inscrieri privitoare la dreptul de proprietate și alte drepturi reale	Referințe
/	
Act Administrativ nr. 60123/94, TITLU DE PROPRIETATE, din 09/01/1996 emis de CJPSDPAT MARAMURES;	
B1	A1
Intabulare, drept de PROPRIETATEcu titlu de reconstituire a dreptului de proprietate in baza legii 18/1991, dobandit prin Lege, cota actuala 1/1 1) MAGHIARI NASTASIA, LIPSA CNP	

C. Partea III. SARCINI .

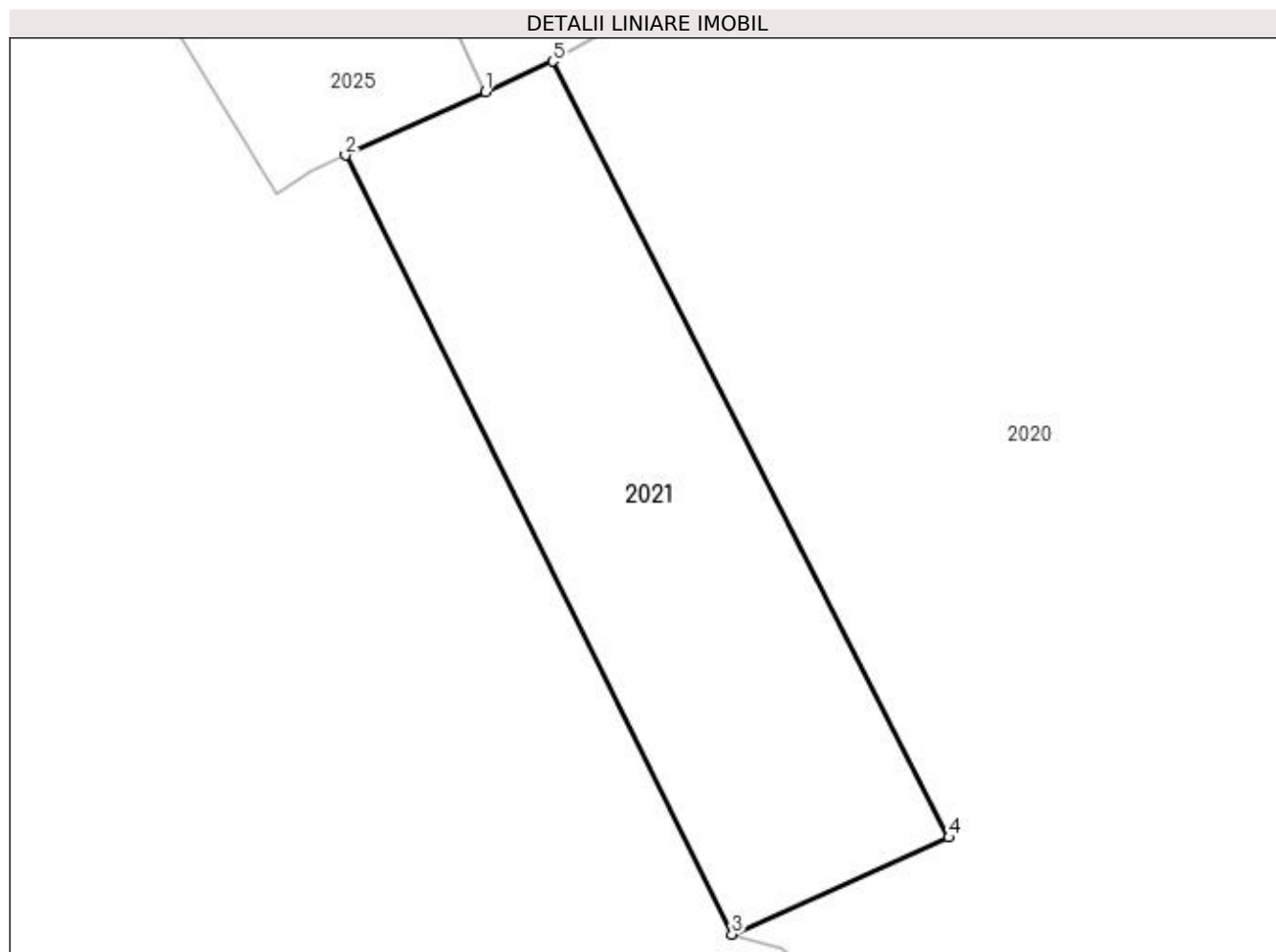
Inscrieri privind dezmembramintele dreptului de proprietate, drepturi reale de garanție și sarcini	Referințe
NU SUNT	

Anexa Nr. 1 La Partea I

Teren

Nr cadastral	Suprafața (mp)*	Observații / Referințe
	2.840	Imobil traversat de limita unităților administrativ teritoriale Sălsig și Asuaju de Sus

* Suprafața este determinată în planul de proiecție Stereo 70.



Date referitoare la teren

Crt	Categorie folosință	Intravilan	Suprafața (mp)	Tarla	Parcelă	Nr. topo	Observații / Referințe
1	faneata	NU	2.840	PE DEAL	-	-	

Lungime Segmente

1) Valorile lungimilor segmentelor sunt obținute din proiecție în plan.

Punct început	X / Y	Punct sfârșit	X / Y	Lungime segment (** (m)
1	368.624,588 672.424,895	2	368.608,014 672.417,4	18.19
2	368.608,014 672.417,4	3	368.653,832 672.325,111	103.037
3	368.653,832 672.325,111	4	368.679,53 672.336,59	28.145
4	368.679,53 672.336,59	5	368.632,6 672.428,518	103.214
5	368.632,6 672.428,518	1	368.624,588 672.424,895	8.793

**** Lungimile segmentelor sunt determinate în planul de proiecție Stereo 70 și sunt rotunjite la 1 milimetru.**

***** Distanța dintre puncte este formată din segmente cumulate ce sunt mai mici decât valoarea 1 milimetru.**

**DATE DESPRE IMOBILUL NR. 2022**

Oficiul de Cadastru și Publicitate Imobiliară MARAMURES
Biroul de Cadastru și Publicitate Imobiliară Baia Mare

A. Partea I. Descrierea imobilului

TEREN Extravilan

Adresa: Jud. Maramures

Nr. Crt	Nr cadastral Nr. topografic	Suprafața* (mp)	Observații / Referințe
A1		2.028	Sector cadastral:2 Teren neimprejmuit;

B. Partea II. Proprietari și acte

Inscrieri privitoare la dreptul de proprietate și alte drepturi reale	Referințe
/	
Act Administrativ nr. 60379/40, TITLU DE PROPRIETATE, din 23/06/1997 emis de CJPSDPAT MARAMURES;	
B1	A1
Intabulare, drept de PROPRIETATEcu titlu de reconstituire a dreptului de proprietate in baza legii 18/1991, dobandit prin Lege, cota actuala 1/1	
1) LUCA IOAN, LIPSA CNP	

C. Partea III. SARCINI .

Inscrieri privind dezmembramintele dreptului de proprietate, drepturi reale de garanție și sarcini	Referințe
NU SUNT	

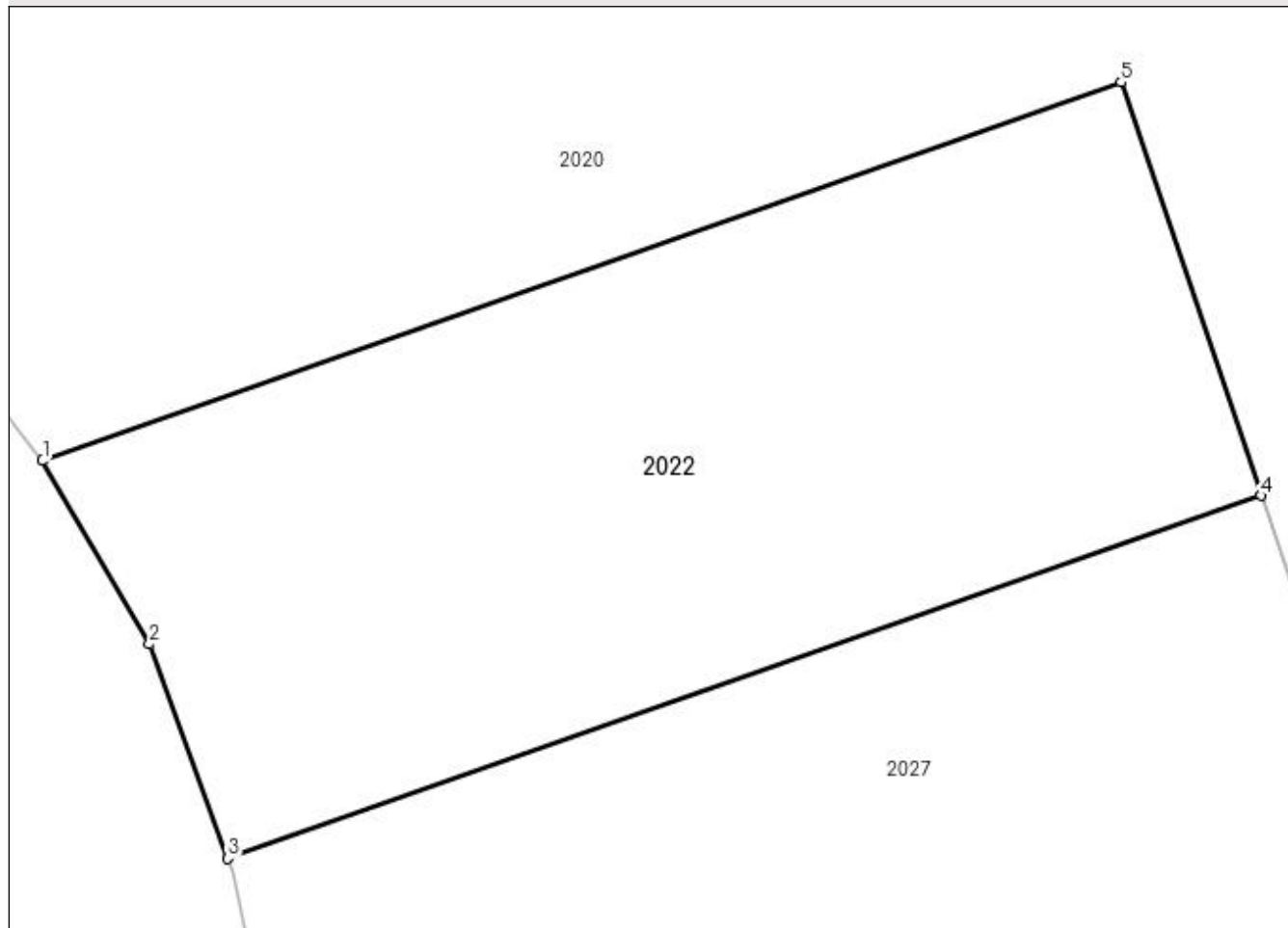
Anexa Nr. 1 La Partea I

Teren

Nr cadastral	Suprafața (mp)*	Observații / Referințe
	2.028	

* Suprafața este determinată în planul de proiecție Stereo 70.

DETALII LINIARE IMOBIL



Date referitoare la teren

Crt	Categorie folosință	Intra vilan	Suprafața (mp)	Tarla	Parcelă	Nr. topo	Observații / Referințe
1	faneata	NU	2.028	PE DEAL	-	-	

Lungime Segmente

1) Valorile lungimilor segmentelor sunt obținute din proiecție în plan.

Punct început	X / Y	Punct sfârșit	X / Y	Lungime segment (** (m)
1	368.681,22 672.302,788	2	368.688,129 672.290,917	13.735
2	368.688,129 672.290,917	3	368.693,224 672.277,061	14.763
3	368.693,224 672.277,061	4	368.760,071 672.300,521	70.844
4	368.760,071 672.300,521	5	368.751,02 672.327,285	28.253
5	368.751,02 672.327,285	1	368.681,22 672.302,788	73.974

**** Lungimile segmentelor sunt determinate în planul de proiecție Stereo 70 și sunt rotunjite la 1 milimetru.**

***** Distanța dintre puncte este formată din segmente cumulate ce sunt mai mici decât valoarea 1 milimetru.**

**DATE DESPRE IMOBILUL NR. 2025**

Oficiul de Cadastru și Publicitate Imobiliară MARAMURES
Biroul de Cadastru și Publicitate Imobiliară Baia Mare

A. Partea I. Descrierea imobilului

TEREN Extravilan

Adresa: Jud. Maramures

Nr. Crt	Nr cadastral Nr. topografic	Suprafața* (mp)	Observații / Referințe
A1		2.900	Sector cadastral:2 Teren neimprejmuit;

B. Partea II. Proprietari și acte

Inscrieri privitoare la dreptul de proprietate și alte drepturi reale	Referințe
/	
Act Administrativ nr. 520/61, TITLU DE PROPRIETATE, din 08/11/2002 emis de CJPSDPAT MARAMURES;	
B1	A1
Intabulare, drept de PROPRIETATEcu titlu de reconstituire a dreptului de proprietate in baza legii 18/1991, dobandit prin Lege, cota actuala 1/1	
1) TALOȘ IOAN, LIPSA CNP	
2) RUS OTILIA, LIPSA CNP	
3) MURESAN FLORICA, LIPSA CNP	

C. Partea III. SARCINI .

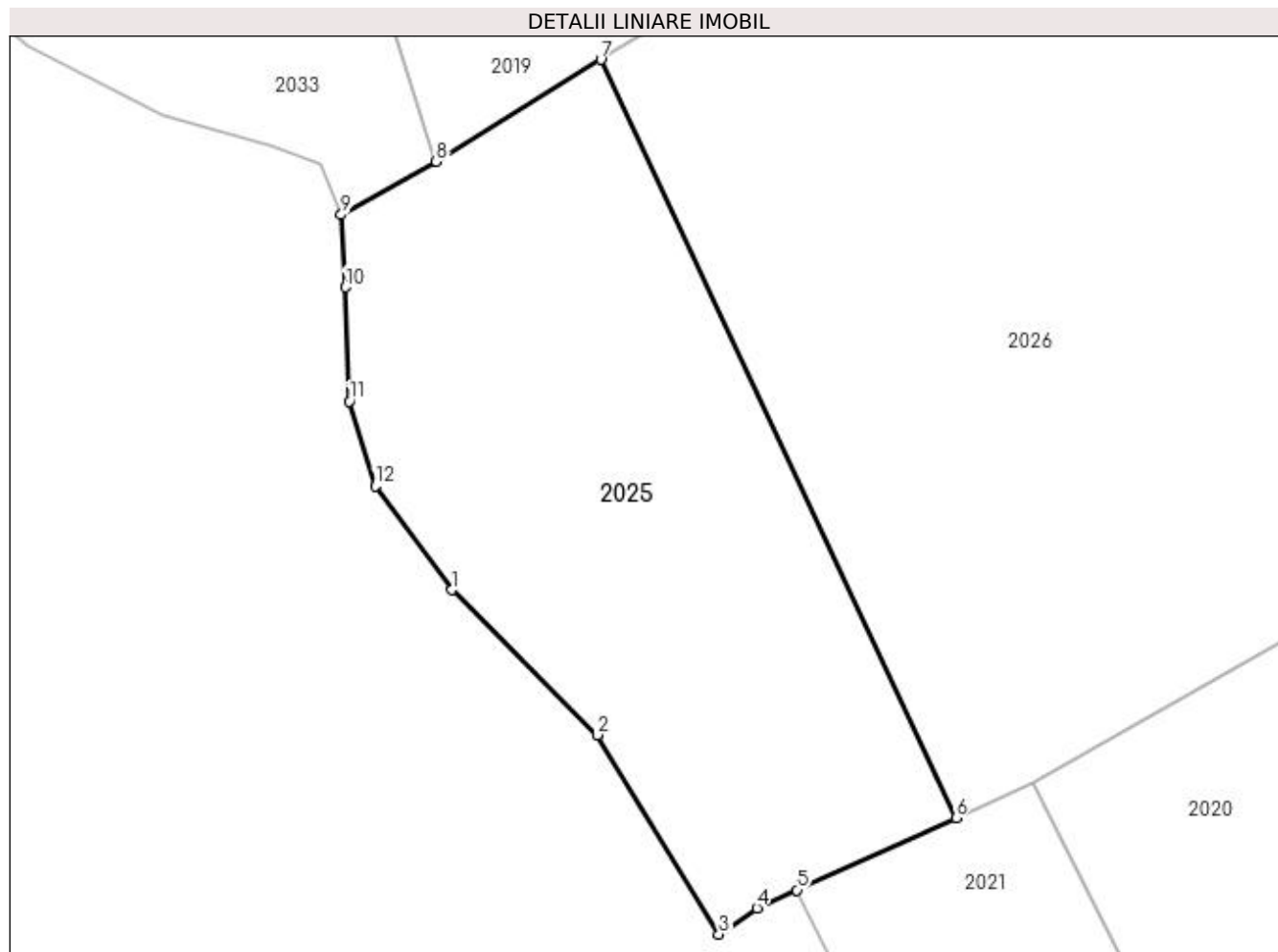
Inscrieri privind dezmembramintele dreptului de proprietate, drepturi reale de garanție și sarcini	Referințe
NU SUNT	

Anexa Nr. 1 La Partea I

Teren

Nr cadastral	Suprafața (mp)*	Observații / Referințe
	2.900	

* Suprafața este determinată în planul de proiecție Stereo 70.



Date referitoare la teren

Crt	Categorie folosință	Intravilan	Suprafața (mp)	Tarla	Parcelă	Nr. topo	Observații / Referințe
1	faneata	NU	2.900	PE DEAL	-	-	

Lungime Segmente

1) Valorile lungimilor segmentelor sunt obținute din proiecție în plan.

Punct început	X / Y	Punct sfârșit	X / Y	Lungime segment (** (m)
1	368.572,134 672.448,64	2	368.587,248 672.433,532	21.37
2	368.587,248 672.433,532	3	368.599,91 672.412,796	24.296
3	368.599,91 672.412,796	4	368.603,844 672.415,512	4.78
4	368.603,844 672.415,512	5	368.608,014 672.417,4	4.577
5	368.608,014 672.417,4	6	368.624,588 672.424,895	18.19

Punct început	X / Y	Punct sfârșit	X / Y	Lungime segment (** (m)
6	368.624,588 672.424,895	7	368.587,623 672.503,791	87.126
7	368.587,623 672.503,791	8	368.570,484 672.493,182	20.157
8	368.570,484 672.493,182	9	368.560,598 672.487,665	11.321
9	368.560,598 672.487,665	10	368.561,028 672.480,111	7.566
10	368.561,028 672.480,111	11	368.561,46 672.468,24	11.879
11	368.561,46 672.468,24	12	368.564,146 672.459,432	9.208
12	368.564,146 672.459,432	1	368.572,134 672.448,64	13.427

** Lungimile segmentelor sunt determinate în planul de proiecție Stereo 70 și sunt rotunjite la 1 milimetru.

*** Distanța dintre puncte este formată din segmente cumulate ce sunt mai mici decât valoarea 1 milimetru.

**DATE DESPRE IMOBILUL NR. 2026**

Oficiul de Cadastru și Publicitate Imobiliară MARAMURES
Biroul de Cadastru și Publicitate Imobiliară Baia Mare

A. Partea I. Descrierea imobilului

TEREN Extravilan

Adresa: Jud. Maramures

Nr. Crt	Nr cadastral Nr. topografic	Suprafața* (mp)	Observații / Referințe
A1		8.914	Sector cadastral:2 Teren neimprejmuit;

B. Partea II. Proprietari și acte

Inscrieri privitoare la dreptul de proprietate și alte drepturi reale	Referințe
/	
Act Normativ nr. 7, LEGE, din 13/03/1996 emis de PARLAMENTUL ROMANIEI;	
B1	A1
1) COMUNA SĂLSIG, CIF:3627773, PROPRIETAR NEIDENTIFICAT	

C. Partea III. SARCINI .

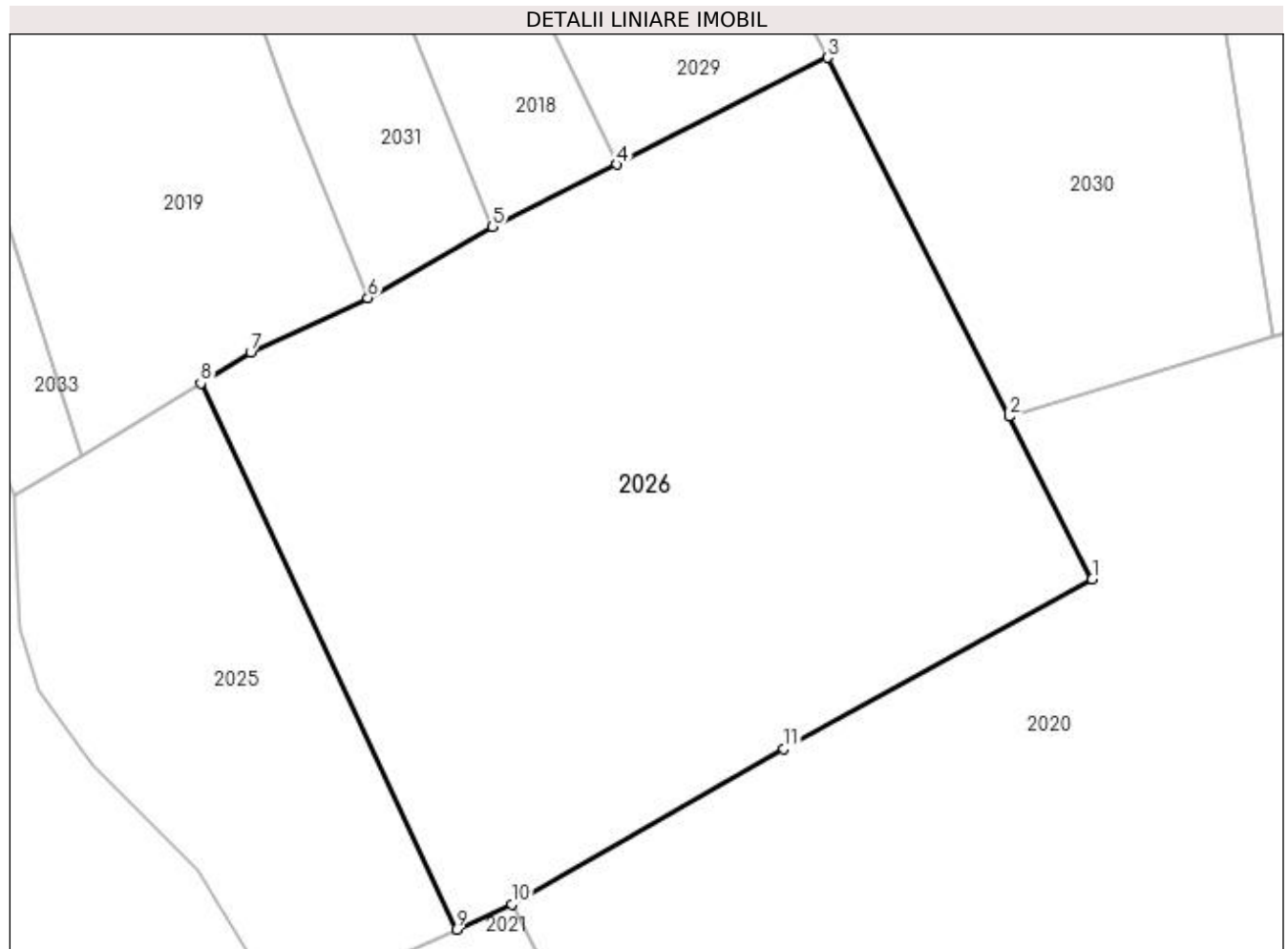
Inscrieri privind dezmembramintele dreptului de proprietate, drepturi reale de garanție și sarcini	Referințe
NU SUNT	

Anexa Nr. 1 La Partea I

Teren

Nr cadastral	Suprafața (mp)*	Observații / Referințe
	8.914	

* Suprafața este determinată în planul de proiecție Stereo 70.



Date referitoare la teren

Crt	Categorie folosință	Intravilan	Suprafața (mp)	Tarla	Parcelă	Nr. topo	Observații / Referințe
1	faneata	NU	8.914	PE DEAL	-	-	

Lungime Segmente

1) Valorile lungimilor segmentelor sunt obținute din proiecție în plan.

Punct început	X / Y	Punct sfârșit	X / Y	Lungime segment (** (m)
1	368.716,454 672.475,479	2	368.704,429 672.499,002	26.418
2	368.704,429 672.499,002	3	368.678,21 672.550,843	58.094
3	368.678,21 672.550,843	4	368.647,708 672.535,416	34.181
4	368.647,708 672.535,416	5	368.629,806 672.526,403	20.043
5	368.629,806 672.526,403	6	368.611,778 672.516,099	20.765

Punct început	X / Y	Punct sfârșit	X / Y	Lungime segment (** (m)
6	368.611,778 672.516,099	7	368.594,83 672.508,252	18.676
7	368.594,83 672.508,252	8	368.587,623 672.503,791	8.476
8	368.587,623 672.503,791	9	368.624,588 672.424,895	87.126
9	368.624,588 672.424,895	10	368.632,6 672.428,518	8.793
10	368.632,6 672.428,518	11	368.671,907 672.450,97	45.267
11	368.671,907 672.450,97	1	368.716,454 672.475,479	50.844

** Lungimile segmentelor sunt determinate în planul de proiecție Stereo 70 și sunt rotunjite la 1 milimetru.

*** Distanța dintre puncte este formată din segmente cumulate ce sunt mai mici decât valoarea 1 milimetru.

**DATE DESPRE IMOBILUL NR. 2027**

Oficiul de Cadastru și Publicitate Imobiliară MARAMURES
Biroul de Cadastru și Publicitate Imobiliară Baia Mare

A. Partea I. Descrierea imobilului

TEREN Extravilan

Adresa: Jud. Maramures

Nr. Crt	Nr cadastral Nr. topografic	Suprafața* (mp)	Observații / Referințe
A1		2.697	Sector cadastral:2 Teren neimprejmuit;

B. Partea II. Proprietari și acte

Inscrieri privitoare la dreptul de proprietate și alte drepturi reale	Referințe
/	
Act Normativ nr. 7, LEGE, din 13/03/1996 emis de PARLAMENTUL ROMANIEI;	
B1	A1
1) COMUNA SĂLSIG, CIF:3627773, PROPRIETAR NEIDENTIFICAT	

C. Partea III. SARCINI .

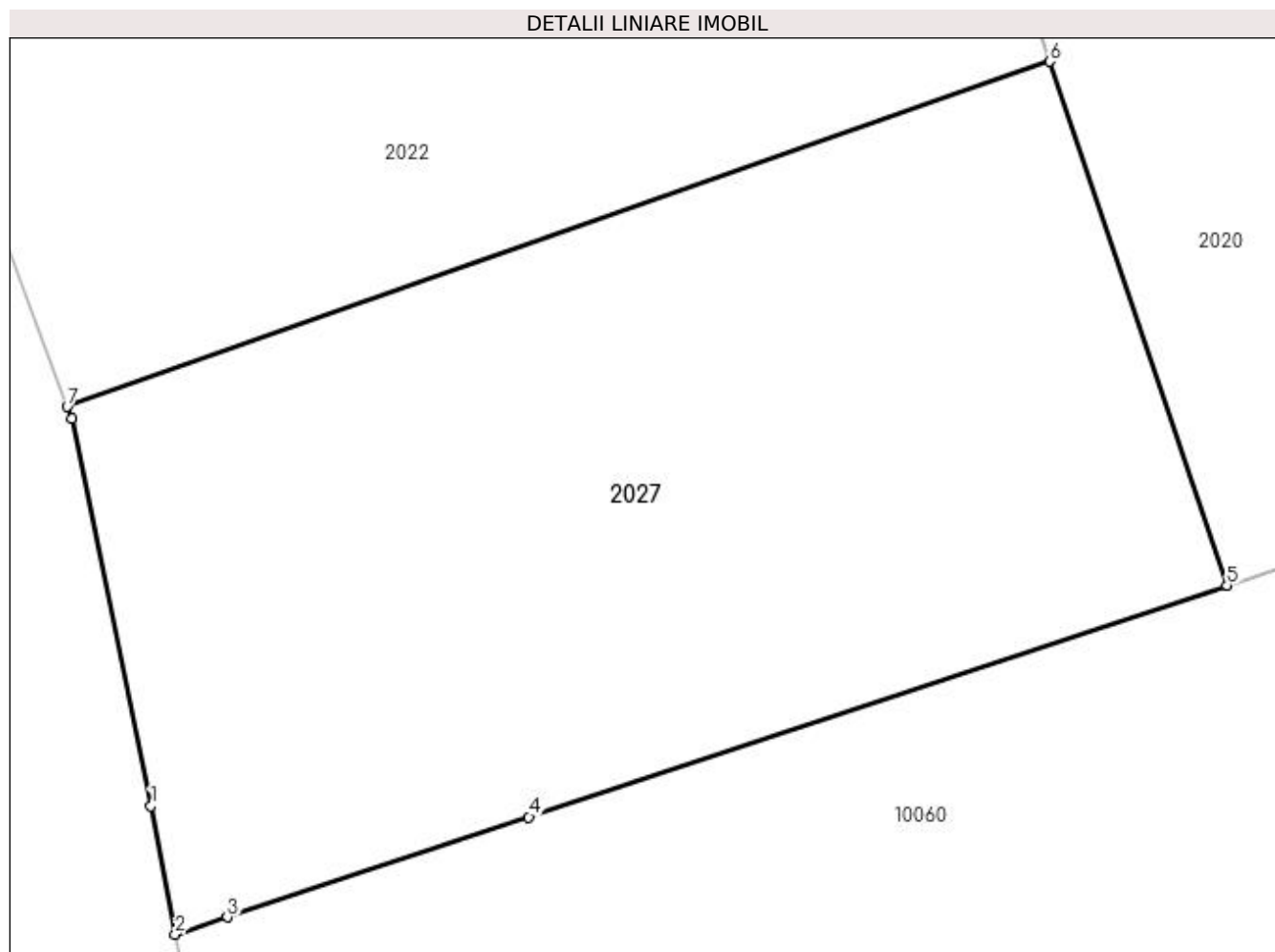
Inscrieri privind dezmembramintele dreptului de proprietate, drepturi reale de garanție și sarcini	Referințe
NU SUNT	

Anexa Nr. 1 La Partea I

Teren

Nr cadastral	Suprafața (mp)*	Observații / Referințe
	2.697	

* Suprafața este determinată în planul de proiecție Stereo 70.



Date referitoare la teren

Crt	Categorie folosință	Intra vilan	Suprafața (mp)	Tarla	Parcelă	Nr. topo	Observații / Referințe
1	faneata	NU	2.697	PE DEAL	-	-	

Lungime Segmente

1) Valorile lungimilor segmentelor sunt obținute din proiecție în plan.

Punct început	X / Y	Punct sfârșit	X / Y	Lungime segment (** (m)
1	368.698,923 672.249,908	2	368.700,595 672.241,195	8.872
2	368.700,595 672.241,195	3	368.704,126 672.242,367	3.72
3	368.704,126 672.242,367	4	368.724,632 672.249,172	21.606
4	368.724,632 672.249,172	5	368.772,107 672.264,926	50.021
5	368.772,107 672.264,926	6	368.760,071 672.300,521	37.575

Punct început	X / Y	Punct sfârșit	X / Y	Lungime segment (** (m)
6	368.760,071 672.300,521	7	368.693,224 672.277,061	70.844
7	368.693,224 672.277,061	8	368.693,526 672.276,24	0.875
8	368.693,526 672.276,24	1	368.698,923 672.249,908	26.879

** Lungimile segmentelor sunt determinate în planul de proiecție Stereo 70 și sunt rotunjite la 1 milimetru.

*** Distanța dintre puncte este formată din segmente cumulate ce sunt mai mici decât valoarea 1 milimetru.

**DATE DESPRE IMOBILUL NR. 2028**

Oficiul de Cadastru și Publicitate Imobiliară MARAMURES
Biroul de Cadastru și Publicitate Imobiliară Baia Mare

A. Partea I. Descrierea imobilului

TEREN Extravilan

Adresa: Jud. Maramures

Nr. Crt	Nr cadastral Nr. topografic	Suprafața* (mp)	Observații / Referințe
A1		11.338	Sector cadastral:2 Teren neimprejmuit;

B. Partea II. Proprietari și acte

Inscrieri privitoare la dreptul de proprietate și alte drepturi reale	Referințe
/	
Act Normativ nr. 7, LEGE, din 13/03/1996 emis de PARLAMENTUL ROMANIEI;	
B1	A1
Inscrierea provizorie, drept de PROPRIETATE art. 13, alin. 15, dobandit prin Lege, cota actuala 1/1 1) COMUNA SĂLSIG , CIF:3627773, PROPRIETAR NEIDENTIFICAT	

C. Partea III. SARCINI .

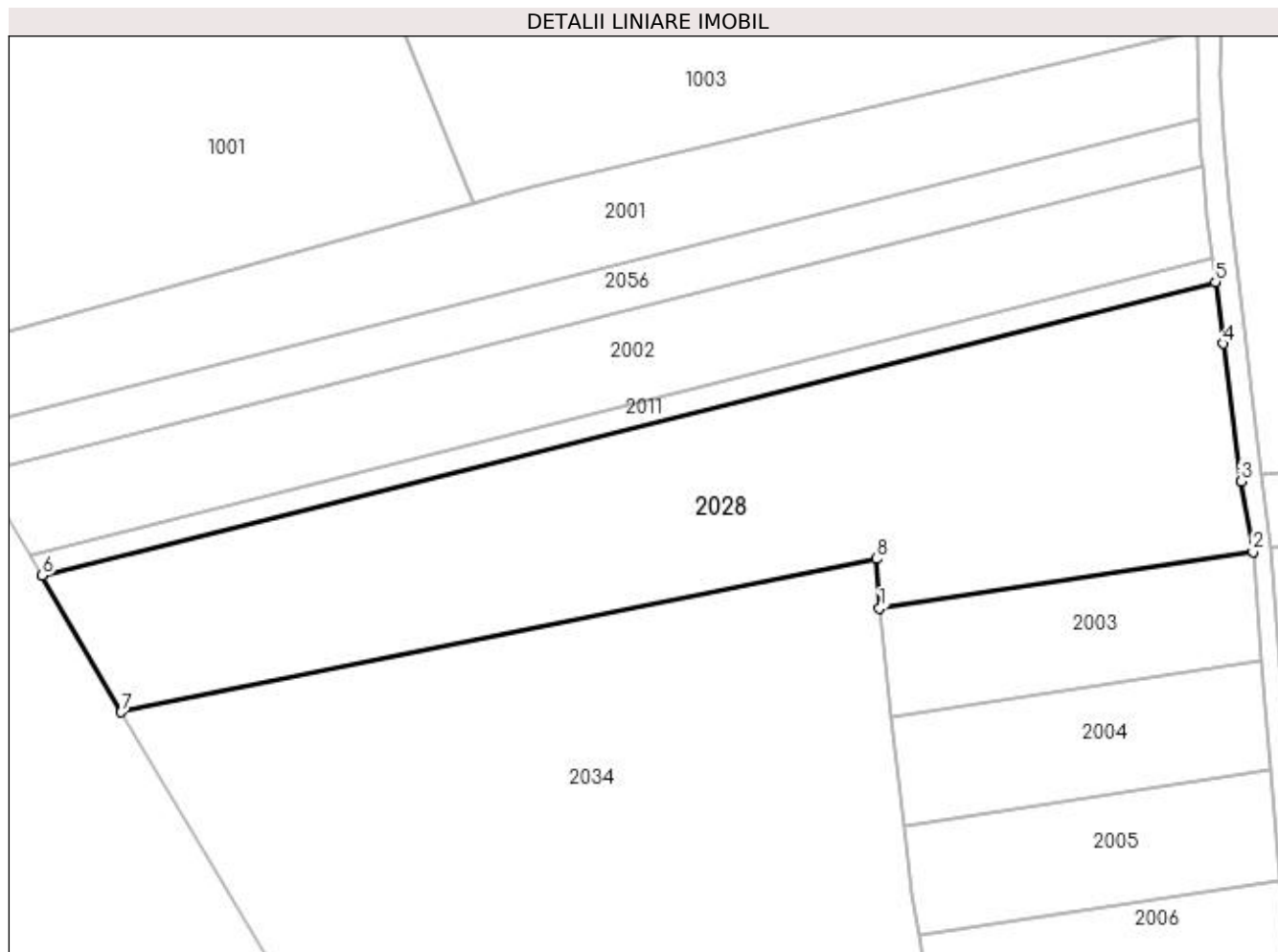
Inscrieri privind dezmembramintele dreptului de proprietate, drepturi reale de garanție și sarcini	Referințe
NU SUNT	

Anexa Nr. 1 La Partea I

Teren

Nr cadastral	Suprafața (mp)*	Observații / Referințe
	11.338	

* Suprafața este determinată în planul de proiecție Stereo 70.



Date referitoare la teren

Crt	Categorie folosință	Intra vilan	Suprafața (mp)	Tarla	Parcelă	Nr. topo	Observații / Referințe
1	faneata	NU	11.338	PE DEAL	-	-	

Lungime Segmente

1) Valorile lungimilor segmentelor sunt obținute din proiecție în plan.

Punct început	X / Y	Punct sfârșit	X / Y	Lungime segment (** (m)
1	368.729,822 672.959,183	2	368.812,726 672.971,664	83.838
2	368.812,726 672.971,664	3	368.810,014 672.987,288	15.858
3	368.810,014 672.987,288	4	368.806,095 673.017,855	30.817
4	368.806,095 673.017,855	5	368.804,369 673.031,568	13.821
5	368.804,369 673.031,568	6	368.543,994 672.966,392	268.408

Punct început	X / Y	Punct sfârșit	X / Y	Lungime segment (** (m)
6	368.543,994 672.966,392	7	368.561,48 672.936,099	34.978
7	368.561,48 672.936,099	8	368.729,193 672.970,109	171.127
8	368.729,193 672.970,109	1	368.729,822 672.959,183	10.944

** Lungimile segmentelor sunt determinate în planul de proiecție Stereo 70 și sunt rotunjite la 1 milimetru.

*** Distanța dintre puncte este formată din segmente cumulate ce sunt mai mici decât valoarea 1 milimetru.

**DATE DESPRE IMOBILUL NR. 2029**

Oficiul de Cadastru și Publicitate Imobiliară MARAMURES
Biroul de Cadastru și Publicitate Imobiliară Baia Mare

A. Partea I. Descrierea imobilului

TEREN Extravilan

Adresa: Jud. Maramures

Nr. Crt	Nr cadastral Nr. topografic	Suprafața* (mp)	Observații / Referințe
A1		8.688	Sector cadastral:2 Teren neimprejmuit;

B. Partea II. Proprietari și acte

Inscrieri privitoare la dreptul de proprietate și alte drepturi reale	Referințe
/	
Act Normativ nr. 7, LEGE, din 13/03/1996 emis de PARLAMENTUL ROMANIEI;	
B1	A1
1) COMUNA SĂLSIG, CIF:3627773, PROPRIETAR NEIDENTIFICAT	

C. Partea III. SARCINI .

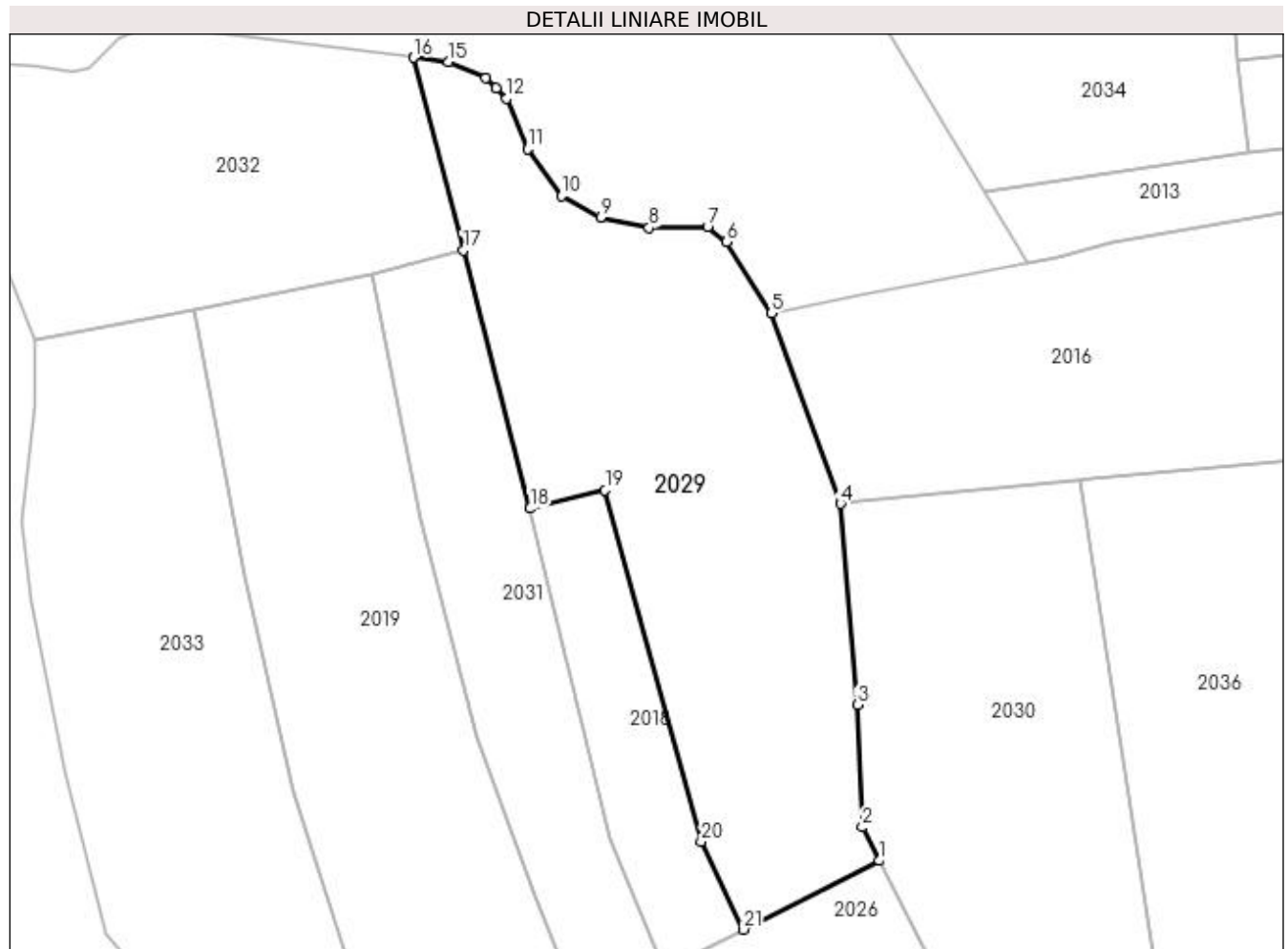
Inscrieri privind dezmembramintele dreptului de proprietate, drepturi reale de garanție și sarcini	Referințe
NU SUNT	

Anexa Nr. 1 La Partea I

Teren

Nr cadastral	Suprafața (mp)*	Observații / Referințe
	8.688	

* Suprafața este determinată în planul de proiecție Stereo 70.



Date referitoare la teren

Crt	Categorie folosință	Intravilan	Suprafața (mp)	Tarla	Parcelă	Nr. topo	Observații / Referințe
1	faneata	NU	8.688	PE DEAL	-	-	

Lungime Segmente

1) Valorile lungimilor segmentelor sunt obținute din proiecție în plan.

Punct început	X / Y	Punct sfârșit	X / Y	Lungime segment (** (m)
1	368.678,21 672.550,843	2	368.674,411 672.558,355	8.418
3	368.673,252 672.585,738	4	368.669,529 672.630,824	45.239
5	368.654,008 672.673,569	6	368.643,967 672.689,539	18.864
7	368.639,722 672.692,916	8	368.626,554 672.692,7	13.17
9	368.615,758 672.695,075	10	368.606,907 672.699,823	10.044

Punct început	X / Y	Punct sfârșit	X / Y	Lungime segment (** (m)
2	368.674,411 672.558,355	3	368.673,252 672.585,738	27.408
4	368.669,529 672.630,824	5	368.654,008 672.673,569	45.476
6	368.643,967 672.689,539	7	368.639,722 672.692,916	5.424
8	368.626,554 672.692,7	9	368.615,758 672.695,075	11.054
10	368.606,907 672.699,823	11	368.599,351 672.710,4	12.999

Punct început	X / Y	Punct sfârșit	X / Y	Lungime segment (** (m)
11	368.599,351 672.710,4	12	368.594,601 672.721,622	12.186
13	368.592,334 672.723,996	14	368.590,067 672.726,371	3.283
15	368.581,649 672.729,824	16	368.573,779 672.730,825	7.933
17	368.584,96 672.687,65	18	368.599,948 672.629,774	59.785
19	368.616,712 672.633,84	20	368.638,281 672.555,077	81.663
21	368.647,708 672.535,416	1	368.678,21 672.550,843	34.181

Punct început	X / Y	Punct sfârșit	X / Y	Lungime segment (** (m)
12	368.594,601 672.721,622	13	368.592,334 672.723,996	3.283
14	368.590,067 672.726,371	15	368.581,649 672.729,824	9.099
16	368.573,779 672.730,825	17	368.584,96 672.687,65	44.599
18	368.599,948 672.629,774	19	368.616,712 672.633,84	17.25
20	368.638,281 672.555,077	21	368.647,708 672.535,416	21.804

** Lungimile segmentelor sunt determinate în planul de proiecție Stereo 70 și sunt rotunjite la 1 milimetru.

*** Distanța dintre puncte este formată din segmente cumulate ce sunt mai mici decât valoarea 1 milimetru.

**DATE DESPRE IMOBILUL NR. 2030**

Oficiul de Cadastru și Publicitate Imobiliară MARAMURES
Biroul de Cadastru și Publicitate Imobiliară Baia Mare

A. Partea I. Descrierea imobilului

TEREN Extravilan

Nr. cadastral vechi:50648

Adresa: Jud. Maramures

Nr. Crt	Nr cadastral Nr. topografic	Suprafața* (mp)	Observații / Referințe
A1	50648	7.050	Sector cadastral:2 Teren neimprejmuit;

B. Partea II. Proprietari și acte

Inscrieri privitoare la dreptul de proprietate și alte drepturi reale	Referințe
714 / 09/01/2017	
Act Administrativ nr. 50640/35, Titlu de proprietate, din 28/09/2007 emis de Comisia Judeteana Maramures (Act Notarial nr. Declaratia aut. sub nr. 422, din 26/01/2016 emis de Notar Public Stoica Ioan Alin; Act Administrativ nr. Documentatia cadastrala nr. 714/2017, din 09/01/2017 emis de OCPI Maramures);	
B1	A1
Intabulare, drept de PROPRIETATEcu titlu de drept reconstituire in baza Legii nr. 18/1991, dobandit prin Reconstituire, cota actuala 1/1, cota initiala 1/1	
1) BOITOR TRAIAN , bun propriu	
lipsa CNP	
<i>OBSERVATII: Pozitie transcrisa din CF nr. 50648, in rangul incheierii nr. 714/09.01.2017</i>	
/	
Act Administrativ nr. 1480, din 15/05/2023 emis de PRIMARIA COMUNEI SALSIG (ADEVERINTA);	
B2	A1
Se notează posesia factica asupra cotei de 1/1, în favoarea lui	
1) ZOICAȘ RAUL MANUEL	

C. Partea III. SARCINI .

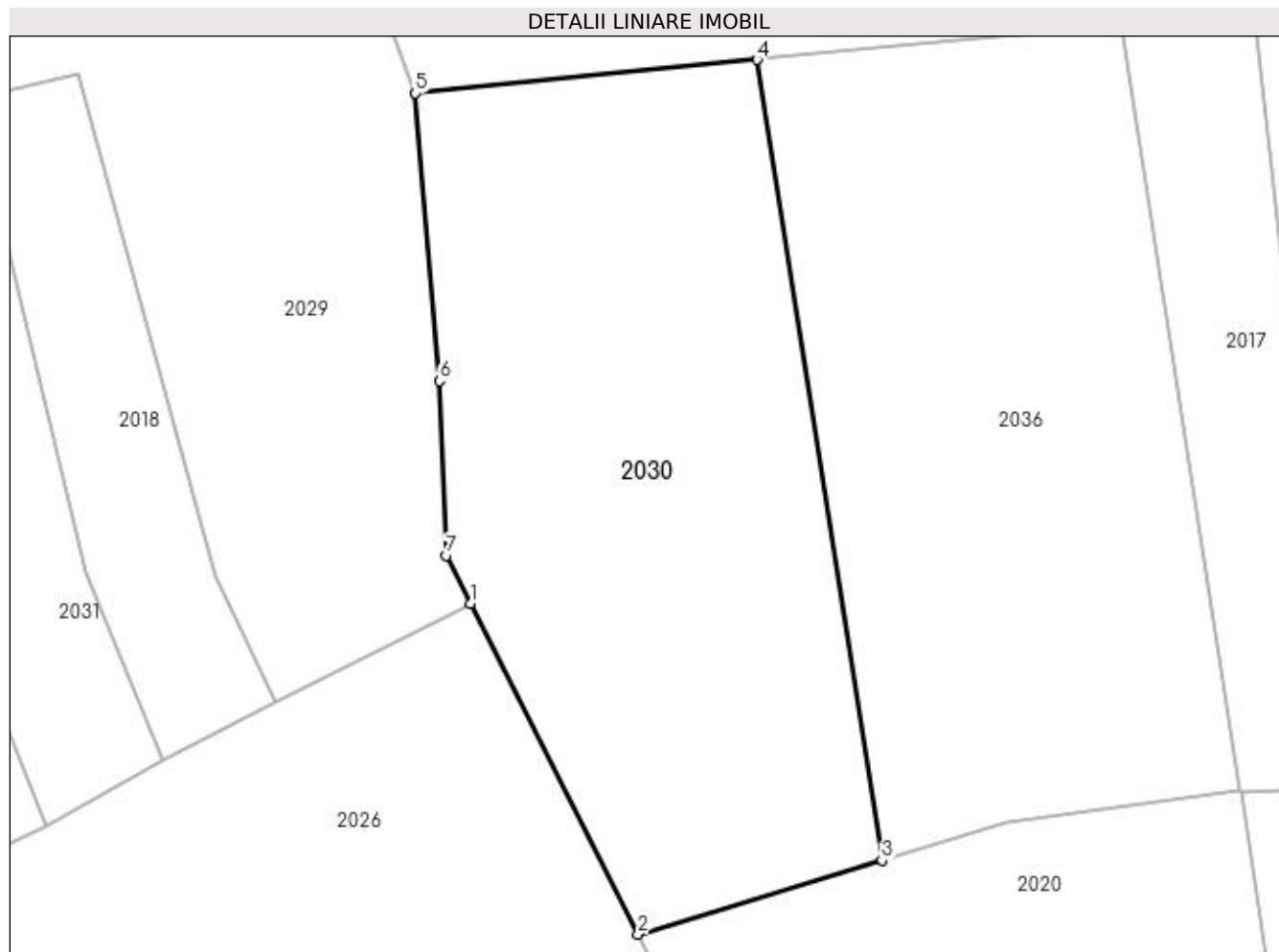
Inscrieri privind dezmembramintele dreptului de proprietate, drepturi reale de garanție și sarcini	Referințe
NU SUNT	

Anexa Nr. 1 La Partea I

Teren

Nr cadastral	Suprafața (mp)*	Observații / Referințe
50648	7.050	

* Suprafața este determinată în planul de proiecție Stereo 70.



Date referitoare la teren

Crt	Categorie folosință	Intra vilan	Suprafața (mp)	Tarla	Parcelă	Nr. topo	Observații / Referințe
1	faneata	NU	7.050	VALEA FAGETEL	-	-	

Lungime Segmente

1) Valorile lungimilor segmentelor sunt obținute din proiecție în plan.

Punct început	X / Y	Punct sfârșit	X / Y	Lungime segment (** (m)
1	368.678,21 672.550,843	2	368.704,429 672.499,002	58.094
2	368.704,429 672.499,002	3	368.742,654 672.510,623	39.952
3	368.742,654 672.510,623	4	368.723,077 672.636,057	126.953
4	368.723,077 672.636,057	5	368.669,529 672.630,824	53.803
5	368.669,529 672.630,824	6	368.673,252 672.585,738	45.239

Punct început	X / Y	Punct sfârșit	X / Y	Lungime segment (** (m)
6	368.673,252 672.585,738	7	368.674,411 672.558,355	27.408
7	368.674,411 672.558,355	1	368.678,21 672.550,843	8.418

** Lungimile segmentelor sunt determinate în planul de proiecție Stereo 70 și sunt rotunjite la 1 milimetru.

*** Distanța dintre puncte este formată din segmente cumulate ce sunt mai mici decât valoarea 1 milimetru.

**DATE DESPRE IMOBILUL NR. 2031**

Oficiul de Cadastru și Publicitate Imobiliară MARAMURES
Biroul de Cadastru și Publicitate Imobiliară Baia Mare

A. Partea I. Descrierea imobilului

TEREN Extravilan

Adresa: Jud. Maramures

Nr. Crt	Nr cadastral Nr. topografic	Suprafața* (mp)	Observații / Referințe
A1		3.855	Sector cadastral:2 Teren neimprejmuit;

B. Partea II. Proprietari și acte

Inscrieri privitoare la dreptul de proprietate și alte drepturi reale	Referințe
/	
Act Normativ nr. 7, LEGE, din 13/03/1996 emis de PARLAMENTUL ROMANIEI;	
B1	A1
1) COMUNA SĂLSIG, CIF:3627773, PROPRIETAR NEIDENTIFICAT	

C. Partea III. SARCINI .

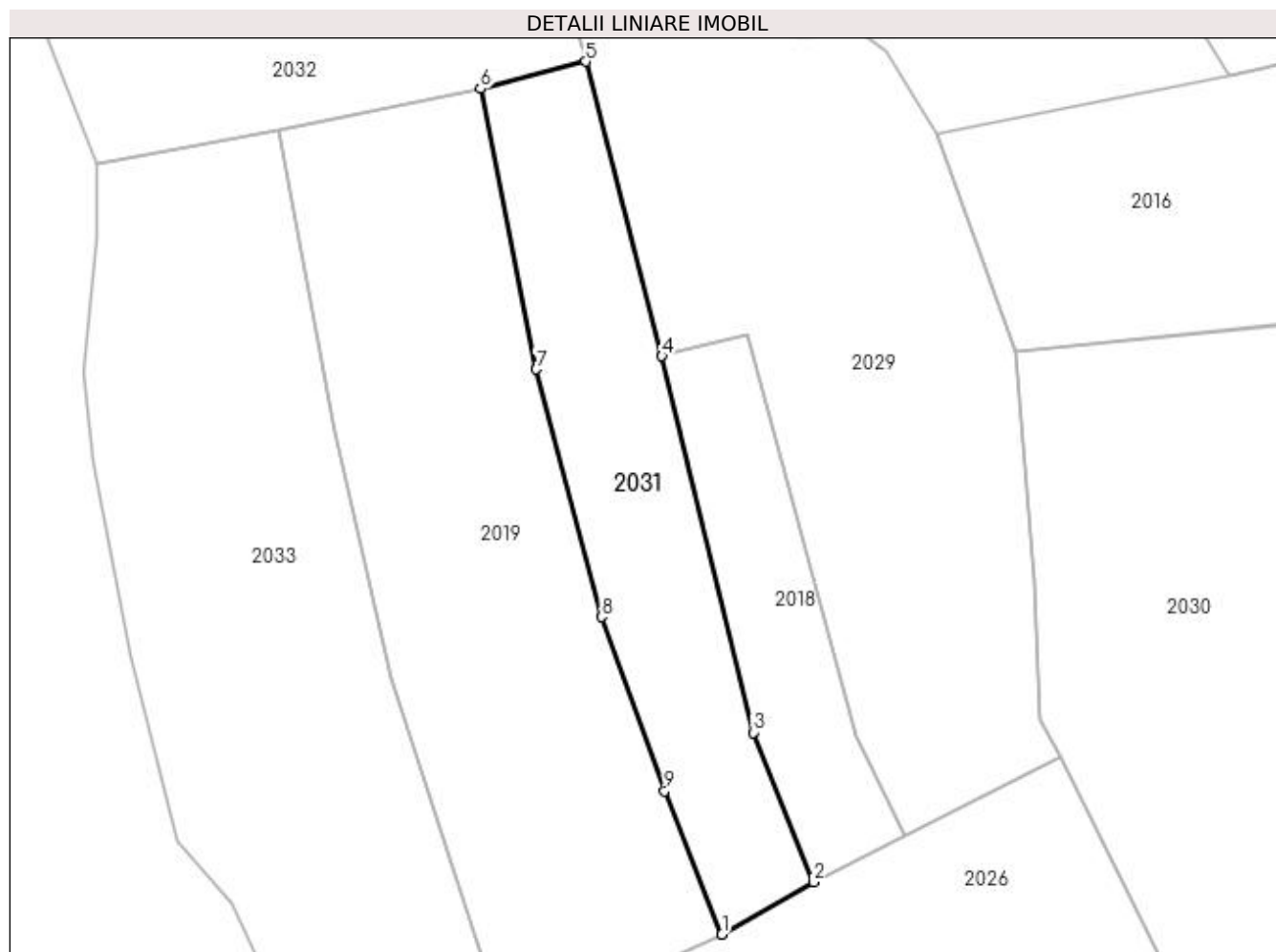
Inscrieri privind dezmembramintele dreptului de proprietate, drepturi reale de garanție și sarcini	Referințe
NU SUNT	

Anexa Nr. 1 La Partea I

Teren

Nr cadastral	Suprafața (mp)*	Observații / Referințe
	3.855	

* Suprafața este determinată în planul de proiecție Stereo 70.



Date referitoare la teren

Crt	Categorie folosință	Intra vilan	Suprafața (mp)	Tarla	Parcelă	Nr. topo	Observații / Referințe
1	faneata	NU	3.855	PE DEAL	-	-	

Lungime Segmente

1) Valorile lungimilor segmentelor sunt obținute din proiecție în plan.

Punct început	X / Y	Punct sfârșit	X / Y	Lungime segment (** (m)
1	368.611,778 672.516,099	2	368.629,806 672.526,403	20.765
2	368.629,806 672.526,403	3	368.617,896 672.555,772	31.692
3	368.617,896 672.555,772	4	368.599,948 672.629,774	76.147
4	368.599,948 672.629,774	5	368.584,96 672.687,65	59.785
5	368.584,96 672.687,65	6	368.564,294 672.682,299	21.348

Punct început	X / Y	Punct sfârșit	X / Y	Lungime segment (** (m)
6	368.564,294 672.682,299	7	368.575,257 672.627,163	56.215
7	368.575,257 672.627,163	8	368.588,104 672.578,456	50.373
8	368.588,104 672.578,456	9	368.600,483 672.544,27	36.358
9	368.600,483 672.544,27	1	368.611,778 672.516,099	30.351

** Lungimile segmentelor sunt determinate în planul de proiecție Stereo 70 și sunt rotunjite la 1 milimetru.

*** Distanța dintre puncte este formată din segmente cumulate ce sunt mai mici decât valoarea 1 milimetru.

**DATE DESPRE IMOBILUL NR. 2032**

Oficiul de Cadastru și Publicitate Imobiliară MARAMURES
Biroul de Cadastru și Publicitate Imobiliară Baia Mare

A. Partea I. Descrierea imobilului

TEREN Extravilan

Adresa: Jud. Maramures

Nr. Crt	Nr cadastral Nr. topografic	Suprafața* (mp)	Observații / Referințe
A1		5.720	Sector cadastral:2 Teren neimprejmuit;

B. Partea II. Proprietari și acte

Inscrieri privitoare la dreptul de proprietate și alte drepturi reale	Referințe
/	
Act Normativ nr. 7, LEGE, din 13/03/1996 emis de PARLAMENTUL ROMANIEI;	
B1	A1
Inscrierea provizorie, drept de PROPRIETATE art. 13, alin. 15, dobandit prin Lege, cota actuala 1/1 1) COMUNA SĂLSIG, CIF:3627773, PROPRIETAR NEIDENTIFICAT	

C. Partea III. SARCINI .

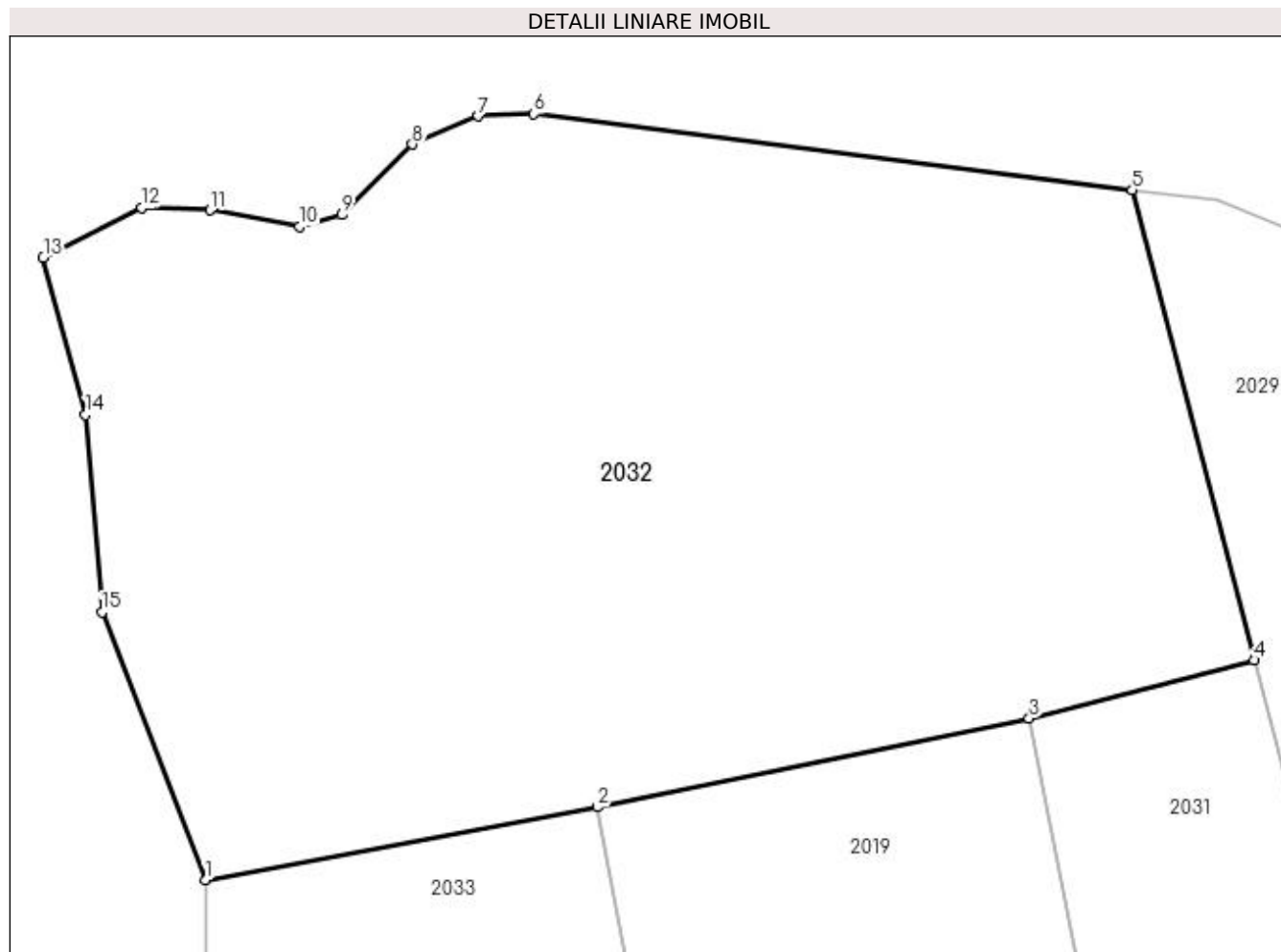
Inscrieri privind dezmembramintele dreptului de proprietate, drepturi reale de garanție și sarcini	Referințe
NU SUNT	

Anexa Nr. 1 La Partea I

Teren

Nr cadastral	Suprafața (mp)*	Observații / Referințe
	5.720	

* Suprafața este determinată în planul de proiecție Stereo 70.



Date referitoare la teren

Crt	Categorie folosință	Intravilan	Suprafața (mp)	Tarla	Parcelă	Nr. topo	Observații / Referințe
1	faneata	NU	5.720	PE DEAL	-	-	

Lungime Segmente

1) Valorile lungimilor segmentelor sunt obținute din proiecție în plan.

Punct început	X / Y	Punct sfârșit	X / Y	Lungime segment (** (m)
1	368.488,671 672.667,44	2	368.524,644 672.674,162	36.596
2	368.524,644 672.674,162	3	368.564,294 672.682,299	40.476
3	368.564,294 672.682,299	4	368.584,96 672.687,65	21.348
4	368.584,96 672.687,65	5	368.573,779 672.730,825	44.599
5	368.573,779 672.730,825	6	368.518,823 672.737,81	55.398

Punct început	X / Y	Punct sfârșit	X / Y	Lungime segment (** (m)
6	368.518,823 672.737,81	7	368.513,714 672.737,585	5.114
7	368.513,714 672.737,585	8	368.507,669 672.734,995	6.576
8	368.507,669 672.734,995	9	368.501,193 672.728,521	9.157
9	368.501,193 672.728,521	10	368.497,308 672.727,441	4.032
10	368.497,308 672.727,441	11	368.489,103 672.728,952	8.343
11	368.489,103 672.728,952	12	368.482,842 672.729,168	6.265
12	368.482,842 672.729,168	13	368.473,774 672.724,635	10.138
13	368.473,774 672.724,635	14	368.477,66 672.710,174	14.974
14	368.477,66 672.710,174	15	368.479,172 672.692,044	18.193
15	368.479,172 672.692,044	1	368.488,671 672.667,44	26.374

** Lungimile segmentelor sunt determinate în planul de proiecție Stereo 70 și sunt rotunjite la 1 milimetru.

*** Distanța dintre puncte este formată din segmente cumulate ce sunt mai mici decât valoarea 1 milimetru.

**DATE DESPRE IMOBILUL NR. 2033**

Oficiul de Cadastru și Publicitate Imobiliară MARAMURES
Biroul de Cadastru și Publicitate Imobiliară Baia Mare

A. Partea I. Descrierea imobilului

TEREN Extravilan

Adresa: Jud. Maramures

Nr. Crt	Nr cadastral Nr. topografic	Suprafața* (mp)	Observații / Referințe
A1		8.161	Sector cadastral:2 Teren neimprejmuit;

B. Partea II. Proprietari și acte

Inscrieri privitoare la dreptul de proprietate și alte drepturi reale	Referințe
/	
Act Normativ nr. 7, LEGE, din 13/03/1996 emis de PARLAMENTUL ROMANIEI;	
B1	A1
1) COMUNA SĂLSIG, CIF:3627773, PROPRIETAR NEIDENTIFICAT	

C. Partea III. SARCINI .

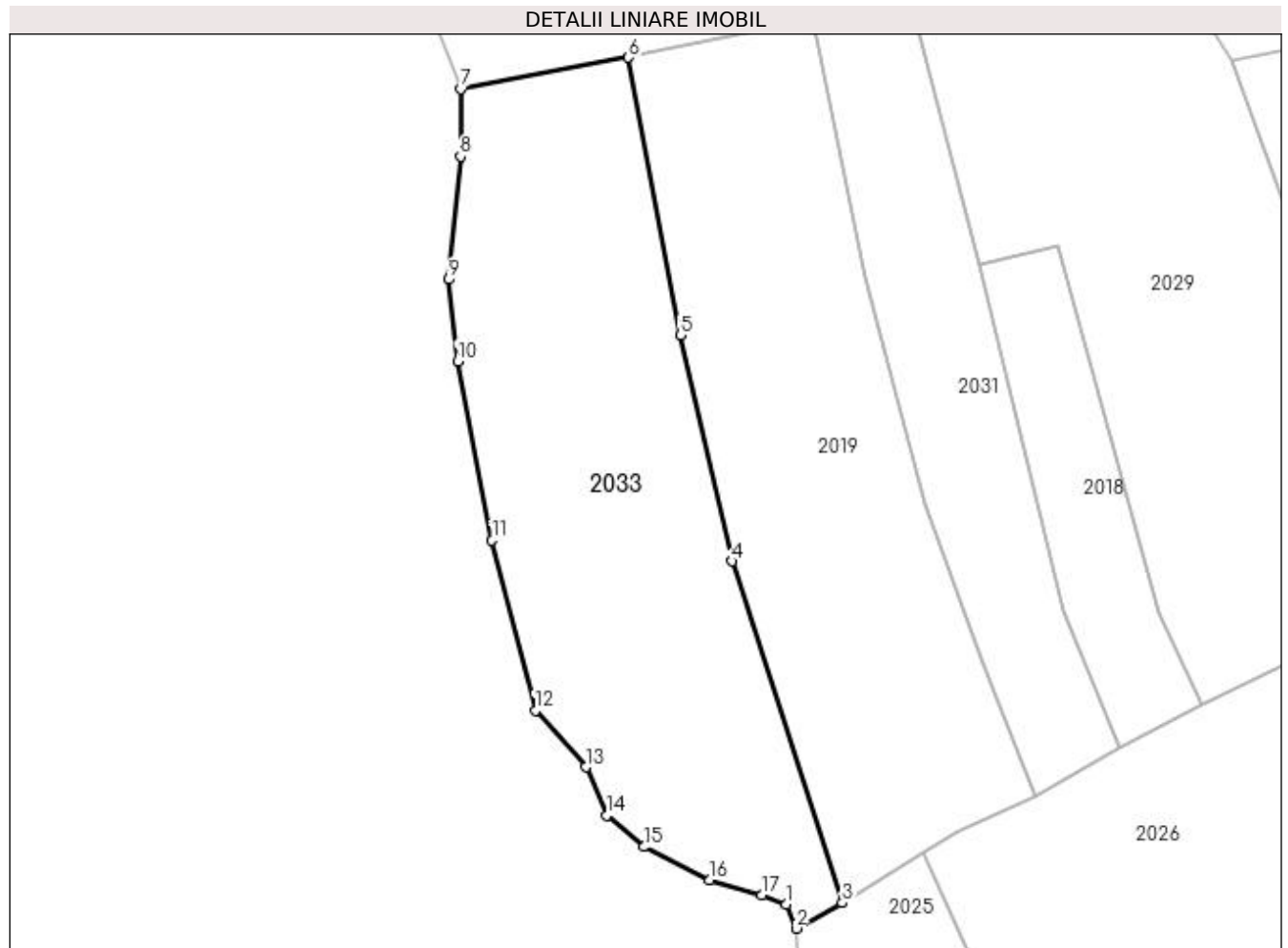
Inscrieri privind dezmembramintele dreptului de proprietate, drepturi reale de garanție și sarcini	Referințe
NU SUNT	

Anexa Nr. 1 La Partea I

Teren

Nr cadastral	Suprafața (mp)*	Observații / Referințe
	8.161	

* Suprafața este determinată în planul de proiecție Stereo 70.



Date referitoare la teren

Crt	Categorie folosință	Intravilan	Suprafața (mp)	Tarla	Parcelă	Nr. topo	Observații / Referințe
1	faneata	NU	8.161	PE DEAL	-	-	

Lungime Segmente

1) Valorile lungimilor segmentelor sunt obținute din proiecție în plan.

Punct început	X / Y	Punct sfârșit	X / Y	Lungime segment (** (m)
1	368.558,439 672.492,845	2	368.560,598 672.487,665	5.612
2	368.560,598 672.487,665	3	368.570,484 672.493,182	11.321
3	368.570,484 672.493,182	4	368.546,895 672.566,344	76.871
4	368.546,895 672.566,344	5	368.535,805 672.614,741	49.651
5	368.535,805 672.614,741	6	368.524,644 672.674,162	60.46

Punct început	X / Y	Punct sfârșit	X / Y	Lungime segment (** (m)
6	368.524,644 672.674,162	7	368.488,671 672.667,44	36.596
7	368.488,671 672.667,44	8	368.488,671 672.652,978	14.462
8	368.488,671 672.652,978	9	368.486,08 672.626,647	26.458
9	368.486,08 672.626,647	10	368.488,023 672.609,163	17.592
10	368.488,023 672.609,163	11	368.495,397 672.570,762	39.103
11	368.495,397 672.570,762	12	368.504,682 672.534,286	37.639
12	368.504,682 672.534,286	13	368.515,475 672.522,199	16.204
13	368.515,475 672.522,199	14	368.520,009 672.511,839	11.309
14	368.520,009 672.511,839	15	368.527,998 672.505,148	10.421
15	368.527,998 672.505,148	16	368.542,031 672.498,025	15.737
16	368.542,031 672.498,025	17	368.553,257 672.494,788	11.683
17	368.553,257 672.494,788	1	368.558,439 672.492,845	5.534

** Lungimile segmentelor sunt determinate în planul de proiecție Stereo 70 și sunt rotunjite la 1 milimetru.

*** Distanța dintre puncte este formată din segmente cumulate ce sunt mai mici decât valoarea 1 milimetru.

**DATE DESPRE IMOBILUL NR. 2034**

Oficiul de Cadastru și Publicitate Imobiliară MARAMURES
Biroul de Cadastru și Publicitate Imobiliară Baia Mare

A. Partea I. Descrierea imobilului

TEREN Extravilan

Nr. cadastral vechi:50395

Adresa: Jud. Maramures

Nr. Crt	Nr cadastral Nr. topografic	Suprafața* (mp)	Observații / Referințe
A1	50395	30.000	Sector cadastral:2 Teren neimprejmuit;

B. Partea II. Proprietari și acte

Inscrieri privitoare la dreptul de proprietate și alte drepturi reale		Referințe
55420 / 04/12/2014		
Act Notarial nr. 490, Contract de vanzare, din 04/12/2014 emis de NP Niculescu Tagarlas Petrina Consuela;		
B1	Intabulare, drept de PROPRIETATEcu titlu de drept cumparare, dobandit prin Conventie, cota actuala 1/1, cota initiala 1/1	A1
	1) ȘUFANĂ ILIE , bun propriu	
	<i>OBSERVATII: Pozitie transcrisa din CF nr. 50395, in rangul incheierii nr. 55420/04.12.2014</i>	

C. Partea III. SARCINI .

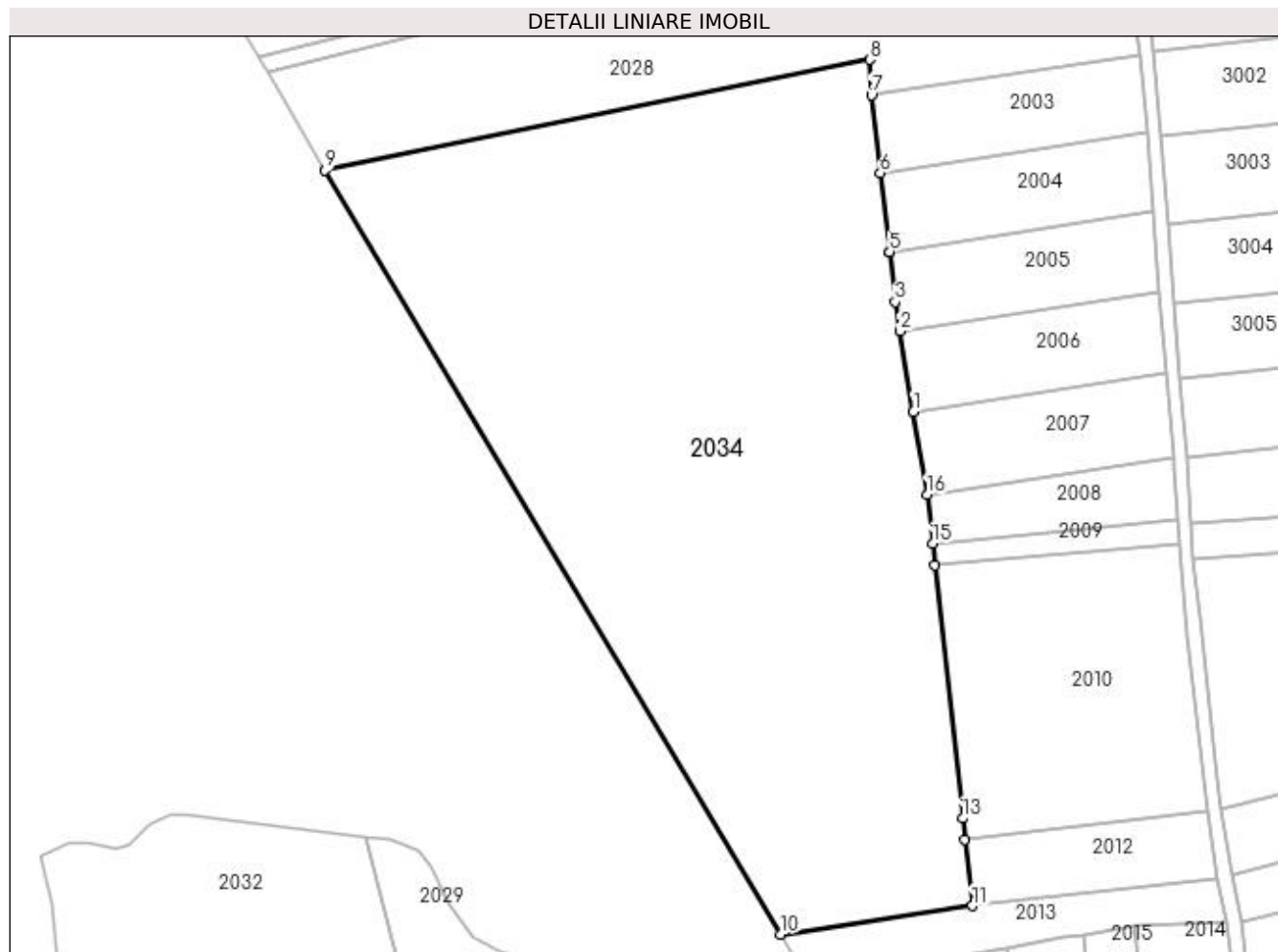
Inscrieri privind dezmembramintele dreptului de proprietate, drepturi reale de garanție și sarcini	Referințe
NU SUNT	

Anexa Nr. 1 La Partea I

Teren

Nr cadastral	Suprafața (mp)*	Observații / Referințe
50395	30.000	

* Suprafața este determinată în planul de proiecție Stereo 70.



Date referitoare la teren

Crt	Categorie folosință	Intra vilan	Suprafața (mp)	Tarla	Parcelă	Nr. topo	Observații / Referințe
1	faneata	NU	30.000	-	-	-	

Lungime Segmente

1) Valorile lungimilor segmentelor sunt obținute din proiecție în plan.

Punct început	X / Y	Punct sfârșit	X / Y	Lungime segment (** (m)
1	368.742,718 672.861,683	2	368.738,585 672.886,553	25.211
2	368.738,585 672.886,553	3	368.737,08 672.895,611	9.182
3	368.737,08 672.895,611	4	368.735,331 672.910,929	15.418
4	368.735,331 672.910,929	5	368.735,325 672.910,975	0.046
5	368.735,325 672.910,975	6	368.732,56 672.935,193	24.375

Punct început	X / Y	Punct sfârșit	X / Y	Lungime segment (** (m)
6	368.732,56 672.935,193	7	368.729,822 672.959,183	24.146
7	368.729,822 672.959,183	8	368.729,193 672.970,109	10.944
8	368.729,193 672.970,109	9	368.561,48 672.936,099	171.127
9	368.561,48 672.936,099	10	368.701,706 672.700,818	273.899
10	368.701,706 672.700,818	11	368.760,867 672.709,558	59.803
11	368.760,867 672.709,558	12	368.758,614 672.730,067	20.632
12	368.758,614 672.730,067	13	368.757,902 672.736,545	6.517
13	368.757,902 672.736,545	14	368.749,331 672.814,576	78.5
14	368.749,331 672.814,576	15	368.748,613 672.821,111	6.574
15	368.748,613 672.821,111	16	368.746,958 672.836,176	15.156
16	368.746,958 672.836,176	1	368.742,718 672.861,683	25.857

** Lungimile segmentelor sunt determinate în planul de proiecție Stereo 70 și sunt rotunjite la 1 milimetru.

*** Distanța dintre puncte este formată din segmente cumulate ce sunt mai mici decât valoarea 1 milimetru.

**DATE DESPRE IMOBILUL NR. 2035**

Oficiul de Cadastru și Publicitate Imobiliară MARAMURES
Biroul de Cadastru și Publicitate Imobiliară Baia Mare

A. Partea I. Descrierea imobilului

TEREN Extravilan

Adresa: Jud. Maramures

Nr. Crt	Nr cadastral Nr. topografic	Suprafața* (mp)	Observații / Referințe
A1		3.431	Sector cadastral:2 Teren neimprejmuit;

B. Partea II. Proprietari și acte

Inscrieri privitoare la dreptul de proprietate și alte drepturi reale	Referințe
/	
Act Normativ nr. 7, LEGE, din 13/03/1996 emis de PARLAMENTUL ROMANIEI;	
B1	A1
1) COMUNA SĂLSIG , CIF:3627773, PROPRIETAR NEIDENTIFICAT	

C. Partea III. SARCINI .

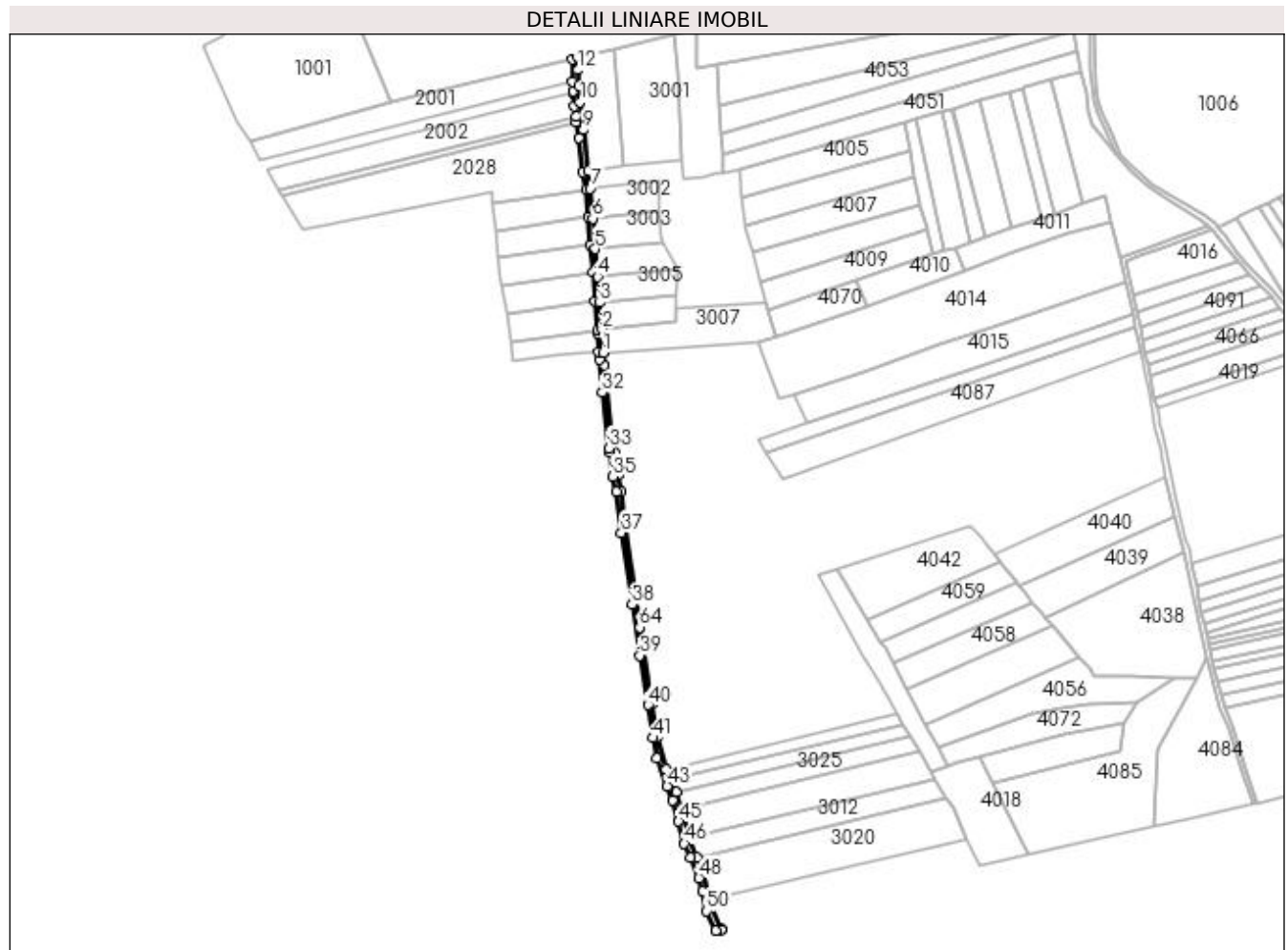
Inscrieri privind dezmembramintele dreptului de proprietate, drepturi reale de garanție și sarcini	Referințe
NU SUNT	

Anexa Nr. 1 La Partea I

Teren

Nr cadastral	Suprafața (mp)*	Observații / Referințe
	3.431	

* Suprafața este determinată în planul de proiecție Stereo 70.



Date referitoare la teren

Crt	Categorie folosință	Intra vilan	Suprafața (mp)	Tarla	Parcelă	Nr. topo	Observații / Referințe
1	faneata	NU	3.431	PE DEAL	-	-	

Lungime Segmente

1) Valorile lungimilor segmentelor sunt obținute din proiecție în plan.

Punct început	X / Y	Punct sfârșit	X / Y	Lungime segment
1	368.828,24 672.827,522	2	368.826,987 672.847,863	20.38
4	368.823,03 672.894,81	5	368.820,97 672.919,239	24.51
7	368.816,463 672.972,724	8	368.814,722 672.988,725	16.09
10	368.807,563 673.049,157	11	368.806,058 673.063,758	14.67
13	368.805,987 673.088,555	14	368.800,324 673.087,223	5.818
16	368.801,24 673.058,96	17	368.801,422 673.057,176	1.793
2	368.826,987 672.847,863	3	368.824,961 672.871,892	24.11
5	368.820,97 672.919,239	6	368.818,683 672.946,38	27.23
8	368.814,722 672.988,725	9	368.810,397 673.024,536	36.07
11	368.806,058 673.063,758	12	368.805,427 673.077,676	13.93
14	368.800,324 673.087,223	15	368.800,959 673.067,656	19.57
17	368.801,422 673.057,176	18	368.802,568 673.045,874	11.36
3	368.824,961 672.871,892	4	368.823,03 672.894,81	22.99
6	368.818,683 672.946,38	7	368.816,463 672.972,724	26.43
9	368.810,397 673.024,536	10	368.807,563 673.049,157	24.78
12	368.805,427 673.077,676	13	368.805,987 673.088,555	10.89
15	368.800,959 673.067,656	16	368.801,24 673.058,96	8.701
18	368.802,568 673.045,874	19	368.803,716 673.036,759	9.187

Punct început	X / Y	Punct sfârșit	X / Y	Lungime segment	Punct început	X / Y	Punct sfârșit	X / Y	Lungime segment	Punct început	X / Y	Punct sfârșit	X / Y	Lungime segment
19	368.803,716 673.036,759	20	368.804,369 673.031,568	5.232	20	368.804,369 673.031,568	21	368.806,095 673.017,855	13.821	21	368.806,095 673.017,855	22	368.810,014 672.987,288	30.817
22	368.810,014 672.987,288	23	368.812,726 672.971,664	15.858	23	368.812,726 672.971,664	24	368.814,662 672.947,553	24.189	24	368.814,662 672.947,553	25	368.816,616 672.923,213	24.418
25	368.816,616 672.923,213	26	368.818,593 672.898,598	24.694	26	368.818,593 672.898,598	27	368.820,616 672.873,407	25.272	27	368.820,616 672.873,407	28	368.822,704 672.847,418	26.073
28	368.822,704 672.847,418	29	368.823,092 672.844,768	2.678	29	368.823,092 672.844,768	30	368.823,975 672.828,483	16.309	30	368.823,975 672.828,483	31	368.824,666 672.821,169	7.347
31	368.824,666 672.821,169	32	368.827,112 672.792,416	28.857	32	368.827,112 672.792,416	33	368.832,976 672.743,14	49.624	33	368.832,976 672.743,14	34	368.833,433 672.739,063	4.103
34	368.833,433 672.739,063	35	368.836,402 672.717,984	21.287	35	368.836,402 672.717,984	36	368.839,383 672.704,521	13.789	36	368.839,383 672.704,521	37	368.844,024 672.668,131	36.685
37	368.844,024 672.668,131	38	368.853,405 672.604,75	64.071	38	368.853,405 672.604,75	39	368.860,347 672.559,696	45.586	39	368.860,347 672.559,696	40	368.867,801 672.515,767	44.557
40	368.867,801 672.515,767	41	368.872,206 672.486,946	29.156	41	368.872,206 672.486,946	42	368.875,409 672.469,076	18.155	42	368.875,409 672.469,076	43	368.884,582 672.444,04	26.664
43	368.884,582 672.444,04	44	368.889,69 672.431,752	13.307	44	368.889,69 672.431,752	45	368.894,82 672.412,957	19.483	45	368.894,82 672.412,957	46	368.899,755 672.393,218	20.347
46	368.899,755 672.393,218	47	368.905,27 672.381,172	13.248	47	368.905,27 672.381,172	48	368.912,672 672.362,885	19.728	48	368.912,672 672.362,885	49	368.915,575 672.350,838	12.392
49	368.915,575 672.350,838	50	368.919,636 672.333,589	17.721	50	368.919,636 672.333,589	51	368.927,636 672.316,403	18.957	51	368.927,636 672.316,403	52	368.932,347 672.317,323	4.8
52	368.932,347 672.317,323	53	368.932,896 672.317,46	0.566	53	368.932,896 672.317,46	54	368.923,865 672.337,302	21.801	54	368.923,865 672.337,302	55	368.915,179 672.370,42	34.238
55	368.915,179 672.370,42	56	368.910,81 672.380,978	11.426	56	368.910,81 672.380,978	57	368.903,442 672.398,785	19.271	57	368.903,442 672.398,785	58	368.896,688 672.424,284	26.378
58	368.896,688 672.424,284	59	368.892,357 672.438,996	15.336	59	368.892,357 672.438,996	60	368.887,223 672.449,852	12.009	60	368.887,223 672.449,852	61	368.883,249 672.459,117	10.081
61	368.883,249 672.459,117	62	368.876,215 672.487,788	29.521	62	368.876,215 672.487,788	63	368.871,264 672.516,97	29.599	63	368.871,264 672.516,97	64	368.860,056 672.584,513	68.467
64	368.860,056 672.584,513	65	368.846,21 672.683,646	100.095	65	368.846,21 672.683,646	66	368.843,749 672.704,581	21.079	66	368.843,749 672.704,581	67	368.841,086 672.719,143	14.803
67	368.841,086 672.719,143	68	368.837,614 672.739,128	20.284	68	368.837,614 672.739,128	69	368.836,524 672.748,504	9.439	69	368.836,524 672.748,504	70	368.830,879 672.798,505	50.319
70	368.830,879 672.798,505	71	368.829,013 672.816,473	18.065	71	368.829,013 672.816,473	1	368.828,24 672.827,522	11.076					

** Lungimile segmentelor sunt determinate în planul de proiecție Stereo 70 și sunt rotunjite la 1 milimetru.

*** Distanța dintre puncte este formată din segmente cumulate ce sunt mai mici decât valoarea 1 milimetru.

**DATE DESPRE IMOBILUL NR. 2036**

Oficiul de Cadastru și Publicitate Imobiliară MARAMURES
Biroul de Cadastru și Publicitate Imobiliară Baia Mare

A. Partea I. Descrierea imobilului

TEREN Extravilan

Nr. cadastral vechi:50648

Adresa: Jud. Maramures

Nr. Crt	Nr cadastral Nr. topografic	Suprafața* (mp)	Observații / Referințe
A1	50648	7.050	Sector cadastral:2 Teren neimprejmuit;

B. Partea II. Proprietari și acte

Inscrieri privitoare la dreptul de proprietate și alte drepturi reale	Referințe
714 / 09/01/2017	
Act Administrativ nr. 50640/35, Titlu de proprietate, din 28/09/2007 emis de Comisia Judeteana Maramures (Act Notarial nr. Declaratia aut. sub nr. 422, din 26/01/2016 emis de Notar Public Stoica Ioan Alin; Act Administrativ nr. Documentatia cadastrala nr. 714/2017, din 09/01/2017 emis de OCPI Maramures);	
B1	A1
Intabulare, drept de PROPRIETATEcu titlu de drept reconstituire in baza Legii nr. 18/1991, dobandit prin Reconstituire, cota actuala 1/1, cota initiala 1/1	
1) BOITOR TRAIAN , bun propriu	
lipsa CNP	
<i>OBSERVATII: Pozitie transcrisa din CF nr. 50648, in rangul incheierii nr. 714/09.01.2017</i>	
/	
Act Administrativ nr. 1478, din 15/05/2023 emis de PRIMARIA COMUNEI SALSIG (ADEVERINTA);	
B2	A1
Se notează posesia factica asupra cotei de 1/1, în favoarea lui	
1) BOITOR ZAH RADU	

C. Partea III. SARCINI .

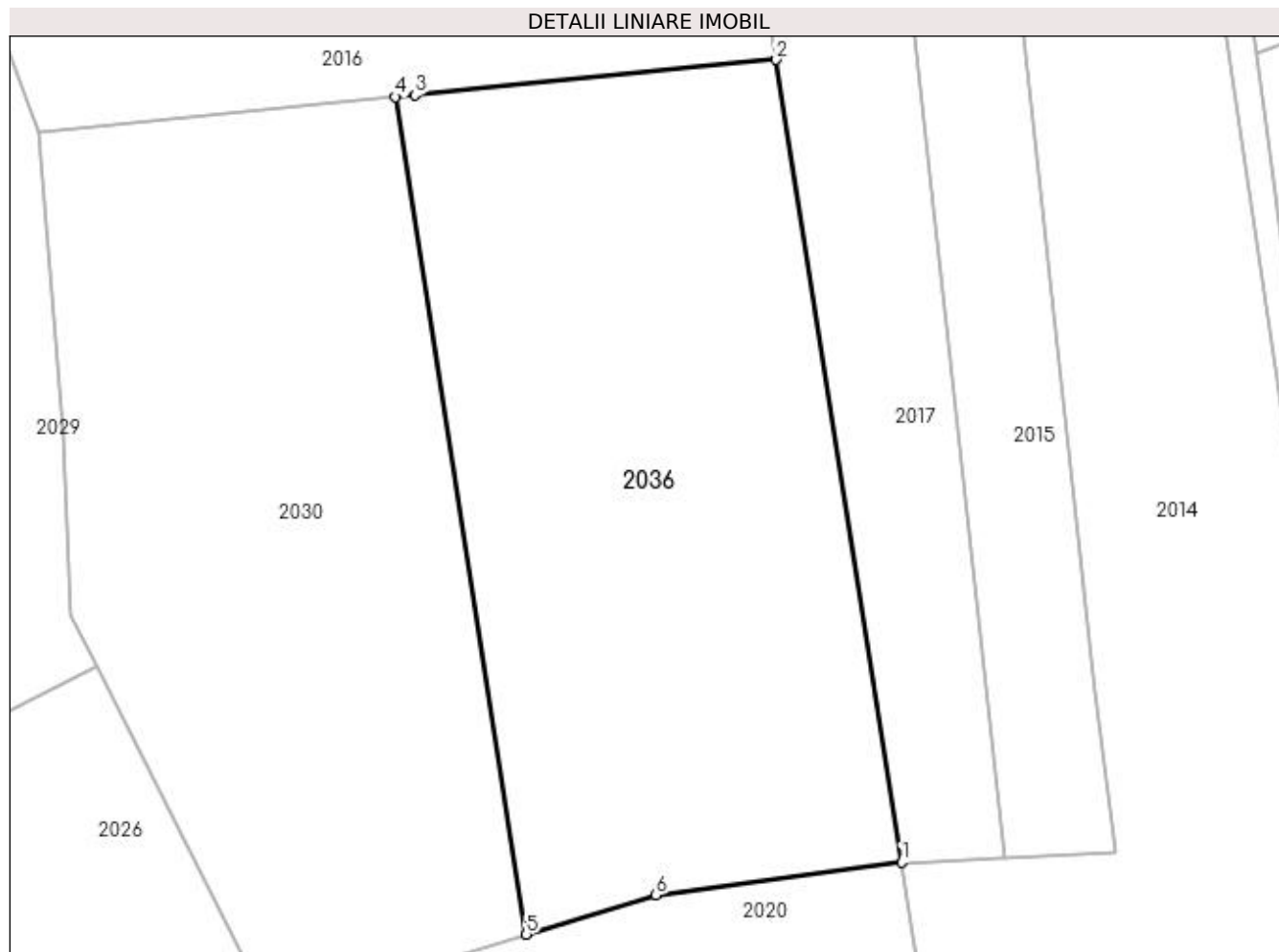
Inscrieri privind dezmembramintele dreptului de proprietate, drepturi reale de garanție și sarcini	Referințe
NU SUNT	

Anexa Nr. 1 La Partea I

Teren

Nr cadastral	Suprafața (mp)*	Observații / Referințe
50648	7.050	

* Suprafața este determinată în planul de proiecție Stereo 70.



Date referitoare la teren

Crt	Categorie folosință	Intra vilan	Suprafața (mp)	Tarla	Parcelă	Nr. topo	Observații / Referințe
1	faneata	NU	7.050	VALEA FAGETEL	-	-	

Lungime Segmente

1) Valorile lungimilor segmentelor sunt obținute din proiecție în plan.

Punct început	X / Y	Punct sfârșit	X / Y	Lungime segment (** (m)
1	368.798,865 672.521,449	2	368.780,108 672.641,631	121.637
2	368.780,108 672.641,631	3	368.725,944 672.636,337	54.422
3	368.725,944 672.636,337	4	368.723,077 672.636,057	2.881
4	368.723,077 672.636,057	5	368.742,654 672.510,623	126.953
5	368.742,654 672.510,623	6	368.762,096 672.516,534	20.321

Punct început	X / Y	Punct sfârșit	X / Y	Lungime segment (** (m)
6	368.762,096 672.516,534	1	368.798,865 672.521,449	37.096

** Lungimile segmentelor sunt determinate în planul de proiecție Stereo 70 și sunt rotunjite la 1 milimetru.

*** Distanța dintre puncte este formată din segmente cumulate ce sunt mai mici decât valoarea 1 milimetru.



DATE DESPRE IMOBILUL NR. 2056

Oficiul de Cadastru și Publicitate Imobiliară MARAMURES
Biroul de Cadastru și Publicitate Imobiliară Baia Mare

A. Partea I. Descrierea imobilului

TEREN Extravilan

Adresa: Jud. Maramures

Nr. Crt	Nr cadastral Nr. topografic	Suprafața* (mp)	Observații / Referințe
A1		2.900	Sector cadastral:2 Teren neimprejmuit;

B. Partea II. Proprietari și acte

Inscrieri privitoare la dreptul de proprietate și alte drepturi reale	Referințe
/	
Act Administrativ nr. 43313/25, TITLU DE PROPRIETATE, din 29/07/2003 emis de CJPSDPAT MARAMURES;	
B1	Intabulare, drept de PROPRIETATEcu titlu de reconstituire a dreptului de proprietate in baza legii 18/1991, dobandit prin Lege, cota actuala 1/1 1) VĂLEAN VASILE, LIPSA CNP
Act Administrativ nr. 1603, din 22/05/2023 emis de PRIMARIA COMUNEI SALSIG (ADEVERINTA);	
B2	Se notează posesia factica asupra cotei de 1/1, în favoarea lui 1) ȘUFANĂ ILIE

C. Partea III. SARCINI .

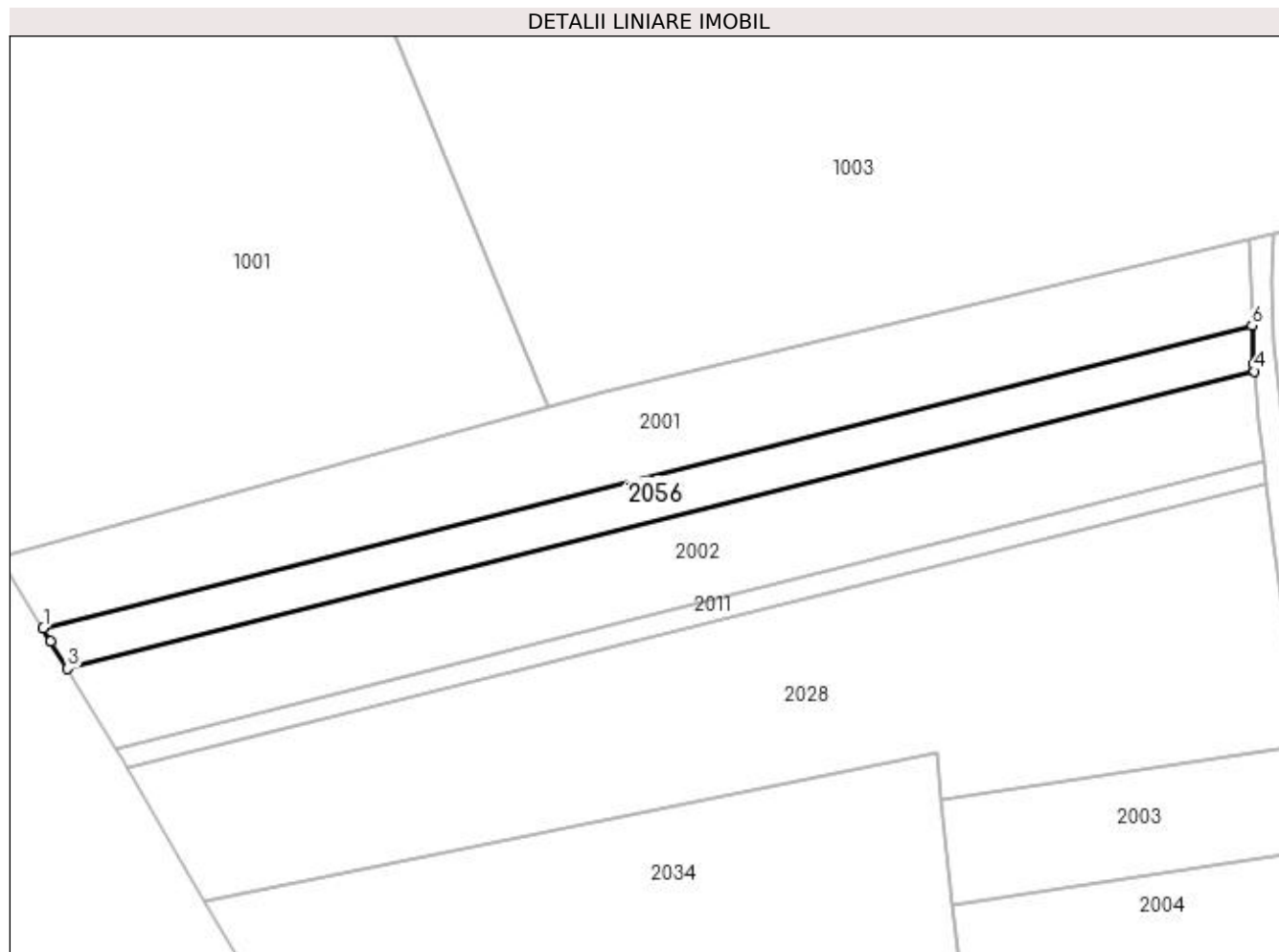
Inscrieri privind dezmembramintele dreptului de proprietate, drepturi reale de garanție și sarcini	Referințe
NU SUNT	

Anexa Nr. 1 La Partea I

Teren

Nr cadastral	Suprafața (mp)*	Observații / Referințe
	2.900	

* Suprafața este determinată în planul de proiecție Stereo 70.



Date referitoare la teren

Crt	Categorie folosință	Intra vilan	Suprafața (mp)	Tarla	Parcelă	Nr. topo	Observații / Referințe
1	faneata	NU	2.900	PE DEAL	-	-	

Lungime Segmente

1) Valorile lungimilor segmentelor sunt obținute din proiecție în plan.

Punct început	X / Y	Punct sfârșit	X / Y	Lungime segment (** (m)
1	368.524,668 672.998,497	2	368.526,416 672.995,602	3.382
2	368.526,416 672.995,602	3	368.530,223 672.989,292	7.369
3	368.530,223 672.989,292	4	368.801,422 673.057,176	279.566
4	368.801,422 673.057,176	5	368.801,24 673.058,96	1.793
5	368.801,24 673.058,96	6	368.800,959 673.067,656	8.701

Punct început	X / Y	Punct sfârșit	X / Y	Lungime segment (** (m)
6	368.800,959 673.067,656	1	368.524,668 672.998,497	284.815

** Lungimile segmentelor sunt determinate în planul de proiecție Stereo 70 și sunt rotunjite la 1 milimetru.

*** Distanța dintre puncte este formată din segmente cumulate ce sunt mai mici decât valoarea 1 milimetru.

**DATE DESPRE IMOBILUL NR. 2058**

Oficiul de Cadastru și Publicitate Imobiliară MARAMURES
Biroul de Cadastru și Publicitate Imobiliară Baia Mare

A. Partea I. Descrierea imobilului

TEREN Extravilan

Adresa: Jud. Maramures

Nr. Crt	Nr cadastral Nr. topografic	Suprafața* (mp)	Observații / Referințe
A1		5.500	Sector cadastral:2 Teren neimprejmuit;

B. Partea II. Proprietari și acte

Inscrieri privitoare la dreptul de proprietate și alte drepturi reale	Referințe
/	
Act Administrativ nr. 44129/50, TITLU DE PROPRIETATE, din 06/03/2002 emis de CJPSDPAT MARAMURES;	
B1	Intabulare, drept de PROPRIETATEcu titlu de reconstituire a dreptului de proprietate in baza legii 18/1991, dobandit prin Lege, cota actuala 1/1 1) HUSTI VASILE , LIPSA CNP
Act Administrativ nr. 1600, din 22/05/2023 emis de PRIMARIA COMUNEI SALSIG (ADEVERINTA);	
B2	Se notează posesia factica asupra cotei de 1/1, în favoarea lui 1) ȘUFANĂ ILIE

C. Partea III. SARCINI .

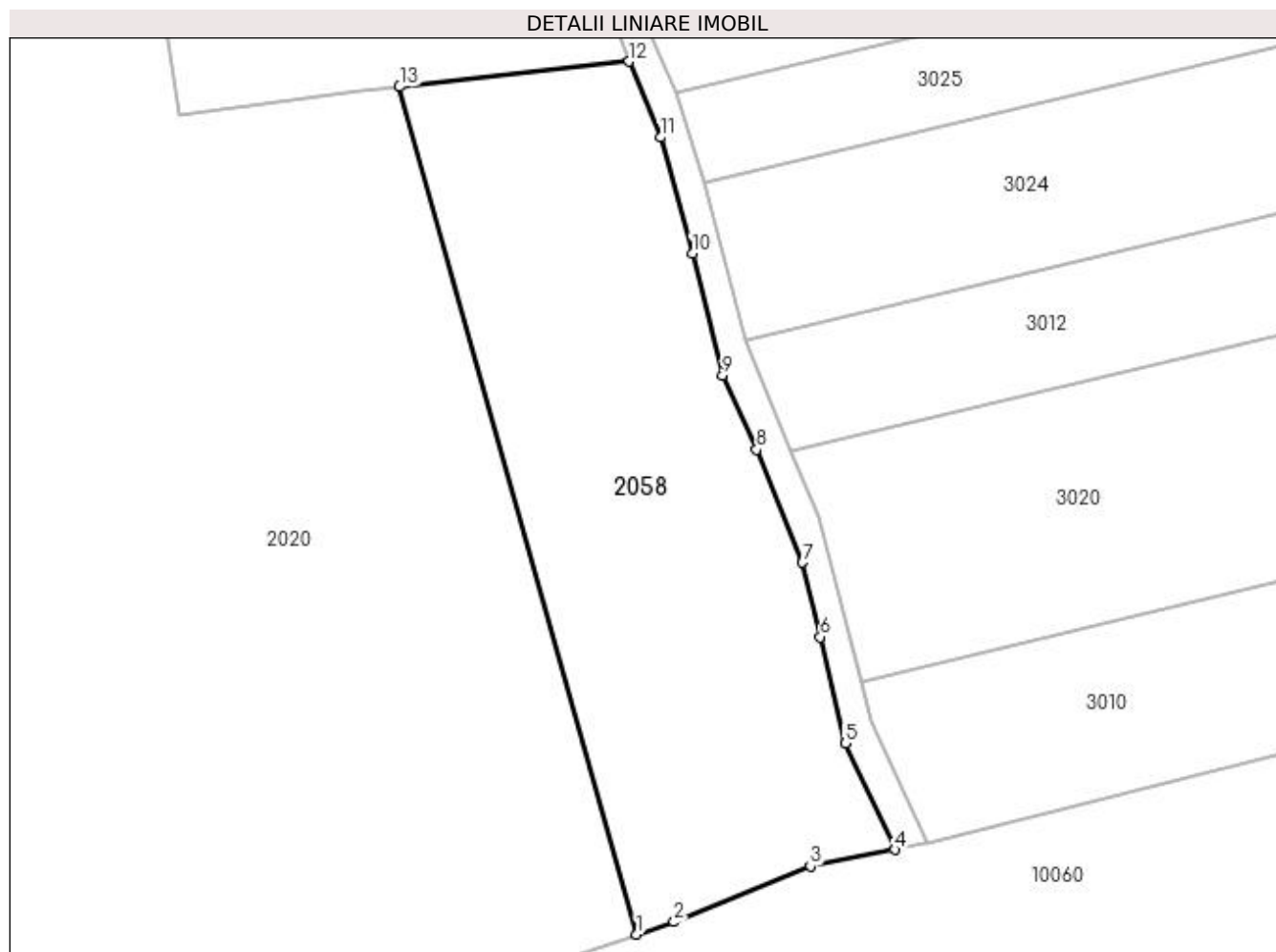
Inscrieri privind dezmembramintele dreptului de proprietate, drepturi reale de garanție și sarcini	Referințe
NU SUNT	

Anexa Nr. 1 La Partea I

Teren

Nr cadastral	Suprafața (mp)*	Observații / Referințe
	5.500	

* Suprafața este determinată în planul de proiecție Stereo 70.



Date referitoare la teren

Crt	Categorie folosință	Intra vilan	Suprafața (mp)	Tarla	Parcelă	Nr. topo	Observații / Referințe
1	faneata	NU	5.500	PE DEAL	-	-	

Lungime Segmente

1) Valorile lungimilor segmentelor sunt obținute din proiecție în plan.

Punct început	X / Y	Punct sfârșit	X / Y	Lungime segment (** (m)
1	368.885,827 672.302,664	2	368.891,881 672.304,673	6.379
2	368.891,881 672.304,673	3	368.913,963 672.313,734	23.869
3	368.913,963 672.313,734	4	368.927,636 672.316,403	13.931
4	368.927,636 672.316,403	5	368.919,636 672.333,589	18.957
5	368.919,636 672.333,589	6	368.915,575 672.350,838	17.721

Punct început	X / Y	Punct sfârșit	X / Y	Lungime segment (** (m)
6	368.915,575 672.350,838	7	368.912,672 672.362,885	12.392
7	368.912,672 672.362,885	8	368.905,27 672.381,172	19.728
8	368.905,27 672.381,172	9	368.899,755 672.393,218	13.248
9	368.899,755 672.393,218	10	368.894,82 672.412,957	20.347
10	368.894,82 672.412,957	11	368.889,69 672.431,752	19.483
11	368.889,69 672.431,752	12	368.884,582 672.444,04	13.307
12	368.884,582 672.444,04	13	368.847,392 672.439,933	37.416
13	368.847,392 672.439,933	1	368.885,827 672.302,664	142.548

** Lungimile segmentelor sunt determinate în planul de proiecție Stereo 70 și sunt rotunjite la 1 milimetru.

*** Distanța dintre puncte este formată din segmente cumulate ce sunt mai mici decât valoarea 1 milimetru.

**DATE DESPRE IMOBILUL NR. 3001**

Oficiul de Cadastru și Publicitate Imobiliară MARAMURES
Biroul de Cadastru și Publicitate Imobiliară Baia Mare

A. Partea I. Descrierea imobilului

TEREN Extravilan

Adresa: Jud. Maramures

Nr. Crt	Nr cadastral Nr. topografic	Suprafața* (mp)	Observații / Referințe
A1		5.794	Sector cadastral:3 Teren neimprejmuit;

B. Partea II. Proprietari și acte

Inscrieri privitoare la dreptul de proprietate și alte drepturi reale		Referințe
/		
Act Administrativ nr. 44108/50, TITLU DE PROPRIETATE, din 04/01/2000 emis de CJPSDPAT MARAMURES;		
B1	Intabulare, drept de PROPRIETATEcu titlu de reconstituire a dreptului de proprietate in baza legii 18/1991, dobandit prin Lege, cota actuala 1/1 1) LUCA NASTASIA , LIPSA CNP	A1
Act Administrativ nr. 1377, din 09/05/2023 emis de PRIMARIA COMUNEI SALSIG (ADEVERINTA);		
B1	Se notează posesia factica asupra cotei de 1/1, în favoarea lui 1) POP DINU	A1

C. Partea III. SARCINI .

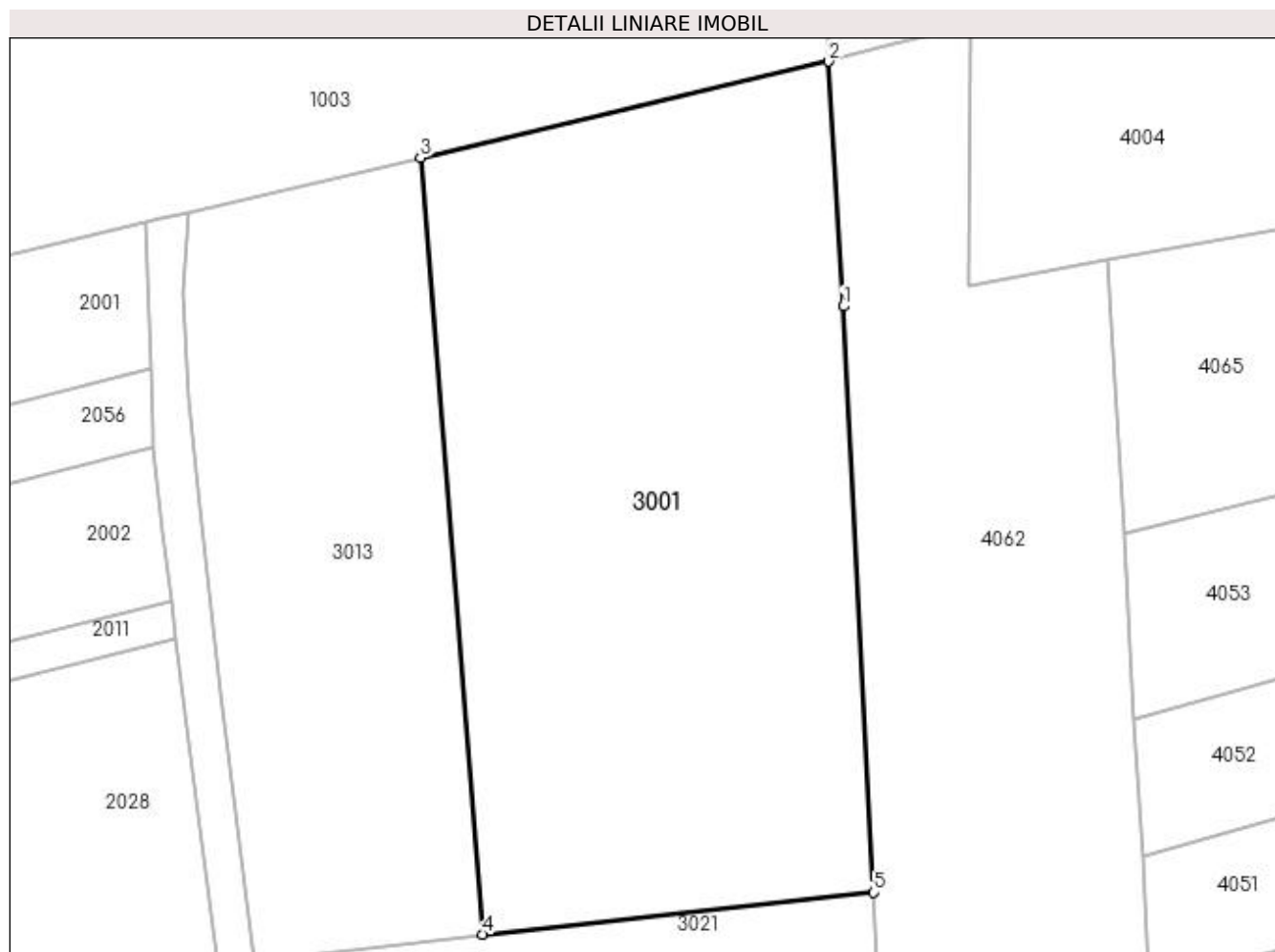
Inscrieri privind dezmembramintele dreptului de proprietate, drepturi reale de garanție și sarcini	Referințe
NU SUNT	

Anexa Nr. 1 La Partea I

Teren

Nr cadastral	Suprafața (mp)*	Observații / Referințe
	5.794	

* Suprafața este determinată în planul de proiecție Stereo 70.



Date referitoare la teren

Crt	Categorie folosință	Intravilan	Suprafața (mp)	Tarla	Parcelă	Nr. topo	Observații / Referințe
1	faneata	NU	2.070	PE DEAL	-	-	
2	arabil	NU	3.724	PE DEAL	-	-	

Lungime Segmente

1) Valorile lungimilor segmentelor sunt obținute din proiecție în plan.

Punct început	X / Y	Punct sfârșit	X / Y	Lungime segment (** (m)
1	368.893,409 673.076,007	2	368.891,479 673.108,669	32.719
2	368.891,479 673.108,669	3	368.836,964 673.095,843	56.003
3	368.836,964 673.095,843	4	368.845,34 672.992,245	103.936
4	368.845,34 672.992,245	5	368.897,513 672.997,839	52.472

Punct început	X / Y	Punct sfârșit	X / Y	Lungime segment (** (m)
5	368.897,513 672.997,839	1	368.893,409 673.076,007	78.276

** Lungimile segmentelor sunt determinate în planul de proiecție Stereo 70 și sunt rotunjite la 1 milimetru.

*** Distanța dintre puncte este formată din segmente cumulate ce sunt mai mici decât valoarea 1 milimetru.

**DATE DESPRE IMOBILUL NR. 3002**

Oficiul de Cadastru și Publicitate Imobiliară MARAMURES
Biroul de Cadastru și Publicitate Imobiliară Baia Mare

A. Partea I. Descrierea imobilului

TEREN Extravilan

Nr. cadastral vechi:50293

Adresa: Jud. Maramures

Nr. Crt	Nr cadastral Nr. topografic	Suprafața* (mp)	Observații / Referințe
A1	50293	1.605	Sector cadastral:3 Teren neimprejmuit;

B. Partea II. Proprietari și acte

Inscrieri privitoare la dreptul de proprietate și alte drepturi reale		Referințe
27105 / 27/05/2016		
Act Notarial nr. 247, Contract de vanzare, din 26/05/2016 emis de Niculescu Tagarlas Petrina Consuela;		
B1	Intabulare, drept de PROPRIETATEcu titlu de drept cumparare, dobandit prin Conventie, cota actuala 1/1, cota initiala 1/1 1) ȘUFANĂ ILIE , bun propriu	A1
OBSERVATII: Pozitie transcrisa din CF nr. 50293, in rangul incheierii nr. 27105/27.05.2016		

C. Partea III. SARCINI .

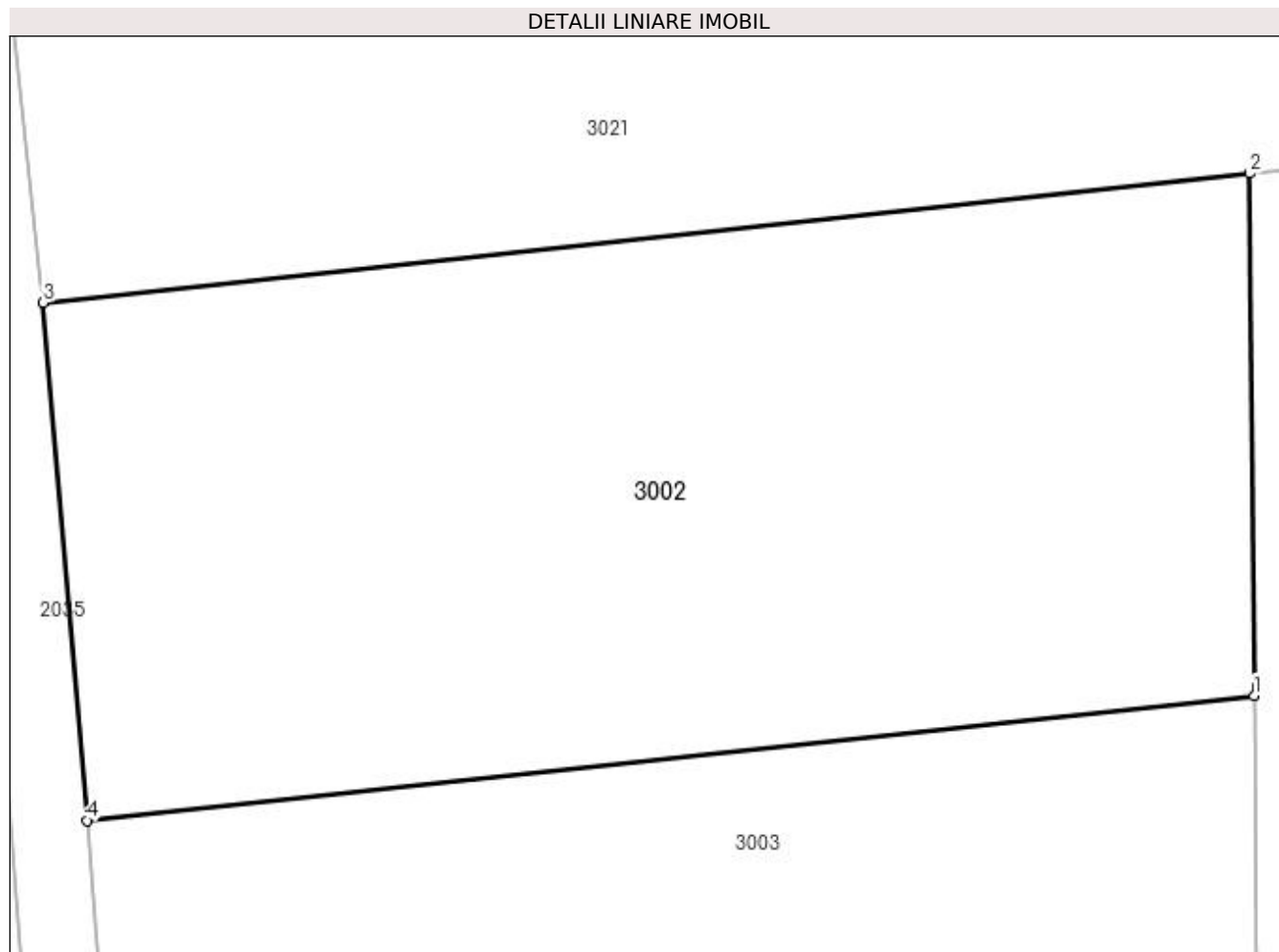
Inscrieri privind dezmembramintele dreptului de proprietate, drepturi reale de garanție și sarcini	Referințe
NU SUNT	

Anexa Nr. 1 La Partea I

Teren

Nr cadastral	Suprafața (mp)*	Observații / Referințe
50293	1.605	

* Suprafața este determinată în planul de proiecție Stereo 70.



Date referitoare la teren

Crt	Categorie folosință	Intra vilan	Suprafața (mp)	Tarla	Parcelă	Nr. topo	Observații / Referințe
1	pasune	NU	1.605	PE DEAL	-	-	

Lungime Segmente

1) Valorile lungimilor segmentelor sunt obținute din proiecție în plan.

Punct început	X / Y	Punct sfârșit	X / Y	Lungime segment (** (m)
1	368.878,072 672.952,741	2	368.877,836 672.979,297	26.557
2	368.877,836 672.979,297	3	368.816,463 672.972,724	61.724
3	368.816,463 672.972,724	4	368.818,683 672.946,38	26.437
4	368.818,683 672.946,38	1	368.878,072 672.952,741	59.729

**** Lungimile segmentelor sunt determinate în planul de proiecție Stereo 70 și sunt rotunjite la 1 milimetru.**

***** Distanța dintre puncte este formată din segmente cumulate ce sunt mai mici decât valoarea 1 milimetru.**

**DATE DESPRE IMOBILUL NR. 3003**

Oficiul de Cadastru și Publicitate Imobiliară MARAMURES
Biroul de Cadastru și Publicitate Imobiliară Baia Mare

A. Partea I. Descrierea imobilului

TEREN Extravilan

Nr. cadastral vechi:50294

Adresa: Jud. Maramures

Nr. Crt	Nr cadastral Nr. topografic	Suprafața* (mp)	Observații / Referințe
A1	50294	1.605	Sector cadastral:3 Teren neimprejmuit;

B. Partea II. Proprietari și acte

Inscrieri privitoare la dreptul de proprietate și alte drepturi reale	Referințe
27091 / 27/05/2016	
Act Notarial nr. 246, Contract de vanzare cumparare, din 26/05/2016 emis de NP Niculescu Tagarlas Petrina Consuela;	
B1	Intabulare, drept de PROPRIETATEcu titlu de drept cumparare, dobandit prin Conventie, cota actuala 1/1, cota initiala 1/1
	1) ȘUFANĂ ILIE , bun propriu
	<i>OBSERVATII: Pozitie transcrisa din CF nr. 50294, in rangul incheierii nr. 27091/27.05.2016</i>

C. Partea III. SARCINI .

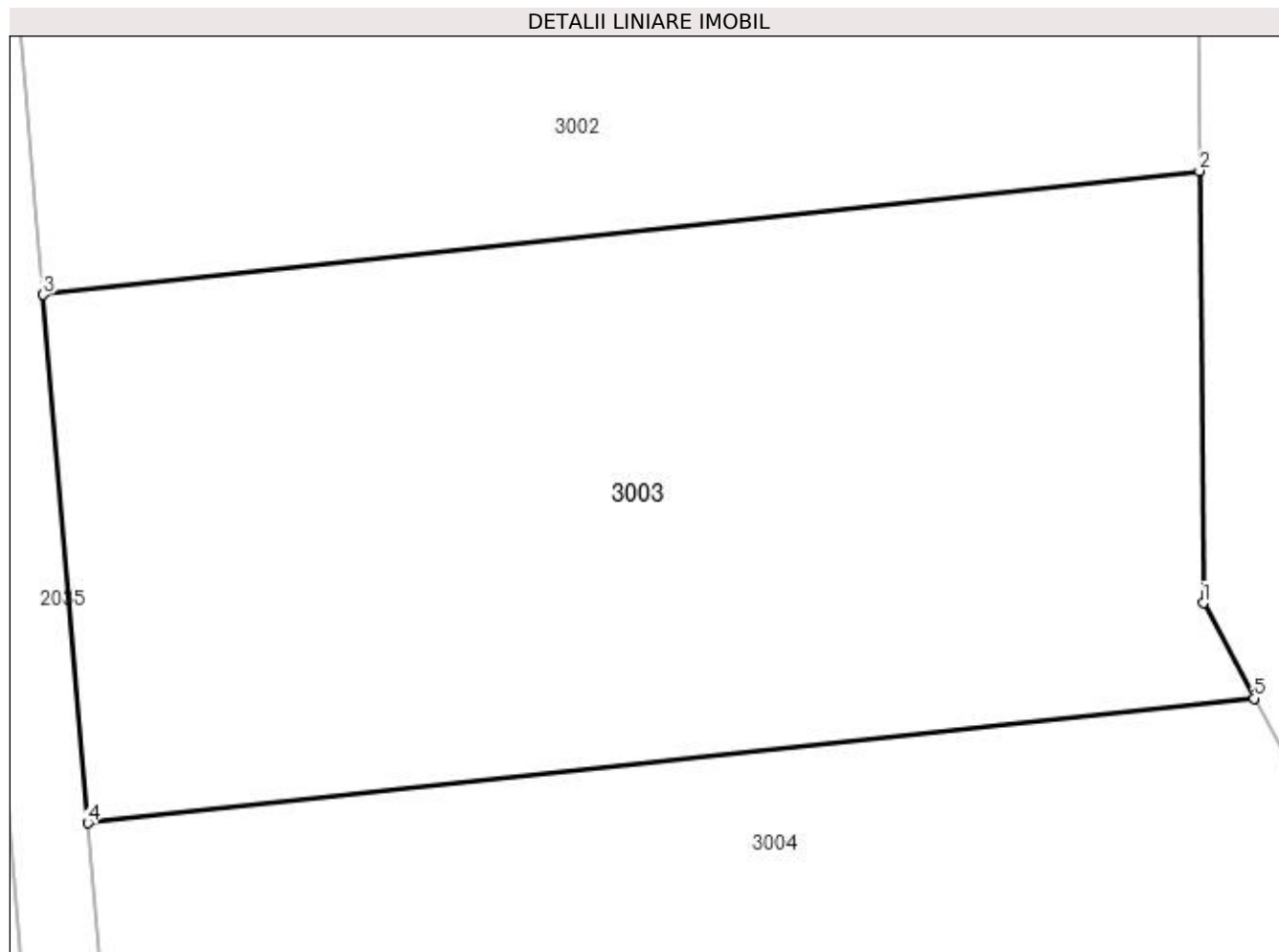
Inscrieri privind dezmembramintele dreptului de proprietate, drepturi reale de garanție și sarcini	Referințe
NU SUNT	

Anexa Nr. 1 La Partea I

Teren

Nr cadastral	Suprafața (mp)*	Observații / Referințe
50294	1.605	

* Suprafața este determinată în planul de proiecție Stereo 70.



Date referitoare la teren

Crt	Categorie folosință	Intravilan	Suprafața (mp)	Tarla	Parcelă	Nr. topo	Observații / Referințe
1	pasune	NU	1.605	PE DEAL	-	-	

Lungime Segmente

1) Valorile lungimilor segmentelor sunt obținute din proiecție în plan.

Punct început	X / Y	Punct sfârșit	X / Y	Lungime segment (** (m)
1	368.878,271 672.930,543	2	368.878,072 672.952,741	22.199
2	368.878,072 672.952,741	3	368.818,683 672.946,38	59.729
3	368.818,683 672.946,38	4	368.820,97 672.919,239	27.237
4	368.820,97 672.919,239	5	368.880,877 672.925,655	60.25
5	368.880,877 672.925,655	1	368.878,271 672.930,543	5.539

**** Lungimile segmentelor sunt determinate în planul de proiecție Stereo 70 și sunt rotunjite la 1 milimetru.**

***** Distanța dintre puncte este formată din segmente cumulate ce sunt mai mici decât valoarea 1 milimetru.**

**DATE DESPRE IMOBILUL NR. 3004**

Oficiul de Cadastru și Publicitate Imobiliară MARAMURES
Biroul de Cadastru și Publicitate Imobiliară Baia Mare

A. Partea I. Descrierea imobilului

TEREN Extravilan

Nr. cadastral vechi:50295

Adresa: Jud. Maramures

Nr. Crt	Nr cadastral Nr. topografic	Suprafața* (mp)	Observații / Referințe
A1	50295	1.605	Sector cadastral:3 Teren neimprejmuit;

B. Partea II. Proprietari și acte

Inscrieri privitoare la dreptul de proprietate și alte drepturi reale		Referințe
5018 / 08/02/2013		
Act Notarial nr. 118, Certificat de mostenitor, din 04/09/2012 emis de NP Stoica Ioan Alin (dosar nr.155-156/2012);		
B1	Intabulare, drept de PROPRIETATEcu titlu de drept mostenire, in urma def. Temle Gheoghe si def. Temele Terezia, dobandit prin Succesiune, cota actuala 1/5, cota initiala 1/5 1) TEMLE VASILE FANEL , bun propriu <i>OBSERVATII: Pozitie transcrisa din CF nr. 50295, in rangul incheierii nr. 5018/08.02.2013</i>	A1
Act Notarial nr. 245, Contract de Partaj Voluntar, din 05/02/2013 emis de NP CARDOS LAURA-CODRUTA;		
B2	Intabulare, drept de PROPRIETATEcu titlul de drept partaj voluntar, dobandit prin Conventie, cota actuala 4/5, cota initiala 4/5 1) TEMLE VASILE FANEL , bun propriu lipsa CNP <i>OBSERVATII: Pozitie transcrisa din CF nr. 50295, in rangul incheierii nr. 5018/08.02.2013</i>	A1
/		
Act Administrativ nr. 1606, din 22/05/2023 emis de PRIMARIA COMUNEI SALSIG (ADEVERINTA);		
B2	Se notează posesia factica asupra cotei de 1/1, în favoarea lui 1) ȘUFANĂ ILIE	A1

C. Partea III. SARCINI .

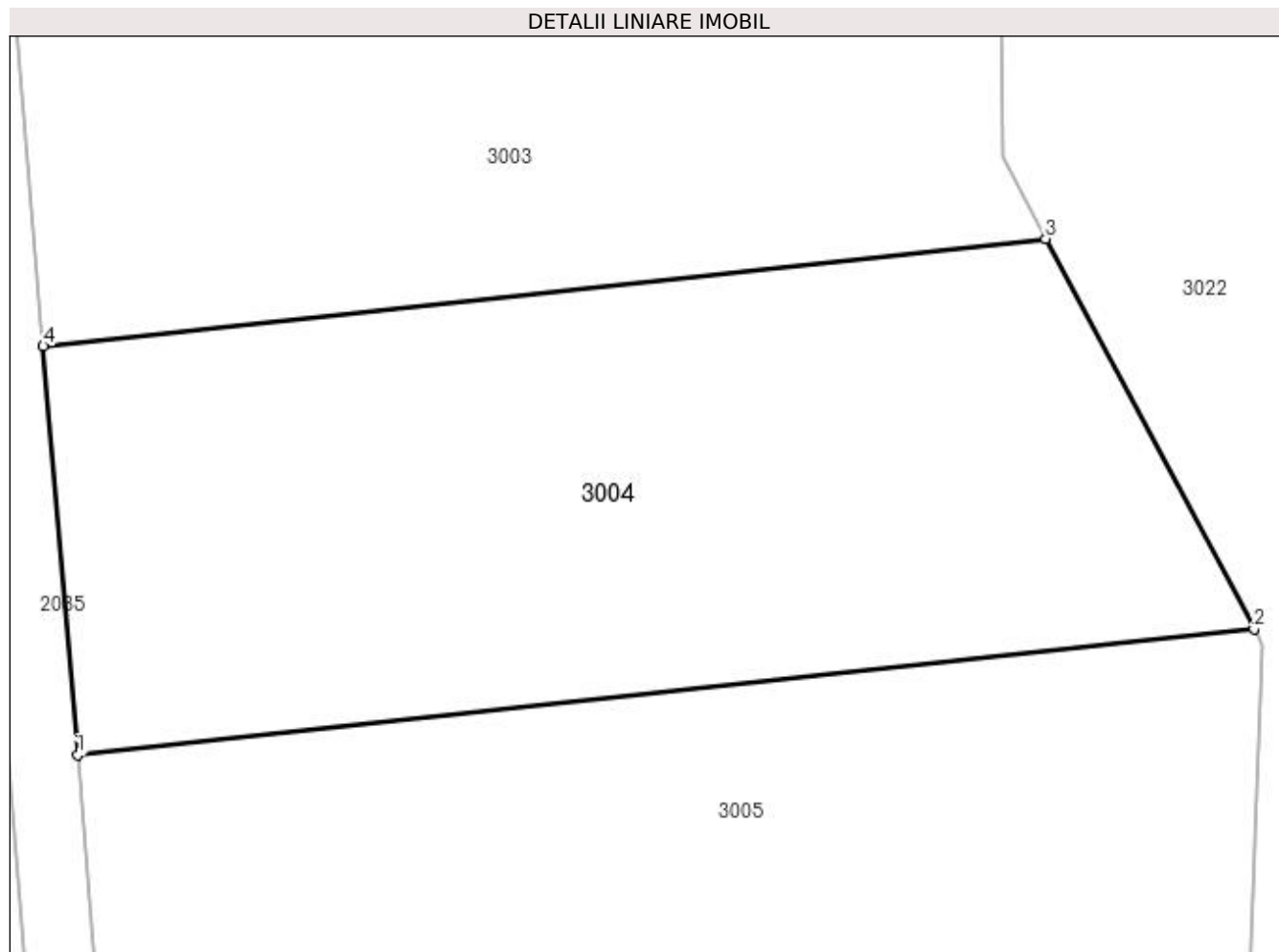
Inscrieri privind dezmembramintele dreptului de proprietate, drepturi reale de garanție și sarcini	Referințe
NU SUNT	

Anexa Nr. 1 La Partea I

Teren

Nr cadastral	Suprafața (mp)*	Observații / Referințe
50295	1.605	

* Suprafața este determinată în planul de proiecție Stereo 70.



Date referitoare la teren

Crt	Categorie folosință	Intra vilan	Suprafața (mp)	Tarla	Parcelă	Nr. topo	Observații / Referințe
1	pasune	NU	1.605	PE DEAL	-	-	

Lungime Segmente

1) Valorile lungimilor segmentelor sunt obținute din proiecție în plan.

Punct început	X / Y	Punct sfârșit	X / Y	Lungime segment (** (m)
1	368.823,03 672.894,81	2	368.893,316 672.902,337	70.688
2	368.893,316 672.902,337	3	368.880,877 672.925,655	26.428
3	368.880,877 672.925,655	4	368.820,97 672.919,239	60.25
4	368.820,97 672.919,239	1	368.823,03 672.894,81	24.516

**** Lungimile segmentelor sunt determinate în planul de proiecție Stereo 70 și sunt rotunjite la 1 milimetru.**

***** Distanța dintre puncte este formată din segmente cumulate ce sunt mai mici decât valoarea 1 milimetru.**

**DATE DESPRE IMOBILUL NR. 3005**

Oficiul de Cadastru și Publicitate Imobiliară MARAMURES
Biroul de Cadastru și Publicitate Imobiliară Baia Mare

A. Partea I. Descrierea imobilului

TEREN Extravilan

Nr. cadastral vechi:50296

Adresa: Jud. Maramures

Nr. Crt	Nr cadastral Nr. topografic	Suprafața* (mp)	Observații / Referințe
A1	50296	1.605	Sector cadastral:3 Teren neimprejmuit;

B. Partea II. Proprietari și acte

Inscrieri privitoare la dreptul de proprietate și alte drepturi reale		Referințe
27107 / 27/05/2016		
Act Notarial nr. 247, Contract de vanzare, din 26/05/2016 emis de Niculescu Tagarlas Petrina Consuela;		
B1	Intabulare, drept de PROPRIETATEcu titlu de drept cumparare, dobandit prin Conventie, cota actuala 1/1, cota initiala 1/1	A1
	1) ȘUFANĂ ILIE , bun propriu	
	<i>OBSERVATII: Pozitie transcrisa din CF nr. 50296, in rangul incheierii nr. 27107/27.05.2016</i>	

C. Partea III. SARCINI .

Inscrieri privind dezmembramintele dreptului de proprietate, drepturi reale de garanție și sarcini	Referințe
NU SUNT	

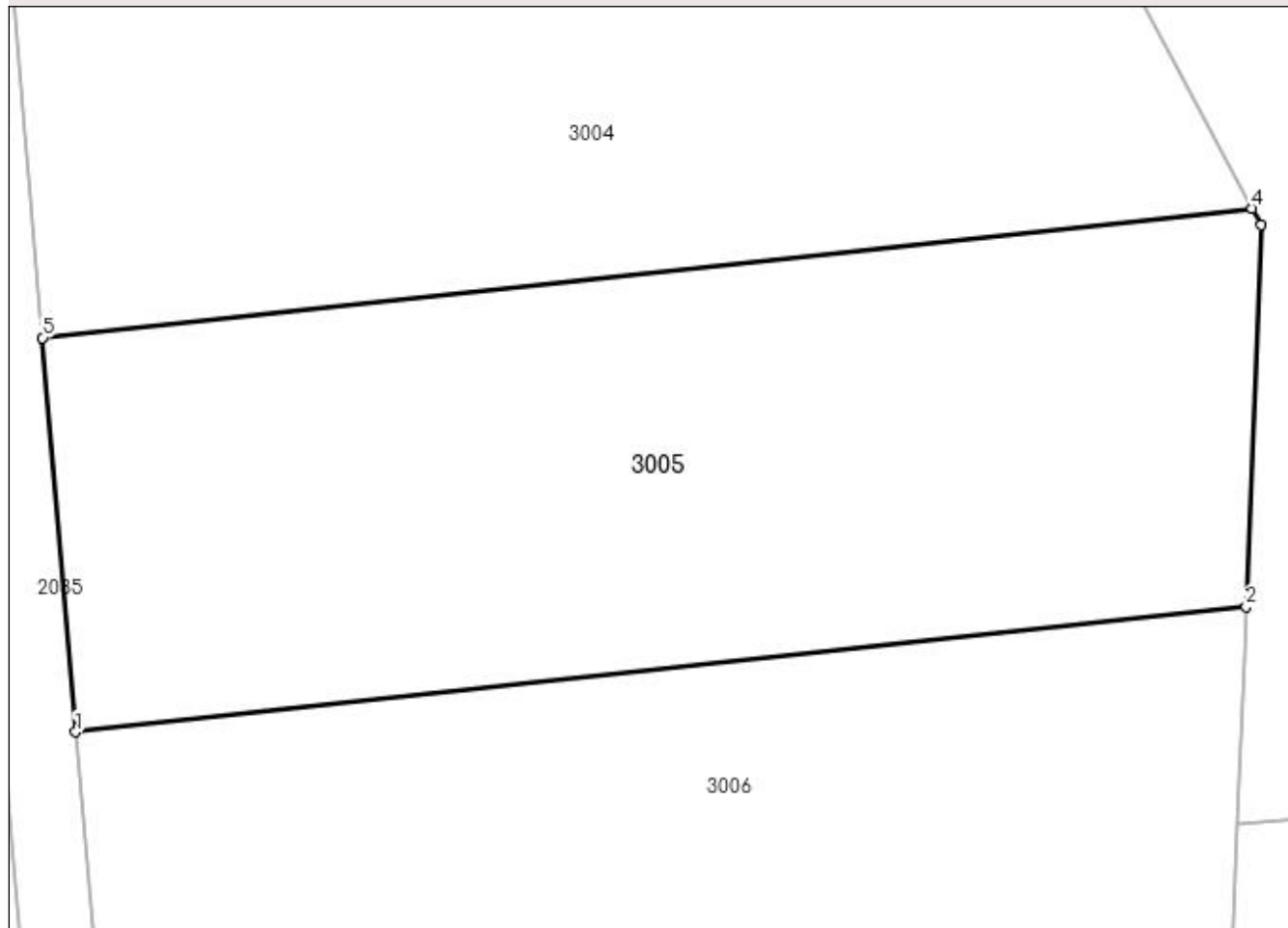
Anexa Nr. 1 La Partea I

Teren

Nr cadastral	Suprafața (mp)*	Observații / Referințe
50296	1.605	

* Suprafața este determinată în planul de proiecție Stereo 70.

DETALII LINIARE IMOBIL



Date referitoare la teren

Crt	Categorie folosință	Intra vilan	Suprafața (mp)	Tarla	Parcelă	Nr. topo	Observații / Referințe
1	pasune	NU	1.605	PE DEAL	-	-	

Lungime Segmente

1) Valorile lungimilor segmentelor sunt obținute din proiecție în plan.

Punct început	X / Y	Punct sfârșit	X / Y	Lungime segment (** (m)
1	368.824,961 672.871,892	2	368.892,979 672.879,177	68.407
2	368.892,979 672.879,177	3	368.893,841 672.901,355	22.195
3	368.893,841 672.901,355	4	368.893,316 672.902,337	1.114
4	368.893,316 672.902,337	5	368.823,03 672.894,81	70.688
5	368.823,03 672.894,81	1	368.824,961 672.871,892	22.999

**** Lungimile segmentelor sunt determinate în planul de proiecție Stereo 70 și sunt rotunjite la 1 milimetru.**

***** Distanța dintre puncte este formată din segmente cumulate ce sunt mai mici decât valoarea 1 milimetru.**

**DATE DESPRE IMOBILUL NR. 3006**

Oficiul de Cadastru și Publicitate Imobiliară MARAMURES
Biroul de Cadastru și Publicitate Imobiliară Baia Mare

A. Partea I. Descrierea imobilului

TEREN Extravilan

Nr. cadastral vechi:50297

Adresa: Jud. Maramures

Nr. Crt	Nr cadastral Nr. topografic	Suprafața* (mp)	Observații / Referințe
A1	50297	1.605	Sector cadastral:3 Teren neimprejmuit;

B. Partea II. Proprietari și acte

Inscrieri privitoare la dreptul de proprietate și alte drepturi reale	Referințe
27115 / 27/05/2016	
Act Notarial nr. 244, Contract de vanzare cumparare, din 26/05/2016 emis de NP Niculescu Tagarlas Petrina Consuela;	
B1	Intabulare, drept de PROPRIETATEcu titlu de drept cumparare, dobandit prin Conventie, cota actuala 1/1, cota initiala 1/1
	1) ȘUFANĂ ILIE , bun propriu
	<i>OBSERVATII: Pozitie transcrisa din CF nr. 50297, in rangul incheierii nr. 27115/27.05.2016</i>

C. Partea III. SARCINI .

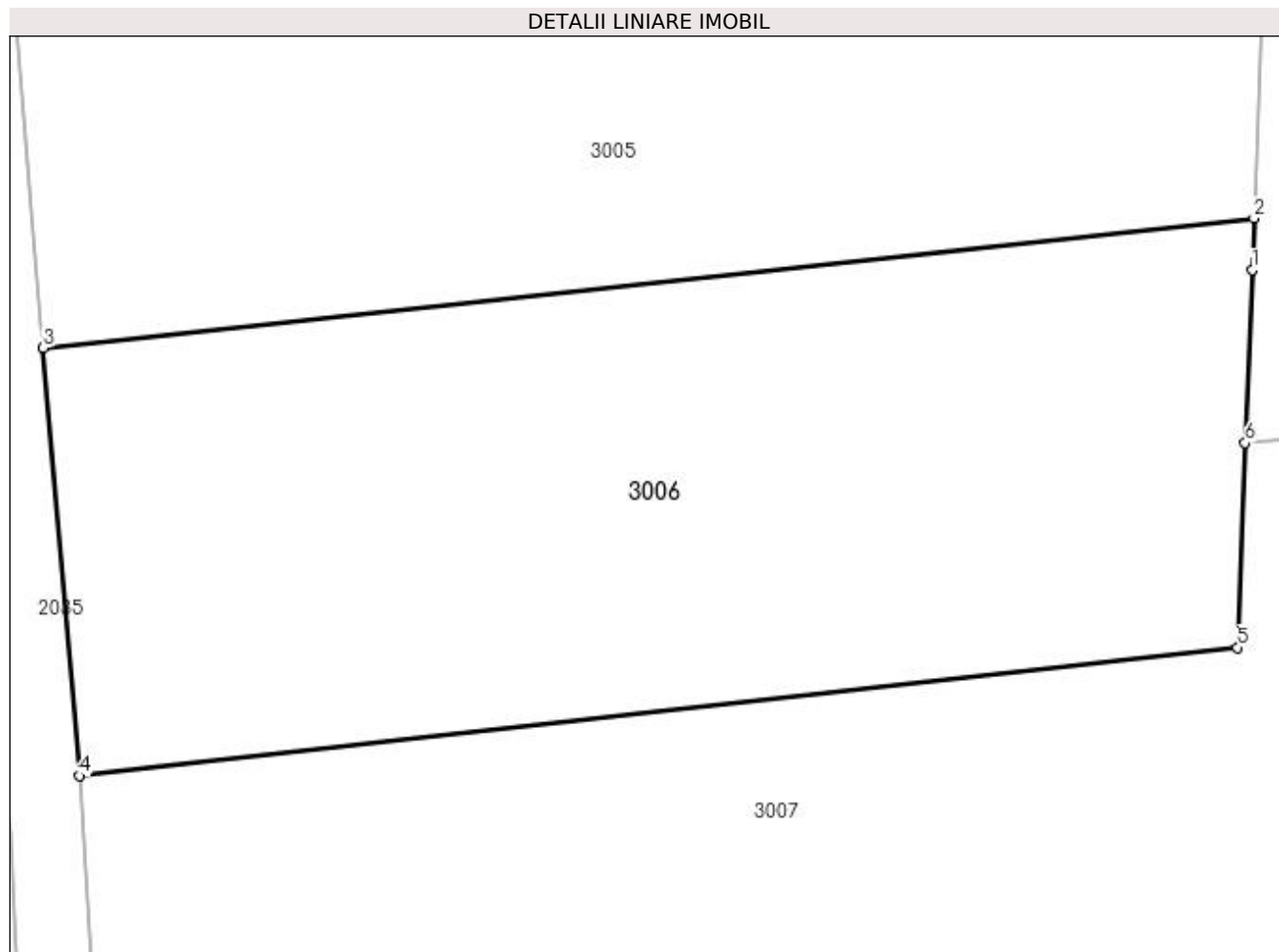
Inscrieri privind dezmembramintele dreptului de proprietate, drepturi reale de garanție și sarcini	Referințe
NU SUNT	

Anexa Nr. 1 La Partea I

Teren

Nr cadastral	Suprafața (mp)*	Observații / Referințe
50297	1.605	

* Suprafața este determinată în planul de proiecție Stereo 70.



Date referitoare la teren

Crt	Categorie folosință	Intra vilan	Suprafața (mp)	Tarla	Parcelă	Nr. topo	Observații / Referințe
1	pasune	NU	1.605	PE DEAL	-	-	

Lungime Segmente

1) Valorile lungimilor segmentelor sunt obținute din proiecție în plan.

Punct început	X / Y	Punct sfârșit	X / Y	Lungime segment (** (m)
1	368.892,866 672.876,268	2	368.892,979 672.879,177	2.911
2	368.892,979 672.879,177	3	368.824,961 672.871,892	68.407
3	368.824,961 672.871,892	4	368.826,987 672.847,863	24.114
4	368.826,987 672.847,863	5	368.892,043 672.855,07	65.454
5	368.892,043 672.855,07	6	368.892,489 672.866,562	11.501

Punct început	X / Y	Punct sfârșit	X / Y	Lungime segment (** (m)
6	368.892,489 672.866,562	1	368.892,866 672.876,268	9.713

** Lungimile segmentelor sunt determinate în planul de proiecție Stereo 70 și sunt rotunjite la 1 milimetru.

*** Distanța dintre puncte este formată din segmente cumulate ce sunt mai mici decât valoarea 1 milimetru.

**DATE DESPRE IMOBILUL NR. 3007**

Oficiul de Cadastru și Publicitate Imobiliară MARAMURES
Biroul de Cadastru și Publicitate Imobiliară Baia Mare

A. Partea I. Descrierea imobilului

TEREN Extravilan

Adresa: Jud. Maramures

Nr. Crt	Nr cadastral Nr. topografic	Suprafața* (mp)	Observații / Referințe
A1		4.300	Sector cadastral:3 Teren neimprejmuit; IMOBIL DESPARTIT DE DRUM

B. Partea II. Proprietari și acte

Inscrieri privitoare la dreptul de proprietate și alte drepturi reale		Referințe
/		
Act Administrativ nr. 60379/68, TITLU DE PROPRIETATE, din 08/01/1999 emis de CJPSDPAT MARAMURES;		
B1	Intabulare, drept de PROPRIETATEcu titlu de reconstituire a dreptului de proprietate in baza legii 18/1991, dobandit prin Lege, cota actuala 1/1	A1
1) CIOCOIET MARIOARA, LIPSA CNP		

C. Partea III. SARCINI .

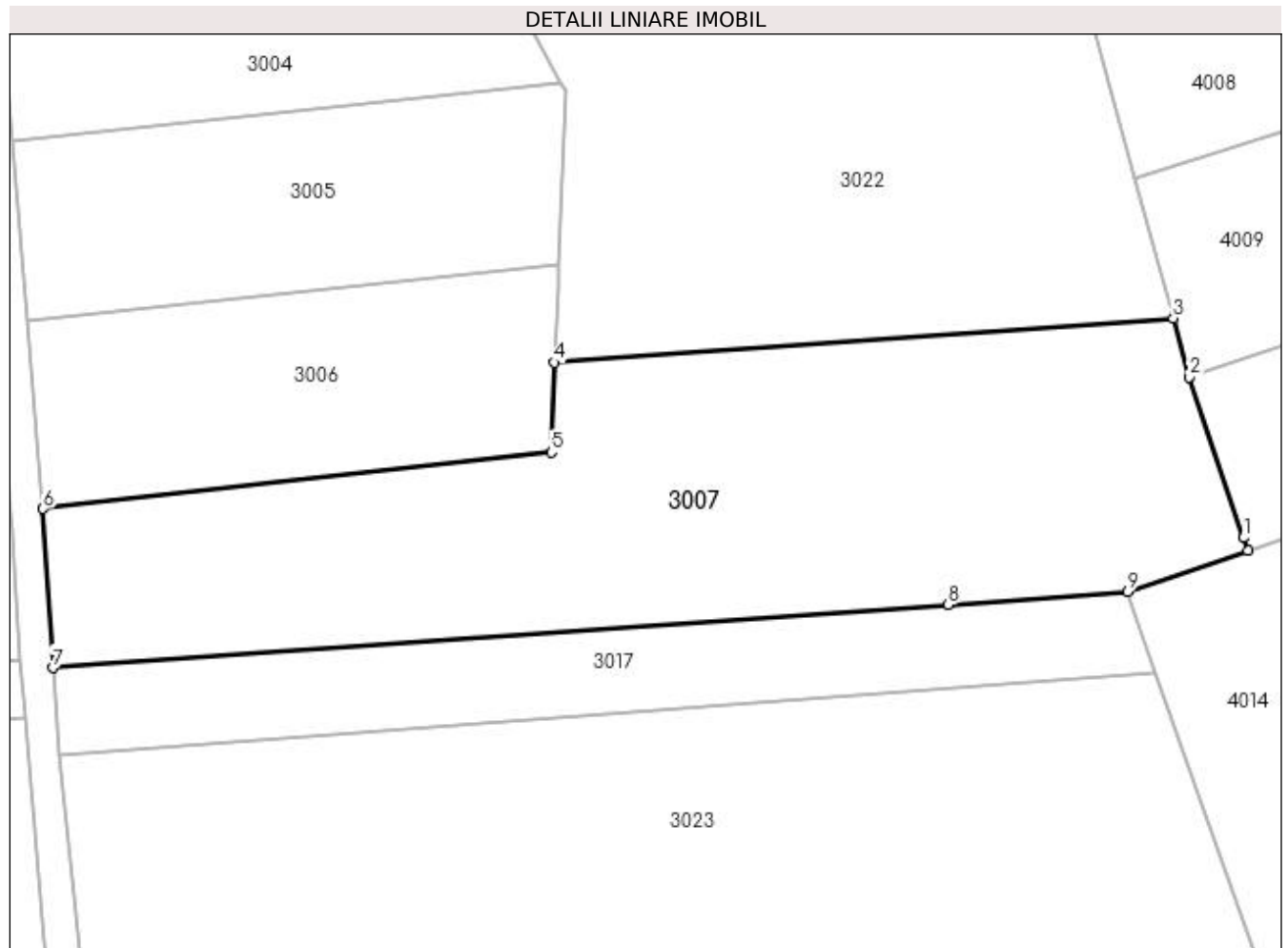
Inscrieri privind dezmembramintele dreptului de proprietate, drepturi reale de garanție și sarcini	Referințe
NU SUNT	

Anexa Nr. 1 La Partea I

Teren

Nr cadastral	Suprafața (mp)*	Observații / Referințe
	4.300	IMOBIL DESPARTIT DE DRUM

* Suprafața este determinată în planul de proiecție Stereo 70.



Date referitoare la teren

Crt	Categorie folosință	Intra vilan	Suprafața (mp)	Tarla	Parcelă	Nr. topo	Observații / Referințe
1	faneata	NU	4.300	PE DEAL	-	-	

Lungime Segmente

1) Valorile lungimilor segmentelor sunt obținute din proiecție în plan.

Punct început	X / Y	Punct sfârșit	X / Y	Lungime segment (** (m)
1	368.980,652 672.844,161	2	368.973,696 672.864,694	21.679
2	368.973,696 672.864,694	3	368.971,649 672.872,237	7.816
3	368.971,649 672.872,237	4	368.892,489 672.866,562	79.363
4	368.892,489 672.866,562	5	368.892,043 672.855,07	11.501
5	368.892,043 672.855,07	6	368.826,987 672.847,863	65.454

Punct început	X / Y	Punct sfârșit	X / Y	Lungime segment (** (m)
6	368.826,987 672.847,863	7	368.828,24 672.827,522	20.38
7	368.828,24 672.827,522	8	368.942,833 672.835,565	114.875
8	368.942,833 672.835,565	9	368.965,816 672.837,225	23.043
9	368.965,816 672.837,225	10	368.981,218 672.842,491	16.277
10	368.981,218 672.842,491	1	368.980,652 672.844,161	1.763

** Lungimile segmentelor sunt determinate în planul de proiecție Stereo 70 și sunt rotunjite la 1 milimetru.

*** Distanța dintre puncte este formată din segmente cumulate ce sunt mai mici decât valoarea 1 milimetru.

**DATE DESPRE IMOBILUL NR. 3008**

Oficiul de Cadastru și Publicitate Imobiliară MARAMURES
Biroul de Cadastru și Publicitate Imobiliară Baia Mare

A. Partea I. Descrierea imobilului

TEREN Extravilan

Adresa: Jud. Maramures

Nr. Crt	Nr cadastral Nr. topografic	Suprafața* (mp)	Observații / Referințe
A1		3.675	Sector cadastral:3 Teren neimprejmuit;

B. Partea II. Proprietari și acte

Inscrieri privitoare la dreptul de proprietate și alte drepturi reale	Referințe
/	
Act Normativ nr. 7, LEGE, din 13/03/1996 emis de PARLAMENTUL ROMANIEI;	
B1	A1
1) COMUNA SĂLSIG, CIF:3627773, PROPRIETAR NEIDENTIFICAT	

C. Partea III. SARCINI .

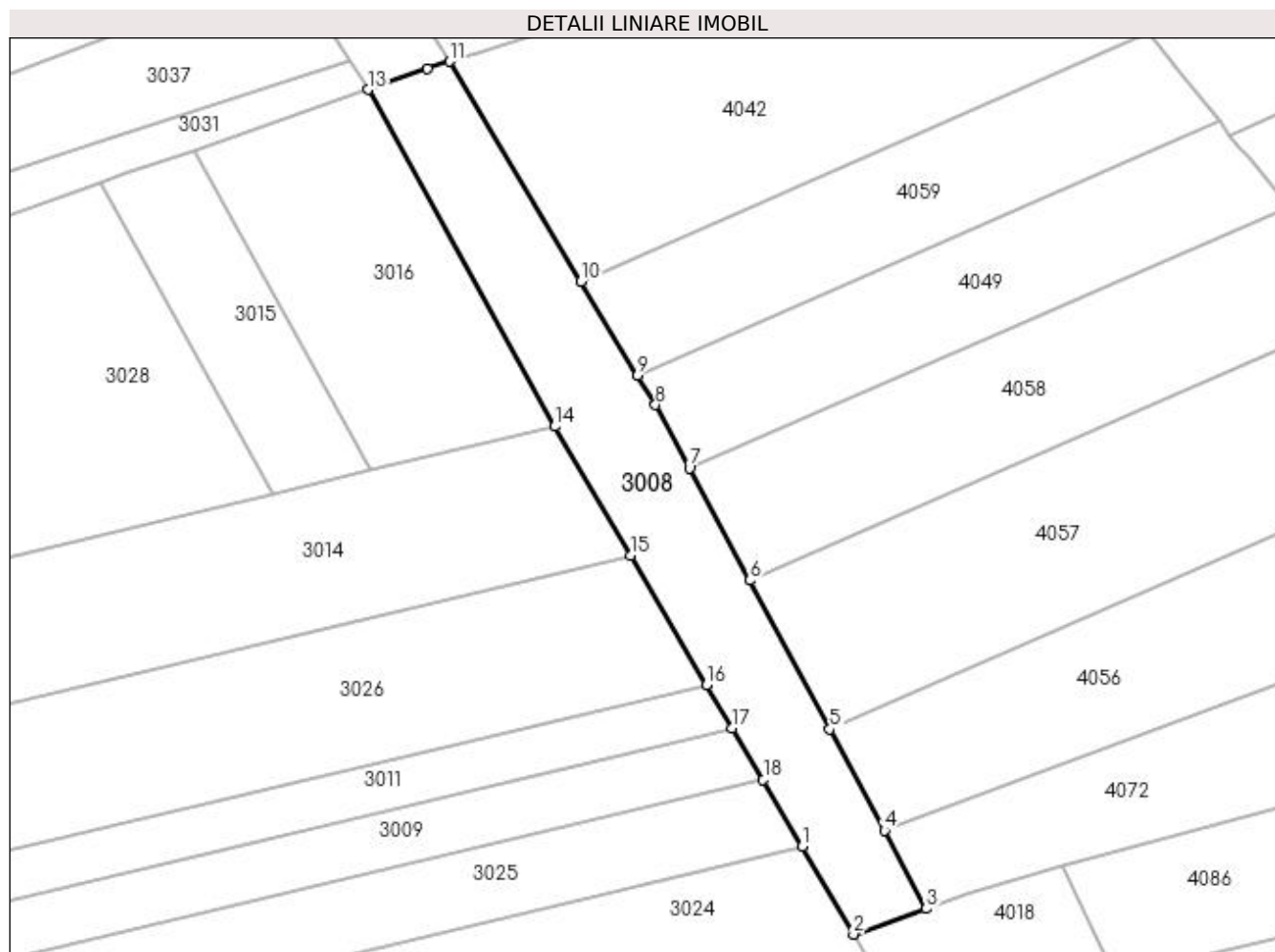
Inscrieri privind dezmembramintele dreptului de proprietate, drepturi reale de garanție și sarcini	Referințe
NU SUNT	

Anexa Nr. 1 La Partea I

Teren

Nr cadastral	Suprafața (mp)*	Observații / Referințe
	3.675	

* Suprafața este determinată în planul de proiecție Stereo 70.



Date referitoare la teren

Crt	Categorie folosință	Intra vilan	Suprafața (mp)	Tarla	Parcelă	Nr. topo	Observații / Referințe
1	faneata	NU	3.675	PE DEAL	-	-	

Lungime Segmente

1) Valorile lungimilor segmentelor sunt obținute din proiecție în plan.

Punct început	X / Y	Punct sfârșit	X / Y	Lungime segment (** (m)
1	369.107,926 672.474,504	2	369.118,568 672.456,424	20.979
2	369.118,568 672.456,424	3	369.133,583 672.461,742	15.929
3	369.133,583 672.461,742	4	369.124,966 672.477,826	18.247
4	369.124,966 672.477,826	5	369.113,673 672.498,738	23.766
5	369.113,673 672.498,738	6	369.097,182 672.529,381	34.799

Punct început	X / Y	Punct sfârșit	X / Y	Lungime segment (** (m)
6	369.097,182 672.529,381	7	369.084,746 672.552,489	26.242
7	369.084,746 672.552,489	8	369.077,711 672.565,562	14.846
8	369.077,711 672.565,562	9	369.074,053 672.571,653	7.105
9	369.074,053 672.571,653	10	369.062,406 672.591,045	22.621
10	369.062,406 672.591,045	11	369.035,196 672.636,351	52.849
11	369.035,196 672.636,351	12	369.030,661 672.634,849	4.777
12	369.030,661 672.634,849	13	369.018,404 672.630,572	12.982
13	369.018,404 672.630,572	14	369.056,947 672.561,115	79.434
14	369.056,947 672.561,115	15	369.072,623 672.534,482	30.904
15	369.072,623 672.534,482	16	369.088,29 672.507,864	30.886
16	369.088,29 672.507,864	17	369.093,562 672.498,907	10.393
17	369.093,562 672.498,907	18	369.099,94 672.488,34	12.343
18	369.099,94 672.488,34	1	369.107,926 672.474,504	15.975

** Lungimile segmentelor sunt determinate în planul de proiecție Stereo 70 și sunt rotunjite la 1 milimetru.

*** Distanța dintre puncte este formată din segmente cumulate ce sunt mai mici decât valoarea 1 milimetru.

**DATE DESPRE IMOBILUL NR. 3009**

Oficiul de Cadastru și Publicitate Imobiliară MARAMURES
Biroul de Cadastru și Publicitate Imobiliară Baia Mare

A. Partea I. Descrierea imobilului

TEREN Extravilan

Adresa: Jud. Maramures

Nr. Crt	Nr cadastral Nr. topografic	Suprafața* (mp)	Observații / Referințe
A1		2.500	Sector cadastral:3 Teren neimprejmuit;

B. Partea II. Proprietari și acte

Inscrieri privitoare la dreptul de proprietate și alte drepturi reale	Referințe
/	
Act Normativ nr. 7, LEGE, din 13/03/1996 emis de PARLAMENTUL ROMANIEI;	
B1	A1
1) COMUNA SĂLSIG, CIF:3627773, PROPRIETAR NEIDENTIFICAT	

C. Partea III. SARCINI .

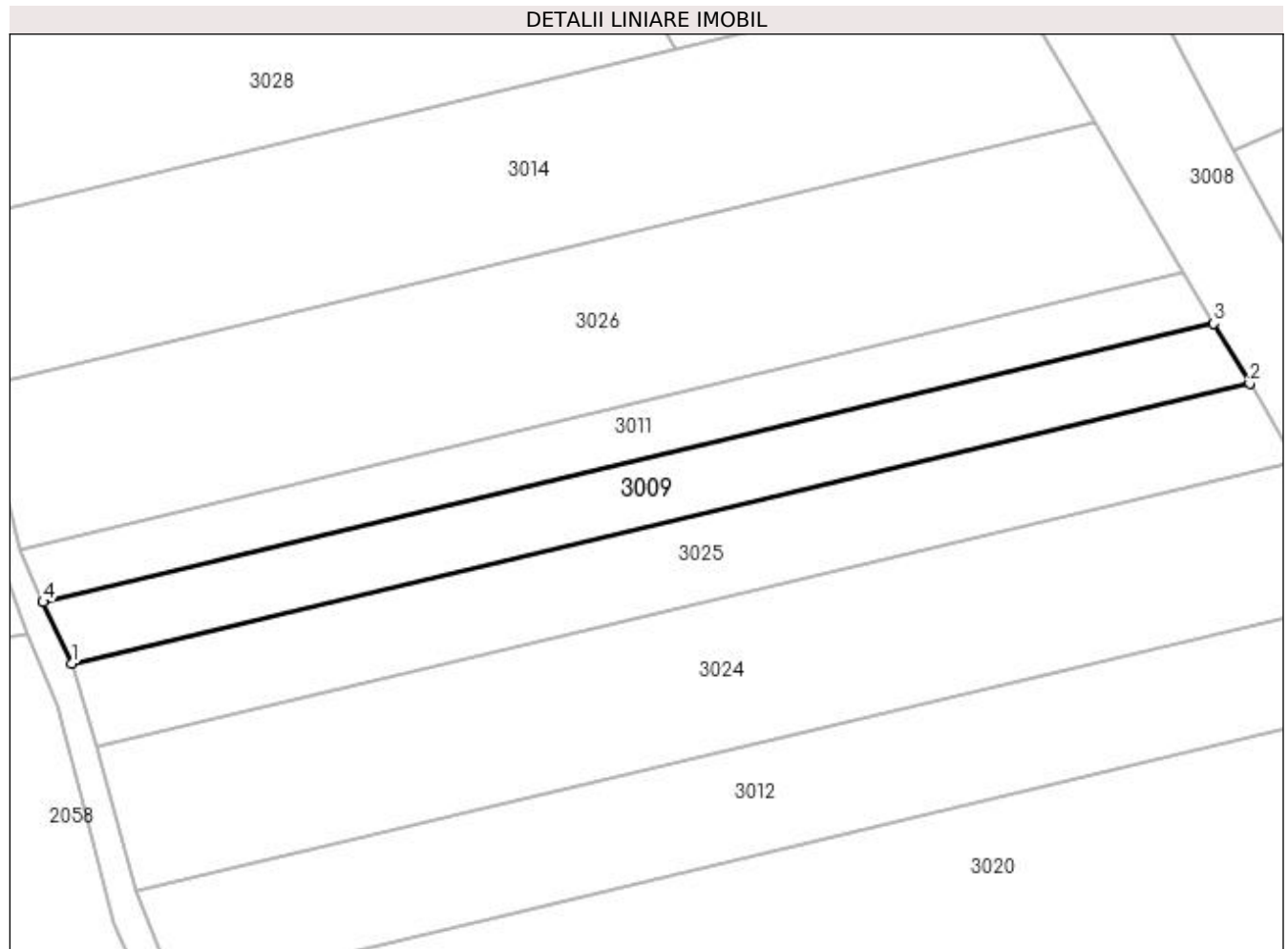
Inscrieri privind dezmembramintele dreptului de proprietate, drepturi reale de garanție și sarcini	Referințe
NU SUNT	

Anexa Nr. 1 La Partea I

Teren

Nr cadastral	Suprafața (mp)*	Observații / Referințe
	2.500	

* Suprafața este determinată în planul de proiecție Stereo 70.



Date referitoare la teren

Crt	Categorie folosință	Intra vilan	Suprafața (mp)	Tarla	Parcelă	Nr. topo	Observații / Referințe
1	faneata	NU	2.500	PE DEAL	-	-	

Lungime Segmente

1) Valorile lungimilor segmentelor sunt obținute din proiecție în plan.

Punct început	X / Y	Punct sfârșit	X / Y	Lungime segment (** (m)
1	368.892,357 672.438,996	2	369.099,94 672.488,34	213.367
2	369.099,94 672.488,34	3	369.093,562 672.498,907	12.343
3	369.093,562 672.498,907	4	368.887,223 672.449,852	212.09
4	368.887,223 672.449,852	1	368.892,357 672.438,996	12.009

**** Lungimile segmentelor sunt determinate în planul de proiecție Stereo 70 și sunt rotunjite la 1 milimetru.**

***** Distanța dintre puncte este formată din segmente cumulate ce sunt mai mici decât valoarea 1 milimetru.**

**DATE DESPRE IMOBILUL NR. 3010**

Oficiul de Cadastru și Publicitate Imobiliară MARAMURES
Biroul de Cadastru și Publicitate Imobiliară Baia Mare

A. Partea I. Descrierea imobilului

TEREN Extravilan

Adresa: Jud. Maramures

Nr. Crt	Nr cadastral Nr. topografic	Suprafața* (mp)	Observații / Referințe
A1		2.400	Sector cadastral:3 Teren neimprejmuit;

B. Partea II. Proprietari și acte

Inscrieri privitoare la dreptul de proprietate și alte drepturi reale	Referințe
/	
Act Administrativ nr. 44108/59, TITLU DE PROPRIETATE, din 23/02/2000 emis de CJPSDPAT MARAMURES;	
B1	A1
Intabulare, drept de PROPRIETATEcu titlu de reconstituire a dreptului de proprietate in baza legii 18/1991, dobandit prin Lege, cota actuala 1/1	
1) POP ALEXANDRU, LIPSA CNP	

C. Partea III. SARCINI .

Inscrieri privind dezmembramintele dreptului de proprietate, drepturi reale de garanție și sarcini	Referințe
NU SUNT	

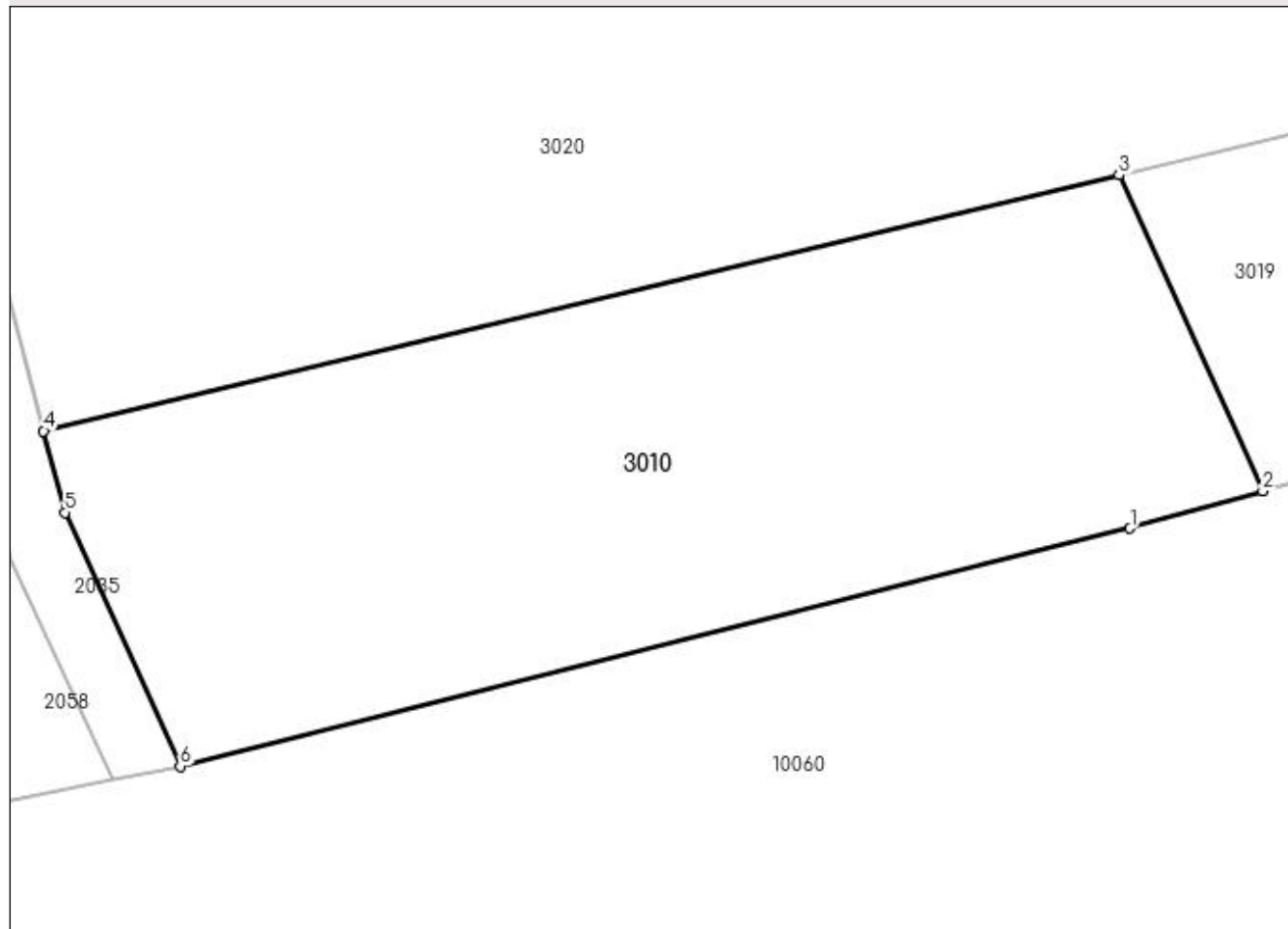
Anexa Nr. 1 La Partea I

Teren

Nr cadastral	Suprafața (mp)*	Observații / Referințe
	2.400	

* Suprafața este determinată în planul de proiecție Stereo 70.

DETALII LINIARE IMOBIL



Date referitoare la teren

Crt	Categorie folosință	Intravilan	Suprafața (mp)	Tarla	Parcelă	Nr. topo	Observații / Referințe
1	arabil	NU	2.400	PE DEAL	-	-	

Lungime Segmente

1) Valorile lungimilor segmentelor sunt obținute din proiecție în plan.

Punct început	X / Y	Punct sfârșit	X / Y	Lungime segment (** (m)
1	369.007,17 672.336,059	2	369.017,562 672.338,985	10.796
2	369.017,562 672.338,985	3	369.006,324 672.363,674	27.126
3	369.006,324 672.363,674	4	368.922,194 672.343,673	86.475
4	368.922,194 672.343,673	5	368.923,865 672.337,302	6.586
5	368.923,865 672.337,302	6	368.932,896 672.317,46	21.801

Punct început	X / Y	Punct sfârșit	X / Y	Lungime segment (** (m)
6	368.932,896 672.317,46	1	369.007,17 672.336,059	76.567

** Lungimile segmentelor sunt determinate în planul de proiecție Stereo 70 și sunt rotunjite la 1 milimetru.

*** Distanța dintre puncte este formată din segmente cumulate ce sunt mai mici decât valoarea 1 milimetru.

**DATE DESPRE IMOBILUL NR. 3011**

Oficiul de Cadastru și Publicitate Imobiliară MARAMURES
Biroul de Cadastru și Publicitate Imobiliară Baia Mare

A. Partea I. Descrierea imobilului

TEREN Extravilan

Adresa: Jud. Maramures

Nr. Crt	Nr cadastral Nr. topografic	Suprafața* (mp)	Observații / Referințe
A1		2.100	Sector cadastral:3 Teren neimprejmuit;

B. Partea II. Proprietari și acte

Inscrieri privitoare la dreptul de proprietate și alte drepturi reale	Referințe
/	
Act Administrativ nr. 52903/33, TITLU DE PROPRIETATE, din 24/08/2004 emis de CJPSDPAT MARAMURES;	
B1	A1
Intabulare, drept de PROPRIETATEcu titlu de reconstituire a dreptului de proprietate in baza legii 18/1991, dobandit prin Lege, cota actuala 1/1	
1) BANCOȘ GHEORGHE, LIPSA CNP	
2) BANCOȘ IOAN, LIPSA CNP	

C. Partea III. SARCINI .

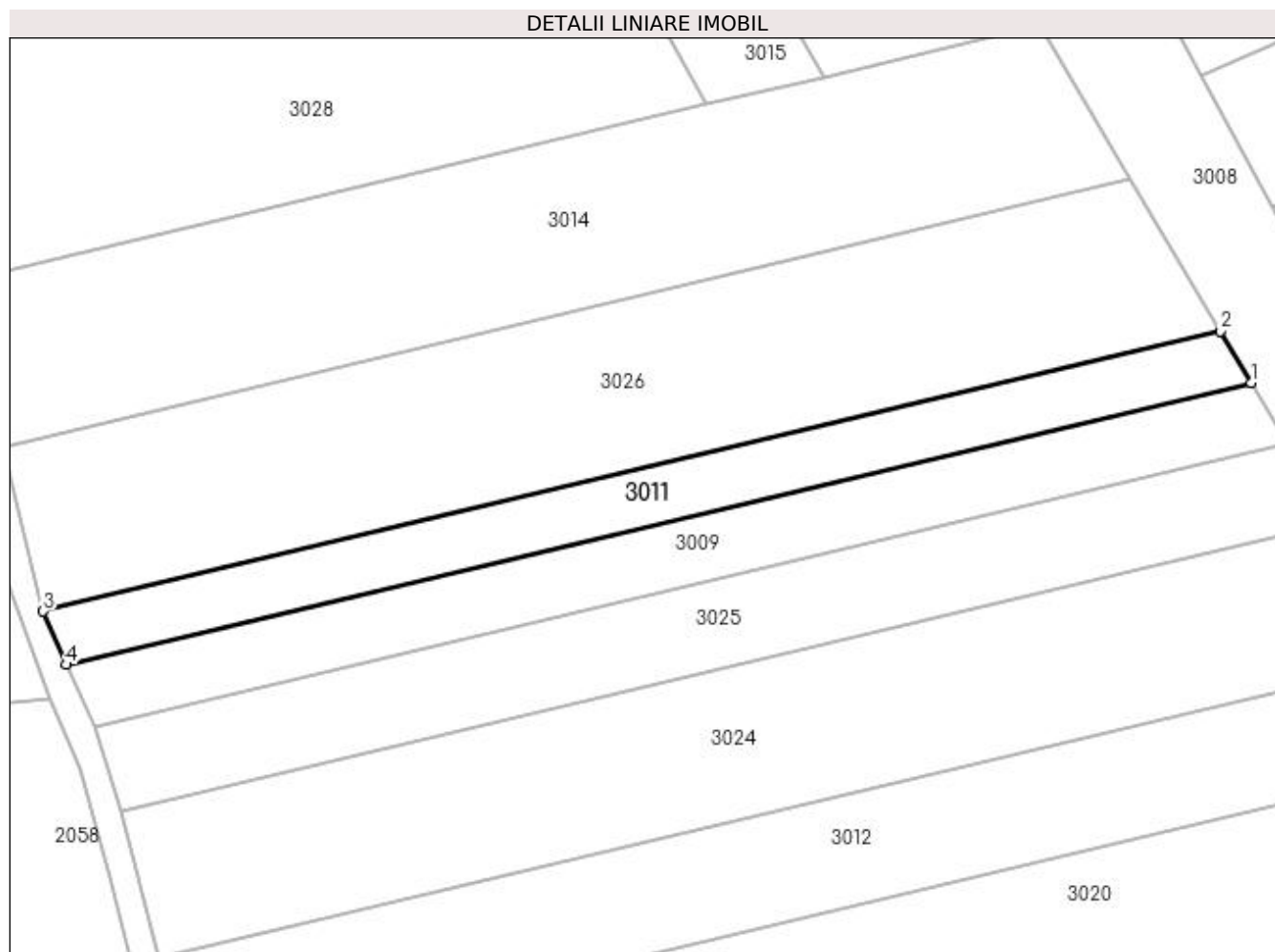
Inscrieri privind dezmembramintele dreptului de proprietate, drepturi reale de garanție și sarcini	Referințe
NU SUNT	

Anexa Nr. 1 La Partea I

Teren

Nr cadastral	Suprafața (mp)*	Observații / Referințe
	2.100	

* Suprafața este determinată în planul de proiecție Stereo 70.



Date referitoare la teren

Crt	Categorie folosință	Intra vilan	Suprafața (mp)	Tarla	Parcelă	Nr. topo	Observații / Referințe
1	faneata	NU	2.100	PE DEAL	-	-	

Lungime Segmente

1) Valorile lungimilor segmentelor sunt obținute din proiecție în plan.

Punct început	X / Y	Punct sfârșit	X / Y	Lungime segment (** (m)
1	369.093,562 672.498,907	2	369.088,29 672.507,864	10.393
2	369.088,29 672.507,864	3	368.883,249 672.459,117	210.756
3	368.883,249 672.459,117	4	368.887,223 672.449,852	10.081
4	368.887,223 672.449,852	1	369.093,562 672.498,907	212.09

**** Lungimile segmentelor sunt determinate în planul de proiecție Stereo 70 și sunt rotunjite la 1 milimetru.**

***** Distanța dintre puncte este formată din segmente cumulate ce sunt mai mici decât valoarea 1 milimetru.**

**DATE DESPRE IMOBILUL NR. 3012**

Oficiul de Cadastru și Publicitate Imobiliară MARAMURES
Biroul de Cadastru și Publicitate Imobiliară Baia Mare

A. Partea I. Descrierea imobilului

TEREN Extravilan

Adresa: Jud. Maramures

Nr. Crt	Nr cadastral Nr. topografic	Suprafața* (mp)	Observații / Referințe
A1		4.300	Sector cadastral:3 Teren neimprejmuit;

B. Partea II. Proprietari și acte

Inscrieri privitoare la dreptul de proprietate și alte drepturi reale	Referințe
/	
Act Administrativ nr. 6069/78, TITLU DE PROPRIETATE, din 26/05/2004 emis de CJPSDPAT MARAMURES;	
B1	A1
Intabulare, drept de PROPRIETATEcu titlu de reconstituire a dreptului de proprietate in baza legii 18/1991, dobandit prin Lege, cota actuala 1/1 1) POP IOAN, LIPSA CNP	
Act Administrativ nr. 1590, din 22/05/2023 emis de PRIMARIA COMUNEI SALSIG (ADEVERINTA);	
B2	A1
Se notează posesia factica asupra cotei de 1/1, în favoarea lui 1) ȘUFANĂ ILIE	

C. Partea III. SARCINI .

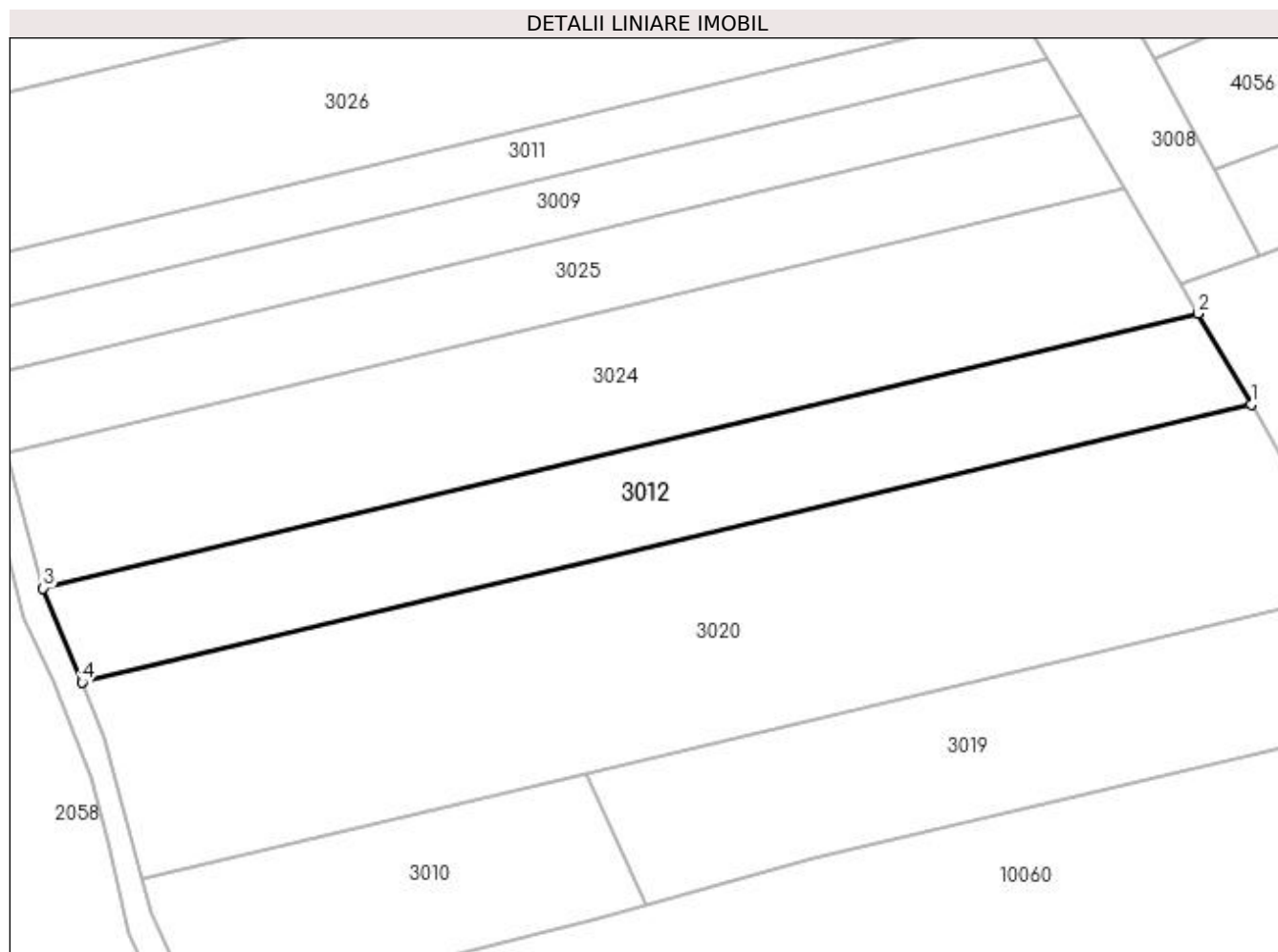
Inscrieri privind dezmembramintele dreptului de proprietate, drepturi reale de garanție și sarcini	Referințe
NU SUNT	

Anexa Nr. 1 La Partea I

Teren

Nr cadastral	Suprafața (mp)*	Observații / Referințe
	4.300	

* Suprafața este determinată în planul de proiecție Stereo 70.



Date referitoare la teren

Crt	Categorie folosință	Intra vilan	Suprafața (mp)	Tarla	Parcelă	Nr. topo	Observații / Referințe
1	faneata	NU	4.300	PE DEAL	-	-	

Lungime Segmente

1) Valorile lungimilor segmentelor sunt obținute din proiecție în plan.

Punct început	X / Y	Punct sfârșit	X / Y	Lungime segment (** (m)
1	369.132,021 672.433,568	2	369.121,921 672.450,727	19.911
2	369.121,921 672.450,727	3	368.903,442 672.398,785	224.569
3	368.903,442 672.398,785	4	368.910,81 672.380,978	19.271
4	368.910,81 672.380,978	1	369.132,021 672.433,568	227.376

**** Lungimile segmentelor sunt determinate în planul de proiecție Stereo 70 și sunt rotunjite la 1 milimetru.**

***** Distanța dintre puncte este formată din segmente cumulate ce sunt mai mici decât valoarea 1 milimetru.**

**DATE DESPRE IMOBILUL NR. 3013**

Oficiul de Cadastru și Publicitate Imobiliară MARAMURES
Biroul de Cadastru și Publicitate Imobiliară Baia Mare

A. Partea I. Descrierea imobilului

TEREN Extravilan

Adresa: Jud. Maramures

Nr. Crt	Nr cadastral Nr. topografic	Suprafața* (mp)	Observații / Referințe
A1		3.300	Sector cadastral:3 Teren neimprejmuit;

B. Partea II. Proprietari și acte

Inscrieri privitoare la dreptul de proprietate și alte drepturi reale		Referințe
/		
Act Administrativ nr. 520/9, TITLU DE PROPRIETATE, din 27/03/2002 emis de CJPSDPAT MARAMURES;		
B1	Intabulare, drept de PROPRIETATEcu titlu de reconstituire a dreptului de proprietate in baza legii 18/1991, dobandit prin Lege, cota actuala 1/1 1) POP ALEXANDRU, LIPSA CNP	A1
Act Administrativ nr. 1591, din 22/05/2023 emis de PRIMARIA COMUNEI SALSIG (ADEVERINTA);		
B2	Se notează posesia factica asupra cotei de 1/1, în favoarea lui 1) ȘUFANĂ ILIE	A1

C. Partea III. SARCINI .

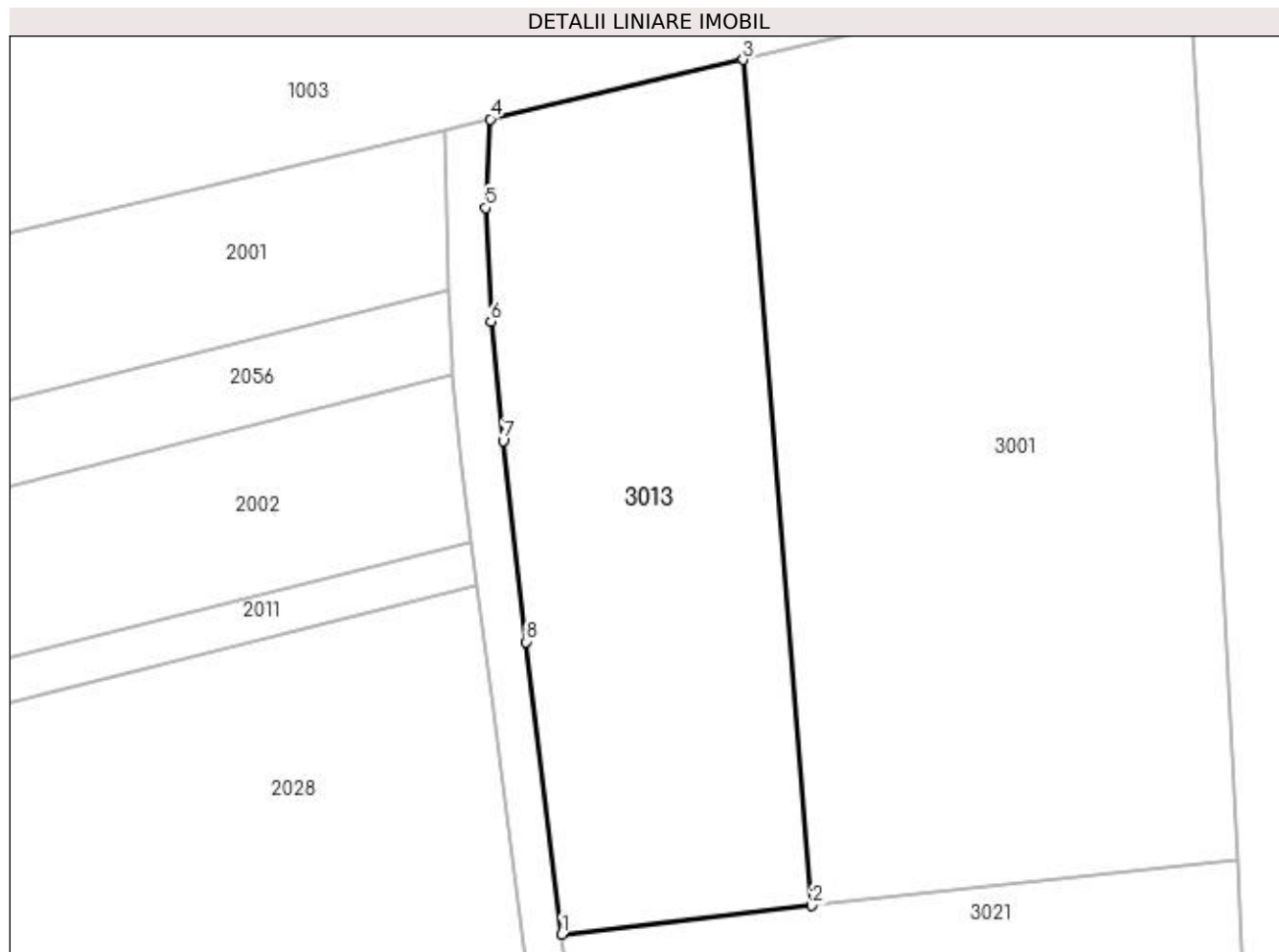
Inscrieri privind dezmembramintele dreptului de proprietate, drepturi reale de garanție și sarcini	Referințe
NU SUNT	

Anexa Nr. 1 La Partea I

Teren

Nr cadastral	Suprafața (mp)*	Observații / Referințe
	3.300	

* Suprafața este determinată în planul de proiecție Stereo 70.



Date referitoare la teren

Crt	Categorie folosință	Intra vilan	Suprafața (mp)	Tarla	Parcelă	Nr. topo	Observații / Referințe
1	arabil	NU	3.300	PE DEAL	-	-	

Lungime Segmente

1) Valorile lungimilor segmentelor sunt obținute din proiecție în plan.

Punct început	X / Y	Punct sfârșit	X / Y	Lungime segment (** (m)
1	368.814,722 672.988,725	2	368.845,34 672.992,245	30.82
2	368.845,34 672.992,245	3	368.836,964 673.095,843	103.936
3	368.836,964 673.095,843	4	368.805,987 673.088,555	31.823
4	368.805,987 673.088,555	5	368.805,427 673.077,676	10.893
5	368.805,427 673.077,676	6	368.806,058 673.063,758	13.932

Punct început	X / Y	Punct sfârșit	X / Y	Lungime segment (** (m)
6	368.806,058 673.063,758	7	368.807,563 673.049,157	14.678
7	368.807,563 673.049,157	8	368.810,397 673.024,536	24.784
8	368.810,397 673.024,536	1	368.814,722 672.988,725	36.071

** Lungimile segmentelor sunt determinate în planul de proiecție Stereo 70 și sunt rotunjite la 1 milimetru.

*** Distanța dintre puncte este formată din segmente cumulate ce sunt mai mici decât valoarea 1 milimetru.

**DATE DESPRE IMOBILUL NR. 3014**

Oficiul de Cadastru și Publicitate Imobiliară MARAMURES
Biroul de Cadastru și Publicitate Imobiliară Baia Mare

A. Partea I. Descrierea imobilului

TEREN Extravilan

Adresa: Jud. Maramures

Nr. Crt	Nr cadastral Nr. topografic	Suprafața* (mp)	Observații / Referințe
A1		5.800	Sector cadastral:3 Teren neimprejmuit;

B. Partea II. Proprietari și acte

Inscrieri privitoare la dreptul de proprietate și alte drepturi reale	Referințe
/	
Act Administrativ nr. 520/67, TITLU DE PROPRIETATE, din 13/11/2002 emis de CJPSDPAT MARAMURES;	
B1	A1
Intabulare, drept de PROPRIETATEcu titlu de reconstituire a dreptului de proprietate in baza legii 18/1991, dobandit prin Lege, cota actuala 1/1 1) TALOS GHEORGHE, LIPSA CNP	
Act Administrativ nr. 1596, din 22/05/2023 emis de PRIMARIA COMUNEI SALSIG (ADEVERINTA);	
B2	A1
Se notează posesia factica asupra cotei de 1/1, în favoarea lui 1) ȘUFANĂ ILIE	

C. Partea III. SARCINI .

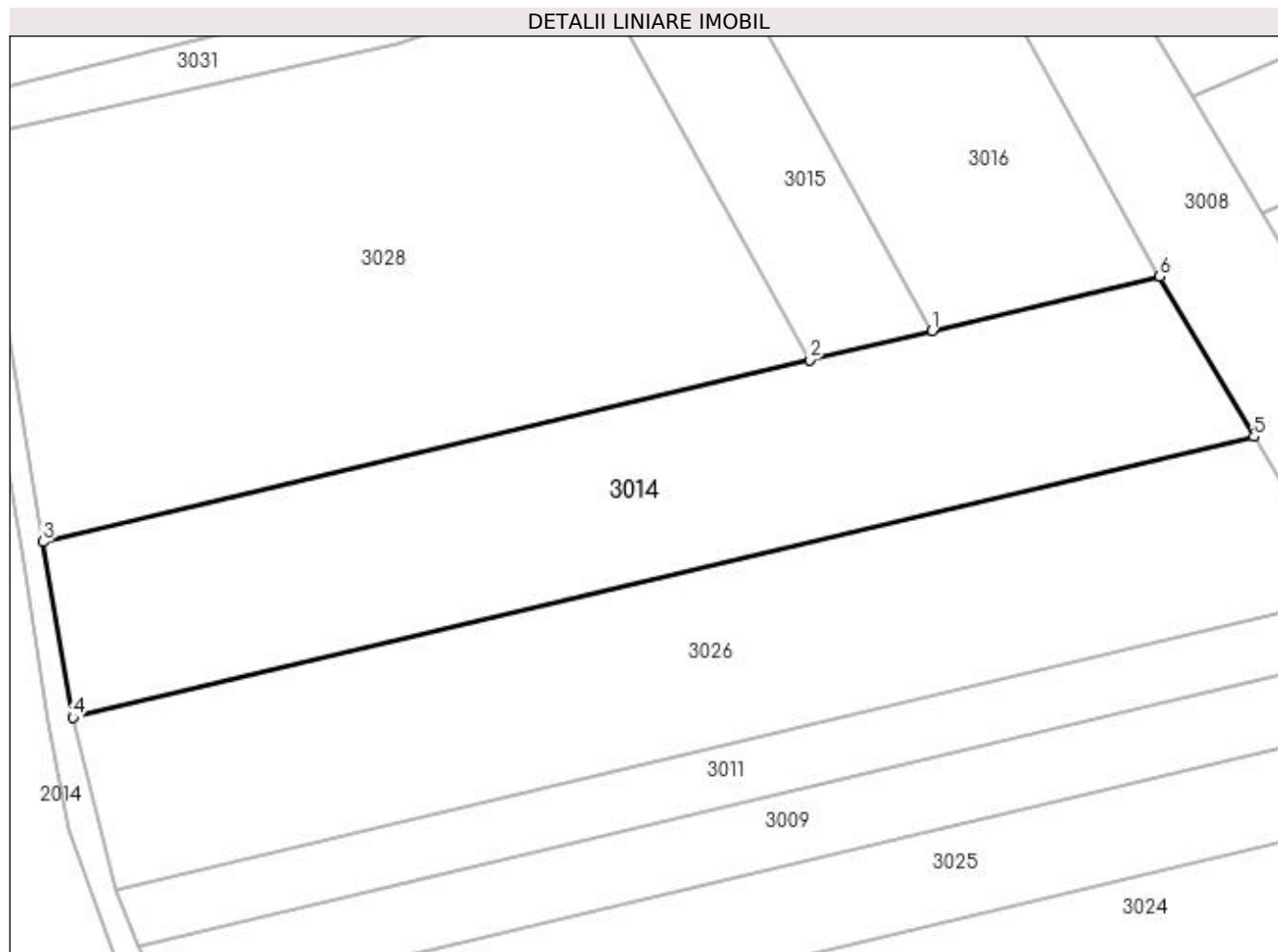
Inscrieri privind dezmembramintele dreptului de proprietate, drepturi reale de garanție și sarcini	Referințe
NU SUNT	

Anexa Nr. 1 La Partea I

Teren

Nr cadastral	Suprafața (mp)*	Observații / Referințe
	5.800	

* Suprafața este determinată în planul de proiecție Stereo 70.



Date referitoare la teren

Crt	Categorie folosință	Intra vilan	Suprafața (mp)	Tarla	Parcelă	Nr. topo	Observații / Referințe
1	faneata	NU	5.800	PE DEAL	-	-	

Lungime Segmente

1) Valorile lungimilor segmentelor sunt obținute din proiecție în plan.

Punct început	X / Y	Punct sfârșit	X / Y	Lungime segment (** (m)
1	369.019,103 672.552,118	2	368.998,713 672.547,27	20.958
2	368.998,713 672.547,27	3	368.871,264 672.516,97	131.001
3	368.871,264 672.516,97	4	368.876,215 672.487,788	29.599
4	368.876,215 672.487,788	5	369.072,623 672.534,482	201.882
5	369.072,623 672.534,482	6	369.056,947 672.561,115	30.904

Punct început	X / Y	Punct sfârșit	X / Y	Lungime segment (** (m)
6	369.056,947 672.561,115	1	369.019,103 672.552,118	38.899

** Lungimile segmentelor sunt determinate în planul de proiecție Stereo 70 și sunt rotunjite la 1 milimetru.

*** Distanța dintre puncte este formată din segmente cumulate ce sunt mai mici decât valoarea 1 milimetru.

**DATE DESPRE IMOBILUL NR. 3015**

Oficiul de Cadastru și Publicitate Imobiliară MARAMURES
Biroul de Cadastru și Publicitate Imobiliară Baia Mare

A. Partea I. Descrierea imobilului

TEREN Extravilan

Adresa: Jud. Maramures

Nr. Crt	Nr cadastral Nr. topografic	Suprafața* (mp)	Observații / Referințe
A1		1.500	Sector cadastral:3 Teren neimprejmuit;

B. Partea II. Proprietari și acte

Inscrieri privitoare la dreptul de proprietate și alte drepturi reale	Referințe
/	
Act Administrativ nr. 520/31, TITLU DE PROPRIETATE, din 12/09/2002 emis de CJPSDPAT MARAMURES;	
B1	A1
Intabulare, drept de PROPRIETATEcu titlu de reconstituire a dreptului de proprietate in baza legii 18/1991, dobandit prin Lege, cota actuala 1/1 1) LUCA GHEORGHE, LIPSA CNP	
Act Administrativ nr. 1598, din 22/05/2023 emis de PRIMARIA COUNEI SALSIG (ADEVERINTA);	
B2	A1
Se notează posesia factica asupra cotei de 1/1, în favoarea lui 1) ȘUFANĂ ILIE	

C. Partea III. SARCINI .

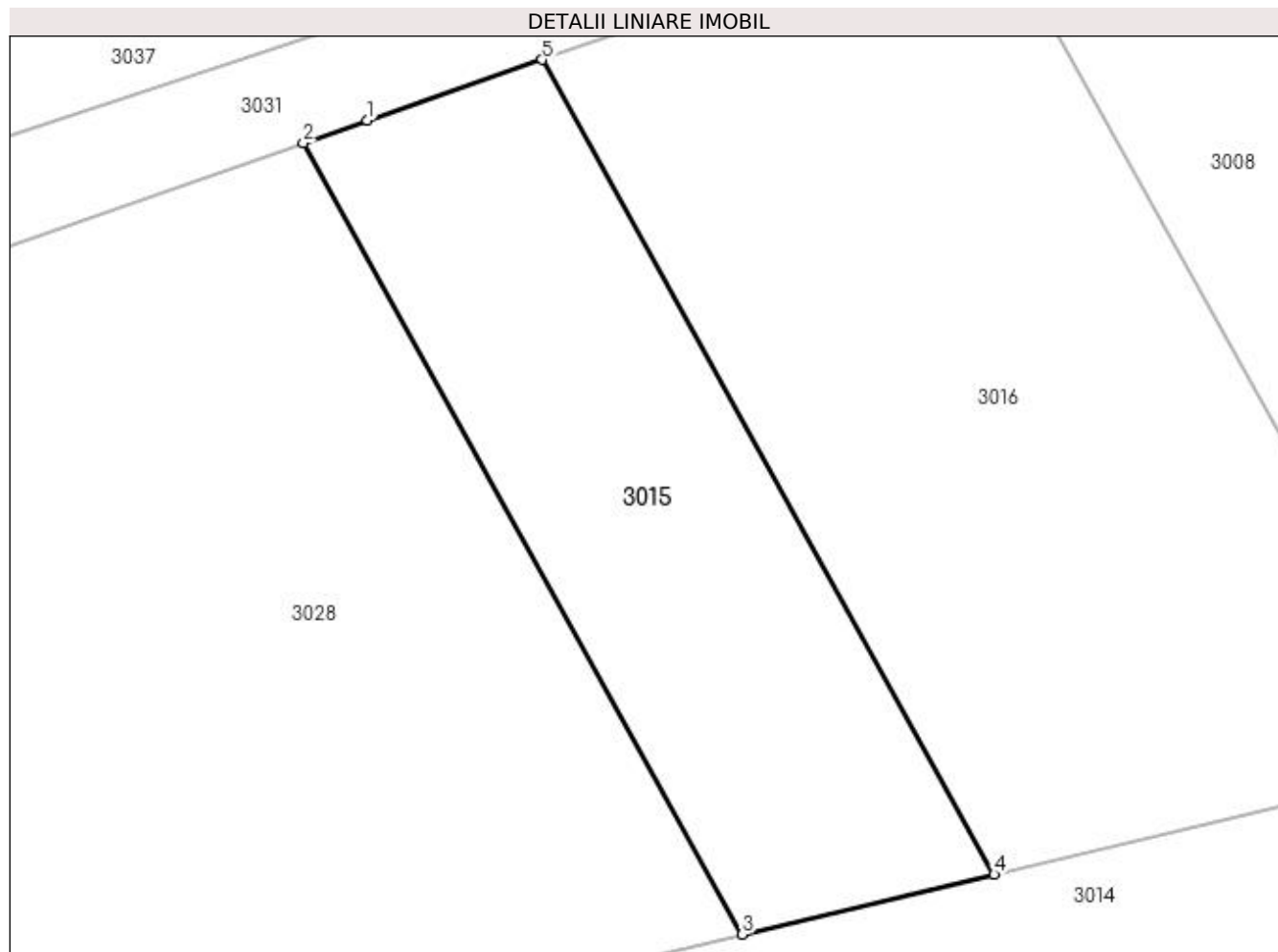
Inscrieri privind dezmembramintele dreptului de proprietate, drepturi reale de garanție și sarcini	Referințe
NU SUNT	

Anexa Nr. 1 La Partea I

Teren

Nr cadastral	Suprafața (mp)*	Observații / Referințe
	1.500	

* Suprafața este determinată în planul de proiecție Stereo 70.



Date referitoare la teren

Crt	Categorie folosință	Intravilan	Suprafața (mp)	Tarla	Parcelă	Nr. topo	Observații / Referințe
1	faneata	NU	1.500	PE DEAL	-	-	

Lungime Segmente

1) Valorile lungimilor segmentelor sunt obținute din proiecție în plan.

Punct început	X / Y	Punct sfârșit	X / Y	Lungime segment (** (m)
1	368.968,358 672.613,164	2	368.963,173 672.611,316	5.504
2	368.963,173 672.611,316	3	368.998,713 672.547,27	73.246
3	368.998,713 672.547,27	4	369.019,103 672.552,118	20.958
4	369.019,103 672.552,118	5	368.982,511 672.618,059	75.413
5	368.982,511 672.618,059	1	368.968,358 672.613,164	14.976

**** Lungimile segmentelor sunt determinate în planul de proiecție Stereo 70 și sunt rotunjite la 1 milimetru.**

***** Distanța dintre puncte este formată din segmente cumulate ce sunt mai mici decât valoarea 1 milimetru.**

**DATE DESPRE IMOBILUL NR. 3016**

Oficiul de Cadastru și Publicitate Imobiliară MARAMURES
Biroul de Cadastru și Publicitate Imobiliară Baia Mare

A. Partea I. Descrierea imobilului

TEREN Extravilan

Adresa: Jud. Maramures

Nr. Crt	Nr cadastral Nr. topografic	Suprafața* (mp)	Observații / Referințe
A1		2.900	Sector cadastral:3 Teren neimprejmuit;

B. Partea II. Proprietari și acte

Inscrieri privitoare la dreptul de proprietate și alte drepturi reale	Referințe
/	
Act Administrativ nr. 520/61, TITLU DE PROPRIETATE, din 08/11/2002 emis de CJPSDPAT MARAMURES;	
B1	A1
Intabulare, drept de PROPRIETATEcu titlu de reconstituire a dreptului de proprietate in baza legii 18/1991, dobandit prin Lege, cota actuala 1/1	
1) TALOȘ IOAN, LIPSA CNP	
2) MURESAN FLORICA, LIPSA CNP	
3) RUS OTILIA, LIPSA CNP	

C. Partea III. SARCINI .

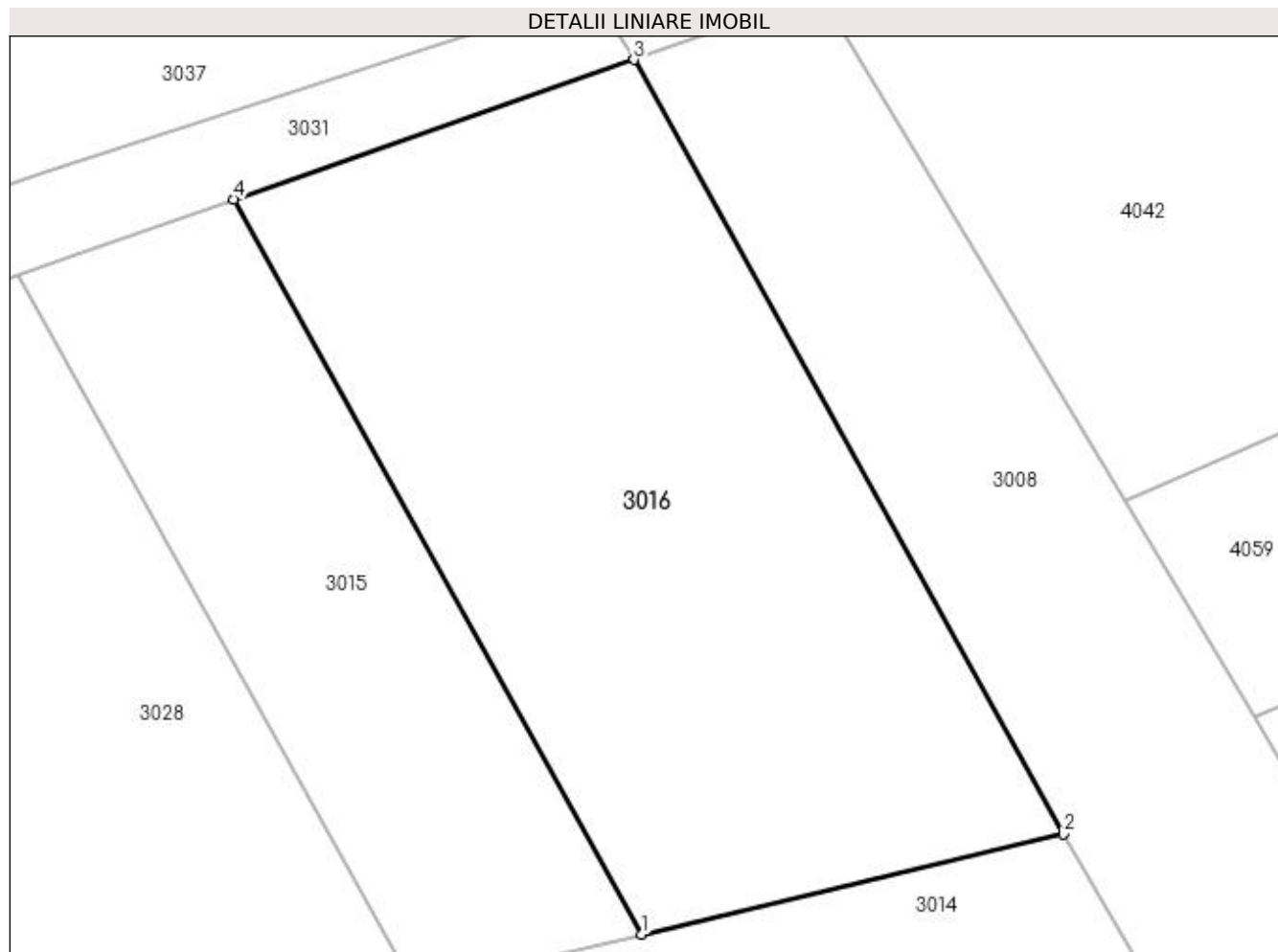
Inscrieri privind dezmembramintele dreptului de proprietate, drepturi reale de garanție și sarcini	Referințe
NU SUNT	

Anexa Nr. 1 La Partea I

Teren

Nr cadastral	Suprafața (mp)*	Observații / Referințe
	2.900	

* Suprafața este determinată în planul de proiecție Stereo 70.



Date referitoare la teren

Crt	Categorie folosință	Intravilan	Suprafața (mp)	Tarla	Parcelă	Nr. topo	Observații / Referințe
1	faneata	NU	2.900	PE DEAL	-	-	

Lungime Segmente

1) Valorile lungimilor segmentelor sunt obținute din proiecție în plan.

Punct început	X / Y	Punct sfârșit	X / Y	Lungime segment (** (m)
1	369.019,103 672.552,118	2	369.056,947 672.561,115	38.899
2	369.056,947 672.561,115	3	369.018,404 672.630,572	79.434
3	369.018,404 672.630,572	4	368.982,511 672.618,059	38.012
4	368.982,511 672.618,059	1	369.019,103 672.552,118	75.413

**** Lungimile segmentelor sunt determinate în planul de proiecție Stereo 70 și sunt rotunjite la 1 milimetru.**

***** Distanța dintre puncte este formată din segmente cumulate ce sunt mai mici decât valoarea 1 milimetru.**

**DATE DESPRE IMOBILUL NR. 3017**

Oficiul de Cadastru și Publicitate Imobiliară MARAMURES
Biroul de Cadastru și Publicitate Imobiliară Baia Mare

A. Partea I. Descrierea imobilului

TEREN Extravilan

Adresa: Jud. Maramures

Nr. Crt	Nr cadastral Nr. topografic	Suprafața* (mp)	Observații / Referințe
A1		1.500	Sector cadastral:3 Teren neimprejmuit;

B. Partea II. Proprietari și acte

Inscrieri privitoare la dreptul de proprietate și alte drepturi reale	Referințe
/	
Act Administrativ nr. 6069/39, TITLU DE PROPRIETATE, din 11/02/2003 emis de CJPSDPAT MARAMURES;	
B1	A1
Intabulare, drept de PROPRIETATEcu titlu de reconstituire a dreptului de proprietate in baza legii 18/1991, dobandit prin Lege, cota actuala 1/1	
1) BOLOȘ MARIA , LIPSA CNP	

C. Partea III. SARCINI .

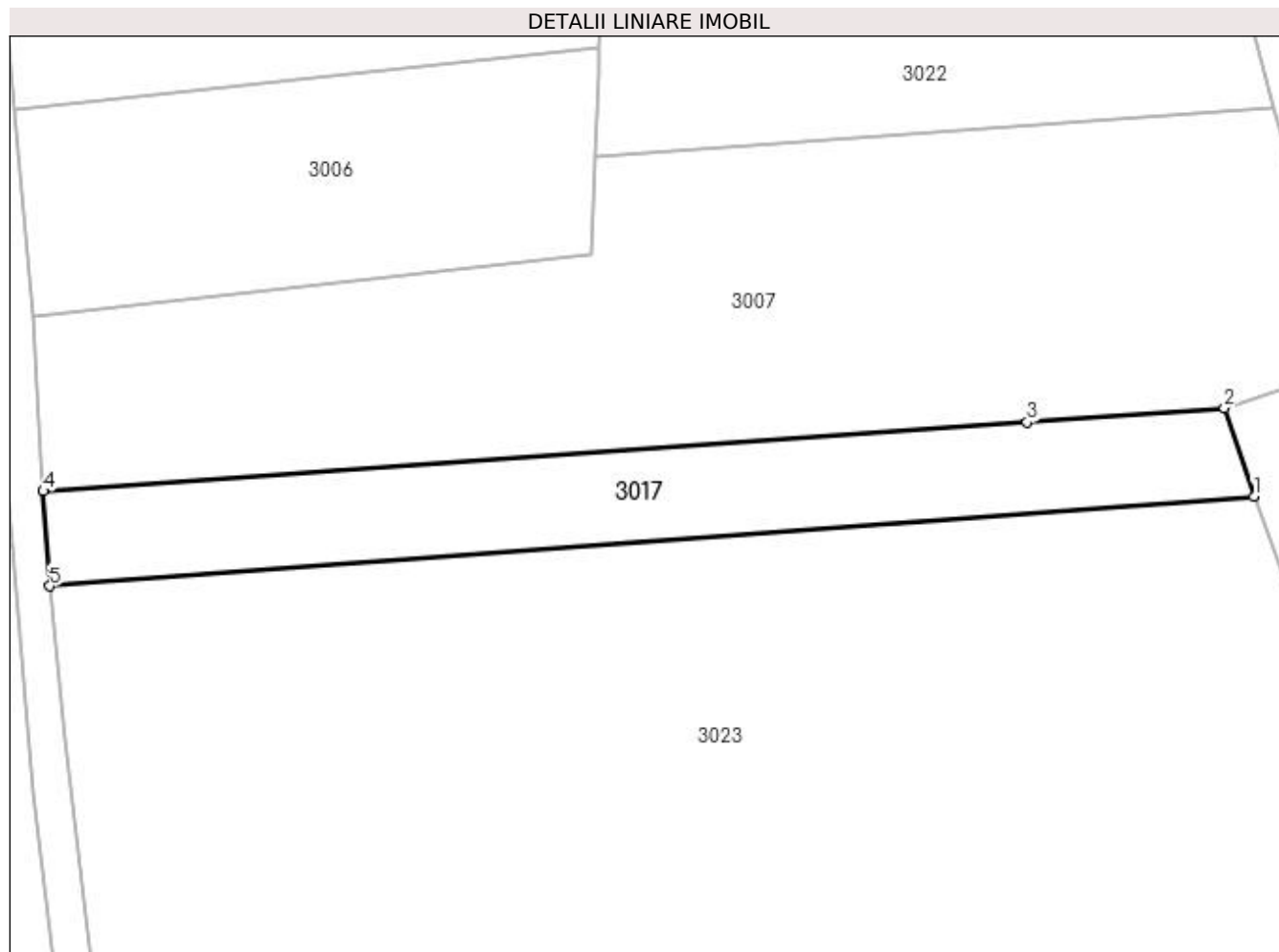
Inscrieri privind dezmembramintele dreptului de proprietate, drepturi reale de garanție și sarcini	Referințe
NU SUNT	

Anexa Nr. 1 La Partea I

Teren

Nr cadastral	Suprafața (mp)*	Observații / Referințe
	1.500	

* Suprafața este determinată în planul de proiecție Stereo 70.



Date referitoare la teren

Crt	Categorie folosință	Intra vilan	Suprafața (mp)	Tarla	Parcelă	Nr. topo	Observații / Referințe
1	faneata	NU	1.500	PE DEAL	-	-	

Lungime Segmente

1) Valorile lungimilor segmentelor sunt obținute din proiecție în plan.

Punct început	X / Y	Punct sfârșit	X / Y	Lungime segment (** (m)
1	368.969,286 672.826,951	2	368.965,816 672.837,225	10.844
2	368.965,816 672.837,225	3	368.942,833 672.835,565	23.043
3	368.942,833 672.835,565	4	368.828,24 672.827,522	114.875
4	368.828,24 672.827,522	5	368.829,013 672.816,473	11.076
5	368.829,013 672.816,473	1	368.969,286 672.826,951	140.664

**** Lungimile segmentelor sunt determinate în planul de proiecție Stereo 70 și sunt rotunjite la 1 milimetru.**

***** Distanța dintre puncte este formată din segmente cumulate ce sunt mai mici decât valoarea 1 milimetru.**



DATE DESPRE IMOBILUL NR. 3018

Oficiul de Cadastru și Publicitate Imobiliară MARAMURES
Biroul de Cadastru și Publicitate Imobiliară Baia Mare

A. Partea I. Descrierea imobilului

TEREN Extravilan

Adresa: Jud. Maramures

Nr. Crt	Nr cadastral Nr. topografic	Suprafața* (mp)	Observații / Referințe
A1		1.314	Sector cadastral:3 Teren neimprejmuit; IMOBIL DESPARTIT DE DRUM

B. Partea II. Proprietari și acte

Inscrieri privitoare la dreptul de proprietate și alte drepturi reale		Referințe
/		
Act Administrativ nr. 50640/7, TITLU DE PROPRIETATE, din 14/09/2004 emis de CJPSDPAT MARAMURES;		
B1	Intabulare, drept de PROPRIETATEcu titlu de reconstituire a dreptului de proprietate în baza legii 18/1991, dobandit prin Lege, cota actuala 1/1 1) BRAN MARIA , LIPSA CNP	A1
Act Administrativ nr. 1419, din 11/05/2023 emis de PRIMARIA COMUEI SALSIG (ADEVERINTA);		
B2	Se notează posesia factica asupra cotei de 1/1, în favoarea lui 1) LAZAR DANIELA ADINA	A1

C. Partea III. SARCINI .

Inscrieri privind dezmembramintele dreptului de proprietate, drepturi reale de garanție și sarcini	Referințe
NU SUNT	

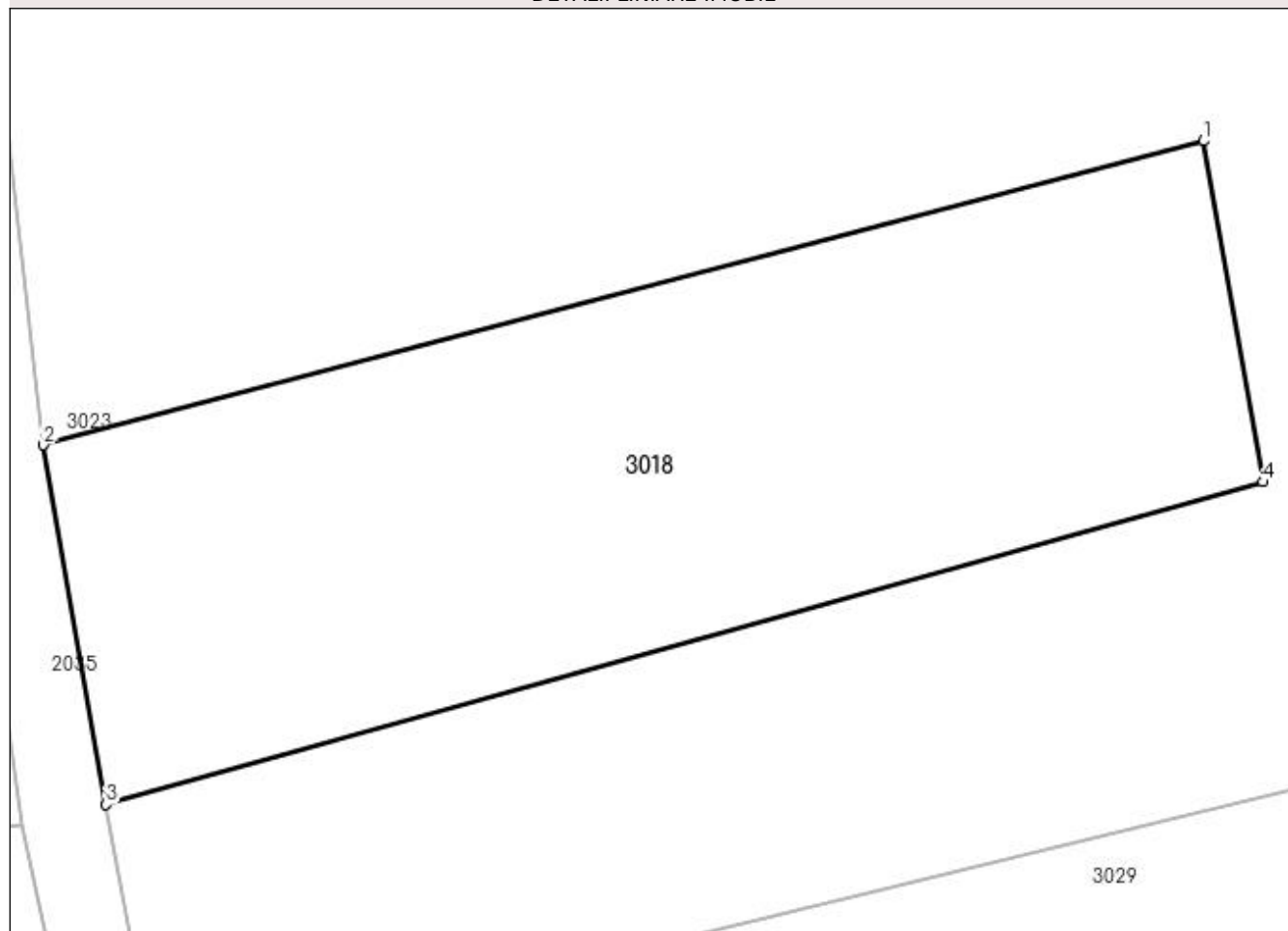
Anexa Nr. 1 La Partea I

Teren

Nr cadastral	Suprafața (mp)*	Observații / Referințe
	1.314	IMOBIL DESPARTIT DE DRUM

* Suprafața este determinată în planul de proiecție Stereo 70.

DETALII LINIARE IMOBIL



Date referitoare la teren

Crt	Categorie folosință	Intra vilan	Suprafața (mp)	Tarla	Parcelă	Nr. topo	Observații / Referințe
1	faneata	NU	1.314	PE DEAL	-	-	

Lungime Segmente

1) Valorile lungimilor segmentelor sunt obținute din proiecție în plan.

Punct început	X / Y	Punct sfârșit	X / Y	Lungime segment (** (m)
1	368.902,154 672.756,032	2	368.837,614 672.739,128	66.717
2	368.837,614 672.739,128	3	368.841,086 672.719,143	20.284
3	368.841,086 672.719,143	4	368.905,449 672.737,07	66.813
4	368.905,449 672.737,07	1	368.902,154 672.756,032	19.246

**** Lungimile segmentelor sunt determinate în planul de proiecție Stereo 70 și sunt rotunjite la 1 milimetru.**

***** Distanța dintre puncte este formată din segmente cumulate ce sunt mai mici decât valoarea 1 milimetru.**

**DATE DESPRE IMOBILUL NR. 3019**

Oficiul de Cadastru și Publicitate Imobiliară MARAMURES
Biroul de Cadastru și Publicitate Imobiliară Baia Mare

A. Partea I. Descrierea imobilului

TEREN Extravilan

Adresa: Jud. Maramures

Nr. Crt	Nr cadastral Nr. topografic	Suprafața* (mp)	Observații / Referințe
A1		3.787	Sector cadastral:3 Teren neimprejmuit;

B. Partea II. Proprietari și acte

Inscrieri privitoare la dreptul de proprietate și alte drepturi reale	Referințe
/	
Act Normativ nr. 7, LEGE, din 13/03/1996 emis de PARLAMENTUL ROMANIEI;	
B1	A1
Inscrierea provizorie, drept de PROPRIETATE art. 13, alin. 15, dobandit prin Lege, cota actuala 1/1 1) COMUNA SĂLSIG , CIF:3627773, PROPRIETAR NEIDENTIFICAT	

C. Partea III. SARCINI .

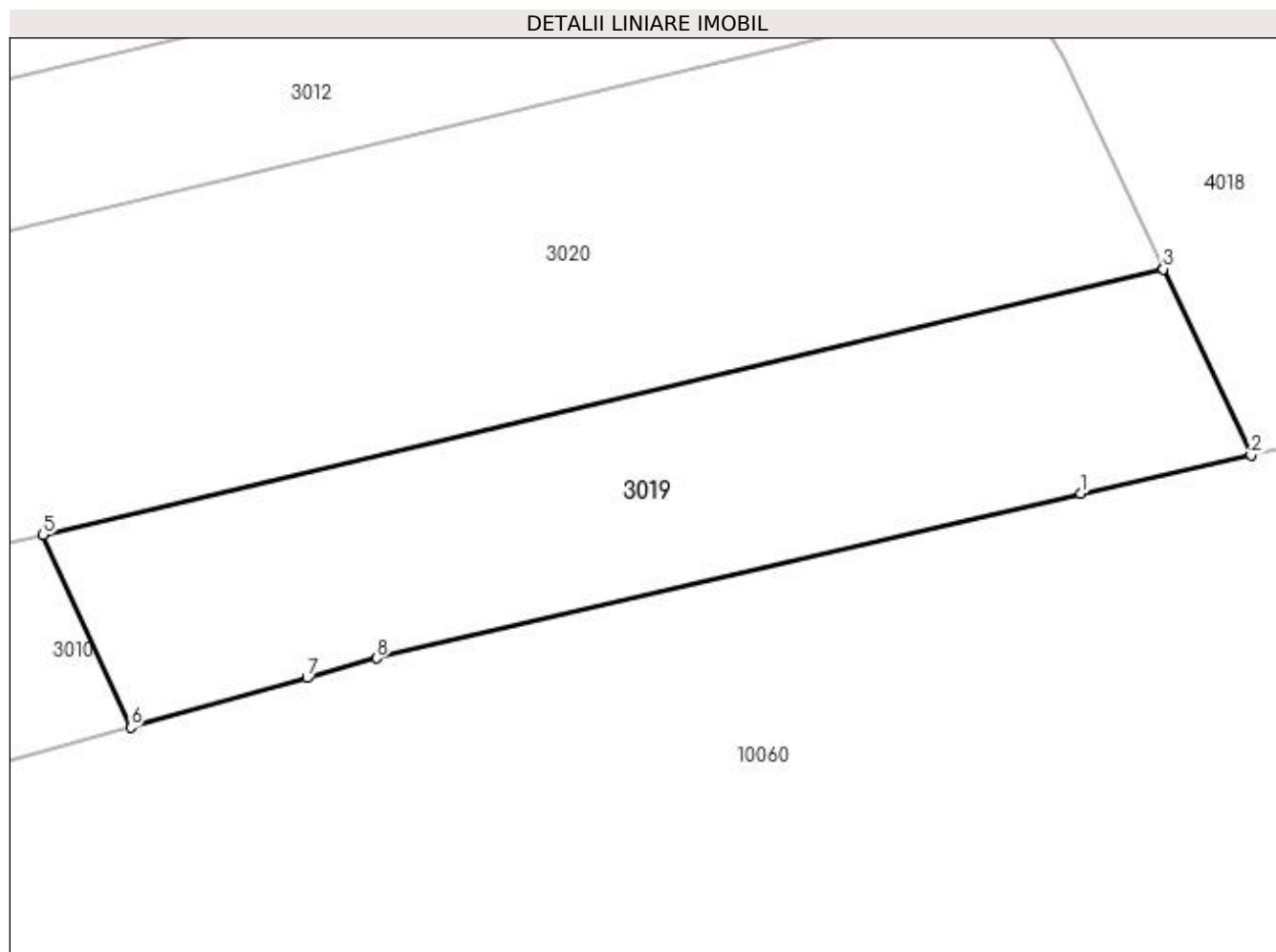
Inscrieri privind dezmembramintele dreptului de proprietate, drepturi reale de garanție și sarcini	Referințe
NU SUNT	

Anexa Nr. 1 La Partea I

Teren

Nr cadastral	Suprafața (mp)*	Observații / Referințe
	3.787	

* Suprafața este determinată în planul de proiecție Stereo 70.



Date referitoare la teren

Crt	Categorie folosință	Intra vilan	Suprafața (mp)	Tarla	Parcelă	Nr. topo	Observații / Referințe
1	faneata	NU	3.787	PE DEAL	-	-	

Lungime Segmente

1) Valorile lungimilor segmentelor sunt obținute din proiecție în plan.

Punct început	X / Y	Punct sfârșit	X / Y	Lungime segment (** (m)
1	369.139,452 672.368,952	2	369.161,269 672.373,869	22.364
2	369.161,269 672.373,869	3	369.149,987 672.397,73	26.394
3	369.149,987 672.397,73	4	369.149,945 672.397,819	0.098
4	369.149,945 672.397,819	5	369.006,324 672.363,674	147.624
5	369.006,324 672.363,674	6	369.017,562 672.338,985	27.126

Punct început	X / Y	Punct sfârșit	X / Y	Lungime segment (** (m)
6	369.017,562 672.338,985	7	369.040,153 672.345,345	23.469
7	369.040,153 672.345,345	8	369.049,124 672.347,87	9.32
8	369.049,124 672.347,87	1	369.139,452 672.368,952	92.756

** Lungimile segmentelor sunt determinate în planul de proiecție Stereo 70 și sunt rotunjite la 1 milimetru.

*** Distanța dintre puncte este formată din segmente cumulate ce sunt mai mici decât valoarea 1 milimetru.

**DATE DESPRE IMOBILUL NR. 3020**

Oficiul de Cadastru și Publicitate Imobiliară MARAMURES
Biroul de Cadastru și Publicitate Imobiliară Baia Mare

A. Partea I. Descrierea imobilului

TEREN Extravilan

Nr. CF vechi:2153 - Salsig
Nr. topografic:1501/4

Adresa: Jud. Maramures

Nr. Crt	Nr cadastral Nr. topografic	Suprafața* (mp)	Observații / Referințe
A1	50872	8.974	Sector cadastral:3 Teren neimprejmuit;

B. Partea II. Proprietari și acte

Inscrieri privitoare la dreptul de proprietate și alte drepturi reale		Referințe
7825 / 23/05/1997		
Act Administrativ nr. 2393, din 01/01/1997 emis de OCOT MARAMUREȘ;		
B1	Intabulare, drept de PROPRIETATE cu titlu de drept împrumut prin Reforma Agrară, dobandit prin Lege, cota actuala 1/1, cota initiala 1/1 1) POP NICHITA, LIPSA CNP <i>OBSERVATII: Pozitie transcrisa din CF nr. 50872, in rangul incheierii nr. 7825/23.05.1997</i>	A1
/		
Act Administrativ nr. 1681, din 25/05/2023 emis de PRIMARIA COMUNEI SALSIG (ADEVERINTA);		
B2	Se notează posesia factica asupra cotei de 1/1, în favoarea lui 1) PARVYI ROBERT CĂLIN	A1

C. Partea III. SARCINI .

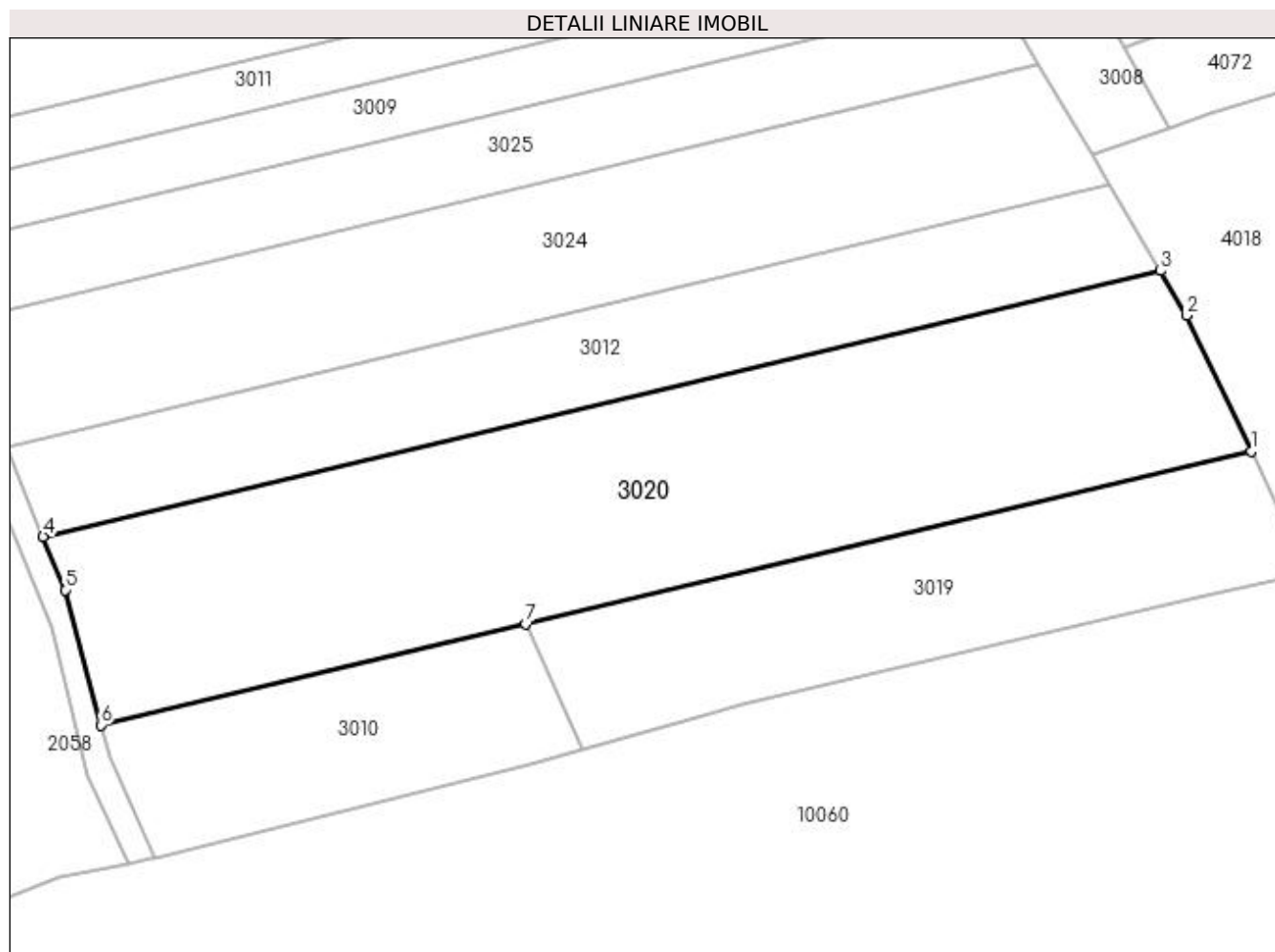
Inscrieri privind dezmembramintele dreptului de proprietate, drepturi reale de garanție și sarcini	Referințe
NU SUNT	

Anexa Nr. 1 La Partea I

Teren

Nr cadastral	Suprafața (mp)*	Observații / Referințe
50872	8.974	

* Suprafața este determinată în planul de proiecție Stereo 70.



Date referitoare la teren

Crt	Categorie folosință	Intra vilan	Suprafața (mp)	Tarla	Parcelă	Nr. topo	Observații / Referințe
1	arabil	NU	8.974	PE DEAL	-	1501/4	

Lungime Segmente

1) Valorile lungimilor segmentelor sunt obținute din proiecție în plan.

Punct început	X / Y	Punct sfârșit	X / Y	Lungime segment (** (m)
1	369.149,945 672.397,819	2	369.137,215 672.424,744	29.783
2	369.137,215 672.424,744	3	369.132,021 672.433,568	10.239
3	369.132,021 672.433,568	4	368.910,81 672.380,978	227.376
4	368.910,81 672.380,978	5	368.915,179 672.370,42	11.426
5	368.915,179 672.370,42	6	368.922,194 672.343,673	27.652

Punct început	X / Y	Punct sfârșit	X / Y	Lungime segment (** (m)
6	368.922,194 672.343,673	7	369.006,324 672.363,674	86.475
7	369.006,324 672.363,674	1	369.149,945 672.397,819	147.624

** Lungimile segmentelor sunt determinate în planul de proiecție Stereo 70 și sunt rotunjite la 1 milimetru.

*** Distanța dintre puncte este formată din segmente cumulate ce sunt mai mici decât valoarea 1 milimetru.

**DATE DESPRE IMOBILUL NR. 3021**

Oficiul de Cadastru și Publicitate Imobiliară MARAMURES
Biroul de Cadastru și Publicitate Imobiliară Baia Mare

A. Partea I. Descrierea imobilului

TEREN Extravilan

Adresa: Jud. Maramures

Nr. Crt	Nr cadastral Nr. topografic	Suprafața* (mp)	Observații / Referințe
A1		1.349	Sector cadastral:3 Teren neimprejmuit;

B. Partea II. Proprietari și acte

Inscrieri privitoare la dreptul de proprietate și alte drepturi reale	Referințe
/	
Act Normativ nr. 7, LEGE, din 13/03/1996 emis de PARLAMENTUL ROMANIEI;	
B1	A1
1) COMUNA SĂLSIG, CIF:3627773, PROPRIETAR NEIDENTIFICAT	

C. Partea III. SARCINI .

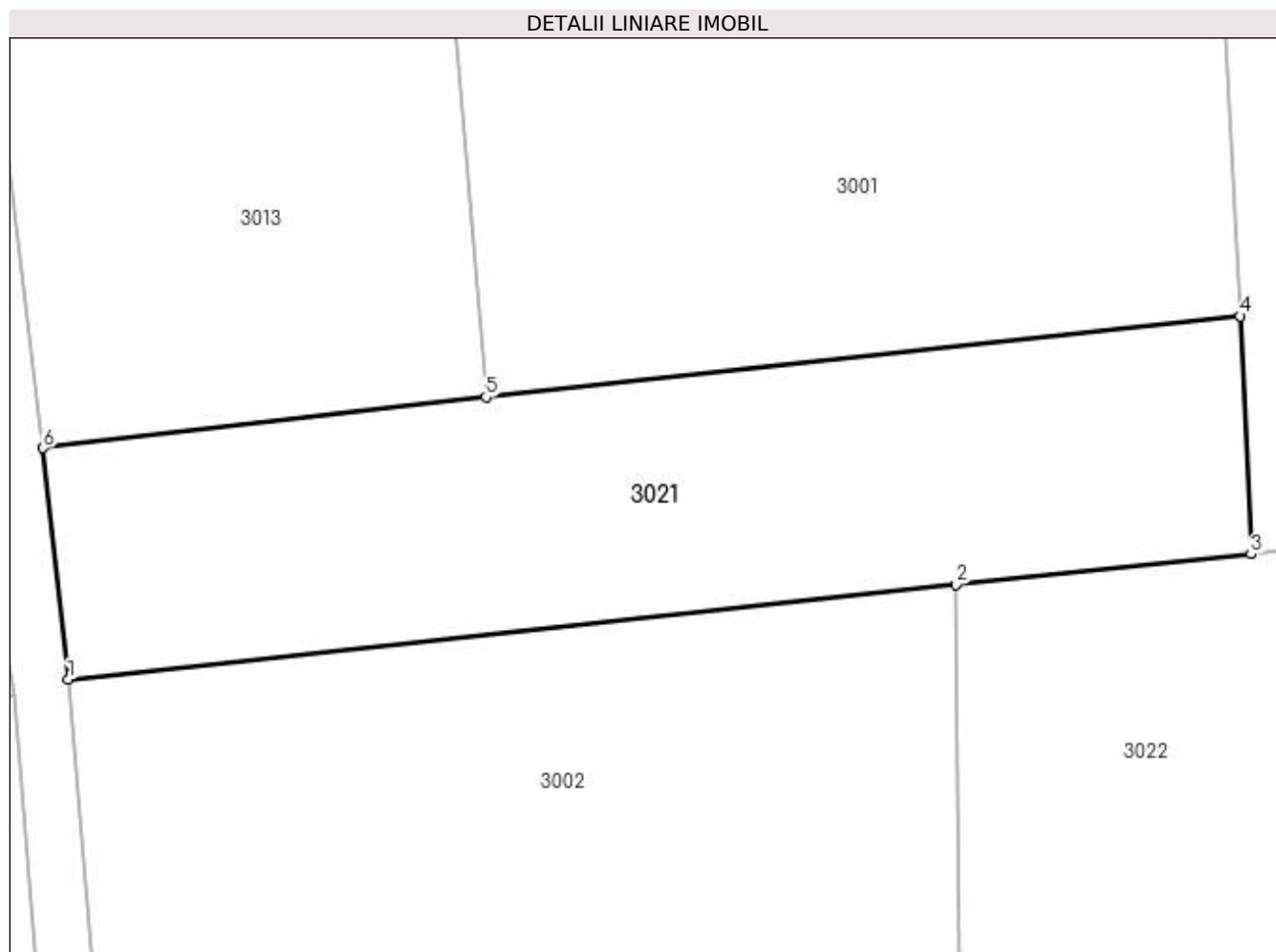
Inscrieri privind dezmembramintele dreptului de proprietate, drepturi reale de garanție și sarcini	Referințe
NU SUNT	

Anexa Nr. 1 La Partea I

Teren

Nr cadastral	Suprafața (mp)*	Observații / Referințe
	1.349	

* Suprafața este determinată în planul de proiecție Stereo 70.



Date referitoare la teren

Crt	Categorie folosință	Intra vilan	Suprafața (mp)	Tarla	Parcelă	Nr. topo	Observații / Referințe
1	arabil	NU	1.349	PE DEAL	-	-	

Lungime Segmente

1) Valorile lungimilor segmentelor sunt obținute din proiecție în plan.

Punct început	X / Y	Punct sfârșit	X / Y	Lungime segment (** (m)
1	368.816,463 672.972,724	2	368.877,836 672.979,297	61.724
2	368.877,836 672.979,297	3	368.898,249 672.981,391	20.52
3	368.898,249 672.981,391	4	368.897,513 672.997,839	16.464
4	368.897,513 672.997,839	5	368.845,34 672.992,245	52.472
5	368.845,34 672.992,245	6	368.814,722 672.988,725	30.82

Punct început	X / Y	Punct sfârșit	X / Y	Lungime segment (** (m)
6	368.814,722 672.988,725	1	368.816,463 672.972,724	16.095

** Lungimile segmentelor sunt determinate în planul de proiecție Stereo 70 și sunt rotunjite la 1 milimetru.

*** Distanța dintre puncte este formată din segmente cumulate ce sunt mai mici decât valoarea 1 milimetru.

**DATE DESPRE IMOBILUL NR. 3022**

Oficiul de Cadastru și Publicitate Imobiliară MARAMURES
Biroul de Cadastru și Publicitate Imobiliară Baia Mare

A. Partea I. Descrierea imobilului

TEREN Extravilan

Adresa: Jud. Maramures

Nr. Crt	Nr cadastral Nr. topografic	Suprafața* (mp)	Observații / Referințe
A1		8.477	Sector cadastral:3 Teren neimprejmuit;

B. Partea II. Proprietari și acte

Inscrieri privitoare la dreptul de proprietate și alte drepturi reale	Referințe
/	
Act Normativ nr. 7, LEGE, din 13/03/1996 emis de PARLAMENTUL ROMANIEI;	
B1	A1
1) COMUNA SĂLSIG, CIF:3627773, PROPRIETAR NEIDENTIFICAT	

C. Partea III. SARCINI .

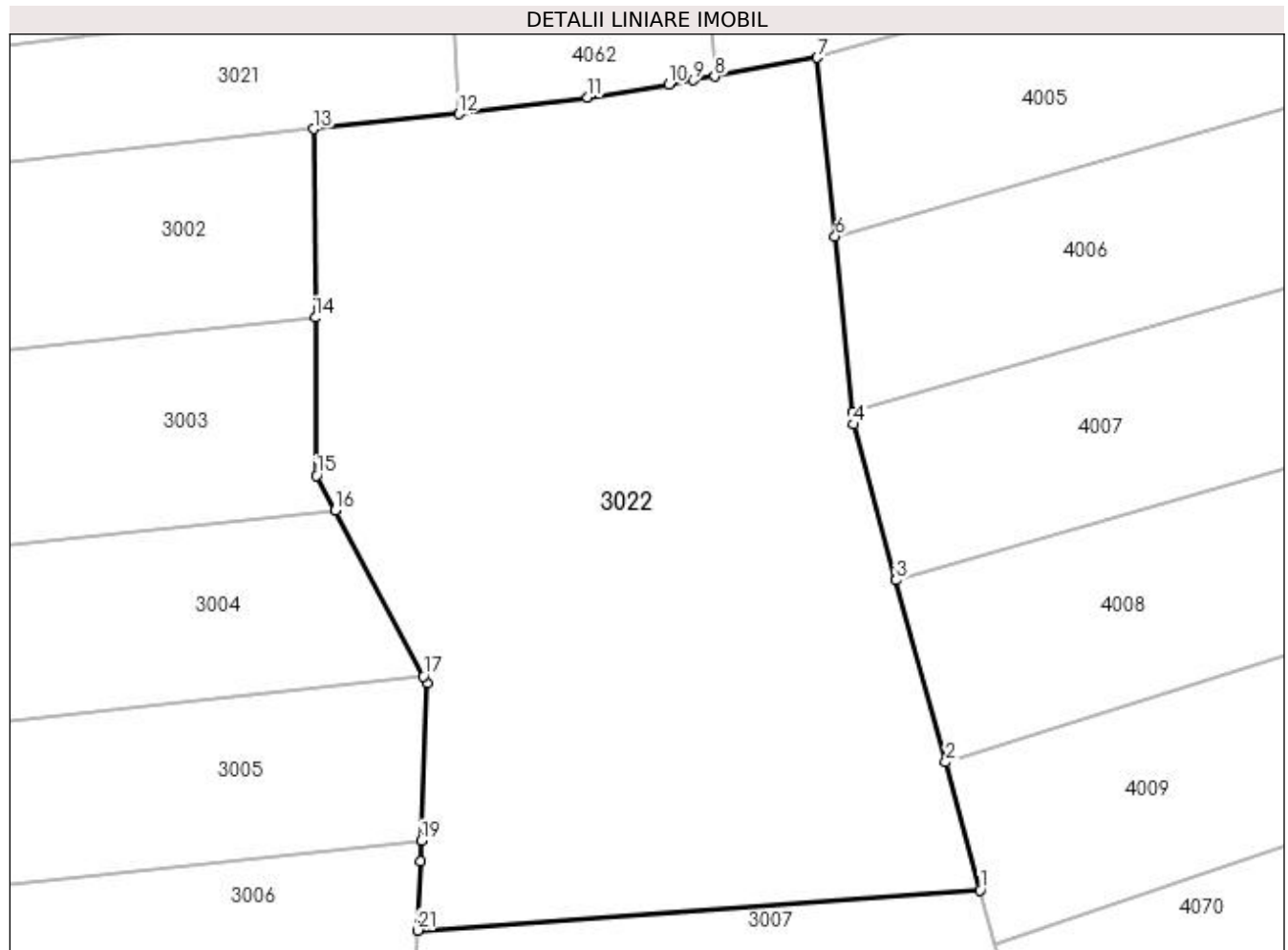
Inscrieri privind dezmembramintele dreptului de proprietate, drepturi reale de garanție și sarcini	Referințe
NU SUNT	

Anexa Nr. 1 La Partea I

Teren

Nr cadastral	Suprafața (mp)*	Observații / Referințe
	8.477	

* Suprafața este determinată în planul de proiecție Stereo 70.



Date referitoare la teren

Crt	Categorie folosință	Intra vilan	Suprafața (mp)	Tarla	Parcelă	Nr. topo	Observații / Referințe
1	faneata	NU	8.477	PE DEAL	-	-	

Lungime Segmente

1) Valorile lungimilor segmentelor sunt obținute din proiecție în plan.

Punct început	X / Y	Punct sfârșit	X / Y	Lungime segment (** (m)
1	368.971,649 672.872,237	2	368.966,772 672.890,211	18.624
3	368.959,824 672.915,822	4	368.953,885 672.937,712	22.681
5	368.953,713 672.939,427	6	368.951,244 672.964,17	24.866
7	368.948,736 672.989,303	8	368.934,284 672.986,681	14.688
9	368.931,31 672.986,142	10	368.927,805 672.985,506	3.562

Punct început	X / Y	Punct sfârșit	X / Y	Lungime segment (** (m)
2	368.966,772 672.890,211	3	368.959,824 672.915,822	26.537
4	368.953,885 672.937,712	5	368.953,713 672.939,427	1.724
6	368.951,244 672.964,17	7	368.948,736 672.989,303	25.258
8	368.934,284 672.986,681	9	368.931,31 672.986,142	3.022
10	368.927,805 672.985,506	11	368.916,409 672.983,72	11.535

Punct început	X / Y	Punct sfârșit	X / Y	Lungime segment (** (m)
11	368.916,409 672.983,72	12	368.898,249 672.981,391	18.309
13	368.877,836 672.979,297	14	368.878,072 672.952,741	26.557
15	368.878,271 672.930,543	16	368.880,877 672.925,655	5.539
17	368.893,316 672.902,337	18	368.893,841 672.901,355	1.114
19	368.892,979 672.879,177	20	368.892,866 672.876,268	2.911
21	368.892,489 672.866,562	1	368.971,649 672.872,237	79.363

Punct început	X / Y	Punct sfârșit	X / Y	Lungime segment (** (m)
12	368.898,249 672.981,391	13	368.877,836 672.979,297	20.52
14	368.878,072 672.952,741	15	368.878,271 672.930,543	22.199
16	368.880,877 672.925,655	17	368.893,316 672.902,337	26.428
18	368.893,841 672.901,355	19	368.892,979 672.879,177	22.195
20	368.892,866 672.876,268	21	368.892,489 672.866,562	9.713

** Lungimile segmentelor sunt determinate în planul de proiecție Stereo 70 și sunt rotunjite la 1 milimetru.

*** Distanța dintre puncte este formată din segmente cumulate ce sunt mai mici decât valoarea 1 milimetru.

**DATE DESPRE IMOBILUL NR. 3023**

Oficiul de Cadastru și Publicitate Imobiliară MARAMURES
Biroul de Cadastru și Publicitate Imobiliară Baia Mare

A. Partea I. Descrierea imobilului

TEREN Extravilan

Adresa: Jud. Maramures

Nr. Crt	Nr cadastral Nr. topografic	Suprafața* (mp)	Observații / Referințe
A1		13.700	Sector cadastral:3 Teren neimprejmuit; IMOBIL DESPARTIT DE DRUM

B. Partea II. Proprietari și acte

Inscrieri privitoare la dreptul de proprietate și alte drepturi reale	Referințe
/	
Act Administrativ nr. 50640/16, TITLU DE PROPRIETATE, din 14/09/2004 emis de CJPSDPAT MARAMURES;	
B1	A1
Intabulare, drept de PROPRIETATEcu titlu de reconstituire a dreptului de proprietate in baza legii 18/1991, dobandit prin Lege, cota actuala 1/1	
1) LUCA GHEORGHE, LIPSA CNP	
2) LUCA MAFTEI, LIPSA CNP	

C. Partea III. SARCINI .

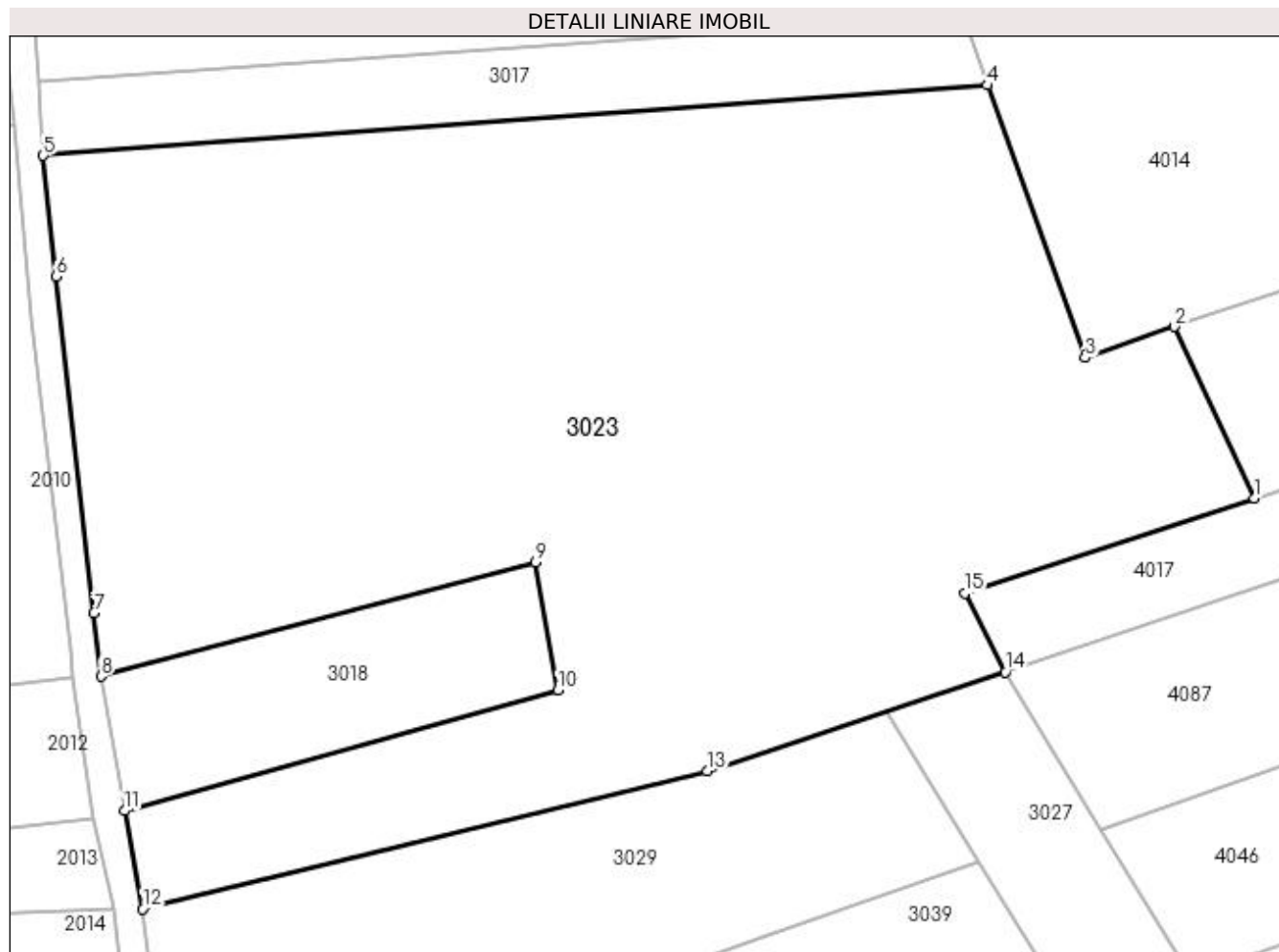
Inscrieri privind dezmembramintele dreptului de proprietate, drepturi reale de garanție și sarcini	Referințe
NU SUNT	

Anexa Nr. 1 La Partea I

Teren

Nr cadastral	Suprafața (mp)*	Observații / Referințe
	13.700	IMOBIL DESPARTIT DE DRUM

* Suprafața este determinată în planul de proiecție Stereo 70.



Date referitoare la teren

Crt	Categorie folosință	Intra vilan	Suprafața (mp)	Tarla	Parcelă	Nr. topo	Observații / Referințe
1	faneata	NU	13.700	PE DEAL	-	-	

Lungime Segmente

1) Valorile lungimilor segmentelor sunt obținute din proiecție în plan.

Punct început	X / Y	Punct sfârșit	X / Y	Lungime segment (** (m)
1	369.008,915 672.765,599	2	368.997,122 672.791,069	28.068
2	368.997,122 672.791,069	3	368.983,814 672.786,45	14.087
3	368.983,814 672.786,45	4	368.969,286 672.826,951	43.028
4	368.969,286 672.826,951	5	368.829,013 672.816,473	140.664
5	368.829,013 672.816,473	6	368.830,879 672.798,505	18.065

Punct început	X / Y	Punct sfârşit	X / Y	Lungime segment (** (m)
6	368.830,879 672.798,505	7	368.836,524 672.748,504	50.319
7	368.836,524 672.748,504	8	368.837,614 672.739,128	9.439
8	368.837,614 672.739,128	9	368.902,154 672.756,032	66.717
9	368.902,154 672.756,032	10	368.905,449 672.737,07	19.246
10	368.905,449 672.737,07	11	368.841,086 672.719,143	66.813
11	368.841,086 672.719,143	12	368.843,749 672.704,581	14.803
12	368.843,749 672.704,581	13	368.927,7 672.725,03	86.406
13	368.927,7 672.725,03	14	368.971,932 672.739,75	46.617
14	368.971,932 672.739,75	15	368.965,902 672.751,448	13.161
15	368.965,902 672.751,448	1	369.008,915 672.765,599	45.281

** Lungimile segmentelor sunt determinate în planul de proiecție Stereo 70 și sunt rotunjite la 1 milimetru.

*** Distanța dintre puncte este formată din segmente cumulate ce sunt mai mici decât valoarea 1 milimetru.

**DATE DESPRE IMOBILUL NR. 3024**

Oficiul de Cadastru și Publicitate Imobiliară MARAMURES
Biroul de Cadastru și Publicitate Imobiliară Baia Mare

A. Partea I. Descrierea imobilului

TEREN Extravilan

Adresa: Jud. Maramures

Nr. Crt	Nr cadastral Nr. topografic	Suprafața* (mp)	Observații / Referințe
A1		5.824	Sector cadastral:3 Teren neimprejmuit;

B. Partea II. Proprietari și acte

Inscrieri privitoare la dreptul de proprietate și alte drepturi reale	Referințe
/	
Act Normativ nr. 7, LEGE, din 13/03/1996 emis de PARLAMENTUL ROMANIEI;	
B1	A1
1) COMUNA SĂLSIG, CIF:3627773, PROPRIETAR NEIDENTIFICAT	

C. Partea III. SARCINI .

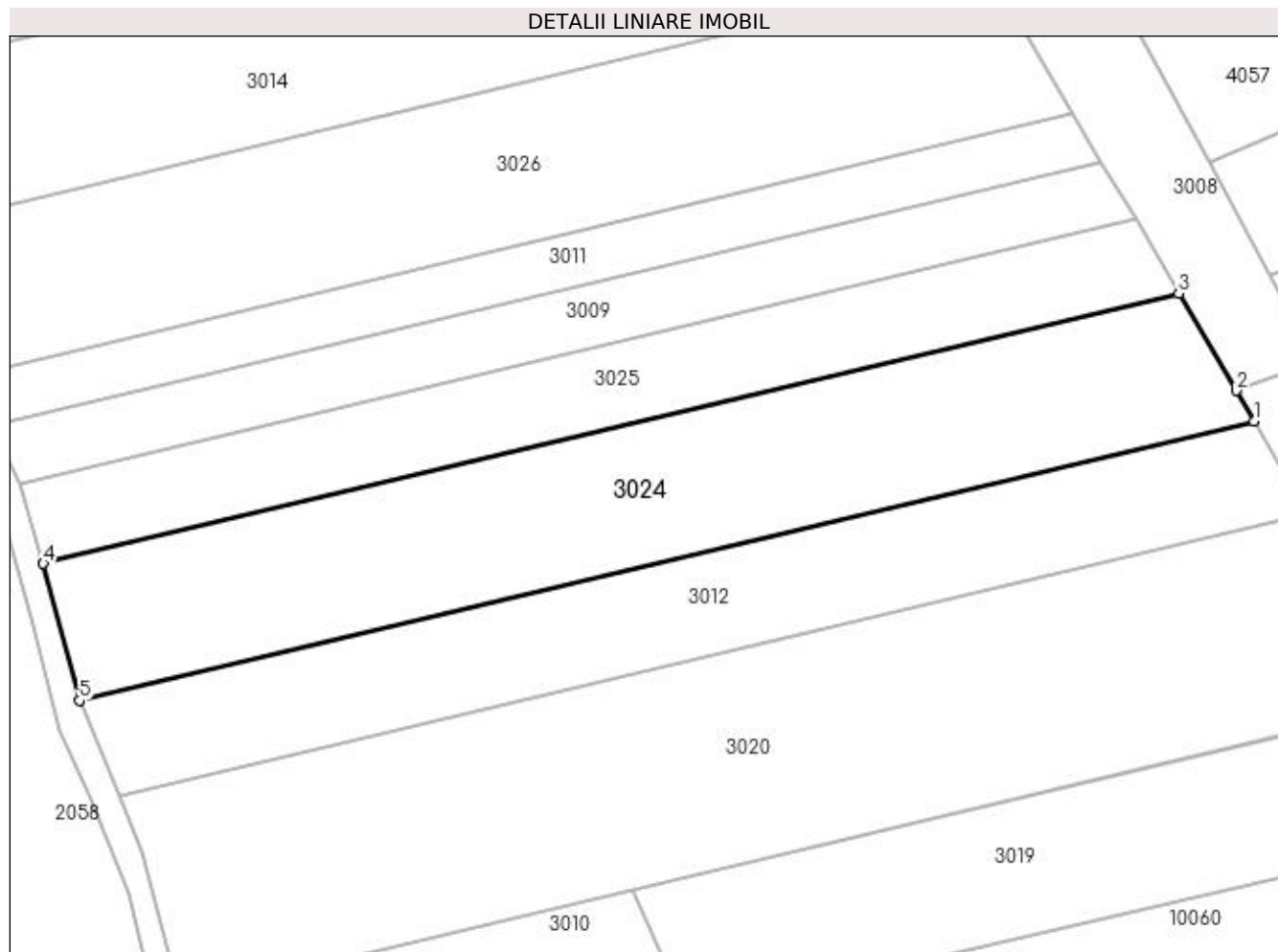
Inscrieri privind dezmembramintele dreptului de proprietate, drepturi reale de garanție și sarcini	Referințe
NU SUNT	

Anexa Nr. 1 La Partea I

Teren

Nr cadastral	Suprafața (mp)*	Observații / Referințe
	5.824	

* Suprafața este determinată în planul de proiecție Stereo 70.



Date referitoare la teren

Crt	Categorie folosință	Intra vilan	Suprafața (mp)	Tarla	Parcelă	Nr. topo	Observații / Referințe
1	faneata	NU	5.824	PE DEAL	-	-	

Lungime Segmente

1) Valorile lungimilor segmentelor sunt obținute din proiecție în plan.

Punct început	X / Y	Punct sfârșit	X / Y	Lungime segment (** (m)
1	369.121,921 672.450,727	2	369.118,568 672.456,424	6.61
2	369.118,568 672.456,424	3	369.107,926 672.474,504	20.979
3	369.107,926 672.474,504	4	368.896,688 672.424,284	217.126
4	368.896,688 672.424,284	5	368.903,442 672.398,785	26.378
5	368.903,442 672.398,785	1	369.121,921 672.450,727	224.569

**** Lungimile segmentelor sunt determinate în planul de proiecție Stereo 70 și sunt rotunjite la 1 milimetru.**

***** Distanța dintre puncte este formată din segmente cumulate ce sunt mai mici decât valoarea 1 milimetru.**

**DATE DESPRE IMOBILUL NR. 3025**

Oficiul de Cadastru și Publicitate Imobiliară MARAMURES
Biroul de Cadastru și Publicitate Imobiliară Baia Mare

A. Partea I. Descrierea imobilului

TEREN Extravilan

Adresa: Jud. Maramures

Nr. Crt	Nr cadastral Nr. topografic	Suprafața* (mp)	Observații / Referințe
A1		3.296	Sector cadastral:3 Teren neimprejmuit;

B. Partea II. Proprietari și acte

Inscrieri privitoare la dreptul de proprietate și alte drepturi reale	Referințe
/	
Act Normativ nr. 7, LEGE, din 13/03/1996 emis de PARLAMENTUL ROMANIEI;	
B1	A1
Inscrierea provizorie, drept de PROPRIETATE art. 13, alin. 15, dobandit prin Lege, cota actuala 1/1 1) COMUNA SĂLSIG, CIF:3627773, PROPRIETAR NEIDENTIFICAT	

C. Partea III. SARCINI .

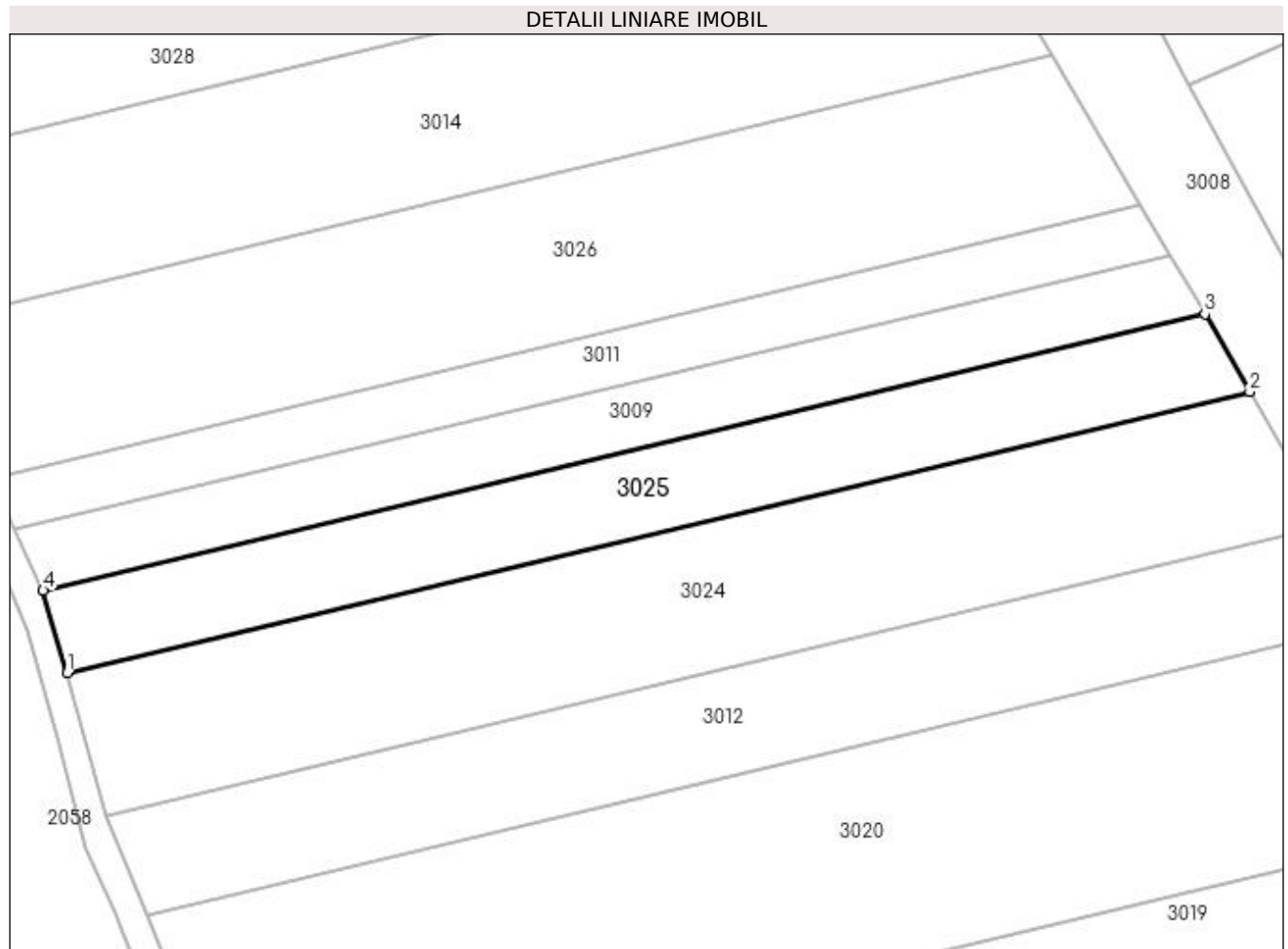
Inscrieri privind dezmembramintele dreptului de proprietate, drepturi reale de garanție și sarcini	Referințe
NU SUNT	

Anexa Nr. 1 La Partea I

Teren

Nr cadastral	Suprafața (mp)*	Observații / Referințe
	3.296	

* Suprafața este determinată în planul de proiecție Stereo 70.



Date referitoare la teren

Crt	Categorie folosință	Intra vilan	Suprafața (mp)	Tarla	Parcelă	Nr. topo	Observații / Referințe
1	faneata	NU	3.296	PE DEAL	-	-	

Lungime Segmente

1) Valorile lungimilor segmentelor sunt obținute din proiecție în plan.

Punct început	X / Y	Punct sfârșit	X / Y	Lungime segment (** (m)
1	368.896,688 672.424,284	2	369.107,926 672.474,504	217.126
2	369.107,926 672.474,504	3	369.099,94 672.488,34	15.975
3	369.099,94 672.488,34	4	368.892,357 672.438,996	213.367
4	368.892,357 672.438,996	1	368.896,688 672.424,284	15.336

**** Lungimile segmentelor sunt determinate în planul de proiecție Stereo 70 și sunt rotunjite la 1 milimetru.**

***** Distanța dintre puncte este formată din segmente cumulate ce sunt mai mici decât valoarea 1 milimetru.**

**DATE DESPRE IMOBILUL NR. 3026**

Oficiul de Cadastru și Publicitate Imobiliară MARAMURES
Biroul de Cadastru și Publicitate Imobiliară Baia Mare

A. Partea I. Descrierea imobilului

TEREN Extravilan

Adresa: Jud. Maramures

Nr. Crt	Nr cadastral Nr. topografic	Suprafața* (mp)	Observații / Referințe
A1		6.091	Sector cadastral:3 Teren neimprejmuit;

B. Partea II. Proprietari și acte

Inscrieri privitoare la dreptul de proprietate și alte drepturi reale	Referințe
/	
Act Normativ nr. 7, LEGE, din 13/03/1996 emis de PARLAMENTUL ROMANIEI;	
B1	A1
Inscrierea provizorie, drept de PROPRIETATE art. 13, alin. 15, dobandit prin Lege, cota actuala 1/1 1) COMUNA SĂLSIG, CIF:3627773, PROPRIETAR NEIDENTIFICAT	

C. Partea III. SARCINI .

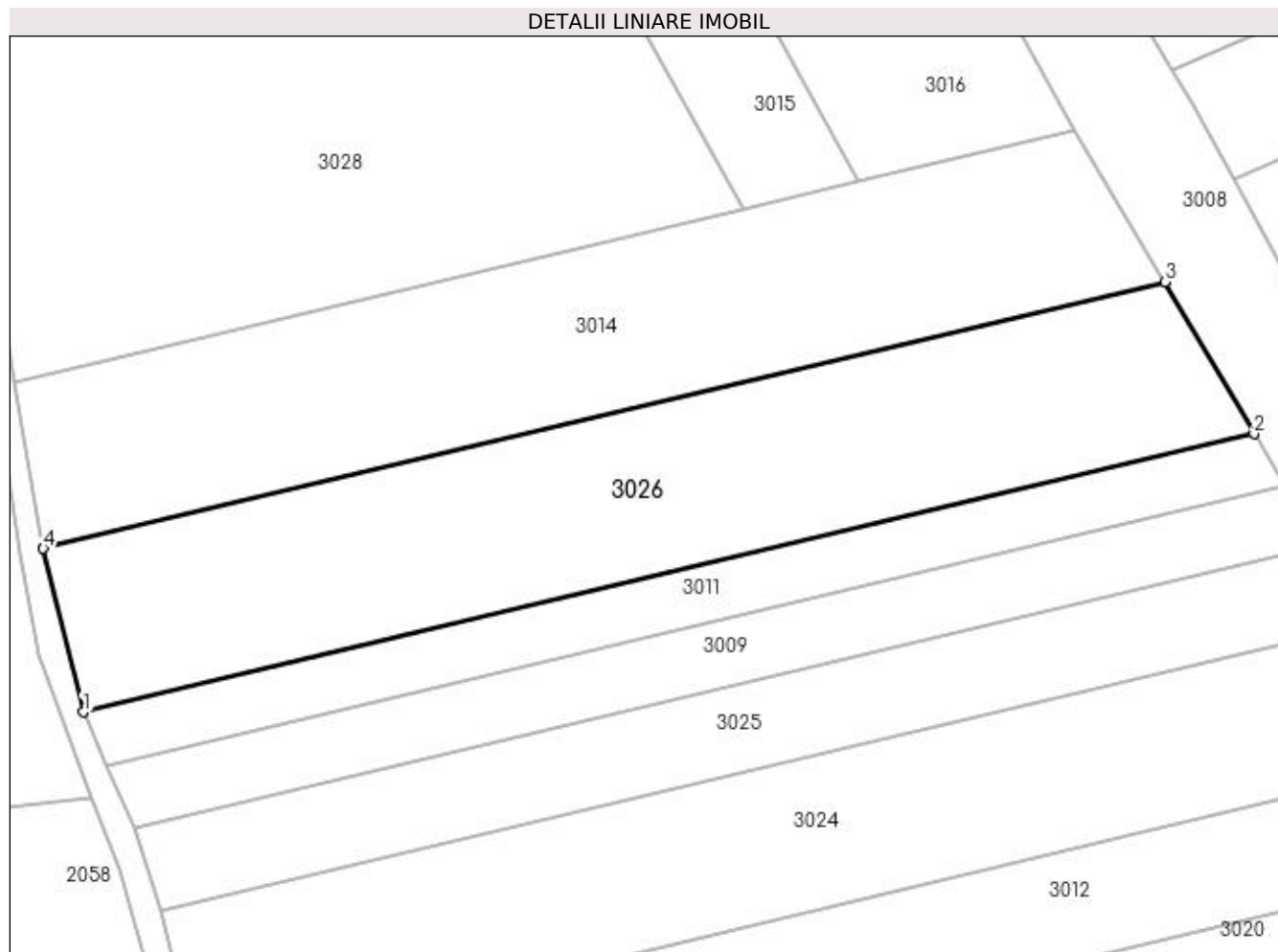
Inscrieri privind dezmembramintele dreptului de proprietate, drepturi reale de garanție și sarcini	Referințe
NU SUNT	

Anexa Nr. 1 La Partea I

Teren

Nr cadastral	Suprafața (mp)*	Observații / Referințe
	6.091	

* Suprafața este determinată în planul de proiecție Stereo 70.



Date referitoare la teren

Crt	Categorie folosință	Intra vilan	Suprafața (mp)	Tarla	Parcelă	Nr. topo	Observații / Referințe
1	faneata	NU	6.091	PE DEAL	-	-	

Lungime Segmente

1) Valorile lungimilor segmentelor sunt obținute din proiecție în plan.

Punct început	X / Y	Punct sfârșit	X / Y	Lungime segment (** (m)
1	368.883,249 672.459,117	2	369.088,29 672.507,864	210.756
2	369.088,29 672.507,864	3	369.072,623 672.534,482	30.886
3	369.072,623 672.534,482	4	368.876,215 672.487,788	201.882
4	368.876,215 672.487,788	1	368.883,249 672.459,117	29.521

**** Lungimile segmentelor sunt determinate în planul de proiecție Stereo 70 și sunt rotunjite la 1 milimetru.**

***** Distanța dintre puncte este formată din segmente cumulate ce sunt mai mici decât valoarea 1 milimetru.**

**DATE DESPRE IMOBILUL NR. 3027**

Oficiul de Cadastru și Publicitate Imobiliară MARAMURES
Biroul de Cadastru și Publicitate Imobiliară Baia Mare

A. Partea I. Descrierea imobilului

TEREN Extravilan

Adresa: Jud. Maramures

Nr. Crt	Nr cadastral Nr. topografic	Suprafața* (mp)	Observații / Referințe
A1		2.156	Sector cadastral:3 Teren neimprejmuit;

B. Partea II. Proprietari și acte

Inscrieri privitoare la dreptul de proprietate și alte drepturi reale	Referințe
/	
Act Normativ nr. 7, LEGE, din 13/03/1996 emis de PARLAMENTUL ROMANIEI;	
B1	A1
Inscrierea provizorie, drept de PROPRIETATE art. 13, alin. 15, dobandit prin Lege, cota actuala 1/1 1) COMUNA SĂLSIG , CIF:3627773, PROPRIETAR NEIDENTIFICAT	

C. Partea III. SARCINI .

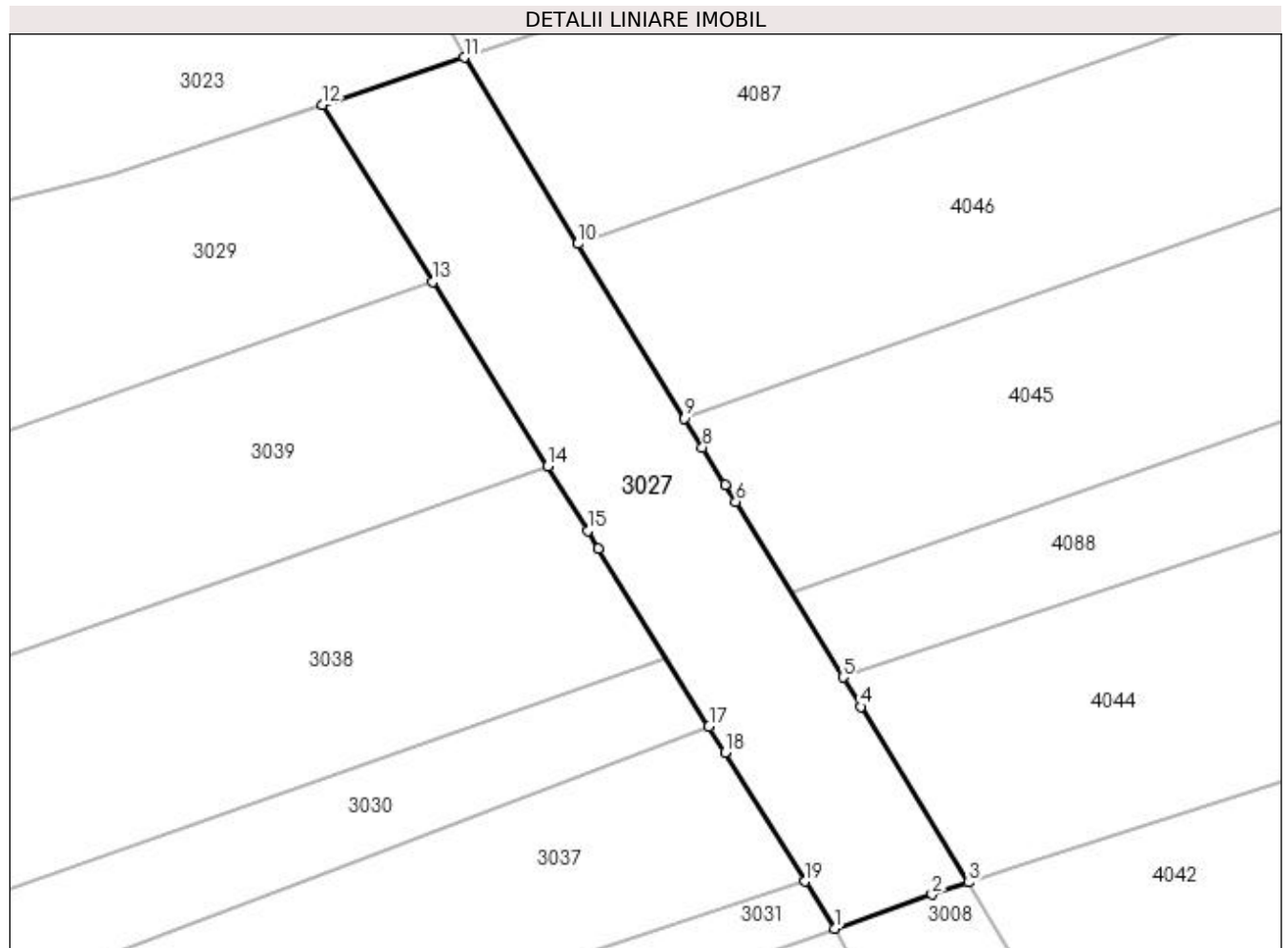
Inscrieri privind dezmembramintele dreptului de proprietate, drepturi reale de garanție și sarcini	Referințe
NU SUNT	

Anexa Nr. 1 La Partea I

Teren

Nr cadastral	Suprafața (mp)*	Observații / Referințe
	2.156	

* Suprafața este determinată în planul de proiecție Stereo 70.



Date referitoare la teren

Crt	Categorie folosință	Intravilan	Suprafața (mp)	Tarla	Parcelă	Nr. topo	Observații / Referințe
1	ape statatoare	NU	2.156	PE DEAL	-	-	

Lungime Segmente

1) Valorile lungimilor segmentelor sunt obținute din proiecție în plan.

Punct început	X / Y	Punct sfârșit	X / Y	Lungime segment (** (m)
1	369.018,404 672.630,572	2	369.030,661 672.634,849	12.982
2	369.030,661 672.634,849	3	369.035,196 672.636,351	4.777
3	369.035,196 672.636,351	4	369.021,72 672.658,378	25.822
4	369.021,72 672.658,378	5	369.019,456 672.662,078	4.338
5	369.019,456 672.662,078	6	369.006,009 672.684,055	25.765

Punct început	X / Y	Punct sfârșit	X / Y	Lungime segment (** (m)
6	369.006,009 672.684,055	7	369.004,691 672.686,209	2.525
7	369.004,691 672.686,209	8	369.001,841 672.690,866	5.46
8	369.001,841 672.690,866	9	368.999,595 672.694,537	4.304
9	368.999,595 672.694,537	10	368.986,213 672.716,409	25.641
10	368.986,213 672.716,409	11	368.971,932 672.739,75	27.363
11	368.971,932 672.739,75	12	368.954,191 672.733,846	18.698
12	368.954,191 672.733,846	13	368.968,008 672.711,624	26.167
13	368.968,008 672.711,624	14	368.982,391 672.688,492	27.239
14	368.982,391 672.688,492	15	368.987,422 672.680,401	9.528
15	368.987,422 672.680,401	16	368.988,781 672.678,215	2.574
16	368.988,781 672.678,215	17	369.002,654 672.655,903	26.273
17	369.002,654 672.655,903	18	369.004,679 672.652,647	3.834
18	369.004,679 672.652,647	19	369.014,729 672.636,482	19.034
19	369.014,729 672.636,482	1	369.018,404 672.630,572	6.959

** Lungimile segmentelor sunt determinate în planul de proiecție Stereo 70 și sunt rotunjite la 1 milimetru.

*** Distanța dintre puncte este formată din segmente cumulate ce sunt mai mici decât valoarea 1 milimetru.

**DATE DESPRE IMOBILUL NR. 3028**

Oficiul de Cadastru și Publicitate Imobiliară MARAMURES
Biroul de Cadastru și Publicitate Imobiliară Baia Mare

A. Partea I. Descrierea imobilului

TEREN Extravilan

Adresa: Jud. Maramures

Nr. Crt	Nr cadastral Nr. topografic	Suprafața* (mp)	Observații / Referințe
A1		8.101	Sector cadastral:3 Teren neimprejmuit;

B. Partea II. Proprietari și acte

Inscrieri privitoare la dreptul de proprietate și alte drepturi reale	Referințe
/	
Act Normativ nr. 7, LEGE, din 13/03/1996 emis de PARLAMENTUL ROMANIEI;	
B1	A1
Inscrierea provizorie, drept de PROPRIETATE art. 13, alin. 15, dobandit prin Lege, cota actuala 1/1 1) COMUNA SĂLSIG , CIF:3627773, PROPRIETAR NEIDENTIFICAT	

C. Partea III. SARCINI .

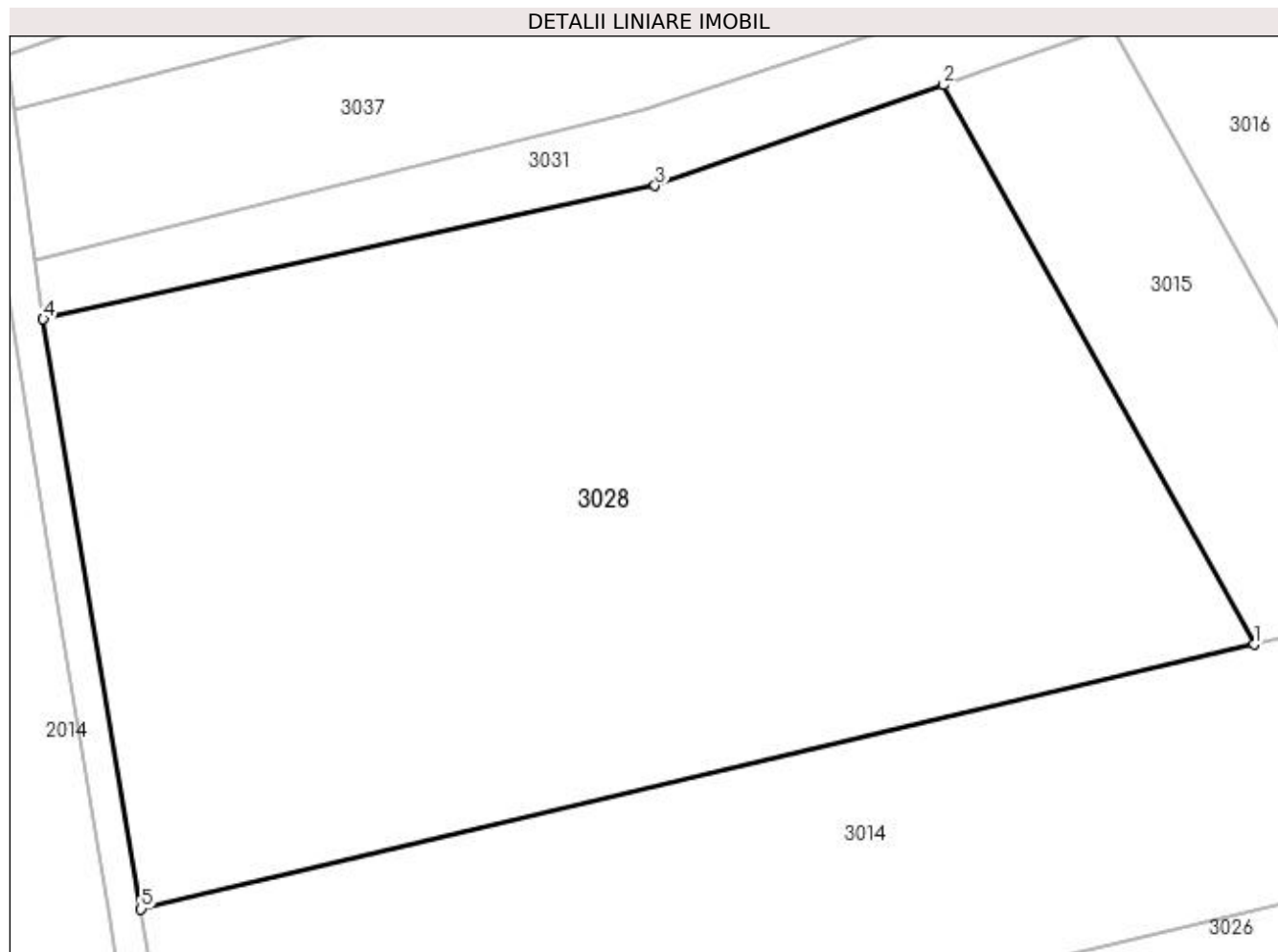
Inscrieri privind dezmembramintele dreptului de proprietate, drepturi reale de garanție și sarcini	Referințe
NU SUNT	

Anexa Nr. 1 La Partea I

Teren

Nr cadastral	Suprafața (mp)*	Observații / Referințe
	8.101	

* Suprafața este determinată în planul de proiecție Stereo 70.



Date referitoare la teren

Crt	Categorie folosință	Intra vilan	Suprafața (mp)	Tarla	Parcelă	Nr. topo	Observații / Referințe
1	faneata	NU	8.101	PE DEAL	-	-	

Lungime Segmente

1) Valorile lungimilor segmentelor sunt obținute din proiecție în plan.

Punct început	X / Y	Punct sfârșit	X / Y	Lungime segment (** (m)
1	368.998,713 672.547,27	2	368.963,173 672.611,316	73.246
2	368.963,173 672.611,316	3	368.930,134 672.599,797	34.989
3	368.930,134 672.599,797	4	368.860,056 672.584,513	71.725
4	368.860,056 672.584,513	5	368.871,264 672.516,97	68.467
5	368.871,264 672.516,97	1	368.998,713 672.547,27	131.001

**** Lungimile segmentelor sunt determinate în planul de proiecție Stereo 70 și sunt rotunjite la 1 milimetru.**

***** Distanța dintre puncte este formată din segmente cumulate ce sunt mai mici decât valoarea 1 milimetru.**

**DATE DESPRE IMOBILUL NR. 3029**

Oficiul de Cadastru și Publicitate Imobiliară MARAMURES
Biroul de Cadastru și Publicitate Imobiliară Baia Mare

A. Partea I. Descrierea imobilului

TEREN Extravilan

Adresa: Jud. Maramures

Nr. Crt	Nr cadastral Nr. topografic	Suprafața* (mp)	Observații / Referințe
A1		3.527	Sector cadastral:3 Teren neimprejmuit; IMOBIL DESPARTIT DE CANAL

B. Partea II. Proprietari și acte

Inscrieri privitoare la dreptul de proprietate și alte drepturi reale		Referințe
/		
Act Administrativ nr. 44108/52, TITLU DE PROPRIETATE, din 04/01/2000 emis de CJPSDPAT MARAMURES;		
B1	Intabulare, drept de PROPRIETATEcu titlu de reconstituire a dreptului de proprietate in baza legii 18/1991, dobandit prin Lege, cota actuala 1/1 1) ZAH TRAIAN, LIPSA CNP	A1

C. Partea III. SARCINI .

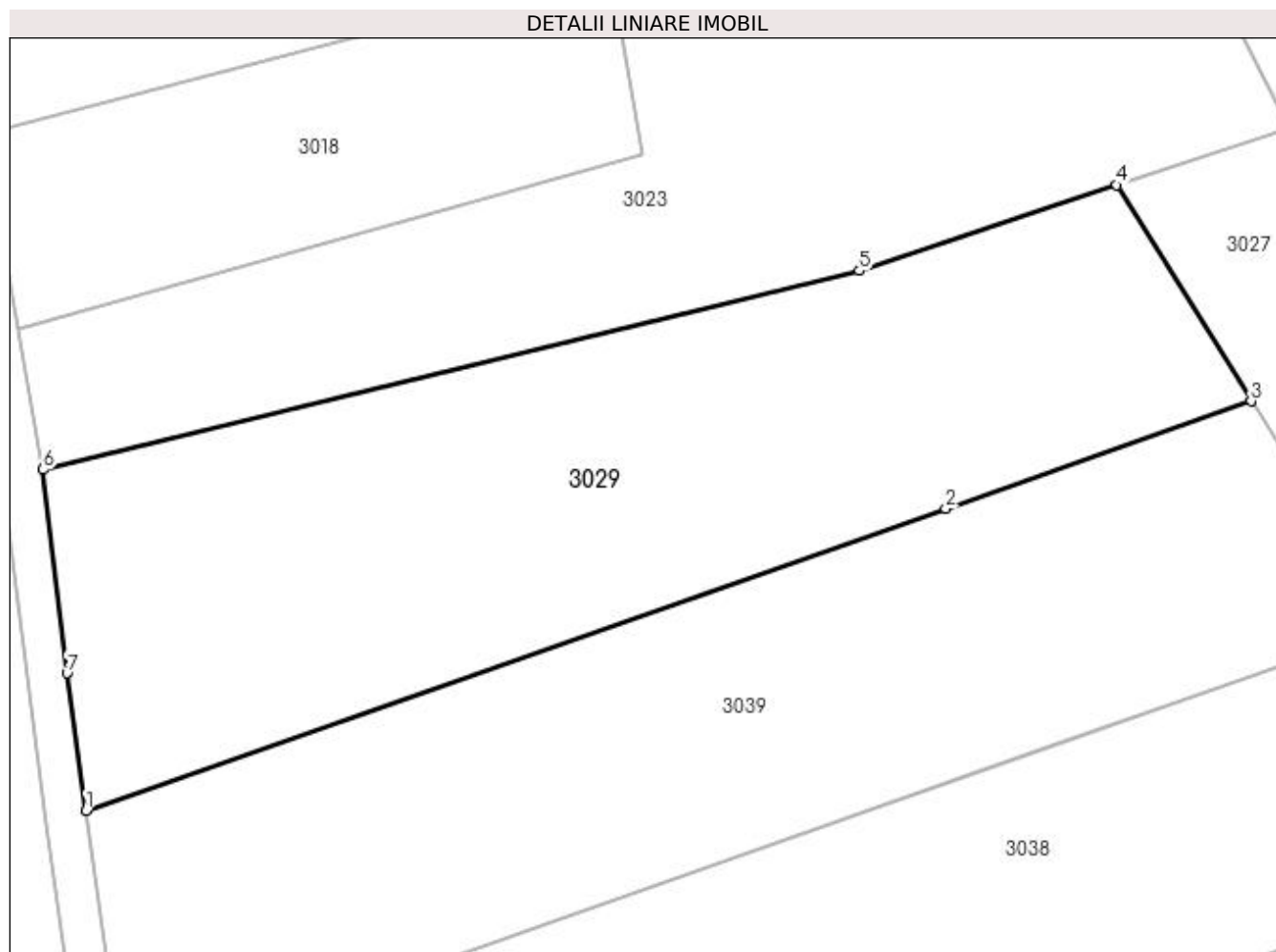
Inscrieri privind dezmembramintele dreptului de proprietate, drepturi reale de garanție și sarcini	Referințe
NU SUNT	

Anexa Nr. 1 La Partea I

Teren

Nr cadastral	Suprafața (mp)*	Observații / Referințe
	3.527	IMOBIL DESPARTIT DE CANAL

* Suprafața este determinată în planul de proiecție Stereo 70.



Date referitoare la teren

Crt	Categorie folosință	Intravilan	Suprafața (mp)	Tarla	Parcelă	Nr. topo	Observații / Referințe
1	faneata	NU	2.300	PE DEAL	-	-	
2	arabil	NU	1.227	PE DEAL	-	-	

Lungime Segmente

1) Valorile lungimilor segmentelor sunt obținute din proiecție în plan.

Punct început	X / Y	Punct sfârșit	X / Y	Lungime segment (** (m)
1	368.848,182 672.669,523	2	368.936,585 672.700,584	93.701
2	368.936,585 672.700,584	3	368.968,008 672.711,624	33.306
3	368.968,008 672.711,624	4	368.954,191 672.733,846	26.167
4	368.954,191 672.733,846	5	368.927,7 672.725,03	27.919

Punct început	X / Y	Punct sfârșit	X / Y	Lungime segment (** (m)
5	368.927,7 672.725,03	6	368.843,749 672.704,581	86.406
6	368.843,749 672.704,581	7	368.846,21 672.683,646	21.079
7	368.846,21 672.683,646	1	368.848,182 672.669,523	14.26

** Lungimile segmentelor sunt determinate în planul de proiecție Stereo 70 și sunt rotunjite la 1 milimetru.

*** Distanța dintre puncte este formată din segmente cumulate ce sunt mai mici decât valoarea 1 milimetru.

**DATE DESPRE IMOBILUL NR. 3030**

Oficiul de Cadastru și Publicitate Imobiliară MARAMURES
Biroul de Cadastru și Publicitate Imobiliară Baia Mare

A. Partea I. Descrierea imobilului

TEREN Extravilan

Adresa: Jud. Maramures

Nr. Crt	Nr cadastral Nr. topografic	Suprafața* (mp)	Observații / Referințe
A1		1.550	Sector cadastral:3 Teren neimprejmuit;

B. Partea II. Proprietari și acte

Inscrieri privitoare la dreptul de proprietate și alte drepturi reale	Referințe
/	
Act Normativ nr. 7, LEGE, din 13/03/1996 emis de PARLAMENTUL ROMANIEI;	
B1	A1
Inscrierea provizorie, drept de PROPRIETATE art. 13, alin. 15, dobandit prin Lege, cota actuala 1/1 1) COMUNA SĂLSIG , CIF:3627773, PROPRIETAR NEIDENTIFICAT	

C. Partea III. SARCINI .

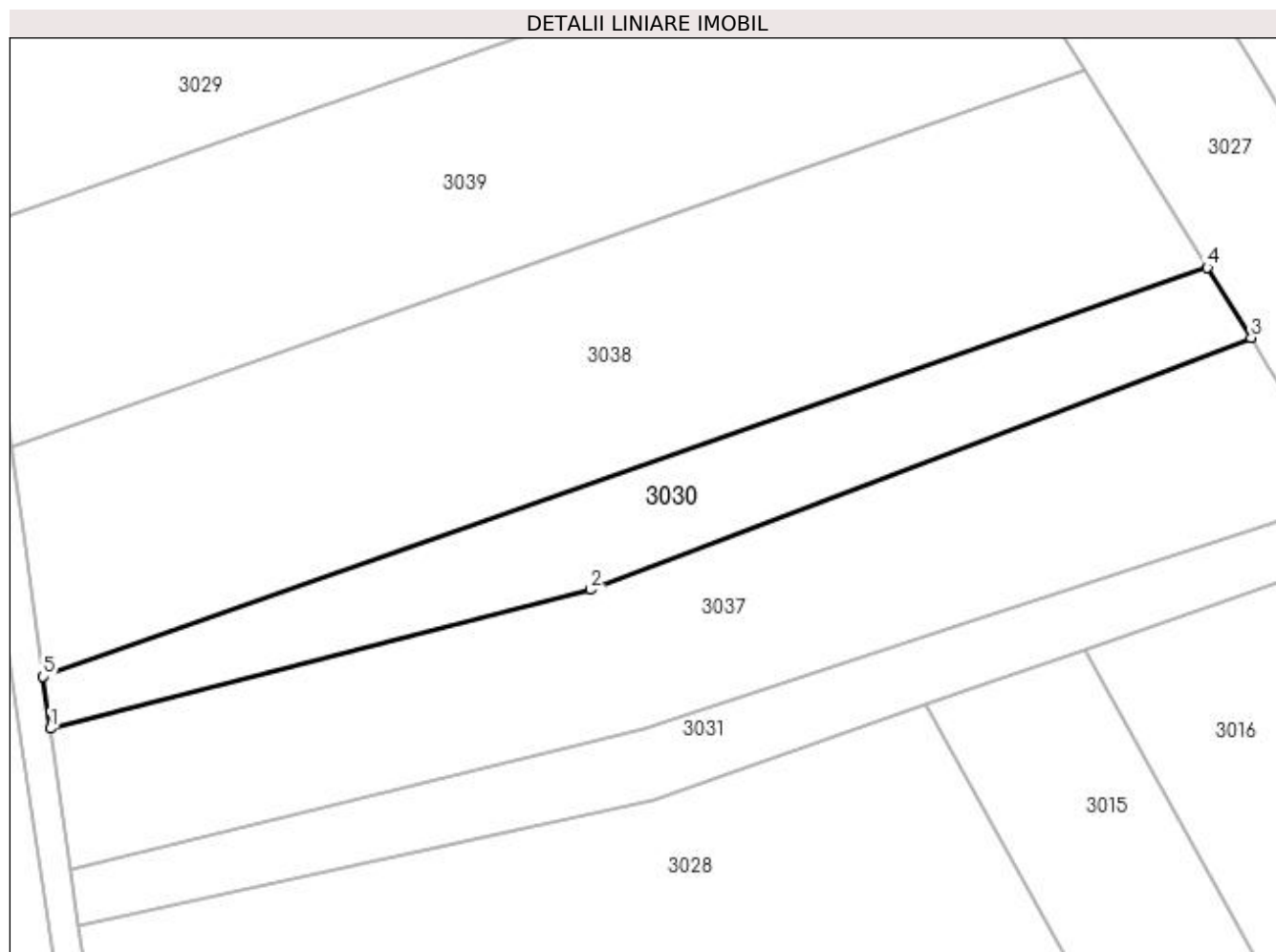
Inscrieri privind dezmembramintele dreptului de proprietate, drepturi reale de garanție și sarcini	Referințe
NU SUNT	

Anexa Nr. 1 La Partea I

Teren

Nr cadastral	Suprafața (mp)*	Observații / Referințe
	1.550	

* Suprafața este determinată în planul de proiecție Stereo 70.



Date referitoare la teren

Crt	Categorie folosință	Intra vilan	Suprafața (mp)	Tarla	Parcelă	Nr. topo	Observații / Referințe
1	faneata	NU	1.550	PE DEAL	-	-	

Lungime Segmente

1) Valorile lungimilor segmentelor sunt obținute din proiecție în plan.

Punct început	X / Y	Punct sfârșit	X / Y	Lungime segment (** (m)
1	368.856,714 672.608,441	2	368.922,393 672.625,298	67.808
2	368.922,393 672.625,298	3	369.002,654 672.655,903	85.898
3	369.002,654 672.655,903	4	368.997,324 672.664,476	10.095
4	368.997,324 672.664,476	5	368.855,831 672.614,762	149.973
5	368.855,831 672.614,762	1	368.856,714 672.608,441	6.382

**** Lungimile segmentelor sunt determinate în planul de proiecție Stereo 70 și sunt rotunjite la 1 milimetru.**

***** Distanța dintre puncte este formată din segmente cumulate ce sunt mai mici decât valoarea 1 milimetru.**

**DATE DESPRE IMOBILUL NR. 3031**

Oficiul de Cadastru și Publicitate Imobiliară MARAMURES
Biroul de Cadastru și Publicitate Imobiliară Baia Mare

A. Partea I. Descrierea imobilului

TEREN Extravilan

Adresa: Jud. Maramures

Nr. Crt	Nr cadastral Nr. topografic	Suprafața* (mp)	Observații / Referințe
A1		1.268	Sector cadastral:3 Teren neimprejmuit;

B. Partea II. Proprietari și acte

Inscrieri privitoare la dreptul de proprietate și alte drepturi reale	Referințe
/	
Act Normativ nr. 7, LEGE, din 13/03/1996 emis de PARLAMENTUL ROMANIEI;	
B1	A1
Inscrierea provizorie, drept de PROPRIETATE art. 13, alin. 15, dobandit prin Lege, cota actuala 1/1 1) COMUNA SĂLSIG , CIF:3627773, PROPRIETAR NEIDENTIFICAT	

C. Partea III. SARCINI .

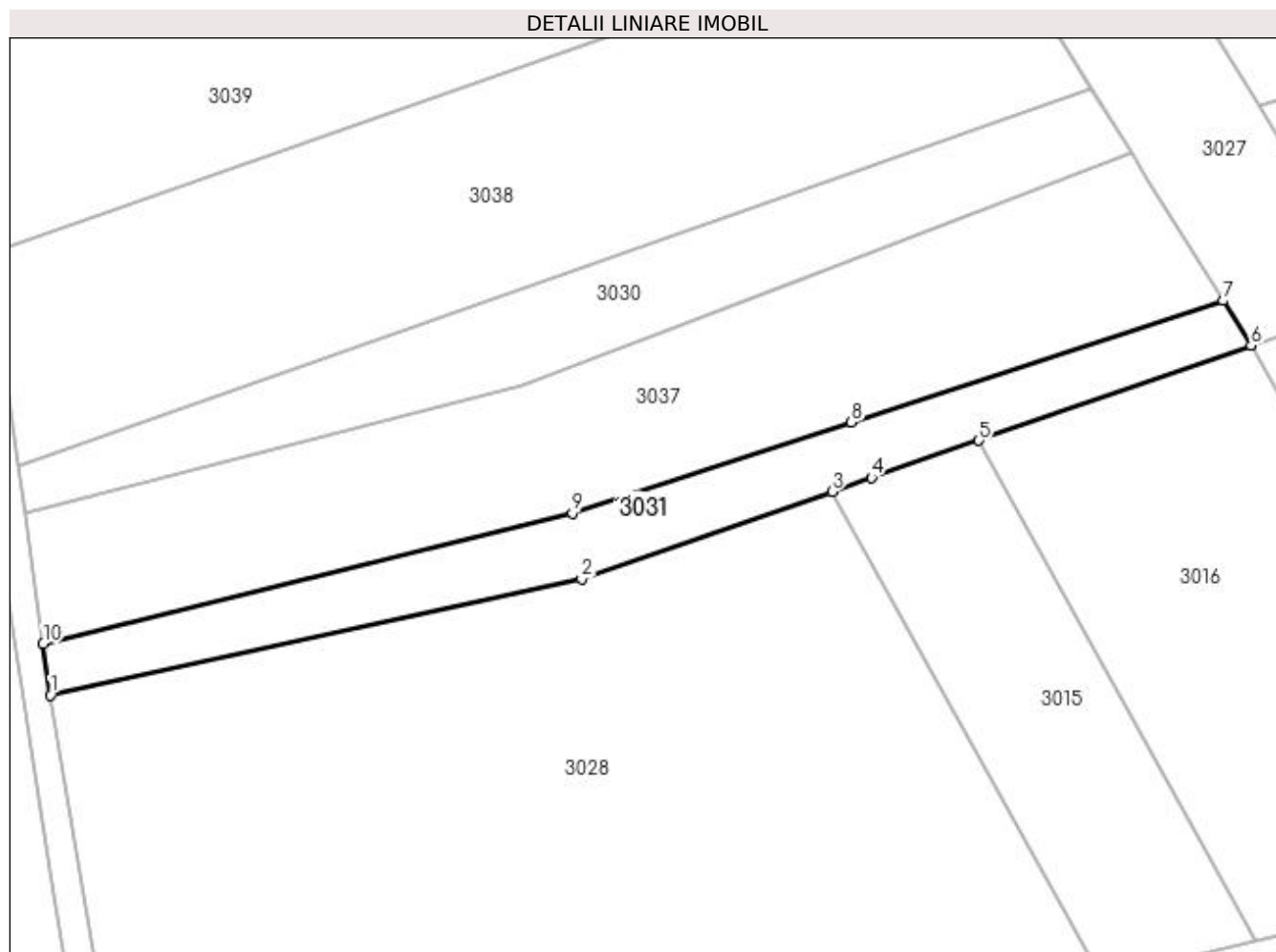
Inscrieri privind dezmembramintele dreptului de proprietate, drepturi reale de garanție și sarcini	Referințe
NU SUNT	

Anexa Nr. 1 La Partea I

Teren

Nr cadastral	Suprafața (mp)*	Observații / Referințe
	1.268	

* Suprafața este determinată în planul de proiecție Stereo 70.



Date referitoare la teren

Crt	Categorie folosință	Intra vilan	Suprafața (mp)	Tarla	Parcelă	Nr. topo	Observații / Referințe
1	faneata	NU	1.268	PE DEAL	-	-	

Lungime Segmente

1) Valorile lungimilor segmentelor sunt obținute din proiecție în plan.

Punct început	X / Y	Punct sfârșit	X / Y	Lungime segment (** (m)
1	368.860,056 672.584,513	2	368.930,134 672.599,797	71.725
2	368.930,134 672.599,797	3	368.963,173 672.611,316	34.989
3	368.963,173 672.611,316	4	368.968,358 672.613,164	5.504
4	368.968,358 672.613,164	5	368.982,511 672.618,059	14.976
5	368.982,511 672.618,059	6	369.018,404 672.630,572	38.012

Punct început	X / Y	Punct sfârșit	X / Y	Lungime segment (** (m)
6	369.018,404 672.630,572	7	369.014,729 672.636,482	6.959
7	369.014,729 672.636,482	8	368.965,689 672.620,507	51.576
8	368.965,689 672.620,507	9	368.928,874 672.608,514	38.719
9	368.928,874 672.608,514	10	368.859,111 672.591,281	71.86
10	368.859,111 672.591,281	1	368.860,056 672.584,513	6.834

** Lungimile segmentelor sunt determinate în planul de proiecție Stereo 70 și sunt rotunjite la 1 milimetru.

*** Distanța dintre puncte este formată din segmente cumulate ce sunt mai mici decât valoarea 1 milimetru.

**DATE DESPRE IMOBILUL NR. 3037**

Oficiul de Cadastru și Publicitate Imobiliară MARAMURES
Biroul de Cadastru și Publicitate Imobiliară Baia Mare

A. Partea I. Descrierea imobilului

TEREN Extravilan

Adresa: Jud. Maramures

Nr. Crt	Nr cadastral Nr. topografic	Suprafața* (mp)	Observații / Referințe
A1		3.000	Sector cadastral:3 Teren neimprejmuit;

B. Partea II. Proprietari și acte

Inscrieri privitoare la dreptul de proprietate și alte drepturi reale	Referințe
/	
Act Administrativ nr. 44129/37, TITLU DE PROPRIETATE, din 18/09/2001 emis de CJPSDPAT MARAMURES;	
B1	A1
Intabulare, drept de PROPRIETATEcu titlu de reconstituire a dreptului de proprietate in baza legii 18/1991, dobandit prin Lege, cota actuala 1/1 1) RAȚIU TRAIAN , LIPSA CNP	
Act Administrativ nr. 1537, din 17/05/2023 emis de PRIMARIA COMUNEI SALSIG (ADEVERINTA);	
B2	A1
Se notează posesia factica asupra cotei de 1/1, în favoarea lui 1) RAȚIU LIVIU	

C. Partea III. SARCINI .

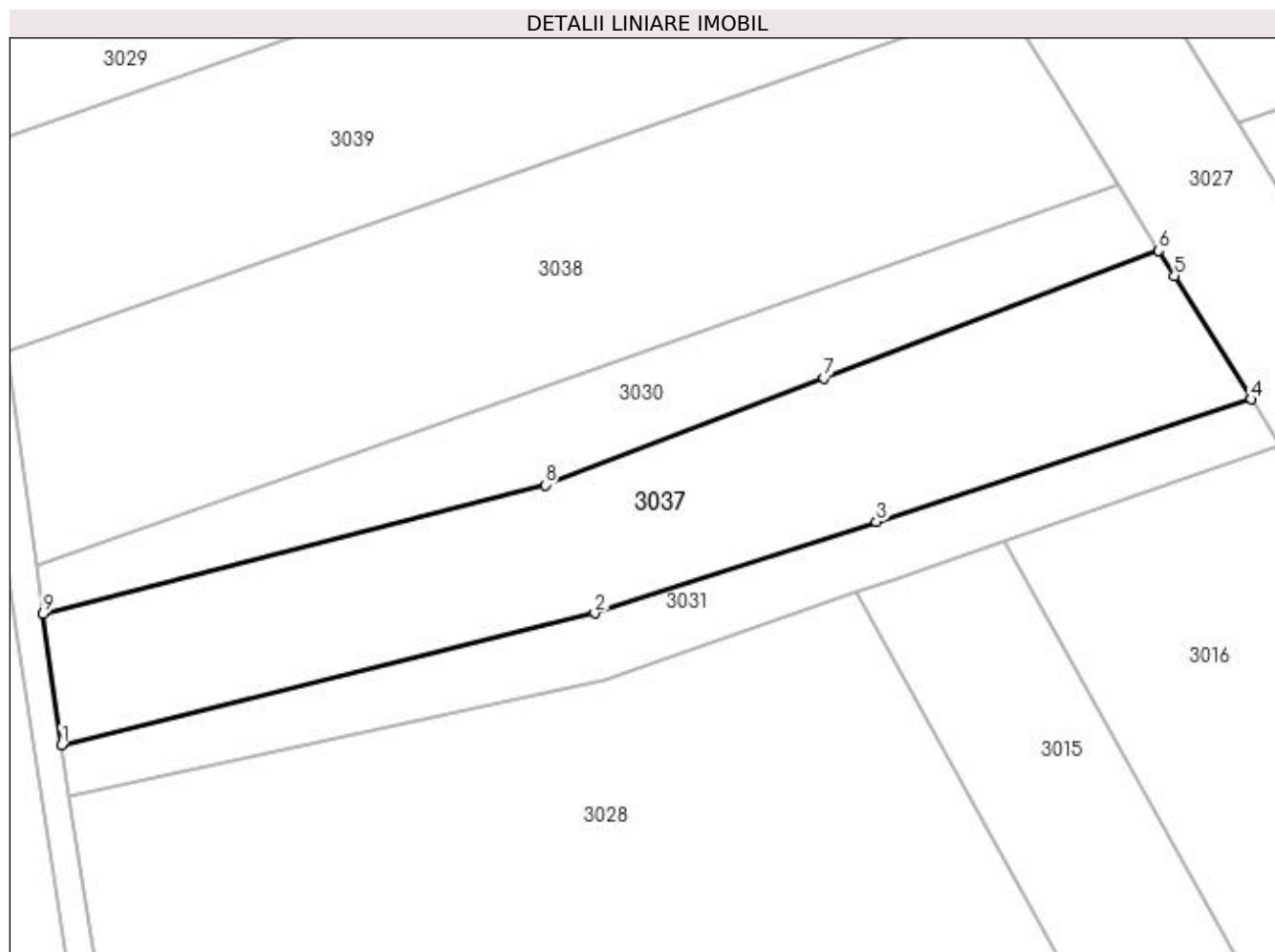
Inscrieri privind dezmembramintele dreptului de proprietate, drepturi reale de garanție și sarcini	Referințe
NU SUNT	

Anexa Nr. 1 La Partea I

Teren

Nr cadastral	Suprafața (mp)*	Observații / Referințe
	3.000	

* Suprafața este determinată în planul de proiecție Stereo 70.



Date referitoare la teren

Crt	Categorie folosință	Intra vilan	Suprafața (mp)	Tarla	Parcelă	Nr. topo	Observații / Referințe
1	faneata	NU	3.000	PE DEAL	-	-	

Lungime Segmente

1) Valorile lungimilor segmentelor sunt obținute din proiecție în plan.

Punct început	X / Y	Punct sfârșit	X / Y	Lungime segment (** (m)
1	368.859,111 672.591,281	2	368.928,874 672.608,514	71.86
2	368.928,874 672.608,514	3	368.965,689 672.620,507	38.719
3	368.965,689 672.620,507	4	369.014,729 672.636,482	51.576
4	369.014,729 672.636,482	5	369.004,679 672.652,647	19.034
5	369.004,679 672.652,647	6	369.002,654 672.655,903	3.834

Punct început	X / Y	Punct sfârșit	X / Y	Lungime segment (** (m)
6	369.002,654 672.655,903	7	368.958,89 672.639,215	46.838
7	368.958,89 672.639,215	8	368.922,393 672.625,298	39.06
8	368.922,393 672.625,298	9	368.856,714 672.608,441	67.808
9	368.856,714 672.608,441	1	368.859,111 672.591,281	17.327

** Lungimile segmentelor sunt determinate în planul de proiecție Stereo 70 și sunt rotunjite la 1 milimetru.

*** Distanța dintre puncte este formată din segmente cumulate ce sunt mai mici decât valoarea 1 milimetru.

**DATE DESPRE IMOBILUL NR. 3038**

Oficiul de Cadastru și Publicitate Imobiliară MARAMURES
Biroul de Cadastru și Publicitate Imobiliară Baia Mare

A. Partea I. Descrierea imobilului

TEREN Extravilan

Adresa: Jud. Maramures

Nr. Crt	Nr cadastral Nr. topografic	Suprafața* (mp)	Observații / Referințe
A1		3.979	Sector cadastral:3 Teren neimprejmuit; IMOBIL DESPARTIT DE CANAL

B. Partea II. Proprietari și acte

Inscrieri privitoare la dreptul de proprietate și alte drepturi reale		Referințe
/		
Act Administrativ nr. 44108/47, TITLU DE PROPRIETATE, din 21/12/1999 emis de CJPSDPAT MARAMURES;		
B1	Intabulare, drept de PROPRIETATEcu titlu de reconstituire a dreptului de proprietate în baza legii 18/1991, dobandit prin Lege, cota actuala 1/1 1) RAȚ EMIL, LIPSA CNP 2) RAȚ TRAIAN, LIPSA CNP	A1
Act Administrativ nr. 1538, din 17/05/2023 emis de PRIMARIA COMUNEI SALSIG (ADEVERINTA);		
B2	Se notează posesia factica asupra cotei de 1/1, în favoarea lui 1) PLOHOR MĂRIOARA	A1

C. Partea III. SARCINI .

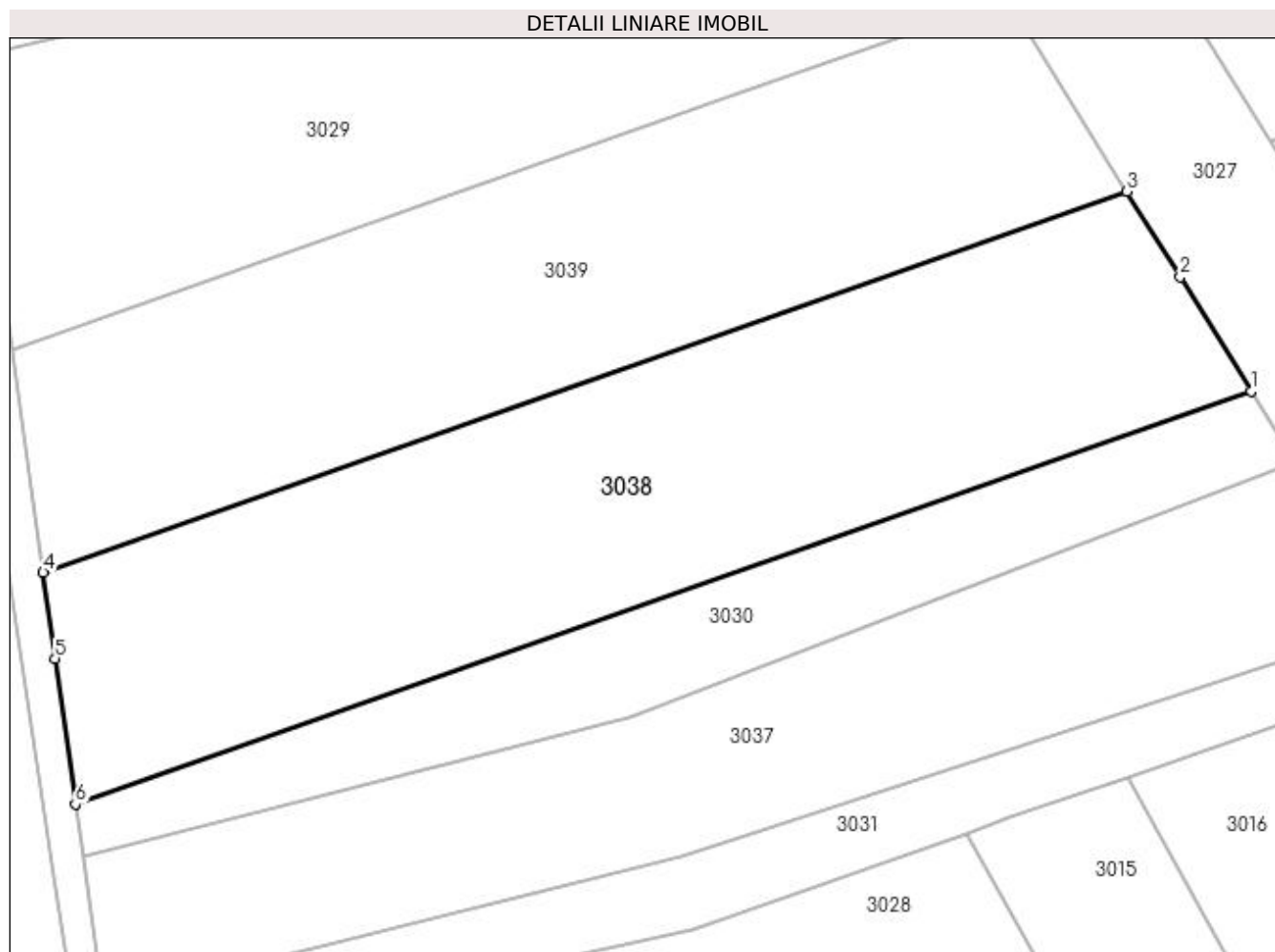
Inscrieri privind dezmembramintele dreptului de proprietate, drepturi reale de garanție și sarcini	Referințe
NU SUNT	

Anexa Nr. 1 La Partea I

Teren

Nr cadastral	Suprafața (mp)*	Observații / Referințe
	3.979	IMOBIL DESPARTIT DE CANAL

* Suprafața este determinată în planul de proiecție Stereo 70.



Date referitoare la teren

Crt	Categorie folosință	Intra vilan	Suprafața (mp)	Tarla	Parcelă	Nr. topo	Observații / Referințe
1	faneata	NU	3.979	PE DEAL	-	-	

Lungime Segmente

1) Valorile lungimilor segmentelor sunt obținute din proiecție în plan.

Punct început	X / Y	Punct sfârșit	X / Y	Lungime segment (** (m)
1	368.997,324 672.664,476	2	368.988,781 672.678,215	16.178
2	368.988,781 672.678,215	3	368.982,391 672.688,492	12.102
3	368.982,391 672.688,492	4	368.851,935 672.642,656	138.274
4	368.851,935 672.642,656	5	368.853,38 672.632,313	10.443
5	368.853,38 672.632,313	6	368.855,831 672.614,762	17.721

Punct început	X / Y	Punct sfârșit	X / Y	Lungime segment (** (m)
6	368.855,831 672.614,762	1	368.997,324 672.664,476	149.973

** Lungimile segmentelor sunt determinate în planul de proiecție Stereo 70 și sunt rotunjite la 1 milimetru.

*** Distanța dintre puncte este formată din segmente cumulate ce sunt mai mici decât valoarea 1 milimetru.

**DATE DESPRE IMOBILUL NR. 3039**

Oficiul de Cadastru și Publicitate Imobiliară MARAMURES
Biroul de Cadastru și Publicitate Imobiliară Baia Mare

A. Partea I. Descrierea imobilului

TEREN Extravilan

Adresa: Jud. Maramures

Nr. Crt	Nr cadastral Nr. topografic	Suprafața* (mp)	Observații / Referințe
A1		3.527	Sector cadastral:3 Teren neimprejmuit; IMOBIL DESPARTIT DE CANAL

B. Partea II. Proprietari și acte

Inscrieri privitoare la dreptul de proprietate și alte drepturi reale		Referințe
/		
Act Administrativ nr. 44108/52, TITLU DE PROPRIETATE, din 04/01/2000 emis de CJPSDPAT MARAMURES;		
B1	Intabulare, drept de PROPRIETATEcu titlu de reconstituire a dreptului de proprietate în baza legii 18/1991, dobandit prin Lege, cota actuala 1/1 1) ZAH TRAIAN , LIPSA CNP	A1
Act Administrativ nr. 1539, din 17/05/2023 emis de PRIMARIA COMUNEI SALSIG (ADEVERINTA);		
B2	Se notează posesia factica asupra cotei de 1/1, în favoarea lui 1) METEȘAN LIA VALERIA	A1

C. Partea III. SARCINI .

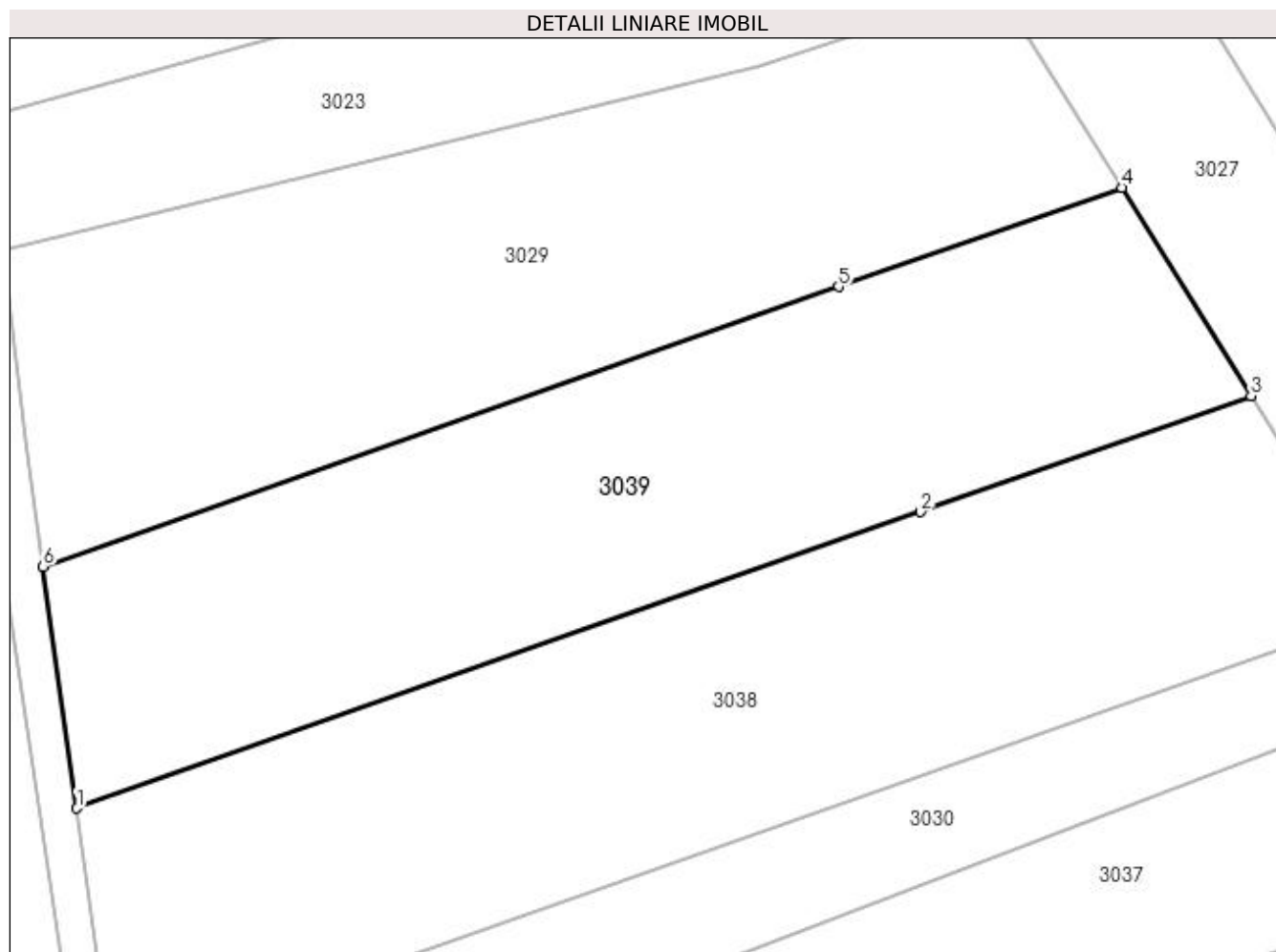
Inscrieri privind dezmembramintele dreptului de proprietate, drepturi reale de garanție și sarcini	Referințe
NU SUNT	

Anexa Nr. 1 La Partea I

Teren

Nr cadastral	Suprafața (mp)*	Observații / Referințe
	3.527	IMOBIL DESPARTIT DE CANAL

* Suprafața este determinată în planul de proiecție Stereo 70.



Date referitoare la teren

Crt	Categorie folosință	Intravilan	Suprafața (mp)	Tarla	Parcelă	Nr. topo	Observații / Referințe
1	faneata	NU	2.300	PE DEAL	-	-	
2	arabil	NU	1.227	PE DEAL	-	-	

Lungime Segmente

1) Valorile lungimilor segmentelor sunt obținute din proiecție în plan.

Punct început	X / Y	Punct sfârșit	X / Y	Lungime segment (** (m)
1	368.851,935 672.642,656	2	368.945,669 672.675,59	99.351
2	368.945,669 672.675,59	3	368.982,391 672.688,492	38.923
3	368.982,391 672.688,492	4	368.968,008 672.711,624	27.239
4	368.968,008 672.711,624	5	368.936,585 672.700,584	33.306

Punct început	X / Y	Punct sfârșit	X / Y	Lungime segment (** (m)
5	368.936,585 672.700,584	6	368.848,182 672.669,523	93.701
6	368.848,182 672.669,523	1	368.851,935 672.642,656	27.128

** Lungimile segmentelor sunt determinate în planul de proiecție Stereo 70 și sunt rotunjite la 1 milimetru.

*** Distanța dintre puncte este formată din segmente cumulate ce sunt mai mici decât valoarea 1 milimetru.

**DATE DESPRE IMOBILUL NR. 4001**

Oficiul de Cadastru și Publicitate Imobiliară MARAMURES
Biroul de Cadastru și Publicitate Imobiliară Baia Mare

A. Partea I. Descrierea imobilului

TEREN Extravilan

Nr. cadastral vechi:51407

Adresa: Jud. Maramures

Nr. Crt	Nr cadastral Nr. topografic	Suprafața* (mp)	Observații / Referințe
A1	51407	6.500	Sector cadastral:4 Teren neimprejmuit;

B. Partea II. Proprietari și acte

Inscrieri privitoare la dreptul de proprietate și alte drepturi reale		Referințe
44424 / 14/07/2022		
Act Notarial nr. 189, Certificat de mostenitor, din 25/11/2004 emis de NP Pop Brandusa Maria (dos. nr. 280/2004);		
B1	Intabulare, drept de PROPRIETATEcu titlu de drept mostenire, dobandit prin Succesiune, cota actuala 3/8, cota initiala 3/8 1) MOLDOVAN G IOAN , bun propriu <i>OBSERVATII: Pozitie transcrisa din CF nr. 51407, in rangul incheierii nr. 44424/14.07.2022</i>	A1
B2	Intabulare, drept de PROPRIETATEcu titlu de drept partaj succesoral, dobandit prin Succesiune, cota actuala 1/8, cota initiala 1/8 1) MOLDOVAN G IOAN , bun propriu <i>OBSERVATII: Pozitie transcrisa din CF nr. 51407, in rangul incheierii nr. 44424/14.07.2022</i>	A1
Hotarare Judecatoreasca nr. 7998, Sentinta civila, din 17/09/2021 emis de Judecatoria Baia Mare (dos. nr. 9017/182/2015, hotarare judecatoreasca nr Decizia civila nr. 178/A, dos. nr. 9017/182/2015 din 23.03.2022, emis de Tribunalul Maramures);		
B3	Intabulare, drept de PROPRIETATEcu titlu de drept iesire din indiviziune, dobandit prin Hotarare Judecatoreasca, cota actuala 1/2, cota initiala 1/2 1) MOLDOVAN G IOAN , bun propriu <i>OBSERVATII: Pozitie transcrisa din CF nr. 51407, in rangul incheierii nr. 44424/14.07.2022</i>	A1

C. Partea III. SARCINI .

Inscrieri privind dezmembramintele dreptului de proprietate, drepturi reale de garanție și sarcini	Referințe
NU SUNT	

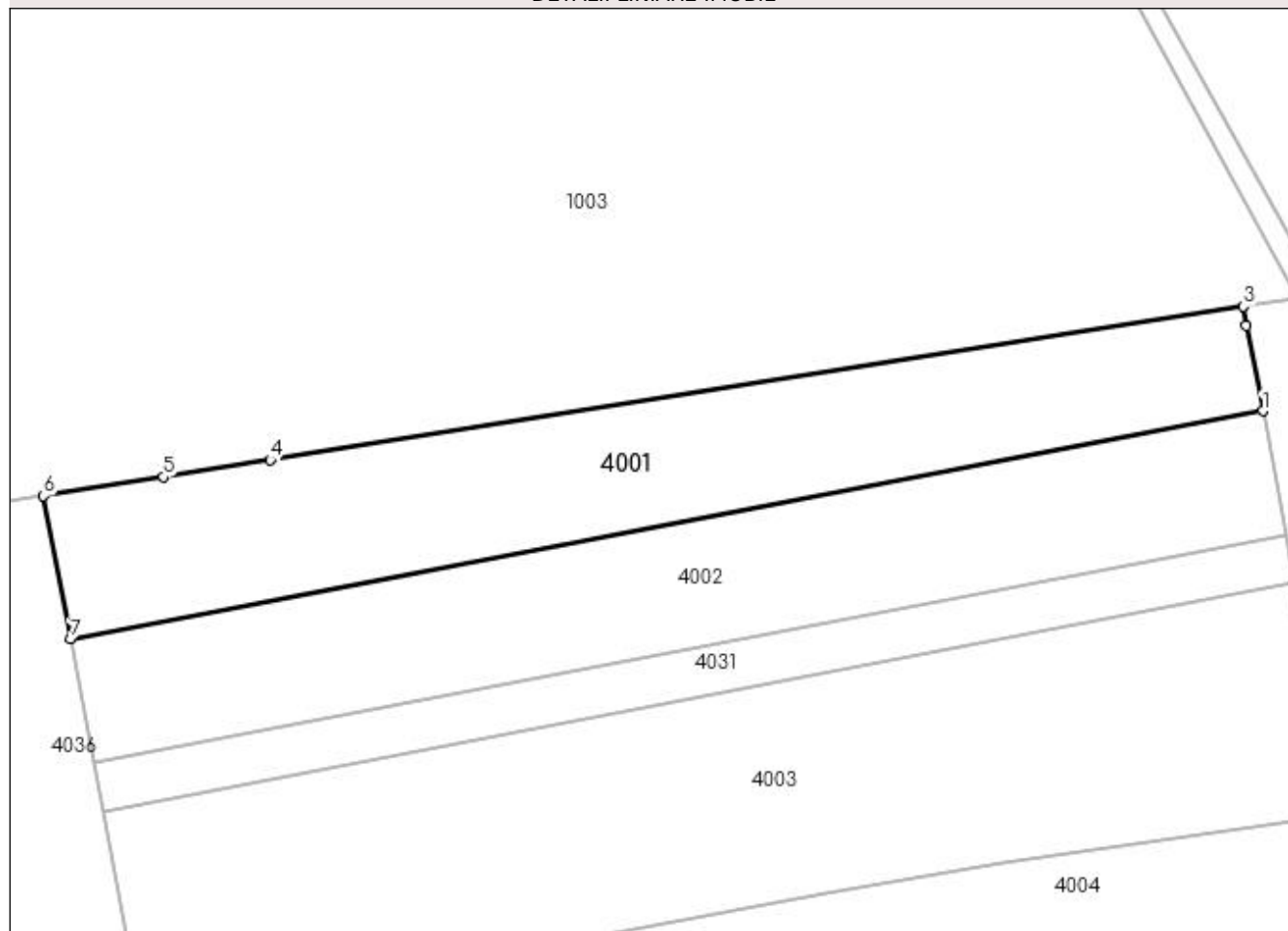
Anexa Nr. 1 La Partea I

Teren

Nr cadastral	Suprafața (mp)*	Observații / Referințe
51407	6.500	

* Suprafața este determinată în planul de proiecție Stereo 70.

DETALII LINIARE IMOBIL



Date referitoare la teren

Crt	Categorie folosință	Intra vilan	Suprafața (mp)	Tarla	Parcelă	Nr. topo	Observații / Referințe
1	faneata	NU	6.500	PE DEAL	-	-	

Lungime Segmente

1) Valorile lungimilor segmentelor sunt obținute din proiecție în plan.

Punct început	X / Y	Punct sfârșit	X / Y	Lungime segment (** (m)
1	369.221,569 673.254,116	2	369.218,207 673.271,662	17.865
2	369.218,207 673.271,662	3	369.217,569 673.275,699	4.087
3	369.217,569 673.275,699	4	369.017,084 673.244,037	202.97
4	369.017,084 673.244,037	5	368.995,09 673.240,564	22.267
5	368.995,09 673.240,564	6	368.970,365 673.236,659	25.031

Punct început	X / Y	Punct sfârșit	X / Y	Lungime segment (** (m)
6	368.970,365 673.236,659	7	368.975,947 673.207,147	30.035
7	368.975,947 673.207,147	1	369.221,569 673.254,116	250.072

** Lungimile segmentelor sunt determinate în planul de proiecție Stereo 70 și sunt rotunjite la 1 milimetru.

*** Distanța dintre puncte este formată din segmente cumulate ce sunt mai mici decât valoarea 1 milimetru.

**DATE DESPRE IMOBILUL NR. 4002**

Oficiul de Cadastru și Publicitate Imobiliară MARAMURES
Biroul de Cadastru și Publicitate Imobiliară Baia Mare

A. Partea I. Descrierea imobilului

TEREN Extravilan

Nr. cadastral vechi:51381

Adresa: Jud. Maramures

Nr. Crt	Nr cadastral Nr. topografic	Suprafața* (mp)	Observații / Referințe
A1	51381	6.500	Sector cadastral:4 Teren neimprejmuit;

B. Partea II. Proprietari și acte

Inscrieri privitoare la dreptul de proprietate și alte drepturi reale		Referințe
44429 / 14/07/2022		
Act Notarial nr. 1, Certificat de mostenitor suplimentar, din 23/01/2014 emis de NP Pop Brandusa Maria (dos. nr.2/2014);		
B1	Intabulare, drept de PROPRIETATEcu titlu de drept mostenire, dobandit prin Succesiune, cota actuala 2/16, cota initiala 2/16 1) MOLDOVAN GHITA FLORICEL , bun propriu <i>OBSERVATII: Pozitie transcrisa din CF nr. 51381, in rangul incheierii nr. 44429/14.07.2022</i>	A1
Act Notarial nr. 50, Act partaj, din 28/01/2014 emis de NP Pop Brandusa Maria;		
B2	Intabulare, drept de PROPRIETATEcu titlu de drept partaj succesoral, dobandit prin Conventie, cota actuala 6/16, cota initiala 6/16 1) MOLDOVAN GHITA FLORICEL , bun propriu <i>OBSERVATII: Pozitie transcrisa din CF nr. 51381, in rangul incheierii nr. 44429/14.07.2022</i>	A1
Hotarare Judecatoreasca nr. 7998, Sentinta civila, din 17/09/2021 emis de Judecatoria Baia Mare (dos. nr. 9017/182/2015, hotarare judecatoreasca nr Decizia civila nr. 178/A, dos. nr. 9017/182/2015 din 23.03.2022, emis de Tribunalul Maramures);		
B3	Intabulare, drept de PROPRIETATEcu titlu de drept iesire din indiviziune, dobandit prin Hotarare Judecatoreasca, cota actuala 1/2, cota initiala 1/2 1) MOLDOVAN GHITA FLORICEL , bun propriu <i>OBSERVATII: Pozitie transcrisa din CF nr. 51381, in rangul incheierii nr. 44429/14.07.2022</i>	A1

C. Partea III. SARCINI .

Inscrieri privind dezmembramintele dreptului de proprietate, drepturi reale de garanție și sarcini	Referințe
NU SUNT	

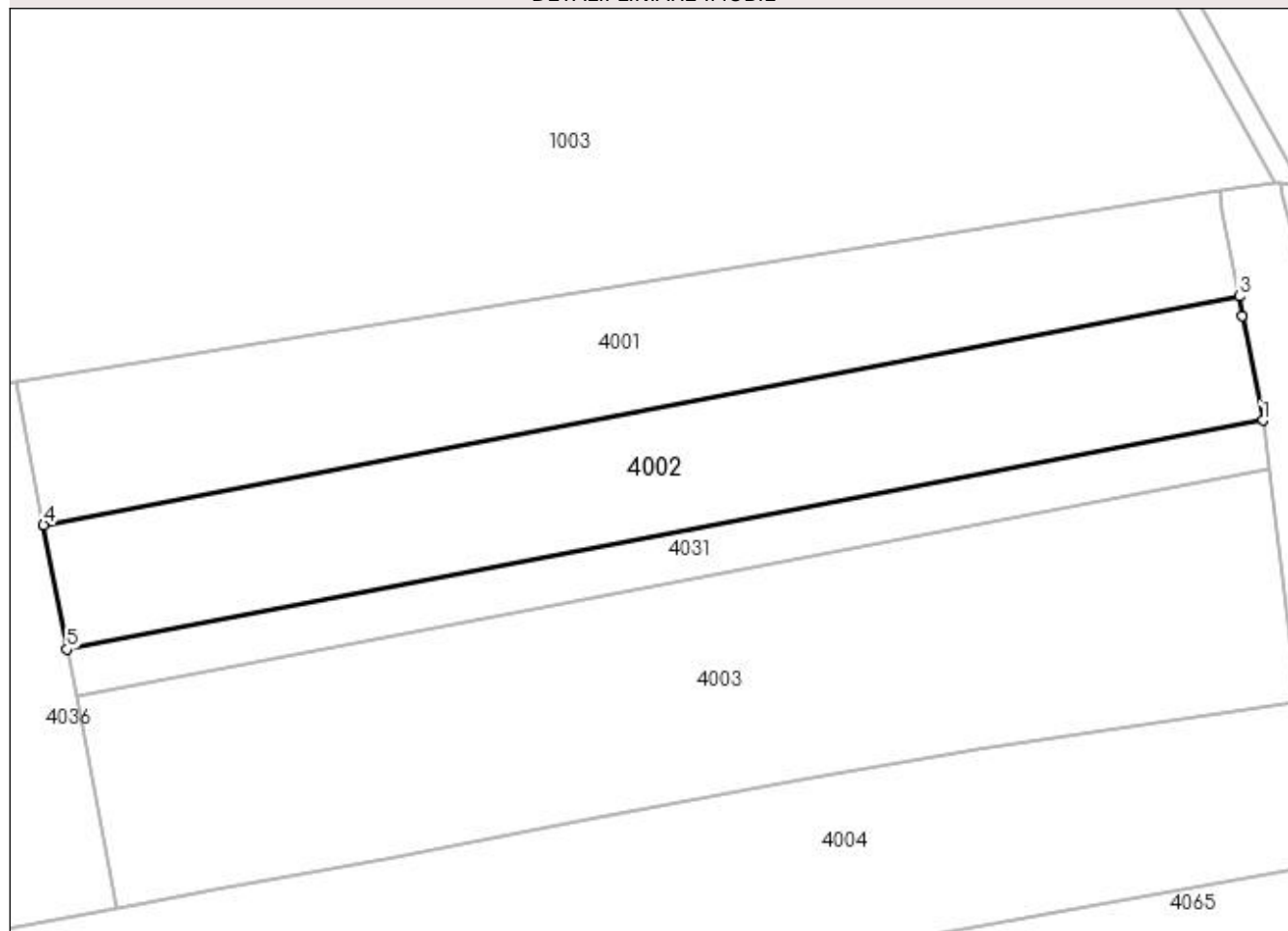
Anexa Nr. 1 La Partea I

Teren

Nr cadastral	Suprafața (mp)*	Observații / Referințe
51381	6.500	

* Suprafața este determinată în planul de proiecție Stereo 70.

DETALII LINIARE IMOBIL



Date referitoare la teren

Crt	Categorie folosință	Intravilan	Suprafața (mp)	Tarla	Parcelă	Nr. topo	Observații / Referințe
1	faneata	NU	6.500	PE DEAL	-	-	

Lungime Segmente

1) Valorile lungimilor segmentelor sunt obținute din proiecție în plan.

Punct început	X / Y	Punct sfârșit	X / Y	Lungime segment (** (m)
1	369.226,46 673.228,591	2	369.222,33 673.250,143	21.944
2	369.222,33 673.250,143	3	369.221,569 673.254,116	4.045
3	369.221,569 673.254,116	4	368.975,947 673.207,147	250.072
4	368.975,947 673.207,147	5	368.980,777 673.181,611	25.989
5	368.980,777 673.181,611	1	369.226,46 673.228,591	250.134

**** Lungimile segmentelor sunt determinate în planul de proiecție Stereo 70 și sunt rotunjite la 1 milimetru.**

***** Distanța dintre puncte este formată din segmente cumulate ce sunt mai mici decât valoarea 1 milimetru.**

**DATE DESPRE IMOBILUL NR. 4003**

Oficiul de Cadastru și Publicitate Imobiliară MARAMURES
Biroul de Cadastru și Publicitate Imobiliară Baia Mare

A. Partea I. Descrierea imobilului

TEREN Extravilan

Nr. cadastral vechi:50517

Adresa: Jud. Maramures

Nr. Crt	Nr cadastral Nr. topografic	Suprafața* (mp)	Observații / Referințe
A1	50517	11.200	Sector cadastral:4 Teren neimprejmuit;

B. Partea II. Proprietari și acte

Inscrieri privitoare la dreptul de proprietate și alte drepturi reale	Referințe
54339 / 20/10/2015	
Act Notarial nr. 6885, Contract de vanzare-cumparare, din 20/10/2015 emis de N.P.Muresan Georgeta Marcela;	
B1	Intabulare, drept de PROPRIETATEcu titlu de drept cumparare, dobandit prin Conventie, cota actuala 1/1, cota initiala 1/1
	1) ȘUFANĂ ILIE , necasatorit,bun propriu
	<i>OBSERVATII: Pozitie transcrisa din CF nr. 50517, in rangul incheierii nr. 54339/20.10.2015</i>

C. Partea III. SARCINI .

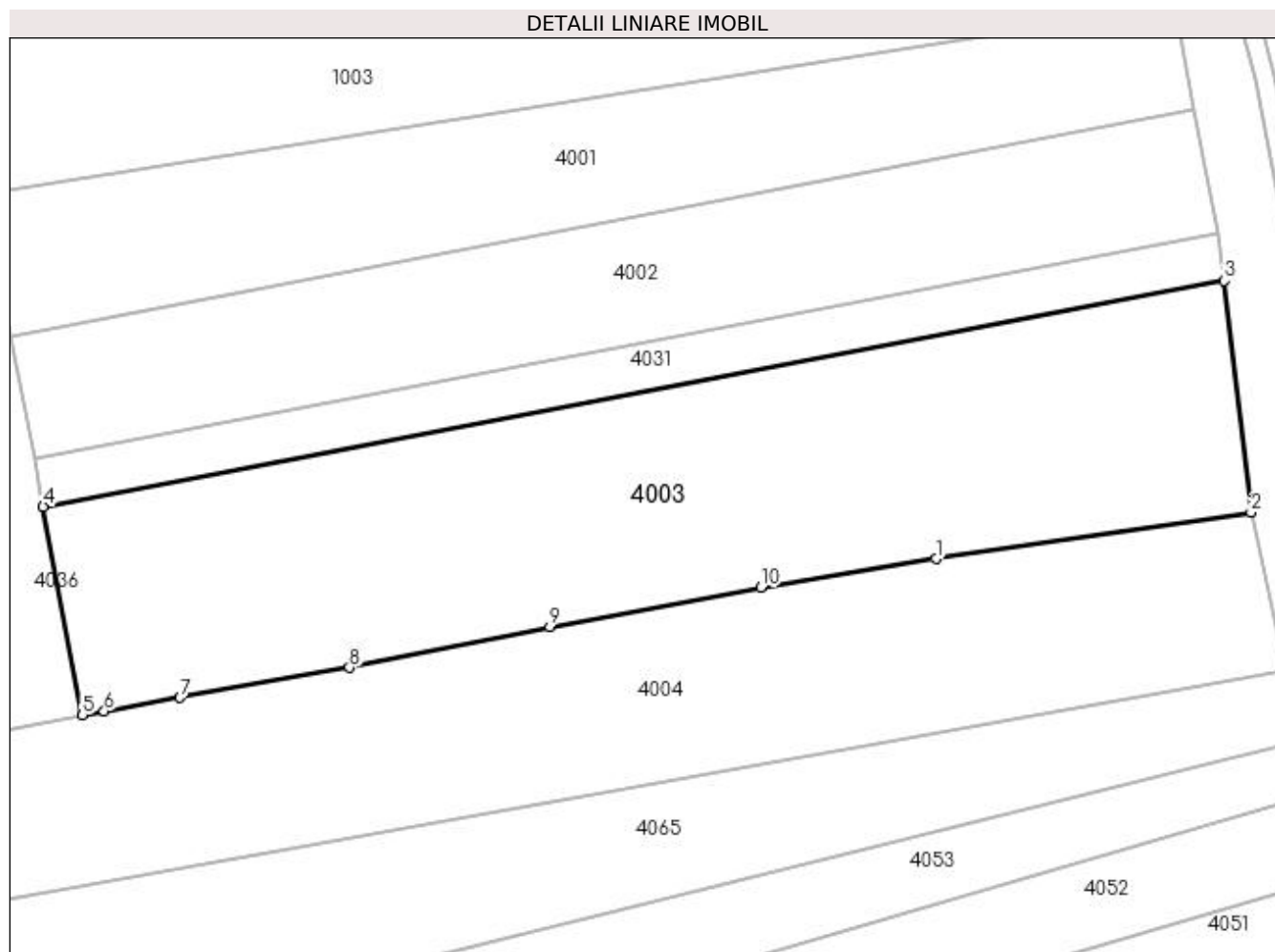
Inscrieri privind dezmembramintele dreptului de proprietate, drepturi reale de garanție și sarcini	Referințe
NU SUNT	

Anexa Nr. 1 La Partea I

Teren

Nr cadastral	Suprafața (mp)*	Observații / Referințe
50517	11.200	

* Suprafața este determinată în planul de proiecție Stereo 70.



Date referitoare la teren

Crt	Categorie folosință	Intra vilan	Suprafața (mp)	Tarla	Parcelă	Nr. topo	Observații / Referințe
1	arabil	NU	11.200	PE DEAL	-	-	

Lungime Segmente

1) Valorile lungimilor segmentelor sunt obținute din proiecție în plan.

Punct început	X / Y	Punct sfârșit	X / Y	Lungime segment (** (m)
1	369.168,007 673.160,947	2	369.233,426 673.170,616	66.13
2	369.233,426 673.170,616	3	369.227,904 673.218,68	48.38
3	369.227,904 673.218,68	4	368.982,636 673.171,78	249.712
4	368.982,636 673.171,78	5	368.990,822 673.128,5	44.047
5	368.990,822 673.128,5	6	368.995,314 673.129,338	4.569

Punct început	X / Y	Punct sfârșit	X / Y	Lungime segment (** (m)
6	368.995,314 673.129,338	7	369.011,034 673.132,139	15.968
7	369.011,034 673.132,139	8	369.046,227 673.138,41	35.747
8	369.046,227 673.138,41	9	369.087,848 673.146,819	42.462
9	369.087,848 673.146,819	10	369.131,606 673.154,988	44.514
10	369.131,606 673.154,988	1	369.168,007 673.160,947	36.886

** Lungimile segmentelor sunt determinate în planul de proiecție Stereo 70 și sunt rotunjite la 1 milimetru.

*** Distanța dintre puncte este formată din segmente cumulate ce sunt mai mici decât valoarea 1 milimetru.

**DATE DESPRE IMOBILUL NR. 4004**

Oficiul de Cadastru și Publicitate Imobiliară MARAMURES
Biroul de Cadastru și Publicitate Imobiliară Baia Mare

A. Partea I. Descrierea imobilului

TEREN Extravilan

Nr. cadastral vechi:50586

Adresa: Jud. Maramures

Nr. Crt	Nr cadastral Nr. topografic	Suprafața* (mp)	Observații / Referințe
A1	50586	11.600	Sector cadastral:4 Teren neimprejmuit;

B. Partea II. Proprietari și acte

Inscrieri privitoare la dreptul de proprietate și alte drepturi reale	Referințe
13132 / 11/03/2016	
Act Administrativ nr. 6069/62, TITLU DE PROPRIETATE, din 11/12/2003 emis de Comisia Judetena Maramures (Declaratia aut. sub nr. 1211/13.10.2015 de Notar Public Pana Stefan; Documentatia cadastrala nr. 13132/11.03.2016 vizata de OCPI Maramure);	
B1	A1
Intabulare, drept de PROPRIETATEcu titlu de drept reconstituire in baza Legii nr. 18/1991, dobandit prin Reconstituire, cota actuala 1/1, cota initiala 1/1	
1) ZAH IOAN , bun propriu, in cota nedeterminata	
2) RUJINSCHI RODICA ILEANA , bun propriu, in cota nedeterminata lipsa CNP	
<i>OBSERVATII: Pozitie transcrisa din CF nr. 50586, in rangul incheierii nr. 13132/11.03.2016</i>	

C. Partea III. SARCINI .

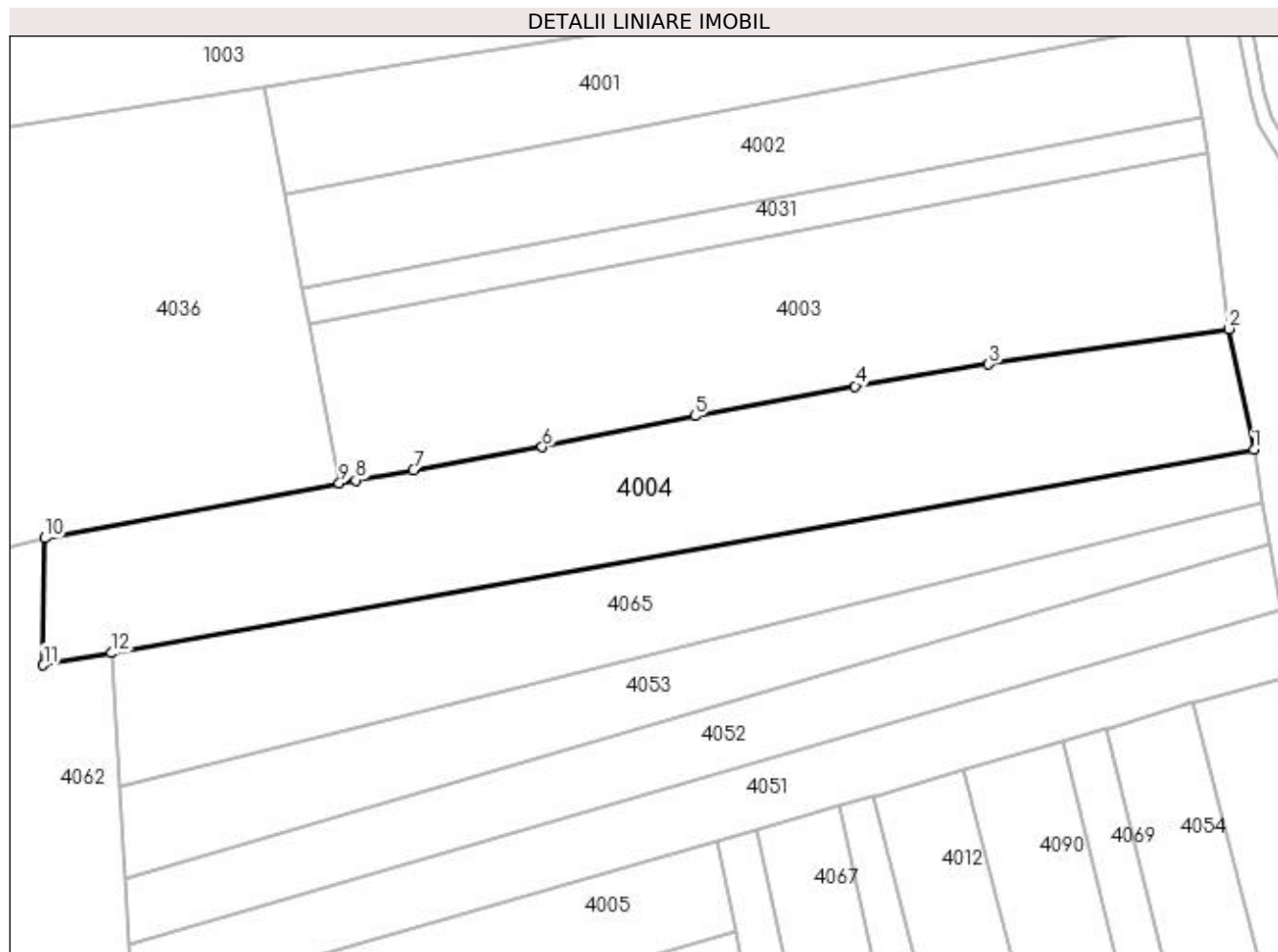
Inscrieri privind dezmembramintele dreptului de proprietate, drepturi reale de garanție și sarcini	Referințe
NU SUNT	

Anexa Nr. 1 La Partea I

Teren

Nr cadastral	Suprafața (mp)*	Observații / Referințe
50586	11.600	

* Suprafața este determinată în planul de proiecție Stereo 70.



Date referitoare la teren

Crt	Categorie folosință	Intra vilan	Suprafața (mp)	Tarla	Parcelă	Nr. topo	Observații / Referințe
1	faneata	NU	11.600	PE DEAL	-	-	

Lungime Segmente

1) Valorile lungimilor segmentelor sunt obținute din proiecție în plan.

Punct început	X / Y	Punct sfârșit	X / Y	Lungime segment (** (m)
1	369.240,4 673.137,683	2	369.233,426 673.170,616	33.663
2	369.233,426 673.170,616	3	369.168,007 673.160,947	66.13
3	369.168,007 673.160,947	4	369.131,606 673.154,988	36.886
4	369.131,606 673.154,988	5	369.087,848 673.146,819	44.514
5	369.087,848 673.146,819	6	369.046,227 673.138,41	42.462

Punct început	X / Y	Punct sfârșit	X / Y	Lungime segment (** (m)
6	369.046,227 673.138,41	7	369.011,034 673.132,139	35.747
7	369.011,034 673.132,139	8	368.995,314 673.129,338	15.968
8	368.995,314 673.129,338	9	368.990,822 673.128,5	4.569
9	368.990,822 673.128,5	10	368.910,481 673.113,507	81.728
10	368.910,481 673.113,507	11	368.910,067 673.078,862	34.647
11	368.910,067 673.078,862	12	368.928,667 673.082,174	18.893
12	368.928,667 673.082,174	1	369.240,4 673.137,683	316.637

** Lungimile segmentelor sunt determinate în planul de proiecție Stereo 70 și sunt rotunjite la 1 milimetru.

*** Distanța dintre puncte este formată din segmente cumulate ce sunt mai mici decât valoarea 1 milimetru.

**DATE DESPRE IMOBILUL NR. 4005**

Oficiul de Cadastru și Publicitate Imobiliară MARAMURES
Biroul de Cadastru și Publicitate Imobiliară Baia Mare

A. Partea I. Descrierea imobilului

TEREN Extravilan

Nr. cadastral vechi:50279

Adresa: Jud. Maramures

Nr. Crt	Nr cadastral Nr. topografic	Suprafața* (mp)	Observații / Referințe
A1	50279	3.788	Sector cadastral:4 Teren neimprejmuit;

B. Partea II. Proprietari și acte

Inscrieri privitoare la dreptul de proprietate și alte drepturi reale	Referințe
27087 / 27/05/2016	
Act Notarial nr. 246, Contract de vanzare cumparare, din 26/05/2016 emis de NP Niculescu Tagarlas Petrina Consuela;	
B1	Intabulare, drept de PROPRIETATEcu titlu de drept cumparare, dobandit prin Conventie, cota actuala 1/1, cota initiala 1/1
	1) ȘUFANĂ ILIE , bun propriu
	<i>OBSERVATII: Pozitie transcrisa din CF nr. 50279, in rangul incheierii nr. 27087/27.05.2016</i>

C. Partea III. SARCINI .

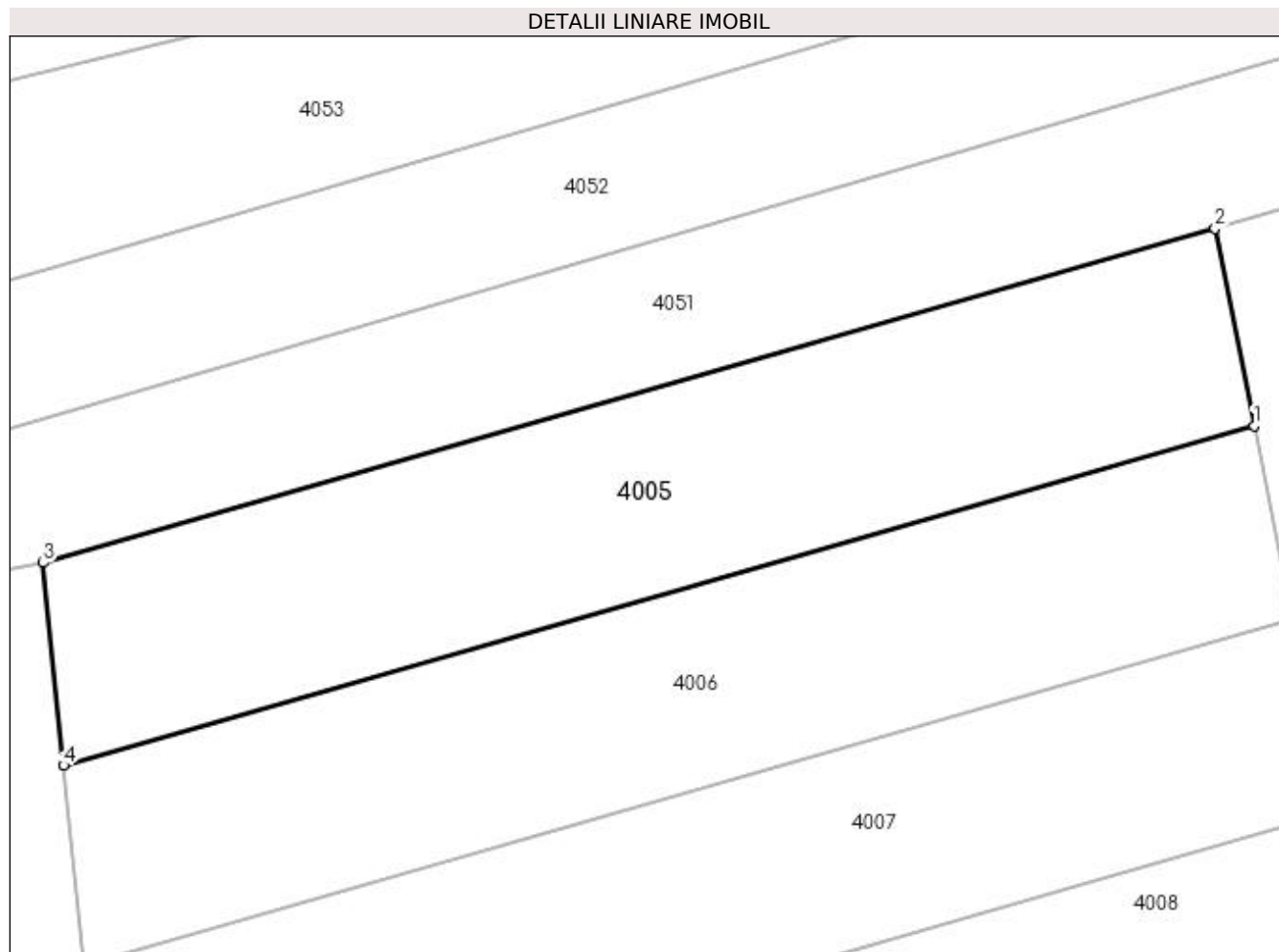
Inscrieri privind dezmembramintele dreptului de proprietate, drepturi reale de garanție și sarcini	Referințe
NU SUNT	

Anexa Nr. 1 La Partea I

Teren

Nr cadastral	Suprafața (mp)*	Observații / Referințe
50279	3.788	

* Suprafața este determinată în planul de proiecție Stereo 70.



Date referitoare la teren

Crt	Categorie folosință	Intra vilan	Suprafața (mp)	Tarla	Parcelă	Nr. topo	Observații / Referințe
1	faneata	NU	3.788	PE DEAL	-	-	

Lungime Segmente

1) Valorile lungimilor segmentelor sunt obținute din proiecție în plan.

Punct început	X / Y	Punct sfârșit	X / Y	Lungime segment (** (m)
1	369.098,957 673.006,282	2	369.094,121 673.030,751	24.942
2	369.094,121 673.030,751	3	368.948,736 672.989,303	151.178
3	368.948,736 672.989,303	4	368.951,244 672.964,17	25.258
4	368.951,244 672.964,17	1	369.098,957 673.006,282	153.599

**** Lungimile segmentelor sunt determinate în planul de proiecție Stereo 70 și sunt rotunjite la 1 milimetru.**

***** Distanța dintre puncte este formată din segmente cumulate ce sunt mai mici decât valoarea 1 milimetru.**

**DATE DESPRE IMOBILUL NR. 4006**

Oficiul de Cadastru și Publicitate Imobiliară MARAMURES
Biroul de Cadastru și Publicitate Imobiliară Baia Mare

A. Partea I. Descrierea imobilului

TEREN Extravilan

Nr. cadastral vechi:50280

Adresa: Jud. Maramures

Nr. Crt	Nr cadastral Nr. topografic	Suprafața* (mp)	Observații / Referințe
A1	50280	3.788	Sector cadastral:4 Teren neimprejmuit;

B. Partea II. Proprietari și acte

Inscrieri privitoare la dreptul de proprietate și alte drepturi reale	Referințe
27089 / 27/05/2016	
Act Notarial nr. 246, Contract de vanzare cumparare, din 26/05/2016 emis de NP Niculescu Tagarlas Petrina Consuela;	
B1	Intabulare, drept de PROPRIETATEcu tiltu de drept cumparare, dobandit prin Conventie, cota actuala 1/1, cota initiala 1/1
	1) ȘUFANĂ ILIE , bun propriu
	<i>OBSERVATII: Pozitie transcrisa din CF nr. 50280, in rangul incheierii nr. 27089/27.05.2016</i>

C. Partea III. SARCINI .

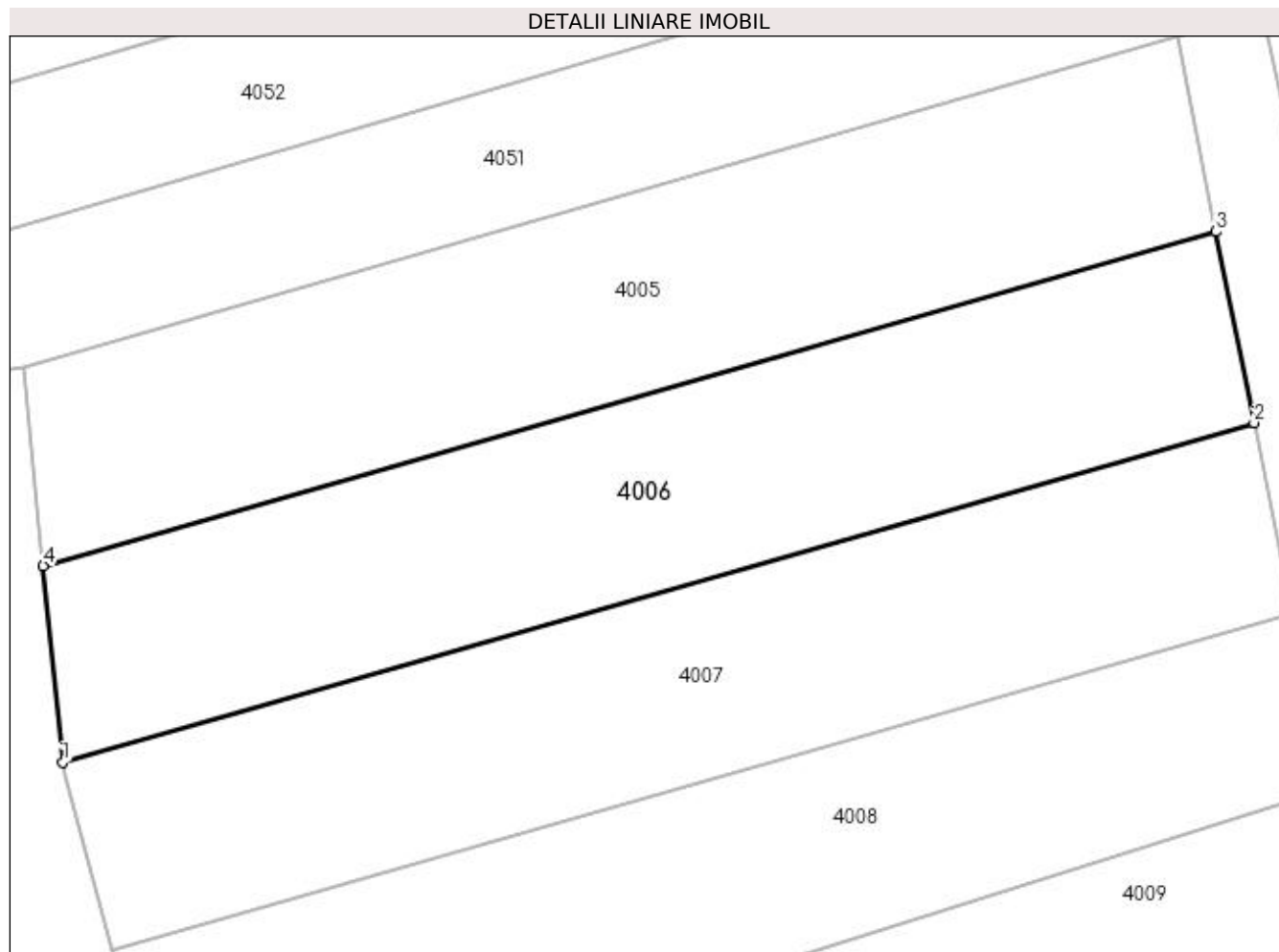
Inscrieri privind dezmembramintele dreptului de proprietate, drepturi reale de garanție și sarcini	Referințe
NU SUNT	

Anexa Nr. 1 La Partea I

Teren

Nr cadastral	Suprafața (mp)*	Observații / Referințe
50280	3.788	

* Suprafața este determinată în planul de proiecție Stereo 70.



Date referitoare la teren

Crt	Categorie folosință	Intra vilan	Suprafața (mp)	Tarla	Parcelă	Nr. topo	Observații / Referințe
1	faneata	NU	3.788	PE DEAL	-	-	

Lungime Segmente

1) Valorile lungimilor segmentelor sunt obținute din proiecție în plan.

Punct început	X / Y	Punct sfârșit	X / Y	Lungime segment (** (m)
1	368.953,713 672.939,427	2	369.103,719 672.982,193	155.983
2	369.103,719 672.982,193	3	369.098,957 673.006,282	24.555
3	369.098,957 673.006,282	4	368.951,244 672.964,17	153.599
4	368.951,244 672.964,17	1	368.953,713 672.939,427	24.866

**** Lungimile segmentelor sunt determinate în planul de proiecție Stereo 70 și sunt rotunjite la 1 milimetru.**

***** Distanța dintre puncte este formată din segmente cumulate ce sunt mai mici decât valoarea 1 milimetru.**



DATE DESPRE IMOBILUL NR. 4007

Oficiul de Cadastru și Publicitate Imobiliară MARAMURES
Biroul de Cadastru și Publicitate Imobiliară Baia Mare

A. Partea I. Descrierea imobilului

TEREN Extravilan

Nr. cadastral vechi:50281

Adresa: Jud. Maramures

Nr. Crt	Nr cadastral Nr. topografic	Suprafața* (mp)	Observații / Referințe
A1	50281	3.788	Sector cadastral:4 Teren neimprejmuit;

B. Partea II. Proprietari și acte

Inscrieri privitoare la dreptul de proprietate și alte drepturi reale		Referințe
5079 / 08/02/2013		
Act Notarial nr. 118, Certificat de mostenitor, din 04/09/2012 emis de NP Stoica Ioan Alin (dosar nr.155-156/2012);		
B1	Intabulare, drept de PROPRIETATEcu titlu de drept mostenire dupa defunctul Temle Gheorghe, dobandit prin Succesiune, cota actuala 3/20, cota initiala 3/20 1) TEMLE VASILE FANEL , bun propriu <i>OBSERVATII: Pozitie transcrisa din CF nr. 50281, in rangul incheierii nr. 5079/08.02.2013</i>	A1
B2	Intabulare, drept de PROPRIETATEcu titlu de drept mostenire dupa defunctaTemle Terezia, dobandit prin Succesiune, cota actuala 1/20, cota initiala 1/20 1) TEMLE VASILE FANEL , bun propriu lipsa CNP <i>OBSERVATII: Pozitie transcrisa din CF nr. 50281, in rangul incheierii nr. 5079/08.02.2013</i>	A1
Act Notarial nr. 245, Act de partaj voluntar, din 05/02/2013 emis de NP CARDOS LAURA-CODRUTA;		
B3	Intabulare, drept de PROPRIETATEcu titlu de drept partaj, dobandit prin Conventie, cota actuala 16/20, cota initiala 16/20 1) TEMLE VASILE FANEL , LIPSA CNP <i>OBSERVATII: Pozitie transcrisa din CF nr. 50281, in rangul incheierii nr. 5079/08.02.2013</i>	A1
/		
Act Administrativ nr. 1605, din 22/05/2023 emis de PRIMARIA COMUNEI SALSIG (ADEVERINTA);		
B4	Se notează posesia factica asupra cotei de 1/1, în favoarea lui 1) ȘUFANĂ ILIE	A1

C. Partea III. SARCINI .

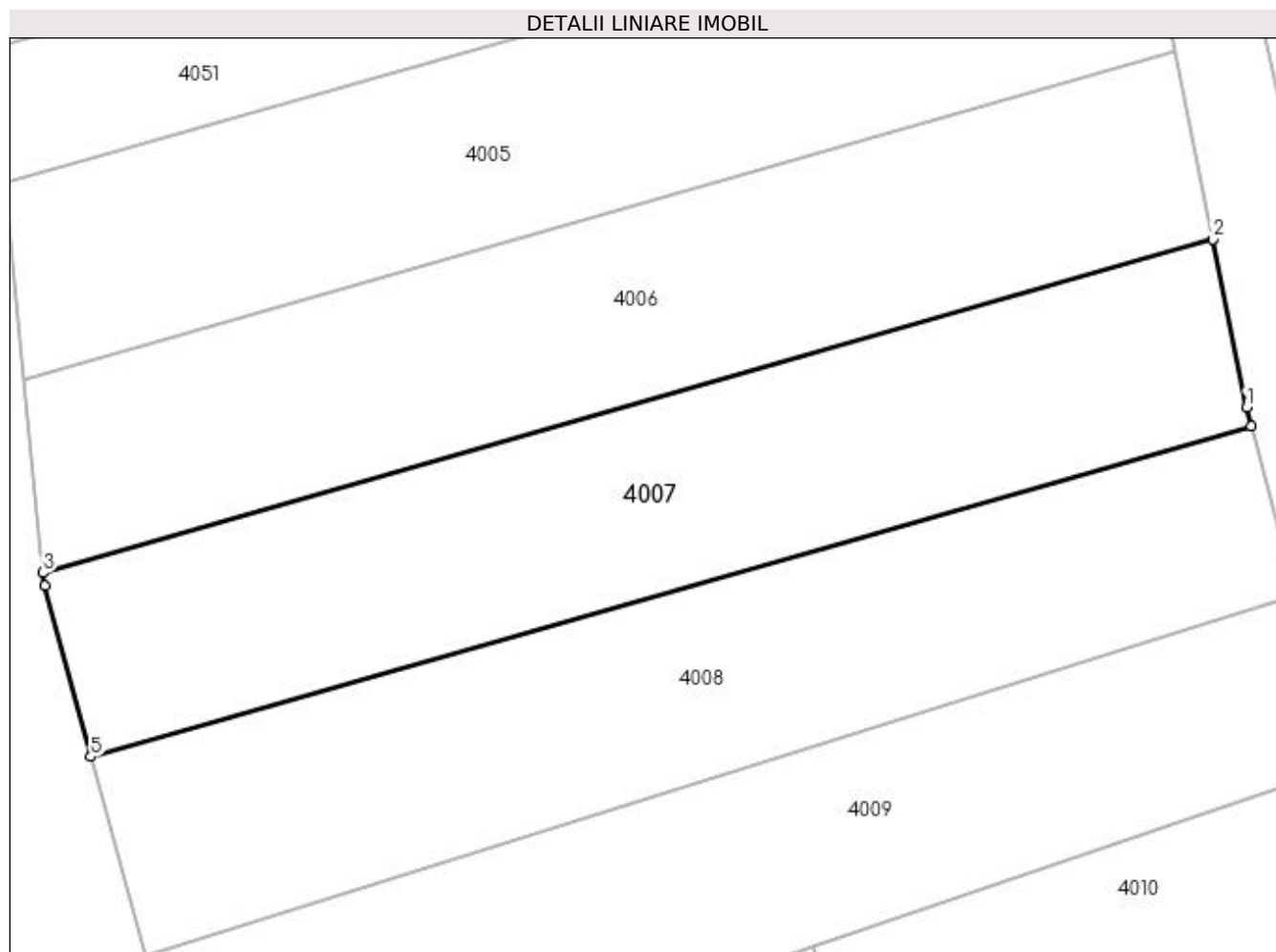
Inscrieri privind dezmembramintele dreptului de proprietate, drepturi reale de garanție și sarcini	Referințe
NU SUNT	

Anexa Nr. 1 La Partea I

Teren

Nr cadastral	Suprafața (mp)*	Observații / Referințe
50281	3.788	

* Suprafața este determinată în planul de proiecție Stereo 70.



Date referitoare la teren

Crt	Categorie folosință	Intra vilan	Suprafața (mp)	Tarla	Parcelă	Nr. topo	Observații / Referințe
1	faneata	NU	3.788	PE DEAL	-	-	

Lungime Segmente

1) Valorile lungimilor segmentelor sunt obținute din proiecție în plan.

Punct început	X / Y	Punct sfârșit	X / Y	Lungime segment (** (m)
1	369.107,99 672.960,591	2	369.103,719 672.982,193	22.02
2	369.103,719 672.982,193	3	368.953,713 672.939,427	155.983
3	368.953,713 672.939,427	4	368.953,885 672.937,712	1.724
4	368.953,885 672.937,712	5	368.959,824 672.915,822	22.681
5	368.959,824 672.915,822	6	369.108,605 672.958,238	154.709

Punct început	X / Y	Punct sfârșit	X / Y	Lungime segment (** (m)
6	369.108,605 672.958,238	1	369.107,99 672.960,591	2.432

** Lungimile segmentelor sunt determinate în planul de proiecție Stereo 70 și sunt rotunjite la 1 milimetru.

*** Distanța dintre puncte este formată din segmente cumulate ce sunt mai mici decât valoarea 1 milimetru.

**DATE DESPRE IMOBILUL NR. 4008**

Oficiul de Cadastru și Publicitate Imobiliară MARAMURES
Biroul de Cadastru și Publicitate Imobiliară Baia Mare

A. Partea I. Descrierea imobilului

TEREN Extravilan

Nr. cadastral vechi:50282

Adresa: Jud. Maramures

Nr. Crt	Nr cadastral Nr. topografic	Suprafața* (mp)	Observații / Referințe
A1	50282	3.788	Sector cadastral:4 Teren neimprejmuit;

B. Partea II. Proprietari și acte

Inscrieri privitoare la dreptul de proprietate și alte drepturi reale		Referințe
27103 / 27/05/2016		
Act Notarial nr. 247, Contract de vanzare, din 26/05/2016 emis de Niculescu Tagarlas Petrina Consuela;		
B1	Intabulare, drept de PROPRIETATEcu titlu de drept cumparare, dobandit prin Conventie, cota actuala 1/1, cota initiala 1/1	A1
	1) ȘUFANĂ ILIE , bun propriu	
	<i>OBSERVATII: Pozitie transcrisa din CF nr. 50282, in rangul incheierii nr. 27103/27.05.2016</i>	

C. Partea III. SARCINI .

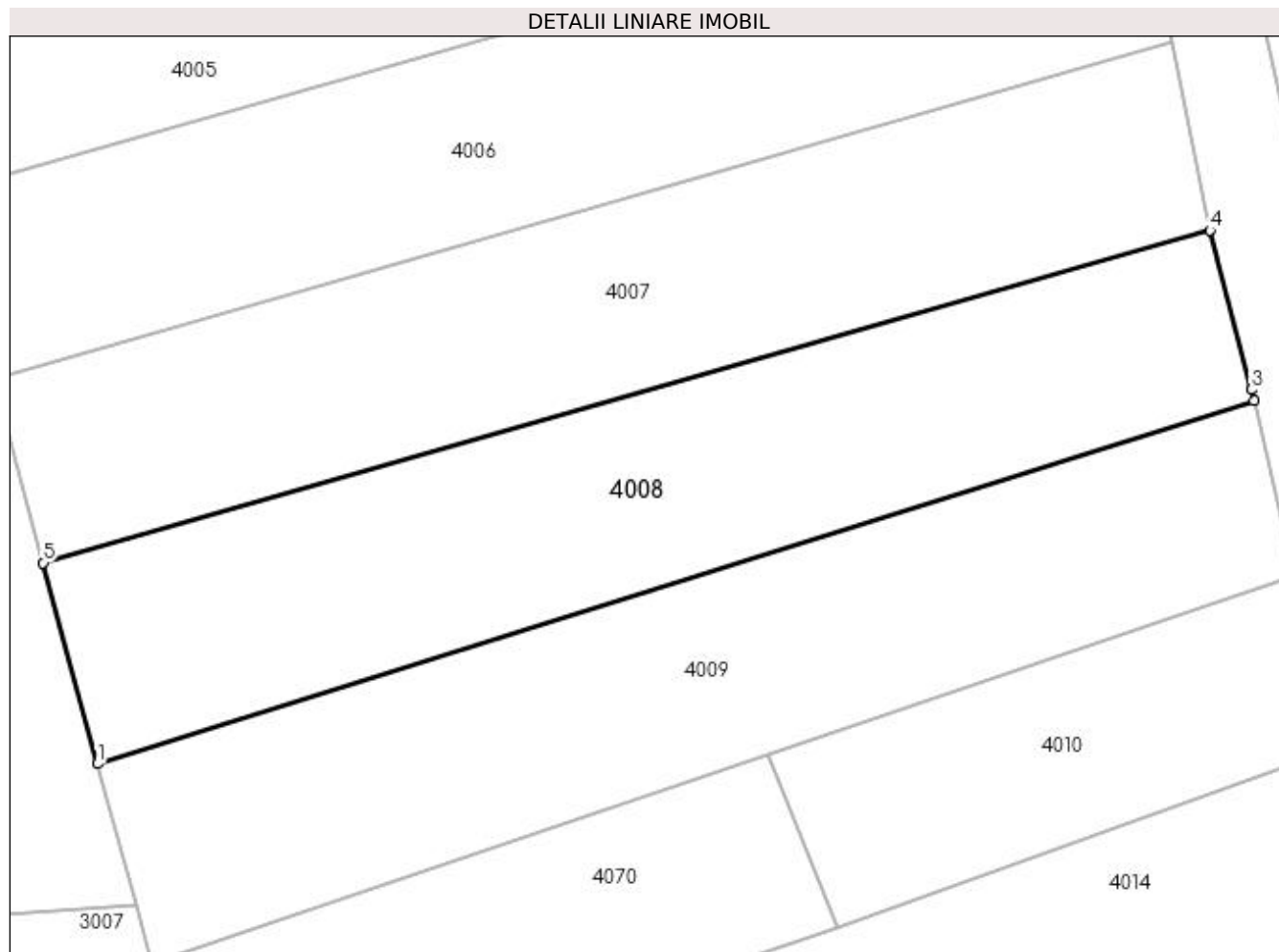
Inscrieri privind dezmembramintele dreptului de proprietate, drepturi reale de garanție și sarcini	Referințe
NU SUNT	

Anexa Nr. 1 La Partea I

Teren

Nr cadastral	Suprafața (mp)*	Observații / Referințe
50282	3.788	

* Suprafața este determinată în planul de proiecție Stereo 70.



Date referitoare la teren

Crt	Categorie folosință	Intra vilan	Suprafața (mp)	Tarla	Parcelă	Nr. topo	Observații / Referințe
1	faneata	NU	3.788	PE DEAL	-	-	

Lungime Segmente

1) Valorile lungimilor segmentelor sunt obținute din proiecție în plan.

Punct început	X / Y	Punct sfârșit	X / Y	Lungime segment (** (m)
1	368.966,772 672.890,211	2	369.114,242 672.936,476	154.557
2	369.114,242 672.936,476	3	369.113,918 672.937,922	1.482
3	369.113,918 672.937,922	4	369.108,605 672.958,238	20.999
4	369.108,605 672.958,238	5	368.959,824 672.915,822	154.709
5	368.959,824 672.915,822	1	368.966,772 672.890,211	26.537

**** Lungimile segmentelor sunt determinate în planul de proiecție Stereo 70 și sunt rotunjite la 1 milimetru.**

***** Distanța dintre puncte este formată din segmente cumulate ce sunt mai mici decât valoarea 1 milimetru.**

**DATE DESPRE IMOBILUL NR. 4009**

Oficiul de Cadastru și Publicitate Imobiliară MARAMURES
Biroul de Cadastru și Publicitate Imobiliară Baia Mare

A. Partea I. Descrierea imobilului

TEREN Extravilan

Nr. cadastral vechi:50283

Adresa: Jud. Maramures

Nr. Crt	Nr cadastral Nr. topografic	Suprafața* (mp)	Observații / Referințe
A1	50283	3.789	Sector cadastral:4 Teren neimprejmuit;

B. Partea II. Proprietari și acte

Inscrieri privitoare la dreptul de proprietate și alte drepturi reale		Referințe
27073 / 27/05/2016		
Act Notarial nr. 245, Contract de vanzare, din 26/05/2016 emis de Niculescu Tagarlas Petrina Consuela;		
B1	Intabulare, drept de PROPRIETATEcu titlu de drept cumparare, dobandit prin Conventie, cota actuala 1/1, cota initiala 1/1	A1
	1) ȘUFANĂ ILIE , bun propriu	
	<i>OBSERVATII: Pozitie transcrisa din CF nr. 50283, in rangul incheierii nr. 27073/27.05.2016</i>	

C. Partea III. SARCINI .

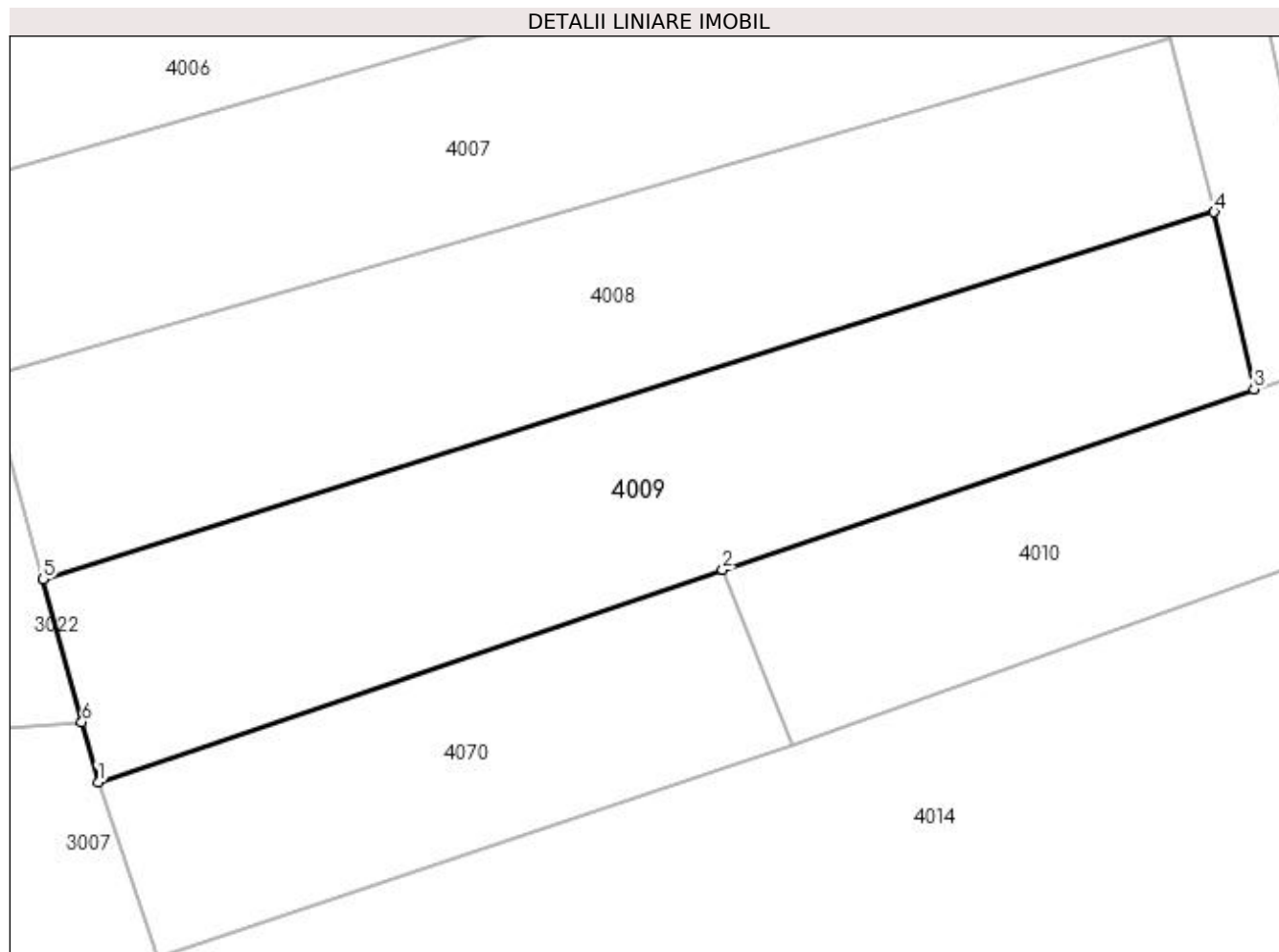
Inscrieri privind dezmembramintele dreptului de proprietate, drepturi reale de garanție și sarcini	Referințe
NU SUNT	

Anexa Nr. 1 La Partea I

Teren

Nr cadastral	Suprafața (mp)*	Observații / Referințe
50283	3.789	

* Suprafața este determinată în planul de proiecție Stereo 70.



Date referitoare la teren

Crt	Categorie folosință	Intra vilan	Suprafața (mp)	Tarla	Parcelă	Nr. topo	Observații / Referințe
1	faneata	NU	3.789	PE DEAL	-	-	

Lungime Segmente

1) Valorile lungimilor segmentelor sunt obținute din proiecție în plan.

Punct început	X / Y	Punct sfârșit	X / Y	Lungime segment (** (m)
1	368.973,696 672.864,694	2	369.052,348 672.891,432	83.073
2	369.052,348 672.891,432	3	369.119,256 672.914,177	70.668
3	369.119,256 672.914,177	4	369.114,242 672.936,476	22.856
4	369.114,242 672.936,476	5	368.966,772 672.890,211	154.557
5	368.966,772 672.890,211	6	368.971,649 672.872,237	18.624

Punct început	X / Y	Punct sfârșit	X / Y	Lungime segment (** (m)
6	368.971,649 672.872,237	1	368.973,696 672.864,694	7.816

** Lungimile segmentelor sunt determinate în planul de proiecție Stereo 70 și sunt rotunjite la 1 milimetru.

*** Distanța dintre puncte este formată din segmente cumulate ce sunt mai mici decât valoarea 1 milimetru.

**DATE DESPRE IMOBILUL NR. 4010**

Oficiul de Cadastru și Publicitate Imobiliară MARAMURES
Biroul de Cadastru și Publicitate Imobiliară Baia Mare

A. Partea I. Descrierea imobilului

TEREN Extravilan

Nr. cadastral vechi:50643

Adresa: Jud. Maramures

Nr. Crt	Nr cadastral Nr. topografic	Suprafața* (mp)	Observații / Referințe
A1	50643	2.101	Sector cadastral:4 Teren neimprejmuit;

B. Partea II. Proprietari și acte

Inscrieri privitoare la dreptul de proprietate și alte drepturi reale	Referințe
40709 / 28/07/2017	
Act Notarial nr. 4111, Contract de vanzare-cumparare, din 26/07/2017 emis de NP Stoica Ioan Alin (act administrativ nr Adeverinta ne. 1779 din 12.06.2017, emis de Primaria Salsig);	
B1	Intabulare, drept de PROPRIETATEcu titlu de drept cumparare, dobandit prin Conventie, cota actuala 1/2, cota initiala 1/2
	1) MATEAS CRISTINA ANAMARIA , bun propriu
	<i>OBSERVATII: Pozitie transcrisa din CF nr. 50643, in rangul incheierii nr. 40709/28.07.2017</i>
B2	Intabulare, drept de PROPRIETATEcu titlu de drept cumparare, dobandit prin Conventie, cota actuala 1/2, cota initiala 1/2
	1) MATEAS GEORGE GABRIEL , minor, bun propriu
	<i>OBSERVATII: Pozitie transcrisa din CF nr. 50643, in rangul incheierii nr. 40709/28.07.2017</i>

C. Partea III. SARCINI .

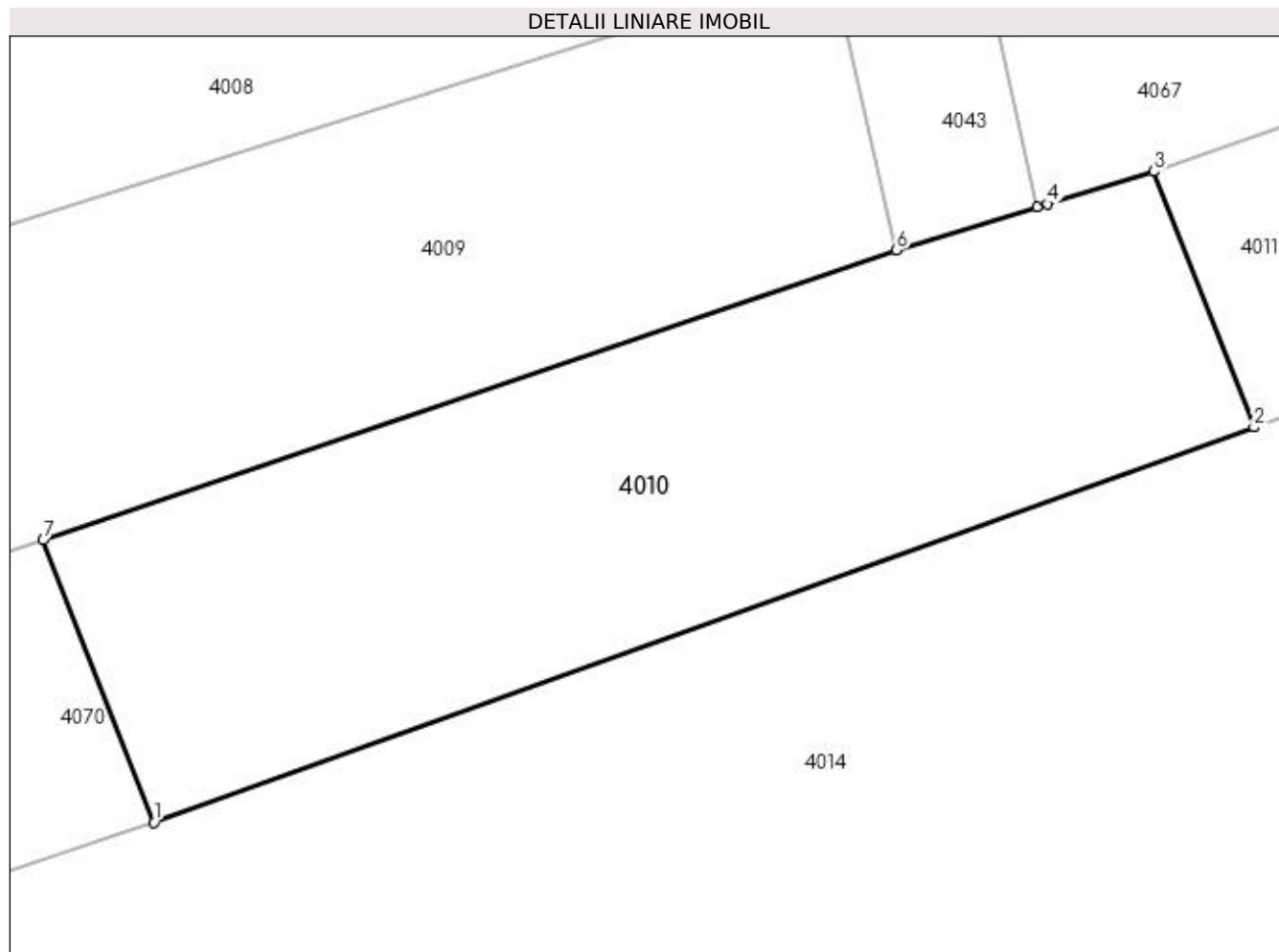
Inscrieri privind dezmembramintele dreptului de proprietate, drepturi reale de garanție și sarcini	Referințe
NU SUNT	

Anexa Nr. 1 La Partea I

Teren

Nr cadastral	Suprafața (mp)*	Observații / Referințe
50643	2.101	

* Suprafața este determinată în planul de proiecție Stereo 70.



Date referitoare la teren

Crt	Categorie folosință	Intravilan	Suprafața (mp)	Tarla	Parcelă	Nr. topo	Observații / Referințe
1	faneata	NU	2.101	PE DEAL	-	-	

Lungime Segmente

1) Valorile lungimilor segmentelor sunt obținute din proiecție în plan.

Punct început	X / Y	Punct sfârșit	X / Y	Lungime segment (** (m)
1	369.061,027 672.869,276	2	369.147,304 672.900,274	91.677
2	369.147,304 672.900,274	3	369.139,449 672.920,326	21.536
3	369.139,449 672.920,326	4	369.131,082 672.917,778	8.746
4	369.131,082 672.917,778	5	369.130,27 672.917,531	0.849
5	369.130,27 672.917,531	6	369.119,256 672.914,177	11.513

Punct început	X / Y	Punct sfârșit	X / Y	Lungime segment (** (m)
6	369.119,256 672.914,177	7	369.052,348 672.891,432	70.668
7	369.052,348 672.891,432	1	369.061,027 672.869,276	23.795

** Lungimile segmentelor sunt determinate în planul de proiecție Stereo 70 și sunt rotunjite la 1 milimetru.

*** Distanța dintre puncte este formată din segmente cumulate ce sunt mai mici decât valoarea 1 milimetru.

**DATE DESPRE IMOBILUL NR. 4011**

Oficiul de Cadastru și Publicitate Imobiliară MARAMURES
Biroul de Cadastru și Publicitate Imobiliară Baia Mare

A. Partea I. Descrierea imobilului

TEREN Extravilan

Nr. cadastral vechi:50587

Adresa: Jud. Maramures

Nr. Crt	Nr cadastral Nr. topografic	Suprafața* (mp)	Observații / Referințe
A1	50587	Din acte: 2.900 Masurata: 2.901	Sector cadastral:4 Teren neimprejmuit;

B. Partea II. Proprietari și acte

Inscrieri privitoare la dreptul de proprietate și alte drepturi reale		Referințe
40712 / 28/07/2017		
Act Notarial nr. 4112, Contract de vanzare-cumparare, din 26/07/2017 emis de NP Stoica Ioan Alin;		
B1	Intabulare, drept de PROPRIETATEcu titlu de drept cumparare, dobandit prin Conventie, cota actuala 1/1, cota initiala 1/1 1) MATEAS GHEORGHE , si sotia 2) MATEAS ANA , bun comun <i>OBSERVATII: Pozitie transcrisa din CF nr. 50587, in rangul incheierii nr. 40712/28.07.2017</i>	A1
Act Notarial nr. 4113, Contract de aport de afectatiune imobiliara, din 26/07/2017 emis de NP Stoica Ioan Alin;		
B2	se noteaza patrimoniul de afectatiune asupra imobilului de sub A1 in favoarea lui MATEAS CRISTINA MARIA PERSOANA FIZICA AUTORIZATA. <i>OBSERVATII: Pozitie transcrisa din CF nr. 50587, in rangul incheierii nr. 40712/28.07.2017</i>	A1

C. Partea III. SARCINI .

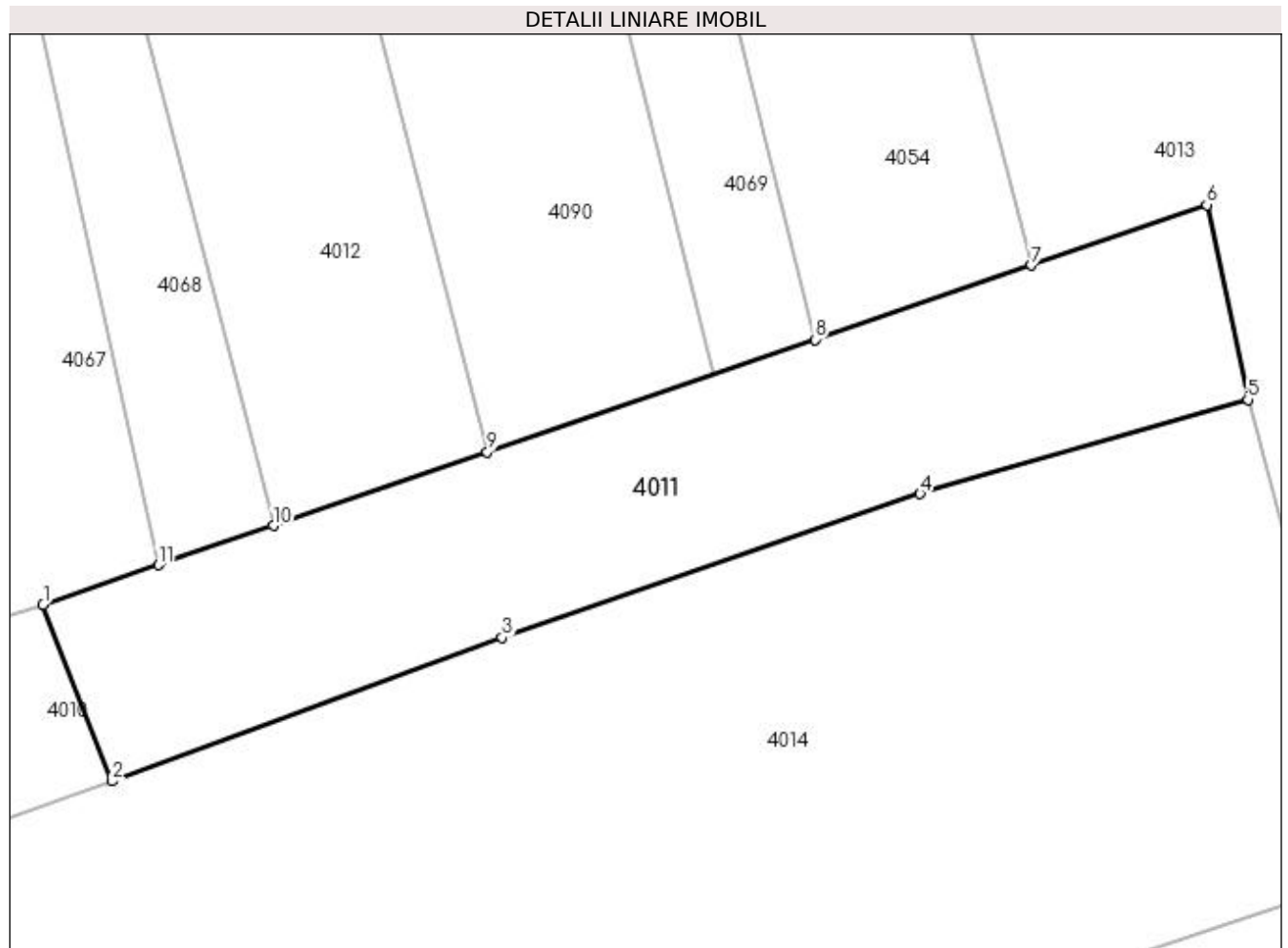
Inscrieri privind dezmembramintele dreptului de proprietate, drepturi reale de garanție și sarcini	Referințe
NU SUNT	

Anexa Nr. 1 La Partea I

Teren

Nr cadastral	Suprafața (mp)*	Observații / Referințe
50587	Din acte: 2.900 Masurata: 2.901	

* Suprafața este determinată în planul de proiecție Stereo 70.



Date referitoare la teren

Crt	Categorie folosință	Intra vilan	Suprafața (mp)	Tarla	Parcelă	Nr. topo	Observații / Referințe
1	faneata	NU	2.900	PE DEAL	-	-	

Lungime Segmente

1) Valorile lungimilor segmentelor sunt obținute din proiecție în plan.

Punct început	X / Y	Punct sfârșit	X / Y	Lungime segment (** (m)
1	369.139,449 672.920,326	2	369.147,304 672.900,274	21.536
2	369.147,304 672.900,274	3	369.191,728 672.916,606	47.331
3	369.191,728 672.916,606	4	369.239,341 672.932,959	50.343
4	369.239,341 672.932,959	5	369.276,673 672.943,687	38.843
5	369.276,673 672.943,687	6	369.272,005 672.965,842	22.641

Punct început	X / Y	Punct sfârșit	X / Y	Lungime segment (** (m)
6	369.272,005 672.965,842	7	369.252,013 672.958,977	21.138
7	369.252,013 672.958,977	8	369.227,379 672.950,519	26.046
8	369.227,379 672.950,519	9	369.190,046 672.937,7	39.473
9	369.190,046 672.937,7	10	369.165,676 672.929,332	25.767
10	369.165,676 672.929,332	11	369.152,583 672.924,876	13.83
11	369.152,583 672.924,876	1	369.139,449 672.920,326	13.9

** Lungimile segmentelor sunt determinate în planul de proiecție Stereo 70 și sunt rotunjite la 1 milimetru.

*** Distanța dintre puncte este formată din segmente cumulate ce sunt mai mici decât valoarea 1 milimetru.

**DATE DESPRE IMOBILUL NR. 4012**

Oficiul de Cadastru și Publicitate Imobiliară MARAMURES
Biroul de Cadastru și Publicitate Imobiliară Baia Mare

A. Partea I. Descrierea imobilului

TEREN Extravilan

Adresa: Jud. Maramures

Nr. Crt	Nr cadastral Nr. topografic	Suprafața* (mp)	Observații / Referințe
A1		3.000	Sector cadastral:4 Teren neimprejmuit;

B. Partea II. Proprietari și acte

Inscrieri privitoare la dreptul de proprietate și alte drepturi reale	Referințe
/	
Act Administrativ nr. 52903/70, TITLU DE PROPRIETATE, din 31/07/2009 emis de CJPSDPAT MARAMURES;	
B1	A1
Intabulare, drept de PROPRIETATEcu titlu de reconstituire a dreptului de proprietate in baza legii 18/1991, dobandit prin Lege, cota actuala 1/1	
1) CHIRILA ANA, LIPSA CNP	
2) CHIRILA VASILE, LIPSA CNP	
3) CHIRILA MAFTEI, LIPSA CNP	

C. Partea III. SARCINI .

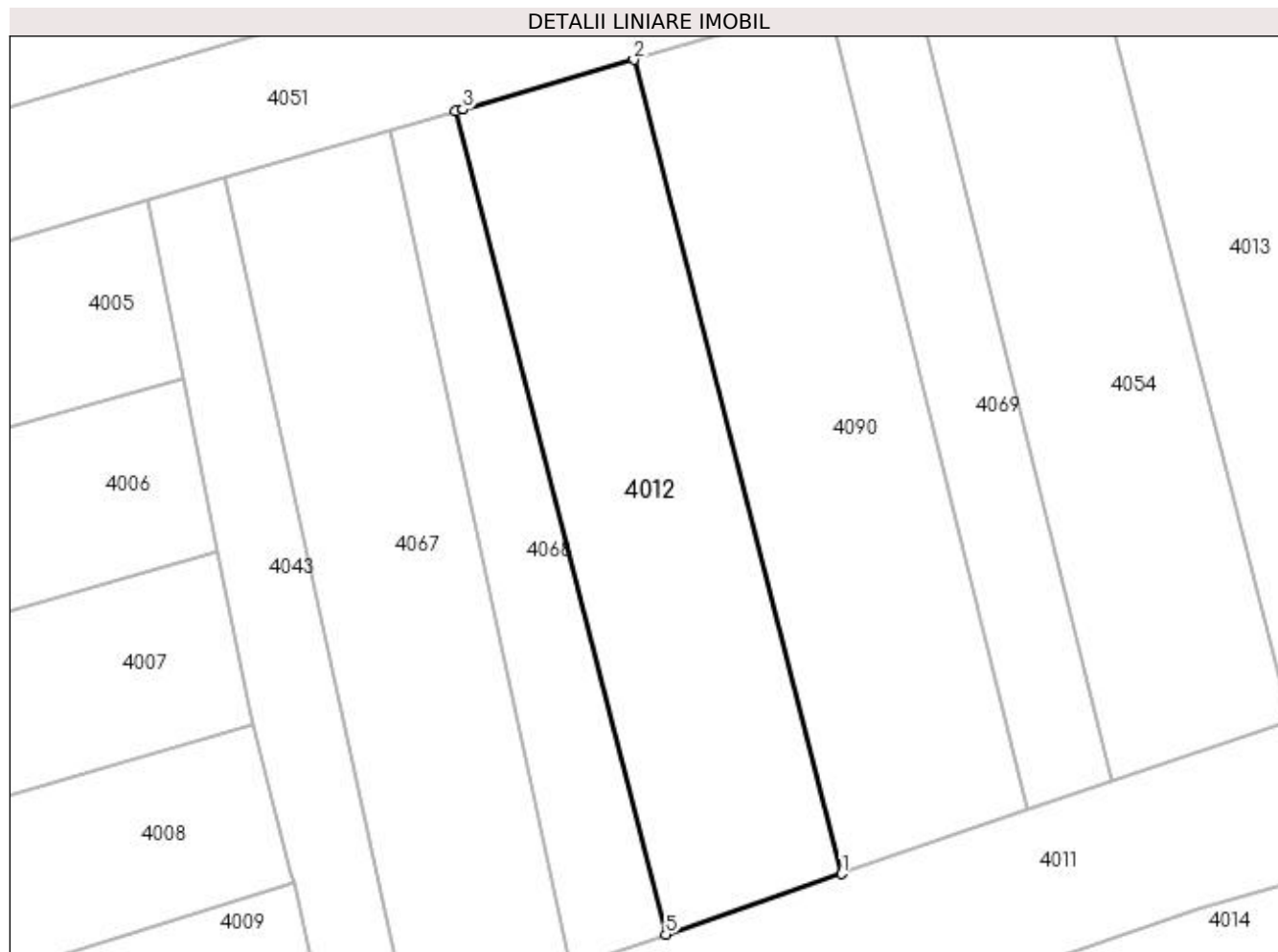
Inscrieri privind dezmembramintele dreptului de proprietate, drepturi reale de garanție și sarcini	Referințe
NU SUNT	

Anexa Nr. 1 La Partea I

Teren

Nr cadastral	Suprafața (mp)*	Observații / Referințe
	3.000	

* Suprafața este determinată în planul de proiecție Stereo 70.



Date referitoare la teren

Crt	Categorie folosință	Intravilan	Suprafața (mp)	Tarla	Parcelă	Nr. topo	Observații / Referințe
1	faneata	NU	3.000	PE DEAL	-	-	

Lungime Segmente

1) Valorile lungimilor segmentelor sunt obținute din proiecție în plan.

Punct început	X / Y	Punct sfârșit	X / Y	Lungime segment (** (m)
1	369.190,046 672.937,7	2	369.161,267 673.050,263	116.184
2	369.161,267 673.050,263	3	369.137,635 673.043,402	24.608
3	369.137,635 673.043,402	4	369.136,585 673.043,114	1.089
4	369.136,585 673.043,114	5	369.165,676 672.929,332	117.442
5	369.165,676 672.929,332	1	369.190,046 672.937,7	25.767

**** Lungimile segmentelor sunt determinate în planul de proiecție Stereo 70 și sunt rotunjite la 1 milimetru.**

***** Distanța dintre puncte este formată din segmente cumulate ce sunt mai mici decât valoarea 1 milimetru.**

**DATE DESPRE IMOBILUL NR. 4013**

Oficiul de Cadastru și Publicitate Imobiliară MARAMURES
Biroul de Cadastru și Publicitate Imobiliară Baia Mare

A. Partea I. Descrierea imobilului

TEREN Extravilan

Adresa: Jud. Maramures

Nr. Crt	Nr cadastral Nr. topografic	Suprafața* (mp)	Observații / Referințe
A1		7.212	Sector cadastral:4 Teren neimprejmuit;

B. Partea II. Proprietari și acte

Inscrieri privitoare la dreptul de proprietate și alte drepturi reale		Referințe
/		
Act Administrativ nr. 1986/15, TITLU DE PROPRIETATE, din 28/02/2019 emis de CJPSDPAT MARAMURES;		
B1	Intabulare, drept de PROPRIETATEcu titlu de reconstituire a dreptului de proprietate in baza legii 18/1991, dobandit prin Lege, cota actuala 1/1 1) VALEAN EMILIA	A1

C. Partea III. SARCINI .

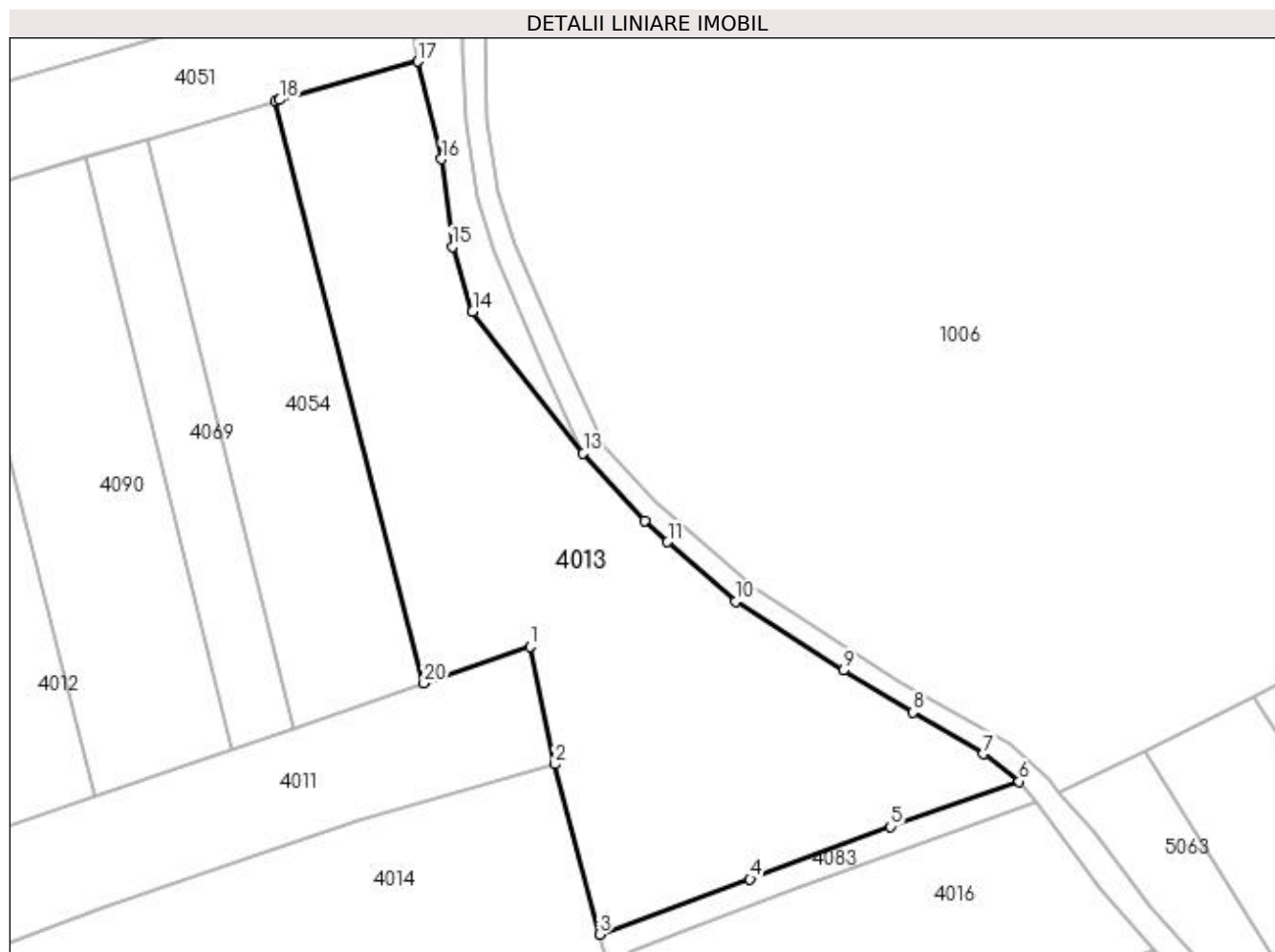
Inscrieri privind dezmembramintele dreptului de proprietate, drepturi reale de garanție și sarcini	Referințe
NU SUNT	

Anexa Nr. 1 La Partea I

Teren

Nr cadastral	Suprafața (mp)*	Observații / Referințe
	7.212	

* Suprafața este determinată în planul de proiecție Stereo 70.



Date referitoare la teren

Crt	Categorie folosință	Intra vilan	Suprafața (mp)	Tarla	Parcelă	Nr. topo	Observații / Referințe
1	faneata	NU	7.212	PE DEAL	-	-	

Lungime Segmente

1) Valorile lungimilor segmentelor sunt obținute din proiecție în plan.

Punct început	X / Y	Punct sfârșit	X / Y	Lungime segment (** (m)
1	369.272,005 672.965,842	2	369.276,673 672.943,687	22.641
2	369.276,673 672.943,687	3	369.285,133 672.911,616	33.168
3	369.285,133 672.911,616	4	369.313,52 672.922,029	30.237
4	369.313,52 672.922,029	5	369.339,976 672.931,921	28.245
5	369.339,976 672.931,921	6	369.364,272 672.940,446	25.748

Punct început	X / Y	Punct sfârşit	X / Y	Lungime segment (** (m)
6	369.364,272 672.940,446	7	369.357,519 672.945,648	8.524
7	369.357,519 672.945,648	8	369.344,144 672.953,473	15.496
8	369.344,144 672.953,473	9	369.331,07 672.961,369	15.273
9	369.331,07 672.961,369	10	369.310,738 672.974,299	24.095
10	369.310,738 672.974,299	11	369.297,965 672.985,565	17.032
11	369.297,965 672.985,565	12	369.293,603 672.989,467	5.853
12	369.293,603 672.989,467	13	369.282,037 673.002,28	17.261
13	369.282,037 673.002,28	14	369.261,187 673.028,96	33.861
14	369.261,187 673.028,96	15	369.257,36 673.041,194	12.819
15	369.257,36 673.041,194	16	369.255,362 673.057,695	16.622
16	369.255,362 673.057,695	17	369.250,875 673.076,105	18.949
17	369.250,875 673.076,105	18	369.224,794 673.068,877	27.064
18	369.224,794 673.068,877	19	369.223,919 673.068,617	0.913
19	369.223,919 673.068,617	20	369.252,013 672.958,977	113.182
20	369.252,013 672.958,977	1	369.272,005 672.965,842	21.138

** Lungimile segmentelor sunt determinate în planul de proiecție Stereo 70 și sunt rotunjite la 1 milimetru.

*** Distanța dintre puncte este formată din segmente cumulate ce sunt mai mici decât valoarea 1 milimetru.

**DATE DESPRE IMOBILUL NR. 4014**

Oficiul de Cadastru și Publicitate Imobiliară MARAMURES
Biroul de Cadastru și Publicitate Imobiliară Baia Mare

A. Partea I. Descrierea imobilului

TEREN Extravilan

Nr. cadastral vechi:50588

Adresa: Jud. Maramures

Nr. Crt	Nr cadastral Nr. topografic	Suprafața* (mp)	Observații / Referințe
A1	50588	18.000	Sector cadastral:4 Teren imprejmuit; Gard din plasa de sarma pe latura de est in rest fara gard.

B. Partea II. Proprietari și acte

Inscrieri privitoare la dreptul de proprietate și alte drepturi reale		Referințe
48382 / 22/09/2016		
Act Notarial nr. 1457, Contract de vanzare cumparare, din 20/09/2016 emis de Notar Public Balogh Melania;		
B1	Intabulare, drept de PROPRIETATEcu titlu de drept cumparare, dobandit prin Conventie, cota actuala 1/2, cota initiala 1/2 1) PASCA CRISTINA ANAMARIA , bun propriu <i>OBSERVATII: Pozitie transcrisa din CF nr. 50588, in rangul incheierii nr. 48382/22.09.2016</i>	A1
B2	Intabulare, drept de PROPRIETATEcu titlu de drept cumparare, dobandit prin Conventie, cota actuala 1/2, cota initiala 1/2 1) MATEAS GEORGE GABRIEL , minor, bun propriu <i>OBSERVATII: Pozitie transcrisa din CF nr. 50588, in rangul incheierii nr. 48382/22.09.2016</i>	A1

C. Partea III. SARCINI .

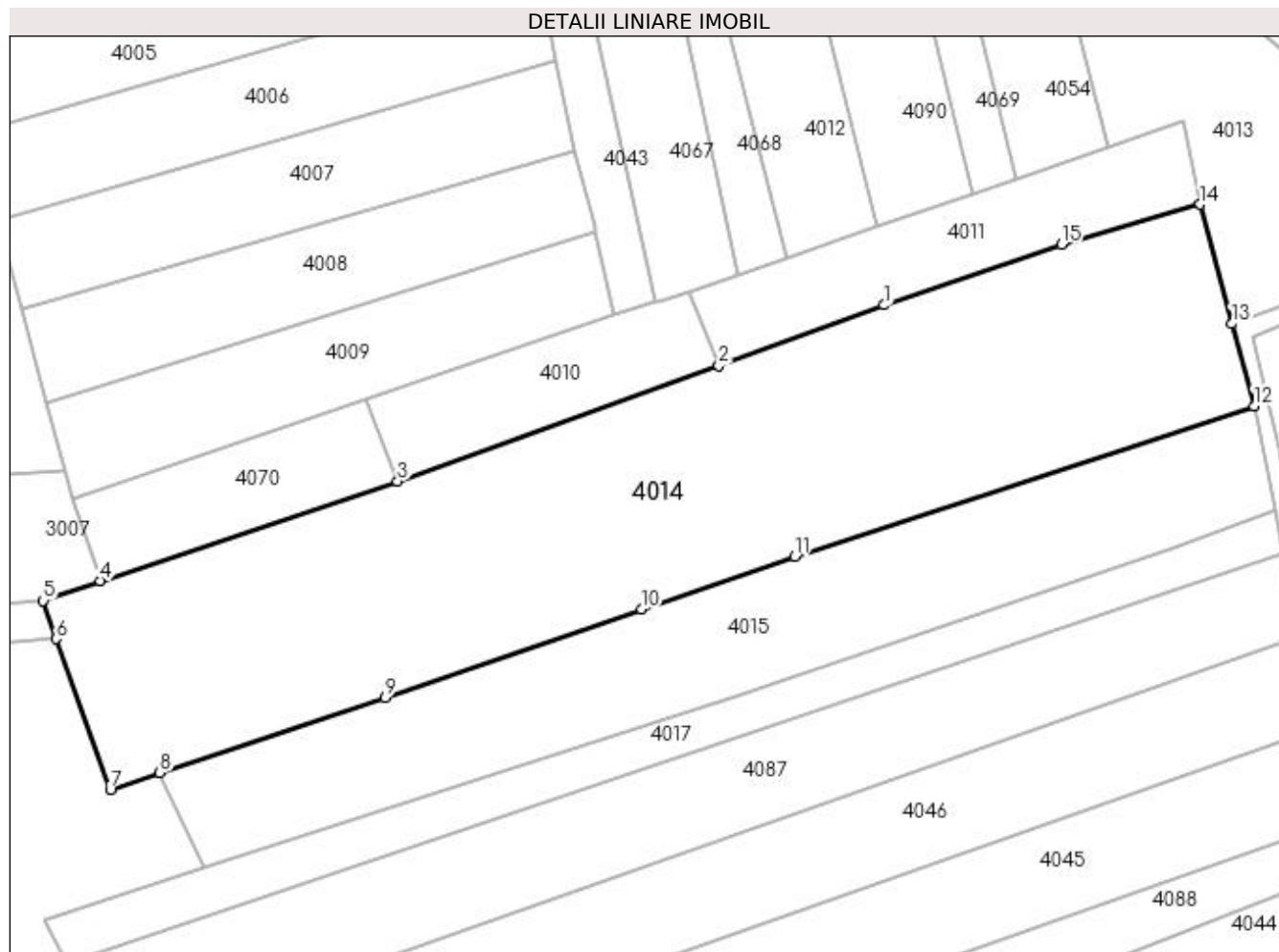
Inscrieri privind dezmembramintele dreptului de proprietate, drepturi reale de garanție și sarcini	Referințe
NU SUNT	

Anexa Nr. 1 La Partea I

Teren

Nr cadastral	Suprafața (mp)*	Observații / Referințe
50588	18.000	Gard din plasa de sarma pe latura de est in rest fara gard.

* Suprafața este determinată în planul de proiecție Stereo 70.



Date referitoare la teren

Crt	Categorie folosință	Intravilan	Suprafața (mp)	Tarla	Parcelă	Nr. topo	Observații / Referințe
1	livada	NU	18.000	PE DEAL	-	-	

Lungime Segmente

1) Valorile lungimilor segmentelor sunt obținute din proiecție în plan.

Punct început	X / Y	Punct sfârșit	X / Y	Lungime segment (** (m)
1	369.191,728 672.916,606	2	369.147,304 672.900,274	47.331
2	369.147,304 672.900,274	3	369.061,027 672.869,276	91.677
3	369.061,027 672.869,276	4	368.981,218 672.842,491	84.184
4	368.981,218 672.842,491	5	368.965,816 672.837,225	16.277
5	368.965,816 672.837,225	6	368.969,286 672.826,951	10.844

Punct început	X / Y	Punct sfârșit	X / Y	Lungime segment (** (m)
6	368.969,286 672.826,951	7	368.983,814 672.786,45	43.028
7	368.983,814 672.786,45	8	368.997,122 672.791,069	14.087
8	368.997,122 672.791,069	9	369.057,666 672.811,121	63.778
9	369.057,666 672.811,121	10	369.126,505 672.834,932	72.841
10	369.126,505 672.834,932	11	369.167,753 672.849,063	43.601
11	369.167,753 672.849,063	12	369.291,122 672.889,549	129.842
12	369.291,122 672.889,549	13	369.285,133 672.911,616	22.865
13	369.285,133 672.911,616	14	369.276,673 672.943,687	33.168
14	369.276,673 672.943,687	15	369.239,341 672.932,959	38.843
15	369.239,341 672.932,959	1	369.191,728 672.916,606	50.343

** Lungimile segmentelor sunt determinate în planul de proiecție Stereo 70 și sunt rotunjite la 1 milimetru.

*** Distanța dintre puncte este formată din segmente cumulate ce sunt mai mici decât valoarea 1 milimetru.

**DATE DESPRE IMOBILUL NR. 4015**

Oficiul de Cadastru și Publicitate Imobiliară MARAMURES
Biroul de Cadastru și Publicitate Imobiliară Baia Mare

A. Partea I. Descrierea imobilului

TEREN Extravilan

Nr. cadastral vechi:50545

Adresa: Jud. Maramures

Nr. Crt	Nr cadastral Nr. topografic	Suprafața* (mp)	Observații / Referințe
A1	50545	9.000	Sector cadastral:4 Teren neimprejmuit;

B. Partea II. Proprietari și acte

Inscrieri privitoare la dreptul de proprietate și alte drepturi reale		Referințe
7202 / 12/02/2016		
Act Notarial nr. 72, Contract de vanzare, din 11/02/2016 emis de Np Niculescu Tagarlas Petrina Consuela;		
B1	Intabulare, drept de PROPRIETATEcu titlu de drept cumparare, dobandit prin Conventie, cota actuala 1/1, cota initiala 1/1	A1
	1) ȘUFANĂ ILIE , necasatorit, bun propriu	
<i>OBSERVATII: Pozitie transcrisa din CF nr. 50545, in rangul incheierii nr. 7202/12.02.2016</i>		

C. Partea III. SARCINI .

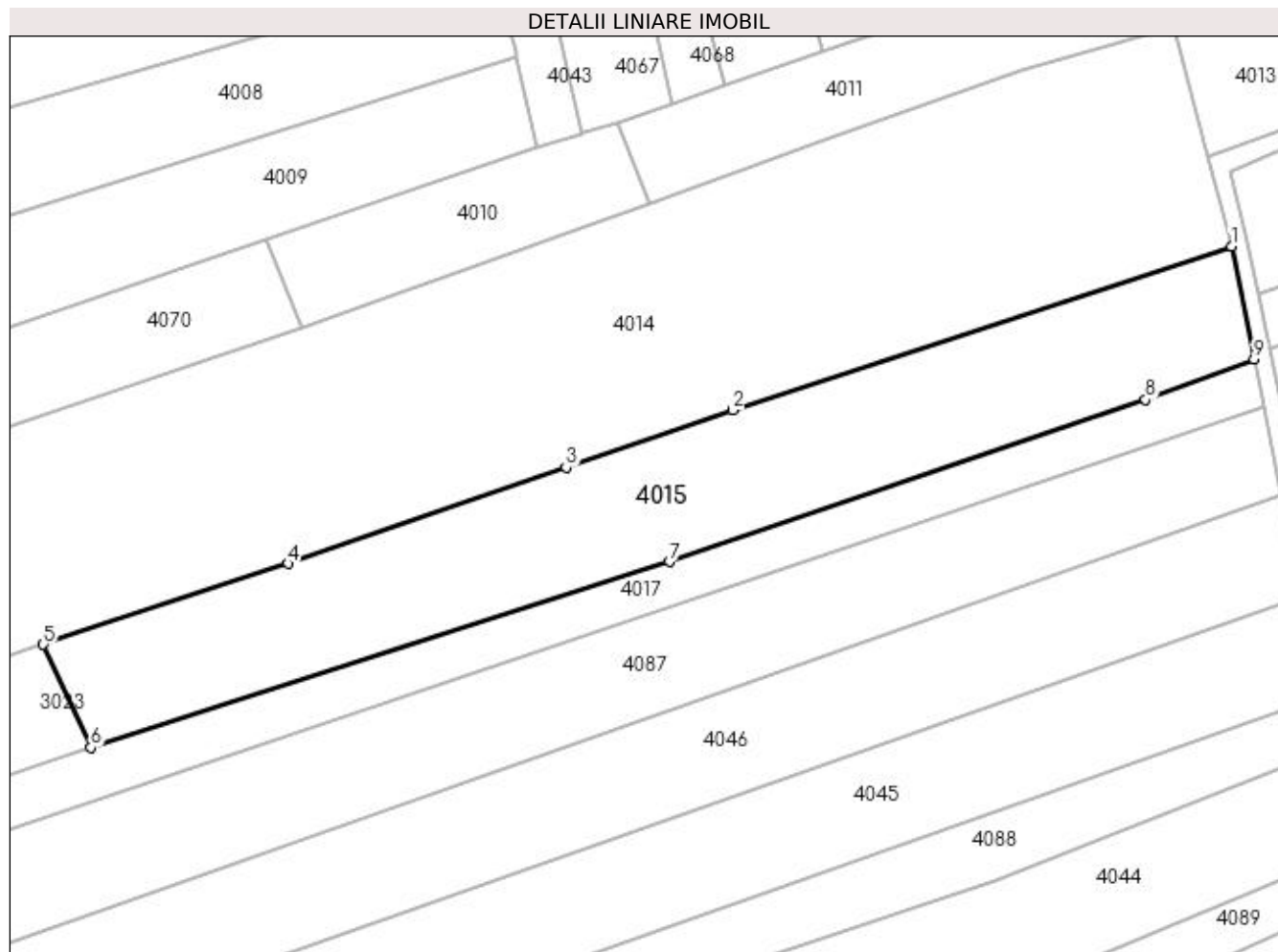
Inscrieri privind dezmembramintele dreptului de proprietate, drepturi reale de garanție și sarcini	Referințe
NU SUNT	

Anexa Nr. 1 La Partea I

Teren

Nr cadastral	Suprafața (mp)*	Observații / Referințe
50545	9.000	

* Suprafața este determinată în planul de proiecție Stereo 70.



Date referitoare la teren

Crt	Categorie folosință	Intra vilan	Suprafața (mp)	Tarla	Parcelă	Nr. topo	Observații / Referințe
1	arabil	NU	3.555	PE DEAL	-	-	
2	livada	NU	5.445	PE DEAL	-	-	

Lungime Segmente

1) Valorile lungimilor segmentelor sunt obținute din proiecție în plan.

Punct început	X / Y	Punct sfârșit	X / Y	Lungime segment (** (m)
1	369.291,122 672.889,549	2	369.167,753 672.849,063	129.842
2	369.167,753 672.849,063	3	369.126,505 672.834,932	43.601
3	369.126,505 672.834,932	4	369.057,666 672.811,121	72.841
4	369.057,666 672.811,121	5	368.997,122 672.791,069	63.778

Punct început	X / Y	Punct sfârșit	X / Y	Lungime segment (** (m)
5	368.997,122 672.791,069	6	369.008,915 672.765,599	28.068
6	369.008,915 672.765,599	7	369.152,032 672.811,545	150.311
7	369.152,032 672.811,545	8	369.269,827 672.851,683	124.446
8	369.269,827 672.851,683	9	369.296,686 672.861,621	28.639
9	369.296,686 672.861,621	1	369.291,122 672.889,549	28.477

** Lungimile segmentelor sunt determinate în planul de proiecție Stereo 70 și sunt rotunjite la 1 milimetru.

*** Distanța dintre puncte este formată din segmente cumulate ce sunt mai mici decât valoarea 1 milimetru.

**DATE DESPRE IMOBILUL NR. 4016**

Oficiul de Cadastru și Publicitate Imobiliară MARAMURES
Biroul de Cadastru și Publicitate Imobiliară Baia Mare

A. Partea I. Descrierea imobilului

TEREN Extravilan

Nr. cadastral vechi:50626

Adresa: Jud. Maramures

Nr. Crt	Nr cadastral Nr. topografic	Suprafața* (mp)	Observații / Referințe
A1	50626	2.900	Sector cadastral:4 Teren neimprejmuit;

B. Partea II. Proprietari și acte

Inscrieri privitoare la dreptul de proprietate și alte drepturi reale		Referințe
27026 / 23/05/2017		
Act Notarial nr. 2726, Contract de vanzare-cumparare, din 17/05/2017 emis de NP Stoica Ioan Alin;		
B1	Intabulare, drept de PROPRIETATEcu titlu de drept cumparare, dobandit prin Conventie, cota actuala 1/1, cota initiala 1/1	A1
	1) MURESAN CORNEL, casatorit cu	
	2) MUREȘAN FLORICA, bun comun	
OBSERVATII: Pozitie transcrisa din CF nr. 50626, in rangul incheierii nr. 27026/23.05.2017		

C. Partea III. SARCINI .

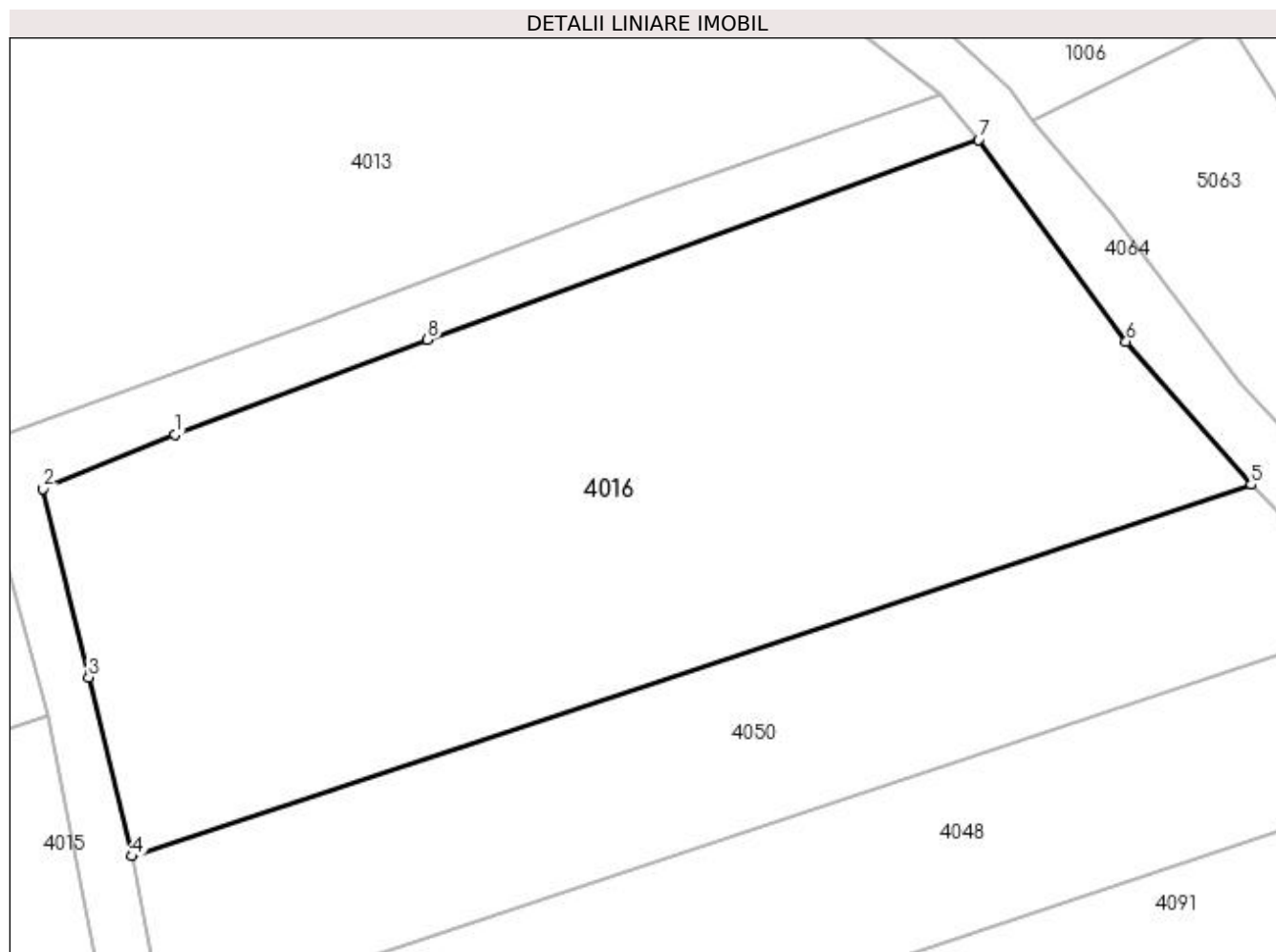
Inscrieri privind dezmembramintele dreptului de proprietate, drepturi reale de garanție și sarcini	Referințe
NU SUNT	

Anexa Nr. 1 La Partea I

Teren

Nr cadastral	Suprafața (mp)*	Observații / Referințe
50626	2.900	

* Suprafața este determinată în planul de proiecție Stereo 70.



Date referitoare la teren

Crt	Categorie folosință	Intra vilan	Suprafața (mp)	Tarla	Parcelă	Nr. topo	Observații / Referințe
1	arabil	NU	2.900	-	-	-	

Lungime Segmente

1) Valorile lungimilor segmentelor sunt obținute din proiecție în plan.

Punct început	X / Y	Punct sfârșit	X / Y	Lungime segment (** (m)
1	369.301,557 672.912,55	2	369.290,749 672.908,134	11.675
2	369.290,749 672.908,134	3	369.294,476 672.892,696	15.882
3	369.294,476 672.892,696	4	369.298,016 672.878,031	15.086
4	369.298,016 672.878,031	5	369.389,712 672.908,466	96.615
5	369.389,712 672.908,466	6	369.379,478 672.920,168	15.546

Punct început	X / Y	Punct sfârșit	X / Y	Lungime segment (** (m)
6	369.379,478 672.920,168	7	369.367,378 672.936,718	20.502
7	369.367,378 672.936,718	8	369.322,239 672.920,349	48.015
8	369.322,239 672.920,349	1	369.301,557 672.912,55	22.104

** Lungimile segmentelor sunt determinate în planul de proiecție Stereo 70 și sunt rotunjite la 1 milimetru.

*** Distanța dintre puncte este formată din segmente cumulate ce sunt mai mici decât valoarea 1 milimetru.

**DATE DESPRE IMOBILUL NR. 4017**

Oficiul de Cadastru și Publicitate Imobiliară MARAMURES
Biroul de Cadastru și Publicitate Imobiliară Baia Mare

A. Partea I. Descrierea imobilului

TEREN Extravilan

Adresa: Jud. Maramures

Nr. Crt	Nr cadastral Nr. topografic	Suprafața* (mp)	Observații / Referințe
A1		4.000	Sector cadastral:4 Teren neimprejmuit;

B. Partea II. Proprietari și acte

Inscrieri privitoare la dreptul de proprietate și alte drepturi reale		Referințe
/		
Act Administrativ nr. 44129/11, TITLU DE PROPRIETATE, din 09/11/2000 emis de CJPSDPAT MARAMURES;		
B1	Intabulare, drept de PROPRIETATEcu titlu de reconstituire a dreptului de proprietate in baza legii 18/1991, dobandit prin Lege, cota actuala 1/1 1) ARDELEAN IOAN , LIPSA CNP	A1
Act Administrativ nr. 1404, din 11/05/2023 emis de PRIMARIA COMUNEI SALSIG (ADEVERINTA);		
B2	Se notează posesia factica asupra cotei de 1/1, în favoarea lui 1) BOITOR LUMINIȚA ANA	A1

C. Partea III. SARCINI .

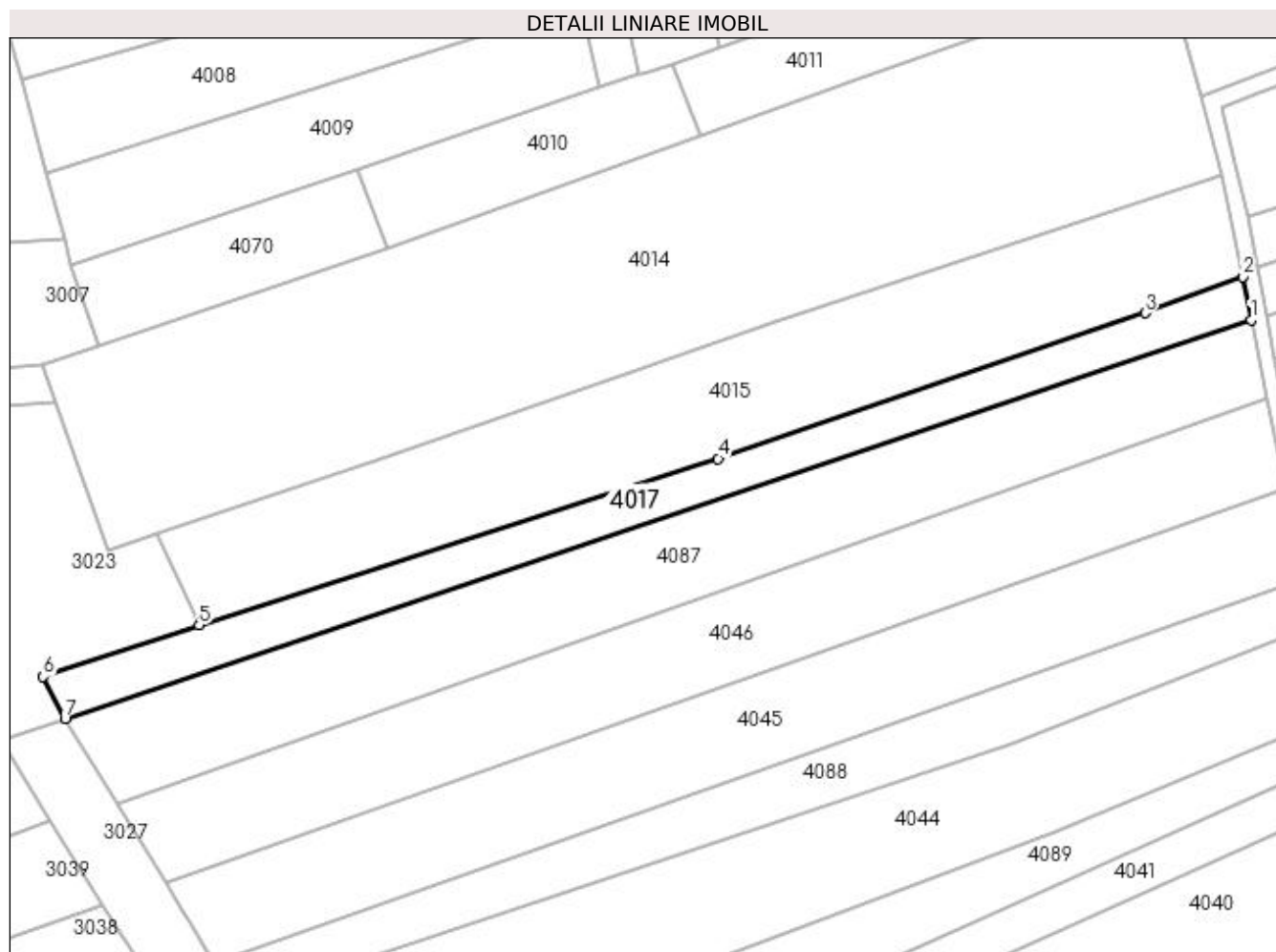
Inscrieri privind dezmembramintele dreptului de proprietate, drepturi reale de garanție și sarcini	Referințe
NU SUNT	

Anexa Nr. 1 La Partea I

Teren

Nr cadastral	Suprafața (mp)*	Observații / Referințe
	4.000	

* Suprafața este determinată în planul de proiecție Stereo 70.



Date referitoare la teren

Crt	Categorie folosință	Intravilan	Suprafața (mp)	Tarla	Parcelă	Nr. topo	Observații / Referințe
1	faneata	NU	800	PE DEAL	-	-	
2	arabil	NU	3.200	PE DEAL	-	-	

Lungime Segmente

1) Valorile lungimilor segmentelor sunt obținute din proiecție în plan.

Punct început	X / Y	Punct sfârșit	X / Y	Lungime segment (** (m)
1	369.299,064 672.849,772	2	369.296,686 672.861,621	12.085
2	369.296,686 672.861,621	3	369.269,827 672.851,683	28.639
3	369.269,827 672.851,683	4	369.152,032 672.811,545	124.446
4	369.152,032 672.811,545	5	369.008,915 672.765,599	150.311

Punct început	X / Y	Punct sfârșit	X / Y	Lungime segment (** (m)
5	369.008,915 672.765,599	6	368.965,902 672.751,448	45.281
6	368.965,902 672.751,448	7	368.971,932 672.739,75	13.161
7	368.971,932 672.739,75	1	369.299,064 672.849,772	345.138

** Lungimile segmentelor sunt determinate în planul de proiecție Stereo 70 și sunt rotunjite la 1 milimetru.

*** Distanța dintre puncte este formată din segmente cumulate ce sunt mai mici decât valoarea 1 milimetru.

**DATE DESPRE IMOBILUL NR. 4018**

Oficiul de Cadastru și Publicitate Imobiliară MARAMURES
Biroul de Cadastru și Publicitate Imobiliară Baia Mare

A. Partea I. Descrierea imobilului

TEREN Extravilan

Adresa: Jud. Maramures

Nr. Crt	Nr cadastral Nr. topografic	Suprafața* (mp)	Observații / Referințe
A1		4.032	Sector cadastral:4 Teren neimprejmuit;

B. Partea II. Proprietari și acte

Inscrieri privitoare la dreptul de proprietate și alte drepturi reale	Referințe
/	
Act Normativ nr. 7, LEGE, din 13/03/1996 emis de PARLAMENTUL ROMANIEI;	
B1	A1
1) COMUNA SĂLSIG, CIF:3627773, PROPRIETAR NEIDENTIFICAT	

C. Partea III. SARCINI .

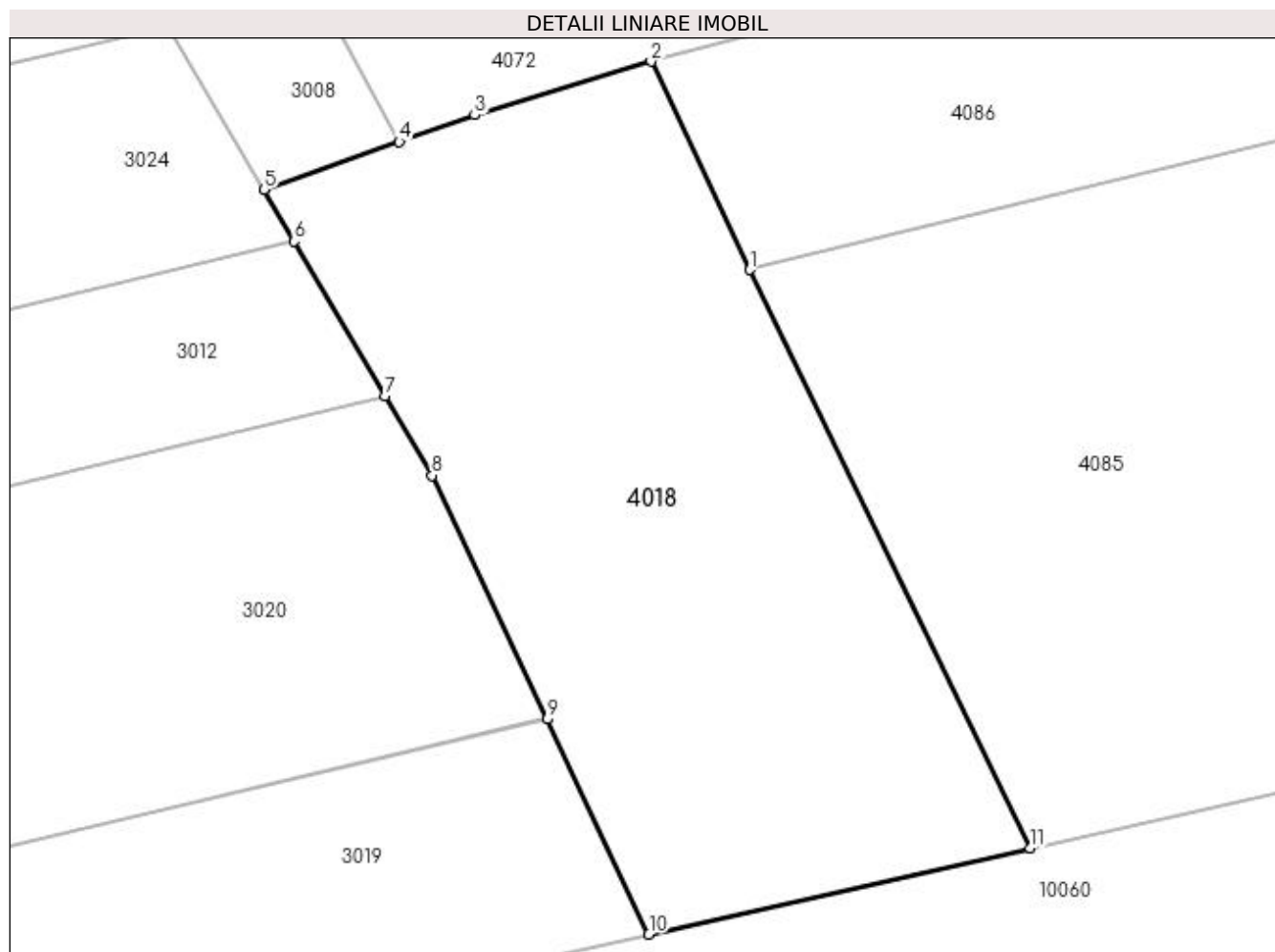
Inscrieri privind dezmembramintele dreptului de proprietate, drepturi reale de garanție și sarcini	Referințe
NU SUNT	

Anexa Nr. 1 La Partea I

Teren

Nr cadastral	Suprafața (mp)*	Observații / Referințe
	4.032	

* Suprafața este determinată în planul de proiecție Stereo 70.



Date referitoare la teren

Crt	Categorie folosință	Intra vilan	Suprafața (mp)	Tarla	Parcelă	Nr. topo	Observații / Referințe
1	faneata	NU	4.032	PE DEAL	-	-	

Lungime Segmente

1) Valorile lungimilor segmentelor sunt obținute din proiecție în plan.

Punct început	X / Y	Punct sfârșit	X / Y	Lungime segment (** (m)
1	369.172,441 672.447,563	2	369.161,513 672.470,645	25.538
2	369.161,513 672.470,645	3	369.141,962 672.464,709	20.432
3	369.141,962 672.464,709	4	369.133,583 672.461,742	8.889
4	369.133,583 672.461,742	5	369.118,568 672.456,424	15.929
5	369.118,568 672.456,424	6	369.121,921 672.450,727	6.61

Punct început	X / Y	Punct sfârșit	X / Y	Lungime segment (** (m)
6	369.121,921 672.450,727	7	369.132,021 672.433,568	19.911
7	369.132,021 672.433,568	8	369.137,215 672.424,744	10.239
8	369.137,215 672.424,744	9	369.149,987 672.397,73	29.881
9	369.149,987 672.397,73	10	369.161,269 672.373,869	26.394
10	369.161,269 672.373,869	11	369.203,592 672.383,422	43.388
11	369.203,592 672.383,422	1	369.172,441 672.447,563	71.305

** Lungimile segmentelor sunt determinate în planul de proiecție Stereo 70 și sunt rotunjite la 1 milimetru.

*** Distanța dintre puncte este formată din segmente cumulate ce sunt mai mici decât valoarea 1 milimetru.

**DATE DESPRE IMOBILUL NR. 4019**

Oficiul de Cadastru și Publicitate Imobiliară MARAMURES
Biroul de Cadastru și Publicitate Imobiliară Baia Mare

A. Partea I. Descrierea imobilului

TEREN Extravilan

Adresa: Jud. Maramures

Nr. Crt	Nr cadastral Nr. topografic	Suprafața* (mp)	Observații / Referințe
A1		1.400	Sector cadastral:4 Teren neimprejmuit;

B. Partea II. Proprietari și acte

Inscrieri privitoare la dreptul de proprietate și alte drepturi reale		Referințe
/		
Act Administrativ nr. 520/94, TITLU DE PROPRIETATE, din 19/11/2002 emis de CJPSDPAT MARAMURES;		
B1	Intabulare, drept de PROPRIETATEcu titlu de reconstituire a dreptului de proprietate in baza legii 18/1991, dobandit prin Lege, cota actuala 1/1 1) ZAH ȘTEFAN, LIPSA CNP	A1

C. Partea III. SARCINI .

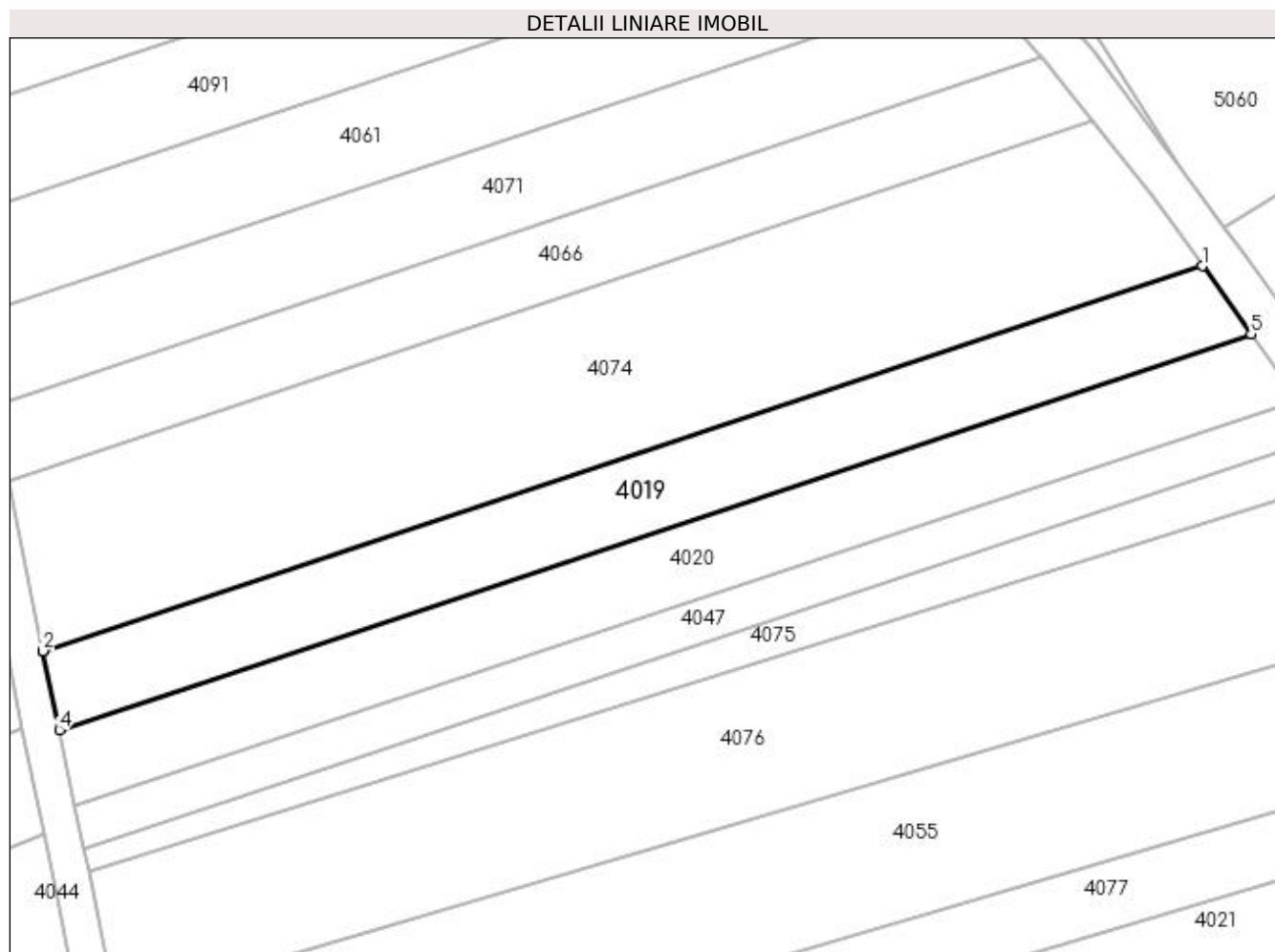
Inscrieri privind dezmembramintele dreptului de proprietate, drepturi reale de garanție și sarcini	Referințe
NU SUNT	

Anexa Nr. 1 La Partea I

Teren

Nr cadastral	Suprafața (mp)*	Observații / Referințe
	1.400	

* Suprafața este determinată în planul de proiecție Stereo 70.



Date referitoare la teren

Crt	Categorie folosință	Intra vilan	Suprafața (mp)	Tarla	Parcelă	Nr. topo	Observații / Referințe
1	arabil	NU	1.400	PE DEAL	-	-	

Lungime Segmente

1) Valorile lungimilor segmentelor sunt obținute din proiecție în plan.

Punct început	X / Y	Punct sfârșit	X / Y	Lungime segment (** (m)
1	369.454,144 672.833,22	2	369.316,196 672.787,433	145.348
2	369.316,196 672.787,433	3	369.316,201 672.787,411	0.023
3	369.316,201 672.787,411	4	369.318,119 672.778,064	9.542
4	369.318,119 672.778,064	5	369.459,962 672.825,144	149.452
5	369.459,962 672.825,144	1	369.454,144 672.833,22	9.953

**** Lungimile segmentelor sunt determinate în planul de proiecție Stereo 70 și sunt rotunjite la 1 milimetru.**

***** Distanța dintre puncte este formată din segmente cumulate ce sunt mai mici decât valoarea 1 milimetru.**

**DATE DESPRE IMOBILUL NR. 4020**

Oficiul de Cadastru și Publicitate Imobiliară MARAMURES
Biroul de Cadastru și Publicitate Imobiliară Baia Mare

A. Partea I. Descrierea imobilului

TEREN Extravilan

Adresa: Jud. Maramures

Nr. Crt	Nr cadastral Nr. topografic	Suprafața* (mp)	Observații / Referințe
A1		1.400	Sector cadastral:4 Teren neimprejmuit;

B. Partea II. Proprietari și acte

Inscrieri privitoare la dreptul de proprietate și alte drepturi reale		Referințe
/		
Act Administrativ nr. 520/27, TITLU DE PROPRIETATE, din 12/09/2002 emis de CJPSDPAT MARAMURES;		
B1	Intabulare, drept de PROPRIETATEcu titlu de reconstituire a dreptului de proprietate in baza legii 18/1991, dobandit prin Lege, cota actuala 1/1 1) LENGHEL MIHAI, LIPSA CNP	A1

C. Partea III. SARCINI .

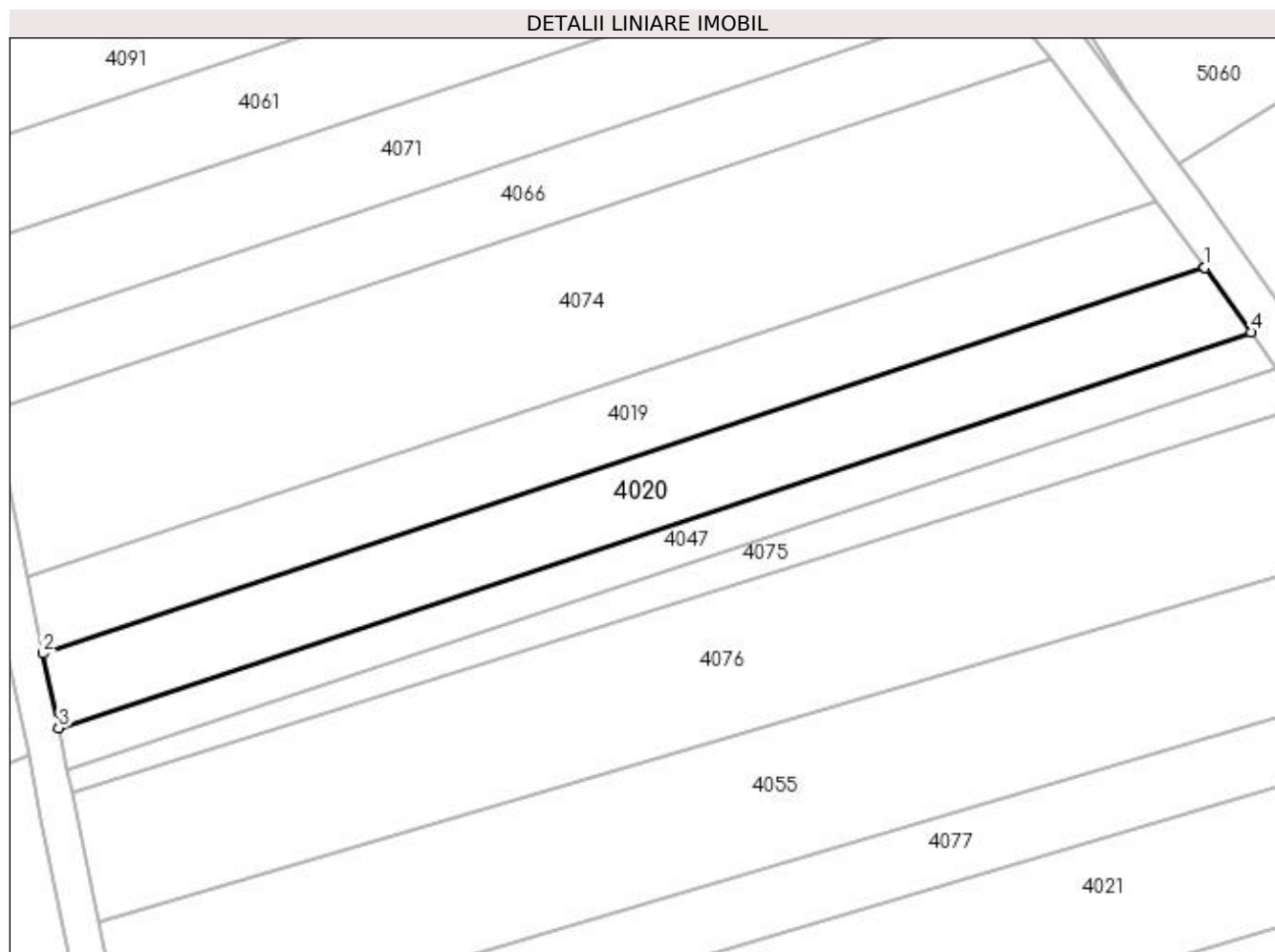
Inscrieri privind dezmembramintele dreptului de proprietate, drepturi reale de garanție și sarcini	Referințe
NU SUNT	

Anexa Nr. 1 La Partea I

Teren

Nr cadastral	Suprafața (mp)*	Observații / Referințe
	1.400	

* Suprafața este determinată în planul de proiecție Stereo 70.



Date referitoare la teren

Crt	Categorie folosință	Intra vilan	Suprafața (mp)	Tarla	Parcelă	Nr. topo	Observații / Referințe
1	arabil	NU	1.400	PE DEAL	-	-	

Lungime Segmente

1) Valorile lungimilor segmentelor sunt obținute din proiecție în plan.

Punct început	X / Y	Punct sfârșit	X / Y	Lungime segment (** (m)
1	369.459,962 672.825,144	2	369.318,119 672.778,064	149.452
2	369.318,119 672.778,064	3	369.319,99 672.768,945	9.309
3	369.319,99 672.768,945	4	369.465,625 672.817,283	153.447
4	369.465,625 672.817,283	5	369.459,976 672.825,125	9.665
5	369.459,976 672.825,125	1	369.459,962 672.825,144	0.024

**** Lungimile segmentelor sunt determinate în planul de proiecție Stereo 70 și sunt rotunjite la 1 milimetru.**

***** Distanța dintre puncte este formată din segmente cumulate ce sunt mai mici decât valoarea 1 milimetru.**

**DATE DESPRE IMOBILUL NR. 4021**

Oficiul de Cadastru și Publicitate Imobiliară MARAMURES
Biroul de Cadastru și Publicitate Imobiliară Baia Mare

A. Partea I. Descrierea imobilului

TEREN Extravilan

Adresa: Jud. Maramures

Nr. Crt	Nr cadastral Nr. topografic	Suprafața* (mp)	Observații / Referințe
A1		2.900	Sector cadastral:4 Teren neimprejmuit;

B. Partea II. Proprietari și acte

Inscrieri privitoare la dreptul de proprietate și alte drepturi reale		Referințe
/		
Act Administrativ nr. 520/62, TITLU DE PROPRIETATE, din 11/11/2002 emis de CJPSDPAT MARAMURES;		
B1	Intabulare, drept de PROPRIETATEcu titlu de reconstituire a dreptului de proprietate in baza legii 18/1991, dobandit prin Lege, cota actuala 1/1	A1
	1) ZAH CORNEL, LIPSA CNP 2) AVRAM ROZALIA, LIPSA CNP 3) ZAH IOAN, LIPSA CNP	

C. Partea III. SARCINI .

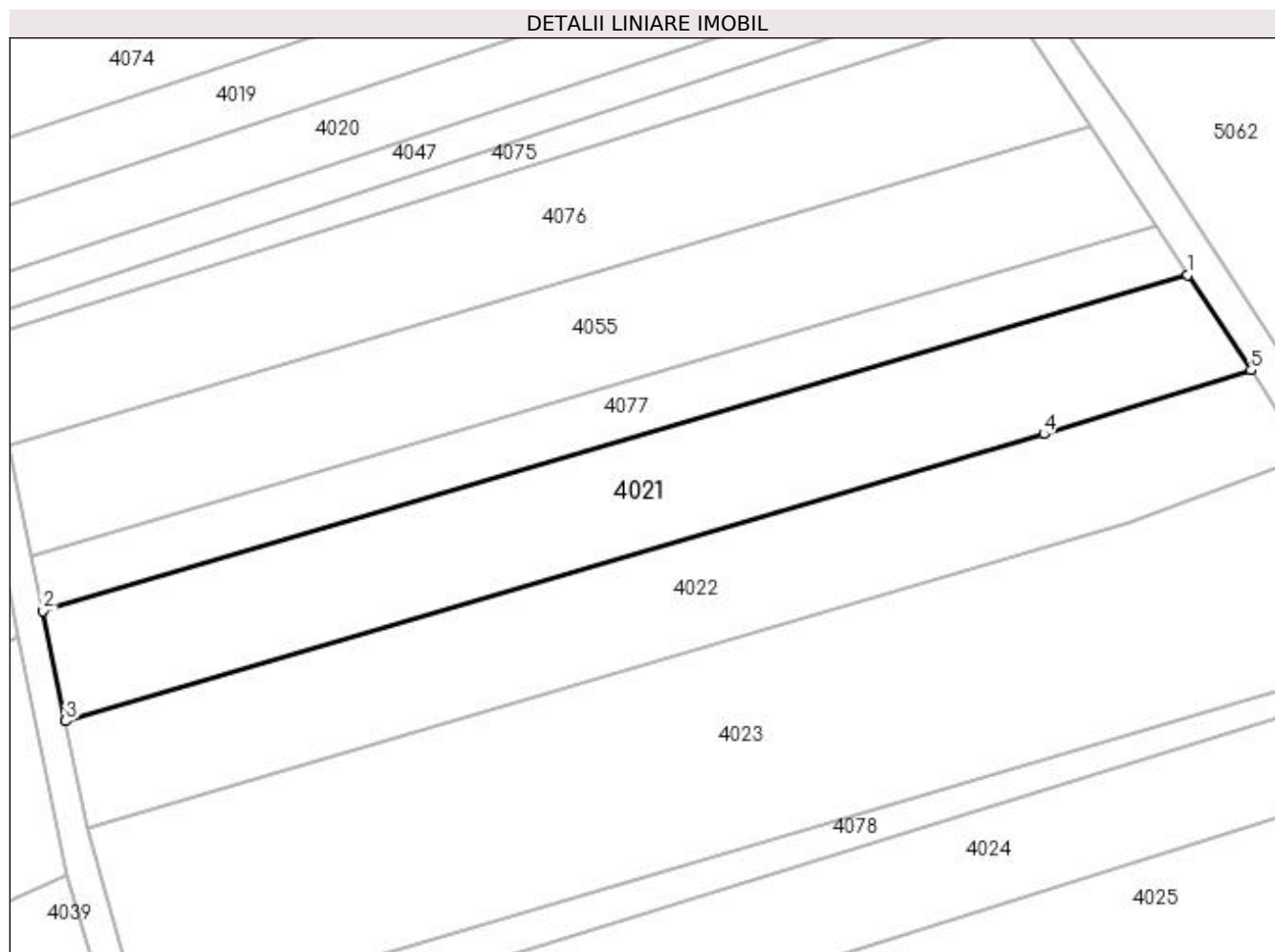
Inscrieri privind dezmembramintele dreptului de proprietate, drepturi reale de garanție și sarcini	Referințe
NU SUNT	

Anexa Nr. 1 La Partea I

Teren

Nr cadastral	Suprafața (mp)*	Observații / Referințe
	2.900	

* Suprafața este determinată în planul de proiecție Stereo 70.



Date referitoare la teren

Crt	Categorie folosință	Intravilan	Suprafața (mp)	Tarla	Parcelă	Nr. topo	Observații / Referințe
1	arabil	NU	2.900	PE DEAL	-	-	

Lungime Segmente

1) Valorile lungimilor segmentelor sunt obținute din proiecție în plan.

Punct început	X / Y	Punct sfârșit	X / Y	Lungime segment (** (m)
1	369.497,262 672.770,104	2	369.329,833 672.720,993	174.483
2	369.329,833 672.720,993	3	369.333,132 672.704,919	16.409
3	369.333,132 672.704,919	4	369.476,192 672.746,882	149.087
4	369.476,192 672.746,882	5	369.506,529 672.756,169	31.727
5	369.506,529 672.756,169	1	369.497,262 672.770,104	16.735

**** Lungimile segmentelor sunt determinate în planul de proiecție Stereo 70 și sunt rotunjite la 1 milimetru.**

***** Distanța dintre puncte este formată din segmente cumulate ce sunt mai mici decât valoarea 1 milimetru.**

**DATE DESPRE IMOBILUL NR. 4022**

Oficiul de Cadastru și Publicitate Imobiliară MARAMURES
Biroul de Cadastru și Publicitate Imobiliară Baia Mare

A. Partea I. Descrierea imobilului

TEREN Extravilan

Adresa: Jud. Maramures

Nr. Crt	Nr cadastral Nr. topografic	Suprafața* (mp)	Observații / Referințe
A1		2.893	Sector cadastral:4 Teren neimprejmuit;

B. Partea II. Proprietari și acte

Inscrieri privitoare la dreptul de proprietate și alte drepturi reale	Referințe
/	
Act Administrativ nr. 44108/48, TITLU DE PROPRIETATE, din 21/12/1999 emis de CJPSDPAT MARAMURES;	
B1	A1
Intabulare, drept de PROPRIETATEcu titlu de reconstituire a dreptului de proprietate in baza legii 18/1991, dobandit prin Lege, cota actuala 1/1	
1) CHIȘ GHEORGHE, LIPSA CNP	

C. Partea III. SARCINI .

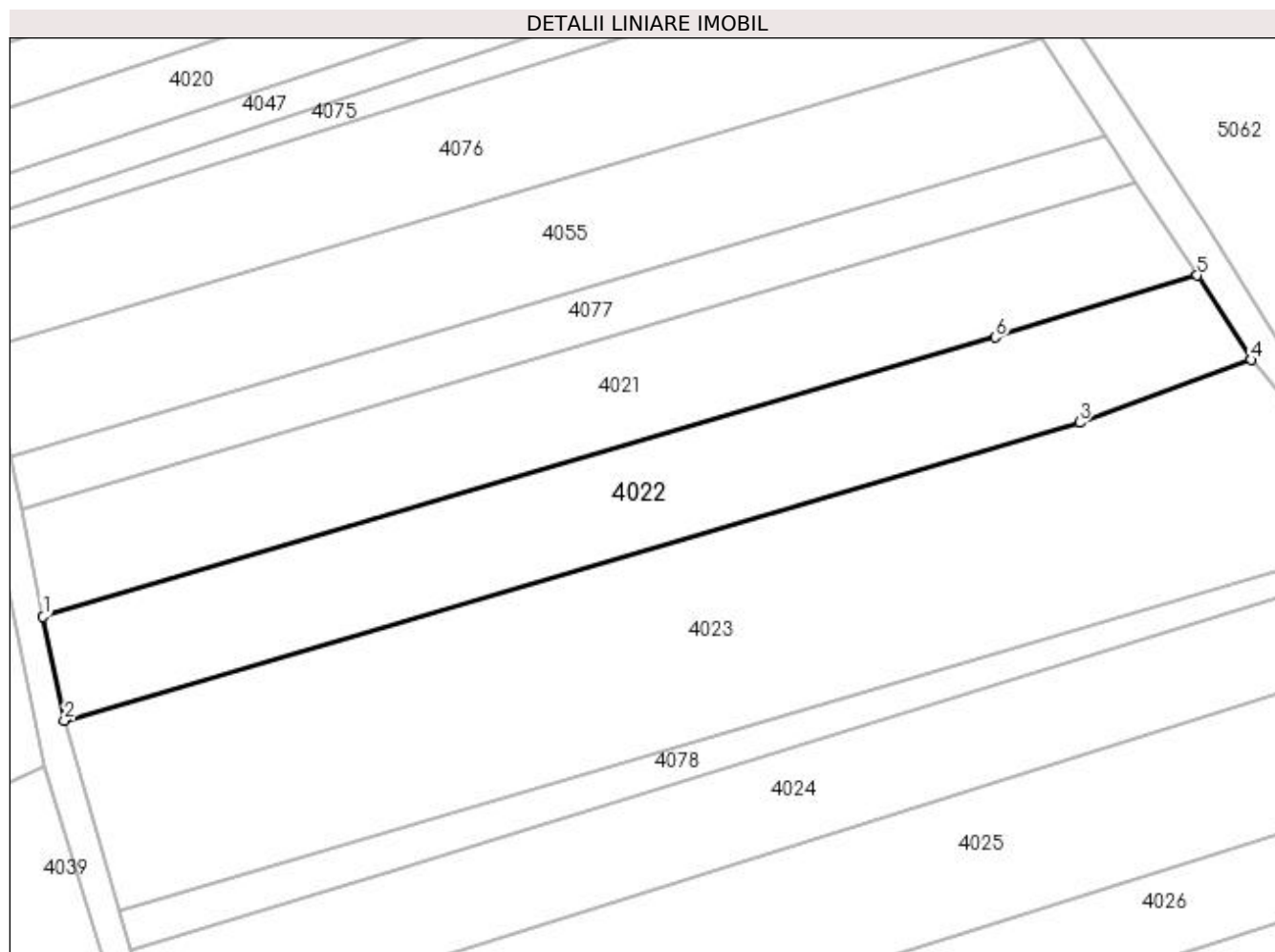
Inscrieri privind dezmembramintele dreptului de proprietate, drepturi reale de garanție și sarcini	Referințe
NU SUNT	

Anexa Nr. 1 La Partea I

Teren

Nr cadastral	Suprafața (mp)*	Observații / Referințe
	2.893	

* Suprafața este determinată în planul de proiecție Stereo 70.



Date referitoare la teren

Crt	Categorie folosință	Intra vilan	Suprafața (mp)	Tarla	Parcelă	Nr. topo	Observații / Referințe
1	arabil	NU	2.893	PE DEAL	-	-	

Lungime Segmente

1) Valorile lungimilor segmentelor sunt obținute din proiecție în plan.

Punct început	X / Y	Punct sfârșit	X / Y	Lungime segment (** (m)
1	369.333,132 672.704,919	2	369.336,328 672.689,353	15.891
2	369.336,328 672.689,353	3	369.488,798 672.734,076	158.894
3	369.488,798 672.734,076	4	369.514,593 672.743,478	27.455
4	369.514,593 672.743,478	5	369.506,529 672.756,169	15.036
5	369.506,529 672.756,169	6	369.476,192 672.746,882	31.727

Punct început	X / Y	Punct sfârșit	X / Y	Lungime segment (** (m)
6	369.476,192 672.746,882	1	369.333,132 672.704,919	149.087

** Lungimile segmentelor sunt determinate în planul de proiecție Stereo 70 și sunt rotunjite la 1 milimetru.

*** Distanța dintre puncte este formată din segmente cumulate ce sunt mai mici decât valoarea 1 milimetru.

**DATE DESPRE IMOBILUL NR. 4023**

Oficiul de Cadastru și Publicitate Imobiliară MARAMURES
Biroul de Cadastru și Publicitate Imobiliară Baia Mare

A. Partea I. Descrierea imobilului

TEREN Extravilan

Adresa: Jud. Maramures

Nr. Crt	Nr cadastral Nr. topografic	Suprafața* (mp)	Observații / Referințe
A1		5.800	Sector cadastral:4 Teren neimprejmuit;

B. Partea II. Proprietari și acte

Inscrieri privitoare la dreptul de proprietate și alte drepturi reale	Referințe
/	
Act Administrativ nr. 44129/83, TITLU DE PROPRIETATE, din 10/06/2002 emis de CJPSDPAT MARAMURES;	
B1	A1
Intabulare, drept de PROPRIETATEcu titlu de reconstituire a dreptului de proprietate in baza legii 18/1991, dobandit prin Lege, cota actuala 1/1 1) DULF ANA , LIPSA CNP	
Act Administrativ nr. 1403, din 11/05/2023 emis de PRIMARIA COMUNEI SALSIG (ADEVERINTA);	
B2	A1
Se notează posesia factica asupra cotei de 1/1, în favoarea lui 1) BOITOR FLORIN	

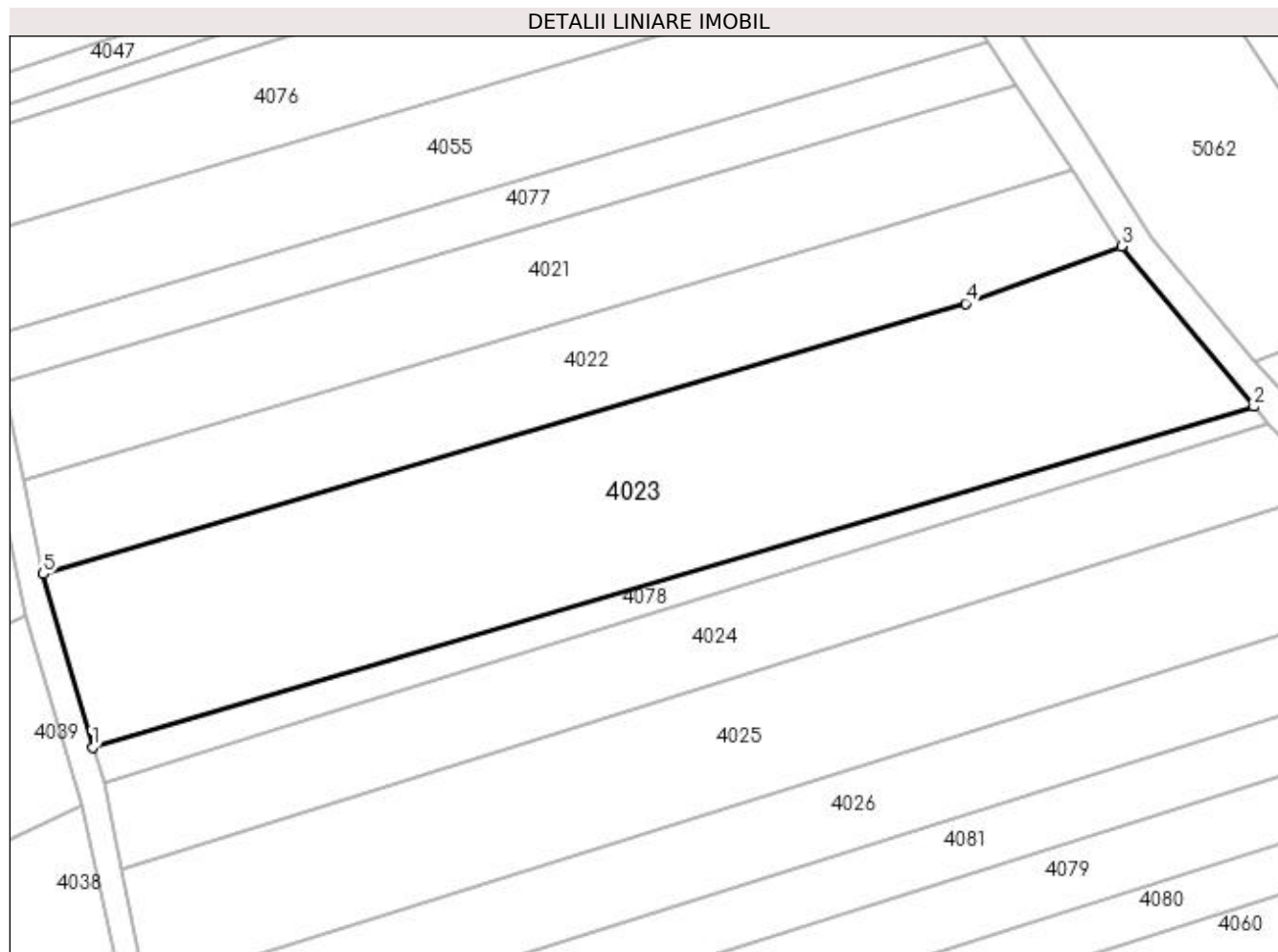
C. Partea III. SARCINI .

Inscrieri privind dezmembramintele dreptului de proprietate, drepturi reale de garanție și sarcini	Referințe
NU SUNT	

Anexa Nr. 1 La Partea I**Teren**

Nr cadastral	Suprafața (mp)*	Observații / Referințe
	5.800	

* Suprafața este determinată în planul de proiecție Stereo 70.

**Date referitoare la teren**

Crt	Categorie folosință	Intravilan	Suprafața (mp)	Tarla	Parcelă	Nr. topo	Observații / Referințe
1	arabil	NU	5.800	PE DEAL	-	-	

Lungime Segmente

1) Valorile lungimilor segmentelor sunt obținute din proiecție în plan.

Punct început	X / Y	Punct sfârșit	X / Y	Lungime segment (** (m)
1	369.344,465 672.660,653	2	369.536,53 672.716,991	200.157
2	369.536,53 672.716,991	3	369.514,593 672.743,478	34.392
3	369.514,593 672.743,478	4	369.488,798 672.734,076	27.455
4	369.488,798 672.734,076	5	369.336,328 672.689,353	158.894
5	369.336,328 672.689,353	1	369.344,465 672.660,653	29.831

**** Lungimile segmentelor sunt determinate în planul de proiecție Stereo 70 și sunt rotunjite la 1 milimetru.**

***** Distanța dintre puncte este formată din segmente cumulate ce sunt mai mici decât valoarea 1 milimetru.**

**DATE DESPRE IMOBILUL NR. 4024**

Oficiul de Cadastru și Publicitate Imobiliară MARAMURES
Biroul de Cadastru și Publicitate Imobiliară Baia Mare

A. Partea I. Descrierea imobilului

TEREN Extravilan

Nr. cadastral vechi:50622

Adresa: Jud. Maramures

Nr. Crt	Nr cadastral Nr. topografic	Suprafața* (mp)	Observații / Referințe
A1	50622	2.900	Sector cadastral:4 Teren neimprejmuit;

B. Partea II. Proprietari și acte

Inscrieri privitoare la dreptul de proprietate și alte drepturi reale		Referințe
27029 / 23/05/2017		
Act Notarial nr. 2724, Contract de vanzare cumparare, din 17/05/2017 emis de NP Stoica Ioan Alin;		
B1	Intabulare, drept de PROPRIETATEcu titlu de drept cumparare, dobandit prin Conventie, cota actuala 1/1, cota initiala 1/1	A1
	1) MURESAN FLORIN-GRIGORE, casatorit cu	
	2) MURESAN NASTACA, bun comun	
OBSERVATII: Pozitie transcrisa din CF nr. 50622, in rangul incheierii nr. 27029/23.05.2017		

C. Partea III. SARCINI .

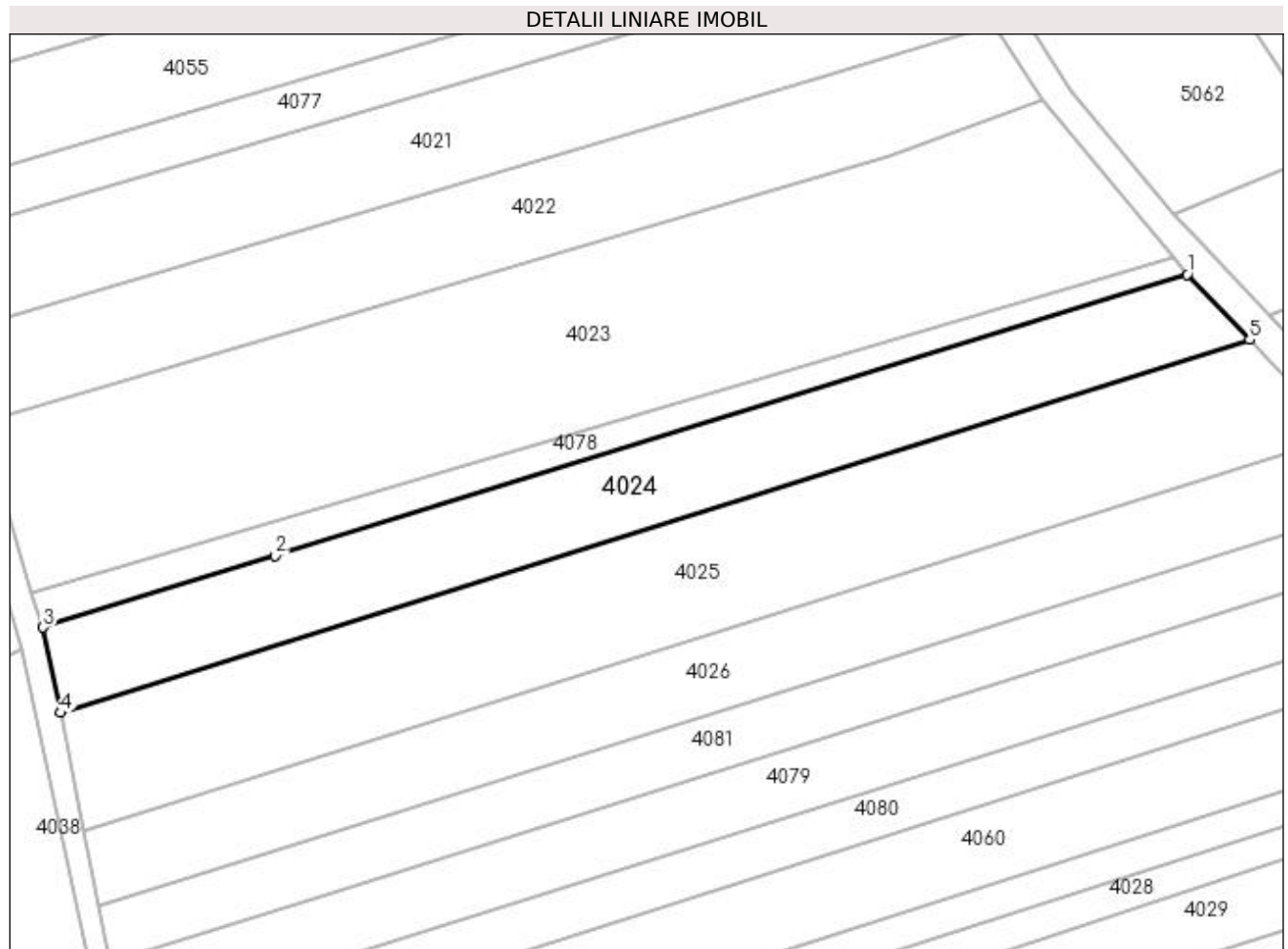
Inscrieri privind dezmembramintele dreptului de proprietate, drepturi reale de garanție și sarcini	Referințe
NU SUNT	

Anexa Nr. 1 La Partea I

Teren

Nr cadastral	Suprafața (mp)*	Observații / Referințe
50622	2.900	

* Suprafața este determinată în planul de proiecție Stereo 70.



Date referitoare la teren

Crt	Categorie folosință	Intravilan	Suprafața (mp)	Tarla	Parcelă	Nr. topo	Observații / Referințe
1	arabil	NU	2.900	PE DEAL	-	-	

Lungime Segmente

1) Valorile lungimilor segmentelor sunt obținute din proiecție în plan.

Punct început	X / Y	Punct sfârșit	X / Y	Lungime segment (** (m)
1	369.538,888 672.714,144	2	369.385,45 672.666,803	160.575
2	369.385,45 672.666,803	3	369.346,389 672.654,751	40.878
3	369.346,389 672.654,751	4	369.349,285 672.640,383	14.657
4	369.349,285 672.640,383	5	369.549,432 672.703,15	209.758
5	369.549,432 672.703,15	1	369.538,888 672.714,144	15.233

**** Lungimile segmentelor sunt determinate în planul de proiecție Stereo 70 și sunt rotunjite la 1 milimetru.**

***** Distanța dintre puncte este formată din segmente cumulate ce sunt mai mici decât valoarea 1 milimetru.**

**DATE DESPRE IMOBILUL NR. 4025**

Oficiul de Cadastru și Publicitate Imobiliară MARAMURES
Biroul de Cadastru și Publicitate Imobiliară Baia Mare

A. Partea I. Descrierea imobilului

TEREN Extravilan

Nr. cadastral vechi:50625

Adresa: Jud. Maramures

Nr. Crt	Nr cadastral Nr. topografic	Suprafața* (mp)	Observații / Referințe
A1	50625	4.345	Sector cadastral:4 Teren neimprejmuit;

B. Partea II. Proprietari și acte

Inscrieri privitoare la dreptul de proprietate și alte drepturi reale	Referințe
57042 / 17/10/2017	
Act Notarial nr. 6130, Contract de vanzare cumparare, din 16/10/2017 emis de NP Stoica Ioan Alin;	
B1	Intabulare, drept de PROPRIETATEcu titlu de drept cumparare, dobandit prin Conventie, cota actuala 1/1, cota initiala 1/1
	1) MURESAN FLORIN-GRIGORE, casatorit cu
	2) MURESAN NASTACA, bun comun
OBSERVATII: Pozitie transcrisa din CF nr. 50625, in rangul incheierii nr. 57042/17.10.2017	

C. Partea III. SARCINI .

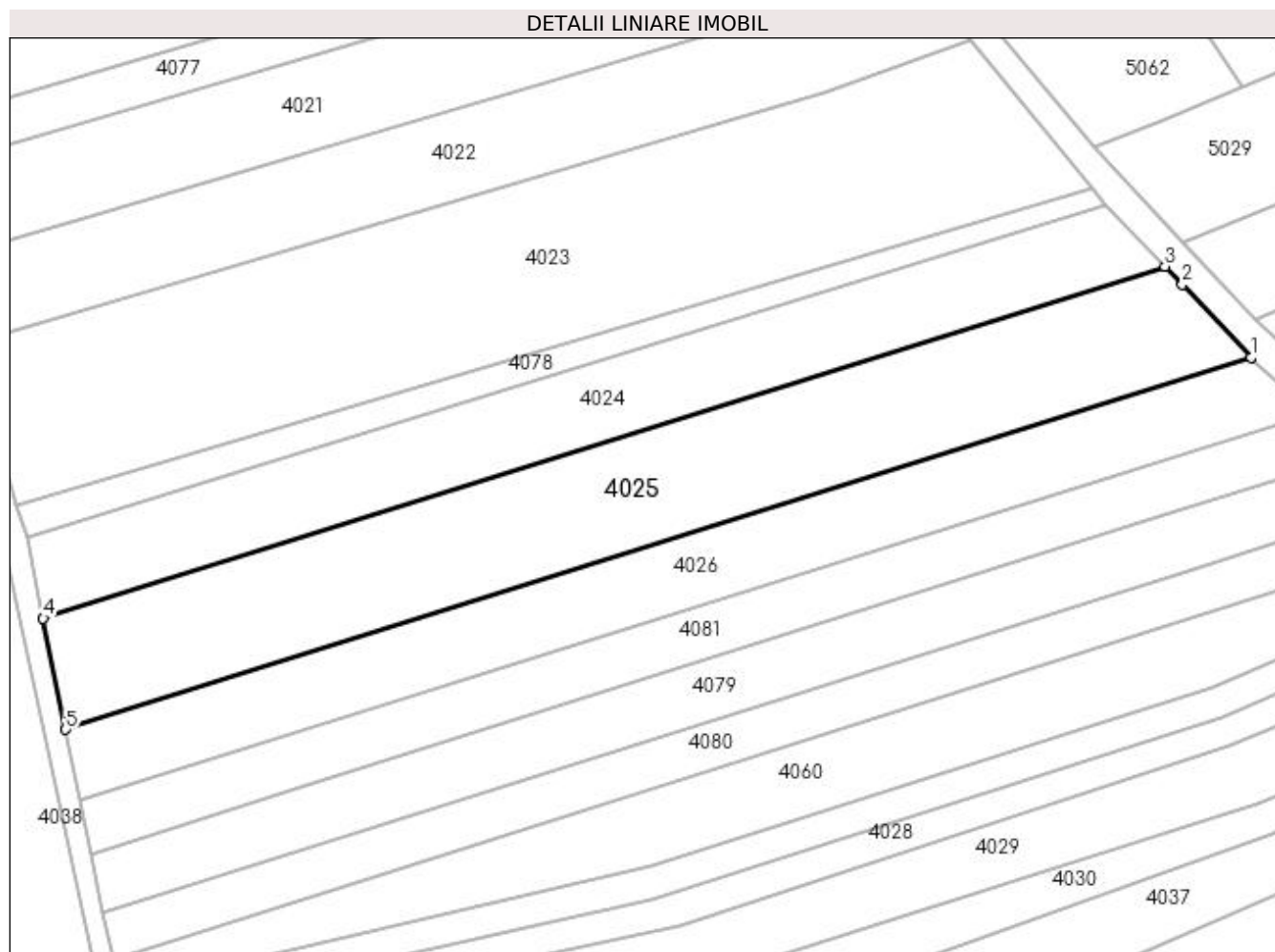
Inscrieri privind dezmembramintele dreptului de proprietate, drepturi reale de garanție și sarcini	Referințe
NU SUNT	

Anexa Nr. 1 La Partea I

Teren

Nr cadastral	Suprafața (mp)*	Observații / Referințe
50625	4.345	

* Suprafața este determinată în planul de proiecție Stereo 70.



Date referitoare la teren

Crt	Categorie folosință	Intravilan	Suprafața (mp)	Tarla	Parcelă	Nr. topo	Observații / Referințe
1	arabil	NU	4.345	PE DEAL	-	-	

Lungime Segmente

1) Valorile lungimilor segmentelor sunt obținute din proiecție în plan.

Punct început	X / Y	Punct sfârșit	X / Y	Lungime segment (** (m)
1	369.564,801 672.686,862	2	369.552,543 672.699,907	17.901
2	369.552,543 672.699,907	3	369.549,432 672.703,15	4.494
3	369.549,432 672.703,15	4	369.349,285 672.640,383	209.758
4	369.349,285 672.640,383	5	369.353,286 672.620,531	20.251
5	369.353,286 672.620,531	1	369.564,801 672.686,862	221.672

**** Lungimile segmentelor sunt determinate în planul de proiecție Stereo 70 și sunt rotunjite la 1 milimetru.**

***** Distanța dintre puncte este formată din segmente cumulate ce sunt mai mici decât valoarea 1 milimetru.**

**DATE DESPRE IMOBILUL NR. 4026**

Oficiul de Cadastru și Publicitate Imobiliară MARAMURES
Biroul de Cadastru și Publicitate Imobiliară Baia Mare

A. Partea I. Descrierea imobilului

TEREN Extravilan

Adresa: Jud. Maramures

Nr. Crt	Nr cadastral Nr. topografic	Suprafața* (mp)	Observații / Referințe
A1		2.900	Sector cadastral:4 Teren neimprejmuit;

B. Partea II. Proprietari și acte

Inscrieri privitoare la dreptul de proprietate și alte drepturi reale	Referințe
/	
Act Administrativ nr. 50640/49, TITLU DE PROPRIETATE, din 03/07/2017 emis de CJPSDPAT MARAMURES;	
B1 Intabulare, drept de PROPRIETATEcu titlu de reconstituire a dreptului de proprietate in baza legii 18/1991, dobandit prin Lege, cota actuala 1/1 1) BOITOR ANA	A1

C. Partea III. SARCINI .

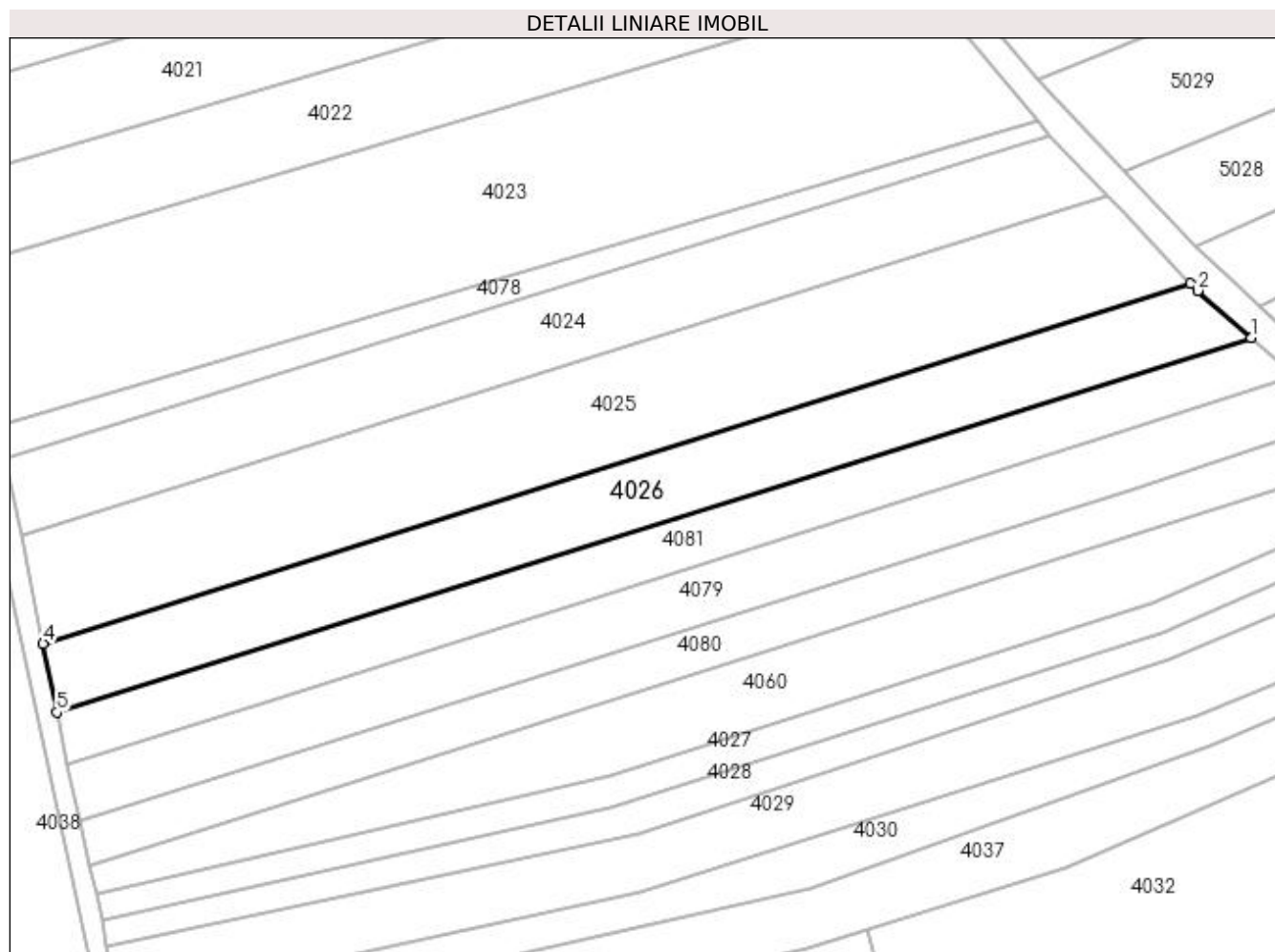
Inscrieri privind dezmembramintele dreptului de proprietate, drepturi reale de garanție și sarcini	Referințe
NU SUNT	

Anexa Nr. 1 La Partea I

Teren

Nr cadastral	Suprafața (mp)*	Observații / Referințe
	2.900	

* Suprafața este determinată în planul de proiecție Stereo 70.



Date referitoare la teren

Crt	Categorie folosință	Intra vilan	Suprafața (mp)	Tarla	Parcelă	Nr. topo	Observații / Referințe
1	arabil	NU	2.900	PE DEAL	-	-	

Lungime Segmente

1) Valorile lungimilor segmentelor sunt obținute din proiecție în plan.

Punct început	X / Y	Punct sfârșit	X / Y	Lungime segment (** (m)
1	369.575,909 672.676,902	2	369.566,052 672.685,531	13.1
2	369.566,052 672.685,531	3	369.564,801 672.686,862	1.827
3	369.564,801 672.686,862	4	369.353,286 672.620,531	221.672
4	369.353,286 672.620,531	5	369.355,834 672.607,886	12.899
5	369.355,834 672.607,886	1	369.575,909 672.676,902	230.643

**** Lungimile segmentelor sunt determinate în planul de proiecție Stereo 70 și sunt rotunjite la 1 milimetru.**

***** Distanța dintre puncte este formată din segmente cumulate ce sunt mai mici decât valoarea 1 milimetru.**

**DATE DESPRE IMOBILUL NR. 4027**

Oficiul de Cadastru și Publicitate Imobiliară MARAMURES
Biroul de Cadastru și Publicitate Imobiliară Baia Mare

A. Partea I. Descrierea imobilului

TEREN Extravilan

Nr. cadastral vechi:50629

Adresa: Jud. Maramures

Nr. Crt	Nr cadastral Nr. topografic	Suprafața* (mp)	Observații / Referințe
A1	50629	1.400	Sector cadastral:4 Teren neimprejmuit;

B. Partea II. Proprietari și acte

Inscrieri privitoare la dreptul de proprietate și alte drepturi reale	Referințe
45444 / 07/09/2016	
Act Administrativ nr. 6069/90, TITLU DE PROPRIETATE, din 18/06/2004 emis de Comisia Judeteana Maramures (Declaratia aut. sub nr. 1533/25.03.2016 de NP Niculina Capusan; Documentatia cadastrala nr. 45444/07.09.2016 vizata de OCPI Maramures);	
B1	A1
Intabulare, drept de PROPRIETATEcu titlu de drept reconstituire in baza Legii nr. 18/1991, dobandit prin Reconstituire, cota actuala 1/1, cota initiala 1/1	
1) POP FLOARE, bun propriu	
lipsa CNP	
OBSERVATII: Pozitie transcrisa din CF nr. 50629, in rangul incheierii nr. 45444/07.09.2016	

C. Partea III. SARCINI .

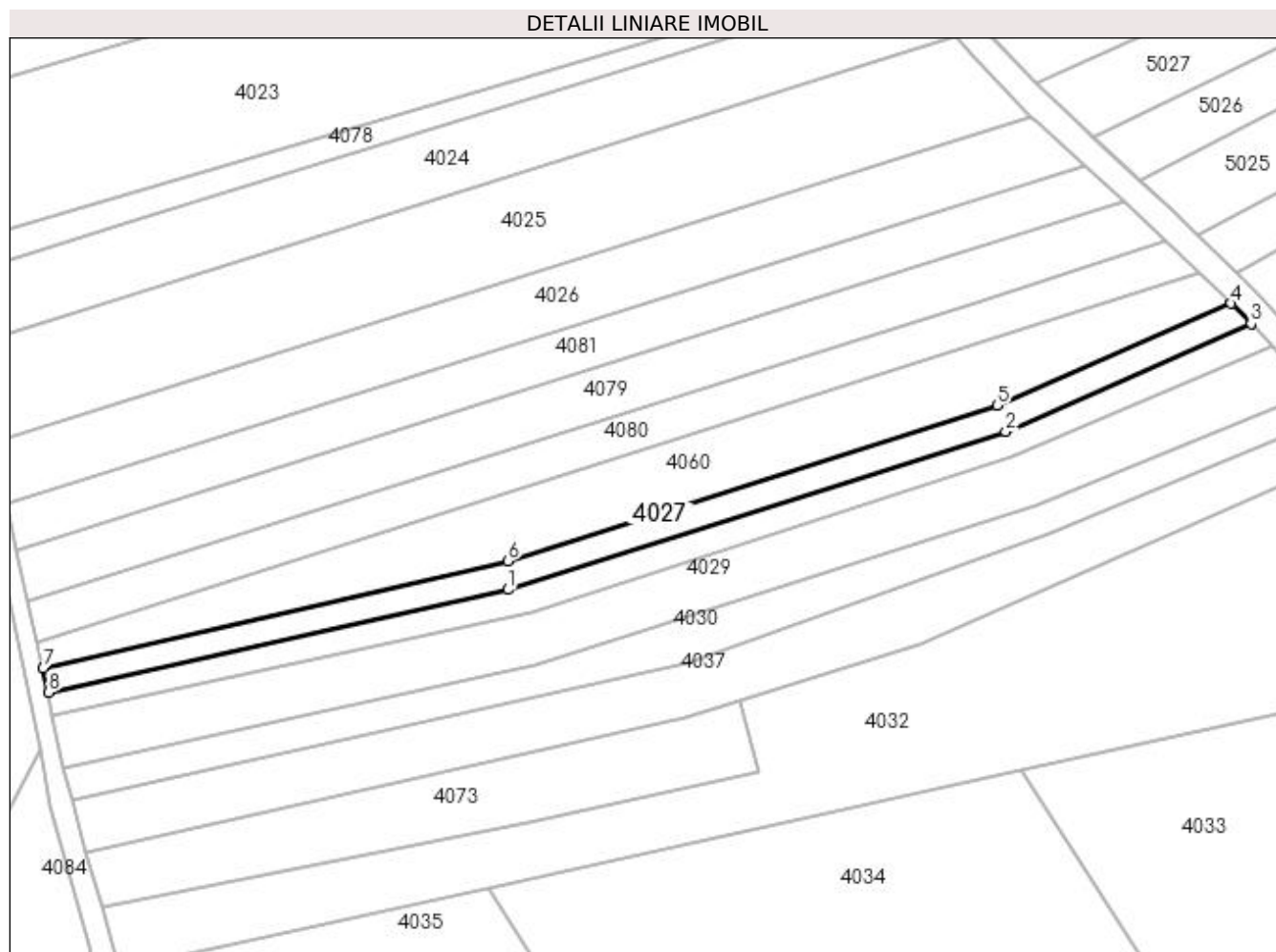
Inscrieri privind dezmembramintele dreptului de proprietate, drepturi reale de garanție și sarcini	Referințe
NU SUNT	

Anexa Nr. 1 La Partea I

Teren

Nr cadastral	Suprafața (mp)*	Observații / Referințe
50629	1.400	

* Suprafața este determinată în planul de proiecție Stereo 70.



Date referitoare la teren

Crt	Categorie folosință	Intra vilan	Suprafața (mp)	Tarla	Parcelă	Nr. topo	Observații / Referințe
1	arabil	NU	1.400	PE DEAL	-	-	

Lungime Segmente

1) Valorile lungimilor segmentelor sunt obținute din proiecție în plan.

Punct început	X / Y	Punct sfârșit	X / Y	Lungime segment (** (m)
1	369.458,008 672.590,369	2	369.559,63 672.622,586	106.607
2	369.559,63 672.622,586	3	369.609,715 672.644,637	54.724
3	369.609,715 672.644,637	4	369.605,647 672.648,715	5.76
4	369.605,647 672.648,715	5	369.557,845 672.627,979	52.106
5	369.557,845 672.627,979	6	369.458,02 672.596,172	104.77

Punct început	X / Y	Punct sfârșit	X / Y	Lungime segment (** (m)
6	369.458,02 672.596,172	7	369.363,142 672.574,272	97.373
7	369.363,142 672.574,272	8	369.364,266 672.569,438	4.963
8	369.364,266 672.569,438	1	369.458,008 672.590,369	96.05

** Lungimile segmentelor sunt determinate în planul de proiecție Stereo 70 și sunt rotunjite la 1 milimetru.

*** Distanța dintre puncte este formată din segmente cumulate ce sunt mai mici decât valoarea 1 milimetru.

**DATE DESPRE IMOBILUL NR. 4028**

Oficiul de Cadastru și Publicitate Imobiliară MARAMURES
Biroul de Cadastru și Publicitate Imobiliară Baia Mare

A. Partea I. Descrierea imobilului

TEREN Extravilan

Nr. cadastral vechi:50628

Adresa: Jud. Maramures

Nr. Crt	Nr cadastral Nr. topografic	Suprafața* (mp)	Observații / Referințe
A1	50628	1.400	Sector cadastral:4 Teren neimprejmuit;

B. Partea II. Proprietari și acte

Inscrieri privitoare la dreptul de proprietate și alte drepturi reale		Referințe
27010 / 23/05/2017		
Act Notarial nr. 2725, Contract de vanzare-cumparare, din 17/05/2017 emis de NP Stoica Ioan Alin;		
B1	Intabulare, drept de PROPRIETATEcu titlu de drept cumparare, dobandit prin Conventie, cota actuala 1/1, cota initiala 1/1	A1
	1) MURESAN DORIN DANUT, casatorit cu	
	2) MURESAN NICOLETA	
<i>OBSERVATII: Pozitie transcrisa din CF nr. 50628, in rangul incheierii nr. 27010/23.05.2017</i>		

C. Partea III. SARCINI .

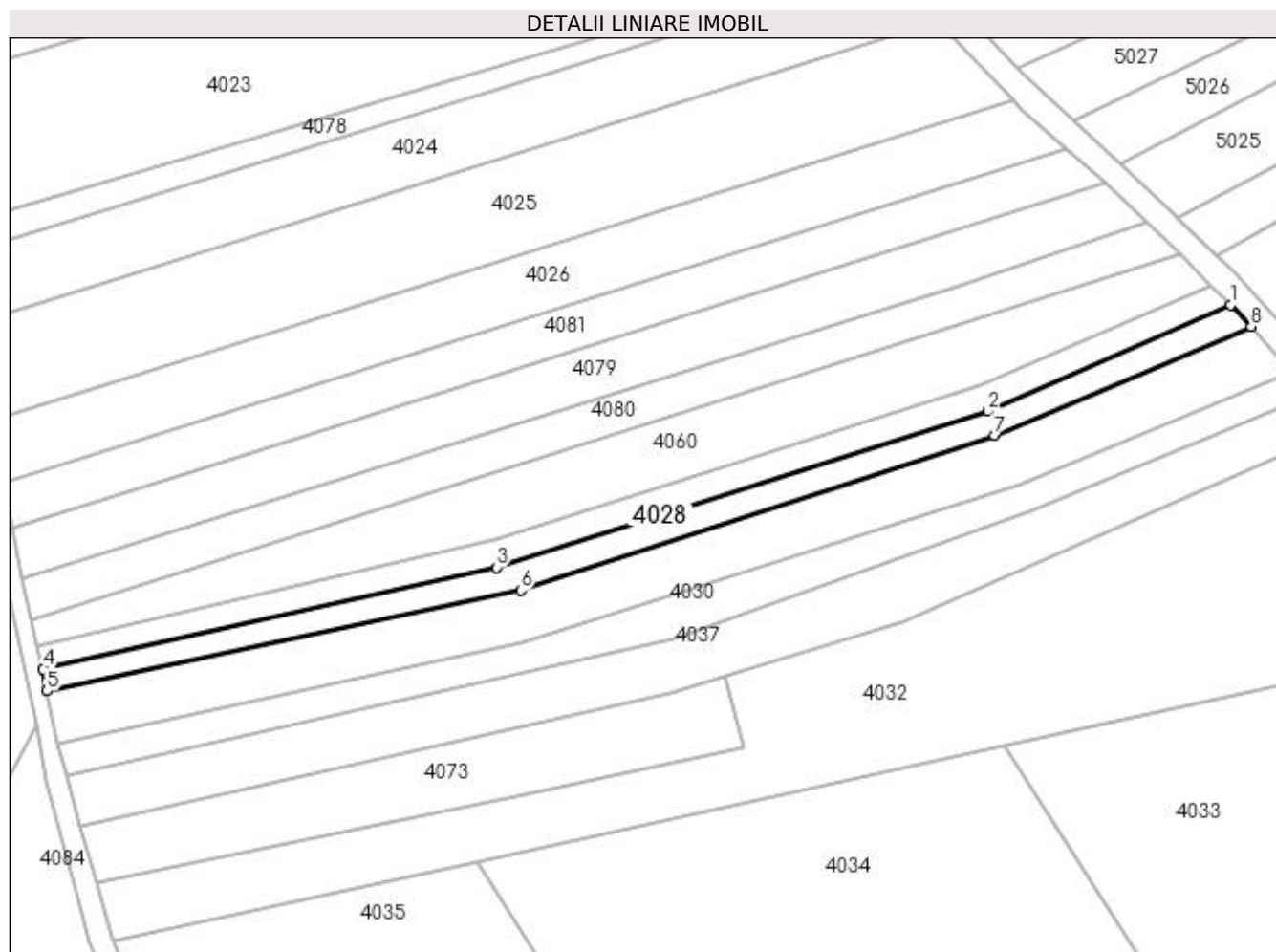
Inscrieri privind dezmembramintele dreptului de proprietate, drepturi reale de garanție și sarcini	Referințe
NU SUNT	

Anexa Nr. 1 La Partea I

Teren

Nr cadastral	Suprafața (mp)*	Observații / Referințe
50628	1.400	

* Suprafața este determinată în planul de proiecție Stereo 70.



Date referitoare la teren

Crt	Categorie folosință	Intra vilan	Suprafața (mp)	Tarla	Parcelă	Nr. topo	Observații / Referințe
1	arabil	NU	1.400	PE DEAL	-	-	

Lungime Segmente

1) Valorile lungimilor segmentelor sunt obținute din proiecție în plan.

Punct început	X / Y	Punct sfârșit	X / Y	Lungime segment (** (m)
1	369.609,715 672.644,637	2	369.559,63 672.622,586	54.724
2	369.559,63 672.622,586	3	369.458,008 672.590,369	106.607
3	369.458,008 672.590,369	4	369.364,266 672.569,438	96.05
4	369.364,266 672.569,438	5	369.365,057 672.564,826	4.679
5	369.365,057 672.564,826	6	369.462,995 672.585,629	100.123

Punct început	X / Y	Punct sfârșit	X / Y	Lungime segment (** (m)
6	369.462,995 672.585,629	7	369.560,975 672.617,614	103.069
7	369.560,975 672.617,614	8	369.613,974 672.640,184	57.605
8	369.613,974 672.640,184	1	369.609,715 672.644,637	6.162

** Lungimile segmentelor sunt determinate în planul de proiecție Stereo 70 și sunt rotunjite la 1 milimetru.

*** Distanța dintre puncte este formată din segmente cumulate ce sunt mai mici decât valoarea 1 milimetru.

**DATE DESPRE IMOBILUL NR. 4029**

Oficiul de Cadastru și Publicitate Imobiliară MARAMURES
Biroul de Cadastru și Publicitate Imobiliară Baia Mare

A. Partea I. Descrierea imobilului

TEREN Extravilan

Nr. cadastral vechi:50624

Adresa: Jud. Maramures

Nr. Crt	Nr cadastral Nr. topografic	Suprafața* (mp)	Observații / Referințe
A1	50624	2.900	Sector cadastral:4 Teren neimprejmuit;

B. Partea II. Proprietari și acte

Inscrieri privitoare la dreptul de proprietate și alte drepturi reale		Referințe
27015 / 23/05/2017		
Act Notarial nr. 2727, Contract de vanzare-cumparare, din 17/05/2017 emis de NP Stoica Ioan Alin;		
B1	Intabulare, drept de PROPRIETATEcu tiltu de drept cumparare, dobandit prin Conventie, cota actuala 1/1, cota initiala 1/1	A1
	1) MURESAN DORIN DANUT, casatorit cu	
	2) MURESAN NICOLETA, bun comun	
OBSERVATII: Pozitie transcrisa din CF nr. 50624, in rangul incheierii nr. 27015/23.05.2017		

C. Partea III. SARCINI .

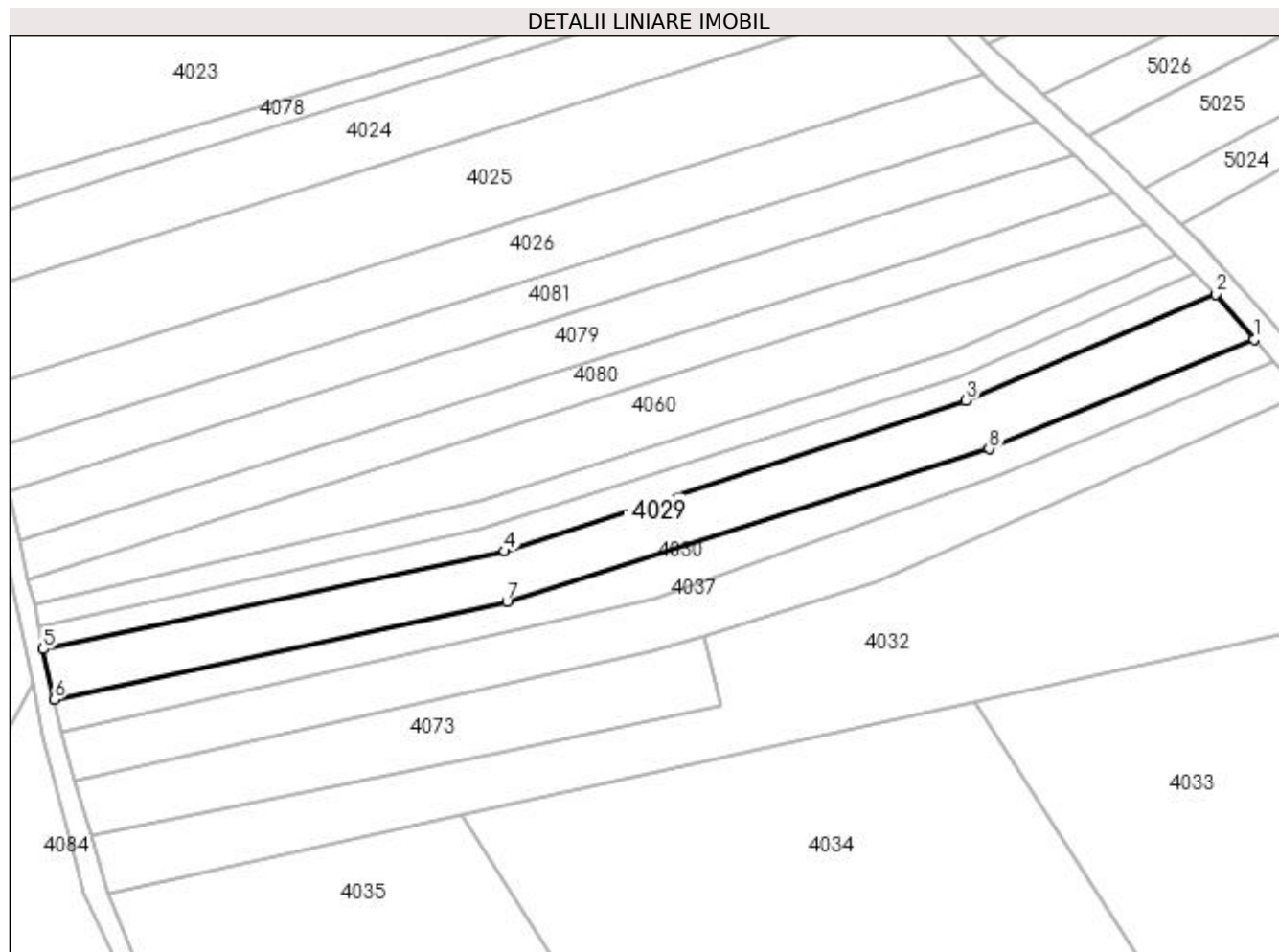
Inscrieri privind dezmembramintele dreptului de proprietate, drepturi reale de garanție și sarcini	Referințe
NU SUNT	

Anexa Nr. 1 La Partea I

Teren

Nr cadastral	Suprafața (mp)*	Observații / Referințe
50624	2.900	

* Suprafața este determinată în planul de proiecție Stereo 70.



Date referitoare la teren

Crt	Categorie folosință	Intra vilan	Suprafața (mp)	Tarla	Parcelă	Nr. topo	Observații / Referințe
1	faneata	NU	2.900	PE DEAL	-	-	

Lungime Segmente

1) Valorile lungimilor segmentelor sunt obținute din proiecție în plan.

Punct început	X / Y	Punct sfârșit	X / Y	Lungime segment (** (m)
1	369.622,166 672.630,579	2	369.613,974 672.640,184	12.624
2	369.613,974 672.640,184	3	369.560,975 672.617,614	57.605
3	369.560,975 672.617,614	4	369.462,995 672.585,629	103.069
4	369.462,995 672.585,629	5	369.365,057 672.564,826	100.123
5	369.365,057 672.564,826	6	369.367,341 672.554,094	10.972

Punct început	X / Y	Punct sfârșit	X / Y	Lungime segment (** (m)
6	369.367,341 672.554,094	7	369.463,487 672.574,895	98.37
7	369.463,487 672.574,895	8	369.565,888 672.607,379	107.43
8	369.565,888 672.607,379	1	369.622,166 672.630,579	60.872

** Lungimile segmentelor sunt determinate în planul de proiecție Stereo 70 și sunt rotunjite la 1 milimetru.

*** Distanța dintre puncte este formată din segmente cumulate ce sunt mai mici decât valoarea 1 milimetru.

**DATE DESPRE IMOBILUL NR. 4030**

Oficiul de Cadastru și Publicitate Imobiliară MARAMURES
Biroul de Cadastru și Publicitate Imobiliară Baia Mare

A. Partea I. Descrierea imobilului

TEREN Extravilan

Adresa: Jud. Maramures

Nr. Crt	Nr cadastral Nr. topografic	Suprafața* (mp)	Observații / Referințe
A1		1.830	Sector cadastral:4 Teren neimprejmuit;

B. Partea II. Proprietari și acte

Inscrieri privitoare la dreptul de proprietate și alte drepturi reale	Referințe
/	
Act Normativ nr. 7, LEGE, din 13/03/1996 emis de PARLAMENTUL ROMANIEI;	
B1	A1
Inscrierea provizorie, drept de PROPRIETATE art. 13, alin. 15, dobandit prin Lege, cota actuala 1/1 1) COMUNA SĂLSIG, CIF:3627773, PROPRIETAR NEIDENTIFICAT	

C. Partea III. SARCINI .

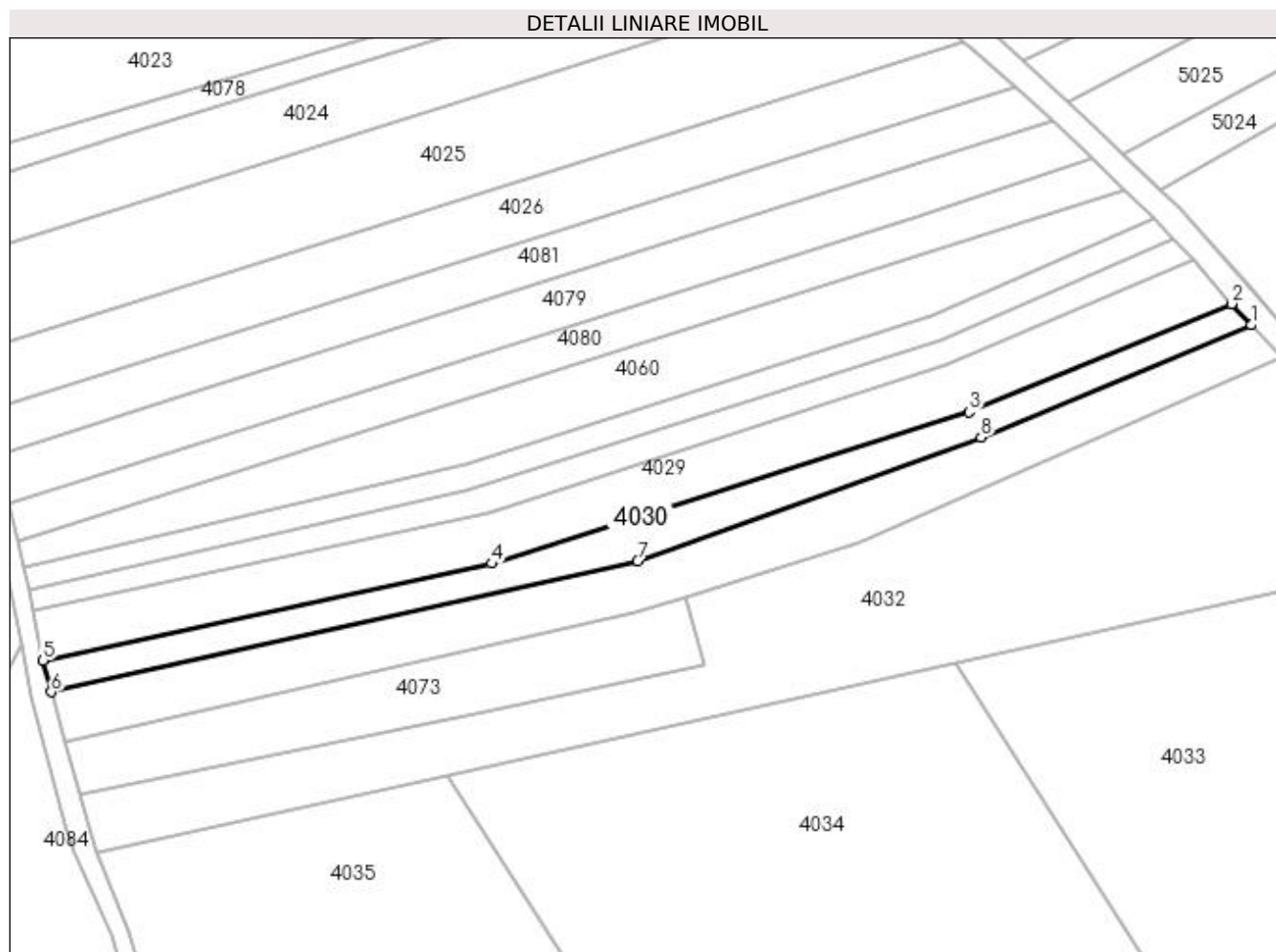
Inscrieri privind dezmembramintele dreptului de proprietate, drepturi reale de garanție și sarcini	Referințe
NU SUNT	

Anexa Nr. 1 La Partea I

Teren

Nr cadastral	Suprafața (mp)*	Observații / Referințe
	1.830	

* Suprafața este determinată în planul de proiecție Stereo 70.



Date referitoare la teren

Crt	Categorie folosință	Intra vilan	Suprafața (mp)	Tarla	Parcelă	Nr. topo	Observații / Referințe
1	faneata	NU	1.830	PE DEAL	-	-	

Lungime Segmente

1) Valorile lungimilor segmentelor sunt obținute din proiecție în plan.

Punct început	X / Y	Punct sfârșit	X / Y	Lungime segment (** (m)
1	369.626,378 672.625,998	2	369.622,166 672.630,579	6.223
2	369.622,166 672.630,579	3	369.565,888 672.607,379	60.872
3	369.565,888 672.607,379	4	369.463,487 672.574,895	107.43
4	369.463,487 672.574,895	5	369.367,341 672.554,094	98.37
5	369.367,341 672.554,094	6	369.369,088 672.547,341	6.975

Punct început	X / Y	Punct sfârșit	X / Y	Lungime segment (** (m)
6	369.369,088 672.547,341	7	369.494,838 672.575,479	128.86
7	369.494,838 672.575,479	8	369.568,522 672.601,918	78.284
8	369.568,522 672.601,918	1	369.626,378 672.625,998	62.667

** Lungimile segmentelor sunt determinate în planul de proiecție Stereo 70 și sunt rotunjite la 1 milimetru.

*** Distanța dintre puncte este formată din segmente cumulate ce sunt mai mici decât valoarea 1 milimetru.

**DATE DESPRE IMOBILUL NR. 4031**

Oficiul de Cadastru și Publicitate Imobiliară MARAMURES
Biroul de Cadastru și Publicitate Imobiliară Baia Mare

A. Partea I. Descrierea imobilului

TEREN Extravilan

Adresa: Jud. Maramures

Nr. Crt	Nr cadastral Nr. topografic	Suprafața* (mp)	Observații / Referințe
A1		2.501	Sector cadastral:4 Teren neimprejmuit;

B. Partea II. Proprietari și acte

Inscrieri privitoare la dreptul de proprietate și alte drepturi reale	Referințe
/	
Act Normativ nr. 7, LEGE, din 13/03/1996 emis de PARLAMENTUL ROMANIEI;	
B1	A1
1) COMUNA SĂLSIG, CIF:3627773, PROPRIETAR NEIDENTIFICAT	

C. Partea III. SARCINI .

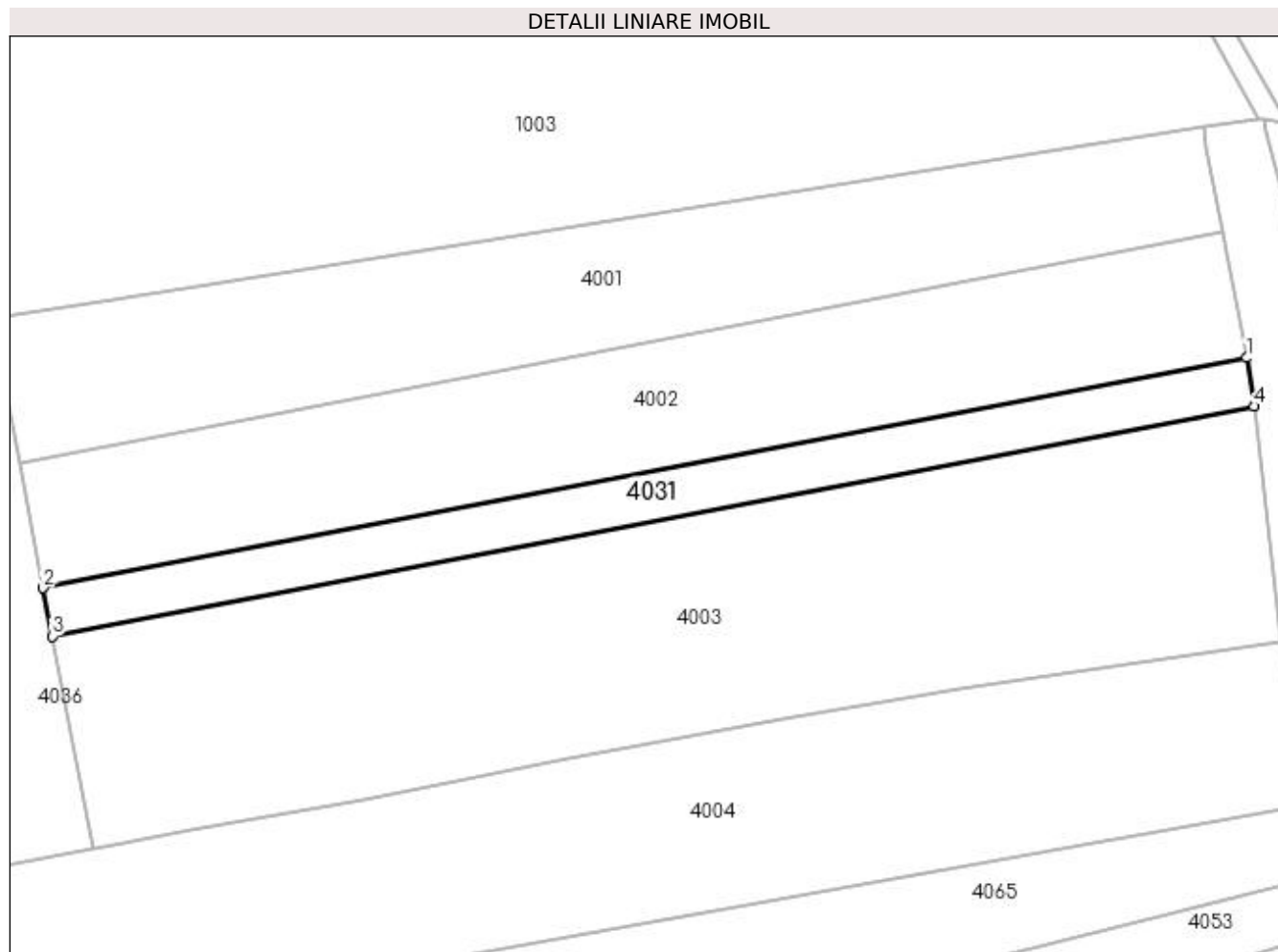
Inscrieri privind dezmembramintele dreptului de proprietate, drepturi reale de garanție și sarcini	Referințe
NU SUNT	

Anexa Nr. 1 La Partea I

Teren

Nr cadastral	Suprafața (mp)*	Observații / Referințe
	2.501	

* Suprafața este determinată în planul de proiecție Stereo 70.



Date referitoare la teren

Crt	Categorie folosință	Intra vilan	Suprafața (mp)	Tarla	Parcelă	Nr. topo	Observații / Referințe
1	faneata	NU	2.501	PE DEAL	-	-	

Lungime Segmente

1) Valorile lungimilor segmentelor sunt obținute din proiecție în plan.

Punct început	X / Y	Punct sfârșit	X / Y	Lungime segment (** (m)
1	369.226,46 673.228,591	2	368.980,777 673.181,611	250.134
2	368.980,777 673.181,611	3	368.982,636 673.171,78	10.005
3	368.982,636 673.171,78	4	369.227,904 673.218,68	249.712
4	369.227,904 673.218,68	1	369.226,46 673.228,591	10.016

**** Lungimile segmentelor sunt determinate în planul de proiecție Stereo 70 și sunt rotunjite la 1 milimetru.**

***** Distanța dintre puncte este formată din segmente cumulate ce sunt mai mici decât valoarea 1 milimetru.**

**DATE DESPRE IMOBILUL NR. 4032**

Oficiul de Cadastru și Publicitate Imobiliară MARAMURES
Biroul de Cadastru și Publicitate Imobiliară Baia Mare

A. Partea I. Descrierea imobilului

TEREN Extravilan

Adresa: Jud. Maramures

Nr. Crt	Nr cadastral Nr. topografic	Suprafața* (mp)	Observații / Referințe
A1		7.100	Sector cadastral:4 Teren neimprejmuit;

B. Partea II. Proprietari și acte

Inscrieri privitoare la dreptul de proprietate și alte drepturi reale	Referințe
/	
Act Administrativ nr. 1986/15, TITLU DE PROPRIETATE, din 28/02/2019 emis de CJPSDPAT MARAMURES;	
B1	A1
Intabulare, drept de PROPRIETATEcu titlu de reconstituire a dreptului de proprietate in baza legii 18/1991, dobandit prin Lege, cota actuala 1/1	
1) VALEAN EMILIA, LIPSA CNP	

C. Partea III. SARCINI .

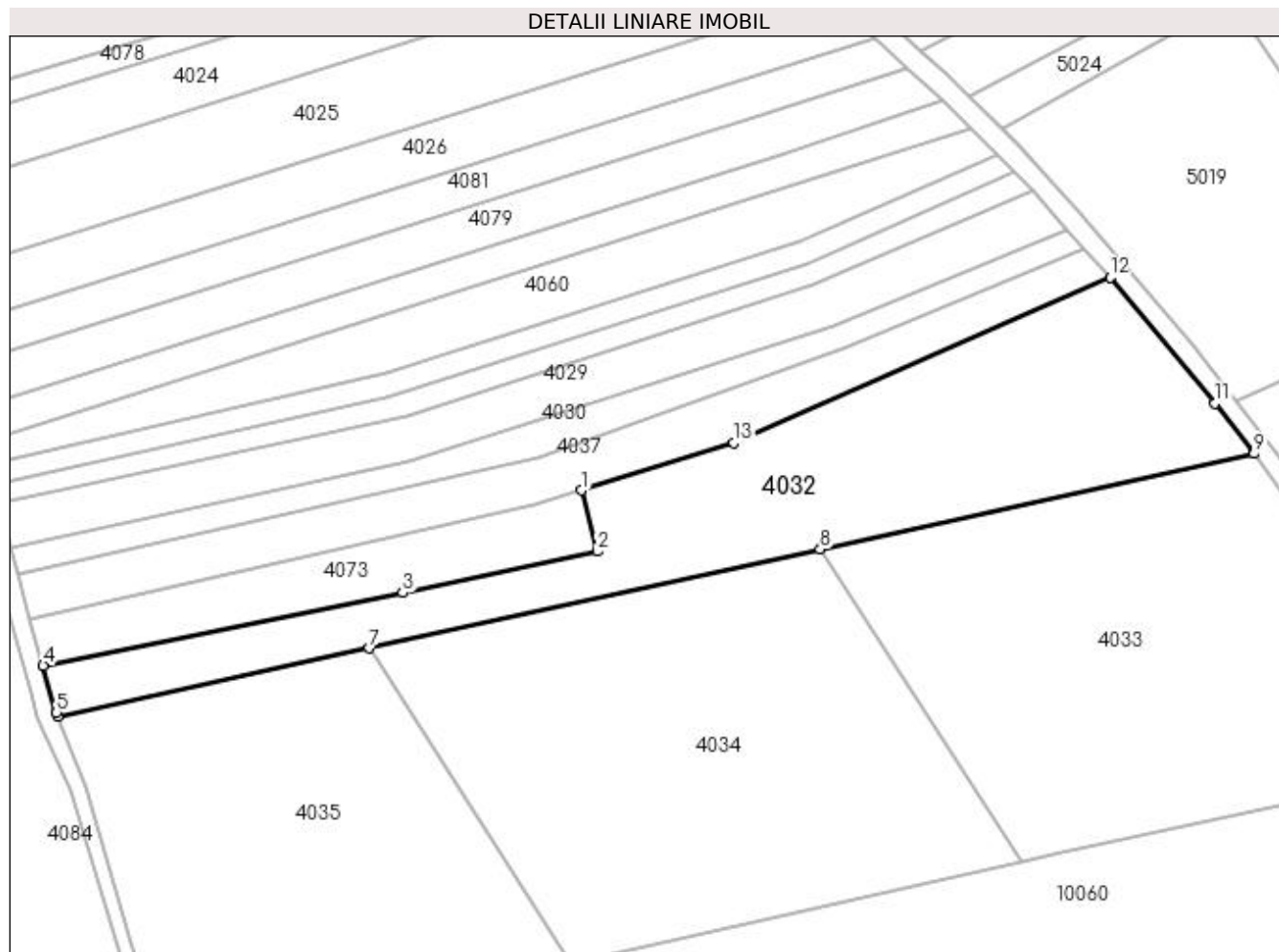
Inscrieri privind dezmembramintele dreptului de proprietate, drepturi reale de garanție și sarcini	Referințe
NU SUNT	

Anexa Nr. 1 La Partea I

Teren

Nr cadastral	Suprafața (mp)*	Observații / Referințe
	7.100	

* Suprafața este determinată în planul de proiecție Stereo 70.



Date referitoare la teren

Crt	Categorie folosință	Intra vilan	Suprafața (mp)	Tarla	Parcelă	Nr. topo	Observații / Referințe
1	arabil	NU	7.100	PE DEAL	-	-	

Lungime Segmente

1) Valorile lungimilor segmentelor sunt obținute din proiecție în plan.

Punct început	X / Y	Punct sfârșit	X / Y	Lungime segment (** (m)
1	369.505,213 672.567,775	2	369.509,022 672.552,999	15.259
2	369.509,022 672.552,999	3	369.462,068 672.542,997	48.007
3	369.462,068 672.542,997	4	369.375,274 672.525,444	88.551
4	369.375,274 672.525,444	5	369.378,489 672.514,037	11.851
5	369.378,489 672.514,037	6	369.378,858 672.513,106	1.001

Punct început	X / Y	Punct sfârșit	X / Y	Lungime segment (** (m)
6	369.378,858 672.513,106	7	369.453,985 672.529,625	76.922
7	369.453,985 672.529,625	8	369.562,804 672.553,551	111.418
8	369.562,804 672.553,551	9	369.667,526 672.576,577	107.224
9	369.667,526 672.576,577	10	369.667,291 672.576,903	0.402
10	369.667,291 672.576,903	11	369.658,054 672.588,775	15.042
11	369.658,054 672.588,775	12	369.632,775 672.619,155	39.522
12	369.632,775 672.619,155	13	369.541,964 672.579,211	99.208
13	369.541,964 672.579,211	1	369.505,213 672.567,775	38.489

** Lungimile segmentelor sunt determinate în planul de proiecție Stereo 70 și sunt rotunjite la 1 milimetru.

*** Distanța dintre puncte este formată din segmente cumulate ce sunt mai mici decât valoarea 1 milimetru.

**DATE DESPRE IMOBILUL NR. 4033**

Oficiul de Cadastru și Publicitate Imobiliară MARAMURES
Biroul de Cadastru și Publicitate Imobiliară Baia Mare

A. Partea I. Descrierea imobilului

TEREN Extravilan

Adresa: Jud. Maramures

Nr. Crt	Nr cadastral Nr. topografic	Suprafața* (mp)	Observații / Referințe
A1		9.331	Sector cadastral:4 Teren neimprejmuit;

B. Partea II. Proprietari și acte

Inscrieri privitoare la dreptul de proprietate și alte drepturi reale	Referințe
/	
Act Administrativ nr. 60379/15, TITLU DE PROPRIETATE, din 04/04/1996 emis de CJPSDPAT MARAMURES;	
B1	A1
Intabulare, drept de PROPRIETATEcu titlu de reconstituire a dreptului de proprietate in baza legii 18/1991, dobandit prin Lege, cota actuala 1/1 1) RAȚIU EMIL, LIPSA CNP	
Act Administrativ nr. 1640, din 23/05/2023 emis de PRIMARIA COMUNEI SALSIG (ADEVERINTA);	
B2	A1
Se notează posesia factica asupra cotei de 1/1, în favoarea lui 1) BANCOȘ VIOREL	

C. Partea III. SARCINI .

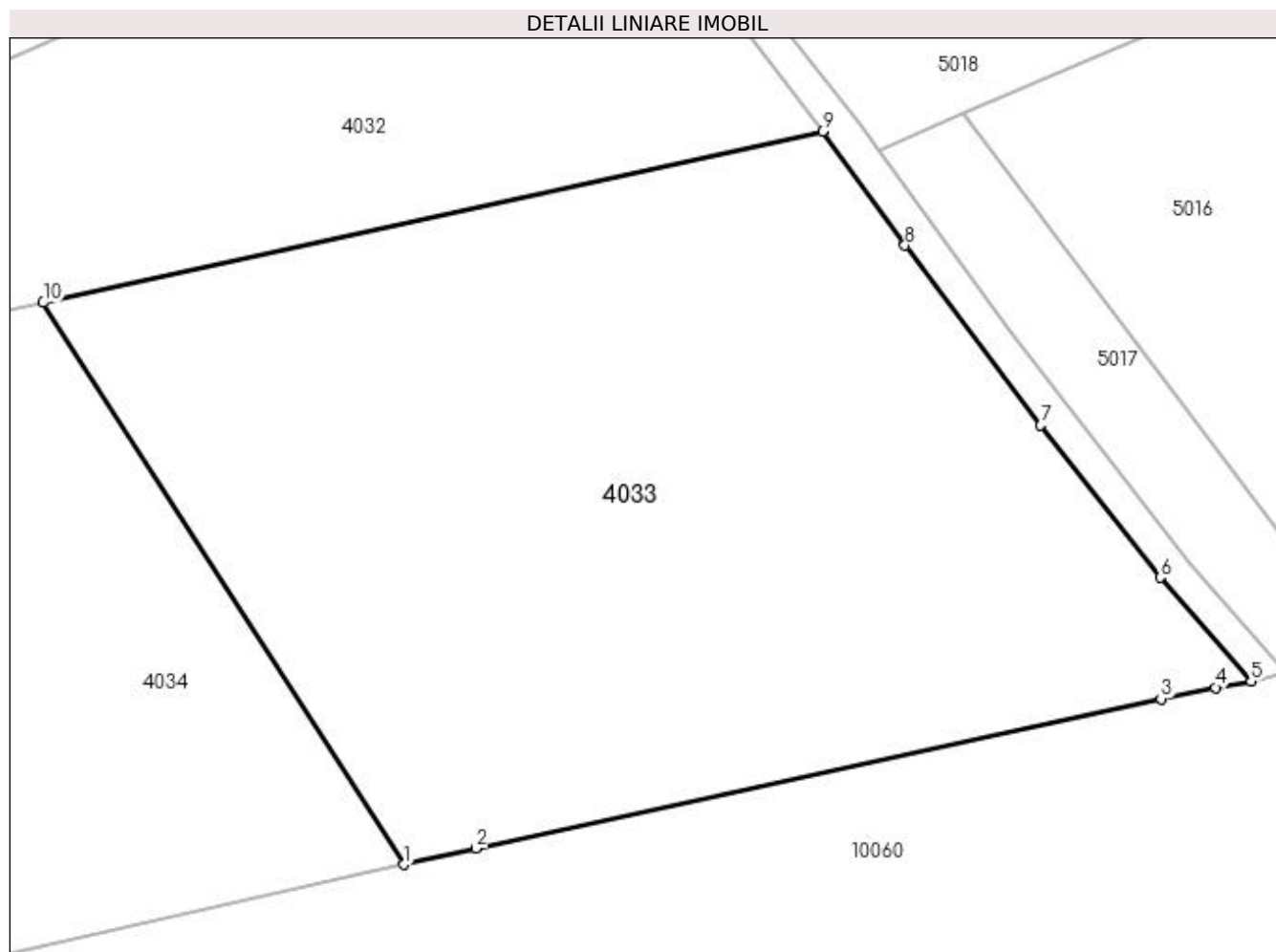
Inscrieri privind dezmembramintele dreptului de proprietate, drepturi reale de garanție și sarcini	Referințe
NU SUNT	

Anexa Nr. 1 La Partea I

Teren

Nr cadastral	Suprafața (mp)*	Observații / Referințe
	9.331	

* Suprafața este determinată în planul de proiecție Stereo 70.



Date referitoare la teren

Crt	Categorie folosință	Intra vilan	Suprafața (mp)	Tarla	Parcelă	Nr. topo	Observații / Referințe
1	faneata	NU	9.331	PE DEAL	-	-	

Lungime Segmente

1) Valorile lungimilor segmentelor sunt obținute din proiecție în plan.

Punct început	X / Y	Punct sfârșit	X / Y	Lungime segment (** (m)
1	369.611,257 672.478,063	2	369.620,988 672.480,245	9.973
2	369.620,988 672.480,245	3	369.712,996 672.500,342	94.177
3	369.712,996 672.500,342	4	369.720,277 672.501,871	7.44
4	369.720,277 672.501,871	5	369.725,085 672.502,713	4.881
5	369.725,085 672.502,713	6	369.712,86 672.516,624	18.519

Punct început	X / Y	Punct sfârșit	X / Y	Lungime segment (** (m)
6	369.712,86 672.516,624	7	369.696,806 672.537,07	25.996
7	369.696,806 672.537,07	8	369.678,57 672.561,23	30.27
8	369.678,57 672.561,23	9	369.667,526 672.576,577	18.908
9	369.667,526 672.576,577	10	369.562,804 672.553,551	107.224
10	369.562,804 672.553,551	1	369.611,257 672.478,063	89.7

** Lungimile segmentelor sunt determinate în planul de proiecție Stereo 70 și sunt rotunjite la 1 milimetru.

*** Distanța dintre puncte este formată din segmente cumulate ce sunt mai mici decât valoarea 1 milimetru.

**DATE DESPRE IMOBILUL NR. 4034**

Oficiul de Cadastru și Publicitate Imobiliară MARAMURES
Biroul de Cadastru și Publicitate Imobiliară Baia Mare

A. Partea I. Descrierea imobilului

TEREN Extravilan

Adresa: Jud. Maramures

Nr. Crt	Nr cadastral Nr. topografic	Suprafața* (mp)	Observații / Referințe
A1		9.400	Sector cadastral:4 Teren neimprejmuit;

B. Partea II. Proprietari și acte

Inscrieri privitoare la dreptul de proprietate și alte drepturi reale	Referințe
/	
Act Administrativ nr. 52903/23, TITLU DE PROPRIETATE, din 24/08/2004 emis de CJPSDPAT MARAMURES;	
B1	A1
Intabulare, drept de PROPRIETATEcu titlu de reconstituire a dreptului de proprietate in baza legii 18/1991, dobandit prin Lege, cota actuala 1/1	
1) DULF IOAN, LIPSA CNP	

C. Partea III. SARCINI .

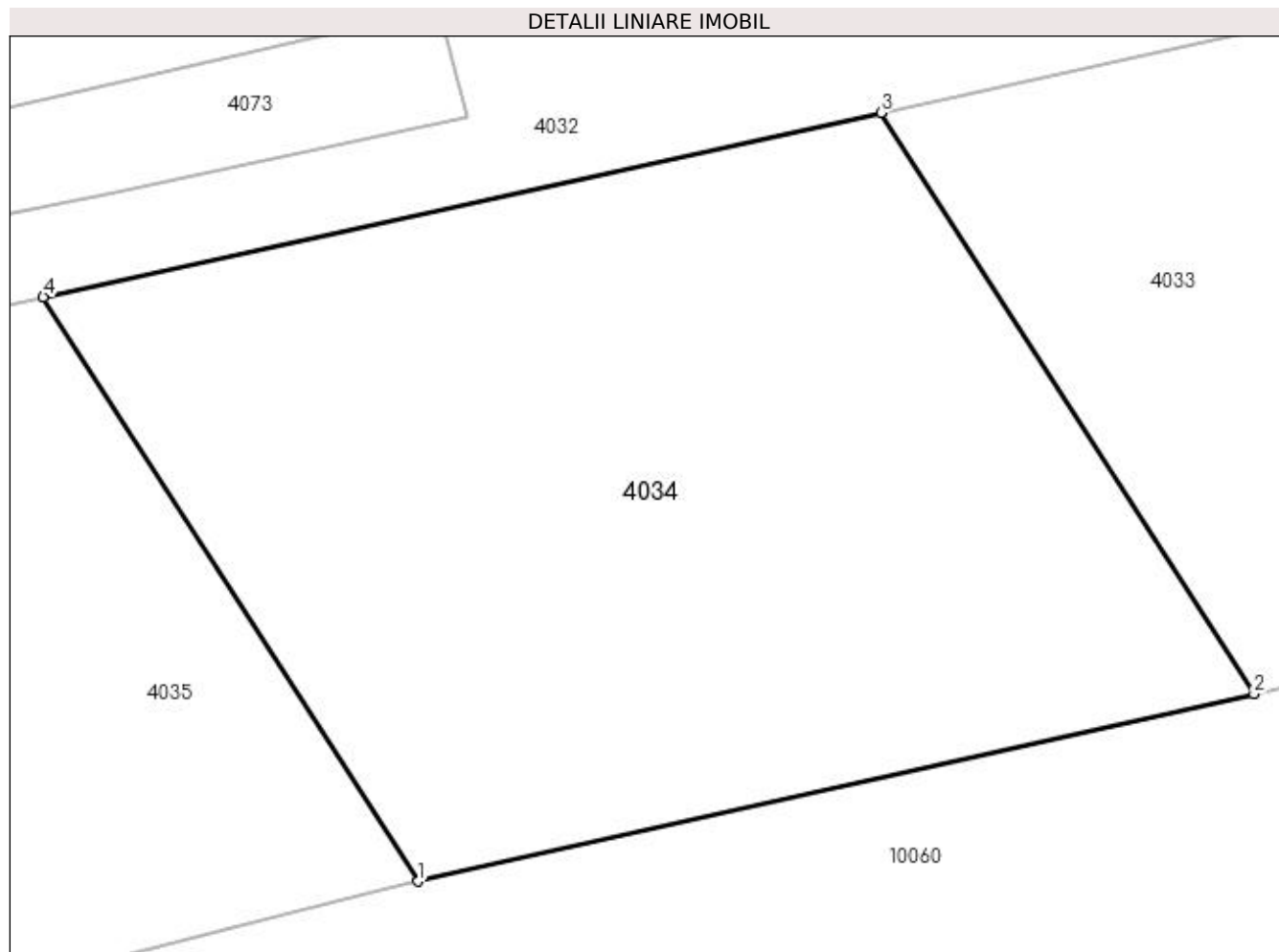
Inscrieri privind dezmembramintele dreptului de proprietate, drepturi reale de garanție și sarcini	Referințe
NU SUNT	

Anexa Nr. 1 La Partea I

Teren

Nr cadastral	Suprafața (mp)*	Observații / Referințe
	9.400	

* Suprafața este determinată în planul de proiecție Stereo 70.



Date referitoare la teren

Crt	Categorie folosință	Intra vilan	Suprafața (mp)	Tarla	Parcelă	Nr. topo	Observații / Referințe
1	faneata	NU	9.400	PE DEAL	-	-	

Lungime Segmente

1) Valorile lungimilor segmentelor sunt obținute din proiecție în plan.

Punct început	X / Y	Punct sfârșit	X / Y	Lungime segment (** (m)
1	369.502,708 672.453,716	2	369.611,257 672.478,063	111.246
2	369.611,257 672.478,063	3	369.562,804 672.553,551	89.7
3	369.562,804 672.553,551	4	369.453,985 672.529,625	111.418
4	369.453,985 672.529,625	1	369.502,708 672.453,716	90.2

**** Lungimile segmentelor sunt determinate în planul de proiecție Stereo 70 și sunt rotunjite la 1 milimetru.**

***** Distanța dintre puncte este formată din segmente cumulate ce sunt mai mici decât valoarea 1 milimetru.**

**DATE DESPRE IMOBILUL NR. 4035**

Oficiul de Cadastru și Publicitate Imobiliară MARAMURES
Biroul de Cadastru și Publicitate Imobiliară Baia Mare

A. Partea I. Descrierea imobilului

TEREN Extravilan

Adresa: Jud. Maramures

Nr. Crt	Nr cadastral Nr. topografic	Suprafața* (mp)	Observații / Referințe
A1		7.600	Sector cadastral:4 Teren neimprejmuit;

B. Partea II. Proprietari și acte

Inscrieri privitoare la dreptul de proprietate și alte drepturi reale	Referințe
/	
Act Administrativ nr. 44129/93, TITLU DE PROPRIETATE, din 11/06/2002 emis de CJPSDPAT MARAMURES;	
B1	A1
Intabulare, drept de PROPRIETATEcu titlu de reconstituire a dreptului de proprietate in baza legii 18/1991, dobandit prin Lege, cota actuala 1/1	
1) POP ȘTEFAN, LIPSA CNP	

C. Partea III. SARCINI .

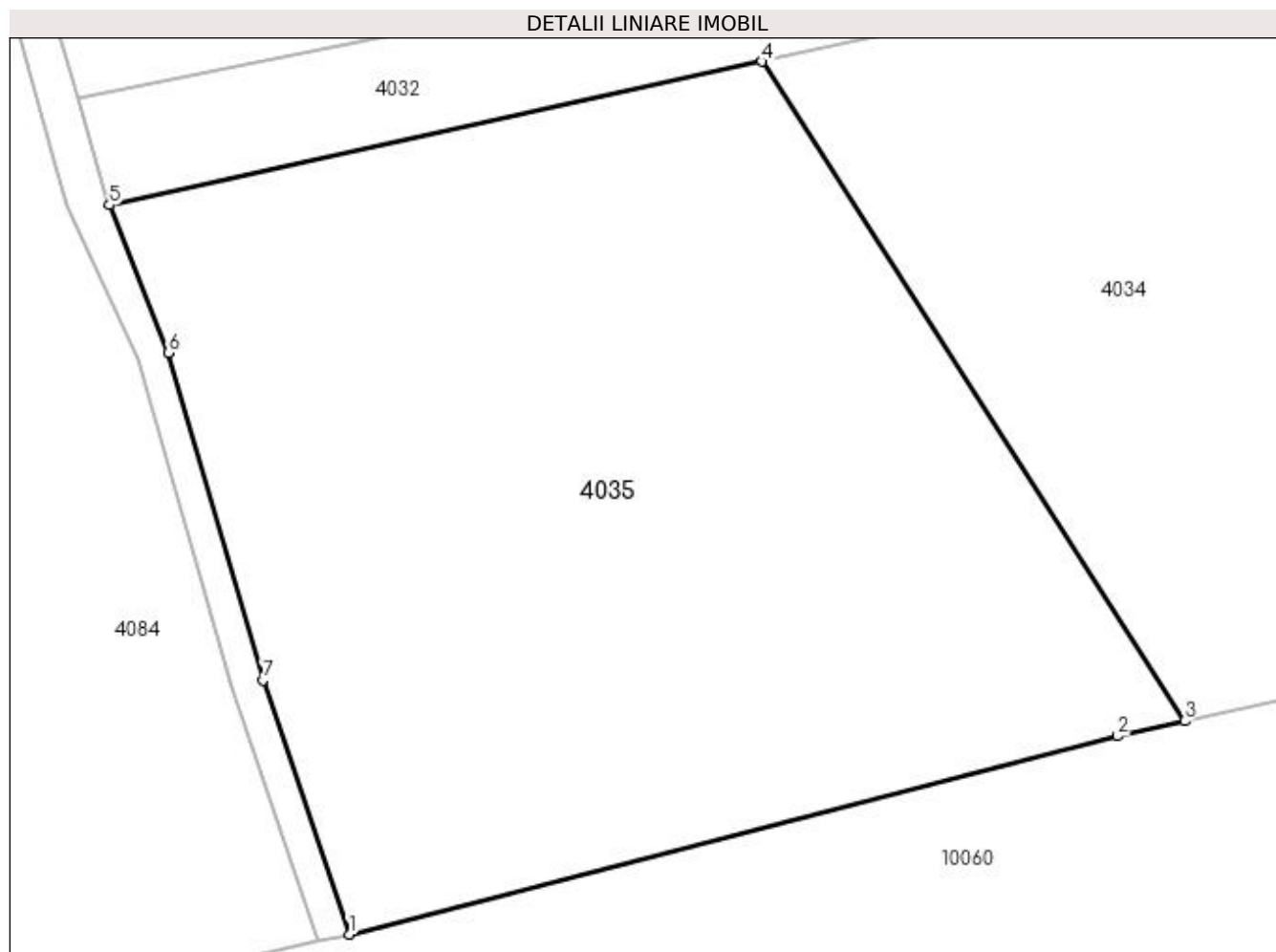
Inscrieri privind dezmembramintele dreptului de proprietate, drepturi reale de garanție și sarcini	Referințe
NU SUNT	

Anexa Nr. 1 La Partea I

Teren

Nr cadastral	Suprafața (mp)*	Observații / Referințe
	7.600	

* Suprafața este determinată în planul de proiecție Stereo 70.



Date referitoare la teren

Crt	Categorie folosință	Intra vilan	Suprafața (mp)	Tarla	Parcelă	Nr. topo	Observații / Referințe
1	faneata	NU	7.600	PE DEAL	-	-	

Lungime Segmente

1) Valorile lungimilor segmentelor sunt obținute din proiecție în plan.

Punct început	X / Y	Punct sfârșit	X / Y	Lungime segment (** (m)
1	369.406,445 672.429,143	2	369.494,987 672.451,984	91.441
2	369.494,987 672.451,984	3	369.502,708 672.453,716	7.913
3	369.502,708 672.453,716	4	369.453,985 672.529,625	90.2
4	369.453,985 672.529,625	5	369.378,858 672.513,106	76.922
5	369.378,858 672.513,106	6	369.385,613 672.496,088	18.31

Punct început	X / Y	Punct sfârșit	X / Y	Lungime segment (** (m)
6	369.385,613 672.496,088	7	369.396,547 672.458,423	39.22
7	369.396,547 672.458,423	1	369.406,445 672.429,143	30.908

** Lungimile segmentelor sunt determinate în planul de proiecție Stereo 70 și sunt rotunjite la 1 milimetru.

*** Distanța dintre puncte este formată din segmente cumulate ce sunt mai mici decât valoarea 1 milimetru.

**DATE DESPRE IMOBILUL NR. 4036**

Oficiul de Cadastru și Publicitate Imobiliară MARAMURES
Biroul de Cadastru și Publicitate Imobiliară Baia Mare

A. Partea I. Descrierea imobilului

TEREN Extravilan

Adresa: Jud. Maramures

Nr. Crt	Nr cadastral Nr. topografic	Suprafața* (mp)	Observații / Referințe
A1		10.241	Sector cadastral:4 Teren neimprejmuit;

B. Partea II. Proprietari și acte

Inscrieri privitoare la dreptul de proprietate și alte drepturi reale	Referințe
/	
Act Normativ nr. 7, LEGE, din 13/03/1996 emis de PARLAMENTUL ROMANIEI;	
B1	A1
1) COMUNA SĂLSIG, CIF:3627773, PROPRIETAR NEIDENTIFICAT	

C. Partea III. SARCINI .

Inscrieri privind dezmembramintele dreptului de proprietate, drepturi reale de garanție și sarcini	Referințe
NU SUNT	

Anexa Nr. 1 La Partea I

Teren

Nr cadastral	Suprafața (mp)*	Observații / Referințe
	10.241	

* Suprafața este determinată în planul de proiecție Stereo 70.



Date referitoare la teren

Crt	Categorie folosință	Intra vilan	Suprafața (mp)	Tarla	Parcelă	Nr. topo	Observații / Referințe
1	faneata	NU	10.241	PE DEAL	-	-	

Lungime Segmente

1) Valorile lungimilor segmentelor sunt obținute din proiecție în plan.

Punct început	X / Y	Punct sfârșit	X / Y	Lungime segment (** (m)
1	368.970,365 673.236,659	2	368.888,69 673.223,761	82.687
2	368.888,69 673.223,761	3	368.891,479 673.108,669	115.126
3	368.891,479 673.108,669	4	368.898,169 673.110,431	6.918
4	368.898,169 673.110,431	5	368.910,481 673.113,507	12.69
5	368.910,481 673.113,507	6	368.990,822 673.128,5	81.728

Punct început	X / Y	Punct sfârşit	X / Y	Lungime segment (** (m)
6	368.990,822 673.128,5	7	368.982,636 673.171,78	44.047
7	368.982,636 673.171,78	8	368.980,777 673.181,611	10.005
8	368.980,777 673.181,611	9	368.975,947 673.207,147	25.989
9	368.975,947 673.207,147	1	368.970,365 673.236,659	30.035

** Lungimile segmentelor sunt determinate în planul de proiecţie Stereo 70 şi sunt rotunjite la 1 milimetru.

*** Distanţa dintre puncte este formată din segmente cumulate ce sunt mai mici decât valoarea 1 milimetru.

**DATE DESPRE IMOBILUL NR. 4037**

Oficiul de Cadastru și Publicitate Imobiliară MARAMURES
Biroul de Cadastru și Publicitate Imobiliară Baia Mare

A. Partea I. Descrierea imobilului

TEREN Extravilan

Adresa: Jud. Maramures

Nr. Crt	Nr cadastral Nr. topografic	Suprafața* (mp)	Observații / Referințe
A1		2.900	Sector cadastral:4 Teren neimprejmuit;

B. Partea II. Proprietari și acte

Inscrieri privitoare la dreptul de proprietate și alte drepturi reale		Referințe
/		
Act Administrativ nr. 44129/8, TITLU DE PROPRIETATE, din 06/10/2000 emis de CJPSDPAT MARAMURES;		
B1	Intabulare, drept de PROPRIETATEcu titlu de reconstituire a dreptului de proprietate in baza legii 18/1991, dobandit prin Lege, cota actuala 1/1 1) DULF ȘTEFAN, LIPSA CNP	A1

C. Partea III. SARCINI .

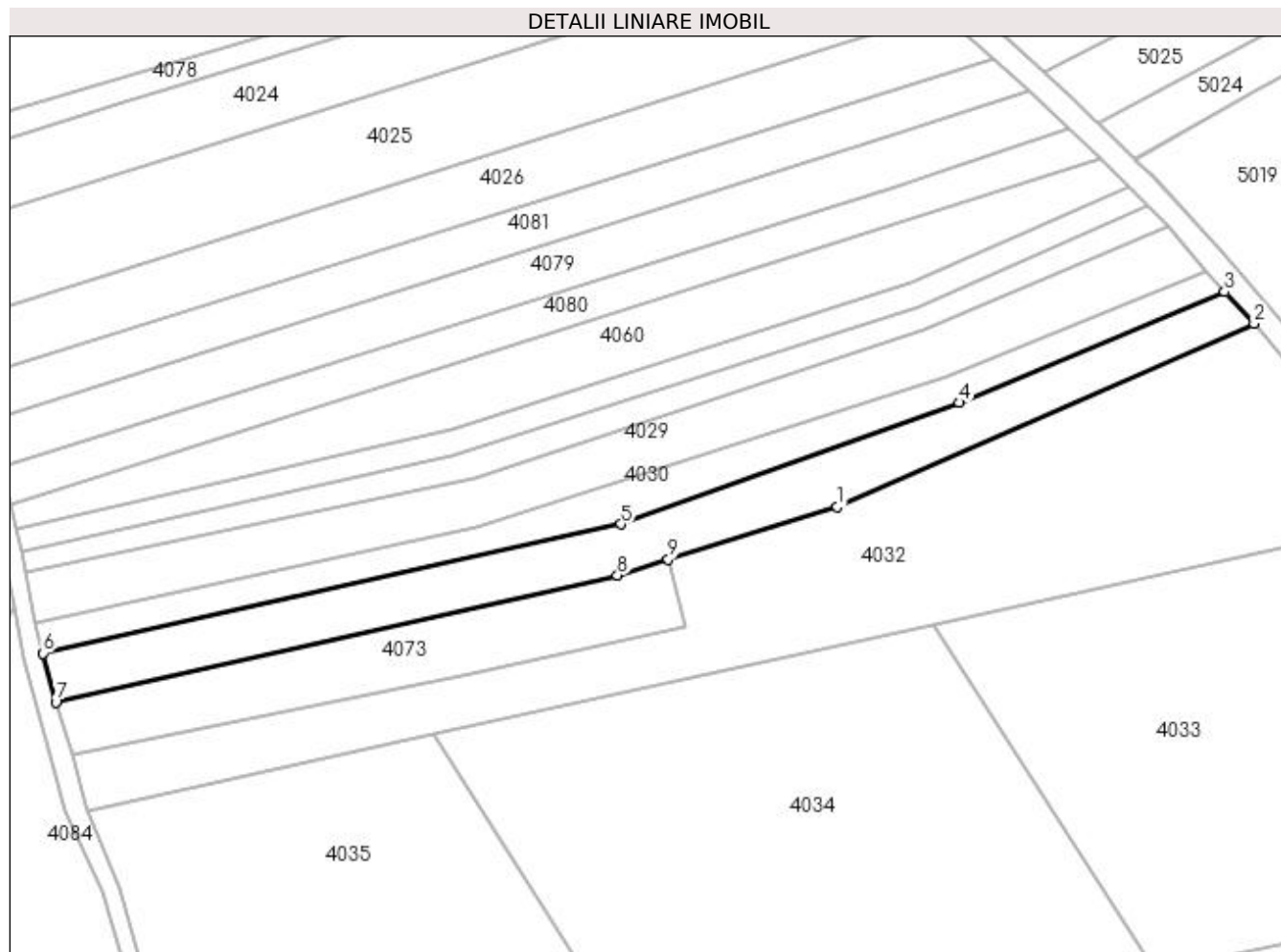
Inscrieri privind dezmembramintele dreptului de proprietate, drepturi reale de garanție și sarcini	Referințe
NU SUNT	

Anexa Nr. 1 La Partea I

Teren

Nr cadastral	Suprafața (mp)*	Observații / Referințe
	2.900	

* Suprafața este determinată în planul de proiecție Stereo 70.



Date referitoare la teren

Crt	Categorie folosință	Intra vilan	Suprafața (mp)	Tarla	Parcelă	Nr. topo	Observații / Referințe
1	arabil	NU	2.900	PE DEAL	-	-	

Lungime Segmente

1) Valorile lungimilor segmentelor sunt obținute din proiecție în plan.

Punct început	X / Y	Punct sfârșit	X / Y	Lungime segment (** (m)
1	369.541,964 672.579,211	2	369.632,775 672.619,155	99.208
2	369.632,775 672.619,155	3	369.626,378 672.625,998	9.367
3	369.626,378 672.625,998	4	369.568,522 672.601,918	62.667
4	369.568,522 672.601,918	5	369.494,838 672.575,479	78.284
5	369.494,838 672.575,479	6	369.369,088 672.547,341	128.86

Punct început	X / Y	Punct sfârşit	X / Y	Lungime segment (** (m)
6	369.369,088 672.547,341	7	369.371,831 672.536,733	10.957
7	369.371,831 672.536,733	8	369.494,131 672.564,327	125.374
8	369.494,131 672.564,327	9	369.505,213 672.567,775	11.606
9	369.505,213 672.567,775	1	369.541,964 672.579,211	38.489

** Lungimile segmentelor sunt determinate în planul de proiecție Stereo 70 și sunt rotunjite la 1 milimetru.

*** Distanța dintre puncte este formată din segmente cumulate ce sunt mai mici decât valoarea 1 milimetru.

**DATE DESPRE IMOBILUL NR. 4038**

Oficiul de Cadastru și Publicitate Imobiliară MARAMURES
Biroul de Cadastru și Publicitate Imobiliară Baia Mare

A. Partea I. Descrierea imobilului

TEREN Extravilan

Nr. cadastral vechi:50767

Adresa: Jud. Maramures

Nr. Crt	Nr cadastral Nr. topografic	Suprafața* (mp)	Observații / Referințe
A1	50767	9.994	Sector cadastral:4 Teren neimprejmuit;

B. Partea II. Proprietari și acte

Inscrieri privitoare la dreptul de proprietate și alte drepturi reale	Referințe
54315 / 21/09/2018	
Act Administrativ nr. 60123/42, TITLU DE PROPRIETATE, din 11/01/1995 emis de CJPSDPAT MARAMURES (Act Administrativ nr. Documentatie cadastrala avizata sub nr. 54315, din 21/09/2018 emis de Oficiul de Cadastru si Publicitate Imobiliara Maramures; Act Notarial nr. Declaratie aut. sub nr. 3665, din 16/07/2018 emis de Notar Public Stoica Ioan Alin);	
B1	A1
Intabulare, drept de PROPRIETATEcu titlu de drept aplicare Legea nr. 18/1991, dobandit prin Reconstituire, cota actuala 1/1, cota initiala 1/1	
1) MOGA MIHAI , bun propriu	
lipsa CNP	
<i>OBSERVATII: Pozitie transcrisa din CF nr. 50767, in rangul incheierii nr. 54315/21.09.2018</i>	

C. Partea III. SARCINI .

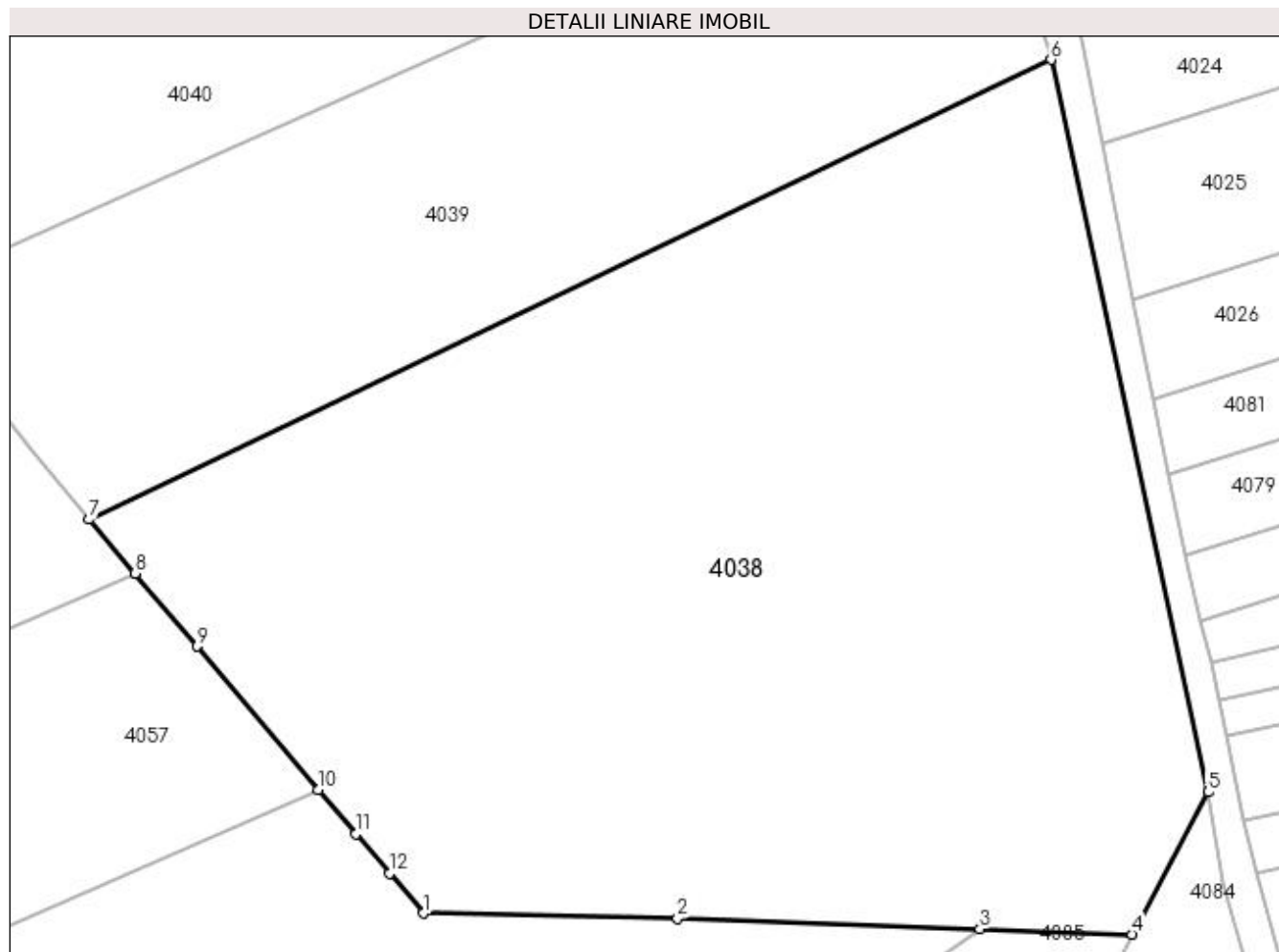
Inscrieri privind dezmembramintele dreptului de proprietate, drepturi reale de garanție și sarcini	Referințe
NU SUNT	

Anexa Nr. 1 La Partea I

Teren

Nr cadastral	Suprafața (mp)*	Observații / Referințe
50767	9.994	

* Suprafața este determinată în planul de proiecție Stereo 70.



Date referitoare la teren

Crt	Categorie folosință	Intra vilan	Suprafața (mp)	Tarla	Parcelă	Nr. topo	Observații / Referințe
1	arabil	NU	9.994	PE DEAL	-	-	

Lungime Segmente

1) Valorile lungimilor segmentelor sunt obținute din proiecție în plan.

Punct început	X / Y	Punct sfârșit	X / Y	Lungime segment (** (m)
1	369.262,606 672.542,232	2	369.295,081 672.541,556	32.482
2	369.295,081 672.541,556	3	369.333,69 672.540,214	38.632
3	369.333,69 672.540,214	4	369.353,129 672.539,539	19.451
4	369.353,129 672.539,539	5	369.362,782 672.557,711	20.577
5	369.362,782 672.557,711	6	369.342,751 672.651,166	95.578

Punct început	X / Y	Punct sfârșit	X / Y	Lungime segment (** (m)
6	369.342,751 672.651,166	7	369.220,011 672.592,497	136.041
7	369.220,011 672.592,497	8	369.225,846 672.585,599	9.035
8	369.225,846 672.585,599	9	369.233,703 672.576,312	12.165
9	369.233,703 672.576,312	10	369.249,223 672.557,965	24.031
10	369.249,223 672.557,965	11	369.253,988 672.552,331	7.379
11	369.253,988 672.552,331	12	369.258,3 672.547,279	6.642
12	369.258,3 672.547,279	1	369.262,606 672.542,232	6.634

** Lungimile segmentelor sunt determinate în planul de proiecție Stereo 70 și sunt rotunjite la 1 milimetru.

*** Distanța dintre puncte este formată din segmente cumulate ce sunt mai mici decât valoarea 1 milimetru.

**DATE DESPRE IMOBILUL NR. 4039**

Oficiul de Cadastru și Publicitate Imobiliară MARAMURES
Biroul de Cadastru și Publicitate Imobiliară Baia Mare

A. Partea I. Descrierea imobilului

TEREN Extravilan

Nr. cadastral vechi:50770

Adresa: Jud. Maramures

Nr. Crt	Nr cadastral Nr. topografic	Suprafața* (mp)	Observații / Referințe
A1	50770	4.888	Sector cadastral:4 Teren neimprejmuit;

B. Partea II. Proprietari și acte

Inscrieri privitoare la dreptul de proprietate și alte drepturi reale		Referințe
54318 / 21/09/2018		
Act Administrativ nr. 60062/77, TITLU DE PROPRIETATE, din 15/09/1994 emis de CJPSDPAT MARAMURES;		
B1	Intabulare, drept de PROPRIETATEcu titlu de drept reconstituire în baza Legii nr. 18/1991, dobandit prin Reconstituire, cota actuala 1/1, cota initiala 1/1 1) MOGA ANA , bun propriu	A1
<i>OBSERVATII: Pozitie transcrisa din CF nr. 50770, in rangul incheierii nr. 54318/21.09.2018</i>		

C. Partea III. SARCINI .

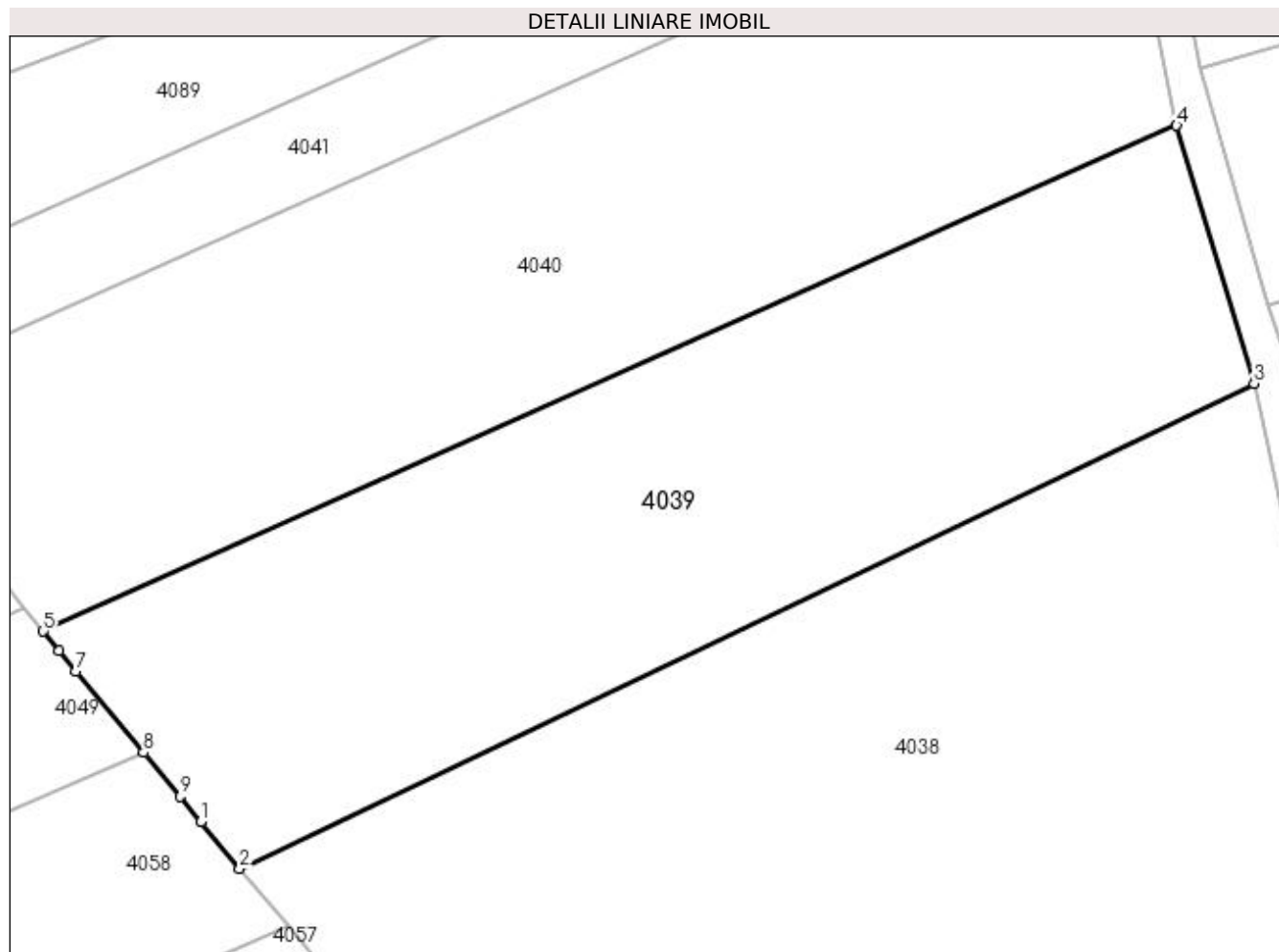
Inscrieri privind dezmembramintele dreptului de proprietate, drepturi reale de garanție și sarcini	Referințe
NU SUNT	

Anexa Nr. 1 La Partea I

Teren

Nr cadastral	Suprafața (mp)*	Observații / Referințe
50770	4.888	

* Suprafața este determinată în planul de proiecție Stereo 70.



Date referitoare la teren

Crt	Categorie folosință	Intra vilan	Suprafața (mp)	Tarla	Parcelă	Nr. topo	Observații / Referințe
1	arabil	NU	4.888	PE DEAL	-	-	

Lungime Segmente

1) Valorile lungimilor segmentelor sunt obținute din proiecție în plan.

Punct început	X / Y	Punct sfârșit	X / Y	Lungime segment (** (m)
1	369.215,328 672.598,156	2	369.220,011 672.592,497	7.345
2	369.220,011 672.592,497	3	369.342,751 672.651,166	136.041
3	369.342,751 672.651,166	4	369.333,399 672.682,405	32.609
4	369.333,399 672.682,405	5	369.196,248 672.621,211	150.184
5	369.196,248 672.621,211	6	369.198,167 672.618,892	3.01

Punct început	X / Y	Punct sfârșit	X / Y	Lungime segment (** (m)
6	369.198,167 672.618,892	7	369.200,223 672.616,408	3.224
7	369.200,223 672.616,408	8	369.208,406 672.606,52	12.835
8	369.208,406 672.606,52	9	369.212,801 672.601,209	6.894
9	369.212,801 672.601,209	1	369.215,328 672.598,156	3.963

** Lungimile segmentelor sunt determinate în planul de proiecție Stereo 70 și sunt rotunjite la 1 milimetru.

*** Distanța dintre puncte este formată din segmente cumulate ce sunt mai mici decât valoarea 1 milimetru.

**DATE DESPRE IMOBILUL NR. 4040**

Oficiul de Cadastru și Publicitate Imobiliară MARAMURES
Biroul de Cadastru și Publicitate Imobiliară Baia Mare

A. Partea I. Descrierea imobilului

TEREN Extravilan

Adresa: Jud. Maramures

Nr. Crt	Nr cadastral Nr. topografic	Suprafața* (mp)	Observații / Referințe
A1		5.500	Sector cadastral:4 Teren neimprejmuit;

B. Partea II. Proprietari și acte

Inscrieri privitoare la dreptul de proprietate și alte drepturi reale	Referințe
/	
Act Administrativ nr. 520/58, TITLU DE PROPRIETATE, din 07/11/2002 emis de CJPSDPAT MARAMURES;	
B1	A1
Intabulare, drept de PROPRIETATEcu titlu de reconstituire a dreptului de proprietate in baza legii 18/1991, dobandit prin Lege, cota actuala 1/1	
1) BANCOȘ ANA , LIPSA CNP	

C. Partea III. SARCINI .

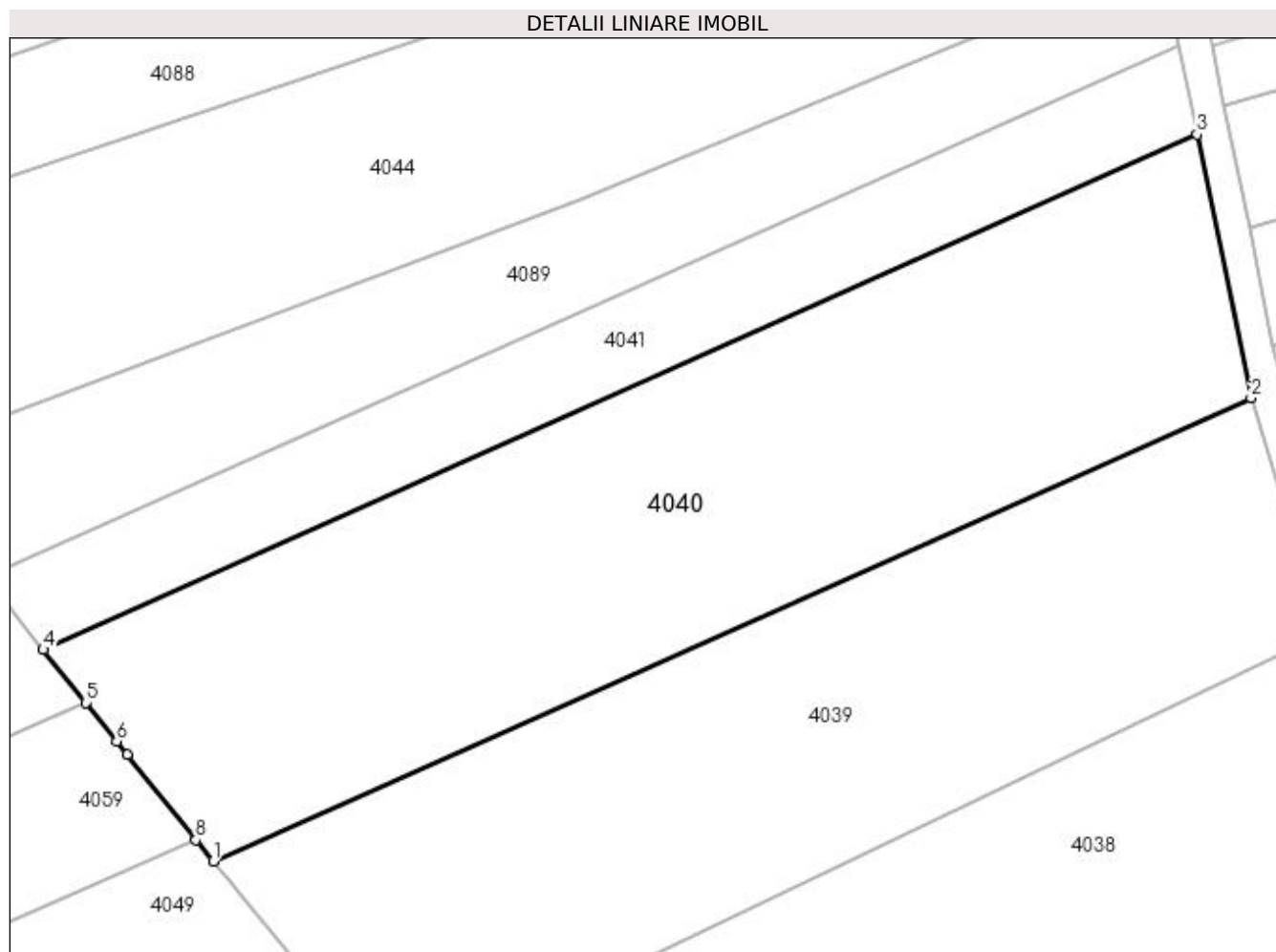
Inscrieri privind dezmembramintele dreptului de proprietate, drepturi reale de garanție și sarcini	Referințe
NU SUNT	

Anexa Nr. 1 La Partea I

Teren

Nr cadastral	Suprafața (mp)*	Observații / Referințe
	5.500	

* Suprafața este determinată în planul de proiecție Stereo 70.



Date referitoare la teren

Crt	Categorie folosință	Intravilan	Suprafața (mp)	Tarla	Parcelă	Nr. topo	Observații / Referințe
1	arabil	NU	5.500	PE DEAL	-	-	

Lungime Segmente

1) Valorile lungimilor segmentelor sunt obținute din proiecție în plan.

Punct început	X / Y	Punct sfârșit	X / Y	Lungime segment (** (m)
1	369.196,248 672.621,211	2	369.333,399 672.682,405	150.184
2	369.333,399 672.682,405	3	369.326,256 672.717,199	35.52
3	369.326,256 672.717,199	4	369.173,791 672.649,172	166.953
4	369.173,791 672.649,172	5	369.179,415 672.642,17	8.981
5	369.179,415 672.642,17	6	369.183,503 672.637,08	6.528

Punct început	X / Y	Punct sfârșit	X / Y	Lungime segment (** (m)
6	369.183,503 672.637,08	7	369.184,927 672.635,306	2.275
7	369.184,927 672.635,306	8	369.193,969 672.624,049	14.439
8	369.193,969 672.624,049	1	369.196,248 672.621,211	3.64

** Lungimile segmentelor sunt determinate în planul de proiecție Stereo 70 și sunt rotunjite la 1 milimetru.

*** Distanța dintre puncte este formată din segmente cumulate ce sunt mai mici decât valoarea 1 milimetru.

**DATE DESPRE IMOBILUL NR. 4041**

Oficiul de Cadastru și Publicitate Imobiliară MARAMURES
Biroul de Cadastru și Publicitate Imobiliară Baia Mare

A. Partea I. Descrierea imobilului

TEREN Extravilan

Adresa: Jud. Maramures

Nr. Crt	Nr cadastral Nr. topografic	Suprafața* (mp)	Observații / Referințe
A1		2.000	Sector cadastral:4 Teren neimprejmuit;

B. Partea II. Proprietari și acte

Inscrieri privitoare la dreptul de proprietate și alte drepturi reale	Referințe
/	
Act Administrativ nr. 520/94, TITLU DE PROPRIETATE, din 19/11/2002 emis de CJPSDPAT MARAMURES;	
B1	A1
Intabulare, drept de PROPRIETATEcu titlu de reconstituire a dreptului de proprietate in baza legii 18/1991, dobandit prin Lege, cota actuala 1/1 1) ZAH ȘTEFAN , LIPSA CNP	
Act Administrativ nr. 1588, din 22/05/2023 emis de PRIMARIA COMUNEI SALSIG (ADEVERINTA);	
B2	A1
Se notează posesia factica asupra cotei de 1/1, în favoarea lui 1) ZAH IOAN	

C. Partea III. SARCINI .

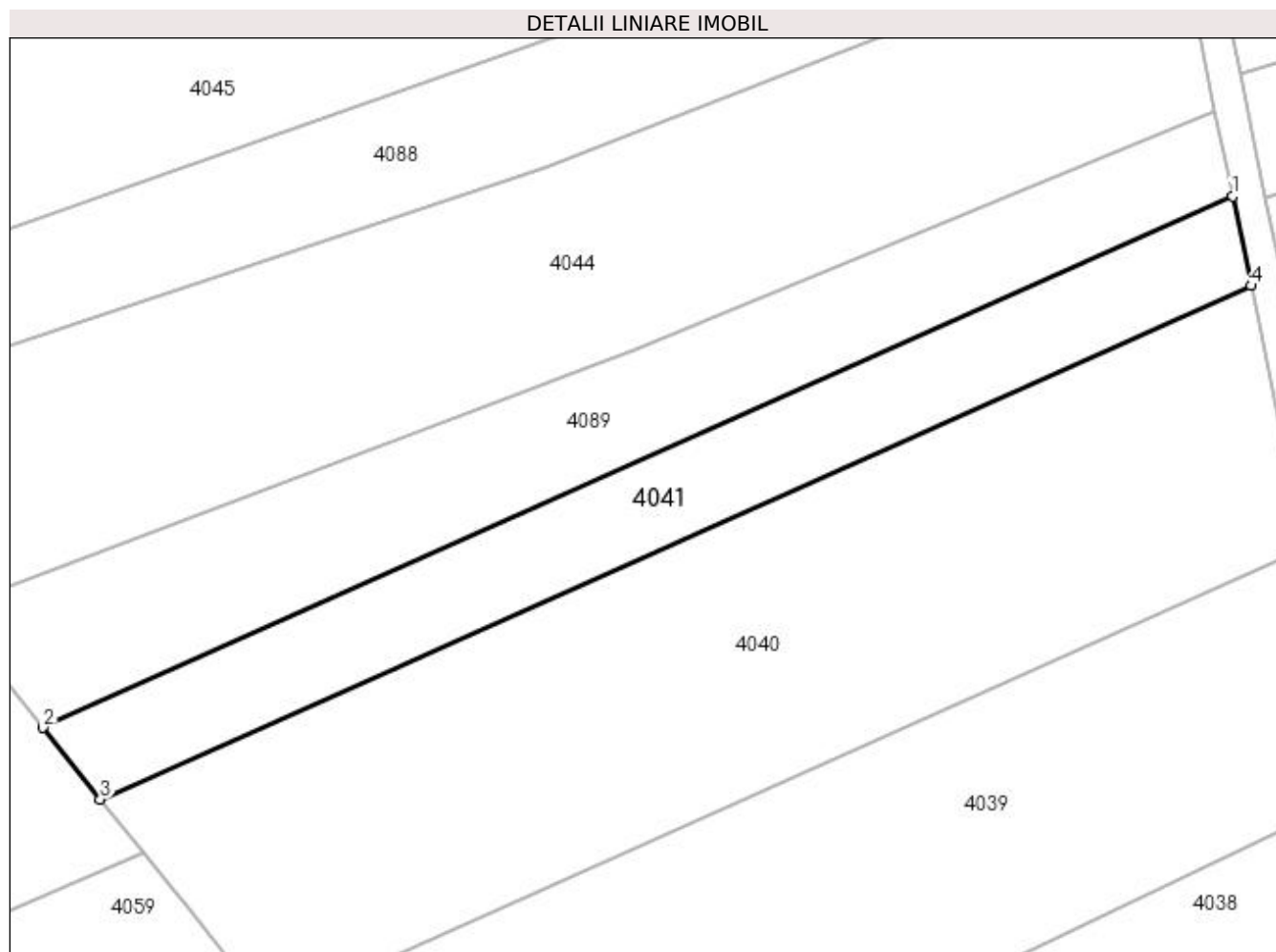
Inscrieri privind dezmembramintele dreptului de proprietate, drepturi reale de garanție și sarcini	Referințe
NU SUNT	

Anexa Nr. 1 La Partea I

Teren

Nr cadastral	Suprafața (mp)*	Observații / Referințe
	2.000	

* Suprafața este determinată în planul de proiecție Stereo 70.



Date referitoare la teren

Crt	Categorie folosință	Intravilan	Suprafața (mp)	Tarla	Parcelă	Nr. topo	Observații / Referințe
1	arabil	NU	2.000	PE DEAL	-	-	

Lungime Segmente

1) Valorile lungimilor segmentelor sunt obținute din proiecție în plan.

Punct început	X / Y	Punct sfârșit	X / Y	Lungime segment (** (m)
1	369.323,83 672.729,017	2	369.166,216 672.658,693	172.591
2	369.166,216 672.658,693	3	369.173,791 672.649,172	12.167
3	369.173,791 672.649,172	4	369.326,256 672.717,199	166.953
4	369.326,256 672.717,199	1	369.323,83 672.729,017	12.064

**** Lungimile segmentelor sunt determinate în planul de proiecție Stereo 70 și sunt rotunjite la 1 milimetru.**

***** Distanța dintre puncte este formată din segmente cumulate ce sunt mai mici decât valoarea 1 milimetru.**

**DATE DESPRE IMOBILUL NR. 4042**

Oficiul de Cadastru și Publicitate Imobiliară MARAMURES
Biroul de Cadastru și Publicitate Imobiliară Baia Mare

A. Partea I. Descrierea imobilului

TEREN Extravilan

Adresa: Jud. Maramures

Nr. Crt	Nr cadastral Nr. topografic	Suprafața* (mp)	Observații / Referințe
A1		5.750	Sector cadastral:4 Teren neimprejmuit;

B. Partea II. Proprietari și acte

Inscrieri privitoare la dreptul de proprietate și alte drepturi reale	Referințe
/	
Act Administrativ nr. 44129/43, TITLU DE PROPRIETATE, din 22/01/2002 emis de CJPSDPAT MARAMURES;	
B1	A1
Intabulare, drept de PROPRIETATEcu titlu de reconstituire a dreptului de proprietate in baza legii 18/1991, dobandit prin Lege, cota actuala 1/1	
1) COZMA AUREL, LIPSA CNP	

C. Partea III. SARCINI .

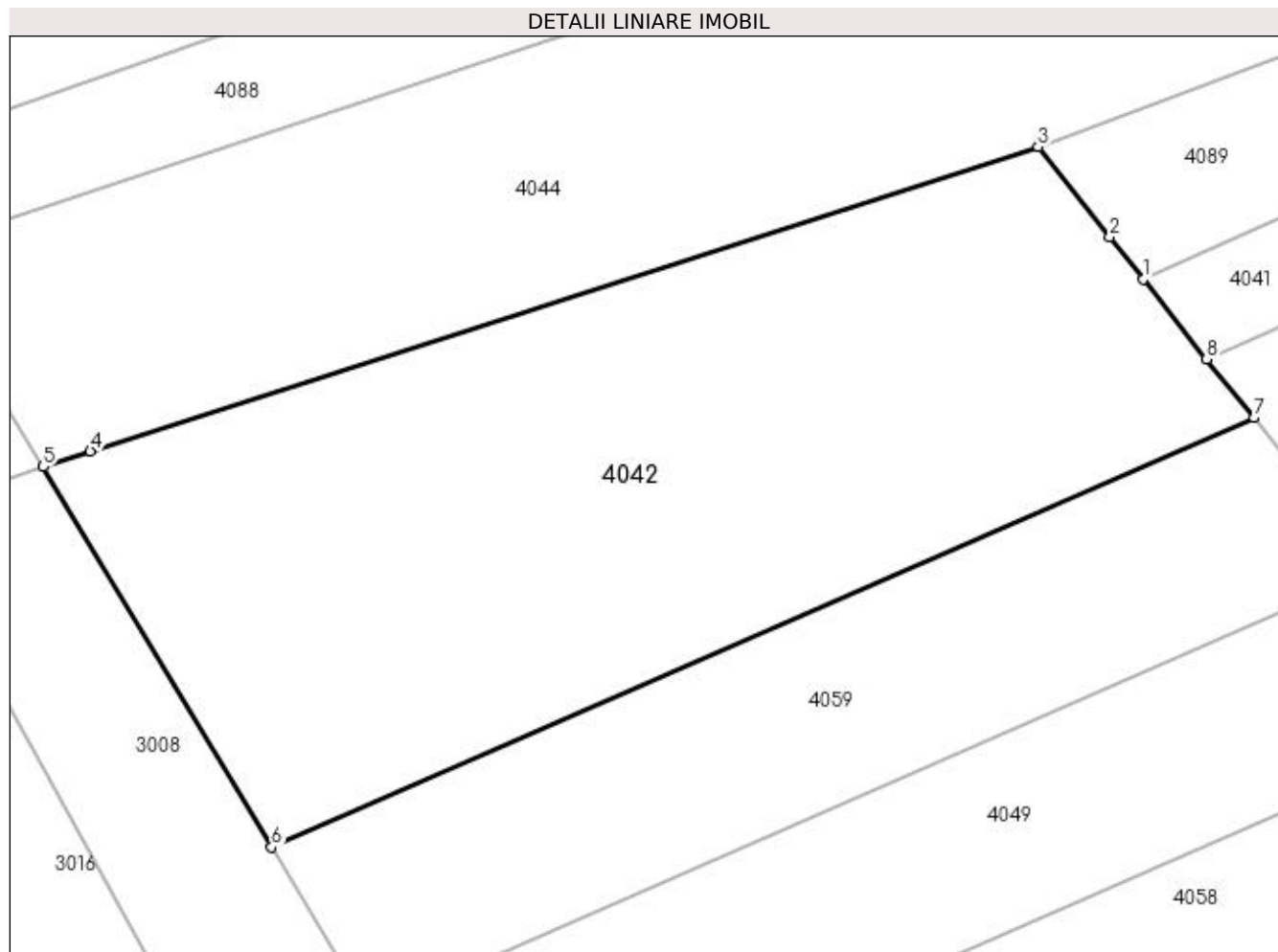
Inscrieri privind dezmembramintele dreptului de proprietate, drepturi reale de garanție și sarcini	Referințe
NU SUNT	

Anexa Nr. 1 La Partea I

Teren

Nr cadastral	Suprafața (mp)*	Observații / Referințe
	5.750	

* Suprafața este determinată în planul de proiecție Stereo 70.



Date referitoare la teren

Crt	Categorie folosință	Intra vilan	Suprafața (mp)	Tarla	Parcelă	Nr. topo	Observații / Referințe
1	arabil	NU	5.750	PE DEAL	-	-	

Lungime Segmente

1) Valorile lungimilor segmentelor sunt obținute din proiecție în plan.

Punct început	X / Y	Punct sfârșit	X / Y	Lungime segment (** (m)
1	369.166,216 672.658,693	2	369.162,237 672.663,695	6.392
2	369.162,237 672.663,695	3	369.153,691 672.674,437	13.727
3	369.153,691 672.674,437	4	369.040,813 672.638,212	118.548
4	369.040,813 672.638,212	5	369.035,196 672.636,351	5.917
5	369.035,196 672.636,351	6	369.062,406 672.591,045	52.849

Punct început	X / Y	Punct sfârșit	X / Y	Lungime segment (** (m)
6	369.062,406 672.591,045	7	369.179,415 672.642,17	127.691
7	369.179,415 672.642,17	8	369.173,791 672.649,172	8.981
8	369.173,791 672.649,172	1	369.166,216 672.658,693	12.167

** Lungimile segmentelor sunt determinate în planul de proiecție Stereo 70 și sunt rotunjite la 1 milimetru.

*** Distanța dintre puncte este formată din segmente cumulate ce sunt mai mici decât valoarea 1 milimetru.

**DATE DESPRE IMOBILUL NR. 4043**

Oficiul de Cadastru și Publicitate Imobiliară MARAMURES
Biroul de Cadastru și Publicitate Imobiliară Baia Mare

A. Partea I. Descrierea imobilului

TEREN Extravilan

Adresa: Jud. Maramures

Nr. Crt	Nr cadastral Nr. topografic	Suprafața* (mp)	Observații / Referințe
A1		1.400	Sector cadastral:4 Teren neimprejmuit;

B. Partea II. Proprietari și acte

Inscrieri privitoare la dreptul de proprietate și alte drepturi reale		Referințe
/		
Act Administrativ nr. 44129/23, TITLU DE PROPRIETATE, din 02/02/2001 emis de CJPSDPAT MARAMURES;		
B1	Intabulare, drept de PROPRIETATEcu titlu de reconstituire a dreptului de proprietate in baza legii 18/1991, dobandit prin Lege, cota actuala 1/1 1) CIRȚ MARIA, LIPSA CNP	A1

C. Partea III. SARCINI .

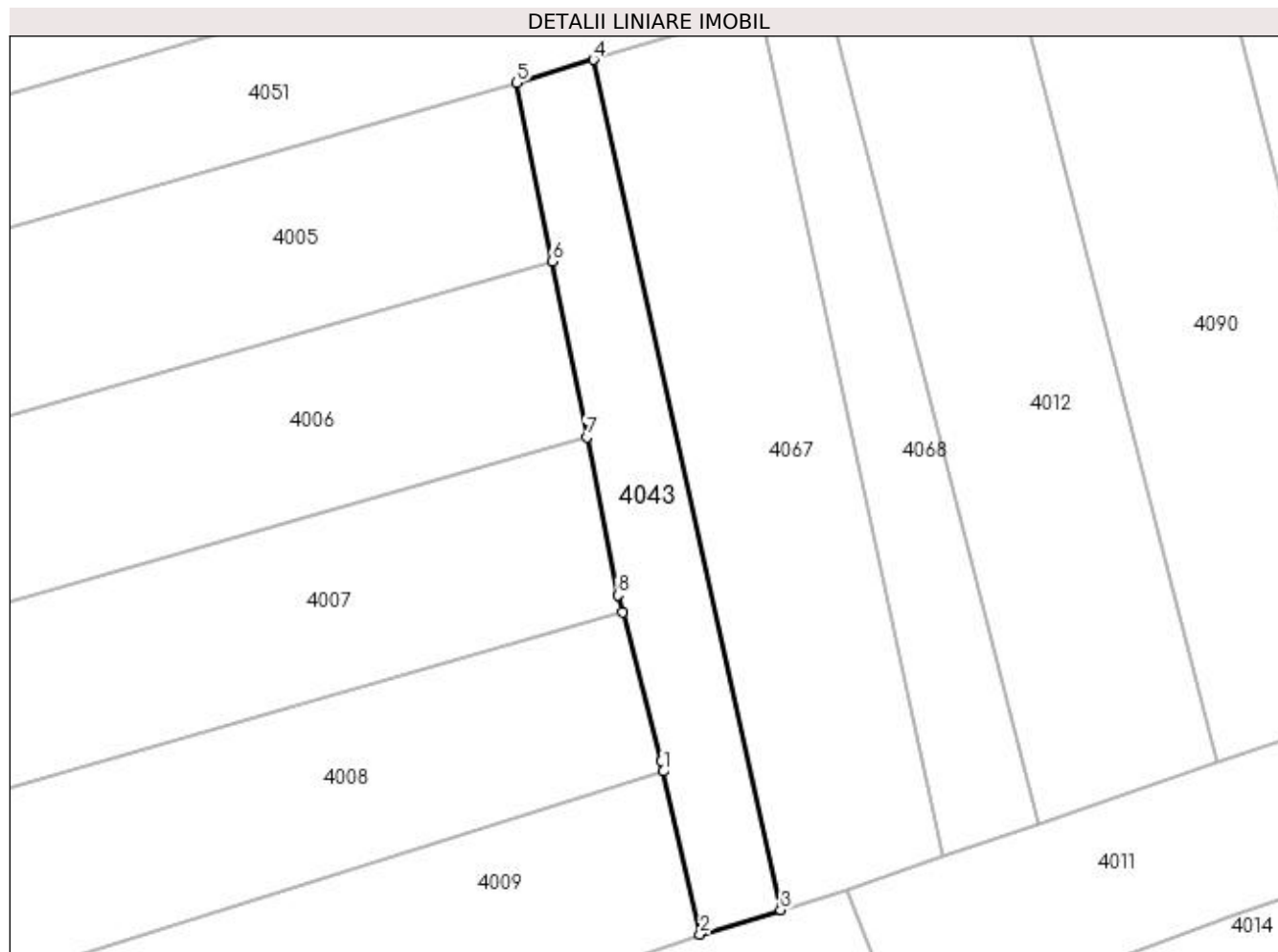
Inscrieri privind dezmembramintele dreptului de proprietate, drepturi reale de garanție și sarcini	Referințe
NU SUNT	

Anexa Nr. 1 La Partea I

Teren

Nr cadastral	Suprafața (mp)*	Observații / Referințe
	1.400	

* Suprafața este determinată în planul de proiecție Stereo 70.



Date referitoare la teren

Crt	Categorie folosință	Intra vilan	Suprafața (mp)	Tarla	Parcelă	Nr. topo	Observații / Referințe
1	faneata	NU	1.400	PE DEAL	-	-	

Lungime Segmente

1) Valorile lungimilor segmentelor sunt obținute din proiecție în plan.

Punct început	X / Y	Punct sfârșit	X / Y	Lungime segment (** (m)
1	369.114,242 672.936,476	2	369.119,256 672.914,177	22.856
2	369.119,256 672.914,177	3	369.130,27 672.917,531	11.513
3	369.130,27 672.917,531	4	369.104,641 673.033,892	119.15
4	369.104,641 673.033,892	5	369.094,121 673.030,751	10.979
5	369.094,121 673.030,751	6	369.098,957 673.006,282	24.942

Punct început	X / Y	Punct sfârșit	X / Y	Lungime segment (** (m)
6	369.098,957 673.006,282	7	369.103,719 672.982,193	24.555
7	369.103,719 672.982,193	8	369.107,99 672.960,591	22.02
8	369.107,99 672.960,591	9	369.108,605 672.958,238	2.432
9	369.108,605 672.958,238	10	369.113,918 672.937,922	20.999
10	369.113,918 672.937,922	1	369.114,242 672.936,476	1.482

** Lungimile segmentelor sunt determinate în planul de proiecție Stereo 70 și sunt rotunjite la 1 milimetru.

*** Distanța dintre puncte este formată din segmente cumulate ce sunt mai mici decât valoarea 1 milimetru.

**DATE DESPRE IMOBILUL NR. 4044**

Oficiul de Cadastru și Publicitate Imobiliară MARAMURES
Biroul de Cadastru și Publicitate Imobiliară Baia Mare

A. Partea I. Descrierea imobilului

TEREN Extravilan

Adresa: Jud. Maramures

Nr. Crt	Nr cadastral Nr. topografic	Suprafața* (mp)	Observații / Referințe
A1		8.800	Sector cadastral:4 Teren neimprejmuit;

B. Partea II. Proprietari și acte

Inscrieri privitoare la dreptul de proprietate și alte drepturi reale	Referințe
/	
Act Administrativ nr. 44129/37, TITLU DE PROPRIETATE, din 18/09/2001 emis de CJPSDPAT MARAMURES;	
B1	Intabulare, drept de PROPRIETATEcu titlu de reconstituire a dreptului de proprietate in baza legii 18/1991, dobandit prin Lege, cota actuala 1/1 1) RAȚIU TRAIAN , LIPSA CNP
Act Administrativ nr. 1426, din 11/05/2023 emis de PRIMARIA COMUNEI SALSIG (ADEVERINTA);	
B2	Se notează posesia factica asupra cotei de 1/1, în favoarea lui 1) RATIU LIVIU

C. Partea III. SARCINI .

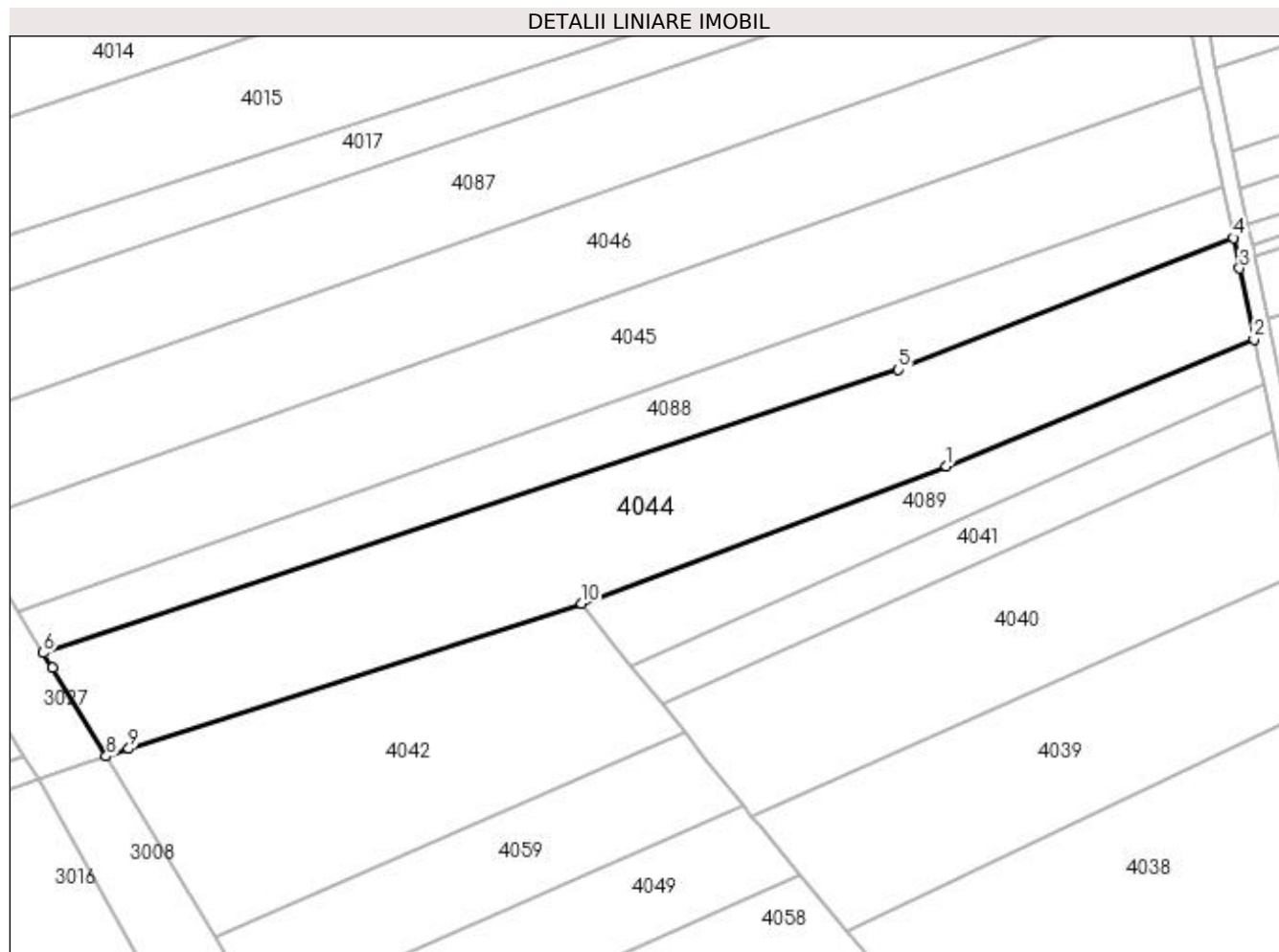
Inscrieri privind dezmembramintele dreptului de proprietate, drepturi reale de garanție și sarcini	Referințe
NU SUNT	

Anexa Nr. 1 La Partea I

Teren

Nr cadastral	Suprafața (mp)*	Observații / Referințe
	8.800	

* Suprafața este determinată în planul de proiecție Stereo 70.



Date referitoare la teren

Crt	Categorie folosință	Intravilan	Suprafața (mp)	Tarla	Parcelă	Nr. topo	Observații / Referințe
1	faneata	NU	8.800	PE DEAL	-	-	

Lungime Segmente

1) Valorile lungimilor segmentelor sunt obținute din proiecție în plan.

Punct început	X / Y	Punct sfârșit	X / Y	Lungime segment (** (m)
1	369.244,716 672.708,723	2	369.321,504 672.740,351	83.047
2	369.321,504 672.740,351	3	369.317,888 672.757,987	18.003
3	369.317,888 672.757,987	4	369.316,32 672.765,63	7.802
4	369.316,32 672.765,63	5	369.232,819 672.732,789	89.727
5	369.232,819 672.732,789	6	369.019,456 672.662,078	224.775

Punct început	X / Y	Punct sfârșit	X / Y	Lungime segment (** (m)
6	369.019,456 672.662,078	7	369.021,72 672.658,378	4.338
7	369.021,72 672.658,378	8	369.035,196 672.636,351	25.822
8	369.035,196 672.636,351	9	369.040,813 672.638,212	5.917
9	369.040,813 672.638,212	10	369.153,691 672.674,437	118.548
10	369.153,691 672.674,437	1	369.244,716 672.708,723	97.268

** Lungimile segmentelor sunt determinate în planul de proiecție Stereo 70 și sunt rotunjite la 1 milimetru.

*** Distanța dintre puncte este formată din segmente cumulate ce sunt mai mici decât valoarea 1 milimetru.

**DATE DESPRE IMOBILUL NR. 4045**

Oficiul de Cadastru și Publicitate Imobiliară MARAMURES
Biroul de Cadastru și Publicitate Imobiliară Baia Mare

A. Partea I. Descrierea imobilului

TEREN Extravilan

Adresa: Jud. Maramures

Nr. Crt	Nr cadastral Nr. topografic	Suprafața* (mp)	Observații / Referințe
A1		8.121	Sector cadastral:4 Teren neimprejmuit; IMOBIL DESPARTIT DE CANAL

B. Partea II. Proprietari și acte

Inscrieri privitoare la dreptul de proprietate și alte drepturi reale		Referințe
/		
Act Administrativ nr. 44108/47, TITLU DE PROPRIETATE, din 21/12/1999 emis de CJPSDPAT MARAMURES;		
B1	Intabulare, drept de PROPRIETATEcu titlu de reconstituire a dreptului de proprietate în baza legii 18/1991, dobandit prin Lege, cota actuala 1/1 1) RAȚ EMIL, LIPSA CNP 2) RAȚ TRAIAN, LIPSA CNP	A1
Act Administrativ nr. 1427, din 11/05/2023 emis de PRIMARIA COMUNEI SALSIG (ADEVERINTA);		
B2	Se notează posesia factica asupra cotei de 1/1, în favoarea lui 1) PLOHOD MĂRIOARA	A1

C. Partea III. SARCINI .

Inscrieri privind dezmembramintele dreptului de proprietate, drepturi reale de garanție și sarcini	Referințe
NU SUNT	

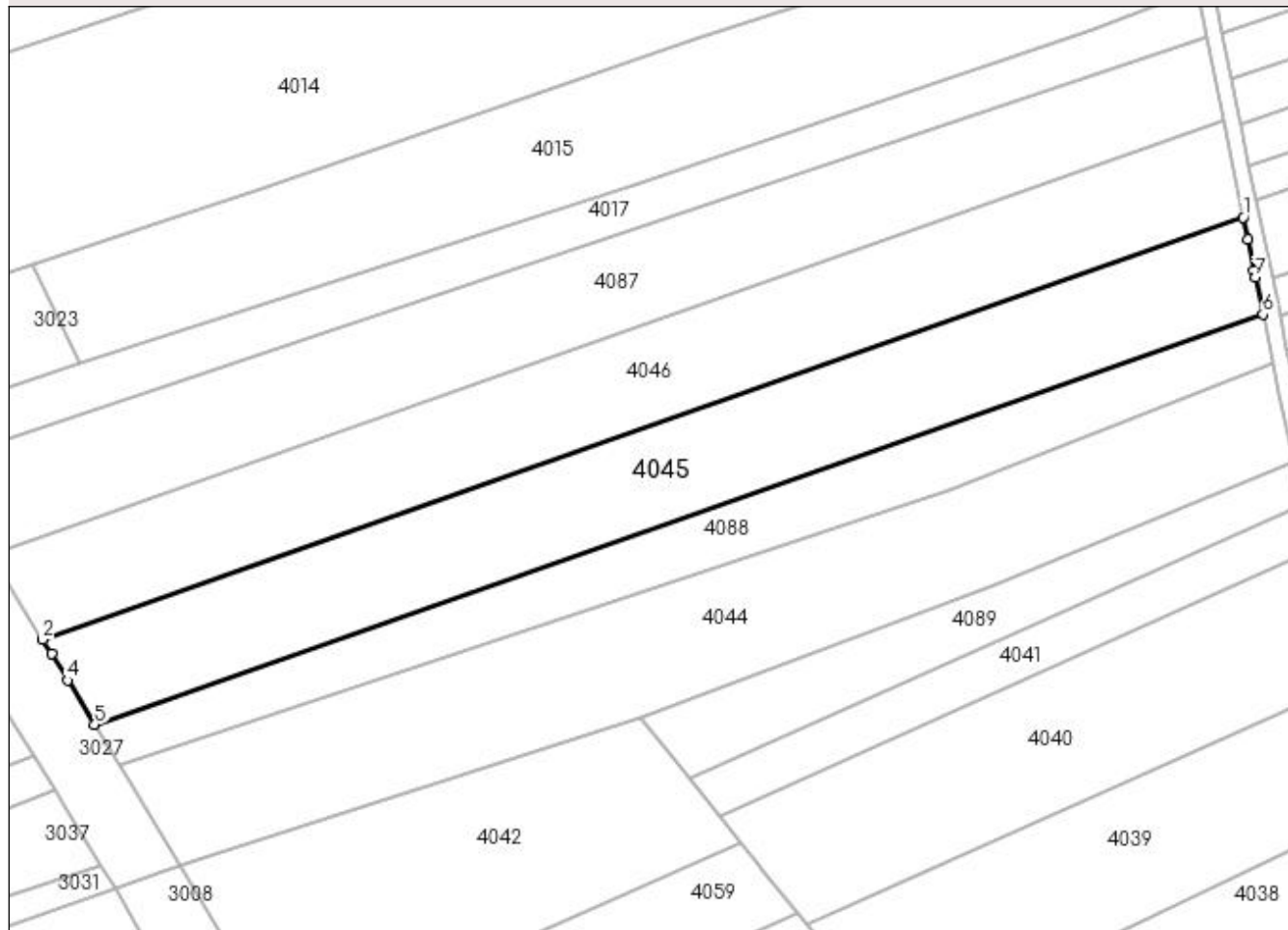
Anexa Nr. 1 La Partea I

Teren

Nr cadastral	Suprafața (mp)*	Observații / Referințe
	8.121	IMOBIL DESPARTIT DE CANAL

* Suprafața este determinată în planul de proiecție Stereo 70.

DETALII LINIARE IMOBIL



Date referitoare la teren

Crt	Categorie folosință	Intra vilan	Suprafața (mp)	Tarla	Parcelă	Nr. topo	Observații / Referințe
1	faneata	NU	8.121	PE DEAL	-	-	

Lungime Segmente

1) Valorile lungimilor segmentelor sunt obținute din proiecție în plan.

Punct început	X / Y	Punct sfârșit	X / Y	Lungime segment (** (m)
1	369.308,632 672.803,117	2	368.999,595 672.694,537	327.557
2	368.999,595 672.694,537	3	369.001,841 672.690,866	4.304
3	369.001,841 672.690,866	4	369.006,009 672.684,055	7.985
4	369.006,009 672.684,055	5	369.013,009 672.672,613	13.413
5	369.013,009 672.672,613	6	369.313,728 672.778,271	318.741

Punct început	X / Y	Punct sfârșit	X / Y	Lungime segment (** (m)
6	369.313,728 672.778,271	7	369.311,79 672.787,717	9.643
7	369.311,79 672.787,717	8	369.311,45 672.789,379	1.696
8	369.311,45 672.789,379	9	369.309,786 672.797,492	8.282
9	369.309,786 672.797,492	1	369.308,632 672.803,117	5.742

** Lungimile segmentelor sunt determinate în planul de proiecție Stereo 70 și sunt rotunjite la 1 milimetru.

*** Distanța dintre puncte este formată din segmente cumulate ce sunt mai mici decât valoarea 1 milimetru.

**DATE DESPRE IMOBILUL NR. 4046**

Oficiul de Cadastru și Publicitate Imobiliară MARAMURES
Biroul de Cadastru și Publicitate Imobiliară Baia Mare

A. Partea I. Descrierea imobilului

TEREN Extravilan

Adresa: Jud. Maramures

Nr. Crt	Nr cadastral Nr. topografic	Suprafața* (mp)	Observații / Referințe
A1		8.323	Sector cadastral:4 Teren neimprejmuit; IMOBIL DESPARTIT DE CANAL

B. Partea II. Proprietari și acte

Inscrieri privitoare la dreptul de proprietate și alte drepturi reale	Referințe
/	
Act Administrativ nr. 44108/52, TITLU DE PROPRIETATE, din 04/01/2000 emis de CJPSDPAT MARAMURES;	
B1	A1
Intabulare, drept de PROPRIETATEcu titlu de reconstituire a dreptului de proprietate în baza legii 18/1991, dobandit prin Lege, cota actuala 1/1	
1) ZAH TRAIAN , LIPSA CNP	
Act Administrativ nr. 1428, din 11/05/2023 emis de PRIMARIA COMUNEI SALSIG (ADEVERINTA);	
B2	A1
Se notează posesia factica asupra cotei de 1/1, în favoarea lui	
1) METEȘAN LIA VALERIA	

C. Partea III. SARCINI .

Inscrieri privind dezmembramintele dreptului de proprietate, drepturi reale de garanție și sarcini	Referințe
NU SUNT	

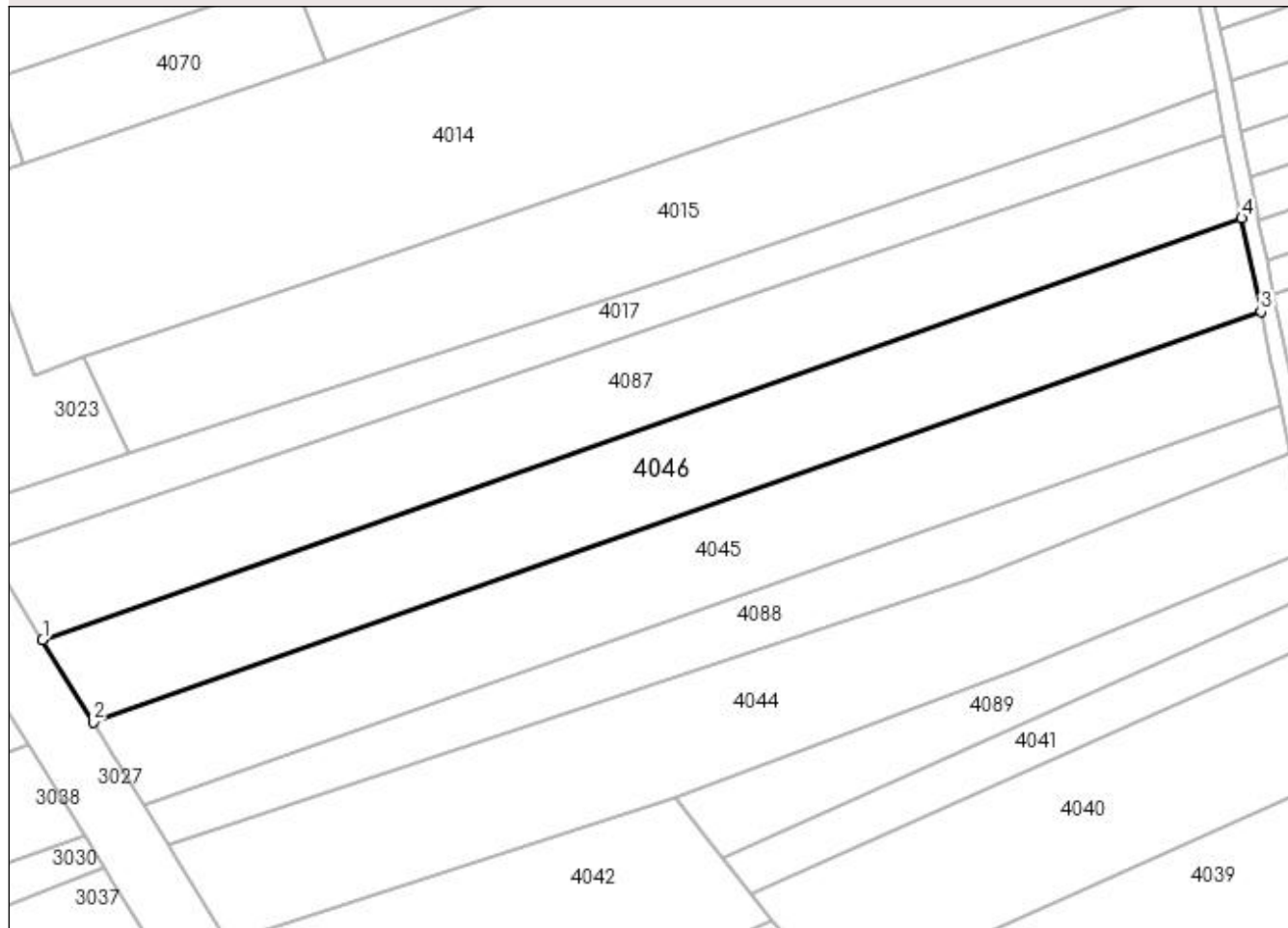
Anexa Nr. 1 La Partea I

Teren

Nr cadastral	Suprafața (mp)*	Observații / Referințe
	8.323	IMOBIL DESPARTIT DE CANAL

* Suprafața este determinată în planul de proiecție Stereo 70.

DETALII LINIARE IMOBIL



Date referitoare la teren

Crt	Categorie folosință	Intra vilan	Suprafața (mp)	Tarla	Parcelă	Nr. topo	Observații / Referințe
1	faneata	NU	8.323	PE DEAL	-	-	

Lungime Segmente

1) Valorile lungimilor segmentelor sunt obținute din proiecție în plan.

Punct început	X / Y	Punct sfârșit	X / Y	Lungime segment (** (m)
1	368.986,213 672.716,409	2	368.999,595 672.694,537	25.641
2	368.999,595 672.694,537	3	369.308,632 672.803,117	327.557
3	369.308,632 672.803,117	4	369.303,548 672.827,906	25.305
4	369.303,548 672.827,906	1	368.986,213 672.716,409	336.353

**** Lungimile segmentelor sunt determinate în planul de proiecție Stereo 70 și sunt rotunjite la 1 milimetru.**

***** Distanța dintre puncte este formată din segmente cumulate ce sunt mai mici decât valoarea 1 milimetru.**

**DATE DESPRE IMOBILUL NR. 4047**

Oficiul de Cadastru și Publicitate Imobiliară MARAMURES
Biroul de Cadastru și Publicitate Imobiliară Baia Mare

A. Partea I. Descrierea imobilului

TEREN Extravilan

Adresa: Jud. Maramures

Nr. Crt	Nr cadastral Nr. topografic	Suprafața* (mp)	Observații / Referințe
A1		800	Sector cadastral:4 Teren neimprejmuit;

B. Partea II. Proprietari și acte

Inscrieri privitoare la dreptul de proprietate și alte drepturi reale	Referințe
/	
Act Administrativ nr. 44108/54, TITLU DE PROPRIETATE, din 04/01/2000 emis de CJPSDPAT MARAMURES;	
B1	A1
Intabulare, drept de PROPRIETATEcu titlu de reconstituire a dreptului de proprietate in baza legii 18/1991, dobandit prin Lege, cota actuala 1/1 1) KIS ISTVAN , LIPSA CNP	
Act Administrativ nr. 1497, din 16/05/2023 emis de PRIMARIA COMUNEI SALSIG (ADEVERINTA);	
B2	A1
Se notează posesia factica asupra cotei de 1/1, în favoarea lui 1) KIS LIVIA	

C. Partea III. SARCINI .

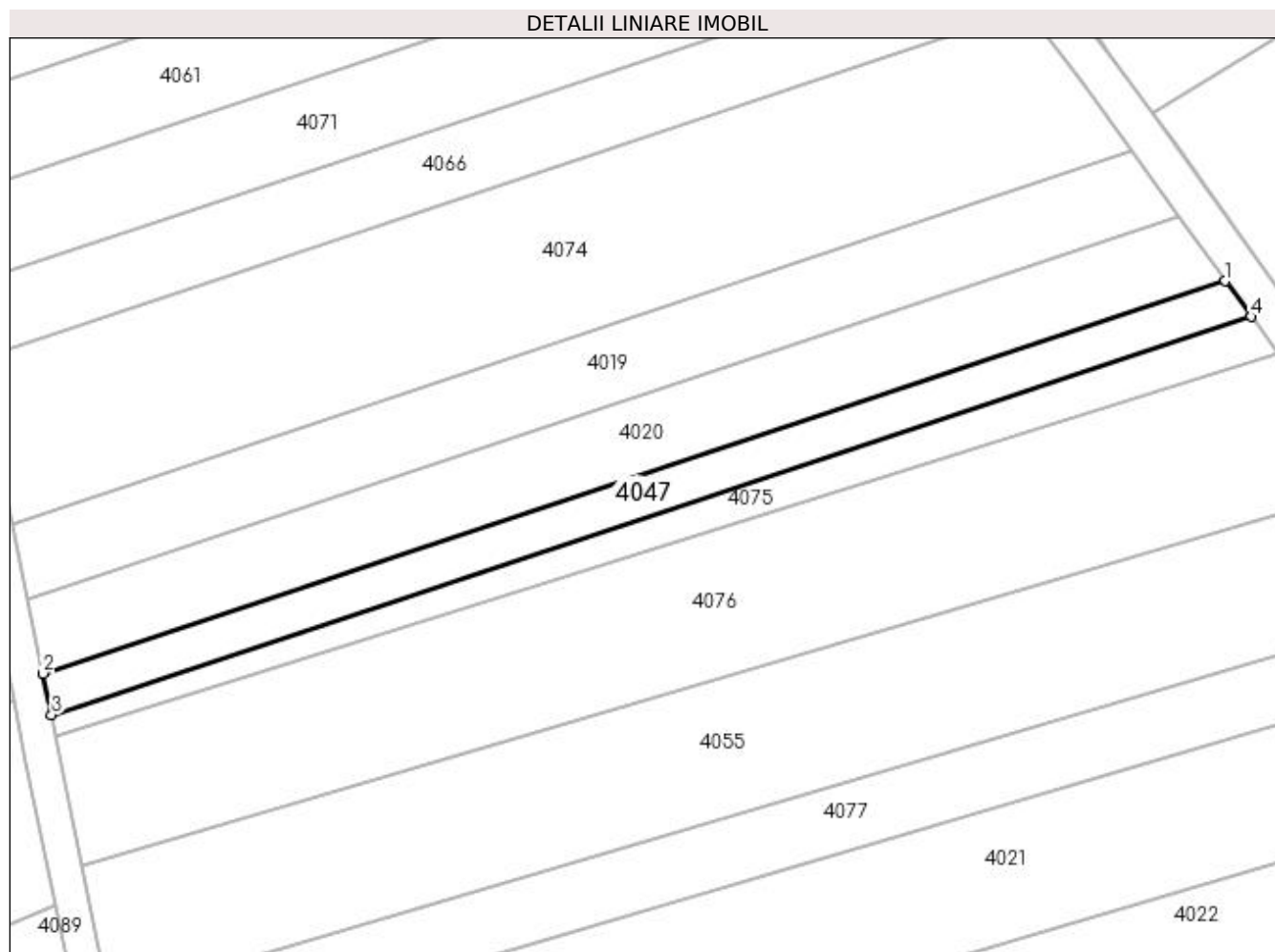
Inscrieri privind dezmembramintele dreptului de proprietate, drepturi reale de garanție și sarcini	Referințe
NU SUNT	

Anexa Nr. 1 La Partea I

Teren

Nr cadastral	Suprafața (mp)*	Observații / Referințe
	800	

* Suprafața este determinată în planul de proiecție Stereo 70.



Date referitoare la teren

Crt	Categorie folosință	Intra vilan	Suprafața (mp)	Tarla	Parcelă	Nr. topo	Observații / Referințe
1	arabil	NU	800	PE DEAL	-	-	

Lungime Segmente

1) Valorile lungimilor segmentelor sunt obținute din proiecție în plan.

Punct început	X / Y	Punct sfârșit	X / Y	Lungime segment (** (m)
1	369.465,625 672.817,283	2	369.319,99 672.768,945	153.447
2	369.319,99 672.768,945	3	369.321,038 672.763,839	5.212
3	369.321,038 672.763,839	4	369.468,796 672.812,882	155.684
4	369.468,796 672.812,882	1	369.465,625 672.817,283	5.424

**** Lungimile segmentelor sunt determinate în planul de proiecție Stereo 70 și sunt rotunjite la 1 milimetru.**

***** Distanța dintre puncte este formată din segmente cumulate ce sunt mai mici decât valoarea 1 milimetru.**

**DATE DESPRE IMOBILUL NR. 4048**

Oficiul de Cadastru și Publicitate Imobiliară MARAMURES
Biroul de Cadastru și Publicitate Imobiliară Baia Mare

A. Partea I. Descrierea imobilului

TEREN Extravilan

Adresa: Jud. Maramures

Nr. Crt	Nr cadastral Nr. topografic	Suprafața* (mp)	Observații / Referințe
A1		1.499	Sector cadastral:4 Teren neimprejmuit;

B. Partea II. Proprietari și acte

Inscrieri privitoare la dreptul de proprietate și alte drepturi reale	Referințe
/	
Act Administrativ nr. 60062/57, TITLU DE PROPRIETATE, din 21/02/1994 emis de CJPSDPAT MARAMURES;	
B1	A1
Intabulare, drept de PROPRIETATEcu titlu de reconstituire a dreptului de proprietate in baza legii 18/1991, dobandit prin Lege, cota actuala 1/1 1) DULF PAVEL , LIPSA CNP	
Act Administrativ nr. 1486, din 15/05/2023 emis de PRIMARIA COMUNEI SALSIG (ADEVERINTA);	
B2	A1
Se notează posesia factica asupra cotei de 1/1, în favoarea lui 1) TALOȘ IONUȚ DAN	

C. Partea III. SARCINI .

Inscrieri privind dezmembramintele dreptului de proprietate, drepturi reale de garanție și sarcini	Referințe
NU SUNT	

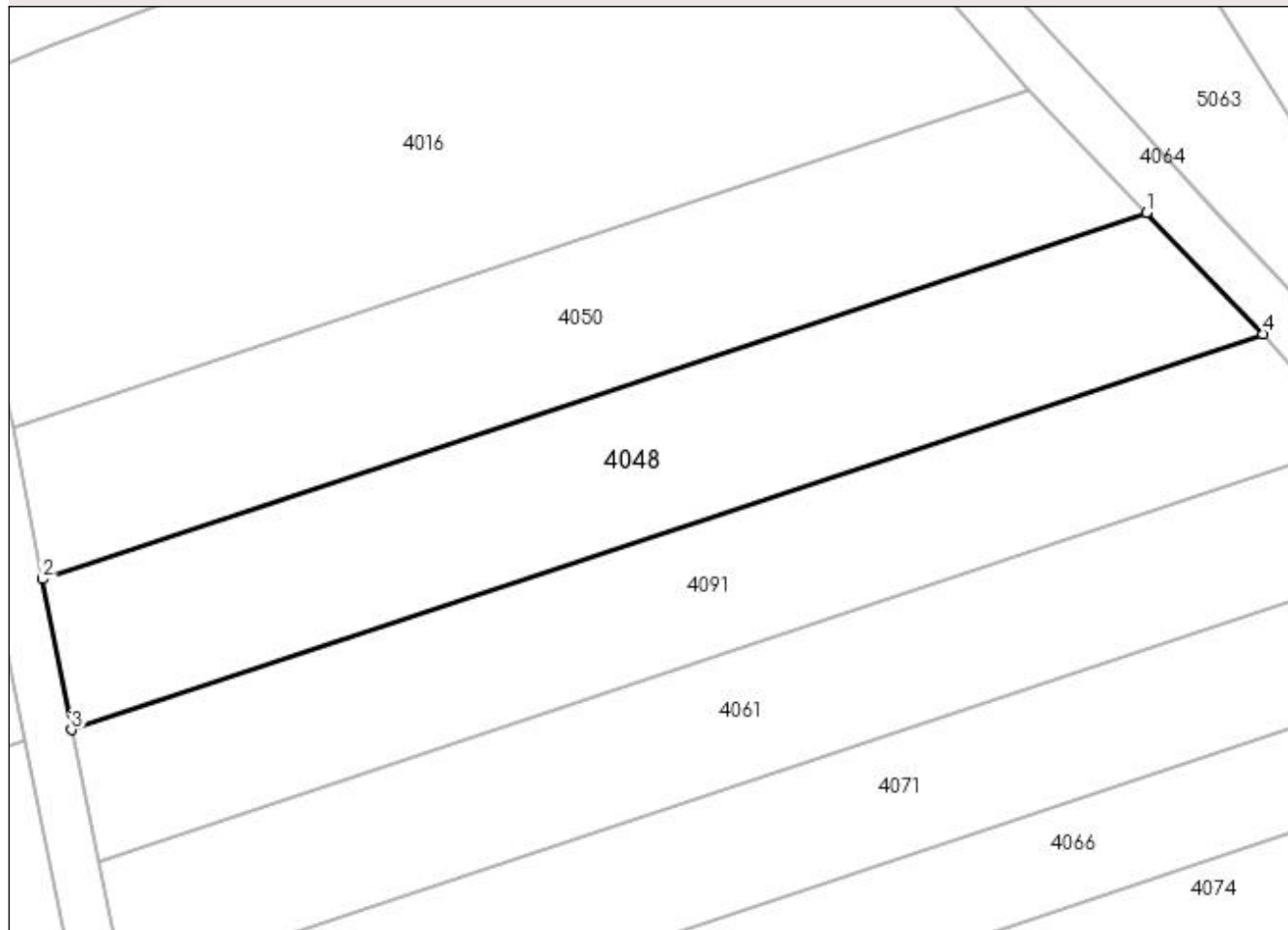
Anexa Nr. 1 La Partea I

Teren

Nr cadastral	Suprafața (mp)*	Observații / Referințe
	1.499	

* Suprafața este determinată în planul de proiecție Stereo 70.

DETALII LINIARE IMOBIL



Date referitoare la teren

Crt	Categorie folosință	Intra vilan	Suprafața (mp)	Tarla	Parcelă	Nr. topo	Observații / Referințe
1	arabil	NU	1.499	PE DEAL	-	-	

Lungime Segmente

1) Valorile lungimilor segmentelor sunt obținute din proiecție în plan.

Punct început	X / Y	Punct sfârșit	X / Y	Lungime segment (** (m)
1	369.400,336 672.897,363	2	369.300,64 672.864,272	105.044
2	369.300,64 672.864,272	3	369.303,234 672.850,671	13.846
3	369.303,234 672.850,671	4	369.410,837 672.886,386	113.375
4	369.410,837 672.886,386	1	369.400,336 672.897,363	15.191

**** Lungimile segmentelor sunt determinate în planul de proiecție Stereo 70 și sunt rotunjite la 1 milimetru.**

***** Distanța dintre puncte este formată din segmente cumulate ce sunt mai mici decât valoarea 1 milimetru.**

**DATE DESPRE IMOBILUL NR. 4049**

Oficiul de Cadastru și Publicitate Imobiliară MARAMURES
Biroul de Cadastru și Publicitate Imobiliară Baia Mare

A. Partea I. Descrierea imobilului

TEREN Extravilan

Adresa: Jud. Maramures

Nr. Crt	Nr cadastral Nr. topografic	Suprafața* (mp)	Observații / Referințe
A1		2.900	Sector cadastral:4 Teren neimprejmuit;

B. Partea II. Proprietari și acte

Inscrieri privitoare la dreptul de proprietate și alte drepturi reale	Referințe
/	
Act Administrativ nr. 43313/17, TITLU DE PROPRIETATE, din 25/11/2002 emis de CJPSDPAT MARAMURES;	
B1	A1
Intabulare, drept de PROPRIETATEcu titlu de reconstituire a dreptului de proprietate in baza legii 18/1991, dobandit prin Lege, cota actuala 1/1	
1) MAGHIARI MARIA, LIPSA CNP	

C. Partea III. SARCINI .

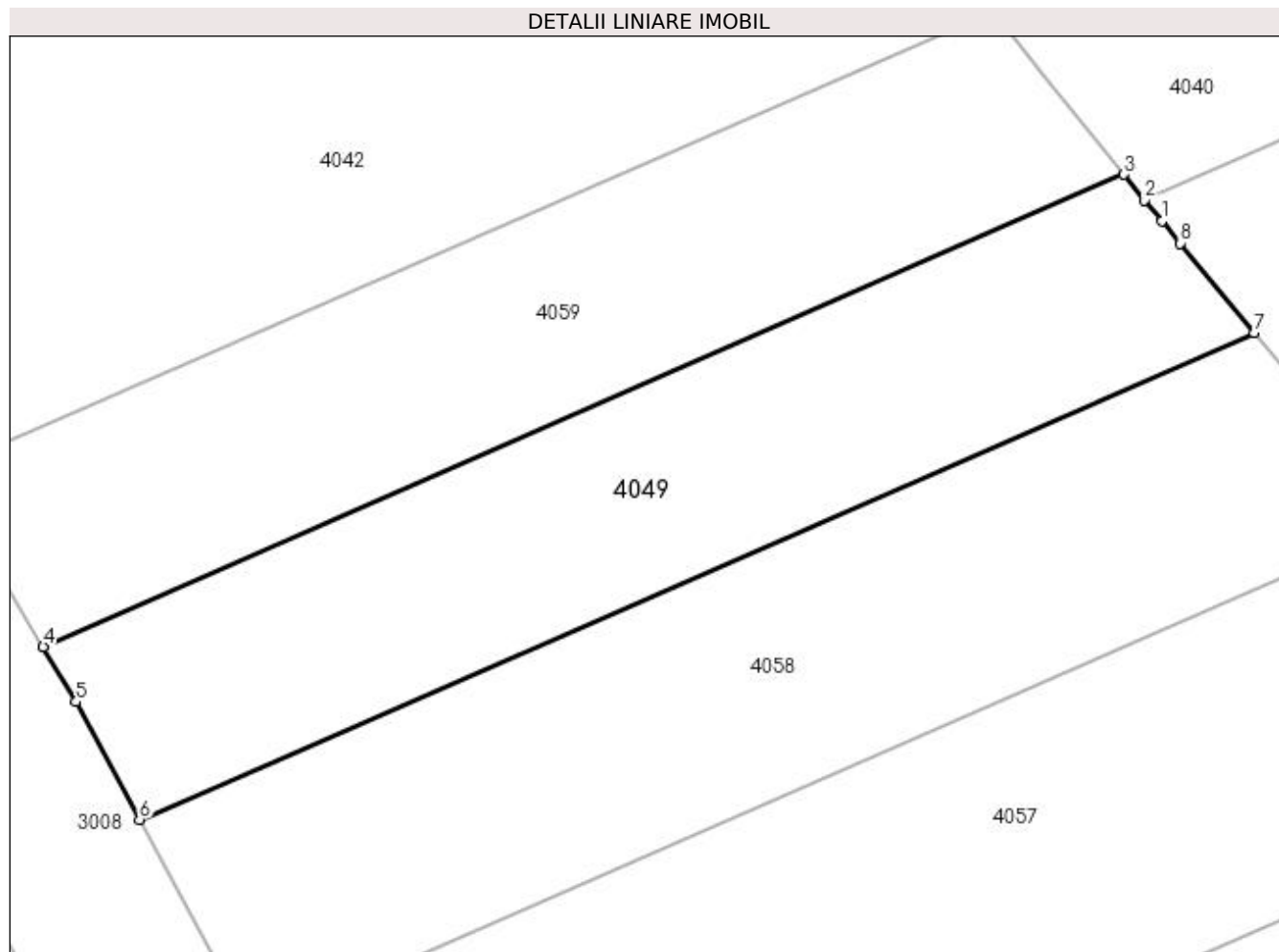
Inscrieri privind dezmembramintele dreptului de proprietate, drepturi reale de garanție și sarcini	Referințe
NU SUNT	

Anexa Nr. 1 La Partea I

Teren

Nr cadastral	Suprafața (mp)*	Observații / Referințe
	2.900	

* Suprafața este determinată în planul de proiecție Stereo 70.



Date referitoare la teren

Crt	Categorie folosință	Intra vilan	Suprafața (mp)	Tarla	Parcelă	Nr. topo	Observații / Referințe
1	faneata	NU	2.900	PE DEAL	-	-	

Lungime Segmente

1) Valorile lungimilor segmentelor sunt obținute din proiecție în plan.

Punct început	X / Y	Punct sfârșit	X / Y	Lungime segment (** (m)
1	369.198,167 672.618,892	2	369.196,248 672.621,211	3.01
2	369.196,248 672.621,211	3	369.193,969 672.624,049	3.64
3	369.193,969 672.624,049	4	369.074,053 672.571,653	130.863
4	369.074,053 672.571,653	5	369.077,711 672.565,562	7.105
5	369.077,711 672.565,562	6	369.084,746 672.552,489	14.846

Punct început	X / Y	Punct sfârșit	X / Y	Lungime segment (** (m)
6	369.084,746 672.552,489	7	369.208,406 672.606,52	134.949
7	369.208,406 672.606,52	8	369.200,223 672.616,408	12.835
8	369.200,223 672.616,408	1	369.198,167 672.618,892	3.224

** Lungimile segmentelor sunt determinate în planul de proiecție Stereo 70 și sunt rotunjite la 1 milimetru.

*** Distanța dintre puncte este formată din segmente cumulate ce sunt mai mici decât valoarea 1 milimetru.

**DATE DESPRE IMOBILUL NR. 4050**

Oficiul de Cadastru și Publicitate Imobiliară MARAMURES
Biroul de Cadastru și Publicitate Imobiliară Baia Mare

A. Partea I. Descrierea imobilului

TEREN Extravilan

Adresa: Jud. Maramures

Nr. Crt	Nr cadastral Nr. topografic	Suprafața* (mp)	Observații / Referințe
A1		1.400	Sector cadastral:4 Teren neimprejmuit;

B. Partea II. Proprietari și acte

Inscrieri privitoare la dreptul de proprietate și alte drepturi reale	Referințe
/	
Act Administrativ nr. 44108/64. TITLU DE PROPRIETATE, din 14/04/2000 emis de CJPSDPAT MARAMURES;	
B1	A1
Intabulare, drept de PROPRIETATEcu titlu de reconstituire a dreptului de proprietate in baza legii 18/1991, dobandit prin Lege, cota actuala 1/1	
1) DULF VASILE, LIPSA CNP	

C. Partea III. SARCINI .

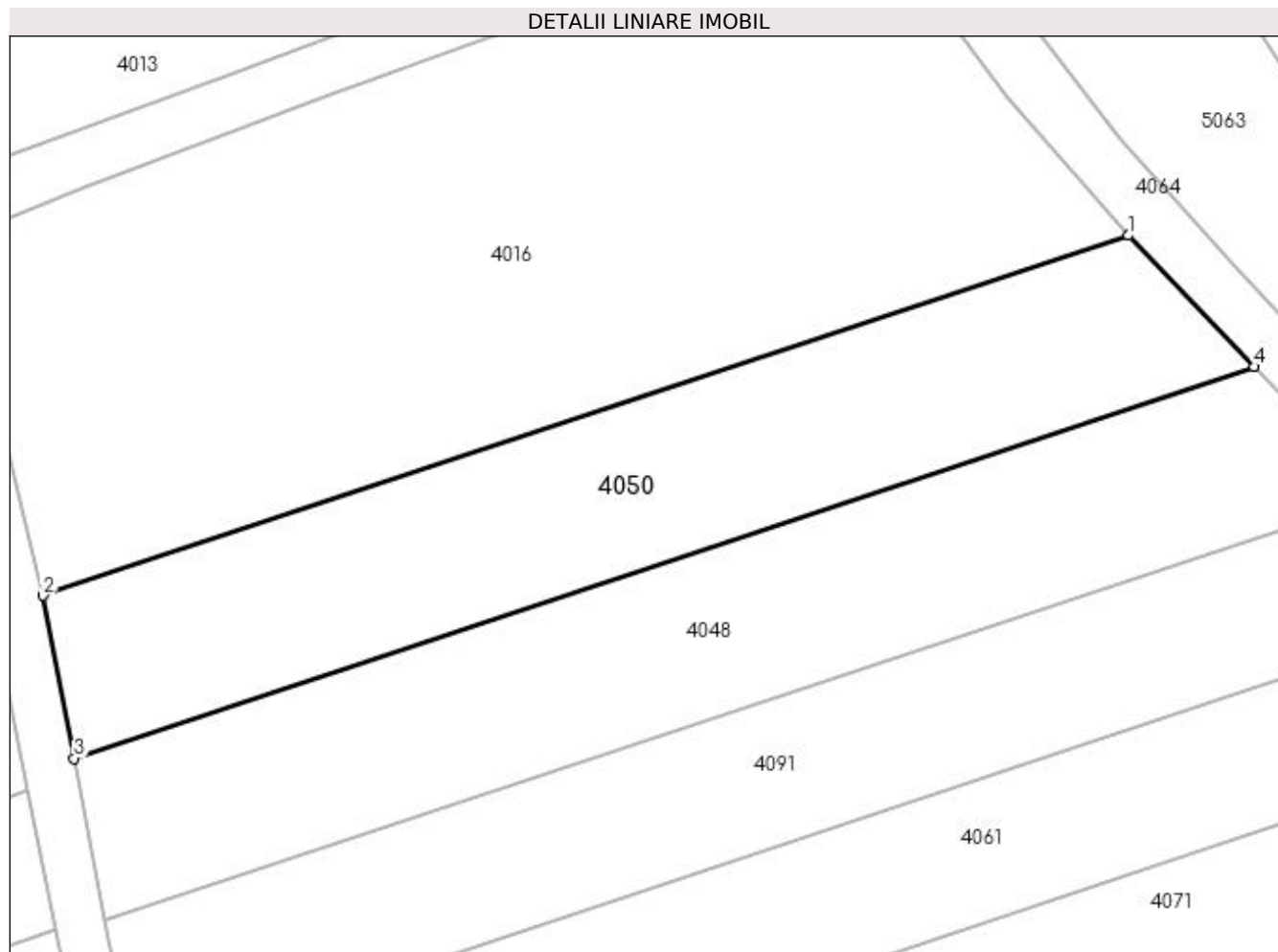
Inscrieri privind dezmembramintele dreptului de proprietate, drepturi reale de garanție și sarcini	Referințe
NU SUNT	

Anexa Nr. 1 La Partea I

Teren

Nr cadastral	Suprafața (mp)*	Observații / Referințe
	1.400	

* Suprafața este determinată în planul de proiecție Stereo 70.



Date referitoare la teren

Crt	Categorie folosință	Intra vilan	Suprafața (mp)	Tarla	Parcelă	Nr. topo	Observații / Referințe
1	arabil	NU	1.400	PE DEAL	-	-	

Lungime Segmente

1) Valorile lungimilor segmentelor sunt obținute din proiecție în plan.

Punct început	X / Y	Punct sfârșit	X / Y	Lungime segment (** (m)
1	369.389,712 672.908,466	2	369.298,016 672.878,031	96.615
2	369.298,016 672.878,031	3	369.300,64 672.864,272	14.007
3	369.300,64 672.864,272	4	369.400,336 672.897,363	105.044
4	369.400,336 672.897,363	1	369.389,712 672.908,466	15.367

**** Lungimile segmentelor sunt determinate în planul de proiecție Stereo 70 și sunt rotunjite la 1 milimetru.**

***** Distanța dintre puncte este formată din segmente cumulate ce sunt mai mici decât valoarea 1 milimetru.**

**DATE DESPRE IMOBILUL NR. 4051**

Oficiul de Cadastru și Publicitate Imobiliară MARAMURES
Biroul de Cadastru și Publicitate Imobiliară Baia Mare

A. Partea I. Descrierea imobilului

TEREN Extravilan

Adresa: Jud. Maramures

Nr. Crt	Nr cadastral Nr. topografic	Suprafața* (mp)	Observații / Referințe
A1		Din acte: 501 Masurata: 5.801	Sector cadastral:4 Teren neimprejmuit;

B. Partea II. Proprietari și acte

Inscrieri privitoare la dreptul de proprietate și alte drepturi reale	Referințe
/	
Act Administrativ nr. 60379/15, TITLU DE PROPRIETATE, din 04/04/1996 emis de CJPSDPAT MARAMURES;	
B1	Intabulare, drept de PROPRIETATEcu titlu de reconstituire a dreptului de proprietate în baza legii 18/1991, dobandit prin Lege, cota actuala 1/1
	1) RAȚ EMIL, LIPSA CNP
Act Administrativ nr. 1593, din 22/05/2023 emis de PRIMARIA COMUNEI SALSIG (ADEVERINTA);	
B2	Se notează posesia factica asupra cotei de 1/1, în favoarea lui
	1) ȘUFANĂ ILIE

C. Partea III. SARCINI .

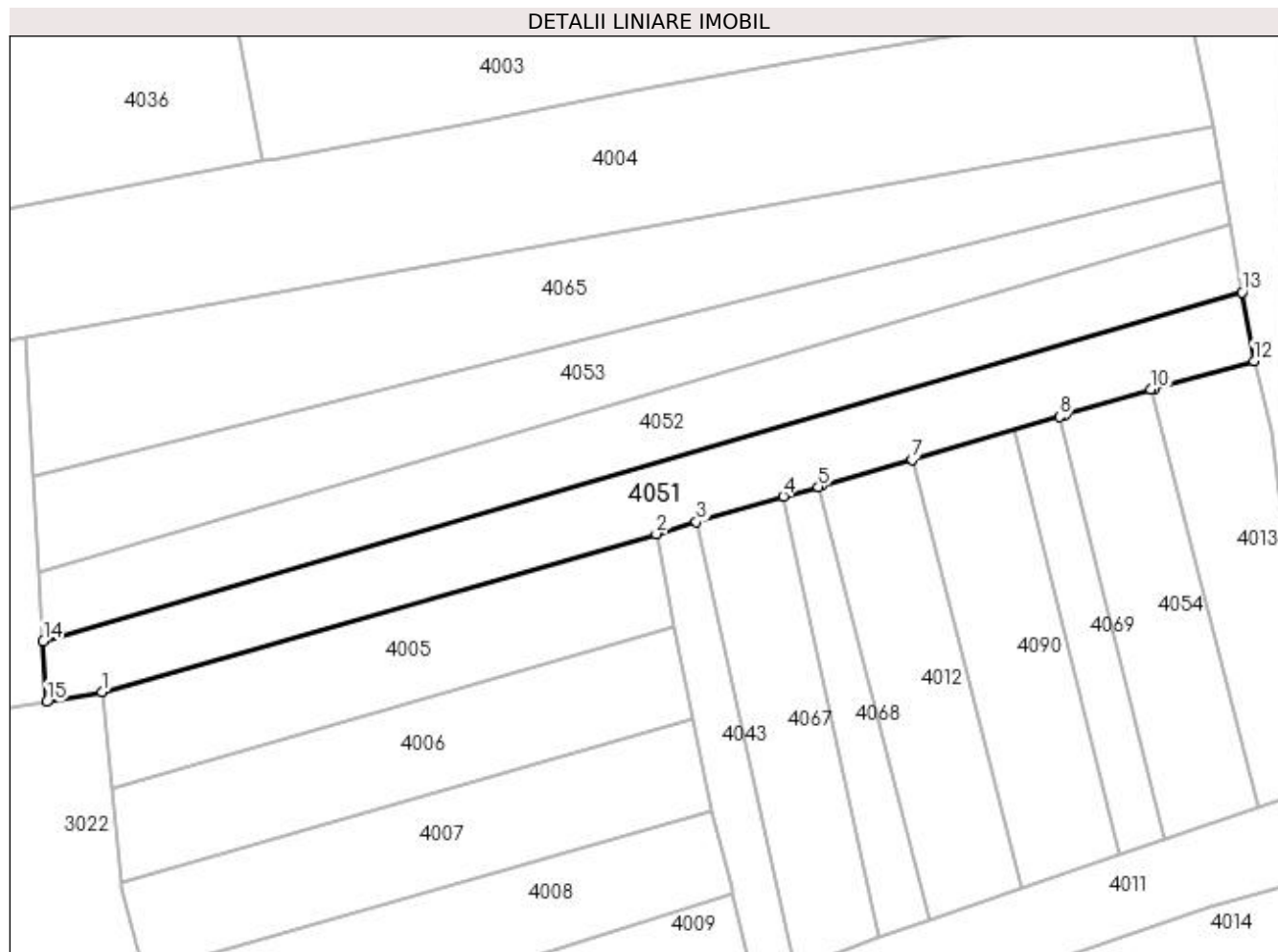
Inscrieri privind dezmembramintele dreptului de proprietate, drepturi reale de garanție și sarcini	Referințe
NU SUNT	

Anexa Nr. 1 La Partea I

Teren

Nr cadastral	Suprafața (mp)*	Observații / Referințe
	Din acte: 501 Masurata: 5.801	

* Suprafața este determinată în planul de proiecție Stereo 70.



Date referitoare la teren

Crt	Categorie folosință	Intra vilan	Suprafața (mp)	Tarla	Parcelă	Nr. topo	Observații / Referințe
1	faneata	NU	5.801	PE DEAL	-	-	

Lungime Segmente

1) Valorile lungimilor segmentelor sunt obținute din proiecție în plan.

Punct început	X / Y	Punct sfârșit	X / Y	Lungime segment (** (m)
1	368.948,736 672.989,303	2	369.094,121 673.030,751	151.178
2	369.094,121 673.030,751	3	369.104,641 673.033,892	10.979
3	369.104,641 673.033,892	4	369.127,471 673.040,607	23.797
4	369.127,471 673.040,607	5	369.136,585 673.043,114	9.453
5	369.136,585 673.043,114	6	369.137,635 673.043,402	1.089

Punct început	X / Y	Punct sfârșit	X / Y	Lungime segment (** (m)
6	369.137,635 673.043,402	7	369.161,267 673.050,263	24.608
7	369.161,267 673.050,263	8	369.199,896 673.061,484	40.226
8	369.199,896 673.061,484	9	369.201,289 673.061,889	1.451
9	369.201,289 673.061,889	10	369.223,919 673.068,617	23.609
10	369.223,919 673.068,617	11	369.224,794 673.068,877	0.913
11	369.224,794 673.068,877	12	369.250,875 673.076,105	27.064
12	369.250,875 673.076,105	13	369.247,806 673.094,147	18.301
13	369.247,806 673.094,147	14	368.933,346 673.002,621	327.509
14	368.933,346 673.002,621	15	368.934,284 672.986,681	15.968
15	368.934,284 672.986,681	1	368.948,736 672.989,303	14.688

** Lungimile segmentelor sunt determinate în planul de proiecție Stereo 70 și sunt rotunjite la 1 milimetru.

*** Distanța dintre puncte este formată din segmente cumulate ce sunt mai mici decât valoarea 1 milimetru.

**DATE DESPRE IMOBILUL NR. 4052**

Oficiul de Cadastru și Publicitate Imobiliară MARAMURES
Biroul de Cadastru și Publicitate Imobiliară Baia Mare

A. Partea I. Descrierea imobilului

TEREN Extravilan

Adresa: Jud. Maramures

Nr. Crt	Nr cadastral Nr. topografic	Suprafața* (mp)	Observații / Referințe
A1		5.800	Sector cadastral:4 Teren neimprejmuit;

B. Partea II. Proprietari și acte

Inscrieri privitoare la dreptul de proprietate și alte drepturi reale	Referințe
/	
Act Administrativ nr. 44129/37, TITLU DE PROPRIETATE, din 18/09/2001 emis de CJPSDPAT MARAMURES;	
B1	A1
Intabulare, drept de PROPRIETATEcu titlu de reconstituire a dreptului de proprietate in baza legii 18/1991, dobandit prin Lege, cota actuala 1/1 1) RAȚIU TRAIAN, LIPSA CNP	
Act Administrativ nr. 1589, din 22/05/2023 emis de PRIMARIA COMUNEI SALSIG (ADEVERINTA);	
B2	A1
Se notează posesia factica asupra cotei de 1/1, în favoarea lui 1) ȘUFANĂ ILIE	

C. Partea III. SARCINI .

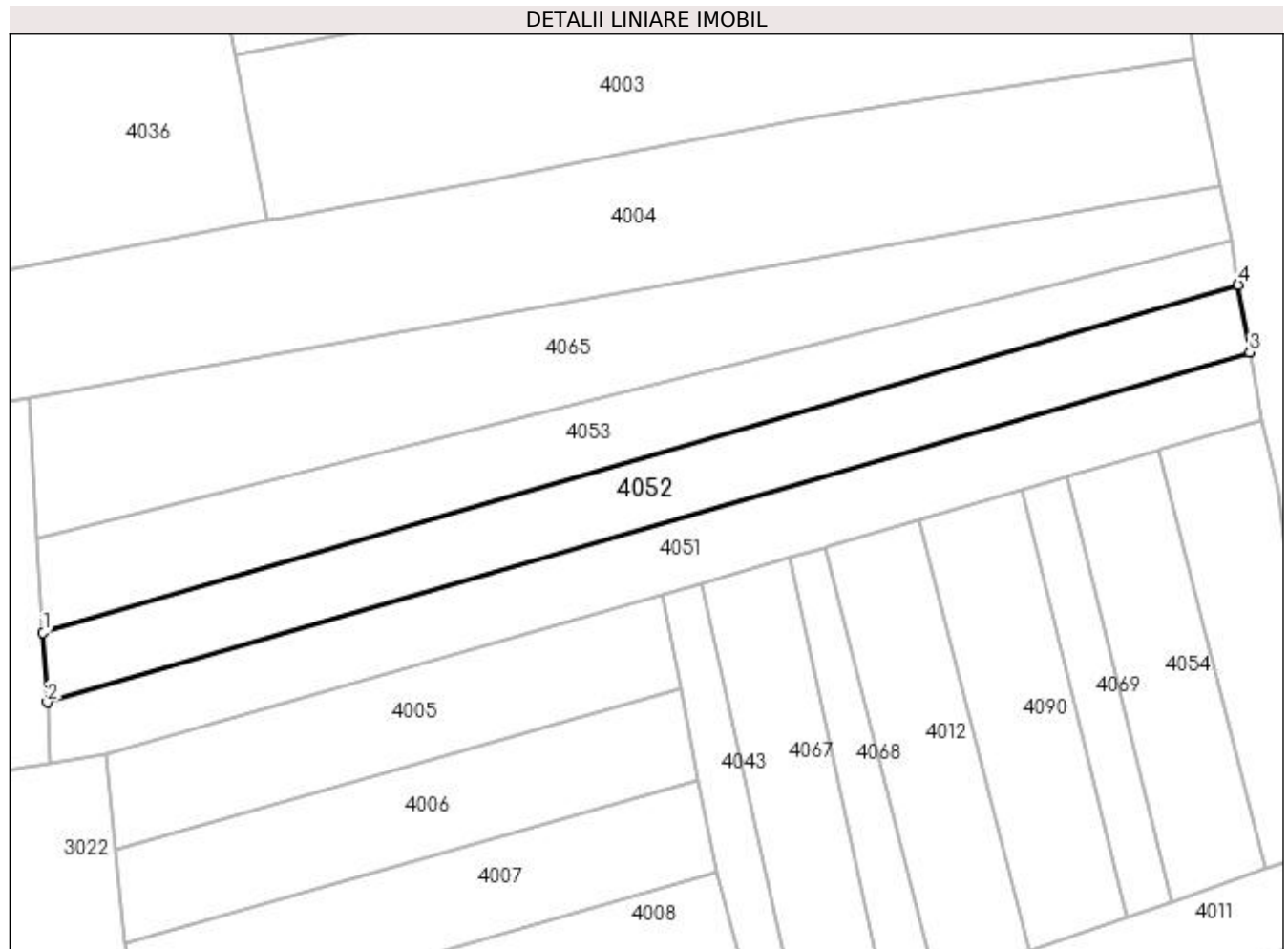
Inscrieri privind dezmembramintele dreptului de proprietate, drepturi reale de garanție și sarcini	Referințe
NU SUNT	

Anexa Nr. 1 La Partea I

Teren

Nr cadastral	Suprafața (mp)*	Observații / Referințe
	5.800	

* Suprafața este determinată în planul de proiecție Stereo 70.



Date referitoare la teren

Crt	Categorie folosință	Intra vilan	Suprafața (mp)	Tarla	Parcelă	Nr. topo	Observații / Referințe
1	faneata	NU	5.800	PE DEAL	-	-	

Lungime Segmente

1) Valorile lungimilor segmentelor sunt obținute din proiecție în plan.

Punct început	X / Y	Punct sfârșit	X / Y	Lungime segment (** (m)
1	368.932,276 673.020,81	2	368.933,346 673.002,621	18.22
2	368.933,346 673.002,621	3	369.247,806 673.094,147	327.509
3	369.247,806 673.094,147	4	369.244,807 673.111,776	17.882
4	369.244,807 673.111,776	1	368.932,276 673.020,81	325.5

**** Lungimile segmentelor sunt determinate în planul de proiecție Stereo 70 și sunt rotunjite la 1 milimetru.**

***** Distanța dintre puncte este formată din segmente cumulate ce sunt mai mici decât valoarea 1 milimetru.**

**DATE DESPRE IMOBILUL NR. 4053**

Oficiul de Cadastru și Publicitate Imobiliară MARAMURES
Biroul de Cadastru și Publicitate Imobiliară Baia Mare

A. Partea I. Descrierea imobilului

TEREN Extravilan

Adresa: Jud. Maramures

Nr. Crt	Nr cadastral Nr. topografic	Suprafața* (mp)	Observații / Referințe
A1		5.800	Sector cadastral:4 Teren neimprejmuit;

B. Partea II. Proprietari și acte

Inscrieri privitoare la dreptul de proprietate și alte drepturi reale	Referințe
/	
Act Administrativ nr. 50640/15, TITLU DE PROPRIETATE, din 14/09/2004 emis de CJPSDPAT MARAMURES;	
B1	A1
Intabulare, drept de PROPRIETATEcu titlu de reconstituire a dreptului de proprietate in baza legii 18/1991, dobandit prin Lege, cota actuala 1/1 1) TEMLE ROZALIA, LIPSA CNP	
Act Administrativ nr. 1597, din 22/05/2023 emis de PRIMARIA COMUNEI SALSIG (ADEVERINTA);	
B2	A1
Se notează posesia factica asupra cotei de 1/1, în favoarea lui 1) ȘUFANĂ ILIE	

C. Partea III. SARCINI .

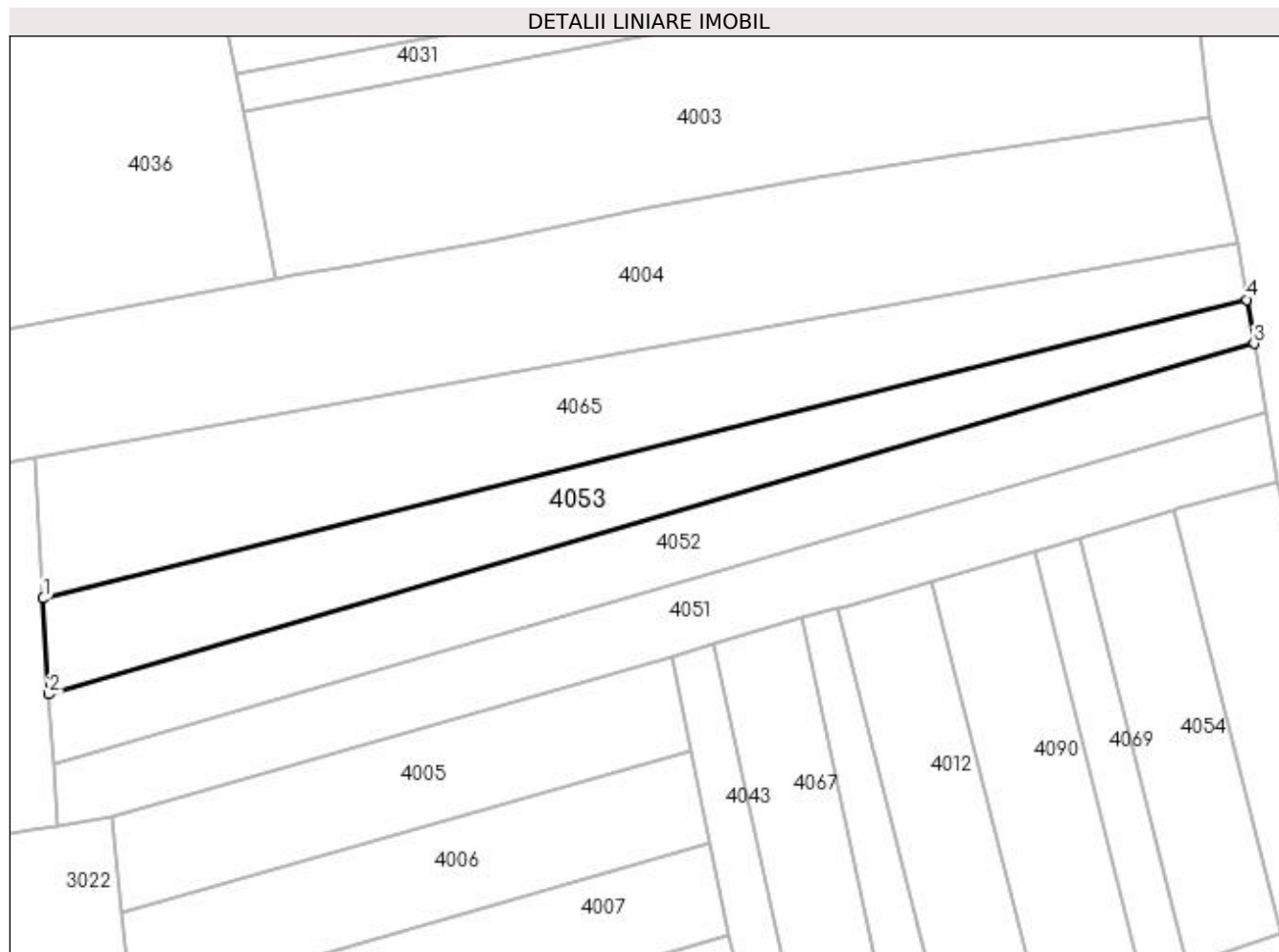
Inscrieri privind dezmembramintele dreptului de proprietate, drepturi reale de garanție și sarcini	Referințe
NU SUNT	

Anexa Nr. 1 La Partea I

Teren

Nr cadastral	Suprafața (mp)*	Observații / Referințe
	5.800	

* Suprafața este determinată în planul de proiecție Stereo 70.



Date referitoare la teren

Crt	Categorie folosință	Intra vilan	Suprafața (mp)	Tarla	Parcelă	Nr. topo	Observații / Referințe
1	faneata	NU	5.800	PE DEAL	-	-	

Lungime Segmente

1) Valorile lungimilor segmentelor sunt obținute din proiecție în plan.

Punct început	X / Y	Punct sfârșit	X / Y	Lungime segment (** (m)
1	368.930,814 673.045,669	2	368.932,276 673.020,81	24.902
2	368.932,276 673.020,81	3	369.244,807 673.111,776	325.5
3	369.244,807 673.111,776	4	369.242,873 673.123,146	11.533
4	369.242,873 673.123,146	1	368.930,814 673.045,669	321.533

**** Lungimile segmentelor sunt determinate în planul de proiecție Stereo 70 și sunt rotunjite la 1 milimetru.**

***** Distanța dintre puncte este formată din segmente cumulate ce sunt mai mici decât valoarea 1 milimetru.**

**DATE DESPRE IMOBILUL NR. 4054**

Oficiul de Cadastru și Publicitate Imobiliară MARAMURES
Biroul de Cadastru și Publicitate Imobiliară Baia Mare

A. Partea I. Descrierea imobilului

TEREN Extravilan

Adresa: Jud. Maramures

Nr. Crt	Nr cadastral Nr. topografic	Suprafața* (mp)	Observații / Referințe
A1		2.900	Sector cadastral:4 Teren neimprejmuit;

B. Partea II. Proprietari și acte

Inscrieri privitoare la dreptul de proprietate și alte drepturi reale	Referințe
/	
Act Administrativ nr. 520/88, TITLU DE PROPRIETATE, din 19/11/2002 emis de CJPSDPAT MARAMURES;	
B1	A1
Intabulare, drept de PROPRIETATEcu titlu de reconstituire a dreptului de proprietate in baza legii 18/1991, dobandit prin Lege, cota actuala 1/1 1) DULF ANA , LIPSA CNP	
Act Administrativ nr. 1607, din 22/05/2023 emis de PRIMARIA COMUNEI SALSIG (ADEVERINTA);	
B2	A1
Se notează posesia factica asupra cotei de 1/1, în favoarea lui 1) ȘUFANĂ ILIE	

C. Partea III. SARCINI .

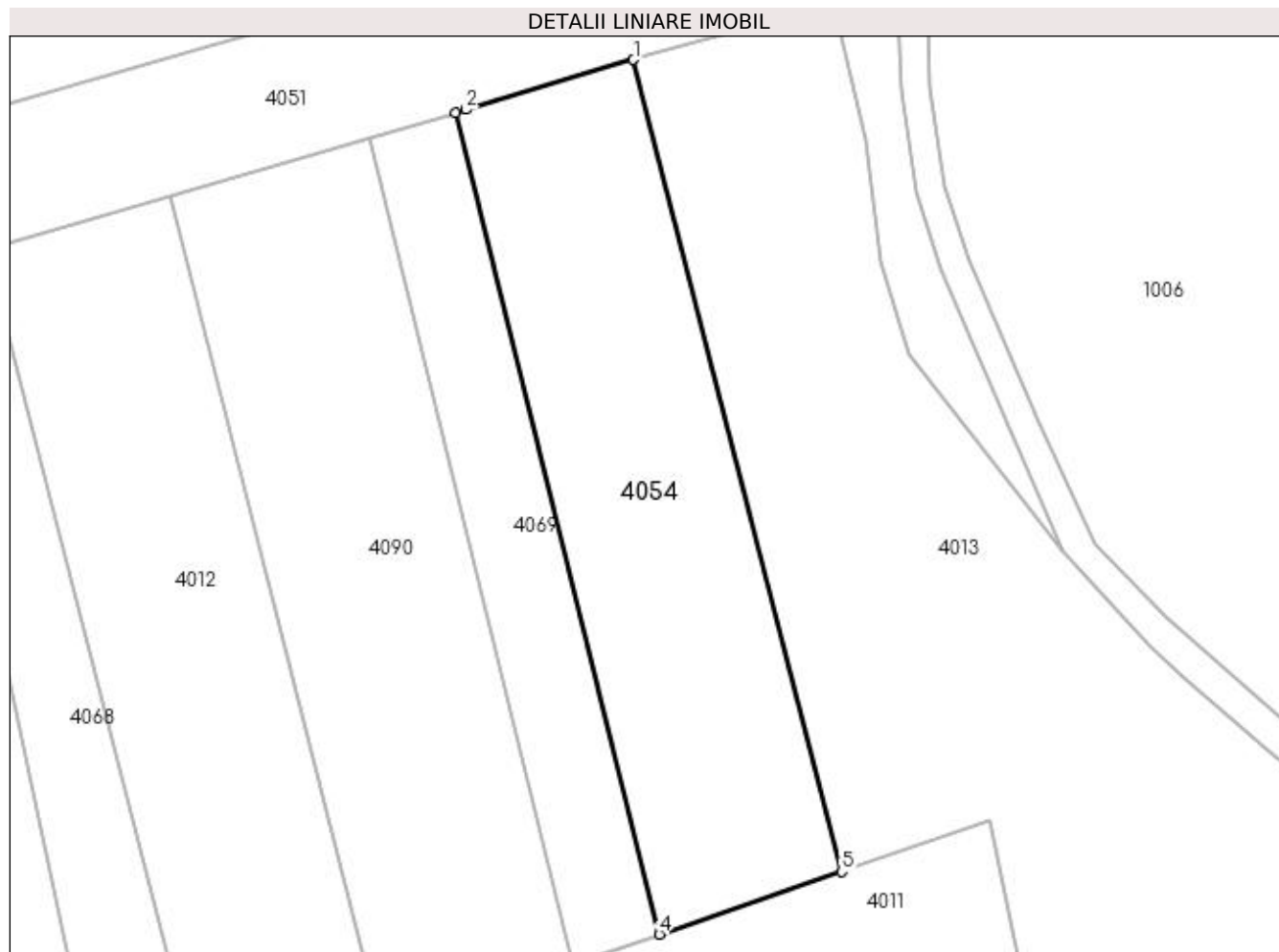
Inscrieri privind dezmembramintele dreptului de proprietate, drepturi reale de garanție și sarcini	Referințe
NU SUNT	

Anexa Nr. 1 La Partea I

Teren

Nr cadastral	Suprafața (mp)*	Observații / Referințe
	2.900	

* Suprafața este determinată în planul de proiecție Stereo 70.



Date referitoare la teren

Crt	Categorie folosință	Intravilan	Suprafața (mp)	Tarla	Parcelă	Nr. topo	Observații / Referințe
1	faneata	NU	2.900	PE DEAL	-	-	

Lungime Segmente

1) Valorile lungimilor segmentelor sunt obținute din proiecție în plan.

Punct început	X / Y	Punct sfârșit	X / Y	Lungime segment (** (m)
1	369.223,919 673.068,617	2	369.201,289 673.061,889	23.609
2	369.201,289 673.061,889	3	369.199,896 673.061,484	1.451
3	369.199,896 673.061,484	4	369.227,379 672.950,519	114.318
4	369.227,379 672.950,519	5	369.252,013 672.958,977	26.046
5	369.252,013 672.958,977	1	369.223,919 673.068,617	113.182

**** Lungimile segmentelor sunt determinate în planul de proiecție Stereo 70 și sunt rotunjite la 1 milimetru.**

***** Distanța dintre puncte este formată din segmente cumulate ce sunt mai mici decât valoarea 1 milimetru.**

**DATE DESPRE IMOBILUL NR. 4055**

Oficiul de Cadastru și Publicitate Imobiliară MARAMURES
Biroul de Cadastru și Publicitate Imobiliară Baia Mare

A. Partea I. Descrierea imobilului

TEREN Extravilan

Adresa: Jud. Maramures

Nr. Crt	Nr cadastral Nr. topografic	Suprafața* (mp)	Observații / Referințe
A1		2.800	Sector cadastral:4 Teren neimprejmuit;

B. Partea II. Proprietari și acte

Inscrieri privitoare la dreptul de proprietate și alte drepturi reale	Referințe
/	
Act Administrativ nr. 44108/98, TITLU DE PROPRIETATE, din 08/11/2001 emis de CJPSDPAT MARAMURES;	
B1	A1
Intabulare, drept de PROPRIETATEcu titlu de reconstituire a dreptului de proprietate in baza legii 18/1991, dobandit prin Lege, cota actuala 1/1 1) CIOCIAN VASILE , LIPSA CNP	
Act Administrativ nr. 1494, din 22/05/2023 emis de PRIMARIA COMUNEI SALSIG (ADEVERINTA);	
B2	A1
Se notează posesia factica asupra cotei de 1/1, în favoarea lui 1) ȘUFANĂ ILIE	

C. Partea III. SARCINI .

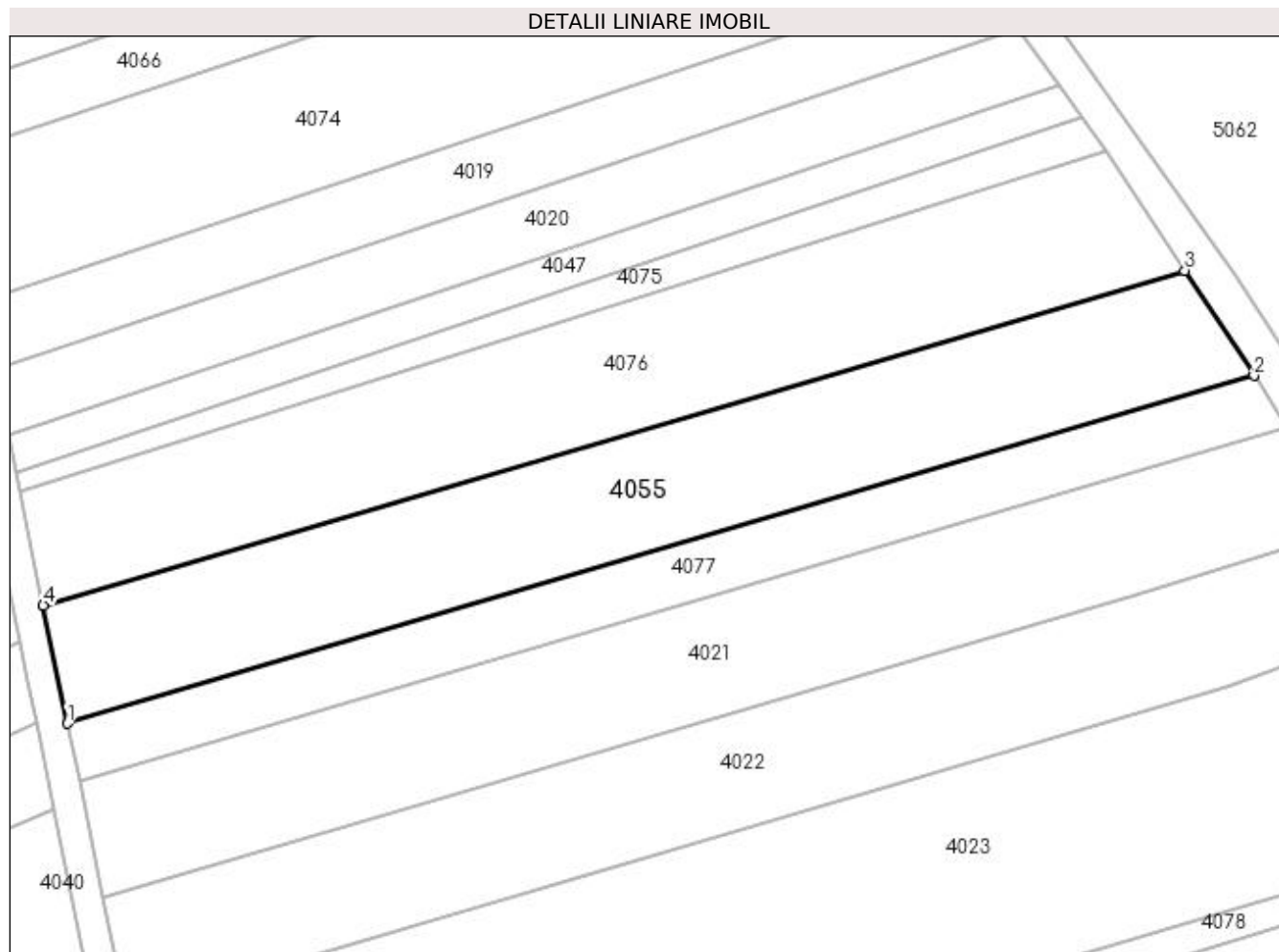
Inscrieri privind dezmembramintele dreptului de proprietate, drepturi reale de garanție și sarcini	Referințe
NU SUNT	

Anexa Nr. 1 La Partea I

Teren

Nr cadastral	Suprafața (mp)*	Observații / Referințe
	2.800	

* Suprafața este determinată în planul de proiecție Stereo 70.



Date referitoare la teren

Crt	Categorie folosință	Intra vilan	Suprafața (mp)	Tarla	Parcelă	Nr. topo	Observații / Referințe
1	arabil	NU	2.800	PE DEAL	-	-	

Lungime Segmente

1) Valorile lungimilor segmentelor sunt obținute din proiecție în plan.

Punct început	X / Y	Punct sfârșit	X / Y	Lungime segment (** (m)
1	369.328,199 672.728,951	2	369.492,604 672.777,175	171.332
2	369.492,604 672.777,175	3	369.483,019 672.791,724	17.423
3	369.483,019 672.791,724	4	369.324,838 672.745,325	164.846
4	369.324,838 672.745,325	1	369.328,199 672.728,951	16.715

**** Lungimile segmentelor sunt determinate în planul de proiecție Stereo 70 și sunt rotunjite la 1 milimetru.**

***** Distanța dintre puncte este formată din segmente cumulate ce sunt mai mici decât valoarea 1 milimetru.**

**DATE DESPRE IMOBILUL NR. 4056**

Oficiul de Cadastru și Publicitate Imobiliară MARAMURES
Biroul de Cadastru și Publicitate Imobiliară Baia Mare

A. Partea I. Descrierea imobilului

TEREN Extravilan

Adresa: Jud. Maramures

Nr. Crt	Nr cadastral Nr. topografic	Suprafața* (mp)	Observații / Referințe
A1		5.800	Sector cadastral:4 Teren neimprejmuit;

B. Partea II. Proprietari și acte

Inscrieri privitoare la dreptul de proprietate și alte drepturi reale	Referințe
/	
Act Administrativ nr. 6069/82, TITLU DE PROPRIETATE, din 26/05/2004 emis de CJPSDPAT MARAMURES;	
B1	A1
Intabulare, drept de PROPRIETATEcu titlu de reconstituire a dreptului de proprietate in baza legii 18/1991, dobandit prin Lege, cota actuala 1/1 1) RUS VASILE, LIPSA CNP	
Act Administrativ nr. 1595, din 22/05/2023 emis de PRIMARIA COMUNEI SALSIG (ADEVERINTA);	
B2	A1
Se notează posesia factica asupra cotei de 1/1, în favoarea lui 1) ȘUFANĂ ILIE	

C. Partea III. SARCINI .

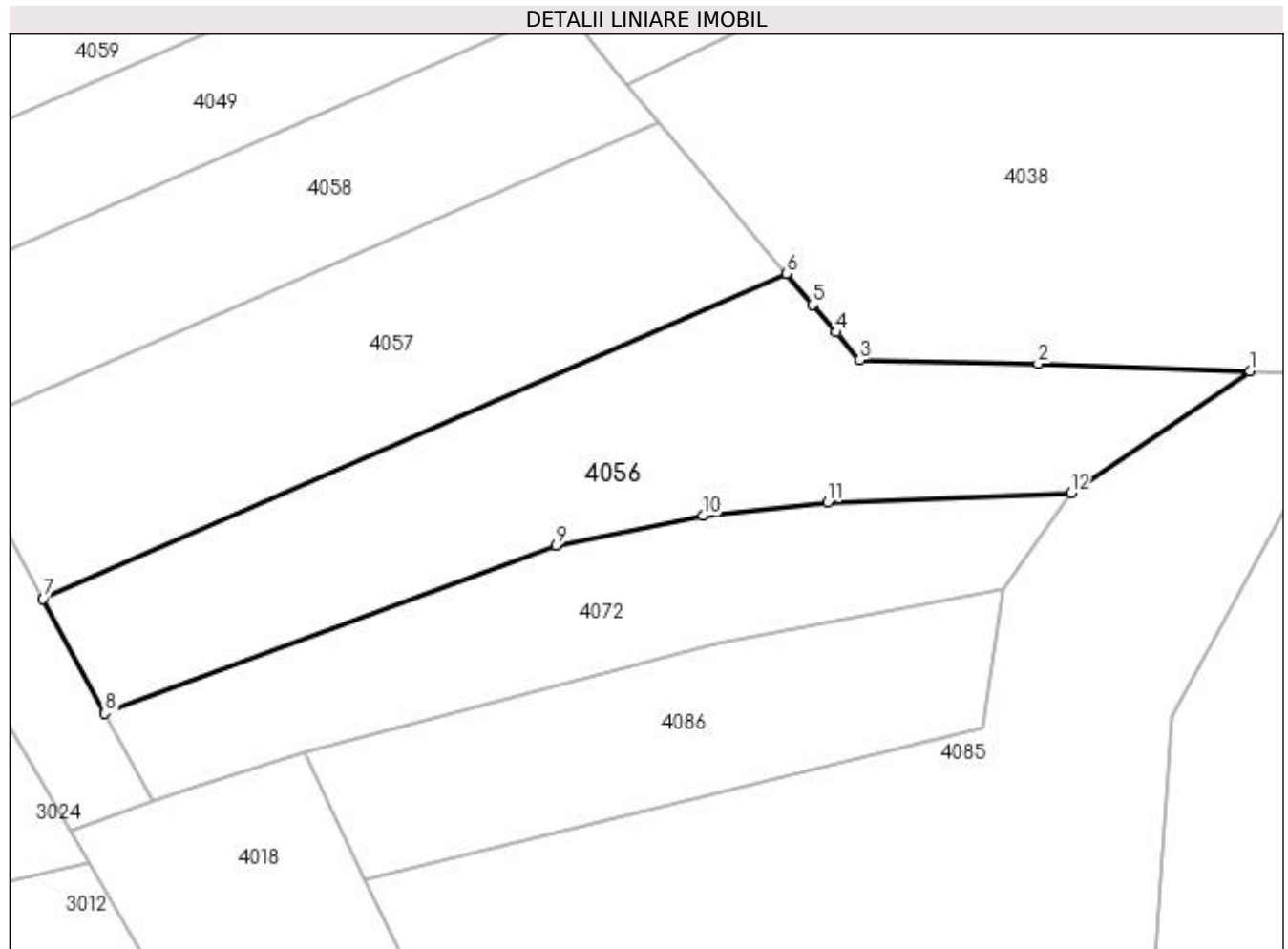
Inscrieri privind dezmembramintele dreptului de proprietate, drepturi reale de garanție și sarcini	Referințe
NU SUNT	

Anexa Nr. 1 La Partea I

Teren

Nr cadastral	Suprafața (mp)*	Observații / Referințe
	5.800	

* Suprafața este determinată în planul de proiecție Stereo 70.



Date referitoare la teren

Crt	Categorie folosință	Intra vilan	Suprafața (mp)	Tarla	Parcelă	Nr. topo	Observații / Referințe
1	arabil	NU	5.800	PE DEAL	-	-	

Lungime Segmente

1) Valorile lungimilor segmentelor sunt obținute din proiecție în plan.

Punct început	X / Y	Punct sfârșit	X / Y	Lungime segment (** (m)
1	369.333,69 672.540,214	2	369.295,081 672.541,556	38.632
2	369.295,081 672.541,556	3	369.262,606 672.542,232	32.482
3	369.262,606 672.542,232	4	369.258,3 672.547,279	6.634
4	369.258,3 672.547,279	5	369.253,988 672.552,331	6.642
5	369.253,988 672.552,331	6	369.249,223 672.557,965	7.379

Punct început	X / Y	Punct sfârșit	X / Y	Lungime segment (** (m)
6	369.249,223 672.557,965	7	369.113,673 672.498,738	147.924
7	369.113,673 672.498,738	8	369.124,966 672.477,826	23.766
8	369.124,966 672.477,826	9	369.207,234 672.508,452	87.784
9	369.207,234 672.508,452	10	369.234,034 672.513,845	27.337
10	369.234,034 672.513,845	11	369.256,749 672.516,296	22.847
11	369.256,749 672.516,296	12	369.301,064 672.517,966	44.346
12	369.301,064 672.517,966	1	369.333,69 672.540,214	39.49

** Lungimile segmentelor sunt determinate în planul de proiecție Stereo 70 și sunt rotunjite la 1 milimetru.

*** Distanța dintre puncte este formată din segmente cumulate ce sunt mai mici decât valoarea 1 milimetru.

**DATE DESPRE IMOBILUL NR. 4057**

Oficiul de Cadastru și Publicitate Imobiliară MARAMURES
Biroul de Cadastru și Publicitate Imobiliară Baia Mare

A. Partea I. Descrierea imobilului

TEREN Extravilan

Adresa: Jud. Maramures

Nr. Crt	Nr cadastral Nr. topografic	Suprafața* (mp)	Observații / Referințe
A1		5.000	Sector cadastral:4 Teren neimprejmuit;

B. Partea II. Proprietari și acte

Inscrieri privitoare la dreptul de proprietate și alte drepturi reale	Referințe
/	
Act Administrativ nr. 44108/76, TITLU DE PROPRIETATE, din 06/06/2000 emis de CJPSDPAT MARAMURES;	
B1	A1
Intabulare, drept de PROPRIETATEcu titlu de reconstituire a dreptului de proprietate in baza legii 18/1991, dobandit prin Lege, cota actuala 1/1 1) RUS ANA , LIPSA CNP	
Act Administrativ nr. 1601, din 22/05/2023 emis de PRIMARIA COMUNEI SALSIG (ADEVERINTA);	
B2	A1
Se notează posesia factica asupra cotei de 1/1, în favoarea lui 1) ȘUFANĂ ILIE	

C. Partea III. SARCINI .

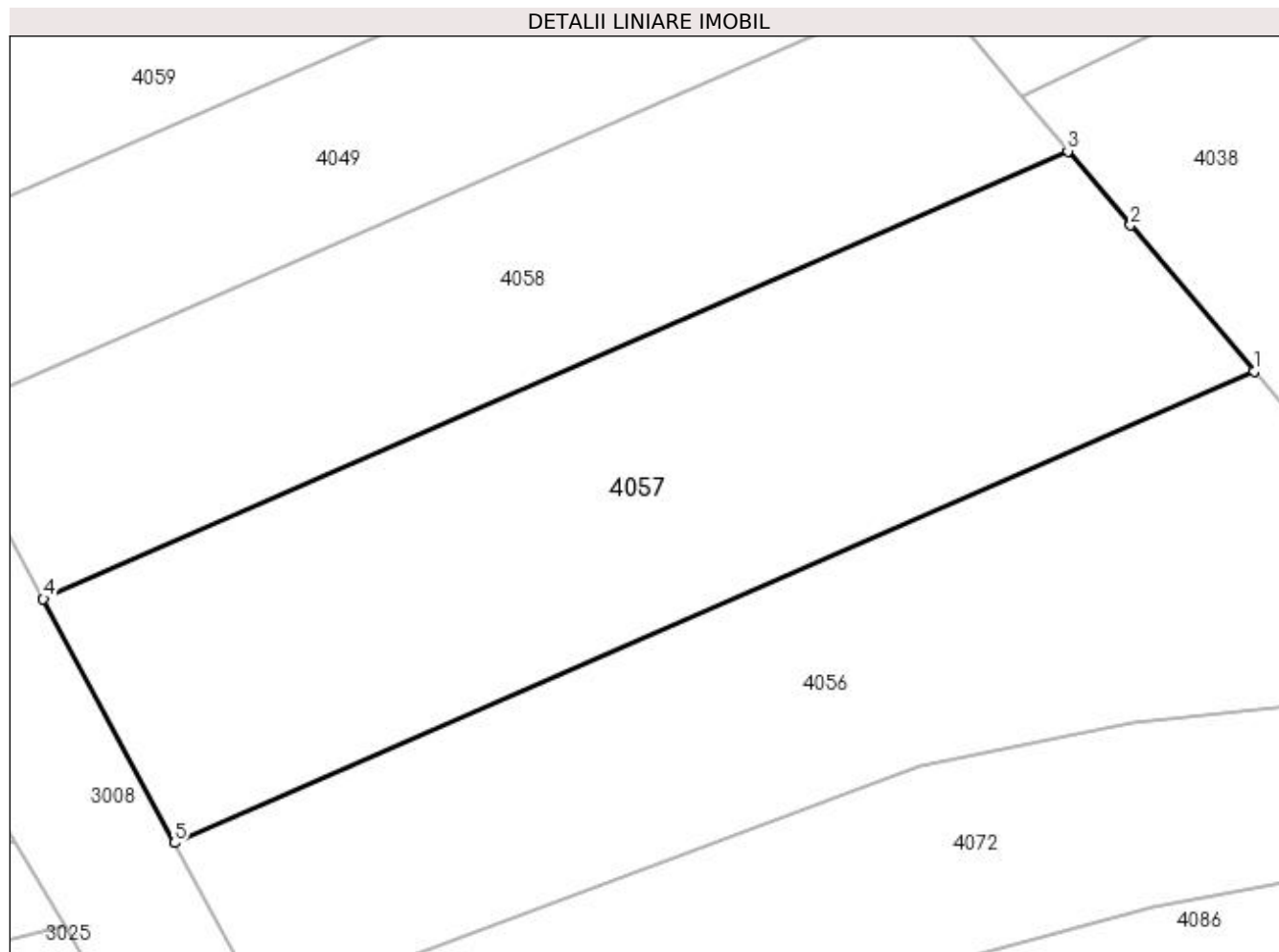
Inscrieri privind dezmembramintele dreptului de proprietate, drepturi reale de garanție și sarcini	Referințe
NU SUNT	

Anexa Nr. 1 La Partea I

Teren

Nr cadastral	Suprafața (mp)*	Observații / Referințe
	5.000	

* Suprafața este determinată în planul de proiecție Stereo 70.



Date referitoare la teren

Crt	Categorie folosință	Intravilan	Suprafața (mp)	Tarla	Parcelă	Nr. topo	Observații / Referințe
1	arabil	NU	5.000	PE DEAL	-	-	

Lungime Segmente

1) Valorile lungimilor segmentelor sunt obținute din proiecție în plan.

Punct început	X / Y	Punct sfârșit	X / Y	Lungime segment (** (m)
1	369.249,223 672.557,965	2	369.233,703 672.576,312	24.031
2	369.233,703 672.576,312	3	369.225,846 672.585,599	12.165
3	369.225,846 672.585,599	4	369.097,182 672.529,381	140.41
4	369.097,182 672.529,381	5	369.113,673 672.498,738	34.799
5	369.113,673 672.498,738	1	369.249,223 672.557,965	147.924

**** Lungimile segmentelor sunt determinate în planul de proiecție Stereo 70 și sunt rotunjite la 1 milimetru.**

***** Distanța dintre puncte este formată din segmente cumulate ce sunt mai mici decât valoarea 1 milimetru.**

**DATE DESPRE IMOBILUL NR. 4058**

Oficiul de Cadastru și Publicitate Imobiliară MARAMURES
Biroul de Cadastru și Publicitate Imobiliară Baia Mare

A. Partea I. Descrierea imobilului

TEREN Extravilan

Adresa: Jud. Maramures

Nr. Crt	Nr cadastral Nr. topografic	Suprafața* (mp)	Observații / Referințe
A1		3.600	Sector cadastral:4 Teren neimprejmuit;

B. Partea II. Proprietari și acte

Inscrieri privitoare la dreptul de proprietate și alte drepturi reale	Referințe
/	
Act Administrativ nr. 6069/95, TITLU DE PROPRIETATE, din 18/06/2004 emis de CJPSDPAT MARAMURES;	
B1	A1
Intabulare, drept de PROPRIETATEcu titlu de reconstituire a dreptului de proprietate in baza legii 18/1991, dobandit prin Lege, cota actuala 1/1 1) MAXIM FLORICA , LIPSA CNP	
Act Administrativ nr. 1599, din 22/05/2023 emis de PRIMARIA COMUNEI SALSIG (ADEVERINTA);	
B2	A1
Se notează posesia factica asupra cotei de 1/1, în favoarea lui 1) ȘUFANĂ ILIE	

C. Partea III. SARCINI .

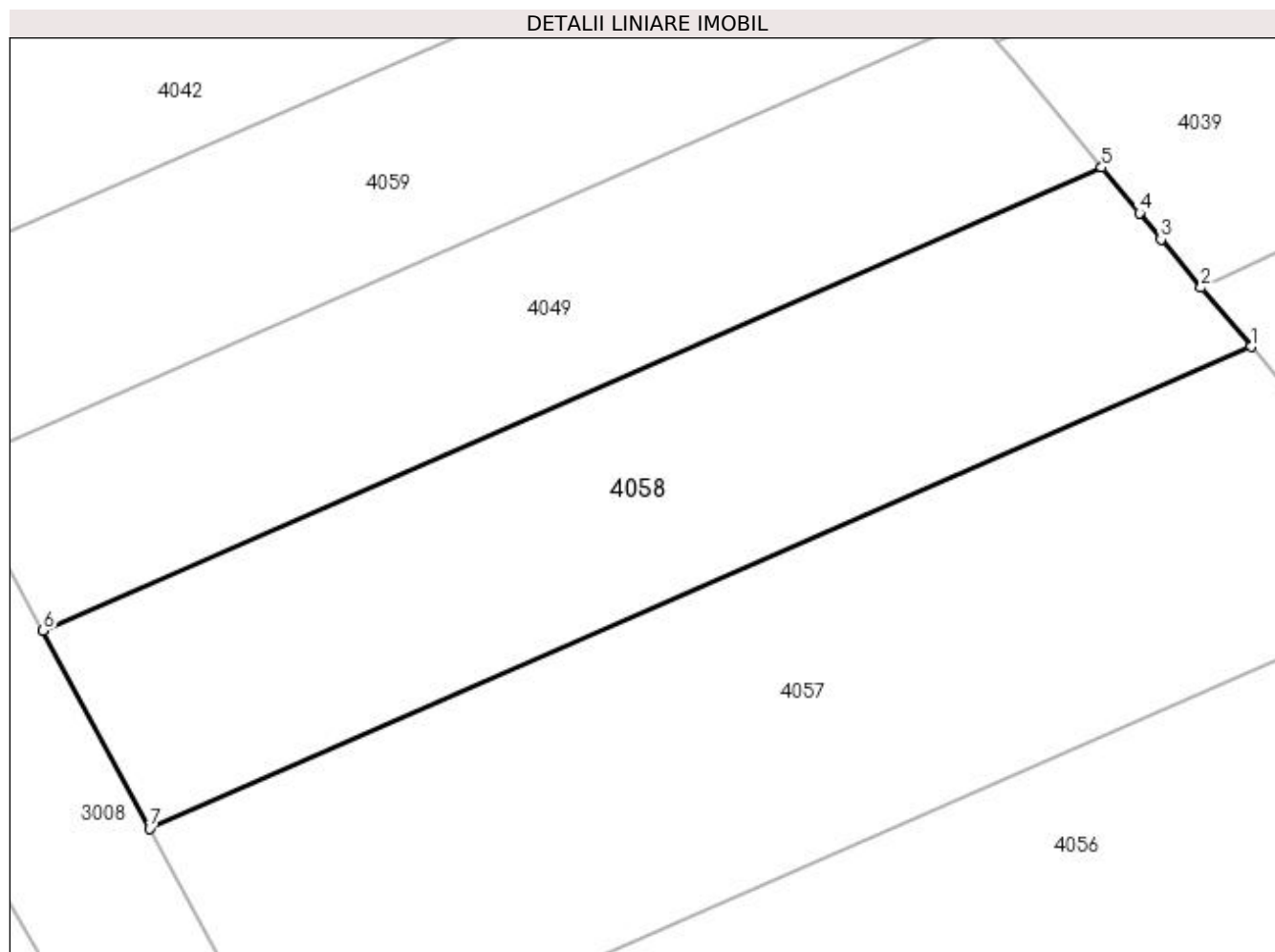
Inscrieri privind dezmembramintele dreptului de proprietate, drepturi reale de garanție și sarcini	Referințe
NU SUNT	

Anexa Nr. 1 La Partea I

Teren

Nr cadastral	Suprafața (mp)*	Observații / Referințe
	3.600	

* Suprafața este determinată în planul de proiecție Stereo 70.



Date referitoare la teren

Crt	Categorie folosință	Intra vilan	Suprafața (mp)	Tarla	Parcelă	Nr. topo	Observații / Referințe
1	arabil	NU	3.600	PE DEAL	-	-	

Lungime Segmente

1) Valorile lungimilor segmentelor sunt obținute din proiecție în plan.

Punct început	X / Y	Punct sfârșit	X / Y	Lungime segment (** (m)
1	369.225,846 672.585,599	2	369.220,011 672.592,497	9.035
2	369.220,011 672.592,497	3	369.215,328 672.598,156	7.345
3	369.215,328 672.598,156	4	369.212,801 672.601,209	3.963
4	369.212,801 672.601,209	5	369.208,406 672.606,52	6.894
5	369.208,406 672.606,52	6	369.084,746 672.552,489	134.949

Punct început	X / Y	Punct sfârșit	X / Y	Lungime segment (** (m)
6	369.084,746 672.552,489	7	369.097,182 672.529,381	26.242
7	369.097,182 672.529,381	1	369.225,846 672.585,599	140.41

** Lungimile segmentelor sunt determinate în planul de proiecție Stereo 70 și sunt rotunjite la 1 milimetru.

*** Distanța dintre puncte este formată din segmente cumulate ce sunt mai mici decât valoarea 1 milimetru.

**DATE DESPRE IMOBILUL NR. 4059**

Oficiul de Cadastru și Publicitate Imobiliară MARAMURES
Biroul de Cadastru și Publicitate Imobiliară Baia Mare

A. Partea I. Descrierea imobilului

TEREN Extravilan

Adresa: Jud. Maramures

Nr. Crt	Nr cadastral Nr. topografic	Suprafața* (mp)	Observații / Referințe
A1		2.900	Sector cadastral:4 Teren neimprejmuit;

B. Partea II. Proprietari și acte

Inscrieri privitoare la dreptul de proprietate și alte drepturi reale	Referințe
/	
Act Administrativ nr. 520/53, TITLU DE PROPRIETATE, din 06/11/2002 emis de CJPSDPAT MARAMURES;	
B1	A1
Intabulare, drept de PROPRIETATEcu titlu de reconstituire a dreptului de proprietate in baza legii 18/1991, dobandit prin Lege, cota actuala 1/1 1) BANCOȘ VASILE , LIPSA CNP	
Act Administrativ nr. 1608, din 22/05/2023 emis de PRIMARIA COMUNEI SALSIG (ADEVERINTA);	
B2	A1
Se notează posesia factica asupra cotei de 1/1, în favoarea lui 1) ȘUFANĂ ILIE	

C. Partea III. SARCINI .

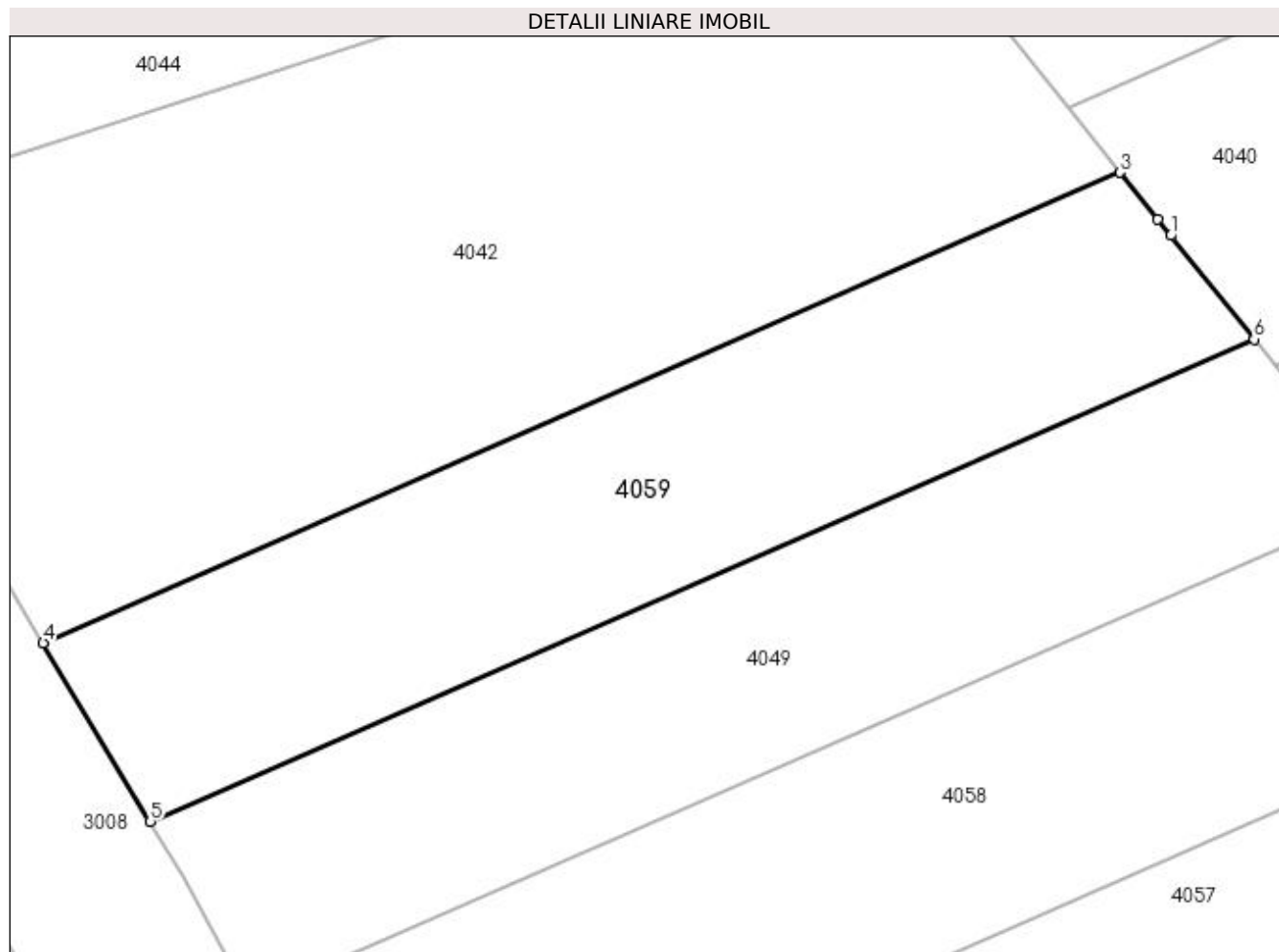
Inscrieri privind dezmembramintele dreptului de proprietate, drepturi reale de garanție și sarcini	Referințe
NU SUNT	

Anexa Nr. 1 La Partea I

Teren

Nr cadastral	Suprafața (mp)*	Observații / Referințe
	2.900	

* Suprafața este determinată în planul de proiecție Stereo 70.



Date referitoare la teren

Crt	Categorie folosință	Intra vilan	Suprafața (mp)	Tarla	Parcelă	Nr. topo	Observații / Referințe
1	arabil	NU	2.900	PE DEAL	-	-	

Lungime Segmente

1) Valorile lungimilor segmentelor sunt obținute din proiecție în plan.

Punct început	X / Y	Punct sfârșit	X / Y	Lungime segment (** (m)
1	369.184,927 672.635,306	2	369.183,503 672.637,08	2.275
2	369.183,503 672.637,08	3	369.179,415 672.642,17	6.528
3	369.179,415 672.642,17	4	369.062,406 672.591,045	127.691
4	369.062,406 672.591,045	5	369.074,053 672.571,653	22.621
5	369.074,053 672.571,653	6	369.193,969 672.624,049	130.863

Punct început	X / Y	Punct sfârșit	X / Y	Lungime segment (** (m)
6	369.193,969 672.624,049	1	369.184,927 672.635,306	14.439

** Lungimile segmentelor sunt determinate în planul de proiecție Stereo 70 și sunt rotunjite la 1 milimetru.

*** Distanța dintre puncte este formată din segmente cumulate ce sunt mai mici decât valoarea 1 milimetru.

**DATE DESPRE IMOBILUL NR. 4060**

Oficiul de Cadastru și Publicitate Imobiliară MARAMURES
Biroul de Cadastru și Publicitate Imobiliară Baia Mare

A. Partea I. Descrierea imobilului

TEREN Extravilan

Adresa: Jud. Maramures

Nr. Crt	Nr cadastral Nr. topografic	Suprafața* (mp)	Observații / Referințe
A1		2.832	Sector cadastral:4 Teren neimprejmuit;

B. Partea II. Proprietari și acte

Inscrieri privitoare la dreptul de proprietate și alte drepturi reale	Referințe
/	
Act Administrativ nr. 60123/94, TITLU DE PROPRIETATE, din 09/01/1996 emis de CJPSDPAT MARAMURES;	
B1	A1
Intabulare, drept de PROPRIETATEcu titlu de reconstituire a dreptului de proprietate in baza legii 18/1991, dobandit prin Lege, cota actuala 1/1 1) MAGHIARI NASTASIA , LIPSA CNP	
Act Administrativ nr. 1592, din 22/05/2023 emis de PRIMARIA COMUNNEI SALSIG (ADEVERINTA);	
B2	A1
Se notează posesia factica asupra cotei de 1/1, în favoarea lui 1) ȘUFANĂ ILIE	

C. Partea III. SARCINI .

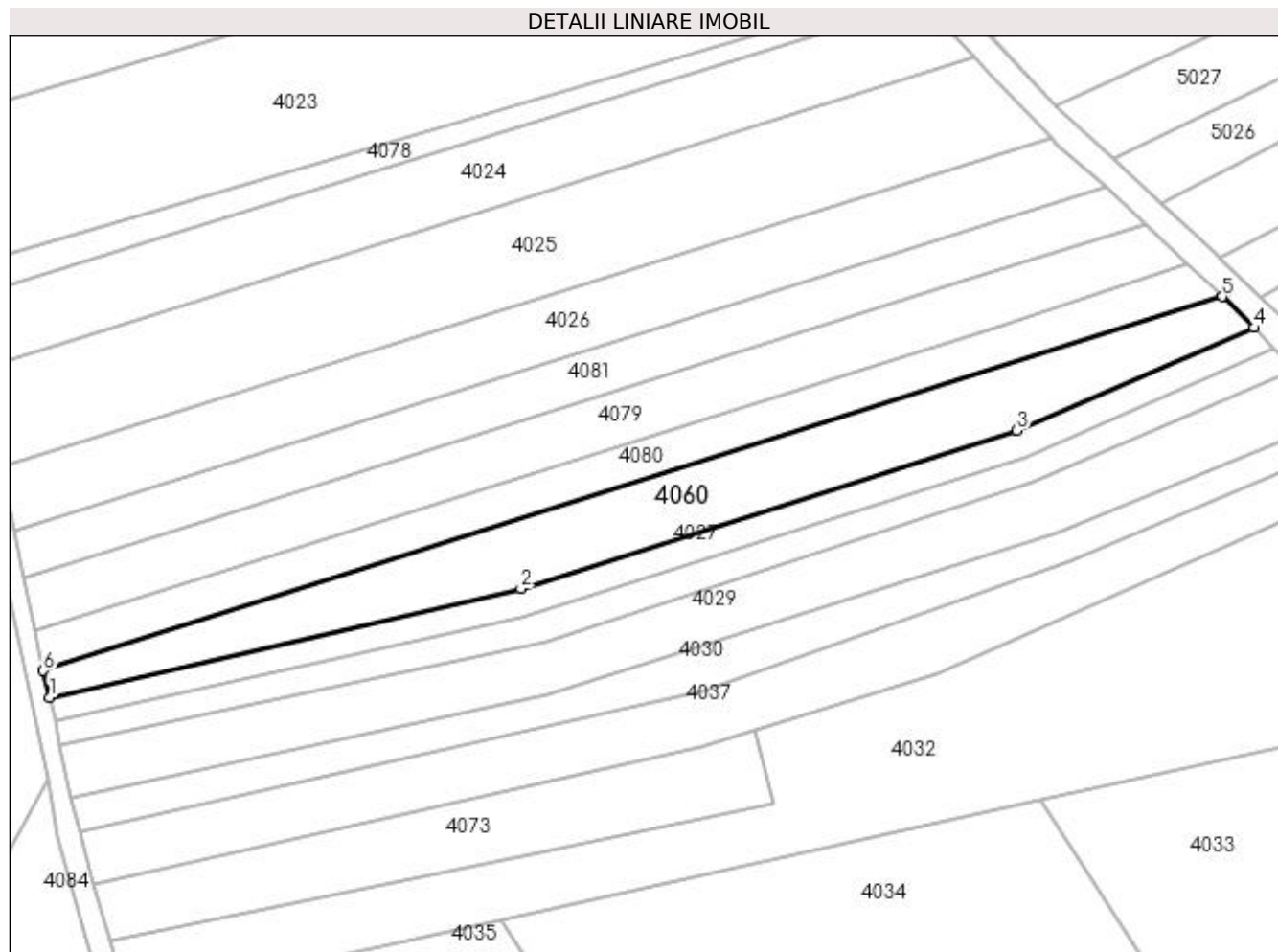
Inscrieri privind dezmembramintele dreptului de proprietate, drepturi reale de garanție și sarcini	Referințe
NU SUNT	

Anexa Nr. 1 La Partea I

Teren

Nr cadastral	Suprafața (mp)*	Observații / Referințe
	2.832	

* Suprafața este determinată în planul de proiecție Stereo 70.



Date referitoare la teren

Crt	Categorie folosință	Intra vilan	Suprafața (mp)	Tarla	Parcelă	Nr. topo	Observații / Referințe
1	faneata	NU	2.832	PE DEAL	-	-	

Lungime Segmente

1) Valorile lungimilor segmentelor sunt obținute din proiecție în plan.

Punct început	X / Y	Punct sfârșit	X / Y	Lungime segment (** (m)
1	369.363,142 672.574,272	2	369.458,02 672.596,172	97.373
2	369.458,02 672.596,172	3	369.557,845 672.627,979	104.77
3	369.557,845 672.627,979	4	369.605,647 672.648,715	52.106
4	369.605,647 672.648,715	5	369.599,287 672.654,98	8.927
5	369.599,287 672.654,98	6	369.361,821 672.579,618	249.138

Punct început	X / Y	Punct sfârșit	X / Y	Lungime segment (** (m)
6	369.361,821 672.579,618	1	369.363,142 672.574,272	5.507

** Lungimile segmentelor sunt determinate în planul de proiecție Stereo 70 și sunt rotunjite la 1 milimetru.

*** Distanța dintre puncte este formată din segmente cumulate ce sunt mai mici decât valoarea 1 milimetru.

**DATE DESPRE IMOBILUL NR. 4061**

Oficiul de Cadastru și Publicitate Imobiliară MARAMURES
Biroul de Cadastru și Publicitate Imobiliară Baia Mare

A. Partea I. Descrierea imobilului

TEREN Extravilan

Adresa: Jud. Maramures

Nr. Crt	Nr cadastral Nr. topografic	Suprafața* (mp)	Observații / Referințe
A1		1.430	Sector cadastral:4 Teren neimprejmuit;

B. Partea II. Proprietari și acte

Inscrieri privitoare la dreptul de proprietate și alte drepturi reale	Referințe
/	
Act Administrativ nr. 60379/51, TITLU DE PROPRIETATE, din 17/07/1998 emis de CJPSDPAT MARAMURES;	
B1	A1
Intabulare, drept de PROPRIETATEcu titlu de reconstituire a dreptului de proprietate in baza legii 18/1991, dobandit prin Lege, cota actuala 1/1	
1) ARDELEAN VERONA, LIPSA CNP	

C. Partea III. SARCINI .

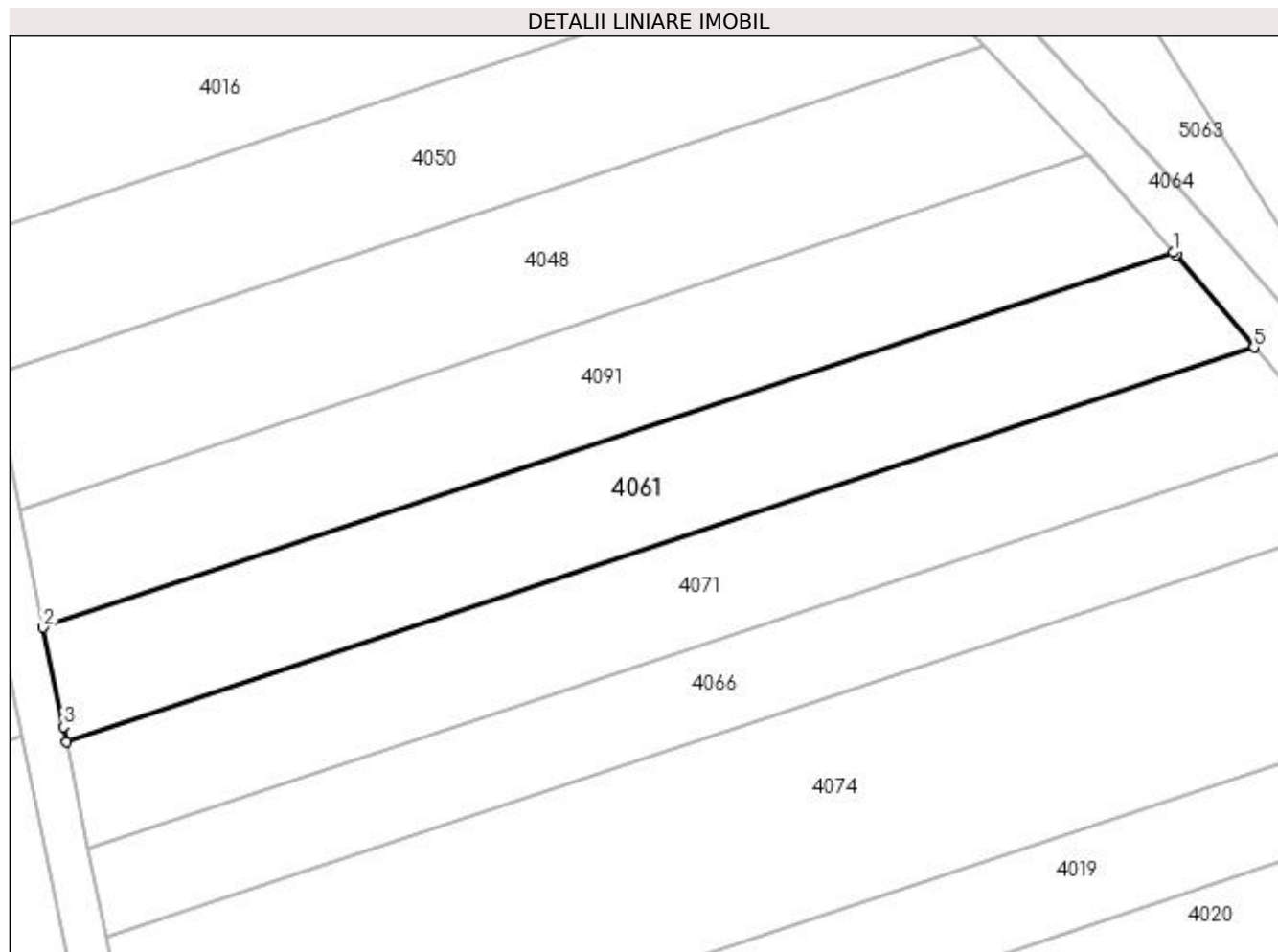
Inscrieri privind dezmembramintele dreptului de proprietate, drepturi reale de garanție și sarcini	Referințe
NU SUNT	

Anexa Nr. 1 La Partea I

Teren

Nr cadastral	Suprafața (mp)*	Observații / Referințe
	1.430	

* Suprafața este determinată în planul de proiecție Stereo 70.



Date referitoare la teren

Crt	Categorie folosință	Intra vilan	Suprafața (mp)	Tarla	Parcelă	Nr. topo	Observații / Referințe
1	arabil	NU	1.430	PE DEAL	-	-	

Lungime Segmente

1) Valorile lungimilor segmentelor sunt obținute din proiecție în plan.

Punct început	X / Y	Punct sfârșit	X / Y	Lungime segment (** (m)
1	369.419,436 672.876,592	2	369.305,656 672.838,827	119.884
2	369.305,656 672.838,827	3	369.307,696 672.828,848	10.185
3	369.307,696 672.828,848	4	369.308,004 672.827,348	1.531
4	369.308,004 672.827,348	5	369.427,52 672.867,017	125.927
5	369.427,52 672.867,017	6	369.419,656 672.876,341	12.198

Punct început	X / Y	Punct sfârșit	X / Y	Lungime segment (** (m)
6	369.419,656 672.876,341	1	369.419,436 672.876,592	0.334

** Lungimile segmentelor sunt determinate în planul de proiecție Stereo 70 și sunt rotunjite la 1 milimetru.

*** Distanța dintre puncte este formată din segmente cumulate ce sunt mai mici decât valoarea 1 milimetru.

**DATE DESPRE IMOBILUL NR. 4062**

Oficiul de Cadastru și Publicitate Imobiliară MARAMURES
Biroul de Cadastru și Publicitate Imobiliară Baia Mare

A. Partea I. Descrierea imobilului

TEREN Extravilan

Adresa: Jud. Maramures

Nr. Crt	Nr cadastral Nr. topografic	Suprafața* (mp)	Observații / Referințe
A1		4.023	Sector cadastral:4 Teren neimprejmuit;

B. Partea II. Proprietari și acte

Inscrieri privitoare la dreptul de proprietate și alte drepturi reale	Referințe
/	
Act Normativ nr. 7, LEGE, din 13/03/1996 emis de PARLAMENTUL ROMANIEI;	
B1	A1
Inscrierea provizorie, drept de PROPRIETATE art. 13, alin. 15, dobandit prin Lege, cota actuala 1/1 1) COMUNA SĂLSIG , CIF:3627773, PROPRIETAR NEIDENTIFICAT	

C. Partea III. SARCINI .

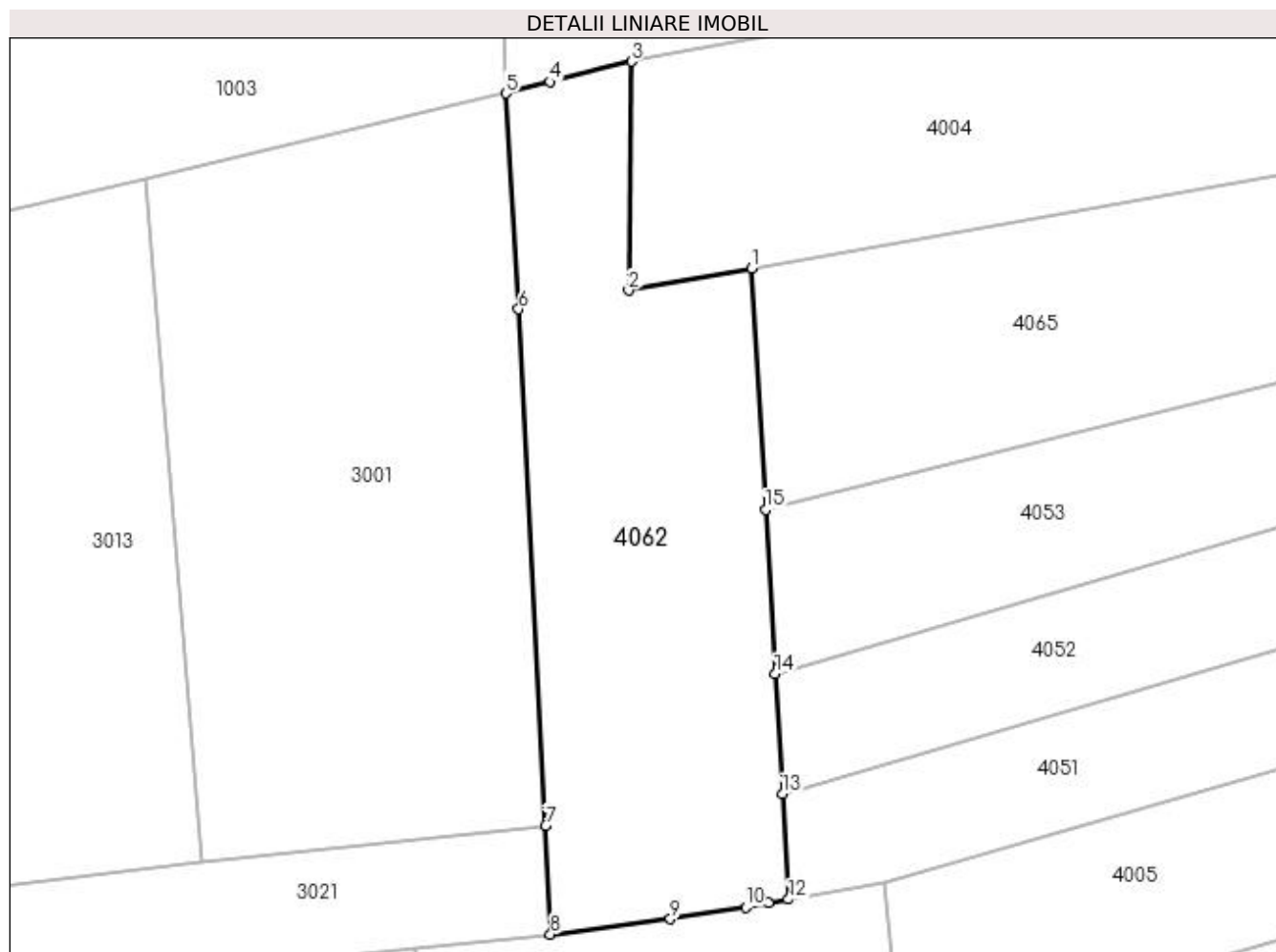
Inscrieri privind dezmembramintele dreptului de proprietate, drepturi reale de garanție și sarcini	Referințe
NU SUNT	

Anexa Nr. 1 La Partea I

Teren

Nr cadastral	Suprafața (mp)*	Observații / Referințe
	4.023	

* Suprafața este determinată în planul de proiecție Stereo 70.



Date referitoare la teren

Crt	Categorie folosință	Intra vilan	Suprafața (mp)	Tarla	Parcelă	Nr. topo	Observații / Referințe
1	faneata	NU	4.023	PE DEAL	-	-	

Lungime Segmente

1) Valorile lungimilor segmentelor sunt obținute din proiecție în plan.

Punct început	X / Y	Punct sfârșit	X / Y	Lungime segment (** (m)
1	368.928,667 673.082,174	2	368.910,067 673.078,862	18.893
2	368.910,067 673.078,862	3	368.910,481 673.113,507	34.647
3	368.910,481 673.113,507	4	368.898,169 673.110,431	12.69
4	368.898,169 673.110,431	5	368.891,479 673.108,669	6.918
5	368.891,479 673.108,669	6	368.893,409 673.076,007	32.719

Punct început	X / Y	Punct sfârșit	X / Y	Lungime segment (** (m)
6	368.893,409 673.076,007	7	368.897,513 672.997,839	78.276
7	368.897,513 672.997,839	8	368.898,249 672.981,391	16.464
8	368.898,249 672.981,391	9	368.916,409 672.983,72	18.309
9	368.916,409 672.983,72	10	368.927,805 672.985,506	11.535
10	368.927,805 672.985,506	11	368.931,31 672.986,142	3.562
11	368.931,31 672.986,142	12	368.934,284 672.986,681	3.022
12	368.934,284 672.986,681	13	368.933,346 673.002,621	15.968
13	368.933,346 673.002,621	14	368.932,276 673.020,81	18.22
14	368.932,276 673.020,81	15	368.930,814 673.045,669	24.902
15	368.930,814 673.045,669	1	368.928,667 673.082,174	36.568

** Lungimile segmentelor sunt determinate în planul de proiecție Stereo 70 și sunt rotunjite la 1 milimetru.

*** Distanța dintre puncte este formată din segmente cumulate ce sunt mai mici decât valoarea 1 milimetru.

**DATE DESPRE IMOBILUL NR. 4063**

Oficiul de Cadastru și Publicitate Imobiliară MARAMURES
Biroul de Cadastru și Publicitate Imobiliară Baia Mare

A. Partea I. Descrierea imobilului

TEREN Extravilan

Adresa: Jud. Maramures

Nr. Crt	Nr cadastral Nr. topografic	Suprafața* (mp)	Observații / Referințe
A1		3.926	Sector cadastral:4 Teren neimprejmuit;

B. Partea II. Proprietari și acte

Inscrieri privitoare la dreptul de proprietate și alte drepturi reale	Referințe
/	
Act Normativ nr. 7, LEGE, din 13/03/1996 emis de PARLAMENTUL ROMANIEI;	
B1	A1
Inscrierea provizorie, drept de PROPRIETATE art. 13, alin. 15, dobandit prin Lege, cota actuala 1/1 1) COMUNA SĂLSIG, CIF:3627773, PROPRIETAR NEIDENTIFICAT	

C. Partea III. SARCINI .

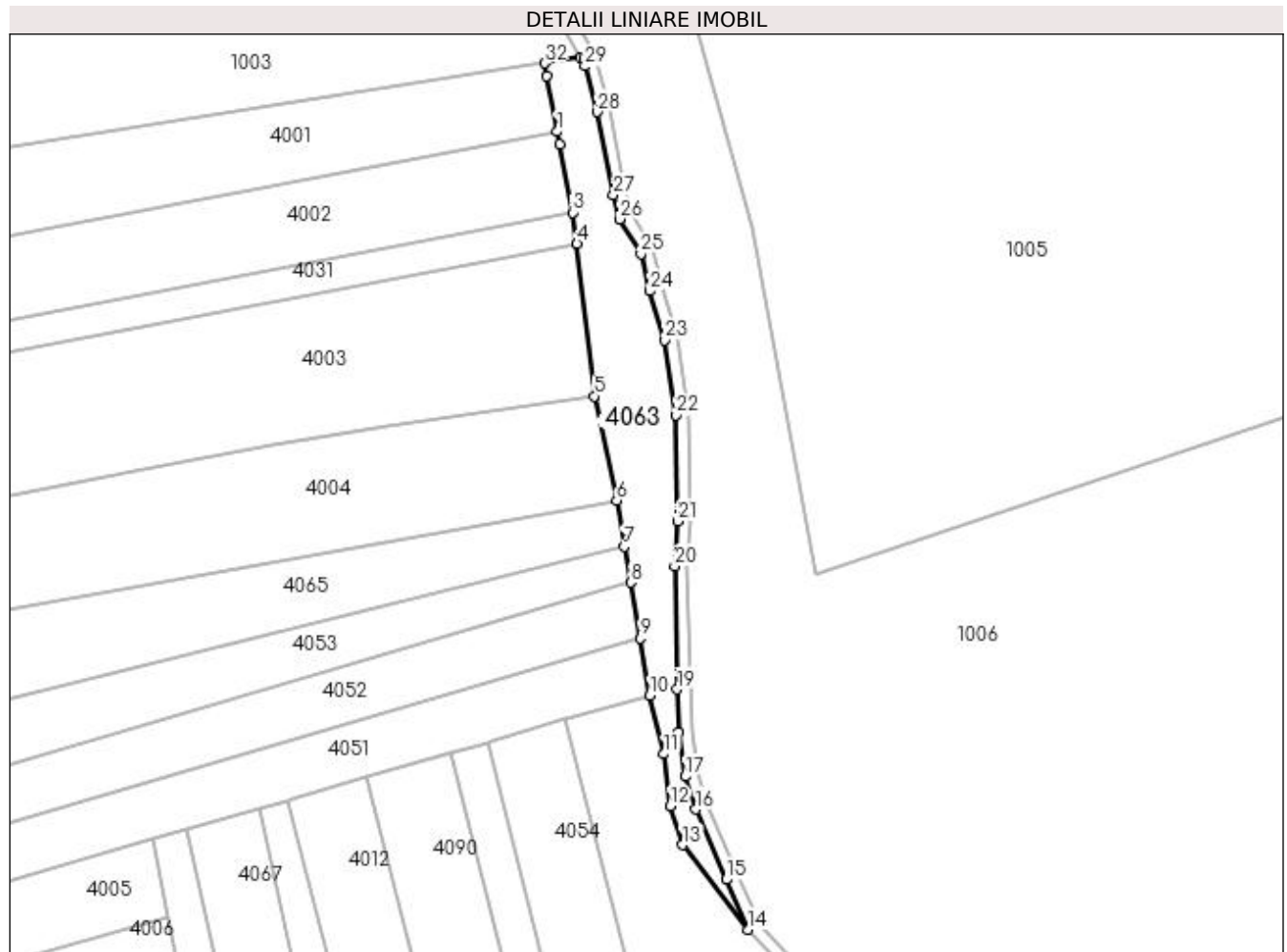
Inscrieri privind dezmembramintele dreptului de proprietate, drepturi reale de garanție și sarcini	Referințe
NU SUNT	

Anexa Nr. 1 La Partea I

Teren

Nr cadastral	Suprafața (mp)*	Observații / Referințe
	3.926	

* Suprafața este determinată în planul de proiecție Stereo 70.



Date referitoare la teren

Crt	Categorie folosință	Intravilan	Suprafața (mp)	Tarla	Parcelă	Nr. topo	Observații / Referințe
1	faneata	NU	3.926	PE DEAL	-	-	

Lungime Segmente

1) Valorile lungimilor segmentelor sunt obținute din proiecție în plan.

Punct început	X / Y	Punct sfârșit	X / Y	Lungime segment (** (m)
1	369.221,569 673.254,116	2	369.222,33 673.250,143	4.045
3	369.226,46 673.228,591	4	369.227,904 673.218,68	10.016
5	369.233,426 673.170,616	6	369.240,4 673.137,683	33.663
7	369.242,873 673.123,146	8	369.244,807 673.111,776	11.533
9	369.247,806 673.094,147	10	369.250,875 673.076,105	18.301

Punct început	X / Y	Punct sfârșit	X / Y	Lungime segment (** (m)
2	369.222,33 673.250,143	3	369.226,46 673.228,591	21.944
4	369.227,904 673.218,68	5	369.233,426 673.170,616	48.38
6	369.240,4 673.137,683	7	369.242,873 673.123,146	14.746
8	369.244,807 673.111,776	9	369.247,806 673.094,147	17.882
10	369.250,875 673.076,105	11	369.255,362 673.057,695	18.949

Punct început	X / Y	Punct sfârșit	X / Y	Lungime segment (** (m)
11	369.255,362 673.057,695	12	369.257,36 673.041,194	16.622
13	369.261,187 673.028,96	14	369.282,037 673.002,28	33.861
15	369.274,962 673.018,064	16	369.265,441 673.040,206	24.102
17	369.262,055 673.050,59	18	369.260,03 673.064,539	14.095
19	369.259,436 673.078,104	20	369.258,703 673.116,964	38.867
21	369.259,58 673.131,222	22	369.259,13 673.164,712	33.493
23	369.255,536 673.188,278	24	369.250,847 673.203,854	16.266
25	369.248,089 673.215,582	26	369.241,443 673.226,517	12.796
27	369.239,365 673.234,133	28	369.234,311 673.260,286	26.637
29	369.230,422 673.274,781	30	369.230,036 673.277,265	2.514
31	369.228,806 673.277,473	32	369.217,569 673.275,699	11.376
33	369.218,207 673.271,662	1	369.221,569 673.254,116	17.865

Punct început	X / Y	Punct sfârșit	X / Y	Lungime segment (** (m)
12	369.257,36 673.041,194	13	369.261,187 673.028,96	12.819
14	369.282,037 673.002,28	15	369.274,962 673.018,064	17.297
16	369.265,441 673.040,206	17	369.262,055 673.050,59	10.922
18	369.260,03 673.064,539	19	369.259,436 673.078,104	13.578
20	369.258,703 673.116,964	21	369.259,58 673.131,222	14.285
22	369.259,13 673.164,712	23	369.255,536 673.188,278	23.838
24	369.250,847 673.203,854	25	369.248,089 673.215,582	12.048
26	369.241,443 673.226,517	27	369.239,365 673.234,133	7.894
28	369.234,311 673.260,286	29	369.230,422 673.274,781	15.008
30	369.230,036 673.277,265	31	369.228,806 673.277,473	1.247
32	369.217,569 673.275,699	33	369.218,207 673.271,662	4.087

** Lungimile segmentelor sunt determinate în planul de proiecție Stereo 70 și sunt rotunjite la 1 milimetru.

*** Distanța dintre puncte este formată din segmente cumulate ce sunt mai mici decât valoarea 1 milimetru.

**DATE DESPRE IMOBILUL NR. 4064**

Oficiul de Cadastru și Publicitate Imobiliară MARAMURES
Biroul de Cadastru și Publicitate Imobiliară Baia Mare

A. Partea I. Descrierea imobilului

TEREN Extravilan

Adresa: Jud. Maramures

Nr. Crt	Nr cadastral Nr. topografic	Suprafața* (mp)	Observații / Referințe
A1		4.358	Sector cadastral:4 Teren neimprejmuit;

B. Partea II. Proprietari și acte

Inscrieri privitoare la dreptul de proprietate și alte drepturi reale	Referințe
/	
Act Normativ nr. 7, LEGE, din 13/03/1996 emis de PARLAMENTUL ROMANIEI;	
B1	A1
Inscrierea provizorie, drept de PROPRIETATE art. 13, alin. 15, dobandit prin Lege, cota actuala 1/1 1) COMUNA SĂLSIG , CIF:3627773, PROPRIETAR NEIDENTIFICAT	

C. Partea III. SARCINI .

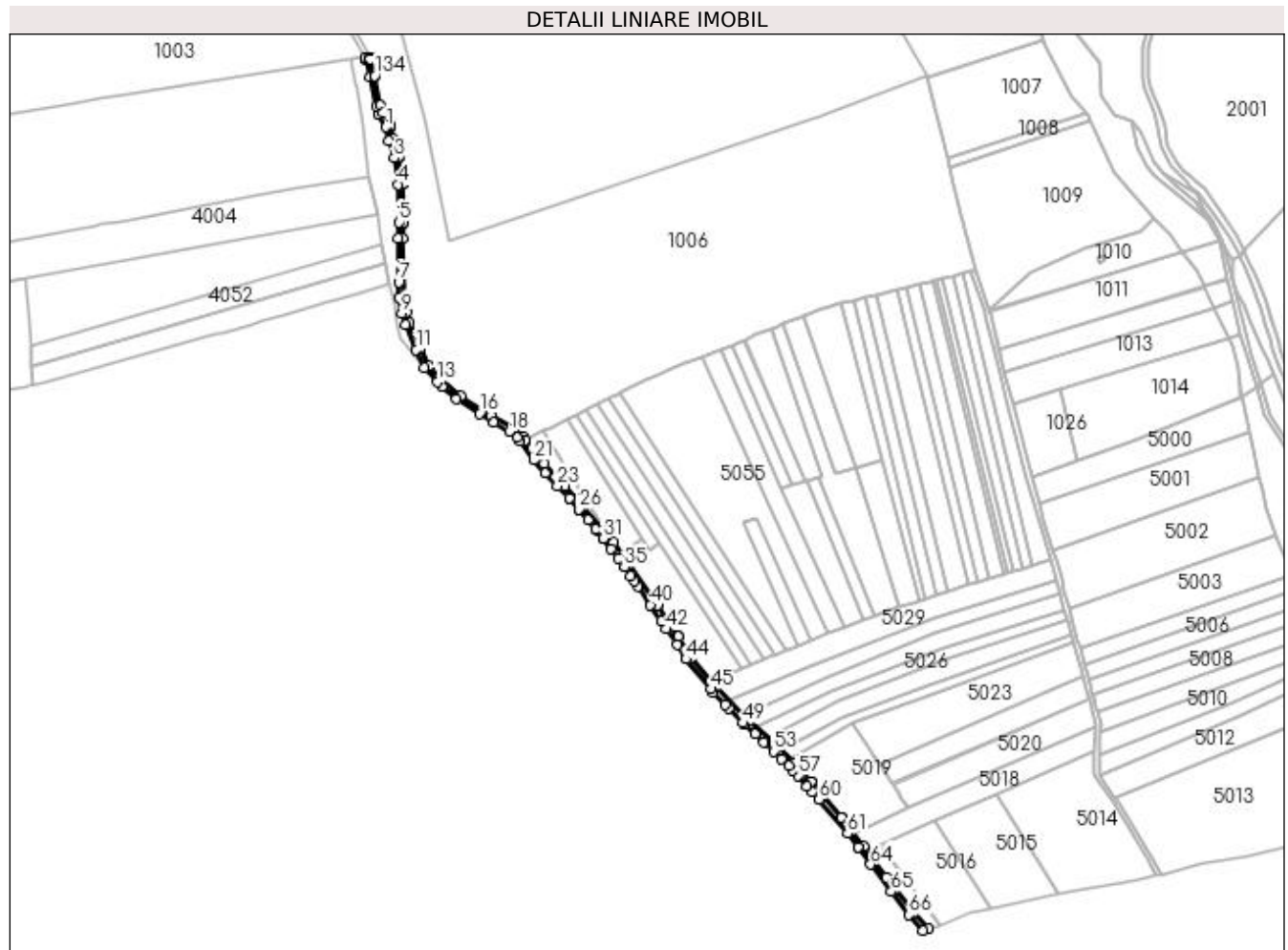
Inscrieri privind dezmembramintele dreptului de proprietate, drepturi reale de garanție și sarcini	Referințe
NU SUNT	

Anexa Nr. 1 La Partea I

Teren

Nr cadastral	Suprafața (mp)*	Observații / Referințe
	4.358	

* Suprafața este determinată în planul de proiecție Stereo 70.



Date referitoare la teren

Crt	Categorie folosință	Intra vilan	Suprafața (mp)	Tarla	Parcelă	Nr. topo	Observații / Referințe
1	drum	NU	4.358	PE DEAL	-	-	

Lungime Segmente

1) Valorile lungimilor segmentelor sunt obținute din proiecție în plan.

Punct început	X / Y	Punct sfârșit	X / Y	Lungime segment
1	369.248,089 673.215,582	2	369.250,847 673.203,854	12.048
4	369.259,13 673.164,712	5	369.259,58 673.131,222	33.493
7	369.259,436 673.078,104	8	369.260,03 673.064,539	13.578
10	369.265,441 673.040,206	11	369.274,962 673.018,064	24.102
13	369.293,603 672.989,467	14	369.297,965 672.985,565	5.853
16	369.331,07 672.961,369	17	369.344,144 672.953,473	15.273
2	369.250,847 673.203,854	3	369.255,536 673.188,278	16.266
5	369.259,58 673.131,222	6	369.258,703 673.116,964	14.285
8	369.260,03 673.064,539	9	369.262,055 673.050,59	14.095
11	369.274,962 673.018,064	12	369.282,037 673.002,28	17.297
14	369.297,965 672.985,565	15	369.310,738 672.974,299	17.032
17	369.344,144 672.953,473	18	369.357,519 672.945,648	15.496
3	369.255,536 673.188,278	4	369.259,13 673.164,712	23.838
6	369.258,703 673.116,964	7	369.259,436 673.078,104	38.867
9	369.262,055 673.050,59	10	369.265,441 673.040,206	10.922
12	369.282,037 673.002,28	13	369.293,603 672.989,467	17.261
15	369.310,738 672.974,299	16	369.331,07 672.961,369	24.095
18	369.357,519 672.945,648	19	369.364,272 672.940,446	8.524

Punct început	X / Y	Punct sfârșit	X / Y	Lungime segment	Punct început	X / Y	Punct sfârșit	X / Y	Lungime segment	Punct început	X / Y	Punct sfârșit	X / Y	Lungime segment
19	369.364,272 672.940,446	20	369.367,378 672.936,718	4.852	20	369.367,378 672.936,718	21	369.379,478 672.920,168	20.502	21	369.379,478 672.920,168	22	369.389,712 672.908,466	15.546
22	369.389,712 672.908,466	23	369.400,336 672.897,363	15.367	23	369.400,336 672.897,363	24	369.410,837 672.886,386	15.191	24	369.410,837 672.886,386	25	369.410,854 672.886,368	0.025
25	369.410,854 672.886,368	26	369.419,436 672.876,592	13.008	26	369.419,436 672.876,592	27	369.419,656 672.876,341	0.334	27	369.419,656 672.876,341	28	369.427,52 672.867,017	12.198
28	369.427,52 672.867,017	29	369.434,199 672.859,096	10.361	29	369.434,199 672.859,096	30	369.435,048 672.858,058	1.341	30	369.435,048 672.858,058	31	369.441,143 672.850,607	9.626
31	369.441,143 672.850,607	32	369.441,169 672.850,575	0.041	32	369.441,169 672.850,575	33	369.448,171 672.841,511	11.454	33	369.448,171 672.841,511	34	369.454,144 672.833,22	10.218
34	369.454,144 672.833,22	35	369.459,962 672.825,144	9.953	35	369.459,962 672.825,144	36	369.459,976 672.825,125	0.024	36	369.459,976 672.825,125	37	369.465,625 672.817,283	9.665
37	369.465,625 672.817,283	38	369.468,796 672.812,882	5.424	38	369.468,796 672.812,882	39	369.472,122 672.808,265	5.69	39	369.472,122 672.808,265	40	369.483,019 672.791,724	19.808
40	369.483,019 672.791,724	41	369.492,604 672.777,175	17.423	41	369.492,604 672.777,175	42	369.497,262 672.770,104	8.467	42	369.497,262 672.770,104	43	369.506,529 672.756,169	16.735
43	369.506,529 672.756,169	44	369.514,593 672.743,478	15.036	44	369.514,593 672.743,478	45	369.536,53 672.716,991	34.392	45	369.536,53 672.716,991	46	369.538,888 672.714,144	3.697
46	369.538,888 672.714,144	47	369.549,432 672.703,15	15.233	47	369.549,432 672.703,15	48	369.552,543 672.699,907	4.494	48	369.552,543 672.699,907	49	369.564,801 672.686,862	17.901
49	369.564,801 672.686,862	50	369.566,052 672.685,531	1.827	50	369.566,052 672.685,531	51	369.575,909 672.676,902	13.1	51	369.575,909 672.676,902	52	369.583,914 672.669,69	10.775
52	369.583,914 672.669,69	53	369.592,311 672.661,664	11.616	53	369.592,311 672.661,664	54	369.599,287 672.654,98	9.661	54	369.599,287 672.654,98	55	369.605,647 672.648,715	8.927
55	369.605,647 672.648,715	56	369.609,715 672.644,637	5.76	56	369.609,715 672.644,637	57	369.613,974 672.640,184	6.162	57	369.613,974 672.640,184	58	369.622,166 672.630,579	12.624
58	369.622,166 672.630,579	59	369.626,378 672.625,998	6.223	59	369.626,378 672.625,998	60	369.632,775 672.619,155	9.367	60	369.632,775 672.619,155	61	369.658,054 672.588,775	39.522
61	369.658,054 672.588,775	62	369.667,291 672.576,903	15.042	62	369.667,291 672.576,903	63	369.667,526 672.576,577	0.402	63	369.667,526 672.576,577	64	369.678,57 672.561,23	18.908
64	369.678,57 672.561,23	65	369.696,806 672.537,07	30.27	65	369.696,806 672.537,07	66	369.712,86 672.516,624	25.996	66	369.712,86 672.516,624	67	369.725,085 672.502,713	18.519
67	369.725,085 672.502,713	68	369.729,718 672.503,915	4.786	68	369.729,718 672.503,915	69	369.716,746 672.518,547	19.554	69	369.716,746 672.518,547	70	369.692,72 672.549,705	39.346
70	369.692,72 672.549,705	71	369.672,855 672.577,11	33.847	71	369.672,855 672.577,11	72	369.652,937 672.602,792	32.501	72	369.652,937 672.602,792	73	369.652,877 672.602,865	0.094
73	369.652,877 672.602,865	74	369.625,555 672.634,814	42.038	74	369.625,555 672.634,814	75	369.625,539 672.634,833	0.025	75	369.625,539 672.634,833	76	369.625,518 672.634,856	0.031
76	369.625,518 672.634,856	77	369.610,756 672.651,161	21.995	77	369.610,756 672.651,161	78	369.610,687 672.651,233	0.1	78	369.610,687 672.651,233	79	369.610,66 672.651,26	0.038
79	369.610,66 672.651,26	80	369.593,253 672.668,006	24.154	80	369.593,253 672.668,006	81	369.593,227 672.668,03	0.035	81	369.593,227 672.668,03	82	369.565,735 672.693,543	37.506
82	369.565,735 672.693,543	83	369.536,738 672.724,297	42.269	83	369.536,738 672.724,297	84	369.519,456 672.745,08	27.03	84	369.519,456 672.745,08	85	369.507,848 672.763,477	21.753
85	369.507,848 672.763,477	86	369.507,833 672.763,5	0.027	86	369.507,833 672.763,5	87	369.489,765 672.791,263	33.125	87	369.489,765 672.791,263	88	369.489,752 672.791,283	0.024
88	369.489,752 672.791,283	89	369.489,723 672.791,325	0.051	89	369.489,723 672.791,325	90	369.459,097 672.834,731	53.123	90	369.459,097 672.834,731	91	369.459,068 672.834,77	0.049
91	369.459,068 672.834,77	92	369.449,959 672.847,029	15.273	92	369.449,959 672.847,029	93	369.441,221 672.858,787	14.649	93	369.441,221 672.858,787	94	369.441,202 672.858,811	0.031
94	369.441,202 672.858,811	95	369.441,121 672.858,911	0.129	95	369.441,121 672.858,911	96	369.417,985 672.885,352	35.134	96	369.417,985 672.885,352	97	369.417,935 672.885,407	0.074
97	369.417,935 672.885,407	98	369.406,698 672.897,305	16.366	98	369.406,698 672.897,305	99	369.406,658 672.897,346	0.057	99	369.406,658 672.897,346	100	369.406,618 672.897,385	0.056
100	369.406,618 672.897,385	101	369.399,036 672.905,646	11.213	101	369.399,036 672.905,646	102	369.388,919 672.916,689	14.977	102	369.388,919 672.916,689	103	369.378,273 672.930,759	17.644
103	369.378,273 672.930,759	104	369.371,833 672.938,217	9.854	104	369.371,833 672.938,217	105	369.369,951 672.940,877	3.258	105	369.369,951 672.940,877	106	369.362,508 672.947,611	10.037
106	369.362,508 672.947,611	107	369.341,499 672.959,339	24.061	107	369.341,499 672.959,339	108	369.314,572 672.976,853	32.122	108	369.314,572 672.976,853	109	369.295,798 672.993,225	24.91
109	369.295,798 672.993,225	110	369.286,177 673.003,274	13.912	110	369.286,177 673.003,274	111	369.278,616 673.019,691	18.074	111	369.278,616 673.019,691	112	369.269,188 673.041,619	23.869
112	369.269,188 673.041,619	113	369.265,964 673.051,504	10.397	113	369.265,964 673.051,504	114	369.264,023 673.064,878	13.514	114	369.264,023 673.064,878	115	369.262,706 673.116,891	52.03
115	369.262,706 673.116,891	116	369.263,582 673.131,126	14.262	116	369.263,582 673.131,126	117	369.263,586 673.131,249	0.123	117	369.263,586 673.131,249	118	369.263,145 673.164,766	33.52

Punct început	X / Y	Punct sfârșit	X / Y	Lungime segment	Punct început	X / Y	Punct sfârșit	X / Y	Lungime segment	Punct început	X / Y	Punct sfârșit	X / Y	Lungime segment
118	369.263,145 673.164,766	119	369.263,141 673.164,871	0.105	119	369.263,141 673.164,871	120	369.263,128 673.165,0	0.13	120	369.263,128 673.165,0	121	369.259,822 673.189,247	24.471
121	369.259,822 673.189,247	122	369.259,802 673.189,367	0.122	122	369.259,802 673.189,367	123	369.259,772 673.189,494	0.13	123	369.259,772 673.189,494	124	369.259,74 673.189,601	0.112
124	369.259,74 673.189,601	125	369.254,702 673.204,934	16.139	125	369.254,702 673.204,934	126	369.252,079 673.216,519	11.878	126	369.252,079 673.216,519	127	369.252,06 673.216,595	0.078
127	369.252,06 673.216,595	128	369.252,022 673.216,721	0.132	128	369.252,022 673.216,721	129	369.251,976 673.216,843	0.13	129	369.251,976 673.216,843	130	369.251,922 673.216,962	0.131
130	369.251,922 673.216,962	131	369.251,86 673.217,078	0.132	131	369.251,86 673.217,078	132	369.245,153 673.228,113	12.913	132	369.245,153 673.228,113	133	369.243,264 673.235,04	7.18
133	369.243,264 673.235,04	134	369.238,211 673.261,185	26.629	134	369.238,211 673.261,185	135	369.238,209 673.261,196	0.011	135	369.238,209 673.261,196	136	369.238,179 673.261,324	0.131
136	369.238,179 673.261,324	137	369.234,213 673.276,087	15.286	137	369.234,213 673.276,087	138	369.234,175 673.276,211	0.13	138	369.234,175 673.276,211	139	369.234,129 673.276,333	0.13
139	369.234,129 673.276,333	140	369.234,075 673.276,453	0.132	140	369.234,075 673.276,453	141	369.234,013 673.276,568	0.131	141	369.234,013 673.276,568	142	369.233,996 673.276,597	0.034
142	369.233,996 673.276,597	143	369.230,036 673.277,265	4.016	143	369.230,036 673.277,265	144	369.230,422 673.274,781	2.514	144	369.230,422 673.274,781	145	369.234,311 673.260,286	15.008
145	369.234,311 673.260,286	146	369.239,365 673.234,133	26.637	146	369.239,365 673.234,133	147	369.241,443 673.226,517	7.894	147	369.241,443 673.226,517	1	369.248,089 673.215,582	12.796

** Lungimile segmentelor sunt determinate în planul de proiecție Stereo 70 și sunt rotunjite la 1 milimetru.

*** Distanța dintre puncte este formată din segmente cumulate ce sunt mai mici decât valoarea 1 milimetru.

**DATE DESPRE IMOBILUL NR. 4065**

Oficiul de Cadastru și Publicitate Imobiliară MARAMURES
Biroul de Cadastru și Publicitate Imobiliară Baia Mare

A. Partea I. Descrierea imobilului

TEREN Extravilan

Adresa: Jud. Maramures

Nr. Crt	Nr cadastral Nr. topografic	Suprafața* (mp)	Observații / Referințe
A1		8.113	Sector cadastral:4 Teren neimprejmuit;

B. Partea II. Proprietari și acte

Inscrieri privitoare la dreptul de proprietate și alte drepturi reale	Referințe
/	
Act Normativ nr. 7, LEGE, din 13/03/1996 emis de PARLAMENTUL ROMANIEI;	
B1	A1
Inscrierea provizorie, drept de PROPRIETATE art. 13, alin. 15, dobandit prin Lege, cota actuala 1/1 1) COMUNA SĂLSIG , CIF:3627773, PROPRIETAR NEIDENTIFICAT	

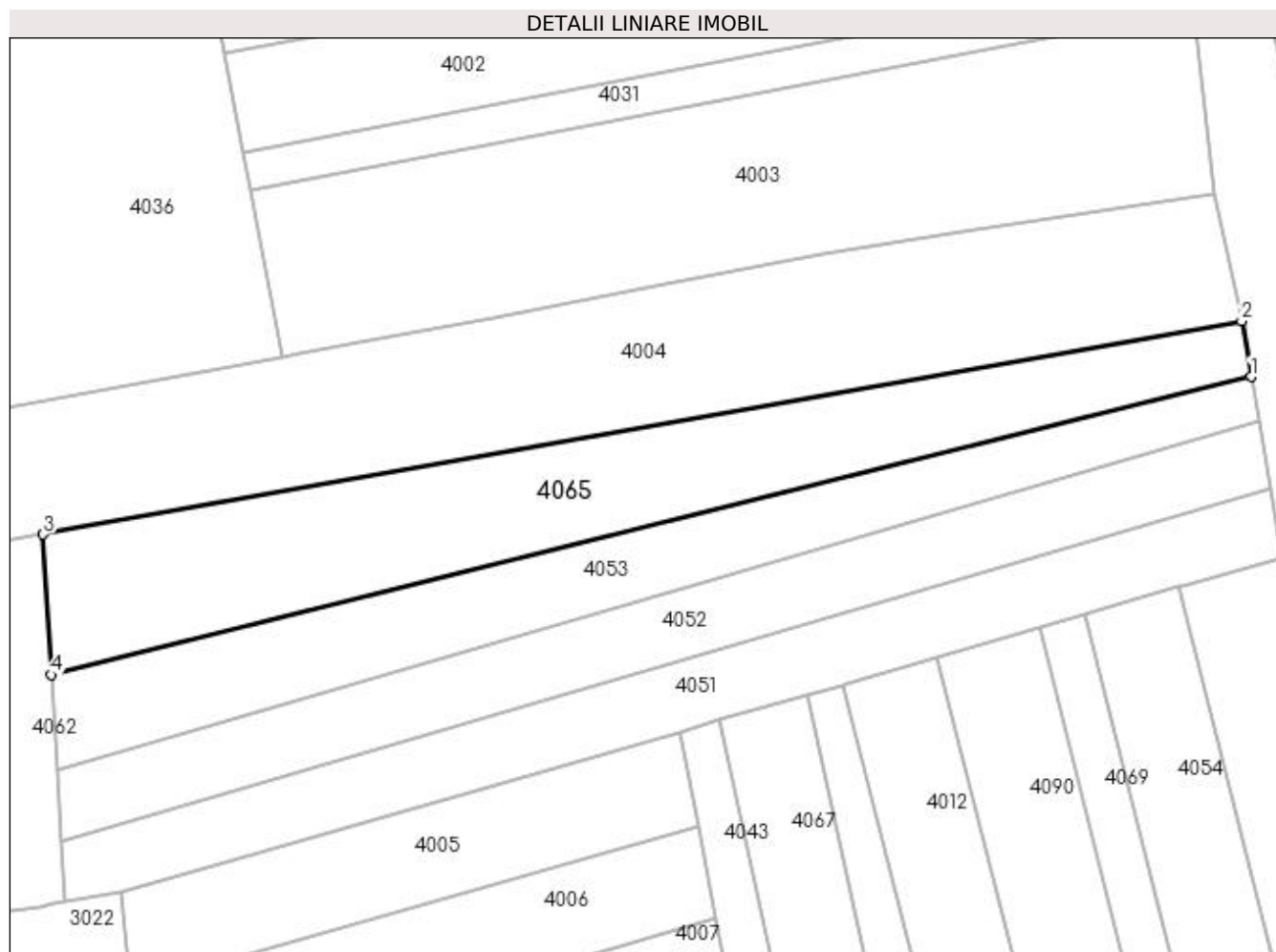
C. Partea III. SARCINI .

Inscrieri privind dezmembramintele dreptului de proprietate, drepturi reale de garanție și sarcini	Referințe
NU SUNT	

Anexa Nr. 1 La Partea I**Teren**

Nr cadastral	Suprafața (mp)*	Observații / Referințe
	8.113	

* Suprafața este determinată în planul de proiecție Stereo 70.

**Date referitoare la teren**

Crt	Categorie folosință	Intra vilan	Suprafața (mp)	Tarla	Parcelă	Nr. topo	Observații / Referințe
1	faneata	NU	8.113	PE DEAL	-	-	

Lungime Segmente

1) Valorile lungimilor segmentelor sunt obținute din proiecție în plan.

Punct început	X / Y	Punct sfârșit	X / Y	Lungime segment (** (m)
1	369.242,873 673.123,146	2	369.240,4 673.137,683	14.746
2	369.240,4 673.137,683	3	368.928,667 673.082,174	316.637
3	368.928,667 673.082,174	4	368.930,814 673.045,669	36.568
4	368.930,814 673.045,669	1	369.242,873 673.123,146	321.533

**** Lungimile segmentelor sunt determinate în planul de proiecție Stereo 70 și sunt rotunjite la 1 milimetru.**

***** Distanța dintre puncte este formată din segmente cumulate ce sunt mai mici decât valoarea 1 milimetru.**

**DATE DESPRE IMOBILUL NR. 4066**

Oficiul de Cadastru și Publicitate Imobiliară MARAMURES
Biroul de Cadastru și Publicitate Imobiliară Baia Mare

A. Partea I. Descrierea imobilului

TEREN Extravilan

Adresa: Jud. Maramures

Nr. Crt	Nr cadastral Nr. topografic	Suprafața* (mp)	Observații / Referințe
A1		1.203	Sector cadastral:4 Teren neimprejmuit;

B. Partea II. Proprietari și acte

Inscrieri privitoare la dreptul de proprietate și alte drepturi reale	Referințe
/	
Act Administrativ nr. 60062/98, TITLU DE PROPRIETATE, din 10/01/1996 emis de CJPSDPAT MARAMURES;	
B1	A1
Intabulare, drept de PROPRIETATEcu titlu de reconstituire a dreptului de proprietate in baza legii 18/1991, dobandit prin Lege, cota actuala 1/1	
1) ZAH VASILE, LIPSA CNP	

C. Partea III. SARCINI .

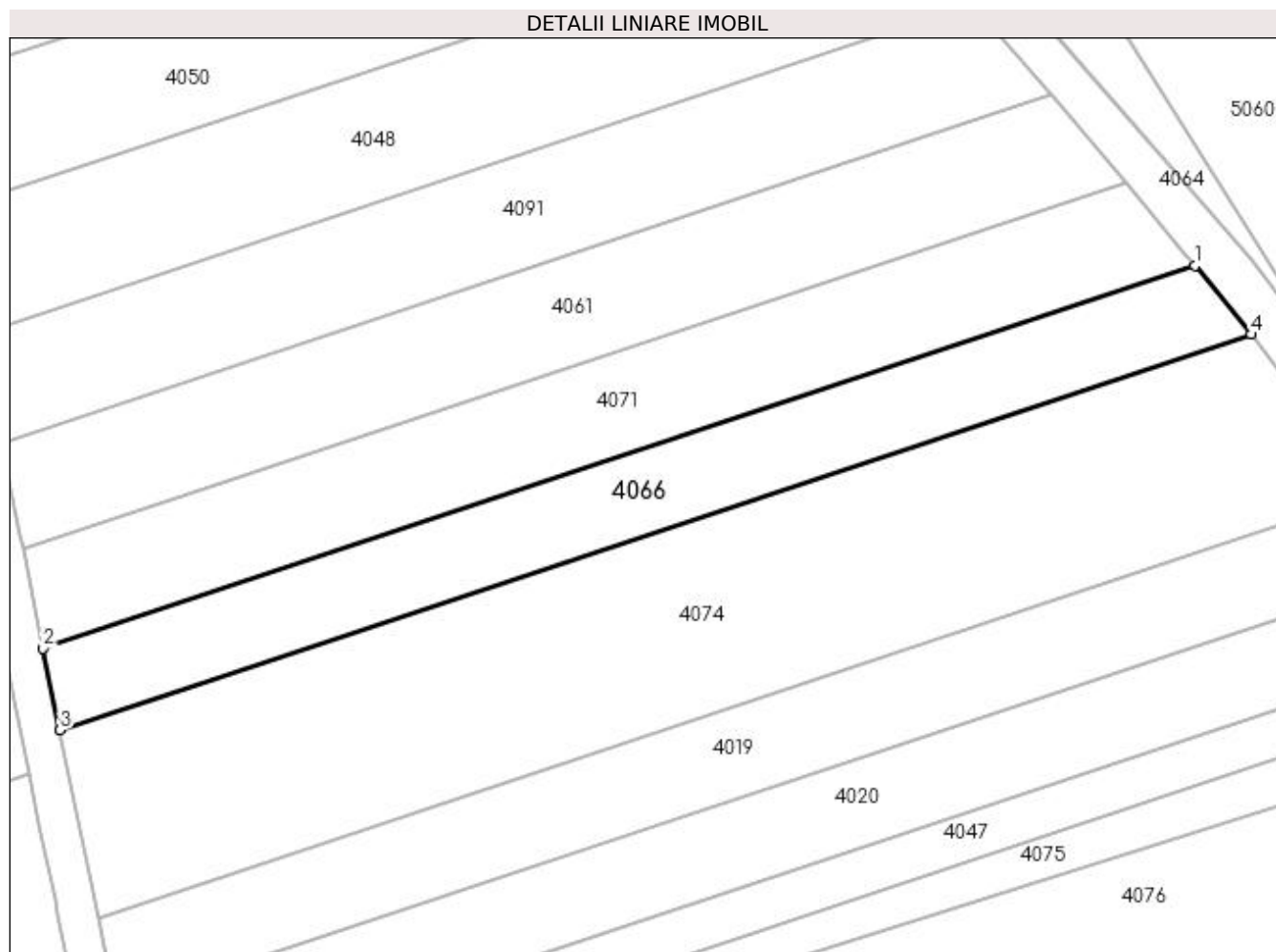
Inscrieri privind dezmembramintele dreptului de proprietate, drepturi reale de garanție și sarcini	Referințe
NU SUNT	

Anexa Nr. 1 La Partea I

Teren

Nr cadastral	Suprafața (mp)*	Observații / Referințe
	1.203	

* Suprafața este determinată în planul de proiecție Stereo 70.



Date referitoare la teren

Crt	Categorie folosință	Intra vilan	Suprafața (mp)	Tarla	Parcelă	Nr. topo	Observații / Referințe
1	arabil	NU	1.203	PE DEAL	-	-	

Lungime Segmente

1) Valorile lungimilor segmentelor sunt obținute din proiecție în plan.

Punct început	X / Y	Punct sfârșit	X / Y	Lungime segment (** (m)
1	369.435,048 672.858,058	2	369.310,205 672.816,621	131.54
2	369.310,205 672.816,621	3	369.312,026 672.807,751	9.055
3	369.312,026 672.807,751	4	369.441,143 672.850,607	136.044
4	369.441,143 672.850,607	1	369.435,048 672.858,058	9.626

**** Lungimile segmentelor sunt determinate în planul de proiecție Stereo 70 și sunt rotunjite la 1 milimetru.**

***** Distanța dintre puncte este formată din segmente cumulate ce sunt mai mici decât valoarea 1 milimetru.**

**DATE DESPRE IMOBILUL NR. 4067**

Oficiul de Cadastru și Publicitate Imobiliară MARAMURES
Biroul de Cadastru și Publicitate Imobiliară Baia Mare

A. Partea I. Descrierea imobilului

TEREN Extravilan

Adresa: Jud. Maramures

Nr. Crt	Nr cadastral Nr. topografic	Suprafața* (mp)	Observații / Referințe
A1		2.800	Sector cadastral:4 Teren neimprejmuit;

B. Partea II. Proprietari și acte

Inscrieri privitoare la dreptul de proprietate și alte drepturi reale	Referințe
/	
Act Normativ nr. 7, LEGE, din 13/03/1996 emis de PARLAMENTUL ROMANIEI;	
B1	Inscrierea provizorie, drept de PROPRIETATE art. 13, alin. 15, dobandit prin Lege, cota actuala 1/1
	1) COMUNA SĂLSIG , CIF:3627773, PROPRIETAR NEIDENTIFICAT

C. Partea III. SARCINI .

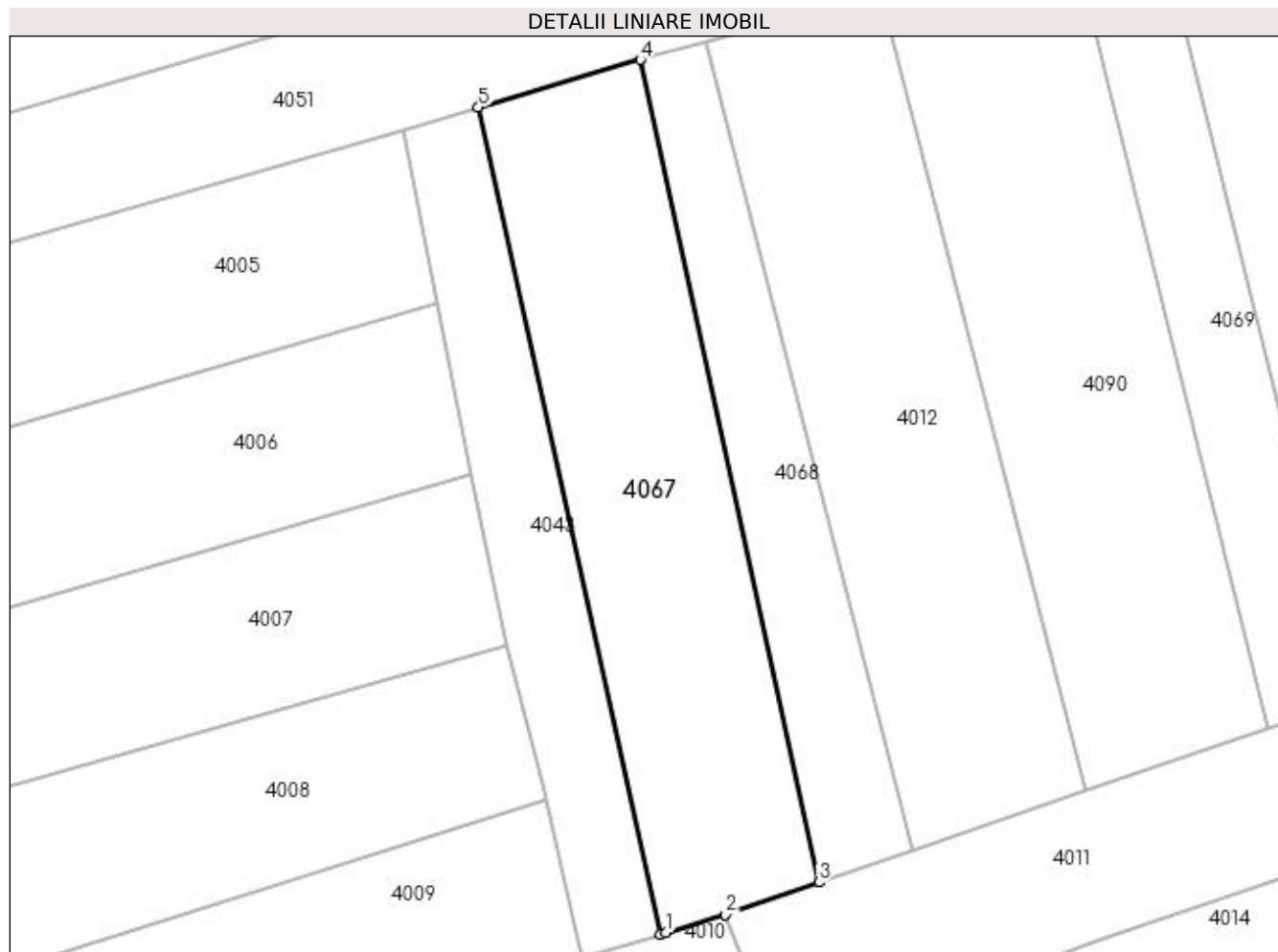
Inscrieri privind dezmembramintele dreptului de proprietate, drepturi reale de garanție și sarcini	Referințe
NU SUNT	

Anexa Nr. 1 La Partea I

Teren

Nr cadastral	Suprafața (mp)*	Observații / Referințe
	2.800	

* Suprafața este determinată în planul de proiecție Stereo 70.



Date referitoare la teren

Crt	Categorie folosință	Intra vilan	Suprafața (mp)	Tarla	Parcelă	Nr. topo	Observații / Referințe
1	faneata	NU	2.800	PE DEAL	-	-	

Lungime Segmente

1) Valorile lungimilor segmentelor sunt obținute din proiecție în plan.

Punct început	X / Y	Punct sfârșit	X / Y	Lungime segment (** (m)
1	369.131,082 672.917,778	2	369.139,449 672.920,326	8.746
2	369.139,449 672.920,326	3	369.152,583 672.924,876	13.9
3	369.152,583 672.924,876	4	369.127,471 673.040,607	118.424
4	369.127,471 673.040,607	5	369.104,641 673.033,892	23.797
5	369.104,641 673.033,892	6	369.130,27 672.917,531	119.15

Punct început	X / Y	Punct sfârșit	X / Y	Lungime segment (** (m)
6	369.130,27 672.917,531	1	369.131,082 672.917,778	0.849

** Lungimile segmentelor sunt determinate în planul de proiecție Stereo 70 și sunt rotunjite la 1 milimetru.

*** Distanța dintre puncte este formată din segmente cumulate ce sunt mai mici decât valoarea 1 milimetru.

**DATE DESPRE IMOBILUL NR. 4068**

Oficiul de Cadastru și Publicitate Imobiliară MARAMURES
Biroul de Cadastru și Publicitate Imobiliară Baia Mare

A. Partea I. Descrierea imobilului

TEREN Extravilan

Adresa: Jud. Maramures

Nr. Crt	Nr cadastral Nr. topografic	Suprafața* (mp)	Observații / Referințe
A1		1.369	Sector cadastral:4 Teren neimprejmuit;

B. Partea II. Proprietari și acte

Inscrieri privitoare la dreptul de proprietate și alte drepturi reale	Referințe
/	
Act Normativ nr. 7, LEGE, din 13/03/1996 emis de PARLAMENTUL ROMANIEI;	
B1	A1
1) COMUNA SĂLSIG, CIF:3627773, PROPRIETAR NEIDENTIFICAT	

C. Partea III. SARCINI .

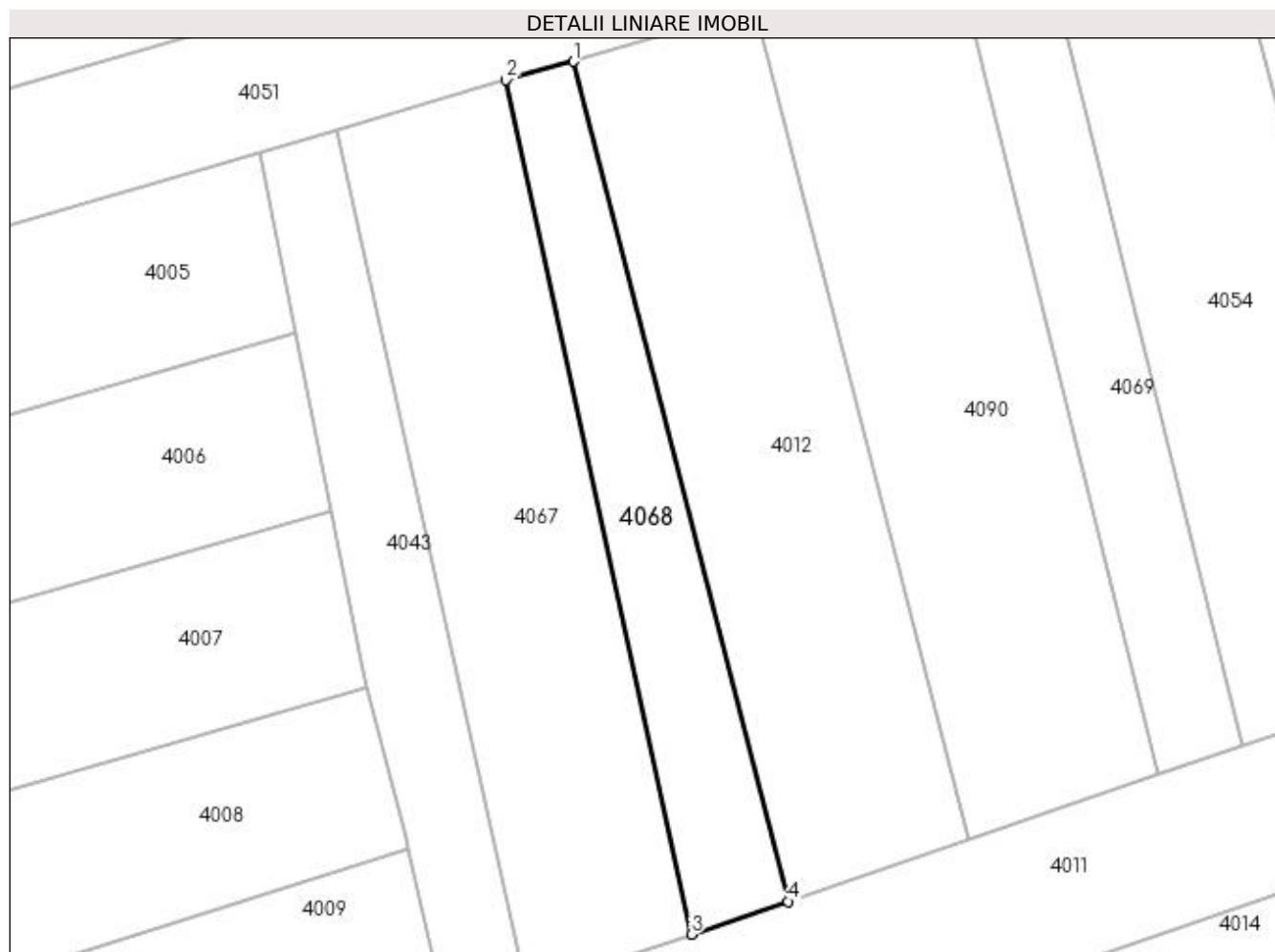
Inscrieri privind dezmembramintele dreptului de proprietate, drepturi reale de garanție și sarcini	Referințe
NU SUNT	

Anexa Nr. 1 La Partea I

Teren

Nr cadastral	Suprafața (mp)*	Observații / Referințe
	1.369	

* Suprafața este determinată în planul de proiecție Stereo 70.



Date referitoare la teren

Crt	Categorie folosință	Intra vilan	Suprafața (mp)	Tarla	Parcelă	Nr. topo	Observații / Referințe
1	faneata	NU	1.369	PE DEAL	-	-	

Lungime Segmente

1) Valorile lungimilor segmentelor sunt obținute din proiecție în plan.

Punct început	X / Y	Punct sfârșit	X / Y	Lungime segment (** (m)
1	369.136,585 673.043,114	2	369.127,471 673.040,607	9.453
2	369.127,471 673.040,607	3	369.152,583 672.924,876	118.424
3	369.152,583 672.924,876	4	369.165,676 672.929,332	13.83
4	369.165,676 672.929,332	1	369.136,585 673.043,114	117.442

**** Lungimile segmentelor sunt determinate în planul de proiecție Stereo 70 și sunt rotunjite la 1 milimetru.**

***** Distanța dintre puncte este formată din segmente cumulate ce sunt mai mici decât valoarea 1 milimetru.**

**DATE DESPRE IMOBILUL NR. 4069**

Oficiul de Cadastru și Publicitate Imobiliară MARAMURES
Biroul de Cadastru și Publicitate Imobiliară Baia Mare

A. Partea I. Descrierea imobilului

TEREN Extravilan

Adresa: Jud. Maramures

Nr. Crt	Nr cadastral Nr. topografic	Suprafața* (mp)	Observații / Referințe
A1		1.400	Sector cadastral:4 Teren neimprejmuit;

B. Partea II. Proprietari și acte

Inscrieri privitoare la dreptul de proprietate și alte drepturi reale	Referințe
/	
Act Administrativ nr. 44108/65, TITLU DE PROPRIETATE, din 14/04/2000 emis de CJPSDPAT MARAMURES;	
B1	A1
Intabulare, drept de PROPRIETATEcu titlu de reconstituire a dreptului de proprietate in baza legii 18/1991, dobandit prin Lege, cota actuala 1/1 1) POP SAMSON , LIPSA CNP	
Act Administrativ nr. 1630, din 23/05/2023 emis de PRIMARIA COMUNEI SALSIG (ADEVERINTA);	
B2	A1
Se notează posesia factica asupra cotei de 1/1, în favoarea lui 1) CHIRILĂ MARIA	

C. Partea III. SARCINI .

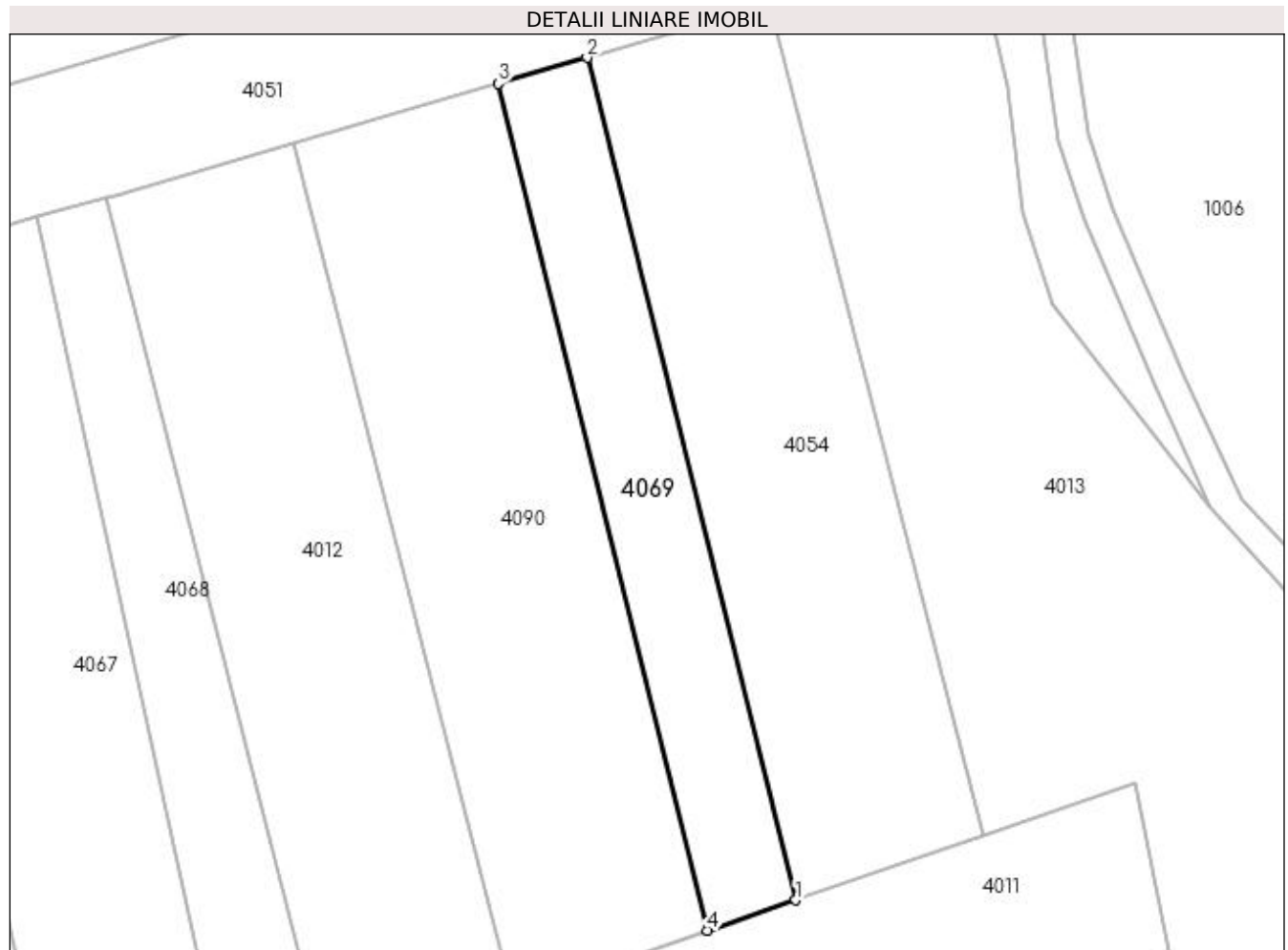
Inscrieri privind dezmembramentele dreptului de proprietate, drepturi reale de garanție și sarcini	Referințe
NU SUNT	

Anexa Nr. 1 La Partea I

Teren

Nr cadastral	Suprafața (mp)*	Observații / Referințe
	1.400	

* Suprafața este determinată în planul de proiecție Stereo 70.



Date referitoare la teren

Crt	Categorie folosință	Intra vilan	Suprafața (mp)	Tarla	Parcelă	Nr. topo	Observații / Referințe
1	faneata	NU	1.400	PE DEAL	-	-	

Lungime Segmente

1) Valorile lungimilor segmentelor sunt obținute din proiecție în plan.

Punct început	X / Y	Punct sfârșit	X / Y	Lungime segment (** (m)
1	369.227,379 672.950,519	2	369.199,896 673.061,484	114.318
2	369.199,896 673.061,484	3	369.188,156 673.058,074	12.225
3	369.188,156 673.058,074	4	369.215,781 672.946,536	114.908
4	369.215,781 672.946,536	1	369.227,379 672.950,519	12.263

**** Lungimile segmentelor sunt determinate în planul de proiecție Stereo 70 și sunt rotunjite la 1 milimetru.**

***** Distanța dintre puncte este formată din segmente cumulate ce sunt mai mici decât valoarea 1 milimetru.**

**DATE DESPRE IMOBILUL NR. 4070**

Oficiul de Cadastru și Publicitate Imobiliară MARAMURES
Biroul de Cadastru și Publicitate Imobiliară Baia Mare

A. Partea I. Descrierea imobilului

TEREN Extravilan

Adresa: Jud. Maramures

Nr. Crt	Nr cadastral Nr. topografic	Suprafața* (mp)	Observații / Referințe
A1		1.974	Sector cadastral:4 Teren neimprejmuit;

B. Partea II. Proprietari și acte

Inscrieri privitoare la dreptul de proprietate și alte drepturi reale	Referințe
/	
Act Normativ nr. 7, LEGE, din 13/03/1996 emis de PARLAMENTUL ROMANIEI;	
B1	A1
1) COMUNA SĂLSIG, CIF:3627773, PROPRIETAR NEIDENTIFICAT	

C. Partea III. SARCINI .

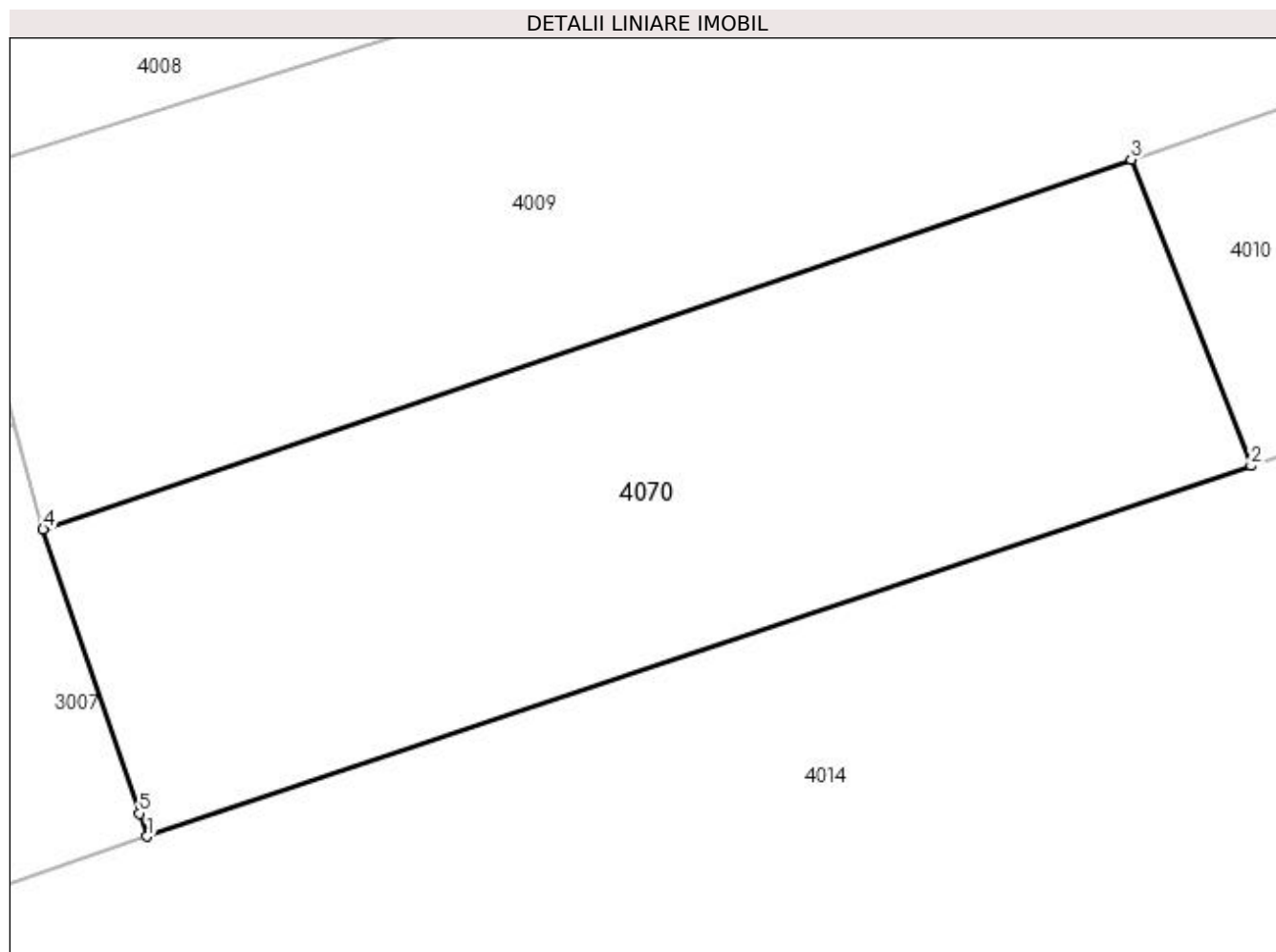
Inscrieri privind dezmembramintele dreptului de proprietate, drepturi reale de garanție și sarcini	Referințe
NU SUNT	

Anexa Nr. 1 La Partea I

Teren

Nr cadastral	Suprafața (mp)*	Observații / Referințe
	1.974	

* Suprafața este determinată în planul de proiecție Stereo 70.



Date referitoare la teren

Crt	Categorie folosință	Intra vilan	Suprafața (mp)	Tarla	Parcelă	Nr. topo	Observații / Referințe
1	faneata	NU	1.974	PE DEAL	-	-	

Lungime Segmente

1) Valorile lungimilor segmentelor sunt obținute din proiecție în plan.

Punct început	X / Y	Punct sfârșit	X / Y	Lungime segment (** (m)
1	368.981,218 672.842,491	2	369.061,027 672.869,276	84.184
2	369.061,027 672.869,276	3	369.052,348 672.891,432	23.795
3	369.052,348 672.891,432	4	368.973,696 672.864,694	83.073
4	368.973,696 672.864,694	5	368.980,652 672.844,161	21.679
5	368.980,652 672.844,161	1	368.981,218 672.842,491	1.763

**** Lungimile segmentelor sunt determinate în planul de proiecție Stereo 70 și sunt rotunjite la 1 milimetru.**

***** Distanța dintre puncte este formată din segmente cumulate ce sunt mai mici decât valoarea 1 milimetru.**

**DATE DESPRE IMOBILUL NR. 4071**

Oficiul de Cadastru și Publicitate Imobiliară MARAMURES
Biroul de Cadastru și Publicitate Imobiliară Baia Mare

A. Partea I. Descrierea imobilului

TEREN Extravilan

Adresa: Jud. Maramures

Nr. Crt	Nr cadastral Nr. topografic	Suprafața* (mp)	Observații / Referințe
A1		1.400	Sector cadastral:4 Teren neimprejmuit;

B. Partea II. Proprietari și acte

Inscrieri privitoare la dreptul de proprietate și alte drepturi reale		Referințe
/		
Act Administrativ nr. 6069/8, TITLU DE PROPRIETATE, din 20/02/2002 emis de CJPSDPAT MARAMURES;		
B1	Intabulare, drept de PROPRIETATEcu titlu de reconstituire a dreptului de proprietate in baza legii 18/1991, dobandit prin Lege, cota actuala 1/1 1) ZAH IOAN, LIPSA CNP	A1

C. Partea III. SARCINI .

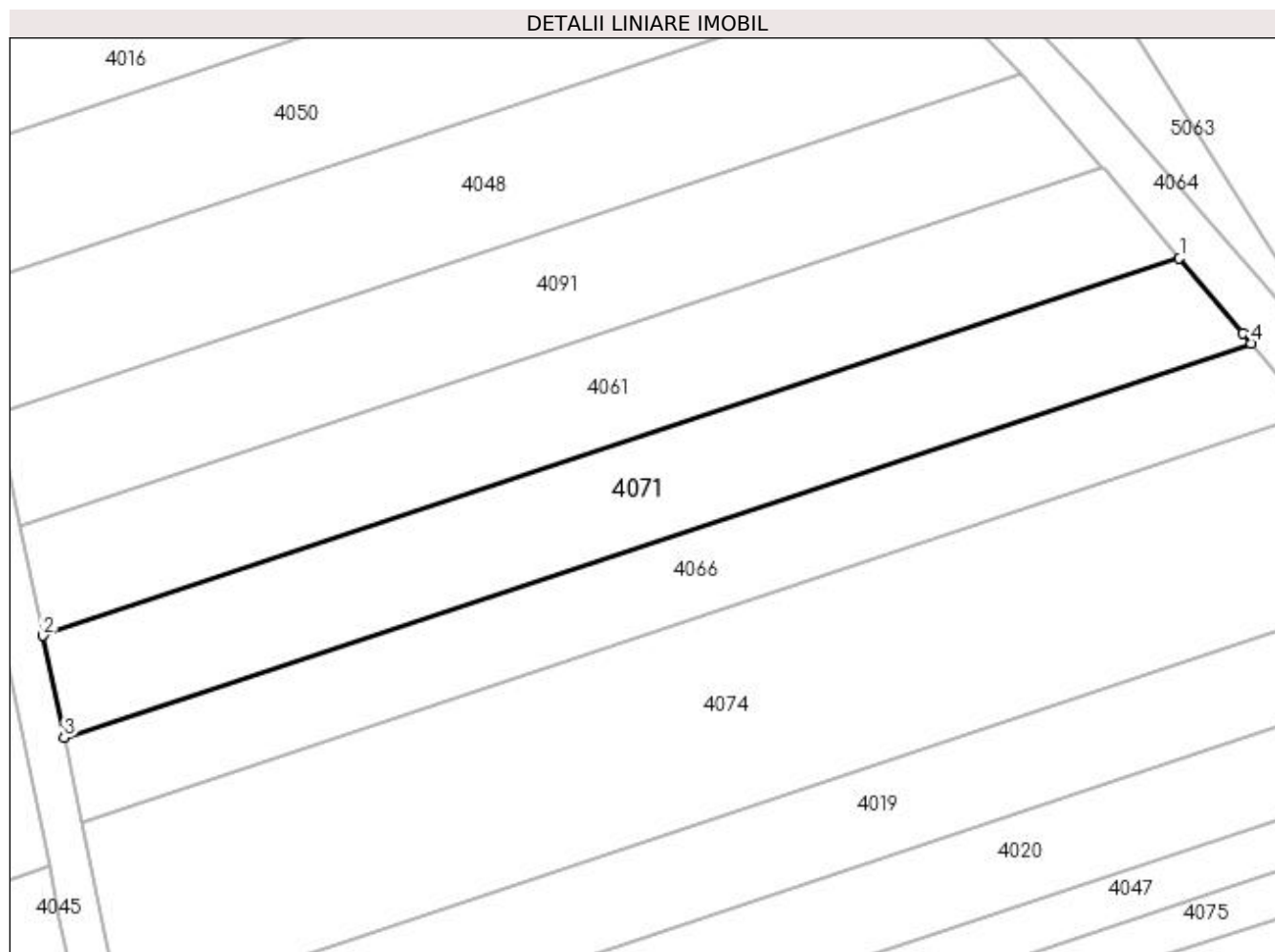
Inscrieri privind dezmembramintele dreptului de proprietate, drepturi reale de garanție și sarcini	Referințe
NU SUNT	

Anexa Nr. 1 La Partea I

Teren

Nr cadastral	Suprafața (mp)*	Observații / Referințe
	1.400	

* Suprafața este determinată în planul de proiecție Stereo 70.



Date referitoare la teren

Crt	Categorie folosință	Intra vilan	Suprafața (mp)	Tarla	Parcelă	Nr. topo	Observații / Referințe
1	arabil	NU	1.400	PE DEAL	-	-	

Lungime Segmente

1) Valorile lungimilor segmentelor sunt obținute din proiecție în plan.

Punct început	X / Y	Punct sfârșit	X / Y	Lungime segment (** (m)
1	369.427,52 672.867,017	2	369.308,004 672.827,348	125.927
2	369.308,004 672.827,348	3	369.310,205 672.816,621	10.95
3	369.310,205 672.816,621	4	369.435,048 672.858,058	131.54
4	369.435,048 672.858,058	5	369.434,199 672.859,096	1.341
5	369.434,199 672.859,096	1	369.427,52 672.867,017	10.361

**** Lungimile segmentelor sunt determinate în planul de proiecție Stereo 70 și sunt rotunjite la 1 milimetru.**

***** Distanța dintre puncte este formată din segmente cumulate ce sunt mai mici decât valoarea 1 milimetru.**

**DATE DESPRE IMOBILUL NR. 4072**

Oficiul de Cadastru și Publicitate Imobiliară MARAMURES
Biroul de Cadastru și Publicitate Imobiliară Baia Mare

A. Partea I. Descrierea imobilului

TEREN Extravilan

Adresa: Jud. Maramures

Nr. Crt	Nr cadastral Nr. topografic	Suprafața* (mp)	Observații / Referințe
A1		3.602	Sector cadastral:4 Teren neimprejmuit;

B. Partea II. Proprietari și acte

Inscrieri privitoare la dreptul de proprietate și alte drepturi reale		Referințe
/		
Act Notarial nr. 215, CERTIFICAT DE MOSTENITOR, din 01/03/1995 emis de NOTAR DE STAT FIRIZAN MARGARETA (INCHEIERE DE COMPLETARE CU DATE CF SI RECTIFICARE NR. 272 DIN 10.01.2007, EMIS DE NP IOANA DRAGOS);		
B1	Intabulare, drept de PROPRIETATEcu titlu drept mostenire, dobandit prin Succesiune, cota actuala 1/1 1) DULFU MARIA, LIPSA CNP	A1

C. Partea III. SARCINI .

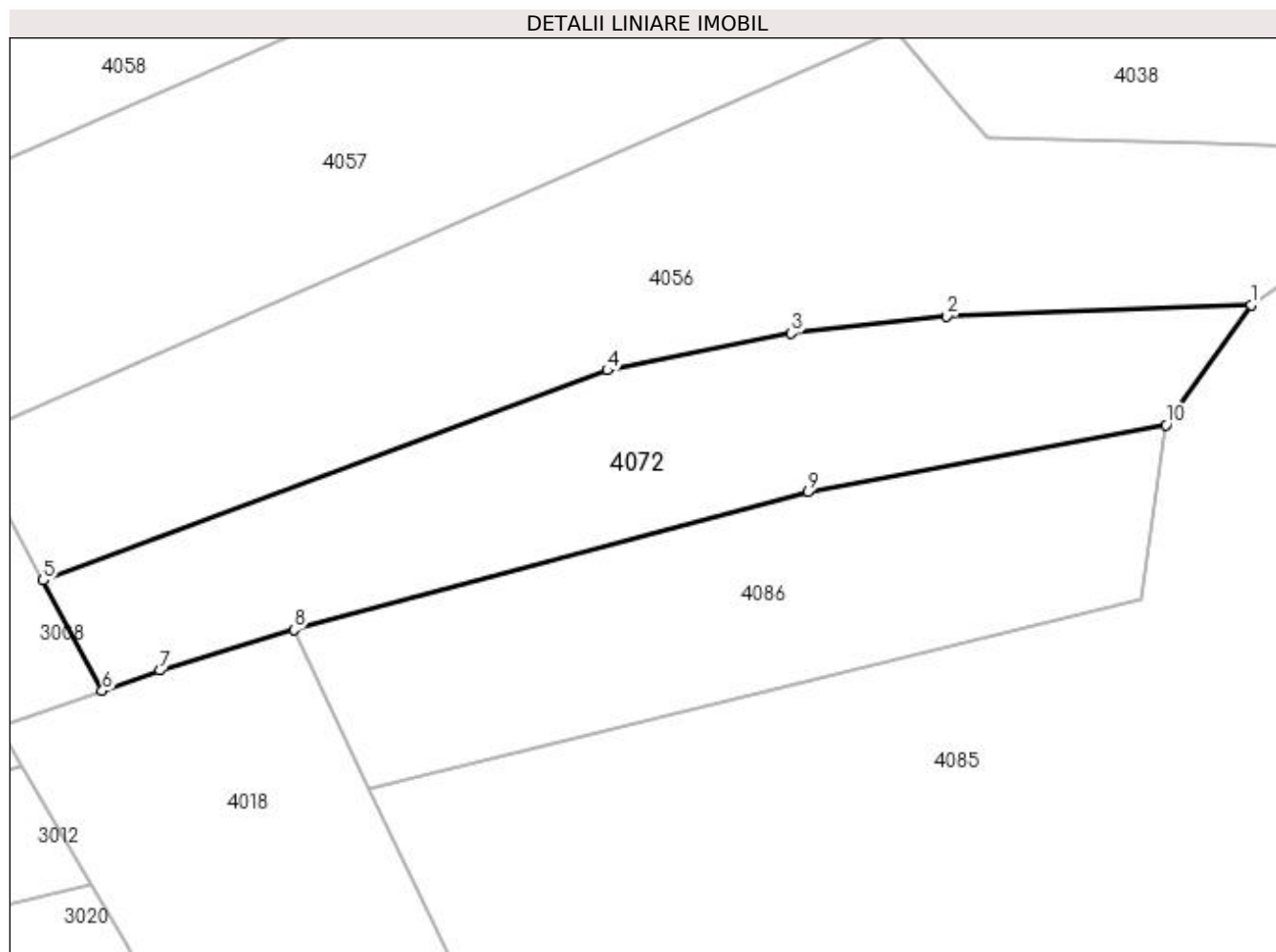
Inscrieri privind dezmembramintele dreptului de proprietate, drepturi reale de garanție și sarcini	Referințe
NU SUNT	

Anexa Nr. 1 La Partea I

Teren

Nr cadastral	Suprafața (mp)*	Observații / Referințe
	3.602	

* Suprafața este determinată în planul de proiecție Stereo 70.



Date referitoare la teren

Crt	Categorie folosință	Intra vilan	Suprafața (mp)	Tarla	Parcelă	Nr. topo	Observații / Referințe
1	faneata	NU	3.602	PE DEAL	-	-	

Lungime Segmente

1) Valorile lungimilor segmentelor sunt obținute din proiecție în plan.

Punct început	X / Y	Punct sfârșit	X / Y	Lungime segment (** (m)
1	369.301,064 672.517,966	2	369.256,749 672.516,296	44.346
2	369.256,749 672.516,296	3	369.234,034 672.513,845	22.847
3	369.234,034 672.513,845	4	369.207,234 672.508,452	27.337
4	369.207,234 672.508,452	5	369.124,966 672.477,826	87.784
5	369.124,966 672.477,826	6	369.133,583 672.461,742	18.247

Punct început	X / Y	Punct sfârșit	X / Y	Lungime segment (** (m)
6	369.133,583 672.461,742	7	369.141,962 672.464,709	8.889
7	369.141,962 672.464,709	8	369.161,513 672.470,645	20.432
8	369.161,513 672.470,645	9	369.236,512 672.490,689	77.631
9	369.236,512 672.490,689	10	369.288,692 672.500,507	53.096
10	369.288,692 672.500,507	1	369.301,064 672.517,966	21.398

** Lungimile segmentelor sunt determinate în planul de proiecție Stereo 70 și sunt rotunjite la 1 milimetru.

*** Distanța dintre puncte este formată din segmente cumulate ce sunt mai mici decât valoarea 1 milimetru.

**DATE DESPRE IMOBILUL NR. 4073**

Oficiul de Cadastru și Publicitate Imobiliară MARAMURES
Biroul de Cadastru și Publicitate Imobiliară Baia Mare

A. Partea I. Descrierea imobilului

TEREN Extravilan

Adresa: Jud. Maramures

Nr. Crt	Nr cadastral Nr. topografic	Suprafața* (mp)	Observații / Referințe
A1		1.811	Sector cadastral:4 Teren neimprejmuit;

B. Partea II. Proprietari și acte

Inscrieri privitoare la dreptul de proprietate și alte drepturi reale	Referințe
/	
Act Normativ nr. 7, LEGE, din 13/03/1996 emis de PARLAMENTUL ROMANIEI;	
B1	A1
1) COMUNA SĂLSIG, CIF:3627773, PROPRIETAR NEIDENTIFICAT	

C. Partea III. SARCINI .

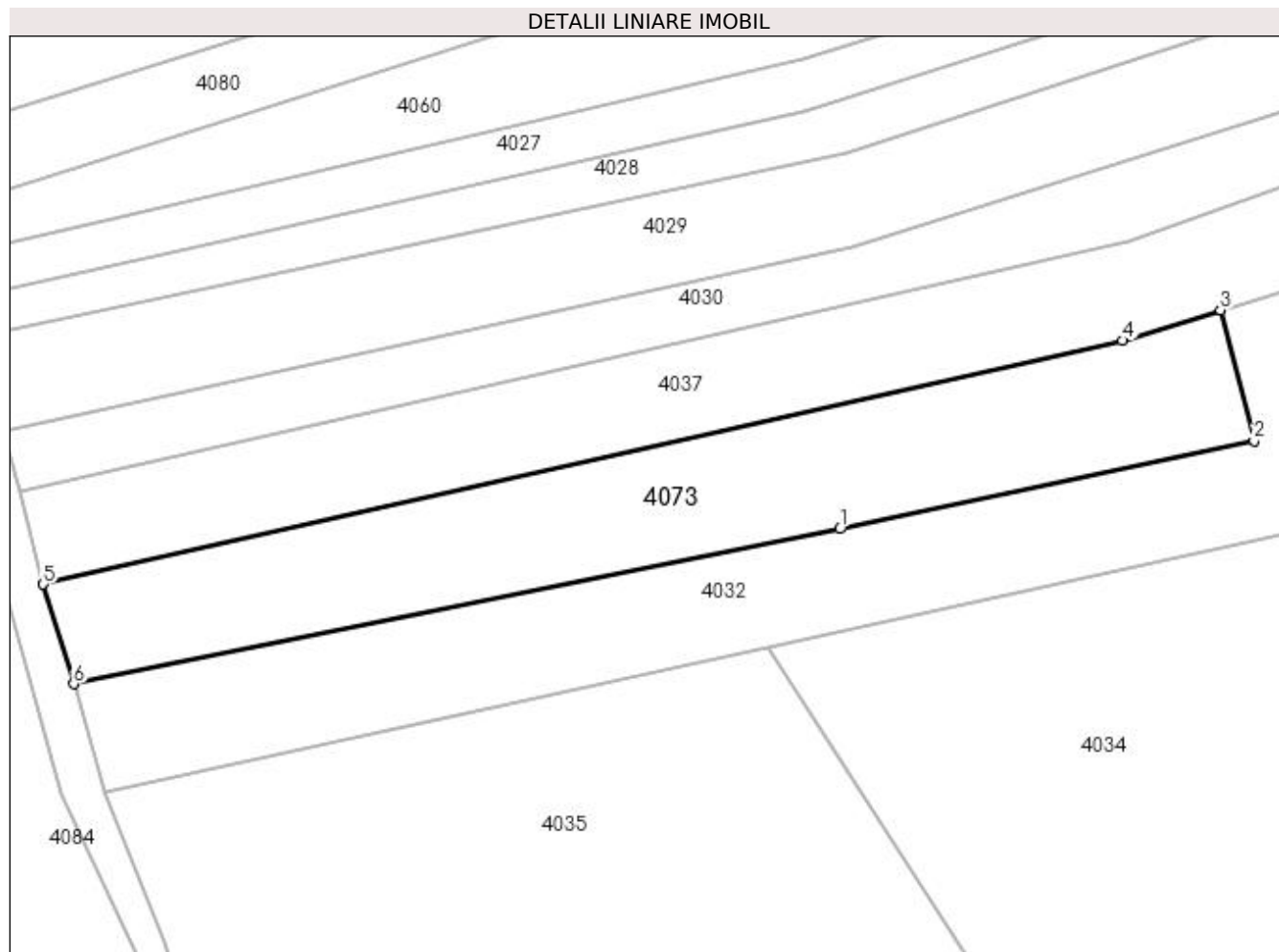
Inscrieri privind dezmembramintele dreptului de proprietate, drepturi reale de garanție și sarcini	Referințe
NU SUNT	

Anexa Nr. 1 La Partea I

Teren

Nr cadastral	Suprafața (mp)*	Observații / Referințe
	1.811	

* Suprafața este determinată în planul de proiecție Stereo 70.



Date referitoare la teren

Crt	Categorie folosință	Intra vilan	Suprafața (mp)	Tarla	Parcelă	Nr. topo	Observații / Referințe
1	faneata	NU	1.811	PE DEAL	-	-	

Lungime Segmente

1) Valorile lungimilor segmentelor sunt obținute din proiecție în plan.

Punct început	X / Y	Punct sfârșit	X / Y	Lungime segment (** (m)
1	369.462,068 672.542,997	2	369.509,022 672.552,999	48.007
2	369.509,022 672.552,999	3	369.505,213 672.567,775	15.259
3	369.505,213 672.567,775	4	369.494,131 672.564,327	11.606
4	369.494,131 672.564,327	5	369.371,831 672.536,733	125.374
5	369.371,831 672.536,733	6	369.375,274 672.525,444	11.802

Punct început	X / Y	Punct sfârșit	X / Y	Lungime segment (** (m)
6	369.375,274 672.525,444	1	369.462,068 672.542,997	88.551

** Lungimile segmentelor sunt determinate în planul de proiecție Stereo 70 și sunt rotunjite la 1 milimetru.

*** Distanța dintre puncte este formată din segmente cumulate ce sunt mai mici decât valoarea 1 milimetru.

**DATE DESPRE IMOBILUL NR. 4074**

Oficiul de Cadastru și Publicitate Imobiliară MARAMURES
Biroul de Cadastru și Publicitate Imobiliară Baia Mare

A. Partea I. Descrierea imobilului

TEREN Extravilan

Adresa: Jud. Maramures

Nr. Crt	Nr cadastral Nr. topografic	Suprafața* (mp)	Observații / Referințe
A1		2.900	Sector cadastral:4 Teren neimprejmuit;

B. Partea II. Proprietari și acte

Inscrieri privitoare la dreptul de proprietate și alte drepturi reale	Referințe
/	
Act Administrativ nr. 44129/14, TITLU DE PROPRIETATE, din 09/11/2000 emis de CJPSDPAT MARAMURES;	
B1	A1
Intabulare, drept de PROPRIETATEcu titlu de reconstituire a dreptului de proprietate in baza legii 18/1991, dobandit prin Lege, cota actuala 1/1	
1) SAS LITA, LIPSA CNP	
2) CHIȘ MARIA, LIPSA CNP	

C. Partea III. SARCINI .

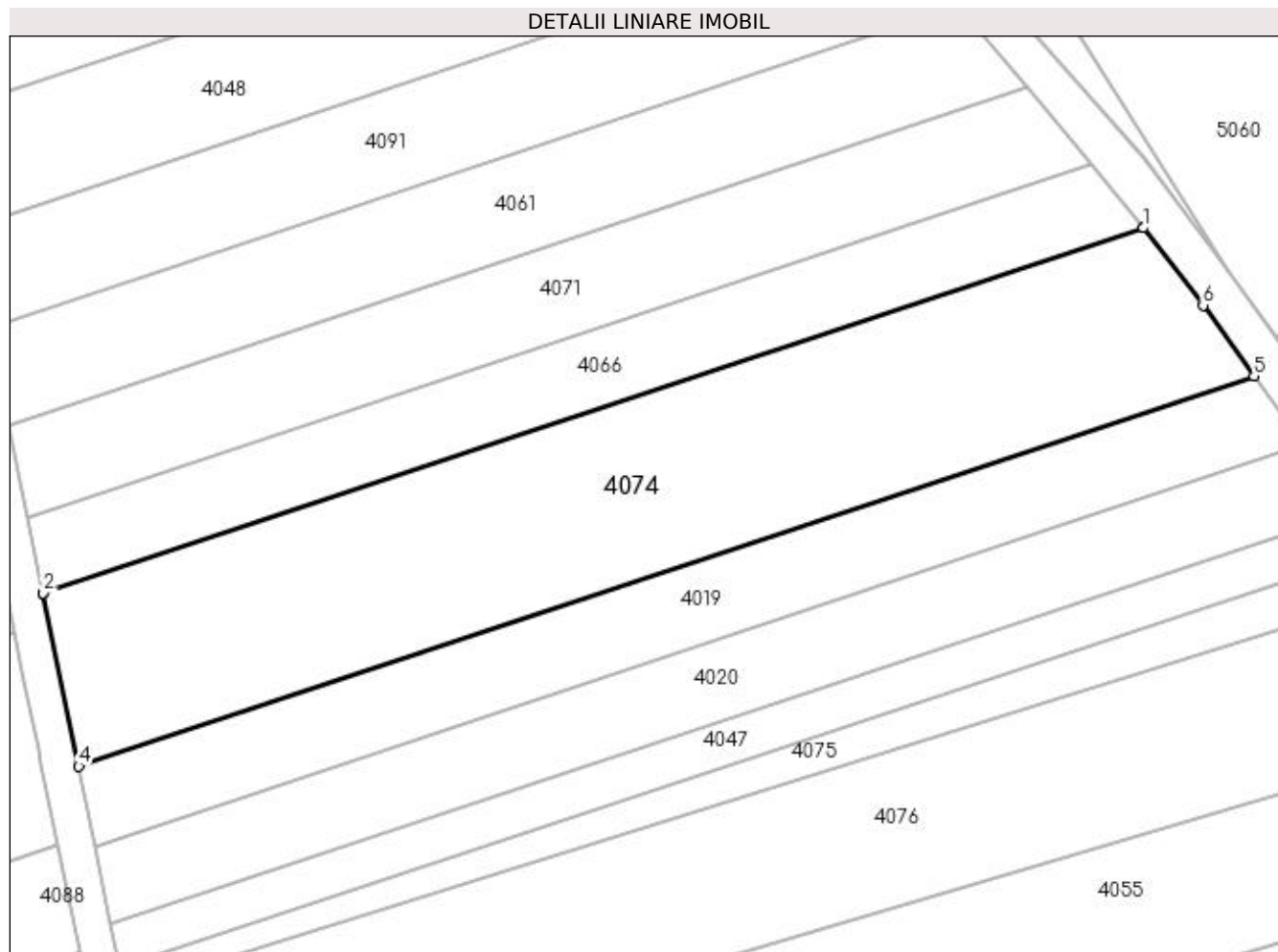
Inscrieri privind dezmembramintele dreptului de proprietate, drepturi reale de garanție și sarcini	Referințe
NU SUNT	

Anexa Nr. 1 La Partea I

Teren

Nr cadastral	Suprafața (mp)*	Observații / Referințe
	2.900	

* Suprafața este determinată în planul de proiecție Stereo 70.



Date referitoare la teren

Crt	Categorie folosință	Intra vilan	Suprafața (mp)	Tarla	Parcelă	Nr. topo	Observații / Referințe
1	arabil	NU	2.900	PE DEAL	-	-	

Lungime Segmente

1) Valorile lungimilor segmentelor sunt obținute din proiecție în plan.

Punct început	X / Y	Punct sfârșit	X / Y	Lungime segment (** (m)
1	369.441,143 672.850,607	2	369.312,026 672.807,751	136.044
2	369.312,026 672.807,751	3	369.312,033 672.807,713	0.039
3	369.312,033 672.807,713	4	369.316,196 672.787,433	20.703
4	369.316,196 672.787,433	5	369.454,144 672.833,22	145.348
5	369.454,144 672.833,22	6	369.448,171 672.841,511	10.218

Punct început	X / Y	Punct sfârșit	X / Y	Lungime segment (** (m)
6	369.448,171 672.841,511	7	369.441,169 672.850,575	11.454
7	369.441,169 672.850,575	1	369.441,143 672.850,607	0.041

** Lungimile segmentelor sunt determinate în planul de proiecție Stereo 70 și sunt rotunjite la 1 milimetru.

*** Distanța dintre puncte este formată din segmente cumulate ce sunt mai mici decât valoarea 1 milimetru.

**DATE DESPRE IMOBILUL NR. 4075**

Oficiul de Cadastru și Publicitate Imobiliară MARAMURES
Biroul de Cadastru și Publicitate Imobiliară Baia Mare

A. Partea I. Descrierea imobilului

TEREN Extravilan

Adresa: Jud. Maramures

Nr. Crt	Nr cadastral Nr. topografic	Suprafața* (mp)	Observații / Referințe
A1		635	Sector cadastral:4 Teren neimprejmuit;

B. Partea II. Proprietari și acte

Inscrieri privitoare la dreptul de proprietate și alte drepturi reale	Referințe
/	
Act Normativ nr. 7, LEGE, din 13/03/1996 emis de PARLAMENTUL ROMANIEI;	
B1	A1
1) COMUNA SĂLSIG, CIF:3627773, PROPRIETAR NEIDENTIFICAT	

C. Partea III. SARCINI .

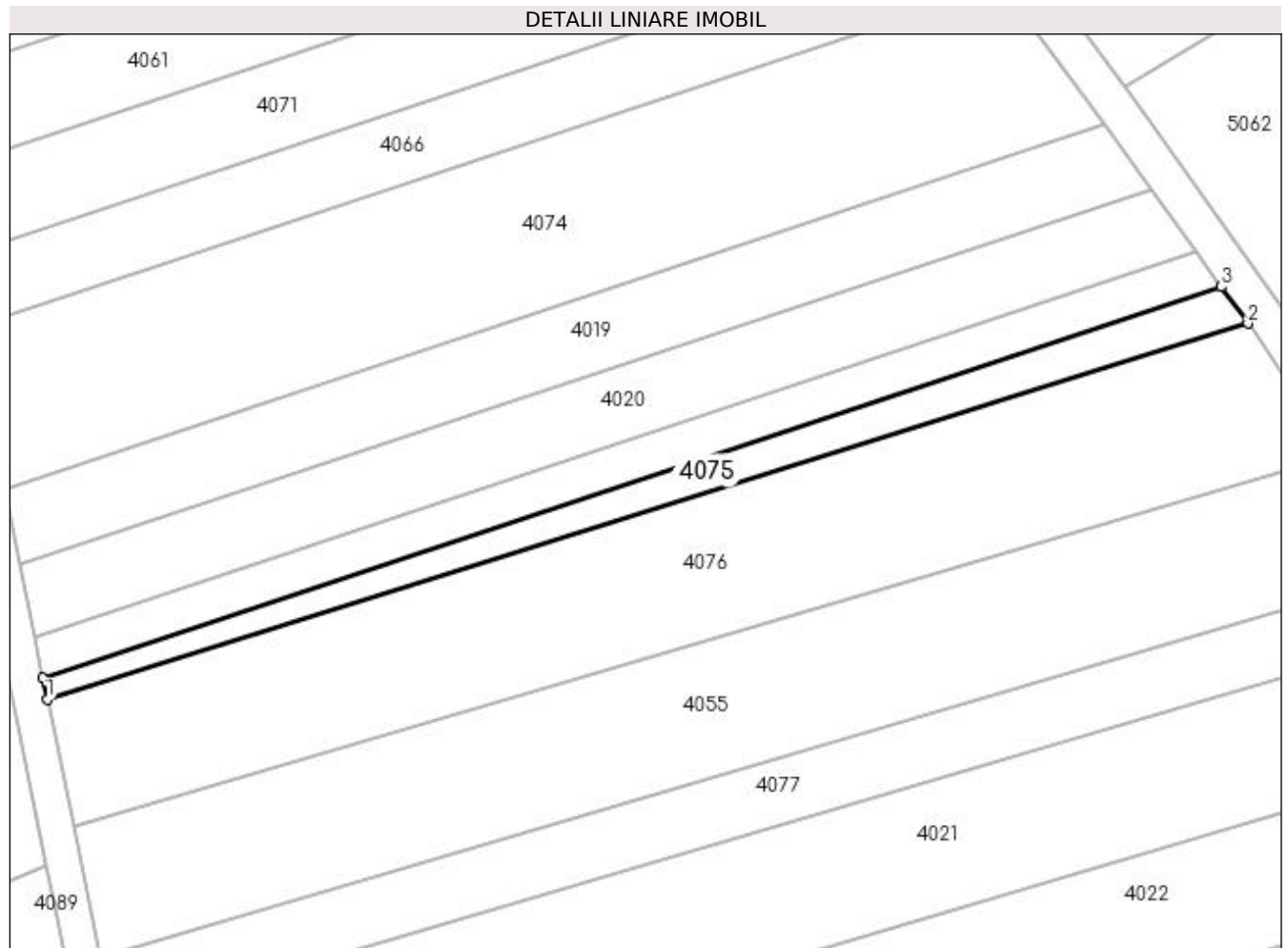
Inscrieri privind dezmembramintele dreptului de proprietate, drepturi reale de garanție și sarcini	Referințe
NU SUNT	

Anexa Nr. 1 La Partea I

Teren

Nr cadastral	Suprafața (mp)*	Observații / Referințe
	635	

* Suprafața este determinată în planul de proiecție Stereo 70.



Date referitoare la teren

Crt	Categorie folosință	Intra vilan	Suprafața (mp)	Tarla	Parcelă	Nr. topo	Observații / Referințe
1	arabil	NU	635	PE DEAL	-	-	

Lungime Segmente

1) Valorile lungimilor segmentelor sunt obținute din proiecție în plan.

Punct început	X / Y	Punct sfârșit	X / Y	Lungime segment (** (m)
1	369.321,583 672.761,185	2	369.472,122 672.808,265	157.729
2	369.472,122 672.808,265	3	369.468,796 672.812,882	5.69
3	369.468,796 672.812,882	4	369.321,038 672.763,839	155.684
4	369.321,038 672.763,839	1	369.321,583 672.761,185	2.709

**** Lungimile segmentelor sunt determinate în planul de proiecție Stereo 70 și sunt rotunjite la 1 milimetru.**

***** Distanța dintre puncte este formată din segmente cumulate ce sunt mai mici decât valoarea 1 milimetru.**

**DATE DESPRE IMOBILUL NR. 4076**

Oficiul de Cadastru și Publicitate Imobiliară MARAMURES
Biroul de Cadastru și Publicitate Imobiliară Baia Mare

A. Partea I. Descrierea imobilului

TEREN Extravilan

Adresa: Jud. Maramures

Nr. Crt	Nr cadastral Nr. topografic	Suprafața* (mp)	Observații / Referințe
A1		2.831	Sector cadastral:4 Teren neimprejmuit;

B. Partea II. Proprietari și acte

Inscrieri privitoare la dreptul de proprietate și alte drepturi reale	Referințe
/	
Act Normativ nr. 7, LEGE, din 13/03/1996 emis de PARLAMENTUL ROMANIEI;	
B1	A1
1) COMUNA SĂLSIG, CIF:3627773, PROPRIETAR NEIDENTIFICAT	

C. Partea III. SARCINI .

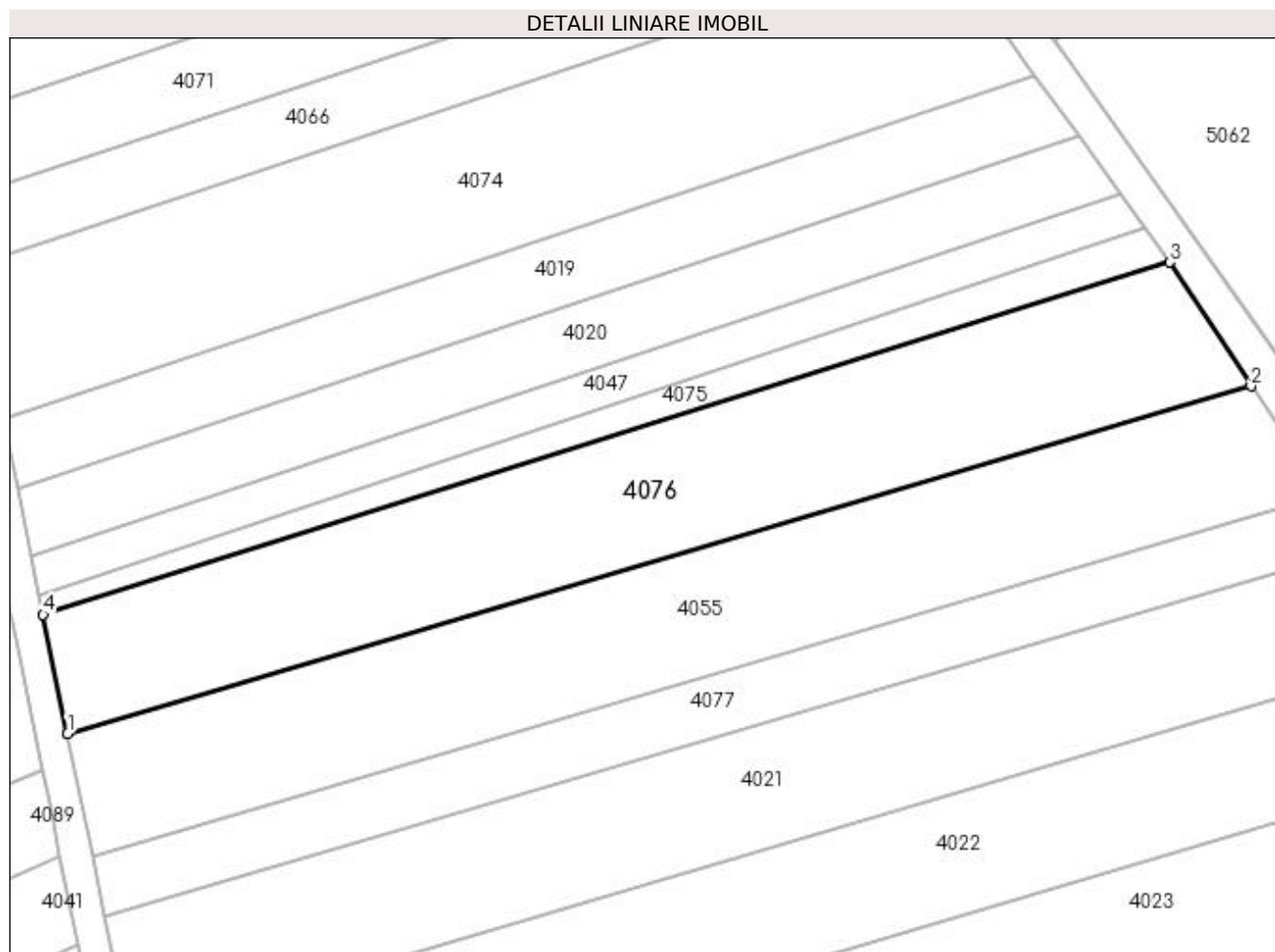
Inscrieri privind dezmembramintele dreptului de proprietate, drepturi reale de garanție și sarcini	Referințe
NU SUNT	

Anexa Nr. 1 La Partea I

Teren

Nr cadastral	Suprafața (mp)*	Observații / Referințe
	2.831	

* Suprafața este determinată în planul de proiecție Stereo 70.



Date referitoare la teren

Crt	Categorie folosință	Intra vilan	Suprafața (mp)	Tarla	Parcelă	Nr. topo	Observații / Referințe
1	arabil	NU	2.831	PE DEAL	-	-	

Lungime Segmente

1) Valorile lungimilor segmentelor sunt obținute din proiecție în plan.

Punct început	X / Y	Punct sfârșit	X / Y	Lungime segment (** (m)
1	369.324,838 672.745,325	2	369.483,019 672.791,724	164.846
2	369.483,019 672.791,724	3	369.472,122 672.808,265	19.808
3	369.472,122 672.808,265	4	369.321,583 672.761,185	157.729
4	369.321,583 672.761,185	1	369.324,838 672.745,325	16.191

**** Lungimile segmentelor sunt determinate în planul de proiecție Stereo 70 și sunt rotunjite la 1 milimetru.**

***** Distanța dintre puncte este formată din segmente cumulate ce sunt mai mici decât valoarea 1 milimetru.**

**DATE DESPRE IMOBILUL NR. 4077**

Oficiul de Cadastru și Publicitate Imobiliară MARAMURES
Biroul de Cadastru și Publicitate Imobiliară Baia Mare

A. Partea I. Descrierea imobilului

TEREN Extravilan

Adresa: Jud. Maramures

Nr. Crt	Nr cadastral Nr. topografic	Suprafața* (mp)	Observații / Referințe
A1		1.400	Sector cadastral:4 Teren neimprejmuit;

B. Partea II. Proprietari și acte

Inscrieri privitoare la dreptul de proprietate și alte drepturi reale		Referințe
/		
Act Administrativ nr. 1986/8, TITLU DE PROPRIETATE, din 01/03/2004 emis de CJPSDPAT MARAMURES;		
B1	Intabulare, drept de PROPRIETATEcu titlu de reconstituire a dreptului de proprietate in baza legii 18/1991, dobandit prin Lege, cota actuala 1/1	A1
	1) MOJOLIC VASILE, LIPSA CNP 2) MOJOLIC GHEORGHE, LIPSA CNP	

C. Partea III. SARCINI .

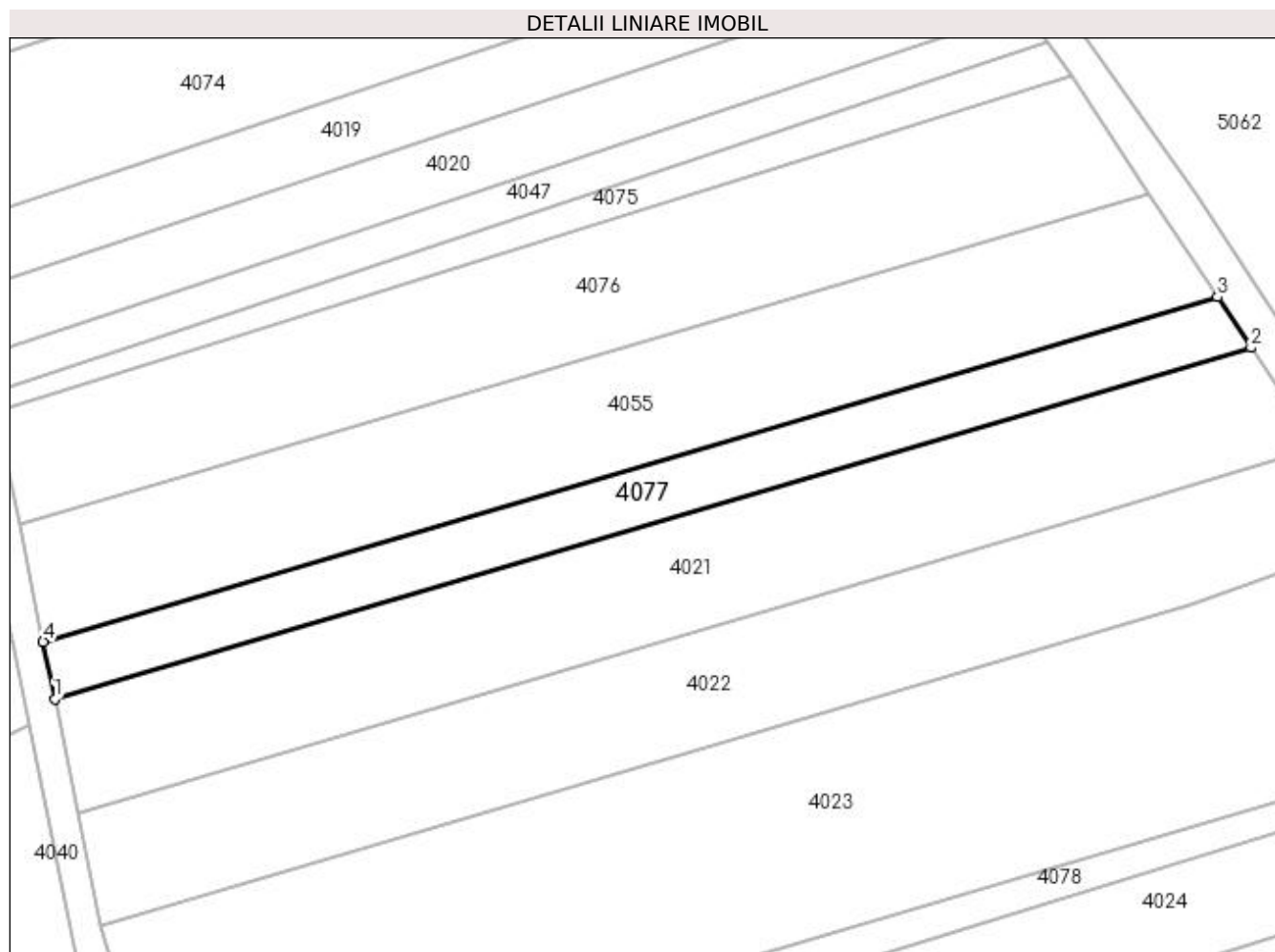
Inscrieri privind dezmembramintele dreptului de proprietate, drepturi reale de garanție și sarcini	Referințe
NU SUNT	

Anexa Nr. 1 La Partea I

Teren

Nr cadastral	Suprafața (mp)*	Observații / Referințe
	1.400	

* Suprafața este determinată în planul de proiecție Stereo 70.



Date referitoare la teren

Crt	Categorie folosință	Intra vilan	Suprafața (mp)	Tarla	Parcelă	Nr. topo	Observații / Referințe
1	faneata	NU	1.400	PE DEAL	-	-	

Lungime Segmente

1) Valorile lungimilor segmentelor sunt obținute din proiecție în plan.

Punct început	X / Y	Punct sfârșit	X / Y	Lungime segment (** (m)
1	369.329,833 672.720,993	2	369.497,262 672.770,104	174.483
2	369.497,262 672.770,104	3	369.492,604 672.777,175	8.467
3	369.492,604 672.777,175	4	369.328,199 672.728,951	171.332
4	369.328,199 672.728,951	1	369.329,833 672.720,993	8.124

**** Lungimile segmentelor sunt determinate în planul de proiecție Stereo 70 și sunt rotunjite la 1 milimetru.**

***** Distanța dintre puncte este formată din segmente cumulate ce sunt mai mici decât valoarea 1 milimetru.**

**DATE DESPRE IMOBILUL NR. 4078**

Oficiul de Cadastru și Publicitate Imobiliară MARAMURES
Biroul de Cadastru și Publicitate Imobiliară Baia Mare

A. Partea I. Descrierea imobilului

TEREN Extravilan

Adresa: Jud. Maramures

Nr. Crt	Nr cadastral Nr. topografic	Suprafața* (mp)	Observații / Referințe
A1		965	Sector cadastral:4 Teren neimprejmuit;

B. Partea II. Proprietari și acte

Inscrieri privitoare la dreptul de proprietate și alte drepturi reale	Referințe
/	
Act Normativ nr. 7, LEGE, din 13/03/1996 emis de PARLAMENTUL ROMANIEI;	
B1	A1
1) COMUNA SĂLSIG, CIF:3627773, PROPRIETAR NEIDENTIFICAT	

C. Partea III. SARCINI .

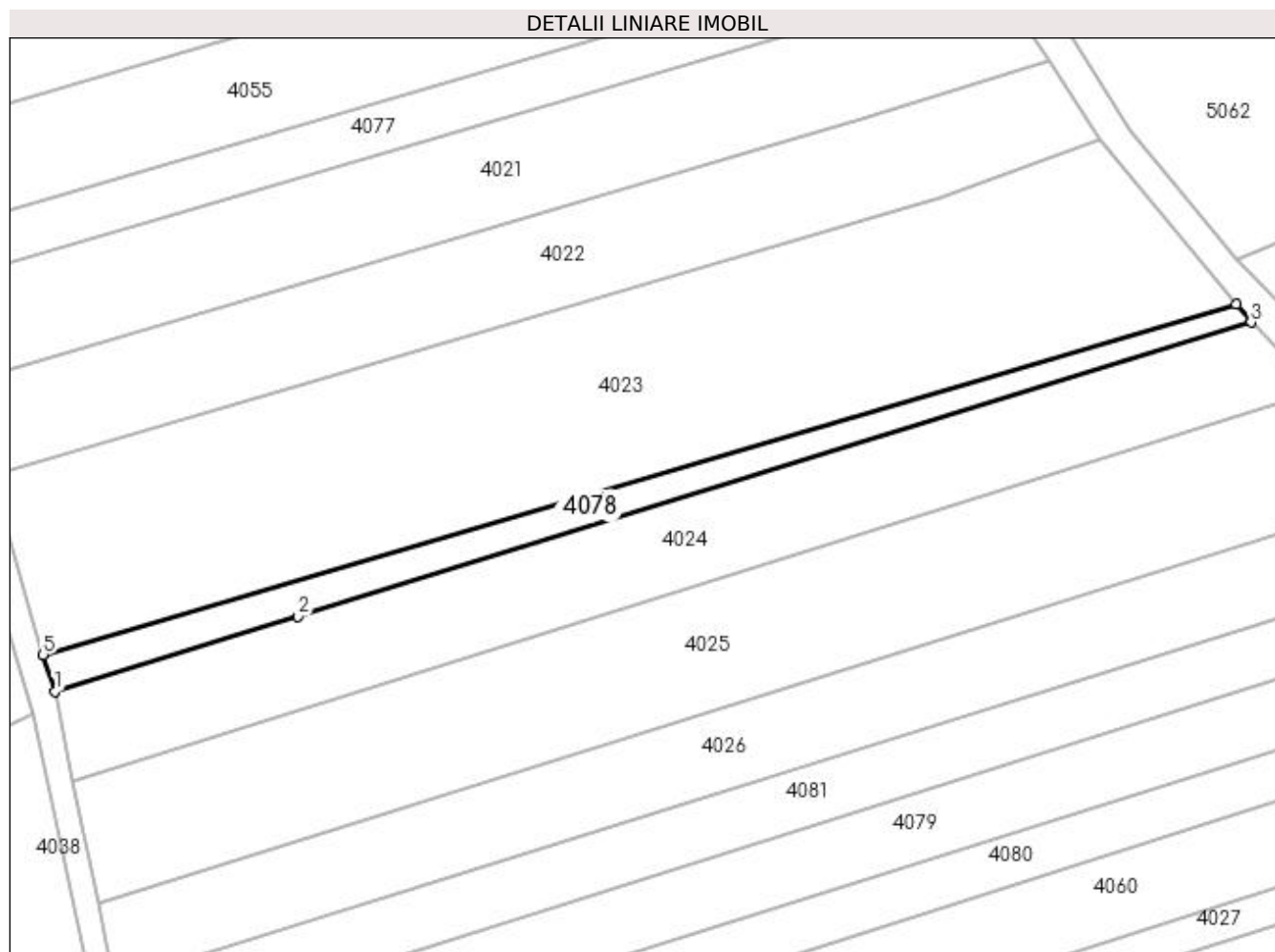
Inscrieri privind dezmembramintele dreptului de proprietate, drepturi reale de garanție și sarcini	Referințe
NU SUNT	

Anexa Nr. 1 La Partea I

Teren

Nr cadastral	Suprafața (mp)*	Observații / Referințe
	965	

* Suprafața este determinată în planul de proiecție Stereo 70.



Date referitoare la teren

Crt	Categorie folosință	Intra vilan	Suprafața (mp)	Tarla	Parcelă	Nr. topo	Observații / Referințe
1	arabil	NU	965	PE DEAL	-	-	

Lungime Segmente

1) Valorile lungimilor segmentelor sunt obținute din proiecție în plan.

Punct început	X / Y	Punct sfârșit	X / Y	Lungime segment (** (m)
1	369.346,389 672.654,751	2	369.385,45 672.666,803	40.878
2	369.385,45 672.666,803	3	369.538,888 672.714,144	160.575
3	369.538,888 672.714,144	4	369.536,53 672.716,991	3.697
4	369.536,53 672.716,991	5	369.344,465 672.660,653	200.157
5	369.344,465 672.660,653	1	369.346,389 672.654,751	6.208

**** Lungimile segmentelor sunt determinate în planul de proiecție Stereo 70 și sunt rotunjite la 1 milimetru.**

***** Distanța dintre puncte este formată din segmente cumulate ce sunt mai mici decât valoarea 1 milimetru.**

**DATE DESPRE IMOBILUL NR. 4079**

Oficiul de Cadastru și Publicitate Imobiliară MARAMURES
Biroul de Cadastru și Publicitate Imobiliară Baia Mare

A. Partea I. Descrierea imobilului

TEREN Extravilan

Adresa: Jud. Maramures

Nr. Crt	Nr cadastral Nr. topografic	Suprafața* (mp)	Observații / Referințe
A1		2.584	Sector cadastral:4 Teren neimprejmuit;

B. Partea II. Proprietari și acte

Inscrieri privitoare la dreptul de proprietate și alte drepturi reale	Referințe
/	
Act Normativ nr. 7, LEGE, din 13/03/1996 emis de PARLAMENTUL ROMANIEI;	
B1	A1
1) COMUNA SĂLSIG, CIF:3627773, PROPRIETAR NEIDENTIFICAT	

C. Partea III. SARCINI .

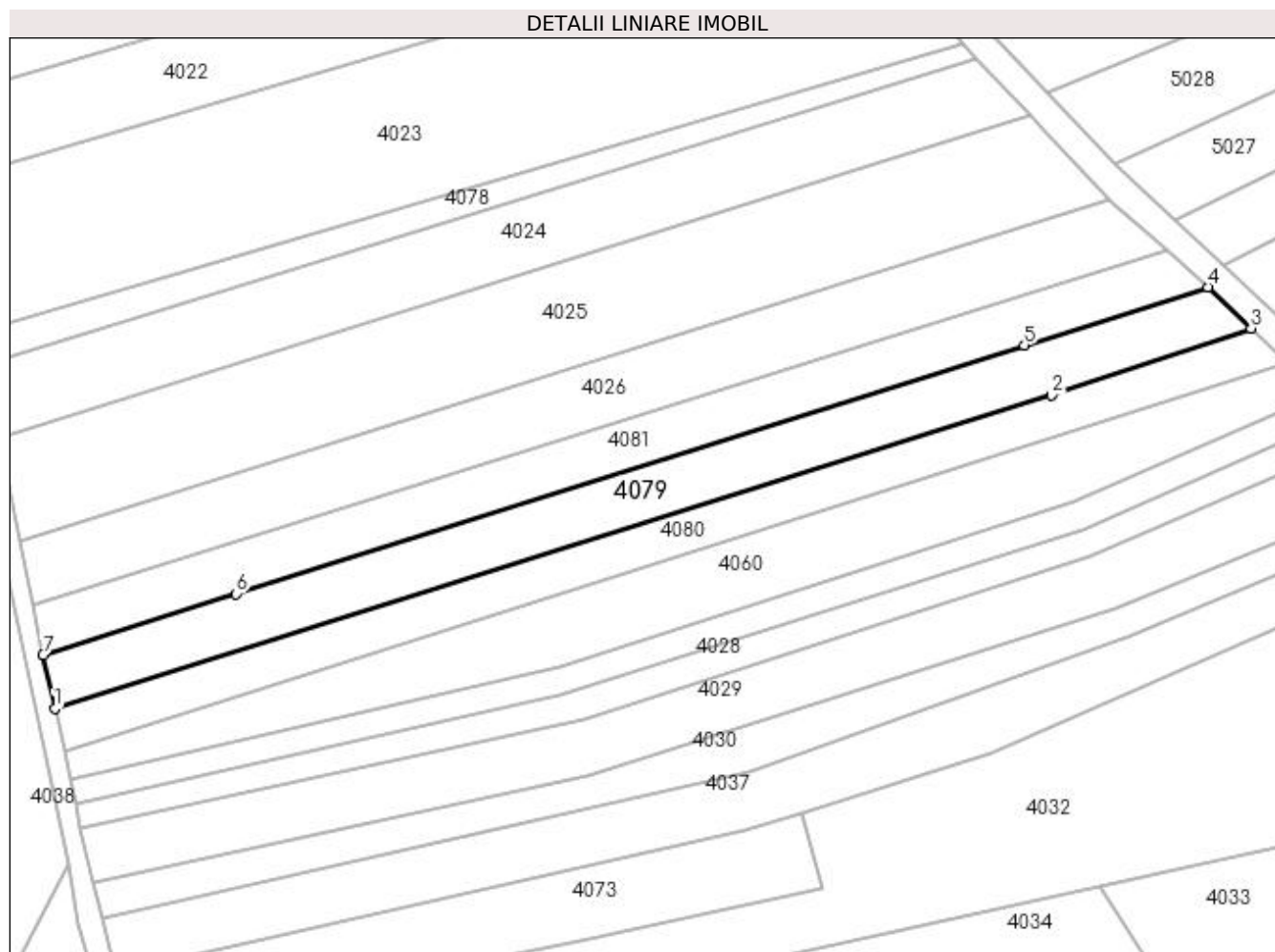
Inscrieri privind dezmembramintele dreptului de proprietate, drepturi reale de garanție și sarcini	Referințe
NU SUNT	

Anexa Nr. 1 La Partea I

Teren

Nr cadastral	Suprafața (mp)*	Observații / Referințe
	2.584	

* Suprafața este determinată în planul de proiecție Stereo 70.



Date referitoare la teren

Crt	Categorie folosință	Intravilan	Suprafața (mp)	Tarla	Parcelă	Nr. topo	Observații / Referințe
1	arabil	NU	2.584	PE DEAL	-	-	

Lungime Segmente

1) Valorile lungimilor segmentelor sunt obținute din proiecție în plan.

Punct început	X / Y	Punct sfârșit	X / Y	Lungime segment (** (m)
1	369.359,992 672.587,87	2	369.553,578 672.648,702	202.919
2	369.553,578 672.648,702	3	369.592,311 672.661,664	40.844
3	369.592,311 672.661,664	4	369.583,914 672.669,69	11.616
4	369.583,914 672.669,69	5	369.548,261 672.658,457	37.381
5	369.548,261 672.658,457	6	369.395,246 672.610,168	160.454

Punct început	X / Y	Punct sfârșit	X / Y	Lungime segment (** (m)
6	369.395,246 672.610,168	7	369.357,759 672.598,337	39.31
7	369.357,759 672.598,337	1	369.359,992 672.587,87	10.703

** Lungimile segmentelor sunt determinate în planul de proiecție Stereo 70 și sunt rotunjite la 1 milimetru.

*** Distanța dintre puncte este formată din segmente cumulate ce sunt mai mici decât valoarea 1 milimetru.

**DATE DESPRE IMOBILUL NR. 4080**

Oficiul de Cadastru și Publicitate Imobiliară MARAMURES
Biroul de Cadastru și Publicitate Imobiliară Baia Mare

A. Partea I. Descrierea imobilului

TEREN Extravilan

Adresa: Jud. Maramures

Nr. Crt	Nr cadastral Nr. topografic	Suprafața* (mp)	Observații / Referințe
A1		2.006	Sector cadastral:4 Teren neimprejmuit;

B. Partea II. Proprietari și acte

Inscrieri privitoare la dreptul de proprietate și alte drepturi reale	Referințe
/	
Act Normativ nr. 7, LEGE, din 13/03/1996 emis de PARLAMENTUL ROMANIEI;	
B1	A1
Inscrierea provizorie, drept de PROPRIETATE art. 13, alin. 15, dobandit prin Lege, cota actuala 1/1 1) COMUNA SĂLSIG, CIF:3627773, PROPRIETAR NEIDENTIFICAT	

C. Partea III. SARCINI .

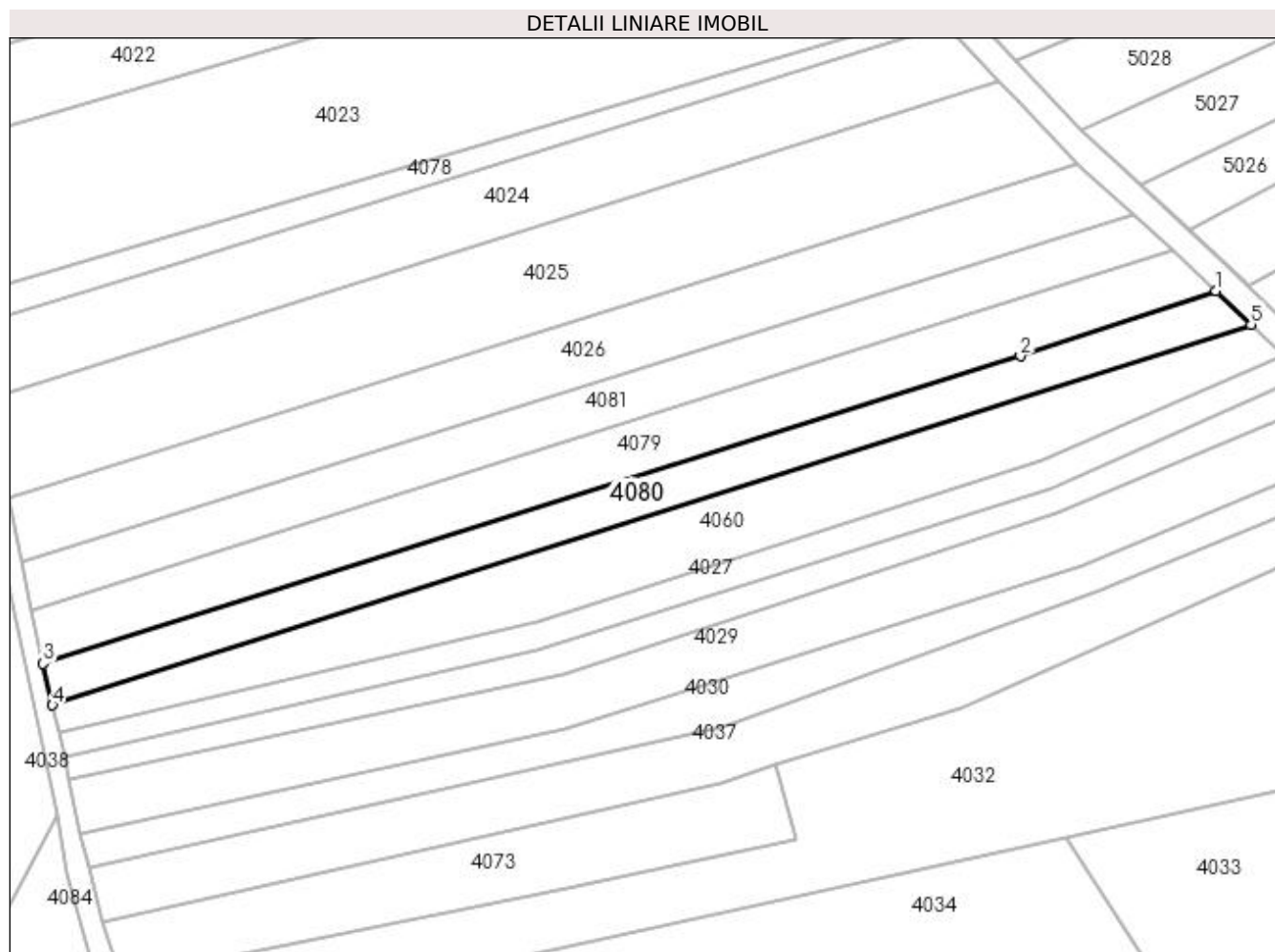
Inscrieri privind dezmembramintele dreptului de proprietate, drepturi reale de garanție și sarcini	Referințe
NU SUNT	

Anexa Nr. 1 La Partea I

Teren

Nr cadastral	Suprafața (mp)*	Observații / Referințe
	2.006	

* Suprafața este determinată în planul de proiecție Stereo 70.



Date referitoare la teren

Crt	Categorie folosință	Intra vilan	Suprafața (mp)	Tarla	Parcelă	Nr. topo	Observații / Referințe
1	arabil	NU	2.006	PE DEAL	-	-	

Lungime Segmente

1) Valorile lungimilor segmentelor sunt obținute din proiecție în plan.

Punct început	X / Y	Punct sfârșit	X / Y	Lungime segment (** (m)
1	369.592,311 672.661,664	2	369.553,578 672.648,702	40.844
2	369.553,578 672.648,702	3	369.359,992 672.587,87	202.919
3	369.359,992 672.587,87	4	369.361,821 672.579,618	8.452
4	369.361,821 672.579,618	5	369.599,287 672.654,98	249.138
5	369.599,287 672.654,98	1	369.592,311 672.661,664	9.661

**** Lungimile segmentelor sunt determinate în planul de proiecție Stereo 70 și sunt rotunjite la 1 milimetru.**

***** Distanța dintre puncte este formată din segmente cumulate ce sunt mai mici decât valoarea 1 milimetru.**

**DATE DESPRE IMOBILUL NR. 4081**

Oficiul de Cadastru și Publicitate Imobiliară MARAMURES
Biroul de Cadastru și Publicitate Imobiliară Baia Mare

A. Partea I. Descrierea imobilului

TEREN Extravilan

Adresa: Jud. Maramures

Nr. Crt	Nr cadastral Nr. topografic	Suprafața* (mp)	Observații / Referințe
A1		2.216	Sector cadastral:4 Teren neimprejmuit;

B. Partea II. Proprietari și acte

Inscrieri privitoare la dreptul de proprietate și alte drepturi reale	Referințe
/	
Act Normativ nr. 7, LEGE, din 13/03/1996 emis de PARLAMENTUL ROMANIEI;	
B1	A1
Inscrierea provizorie, drept de PROPRIETATE art. 13, alin. 15, dobandit prin Lege, cota actuala 1/1 1) COMUNA SĂLSIG , CIF:3627773, PROPRIETAR NEIDENTIFICAT	

C. Partea III. SARCINI .

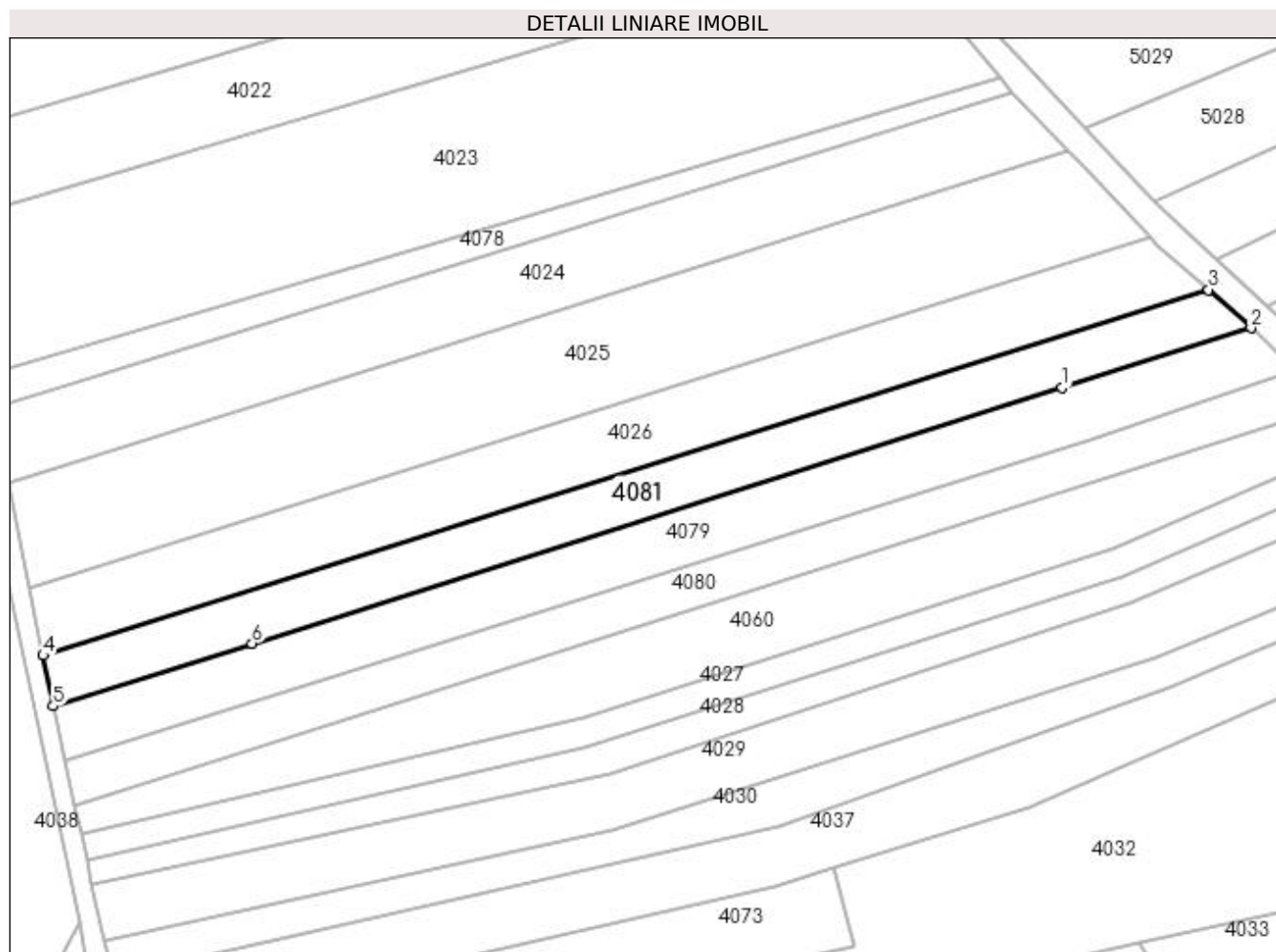
Inscrieri privind dezmembramintele dreptului de proprietate, drepturi reale de garanție și sarcini	Referințe
NU SUNT	

Anexa Nr. 1 La Partea I

Teren

Nr cadastral	Suprafața (mp)*	Observații / Referințe
	2.216	

* Suprafața este determinată în planul de proiecție Stereo 70.



Date referitoare la teren

Crt	Categorie folosință	Intra vilan	Suprafața (mp)	Tarla	Parcelă	Nr. topo	Observații / Referințe
1	arabil	NU	2.216	PE DEAL	-	-	

Lungime Segmente

1) Valorile lungimilor segmentelor sunt obținute din proiecție în plan.

Punct început	X / Y	Punct sfârșit	X / Y	Lungime segment (** (m)
1	369.548,261 672.658,457	2	369.583,914 672.669,69	37.381
2	369.583,914 672.669,69	3	369.575,909 672.676,902	10.775
3	369.575,909 672.676,902	4	369.355,834 672.607,886	230.643
4	369.355,834 672.607,886	5	369.357,759 672.598,337	9.741
5	369.357,759 672.598,337	6	369.395,246 672.610,168	39.31

Punct început	X / Y	Punct sfârșit	X / Y	Lungime segment (** (m)
6	369.395,246 672.610,168	1	369.548,261 672.658,457	160.454

** Lungimile segmentelor sunt determinate în planul de proiecție Stereo 70 și sunt rotunjite la 1 milimetru.

*** Distanța dintre puncte este formată din segmente cumulate ce sunt mai mici decât valoarea 1 milimetru.

**DATE DESPRE IMOBILUL NR. 4083**

Oficiul de Cadastru și Publicitate Imobiliară MARAMURES
Biroul de Cadastru și Publicitate Imobiliară Baia Mare

A. Partea I. Descrierea imobilului

TEREN Extravilan

Adresa: Jud. Maramures

Nr. Crt	Nr cadastral Nr. topografic	Suprafața* (mp)	Observații / Referințe
A1		2.436	Sector cadastral:4 Teren neimprejmuit;

B. Partea II. Proprietari și acte

Inscrieri privitoare la dreptul de proprietate și alte drepturi reale	Referințe
/	
Act Normativ nr. 7, LEGE, din 13/03/1996 emis de PARLAMENTUL ROMANIEI;	
B1	A1
Inscrierea provizorie, drept de PROPRIETATE art. 13, alin. 15, dobandit prin Lege, cota actuala 1/1 1) COMUNA SĂLSIG, CIF:3627773, PROPRIETAR NEIDENTIFICAT	

C. Partea III. SARCINI .

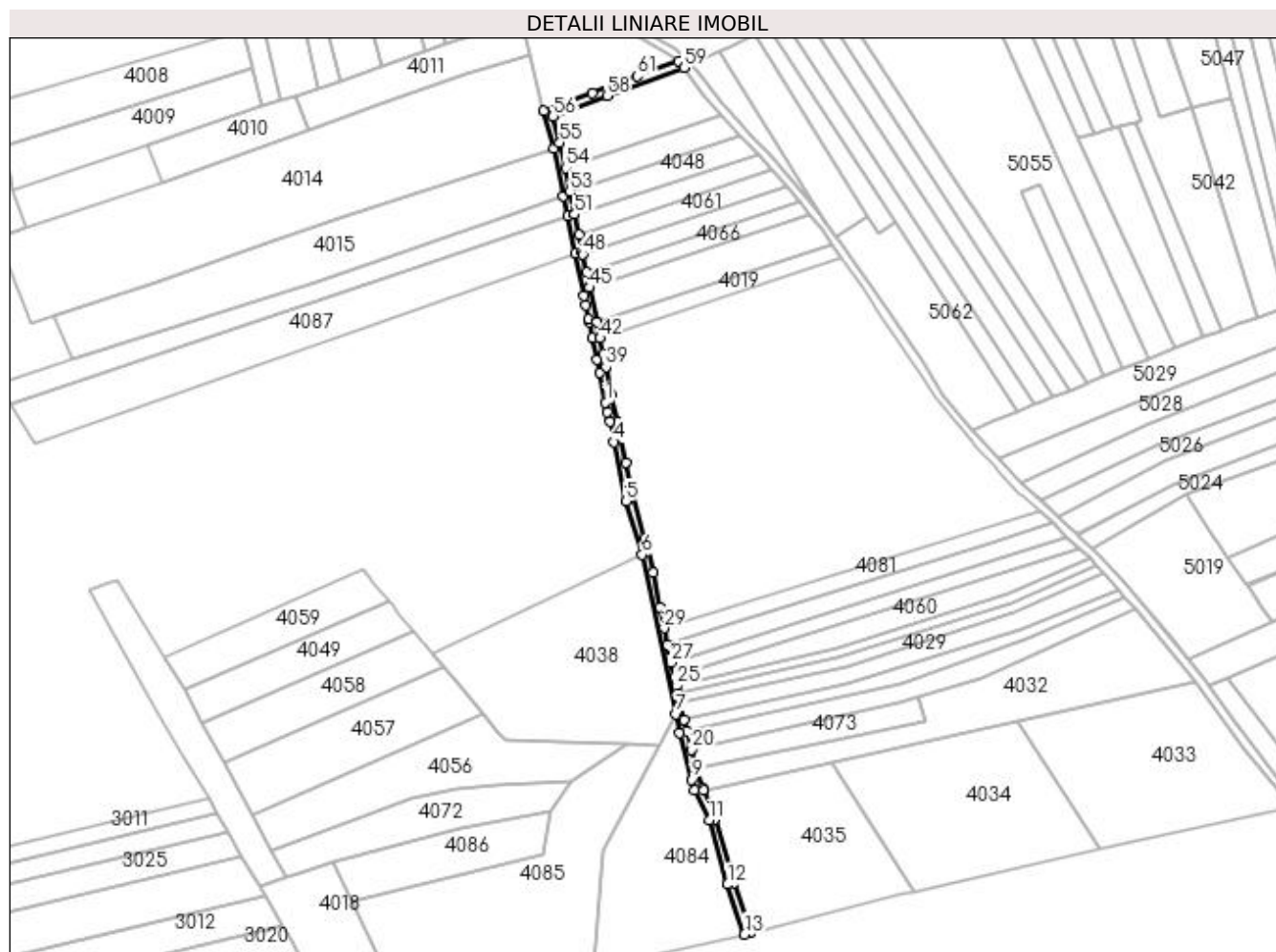
Inscrieri privind dezmembramintele dreptului de proprietate, drepturi reale de garanție și sarcini	Referințe
NU SUNT	

Anexa Nr. 1 La Partea I

Teren

Nr cadastral	Suprafața (mp)*	Observații / Referințe
	2.436	

* Suprafața este determinată în planul de proiecție Stereo 70.



Date referitoare la teren

Crt	Categorie folosință	Intravilan	Suprafața (mp)	Tarla	Parcelă	Nr. topo	Observații / Referințe
1	drum	NU	2.436	PE DEAL	-	-	

Lungime Segmente

1) Valorile lungimilor segmentelor sunt obținute din proiecție în plan.

Punct început	X / Y	Punct sfârșit	X / Y	Lungime segment
1	369.321,504 672.740,351	2	369.322,626 672.734,883	5.582
4	369.326,256 672.717,199	5	369.333,399 672.682,405	35.52
7	369.362,782 672.557,711	8	369.364,709 672.546,277	11.595
10	369.373,835 672.512,983	11	369.382,114 672.495,28	19.543
13	369.402,946 672.428,335	14	369.406,445 672.429,143	3.591
16	369.385,613 672.496,088	17	369.378,858 672.513,106	18.31

Punct început	X / Y	Punct sfârșit	X / Y	Lungime segment
2	369.322,626 672.734,883	3	369.323,83 672.729,017	5.988
5	369.333,399 672.682,405	6	369.342,751 672.651,166	32.609
8	369.364,709 672.546,277	9	369.372,194 672.519,15	28.141
11	369.382,114 672.495,28	12	369.393,048 672.457,615	39.22
14	369.406,445 672.429,143	15	369.396,547 672.458,423	30.908
17	369.378,858 672.513,106	18	369.378,489 672.514,037	1.001

Punct început	X / Y	Punct sfârșit	X / Y	Lungime segment
3	369.323,83 672.729,017	4	369.326,256 672.717,199	12.064
6	369.342,751 672.651,166	7	369.362,782 672.557,711	95.578
9	369.372,194 672.519,15	10	369.373,835 672.512,983	6.382
12	369.393,048 672.457,615	13	369.402,946 672.428,335	30.908
15	369.396,547 672.458,423	16	369.385,613 672.496,088	39.22
18	369.378,489 672.514,037	19	369.375,274 672.525,444	11.851

Punct început	X / Y	Punct sfârșit	X / Y	Lungime segment	Punct început	X / Y	Punct sfârșit	X / Y	Lungime segment	Punct început	X / Y	Punct sfârșit	X / Y	Lungime segment
19	369.375,274 672.525,444	20	369.371,831 672.536,733	11.802	20	369.371,831 672.536,733	21	369.369,088 672.547,341	10.957	21	369.369,088 672.547,341	22	369.367,341 672.554,094	6.975
22	369.367,341 672.554,094	23	369.365,057 672.564,826	10.972	23	369.365,057 672.564,826	24	369.364,266 672.569,438	4.679	24	369.364,266 672.569,438	25	369.363,142 672.574,272	4.963
25	369.363,142 672.574,272	26	369.361,821 672.579,618	5.507	26	369.361,821 672.579,618	27	369.359,992 672.587,87	8.452	27	369.359,992 672.587,87	28	369.357,759 672.598,337	10.703
28	369.357,759 672.598,337	29	369.355,834 672.607,886	9.741	29	369.355,834 672.607,886	30	369.353,286 672.620,531	12.899	30	369.353,286 672.620,531	31	369.349,285 672.640,383	20.251
31	369.349,285 672.640,383	32	369.346,389 672.654,751	14.657	32	369.346,389 672.654,751	33	369.344,465 672.660,653	6.208	33	369.344,465 672.660,653	34	369.336,328 672.689,353	29.831
34	369.336,328 672.689,353	35	369.333,132 672.704,919	15.891	35	369.333,132 672.704,919	36	369.329,833 672.720,993	16.409	36	369.329,833 672.720,993	37	369.328,199 672.728,951	8.124
37	369.328,199 672.728,951	38	369.324,838 672.745,325	16.715	38	369.324,838 672.745,325	39	369.321,583 672.761,185	16.191	39	369.321,583 672.761,185	40	369.321,038 672.763,839	2.709
40	369.321,038 672.763,839	41	369.319,99 672.768,945	5.212	41	369.319,99 672.768,945	42	369.318,119 672.778,064	9.309	42	369.318,119 672.778,064	43	369.316,201 672.787,411	9.542
43	369.316,201 672.787,411	44	369.316,196 672.787,433	0.023	44	369.316,196 672.787,433	45	369.312,033 672.807,713	20.703	45	369.312,033 672.807,713	46	369.312,026 672.807,751	0.039
46	369.312,026 672.807,751	47	369.310,205 672.816,621	9.055	47	369.310,205 672.816,621	48	369.308,004 672.827,348	10.95	48	369.308,004 672.827,348	49	369.307,696 672.828,848	1.531
49	369.307,696 672.828,848	50	369.305,656 672.838,827	10.185	50	369.305,656 672.838,827	51	369.303,238 672.850,649	12.067	51	369.303,238 672.850,649	52	369.303,234 672.850,671	0.022
52	369.303,234 672.850,671	53	369.300,64 672.864,272	13.846	53	369.300,64 672.864,272	54	369.298,016 672.878,031	14.007	54	369.298,016 672.878,031	55	369.294,476 672.892,696	15.086
55	369.294,476 672.892,696	56	369.290,749 672.908,134	15.882	56	369.290,749 672.908,134	57	369.301,557 672.912,55	11.675	57	369.301,557 672.912,55	58	369.322,239 672.920,349	22.104
58	369.322,239 672.920,349	59	369.367,378 672.936,718	48.015	59	369.367,378 672.936,718	60	369.364,272 672.940,446	4.852	60	369.364,272 672.940,446	61	369.339,976 672.931,921	25.748
61	369.339,976 672.931,921	62	369.313,52 672.922,029	28.245	62	369.313,52 672.922,029	63	369.285,133 672.911,616	30.237	63	369.285,133 672.911,616	64	369.291,122 672.889,549	22.865
64	369.291,122 672.889,549	65	369.296,686 672.861,621	28.477	65	369.296,686 672.861,621	66	369.299,064 672.849,772	12.085	66	369.299,064 672.849,772	67	369.303,548 672.827,906	22.321
67	369.303,548 672.827,906	68	369.308,632 672.803,117	25.305	68	369.308,632 672.803,117	69	369.309,786 672.797,492	5.742	69	369.309,786 672.797,492	70	369.311,45 672.789,379	8.282
70	369.311,45 672.789,379	71	369.311,79 672.787,717	1.696	71	369.311,79 672.787,717	72	369.313,728 672.778,271	9.643	72	369.313,728 672.778,271	73	369.316,32 672.765,63	12.904
73	369.316,32 672.765,63	74	369.317,888 672.757,987	7.802	74	369.317,888 672.757,987	1	369.321,504 672.740,351	18.003					

** Lungimile segmentelor sunt determinate în planul de proiecție Stereo 70 și sunt rotunjite la 1 milimetru.

*** Distanța dintre puncte este formată din segmente cumulate ce sunt mai mici decât valoarea 1 milimetru.

**DATE DESPRE IMOBILUL NR. 4084**

Oficiul de Cadastru și Publicitate Imobiliară MARAMURES
Biroul de Cadastru și Publicitate Imobiliară Baia Mare

A. Partea I. Descrierea imobilului

TEREN Extravilan

Adresa: Jud. Maramures

Nr. Crt	Nr cadastral Nr. topografic	Suprafața* (mp)	Observații / Referințe
A1		7.258	Sector cadastral:4 Teren neimprejmuit;

B. Partea II. Proprietari și acte

Inscrieri privitoare la dreptul de proprietate și alte drepturi reale	Referințe
/	
Act Normativ nr. 7, LEGE, din 13/03/1996 emis de PARLAMENTUL ROMANIEI;	
B1	A1
Inscrierea provizorie, drept de PROPRIETATE art. 13, alin. 15, dobandit prin Lege, cota actuala 1/1 1) COMUNA SĂLSIG, CIF:3627773, PROPRIETAR NEIDENTIFICAT	

C. Partea III. SARCINI .

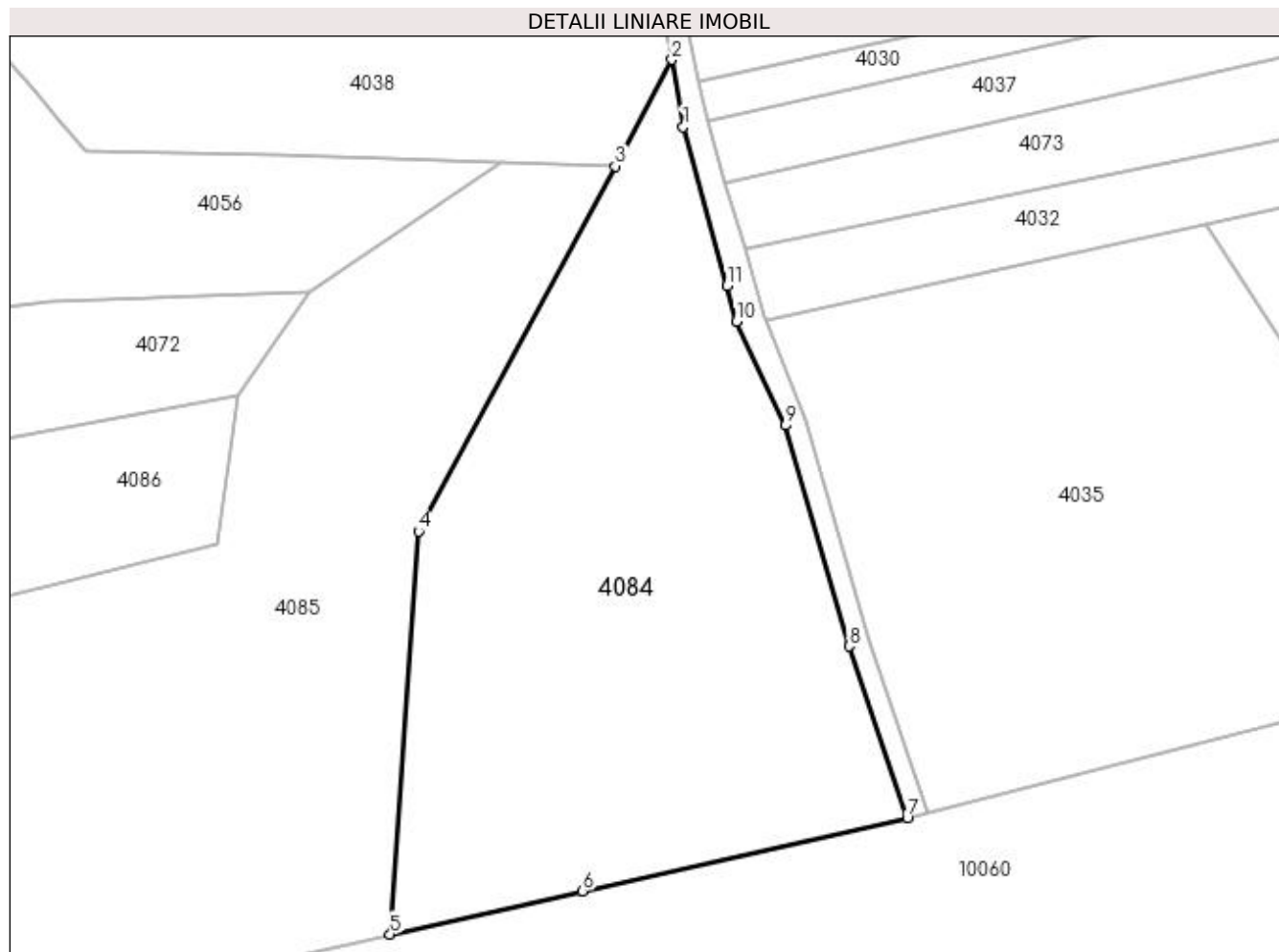
Inscrieri privind dezmembramintele dreptului de proprietate, drepturi reale de garanție și sarcini	Referințe
NU SUNT	

Anexa Nr. 1 La Partea I

Teren

Nr cadastral	Suprafața (mp)*	Observații / Referințe
	7.258	

* Suprafața este determinată în planul de proiecție Stereo 70.



Date referitoare la teren

Crt	Categorie folosință	Intravilan	Suprafața (mp)	Tarla	Parcelă	Nr. topo	Observații / Referințe
1	faneata	NU	7.258	PE DEAL	-	-	

Lungime Segmente

1) Valorile lungimilor segmentelor sunt obținute din proiecție în plan.

Punct început	X / Y	Punct sfârșit	X / Y	Lungime segment (** (m)
1	369.364,709 672.546,277	2	369.362,782 672.557,711	11.595
2	369.362,782 672.557,711	3	369.353,129 672.539,539	20.577
3	369.353,129 672.539,539	4	369.319,552 672.477,198	70.808
4	369.319,552 672.477,198	5	369.314,705 672.408,449	68.92
5	369.314,705 672.408,449	6	369.347,55 672.415,851	33.669

Punct început	X / Y	Punct sfârșit	X / Y	Lungime segment (** (m)
6	369.347,55 672.415,851	7	369.402,946 672.428,335	56.785
7	369.402,946 672.428,335	8	369.393,048 672.457,615	30.908
8	369.393,048 672.457,615	9	369.382,114 672.495,28	39.22
9	369.382,114 672.495,28	10	369.373,835 672.512,983	19.543
10	369.373,835 672.512,983	11	369.372,194 672.519,15	6.382
11	369.372,194 672.519,15	1	369.364,709 672.546,277	28.141

** Lungimile segmentelor sunt determinate în planul de proiecție Stereo 70 și sunt rotunjite la 1 milimetru.

*** Distanța dintre puncte este formată din segmente cumulate ce sunt mai mici decât valoarea 1 milimetru.

**DATE DESPRE IMOBILUL NR. 4085**

Oficiul de Cadastru și Publicitate Imobiliară MARAMURES
Biroul de Cadastru și Publicitate Imobiliară Baia Mare

A. Partea I. Descrierea imobilului

TEREN Extravilan

Adresa: Jud. Maramures

Nr. Crt	Nr cadastral Nr. topografic	Suprafața* (mp)	Observații / Referințe
A1		11.627	Sector cadastral:4 Teren neimprejmuit;

B. Partea II. Proprietari și acte

Inscrieri privitoare la dreptul de proprietate și alte drepturi reale	Referințe
/	
Act Normativ nr. 7, LEGE, din 13/03/1996 emis de PARLAMENTUL ROMANIEI;	
B1	A1
1) COMUNA SĂLSIG , CIF:3627773, PROPRIETAR NEIDENTIFICAT	

C. Partea III. SARCINI .

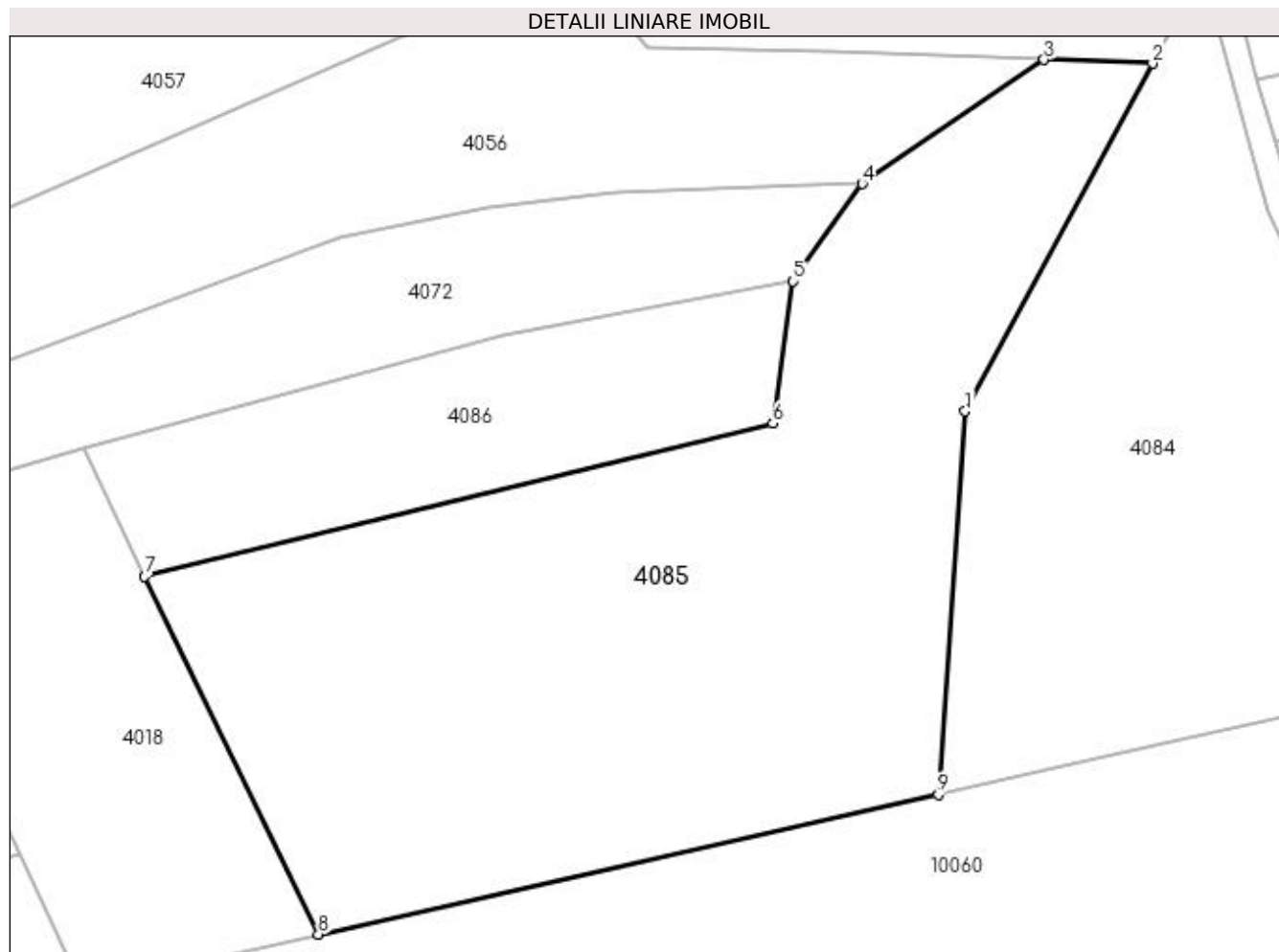
Inscrieri privind dezmembramintele dreptului de proprietate, drepturi reale de garanție și sarcini	Referințe
NU SUNT	

Anexa Nr. 1 La Partea I

Teren

Nr cadastral	Suprafața (mp)*	Observații / Referințe
	11.627	

* Suprafața este determinată în planul de proiecție Stereo 70.



Date referitoare la teren

Crt	Categorie folosință	Intra vilan	Suprafața (mp)	Tarla	Parcelă	Nr. topo	Observații / Referințe
1	faneata	NU	11.627	PE DEAL	-	-	

Lungime Segmente

1) Valorile lungimilor segmentelor sunt obținute din proiecție în plan.

Punct început	X / Y	Punct sfârșit	X / Y	Lungime segment (** (m)
1	369.319,552 672.477,198	2	369.353,129 672.539,539	70.808
2	369.353,129 672.539,539	3	369.333,69 672.540,214	19.451
3	369.333,69 672.540,214	4	369.301,064 672.517,966	39.49
4	369.301,064 672.517,966	5	369.288,692 672.500,507	21.398
5	369.288,692 672.500,507	6	369.285,05 672.475,024	25.742

Punct început	X / Y	Punct sfârșit	X / Y	Lungime segment (** (m)
6	369.285,05 672.475,024	7	369.172,441 672.447,563	115.909
7	369.172,441 672.447,563	8	369.203,592 672.383,422	71.305
8	369.203,592 672.383,422	9	369.314,705 672.408,449	113.897
9	369.314,705 672.408,449	1	369.319,552 672.477,198	68.92

** Lungimile segmentelor sunt determinate în planul de proiecție Stereo 70 și sunt rotunjite la 1 milimetru.

*** Distanța dintre puncte este formată din segmente cumulate ce sunt mai mici decât valoarea 1 milimetru.

**DATE DESPRE IMOBILUL NR. 4086**

Oficiul de Cadastru și Publicitate Imobiliară MARAMURES
Biroul de Cadastru și Publicitate Imobiliară Baia Mare

A. Partea I. Descrierea imobilului

TEREN Extravilan

Adresa: Jud. Maramures

Nr. Crt	Nr cadastral Nr. topografic	Suprafața* (mp)	Observații / Referințe
A1		3.171	Sector cadastral:4 Teren neimprejmuit;

B. Partea II. Proprietari și acte

Inscrieri privitoare la dreptul de proprietate și alte drepturi reale	Referințe
/	
Act Normativ nr. 7, LEGE, din 13/03/1996 emis de PARLAMENTUL ROMANIEI;	
B1	A1
1) COMUNA SĂLSIG, CIF:3627773, PROPRIETAR NEIDENTIFICAT	

C. Partea III. SARCINI .

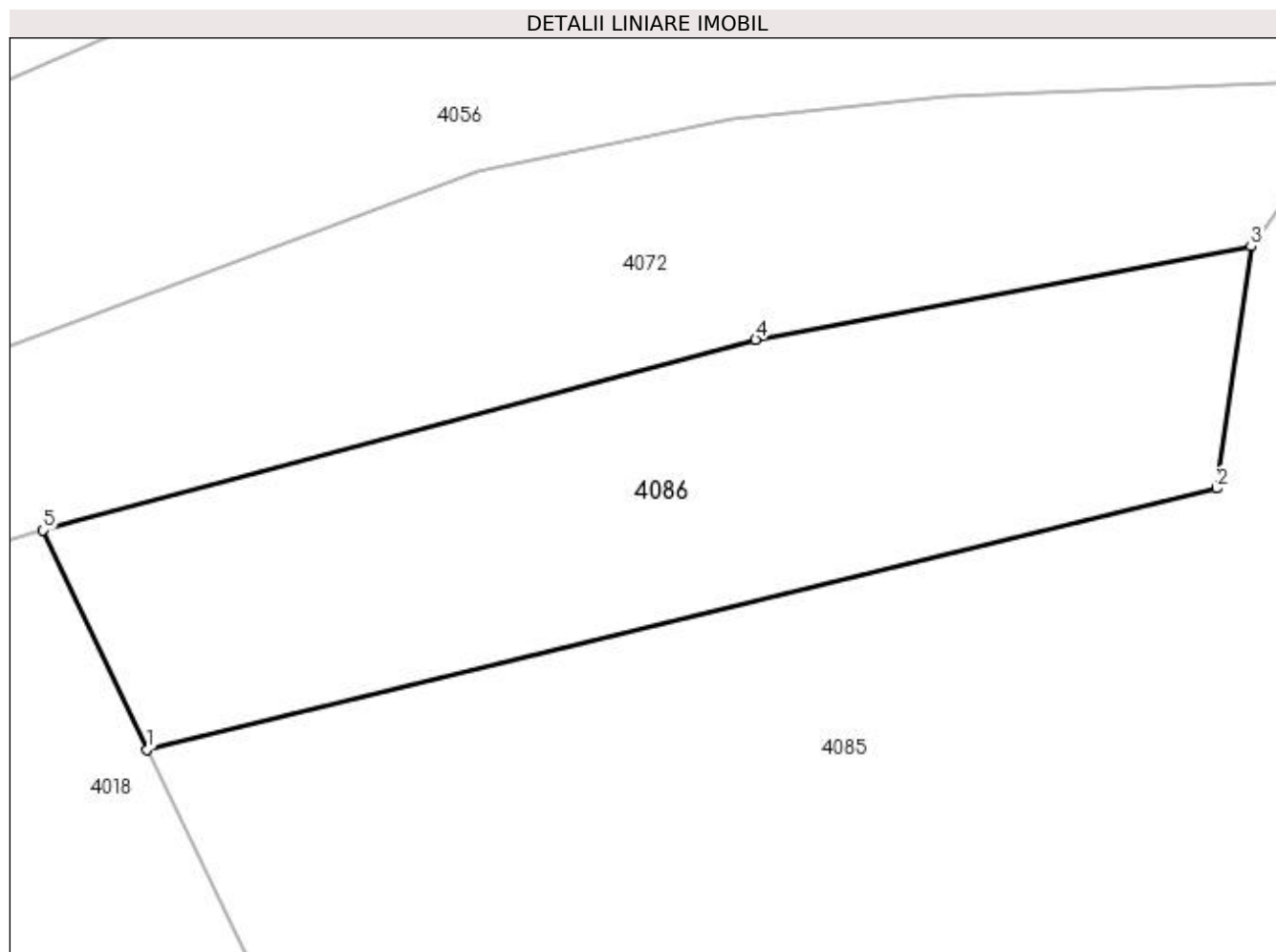
Inscrieri privind dezmembramintele dreptului de proprietate, drepturi reale de garanție și sarcini	Referințe
NU SUNT	

Anexa Nr. 1 La Partea I

Teren

Nr cadastral	Suprafața (mp)*	Observații / Referințe
	3.171	

* Suprafața este determinată în planul de proiecție Stereo 70.



Date referitoare la teren

Crt	Categorie folosință	Intra vilan	Suprafața (mp)	Tarla	Parcelă	Nr. topo	Observații / Referințe
1	faneata	NU	3.171	PE DEAL	-	-	

Lungime Segmente

1) Valorile lungimilor segmentelor sunt obținute din proiecție în plan.

Punct început	X / Y	Punct sfârșit	X / Y	Lungime segment (** (m)
1	369.172,441 672.447,563	2	369.285,05 672.475,024	115.909
2	369.285,05 672.475,024	3	369.288,692 672.500,507	25.742
3	369.288,692 672.500,507	4	369.236,512 672.490,689	53.096
4	369.236,512 672.490,689	5	369.161,513 672.470,645	77.631
5	369.161,513 672.470,645	1	369.172,441 672.447,563	25.538

**** Lungimile segmentelor sunt determinate în planul de proiecție Stereo 70 și sunt rotunjite la 1 milimetru.**

***** Distanța dintre puncte este formată din segmente cumulate ce sunt mai mici decât valoarea 1 milimetru.**

**DATE DESPRE IMOBILUL NR. 4087**

Oficiul de Cadastru și Publicitate Imobiliară MARAMURES
Biroul de Cadastru și Publicitate Imobiliară Baia Mare

A. Partea I. Descrierea imobilului

TEREN Extravilan

Adresa: Jud. Maramures

Nr. Crt	Nr cadastral Nr. topografic	Suprafața* (mp)	Observații / Referințe
A1		8.323	Sector cadastral:4 Teren neimprejmuit; IMOBIL DESPARTIT DE CANAL

B. Partea II. Proprietari și acte

Inscrieri privitoare la dreptul de proprietate și alte drepturi reale		Referințe
/		
Act Administrativ nr. 44108/52, TITLU DE PROPRIETATE, din 04/01/2000 emis de CJPSDPAT MARAMURES;		
B1	Intabulare, drept de PROPRIETATEcu titlu de reconstituire a dreptului de proprietate in baza legii 18/1991, dobandit prin Lege, cota actuala 1/1 1) ZAH TRAIAN, LIPSA CNP	A1

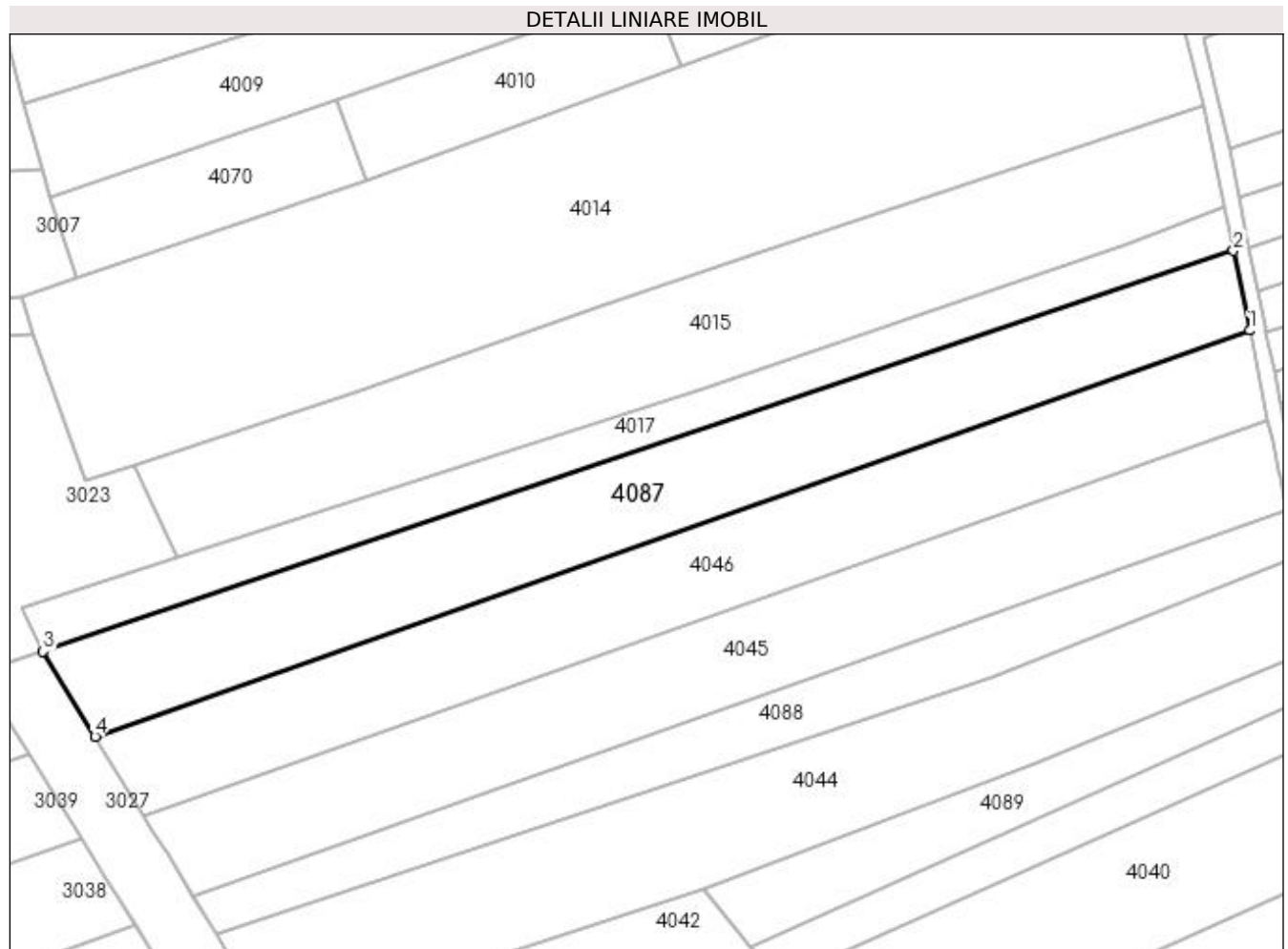
C. Partea III. SARCINI .

Inscrieri privind dezmembramintele dreptului de proprietate, drepturi reale de garanție și sarcini	Referințe
NU SUNT	

Anexa Nr. 1 La Partea I**Teren**

Nr cadastral	Suprafața (mp)*	Observații / Referințe
	8.323	IMOBIL DESPARTIT DE CANAL

* Suprafața este determinată în planul de proiecție Stereo 70.

**Date referitoare la teren**

Crt	Categorie folosință	Intravilan	Suprafața (mp)	Tarla	Parcelă	Nr. topo	Observații / Referințe
1	faneata	NU	7.410	PE DEAL	-	-	
2	arabil	NU	913	PE DEAL	-	-	

Lungime Segmente

1) Valorile lungimilor segmentelor sunt obținute din proiecție în plan.

Punct început	X / Y	Punct sfârșit	X / Y	Lungime segment (** (m)
1	369.303,548 672.827,906	2	369.299,064 672.849,772	22.321
2	369.299,064 672.849,772	3	368.971,932 672.739,75	345.138
3	368.971,932 672.739,75	4	368.986,213 672.716,409	27.363
4	368.986,213 672.716,409	1	369.303,548 672.827,906	336.353

**** Lungimile segmentelor sunt determinate în planul de proiecție Stereo 70 și sunt rotunjite la 1 milimetru.**

***** Distanța dintre puncte este formată din segmente cumulate ce sunt mai mici decât valoarea 1 milimetru.**

**DATE DESPRE IMOBILUL NR. 4088**

Oficiul de Cadastru și Publicitate Imobiliară MARAMURES
Biroul de Cadastru și Publicitate Imobiliară Baia Mare

A. Partea I. Descrierea imobilului

TEREN Extravilan

Adresa: Jud. Maramures

Nr. Crt	Nr cadastral Nr. topografic	Suprafața* (mp)	Observații / Referințe
A1		4.486	Sector cadastral:4 Teren neimprejmuit;

B. Partea II. Proprietari și acte

Inscrieri privitoare la dreptul de proprietate și alte drepturi reale	Referințe
/	
Act Normativ nr. 7, LEGE, din 13/03/1996 emis de PARLAMENTUL ROMANIEI;	
B1	Inscrierea provizorie, drept de PROPRIETATE art. 13, alin. 15, dobândit prin Lege, cota actuala 1/1
	1) COMUNA SĂLSIG, CIF:3627773, PROPRIETAR NEIDENTIFICAT

C. Partea III. SARCINI .

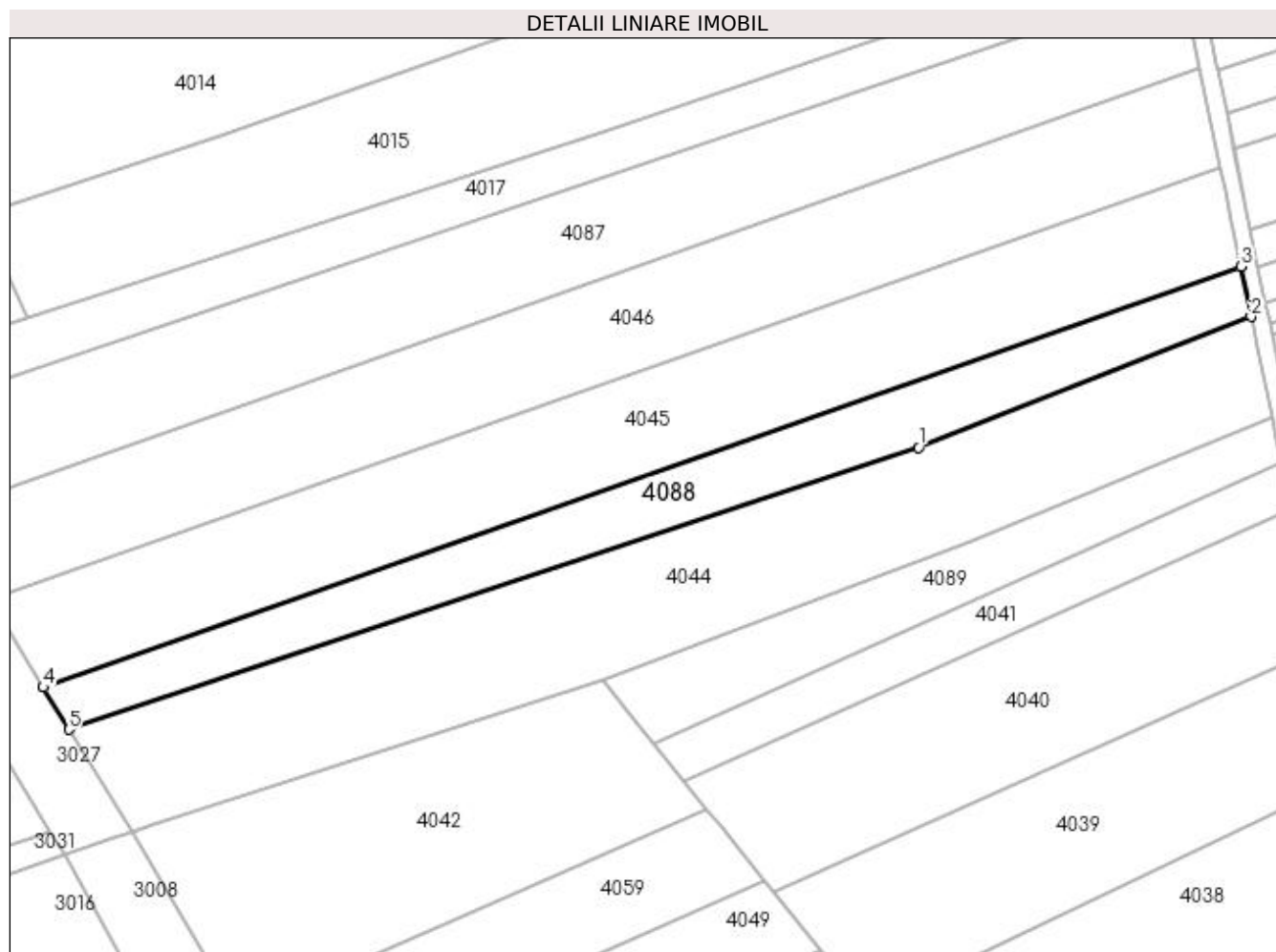
Inscrieri privind dezmembramintele dreptului de proprietate, drepturi reale de garanție și sarcini	Referințe
NU SUNT	

Anexa Nr. 1 La Partea I

Teren

Nr cadastral	Suprafața (mp)*	Observații / Referințe
	4.486	

* Suprafața este determinată în planul de proiecție Stereo 70.



Date referitoare la teren

Crt	Categorie folosință	Intra vilan	Suprafața (mp)	Tarla	Parcelă	Nr. topo	Observații / Referințe
1	faneata	NU	4.486	PE DEAL	-	-	

Lungime Segmente

1) Valorile lungimilor segmentelor sunt obținute din proiecție în plan.

Punct început	X / Y	Punct sfârșit	X / Y	Lungime segment (** (m)
1	369.232,819 672.732,789	2	369.316,32 672.765,63	89.727
2	369.316,32 672.765,63	3	369.313,728 672.778,271	12.904
3	369.313,728 672.778,271	4	369.013,009 672.672,613	318.741
4	369.013,009 672.672,613	5	369.019,456 672.662,078	12.351
5	369.019,456 672.662,078	1	369.232,819 672.732,789	224.775

**** Lungimile segmentelor sunt determinate în planul de proiecție Stereo 70 și sunt rotunjite la 1 milimetru.**

***** Distanța dintre puncte este formată din segmente cumulate ce sunt mai mici decât valoarea 1 milimetru.**

**DATE DESPRE IMOBILUL NR. 4089**

Oficiul de Cadastru și Publicitate Imobiliară MARAMURES
Biroul de Cadastru și Publicitate Imobiliară Baia Mare

A. Partea I. Descrierea imobilului

TEREN Extravilan

Adresa: Jud. Maramures

Nr. Crt	Nr cadastral Nr. topografic	Suprafața* (mp)	Observații / Referințe
A1		2.586	Sector cadastral:4 Teren neimprejmuit;

B. Partea II. Proprietari și acte

Inscrieri privitoare la dreptul de proprietate și alte drepturi reale	Referințe
/	
Act Normativ nr. 7, LEGE, din 13/03/1996 emis de PARLAMENTUL ROMANIEI;	
B1	A1
1) COMUNA SĂLSIG, CIF:3627773, PROPRIETAR NEIDENTIFICAT	

C. Partea III. SARCINI .

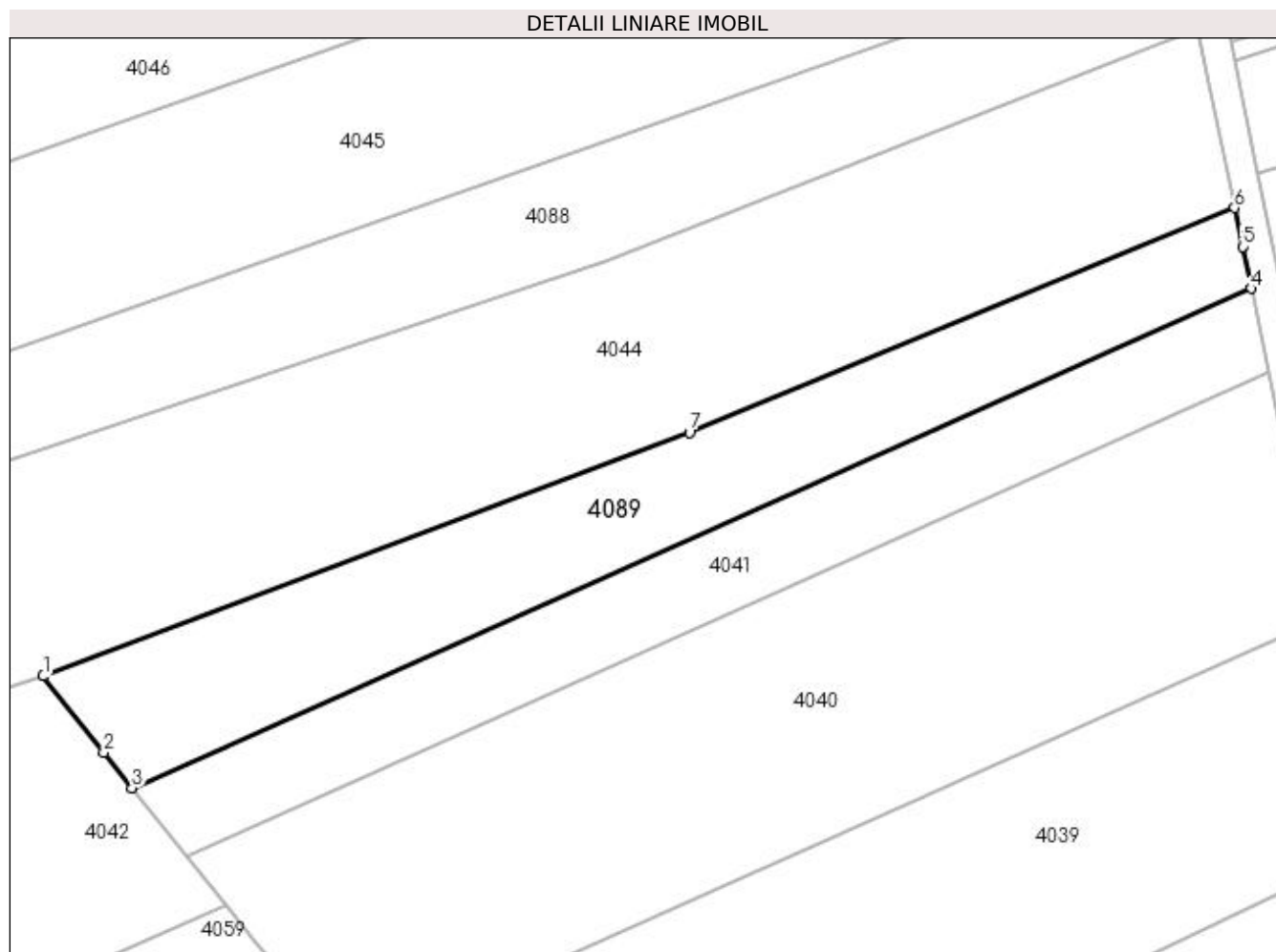
Inscrieri privind dezmembramintele dreptului de proprietate, drepturi reale de garanție și sarcini	Referințe
NU SUNT	

Anexa Nr. 1 La Partea I

Teren

Nr cadastral	Suprafața (mp)*	Observații / Referințe
	2.586	

* Suprafața este determinată în planul de proiecție Stereo 70.



Date referitoare la teren

Crt	Categorie folosință	Intra vilan	Suprafața (mp)	Tarla	Parcelă	Nr. topo	Observații / Referințe
1	faneata	NU	2.586	PE DEAL	-	-	

Lungime Segmente

1) Valorile lungimilor segmentelor sunt obținute din proiecție în plan.

Punct început	X / Y	Punct sfârșit	X / Y	Lungime segment (** (m)
1	369.153,691 672.674,437	2	369.162,237 672.663,695	13.727
2	369.162,237 672.663,695	3	369.166,216 672.658,693	6.392
3	369.166,216 672.658,693	4	369.323,83 672.729,017	172.591
4	369.323,83 672.729,017	5	369.322,626 672.734,883	5.988
5	369.322,626 672.734,883	6	369.321,504 672.740,351	5.582

Punct început	X / Y	Punct sfârșit	X / Y	Lungime segment (** (m)
6	369.321,504 672.740,351	7	369.244,716 672.708,723	83.047
7	369.244,716 672.708,723	1	369.153,691 672.674,437	97.268

** Lungimile segmentelor sunt determinate în planul de proiecție Stereo 70 și sunt rotunjite la 1 milimetru.

*** Distanța dintre puncte este formată din segmente cumulate ce sunt mai mici decât valoarea 1 milimetru.

**DATE DESPRE IMOBILUL NR. 4090**

Oficiul de Cadastru și Publicitate Imobiliară MARAMURES
Biroul de Cadastru și Publicitate Imobiliară Baia Mare

A. Partea I. Descrierea imobilului

TEREN Extravilan

Adresa: Jud. Maramures

Nr. Crt	Nr cadastral Nr. topografic	Suprafața* (mp)	Observații / Referințe
A1		3.183	Sector cadastral:4 Teren neimprejmuit;

B. Partea II. Proprietari și acte

Inscrieri privitoare la dreptul de proprietate și alte drepturi reale	Referințe
/	
Act Normativ nr. 7, LEGE, din 13/03/1996 emis de PARLAMENTUL ROMANIEI;	
B1	Inscrierea provizorie, drept de PROPRIETATE art. 13, alin. 15, dobandit prin Lege, cota actuala 1/1
1) COMUNA SĂLSIG, CIF:3627773, PROPRIETAR NEIDENTIFICAT	

C. Partea III. SARCINI .

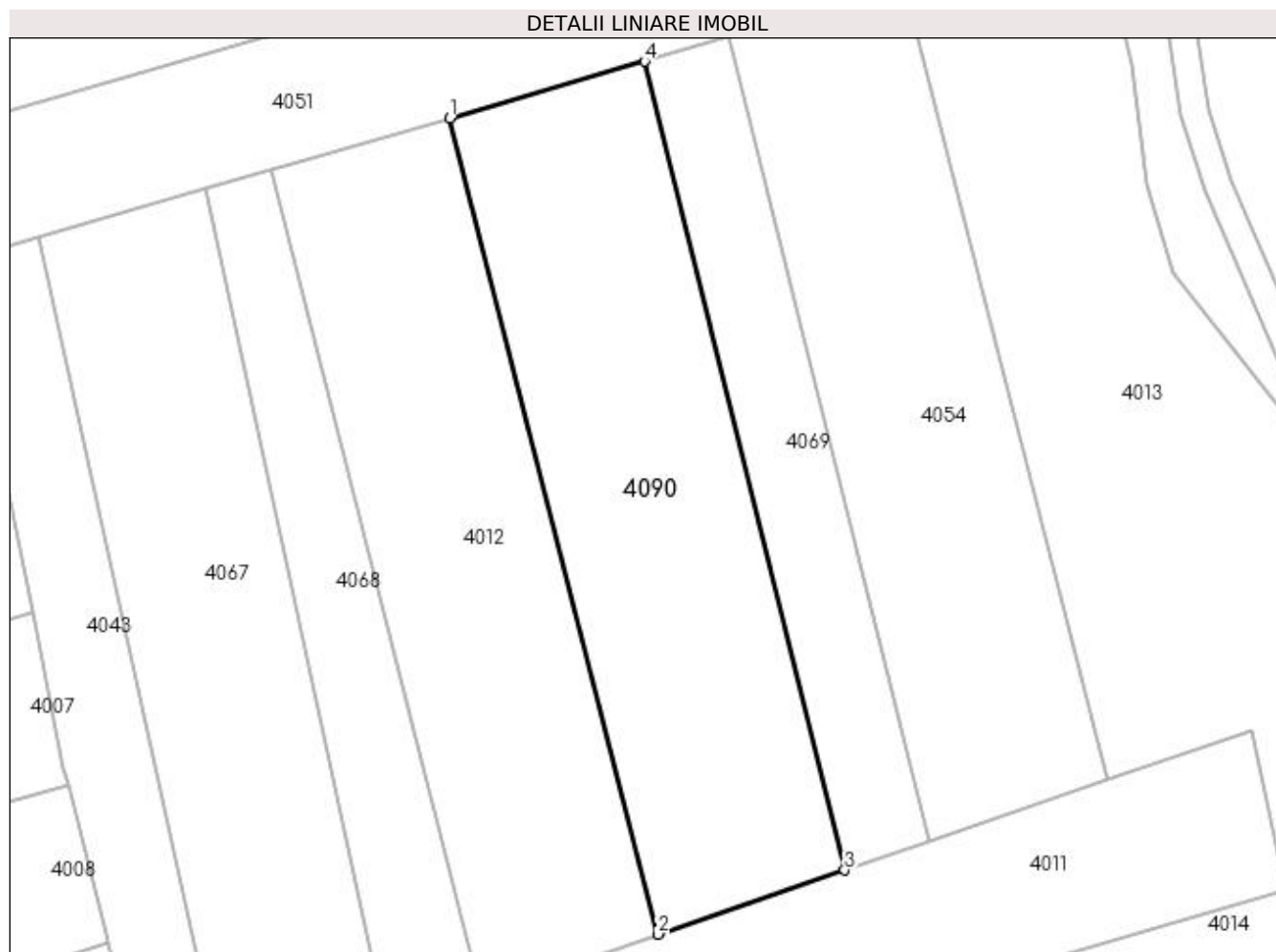
Inscrieri privind dezmembramintele dreptului de proprietate, drepturi reale de garanție și sarcini	Referințe
NU SUNT	

Anexa Nr. 1 La Partea I

Teren

Nr cadastral	Suprafața (mp)*	Observații / Referințe
	3.183	

* Suprafața este determinată în planul de proiecție Stereo 70.



Date referitoare la teren

Crt	Categorie folosință	Intra vilan	Suprafața (mp)	Tarla	Parcelă	Nr. topo	Observații / Referințe
1	faneata	NU	3.183	PE DEAL	-	-	

Lungime Segmente

1) Valorile lungimilor segmentelor sunt obținute din proiecție în plan.

Punct început	X / Y	Punct sfârșit	X / Y	Lungime segment (** (m)
1	369.161,267 673.050,263	2	369.190,046 672.937,7	116.184
2	369.190,046 672.937,7	3	369.215,781 672.946,536	27.21
3	369.215,781 672.946,536	4	369.188,156 673.058,074	114.908
4	369.188,156 673.058,074	1	369.161,267 673.050,263	28.001

**** Lungimile segmentelor sunt determinate în planul de proiecție Stereo 70 și sunt rotunjite la 1 milimetru.**

***** Distanța dintre puncte este formată din segmente cumulate ce sunt mai mici decât valoarea 1 milimetru.**

**DATE DESPRE IMOBILUL NR. 4091**

Oficiul de Cadastru și Publicitate Imobiliară MARAMURES
Biroul de Cadastru și Publicitate Imobiliară Baia Mare

A. Partea I. Descrierea imobilului

TEREN Extravilan

Adresa: Jud. Maramures

Nr. Crt	Nr cadastral Nr. topografic	Suprafața* (mp)	Observații / Referințe
A1		1.400	Sector cadastral:4 Teren neimprejmuit;

B. Partea II. Proprietari și acte

Inscrieri privitoare la dreptul de proprietate și alte drepturi reale	Referințe
/	
Act Administrativ nr. 52903/32, TITLU DE PROPRIETATE, din 24/08/2004 emis de CJPSDPAT MARAMURES;	
B1	A1
Intabulare, drept de PROPRIETATEcu titlu de reconstituire a dreptului de proprietate in baza legii 18/1991, dobandit prin Lege, cota actuala 1/1	
1) CRĂCIUN ZENOVIA, LIPSA CNP	

C. Partea III. SARCINI .

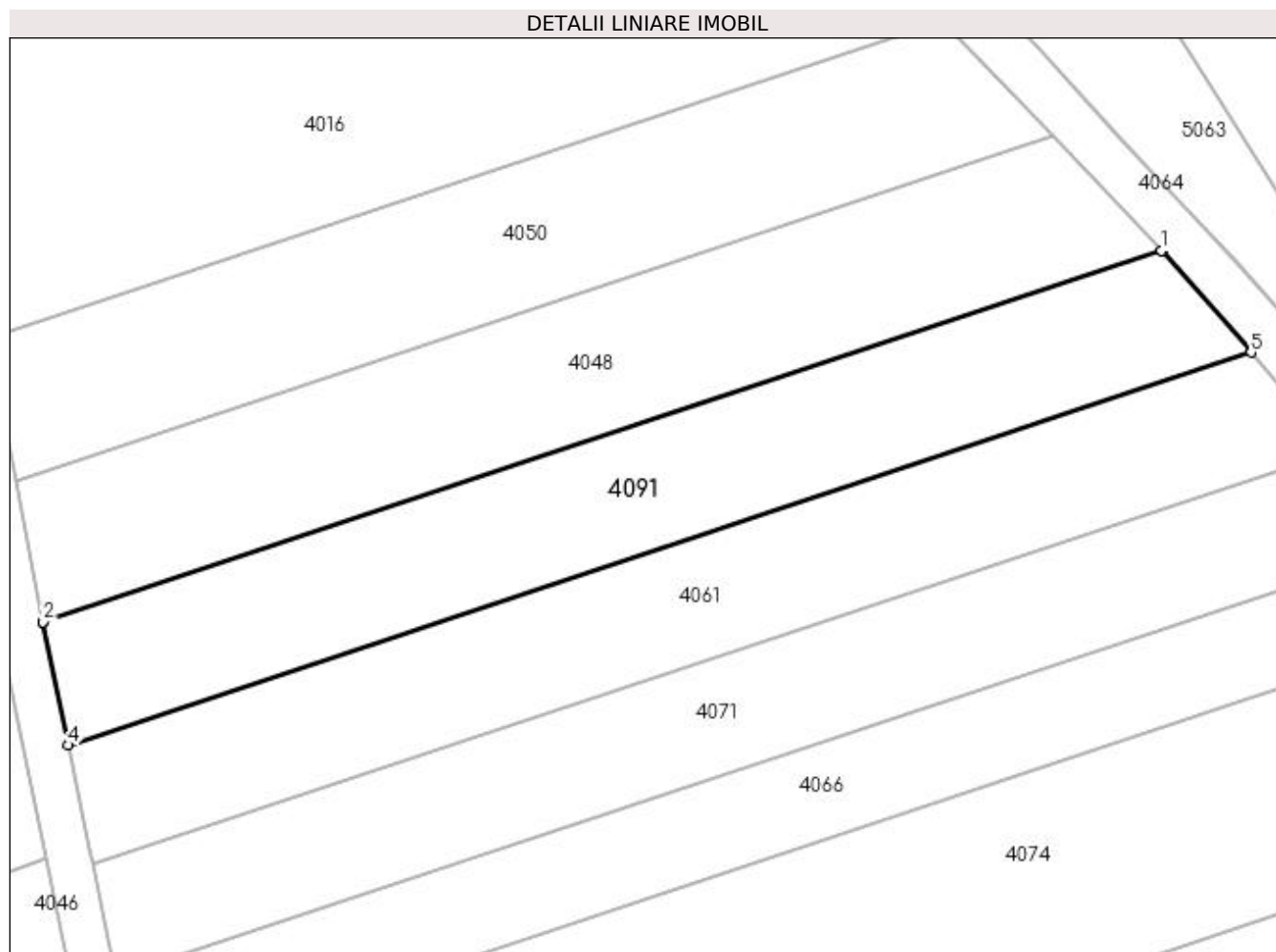
Inscrieri privind dezmembramintele dreptului de proprietate, drepturi reale de garanție și sarcini	Referințe
NU SUNT	

Anexa Nr. 1 La Partea I

Teren

Nr cadastral	Suprafața (mp)*	Observații / Referințe
	1.400	

* Suprafața este determinată în planul de proiecție Stereo 70.



Date referitoare la teren

Crt	Categorie folosință	Intra vilan	Suprafața (mp)	Tarla	Parcelă	Nr. topo	Observații / Referințe
1	faneata	NU	1.400	PE DEAL	-	-	

Lungime Segmente

1) Valorile lungimilor segmentelor sunt obținute din proiecție în plan.

Punct început	X / Y	Punct sfârșit	X / Y	Lungime segment (** (m)
1	369.410,837 672.886,386	2	369.303,234 672.850,671	113.375
2	369.303,234 672.850,671	3	369.303,238 672.850,649	0.022
3	369.303,238 672.850,649	4	369.305,656 672.838,827	12.067
4	369.305,656 672.838,827	5	369.419,436 672.876,592	119.884
5	369.419,436 672.876,592	6	369.410,854 672.886,368	13.008

Punct început	X / Y	Punct sfârșit	X / Y	Lungime segment (** (m)
6	369.410,854 672.886,368	1	369.410,837 672.886,386	0.025

** Lungimile segmentelor sunt determinate în planul de proiecție Stereo 70 și sunt rotunjite la 1 milimetru.

*** Distanța dintre puncte este formată din segmente cumulate ce sunt mai mici decât valoarea 1 milimetru.

**DATE DESPRE IMOBILUL NR. 5000**

Oficiul de Cadastru și Publicitate Imobiliară MARAMURES
Biroul de Cadastru și Publicitate Imobiliară Baia Mare

A. Partea I. Descrierea imobilului

TEREN Extravilan

Adresa: Jud. Maramures

Nr. Crt	Nr cadastral Nr. topografic	Suprafața* (mp)	Observații / Referințe
A1		5.300	Sector cadastral:5 Teren neimprejmuit;

B. Partea II. Proprietari și acte

Inscrieri privitoare la dreptul de proprietate și alte drepturi reale	Referințe
/	
Act Administrativ nr. 50640/17, Titlu de proprietate, din 14/09/2004 emis de CJPSDPAT MARAMURES;	
B1	A1
Intabulare, drept de PROPRIETATEcu titlu de reconstituire a dreptului de proprietate in baza legii 18/1991, dobandit prin Lege, cota actuala 1/1	
1) BOITOR IOAN DEFUNCT:Da	

C. Partea III. SARCINI .

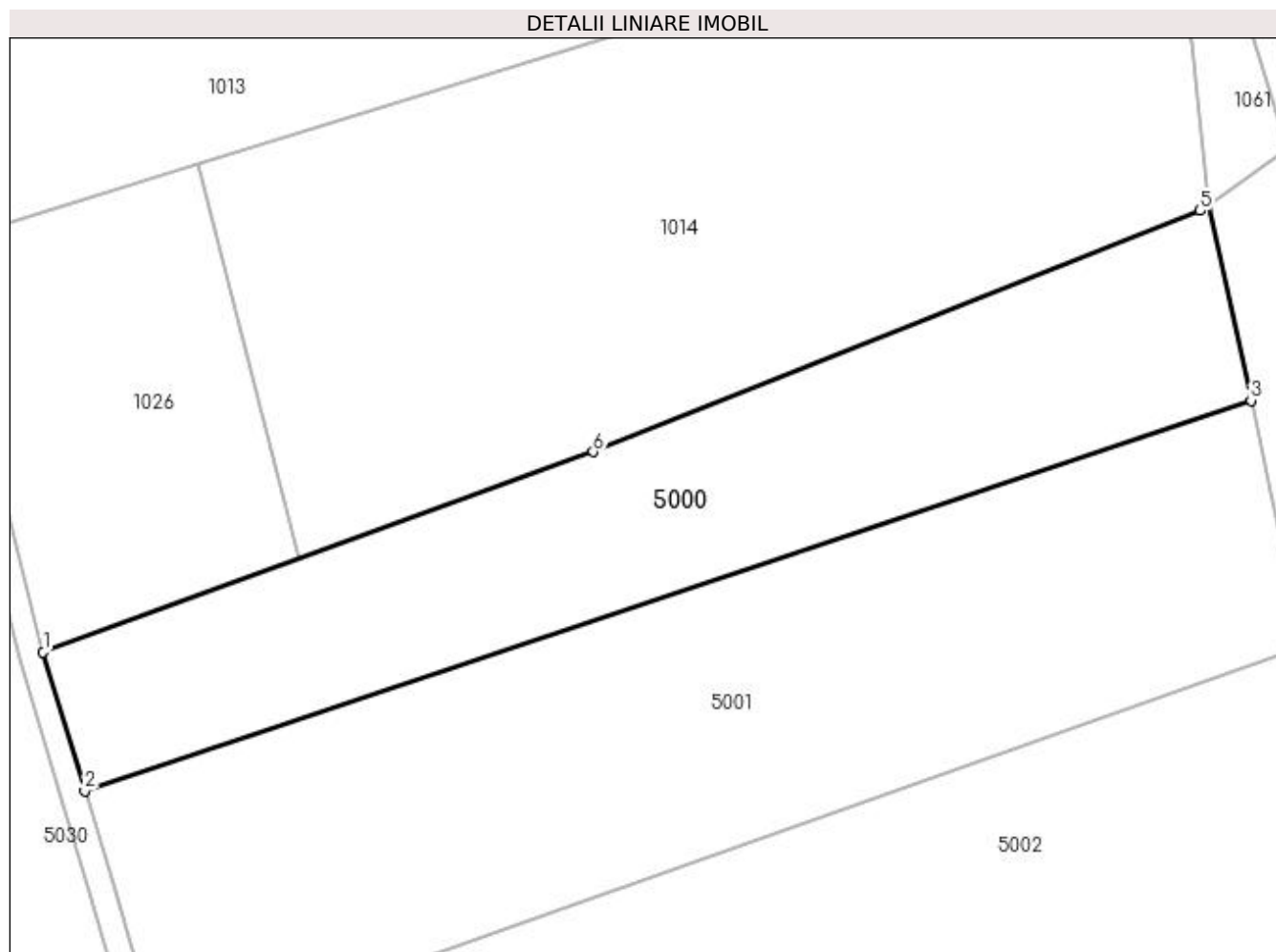
Inscrieri privind dezmembramintele dreptului de proprietate, drepturi reale de garanție și sarcini	Referințe
NU SUNT	

Anexa Nr. 1 La Partea I

Teren

Nr cadastral	Suprafața (mp)*	Observații / Referințe
	5.300	

* Suprafața este determinată în planul de proiecție Stereo 70.



Date referitoare la teren

Crt	Categorie folosință	Intravilan	Suprafața (mp)	Tarla	Parcelă	Nr. topo	Observații / Referințe
1	faneata	NU	2.300	Borjug	-	-	
2	padure	NU	3.000	Borjug	-	-	

Lungime Segmente

1) Valorile lungimilor segmentelor sunt obținute din proiecție în plan.

Punct început	X / Y	Punct sfârșit	X / Y	Lungime segment (** (m)
1	369.821,485 672.904,289	2	369.828,179 672.881,994	23.278
2	369.828,179 672.881,994	3	370.015,509 672.944,708	197.549
3	370.015,509 672.944,708	4	370.008,644 672.976,098	32.132
4	370.008,644 672.976,098	5	370.007,335 672.975,174	1.602

Punct început	X / Y	Punct sfârșit	X / Y	Lungime segment (** (m)
5	370.007,335 672.975,174	6	369.909,834 672.936,452	104.909
6	369.909,834 672.936,452	1	369.821,485 672.904,289	94.021

** Lungimile segmentelor sunt determinate în planul de proiecție Stereo 70 și sunt rotunjite la 1 milimetru.

*** Distanța dintre puncte este formată din segmente cumulate ce sunt mai mici decât valoarea 1 milimetru.

**DATE DESPRE IMOBILUL NR. 5001**

Oficiul de Cadastru și Publicitate Imobiliară MARAMURES
Biroul de Cadastru și Publicitate Imobiliară Baia Mare

A. Partea I. Descrierea imobilului

TEREN Extravilan

Adresa: Jud. Maramures

Nr. Crt	Nr cadastral Nr. topografic	Suprafața* (mp)	Observații / Referințe
A1		8.182	Sector cadastral:5 Teren neimprejmuit;

B. Partea II. Proprietari și acte

Inscrieri privitoare la dreptul de proprietate și alte drepturi reale		Referințe
/		
Act Normativ nr. 7, Lege, din 13/03/1996 emis de Parlamentul Romaniei;		
B1	Intabulare, drept de PROPRIETATE, dobandit prin Lege, cota actuala 1/1 1) NEIDENTIFICAT NEIDENTIFICAT	A1
Act Normativ nr. 7, din 13/03/1996 emis de Parlamentul României;		
B2	În baza art 13, alin 15 din Legea 7/1996 cu modificările și completările ulterioare, se notează proprietar neidentificat	A1

C. Partea III. SARCINI .

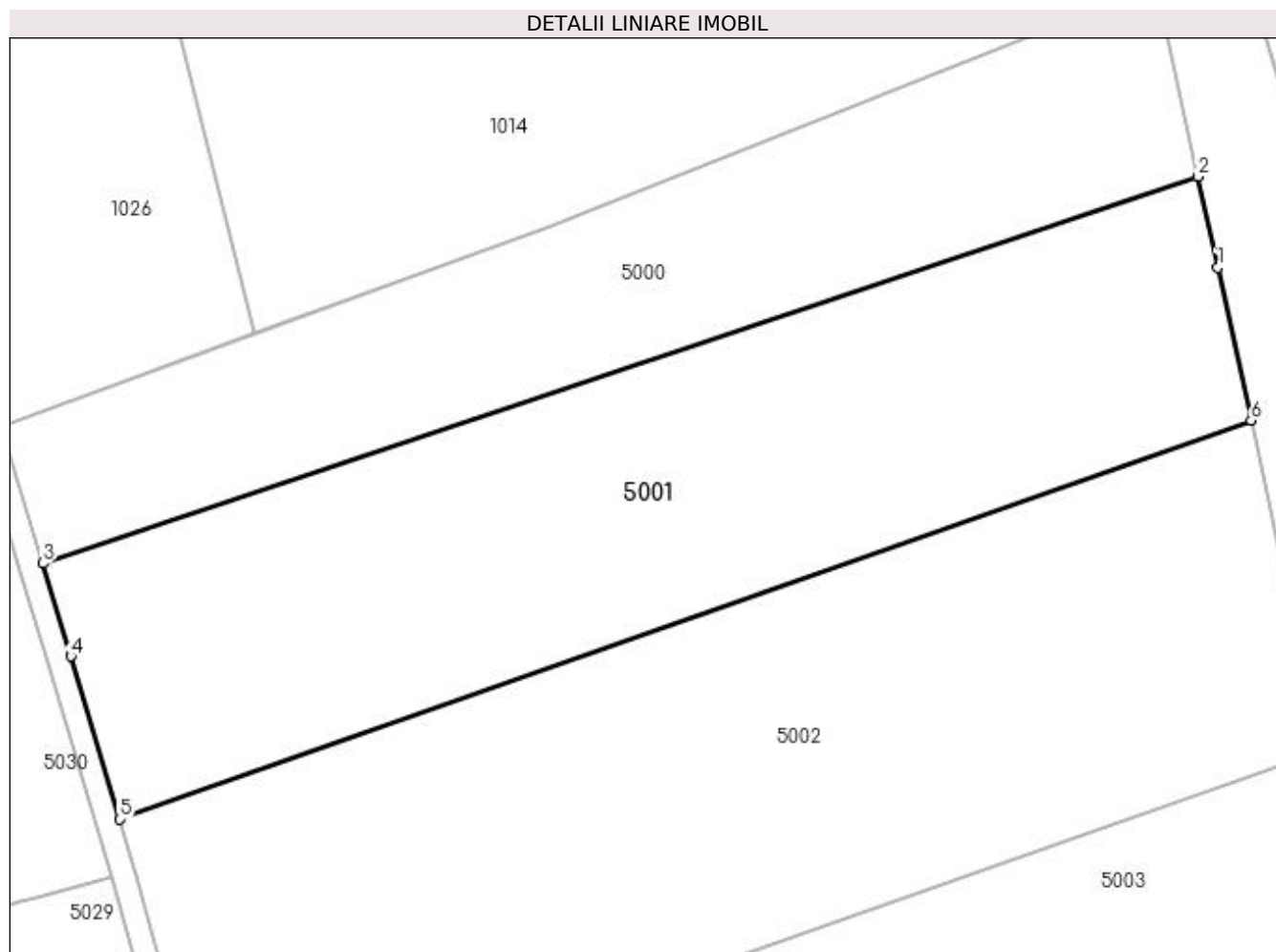
Inscrieri privind dezmembramintele dreptului de proprietate, drepturi reale de garanție și sarcini	Referințe
NU SUNT	

Anexa Nr. 1 La Partea I

Teren

Nr cadastral	Suprafața (mp)*	Observații / Referințe
	8.182	

* Suprafața este determinată în planul de proiecție Stereo 70.



Date referitoare la teren

Crt	Categorie folosință	Intra vilan	Suprafața (mp)	Tarla	Parcelă	Nr. topo	Observații / Referințe
1	faneata	NU	3.582	-	-	-	
2	padure	NU	4.600	-	-	-	

Lungime Segmente

1) Valorile lungimilor segmentelor sunt obținute din proiecție în plan.

Punct început	X / Y	Punct sfârșit	X / Y	Lungime segment (** (m)
1	370.018,731 672.929,974	2	370.015,509 672.944,708	15.082
2	370.015,509 672.944,708	3	369.828,179 672.881,994	197.549
3	369.828,179 672.881,994	4	369.832,698 672.866,945	15.713
4	369.832,698 672.866,945	5	369.840,63 672.840,527	27.583

Punct început	X / Y	Punct sfârșit	X / Y	Lungime segment (** (m)
5	369.840,63 672.840,527	6	370.024,155 672.905,175	194.578
6	370.024,155 672.905,175	1	370.018,731 672.929,974	25.385

** Lungimile segmentelor sunt determinate în planul de proiecție Stereo 70 și sunt rotunjite la 1 milimetru.

*** Distanța dintre puncte este formată din segmente cumulate ce sunt mai mici decât valoarea 1 milimetru.

**DATE DESPRE IMOBILUL NR. 5002**

Oficiul de Cadastru și Publicitate Imobiliară MARAMURES
Biroul de Cadastru și Publicitate Imobiliară Baia Mare

A. Partea I. Descrierea imobilului

TEREN Extravilan

Adresa: Jud. Maramures

Nr. Crt	Nr cadastral Nr. topografic	Suprafața* (mp)	Observații / Referințe
A1		Din acte: 7.200 Masurata: 10.500	Sector cadastral:5 Teren neimprejmuit;

B. Partea II. Proprietari și acte

Inscrieri privitoare la dreptul de proprietate și alte drepturi reale		Referințe
/		
Act Administrativ nr. 44129/57, Titlu de proprietate, din 22/03/2002 emis de CJPSDPAT MARAMURES;		
B1	Intabulare, drept de PROPRIETATEcu titlu de reconstituire a dreptului de proprietate in baza legii 18/1991, dobandit prin Lege, cota actuala 1/1 1) POP VASILE DEFUNCT:Da	A1

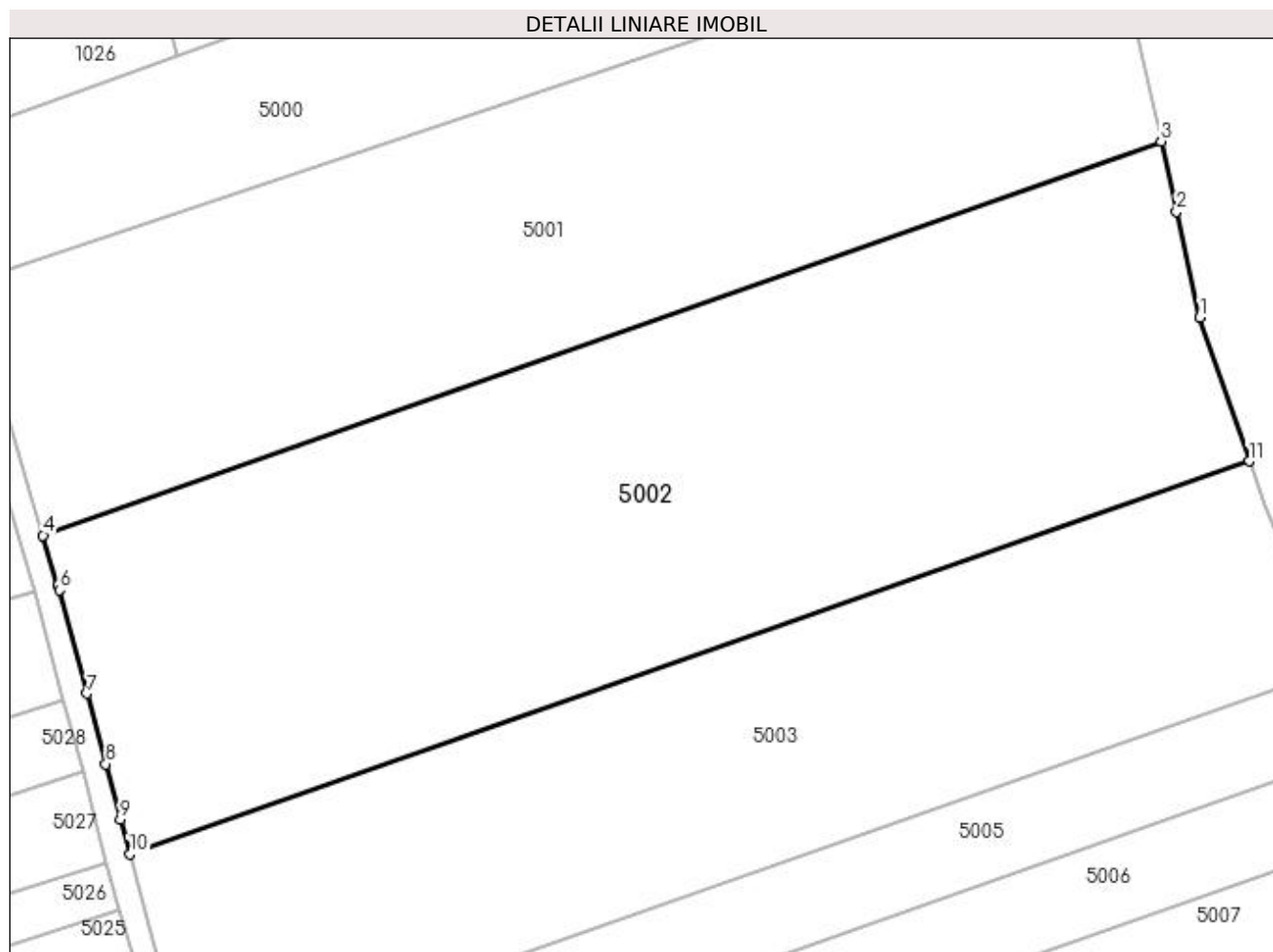
C. Partea III. SARCINI .

Inscrieri privind dezmembramintele dreptului de proprietate, drepturi reale de garanție și sarcini	Referințe
NU SUNT	

Anexa Nr. 1 La Partea I**Teren**

Nr cadastral	Suprafața (mp)*	Observații / Referințe
	Din acte: 7.200 Masurata: 10.500	

* Suprafața este determinată în planul de proiecție Stereo 70.

**Date referitoare la teren**

Crt	Categorie folosință	Intravilan	Suprafața (mp)	Tarla	Parcelă	Nr. topo	Observații / Referințe
1	faneata	NU	3.500	Borjug	-	-	
2	padure	NU	7.000	Borjug	-	-	

Lungime Segmente

1) Valorile lungimilor segmentelor sunt obținute din proiecție în plan.

Punct început	X / Y	Punct sfârșit	X / Y	Lungime segment (** (m)
1	370.030,47 672.876,297	2	370.026,669 672.893,679	17.793
2	370.026,669 672.893,679	3	370.024,155 672.905,175	11.768
3	370.024,155 672.905,175	4	369.840,63 672.840,527	194.578
4	369.840,63 672.840,527	5	369.843,092 672.832,327	8.562

Punct început	X / Y	Punct sfârșit	X / Y	Lungime segment (** (m)
5	369.843,092 672.832,327	6	369.843,3 672.831,553	0.801
6	369.843,3 672.831,553	7	369.847,865 672.814,572	17.584
7	369.847,865 672.814,572	8	369.850,937 672.803,001	11.972
8	369.850,937 672.803,001	9	369.853,295 672.793,916	9.386
9	369.853,295 672.793,916	10	369.854,871 672.788,185	5.944
10	369.854,871 672.788,185	11	370.038,594 672.852,704	194.722
11	370.038,594 672.852,704	1	370.030,47 672.876,297	24.953

** Lungimile segmentelor sunt determinate în planul de proiecție Stereo 70 și sunt rotunjite la 1 milimetru.

*** Distanța dintre puncte este formată din segmente cumulate ce sunt mai mici decât valoarea 1 milimetru.

**DATE DESPRE IMOBILUL NR. 5003**

Oficiul de Cadastru și Publicitate Imobiliară MARAMURES
Biroul de Cadastru și Publicitate Imobiliară Baia Mare

A. Partea I. Descrierea imobilului

TEREN Extravilan

Adresa: Jud. Maramures

Nr. Crt	Nr cadastral Nr. topografic	Suprafața* (mp)	Observații / Referințe
A1		7.199	Sector cadastral:5 Teren neimprejmuit;

B. Partea II. Proprietari și acte

Inscrieri privitoare la dreptul de proprietate și alte drepturi reale		Referințe
/		
Act Normativ nr. 7, Lege, din 13/03/1996 emis de Parlamentul Romaniei;		
B1	Intabulare, drept de PROPRIETATE, dobandit prin Lege, cota actuala 1/1 1) NEIDENTIFICAT NEIDENTIFICAT	A1
Act Normativ nr. 7, din 13/03/1996 emis de Parlamentul României;		
B2	În baza art 13, alin 15 din Legea 7/1996 cu modificările și completările ulterioare, se notează proprietar neidentificat	A1

C. Partea III. SARCINI .

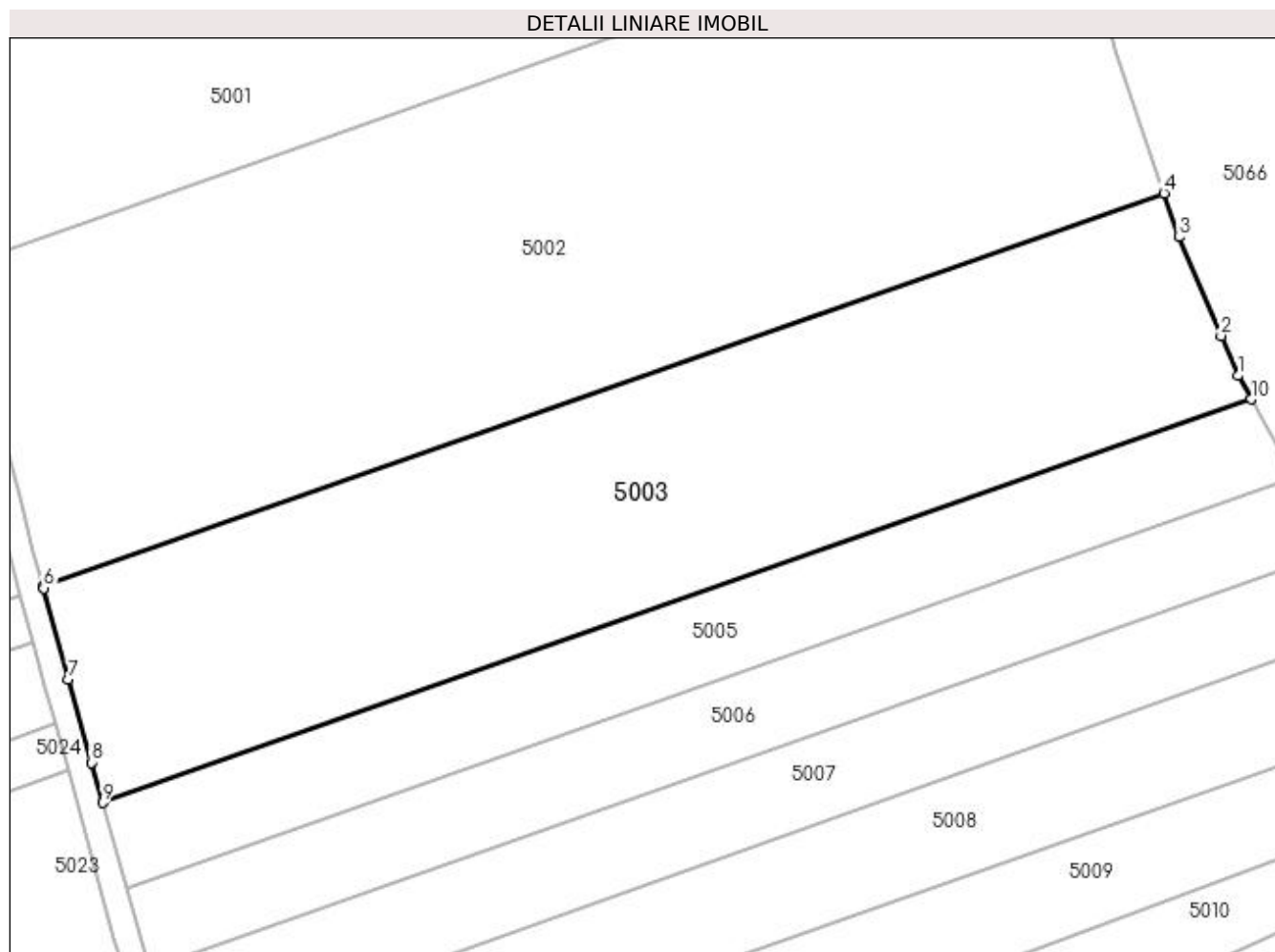
Inscrieri privind dezmembramintele dreptului de proprietate, drepturi reale de garanție și sarcini	Referințe
NU SUNT	

Anexa Nr. 1 La Partea I

Teren

Nr cadastral	Suprafața (mp)*	Observații / Referințe
	7.199	

* Suprafața este determinată în planul de proiecție Stereo 70.



Date referitoare la teren

Crt	Categorie folosință	Intravilan	Suprafața (mp)	Tarla	Parcelă	Nr. topo	Observații / Referințe
1	faneata	NU	2.049	-	-	-	
2	padure	NU	5.150	-	-	-	

Lungime Segmente

1) Valorile lungimilor segmentelor sunt obținute din proiecție în plan.

Punct început	X / Y	Punct sfârșit	X / Y	Lungime segment (** (m)
1	370.050,777 672.822,791	2	370.047,982 672.829,333	7.114
2	370.047,982 672.829,333	3	370.041,073 672.845,506	17.587
3	370.041,073 672.845,506	4	370.038,594 672.852,704	7.613
4	370.038,594 672.852,704	5	369.854,871 672.788,185	194.722

Punct început	X / Y	Punct sfârșit	X / Y	Lungime segment (** (m)
5	369.854,871 672.788,185	6	369.854,921 672.788,004	0.188
6	369.854,921 672.788,004	7	369.859,032 672.773,02	15.538
7	369.859,032 672.773,02	8	369.862,758 672.759,4	14.12
8	369.862,758 672.759,4	9	369.864,616 672.752,825	6.832
9	369.864,616 672.752,825	10	370.052,906 672.818,948	199.563
10	370.052,906 672.818,948	1	370.050,777 672.822,791	4.393

** Lungimile segmentelor sunt determinate în planul de proiecție Stereo 70 și sunt rotunjite la 1 milimetru.

*** Distanța dintre puncte este formată din segmente cumulate ce sunt mai mici decât valoarea 1 milimetru.

**DATE DESPRE IMOBILUL NR. 5005**

Oficiul de Cadastru și Publicitate Imobiliară MARAMURES
Biroul de Cadastru și Publicitate Imobiliară Baia Mare

A. Partea I. Descrierea imobilului

TEREN Extravilan

Adresa: Jud. Maramures

Nr. Crt	Nr cadastral Nr. topografic	Suprafața* (mp)	Observații / Referințe
A1		2.900	Sector cadastral:5 Teren neimprejmuit;

B. Partea II. Proprietari și acte

Inscrieri privitoare la dreptul de proprietate și alte drepturi reale		Referințe
/		
Act Administrativ nr. 6069/97, Titlu de proprietate, din 18/06/2004 emis de CJPSDPAT MARAMURES;		
B1	Intabulare, drept de PROPRIETATEcu titlu de reconstituire a dreptului de proprietate in baza legii 18/1991, dobandit prin Lege, cota actuala 1/1 1) DUMITRAȘ ȘTEFAN, Lipsa CNP	A1

C. Partea III. SARCINI .

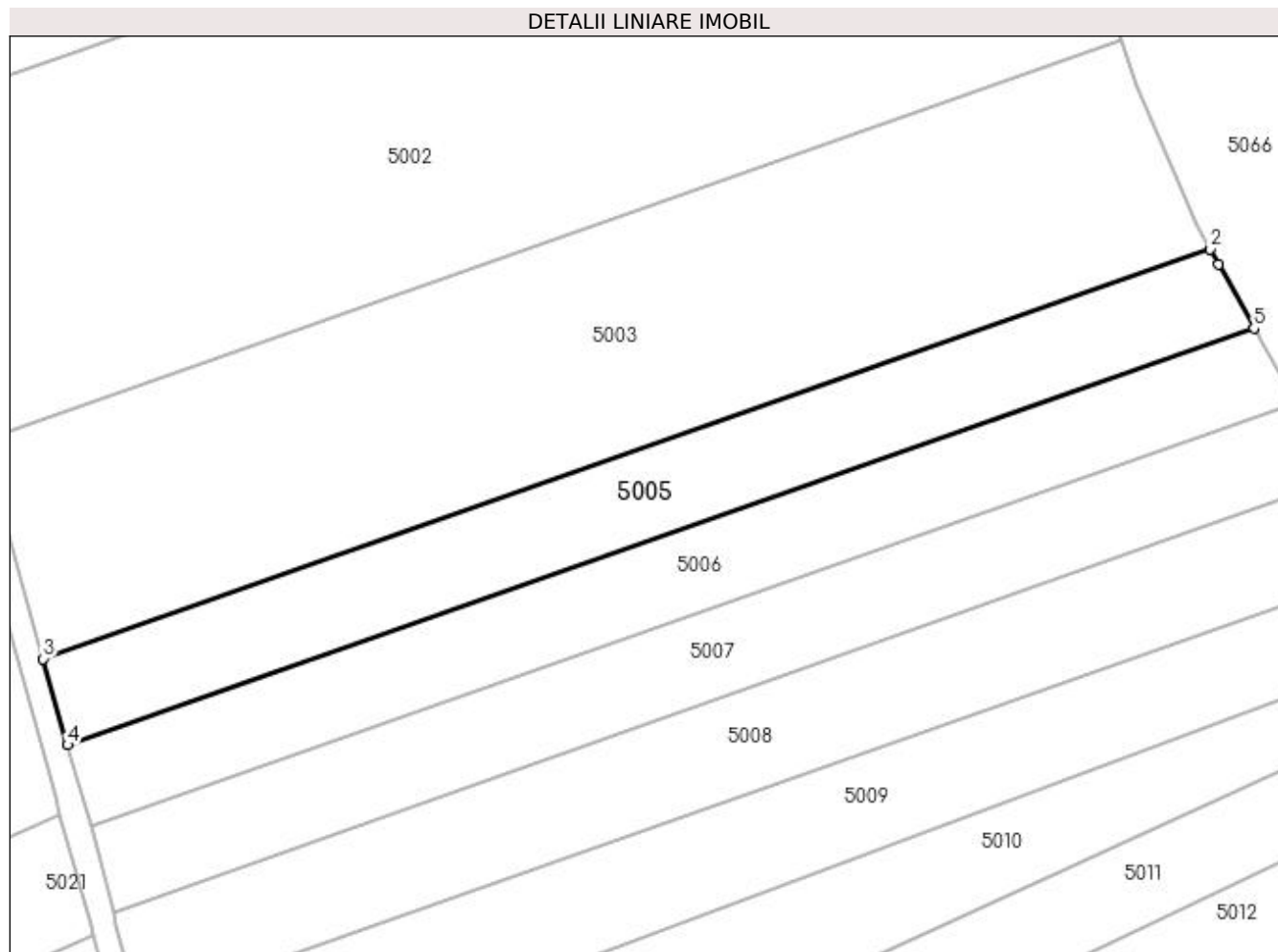
Inscrieri privind dezmembramintele dreptului de proprietate, drepturi reale de garanție și sarcini	Referințe
NU SUNT	

Anexa Nr. 1 La Partea I

Teren

Nr cadastral	Suprafața (mp)*	Observații / Referințe
	2.900	

* Suprafața este determinată în planul de proiecție Stereo 70.



Date referitoare la teren

Crt	Categorie folosință	Intra vilan	Suprafața (mp)	Tarla	Parcelă	Nr. topo	Observații / Referințe
1	faneata	NU	900	Pe Deal	-	-	
2	padure	NU	2.000	Pe Deal	-	-	

Lungime Segmente

1) Valorile lungimilor segmentelor sunt obținute din proiecție în plan.

Punct început	X / Y	Punct sfârșit	X / Y	Lungime segment (** (m)
1	370.054,274 672.816,479	2	370.052,906 672.818,948	2.823
2	370.052,906 672.818,948	3	369.864,616 672.752,825	199.563
3	369.864,616 672.752,825	4	369.868,543 672.738,93	14.439
4	369.868,543 672.738,93	5	370.059,992 672.806,163	202.911

Punct început	X / Y	Punct sfârșit	X / Y	Lungime segment (** (m)
5	370.059,992 672.806,163	1	370.054,274 672.816,479	11.795

** Lungimile segmentelor sunt determinate în planul de proiecție Stereo 70 și sunt rotunjite la 1 milimetru.

*** Distanța dintre puncte este formată din segmente cumulate ce sunt mai mici decât valoarea 1 milimetru.

**DATE DESPRE IMOBILUL NR. 5006**

Oficiul de Cadastru și Publicitate Imobiliară MARAMURES
Biroul de Cadastru și Publicitate Imobiliară Baia Mare

A. Partea I. Descrierea imobilului

TEREN Extravilan

Adresa: Jud. Maramures

Nr. Crt	Nr cadastral Nr. topografic	Suprafața* (mp)	Observații / Referințe
A1		2.800	Sector cadastral:5 Teren neimprejmuit;

B. Partea II. Proprietari și acte

Inscrieri privitoare la dreptul de proprietate și alte drepturi reale		Referințe
/		
Act Administrativ nr. 520/48, Titlu de proprietate, din 26/09/2002 emis de CJPSDPAT MARAMURES;		
B1	Intabulare, drept de PROPRIETATEcu titlu de reconstituire a dreptului de proprietate in baza legii 18/1991, dobandit prin Lege, cota actuala 1/1 1) BANCOȘ VASILE , Lipsa CNP	A1
Act Administrativ nr. 5414, din 15/12/2023 emis de Primăria Comunei Sălsig (Adeverinta);		
B2	Se notează posesia factica asupra cotei de 1/1, în favoarea lui 1) ZAH-MARIAN SORINA-MARINELA	A1

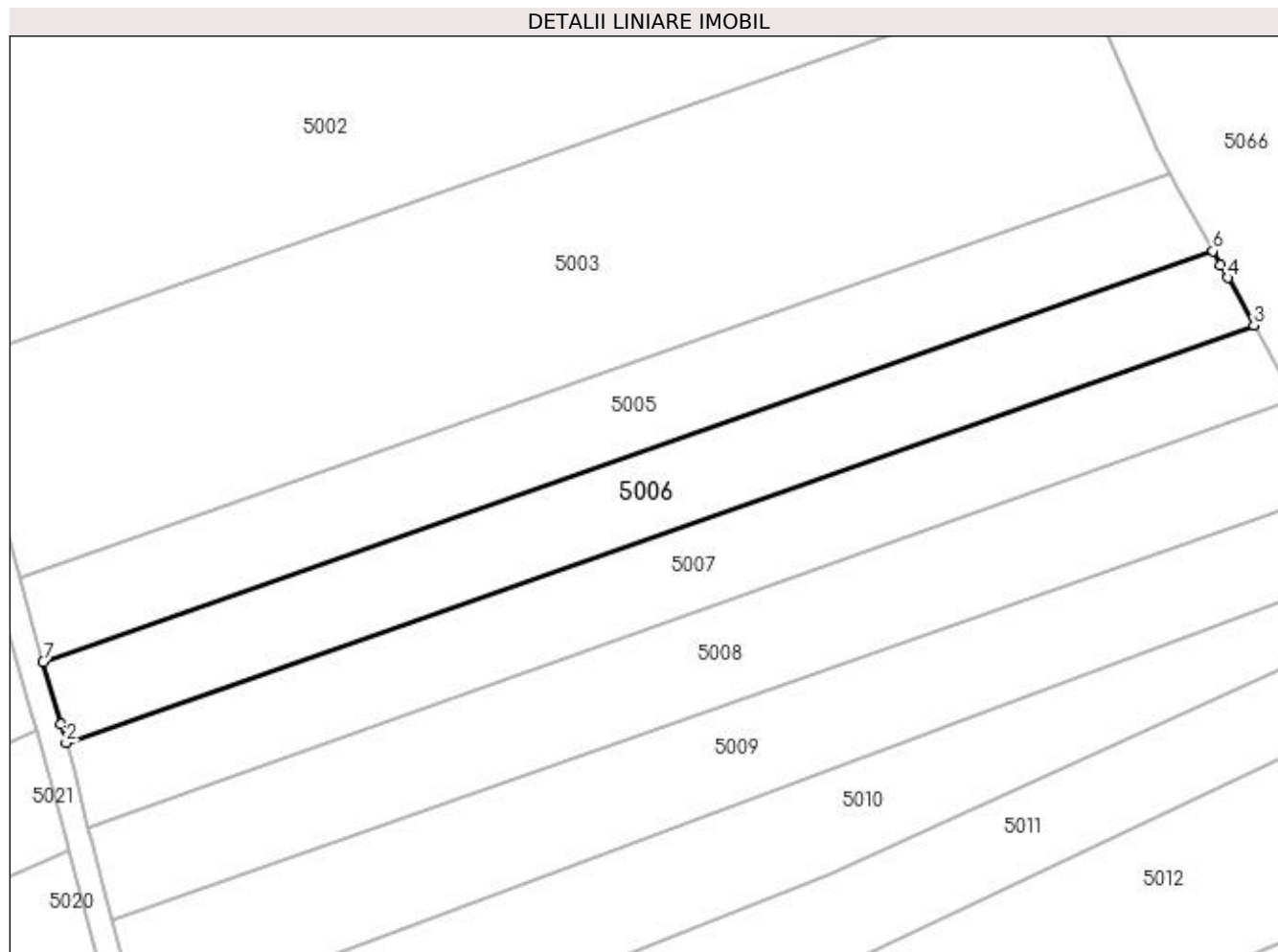
C. Partea III. SARCINI .

Inscrieri privind dezmembramintele dreptului de proprietate, drepturi reale de garanție și sarcini	Referințe
NU SUNT	

Anexa Nr. 1 La Partea I**Teren**

Nr cadastral	Suprafața (mp)*	Observații / Referințe
	2.800	

* Suprafața este determinată în planul de proiecție Stereo 70.

**Date referitoare la teren**

Crt	Categorie folosință	Intravilan	Suprafața (mp)	Tarla	Parcelă	Nr. topo	Observații / Referințe
1	faneata	NU	1.300	VI. Borjug	-	-	
2	padure	NU	1.500	VI. Borjug	-	-	

Lungime Segmente

1) Valorile lungimilor segmentelor sunt obținute din proiecție în plan.

Punct început	X / Y	Punct sfârșit	X / Y	Lungime segment (** (m)
1	369.871,394 672.728,843	2	369.872,286 672.725,733	3.235
2	369.872,286 672.725,733	3	370.066,724 672.794,015	206.079
3	370.066,724 672.794,015	4	370.062,404 672.801,809	8.911
4	370.062,404 672.801,809	5	370.061,239 672.803,911	2.403

Punct început	X / Y	Punct sfârșit	X / Y	Lungime segment (** (m)
5	370.061,239 672.803,911	6	370.059,992 672.806,163	2.574
6	370.059,992 672.806,163	7	369.868,543 672.738,93	202.911
7	369.868,543 672.738,93	1	369.871,394 672.728,843	10.482

** Lungimile segmentelor sunt determinate în planul de proiecție Stereo 70 și sunt rotunjite la 1 milimetru.

*** Distanța dintre puncte este formată din segmente cumulate ce sunt mai mici decât valoarea 1 milimetru.

**DATE DESPRE IMOBILUL NR. 5007**

Oficiul de Cadastru și Publicitate Imobiliară MARAMURES
Biroul de Cadastru și Publicitate Imobiliară Baia Mare

A. Partea I. Descrierea imobilului

TEREN Extravilan

Adresa: Jud. Maramures

Nr. Crt	Nr cadastral Nr. topografic	Suprafața* (mp)	Observații / Referințe
A1		2.900	Sector cadastral:5 Teren neimprejmuit;

B. Partea II. Proprietari și acte

Inscrieri privitoare la dreptul de proprietate și alte drepturi reale	Referințe
/	
Act Administrativ nr. 50640/43, Titlu de proprietate, din 12/08/2009 emis de CJPSDPAT MARAMURES;	
B1	A1
Intabulare, drept de PROPRIETATEcu titlu de reconstituire a dreptului de proprietate in baza legii 18/1991, dobandit prin Lege, cota actuala 1/1 1) TINC ANA , Lipsa CNP	
Act Administrativ nr. 5411, din 15/12/2023 emis de Primăria Comunei Sălsig (Adeverinta);	
B2	A1
Se notează posesia factica asupra cotei de 1/1, în favoarea lui 1) TÎNC NELU	

C. Partea III. SARCINI .

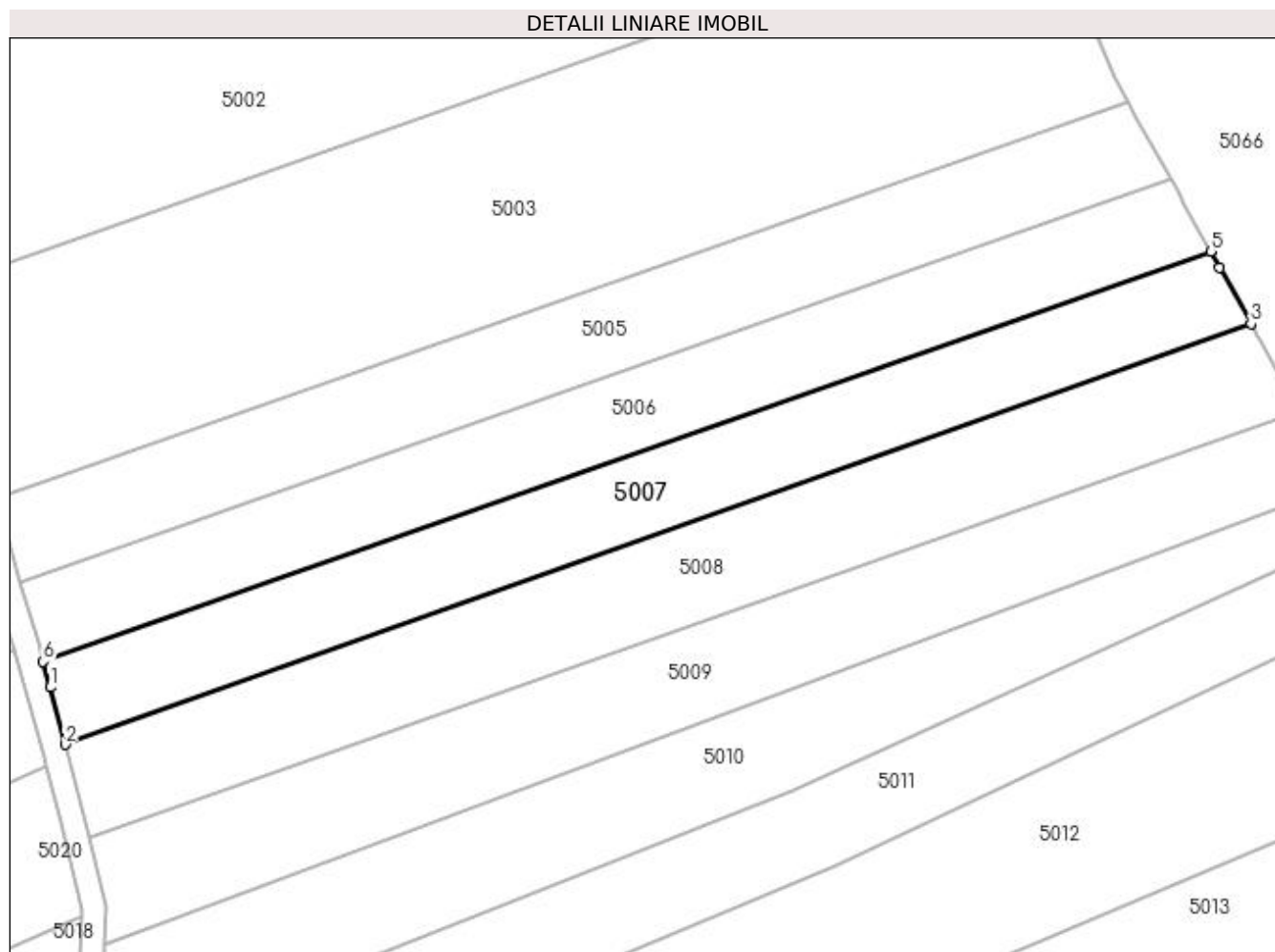
Inscrieri privind dezmembramintele dreptului de proprietate, drepturi reale de garanție și sarcini	Referințe
NU SUNT	

Anexa Nr. 1 La Partea I

Teren

Nr cadastral	Suprafața (mp)*	Observații / Referințe
	2.900	

* Suprafața este determinată în planul de proiecție Stereo 70.



Date referitoare la teren

Crt	Categorie folosință	Intravilan	Suprafața (mp)	Tarla	Parcelă	Nr. topo	Observații / Referințe
1	faneata	NU	700	Vale Borjug	-	-	
2	padure	NU	2.200	Vale Borjug	-	-	

Lungime Segmente

1) Valorile lungimilor segmentelor sunt obținute din proiecție în plan.

Punct început	X / Y	Punct sfârșit	X / Y	Lungime segment (** (m)
1	369.873,517 672.721,446	2	369.875,947 672.711,896	9.854
2	369.875,947 672.711,896	3	370.073,434 672.781,908	209.53
3	370.073,434 672.781,908	4	370.068,239 672.791,28	10.716
4	370.068,239 672.791,28	5	370.066,724 672.794,015	3.127

Punct început	X / Y	Punct sfârșit	X / Y	Lungime segment (** (m)
5	370.066,724 672.794,015	6	369.872,286 672.725,733	206.079
6	369.872,286 672.725,733	1	369.873,517 672.721,446	4.46

** Lungimile segmentelor sunt determinate în planul de proiecție Stereo 70 și sunt rotunjite la 1 milimetru.

*** Distanța dintre puncte este formată din segmente cumulate ce sunt mai mici decât valoarea 1 milimetru.

**DATE DESPRE IMOBILUL NR. 5008**

Oficiul de Cadastru și Publicitate Imobiliară MARAMURES
Biroul de Cadastru și Publicitate Imobiliară Baia Mare

A. Partea I. Descrierea imobilului

TEREN Extravilan

Adresa: Jud. Maramures

Nr. Crt	Nr cadastral Nr. topografic	Suprafața* (mp)	Observații / Referințe
A1		3.400	Sector cadastral:5 Teren neimprejmuit;

B. Partea II. Proprietari și acte

Inscrieri privitoare la dreptul de proprietate și alte drepturi reale	Referințe
/	
Act Administrativ nr. 44108/34, Titlu de proprietate, din 17/06/1999 emis de CJPSDPAT MARAMURES;	
B1	A1
Intabulare, drept de PROPRIETATEcu titlu de reconstituire a dreptului de proprietate in baza legii 18/1991, dobandit prin Lege, cota actuala 1/1 1) MAGHIARI VASILE , Lipsa CNP	
Act Administrativ nr. 5440, din 18/12/2023 emis de Primăria Comunei Sălsig (Adeverinta);	
B2	A1
Se notează posesia factica asupra cotei de 1/1, în favoarea lui 1) GÎȚIU CRISTIAN ADRIAN	

C. Partea III. SARCINI .

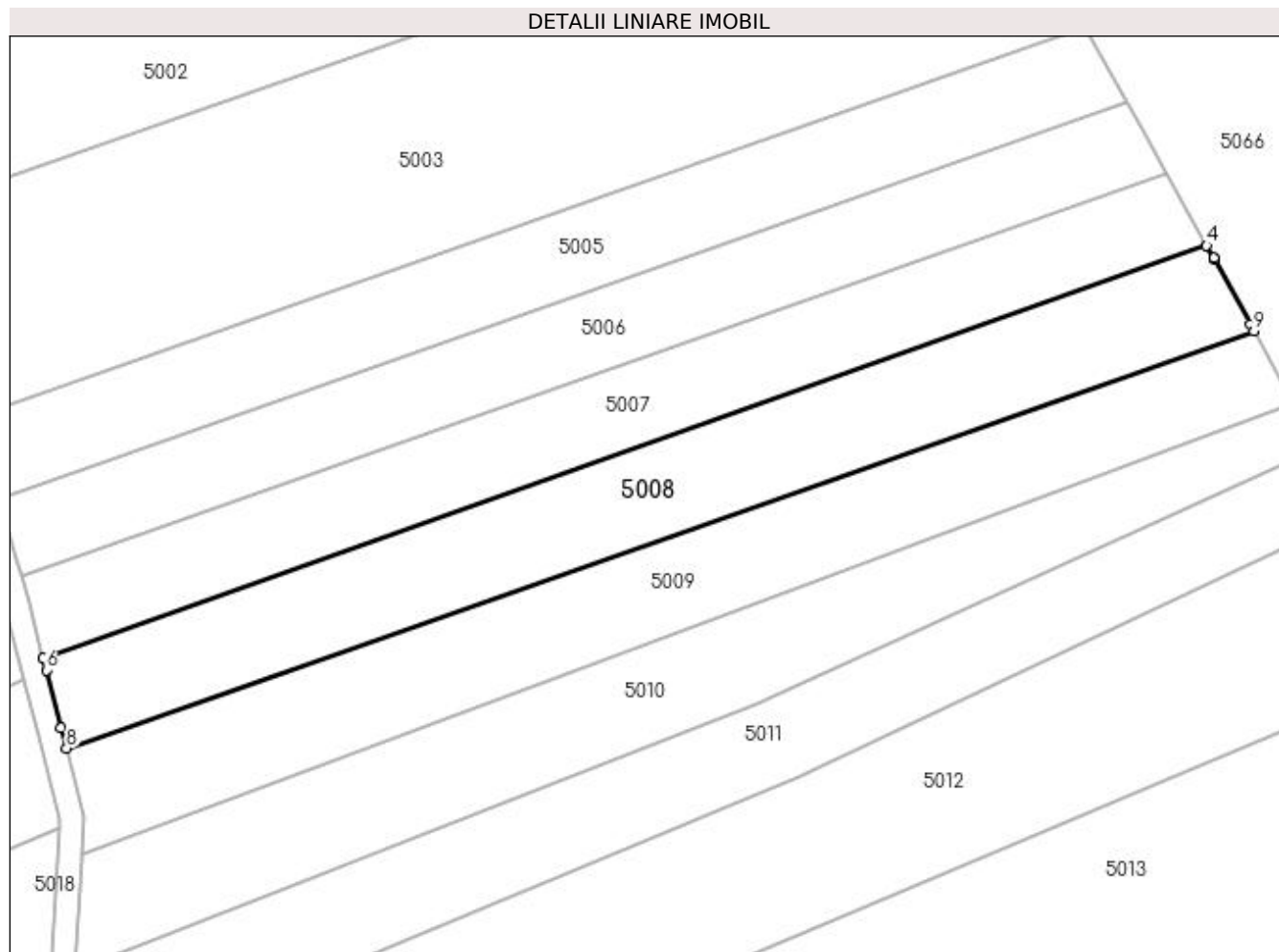
Inscrieri privind dezmembramintele dreptului de proprietate, drepturi reale de garanție și sarcini	Referințe
NU SUNT	

Anexa Nr. 1 La Partea I

Teren

Nr cadastral	Suprafața (mp)*	Observații / Referințe
	3.400	

* Suprafața este determinată în planul de proiecție Stereo 70.



Date referitoare la teren

Crt	Categorie folosință	Intra vilan	Suprafața (mp)	Tarla	Parcelă	Nr. topo	Observații / Referințe
1	faneata	NU	1.800	La Borjug	-	-	
2	padure	NU	1.600	La Borjug	-	-	

Lungime Segmente

1) Valorile lungimilor segmentelor sunt obținute din proiecție în plan.

Punct început	X / Y	Punct sfârșit	X / Y	Lungime segment (** (m)
1	370.080,816 672.768,588	2	370.074,758 672.779,518	12.497
2	370.074,758 672.779,518	3	370.074,615 672.779,777	0.296
3	370.074,615 672.779,777	4	370.073,434 672.781,908	2.436
4	370.073,434 672.781,908	5	369.875,947 672.711,896	209.53

Punct început	X / Y	Punct sfârșit	X / Y	Lungime segment (** (m)
5	369.875,947 672.711,896	6	369.876,462 672.709,881	2.08
6	369.876,462 672.709,881	7	369.878,984 672.700,087	10.114
7	369.878,984 672.700,087	8	369.879,887 672.696,58	3.621
8	369.879,887 672.696,58	9	370.081,486 672.767,377	213.669
9	370.081,486 672.767,377	1	370.080,816 672.768,588	1.384

** Lungimile segmentelor sunt determinate în planul de proiecție Stereo 70 și sunt rotunjite la 1 milimetru.

*** Distanța dintre puncte este formată din segmente cumulate ce sunt mai mici decât valoarea 1 milimetru.

**DATE DESPRE IMOBILUL NR. 5009**

Oficiul de Cadastru și Publicitate Imobiliară MARAMURES
Biroul de Cadastru și Publicitate Imobiliară Baia Mare

A. Partea I. Descrierea imobilului

TEREN Extravilan

Adresa: Jud. Maramures

Nr. Crt	Nr cadastral Nr. topografic	Suprafața* (mp)	Observații / Referințe
A1		3.400	Sector cadastral:5 Teren neimprejmuit;

B. Partea II. Proprietari și acte

Inscrieri privitoare la dreptul de proprietate și alte drepturi reale		Referințe
/		
Act Normativ nr. 7, Lege, din 13/03/1996 emis de Parlamentul Romaniei;		
B1	Intabulare, drept de PROPRIETATE, dobandit prin Lege, cota actuala 1/1 1) NEIDENTIFICAT NEIDENTIFICAT	A1
Act Normativ nr. 7, din 13/03/1996 emis de Parlamentul României;		
B2	În baza art 13, alin 15 din Legea 7/1996 cu modificările și completările ulterioare, se notează proprietar neidentificat	A1

C. Partea III. SARCINI .

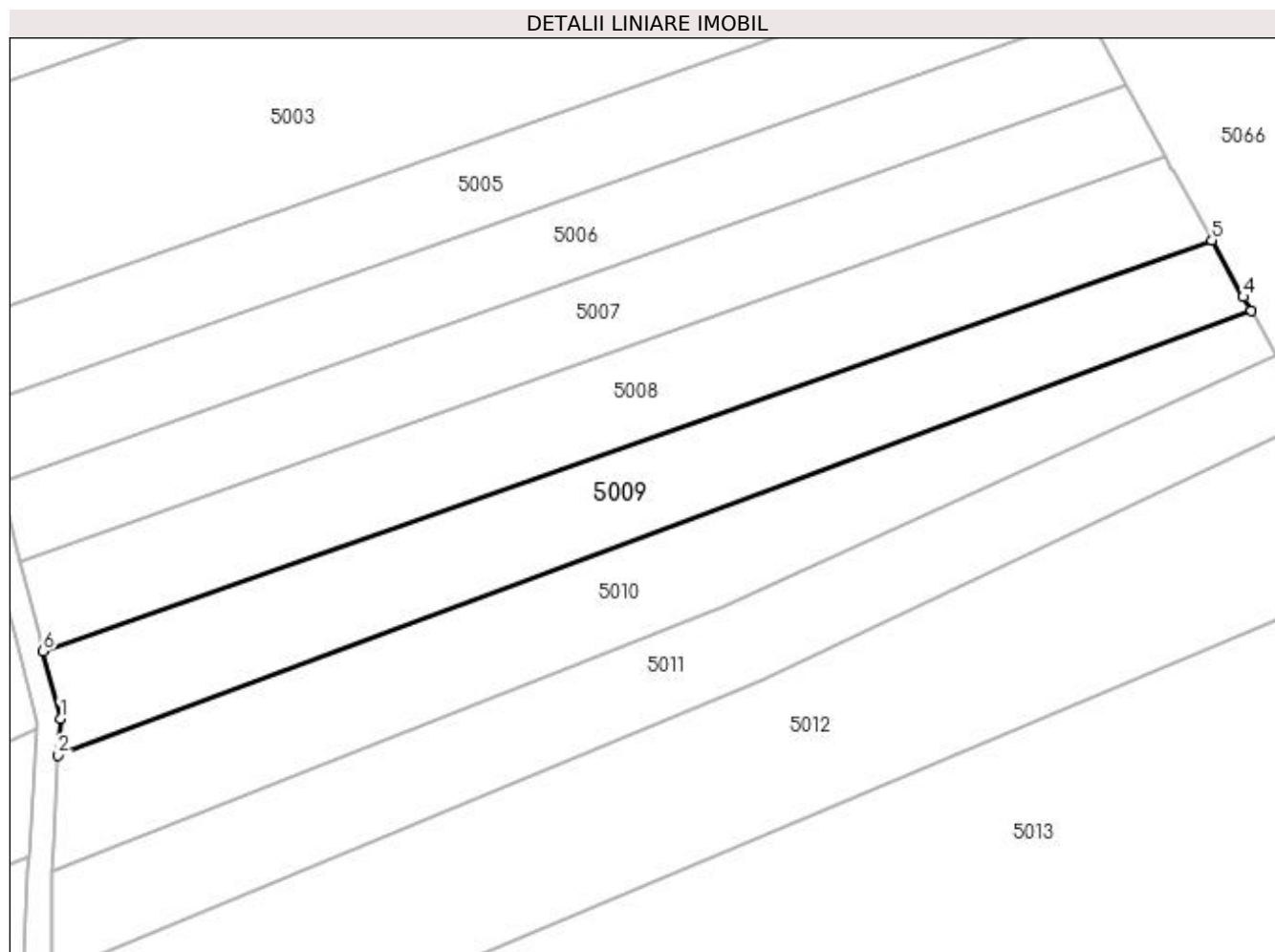
Inscrieri privind dezmembramintele dreptului de proprietate, drepturi reale de garanție și sarcini	Referințe
NU SUNT	

Anexa Nr. 1 La Partea I

Teren

Nr cadastral	Suprafața (mp)*	Observații / Referințe
	3.400	

* Suprafața este determinată în planul de proiecție Stereo 70.



Date referitoare la teren

Crt	Categorie folosință	Intra vilan	Suprafața (mp)	Tarla	Parcelă	Nr. topo	Observații / Referințe
1	faneata	NU	1.900	-	-	-	
2	padure	NU	1.500	-	-	-	

Lungime Segmente

1) Valorile lungimilor segmentelor sunt obținute din proiecție în plan.

Punct început	X / Y	Punct sfârșit	X / Y	Lungime segment (** (m)
1	369.882,872 672.684,987	2	369.882,498 672.678,637	6.361
2	369.882,498 672.678,637	3	370.088,233 672.755,204	219.521
3	370.088,233 672.755,204	4	370.086,873 672.757,658	2.806
4	370.086,873 672.757,658	5	370.081,486 672.767,377	11.112

Punct început	X / Y	Punct sfârșit	X / Y	Lungime segment (** (m)
5	370.081,486 672.767,377	6	369.879,887 672.696,58	213.669
6	369.879,887 672.696,58	1	369.882,872 672.684,987	11.971

** Lungimile segmentelor sunt determinate în planul de proiecție Stereo 70 și sunt rotunjite la 1 milimetru.

*** Distanța dintre puncte este formată din segmente cumulate ce sunt mai mici decât valoarea 1 milimetru.

**DATE DESPRE IMOBILUL NR. 5010**

Oficiul de Cadastru și Publicitate Imobiliară MARAMURES
Biroul de Cadastru și Publicitate Imobiliară Baia Mare

A. Partea I. Descrierea imobilului

TEREN Extravilan

Adresa: Jud. Maramures

Nr. Crt	Nr cadastral Nr. topografic	Suprafața* (mp)	Observații / Referințe
A1		3.342	Sector cadastral:5 Teren neimprejmuit;

B. Partea II. Proprietari și acte

Inscrieri privitoare la dreptul de proprietate și alte drepturi reale	Referințe
/	
Act Administrativ nr. 44129/91, Titlu de proprietate, din 11/06/2002 emis de CJPSDPAT MARAMURES;	
B1	A1
Intabulare, drept de PROPRIETATEcu titlu de reconstituire a dreptului de proprietate in baza legii 18/1991, dobandit prin Lege, cota actuala 1/1	
1) RUS IOAN, Lipsa CNP	

C. Partea III. SARCINI .

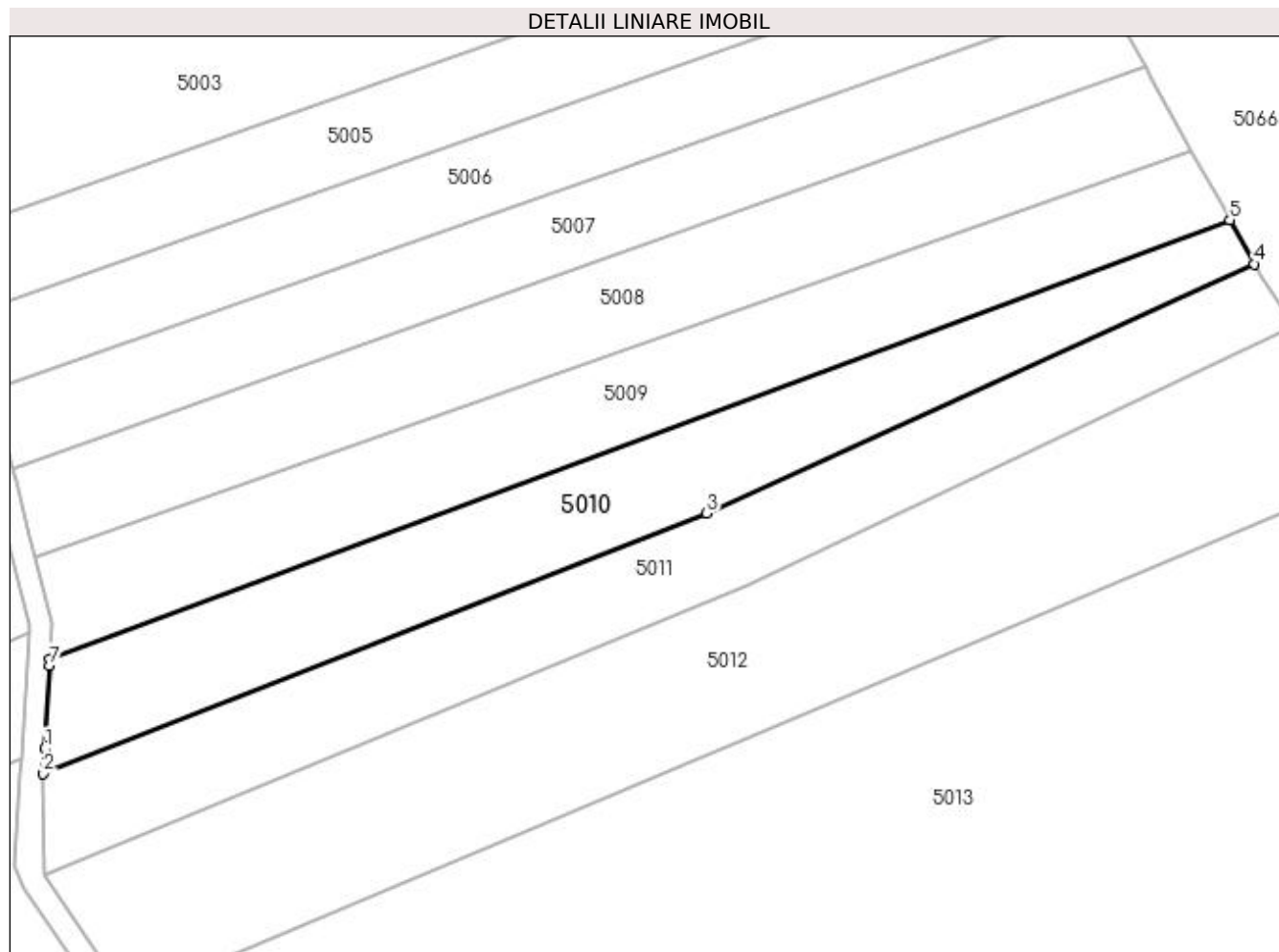
Inscrieri privind dezmembramintele dreptului de proprietate, drepturi reale de garanție și sarcini	Referințe
NU SUNT	

Anexa Nr. 1 La Partea I

Teren

Nr cadastral	Suprafața (mp)*	Observații / Referințe
	3.342	

* Suprafața este determinată în planul de proiecție Stereo 70.



Date referitoare la teren

Crt	Categorie folosință	Intra vilan	Suprafața (mp)	Tarla	Parcelă	Nr. topo	Observații / Referințe
1	faneata	NU	2.242	Vi. Borjug	-	-	
2	padure	NU	1.100	Vi. Borjug	-	-	

Lungime Segmente

1) Valorile lungimilor segmentelor sunt obținute din proiecție în plan.

Punct început	X / Y	Punct sfârșit	X / Y	Lungime segment (** (m)
1	369.881,582 672.663,057	2	369.881,326 672.658,7	4.365
2	369.881,326 672.658,7	3	369.997,022 672.704,143	124.301
3	369.997,022 672.704,143	4	370.092,45 672.747,594	104.855
4	370.092,45 672.747,594	5	370.088,233 672.755,204	8.7

Punct început	X / Y	Punct sfârșit	X / Y	Lungime segment (** (m)
5	370.088,233 672.755,204	6	369.882,498 672.678,637	219.521
6	369.882,498 672.678,637	7	369.882,437 672.677,598	1.041
7	369.882,437 672.677,598	1	369.881,582 672.663,057	14.566

** Lungimile segmentelor sunt determinate în planul de proiecție Stereo 70 și sunt rotunjite la 1 milimetru.

*** Distanța dintre puncte este formată din segmente cumulate ce sunt mai mici decât valoarea 1 milimetru.

**DATE DESPRE IMOBILUL NR. 5011**

Oficiul de Cadastru și Publicitate Imobiliară MARAMURES
Biroul de Cadastru și Publicitate Imobiliară Baia Mare

A. Partea I. Descrierea imobilului

TEREN Extravilan

Adresa: Jud. Maramures

Nr. Crt	Nr cadastral Nr. topografic	Suprafața* (mp)	Observații / Referințe
A1		3.400	Sector cadastral:5 Teren neimprejmuit;

B. Partea II. Proprietari și acte

Inscrieri privitoare la dreptul de proprietate și alte drepturi reale		Referințe
/		
Act Administrativ nr. 44129/37, Titlu de proprietate, din 18/09/2001 emis de CJPSDPAT MARAMURES;		
B1	Intabulare, drept de PROPRIETATEcu titlu de reconstituire a dreptului de proprietate in baza legii 18/1991, dobandit prin Lege, cota actuala 1/1 1) RAȚIU TRAIAN, Lipsa CNP	A1
Act Administrativ nr. 5363, din 13/12/2023 emis de Primăria Comunei Sălsig (Adeverinta);		
B2	Se notează posesia factica asupra cotei de 1/1, în favoarea lui 1) RAȚIU LIVIU	A1

C. Partea III. SARCINI .

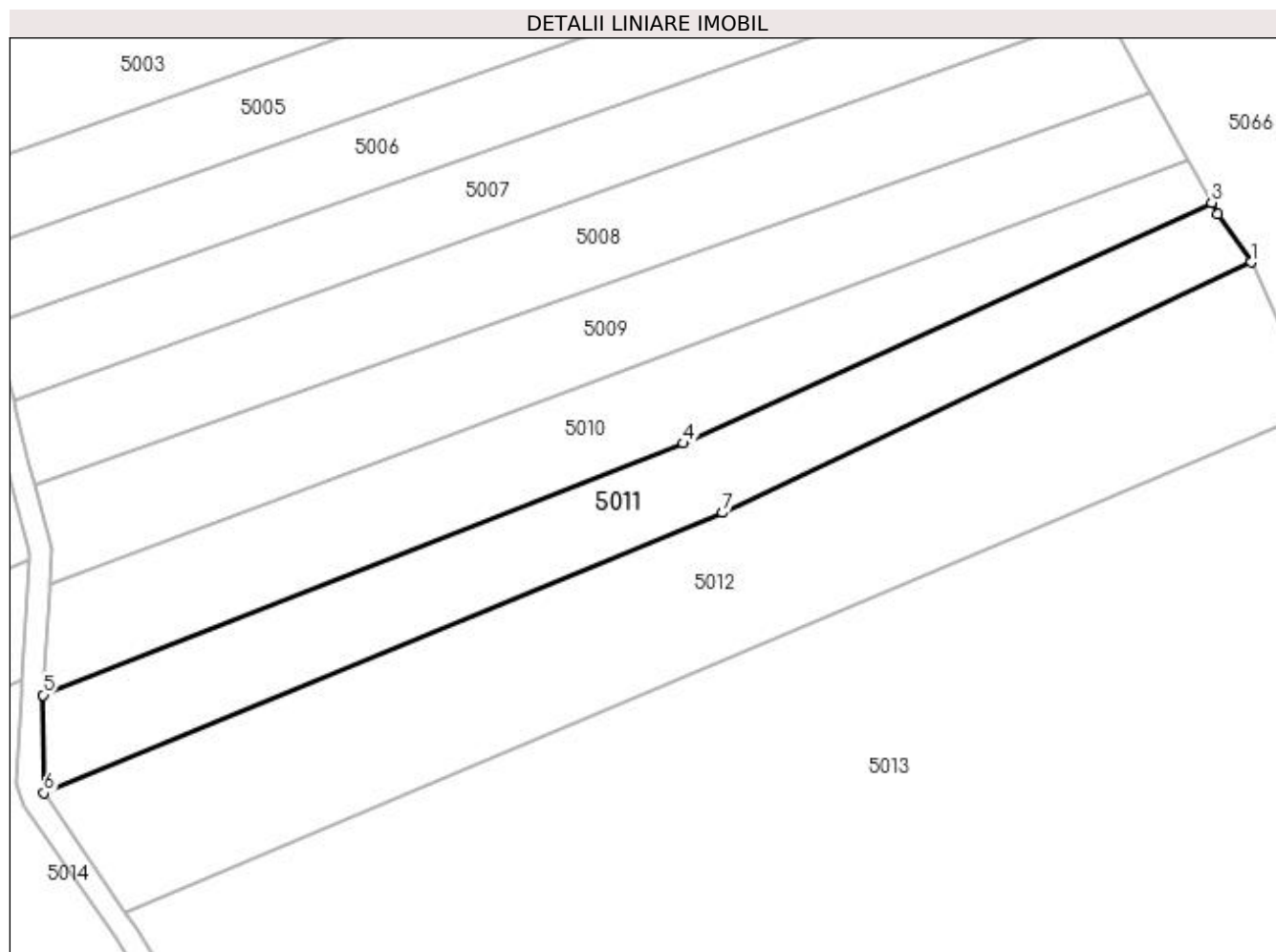
Inscrieri privind dezmembramintele dreptului de proprietate, drepturi reale de garanție și sarcini	Referințe
NU SUNT	

Anexa Nr. 1 La Partea I

Teren

Nr cadastral	Suprafața (mp)*	Observații / Referințe
	3.400	

* Suprafața este determinată în planul de proiecție Stereo 70.



Date referitoare la teren

Crt	Categorie folosință	Intra vilan	Suprafața (mp)	Tarla	Parcelă	Nr. topo	Observații / Referințe
1	faneata	NU	3.300	Pe Deal	-	-	
2	padure	NU	100	Pe Deal	-	-	

Lungime Segmente

1) Valorile lungimilor segmentelor sunt obținute din proiecție în plan.

Punct început	X / Y	Punct sfârșit	X / Y	Lungime segment (** (m)
1	370.099,569 672.736,848	2	370.093,584 672.745,548	10.56
2	370.093,584 672.745,548	3	370.092,45 672.747,594	2.339
3	370.092,45 672.747,594	4	369.997,022 672.704,143	104.855
4	369.997,022 672.704,143	5	369.881,326 672.658,7	124.301

Punct început	X / Y	Punct sfârșit	X / Y	Lungime segment (** (m)
5	369.881,326 672.658,7	6	369.881,448 672.640,986	17.714
6	369.881,448 672.640,986	7	370.004,099 672.691,608	132.687
7	370.004,099 672.691,608	1	370.099,569 672.736,848	105.646

** Lungimile segmentelor sunt determinate în planul de proiecție Stereo 70 și sunt rotunjite la 1 milimetru.

*** Distanța dintre puncte este formată din segmente cumulate ce sunt mai mici decât valoarea 1 milimetru.

**DATE DESPRE IMOBILUL NR. 5012**

Oficiul de Cadastru și Publicitate Imobiliară MARAMURES
Biroul de Cadastru și Publicitate Imobiliară Baia Mare

A. Partea I. Descrierea imobilului

TEREN Extravilan

Adresa: Jud. Maramures

Nr. Crt	Nr cadastral Nr. topografic	Suprafața* (mp)	Observații / Referințe
A1		6.101	Sector cadastral:5 Teren neimprejmuit;

B. Partea II. Proprietari și acte

Inscrieri privitoare la dreptul de proprietate și alte drepturi reale		Referințe
/		
Act Normativ nr. 7, Lege, din 13/03/1996 emis de Parlamentul Romaniei;		
B1	Intabulare, drept de PROPRIETATE, dobandit prin Lege, cota actuala 1/1 1) NEIDENTIFICAT NEIDENTIFICAT	A1
Act Normativ nr. 7, din 13/03/1996 emis de Parlamentul României;		
B2	În baza art 13, alin 15 din Legea 7/1996 cu modificările și completările ulterioare, se notează proprietar neidentificat	A1

C. Partea III. SARCINI .

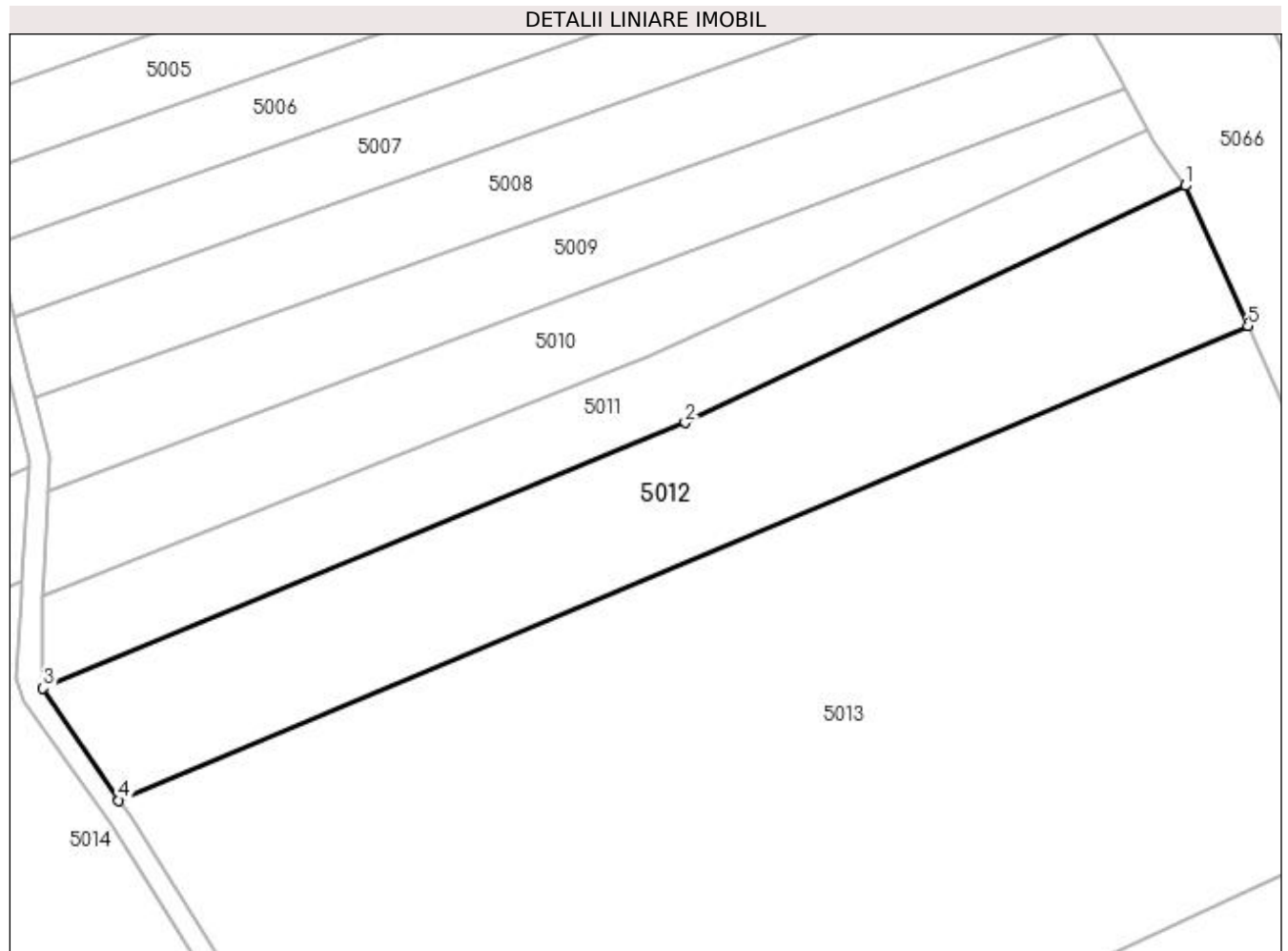
Inscrieri privind dezmembramintele dreptului de proprietate, drepturi reale de garanție și sarcini	Referințe
NU SUNT	

Anexa Nr. 1 La Partea I

Teren

Nr cadastral	Suprafața (mp)*	Observații / Referințe
	6.101	

* Suprafața este determinată în planul de proiecție Stereo 70.



Date referitoare la teren

Crt	Categorie folosință	Intravilan	Suprafața (mp)	Tarla	Parcelă	Nr. topo	Observații / Referințe
1	faneata	NU	5.501	Pe Deal	-	-	
2	padure	NU	600	Pe Deal	-	-	

Lungime Segmente

1) Valorile lungimilor segmentelor sunt obținute din proiecție în plan.

Punct început	X / Y	Punct sfârșit	X / Y	Lungime segment (** (m)
1	370.099,569 672.736,848	2	370.004,099 672.691,608	105.646
2	370.004,099 672.691,608	3	369.881,448 672.640,986	132.687
3	369.881,448 672.640,986	4	369.895,941 672.619,568	25.861
4	369.895,941 672.619,568	5	370.111,548 672.710,073	233.832

Punct început	X / Y	Punct sfârșit	X / Y	Lungime segment (** (m)
5	370.111,548 672.710,073	1	370.099,569 672.736,848	29.333

** Lungimile segmentelor sunt determinate în planul de proiecție Stereo 70 și sunt rotunjite la 1 milimetru.

*** Distanța dintre puncte este formată din segmente cumulate ce sunt mai mici decât valoarea 1 milimetru.

**DATE DESPRE IMOBILUL NR. 5013**

Oficiul de Cadastru și Publicitate Imobiliară MARAMURES
Biroul de Cadastru și Publicitate Imobiliară Baia Mare

A. Partea I. Descrierea imobilului

TEREN Extravilan

Adresa: Jud. Maramures

Nr. Crt	Nr cadastral Nr. topografic	Suprafața* (mp)	Observații / Referințe
A1		21.600	Sector cadastral:5 Teren neimprejmuit;

B. Partea II. Proprietari și acte

Inscrieri privitoare la dreptul de proprietate și alte drepturi reale	Referințe
/	
Act Administrativ nr. 11099, Titlu de proprietate, din 24/08/2009 emis de CJPSDPAT MARAMURES;	
B1	A1
Intabulare, drept de PROPRIETATEcu titlu de reconstituire a dreptului de proprietate in baza Legii nr. 18/1991, a Legii nr. 1/2000 si ale Legii nr. 247/2005, dobandit prin Lege, cota actuala 1/1	
1) DULF MARIA, Lipsa CNP	

C. Partea III. SARCINI .

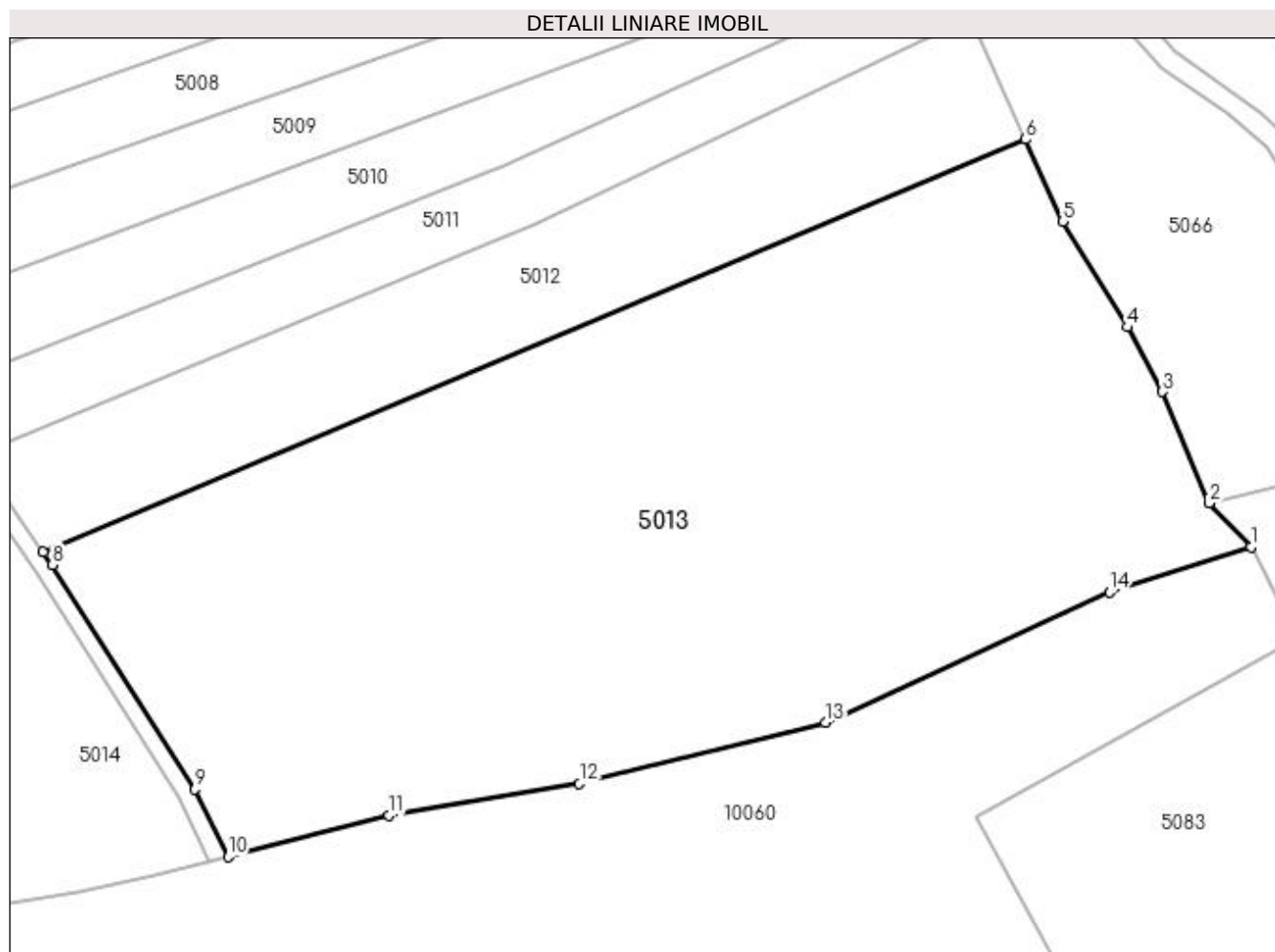
Inscrieri privind dezmembramintele dreptului de proprietate, drepturi reale de garanție și sarcini	Referințe
NU SUNT	

Anexa Nr. 1 La Partea I

Teren

Nr cadastral	Suprafața (mp)*	Observații / Referințe
	21.600	

* Suprafața este determinată în planul de proiecție Stereo 70.



Date referitoare la teren

Crt	Categorie folosință	Intravilan	Suprafața (mp)	Tarla	Parcelă	Nr. topo	Observații / Referințe
1	faneata	NU	6.500	Pe Deal	-	-	
2	padure	NU	15.100	Pe Deal	-	-	

Lungime Segmente

1) Valorile lungimilor segmentelor sunt obținute din proiecție în plan.

Punct început	X / Y	Punct sfârșit	X / Y	Lungime segment (** (m)
1	370.161,007 672.620,702	2	370.151,792 672.630,279	13.29
2	370.151,792 672.630,279	3	370.141,459 672.654,746	26.559
3	370.141,459 672.654,746	4	370.133,843 672.668,883	16.058
4	370.133,843 672.668,883	5	370.119,633 672.692,002	27.137

Punct început	X / Y	Punct sfârșit	X / Y	Lungime segment (** (m)
5	370.119,633 672.692,002	6	370.111,548 672.710,073	19.797
6	370.111,548 672.710,073	7	369.895,941 672.619,568	233.832
7	369.895,941 672.619,568	8	369.898,005 672.616,782	3.467
8	369.898,005 672.616,782	9	369.929,189 672.567,571	58.259
9	369.929,189 672.567,571	10	369.936,556 672.552,787	16.518
10	369.936,556 672.552,787	11	369.971,889 672.561,749	36.452
11	369.971,889 672.561,749	12	370.013,625 672.568,741	42.318
12	370.013,625 672.568,741	13	370.067,608 672.582,117	55.615
13	370.067,608 672.582,117	14	370.129,9 672.610,75	68.558
14	370.129,9 672.610,75	1	370.161,007 672.620,702	32.66

** Lungimile segmentelor sunt determinate în planul de proiecție Stereo 70 și sunt rotunjite la 1 milimetru.

*** Distanța dintre puncte este formată din segmente cumulate ce sunt mai mici decât valoarea 1 milimetru.

**DATE DESPRE IMOBILUL NR. 5014**

Oficiul de Cadastru și Publicitate Imobiliară MARAMURES
Biroul de Cadastru și Publicitate Imobiliară Baia Mare

A. Partea I. Descrierea imobilului

TEREN Extravilan

Adresa: Jud. Maramures

Nr. Crt	Nr cadastral Nr. topografic	Suprafața* (mp)	Observații / Referințe
A1		9.684	Sector cadastral:5 Teren neimprejmuit;

B. Partea II. Proprietari și acte

Inscrieri privitoare la dreptul de proprietate și alte drepturi reale	Referințe
/	
Act Administrativ nr. 520/65, Titlu de proprietate, din 13/11/2002 emis de CJPSDPAT MARAMURES;	
B1	Intabulare, drept de PROPRIETATEcu titlu de reconstituire a dreptului de proprietate in baza legii 18/1991, dobandit prin Lege, cota actuala 1/1 1) BOITOR ROZALIA , Lipsa CNP
Act Administrativ nr. 5366, din 13/12/2023 emis de Primăria Comunei Sălsig (Adeverinta);	
B2	Se notează posesia factica asupra cotei de 1/1, în favoarea lui 1) ȘUFANĂ ILIE

C. Partea III. SARCINI .

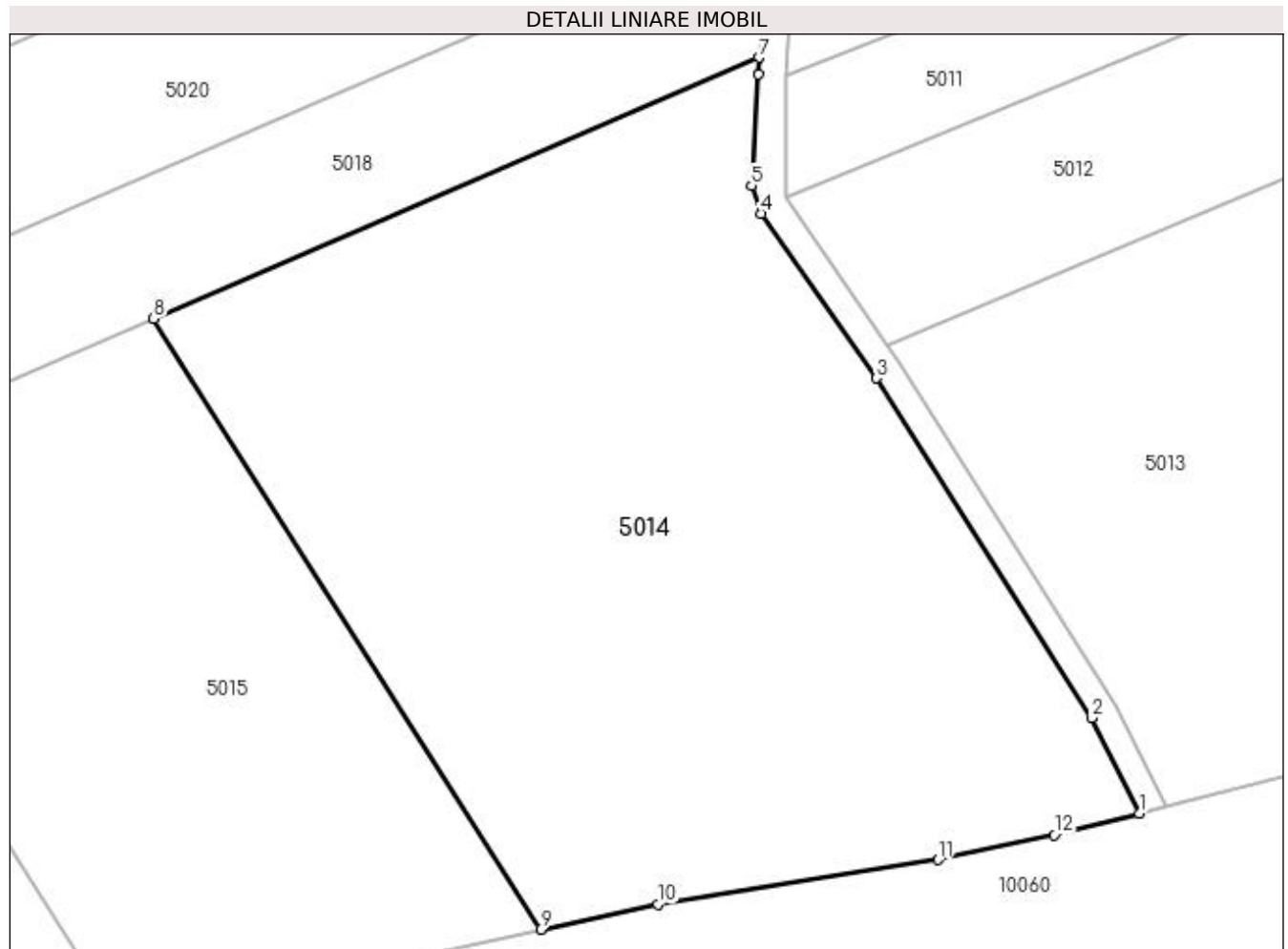
Inscrieri privind dezmembramintele dreptului de proprietate, drepturi reale de garanție și sarcini	Referințe
NU SUNT	

Anexa Nr. 1 La Partea I

Teren

Nr cadastral	Suprafața (mp)*	Observații / Referințe
	9.684	

* Suprafața este determinată în planul de proiecție Stereo 70.



Date referitoare la teren

Crt	Categorie folosință	Intra vilan	Suprafața (mp)	Tarla	Parcelă	Nr. topo	Observații / Referințe
1	faneata	NU	9.684	Pe Deal	-	-	

Lungime Segmente

1) Valorile lungimilor segmentelor sunt obținute din proiecție în plan.

Punct început	X / Y	Punct sfârșit	X / Y	Lungime segment (** (m)
1	369.932,589 672.551,78	2	369.925,701 672.565,603	15.444
2	369.925,701 672.565,603	3	369.894,495 672.614,848	58.3
3	369.894,495 672.614,848	4	369.877,854 672.638,7	29.083
4	369.877,854 672.638,7	5	369.876,416 672.642,713	4.263
5	369.876,416 672.642,713	6	369.877,332 672.658,926	16.239

Punct început	X / Y	Punct sfârșit	X / Y	Lungime segment (** (m)
6	369.877,332 672.658,926	7	369.877,471 672.661,285	2.363
7	369.877,471 672.661,285	8	369.789,759 672.623,478	95.513
8	369.789,759 672.623,478	9	369.845,85 672.534,971	104.784
9	369.845,85 672.534,971	10	369.862,849 672.538,643	17.391
10	369.862,849 672.538,643	11	369.903,439 672.545,071	41.096
11	369.903,439 672.545,071	12	369.920,287 672.548,66	17.226
12	369.920,287 672.548,66	1	369.932,589 672.551,78	12.691

** Lungimile segmentelor sunt determinate în planul de proiecție Stereo 70 și sunt rotunjite la 1 milimetru.

*** Distanța dintre puncte este formată din segmente cumulate ce sunt mai mici decât valoarea 1 milimetru.

**DATE DESPRE IMOBILUL NR. 5015**

Oficiul de Cadastru și Publicitate Imobiliară MARAMURES
Biroul de Cadastru și Publicitate Imobiliară Baia Mare

A. Partea I. Descrierea imobilului

TEREN Extravilan

Nr. cadastral vechi:51310

Adresa: Jud. Maramures

Nr. Crt	Nr cadastral Nr. topografic	Suprafața* (mp)	Observații / Referințe
A1	51310	5.800	Sector cadastral:5 Teren neimprejmuit;

B. Partea II. Proprietari și acte

Inscrieri privitoare la dreptul de proprietate și alte drepturi reale		Referințe
19239 / 25/03/2022		
Act Administrativ nr. 43313/94, Titlu de proprietate, din 24/05/2004 emis de Comisia Judeteana Maramures (Act Administrativ nr. Documentatie cadastrala nr. 19239, din 25/03/2022 emis de OCPI Maramures);		
B1	Intabulare, drept de PROPRIETATEcu titlu de drept reconstituire în baza Legii 18/1991, dobandit prin Lege, cota actuala 1/1, cota initiala 1/1 1) POP VASILE , Lipsa CNP <i>OBSERVATII: Pozitie transcrisa din CF nr. 51310, in rangul incheierii nr. 19239/25.03.2022</i>	A1
/		
Act Administrativ nr. 5368, din 13/12/2023 emis de Primăria Comunei Sălsig (Adeverinta);		
B2	Se notează posesia factica asupra cotei de 1/1, în favoarea lui 1) ȘUFANĂ ILIE	A1

C. Partea III. SARCINI .

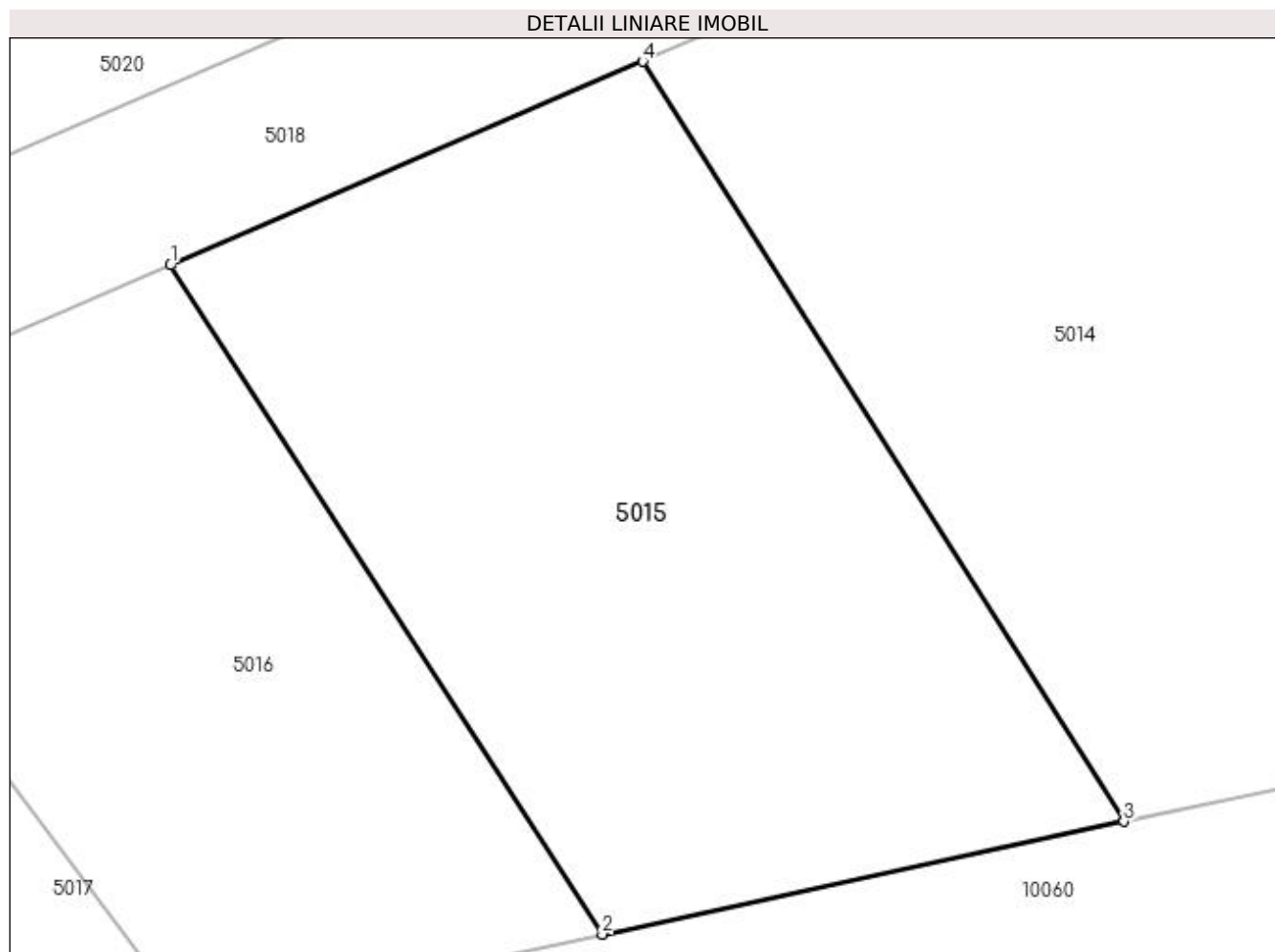
Inscrieri privind dezmembramintele dreptului de proprietate, drepturi reale de garanție și sarcini	Referințe
NU SUNT	

Anexa Nr. 1 La Partea I

Teren

Nr cadastral	Suprafața (mp)*	Observații / Referințe
51310	5.800	

* Suprafața este determinată în planul de proiecție Stereo 70.



Date referitoare la teren

Crt	Categorie folosință	Intra vilan	Suprafața (mp)	Tarla	Parcelă	Nr. topo	Observații / Referințe
1	arabil	NU	5.800	Pe Deal	-	-	

Lungime Segmente

1) Valorile lungimilor segmentelor sunt obținute din proiecție în plan.

Punct început	X / Y	Punct sfârșit	X / Y	Lungime segment (** (m)
1	369.734,725 672.599,757	2	369.785,049 672.521,837	92.758
2	369.785,049 672.521,837	3	369.845,85 672.534,971	62.203
3	369.845,85 672.534,971	4	369.789,759 672.623,478	104.784
4	369.789,759 672.623,478	1	369.734,725 672.599,757	59.929

**** Lungimile segmentelor sunt determinate în planul de proiecție Stereo 70 și sunt rotunjite la 1 milimetru.**

***** Distanța dintre puncte este formată din segmente cumulate ce sunt mai mici decât valoarea 1 milimetru.**

**DATE DESPRE IMOBILUL NR. 5016**

Oficiul de Cadastru și Publicitate Imobiliară MARAMURES
Biroul de Cadastru și Publicitate Imobiliară Baia Mare

A. Partea I. Descrierea imobilului

TEREN Extravilan

Adresa: Jud. Maramures

Nr. Crt	Nr cadastral Nr. topografic	Suprafața* (mp)	Observații / Referințe
A1		4.350	Sector cadastral:5 Teren neimprejmuit;

B. Partea II. Proprietari și acte

Inscrieri privitoare la dreptul de proprietate și alte drepturi reale	Referințe
/	
Act Administrativ nr. 60062/97, Titlu de proprietate, din 12/12/1995 emis de CJPSDPAT MARAMURES;	
B1	Intabulare, drept de PROPRIETATEcu titlu de reconstituire a dreptului de proprietate in baza legii 18/1991, dobandit prin Lege, cota actuala 1/1 1) BOITOR MIHAI , Lipsa CNP
Act Administrativ nr. 5467, din 19/12/2023 emis de Primăria Comunei Sălsig (Adeverinta);	
B2	Se notează posesia factica asupra cotei de 1/1, în favoarea lui 1) ZAH LAURA FLORICA

C. Partea III. SARCINI .

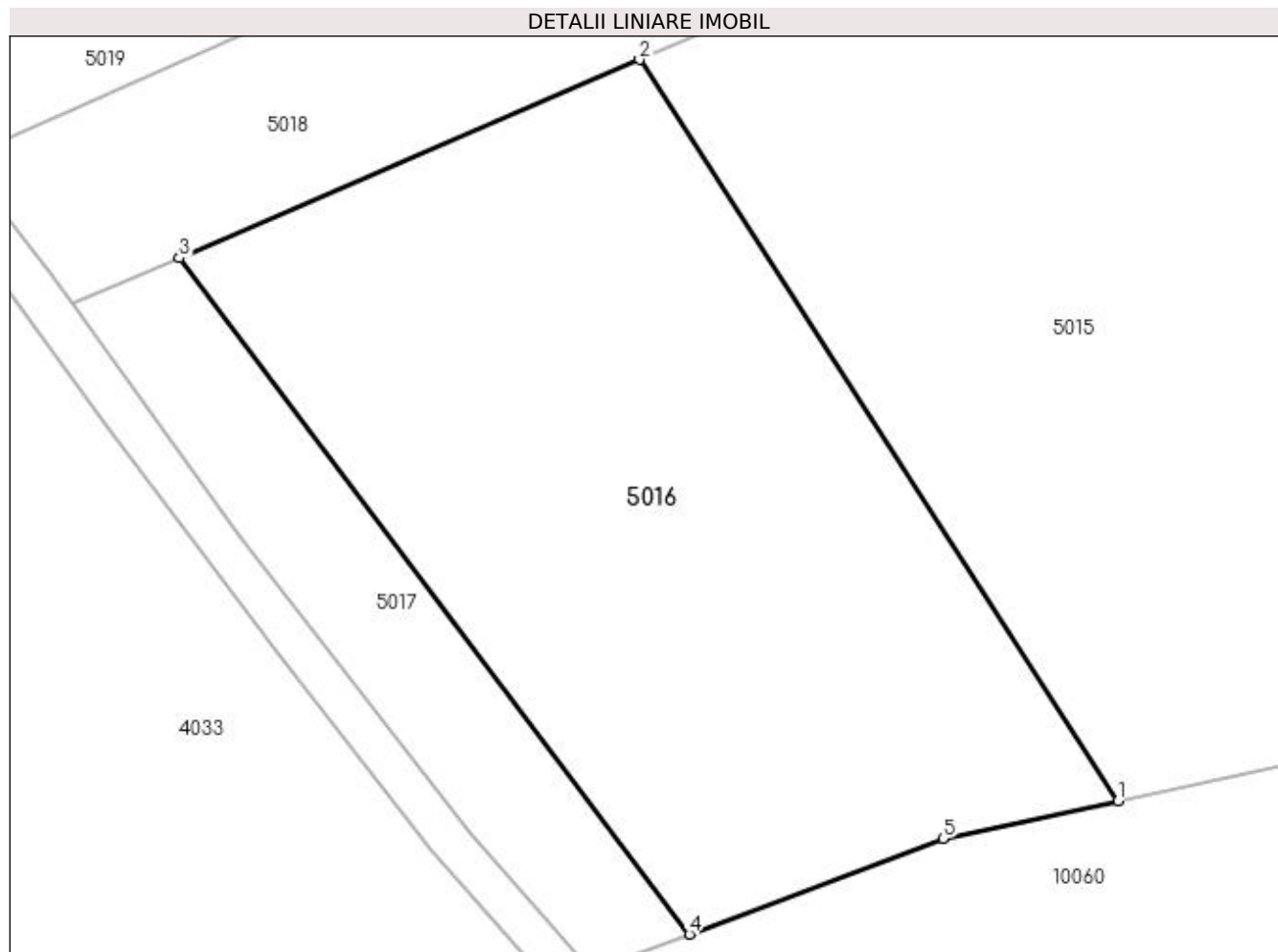
Inscrieri privind dezmembramintele dreptului de proprietate, drepturi reale de garanție și sarcini	Referințe
NU SUNT	

Anexa Nr. 1 La Partea I

Teren

Nr cadastral	Suprafața (mp)*	Observații / Referințe
	4.350	

* Suprafața este determinată în planul de proiecție Stereo 70.



Date referitoare la teren

Crt	Categorie folosință	Intravilan	Suprafața (mp)	Tarla	Parcelă	Nr. topo	Observații / Referințe
1	arabil	NU	4.350	DI. Sălsig	-	-	

Lungime Segmente

1) Valorile lungimilor segmentelor sunt obținute din proiecție în plan.

Punct început	X / Y	Punct sfârșit	X / Y	Lungime segment (** (m)
1	369.785,049 672.521,837	2	369.734,725 672.599,757	92.758
2	369.734,725 672.599,757	3	369.686,321 672.578,892	52.71
3	369.686,321 672.578,892	4	369.739,983 672.507,791	89.078
4	369.739,983 672.507,791	5	369.766,654 672.517,863	28.509
5	369.766,654 672.517,863	1	369.785,049 672.521,837	18.819

**** Lungimile segmentelor sunt determinate în planul de proiecție Stereo 70 și sunt rotunjite la 1 milimetru.**

***** Distanța dintre puncte este formată din segmente cumulate ce sunt mai mici decât valoarea 1 milimetru.**

**DATE DESPRE IMOBILUL NR. 5017**

Oficiul de Cadastru și Publicitate Imobiliară MARAMURES
Biroul de Cadastru și Publicitate Imobiliară Baia Mare

A. Partea I. Descrierea imobilului

TEREN Extravilan

Adresa: Jud. Maramures

Nr. Crt	Nr cadastral Nr. topografic	Suprafața* (mp)	Observații / Referințe
A1		1.068	Sector cadastral:5 Teren neimprejmuit;

B. Partea II. Proprietari și acte

Inscrieri privitoare la dreptul de proprietate și alte drepturi reale		Referințe
/		
Act Normativ nr. 7, Lege, din 13/03/1996 emis de Parlamentul Romaniei;		
B1	Intabulare, drept de PROPRIETATE, dobandit prin Lege, cota actuala 1/1 1) NEIDENTIFICAT NEIDENTIFICAT	A1
Act Normativ nr. 7, din 13/03/1996 emis de Parlamentul României;		
B2	În baza art 13, alin 15 din Legea 7/1996 cu modificările și completările ulterioare, se notează proprietar neidentificat	A1

C. Partea III. SARCINI .

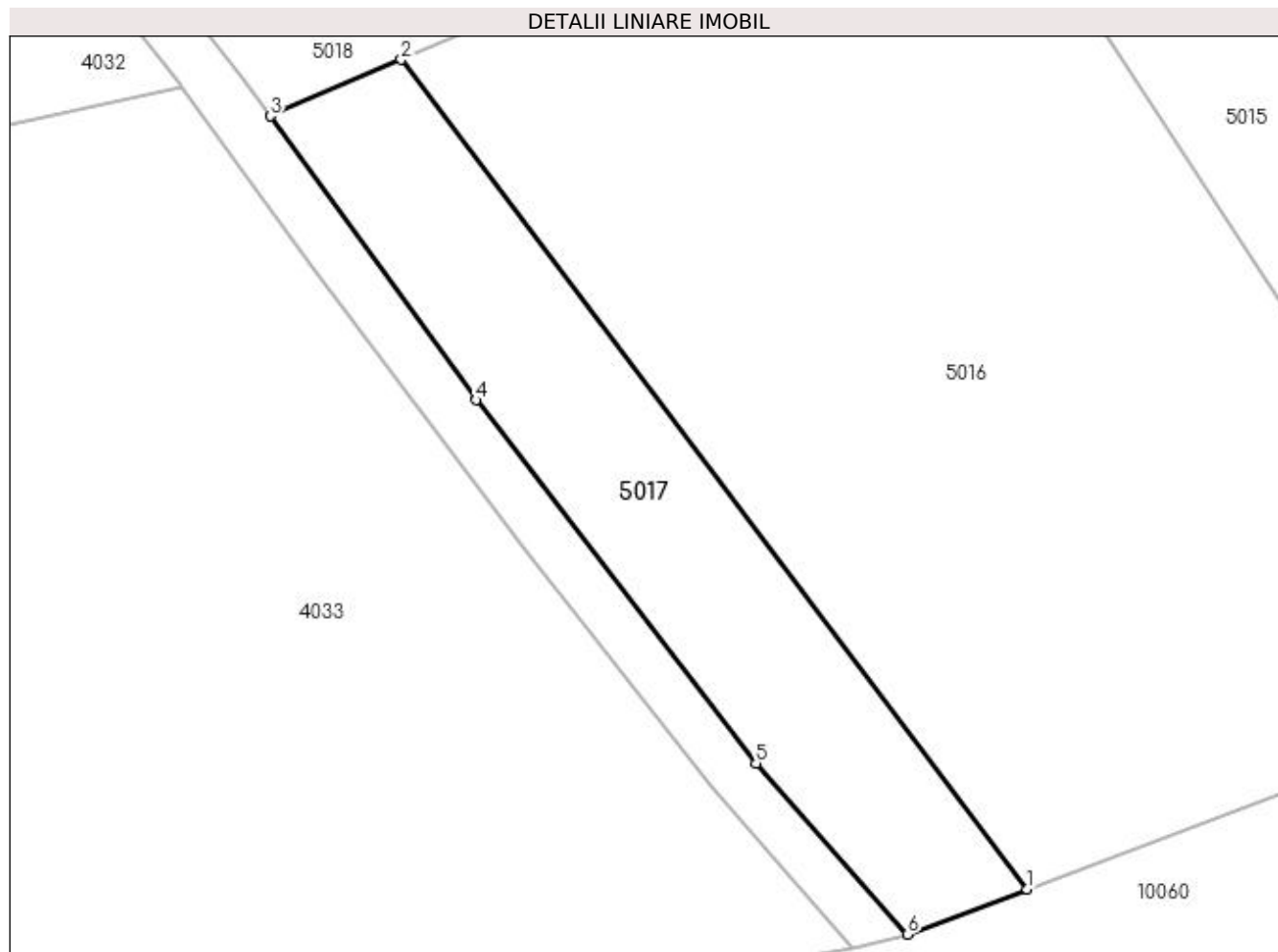
Inscrieri privind dezmembramintele dreptului de proprietate, drepturi reale de garanție și sarcini	Referințe
NU SUNT	

Anexa Nr. 1 La Partea I

Teren

Nr cadastral	Suprafața (mp)*	Observații / Referințe
	1.068	

* Suprafața este determinată în planul de proiecție Stereo 70.



Date referitoare la teren

Crt	Categorie folosință	Intravilan	Suprafața (mp)	Tarla	Parcelă	Nr. topo	Observații / Referințe
1	neproductiv	NU	1.068	-	-	-	

Lungime Segmente

1) Valorile lungimilor segmentelor sunt obținute din proiecție în plan.

Punct început	X / Y	Punct sfârșit	X / Y	Lungime segment (** (m)
1	369.739,983 672.507,791	2	369.686,321 672.578,892	89.078
2	369.686,321 672.578,892	3	369.675,076 672.574,046	12.245
3	369.675,076 672.574,046	4	369.692,72 672.549,705	30.063
4	369.692,72 672.549,705	5	369.716,746 672.518,547	39.346
5	369.716,746 672.518,547	6	369.729,718 672.503,915	19.554

Punct început	X / Y	Punct sfârșit	X / Y	Lungime segment (** (m)
6	369.729,718 672.503,915	1	369.739,983 672.507,791	10.972

** Lungimile segmentelor sunt determinate în planul de proiecție Stereo 70 și sunt rotunjite la 1 milimetru.

*** Distanța dintre puncte este formată din segmente cumulate ce sunt mai mici decât valoarea 1 milimetru.

**DATE DESPRE IMOBILUL NR. 5018**

Oficiul de Cadastru și Publicitate Imobiliară MARAMURES
Biroul de Cadastru și Publicitate Imobiliară Baia Mare

A. Partea I. Descrierea imobilului

TEREN Extravilan

Adresa: Jud. Maramures

Nr. Crt	Nr cadastral Nr. topografic	Suprafața* (mp)	Observații / Referințe
A1		4.408	Sector cadastral:5 Teren neimprejmuit;

B. Partea II. Proprietari și acte

Inscrieri privitoare la dreptul de proprietate și alte drepturi reale		Referințe
/		
Act Normativ nr. 7, Lege, din 13/03/1996 emis de Parlamentul Romaniei;		
B1	Intabulare, drept de PROPRIETATE, dobandit prin Lege, cota actuala 1/1 1) NEIDENTIFICAT NEIDENTIFICAT	A1
Act Normativ nr. 7, din 13/03/1996 emis de Parlamentul României;		
B2	În baza art 13, alin 15 din Legea 7/1996 cu modificările și completările ulterioare, se notează proprietar neidentificat	A1

C. Partea III. SARCINI .

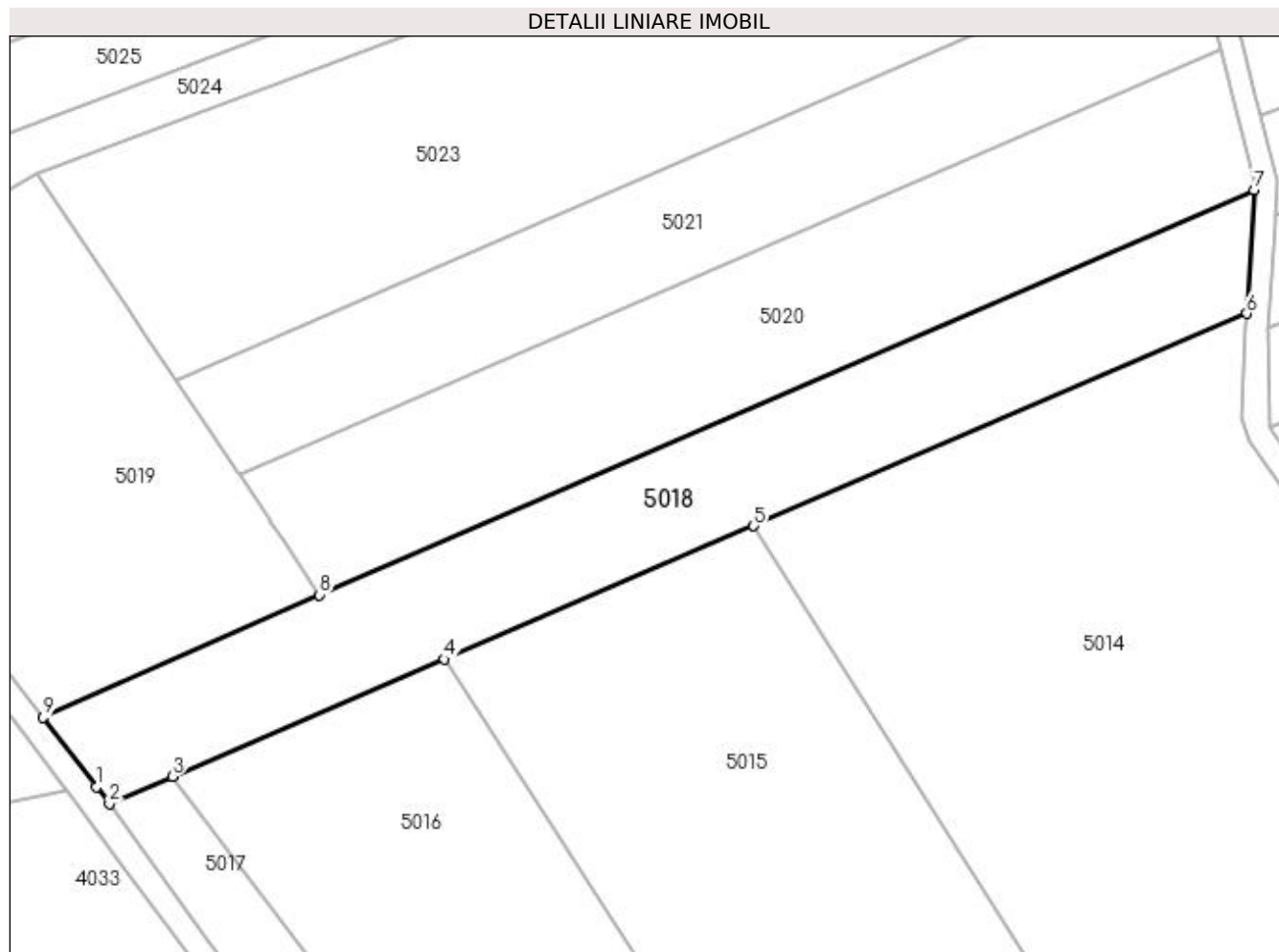
Inscrieri privind dezmembramintele dreptului de proprietate, drepturi reale de garanție și sarcini	Referințe
NU SUNT	

Anexa Nr. 1 La Partea I

Teren

Nr cadastral	Suprafața (mp)*	Observații / Referințe
	4.408	

* Suprafața este determinată în planul de proiecție Stereo 70.



Date referitoare la teren

Crt	Categorie folosință	Intra vilan	Suprafața (mp)	Tarla	Parcelă	Nr. topo	Observații / Referințe
1	faneata	NU	4.408	Pe deal	-	-	

Lungime Segmente

1) Valorile lungimilor segmentelor sunt obținute din proiecție în plan.

Punct început	X / Y	Punct sfârșit	X / Y	Lungime segment (** (m)
1	369.672,855 672.577,11	2	369.675,076 672.574,046	3.784
2	369.675,076 672.574,046	3	369.686,321 672.578,892	12.245
3	369.686,321 672.578,892	4	369.734,725 672.599,757	52.71
4	369.734,725 672.599,757	5	369.789,759 672.623,478	59.929
5	369.789,759 672.623,478	6	369.877,471 672.661,285	95.513

Punct început	X / Y	Punct sfârșit	X / Y	Lungime segment (** (m)
6	369.877,471 672.661,285	7	369.878,76 672.683,206	21.959
7	369.878,76 672.683,206	8	369.712,506 672.611,197	181.179
8	369.712,506 672.611,197	9	369.663,317 672.589,408	53.799
9	369.663,317 672.589,408	1	369.672,855 672.577,11	15.563

** Lungimile segmentelor sunt determinate în planul de proiecție Stereo 70 și sunt rotunjite la 1 milimetru.

*** Distanța dintre puncte este formată din segmente cumulate ce sunt mai mici decât valoarea 1 milimetru.

**DATE DESPRE IMOBILUL NR. 5019**

Oficiul de Cadastru și Publicitate Imobiliară MARAMURES
Biroul de Cadastru și Publicitate Imobiliară Baia Mare

A. Partea I. Descrierea imobilului

TEREN Extravilan

Nr. cadastral vechi:50627

Adresa: Jud. Maramures

Nr. Crt	Nr cadastral Nr. topografic	Suprafața* (mp)	Observații / Referințe
A1	50627	5.016	Sector cadastral:5 Teren neimprejmuit;

B. Partea II. Proprietari și acte

Inscrieri privitoare la dreptul de proprietate și alte drepturi reale	Referințe
44436 / 01/08/2018	
Act Notarial nr. 4070, Contract de vanzare-cumparare, din 01/08/2018 emis de NP Stoica Ioan Alin (act administrativ nr Adeverinta nr. 65 din 17.05.2018, emis de Primaria Salsig);	
B1	A1
Intabulare, drept de PROPRIETATEcu titlu de drept cumparare, dobandit prin Conventie, cota actuala 1/1, cota initiala 1/1	
1) ȘUFANĂ ILIE , bun propriu	
OBSERVATII: Pozitie transcrisa din CF nr. 50627, in rangul incheierii nr. 44436/01.08.2018	

C. Partea III. SARCINI .

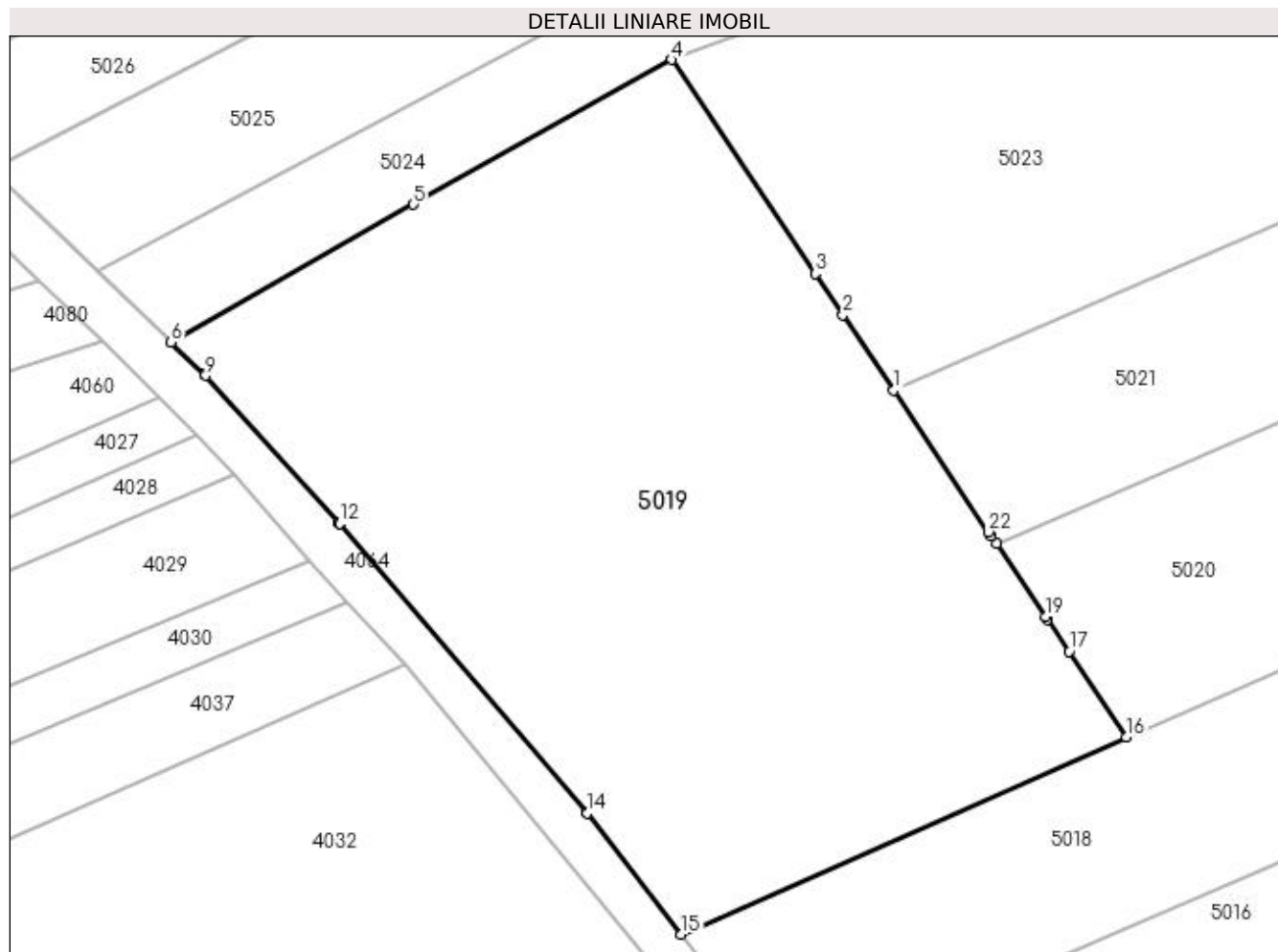
Inscrieri privind dezmembramintele dreptului de proprietate, drepturi reale de garanție și sarcini	Referințe
NU SUNT	

Anexa Nr. 1 La Partea I

Teren

Nr cadastral	Suprafața (mp)*	Observații / Referințe
50627	5.016	

* Suprafața este determinată în planul de proiecție Stereo 70.



Date referitoare la teren

Crt	Categorie folosință	Intra vilan	Suprafața (mp)	Tarla	Parcelă	Nr. topo	Observații / Referințe
1	arabil	NU	5.016	-	-	-	

Lungime Segmente

1) Valorile lungimilor segmentelor sunt obținute din proiecție în plan.

Punct început	X / Y	Punct sfârșit	X / Y	Lungime segment (** (m)
1	369.686,797 672.649,524	2	369.681,206 672.657,859	10.037
3	369.678,146 672.662,421	4	369.662,298 672.686,048	28.45
5	369.633,726 672.670,037	6	369.606,926 672.654,852	30.803
7	369.610,66 672.651,26	8	369.610,687 672.651,233	0.038
9	369.610,756 672.651,161	10	369.625,518 672.634,856	21.995

Punct început	X / Y	Punct sfârșit	X / Y	Lungime segment (** (m)
2	369.681,206 672.657,859	3	369.678,146 672.662,421	5.493
4	369.662,298 672.686,048	5	369.633,726 672.670,037	32.752
6	369.606,926 672.654,852	7	369.610,66 672.651,26	5.181
8	369.610,687 672.651,233	9	369.610,756 672.651,161	0.1
10	369.625,518 672.634,856	11	369.625,539 672.634,833	0.031

Punct început	X / Y	Punct sfârșit	X / Y	Lungime segment (** (m)
11	369.625,539 672.634,833	12	369.625,555 672.634,814	0.025
13	369.652,877 672.602,865	14	369.652,937 672.602,792	0.094
15	369.663,317 672.589,408	16	369.712,506 672.611,197	53.799
17	369.706,164 672.620,65	18	369.703,782 672.624,202	4.277
19	369.703,592 672.624,485	20	369.698,187 672.632,543	9.703
21	369.697,612 672.633,4	22	369.697,295 672.633,873	0.569

Punct început	X / Y	Punct sfârșit	X / Y	Lungime segment (** (m)
12	369.625,555 672.634,814	13	369.652,877 672.602,865	42.038
14	369.652,937 672.602,792	15	369.663,317 672.589,408	16.937
16	369.712,506 672.611,197	17	369.706,164 672.620,65	11.383
18	369.703,782 672.624,202	19	369.703,592 672.624,485	0.341
20	369.698,187 672.632,543	21	369.697,612 672.633,4	1.032
22	369.697,295 672.633,873	1	369.686,797 672.649,524	18.846

** Lungimile segmentelor sunt determinate în planul de proiecție Stereo 70 și sunt rotunjite la 1 milimetru.

*** Distanța dintre puncte este formată din segmente cumulate ce sunt mai mici decât valoarea 1 milimetru.

**DATE DESPRE IMOBILUL NR. 5020**

Oficiul de Cadastru și Publicitate Imobiliară MARAMURES
Biroul de Cadastru și Publicitate Imobiliară Baia Mare

A. Partea I. Descrierea imobilului

TEREN Extravilan

Adresa: Jud. Maramures

Nr. Crt	Nr cadastral Nr. topografic	Suprafața* (mp)	Observații / Referințe
A1		4.700	Sector cadastral:5 Teren neimprejmuit;

B. Partea II. Proprietari și acte

Inscrieri privitoare la dreptul de proprietate și alte drepturi reale	Referințe
/	
Act Administrativ nr. 60379/39, Titlu de proprietate, din 10/06/1997 emis de CJPSDPAT MARAMURES;	
B1	A1
Intabulare, drept de PROPRIETATEcu titlu de reconstituire a dreptului de proprietate in baza legii 18/1991, dobandit prin Lege, cota actuala 1/1 1) ARDELEAN MARIA , Lipsa CNP	
Act Administrativ nr. 5359, din 13/12/2023 emis de Primăria Comunei Sălsig (Adeverinta);	
B2	A1
Se notează posesia factica asupra cotei de 1/1, în favoarea lui 1) GLODAN IOAN	

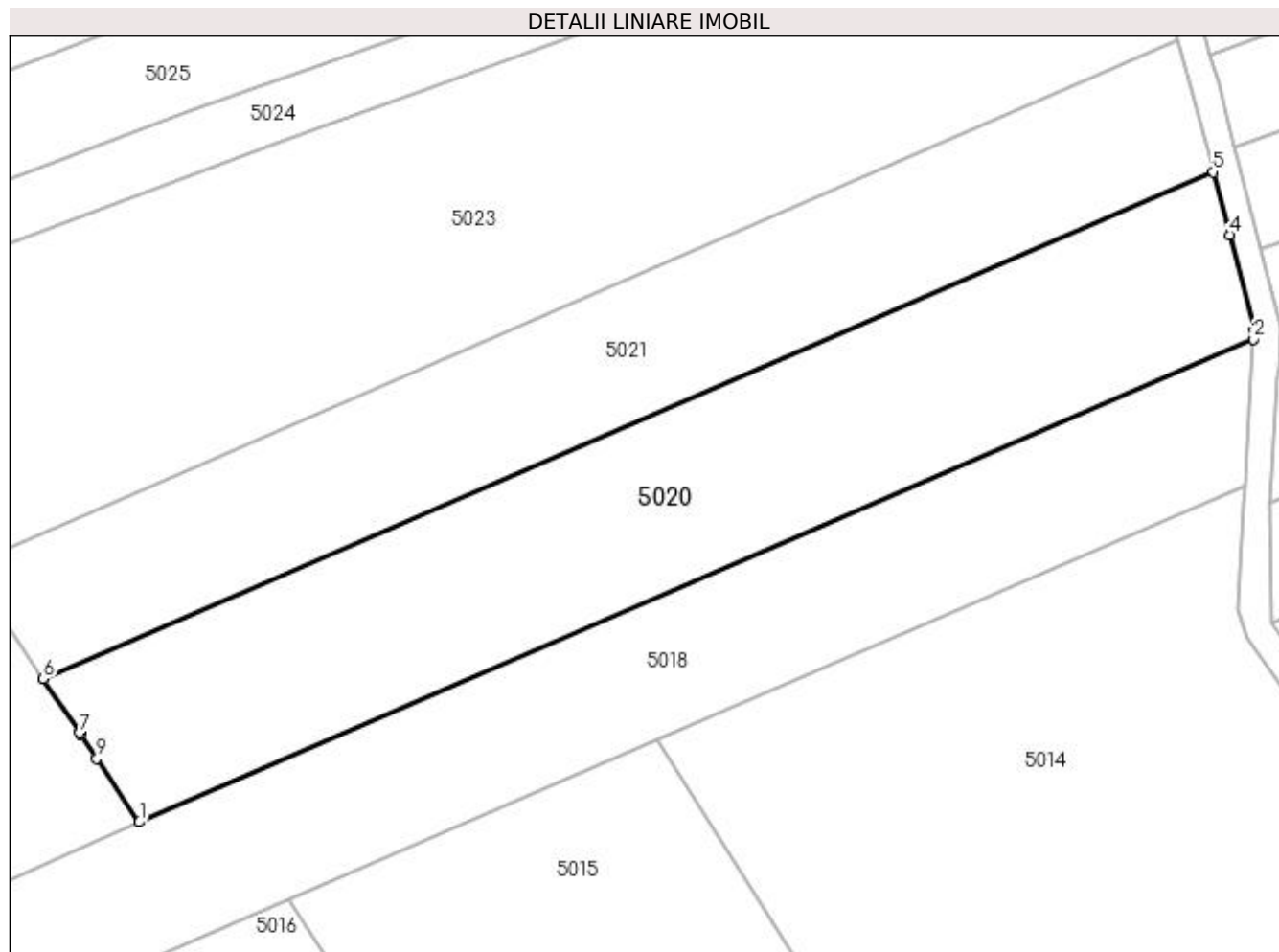
C. Partea III. SARCINI .

Inscrieri privind dezmembramintele dreptului de proprietate, drepturi reale de garanție și sarcini	Referințe
NU SUNT	

Anexa Nr. 1 La Partea I**Teren**

Nr cadastral	Suprafața (mp)*	Observații / Referințe
	4.700	

* Suprafața este determinată în planul de proiecție Stereo 70.

**Date referitoare la teren**

Crt	Categorie folosință	Intra vilan	Suprafața (mp)	Tarla	Parcelă	Nr. topo	Observații / Referințe
1	faneata	NU	4.700	Pe Deal	-	-	

Lungime Segmente

1) Valorile lungimilor segmentelor sunt obținute din proiecție în plan.

Punct început	X / Y	Punct sfârșit	X / Y	Lungime segment (** (m)
1	369.712,506 672.611,197	2	369.878,76 672.683,206	181.179
2	369.878,76 672.683,206	3	369.878,842 672.684,597	1.393
3	369.878,842 672.684,597	4	369.875,183 672.698,806	14.673
4	369.875,183 672.698,806	5	369.872,77 672.708,16	9.66
5	369.872,77 672.708,16	6	369.698,187 672.632,543	190.255

Punct început	X / Y	Punct sfârşit	X / Y	Lungime segment (** (m)
6	369.698,187 672.632,543	7	369.703,592 672.624,485	9.703
7	369.703,592 672.624,485	8	369.703,782 672.624,202	0.341
8	369.703,782 672.624,202	9	369.706,164 672.620,65	4.277
9	369.706,164 672.620,65	1	369.712,506 672.611,197	11.383

** Lungimile segmentelor sunt determinate în planul de proiecție Stereo 70 și sunt rotunjite la 1 milimetru.

*** Distanța dintre puncte este formată din segmente cumulate ce sunt mai mici decât valoarea 1 milimetru.

**DATE DESPRE IMOBILUL NR. 5021**

Oficiul de Cadastru și Publicitate Imobiliară MARAMURES
Biroul de Cadastru și Publicitate Imobiliară Baia Mare

A. Partea I. Descrierea imobilului

TEREN Extravilan

Adresa: Jud. Maramures

Nr. Crt	Nr cadastral Nr. topografic	Suprafața* (mp)	Observații / Referințe
A1		3.892	Sector cadastral:5 Teren neimprejmuit;

B. Partea II. Proprietari și acte

Inscrieri privitoare la dreptul de proprietate și alte drepturi reale		Referințe
/		
Act Administrativ nr. 44129/16, Titlu de proprietate, din 15/12/2000 emis de CJPSDPAT MARAMURES;		
B1	Intabulare, drept de PROPRIETATEcu titlu de reconstituire a dreptului de proprietate in baza legii 18/1991, dobandit prin Lege, cota actuala 1/1 1) GLODAN GHEORGHE DEFUNCT:Da	A1
Act Administrativ nr. 5360, din 13/12/2023 emis de Primăria Comunei Sălsig (Adeverinta);		
B2	Se notează posesia factica asupra cotei de 1/1, în favoarea lui 1) GLODAN CORNEL	A1

C. Partea III. SARCINI .

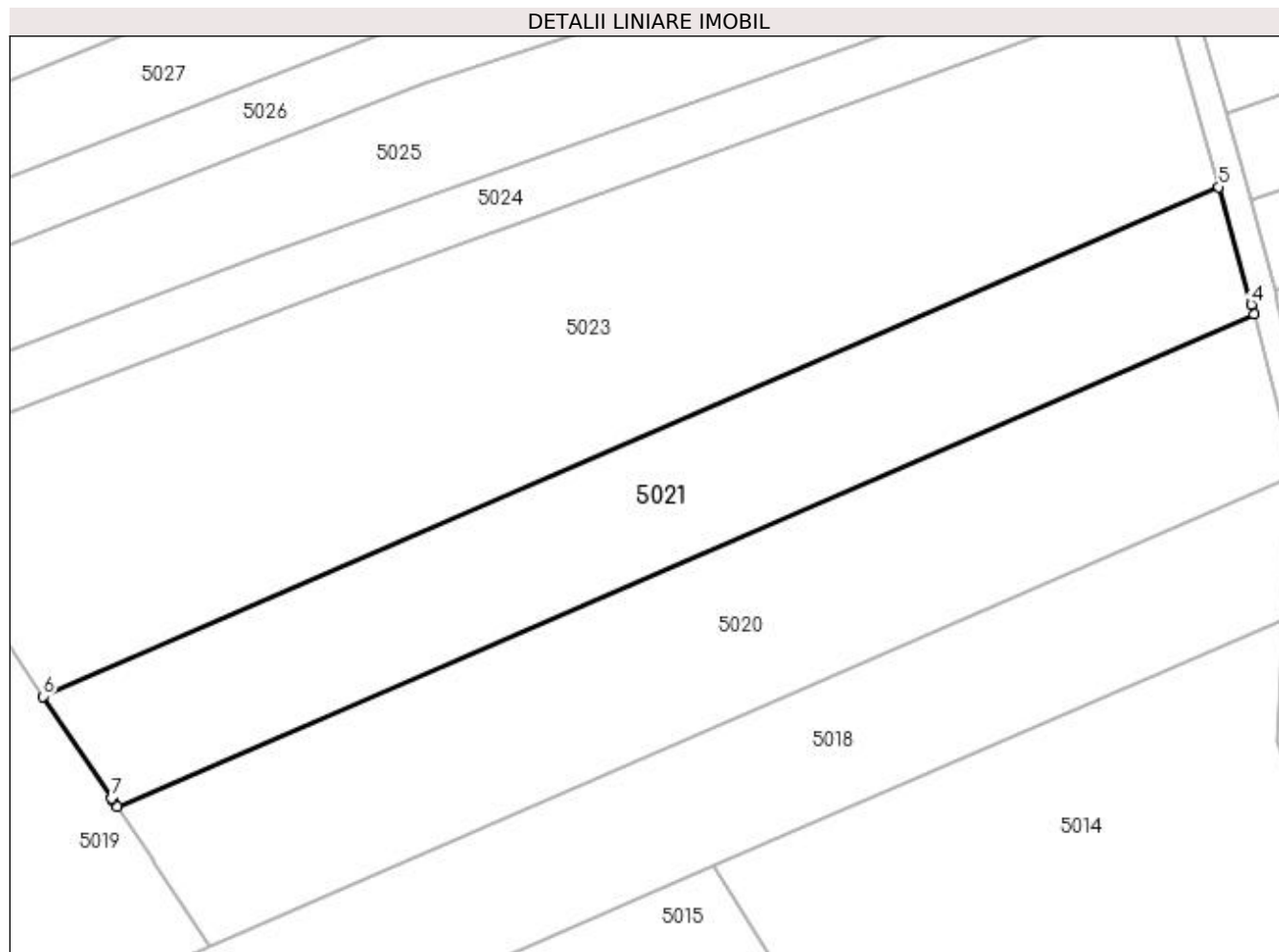
Inscrieri privind dezmembramintele dreptului de proprietate, drepturi reale de garanție și sarcini	Referințe
NU SUNT	

Anexa Nr. 1 La Partea I

Teren

Nr cadastral	Suprafața (mp)*	Observații / Referințe
	3.892	

* Suprafața este determinată în planul de proiecție Stereo 70.



Date referitoare la teren

Crt	Categorie folosință	Intra vilan	Suprafața (mp)	Tarla	Parcelă	Nr. topo	Observații / Referințe
1	faneata	NU	3.892	Pe Deal	-	-	

Lungime Segmente

1) Valorile lungimilor segmentelor sunt obținute din proiecție în plan.

Punct început	X / Y	Punct sfârșit	X / Y	Lungime segment (** (m)
1	369.697,612 672.633,4	2	369.698,187 672.632,543	1.032
2	369.698,187 672.632,543	3	369.872,77 672.708,16	190.255
3	369.872,77 672.708,16	4	369.872,372 672.709,704	1.594
4	369.872,372 672.709,704	5	369.867,377 672.727,739	18.714
5	369.867,377 672.727,739	6	369.686,797 672.649,524	196.791

Punct început	X / Y	Punct sfârșit	X / Y	Lungime segment (** (m)
6	369.686,797 672.649,524	7	369.697,295 672.633,873	18.846
7	369.697,295 672.633,873	1	369.697,612 672.633,4	0.569

** Lungimile segmentelor sunt determinate în planul de proiecție Stereo 70 și sunt rotunjite la 1 milimetru.

*** Distanța dintre puncte este formată din segmente cumulate ce sunt mai mici decât valoarea 1 milimetru.

**DATE DESPRE IMOBILUL NR. 5023**

Oficiul de Cadastru și Publicitate Imobiliară MARAMURES
Biroul de Cadastru și Publicitate Imobiliară Baia Mare

A. Partea I. Descrierea imobilului

TEREN Extravilan

Adresa: Jud. Maramures

Nr. Crt	Nr cadastral Nr. topografic	Suprafața* (mp)	Observații / Referințe
A1		7.600	Sector cadastral:5 Teren neimprejmuit;

B. Partea II. Proprietari și acte

Inscrieri privitoare la dreptul de proprietate și alte drepturi reale	Referințe
/	
Act Administrativ nr. 44108/78, Titlu de proprietate, din 06/06/2000 emis de CJPSDPAT MARAMURES;	
B1	A1
Intabulare, drept de PROPRIETATEcu titlu de reconstituire a dreptului de proprietate in baza legii 18/1991, dobandit prin Lege, cota actuala 1/1 1) TEMLE IOAN , Lipsa CNP DEFUNCT:Da	
Act Administrativ nr. 5358, din 13/12/2023 emis de Primăria Comunei Sălsig (Adeverinta);	
B2	A1
Se notează posesia factica asupra cotei de 1/1, în favoarea lui 1) GLODAN TRAIAN	

C. Partea III. SARCINI .

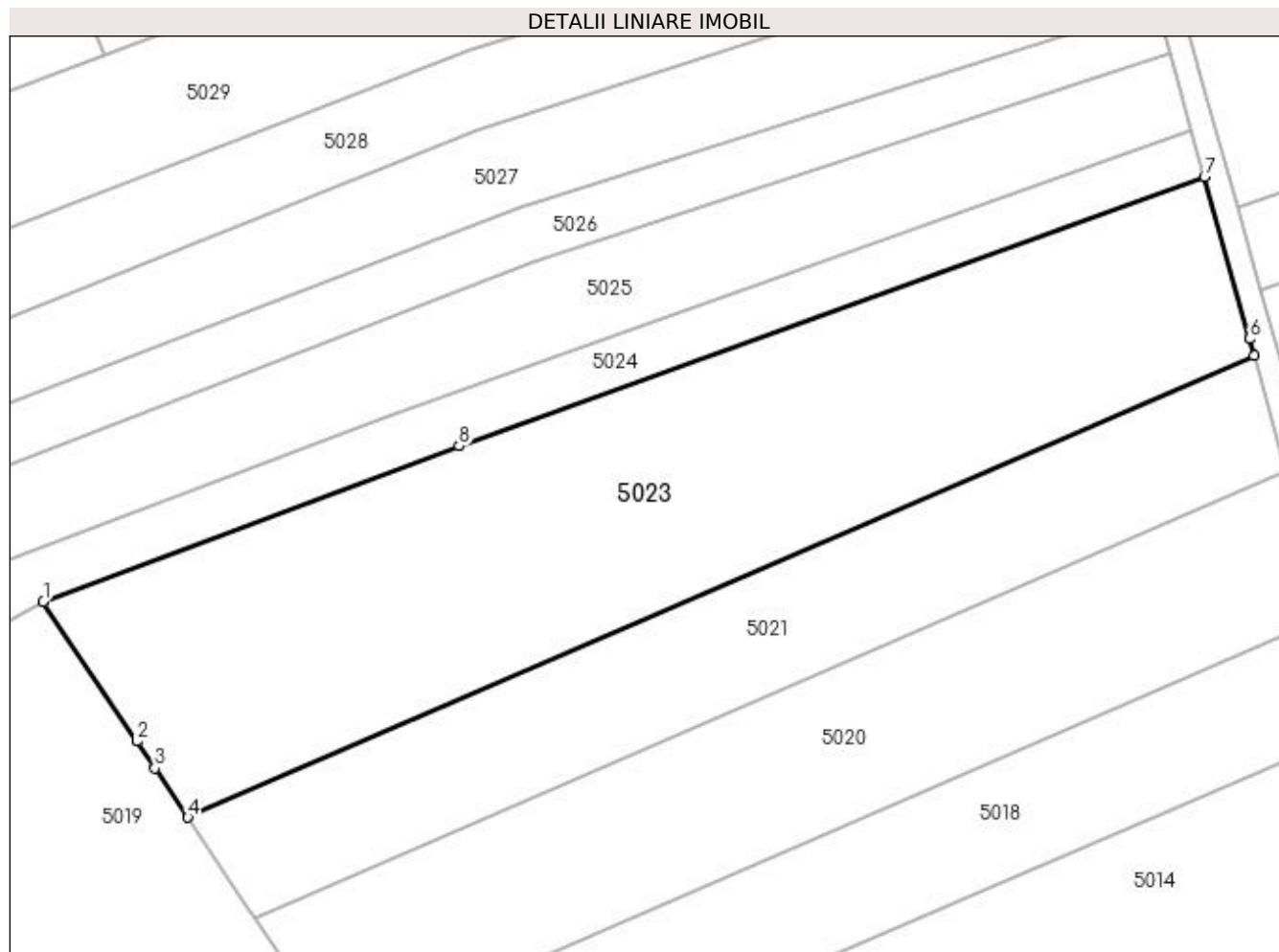
Inscrieri privind dezmembramintele dreptului de proprietate, drepturi reale de garanție și sarcini	Referințe
NU SUNT	

Anexa Nr. 1 La Partea I

Teren

Nr cadastral	Suprafața (mp)*	Observații / Referințe
	7.600	

* Suprafața este determinată în planul de proiecție Stereo 70.



Date referitoare la teren

Crt	Categorie folosință	Intra vilan	Suprafața (mp)	Tarla	Parcelă	Nr. topo	Observații / Referințe
1	faneata	NU	7.600	DI. Borjugului	-	-	

Lungime Segmente

1) Valorile lungimilor segmentelor sunt obținute din proiecție în plan.

Punct început	X / Y	Punct sfârșit	X / Y	Lungime segment (** (m)
1	369.662,298 672.686,048	2	369.678,146 672.662,421	28.45
2	369.678,146 672.662,421	3	369.681,206 672.657,859	5.493
3	369.681,206 672.657,859	4	369.686,797 672.649,524	10.037
4	369.686,797 672.649,524	5	369.867,377 672.727,739	196.791
5	369.867,377 672.727,739	6	369.866,583 672.730,607	2.976

Punct început	X / Y	Punct sfârșit	X / Y	Lungime segment (** (m)
6	369.866,583 672.730,607	7	369.858,969 672.758,099	28.527
7	369.858,969 672.758,099	8	369.732,746 672.712,425	134.232
8	369.732,746 672.712,425	1	369.662,298 672.686,048	75.224

** Lungimile segmentelor sunt determinate în planul de proiecție Stereo 70 și sunt rotunjite la 1 milimetru.

*** Distanța dintre puncte este formată din segmente cumulate ce sunt mai mici decât valoarea 1 milimetru.

**DATE DESPRE IMOBILUL NR. 5024**

Oficiul de Cadastru și Publicitate Imobiliară MARAMURES
Biroul de Cadastru și Publicitate Imobiliară Baia Mare

A. Partea I. Descrierea imobilului

TEREN Extravilan

Nr. cadastral vechi:50682

Adresa: Jud. Maramures

Nr. Crt	Nr cadastral Nr. topografic	Suprafața* (mp)	Observații / Referințe
A1	50682	2.443	Sector cadastral:5 Teren neimprejmuit;

B. Partea II. Proprietari și acte

Inscrieri privitoare la dreptul de proprietate și alte drepturi reale	Referințe
44434 / 01/08/2018	
Act Notarial nr. 4070, Contract de vanzare-cumparare, din 01/08/2018 emis de NP Stoica Ioan Alin (act administrativ nr Adeverinta nr. 68 din 17.05.2018, emis de Primaria Salsig);	
B1	A1
Intabulare, drept de PROPRIETATEcu titlu de drept cumparare, dobandit prin Conventie, cota actuala 1/1, cota initiala 1/1	
1) ȘUFANĂ ILIE , bun propriu	
OBSERVATII: Pozitie transcrisa din CF nr. 50682, in rangul incheierii nr. 44434/01.08.2018	

C. Partea III. SARCINI .

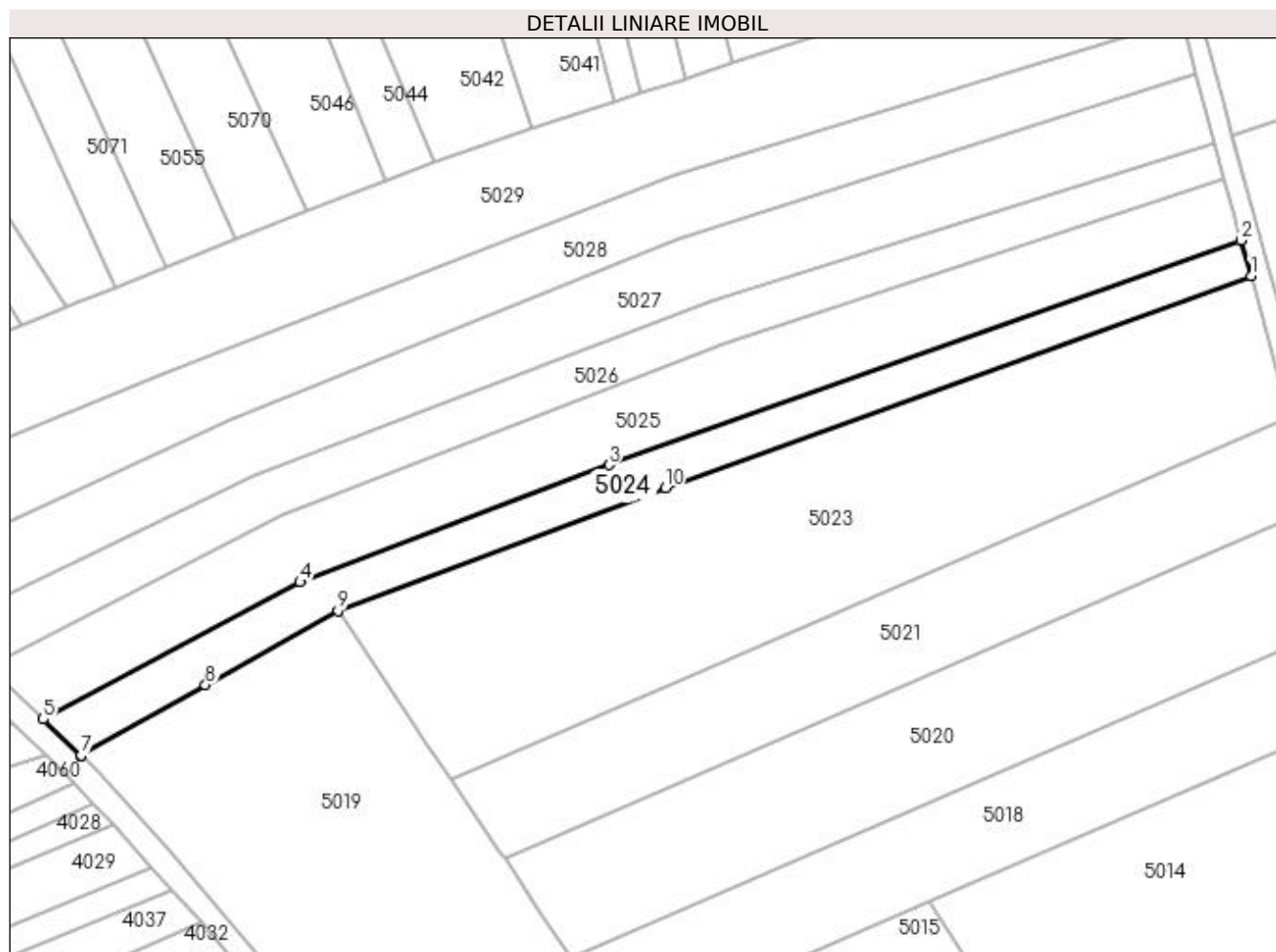
Inscrieri privind dezmembramintele dreptului de proprietate, drepturi reale de garanție și sarcini	Referințe
NU SUNT	

Anexa Nr. 1 La Partea I

Teren

Nr cadastral	Suprafața (mp)*	Observații / Referințe
50682	2.443	

* Suprafața este determinată în planul de proiecție Stereo 70.



Date referitoare la teren

Crt	Categorie folosință	Intra vilan	Suprafața (mp)	Tarla	Parcelă	Nr. topo	Observații / Referințe
1	faneata	NU	2.443	-	-	-	

Lungime Segmente

1) Valorile lungimilor segmentelor sunt obținute din proiecție în plan.

Punct început	X / Y	Punct sfârșit	X / Y	Lungime segment (** (m)
1	369.858,969 672.758,099	2	369.856,805 672.765,757	7.958
2	369.856,805 672.765,757	3	369.720,624 672.717,432	144.501
3	369.720,624 672.717,432	4	369.654,115 672.692,196	71.136
4	369.654,115 672.692,196	5	369.598,78 672.662,688	62.711
5	369.598,78 672.662,688	6	369.606,872 672.654,904	11.228

Punct început	X / Y	Punct sfârșit	X / Y	Lungime segment (** (m)
6	369.606,872 672.654,904	7	369.606,926 672.654,852	0.075
7	369.606,926 672.654,852	8	369.633,726 672.670,037	30.803
8	369.633,726 672.670,037	9	369.662,298 672.686,048	32.752
9	369.662,298 672.686,048	10	369.732,746 672.712,425	75.224
10	369.732,746 672.712,425	1	369.858,969 672.758,099	134.232

** Lungimile segmentelor sunt determinate în planul de proiecție Stereo 70 și sunt rotunjite la 1 milimetru.

*** Distanța dintre puncte este formată din segmente cumulate ce sunt mai mici decât valoarea 1 milimetru.

**DATE DESPRE IMOBILUL NR. 5025**

Oficiul de Cadastru și Publicitate Imobiliară MARAMURES
Biroul de Cadastru și Publicitate Imobiliară Baia Mare

A. Partea I. Descrierea imobilului

TEREN Extravilan

Nr. cadastral vechi:50623

Adresa: Jud. Maramures

Nr. Crt	Nr cadastral Nr. topografic	Suprafața* (mp)	Observații / Referințe
A1	50623	4.300	Sector cadastral:5 Teren neimprejmuit;

B. Partea II. Proprietari și acte

Inscrieri privitoare la dreptul de proprietate și alte drepturi reale	Referințe
44432 / 01/08/2018	
Act Notarial nr. 4070, Contract de vanzare-cumparare, din 01/08/2018 emis de NP Stoica Ioan Alin (act administrativ nr Adeverinta nr. 67 din 17.05.2018, emis de Primaria Salsig);	
B1	A1
Intabulare, drept de PROPRIETATEcu titlu de drept cumparare, dobandit prin Conventie, cota actuala 1/1, cota initiala 1/1	
1) ȘUFANĂ ILIE , bun propriu	
OBSERVATII: Pozitie transcrisa din CF nr. 50623, in rangul incheierii nr. 44432/01.08.2018	

C. Partea III. SARCINI .

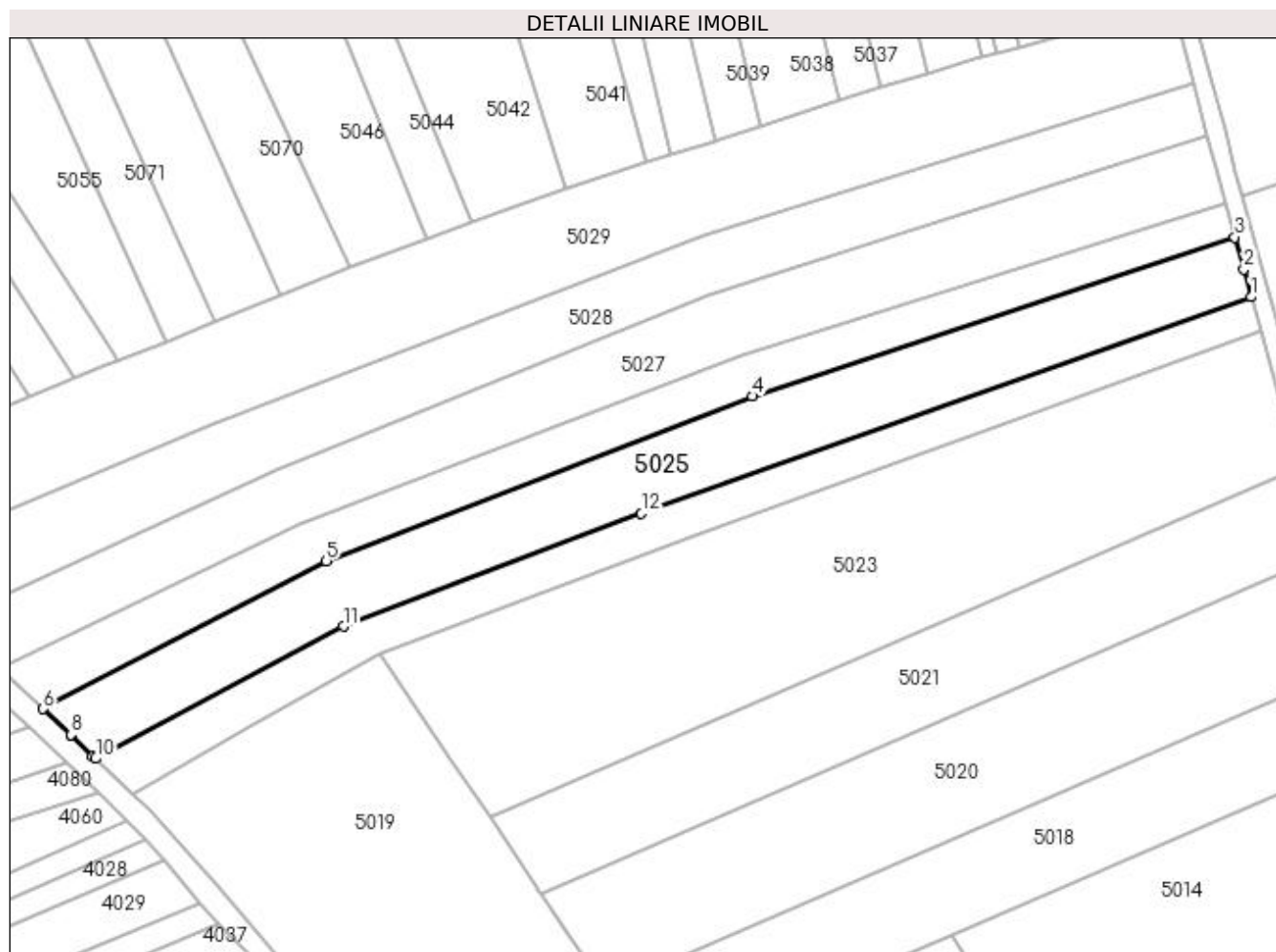
Inscrieri privind dezmembramintele dreptului de proprietate, drepturi reale de garanție și sarcini	Referințe
NU SUNT	

Anexa Nr. 1 La Partea I

Teren

Nr cadastral	Suprafața (mp)*	Observații / Referințe
50623	4.300	

* Suprafața este determinată în planul de proiecție Stereo 70.



Date referitoare la teren

Crt	Categorie folosință	Intra vilan	Suprafața (mp)	Tarla	Parcelă	Nr. topo	Observații / Referințe
1	faneata	NU	4.300	-	-	-	

Lungime Segmente

1) Valorile lungimilor segmentelor sunt obținute din proiecție în plan.

Punct început	X / Y	Punct sfârșit	X / Y	Lungime segment (** (m)
1	369.856,805 672.765,757	2	369.855,17 672.771,976	6.43
2	369.855,17 672.771,976	3	369.853,185 672.779,084	7.38
3	369.853,185 672.779,084	4	369.745,382 672.743,611	113.489
4	369.745,382 672.743,611	5	369.650,257 672.706,849	101.981
5	369.650,257 672.706,849	6	369.587,032 672.673,779	71.351

Punct început	X / Y	Punct sfârșit	X / Y	Lungime segment (** (m)
6	369.587,032 672.673,779	7	369.593,227 672.668,03	8.452
7	369.593,227 672.668,03	8	369.593,253 672.668,006	0.035
8	369.593,253 672.668,006	9	369.598,156 672.663,288	6.804
9	369.598,156 672.663,288	10	369.598,78 672.662,688	0.866
10	369.598,78 672.662,688	11	369.654,115 672.692,196	62.711
11	369.654,115 672.692,196	12	369.720,624 672.717,432	71.136
12	369.720,624 672.717,432	1	369.856,805 672.765,757	144.501

** Lungimile segmentelor sunt determinate în planul de proiecție Stereo 70 și sunt rotunjite la 1 milimetru.

*** Distanța dintre puncte este formată din segmente cumulate ce sunt mai mici decât valoarea 1 milimetru.

**DATE DESPRE IMOBILUL NR. 5026**

Oficiul de Cadastru și Publicitate Imobiliară MARAMURES
Biroul de Cadastru și Publicitate Imobiliară Baia Mare

A. Partea I. Descrierea imobilului

TEREN Extravilan

Nr. cadastral vechi:50679

Adresa: Jud. Maramures

Nr. Crt	Nr cadastral Nr. topografic	Suprafața* (mp)	Observații / Referințe
A1	50679	2.800	Sector cadastral:5 Teren neimprejmuit;

B. Partea II. Proprietari și acte

Inscrieri privitoare la dreptul de proprietate și alte drepturi reale	Referințe
44435 / 01/08/2018	
Act Notarial nr. 4070, Contract de vanzare-cumparare, din 01/08/2018 emis de NP Stoica Ioan Alin (act administrativ nr Adeverinta nr. 65 din 17.05.2018, emis de Primaria Salsig);	
B1	A1
Intabulare, drept de PROPRIETATEcu titlu de drept cumparare, dobandit prin Conventie, cota actuala 1/1, cota initiala 1/1	
1) ȘUFANĂ ILIE , bun propriu	
OBSERVATII: Pozitie transcrisa din CF nr. 50679, in rangul incheierii nr. 44435/01.08.2018	

C. Partea III. SARCINI .

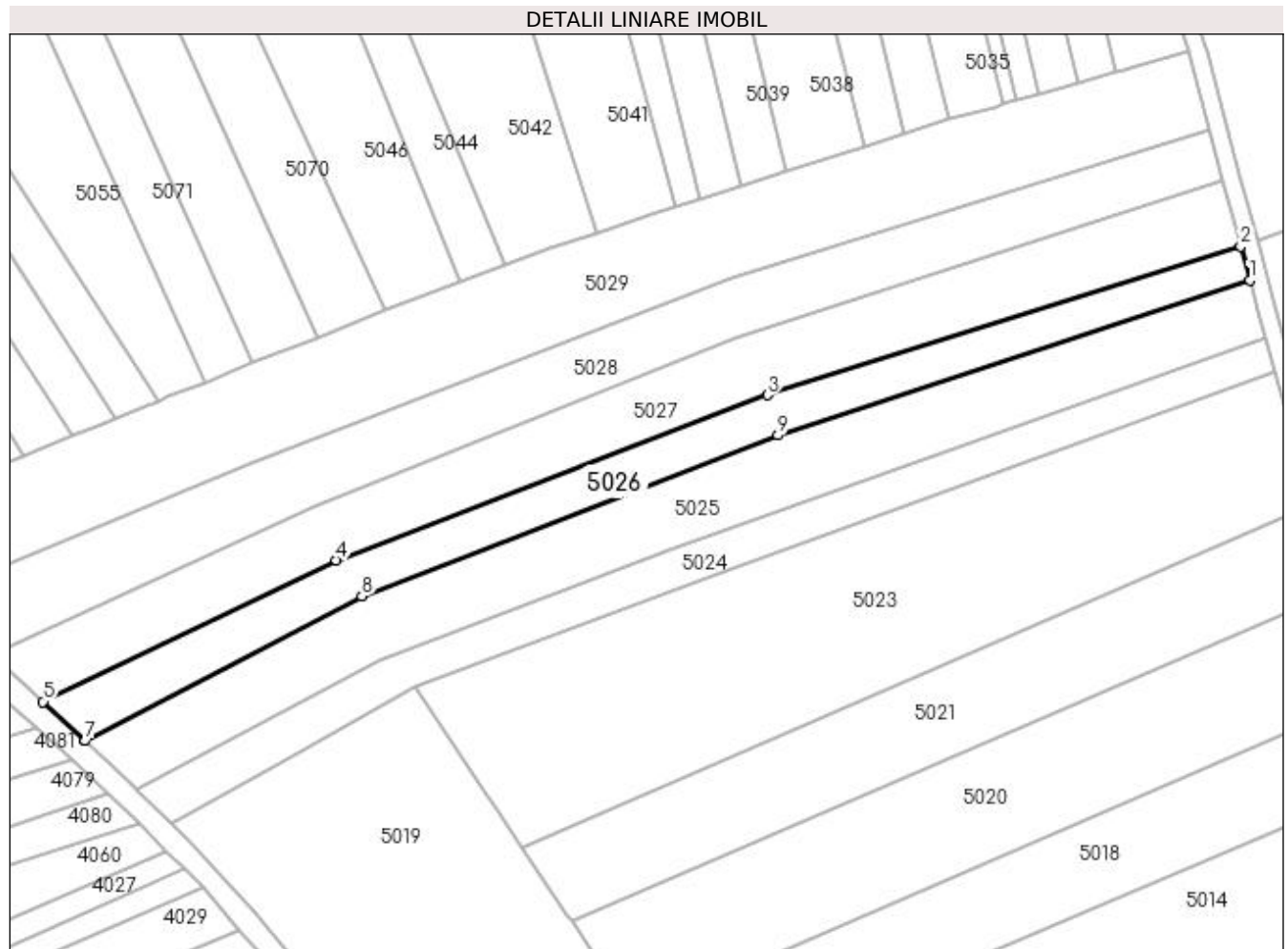
Inscrieri privind dezmembramintele dreptului de proprietate, drepturi reale de garanție și sarcini	Referințe
NU SUNT	

Anexa Nr. 1 La Partea I

Teren

Nr cadastral	Suprafața (mp)*	Observații / Referințe
50679	2.800	

* Suprafața este determinată în planul de proiecție Stereo 70.



Date referitoare la teren

Crt	Categorie folosință	Intra vilan	Suprafața (mp)	Tarla	Parcelă	Nr. topo	Observații / Referințe
1	faneata	NU	2.800	-	-	-	

Lungime Segmente

1) Valorile lungimilor segmentelor sunt obținute din proiecție în plan.

Punct început	X / Y	Punct sfârșit	X / Y	Lungime segment (** (m)
1	369.853,185 672.779,084	2	369.851,097 672.786,819	8.012
2	369.851,097 672.786,819	3	369.742,977 672.752,793	113.348
3	369.742,977 672.752,793	4	369.644,398 672.715,059	105.554
4	369.644,398 672.715,059	5	369.577,375 672.682,74	74.408
5	369.577,375 672.682,74	6	369.587,002 672.673,807	13.133

Punct început	X / Y	Punct sfârșit	X / Y	Lungime segment (** (m)
6	369.587,002 672.673,807	7	369.587,032 672.673,779	0.041
7	369.587,032 672.673,779	8	369.650,257 672.706,849	71.351
8	369.650,257 672.706,849	9	369.745,382 672.743,611	101.981
9	369.745,382 672.743,611	1	369.853,185 672.779,084	113.489

** Lungimile segmentelor sunt determinate în planul de proiecție Stereo 70 și sunt rotunjite la 1 milimetru.

*** Distanța dintre puncte este formată din segmente cumulate ce sunt mai mici decât valoarea 1 milimetru.

**DATE DESPRE IMOBILUL NR. 5027**

Oficiul de Cadastru și Publicitate Imobiliară MARAMURES
Biroul de Cadastru și Publicitate Imobiliară Baia Mare

A. Partea I. Descrierea imobilului

TEREN Extravilan

Adresa: Jud. Maramures

Nr. Crt	Nr cadastral Nr. topografic	Suprafața* (mp)	Observații / Referințe
A1		4.300	Sector cadastral:5 Teren neimprejmuit;

B. Partea II. Proprietari și acte

Inscrieri privitoare la dreptul de proprietate și alte drepturi reale		Referințe
/		
Act Administrativ nr. 50640/49, Titlu de proprietate, din 03/07/2017 emis de CJPSDPAT MARAMURES;		
B1	Intabulare, drept de PROPRIETATEcu titlu de reconstituire a dreptului de proprietate in baza Legii nr. 18/1991, a Legii nr. 1/2000 si ale Legii nr. 247/2005, dobandit prin Lege, cota actuala 1/1 1) BOITOR ANA	A1

C. Partea III. SARCINI .

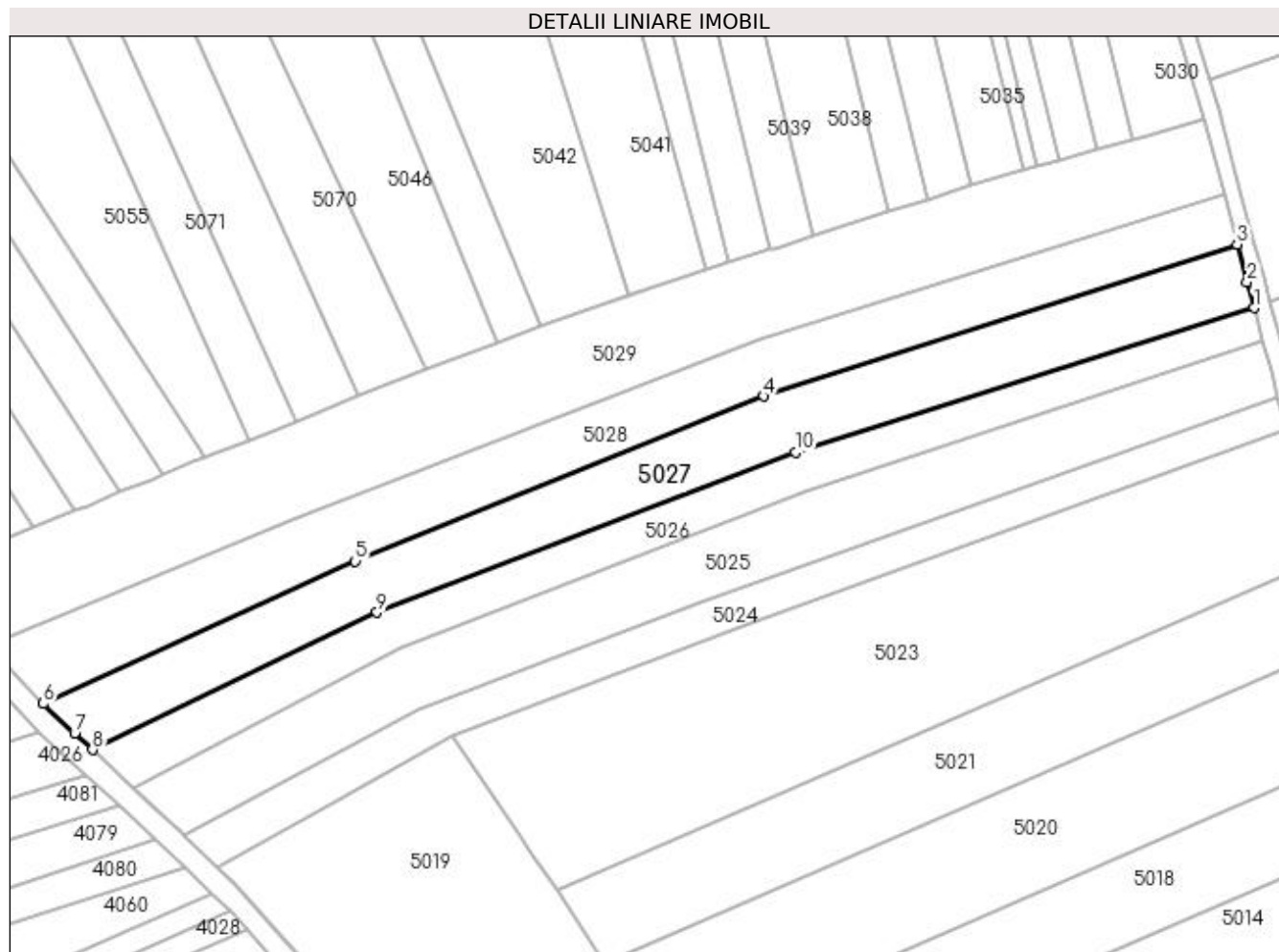
Inscrieri privind dezmembramintele dreptului de proprietate, drepturi reale de garanție și sarcini	Referințe
NU SUNT	

Anexa Nr. 1 La Partea I

Teren

Nr cadastral	Suprafața (mp)*	Observații / Referințe
	4.300	

* Suprafața este determinată în planul de proiecție Stereo 70.



Date referitoare la teren

Crt	Categorie folosință	Intra vilan	Suprafața (mp)	Tarla	Parcelă	Nr. topo	Observații / Referințe
1	faneata	NU	4.300	Pe Deal	-	-	

Lungime Segmente

1) Valorile lungimilor segmentelor sunt obținute din proiecție în plan.

Punct început	X / Y	Punct sfârșit	X / Y	Lungime segment (** (m)
1	369.851,097 672.786,819	2	369.849,431 672.792,883	6.289
2	369.849,431 672.792,883	3	369.847,119 672.801,792	9.204
3	369.847,119 672.801,792	4	369.735,561 672.766,0	117.159
4	369.735,561 672.766,0	5	369.639,259 672.727,151	103.843
5	369.639,259 672.727,151	6	369.565,735 672.693,543	80.841

Punct început	X / Y	Punct sfârșit	X / Y	Lungime segment (** (m)
6	369.565,735 672.693,543	7	369.573,17 672.686,643	10.143
7	369.573,17 672.686,643	8	369.577,375 672.682,74	5.737
8	369.577,375 672.682,74	9	369.644,398 672.715,059	74.408
9	369.644,398 672.715,059	10	369.742,977 672.752,793	105.554
10	369.742,977 672.752,793	1	369.851,097 672.786,819	113.348

** Lungimile segmentelor sunt determinate în planul de proiecție Stereo 70 și sunt rotunjite la 1 milimetru.

*** Distanța dintre puncte este formată din segmente cumulate ce sunt mai mici decât valoarea 1 milimetru.

**DATE DESPRE IMOBILUL NR. 5028**

Oficiul de Cadastru și Publicitate Imobiliară MARAMURES
Biroul de Cadastru și Publicitate Imobiliară Baia Mare

A. Partea I. Descrierea imobilului

TEREN Extravilan

Nr. cadastral vechi:50755

Adresa: Jud. Maramures

Nr. Crt	Nr cadastral Nr. topografic	Suprafața* (mp)	Observații / Referințe
A1	50755	4.300	Sector cadastral:5 Teren neimprejmut;

B. Partea II. Proprietari și acte

Inscrieri privitoare la dreptul de proprietate și alte drepturi reale	Referințe
32444 / 07/06/2018	
Act Administrativ nr. 60379/97, Titlu de proprietate, din 24/05/2001 emis de Comisia Judeteana Maramures (Act Administrativ nr. Documentatia cadastrala avizata sub nr 32444, din 07/06/2018 emis de OCPI Maramures; Act Notarial nr. Declaratia aut nr 623, din 16/05/2017 emis de Notar Public Stoica Florentina Diana);	
B1	A1
Intabulare, drept de PROPRIETATEcu titlu de drept aplicare L 18/1991, dobandit prin Reconstituire, cota actuala 1/1, cota initiala 1/1	
1) POP MARIOARA , Lipsa CNP, bun propriu	
<i>OBSERVATII: Pozitie transcrisa din CF nr. 50755, in rangul incheierii nr. 32444/07.06.2018</i>	

C. Partea III. SARCINI .

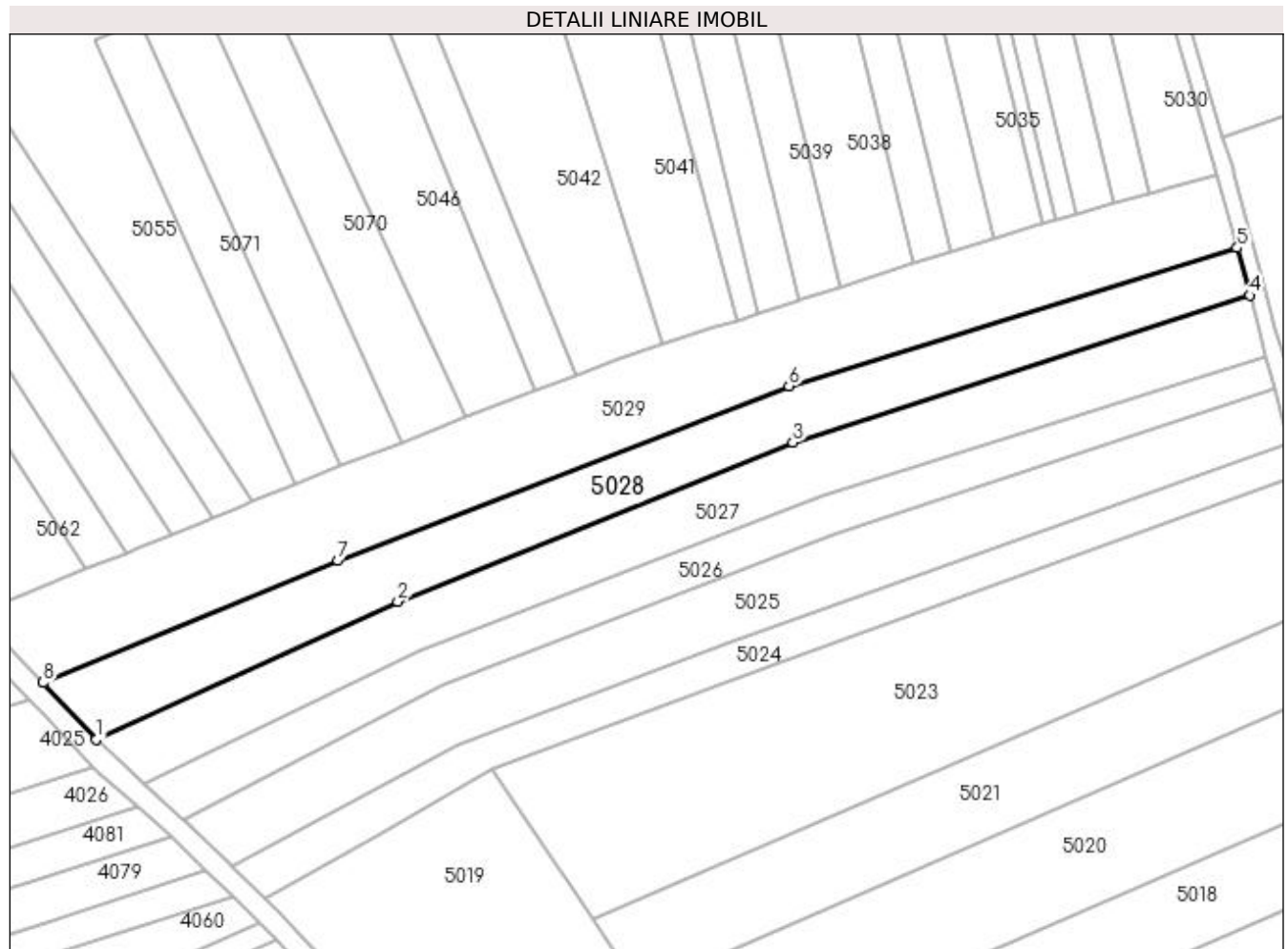
Inscrieri privind dezmembramintele dreptului de proprietate, drepturi reale de garanție și sarcini	Referințe
NU SUNT	

Anexa Nr. 1 La Partea I

Teren

Nr cadastral	Suprafața (mp)*	Observații / Referințe
50755	4.300	

* Suprafața este determinată în planul de proiecție Stereo 70.



Date referitoare la teren

Crt	Categorie folosință	Intra vilan	Suprafața (mp)	Tarla	Parcelă	Nr. topo	Observații / Referințe
1	faneata	NU	4.300	-	-	-	

Lungime Segmente

1) Valorile lungimilor segmentelor sunt obținute din proiecție în plan.

Punct început	X / Y	Punct sfârșit	X / Y	Lungime segment (** (m)
1	369.565,735 672.693,543	2	369.639,259 672.727,151	80.841
2	369.639,259 672.727,151	3	369.735,561 672.766,0	103.843
3	369.735,561 672.766,0	4	369.847,119 672.801,792	117.159
4	369.847,119 672.801,792	5	369.844,04 672.813,393	12.003
5	369.844,04 672.813,393	6	369.734,655 672.779,678	114.463

Punct început	X / Y	Punct sfârșit	X / Y	Lungime segment (** (m)
6	369.734,655 672.779,678	7	369.624,655 672.737,075	117.962
7	369.624,655 672.737,075	8	369.552,699 672.707,369	77.847
8	369.552,699 672.707,369	1	369.565,735 672.693,543	19.003

** Lungimile segmentelor sunt determinate în planul de proiecție Stereo 70 și sunt rotunjite la 1 milimetru.

*** Distanța dintre puncte este formată din segmente cumulate ce sunt mai mici decât valoarea 1 milimetru.

**DATE DESPRE IMOBILUL NR. 5029**

Oficiul de Cadastru și Publicitate Imobiliară MARAMURES
Biroul de Cadastru și Publicitate Imobiliară Baia Mare

A. Partea I. Descrierea imobilului

TEREN Extravilan

Adresa: Jud. Maramures

Nr. Crt	Nr cadastral Nr. topografic	Suprafața* (mp)	Observații / Referințe
A1		6.477	Sector cadastral:5 Teren neimprejmuit;

B. Partea II. Proprietari și acte

Inscrieri privitoare la dreptul de proprietate și alte drepturi reale		Referințe
/		
Act Normativ nr. 7, Lege, din 13/03/1996 emis de Parlamentul Romaniei;		
B1	Intabulare, drept de PROPRIETATE, dobandit prin Lege, cota actuala 1/1 1) NEIDENTIFICAT NEIDENTIFICAT	A1
Act Normativ nr. 7, din 13/03/1996 emis de Parlamentul României;		
B2	În baza art 13, alin 15 din Legea 7/1996 cu modificările și completările ulterioare, se notează proprietar neidentificat	A1

C. Partea III. SARCINI .

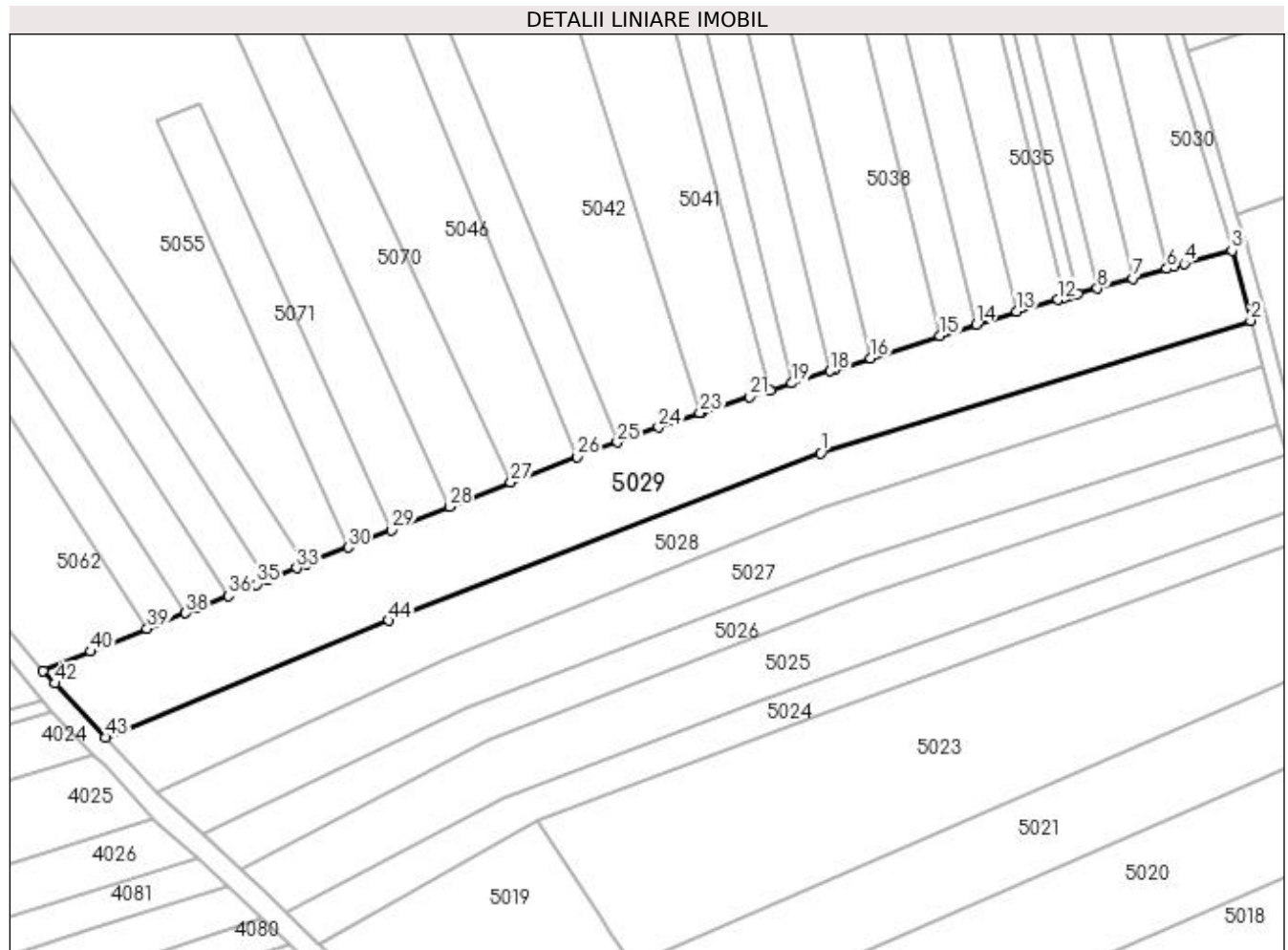
Inscrieri privind dezmembramintele dreptului de proprietate, drepturi reale de garanție și sarcini	Referințe
NU SUNT	

Anexa Nr. 1 La Partea I

Teren

Nr cadastral	Suprafața (mp)*	Observații / Referințe
	6.477	

* Suprafața este determinată în planul de proiecție Stereo 70.



Date referitoare la teren

Crt	Categorie folosință	Intra vilan	Suprafața (mp)	Tarla	Parcelă	Nr. topo	Observații / Referințe
1	faneata	NU	6.477	Pe Deal	-	-	

Lungime Segmente

1) Valorile lungimilor segmentelor sunt obținute din proiecție în plan.

Punct început	X / Y	Punct sfârșit	X / Y	Lungime segment
1	369.734,655 672.779,678	2	369.844,04 672.813,393	114.463
4	369.827,172 672.827,879	5	369.824,467 672.827,109	2.812
7	369.814,002 672.824,133	8	369.805,007 672.821,575	9.352
10	369.798,167 672.819,63	11	369.796,728 672.819,22	1.496
13	369.784,507 672.815,745	14	369.774,189 672.812,446	10.833
16	369.747,282 672.803,844	17	369.738,12 672.800,916	9.618
2	369.844,04 672.813,393	3	369.839,261 672.831,177	18.415
5	369.824,467 672.827,109	6	369.822,662 672.826,596	1.876
8	369.805,007 672.821,575	9	369.799,966 672.820,141	5.241
11	369.796,728 672.819,22	12	369.794,93 672.818,709	1.869
14	369.774,189 672.812,446	15	369.764,962 672.809,497	9.687
17	369.738,12 672.800,916	18	369.737,065 672.800,578	1.108
3	369.839,261 672.831,177	4	369.827,172 672.827,879	12.531
6	369.822,662 672.826,596	7	369.814,002 672.824,133	9.003
9	369.799,966 672.820,141	10	369.798,167 672.819,63	1.87
12	369.794,93 672.818,709	13	369.784,507 672.815,745	10.836
15	369.764,962 672.809,497	16	369.747,282 672.803,844	18.562
18	369.737,065 672.800,578	19	369.727,324 672.797,464	10.227

Punct început	X / Y	Punct sfârșit	X / Y	Lungime segment	Punct început	X / Y	Punct sfârșit	X / Y	Lungime segment	Punct început	X / Y	Punct sfârșit	X / Y	Lungime segment
19	369.727,324 672.797,464	20	369.721,857 672.795,717	5.739	20	369.721,857 672.795,717	21	369.716,532 672.793,979	5.601	21	369.716,532 672.793,979	22	369.704,161 672.789,986	12.999
22	369.704,161 672.789,986	23	369.703,876 672.789,888	0.301	23	369.703,876 672.789,888	24	369.693,351 672.786,287	11.124	24	369.693,351 672.786,287	25	369.682,873 672.782,431	11.165
25	369.682,873 672.782,431	26	369.672,618 672.778,71	10.909	26	369.672,618 672.778,71	27	369.655,729 672.772,279	18.072	27	369.655,729 672.772,279	28	369.640,107 672.766,039	16.822
28	369.640,107 672.766,039	29	369.625,28 672.760,117	15.966	29	369.625,28 672.760,117	30	369.614,342 672.755,748	11.778	30	369.614,342 672.755,748	31	369.605,86 672.752,359	9.134
31	369.605,86 672.752,359	32	369.603,711 672.751,487	2.319	32	369.603,711 672.751,487	33	369.601,19 672.750,464	2.721	33	369.601,19 672.750,464	34	369.593,987 672.747,539	7.774
34	369.593,987 672.747,539	35	369.591,067 672.746,354	3.151	35	369.591,067 672.746,354	36	369.583,854 672.743,425	7.785	36	369.583,854 672.743,425	37	369.576,047 672.740,256	8.426
37	369.576,047 672.740,256	38	369.573,022 672.739,028	3.265	38	369.573,022 672.739,028	39	369.563,208 672.735,043	10.592	39	369.563,208 672.735,043	40	369.548,897 672.729,233	15.445
40	369.548,897 672.729,233	41	369.536,738 672.724,297	13.123	41	369.536,738 672.724,297	42	369.539,705 672.721,15	4.325	42	369.539,705 672.721,15	43	369.552,699 672.707,369	18.941
43	369.552,699 672.707,369	44	369.624,655 672.737,075	77.847	44	369.624,655 672.737,075	1	369.734,655 672.779,678	117.962					

** Lungimile segmentelor sunt determinate în planul de proiecție Stereo 70 și sunt rotunjite la 1 milimetru.

*** Distanța dintre puncte este formată din segmente cumulate ce sunt mai mici decât valoarea 1 milimetru.

**DATE DESPRE IMOBILUL NR. 5030**

Oficiul de Cadastru și Publicitate Imobiliară MARAMURES
Biroul de Cadastru și Publicitate Imobiliară Baia Mare

A. Partea I. Descrierea imobilului

TEREN Extravilan

Adresa: Jud. Maramures

Nr. Crt	Nr cadastral Nr. topografic	Suprafața* (mp)	Observații / Referințe
A1		3.400	Sector cadastral:5 Teren neimprejmuit;

B. Partea II. Proprietari și acte

Inscrieri privitoare la dreptul de proprietate și alte drepturi reale		Referințe
/		
Act Administrativ nr. 52903/49, Titlu de proprietate, din 24/08/2004 emis de CJPSDPAT MARAMURES;		
B1	Intabulare, drept de PROPRIETATEcu titlu de reconstituire a dreptului de proprietate in baza legii 18/1991, dobandit prin Lege, cota actuala 1/1 1) ZAH ȘTEFAN , Lipsa CNP DEFUNCT:Da	A1
Act Administrativ nr. 5463, din 18/12/2023 emis de Primăria Comunei Sălsig (Adeverinta);		
B2	Se notează posesia factica asupra cotei de 1/1, în favoarea lui 1) KIS LIVIA	A1

C. Partea III. SARCINI .

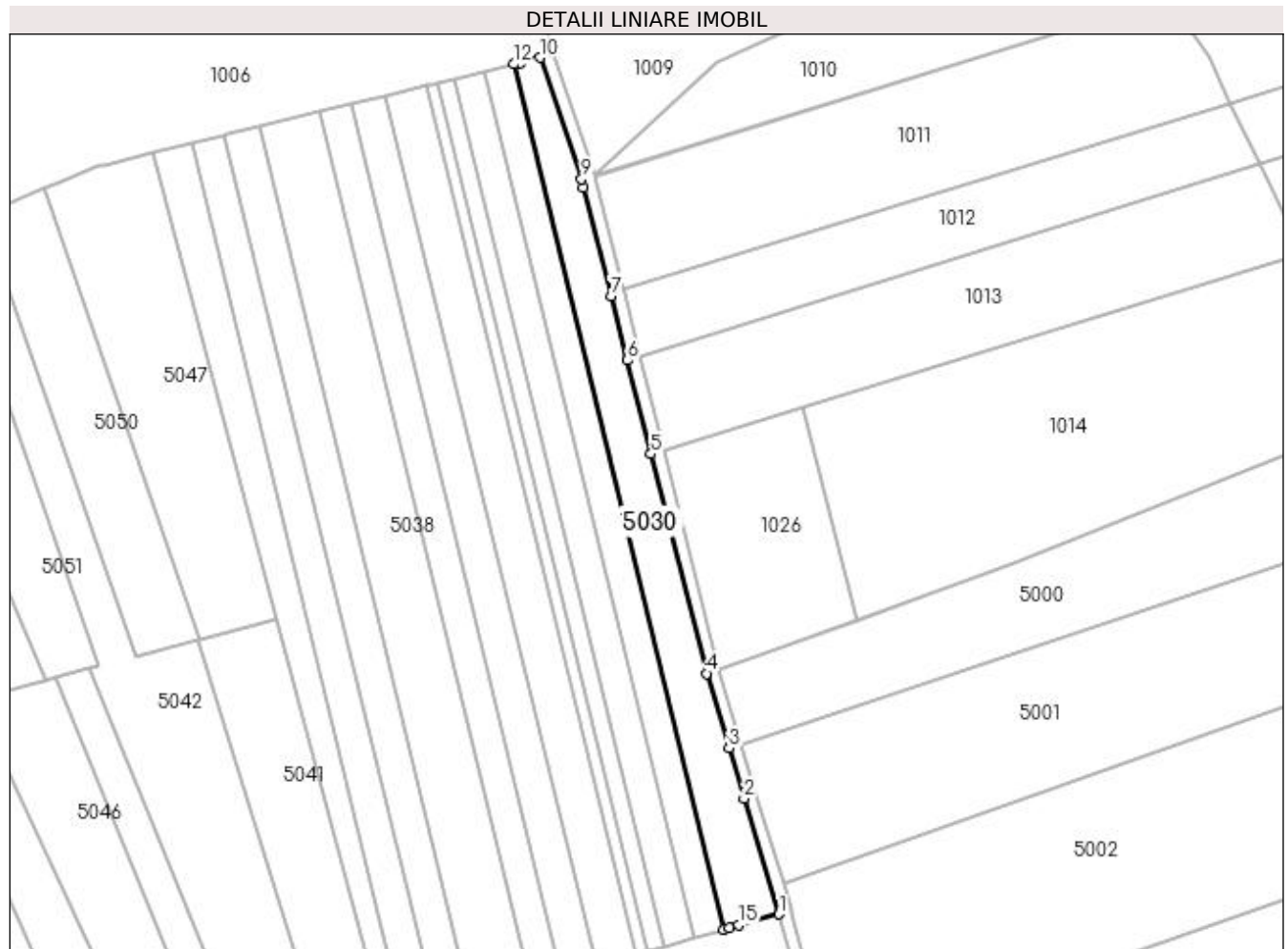
Inscrieri privind dezmembramintele dreptului de proprietate, drepturi reale de garanție și sarcini	Referințe
NU SUNT	

Anexa Nr. 1 La Partea I

Teren

Nr cadastral	Suprafața (mp)*	Observații / Referințe
	3.400	

* Suprafața este determinată în planul de proiecție Stereo 70.



Date referitoare la teren

Crt	Categorie folosință	Intra vilan	Suprafața (mp)	Tarla	Parcelă	Nr. topo	Observații / Referințe
1	faneata	NU	3.400	Pe Deal	-	-	

Lungime Segmente

1) Valorile lungimilor segmentelor sunt obținute din proiecție în plan.

Punct început	X / Y	Punct sfârșit	X / Y	Lungime segment (** (m)
1	369.839,261 672.831,177	2	369.828,867 672.865,795	36.145
2	369.828,867 672.865,795	3	369.824,348 672.880,844	15.713
3	369.824,348 672.880,844	4	369.817,629 672.903,223	23.366
4	369.817,629 672.903,223	5	369.801,002 672.968,998	67.844
5	369.801,002 672.968,998	6	369.793,91 672.997,053	28.938

Punct început	X / Y	Punct sfârșit	X / Y	Lungime segment (** (m)
6	369.793,91 672.997,053	7	369.789,045 673.016,302	19.854
7	369.789,045 673.016,302	8	369.780,82 673.048,838	33.56
8	369.780,82 673.048,838	9	369.780,195 673.051,314	2.554
9	369.780,195 673.051,314	10	369.767,798 673.087,673	38.414
10	369.767,798 673.087,673	11	369.761,823 673.086,202	6.153
11	369.761,823 673.086,202	12	369.760,002 673.085,754	1.875
12	369.760,002 673.085,754	13	369.822,662 672.826,596	266.625
13	369.822,662 672.826,596	14	369.824,467 672.827,109	1.876
14	369.824,467 672.827,109	15	369.827,172 672.827,879	2.812
15	369.827,172 672.827,879	1	369.839,261 672.831,177	12.531

** Lungimile segmentelor sunt determinate în planul de proiecție Stereo 70 și sunt rotunjite la 1 milimetru.

*** Distanța dintre puncte este formată din segmente cumulate ce sunt mai mici decât valoarea 1 milimetru.

**DATE DESPRE IMOBILUL NR. 5031**

Oficiul de Cadastru și Publicitate Imobiliară MARAMURES
Biroul de Cadastru și Publicitate Imobiliară Baia Mare

A. Partea I. Descrierea imobilului

TEREN Extravilan

Adresa: Jud. Maramures

Nr. Crt	Nr cadastral Nr. topografic	Suprafața* (mp)	Observații / Referințe
A1		2.400	Sector cadastral:5 Teren neimprejmuit;

B. Partea II. Proprietari și acte

Inscrieri privitoare la dreptul de proprietate și alte drepturi reale		Referințe
/		
Act Normativ nr. 7, Lege, din 13/03/1996 emis de Parlamentul Romaniei;		
B1	Intabulare, drept de PROPRIETATE, dobandit prin Lege, cota actuala 1/1 1) NEIDENTIFICAT NEIDENTIFICAT	A1
Act Normativ nr. 7, din 13/03/1996 emis de Parlamentul României;		
B2	În baza art 13, alin 15 din Legea 7/1996 cu modificările și completările ulterioare, se notează proprietar neidentificat	A1

C. Partea III. SARCINI .

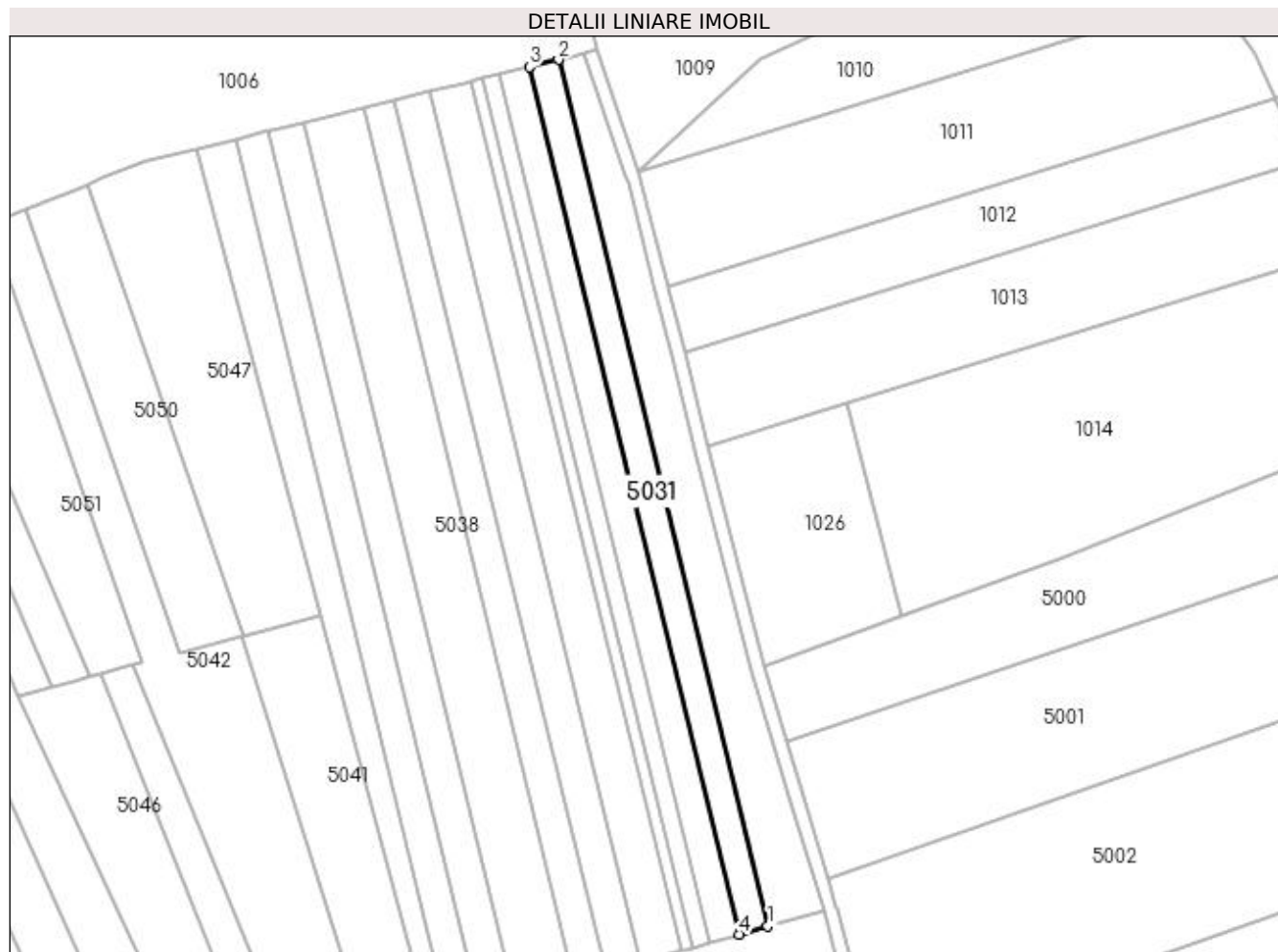
Inscrieri privind dezmembramintele dreptului de proprietate, drepturi reale de garanție și sarcini	Referințe
NU SUNT	

Anexa Nr. 1 La Partea I

Teren

Nr cadastral	Suprafața (mp)*	Observații / Referințe
	2.400	

* Suprafața este determinată în planul de proiecție Stereo 70.



Date referitoare la teren

Crt	Categorie folosință	Intra vilan	Suprafața (mp)	Tarla	Parcelă	Nr. topo	Observații / Referințe
1	faneata	NU	2.400	Pe deal	-	-	

Lungime Segmente

1) Valorile lungimilor segmentelor sunt obținute din proiecție în plan.

Punct început	X / Y	Punct sfârșit	X / Y	Lungime segment (** (m)
1	369.822,662 672.826,596	2	369.760,002 673.085,754	266.625
2	369.760,002 673.085,754	3	369.751,266 673.083,604	8.997
3	369.751,266 673.083,604	4	369.814,002 672.824,133	266.948
4	369.814,002 672.824,133	1	369.822,662 672.826,596	9.003

**** Lungimile segmentelor sunt determinate în planul de proiecție Stereo 70 și sunt rotunjite la 1 milimetru.**

***** Distanța dintre puncte este formată din segmente cumulate ce sunt mai mici decât valoarea 1 milimetru.**

**DATE DESPRE IMOBILUL NR. 5032**

Oficiul de Cadastru și Publicitate Imobiliară MARAMURES
Biroul de Cadastru și Publicitate Imobiliară Baia Mare

A. Partea I. Descrierea imobilului

TEREN Extravilan

Adresa: Jud. Maramures

Nr. Crt	Nr cadastral Nr. topografic	Suprafața* (mp)	Observații / Referințe
A1		2.496	Sector cadastral:5 Teren neimprejmuit;

B. Partea II. Proprietari și acte

Inscrieri privitoare la dreptul de proprietate și alte drepturi reale	Referințe
/	
Act Administrativ nr. 60123/73, Titlu de proprietate, din 27/10/1995 emis de CJPSDPAT MARAMURES;	
B1	Intabulare, drept de PROPRIETATEcu titlu de reconstituire a dreptului de proprietate in baza legii 18/1991, dobandit prin Lege, cota actuala 1/1 1) POP ANA
Act Administrativ nr. 5370, din 13/12/2023 emis de Primaria Comunei Sălsig (Adeverinta);	
B2	Se notează posesia factica asupra cotei de 1/1, în favoarea lui 1) ȘUFANĂ ILIE

C. Partea III. SARCINI .

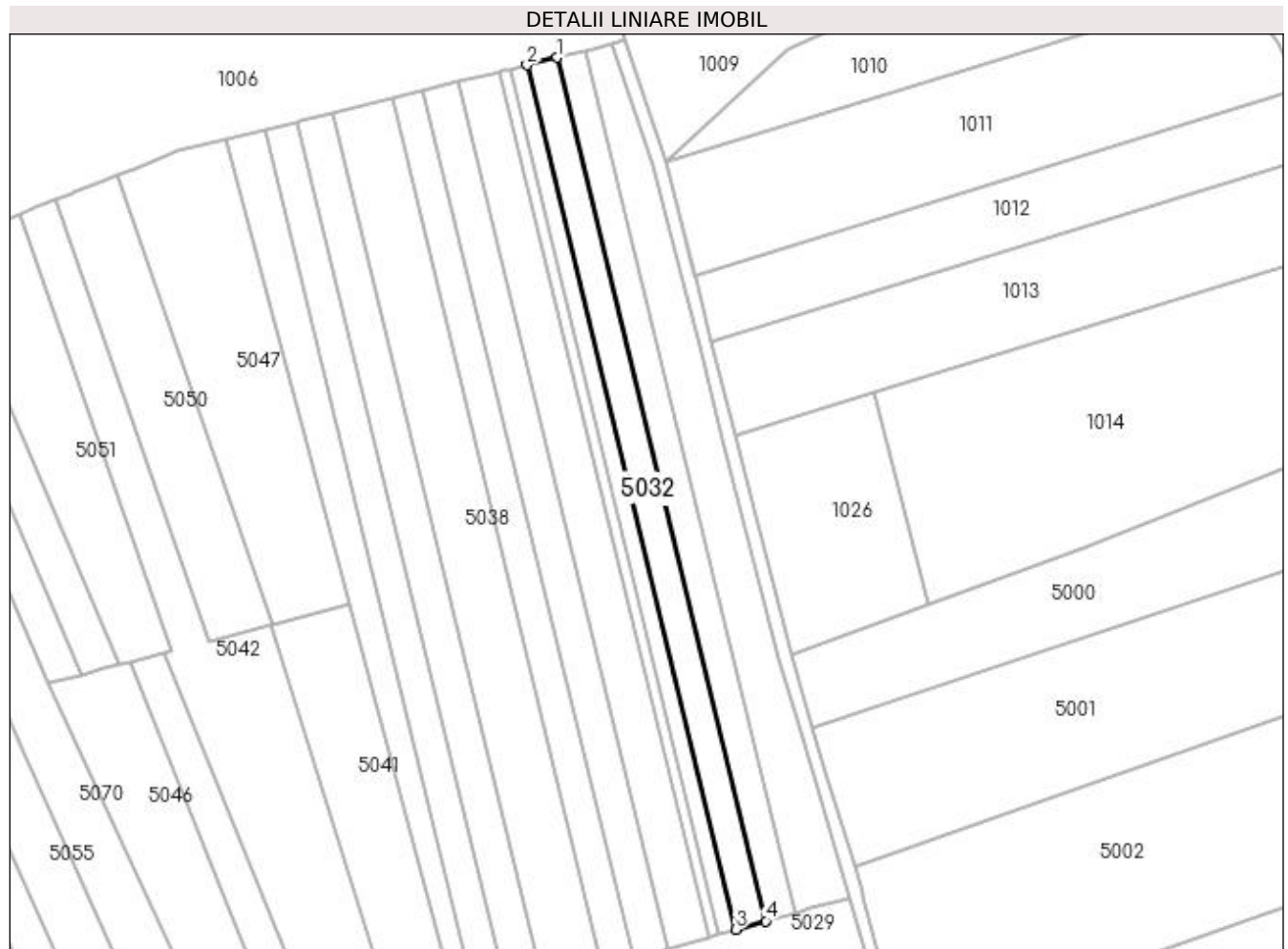
Inscrieri privind dezmembramintele dreptului de proprietate, drepturi reale de garanție și sarcini	Referințe
NU SUNT	

Anexa Nr. 1 La Partea I

Teren

Nr cadastral	Suprafața (mp)*	Observații / Referințe
	2.496	

* Suprafața este determinată în planul de proiecție Stereo 70.



Date referitoare la teren

Crt	Categorie folosință	Intra vilan	Suprafața (mp)	Tarla	Parcelă	Nr. topo	Observații / Referințe
1	faneata	NU	2.496	Valea Borjoșului	-	-	

Lungime Segmente

1) Valorile lungimilor segmentelor sunt obținute din proiecție în plan.

Punct început	X / Y	Punct sfârșit	X / Y	Lungime segment (** (m)
1	369.751,266 673.083,604	2	369.742,193 673.081,37	9.344
2	369.742,193 673.081,37	3	369.805,007 672.821,575	267.281
3	369.805,007 672.821,575	4	369.814,002 672.824,133	9.352
4	369.814,002 672.824,133	1	369.751,266 673.083,604	266.948

**** Lungimile segmentelor sunt determinate în planul de proiecție Stereo 70 și sunt rotunjite la 1 milimetru.**

***** Distanța dintre puncte este formată din segmente cumulate ce sunt mai mici decât valoarea 1 milimetru.**

**DATE DESPRE IMOBILUL NR. 5033**

Oficiul de Cadastru și Publicitate Imobiliară MARAMURES
Biroul de Cadastru și Publicitate Imobiliară Baia Mare

A. Partea I. Descrierea imobilului

TEREN Extravilan

Adresa: Jud. Maramures

Nr. Crt	Nr cadastral Nr. topografic	Suprafața* (mp)	Observații / Referințe
A1		1.400	Sector cadastral:5 Teren neimprejmuit;

B. Partea II. Proprietari și acte

Inscrieri privitoare la dreptul de proprietate și alte drepturi reale	Referințe
/	
Act Administrativ nr. 60379/30, Titlu de proprietate, din 23/08/1996 emis de CJPSDPAT MARAMURES;	
B1	A1
Intabulare, drept de PROPRIETATEcu titlu de reconstituire a dreptului de proprietate in baza legii 18/1991, dobandit prin Lege, cota actuala 1/1	
1) POP MARIA, Lipsa CNP	

C. Partea III. SARCINI .

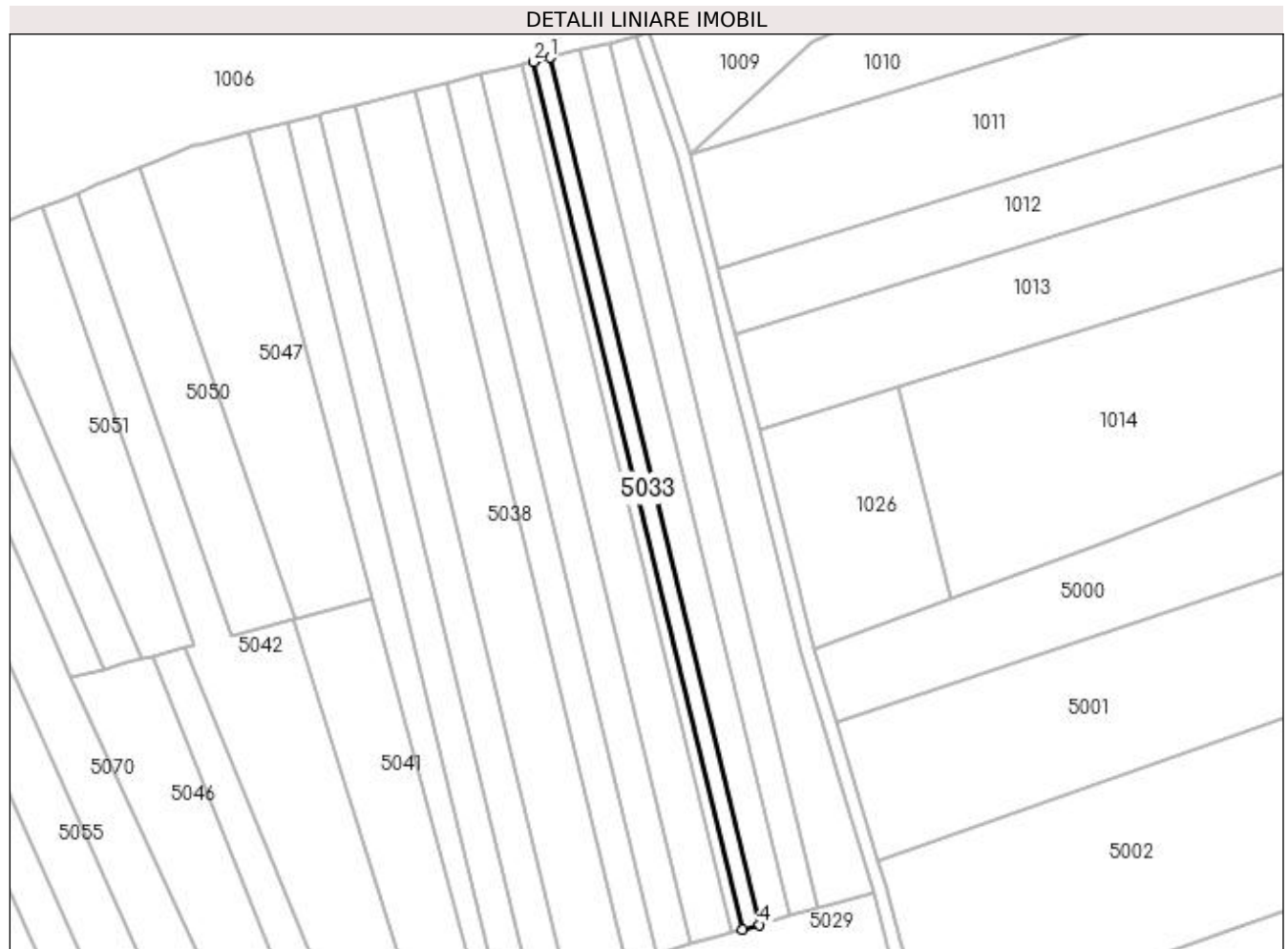
Inscrieri privind dezmembramintele dreptului de proprietate, drepturi reale de garanție și sarcini	Referințe
NU SUNT	

Anexa Nr. 1 La Partea I

Teren

Nr cadastral	Suprafața (mp)*	Observații / Referințe
	1.400	

* Suprafața este determinată în planul de proiecție Stereo 70.



Date referitoare la teren

Crt	Categorie folosință	Intravilan	Suprafața (mp)	Tarla	Parcelă	Nr. topo	Observații / Referințe
1	faneata	NU	1.400	Valea Borjuului	-	-	

Lungime Segmente

1) Valorile lungimilor segmentelor sunt obținute din proiecție în plan.

Punct început	X / Y	Punct sfârșit	X / Y	Lungime segment (** (m)
1	369.742,193 673.081,37	2	369.737,108 673.080,118	5.237
2	369.737,108 673.080,118	3	369.799,966 672.820,141	267.468
3	369.799,966 672.820,141	4	369.805,007 672.821,575	5.241
4	369.805,007 672.821,575	1	369.742,193 673.081,37	267.281

**** Lungimile segmentelor sunt determinate în planul de proiecție Stereo 70 și sunt rotunjite la 1 milimetru.**

***** Distanța dintre puncte este formată din segmente cumulate ce sunt mai mici decât valoarea 1 milimetru.**

**DATE DESPRE IMOBILUL NR. 5034**

Oficiul de Cadastru și Publicitate Imobiliară MARAMURES
Biroul de Cadastru și Publicitate Imobiliară Baia Mare

A. Partea I. Descrierea imobilului

TEREN Extravilan

Adresa: Jud. Maramures

Nr. Crt	Nr cadastral Nr. topografic	Suprafața* (mp)	Observații / Referințe
A1		900	Sector cadastral:5 Teren neimprejmuit;

B. Partea II. Proprietari și acte

Inscrieri privitoare la dreptul de proprietate și alte drepturi reale	Referințe
/	
Act Administrativ nr. 44108/59, Titlu de proprietate, din 23/02/2000 emis de CJPSDPAT MARAMURES;	
B1	A1
Intabulare, drept de PROPRIETATEcu titlu de reconstituire a dreptului de proprietate in baza legii 18/1991, dobandit prin Lege, cota actuala 1/1	
1) POP ALEXANDRU, Lipsa CNP	

C. Partea III. SARCINI .

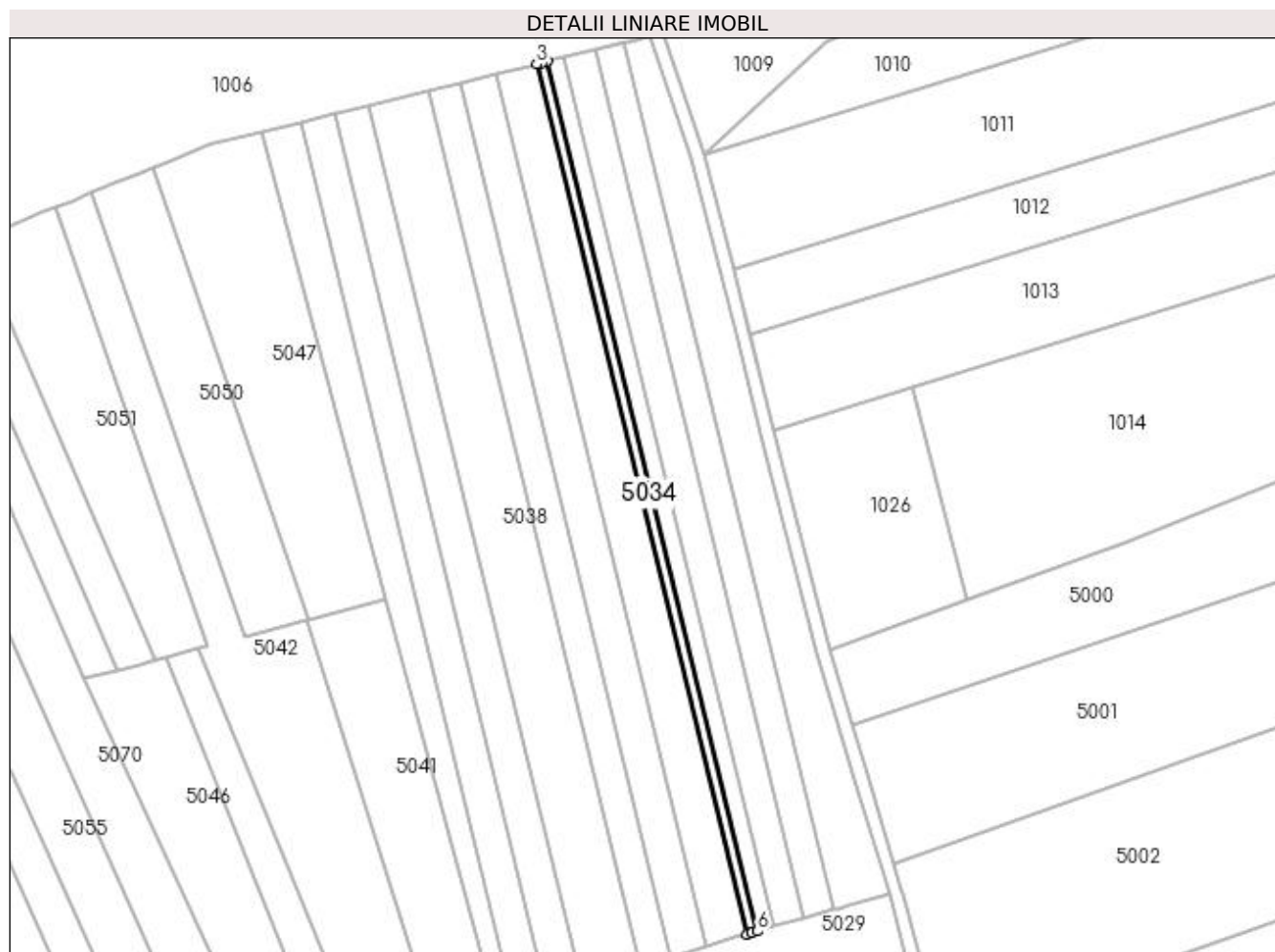
Inscrieri privind dezmembramintele dreptului de proprietate, drepturi reale de garanție și sarcini	Referințe
NU SUNT	

Anexa Nr. 1 La Partea I

Teren

Nr cadastral	Suprafața (mp)*	Observații / Referințe
	900	

* Suprafața este determinată în planul de proiecție Stereo 70.



Date referitoare la teren

Crt	Categorie folosință	Intra vilan	Suprafața (mp)	Tarla	Parcelă	Nr. topo	Observații / Referințe
1	faneata	NU	900	Vi. Borjug	-	-	

Lungime Segmente

1) Valorile lungimilor segmentelor sunt obținute din proiecție în plan.

Punct început	X / Y	Punct sfârșit	X / Y	Lungime segment (** (m)
1	369.737,108 673.080,118	2	369.735,293 673.079,672	1.869
2	369.735,293 673.079,672	3	369.733,842 673.079,314	1.495
3	369.733,842 673.079,314	4	369.796,728 672.819,22	267.588
4	369.796,728 672.819,22	5	369.798,167 672.819,63	1.496
5	369.798,167 672.819,63	6	369.799,966 672.820,141	1.87

Punct început	X / Y	Punct sfârșit	X / Y	Lungime segment (** (m)
6	369.799,966 672.820,141	1	369.737,108 673.080,118	267.468

** Lungimile segmentelor sunt determinate în planul de proiecție Stereo 70 și sunt rotunjite la 1 milimetru.

*** Distanța dintre puncte este formată din segmente cumulate ce sunt mai mici decât valoarea 1 milimetru.

**DATE DESPRE IMOBILUL NR. 5035**

Oficiul de Cadastru și Publicitate Imobiliară MARAMURES
Biroul de Cadastru și Publicitate Imobiliară Baia Mare

A. Partea I. Descrierea imobilului

TEREN Extravilan

Adresa: Jud. Maramures

Nr. Crt	Nr cadastral Nr. topografic	Suprafața* (mp)	Observații / Referințe
A1		3.400	Sector cadastral:5 Teren neimprejmuit;

B. Partea II. Proprietari și acte

Inscrieri privitoare la dreptul de proprietate și alte drepturi reale		Referințe
/		
Act Normativ nr. 7, Lege, din 13/03/1996 emis de Parlamentul Romaniei;		
B1	Intabulare, drept de PROPRIETATE, dobandit prin Lege, cota actuala 1/1 1) NEIDENTIFICAT NEIDENTIFICAT	A1
Act Normativ nr. 7, din 13/03/1996 emis de Parlamentul României;		
B2	În baza art 13, alin 15 din Legea 7/1996 cu modificările și completările ulterioare, se notează proprietar neidentificat	A1

C. Partea III. SARCINI .

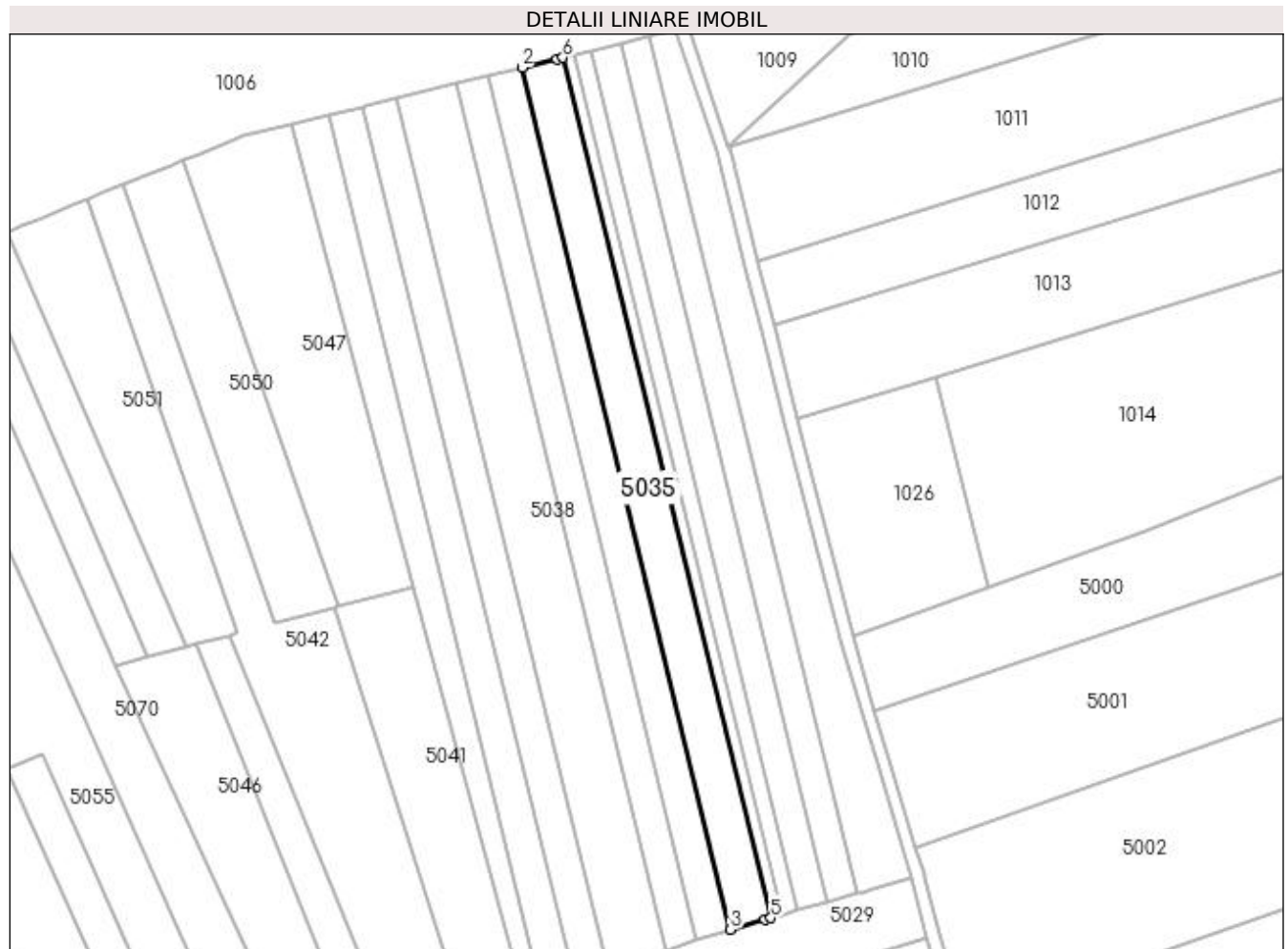
Inscrieri privind dezmembramintele dreptului de proprietate, drepturi reale de garanție și sarcini	Referințe
NU SUNT	

Anexa Nr. 1 La Partea I

Teren

Nr cadastral	Suprafața (mp)*	Observații / Referințe
	3.400	

* Suprafața este determinată în planul de proiecție Stereo 70.



Date referitoare la teren

Crt	Categorie folosință	Intra vilan	Suprafața (mp)	Tarla	Parcelă	Nr. topo	Observații / Referințe
1	faneata	NU	3.400	-	-	-	

Lungime Segmente

1) Valorile lungimilor segmentelor sunt obținute din proiecție în plan.

Punct început	X / Y	Punct sfârșit	X / Y	Lungime segment (** (m)
1	369.732,027 673.078,868	2	369.721,514 673.076,28	10.827
2	369.721,514 673.076,28	3	369.784,507 672.815,745	268.042
3	369.784,507 672.815,745	4	369.794,93 672.818,709	10.836
4	369.794,93 672.818,709	5	369.796,728 672.819,22	1.869
5	369.796,728 672.819,22	6	369.733,842 673.079,314	267.588

Punct început	X / Y	Punct sfârșit	X / Y	Lungime segment (** (m)
6	369.733,842 673.079,314	1	369.732,027 673.078,868	1.869

** Lungimile segmentelor sunt determinate în planul de proiecție Stereo 70 și sunt rotunjite la 1 milimetru.

*** Distanța dintre puncte este formată din segmente cumulate ce sunt mai mici decât valoarea 1 milimetru.

**DATE DESPRE IMOBILUL NR. 5036**

Oficiul de Cadastru și Publicitate Imobiliară MARAMURES
Biroul de Cadastru și Publicitate Imobiliară Baia Mare

A. Partea I. Descrierea imobilului

TEREN Extravilan

Adresa: Jud. Maramures

Nr. Crt	Nr cadastral Nr. topografic	Suprafața* (mp)	Observații / Referințe
A1		2.900	Sector cadastral:5 Teren neimprejmuit;

B. Partea II. Proprietari și acte

Inscrieri privitoare la dreptul de proprietate și alte drepturi reale	Referințe
/	
Act Administrativ nr. 520/46, Titlu de proprietate, din 26/09/2002 emis de CJPSDPAT MARAMURES;	
B1	A1
Intabulare, drept de PROPRIETATEcu titlu de reconstituire a dreptului de proprietate in baza legii 18/1991, dobandit prin Lege, cota actuala 1/1 1) CHIȘ VASILE , Lipsa CNP DEFUNCT:Da	
Act Administrativ nr. 5485, din 20/12/2023 emis de Primaria Comunei Sălsig (Adeverinta);	
B2	A1
Se notează posesia factica asupra cotei de 1/1, în favoarea lui 1) CHIȘ MIORIȚA	

C. Partea III. SARCINI .

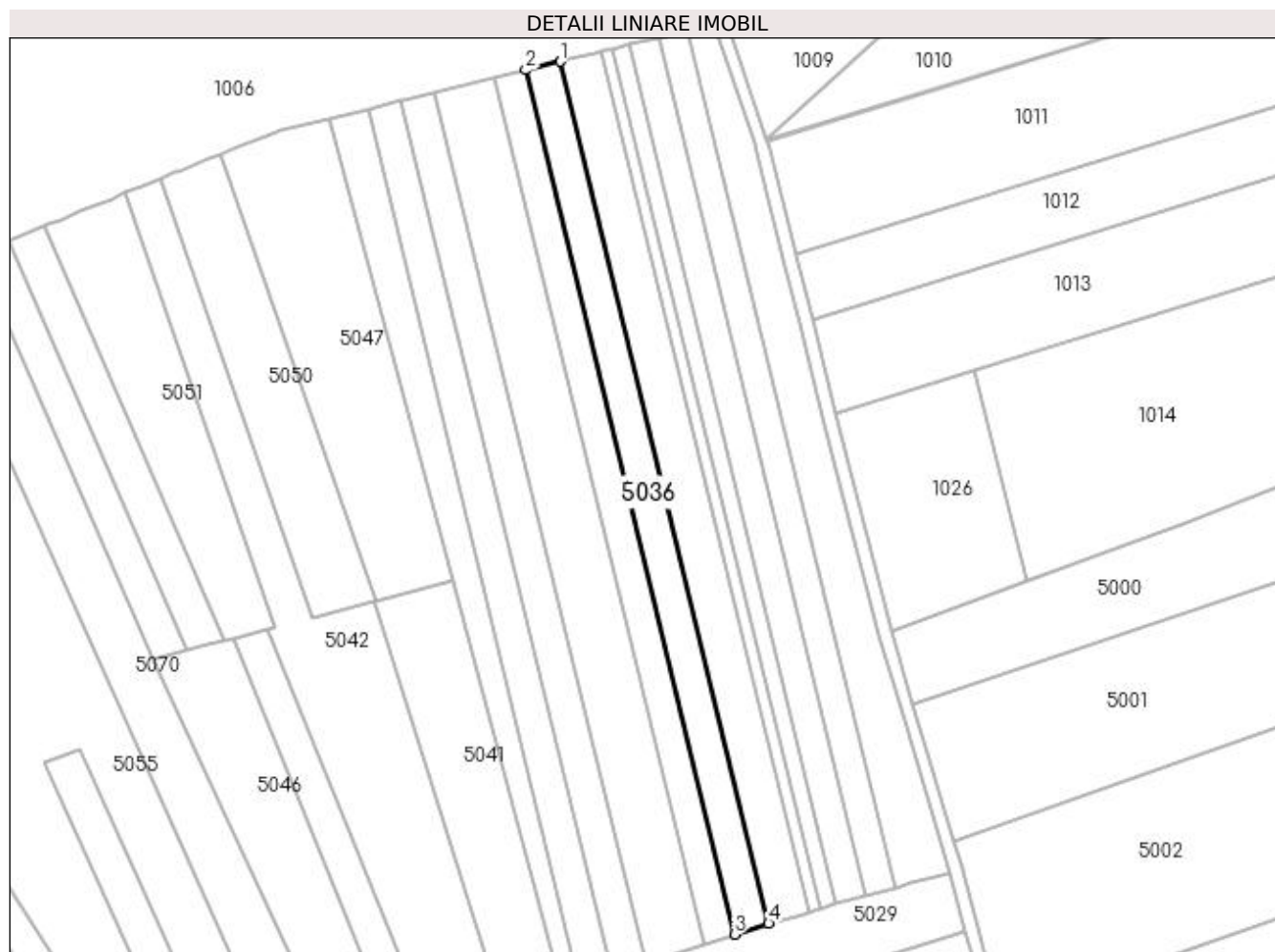
Inscrieri privind dezmembramintele dreptului de proprietate, drepturi reale de garanție și sarcini	Referințe
NU SUNT	

Anexa Nr. 1 La Partea I

Teren

Nr cadastral	Suprafața (mp)*	Observații / Referințe
	2.900	

* Suprafața este determinată în planul de proiecție Stereo 70.



Date referitoare la teren

Crt	Categorie folosință	Intra vilan	Suprafața (mp)	Tarla	Parcelă	Nr. topo	Observații / Referințe
1	faneata	NU	2.900	Pe deal	-	-	

Lungime Segmente

1) Valorile lungimilor segmentelor sunt obținute din proiecție în plan.

Punct început	X / Y	Punct sfârșit	X / Y	Lungime segment (** (m)
1	369.721,514 673.076,28	2	369.711,023 673.073,697	10.804
2	369.711,023 673.073,697	3	369.774,189 672.812,446	268.779
3	369.774,189 672.812,446	4	369.784,507 672.815,745	10.833
4	369.784,507 672.815,745	1	369.721,514 673.076,28	268.042

**** Lungimile segmentelor sunt determinate în planul de proiecție Stereo 70 și sunt rotunjite la 1 milimetru.**

***** Distanța dintre puncte este formată din segmente cumulate ce sunt mai mici decât valoarea 1 milimetru.**

**DATE DESPRE IMOBILUL NR. 5037**

Oficiul de Cadastru și Publicitate Imobiliară MARAMURES
Biroul de Cadastru și Publicitate Imobiliară Baia Mare

A. Partea I. Descrierea imobilului

TEREN Extravilan

Nr. cadastral vechi:50664

Adresa: Jud. Maramures

Nr. Crt	Nr cadastral Nr. topografic	Suprafața* (mp)	Observații / Referințe
A1	50664	2.600	Sector cadastral:5 Teren neimprejmuit;

B. Partea II. Proprietari și acte

Inscrieri privitoare la dreptul de proprietate și alte drepturi reale	Referințe
19561 / 14/04/2017	
Act Administrativ nr. 43313/47, Titlu de proprietate, din 17/09/2003 emis de Comisia Judeteana Maramures (Act Notarial nr. Declaratia aut. sub nr. 1453, din 25/05/2017 emis de Notar Public Vladimir Mircea Bal; Act Administrativ nr. Documentatia cadastrala nr. 19561, din 14/04/2017 emis de OCPI Maramures);	
B1	A1
Intabulare, drept de PROPRIETATEcu titlu de drept reconstituire in baza Legii nr. 18/1991, dobandit prin Reconstituire, cota actuala 1/1, cota initiala 1/1	
1) DULF IOAN , bun propriu	
<i>OBSERVATII: Pozitie transcrisa din CF nr. 50664, in rangul incheierii nr. 19561/14.04.2017</i>	
/	
Act Administrativ nr. 5433, din 15/12/2023 emis de Primaria Comunei Sălsig (Adeverinta);	
B2	A1
Se notează posesia factica asupra cotei de 1/1, în favoarea lui	
1) POP IOAN	

C. Partea III. SARCINI .

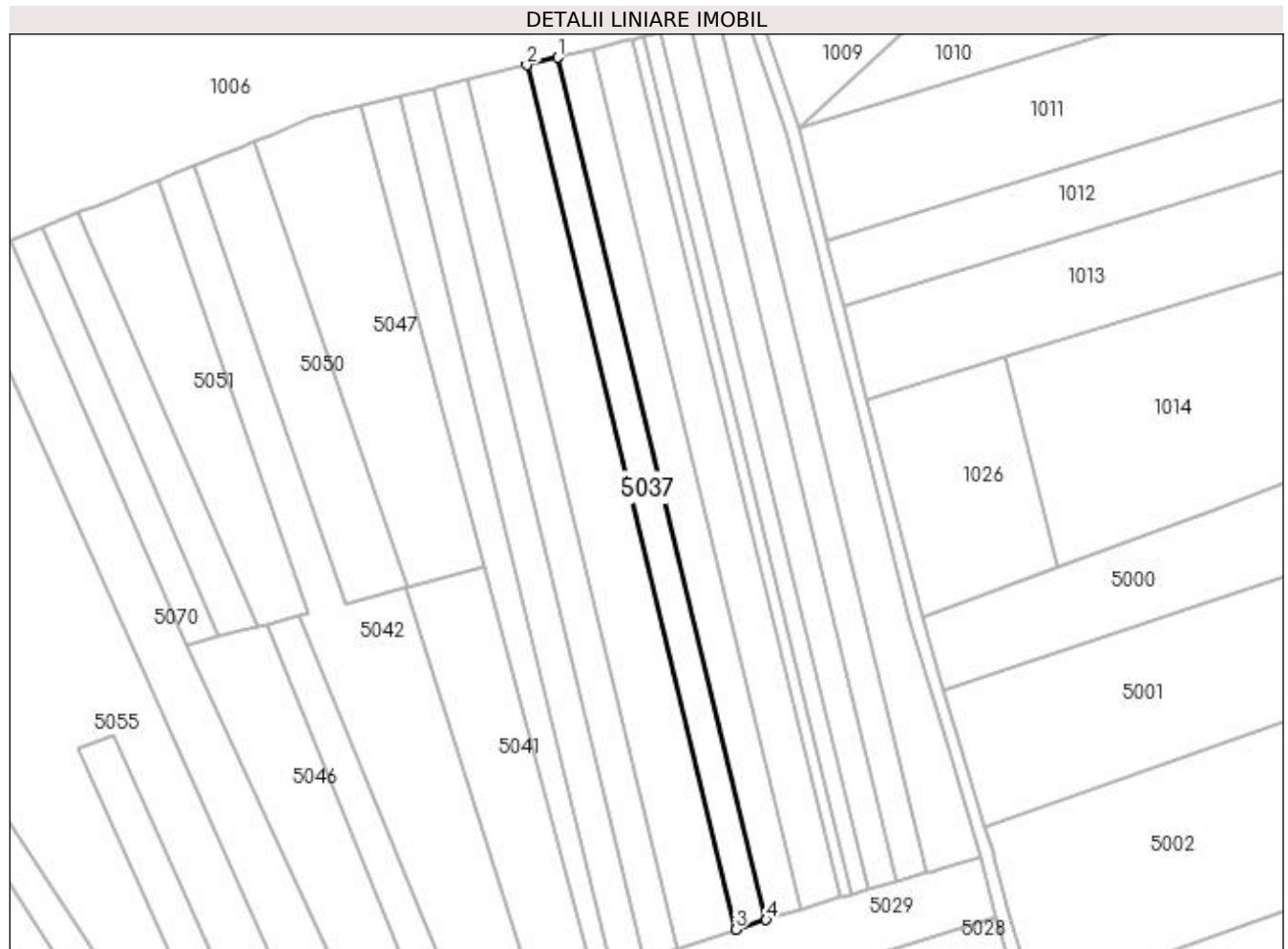
Inscrieri privind dezmembramintele dreptului de proprietate, drepturi reale de garanție și sarcini	Referințe
NU SUNT	

Anexa Nr. 1 La Partea I

Teren

Nr cadastral	Suprafața (mp)*	Observații / Referințe
50664	2.600	

* Suprafața este determinată în planul de proiecție Stereo 70.



Date referitoare la teren

Crt	Categorie folosință	Intra vilan	Suprafața (mp)	Tarla	Parcelă	Nr. topo	Observații / Referințe
1	faneata	NU	2.600	Pe deal	-	-	

Lungime Segmente

1) Valorile lungimilor segmentelor sunt obținute din proiecție în plan.

Punct început	X / Y	Punct sfârșit	X / Y	Lungime segment (** (m)
1	369.711,023 673.073,697	2	369.701,641 673.071,388	9.662
2	369.701,641 673.071,388	3	369.764,962 672.809,497	269.437
3	369.764,962 672.809,497	4	369.774,189 672.812,446	9.687
4	369.774,189 672.812,446	1	369.711,023 673.073,697	268.779

**** Lungimile segmentelor sunt determinate în planul de proiecție Stereo 70 și sunt rotunjite la 1 milimetru.**

***** Distanța dintre puncte este formată din segmente cumulate ce sunt mai mici decât valoarea 1 milimetru.**

**DATE DESPRE IMOBILUL NR. 5038**

Oficiul de Cadastru și Publicitate Imobiliară MARAMURES
Biroul de Cadastru și Publicitate Imobiliară Baia Mare

A. Partea I. Descrierea imobilului

TEREN Extravilan

Nr. cadastral vechi:50668

Adresa: Jud. Maramures

Nr. Crt	Nr cadastral Nr. topografic	Suprafața* (mp)	Observații / Referințe
A1	50668	5.000	Sector cadastral:5 Teren neimprejmuit;

B. Partea II. Proprietari și acte

Inscrieri privitoare la dreptul de proprietate și alte drepturi reale		Referințe
19542 / 14/04/2017		
Act Administrativ nr. 44108/66, Titlu de proprietate, din 14/04/2000 emis de Comisia Jud. Maramures (Act Administrativ nr. doc. cad. nr. 19542, din 14/04/2017 emis de OCPI MM; Act Notarial nr. Declaratia aut. sub nr. 07, din 17/02/2016 emis de Notar public Vladimir Mircea Bal);		
B1	Intabulare, drept de PROPRIETATE legea 18/1991, dobandit prin Reconstituire, cota actuala 1/1, cota initiala 1/1 1) GHIT MARIA , Lipsa CNP <i>OBSERVATII: Pozitie transcrisa din CF nr. 50668, in rangul incheierii nr. 19542/14.04.2017</i>	A1
/		
Act Administrativ nr. 5435, din 15/12/2023 emis de Primaria Comunei Sălsig (Adeverinta);		
B1	Se notează posesia factica asupra cotei de 1/1, în favoarea lui 1) POP IOAN	A1

C. Partea III. SARCINI .

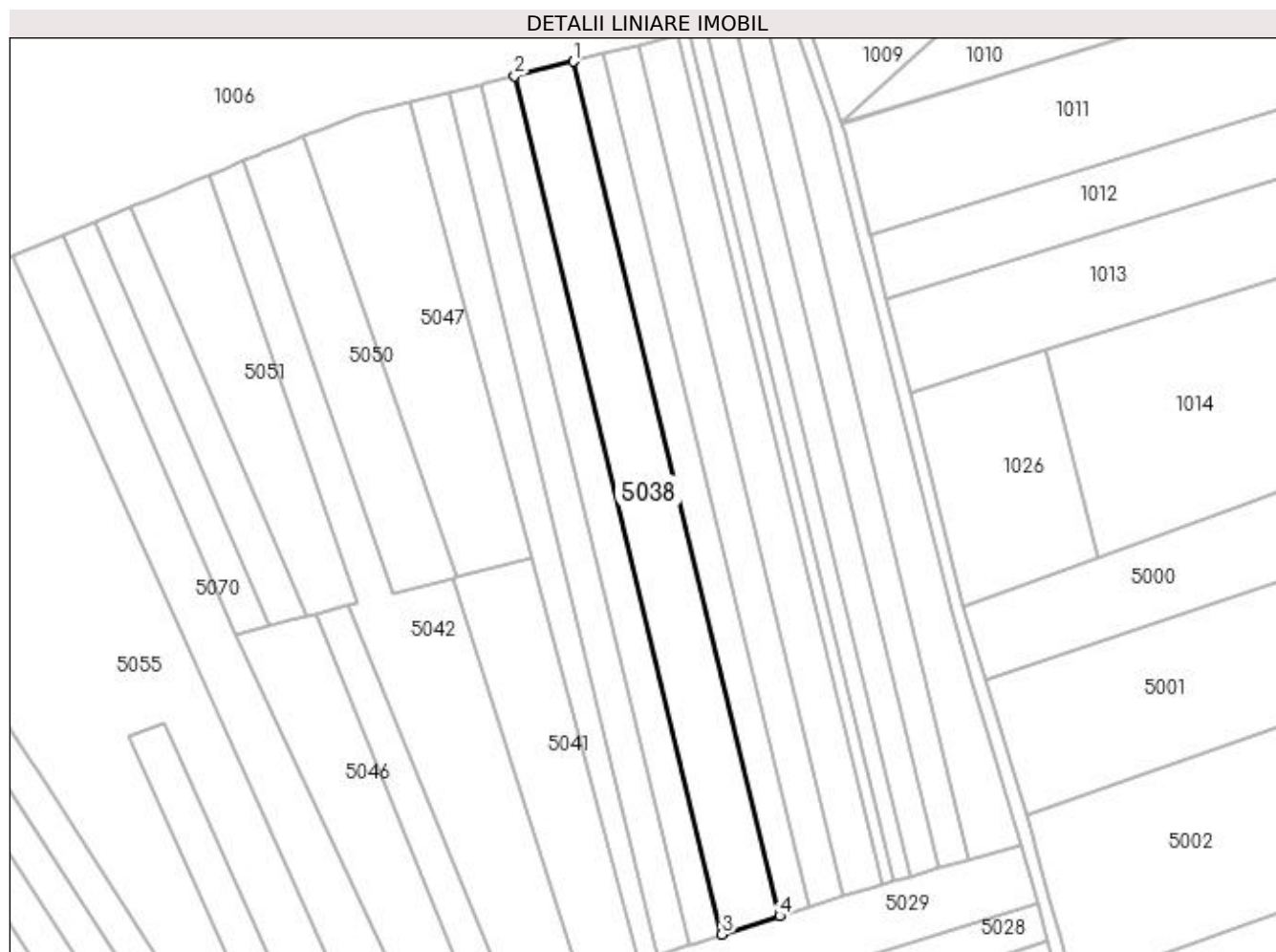
Inscrieri privind dezmembramintele dreptului de proprietate, drepturi reale de garanție și sarcini	Referințe
NU SUNT	

Anexa Nr. 1 La Partea I

Teren

Nr cadastral	Suprafața (mp)*	Observații / Referințe
50668	5.000	

* Suprafața este determinată în planul de proiecție Stereo 70.



Date referitoare la teren

Crt	Categorie folosință	Intra vilan	Suprafața (mp)	Tarla	Parcelă	Nr. topo	Observații / Referințe
1	faneata	NU	5.000	Pe deal	-	-	

Lungime Segmente

1) Valorile lungimilor segmentelor sunt obținute din proiecție în plan.

Punct început	X / Y	Punct sfârșit	X / Y	Lungime segment (** (m)
1	369.701,641 673.071,388	2	369.683,664 673.066,962	18.514
2	369.683,664 673.066,962	3	369.747,282 672.803,844	270.7
3	369.747,282 672.803,844	4	369.764,962 672.809,497	18.562
4	369.764,962 672.809,497	1	369.701,641 673.071,388	269.437

**** Lungimile segmentelor sunt determinate în planul de proiecție Stereo 70 și sunt rotunjite la 1 milimetru.**

***** Distanța dintre puncte este formată din segmente cumulate ce sunt mai mici decât valoarea 1 milimetru.**

**DATE DESPRE IMOBILUL NR. 5039**

Oficiul de Cadastru și Publicitate Imobiliară MARAMURES
Biroul de Cadastru și Publicitate Imobiliară Baia Mare

A. Partea I. Descrierea imobilului

TEREN Extravilan

Adresa: Jud. Maramures

Nr. Crt	Nr cadastral Nr. topografic	Suprafața* (mp)	Observații / Referințe
A1		2.900	Sector cadastral:5 Teren neimprejmuit;

B. Partea II. Proprietari și acte

Inscrieri privitoare la dreptul de proprietate și alte drepturi reale	Referințe
/	
Act Administrativ nr. 52903/50, Titlu de proprietate, din 24/08/2004 emis de CJPSDPAT MARAMURES;	
B1	A1
Intabulare, drept de PROPRIETATEcu titlu de reconstituire a dreptului de proprietate in baza legii 18/1991, dobandit prin Lege, cota actuala 1/1	
1) ARDELEAN AUREL, Lipsa CNP	

C. Partea III. SARCINI .

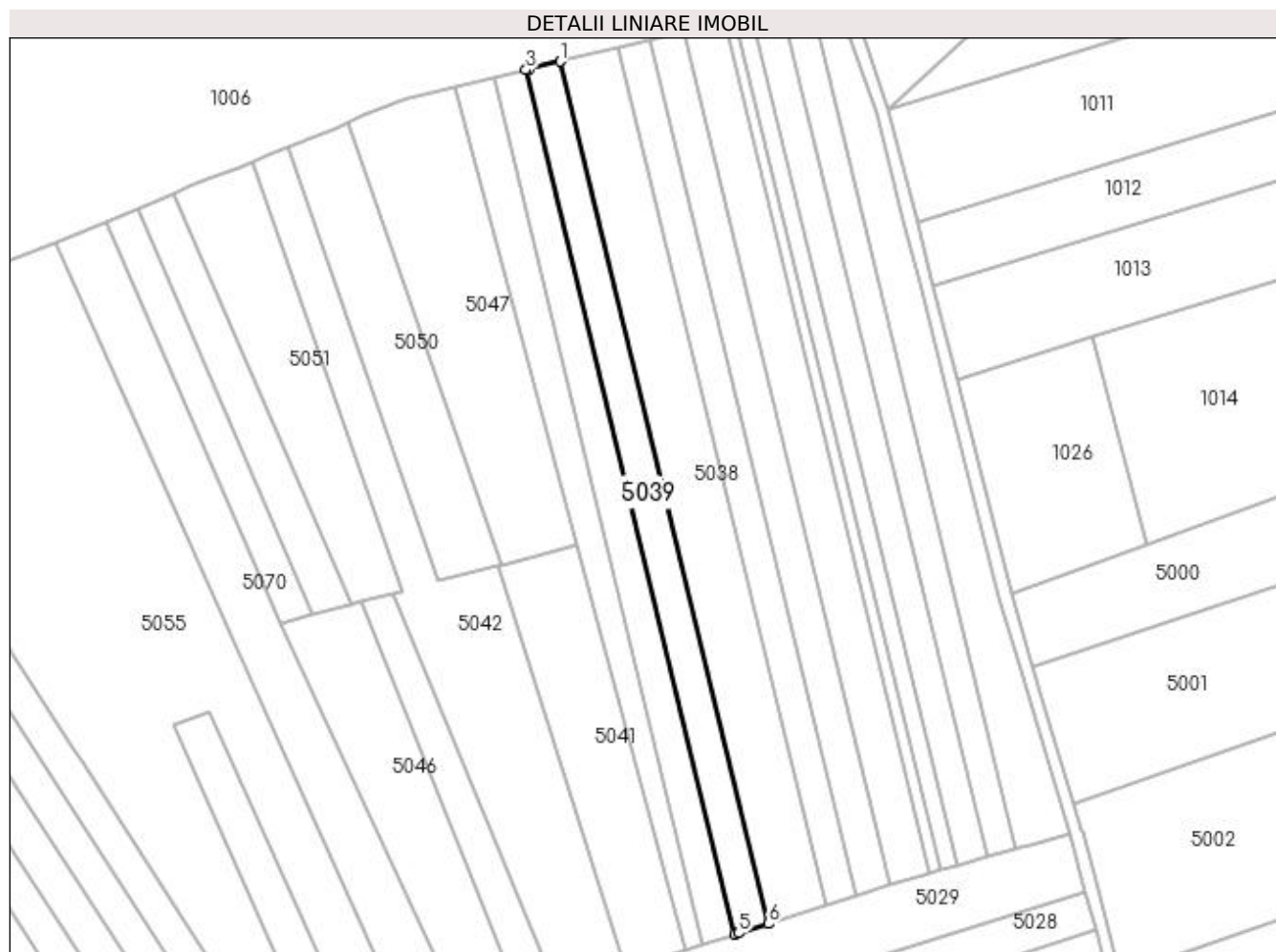
Inscrieri privind dezmembramintele dreptului de proprietate, drepturi reale de garanție și sarcini	Referințe
NU SUNT	

Anexa Nr. 1 La Partea I

Teren

Nr cadastral	Suprafața (mp)*	Observații / Referințe
	2.900	

* Suprafața este determinată în planul de proiecție Stereo 70.



Date referitoare la teren

Crt	Categorie folosință	Intra vilan	Suprafața (mp)	Tarla	Parcelă	Nr. topo	Observații / Referințe
1	faneata	NU	2.900	Pe deal	-	-	

Lungime Segmente

1) Valorile lungimilor segmentelor sunt obținute din proiecție în plan.

Punct început	X / Y	Punct sfârșit	X / Y	Lungime segment (** (m)
1	369.683,664 673.066,962	2	369.674,349 673.064,669	9.593
2	369.674,349 673.064,669	3	369.673,276 673.064,405	1.105
3	369.673,276 673.064,405	4	369.737,065 672.800,578	271.429
4	369.737,065 672.800,578	5	369.738,12 672.800,916	1.108
5	369.738,12 672.800,916	6	369.747,282 672.803,844	9.618

Punct început	X / Y	Punct sfârșit	X / Y	Lungime segment (** (m)
6	369.747,282 672.803,844	1	369.683,664 673.066,962	270.7

** Lungimile segmentelor sunt determinate în planul de proiecție Stereo 70 și sunt rotunjite la 1 milimetru.

*** Distanța dintre puncte este formată din segmente cumulate ce sunt mai mici decât valoarea 1 milimetru.

**DATE DESPRE IMOBILUL NR. 5040**

Oficiul de Cadastru și Publicitate Imobiliară MARAMURES
Biroul de Cadastru și Publicitate Imobiliară Baia Mare

A. Partea I. Descrierea imobilului

TEREN Extravilan

Adresa: Jud. Maramures

Nr. Crt	Nr cadastral Nr. topografic	Suprafața* (mp)	Observații / Referințe
A1		2.772	Sector cadastral:5 Teren neimprejmuit;

B. Partea II. Proprietari și acte

Inscrieri privitoare la dreptul de proprietate și alte drepturi reale	Referințe
/	
Act Administrativ nr. 44108/96, Titlu de proprietate, din 16/10/2001 emis de CJPSDPAT MARAMURES;	
B1	A1
Intabulare, drept de PROPRIETATEcu titlu de reconstituire a dreptului de proprietate in baza legii 18/1991, dobandit prin Lege, cota actuala 1/1	
1) PAVEL MARIA, Lipsa CNP	

C. Partea III. SARCINI .

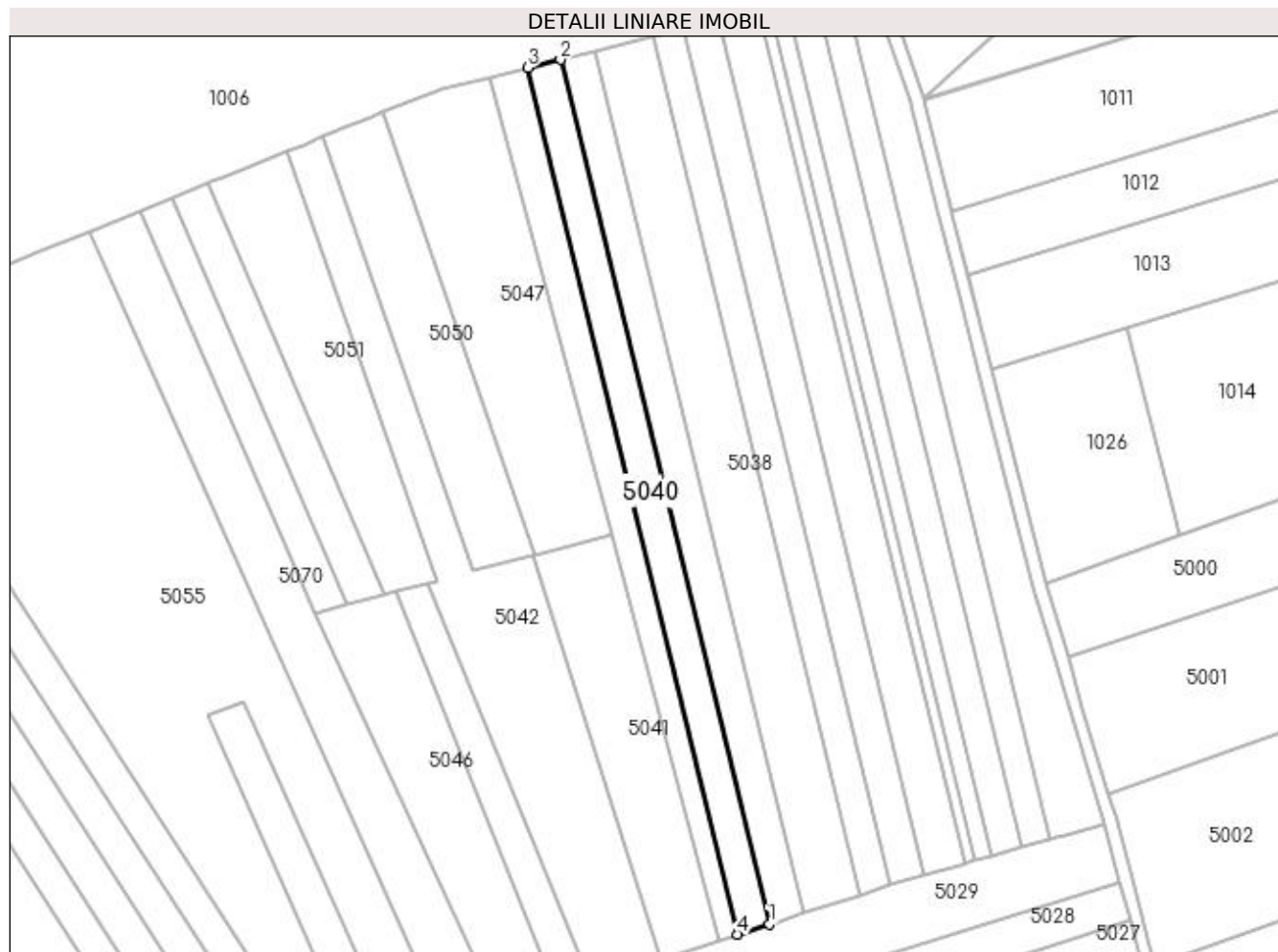
Inscrieri privind dezmembramintele dreptului de proprietate, drepturi reale de garanție și sarcini	Referințe
NU SUNT	

Anexa Nr. 1 La Partea I

Teren

Nr cadastral	Suprafața (mp)*	Observații / Referințe
	2.772	

* Suprafața este determinată în planul de proiecție Stereo 70.



Date referitoare la teren

Crt	Categorie folosință	Intra vilan	Suprafața (mp)	Tarla	Parcelă	Nr. topo	Observații / Referințe
1	faneata	NU	2.772	Pe deal	-	-	

Lungime Segmente

1) Valorile lungimilor segmentelor sunt obținute din proiecție în plan.

Punct început	X / Y	Punct sfârșit	X / Y	Lungime segment (** (m)
1	369.737,065 672.800,578	2	369.673,276 673.064,405	271.429
2	369.673,276 673.064,405	3	369.663,372 673.061,967	10.2
3	369.663,372 673.061,967	4	369.727,324 672.797,464	272.124
4	369.727,324 672.797,464	1	369.737,065 672.800,578	10.227

**** Lungimile segmentelor sunt determinate în planul de proiecție Stereo 70 și sunt rotunjite la 1 milimetru.**

***** Distanța dintre puncte este formată din segmente cumulate ce sunt mai mici decât valoarea 1 milimetru.**

**DATE DESPRE IMOBILUL NR. 5041**

Oficiul de Cadastru și Publicitate Imobiliară MARAMURES
Biroul de Cadastru și Publicitate Imobiliară Baia Mare

A. Partea I. Descrierea imobilului

TEREN Extravilan

Adresa: Jud. Maramures

Nr. Crt	Nr cadastral Nr. topografic	Suprafața* (mp)	Observații / Referințe
A1		2.800	Sector cadastral:5 Teren neimprejmuit;

B. Partea II. Proprietari și acte

Inscrieri privitoare la dreptul de proprietate și alte drepturi reale	Referințe
/	
Act Administrativ nr. 43313/95, Titlu de proprietate, din 24/05/2004 emis de CJPSDPAT MARAMURES;	
B1	A1
Intabulare, drept de PROPRIETATEcu titlu de reconstituire a dreptului de proprietate in baza legii 18/1991, dobandit prin Lege, cota actuala 1/1	
1) POP AUGUSTIN, Lipsa CNP	

C. Partea III. SARCINI .

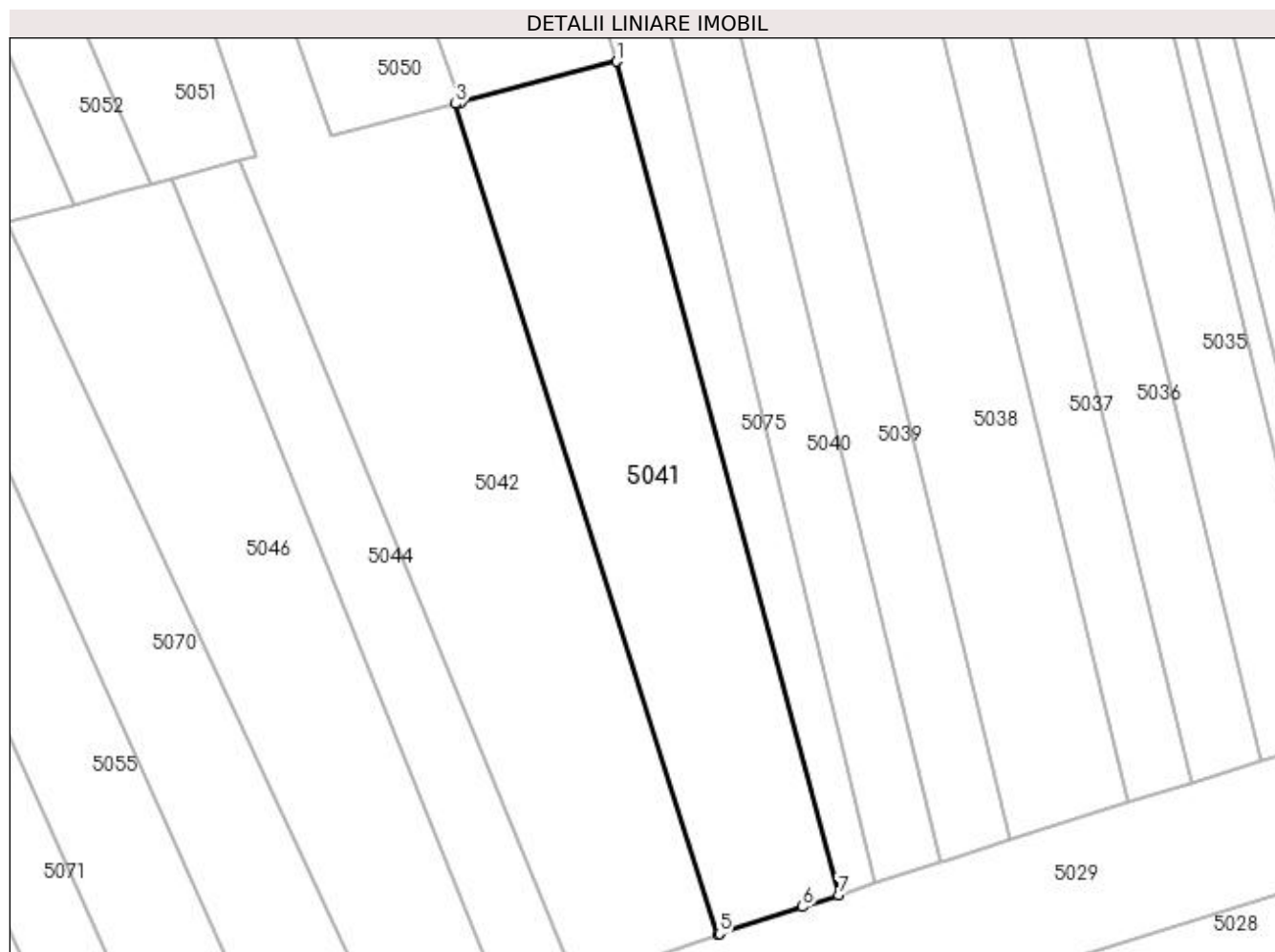
Inscrieri privind dezmembramintele dreptului de proprietate, drepturi reale de garanție și sarcini	Referințe
NU SUNT	

Anexa Nr. 1 La Partea I

Teren

Nr cadastral	Suprafața (mp)*	Observații / Referințe
	2.800	

* Suprafața este determinată în planul de proiecție Stereo 70.



Date referitoare la teren

Crt	Categorie folosință	Intra vilan	Suprafața (mp)	Tarla	Parcelă	Nr. topo	Observații / Referințe
1	faneata	NU	2.800	Pe deal	-	-	

Lungime Segmente

1) Valorile lungimilor segmentelor sunt obținute din proiecție în plan.

Punct început	X / Y	Punct sfârșit	X / Y	Lungime segment (** (m)
1	369.688,839 672.919,425	2	369.665,733 672.913,344	23.893
2	369.665,733 672.913,344	3	369.664,998 672.913,151	0.76
3	369.664,998 672.913,151	4	369.703,876 672.789,888	129.249
4	369.703,876 672.789,888	5	369.704,161 672.789,986	0.301
5	369.704,161 672.789,986	6	369.716,532 672.793,979	12.999

Punct început	X / Y	Punct sfârșit	X / Y	Lungime segment (** (m)
6	369.716,532 672.793,979	7	369.721,857 672.795,717	5.601
7	369.721,857 672.795,717	1	369.688,839 672.919,425	128.039

** Lungimile segmentelor sunt determinate în planul de proiecție Stereo 70 și sunt rotunjite la 1 milimetru.

*** Distanța dintre puncte este formată din segmente cumulate ce sunt mai mici decât valoarea 1 milimetru.

**DATE DESPRE IMOBILUL NR. 5042**

Oficiul de Cadastru și Publicitate Imobiliară MARAMURES
Biroul de Cadastru și Publicitate Imobiliară Baia Mare

A. Partea I. Descrierea imobilului

TEREN Extravilan

Adresa: Jud. Maramures

Nr. Crt	Nr cadastral Nr. topografic	Suprafața* (mp)	Observații / Referințe
A1		5.223	Sector cadastral:5 Teren neimprejmuit;

B. Partea II. Proprietari și acte

Inscrieri privitoare la dreptul de proprietate și alte drepturi reale		Referințe
/		
Act Administrativ nr. 40483/62, Titlu de proprietate, din 06/04/1994 emis de CJPSDPAT MARAMURES;		
B1	Intabulare, drept de PROPRIETATEcu titlu de reconstituire a dreptului de proprietate in baza legii 18/1991, dobandit prin Lege, cota actuala 1/1 1) ZAH FLORICA, Lipsa CNP	A1
Act Administrativ nr. 5454, din 18/12/2023 emis de Primăria Comunei Sălsig (Adeverinta);		
B2	Se notează posesia factica asupra cotei de 1/1, în favoarea lui 1) ȘUFANĂ ILIE	A1

C. Partea III. SARCINI .

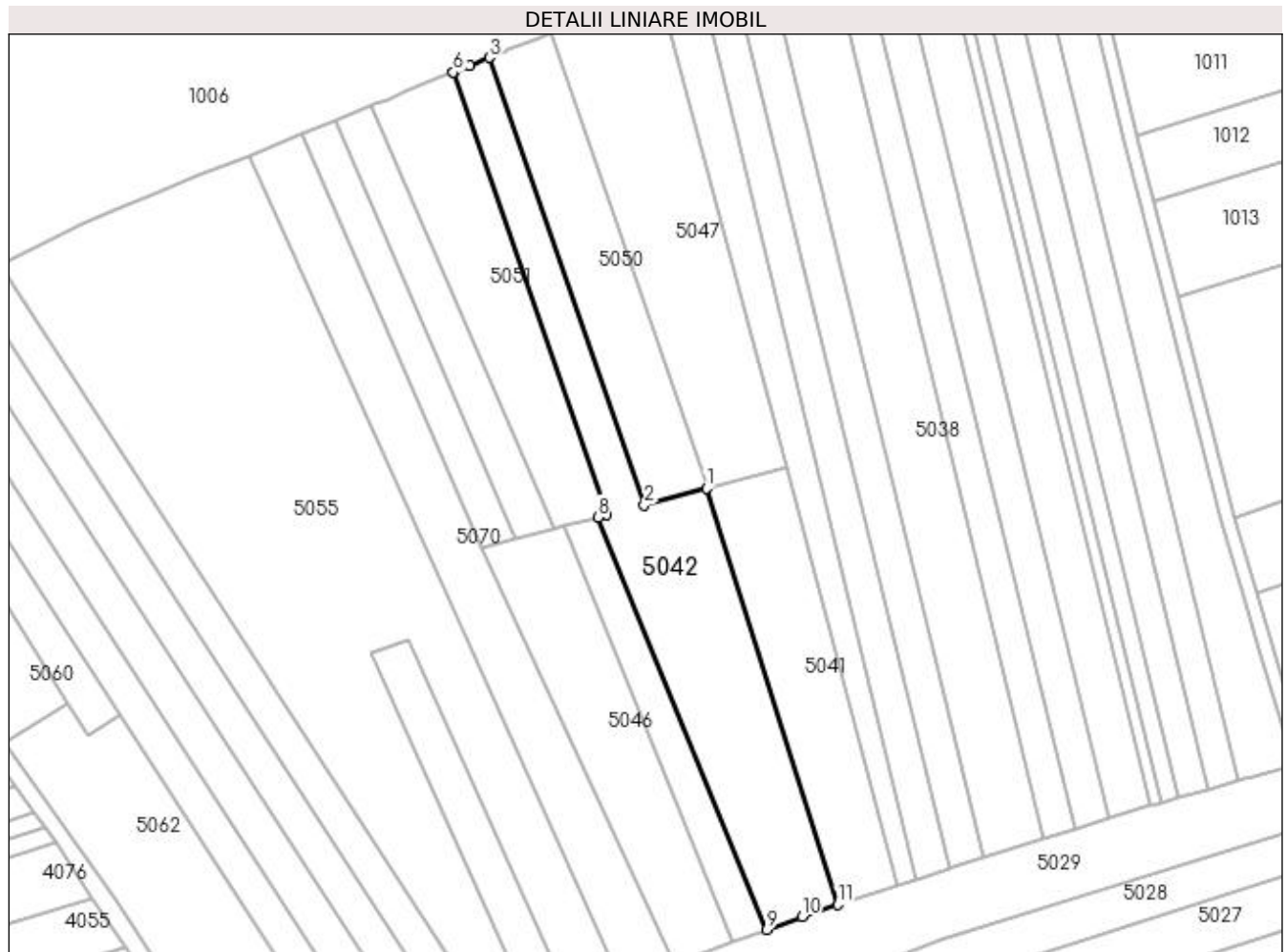
Inscrieri privind dezmembramintele dreptului de proprietate, drepturi reale de garanție și sarcini	Referințe
NU SUNT	

Anexa Nr. 1 La Partea I

Teren

Nr cadastral	Suprafața (mp)*	Observații / Referințe
	5.223	

* Suprafața este determinată în planul de proiecție Stereo 70.



Date referitoare la teren

Crt	Categorie folosință	Intra vilan	Suprafața (mp)	Tarla	Parcelă	Nr. topo	Observații / Referințe
1	arabil	NU	5.223	Loză	-	-	

Lungime Segmente

1) Valorile lungimilor segmentelor sunt obținute din proiecție în plan.

Punct început	X / Y	Punct sfârșit	X / Y	Lungime segment (** (m)
1	369.664,998 672.913,151	2	369.646,553 672.908,297	19.073
2	369.646,553 672.908,297	3	369.600,611 673.040,876	140.313
3	369.600,611 673.040,876	4	369.594,847 673.038,53	6.223
4	369.594,847 673.038,53	5	369.589,979 673.036,548	5.256
5	369.589,979 673.036,548	6	369.589,945 673.036,535	0.036

Punct început	X / Y	Punct sfârșit	X / Y	Lungime segment (** (m)
6	369.589,945 673.036,535	7	369.635,399 672.905,362	138.825
7	369.635,399 672.905,362	8	369.632,807 672.904,68	2.68
8	369.632,807 672.904,68	9	369.682,873 672.782,431	132.104
9	369.682,873 672.782,431	10	369.693,351 672.786,287	11.165
10	369.693,351 672.786,287	11	369.703,876 672.789,888	11.124
11	369.703,876 672.789,888	1	369.664,998 672.913,151	129.249

** Lungimile segmentelor sunt determinate în planul de proiecție Stereo 70 și sunt rotunjite la 1 milimetru.

*** Distanța dintre puncte este formată din segmente cumulate ce sunt mai mici decât valoarea 1 milimetru.

**DATE DESPRE IMOBILUL NR. 5044**

Oficiul de Cadastru și Publicitate Imobiliară MARAMURES
Biroul de Cadastru și Publicitate Imobiliară Baia Mare

A. Partea I. Descrierea imobilului

TEREN Extravilan

Adresa: Jud. Maramures

Nr. Crt	Nr cadastral Nr. topografic	Suprafața* (mp)	Observații / Referințe
A1		1.400	Sector cadastral:5 Teren neimprejmuit;

B. Partea II. Proprietari și acte

Inscrieri privitoare la dreptul de proprietate și alte drepturi reale		Referințe
/		
Act Administrativ nr. 44129/9, Titlu de proprietate, din 09/11/2000 emis de CJPSDPAT MARAMURES;		
B1	Intabulare, drept de PROPRIETATEcu titlu de reconstituire a dreptului de proprietate in baza legii 18/1991, dobandit prin Lege, cota actuala 1/1 1) CHIȘ GHEORGHE, Lipsa CNP	A1
Act Administrativ nr. 5473, din 19/12/2023 emis de Primaria Comunei Sălsig (Adeverinta);		
B2	Se notează posesia factica asupra cotei de 1/1, în favoarea lui 1) CHIȘ GHEORGHE MARCEL	A1

C. Partea III. SARCINI .

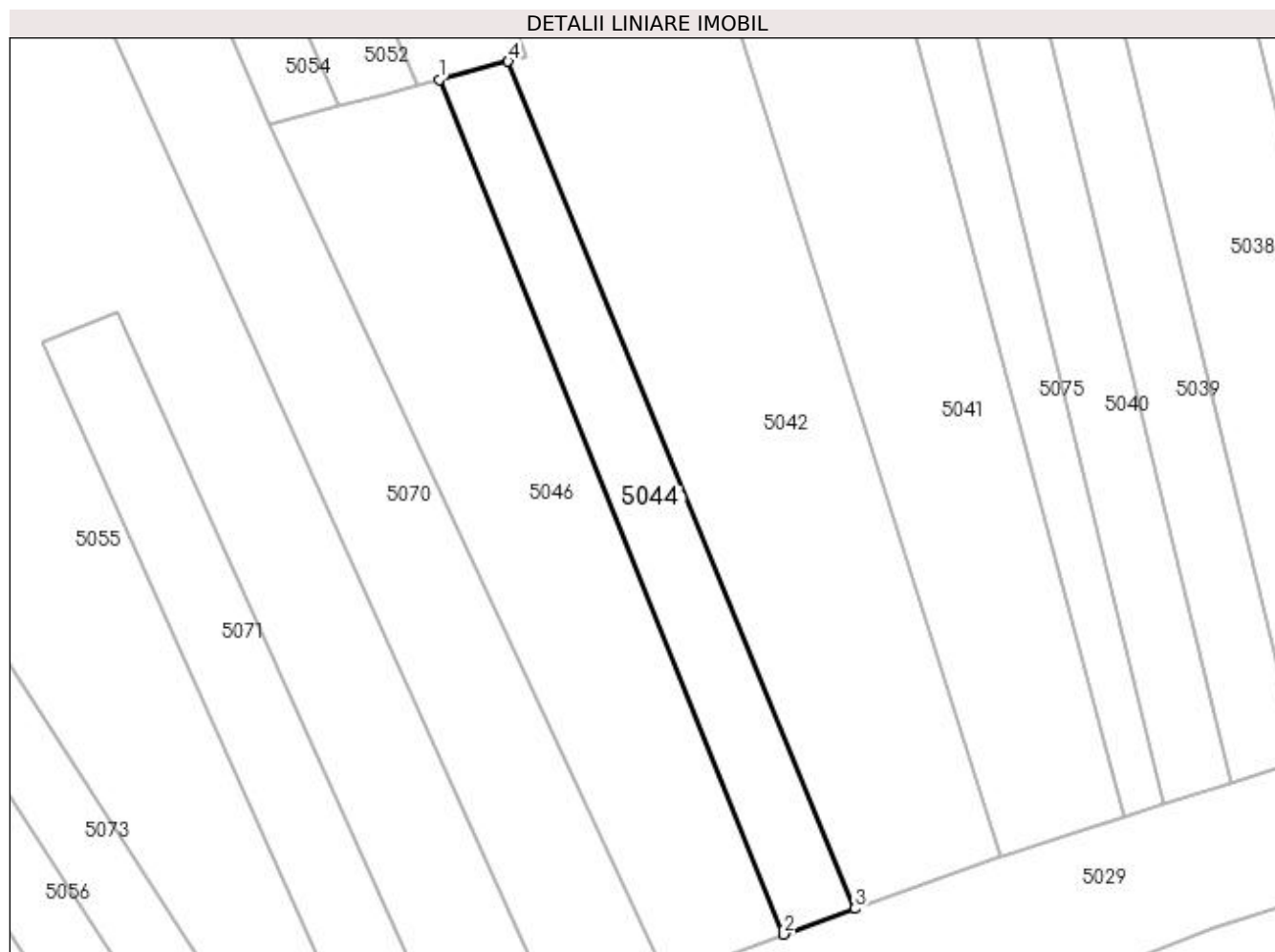
Inscrieri privind dezmembramintele dreptului de proprietate, drepturi reale de garanție și sarcini	Referințe
NU SUNT	

Anexa Nr. 1 La Partea I

Teren

Nr cadastral	Suprafața (mp)*	Observații / Referințe
	1.400	

* Suprafața este determinată în planul de proiecție Stereo 70.



Date referitoare la teren

Crt	Categorie folosință	Intra vilan	Suprafața (mp)	Tarla	Parcelă	Nr. topo	Observații / Referințe
1	arabil	NU	1.400	Pe deal	-	-	

Lungime Segmente

1) Valorile lungimilor segmentelor sunt obținute din proiecție în plan.

Punct început	X / Y	Punct sfârșit	X / Y	Lungime segment (** (m)
1	369.622,842 672.902,057	2	369.672,618 672.778,71	133.012
2	369.672,618 672.778,71	3	369.682,873 672.782,431	10.909
3	369.682,873 672.782,431	4	369.632,807 672.904,68	132.104
4	369.632,807 672.904,68	1	369.622,842 672.902,057	10.304

**** Lungimile segmentelor sunt determinate în planul de proiecție Stereo 70 și sunt rotunjite la 1 milimetru.**

***** Distanța dintre puncte este formată din segmente cumulate ce sunt mai mici decât valoarea 1 milimetru.**

**DATE DESPRE IMOBILUL NR. 5046**

Oficiul de Cadastru și Publicitate Imobiliară MARAMURES
Biroul de Cadastru și Publicitate Imobiliară Baia Mare

A. Partea I. Descrierea imobilului

TEREN Extravilan

Adresa: Jud. Maramures

Nr. Crt	Nr cadastral Nr. topografic	Suprafața* (mp)	Observații / Referințe
A1		2.900	Sector cadastral:5 Teren neimprejmuit;

B. Partea II. Proprietari și acte

Inscrieri privitoare la dreptul de proprietate și alte drepturi reale	Referințe
/	
Act Administrativ nr. 44108/37, Titlu de proprietate, din 05/07/1999 emis de Primaria Comunei Sălsig (Adeverinta);	
B1	A1
Intabulare, drept de PROPRIETATEcu titlu de reconstituire a dreptului de proprietate in baza legii 18/1991, dobandit prin Lege, cota actuala 1/1 1) ZAH ANA, Lipsa CNP	

C. Partea III. SARCINI .

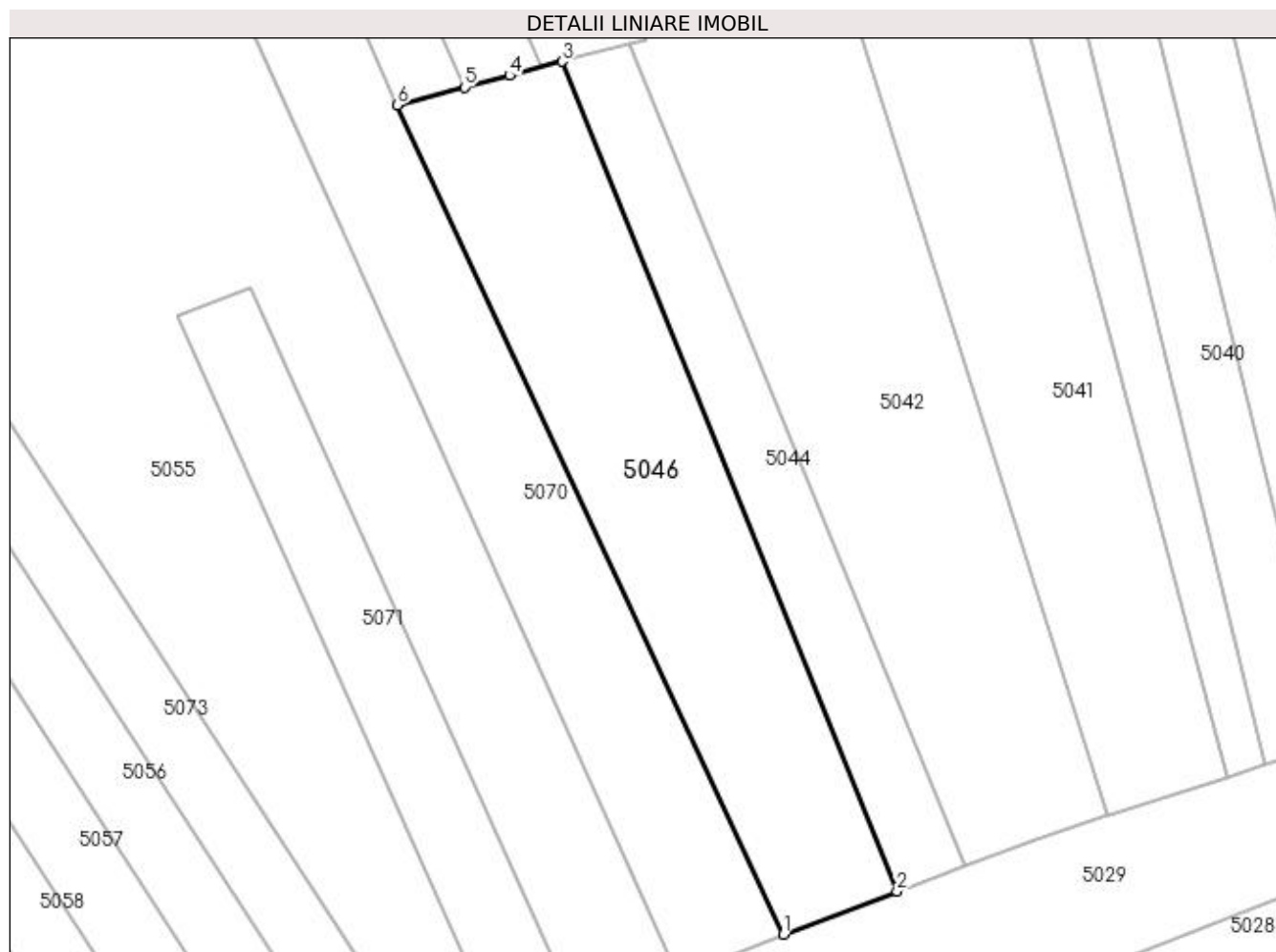
Inscrieri privind dezmembramintele dreptului de proprietate, drepturi reale de garanție și sarcini	Referințe
NU SUNT	

Anexa Nr. 1 La Partea I

Teren

Nr cadastral	Suprafața (mp)*	Observații / Referințe
	2.900	

* Suprafața este determinată în planul de proiecție Stereo 70.



Date referitoare la teren

Crt	Categorie folosință	Intravilan	Suprafața (mp)	Tarla	Parcelă	Nr. topo	Observații / Referințe
1	faneata	NU	2.900	Pe deal	-	-	

Lungime Segmente

1) Valorile lungimilor segmentelor sunt obținute din proiecție în plan.

Punct început	X / Y	Punct sfârșit	X / Y	Lungime segment (** (m)
1	369.655,729 672.772,279	2	369.672,618 672.778,71	18.072
2	369.672,618 672.778,71	3	369.622,842 672.902,057	133.012
3	369.622,842 672.902,057	4	369.614,973 672.899,986	8.137
4	369.614,973 672.899,986	5	369.608,296 672.898,229	6.904
5	369.608,296 672.898,229	6	369.598,307 672.895,601	10.329

Punct început	X / Y	Punct sfârșit	X / Y	Lungime segment (** (m)
6	369.598,307 672.895,601	1	369.655,729 672.772,279	136.035

** Lungimile segmentelor sunt determinate în planul de proiecție Stereo 70 și sunt rotunjite la 1 milimetru.

*** Distanța dintre puncte este formată din segmente cumulate ce sunt mai mici decât valoarea 1 milimetru.

**DATE DESPRE IMOBILUL NR. 5047**

Oficiul de Cadastru și Publicitate Imobiliară MARAMURES
Biroul de Cadastru și Publicitate Imobiliară Baia Mare

A. Partea I. Descrierea imobilului

TEREN Extravilan

Adresa: Jud. Maramures

Nr. Crt	Nr cadastral Nr. topografic	Suprafața* (mp)	Observații / Referințe
A1		4.200	Sector cadastral:5 Teren neimprejmuit;

B. Partea II. Proprietari și acte

Inscrieri privitoare la dreptul de proprietate și alte drepturi reale	Referințe
/	
Act Administrativ nr. 520/29, Titlu de proprietate, din 12/09/2002 emis de CJPSDPAT MARAMURES;	
B1	Intabulare, drept de PROPRIETATEcu titlu de reconstituire a dreptului de proprietate in baza legii 18/1991, dobandit prin Lege, cota actuala 1/1 1) BANCOȘ VASILE , lipsa CNP
Act Administrativ nr. 5456, din 18/12/2023 emis de Primaria Comunei Sălsig (Adeverinta);	
B2	Se notează posesia factica asupra cotei de 1/1, în favoarea lui 1) ȘUFANĂ ILIE

C. Partea III. SARCINI .

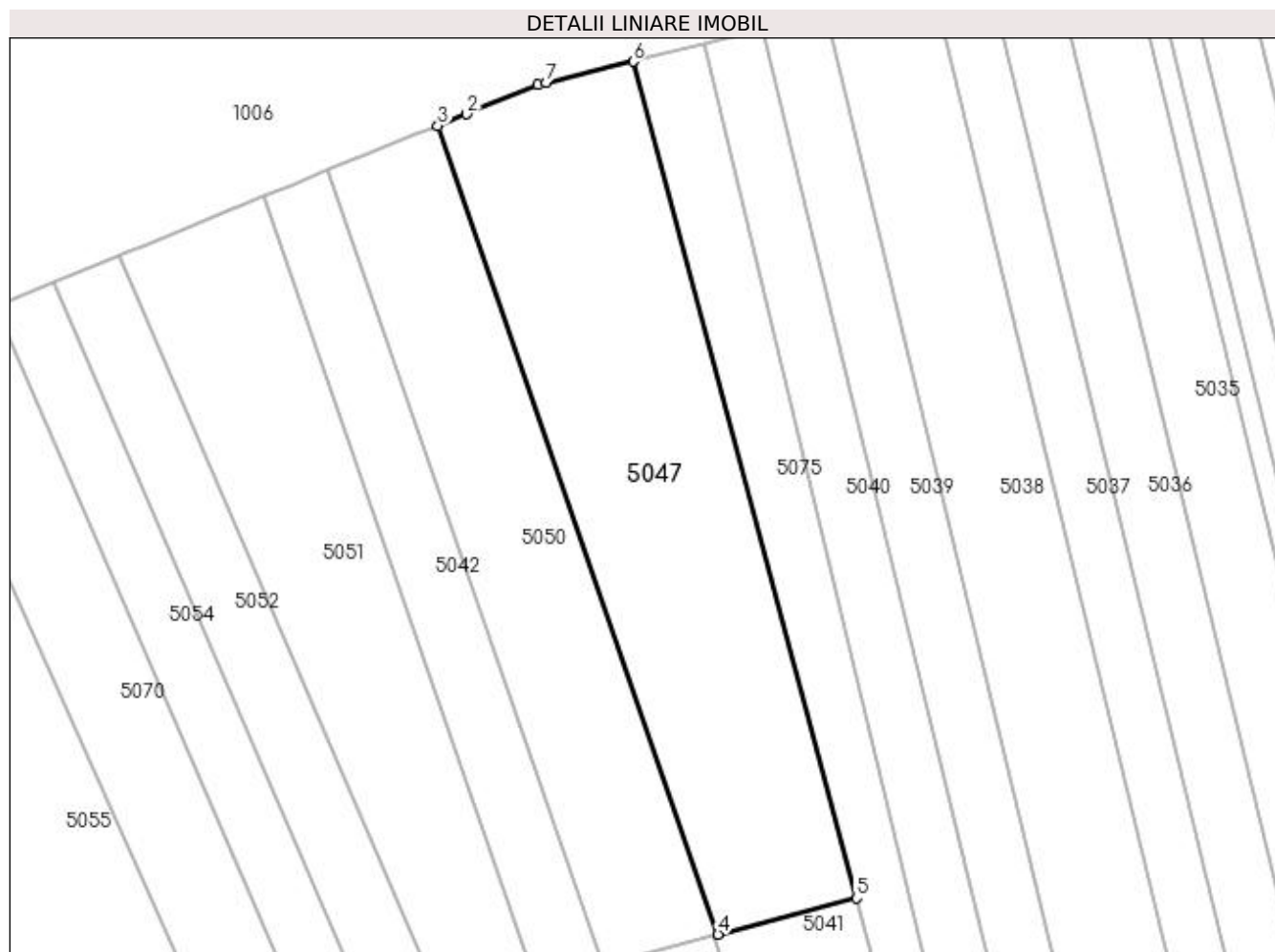
Inscrieri privind dezmembramintele dreptului de proprietate, drepturi reale de garanție și sarcini	Referințe
NU SUNT	

Anexa Nr. 1 La Partea I

Teren

Nr cadastral	Suprafața (mp)*	Observații / Referințe
	4.200	

* Suprafața este determinată în planul de proiecție Stereo 70.



Date referitoare la teren

Crt	Categorie folosință	Intra vilan	Suprafața (mp)	Tarla	Parcelă	Nr. topo	Observații / Referințe
1	faneata	NU	4.200	Pe deal	-	-	

Lungime Segmente

1) Valorile lungimilor segmentelor sunt obținute din proiecție în plan.

Punct început	X / Y	Punct sfârșit	X / Y	Lungime segment (** (m)
1	369.635,679 673.055,15	2	369.623,789 673.050,31	12.837
2	369.623,789 673.050,31	3	369.618,953 673.048,342	5.221
3	369.618,953 673.048,342	4	369.665,733 672.913,344	142.873
4	369.665,733 672.913,344	5	369.688,839 672.919,425	23.893
5	369.688,839 672.919,425	6	369.651,569 673.059,061	144.524

Punct început	X / Y	Punct sfârșit	X / Y	Lungime segment (** (m)
6	369.651,569 673.059,061	7	369.637,069 673.055,492	14.933
7	369.637,069 673.055,492	1	369.635,679 673.055,15	1.431

** Lungimile segmentelor sunt determinate în planul de proiecție Stereo 70 și sunt rotunjite la 1 milimetru.

*** Distanța dintre puncte este formată din segmente cumulate ce sunt mai mici decât valoarea 1 milimetru.

**DATE DESPRE IMOBILUL NR. 5050**

Oficiul de Cadastru și Publicitate Imobiliară MARAMURES
Biroul de Cadastru și Publicitate Imobiliară Baia Mare

A. Partea I. Descrierea imobilului

TEREN Extravilan

Adresa: Jud. Maramures

Nr. Crt	Nr cadastral Nr. topografic	Suprafața* (mp)	Observații / Referințe
A1		2.800	Sector cadastral:5 Teren neimprejmuit;

B. Partea II. Proprietari și acte

Inscrieri privitoare la dreptul de proprietate și alte drepturi reale	Referințe
/	
Act Administrativ nr. 52903/12, Titlu de proprietate, din 24/08/2004 emis de CJPSDPAT MARAMURES;	
B1	A1
Intabulare, drept de PROPRIETATEcu titlu de reconstituire a dreptului de proprietate in baza legii 18/1991, dobandit prin Lege, cota actuala 1/1	
1) TOHĂTAN GHEORGHE, Lipsa CNP	
Act Administrativ nr. 5462, din 18/12/2023 emis de Primaria Comunei Sălsig (Adeverinta);	
B1	A1
Se notează posesia factica asupra cotei de 1/1, în favoarea lui	
1) TOHĂTAN FLORIN GABRIEL	

C. Partea III. SARCINI .

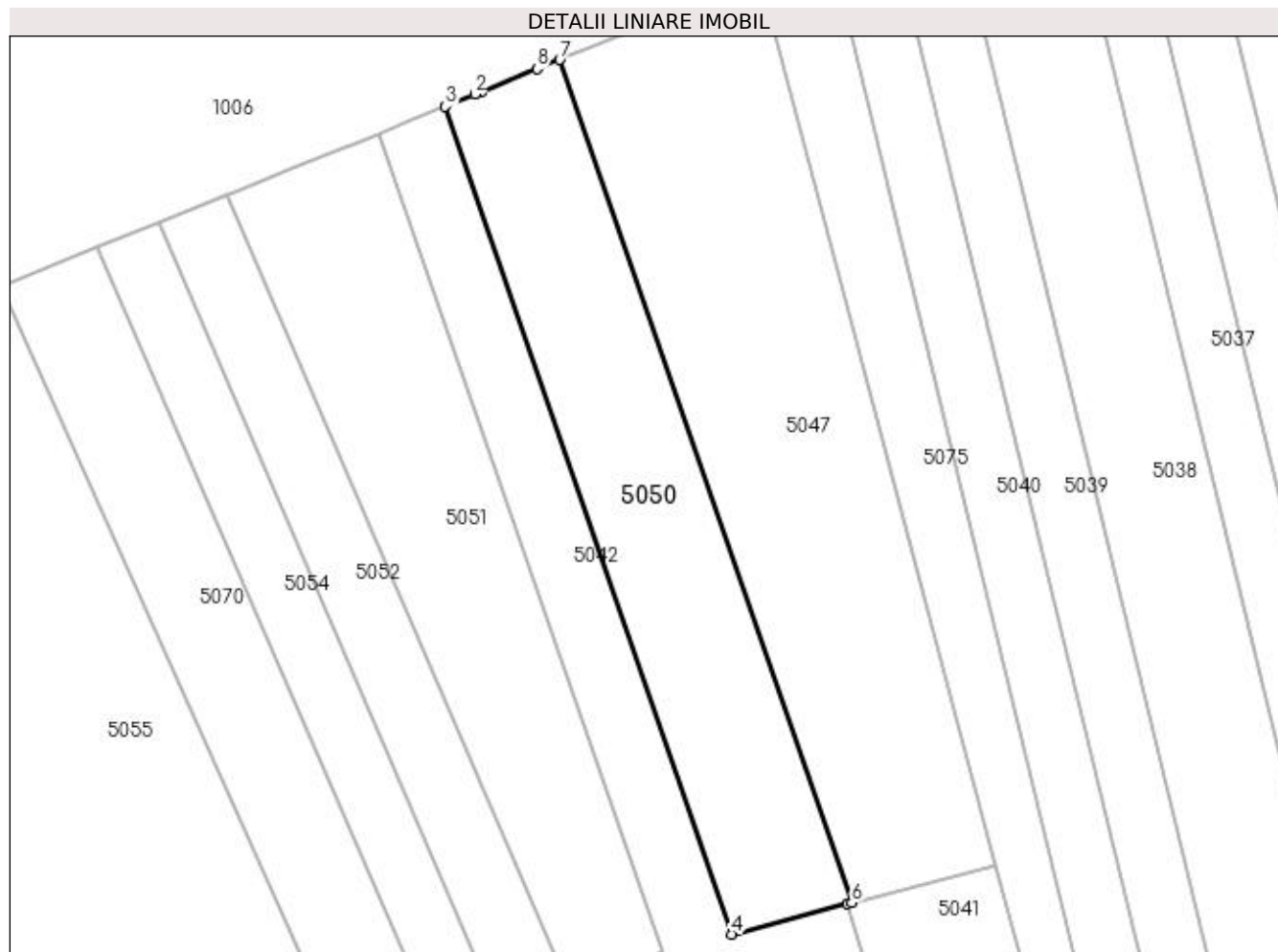
Inscrieri privind dezmembramintele dreptului de proprietate, drepturi reale de garanție și sarcini	Referințe
NU SUNT	

Anexa Nr. 1 La Partea I

Teren

Nr cadastral	Suprafața (mp)*	Observații / Referințe
	2.800	

* Suprafața este determinată în planul de proiecție Stereo 70.



Date referitoare la teren

Crt	Categorie folosință	Intra vilan	Suprafața (mp)	Tarla	Parcelă	Nr. topo	Observații / Referințe
1	faneata	NU	2.800	Pe deal	-	-	

Lungime Segmente

1) Valorile lungimilor segmentelor sunt obținute din proiecție în plan.

Punct început	X / Y	Punct sfârșit	X / Y	Lungime segment (** (m)
1	369.606,256 673.043,174	2	369.605,334 673.042,799	0.995
2	369.605,334 673.042,799	3	369.600,611 673.040,876	5.099
3	369.600,611 673.040,876	4	369.646,553 672.908,297	140.313
4	369.646,553 672.908,297	5	369.664,998 672.913,151	19.073
5	369.664,998 672.913,151	6	369.665,733 672.913,344	0.76

Punct început	X / Y	Punct sfârșit	X / Y	Lungime segment (** (m)
6	369.665,733 672.913,344	7	369.618,953 673.048,342	142.873
7	369.618,953 673.048,342	8	369.615,321 673.046,864	3.921
8	369.615,321 673.046,864	1	369.606,256 673.043,174	9.787

** Lungimile segmentelor sunt determinate în planul de proiecție Stereo 70 și sunt rotunjite la 1 milimetru.

*** Distanța dintre puncte este formată din segmente cumulate ce sunt mai mici decât valoarea 1 milimetru.

**DATE DESPRE IMOBILUL NR. 5051**

Oficiul de Cadastru și Publicitate Imobiliară MARAMURES
Biroul de Cadastru și Publicitate Imobiliară Baia Mare

A. Partea I. Descrierea imobilului

TEREN Extravilan

Adresa: Jud. Maramures

Nr. Crt	Nr cadastral Nr. topografic	Suprafața* (mp)	Observații / Referințe
A1		2.900	Sector cadastral:5 Teren neimprejmuit;

B. Partea II. Proprietari și acte

Inscrieri privitoare la dreptul de proprietate și alte drepturi reale	Referințe
/	
Act Administrativ nr. 520/60, Titlu de proprietate, din 08/11/2002 emis de CJPSDPAT MARAMURES;	
B1	A1
Intabulare, drept de PROPRIETATEcu titlu de reconstituire a dreptului de proprietate in baza legii 18/1991, dobandit prin Lege, cota actuala 1/1	
1) TEMLE ANA, Lipsa CNP	
2) GÎȚIU ROZA, Lipsa CNP	
3) BANCOȘ VIORICA, Lipsa CNP	
4) BANCOȘ AUREL, Lipsa CNP	

C. Partea III. SARCINI .

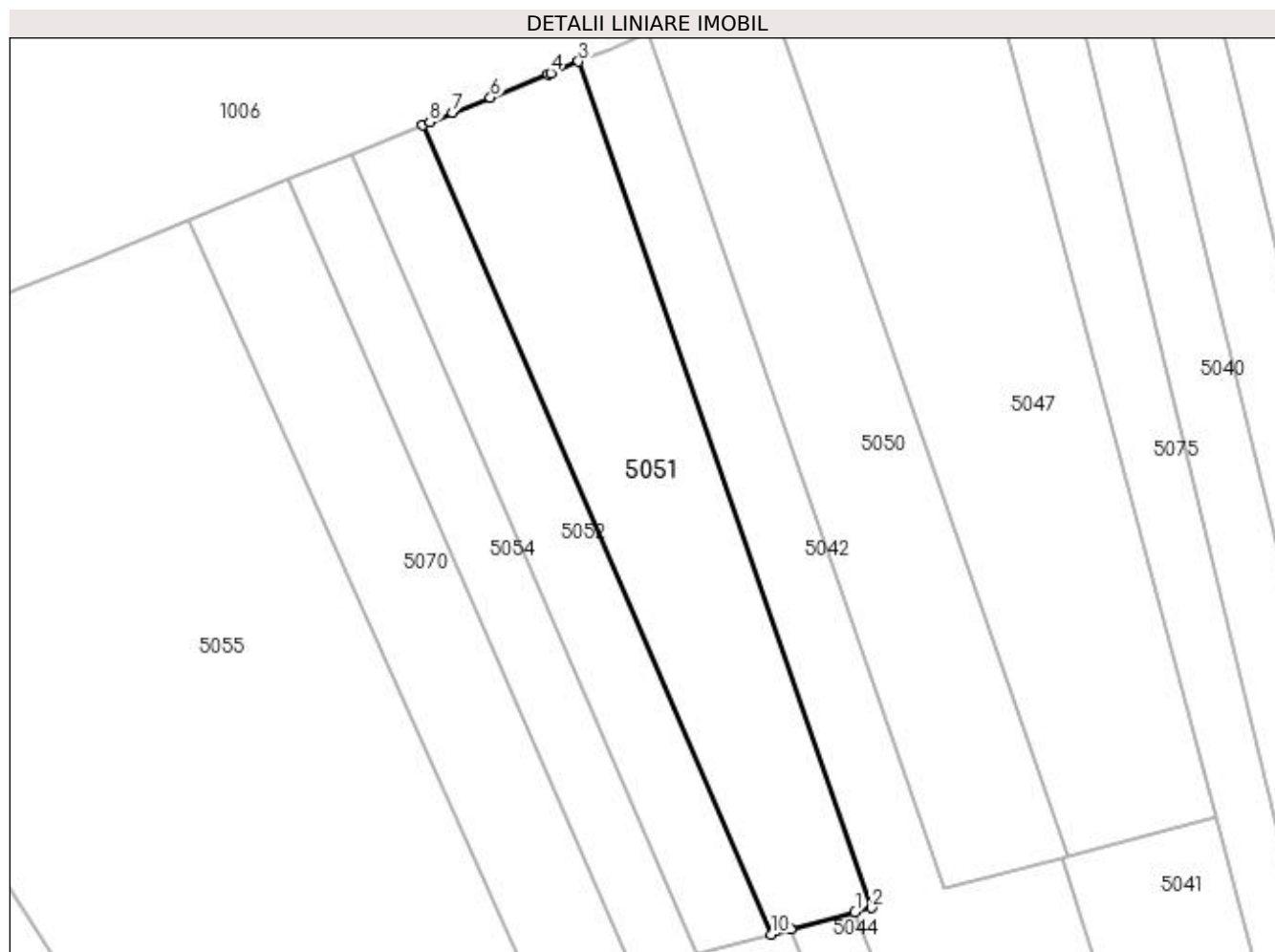
Inscrieri privind dezmembramintele dreptului de proprietate, drepturi reale de garanție și sarcini	Referințe
NU SUNT	

Anexa Nr. 1 La Partea I

Teren

Nr cadastral	Suprafața (mp)*	Observații / Referințe
	2.900	

* Suprafața este determinată în planul de proiecție Stereo 70.



Date referitoare la teren

Crt	Categorie folosință	Intravilan	Suprafața (mp)	Tarla	Parcelă	Nr. topo	Observații / Referințe
1	faneata	NU	2.900	Pe deal	-	-	

Lungime Segmente

1) Valorile lungimilor segmentelor sunt obținute din proiecție în plan.

Punct început	X / Y	Punct sfârșit	X / Y	Lungime segment (** (m)
1	369.632,807 672.904,68	2	369.635,399 672.905,362	2.68
2	369.635,399 672.905,362	3	369.589,945 673.036,535	138.825
3	369.589,945 673.036,535	4	369.585,602 673.034,767	4.689
4	369.585,602 673.034,767	5	369.585,207 673.034,606	0.427
5	369.585,207 673.034,606	6	369.576,269 673.030,968	9.65

Punct început	X / Y	Punct sfârșit	X / Y	Lungime segment (** (m)
6	369.576,269 673.030,968	7	369.570,411 673.028,584	6.325
7	369.570,411 673.028,584	8	369.566,847 673.027,133	3.848
8	369.566,847 673.027,133	9	369.565,732 673.026,679	1.204
9	369.565,732 673.026,679	10	369.619,818 672.901,261	136.583
10	369.619,818 672.901,261	11	369.622,842 672.902,057	3.127
11	369.622,842 672.902,057	1	369.632,807 672.904,68	10.304

** Lungimile segmentelor sunt determinate în planul de proiecție Stereo 70 și sunt rotunjite la 1 milimetru.

*** Distanța dintre puncte este formată din segmente cumulate ce sunt mai mici decât valoarea 1 milimetru.

**DATE DESPRE IMOBILUL NR. 5052**

Oficiul de Cadastru și Publicitate Imobiliară MARAMURES
Biroul de Cadastru și Publicitate Imobiliară Baia Mare

A. Partea I. Descrierea imobilului

TEREN Extravilan

Adresa: Jud. Maramures

Nr. Crt	Nr cadastral Nr. topografic	Suprafața* (mp)	Observații / Referințe
A1		1.600	Sector cadastral:5 Teren neimprejmuit;

B. Partea II. Proprietari și acte

Inscrieri privitoare la dreptul de proprietate și alte drepturi reale		Referințe
/		
Act Administrativ nr. 520/62, Titlu de proprietate, din 11/11/2002 emis de CJPSDPAT MARAMURES;		
B1	Intabulare, drept de PROPRIETATEcu titlu de reconstituire a dreptului de proprietate in baza legii 18/1991, dobandit prin Lege, cota actuala 1/1 1) ZAH CORNEL DEFUNCT :Da 2) AVRAM ROZALIA , Lipsa CNP 3) ZAH IOAN , Lipsa CNP	A1
Act Administrativ nr. 5465, din 18/12/2023 emis de Primaria Comunei Sălsig (Adeverinta);		
B2	Se notează posesia factica asupra cotei de 1/1, în favoarea lui 1) ZAH LIDIA	A1

C. Partea III. SARCINI .

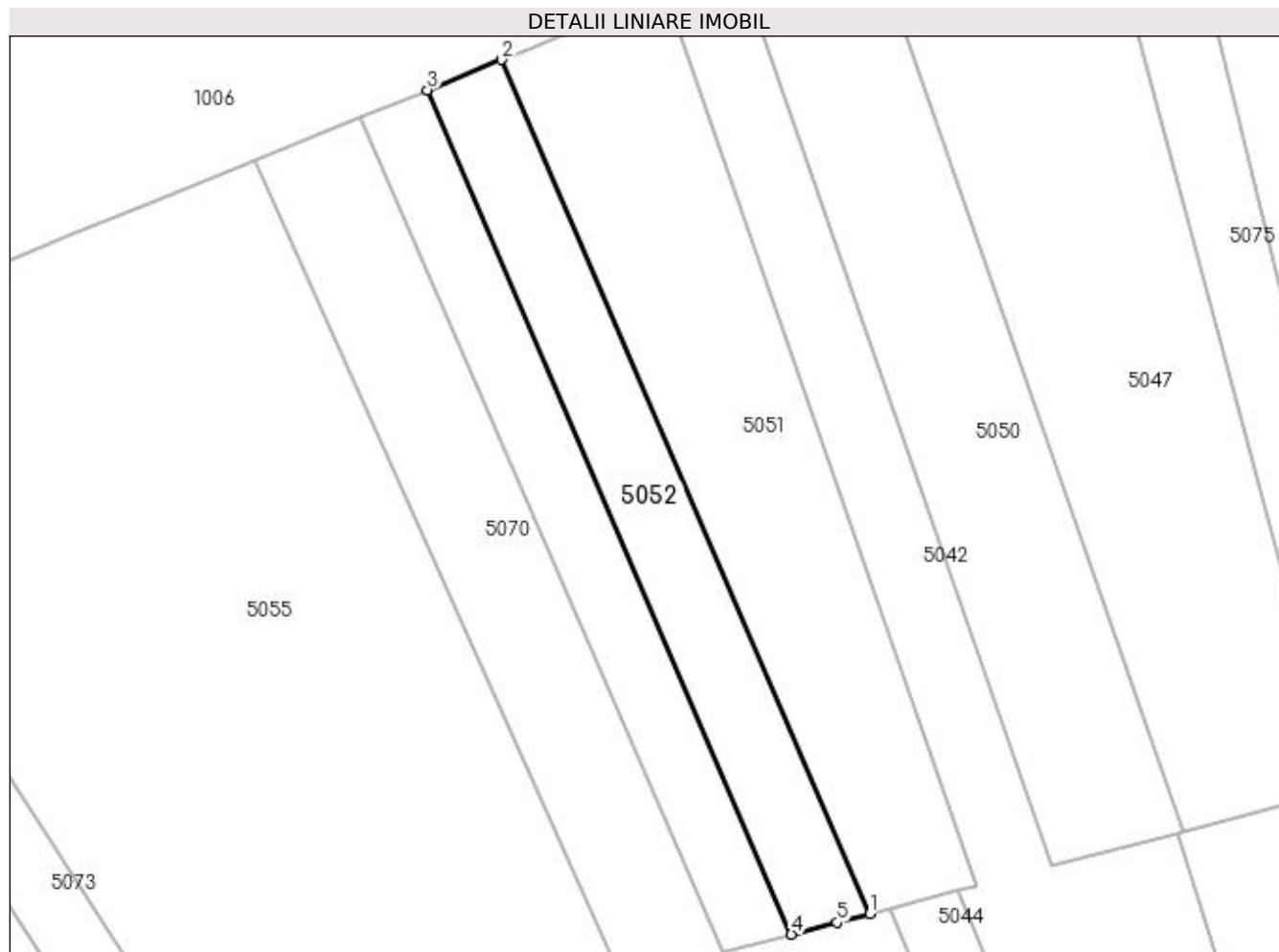
Inscrieri privind dezmembramintele dreptului de proprietate, drepturi reale de garanție și sarcini	Referințe
NU SUNT	

Anexa Nr. 1 La Partea I

Teren

Nr cadastral	Suprafața (mp)*	Observații / Referințe
	1.600	

* Suprafața este determinată în planul de proiecție Stereo 70.



Date referitoare la teren

Crt	Categorie folosință	Intra vilan	Suprafața (mp)	Tarla	Parcelă	Nr. topo	Observații / Referințe
1	arabil	NU	1.600	Pe deal	-	-	

Lungime Segmente

1) Valorile lungimilor segmentelor sunt obținute din proiecție în plan.

Punct început	X / Y	Punct sfârșit	X / Y	Lungime segment (** (m)
1	369.619,818 672.901,261	2	369.565,732 673.026,679	136.583
2	369.565,732 673.026,679	3	369.554,818 673.022,237	11.783
3	369.554,818 673.022,237	4	369.608,296 672.898,229	135.048
4	369.608,296 672.898,229	5	369.614,973 672.899,986	6.904
5	369.614,973 672.899,986	1	369.619,818 672.901,261	5.01

**** Lungimile segmentelor sunt determinate în planul de proiecție Stereo 70 și sunt rotunjite la 1 milimetru.**

***** Distanța dintre puncte este formată din segmente cumulate ce sunt mai mici decât valoarea 1 milimetru.**

**DATE DESPRE IMOBILUL NR. 5054**

Oficiul de Cadastru și Publicitate Imobiliară MARAMURES
Biroul de Cadastru și Publicitate Imobiliară Baia Mare

A. Partea I. Descrierea imobilului

TEREN Extravilan

Adresa: Jud. Maramures

Nr. Crt	Nr cadastral Nr. topografic	Suprafața* (mp)	Observații / Referințe
A1		1.400	Sector cadastral:5 Teren neimprejmuit;

B. Partea II. Proprietari și acte

Inscrieri privitoare la dreptul de proprietate și alte drepturi reale	Referințe	
/		
Act Administrativ nr. 52903/34, Titlu de proprietate, din 24/08/2004 emis de CJPSDPAT MARAMURES;		
B1	Intabulare, drept de PROPRIETATEcu titlu de reconstituire a dreptului de proprietate in baza legii 18/1991, dobandit prin Lege, cota actuala 1/1 1) BOTIȘ FLOARE DEFUNCT:Da	A1
Act Administrativ nr. 5450, din 18/12/2023 emis de Primaria Comunei Sălsig (Adeverinta);		
B2	Se notează posesia factica asupra cotei de 1/1, în favoarea lui 1) FILIP MARIA DANIELA	A1

C. Partea III. SARCINI .

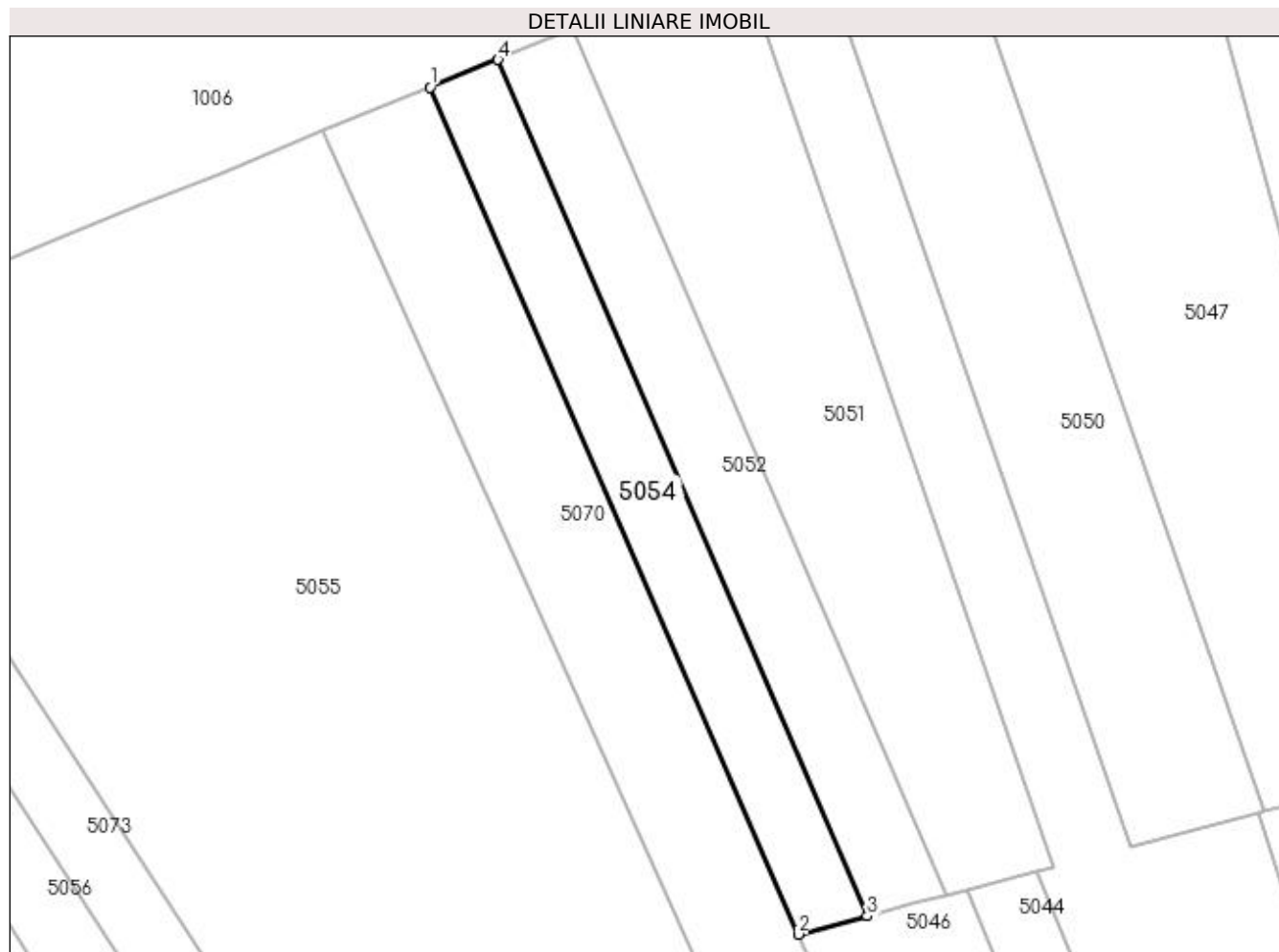
Inscrieri privind dezmembramintele dreptului de proprietate, drepturi reale de garanție și sarcini	Referințe
NU SUNT	

Anexa Nr. 1 La Partea I

Teren

Nr cadastral	Suprafața (mp)*	Observații / Referințe
	1.400	

* Suprafața este determinată în planul de proiecție Stereo 70.



Date referitoare la teren

Crt	Categorie folosință	Intra vilan	Suprafața (mp)	Tarla	Parcelă	Nr. topo	Observații / Referințe
1	faneata	NU	1.400	Pe deal	-	-	

Lungime Segmente

1) Valorile lungimilor segmentelor sunt obținute din proiecție în plan.

Punct început	X / Y	Punct sfârșit	X / Y	Lungime segment (** (m)
1	369.544,975 673.018,231	2	369.598,307 672.895,601	133.725
2	369.598,307 672.895,601	3	369.608,296 672.898,229	10.329
3	369.608,296 672.898,229	4	369.554,818 673.022,237	135.048
4	369.554,818 673.022,237	1	369.544,975 673.018,231	10.627

**** Lungimile segmentelor sunt determinate în planul de proiecție Stereo 70 și sunt rotunjite la 1 milimetru.**

***** Distanța dintre puncte este formată din segmente cumulate ce sunt mai mici decât valoarea 1 milimetru.**

**DATE DESPRE IMOBILUL NR. 5055**

Oficiul de Cadastru și Publicitate Imobiliară MARAMURES
Biroul de Cadastru și Publicitate Imobiliară Baia Mare

A. Partea I. Descrierea imobilului

TEREN Extravilan

Adresa: Jud. Maramures

Nr. Crt	Nr cadastral Nr. topografic	Suprafața* (mp)	Observații / Referințe
A1		14.759	Sector cadastral:5 Teren neimprejmuit;

B. Partea II. Proprietari și acte

Inscrieri privitoare la dreptul de proprietate și alte drepturi reale		Referințe
/		
Act Normativ nr. 7, Lege, din 13/03/1996 emis de Parlamentul Romaniei;		
B1	Intabulare, drept de PROPRIETATE, dobandit prin Lege, cota actuala 1/1 1) NEIDENTIFICAT NEIDENTIFICAT	A1
B2	In baza art. 13, alin. 15 din Legea nr. 7/1996, cu modificarile si completarile ulterioare, se noteaza proprietar neidentificat	A1

C. Partea III. SARCINI .

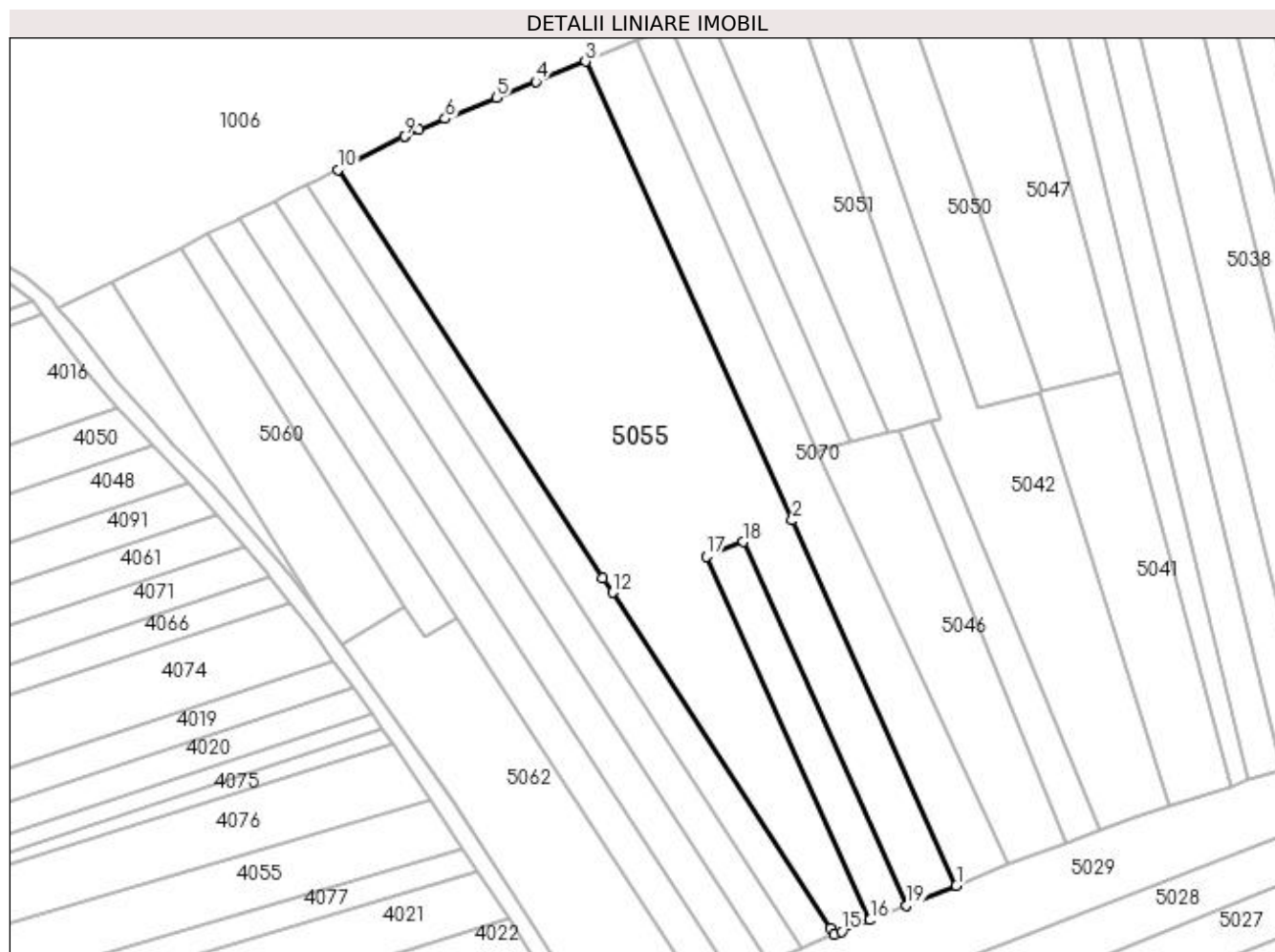
Inscrieri privind dezmembramintele dreptului de proprietate, drepturi reale de garanție și sarcini	Referințe
NU SUNT	

Anexa Nr. 1 La Partea I

Teren

Nr cadastral	Suprafața (mp)*	Observații / Referințe
	14.759	

* Suprafața este determinată în planul de proiecție Stereo 70.



Date referitoare la teren

Crt	Categorie folosință	Intravilan	Suprafața (mp)	Tarla	Parcelă	Nr. topo	Observații / Referințe
1	faneata	NU	5.870	Pe deal	-	-	
2	padure	NU	8.889	Pe deal	-	-	

Lungime Segmente

1) Valorile lungimilor segmentelor sunt obținute din proiecție în plan.

Punct început	X / Y	Punct sfârșit	X / Y	Lungime segment (** (m)
1	369.640,107 672.766,039	2	369.591,05 672.874,981	119.478
2	369.591,05 672.874,981	3	369.529,399 673.011,89	150.15
3	369.529,399 673.011,89	4	369.514,615 673.005,873	15.962
4	369.514,615 673.005,873	5	369.502,788 673.001,059	12.769

Punct început	X / Y	Punct sfârșit	X / Y	Lungime segment (** (m)
5	369.502,788 673.001,059	6	369.487,493 672.994,833	16.514
6	369.487,493 672.994,833	7	369.479,768 672.991,689	8.34
7	369.479,768 672.991,689	8	369.475,553 672.989,601	4.704
8	369.475,553 672.989,601	9	369.475,322 672.989,486	0.258
9	369.475,322 672.989,486	10	369.455,453 672.979,643	22.173
10	369.455,453 672.979,643	11	369.534,605 672.857,835	145.266
11	369.534,605 672.857,835	12	369.537,453 672.853,452	5.227
12	369.537,453 672.853,452	13	369.602,588 672.753,216	119.54
13	369.602,588 672.753,216	14	369.603,711 672.751,487	2.062
14	369.603,711 672.751,487	15	369.605,86 672.752,359	2.319
15	369.605,86 672.752,359	16	369.614,342 672.755,748	9.134
16	369.614,342 672.755,748	17	369.565,466 672.864,287	119.036
17	369.565,466 672.864,287	18	369.576,457 672.868,539	11.785
18	369.576,457 672.868,539	19	369.625,28 672.760,117	118.908
19	369.625,28 672.760,117	1	369.640,107 672.766,039	15.966

** Lungimile segmentelor sunt determinate în planul de proiecție Stereo 70 și sunt rotunjite la 1 milimetru.

*** Distanța dintre puncte este formată din segmente cumulate ce sunt mai mici decât valoarea 1 milimetru.

**DATE DESPRE IMOBILUL NR. 5056**

Oficiul de Cadastru și Publicitate Imobiliară MARAMURES
Biroul de Cadastru și Publicitate Imobiliară Baia Mare

A. Partea I. Descrierea imobilului

TEREN Extravilan

Adresa: Jud. Maramures

Nr. Crt	Nr cadastral Nr. topografic	Suprafața* (mp)	Observații / Referințe
A1		2.909	Sector cadastral:5 Teren neimprejmuit;

B. Partea II. Proprietari și acte

Inscrieri privitoare la dreptul de proprietate și alte drepturi reale	Referințe
/	
Act Administrativ nr. 44108/58, Titlu de proprietate, din 22/02/2000 emis de CJPSDPAT MARAMURES;	
B1	A1
Intabulare, drept de PROPRIETATEcu titlu de reconstituire a dreptului de proprietate in baza legii 18/1991, dobandit prin Lege, cota actuala 1/1	
1) LENGHEL CATIȚA, Lipsa CNP	

C. Partea III. SARCINI .

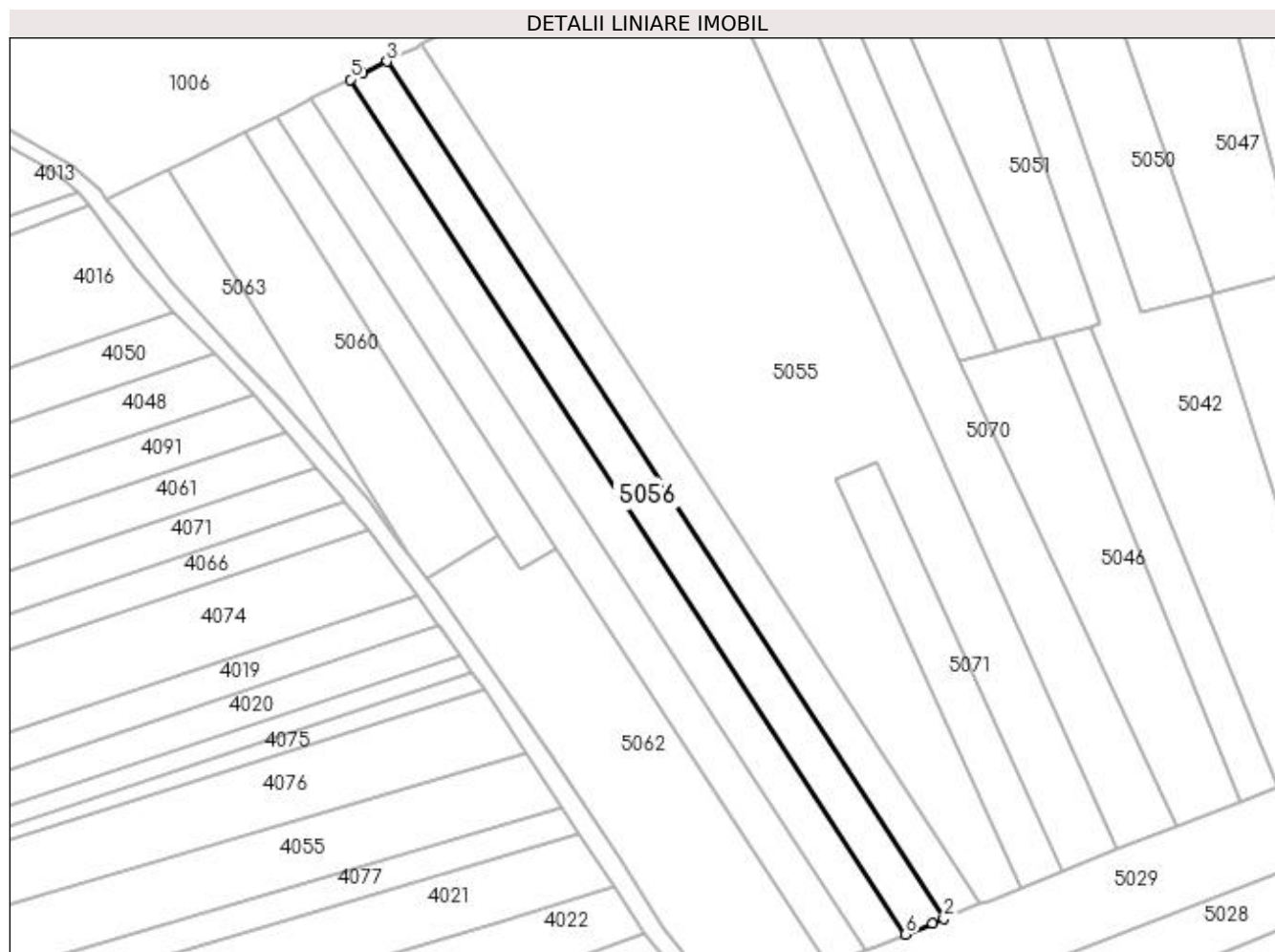
Inscrieri privind dezmembramintele dreptului de proprietate, drepturi reale de garanție și sarcini	Referințe
NU SUNT	

Anexa Nr. 1 La Partea I

Teren

Nr cadastral	Suprafața (mp)*	Observații / Referințe
	2.909	

* Suprafața este determinată în planul de proiecție Stereo 70.



Date referitoare la teren

Crt	Categorie folosință	Intra vilan	Suprafața (mp)	Tarla	Parcelă	Nr. topo	Observații / Referințe
1	arabil	NU	2.909	Pe deal	-	-	

Lungime Segmente

1) Valorile lungimilor segmentelor sunt obținute din proiecție în plan.

Punct început	X / Y	Punct sfârșit	X / Y	Lungime segment (** (m)
1	369.591,067 672.746,354	2	369.593,987 672.747,539	3.151
2	369.593,987 672.747,539	3	369.446,156 672.975,037	271.31
3	369.446,156 672.975,037	4	369.439,571 672.971,775	7.349
4	369.439,571 672.971,775	5	369.436,468 672.970,238	3.463
5	369.436,468 672.970,238	6	369.583,854 672.743,425	270.494

Punct început	X / Y	Punct sfârșit	X / Y	Lungime segment (** (m)
6	369.583,854 672.743,425	1	369.591,067 672.746,354	7.785

** Lungimile segmentelor sunt determinate în planul de proiecție Stereo 70 și sunt rotunjite la 1 milimetru.

*** Distanța dintre puncte este formată din segmente cumulate ce sunt mai mici decât valoarea 1 milimetru.

**DATE DESPRE IMOBILUL NR. 5057**

Oficiul de Cadastru și Publicitate Imobiliară MARAMURES
Biroul de Cadastru și Publicitate Imobiliară Baia Mare

A. Partea I. Descrierea imobilului

TEREN Extravilan

Adresa: Jud. Maramures

Nr. Crt	Nr cadastral Nr. topografic	Suprafața* (mp)	Observații / Referințe
A1		3.100	Sector cadastral:5 Teren neimprejmuit;

B. Partea II. Proprietari și acte

Inscrieri privitoare la dreptul de proprietate și alte drepturi reale		Referințe
/		
Act Administrativ nr. 60123/95, Titlu de proprietate, din 09/01/1996 emis de CJPSDPAT MARAMURES;		
B1	Intabulare, drept de PROPRIETATEcu titlu de reconstituire a dreptului de proprietate in baza legii 18/1991, dobandit prin Lege, cota actuala 1/1 1) LUCA MARIA, Lipsa CNP	A1

C. Partea III. SARCINI .

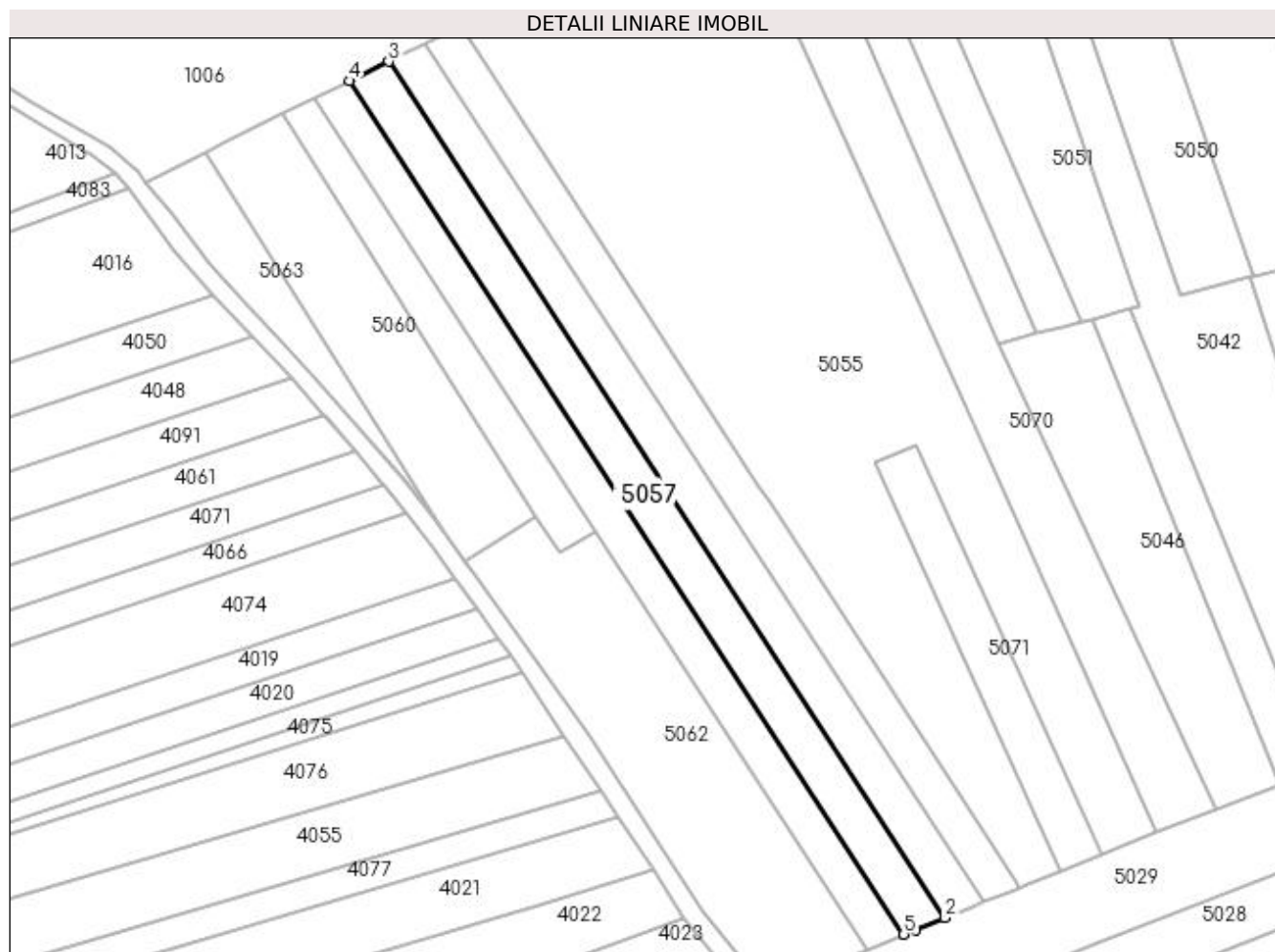
Inscrieri privind dezmembramintele dreptului de proprietate, drepturi reale de garanție și sarcini	Referințe
NU SUNT	

Anexa Nr. 1 La Partea I

Teren

Nr cadastral	Suprafața (mp)*	Observații / Referințe
	3.100	

* Suprafața este determinată în planul de proiecție Stereo 70.



Date referitoare la teren

Crt	Categorie folosință	Intravilan	Suprafața (mp)	Tarla	Parcelă	Nr. topo	Observații / Referințe
1	faneata	NU	3.100	VI. Borjugului	-	-	

Lungime Segmente

1) Valorile lungimilor segmentelor sunt obținute din proiecție în plan.

Punct început	X / Y	Punct sfârșit	X / Y	Lungime segment (** (m)
1	369.576,047 672.740,256	2	369.583,854 672.743,425	8.426
2	369.583,854 672.743,425	3	369.436,468 672.970,238	270.494
3	369.436,468 672.970,238	4	369.426,112 672.965,107	11.557
4	369.426,112 672.965,107	5	369.573,022 672.739,028	269.619
5	369.573,022 672.739,028	1	369.576,047 672.740,256	3.265

**** Lungimile segmentelor sunt determinate în planul de proiecție Stereo 70 și sunt rotunjite la 1 milimetru.**

***** Distanța dintre puncte este formată din segmente cumulate ce sunt mai mici decât valoarea 1 milimetru.**

**DATE DESPRE IMOBILUL NR. 5058**

Oficiul de Cadastru și Publicitate Imobiliară MARAMURES
Biroul de Cadastru și Publicitate Imobiliară Baia Mare

A. Partea I. Descrierea imobilului

TEREN Extravilan

Adresa: Jud. Maramures

Nr. Crt	Nr cadastral Nr. topografic	Suprafața* (mp)	Observații / Referințe
A1		2.800	Sector cadastral:5 Teren neimprejmuit;

B. Partea II. Proprietari și acte

Inscrieri privitoare la dreptul de proprietate și alte drepturi reale	Referințe
/	
Act Administrativ nr. 520/42, Titlu de proprietate, din 25/09/2002 emis de CJPSDPAT MARAMURES;	
B1	A1
Intabulare, drept de PROPRIETATEcu titlu de reconstituire a dreptului de proprietate in baza legii 18/1991, dobandit prin Lege, cota actuala 1/1	
1) POP IOAN, Lipsa CNP	

C. Partea III. SARCINI .

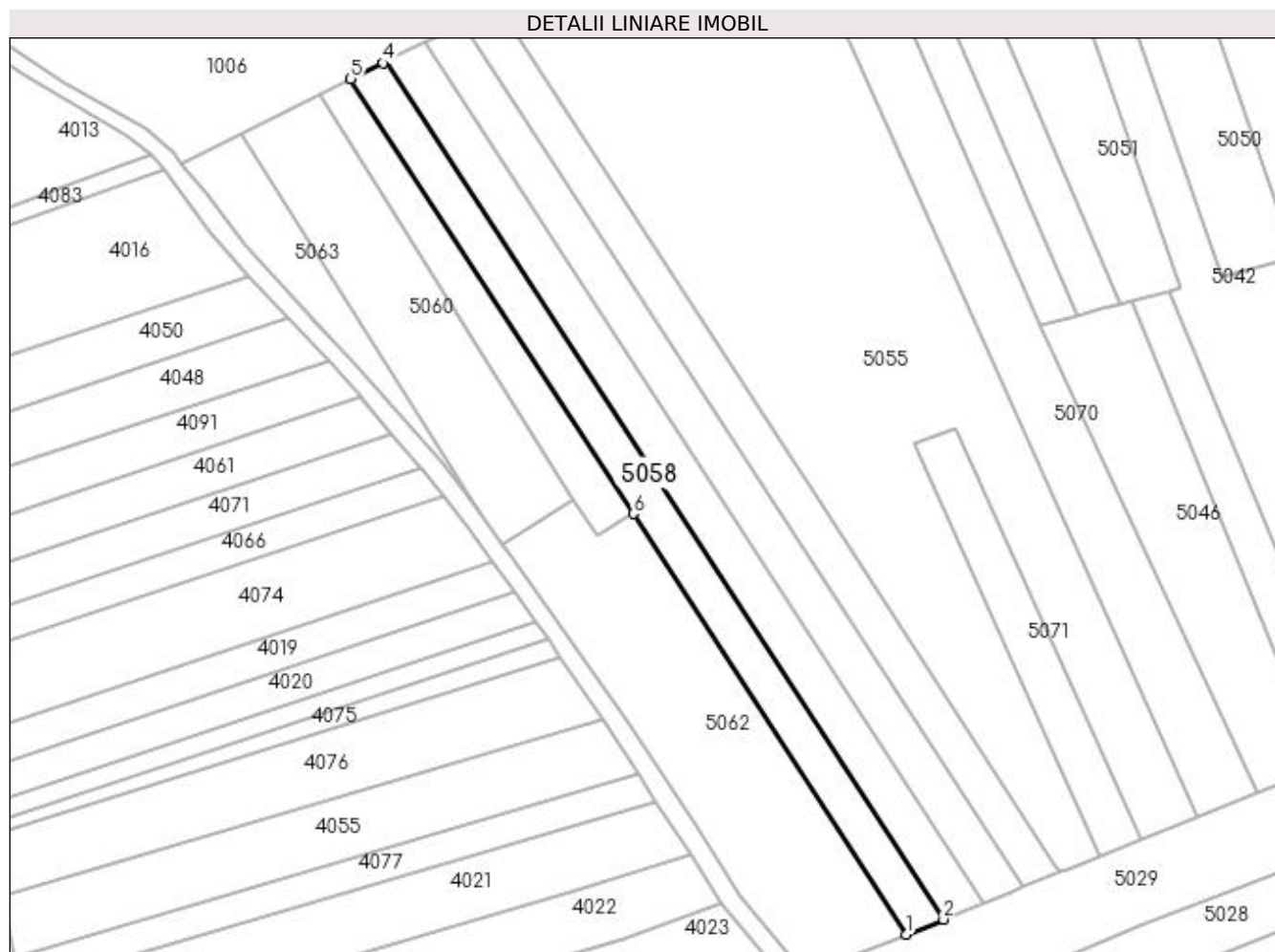
Inscrieri privind dezmembramintele dreptului de proprietate, drepturi reale de garanție și sarcini	Referințe
NU SUNT	

Anexa Nr. 1 La Partea I

Teren

Nr cadastral	Suprafața (mp)*	Observații / Referințe
	2.800	

* Suprafața este determinată în planul de proiecție Stereo 70.



Date referitoare la teren

Crt	Categorie folosință	Intra vilan	Suprafața (mp)	Tarla	Parcelă	Nr. topo	Observații / Referințe
1	padure	NU	2.800	Pe deal	-	-	

Lungime Segmente

1) Valorile lungimilor segmentelor sunt obținute din proiecție în plan.

Punct început	X / Y	Punct sfârșit	X / Y	Lungime segment (** (m)
1	369.563,208 672.735,043	2	369.573,022 672.739,028	10.592
2	369.573,022 672.739,028	3	369.426,112 672.965,107	269.619
3	369.426,112 672.965,107	4	369.425,228 672.964,669	0.987
4	369.425,228 672.964,669	5	369.416,729 672.960,459	9.485
5	369.416,729 672.960,459	6	369.491,183 672.845,883	136.642

Punct început	X / Y	Punct sfârșit	X / Y	Lungime segment (** (m)
6	369.491,183 672.845,883	1	369.563,208 672.735,043	132.186

** Lungimile segmentelor sunt determinate în planul de proiecție Stereo 70 și sunt rotunjite la 1 milimetru.

*** Distanța dintre puncte este formată din segmente cumulate ce sunt mai mici decât valoarea 1 milimetru.

**DATE DESPRE IMOBILUL NR. 5059**

Oficiul de Cadastru și Publicitate Imobiliară MARAMURES
Biroul de Cadastru și Publicitate Imobiliară Baia Mare

A. Partea I. Descrierea imobilului

TEREN Extravilan

Adresa: Jud. Maramures

Nr. Crt	Nr cadastral Nr. topografic	Suprafața* (mp)	Observații / Referințe
A1		1.400	Sector cadastral:5 Teren neimprejmuit;

B. Partea II. Proprietari și acte

Inscrieri privitoare la dreptul de proprietate și alte drepturi reale	Referințe
/	
Act Administrativ nr. 44108/72, Titlu de proprietate, din 16/05/2000 emis de CJPSDPAT MARAMURES;	
B1	A1
Intabulare, drept de PROPRIETATEcu titlu de reconstituire a dreptului de proprietate in baza legii 18/1991, dobandit prin Lege, cota actuala 1/1	
1) BANC VASILE , Lipsa CNP	

C. Partea III. SARCINI .

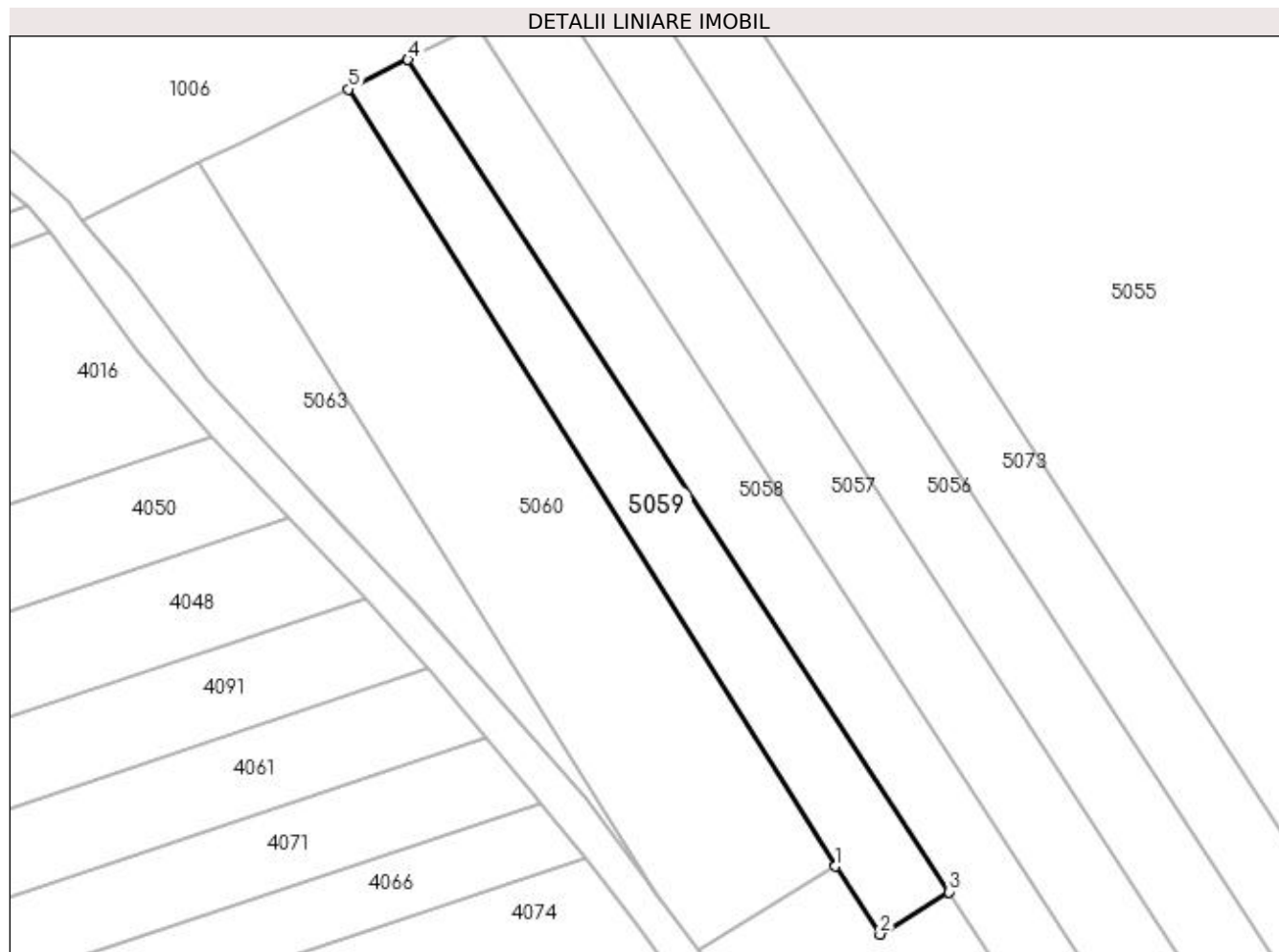
Inscrieri privind dezmembramintele dreptului de proprietate, drepturi reale de garanție și sarcini	Referințe
NU SUNT	

Anexa Nr. 1 La Partea I

Teren

Nr cadastral	Suprafața (mp)*	Observații / Referințe
	1.400	

* Suprafața este determinată în planul de proiecție Stereo 70.



Date referitoare la teren

Crt	Categorie folosință	Intra vilan	Suprafața (mp)	Tarla	Parcelă	Nr. topo	Observații / Referințe
1	faneata	NU	1.400	Pe deal	-	-	

Lungime Segmente

1) Valorile lungimilor segmentelor sunt obținute din proiecție în plan.

Punct început	X / Y	Punct sfârșit	X / Y	Lungime segment (** (m)
1	369.475,562 672.849,418	2	369.481,729 672.840,063	11.205
2	369.481,729 672.840,063	3	369.491,183 672.845,883	11.102
3	369.491,183 672.845,883	4	369.416,729 672.960,459	136.642
4	369.416,729 672.960,459	5	369.408,533 672.956,398	9.147
5	369.408,533 672.956,398	1	369.475,562 672.849,418	126.244

**** Lungimile segmentelor sunt determinate în planul de proiecție Stereo 70 și sunt rotunjite la 1 milimetru.**

***** Distanța dintre puncte este formată din segmente cumulate ce sunt mai mici decât valoarea 1 milimetru.**

**DATE DESPRE IMOBILUL NR. 5060**

Oficiul de Cadastru și Publicitate Imobiliară MARAMURES
Biroul de Cadastru și Publicitate Imobiliară Baia Mare

A. Partea I. Descrierea imobilului

TEREN Extravilan

Adresa: Jud. Maramures

Nr. Crt	Nr cadastral Nr. topografic	Suprafața* (mp)	Observații / Referințe
A1		2.900	Sector cadastral:5 Teren neimprejmuit;

B. Partea II. Proprietari și acte

Inscrieri privitoare la dreptul de proprietate și alte drepturi reale	Referințe
/	
Act Administrativ nr. 44129/4, Titlu de proprietate, din 31/07/2000 emis de CJPSDPAT MARAMURES;	
B1	A1
Intabulare, drept de PROPRIETATEcu titlu de reconstituire a dreptului de proprietate in baza legii 18/1991, dobandit prin Lege, cota actuala 1/1	
1) DULF GHEORGHE, Lipsa CNP	

C. Partea III. SARCINI .

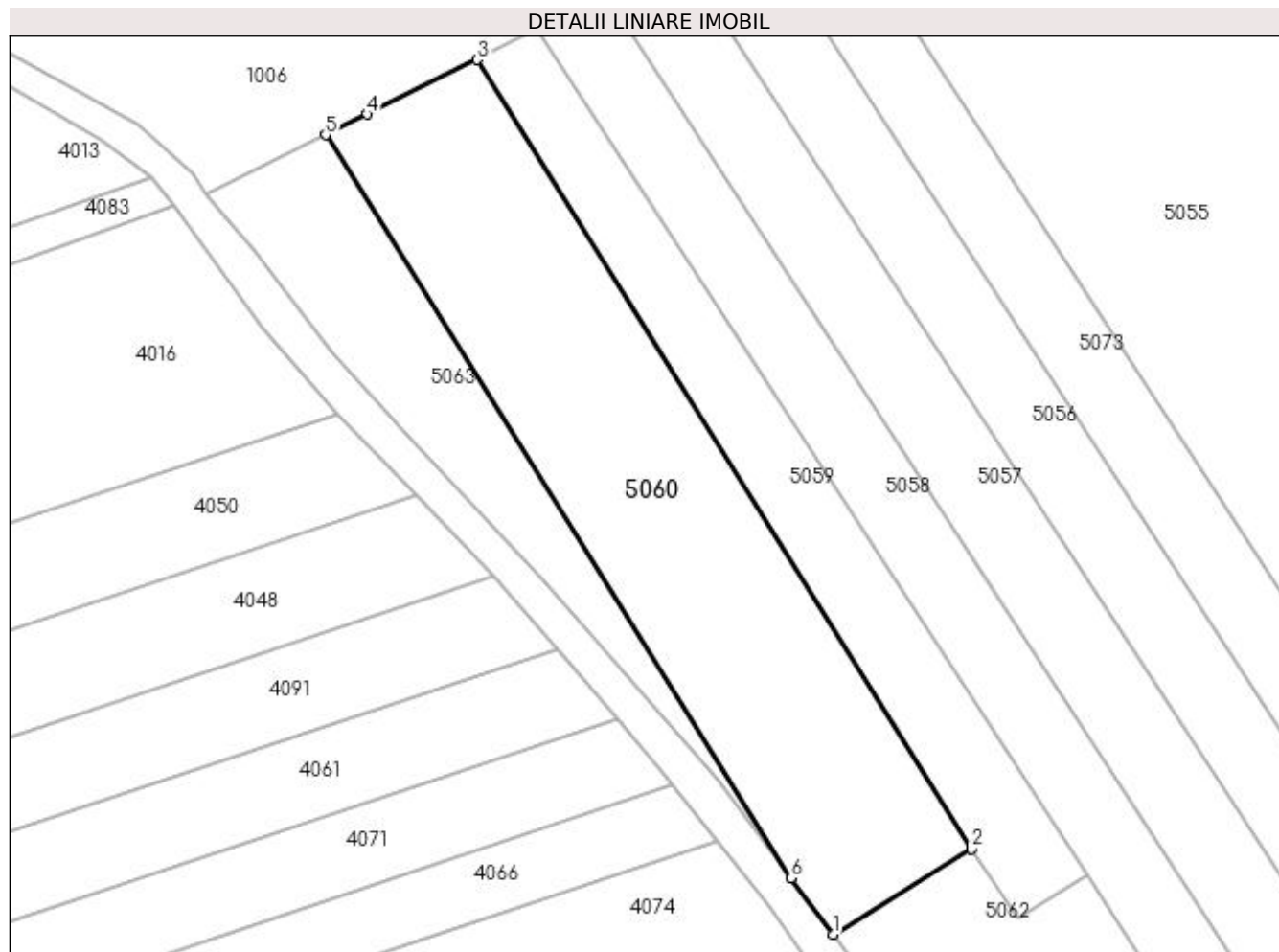
Inscrieri privind dezmembramintele dreptului de proprietate, drepturi reale de garanție și sarcini	Referințe
NU SUNT	

Anexa Nr. 1 La Partea I

Teren

Nr cadastral	Suprafața (mp)*	Observații / Referințe
	2.900	

* Suprafața este determinată în planul de proiecție Stereo 70.



Date referitoare la teren

Crt	Categorie folosință	Intravilan	Suprafața (mp)	Tarla	Parcelă	Nr. topo	Observații / Referințe
1	faneata	NU	2.900	Pe deal	-	-	

Lungime Segmente

1) Valorile lungimilor segmentelor sunt obținute din proiecție în plan.

Punct început	X / Y	Punct sfârșit	X / Y	Lungime segment (** (m)
1	369.456,756 672.837,882	2	369.475,562 672.849,418	22.062
2	369.475,562 672.849,418	3	369.408,533 672.956,398	126.244
3	369.408,533 672.956,398	4	369.393,639 672.949,02	16.621
4	369.393,639 672.949,02	5	369.387,987 672.946,219	6.308
5	369.387,987 672.946,219	6	369.451,083 672.845,516	118.837

Punct început	X / Y	Punct sfârșit	X / Y	Lungime segment (** (m)
6	369.451,083 672.845,516	1	369.456,756 672.837,882	9.511

** Lungimile segmentelor sunt determinate în planul de proiecție Stereo 70 și sunt rotunjite la 1 milimetru.

*** Distanța dintre puncte este formată din segmente cumulate ce sunt mai mici decât valoarea 1 milimetru.

**DATE DESPRE IMOBILUL NR. 5062**

Oficiul de Cadastru și Publicitate Imobiliară MARAMURES
Biroul de Cadastru și Publicitate Imobiliară Baia Mare

A. Partea I. Descrierea imobilului

TEREN Extravilan

Adresa: Jud. Maramures

Nr. Crt	Nr cadastral Nr. topografic	Suprafața* (mp)	Observații / Referințe
A1		4.263	Sector cadastral:5 Teren neimprejmuit;

B. Partea II. Proprietari și acte

Inscrieri privitoare la dreptul de proprietate și alte drepturi reale	Referințe
/	
Act Administrativ nr. 50640/43, Titlu de proprietate, din 12/08/2009 emis de CJPSDPAT MARAMURES;	
B1	A1
Intabulare, drept de PROPRIETATEcu titlu de reconstituire a dreptului de proprietate in baza legii 18/1991, dobandit prin Lege, cota actuala 1/1 1) TÎNC ANA , Lipsa CNP	
Act Administrativ nr. 5410, din 15/12/2023 emis de Primaria Comunei Sălsig (Adeverinta);	
B2	A1
Se notează posesia factica asupra cotei de 1/1, în favoarea lui 1) TÎNC NELU	

C. Partea III. SARCINI .

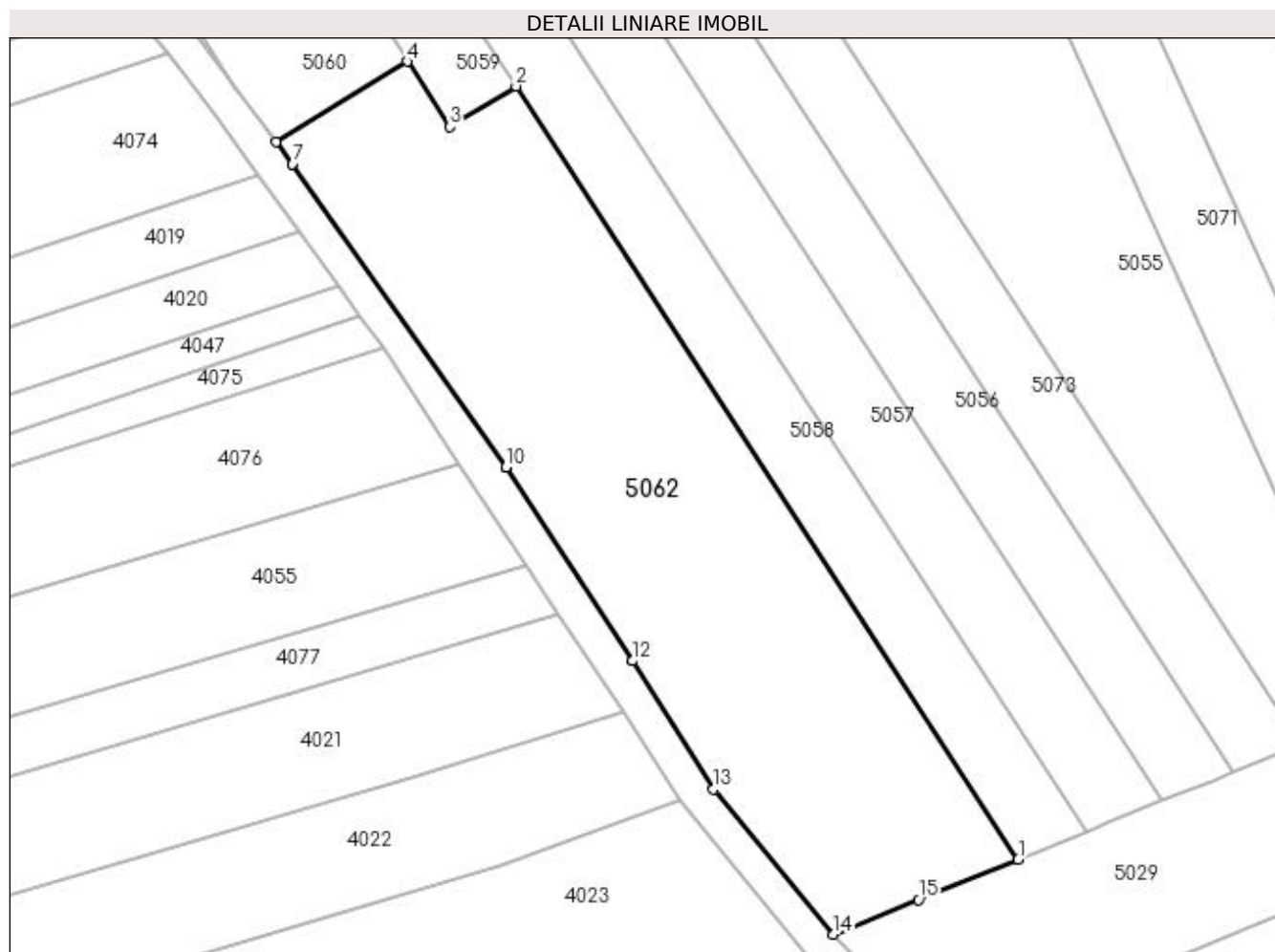
Inscrieri privind dezmembramintele dreptului de proprietate, drepturi reale de garanție și sarcini	Referințe
NU SUNT	

Anexa Nr. 1 La Partea I

Teren

Nr cadastral	Suprafața (mp)*	Observații / Referințe
	4.263	

* Suprafața este determinată în planul de proiecție Stereo 70.



Date referitoare la teren

Crt	Categorie folosință	Intra vilan	Suprafața (mp)	Tarla	Parcelă	Nr. topo	Observații / Referințe
1	arabil	NU	4.263	Pe deal	-	-	

Lungime Segmente

1) Valorile lungimilor segmentelor sunt obținute din proiecție în plan.

Punct început	X / Y	Punct sfârșit	X / Y	Lungime segment (** (m)
1	369.563,208 672.735,043	2	369.491,183 672.845,883	132.186
2	369.491,183 672.845,883	3	369.481,729 672.840,063	11.102
3	369.481,729 672.840,063	4	369.475,562 672.849,418	11.205
4	369.475,562 672.849,418	5	369.456,756 672.837,882	22.062
5	369.456,756 672.837,882	6	369.459,068 672.834,77	3.877

Punct început	X / Y	Punct sfârșit	X / Y	Lungime segment (** (m)
6	369.459,068 672.834,77	7	369.459,097 672.834,731	0.049
7	369.459,097 672.834,731	8	369.489,722 672.791,325	53.122
8	369.489,722 672.791,325	9	369.489,752 672.791,283	0.052
9	369.489,752 672.791,283	10	369.489,765 672.791,263	0.024
10	369.489,765 672.791,263	11	369.507,833 672.763,5	33.125
11	369.507,833 672.763,5	12	369.507,848 672.763,477	0.027
12	369.507,848 672.763,477	13	369.519,456 672.745,08	21.753
13	369.519,456 672.745,08	14	369.536,738 672.724,297	27.03
14	369.536,738 672.724,297	15	369.548,897 672.729,233	13.123
15	369.548,897 672.729,233	1	369.563,208 672.735,043	15.445

** Lungimile segmentelor sunt determinate în planul de proiecție Stereo 70 și sunt rotunjite la 1 milimetru.

*** Distanța dintre puncte este formată din segmente cumulate ce sunt mai mici decât valoarea 1 milimetru.

**DATE DESPRE IMOBILUL NR. 5063**

Oficiul de Cadastru și Publicitate Imobiliară MARAMURES
Biroul de Cadastru și Publicitate Imobiliară Baia Mare

A. Partea I. Descrierea imobilului

TEREN Extravilan

Adresa: Jud. Maramures

Nr. Crt	Nr cadastral Nr. topografic	Suprafața* (mp)	Observații / Referințe
A1		1.041	Sector cadastral:5 Teren neimprejmuit;

B. Partea II. Proprietari și acte

Inscrieri privitoare la dreptul de proprietate și alte drepturi reale		Referințe
/		
Act Normativ nr. 7, Lege, din 13/03/1996 emis de Parlamentul Romaniei;		
B1	Intabulare, drept de PROPRIETATE, dobandit prin Lege, cota actuala 1/1 1) NEIDENTIFICAT NEIDENTIFICAT	A1
Act Normativ nr. 7, din 13/03/1996 emis de Parlamentul României;		
B2	În baza art 13, alin 15 din Legea 7/1996 cu modificările și completările ulterioare, se notează proprietar neidentificat	A1

C. Partea III. SARCINI .

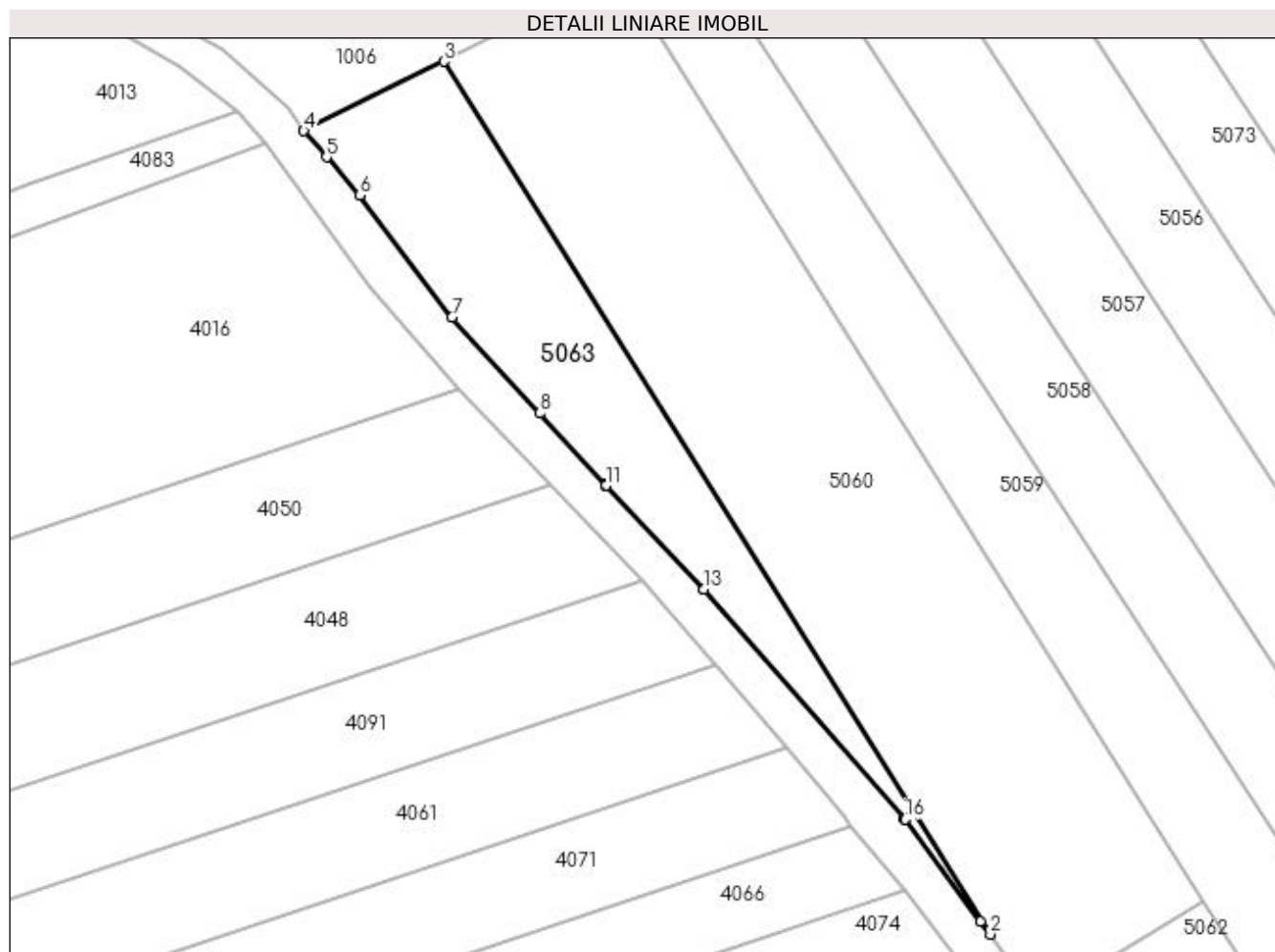
Inscrieri privind dezmembramintele dreptului de proprietate, drepturi reale de garanție și sarcini	Referințe
NU SUNT	

Anexa Nr. 1 La Partea I

Teren

Nr cadastral	Suprafața (mp)*	Observații / Referințe
	1.041	

* Suprafața este determinată în planul de proiecție Stereo 70.



Date referitoare la teren

Crt	Categorie folosință	Intravilan	Suprafața (mp)	Tarla	Parcelă	Nr. topo	Observații / Referințe
1	arabil	NU	1.041	Pe deal	-	-	

Lungime Segmente

1) Valorile lungimilor segmentelor sunt obținute din proiecție în plan.

Punct început	X / Y	Punct sfârșit	X / Y	Lungime segment (** (m)
1	369.449,959 672.847,029	2	369.451,083 672.845,516	1.885
2	369.451,083 672.845,516	3	369.387,987 672.946,219	118.837
3	369.387,987 672.946,219	4	369.371,833 672.938,217	18.027
4	369.371,833 672.938,217	5	369.374,458 672.935,178	4.016
5	369.374,458 672.935,178	6	369.378,273 672.930,759	5.838

Punct început	X / Y	Punct sfârşit	X / Y	Lungime segment (** (m)
6	369.378,273 672.930,759	7	369.388,919 672.916,689	17.644
7	369.388,919 672.916,689	8	369.399,036 672.905,646	14.977
8	369.399,036 672.905,646	9	369.406,618 672.897,385	11.213
9	369.406,618 672.897,385	10	369.406,658 672.897,346	0.056
10	369.406,658 672.897,346	11	369.406,698 672.897,305	0.057
11	369.406,698 672.897,305	12	369.417,935 672.885,407	16.366
12	369.417,935 672.885,407	13	369.417,985 672.885,352	0.074
13	369.417,985 672.885,352	14	369.441,121 672.858,911	35.134
14	369.441,121 672.858,911	15	369.441,202 672.858,811	0.129
15	369.441,202 672.858,811	16	369.441,221 672.858,787	0.031
16	369.441,221 672.858,787	1	369.449,959 672.847,029	14.649

** Lungimile segmentelor sunt determinate în planul de proiecție Stereo 70 și sunt rotunjite la 1 milimetru.

*** Distanța dintre puncte este formată din segmente cumulate ce sunt mai mici decât valoarea 1 milimetru.

**DATE DESPRE IMOBILUL NR. 5064**

Oficiul de Cadastru și Publicitate Imobiliară MARAMURES
Biroul de Cadastru și Publicitate Imobiliară Baia Mare

A. Partea I. Descrierea imobilului

TEREN Extravilan

Adresa: Jud. Maramures

Nr. Crt	Nr cadastral Nr. topografic	Suprafața* (mp)	Observații / Referințe
A1		2.286	Sector cadastral:5 Teren neimprejmuit;

B. Partea II. Proprietari și acte

Inscrieri privitoare la dreptul de proprietate și alte drepturi reale		Referințe
/		
Act Normativ nr. 7, Lege, din 13/03/1996 emis de Parlamentul Romaniei;		
B1	Intabulare, drept de PROPRIETATE, dobandit prin Lege, cota actuala 1/1 1) NEIDENTIFICAT NEIDENTIFICAT	A1
Act Normativ nr. 7, din 13/03/1996 emis de Parlamentul României;		
B2	În baza art 13, alin 15 din Legea 7/1996 cu modificările și completările ulterioare, se notează proprietar neidentificat	A1

C. Partea III. SARCINI .

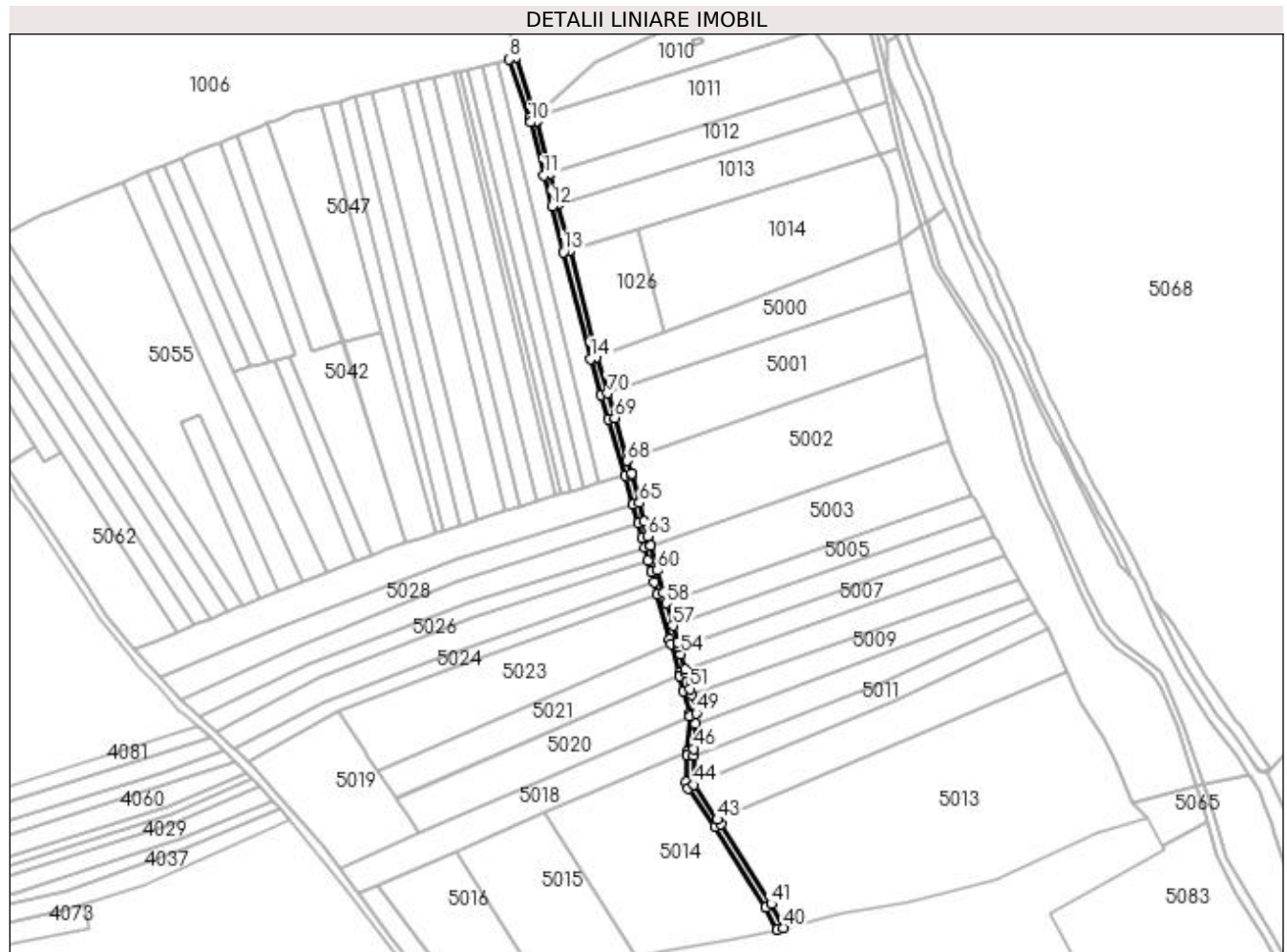
Inscrieri privind dezmembramintele dreptului de proprietate, drepturi reale de garanție și sarcini	Referințe
NU SUNT	

Anexa Nr. 1 La Partea I

Teren

Nr cadastral	Suprafața (mp)*	Observații / Referințe
	2.286	

* Suprafața este determinată în planul de proiecție Stereo 70.



Date referitoare la teren

Crt	Categorie folosință	Intra vilan	Suprafața (mp)	Tarla	Parcelă	Nr. topo	Observații / Referințe
1	drum	NU	2.286	Pe deal	-	-	

Lungime Segmente

1) Valorile lungimilor segmentelor sunt obținute din proiecție în plan.

Punct început	X / Y	Punct sfârșit	X / Y	Lungime segment
1	369.821,485 672.904,289	2	369.804,88 672.969,978	67.755
4	369.792,923 673.017,282	5	369.784,698 673.049,818	33.56
7	369.771,697 673.088,633	8	369.767,798 673.087,673	4.015
10	369.780,82 673.048,838	11	369.789,045 673.016,302	33.56
13	369.801,002 672.968,998	14	369.817,629 672.903,223	67.844
16	369.828,867 672.865,795	17	369.839,261 672.831,177	36.145
2	369.804,88 672.969,978	3	369.797,789 672.998,034	28.938
5	369.784,698 673.049,818	6	369.784,033 673.052,451	2.716
8	369.767,798 673.087,673	9	369.780,195 673.051,314	38.414
11	369.789,045 673.016,302	12	369.793,91 672.997,053	19.854
14	369.817,629 672.903,223	15	369.824,348 672.880,844	23.366
17	369.839,261 672.831,177	18	369.844,04 672.813,393	18.415
3	369.797,789 672.998,034	4	369.792,923 673.017,282	19.854
6	369.784,033 673.052,451	7	369.771,697 673.088,633	38.227
9	369.780,195 673.051,314	10	369.780,82 673.048,838	2.554
12	369.793,91 672.997,053	13	369.801,002 672.968,998	28.938
15	369.824,348 672.880,844	16	369.828,867 672.865,795	15.713
18	369.844,04 672.813,393	19	369.847,119 672.801,792	12.003

Punct început	X / Y	Punct sfârșit	X / Y	Lungime segment	Punct început	X / Y	Punct sfârșit	X / Y	Lungime segment	Punct început	X / Y	Punct sfârșit	X / Y	Lungime segment
19	369.847,119 672.801,792	20	369.849,431 672.792,883	9.204	20	369.849,431 672.792,883	21	369.851,097 672.786,819	6.289	21	369.851,097 672.786,819	22	369.853,185 672.779,084	8.012
22	369.853,185 672.779,084	23	369.855,17 672.771,976	7.38	23	369.855,17 672.771,976	24	369.856,805 672.765,757	6.43	24	369.856,805 672.765,757	25	369.858,969 672.758,099	7.958
25	369.858,969 672.758,099	26	369.866,583 672.730,607	28.527	26	369.866,583 672.730,607	27	369.867,377 672.727,739	2.976	27	369.867,377 672.727,739	28	369.872,372 672.709,704	18.714
28	369.872,372 672.709,704	29	369.872,77 672.708,16	1.594	29	369.872,77 672.708,16	30	369.875,183 672.698,806	9.66	30	369.875,183 672.698,806	31	369.878,842 672.684,597	14.673
31	369.878,842 672.684,597	32	369.878,76 672.683,206	1.393	32	369.878,76 672.683,206	33	369.877,471 672.661,285	21.959	33	369.877,471 672.661,285	34	369.877,332 672.658,926	2.363
34	369.877,332 672.658,926	35	369.876,416 672.642,713	16.239	35	369.876,416 672.642,713	36	369.877,854 672.638,7	4.263	36	369.877,854 672.638,7	37	369.894,495 672.614,848	29.083
37	369.894,495 672.614,848	38	369.925,701 672.565,603	58.3	38	369.925,701 672.565,603	39	369.932,589 672.551,78	15.444	39	369.932,589 672.551,78	40	369.936,556 672.552,787	4.093
40	369.936,556 672.552,787	41	369.929,189 672.567,571	16.518	41	369.929,189 672.567,571	42	369.898,005 672.616,782	58.259	42	369.898,005 672.616,782	43	369.895,941 672.619,568	3.467
43	369.895,941 672.619,568	44	369.881,448 672.640,986	25.861	44	369.881,448 672.640,986	45	369.881,326 672.658,7	17.714	45	369.881,326 672.658,7	46	369.881,582 672.663,057	4.365
46	369.881,582 672.663,057	47	369.882,437 672.677,598	14.566	47	369.882,437 672.677,598	48	369.882,498 672.678,637	1.041	48	369.882,498 672.678,637	49	369.882,872 672.684,987	6.361
49	369.882,872 672.684,987	50	369.879,887 672.696,58	11.971	50	369.879,887 672.696,58	51	369.878,984 672.700,087	3.621	51	369.878,984 672.700,087	52	369.876,462 672.709,881	10.114
52	369.876,462 672.709,881	53	369.875,947 672.711,896	2.08	53	369.875,947 672.711,896	54	369.873,517 672.721,446	9.854	54	369.873,517 672.721,446	55	369.872,286 672.725,733	4.46
55	369.872,286 672.725,733	56	369.871,394 672.728,843	3.235	56	369.871,394 672.728,843	57	369.868,543 672.738,93	10.482	57	369.868,543 672.738,93	58	369.864,616 672.752,825	14.439
58	369.864,616 672.752,825	59	369.862,758 672.759,4	6.832	59	369.862,758 672.759,4	60	369.859,032 672.773,02	14.12	60	369.859,032 672.773,02	61	369.854,921 672.788,004	15.538
61	369.854,921 672.788,004	62	369.854,871 672.788,185	0.188	62	369.854,871 672.788,185	63	369.853,295 672.793,916	5.944	63	369.853,295 672.793,916	64	369.850,937 672.803,001	9.386
64	369.850,937 672.803,001	65	369.847,865 672.814,572	11.972	65	369.847,865 672.814,572	66	369.843,3 672.831,553	17.584	66	369.843,3 672.831,553	67	369.843,092 672.832,327	0.801
67	369.843,092 672.832,327	68	369.840,63 672.840,527	8.562	68	369.840,63 672.840,527	69	369.832,698 672.866,945	27.583	69	369.832,698 672.866,945	70	369.828,179 672.881,994	15.713
70	369.828,179 672.881,994	1	369.821,485 672.904,289	23.278										

** Lungimile segmentelor sunt determinate în planul de proiecție Stereo 70 și sunt rotunjite la 1 milimetru.

*** Distanța dintre puncte este formată din segmente cumulate ce sunt mai mici decât valoarea 1 milimetru.

**DATE DESPRE IMOBILUL NR. 5065**

Oficiul de Cadastru și Publicitate Imobiliară MARAMURES
Biroul de Cadastru și Publicitate Imobiliară Baia Mare

A. Partea I. Descrierea imobilului

TEREN Necunoscut

Adresa: Loc. Salsig, Jud. Maramures

Nr. Crt	Nr cadastral Nr. topografic	Suprafața* (mp)	Observații / Referințe
A1		944	Sector cadastral:5 Teren neimprejmuit;

B. Partea II. Proprietari și acte

Inscrieri privitoare la dreptul de proprietate și alte drepturi reale		Referințe
/		
Act Normativ nr. 7, Lege, din 13/03/1996 emis de Parlamentul Romaniei;		
B1	Intabulare, drept de PROPRIETATE, dobandit prin Lege, cota actuala 1/1 1) NEIDENTIFICAT NEIDENTIFICAT	A1
Act Normativ nr. 7, din 13/03/1996 emis de Parlamentul României;		
B2	În baza art 13, alin 15 din Legea 7/1996 cu modificările și completările ulterioare, se notează proprietar neidentificat	A1

C. Partea III. SARCINI .

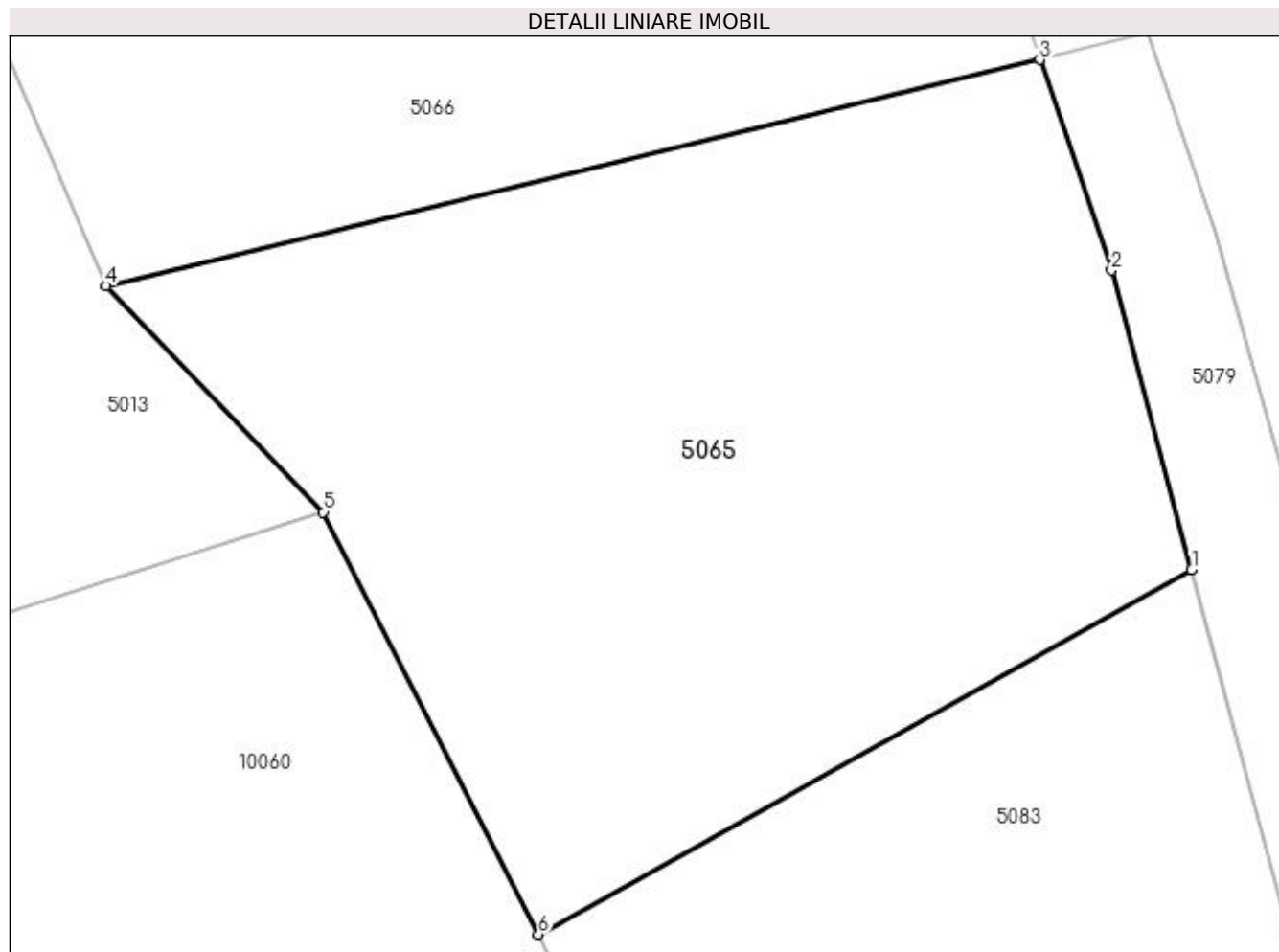
Inscrieri privind dezmembramintele dreptului de proprietate, drepturi reale de garanție și sarcini	Referințe
NU SUNT	

Anexa Nr. 1 La Partea I

Teren

Nr cadastral	Suprafața (mp)*	Observații / Referințe
	944	

* Suprafața este determinată în planul de proiecție Stereo 70.



Date referitoare la teren

Crt	Categorie folosință	Intra vilan	Suprafața (mp)	Tarla	Parcelă	Nr. topo	Observații / Referințe
1	faneata	DA	920	-	-	-	
2	faneata	NU	24	-	-	-	

Lungime Segmente

1) Valorile lungimilor segmentelor sunt obținute din proiecție în plan.

Punct început	X / Y	Punct sfârșit	X / Y	Lungime segment (** (m)
1	370.197,769 672.618,253	2	370.194,378 672.630,933	13.126
2	370.194,378 672.630,933	3	370.191,337 672.639,852	9.423
3	370.191,337 672.639,852	4	370.151,792 672.630,279	40.687
4	370.151,792 672.630,279	5	370.161,007 672.620,702	13.29

Punct început	X / Y	Punct sfârșit	X / Y	Lungime segment (** (m)
5	370.161,007 672.620,702	6	370.170,117 672.602,829	20.061
6	370.170,117 672.602,829	1	370.197,769 672.618,253	31.663

** Lungimile segmentelor sunt determinate în planul de proiecție Stereo 70 și sunt rotunjite la 1 milimetru.

*** Distanța dintre puncte este formată din segmente cumulate ce sunt mai mici decât valoarea 1 milimetru.

**DATE DESPRE IMOBILUL NR. 5066**

Oficiul de Cadastru și Publicitate Imobiliară MARAMURES
Biroul de Cadastru și Publicitate Imobiliară Baia Mare

A. Partea I. Descrierea imobilului

TEREN Extravilan

Adresa: Jud. Maramures

Nr. Crt	Nr cadastral Nr. topografic	Suprafața* (mp)	Observații / Referințe
A1		13.177	Sector cadastral:5 Teren neimprejmuit;

B. Partea II. Proprietari și acte

Inscrieri privitoare la dreptul de proprietate și alte drepturi reale		Referințe
/		
Act Normativ nr. 1705, Hotarare de Guvern, din 29/11/2006 emis de Guvernul Romaniei;		
B1	Intabulare, drept de PROPRIETATE, dobandit prin Lege, cota actuala 1/1 1) STATUL ROMÂN, CIF:9999999999999, Lipsa CUI, domeniu public	A1
B2	Intabulare, drept de ADMINISTRARE, dobandit prin Lege, cota actuala 1/1 1) REGIA NAȚIONALĂ A PĂDURILOR ROMSILVA RA, CIF:1590120	A1

C. Partea III. SARCINI .

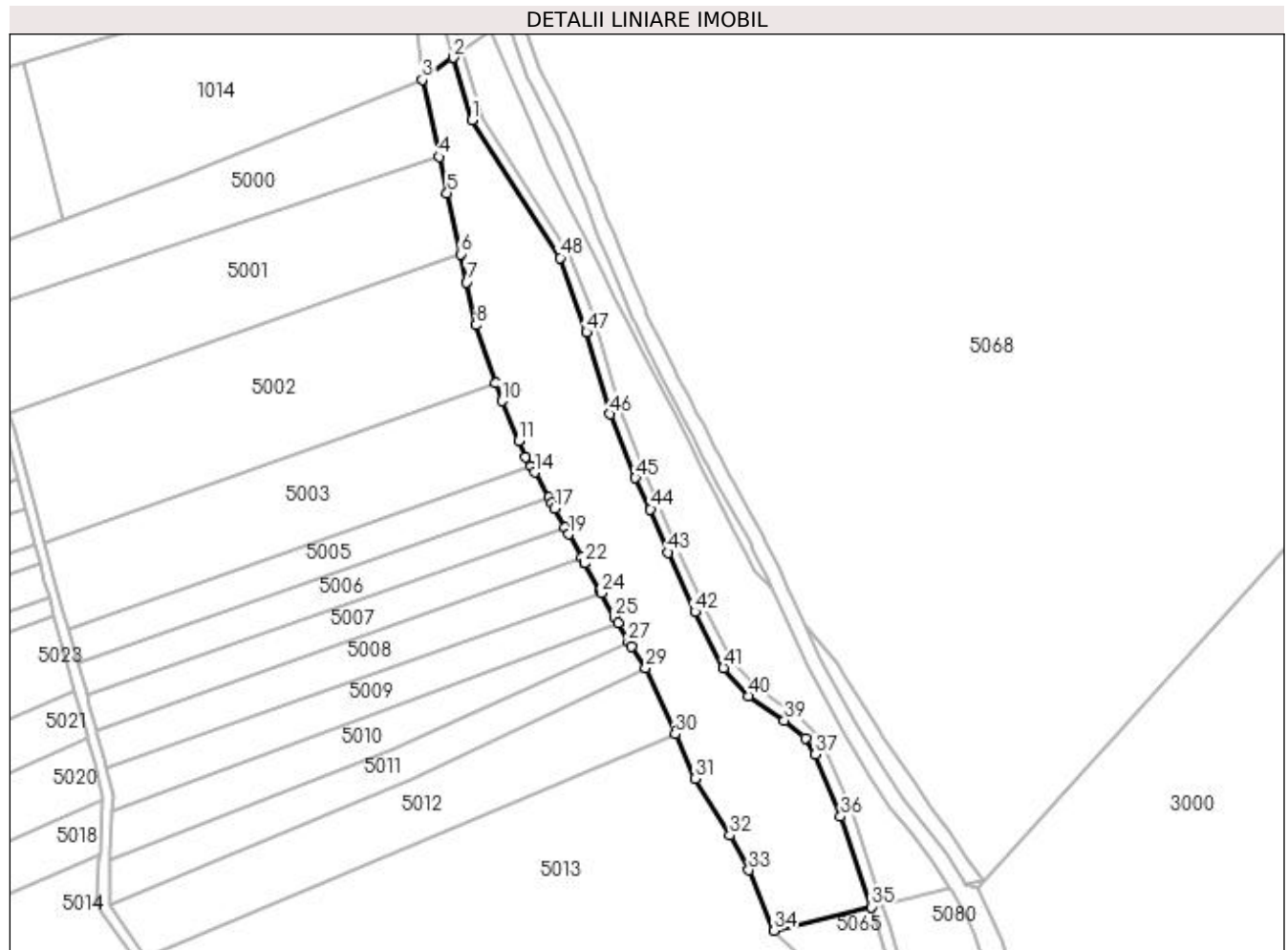
Inscrieri privind dezmembramintele dreptului de proprietate, drepturi reale de garanție și sarcini	Referințe
NU SUNT	

Anexa Nr. 1 La Partea I

Teren

Nr cadastral	Suprafața (mp)*	Observații / Referințe
	13.177	

* Suprafața este determinată în planul de proiecție Stereo 70.



Date referitoare la teren

Crt	Categorie folosință	Intra vilan	Suprafața (mp)	Tarla	Parcelă	Nr. topo	Observații / Referințe
1	padure	NU	13.177	UP 1	UA 64 B	-	

Lungime Segmente

1) Valorile lungimilor segmentelor sunt obținute din proiecție în plan.

Punct început	X / Y	Punct sfârșit	X / Y	Lungime segment
1	370.028,824 672.959,666	2	370.021,254 672.985,002	26.443
4	370.015,509 672.944,708	5	370.018,731 672.929,974	15.082
7	370.026,669 672.893,679	8	370.030,47 672.876,297	17.793
10	370.041,073 672.845,506	11	370.047,982 672.829,333	17.587
13	370.052,906 672.818,948	14	370.054,274 672.816,479	2.823
16	370.061,239 672.803,911	17	370.062,404 672.801,809	2.403
2	370.021,254 672.985,002	3	370.008,644 672.976,098	15.437
5	370.018,731 672.929,974	6	370.024,155 672.905,175	25.385
8	370.030,47 672.876,297	9	370.038,594 672.852,704	24.953
11	370.047,982 672.829,333	12	370.050,777 672.822,791	7.114
14	370.054,274 672.816,479	15	370.059,992 672.806,163	11.795
17	370.062,404 672.801,809	18	370.066,724 672.794,015	8.911
3	370.008,644 672.976,098	4	370.015,509 672.944,708	32.132
6	370.024,155 672.905,175	7	370.026,669 672.893,679	11.768
9	370.038,594 672.852,704	10	370.041,073 672.845,506	7.613
12	370.050,777 672.822,791	13	370.052,906 672.818,948	4.393
15	370.059,992 672.806,163	16	370.061,239 672.803,911	2.574
18	370.066,724 672.794,015	19	370.068,239 672.791,28	3.127

Punct început	X / Y	Punct sfârșit	X / Y	Lungime segment	Punct început	X / Y	Punct sfârșit	X / Y	Lungime segment	Punct început	X / Y	Punct sfârșit	X / Y	Lungime segment
19	370.068,239 672.791,28	20	370.073,434 672.781,908	10.716	20	370.073,434 672.781,908	21	370.074,615 672.779,777	2.436	21	370.074,615 672.779,777	22	370.074,758 672.779,518	0.296
22	370.074,758 672.779,518	23	370.080,816 672.768,588	12.497	23	370.080,816 672.768,588	24	370.081,486 672.767,377	1.384	24	370.081,486 672.767,377	25	370.086,873 672.757,658	11.112
25	370.086,873 672.757,658	26	370.088,233 672.755,204	2.806	26	370.088,233 672.755,204	27	370.092,45 672.747,594	8.7	27	370.092,45 672.747,594	28	370.093,584 672.745,548	2.339
28	370.093,584 672.745,548	29	370.099,569 672.736,848	10.56	29	370.099,569 672.736,848	30	370.111,548 672.710,073	29.333	30	370.111,548 672.710,073	31	370.119,633 672.692,002	19.797
31	370.119,633 672.692,002	32	370.133,843 672.668,883	27.137	32	370.133,843 672.668,883	33	370.141,459 672.654,746	16.058	33	370.141,459 672.654,746	34	370.151,792 672.630,279	26.559
34	370.151,792 672.630,279	35	370.191,337 672.639,852	40.687	35	370.191,337 672.639,852	36	370.178,829 672.676,538	38.76	36	370.178,829 672.676,538	37	370.168,494 672.701,853	27.343
37	370.168,494 672.701,853	38	370.164,417 672.708,49	7.789	38	370.164,417 672.708,49	39	370.155,979 672.715,601	11.035	39	370.155,979 672.715,601	40	370.141,283 672.725,556	17.75
40	370.141,283 672.725,556	41	370.131,138 672.737,029	15.315	41	370.131,138 672.737,029	42	370.119,476 672.759,784	25.569	42	370.119,476 672.759,784	43	370.108,667 672.783,866	26.397
43	370.108,667 672.783,866	44	370.101,461 672.801,501	19.05	44	370.101,461 672.801,501	45	370.095,314 672.814,236	14.141	45	370.095,314 672.814,236	46	370.085,122 672.840,072	27.774
46	370.085,122 672.840,072	47	370.075,403 672.873,375	34.692	47	370.075,403 672.873,375	48	370.064,737 672.903,715	32.16	48	370.064,737 672.903,715	1	370.028,824 672.959,666	66.485

** Lungimile segmentelor sunt determinate în planul de proiecție Stereo 70 și sunt rotunjite la 1 milimetru.

*** Distanța dintre puncte este formată din segmente cumulate ce sunt mai mici decât valoarea 1 milimetru.

**DATE DESPRE IMOBILUL NR. 5067**

Oficiul de Cadastru și Publicitate Imobiliară MARAMURES
Biroul de Cadastru și Publicitate Imobiliară Baia Mare

A. Partea I. Descrierea imobilului

TEREN Necunoscut

Adresa: Loc. Salsig, Jud. Maramures

Nr. Crt	Nr cadastral Nr. topografic	Suprafața* (mp)	Observații / Referințe
A1		2.330	Sector cadastral:5 Teren neimprejmuit;

B. Partea II. Proprietari și acte

Inscrieri privitoare la dreptul de proprietate și alte drepturi reale		Referințe
/		
Act Normativ nr. 7, Lege, din 13/03/1996 emis de Parlamentul Romaniei;		
B1	Intabulare, drept de PROPRIETATE, dobandit prin Lege, cota actuala 1/1 1) NEIDENTIFICAT NEIDENTIFICAT	A1
B2	In baza art. 13, alin. 15 din Legea nr. 7/1996, cu modificarile si completarile ulterioare, se noteaza proprietar neidentificat	A1

C. Partea III. SARCINI .

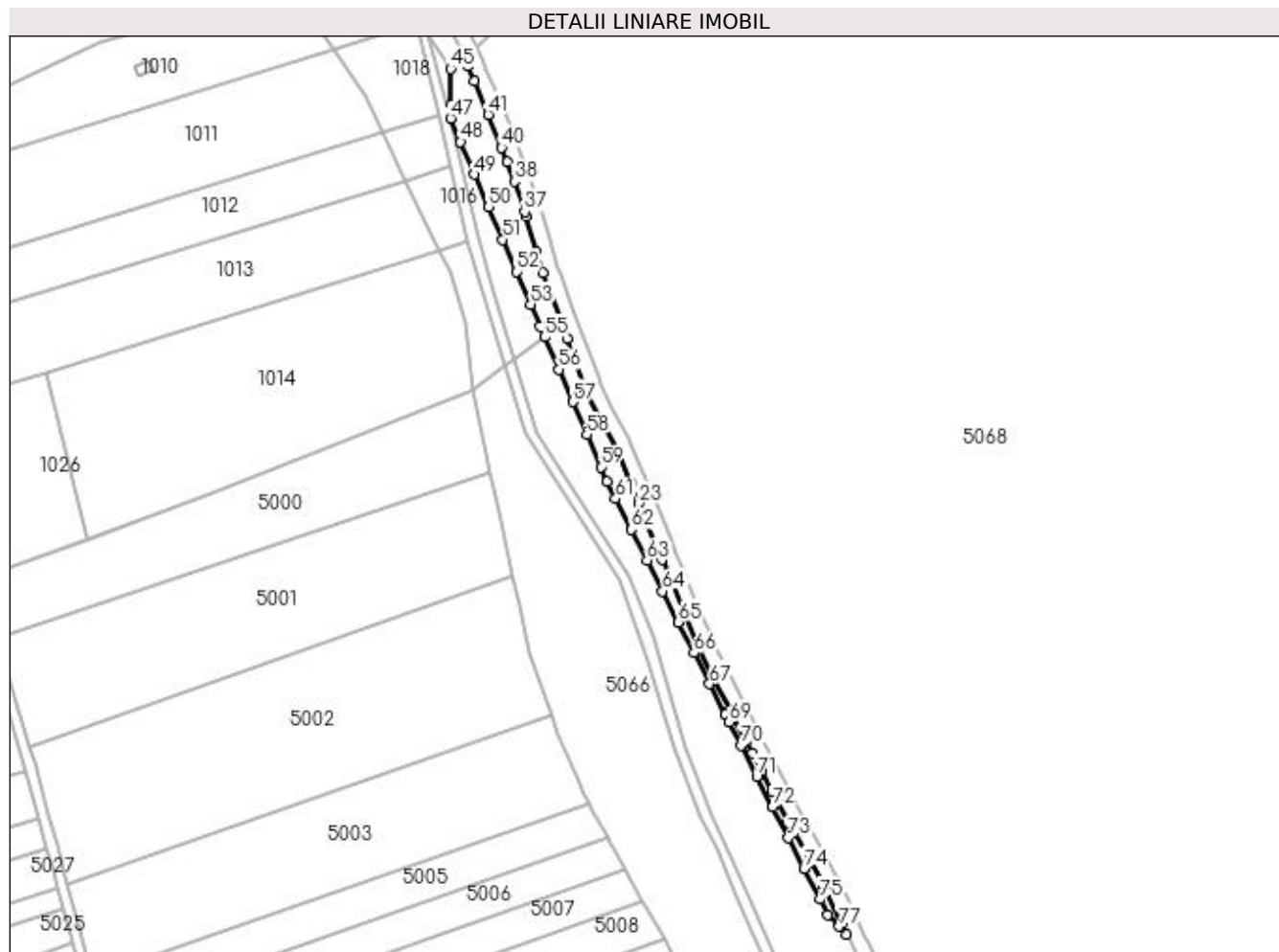
Inscrieri privind dezmembramintele dreptului de proprietate, drepturi reale de garanție și sarcini	Referințe
NU SUNT	

Anexa Nr. 1 La Partea I

Teren

Nr cadastral	Suprafața (mp)*	Observații / Referințe
	2.330	

* Suprafața este determinată în planul de proiecție Stereo 70.



Date referitoare la teren

Crt	Categorie folosință	Intravilan	Suprafața (mp)	Tarla	Parcelă	Nr. topo	Observații / Referințe
1	padure	DA	165	UP 1	UA 21	-	
2	padure	NU	2.165	UP 1	UA 21	-	

Lungime Segmente

1) Valorile lungimilor segmentelor sunt obținute din proiecție în plan.

Punct început	X / Y	Punct sfârșit	X / Y	Lungime segment
1	370.151,023 672.769,195	2	370.149,121 672.773,146	4.385
4	370.142,179 672.787,568	5	370.137,206 672.796,586	10.298
7	370.128,867 672.811,703	8	370.124,673 672.819,408	8.772
10	370.118,656 672.831,069	11	370.115,23 672.837,887	7.63
13	370.107,56 672.852,359	14	370.106,57 672.854,339	2.214
2	370.149,121 672.773,146	3	370.143,377 672.785,079	13.243
5	370.137,206 672.796,586	6	370.130,921 672.807,979	13.012
8	370.124,673 672.819,408	9	370.122,617 672.823,185	4.3
11	370.115,23 672.837,887	12	370.112,655 672.842,746	5.499
14	370.106,57 672.854,339	15	370.100,678 672.866,124	13.176
3	370.143,377 672.785,079	4	370.142,179 672.787,568	2.762
6	370.130,921 672.807,979	7	370.128,867 672.811,703	4.253
9	370.122,617 672.823,185	10	370.118,656 672.831,069	8.823
12	370.112,655 672.842,746	13	370.107,56 672.852,359	10.88
15	370.100,678 672.866,124	16	370.094,785 672.877,909	13.176

Punct început	X / Y	Punct sfârșit	X / Y	Lungime segment	Punct început	X / Y	Punct sfârșit	X / Y	Lungime segment	Punct început	X / Y	Punct sfârșit	X / Y	Lungime segment
16	370.094,785 672.877,909	17	370.094,474 672.878,531	0.695	17	370.094,474 672.878,531	18	370.089,562 672.890,363	12.811	18	370.089,562 672.890,363	19	370.084,376 672.902,855	13.526
19	370.084,376 672.902,855	20	370.080,755 672.911,578	9.445	20	370.080,755 672.911,578	21	370.079,218 672.915,375	4.096	21	370.079,218 672.915,375	22	370.074,126 672.927,961	13.577
22	370.074,126 672.927,961	23	370.072,131 672.932,892	5.319	23	370.072,131 672.932,892	24	370.068,93 672.940,442	8.201	24	370.068,93 672.940,442	25	370.063,666 672.952,856	13.484
25	370.063,666 672.952,856	26	370.063,557 672.953,115	0.281	26	370.063,557 672.953,115	27	370.057,677 672.964,544	12.853	27	370.057,677 672.964,544	28	370.051,961 672.975,653	12.493
28	370.051,961 672.975,653	29	370.051,735 672.976,28	0.666	29	370.051,735 672.976,28	30	370.047,049 672.989,272	13.811	30	370.047,049 672.989,272	31	370.044,736 672.995,686	6.818
31	370.044,736 672.995,686	32	370.042,326 673.002,227	6.971	32	370.042,326 673.002,227	33	370.037,567 673.015,145	13.767	33	370.037,567 673.015,145	34	370.035,592 673.020,505	5.712
34	370.035,592 673.020,505	35	370.033,202 673.028,458	8.304	35	370.033,202 673.028,458	36	370.029,117 673.042,051	14.194	36	370.029,117 673.042,051	37	370.028,597 673.043,782	1.807
37	370.028,597 673.043,782	38	370.024,642 673.055,253	12.134	38	370.024,642 673.055,253	39	370.022,133 673.062,527	7.695	39	370.022,133 673.062,527	40	370.019,837 673.068,126	6.051
40	370.019,837 673.068,126	41	370.014,697 673.080,663	13.55	41	370.014,697 673.080,663	42	370.009,557 673.093,201	13.551	42	370.009,557 673.093,201	43	370.007,125 673.099,131	6.409
43	370.007,125 673.099,131	44	370.006,052 673.101,47	2.573	44	370.006,052 673.101,47	45	370.000,524 673.098,124	6.462	45	370.000,524 673.098,124	46	370.000,418 673.084,062	14.062
46	370.000,418 673.084,062	47	370.000,381 673.079,208	4.854	47	370.000,381 673.079,208	48	370.004,26 673.070,226	9.784	48	370.004,26 673.070,226	49	370.009,591 673.057,88	13.448
49	370.009,591 673.057,88	50	370.014,923 673.045,534	13.448	50	370.014,923 673.045,534	51	370.020,254 673.033,187	13.449	51	370.020,254 673.033,187	52	370.025,585 673.020,841	13.448
52	370.025,585 673.020,841	53	370.030,917 673.008,495	13.448	53	370.030,917 673.008,495	54	370.034,48 673.000,243	8.988	54	370.034,48 673.000,243	55	370.036,245 672.996,145	4.462
55	370.036,245 672.996,145	56	370.041,567 672.983,79	13.452	56	370.041,567 672.983,79	57	370.046,89 672.971,435	13.453	57	370.046,89 672.971,435	58	370.052,212 672.959,079	13.453
58	370.052,212 672.959,079	59	370.057,534 672.946,724	13.452	59	370.057,534 672.946,724	60	370.059,945 672.941,128	6.093	60	370.059,945 672.941,128	61	370.063,2 672.934,712	7.194
61	370.063,2 672.934,712	62	370.069,149 672.922,983	13.151	62	370.069,149 672.922,983	63	370.075,098 672.911,254	13.151	63	370.075,098 672.911,254	64	370.081,046 672.899,525	13.151
64	370.081,046 672.899,525	65	370.086,995 672.887,797	13.151	65	370.086,995 672.887,797	66	370.092,944 672.876,068	13.151	66	370.092,944 672.876,068	67	370.098,893 672.864,339	13.151
67	370.098,893 672.864,339	68	370.104,842 672.852,611	13.151	68	370.104,842 672.852,611	69	370.106,254 672.849,827	3.122	69	370.106,254 672.849,827	70	370.110,822 672.840,913	10.016
70	370.110,822 672.840,913	71	370.116,812 672.829,225	13.134	71	370.116,812 672.829,225	72	370.122,802 672.817,537	13.134	72	370.122,802 672.817,537	73	370.128,792 672.805,85	13.133
73	370.128,792 672.805,85	74	370.134,782 672.794,162	13.134	74	370.134,782 672.794,162	75	370.140,772 672.782,474	13.134	75	370.140,772 672.782,474	76	370.143,816 672.776,534	6.675
76	370.143,816 672.776,534	77	370.148,123 672.772,148	6.147	77	370.148,123 672.772,148	1	370.151,023 672.769,195	4.139					

** Lungimile segmentelor sunt determinate în planul de proiecție Stereo 70 și sunt rotunjite la 1 milimetru.

*** Distanța dintre puncte este formată din segmente cumulate ce sunt mai mici decât valoarea 1 milimetru.

**DATE DESPRE IMOBILUL NR. 5068**

Oficiul de Cadastru și Publicitate Imobiliară MARAMURES
Biroul de Cadastru și Publicitate Imobiliară Baia Mare

A. Partea I. Descrierea imobilului

TEREN Extravilan

Adresa: Jud. Maramures

Nr. Crt	Nr cadastral Nr. topografic	Suprafața* (mp)	Observații / Referințe
A1		166.281	Sector cadastral:5 Teren neimprejmuit;

B. Partea II. Proprietari și acte

Inscrieri privitoare la dreptul de proprietate și alte drepturi reale	Referințe
/	
Act Administrativ nr. 3336, Titlu de proprietate, din 14/04/2004 emis de CJPSDPAT MARAMURES;	
B1	A1
Intabulare, drept de PROPRIETATEcu titlu de reconstituire a dreptului de proprietate in baza legii 18/1991, dobandit prin Lege, cota actuala 1/1	
1) COMUNA SĂLSIG , CIF:3627773, Pădure Comunală	

C. Partea III. SARCINI .

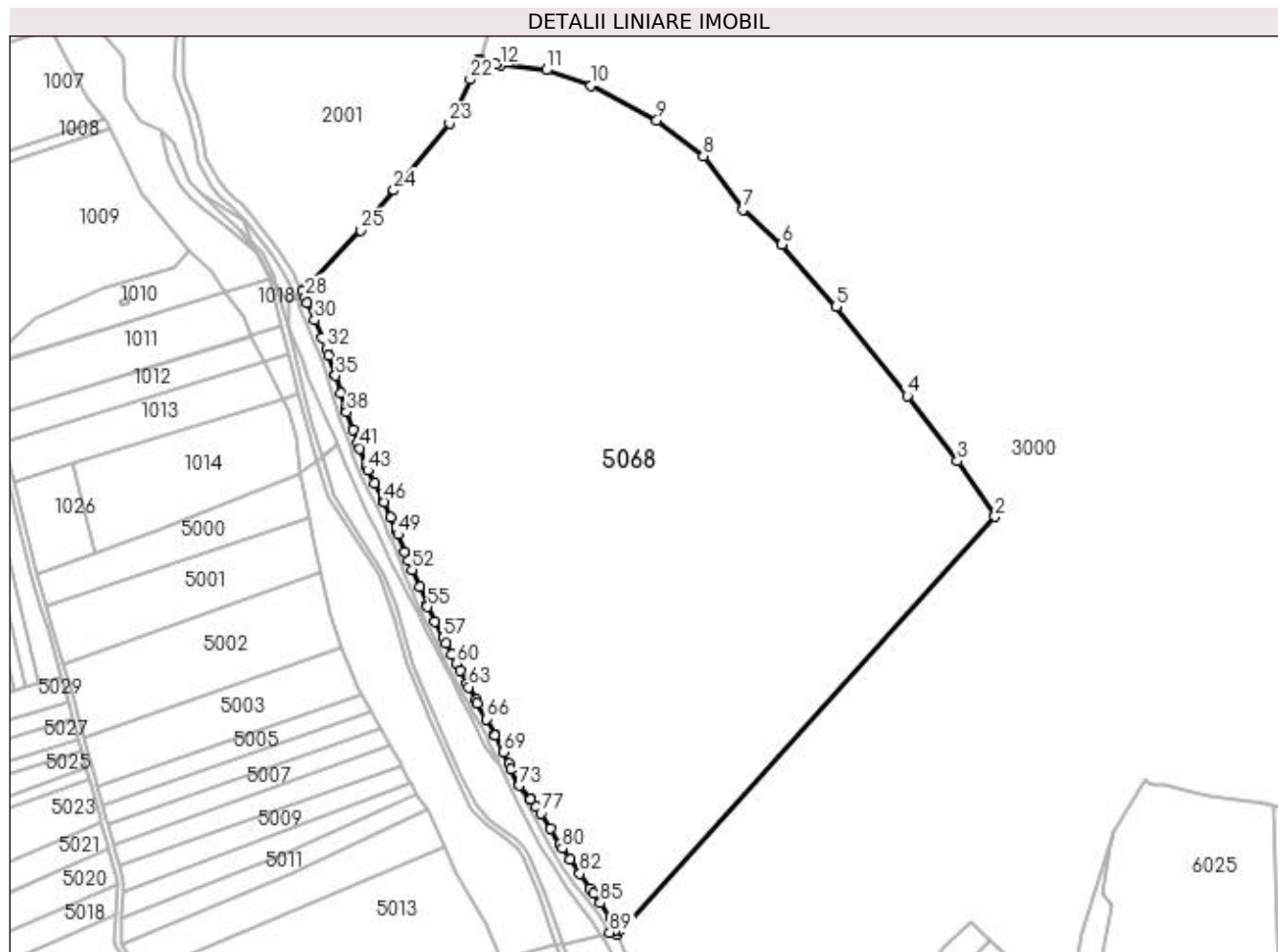
Inscrieri privind dezmembramintele dreptului de proprietate, drepturi reale de garanție și sarcini	Referințe
NU SUNT	

Anexa Nr. 1 La Partea I

Teren

Nr cadastral	Suprafața (mp)*	Observații / Referințe
	166.281	

* Suprafața este determinată în planul de proiecție Stereo 70.



Date referitoare la teren

Crt	Categorie folosință	Intravilan	Suprafața (mp)	Tarla	Parcelă	Nr. topo	Observații / Referințe
1	padure	NU	166.281	UP 1	UA 21A	-	

Lungime Segmente

1) Valorile lungimilor segmentelor sunt obținute din proiecție în plan.

Punct început	X / Y	Punct sfârșit	X / Y	Lungime segment
1	370.234,878 672.647,749	2	370.504,101 672.945,29	401.263
2	370.504,101 672.945,29	3	370.477,278 672.984,812	47.765
3	370.477,278 672.984,812	4	370.441,505 673.031,359	58.705
4	370.441,505 673.031,359	5	370.390,831 673.094,747	81.154
5	370.390,831 673.094,747	6	370.352,3 673.139,076	58.734
6	370.352,3 673.139,076	7	370.324,443 673.163,818	37.258
7	370.324,443 673.163,818	8	370.296,302 673.201,998	47.435
8	370.296,302 673.201,998	9	370.263,128 673.227,601	41.905
9	370.263,128 673.227,601	10	370.216,147 673.252,335	53.094
10	370.216,147 673.252,335	11	370.184,37 673.263,314	33.626
11	370.184,37 673.263,314	12	370.151,724 673.266,551	32.806
12	370.151,724 673.266,551	13	370.148,446 673.267,445	3.398
13	370.148,446 673.267,445	14	370.137,818 673.270,345	11.017
14	370.137,818 673.270,345	15	370.136,731 673.270,642	1.127
15	370.136,731 673.270,642	16	370.136,671 673.270,658	0.062
16	370.136,671 673.270,658	17	370.136,448 673.270,179	0.528
17	370.136,448 673.270,179	18	370.136,209 673.269,667	0.565
18	370.136,209 673.269,667	19	370.134,094 673.265,129	5.007

Punct început	X / Y	Punct sfârșit	X / Y	Lungime segment	Punct început	X / Y	Punct sfârșit	X / Y	Lungime segment	Punct început	X / Y	Punct sfârșit	X / Y	Lungime segment
19	370.134,094 673.265,129	20	370.133,173 673.263,154	2.179	20	370.133,173 673.263,154	21	370.131,395 673.259,337	4.211	21	370.131,395 673.259,337	22	370.130,101 673.256,562	3.062
22	370.130,101 673.256,562	23	370.115,517 673.225,272	34.52 2	23	370.115,517 673.225,272	24	370.075,78 673.177,645	62.02 7	24	370.075,78 673.177,645	25	370.052,026 673.149,174	37.07 9
25	370.052,026 673.149,174	26	370.014,084 673.109,805	54.67 6	26	370.014,084 673.109,805	27	370.010,416 673.105,998	5.287	27	370.010,416 673.105,998	28	370.012,595 673.101,606	4.903
28	370.012,595 673.101,606	29	370.014,156 673.097,8	4.114	29	370.014,156 673.097,8	30	370.019,296 673.085,263	13.55	30	370.019,296 673.085,263	31	370.024,436 673.072,725	13.55 1
31	370.024,436 673.072,725	32	370.027,749 673.064,645	8.733	32	370.027,749 673.064,645	33	370.029,361 673.059,972	4.943	33	370.029,361 673.059,972	34	370.033,894 673.046,827	13.90 5
34	370.033,894 673.046,827	35	370.034,308 673.045,624	1.272	35	370.034,308 673.045,624	36	370.038,02 673.033,275	12.89 5	36	370.038,02 673.033,275	37	370.041,286 673.022,408	11.34 7
37	370.041,286 673.022,408	38	370.042,24 673.019,818	2.76	38	370.042,24 673.019,818	39	370.046,999 673.006,899	13.76 8	39	370.046,999 673.006,899	40	370.050,373 672.997,741	9.76
40	370.050,373 672.997,741	41	370.051,737 672.993,96	4.02	41	370.051,737 672.993,96	42	370.056,423 672.980,968	13.81 1	42	370.056,423 672.980,968	43	370.057,474 672.978,053	3.099
43	370.057,474 672.978,053	44	370.062,132 672.968,999	10.18 2	44	370.062,132 672.968,999	45	370.068,137 672.957,327	13.12 6	45	370.068,137 672.957,327	46	370.068,994 672.955,662	1.873
46	370.068,994 672.955,662	47	370.073,507 672.945,019	11.56	47	370.073,507 672.945,019	48	370.077,674 672.935,189	10.67 7	48	370.077,674 672.935,189	49	370.078,734 672.932,569	2.826
49	370.078,734 672.932,569	50	370.083,826 672.919,983	13.57 7	50	370.083,826 672.919,983	51	370.086,306 672.913,853	6.613	51	370.086,306 672.913,853	52	370.088,967 672.907,446	6.938
52	370.088,967 672.907,446	53	370.094,153 672.894,954	13.52 6	53	370.094,153 672.894,954	54	370.099,339 672.882,462	13.52 6	54	370.099,339 672.882,462	55	370.099,935 672.881,026	1.555
55	370.099,935 672.881,026	56	370.105,15 672.870,596	11.66 1	56	370.105,15 672.870,596	57	370.111,042 672.858,811	13.17 6	57	370.111,042 672.858,811	58	370.112,895 672.855,106	4.143
58	370.112,895 672.855,106	59	370.117,093 672.847,184	8.966	59	370.117,093 672.847,184	60	370.120,562 672.840,639	7.407	60	370.120,562 672.840,639	61	370.123,125 672.835,538	5.709
61	370.123,125 672.835,538	62	370.127,934 672.825,967	10.71 1	62	370.127,934 672.825,967	63	370.129,097 672.823,832	2.431	63	370.129,097 672.823,832	64	370.134,129 672.814,587	10.52 6
64	370.134,129 672.814,587	65	370.135,338 672.812,395	2.503	65	370.135,338 672.812,395	66	370.141,622 672.801,002	13.01 1	66	370.141,622 672.801,002	67	370.147,514 672.790,32	12.19 9
67	370.147,514 672.790,32	68	370.147,872 672.789,575	0.827	68	370.147,872 672.789,575	69	370.153,616 672.777,641	13.24 4	69	370.153,616 672.777,641	70	370.157,719 672.769,118	9.459
70	370.157,719 672.769,118	71	370.159,307 672.765,654	3.811	71	370.159,307 672.765,654	72	370.164,442 672.754,454	12.32 1	72	370.164,442 672.754,454	73	370.165,052 672.753,722	0.953
73	370.165,052 672.753,722	74	370.173,09 672.744,082	12.55 1	74	370.173,09 672.744,082	75	370.173,112 672.744,055	0.035	75	370.173,112 672.744,055	76	370.177,362 672.738,907	6.676
76	370.177,362 672.738,907	77	370.180,507 672.733,821	5.98	77	370.180,507 672.733,821	78	370.187,263 672.722,899	12.84 3	78	370.187,263 672.722,899	79	370.194,019 672.711,977	12.84 3
79	370.194,019 672.711,977	80	370.195,859 672.709,002	3.498	80	370.195,859 672.709,002	81	370.201,134 672.701,415	9.241	81	370.201,134 672.701,415	82	370.208,384 672.690,987	12.70 1
82	370.208,384 672.690,987	83	370.215,633 672.680,559	12.7	83	370.215,633 672.680,559	84	370.218,161 672.676,923	4.428	84	370.218,161 672.676,923	85	370.222,937 672.670,185	8.259
85	370.222,937 672.670,185	86	370.230,269 672.659,839	12.68 1	86	370.230,269 672.659,839	87	370.236,658 672.650,824	11.04 9	87	370.236,658 672.650,824	88	370.233,106 672.649,964	3.655
88	370.233,106 672.649,964	89	370.229,556 672.649,104	3.653	89	370.229,556 672.649,104	1	370.234,878 672.647,749	5.492					

** Lungimile segmentelor sunt determinate în planul de proiecție Stereo 70 și sunt rotunjite la 1 milimetru.

*** Distanța dintre puncte este formată din segmente cumulate ce sunt mai mici decât valoarea 1 milimetru.

**DATE DESPRE IMOBILUL NR. 5069**

Oficiul de Cadastru și Publicitate Imobiliară MARAMURES
Biroul de Cadastru și Publicitate Imobiliară Baia Mare

A. Partea I. Descrierea imobilului

TEREN Necunoscut

Adresa: Loc. Salsig, Jud. Maramures

Nr. Crt	Nr cadastral Nr. topografic	Suprafața* (mp)	Observații / Referințe
A1		4.768	Sector cadastral:5 Teren neimprejmuit;

B. Partea II. Proprietari și acte

Inscrieri privitoare la dreptul de proprietate și alte drepturi reale		Referințe
/		
Act Normativ nr. 1705, Hotarare de Guvern, din 29/11/2006 emis de Guvernul Romaniei;		
B1	Intabulare, drept de PROPRIETATE, dobandit prin Lege, cota actuala 1/1 1) STATUL ROMÂN , CIF:99999999999999, Lipsa CUI, domeniu public	A1
B2	Intabulare, drept de ADMINISTRARE, dobandit prin Lege, cota actuala 1/1 1) REGIA NAȚIONALĂ A PĂDURILOR ROMSILVA RA , CIF:1590120	A1

C. Partea III. SARCINI .

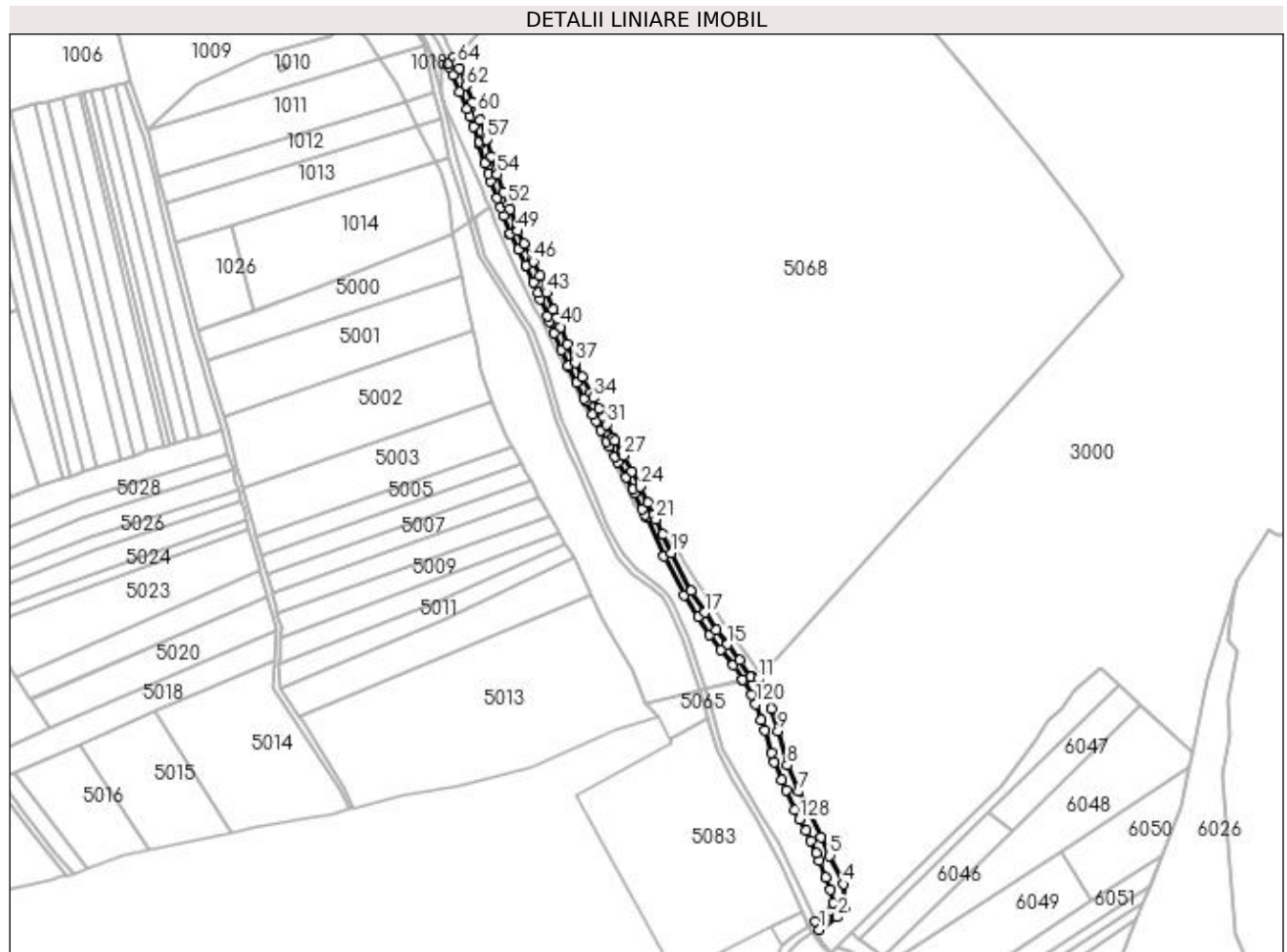
Inscrieri privind dezmembramintele dreptului de proprietate, drepturi reale de garanție și sarcini	Referințe
NU SUNT	

Anexa Nr. 1 La Partea I

Teren

Nr cadastral	Suprafața (mp)*	Observații / Referințe
	4.768	

* Suprafața este determinată în planul de proiecție Stereo 70.



Date referitoare la teren

Crt	Categorie folosință	Intra vilan	Suprafața (mp)	Tarla	Parcelă	Nr. topo	Observații / Referințe
1	drum	DA	1.190	UP 1	UA A9A	-	
2	drum	NU	3.578	UA I	UA A9A	-	

Lungime Segmente

1) Valorile lungimilor segmentelor sunt obținute din proiecție în plan.

Punct început	X / Y	Punct sfârșit	X / Y	Lungime segment	Punct început	X / Y	Punct sfârșit	X / Y	Lungime segment	Punct început	X / Y	Punct sfârșit	X / Y	Lungime segment
1	370.280,016 672.463,014	2	370.293,181 672.472,287	16.103	2	370.293,181 672.472,287	3	370.298,501 672.479,035	8.593	3	370.298,501 672.479,035	4	370.297,564 672.496,571	17.561
4	370.297,564 672.496,571	5	370.287,702 672.517,555	23.186	5	370.287,702 672.517,555	6	370.281,1 672.531,177	15.138	6	370.281,1 672.531,177	7	370.264,465 672.564,831	37.541
7	370.264,465 672.564,831	8	370.256,069 672.584,137	21.053	8	370.256,069 672.584,137	9	370.249,386 672.609,614	26.339	9	370.249,386 672.609,614	10	370.244,545 672.625,766	16.862
10	370.244,545 672.625,766	11	370.234,878 672.647,749	24.015	11	370.234,878 672.647,749	12	370.229,556 672.649,104	5.492	12	370.229,556 672.649,104	13	370.229,049 672.649,959	0.994
13	370.229,049 672.649,959	14	370.221,352 672.661,616	13.969	14	370.221,352 672.661,616	15	370.212,231 672.673,365	14.874	15	370.212,231 672.673,365	16	370.203,918 672.683,898	13.418

Punct început	X / Y	Punct sfârșit	X / Y	Lungime segment	Punct început	X / Y	Punct sfârșit	X / Y	Lungime segment	Punct început	X / Y	Punct sfârșit	X / Y	Lungime segment
16	370.203,918 672.683,898	17	370.195,537 672.696,864	15.43 9	17	370.195,537 672.696,864	18	370.185,408 672.712,812	18.89 3	18	370.185,408 672.712,812	19	370.170,671 672.740,865	31.68 8
19	370.170,671 672.740,865	20	370.164,442 672.754,454	14.94 9	20	370.164,442 672.754,454	21	370.159,307 672.765,654	12.32 1	21	370.159,307 672.765,654	22	370.157,719 672.769,118	3.811
22	370.157,719 672.769,118	23	370.153,616 672.777,641	9.459	23	370.153,616 672.777,641	24	370.147,872 672.789,575	13.24 4	24	370.147,872 672.789,575	25	370.147,514 672.790,32	0.827
25	370.147,514 672.790,32	26	370.141,622 672.801,002	12.19 9	26	370.141,622 672.801,002	27	370.135,338 672.812,395	13.01 1	27	370.135,338 672.812,395	28	370.134,129 672.814,587	2.503
28	370.134,129 672.814,587	29	370.129,097 672.823,832	10.52 6	29	370.129,097 672.823,832	30	370.127,934 672.825,967	2.431	30	370.127,934 672.825,967	31	370.123,125 672.835,538	10.71 1
31	370.123,125 672.835,538	32	370.120,562 672.840,639	5.709	32	370.120,562 672.840,639	33	370.117,093 672.847,184	7.407	33	370.117,093 672.847,184	34	370.112,895 672.855,106	8.966
34	370.112,895 672.855,106	35	370.111,042 672.858,811	4.143	35	370.111,042 672.858,811	36	370.105,15 672.870,596	13.17 6	36	370.105,15 672.870,596	37	370.099,935 672.881,026	11.66 1
37	370.099,935 672.881,026	38	370.099,339 672.882,462	1.555	38	370.099,339 672.882,462	39	370.094,153 672.894,954	13.52 6	39	370.094,153 672.894,954	40	370.088,967 672.907,446	13.52 6
40	370.088,967 672.907,446	41	370.086,306 672.913,853	6.938	41	370.086,306 672.913,853	42	370.083,826 672.919,983	6.613	42	370.083,826 672.919,983	43	370.078,734 672.932,569	13.57 7
43	370.078,734 672.932,569	44	370.077,674 672.935,189	2.826	44	370.077,674 672.935,189	45	370.073,507 672.945,019	10.67 7	45	370.073,507 672.945,019	46	370.068,994 672.955,662	11.56
46	370.068,994 672.955,662	47	370.068,137 672.957,327	1.873	47	370.068,137 672.957,327	48	370.062,132 672.968,999	13.12 6	48	370.062,132 672.968,999	49	370.057,474 672.978,053	10.18 2
49	370.057,474 672.978,053	50	370.056,423 672.980,968	3.099	50	370.056,423 672.980,968	51	370.051,737 672.993,96	13.81 1	51	370.051,737 672.993,96	52	370.050,373 672.997,741	4.02
52	370.050,373 672.997,741	53	370.046,999 673.006,899	9.76	53	370.046,999 673.006,899	54	370.042,24 673.019,818	13.76 8	54	370.042,24 673.019,818	55	370.041,286 673.022,408	2.76
55	370.041,286 673.022,408	56	370.038,02 673.033,275	11.34 7	56	370.038,02 673.033,275	57	370.034,308 673.045,624	12.89 5	57	370.034,308 673.045,624	58	370.033,894 673.046,827	1.272
58	370.033,894 673.046,827	59	370.029,361 673.059,972	13.90 5	59	370.029,361 673.059,972	60	370.027,749 673.064,645	4.943	60	370.027,749 673.064,645	61	370.024,436 673.072,725	8.733
61	370.024,436 673.072,725	62	370.019,296 673.085,263	13.55 1	62	370.019,296 673.085,263	63	370.014,156 673.097,8	13.55	63	370.014,156 673.097,8	64	370.012,595 673.101,606	4.114
64	370.012,595 673.101,606	65	370.010,416 673.105,998	4.903	65	370.010,416 673.105,998	66	370.006,052 673.101,47	6.289	66	370.006,052 673.101,47	67	370.007,125 673.099,131	2.573
67	370.007,125 673.099,131	68	370.009,557 673.093,201	6.409	68	370.009,557 673.093,201	69	370.014,697 673.080,663	13.55 1	69	370.014,697 673.080,663	70	370.019,837 673.068,126	13.55
70	370.019,837 673.068,126	71	370.022,133 673.062,527	6.051	71	370.022,133 673.062,527	72	370.024,642 673.055,253	7.695	72	370.024,642 673.055,253	73	370.028,597 673.043,782	12.13 4
73	370.028,597 673.043,782	74	370.029,117 673.042,051	1.807	74	370.029,117 673.042,051	75	370.033,202 673.028,458	14.19 4	75	370.033,202 673.028,458	76	370.035,592 673.020,505	8.304
76	370.035,592 673.020,505	77	370.037,567 673.015,145	5.712	77	370.037,567 673.015,145	78	370.042,326 673.002,227	13.76 7	78	370.042,326 673.002,227	79	370.044,736 672.995,686	6.971
79	370.044,736 672.995,686	80	370.047,049 672.989,272	6.818	80	370.047,049 672.989,272	81	370.051,735 672.976,28	13.81 1	81	370.051,735 672.976,28	82	370.051,961 672.975,653	0.666
82	370.051,961 672.975,653	83	370.057,677 672.964,544	12.49 3	83	370.057,677 672.964,544	84	370.063,557 672.953,115	12.85 3	84	370.063,557 672.953,115	85	370.063,666 672.952,856	0.281
85	370.063,666 672.952,856	86	370.068,93 672.940,442	13.48 4	86	370.068,93 672.940,442	87	370.072,131 672.932,892	8.201	87	370.072,131 672.932,892	88	370.074,126 672.927,961	5.319
88	370.074,126 672.927,961	89	370.079,218 672.915,375	13.57 7	89	370.079,218 672.915,375	90	370.080,755 672.911,578	4.096	90	370.080,755 672.911,578	91	370.084,376 672.902,855	9.445
91	370.084,376 672.902,855	92	370.089,562 672.890,363	13.52 6	92	370.089,562 672.890,363	93	370.094,474 672.878,531	12.81 1	93	370.094,474 672.878,531	94	370.094,785 672.877,909	0.695
94	370.094,785 672.877,909	95	370.100,678 672.866,124	13.17 6	95	370.100,678 672.866,124	96	370.106,57 672.854,339	13.17 6	96	370.106,57 672.854,339	97	370.107,56 672.852,359	2.214
97	370.107,56 672.852,359	98	370.112,655 672.842,746	10.88	98	370.112,655 672.842,746	99	370.115,23 672.837,887	5.499	99	370.115,23 672.837,887	100	370.118,656 672.831,069	7.63
100	370.118,656 672.831,069	101	370.122,617 672.823,185	8.823	101	370.122,617 672.823,185	102	370.124,673 672.819,408	4.3	102	370.124,673 672.819,408	103	370.128,867 672.811,703	8.772
103	370.128,867 672.811,703	104	370.130,921 672.807,979	4.253	104	370.130,921 672.807,979	105	370.137,206 672.796,586	13.01 2	105	370.137,206 672.796,586	106	370.142,179 672.787,568	10.29 8
106	370.142,179 672.787,568	107	370.143,377 672.785,079	2.762	107	370.143,377 672.785,079	108	370.149,121 672.773,146	13.24 3	108	370.149,121 672.773,146	109	370.151,023 672.769,195	4.385
109	370.151,023 672.769,195	110	370.152,288 672.766,567	2.917	110	370.152,288 672.766,567	111	370.165,285 672.738,218	31.18 6	111	370.165,285 672.738,218	112	370.180,211 672.709,803	32.09 7
112	370.180,211 672.709,803	113	370.190,485 672.693,627	19.16 3	113	370.190,485 672.693,627	114	370.199,033 672.680,403	15.74 6	114	370.199,033 672.680,403	115	370.207,506 672.669,666	13.67 8

Punct început	X / Y	Punct sfârșit	X / Y	Lungime segment	Punct început	X / Y	Punct sfârșit	X / Y	Lungime segment	Punct început	X / Y	Punct sfârșit	X / Y	Lungime segment
115	370.207,506 672.669,666	116	370.216,472 672.658,118	14.62	116	370.216,472 672.658,118	117	370.223,406 672.647,616	12.585	117	370.223,406 672.647,616	118	370.223,962 672.646,773	1.01
118	370.223,962 672.646,773	119	370.230,109 672.636,408	12.051	119	370.230,109 672.636,408	120	370.232,882 672.629,31	7.62	120	370.232,882 672.629,31	121	370.236,915 672.617,714	12.277
121	370.236,915 672.617,714	122	370.239,643 672.609,889	8.287	122	370.239,643 672.609,889	123	370.244,697 672.593,066	17.566	123	370.244,697 672.593,066	124	370.246,699 672.586,838	6.542
124	370.246,699 672.586,838	125	370.252,24 672.573,642	14.312	125	370.252,24 672.573,642	126	370.255,438 672.565,719	8.544	126	370.255,438 672.565,719	127	370.261,922 672.551,368	15.748
127	370.261,922 672.551,368	128	370.265,361 672.544,343	7.822	128	370.265,361 672.544,343	129	370.269,859 672.535,784	9.669	129	370.269,859 672.535,784	130	370.273,443 672.528,758	7.887
130	370.273,443 672.528,758	131	370.277,716 672.519,571	10.132	131	370.277,716 672.519,571	132	370.279,997 672.513,584	6.407	132	370.279,997 672.513,584	133	370.284,688 672.501,532	12.933
133	370.284,688 672.501,532	134	370.287,939 672.492,414	9.68	134	370.287,939 672.492,414	135	370.290,079 672.482,808	9.841	135	370.290,079 672.482,808	136	370.288,575 672.476,541	6.445
136	370.288,575 672.476,541	137	370.285,823 672.474,718	3.301	137	370.285,823 672.474,718	138	370.277,054 672.468,907	10.52	138	370.277,054 672.468,907	1	370.280,016 672.463,014	6.596

** Lungimile segmentelor sunt determinate în planul de proiecție Stereo 70 și sunt rotunjite la 1 milimetru.

*** Distanța dintre puncte este formată din segmente cumulate ce sunt mai mici decât valoarea 1 milimetru.

**DATE DESPRE IMOBILUL NR. 5070**

Oficiul de Cadastru și Publicitate Imobiliară MARAMURES
Biroul de Cadastru și Publicitate Imobiliară Baia Mare

A. Partea I. Descrierea imobilului

TEREN Extravilan

Adresa: Jud. Maramures

Nr. Crt	Nr cadastral Nr. topografic	Suprafața* (mp)	Observații / Referințe
A1		4.300	Sector cadastral:5 Teren neimprejmuit;

B. Partea II. Proprietari și acte

Inscrieri privitoare la dreptul de proprietate și alte drepturi reale	Referințe
/	
Act Administrativ nr. 60379/91, Titlu de proprietate, din 18/05/2000 emis de CJPSDPAT MARAMURES;	
B1	A1
Intabulare, drept de PROPRIETATEcu titlu de reconstituire a dreptului de proprietate in baza legii 18/1991, dobandit prin Lege, cota actuala 1/1	
1) CHIȘ VASILE DEFUNCT:Da	

C. Partea III. SARCINI .

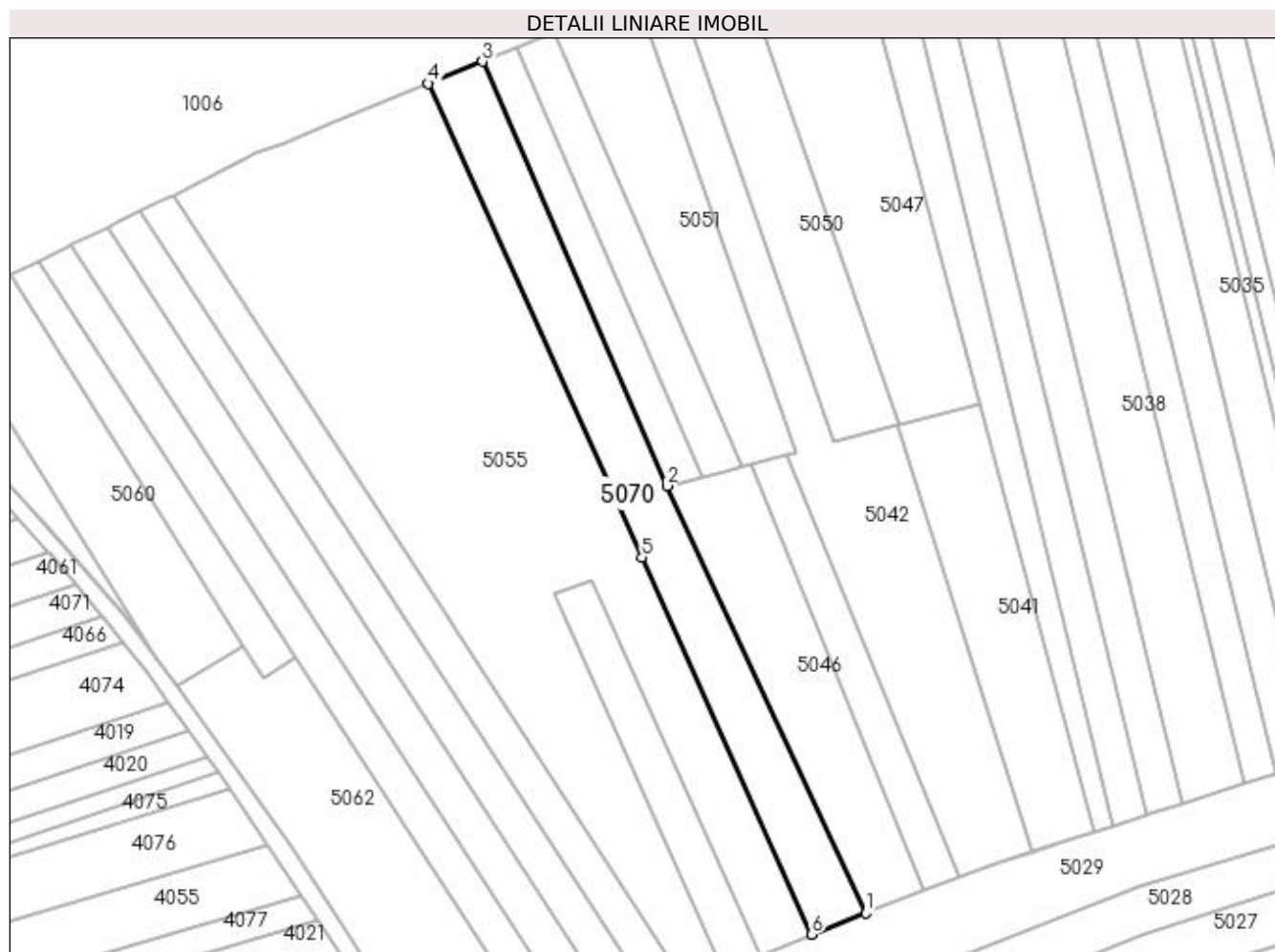
Inscrieri privind dezmembramintele dreptului de proprietate, drepturi reale de garanție și sarcini	Referințe
NU SUNT	

Anexa Nr. 1 La Partea I

Teren

Nr cadastral	Suprafața (mp)*	Observații / Referințe
	4.300	

* Suprafața este determinată în planul de proiecție Stereo 70.



Date referitoare la teren

Crt	Categorie folosință	Intra vilan	Suprafața (mp)	Tarla	Parcelă	Nr. topo	Observații / Referințe
1	faneata	NU	4.300	Pe deal	-	-	

Lungime Segmente

1) Valorile lungimilor segmentelor sunt obținute din proiecție în plan.

Punct început	X / Y	Punct sfârșit	X / Y	Lungime segment (** (m)
1	369.655,729 672.772,279	2	369.598,307 672.895,601	136.035
2	369.598,307 672.895,601	3	369.544,975 673.018,231	133.725
3	369.544,975 673.018,231	4	369.529,399 673.011,89	16.817
4	369.529,399 673.011,89	5	369.591,05 672.874,981	150.15
5	369.591,05 672.874,981	6	369.640,107 672.766,039	119.478

Punct început	X / Y	Punct sfârșit	X / Y	Lungime segment (** (m)
6	369.640,107 672.766,039	1	369.655,729 672.772,279	16.822

** Lungimile segmentelor sunt determinate în planul de proiecție Stereo 70 și sunt rotunjite la 1 milimetru.

*** Distanța dintre puncte este formată din segmente cumulate ce sunt mai mici decât valoarea 1 milimetru.

**DATE DESPRE IMOBILUL NR. 5071**

Oficiul de Cadastru și Publicitate Imobiliară MARAMURES
Biroul de Cadastru și Publicitate Imobiliară Baia Mare

A. Partea I. Descrierea imobilului

TEREN Extravilan

Adresa: Jud. Maramures

Nr. Crt	Nr cadastral Nr. topografic	Suprafața* (mp)	Observații / Referințe
A1		1.400	Sector cadastral:5 Teren neimprejmuit;

B. Partea II. Proprietari și acte

Inscrieri privitoare la dreptul de proprietate și alte drepturi reale	Referințe
/	
Act Administrativ nr. 520/45, Titlu de proprietate, din 26/09/2002 emis de CJPSDPAT MARAMURES;	
B1	A1
Intabulare, drept de PROPRIETATEcu titlu de reconstituire a dreptului de proprietate in baza legii 18/1991, dobandit prin Lege, cota actuala 1/1	
1) CHIRILĂ ȘTEFAN, Lipsa CNP	

C. Partea III. SARCINI .

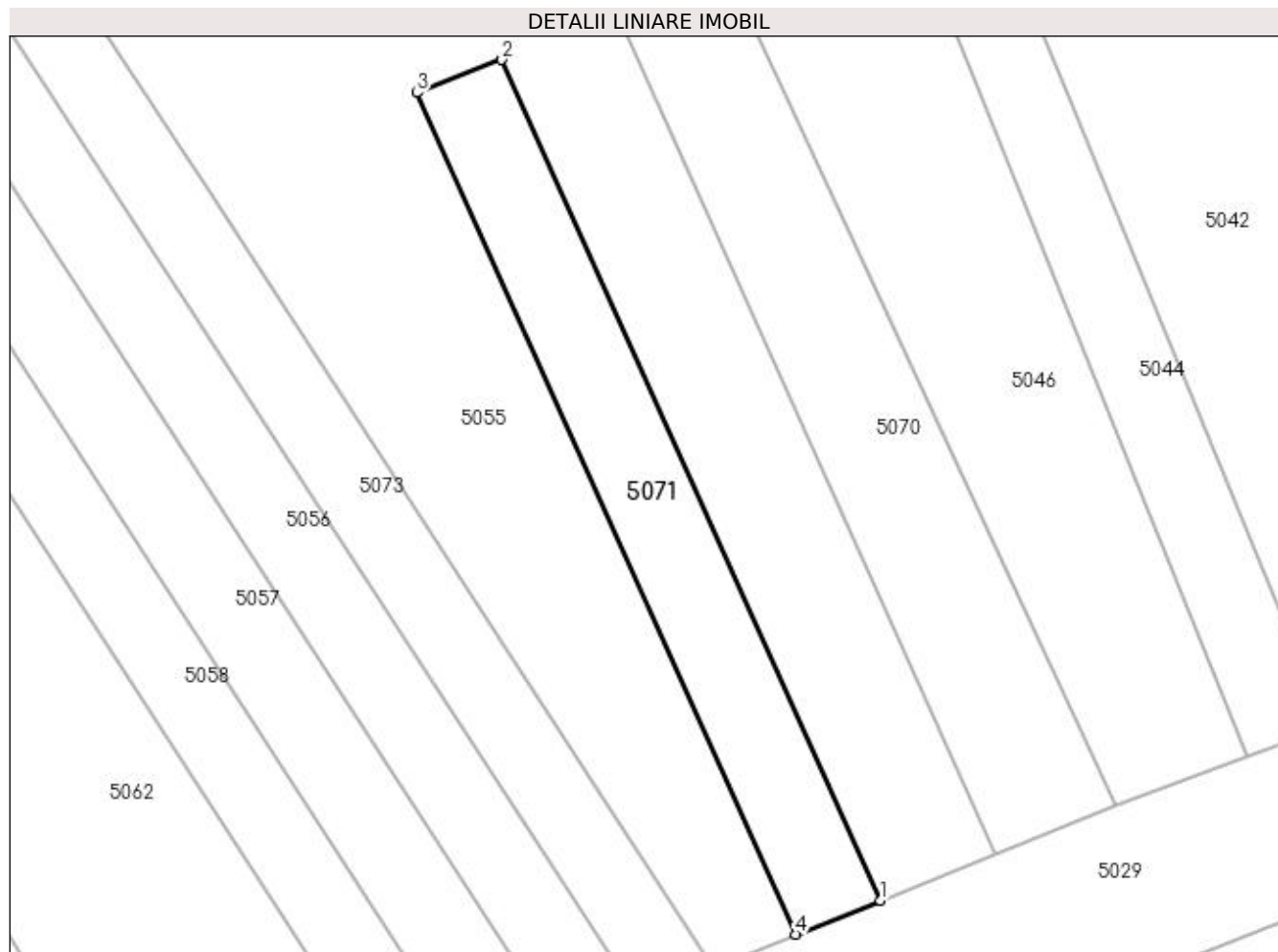
Inscrieri privind dezmembramintele dreptului de proprietate, drepturi reale de garanție și sarcini	Referințe
NU SUNT	

Anexa Nr. 1 La Partea I

Teren

Nr cadastral	Suprafața (mp)*	Observații / Referințe
	1.400	

* Suprafața este determinată în planul de proiecție Stereo 70.



Date referitoare la teren

Crt	Categorie folosință	Intra vilan	Suprafața (mp)	Tarla	Parcelă	Nr. topo	Observații / Referințe
1	faneata	NU	1.400	Pe deal	-	-	

Lungime Segmente

1) Valorile lungimilor segmentelor sunt obținute din proiecție în plan.

Punct început	X / Y	Punct sfârșit	X / Y	Lungime segment (** (m)
1	369.625,28 672.760,117	2	369.576,457 672.868,539	118.908
2	369.576,457 672.868,539	3	369.565,466 672.864,287	11.785
3	369.565,466 672.864,287	4	369.614,342 672.755,748	119.036
4	369.614,342 672.755,748	1	369.625,28 672.760,117	11.778

**** Lungimile segmentelor sunt determinate în planul de proiecție Stereo 70 și sunt rotunjite la 1 milimetru.**

***** Distanța dintre puncte este formată din segmente cumulate ce sunt mai mici decât valoarea 1 milimetru.**

**DATE DESPRE IMOBILUL NR. 5073**

Oficiul de Cadastru și Publicitate Imobiliară MARAMURES
Biroul de Cadastru și Publicitate Imobiliară Baia Mare

A. Partea I. Descrierea imobilului

TEREN Extravilan

Adresa: Jud. Maramures

Nr. Crt	Nr cadastral Nr. topografic	Suprafața* (mp)	Observații / Referințe
A1		2.800	Sector cadastral:5 Teren neimprejmuit;

B. Partea II. Proprietari și acte

Inscrieri privitoare la dreptul de proprietate și alte drepturi reale		Referințe
/		
Act Normativ nr. 7, Lege, din 13/03/1996 emis de Parlamentul Romaniei;		
B1	Intabulare, drept de PROPRIETATE, dobandit prin Lege, cota actuala 1/1 1) NEIDENTIFICAT NEIDENTIFICAT	A1
Act Normativ nr. 7, din 13/03/1996 emis de Parlamentul României;		
B2	În baza art 13, alin 15 din Legea 7/1996 cu modificările și completările ulterioare, se notează proprietar neidentificat	A1

C. Partea III. SARCINI .

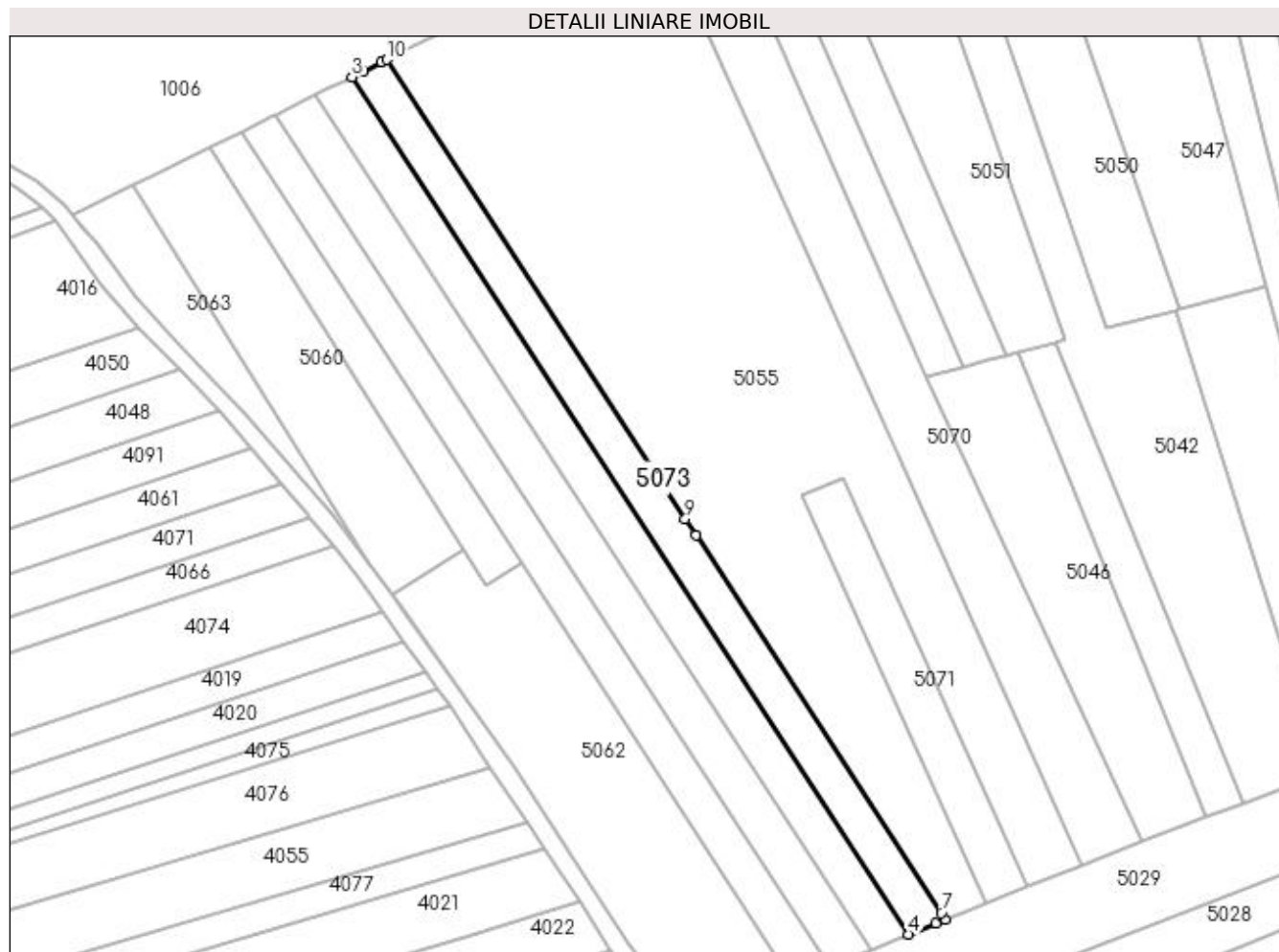
Inscrieri privind dezmembramintele dreptului de proprietate, drepturi reale de garanție și sarcini	Referințe
NU SUNT	

Anexa Nr. 1 La Partea I

Teren

Nr cadastral	Suprafața (mp)*	Observații / Referințe
	2.800	

* Suprafața este determinată în planul de proiecție Stereo 70.



Date referitoare la teren

Crt	Categorie folosință	Intra vilan	Suprafața (mp)	Tarla	Parcelă	Nr. topo	Observații / Referințe
1	faneata	NU	2.800	-	-	-	

Lungime Segmente

1) Valorile lungimilor segmentelor sunt obținute din proiecție în plan.

Punct început	X / Y	Punct sfârșit	X / Y	Lungime segment (** (m)
1	369.454,063 672.978,954	2	369.449,238 672.976,564	5.384
2	369.449,238 672.976,564	3	369.446,156 672.975,037	3.44
3	369.446,156 672.975,037	4	369.593,987 672.747,539	271.31
4	369.593,987 672.747,539	5	369.601,19 672.750,464	7.774
5	369.601,19 672.750,464	6	369.603,711 672.751,487	2.721

Punct început	X / Y	Punct sfârșit	X / Y	Lungime segment (** (m)
6	369.603,711 672.751,487	7	369.602,588 672.753,216	2.062
7	369.602,588 672.753,216	8	369.537,453 672.853,452	119.54
8	369.537,453 672.853,452	9	369.534,605 672.857,835	5.227
9	369.534,605 672.857,835	10	369.455,453 672.979,643	145.266
10	369.455,453 672.979,643	1	369.454,063 672.978,954	1.551

** Lungimile segmentelor sunt determinate în planul de proiecție Stereo 70 și sunt rotunjite la 1 milimetru.

*** Distanța dintre puncte este formată din segmente cumulate ce sunt mai mici decât valoarea 1 milimetru.

**DATE DESPRE IMOBILUL NR. 5075**

Oficiul de Cadastru și Publicitate Imobiliară MARAMURES
Biroul de Cadastru și Publicitate Imobiliară Baia Mare

A. Partea I. Descrierea imobilului

TEREN Extravilan

Adresa: Jud. Maramures

Nr. Crt	Nr cadastral Nr. topografic	Suprafața* (mp)	Observații / Referințe
A1		2.435	Sector cadastral:5 Teren neimprejmuit;

B. Partea II. Proprietari și acte

Inscrieri privitoare la dreptul de proprietate și alte drepturi reale		Referințe
/		
Act Normativ nr. 7, Lege, din 13/03/1996 emis de Parlamentul Romaniei;		
B1	Intabulare, drept de PROPRIETATE, dobandit prin Lege, cota actuala 1/1 1) NEIDENTIFICAT NEIDENTIFICAT	A1
Act Normativ nr. 7, din 13/03/1996 emis de Parlamentul României;		
B2	În baza art 13, alin 15 din Legea 7/1996 cu modificările și completările ulterioare, se notează proprietar neidentificat	A1

C. Partea III. SARCINI .

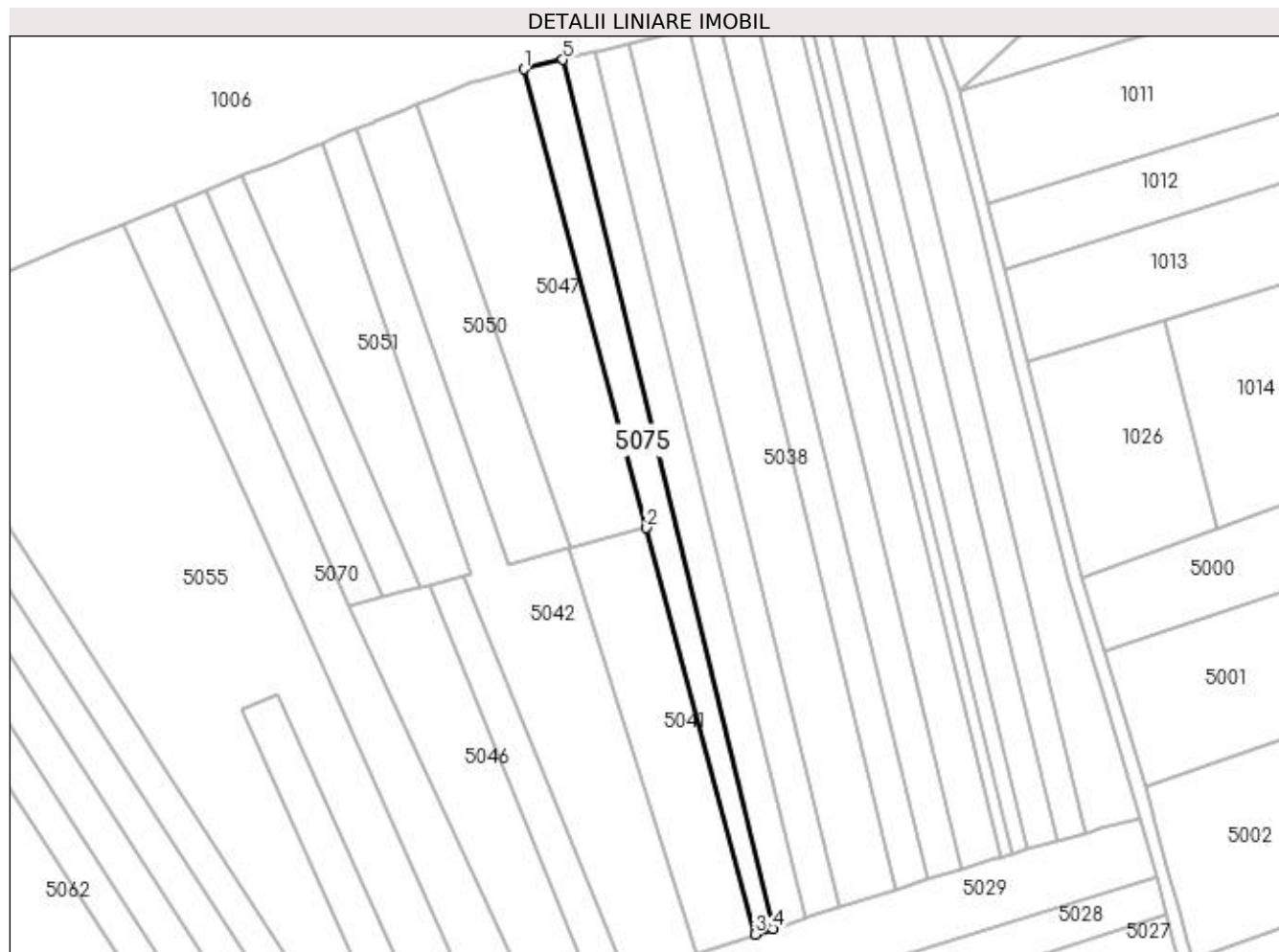
Inscrieri privind dezmembramintele dreptului de proprietate, drepturi reale de garanție și sarcini	Referințe
NU SUNT	

Anexa Nr. 1 La Partea I

Teren

Nr cadastral	Suprafața (mp)*	Observații / Referințe
	2.435	

* Suprafața este determinată în planul de proiecție Stereo 70.



Date referitoare la teren

Crt	Categorie folosință	Intra vilan	Suprafața (mp)	Tarla	Parcelă	Nr. topo	Observații / Referințe
1	faneata	NU	2.435	Pe deal	-	-	

Lungime Segmente

1) Valorile lungimilor segmentelor sunt obținute din proiecție în plan.

Punct început	X / Y	Punct sfârșit	X / Y	Lungime segment (** (m)
1	369.651,569 673.059,061	2	369.688,839 672.919,425	144.524
2	369.688,839 672.919,425	3	369.721,857 672.795,717	128.039
3	369.721,857 672.795,717	4	369.727,324 672.797,464	5.739
4	369.727,324 672.797,464	5	369.663,372 673.061,967	272.124
5	369.663,372 673.061,967	1	369.651,569 673.059,061	12.155

**** Lungimile segmentelor sunt determinate în planul de proiecție Stereo 70 și sunt rotunjite la 1 milimetru.**

***** Distanța dintre puncte este formată din segmente cumulate ce sunt mai mici decât valoarea 1 milimetru.**

**DATE DESPRE IMOBILUL NR. 5076**

Oficiul de Cadastru și Publicitate Imobiliară MARAMURES
Biroul de Cadastru și Publicitate Imobiliară Baia Mare

A. Partea I. Descrierea imobilului

TEREN Extravilan

Adresa: Jud. Maramures

Nr. Crt	Nr cadastral Nr. topografic	Suprafața* (mp)	Observații / Referințe
A1		756	Sector cadastral:5 Teren neimprejmuit;

B. Partea II. Proprietari și acte

Inscrieri privitoare la dreptul de proprietate și alte drepturi reale		Referințe
/		
Act Normativ nr. 1705, Hotarare de Guvern, din 29/11/2006 emis de Guvernul Romaniei;		
B1	Intabulare, drept de PROPRIETATE, dobandit prin Lege, cota actuala 1/1 1) STATUL ROMÂN, CIF:9999999999999, Lipsa CUI, domeniu public	A1
B2	Intabulare, drept de ADMINISTRARE, dobandit prin Lege, cota actuala 1/1 1) REGIA NAȚIONALĂ A PĂDURILOR ROMSILVA RA, CIF:1590120	A1

C. Partea III. SARCINI .

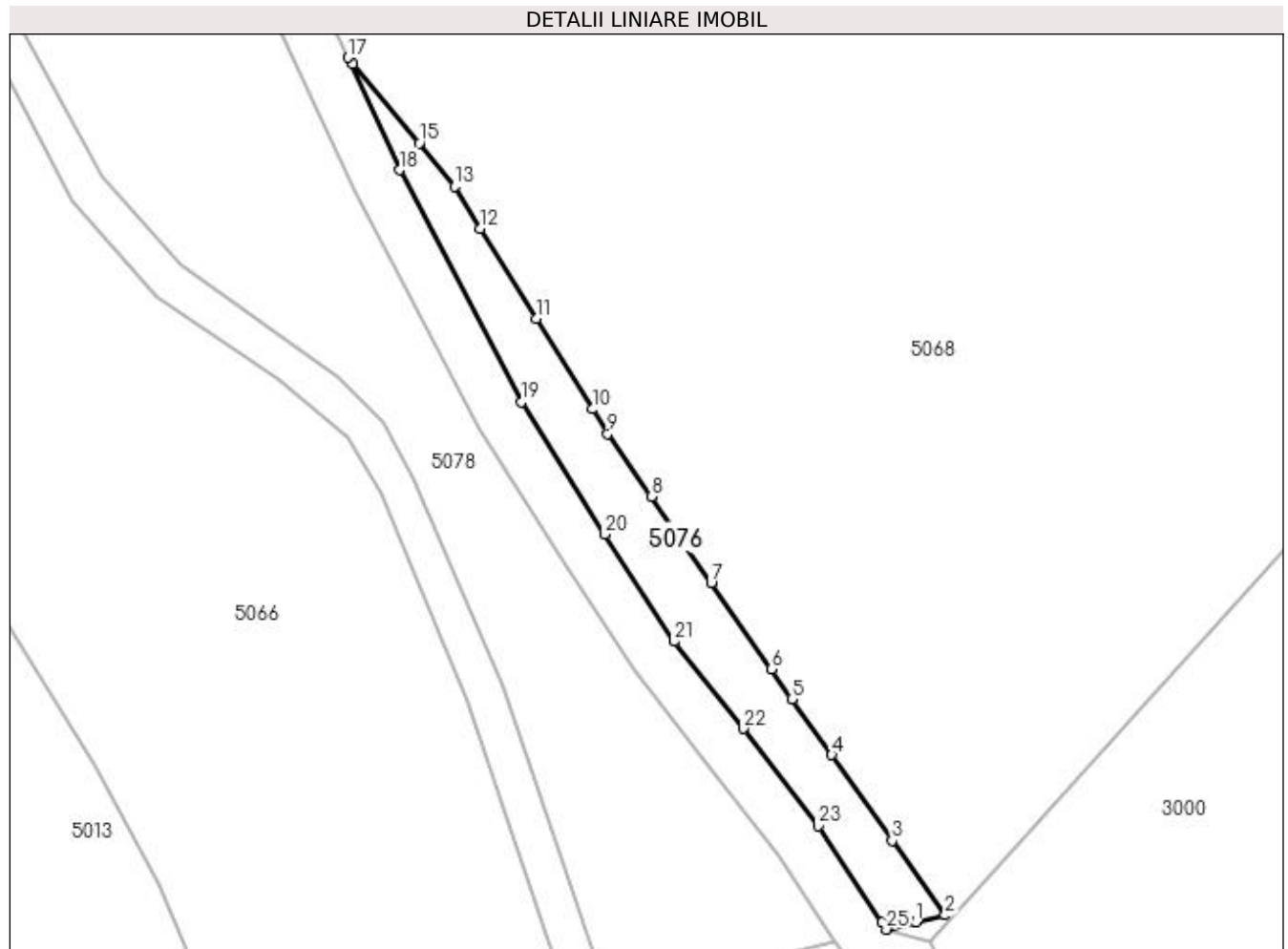
Inscrieri privind dezmembramintele dreptului de proprietate, drepturi reale de garanție și sarcini	Referințe
NU SUNT	

Anexa Nr. 1 La Partea I

Teren

Nr cadastral	Suprafața (mp)*	Observații / Referințe
	756	

* Suprafața este determinată în planul de proiecție Stereo 70.



Date referitoare la teren

Crt	Categorie folosință	Intra vilan	Suprafața (mp)	Tarla	Parcelă	Nr. topo	Observații / Referințe
1	faneata	NU	756	-	-	-	

Lungime Segmente

1) Valorile lungimilor segmentelor sunt obținute din proiecție în plan.

Punct început	X / Y	Punct sfârșit	X / Y	Lungime segment (** (m)
1	370.233,106 672.649,964	2	370.236,658 672.650,824	3.655
3	370.230,269 672.659,839	4	370.222,937 672.670,185	12.681
5	370.218,161 672.676,923	6	370.215,633 672.680,559	4.428
7	370.208,384 672.690,987	8	370.201,134 672.701,415	12.701
9	370.195,859 672.709,002	10	370.194,019 672.711,977	3.498

Punct început	X / Y	Punct sfârșit	X / Y	Lungime segment (** (m)
2	370.236,658 672.650,824	3	370.230,269 672.659,839	11.049
4	370.222,937 672.670,185	5	370.218,161 672.676,923	8.259
6	370.215,633 672.680,559	7	370.208,384 672.690,987	12.7
8	370.201,134 672.701,415	9	370.195,859 672.709,002	9.241
10	370.194,019 672.711,977	11	370.187,263 672.722,899	12.843

Punct început	X / Y	Punct sfârșit	X / Y	Lungime segment (** (m)
11	370.187,263 672.722,899	12	370.180,507 672.733,821	12.843
13	370.177,362 672.738,907	14	370.173,112 672.744,055	6.676
15	370.173,09 672.744,082	16	370.165,052 672.753,722	12.551
17	370.164,442 672.754,454	18	370.170,671 672.740,865	14.949
19	370.185,408 672.712,812	20	370.195,537 672.696,864	18.893
21	370.203,918 672.683,898	22	370.212,231 672.673,365	13.418
23	370.221,352 672.661,616	24	370.229,049 672.649,959	13.969
25	370.229,556 672.649,104	1	370.233,106 672.649,964	3.653

Punct început	X / Y	Punct sfârșit	X / Y	Lungime segment (** (m)
12	370.180,507 672.733,821	13	370.177,362 672.738,907	5.98
14	370.173,112 672.744,055	15	370.173,09 672.744,082	0.035
16	370.165,052 672.753,722	17	370.164,442 672.754,454	0.953
18	370.170,671 672.740,865	19	370.185,408 672.712,812	31.688
20	370.195,537 672.696,864	21	370.203,918 672.683,898	15.439
22	370.212,231 672.673,365	23	370.221,352 672.661,616	14.874
24	370.229,049 672.649,959	25	370.229,556 672.649,104	0.994

** Lungimile segmentelor sunt determinate în planul de proiecție Stereo 70 și sunt rotunjite la 1 milimetru.

*** Distanța dintre puncte este formată din segmente cumulate ce sunt mai mici decât valoarea 1 milimetru.

**DATE DESPRE IMOBILUL NR. 5077**

Oficiul de Cadastru și Publicitate Imobiliară MARAMURES
Biroul de Cadastru și Publicitate Imobiliară Baia Mare

A. Partea I. Descrierea imobilului

TEREN Intravilan

Adresa: Loc. Salsig, Jud. Maramures

Nr. Crt	Nr cadastral Nr. topografic	Suprafața* (mp)	Observații / Referințe
A1		1.687	Sector cadastral:5 Teren neimprejmuit;

B. Partea II. Proprietari și acte

Inscrieri privitoare la dreptul de proprietate și alte drepturi reale		Referințe
/		
Act Normativ nr. 1705, Hotarare de Guvern, din 29/11/2006 emis de Guvernul Romaniei;		
B1	Intabulare, drept de PROPRIETATE, dobandit prin Lege, cota actuala 1/1 1) STATUL ROMÂN , CIF:9999999999999, Lipsa CUI, domeniu public	A1
Act Normativ nr. 46, Lege, din 19/03/2008 emis de Parlamentul Romaniei;		
B2	Intabulare, drept de ADMINISTRARE, dobandit prin Lege, cota actuala 1/1 1) REGIA NAȚIONALĂ A PĂDURILOR ROMVILVA RA , CIF:1590120	A1
Act Normativ nr. 1705, Hotarare de Guvern, din 29/11/2006 emis de Guvernul Romaniei (Inventar ANPR pozitia 101328, Adeverinta nr. 1218/30.01.2024);		
B3	Intabulare, drept de ADMINISTRARE, dobandit prin Lege, cota actuala 1/1 1) ADMINISTRAȚIA NAȚIONALĂ APELE ROMÂNE , CIF:24326056, Prin administrația bazinală de apă Someș Tisa	A1

C. Partea III. SARCINI .

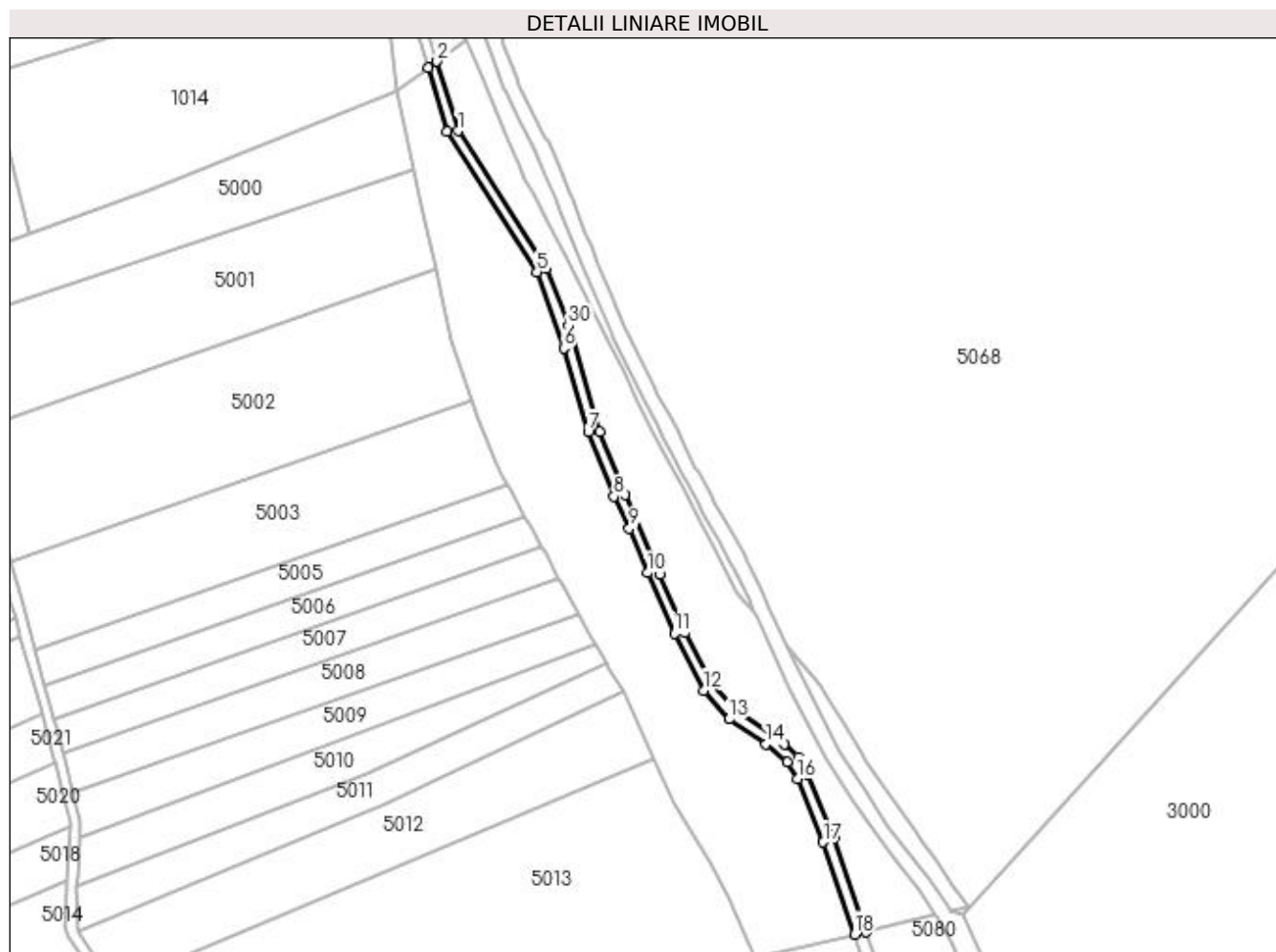
Inscrieri privind dezmembramintele dreptului de proprietate, drepturi reale de garanție și sarcini	Referințe
NU SUNT	

Anexa Nr. 1 La Partea I

Teren

Nr cadastral	Suprafața (mp)*	Observații / Referințe
	1.687	

* Suprafața este determinată în planul de proiecție Stereo 70.



Date referitoare la teren

Crt	Categorie folosință	Intravilan	Suprafața (mp)	Tarla	Parcelă	Nr. topo	Observații / Referințe
1	ape curgătoare	DA	1.687	Valea Borjuului	-	-	

Lungime Segmente

1) Valorile lungimilor segmentelor sunt obținute din proiecție în plan.

Punct început	X / Y	Punct sfârșit	X / Y	Lungime segment (** (m)
1	370.033,222 672.959,909	2	370.024,86 672.987,549	28.877
3	370.021,254 672.985,002	4	370.028,824 672.959,666	26.443
5	370.064,737 672.903,715	6	370.075,403 672.873,375	32.16
7	370.085,122 672.840,072	8	370.095,314 672.814,236	27.774
9	370.101,461 672.801,501	10	370.108,667 672.783,866	19.05

Punct început	X / Y	Punct sfârșit	X / Y	Lungime segment (** (m)
2	370.024,86 672.987,549	3	370.021,254 672.985,002	4.415
4	370.028,824 672.959,666	5	370.064,737 672.903,715	66.485
6	370.075,403 672.873,375	7	370.085,122 672.840,072	34.692
8	370.095,314 672.814,236	9	370.101,461 672.801,501	14.141
10	370.108,667 672.783,866	11	370.119,476 672.759,784	26.397

Punct început	X / Y	Punct sfârșit	X / Y	Lungime segment (** (m)
11	370.119,476 672.759,784	12	370.131,138 672.737,029	25.569
13	370.141,283 672.725,556	14	370.155,979 672.715,601	17.75
15	370.164,417 672.708,49	16	370.168,494 672.701,853	7.789
17	370.178,829 672.676,538	18	370.191,337 672.639,852	38.76
19	370.195,931 672.640,964	20	370.183,253 672.678,417	39.541
21	370.172,468 672.703,542	22	370.168,794 672.710,297	7.689
23	370.163,236 672.715,753	24	370.144,261 672.729,378	23.36
25	370.134,661 672.740,045	26	370.123,876 672.760,074	22.748
27	370.113,684 672.783,185	28	370.099,818 672.814,947	34.657
29	370.089,625 672.840,191	30	370.077,3 672.882,382	43.954
31	370.068,411 672.905,019	1	370.033,222 672.959,909	65.201

Punct început	X / Y	Punct sfârșit	X / Y	Lungime segment (** (m)
12	370.131,138 672.737,029	13	370.141,283 672.725,556	15.315
14	370.155,979 672.715,601	15	370.164,417 672.708,49	11.035
16	370.168,494 672.701,853	17	370.178,829 672.676,538	27.343
18	370.191,337 672.639,852	19	370.195,931 672.640,964	4.727
20	370.183,253 672.678,417	21	370.172,468 672.703,542	27.342
22	370.168,794 672.710,297	23	370.163,236 672.715,753	7.788
24	370.144,261 672.729,378	25	370.134,661 672.740,045	14.351
26	370.123,876 672.760,074	27	370.113,684 672.783,185	25.259
28	370.099,818 672.814,947	29	370.089,625 672.840,191	27.224
30	370.077,3 672.882,382	31	370.068,411 672.905,019	24.32

** Lungimile segmentelor sunt determinate în planul de proiecție Stereo 70 și sunt rotunjite la 1 milimetru.

*** Distanța dintre puncte este formată din segmente cumulate ce sunt mai mici decât valoarea 1 milimetru.

**DATE DESPRE IMOBILUL NR. 5078**

Oficiul de Cadastru și Publicitate Imobiliară MARAMURES
Biroul de Cadastru și Publicitate Imobiliară Baia Mare

A. Partea I. Descrierea imobilului

TEREN Intravilan

Adresa: Loc. Salsig, Jud. Maramures

Nr. Crt	Nr cadastral Nr. topografic	Suprafața* (mp)	Observații / Referințe
A1		6.845	Sector cadastral:5 Teren neimprejmuit;

B. Partea II. Proprietari și acte

Inscrieri privitoare la dreptul de proprietate și alte drepturi reale		Referințe
/		
Act Normativ nr. 1705, Hotarare de Guvern, din 29/11/2006 emis de Guvernul Romaniei;		
B1	Intabulare, drept de PROPRIETATE, dobandit prin Lege, cota actuala 1/1 1) STATUL ROMÂN, CIF:9999999999999, Lipsa CUI, domeniu public	A1
B2	Intabulare, drept de ADMINISTRARE, dobandit prin Lege, cota actuala 1/1 1) REGIA NAȚIONALĂ A PĂDURILOR ROMSILVA RA, CIF:1590120	A1

C. Partea III. SARCINI .

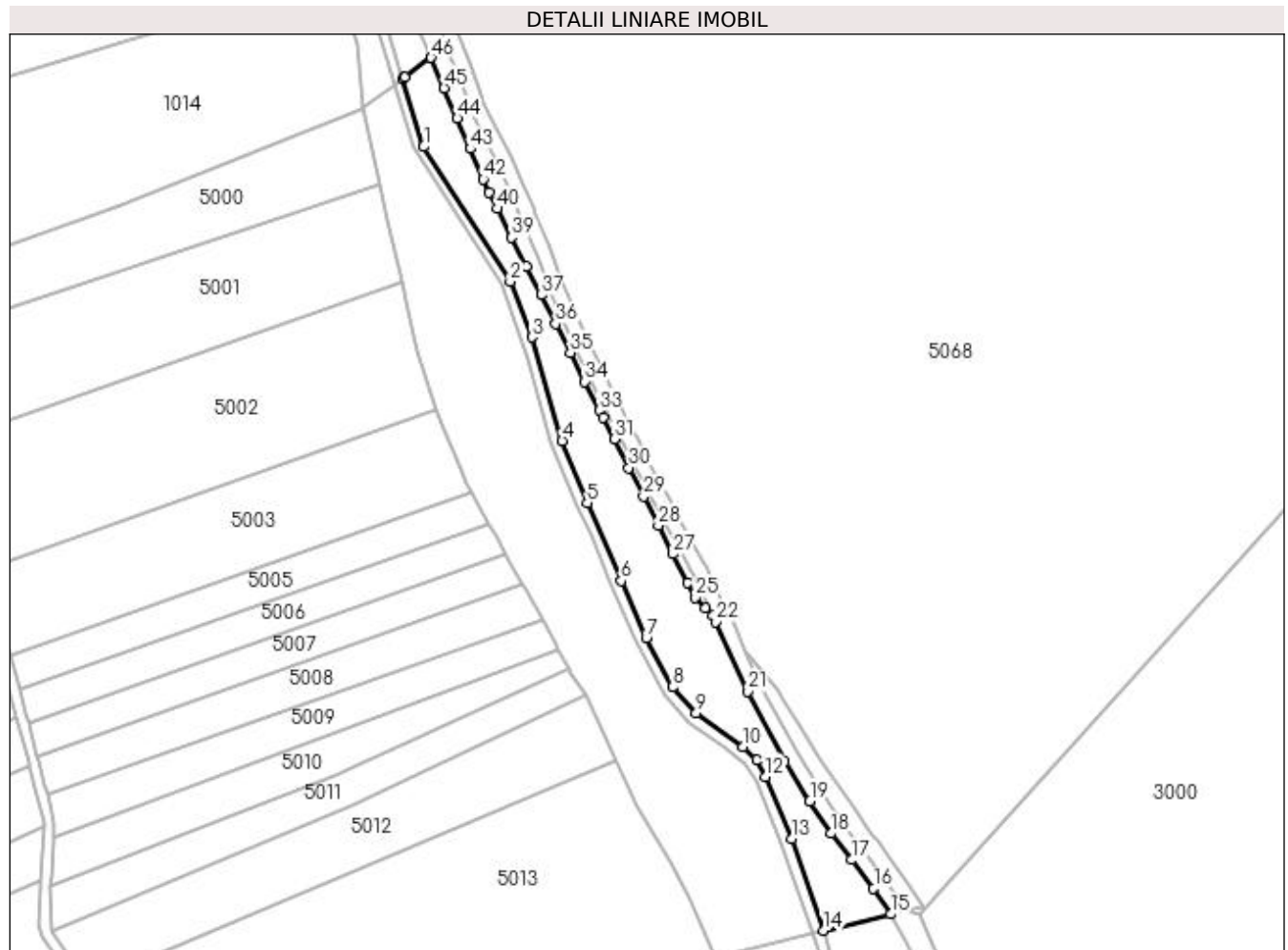
Inscrieri privind dezmembramintele dreptului de proprietate, drepturi reale de garanție și sarcini	Referințe
NU SUNT	

Anexa Nr. 1 La Partea I

Teren

Nr cadastral	Suprafața (mp)*	Observații / Referințe
	6.845	

* Suprafața este determinată în planul de proiecție Stereo 70.



Date referitoare la teren

Crt	Categorie folosință	Intravilan	Suprafața (mp)	Tarla	Parcelă	Nr. topo	Observații / Referințe
1	padure	DA	6.845	UP 1	UA 64B	-	

Lungime Segmente

1) Valorile lungimilor segmentelor sunt obținute din proiecție în plan.

Punct început	X / Y	Punct sfârșit	X / Y	Lungime segment	Punct început	X / Y	Punct sfârșit	X / Y	Lungime segment	Punct început	X / Y	Punct sfârșit	X / Y	Lungime segment
1	370.033,222 672.959,909	2	370.068,411 672.905,019	65.20 1	2	370.068,411 672.905,019	3	370.077,3 672.882,382	24.32	3	370.077,3 672.882,382	4	370.089,625 672.840,191	43.95 4
4	370.089,625 672.840,191	5	370.099,818 672.814,947	27.22 4	5	370.099,818 672.814,947	6	370.113,684 672.783,185	34.65 7	6	370.113,684 672.783,185	7	370.123,876 672.760,074	25.25 9
7	370.123,876 672.760,074	8	370.134,661 672.740,045	22.74 8	8	370.134,661 672.740,045	9	370.144,261 672.729,378	14.35 1	9	370.144,261 672.729,378	10	370.163,236 672.715,753	23.36
10	370.163,236 672.715,753	11	370.168,794 672.710,297	7.788	11	370.168,794 672.710,297	12	370.172,468 672.703,542	7.689	12	370.172,468 672.703,542	13	370.183,253 672.678,417	27.34 2
13	370.183,253 672.678,417	14	370.195,931 672.640,964	39.54 1	14	370.195,931 672.640,964	15	370.223,406 672.647,616	28.26 9	15	370.223,406 672.647,616	16	370.216,472 672.658,118	12.58 5
16	370.216,472 672.658,118	17	370.207,506 672.669,666	14.62	17	370.207,506 672.669,666	18	370.199,033 672.680,403	13.67 8	18	370.199,033 672.680,403	19	370.190,485 672.693,627	15.74 6

Punct început	X / Y	Punct sfârșit	X / Y	Lungime segment	Punct început	X / Y	Punct sfârșit	X / Y	Lungime segment	Punct început	X / Y	Punct sfârșit	X / Y	Lungime segment
19	370.190,485 672.693,627	20	370.180,211 672.709,803	19.163	20	370.180,211 672.709,803	21	370.165,285 672.738,218	32.097	21	370.165,285 672.738,218	22	370.152,288 672.766,567	31.186
22	370.152,288 672.766,567	23	370.151,023 672.769,195	2.917	23	370.151,023 672.769,195	24	370.148,123 672.772,148	4.139	24	370.148,123 672.772,148	25	370.143,816 672.776,534	6.147
25	370.143,816 672.776,534	26	370.140,772 672.782,474	6.675	26	370.140,772 672.782,474	27	370.134,782 672.794,162	13.134	27	370.134,782 672.794,162	28	370.128,792 672.805,85	13.134
28	370.128,792 672.805,85	29	370.122,802 672.817,537	13.133	29	370.122,802 672.817,537	30	370.116,812 672.829,225	13.134	30	370.116,812 672.829,225	31	370.110,822 672.840,913	13.134
31	370.110,822 672.840,913	32	370.106,254 672.849,827	10.016	32	370.106,254 672.849,827	33	370.104,842 672.852,611	3.122	33	370.104,842 672.852,611	34	370.098,893 672.864,339	13.151
34	370.098,893 672.864,339	35	370.092,944 672.876,068	13.151	35	370.092,944 672.876,068	36	370.086,995 672.887,797	13.151	36	370.086,995 672.887,797	37	370.081,046 672.899,525	13.151
37	370.081,046 672.899,525	38	370.075,098 672.911,254	13.151	38	370.075,098 672.911,254	39	370.069,149 672.922,983	13.151	39	370.069,149 672.922,983	40	370.063,2 672.934,712	13.151
40	370.063,2 672.934,712	41	370.059,945 672.941,128	7.194	41	370.059,945 672.941,128	42	370.057,534 672.946,724	6.093	42	370.057,534 672.946,724	43	370.052,212 672.959,079	13.452
43	370.052,212 672.959,079	44	370.046,89 672.971,435	13.453	44	370.046,89 672.971,435	45	370.041,567 672.983,79	13.453	45	370.041,567 672.983,79	46	370.036,245 672.996,145	13.452
46	370.036,245 672.996,145	47	370.025,605 672.988,075	13.354	47	370.025,605 672.988,075	48	370.024,86 672.987,549	0.912	48	370.024,86 672.987,549	1	370.033,222 672.959,909	28.877

** Lungimile segmentelor sunt determinate în planul de proiecție Stereo 70 și sunt rotunjite la 1 milimetru.

*** Distanța dintre puncte este formată din segmente cumulate ce sunt mai mici decât valoarea 1 milimetru.

**DATE DESPRE IMOBILUL NR. 5079**

Oficiul de Cadastru și Publicitate Imobiliară MARAMURES
Biroul de Cadastru și Publicitate Imobiliară Baia Mare

A. Partea I. Descrierea imobilului

TEREN Intravilan

Adresa: Loc. Salsig, Jud. Maramures

Nr. Crt	Nr cadastral Nr. topografic	Suprafața* (mp)	Observații / Referințe
A1		973	Sector cadastral:5 Teren neimprejmuit;

B. Partea II. Proprietari și acte

Inscrieri privitoare la dreptul de proprietate și alte drepturi reale		Referințe
/		
Act Normativ nr. 1705, Hotarare de Guvern, din 29/11/2006 emis de Guvernul Romaniei;		
B1	Intabulare, drept de PROPRIETATE, dobandit prin Lege, cota actuala 1/1 1) STATUL ROMÂN , CIF:9999999999999, Lipsa CUI, domeniu public	A1
Act Normativ nr. 1705, Hotarare de Guvern, din 29/11/2006 emis de Guvernul Romaniei (Inventar ANPR pozitia 101328, Adeverinta nr. 1218/30.01.2024);		
B2	Intabulare, drept de ADMINISTRARE, dobandit prin Lege, cota actuala 1/1 1) ADMINISTRAȚIA NAȚIONALĂ APELE ROMÂNE , CIF:24326056, Prin administrația bazinală de apă Someș Tisa	A1

C. Partea III. SARCINI .

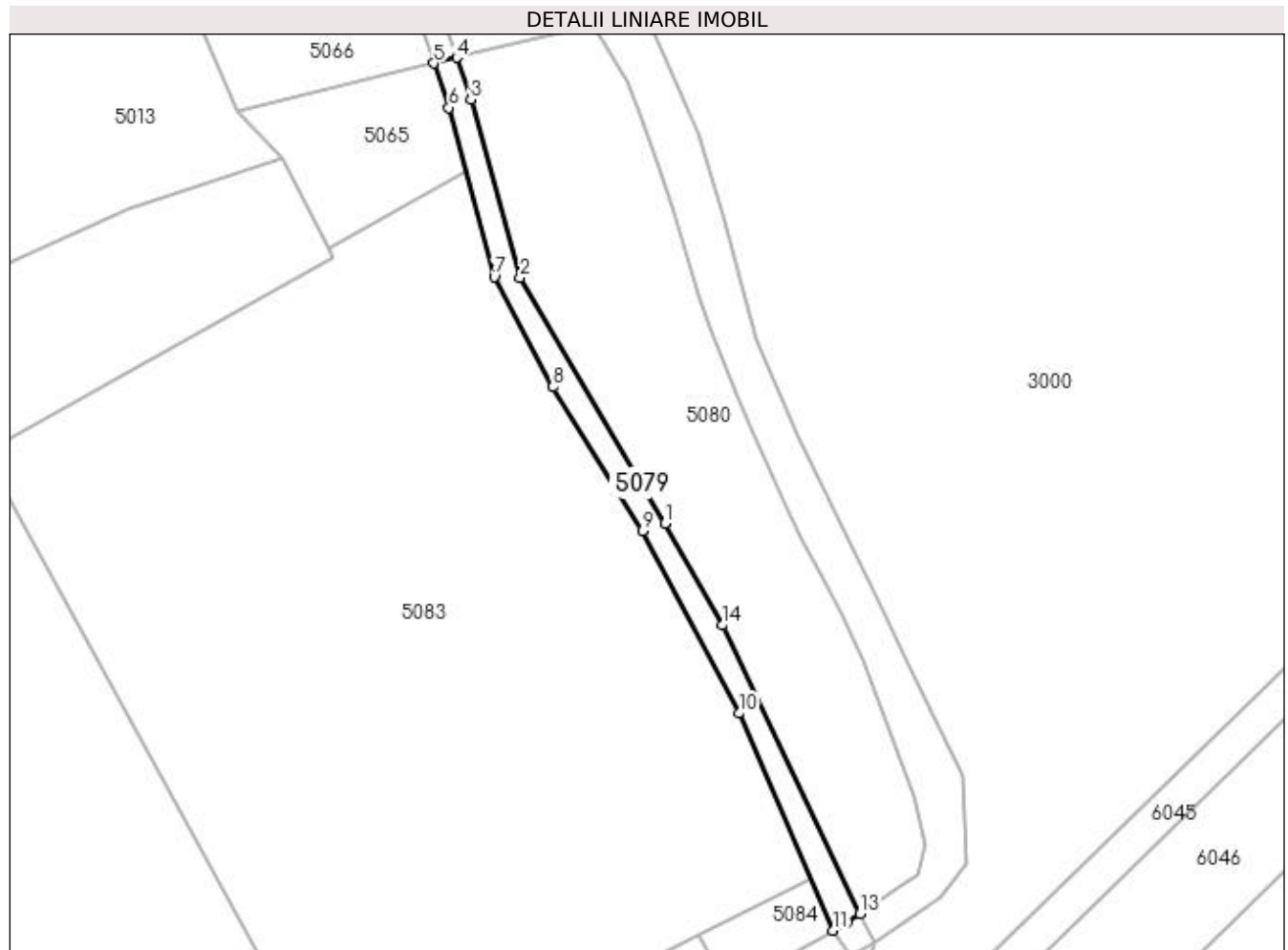
Inscrieri privind dezmembramintele dreptului de proprietate, drepturi reale de garanție și sarcini	Referințe
NU SUNT	

Anexa Nr. 1 La Partea I

Teren

Nr cadastral	Suprafața (mp)*	Observații / Referințe
	973	

* Suprafața este determinată în planul de proiecție Stereo 70.



Date referitoare la teren

Crt	Categorie folosință	Intra vilan	Suprafața (mp)	Tarla	Parcelă	Nr. topo	Observații / Referințe
1	ape curgătoare	DA	973	Valea Borjuului	-	-	

Lungime Segmente

1) Valorile lungimilor segmentelor sunt obținute din proiecție în plan.

Punct început	X / Y	Punct sfârșit	X / Y	Lungime segment (** (m)
1	370.237,783 672.547,339	2	370.208,734 672.596,759	57.325
2	370.208,734 672.596,759	3	370.198,778 672.632,551	37.151
3	370.198,778 672.632,551	4	370.195,931 672.640,964	8.882
4	370.195,931 672.640,964	5	370.191,337 672.639,852	4.727
5	370.191,337 672.639,852	6	370.194,378 672.630,933	9.423

Punct început	X / Y	Punct sfârșit	X / Y	Lungime segment (** (m)
6	370.194,378 672.630,933	7	370.203,48 672.596,895	35.234
7	370.203,48 672.596,895	8	370.215,331 672.574,804	25.069
8	370.215,331 672.574,804	9	370.233,346 672.545,886	34.07
9	370.233,346 672.545,886	10	370.252,688 672.509,194	41.478
10	370.252,688 672.509,194	11	370.271,659 672.465,557	47.582
11	370.271,659 672.465,557	12	370.274,46 672.467,188	3.241
12	370.274,46 672.467,188	13	370.277,054 672.468,907	3.112
13	370.277,054 672.468,907	14	370.249,399 672.526,909	64.258
14	370.249,399 672.526,909	1	370.237,783 672.547,339	23.501

** Lungimile segmentelor sunt determinate în planul de proiecție Stereo 70 și sunt rotunjite la 1 milimetru.

*** Distanța dintre puncte este formată din segmente cumulate ce sunt mai mici decât valoarea 1 milimetru.

**DATE DESPRE IMOBILUL NR. 5080**

Oficiul de Cadastru și Publicitate Imobiliară MARAMURES
Biroul de Cadastru și Publicitate Imobiliară Baia Mare

A. Partea I. Descrierea imobilului

TEREN Extravilan

Adresa: Jud. Maramures

Nr. Crt	Nr cadastral Nr. topografic	Suprafața* (mp)	Observații / Referințe
A1		4.782	Sector cadastral:5 Teren neimprejmuit;

B. Partea II. Proprietari și acte

Inscrieri privitoare la dreptul de proprietate și alte drepturi reale		Referințe
/		
Act Normativ nr. 7, Lege, din 13/03/1996 emis de Parlamentul Romaniei;		
B1	Intabulare, drept de PROPRIETATE, dobandit prin Lege, cota actuala 1/1 1) NEIDENTIFICAT NEIDENTIFICAT	A1
Act Normativ nr. 7, din 13/03/1996 emis de Parlamentul României;		
B2	În baza art 13, alin 15 din Legea 7/1996 cu modificările și completările ulterioare, se notează proprietar neidentificat	A1

C. Partea III. SARCINI .

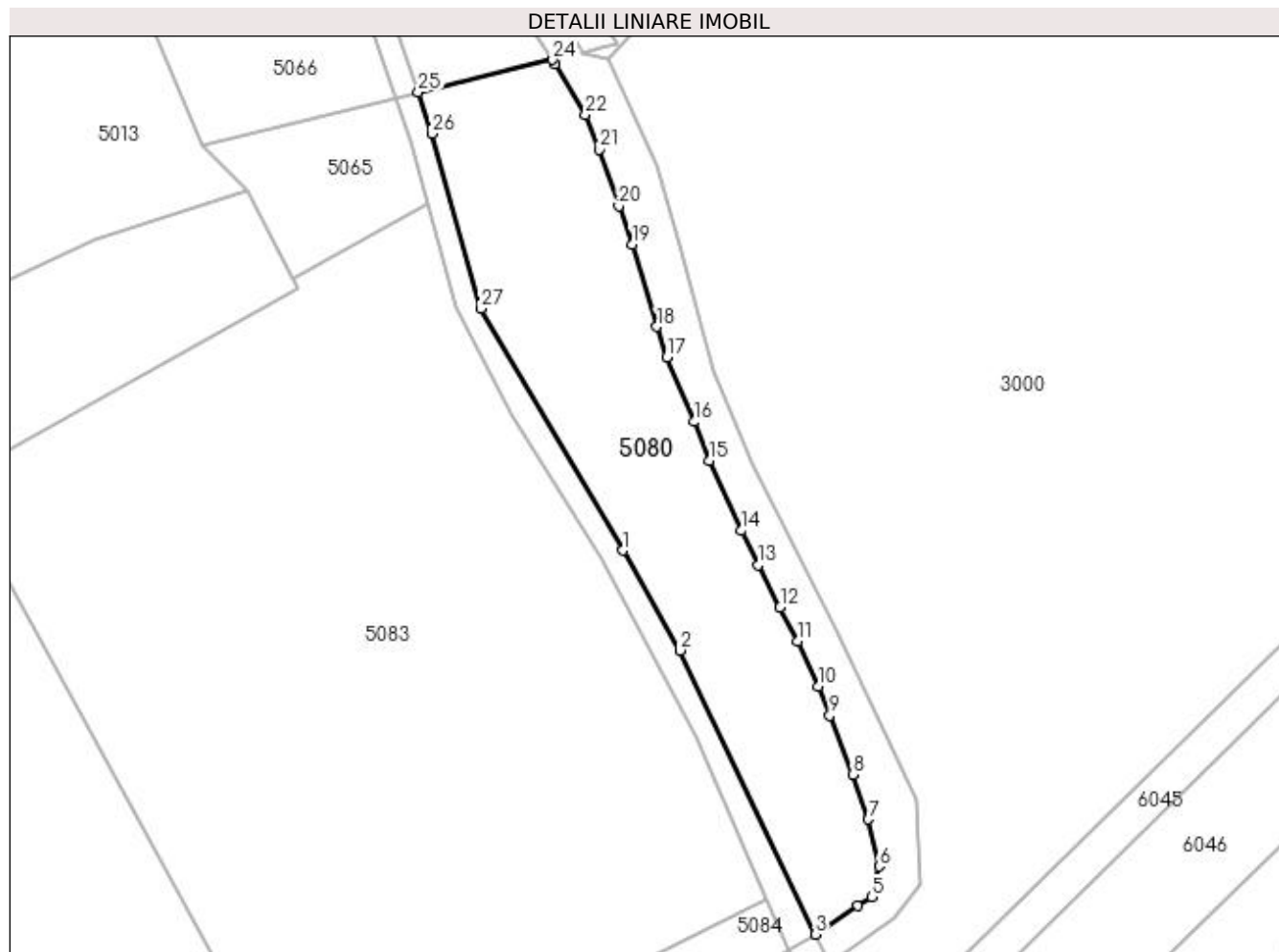
Inscrieri privind dezmembramintele dreptului de proprietate, drepturi reale de garanție și sarcini	Referințe
NU SUNT	

Anexa Nr. 1 La Partea I

Teren

Nr cadastral	Suprafața (mp)*	Observații / Referințe
	4.782	

* Suprafața este determinată în planul de proiecție Stereo 70.



Date referitoare la teren

Crt	Categorie folosință	Intravilan	Suprafața (mp)	Tarla	Parcelă	Nr. topo	Observații / Referințe
1	faneata	NU	4.782	Valea Borjuului	-	-	

Lungime Segmente

1) Valorile lungimilor segmentelor sunt obținute din proiecție în plan.

Punct început	X / Y	Punct sfârșit	X / Y	Lungime segment (** (m)
1	370.237,783 672.547,339	2	370.249,399 672.526,909	23.501
3	370.277,054 672.468,907	4	370.285,823 672.474,718	10.52
5	370.288,575 672.476,541	6	370.290,079 672.482,808	6.445
7	370.287,939 672.492,414	8	370.284,688 672.501,532	9.68
9	370.279,997 672.513,584	10	370.277,716 672.519,571	6.407

Punct început	X / Y	Punct sfârșit	X / Y	Lungime segment (** (m)
2	370.249,399 672.526,909	3	370.277,054 672.468,907	64.258
4	370.285,823 672.474,718	5	370.288,575 672.476,541	3.301
6	370.290,079 672.482,808	7	370.287,939 672.492,414	9.841
8	370.284,688 672.501,532	9	370.279,997 672.513,584	12.933
10	370.277,716 672.519,571	11	370.273,443 672.528,758	10.132

Punct început	X / Y	Punct sfârșit	X / Y	Lungime segment (** (m)
11	370.273,443 672.528,758	12	370.269,859 672.535,784	7.887
13	370.265,361 672.544,343	14	370.261,922 672.551,368	7.822
15	370.255,438 672.565,719	16	370.252,24 672.573,642	8.544
17	370.246,699 672.586,838	18	370.244,697 672.593,066	6.542
19	370.239,643 672.609,889	20	370.236,915 672.617,714	8.287
21	370.232,882 672.629,31	22	370.230,109 672.636,408	7.62
23	370.223,962 672.646,773	24	370.223,406 672.647,616	1.01
25	370.195,931 672.640,964	26	370.198,778 672.632,551	8.882
27	370.208,734 672.596,759	1	370.237,783 672.547,339	57.325

Punct început	X / Y	Punct sfârșit	X / Y	Lungime segment (** (m)
12	370.269,859 672.535,784	13	370.265,361 672.544,343	9.669
14	370.261,922 672.551,368	15	370.255,438 672.565,719	15.748
16	370.252,24 672.573,642	17	370.246,699 672.586,838	14.312
18	370.244,697 672.593,066	19	370.239,643 672.609,889	17.566
20	370.236,915 672.617,714	21	370.232,882 672.629,31	12.277
22	370.230,109 672.636,408	23	370.223,962 672.646,773	12.051
24	370.223,406 672.647,616	25	370.195,931 672.640,964	28.269
26	370.198,778 672.632,551	27	370.208,734 672.596,759	37.151

** Lungimile segmentelor sunt determinate în planul de proiecție Stereo 70 și sunt rotunjite la 1 milimetru.

*** Distanța dintre puncte este formată din segmente cumulate ce sunt mai mici decât valoarea 1 milimetru.

**DATE DESPRE IMOBILUL NR. 5081**

Oficiul de Cadastru și Publicitate Imobiliară MARAMURES
Biroul de Cadastru și Publicitate Imobiliară Baia Mare

A. Partea I. Descrierea imobilului

TEREN Intravilan

Adresa: Loc. Salsig, Jud. Maramures

Nr. Crt	Nr cadastral Nr. topografic	Suprafața* (mp)	Observații / Referințe
A1		37	Sector cadastral:5 Teren neimprejmuit;

B. Partea II. Proprietari și acte

Inscrieri privitoare la dreptul de proprietate și alte drepturi reale		Referințe
/		
Act Normativ nr. 1705, Hotarare de Guvern, din 29/11/2006 emis de Guvernul Romaniei;		
B1	Intabulare, drept de PROPRIETATE, dobandit prin Lege, cota actuala 1/1 1) STATUL ROMÂN , CIF:9999999999999, Lipsa CUI, domeniu public	A1
B2	Intabulare, drept de ADMINISTRARE, dobandit prin Lege, cota actuala 1/1 1) REGIA NAȚIONALĂ A PĂDURILOR ROMVILVA RA , CIF:1590120	A1
Act Normativ nr. 1705, Hotarare de Guvern, din 29/11/2006 emis de Guvernul Romaniei (Inventar ANPR pozitia 101328, Adeverinta nr. 1218/30.01.2024);		
B3	Intabulare, drept de ADMINISTRARE, dobandit prin Lege, cota actuala 1/1 1) ADMINISTRAȚIA NAȚIONALĂ APELE ROMÂNE , CIF:24326056, Prin administrația bazinală de apă Someș Tisa	A1

C. Partea III. SARCINI .

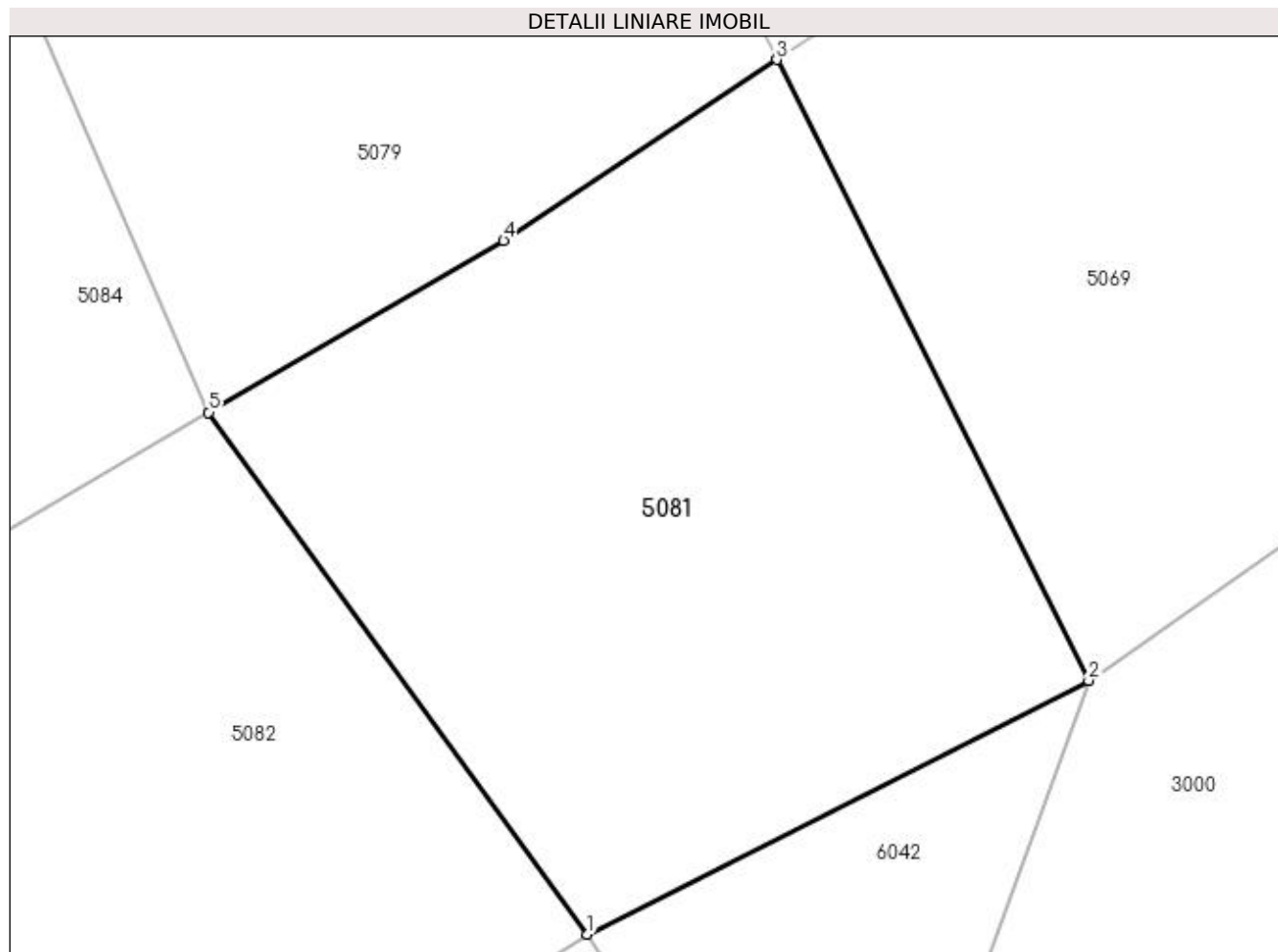
Inscrieri privind dezmembramintele dreptului de proprietate, drepturi reale de garanție și sarcini	Referințe
NU SUNT	

Anexa Nr. 1 La Partea I

Teren

Nr cadastral	Suprafața (mp)*	Observații / Referințe
	37	

* Suprafața este determinată în planul de proiecție Stereo 70.



Date referitoare la teren

Crt	Categorie folosință	Intravilan	Suprafața (mp)	Tarla	Parcelă	Nr. topo	Observații / Referințe
1	ape curgătoare	DA	37	Valea Borjuului	-	-	

Lungime Segmente

1) Valorile lungimilor segmentelor sunt obținute din proiecție în plan.

Punct început	X / Y	Punct sfârșit	X / Y	Lungime segment (** (m)
1	370.275,257 672.460,603	2	370.280,016 672.463,014	5.335
2	370.280,016 672.463,014	3	370.277,054 672.468,907	6.596
3	370.277,054 672.468,907	4	370.274,46 672.467,188	3.112
4	370.274,46 672.467,188	5	370.271,659 672.465,557	3.241
5	370.271,659 672.465,557	1	370.275,257 672.460,603	6.123

**** Lungimile segmentelor sunt determinate în planul de proiecție Stereo 70 și sunt rotunjite la 1 milimetru.**

***** Distanța dintre puncte este formată din segmente cumulate ce sunt mai mici decât valoarea 1 milimetru.**

**DATE DESPRE IMOBILUL NR. 5082**

Oficiul de Cadastru și Publicitate Imobiliară MARAMURES
Biroul de Cadastru și Publicitate Imobiliară Baia Mare

A. Partea I. Descrierea imobilului

TEREN Intravilan

Adresa: Loc. Salsig, Jud. Maramures

Nr. Crt	Nr cadastral Nr. topografic	Suprafața* (mp)	Observații / Referințe
A1		199	Sector cadastral:5 Teren neimprejmuit;

B. Partea II. Proprietari și acte

Inscrieri privitoare la dreptul de proprietate și alte drepturi reale		Referințe
/		
Act Normativ nr. 1705, Hotarare de Guvern, din 29/11/2006 emis de Guvernul Romaniei;		
B1	Intabulare, drept de PROPRIETATE, dobandit prin Lege, cota actuala 1/1 1) STATUL ROMÂN, CIF:9999999999999, Lipsa CUI, domeniu public	A1
B2	Intabulare, drept de ADMINISTRARE, dobandit prin Lege, cota actuala 1/1 1) REGIA NAȚIONALĂ A PĂDURILOR ROMVILVA RA, CIF:1590120	A1

C. Partea III. SARCINI .

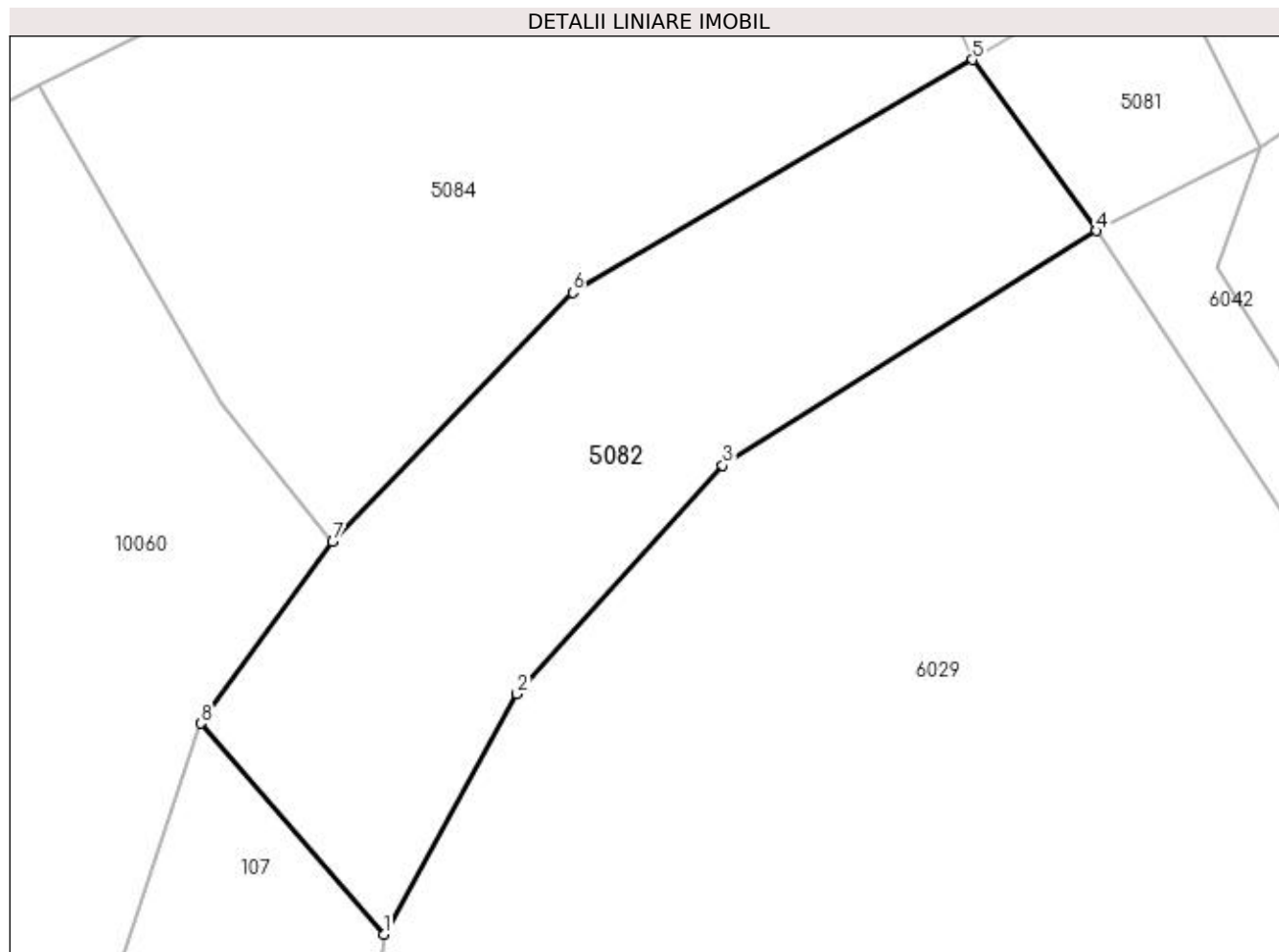
Inscrieri privind dezmembramintele dreptului de proprietate, drepturi reale de garanție și sarcini	Referințe
NU SUNT	

Anexa Nr. 1 La Partea I

Teren

Nr cadastral	Suprafața (mp)*	Observații / Referințe
	199	

* Suprafața este determinată în planul de proiecție Stereo 70.



Date referitoare la teren

Crt	Categorie folosință	Intravilan	Suprafața (mp)	Tarla	Parcelă	Nr. topo	Observații / Referințe
1	drum	DA	199	UP 1	UA 49A	-	

Lungime Segmente

1) Valorile lungimilor segmentelor sunt obținute din proiecție în plan.

Punct început	X / Y	Punct sfârșit	X / Y	Lungime segment (** (m)
1	370.254,624 672.440,248	2	370.258,478 672.447,203	7.951
2	370.258,478 672.447,203	3	370.264,427 672.453,822	8.9
3	370.264,427 672.453,822	4	370.275,257 672.460,603	12.778
4	370.275,257 672.460,603	5	370.271,659 672.465,557	6.123
5	370.271,659 672.465,557	6	370.260,086 672.458,817	13.393

Punct început	X / Y	Punct sfârșit	X / Y	Lungime segment (** (m)
6	370.260,086 672.458,817	7	370.253,145 672.451,602	10.012
7	370.253,145 672.451,602	8	370.249,32 672.446,354	6.494
8	370.249,32 672.446,354	1	370.254,624 672.440,248	8.088

** Lungimile segmentelor sunt determinate în planul de proiecție Stereo 70 și sunt rotunjite la 1 milimetru.

*** Distanța dintre puncte este formată din segmente cumulate ce sunt mai mici decât valoarea 1 milimetru.



DATE DESPRE IMOBILUL NR. 5083

Oficiul de Cadastru și Publicitate Imobiliară MARAMURES
Biroul de Cadastru și Publicitate Imobiliară Baia Mare

A. Partea I. Descrierea imobilului

TEREN Necunoscut

Nr. CF vechi:2406
Nr. cadastral vechi:2826

Adresa: Loc. Salsig, Jud. Maramures

Nr. Crt	Nr cadastral Nr. topografic	Suprafața* (mp)	Observații / Referințe
A1	50435	16.577	Sector cadastral:5 Teren neimprejmuit;

B. Partea II. Proprietari și acte

Inscrieri privitoare la dreptul de proprietate și alte drepturi reale		Referințe
38849 / 29/10/2008		
Act Notarial nr. 3718, din 29/10/2008 emis de NP Cristina Maria Bal;		
B1	Intabulare, drept de PROPRIETATEcu titlu de titlu de drept schimb, dobandit prin Conventie, cota actuala 1/1, cota initiala 1/1	A1
	1) TOHATAN FANEL CORNEL , Lipsa CNP, bun propriu <i>OBSERVATII: Pozitie transcrisa din CF nr. 50435, in rangul incheierii nr. 38849/29.10.2008</i>	

C. Partea III. SARCINI

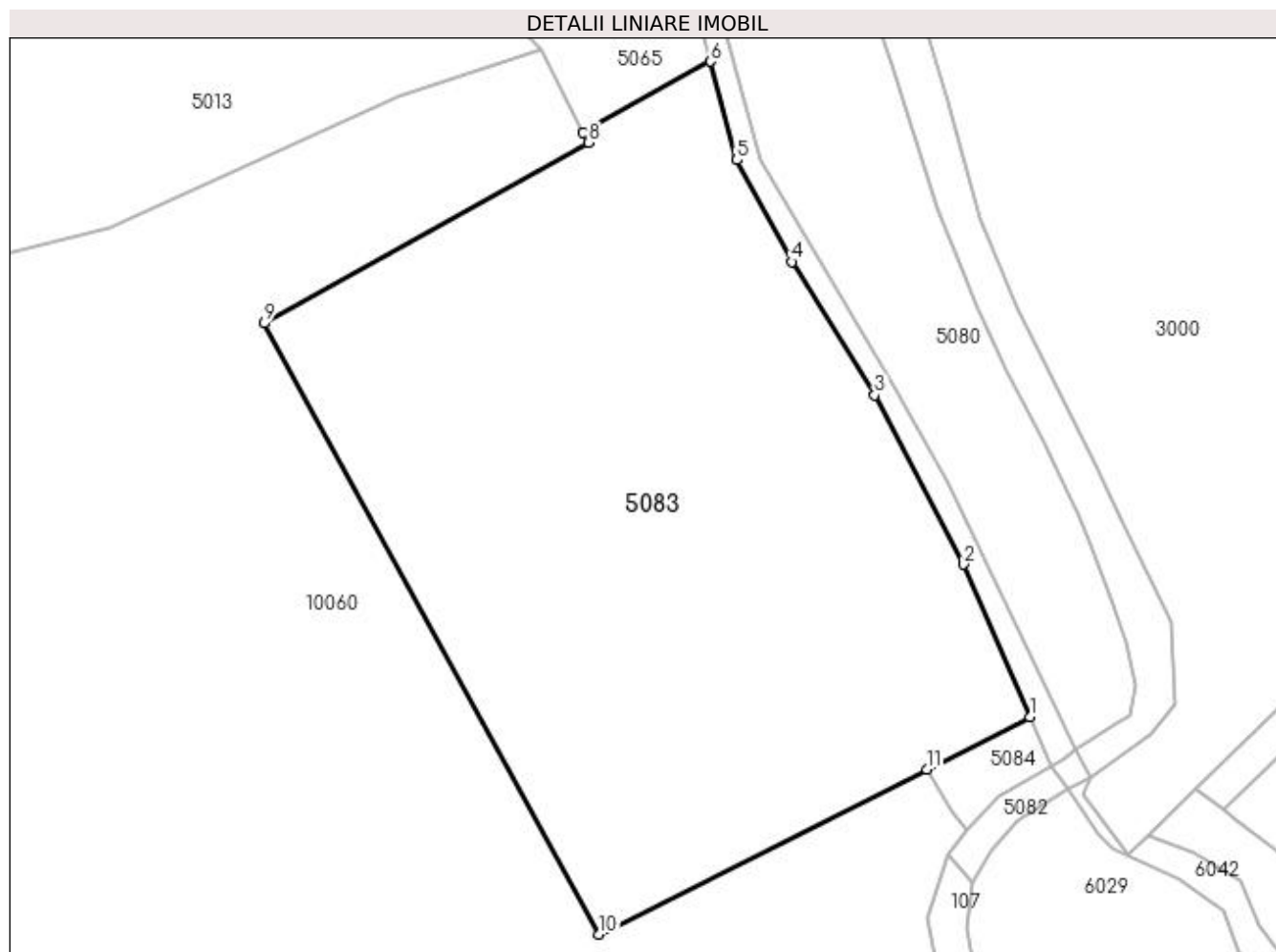
Inscrieri privind dezmembramintele dreptului de proprietate, drepturi reale de garanție și sarcini		Referințe
38864 / 29/10/2008		
Act Notarial nr. 3720, Contract De Inchiriere, din 01/02/2006 emis de NP Cristina Maria Bal;		
C1	Intabulare, drept de INCHIRIEREpe durata de 15 ani, pana la data de 28 octombrie 2023, dobandit prin Conventie, cota actuala 1/1, cota initiala 1/1	A1
	1) SC AMERICAN INDUSTRIES SRL BAIA SPRIE , CIF:9999999999999, Lipsa CUI <i>OBSERVATII: Pozitie transcrisa din CF nr. 50435, in rangul incheierii nr. 38864/29.10.2008</i>	

Anexa Nr. 1 La Partea I

Teren

Nr cadastral	Suprafața (mp)*	Observații / Referințe
50435	16.577	

* Suprafața este determinată în planul de proiecție Stereo 70.



Date referitoare la teren

Crt	Categorie folosință	Intra vilan	Suprafața (mp)	Tarla	Parcelă	Nr. topo	Observații / Referințe
1	arabil	DA	6.120	-	-	-	
2	arabil	NU	10.457	-	-	-	

Lungime Segmente

1) Valorile lungimilor segmentelor sunt obținute din proiecție în plan.

Punct început	X / Y	Punct sfârșit	X / Y	Lungime segment (** (m)
1	370.267,077 672.476,097	2	370.252,688 672.509,194	36.09
2	370.252,688 672.509,194	3	370.233,346 672.545,886	41.478
3	370.233,346 672.545,886	4	370.215,331 672.574,804	34.07
4	370.215,331 672.574,804	5	370.203,48 672.596,895	25.069

Punct început	X / Y	Punct sfârșit	X / Y	Lungime segment (** (m)
5	370.203,48 672.596,895	6	370.197,769 672.618,253	22.108
6	370.197,769 672.618,253	7	370.170,117 672.602,829	31.663
7	370.170,117 672.602,829	8	370.171,19 672.600,723	2.364
8	370.171,19 672.600,723	9	370.100,889 672.561,509	80.498
9	370.100,889 672.561,509	10	370.173,594 672.428,996	151.148
10	370.173,594 672.428,996	11	370.244,642 672.464,793	79.557
11	370.244,642 672.464,793	1	370.267,077 672.476,097	25.122

** Lungimile segmentelor sunt determinate în planul de proiecție Stereo 70 și sunt rotunjite la 1 milimetru.

*** Distanța dintre puncte este formată din segmente cumulate ce sunt mai mici decât valoarea 1 milimetru.

**DATE DESPRE IMOBILUL NR. 5084**

Oficiul de Cadastru și Publicitate Imobiliară MARAMURES
Biroul de Cadastru și Publicitate Imobiliară Baia Mare

A. Partea I. Descrierea imobilului

TEREN Extravilan

Adresa: Jud. Maramures

Nr. Crt	Nr cadastral Nr. topografic	Suprafața* (mp)	Observații / Referințe
A1		311	Sector cadastral:5 Teren neimprejmuit;

B. Partea II. Proprietari și acte

Inscrieri privitoare la dreptul de proprietate și alte drepturi reale		Referințe
/		
Act Normativ nr. 7, Lege, din 13/03/1996 emis de Parlamentul Romaniei;		
B1	Intabulare, drept de PROPRIETATE, dobandit prin Lege, cota actuala 1/1 1) NEIDENTIFICAT NEIDENTIFICAT	A1
B2	In baza art. 13, alin. 15 din Legea nr. 7/1996, cu modificarile si completarile ulterioare, se noteaza proprietar neidentificat	A1

C. Partea III. SARCINI .

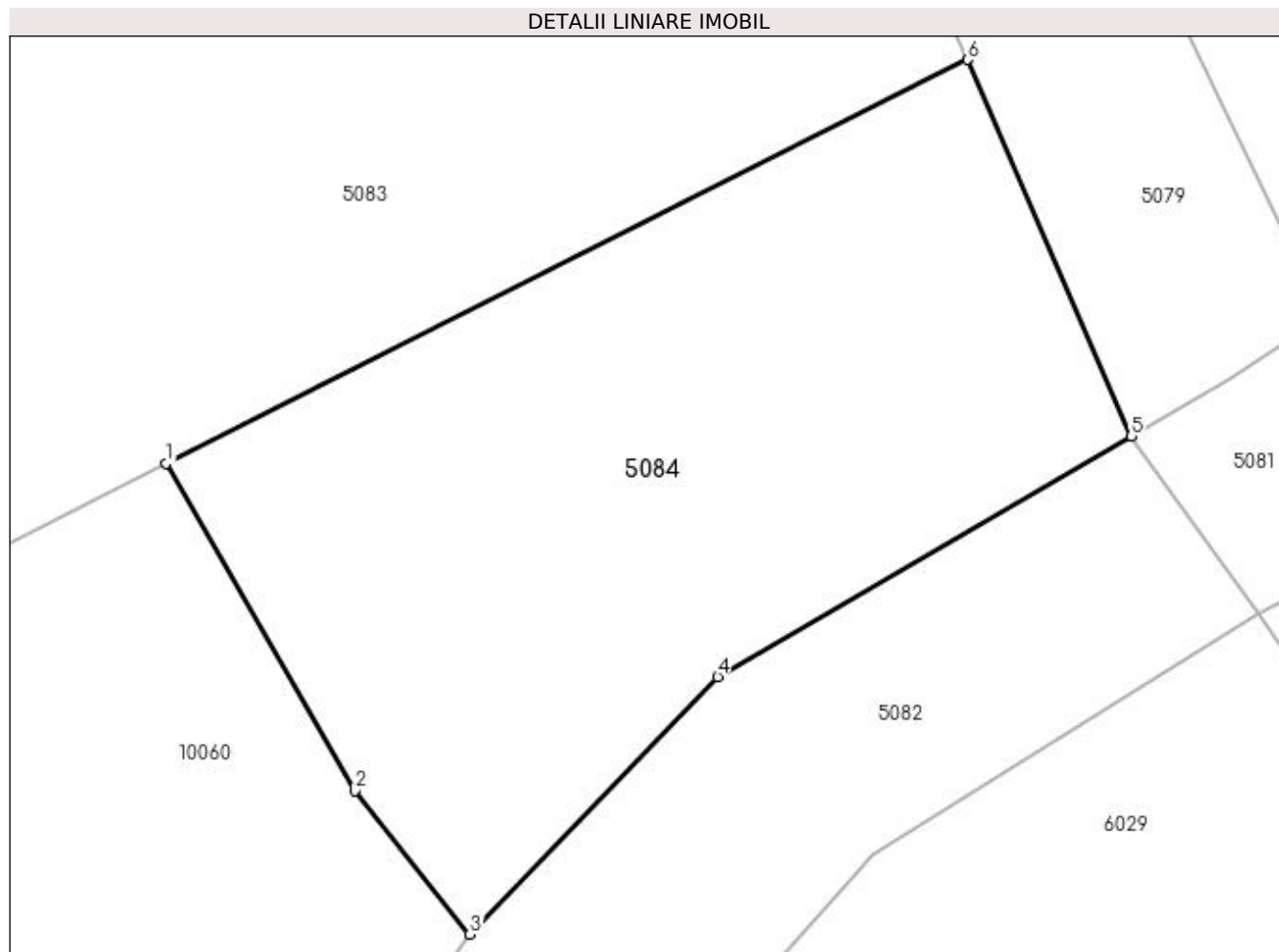
Inscrieri privind dezmembramintele dreptului de proprietate, drepturi reale de garanție și sarcini	Referințe
NU SUNT	

Anexa Nr. 1 La Partea I

Teren

Nr cadastral	Suprafața (mp)*	Observații / Referințe
	311	

* Suprafața este determinată în planul de proiecție Stereo 70.



Date referitoare la teren

Crt	Categorie folosință	Intravilan	Suprafața (mp)	Tarla	Parcelă	Nr. topo	Observații / Referințe
1	faneata	NU	311	Dealul Sălsigului	-	-	

Lungime Segmente

1) Valorile lungimilor segmentelor sunt obținute din proiecție în plan.

Punct început	X / Y	Punct sfârșit	X / Y	Lungime segment (** (m)
1	370.244,642 672.464,793	2	370.249,915 672.455,617	10.583
2	370.249,915 672.455,617	3	370.253,145 672.451,602	5.153
3	370.253,145 672.451,602	4	370.260,086 672.458,817	10.012
4	370.260,086 672.458,817	5	370.271,659 672.465,557	13.393
5	370.271,659 672.465,557	6	370.267,077 672.476,097	11.493

Punct început	X / Y	Punct sfârșit	X / Y	Lungime segment (** (m)
6	370.267,077 672.476,097	1	370.244,642 672.464,793	25.122

** Lungimile segmentelor sunt determinate în planul de proiecție Stereo 70 și sunt rotunjite la 1 milimetru.

*** Distanța dintre puncte este formată din segmente cumulate ce sunt mai mici decât valoarea 1 milimetru.

**DATE DESPRE IMOBILUL NR. 6001**

Oficiul de Cadastru și Publicitate Imobiliară MARAMURES
Biroul de Cadastru și Publicitate Imobiliară Baia Mare

A. Partea I. Descrierea imobilului

TEREN Extravilan

Adresa: Jud. Maramures

Nr. Crt	Nr cadastral Nr. topografic	Suprafața* (mp)	Observații / Referințe
A1		12.112	Sector cadastral:6 Teren neimprejmuit;

B. Partea II. Proprietari și acte

Inscrieri privitoare la dreptul de proprietate și alte drepturi reale	Referințe
/	
Act Administrativ nr. 1986/13, Titlu de proprietate, din 24/09/2007 emis de CJPSDPAT MARAMURES;	
B1	A1
Intabulare, drept de PROPRIETATEcu titlu de reconstituire a dreptului de proprietate in baza legii 18/1991, dobandit prin Lege, cota actuala 1/1	
1) COTEȚIU RADU-ȘTEFAN DEFUNCT:Da	
2) COTEȚIU MARIANA, Lipsa CNP	
3) COTEȚIU MARIA-MARCELA, Lipsa CNP	
4) COTEȚIU ELENA-RODICA, Lipsa CNP	

C. Partea III. SARCINI .

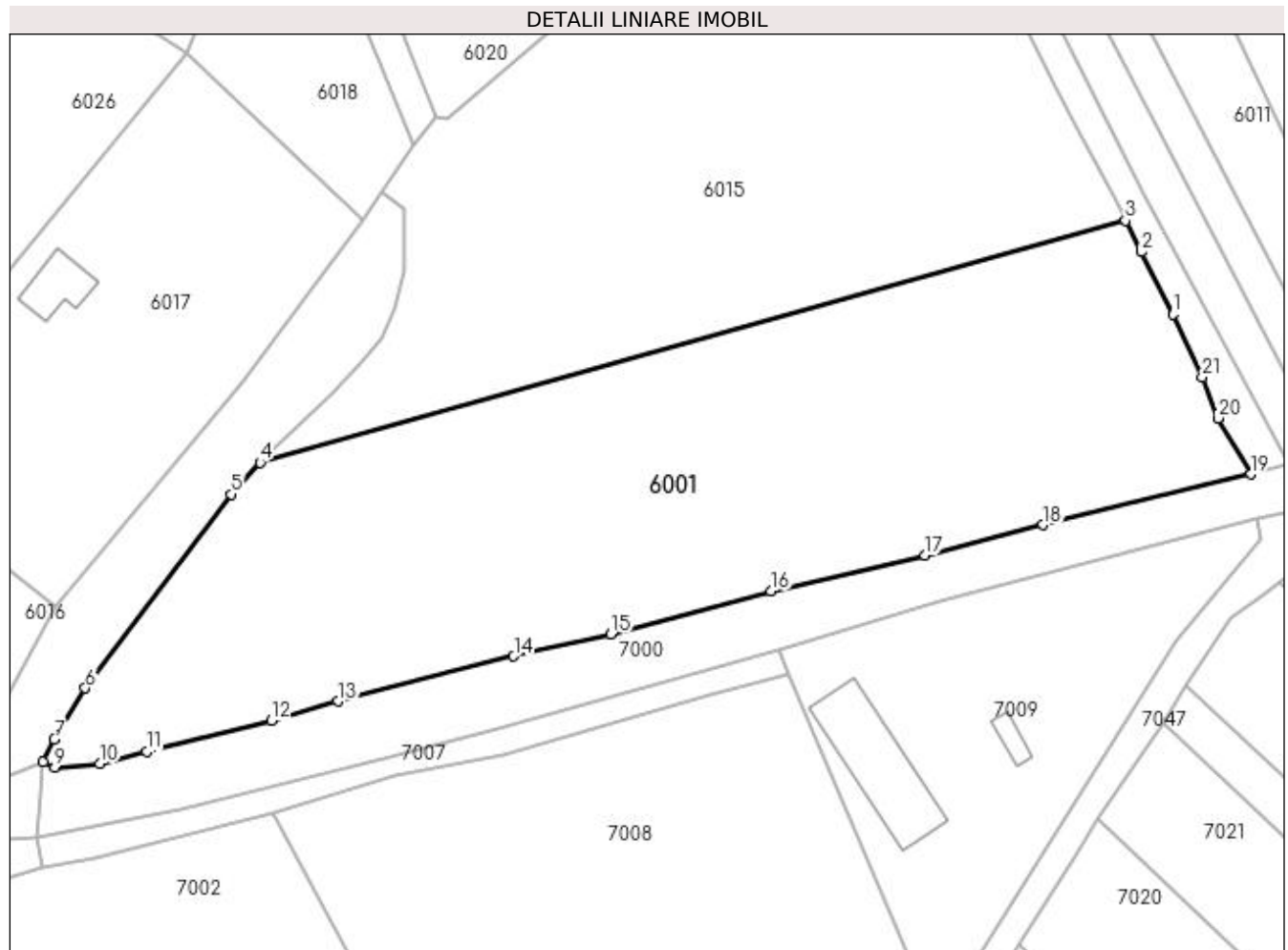
Inscrieri privind dezmembramintele dreptului de proprietate, drepturi reale de garanție și sarcini	Referințe
NU SUNT	

Anexa Nr. 1 La Partea I

Teren

Nr cadastral	Suprafața (mp)*	Observații / Referințe
	12.112	

* Suprafața este determinată în planul de proiecție Stereo 70.



Date referitoare la teren

Crt	Categorie folosință	Intra vilan	Suprafața (mp)	Tarla	Parcelă	Nr. topo	Observații / Referințe
1	faneata	NU	12.112	Borjug Sub Saivan	-	-	

Lungime Segmente

1) Valorile lungimilor segmentelor sunt obținute din proiecție în plan.

Punct început	X / Y	Punct sfârșit	X / Y	Lungime segment (** (m)
1	370.906,042 672.265,202	2	370.899,561 672.278,043	14.384
3	370.896,293 672.284,449	4	370.717,406 672.234,509	185.727
5	370.711,374 672.227,997	6	370.681,316 672.187,928	50.09
7	370.674,867 672.177,389	8	370.672,585 672.172,698	5.217
9	370.674,954 672.171,573	10	370.684,281 672.172,301	9.355

Punct început	X / Y	Punct sfârșit	X / Y	Lungime segment (** (m)
2	370.899,561 672.278,043	3	370.896,293 672.284,449	7.191
4	370.717,406 672.234,509	5	370.711,374 672.227,997	8.876
6	370.681,316 672.187,928	7	370.674,867 672.177,389	12.356
8	370.672,585 672.172,698	9	370.674,954 672.171,573	2.623
10	370.684,281 672.172,301	11	370.693,949 672.174,818	9.99

Punct început	X / Y	Punct sfârșit	X / Y	Lungime segment (** (m)
11	370.693,949 672.174,818	12	370.719,794 672.181,273	26.639
13	370.733,55 672.185,245	14	370.769,825 672.194,538	37.446
15	370.789,846 672.199,127	16	370.822,99 672.208,012	34.314
17	370.854,809 672.215,372	18	370.879,203 672.221,653	25.19
19	370.922,125 672.232,092	20	370.915,321 672.243,694	13.45
21	370.912,099 672.252,137	1	370.906,042 672.265,202	14.401

Punct început	X / Y	Punct sfârșit	X / Y	Lungime segment (** (m)
12	370.719,794 672.181,273	13	370.733,55 672.185,245	14.318
14	370.769,825 672.194,538	15	370.789,846 672.199,127	20.54
16	370.822,99 672.208,012	17	370.854,809 672.215,372	32.659
18	370.879,203 672.221,653	19	370.922,125 672.232,092	44.173
20	370.915,321 672.243,694	21	370.912,099 672.252,137	9.037

** Lungimile segmentelor sunt determinate în planul de proiecție Stereo 70 și sunt rotunjite la 1 milimetru.

*** Distanța dintre puncte este formată din segmente cumulate ce sunt mai mici decât valoarea 1 milimetru.

**DATE DESPRE IMOBILUL NR. 6002**

Oficiul de Cadastru și Publicitate Imobiliară MARAMURES
Biroul de Cadastru și Publicitate Imobiliară Baia Mare

A. Partea I. Descrierea imobilului

TEREN Necunoscut

Adresa: Loc. Salsig, Jud. Maramures

Nr. Crt	Nr cadastral Nr. topografic	Suprafața* (mp)	Observații / Referințe
A1		5.238	Sector cadastral:6 Teren neimprejmuit;

B. Partea II. Proprietari și acte

Inscrieri privitoare la dreptul de proprietate și alte drepturi reale	Referințe
/	
Act Administrativ nr. 43313/73, Titlu de proprietate, din 10/03/2003 emis de CJPSDPAT MARAMURES;	
B1	A1
Intabulare, drept de PROPRIETATEcu titlu de reconstituire a dreptului de proprietate in baza legii 18/1991, dobandit prin Lege, cota actuala 1/1	
1) COTEȚIU RADU-ȘTEFAN DEFUNCT:Da	
2) COTEȚIU VASILE, Lipsa CNP	

C. Partea III. SARCINI .

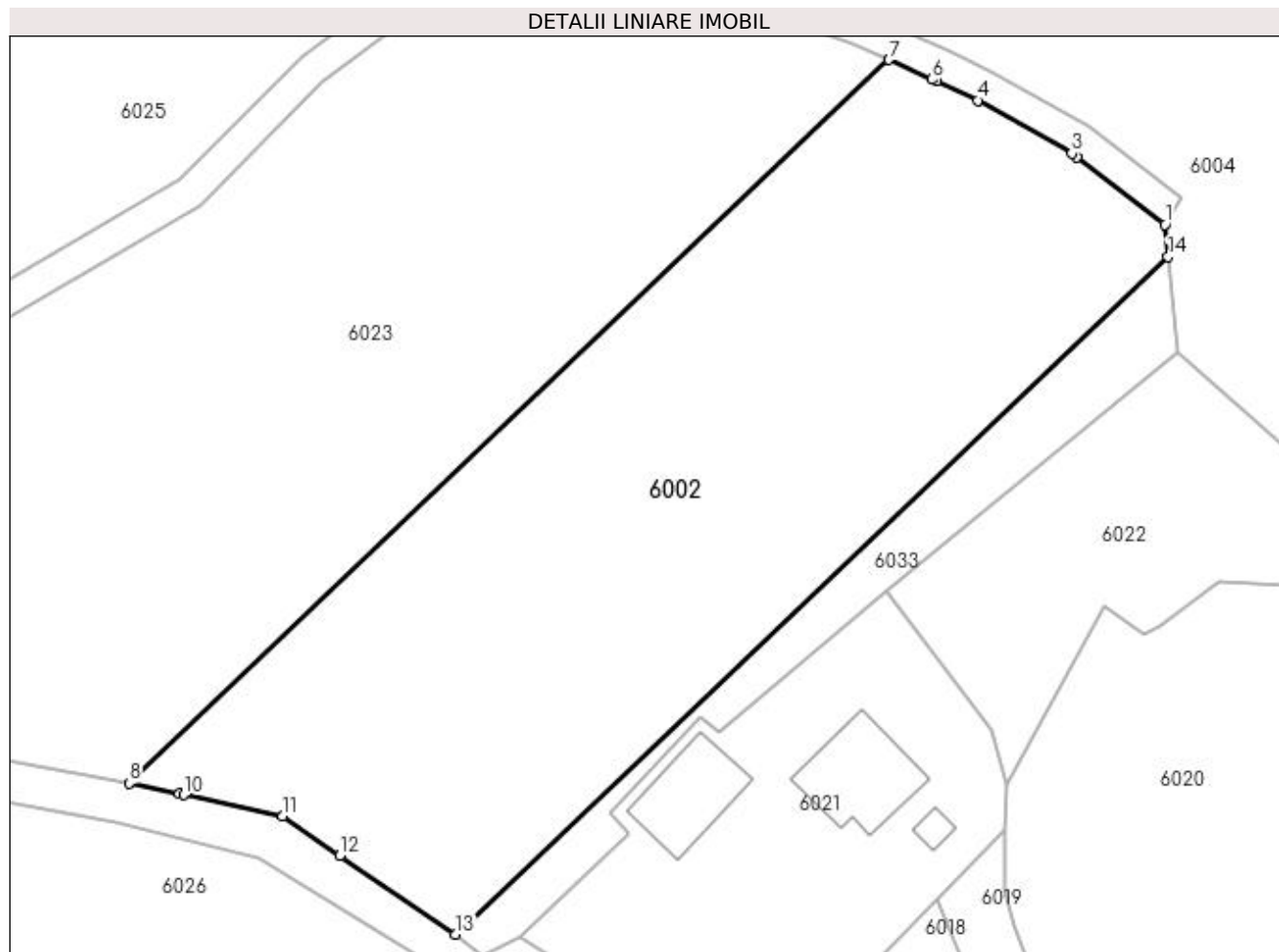
Inscrieri privind dezmembramintele dreptului de proprietate, drepturi reale de garanție și sarcini	Referințe
NU SUNT	

Anexa Nr. 1 La Partea I

Teren

Nr cadastral	Suprafața (mp)*	Observații / Referințe
	5.238	

* Suprafața este determinată în planul de proiecție Stereo 70.



Date referitoare la teren

Crt	Categorie folosință	Intra vilan	Suprafața (mp)	Tarla	Parcelă	Nr. topo	Observații / Referințe
1	livada	DA	512	Borjug Grădină	-	-	
2	livada	NU	4.726	Borjug Grădină	-	-	

Lungime Segmente

1) Valorile lungimilor segmentelor sunt obținute din proiecție în plan.

Punct început	X / Y	Punct sfârșit	X / Y	Lungime segment (** (m)
1	370.756,93 672.433,787	2	370.746,005 672.442,151	13.759
2	370.746,005 672.442,151	3	370.745,402 672.442,613	0.76
3	370.745,402 672.442,613	4	370.733,737 672.449,185	13.389
4	370.733,737 672.449,185	5	370.728,616 672.451,529	5.632

Punct început	X / Y	Punct sfârșit	X / Y	Lungime segment (** (m)
5	370.728,616 672.451,529	6	370.728,058 672.451,784	0.614
6	370.728,058 672.451,784	7	370.722,733 672.454,221	5.856
7	370.722,733 672.454,221	8	370.628,518 672.364,527	130.083
8	370.628,518 672.364,527	9	370.634,73 672.363,194	6.353
9	370.634,73 672.363,194	10	370.635,272 672.363,077	0.554
10	370.635,272 672.363,077	11	370.647,589 672.360,434	12.597
11	370.647,589 672.360,434	12	370.654,664 672.355,588	8.576
12	370.654,664 672.355,588	13	370.668,955 672.345,8	17.322
13	370.668,955 672.345,8	14	370.757,341 672.429,767	121.912
14	370.757,341 672.429,767	1	370.756,93 672.433,787	4.041

** Lungimile segmentelor sunt determinate în planul de proiecție Stereo 70 și sunt rotunjite la 1 milimetru.

*** Distanța dintre puncte este formată din segmente cumulate ce sunt mai mici decât valoarea 1 milimetru.

**DATE DESPRE IMOBILUL NR. 6003**

Oficiul de Cadastru și Publicitate Imobiliară MARAMURES
Biroul de Cadastru și Publicitate Imobiliară Baia Mare

A. Partea I. Descrierea imobilului

TEREN Extravilan

Adresa: Jud. Maramures

Nr. Crt	Nr cadastral Nr. topografic	Suprafața* (mp)	Observații / Referințe
A1		27.621	Sector cadastral:6 Teren neimprejmuit;

B. Partea II. Proprietari și acte

Inscrieri privitoare la dreptul de proprietate și alte drepturi reale	Referințe
/	
Act Administrativ nr. 1986/13, Titlu de proprietate, din 24/09/2007 emis de CJPSDPAT MARAMURES;	
B1	A1
Intabulare, drept de PROPRIETATEcu titlu de reconstituire a dreptului de proprietate in baza legii 18/1991, dobandit prin Lege, cota actuala 1/1	
1) COTEȚIU RADU-ȘTEFAN DEFUNCT:Da	
2) COTEȚIU MARIANA, Lipsa CNP	
3) COTEȚIU MARIA-MARCELA, Lipsa CNP	
4) COTEȚIU ELENA-RODICA, Lipsa CNP	

C. Partea III. SARCINI .

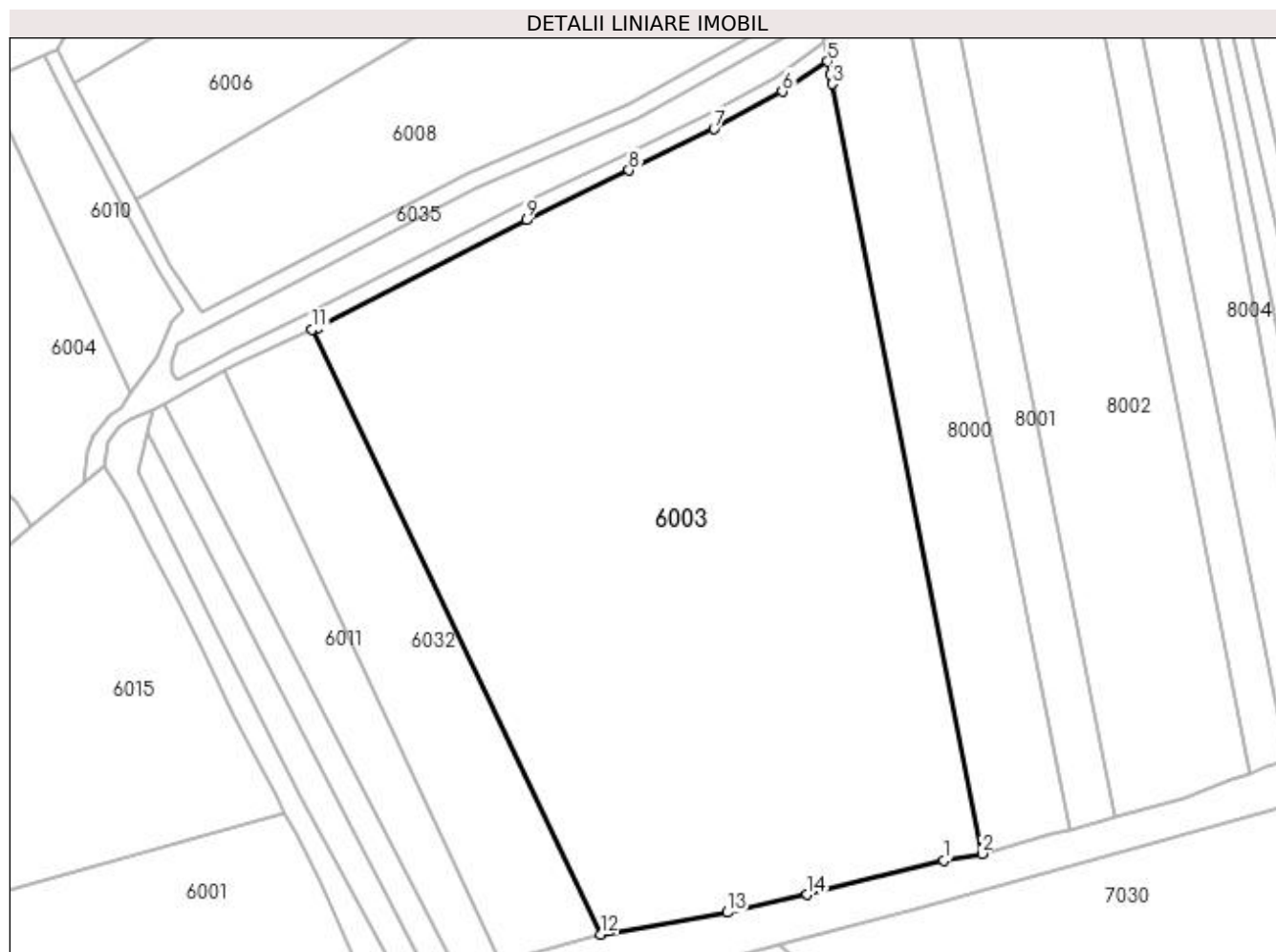
Inscrieri privind dezmembramintele dreptului de proprietate, drepturi reale de garanție și sarcini	Referințe
NU SUNT	

Anexa Nr. 1 La Partea I

Teren

Nr cadastral	Suprafața (mp)*	Observații / Referințe
	27.621	

* Suprafața este determinată în planul de proiecție Stereo 70.



Date referitoare la teren

Crt	Categorie folosință	Intra vilan	Suprafața (mp)	Tarla	Parcelă	Nr. topo	Observații / Referințe
1	faneata	NU	27.621	Peste Vale	-	-	

Lungime Segmente

1) Valorile lungimilor segmentelor sunt obținute din proiecție în plan.

Punct început	X / Y	Punct sfârșit	X / Y	Lungime segment (** (m)
1	371.081,117 672.270,992	2	371.091,921 672.272,963	10.982
2	371.091,921 672.272,963	3	371.049,786 672.488,837	219.948
3	371.049,786 672.488,837	4	371.049,248 672.491,706	2.919
4	371.049,248 672.491,706	5	371.048,591 672.495,171	3.527
5	371.048,591 672.495,171	6	371.035,888 672.486,778	15.225

Punct început	X / Y	Punct sfârșit	X / Y	Lungime segment (** (m)
6	371.035,888 672.486,778	7	371.016,734 672.476,197	21.882
7	371.016,734 672.476,197	8	370.992,847 672.464,61	26.549
8	370.992,847 672.464,61	9	370.963,991 672.450,704	32.032
9	370.963,991 672.450,704	10	370.905,643 672.420,614	65.65
10	370.905,643 672.420,614	11	370.903,919 672.420,014	1.825
11	370.903,919 672.420,014	12	370.984,764 672.250,296	187.99
12	370.984,764 672.250,296	13	371.020,46 672.256,416	36.217
13	371.020,46 672.256,416	14	371.042,874 672.261,442	22.971
14	371.042,874 672.261,442	1	371.081,117 672.270,992	39.417

** Lungimile segmentelor sunt determinate în planul de proiecție Stereo 70 și sunt rotunjite la 1 milimetru.

*** Distanța dintre puncte este formată din segmente cumulate ce sunt mai mici decât valoarea 1 milimetru.

**DATE DESPRE IMOBILUL NR. 6004**

Oficiul de Cadastru și Publicitate Imobiliară MARAMURES
Biroul de Cadastru și Publicitate Imobiliară Baia Mare

A. Partea I. Descrierea imobilului

TEREN Extravilan

Adresa: Jud. Maramures

Nr. Crt	Nr cadastral Nr. topografic	Suprafața* (mp)	Observații / Referințe
A1		14.550	Sector cadastral:6 Teren neimprejmuit;

B. Partea II. Proprietari și acte

Inscrieri privitoare la dreptul de proprietate și alte drepturi reale	Referințe
/	
Act Administrativ nr. 1986/13, Titlu de proprietate, din 24/09/2007 emis de CJPSDPAT MARAMURES;	
B1	A1
Intabulare, drept de PROPRIETATEcu titlu de reconstituire a dreptului de proprietate in baza legii 18/1991, dobandit prin Lege, cota actuala 1/1	
1) COTEȚIU RADU-ȘTEFAN DEFUNCT:Da	
2) COTEȚIU MARIANA, Lipsa CNP	
3) COTEȚIU MARIA-MARCELA, Lipsa CNP	
4) COTEȚIU ELENA-RODICA, Lipsa CNP	

C. Partea III. SARCINI .

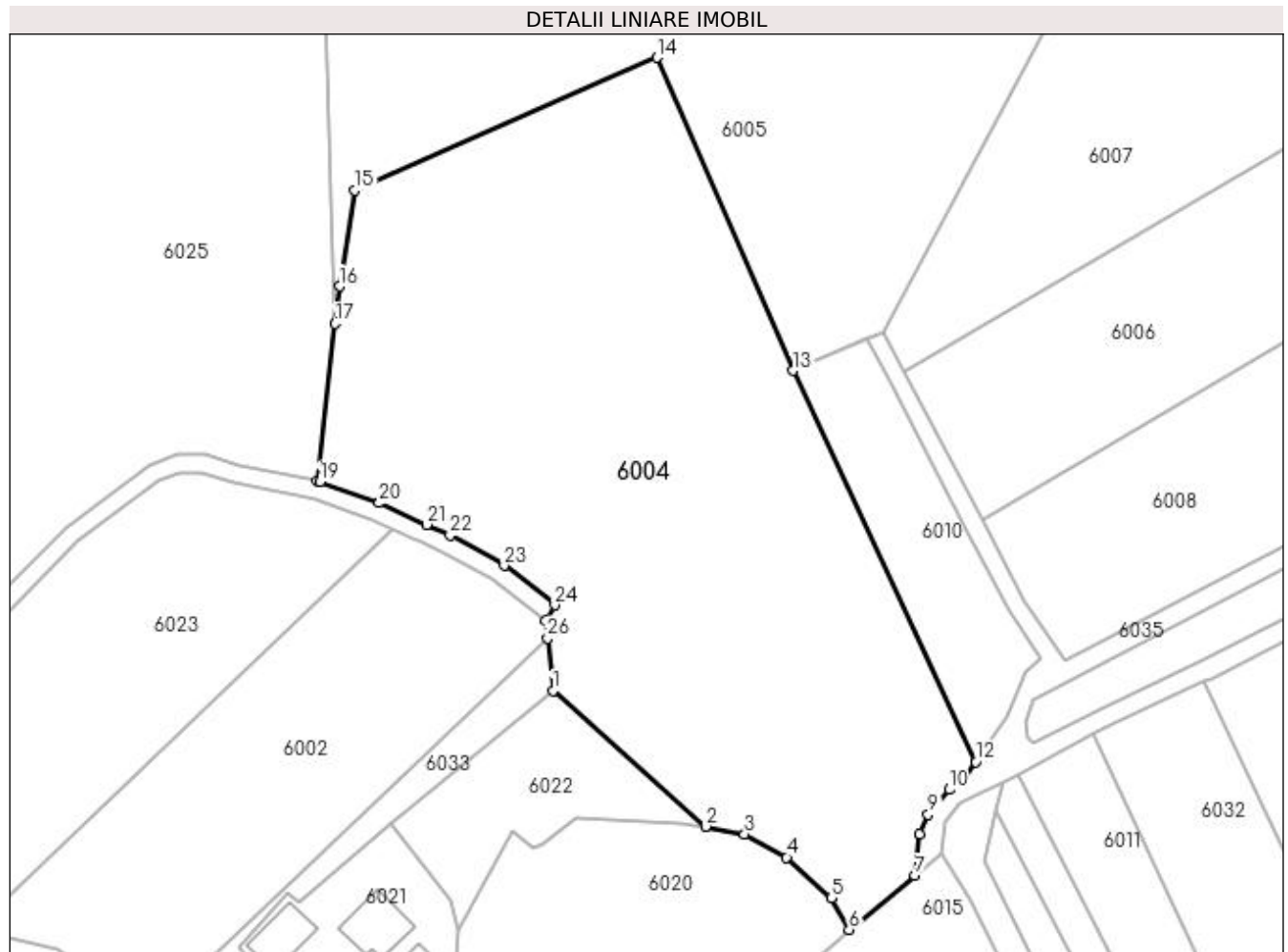
Inscrieri privind dezmembramintele dreptului de proprietate, drepturi reale de garanție și sarcini	Referințe
NU SUNT	

Anexa Nr. 1 La Partea I

Teren

Nr cadastral	Suprafața (mp)*	Observații / Referințe
	14.550	

* Suprafața este determinată în planul de proiecție Stereo 70.



Date referitoare la teren

Crt	Categorie folosință	Intra vilan	Suprafața (mp)	Tarla	Parcelă	Nr. topo	Observații / Referințe
1	faneata	NU	14.550	Lîngă Deluț	-	-	

Lungime Segmente

1) Valorile lungimilor segmentelor sunt obținute din proiecție în plan.

Punct început	X / Y	Punct sfârșit	X / Y	Lungime segment (** (m)
1	370.758,541 672.418,045	2	370.792,671 672.387,665	45.692
3	370.801,433 672.385,944	4	370.810,802 672.380,765	10.705
5	370.820,844 672.371,682	6	370.824,82 672.364,607	8.116
7	370.839,567 672.376,701	8	370.840,595 672.386,016	9.372
9	370.842,513 672.390,297	10	370.847,248 672.395,906	7.34

Punct început	X / Y	Punct sfârșit	X / Y	Lungime segment (** (m)
2	370.792,671 672.387,665	3	370.801,433 672.385,944	8.929
4	370.810,802 672.380,765	5	370.820,844 672.371,682	13.54
6	370.824,82 672.364,607	7	370.839,567 672.376,701	19.072
8	370.840,595 672.386,016	9	370.842,513 672.390,297	4.691
10	370.847,248 672.395,906	11	370.850,387 672.397,785	3.658

Punct început	X / Y	Punct sfârșit	X / Y	Lungime segment (** (m)
11	370.850,387 672.397,785	12	370.853,154 672.402,084	5.113
13	370.812,246 672.489,6	14	370.781,866 672.559,577	76.287
15	370.714,252 672.529,864	16	370.710,788 672.508,455	21.687
17	370.709,826 672.500,099	18	370.705,762 672.464,824	35.508
19	370.706,37 672.464,701	20	370.719,692 672.460,012	14.123
21	370.730,281 672.455,166	22	370.735,554 672.452,752	5.799
23	370.747,61 672.445,96	24	370.758,943 672.437,165	14.345
25	370.756,93 672.433,787	26	370.757,341 672.429,767	4.041

Punct început	X / Y	Punct sfârșit	X / Y	Lungime segment (** (m)
12	370.853,154 672.402,084	13	370.812,246 672.489,6	96.605
14	370.781,866 672.559,577	15	370.714,252 672.529,864	73.855
16	370.710,788 672.508,455	17	370.709,826 672.500,099	8.411
18	370.705,762 672.464,824	19	370.706,37 672.464,701	0.62
20	370.719,692 672.460,012	21	370.730,281 672.455,166	11.645
22	370.735,554 672.452,752	23	370.747,61 672.445,96	13.838
24	370.758,943 672.437,165	25	370.756,93 672.433,787	3.932
26	370.757,341 672.429,767	1	370.758,541 672.418,045	11.783

** Lungimile segmentelor sunt determinate în planul de proiecție Stereo 70 și sunt rotunjite la 1 milimetru.

*** Distanța dintre puncte este formată din segmente cumulate ce sunt mai mici decât valoarea 1 milimetru.

**DATE DESPRE IMOBILUL NR. 6005**

Oficiul de Cadastru și Publicitate Imobiliară MARAMURES
Biroul de Cadastru și Publicitate Imobiliară Baia Mare

A. Partea I. Descrierea imobilului

TEREN Extravilan

Adresa: Jud. Maramures

Nr. Crt	Nr cadastral Nr. topografic	Suprafața* (mp)	Observații / Referințe
A1		44.187	Sector cadastral:6 Teren neimprejmuit;

B. Partea II. Proprietari și acte

Inscrieri privitoare la dreptul de proprietate și alte drepturi reale	Referințe
/	
Act Administrativ nr. 1986/13, Titlu de proprietate, din 24/09/2007 emis de CJPSDPAT MARAMURES;	
B1	A1
Intabulare, drept de PROPRIETATEcu titlu de reconstituire a dreptului de proprietate in baza legii 18/1991, dobandit prin Lege, cota actuala 1/1	
1) COTEȚIU RADU-ȘTEFAN DEFUNCT:Da	
2) COTEȚIU MARIANA, Lipsa CNP	
3) COTEȚIU MARIA-MARCELA, Lipsa CNP	
4) COTEȚIU ELENA-RODICA, Lipsa CNP	

C. Partea III. SARCINI .

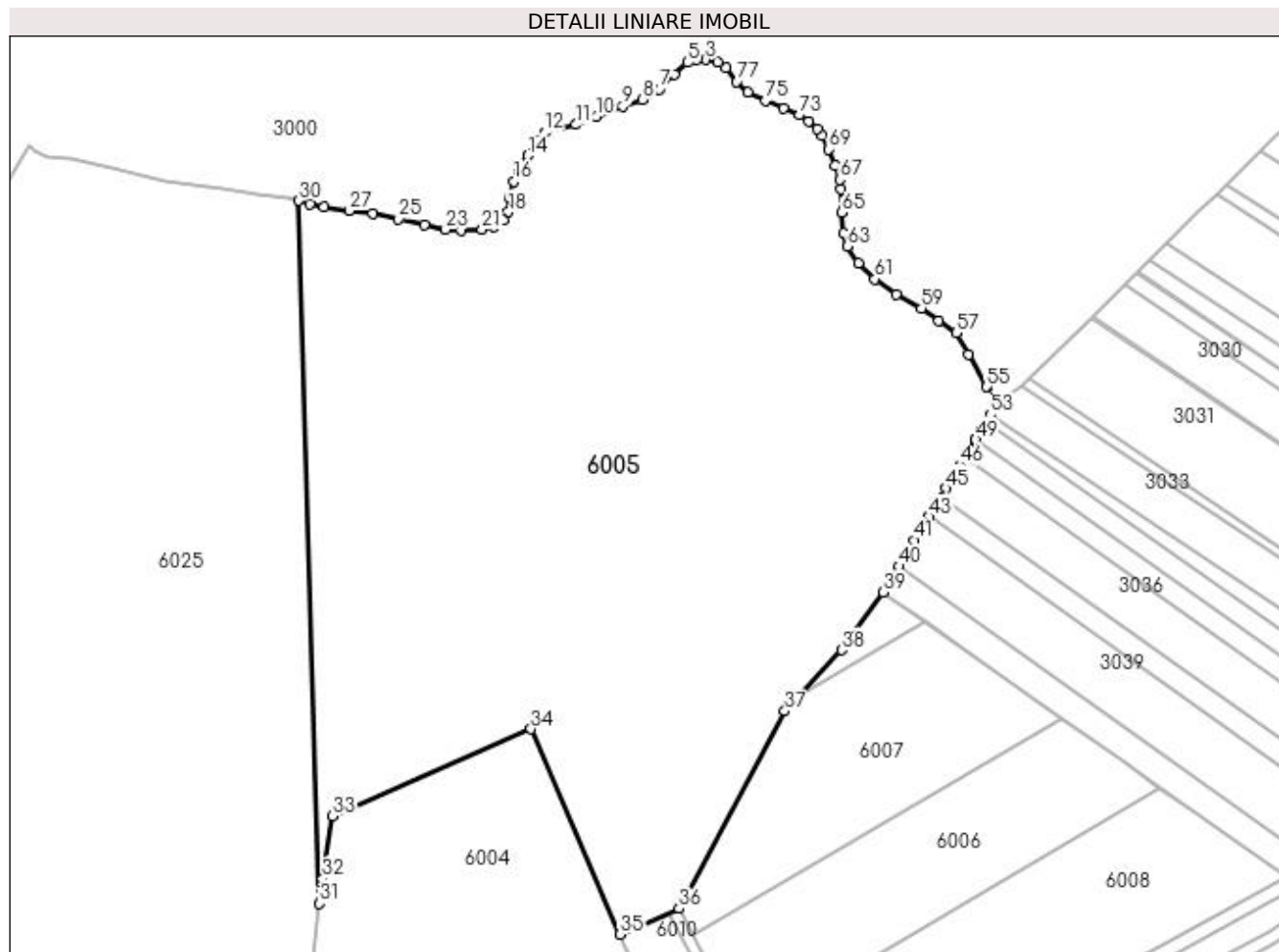
Inscrieri privind dezmembramintele dreptului de proprietate, drepturi reale de garanție și sarcini	Referințe
NU SUNT	

Anexa Nr. 1 La Partea I

Teren

Nr cadastral	Suprafața (mp)*	Observații / Referințe
	44.187	

* Suprafața este determinată în planul de proiecție Stereo 70.



Date referitoare la teren

Crt	Categorie folosință	Intra vilan	Suprafața (mp)	Tarla	Parcelă	Nr. topo	Observații / Referințe
1	faneata	NU	44.187	Deluțu lui Bancoș	-	-	

Lungime Segmente

1) Valorile lungimilor segmentelor sunt obținute din proiecție în plan.

Punct început	X / Y	Punct sfârșit	X / Y	Lungime segment	Punct început	X / Y	Punct sfârșit	X / Y	Lungime segment	Punct început	X / Y	Punct sfârșit	X / Y	Lungime segment
1	370.848,209 672.784,741	2	370.845,53 672.786,687	3.311	2	370.845,53 672.786,687	3	370.841,391 672.787,661	4.252	3	370.841,391 672.787,661	4	370.838,348 672.787,661	3.043
4	370.838,348 672.787,661	5	370.835,117 672.786,673	3.379	5	370.835,117 672.786,673	6	370.830,612 672.782,78	5.954	6	370.830,612 672.782,78	7	370.825,621 672.777,67	7.143
7	370.825,621 672.777,67	8	370.819,899 672.774,021	6.786	8	370.819,899 672.774,021	9	370.813,203 672.771,709	7.084	9	370.813,203 672.771,709	10	370.804,073 672.768,181	9.788
10	370.804,073 672.768,181	11	370.797,134 672.765,505	7.437	11	370.797,134 672.765,505	12	370.786,421 672.762,828	11.042	12	370.786,421 672.762,828	13	370.783,416 672.760,013	4.118
13	370.783,416 672.760,013	14	370.780,815 672.754,945	5.696	14	370.780,815 672.754,945	15	370.777,694 672.750,786	5.2	15	370.777,694 672.750,786	16	370.776,004 672.746,107	4.975

Punct început	X / Y	Punct sfârșit	X / Y	Lungime segment	Punct început	X / Y	Punct sfârșit	X / Y	Lungime segment	Punct început	X / Y	Punct sfârșit	X / Y	Lungime segment
16	370.776,004 672.746,107	17	370.774,443 672.740,779	5.552	17	370.774,443 672.740,779	18	370.774,183 672.735,711	5.075	18	370.774,183 672.735,711	19	370.772,492 672.732,852	3.322
19	370.772,492 672.732,852	20	370.769,371 672.730,772	3.751	20	370.769,371 672.730,772	21	370.765,21 672.729,733	4.289	21	370.765,21 672.729,733	22	370.758,187 672.729,343	7.034
22	370.758,187 672.729,343	23	370.752,725 672.729,733	5.476	23	370.752,725 672.729,733	24	370.745,572 672.731,422	7.35	24	370.745,572 672.731,422	25	370.736,731 672.733,338	9.046
25	370.736,731 672.733,338	26	370.727,998 672.735,231	8.936	26	370.727,998 672.735,231	27	370.719,823 672.736,252	8.239	27	370.719,823 672.736,252	28	370.711,277 672.737,552	8.644
28	370.711,277 672.737,552	29	370.706,447 672.738,573	4.937	29	370.706,447 672.738,573	30	370.702,747 672.739,613	3.843	30	370.702,747 672.739,613	31	370.709,826 672.500,099	239.6 19
31	370.709,826 672.500,099	32	370.710,788 672.508,455	8.411	32	370.710,788 672.508,455	33	370.714,252 672.529,864	21.68 7	33	370.714,252 672.529,864	34	370.781,866 672.559,577	73.85 5
34	370.781,866 672.559,577	35	370.812,246 672.489,6	76.28 7	35	370.812,246 672.489,6	36	370.832,351 672.498,328	21.91 8	36	370.832,351 672.498,328	37	370.868,373 672.565,634	76.33 9
37	370.868,373 672.565,634	38	370.887,781 672.586,429	28.44 5	38	370.887,781 672.586,429	39	370.901,966 672.606,233	24.36	39	370.901,966 672.606,233	40	370.907,271 672.615,006	10.25 2
40	370.907,271 672.615,006	41	370.912,582 672.623,79	10.26 5	41	370.912,582 672.623,79	42	370.916,655 672.630,527	7.873	42	370.916,655 672.630,527	43	370.917,524 672.631,964	1.679
43	370.917,524 672.631,964	44	370.921,529 672.638,588	7.741	44	370.921,529 672.638,588	45	370.923,313 672.641,538	3.447	45	370.923,313 672.641,538	46	370.928,061 672.649,391	9.177
46	370.928,061 672.649,391	47	370.929,58 672.651,904	2.936	47	370.929,58 672.651,904	48	370.931,099 672.654,416	2.936	48	370.931,099 672.654,416	49	370.933,381 672.658,19	4.41
49	370.933,381 672.658,19	50	370.935,329 672.661,412	3.765	50	370.935,329 672.661,412	51	370.937,125 672.664,384	3.473	51	370.937,125 672.664,384	52	370.937,195 672.664,499	0.135
52	370.937,195 672.664,499	53	370.938,518 672.666,687	2.557	53	370.938,518 672.666,687	54	370.941,131 672.671,008	5.05	54	370.941,131 672.671,008	55	370.937,145 672.676,142	6.5
55	370.937,145 672.676,142	56	370.930,93 672.687,17	12.65 9	56	370.930,93 672.687,17	57	370.926,756 672.694,58	8.505	57	370.926,756 672.694,58	58	370.920,829 672.698,737	7.239
58	370.920,829 672.698,737	59	370.914,903 672.702,894	7.239	59	370.914,903 672.702,894	60	370.906,355 672.707,677	9.795	60	370.906,355 672.707,677	61	370.898,947 672.712,916	9.073
61	370.898,947 672.712,916	62	370.893,454 672.718,31	7.699	62	370.893,454 672.718,31	63	370.889,693 672.724,004	6.824	63	370.889,693 672.724,004	64	370.888,325 672.728,56	4.757
64	370.888,325 672.728,56	65	370.887,755 672.735,507	6.97	65	370.887,755 672.735,507	66	370.887,413 672.743,593	8.093	66	370.887,413 672.743,593	67	370.887,071 672.746,782	3.207
67	370.887,071 672.746,782	68	370.885,476 672.751,679	5.15	68	370.885,476 672.751,679	69	370.883,196 672.757,146	5.923	69	370.883,196 672.757,146	70	370.881,031 672.761,702	5.044
70	370.881,031 672.761,702	71	370.879,496 672.764,06	2.814	71	370.879,496 672.764,06	72	370.876,452 672.766,736	4.053	72	370.876,452 672.766,736	73	370.873,287 672.768,804	3.781
73	370.873,287 672.768,804	74	370.867,931 672.771,116	5.834	74	370.867,931 672.771,116	75	370.861,722 672.773,67	6.714	75	370.861,722 672.773,67	76	370.855,757 672.776,468	6.589
76	370.855,757 672.776,468	77	370.851,983 672.780,24	5.336	77	370.851,983 672.780,24	1	370.848,209 672.784,741	5.874					

** Lungimile segmentelor sunt determinate în planul de proiecție Stereo 70 și sunt rotunjite la 1 milimetru.

*** Distanța dintre puncte este formată din segmente cumulate ce sunt mai mici decât valoarea 1 milimetru.



DATE DESPRE IMOBILUL NR. 6006

Oficiul de Cadastru și Publicitate Imobiliară MARAMURES
Biroul de Cadastru și Publicitate Imobiliară Baia Mare

A. Partea I. Descrierea imobilului

TEREN Extravilan

Adresa: Jud. Maramures

Nr. Crt	Nr cadastral Nr. topografic	Suprafața* (mp)	Observații / Referințe
A1		5.800	Sector cadastral:6 Teren neimprejmuit;

B. Partea II. Proprietari și acte

Inscrieri privitoare la dreptul de proprietate și alte drepturi reale	Referințe
/	
Act Administrativ nr. 520/90, Titlu de proprietate, din 19/11/2002 emis de CJPSDPAT MARAMURES;	
B1	Intabulare, drept de PROPRIETATEcu titlu de reconstituire a dreptului de proprietate in baza legii 18/1991, dobandit prin Lege, cota actuala 1/1 1) BANCOȘ GAVRIL , Lipsa CNP
Act Administrativ nr. 3033, din 31/07/2023 emis de Primaria Comunei Sălsig (Adeverinta);	
B2	Se notează posesia factica asupra cotei de 1/1, în favoarea lui 1) BANCOȘ VIOLETA FLORICA

C. Partea III. SARCINI .

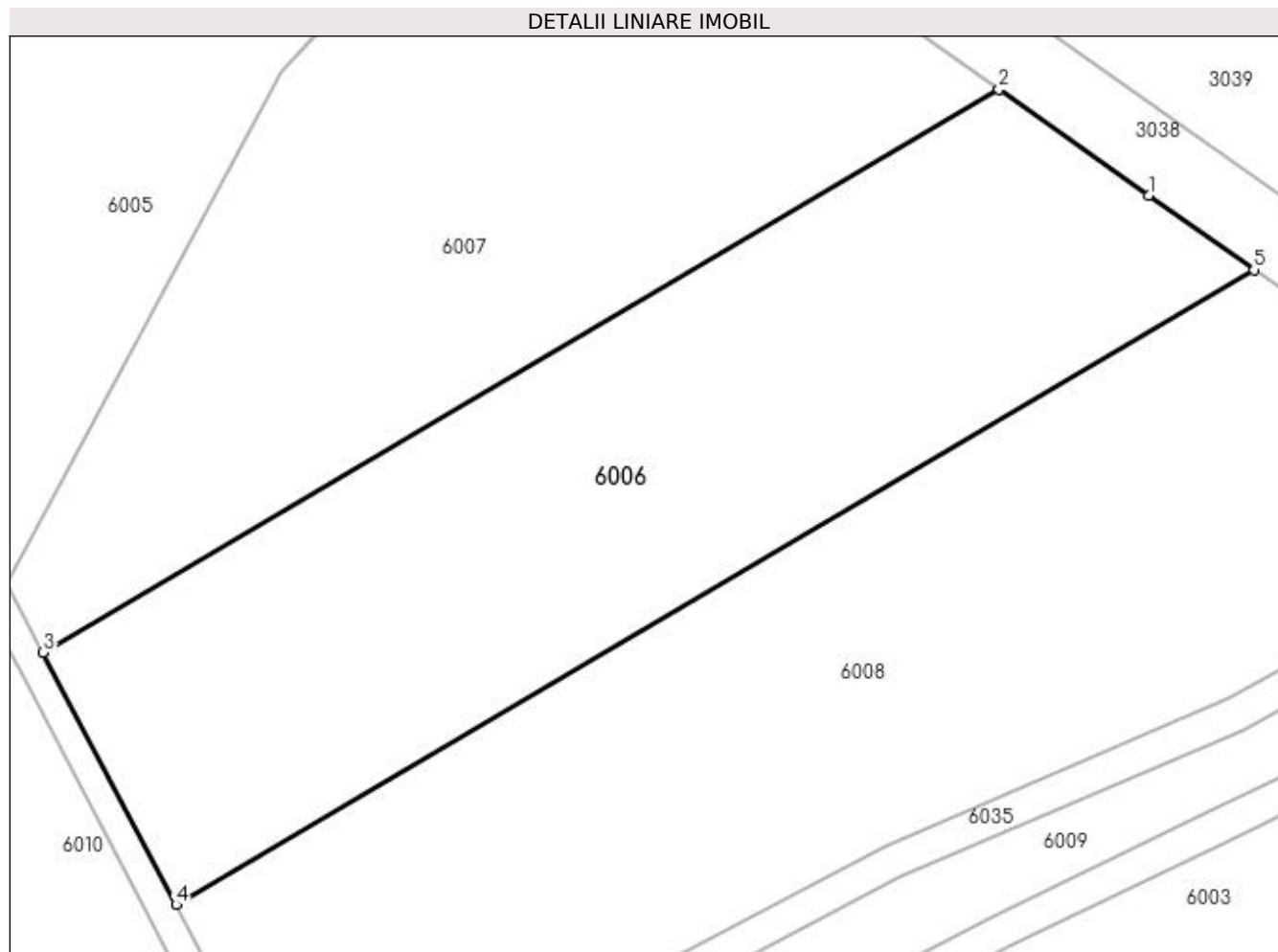
Inscrieri privind dezmembramintele dreptului de proprietate, drepturi reale de garanție și sarcini	Referințe
NU SUNT	

Anexa Nr. 1 La Partea I

Teren

Nr cadastral	Suprafața (mp)*	Observații / Referințe
	5.800	

* Suprafața este determinată în planul de proiecție Stereo 70.



Date referitoare la teren

Crt	Categorie folosință	Intravilan	Suprafața (mp)	Tarla	Parcelă	Nr. topo	Observații / Referințe
1	faneata	NU	5.800	Deluț	-	-	

Lungime Segmente

1) Valorile lungimilor segmentelor sunt obținute din proiecție în plan.

Punct început	X / Y	Punct sfârșit	X / Y	Lungime segment (** (m)
1	370.982,36 672.549,371	2	370.962,684 672.563,287	24.1
2	370.962,684 672.563,287	3	370.837,087 672.489,328	145.755
3	370.837,087 672.489,328	4	370.854,525 672.456,191	37.445
4	370.854,525 672.456,191	5	370.996,173 672.539,602	164.382
5	370.996,173 672.539,602	1	370.982,36 672.549,371	16.918

**** Lungimile segmentelor sunt determinate în planul de proiecție Stereo 70 și sunt rotunjite la 1 milimetru.**

***** Distanța dintre puncte este formată din segmente cumulate ce sunt mai mici decât valoarea 1 milimetru.**

**DATE DESPRE IMOBILUL NR. 6007**

Oficiul de Cadastru și Publicitate Imobiliară MARAMURES
Biroul de Cadastru și Publicitate Imobiliară Baia Mare

A. Partea I. Descrierea imobilului

TEREN Extravilan

Adresa: Jud. Maramures

Nr. Crt	Nr cadastral Nr. topografic	Suprafața* (mp)	Observații / Referințe
A1		5.500	Sector cadastral:6 Teren neimprejmuit;

B. Partea II. Proprietari și acte

Inscrieri privitoare la dreptul de proprietate și alte drepturi reale	Referințe
/	
Act Administrativ nr. 60379/64, Titlu de proprietate, din 18/12/1998 emis de CJPSDPAT MARAMURES;	
B1	A1
Intabulare, drept de PROPRIETATEcu titlu de reconstituire a dreptului de proprietate in baza legii 18/1991, dobandit prin Lege, cota actuala 1/1 1) BANCOȘ ȘTEFAN , Lipsa CNP	
Act Administrativ nr. 3031, din 31/07/2023 emis de Primaria Comunei Sălsig (Adeverinta);	
B2	A1
Se notează posesia factica asupra cotei de 1/1, în favoarea lui 1) BANCOȘ VIOLETA FLORICA	

C. Partea III. SARCINI .

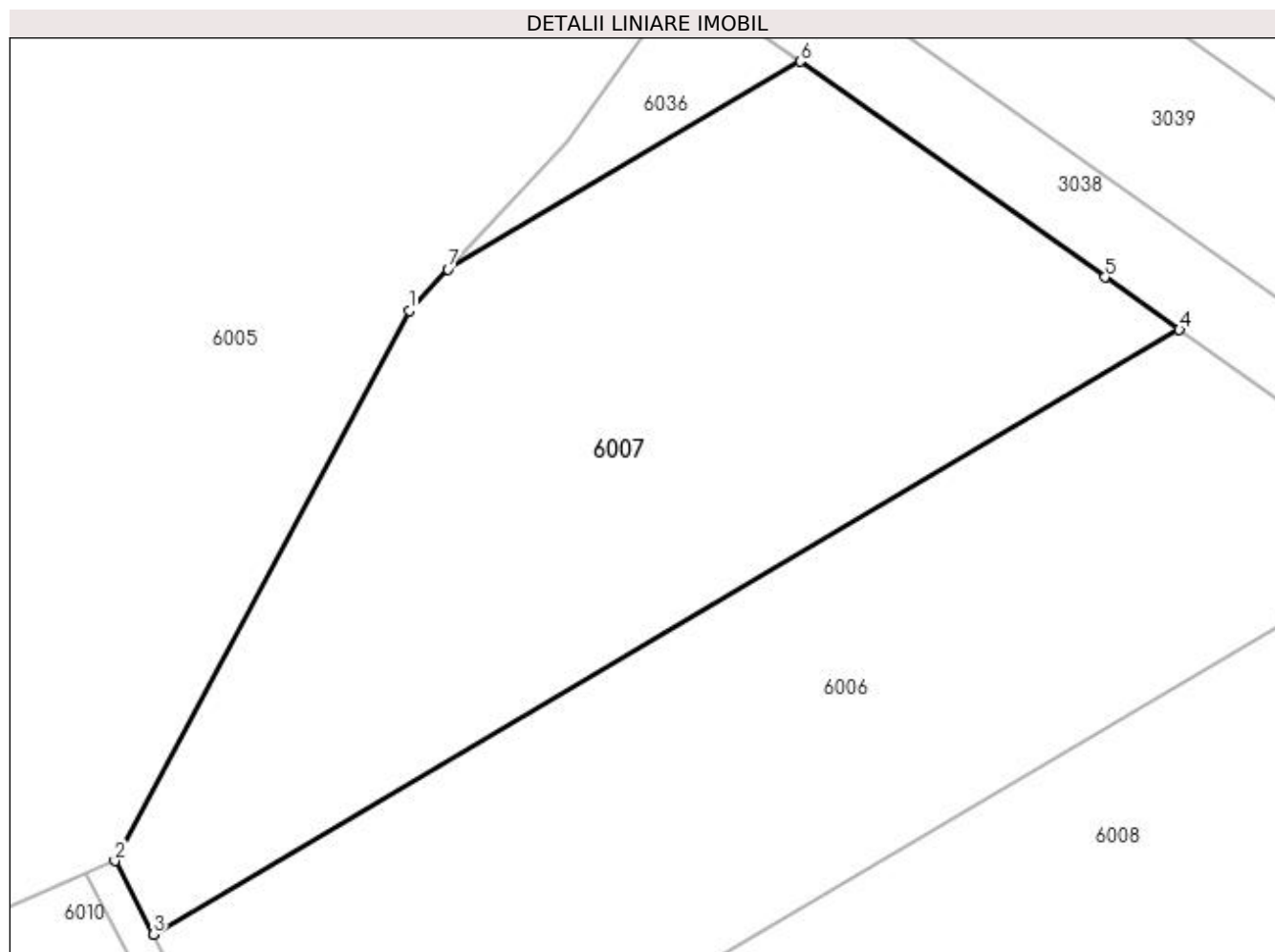
Inscrieri privind dezmembramintele dreptului de proprietate, drepturi reale de garanție și sarcini	Referințe
NU SUNT	

Anexa Nr. 1 La Partea I

Teren

Nr cadastral	Suprafața (mp)*	Observații / Referințe
	5.500	

* Suprafața este determinată în planul de proiecție Stereo 70.



Date referitoare la teren

Crt	Categorie folosință	Intra vilan	Suprafața (mp)	Tarla	Parcelă	Nr. topo	Observații / Referințe
1	arabil	NU	5.500	Deluțu lui Ban	-	-	

Lungime Segmente

1) Valorile lungimilor segmentelor sunt obținute din proiecție în plan.

Punct început	X / Y	Punct sfârșit	X / Y	Lungime segment (** (m)
1	370.868,373 672.565,634	2	370.832,351 672.498,328	76.339
2	370.832,351 672.498,328	3	370.837,087 672.489,328	10.17
3	370.837,087 672.489,328	4	370.962,684 672.563,287	145.755
4	370.962,684 672.563,287	5	370.953,589 672.569,72	11.14
5	370.953,589 672.569,72	6	370.916,256 672.596,126	45.728

Punct început	X / Y	Punct sfârșit	X / Y	Lungime segment (** (m)
6	370.916,256 672.596,126	7	370.873,128 672.570,729	50.05
7	370.873,128 672.570,729	1	370.868,373 672.565,634	6.969

** Lungimile segmentelor sunt determinate în planul de proiecție Stereo 70 și sunt rotunjite la 1 milimetru.

*** Distanța dintre puncte este formată din segmente cumulate ce sunt mai mici decât valoarea 1 milimetru.

**DATE DESPRE IMOBILUL NR. 6008**

Oficiul de Cadastru și Publicitate Imobiliară MARAMURES
Biroul de Cadastru și Publicitate Imobiliară Baia Mare

A. Partea I. Descrierea imobilului

TEREN Extravilan

Adresa: Jud. Maramures

Nr. Crt	Nr cadastral Nr. topografic	Suprafața* (mp)	Observații / Referințe
A1		Din acte: 1.900 Masurata: 7.400	Sector cadastral:6 Teren neimprejmuit;

B. Partea II. Proprietari și acte

Inscrieri privitoare la dreptul de proprietate și alte drepturi reale	Referințe
/	
Act Administrativ nr. 44129/76, Titlu de proprietate, din 10/06/2002 emis de CJPSDPAT MARAMURES;	
B1	A1
Intabulare, drept de PROPRIETATEcu titlu de reconstituire a dreptului de proprietate în baza legii 18/1991, dobandit prin Lege, cota actuala 1/1	
1) CHIȘ IOAN, Lipsa CNP	
Act Administrativ nr. 3012, din 27/07/2023 emis de Primaria Comunei Sălsig (Adeverinta);	
B2	A1
Se notează posesia factica asupra cotei de 1/1, în favoarea lui	
1) CHIȘIU IOAN	

C. Partea III. SARCINI .

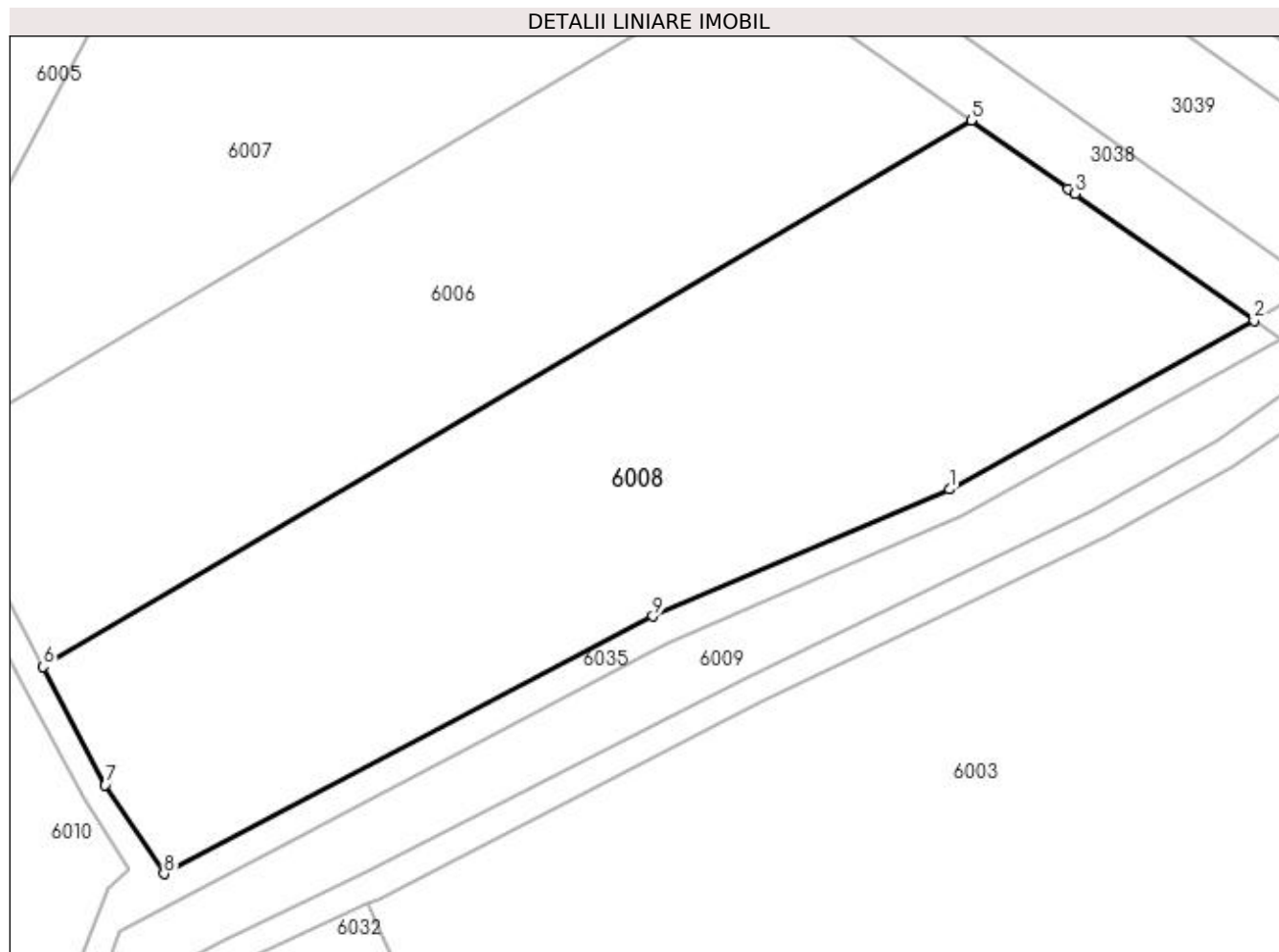
Inscrieri privind dezmembramintele dreptului de proprietate, drepturi reale de garanție și sarcini	Referințe
NU SUNT	

Anexa Nr. 1 La Partea I

Teren

Nr cadastral	Suprafața (mp)*	Observații / Referințe
	Din acte: 1.900 Masurata: 7.400	

* Suprafața este determinată în planul de proiecție Stereo 70.



Date referitoare la teren

Crt	Categorie folosință	Intra vilan	Suprafața (mp)	Tarla	Parcelă	Nr. topo	Observații / Referințe
1	arabil	NU	7.400	Deluț	-	-	

Lungime Segmente

1) Valorile lungimilor segmentelor sunt obținute din proiecție în plan.

Punct început	X / Y	Punct sfârșit	X / Y	Lungime segment (** (m)
1	370.992,841 672.483,279	2	371.039,347 672.509,065	53.176
2	371.039,347 672.509,065	3	371.012,042 672.528,378	33.445
3	371.012,042 672.528,378	4	371.010,977 672.529,131	1.304
4	371.010,977 672.529,131	5	370.996,173 672.539,602	18.133
5	370.996,173 672.539,602	6	370.854,525 672.456,191	164.382

Punct început	X / Y	Punct sfârșit	X / Y	Lungime segment (** (m)
6	370.854,525 672.456,191	7	370.863,996 672.438,194	20.337
7	370.863,996 672.438,194	8	370.872,976 672.424,622	16.274
8	370.872,976 672.424,622	9	370.947,594 672.463,914	84.331
9	370.947,594 672.463,914	1	370.992,841 672.483,279	49.217

** Lungimile segmentelor sunt determinate în planul de proiecție Stereo 70 și sunt rotunjite la 1 milimetru.

*** Distanța dintre puncte este formată din segmente cumulate ce sunt mai mici decât valoarea 1 milimetru.

**DATE DESPRE IMOBILUL NR. 6009**

Oficiul de Cadastru și Publicitate Imobiliară MARAMURES
Biroul de Cadastru și Publicitate Imobiliară Baia Mare

A. Partea I. Descrierea imobilului

TEREN Extravilan

Adresa: Jud. Maramures

Nr. Crt	Nr cadastral Nr. topografic	Suprafața* (mp)	Observații / Referințe
A1		1.852	Sector cadastral:6 Teren neimprejmuit;

B. Partea II. Proprietari și acte

Inscrieri privitoare la dreptul de proprietate și alte drepturi reale		Referințe
/		
Act Normativ nr. 1705, Hotarare de Guvern, din 29/11/2006 emis de Guvernul Romaniei;		
B1	Intabulare, drept de PROPRIETATE, dobandit prin Lege, cota actuala 1/1 1) STATUL ROMÂN , CIF:9999999999999, Domeniu public	A1
Act Normativ nr. 1705, Hotarare de Guvern, din 29/11/2006 emis de Guvernul Romaniei (Inventar ANIF pozitia 85094, Adeverinta nr. 921/31.10.2023);		
B2	Intabulare, drept de ADMINISTRARE, dobandit prin Lege, cota actuala 1/1 1) AGENȚIA NAȚIONALĂ DE ÎMBUNĂȚĂȚIRI FUNCiare , CIF:29275212, Filiala teritoriala de imbunatatiri funciare Maramures	A1

C. Partea III. SARCINI .

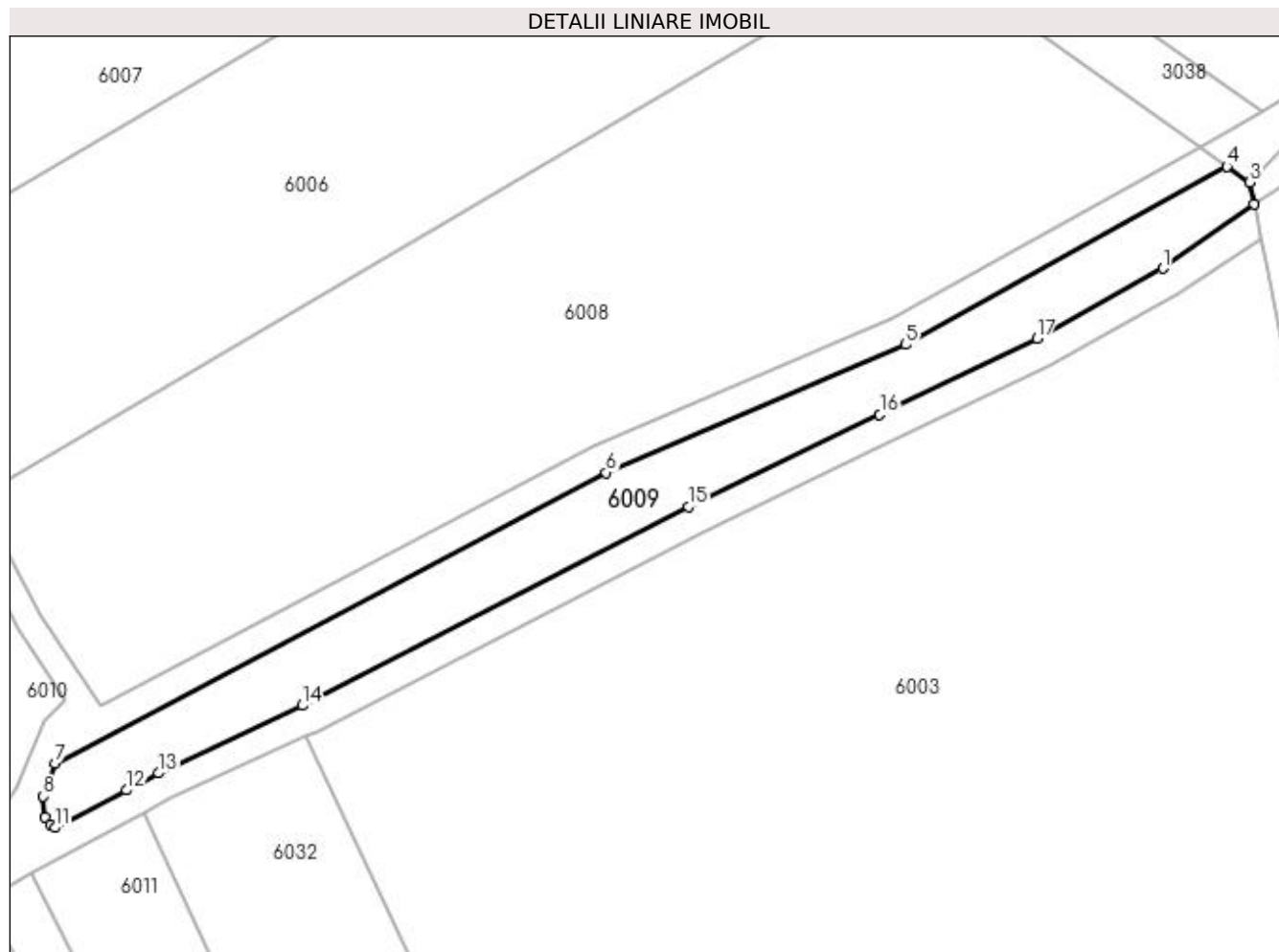
Inscrieri privind dezmembramintele dreptului de proprietate, drepturi reale de garanție și sarcini	Referințe
NU SUNT	

Anexa Nr. 1 La Partea I

Teren

Nr cadastral	Suprafața (mp)*	Observații / Referințe
	1.852	

* Suprafața este determinată în planul de proiecție Stereo 70.



Date referitoare la teren

Crt	Categorie folosință	Intravilan	Suprafața (mp)	Tarla	Parcelă	Nr. topo	Observații / Referințe
1	ape curgătoare	NU	1.852	Deluțu lui Bancoș	-	-	CD 101A, Somes mal stang, Ticau-Lapus

Lungime Segmente

1) Valorile lungimilor segmentelor sunt obținute din proiecție în plan.

Punct început	X / Y	Punct sfârșit	X / Y	Lungime segment (** (m)
1	371.033,711 672.490,717	2	371.047,525 672.500,424	16.883
2	371.047,525 672.500,424	3	371.046,878 672.503,738	3.377
3	371.046,878 672.503,738	4	371.043,425 672.506,181	4.23
4	371.043,425 672.506,181	5	370.994,822 672.479,232	55.574
5	370.994,822 672.479,232	6	370.949,531 672.459,848	49.265

Punct început	X / Y	Punct sfârșit	X / Y	Lungime segment (** (m)
6	370.949,531 672.459,848	7	370.866,098 672.415,915	94.293
7	370.866,098 672.415,915	8	370.864,351 672.410,904	5.307
8	370.864,351 672.410,904	9	370.864,63 672.407,76	3.156
9	370.864,63 672.407,76	10	370.865,419 672.406,563	1.434
10	370.865,419 672.406,563	11	370.866,12 672.406,141	0.818
11	370.866,12 672.406,141	12	370.877,004 672.411,81	12.272
12	370.877,004 672.411,81	13	370.881,816 672.414,379	5.455
13	370.881,816 672.414,379	14	370.903,58 672.424,613	24.05
14	370.903,58 672.424,613	15	370.961,928 672.454,704	65.65
15	370.961,928 672.454,704	16	370.990,888 672.468,661	32.148
16	370.990,888 672.468,661	17	371.014,663 672.480,193	26.424
17	371.014,663 672.480,193	1	371.033,711 672.490,717	21.762

** Lungimile segmentelor sunt determinate în planul de proiecție Stereo 70 și sunt rotunjite la 1 milimetru.

*** Distanța dintre puncte este formată din segmente cumulate ce sunt mai mici decât valoarea 1 milimetru.

**DATE DESPRE IMOBILUL NR. 6010**

Oficiul de Cadastru și Publicitate Imobiliară MARAMURES
Biroul de Cadastru și Publicitate Imobiliară Baia Mare

A. Partea I. Descrierea imobilului

TEREN Extravilan

Adresa: Jud. Maramures

Nr. Crt	Nr cadastral Nr. topografic	Suprafața* (mp)	Observații / Referințe
A1		1.800	Sector cadastral:6 Teren neimprejmuit;

B. Partea II. Proprietari și acte

Inscrieri privitoare la dreptul de proprietate și alte drepturi reale	Referințe
/	
Act Administrativ nr. 6069/83, Titlu de proprietate, din 18/06/2004 emis de CJPSDPAT MARAMURES;	
B1	A1
Intabulare, drept de PROPRIETATEcu titlu de reconstituire a dreptului de proprietate in baza legii 18/1991, dobandit prin Lege, cota actuala 1/1 1) CHIȘ VIORICA , Lipsa CNP	
Act Administrativ nr. 2993, din 27/07/2023 emis de Primaria Comunei Sălsig (Adeverinta);	
B2	A1
Se notează posesia factica asupra cotei de 1/1, în favoarea lui 1) SABOU NICUMARICIAN	

C. Partea III. SARCINI .

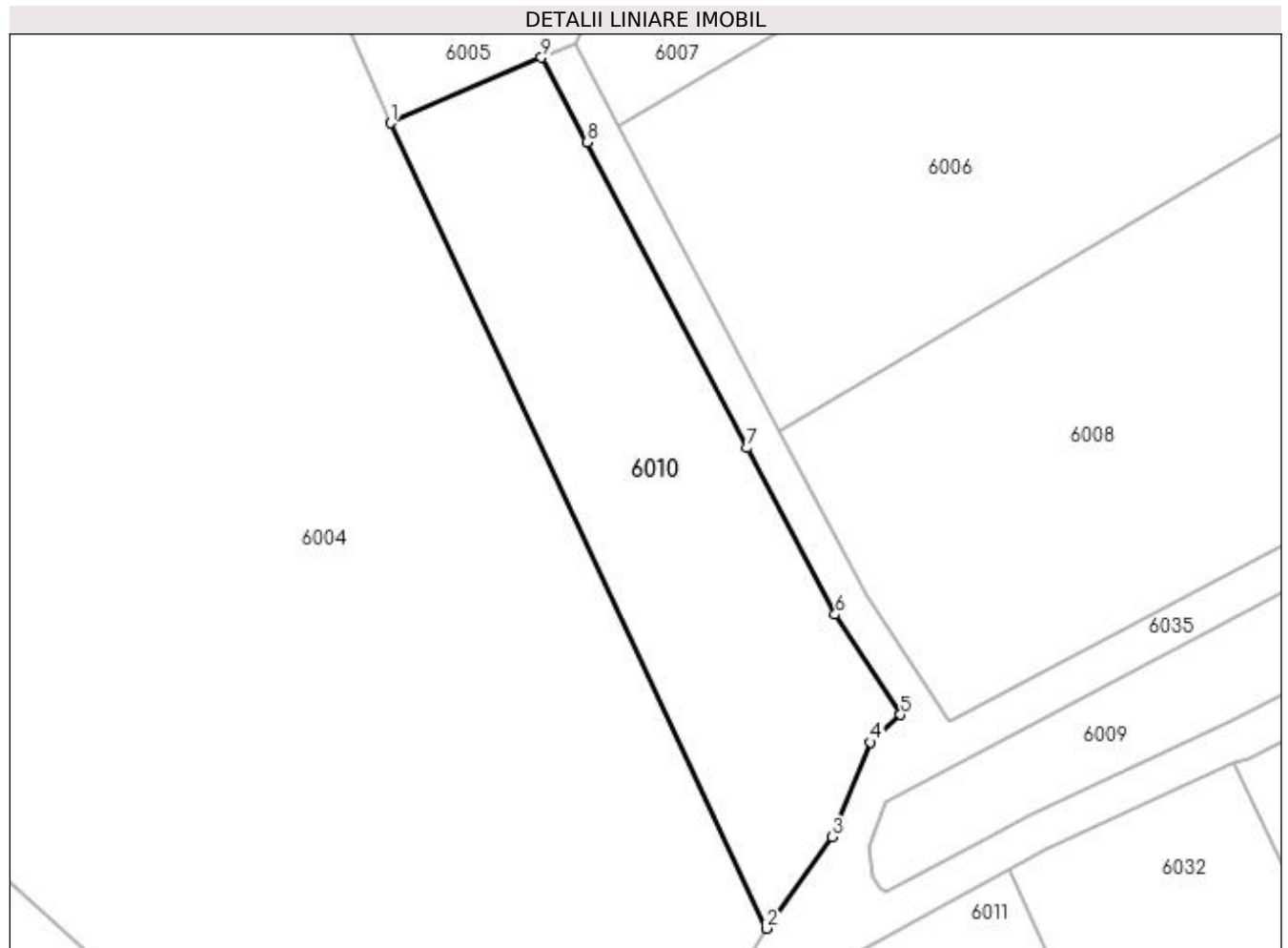
Inscrieri privind dezmembramintele dreptului de proprietate, drepturi reale de garanție și sarcini	Referințe
NU SUNT	

Anexa Nr. 1 La Partea I

Teren

Nr cadastral	Suprafața (mp)*	Observații / Referințe
	1.800	

* Suprafața este determinată în planul de proiecție Stereo 70.



Date referitoare la teren

Crt	Categorie folosință	Intra vilan	Suprafața (mp)	Tarla	Parcelă	Nr. topo	Observații / Referințe
1	arabil	NU	1.800	Deluț	-	-	

Lungime Segmente

1) Valorile lungimilor segmentelor sunt obținute din proiecție în plan.

Punct început	X / Y	Punct sfârșit	X / Y	Lungime segment (** (m)
1	370.812,246 672.489,6	2	370.853,154 672.402,084	96.605
2	370.853,154 672.402,084	3	370.860,321 672.412,025	12.255
3	370.860,321 672.412,025	4	370.864,437 672.422,314	11.082
4	370.864,437 672.422,314	5	370.867,726 672.425,307	4.447
5	370.867,726 672.425,307	6	370.860,619 672.436,214	13.018

Punct început	X / Y	Punct sfârșit	X / Y	Lungime segment (** (m)
6	370.860,619 672.436,214	7	370.851,051 672.454,315	20.474
7	370.851,051 672.454,315	8	370.833,665 672.487,511	37.473
8	370.833,665 672.487,511	9	370.828,672 672.496,731	10.485
9	370.828,672 672.496,731	1	370.812,246 672.489,6	17.907

** Lungimile segmentelor sunt determinate în planul de proiecție Stereo 70 și sunt rotunjite la 1 milimetru.

*** Distanța dintre puncte este formată din segmente cumulate ce sunt mai mici decât valoarea 1 milimetru.

**DATE DESPRE IMOBILUL NR. 6011**

Oficiul de Cadastru și Publicitate Imobiliară MARAMURES
Biroul de Cadastru și Publicitate Imobiliară Baia Mare

A. Partea I. Descrierea imobilului

TEREN Extravilan

Adresa: Jud. Maramures

Nr. Crt	Nr cadastral Nr. topografic	Suprafața* (mp)	Observații / Referințe
A1		2.840	Sector cadastral:6 Teren neimprejmuit;

B. Partea II. Proprietari și acte

Inscrieri privitoare la dreptul de proprietate și alte drepturi reale		Referințe
/		
Act Notarial nr. 7, Lege, din 13/03/1996 emis de Parlamentul Romaniei;		
B1	Inscrierea provizorie, drept de PROPRIETATE art. 13, alin. 15, dobandit prin Lege, cota actuala 1/1 1) COMUNA SĂLSIG , CIF:3627773, Proprietar neidentificat	A1

C. Partea III. SARCINI .

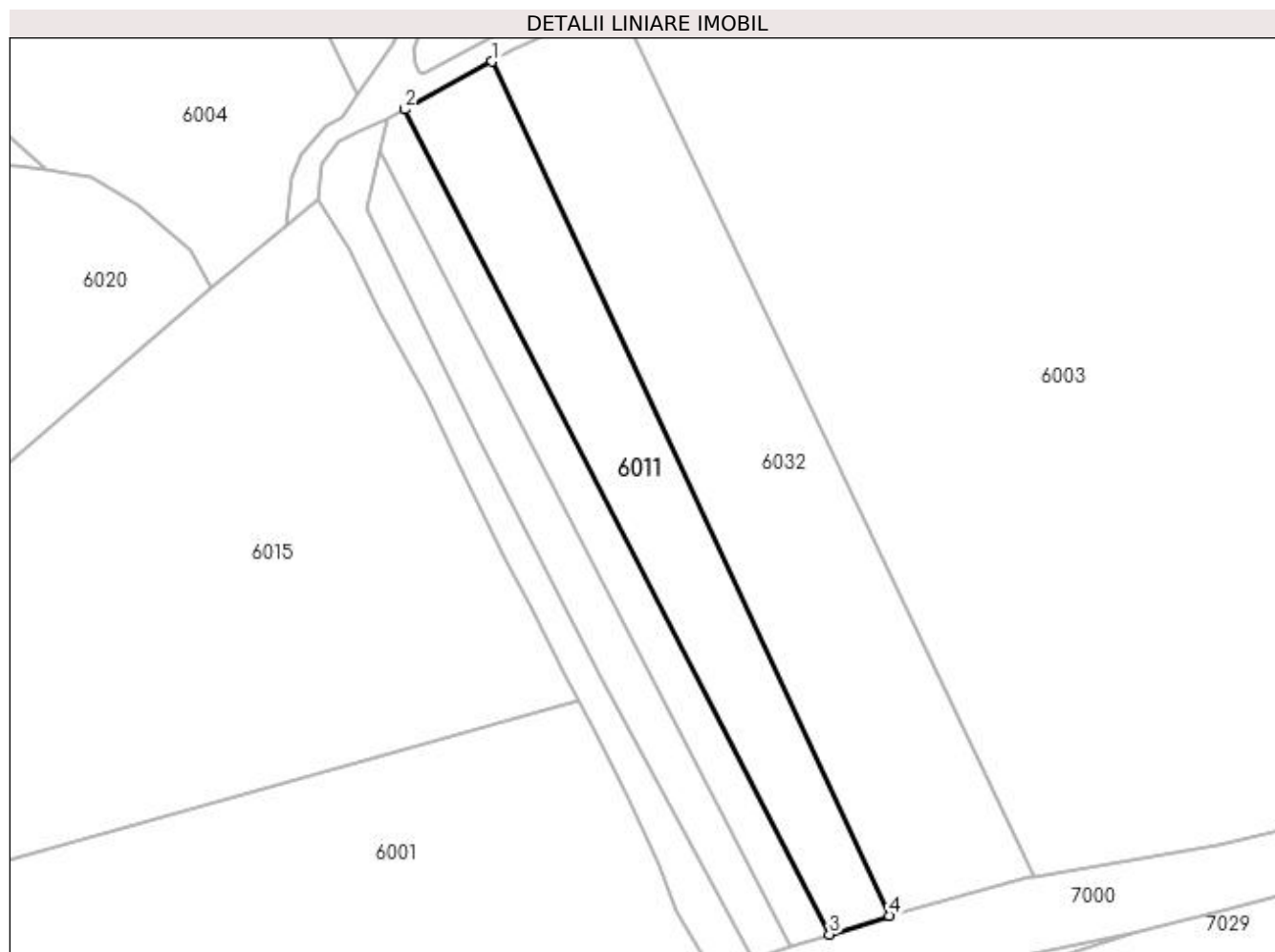
Inscrieri privind dezmembramintele dreptului de proprietate, drepturi reale de garanție și sarcini	Referințe
NU SUNT	

Anexa Nr. 1 La Partea I

Teren

Nr cadastral	Suprafața (mp)*	Observații / Referințe
	2.840	

* Suprafața este determinată în planul de proiecție Stereo 70.



Date referitoare la teren

Crt	Categorie folosință	Intra vilan	Suprafața (mp)	Tarla	Parcelă	Nr. topo	Observații / Referințe
1	faneata	NU	2.840	Deluțu lui Bancoș	-	-	

Lungime Segmente

1) Valorile lungimilor segmentelor sunt obținute din proiecție în plan.

Punct început	X / Y	Punct sfârșit	X / Y	Lungime segment (** (m)
1	370.879,461 672.408,489	2	370.862,548 672.399,224	19.284
2	370.862,548 672.399,224	3	370.945,064 672.238,989	180.234
3	370.945,064 672.238,989	4	370.956,662 672.242,63	12.156
4	370.956,662 672.242,63	1	370.879,461 672.408,489	182.946

**** Lungimile segmentelor sunt determinate în planul de proiecție Stereo 70 și sunt rotunjite la 1 milimetru.**

***** Distanța dintre puncte este formată din segmente cumulate ce sunt mai mici decât valoarea 1 milimetru.**

**DATE DESPRE IMOBILUL NR. 6012**

Oficiul de Cadastru și Publicitate Imobiliară MARAMURES
Biroul de Cadastru și Publicitate Imobiliară Baia Mare

A. Partea I. Descrierea imobilului

TEREN Extravilan

Nr. cadastral vechi:51220

Adresa: Jud. Maramures

Nr. Crt	Nr cadastral Nr. topografic	Suprafața* (mp)	Observații / Referințe
A1	51220	1.400	Sector cadastral:6 Teren neimprejmuit;

B. Partea II. Proprietari și acte

Inscrieri privitoare la dreptul de proprietate și alte drepturi reale	Referințe
71851 / 05/11/2021	
Act Administrativ nr. 52903/32, Titlu de proprietate, din 24/08/2004 emis de Comisia Judeteana Maramures (act administrativ nr Documentatia cadastrala avizata sub nr 71851 din 05.11.2021, emis de OCPI Maramures);	
B1	Intabulare, drept de PROPRIETATEcu titlu de drept aplicare L 18/1991, dobandit prin Reconstituire, cota actuala 1/1, cota initiala 1/1
	1) CRĂCIUN ZENOVIA DEFUNCT :Da
	<i>OBSERVATII: Pozitie transcrisa din CF nr. 51220, in rangul incheierii nr. 71851/05.11.2021</i>

C. Partea III. SARCINI .

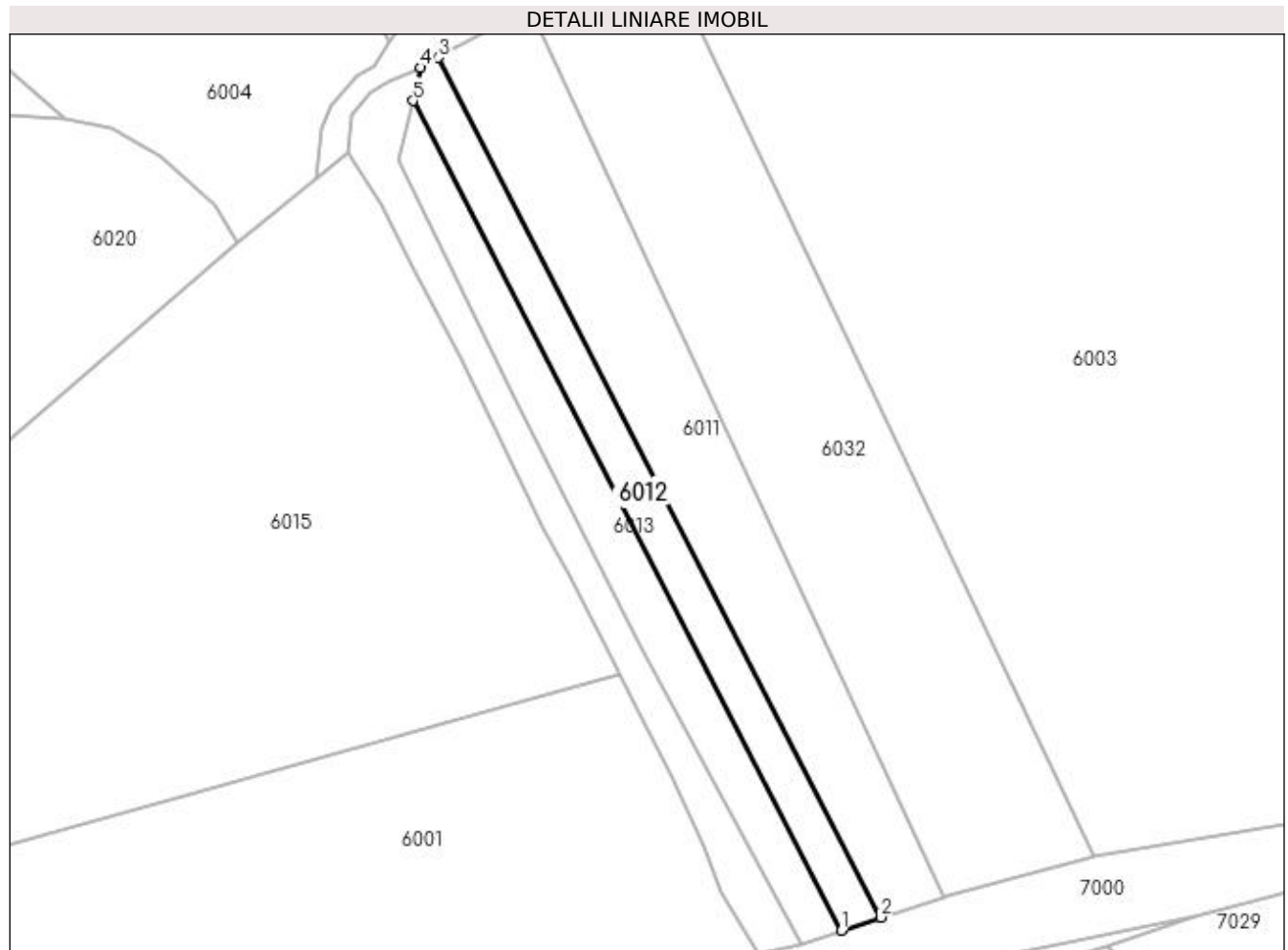
Inscrieri privind dezmembramintele dreptului de proprietate, drepturi reale de garanție și sarcini	Referințe
NU SUNT	

Anexa Nr. 1 La Partea I

Teren

Nr cadastral	Suprafața (mp)*	Observații / Referințe
51220	1.400	

* Suprafața este determinată în planul de proiecție Stereo 70.



Date referitoare la teren

Crt	Categorie folosință	Intra vilan	Suprafața (mp)	Tarla	Parcelă	Nr. topo	Observații / Referințe
1	faneata	NU	1.400	Deluțu lui Bancoș	-	-	

Lungime Segmente

1) Valorile lungimilor segmentelor sunt obținute din proiecție în plan.

Punct început	X / Y	Punct sfârșit	X / Y	Lungime segment (** (m)
1	370.937,63 672.236,522	2	370.945,064 672.238,989	7.833
2	370.945,064 672.238,989	3	370.862,548 672.399,224	180.234
3	370.862,548 672.399,224	4	370.859,222 672.397,348	3.819
4	370.859,222 672.397,348	5	370.857,728 672.391,189	6.338
5	370.857,728 672.391,189	1	370.937,63 672.236,522	174.087

**** Lungimile segmentelor sunt determinate în planul de proiecție Stereo 70 și sunt rotunjite la 1 milimetru.**

***** Distanța dintre puncte este formată din segmente cumulate ce sunt mai mici decât valoarea 1 milimetru.**

**DATE DESPRE IMOBILUL NR. 6013**

Oficiul de Cadastru și Publicitate Imobiliară MARAMURES
Biroul de Cadastru și Publicitate Imobiliară Baia Mare

A. Partea I. Descrierea imobilului

TEREN Extravilan

Nr. cadastral vechi:51218

Adresa: Jud. Maramures

Nr. Crt	Nr cadastral Nr. topografic	Suprafața* (mp)	Observații / Referințe
A1	51218	1.400	Sector cadastral:6 Teren neimprejmuit;

B. Partea II. Proprietari și acte

Inscrieri privitoare la dreptul de proprietate și alte drepturi reale	Referințe
71849 / 05/11/2021	
Act Administrativ nr. 60379/57, Titlu de proprietate, din 09/10/1998 emis de Comisia Judeteana Maramure (act administrativ nr Documentatia cadastrala nr. 71849 din 05.11.2021, emis de OCPI Maramures;act administrativ nr Certificat fiscal 342 din 21.12.2021, emis de Primaria Comunei Salsig);	
B1	Intabulare, drept de PROPRIETATEcu titlu de drept aplicare Legea nr. 18/1991, dobandit prin Reconstituire, cota actuala 1/1, cota initiala 1/1
	1) CRISAN IOAN
<i>OBSERVATII: Pozitie transcrisa din CF nr. 51218, in rangul incheierii nr. 71849/05.11.2021</i>	

C. Partea III. SARCINI .

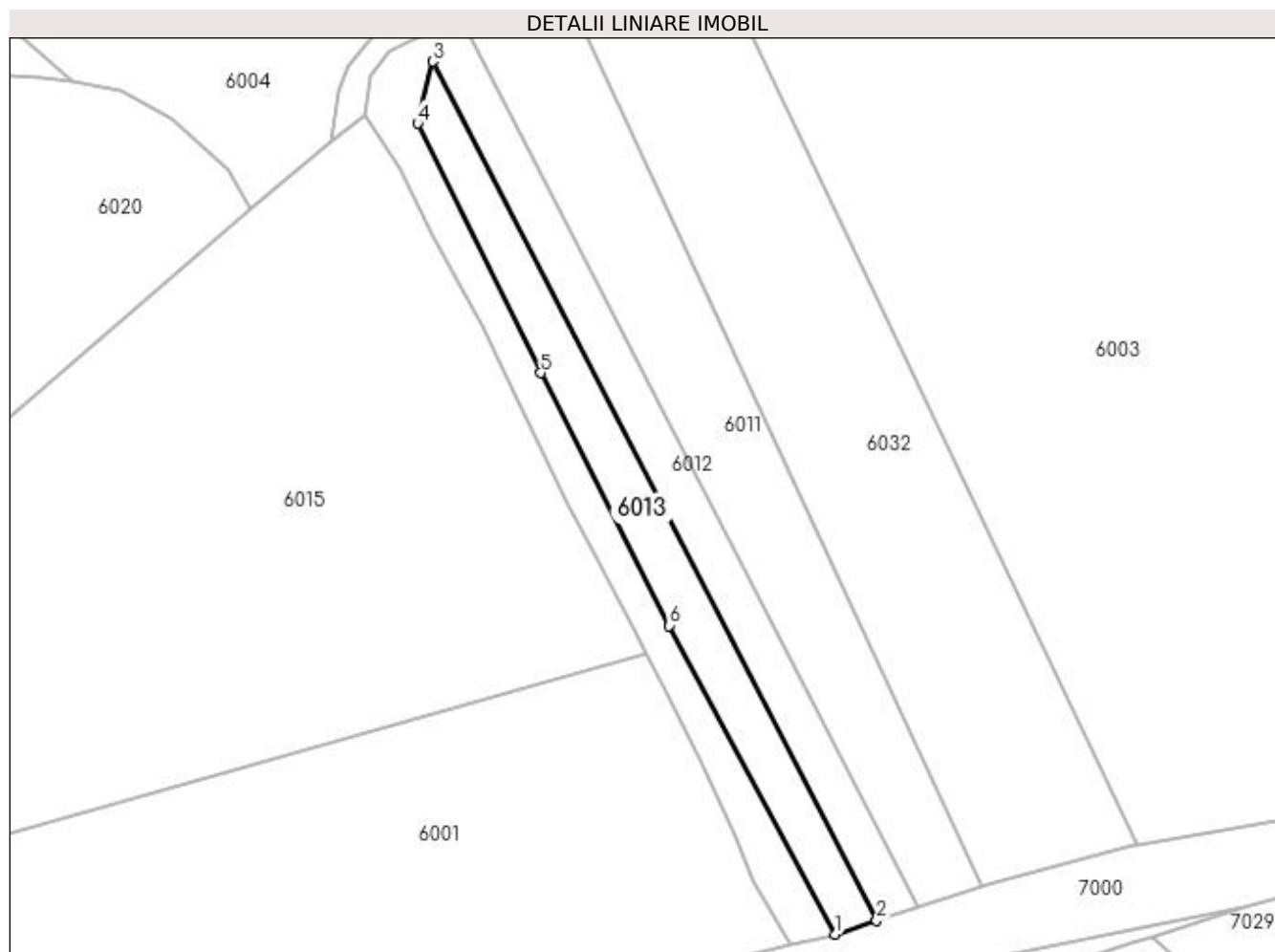
Inscrieri privind dezmembramintele dreptului de proprietate, drepturi reale de garanție și sarcini	Referințe
NU SUNT	

Anexa Nr. 1 La Partea I

Teren

Nr cadastral	Suprafața (mp)*	Observații / Referințe
51218	1.400	

* Suprafața este determinată în planul de proiecție Stereo 70.



Date referitoare la teren

Crt	Categorie folosință	Intra vilan	Suprafața (mp)	Tarla	Parcelă	Nr. topo	Observații / Referințe
1	faneata	NU	1.400	Deluțu lui Bancoș	-	-	

Lungime Segmente

1) Valorile lungimilor segmentelor sunt obținute din proiecție în plan.

Punct început	X / Y	Punct sfârșit	X / Y	Lungime segment (** (m)
1	370.930,195 672.234,055	2	370.937,63 672.236,522	7.834
2	370.937,63 672.236,522	3	370.857,728 672.391,189	174.087
3	370.857,728 672.391,189	4	370.854,982 672.380,021	11.501
4	370.854,982 672.380,021	5	370.877,139 672.335,133	50.059
5	370.877,139 672.335,133	6	370.900,326 672.289,634	51.067

Punct început	X / Y	Punct sfârșit	X / Y	Lungime segment (** (m)
6	370.900,326 672.289,634	1	370.930,195 672.234,055	63.097

** Lungimile segmentelor sunt determinate în planul de proiecție Stereo 70 și sunt rotunjite la 1 milimetru.

*** Distanța dintre puncte este formată din segmente cumulate ce sunt mai mici decât valoarea 1 milimetru.

**DATE DESPRE IMOBILUL NR. 6014**

Oficiul de Cadastru și Publicitate Imobiliară MARAMURES
Biroul de Cadastru și Publicitate Imobiliară Baia Mare

A. Partea I. Descrierea imobilului

TEREN Extravilan

Adresa: Jud. Maramures

Nr. Crt	Nr cadastral Nr. topografic	Suprafața* (mp)	Observații / Referințe
A1		1.225	Sector cadastral:6 Teren neimprejmuit;

B. Partea II. Proprietari și acte

Inscrieri privitoare la dreptul de proprietate și alte drepturi reale		Referințe
/		
Act Normativ nr. 1705, Hotarare de Guvern, din 29/11/2006 emis de Guvernul Romaniei;		
B1	Intabulare, drept de PROPRIETATE, dobandit prin Lege, cota actuala 1/1 1) STATUL ROMÂN, CIF:9999999999999, Domeniu public	A1
Act Normativ nr. 1705, Hotarare de Guvern, din 29/11/2006 emis de Guvernul Romaniei (Inventar ANIF pozitia 85094, Adeverinta nr. 921/31.10.2023);		
B2	Intabulare, drept de ADMINISTRARE, dobandit prin Lege, cota actuala 1/1 1) AGENȚIA NAȚIONALĂ DE ÎMBUNĂȚĂȚIRI FUNCiare, CIF:29275212, Filiala teritoriala de imbunatatiri funciare Maramures	A1

C. Partea III. SARCINI .

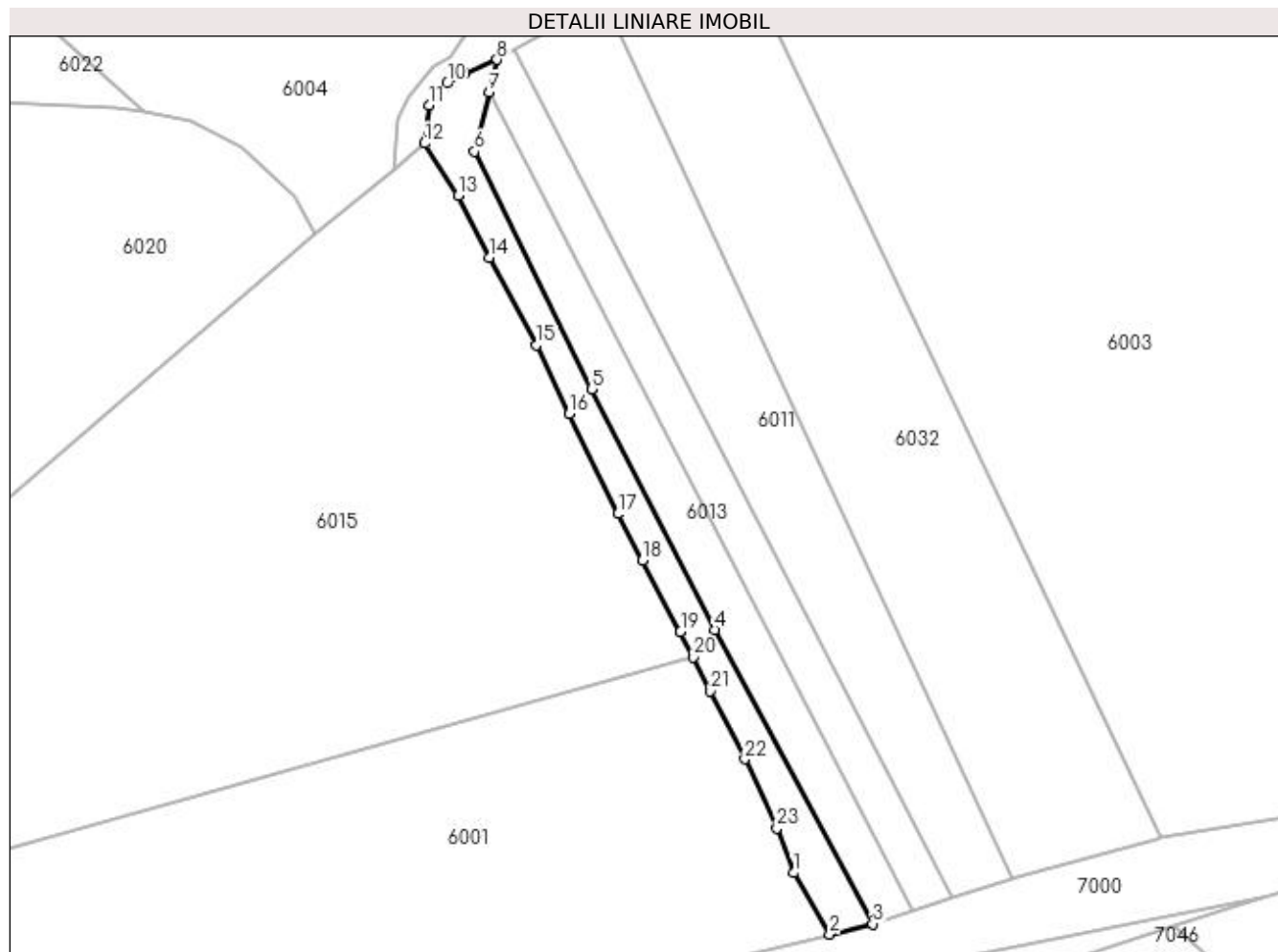
Inscrieri privind dezmembramintele dreptului de proprietate, drepturi reale de garanție și sarcini	Referințe
NU SUNT	

Anexa Nr. 1 La Partea I

Teren

Nr cadastral	Suprafața (mp)*	Observații / Referințe
	1.225	

* Suprafața este determinată în planul de proiecție Stereo 70.



Date referitoare la teren

Crt	Categorie folosință	Intravilan	Suprafața (mp)	Tarla	Parcelă	Nr. topo	Observații / Referințe
1	ape curgătoare	NU	1.225	Deluțu lui Bancoș	-	-	CD 108, Somes mal stang, Ticau-Lapus

Lungime Segmente

1) Valorile lungimilor segmentelor sunt obținute din proiecție în plan.

Punct început	X / Y	Punct sfârșit	X / Y	Lungime segment (** (m)	Punct început	X / Y	Punct sfârșit	X / Y	Lungime segment (** (m)
1	370.915,321 672.243,694	2	370.922,125 672.232,092	13.45	2	370.922,125 672.232,092	3	370.930,195 672.234,055	8.305
3	370.930,195 672.234,055	4	370.900,326 672.289,634	63.097	4	370.900,326 672.289,634	5	370.877,139 672.335,133	51.067
5	370.877,139 672.335,133	6	370.854,982 672.380,021	50.059	6	370.854,982 672.380,021	7	370.857,728 672.391,189	11.501
7	370.857,728 672.391,189	8	370.859,222 672.397,348	6.338	8	370.859,222 672.397,348	9	370.853,138 672.394,732	6.623
9	370.853,138 672.394,732	10	370.849,784 672.392,893	3.825	10	370.849,784 672.392,893	11	370.846,353 672.388,678	5.435

Punct început	X / Y	Punct sfârșit	X / Y	Lungime segment (** (m)
11	370.846,353 672.388,678	12	370.845,532 672.381,549	7.176
13	370.851,942 672.371,683	14	370.857,779 672.359,97	13.087
15	370.866,628 672.343,423	16	370.872,883 672.330,43	14.42
17	370.882,027 672.311,533	18	370.886,748 672.302,787	9.939
19	370.893,861 672.289,21	20	370.896,293 672.284,449	5.346
21	370.899,561 672.278,043	22	370.906,042 672.265,202	14.384
23	370.912,099 672.252,137	1	370.915,321 672.243,694	9.037

Punct început	X / Y	Punct sfârșit	X / Y	Lungime segment (** (m)
12	370.845,532 672.381,549	13	370.851,942 672.371,683	11.765
14	370.857,779 672.359,97	15	370.866,628 672.343,423	18.765
16	370.872,883 672.330,43	17	370.882,027 672.311,533	20.993
18	370.886,748 672.302,787	19	370.893,861 672.289,21	15.327
20	370.896,293 672.284,449	21	370.899,561 672.278,043	7.191
22	370.906,042 672.265,202	23	370.912,099 672.252,137	14.401

** Lungimile segmentelor sunt determinate în planul de proiecție Stereo 70 și sunt rotunjite la 1 milimetru.

*** Distanța dintre puncte este formată din segmente cumulate ce sunt mai mici decât valoarea 1 milimetru.

**DATE DESPRE IMOBILUL NR. 6015**

Oficiul de Cadastru și Publicitate Imobiliară MARAMURES
Biroul de Cadastru și Publicitate Imobiliară Baia Mare

A. Partea I. Descrierea imobilului

TEREN Extravilan

Adresa: Jud. Maramures

Nr. Crt	Nr cadastral Nr. topografic	Suprafața* (mp)	Observații / Referințe
A1		11.444	Sector cadastral:6 Teren neimprejmuit;

B. Partea II. Proprietari și acte

Inscrieri privitoare la dreptul de proprietate și alte drepturi reale		Referințe
/		
Act Notarial nr. 7, Lege, din 13/03/1996 emis de Parlamentul Romaniei;		
B1	Inscrierea provizorie, drept de PROPRIETATE art. 13, alin. 15, dobandit prin Lege, cota actuala 1/1 1) COMUNA SĂLSIG, CIF:3627773, Proprietar neidentificat	A1

C. Partea III. SARCINI .

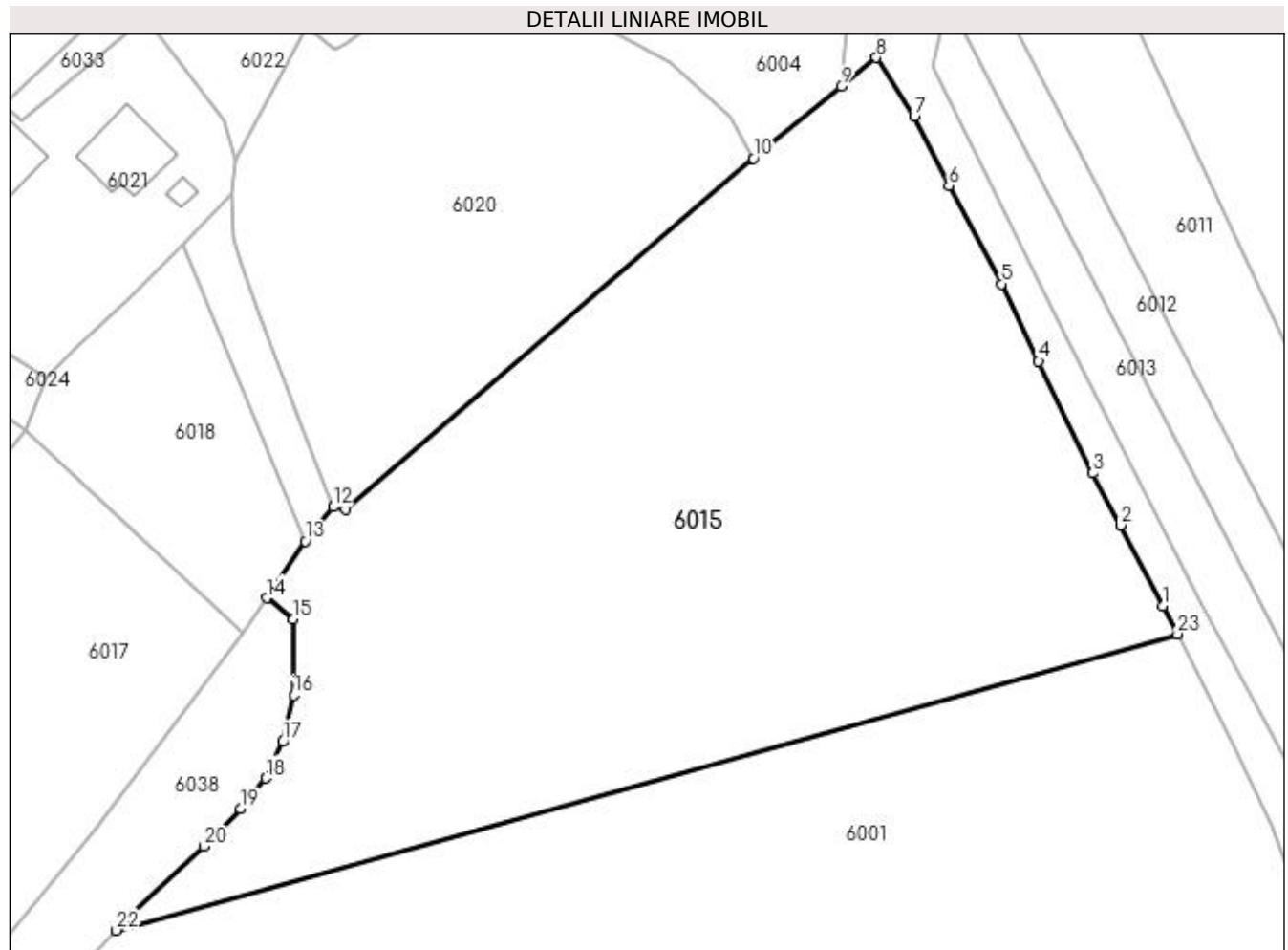
Inscrieri privind dezmembramintele dreptului de proprietate, drepturi reale de garanție și sarcini	Referințe
NU SUNT	

Anexa Nr. 1 La Partea I

Teren

Nr cadastral	Suprafața (mp)*	Observații / Referințe
	11.444	

* Suprafața este determinată în planul de proiecție Stereo 70.



Date referitoare la teren

Crt	Categorie folosință	Intravilan	Suprafața (mp)	Tarla	Parcelă	Nr. topo	Observații / Referințe
1	arabil	NU	11.444	Deluțu lui Bancoș	-	-	

Lungime Segmente

1) Valorile lungimilor segmentelor sunt obținute din proiecție în plan.

Punct început	X / Y	Punct sfârșit	X / Y	Lungime segment (** (m)
1	370.893,861 672.289,21	2	370.886,748 672.302,787	15.327
3	370.882,027 672.311,533	4	370.872,883 672.330,43	20.993
5	370.866,628 672.343,423	6	370.857,779 672.359,97	18.765
7	370.851,942 672.371,683	8	370.845,532 672.381,549	11.765
9	370.839,567 672.376,701	10	370.824,82 672.364,607	19.072

Punct început	X / Y	Punct sfârșit	X / Y	Lungime segment (** (m)
2	370.886,748 672.302,787	3	370.882,027 672.311,533	9.939
4	370.872,883 672.330,43	5	370.866,628 672.343,423	14.42
6	370.857,779 672.359,97	7	370.851,942 672.371,683	13.087
8	370.845,532 672.381,549	9	370.839,567 672.376,701	7.687
10	370.824,82 672.364,607	11	370.756,108 672.305,35	90.734

Punct început	X / Y	Punct sfârșit	X / Y	Lungime segment (** (m)
11	370.756,108 672.305,35	12	370.753,954 672.305,831	2.207
13	370.749,237 672.300,092	14	370.742,698 672.290,515	11.596
15	370.747,262 672.286,957	16	370.747,295 672.274,143	12.814
17	370.745,446 672.266,315	18	370.742,551 672.260,171	6.792
19	370.738,353 672.255,017	20	370.732,202 672.248,686	8.827
21	370.718,903 672.236,124	22	370.717,406 672.234,509	2.202
23	370.896,293 672.284,449	1	370.893,861 672.289,21	5.346

Punct început	X / Y	Punct sfârșit	X / Y	Lungime segment (** (m)
12	370.753,954 672.305,831	13	370.749,237 672.300,092	7.429
14	370.742,698 672.290,515	15	370.747,262 672.286,957	5.787
16	370.747,295 672.274,143	17	370.745,446 672.266,315	8.043
18	370.742,551 672.260,171	19	370.738,353 672.255,017	6.647
20	370.732,202 672.248,686	21	370.718,903 672.236,124	18.294
22	370.717,406 672.234,509	23	370.896,293 672.284,449	185.727

** Lungimile segmentelor sunt determinate în planul de proiecție Stereo 70 și sunt rotunjite la 1 milimetru.

*** Distanța dintre puncte este formată din segmente cumulate ce sunt mai mici decât valoarea 1 milimetru.

**DATE DESPRE IMOBILUL NR. 6016**

Oficiul de Cadastru și Publicitate Imobiliară MARAMURES
Biroul de Cadastru și Publicitate Imobiliară Baia Mare

A. Partea I. Descrierea imobilului

TEREN Necunoscut

Adresa: Loc. Salsig, Jud. Maramures

Nr. Crt	Nr cadastral Nr. topografic	Suprafața* (mp)	Observații / Referințe
A1		3.680	Sector cadastral:6 Teren neimprejmuit;

Construcții

Crt	Nr cadastral Nr. topografic	Adresa	Observații / Referințe
A1.1		Loc. Salsig, Jud. Maramures	Nr. niveluri:1; S. construita la sol:108 mp; S. construita desfasurata:108 mp; Casa de locuit
A1.2		Loc. Salsig, Jud. Maramures	Nr. niveluri:1; S. construita la sol:88 mp; S. construita desfasurata:88 mp; Anexa
A1.3		Loc. Salsig, Jud. Maramures	Nr. niveluri:1; S. construita la sol:18 mp; S. construita desfasurata:18 mp; Anexa
A1.4		Loc. Salsig, Jud. Maramures	Nr. niveluri:1; S. construita la sol:23 mp; S. construita desfasurata:23 mp; Anexa

B. Partea II. Proprietari și acte

Inscrieri privitoare la dreptul de proprietate și alte drepturi reale		Referințe
/		
Act Administrativ nr. 52903/9, Titlu de proprietate, din 24/08/2004 emis de CJPSDPAT MARAMURES;		
B1	Intabulare, drept de PROPRIETATEcu titlu de reconstituire a dreptului de proprietate in baza legii 18/1991, dobandit prin Lege, cota actuala 1/1 1) CHIȘ IOAN, Lipsa CNP	A1
Act Administrativ nr. 3000, din 27/07/2023 emis de Primaria Comunei Sălsig (Adeverinta);		
B2	Se notează posesia factica asupra cotei de 1/1, în favoarea lui 1) TINCA FLORICA	A1
Act Normativ nr. 7, Lege, din 13/03/1996 emis de Parlamentul Romaniei;		
B3	Intabulare, drept de PROPRIETATE, dobandit prin Lege, cota actuala 1/1 1) TINCA FLORICA	A1.1, A1.2, A1.3, A1.4

C. Partea III. SARCINI .

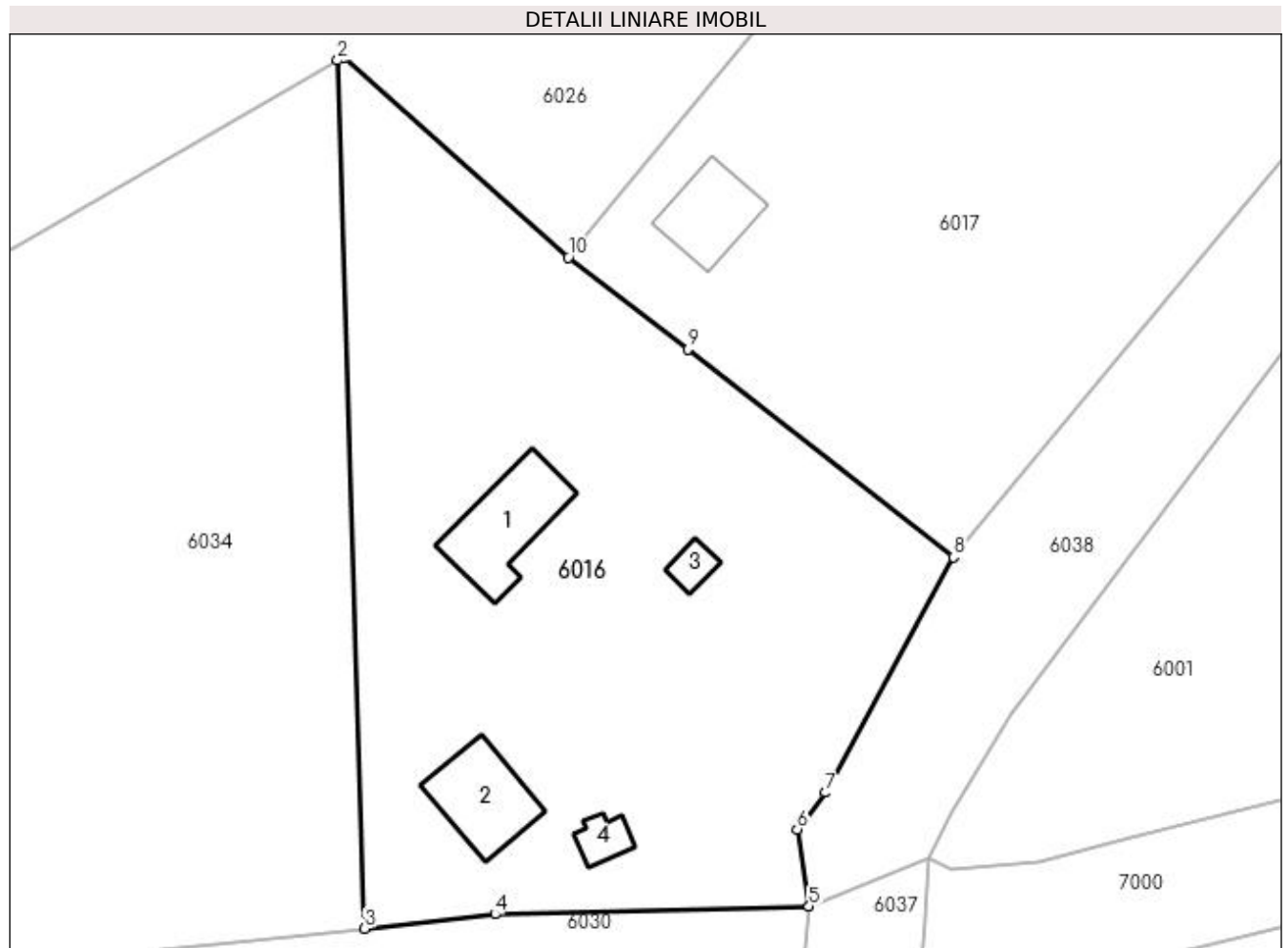
Inscrieri privind dezmembramintele dreptului de proprietate, drepturi reale de garanție și sarcini	Referințe
NU SUNT	

Anexa Nr. 1 La Partea I

Teren

Nr cadastral	Suprafața (mp)*	Observații / Referințe
	3.680	

* Suprafața este determinată în planul de proiecție Stereo 70.



Date referitoare la teren

Crt	Categorie folosință	Intravilan	Suprafața (mp)	Tarla	Parcelă	Nr. topo	Observații / Referințe
1	curți construcții	DA	775	Borjug	-	-	
2	arabil	DA	2.730	Borjug	-	-	
3	faneata	NU	175	Borjug	-	-	

Date referitoare la construcții

Crt	Număr	Destinație construcție	Supraf. (mp)	Situație juridică	Observații / Referințe
A1.1		construcții de locuințe	108	Cu acte	Nr. niveluri:1; S. construita la sol:108 mp; S. construita desfasurata:108 mp; Casa de locuit
A1.2		construcții anexa	88	Cu acte	Nr. niveluri:1; S. construita la sol:88 mp; S. construita desfasurata:88 mp; Anexa
A1.3		construcții anexa	18	Cu acte	Nr. niveluri:1; S. construita la sol:18 mp; S. construita desfasurata:18 mp; Anexa
A1.4		construcții anexa	23	Cu acte	Nr. niveluri:1; S. construita la sol:23 mp; S. construita desfasurata:23 mp; Anexa

Lungime Segmente

1) Valorile lungimilor segmentelor sunt obținute din proiecție în plan.

Punct început	X / Y	Punct sfârșit	X / Y	Lungime segment (** (m)
1	370.610,195 672.257,7	2	370.609,676 672.257,4	0.599
2	370.609,676 672.257,4	3	370.612,549 672.165,197	92.248
3	370.612,549 672.165,197	4	370.626,42 672.166,706	13.953
4	370.626,42 672.166,706	5	370.659,781 672.167,554	33.372
5	370.659,781 672.167,554	6	370.658,518 672.175,743	8.286
6	370.658,518 672.175,743	7	370.661,555 672.179,635	4.937
7	370.661,555 672.179,635	8	370.675,114 672.204,642	28.446
8	370.675,114 672.204,642	9	370.646,948 672.226,735	35.797
9	370.646,948 672.226,735	10	370.634,199 672.236,478	16.046
10	370.634,199 672.236,478	1	370.610,195 672.257,7	32.04

** Lungimile segmentelor sunt determinate în planul de proiecție Stereo 70 și sunt rotunjite la 1 milimetru.

*** Distanța dintre puncte este formată din segmente cumulate ce sunt mai mici decât valoarea 1 milimetru.

**DATE DESPRE IMOBILUL NR. 6017**

Oficiul de Cadastru și Publicitate Imobiliară MARAMURES
Biroul de Cadastru și Publicitate Imobiliară Baia Mare

A. Partea I. Descrierea imobilului

TEREN Intravilan

Nr. cadastral vechi:50647

Adresa: Loc. Salsig, Jud. Maramures

Nr. Crt	Nr cadastral Nr. topografic	Suprafața* (mp)	Observații / Referințe
A1	50647	5.379	Sector cadastral:6 Teren neimprejmuit;

Construcții

Crt	Nr cadastral Nr. topografic	Adresa	Observații / Referințe
A1.1		Loc. Salsig, Jud. Maramures	Nr. niveluri:1; S. construita la sol:126 mp; S. construita desfasurata:126 mp; Casa de locuit
A1.2		Loc. Salsig, Jud. Maramures	Nr. niveluri:1; S. construita la sol:75 mp; S. construita desfasurata:75 mp; Anexa

B. Partea II. Proprietari și acte

Inscrieri privitoare la dreptul de proprietate și alte drepturi reale		Referințe
9417 / 24/02/2017		
Act Notarial nr. 377, Contract de vanzare-cumparare, din 24/02/2017 emis de NP Pop Brindusa Maria;		
B1	Intabulare, drept de PROPRIETATEcun titlu de drept cumparare, dobandit prin Conventie, cota actuala 1/1, cota initiala 1/1 1) LAZA MIRCEA, casatorit cu 2) LAZA CORNELIA-LUCREȚIA, bun comun OBSERVATII: Pozitie transcrisa din CF nr. 50647, in rangul incheierii nr. 9417/24.02.2017	A1
/		
Act Normativ nr. 7, Lege, din 13/03/1996 emis de Parlamentul Romaniei;		
B2	Intabulare, drept de PROPRIETATE, dobandit prin Lege, cota actuala 1/1 1) LAZA CORNELIA-LUCREȚIA 2) LAZA MIRCEA	A1.1, A1.2

C. Partea III. SARCINI .

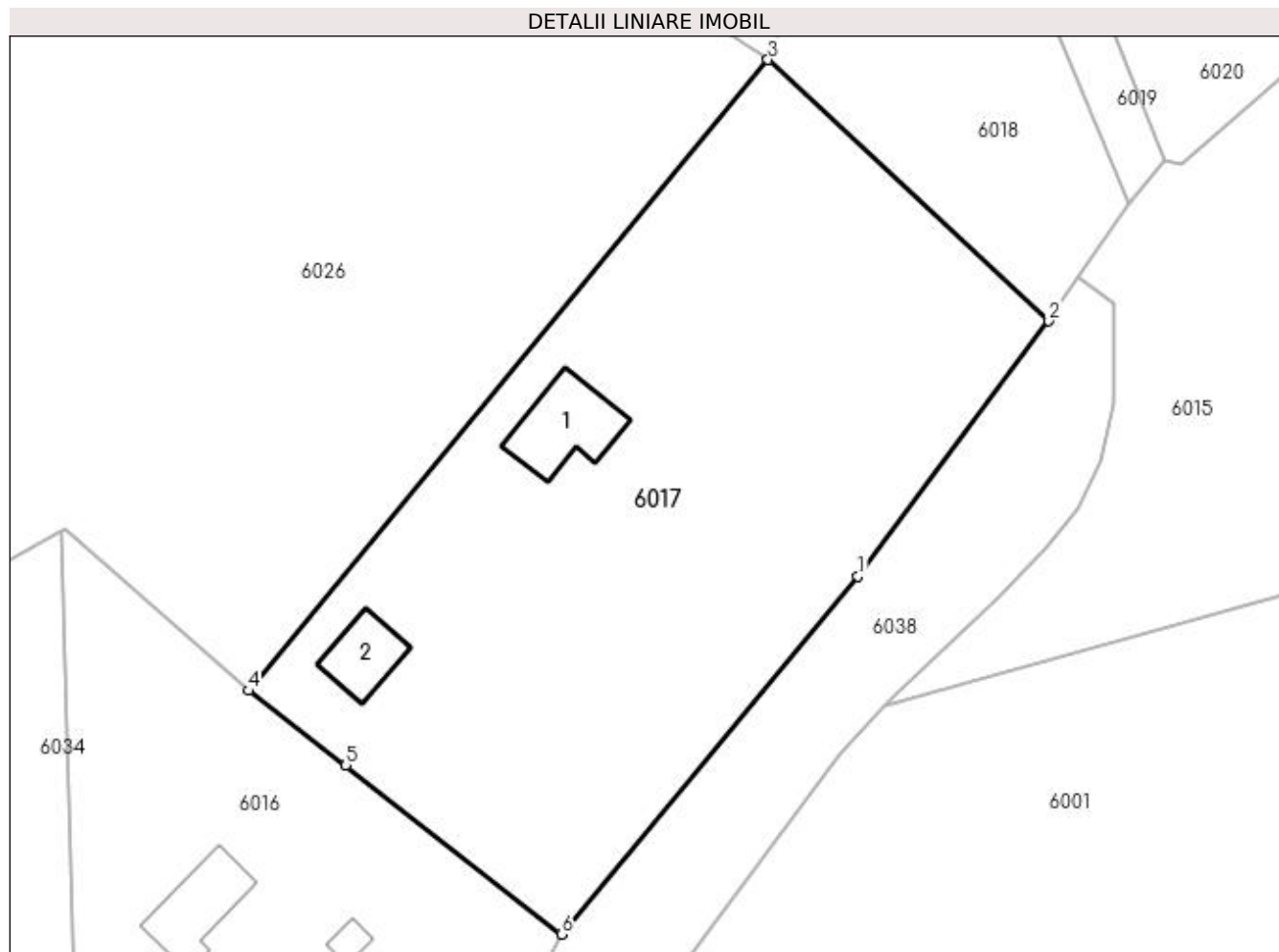
Inscrieri privind dezmembramintele dreptului de proprietate, drepturi reale de garanție și sarcini	Referințe
NU SUNT	

Anexa Nr. 1 La Partea I

Teren

Nr cadastral	Suprafața (mp)*	Observații / Referințe
50647	5.379	

* Suprafața este determinată în planul de proiecție Stereo 70.



Date referitoare la teren

Crt	Categorie folosință	Intra vilan	Suprafața (mp)	Tarla	Parcelă	Nr. topo	Observații / Referințe
1	curți constructii	DA	3.379	-	-	-	
2	arabil	DA	2.000	-	-	-	

Date referitoare la construcții

Crt	Număr	Destinație construcție	Supraf. (mp)	Situație juridică	Observații / Referințe
A1.1		construcții de locuințe	126	Cu acte	Nr. niveluri:1; S. construita la sol:126 mp; S. construita desfasurata:126 mp; Casa de locuit
A1.2		construcții anexa	75	Cu acte	Nr. niveluri:1; S. construita la sol:75 mp; S. construita desfasurata:75 mp; Anexa

Lungime Segmente

1) Valorile lungimilor segmentelor sunt obținute din proiecție în plan.

Punct început	X / Y	Punct sfârșit	X / Y	Lungime segment (** (m)
1	370.713,797 672.251,448	2	370.738,774 672.284,767	41.641
2	370.738,774 672.284,767	3	370.702,079 672.318,888	50.108

Punct început	X / Y	Punct sfârșit	X / Y	Lungime segment (** (m)
3	370.702,079 672.318,888	4	370.634,199 672.236,478	106.767
4	370.634,199 672.236,478	5	370.646,948 672.226,735	16.046
5	370.646,948 672.226,735	6	370.675,114 672.204,642	35.797
6	370.675,114 672.204,642	1	370.713,797 672.251,448	60.722

** Lungimile segmentelor sunt determinate în planul de proiecție Stereo 70 și sunt rotunjite la 1 milimetru.

*** Distanța dintre puncte este formată din segmente cumulate ce sunt mai mici decât valoarea 1 milimetru.

**DATE DESPRE IMOBILUL NR. 6018**

Oficiul de Cadastru și Publicitate Imobiliară MARAMURES
Biroul de Cadastru și Publicitate Imobiliară Baia Mare

A. Partea I. Descrierea imobilului

TEREN Intravilan

Nr. cadastral vechi:51163

Adresa: Loc. Salsig, Jud. Maramures

Nr. Crt	Nr cadastral Nr. topografic	Suprafața* (mp)	Observații / Referințe
A1	51163	1.504	Sector cadastral:6 Teren neimprejmuit;

B. Partea II. Proprietari și acte

Inscrieri privitoare la dreptul de proprietate și alte drepturi reale	Referințe
23758 / 12/04/2021	
Act Administrativ nr. 27, HCL, din 08/04/2021 emis de Consiliul Local al Comunei Salsig (act administrativ nr Documentatia cadastrala avizata sub nr 23758 din 12.04.2021, emis de OCPI Maramures);	
B1	A1
Intabulare, drept de PROPRIETATE, dobandit prin Lege, cota actuala 1/1, cota initiala 1/1	
1) COMUNA SALSIG , CIF:3627773, domeniul privat	
OBSERVATII: Pozitie transcrisa din CF nr. 51163, in rangul incheierii nr. 23758/12.04.2021	

C. Partea III. SARCINI .

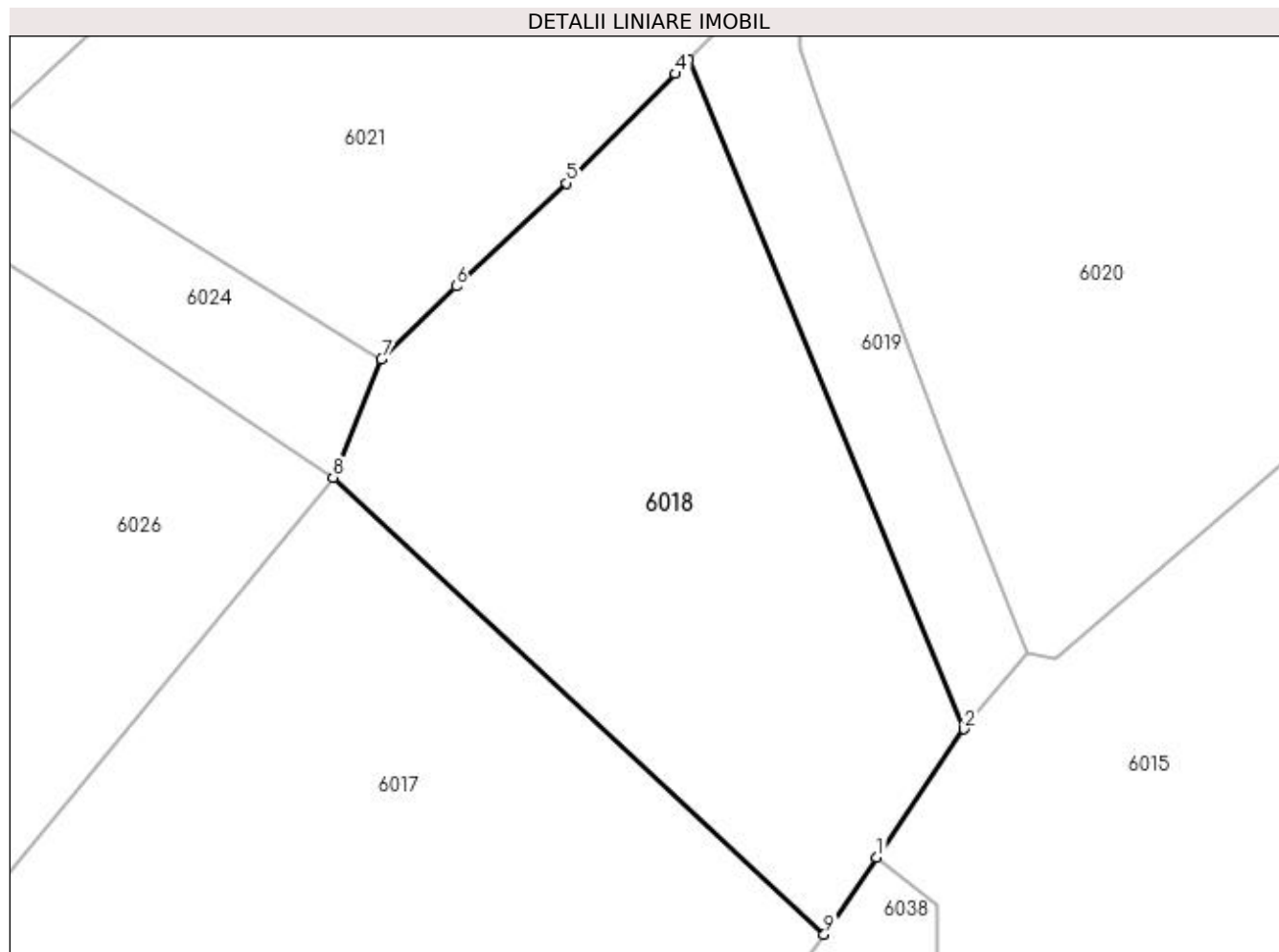
Inscrieri privind dezmembramintele dreptului de proprietate, drepturi reale de garanție și sarcini	Referințe
NU SUNT	

Anexa Nr. 1 La Partea I

Teren

Nr cadastral	Suprafața (mp)*	Observații / Referințe
51163	1.504	

* Suprafața este determinată în planul de proiecție Stereo 70.



Date referitoare la teren

Crt	Categorie folosință	Intra vilan	Suprafața (mp)	Tarla	Parcelă	Nr. topo	Observații / Referințe
1	faneata	DA	1.244	-	-	-	
2	drum	DA	260	-	-	-	

Lungime Segmente

1) Valorile lungimilor segmentelor sunt obținute din proiecție în plan.

Punct început	X / Y	Punct sfârșit	X / Y	Lungime segment (** (m)
1	370.742,698 672.290,515	2	370.749,237 672.300,092	11.596
2	370.749,237 672.300,092	3	370.728,658 672.350,115	54.091
3	370.728,658 672.350,115	4	370.727,636 672.349,068	1.463
4	370.727,636 672.349,068	5	370.719,53 672.340,889	11.515

Punct început	X / Y	Punct sfârșit	X / Y	Lungime segment (** (m)
5	370.719,53 672.340,889	6	370.711,267 672.333,194	11.291
6	370.711,267 672.333,194	7	370.705,69 672.327,738	7.802
7	370.705,69 672.327,738	8	370.702,079 672.318,888	9.558
8	370.702,079 672.318,888	9	370.738,774 672.284,767	50.108
9	370.738,774 672.284,767	1	370.742,698 672.290,515	6.96

** Lungimile segmentelor sunt determinate în planul de proiecție Stereo 70 și sunt rotunjite la 1 milimetru.

*** Distanța dintre puncte este formată din segmente cumulate ce sunt mai mici decât valoarea 1 milimetru.

**DATE DESPRE IMOBILUL NR. 6019**

Oficiul de Cadastru și Publicitate Imobiliară MARAMURES
Biroul de Cadastru și Publicitate Imobiliară Baia Mare

A. Partea I. Descrierea imobilului

TEREN Necunoscut

Adresa: Loc. Salsig, Jud. Maramures

Nr. Crt	Nr cadastral Nr. topografic	Suprafața* (mp)	Observații / Referințe
A1		393	Sector cadastral:6 Teren neimprejmuit;

B. Partea II. Proprietari și acte

Inscrieri privitoare la dreptul de proprietate și alte drepturi reale		Referințe
/		
Act Administrativ nr. 50640/43, Titlu de proprietate, din 12/08/2009 emis de CJPSDPAT MARAMURES;		
B1	Intabulare, drept de PROPRIETATEcu titlu de reconstituire a dreptului de proprietate in baza legii 18/1991, dobandit prin Lege, cota actuala 1/1 1) TINC ANA , Lipsa CNP	A1
Act Administrativ nr. 2988, din 27/07/2023 emis de Primaria Comunei Sălsig (Adeverinta);		
B2	Se notează posesia factica asupra cotei de 1/1, în favoarea lui 1) SABOU NICU MARICIAN	A1

C. Partea III. SARCINI .

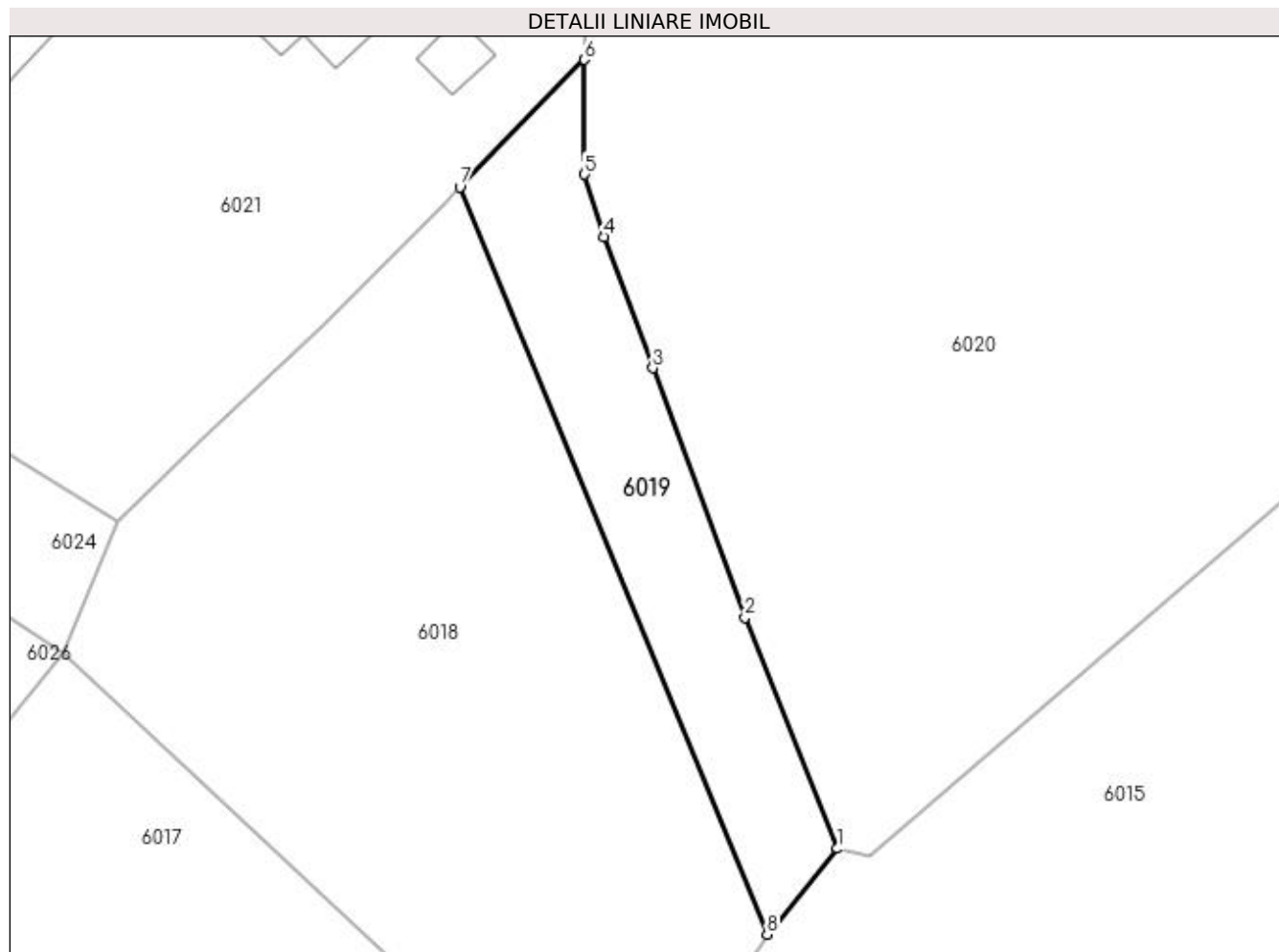
Inscrieri privind dezmembramintele dreptului de proprietate, drepturi reale de garanție și sarcini	Referințe
NU SUNT	

Anexa Nr. 1 La Partea I

Teren

Nr cadastral	Suprafața (mp)*	Observații / Referințe
	393	

* Suprafața este determinată în planul de proiecție Stereo 70.



Date referitoare la teren

Crt	Categorie folosință	Intravilan	Suprafața (mp)	Tarla	Parcelă	Nr. topo	Observații / Referințe
1	arabil	DA	322	Capu Mocirii	-	-	
2	arabil	NU	71	Capu Mocirii	-	-	

Lungime Segmente

1) Valorile lungimilor segmentelor sunt obținute din proiecție în plan.

Punct început	X / Y	Punct sfârșit	X / Y	Lungime segment (** (m)
1	370.753,954 672.305,831	2	370.747,754 672.321,314	16.678
2	370.747,754 672.321,314	3	370.741,578 672.337,999	17.791
3	370.741,578 672.337,999	4	370.738,319 672.346,794	9.379
4	370.738,319 672.346,794	5	370.737,019 672.350,983	4.386

Punct început	X / Y	Punct sfârșit	X / Y	Lungime segment (** (m)
5	370.737,019 672.350,983	6	370.736,999 672.358,653	7.67
6	370.736,999 672.358,653	7	370.728,658 672.350,115	11.936
7	370.728,658 672.350,115	8	370.749,237 672.300,092	54.091
8	370.749,237 672.300,092	1	370.753,954 672.305,831	7.429

** Lungimile segmentelor sunt determinate în planul de proiecție Stereo 70 și sunt rotunjite la 1 milimetru.

*** Distanța dintre puncte este formată din segmente cumulate ce sunt mai mici decât valoarea 1 milimetru.

**DATE DESPRE IMOBILUL NR. 6020**

Oficiul de Cadastru și Publicitate Imobiliară MARAMURES
Biroul de Cadastru și Publicitate Imobiliară Baia Mare

A. Partea I. Descrierea imobilului

TEREN Extravilan

Nr. CF vechi:2374

Nr. cadastral vechi:50509

Adresa: Jud. Maramures

Nr. Crt	Nr cadastral Nr. topografic	Suprafața* (mp)	Observații / Referințe
A1	50509	4.413	Sector cadastral:6 Teren neimprejmuit;

B. Partea II. Proprietari și acte

Inscrieri privitoare la dreptul de proprietate și alte drepturi reale		Referințe
61109 / 05/12/2016		
Act Notarial nr. 1403, Contract de vanzare cumparare, din 29/11/2016 emis de Notar Public Hausi Irina Sabina;		
B1	Intabulare, drept de PROPRIETATEcu titlu de drept cumparare, dobandit prin Conventie, cota actuala 1/2, cota initiala 1/2 1) SABOU NICU MARICIAN , casatorit cu 2) SABOU ALINA RAMONA , bun comun <i>OBSERVATII: Pozitie transcrisa din CF nr. 50509, in rangul incheierii nr. 61109/05.12.2016</i>	A1
B2	Intabulare, drept de PROPRIETATEcu titlu de drept cumparare, dobandit prin Conventie, cota actuala 1/2, cota initiala 1/2 1) FELECAN MIRCEA COSMIN , bun comun 2) SABOU MONICA FLORICA , casatorita cu <i>OBSERVATII: Pozitie transcrisa din CF nr. 50509, in rangul incheierii nr. 61109/05.12.2016</i>	A1

C. Partea III. SARCINI .

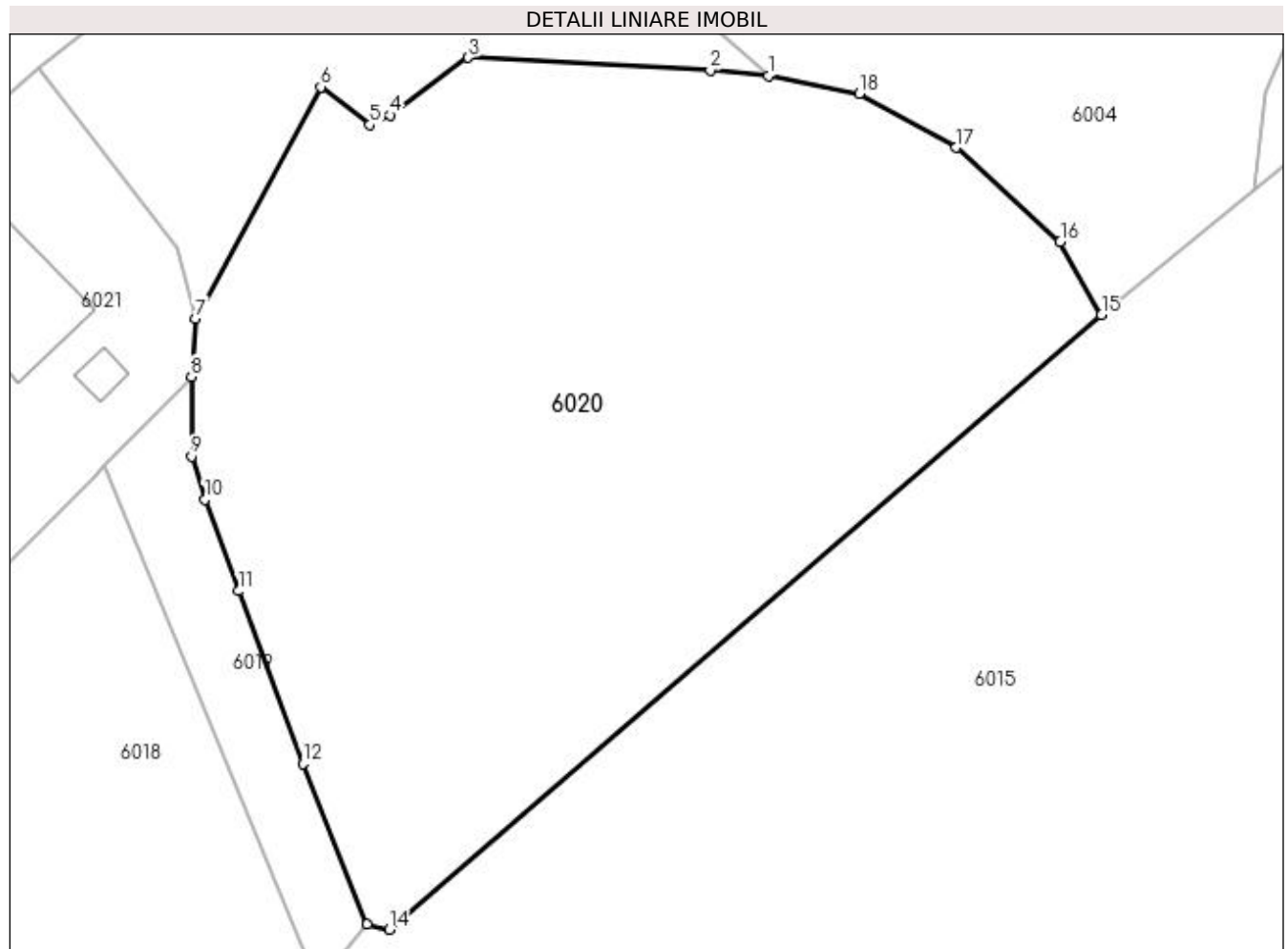
Inscrieri privind dezmembramintele dreptului de proprietate, drepturi reale de garanție și sarcini	Referințe
NU SUNT	

Anexa Nr. 1 La Partea I

Teren

Nr cadastral	Suprafața (mp)*	Observații / Referințe
50509	4.413	

* Suprafața este determinată în planul de proiecție Stereo 70.



Date referitoare la teren

Crt	Categorie folosință	Intra vilan	Suprafața (mp)	Tarla	Parcelă	Nr. topo	Observații / Referințe
1	arabil	NU	4.413	-	-	-	

Lungime Segmente

1) Valorile lungimilor segmentelor sunt obținute din proiecție în plan.

Punct început	X / Y	Punct sfârșit	X / Y	Lungime segment (** (m)
1	370.792,671 672.387,665	2	370.787,078 672.388,194	5.618
2	370.787,078 672.388,194	3	370.763,724 672.389,431	23.387
3	370.763,724 672.389,431	4	370.756,168 672.383,881	9.375
4	370.756,168 672.383,881	5	370.754,238 672.382,966	2.136
5	370.754,238 672.382,966	6	370.749,49 672.386,592	5.974

Punct început	X / Y	Punct sfârșit	X / Y	Lungime segment (** (m)
6	370.749,49 672.386,592	7	370.737,382 672.364,269	25.395
7	370.737,382 672.364,269	8	370.736,999 672.358,653	5.629
8	370.736,999 672.358,653	9	370.737,019 672.350,983	7.67
9	370.737,019 672.350,983	10	370.738,319 672.346,794	4.386
10	370.738,319 672.346,794	11	370.741,578 672.337,999	9.379
11	370.741,578 672.337,999	12	370.747,754 672.321,314	17.791
12	370.747,754 672.321,314	13	370.753,954 672.305,831	16.678
13	370.753,954 672.305,831	14	370.756,108 672.305,35	2.207
14	370.756,108 672.305,35	15	370.824,82 672.364,607	90.734
15	370.824,82 672.364,607	16	370.820,844 672.371,682	8.116
16	370.820,844 672.371,682	17	370.810,802 672.380,765	13.54
17	370.810,802 672.380,765	18	370.801,433 672.385,944	10.705
18	370.801,433 672.385,944	1	370.792,671 672.387,665	8.929

** Lungimile segmentelor sunt determinate în planul de proiecție Stereo 70 și sunt rotunjite la 1 milimetru.

*** Distanța dintre puncte este formată din segmente cumulate ce sunt mai mici decât valoarea 1 milimetru.



DATE DESPRE IMOBILUL NR. 6021

Oficiul de Cadastru și Publicitate Imobiliară MARAMURES
Biroul de Cadastru și Publicitate Imobiliară Baia Mare

A. Partea I. Descrierea imobilului

TEREN Intravilan

Nr. CF vechi:2373

Nr. cadastral vechi:50508

Adresa: Loc. Salsig, Jud. Maramures

Nr. Crt	Nr cadastral Nr. topografic	Suprafața* (mp)	Observații / Referințe
A1	50508	1.881	Sector cadastral:6 Teren neimprejmuit;

Construcții

Crt	Nr cadastral Nr. topografic	Adresa	Observații / Referințe
A1.1	50508-C1	Loc. Salsig, Jud. Maramures	Nr. niveluri:1; S. construita la sol:139 mp; S. construita desfasurata:139 mp; casa de locuit
A1.2	50508-C2	Loc. Salsig, Jud. Maramures	Nr. niveluri:1; S. construita la sol:14 mp; S. construita desfasurata:14 mp; anexe gospodaresti
A1.3		Loc. Salsig, Jud. Maramures	Nr. niveluri:1; S. construita la sol:117 mp; S. construita desfasurata:117 mp; Anexa

B. Partea II. Proprietari și acte

Inscrieri privitoare la dreptul de proprietate și alte drepturi reale		Referințe
57654 / 11/11/2016		
Act Notarial nr. 1286, Contract de vanzare cumparare, din 08/11/2016 emis de Notar Public Hausi Irina Sabina;		
B1	Intabulare, drept de PROPRIETATEcu titlu de drept cumparare, dobandit prin Conventie, cota actuala 1/2, cota initiala 1/2 1) SABOU NICU MARICIAN , casatorit cu 2) SABOU ALINA RAMONA , bun comun <i>OBSERVATII: Pozitie transcrisa din CF nr. 50508, in rangul incheierii nr. 57654/11.11.2016</i>	A1, A1.1, A1.2
B2	Intabulare, drept de PROPRIETATEcu titlu de drept cumparare, dobandit prin Conventie, cota actuala 1/2, cota initiala 1/2 1) FELECAN MIRCEA COSMIN , bun comun 2) SABOU MONICA FLORICA , casatorita cu <i>OBSERVATII: Pozitie transcrisa din CF nr. 50508, in rangul incheierii nr. 57654/11.11.2016</i>	A1, A1.1, A1.2
/		
Act Normativ nr. 7, Lege, din 13/03/1996 emis de Parlamentul Romaniei;		
B3	Intabulare, drept de PROPRIETATE, dobandit prin Lege, cota actuala 1/1 1) FELECAN MIRCEA COSMIN 2) SABOU NICU MARICIAN 3) SABOU MONICA FLORICA 4) SABOU ALINA RAMONA	A1.3

C. Partea III. SARCINI .

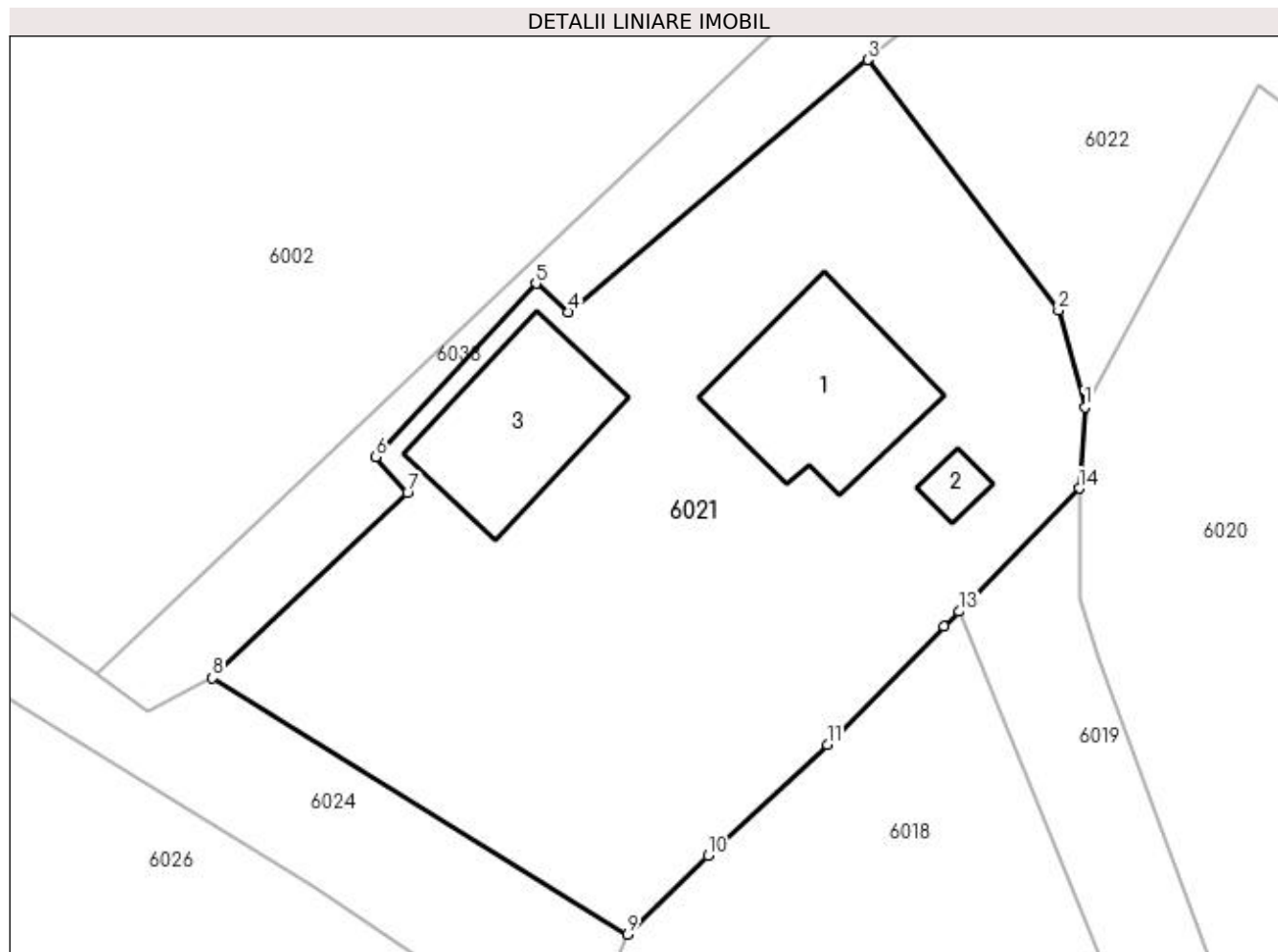
Inscrieri privind dezmembramintele dreptului de proprietate, drepturi reale de garanție și sarcini	Referințe
NU SUNT	

Anexa Nr. 1 La Partea I

Teren

Nr cadastral	Suprafața (mp)*	Observații / Referințe
50508	1.881	

* Suprafața este determinată în planul de proiecție Stereo 70.



Date referitoare la teren

Crt	Categorie folosință	Intra vilan	Suprafața (mp)	Tarla	Parcelă	Nr. topo	Observații / Referințe
1	curți constructii	DA	1.881	-	-	-	

Date referitoare la construcții

Crt	Număr	Destinație construcție	Supraf. (mp)	Situație juridică	Observații / Referințe
A1.1	50508-C1	construcții de locuințe	139	Cu acte	Nr. niveluri:1; S. construita la sol:139 mp; S. construita desfasurata:139 mp; casa de locuit
A1.2	50508-C2	construcții anexa	14	Cu acte	Nr. niveluri:1; S. construita la sol:14 mp; S. construita desfasurata:14 mp; anexe gospodaresti
A1.3		construcții anexa	117	Cu acte	Nr. niveluri:1; S. construita la sol:117 mp; S. construita desfasurata:117 mp; Anexa

Lungime Segmente

1) Valorile lungimilor segmentelor sunt obținute din proiecție în plan.

Punct început	X / Y	Punct sfârșit	X / Y	Lungime segment (** (m)
1	370.737,382 672.364,269	2	370.735,563 672.370,994	6.967
2	370.735,563 672.370,994	3	370.722,338 672.388,361	21.829

Punct început	X / Y	Punct sfârșit	X / Y	Lungime segment (** (m)
3	370.722,338 672.388,361	4	370.701,6 672.370,883	27.121
4	370.701,6 672.370,883	5	370.699,34 672.372,842	2.991
5	370.699,34 672.372,842	6	370.688,229 672.360,843	16.353
6	370.688,229 672.360,843	7	370.690,438 672.358,317	3.356
7	370.690,438 672.358,317	8	370.676,916 672.345,502	18.63
8	370.676,916 672.345,502	9	370.705,69 672.327,738	33.816
9	370.705,69 672.327,738	10	370.711,267 672.333,194	7.802
10	370.711,267 672.333,194	11	370.719,53 672.340,889	11.291
11	370.719,53 672.340,889	12	370.727,636 672.349,068	11.515
12	370.727,636 672.349,068	13	370.728,658 672.350,115	1.463
13	370.728,658 672.350,115	14	370.736,999 672.358,653	11.936
14	370.736,999 672.358,653	1	370.737,382 672.364,269	5.629

** Lungimile segmentelor sunt determinate în planul de proiecție Stereo 70 și sunt rotunjite la 1 milimetru.

*** Distanța dintre puncte este formată din segmente cumulate ce sunt mai mici decât valoarea 1 milimetru.

**DATE DESPRE IMOBILUL NR. 6022**

Oficiul de Cadastru și Publicitate Imobiliară MARAMURES
Biroul de Cadastru și Publicitate Imobiliară Baia Mare

A. Partea I. Descrierea imobilului

TEREN Necunoscut

Adresa: Loc. Salsig, Jud. Maramures

Nr. Crt	Nr cadastral Nr. topografic	Suprafața* (mp)	Observații / Referințe
A1		1.372	Sector cadastral:6 Teren neimprejmuit;

B. Partea II. Proprietari și acte

Inscrieri privitoare la dreptul de proprietate și alte drepturi reale	Referințe
/	
Act Administrativ nr. 50640/43, Titlu de proprietate, din 12/08/2009 emis de CJPSDPAT MARAMURES;	
B1	Intabulare, drept de PROPRIETATEcu titlu de reconstituire a dreptului de proprietate in baza legii 18/1991, dobandit prin Lege, cota actuala 1/1 1) TINC ANA , Lipsa CNP
Act Administrativ nr. 2995, din 27/07/2023 emis de Primaria Comunei Sălsig (Adeverinta);	
B2	Se notează posesia factica asupra cotei de 1/1, în favoarea lui 1) SABOU NICU MARICIAN

C. Partea III. SARCINI .

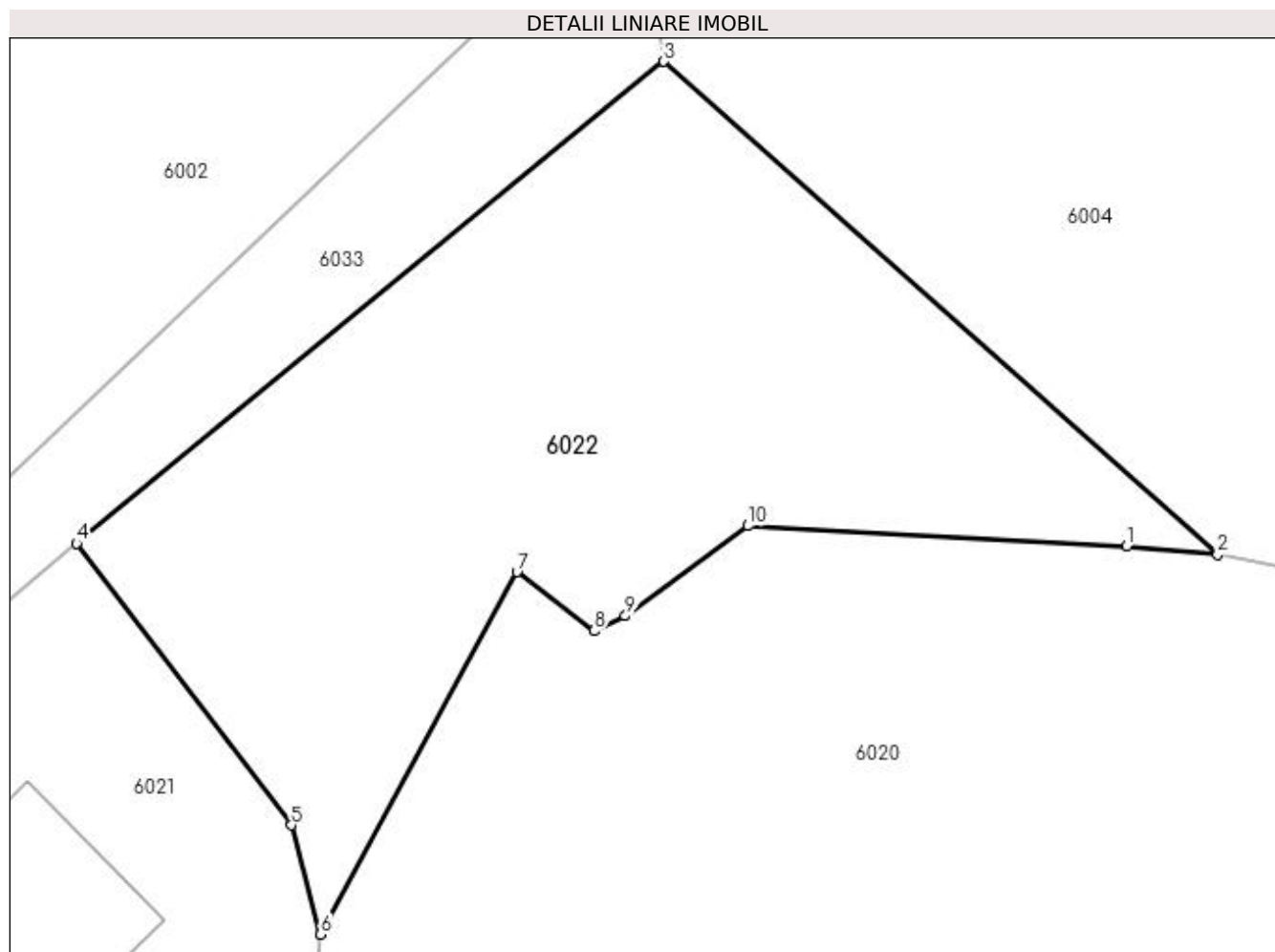
Inscrieri privind dezmembramintele dreptului de proprietate, drepturi reale de garanție și sarcini	Referințe
NU SUNT	

Anexa Nr. 1 La Partea I

Teren

Nr cadastral	Suprafața (mp)*	Observații / Referințe
	1.372	

* Suprafața este determinată în planul de proiecție Stereo 70.



Date referitoare la teren

Crt	Categorie folosință	Intra vilan	Suprafața (mp)	Tarla	Parcelă	Nr. topo	Observații / Referințe
1	arabil	NU	1.143	Capu Mocirii	-	-	
2	arabil	DA	229	Capu Mocirii	-	-	

Lungime Segmente

1) Valorile lungimilor segmentelor sunt obținute din proiecție în plan.

Punct început	X / Y	Punct sfârșit	X / Y	Lungime segment (** (m)
1	370.787,078 672.388,194	2	370.792,671 672.387,665	5.618
2	370.792,671 672.387,665	3	370.758,541 672.418,045	45.692
3	370.758,541 672.418,045	4	370.722,338 672.388,361	46.817
4	370.722,338 672.388,361	5	370.735,563 672.370,994	21.829

Punct început	X / Y	Punct sfârșit	X / Y	Lungime segment (** (m)
5	370.735,563 672.370,994	6	370.737,382 672.364,269	6.967
6	370.737,382 672.364,269	7	370.749,49 672.386,592	25.395
7	370.749,49 672.386,592	8	370.754,238 672.382,966	5.974
8	370.754,238 672.382,966	9	370.756,168 672.383,881	2.136
9	370.756,168 672.383,881	10	370.763,724 672.389,431	9.375
10	370.763,724 672.389,431	1	370.787,078 672.388,194	23.387

** Lungimile segmentelor sunt determinate în planul de proiecție Stereo 70 și sunt rotunjite la 1 milimetru.

*** Distanța dintre puncte este formată din segmente cumulate ce sunt mai mici decât valoarea 1 milimetru.

**DATE DESPRE IMOBILUL NR. 6023**

Oficiul de Cadastru și Publicitate Imobiliară MARAMURES
Biroul de Cadastru și Publicitate Imobiliară Baia Mare

A. Partea I. Descrierea imobilului

TEREN Extravilan

Adresa: Jud. Maramures

Nr. Crt	Nr cadastral Nr. topografic	Suprafața* (mp)	Observații / Referințe
A1		6.212	Sector cadastral:6 Teren neimprejmuit;

B. Partea II. Proprietari și acte

Inscrieri privitoare la dreptul de proprietate și alte drepturi reale	Referințe
/	
Act Notarial nr. 7, Lege, din 13/03/1996 emis de Parlamentul Romaniei;	
B1	Inscrierea provizorie, drept de PROPRIETATEart. 13, alin. 15, dobandit prin Lege, cota actuala 1/1
1) COMUNA SĂLSIG, CIF:3627773, Proprietar neidentificat	

C. Partea III. SARCINI .

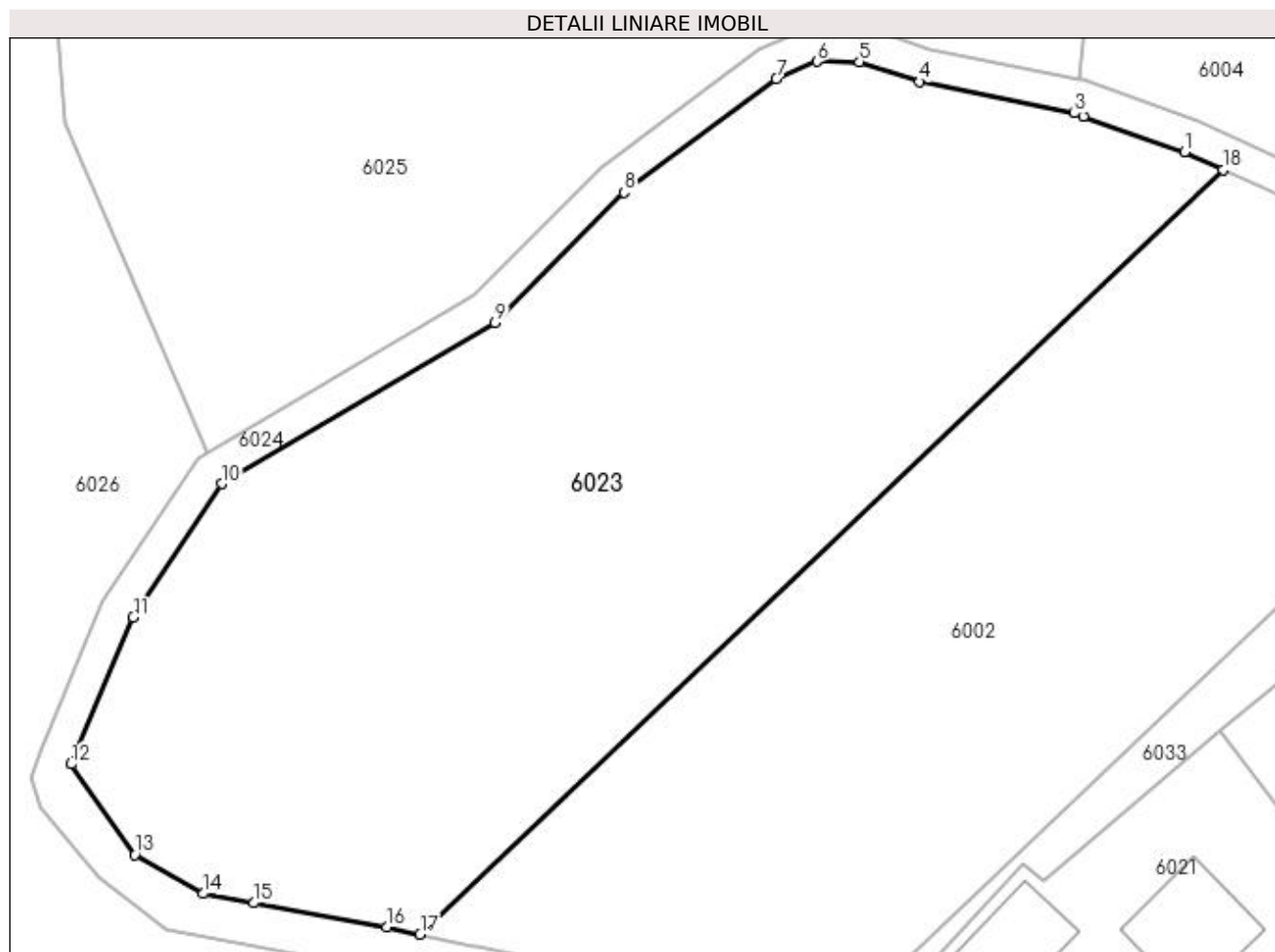
Inscrieri privind dezmembramintele dreptului de proprietate, drepturi reale de garanție și sarcini	Referințe
NU SUNT	

Anexa Nr. 1 La Partea I

Teren

Nr cadastral	Suprafața (mp)*	Observații / Referințe
	6.212	

* Suprafața este determinată în planul de proiecție Stereo 70.



Date referitoare la teren

Crt	Categorie folosință	Intravilan	Suprafața (mp)	Tarla	Parcelă	Nr. topo	Observații / Referințe
1	livada	NU	6.212	Deluțu lui Bancoș	-	-	

Lungime Segmente

1) Valorile lungimilor segmentelor sunt obținute din proiecție în plan.

Punct început	X / Y	Punct sfârșit	X / Y	Lungime segment (** (m)
1	370.718,193 672.456,299	2	370.706,362 672.460,463	12.542
2	370.706,362 672.460,463	3	370.705,303 672.460,836	1.123
3	370.705,303 672.460,836	4	370.687,128 672.464,53	18.547
4	370.687,128 672.464,53	5	370.680,052 672.466,87	7.453
5	370.680,052 672.466,87	6	370.675,081 672.466,896	4.971

Punct început	X / Y	Punct sfârșit	X / Y	Lungime segment (** (m)
6	370.675,081 672.466,896	7	370.670,294 672.464,891	5.19
7	370.670,294 672.464,891	8	370.652,466 672.451,528	22.28
8	370.652,466 672.451,528	9	370.637,3 672.436,224	21.546
9	370.637,3 672.436,224	10	370.605,208 672.417,375	37.218
10	370.605,208 672.417,375	11	370.594,842 672.401,725	18.772
11	370.594,842 672.401,725	12	370.587,55 672.384,495	18.71
12	370.587,55 672.384,495	13	370.595,04 672.373,851	13.015
13	370.595,04 672.373,851	14	370.603,02 672.369,286	9.193
14	370.603,02 672.369,286	15	370.609,005 672.368,2	6.083
15	370.609,005 672.368,2	16	370.624,57 672.365,374	15.819
16	370.624,57 672.365,374	17	370.628,518 672.364,527	4.038
17	370.628,518 672.364,527	18	370.722,733 672.454,221	130.083
18	370.722,733 672.454,221	1	370.718,193 672.456,299	4.993

** Lungimile segmentelor sunt determinate în planul de proiecție Stereo 70 și sunt rotunjite la 1 milimetru.

*** Distanța dintre puncte este formată din segmente cumulate ce sunt mai mici decât valoarea 1 milimetru.

**DATE DESPRE IMOBILUL NR. 6024**

Oficiul de Cadastru și Publicitate Imobiliară MARAMURES
Biroul de Cadastru și Publicitate Imobiliară Baia Mare

A. Partea I. Descrierea imobilului

TEREN Necunoscut

Adresa: Loc. Salsig, Jud. Maramures

Nr. Crt	Nr cadastral Nr. topografic	Suprafața* (mp)	Observații / Referințe
A1		1.716	Sector cadastral:6 Teren neimprejmuit;

B. Partea II. Proprietari și acte

Inscrieri privitoare la dreptul de proprietate și alte drepturi reale		Referințe
/		
Act Notarial nr. 7, Lege, din 13/03/1996 emis de Parlamentul Romaniei;		
B1	Inscrierea provizorie, drept de PROPRIETATEart. 13, alin. 15, dobandit prin Lege, cota actuala 1/1 1) COMUNA SĂLSIG , CIF:3627773, Proprietar neidentificat	A1

C. Partea III. SARCINI .

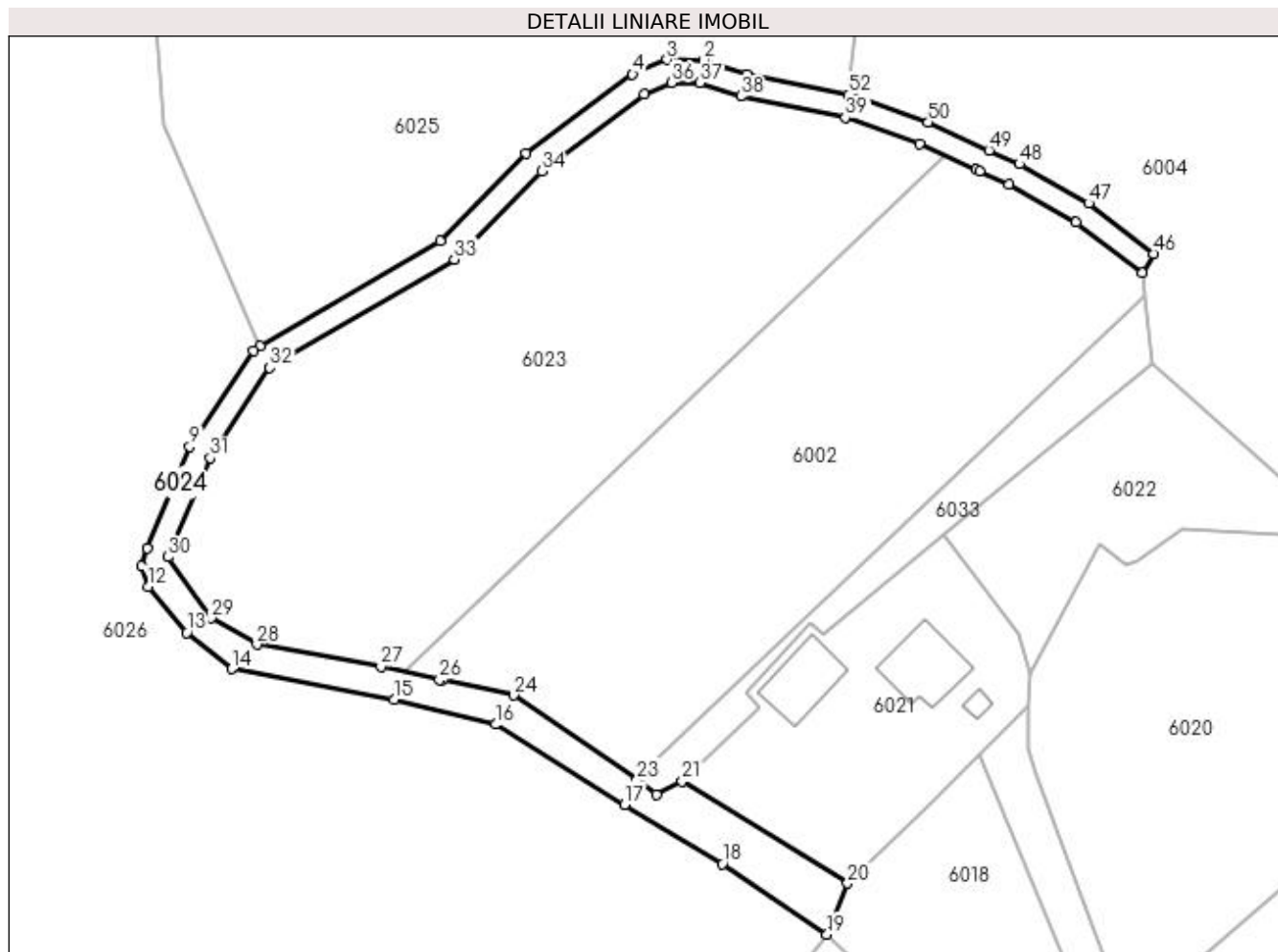
Inscrieri privind dezmembramintele dreptului de proprietate, drepturi reale de garanție și sarcini	Referințe
NU SUNT	

Anexa Nr. 1 La Partea I

Teren

Nr cadastral	Suprafața (mp)*	Observații / Referințe
	1.716	

* Suprafața este determinată în planul de proiecție Stereo 70.



Date referitoare la teren

Crt	Categorie folosință	Intravilan	Suprafața (mp)	Tarla	Parcelă	Nr. topo	Observații / Referințe
1	drum	NU	1.414	Deluțu lui Bancos	-	-	
2	drum	DA	302	Deluțu lui Bancos	-	-	

Lungime Segmente

1) Valorile lungimilor segmentelor sunt obținute din proiecție în plan.

Punct început	X / Y	Punct sfârșit	X / Y	Lungime segment
1	370.688,158 672.468,402	2	370.680,706 672.470,867	7.849
4	370.668,292 672.468,389	5	370.649,832 672.454,552	23.07
7	370.603,607 672.421,074	8	370.602,384 672.420,355	1.419
10	370.583,866 672.386,054	11	370.582,905 672.382,929	3.269
2	370.680,706 672.470,867	3	370.674,287 672.470,9	6.419
5	370.649,832 672.454,552	6	370.634,825 672.439,409	21.319
8	370.602,384 672.420,355	9	370.591,303 672.403,625	20.067
11	370.582,905 672.382,929	12	370.584,056 672.379,342	3.767
3	370.674,287 672.470,9	4	370.668,292 672.468,389	6.5
6	370.634,825 672.439,409	7	370.603,607 672.421,074	36.204
9	370.591,303 672.403,625	10	370.583,866 672.386,054	19.08
12	370.584,056 672.379,342	13	370.590,836 672.371,355	10.477

Punct început	X / Y	Punct sfârșit	X / Y	Lungime segment	Punct început	X / Y	Punct sfârșit	X / Y	Lungime segment	Punct început	X / Y	Punct sfârșit	X / Y	Lungime segment
13	370.590,836 672.371,355	14	370.598,658 672.365,039	10.054	14	370.598,658 672.365,039	15	370.626,82 672.359,705	28.663	15	370.626,82 672.359,705	16	370.644,464 672.355,359	18.171
16	370.644,464 672.355,359	17	370.666,943 672.341,45	26.434	17	370.666,943 672.341,45	18	370.683,879 672.331,102	19.847	18	370.683,879 672.331,102	19	370.702,079 672.318,888	21.919
19	370.702,079 672.318,888	20	370.705,69 672.327,738	9.558	20	370.705,69 672.327,738	21	370.676,916 672.345,502	33.816	21	370.676,916 672.345,502	22	370.672,395 672.343,21	5.069
22	370.672,395 672.343,21	23	370.669,064 672.345,725	4.174	23	370.669,064 672.345,725	24	370.647,589 672.360,434	26.029	24	370.647,589 672.360,434	25	370.635,272 672.363,077	12.597
25	370.635,272 672.363,077	26	370.634,73 672.363,194	0.554	26	370.634,73 672.363,194	27	370.624,57 672.365,374	10.391	27	370.624,57 672.365,374	28	370.603,02 672.369,286	21.902
28	370.603,02 672.369,286	29	370.595,04 672.373,851	9.193	29	370.595,04 672.373,851	30	370.587,55 672.384,495	13.015	30	370.587,55 672.384,495	31	370.594,842 672.401,725	18.71
31	370.594,842 672.401,725	32	370.605,208 672.417,375	18.772	32	370.605,208 672.417,375	33	370.637,3 672.436,224	37.218	33	370.637,3 672.436,224	34	370.652,466 672.451,528	21.546
34	370.652,466 672.451,528	35	370.670,294 672.464,891	22.28	35	370.670,294 672.464,891	36	370.675,081 672.466,896	5.19	36	370.675,081 672.466,896	37	370.680,052 672.466,87	4.971
37	370.680,052 672.466,87	38	370.687,128 672.464,53	7.453	38	370.687,128 672.464,53	39	370.705,303 672.460,836	18.547	39	370.705,303 672.460,836	40	370.718,193 672.456,299	13.665
40	370.718,193 672.456,299	41	370.728,058 672.451,784	10.849	41	370.728,058 672.451,784	42	370.728,616 672.451,529	0.614	42	370.728,616 672.451,529	43	370.733,737 672.449,185	5.632
43	370.733,737 672.449,185	44	370.745,402 672.442,613	13.389	44	370.745,402 672.442,613	45	370.756,93 672.433,787	14.519	45	370.756,93 672.433,787	46	370.758,943 672.437,165	3.932
46	370.758,943 672.437,165	47	370.747,61 672.445,96	14.345	47	370.747,61 672.445,96	48	370.735,554 672.452,752	13.838	48	370.735,554 672.452,752	49	370.730,281 672.455,166	5.799
49	370.730,281 672.455,166	50	370.719,692 672.460,012	11.645	50	370.719,692 672.460,012	51	370.706,37 672.464,701	14.123	51	370.706,37 672.464,701	52	370.705,762 672.464,824	0.62
52	370.705,762 672.464,824	1	370.688,158 672.468,402	17.964										

** Lungimile segmentelor sunt determinate în planul de proiecție Stereo 70 și sunt rotunjite la 1 milimetru.

*** Distanța dintre puncte este formată din segmente cumulate ce sunt mai mici decât valoarea 1 milimetru.

**DATE DESPRE IMOBILUL NR. 6025**

Oficiul de Cadastru și Publicitate Imobiliară MARAMURES
Biroul de Cadastru și Publicitate Imobiliară Baia Mare

A. Partea I. Descrierea imobilului

TEREN Extravilan

Adresa: Jud. Maramures

Nr. Crt	Nr cadastral Nr. topografic	Suprafața* (mp)	Observații / Referințe
A1		36.360	Sector cadastral:6 Teren neimprejmuit;

B. Partea II. Proprietari și acte

Inscrieri privitoare la dreptul de proprietate și alte drepturi reale		Referințe
/		
Act Notarial nr. 7, Lege, din 13/03/1996 emis de Parlamentul Romaniei;		
B1	Inscrierea provizorie, drept de PROPRIETATE art. 13, alin. 15, dobandit prin Lege, cota actuala 1/1 1) COMUNA SĂLSIG, CIF:3627773, Proprietar neidentificat	A1

C. Partea III. SARCINI .

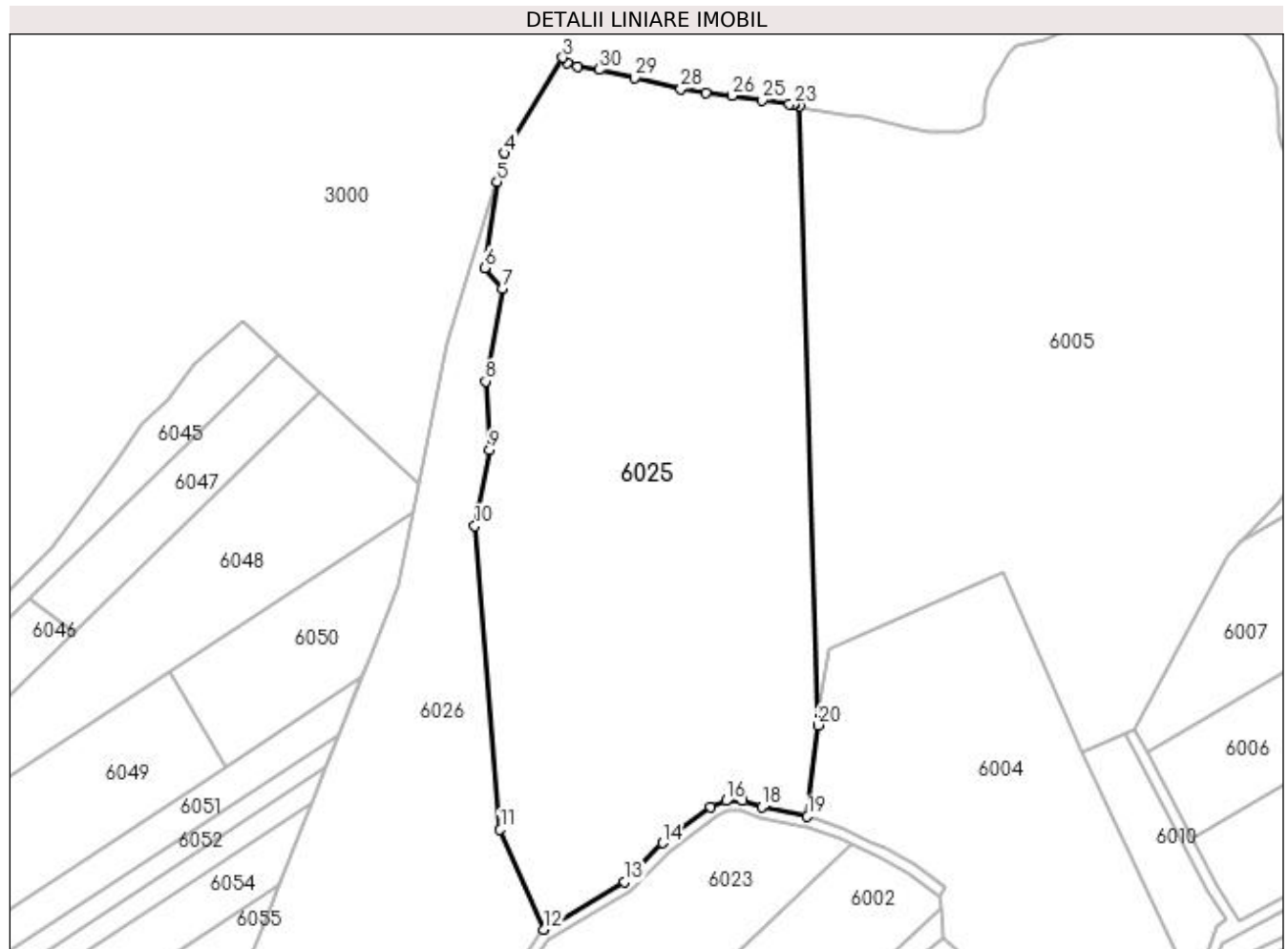
Inscrieri privind dezmembramintele dreptului de proprietate, drepturi reale de garanție și sarcini	Referințe
NU SUNT	

Anexa Nr. 1 La Partea I

Teren

Nr cadastral	Suprafața (mp)*	Observații / Referințe
	36.360	

* Suprafața este determinată în planul de proiecție Stereo 70.



Date referitoare la teren

Crt	Categorie folosință	Intravilan	Suprafața (mp)	Tarla	Parcelă	Nr. topo	Observații / Referințe
1	faneata	NU	36.360	Deluțu lui Bancoș	-	-	

Lungime Segmente

1) Valorile lungimilor segmentelor sunt obținute din proiecție în plan.

Punct început	X / Y	Punct sfârșit	X / Y	Lungime segment (** (m)	Punct început	X / Y	Punct sfârșit	X / Y	Lungime segment (** (m)
1	370.616,782 672.754,78	2	370.612,898 672.756,224	4.144	2	370.612,898 672.756,224	3	370.611,123 672.758,331	2.755
3	370.611,123 672.758,331	4	370.588,497 672.721,332	43.369	4	370.588,497 672.721,332	5	370.585,671 672.710,195	11.49
5	370.585,671 672.710,195	6	370.580,963 672.677,066	33.462	6	370.580,963 672.677,066	7	370.587,674 672.669,07	10.439
7	370.587,674 672.669,07	8	370.581,221 672.633,137	36.508	8	370.581,221 672.633,137	9	370.582,77 672.606,568	26.614
9	370.582,77 672.606,568	10	370.577,092 672.577,161	29.95	10	370.577,092 672.577,161	11	370.586,9 672.459,676	117.894

Punct început	X / Y	Punct sfârșit	X / Y	Lungime segment (** (m)
11	370.586,9 672.459,676	12	370.603,607 672.421,074	42.062
13	370.634,825 672.439,409	14	370.649,832 672.454,552	21.319
15	370.668,292 672.468,389	16	370.674,287 672.470,9	6.5
17	370.680,706 672.470,867	18	370.688,158 672.468,402	7.849
19	370.705,762 672.464,824	20	370.709,826 672.500,099	35.508
21	370.702,747 672.739,613	22	370.700,784 672.740,165	2.039
23	370.700,501 672.740,244	24	370.698,885 672.740,464	1.631
25	370.688,202 672.741,919	26	370.676,59 672.743,59	11.732
27	370.666,372 672.744,797	28	370.656,81 672.746,217	9.667
29	370.639,033 672.750,649	30	370.625,243 672.753,711	14.126

Punct început	X / Y	Punct sfârșit	X / Y	Lungime segment (** (m)
12	370.603,607 672.421,074	13	370.634,825 672.439,409	36.204
14	370.649,832 672.454,552	15	370.668,292 672.468,389	23.07
16	370.674,287 672.470,9	17	370.680,706 672.470,867	6.419
18	370.688,158 672.468,402	19	370.705,762 672.464,824	17.964
20	370.709,826 672.500,099	21	370.702,747 672.739,613	239.619
22	370.700,784 672.740,165	23	370.700,501 672.740,244	0.294
24	370.698,885 672.740,464	25	370.688,202 672.741,919	10.782
26	370.676,59 672.743,59	27	370.666,372 672.744,797	10.289
28	370.656,81 672.746,217	29	370.639,033 672.750,649	18.321
30	370.625,243 672.753,711	1	370.616,782 672.754,78	8.528

** Lungimile segmentelor sunt determinate în planul de proiecție Stereo 70 și sunt rotunjite la 1 milimetru.

*** Distanța dintre puncte este formată din segmente cumulate ce sunt mai mici decât valoarea 1 milimetru.

**DATE DESPRE IMOBILUL NR. 6026**

Oficiul de Cadastru și Publicitate Imobiliară MARAMURES
Biroul de Cadastru și Publicitate Imobiliară Baia Mare

A. Partea I. Descrierea imobilului

TEREN Necunoscut

Adresa: Loc. Salsig, Jud. Maramures

Nr. Crt	Nr cadastral Nr. topografic	Suprafața* (mp)	Observații / Referințe
A1		44.923	Sector cadastral:6 Teren neimprejmuit;

B. Partea II. Proprietari și acte

Inscrieri privitoare la dreptul de proprietate și alte drepturi reale		Referințe
/		
Act Notarial nr. 7, Lege, din 13/03/1996 emis de Parlamentul Romaniei;		
B1	Inscrierea provizorie, drept de PROPRIETATE art. 13, alin. 15, dobandit prin Lege, cota actuala 1/1 1) COMUNA SĂLSIG , CIF:3627773, Proprietar neidentificat	A1

C. Partea III. SARCINI .

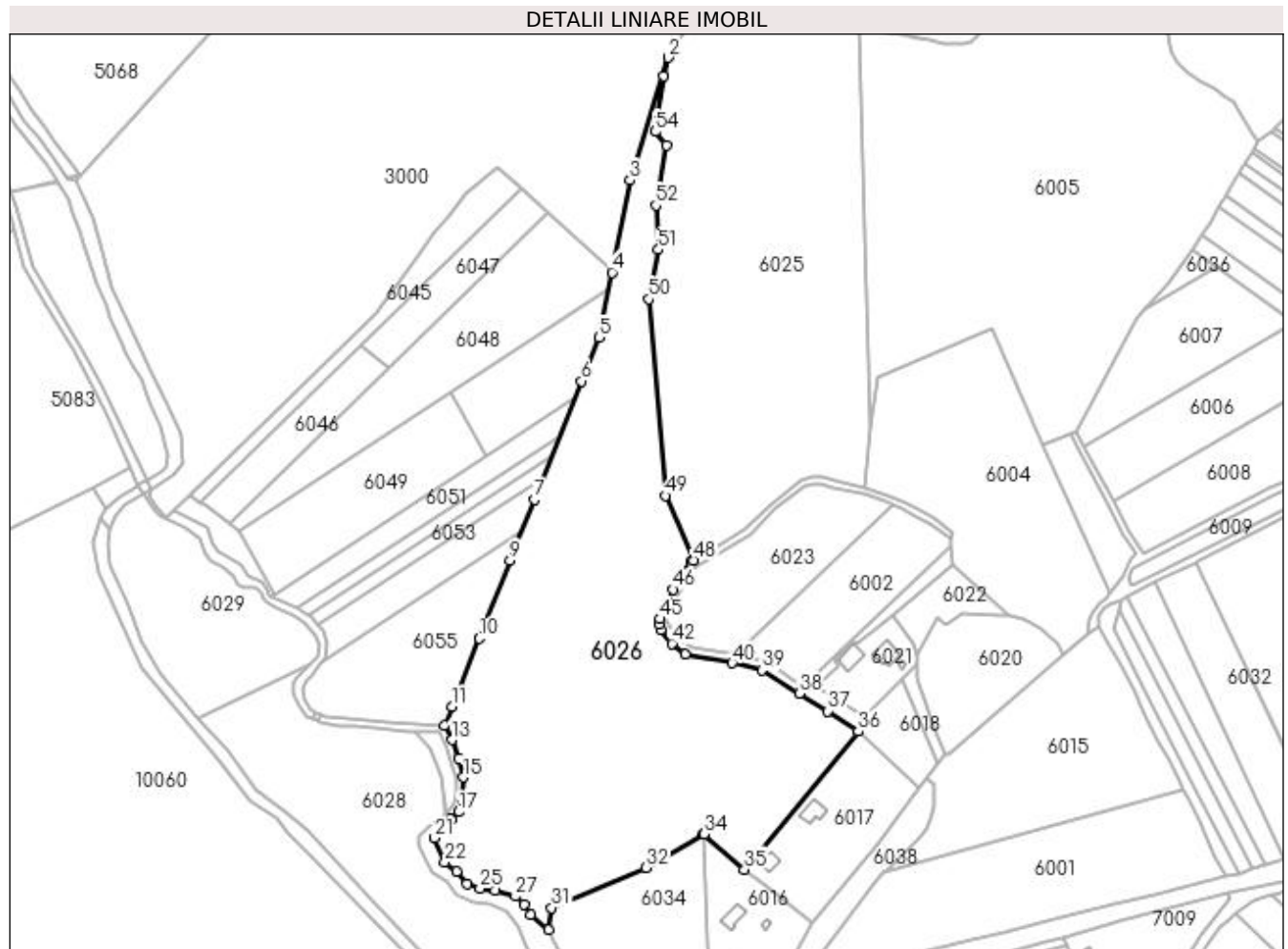
Inscrieri privind dezmembramintele dreptului de proprietate, drepturi reale de garanție și sarcini	Referințe
NU SUNT	

Anexa Nr. 1 La Partea I

Teren

Nr cadastral	Suprafața (mp)*	Observații / Referințe
	44.923	

* Suprafața este determinată în planul de proiecție Stereo 70.



Date referitoare la teren

Crt	Categorie folosință	Intra vilan	Suprafața (mp)	Tarla	Parcelă	Nr. topo	Observații / Referințe
1	faneata	NU	40.437	Deluțu lui Bancos	-	-	
2	faneata	DA	4.486	Deluțu lui Bancos	-	-	

Lungime Segmente

1) Valorile lungimilor segmentelor sunt obținute din proiecție în plan.

Punct început	X / Y	Punct sfârșit	X / Y	Lungime segment
1	370.585,671 672.710,195	2	370.588,497 672.721,332	11.49
4	370.555,03 672.593,025	5	370.547,338 672.554,261	39.52
7	370.508,748 672.457,453	8	370.497,05 672.428,108	31.59 1
10	370.475,676 672.374,49	11	370.459,38 672.333,608	44.01
2	370.588,497 672.721,332	3	370.565,933 672.647,97	76.75 4
5	370.547,338 672.554,261	6	370.536,912 672.528,106	28.15 6
8	370.497,05 672.428,108	9	370.494,185 672.420,921	7.737
11	370.459,38 672.333,608	12	370.454,969 672.322,542	11.91 3
3	370.565,933 672.647,97	4	370.555,03 672.593,025	56.01 6
6	370.536,912 672.528,106	7	370.508,748 672.457,453	76.06
9	370.494,185 672.420,921	10	370.475,676 672.374,49	49.98 4
12	370.454,969 672.322,542	13	370.459,57 672.313,769	9.906

Punct început	X / Y	Punct sfârșit	X / Y	Lungime segment	Punct început	X / Y	Punct sfârșit	X / Y	Lungime segment	Punct început	X / Y	Punct sfârșit	X / Y	Lungime segment
13	370.459,57 672.313,769	14	370.463,674 672.302,743	11.765	14	370.463,674 672.302,743	15	370.466,161 672.291,467	11.547	15	370.466,161 672.291,467	16	370.465,892 672.278,023	13.447
16	370.465,892 672.278,023	17	370.463,359 672.270,766	7.686	17	370.463,359 672.270,766	18	370.459,559 672.266,923	5.405	18	370.459,559 672.266,923	19	370.459,12 672.266,431	0.659
19	370.459,12 672.266,431	20	370.456,37 672.263,345	4.134	20	370.456,37 672.263,345	21	370.449,117 672.255,206	10.902	21	370.449,117 672.255,206	22	370.455,189 672.240,719	15.708
22	370.455,189 672.240,719	23	370.462,247 672.235,342	8.873	23	370.462,247 672.235,342	24	370.468,352 672.227,724	9.762	24	370.468,352 672.227,724	25	370.476,194 672.225,035	8.29
25	370.476,194 672.225,035	26	370.485,324 672.223,747	9.22	26	370.485,324 672.223,747	27	370.497,37 672.220,281	12.535	27	370.497,37 672.220,281	28	370.502,446 672.215,731	6.817
28	370.502,446 672.215,731	29	370.506,472 672.209,429	7.478	29	370.506,472 672.209,429	30	370.517,116 672.200,601	13.829	30	370.517,116 672.200,601	31	370.518,922 672.213,548	13.072
31	370.518,922 672.213,548	32	370.575,251 672.237,482	61.203	32	370.575,251 672.237,482	33	370.609,676 672.257,4	39.772	33	370.609,676 672.257,4	34	370.610,195 672.257,7	0.599
34	370.610,195 672.257,7	35	370.634,199 672.236,478	32.04	35	370.634,199 672.236,478	36	370.702,079 672.318,888	106.767	36	370.702,079 672.318,888	37	370.683,879 672.331,102	21.919
37	370.683,879 672.331,102	38	370.666,943 672.341,45	19.847	38	370.666,943 672.341,45	39	370.644,464 672.355,359	26.434	39	370.644,464 672.355,359	40	370.626,82 672.359,705	18.171
40	370.626,82 672.359,705	41	370.598,658 672.365,039	28.663	41	370.598,658 672.365,039	42	370.590,836 672.371,355	10.054	42	370.590,836 672.371,355	43	370.584,056 672.379,342	10.477
43	370.584,056 672.379,342	44	370.582,905 672.382,929	3.767	44	370.582,905 672.382,929	45	370.583,866 672.386,054	3.269	45	370.583,866 672.386,054	46	370.591,303 672.403,625	19.08
46	370.591,303 672.403,625	47	370.602,384 672.420,355	20.067	47	370.602,384 672.420,355	48	370.603,607 672.421,074	1.419	48	370.603,607 672.421,074	49	370.586,9 672.459,676	42.062
49	370.586,9 672.459,676	50	370.577,092 672.577,161	117.894	50	370.577,092 672.577,161	51	370.582,77 672.606,568	29.95	51	370.582,77 672.606,568	52	370.581,221 672.633,137	26.614
52	370.581,221 672.633,137	53	370.587,674 672.669,07	36.508	53	370.587,674 672.669,07	54	370.580,963 672.677,066	10.439	54	370.580,963 672.677,066	1	370.585,671 672.710,195	33.462

** Lungimile segmentelor sunt determinate în planul de proiecție Stereo 70 și sunt rotunjite la 1 milimetru.

*** Distanța dintre puncte este formată din segmente cumulate ce sunt mai mici decât valoarea 1 milimetru.

**DATE DESPRE IMOBILUL NR. 6027**

Oficiul de Cadastru și Publicitate Imobiliară MARAMURES
Biroul de Cadastru și Publicitate Imobiliară Baia Mare

A. Partea I. Descrierea imobilului

TEREN Intravilan

Nr. cadastral vechi:51372

Adresa: Loc. Salsig, Jud. Maramures

Nr. Crt	Nr cadastral Nr. topografic	Suprafața* (mp)	Observații / Referințe
A1	51372	Din acte: 1.403 Masurata: 1.235	Sector cadastral:6 Teren imprejmuit; Imobil despartit de canal

B. Partea II. Proprietari și acte

Inscrieri privitoare la dreptul de proprietate și alte drepturi reale	Referințe
41066 / 04/07/2022	
Act Administrativ nr. 39, HCL, din 23/06/2022 emis de Comuna Salsig (act administrativ nr Documentatie cadastrala nr. 41066 din 04.07.2022, emis de OCPI Maramures;act normativ nr HG 934 din 29.08.2002, emis de Guvernul Romaniei);	
B1	A1
Intabulare, drept de PROPRIETATEaplicare Legea 213/1998, dobandit prin Lege, cota actuala 1/1, cota initiala 1/1	
1) COMUNA SĂLSIG , CIF:3627773, domeniul public	
OBSERVATII: Pozitie transcrisa din CF nr. 51372, in rangul incheierii nr. 41066/04.07.2022	

C. Partea III. SARCINI .

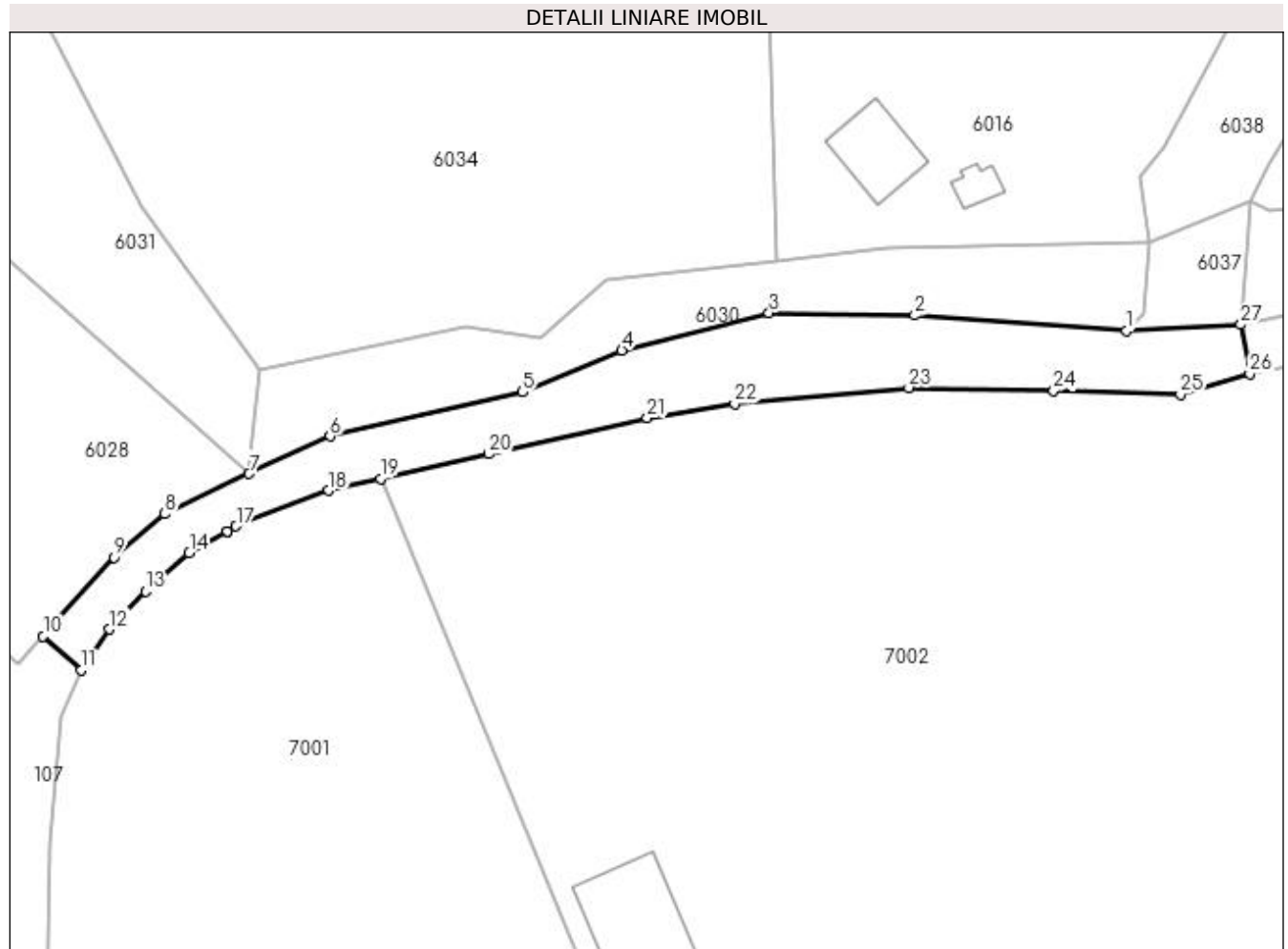
Inscrieri privind dezmembramentele dreptului de proprietate, drepturi reale de garanție și sarcini	Referințe
NU SUNT	

Anexa Nr. 1 La Partea I

Teren

Nr cadastral	Suprafața (mp)*	Observații / Referințe
51372	Din acte: 1.403 Masurata: 1.235	Imobil despartit de canal

* Suprafața este determinată în planul de proiecție Stereo 70.



Date referitoare la teren

Crt	Categorie folosință	Intra vilan	Suprafața (mp)	Tarla	Parcelă	Nr. topo	Observații / Referințe
1	drum	DA	1.235	Deluțu lui Bancoș	-	-	

Lungime Segmente

1) Valorile lungimilor segmentelor sunt obținute din proiecție în plan.

Punct început	X / Y	Punct sfârșit	X / Y	Lungime segment (** (m)	Punct început	X / Y	Punct sfârșit	X / Y	Lungime segment (** (m)
1	370.656,872 672.156,255	2	370.629,983 672.158,226	26.961	2	370.629,983 672.158,226	3	370.611,497 672.158,533	18.489
3	370.611,497 672.158,533	4	370.592,808 672.153,79	19.281	4	370.592,808 672.153,79	5	370.580,237 672.148,486	13.644
5	370.580,237 672.148,486	6	370.555,802 672.142,918	25.061	6	370.555,802 672.142,918	7	370.545,517 672.138,137	11.342
7	370.545,517 672.138,137	8	370.534,871 672.133,039	11.804	8	370.534,871 672.133,039	9	370.528,395 672.127,554	8.487
9	370.528,395 672.127,554	10	370.519,404 672.117,546	13.454	10	370.519,404 672.117,546	11	370.524,24 672.113,225	6.485

Punct început	X / Y	Punct sfârșit	X / Y	Lungime segment (** (m)
11	370.524,24 672.113,225	12	370.527,807 672.118,422	6.303
13	370.532,453 672.123,221	14	370.537,949 672.128,114	7.358
15	370.542,752 672.130,846	16	370.542,763 672.130,852	0.013
17	370.543,879 672.131,487	18	370.555,66 672.136,009	12.619
19	370.562,205 672.137,504	20	370.575,924 672.140,637	14.072
21	370.596,024 672.145,225	22	370.607,141 672.147,038	11.264
23	370.629,22 672.149,066	24	370.647,605 672.148,634	18.39
25	370.663,699 672.148,222	26	370.672,48 672.150,819	9.157
27	370.671,349 672.157,066	1	370.656,872 672.156,255	14.5

Punct început	X / Y	Punct sfârșit	X / Y	Lungime segment (** (m)
12	370.527,807 672.118,422	13	370.532,453 672.123,221	6.679
14	370.537,949 672.128,114	15	370.542,752 672.130,846	5.526
16	370.542,763 672.130,852	17	370.543,879 672.131,487	1.284
18	370.555,66 672.136,009	19	370.562,205 672.137,504	6.714
20	370.575,924 672.140,637	21	370.596,024 672.145,225	20.617
22	370.607,141 672.147,038	23	370.629,22 672.149,066	22.172
24	370.647,605 672.148,634	25	370.663,699 672.148,222	16.099
26	370.672,48 672.150,819	27	370.671,349 672.157,066	6.349

** Lungimile segmentelor sunt determinate în planul de proiecție Stereo 70 și sunt rotunjite la 1 milimetru.

*** Distanța dintre puncte este formată din segmente cumulate ce sunt mai mici decât valoarea 1 milimetru.

**DATE DESPRE IMOBILUL NR. 6028**

Oficiul de Cadastru și Publicitate Imobiliară MARAMURES
Biroul de Cadastru și Publicitate Imobiliară Baia Mare

A. Partea I. Descrierea imobilului

Nr. CF vechi:635 Salsig
Nr. cadastral vechi:51268
Nr. topografic:2725/3/2/3/2/1

TEREN Intravilan

Adresa: Loc. Salsig, Jud. Maramures

Nr. Crt	Nr cadastral Nr. topografic	Suprafața* (mp)	Observații / Referințe
A1	51268	15.800	Sector cadastral:6 Teren neimprejmuit;

B. Partea II. Proprietari și acte

Inscrieri privitoare la dreptul de proprietate și alte drepturi reale		Referințe
9677 / 16/02/2022		
Act Administrativ nr. 68, HCL, din 27/12/2021 emis de Consiliul Local Salsig (act administrativ nr Ordin nr 608 din 13.12.2021, emis de Prefectura Maramures;act administrativ nr Ordin nr 1457 din 23.10.2008, emis de Prefectura Maramures;act administrativ nr Documentatia cadastrala avizata sub nr 9677 din 16.02.2022, emis de OCPI Maramures);		
B1	Intabulare, drept de PROPRIETATE, dobandit prin Lege, cota actuala 1/1, cota initiala 1/1 1) COMUNA SĂLSIG , CIF:3627773, domeniul privat <i>OBSERVATII: Pozitie transcrisa din CF nr. 51268, in rangul incheierii nr. 9677/16.02.2022</i>	A1

C. Partea III. SARCINI .

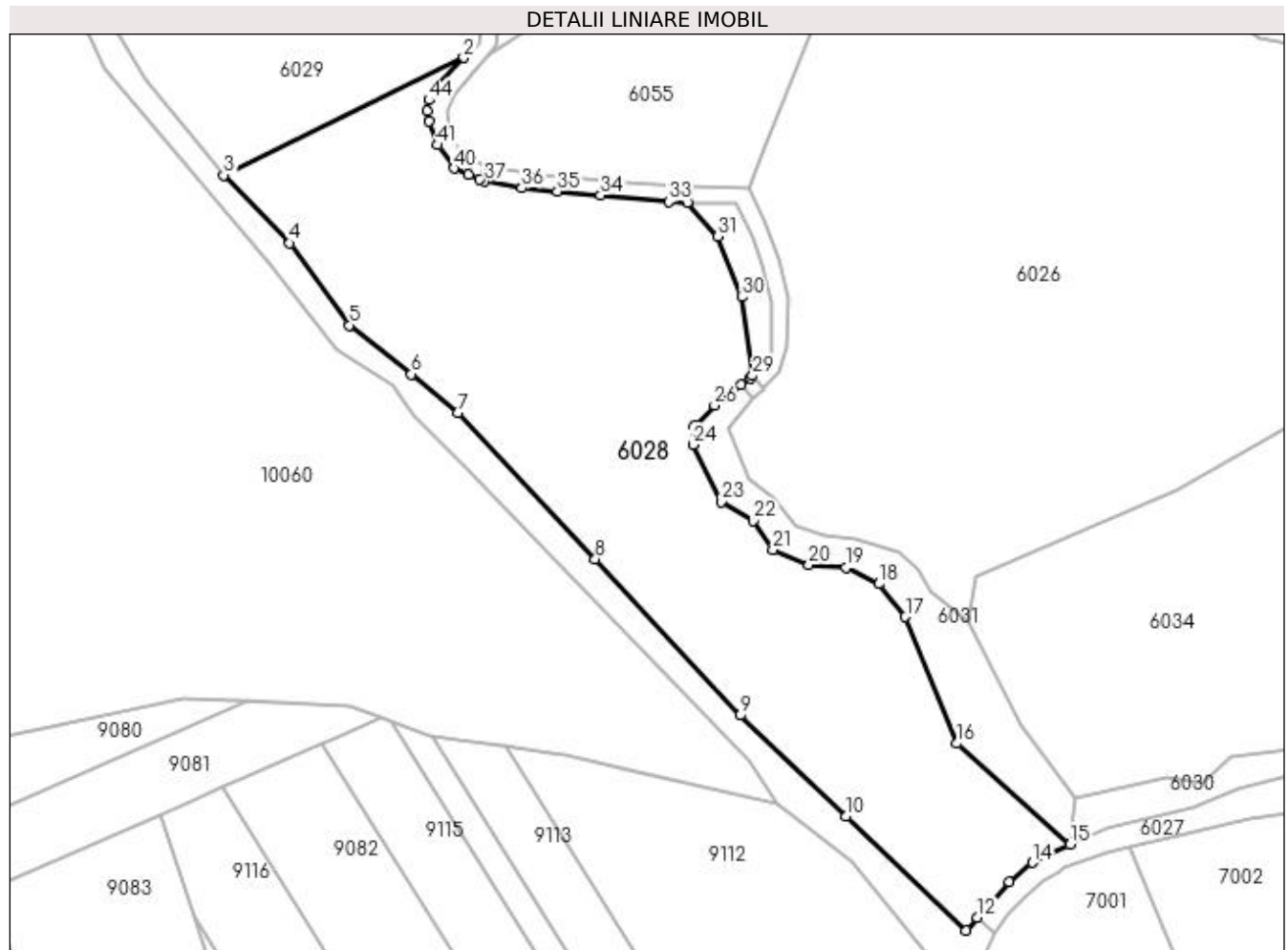
Inscrieri privind dezmembramintele dreptului de proprietate, drepturi reale de garanție și sarcini	Referințe
NU SUNT	

Anexa Nr. 1 La Partea I

Teren

Nr cadastral	Suprafața (mp)*	Observații / Referințe
51268	15.800	

* Suprafața este determinată în planul de proiecție Stereo 70.



Date referitoare la teren

Crt	Categorie folosință	Intra vilan	Suprafața (mp)	Tarla	Parcelă	Nr. topo	Observații / Referințe
1	pasune	DA	15.800	-	-	2725/3/2/3/2/1	

Lungime Segmente

1) Valorile lungimilor segmentelor sunt obținute din proiecție în plan.

Punct început	X / Y	Punct sfârșit	X / Y	Lungime segment	Punct început	X / Y	Punct sfârșit	X / Y	Lungime segment	Punct început	X / Y	Punct sfârșit	X / Y	Lungime segment
1	370.366,674 672.350,821	2	370.374,815 672.359,382	11.814	2	370.374,815 672.359,382	3	370.307,292 672.326,346	75.171	3	370.307,292 672.326,346	4	370.325,906 672.307,198	26.704
4	370.325,906 672.307,198	5	370.342,698 672.284,126	28.536	5	370.342,698 672.284,126	6	370.360,168 672.270,395	22.223	6	370.360,168 672.270,395	7	370.373,126 672.259,51	16.923
7	370.373,126 672.259,51	8	370.411,878 672.218,398	56.497	8	370.411,878 672.218,398	9	370.452,659 672.174,463	59.945	9	370.452,659 672.174,463	10	370.482,468 672.146,109	41.144
10	370.482,468 672.146,109	11	370.516,289 672.113,938	46.678	11	370.516,289 672.113,938	12	370.519,404 672.117,546	4.767	12	370.519,404 672.117,546	13	370.528,395 672.127,554	13.454
13	370.528,395 672.127,554	14	370.534,871 672.133,039	8.487	14	370.534,871 672.133,039	15	370.545,517 672.138,137	11.804	15	370.545,517 672.138,137	16	370.513,69 672.166,519	42.644

Punct început	X / Y	Punct sfârșit	X / Y	Lungime segment	Punct început	X / Y	Punct sfârșit	X / Y	Lungime segment	Punct început	X / Y	Punct sfârșit	X / Y	Lungime segment
16	370.513,69 672.166,519	17	370.499,164 672.202,126	38.456	17	370.499,164 672.202,126	18	370.491,72 672.211,356	11.858	18	370.491,72 672.211,356	19	370.482,391 672.215,927	10.389
19	370.482,391 672.215,927	20	370.472,036 672.216,8	10.392	20	370.472,036 672.216,8	21	370.461,868 672.221,09	11.036	21	370.461,868 672.221,09	22	370.456,41 672.229,111	9.702
22	370.456,41 672.229,111	23	370.447,248 672.234,481	10.62	23	370.447,248 672.234,481	24	370.439,394 672.250,497	17.838	24	370.439,394 672.250,497	25	370.439,603 672.255,864	5.371
25	370.439,603 672.255,864	26	370.445,441 672.261,633	8.208	26	370.445,441 672.261,633	27	370.453,038 672.267,32	9.49	27	370.453,038 672.267,32	28	370.455,588 672.269,229	3.185
28	370.455,588 672.269,229	29	370.456,169 672.269,951	0.927	29	370.456,169 672.269,951	30	370.453,101 672.292,073	22.334	30	370.453,101 672.292,073	31	370.446,436 672.309,099	18.284
31	370.446,436 672.309,099	32	370.437,78 672.318,645	12.886	32	370.437,78 672.318,645	33	370.432,548 672.318,839	5.236	33	370.432,548 672.318,839	34	370.413,387 672.320,692	19.25
34	370.413,387 672.320,692	35	370.401,163 672.321,816	12.276	35	370.401,163 672.321,816	36	370.391,235 672.322,67	9.965	36	370.391,235 672.322,67	37	370.380,74 672.324,581	10.668
37	370.380,74 672.324,581	38	370.379,359 672.325,166	1.5	38	370.379,359 672.325,166	39	370.376,187 672.326,509	3.445	39	370.376,187 672.326,509	40	370.372,071 672.328,253	4.47
40	370.372,071 672.328,253	41	370.367,563 672.334,817	7.963	41	370.367,563 672.334,817	42	370.365,18 672.341,422	7.022	42	370.365,18 672.341,422	43	370.364,539 672.344,373	3.02
43	370.364,539 672.344,373	44	370.365,094 672.347,49	3.166	44	370.365,094 672.347,49	1	370.366,674 672.350,821	3.687					

** Lungimile segmentelor sunt determinate în planul de proiecție Stereo 70 și sunt rotunjite la 1 milimetru.

*** Distanța dintre puncte este formată din segmente cumulate ce sunt mai mici decât valoarea 1 milimetru.

**DATE DESPRE IMOBILUL NR. 6029**

Oficiul de Cadastru și Publicitate Imobiliară MARAMURES
Biroul de Cadastru și Publicitate Imobiliară Baia Mare

A. Partea I. Descrierea imobilului

TEREN Intravilan

Nr. CF vechi:2407 Salsig
Nr. cadastral vechi:2827

Adresa: Loc. Salsig, Jud. Maramures

Nr. Crt	Nr cadastral Nr. topografic	Suprafața* (mp)	Observații / Referințe
A1	50521	8.552	Sector cadastral:6 Teren neimprejmuit; Imobil despartit de Valea Cerna

B. Partea II. Proprietari și acte

Inscrieri privitoare la dreptul de proprietate și alte drepturi reale		Referințe
38848 / 29/10/2008		
Act Notarial nr. 3718, din 29/10/2008 emis de NP Bal Cristina Maria;		
B1	Intabulare, drept de PROPRIETATEcu titlu de drept schimb, dobandit prin Conventie, cota actuala 1/1 1) TOHATAN FANEL CORNEL , bun propriu	A1
<i>OBSERVATII: Pozitie transcrisa din CF nr. 50521, in rangul incheierii nr. 38848/29.10.2008</i>		

C. Partea III. SARCINI

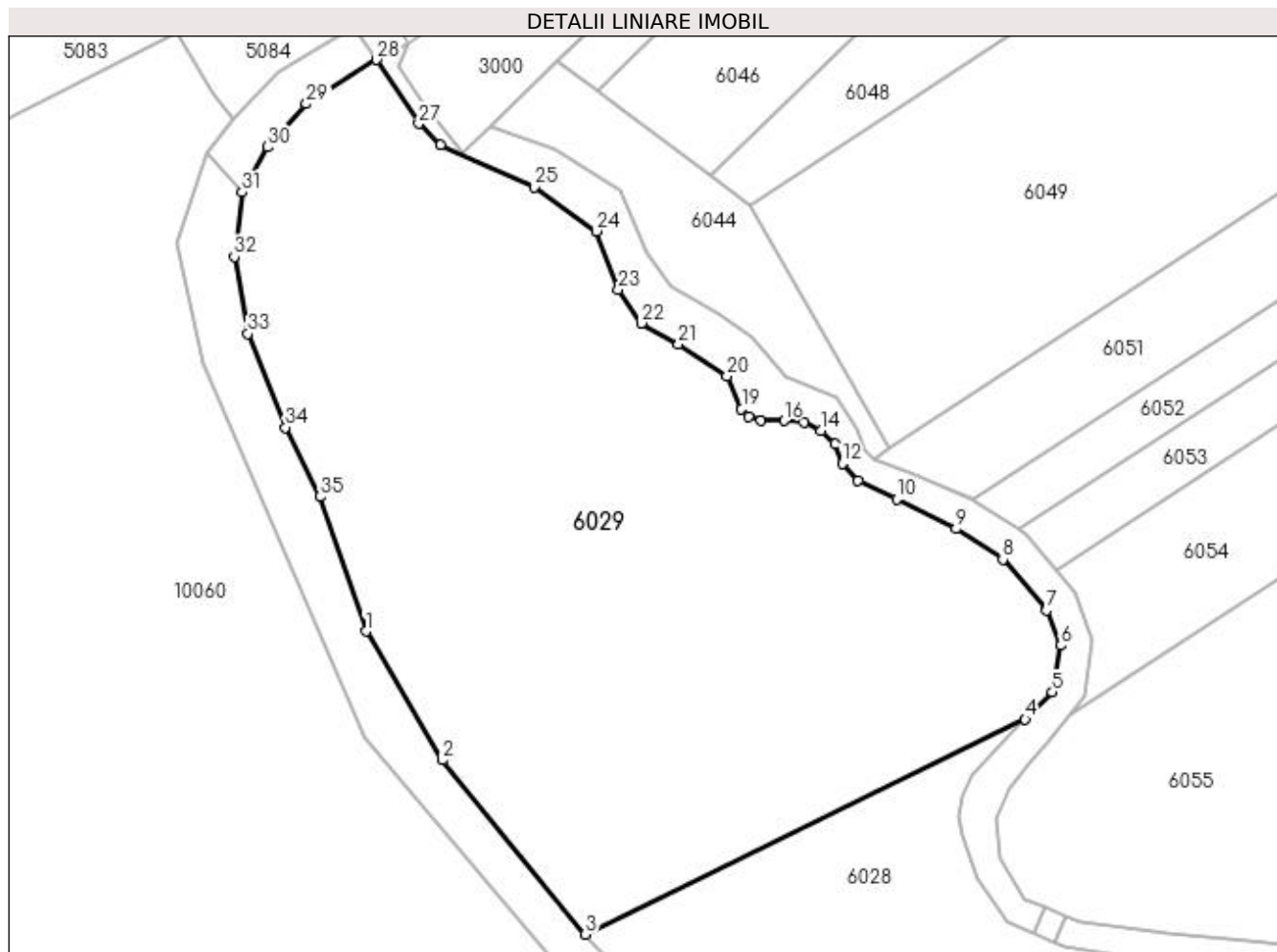
Inscrieri privind dezmembramintele dreptului de proprietate, drepturi reale de garanție și sarcini		Referințe
38867 / 29/10/2008		
Act Notarial nr. 3721, Contract de inchiriere, din 29/10/2008 emis de NP Bal Cristina Maria;		
C1	Intabulare, drept de INCHIRIEREpe durata de15 ani, pana la data de 28.10.2023, dobandit prin Conventie, cota actuala 1/1 1) S.C. PURE LINE S.R.L. , CIF:99999999999999, Lipsa CUI	A1
<i>OBSERVATII: Pozitie transcrisa din CF nr. 50521, in rangul incheierii nr. 38867/29,10,2008</i>		

Anexa Nr. 1 La Partea I

Teren

Nr cadastral	Suprafața (mp)*	Observații / Referințe
50521	8.552	Imobil despartit de Valea Cerna

* Suprafața este determinată în planul de proiecție Stereo 70.



Date referitoare la teren

Crt	Categorie folosință	Intravilan	Suprafața (mp)	Tarla	Parcelă	Nr. topo	Observații / Referințe
1	pasune	DA	8.552	Deluțu lui Bancoș	-	-	

Lungime Segmente

1) Valorile lungimilor segmentelor sunt obținute din proiecție în plan.

Punct început	X / Y	Punct sfârșit	X / Y	Lungime segment (** (m)
1	370.273,623 672.372,883	2	370.285,353 672.353,088	23.009
3	370.307,292 672.326,346	4	370.374,815 672.359,382	75.171
5	370.378,933 672.363,556	6	370.380,333 672.370,687	7.267
7	370.378,122 672.376,079	8	370.371,396 672.383,925	10.334
9	370.364,191 672.388,569	10	370.355,09 672.393,18	10.202

Punct început	X / Y	Punct sfârșit	X / Y	Lungime segment (** (m)
2	370.285,353 672.353,088	3	370.307,292 672.326,346	34.59
4	370.374,815 672.359,382	5	370.378,933 672.363,556	5.863
6	370.380,333 672.370,687	7	370.378,122 672.376,079	5.828
8	370.371,396 672.383,925	9	370.364,191 672.388,569	8.572
10	370.355,09 672.393,18	11	370.349,168 672.395,932	6.53

Punct început	X / Y	Punct sfârșit	X / Y	Lungime segment (** (m)
11	370.349,168 672.395,932	12	370.346,738 672.398,605	3.612
13	370.345,604 672.401,594	14	370.343,452 672.403,644	2.972
15	370.340,803 672.404,883	16	370.337,771 672.405,192	3.048
17	370.334,251 672.405,171	18	370.332,395 672.405,79	1.957
19	370.331,272 672.406,997	20	370.329,039 672.412,078	5.55
21	370.321,566 672.416,904	22	370.315,844 672.420,149	6.578
23	370.312,336 672.425,3	24	370.309,025 672.434,312	9.601
25	370.299,429 672.441,052	26	370.285,098 672.447,586	15.75
27	370.281,724 672.450,789	28	370.275,257 672.460,603	11.753
29	370.264,427 672.453,822	30	370.258,478 672.447,203	8.9
31	370.254,624 672.440,248	32	370.253,367 672.430,361	9.967
33	370.255,462 672.418,547	34	370.261,243 672.404,136	15.527
35	370.266,501 672.393,516	1	370.273,623 672.372,883	21.828

Punct început	X / Y	Punct sfârșit	X / Y	Lungime segment (** (m)
12	370.346,738 672.398,605	13	370.345,604 672.401,594	3.197
14	370.343,452 672.403,644	15	370.340,803 672.404,883	2.924
16	370.337,771 672.405,192	17	370.334,251 672.405,171	3.52
18	370.332,395 672.405,79	19	370.331,272 672.406,997	1.649
20	370.329,039 672.412,078	21	370.321,566 672.416,904	8.896
22	370.315,844 672.420,149	23	370.312,336 672.425,3	6.232
24	370.309,025 672.434,312	25	370.299,429 672.441,052	11.727
26	370.285,098 672.447,586	27	370.281,724 672.450,789	4.652
28	370.275,257 672.460,603	29	370.264,427 672.453,822	12.778
30	370.258,478 672.447,203	31	370.254,624 672.440,248	7.951
32	370.253,367 672.430,361	33	370.255,462 672.418,547	11.998
34	370.261,243 672.404,136	35	370.266,501 672.393,516	11.85

** Lungimile segmentelor sunt determinate în planul de proiecție Stereo 70 și sunt rotunjite la 1 milimetru.

*** Distanța dintre puncte este formată din segmente cumulate ce sunt mai mici decât valoarea 1 milimetru.

**DATE DESPRE IMOBILUL NR. 6030**

Oficiul de Cadastru și Publicitate Imobiliară MARAMURES
Biroul de Cadastru și Publicitate Imobiliară Baia Mare

A. Partea I. Descrierea imobilului

TEREN Intravilan

Adresa: Loc. Salsig, Jud. Maramures

Nr. Crt	Nr cadastral Nr. topografic	Suprafața* (mp)	Observații / Referințe
A1		1.027	Sector cadastral:6 Teren neimprejmuit;

B. Partea II. Proprietari și acte

Inscrieri privitoare la dreptul de proprietate și alte drepturi reale		Referințe
/		
Act Normativ nr. 1705, Hotarare de Guvern, din 29/11/2006 emis de Guvernul Romaniei;		
B1	Intabulare, drept de PROPRIETATE, dobandit prin Lege, cota actuala 1/1 1) STATUL ROMÂN , CIF:9999999999999, Domeniu public	A1
Act Normativ nr. 1705, Hotarare de Guvern, din 29/11/2006 emis de Guvernul Romaniei (Inventar ANIF pozitia 85094, Adeverinta nr. 921/31.10.2023);		
B2	Intabulare, drept de ADMINISTRARE, dobandit prin Lege, cota actuala 1/1 1) AGENȚIA NAȚIONALĂ DE ÎMBUNĂȚĂȚIRI FUNCiare , CIF:29275212, Filiala teritoriala de imbunatatiri funciare Maramures	A1
Act Normativ nr. 1705, Hotarare de guvern, din 29/11/2006 emis de Guvernul Romaniei (Inventar ANPR pozitia 101332, Adeverinta nr. 15107/16.11.2023);		
B3	Intabulare, drept de ADMINISTRARE, dobandit prin Lege, cota actuala 1/1 1) ADMINISTRAȚIA NAȚIONALĂ APELE ROMÂNE , CIF:24326056, Prin administraȚia bazinală de apă Someș Tisa	A1

C. Partea III. SARCINI .

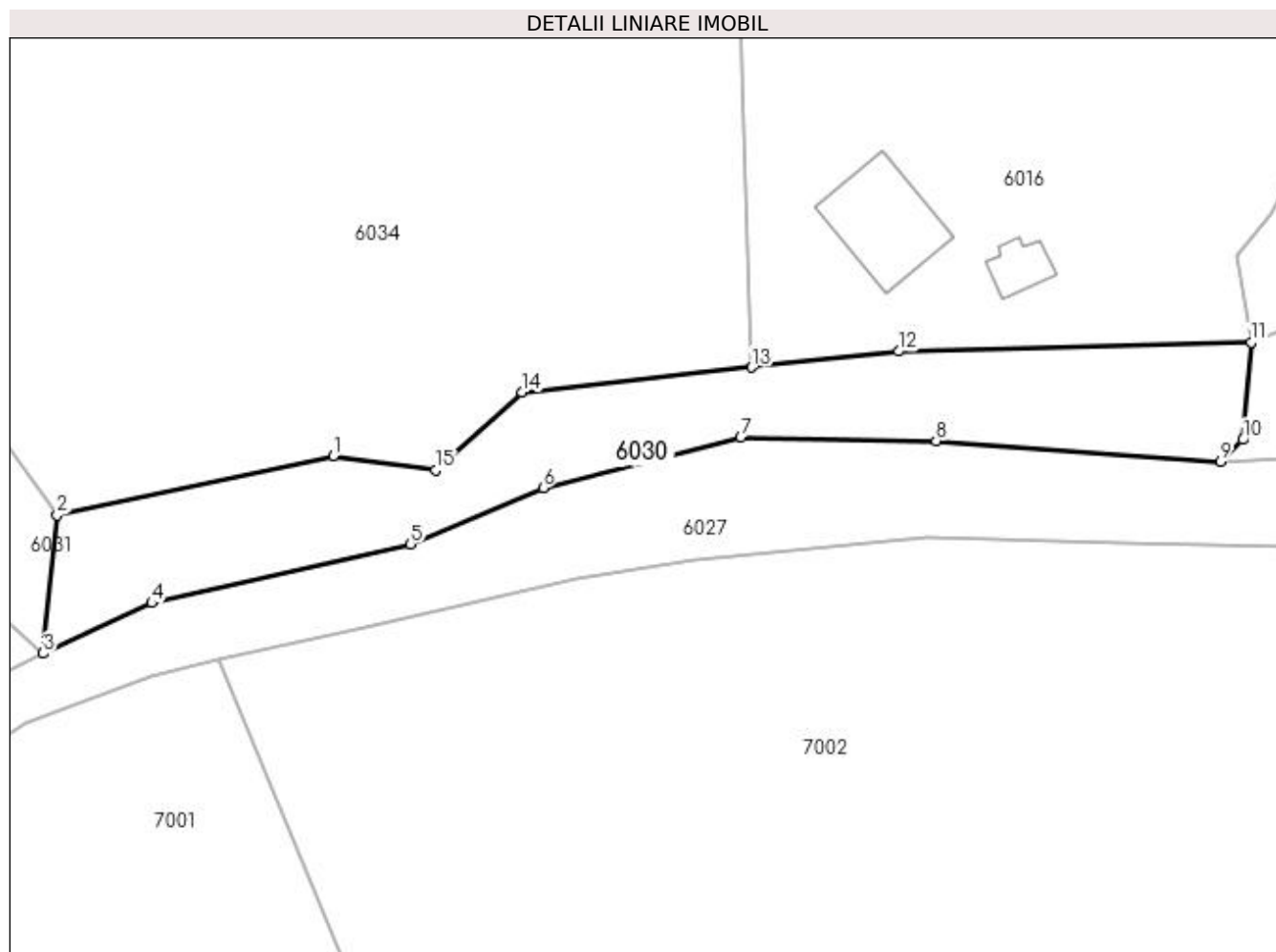
Inscrieri privind dezmembramintele dreptului de proprietate, drepturi reale de garanție și sarcini	Referințe
NU SUNT	

Anexa Nr. 1 La Partea I

Teren

Nr cadastral	Suprafața (mp)*	Observații / Referințe
	1.027	

* Suprafața este determinată în planul de proiecție Stereo 70.



Date referitoare la teren

Crt	Categorie folosință	Intravilan	Suprafața (mp)	Tarla	Parcelă	Nr. topo	Observații / Referințe
1	ape curgătoare	DA	1.027	Deluțu lui Bancoș	-	-	CE 6 - V. CERNA, Somes mal stang, Ticau-Lapus

Lungime Segmente

1) Valorile lungimilor segmentelor sunt obținute din proiecție în plan.

Punct început	X / Y	Punct sfârșit	X / Y	Lungime segment (** (m)
1	370.572,964 672.156,831	2	370.546,844 672.151,209	26.718
2	370.546,844 672.151,209	3	370.545,517 672.138,137	13.139
3	370.545,517 672.138,137	4	370.555,802 672.142,918	11.342
4	370.555,802 672.142,918	5	370.580,237 672.148,486	25.061
5	370.580,237 672.148,486	6	370.592,808 672.153,79	13.644

Punct început	X / Y	Punct sfârșit	X / Y	Lungime segment (** (m)
6	370.592,808 672.153,79	7	370.611,497 672.158,533	19.281
7	370.611,497 672.158,533	8	370.629,983 672.158,226	18.489
8	370.629,983 672.158,226	9	370.656,872 672.156,255	26.961
9	370.656,872 672.156,255	10	370.659,018 672.158,347	2.997
10	370.659,018 672.158,347	11	370.659,781 672.167,554	9.239
11	370.659,781 672.167,554	12	370.626,42 672.166,706	33.372
12	370.626,42 672.166,706	13	370.612,549 672.165,197	13.953
13	370.612,549 672.165,197	14	370.590,801 672.162,832	21.876
14	370.590,801 672.162,832	15	370.582,633 672.155,447	11.012
15	370.582,633 672.155,447	1	370.572,964 672.156,831	9.768

** Lungimile segmentelor sunt determinate în planul de proiecție Stereo 70 și sunt rotunjite la 1 milimetru.

*** Distanța dintre puncte este formată din segmente cumulate ce sunt mai mici decât valoarea 1 milimetru.

**DATE DESPRE IMOBILUL NR. 6031**

Oficiul de Cadastru și Publicitate Imobiliară MARAMURES
Biroul de Cadastru și Publicitate Imobiliară Baia Mare

A. Partea I. Descrierea imobilului

TEREN Necunoscut

Adresa: Loc. Salsig, Jud. Maramures

Nr. Crt	Nr cadastral Nr. topografic	Suprafața* (mp)	Observații / Referințe
A1		2.013	Sector cadastral:6 Teren neimprejmuit;

B. Partea II. Proprietari și acte

Inscrieri privitoare la dreptul de proprietate și alte drepturi reale		Referințe
/		
Act Normativ nr. 1705, Hotarare de Guvern, din 29/11/2006 emis de Parlamentul Romaniei;		
B1	Intabulare, drept de PROPRIETATE, dobandit prin Lege, cota actuala 1/1 1) STATUL ROMÂN , CIF:9999999999999, Domeniu public	A1
Act Normativ nr. 1705, Hotarare de Guvern, din 29/11/2006 emis de Guvernul Romaniei (Inventar ANPR pozitia 101332, Adeverinta nr. 15107/16.11.2023);		
B2	Intabulare, drept de ADMINISTRARE, dobandit prin Lege, cota actuala 1/1 1) ADMINISTRAȚIA NAȚIONALĂ APELE ROMÂNE , CIF:24326056, Prin Administrația Bazinală de Apă Someș Tisa	A1

C. Partea III. SARCINI .

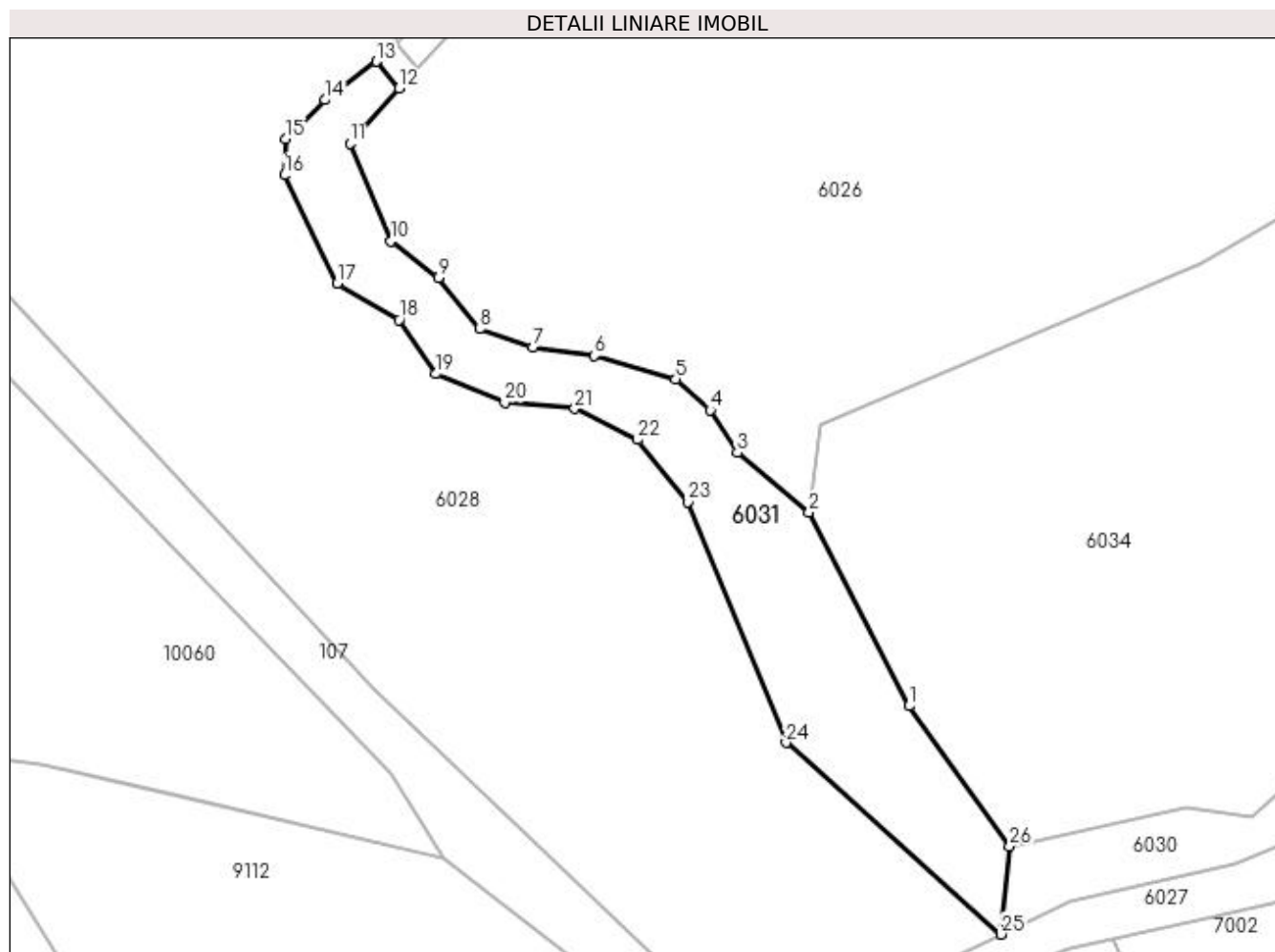
Inscrieri privind dezmembramintele dreptului de proprietate, drepturi reale de garanție și sarcini	Referințe
NU SUNT	

Anexa Nr. 1 La Partea I

Teren

Nr cadastral	Suprafața (mp)*	Observații / Referințe
	2.013	

* Suprafața este determinată în planul de proiecție Stereo 70.



Date referitoare la teren

Crt	Categorie folosință	Intra vilan	Suprafața (mp)	Tarla	Parcelă	Nr. topo	Observații / Referințe
1	ape curgătoare	NU	1.348	Deluțu lui Bancos	-	-	Valea Cerna
2	ape curgătoare	DA	665	Deluțu lui Bancos	-	-	Valea Cerna

Lungime Segmente

1) Valorile lungimilor segmentelor sunt obținute din proiecție în plan.

Punct început	X / Y	Punct sfârșit	X / Y	Lungime segment (** (m)
1	370.531,89 672.171,931	2	370.517,116 672.200,601	32.253
3	370.506,472 672.209,429	4	370.502,446 672.215,731	7.478
5	370.497,37 672.220,281	6	370.485,324 672.223,747	12.535
7	370.476,194 672.225,035	8	370.468,352 672.227,724	8.29

Punct început	X / Y	Punct sfârșit	X / Y	Lungime segment (** (m)
2	370.517,116 672.200,601	3	370.506,472 672.209,429	13.829
4	370.502,446 672.215,731	5	370.497,37 672.220,281	6.817
6	370.485,324 672.223,747	7	370.476,194 672.225,035	9.22
8	370.468,352 672.227,724	9	370.462,247 672.235,342	9.762

Punct început	X / Y	Punct sfârșit	X / Y	Lungime segment (** (m)
9	370.462,247 672.235,342	10	370.455,189 672.240,719	8.873
11	370.449,117 672.255,206	12	370.456,37 672.263,345	10.902
13	370.453,038 672.267,32	14	370.445,441 672.261,633	9.49
15	370.439,603 672.255,864	16	370.439,394 672.250,497	5.371
17	370.447,248 672.234,481	18	370.456,41 672.229,111	10.62
19	370.461,868 672.221,09	20	370.472,036 672.216,8	11.036
21	370.482,391 672.215,927	22	370.491,72 672.211,356	10.389
23	370.499,164 672.202,126	24	370.513,69 672.166,519	38.456
25	370.545,517 672.138,137	26	370.546,844 672.151,209	13.139

Punct început	X / Y	Punct sfârșit	X / Y	Lungime segment (** (m)
10	370.455,189 672.240,719	11	370.449,117 672.255,206	15.708
12	370.456,37 672.263,345	13	370.453,038 672.267,32	5.187
14	370.445,441 672.261,633	15	370.439,603 672.255,864	8.208
16	370.439,394 672.250,497	17	370.447,248 672.234,481	17.838
18	370.456,41 672.229,111	19	370.461,868 672.221,09	9.702
20	370.472,036 672.216,8	21	370.482,391 672.215,927	10.392
22	370.491,72 672.211,356	23	370.499,164 672.202,126	11.858
24	370.513,69 672.166,519	25	370.545,517 672.138,137	42.644
26	370.546,844 672.151,209	1	370.531,89 672.171,931	25.554

** Lungimile segmentelor sunt determinate în planul de proiecție Stereo 70 și sunt rotunjite la 1 milimetru.

*** Distanța dintre puncte este formată din segmente cumulate ce sunt mai mici decât valoarea 1 milimetru.

**DATE DESPRE IMOBILUL NR. 6032**

Oficiul de Cadastru și Publicitate Imobiliară MARAMURES
Biroul de Cadastru și Publicitate Imobiliară Baia Mare

A. Partea I. Descrierea imobilului

TEREN Extravilan

Adresa: Jud. Maramures

Nr. Crt	Nr cadastral Nr. topografic	Suprafața* (mp)	Observații / Referințe
A1		Din acte: 500 Masurata: 5.170	Sector cadastral:6 Teren neimprejmuit;

B. Partea II. Proprietari și acte

Inscrieri privitoare la dreptul de proprietate și alte drepturi reale	Referințe
/	
Act Administrativ nr. 6069/83, Titlu de proprietate, din 18/06/2004 emis de CJPSDPAT MARAMURES;	
B1	A1
Intabulare, drept de PROPRIETATEcu titlu de reconstituire a dreptului de proprietate în baza legii 18/1991, dobandit prin Lege, cota actuala 1/1	
1) CHIȘ VIORICA , Lipsa CNP	
Act Administrativ nr. 2990, din 27/07/2023 emis de Primaria Comunei Sălsig (Adeverinta);	
B2	A1
Se notează posesia factica asupra cotei de 1/1, în favoarea lui	
1) SABOU NICU MARICIAN	

C. Partea III. SARCINI .

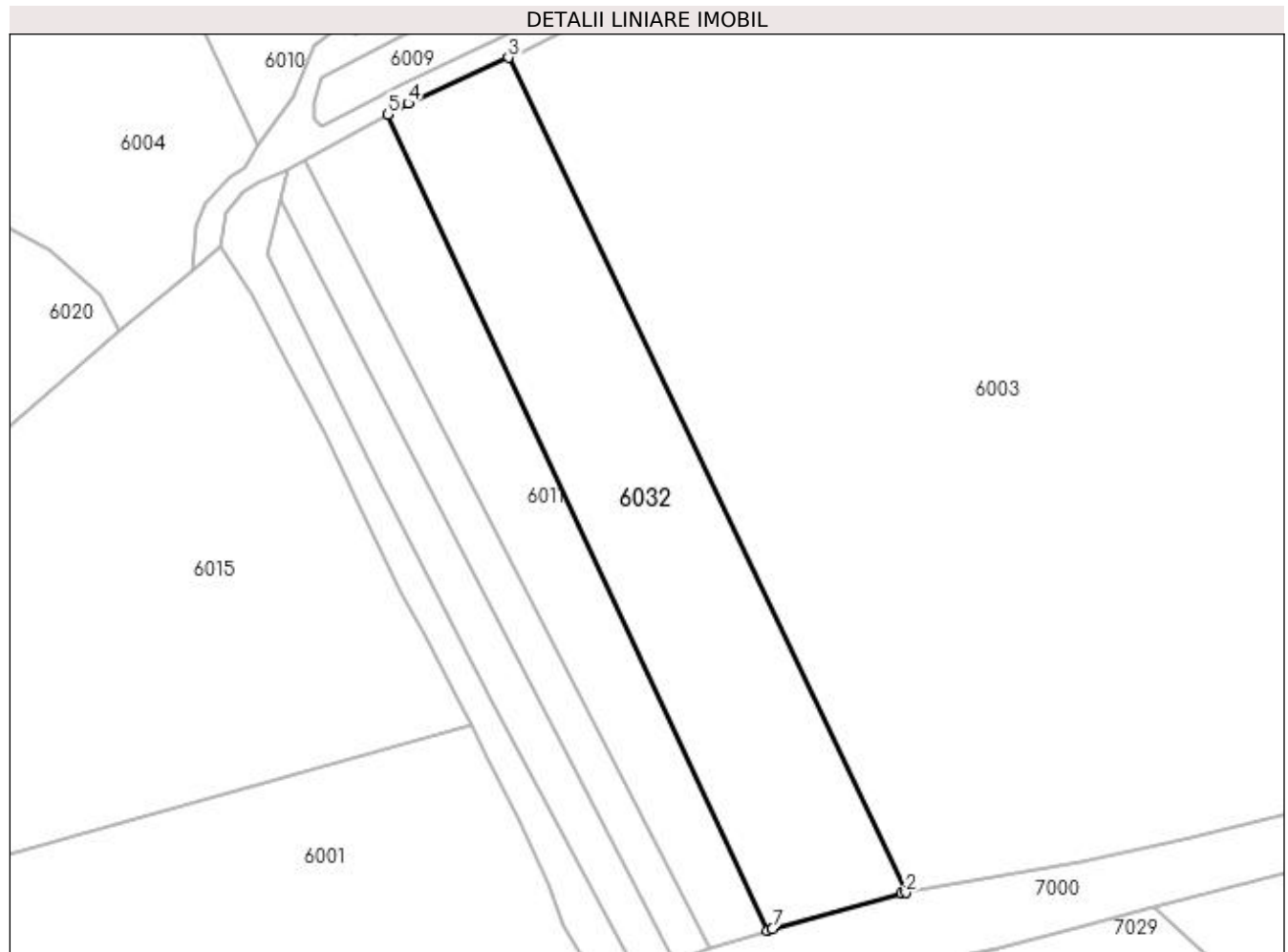
Inscrieri privind dezmembramintele dreptului de proprietate, drepturi reale de garanție și sarcini	Referințe
NU SUNT	

Anexa Nr. 1 La Partea I

Teren

Nr cadastral	Suprafața (mp)*	Observații / Referințe
	Din acte: 500 Masurata: 5.170	

* Suprafața este determinată în planul de proiecție Stereo 70.



Date referitoare la teren

Crt	Categorie folosință	Intra vilan	Suprafața (mp)	Tarla	Parcelă	Nr. topo	Observații / Referințe
1	arabil	NU	5.170	Sub Deal	-	-	

Lungime Segmente

1) Valorile lungimilor segmentelor sunt obținute din proiecție în plan.

Punct început	X / Y	Punct sfârșit	X / Y	Lungime segment (** (m)
1	370.983,893 672.250,147	2	370.984,764 672.250,296	0.884
2	370.984,764 672.250,296	3	370.903,919 672.420,014	187.99
3	370.903,919 672.420,014	4	370.883,563 672.410,736	22.371
4	370.883,563 672.410,736	5	370.879,461 672.408,489	4.677
5	370.879,461 672.408,489	6	370.956,662 672.242,63	182.946

Punct început	X / Y	Punct sfârșit	X / Y	Lungime segment (** (m)
6	370.956,662 672.242,63	7	370.957,64 672.242,937	1.025
7	370.957,64 672.242,937	1	370.983,893 672.250,147	27.225

** Lungimile segmentelor sunt determinate în planul de proiecție Stereo 70 și sunt rotunjite la 1 milimetru.

*** Distanța dintre puncte este formată din segmente cumulate ce sunt mai mici decât valoarea 1 milimetru.

**DATE DESPRE IMOBILUL NR. 6033**

Oficiul de Cadastru și Publicitate Imobiliară MARAMURES
Biroul de Cadastru și Publicitate Imobiliară Baia Mare

A. Partea I. Descrierea imobilului

TEREN Intravilan

Adresa: Loc. Salsig, Jud. Maramures

Nr. Crt	Nr cadastral Nr. topografic	Suprafața* (mp)	Observații / Referințe
A1		691	Sector cadastral:6 Teren neimprejmuit;

B. Partea II. Proprietari și acte

Inscrieri privitoare la dreptul de proprietate și alte drepturi reale	Referințe
/	
Act Administrativ nr. 50640/43, Titlu de proprietate, din 12/08/2009 emis de CJPSDPAT MARAMURES;	
B1	Intabulare, drept de PROPRIETATEcu titlu de reconstituire a dreptului de proprietate in baza legii 18/1991, dobandit prin Lege, cota actuala 1/1 1) TINC ANA , Lipsa CNP
Act Administrativ nr. 2997, din 27/07/2023 emis de Primaria Comunei Sălsig (Adeverinta);	
B2	Se notează posesia factica asupra cotei de 1/1, în favoarea lui 1) SABOU NICU MARICIAN

C. Partea III. SARCINI .

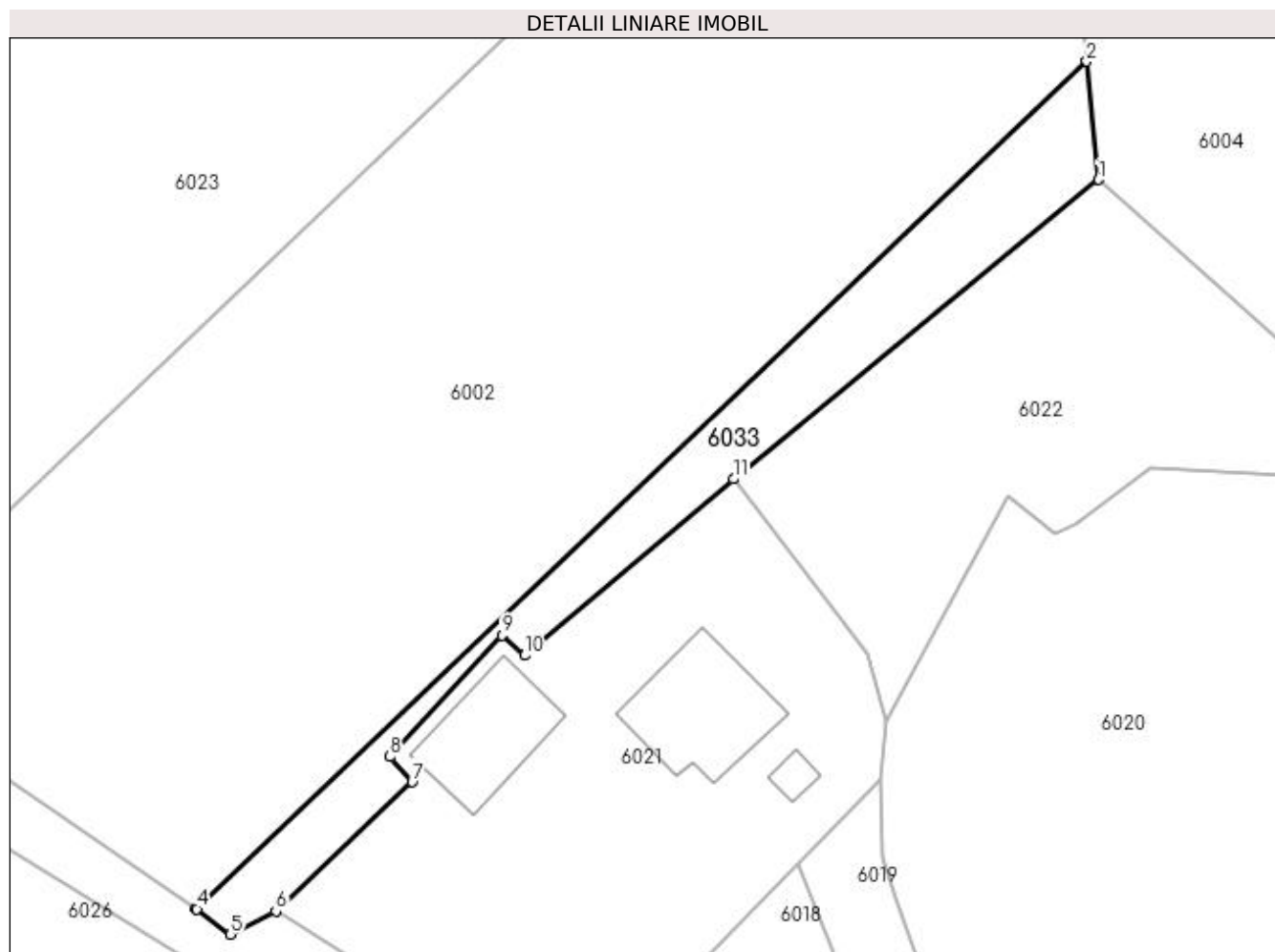
Inscrieri privind dezmembramintele dreptului de proprietate, drepturi reale de garanție și sarcini	Referințe
NU SUNT	

Anexa Nr. 1 La Partea I

Teren

Nr cadastral	Suprafața (mp)*	Observații / Referințe
	691	

* Suprafața este determinată în planul de proiecție Stereo 70.



Date referitoare la teren

Crt	Categorie folosință	Intra vilan	Suprafața (mp)	Tarla	Parcelă	Nr. topo	Observații / Referințe
1	arabil	DA	691	Capu Mocirii	-	-	

Lungime Segmente

1) Valorile lungimilor segmentelor sunt obținute din proiecție în plan.

Punct început	X / Y	Punct sfârșit	X / Y	Lungime segment (** (m)
1	370.758,541 672.418,045	2	370.757,341 672.429,767	11.783
2	370.757,341 672.429,767	3	370.668,955 672.345,8	121.912
3	370.668,955 672.345,8	4	370.669,064 672.345,725	0.132
4	370.669,064 672.345,725	5	370.672,395 672.343,21	4.174
5	370.672,395 672.343,21	6	370.676,916 672.345,502	5.069

Punct început	X / Y	Punct sfârșit	X / Y	Lungime segment (** (m)
6	370.676,916 672.345,502	7	370.690,438 672.358,317	18.63
7	370.690,438 672.358,317	8	370.688,229 672.360,843	3.356
8	370.688,229 672.360,843	9	370.699,34 672.372,842	16.353
9	370.699,34 672.372,842	10	370.701,6 672.370,883	2.991
10	370.701,6 672.370,883	11	370.722,338 672.388,361	27.121
11	370.722,338 672.388,361	1	370.758,541 672.418,045	46.817

** Lungimile segmentelor sunt determinate în planul de proiecție Stereo 70 și sunt rotunjite la 1 milimetru.

*** Distanța dintre puncte este formată din segmente cumulate ce sunt mai mici decât valoarea 1 milimetru.

**DATE DESPRE IMOBILUL NR. 6034**

Oficiul de Cadastru și Publicitate Imobiliară MARAMURES
Biroul de Cadastru și Publicitate Imobiliară Baia Mare

A. Partea I. Descrierea imobilului

TEREN Necunoscut

Adresa: Loc. Salsig, Jud. Maramures

Nr. Crt	Nr cadastral Nr. topografic	Suprafața* (mp)	Observații / Referințe
A1		Din acte: 7.200 Masurata: 6.635	Sector cadastral:6 Teren neimprejmuit;

B. Partea II. Proprietari și acte

Inscrieri privitoare la dreptul de proprietate și alte drepturi reale	Referințe
/	
Act Administrativ nr. 44108/27, Titlu de proprietate, din 30/04/1999 emis de CJPSDPAT MARAMURES;	
B1	Intabulare, drept de PROPRIETATEcu titlu de reconstituire a dreptului de proprietate în baza legii 18/1991, dobandit prin Lege, cota actuala 1/1
	A1
	1) ZAH GRIGORE, Lipsa CNP 2) ȘCHIOP MARIA, Lipsa CNP 3) ZAH GHEORGHE, Lipsa CNP 4) ZAH ȘTEFAN, Lipsa CNP
Act Administrativ nr. 3002, din 27/07/2023 emis de Primaria Comunei Sălsig (Adeverinta);	
B1	Se notează posesia factica asupra cotei de 1/1, în favoarea lui
	A1
	1) TINCA FLORICA

C. Partea III. SARCINI .

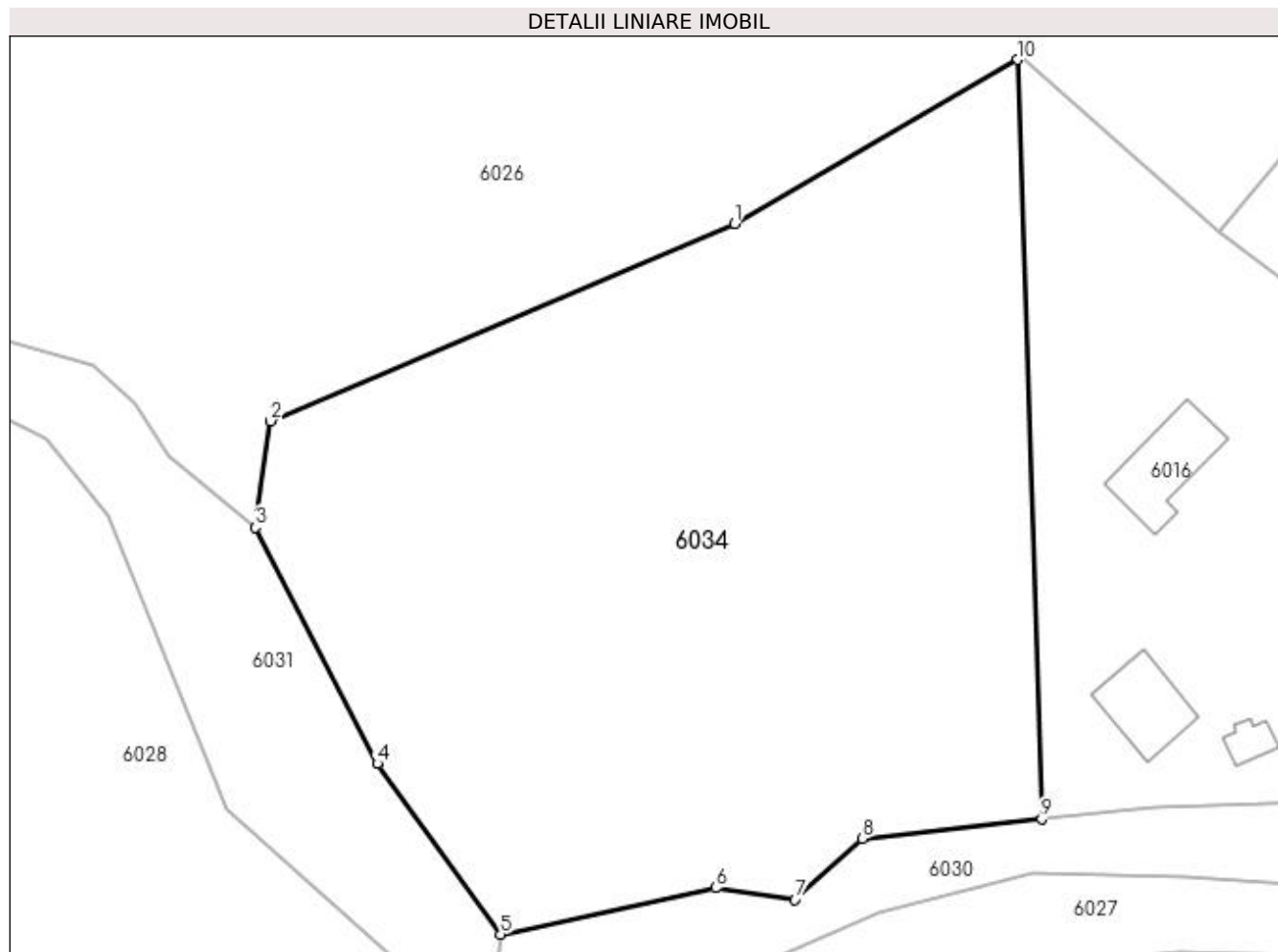
Inscrieri privind dezmembramintele dreptului de proprietate, drepturi reale de garanție și sarcini	Referințe
NU SUNT	

Anexa Nr. 1 La Partea I

Teren

Nr cadastral	Suprafața (mp)*	Observații / Referințe
	Din acte: 7.200 Masurata: 6.635	

* Suprafața este determinată în planul de proiecție Stereo 70.



Date referitoare la teren

Crt	Categorie folosință	Intravilan	Suprafața (mp)	Tarla	Parcelă	Nr. topo	Observații / Referințe
1	arabil	DA	4.105	Capu gardului	-	-	
2	arabil	NU	2.530	Capu gardului	-	-	

Lungime Segmente

1) Valorile lungimilor segmentelor sunt obținute din proiecție în plan.

Punct început	X / Y	Punct sfârșit	X / Y	Lungime segment (** (m)
1	370.575,251 672.237,482	2	370.518,922 672.213,548	61.203
2	370.518,922 672.213,548	3	370.517,116 672.200,601	13.072
3	370.517,116 672.200,601	4	370.531,89 672.171,931	32.253
4	370.531,89 672.171,931	5	370.546,844 672.151,209	25.554

Punct început	X / Y	Punct sfârșit	X / Y	Lungime segment (** (m)
5	370.546,844 672.151,209	6	370.572,964 672.156,831	26.718
6	370.572,964 672.156,831	7	370.582,633 672.155,447	9.768
7	370.582,633 672.155,447	8	370.590,801 672.162,832	11.012
8	370.590,801 672.162,832	9	370.612,549 672.165,197	21.876
9	370.612,549 672.165,197	10	370.609,676 672.257,4	92.248
10	370.609,676 672.257,4	1	370.575,251 672.237,482	39.772

** Lungimile segmentelor sunt determinate în planul de proiecție Stereo 70 și sunt rotunjite la 1 milimetru.

*** Distanța dintre puncte este formată din segmente cumulate ce sunt mai mici decât valoarea 1 milimetru.

**DATE DESPRE IMOBILUL NR. 6035**

Oficiul de Cadastru și Publicitate Imobiliară MARAMURES
Biroul de Cadastru și Publicitate Imobiliară Baia Mare

A. Partea I. Descrierea imobilului

TEREN Extravilan

Adresa: Jud. Maramures

Nr. Crt	Nr cadastral Nr. topografic	Suprafața* (mp)	Observații / Referințe
A1		2.420	Sector cadastral:6 Teren neimprejmuit;

B. Partea II. Proprietari și acte

Inscrieri privitoare la dreptul de proprietate și alte drepturi reale	Referințe
/	
Act Normativ nr. 7, Lege, din 13/03/1996 emis de Parlamentul Romaniei;	
B1	Inscrierea provizorie, drept de PROPRIETATE Art. 13, Alin. 15, dobandit prin Lege, cota actuala 1/1 1) COMUNA SĂLSIG , CIF:3627773, Proprietar neidentificat
	A1

C. Partea III. SARCINI .

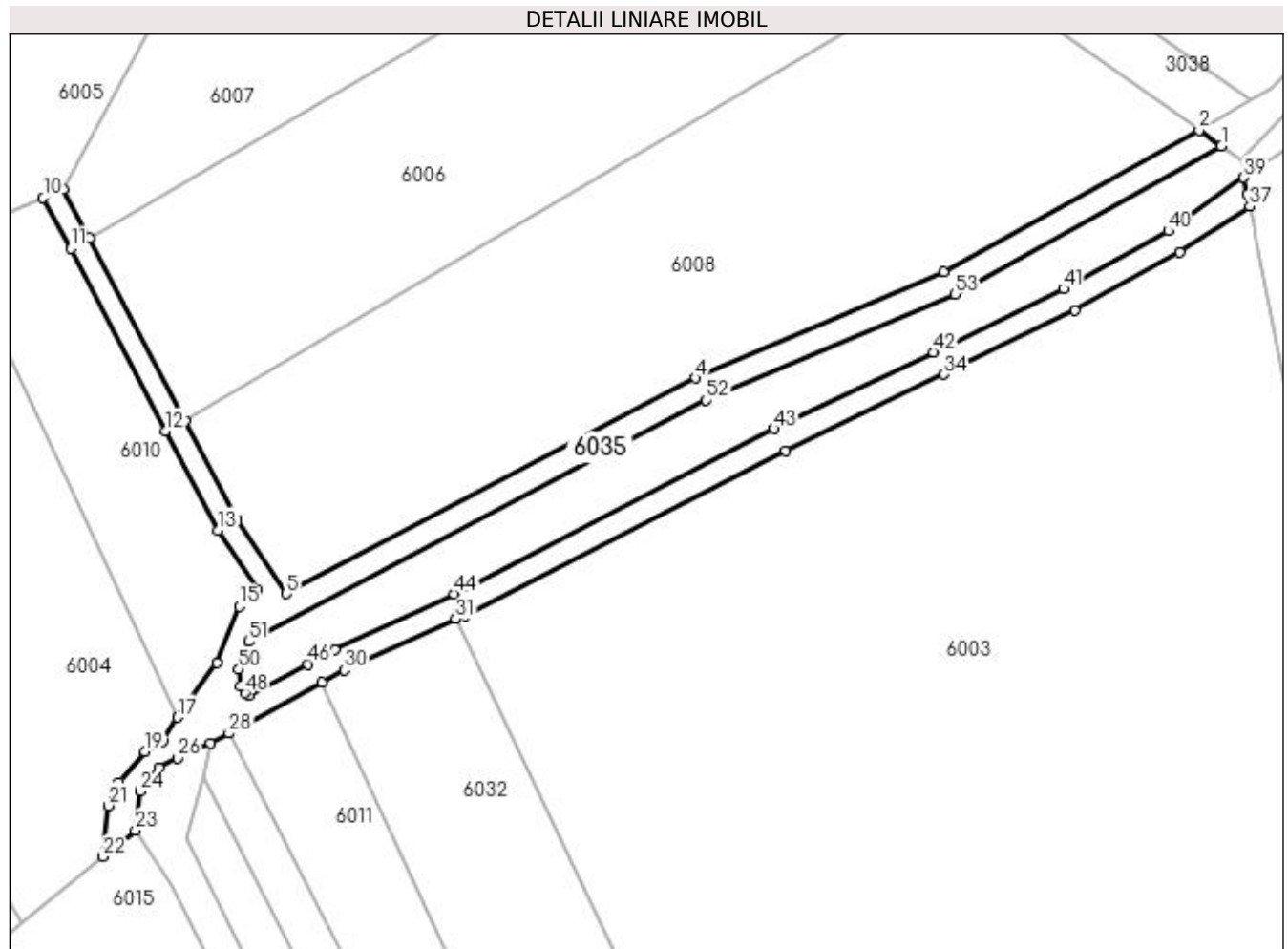
Inscrieri privind dezmembramintele dreptului de proprietate, drepturi reale de garanție și sarcini	Referințe
NU SUNT	

Anexa Nr. 1 La Partea I

Teren

Nr cadastral	Suprafața (mp)*	Observații / Referințe
	2.420	

* Suprafața este determinată în planul de proiecție Stereo 70.



Date referitoare la teren

Crt	Categorie folosință	Intravilan	Suprafața (mp)	Tarla	Parcelă	Nr. topo	Observații / Referințe
1	drum	NU	2.420	Deluț	-	-	

Lungime Segmente

1) Valorile lungimilor segmentelor sunt obținute din proiecție în plan.

Punct început	X / Y	Punct sfârșit	X / Y	Lungime segment	Punct început	X / Y	Punct sfârșit	X / Y	Lungime segment	Punct început	X / Y	Punct sfârșit	X / Y	Lungime segment
1	371.043,425 672.506,181	2	371.039,347 672.509,065	4.995	2	371.039,347 672.509,065	3	370.992,841 672.483,279	53.176	3	370.992,841 672.483,279	4	370.947,594 672.463,914	49.217
4	370.947,594 672.463,914	5	370.872,976 672.424,622	84.331	5	370.872,976 672.424,622	6	370.863,996 672.438,194	16.274	6	370.863,996 672.438,194	7	370.854,525 672.456,191	20.337
7	370.854,525 672.456,191	8	370.837,087 672.489,328	37.445	8	370.837,087 672.489,328	9	370.832,351 672.498,328	10.17	9	370.832,351 672.498,328	10	370.828,672 672.496,731	4.011
10	370.828,672 672.496,731	11	370.833,665 672.487,511	10.485	11	370.833,665 672.487,511	12	370.851,051 672.454,315	37.473	12	370.851,051 672.454,315	13	370.860,619 672.436,214	20.474
13	370.860,619 672.436,214	14	370.867,726 672.425,307	13.018	14	370.867,726 672.425,307	15	370.864,437 672.422,314	4.447	15	370.864,437 672.422,314	16	370.860,321 672.412,025	11.082
16	370.860,321 672.412,025	17	370.853,154 672.402,084	12.255	17	370.853,154 672.402,084	18	370.850,387 672.397,785	5.113	18	370.850,387 672.397,785	19	370.847,248 672.395,906	3.658

Punct început	X / Y	Punct sfârșit	X / Y	Lungime segment	Punct început	X / Y	Punct sfârșit	X / Y	Lungime segment	Punct început	X / Y	Punct sfârșit	X / Y	Lungime segment
19	370.847,248 672.395,906	20	370.842,513 672.390,297	7.34	20	370.842,513 672.390,297	21	370.840,595 672.386,016	4.691	21	370.840,595 672.386,016	22	370.839,567 672.376,701	9.372
22	370.839,567 672.376,701	23	370.845,532 672.381,549	7.687	23	370.845,532 672.381,549	24	370.846,353 672.388,678	7.176	24	370.846,353 672.388,678	25	370.849,784 672.392,893	5.435
25	370.849,784 672.392,893	26	370.853,138 672.394,732	3.825	26	370.853,138 672.394,732	27	370.859,222 672.397,348	6.623	27	370.859,222 672.397,348	28	370.862,548 672.399,224	3.819
28	370.862,548 672.399,224	29	370.879,461 672.408,489	19.284	29	370.879,461 672.408,489	30	370.883,563 672.410,736	4.677	30	370.883,563 672.410,736	31	370.903,919 672.420,014	22.371
31	370.903,919 672.420,014	32	370.905,643 672.420,614	1.825	32	370.905,643 672.420,614	33	370.963,991 672.450,704	65.65	33	370.963,991 672.450,704	34	370.992,847 672.464,61	32.032
34	370.992,847 672.464,61	35	371.016,734 672.476,197	26.549	35	371.016,734 672.476,197	36	371.035,888 672.486,778	21.882	36	371.035,888 672.486,778	37	371.048,591 672.495,171	15.225
37	371.048,591 672.495,171	38	371.048,172 672.497,385	2.253	38	371.048,172 672.497,385	39	371.047,525 672.500,424	3.107	39	371.047,525 672.500,424	40	371.033,711 672.490,717	16.883
40	371.033,711 672.490,717	41	371.014,663 672.480,193	21.762	41	371.014,663 672.480,193	42	370.990,888 672.468,661	26.424	42	370.990,888 672.468,661	43	370.961,928 672.454,704	32.148
43	370.961,928 672.454,704	44	370.903,58 672.424,613	65.65	44	370.903,58 672.424,613	45	370.881,816 672.414,379	24.05	45	370.881,816 672.414,379	46	370.877,004 672.411,81	5.455
46	370.877,004 672.411,81	47	370.866,12 672.406,141	12.272	47	370.866,12 672.406,141	48	370.865,419 672.406,563	0.818	48	370.865,419 672.406,563	49	370.864,63 672.407,76	1.434
49	370.864,63 672.407,76	50	370.864,351 672.410,904	3.156	50	370.864,351 672.410,904	51	370.866,098 672.415,915	5.307	51	370.866,098 672.415,915	52	370.949,531 672.459,848	94.293
52	370.949,531 672.459,848	53	370.994,822 672.479,232	49.265	53	370.994,822 672.479,232	1	371.043,425 672.506,181	55.574					

** Lungimile segmentelor sunt determinate în planul de proiecție Stereo 70 și sunt rotunjite la 1 milimetru.

*** Distanța dintre puncte este formată din segmente cumulate ce sunt mai mici decât valoarea 1 milimetru.

**DATE DESPRE IMOBILUL NR. 6036**

Oficiul de Cadastru și Publicitate Imobiliară MARAMURES
Biroul de Cadastru și Publicitate Imobiliară Baia Mare

A. Partea I. Descrierea imobilului

TEREN Extravilan

Adresa: Jud. Maramures

Nr. Crt	Nr cadastral Nr. topografic	Suprafața* (mp)	Observații / Referințe
A1		366	Sector cadastral:6 Teren neimprejmuit;

B. Partea II. Proprietari și acte

Inscrieri privitoare la dreptul de proprietate și alte drepturi reale	Referințe
/	
Act Normativ nr. 7, Lege, din 13/03/1996 emis de Parlamentul Romaniei;	
B1	Inscrierea provizorie, drept de PROPRIETATE Art. 13, Alin. 15, dobandit prin Lege, cota actuala 1/1
1) COMUNA SĂLSIG, CIF:3627773, Proprietar neidentificat	

C. Partea III. SARCINI .

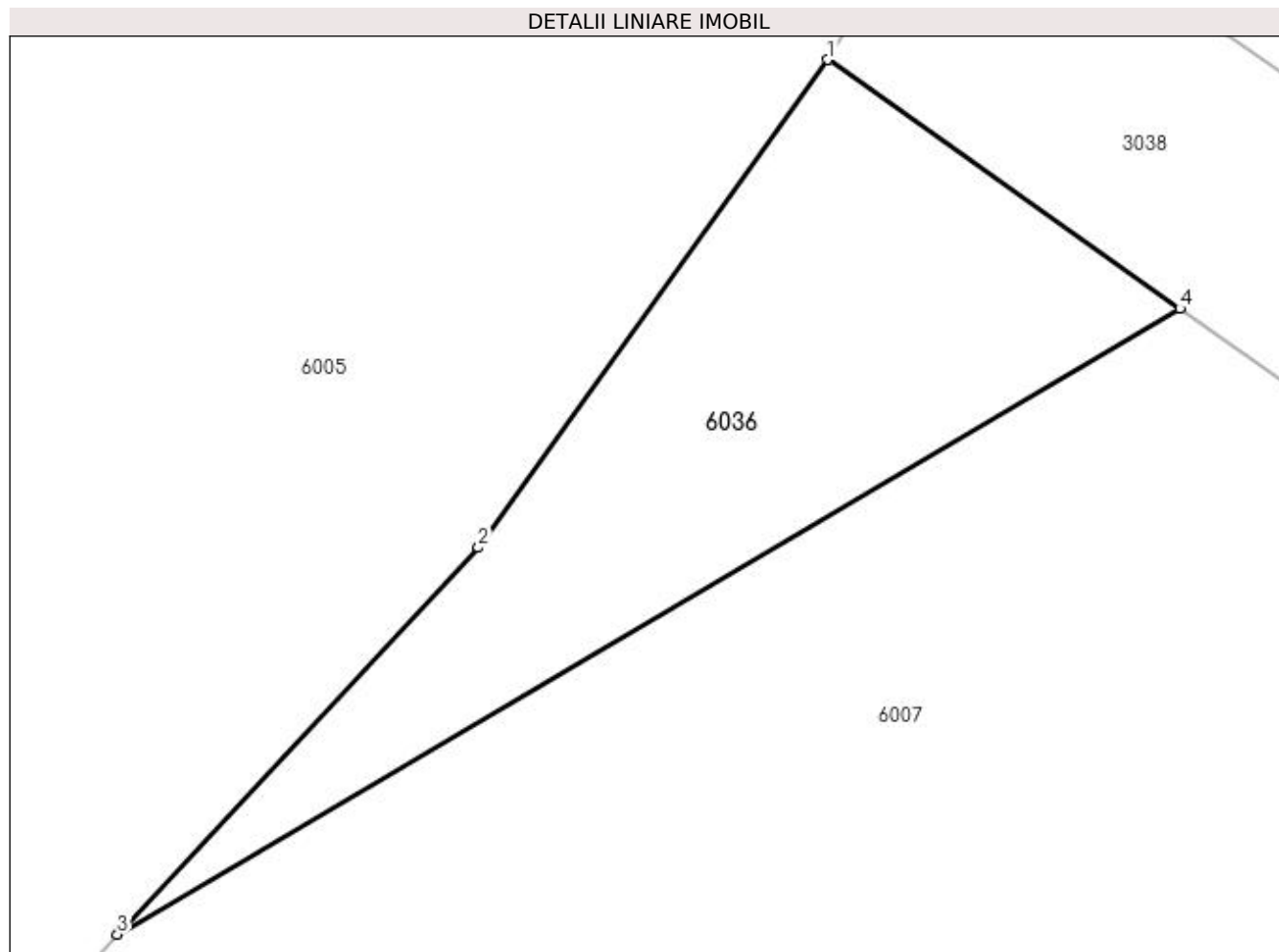
Inscrieri privind dezmembramintele dreptului de proprietate, drepturi reale de garanție și sarcini	Referințe
NU SUNT	

Anexa Nr. 1 La Partea I

Teren

Nr cadastral	Suprafața (mp)*	Observații / Referințe
	366	

* Suprafața este determinată în planul de proiecție Stereo 70.



Date referitoare la teren

Crt	Categorie folosință	Intravilan	Suprafața (mp)	Tarla	Parcelă	Nr. topo	Observații / Referințe
1	drum	NU	366	Deluț	-	-	

Lungime Segmente

1) Valorile lungimilor segmentelor sunt obținute din proiecție în plan.

Punct început	X / Y	Punct sfârșit	X / Y	Lungime segment (** (m)
1	370.901,966 672.606,233	2	370.887,781 672.586,429	24.36
2	370.887,781 672.586,429	3	370.873,128 672.570,729	21.476
3	370.873,128 672.570,729	4	370.916,256 672.596,126	50.05
4	370.916,256 672.596,126	1	370.901,966 672.606,233	17.503

**** Lungimile segmentelor sunt determinate în planul de proiecție Stereo 70 și sunt rotunjite la 1 milimetru.**

***** Distanța dintre puncte este formată din segmente cumulate ce sunt mai mici decât valoarea 1 milimetru.**

**DATE DESPRE IMOBILUL NR. 6037**

Oficiul de Cadastru și Publicitate Imobiliară MARAMURES
Biroul de Cadastru și Publicitate Imobiliară Baia Mare

A. Partea I. Descrierea imobilului

TEREN Intravilan

Adresa: Loc. Salsig, Jud. Maramures

Nr. Crt	Nr cadastral Nr. topografic	Suprafața* (mp)	Observații / Referințe
A1		168	Sector cadastral:6 Teren neimprejmuit;

B. Partea II. Proprietari și acte

Inscrieri privitoare la dreptul de proprietate și alte drepturi reale		Referințe
/		
Act Normativ nr. 1705, Hotarare de Guvern, din 29/11/2006 emis de Guvernul Romaniei (Inventar ANIF pozitia 85094, Adeverinta nr. 921/31.10.2023);		
B1	Intabulare, drept de PROPRIETATE, dobandit prin Lege, cota actuala 1/1 1) STATUL ROMÂN , CIF:9999999999999, Domeniu public	A1
B2	Intabulare, drept de ADMINISTRARE, dobandit prin Lege, cota actuala 1/1 1) AGENȚIA NAȚIONALĂ DE ÎMBUNĂȚĂȚIRI FUNCiare , CIF:29275212, Filiala teritoriala de imbunatatiri funciare Maramures	A1
Act Normativ nr. 1705, Hotarare de Guvern, din 29/11/2006 emis de Guvernul Romaniei (Inventar ANPR pozitia 101332, Adeverinta nr. 16128/06.12.2023);		
B3	Intabulare, drept de ADMINISTRARE, dobandit prin Lege, cota actuala 1/1 1) ADMINISTRAȚIA NAȚIONALĂ APELE ROMÂNE , CIF:24326056, Prin AdministraȚia Bazinală de Apă Someș Tisa	A1

C. Partea III. SARCINI .

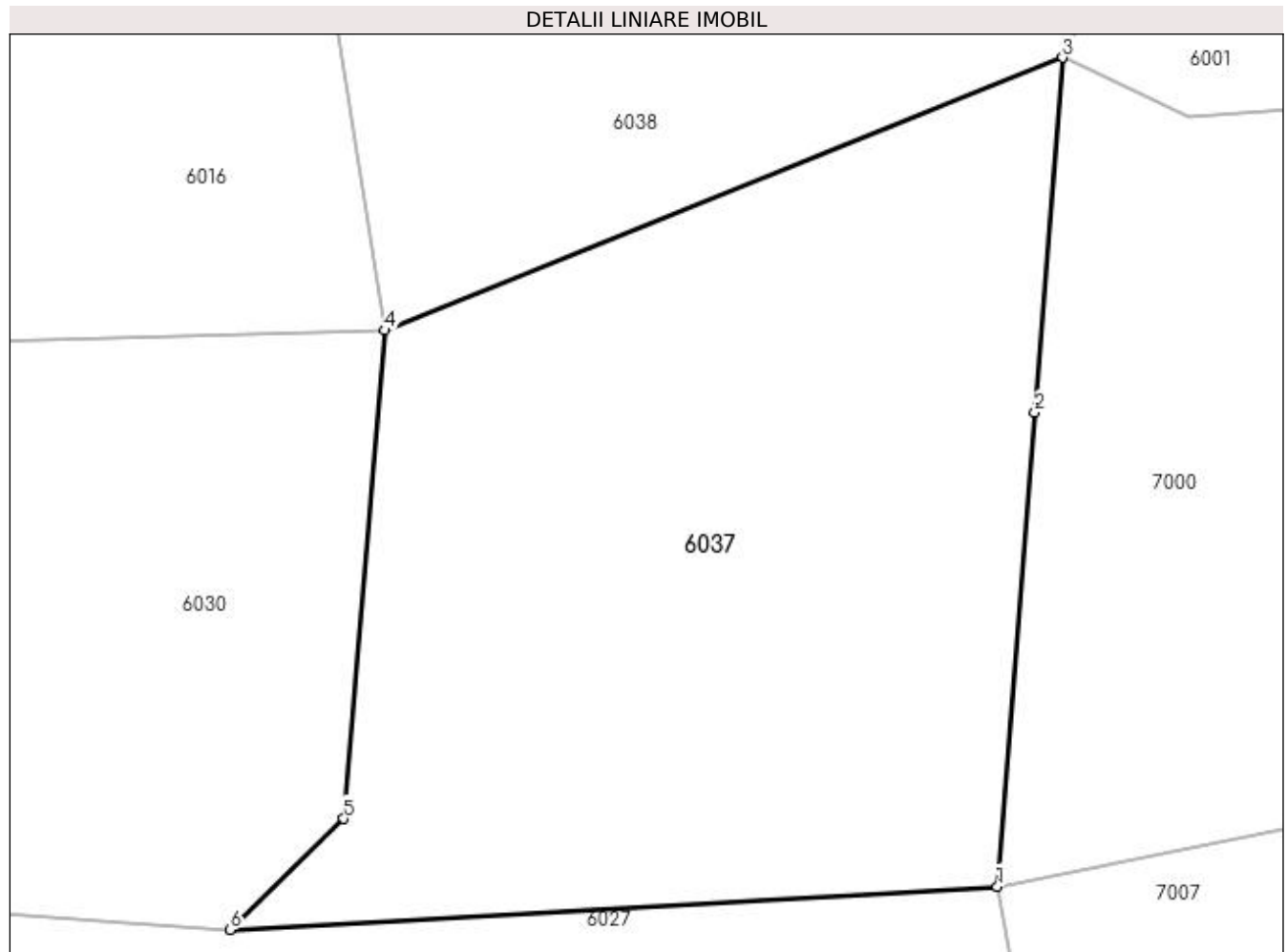
Inscrieri privind dezmembramintele dreptului de proprietate, drepturi reale de garanție și sarcini	Referințe
NU SUNT	

Anexa Nr. 1 La Partea I

Teren

Nr cadastral	Suprafața (mp)*	Observații / Referințe
	168	

* Suprafața este determinată în planul de proiecție Stereo 70.



Date referitoare la teren

Crt	Categorie folosință	Intravilan	Suprafața (mp)	Tarla	Parcelă	Nr. topo	Observații / Referințe
1	ape curgătoare	DA	168	-	-	-	CE 6 V. Cerna - Someș mal stâng, Ticău Lăpuș

Lungime Segmente

1) Valorile lungimilor segmentelor sunt obținute din proiecție în plan.

Punct început	X / Y	Punct sfârșit	X / Y	Lungime segment (** (m)
1	370.671,349 672.157,066	2	370.672,056 672.166,012	8.974
2	370.672,056 672.166,012	3	370.672,585 672.172,698	6.707
3	370.672,585 672.172,698	4	370.659,781 672.167,554	13.799
4	370.659,781 672.167,554	5	370.659,018 672.158,347	9.239
5	370.659,018 672.158,347	6	370.656,872 672.156,255	2.997

Punct început	X / Y	Punct sfârșit	X / Y	Lungime segment (** (m)
6	370.656,872 672.156,255	1	370.671,349 672.157,066	14.5

** Lungimile segmentelor sunt determinate în planul de proiecție Stereo 70 și sunt rotunjite la 1 milimetru.

*** Distanța dintre puncte este formată din segmente cumulate ce sunt mai mici decât valoarea 1 milimetru.

**DATE DESPRE IMOBILUL NR. 6038**

Oficiul de Cadastru și Publicitate Imobiliară MARAMURES
Biroul de Cadastru și Publicitate Imobiliară Baia Mare

A. Partea I. Descrierea imobilului

TEREN Necunoscut

Nr. cadastral vechi:51372

Adresa: Loc. Salsig, Jud. Maramures

Nr. Crt	Nr cadastral Nr. topografic	Suprafața* (mp)	Observații / Referințe
A1	51372	2.032	Sector cadastral:6 Teren imprejmuit; Imobil despartit de canal

B. Partea II. Proprietari și acte

Inscrieri privitoare la dreptul de proprietate și alte drepturi reale	Referințe
41066 / 04/07/2022	
Act Administrativ nr. 39, HCL, din 23/06/2022 emis de Comuna Salsig (act administrativ nr Documentatie cadastrala nr. 41066 din 04.07.2022, emis de OCPI Maramures;act normativ nr HG 934 din 29.08.2002, emis de Guvernul Romaniei);	
B1	A1
Intabulare, drept de PROPRIETATEaplicare Legea 213/1998, dobandit prin Lege, cota actuala 1/1, cota initiala 1/1	
1) COMUNA SĂLSIG , CIF:3627773, domeniul public	
<i>OBSERVATII: Pozitie transcrisa din CF nr. 51372, in rangul incheierii nr. 41066/04.07.2022</i>	

C. Partea III. SARCINI .

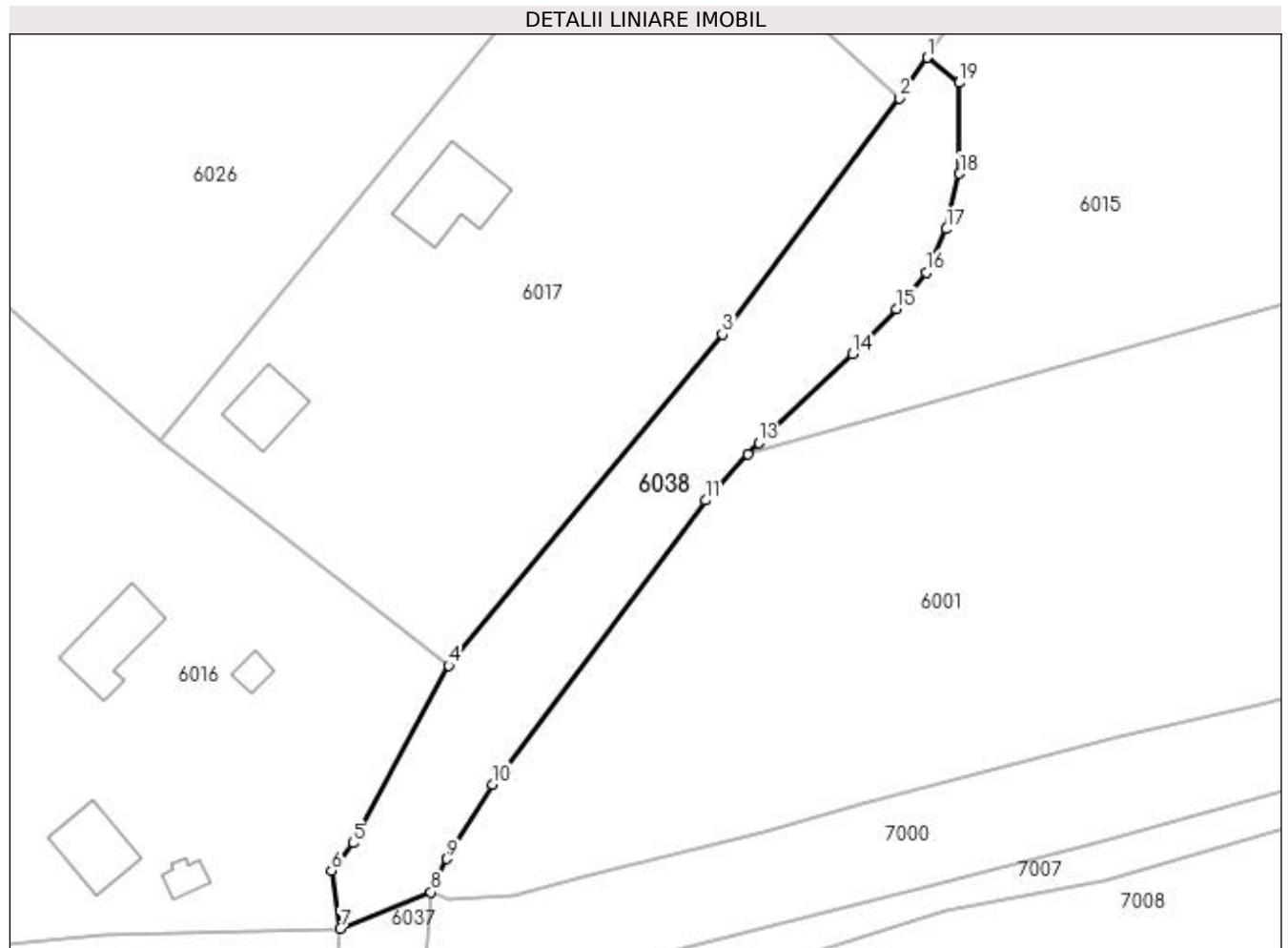
Inscrieri privind dezmembramintele dreptului de proprietate, drepturi reale de garanție și sarcini	Referințe
NU SUNT	

Anexa Nr. 1 La Partea I

Teren

Nr cadastral	Suprafața (mp)*	Observații / Referințe
51372	2.032	Imobil despartit de canal

* Suprafața este determinată în planul de proiecție Stereo 70.



Date referitoare la teren

Crt	Categorie folosință	Intra vilan	Suprafața (mp)	Tarla	Parcelă	Nr. topo	Observații / Referințe
1	drum	DA	218	Deluțu lui Bancos	-	-	
2	drum	NU	1.814	Deluțu lui Bancos	-	-	

Lungime Segmente

1) Valorile lungimilor segmentelor sunt obținute din proiecție în plan.

Punct început	X / Y	Punct sfârșit	X / Y	Lungime segment (** (m)
1	370.742,698 672.290,515	2	370.738,774 672.284,767	6.96
2	370.738,774 672.284,767	3	370.713,797 672.251,448	41.641
3	370.713,797 672.251,448	4	370.675,114 672.204,642	60.722
4	370.675,114 672.204,642	5	370.661,555 672.179,635	28.446

Punct început	X / Y	Punct sfârșit	X / Y	Lungime segment (** (m)
5	370.661,555 672.179,635	6	370.658,518 672.175,743	4.937
6	370.658,518 672.175,743	7	370.659,781 672.167,554	8.286
7	370.659,781 672.167,554	8	370.672,585 672.172,698	13.799
8	370.672,585 672.172,698	9	370.674,867 672.177,389	5.217
9	370.674,867 672.177,389	10	370.681,316 672.187,928	12.356
10	370.681,316 672.187,928	11	370.711,374 672.227,997	50.09
11	370.711,374 672.227,997	12	370.717,406 672.234,509	8.876
12	370.717,406 672.234,509	13	370.718,903 672.236,124	2.202
13	370.718,903 672.236,124	14	370.732,202 672.248,686	18.294
14	370.732,202 672.248,686	15	370.738,353 672.255,017	8.827
15	370.738,353 672.255,017	16	370.742,551 672.260,171	6.647
16	370.742,551 672.260,171	17	370.745,446 672.266,315	6.792
17	370.745,446 672.266,315	18	370.747,295 672.274,143	8.043
18	370.747,295 672.274,143	19	370.747,262 672.286,957	12.814
19	370.747,262 672.286,957	1	370.742,698 672.290,515	5.787

** Lungimile segmentelor sunt determinate în planul de proiecție Stereo 70 și sunt rotunjite la 1 milimetru.

*** Distanța dintre puncte este formată din segmente cumulate ce sunt mai mici decât valoarea 1 milimetru.

**DATE DESPRE IMOBILUL NR. 6039**

Oficiul de Cadastru și Publicitate Imobiliară MARAMURES
Biroul de Cadastru și Publicitate Imobiliară Baia Mare

A. Partea I. Descrierea imobilului

TEREN Necunoscut

Adresa: Loc. Salsig, Jud. Maramures

Nr. Crt	Nr cadastral Nr. topografic	Suprafața* (mp)	Observații / Referințe
A1		20	Sector cadastral:6 Teren neimprejmuit;

B. Partea II. Proprietari și acte

Inscrieri privitoare la dreptul de proprietate și alte drepturi reale		Referințe
/		
Act Normativ nr. 1705, Hotarare de Guvern, din 29/11/2006 emis de Guvernul Romaniei;		
B1	Intabulare, drept de PROPRIETATE, dobandit prin Lege, cota actuala 1/1 1) STATUL ROMÂN , CIF:9999999999999, DOMENIUL PUBLIC	A1
Act Normativ nr. 1705, Hotarare de Guvern, din 29/11/2006 emis de Guvernul Romaniei (Inventar ANPR pozitia 101332, Adeverinta nr. 15107/16.11.2023);		
B2	Intabulare, drept de ADMINISTRARE 1) ADMINISTRAȚIA NAȚIONALĂ APELE ROMÂNE , CIF:24326056, Prin Administrația Bazinală de Apă Someș Tisa	A1

C. Partea III. SARCINI .

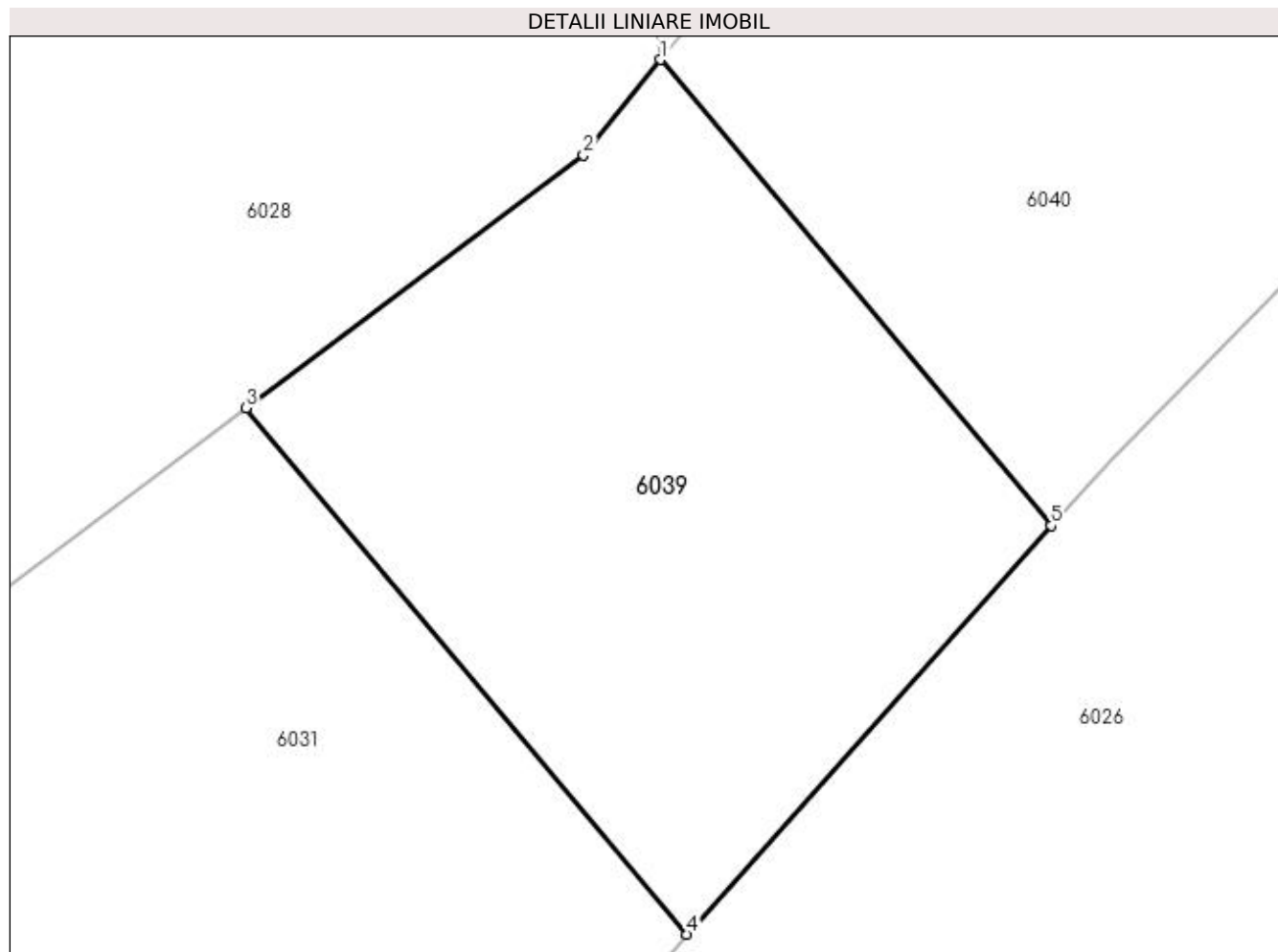
Inscrieri privind dezmembramintele dreptului de proprietate, drepturi reale de garanție și sarcini	Referințe
NU SUNT	

Anexa Nr. 1 La Partea I

Teren

Nr cadastral	Suprafața (mp)*	Observații / Referințe
	20	

* Suprafața este determinată în planul de proiecție Stereo 70.



Date referitoare la teren

Crt	Categorie folosință	Intra vilan	Suprafața (mp)	Tarla	Parcelă	Nr. topo	Observații / Referințe
1	ape curgătoare	NU	10	Deluțul lui Bancos	-	-	Valea Cerna
2	ape curgătoare	DA	10	Deluțul lui Bancos	-	-	Valea Cerna

Lungime Segmente

1) Valorile lungimilor segmentelor sunt obținute din proiecție în plan.

Punct început	X / Y	Punct sfârșit	X / Y	Lungime segment (** (m)
1	370.456,169 672.269,951	2	370.455,588 672.269,229	0.927
2	370.455,588 672.269,229	3	370.453,038 672.267,32	3.185
3	370.453,038 672.267,32	4	370.456,37 672.263,345	5.187
4	370.456,37 672.263,345	5	370.459,12 672.266,431	4.134

Punct început	X / Y	Punct sfârșit	X / Y	Lungime segment (** (m)
5	370.459,12 672.266,431	1	370.456,169 672.269,951	4.593

** Lungimile segmentelor sunt determinate în planul de proiecție Stereo 70 și sunt rotunjite la 1 milimetru.

*** Distanța dintre puncte este formată din segmente cumulate ce sunt mai mici decât valoarea 1 milimetru.

**DATE DESPRE IMOBILUL NR. 6040**

Oficiul de Cadastru și Publicitate Imobiliară MARAMURES
Biroul de Cadastru și Publicitate Imobiliară Baia Mare

A. Partea I. Descrierea imobilului

TEREN Necunoscut

Adresa: Loc. Salsig, Jud. Maramures

Nr. Crt	Nr cadastral Nr. topografic	Suprafața* (mp)	Observații / Referințe
A1		582	Sector cadastral:6 Teren neimprejmuit;

B. Partea II. Proprietari și acte

Inscrieri privitoare la dreptul de proprietate și alte drepturi reale		Referințe
/		
Act Normativ nr. 1705, Hotarare de Guvern, din 29/11/2006 emis de Guvernul Romaniei;		
B1	Intabulare, drept de PROPRIETATE, dobandit prin Lege, cota actuala 1/1 1) STATUL ROMÂN , CIF:9999999999999, DOMENIUL PUBLIC	A1
Act Normativ nr. 1705, Hotarare de Guvern, din 29/11/2006 emis de Guvernul Romaniei (Inventar ANPR pozitia 101332, Adeverinta nr. 15107/16.11.2023);		
B2	Intabulare, drept de ADMINISTRARE 1) ADMINISTRAȚIA NAȚIONALĂ APELE ROMÂNE , CIF:24326056, Prin Administrația Bazinală de Apă Someș Tisa	A1

C. Partea III. SARCINI .

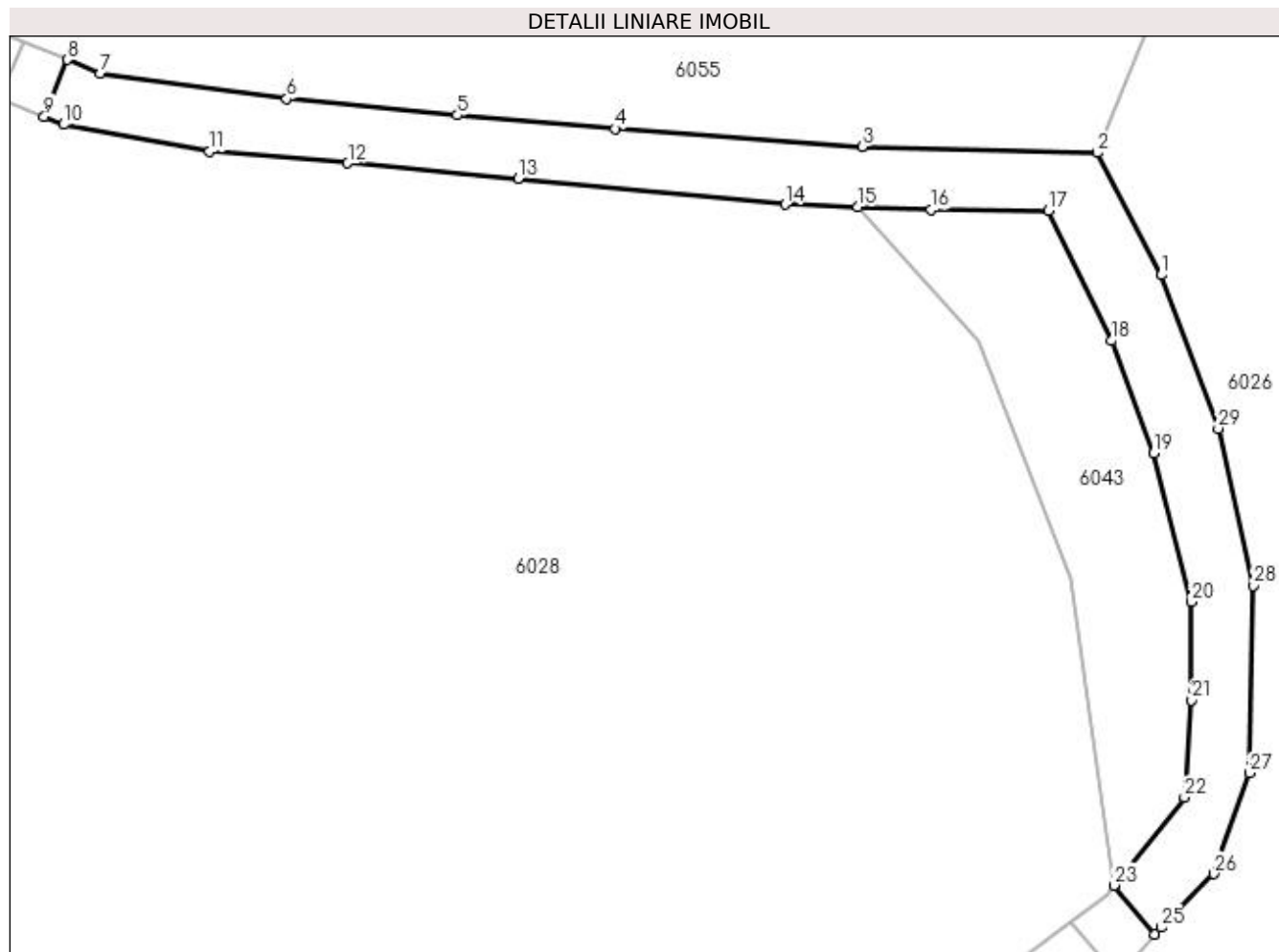
Inscrieri privind dezmembramintele dreptului de proprietate, drepturi reale de garanție și sarcini	Referințe
NU SUNT	

Anexa Nr. 1 La Partea I

Teren

Nr cadastral	Suprafața (mp)*	Observații / Referințe
	582	

* Suprafața este determinată în planul de proiecție Stereo 70.



Date referitoare la teren

Crt	Categorie folosință	Intra vilan	Suprafața (mp)	Tarla	Parcelă	Nr. topo	Observații / Referințe
1	ape curgătoare	NU	140	Deluțul lui Bancos	-	-	Valea Cerna
2	ape curgătoare	DA	442	Deluțul lui Bancos	-	-	Valea Cerna

Lungime Segmente

1) Valorile lungimilor segmentelor sunt obținute din proiecție în plan.

Punct început	X / Y	Punct sfârșit	X / Y	Lungime segment (** (m)
1	370.459,57 672.313,769	2	370.454,969 672.322,542	9.906
3	370.438,082 672.322,995	4	370.420,362 672.324,274	17.766
5	370.409,028 672.325,259	6	370.396,773 672.326,412	12.309
7	370.383,384 672.328,264	8	370.381,021 672.329,231	2.553

Punct început	X / Y	Punct sfârșit	X / Y	Lungime segment (** (m)
2	370.454,969 672.322,542	3	370.438,082 672.322,995	16.893
4	370.420,362 672.324,274	5	370.409,028 672.325,259	11.377
6	370.396,773 672.326,412	7	370.383,384 672.328,264	13.516
8	370.381,021 672.329,231	9	370.379,359 672.325,166	4.392

Punct început	X / Y	Punct sfârșit	X / Y	Lungime segment (** (m)
9	370.379,359 672.325,166	10	370.380,74 672.324,581	1.5
11	370.391,235 672.322,67	12	370.401,163 672.321,816	9.965
13	370.413,387 672.320,692	14	370.432,548 672.318,839	19.25
15	370.437,78 672.318,645	16	370.443,011 672.318,45	5.235
17	370.451,454 672.318,394	18	370.455,99 672.309,049	10.388
19	370.459,033 672.300,99	20	370.461,701 672.290,314	11.004
21	370.461,726 672.283,246	22	370.461,246 672.276,253	7.009
23	370.456,169 672.269,951	24	370.459,12 672.266,431	4.593
25	370.459,559 672.266,923	26	370.463,359 672.270,766	5.405
27	370.465,892 672.278,023	28	370.466,161 672.291,467	13.447
29	370.463,674 672.302,743	1	370.459,57 672.313,769	11.765

Punct început	X / Y	Punct sfârșit	X / Y	Lungime segment (** (m)
10	370.380,74 672.324,581	11	370.391,235 672.322,67	10.668
12	370.401,163 672.321,816	13	370.413,387 672.320,692	12.276
14	370.432,548 672.318,839	15	370.437,78 672.318,645	5.236
16	370.443,011 672.318,45	17	370.451,454 672.318,394	8.443
18	370.455,99 672.309,049	19	370.459,033 672.300,99	8.614
20	370.461,701 672.290,314	21	370.461,726 672.283,246	7.068
22	370.461,246 672.276,253	23	370.456,169 672.269,951	8.093
24	370.459,12 672.266,431	25	370.459,559 672.266,923	0.659
26	370.463,359 672.270,766	27	370.465,892 672.278,023	7.686
28	370.466,161 672.291,467	29	370.463,674 672.302,743	11.547

** Lungimile segmentelor sunt determinate în planul de proiecție Stereo 70 și sunt rotunjite la 1 milimetru.

*** Distanța dintre puncte este formată din segmente cumulate ce sunt mai mici decât valoarea 1 milimetru.

**DATE DESPRE IMOBILUL NR. 6041**

Oficiul de Cadastru și Publicitate Imobiliară MARAMURES
Biroul de Cadastru și Publicitate Imobiliară Baia Mare

A. Partea I. Descrierea imobilului

TEREN Extravilan

Adresa: Jud. Maramures

Nr. Crt	Nr cadastral Nr. topografic	Suprafața* (mp)	Observații / Referințe
A1		15	Sector cadastral:6 Teren neimprejmuit;

B. Partea II. Proprietari și acte

Inscrieri privitoare la dreptul de proprietate și alte drepturi reale		Referințe
/		
Act Normativ nr. 1705, Hotarare de Guvern, din 29/11/2006 emis de Guvernul Romaniei;		
B1	Intabulare, drept de PROPRIETATE, dobandit prin Lege, cota actuala 1/1 1) STATUL ROMÂN , CIF:9999999999999, DOMENIUL PUBLIC	A1
Act Normativ nr. 1705, Hotarare de Guvern, din 29/11/2006 emis de Guvernul Romaniei (Inventar ANPR pozitia 101332, Adeverinta nr. 15107/16.11.2023);		
B2	Intabulare, drept de ADMINISTRARE 1) ADMINISTRAȚIA NAȚIONALĂ APELE ROMÂNE , CIF:24326056, Prin Administrația Bazinală de Apă Someș Tisa	A1

C. Partea III. SARCINI .

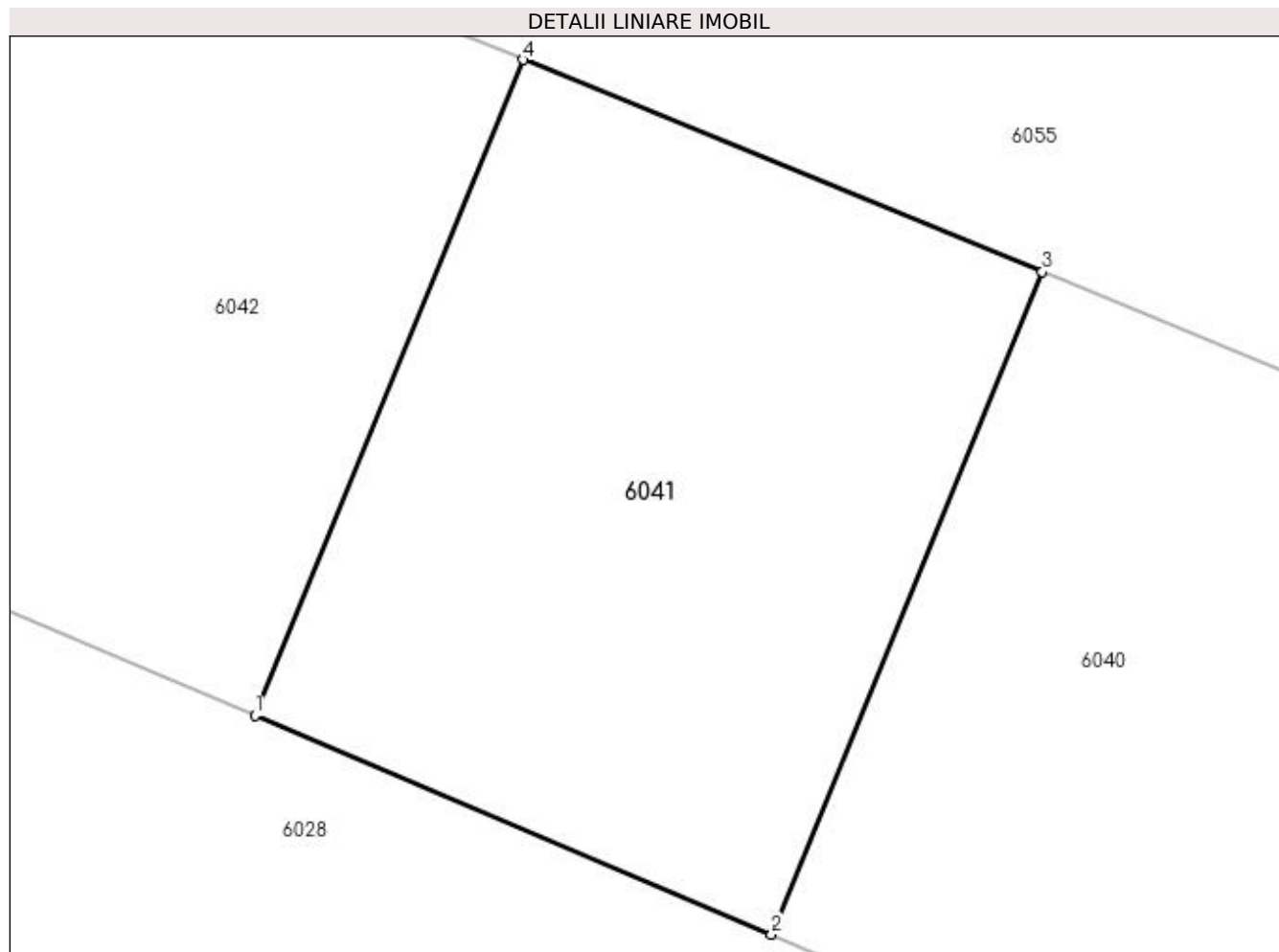
Inscrieri privind dezmembramintele dreptului de proprietate, drepturi reale de garanție și sarcini	Referințe
NU SUNT	

Anexa Nr. 1 La Partea I

Teren

Nr cadastral	Suprafața (mp)*	Observații / Referințe
	15	

* Suprafața este determinată în planul de proiecție Stereo 70.



Date referitoare la teren

Crt	Categorie folosință	Intra vilan	Suprafața (mp)	Tarla	Parcelă	Nr. topo	Observații / Referințe
1	ape curgătoare	NU	15	Deluțul lui Bancoș	-	-	Valea Cerna

Lungime Segmente

1) Valorile lungimilor segmentelor sunt obținute din proiecție în plan.

Punct început	X / Y	Punct sfârșit	X / Y	Lungime segment (** (m)
1	370.376,187 672.326,509	2	370.379,359 672.325,166	3.445
2	370.379,359 672.325,166	3	370.381,021 672.329,231	4.392
3	370.381,021 672.329,231	4	370.377,832 672.330,534	3.445
4	370.377,832 672.330,534	1	370.376,187 672.326,509	4.348

**** Lungimile segmentelor sunt determinate în planul de proiecție Stereo 70 și sunt rotunjite la 1 milimetru.**

***** Distanța dintre puncte este formată din segmente cumulate ce sunt mai mici decât valoarea 1 milimetru.**

**DATE DESPRE IMOBILUL NR. 6042**

Oficiul de Cadastru și Publicitate Imobiliară MARAMURES
Biroul de Cadastru și Publicitate Imobiliară Baia Mare

A. Partea I. Descrierea imobilului

TEREN Necunoscut

Adresa: Loc. Salsig, Jud. Maramures

Nr. Crt	Nr cadastral Nr. topografic	Suprafața* (mp)	Observații / Referințe
A1		1.036	Sector cadastral:6 Teren neimprejmuit;

B. Partea II. Proprietari și acte

Inscrieri privitoare la dreptul de proprietate și alte drepturi reale		Referințe
/		
Act Normativ nr. 1705, Hotarare de Guvern, din 29/11/2006 emis de Guvernul Romaniei;		
B1	Intabulare, drept de PROPRIETATE, dobandit prin Lege, cota actuala 1/1 1) STATUL ROMÂN , CIF:9999999999999, DOMENIUL PUBLIC	A1
Act Normativ nr. 1705, Hotarare de Guvern, din 29/11/2006 emis de Guvernul Romaniei (Inventar ANPR pozitia 101332, Adeverinta nr. 15107/16.11.2023);		
B2	Intabulare, drept de ADMINISTRARE 1) ADMINISTRAȚIA NAȚIONALĂ APELE ROMÂNE , CIF:24326056, Prin Administrația Bazinală de Apă Someș Tisa	A1

C. Partea III. SARCINI .

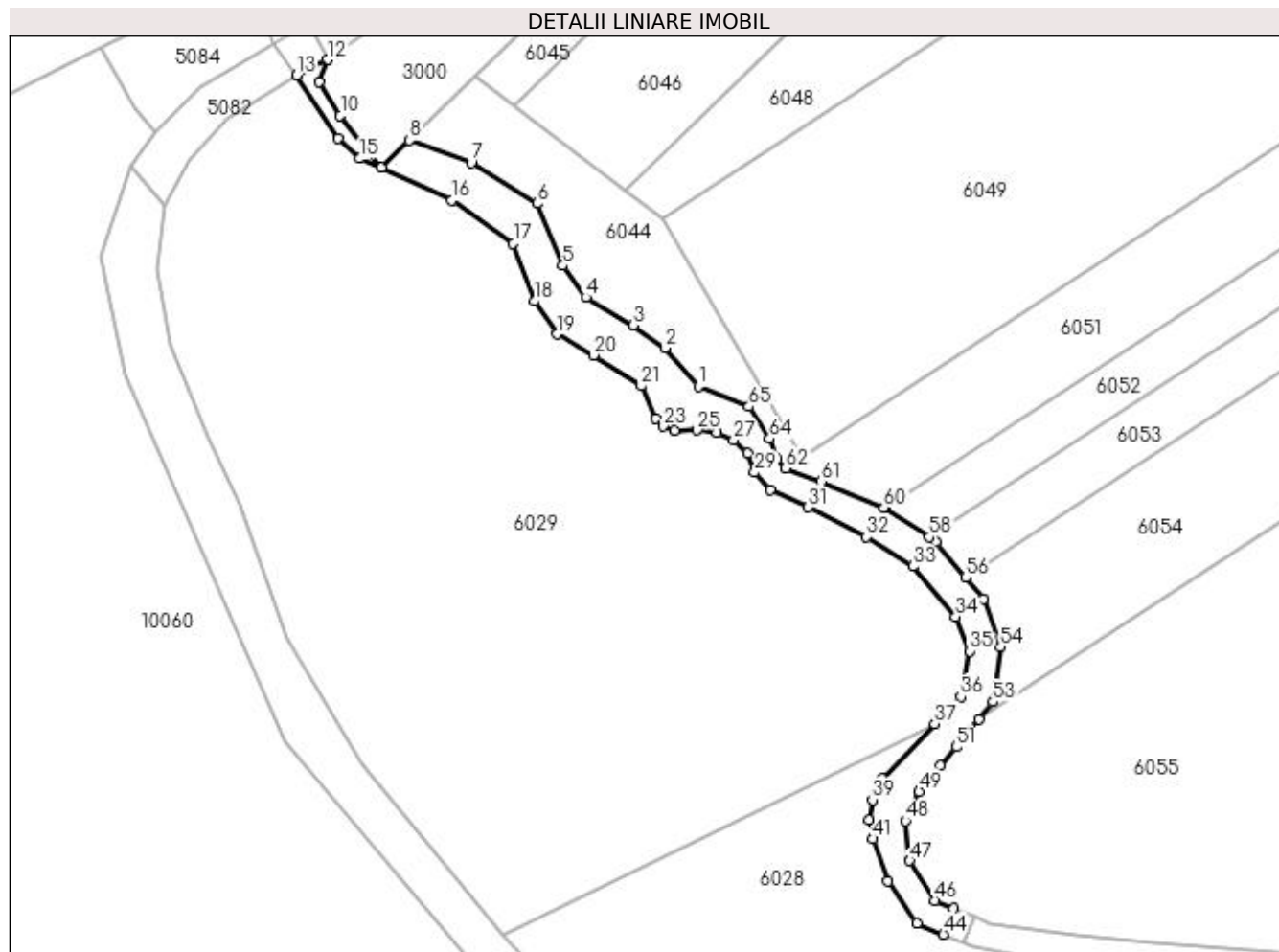
Inscrieri privind dezmembramintele dreptului de proprietate, drepturi reale de garanție și sarcini	Referințe
NU SUNT	

Anexa Nr. 1 La Partea I

Teren

Nr cadastral	Suprafața (mp)*	Observații / Referințe
	1.036	

* Suprafața este determinată în planul de proiecție Stereo 70.



Date referitoare la teren

Crt	Categorie folosință	Intra vilan	Suprafața (mp)	Tarla	Parcelă	Nr. topo	Observații / Referințe
1	ape curgătoare	NU	736	Deluțul lui Bancos	-	-	Valea Cerna
2	ape curgătoare	DA	300	Deluțul lui Bancos	-	-	Valea Cerna

Lungime Segmente

1) Valorile lungimilor segmentelor sunt obținute din proiecție în plan.

Punct început	X / Y	Punct sfârșit	X / Y	Lungime segment
1	370.337,952 672.412,074	2	370.332,738 672.418,02	7.908
4	370.320,393 672.425,936	5	370.316,789 672.430,871	6.111
7	370.302,454 672.446,928	8	370.292,824 672.450,422	10.244
10	370.282,03 672.454,328	11	370.278,75 672.459,52	6.141
2	370.332,738 672.418,02	3	370.327,816 672.421,606	6.09
5	370.316,789 672.430,871	6	370.312,728 672.440,58	10.524
8	370.292,824 672.450,422	9	370.288,484 672.446,174	6.073
11	370.278,75 672.459,52	12	370.280,016 672.463,014	3.716
3	370.327,816 672.421,606	4	370.320,393 672.425,936	8.594
6	370.312,728 672.440,58	7	370.302,454 672.446,928	12.077
9	370.288,484 672.446,174	10	370.282,03 672.454,328	10.399
12	370.280,016 672.463,014	13	370.275,257 672.460,603	5.335

Punct început	X / Y	Punct sfârșit	X / Y	Lungime segment	Punct început	X / Y	Punct sfârșit	X / Y	Lungime segment	Punct început	X / Y	Punct sfârșit	X / Y	Lungime segment
13	370.275,257 672.460,603	14	370.281,724 672.450,789	11.753	14	370.281,724 672.450,789	15	370.285,098 672.447,586	4.652	15	370.285,098 672.447,586	16	370.299,429 672.441,052	15.75
16	370.299,429 672.441,052	17	370.309,025 672.434,312	11.727	17	370.309,025 672.434,312	18	370.312,336 672.425,3	9.601	18	370.312,336 672.425,3	19	370.315,844 672.420,149	6.232
19	370.315,844 672.420,149	20	370.321,566 672.416,904	6.578	20	370.321,566 672.416,904	21	370.329,039 672.412,078	8.896	21	370.329,039 672.412,078	22	370.331,272 672.406,997	5.55
22	370.331,272 672.406,997	23	370.332,395 672.405,79	1.649	23	370.332,395 672.405,79	24	370.334,251 672.405,171	1.957	24	370.334,251 672.405,171	25	370.337,771 672.405,192	3.52
25	370.337,771 672.405,192	26	370.340,803 672.404,883	3.048	26	370.340,803 672.404,883	27	370.343,452 672.403,644	2.924	27	370.343,452 672.403,644	28	370.345,604 672.401,594	2.972
28	370.345,604 672.401,594	29	370.346,738 672.398,605	3.197	29	370.346,738 672.398,605	30	370.349,168 672.395,932	3.612	30	370.349,168 672.395,932	31	370.355,09 672.393,18	6.53
31	370.355,09 672.393,18	32	370.364,191 672.388,569	10.202	32	370.364,191 672.388,569	33	370.371,396 672.383,925	8.572	33	370.371,396 672.383,925	34	370.378,122 672.376,079	10.334
34	370.378,122 672.376,079	35	370.380,333 672.370,687	5.828	35	370.380,333 672.370,687	36	370.378,933 672.363,556	7.267	36	370.378,933 672.363,556	37	370.374,815 672.359,382	5.863
37	370.374,815 672.359,382	38	370.366,674 672.350,821	11.814	38	370.366,674 672.350,821	39	370.365,094 672.347,49	3.687	39	370.365,094 672.347,49	40	370.364,539 672.344,373	3.166
40	370.364,539 672.344,373	41	370.365,18 672.341,422	3.02	41	370.365,18 672.341,422	42	370.367,563 672.334,817	7.022	42	370.367,563 672.334,817	43	370.372,071 672.328,253	7.963
43	370.372,071 672.328,253	44	370.376,187 672.326,509	4.47	44	370.376,187 672.326,509	45	370.377,832 672.330,534	4.348	45	370.377,832 672.330,534	46	370.374,806 672.331,772	3.269
46	370.374,806 672.331,772	47	370.370,915 672.338,0	7.344	47	370.370,915 672.338,0	48	370.370,268 672.344,228	6.262	48	370.370,268 672.344,228	49	370.372,403 672.348,825	5.069
49	370.372,403 672.348,825	50	370.375,715 672.352,809	5.181	50	370.375,715 672.352,809	51	370.378,168 672.355,742	3.824	51	370.378,168 672.355,742	52	370.381,714 672.360,119	5.633
52	370.381,714 672.360,119	53	370.383,877 672.362,788	3.435	53	370.383,877 672.362,788	54	370.385,087 672.371,395	8.692	54	370.385,087 672.371,395	55	370.382,397 672.378,858	7.933
55	370.382,397 672.378,858	56	370.379,644 672.382,207	4.335	56	370.379,644 672.382,207	57	370.375,061 672.387,781	7.216	57	370.375,061 672.387,781	58	370.373,947 672.388,506	1.329
58	370.373,947 672.388,506	59	370.367,021 672.393,016	8.265	59	370.367,021 672.393,016	60	370.366,877 672.393,077	0.156	60	370.366,877 672.393,077	61	370.357,137 672.397,185	10.571
61	370.357,137 672.397,185	62	370.351,585 672.399,22	5.913	62	370.351,585 672.399,22	63	370.350,209 672.400,734	2.046	63	370.350,209 672.400,734	64	370.349,021 672.403,863	3.347
64	370.349,021 672.403,863	65	370.345,82 672.408,854	5.929	65	370.345,82 672.408,854	1	370.337,952 672.412,074	8.501					

** Lungimile segmentelor sunt determinate în planul de proiecție Stereo 70 și sunt rotunjite la 1 milimetru.

*** Distanța dintre puncte este formată din segmente cumulate ce sunt mai mici decât valoarea 1 milimetru.

**DATE DESPRE IMOBILUL NR. 6043**

Oficiul de Cadastru și Publicitate Imobiliară MARAMURES
Biroul de Cadastru și Publicitate Imobiliară Baia Mare

A. Partea I. Descrierea imobilului

TEREN Intravilan

Adresa: Loc. Salsig, Jud. Maramures

Nr. Crt	Nr cadastral Nr. topografic	Suprafața* (mp)	Observații / Referințe
A1		399	Sector cadastral:6 Teren neimprejmuit;

B. Partea II. Proprietari și acte

Inscrieri privitoare la dreptul de proprietate și alte drepturi reale		Referințe
/		
Act Normativ nr. 7, Lege, din 13/03/1996 emis de Parlamentul Romaniei;		
B1	Inscrierea provizorie, drept de PROPRIETATE Art. 13, Alin. 15, dobandit prin Lege, cota actuala 1/1 1) COMUNA SĂLSIG, CIF:3627773, Proprietar neidentificat	A1

C. Partea III. SARCINI .

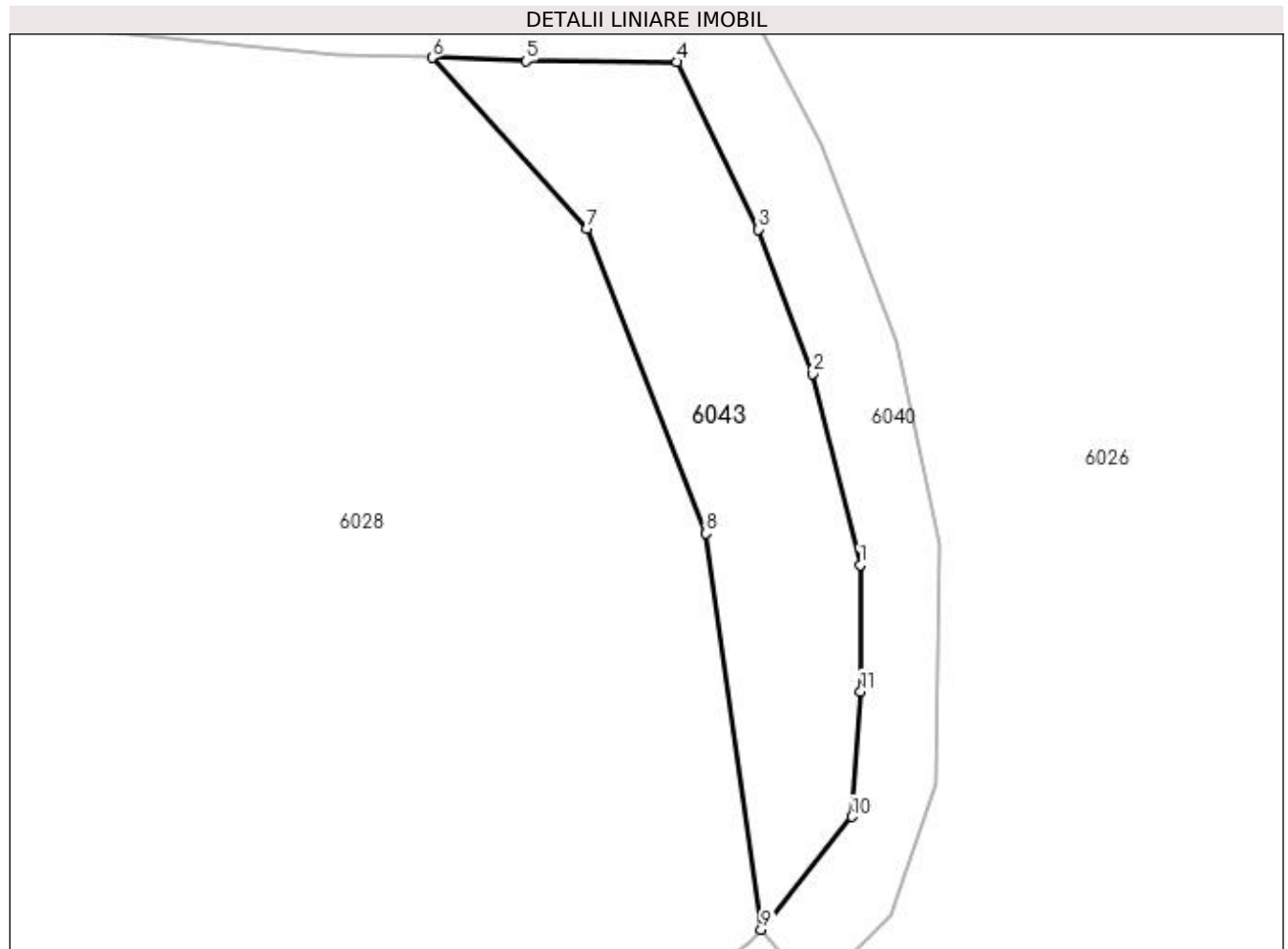
Inscrieri privind dezmembramintele dreptului de proprietate, drepturi reale de garanție și sarcini	Referințe
NU SUNT	

Anexa Nr. 1 La Partea I

Teren

Nr cadastral	Suprafața (mp)*	Observații / Referințe
	399	

* Suprafața este determinată în planul de proiecție Stereo 70.



Date referitoare la teren

Crt	Categorie folosință	Intravilan	Suprafața (mp)	Tarla	Parcelă	Nr. topo	Observații / Referințe
1	neproductiv	DA	399	Deluțul lui Bancoș	-	-	

Lungime Segmente

1) Valorile lungimilor segmentelor sunt obținute din proiecție în plan.

Punct început	X / Y	Punct sfârșit	X / Y	Lungime segment (** (m)
1	370.461,701 672.290,314	2	370.459,033 672.300,99	11.004
2	370.459,033 672.300,99	3	370.455,99 672.309,049	8.614
3	370.455,99 672.309,049	4	370.451,454 672.318,394	10.388
4	370.451,454 672.318,394	5	370.443,011 672.318,45	8.443
5	370.443,011 672.318,45	6	370.437,78 672.318,645	5.235

Punct început	X / Y	Punct sfârșit	X / Y	Lungime segment (** (m)
6	370.437,78 672.318,645	7	370.446,436 672.309,099	12.886
7	370.446,436 672.309,099	8	370.453,101 672.292,073	18.284
8	370.453,101 672.292,073	9	370.456,169 672.269,951	22.334
9	370.456,169 672.269,951	10	370.461,246 672.276,253	8.093
10	370.461,246 672.276,253	11	370.461,726 672.283,246	7.009
11	370.461,726 672.283,246	1	370.461,701 672.290,314	7.068

** Lungimile segmentelor sunt determinate în planul de proiecție Stereo 70 și sunt rotunjite la 1 milimetru.

*** Distanța dintre puncte este formată din segmente cumulate ce sunt mai mici decât valoarea 1 milimetru.

**DATE DESPRE IMOBILUL NR. 6044**

Oficiul de Cadastru și Publicitate Imobiliară MARAMURES
Biroul de Cadastru și Publicitate Imobiliară Baia Mare

A. Partea I. Descrierea imobilului

TEREN Extravilan

Nr. CF vechi:2407 Salsig
Nr. cadastral vechi:2827

Adresa: Jud. Maramures

Nr. Crt	Nr cadastral Nr. topografic	Suprafața* (mp)	Observații / Referințe
A1	50521	817	Sector cadastral:6 Teren neimprejmuit; Imobil despartit de Valea Cerna

B. Partea II. Proprietari și acte

Inscrieri privitoare la dreptul de proprietate și alte drepturi reale		Referințe
38848 / 29/10/2008		
Act Notarial nr. 3718, din 29/10/2008 emis de NP Bal Cristina Maria;		
B1	Intabulare, drept de PROPRIETATEcu titlu de drept schimb, dobandit prin Conventie, cota actuala 1/1 1) TOHATAN FANEL CORNEL	A1
<i>OBSERVATII: Pozitie transcrisa din CF nr. 50521, in rangul incheierii nr. 38848/29.10.2008</i>		

C. Partea III. SARCINI

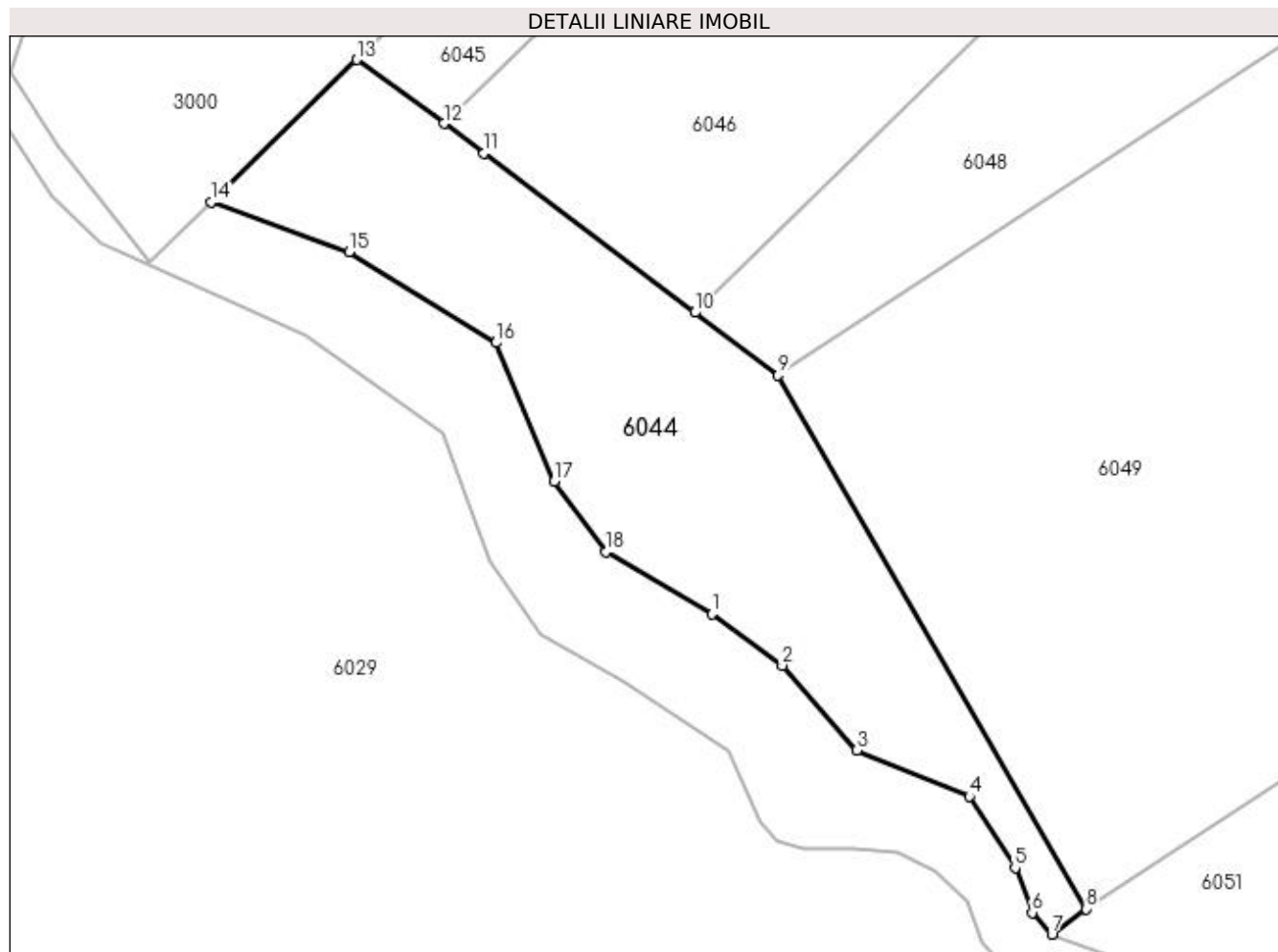
Inscrieri privind dezmembramintele dreptului de proprietate, drepturi reale de garanție și sarcini		Referințe
38867 / 29/10/2008		
Act Notarial nr. 3721, Contract de inchiriere, din 29/10/2008 emis de NP Bal Cristina Maria;		
C1	Intabulare, drept de INCHIRIEREpe durata de15 ani, pana la data de 28.10.2023, dobandit prin Conventie, cota actuala 1/1 1) S.C. PURE LINE S.R.L. , CIF:99999999999999, Lipsa CUI	A1
<i>OBSERVATII: Pozitie transcrisa din CF nr. 50521, in rangul incheierii nr. 38867/29.10.2008</i>		

Anexa Nr. 1 La Partea I

Teren

Nr cadastral	Suprafața (mp)*	Observații / Referințe
50521	817	Imobil despartit de Valea Cerna

* Suprafața este determinată în planul de proiecție Stereo 70.



Date referitoare la teren

Crt	Categorie folosință	Intravilan	Suprafața (mp)	Tarla	Parcelă	Nr. topo	Observații / Referințe
1	pasune	NU	817	Deluțu lui Bancoș	-	-	

Lungime Segmente

1) Valorile lungimilor segmentelor sunt obținute din proiecție în plan.

Punct început	X / Y	Punct sfârșit	X / Y	Lungime segment (** (m)
1	370.327,816 672.421,606	2	370.332,738 672.418,02	6.09
2	370.332,738 672.418,02	3	370.337,952 672.412,074	7.908
3	370.337,952 672.412,074	4	370.345,82 672.408,854	8.501
4	370.345,82 672.408,854	5	370.349,021 672.403,863	5.929
5	370.349,021 672.403,863	6	370.350,209 672.400,734	3.347

Punct început	X / Y	Punct sfârșit	X / Y	Lungime segment (** (m)
6	370.350,209 672.400,734	7	370.351,585 672.399,22	2.046
7	370.351,585 672.399,22	8	370.353,966 672.401,004	2.975
8	370.353,966 672.401,004	9	370.332,441 672.438,289	43.052
9	370.332,441 672.438,289	10	370.326,622 672.442,69	7.296
10	370.326,622 672.442,69	11	370.311,888 672.453,832	18.473
11	370.311,888 672.453,832	12	370.309,073 672.455,893	3.489
12	370.309,073 672.455,893	13	370.302,976 672.460,359	7.558
13	370.302,976 672.460,359	14	370.292,824 672.450,422	14.206
14	370.292,824 672.450,422	15	370.302,454 672.446,928	10.244
15	370.302,454 672.446,928	16	370.312,728 672.440,58	12.077
16	370.312,728 672.440,58	17	370.316,789 672.430,871	10.524
17	370.316,789 672.430,871	18	370.320,393 672.425,936	6.111
18	370.320,393 672.425,936	1	370.327,816 672.421,606	8.594

** Lungimile segmentelor sunt determinate în planul de proiecție Stereo 70 și sunt rotunjite la 1 milimetru.

*** Distanța dintre puncte este formată din segmente cumulate ce sunt mai mici decât valoarea 1 milimetru.

**DATE DESPRE IMOBILUL NR. 6045**

Oficiul de Cadastru și Publicitate Imobiliară MARAMURES
Biroul de Cadastru și Publicitate Imobiliară Baia Mare

A. Partea I. Descrierea imobilului

TEREN Extravilan

Adresa: Jud. Maramures

Nr. Crt	Nr cadastral Nr. topografic	Suprafața* (mp)	Observații / Referințe
A1		2.900	Sector cadastral:6 Teren neimprejmuit;

B. Partea II. Proprietari și acte

Inscrieri privitoare la dreptul de proprietate și alte drepturi reale	Referințe
/	
Act Administrativ nr. 43313/11, Titlu de proprietate, din 04/11/2002 emis de CJPSDPAT MARAMURES;	
B1	A1
Intabulare, drept de PROPRIETATEcu titlu de reconstituire a dreptului de proprietate in baza legii 18/1991, dobandit prin Lege, cota actuala 1/1 1) DUMITRAȘ MARIA, Lipsa CNP	

C. Partea III. SARCINI .

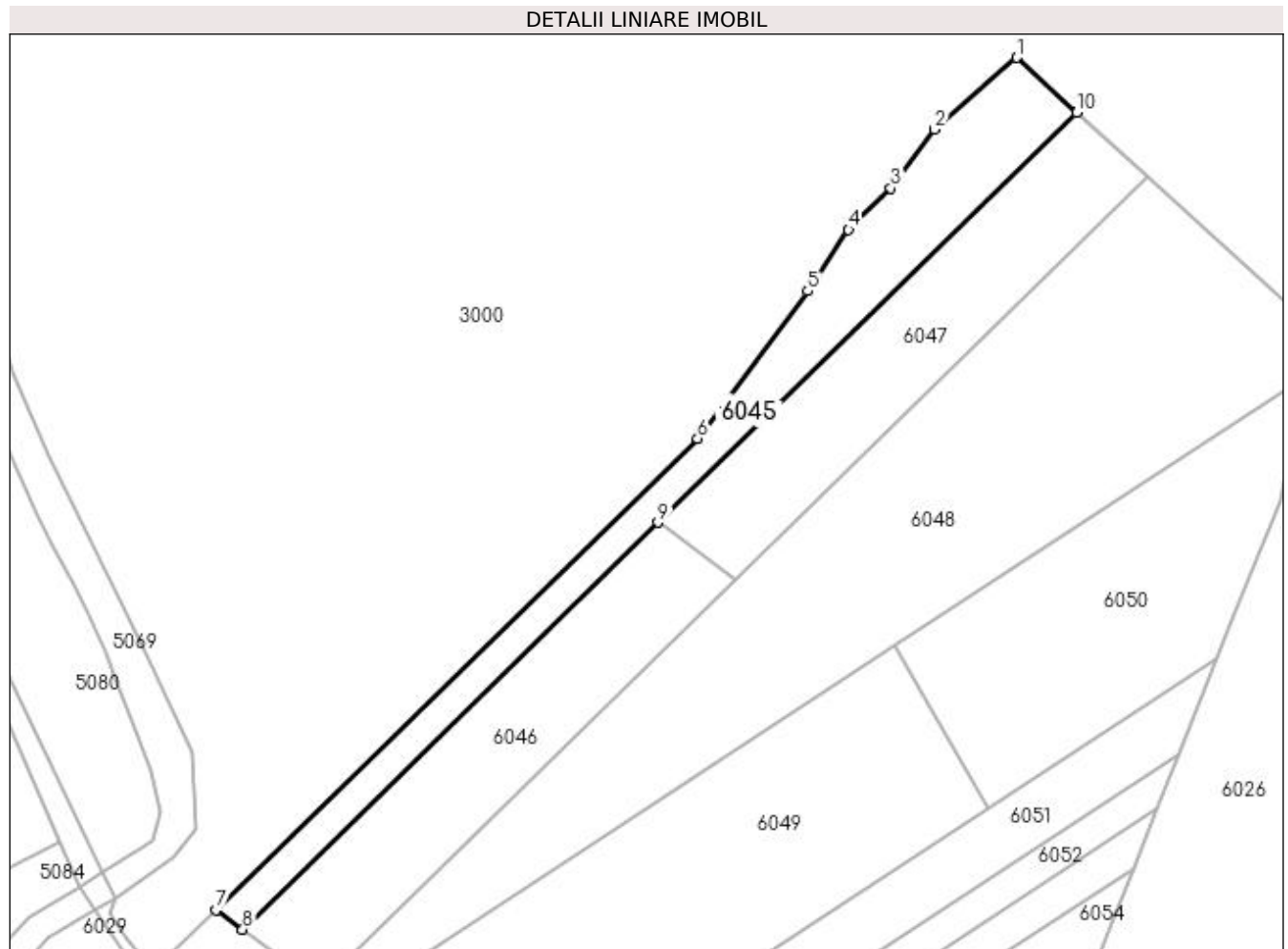
Inscrieri privind dezmembramintele dreptului de proprietate, drepturi reale de garanție și sarcini	Referințe
NU SUNT	

Anexa Nr. 1 La Partea I

Teren

Nr cadastral	Suprafața (mp)*	Observații / Referințe
	2.900	

* Suprafața este determinată în planul de proiecție Stereo 70.



Date referitoare la teren

Crt	Categorie folosință	Intra vilan	Suprafața (mp)	Tarla	Parcelă	Nr. topo	Observații / Referințe
1	pasune	NU	1.150	Borjug	-	-	
2	faneata	NU	1.750	Borjug	-	-	

Lungime Segmente

1) Valorile lungimilor segmentelor sunt obținute din proiecție în plan.

Punct început	X / Y	Punct sfârșit	X / Y	Lungime segment (** (m)
1	370.486,915 672.656,116	2	370.468,09 672.639,588	25.051
2	370.468,09 672.639,588	3	370.458,004 672.626,156	16.797
3	370.458,004 672.626,156	4	370.448,331 672.616,559	13.626
4	370.448,331 672.616,559	5	370.438,927 672.602,517	16.9

Punct început	X / Y	Punct sfârșit	X / Y	Lungime segment (** (m)
5	370.438,927 672.602,517	6	370.413,583 672.568,626	42.319
6	370.413,583 672.568,626	7	370.302,976 672.460,359	154.776
7	370.302,976 672.460,359	8	370.309,073 672.455,893	7.558
8	370.309,073 672.455,893	9	370.404,544 672.549,344	133.596
9	370.404,544 672.549,344	10	370.500,74 672.643,504	134.61
10	370.500,74 672.643,504	1	370.486,915 672.656,116	18.713

** Lungimile segmentelor sunt determinate în planul de proiecție Stereo 70 și sunt rotunjite la 1 milimetru.

*** Distanța dintre puncte este formată din segmente cumulate ce sunt mai mici decât valoarea 1 milimetru.

**DATE DESPRE IMOBILUL NR. 6046**

Oficiul de Cadastru și Publicitate Imobiliară MARAMURES
Biroul de Cadastru și Publicitate Imobiliară Baia Mare

A. Partea I. Descrierea imobilului

TEREN Extravilan

Adresa: Jud. Maramures

Nr. Crt	Nr cadastral Nr. topografic	Suprafața* (mp)	Observații / Referințe
A1		2.900	Sector cadastral:6 Teren neimprejmuit;

B. Partea II. Proprietari și acte

Inscrieri privitoare la dreptul de proprietate și alte drepturi reale	Referințe
/	
Act Administrativ nr. 44129/86, Titlu de proprietate, din 11/06/2002 emis de CJPSDPAT MARAMURES;	
B1	A1
Intabulare, drept de PROPRIETATEcu titlu de reconstituire a dreptului de proprietate in baza legii 18/1991, dobandit prin Lege, cota actuala 1/1	
1) ANDREICUȚ AUREL, Lipsa CNP	

C. Partea III. SARCINI .

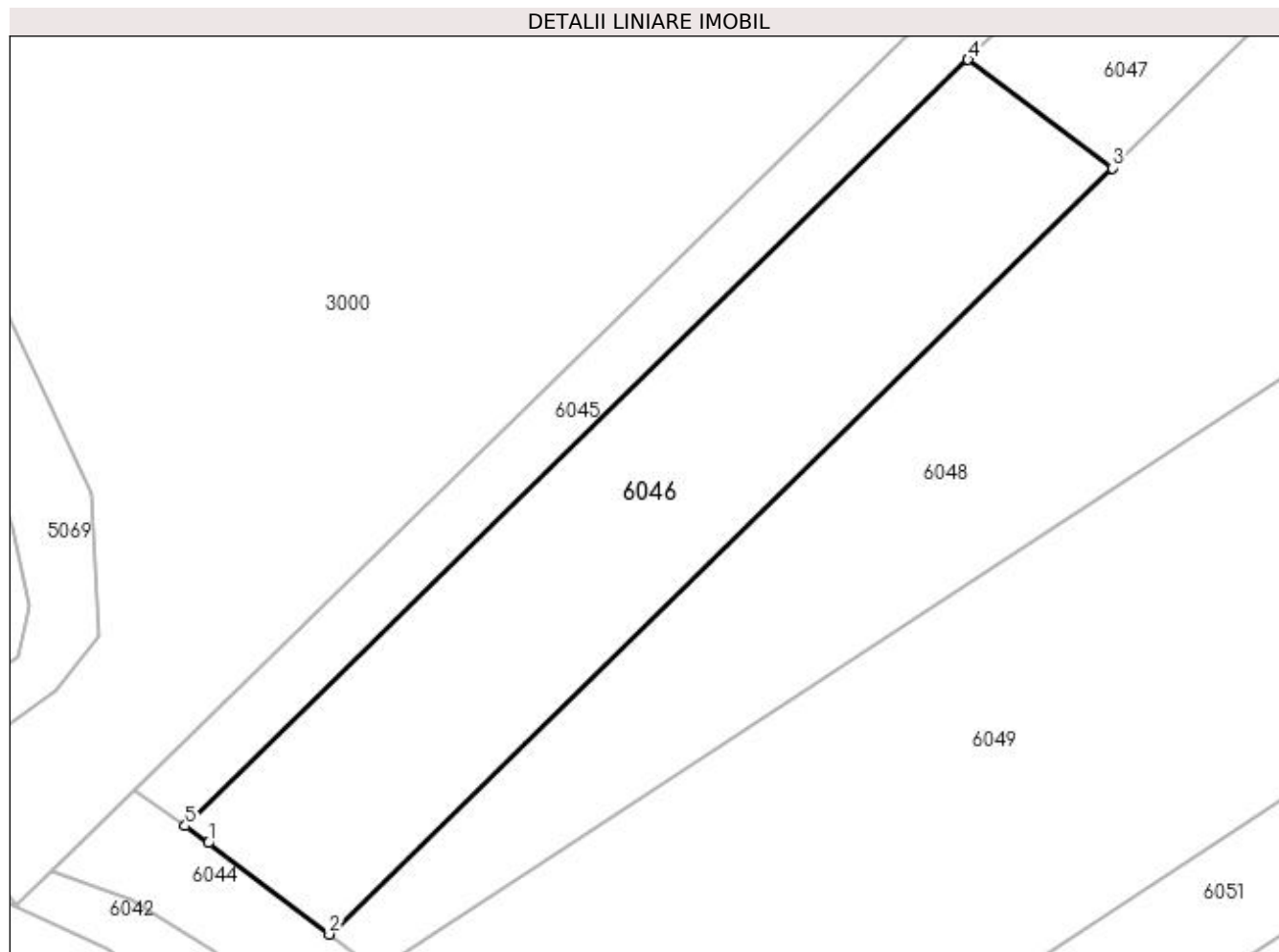
Inscrieri privind dezmembramintele dreptului de proprietate, drepturi reale de garanție și sarcini	Referințe
NU SUNT	

Anexa Nr. 1 La Partea I

Teren

Nr cadastral	Suprafața (mp)*	Observații / Referințe
	2.900	

* Suprafața este determinată în planul de proiecție Stereo 70.



Date referitoare la teren

Crt	Categorie folosință	Intra vilan	Suprafața (mp)	Tarla	Parcelă	Nr. topo	Observații / Referințe
1	pasune	NU	1.600	Borjug	-	-	
2	faneata	NU	1.300	Borjug	-	-	

Lungime Segmente

1) Valorile lungimilor segmentelor sunt obținute din proiecție în plan.

Punct început	X / Y	Punct sfârșit	X / Y	Lungime segment (** (m)
1	370.311,888 672.453,832	2	370.326,622 672.442,69	18.473
2	370.326,622 672.442,69	3	370.422,092 672.536,14	133.594
3	370.422,092 672.536,14	4	370.404,544 672.549,344	21.961
4	370.404,544 672.549,344	5	370.309,073 672.455,893	133.596

Punct început	X / Y	Punct sfârșit	X / Y	Lungime segment (** (m)
5	370.309,073 672.455,893	1	370.311,888 672.453,832	3.489

** Lungimile segmentelor sunt determinate în planul de proiecție Stereo 70 și sunt rotunjite la 1 milimetru.

*** Distanța dintre puncte este formată din segmente cumulate ce sunt mai mici decât valoarea 1 milimetru.

**DATE DESPRE IMOBILUL NR. 6047**

Oficiul de Cadastru și Publicitate Imobiliară MARAMURES
Biroul de Cadastru și Publicitate Imobiliară Baia Mare

A. Partea I. Descrierea imobilului

TEREN Extravilan

Adresa: Jud. Maramures

Nr. Crt	Nr cadastral Nr. topografic	Suprafața* (mp)	Observații / Referințe
A1		2.900	Sector cadastral:6 Teren neimprejmuit;

B. Partea II. Proprietari și acte

Inscrieri privitoare la dreptul de proprietate și alte drepturi reale	Referințe
/	
Act Administrativ nr. 43313/27, Titlu de proprietate, din 29/07/2003 emis de CJPSDPAT MARAMURES;	
B1	A1
Intabulare, drept de PROPRIETATEcu titlu de reconstituire a dreptului de proprietate in baza legii 18/1991, dobandit prin Lege, cota actuala 1/1	
1) ANDREICUȚ GHEORGHE, Lipsa CNP	

C. Partea III. SARCINI .

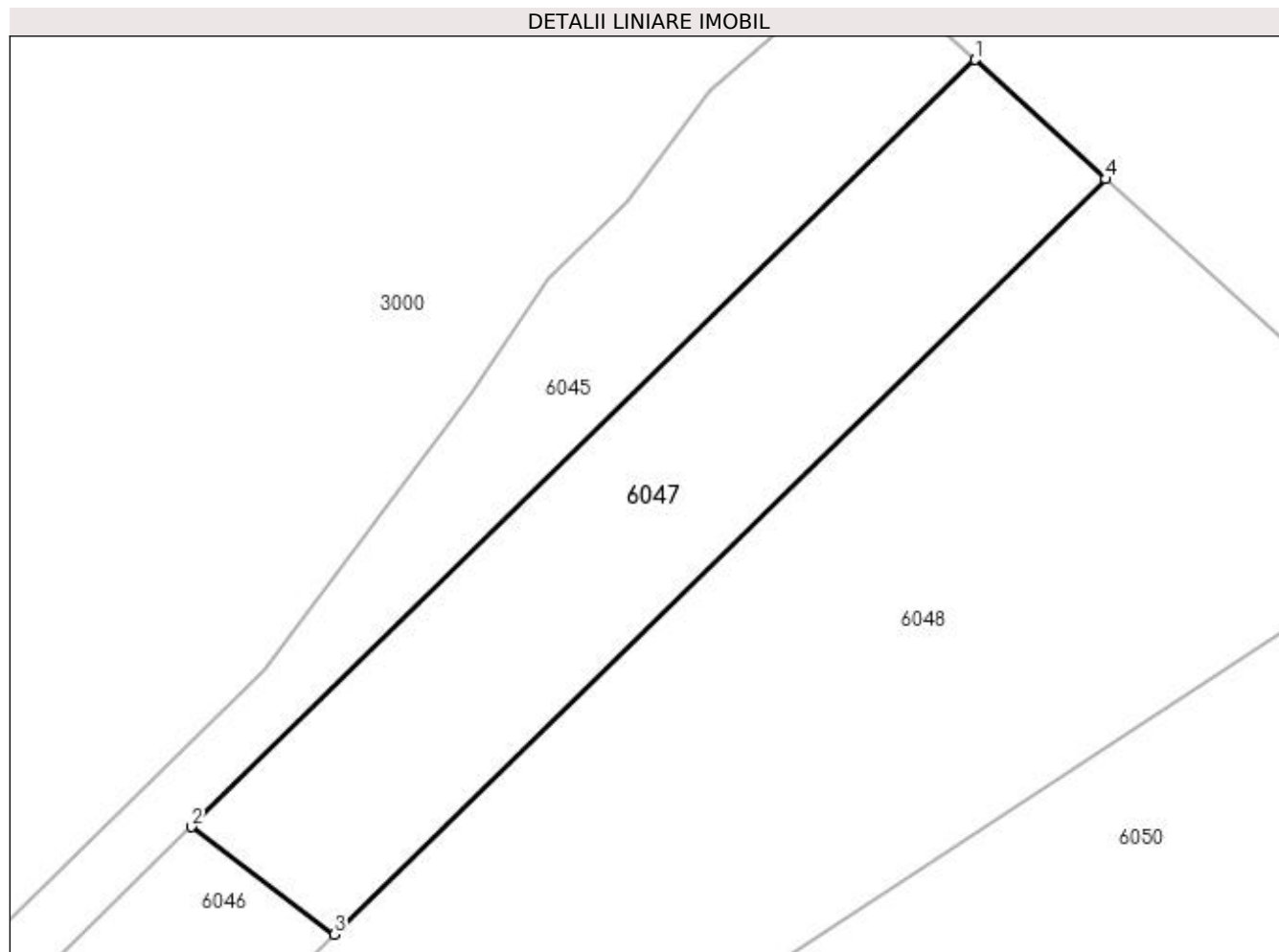
Inscrieri privind dezmembramintele dreptului de proprietate, drepturi reale de garanție și sarcini	Referințe
NU SUNT	

Anexa Nr. 1 La Partea I

Teren

Nr cadastral	Suprafața (mp)*	Observații / Referințe
	2.900	

* Suprafața este determinată în planul de proiecție Stereo 70.



Date referitoare la teren

Crt	Categorie folosință	Intravilan	Suprafața (mp)	Tarla	Parcelă	Nr. topo	Observații / Referințe
1	faneata	NU	2.900	Borjug	-	-	

Lungime Segmente

1) Valorile lungimilor segmentelor sunt obținute din proiecție în plan.

Punct început	X / Y	Punct sfârșit	X / Y	Lungime segment (** (m)
1	370.500,74 672.643,504	2	370.404,544 672.549,344	134.61
2	370.404,544 672.549,344	3	370.422,092 672.536,14	21.961
3	370.422,092 672.536,14	4	370.516,805 672.628,849	132.535
4	370.516,805 672.628,849	1	370.500,74 672.643,504	21.745

**** Lungimile segmentelor sunt determinate în planul de proiecție Stereo 70 și sunt rotunjite la 1 milimetru.**

***** Distanța dintre puncte este formată din segmente cumulate ce sunt mai mici decât valoarea 1 milimetru.**

**DATE DESPRE IMOBILUL NR. 6048**

Oficiul de Cadastru și Publicitate Imobiliară MARAMURES
Biroul de Cadastru și Publicitate Imobiliară Baia Mare

A. Partea I. Descrierea imobilului

TEREN Extravilan

Adresa: Jud. Maramures

Nr. Crt	Nr cadastral Nr. topografic	Suprafața* (mp)	Observații / Referințe
A1		8.903	Sector cadastral:6 Teren neimprejmuit;

B. Partea II. Proprietari și acte

Inscrieri privitoare la dreptul de proprietate și alte drepturi reale		Referințe
/		
Act Normativ nr. 7, Lege, din 13/03/1996 emis de Parlamentul Romaniei;		
B1	Inscrierea provizorie, drept de PROPRIETATE Art. 13, Alin. 15, dobandit prin Lege, cota actuala 1/1 1) COMUNA SĂLSIG, CIF:3627773, Proprietar neidentificat	A1

C. Partea III. SARCINI .

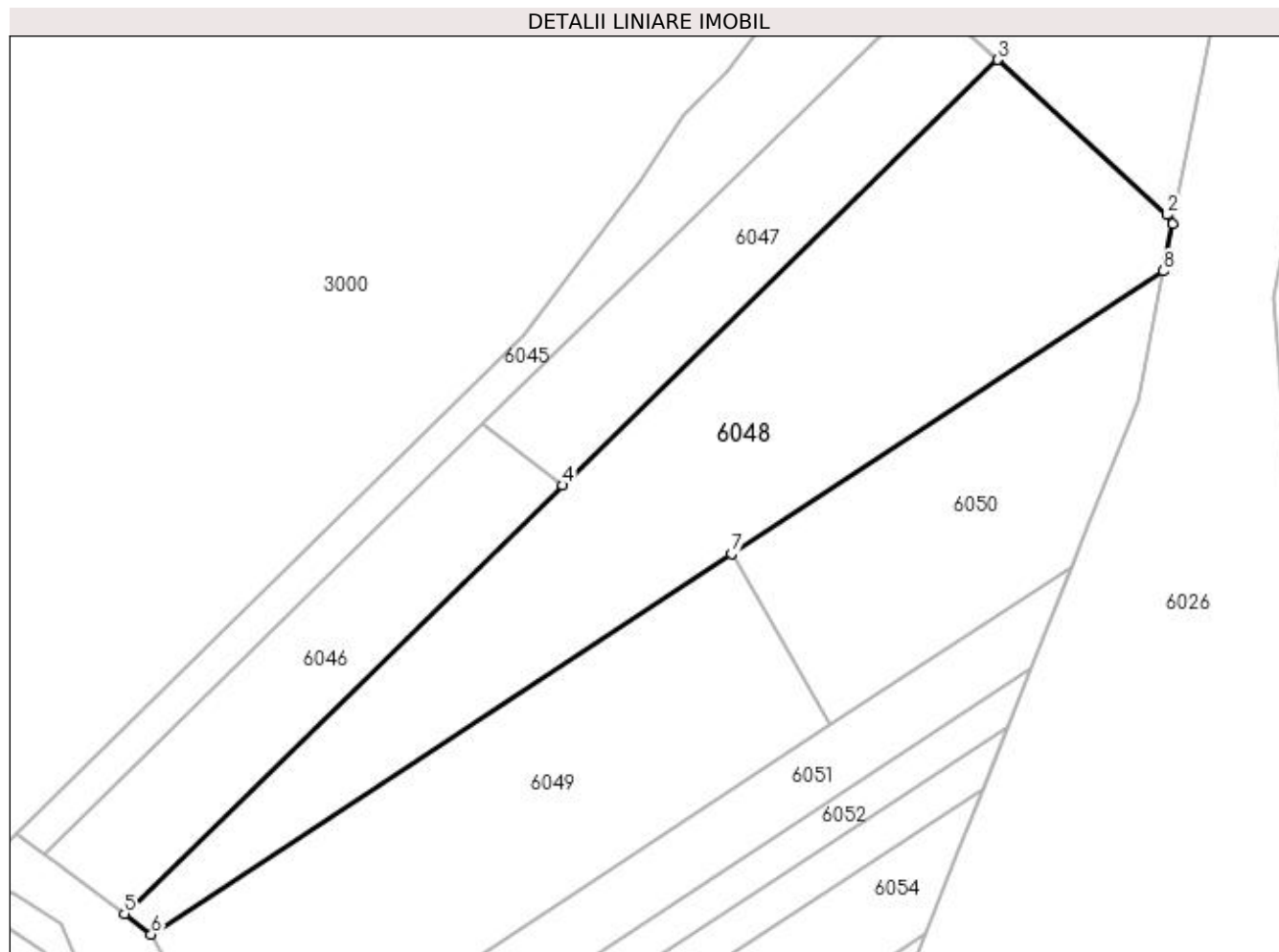
Inscrieri privind dezmembramintele dreptului de proprietate, drepturi reale de garanție și sarcini	Referințe
NU SUNT	

Anexa Nr. 1 La Partea I

Teren

Nr cadastral	Suprafața (mp)*	Observații / Referințe
	8.903	

* Suprafața este determinată în planul de proiecție Stereo 70.



Date referitoare la teren

Crt	Categorie folosință	Intra vilan	Suprafața (mp)	Tarla	Parcelă	Nr. topo	Observații / Referințe
1	faneata	NU	8.903	Borjug	-	-	

Lungime Segmente

1) Valorile lungimilor segmentelor sunt obținute din proiecție în plan.

Punct început	X / Y	Punct sfârșit	X / Y	Lungime segment (** (m)
1	370.555,03 672.593,025	2	370.553,862 672.595,044	2.333
2	370.553,862 672.595,044	3	370.516,805 672.628,849	50.16
3	370.516,805 672.628,849	4	370.422,092 672.536,14	132.535
4	370.422,092 672.536,14	5	370.326,622 672.442,69	133.594
5	370.326,622 672.442,69	6	370.332,441 672.438,289	7.296

Punct început	X / Y	Punct sfârșit	X / Y	Lungime segment (** (m)
6	370.332,441 672.438,289	7	370.458,913 672.521,153	151.201
7	370.458,913 672.521,153	8	370.553,001 672.582,799	112.485
8	370.553,001 672.582,799	1	370.555,03 672.593,025	10.425

** Lungimile segmentelor sunt determinate în planul de proiecție Stereo 70 și sunt rotunjite la 1 milimetru.

*** Distanța dintre puncte este formată din segmente cumulate ce sunt mai mici decât valoarea 1 milimetru.

**DATE DESPRE IMOBILUL NR. 6049**

Oficiul de Cadastru și Publicitate Imobiliară MARAMURES
Biroul de Cadastru și Publicitate Imobiliară Baia Mare

A. Partea I. Descrierea imobilului

TEREN Extravilan

Adresa: Jud. Maramures

Nr. Crt	Nr cadastral Nr. topografic	Suprafața* (mp)	Observații / Referințe
A1		6.500	Sector cadastral:6 Teren neimprejmuit; CFE 50165 Gărdani

B. Partea II. Proprietari și acte

Inscrieri privitoare la dreptul de proprietate și alte drepturi reale	Referințe
43638 / 07/12/2012	
Act Administrativ nr. 52903/35, Titlu de proprietate, din 24/08/2004 emis de Comisia Judeteana Maramures (act notarial declaratie aut. nr. 3738/07-11-2012 emis de NP Ioana Dragos);	
B1	A1
Intabulare, drept de PROPRIETATEcu titlu de drept reconstituire aplicarea Legii nr. 18/1991, dobandit prin Lege, cota actuala 8/12, cota initiala 1/1	
1) BABAS IOAN , bun propriu, 1/3 parte	
2) BABAS EMILIA , bun propriu, 1/3 parte	
<i>OBSERVATII: Pozitie transcrisa din CF nr. 50165, in rangul incheierii nr. 43638/07.12.2012</i>	
11640 / 26/03/2013	
Act Notarial nr. 47, Certificat de mostenitor, din 24/03/2013 emis de NP Dragos Ioana (Dosar nr. 61/2013, Declaratie autentificata sub nr. 745/24.03.2013 emis de NP Dragos Ioana);	
B2	A1
Intabulare, drept de PROPRIETATEcu titlu de drept mostenire, dupa defunctul Babas Vasile, dobandit prin Succesiune, cota actuala 1/12, cota initiala 1/12	
1) BABAS MARIA , bun propriu	
<i>OBSERVATII: Pozitie transcrisa din CF nr. 50165, in rangul incheierii nr. 11640/26.03.2013</i>	
B3	A1
Intabulare, drept de PROPRIETATEcu titlu de drept mostenire, dupa defunctul Babas Vasile, dobandit prin Succesiune, cota actuala 3/12, cota initiala 3/12	
1) ZAHARIE ALINA SIMONA , bun propriu	
<i>OBSERVATII: Pozitie transcrisa din CF nr. 50165, in rangul incheierii nr. 11640/26.03.2013</i>	

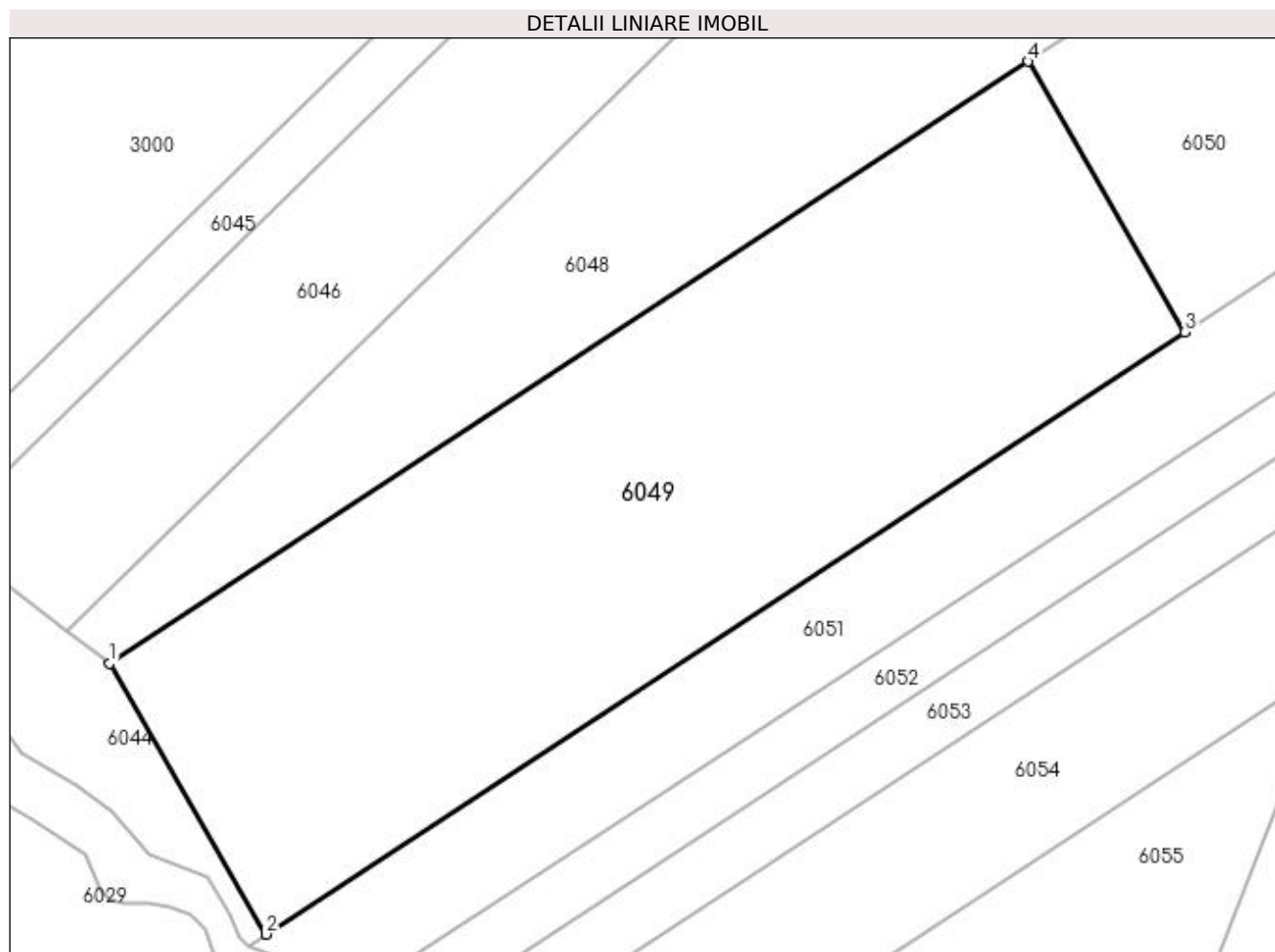
C. Partea III. SARCINI .

Inscrieri privind dezmembramintele dreptului de proprietate, drepturi reale de garanție și sarcini	Referințe
NU SUNT	

Anexa Nr. 1 La Partea I**Teren**

Nr cadastral	Suprafața (mp)*	Observații / Referințe
	6.500	CFE 50165 Gârdani

* Suprafața este determinată în planul de proiecție Stereo 70.

**Date referitoare la teren**

Crt	Categorie folosință	Intra vilan	Suprafața (mp)	Tarla	Parcelă	Nr. topo	Observații / Referințe
1	faneata	NU	5.600	-	-	-	
2	neproductiv	NU	900	-	-	-	

Lungime Segmente

1) Valorile lungimilor segmentelor sunt obținute din proiecție în plan.

Punct început	X / Y	Punct sfârșit	X / Y	Lungime segment (** (m)
1	370.332,441 672.438,289	2	370.353,966 672.401,004	43.052
2	370.353,966 672.401,004	3	370.480,463 672.483,883	151.23
3	370.480,463 672.483,883	4	370.458,913 672.521,153	43.052
4	370.458,913 672.521,153	1	370.332,441 672.438,289	151.201

**** Lungimile segmentelor sunt determinate în planul de proiecție Stereo 70 și sunt rotunjite la 1 milimetru.**

***** Distanța dintre puncte este formată din segmente cumulate ce sunt mai mici decât valoarea 1 milimetru.**

**DATE DESPRE IMOBILUL NR. 6050**

Oficiul de Cadastru și Publicitate Imobiliară MARAMURES
Biroul de Cadastru și Publicitate Imobiliară Baia Mare

A. Partea I. Descrierea imobilului

TEREN Extravilan

Adresa: Jud. Maramures

Nr. Crt	Nr cadastral Nr. topografic	Suprafața* (mp)	Observații / Referințe
A1		3.870	Sector cadastral:6 Teren neimprejmuit;

B. Partea II. Proprietari și acte

Inscrieri privitoare la dreptul de proprietate și alte drepturi reale	Referințe
/	
Act Normativ nr. 7, Lege, din 13/03/1996 emis de Parlamentul Romaniei;	
B1	Inscrierea provizorie, drept de PROPRIETATE Art. 13, Alin. 15, dobandit prin Lege, cota actuala 1/1
1) COMUNA SĂLSIG, CIF:3627773, Proprietar neidentificat	

C. Partea III. SARCINI .

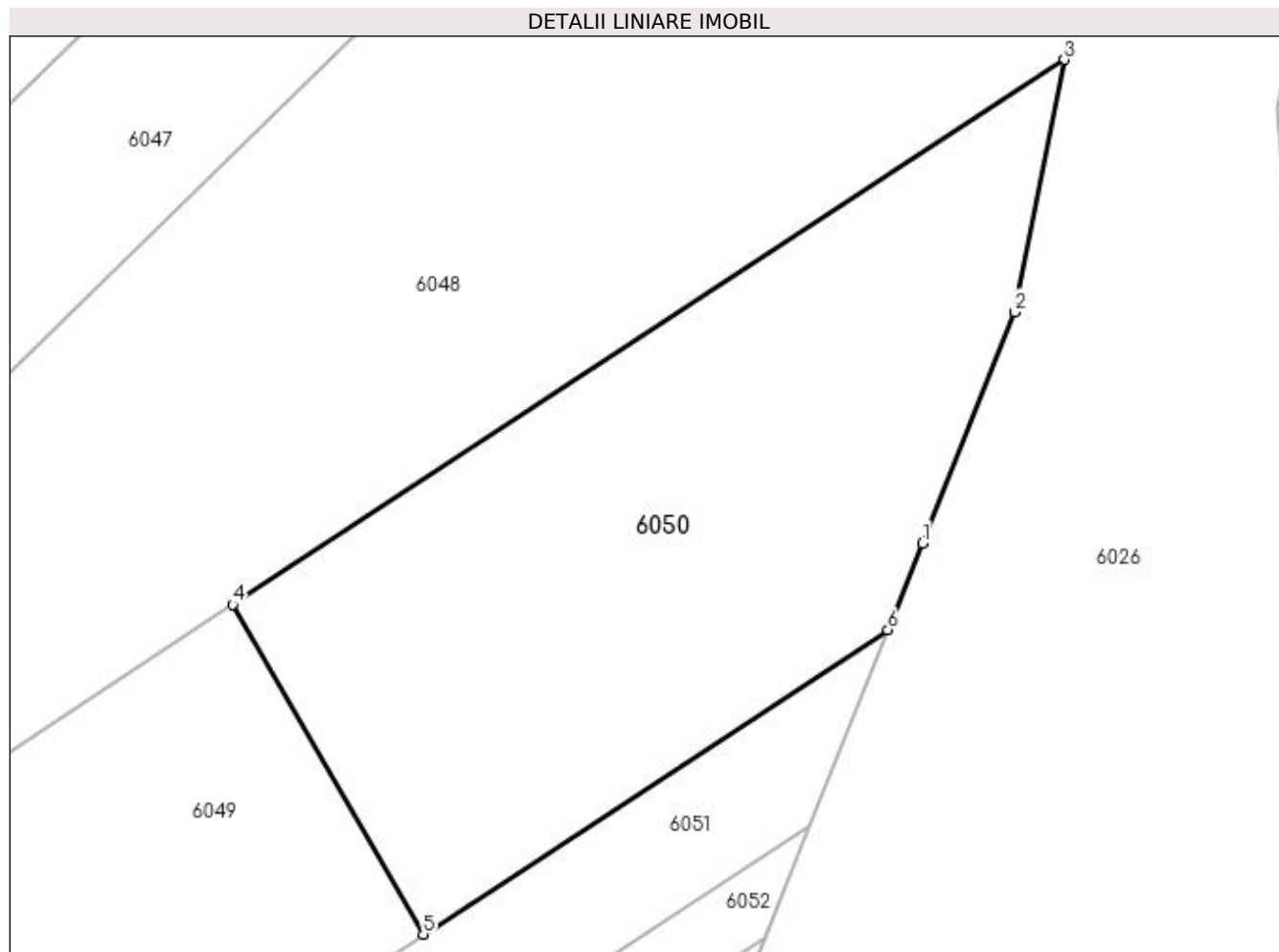
Inscrieri privind dezmembramintele dreptului de proprietate, drepturi reale de garanție și sarcini	Referințe
NU SUNT	

Anexa Nr. 1 La Partea I

Teren

Nr cadastral	Suprafața (mp)*	Observații / Referințe
	3.870	

* Suprafața este determinată în planul de proiecție Stereo 70.



Date referitoare la teren

Crt	Categorie folosință	Intra vilan	Suprafața (mp)	Tarla	Parcelă	Nr. topo	Observații / Referințe
1	faneata	NU	1.900	Borjug	-	-	
2	padure	NU	1.970	Borjug	-	-	

Lungime Segmente

1) Valorile lungimilor segmentelor sunt obținute din proiecție în plan.

Punct început	X / Y	Punct sfârșit	X / Y	Lungime segment (** (m)
1	370.536,912 672.528,106	2	370.547,338 672.554,261	28.156
2	370.547,338 672.554,261	3	370.553,001 672.582,799	29.094
3	370.553,001 672.582,799	4	370.458,913 672.521,153	112.485
4	370.458,913 672.521,153	5	370.480,463 672.483,883	43.052

Punct început	X / Y	Punct sfârșit	X / Y	Lungime segment (** (m)
5	370.480,463 672.483,883	6	370.533,007 672.518,309	62.817
6	370.533,007 672.518,309	1	370.536,912 672.528,106	10.547

** Lungimile segmentelor sunt determinate în planul de proiecție Stereo 70 și sunt rotunjite la 1 milimetru.

*** Distanța dintre puncte este formată din segmente cumulate ce sunt mai mici decât valoarea 1 milimetru.

**DATE DESPRE IMOBILUL NR. 6051**

Oficiul de Cadastru și Publicitate Imobiliară MARAMURES
Biroul de Cadastru și Publicitate Imobiliară Baia Mare

A. Partea I. Descrierea imobilului

TEREN Extravilan

Adresa: Jud. Maramures

Nr. Crt	Nr cadastral Nr. topografic	Suprafața* (mp)	Observații / Referințe
A1		2.775	Sector cadastral:6 Teren neimprejmuit;

B. Partea II. Proprietari și acte

Inscrieri privitoare la dreptul de proprietate și alte drepturi reale	Referințe
/	
Act Administrativ nr. 6069/61, Titlu de proprietate, din 06/11/2003 emis de CJPSDPAT MARAMURES;	
B1	A1
Intabulare, drept de PROPRIETATEcu titlu de reconstituire a dreptului de proprietate in baza legii 18/1991, dobandit prin Lege, cota actuala 1/1	
1) ARDELEAN AUGUSTIN, Lipsa CNP	

C. Partea III. SARCINI .

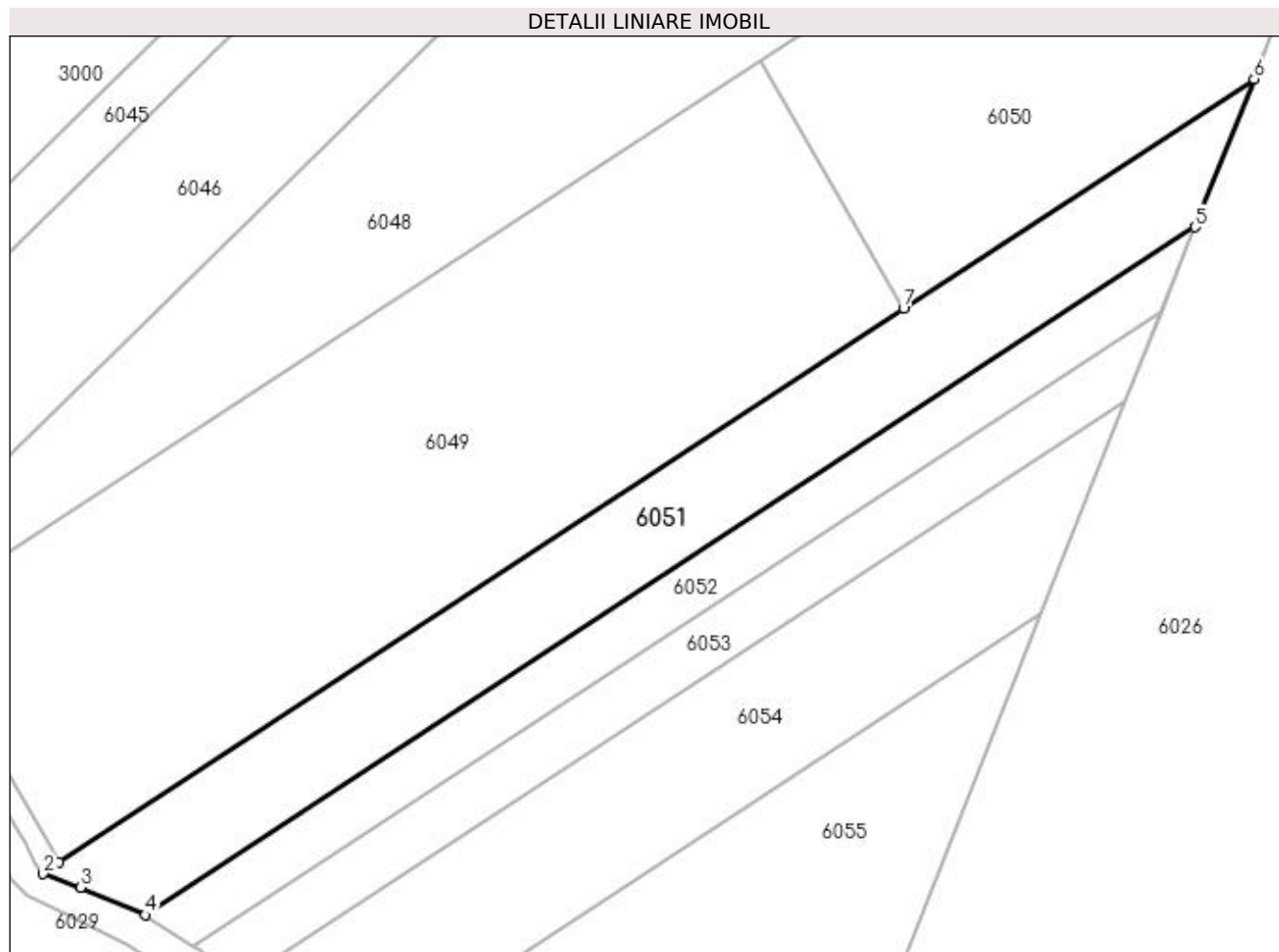
Inscrieri privind dezmembramintele dreptului de proprietate, drepturi reale de garanție și sarcini	Referințe
NU SUNT	

Anexa Nr. 1 La Partea I

Teren

Nr cadastral	Suprafața (mp)*	Observații / Referințe
	2.775	

* Suprafața este determinată în planul de proiecție Stereo 70.



Date referitoare la teren

Crt	Categorie folosință	Intra vilan	Suprafața (mp)	Tarla	Parcelă	Nr. topo	Observații / Referințe
1	faneata	NU	2.775	Borjug	-	-	

Lungime Segmente

1) Valorile lungimilor segmentelor sunt obținute din proiecție în plan.

Punct început	X / Y	Punct sfârșit	X / Y	Lungime segment (** (m)
1	370.353,966 672.401,004	2	370.351,585 672.399,22	2.975
2	370.351,585 672.399,22	3	370.357,137 672.397,185	5.913
3	370.357,137 672.397,185	4	370.366,877 672.393,077	10.571
4	370.366,877 672.393,077	5	370.524,166 672.496,13	188.042
5	370.524,166 672.496,13	6	370.533,007 672.518,309	23.876

Punct început	X / Y	Punct sfârșit	X / Y	Lungime segment (** (m)
6	370.533,007 672.518,309	7	370.480,463 672.483,883	62.817
7	370.480,463 672.483,883	1	370.353,966 672.401,004	151.23

** Lungimile segmentelor sunt determinate în planul de proiecție Stereo 70 și sunt rotunjite la 1 milimetru.

*** Distanța dintre puncte este formată din segmente cumulate ce sunt mai mici decât valoarea 1 milimetru.

**DATE DESPRE IMOBILUL NR. 6052**

Oficiul de Cadastru și Publicitate Imobiliară MARAMURES
Biroul de Cadastru și Publicitate Imobiliară Baia Mare

A. Partea I. Descrierea imobilului

TEREN Extravilan

Adresa: Jud. Maramures

Nr. Crt	Nr cadastral Nr. topografic	Suprafața* (mp)	Observații / Referințe
A1		1.392	Sector cadastral:6 Teren neimprejmuit;

B. Partea II. Proprietari și acte

Inscrieri privitoare la dreptul de proprietate și alte drepturi reale	Referințe
/	
Act Administrativ nr. 520/77, Titlu de proprietate, din 14/11/2002 emis de CJPSDPAT MARAMURES;	
B1	A1
Intabulare, drept de PROPRIETATEcu titlu de reconstituire a dreptului de proprietate in baza legii 18/1991, dobandit prin Lege, cota actuala 1/1	
1) CIRȚ DUMITRU, Lipsa CNP	

C. Partea III. SARCINI .

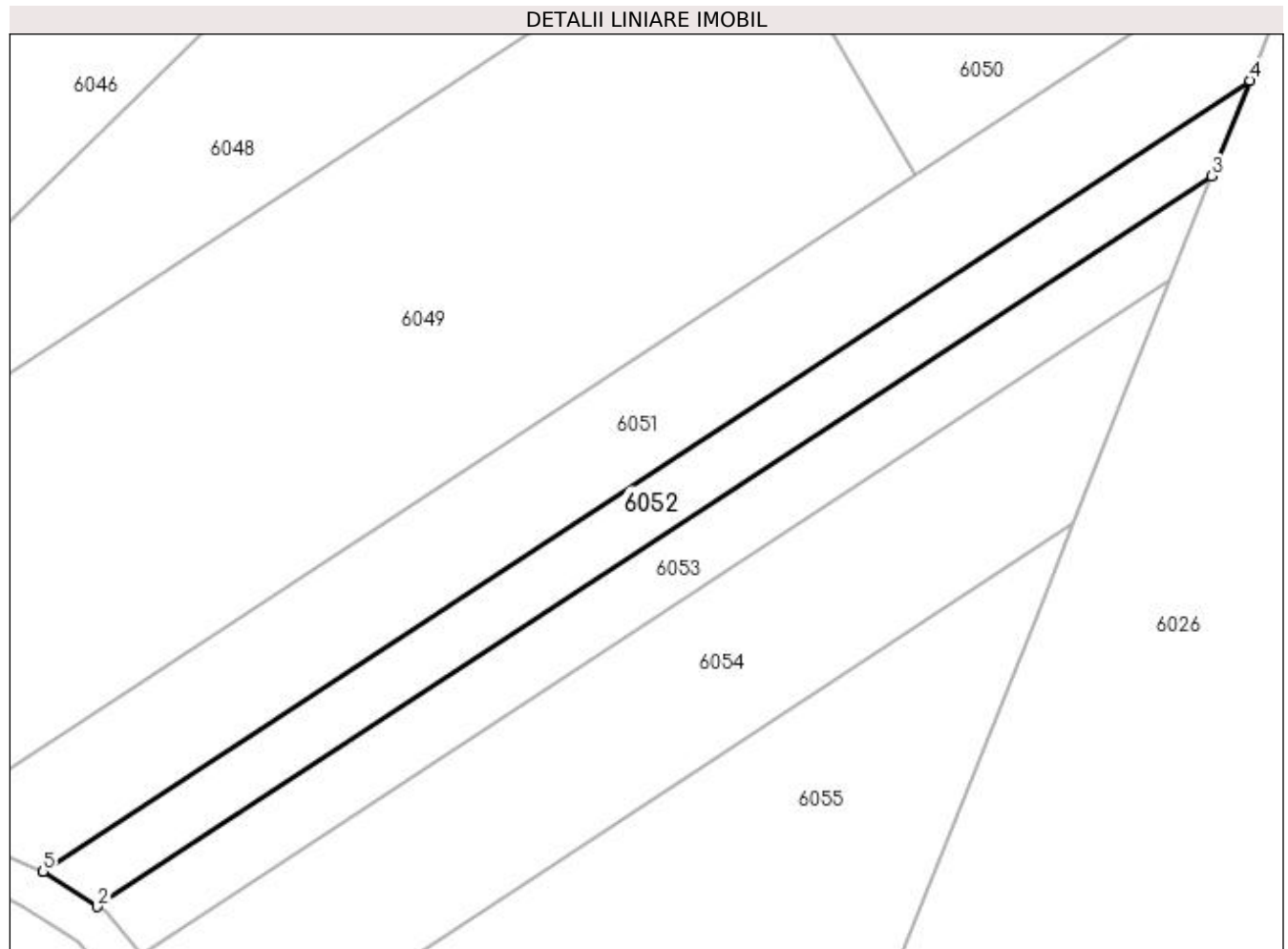
Inscrieri privind dezmembramintele dreptului de proprietate, drepturi reale de garanție și sarcini	Referințe
NU SUNT	

Anexa Nr. 1 La Partea I

Teren

Nr cadastral	Suprafața (mp)*	Observații / Referințe
	1.392	

* Suprafața este determinată în planul de proiecție Stereo 70.



Date referitoare la teren

Crt	Categorie folosință	Intra vilan	Suprafața (mp)	Tarla	Parcelă	Nr. topo	Observații / Referințe
1	faneata	NU	1.392	Coasta Borjuului	-	-	

Lungime Segmente

1) Valorile lungimilor segmentelor sunt obținute din proiecție în plan.

Punct început	X / Y	Punct sfârșit	X / Y	Lungime segment (** (m)
1	370.367,021 672.393,016	2	370.373,947 672.388,506	8.265
2	370.373,947 672.388,506	3	370.519,201 672.483,675	173.654
3	370.519,201 672.483,675	4	370.524,166 672.496,13	13.408
4	370.524,166 672.496,13	5	370.366,877 672.393,077	188.042
5	370.366,877 672.393,077	1	370.367,021 672.393,016	0.156

**** Lungimile segmentelor sunt determinate în planul de proiecție Stereo 70 și sunt rotunjite la 1 milimetru.**

***** Distanța dintre puncte este formată din segmente cumulate ce sunt mai mici decât valoarea 1 milimetru.**

**DATE DESPRE IMOBILUL NR. 6053**

Oficiul de Cadastru și Publicitate Imobiliară MARAMURES
Biroul de Cadastru și Publicitate Imobiliară Baia Mare

A. Partea I. Descrierea imobilului

TEREN Extravilan

Adresa: Jud. Maramures

Nr. Crt	Nr cadastral Nr. topografic	Suprafața* (mp)	Observații / Referințe
A1		1.400	Sector cadastral:6 Teren neimprejmuit;

B. Partea II. Proprietari și acte

Inscrieri privitoare la dreptul de proprietate și alte drepturi reale	Referințe
/	
Act Administrativ nr. 60379/96, Titlu de proprietate, din 23/05/2001 emis de CJPSDPAT MARAMURES;	
B1	A1
Intabulare, drept de PROPRIETATEcu titlu de reconstituire a dreptului de proprietate in baza legii 18/1991, dobandit prin Lege, cota actuala 1/1	
1) TĂTĂRAN VASILE, Lipsa CNP	

C. Partea III. SARCINI .

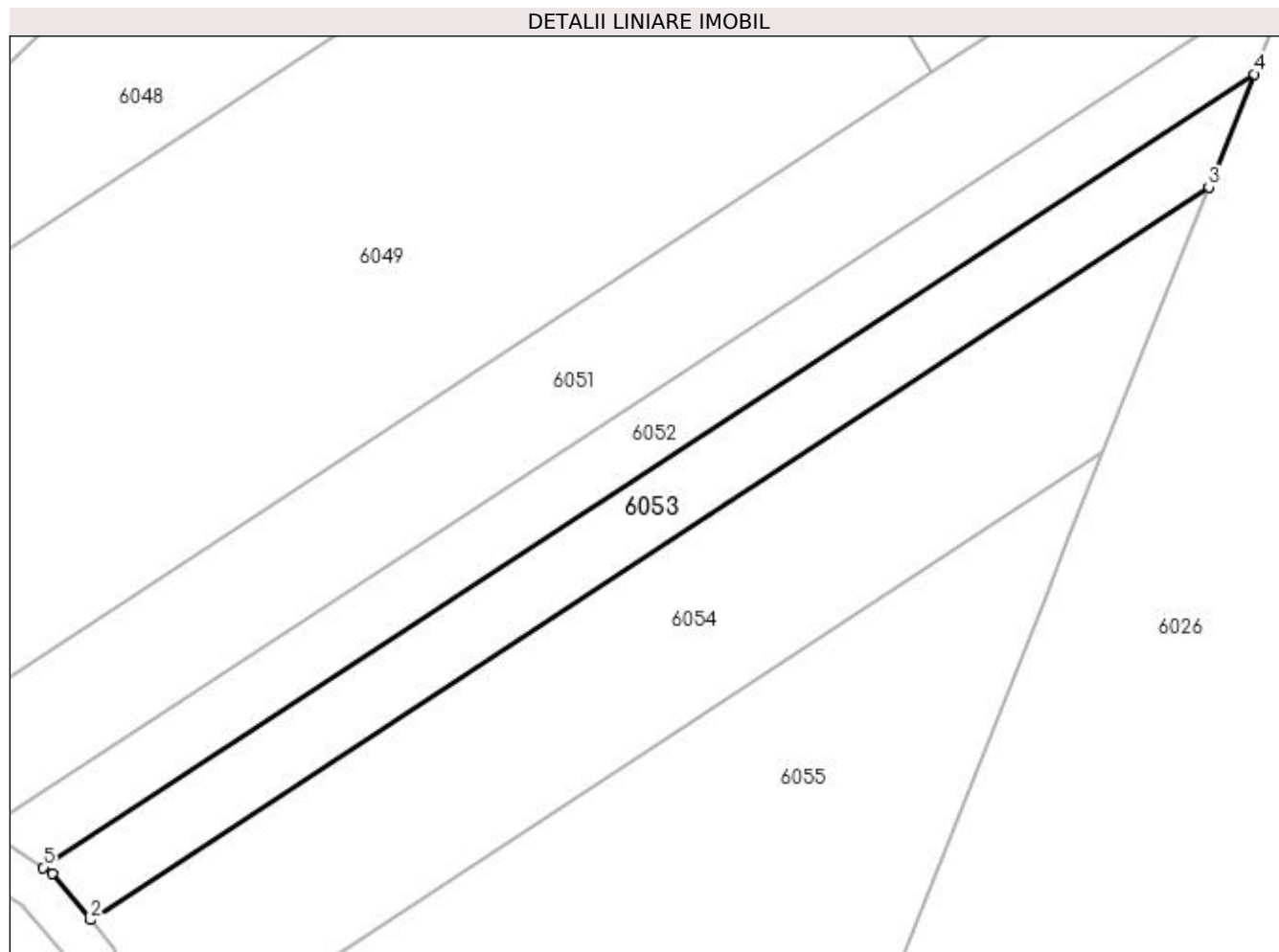
Inscrieri privind dezmembramintele dreptului de proprietate, drepturi reale de garanție și sarcini	Referințe
NU SUNT	

Anexa Nr. 1 La Partea I

Teren

Nr cadastral	Suprafața (mp)*	Observații / Referințe
	1.400	

* Suprafața este determinată în planul de proiecție Stereo 70.



Date referitoare la teren

Crt	Categorie folosință	Intra vilan	Suprafața (mp)	Tarla	Parcelă	Nr. topo	Observații / Referințe
1	faneata	NU	1.400	La Borjug	-	-	

Lungime Segmente

1) Valorile lungimilor segmentelor sunt obținute din proiecție în plan.

Punct început	X / Y	Punct sfârșit	X / Y	Lungime segment (** (m)
1	370.375,061 672.387,781	2	370.379,644 672.382,207	7.216
2	370.379,644 672.382,207	3	370.513,788 672.470,096	160.372
3	370.513,788 672.470,096	4	370.519,201 672.483,675	14.618
4	370.519,201 672.483,675	5	370.373,947 672.388,506	173.654
5	370.373,947 672.388,506	1	370.375,061 672.387,781	1.329

**** Lungimile segmentelor sunt determinate în planul de proiecție Stereo 70 și sunt rotunjite la 1 milimetru.**

***** Distanța dintre puncte este formată din segmente cumulate ce sunt mai mici decât valoarea 1 milimetru.**

**DATE DESPRE IMOBILUL NR. 6054**

Oficiul de Cadastru și Publicitate Imobiliară MARAMURES
Biroul de Cadastru și Publicitate Imobiliară Baia Mare

A. Partea I. Descrierea imobilului

TEREN Extravilan

Adresa: Jud. Maramures

Nr. Crt	Nr cadastral Nr. topografic	Suprafața* (mp)	Observații / Referințe
A1		2.910	Sector cadastral:6 Teren neimprejmuit;

B. Partea II. Proprietari și acte

Inscrieri privitoare la dreptul de proprietate și alte drepturi reale	Referințe
/	
Act Administrativ nr. 52903/57, Titlu de proprietate, din 12/11/2004 emis de CJPSDPAT MARAMURES;	
B1	A1
Intabulare, drept de PROPRIETATEcu titlu de reconstituire a dreptului de proprietate in baza legii 18/1991, dobandit prin Lege, cota actuala 1/1 1) CIRȚIU LAURENȚIU , Lipsa CNP	
Act Administrativ nr. 5130, din 28/11/2023 emis de Primaria Comunei Salsig (Adeverinta);	
B2	A1
Se notează posesia factica asupra cotei de 1/1, în favoarea lui 1) MUREȘAN SIMION	

C. Partea III. SARCINI .

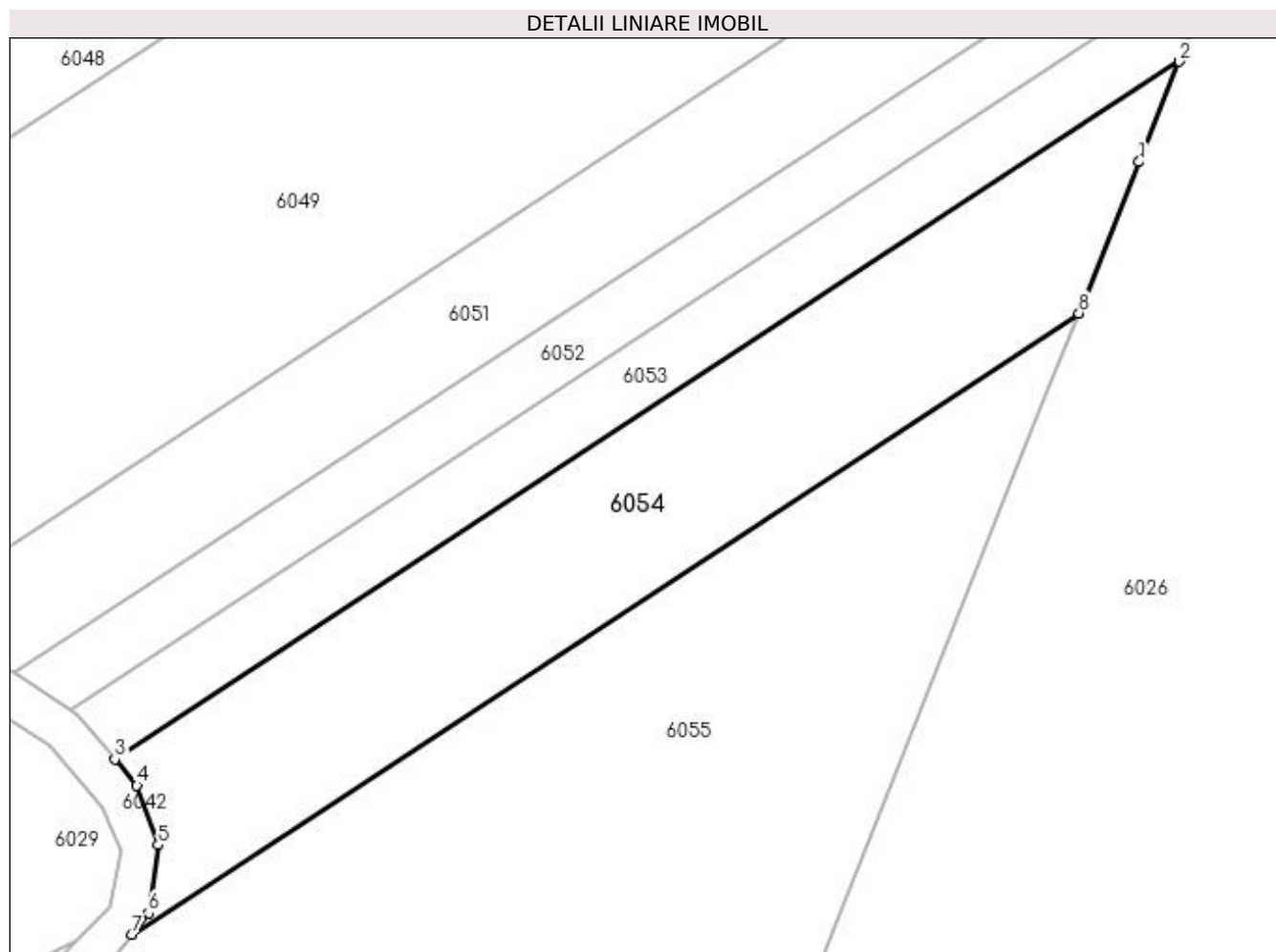
Inscrieri privind dezmembramintele dreptului de proprietate, drepturi reale de garanție și sarcini	Referințe
NU SUNT	

Anexa Nr. 1 La Partea I

Teren

Nr cadastral	Suprafața (mp)*	Observații / Referințe
	2.910	

* Suprafața este determinată în planul de proiecție Stereo 70.



Date referitoare la teren

Crt	Categorie folosință	Intra vilan	Suprafața (mp)	Tarla	Parcelă	Nr. topo	Observații / Referințe
1	faneata	NU	2.910	Borjug	-	-	

Lungime Segmente

1) Valorile lungimilor segmentelor sunt obținute din proiecție în plan.

Punct început	X / Y	Punct sfârșit	X / Y	Lungime segment (** (m)
1	370.508,748 672.457,453	2	370.513,788 672.470,096	13.611
2	370.513,788 672.470,096	3	370.379,644 672.382,207	160.372
3	370.379,644 672.382,207	4	370.382,397 672.378,858	4.335
4	370.382,397 672.378,858	5	370.385,087 672.371,395	7.933
5	370.385,087 672.371,395	6	370.383,877 672.362,788	8.692

Punct început	X / Y	Punct sfârșit	X / Y	Lungime segment (** (m)
6	370.383,877 672.362,788	7	370.381,714 672.360,119	3.435
7	370.381,714 672.360,119	8	370.501,138 672.438,364	142.774
8	370.501,138 672.438,364	1	370.508,748 672.457,453	20.55

** Lungimile segmentelor sunt determinate în planul de proiecție Stereo 70 și sunt rotunjite la 1 milimetru.

*** Distanța dintre puncte este formată din segmente cumulate ce sunt mai mici decât valoarea 1 milimetru.

**DATE DESPRE IMOBILUL NR. 6055**

Oficiul de Cadastru și Publicitate Imobiliară MARAMURES
Biroul de Cadastru și Publicitate Imobiliară Baia Mare

A. Partea I. Descrierea imobilului

TEREN Extravilan

Adresa: Jud. Maramures

Nr. Crt	Nr cadastral Nr. topografic	Suprafața* (mp)	Observații / Referințe
A1		6.557	Sector cadastral:6 Teren neimprejmuit;

B. Partea II. Proprietari și acte

Inscrieri privitoare la dreptul de proprietate și alte drepturi reale		Referințe
/		
Act Normativ nr. 7, Lege, din 13/03/1996 emis de Parlamentul Romaniei;		
B1	Inscrierea provizorie, drept de PROPRIETATE Art. 13, Alin. 15, dobandit prin Lege, cota actuala 1/1 1) COMUNA SĂLSIG, CIF:3627773, Proprietar neidentificat	A1

C. Partea III. SARCINI .

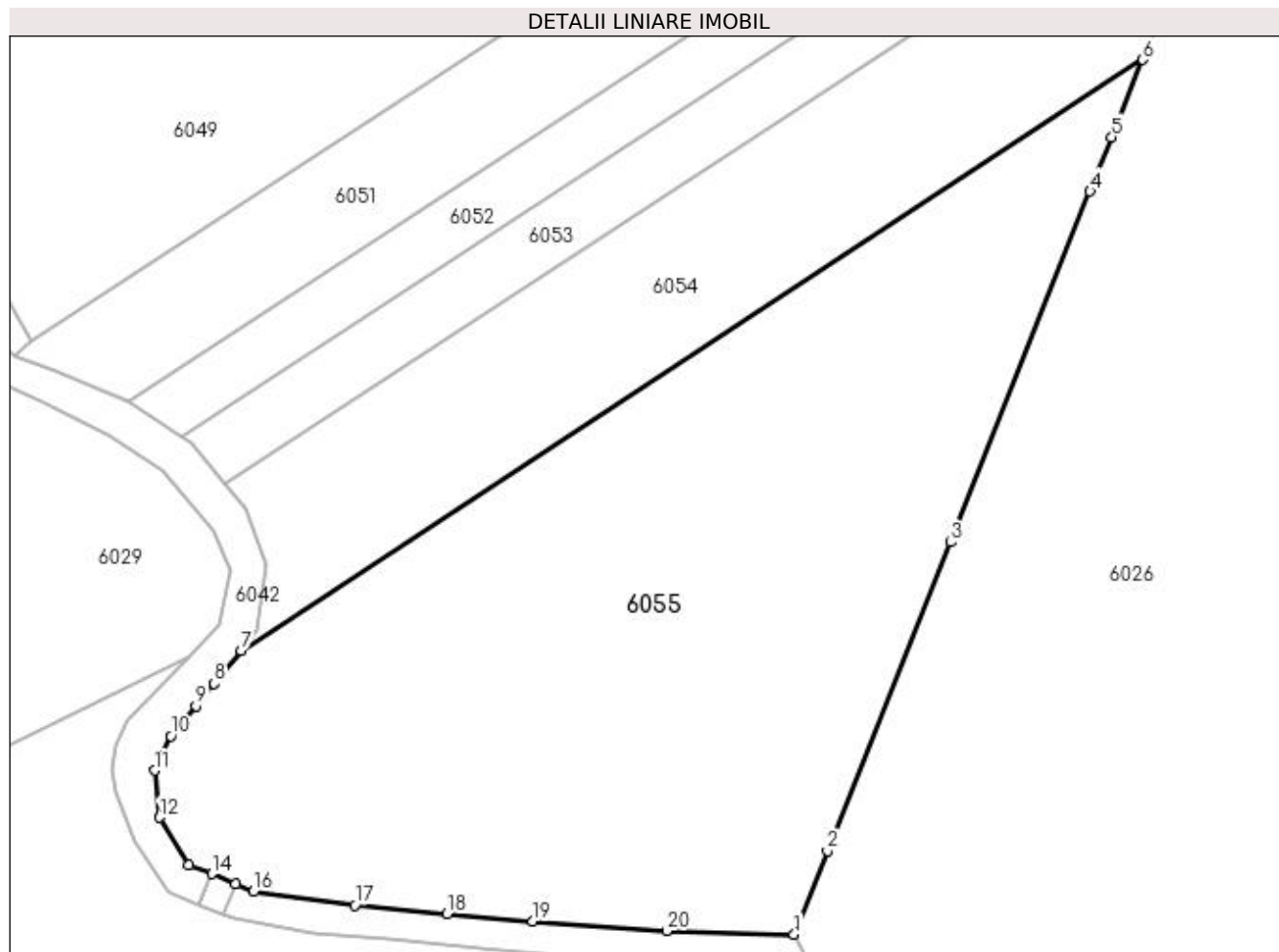
Inscrieri privind dezmembramintele dreptului de proprietate, drepturi reale de garanție și sarcini	Referințe
NU SUNT	

Anexa Nr. 1 La Partea I

Teren

Nr cadastral	Suprafața (mp)*	Observații / Referințe
	6.557	

* Suprafața este determinată în planul de proiecție Stereo 70.



Date referitoare la teren

Crt	Categorie folosință	Intra vilan	Suprafața (mp)	Tarla	Parcelă	Nr. topo	Observații / Referințe
1	faneata	NU	2.557	Borjug	-	-	
2	padure	NU	4.000	Borjug	-	-	

Lungime Segmente

1) Valorile lungimilor segmentelor sunt obținute din proiecție în plan.

Punct început	X / Y	Punct sfârșit	X / Y	Lungime segment (** (m)
1	370.454,969 672.322,542	2	370.459,38 672.333,608	11.913
2	370.459,38 672.333,608	3	370.475,676 672.374,49	44.01
3	370.475,676 672.374,49	4	370.494,185 672.420,921	49.984
4	370.494,185 672.420,921	5	370.497,05 672.428,108	7.737

Punct început	X / Y	Punct sfârșit	X / Y	Lungime segment (** (m)
5	370.497,05 672.428,108	6	370.501,138 672.438,364	11.041
6	370.501,138 672.438,364	7	370.381,714 672.360,119	142.774
7	370.381,714 672.360,119	8	370.378,168 672.355,742	5.633
8	370.378,168 672.355,742	9	370.375,715 672.352,809	3.824
9	370.375,715 672.352,809	10	370.372,403 672.348,825	5.181
10	370.372,403 672.348,825	11	370.370,268 672.344,228	5.069
11	370.370,268 672.344,228	12	370.370,915 672.338,0	6.262
12	370.370,915 672.338,0	13	370.374,806 672.331,772	7.344
13	370.374,806 672.331,772	14	370.377,832 672.330,534	3.269
14	370.377,832 672.330,534	15	370.381,021 672.329,231	3.445
15	370.381,021 672.329,231	16	370.383,384 672.328,264	2.553
16	370.383,384 672.328,264	17	370.396,773 672.326,412	13.516
17	370.396,773 672.326,412	18	370.409,028 672.325,259	12.309
18	370.409,028 672.325,259	19	370.420,362 672.324,274	11.377
19	370.420,362 672.324,274	20	370.438,082 672.322,995	17.766
20	370.438,082 672.322,995	1	370.454,969 672.322,542	16.893

** Lungimile segmentelor sunt determinate în planul de proiecție Stereo 70 și sunt rotunjite la 1 milimetru.

*** Distanța dintre puncte este formată din segmente cumulate ce sunt mai mici decât valoarea 1 milimetru.

**DATE DESPRE IMOBILUL NR. 7000**

Oficiul de Cadastru și Publicitate Imobiliară MARAMURES
Biroul de Cadastru și Publicitate Imobiliară Baia Mare

A. Partea I. Descrierea imobilului

TEREN Intravilan

Adresa: Loc. Salsig, Jud. Maramures

Nr. Crt	Nr cadastral Nr. topografic	Suprafața* (mp)	Observații / Referințe
A1		11.799	Sector cadastral:7 Teren neimprejmuit; Imobil traversat de limita unitatilor administrativ teritoriale Gardani si Salsig

B. Partea II. Proprietari și acte

Inscrieri privitoare la dreptul de proprietate și alte drepturi reale		Referințe
/		
Act Normativ nr. 1705, Hotarare de Guvern, din 29/11/2006 emis de Guvernul Romaniei;		
B1	Intabulare, drept de PROPRIETATE, dobandit prin Lege, cota actuala 1/1 1) STATUL ROMÂN , CIF:9999999999999, Domeniu public	A1
Act Normativ nr. 1705, Hotarare de Guvern, din 29/11/2006 emis de Guvernul Romaniei (Inventar ANIF pozitia 85094, Adeverinta nr. 921/31.10.2023);		
B2	Intabulare, drept de ADMINISTRARE, dobandit prin Lege, cota actuala 1/1 1) AGENȚIA NAȚIONALĂ DE ÎMBUNĂȚĂRI FUNCIARE , CIF:29275212, Filiala Teritoriala de Imbunatatiri Funciare Maramures	A1
Act Normativ nr. 1705, Hotarare de Guvern, din 29/11/2006 emis de Guvernul Romaniei (Inventar ANPR pozitia 101332, Adeverinta nr. 15107/16.11.2023);		
B3	Intabulare, drept de ADMINISTRARE, dobandit prin Lege, cota actuala 1/1 1) ADMINISTRAȚIA NAȚIONALĂ APELE ROMÂNE , CIF:24326056, Prin Administrația Bazinală de Apă Someș Tisa	A1

C. Partea III. SARCINI .

Inscrieri privind dezmembramintele dreptului de proprietate, drepturi reale de garanție și sarcini	Referințe
NU SUNT	

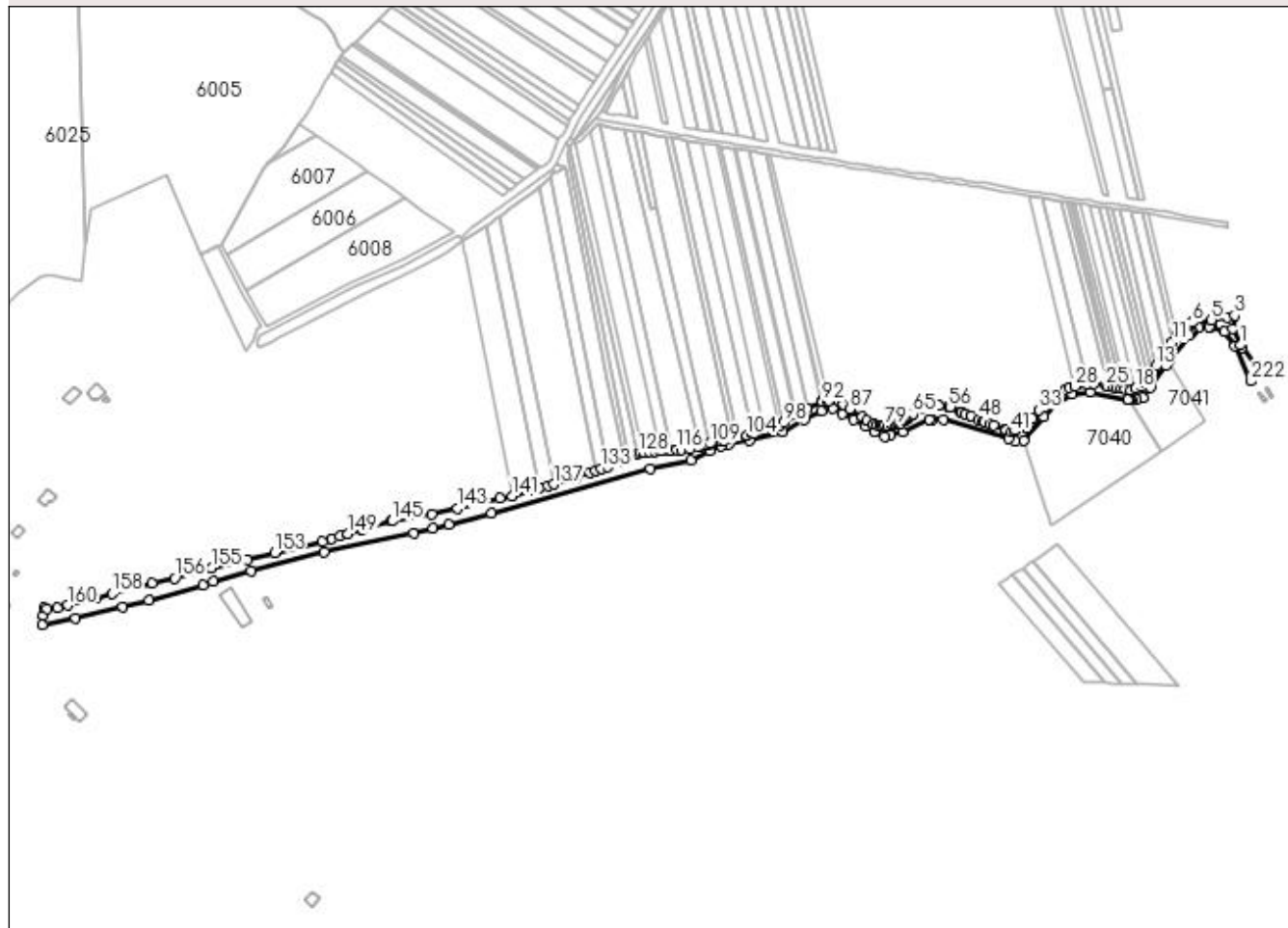
Anexa Nr. 1 La Partea I

Teren

Nr cadastral	Suprafața (mp)*	Observații / Referințe
	11.799	Imobil traversat de limita unitatilor administrativ teritoriale Gardani si Salsig

* Suprafața este determinată în planul de proiecție Stereo 70.

DETALII LINIARE IMOBIL



Date referitoare la teren

Crt	Categorie folosință	Intravilan	Suprafața (mp)	Tarla	Parcelă	Nr. topo	Observații / Referințe
1	ape curgătoare	DA	11.799	-	-	-	CE 6-Valea Cerna, Somes mal stang, Ticau-Lapus

Lungime Segmente

1) Valorile lungimilor segmentelor sunt obținute din proiecție în plan.

Punct început	X / Y	Punct sfârșit	X / Y	Lungime segment	Punct început	X / Y	Punct sfârșit	X / Y	Lungime segment	Punct început	X / Y	Punct sfârșit	X / Y	Lungime segment
1	371.744,754 672.407,999	2	371.737,653 672.422,6	16.236	2	371.737,653 672.422,6	3	371.739,593 672.434,631	12.186	3	371.739,593 672.434,631	4	371.733,196 672.432,32	6.802
4	371.733,196 672.432,32	5	371.718,872 672.430,502	14.439	5	371.718,872 672.430,502	6	371.701,716 672.428,325	17.294	6	371.701,716 672.428,325	7	371.699,795 672.426,673	2.534
7	371.699,795 672.426,673	8	371.692,906 672.420,749	9.086	8	371.692,906 672.420,749	9	371.688,793 672.417,212	5.425	9	371.688,793 672.417,212	10	371.687,636 672.415,582	1.999
10	371.687,636 672.415,582	11	371.684,136 672.410,653	6.045	11	371.684,136 672.410,653	12	371.676,829 672.400,363	12.62	12	371.676,829 672.400,363	13	371.668,993 672.389,327	13.535
13	371.668,993 672.389,327	14	371.665,723 672.384,723	5.647	14	371.665,723 672.384,723	15	371.661,817 672.379,221	6.748	15	371.661,817 672.379,221	16	371.658,089 672.373,972	6.438

Punct început	X / Y	Punct sfârșit	X / Y	Lungime segment	Punct început	X / Y	Punct sfârșit	X / Y	Lungime segment	Punct început	X / Y	Punct sfârșit	X / Y	Lungime segment
16	371.658,089 672.373,972	17	371.655,819 672.370,774	3.922	17	371.655,819 672.370,774	18	371.650,475 672.368,746	5.716	18	371.650,475 672.368,746	19	371.646,773 672.367,341	3.96
19	371.646,773 672.367,341	20	371.641,695 672.368,279	5.164	20	371.641,695 672.368,279	21	371.638,086 672.368,946	3.67	21	371.638,086 672.368,946	22	371.634,125 672.369,677	4.028
22	371.634,125 672.369,677	23	371.631,473 672.370,167	2.697	23	371.631,473 672.370,167	24	371.625,997 672.371,178	5.569	24	371.625,997 672.371,178	25	371.624,104 672.371,528	1.925
25	371.624,104 672.371,528	26	371.613,155 672.373,052	11.055	26	371.613,155 672.373,052	27	371.607,591 672.372,864	5.567	27	371.607,591 672.372,864	28	371.596,664 672.370,819	11.117
28	371.596,664 672.370,819	29	371.591,287 672.369,812	5.47	29	371.591,287 672.369,812	30	371.588,228 672.367,97	3.571	30	371.588,228 672.367,97	31	371.581,398 672.363,858	7.972
31	371.581,398 672.363,858	32	371.572,373 672.358,424	10.535	32	371.572,373 672.358,424	33	371.564,002 672.349,867	11.971	33	371.564,002 672.349,867	34	371.558,275 672.341,738	9.944
34	371.558,275 672.341,738	35	371.556,29 672.338,921	3.446	35	371.556,29 672.338,921	36	371.552,897 672.336,147	4.383	36	371.552,897 672.336,147	37	371.551,601 672.335,088	1.674
37	371.551,601 672.335,088	38	371.551,18 672.334,744	0.544	38	371.551,18 672.334,744	39	371.543,176 672.331,581	8.606	39	371.543,176 672.331,581	40	371.541,884 672.331,09	1.382
40	371.541,884 672.331,09	41	371.539,288 672.330,103	2.777	41	371.539,288 672.330,103	42	371.534,683 672.331,883	4.937	42	371.534,683 672.331,883	43	371.533,442 672.332,363	1.331
43	371.533,442 672.332,363	44	371.523,645 672.336,15	10.503	44	371.523,645 672.336,15	45	371.520,579 672.337,335	3.287	45	371.520,579 672.337,335	46	371.515,285 672.339,381	5.676
46	371.515,285 672.339,381	47	371.513,91 672.339,957	1.491	47	371.513,91 672.339,957	48	371.510,186 672.341,516	4.037	48	371.510,186 672.341,516	49	371.503,405 672.344,354	7.351
49	371.503,405 672.344,354	50	371.502,931 672.344,553	0.514	50	371.502,931 672.344,553	51	371.497,853 672.346,606	5.477	51	371.497,853 672.346,606	52	371.494,931 672.347,888	3.191
52	371.494,931 672.347,888	53	371.494,287 672.348,171	0.703	53	371.494,287 672.348,171	54	371.484,664 672.352,199	10.432	54	371.484,664 672.352,199	55	371.484,309 672.352,348	0.385
55	371.484,309 672.352,348	56	371.482,646 672.352,662	1.692	56	371.482,646 672.352,662	57	371.474,49 672.354,205	8.301	57	371.474,49 672.354,205	58	371.473,501 672.354,053	1.001
58	371.473,501 672.354,053	59	371.473,087 672.353,99	0.419	59	371.473,087 672.353,99	60	371.467,872 672.353,189	5.276	60	371.467,872 672.353,189	61	371.464,506 672.352,672	3.405
61	371.464,506 672.352,672	62	371.462,655 672.352,388	1.873	62	371.462,655 672.352,388	63	371.459,3 672.351,813	3.404	63	371.459,3 672.351,813	64	371.458,889 672.351,742	0.417
64	371.458,889 672.351,742	65	371.451,287 672.346,136	9.446	65	371.451,287 672.346,136	66	371.450,914 672.345,861	0.463	66	371.450,914 672.345,861	67	371.449,2 672.344,767	2.033
67	371.449,2 672.344,767	68	371.447,576 672.343,4	2.123	68	371.447,576 672.343,4	69	371.446,155 672.342,119	1.913	69	371.446,155 672.342,119	70	371.445,239 672.341,556	1.075
70	371.445,239 672.341,556	71	371.444,253 672.340,949	1.158	71	371.444,253 672.340,949	72	371.440,424 672.338,017	4.823	72	371.440,424 672.338,017	73	371.439,526 672.337,895	0.906
73	371.439,526 672.337,895	74	371.438,327 672.337,632	1.228	74	371.438,327 672.337,632	75	371.436,41 672.337,211	1.963	75	371.436,41 672.337,211	76	371.433,259 672.336,614	3.207
76	371.433,259 672.336,614	77	371.432,857 672.336,532	0.41	77	371.432,857 672.336,532	78	371.428,638 672.335,669	4.306	78	371.428,638 672.335,669	79	371.426,201 672.335,877	2.446
79	371.426,201 672.335,877	80	371.423,714 672.336,09	2.496	80	371.423,714 672.336,09	81	371.421,606 672.336,09	2.108	81	371.421,606 672.336,09	82	371.419,491 672.336,451	2.146
82	371.419,491 672.336,451	83	371.416,328 672.336,721	3.175	83	371.416,328 672.336,721	84	371.415,88 672.337,014	0.535	84	371.415,88 672.337,014	85	371.410,447 672.340,57	6.493
85	371.410,447 672.340,57	86	371.405,685 672.343,726	5.713	86	371.405,685 672.343,726	87	371.394,933 672.350,852	12.899	87	371.394,933 672.350,852	88	371.388,786 672.354,907	7.364
88	371.388,786 672.354,907	89	371.385,798 672.356,906	3.595	89	371.385,798 672.356,906	90	371.376,535 672.357,753	9.302	90	371.376,535 672.357,753	91	371.374,539 672.357,935	2.004
91	371.374,539 672.357,935	92	371.369,952 672.357,375	4.621	92	371.369,952 672.357,375	93	371.369,08 672.357,269	0.878	93	371.369,08 672.357,269	94	371.356,941 672.350,952	13.684
94	371.356,941 672.350,952	95	371.356,246 672.350,59	0.784	95	371.356,246 672.350,59	96	371.346,429 672.345,481	11.067	96	371.346,429 672.345,481	97	371.345,743 672.345,124	0.773
97	371.345,743 672.345,124	98	371.335,706 672.338,334	12.118	98	371.335,706 672.338,334	99	371.331,456 672.335,459	5.131	99	371.331,456 672.335,459	100	371.330,909 672.335,296	0.571
100	371.330,909 672.335,296	101	371.318,511 672.331,61	12.934	101	371.318,511 672.331,61	102	371.309,04 672.328,794	9.881	102	371.309,04 672.328,794	103	371.307,503 672.328,441	1.577
103	371.307,503 672.328,441	104	371.302,061 672.327,193	5.583	104	371.302,061 672.327,193	105	371.294,656 672.325,495	7.597	105	371.294,656 672.325,495	106	371.289,712 672.324,361	5.072
106	371.289,712 672.324,361	107	371.282,279 672.322,657	7.626	107	371.282,279 672.322,657	108	371.279,463 672.322,011	2.889	108	371.279,463 672.322,011	109	371.269,143 672.319,59	10.6
109	371.269,143 672.319,59	110	371.267,601 672.318,64	1.811	110	371.267,601 672.318,64	111	371.264,45 672.317,888	3.239	111	371.264,45 672.317,888	112	371.262,996 672.317,476	1.511
112	371.262,996 672.317,476	113	371.260,089 672.316,237	3.16	113	371.260,089 672.316,237	114	371.251,943 672.314,698	8.29	114	371.251,943 672.314,698	115	371.243,943 672.313,758	8.055

Punct început	X / Y	Punct sfârșit	X / Y	Lungime segment	Punct început	X / Y	Punct sfârșit	X / Y	Lungime segment	Punct început	X / Y	Punct sfârșit	X / Y	Lungime segment
115	371.243,943 672.313,758	116	371.239,799 672.314,015	4.152	116	371.239,799 672.314,015	117	371.234,894 672.313,337	4.952	117	371.234,894 672.313,337	118	371.232,262 672.312,974	2.657
118	371.232,262 672.312,974	119	371.230,063 672.313,089	2.202	119	371.230,063 672.313,089	120	371.226,284 672.313,285	3.784	120	371.226,284 672.313,285	121	371.224,933 672.313,148	1.358
121	371.224,933 672.313,148	122	371.224,84 672.313,139	0.093	122	371.224,84 672.313,139	123	371.220,01 672.312,65	4.855	123	371.220,01 672.312,65	124	371.215,124 672.312,156	4.911
124	371.215,124 672.312,156	125	371.210,211 672.311,659	4.938	125	371.210,211 672.311,659	126	371.209,941 672.311,631	0.271	126	371.209,941 672.311,631	127	371.207,811 672.311,416	2.141
127	371.207,811 672.311,416	128	371.205,013 672.310,905	2.844	128	371.205,013 672.310,905	129	371.196,689 672.309,386	8.461	129	371.196,689 672.309,386	130	371.191,899 672.305,003	6.493
130	371.191,899 672.305,003	131	371.192,006 672.303,054	1.952	131	371.192,006 672.303,054	132	371.177,486 672.299,013	15.07 2	132	371.177,486 672.299,013	133	371.171,965 672.297,477	5.731
133	371.171,965 672.297,477	134	371.167,247 672.295,61	5.074	134	371.167,247 672.295,61	135	371.161,928 672.293,506	5.72	135	371.161,928 672.293,506	136	371.148,814 672.288,548	14.02
136	371.148,814 672.288,548	137	371.129,343 672.283,267	20.17 4	137	371.129,343 672.283,267	138	371.124,187 672.281,869	5.342	138	371.124,187 672.281,869	139	371.116,558 672.279,799	7.905
139	371.116,558 672.279,799	140	371.111,5 672.278,427	5.241	140	371.111,5 672.278,427	141	371.091,921 672.272,963	20.32 7	141	371.091,921 672.272,963	142	371.081,117 672.270,992	10.98 2
142	371.081,117 672.270,992	143	371.042,874 672.261,442	39.41 7	143	371.042,874 672.261,442	144	371.020,46 672.256,416	22.97 1	144	371.020,46 672.256,416	145	370.984,764 672.250,296	36.21 7
145	370.984,764 672.250,296	146	370.983,893 672.250,147	0.884	146	370.983,893 672.250,147	147	370.957,64 672.242,937	27.22 5	147	370.957,64 672.242,937	148	370.956,662 672.242,63	1.025
148	370.956,662 672.242,63	149	370.945,064 672.238,989	12.15 6	149	370.945,064 672.238,989	150	370.937,63 672.236,522	7.833	150	370.937,63 672.236,522	151	370.930,195 672.234,055	7.834
151	370.930,195 672.234,055	152	370.922,125 672.232,092	8.305	152	370.922,125 672.232,092	153	370.879,203 672.221,653	44.17 3	153	370.879,203 672.221,653	154	370.854,809 672.215,372	25.19
154	370.854,809 672.215,372	155	370.822,99 672.208,012	32.65 9	155	370.822,99 672.208,012	156	370.789,846 672.199,127	34.31 4	156	370.789,846 672.199,127	157	370.769,825 672.194,538	20.54
157	370.769,825 672.194,538	158	370.733,55 672.185,245	37.44 6	158	370.733,55 672.185,245	159	370.719,794 672.181,273	14.31 8	159	370.719,794 672.181,273	160	370.693,949 672.174,818	26.63 9
160	370.693,949 672.174,818	161	370.684,281 672.172,301	9.99	161	370.684,281 672.172,301	162	370.674,954 672.171,573	9.355	162	370.674,954 672.171,573	163	370.672,585 672.172,698	2.623
163	370.672,585 672.172,698	164	370.672,056 672.166,012	6.707	164	370.672,056 672.166,012	165	370.671,349 672.157,066	8.974	165	370.671,349 672.157,066	166	370.701,026 672.163,062	30.27 7
166	370.701,026 672.163,062	167	370.742,88 672.173,43	43.11 9	167	370.742,88 672.173,43	168	370.766,519 672.179,484	24.40 2	168	370.766,519 672.179,484	169	370.814,974 672.193,079	50.32 6
169	370.814,974 672.193,079	170	370.824,557 672.195,915	9.994	170	370.824,557 672.195,915	171	370.858,054 672.205,83	34.93 4	171	370.858,054 672.205,83	172	370.923,625 672.222,953	67.77
172	370.923,625 672.222,953	173	371.003,787 672.239,146	81.78 1	173	371.003,787 672.239,146	174	371.021,229 672.243,689	18.02 4	174	371.021,229 672.243,689	175	371.035,248 672.247,34	14.48 7
175	371.035,248 672.247,34	176	371.073,651 672.257,343	39.68 4	176	371.073,651 672.257,343	177	371.215,915 672.296,944	147.6 73	177	371.215,915 672.296,944	178	371.252,326 672.304,827	37.25 5
178	371.252,326 672.304,827	179	371.269,121 672.312,974	18.66 7	179	371.269,121 672.312,974	180	371.279,845 672.317,778	11.75 1	180	371.279,845 672.317,778	181	371.285,921 672.318,954	6.189
181	371.285,921 672.318,954	182	371.305,249 672.322,693	19.68 6	182	371.305,249 672.322,693	183	371.334,903 672.330,576	30.68 4	183	371.334,903 672.330,576	184	371.354,274 672.341,056	22.02 4
184	371.354,274 672.341,056	185	371.369,249 672.349,157	17.02 6	185	371.369,249 672.349,157	186	371.379,759 672.351,221	10.71 1	186	371.379,759 672.351,221	187	371.388,129 672.346,51	9.605
187	371.388,129 672.346,51	188	371.398,171 672.340,859	11.52 3	188	371.398,171 672.340,859	189	371.408,835 672.334,857	12.23 7	189	371.408,835 672.334,857	190	371.417,108 672.330,2	9.494
190	371.417,108 672.330,2	191	371.425,742 672.326,071	9.571	191	371.425,742 672.326,071	192	371.431,103 672.327,318	5.504	192	371.431,103 672.327,318	193	371.441,883 672.329,825	11.06 8
193	371.441,883 672.329,825	194	371.465,896 672.341,534	26.71 6	194	371.465,896 672.341,534	195	371.468,531 672.341,468	2.636	195	371.468,531 672.341,468	196	371.478,423 672.341,223	9.895
196	371.478,423 672.341,223	197	371.536,755 672.323,835	60.86 8	197	371.536,755 672.323,835	198	371.543,023 672.321,967	6.54	198	371.543,023 672.321,967	199	371.550,383 672.322,453	7.376
199	371.550,383 672.322,453	200	371.568,765 672.343,99	28.31 5	200	371.568,765 672.343,99	201	371.579,05 672.355,832	15.68 5	201	371.579,05 672.355,832	202	371.594,116 672.363,718	17.00 5
202	371.594,116 672.363,718	203	371.610,358 672.366,071	16.41 2	203	371.610,358 672.366,071	204	371.643,669 672.359,268	33.99 9	204	371.643,669 672.359,268	205	371.643,696 672.359,268	0.027
205	371.643,696 672.359,268	206	371.645,446 672.358,971	1.775	206	371.645,446 672.358,971	207	371.647,446 672.358,631	2.029	207	371.647,446 672.358,631	208	371.651,431 672.359,212	4.027
208	371.651,431 672.359,212	209	371.657,436 672.361,103	6.296	209	371.657,436 672.361,103	210	371.663,909 672.369,636	10.71	210	371.663,909 672.369,636	211	371.678,195 672.389,732	24.65 6
211	371.678,195 672.389,732	212	371.680,259 672.392,732	3.641	212	371.680,259 672.392,732	213	371.682,157 672.395,489	3.347	213	371.682,157 672.395,489	214	371.699,371 672.416,879	27.45 6

Punct început	X / Y	Punct sfârșit	X / Y	Lungime segment	Punct început	X / Y	Punct sfârșit	X / Y	Lungime segment	Punct început	X / Y	Punct sfârșit	X / Y	Lungime segment
214	371.699,371 672.416,879	215	371.700,783 672.418,519	2.164	215	371.700,783 672.418,519	216	371.701,967 672.419,894	1.815	216	371.701,967 672.419,894	217	371.707,222 672.423,245	6.233
217	371.707,222 672.423,245	218	371.716,665 672.424,032	9.476	218	371.716,665 672.424,032	219	371.718,68 672.424,2	2.022	219	371.718,68 672.424,2	220	371.730,669 672.419,956	12.718
220	371.730,669 672.419,956	221	371.740,052 672.407,402	15.673	221	371.740,052 672.407,402	222	371.754,151 672.375,752	34.648	222	371.754,151 672.375,752	223	371.763,17 672.382,372	11.188
223	371.763,17 672.382,372	224	371.757,984 672.389,588	8.886	224	371.757,984 672.389,588	225	371.746,271 672.405,888	20.072	225	371.746,271 672.405,888	1	371.744,754 672.407,999	2.6

** Lungimile segmentelor sunt determinate în planul de proiecție Stereo 70 și sunt rotunjite la 1 milimetru.

*** Distanța dintre puncte este formată din segmente cumulate ce sunt mai mici decât valoarea 1 milimetru.

**DATE DESPRE IMOBILUL NR. 7001**

Oficiul de Cadastru și Publicitate Imobiliară MARAMURES
Biroul de Cadastru și Publicitate Imobiliară Baia Mare

A. Partea I. Descrierea imobilului

TEREN Intravilan

Nr. CF vechi:2348 Salsig
Nr. cadastral vechi:50417

Adresa: Loc. Salsig, Nr. 36, Jud. Maramures

Nr. Crt	Nr cadastral Nr. topografic	Suprafața* (mp)	Observații / Referințe
A1	50417	10.000	Sector cadastral:7 Teren neimprejmuit;

B. Partea II. Proprietari și acte

Inscrieri privitoare la dreptul de proprietate și alte drepturi reale		Referințe
73719 / 27/11/2019		
Act Notarial nr. 6862, Act de dare in plata, din 27/11/2019 emis de NP Stoica Ioan Alin;		
B1	Intabulare, drept de PROPRIETATEcu titlu de drept dare in plata, dobandit prin Conventie, cota actuala 1/1, cota initiala 1/1 1) MARCU MARIUS HORATIU , bun propriu	A1
OBSERVATII: Pozitie transcrisa din CF nr. 50417, in rangul incheierii nr. 73719/27.11.2019		

C. Partea III. SARCINI .

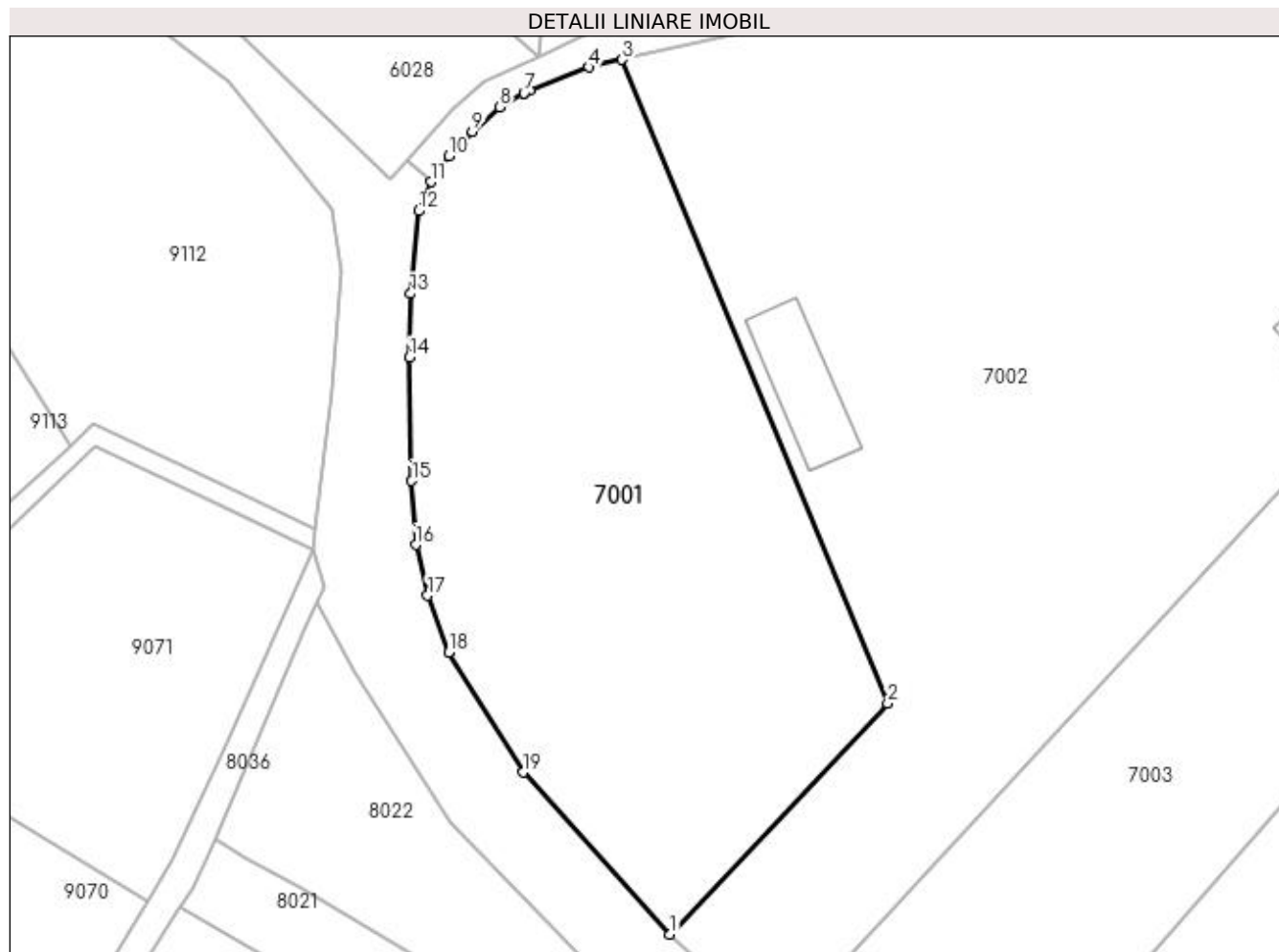
Inscrieri privind dezmembramintele dreptului de proprietate, drepturi reale de garanție și sarcini	Referințe
NU SUNT	

Anexa Nr. 1 La Partea I

Teren

Nr cadastral	Suprafața (mp)*	Observații / Referințe
50417	10.000	

* Suprafața este determinată în planul de proiecție Stereo 70.



Date referitoare la teren

Crt	Categorie folosință	Intra vilan	Suprafața (mp)	Tarla	Parcelă	Nr. topo	Observații / Referințe
1	arabil	DA	10.000	-	-	-	

Lungime Segmente

1) Valorile lungimilor segmentelor sunt obținute din proiecție în plan.

Punct început	X / Y	Punct sfârșit	X / Y	Lungime segment (** (m)
1	370.571,743 671.963,966	2	370.614,936 672.009,789	62.971
2	370.614,936 672.009,789	3	370.562,205 672.137,504	138.173
3	370.562,205 672.137,504	4	370.555,66 672.136,009	6.714
4	370.555,66 672.136,009	5	370.543,879 672.131,487	12.619
5	370.543,879 672.131,487	6	370.542,763 672.130,852	1.284

Punct început	X / Y	Punct sfârșit	X / Y	Lungime segment (** (m)
6	370.542,763 672.130,852	7	370.542,752 672.130,846	0.013
7	370.542,752 672.130,846	8	370.537,949 672.128,114	5.526
8	370.537,949 672.128,114	9	370.532,453 672.123,221	7.358
9	370.532,453 672.123,221	10	370.527,807 672.118,422	6.679
10	370.527,807 672.118,422	11	370.524,24 672.113,225	6.303
11	370.524,24 672.113,225	12	370.521,805 672.107,475	6.244
12	370.521,805 672.107,475	13	370.520,2 672.091,079	16.474
13	370.520,2 672.091,079	14	370.520,025 672.078,437	12.643
14	370.520,025 672.078,437	15	370.520,47 672.053,944	24.497
15	370.520,47 672.053,944	16	370.521,293 672.041,274	12.697
16	370.521,293 672.041,274	17	370.523,645 672.031,164	10.38
17	370.523,645 672.031,164	18	370.527,818 672.019,927	11.987
18	370.527,818 672.019,927	19	370.542,649 671.996,116	28.052
19	370.542,649 671.996,116	1	370.571,743 671.963,966	43.36

** Lungimile segmentelor sunt determinate în planul de proiecție Stereo 70 și sunt rotunjite la 1 milimetru.

*** Distanța dintre puncte este formată din segmente cumulate ce sunt mai mici decât valoarea 1 milimetru.



DATE DESPRE IMOBILUL NR. 7002

Oficiul de Cadastru și Publicitate Imobiliară MARAMURES
Biroul de Cadastru și Publicitate Imobiliară Baia Mare

A. Partea I. Descrierea imobilului

TEREN Intravilan

Nr. CF vechi:2348 Salsig
Nr. cadastral vechi:50418

Adresa: Loc. Salsig, Nr. 54, Jud. Maramures

Nr. Crt	Nr cadastral Nr. topografic	Suprafața* (mp)	Observații / Referințe
A1	50418	19.527	Sector cadastral:7 Teren neimprejmuit;

Construcții

Crt	Nr cadastral Nr. topografic	Adresa	Observații / Referințe
A1.1		Loc. Salsig, Nr. 54, Jud. Maramures	Nr. niveluri:1; S. construita la sol:178 mp; S. construita desfasurata:178 mp; Casa de locuit
A1.2		Loc. Salsig, Nr. 54, Jud. Maramures	Nr. niveluri:1; S. construita la sol:23 mp; S. construita desfasurata:23 mp; Anexa
A1.3		Loc. Salsig, Nr. 54, Jud. Maramures	Nr. niveluri:1; S. construita la sol:363 mp; S. construita desfasurata:363 mp; Anexa

B. Partea II. Proprietari și acte

Inscrieri privitoare la dreptul de proprietate și alte drepturi reale		Referințe
73718 / 27/11/2019		
Act Notarial nr. 6862, Act de dare in plata, din 27/11/2019 emis de NP Stoica Ioan Alin;		
B1	Intabulare, drept de PROPRIETATE cu titlu de drept dare in plata, dobandit prin Conventie, cota actuala 1/1, cota initiala 1/1 1) MARCU MARIUS HORATIU , bun propriu <i>OBSERVATII: Pozitie transcrisa din CF nr. 50418, in rangul incheierii nr. 73718/27.11.2019</i>	A1
/		
Act Normativ nr. 7, Lege, din 13/03/1996 emis de Parlamentul Romaniei;		
B2	Intabulare, drept de PROPRIETATE, dobandit prin Lege, cota actuala 1/1 1) MARCU MARIU HORATIU	A1.1, A1.2, A1.3

C. Partea III. SARCINI .

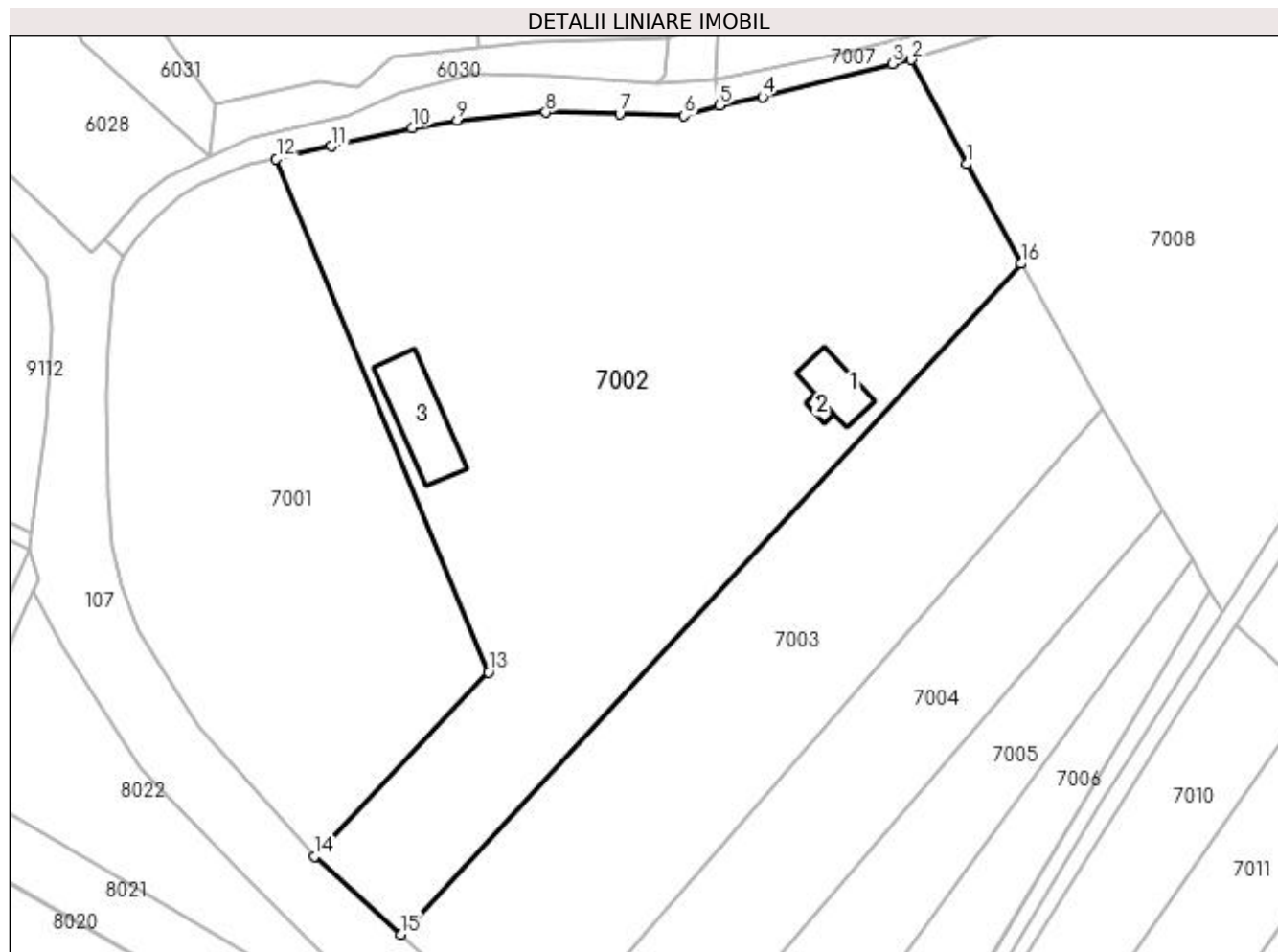
Inscrieri privind dezmembramintele dreptului de proprietate, drepturi reale de garanție și sarcini	Referințe
NU SUNT	

Anexa Nr. 1 La Partea I

Teren

Nr cadastral	Suprafața (mp)*	Observații / Referințe
50418	19.527	

* Suprafața este determinată în planul de proiecție Stereo 70.



Date referitoare la teren

Crt	Categorie folosință	Intravilan	Suprafața (mp)	Tarla	Parcelă	Nr. topo	Observații / Referințe
1	ape statatoare	DA	4.000	-	-	-	
2	faneata	DA	10.527	-	-	-	
3	curti constructii	DA	5.000	-	-	-	

Date referitoare la construcții

Crt	Număr	Destinație construcție	Supraf. (mp)	Situație juridică	Observații / Referințe
A1.1		construcții de locuințe	178	Cu acte	Nr. niveluri:1; S. construita la sol:178 mp; S. construita desfasurata:178 mp; Casa de locuit
A1.2		construcții anexa	23	Cu acte	Nr. niveluri:1; S. construita la sol:23 mp; S. construita desfasurata:23 mp; Anexa
A1.3		construcții anexa	363	Cu acte	Nr. niveluri:1; S. construita la sol:363 mp; S. construita desfasurata:363 mp; Anexa

Lungime Segmente

1) Valorile lungimilor segmentelor sunt obținute din proiecție în plan.

Punct început	X / Y	Punct sfârșit	X / Y	Lungime segment (** (m)
---------------	-------	---------------	-------	-------------------------

Punct început	X / Y	Punct sfârșit	X / Y	Lungime segment (** (m)
1	370.734,118 672.136,228	2	370.720,265 672.162,159	29.399
2	370.720,265 672.162,159	3	370.715,431 672.161,138	4.941
3	370.715,431 672.161,138	4	370.683,159 672.152,9	33.307
4	370.683,159 672.152,9	5	370.672,48 672.150,819	10.88
5	370.672,48 672.150,819	6	370.663,699 672.148,222	9.157
6	370.663,699 672.148,222	7	370.647,605 672.148,634	16.099
7	370.647,605 672.148,634	8	370.629,22 672.149,066	18.39
8	370.629,22 672.149,066	9	370.607,141 672.147,038	22.172
9	370.607,141 672.147,038	10	370.596,024 672.145,225	11.264
10	370.596,024 672.145,225	11	370.575,924 672.140,637	20.617
11	370.575,924 672.140,637	12	370.562,205 672.137,504	14.072
12	370.562,205 672.137,504	13	370.614,936 672.009,789	138.173
13	370.614,936 672.009,789	14	370.571,743 671.963,966	62.971
14	370.571,743 671.963,966	15	370.593,287 671.944,524	29.02
15	370.593,287 671.944,524	16	370.747,474 672.111,404	227.206
16	370.747,474 672.111,404	1	370.734,118 672.136,228	28.189

** Lungimile segmentelor sunt determinate în planul de proiecție Stereo 70 și sunt rotunjite la 1 milimetru.

*** Distanța dintre puncte este formată din segmente cumulate ce sunt mai mici decât valoarea 1 milimetru.

**DATE DESPRE IMOBILUL NR. 7003**

Oficiul de Cadastru și Publicitate Imobiliară MARAMURES
Biroul de Cadastru și Publicitate Imobiliară Baia Mare

A. Partea I. Descrierea imobilului

TEREN Necunoscut

Nr. cadastral vechi:50811

Adresa: Loc. Salsig, Jud. Maramures

Nr. Crt	Nr cadastral Nr. topografic	Suprafața* (mp)	Observații / Referințe
A1	50811	9.328	Sector cadastral:7 Teren neimprejmuit;

B. Partea II. Proprietari și acte

Inscrieri privitoare la dreptul de proprietate și alte drepturi reale		Referințe
52583 / 02/09/2019		
Act Notarial nr. 5009, Contract de vanzare-cumparare, din 28/08/2019 emis de NP Stoica Ioan Alin;		
B1	Intabulare, drept de PROPRIETATEcu titlu de drept cumparare, dobandit prin Conventie, cota actuala 1/1, cota initiala 1/1 1) MARCU MARIUS HORATIU , bun propriu	A1
<i>OBSERVATII: Pozitie transcrisa din CF nr. 50811, in rangul incheierii nr. 52583/02.09.2019</i>		

C. Partea III. SARCINI

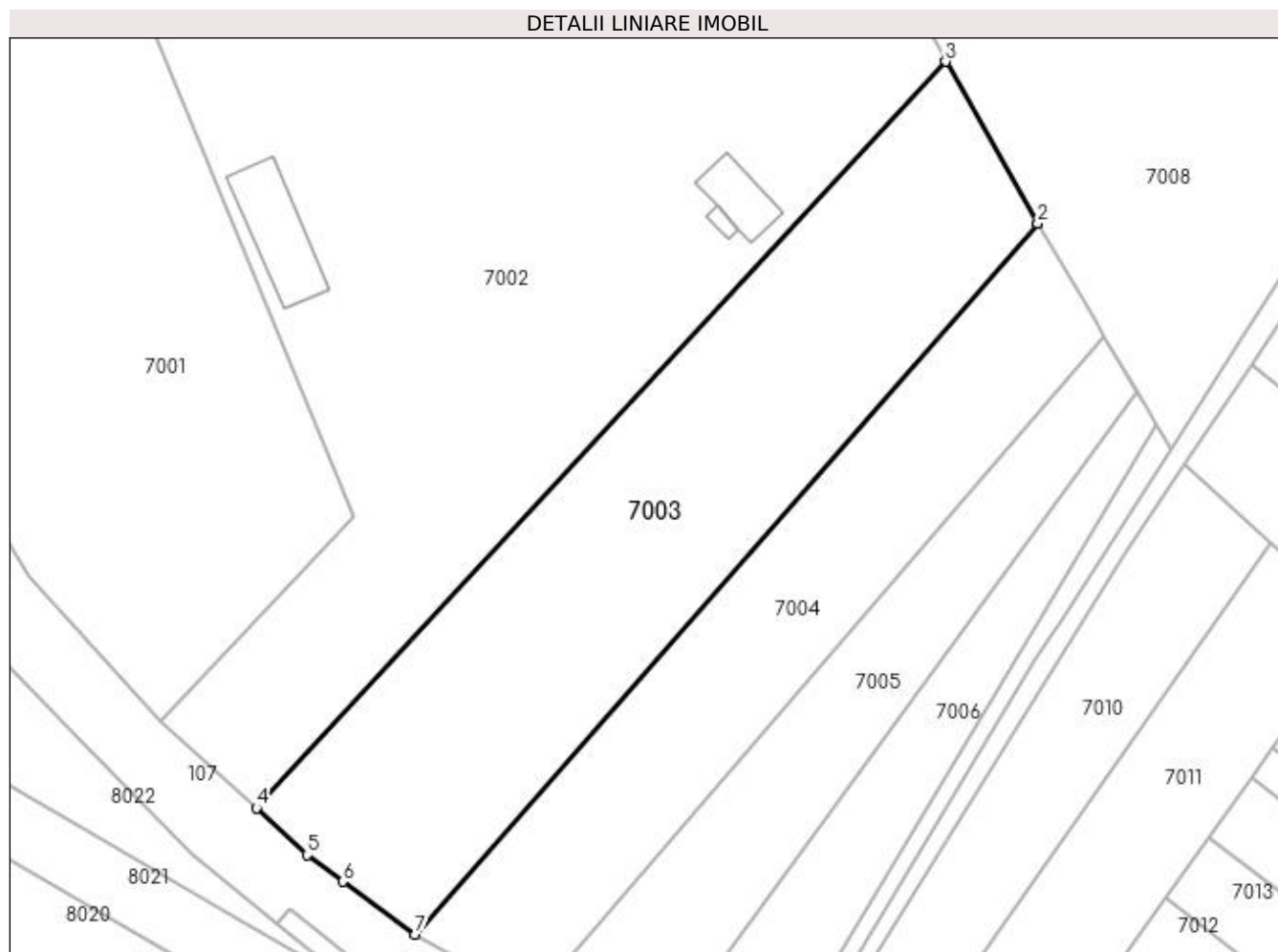
Inscrieri privind dezmembramintele dreptului de proprietate, drepturi reale de garanție și sarcini		Referințe
822 / 06/01/2022		
Act Notarial nr. 58, Act de constituire a dreptului de superficie, din 06/01/2022 emis de NP Capusan Niculina;		
C1	Intabulare, drept de SUPERFICIEpe o perioada de 11 ani, dobandit prin Conventie, cota actuala 1/1, cota initiala 1/1 1) SC PRIMA BETON SRL , CIF:44957426	A1
<i>OBSERVATII: Pozitie transcrisa din CF nr. 50811, in rangul incheierii nr. 822/06.01.2022</i>		

Anexa Nr. 1 La Partea I

Teren

Nr cadastral	Suprafața (mp)*	Observații / Referințe
50811	9.328	

* Suprafața este determinată în planul de proiecție Stereo 70.



Date referitoare la teren

Crt	Categorie folosință	Intravilan	Suprafața (mp)	Tarla	Parcelă	Nr. topo	Observații / Referințe
1	faneata	DA	1.000	-	-	-	
2	ape statatoare	NU	5.300	-	-	-	
3	curti constructii	NU	3.028	-	-	-	

Lungime Segmente

1) Valorile lungimilor segmentelor sunt obținute din proiecție în plan.

Punct început	X / Y	Punct sfârșit	X / Y	Lungime segment (** (m)
1	370.768,034 672.075,112	2	370.767,994 672.075,179	0.078
2	370.767,994 672.075,179	3	370.747,474 672.111,404	41.633
3	370.747,474 672.111,404	4	370.593,287 671.944,524	227.206

Punct început	X / Y	Punct sfârșit	X / Y	Lungime segment (** (m)
4	370.593,287 671.944,524	5	370.604,583 671.934,077	15.386
5	370.604,583 671.934,077	6	370.612,552 671.928,09	9.967
6	370.612,552 671.928,09	7	370.628,83 671.916,302	20.098
7	370.628,83 671.916,302	1	370.768,034 672.075,112	211.183

** Lungimile segmentelor sunt determinate în planul de proiecție Stereo 70 și sunt rotunjite la 1 milimetru.

*** Distanța dintre puncte este formată din segmente cumulate ce sunt mai mici decât valoarea 1 milimetru.

**DATE DESPRE IMOBILUL NR. 7004**

Oficiul de Cadastru și Publicitate Imobiliară MARAMURES
Biroul de Cadastru și Publicitate Imobiliară Baia Mare

A. Partea I. Descrierea imobilului

Nr. CF vechi:317 Salsig
Nr. cadastral vechi:51003
Nr. topografic:2249/2/2/1

TEREN Intravilan

Adresa: Loc. Salsig, Jud. Maramures

Nr. Crt	Nr cadastral Nr. topografic	Suprafața* (mp)	Observații / Referințe
A1	51003	5.800	Sector cadastral:7 Teren neimprejmuit;

B. Partea II. Proprietari și acte

Inscrieri privitoare la dreptul de proprietate și alte drepturi reale		Referințe
4490 / 26/01/2021		
Act Notarial nr. 219, Contract de vanzare-cumparare, din 19/01/2021 emis de Notar Public Stoica Ioan Alin;		
B1	Intabulare, drept de PROPRIETATEcu titlu de drept cumparare, dobandit prin Conventie, cota actuala 1/1, cota initiala 1/1 1) MARCU MARIUS HORATIU , bun propriu	A1
<i>OBSERVATII: Pozitie transcrisa din CF nr. 51003, in rangul incheierii nr. 4490/26.01.2021</i>		

C. Partea III. SARCINI .

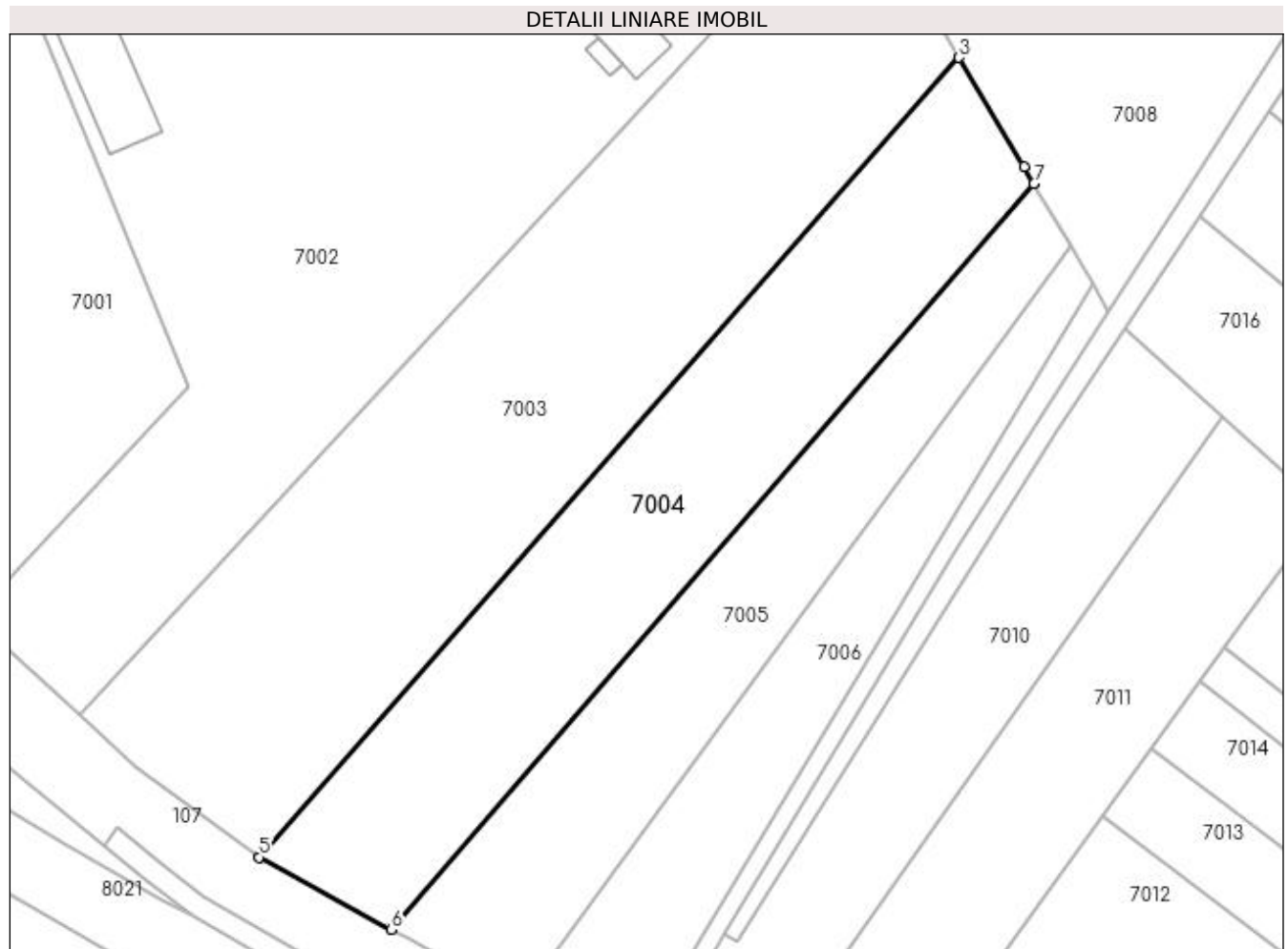
Inscrieri privind dezmembramintele dreptului de proprietate, drepturi reale de garanție și sarcini	Referințe
NU SUNT	

Anexa Nr. 1 La Partea I

Teren

Nr cadastral	Suprafața (mp)*	Observații / Referințe
51003	5.800	

* Suprafața este determinată în planul de proiecție Stereo 70.



Date referitoare la teren

Crt	Categorie folosință	Intravilan	Suprafața (mp)	Tarla	Parcelă	Nr. topo	Observații / Referințe
1	faneata	DA	5.800	-	-	2249/2/2/1	

Lungime Segmente

1) Valorile lungimilor segmentelor sunt obținute din proiecție în plan.

Punct început	X / Y	Punct sfârșit	X / Y	Lungime segment (** (m)
1	370.782,874 672.050,114	2	370.780,905 672.053,43	3.857
2	370.780,905 672.053,43	3	370.768,034 672.075,112	25.215
3	370.768,034 672.075,112	4	370.628,83 671.916,302	211.183
4	370.628,83 671.916,302	5	370.628,89 671.916,258	0.074
5	370.628,89 671.916,258	6	370.655,194 671.901,924	29.956

Punct început	X / Y	Punct sfârșit	X / Y	Lungime segment (** (m)
6	370.655,194 671.901,924	7	370.782,93 672.050,019	195.573
7	370.782,93 672.050,019	1	370.782,874 672.050,114	0.11

** Lungimile segmentelor sunt determinate în planul de proiecție Stereo 70 și sunt rotunjite la 1 milimetru.

*** Distanța dintre puncte este formată din segmente cumulate ce sunt mai mici decât valoarea 1 milimetru.

**DATE DESPRE IMOBILUL NR. 7005**

Oficiul de Cadastru și Publicitate Imobiliară MARAMURES
Biroul de Cadastru și Publicitate Imobiliară Baia Mare

A. Partea I. Descrierea imobilului

Nr. CF vechi:317 Salsig
Nr. cadastral vechi:51002
Nr. topografic:2249/2/2/2

TEREN Intravilan

Adresa: Loc. Salsig, Jud. Maramures

Nr. Crt	Nr cadastral Nr. topografic	Suprafața* (mp)	Observații / Referințe
A1	51002	4.000	Sector cadastral:7 Teren neimprejmuit;

B. Partea II. Proprietari și acte

Inscrieri privitoare la dreptul de proprietate și alte drepturi reale		Referințe
4875 / 27/01/2021		
Act Notarial nr. 295, Contract de vanzare-cumparare, din 26/01/2021 emis de NP Capusan Niculina;		
B1	Intabulare, drept de PROPRIETATEcu titlu de drept cumpărare, dobandit prin Conventie, cota actuala 1/1, cota initiala 1/1 1) MARCU MARIUS HORATIU , necăsătorit, bun propriu	A1
<i>OBSERVATII: Pozitie transcrisa din CF nr. 51002, in rangul incheierii nr. 4875/27.01.2021</i>		

C. Partea III. SARCINI .

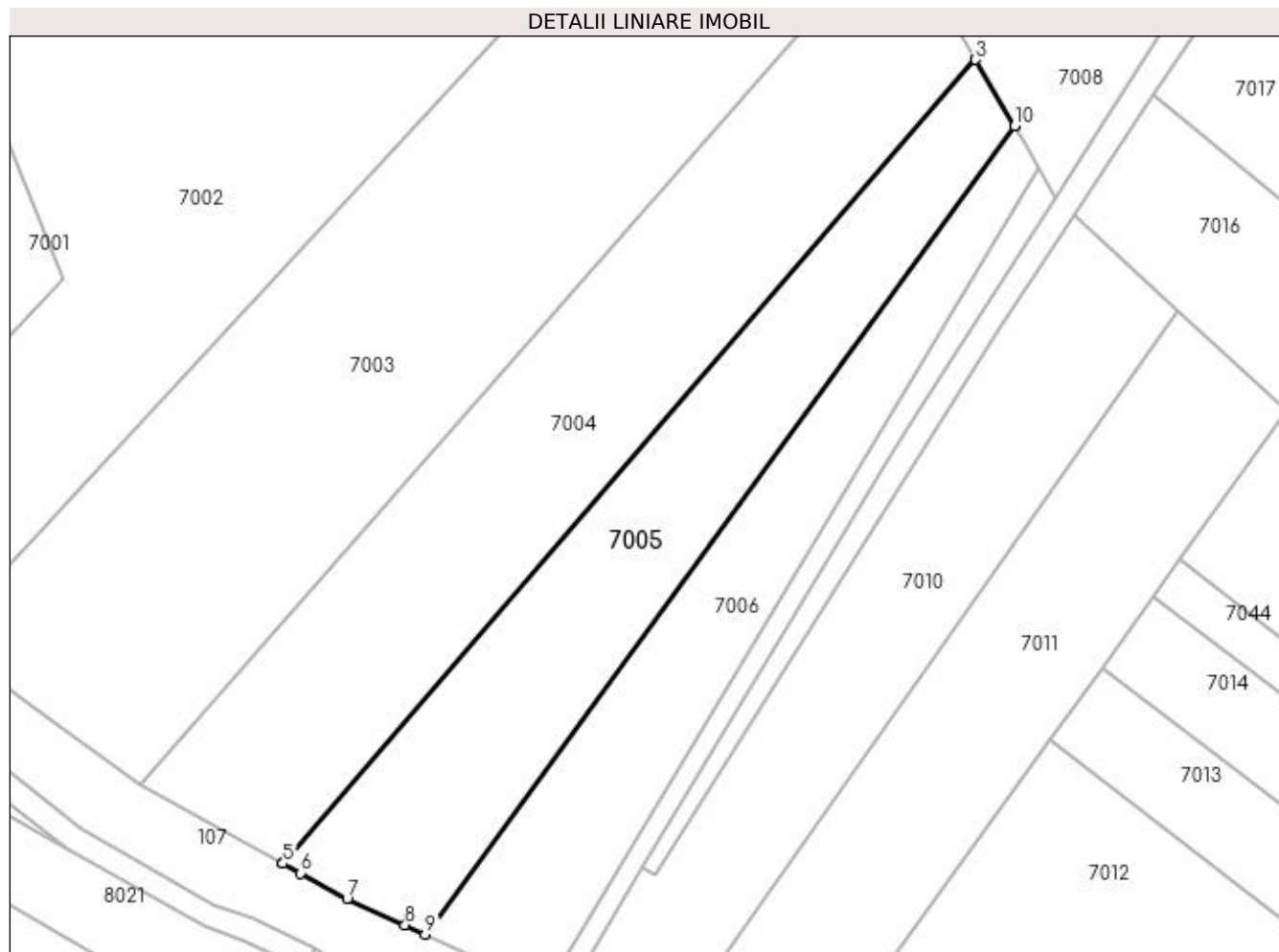
Inscrieri privind dezmembramintele dreptului de proprietate, drepturi reale de garanție și sarcini	Referințe
NU SUNT	

Anexa Nr. 1 La Partea I

Teren

Nr cadastral	Suprafața (mp)*	Observații / Referințe
51002	4.000	

* Suprafața este determinată în planul de proiecție Stereo 70.



Date referitoare la teren

Crt	Categorie folosință	Intra vilan	Suprafața (mp)	Tarla	Parcelă	Nr. topo	Observații / Referințe
1	arabil	DA	4.000	-	-	2249/2/2/2	

Lungime Segmente

1) Valorile lungimilor segmentelor sunt obținute din proiecție în plan.

Punct început	X / Y	Punct sfârșit	X / Y	Lungime segment (** (m)
1	370.790,161 672.037,841	2	370.790,088 672.037,964	0.143
2	370.790,088 672.037,964	3	370.782,93 672.050,019	14.02
3	370.782,93 672.050,019	4	370.655,194 671.901,924	195.573
4	370.655,194 671.901,924	5	370.655,292 671.901,87	0.112
5	370.655,292 671.901,87	6	370.658,537 671.900,102	3.695

Punct început	X / Y	Punct sfârșit	X / Y	Lungime segment (** (m)
6	370.658,537 671.900,102	7	370.667,097 671.895,437	9.749
7	370.667,097 671.895,437	8	370.677,83 671.890,544	11.796
8	370.677,83 671.890,544	9	370.681,553 671.888,846	4.092
9	370.681,553 671.888,846	10	370.790,192 672.037,787	184.353
10	370.790,192 672.037,787	1	370.790,161 672.037,841	0.062

** Lungimile segmentelor sunt determinate în planul de proiecție Stereo 70 și sunt rotunjite la 1 milimetru.

*** Distanța dintre puncte este formată din segmente cumulate ce sunt mai mici decât valoarea 1 milimetru.

**DATE DESPRE IMOBILUL NR. 7006**

Oficiul de Cadastru și Publicitate Imobiliară MARAMURES
Biroul de Cadastru și Publicitate Imobiliară Baia Mare

A. Partea I. Descrierea imobilului

Nr. CF vechi:317 Salsig
Nr. cadastral vechi:51004
Nr. topografic:2249/2/2/3

TEREN Intravilan

Adresa: Loc. Salsig, Jud. Maramures

Nr. Crt	Nr cadastral Nr. topografic	Suprafața* (mp)	Observații / Referințe
A1	51004	2.900	Sector cadastral:7 Teren neimprejmuit;

B. Partea II. Proprietari și acte

Inscrieri privitoare la dreptul de proprietate și alte drepturi reale		Referințe
4423 / 26/01/2021		
Act Notarial nr. 200, Contract de vanzare-cumparare, din 19/01/2021 emis de NP Stoica Ioan Alin;		
B1	Intabulare, drept de PROPRIETATEcu titlu de drept cumparare, dobandit prin Conventie, cota actuala 1/1, cota initiala 1/1 1) MARCU MARIUS HORATIU , bun propriu	A1
<i>OBSERVATII: Pozitie transcrisa din CF nr. 51004, in rangul incheierii nr. 4423/26.01.2021</i>		

C. Partea III. SARCINI .

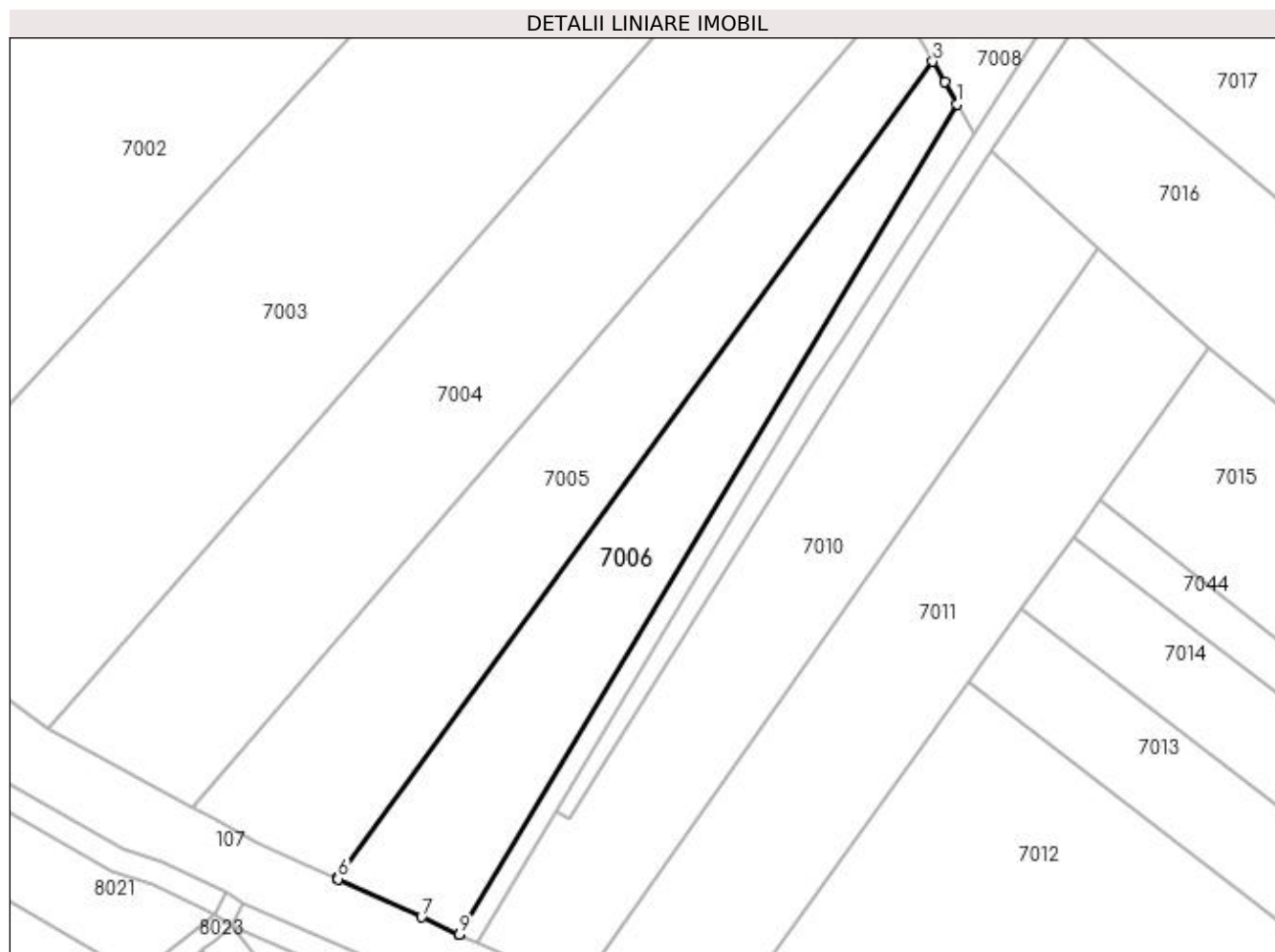
Inscrieri privind dezmembramintele dreptului de proprietate, drepturi reale de garanție și sarcini	Referințe
NU SUNT	

Anexa Nr. 1 La Partea I

Teren

Nr cadastral	Suprafața (mp)*	Observații / Referințe
51004	2.900	

* Suprafața este determinată în planul de proiecție Stereo 70.



Date referitoare la teren

Crt	Categorie folosință	Intra vilan	Suprafața (mp)	Tarla	Parcelă	Nr. topo	Observații / Referințe
1	faneata	DA	2.900	-	-	2249/2/2/3	

Lungime Segmente

1) Valorile lungimilor segmentelor sunt obținute din proiecție în plan.

Punct început	X / Y	Punct sfârșit	X / Y	Lungime segment (** (m)
1	370.794,622 672.030,036	2	370.792,341 672.034,027	4.597
2	370.792,341 672.034,027	3	370.790,192 672.037,787	4.331
3	370.790,192 672.037,787	4	370.681,553 671.888,846	184.353
4	370.681,553 671.888,846	5	370.681,615 671.888,818	0.068
5	370.681,615 671.888,818	6	370.681,728 671.888,766	0.124

Punct început	X / Y	Punct sfârşit	X / Y	Lungime segment (** (m)
6	370.681,728 671.888,766	7	370.696,951 671.881,825	16.731
7	370.696,951 671.881,825	8	370.703,819 671.878,694	7.548
8	370.703,819 671.878,694	9	370.703,853 671.878,679	0.037
9	370.703,853 671.878,679	1	370.794,622 672.030,036	176.488

** Lungimile segmentelor sunt determinate în planul de proiecție Stereo 70 și sunt rotunjite la 1 milimetru.

*** Distanța dintre puncte este formată din segmente cumulate ce sunt mai mici decât valoarea 1 milimetru.

**DATE DESPRE IMOBILUL NR. 7007**

Oficiul de Cadastru și Publicitate Imobiliară MARAMURES
Biroul de Cadastru și Publicitate Imobiliară Baia Mare

A. Partea I. Descrierea imobilului

TEREN Intravilan

Adresa: Loc. Salsig, Jud. Maramures

Nr. Crt	Nr cadastral Nr. topografic	Suprafața* (mp)	Observații / Referințe
A1		826	Sector cadastral:7 Teren neimprejmuit;

B. Partea II. Proprietari și acte

Inscrieri privitoare la dreptul de proprietate și alte drepturi reale		Referințe
/		
Act Normativ nr. 7, Lege, din 13/03/1996 emis de Parlamentul Romaniei;		
B1	Inscrierea provizorie, drept de PROPRIETATE art. 13, alin. 15, dobandit prin Lege, cota actuala 1/1 1) COMUNA SĂLSIG , CIF:3627773, Proprietar neidentificat	A1

C. Partea III. SARCINI .

Inscrieri privind dezmembramintele dreptului de proprietate, drepturi reale de garanție și sarcini	Referințe
NU SUNT	

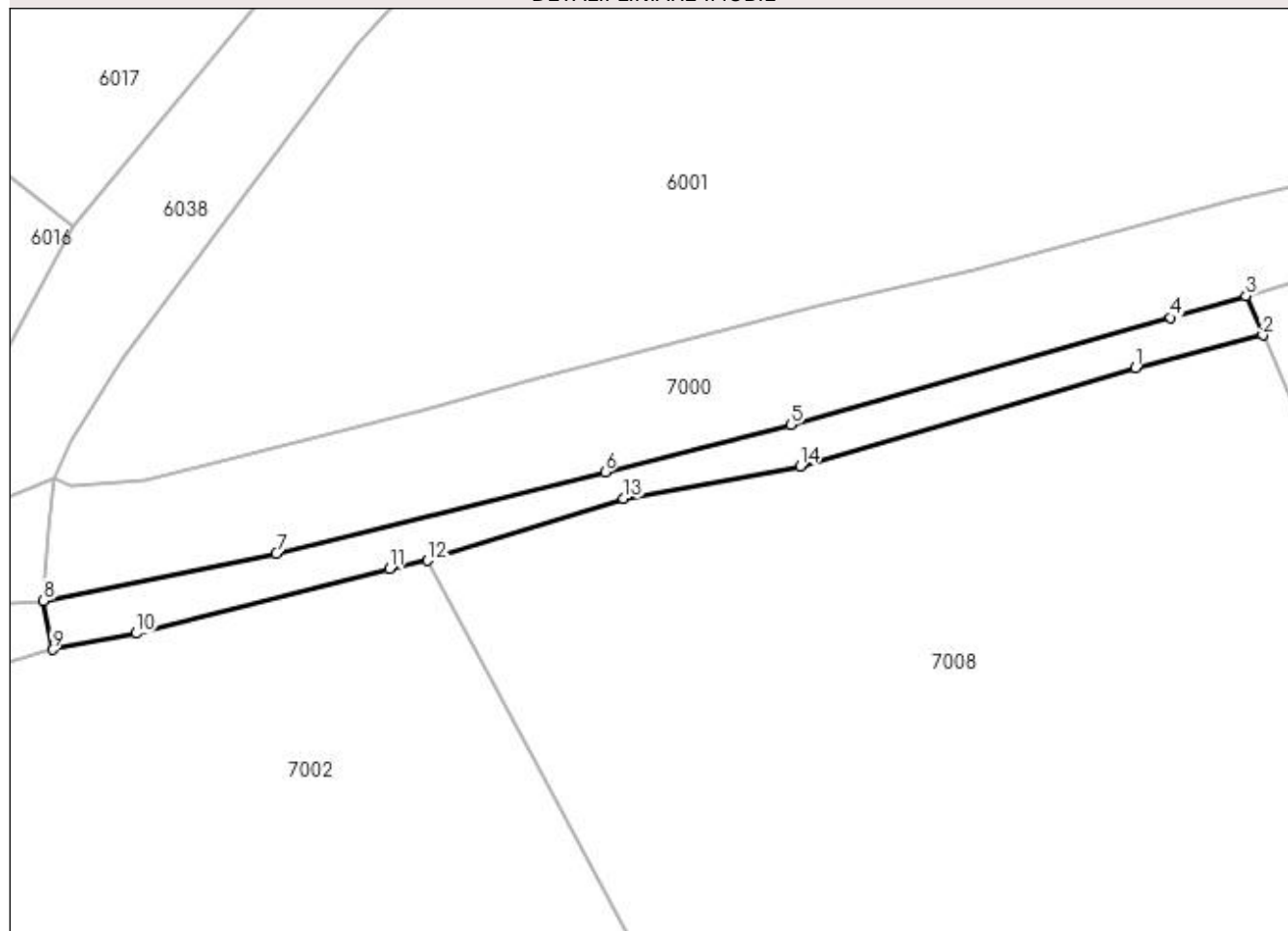
Anexa Nr. 1 La Partea I

Teren

Nr cadastral	Suprafața (mp)*	Observații / Referințe
	826	

* Suprafața este determinată în planul de proiecție Stereo 70.

DETALII LINIARE IMOBIL



Date referitoare la teren

Crt	Categorie folosință	Intra vilan	Suprafața (mp)	Tarla	Parcelă	Nr. topo	Observații / Referințe
1	drum	DA	826	-	-	-	

Lungime Segmente

1) Valorile lungimilor segmentelor sunt obținute din proiecție în plan.

Punct început	X / Y	Punct sfârșit	X / Y	Lungime segment (** (m)
1	370.810,485 672.186,728	2	370.826,702 672.190,889	16.742
2	370.826,702 672.190,889	3	370.824,557 672.195,915	5.465
3	370.824,557 672.195,915	4	370.814,974 672.193,079	9.994
4	370.814,974 672.193,079	5	370.766,519 672.179,484	50.326
5	370.766,519 672.179,484	6	370.742,88 672.173,43	24.402

Punct început	X / Y	Punct sfârșit	X / Y	Lungime segment (** (m)
6	370.742,88 672.173,43	7	370.701,026 672.163,062	43.119
7	370.701,026 672.163,062	8	370.671,349 672.157,066	30.277
8	370.671,349 672.157,066	9	370.672,48 672.150,819	6.349
9	370.672,48 672.150,819	10	370.683,159 672.152,9	10.88
10	370.683,159 672.152,9	11	370.715,431 672.161,138	33.307
11	370.715,431 672.161,138	12	370.720,265 672.162,159	4.941
12	370.720,265 672.162,159	13	370.745,267 672.170,066	26.223
13	370.745,267 672.170,066	14	370.767,726 672.174,202	22.837
14	370.767,726 672.174,202	1	370.810,485 672.186,728	44.556

** Lungimile segmentelor sunt determinate în planul de proiecție Stereo 70 și sunt rotunjite la 1 milimetru.

*** Distanța dintre puncte este formată din segmente cumulate ce sunt mai mici decât valoarea 1 milimetru.

**DATE DESPRE IMOBILUL NR. 7008**

Oficiul de Cadastru și Publicitate Imobiliară MARAMURES
Biroul de Cadastru și Publicitate Imobiliară Baia Mare

A. Partea I. Descrierea imobilului

TEREN Intravilan

Adresa: Loc. Salsig, Jud. Maramures

Nr. Crt	Nr cadastral Nr. topografic	Suprafața* (mp)	Observații / Referințe
A1		12.157	Sector cadastral:7 Teren neimprejmuit;

B. Partea II. Proprietari și acte

Inscrieri privitoare la dreptul de proprietate și alte drepturi reale		Referințe
/		
Act Normativ nr. 7, Lege, din 13/03/1996 emis de Parlamentul Romaniei;		
B1	Inscrierea provizorie, drept de PROPRIETATE art. 13, alin. 15, dobandit prin Lege, cota actuala 1/1 1) COMUNA SĂLSIG, CIF:3627773, Proprietar neidentificat	A1

C. Partea III. SARCINI .

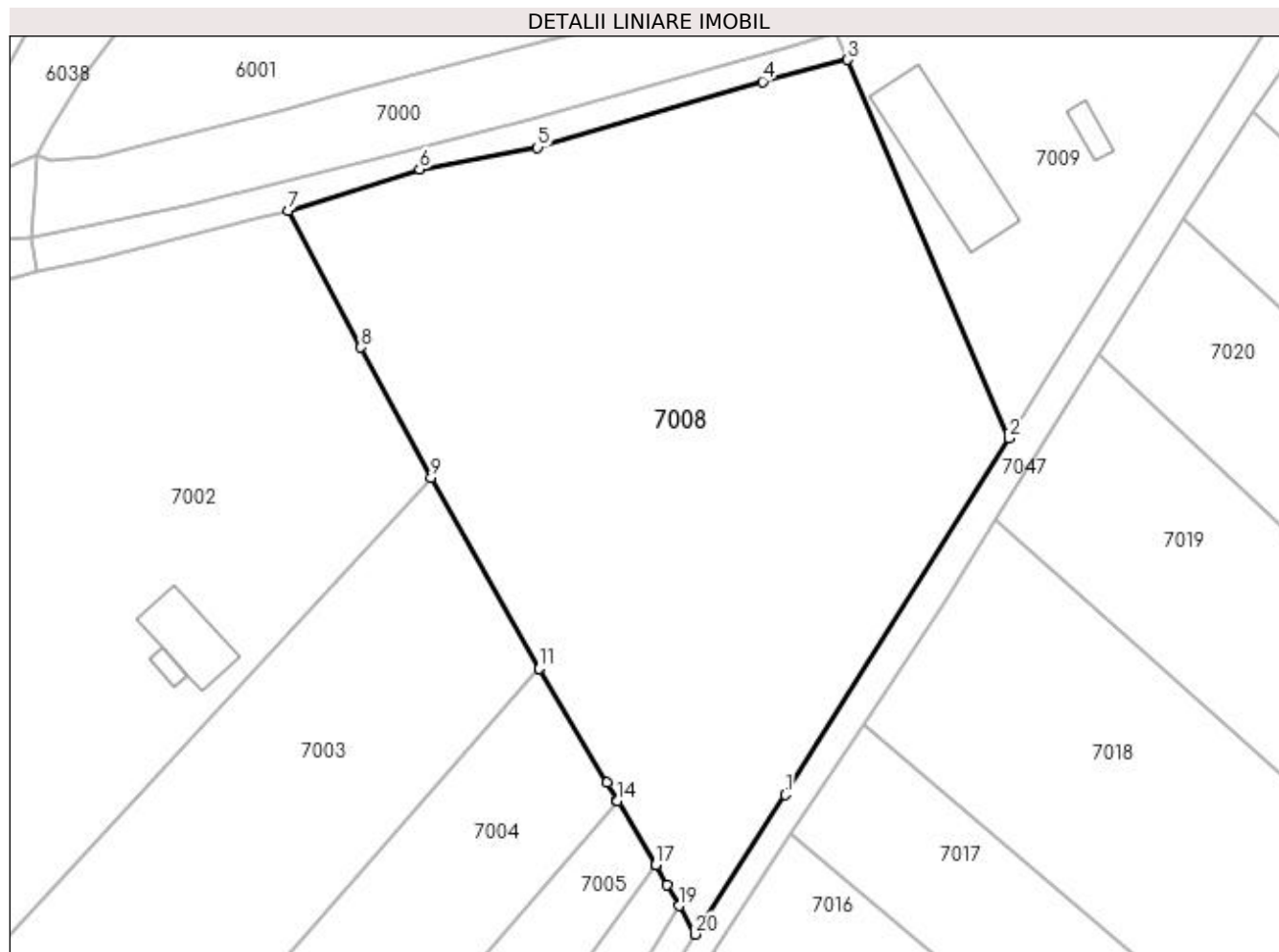
Inscrieri privind dezmembramintele dreptului de proprietate, drepturi reale de garanție și sarcini	Referințe
NU SUNT	

Anexa Nr. 1 La Partea I

Teren

Nr cadastral	Suprafața (mp)*	Observații / Referințe
	12.157	

* Suprafața este determinată în planul de proiecție Stereo 70.



Date referitoare la teren

Crt	Categorie folosință	Intra vilan	Suprafața (mp)	Tarla	Parcelă	Nr. topo	Observații / Referințe
1	faneata	DA	12.157	-	-	-	

Lungime Segmente

1) Valorile lungimilor segmentelor sunt obținute din proiecție în plan.

Punct început	X / Y	Punct sfârșit	X / Y	Lungime segment (** (m)
1	370.814,753 672.051,174	2	370.857,409 672.118,931	80.066
2	370.857,409 672.118,931	3	370.826,702 672.190,889	78.236
3	370.826,702 672.190,889	4	370.810,485 672.186,728	16.742
4	370.810,485 672.186,728	5	370.767,726 672.174,202	44.556
5	370.767,726 672.174,202	6	370.745,267 672.170,066	22.837

Punct început	X / Y	Punct sfârșit	X / Y	Lungime segment (** (m)
6	370.745,267 672.170,066	7	370.720,265 672.162,159	26.223
7	370.720,265 672.162,159	8	370.734,118 672.136,228	29.399
8	370.734,118 672.136,228	9	370.747,474 672.111,404	28.189
9	370.747,474 672.111,404	10	370.767,994 672.075,179	41.633
10	370.767,994 672.075,179	11	370.768,034 672.075,112	0.078
11	370.768,034 672.075,112	12	370.780,905 672.053,43	25.215
12	370.780,905 672.053,43	13	370.782,874 672.050,114	3.857
13	370.782,874 672.050,114	14	370.782,93 672.050,019	0.11
14	370.782,93 672.050,019	15	370.790,088 672.037,964	14.02
15	370.790,088 672.037,964	16	370.790,161 672.037,841	0.143
16	370.790,161 672.037,841	17	370.790,192 672.037,787	0.062
17	370.790,192 672.037,787	18	370.792,341 672.034,027	4.331
18	370.792,341 672.034,027	19	370.794,622 672.030,036	4.597
19	370.794,622 672.030,036	20	370.797,72 672.024,617	6.242
20	370.797,72 672.024,617	1	370.814,753 672.051,174	31.55

** Lungimile segmentelor sunt determinate în planul de proiecție Stereo 70 și sunt rotunjite la 1 milimetru.

*** Distanța dintre puncte este formată din segmente cumulate ce sunt mai mici decât valoarea 1 milimetru.

**DATE DESPRE IMOBILUL NR. 7009**

Oficiul de Cadastru și Publicitate Imobiliară MARAMURES
Biroul de Cadastru și Publicitate Imobiliară Baia Mare

A. Partea I. Descrierea imobilului

TEREN Intravilan

Nr. cadastral vechi:50128

Adresa: Loc. Salsig, Jud. Maramures

Nr. Crt	Nr cadastral Nr. topografic	Suprafața* (mp)	Observații / Referințe
A1	50128	4.300	Sector cadastral:7 Teren neimprejmuit;

B. Partea II. Proprietari și acte

Inscrieri privitoare la dreptul de proprietate și alte drepturi reale		Referințe
25653 / 03/07/2013		
Act Notarial nr. 3537, Contract de vanzare cumparare, din 01/07/2013 emis de NP Muresan Georgeta Marcela;		
B1	Intabulare, drept de PROPRIETATEcu titlu de drept cumparare, dobandit prin Conventie, cota actuala 1/1, cota initiala 1/1 1) SC AGRO LEG SRL , CIF:13357286	A1
<i>OBSERVATII: Pozitie transcrisa din CF nr. 50128, in rangul incheierii nr. 25653/03.07.2013</i>		

C. Partea III. SARCINI

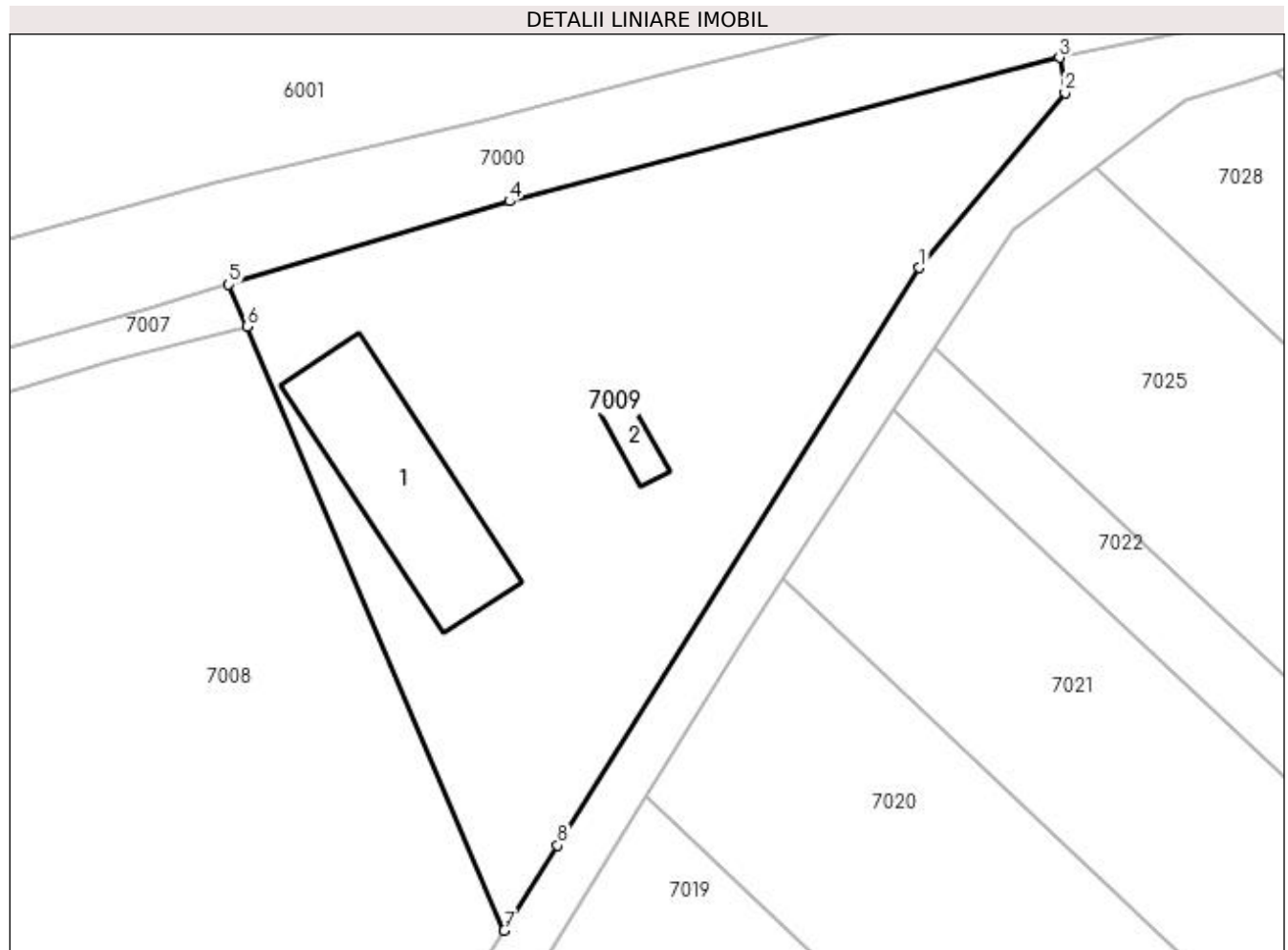
Inscrieri privind dezmembramintele dreptului de proprietate, drepturi reale de garanție și sarcini		Referințe
83084 / 21/12/2022		
Hotarare Judecatoreasca nr. 102/CC, Sentința civilă, din 17/10/2022 emis de Tribunalul Satu Mare (dosar nr. 1592/83/2022, a incheierii nr.47397/04.12.2013);		
C1	se notează sechestrul asigurator asupra imobilulu de sub A1, până la concurența sumei de 1.000.000 lei, in favoarea creditoarei Agrotex S.R.L	A1
<i>OBSERVATII: Pozitie transcrisa din CF nr. 50128, in rangul incheierii nr. 83084/21,12,2022</i>		

Anexa Nr. 1 La Partea I

Teren

Nr cadastral	Suprafața (mp)*	Observații / Referințe
50128	4.300	

* Suprafața este determinată în planul de proiecție Stereo 70.



Date referitoare la teren

Crt	Categorie folosință	Intra vilan	Suprafața (mp)	Tarla	Parcelă	Nr. topo	Observații / Referințe
1	faneata	DA	4.300	-	-	-	

Date referitoare la construcții

Crt	Număr	Destinație construcție	Supraf. (mp)	Situație juridică	Observații / Referințe
A1.1		construcții anexa	396	Fara acte	Nr. niveluri:1; S. construita la sol:396 mp; S. construita desfasurata:396 mp; Anexa
A1.2		construcții anexa	42	Fara acte	Nr. niveluri:1; S. construita la sol:42 mp; S. construita desfasurata:42 mp; Anexa

Lungime Segmente

1) Valorile lungimilor segmentelor sunt obținute din proiecție în plan.

Punct început	X / Y	Punct sfârșit	X / Y	Lungime segment (** (m)
1	370.906,903 672.197,895	2	370.924,292 672.218,777	27.174
2	370.924,292 672.218,777	3	370.923,625 672.222,953	4.229
3	370.923,625 672.222,953	4	370.858,054 672.205,83	67.77

Punct început	X / Y	Punct sfârșit	X / Y	Lungime segment (** (m)
4	370.858,054 672.205,83	5	370.824,557 672.195,915	34.934
5	370.824,557 672.195,915	6	370.826,702 672.190,889	5.465
6	370.826,702 672.190,889	7	370.857,409 672.118,931	78.236
7	370.857,409 672.118,931	8	370.863,782 672.129,053	11.961
8	370.863,782 672.129,053	1	370.906,903 672.197,895	81.232

** Lungimile segmentelor sunt determinate în planul de proiecție Stereo 70 și sunt rotunjite la 1 milimetru.

*** Distanța dintre puncte este formată din segmente cumulate ce sunt mai mici decât valoarea 1 milimetru.

**DATE DESPRE IMOBILUL NR. 7010**

Oficiul de Cadastru și Publicitate Imobiliară MARAMURES
Biroul de Cadastru și Publicitate Imobiliară Baia Mare

A. Partea I. Descrierea imobilului

TEREN Intravilan

Adresa: Loc. Salsig, Jud. Maramures

Nr. Crt	Nr cadastral Nr. topografic	Suprafața* (mp)	Observații / Referințe
A1		3.761	Sector cadastral:7 Teren neimprejmuit;

B. Partea II. Proprietari și acte

Inscrieri privitoare la dreptul de proprietate și alte drepturi reale		Referințe
/		
Act Normativ nr. 7, Lege, din 13/03/1996 emis de Parlamentul Romaniei;		
B1	Intabulare, drept de PROPRIETATE, dobandit prin Lege, cota actuala 1/1 1) NEIDENTIFICAT NEIDENTIFICAT	A1
Act Administrativ nr. 2968, din 26/07/2023 emis de Primaria Comunei Salsig (Adeverinta);		
B2	Se notează posesia factica asupra cotei de 1/1, în favoarea lui 1) RUS ȘTEFAN-IOAN	A1

C. Partea III. SARCINI .

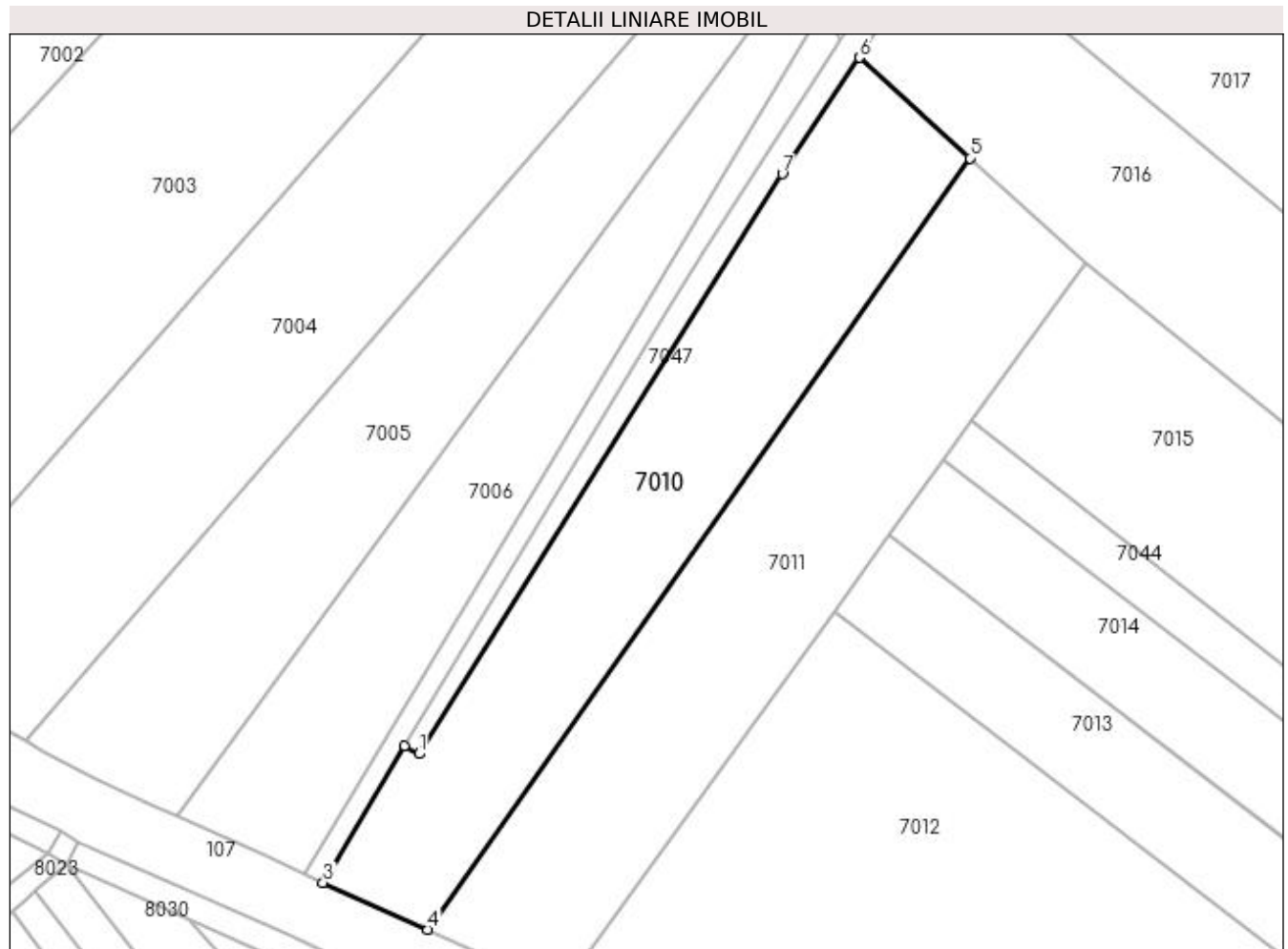
Inscrieri privind dezmembramintele dreptului de proprietate, drepturi reale de garanție și sarcini	Referințe
NU SUNT	

Anexa Nr. 1 La Partea I

Teren

Nr cadastral	Suprafața (mp)*	Observații / Referințe
	3.761	

* Suprafața este determinată în planul de proiecție Stereo 70.



Date referitoare la teren

Crt	Categorie folosință	Intravilan	Suprafața (mp)	Tarla	Parcelă	Nr. topo	Observații / Referințe
1	arabil	DA	3.761	Borjug	-	-	

Lungime Segmente

1) Valorile lungimilor segmentelor sunt obținute din proiecție în plan.

Punct început	X / Y	Punct sfârșit	X / Y	Lungime segment (** (m)
1	370.723,953 671.899,664	2	370.721,465 671.901,102	2.874
2	370.721,465 671.901,102	3	370.707,182 671.877,185	27.857
3	370.707,182 671.877,185	4	370.725,474 671.868,979	20.048
4	370.725,474 671.868,979	5	370.820,283 672.003,844	164.855
5	370.820,283 672.003,844	6	370.801,005 672.021,41	26.081

Punct început	X / Y	Punct sfârșit	X / Y	Lungime segment (** (m)
6	370.801,005 672.021,41	7	370.787,495 672.001,084	24.406
7	370.787,495 672.001,084	1	370.723,953 671.899,664	119.681

** Lungimile segmentelor sunt determinate în planul de proiecție Stereo 70 și sunt rotunjite la 1 milimetru.

*** Distanța dintre puncte este formată din segmente cumulate ce sunt mai mici decât valoarea 1 milimetru.

**DATE DESPRE IMOBILUL NR. 7011**

Oficiul de Cadastru și Publicitate Imobiliară MARAMURES
Biroul de Cadastru și Publicitate Imobiliară Baia Mare

A. Partea I. Descrierea imobilului

TEREN Intravilan

Adresa: Loc. Salsig, Jud. Maramures

Nr. Crt	Nr cadastral Nr. topografic	Suprafața* (mp)	Observații / Referințe
A1		4.200	Sector cadastral:7 Teren neimprejmuit;

B. Partea II. Proprietari și acte

Inscrieri privitoare la dreptul de proprietate și alte drepturi reale	Referințe
/	
Act Administrativ nr. 43313/90, Titlu de proprietate, din 22/04/2004 emis de CJPSDPAT MARAMURES;	
B1	A1
Intabulare, drept de PROPRIETATEcu titlu de reconstituire a dreptului de proprietate in baza legii 18/1991, dobandit prin Lege, cota actuala 1/1 1) CĂLĂUZ VASILE DEFUNCT:Da	
Act Administrativ nr. 2961, din 26/07/2023 emis de Primaria Comunei Salsig (Adeverinta);	
B2	A1
Se notează posesia faptică asupra cotei de 1/1, in favoarea lui 1) CĂLĂUZ MARIAN	

C. Partea III. SARCINI .

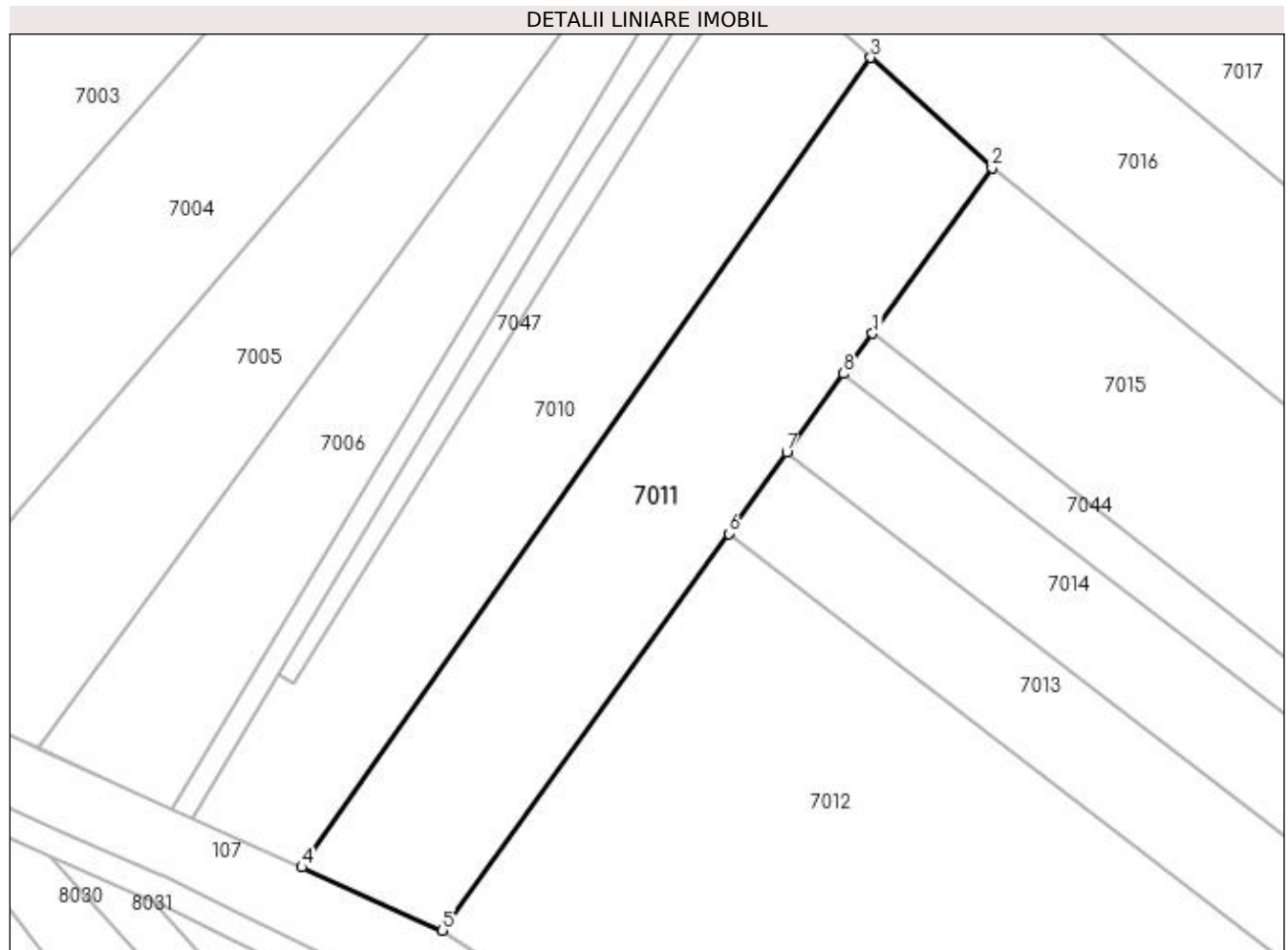
Inscrieri privind dezmembramintele dreptului de proprietate, drepturi reale de garanție și sarcini	Referințe
NU SUNT	

Anexa Nr. 1 La Partea I

Teren

Nr cadastral	Suprafața (mp)*	Observații / Referințe
	4.200	

* Suprafața este determinată în planul de proiecție Stereo 70.



Date referitoare la teren

Crt	Categorie folosință	Intra vilan	Suprafața (mp)	Tarla	Parcelă	Nr. topo	Observații / Referințe
1	arabil	DA	4.200	Borjug	-	-	

Lungime Segmente

1) Valorile lungimilor segmentelor sunt obținute din proiecție în plan.

Punct început	X / Y	Punct sfârșit	X / Y	Lungime segment (** (m)
1	370.820,617 671.957,925	2	370.840,472 671.985,447	33.936
2	370.840,472 671.985,447	3	370.820,283 672.003,844	27.314
3	370.820,283 672.003,844	4	370.725,474 671.868,979	164.855
4	370.725,474 671.868,979	5	370.748,877 671.858,481	25.65
5	370.748,877 671.858,481	6	370.796,567 671.924,587	81.513

Punct început	X / Y	Punct sfârșit	X / Y	Lungime segment (** (m)
6	370.796,567 671.924,587	7	370.806,282 671.938,054	16.605
7	370.806,282 671.938,054	8	370.815,746 671.951,173	16.176
8	370.815,746 671.951,173	1	370.820,617 671.957,925	8.326

** Lungimile segmentelor sunt determinate în planul de proiecție Stereo 70 și sunt rotunjite la 1 milimetru.

*** Distanța dintre puncte este formată din segmente cumulate ce sunt mai mici decât valoarea 1 milimetru.

**DATE DESPRE IMOBILUL NR. 7012**

Oficiul de Cadastru și Publicitate Imobiliară MARAMURES
Biroul de Cadastru și Publicitate Imobiliară Baia Mare

A. Partea I. Descrierea imobilului

TEREN Intravilan

Adresa: Loc. Salsig, Jud. Maramures

Nr. Crt	Nr cadastral Nr. topografic	Suprafața* (mp)	Observații / Referințe
A1		11.600	Sector cadastral:7 Teren neimprejmuit;

B. Partea II. Proprietari și acte

Inscrieri privitoare la dreptul de proprietate și alte drepturi reale		Referințe
/		
Act Administrativ nr. 7, Lege, din 13/03/1996 emis de Parlamentul Romaniei;		
B1	Intabulare, drept de PROPRIETATE, dobândit prin Lege, cota actuala 1/1 1) NEIDENTIFICAT NEIDENTIFICAT	A1
Act Administrativ nr. 2954, din 26/07/2023 emis de Primaria Comunei Salsig (Adeverinta);		
B2	Se notează posesia factica asupra cotei de 1/1, în favoarea lui 1) DULF MARINEL	A1

C. Partea III. SARCINI .

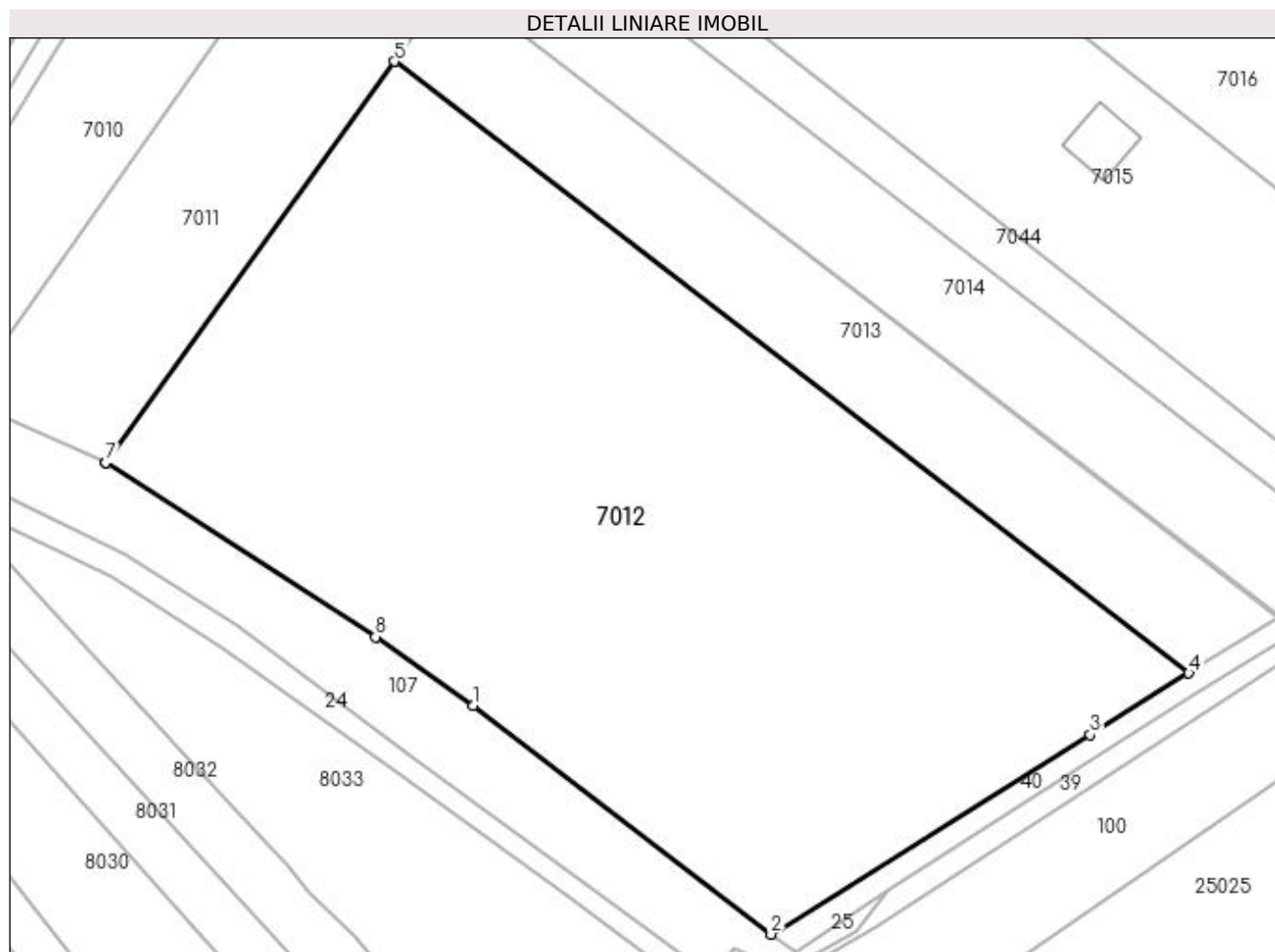
Inscrieri privind dezmembramintele dreptului de proprietate, drepturi reale de garanție și sarcini	Referințe
NU SUNT	

Anexa Nr. 1 La Partea I

Teren

Nr cadastral	Suprafața (mp)*	Observații / Referințe
	11.600	

* Suprafața este determinată în planul de proiecție Stereo 70.



Date referitoare la teren

Crt	Categorie folosință	Intra vilan	Suprafața (mp)	Tarla	Parcelă	Nr. topo	Observații / Referințe
1	arabil	DA	11.600	Borjug	-	-	

Lungime Segmente

1) Valorile lungimilor segmentelor sunt obținute din proiecție în plan.

Punct început	X / Y	Punct sfârșit	X / Y	Lungime segment (** (m)
1	370.809,553 671.818,431	2	370.858,679 671.780,694	61.947
2	370.858,679 671.780,694	3	370.911,315 671.813,574	62.062
3	370.911,315 671.813,574	4	370.927,617 671.823,757	19.221
4	370.927,617 671.823,757	5	370.796,567 671.924,587	165.351
5	370.796,567 671.924,587	6	370.748,877 671.858,481	81.513

Punct început	X / Y	Punct sfârșit	X / Y	Lungime segment (** (m)
6	370.748,877 671.858,481	7	370.748,977 671.858,436	0.11
7	370.748,977 671.858,436	8	370.793,425 671.829,729	52.912
8	370.793,425 671.829,729	1	370.809,553 671.818,431	19.692

** Lungimile segmentelor sunt determinate în planul de proiecție Stereo 70 și sunt rotunjite la 1 milimetru.

*** Distanța dintre puncte este formată din segmente cumulate ce sunt mai mici decât valoarea 1 milimetru.

**DATE DESPRE IMOBILUL NR. 7013**

Oficiul de Cadastru și Publicitate Imobiliară MARAMURES
Biroul de Cadastru și Publicitate Imobiliară Baia Mare

A. Partea I. Descrierea imobilului

TEREN Intravilan

Adresa: Loc. Salsig, Jud. Maramures

Nr. Crt	Nr cadastral Nr. topografic	Suprafața* (mp)	Observații / Referințe
A1		2.800	Sector cadastral:7 Teren neimprejmuit;

B. Partea II. Proprietari și acte

Inscrieri privitoare la dreptul de proprietate și alte drepturi reale	Referințe
/	
Act Administrativ nr. 44129/93, Titlu de proprietate, din 11/06/2002 emis de CJPSDPAT MARAMURES;	
B1	A1
Intabulare, drept de PROPRIETATEcu titlu de reconstituire a dreptului de proprietate in baza legii 18/1991, dobandit prin Lege, cota actuala 1/1	
1) POP ȘTEFAN, Lipsa CNP DEFUNCT:Da	

C. Partea III. SARCINI .

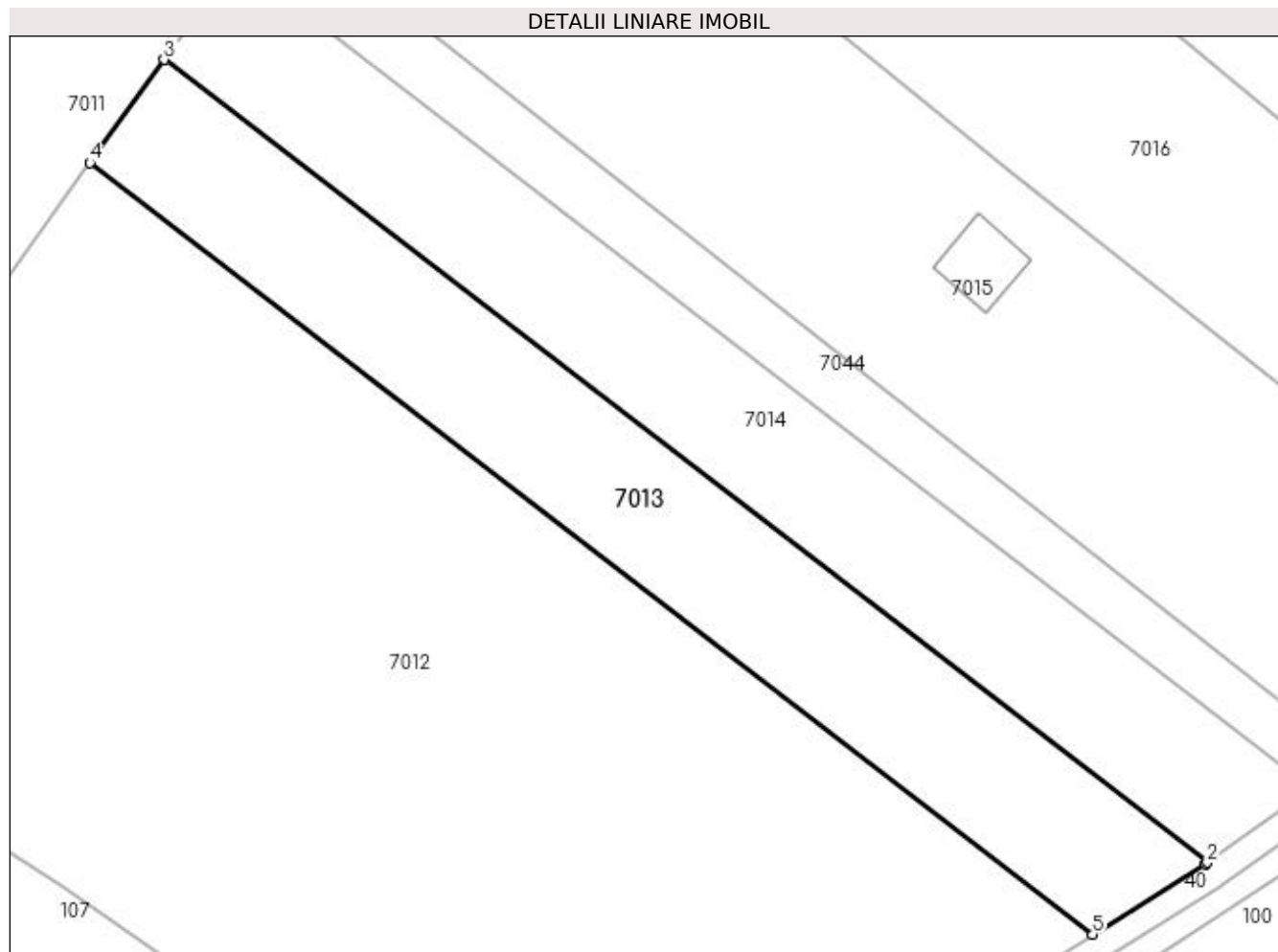
Inscrieri privind dezmembramintele dreptului de proprietate, drepturi reale de garanție și sarcini	Referințe
NU SUNT	

Anexa Nr. 1 La Partea I

Teren

Nr cadastral	Suprafața (mp)*	Observații / Referințe
	2.800	

* Suprafața este determinată în planul de proiecție Stereo 70.



Date referitoare la teren

Crt	Categorie folosință	Intravilan	Suprafața (mp)	Tarla	Parcelă	Nr. topo	Observații / Referințe
1	faneata	DA	2.800	Borjug	-	-	

Lungime Segmente

1) Valorile lungimilor segmentelor sunt obținute din proiecție în plan.

Punct început	X / Y	Punct sfârșit	X / Y	Lungime segment (** (m)
1	370.942,394 671.832,988	2	370.942,624 671.833,153	0.283
2	370.942,624 671.833,153	3	370.806,282 671.938,054	172.027
3	370.806,282 671.938,054	4	370.796,567 671.924,587	16.605
4	370.796,567 671.924,587	5	370.927,617 671.823,757	165.351
5	370.927,617 671.823,757	1	370.942,394 671.832,988	17.423

**** Lungimile segmentelor sunt determinate în planul de proiecție Stereo 70 și sunt rotunjite la 1 milimetru.**

***** Distanța dintre puncte este formată din segmente cumulate ce sunt mai mici decât valoarea 1 milimetru.**

**DATE DESPRE IMOBILUL NR. 7014**

Oficiul de Cadastru și Publicitate Imobiliară MARAMURES
Biroul de Cadastru și Publicitate Imobiliară Baia Mare

A. Partea I. Descrierea imobilului

TEREN Intravilan

Adresa: Loc. Salsig, Jud. Maramures

Nr. Crt	Nr cadastral Nr. topografic	Suprafața* (mp)	Observații / Referințe
A1		2.800	Sector cadastral:7 Teren neimprejmuit;

B. Partea II. Proprietari și acte

Inscrieri privitoare la dreptul de proprietate și alte drepturi reale		Referințe
/		
Act Administrativ nr. 44108/44, Titlu de proprietate, din 08/10/1999 emis de CJPSDPAT MARAMURES;		
B1	Intabulare, drept de PROPRIETATEcu titlu de reconstituire a dreptului de proprietate in baza legii 18/1991, dobandit prin Lege, cota actuala 1/1 1) LUCA ȘTEFAN , Lipsa CNP	A1
Act Administrativ nr. 2986, din 27/07/2023 emis de Primaria Comunei Salsig (Adeverinta);		
B2	Se notează posesia faptică asupra cotei de 1/1, in favoarea lui 1) LUCA RADU-GHEORGHE	A1

C. Partea III. SARCINI .

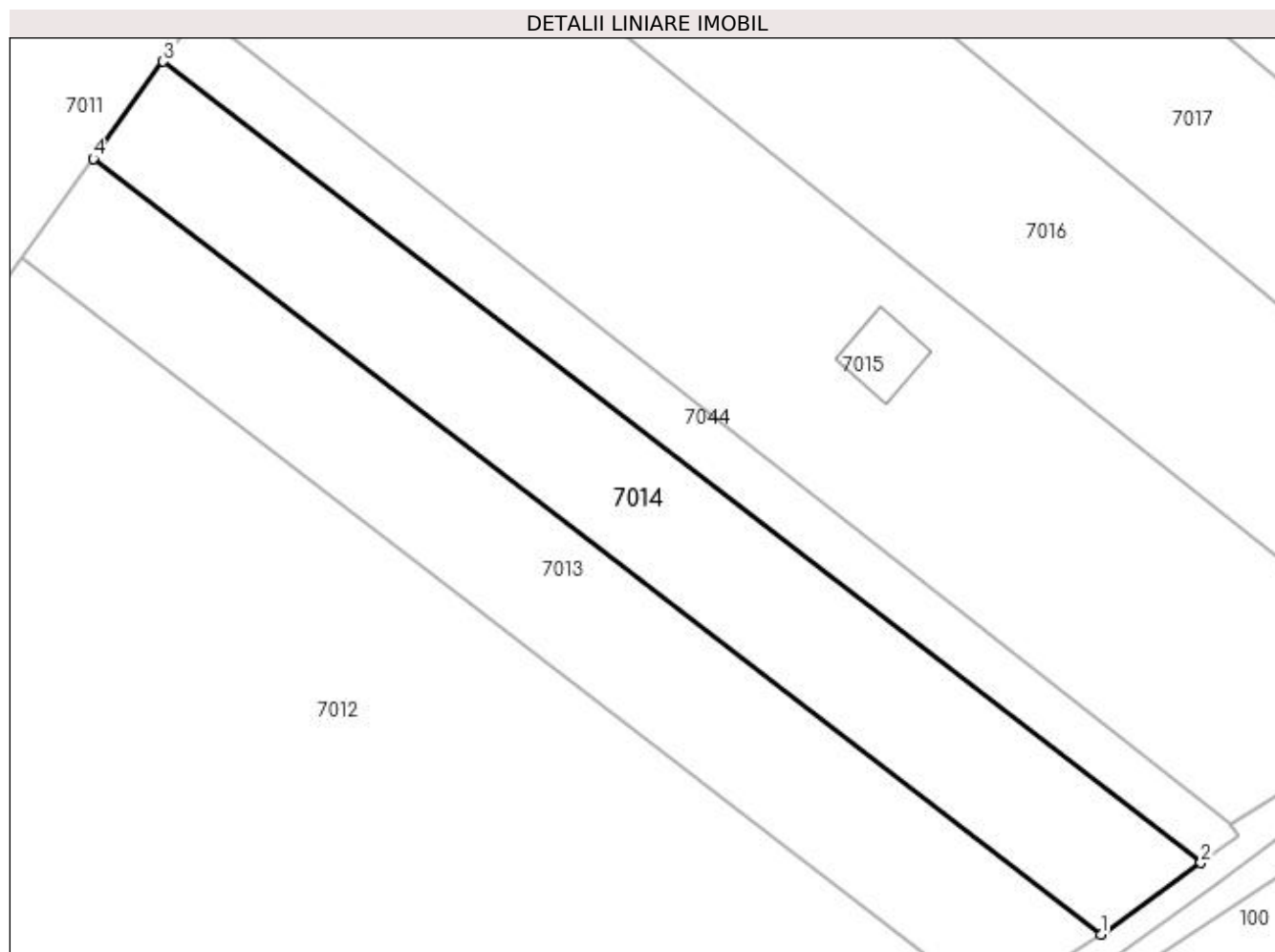
Inscrieri privind dezmembramintele dreptului de proprietate, drepturi reale de garanție și sarcini	Referințe
NU SUNT	

Anexa Nr. 1 La Partea I

Teren

Nr cadastral	Suprafața (mp)*	Observații / Referințe
	2.800	

* Suprafața este determinată în planul de proiecție Stereo 70.



Date referitoare la teren

Crt	Categorie folosință	Intra vilan	Suprafața (mp)	Tarla	Parcelă	Nr. topo	Observații / Referințe
1	arabil	DA	2.800	Borjug	-	-	

Lungime Segmente

1) Valorile lungimilor segmentelor sunt obținute din proiecție în plan.

Punct început	X / Y	Punct sfârșit	X / Y	Lungime segment (** (m)
1	370.942,624 671.833,153	2	370.956,105 671.842,828	16.593
2	370.956,105 671.842,828	3	370.815,746 671.951,173	177.311
3	370.815,746 671.951,173	4	370.806,282 671.938,054	16.176
4	370.806,282 671.938,054	1	370.942,624 671.833,153	172.027

**** Lungimile segmentelor sunt determinate în planul de proiecție Stereo 70 și sunt rotunjite la 1 milimetru.**

***** Distanța dintre puncte este formată din segmente cumulate ce sunt mai mici decât valoarea 1 milimetru.**

**DATE DESPRE IMOBILUL NR. 7015**

Oficiul de Cadastru și Publicitate Imobiliară MARAMURES
Biroul de Cadastru și Publicitate Imobiliară Baia Mare

A. Partea I. Descrierea imobilului

TEREN Intravilan

Nr. cadastral vechi:50164

Adresa: Loc. Salsig, Jud. Maramures

Nr. Crt	Nr cadastral Nr. topografic	Suprafața* (mp)	Observații / Referințe
A1	50164	6.036	Sector cadastral:7 Teren imprejmuit;

Construcții

Crt	Nr cadastral Nr. topografic	Adresa	Observații / Referințe
A1.1		Loc. Salsig, Jud. Maramures	Nr. niveluri:1; S. construita la sol:85 mp; S. construita desfasurata:85 mp; Anexa

B. Partea II. Proprietari și acte

Inscrieri privitoare la dreptul de proprietate și alte drepturi reale		Referințe
26194 / 08/07/2011		
Act Notarial nr. 2927, Contract de vanzare cumparare, din 07/07/2011 emis de NP Stoica Alin Ioan;		
B1	Intabulare, drept de PROPRIETATEcu titlu de drept cumparare, dobandit prin Conventie, cota actuala 1/1, cota initiala 1/1 1) DACZO FRANCISC, casatorit cu 2) DACZO ANA, bun comun lipsa CNP OBSERVATII: Pozitie transcrisa din CF nr. 50164, in rangul incheierii nr. 26194/08.07.2011	A1
/		
Act Normativ nr. 7, Lege, din 13/03/1996 emis de Parlamentul Romaniei;		
B2	Intabulare, drept de PROPRIETATE, dobandit prin Lege, cota actuala 1/1 1) DACZO ANA, Lipsa CNP 2) DACZO FRANCISC	A1.1

C. Partea III. SARCINI .

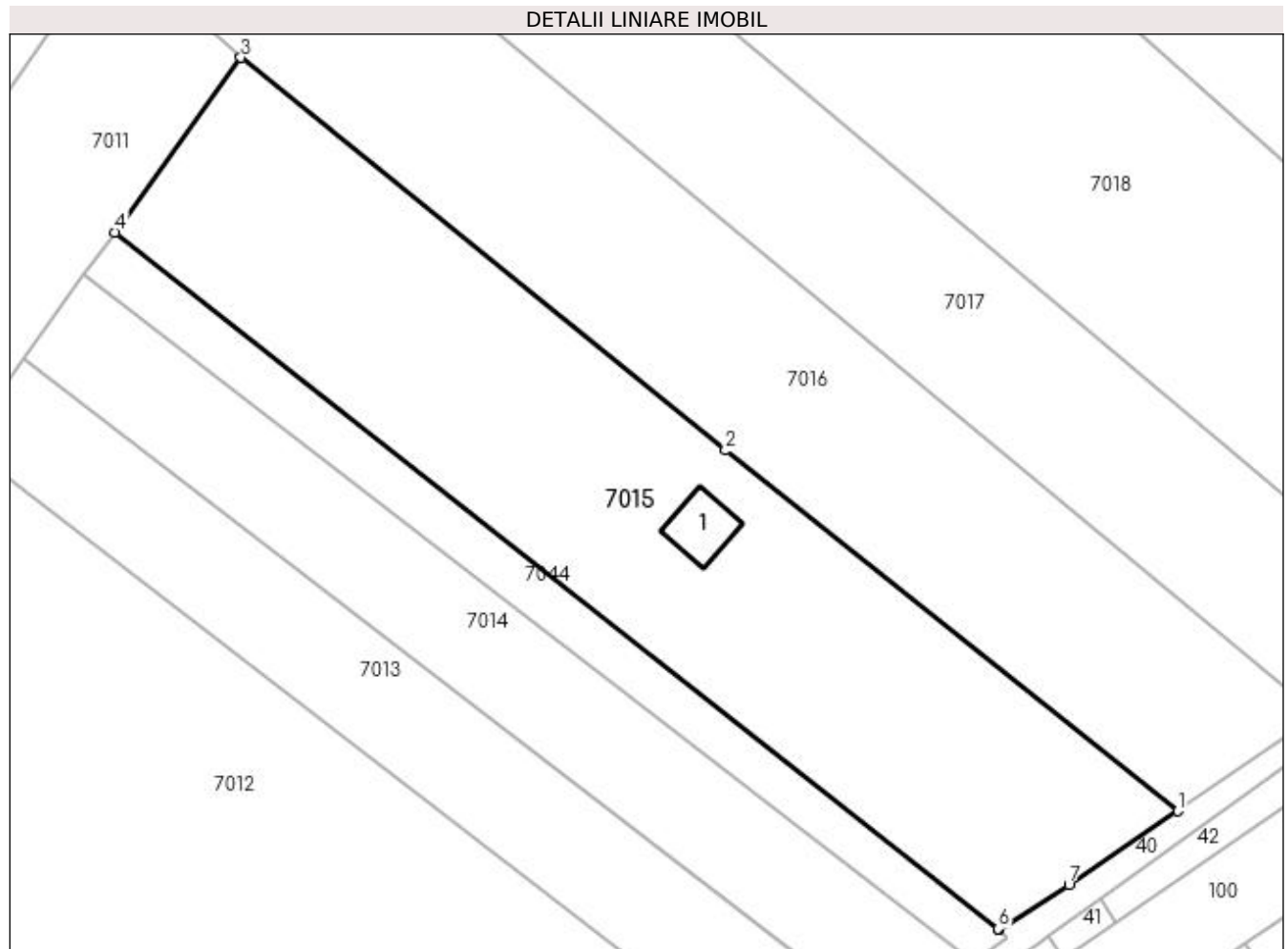
Inscrieri privind dezmembramintele dreptului de proprietate, drepturi reale de garanție și sarcini	Referințe
NU SUNT	

Anexa Nr. 1 La Partea I

Teren

Nr cadastral	Suprafața (mp)*	Observații / Referințe
50164	6.036	

* Suprafața este determinată în planul de proiecție Stereo 70.



Date referitoare la teren

Crt	Categorie folosință	Intra vilan	Suprafața (mp)	Tarla	Parcelă	Nr. topo	Observații / Referințe
1	arabil	DA	6.036	Capu Mocirii	-	-	

Date referitoare la construcții

Crt	Număr	Destinație construcție	Supraf. (mp)	Situație juridică	Observații / Referințe
A1.1		construcții anexa	85	Cu acte	Nr. niveluri:1; S. construita la sol:85 mp; S. construita desfasurata:85 mp; Anexa

Lungime Segmente

1) Valorile lungimilor segmentelor sunt obținute din proiecție în plan.

Punct început	X / Y	Punct sfârșit	X / Y	Lungime segment (** (m)
1	370.988,311 671.866,614	2	370.916,941 671.923,503	91.269
2	370.916,941 671.923,503	3	370.840,472 671.985,447	98.41
3	370.840,472 671.985,447	4	370.820,617 671.957,925	33.936
4	370.820,617 671.957,925	5	370.960,083 671.847,942	177.615

Punct început	X / Y	Punct sfârșit	X / Y	Lungime segment (** (m)
5	370.960,083 671.847,942	6	370.959,999 671.848,044	0.132
6	370.959,999 671.848,044	7	370.971,12 671.854,979	13.106
7	370.971,12 671.854,979	1	370.988,311 671.866,614	20.758

** Lungimile segmentelor sunt determinate în planul de proiecție Stereo 70 și sunt rotunjite la 1 milimetru.

*** Distanța dintre puncte este formată din segmente cumulate ce sunt mai mici decât valoarea 1 milimetru.

**DATE DESPRE IMOBILUL NR. 7016**

Oficiul de Cadastru și Publicitate Imobiliară MARAMURES
Biroul de Cadastru și Publicitate Imobiliară Baia Mare

A. Partea I. Descrierea imobilului

TEREN Intravilan

Adresa: Loc. Salsig, Jud. Maramures

Nr. Crt	Nr cadastral Nr. topografic	Suprafața* (mp)	Observații / Referințe
A1		6.830	Sector cadastral:7 Teren neimprejmuit;

B. Partea II. Proprietari și acte

Inscrieri privitoare la dreptul de proprietate și alte drepturi reale		Referințe
/		
Act Normativ nr. 7, Lege, din 13/03/1996 emis de Parlamentul Romaniei;		
B1	Intabulare, drept de PROPRIETATE, dobandit prin Lege, cota actuala 1/1 1) NEIDENTIFICAT NEIDENTIFICAT	A1
Act Administrativ nr. 2964, din 26/07/2023 emis de Primaria Comunei Salsig (Adeverinta);		
B2	Se notează posesia factica asupra cotei de 1/1, în favoarea lui 1) CIOCEAN MARCEL-FLORIN	A1

C. Partea III. SARCINI .

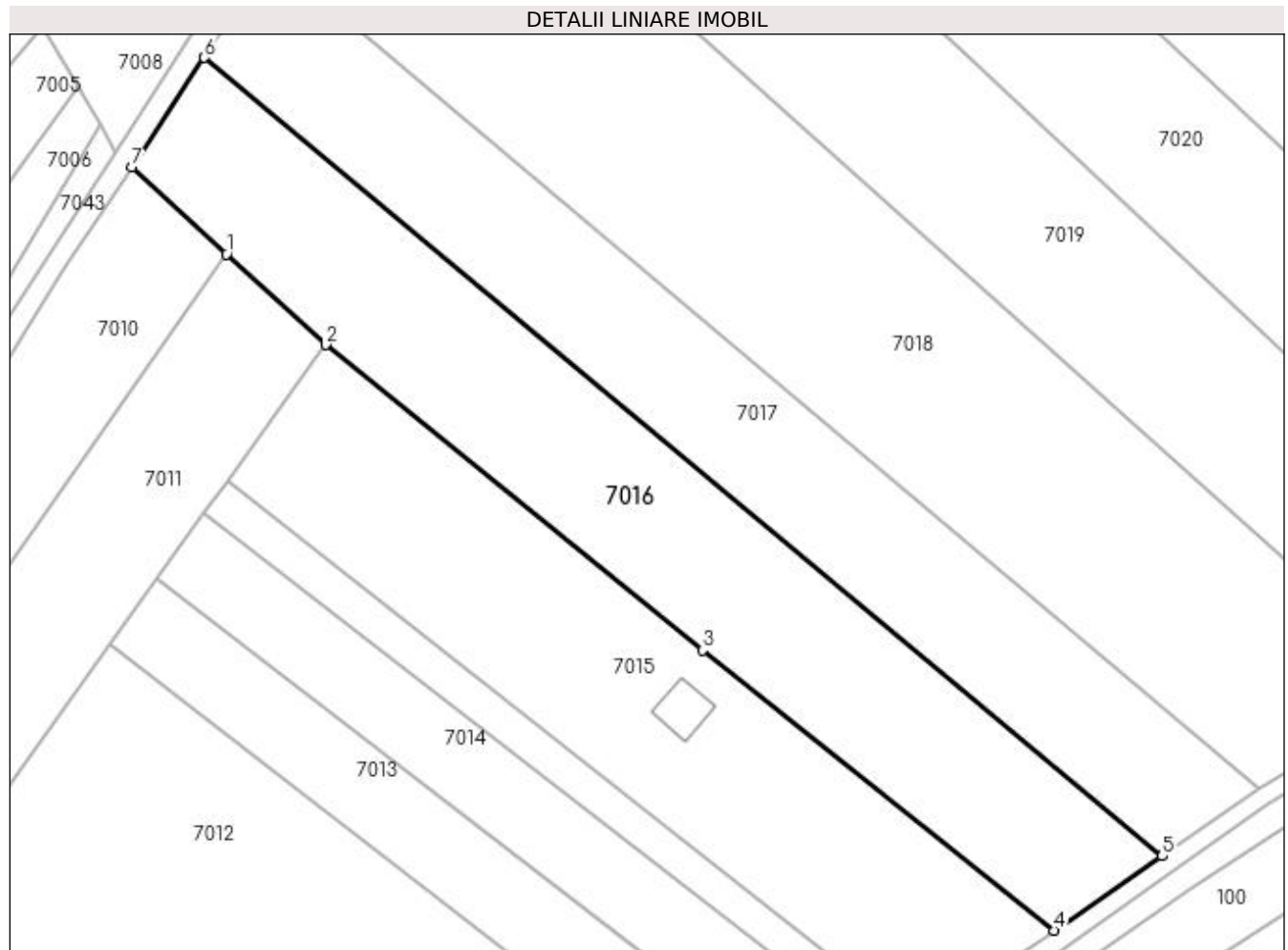
Inscrieri privind dezmembramintele dreptului de proprietate, drepturi reale de garanție și sarcini	Referințe
NU SUNT	

Anexa Nr. 1 La Partea I

Teren

Nr cadastral	Suprafața (mp)*	Observații / Referințe
	6.830	

* Suprafața este determinată în planul de proiecție Stereo 70.



Date referitoare la teren

Crt	Categorie folosință	Intravilan	Suprafața (mp)	Tarla	Parcelă	Nr. topo	Observații / Referințe
1	arabil	DA	6.830	Borjug	-	-	

Lungime Segmente

1) Valorile lungimilor segmentelor sunt obținute din proiecție în plan.

Punct început	X / Y	Punct sfârșit	X / Y	Lungime segment (** (m)
1	370.820,283 672.003,844	2	370.840,472 671.985,447	27.314
2	370.840,472 671.985,447	3	370.916,941 671.923,503	98.41
3	370.916,941 671.923,503	4	370.988,311 671.866,614	91.269
4	370.988,311 671.866,614	5	371.010,296 671.881,706	26.667
5	371.010,296 671.881,706	6	370.815,814 672.043,692	253.106

Punct început	X / Y	Punct sfârșit	X / Y	Lungime segment (** (m)
6	370.815,814 672.043,692	7	370.801,005 672.021,41	26.754
7	370.801,005 672.021,41	1	370.820,283 672.003,844	26.081

** Lungimile segmentelor sunt determinate în planul de proiecție Stereo 70 și sunt rotunjite la 1 milimetru.

*** Distanța dintre puncte este formată din segmente cumulate ce sunt mai mici decât valoarea 1 milimetru.

**DATE DESPRE IMOBILUL NR. 7017**

Oficiul de Cadastru și Publicitate Imobiliară MARAMURES
Biroul de Cadastru și Publicitate Imobiliară Baia Mare

A. Partea I. Descrierea imobilului

TEREN Intravilan

Adresa: Loc. Salsig, Jud. Maramures

Nr. Crt	Nr cadastral Nr. topografic	Suprafața* (mp)	Observații / Referințe
A1		6.164	Sector cadastral:7 Teren neimprejmuit;

B. Partea II. Proprietari și acte

Inscrieri privitoare la dreptul de proprietate și alte drepturi reale		Referințe
/		
Act Normativ nr. 7, Lege, din 13/03/1996 emis de Parlamentul Romaniei;		
B1	Inscrierea provizorie, drept de PROPRIETATE art. 13, alin. 15, dobandit prin Lege, cota actuala 1/1 1) COMUNA SĂLSIG, CIF:3627773, Proprietar neidentificat	A1

C. Partea III. SARCINI .

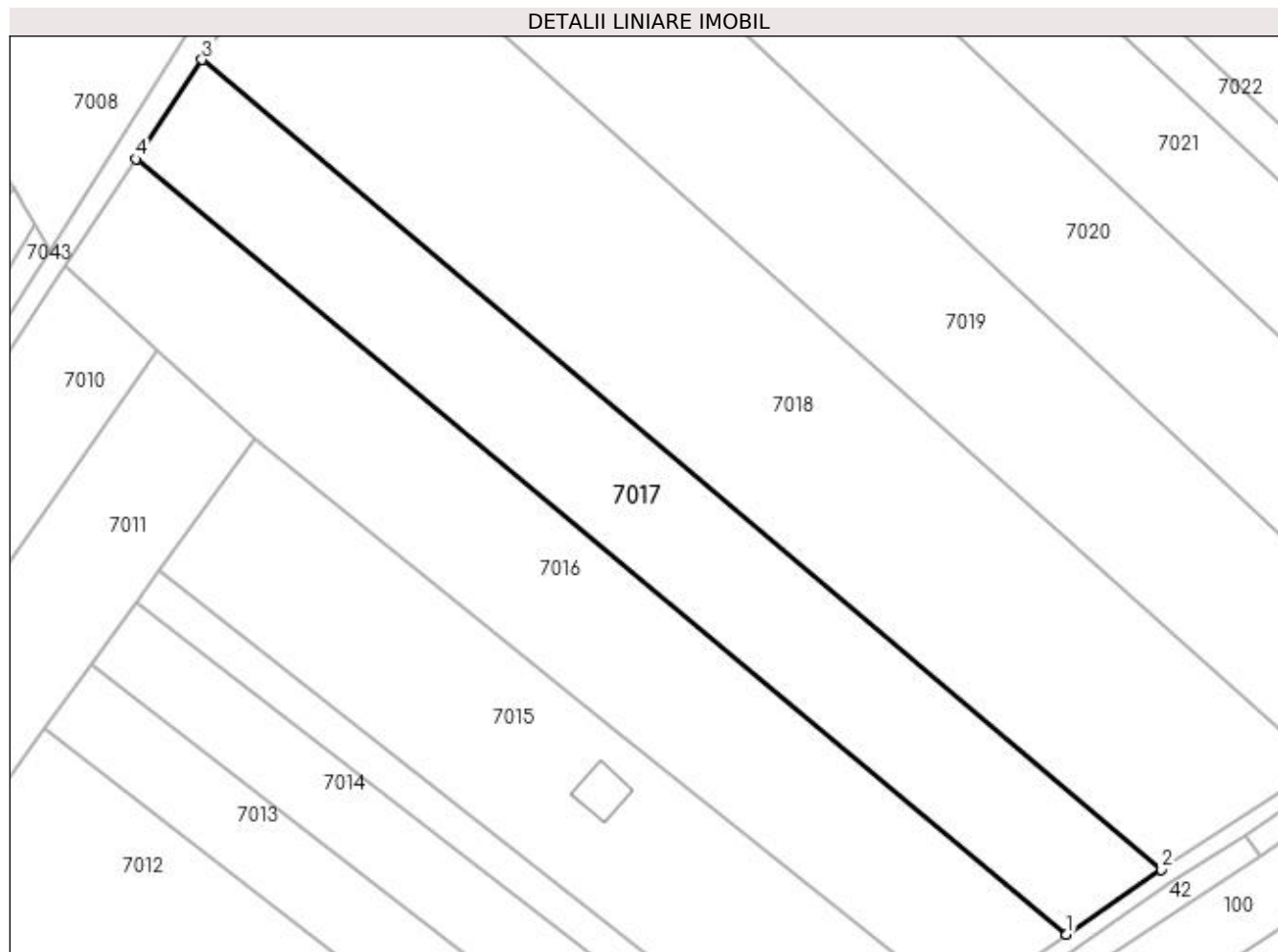
Inscrieri privind dezmembramintele dreptului de proprietate, drepturi reale de garanție și sarcini	Referințe
NU SUNT	

Anexa Nr. 1 La Partea I

Teren

Nr cadastral	Suprafața (mp)*	Observații / Referințe
	6.164	

* Suprafața este determinată în planul de proiecție Stereo 70.



Date referitoare la teren

Crt	Categorie folosință	Intravilan	Suprafața (mp)	Tarla	Parcelă	Nr. topo	Observații / Referințe
1	arabil	DA	6.164	-	-	-	

Lungime Segmente

1) Valorile lungimilor segmentelor sunt obținute din proiecție în plan.

Punct început	X / Y	Punct sfârșit	X / Y	Lungime segment (** (m)
1	371.010,296 671.881,706	2	371.030,039 671.895,259	23.947
2	371.030,039 671.895,259	3	370.829,609 672.064,448	262.292
3	370.829,609 672.064,448	4	370.815,814 672.043,692	24.922
4	370.815,814 672.043,692	1	371.010,296 671.881,706	253.106

**** Lungimile segmentelor sunt determinate în planul de proiecție Stereo 70 și sunt rotunjite la 1 milimetru.**

***** Distanța dintre puncte este formată din segmente cumulate ce sunt mai mici decât valoarea 1 milimetru.**

**DATE DESPRE IMOBILUL NR. 7018**

Oficiul de Cadastru și Publicitate Imobiliară MARAMURES
Biroul de Cadastru și Publicitate Imobiliară Baia Mare

A. Partea I. Descrierea imobilului

Nr. CF vechi:1006, 2057 Salsig

Nr. cadastral vechi:50409

Nr. topografic:2156/2/1, 2157, 2159, 2158

TEREN Intravilan

Adresa: Loc. Salsig, Jud. Maramures

Nr. Crt	Nr cadastral Nr. topografic	Suprafața* (mp)	Observații / Referințe
A1	50409	11.400	Sector cadastral:7 Teren neimprejmuit;

B. Partea II. Proprietari și acte

Inscrieri privitoare la dreptul de proprietate și alte drepturi reale		Referințe
4556 / 26/01/2022		
Act Notarial nr. 301, Contract de vânzare cumpărare, din 25/01/2022 emis de NP Rakoczi Ferencz Robert;		
B1	Intabulare, drept de PROPRIETATEcu titlu de drept cumparare, dobandit prin Conventie, cota actuala 1/1, cota initiala 1/1 1) SC RELU DOLCA SRL, CIF:22289202	A1
<i>OBSERVATII: Pozitie transcrisa din CF nr. 50409, in rangul incheierii nr. 4556/26.01.2022</i>		

C. Partea III. SARCINI .

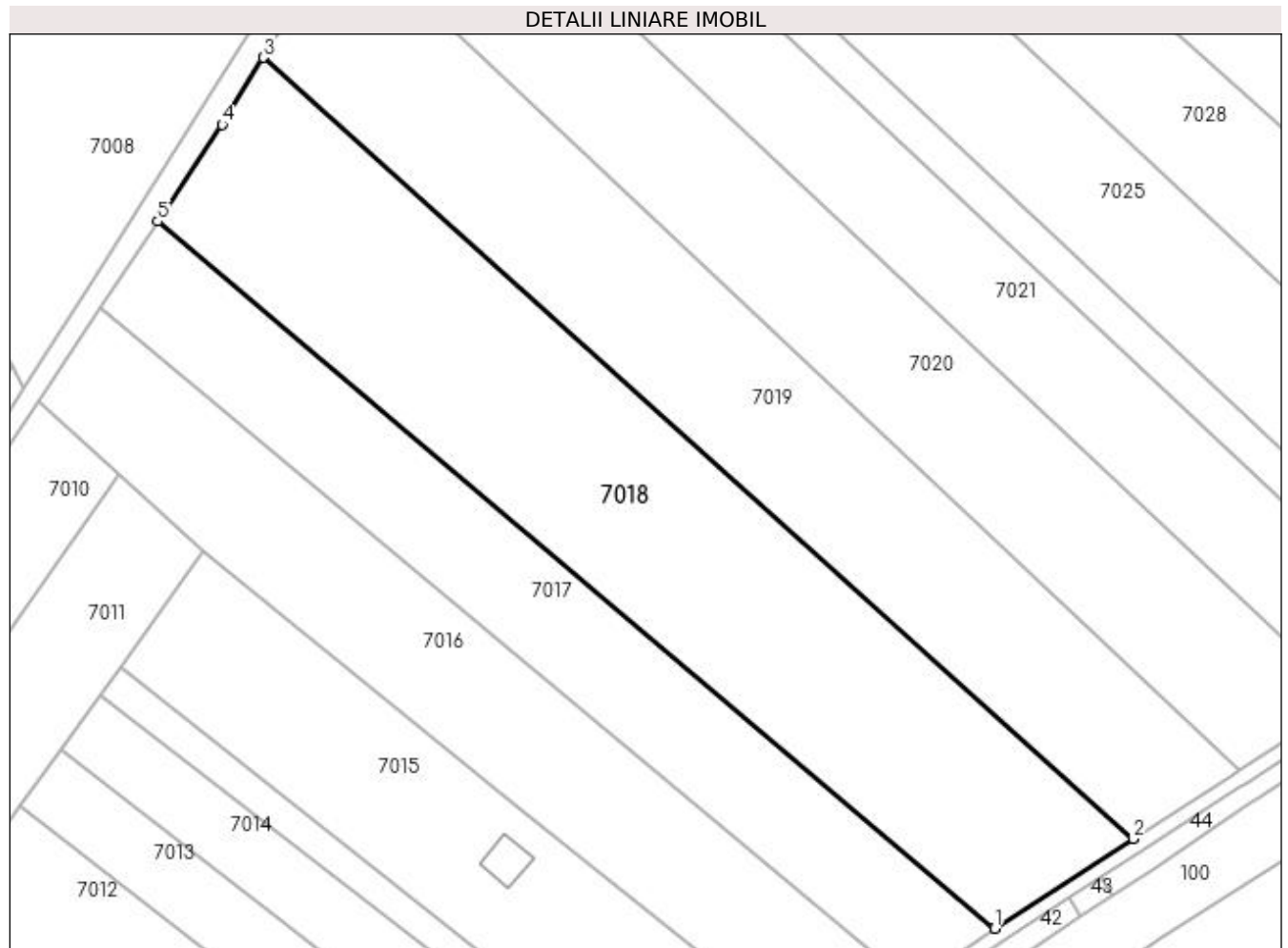
Inscrieri privind dezmembramintele dreptului de proprietate, drepturi reale de garanție și sarcini	Referințe
NU SUNT	

Anexa Nr. 1 La Partea I

Teren

Nr cadastral	Suprafața (mp)*	Observații / Referințe
50409	11.400	

* Suprafața este determinată în planul de proiecție Stereo 70.



Date referitoare la teren

Crt	Categorie folosință	Intra vilan	Suprafața (mp)	Tarla	Parcelă	Nr. topo	Observații / Referințe
1	faneata	DA	11.400	Borjug	-	2156/2/1, 2157, 2159, 2158	

Lungime Segmente

1) Valorile lungimilor segmentelor sunt obținute din proiecție în plan.

Punct început	X / Y	Punct sfârșit	X / Y	Lungime segment (** (m)
1	371.030,039 671.895,259	2	371.063,261 671.916,712	39.547
2	371.063,261 671.916,712	3	370.854,934 672.103,628	279.889
3	370.854,934 672.103,628	4	370.845,02 672.087,635	18.817
4	370.845,02 672.087,635	5	370.829,609 672.064,448	27.841

Punct început	X / Y	Punct sfârșit	X / Y	Lungime segment (** (m)
5	370.829,609 672.064,448	1	371.030,039 671.895,259	262.292

** Lungimile segmentelor sunt determinate în planul de proiecție Stereo 70 și sunt rotunjite la 1 milimetru.

*** Distanța dintre puncte este formată din segmente cumulate ce sunt mai mici decât valoarea 1 milimetru.

**DATE DESPRE IMOBILUL NR. 7019**

Oficiul de Cadastru și Publicitate Imobiliară MARAMURES
Biroul de Cadastru și Publicitate Imobiliară Baia Mare

A. Partea I. Descrierea imobilului

TEREN Intravilan

Adresa: Loc. Salsig, Jud. Maramures

Nr. Crt	Nr cadastral Nr. topografic	Suprafața* (mp)	Observații / Referințe
A1		9.395	Sector cadastral:7 Teren neimprejmuit;

B. Partea II. Proprietari și acte

Inscrieri privitoare la dreptul de proprietate și alte drepturi reale		Referințe
/		
Act Normativ nr. 7, Lege, din 13/03/1996 emis de Parlamentul Romaniei;		
B1	Inscrierea provizorie, drept de PROPRIETATE art. 13, alin. 15, dobandit prin Lege, cota actuala 1/1 1) COMUNA SĂLSIG, CIF:3627773, Proprietar neidentificat	A1

C. Partea III. SARCINI .

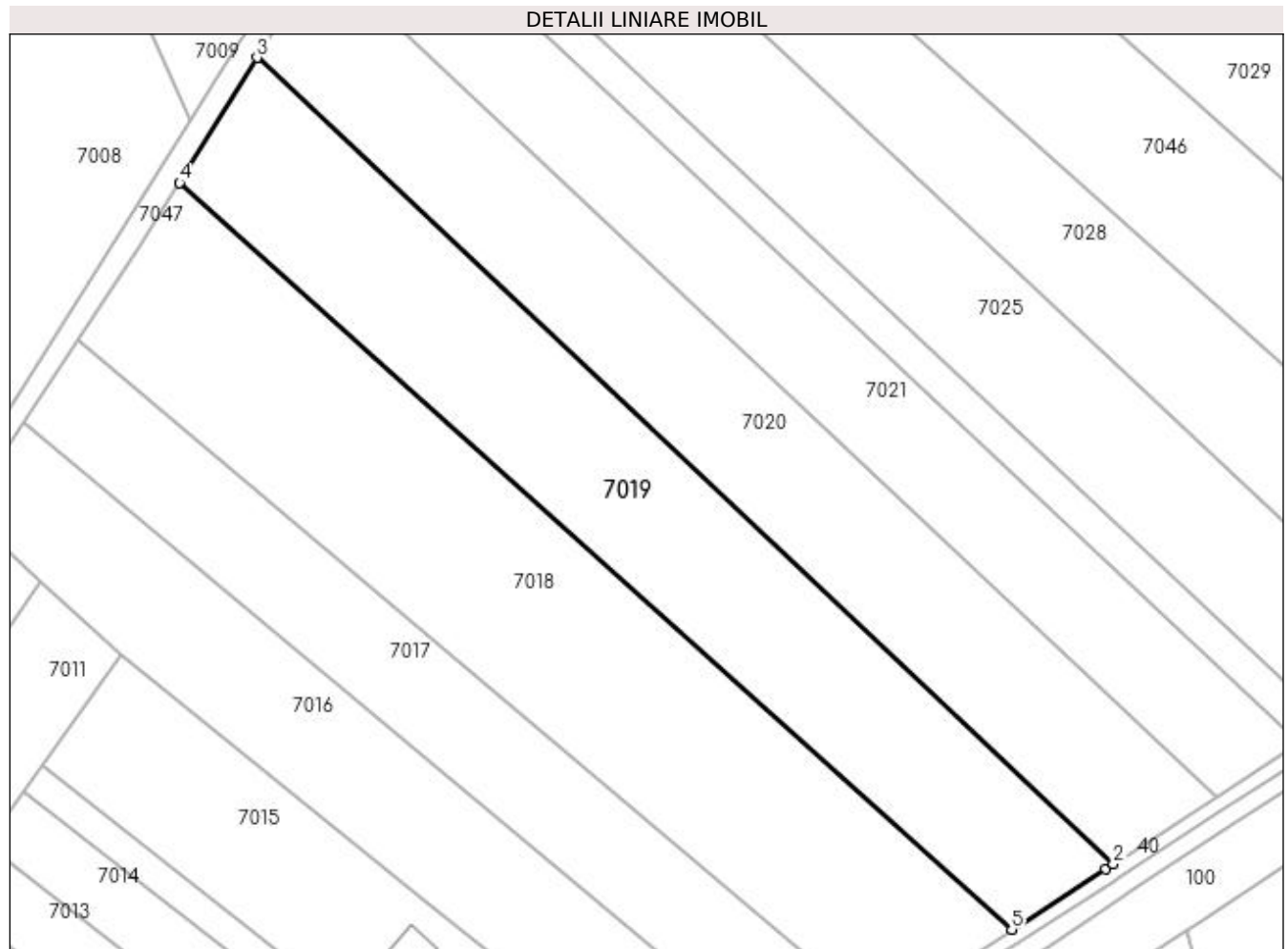
Inscrieri privind dezmembramintele dreptului de proprietate, drepturi reale de garanție și sarcini	Referințe
NU SUNT	

Anexa Nr. 1 La Partea I

Teren

Nr cadastral	Suprafața (mp)*	Observații / Referințe
	9.395	

* Suprafața este determinată în planul de proiecție Stereo 70.



Date referitoare la teren

Crt	Categorie folosință	Intravilan	Suprafața (mp)	Tarla	Parcelă	Nr. topo	Observații / Referințe
1	arabil	DA	9.395	-	-	-	

Lungime Segmente

1) Valorile lungimilor segmentelor sunt obținute din proiecție în plan.

Punct început	X / Y	Punct sfârșit	X / Y	Lungime segment (** (m)
1	371.086,704 671.931,85	2	371.088,685 671.933,138	2.363
2	371.088,685 671.933,138	3	370.874,321 672.134,9	294.38
3	370.874,321 672.134,9	4	370.854,934 672.103,628	36.794
4	370.854,934 672.103,628	5	371.063,261 671.916,712	279.889
5	371.063,261 671.916,712	1	371.086,704 671.931,85	27.906

**** Lungimile segmentelor sunt determinate în planul de proiecție Stereo 70 și sunt rotunjite la 1 milimetru.**

***** Distanța dintre puncte este formată din segmente cumulate ce sunt mai mici decât valoarea 1 milimetru.**

**DATE DESPRE IMOBILUL NR. 7020**

Oficiul de Cadastru și Publicitate Imobiliară MARAMURES
Biroul de Cadastru și Publicitate Imobiliară Baia Mare

A. Partea I. Descrierea imobilului

TEREN Intravilan

Nr. cadastral vechi:50801

Adresa: Loc. Salsig, Jud. Maramures

Nr. Crt	Nr cadastral Nr. topografic	Suprafața* (mp)	Observații / Referințe
A1	50801	9.060	Sector cadastral:7 Teren neimprejmuit;

B. Partea II. Proprietari și acte

Inscrieri privitoare la dreptul de proprietate și alte drepturi reale	Referințe
5775 / 05/02/2019	
Act Administrativ nr. 60123/42, Titlu de proprietate, din 11/01/1995 emis de Comisia Judeteana Maramures (act notarial nr Declaratie aut. sub nr. 258 din 16.01.2018, emis de NP Niculina Capusan;act administrativ nr Adeverinta nr. 227 din 04.02.2019, emis de Primaria Comunei Salsig;act administrativ nr Documentatia cadastrala avizata sub nr. 5775 din 05.02.2019, emis de OCPI Maramures);	
B1	A1
Intabulare, drept de PROPRIETATEcu titlu de drept aplicare Legea 18/1991, dobandit prin Reconstituire, cota actuala 1/1, cota initiala 1/1	
1) MOGA MIHAI , bun propriu	
lipsa CNP	
<i>OBSERVATII: Pozitie transcrisa din CF nr. 50801, in rangul incheierii nr. 5775/05.02.2019</i>	

C. Partea III. SARCINI .

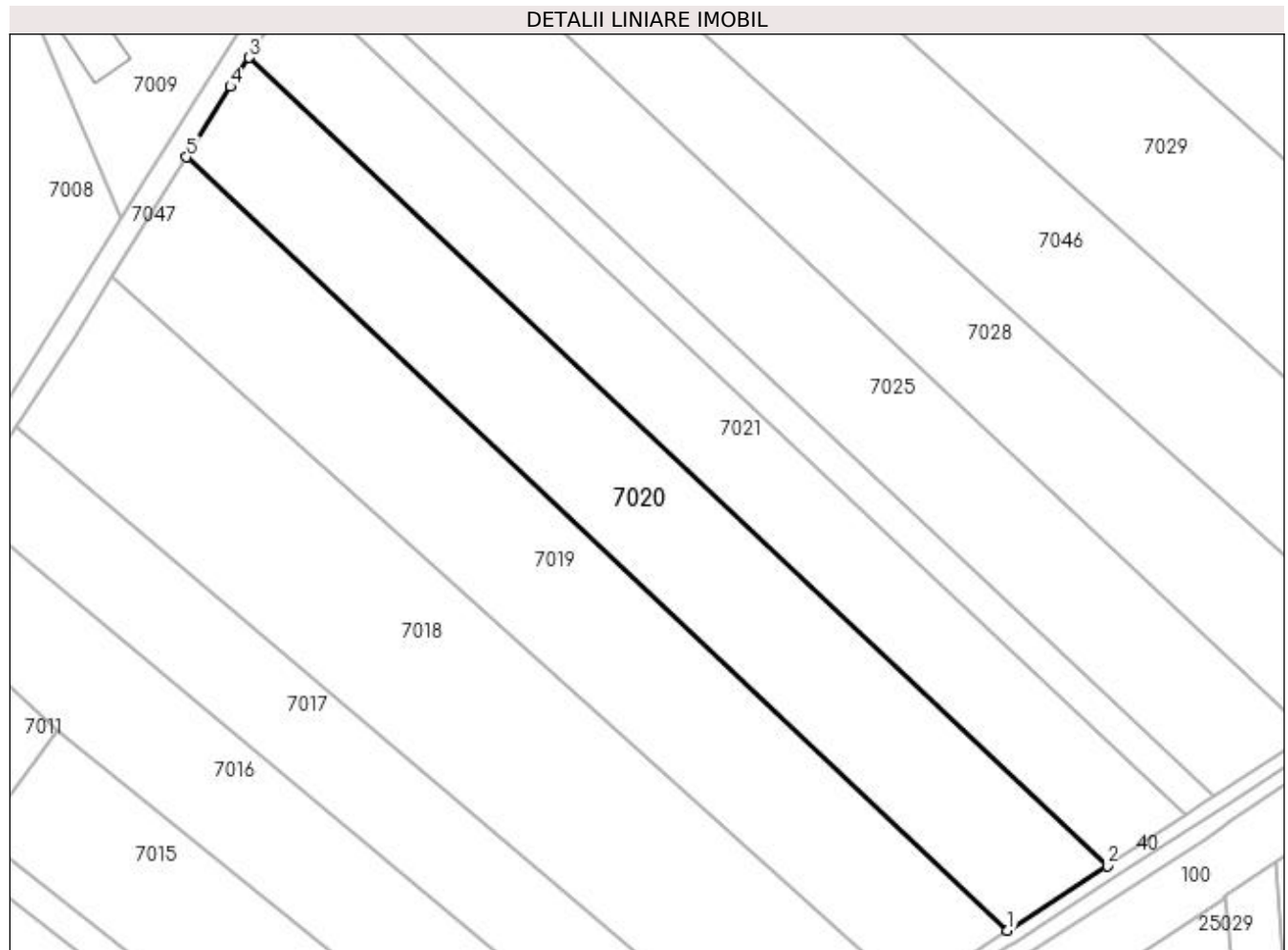
Inscrieri privind dezmembramintele dreptului de proprietate, drepturi reale de garanție și sarcini	Referințe
NU SUNT	

Anexa Nr. 1 La Partea I

Teren

Nr cadastral	Suprafața (mp)*	Observații / Referințe
50801	9.060	

* Suprafața este determinată în planul de proiecție Stereo 70.



Date referitoare la teren

Crt	Categorie folosință	Intra vilan	Suprafața (mp)	Tarla	Parcelă	Nr. topo	Observații / Referințe
1	arabil	DA	9.060	-	-	-	

Lungime Segmente

1) Valorile lungimilor segmentelor sunt obținute din proiecție în plan.

Punct început	X / Y	Punct sfârșit	X / Y	Lungime segment (** (m)
1	371.088,685 671.933,138	2	371.114,652 671.950,024	30.975
2	371.114,652 671.950,024	3	370.890,683 672.160,827	307.571
3	370.890,683 672.160,827	4	370.885,729 672.153,302	9.009
4	370.885,729 672.153,302	5	370.874,321 672.134,9	21.651
5	370.874,321 672.134,9	1	371.088,685 671.933,138	294.38

**** Lungimile segmentelor sunt determinate în planul de proiecție Stereo 70 și sunt rotunjite la 1 milimetru.**

***** Distanța dintre puncte este formată din segmente cumulate ce sunt mai mici decât valoarea 1 milimetru.**

**DATE DESPRE IMOBILUL NR. 7021**

Oficiul de Cadastru și Publicitate Imobiliară MARAMURES
Biroul de Cadastru și Publicitate Imobiliară Baia Mare

A. Partea I. Descrierea imobilului

TEREN Intravilan

Adresa: Loc. Salsig, Jud. Maramures

Nr. Crt	Nr cadastral Nr. topografic	Suprafața* (mp)	Observații / Referințe
A1		7.406	Sector cadastral:7 Teren neimprejmuit;

B. Partea II. Proprietari și acte

Inscrieri privitoare la dreptul de proprietate și alte drepturi reale	Referințe
/	
Act Administrativ nr. 44129/43, Titlu de proprietate, din 22/01/2002 emis de CJPSDPAT MARAMURES;	
B1	A1
Intabulare, drept de PROPRIETATEcu titlu de reconstituire a dreptului de proprietate in baza legii 18/1991, dobandit prin Lege, cota actuala 1/1	
1) COZMA AUREL, Lipsa CNP	

C. Partea III. SARCINI .

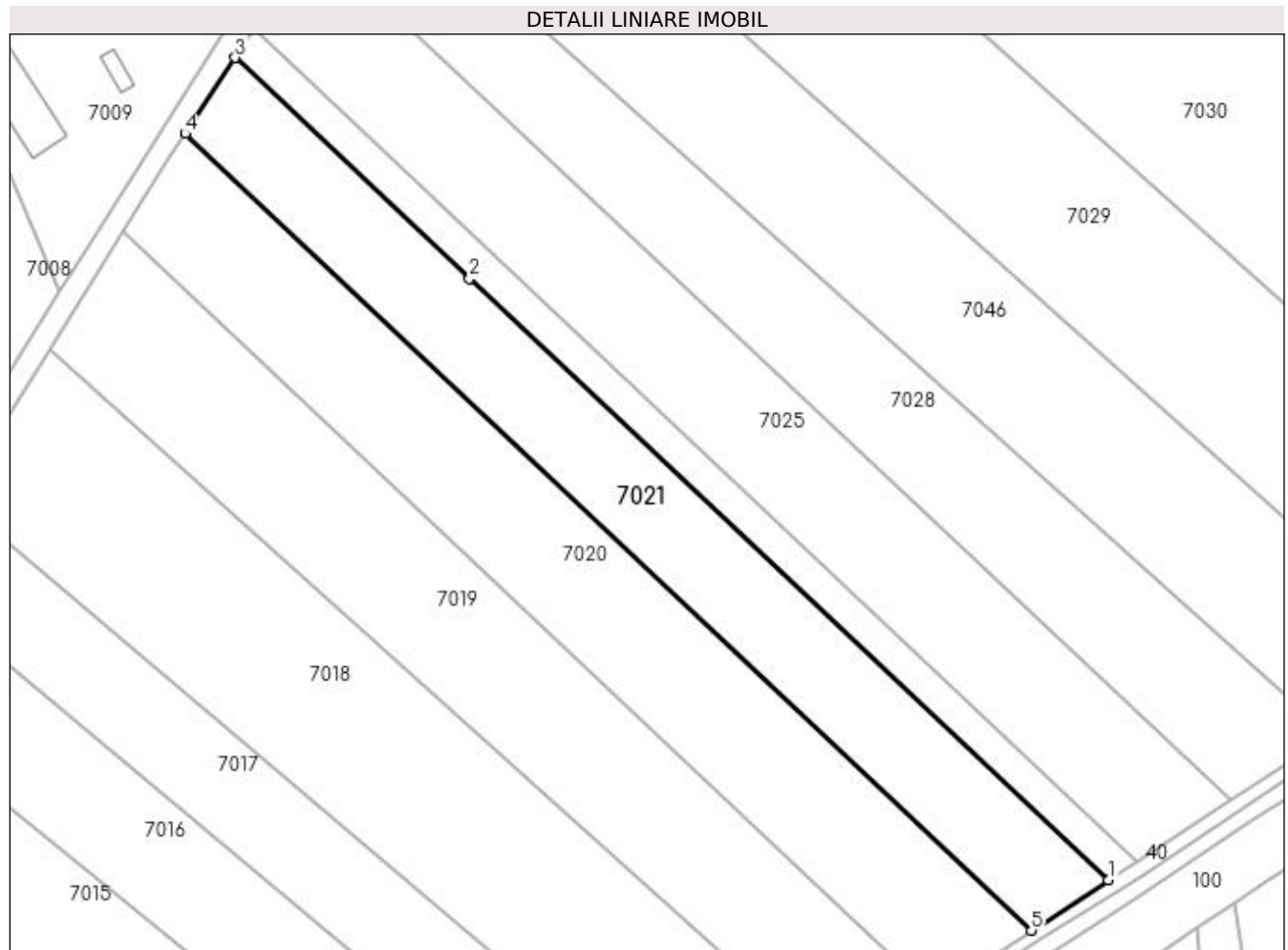
Inscrieri privind dezmembramintele dreptului de proprietate, drepturi reale de garanție și sarcini	Referințe
NU SUNT	

Anexa Nr. 1 La Partea I

Teren

Nr cadastral	Suprafața (mp)*	Observații / Referințe
	7.406	

* Suprafața este determinată în planul de proiecție Stereo 70.



Date referitoare la teren

Crt	Categorie folosință	Intra vilan	Suprafața (mp)	Tarla	Parcelă	Nr. topo	Observații / Referințe
1	faneata	DA	7.406	Capu Mocirii	-	-	

Lungime Segmente

1) Valorile lungimilor segmentelor sunt obținute din proiecție în plan.

Punct început	X / Y	Punct sfârșit	X / Y	Lungime segment (** (m)
1	371.135,1 671.963,32	2	370.965,955 672.122,523	232.284
2	370.965,955 672.122,523	3	370.903,91 672.180,92	85.204
3	370.903,91 672.180,92	4	370.890,683 672.160,827	24.056
4	370.890,683 672.160,827	5	371.114,652 671.950,024	307.571
5	371.114,652 671.950,024	1	371.135,1 671.963,32	24.391

**** Lungimile segmentelor sunt determinate în planul de proiecție Stereo 70 și sunt rotunjite la 1 milimetru.**

***** Distanța dintre puncte este formată din segmente cumulate ce sunt mai mici decât valoarea 1 milimetru.**

**DATE DESPRE IMOBILUL NR. 7022**

Oficiul de Cadastru și Publicitate Imobiliară MARAMURES
Biroul de Cadastru și Publicitate Imobiliară Baia Mare

A. Partea I. Descrierea imobilului

TEREN Intravilan

Nr. cadastral vechi:50249

Adresa: Loc. Salsig, Jud. Maramures

Nr. Crt	Nr cadastral Nr. topografic	Suprafața* (mp)	Observații / Referințe
A1	50249	2.800	Sector cadastral:7 Teren neimprejmuț;

B. Partea II. Proprietari și acte

Inscrieri privitoare la dreptul de proprietate și alte drepturi reale	Referințe
24236 / 11/07/2012	
Act Administrativ nr. 50640/37, Titlu de proprietate, din 25/10/2007 emis de Comisia Judeteana Maramures (declaratii aut. cu 3178/22.06.2012, 3392/03.07.2012, 3176/22.06.2012, 3174/22.06.2012, 3393/03.07.2012 de NP Muresan Georgeta Marcela);	
B1	A1
Intabulare, drept de PROPRIETATEcu titlu de drept reconstituire in baza Legii nr. 18/1991, dobandit prin Lege, cota actuala 1/5, cota initiala 1/1	
1) MAXIM MARIA , bun propriu	
<i>OBSERVATII: Pozitie transcrisa din CF nr. 50249, in rangul incheierii nr. 24236/11.07.2012</i>	
5082 / 08/02/2013	
Act Notarial nr. 245, Contract de partaj voluntar, din 05/02/2013 emis de NP Cardos Laura Codruta;	
B2	A1
Intabulare, drept de PROPRIETATEcu titlu de drept partaj, dobandit prin Conventie, cota actuala 4/5, cota initiala 16/20	
1) MAXIM MARIA , bun propriu	
<i>OBSERVATII: Pozitie transcrisa din CF nr. 50249, in rangul incheierii nr. 5082/08.02.2013</i>	

C. Partea III. SARCINI .

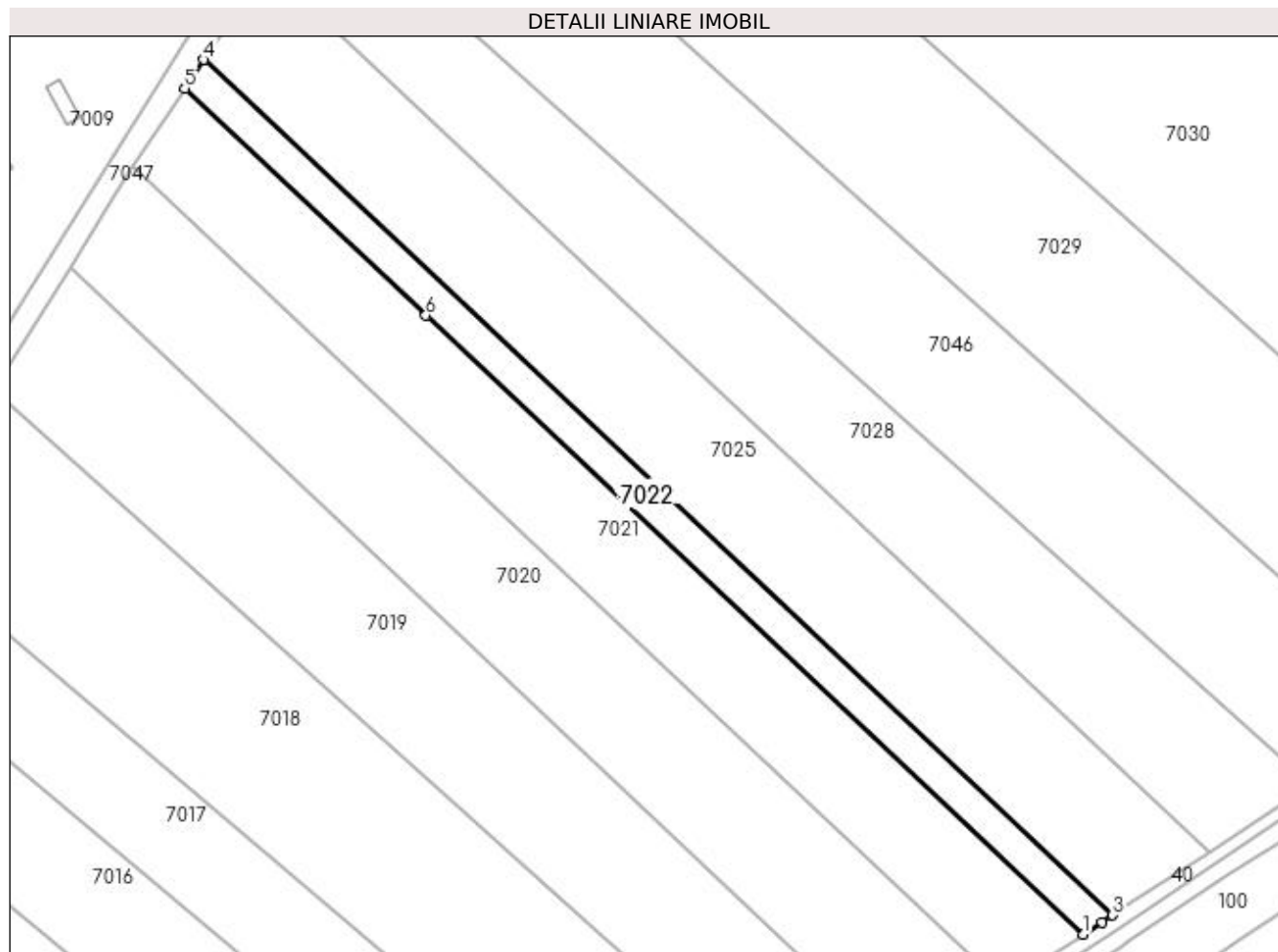
Inscrieri privind dezmembramintele dreptului de proprietate, drepturi reale de garanție și sarcini	Referințe
NU SUNT	

Anexa Nr. 1 La Partea I

Teren

Nr cadastral	Suprafața (mp)*	Observații / Referințe
50249	2.800	

* Suprafața este determinată în planul de proiecție Stereo 70.



Date referitoare la teren

Crt	Categorie folosință	Intra vilan	Suprafața (mp)	Tarla	Parcelă	Nr. topo	Observații / Referințe
1	arabil	DA	2.800	-	-	-	

Lungime Segmente

1) Valorile lungimilor segmentelor sunt obținute din proiecție în plan.

Punct început	X / Y	Punct sfârșit	X / Y	Lungime segment (** (m)
1	371.135,1 671.963,32	2	371.139,951 671.966,475	5.787
2	371.139,951 671.966,475	3	371.142,639 671.968,267	3.231
3	371.142,639 671.968,267	4	370.908,804 672.188,355	321.119
4	370.908,804 672.188,355	5	370.903,91 672.180,92	8.901
5	370.903,91 672.180,92	6	370.965,955 672.122,523	85.204

Punct început	X / Y	Punct sfârșit	X / Y	Lungime segment (** (m)
6	370.965,955 672.122,523	1	371.135,1 671.963,32	232.284

** Lungimile segmentelor sunt determinate în planul de proiecție Stereo 70 și sunt rotunjite la 1 milimetru.

*** Distanța dintre puncte este formată din segmente cumulate ce sunt mai mici decât valoarea 1 milimetru.

**DATE DESPRE IMOBILUL NR. 7025**

Oficiul de Cadastru și Publicitate Imobiliară MARAMURES
Biroul de Cadastru și Publicitate Imobiliară Baia Mare

A. Partea I. Descrierea imobilului

TEREN Intravilan

Adresa: Loc. Salsig, Jud. Maramures

Nr. Crt	Nr cadastral Nr. topografic	Suprafața* (mp)	Observații / Referințe
A1		Din acte: 1.400 Masurata: 9.400	Sector cadastral:7 Teren neimprejmuit;

B. Partea II. Proprietari și acte

Inscrieri privitoare la dreptul de proprietate și alte drepturi reale		Referințe
/		
Act Administrativ nr. 520/42, Titlu de proprietate, din 25/09/2002 emis de CJPSDPAT MARAMURES;		
B1	Intabulare, drept de PROPRIETATEcu titlu de reconstituire a dreptului de proprietate în baza legii 18/1991, dobandit prin Lege, cota actuala 1400/9400 1) POP IOAN , Lipsa CNP	A1
Act Normativ nr. 7, Lege, din 13/03/1996 emis de Parlamentul Romaniei;		
B2	Intabulare, drept de PROPRIETATE, dobandit prin Lege, cota actuala 8000/9400 1) NEIDENTIFICAT NEIDENTIFICAT	A1
Act Administrativ nr. 2981, din 26/07/2023 emis de Primaria Comunei Salsig (Adeverinta);		
B3	Se notează posesia factica asupra cotei de 1/1, în favoarea lui 1) POP IOAN	A1

C. Partea III. SARCINI .

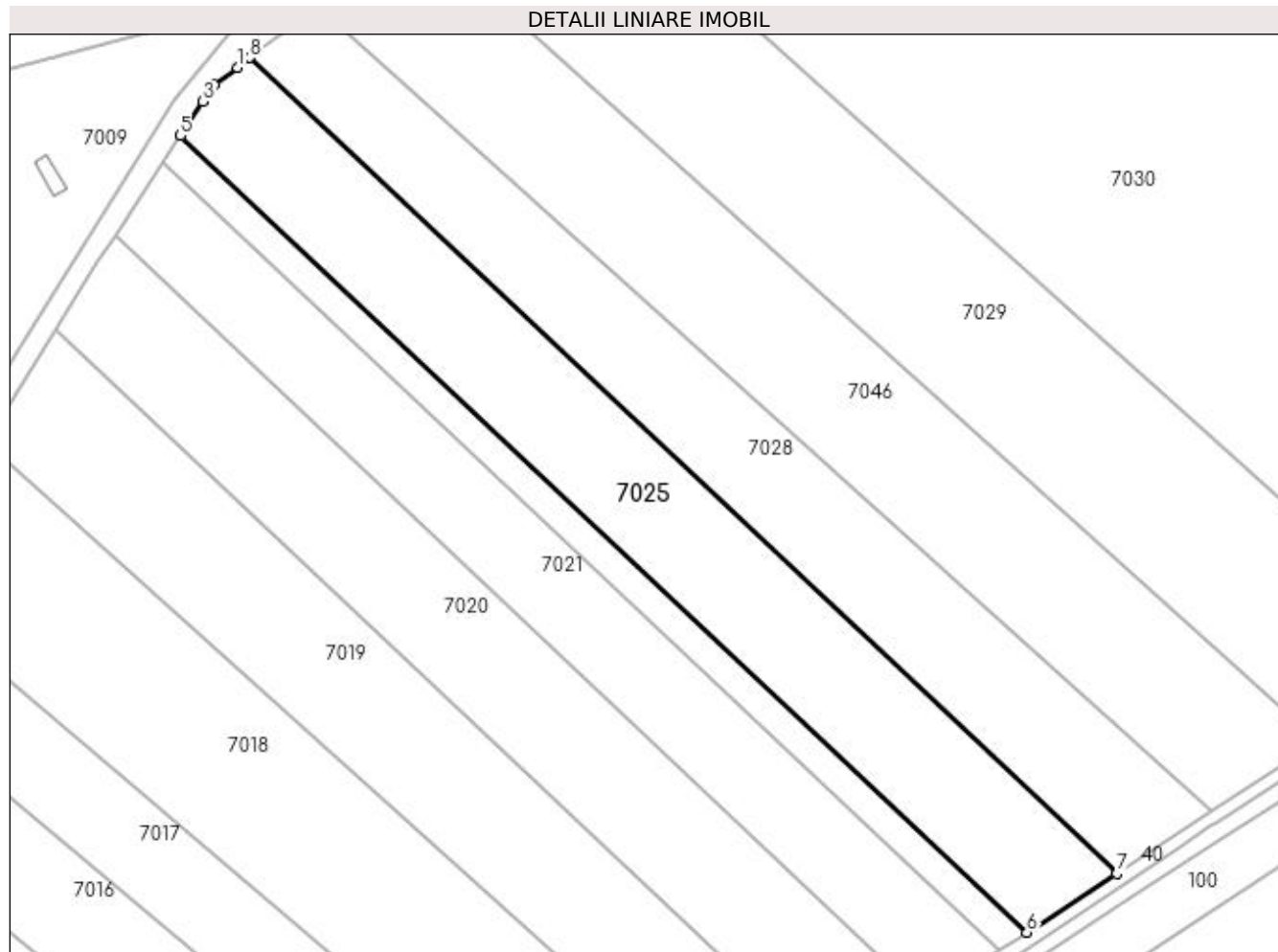
Inscrieri privind dezmembramintele dreptului de proprietate, drepturi reale de garanție și sarcini	Referințe
NU SUNT	

Anexa Nr. 1 La Partea I

Teren

Nr cadastral	Suprafața (mp)*	Observații / Referințe
	Din acte: 1.400 Masurata: 9.400	

* Suprafața este determinată în planul de proiecție Stereo 70.



Date referitoare la teren

Crt	Categorie folosință	Intra vilan	Suprafața (mp)	Tarla	Parcelă	Nr. topo	Observații / Referințe
1	arabil	DA	9.400	Borjug	-	-	

Lungime Segmente

1) Valorile lungimilor segmentelor sunt obținute din proiecție în plan.

Punct început	X / Y	Punct sfârșit	X / Y	Lungime segment (** (m)
1	370.924,448 672.207,239	2	370.918,12 672.202,507	7.902
2	370.918,12 672.202,507	3	370.915,016 672.197,793	5.644
3	370.915,016 672.197,793	4	370.909,651 672.189,642	9.758
4	370.909,651 672.189,642	5	370.908,804 672.188,355	1.541
5	370.908,804 672.188,355	6	371.142,639 671.968,267	321.119

Punct început	X / Y	Punct sfârșit	X / Y	Lungime segment (** (m)
6	371.142,639 671.968,267	7	371.167,439 671.984,496	29.638
7	371.167,439 671.984,496	8	370.927,979 672.209,88	328.845
8	370.927,979 672.209,88	1	370.924,448 672.207,239	4.409

** Lungimile segmentelor sunt determinate în planul de proiecție Stereo 70 și sunt rotunjite la 1 milimetru.

*** Distanța dintre puncte este formată din segmente cumulate ce sunt mai mici decât valoarea 1 milimetru.

**DATE DESPRE IMOBILUL NR. 7028**

Oficiul de Cadastru și Publicitate Imobiliară MARAMURES
Biroul de Cadastru și Publicitate Imobiliară Baia Mare

A. Partea I. Descrierea imobilului

TEREN Intravilan

Adresa: Loc. Salsig, Jud. Maramures

Nr. Crt	Nr cadastral Nr. topografic	Suprafața* (mp)	Observații / Referințe
A1		8.755	Sector cadastral:7 Teren neimprejmuit;

B. Partea II. Proprietari și acte

Inscrieri privitoare la dreptul de proprietate și alte drepturi reale		Referințe
/		
Act Normativ nr. 7, Lege, din 13/03/1996 emis de Parlamentul Romaniei;		
B1	Intabulare, drept de PROPRIETATE, dobandit prin Lege, cota actuala 1/1 1) NEIDENTIFICAT NEIDENTIFICAT	A1
Act Administrativ nr. 2979, din 26/07/2023 emis de Primaria Comunei Salsig (Adeverinta);		
B2	Se notează posesia factica asupra cotei de 1/1, în favoarea lui 1) BANCOȘ VIOREL	A1

C. Partea III. SARCINI .

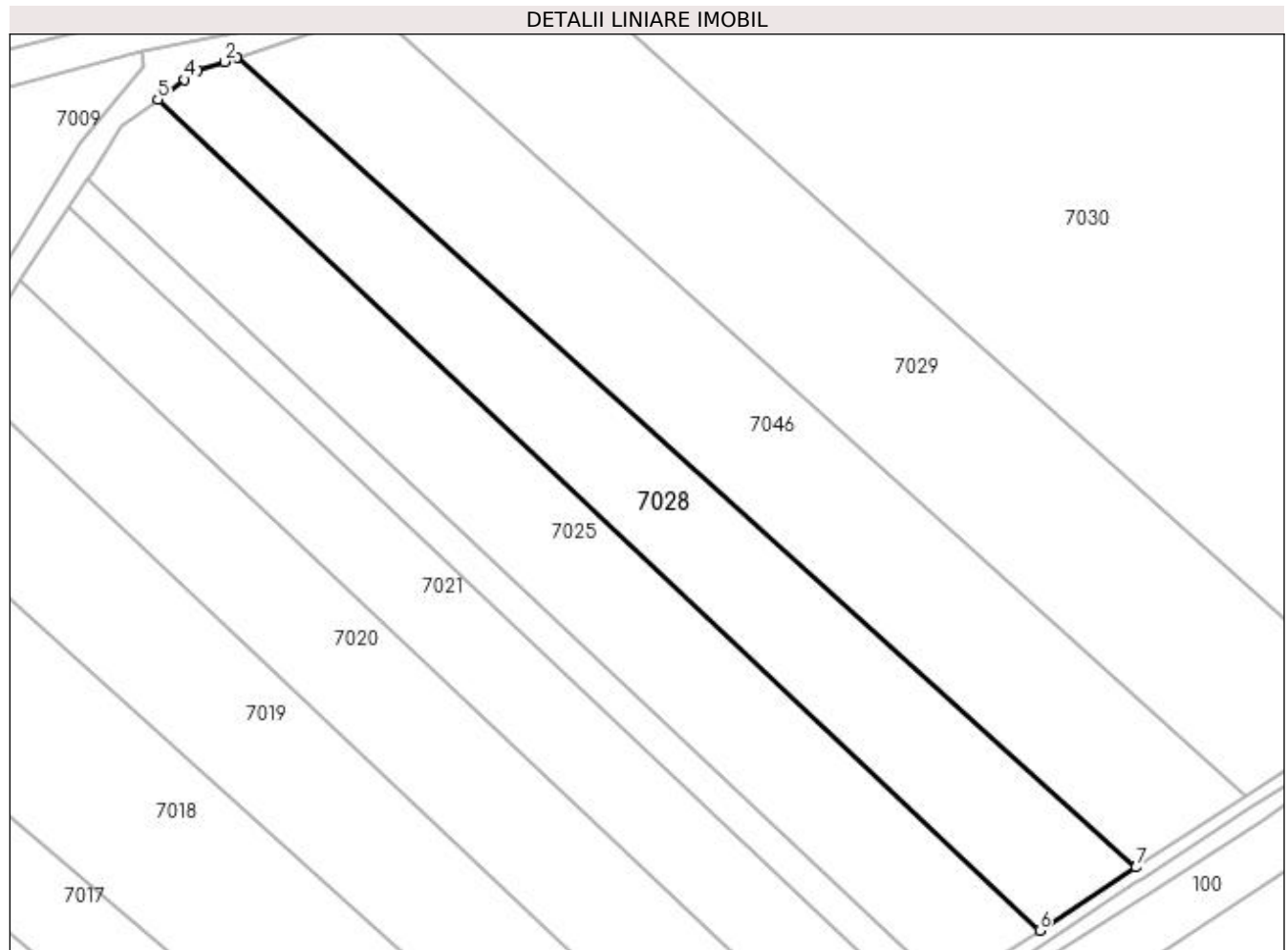
Inscrieri privind dezmembramintele dreptului de proprietate, drepturi reale de garanție și sarcini	Referințe
NU SUNT	

Anexa Nr. 1 La Partea I

Teren

Nr cadastral	Suprafața (mp)*	Observații / Referințe
	8.755	

* Suprafața este determinată în planul de proiecție Stereo 70.



Date referitoare la teren

Crt	Categorie folosință	Intra vilan	Suprafața (mp)	Tarla	Parcelă	Nr. topo	Observații / Referințe
1	arabil	DA	8.755	Borjug	-	-	

Lungime Segmente

1) Valorile lungimilor segmentelor sunt obținute din proiecție în plan.

Punct început	X / Y	Punct sfârșit	X / Y	Lungime segment (** (m)
1	370.949,329 672.221,288	2	370.946,033 672.220,208	3.468
2	370.946,033 672.220,208	3	370.938,727 672.217,918	7.656
3	370.938,727 672.217,918	4	370.935,271 672.215,333	4.316
4	370.935,271 672.215,333	5	370.927,979 672.209,88	9.105
5	370.927,979 672.209,88	6	371.167,439 671.984,496	328.845

Punct început	X / Y	Punct sfârșit	X / Y	Lungime segment (** (m)
6	371.167,439 671.984,496	7	371.193,571 672.001,596	31.23
7	371.193,571 672.001,596	1	370.949,329 672.221,288	328.51

** Lungimile segmentelor sunt determinate în planul de proiecție Stereo 70 și sunt rotunjite la 1 milimetru.

*** Distanța dintre puncte este formată din segmente cumulate ce sunt mai mici decât valoarea 1 milimetru.

**DATE DESPRE IMOBILUL NR. 7029**

Oficiul de Cadastru și Publicitate Imobiliară MARAMURES
Biroul de Cadastru și Publicitate Imobiliară Baia Mare

A. Partea I. Descrierea imobilului

TEREN Intravilan

Adresa: Loc. Salsig, Jud. Maramures

Nr. Crt	Nr cadastral Nr. topografic	Suprafața* (mp)	Observații / Referințe
A1		13.100	Sector cadastral:7 Teren neimprejmuit;

B. Partea II. Proprietari și acte

Inscrieri privitoare la dreptul de proprietate și alte drepturi reale	Referințe
/	
Act Administrativ nr. 1986/13, Titlu de proprietate, din 24/09/2007 emis de CJPSDPAT MARAMURES;	
B1	A1
Intabulare, drept de PROPRIETATEcu titlu de reconstituire a dreptului de proprietate in baza legii 1/2000, dobandit prin Lege, cota actuala 1/1	
1) COTEȚIU RADU-ȘTEFAN, Lipsa CNP	
2) COTETIU MARIANA, Lipsa CNP	
3) COTEȚIU MARIA-MARCELA, Lipsa CNP	
4) COTEȚIU ELENA-RODICA, Lipsa CNP	

C. Partea III. SARCINI .


Inscrieri privind dezmembramintele dreptului de proprietate, drepturi reale de garanție și sarcini	Referințe
NU SUNT	

Anexa Nr. 1 La Partea I

Teren

Nr cadastral	Suprafața (mp)*	Observații / Referințe
	13.100	

* Suprafața este determinată în planul de proiecție Stereo 70.



Date referitoare la teren

Crt	Categorie folosință	Intra vilan	Suprafața (mp)	Tarla	Parcelă	Nr. topo	Observații / Referințe
1	arabil	DA	13.100	Capu Mocirii	-	-	

Lungime Segmente

1) Valorile lungimilor segmentelor sunt obținute din proiecție în plan.

Punct început	X / Y	Punct sfârșit	X / Y	Lungime segment (** (m)
1	371.021,229 672.243,689	2	371.003,787 672.239,146	18.024
2	371.003,787 672.239,146	3	370.987,2 672.233,707	17.456
3	370.987,2 672.233,707	4	371.223,485 672.021,172	317.808
4	371.223,485 672.021,172	5	371.249,563 672.037,788	30.922
5	371.249,563 672.037,788	6	371.256,089 672.048,697	12.712

Punct început	X / Y	Punct sfârșit	X / Y	Lungime segment (** (m)
6	371.256,089 672.048,697	7	371.035,248 672.247,34	297.035
7	371.035,248 672.247,34	1	371.021,229 672.243,689	14.487

** Lungimile segmentelor sunt determinate în planul de proiecție Stereo 70 și sunt rotunjite la 1 milimetru.

*** Distanța dintre puncte este formată din segmente cumulate ce sunt mai mici decât valoarea 1 milimetru.

**DATE DESPRE IMOBILUL NR. 7030**

Oficiul de Cadastru și Publicitate Imobiliară MARAMURES
Biroul de Cadastru și Publicitate Imobiliară Baia Mare

A. Partea I. Descrierea imobilului

TEREN Intravilan

Adresa: Loc. Salsig, Jud. Maramures

Nr. Crt	Nr cadastral Nr. topografic	Suprafața* (mp)	Observații / Referințe
A1		30.882	Sector cadastral:7 Teren neimprejmuit; Imobil despartit de canal

B. Partea II. Proprietari și acte

Inscrieri privitoare la dreptul de proprietate și alte drepturi reale	Referințe
/	
Act Administrativ nr. 43313/73, Titlu de proprietate, din 10/03/2004 emis de CJPSDPAT MARAMURES;	
B1	Intabulare, drept de PROPRIETATEcu titlu de reconstituire a dreptului de proprietate in baza legii 18/1991, dobandit prin Lege, cota actuala 1/1
	1) COTEȚIU RADU-ȘTEFAN, Lipsa CNP 2) COTEȚIU VASILE, Lipsa CNP

C. Partea III. SARCINI .

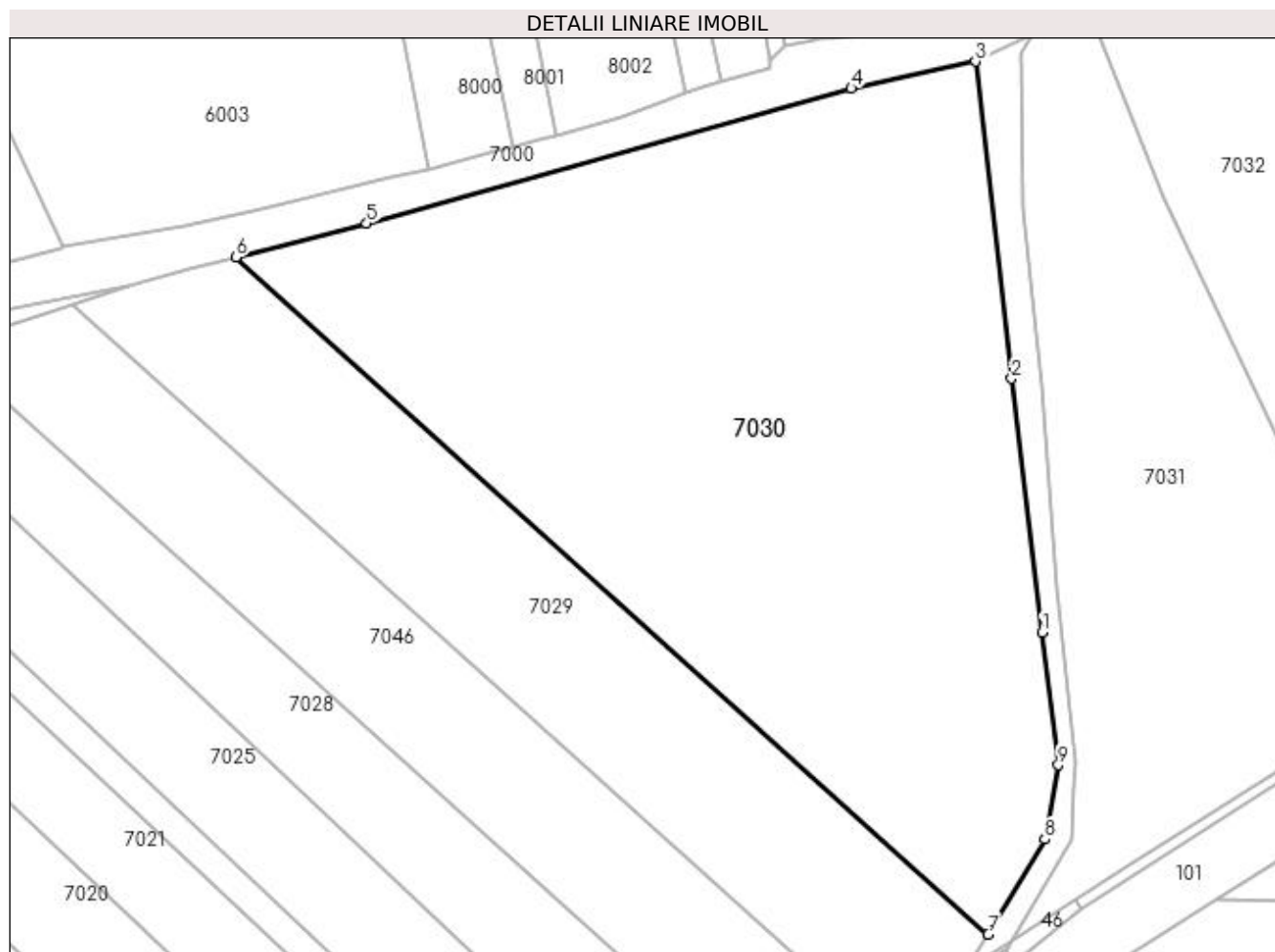
Inscrieri privind dezmembramintele dreptului de proprietate, drepturi reale de garanție și sarcini	Referințe
NU SUNT	

Anexa Nr. 1 La Partea I

Teren

Nr cadastral	Suprafața (mp)*	Observații / Referințe
	30.882	Imobil despartit de canal

* Suprafața este determinată în planul de proiecție Stereo 70.



Date referitoare la teren

Crt	Categorie folosință	Intra vilan	Suprafața (mp)	Tarla	Parcelă	Nr. topo	Observații / Referințe
1	faneata	DA	30.882	Borjug	-	-	

Lungime Segmente

1) Valorile lungimilor segmentelor sunt obținute din proiecție în plan.

Punct început	X / Y	Punct sfârșit	X / Y	Lungime segment (** (m)
1	371.272,033 672.137,225	2	371.263,024 672.211,736	75.054
2	371.263,024 672.211,736	3	371.252,326 672.304,827	93.704
3	371.252,326 672.304,827	4	371.215,915 672.296,944	37.255
4	371.215,915 672.296,944	5	371.073,651 672.257,343	147.673
5	371.073,651 672.257,343	6	371.035,248 672.247,34	39.684

Punct început	X / Y	Punct sfârșit	X / Y	Lungime segment (** (m)
6	371.035,248 672.247,34	7	371.256,089 672.048,697	297.035
7	371.256,089 672.048,697	8	371.272,784 672.076,603	32.519
8	371.272,784 672.076,603	9	371.276,725 672.098,375	22.126
9	371.276,725 672.098,375	1	371.272,033 672.137,225	39.132

** Lungimile segmentelor sunt determinate în planul de proiecție Stereo 70 și sunt rotunjite la 1 milimetru.

*** Distanța dintre puncte este formată din segmente cumulate ce sunt mai mici decât valoarea 1 milimetru.

**DATE DESPRE IMOBILUL NR. 7031**

Oficiul de Cadastru și Publicitate Imobiliară MARAMURES
Biroul de Cadastru și Publicitate Imobiliară Baia Mare

A. Partea I. Descrierea imobilului

TEREN Intravilan

Adresa: Loc. Salsig, Jud. Maramures

Nr. Crt	Nr cadastral Nr. topografic	Suprafața* (mp)	Observații / Referințe
A1		14.695	Sector cadastral:7 Teren neimprejmuit; Imobil despartit de canal

B. Partea II. Proprietari și acte

Inscrieri privitoare la dreptul de proprietate și alte drepturi reale	Referințe
/	
Act Administrativ nr. 43313/73, Titlu de proprietate, din 10/03/2004 emis de CJPSDPAT MARAMURES;	
B1	Intabulare, drept de PROPRIETATEcu titlu de reconstituire a dreptului de proprietate in baza legii 18/1991, dobandit prin Lege, cota actuala 1/1
	A1
	1) COTEȚIU RADU-ȘTEFAN, Lipsa CNP
	2) COTEȚIU VASILE, Lipsa CNP

C. Partea III. SARCINI .

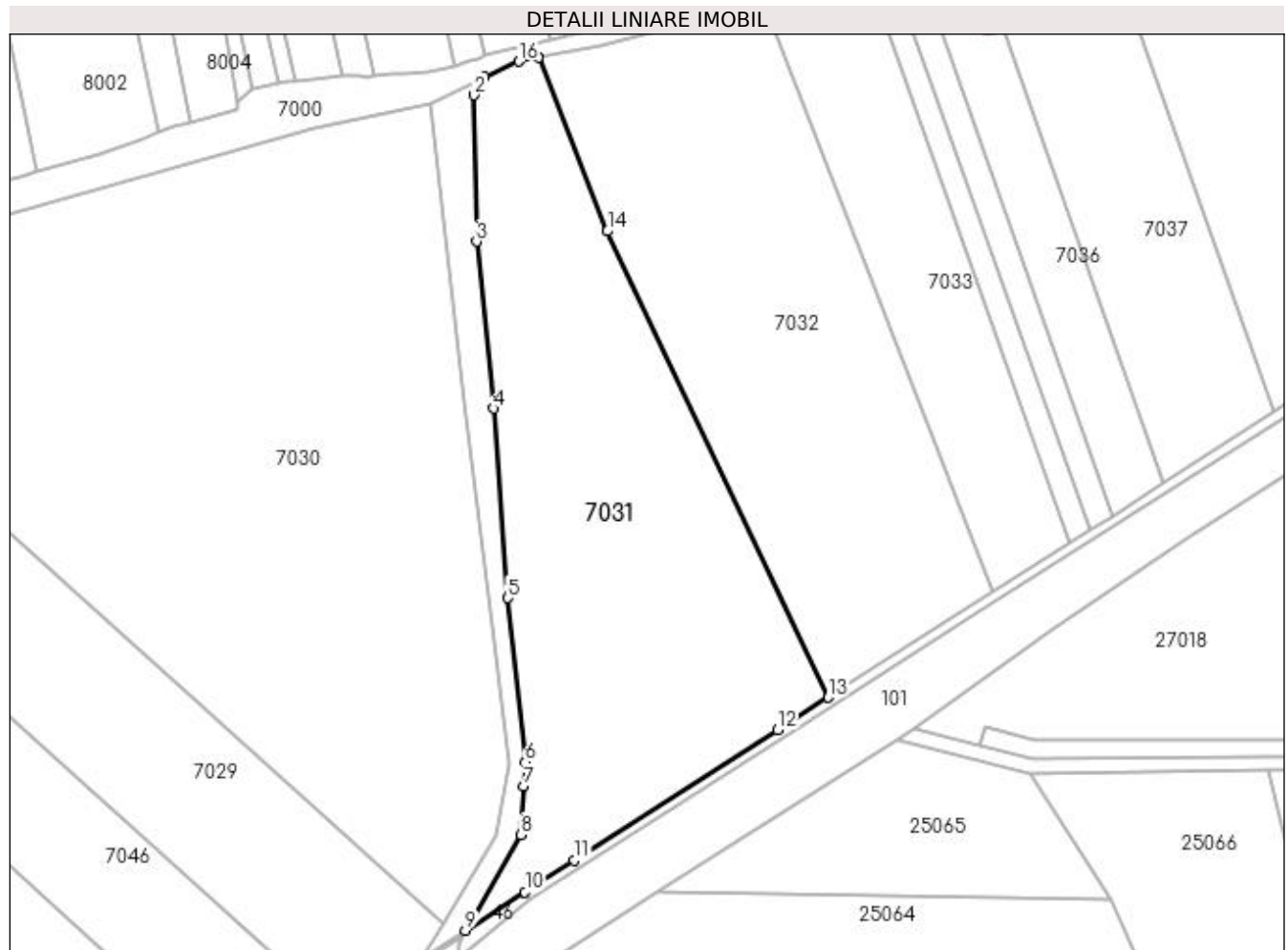
Inscrieri privind dezmembramintele dreptului de proprietate, drepturi reale de garanție și sarcini	Referințe
NU SUNT	

Anexa Nr. 1 La Partea I

Teren

Nr cadastral	Suprafața (mp)*	Observații / Referințe
	14.695	Imobil despartit de canal

* Suprafața este determinată în planul de proiecție Stereo 70.



Date referitoare la teren

Crt	Categorie folosință	Intra vilan	Suprafața (mp)	Tarla	Parcelă	Nr. topo	Observații / Referințe
1	faneata	DA	14.695	Borjug	-	-	

Lungime Segmente

1) Valorile lungimilor segmentelor sunt obținute din proiecție în plan.

Punct început	X / Y	Punct sfârșit	X / Y	Lungime segment (** (m)
1	371.269,121 672.312,974	2	371.265,796 672.307,226	6.64
2	371.265,796 672.307,226	3	371.266,637 672.261,581	45.653
3	371.266,637 672.261,581	4	371.272,042 672.209,57	52.291
4	371.272,042 672.209,57	5	371.276,373 672.150,474	59.254
5	371.276,373 672.150,474	6	371.281,892 672.099,302	51.469

Punct început	X / Y	Punct sfârşit	X / Y	Lungime segment (** (m)
6	371.281,892 672.099,302	7	371.281,454 672.091,773	7.542
7	371.281,454 672.091,773	8	371.280,571 672.076,6	15.199
8	371.280,571 672.076,6	9	371.263,192 672.046,771	34.522
9	371.263,192 672.046,771	10	371.281,778 672.058,694	22.082
10	371.281,778 672.058,694	11	371.297,231 672.068,606	18.359
11	371.297,231 672.068,606	12	371.360,623 672.109,272	75.314
12	371.360,623 672.109,272	13	371.376,471 672.119,412	18.814
13	371.376,471 672.119,412	14	371.307,533 672.264,868	160.966
14	371.307,533 672.264,868	15	371.285,921 672.318,954	58.244
15	371.285,921 672.318,954	16	371.279,845 672.317,778	6.189
16	371.279,845 672.317,778	1	371.269,121 672.312,974	11.751

** Lungimile segmentelor sunt determinate în planul de proiecție Stereo 70 și sunt rotunjite la 1 milimetru.

*** Distanța dintre puncte este formată din segmente cumulate ce sunt mai mici decât valoarea 1 milimetru.

**DATE DESPRE IMOBILUL NR. 7032**

Oficiul de Cadastru și Publicitate Imobiliară MARAMURES
Biroul de Cadastru și Publicitate Imobiliară Baia Mare

A. Partea I. Descrierea imobilului

TEREN Intravilan

Nr. cadastral vechi:50611

Adresa: Loc. Salsig, Jud. Maramures

Nr. Crt	Nr cadastral Nr. topografic	Suprafața* (mp)	Observații / Referințe
A1	50611	14.000	Sector cadastral:7 Teren neimprejmuit;

B. Partea II. Proprietari și acte

Inscrieri privitoare la dreptul de proprietate și alte drepturi reale		Referințe
67797 / 23/12/2020		
Act Notarial nr. 5051, Contract de vanzare-cumparare, din 22/12/2020 emis de NP Stoica Ioan Alin;		
B1	Intabulare, drept de PROPRIETATEcu titlu de drept cumparare, dobandit prin Conventie, cota actuala 1/2, cota initiala 1/2 1) ZAH MARIUS-ȘTEFAN , casatorit cu 2) ZAH NAOMI , bun comun <i>OBSERVATII: Pozitie transcrisa din CF nr. 50611, in rangul incheierii nr. 67797/23.12.2020</i>	A1
B2	Intabulare, drept de PROPRIETATEcu titlu de drept cumparare, dobandit prin Conventie, cota actuala 1/2, cota initiala 1/2 1) ZAH DORIN-VASILE , bun propriu <i>OBSERVATII: Pozitie transcrisa din CF nr. 50611, in rangul incheierii nr. 67797/23.12.2020</i>	A1

C. Partea III. SARCINI .

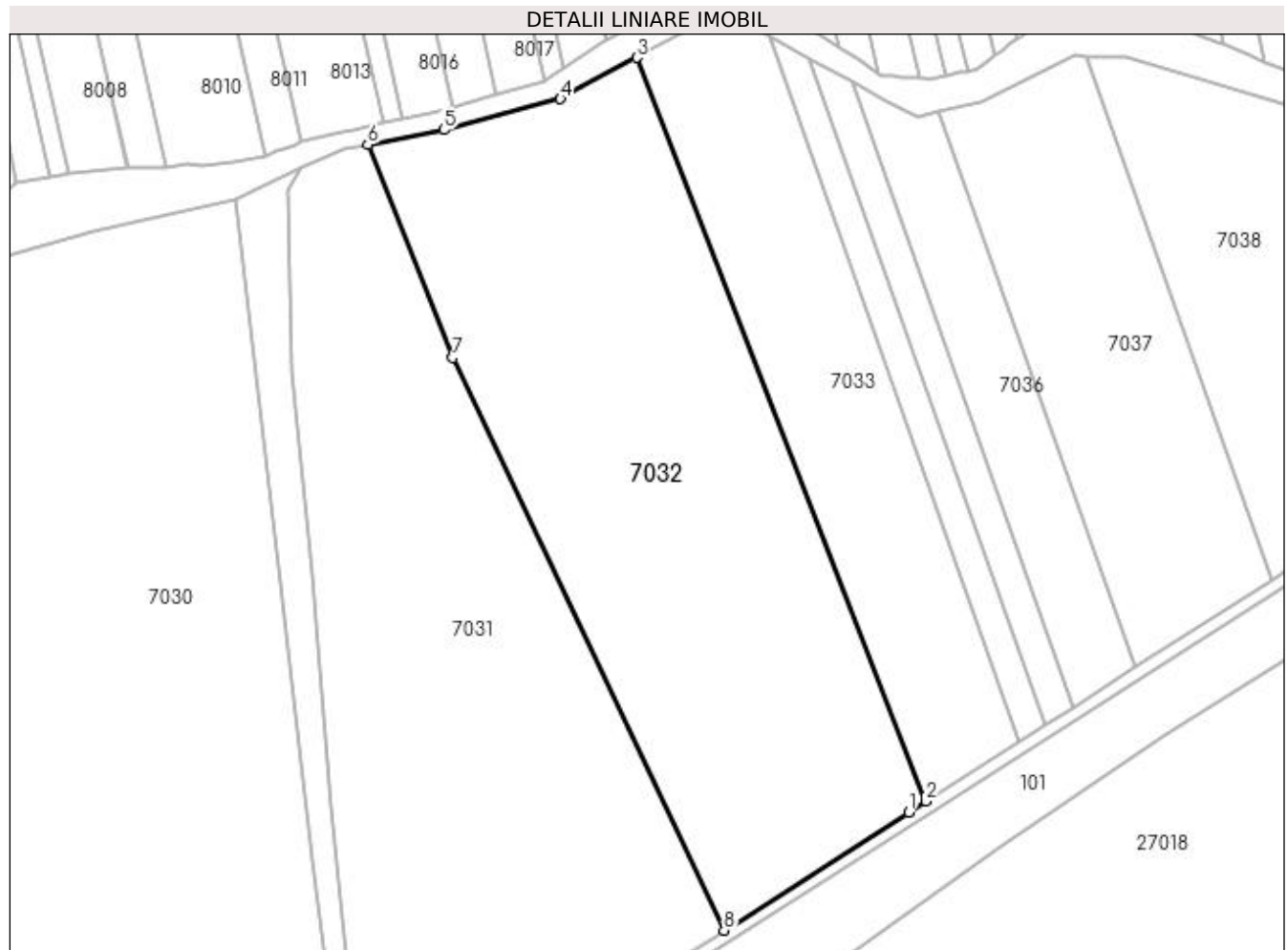
Inscrieri privind dezmembramintele dreptului de proprietate, drepturi reale de garanție și sarcini	Referințe
NU SUNT	

Anexa Nr. 1 La Partea I

Teren

Nr cadastral	Suprafața (mp)*	Observații / Referințe
50611	14.000	

* Suprafața este determinată în planul de proiecție Stereo 70.



Date referitoare la teren

Crt	Categorie folosință	Intra vilan	Suprafața (mp)	Tarla	Parcelă	Nr. topo	Observații / Referințe
1	faneata	DA	14.000	-	-	-	

Lungime Segmente

1) Valorile lungimilor segmentelor sunt obținute din proiecție în plan.

Punct început	X / Y	Punct sfârșit	X / Y	Lungime segment (** (m)
1	371.423,368 672.149,416	2	371.427,792 672.152,249	5.253
2	371.427,792 672.152,249	3	371.354,274 672.341,056	202.615
3	371.354,274 672.341,056	4	371.334,903 672.330,576	22.024
4	371.334,903 672.330,576	5	371.305,249 672.322,693	30.684
5	371.305,249 672.322,693	6	371.285,921 672.318,954	19.686

Punct început	X / Y	Punct sfârșit	X / Y	Lungime segment (** (m)
6	371.285,921 672.318,954	7	371.307,533 672.264,868	58.244
7	371.307,533 672.264,868	8	371.376,471 672.119,412	160.966
8	371.376,471 672.119,412	1	371.423,368 672.149,416	55.674

** Lungimile segmentelor sunt determinate în planul de proiecție Stereo 70 și sunt rotunjite la 1 milimetru.

*** Distanța dintre puncte este formată din segmente cumulate ce sunt mai mici decât valoarea 1 milimetru.

**DATE DESPRE IMOBILUL NR. 7033**

Oficiul de Cadastru și Publicitate Imobiliară MARAMURES
Biroul de Cadastru și Publicitate Imobiliară Baia Mare

A. Partea I. Descrierea imobilului

TEREN Intravilan

Adresa: Loc. Salsig, Jud. Maramures

Nr. Crt	Nr cadastral Nr. topografic	Suprafața* (mp)	Observații / Referințe
A1		6.135	Sector cadastral:7 Teren neimprejmuit;

B. Partea II. Proprietari și acte

Inscrieri privitoare la dreptul de proprietate și alte drepturi reale		Referințe
/		
Act Normativ nr. 7, Lege, din 13/03/1996 emis de Parlamentul Romaniei;		
B1	Inscrierea provizorie, drept de PROPRIETATE art. 13, alin. 15, dobandit prin Lege, cota actuala 1/1 1) COMUNA SĂLSIG , CIF:3627773, Proprietar neidentificat	A1

C. Partea III. SARCINI .

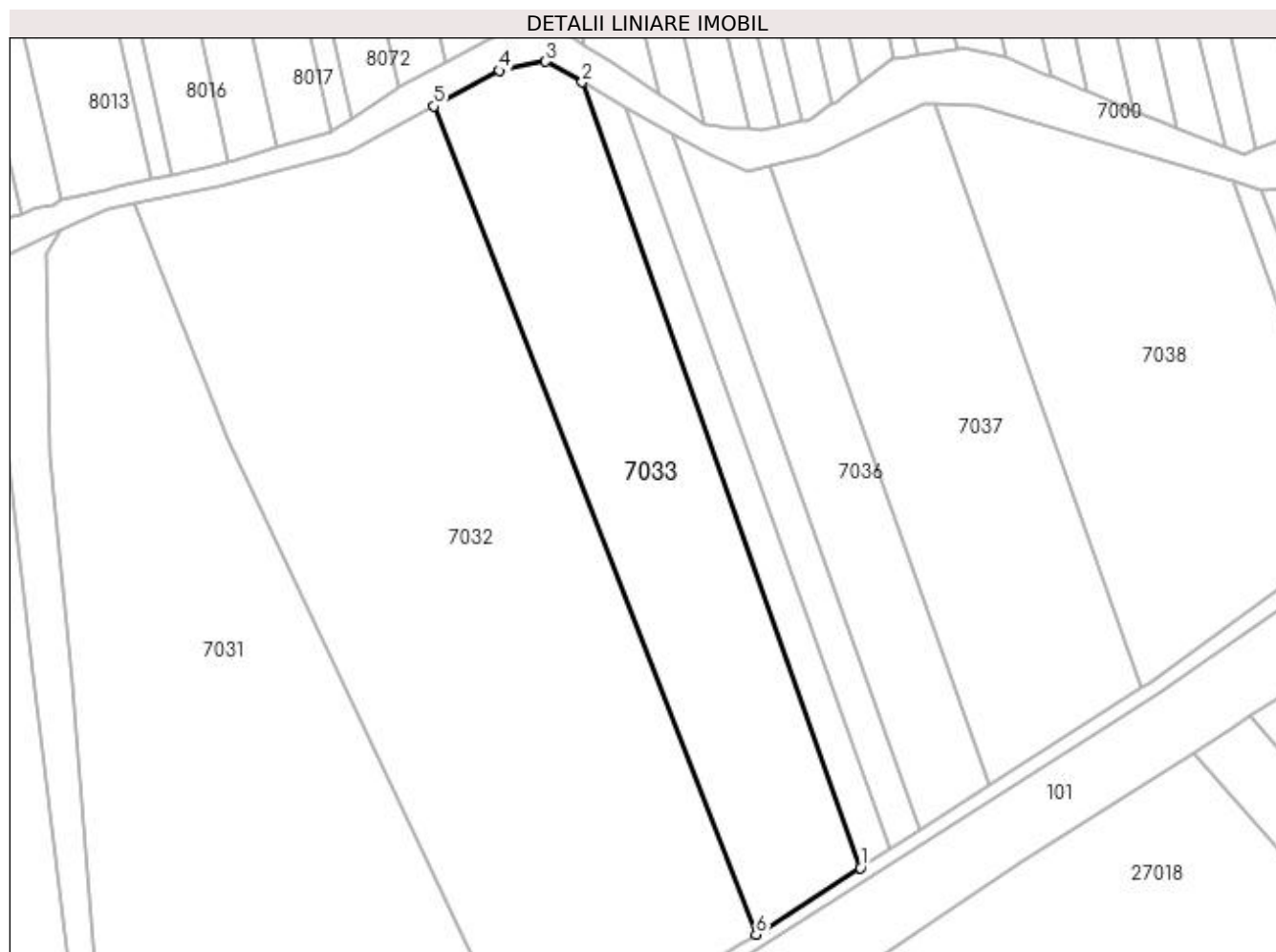
Inscrieri privind dezmembramintele dreptului de proprietate, drepturi reale de garanție și sarcini	Referințe
NU SUNT	

Anexa Nr. 1 La Partea I

Teren

Nr cadastral	Suprafața (mp)*	Observații / Referințe
	6.135	

* Suprafața este determinată în planul de proiecție Stereo 70.



Date referitoare la teren

Crt	Categorie folosință	Intra vilan	Suprafața (mp)	Tarla	Parcelă	Nr. topo	Observații / Referințe
1	arabil	DA	6.135	-	-	-	

Lungime Segmente

1) Valorile lungimilor segmentelor sunt obținute din proiecție în plan.

Punct început	X / Y	Punct sfârșit	X / Y	Lungime segment (** (m)
1	371.451,544 672.167,458	2	371.388,129 672.346,51	189.95
2	371.388,129 672.346,51	3	371.379,759 672.351,221	9.605
3	371.379,759 672.351,221	4	371.369,249 672.349,157	10.711
4	371.369,249 672.349,157	5	371.354,274 672.341,056	17.026
5	371.354,274 672.341,056	6	371.427,792 672.152,249	202.615

Punct început	X / Y	Punct sfârșit	X / Y	Lungime segment (** (m)
6	371.427,792 672.152,249	1	371.451,544 672.167,458	28.204

** Lungimile segmentelor sunt determinate în planul de proiecție Stereo 70 și sunt rotunjite la 1 milimetru.

*** Distanța dintre puncte este formată din segmente cumulate ce sunt mai mici decât valoarea 1 milimetru.

**DATE DESPRE IMOBILUL NR. 7034**

Oficiul de Cadastru și Publicitate Imobiliară MARAMURES
Biroul de Cadastru și Publicitate Imobiliară Baia Mare

A. Partea I. Descrierea imobilului

TEREN Intravilan

Nr. cadastral vechi:51182

Adresa: Loc. Salsig, Jud. Maramures

Nr. Crt	Nr cadastral Nr. topografic	Suprafața* (mp)	Observații / Referințe
A1	51182	1.400	Sector cadastral:7 Teren neimprejmuit;

B. Partea II. Proprietari și acte

Inscrieri privitoare la dreptul de proprietate și alte drepturi reale	Referințe
36528 / 07/06/2021	
Act Administrativ nr. 60379/52, Titlu de proprietate, din 21/09/1998 emis de Comisia Județeană Maramureș (act administrativ nr Documentatia cadastrala avizata sub nr. 36528 din 07.06.2021, emis de OCPI Maramures;act notarial nr Declaratie aut. sub nr. 2212 din 31.05.2021, emis de NP Stoica Ioan Alin);	
B1	Intabulare, drept de PROPRIETATEcu titlu de drept aplicare Leega 18/1991, dobandit prin Reconstituire, cota actuala 1/1, cota initiala 1/1 1) BANCOS TEODOR , Lipsa CNP
OBSERVATII: Pozitie transcrisa din CF nr. 51182, in rangul incheierii nr. 36528/07.06.2021	

C. Partea III. SARCINI .

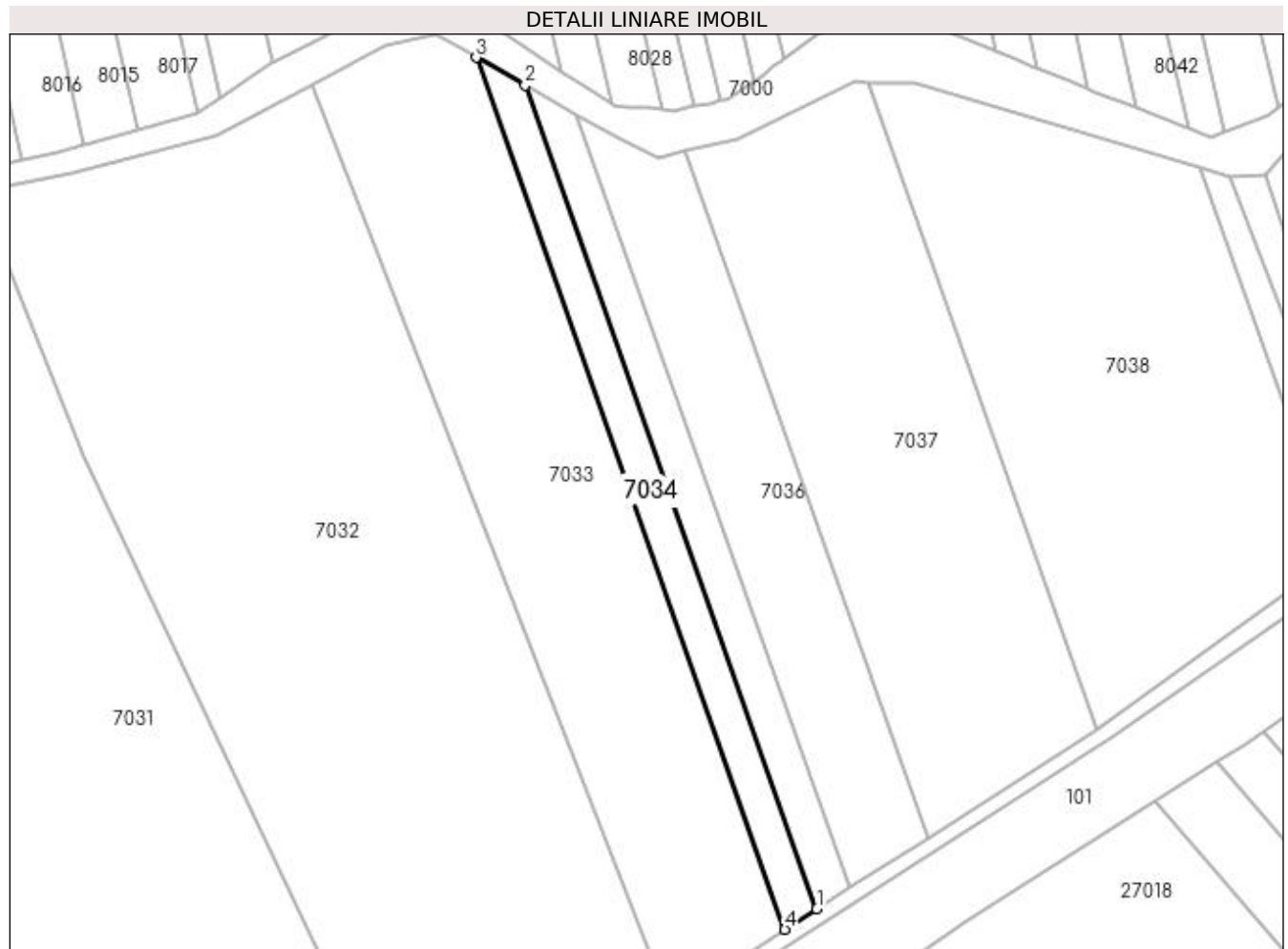
Inscrieri privind dezmembramintele dreptului de proprietate, drepturi reale de garanție și sarcini	Referințe
NU SUNT	

Anexa Nr. 1 La Partea I

Teren

Nr cadastral	Suprafața (mp)*	Observații / Referințe
51182	1.400	

* Suprafața este determinată în planul de proiecție Stereo 70.



Date referitoare la teren

Crt	Categorie folosință	Intra vilan	Suprafața (mp)	Tarla	Parcelă	Nr. topo	Observații / Referințe
1	arabil	DA	1.400	-	-	-	

Lungime Segmente

1) Valorile lungimilor segmentelor sunt obținute din proiecție în plan.

Punct început	X / Y	Punct sfârșit	X / Y	Lungime segment (** (m)
1	371.458,097 672.171,655	2	371.398,171 672.340,859	179.502
2	371.398,171 672.340,859	3	371.388,129 672.346,51	11.523
3	371.388,129 672.346,51	4	371.451,544 672.167,458	189.95
4	371.451,544 672.167,458	1	371.458,097 672.171,655	7.782

**** Lungimile segmentelor sunt determinate în planul de proiecție Stereo 70 și sunt rotunjite la 1 milimetru.**

***** Distanța dintre puncte este formată din segmente cumulate ce sunt mai mici decât valoarea 1 milimetru.**

**DATE DESPRE IMOBILUL NR. 7035**

Oficiul de Cadastru și Publicitate Imobiliară MARAMURES
Biroul de Cadastru și Publicitate Imobiliară Baia Mare

A. Partea I. Descrierea imobilului

TEREN Intravilan

Nr. cadastral vechi:51183

Adresa: Loc. Salsig, Jud. Maramures

Nr. Crt	Nr cadastral Nr. topografic	Suprafața* (mp)	Observații / Referințe
A1	51183	1.400	Sector cadastral:7 Teren neimprejmuit;

B. Partea II. Proprietari și acte

Inscrieri privitoare la dreptul de proprietate și alte drepturi reale		Referințe
59671 / 15/09/2021		
Act Notarial nr. 4420, Contract de vanzare-cumparare, din 13/09/2021 emis de NP Stoica Ioan Alin;		
B1	Intabulare, drept de PROPRIETATEcu titlu de drept cumparare, dobandit prin Conventie, cota actuala 1/1, cota initiala 1/1 1) SC VIO DANY SRL , CIF:16248038	A1
<i>OBSERVATII: Pozitie transcrisa din CF nr. 51183, in rangul incheierii nr. 59671/15.09.2021</i>		

C. Partea III. SARCINI .

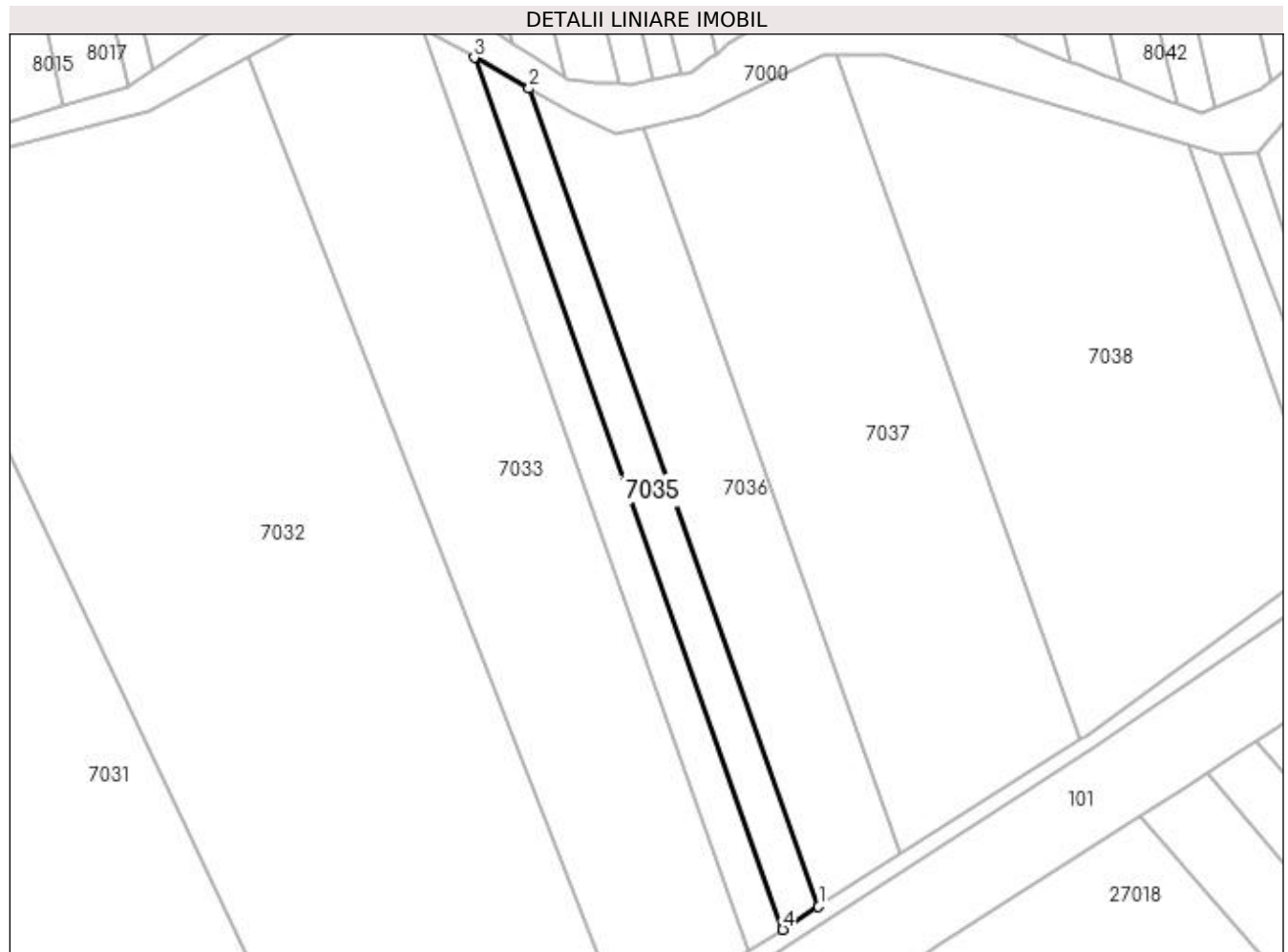
Inscrieri privind dezmembramintele dreptului de proprietate, drepturi reale de garanție și sarcini	Referințe
NU SUNT	

Anexa Nr. 1 La Partea I

Teren

Nr cadastral	Suprafața (mp)*	Observații / Referințe
51183	1.400	

* Suprafața este determinată în planul de proiecție Stereo 70.



Date referitoare la teren

Crt	Categorie folosință	Intra vilan	Suprafața (mp)	Tarla	Parcelă	Nr. topo	Observații / Referințe
1	faneata	DA	1.400	-	-	-	

Lungime Segmente

1) Valorile lungimilor segmentelor sunt obținute din proiecție în plan.

Punct început	X / Y	Punct sfârșit	X / Y	Lungime segment (** (m)
1	371.465,057 672.176,111	2	371.408,835 672.334,857	168.408
2	371.408,835 672.334,857	3	371.398,171 672.340,859	12.237
3	371.398,171 672.340,859	4	371.458,097 672.171,655	179.502
4	371.458,097 672.171,655	1	371.465,057 672.176,111	8.264

**** Lungimile segmentelor sunt determinate în planul de proiecție Stereo 70 și sunt rotunjite la 1 milimetru.**

***** Distanța dintre puncte este formată din segmente cumulate ce sunt mai mici decât valoarea 1 milimetru.**

**DATE DESPRE IMOBILUL NR. 7036**

Oficiul de Cadastru și Publicitate Imobiliară MARAMURES
Biroul de Cadastru și Publicitate Imobiliară Baia Mare

A. Partea I. Descrierea imobilului

TEREN Intravilan

Nr. cadastral vechi:50358

Adresa: Loc. Salsig, Jud. Maramures

Nr. Crt	Nr cadastral Nr. topografic	Suprafața* (mp)	Observații / Referințe
A1	50358	2.900	Sector cadastral:7 Teren neimprejmuit;

B. Partea II. Proprietari și acte

Inscrieri privitoare la dreptul de proprietate și alte drepturi reale		Referințe
51511 / 01/10/2020		
Act Notarial nr. 3838, Contract de vanzare-cumparare, din 30/09/2020 emis de NP Stoica Ioan Alin;		
B1	Intabulare, drept de PROPRIETATEcu titlu de drept cumparare, dobandit prin Conventie, cota actuala 1/1, cota initiala 1/1 1) PIRON ADRIAN-LUCIAN , casatorit cu 2) PIRON IOANA , bun comun	A1
<i>OBSERVATII: Pozitie transcrisa din CF nr. 50358, in rangul incheierii nr. 51511/01.10.2020</i>		

C. Partea III. SARCINI .

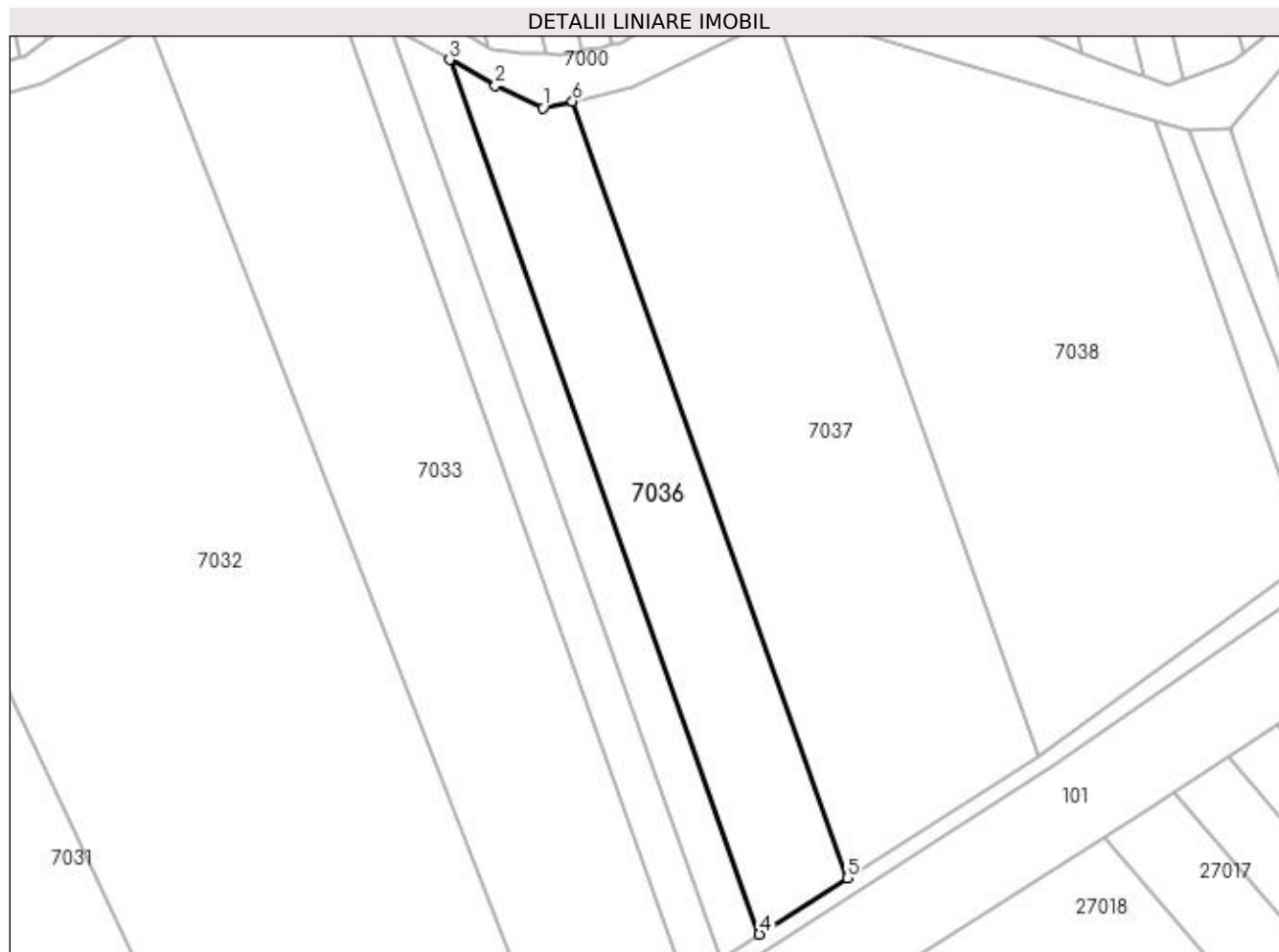
Inscrieri privind dezmembramintele dreptului de proprietate, drepturi reale de garanție și sarcini	Referințe
NU SUNT	

Anexa Nr. 1 La Partea I

Teren

Nr cadastral	Suprafața (mp)*	Observații / Referințe
50358	2.900	

* Suprafața este determinată în planul de proiecție Stereo 70.



Date referitoare la teren

Crt	Categorie folosință	Intra vilan	Suprafața (mp)	Tarla	Parcelă	Nr. topo	Observații / Referințe
1	faneata	DA	2.900	-	-	-	

Lungime Segmente

1) Valorile lungimilor segmentelor sunt obținute din proiecție în plan.

Punct început	X / Y	Punct sfârșit	X / Y	Lungime segment (** (m)
1	371.425,742 672.326,071	2	371.417,108 672.330,2	9.571
2	371.417,108 672.330,2	3	371.408,835 672.334,857	9.494
3	371.408,835 672.334,857	4	371.465,057 672.176,111	168.408
4	371.465,057 672.176,111	5	371.481,033 672.186,342	18.971
5	371.481,033 672.186,342	6	371.431,103 672.327,318	149.557

Punct început	X / Y	Punct sfârșit	X / Y	Lungime segment (** (m)
6	371.431,103 672.327,318	1	371.425,742 672.326,071	5.504

** Lungimile segmentelor sunt determinate în planul de proiecție Stereo 70 și sunt rotunjite la 1 milimetru.

*** Distanța dintre puncte este formată din segmente cumulate ce sunt mai mici decât valoarea 1 milimetru.

**DATE DESPRE IMOBILUL NR. 7037**

Oficiul de Cadastru și Publicitate Imobiliară MARAMURES
Biroul de Cadastru și Publicitate Imobiliară Baia Mare

A. Partea I. Descrierea imobilului

TEREN Intravilan

Nr. cadastral vechi:50359

Adresa: Loc. Salsig, Jud. Maramures

Nr. Crt	Nr cadastral Nr. topografic	Suprafața* (mp)	Observații / Referințe
A1	50359	5.800	Sector cadastral:7 Teren neimprejmuit;

B. Partea II. Proprietari și acte

Inscrieri privitoare la dreptul de proprietate și alte drepturi reale		Referințe
55935 / 20/10/2020		
Act Notarial nr. 4310, Contract de vanzare-cumparare, din 20/10/2020 emis de NP Stoica Ioan Alin;		
B1	Intabulare, drept de PROPRIETATEcu titlu de drept cumparare, dobandit prin Conventie, cota actuala 1/1, cota initiala 1/1 1) VIO DANY SRL , CIF:16248038	A1
<i>OBSERVATII: Pozitie transcrisa din CF nr. 50359, in rangul incheierii nr. 55935/20.10.2020</i>		

C. Partea III. SARCINI .

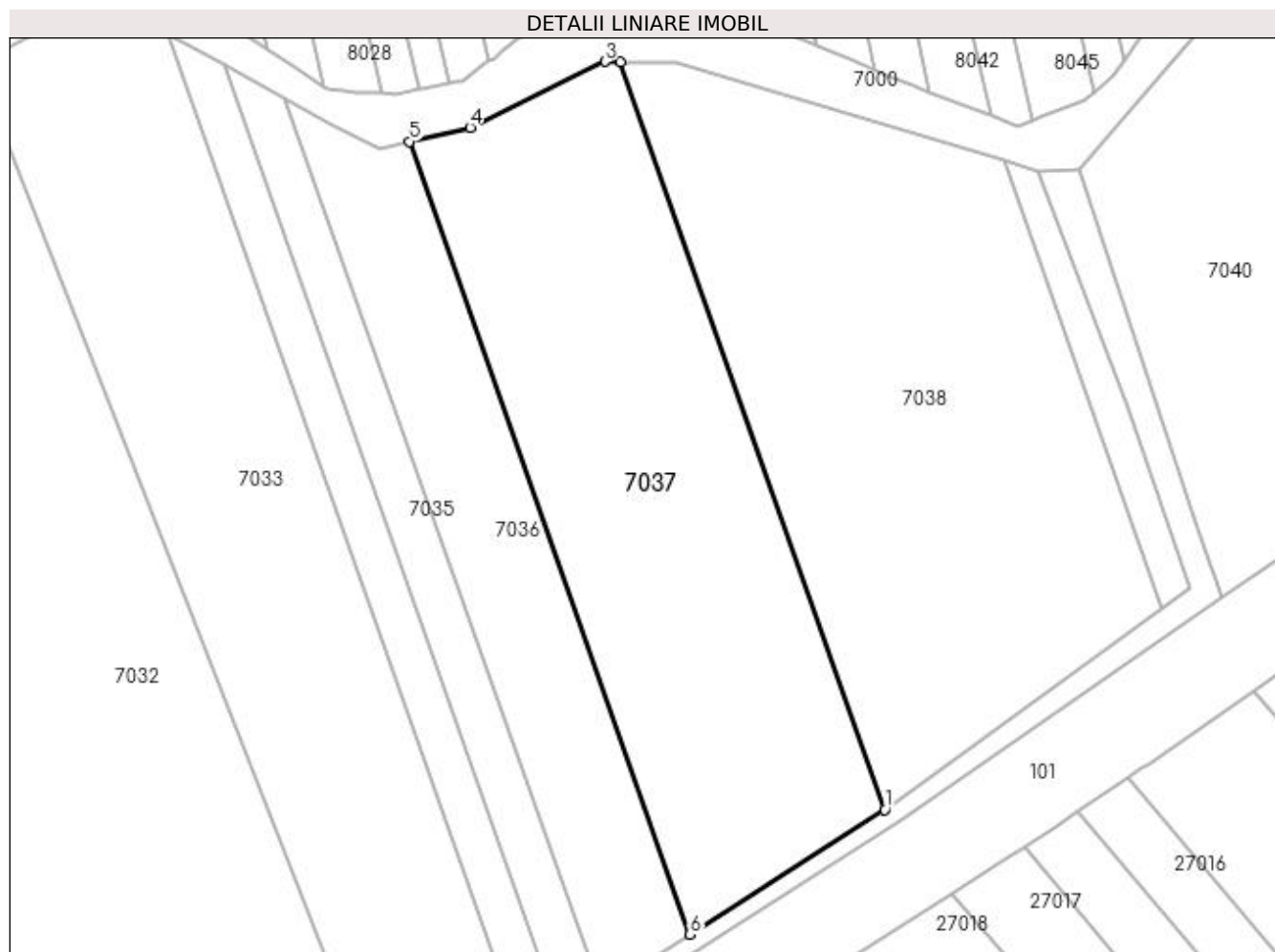
Inscrieri privind dezmembramintele dreptului de proprietate, drepturi reale de garanție și sarcini	Referințe
NU SUNT	

Anexa Nr. 1 La Partea I

Teren

Nr cadastral	Suprafața (mp)*	Observații / Referințe
50359	5.800	

* Suprafața este determinată în planul de proiecție Stereo 70.



Date referitoare la teren

Crt	Categorie folosință	Intra vilan	Suprafața (mp)	Tarla	Parcelă	Nr. topo	Observații / Referințe
1	faneata	DA	5.800	-	-	-	

Lungime Segmente

1) Valorile lungimilor segmentelor sunt obținute din proiecție în plan.

Punct început	X / Y	Punct sfârșit	X / Y	Lungime segment (** (m)
1	371.515,626 672.208,494	2	371.468,531 672.341,468	141.067
2	371.468,531 672.341,468	3	371.465,896 672.341,534	2.636
3	371.465,896 672.341,534	4	371.441,883 672.329,825	26.716
4	371.441,883 672.329,825	5	371.431,103 672.327,318	11.068
5	371.431,103 672.327,318	6	371.481,033 672.186,342	149.557

Punct început	X / Y	Punct sfârșit	X / Y	Lungime segment (** (m)
6	371.481,033 672.186,342	1	371.515,626 672.208,494	41.078

** Lungimile segmentelor sunt determinate în planul de proiecție Stereo 70 și sunt rotunjite la 1 milimetru.

*** Distanța dintre puncte este formată din segmente cumulate ce sunt mai mici decât valoarea 1 milimetru.

**DATE DESPRE IMOBILUL NR. 7038**

Oficiul de Cadastru și Publicitate Imobiliară MARAMURES
Biroul de Cadastru și Publicitate Imobiliară Baia Mare

A. Partea I. Descrierea imobilului

TEREN Intravilan

Adresa: Loc. Salsig, Jud. Maramures

Nr. Crt	Nr cadastral Nr. topografic	Suprafața* (mp)	Observații / Referințe
A1		6.666	Sector cadastral:7 Teren neimprejmuit;

B. Partea II. Proprietari și acte

Inscrieri privitoare la dreptul de proprietate și alte drepturi reale		Referințe
/		
Act Administrativ nr. 43313/64, Titlu de proprietate, din 09/12/2003 emis de CJPSDPAT MARAMURES;		
B1	Intabulare, drept de PROPRIETATEcu titlu de reconstituire a dreptului de proprietate in baza legii 18/1991, dobandit prin Lege, cota actuala 1/1 1) DULFU VIOREL	A1
Act Administrativ nr. 2974, din 26/07/2023 emis de Primaria Comunei Salsig (Adeverinta);		
B2	Se notează posesia faptică asupra cotei de 1/1, in favoarea lui 1) HOMORODAN CRISTINEL	A1

C. Partea III. SARCINI .

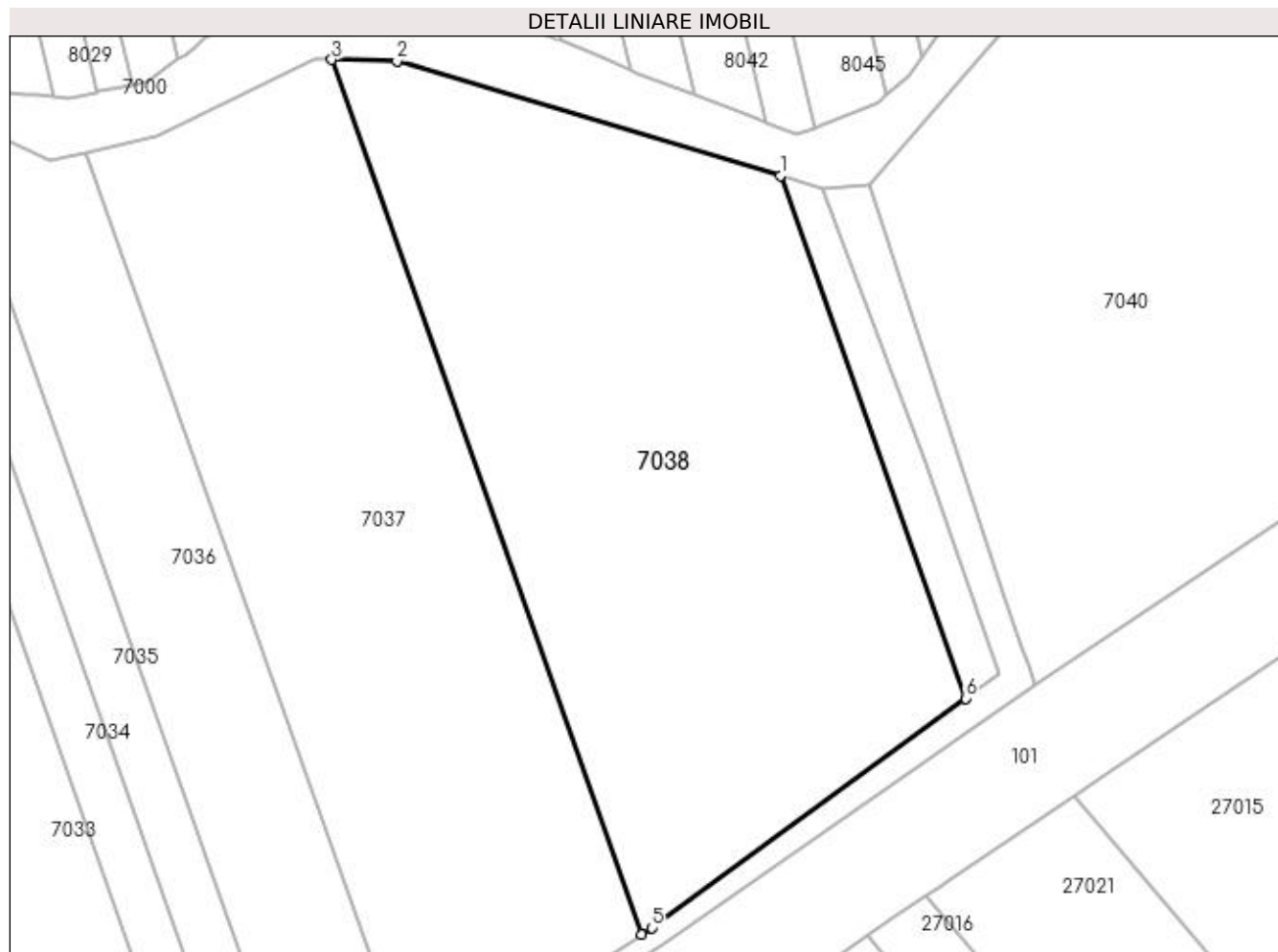
Inscrieri privind dezmembramintele dreptului de proprietate, drepturi reale de garanție și sarcini	Referințe
NU SUNT	

Anexa Nr. 1 La Partea I

Teren

Nr cadastral	Suprafața (mp)*	Observații / Referințe
	6.666	

* Suprafața este determinată în planul de proiecție Stereo 70.



Date referitoare la teren

Crt	Categorie folosință	Intra vilan	Suprafața (mp)	Tarla	Parcelă	Nr. topo	Observații / Referințe
1	arabil	DA	6.666	Borjug	-	-	

Lungime Segmente

1) Valorile lungimilor segmentelor sunt obținute din proiecție în plan.

Punct început	X / Y	Punct sfârșit	X / Y	Lungime segment (** (m)
1	371.536,755 672.323,835	2	371.478,423 672.341,223	60.868
2	371.478,423 672.341,223	3	371.468,531 672.341,468	9.895
3	371.468,531 672.341,468	4	371.515,626 672.208,494	141.067
4	371.515,626 672.208,494	5	371.517,177 672.209,487	1.842
5	371.517,177 672.209,487	6	371.564,904 672.244,357	59.108

Punct început	X / Y	Punct sfârșit	X / Y	Lungime segment (** (m)
6	371.564,904 672.244,357	1	371.536,755 672.323,835	84.316

** Lungimile segmentelor sunt determinate în planul de proiecție Stereo 70 și sunt rotunjite la 1 milimetru.

*** Distanța dintre puncte este formată din segmente cumulate ce sunt mai mici decât valoarea 1 milimetru.

**DATE DESPRE IMOBILUL NR. 7039**

Oficiul de Cadastru și Publicitate Imobiliară MARAMURES
Biroul de Cadastru și Publicitate Imobiliară Baia Mare

A. Partea I. Descrierea imobilului

TEREN Intravilan

Adresa: Loc. Salsig, Jud. Maramures

Nr. Crt	Nr cadastral Nr. topografic	Suprafața* (mp)	Observații / Referințe
A1		484	Sector cadastral:7 Teren neimprejmuit;

B. Partea II. Proprietari și acte

Inscrieri privitoare la dreptul de proprietate și alte drepturi reale	Referințe
/	
Act Normativ nr. 7, Lege, din 13/03/1996 emis de Parlamentul Romaniei;	
B1	Inscrierea provizorie, drept de PROPRIETATE art. 13, alin. 15, dobandit prin Lege, cota actuala 1/1
1) COMUNA SĂLSIG, CIF:3627773, Proprietar neidentificat	

C. Partea III. SARCINI .

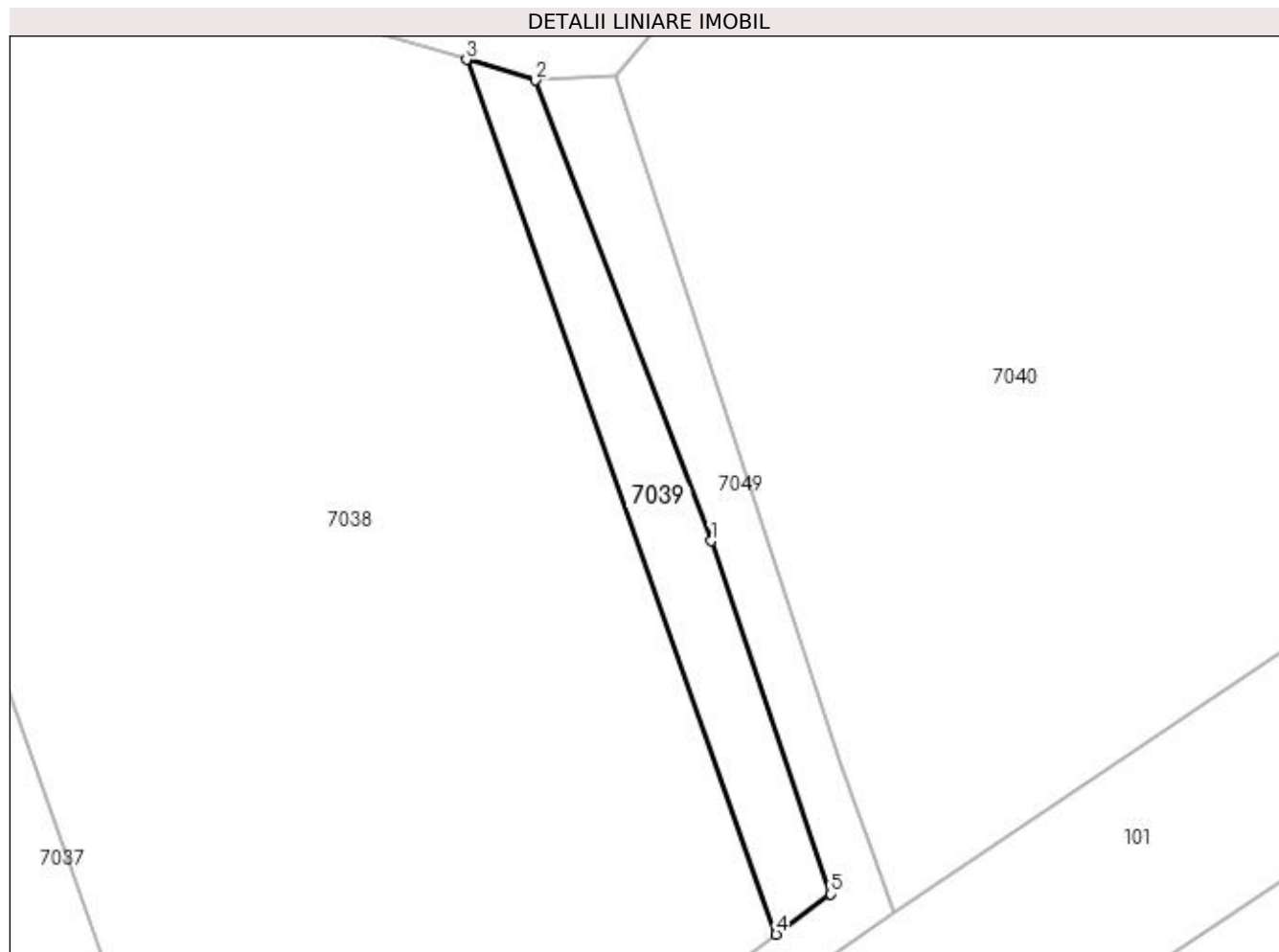
Inscrieri privind dezmembramintele dreptului de proprietate, drepturi reale de garanție și sarcini	Referințe
NU SUNT	

Anexa Nr. 1 La Partea I

Teren

Nr cadastral	Suprafața (mp)*	Observații / Referințe
	484	

* Suprafața este determinată în planul de proiecție Stereo 70.



Date referitoare la teren

Crt	Categorie folosință	Intra vilan	Suprafața (mp)	Tarla	Parcelă	Nr. topo	Observații / Referințe
1	arabil	DA	484	-	-	-	

Lungime Segmente

1) Valorile lungimilor segmentelor sunt obținute din proiecție în plan.

Punct început	X / Y	Punct sfârșit	X / Y	Lungime segment (** (m)
1	371.558,997 672.280,089	2	371.543,023 672.321,967	44.821
2	371.543,023 672.321,967	3	371.536,755 672.323,835	6.54
3	371.536,755 672.323,835	4	371.564,904 672.244,357	84.316
4	371.564,904 672.244,357	5	371.569,883 672.247,995	6.166
5	371.569,883 672.247,995	1	371.558,997 672.280,089	33.89

**** Lungimile segmentelor sunt determinate în planul de proiecție Stereo 70 și sunt rotunjite la 1 milimetru.**

***** Distanța dintre puncte este formată din segmente cumulate ce sunt mai mici decât valoarea 1 milimetru.**

**DATE DESPRE IMOBILUL NR. 7040**

Oficiul de Cadastru și Publicitate Imobiliară MARAMURES
Biroul de Cadastru și Publicitate Imobiliară Baia Mare

A. Partea I. Descrierea imobilului

TEREN Intravilan

Nr. CF vechi:2392-Salsig
Nr. cadastral vechi:50013

Adresa: Loc. Salsig, Jud. Maramures

Nr. Crt	Nr cadastral Nr. topografic	Suprafața* (mp)	Observații / Referințe
A1	50013	8.718	Sector cadastral:7 Teren neimprejmuit;

B. Partea II. Proprietari și acte

Inscrieri privitoare la dreptul de proprietate și alte drepturi reale		Referințe
22179 / 19/08/2009		
Act Notarial nr. 1815, din 18/08/2009 emis de NP CARDOS STELUTA;		
B1	Intabulare, drept de PROPRIETATEcu titlu de drept cumparare, dobandit prin Conventie, cota actuala 1/1, cota initiala 1/1	A1
	1) OSAN IOAN , casatorit cu 2) OSAN CRINA DANIELA , bun comun lipsa CNP	
OBSERVATII: Pozitie transcrisa din CF nr. 50013, in rangul incheierii nr. 22179/19.08.2009		

C. Partea III. SARCINI .

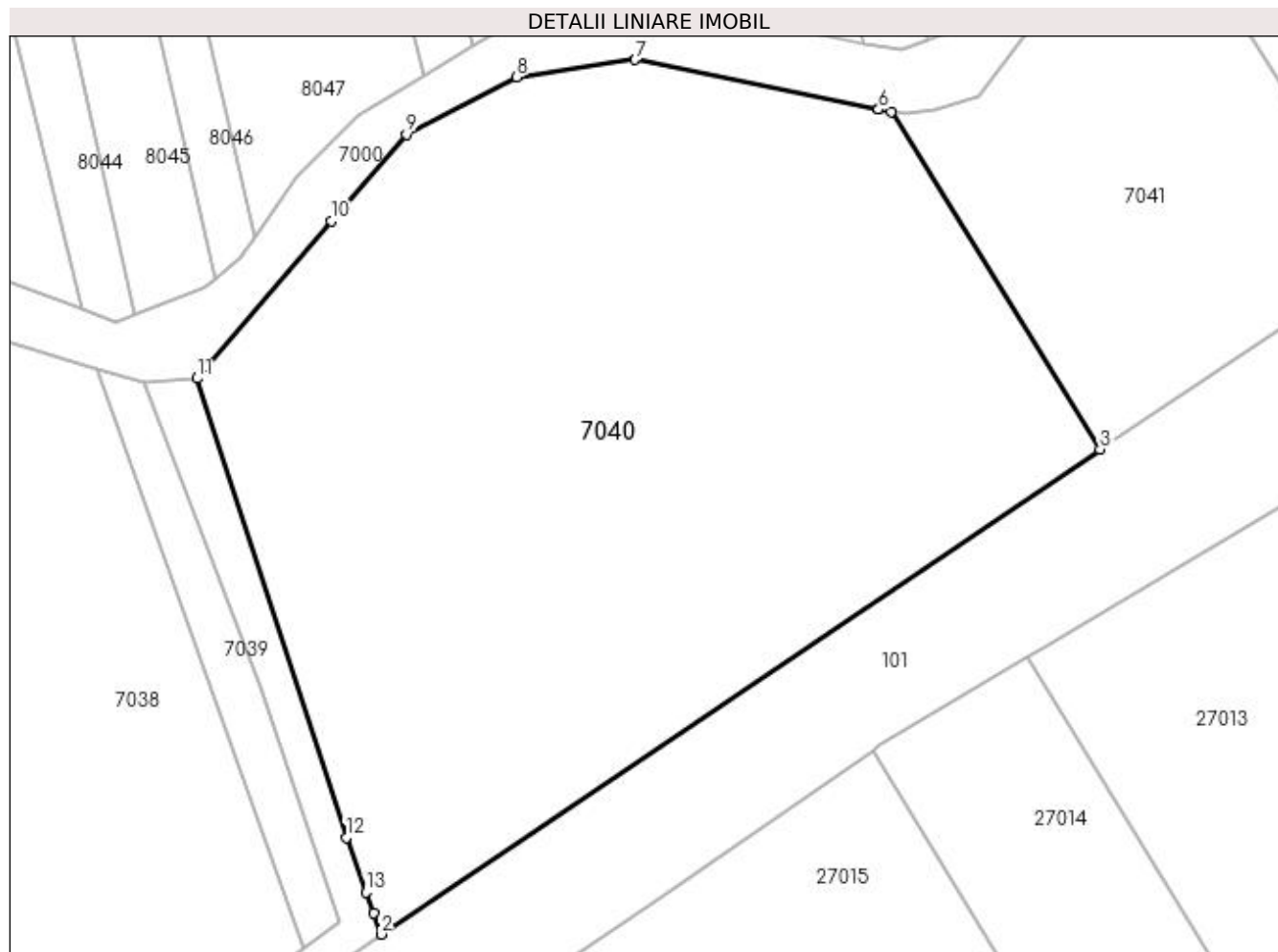
Inscrieri privind dezmembramintele dreptului de proprietate, drepturi reale de garanție și sarcini	Referințe
NU SUNT	

Anexa Nr. 1 La Partea I

Teren

Nr cadastral	Suprafața (mp)*	Observații / Referințe
50013	8.718	

* Suprafața este determinată în planul de proiecție Stereo 70.



Date referitoare la teren

Crt	Categorie folosință	Intra vilan	Suprafața (mp)	Tarla	Parcelă	Nr. topo	Observații / Referințe
1	faneata	DA	8.718	-	-	-	

Lungime Segmente

1) Valorile lungimilor segmentelor sunt obținute din proiecție în plan.

Punct început	X / Y	Punct sfârșit	X / Y	Lungime segment (** (m)
1	371.574,517 672.249,203	2	371.575,54 672.246,34	3.04
2	371.575,54 672.246,34	3	371.674,036 672.312,728	118.781
3	371.674,036 672.312,728	4	371.645,446 672.358,971	54.367
4	371.645,446 672.358,971	5	371.643,696 672.359,268	1.775
5	371.643,696 672.359,268	6	371.643,669 672.359,268	0.027

Punct început	X / Y	Punct sfârșit	X / Y	Lungime segment (** (m)
6	371.643,669 672.359,268	7	371.610,358 672.366,071	33.999
7	371.610,358 672.366,071	8	371.594,116 672.363,718	16.412
8	371.594,116 672.363,718	9	371.579,05 672.355,832	17.005
9	371.579,05 672.355,832	10	371.568,765 672.343,99	15.685
10	371.568,765 672.343,99	11	371.550,383 672.322,453	28.315
11	371.550,383 672.322,453	12	371.570,807 672.259,59	66.098
12	371.570,807 672.259,59	13	371.573,495 672.252,065	7.991
13	371.573,495 672.252,065	1	371.574,517 672.249,203	3.039

** Lungimile segmentelor sunt determinate în planul de proiecție Stereo 70 și sunt rotunjite la 1 milimetru.

*** Distanța dintre puncte este formată din segmente cumulate ce sunt mai mici decât valoarea 1 milimetru.

**DATE DESPRE IMOBILUL NR. 7041**

Oficiul de Cadastru și Publicitate Imobiliară MARAMURES
Biroul de Cadastru și Publicitate Imobiliară Baia Mare

A. Partea I. Descrierea imobilului

TEREN Intravilan

Nr. CF vechi:2391-Salsig
Nr. cadastral vechi:50015

Adresa: Loc. Salsig, Jud. Maramures

Nr. Crt	Nr cadastral Nr. topografic	Suprafața* (mp)	Observații / Referințe
A1	50015	2.600	Sector cadastral:7 Teren neimprejmuit;

B. Partea II. Proprietari și acte

Inscrieri privitoare la dreptul de proprietate și alte drepturi reale		Referințe
22952 / 26/08/2009		
Act Notarial nr. 1143, din 24/08/2009 emis de NP BALOGH MELANIA;		
B1	Intabulare, drept de PROPRIETATEcu titlu de drept cumparare, dobandit prin Conventie, cota actuala 1/1, cota initiala 1/1	A1
	1) OSAN IOAN , casatorit cu 2) OSAN CRINA DANIELA , bun comun lipsa CNP	
OBSERVATII: Pozitie transcrisa din CF nr. 50015, in rangul incheierii nr. 22952/26.08.2009		

C. Partea III. SARCINI .

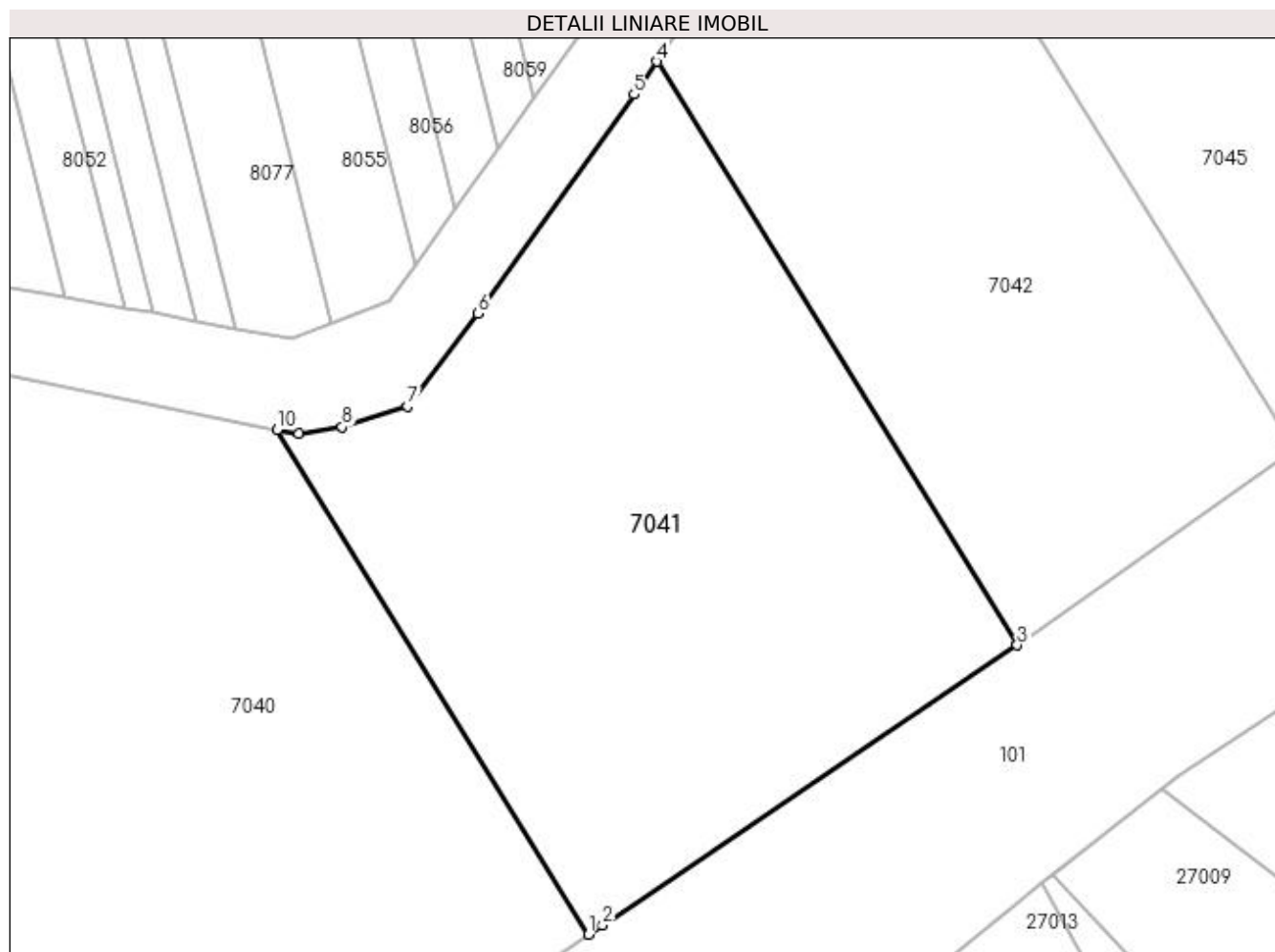
Inscrieri privind dezmembramintele dreptului de proprietate, drepturi reale de garanție și sarcini	Referințe
NU SUNT	

Anexa Nr. 1 La Partea I

Teren

Nr cadastral	Suprafața (mp)*	Observații / Referințe
50015	2.600	

* Suprafața este determinată în planul de proiecție Stereo 70.



Date referitoare la teren

Crt	Categorie folosință	Intra vilan	Suprafața (mp)	Tarla	Parcelă	Nr. topo	Observații / Referințe
1	faneata	DA	2.600	Capul Mocirei	-	-	

Lungime Segmente

1) Valorile lungimilor segmentelor sunt obținute din proiecție în plan.

Punct început	X / Y	Punct sfârșit	X / Y	Lungime segment (** (m)
1	371.674,036 672.312,728	2	371.675,3 672.313,58	1.524
2	371.675,3 672.313,58	3	371.713,336 672.339,233	45.878
3	371.713,336 672.339,233	4	371.680,259 672.392,732	62.899
4	371.680,259 672.392,732	5	371.678,195 672.389,732	3.641
5	371.678,195 672.389,732	6	371.663,909 672.369,636	24.656

Punct început	X / Y	Punct sfârșit	X / Y	Lungime segment (** (m)
6	371.663,909 672.369,636	7	371.657,436 672.361,103	10.71
7	371.657,436 672.361,103	8	371.651,431 672.359,212	6.296
8	371.651,431 672.359,212	9	371.647,446 672.358,631	4.027
9	371.647,446 672.358,631	10	371.645,446 672.358,971	2.029
10	371.645,446 672.358,971	1	371.674,036 672.312,728	54.367

** Lungimile segmentelor sunt determinate în planul de proiecție Stereo 70 și sunt rotunjite la 1 milimetru.

*** Distanța dintre puncte este formată din segmente cumulate ce sunt mai mici decât valoarea 1 milimetru.

**DATE DESPRE IMOBILUL NR. 7042**

Oficiul de Cadastru și Publicitate Imobiliară MARAMURES
Biroul de Cadastru și Publicitate Imobiliară Baia Mare

A. Partea I. Descrierea imobilului

TEREN Intravilan

Adresa: Loc. Salsig, Jud. Maramures

Nr. Crt	Nr cadastral Nr. topografic	Suprafața* (mp)	Observații / Referințe
A1		2.100	Sector cadastral:7 Teren neimprejmuit;

B. Partea II. Proprietari și acte

Inscrieri privitoare la dreptul de proprietate și alte drepturi reale	Referințe
/	
Act Administrativ nr. 520/84, Titlu de proprietate, din 15/11/2002 emis de CJPSDPAT MARAMURES;	
B1	A1
Intabulare, drept de PROPRIETATEcu titlu de reconstituire a dreptului de proprietate in baza legii 18/1991, dobandit prin Lege, cota actuala 1/1 1) BANCOȘ MAFTEI , Lipsa CNP	

C. Partea III. SARCINI .

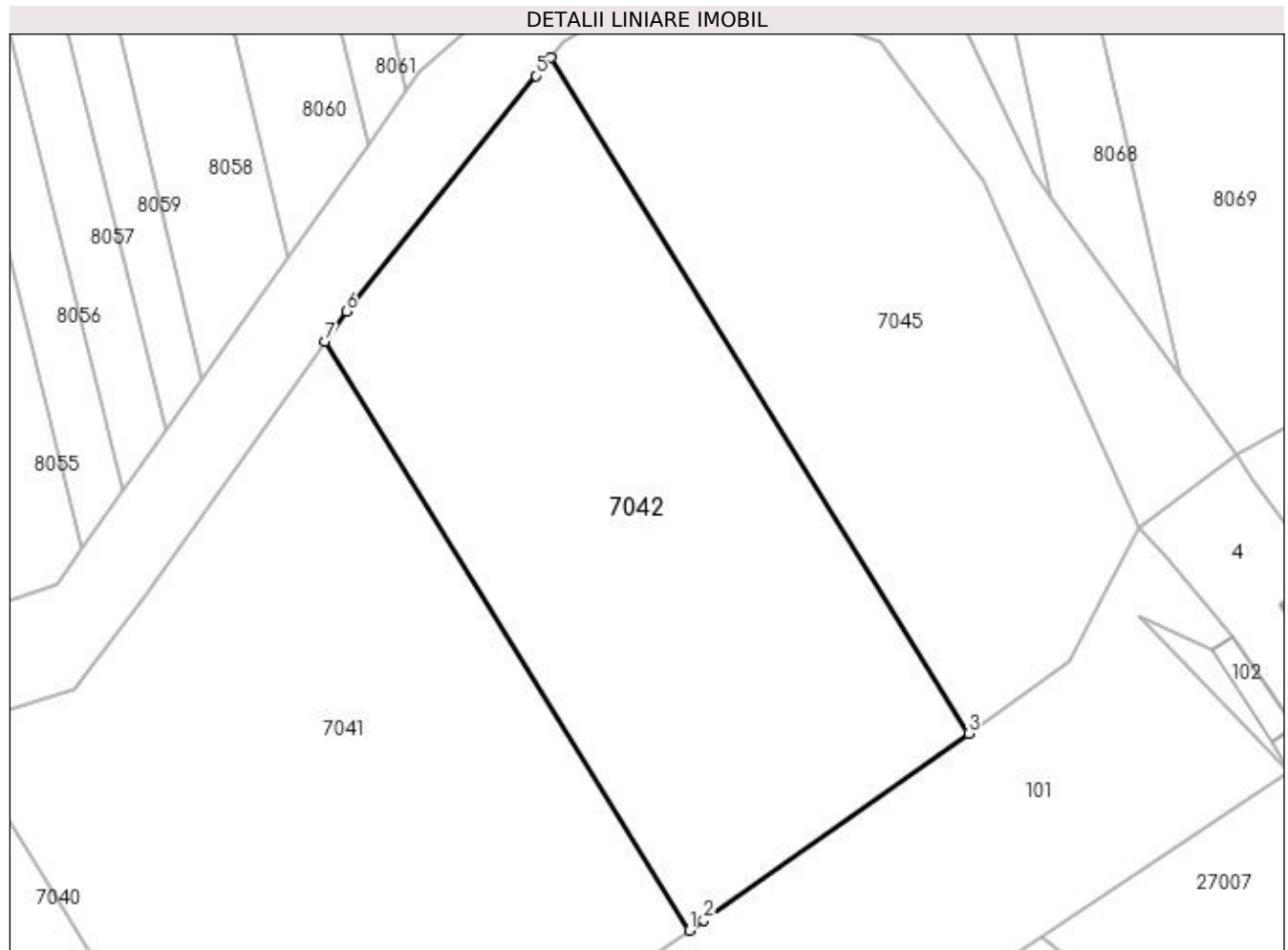
Inscrieri privind dezmembramintele dreptului de proprietate, drepturi reale de garanție și sarcini	Referințe
NU SUNT	

Anexa Nr. 1 La Partea I

Teren

Nr cadastral	Suprafața (mp)*	Observații / Referințe
	2.100	

* Suprafața este determinată în planul de proiecție Stereo 70.



Date referitoare la teren

Crt	Categorie folosință	Intra vilan	Suprafața (mp)	Tarla	Parcelă	Nr. topo	Observații / Referințe
1	arabil	DA	2.100	Podul Cernei	-	-	

Lungime Segmente

1) Valorile lungimilor segmentelor sunt obținute din proiecție în plan.

Punct început	X / Y	Punct sfârșit	X / Y	Lungime segment (** (m)
1	371.713,336 672.339,233	2	371.714,68 672.340,14	1.621
2	371.714,68 672.340,14	3	371.738,733 672.357,137	29.452
3	371.738,733 672.357,137	4	371.700,783 672.418,519	72.166
4	371.700,783 672.418,519	5	371.699,371 672.416,879	2.164
5	371.699,371 672.416,879	6	371.682,157 672.395,489	27.456

Punct început	X / Y	Punct sfârșit	X / Y	Lungime segment (** (m)
6	371.682,157 672.395,489	7	371.680,259 672.392,732	3.347
7	371.680,259 672.392,732	1	371.713,336 672.339,233	62.899

** Lungimile segmentelor sunt determinate în planul de proiecție Stereo 70 și sunt rotunjite la 1 milimetru.

*** Distanța dintre puncte este formată din segmente cumulate ce sunt mai mici decât valoarea 1 milimetru.

**DATE DESPRE IMOBILUL NR. 7043**

Oficiul de Cadastru și Publicitate Imobiliară MARAMURES
Biroul de Cadastru și Publicitate Imobiliară Baia Mare

A. Partea I. Descrierea imobilului

TEREN Intravilan

Adresa: Loc. Salsig, Jud. Maramures

Nr. Crt	Nr cadastral Nr. topografic	Suprafața* (mp)	Observații / Referințe
A1		695	Sector cadastral:7 Teren neimprejmuit;

B. Partea II. Proprietari și acte

Inscrieri privitoare la dreptul de proprietate și alte drepturi reale		Referințe
/		
Act Normativ nr. 7, Lege, din 13/03/1996 emis de Parlamentul Romaniei;		
B1	Inscrierea provizorie, drept de PROPRIETATE art. 13, alin. 15, dobandit prin Lege, cota actuala 1/1 1) COMUNA SĂLSIG , CIF:3627773, Proprietar neidentificat	A1

C. Partea III. SARCINI .

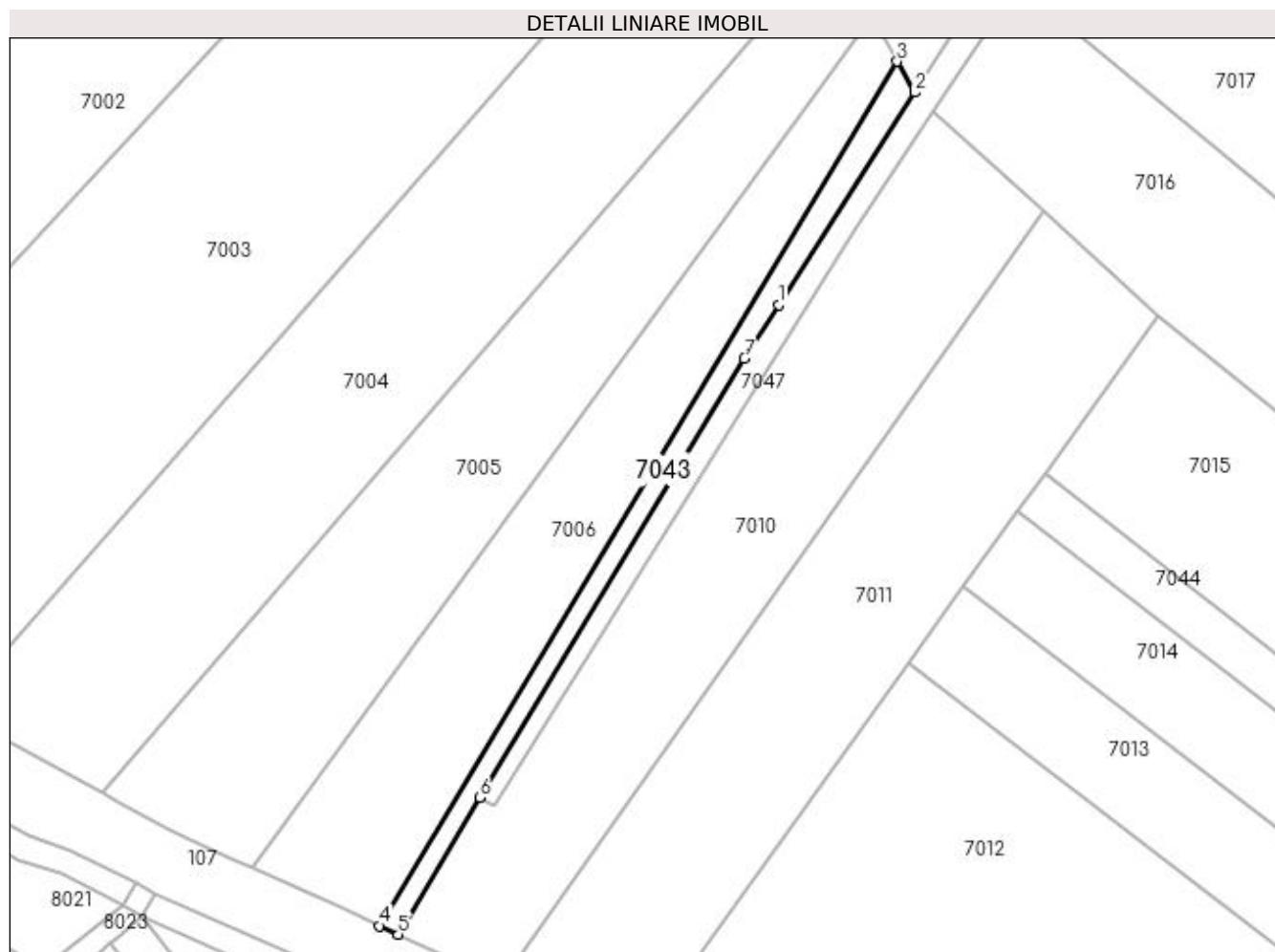
Inscrieri privind dezmembramintele dreptului de proprietate, drepturi reale de garanție și sarcini	Referințe
NU SUNT	

Anexa Nr. 1 La Partea I

Teren

Nr cadastral	Suprafața (mp)*	Observații / Referințe
	695	

* Suprafața este determinată în planul de proiecție Stereo 70.



Date referitoare la teren

Crt	Categorie folosință	Intravilan	Suprafața (mp)	Tarla	Parcelă	Nr. topo	Observații / Referințe
1	arabil	DA	695	-	-	-	

Lungime Segmente

1) Valorile lungimilor segmentelor sunt obținute din proiecție în plan.

Punct început	X / Y	Punct sfârșit	X / Y	Lungime segment (** (m)
1	370.773,855 671.987,407	2	370.797,72 672.024,617	44.205
2	370.797,72 672.024,617	3	370.794,622 672.030,036	6.242
3	370.794,622 672.030,036	4	370.703,853 671.878,679	176.488
4	370.703,853 671.878,679	5	370.707,182 671.877,185	3.649
5	370.707,182 671.877,185	6	370.721,465 671.901,102	27.857

Punct început	X / Y	Punct sfârșit	X / Y	Lungime segment (** (m)
6	370.721,465 671.901,102	7	370.767,819 671.977,996	89.785
7	370.767,819 671.977,996	1	370.773,855 671.987,407	11.18

** Lungimile segmentelor sunt determinate în planul de proiecție Stereo 70 și sunt rotunjite la 1 milimetru.

*** Distanța dintre puncte este formată din segmente cumulate ce sunt mai mici decât valoarea 1 milimetru.

**DATE DESPRE IMOBILUL NR. 7044**

Oficiul de Cadastru și Publicitate Imobiliară MARAMURES
Biroul de Cadastru și Publicitate Imobiliară Baia Mare

A. Partea I. Descrierea imobilului

TEREN Intravilan

Adresa: Loc. Salsig, Jud. Maramures

Nr. Crt	Nr cadastral Nr. topografic	Suprafața* (mp)	Observații / Referințe
A1		Din acte: 1.400 Masurata: 1.319	Sector cadastral:7 Teren neimprejmuit;

B. Partea II. Proprietari și acte

Inscrieri privitoare la dreptul de proprietate și alte drepturi reale	Referințe
/	
Act Administrativ nr. 52903/3, Titlu de proprietate, din 21/06/2004 emis de CJPSDPAT MARAMURES;	
B1	A1
Intabulare, drept de PROPRIETATEcu titlu de reconstituire a dreptului de proprietate in baza legii 18/1991, dobandit prin Lege, cota actuala 1/1	
1) POP GHEORGHE , Lipsa CNP DEFUNCT:Da	
Act Administrativ nr. 1218, din 27/07/2023 emis de Primaria Comunei Salsig (Adeverinta);	
B2	A1
Se notează posesia faptică asupra cotei de 1/1, in favoarea lui	
1) VAIDA ANA	

C. Partea III. SARCINI .

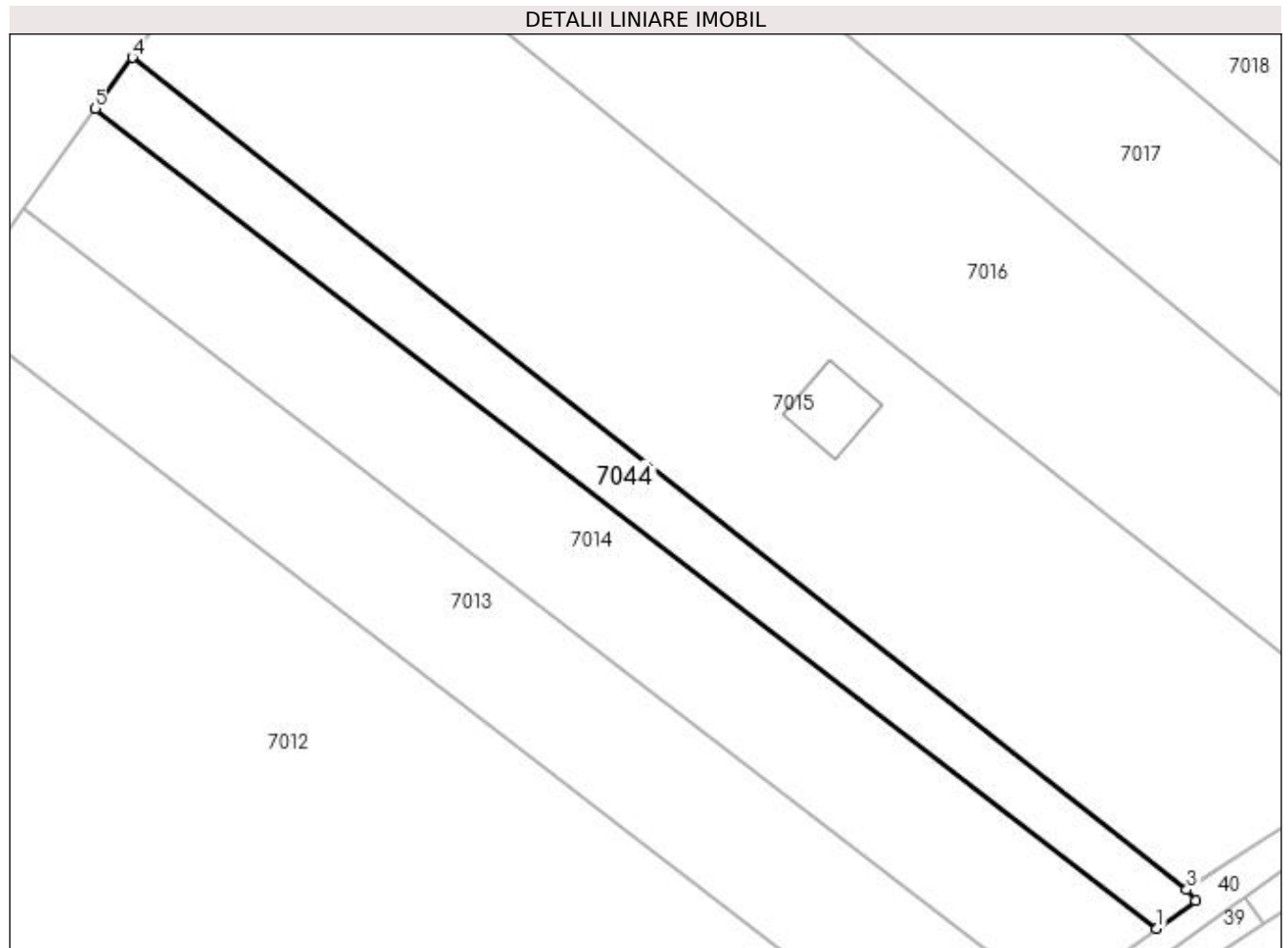
Inscrieri privind dezmembramintele dreptului de proprietate, drepturi reale de garanție și sarcini	Referințe
NU SUNT	

Anexa Nr. 1 La Partea I

Teren

Nr cadastral	Suprafața (mp)*	Observații / Referințe
	Din acte: 1.400 Masurata: 1.319	

* Suprafața este determinată în planul de proiecție Stereo 70.



Date referitoare la teren

Crt	Categorie folosință	Intra vilan	Suprafața (mp)	Tarla	Parcelă	Nr. topo	Observații / Referințe
1	arabil	DA	1.319	Borjug	-	-	

Lungime Segmente

1) Valorile lungimilor segmentelor sunt obținute din proiecție în plan.

Punct început	X / Y	Punct sfârșit	X / Y	Lungime segment (** (m)
1	370.956,105 671.842,828	2	370.961,253 671.846,522	6.336
2	370.961,253 671.846,522	3	370.960,083 671.847,942	1.84
3	370.960,083 671.847,942	4	370.820,617 671.957,925	177.615
4	370.820,617 671.957,925	5	370.815,746 671.951,173	8.326
5	370.815,746 671.951,173	1	370.956,105 671.842,828	177.311

**** Lungimile segmentelor sunt determinate în planul de proiecție Stereo 70 și sunt rotunjite la 1 milimetru.**

***** Distanța dintre puncte este formată din segmente cumulate ce sunt mai mici decât valoarea 1 milimetru.**

**DATE DESPRE IMOBILUL NR. 7045**

Oficiul de Cadastru și Publicitate Imobiliară MARAMURES
Biroul de Cadastru și Publicitate Imobiliară Baia Mare

A. Partea I. Descrierea imobilului

TEREN Intravilan

Adresa: Loc. Salsig, Jud. Maramures

Nr. Crt	Nr cadastral Nr. topografic	Suprafața* (mp)	Observații / Referințe
A1		1.697	Sector cadastral:7 Teren neimprejmuit;

B. Partea II. Proprietari și acte

Inscrieri privitoare la dreptul de proprietate și alte drepturi reale		Referințe
/		
Act Normativ nr. 7, Lege, din 13/03/1996 emis de Parlamentul Romaniei;		
B1	Intabulare, drept de PROPRIETATE, dobandit prin Lege, cota actuala 1/1 1) NEIDENTIFICAT NEIDENTIFICAT	A1
Act Administrativ nr. 2958, din 26/07/2023 emis de Primaria Comunei Salsig (Adeverinta);		
B2	Se notează posesia factica asupra cotei de 1/1, în favoarea lui 1) BOTIȘ VASILE-NELU	A1

C. Partea III. SARCINI .

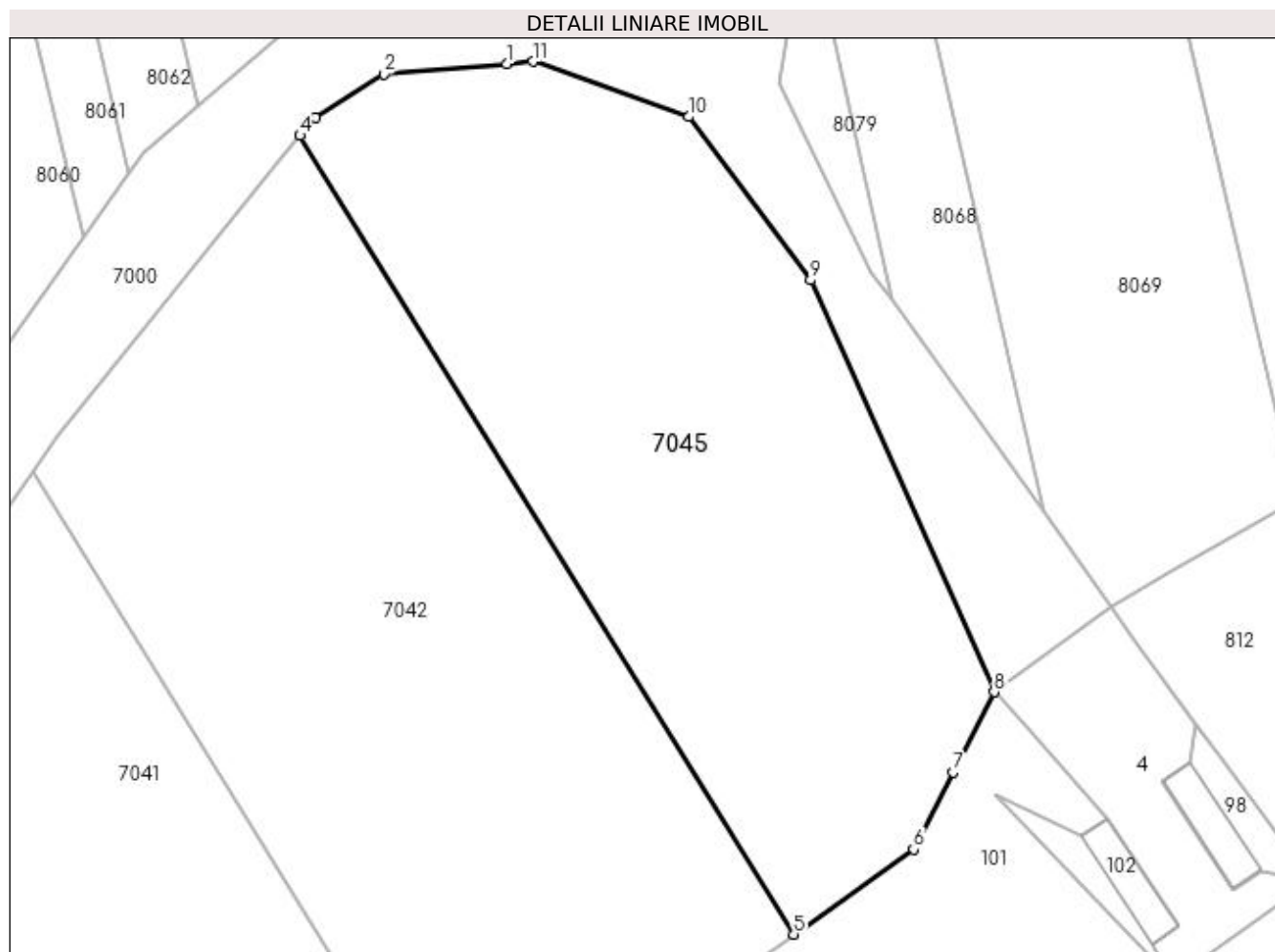
Inscrieri privind dezmembramintele dreptului de proprietate, drepturi reale de garanție și sarcini	Referințe
NU SUNT	

Anexa Nr. 1 La Partea I

Teren

Nr cadastral	Suprafața (mp)*	Observații / Referințe
	1.697	

* Suprafața este determinată în planul de proiecție Stereo 70.



Date referitoare la teren

Crt	Categorie folosință	Intra vilan	Suprafața (mp)	Tarla	Parcelă	Nr. topo	Observații / Referințe
1	arabil	DA	1.697	Capu Mocirii	-	-	

Lungime Segmente

1) Valorile lungimilor segmentelor sunt obținute din proiecție în plan.

Punct început	X / Y	Punct sfârșit	X / Y	Lungime segment (** (m)
1	371.716,665 672.424,032	2	371.707,222 672.423,245	9.476
2	371.707,222 672.423,245	3	371.701,967 672.419,894	6.233
3	371.701,967 672.419,894	4	371.700,783 672.418,519	1.815
4	371.700,783 672.418,519	5	371.738,733 672.357,137	72.166
5	371.738,733 672.357,137	6	371.747,964 672.363,66	11.303

Punct început	X / Y	Punct sfârșit	X / Y	Lungime segment (** (m)
6	371.747,964 672.363,66	7	371.751,006 672.369,605	6.678
7	371.751,006 672.369,605	8	371.754,151 672.375,752	6.905
8	371.754,151 672.375,752	9	371.740,052 672.407,402	34.648
9	371.740,052 672.407,402	10	371.730,669 672.419,956	15.673
10	371.730,669 672.419,956	11	371.718,68 672.424,2	12.718
11	371.718,68 672.424,2	1	371.716,665 672.424,032	2.022

** Lungimile segmentelor sunt determinate în planul de proiecție Stereo 70 și sunt rotunjite la 1 milimetru.

*** Distanța dintre puncte este formată din segmente cumulate ce sunt mai mici decât valoarea 1 milimetru.

**DATE DESPRE IMOBILUL NR. 7046**

Oficiul de Cadastru și Publicitate Imobiliară MARAMURES
Biroul de Cadastru și Publicitate Imobiliară Baia Mare

A. Partea I. Descrierea imobilului

TEREN Intravilan

Adresa: Loc. Salsig, Jud. Maramures

Nr. Crt	Nr cadastral Nr. topografic	Suprafața* (mp)	Observații / Referințe
A1		11.168	Sector cadastral:7 Teren neimprejmuit;

B. Partea II. Proprietari și acte

Inscrieri privitoare la dreptul de proprietate și alte drepturi reale	Referințe
/	
Act Normativ nr. 7, Lege, din 13/03/1996 emis de Parlamentul Romaniei;	
B1	Inscrierea provizorie, drept de PROPRIETATE art. 13, alin. 15, dobandit prin Lege, cota actuala 1/1
1) COMUNA SĂLSIG, CIF:3627773, Proprietar neidentificat	

C. Partea III. SARCINI .

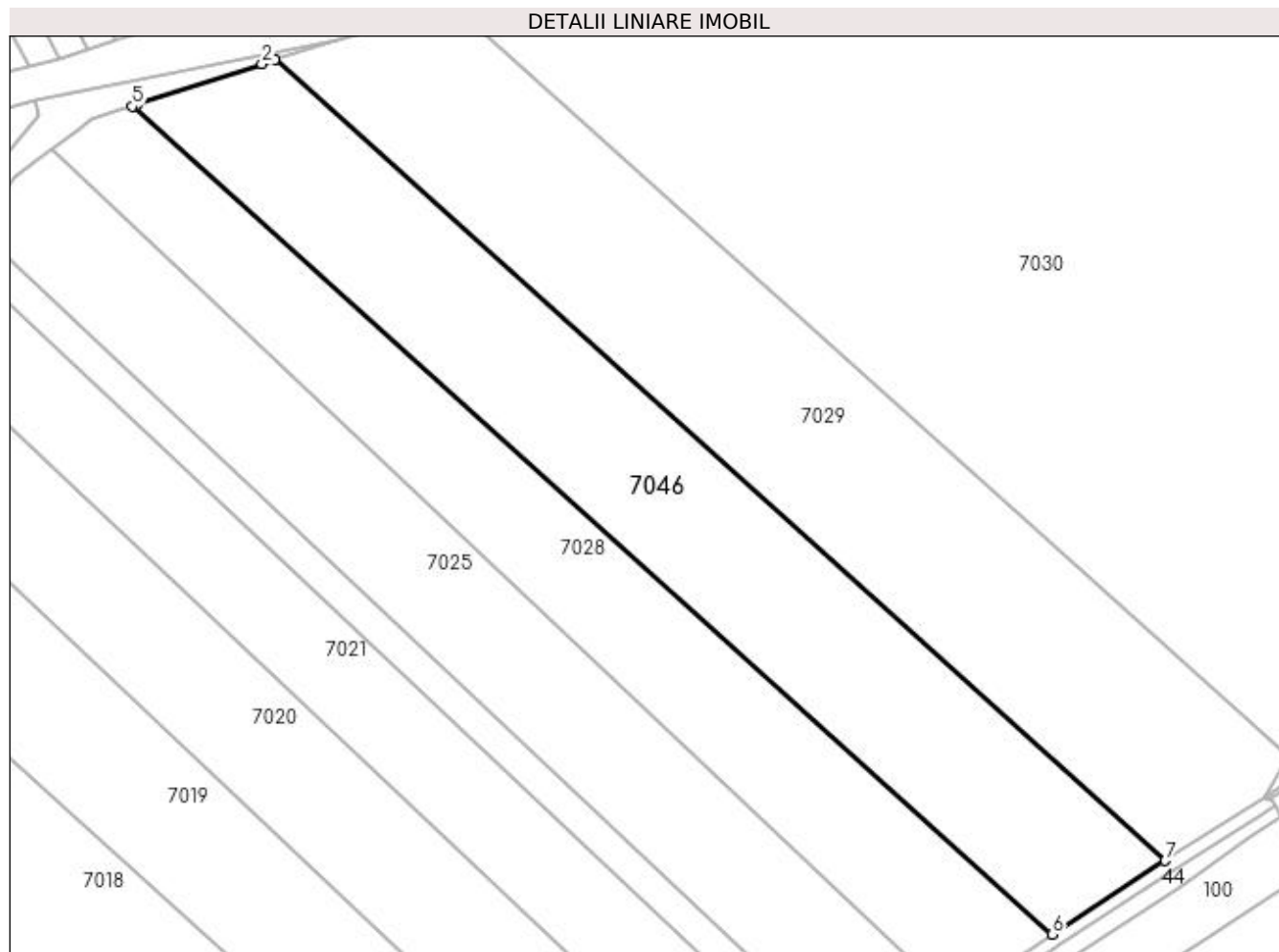
Inscrieri privind dezmembramintele dreptului de proprietate, drepturi reale de garanție și sarcini	Referințe
NU SUNT	

Anexa Nr. 1 La Partea I

Teren

Nr cadastral	Suprafața (mp)*	Observații / Referințe
	11.168	

* Suprafața este determinată în planul de proiecție Stereo 70.



Date referitoare la teren

Crt	Categorie folosință	Intra vilan	Suprafața (mp)	Tarla	Parcelă	Nr. topo	Observații / Referințe
1	faneata	DA	11.168	-	-	-	

Lungime Segmente

1) Valorile lungimilor segmentelor sunt obținute din proiecție în plan.

Punct început	X / Y	Punct sfârșit	X / Y	Lungime segment (** (m)
1	370.987,2 672.233,707	2	370.983,765 672.232,58	3.615
2	370.983,765 672.232,58	3	370.950,687 672.221,734	34.811
3	370.950,687 672.221,734	4	370.950,674 672.221,729	0.014
4	370.950,674 672.221,729	5	370.949,329 672.221,288	1.415
5	370.949,329 672.221,288	6	371.193,571 672.001,596	328.51

Punct început	X / Y	Punct sfârşit	X / Y	Lungime segment (** (m)
6	371.193,571 672.001,596	7	371.223,485 672.021,172	35.75
7	371.223,485 672.021,172	1	370.987,2 672.233,707	317.808

** Lungimile segmentelor sunt determinate în planul de proiecție Stereo 70 și sunt rotunjite la 1 milimetru.

*** Distanța dintre puncte este formată din segmente cumulate ce sunt mai mici decât valoarea 1 milimetru.

**DATE DESPRE IMOBILUL NR. 7047**

Oficiul de Cadastru și Publicitate Imobiliară MARAMURES
Biroul de Cadastru și Publicitate Imobiliară Baia Mare

A. Partea I. Descrierea imobilului

TEREN Intravilan

Adresa: Loc. Salsig, Jud. Maramures

Nr. Crt	Nr cadastral Nr. topografic	Suprafața* (mp)	Observații / Referințe
A1		2.332	Sector cadastral:7 Teren neimprejmuit;

B. Partea II. Proprietari și acte

Inscrieri privitoare la dreptul de proprietate și alte drepturi reale		Referințe
/		
Act Normativ nr. 1705, Hotarare de Guvern, din 29/11/2006 emis de Guvernul Romaniei;		
B1	Intabulare, drept de PROPRIETATE, dobandit prin Lege, cota actuala 1/1 1) STATUL ROMÂN , CIF:9999999999999, Domeniu public	A1
Act Normativ nr. 1705, Hotarare de Guvern, din 29/11/2006 emis de Guvernul Romaniei (Inventar ANIF pozitia 85094, Adeverinta nr. 954/15.11.2023);		
B2	Intabulare, drept de ADMINISTRARE, dobandit prin Lege, cota actuala 1/1 1) AGENȚIA NAȚIONALĂ DE ÎMBUNĂȚĂȚIRI FUNCIARE , CIF:29275212, Filiala teritoriala de imbunatatiri funciare Maramures	A1

C. Partea III. SARCINI .

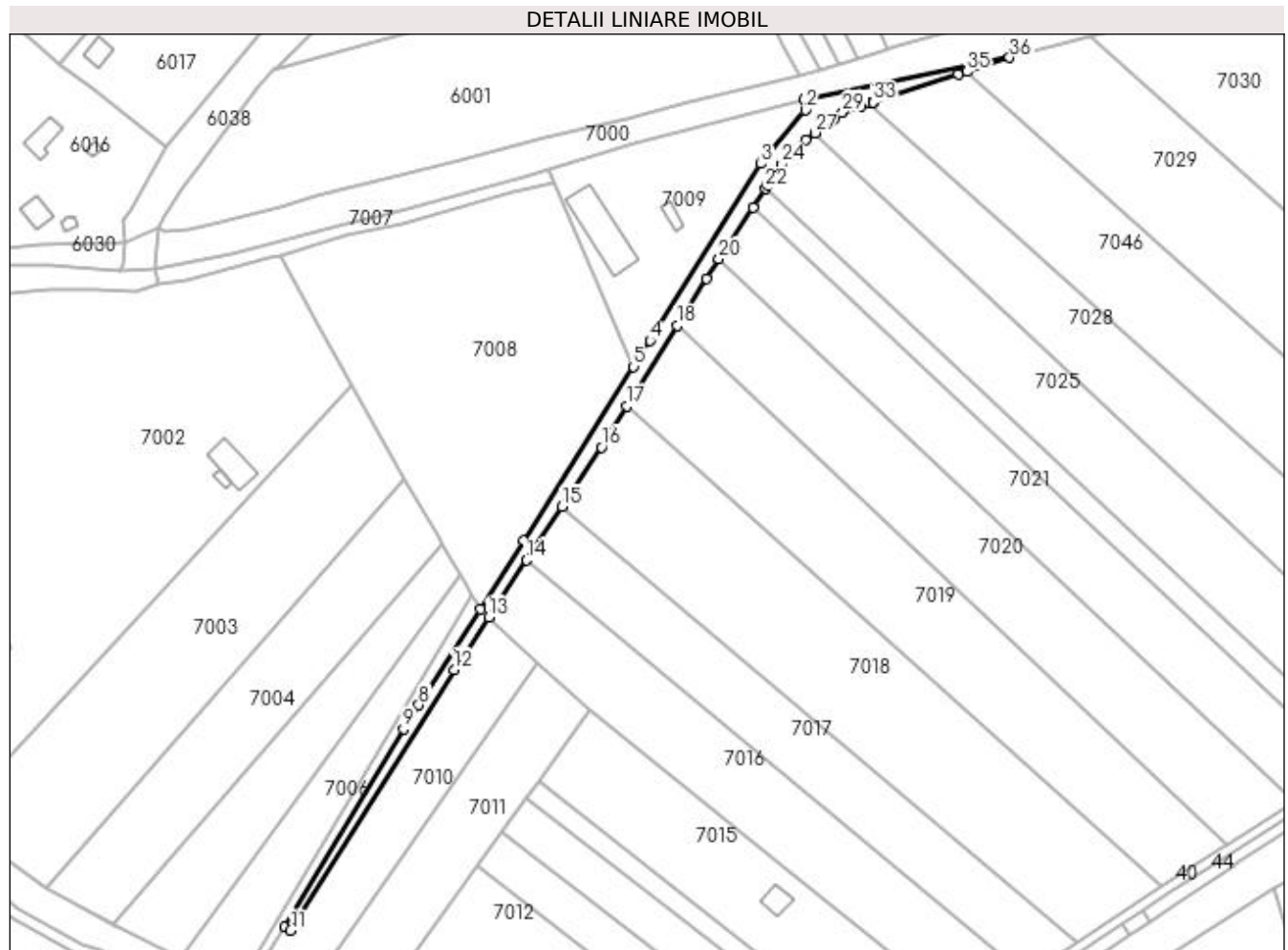
Inscrieri privind dezmembramintele dreptului de proprietate, drepturi reale de garanție și sarcini	Referințe
NU SUNT	

Anexa Nr. 1 La Partea I

Teren

Nr cadastral	Suprafața (mp)*	Observații / Referințe
	2.332	

* Suprafața este determinată în planul de proiecție Stereo 70.



Date referitoare la teren

Crt	Categorie folosință	Intravilan	Suprafața (mp)	Tarla	Parcelă	Nr. topo	Observații / Referințe
1	ape curgătoare	DA	2.332	Capu Mocirii	-	-	CD 105 - Someș mal stâng, Ticău-Lăpuș

Lungime Segmente

1) Valorile lungimilor segmentelor sunt obținute din proiecție în plan.

Punct început	X / Y	Punct sfârșit	X / Y	Lungime segment (** (m)
1	370.923,625 672.222,953	2	370.924,292 672.218,777	4.229
3	370.906,903 672.197,895	4	370.863,782 672.129,053	81.232
5	370.857,409 672.118,931	6	370.814,753 672.051,174	80.066
7	370.797,72 672.024,617	8	370.773,855 671.987,407	44.205
9	370.767,819 671.977,996	10	370.721,465 671.901,102	89.785

Punct început	X / Y	Punct sfârșit	X / Y	Lungime segment (** (m)
2	370.924,292 672.218,777	3	370.906,903 672.197,895	27.174
4	370.863,782 672.129,053	5	370.857,409 672.118,931	11.961
6	370.814,753 672.051,174	7	370.797,72 672.024,617	31.55
8	370.773,855 671.987,407	9	370.767,819 671.977,996	11.18
10	370.721,465 671.901,102	11	370.723,953 671.899,664	2.874

Punct început	X / Y	Punct sfârșit	X / Y	Lungime segment (** (m)
11	370.723,953 671.899,664	12	370.787,495 672.001,084	119.681
13	370.801,005 672.021,41	14	370.815,814 672.043,692	26.754
15	370.829,609 672.064,448	16	370.845,02 672.087,635	27.841
17	370.854,934 672.103,628	18	370.874,321 672.134,9	36.794
19	370.885,729 672.153,302	20	370.890,683 672.160,827	9.009
21	370.903,91 672.180,92	22	370.908,804 672.188,355	8.901
23	370.909,651 672.189,642	24	370.915,016 672.197,793	9.758
25	370.918,12 672.202,507	26	370.924,448 672.207,239	7.902
27	370.927,979 672.209,88	28	370.935,271 672.215,333	9.105
29	370.938,727 672.217,918	30	370.946,033 672.220,208	7.656
31	370.949,329 672.221,288	32	370.950,674 672.221,729	1.415
33	370.950,687 672.221,734	34	370.983,765 672.232,58	34.811
35	370.987,2 672.233,707	36	371.003,787 672.239,146	17.456

Punct început	X / Y	Punct sfârșit	X / Y	Lungime segment (** (m)
12	370.787,495 672.001,084	13	370.801,005 672.021,41	24.406
14	370.815,814 672.043,692	15	370.829,609 672.064,448	24.922
16	370.845,02 672.087,635	17	370.854,934 672.103,628	18.817
18	370.874,321 672.134,9	19	370.885,729 672.153,302	21.651
20	370.890,683 672.160,827	21	370.903,91 672.180,92	24.056
22	370.908,804 672.188,355	23	370.909,651 672.189,642	1.541
24	370.915,016 672.197,793	25	370.918,12 672.202,507	5.644
26	370.924,448 672.207,239	27	370.927,979 672.209,88	4.409
28	370.935,271 672.215,333	29	370.938,727 672.217,918	4.316
30	370.946,033 672.220,208	31	370.949,329 672.221,288	3.468
32	370.950,674 672.221,729	33	370.950,687 672.221,734	0.014
34	370.983,765 672.232,58	35	370.987,2 672.233,707	3.615
36	371.003,787 672.239,146	1	370.923,625 672.222,953	81.781

** Lungimile segmentelor sunt determinate în planul de proiecție Stereo 70 și sunt rotunjite la 1 milimetru.

*** Distanța dintre puncte este formată din segmente cumulate ce sunt mai mici decât valoarea 1 milimetru.

**DATE DESPRE IMOBILUL NR. 7048**

Oficiul de Cadastru și Publicitate Imobiliară MARAMURES
Biroul de Cadastru și Publicitate Imobiliară Baia Mare

A. Partea I. Descrierea imobilului

TEREN Intravilan

Adresa: Loc. Salsig, Jud. Maramures

Nr. Crt	Nr cadastral Nr. topografic	Suprafața* (mp)	Observații / Referințe
A1		2.159	Sector cadastral:7 Teren neimprejmuit;

B. Partea II. Proprietari și acte

Inscrieri privitoare la dreptul de proprietate și alte drepturi reale		Referințe
/		
Act Normativ nr. 1705, Hotarare de Guvern, din 29/11/2006 emis de Guvernul Romaniei;		
B1	Intabulare, drept de PROPRIETATE, dobandit prin Lege, cota actuala 1/1 1) STATUL ROMÂN , CIF:9999999999999, Domeniu public	A1
Act Normativ nr. 1705, Hotarare de Guvern, din 29/11/2006 emis de Guvernul Romaniei (Inventar ANIF pozitia 85094, Adeverinta nr. 954/15.11.2023);		
B2	Intabulare, drept de ADMINISTRARE, dobandit prin Lege, cota actuala 1/1 1) AGENȚIA NAȚIONALĂ DE ÎMBUNĂȚĂȚIRI FUNCIARE , CIF:29275212, Filiala teritoriala de imbunatatiri funciare Maramures	A1

C. Partea III. SARCINI .

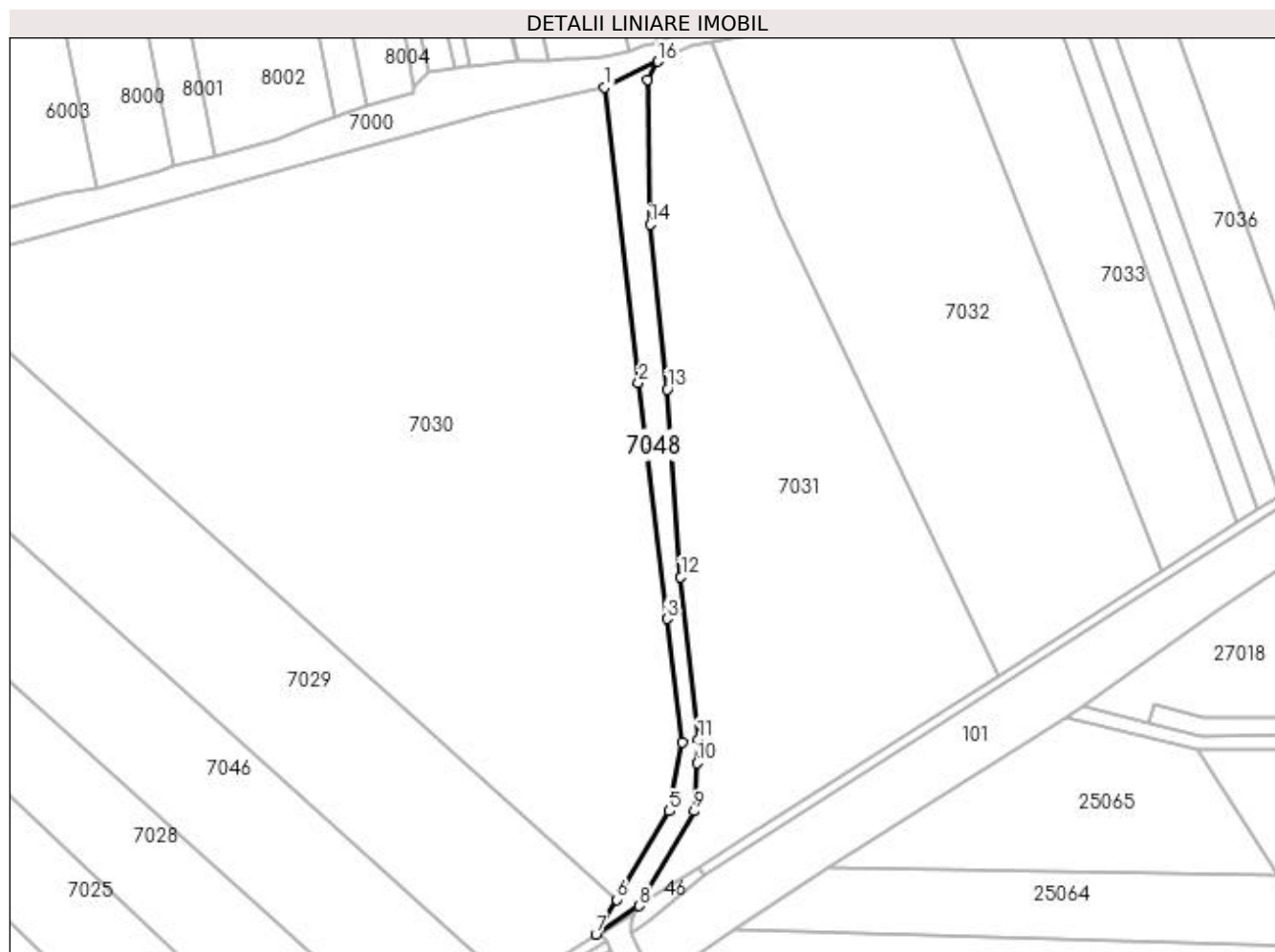
Inscrieri privind dezmembramintele dreptului de proprietate, drepturi reale de garanție și sarcini	Referințe
NU SUNT	

Anexa Nr. 1 La Partea I

Teren

Nr cadastral	Suprafața (mp)*	Observații / Referințe
	2.159	

* Suprafața este determinată în planul de proiecție Stereo 70.



Date referitoare la teren

Crt	Categorie folosință	Intravilan	Suprafața (mp)	Tarla	Parcelă	Nr. topo	Observații / Referințe
1	ape curgătoare	DA	2.159	Capu Mocirii	-	-	CD 123 - Someș mal stâng, Ticău-Lăpuș

Lungime Segmente

1) Valorile lungimilor segmentelor sunt obținute din proiecție în plan.

Punct început	X / Y	Punct sfârșit	X / Y	Lungime segment (** (m)
1	371.252,326 672.304,827	2	371.263,024 672.211,736	93.704
2	371.263,024 672.211,736	3	371.272,033 672.137,225	75.054
3	371.272,033 672.137,225	4	371.276,725 672.098,375	39.132
4	371.276,725 672.098,375	5	371.272,784 672.076,603	22.126
5	371.272,784 672.076,603	6	371.256,089 672.048,697	32.519

Punct început	X / Y	Punct sfârșit	X / Y	Lungime segment (** (m)
6	371.256,089 672.048,697	7	371.249,563 672.037,788	12.712
7	371.249,563 672.037,788	8	371.263,192 672.046,771	16.323
8	371.263,192 672.046,771	9	371.280,571 672.076,6	34.522
9	371.280,571 672.076,6	10	371.281,454 672.091,773	15.199
10	371.281,454 672.091,773	11	371.281,892 672.099,302	7.542
11	371.281,892 672.099,302	12	371.276,373 672.150,474	51.469
12	371.276,373 672.150,474	13	371.272,042 672.209,57	59.254
13	371.272,042 672.209,57	14	371.266,637 672.261,581	52.291
14	371.266,637 672.261,581	15	371.265,796 672.307,226	45.653
15	371.265,796 672.307,226	16	371.269,121 672.312,974	6.64
16	371.269,121 672.312,974	1	371.252,326 672.304,827	18.667

** Lungimile segmentelor sunt determinate în planul de proiecție Stereo 70 și sunt rotunjite la 1 milimetru.

*** Distanța dintre puncte este formată din segmente cumulate ce sunt mai mici decât valoarea 1 milimetru.

**DATE DESPRE IMOBILUL NR. 7049**

Oficiul de Cadastru și Publicitate Imobiliară MARAMURES
Biroul de Cadastru și Publicitate Imobiliară Baia Mare

A. Partea I. Descrierea imobilului

TEREN Intravilan

Adresa: Loc. Salsig, Jud. Maramures

Nr. Crt	Nr cadastral Nr. topografic	Suprafața* (mp)	Observații / Referințe
A1		1.526	Sector cadastral:7 Teren neimprejmuit;

B. Partea II. Proprietari și acte

Inscrieri privitoare la dreptul de proprietate și alte drepturi reale		Referințe
/		
Act Normativ nr. 1705, Hotarare de Guvern, din 29/11/2006 emis de Guvernul Romaniei;		
B1	Intabulare, drept de PROPRIETATE, dobandit prin Lege, cota actuala 1/1 1) STATUL ROMÂN , CIF:9999999999999, Domeniu public	A1
Act Normativ nr. 1705, Hotarare de Guvern, din 29/11/2006 emis de Guvernul Romaniei (Inventar ANIF pozitia 85094, Adeverinta nr. 954/15.11.2023);		
B2	Intabulare, drept de ADMINISTRARE, dobandit prin Lege, cota actuala 1/1 1) AGENȚIA NAȚIONALĂ DE ÎMBUNĂȚĂȚIRI FUNCIARE , CIF:29275212, Filiala teritoriala de imbunatatiri funciare Maramures	A1

C. Partea III. SARCINI .

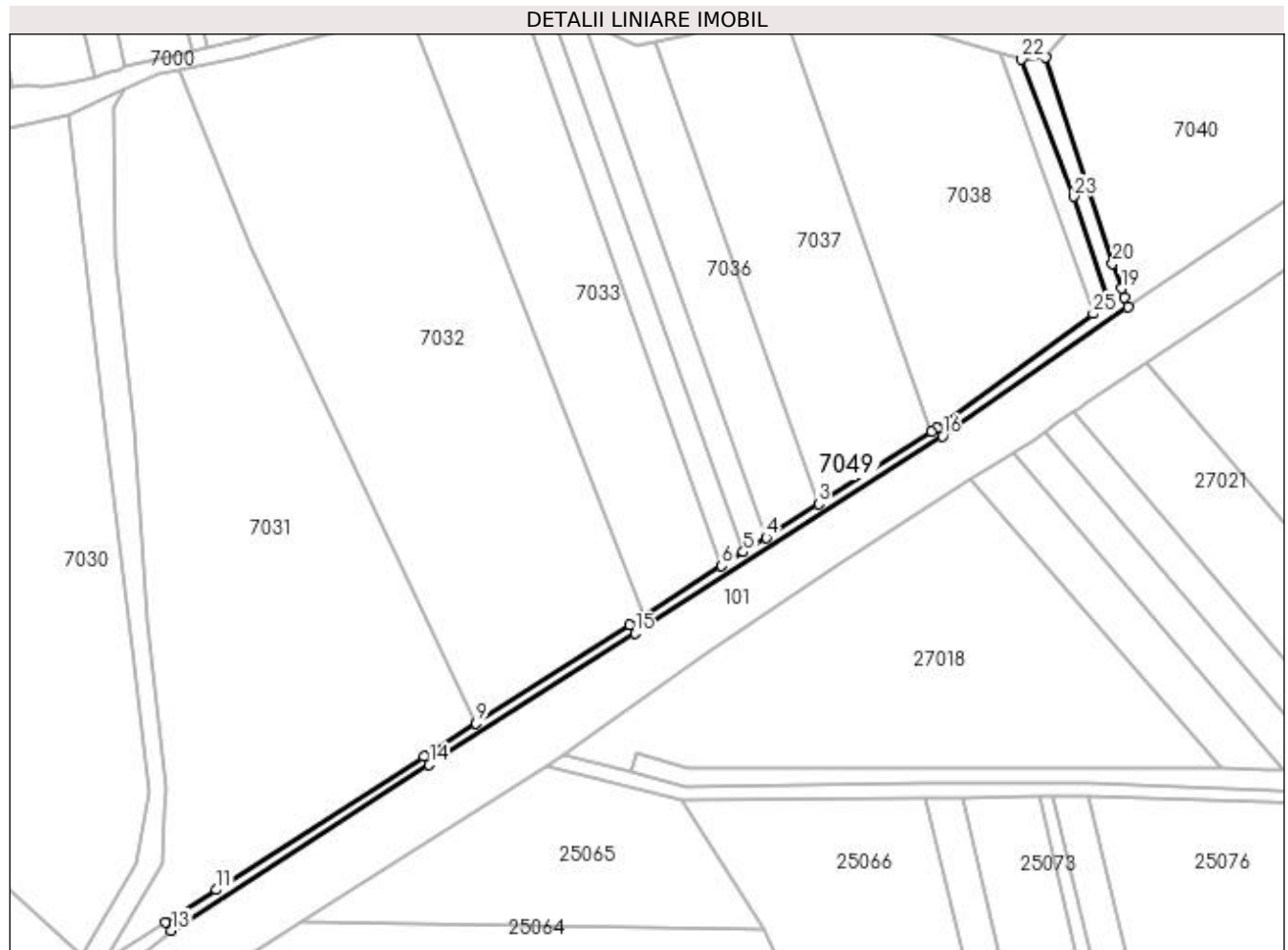
Inscrieri privind dezmembramintele dreptului de proprietate, drepturi reale de garanție și sarcini	Referințe
NU SUNT	

Anexa Nr. 1 La Partea I

Teren

Nr cadastral	Suprafața (mp)*	Observații / Referințe
	1.526	

* Suprafața este determinată în planul de proiecție Stereo 70.



Date referitoare la teren

Crt	Categorie folosință	Intravilan	Suprafața (mp)	Tarla	Parcelă	Nr. topo	Observații / Referințe
1	ape curgătoare	DA	1.526	Capu Mocirii	-	-	CS 101 - Someș mal stâng, Ticău-Lăpuș

Lungime Segmente

1) Valorile lungimilor segmentelor sunt obținute din proiecție în plan.

Punct început	X / Y	Punct sfârșit	X / Y	Lungime segment (** (m)
1	371.517,177 672.209,487	2	371.515,626 672.208,494	1.842
3	371.481,033 672.186,342	4	371.465,057 672.176,111	18.971
5	371.458,097 672.171,655	6	371.451,544 672.167,458	7.782
7	371.427,792 672.152,249	8	371.423,368 672.149,416	5.253
9	371.376,471 672.119,412	10	371.360,623 672.109,272	18.814

Punct început	X / Y	Punct sfârșit	X / Y	Lungime segment (** (m)
2	371.515,626 672.208,494	3	371.481,033 672.186,342	41.078
4	371.465,057 672.176,111	5	371.458,097 672.171,655	8.264
6	371.451,544 672.167,458	7	371.427,792 672.152,249	28.204
8	371.423,368 672.149,416	9	371.376,471 672.119,412	55.674
10	371.360,623 672.109,272	11	371.297,231 672.068,606	75.314

Punct început	X / Y	Punct sfârșit	X / Y	Lungime segment (** (m)
11	371.297,231 672.068,606	12	371.281,778 672.058,694	18.359
13	371.283,476 672.056,218	14	371.362,241 672.106,746	93.579
15	371.424,985 672.146,889	16	371.518,872 672.207,01	111.487
17	371.575,54 672.246,34	18	371.574,517 672.249,203	3.04
19	371.573,495 672.252,065	20	371.570,807 672.259,59	7.991
21	371.550,383 672.322,453	22	371.543,023 672.321,967	7.376
23	371.558,997 672.280,089	24	371.569,883 672.247,995	33.89
25	371.564,904 672.244,357	1	371.517,177 672.209,487	59.108

Punct început	X / Y	Punct sfârșit	X / Y	Lungime segment (** (m)
12	371.281,778 672.058,694	13	371.283,476 672.056,218	3.002
14	371.362,241 672.106,746	15	371.424,985 672.146,889	74.487
16	371.518,872 672.207,01	17	371.575,54 672.246,34	68.979
18	371.574,517 672.249,203	19	371.573,495 672.252,065	3.039
20	371.570,807 672.259,59	21	371.550,383 672.322,453	66.098
22	371.543,023 672.321,967	23	371.558,997 672.280,089	44.821
24	371.569,883 672.247,995	25	371.564,904 672.244,357	6.166

** Lungimile segmentelor sunt determinate în planul de proiecție Stereo 70 și sunt rotunjite la 1 milimetru.

*** Distanța dintre puncte este formată din segmente cumulate ce sunt mai mici decât valoarea 1 milimetru.

**DATE DESPRE IMOBILUL NR. 8000**

Oficiul de Cadastru și Publicitate Imobiliară MARAMURES
Biroul de Cadastru și Publicitate Imobiliară Baia Mare

A. Partea I. Descrierea imobilului

Nr. CF vechi:2232-Salsig
Nr. cadastral vechi:50729
Nr. topografic:2725/2

TEREN Intravilan

Adresa: Loc. Salsig, Jud. Maramures

Nr. Crt	Nr cadastral Nr. topografic	Suprafața* (mp)	Observații / Referințe
A1	50729	5.094	Sector cadastral:8 Teren neimprejmuț;

B. Partea II. Proprietari și acte

Inscrieri privitoare la dreptul de proprietate și alte drepturi reale	Referințe	
31705 / 05/06/2018		
Act Administrativ nr. 5944, Rezoluție, din 22/05/2018 emis de Oficiul Registrului Comertului Maramures (inscris sub semnatura privata nr Hotararea nr. 1 din 06.02.2018, emis de SC MARAMONTE SRL;act administrativ nr Certificat constatator nr. 21976 din 29.05.2018, emis de Oficiul Registrului Comertului Maramures;act administrativ nr Certificat de radiere din 23.05.2018, emis de Oficiul Registrului Comertului Maramures);		
B1	Intabulare, drept de PROPRIETATEca urmare a repartizării activelor în urma lichidării SC MARAMONTE SRL, dobandit prin Conventie, cota actuala 1/2, cota initiala 1/2 1) ZAH DORINA , bun propriu <i>OBSERVATII: Pozitie transcrisa din CF nr. 50729, in rangul incheierii nr. 31705/05.06.2018</i>	A1
B2	Intabulare, drept de PROPRIETATEca urmare a repartizării activelor în urma lichidării SC MARAMONTE SRL, dobandit prin Conventie, cota actuala 1/2, cota initiala 1/2 1) CARRARA MAURO DOMENICO , cetățean italian, bun propriu <i>OBSERVATII: Pozitie transcrisa din CF nr. 50729, in rangul incheierii nr. 31705/05.06.2018</i>	A1

C. Partea III. SARCINI .

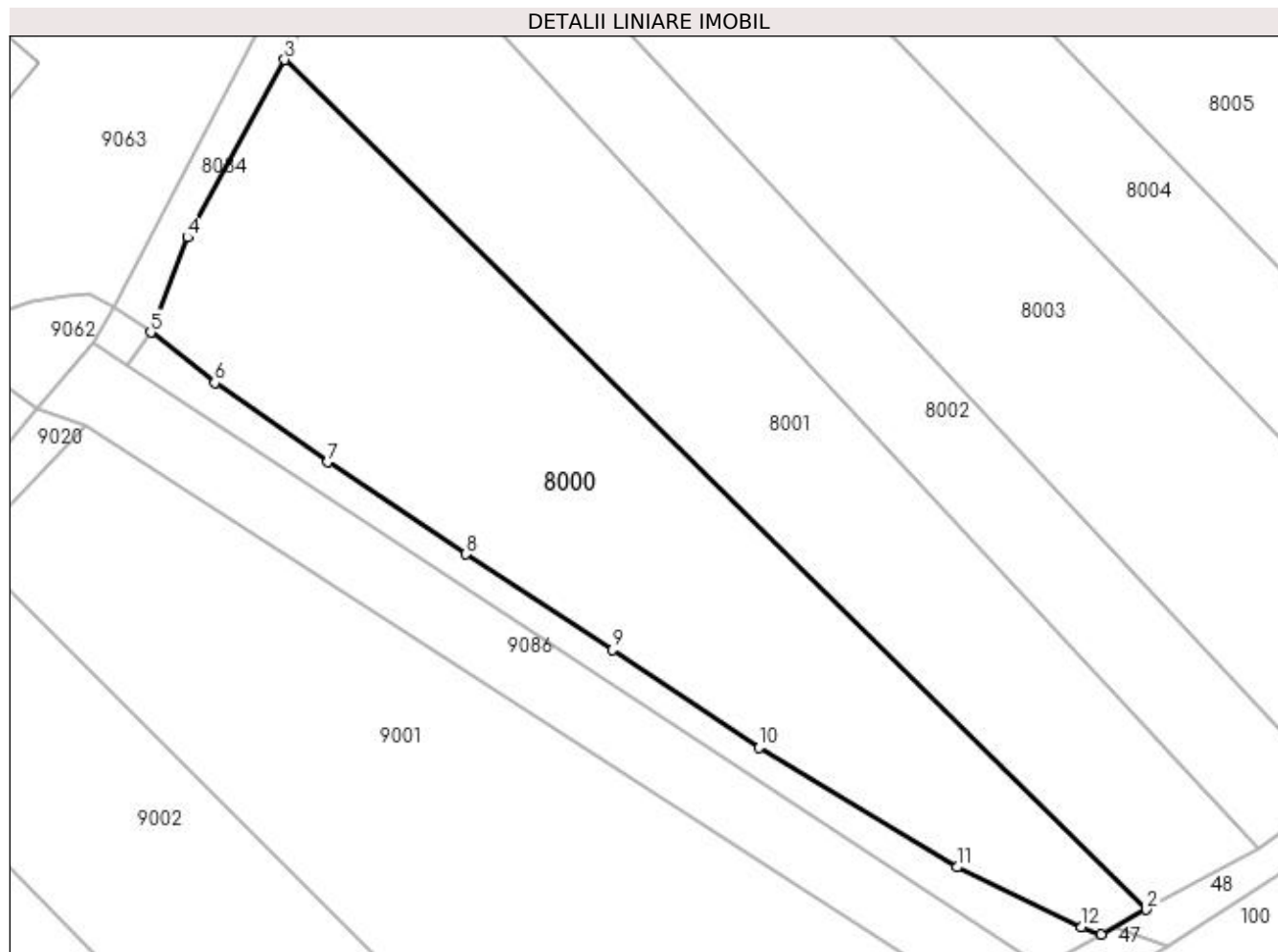
Inscrieri privind dezmembramintele dreptului de proprietate, drepturi reale de garanție și sarcini	Referințe
NU SUNT	

Anexa Nr. 1 La Partea I

Teren

Nr cadastral	Suprafața (mp)*	Observații / Referințe
50729	5.094	

* Suprafața este determinată în planul de proiecție Stereo 70.



Date referitoare la teren

Crt	Categorie folosință	Intra vilan	Suprafața (mp)	Tarla	Parcelă	Nr. topo	Observații / Referințe
2	faneata	DA	5.094	-	-	2725/2	

Lungime Segmente

1) Valorile lungimilor segmentelor sunt obținute din proiecție în plan.

Punct început	X / Y	Punct sfârșit	X / Y	Lungime segment (** (m)
1	370.390,161 671.473,778	2	370.396,995 671.477,529	7.796
2	370.396,995 671.477,529	3	370.266,028 671.606,677	183.934
3	370.266,028 671.606,677	4	370.251,217 671.579,689	30.785
4	370.251,217 671.579,689	5	370.245,659 671.565,239	15.482
5	370.245,659 671.565,239	6	370.255,384 671.557,563	12.389

Punct început	X / Y	Punct sfârșit	X / Y	Lungime segment (** (m)
6	370.255,384 671.557,563	7	370.272,542 671.545,556	20.942
7	370.272,542 671.545,556	8	370.293,499 671.531,527	25.219
8	370.293,499 671.531,527	9	370.315,865 671.516,999	26.67
9	370.315,865 671.516,999	10	370.338,13 671.502,141	26.767
10	370.338,13 671.502,141	11	370.368,174 671.483,985	35.104
11	370.368,174 671.483,985	12	370.387,157 671.474,888	21.05
12	370.387,157 671.474,888	1	370.390,161 671.473,778	3.203

** Lungimile segmentelor sunt determinate în planul de proiecție Stereo 70 și sunt rotunjite la 1 milimetru.

*** Distanța dintre puncte este formată din segmente cumulate ce sunt mai mici decât valoarea 1 milimetru.

**DATE DESPRE IMOBILUL NR. 8001**

Oficiul de Cadastru și Publicitate Imobiliară MARAMURES
Biroul de Cadastru și Publicitate Imobiliară Baia Mare

A. Partea I. Descrierea imobilului

TEREN Intravilan

Adresa: Loc. Salsig, Jud. Maramures

Nr. Crt	Nr cadastral Nr. topografic	Suprafața* (mp)	Observații / Referințe
A1		Din acte: 5.800 Masurata: 4.357	Sector cadastral:8 Teren neimprejmuit;

B. Partea II. Proprietari și acte

Inscrieri privitoare la dreptul de proprietate și alte drepturi reale		Referințe
/		
Act Administrativ nr. 43313/3, Titlu de proprietate, din 04/10/2002 emis de CJPSDPAT MARAMURES;		
B1	Intabulare, drept de PROPRIETATEcu titlu de reconstituire a dreptului de proprietate in baza legii 18/1991, dobandit prin Lege, cota actuala 1/1	A1
1) DRAGOȘ DAMASCHIN, Lipsa CNP		

C. Partea III. SARCINI .

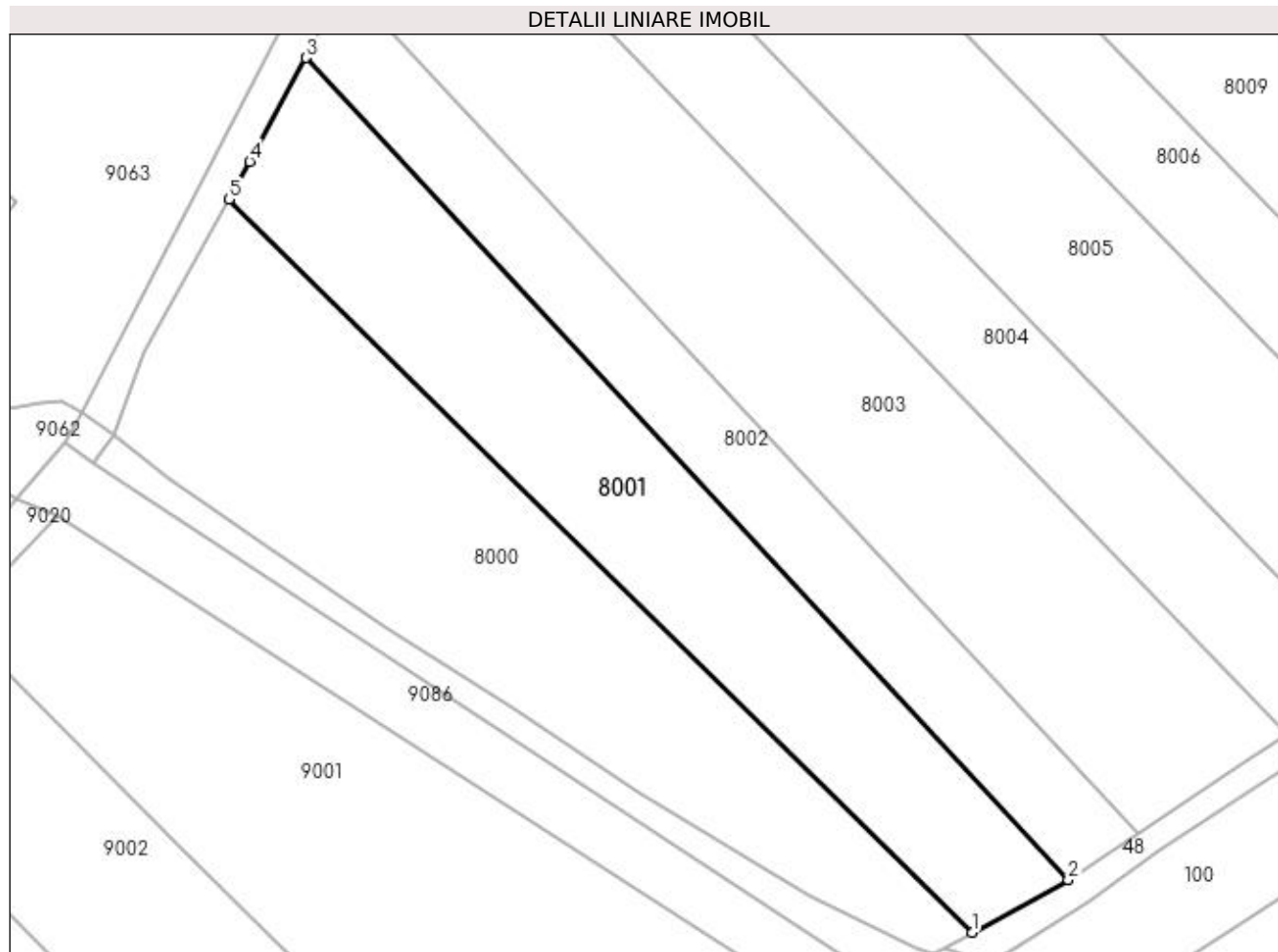
Inscrieri privind dezmembramintele dreptului de proprietate, drepturi reale de garanție și sarcini	Referințe
NU SUNT	

Anexa Nr. 1 La Partea I

Teren

Nr cadastral	Suprafața (mp)*	Observații / Referințe
	Din acte: 5.800 Masurata: 4.357	

* Suprafața este determinată în planul de proiecție Stereo 70.



Date referitoare la teren

Crt	Categorie folosință	Intra vilan	Suprafața (mp)	Tarla	Parcelă	Nr. topo	Observații / Referințe
1	faneata	DA	4.357	Borjug	-	-	

Lungime Segmente

1) Valorile lungimilor segmentelor sunt obținute din proiecție în plan.

Punct început	X / Y	Punct sfârșit	X / Y	Lungime segment (** (m)
1	370.396,995 671.477,529	2	370.413,93 671.486,825	19.319
2	370.413,93 671.486,825	3	370.279,552 671.631,62	197.542
3	370.279,552 671.631,62	4	370.269,689 671.613,347	20.765
4	370.269,689 671.613,347	5	370.266,028 671.606,677	7.609
5	370.266,028 671.606,677	1	370.396,995 671.477,529	183.934

**** Lungimile segmentelor sunt determinate în planul de proiecție Stereo 70 și sunt rotunjite la 1 milimetru.**

***** Distanța dintre puncte este formată din segmente cumulate ce sunt mai mici decât valoarea 1 milimetru.**

**DATE DESPRE IMOBILUL NR. 8002**

Oficiul de Cadastru și Publicitate Imobiliară MARAMURES
Biroul de Cadastru și Publicitate Imobiliară Baia Mare

A. Partea I. Descrierea imobilului

TEREN Intravilan

Adresa: Loc. Salsig, Jud. Maramures

Nr. Crt	Nr cadastral Nr. topografic	Suprafața* (mp)	Observații / Referințe
A1		2.887	Sector cadastral:8 Teren neimprejmuit;

B. Partea II. Proprietari și acte

Inscrieri privitoare la dreptul de proprietate și alte drepturi reale	Referințe
/	
Act Normativ nr. 7, Lege, din 13/03/1996 emis de Parlamentul Romaniei;	
B1	Inscrierea provizorie, drept de PROPRIETATE art. 13, alin. 15, dobandit prin Lege, cota actuala 1/1
1) COMUNA SĂLSIG, CIF:3627773, Proprietar neidentificat	

C. Partea III. SARCINI .

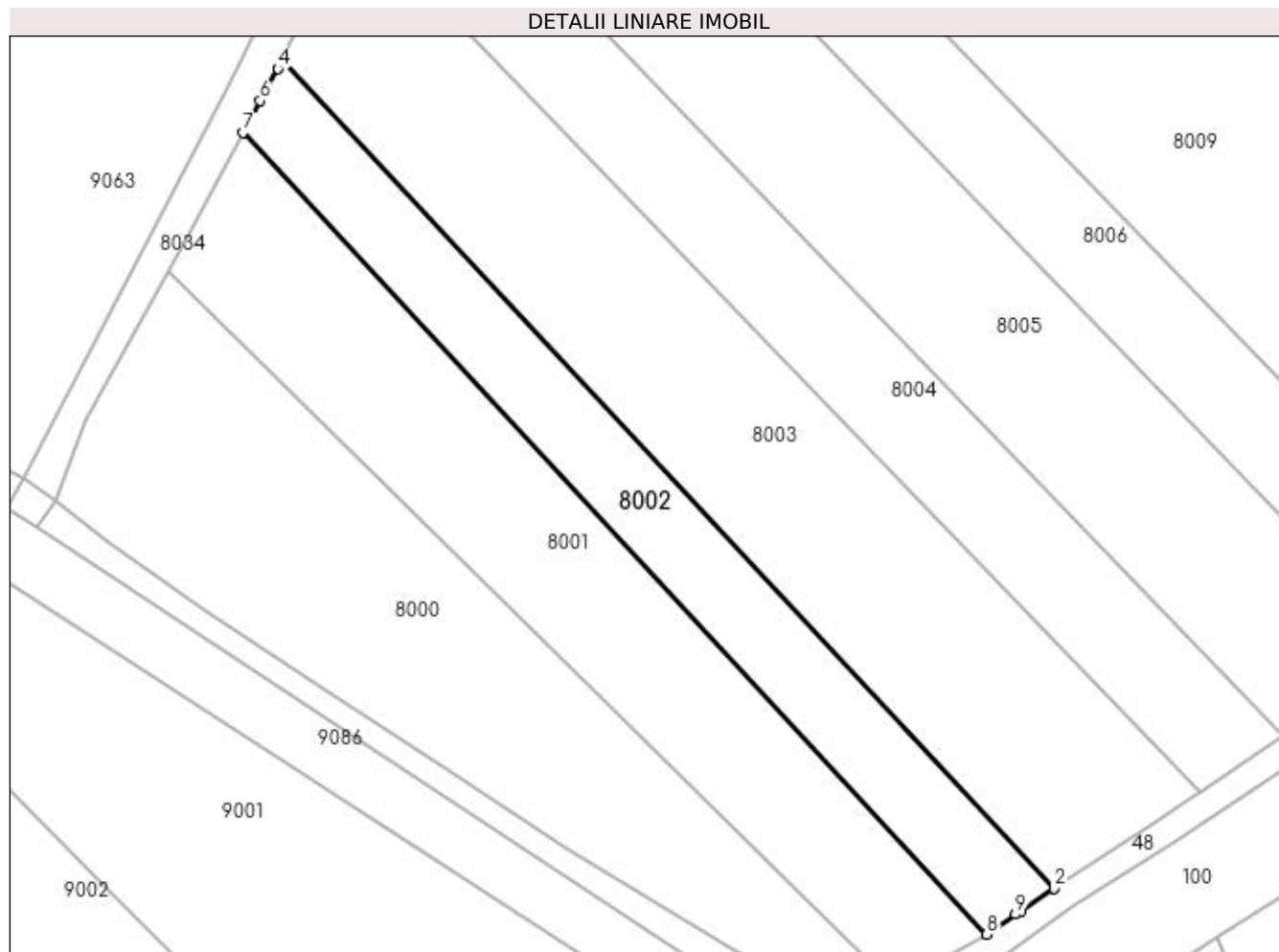
Inscrieri privind dezmembramintele dreptului de proprietate, drepturi reale de garanție și sarcini	Referințe
NU SUNT	

Anexa Nr. 1 La Partea I

Teren

Nr cadastral	Suprafața (mp)*	Observații / Referințe
	2.887	

* Suprafața este determinată în planul de proiecție Stereo 70.



Date referitoare la teren

Crt	Categorie folosință	Intra vilan	Suprafața (mp)	Tarla	Parcelă	Nr. topo	Observații / Referințe
1	arabil	DA	2.887	-	-	-	

Lungime Segmente

1) Valorile lungimilor segmentelor sunt obținute din proiecție în plan.

Punct început	X / Y	Punct sfârșit	X / Y	Lungime segment (** (m)
1	370.420,145 671.491,09	2	370.426,155 671.495,082	7.215
2	370.426,155 671.495,082	3	370.286,619 671.644,797	204.658
3	370.286,619 671.644,797	4	370.285,801 671.643,196	1.798
4	370.285,801 671.643,196	5	370.283,08 671.638,155	5.728
5	370.283,08 671.638,155	6	370.282,673 671.637,401	0.857

Punct început	X / Y	Punct sfârșit	X / Y	Lungime segment (** (m)
6	370.282,673 671.637,401	7	370.279,552 671.631,62	6.57
7	370.279,552 671.631,62	8	370.413,93 671.486,825	197.542
8	370.413,93 671.486,825	9	370.419,148 671.490,428	6.341
9	370.419,148 671.490,428	1	370.420,145 671.491,09	1.197

** Lungimile segmentelor sunt determinate în planul de proiecție Stereo 70 și sunt rotunjite la 1 milimetru.

*** Distanța dintre puncte este formată din segmente cumulate ce sunt mai mici decât valoarea 1 milimetru.

**DATE DESPRE IMOBILUL NR. 8003**

Oficiul de Cadastru și Publicitate Imobiliară MARAMURES
Biroul de Cadastru și Publicitate Imobiliară Baia Mare

A. Partea I. Descrierea imobilului

TEREN Intravilan

Nr. cadastral vechi:50780

Adresa: Loc. Salsig, Jud. Maramures

Nr. Crt	Nr cadastral Nr. topografic	Suprafața* (mp)	Observații / Referințe
A1	50780	6.236	Sector cadastral:8 Teren neimprejmuit;

B. Partea II. Proprietari și acte

Inscrieri privitoare la dreptul de proprietate și alte drepturi reale	Referințe
63561 / 31/10/2018	
Act Administrativ nr. 44108/59, Titlu de proprietate, din 23/02/2000 emis de Comisia Judeteana Maramures (act administrativ nr Documentatia cadastrala avizata sub nr. 63561 din 31.10.2018, emis de OCPI Maramures;act notarial nr Declaratie aut. sub nr. 5966 din 14.08.2018, emis de Notar public Muresan Georgeta Marcela;act administrativ nr Adeverinta nr. 2545 din 25.10.2018, emis de Primaria Comunei Salsig);	
B1	A1
Intabulare, drept de PROPRIETATEcu titlu de drept aplicare Legea 18/1991, dobandit prin Reconstituire, cota actuala 1/1, cota initiala 1/1 1) POP ALEXANDRU , bun propriu <i>OBSERVATII: Pozitie transcrisa din CF nr. 50780, in rangul incheierii nr. 63561/31.10.2018</i>	

C. Partea III. SARCINI .

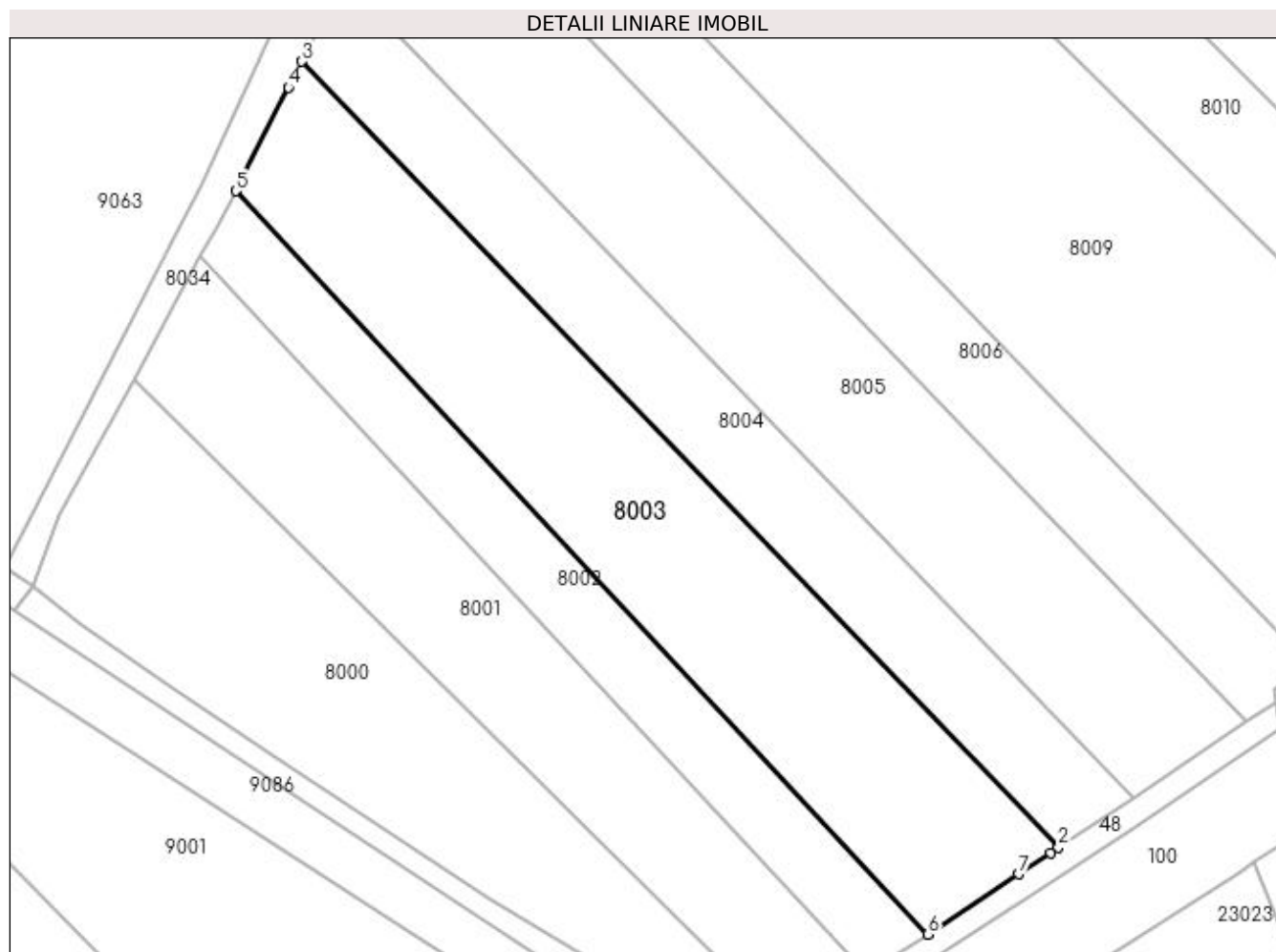
Inscrieri privind dezmembramintele dreptului de proprietate, drepturi reale de garanție și sarcini	Referințe
NU SUNT	

Anexa Nr. 1 La Partea I

Teren

Nr cadastral	Suprafața (mp)*	Observații / Referințe
50780	6.236	

* Suprafața este determinată în planul de proiecție Stereo 70.



Date referitoare la teren

Crt	Categorie folosință	Intra vilan	Suprafața (mp)	Tarla	Parcelă	Nr. topo	Observații / Referințe
1	arabil	DA	6.236	-	-	-	

Lungime Segmente

1) Valorile lungimilor segmentelor sunt obținute din proiecție în plan.

Punct început	X / Y	Punct sfârșit	X / Y	Lungime segment (** (m)
1	370.450,945 671.511,547	2	370.452,469 671.512,561	1.831
2	370.452,469 671.512,561	3	370.299,958 671.670,902	219.844
3	370.299,958 671.670,902	4	370.297,279 671.665,66	5.887
4	370.297,279 671.665,66	5	370.286,619 671.644,797	23.429
5	370.286,619 671.644,797	6	370.426,155 671.495,082	204.658

Punct început	X / Y	Punct sfârșit	X / Y	Lungime segment (** (m)
6	370.426,155 671.495,082	7	370.444,413 671.507,209	21.918
7	370.444,413 671.507,209	1	370.450,945 671.511,547	7.841

** Lungimile segmentelor sunt determinate în planul de proiecție Stereo 70 și sunt rotunjite la 1 milimetru.

*** Distanța dintre puncte este formată din segmente cumulate ce sunt mai mici decât valoarea 1 milimetru.

**DATE DESPRE IMOBILUL NR. 8004**

Oficiul de Cadastru și Publicitate Imobiliară MARAMURES
Biroul de Cadastru și Publicitate Imobiliară Baia Mare

A. Partea I. Descrierea imobilului

TEREN Intravilan

Adresa: Loc. Salsig, Jud. Maramures

Nr. Crt	Nr cadastral Nr. topografic	Suprafața* (mp)	Observații / Referințe
A1		4.000	Sector cadastral:8 Teren neimprejmuit;

B. Partea II. Proprietari și acte

Inscrieri privitoare la dreptul de proprietate și alte drepturi reale	Referințe
/	
Act Administrativ nr. 44108/68, Titlu de proprietate, din 14/04/2000 emis de CJPSDPAT MARAMURES;	
B1	A1
Intabulare, drept de PROPRIETATEcu titlu de reconstituire a dreptului de proprietate in baza legii 18/1991, dobandit prin Lege, cota actuala 1/1 1) LUCA GHEORGHE DEFUNCT:Da	
Act Administrativ nr. 2567, din 10/07/2023 emis de Primaria Comunei Salsig (Adeverinta);	
B2	A1
Se notează posesia factica asupra cotei de 1/1, în favoarea lui 1) SAVA IOAN	

C. Partea III. SARCINI .

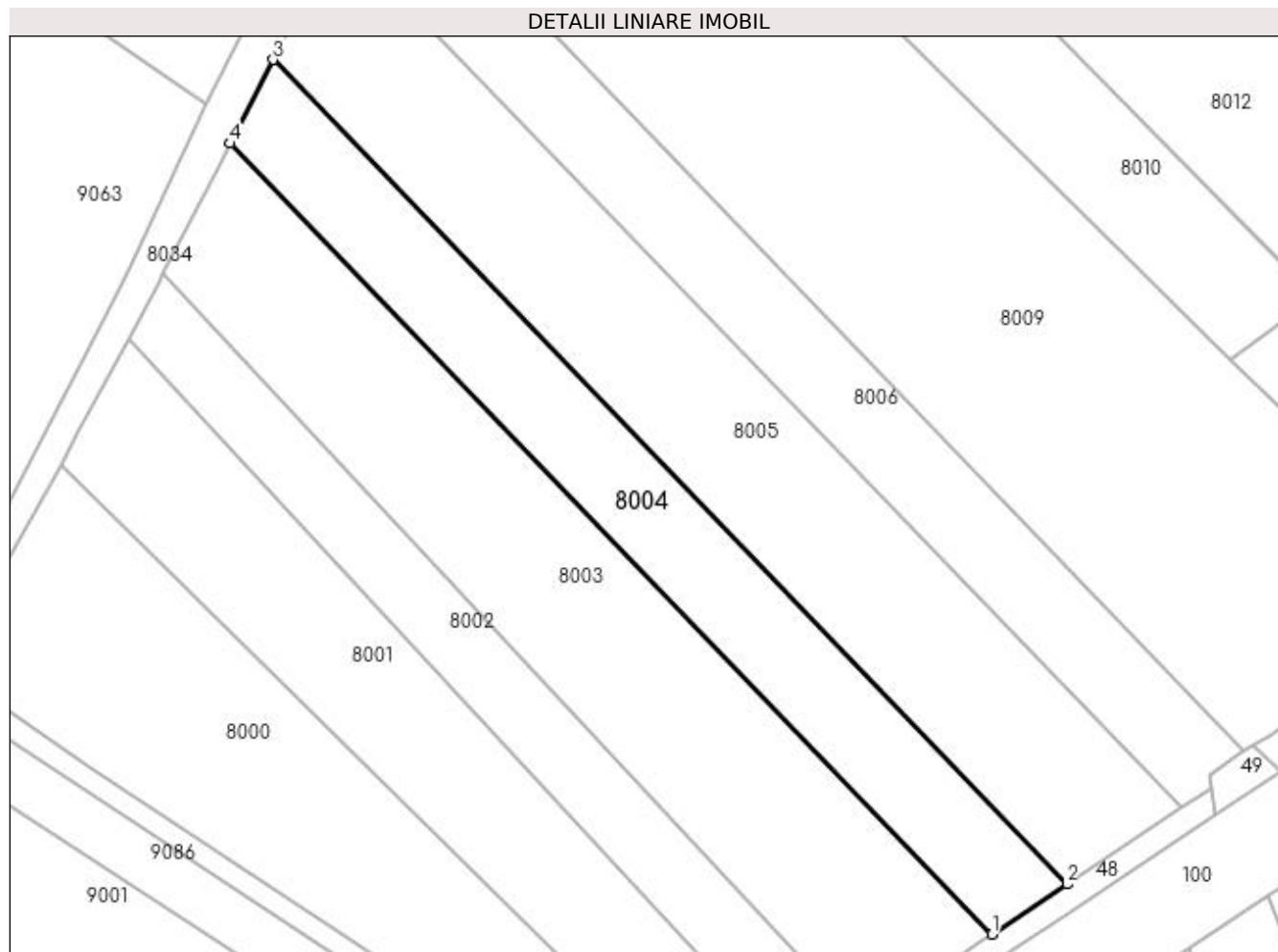
Inscrieri privind dezmembramintele dreptului de proprietate, drepturi reale de garanție și sarcini	Referințe
NU SUNT	

Anexa Nr. 1 La Partea I

Teren

Nr cadastral	Suprafața (mp)*	Observații / Referințe
	4.000	

* Suprafața este determinată în planul de proiecție Stereo 70.



Date referitoare la teren

Crt	Categorie folosință	Intravilan	Suprafața (mp)	Tarla	Parcelă	Nr. topo	Observații / Referințe
1	arabil	DA	4.000	Borjug	-	-	

Lungime Segmente

1) Valorile lungimilor segmentelor sunt obținute din proiecție în plan.

Punct început	X / Y	Punct sfârșit	X / Y	Lungime segment (** (m)
1	370.452,469 671.512,561	2	370.467,545 671.522,589	18.107
2	370.467,545 671.522,589	3	370.308,531 671.687,681	229.218
3	370.308,531 671.687,681	4	370.299,958 671.670,902	18.842
4	370.299,958 671.670,902	1	370.452,469 671.512,561	219.844

**** Lungimile segmentelor sunt determinate în planul de proiecție Stereo 70 și sunt rotunjite la 1 milimetru.**

***** Distanța dintre puncte este formată din segmente cumulate ce sunt mai mici decât valoarea 1 milimetru.**

**DATE DESPRE IMOBILUL NR. 8005**

Oficiul de Cadastru și Publicitate Imobiliară MARAMURES
Biroul de Cadastru și Publicitate Imobiliară Baia Mare

A. Partea I. Descrierea imobilului

Nr. CF vechi:635 Salsig
Nr. cadastral vechi:51224
Nr. topografic:2725/3/2/3/1

TEREN Intravilan

Adresa: Loc. Salsig, Jud. Maramures

Nr. Crt	Nr cadastral Nr. topografic	Suprafața* (mp)	Observații / Referințe
A1	51224	6.400	Sector cadastral:8 Teren neimprejmuit;

B. Partea II. Proprietari și acte

Inscrieri privitoare la dreptul de proprietate și alte drepturi reale	Referințe
71707 / 04/11/2021	
Act Administrativ nr. 43313/30, Titlu de proprietate, din 29/07/2003 emis de Comisia Judeteana Maramures (TP ; act administrativ nr Documentatie cadastrala avizata sub nr. 71707 din 04.11.2021, emis de OCPI Maramures);	
B1	A1
Intabulare, drept de PROPRIETATE in baza Legii nr. 18/1991, dobandit prin Reconstituire, cota actuala 1/1, cota initiala 1/1	
1) VALEAN EMILIA	
<i>OBSERVATII: Pozitie transcrisa din CF nr. 51224, in rangul incheierii nr. 71707/04.11.2021</i>	

C. Partea III. SARCINI .

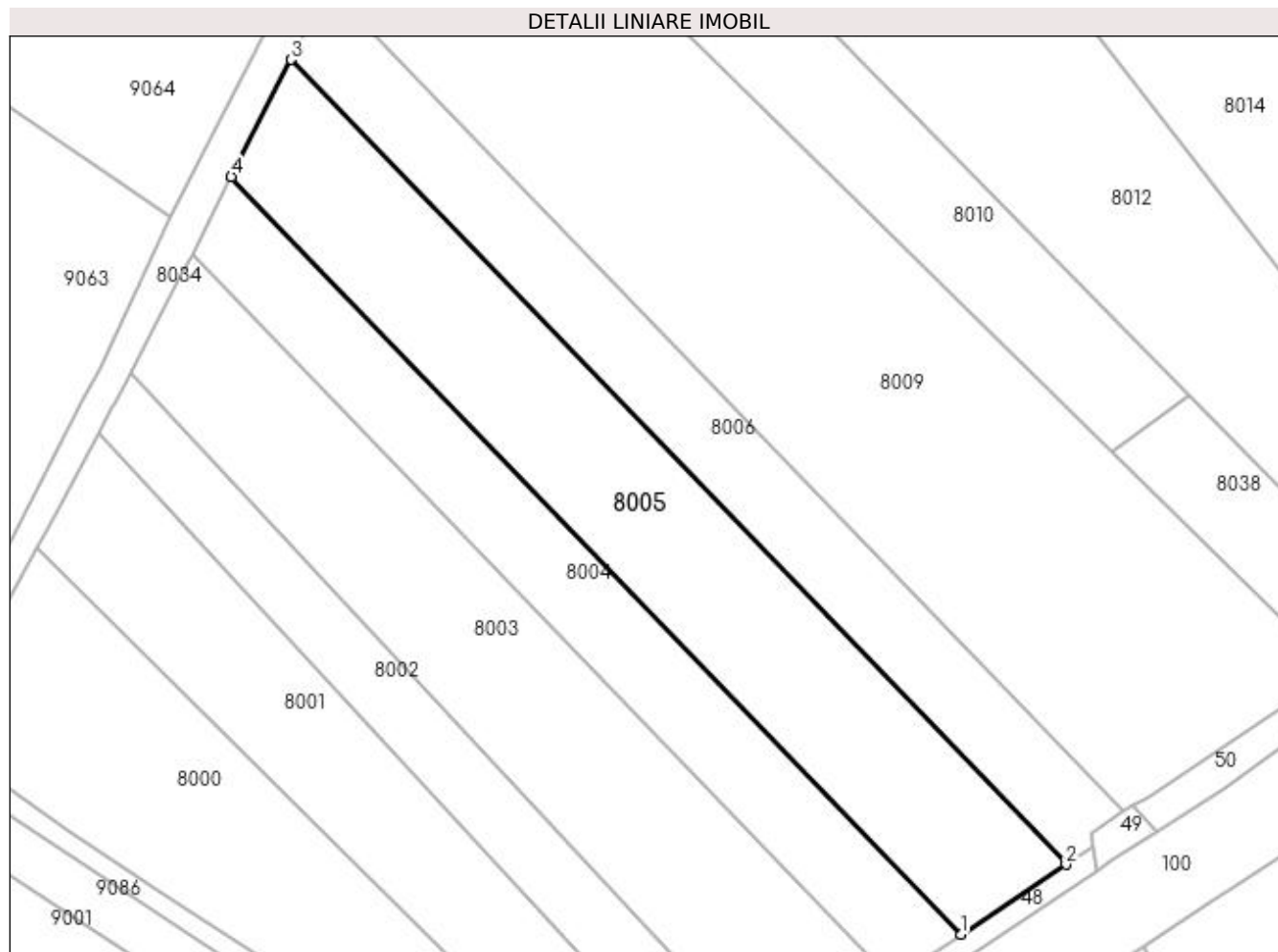
Inscrieri privind dezmembramintele dreptului de proprietate, drepturi reale de garanție și sarcini	Referințe
NU SUNT	

Anexa Nr. 1 La Partea I

Teren

Nr cadastral	Suprafața (mp)*	Observații / Referințe
51224	6.400	

* Suprafața este determinată în planul de proiecție Stereo 70.



Date referitoare la teren

Crt	Categorie folosință	Intravilan	Suprafața (mp)	Tarla	Parcelă	Nr. topo	Observații / Referințe
1	arabil	DA	6.400	-	-	2725/3/2/3/1	

Lungime Segmente

1) Valorile lungimilor segmentelor sunt obținute din proiecție în plan.

Punct început	X / Y	Punct sfârșit	X / Y	Lungime segment (** (m)
1	370.467,545 671.522,589	2	370.490,461 671.537,832	27.523
2	370.490,461 671.537,832	3	370.321,563 671.713,185	243.465
3	370.321,563 671.713,185	4	370.308,531 671.687,681	28.641
4	370.308,531 671.687,681	1	370.467,545 671.522,589	229.218

**** Lungimile segmentelor sunt determinate în planul de proiecție Stereo 70 și sunt rotunjite la 1 milimetru.**

***** Distanța dintre puncte este formată din segmente cumulate ce sunt mai mici decât valoarea 1 milimetru.**

**DATE DESPRE IMOBILUL NR. 8006**

Oficiul de Cadastru și Publicitate Imobiliară MARAMURES
Biroul de Cadastru și Publicitate Imobiliară Baia Mare

A. Partea I. Descrierea imobilului

TEREN Necunoscut

Adresa: Loc. Salsig, Jud. Maramures

Nr. Crt	Nr cadastral Nr. topografic	Suprafața* (mp)	Observații / Referințe
A1		4.200	Sector cadastral:8 Teren neimprejmuit;

B. Partea II. Proprietari și acte

Inscrieri privitoare la dreptul de proprietate și alte drepturi reale	Referințe
/	
Act Administrativ nr. 10815, Titlu de proprietate, din 16/12/2008 emis de CJPSDPAT MARAMURES;	
B1	Intabulare, drept de PROPRIETATEcu titlu de reconstituire a dreptului de proprietate in baza legii 18/1991, legii 1/2000 si legii 247/2005, dobandit prin Lege, cota actuala 1/1 1) POP LIVIU, Lipsa CNP
	A1

C. Partea III. SARCINI .

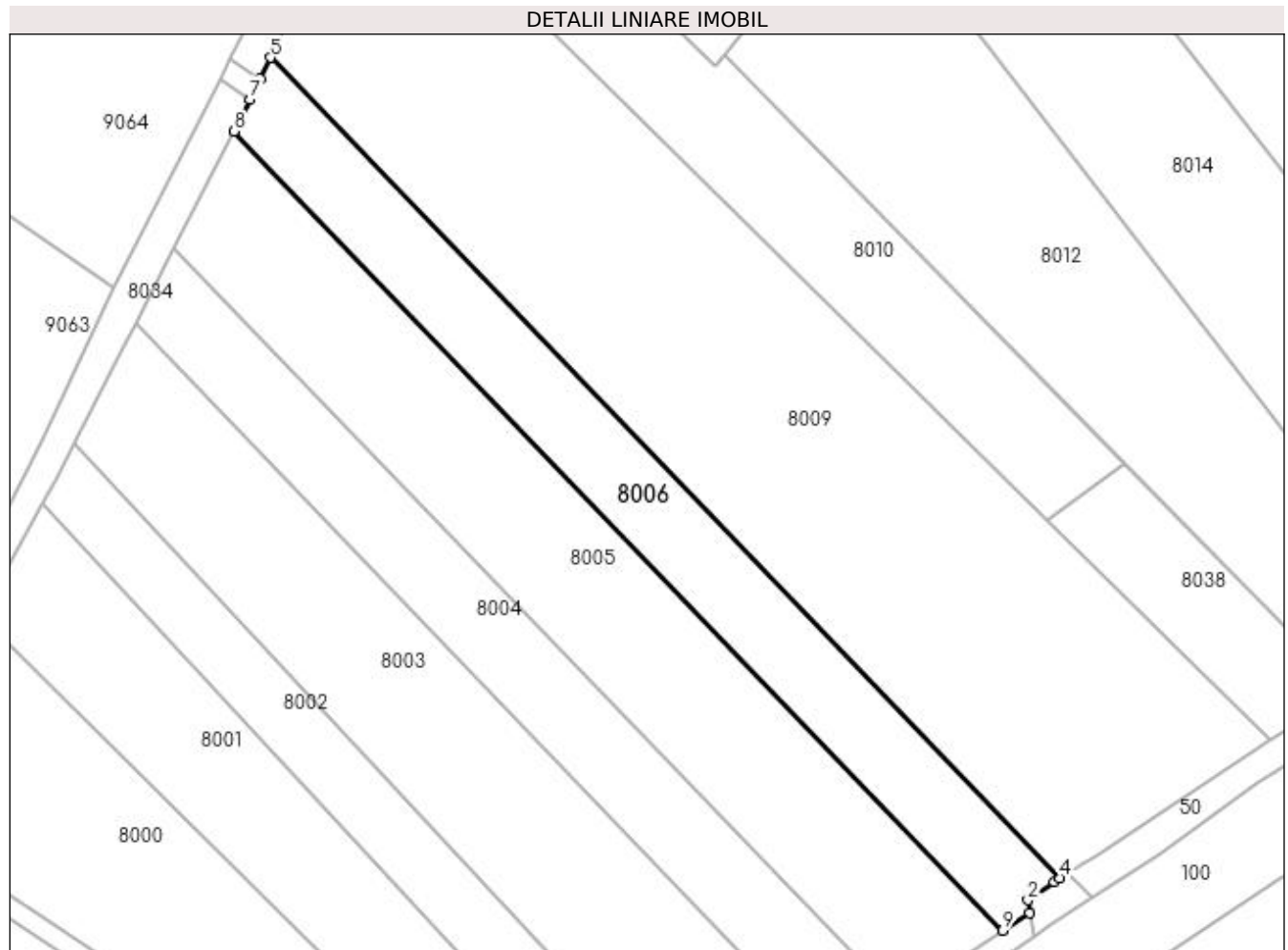
Inscrieri privind dezmembramintele dreptului de proprietate, drepturi reale de garanție și sarcini	Referințe
NU SUNT	

Anexa Nr. 1 La Partea I

Teren

Nr cadastral	Suprafața (mp)*	Observații / Referințe
	4.200	

* Suprafața este determinată în planul de proiecție Stereo 70.



Date referitoare la teren

Crt	Categorie folosință	Intra vilan	Suprafața (mp)	Tarla	Parcelă	Nr. topo	Observații / Referințe
1	arabil	DA	2.661	Borjug	-	-	
2	drum	NU	1.539	Borjug	-	-	

Lungime Segmente

1) Valorile lungimilor segmentelor sunt obținute din proiecție în plan.

Punct început	X / Y	Punct sfârșit	X / Y	Lungime segment (** (m)
1	370.496,348 671.541,747	2	370.495,948 671.544,461	2.743
2	370.495,948 671.544,461	3	370.501,833 671.548,485	7.129
3	370.501,833 671.548,485	4	370.503,05 671.549,316	1.474
4	370.503,05 671.549,316	5	370.329,632 671.729,361	249.98

Punct început	X / Y	Punct sfârșit	X / Y	Lungime segment (** (m)
5	370.329,632 671.729,361	6	370.327,415 671.724,665	5.193
6	370.327,415 671.724,665	7	370.325,16 671.720,225	4.98
7	370.325,16 671.720,225	8	370.321,563 671.713,185	7.906
8	370.321,563 671.713,185	9	370.490,461 671.537,832	243.465
9	370.490,461 671.537,832	1	370.496,348 671.541,747	7.07

** Lungimile segmentelor sunt determinate în planul de proiecție Stereo 70 și sunt rotunjite la 1 milimetru.

*** Distanța dintre puncte este formată din segmente cumulate ce sunt mai mici decât valoarea 1 milimetru.

**DATE DESPRE IMOBILUL NR. 8009**

Oficiul de Cadastru și Publicitate Imobiliară MARAMURES
Biroul de Cadastru și Publicitate Imobiliară Baia Mare

A. Partea I. Descrierea imobilului

TEREN Intravilan

Adresa: Loc. Salsig, Jud. Maramures

Nr. Crt	Nr cadastral Nr. topografic	Suprafața* (mp)	Observații / Referințe
A1		Din acte: 14.000 Masurata: 13.348	Sector cadastral:8 Teren neimprejmuit;

B. Partea II. Proprietari și acte

Inscrieri privitoare la dreptul de proprietate și alte drepturi reale		Referințe
/		
Act Administrativ nr. 44108/86, Titlu de proprietate, din 15/03/2001 emis de CJPSDPAT MARAMURES;		
B1	Intabulare, drept de PROPRIETATEcu titlu de reconstituire a dreptului de proprietate in baza legii 18/1991, dobandit prin Lege, cota actuala 1/1	A1
	1) ȘCHIOP SILVIU DEFUNCT:Da 2) ȘCHIOP TRAIAN, Lipsa CNP 3) ȘCHIOP VASILE, Lipsa CNP	

C. Partea III. SARCINI .

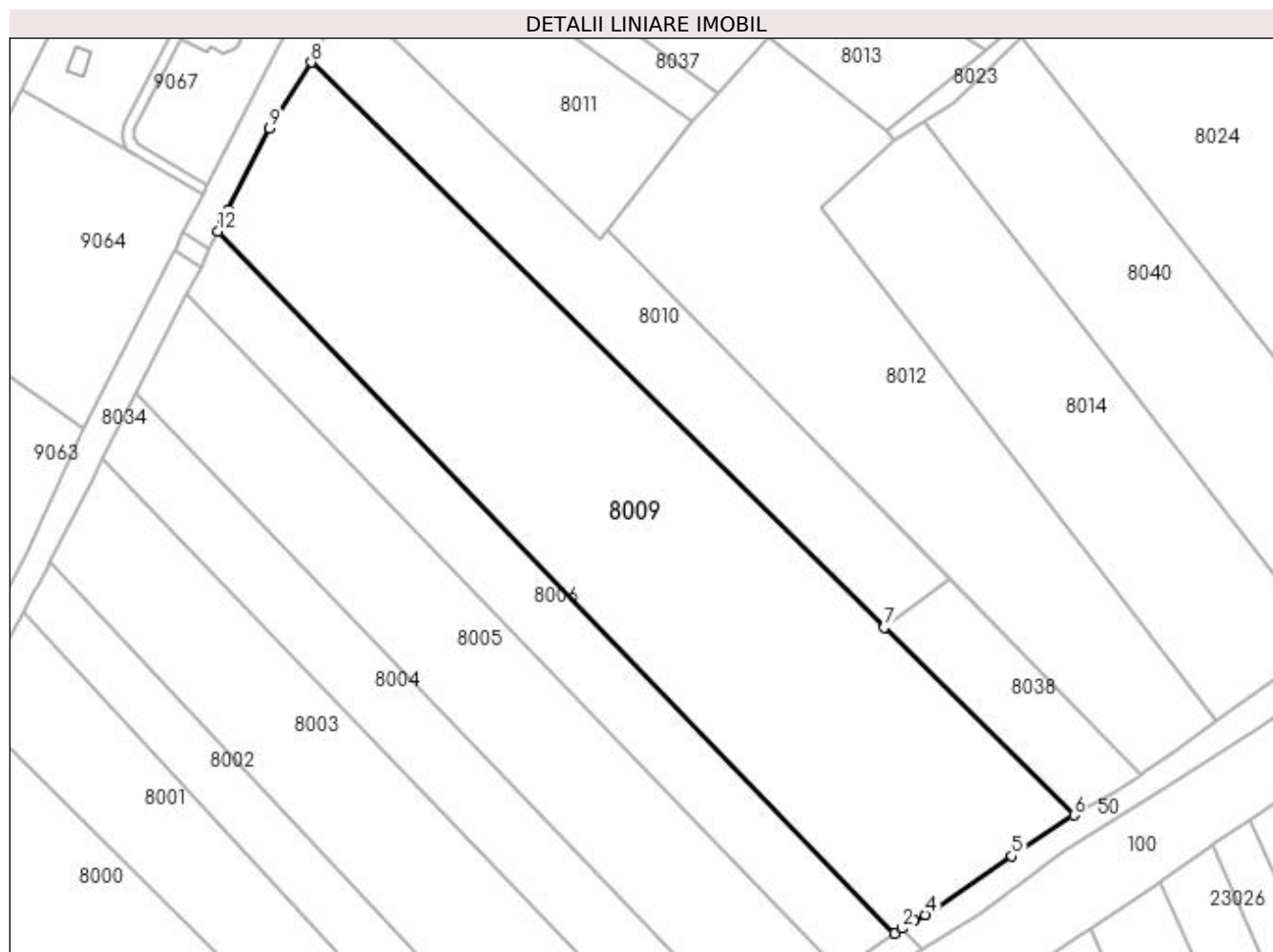
Inscrieri privind dezmembramintele dreptului de proprietate, drepturi reale de garanție și sarcini	Referințe
NU SUNT	

Anexa Nr. 1 La Partea I

Teren

Nr cadastral	Suprafața (mp)*	Observații / Referințe
	Din acte: 14.000 Masurata: 13.348	

* Suprafața este determinată în planul de proiecție Stereo 70.



Date referitoare la teren

Crt	Categorie folosință	Intravilan	Suprafața (mp)	Tarla	Parcelă	Nr. topo	Observații / Referințe
1	arabil	DA	13.348	Borjug	-	-	

Lungime Segmente

1) Valorile lungimilor segmentelor sunt obținute din proiecție în plan.

Punct început	X / Y	Punct sfârșit	X / Y	Lungime segment (** (m)
1	370.503,05 671.549,316	2	370.504,882 671.550,569	2.22
2	370.504,882 671.550,569	3	370.508,204 671.552,496	3.84
3	370.508,204 671.552,496	4	370.510,898 671.554,059	3.115
4	370.510,898 671.554,059	5	370.533,186 671.569,122	26.901

Punct început	X / Y	Punct sfârșit	X / Y	Lungime segment (** (m)
5	370.533,186 671.569,122	6	370.549,034 671.579,653	19.028
6	370.549,034 671.579,653	7	370.500,335 671.627,726	68.43
7	370.500,335 671.627,726	8	370.353,498 671.772,679	206.331
8	370.353,498 671.772,679	9	370.342,807 671.755,803	19.977
9	370.342,807 671.755,803	10	370.332,167 671.734,73	23.607
10	370.332,167 671.734,73	11	370.330,626 671.731,465	3.61
11	370.330,626 671.731,465	12	370.329,632 671.729,361	2.327
12	370.329,632 671.729,361	1	370.503,05 671.549,316	249.98

** Lungimile segmentelor sunt determinate în planul de proiecție Stereo 70 și sunt rotunjite la 1 milimetru.

*** Distanța dintre puncte este formată din segmente cumulate ce sunt mai mici decât valoarea 1 milimetru.

**DATE DESPRE IMOBILUL NR. 8010**

Oficiul de Cadastru și Publicitate Imobiliară MARAMURES
Biroul de Cadastru și Publicitate Imobiliară Baia Mare

A. Partea I. Descrierea imobilului

TEREN Intravilan

Nr. cadastral vechi:51287

Adresa: Loc. Salsig, Jud. Maramures

Nr. Crt	Nr cadastral Nr. topografic	Suprafața* (mp)	Observații / Referințe
A1	51287	4.400	Sector cadastral:8 Teren neimprejmuit;

B. Partea II. Proprietari și acte

Inscrieri privitoare la dreptul de proprietate și alte drepturi reale	Referințe
14778 / 08/03/2022	
Act Administrativ nr. 520/67, Titlu de proprietate, din 13/11/2002 emis de Comisia Judeteana Maramures (act notarial nr Declaratie aut. sub nr. 1086 din 07.03.2022, emis de NP Stoica Alin;act administrativ nr Doc. cad. avizata sub nr. 14778 din 08.03.2022, emis de OCPI Maramures);	
B1	A1
Intabulare, drept de PROPRIETATEcu titlu de drept aplicare L18/1991, dobandit prin Reconstituire, cota actuala 1/1, cota initiala 1/1 1) TALOS GHEORGHE , Lipsa CNP	
<i>OBSERVATII: Pozitie transcrisa din CF nr. 51287, in rangul incheierii nr. 14778/08.03.2022</i>	

C. Partea III. SARCINI .

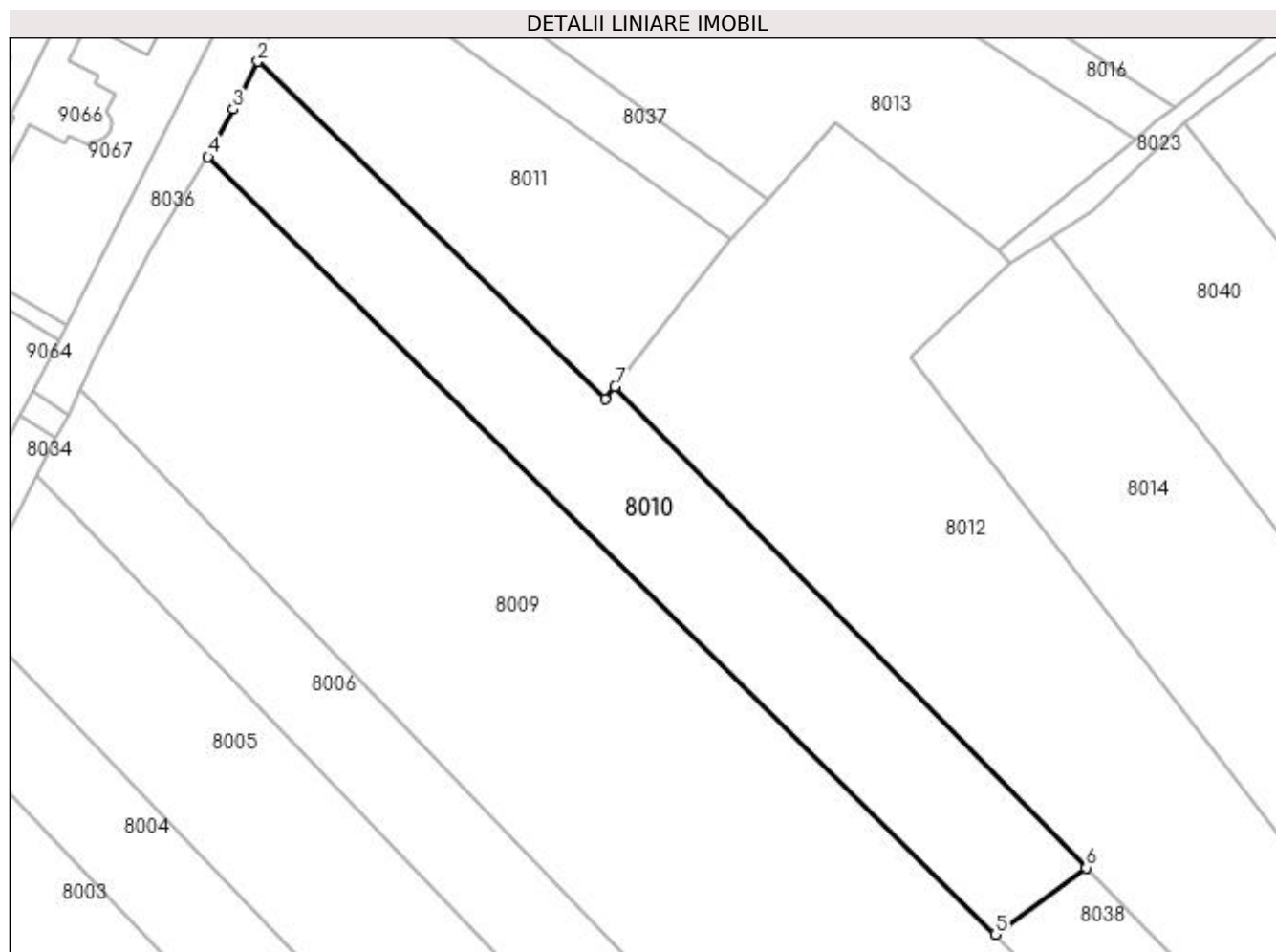
Inscrieri privind dezmembramintele dreptului de proprietate, drepturi reale de garanție și sarcini	Referințe
NU SUNT	

Anexa Nr. 1 La Partea I

Teren

Nr cadastral	Suprafața (mp)*	Observații / Referințe
51287	4.400	

* Suprafața este determinată în planul de proiecție Stereo 70.



Date referitoare la teren

Crt	Categorie folosință	Intra vilan	Suprafața (mp)	Tarla	Parcelă	Nr. topo	Observații / Referințe
1	arabil	DA	4.400	-	-	-	

Lungime Segmente

1) Valorile lungimilor segmentelor sunt obținute din proiecție în plan.

Punct început	X / Y	Punct sfârșit	X / Y	Lungime segment (** (m)
1	370.427,526 671.727,5	2	370.362,777 671.790,478	90.325
2	370.362,777 671.790,478	3	370.358,132 671.781,601	10.019
3	370.358,132 671.781,601	4	370.353,498 671.772,679	10.054
4	370.353,498 671.772,679	5	370.500,335 671.627,726	206.331
5	370.500,335 671.627,726	6	370.517,264 671.640,141	20.993

Punct început	X / Y	Punct sfârșit	X / Y	Lungime segment (** (m)
6	370.517,264 671.640,141	7	370.429,397 671.729,831	125.558
7	370.429,397 671.729,831	1	370.427,526 671.727,5	2.989

** Lungimile segmentelor sunt determinate în planul de proiecție Stereo 70 și sunt rotunjite la 1 milimetru.

*** Distanța dintre puncte este formată din segmente cumulate ce sunt mai mici decât valoarea 1 milimetru.

**DATE DESPRE IMOBILUL NR. 8011**

Oficiul de Cadastru și Publicitate Imobiliară MARAMURES
Biroul de Cadastru și Publicitate Imobiliară Baia Mare

A. Partea I. Descrierea imobilului

TEREN Intravilan

Nr. cadastral vechi:51308

Adresa: Loc. Salsig, Jud. Maramures

Nr. Crt	Nr cadastral Nr. topografic	Suprafața* (mp)	Observații / Referințe
A1	51308	2.900	Sector cadastral:8 Teren neimprejmuit;

B. Partea II. Proprietari și acte

Inscrieri privitoare la dreptul de proprietate și alte drepturi reale	Referințe
19242 / 25/03/2022	
Act Administrativ nr. 60379/87, Titlu de proprietate, din 18/05/2000 emis de Comisia Judeteana Maramures (act administrativ nr Documentatie cadastrala vizata sub nr. 19242 din 25.03.2022, emis de OCPI Maramures;act notarial nr Declaratie autentificata sub nr. 1087 din 07.03.2022, emis de Notar Public Stoica Ioan Alin;act administrativ nr Adresa nr. 5086 din 20.04.2021, emis de OCPI Maramures);	
B1	A1
Intabulare, drept de PROPRIETATE in baza Legii nr. 18/1991, dobandit prin Reconstituire, cota actuala 1/1, cota initiala 1/1	
1) BANCOS FLOARE	
OBSERVATII: Pozitie transcrisa din CF nr, 51308, in rangul incheierii nr. 19242/25.03.2022	
/	
Act Administrativ nr. 2631, din 11/07/2023 emis de Primaria Comunei Salsig (Adeverinta);	
B2	A1
Se notează posesia factica asupra cotei de 1/1, în favoarea lui	
1) PINTEA RĂZVAN-BOGDAN	

C. Partea III. SARCINI .

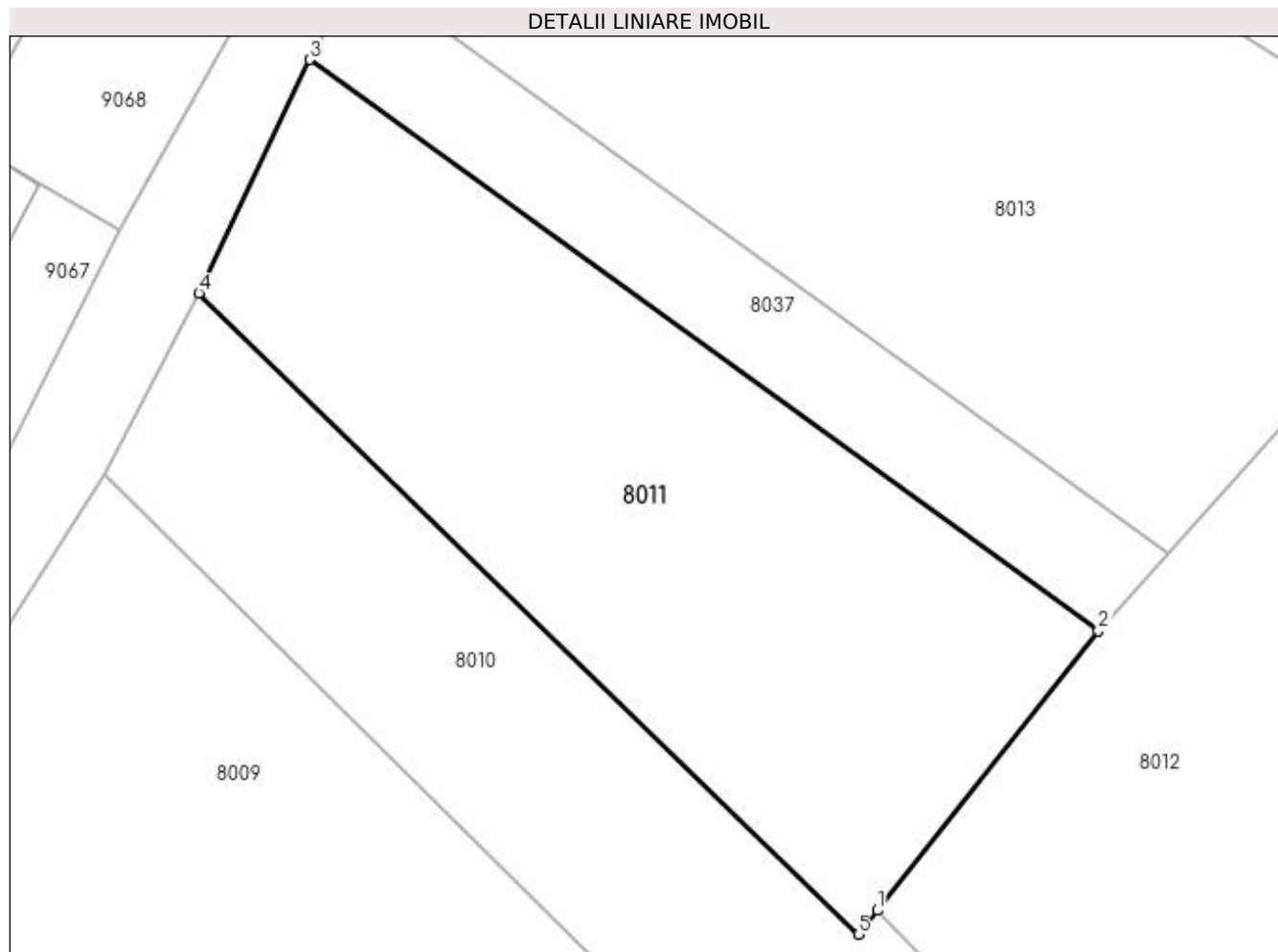
Inscrieri privind dezmembramintele dreptului de proprietate, drepturi reale de garanție și sarcini	Referințe
NU SUNT	

Anexa Nr. 1 La Partea I

Teren

Nr cadastral	Suprafața (mp)*	Observații / Referințe
51308	2.900	

* Suprafața este determinată în planul de proiecție Stereo 70.



Date referitoare la teren

Crt	Categorie folosință	Intra vilan	Suprafața (mp)	Tarla	Parcelă	Nr. topo	Observații / Referințe
1	arabil	DA	2.900	Borjug	-	-	

Lungime Segmente

1) Valorile lungimilor segmentelor sunt obținute din proiecție în plan.

Punct început	X / Y	Punct sfârșit	X / Y	Lungime segment (** (m)
1	370.429,397 671.729,831	2	370.451,106 671.757,305	35.016
2	370.451,106 671.757,305	3	370.373,634 671.813,394	95.645
3	370.373,634 671.813,394	4	370.362,777 671.790,478	25.358
4	370.362,777 671.790,478	5	370.427,526 671.727,5	90.325
5	370.427,526 671.727,5	1	370.429,397 671.729,831	2.989

**** Lungimile segmentelor sunt determinate în planul de proiecție Stereo 70 și sunt rotunjite la 1 milimetru.**

***** Distanța dintre puncte este formată din segmente cumulate ce sunt mai mici decât valoarea 1 milimetru.**

**DATE DESPRE IMOBILUL NR. 8012**

Oficiul de Cadastru și Publicitate Imobiliară MARAMURES
Biroul de Cadastru și Publicitate Imobiliară Baia Mare

A. Partea I. Descrierea imobilului

TEREN Intravilan

Nr. cadastral vechi:51355

Adresa: Loc. Salsig, Jud. Maramures

Nr. Crt	Nr cadastral Nr. topografic	Suprafața* (mp)	Observații / Referințe
A1	51355	8.000	Sector cadastral:8 Teren neimprejmuit;

B. Partea II. Proprietari și acte

Inscrieri privitoare la dreptul de proprietate și alte drepturi reale	Referințe
29709 / 12/05/2022	
Act Administrativ nr. 26, Hotarare, din 06/05/2022 emis de Consiliul local al comunei Salsig (act administrativ nr Certificat fiscal nr. 111 din 10.05.2022, emis de Primaria Salsig;act administrativ nr Hotararea nr. 29 din 06.05.2022, emis de Consiliul local al comunei Salsig;act administrativ nr documentatia cadastrala nr. 29709 din 12.05.2022, emis de OCPI Maramures);	
B1	A1
Intabulare, drept de PROPRIETATE, dobandit prin Lege, cota actuala 1/1, cota initiala 1/1	
1) COMUNA SĂLSIG , CIF:3627773, domeniul privat	
<i>OBSERVATII: Pozitie transcrisa din CF nr. 51355, in rangul incheierii nr. 29709/12.05.2022</i>	

C. Partea III. SARCINI .

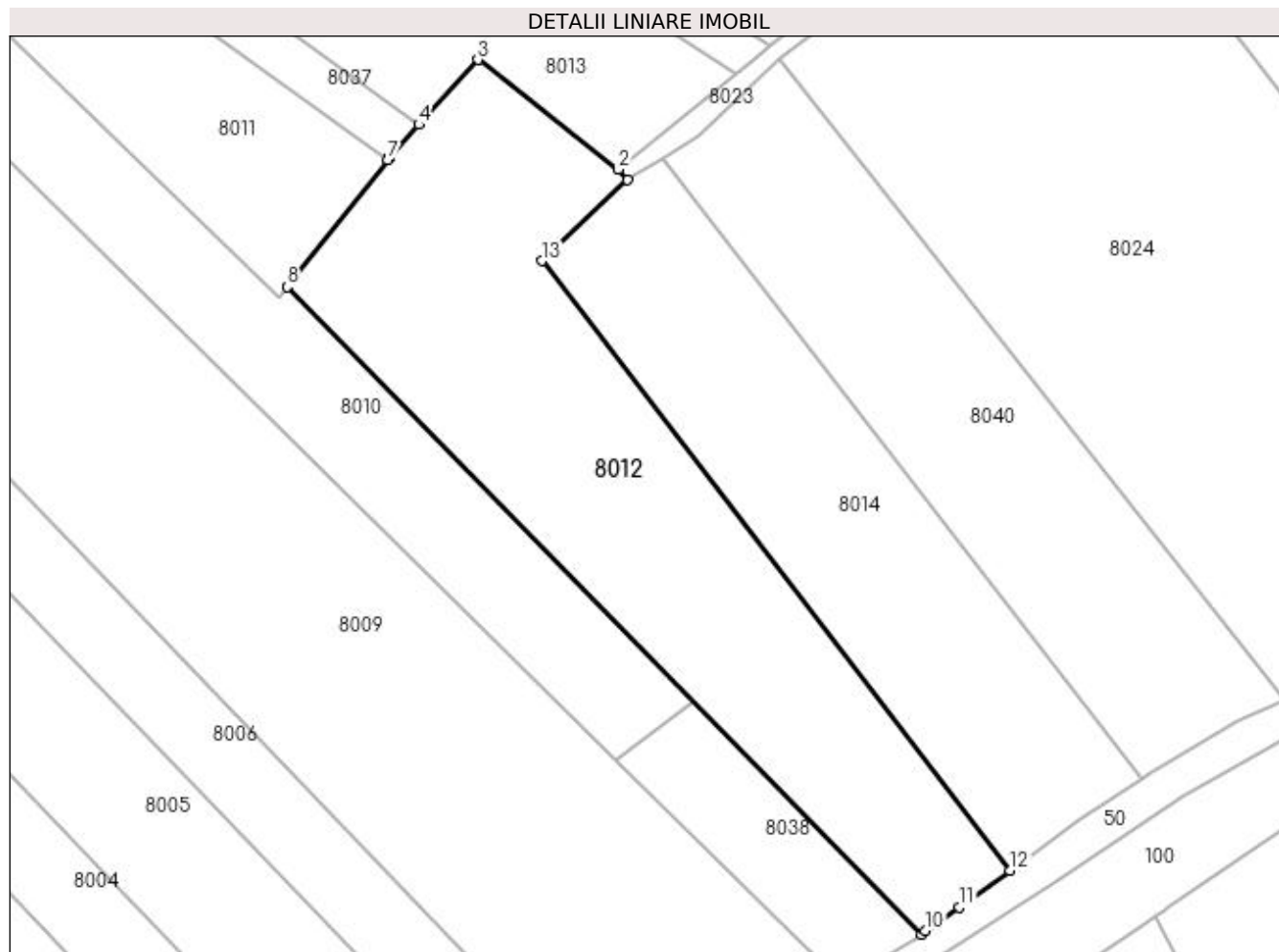
Inscrieri privind dezmembramintele dreptului de proprietate, drepturi reale de garanție și sarcini	Referințe
NU SUNT	

Anexa Nr. 1 La Partea I

Teren

Nr cadastral	Suprafața (mp)*	Observații / Referințe
51355	8.000	

* Suprafața este determinată în planul de proiecție Stereo 70.



Date referitoare la teren

Crt	Categorie folosință	Intra vilan	Suprafața (mp)	Tarla	Parcelă	Nr. topo	Observații / Referințe
1	faneata	DA	8.000	-	-	-	

Lungime Segmente

1) Valorile lungimilor segmentelor sunt obținute din proiecție în plan.

Punct început	X / Y	Punct sfârșit	X / Y	Lungime segment (** (m)
1	370.502,991 671.752,919	2	370.500,954 671.755,27	3.111
2	370.500,954 671.755,27	3	370.470,625 671.778,928	38.465
3	370.470,625 671.778,928	4	370.457,909 671.764,896	18.937
4	370.457,909 671.764,896	5	370.451,631 671.757,969	9.349
5	370.451,631 671.757,969	6	370.451,517 671.757,825	0.184

Punct început	X / Y	Punct sfârșit	X / Y	Lungime segment (** (m)
6	370.451,517 671.757,825	7	370.451,106 671.757,305	0.663
7	370.451,106 671.757,305	8	370.429,397 671.729,831	35.016
8	370.429,397 671.729,831	9	370.566,41 671.589,974	195.787
9	370.566,41 671.589,974	10	370.567,287 671.590,682	1.127
10	370.567,287 671.590,682	11	370.574,67 671.595,817	8.993
11	370.574,67 671.595,817	12	370.585,646 671.603,777	13.559
12	370.585,646 671.603,777	13	370.484,389 671.735,434	166.092
13	370.484,389 671.735,434	1	370.502,991 671.752,919	25.53

** Lungimile segmentelor sunt determinate în planul de proiecție Stereo 70 și sunt rotunjite la 1 milimetru.

*** Distanța dintre puncte este formată din segmente cumulate ce sunt mai mici decât valoarea 1 milimetru.

**DATE DESPRE IMOBILUL NR. 8013**

Oficiul de Cadastru și Publicitate Imobiliară MARAMURES
Biroul de Cadastru și Publicitate Imobiliară Baia Mare

A. Partea I. Descrierea imobilului

TEREN Intravilan

Adresa: Loc. Salsig, Jud. Maramures

Nr. Crt	Nr cadastral Nr. topografic	Suprafața* (mp)	Observații / Referințe
A1		5.800	Sector cadastral:8 Teren neimprejmuit;

B. Partea II. Proprietari și acte

Inscrieri privitoare la dreptul de proprietate și alte drepturi reale	Referințe
/	
Act Administrativ nr. 11945, Titlu de proprietate, din 14/12/2012 emis de CJPSDPAT MARAMURES;	
B1	Intabulare, drept de PROPRIETATEcu titlu de reconstituire a dreptului de proprietate in baza legii 18/1991, legii 1/2000 si legii 247/2005, dobandit prin Lege, cota actuala 1/1 1) POP ANA

C. Partea III. SARCINI .

Inscrieri privind dezmembramintele dreptului de proprietate, drepturi reale de garanție și sarcini	Referințe
NU SUNT	

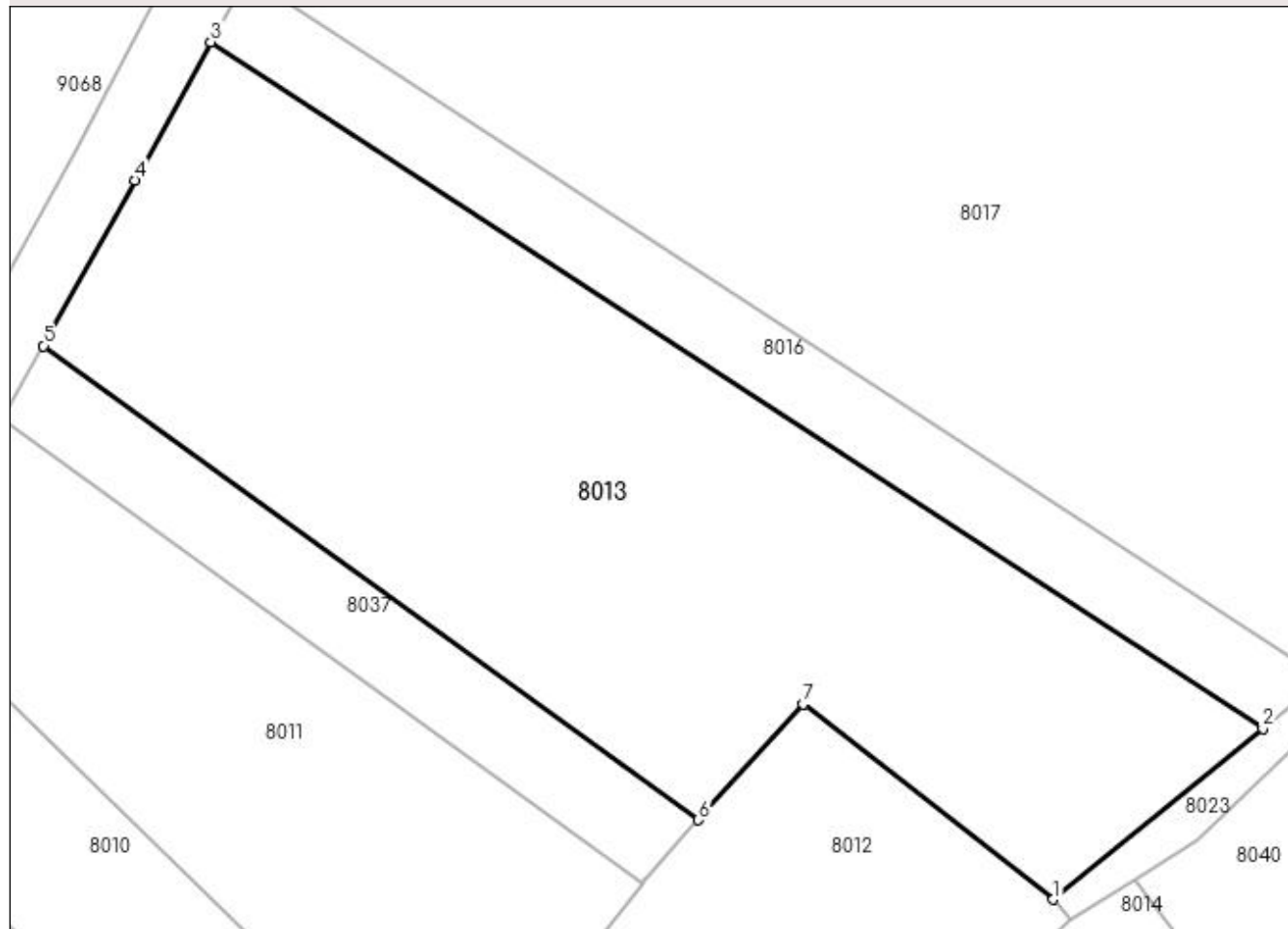
Anexa Nr. 1 La Partea I

Teren

Nr cadastral	Suprafața (mp)*	Observații / Referințe
	5.800	

* Suprafața este determinată în planul de proiecție Stereo 70.

DETALII LINIARE IMOBIL



Date referitoare la teren

Crt	Categorie folosință	Intra vilan	Suprafața (mp)	Tarla	Parcelă	Nr. topo	Observații / Referințe
1	faneata	DA	5.800	Borjug Deal	-	-	

Lungime Segmente

1) Valorile lungimilor segmentelor sunt obținute din proiecție în plan.

Punct început	X / Y	Punct sfârșit	X / Y	Lungime segment (** (m)
1	370.500,954 671.755,27	2	370.526,339 671.775,957	32.747
2	370.526,339 671.775,957	3	370.398,796 671.859,184	152.296
3	370.398,796 671.859,184	4	370.389,625 671.842,436	19.095
4	370.389,625 671.842,436	5	370.378,535 671.822,361	22.935
5	370.378,535 671.822,361	6	370.457,909 671.764,896	97.992

Punct început	X / Y	Punct sfârșit	X / Y	Lungime segment (** (m)
6	370.457,909 671.764,896	7	370.470,625 671.778,928	18.937
7	370.470,625 671.778,928	1	370.500,954 671.755,27	38.465

** Lungimile segmentelor sunt determinate în planul de proiecție Stereo 70 și sunt rotunjite la 1 milimetru.

*** Distanța dintre puncte este formată din segmente cumulate ce sunt mai mici decât valoarea 1 milimetru.

**DATE DESPRE IMOBILUL NR. 8014**

Oficiul de Cadastru și Publicitate Imobiliară MARAMURES
Biroul de Cadastru și Publicitate Imobiliară Baia Mare

A. Partea I. Descrierea imobilului

TEREN Intravilan

Adresa: Loc. Salsig, Jud. Maramures

Nr. Crt	Nr cadastral Nr. topografic	Suprafața* (mp)	Observații / Referințe
A1		5.800	Sector cadastral:8 Teren neimprejmuit;

B. Partea II. Proprietari și acte

Inscrieri privitoare la dreptul de proprietate și alte drepturi reale		Referințe
/		
Act Administrativ nr. 6069/62, Titlu de proprietate, din 11/12/2003 emis de CJPSDPAT MARAMURES;		
B1	Intabulare, drept de PROPRIETATEcu titlu de reconstituire a dreptului de proprietate in baza legii 18/1991, dobandit prin Lege, cota actuala 1/1 1) ZAH IOAN, Lipsa CNP 2) RUJINSCHI RODICA-ILEANA, Lipsa CNP	A1
Act Administrativ nr. 2626, din 11/07/2023 emis de Primaria Comunei Salsig (Adeverinta);		
B2	Se notează posesia factica asupra cotei de 1/1, în favoarea lui 1) DRAGOȘ MARCEL-FLORIN	A1

C. Partea III. SARCINI .

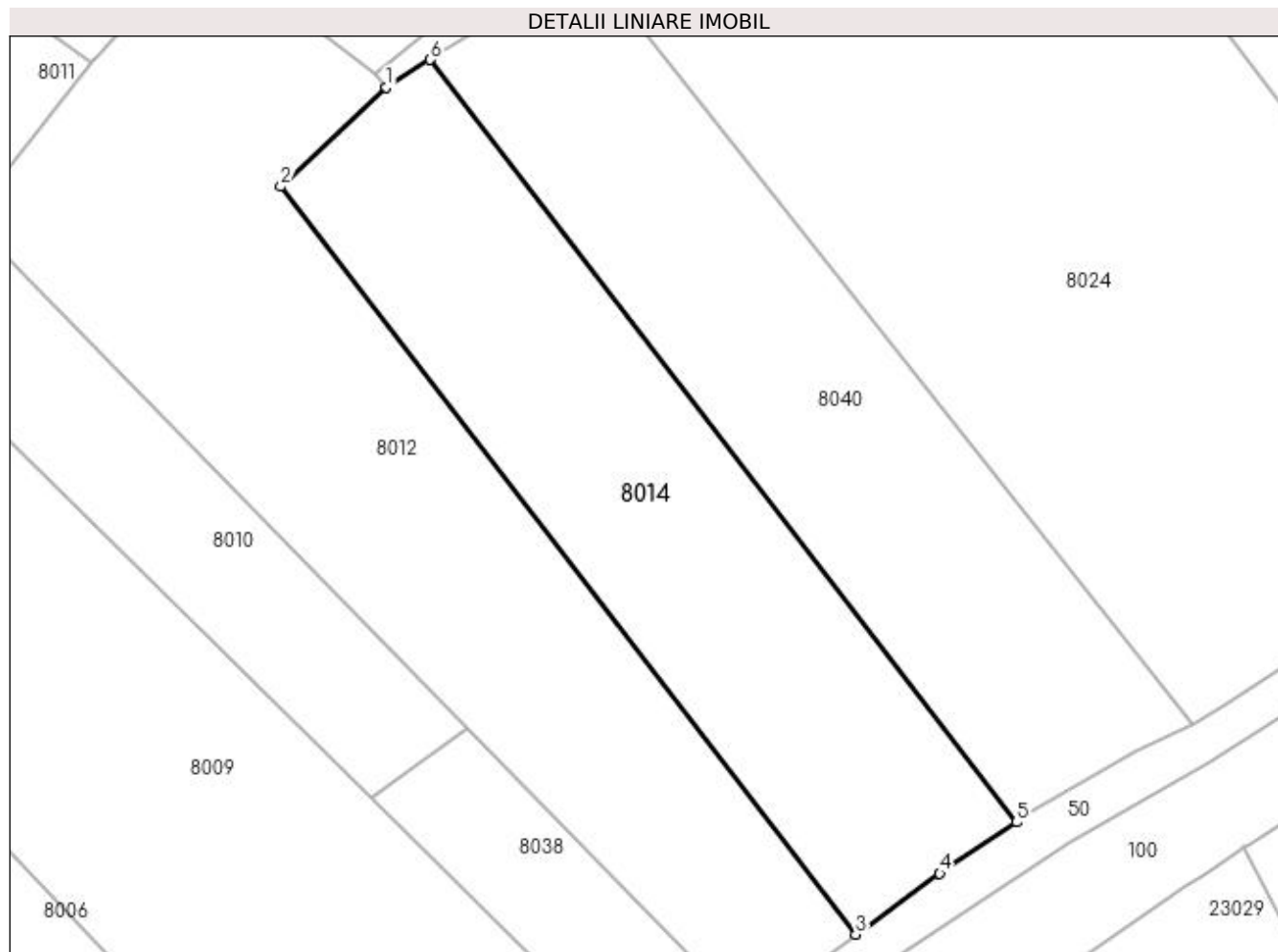
Inscrieri privind dezmembramintele dreptului de proprietate, drepturi reale de garanție și sarcini	Referințe
NU SUNT	

Anexa Nr. 1 La Partea I

Teren

Nr cadastral	Suprafața (mp)*	Observații / Referințe
	5.800	

* Suprafața este determinată în planul de proiecție Stereo 70.



Date referitoare la teren

Crt	Categorie folosință	Intra vilan	Suprafața (mp)	Tarla	Parcelă	Nr. topo	Observații / Referințe
1	arabil	DA	5.800	Borjug	-	-	

Lungime Segmente

1) Valorile lungimilor segmentelor sunt obținute din proiecție în plan.

Punct început	X / Y	Punct sfârșit	X / Y	Lungime segment (** (m)
1	370.502,991 671.752,919	2	370.484,389 671.735,434	25.53
2	370.484,389 671.735,434	3	370.585,646 671.603,777	166.092
3	370.585,646 671.603,777	4	370.600,435 671.614,506	18.271
4	370.600,435 671.614,506	5	370.613,96 671.623,523	16.255
5	370.613,96 671.623,523	6	370.510,722 671.757,755	169.341

Punct început	X / Y	Punct sfârșit	X / Y	Lungime segment (** (m)
6	370.510,722 671.757,755	1	370.502,991 671.752,919	9.119

** Lungimile segmentelor sunt determinate în planul de proiecție Stereo 70 și sunt rotunjite la 1 milimetru.

*** Distanța dintre puncte este formată din segmente cumulate ce sunt mai mici decât valoarea 1 milimetru.

**DATE DESPRE IMOBILUL NR. 8016**

Oficiul de Cadastru și Publicitate Imobiliară MARAMURES
Biroul de Cadastru și Publicitate Imobiliară Baia Mare

A. Partea I. Descrierea imobilului

TEREN Intravilan

Adresa: Loc. Salsig, Jud. Maramures

Nr. Crt	Nr cadastral Nr. topografic	Suprafața* (mp)	Observații / Referințe
A1		1.400	Sector cadastral:8 Teren neimprejmuit;

B. Partea II. Proprietari și acte

Inscrieri privitoare la dreptul de proprietate și alte drepturi reale	Referințe
/	
Act Administrativ nr. 6069/97, Titlu de proprietate, din 18/06/2004 emis de CJPSDPAT MARAMURES;	
B1	A1
Intabulare, drept de PROPRIETATEcu titlu de reconstituire a dreptului de proprietate in baza legii 18/1991, dobandit prin Lege, cota actuala 1/1	
1) DUMITRAȘ ȘTEFAN, Lipsa CNP	

C. Partea III. SARCINI .

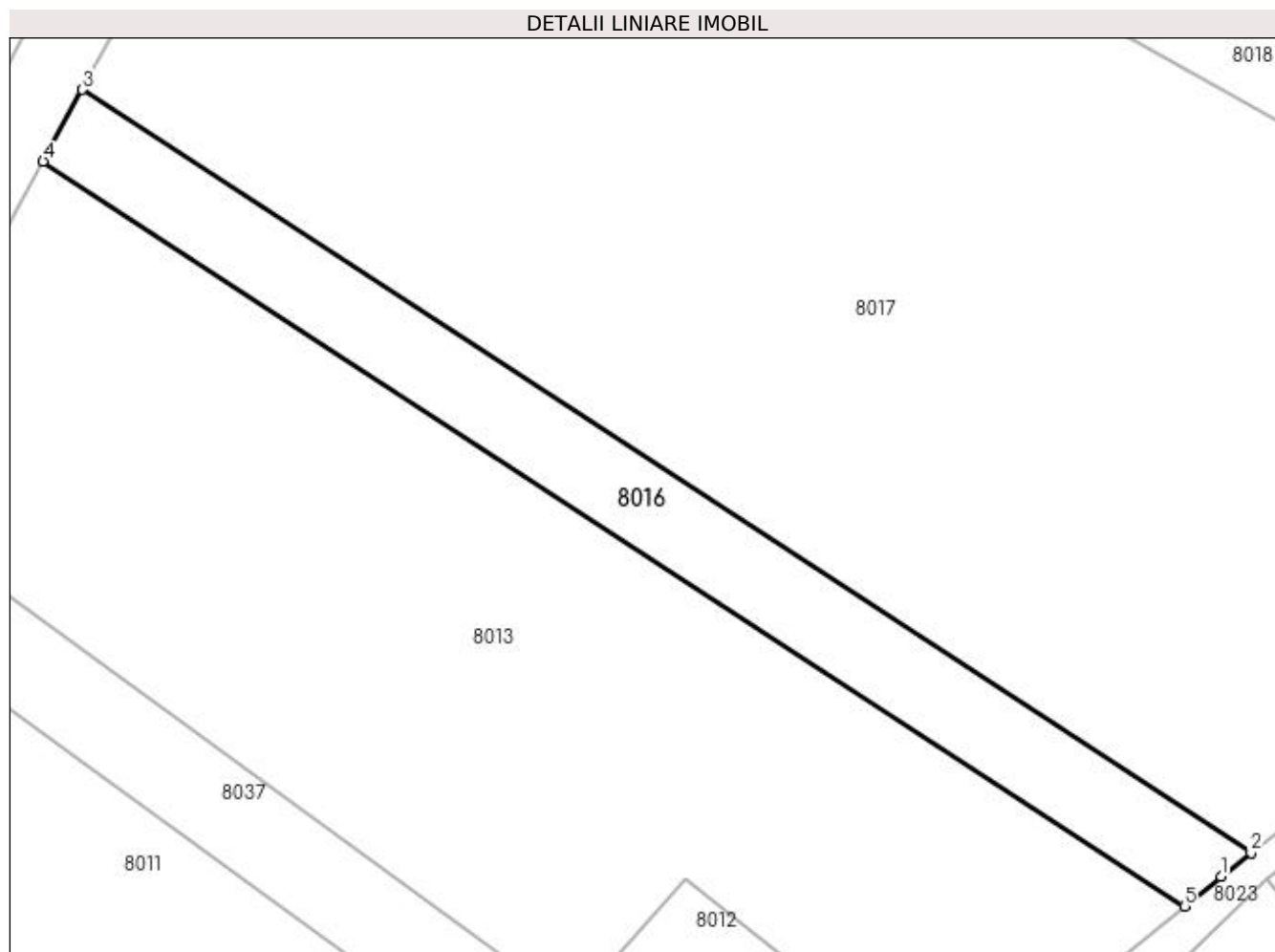
Inscrieri privind dezmembramintele dreptului de proprietate, drepturi reale de garanție și sarcini	Referințe
NU SUNT	

Anexa Nr. 1 La Partea I

Teren

Nr cadastral	Suprafața (mp)*	Observații / Referințe
	1.400	

* Suprafața este determinată în planul de proiecție Stereo 70.



Date referitoare la teren

Crt	Categorie folosință	Intra vilan	Suprafața (mp)	Tarla	Parcelă	Nr. topo	Observații / Referințe
1	faneata	DA	1.400	Borjug	-	-	

Lungime Segmente

1) Valorile lungimilor segmentelor sunt obținute din proiecție în plan.

Punct început	X / Y	Punct sfârșit	X / Y	Lungime segment (** (m)
1	370.530,423 671.779,286	2	370.533,794 671.781,94	4.29
2	370.533,794 671.781,94	3	370.403,173 671.867,176	155.971
3	370.403,173 671.867,176	4	370.398,796 671.859,184	9.112
4	370.398,796 671.859,184	5	370.526,339 671.775,957	152.296
5	370.526,339 671.775,957	1	370.530,423 671.779,286	5.269

**** Lungimile segmentelor sunt determinate în planul de proiecție Stereo 70 și sunt rotunjite la 1 milimetru.**

***** Distanța dintre puncte este formată din segmente cumulate ce sunt mai mici decât valoarea 1 milimetru.**

**DATE DESPRE IMOBILUL NR. 8017**

Oficiul de Cadastru și Publicitate Imobiliară MARAMURES
Biroul de Cadastru și Publicitate Imobiliară Baia Mare

A. Partea I. Descrierea imobilului

TEREN Intravilan

Adresa: Loc. Salsig, Jud. Maramures

Nr. Crt	Nr cadastral Nr. topografic	Suprafața* (mp)	Observații / Referințe
A1		11.600	Sector cadastral:8 Teren neimprejmuit;

B. Partea II. Proprietari și acte

Inscrieri privitoare la dreptul de proprietate și alte drepturi reale	Referințe
/	
Act Administrativ nr. 44129/30, Titlu de proprietate, din 20/06/2001 emis de CJPSDPAT MARAMURES;	
B1	A1
Intabulare, drept de PROPRIETATEcu titlu de reconstituire a dreptului de proprietate in baza legii 18/1991, dobandit prin Lege, cota actuala 1/1	
1) POP IOSIF DEFUNCT:Da	

C. Partea III. SARCINI .

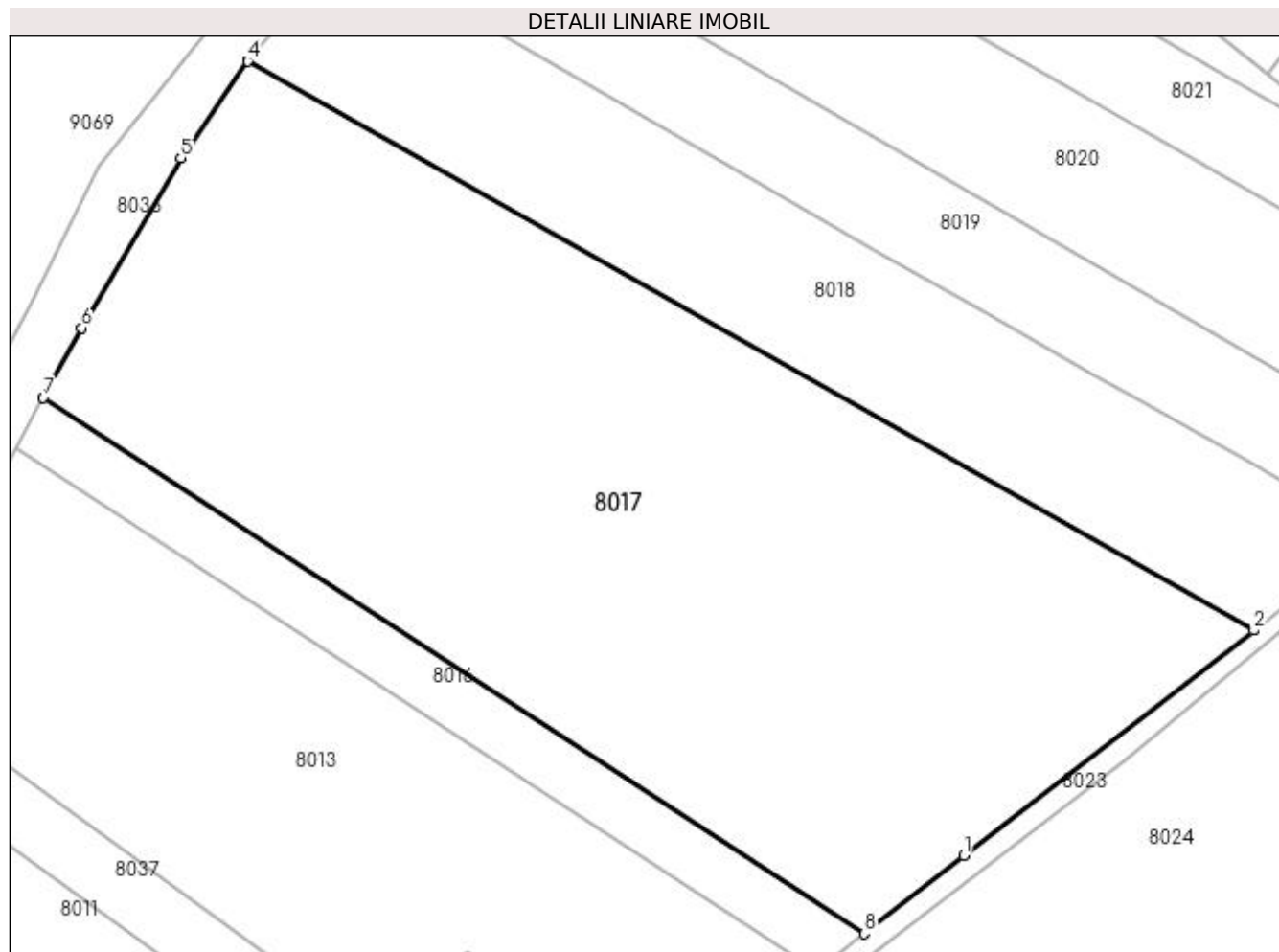
Inscrieri privind dezmembramintele dreptului de proprietate, drepturi reale de garanție și sarcini	Referințe
NU SUNT	

Anexa Nr. 1 La Partea I

Teren

Nr cadastral	Suprafața (mp)*	Observații / Referințe
	11.600	

* Suprafața este determinată în planul de proiecție Stereo 70.



Date referitoare la teren

Crt	Categorie folosință	Intravilan	Suprafața (mp)	Tarla	Parcelă	Nr. topo	Observații / Referințe
1	faneata	DA	11.600	Borjug	-	-	

Lungime Segmente

1) Valorile lungimilor segmentelor sunt obținute din proiecție în plan.

Punct început	X / Y	Punct sfârșit	X / Y	Lungime segment (** (m)
1	370.549,595 671.794,382	2	370.595,797 671.830,168	58.44
2	370.595,797 671.830,168	3	370.435,788 671.920,839	183.913
3	370.435,788 671.920,839	4	370.435,671 671.920,702	0.18
4	370.435,671 671.920,702	5	370.425,055 671.905,293	18.712
5	370.425,055 671.905,293	6	370.409,261 671.878,293	31.28

Punct început	X / Y	Punct sfârșit	X / Y	Lungime segment (** (m)
6	370.409,261 671.878,293	7	370.403,173 671.867,176	12.675
7	370.403,173 671.867,176	8	370.533,794 671.781,94	155.971
8	370.533,794 671.781,94	1	370.549,595 671.794,382	20.112

** Lungimile segmentelor sunt determinate în planul de proiecție Stereo 70 și sunt rotunjite la 1 milimetru.

*** Distanța dintre puncte este formată din segmente cumulate ce sunt mai mici decât valoarea 1 milimetru.

**DATE DESPRE IMOBILUL NR. 8018**

Oficiul de Cadastru și Publicitate Imobiliară MARAMURES
Biroul de Cadastru și Publicitate Imobiliară Baia Mare

A. Partea I. Descrierea imobilului

TEREN Intravilan

Nr. cadastral vechi:50554

Adresa: Loc. Salsig, Jud. Maramures

Nr. Crt	Nr cadastral Nr. topografic	Suprafata* (mp)	Observatii / Referinte
A1	50554	4.300	Sector cadastral:8 Teren neimprejmuit;

B. Partea II. Proprietari și acte

Inscrieri privitoare la dreptul de proprietate și alte drepturi reale		Referințe
7323 / 12/02/2016		
Act Notarial nr. 72, Contract de vanzare, din 11/02/2016 emis de NP Niculescu Tagarlas Petrina Consuela;		
B1	Intabulare, drept de PROPRIETATEcu titlu de drept cumparare, dobandit prin Conventie, cota actuala 1/1, cota initiala 1/1	A1
	1) SUFANA ILIE , necasatorit, bun propriu	
	<i>OBSERVATII: Pozitie transcrisa din CF nr. 50554, in rangul incheierii nr. 7323/12.02.2016</i>	

C. Partea III. SARCINI .

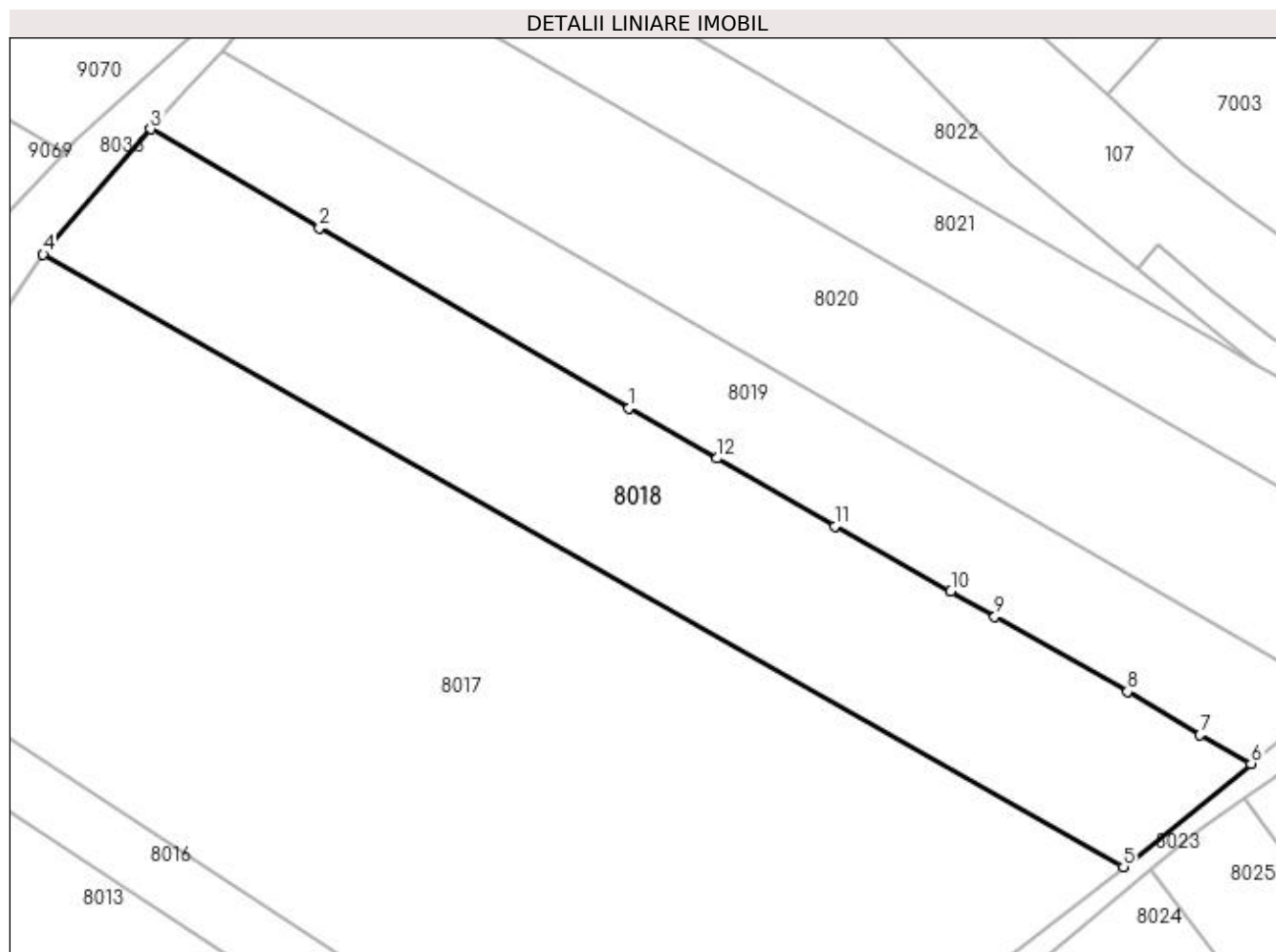
Inscrieri privind dezmembramintele dreptului de proprietate, drepturi reale de garanție și sarcini	Referințe
NU SUNT	

Anexa Nr. 1 La Partea I

Teren

Nr cadastral	Suprafața (mp)*	Observații / Referințe
50554	4.300	

* Suprafața este determinată în planul de proiecție Stereo 70.



Date referitoare la teren

Crt	Categorie folosință	Intra vilan	Suprafața (mp)	Tarla	Parcelă	Nr. topo	Observații / Referințe
1	faneata	DA	4.300	-	-	-	

Lungime Segmente

1) Valorile lungimilor segmentelor sunt obținute din proiecție în plan.

Punct început	X / Y	Punct sfârșit	X / Y	Lungime segment (** (m)
1	370.522,594 671.898,087	2	370.476,723 671.924,718	53.041
2	370.476,723 671.924,718	3	370.451,725 671.939,355	28.968
3	370.451,725 671.939,355	4	370.435,788 671.920,839	24.43
4	370.435,788 671.920,839	5	370.595,797 671.830,168	183.913
5	370.595,797 671.830,168	6	370.614,698 671.845,45	24.306

Punct început	X / Y	Punct sfârșit	X / Y	Lungime segment (** (m)
6	370.614,698 671.845,45	7	370.607,128 671.849,671	8.667
7	370.607,128 671.849,671	8	370.596,381 671.856,113	12.53
8	370.596,381 671.856,113	9	370.576,749 671.867,186	22.539
9	370.576,749 671.867,186	10	370.570,232 671.870,948	7.525
10	370.570,232 671.870,948	11	370.553,037 671.880,586	19.712
11	370.553,037 671.880,586	12	370.535,633 671.890,617	20.088
12	370.535,633 671.890,617	1	370.522,594 671.898,087	15.027

** Lungimile segmentelor sunt determinate în planul de proiecție Stereo 70 și sunt rotunjite la 1 milimetru.

*** Distanța dintre puncte este formată din segmente cumulate ce sunt mai mici decât valoarea 1 milimetru.

**DATE DESPRE IMOBILUL NR. 8019**

Oficiul de Cadastru și Publicitate Imobiliară MARAMURES
Biroul de Cadastru și Publicitate Imobiliară Baia Mare

A. Partea I. Descrierea imobilului

TEREN Intravilan

Nr. cadastral vechi:50381

Adresa: Loc. Salsig, Jud. Maramures

Nr. Crt	Nr cadastral Nr. topografic	Suprafața* (mp)	Observații / Referințe
A1	50381	2.908	Sector cadastral:8 Teren imprejmuit;

B. Partea II. Proprietari și acte

Inscrieri privitoare la dreptul de proprietate și alte drepturi reale	Referințe
21173 / 13/05/2014	
Act Administrativ nr. 60123/92, Titlu de proprietate, din 21/12/1995 emis de Comisia Judeteana Maramures (Declaratie aut. 06/21.01.2014 - NP Capusan Niculina);	
B1	A1
Intabulare, drept de PROPRIETATEcu titlu de drept reconstituire in baza Legii 18/1991, dobandit prin Lege, cota actuala 1/1, cota initiala 1/1	
1) PASCUT VASILE, bun propriu lipsa CNP	
OBSERVATII: Pozitie transcrisa din CF nr. 50381, in rangul incheierii nr. 21173/13.05.2014	

C. Partea III. SARCINI .

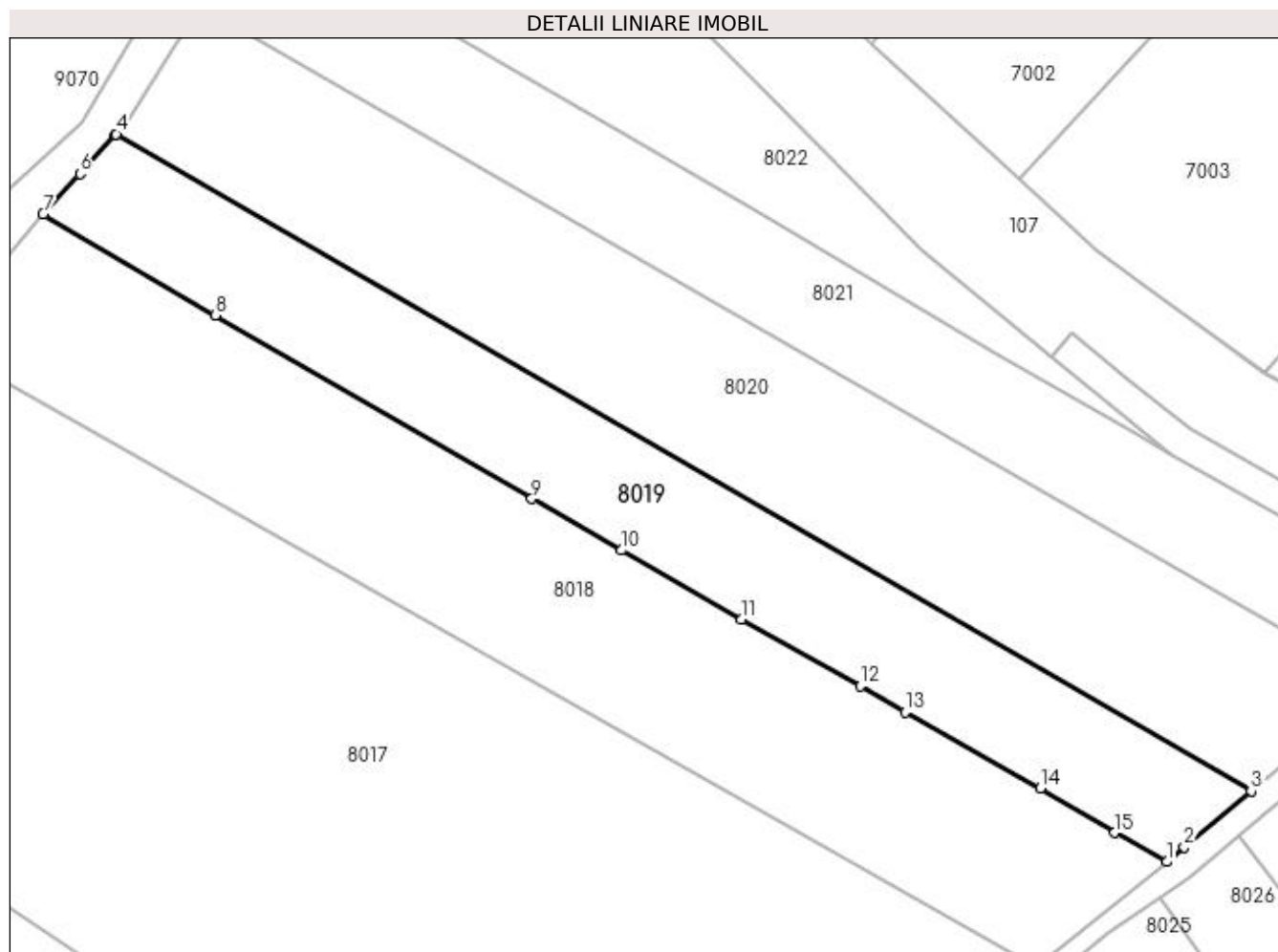
Inscrieri privind dezmembramintele dreptului de proprietate, drepturi reale de garanție și sarcini	Referințe
NU SUNT	

Anexa Nr. 1 La Partea I

Teren

Nr cadastral	Suprafața (mp)*	Observații / Referințe
50381	2.908	

* Suprafața este determinată în planul de proiecție Stereo 70.



Date referitoare la teren

Crt	Categorie folosință	Intra vilan	Suprafața (mp)	Tarla	Parcelă	Nr. topo	Observații / Referințe
1	faneata	DA	2.908	-	-	-	

Lungime Segmente

1) Valorile lungimilor segmentelor sunt obținute din proiecție în plan.

Punct început	X / Y	Punct sfârșit	X / Y	Lungime segment (** (m)
1	370.614,698 671.845,45	2	370.617,259 671.847,592	3.339
2	370.617,259 671.847,592	3	370.626,954 671.855,697	12.637
3	370.626,954 671.855,697	4	370.462,331 671.950,969	190.204
4	370.462,331 671.950,969	5	370.462,207 671.950,833	0.184
5	370.462,207 671.950,833	6	370.457,102 671.945,204	7.599

Punct început	X / Y	Punct sfârșit	X / Y	Lungime segment (** (m)
6	370.457,102 671.945,204	7	370.451,725 671.939,355	7.945
7	370.451,725 671.939,355	8	370.476,723 671.924,718	28.968
8	370.476,723 671.924,718	9	370.522,594 671.898,087	53.041
9	370.522,594 671.898,087	10	370.535,633 671.890,617	15.027
10	370.535,633 671.890,617	11	370.553,037 671.880,586	20.088
11	370.553,037 671.880,586	12	370.570,232 671.870,948	19.712
12	370.570,232 671.870,948	13	370.576,749 671.867,186	7.525
13	370.576,749 671.867,186	14	370.596,381 671.856,113	22.539
14	370.596,381 671.856,113	15	370.607,128 671.849,671	12.53
15	370.607,128 671.849,671	1	370.614,698 671.845,45	8.667

** Lungimile segmentelor sunt determinate în planul de proiecție Stereo 70 și sunt rotunjite la 1 milimetru.

*** Distanța dintre puncte este formată din segmente cumulate ce sunt mai mici decât valoarea 1 milimetru.

**DATE DESPRE IMOBILUL NR. 8020**

Oficiul de Cadastru și Publicitate Imobiliară MARAMURES
Biroul de Cadastru și Publicitate Imobiliară Baia Mare

A. Partea I. Descrierea imobilului

TEREN Intravilan

Adresa: Loc. Salsig, Jud. Maramures

Nr. Crt	Nr cadastral Nr. topografic	Suprafața* (mp)	Observații / Referințe
A1		Din acte: 2.908 Masurata: 4.305	Sector cadastral:8 Teren imprejmuit;

B. Partea II. Proprietari și acte

Inscrieri privitoare la dreptul de proprietate și alte drepturi reale	Referințe
/	
Act Administrativ nr. 60123/92, Titlu de proprietate, din 21/12/1995 emis de CJPSDPAT MARAMURES;	
B1	A1
Intabulare, drept de PROPRIETATEcu titlu de reconstituire a dreptului de proprietate în baza legii 18/1991, dobandit prin Lege, cota actuala 2908/4305	
1) PĂȘCUȚ VASILE, Lipsa CNP DEFUNCT:Da	
Act Normativ nr. 7, Lege, din 13/03/1996 emis de Parlamentul Romaniei;	
B2	A1
Intabulare, drept de PROPRIETATE, dobandit prin Lege, cota actuala 1397/4305	
1) NEIDENTIFICAT NEIDENTIFICAT	
Act Administrativ nr. 2452, din 07/07/2023 emis de Primaria Comunei Salsig (Adeverinta);	
B3	A1
Se notează posesia factica asupra cotei de 1/1, în favoarea lui	
1) BANCOȘ MARCEL	

C. Partea III. SARCINI .

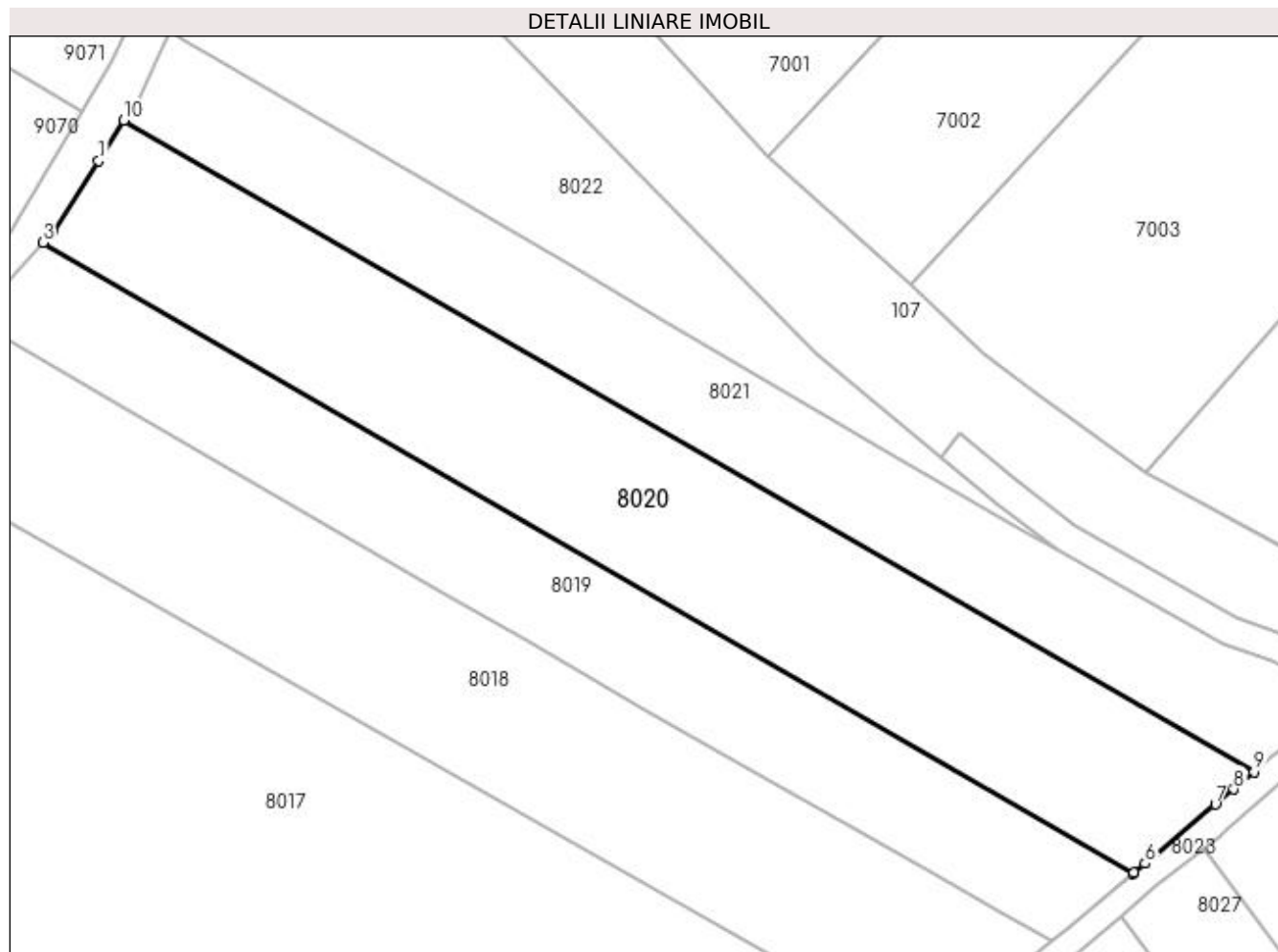
Inscrieri privind dezmembramintele dreptului de proprietate, drepturi reale de garanție și sarcini	Referințe
NU SUNT	

Anexa Nr. 1 La Partea I

Teren

Nr cadastral	Suprafața (mp)*	Observații / Referințe
	Din acte: 2.908 Masurata: 4.305	

* Suprafața este determinată în planul de proiecție Stereo 70.



Date referitoare la teren

Crt	Categorie folosință	Intra vilan	Suprafața (mp)	Tarla	Parcelă	Nr. topo	Observații / Referințe
1	arabil	DA	4.305	Borjug Stînga	-	-	

Lungime Segmente

1) Valorile lungimilor segmentelor sunt obținute din proiecție în plan.

Punct început	X / Y	Punct sfârșit	X / Y	Lungime segment (** (m)
1	370.470,669 671.963,402	2	370.463,827 671.952,62	12.77
2	370.463,827 671.952,62	3	370.462,331 671.950,969	2.228
3	370.462,331 671.950,969	4	370.626,954 671.855,697	190.204
4	370.626,954 671.855,697	5	370.627,101 671.855,821	0.192
5	370.627,101 671.855,821	6	370.628,776 671.857,221	2.183

Punct început	X / Y	Punct sfârșit	X / Y	Lungime segment (** (m)
6	370.628,776 671.857,221	7	370.639,429 671.866,151	13.901
7	370.639,429 671.866,151	8	370.642,191 671.868,444	3.59
8	370.642,191 671.868,444	9	370.645,256 671.871,037	4.015
9	370.645,256 671.871,037	10	370.474,494 671.969,43	197.081
10	370.474,494 671.969,43	1	370.470,669 671.963,402	7.139

** Lungimile segmentelor sunt determinate în planul de proiecție Stereo 70 și sunt rotunjite la 1 milimetru.

*** Distanța dintre puncte este formată din segmente cumulate ce sunt mai mici decât valoarea 1 milimetru.

**DATE DESPRE IMOBILUL NR. 8021**

Oficiul de Cadastru și Publicitate Imobiliară MARAMURES
Biroul de Cadastru și Publicitate Imobiliară Baia Mare

A. Partea I. Descrierea imobilului

TEREN Intravilan

Nr. cadastral vechi:50166

Adresa: Loc. Salsig, Jud. Maramures

Nr. Crt	Nr cadastral Nr. topografic	Suprafața* (mp)	Observații / Referințe
A1	50166	2.929	Sector cadastral:8 Teren imprejmuit;

B. Partea II. Proprietari și acte

Inscrieri privitoare la dreptul de proprietate și alte drepturi reale		Referințe
39717 / 13/10/2011		
Act Notarial nr. 149, Contract de vanzare cumparare, din 12/10/2011 emis de NP Bal Mircea Vladimir;		
B1	Intabulare, drept de PROPRIETATEcu titlu de drept cumparare, dobandit prin Conventie, cota actuala 1/1, cota initiala 1/1	A1
	1) BANCOS MARCEL , si sotia	
	2) BANCOS CORNELIA , bun comun	
<i>OBSERVATII: Pozitie transcrisa din CF nr. 50166, in rangul incheierii nr. 39717/13.10.2011</i>		

C. Partea III. SARCINI .

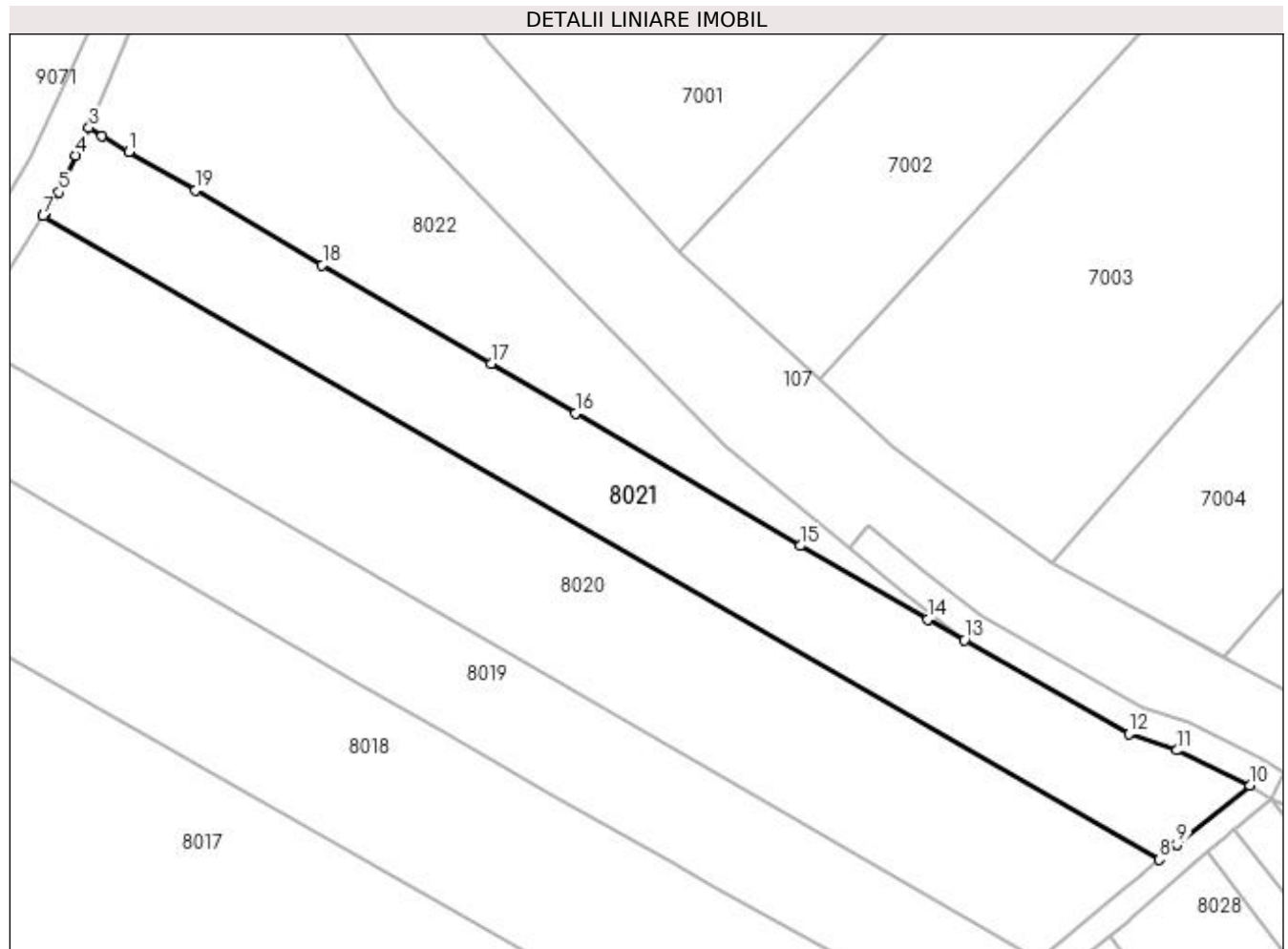
Inscrieri privind dezmembramintele dreptului de proprietate, drepturi reale de garanție și sarcini	Referințe
NU SUNT	

Anexa Nr. 1 La Partea I

Teren

Nr cadastral	Suprafața (mp)*	Observații / Referințe
50166	2.929	

* Suprafața este determinată în planul de proiecție Stereo 70.



Date referitoare la teren

Crt	Categorie folosință	Intra vilan	Suprafața (mp)	Tarla	Parcelă	Nr. topo	Observații / Referințe
1	faneata	DA	2.929	Borjug	-	-	

Lungime Segmente

1) Valorile lungimilor segmentelor sunt obținute din proiecție în plan.

Punct început	X / Y	Punct sfârșit	X / Y	Lungime segment (** (m)
1	370.487,624 671.979,27	2	370.483,545 671.981,721	4.759
2	370.483,545 671.981,721	3	370.481,504 671.982,948	2.381
3	370.481,504 671.982,948	4	370.479,524 671.978,711	4.677
4	370.479,524 671.978,711	5	370.476,85 671.973,041	6.269
5	370.476,85 671.973,041	6	370.474,694 671.969,746	3.938

Punct început	X / Y	Punct sfârșit	X / Y	Lungime segment (** (m)
6	370.474,694 671.969,746	7	370.474,494 671.969,43	0.374
7	370.474,494 671.969,43	8	370.645,256 671.871,037	197.081
8	370.645,256 671.871,037	9	370.647,945 671.873,311	3.522
9	370.647,945 671.873,311	10	370.659,092 671.882,394	14.379
10	370.659,092 671.882,394	11	370.647,975 671.887,733	12.333
11	370.647,975 671.887,733	12	370.640,609 671.890,294	7.799
12	370.640,609 671.890,294	13	370.615,459 671.904,571	28.92
13	370.615,459 671.904,571	14	370.609,821 671.907,772	6.483
14	370.609,821 671.907,772	15	370.590,325 671.918,998	22.497
15	370.590,325 671.918,998	16	370.555,943 671.939,248	39.902
16	370.555,943 671.939,248	17	370.543,044 671.946,84	14.967
17	370.543,044 671.946,84	18	370.517,2 671.961,951	29.938
18	370.517,2 671.961,951	19	370.497,8 671.973,333	22.492
19	370.497,8 671.973,333	1	370.487,624 671.979,27	11.781

** Lungimile segmentelor sunt determinate în planul de proiecție Stereo 70 și sunt rotunjite la 1 milimetru.

*** Distanța dintre puncte este formată din segmente cumulate ce sunt mai mici decât valoarea 1 milimetru.

**DATE DESPRE IMOBILUL NR. 8022**

Oficiul de Cadastru și Publicitate Imobiliară MARAMURES
Biroul de Cadastru și Publicitate Imobiliară Baia Mare

A. Partea I. Descrierea imobilului

TEREN Intravilan

Adresa: Loc. Salsig, Jud. Maramures

Nr. Crt	Nr cadastral Nr. topografic	Suprafața* (mp)	Observații / Referințe
A1		2.900	Sector cadastral:8 Teren neimprejmuit;

B. Partea II. Proprietari și acte

Inscrieri privitoare la dreptul de proprietate și alte drepturi reale	Referințe
/	
Act Administrativ nr. 44108/53, Titlu de proprietate, din 04/01/2000 emis de CJPSDPAT MARAMURES;	
B1	A1
Intabulare, drept de PROPRIETATEcu titlu de reconstituire a dreptului de proprietate in baza legii 18/1991, dobandit prin Lege, cota actuala 1/1	
1) CHIȘ SOFIA, Lipsa CNP 2) ZAH GHEORHE, Lipsa CNP 3) ZAH ȘTEFAN, Lipsa CNP 4) ULICI ZAH MARIA, Lipsa CNP 5) ZAH IOAN, Lipsa CNP 6) ZAH GRIGORE, Lipsa CNP 7) ZAH VIOREL, Lipsa CNP	

C. Partea III. SARCINI .

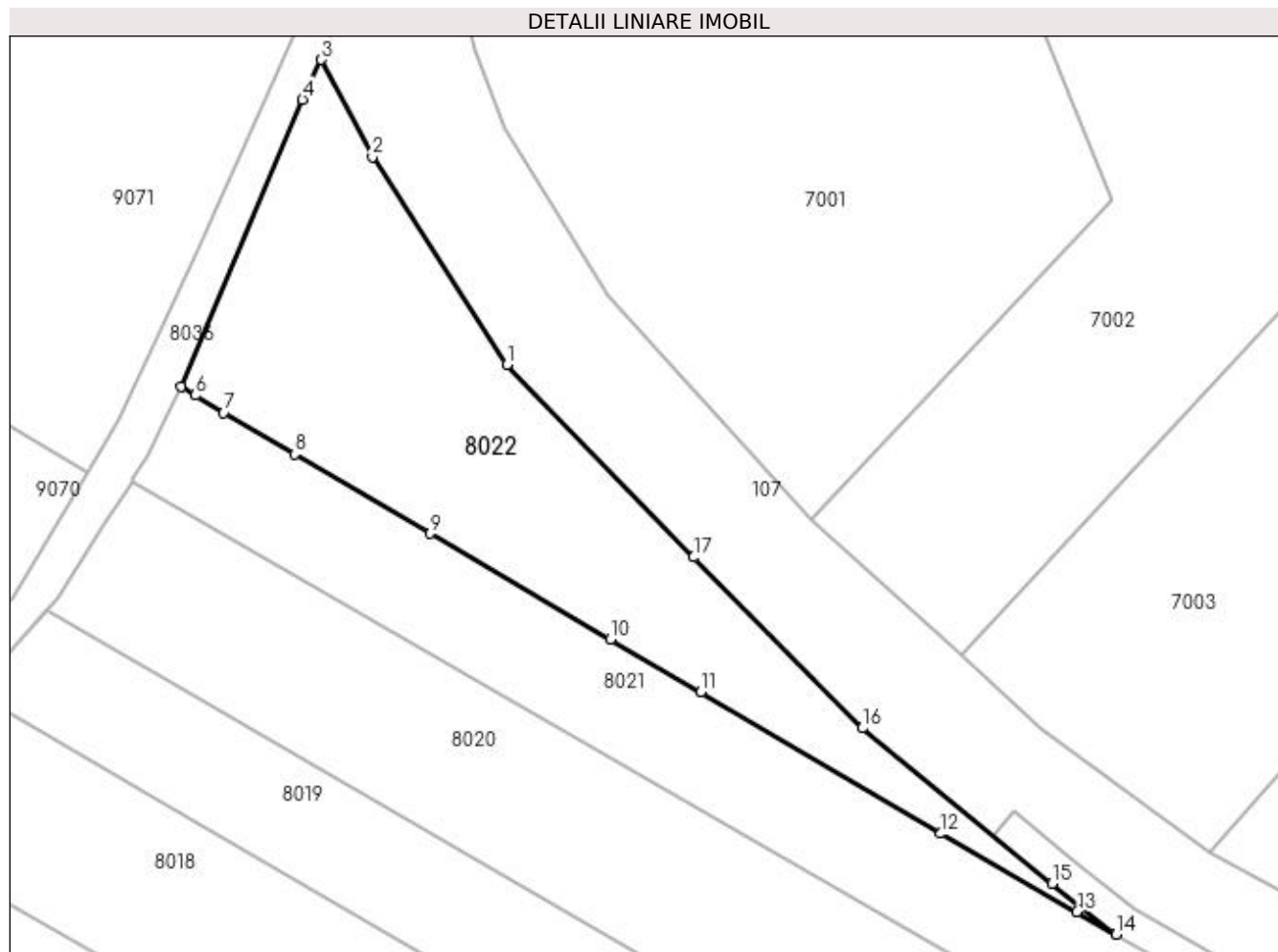
Inscrieri privind dezmembramintele dreptului de proprietate, drepturi reale de garanție și sarcini	Referințe
NU SUNT	

Anexa Nr. 1 La Partea I

Teren

Nr cadastral	Suprafața (mp)*	Observații / Referințe
	2.900	

* Suprafața este determinată în planul de proiecție Stereo 70.



Date referitoare la teren

Crt	Categorie folosință	Intra vilan	Suprafața (mp)	Tarla	Parcelă	Nr. topo	Observații / Referințe
1	faneata	DA	2.900	Borjug	-	-	

Lungime Segmente

1) Valorile lungimilor segmentelor sunt obținute din proiecție în plan.

Punct început	X / Y	Punct sfârșit	X / Y	Lungime segment (** (m)
1	370.528,19 671.986,144	2	370.508,925 672.015,883	35.434
2	370.508,925 672.015,883	3	370.501,594 672.029,788	15.719
3	370.501,594 672.029,788	4	370.498,916 672.024,08	6.305
4	370.498,916 672.024,08	5	370.481,504 671.982,948	44.666
5	370.481,504 671.982,948	6	370.483,545 671.981,721	2.381

Punct început	X / Y	Punct sfârșit	X / Y	Lungime segment (** (m)
6	370.483,545 671.981,721	7	370.487,624 671.979,27	4.759
7	370.487,624 671.979,27	8	370.497,8 671.973,333	11.781
8	370.497,8 671.973,333	9	370.517,2 671.961,951	22.492
9	370.517,2 671.961,951	10	370.543,044 671.946,84	29.938
10	370.543,044 671.946,84	11	370.555,943 671.939,248	14.967
11	370.555,943 671.939,248	12	370.590,325 671.918,998	39.902
12	370.590,325 671.918,998	13	370.609,821 671.907,772	22.497
13	370.609,821 671.907,772	14	370.615,459 671.904,571	6.483
14	370.615,459 671.904,571	15	370.606,288 671.911,85	11.709
15	370.606,288 671.911,85	16	370.579,08 671.934,103	35.149
16	370.579,08 671.934,103	17	370.554,937 671.958,577	34.378
17	370.554,937 671.958,577	1	370.528,19 671.986,144	38.41

** Lungimile segmentelor sunt determinate în planul de proiecție Stereo 70 și sunt rotunjite la 1 milimetru.

*** Distanța dintre puncte este formată din segmente cumulate ce sunt mai mici decât valoarea 1 milimetru.

**DATE DESPRE IMOBILUL NR. 8023**

Oficiul de Cadastru și Publicitate Imobiliară MARAMURES
Biroul de Cadastru și Publicitate Imobiliară Baia Mare

A. Partea I. Descrierea imobilului

TEREN Intravilan

Adresa: Loc. Salsig, Jud. Maramures

Nr. Crt	Nr cadastral Nr. topografic	Suprafața* (mp)	Observații / Referințe
A1		761	Sector cadastral:8 Teren neimprejmuit;

B. Partea II. Proprietari și acte

Inscrieri privitoare la dreptul de proprietate și alte drepturi reale		Referințe
/		
Act Normativ nr. 7, Lege, din 13/03/1996 emis de Parlamentul Romaniei;		
B1	Inscrierea provizorie, drept de PROPRIETATE art. 13, alin. 15, dobandit prin Lege, cota actuala 1/1 1) COMUNA SĂLSIG , CIF:3627773, Proprietar neidentificat	A1

C. Partea III. SARCINI .

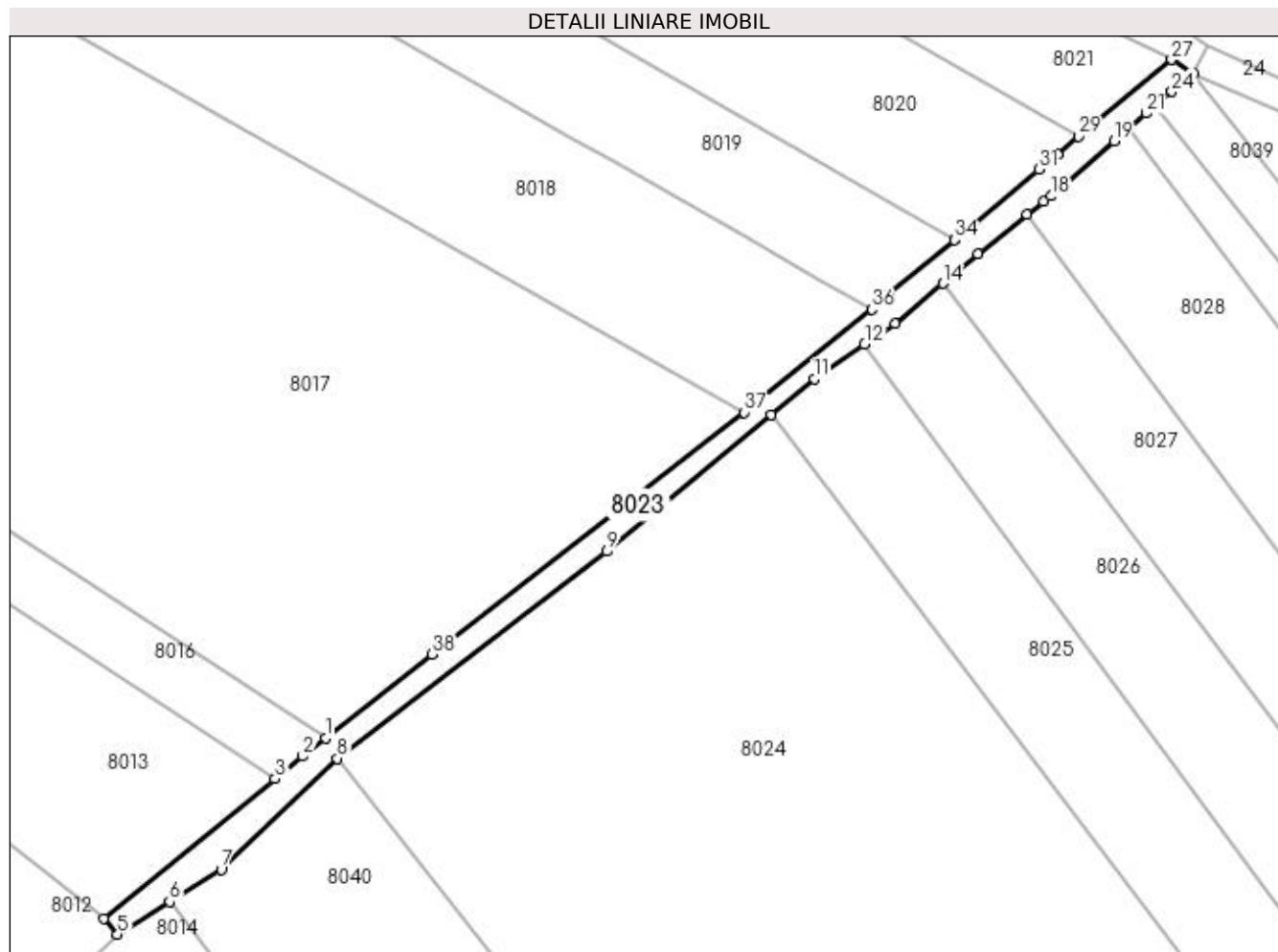
Inscrieri privind dezmembramintele dreptului de proprietate, drepturi reale de garanție și sarcini	Referințe
NU SUNT	

Anexa Nr. 1 La Partea I

Teren

Nr cadastral	Suprafața (mp)*	Observații / Referințe
	761	

* Suprafața este determinată în planul de proiecție Stereo 70.



Date referitoare la teren

Crt	Categorie folosință	Intra vilan	Suprafața (mp)	Tarla	Parcelă	Nr. topo	Observații / Referințe
1	drum	DA	761	-	-	-	

Lungime Segmente

1) Valorile lungimilor segmentelor sunt obținute din proiecție în plan.

Punct început	X / Y	Punct sfârșit	X / Y	Lungime segment (** (m)
1	370.533,794 671.781,94	2	370.530,423 671.779,286	4.29
3	370.526,339 671.775,957	4	370.500,954 671.755,27	32.747
5	370.502,991 671.752,919	6	370.510,722 671.757,755	9.119
7	370.518,37 671.762,54	8	370.535,571 671.778,956	23.777
9	370.575,429 671.809,586	10	370.599,768 671.829,807	31.643

Punct început	X / Y	Punct sfârșit	X / Y	Lungime segment (** (m)
2	370.530,423 671.779,286	3	370.526,339 671.775,957	5.269
4	370.500,954 671.755,27	5	370.502,991 671.752,919	3.111
6	370.510,722 671.757,755	7	370.518,37 671.762,54	9.022
8	370.535,571 671.778,956	9	370.575,429 671.809,586	50.268
10	370.599,768 671.829,807	11	370.606,194 671.835,146	8.355

Punct început	X / Y	Punct sfârșit	X / Y	Lungime segment (** (m))
11	370.606,194 671.835,146	12	370.613,628 671.840,251	9.018
13	370.618,141 671.843,35	14	370.625,209 671.849,259	9.213
15	370.630,458 671.853,648	16	370.637,709 671.859,414	9.264
17	370.640,154 671.861,358	18	370.641,208 671.862,196	1.347
19	370.650,544 671.870,394	20	370.652,736 671.872,245	2.869
21	370.655,356 671.874,456	22	370.656,757 671.875,639	1.834
23	370.657,223 671.876,032	24	370.659,133 671.877,644	2.499
25	370.662,309 671.880,326	26	370.662,341 671.880,352	0.041
27	370.659,092 671.882,394	28	370.647,945 671.873,311	14.379
29	370.645,256 671.871,037	30	370.642,191 671.868,444	4.015
31	370.639,429 671.866,151	32	370.628,776 671.857,221	13.901
33	370.627,101 671.855,821	34	370.626,954 671.855,697	0.192
35	370.617,259 671.847,592	36	370.614,698 671.845,45	3.339
37	370.595,797 671.830,168	38	370.549,595 671.794,382	58.44

Punct început	X / Y	Punct sfârșit	X / Y	Lungime segment (** (m))
12	370.613,628 671.840,251	13	370.618,141 671.843,35	5.475
14	370.625,209 671.849,259	15	370.630,458 671.853,648	6.842
16	370.637,709 671.859,414	17	370.640,154 671.861,358	3.124
18	370.641,208 671.862,196	19	370.650,544 671.870,394	12.424
20	370.652,736 671.872,245	21	370.655,356 671.874,456	3.428
22	370.656,757 671.875,639	23	370.657,223 671.876,032	0.61
24	370.659,133 671.877,644	25	370.662,309 671.880,326	4.157
26	370.662,341 671.880,352	27	370.659,092 671.882,394	3.837
28	370.647,945 671.873,311	29	370.645,256 671.871,037	3.522
30	370.642,191 671.868,444	31	370.639,429 671.866,151	3.59
32	370.628,776 671.857,221	33	370.627,101 671.855,821	2.183
34	370.626,954 671.855,697	35	370.617,259 671.847,592	12.637
36	370.614,698 671.845,45	37	370.595,797 671.830,168	24.306
38	370.549,595 671.794,382	1	370.533,794 671.781,94	20.112

** Lungimile segmentelor sunt determinate în planul de proiecție Stereo 70 și sunt rotunjite la 1 milimetru.

*** Distanța dintre puncte este formată din segmente cumulate ce sunt mai mici decât valoarea 1 milimetru.

**DATE DESPRE IMOBILUL NR. 8024**

Oficiul de Cadastru și Publicitate Imobiliară MARAMURES
Biroul de Cadastru și Publicitate Imobiliară Baia Mare

A. Partea I. Descrierea imobilului

TEREN Intravilan

Nr. cadastral vechi:50207

Adresa: Loc. Salsig, Jud. Maramures

Nr. Crt	Nr cadastral Nr. topografic	Suprafața* (mp)	Observații / Referințe
A1	50207	14.420	Sector cadastral:8 Teren neimprejmuit;

B. Partea II. Proprietari și acte

Inscrieri privitoare la dreptul de proprietate și alte drepturi reale		Referințe
18716 / 30/05/2012		
Act Notarial nr. 1527, Contract de vanzare-cumparare, din 29/05/2012 emis de NP Dragos Ioana;		
B1	Intabulare, drept de PROPRIETATEcu titlu de drept cumparare, dobandit prin Conventie, cota actuala 1/1, cota initiala 1/1	A1
	1) COZMA RADU MARIUS, casatorit cu	
	2) COZMA ANCA RALUCA, bun comun	
OBSERVATII: Pozitie transcrisa din CF nr. 50207, in rangul incheierii nr. 18716/30.05.2012		

C. Partea III. SARCINI .

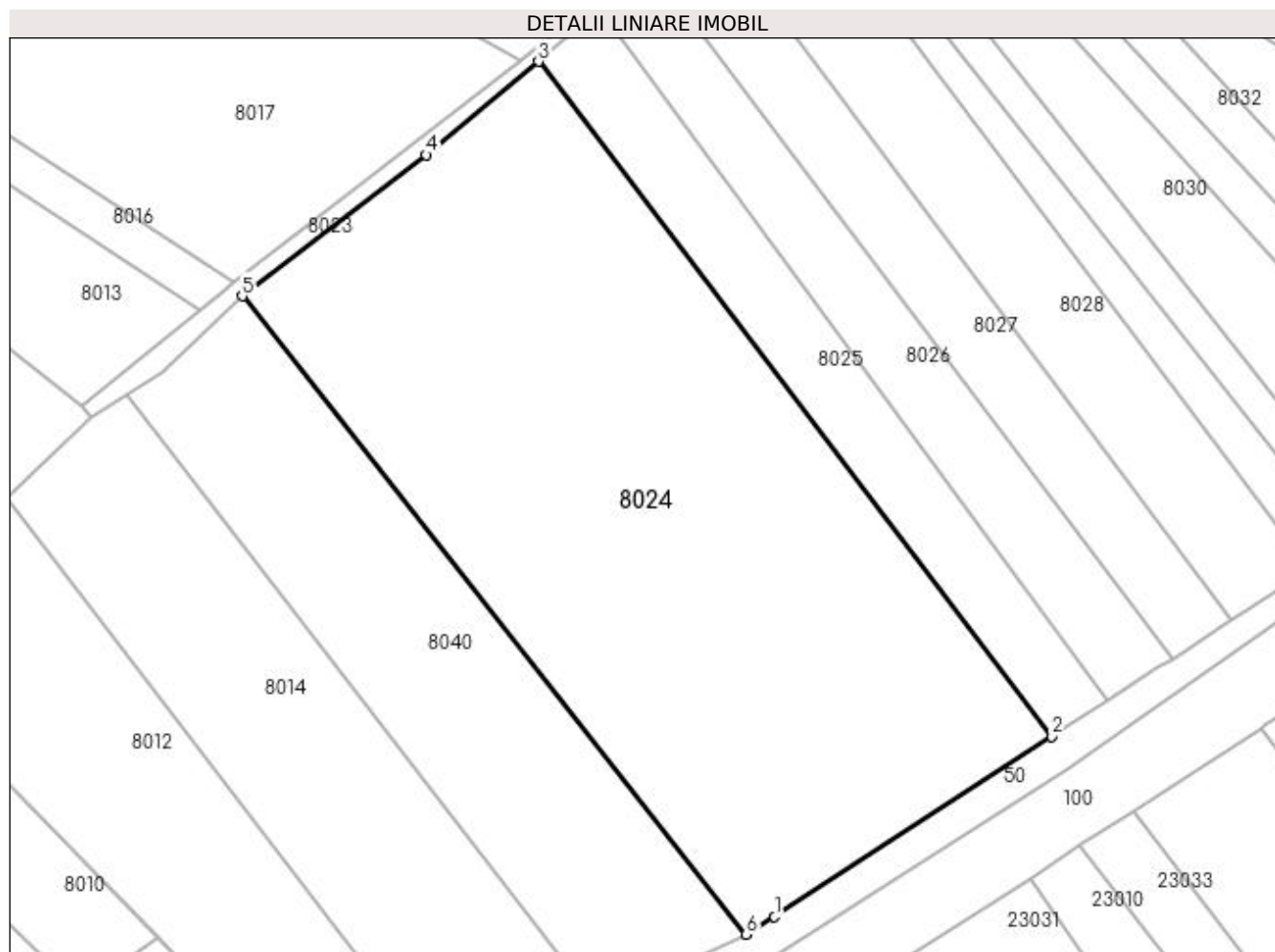
Inscrieri privind dezmembramintele dreptului de proprietate, drepturi reale de garanție și sarcini	Referințe
NU SUNT	

Anexa Nr. 1 La Partea I

Teren

Nr cadastral	Suprafața (mp)*	Observații / Referințe
50207	14.420	

* Suprafața este determinată în planul de proiecție Stereo 70.



Date referitoare la teren

Crt	Categorie folosință	Intra vilan	Suprafața (mp)	Tarla	Parcelă	Nr. topo	Observații / Referințe
1	faneata	DA	14.420	-	-	-	

Lungime Segmente

1) Valorile lungimilor segmentelor sunt obținute din proiecție în plan.

Punct început	X / Y	Punct sfârșit	X / Y	Lungime segment (** (m)
1	370.650,942 671.644,483	2	370.711,096 671.683,54	71.721
2	370.711,096 671.683,54	3	370.599,768 671.829,807	183.815
3	370.599,768 671.829,807	4	370.575,429 671.809,586	31.643
4	370.575,429 671.809,586	5	370.535,571 671.778,956	50.268
5	370.535,571 671.778,956	6	370.644,865 671.640,695	176.242

Punct început	X / Y	Punct sfârșit	X / Y	Lungime segment (** (m)
6	370.644,865 671.640,695	1	370.650,942 671.644,483	7.161

** Lungimile segmentelor sunt determinate în planul de proiecție Stereo 70 și sunt rotunjite la 1 milimetru.

*** Distanța dintre puncte este formată din segmente cumulate ce sunt mai mici decât valoarea 1 milimetru.

**DATE DESPRE IMOBILUL NR. 8025**

Oficiul de Cadastru și Publicitate Imobiliară MARAMURES
Biroul de Cadastru și Publicitate Imobiliară Baia Mare

A. Partea I. Descrierea imobilului

TEREN Intravilan

Adresa: Loc. Salsig, Jud. Maramures

Nr. Crt	Nr cadastral Nr. topografic	Suprafața* (mp)	Observații / Referințe
A1		2.911	Sector cadastral:8 Teren neimprejmuit;

B. Partea II. Proprietari și acte

Inscrieri privitoare la dreptul de proprietate și alte drepturi reale		Referințe
/		
Act Normativ nr. 7, Lege, din 13/03/1996 emis de Parlamentul Romaniei;		
B1	Inscrierea provizorie, drept de PROPRIETATE art. 13, alin. 15, dobandit prin Lege, cota actuala 1/1 1) COMUNA SĂLSIG, CIF:3627773, Proprietar neidentificat	A1

C. Partea III. SARCINI .

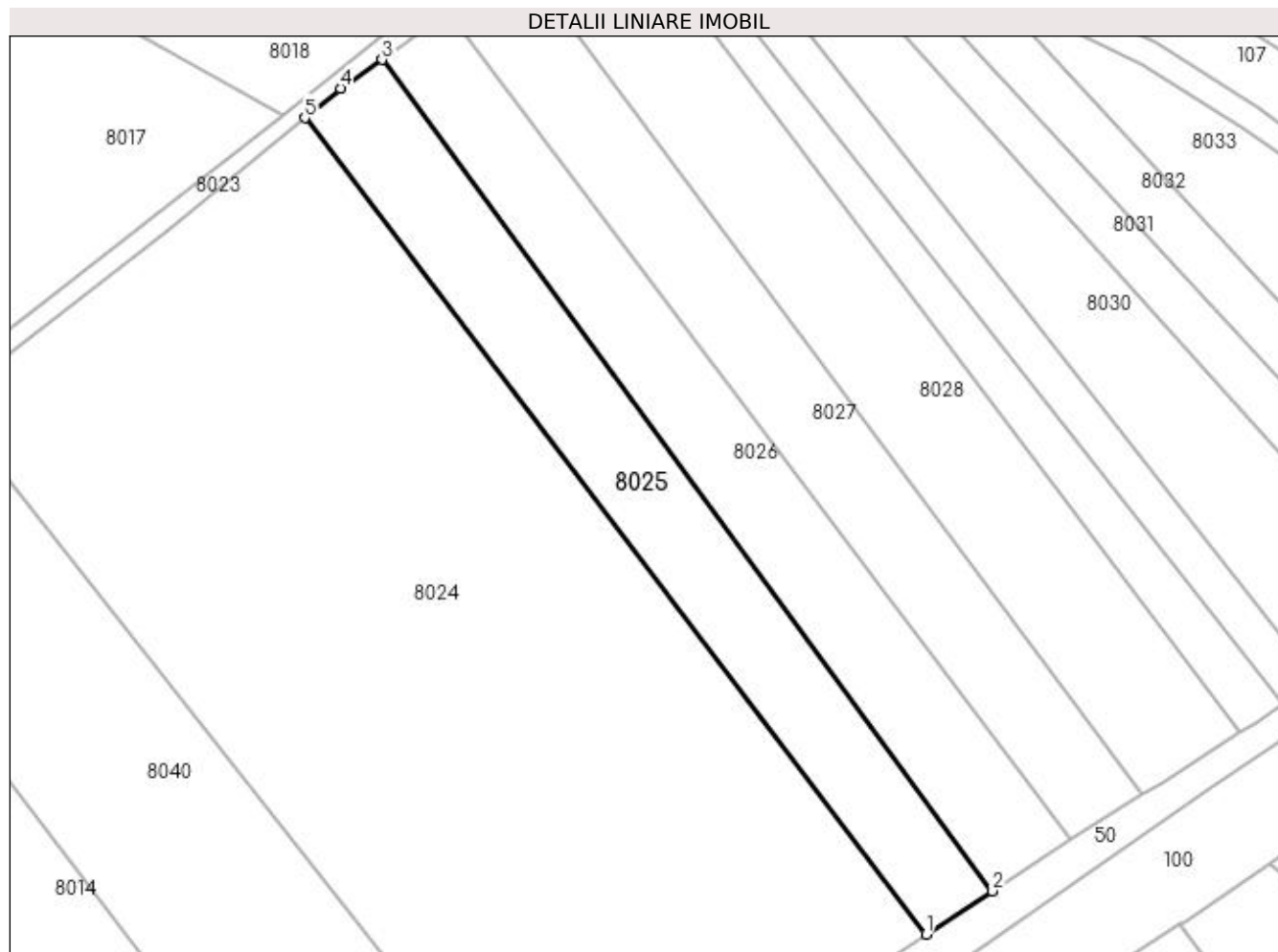
Inscrieri privind dezmembramintele dreptului de proprietate, drepturi reale de garanție și sarcini	Referințe
NU SUNT	

Anexa Nr. 1 La Partea I

Teren

Nr cadastral	Suprafața (mp)*	Observații / Referințe
	2.911	

* Suprafața este determinată în planul de proiecție Stereo 70.



Date referitoare la teren

Crt	Categorie folosință	Intra vilan	Suprafața (mp)	Tarla	Parcelă	Nr. topo	Observații / Referințe
1	arabil	DA	2.911	-	-	-	

Lungime Segmente

1) Valorile lungimilor segmentelor sunt obținute din proiecție în plan.

Punct început	X / Y	Punct sfârșit	X / Y	Lungime segment (** (m)
1	370.711,096 671.683,54	2	370.723,026 671.691,286	14.224
2	370.723,026 671.691,286	3	370.613,628 671.840,251	184.82
3	370.613,628 671.840,251	4	370.606,194 671.835,146	9.018
4	370.606,194 671.835,146	5	370.599,768 671.829,807	8.355
5	370.599,768 671.829,807	1	370.711,096 671.683,54	183.815

**** Lungimile segmentelor sunt determinate în planul de proiecție Stereo 70 și sunt rotunjite la 1 milimetru.**

***** Distanța dintre puncte este formată din segmente cumulate ce sunt mai mici decât valoarea 1 milimetru.**

**DATE DESPRE IMOBILUL NR. 8026**

Oficiul de Cadastru și Publicitate Imobiliară MARAMURES
Biroul de Cadastru și Publicitate Imobiliară Baia Mare

A. Partea I. Descrierea imobilului

TEREN Intravilan

Adresa: Loc. Salsig, Jud. Maramures

Nr. Crt	Nr cadastral Nr. topografic	Suprafața* (mp)	Observații / Referințe
A1		2.919	Sector cadastral:8 Teren neimprejmuit;

B. Partea II. Proprietari și acte

Inscrieri privitoare la dreptul de proprietate și alte drepturi reale	Referințe
/	
Act Normativ nr. 7, Lege, din 13/03/1996 emis de Parlamentul Romaniei;	
B1	A1
Inscrierea provizorie, drept de PROPRIETATE art. 13, alin. 15, dobandit prin Lege, cota actuala 1/1 1) COMUNA SĂLSIG, CIF:3627773, Proprietar neidentificat	

C. Partea III. SARCINI .

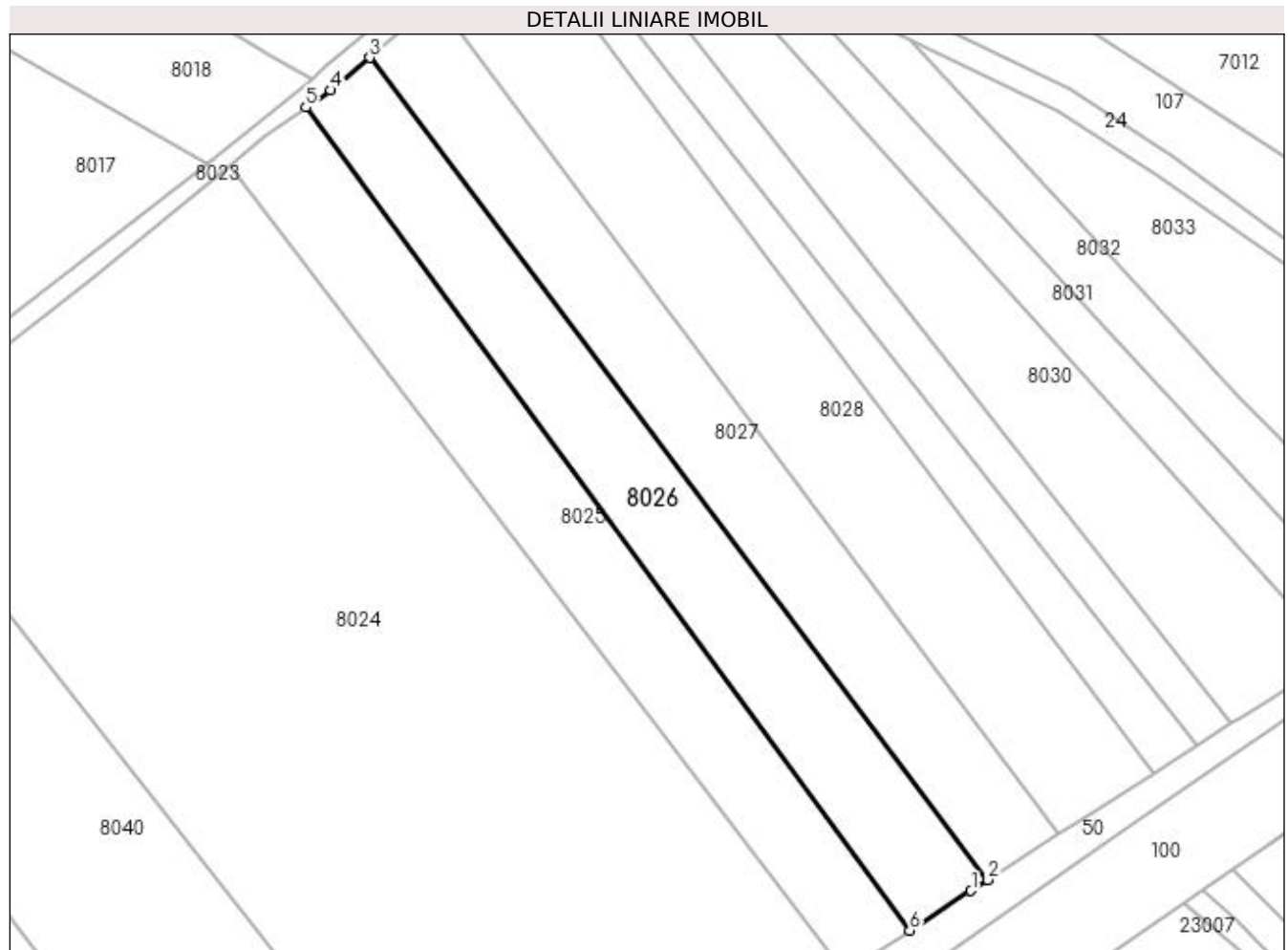
Inscrieri privind dezmembramintele dreptului de proprietate, drepturi reale de garanție și sarcini	Referințe
NU SUNT	

Anexa Nr. 1 La Partea I

Teren

Nr cadastral	Suprafața (mp)*	Observații / Referințe
	2.919	

* Suprafața este determinată în planul de proiecție Stereo 70.



Date referitoare la teren

Crt	Categorie folosință	Intra vilan	Suprafața (mp)	Tarla	Parcelă	Nr. topo	Observații / Referințe
1	arabil	DA	2.919	-	-	-	

Lungime Segmente

1) Valorile lungimilor segmentelor sunt obținute din proiecție în plan.

Punct început	X / Y	Punct sfârșit	X / Y	Lungime segment (** (m)
1	370.734,107 671.698,481	2	370.737,177 671.700,449	3.647
2	370.737,177 671.700,449	3	370.625,209 671.849,259	186.229
3	370.625,209 671.849,259	4	370.618,141 671.843,35	9.213
4	370.618,141 671.843,35	5	370.613,628 671.840,251	5.475
5	370.613,628 671.840,251	6	370.723,026 671.691,286	184.82

Punct început	X / Y	Punct sfârșit	X / Y	Lungime segment (** (m)
6	370.723,026 671.691,286	1	370.734,107 671.698,481	13.212

** Lungimile segmentelor sunt determinate în planul de proiecție Stereo 70 și sunt rotunjite la 1 milimetru.

*** Distanța dintre puncte este formată din segmente cumulate ce sunt mai mici decât valoarea 1 milimetru.

**DATE DESPRE IMOBILUL NR. 8027**

Oficiul de Cadastru și Publicitate Imobiliară MARAMURES
Biroul de Cadastru și Publicitate Imobiliară Baia Mare

A. Partea I. Descrierea imobilului

TEREN Intravilan

Adresa: Loc. Salsig, Jud. Maramures

Nr. Crt	Nr cadastral Nr. topografic	Suprafața* (mp)	Observații / Referințe
A1		Din acte: 3.600 Masurata: 2.922	Sector cadastral:8 Teren neimprejmuit;

B. Partea II. Proprietari și acte

Inscrieri privitoare la dreptul de proprietate și alte drepturi reale	Referințe
/	
Act Administrativ nr. 50640/16, Titlu de proprietate, din 14/09/2004 emis de CJPSDPAT MARAMURES;	
B1	A1
Intabulare, drept de PROPRIETATEcu titlu de reconstituire a dreptului de proprietate in baza legii 18/1991, dobandit prin Lege, cota actuala 1/1	
1) LUCA GHEORGHE , Lipsa CNP	
2) LUCA MAFTEI , Lipsa CNP	

C. Partea III. SARCINI .

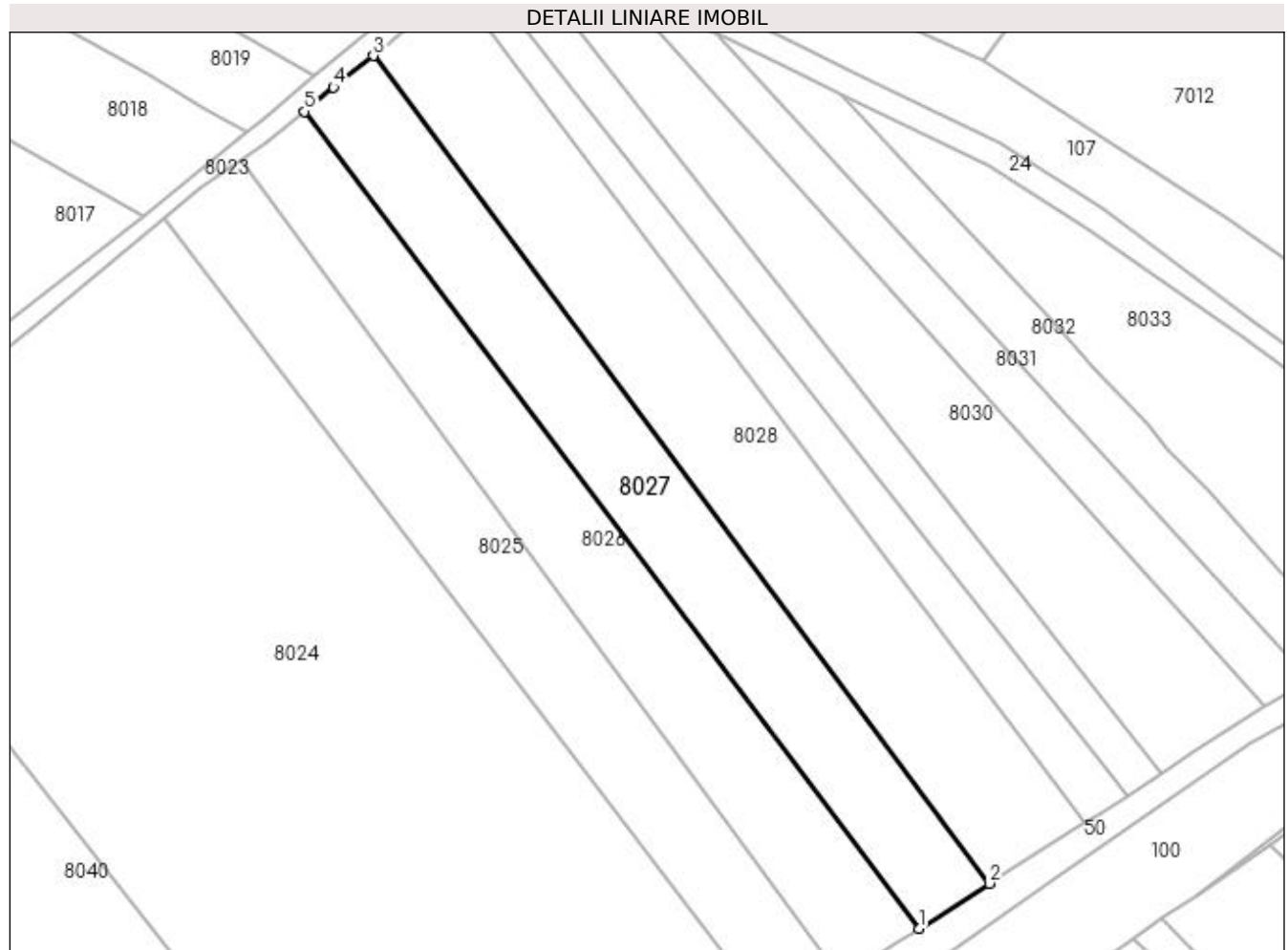
Inscrieri privind dezmembramintele dreptului de proprietate, drepturi reale de garanție și sarcini	Referințe
NU SUNT	

Anexa Nr. 1 La Partea I

Teren

Nr cadastral	Suprafața (mp)*	Observații / Referințe
	Din acte: 3.600 Masurata: 2.922	

* Suprafața este determinată în planul de proiecție Stereo 70.



Date referitoare la teren

Crt	Categorie folosință	Intra vilan	Suprafața (mp)	Tarla	Parcelă	Nr. topo	Observații / Referințe
1	arabil	DA	2.922	Borjug	-	-	

Lungime Segmente

1) Valorile lungimilor segmentelor sunt obținute din proiecție în plan.

Punct început	X / Y	Punct sfârșit	X / Y	Lungime segment (** (m)
1	370.737,177 671.700,449	2	370.749,954 671.708,641	15.178
2	370.749,954 671.708,641	3	370.637,709 671.859,414	187.967
3	370.637,709 671.859,414	4	370.630,458 671.853,648	9.264
4	370.630,458 671.853,648	5	370.625,209 671.849,259	6.842
5	370.625,209 671.849,259	1	370.737,177 671.700,449	186.229

**** Lungimile segmentelor sunt determinate în planul de proiecție Stereo 70 și sunt rotunjite la 1 milimetru.**

***** Distanța dintre puncte este formată din segmente cumulate ce sunt mai mici decât valoarea 1 milimetru.**

**DATE DESPRE IMOBILUL NR. 8028**

Oficiul de Cadastru și Publicitate Imobiliară MARAMURES
Biroul de Cadastru și Publicitate Imobiliară Baia Mare

A. Partea I. Descrierea imobilului

TEREN Intravilan

Adresa: Loc. Salsig, Jud. Maramures

Nr. Crt	Nr cadastral Nr. topografic	Suprafața* (mp)	Observații / Referințe
A1		3.800	Sector cadastral:8 Teren neimprejmuit;

B. Partea II. Proprietari și acte

Inscrieri privitoare la dreptul de proprietate și alte drepturi reale	Referințe
/	
Act Administrativ nr. 520/80, Titlu de proprietate, din 14/11/2002 emis de CJPSDPAT MARAMURES;	
B1	A1
Intabulare, drept de PROPRIETATEcu titlu de reconstituire a dreptului de proprietate in baza legii 18/1991, dobandit prin Lege, cota actuala 1/1	
1) ZAH GHEORGHE, Lipsa CNP DEFUNCT:Da	

C. Partea III. SARCINI .

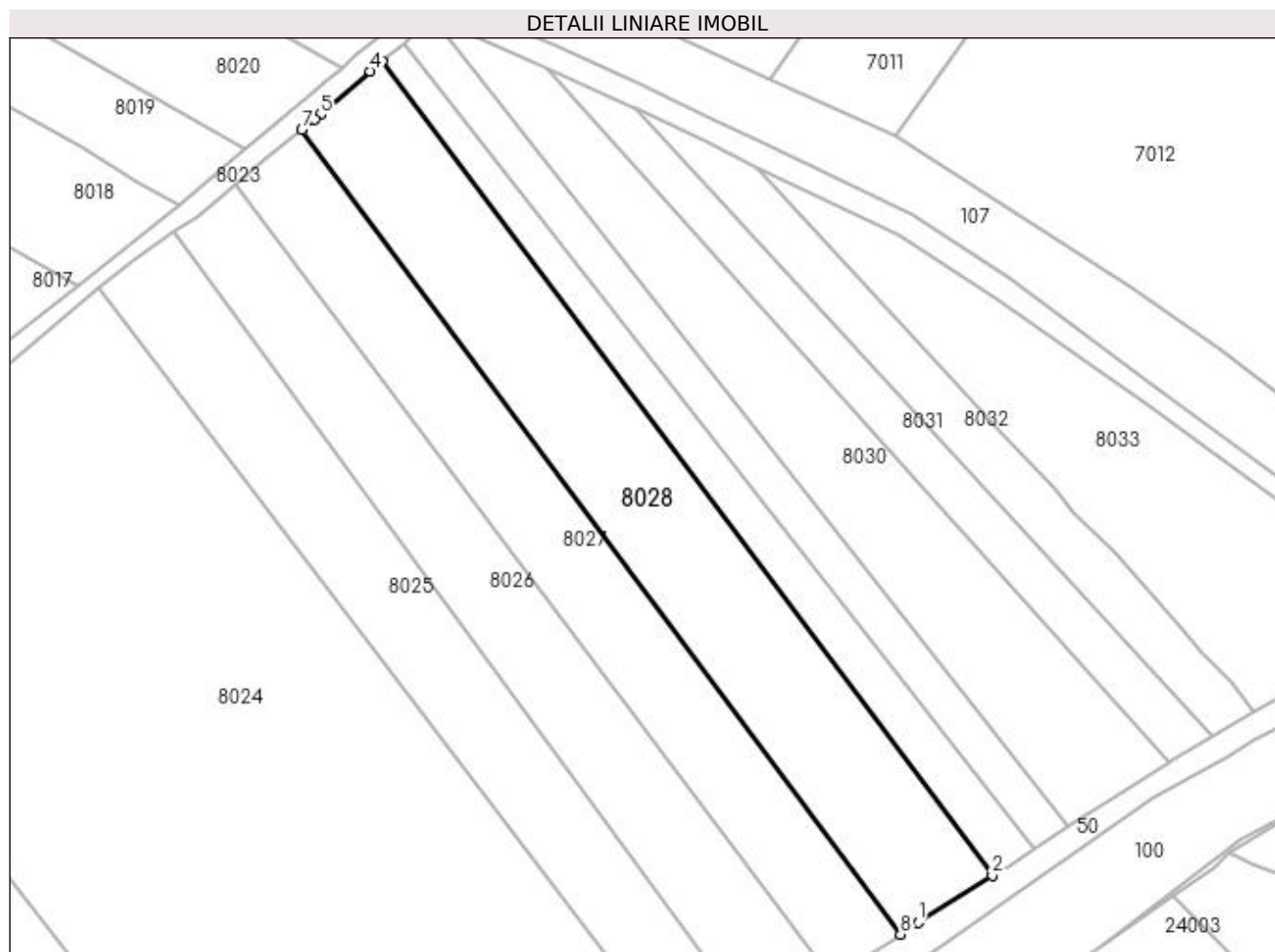
Inscrieri privind dezmembramintele dreptului de proprietate, drepturi reale de garanție și sarcini	Referințe
NU SUNT	

Anexa Nr. 1 La Partea I

Teren

Nr cadastral	Suprafața (mp)*	Observații / Referințe
	3.800	

* Suprafața este determinată în planul de proiecție Stereo 70.



Date referitoare la teren

Crt	Categorie folosință	Intra vilan	Suprafața (mp)	Tarla	Parcelă	Nr. topo	Observații / Referințe
1	arabil	DA	3.800	Borjug	-	-	

Lungime Segmente

1) Valorile lungimilor segmentelor sunt obținute din proiecție în plan.

Punct început	X / Y	Punct sfârșit	X / Y	Lungime segment (** (m)
1	370.753,399 671.710,85	2	370.767,2 671.719,698	16.394
2	370.767,2 671.719,698	3	370.652,736 671.872,245	190.716
3	370.652,736 671.872,245	4	370.650,544 671.870,394	2.869
4	370.650,544 671.870,394	5	370.641,208 671.862,196	12.424
5	370.641,208 671.862,196	6	370.640,154 671.861,358	1.347

Punct început	X / Y	Punct sfârșit	X / Y	Lungime segment (** (m)
6	370.640,154 671.861,358	7	370.637,709 671.859,414	3.124
7	370.637,709 671.859,414	8	370.749,954 671.708,641	187.967
8	370.749,954 671.708,641	1	370.753,399 671.710,85	4.092

** Lungimile segmentelor sunt determinate în planul de proiecție Stereo 70 și sunt rotunjite la 1 milimetru.

*** Distanța dintre puncte este formată din segmente cumulate ce sunt mai mici decât valoarea 1 milimetru.

**DATE DESPRE IMOBILUL NR. 8029**

Oficiul de Cadastru și Publicitate Imobiliară MARAMURES
Biroul de Cadastru și Publicitate Imobiliară Baia Mare

A. Partea I. Descrierea imobilului

TEREN Intravilan

Adresa: Loc. Salsig, Jud. Maramures

Nr. Crt	Nr cadastral Nr. topografic	Suprafața* (mp)	Observații / Referințe
A1		1.400	Sector cadastral:8 Teren neimprejmuit;

B. Partea II. Proprietari și acte

Inscrieri privitoare la dreptul de proprietate și alte drepturi reale	Referințe
/	
Act Normativ nr. 7, Lege, din 13/03/1996 emis de Parlamentul Romaniei;	
B1	Inscrierea provizorie, drept de PROPRIETATE art. 13, alin. 15, dobandit prin Lege, cota actuala 1/1
1) COMUNA SĂLSIG, CIF:3627773, Proprietar neidentificat	

C. Partea III. SARCINI .

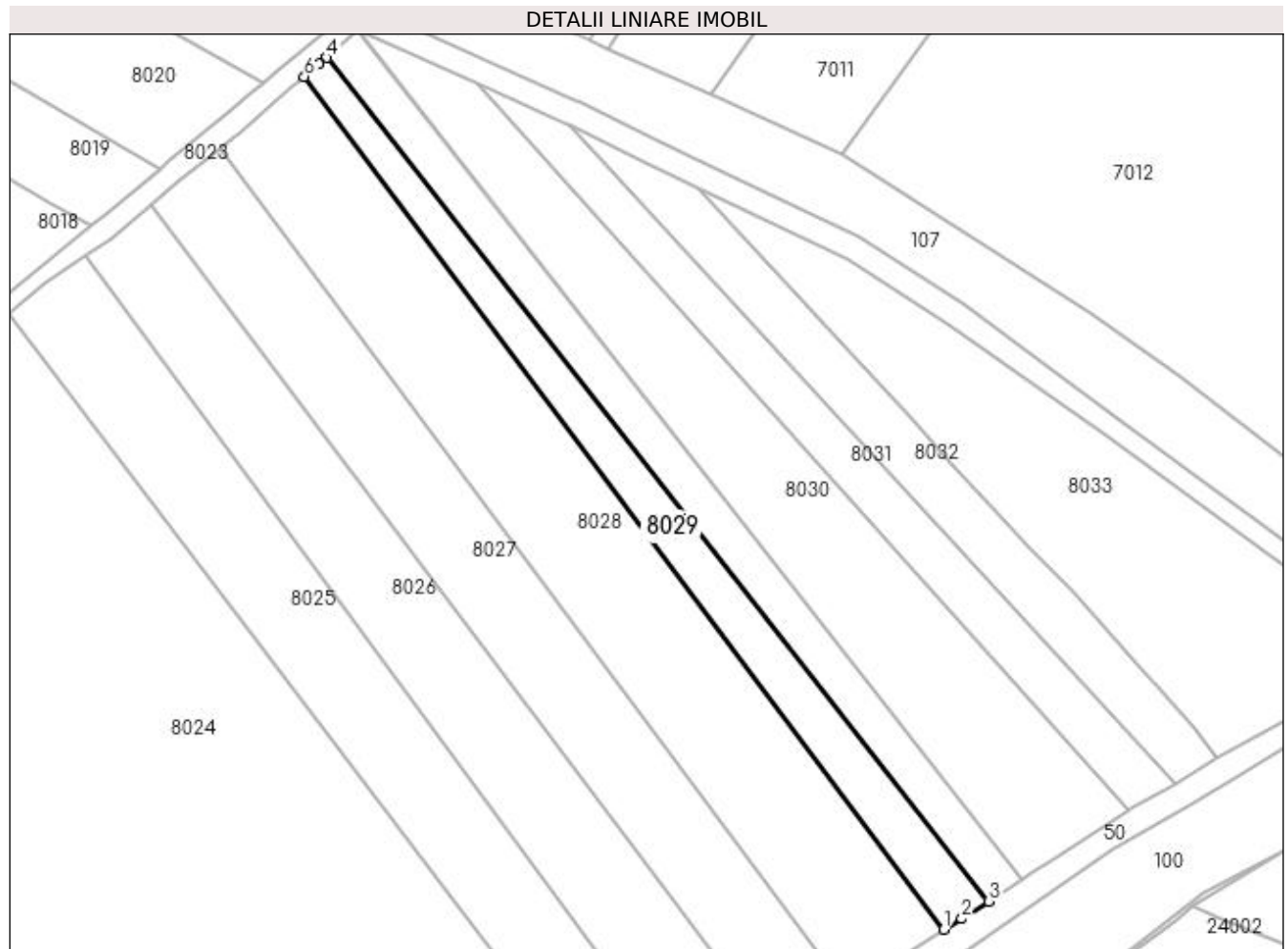
Inscrieri privind dezmembramintele dreptului de proprietate, drepturi reale de garanție și sarcini	Referințe
NU SUNT	

Anexa Nr. 1 La Partea I

Teren

Nr cadastral	Suprafața (mp)*	Observații / Referințe
	1.400	

* Suprafața este determinată în planul de proiecție Stereo 70.



Date referitoare la teren

Crt	Categorie folosință	Intra vilan	Suprafața (mp)	Tarla	Parcelă	Nr. topo	Observații / Referințe
1	arabil	DA	1.400	-	-	-	

Lungime Segmente

1) Valorile lungimilor segmentelor sunt obținute din proiecție în plan.

Punct început	X / Y	Punct sfârșit	X / Y	Lungime segment (** (m)
1	370.767,2 671.719,698	2	370.770,367 671.721,601	3.695
2	370.770,367 671.721,601	3	370.775,161 671.724,73	5.725
3	370.775,161 671.724,73	4	370.656,757 671.875,639	191.815
4	370.656,757 671.875,639	5	370.655,356 671.874,456	1.834
5	370.655,356 671.874,456	6	370.652,736 671.872,245	3.428

Punct început	X / Y	Punct sfârșit	X / Y	Lungime segment (** (m)
6	370.652,736 671.872,245	1	370.767,2 671.719,698	190.716

** Lungimile segmentelor sunt determinate în planul de proiecție Stereo 70 și sunt rotunjite la 1 milimetru.

*** Distanța dintre puncte este formată din segmente cumulate ce sunt mai mici decât valoarea 1 milimetru.

**DATE DESPRE IMOBILUL NR. 8030**

Oficiul de Cadastru și Publicitate Imobiliară MARAMURES
Biroul de Cadastru și Publicitate Imobiliară Baia Mare

A. Partea I. Descrierea imobilului

TEREN Intravilan

Adresa: Loc. Salsig, Jud. Maramures

Nr. Crt	Nr cadastral Nr. topografic	Suprafața* (mp)	Observații / Referințe
A1		Din acte: 5.801 Masurata: 3.000	Sector cadastral:8 Teren neimprejmuit;

B. Partea II. Proprietari și acte

Inscrieri privitoare la dreptul de proprietate și alte drepturi reale		Referințe
/		
Act Administrativ nr. 60062/93, Titlu de proprietate, din 12/12/1995 emis de CJPSDPAT MARAMURES;		
B1	Intabulare, drept de PROPRIETATEcu titlu de reconstituire a dreptului de proprietate în baza legii 18/1991, dobandit prin Lege, cota actuala 1/1 1) CHIOREAN PAMFIL, Lipsa CNP	A1
Act Administrativ nr. 2603, din 10/07/2023 emis de Primaria Comunei Salsig (Adeverinta);		
B2	Se notează posesia factica asupra cotei de 1/1, în favoarea lui 1) OȘAN GAVRIL	A1

C. Partea III. SARCINI .

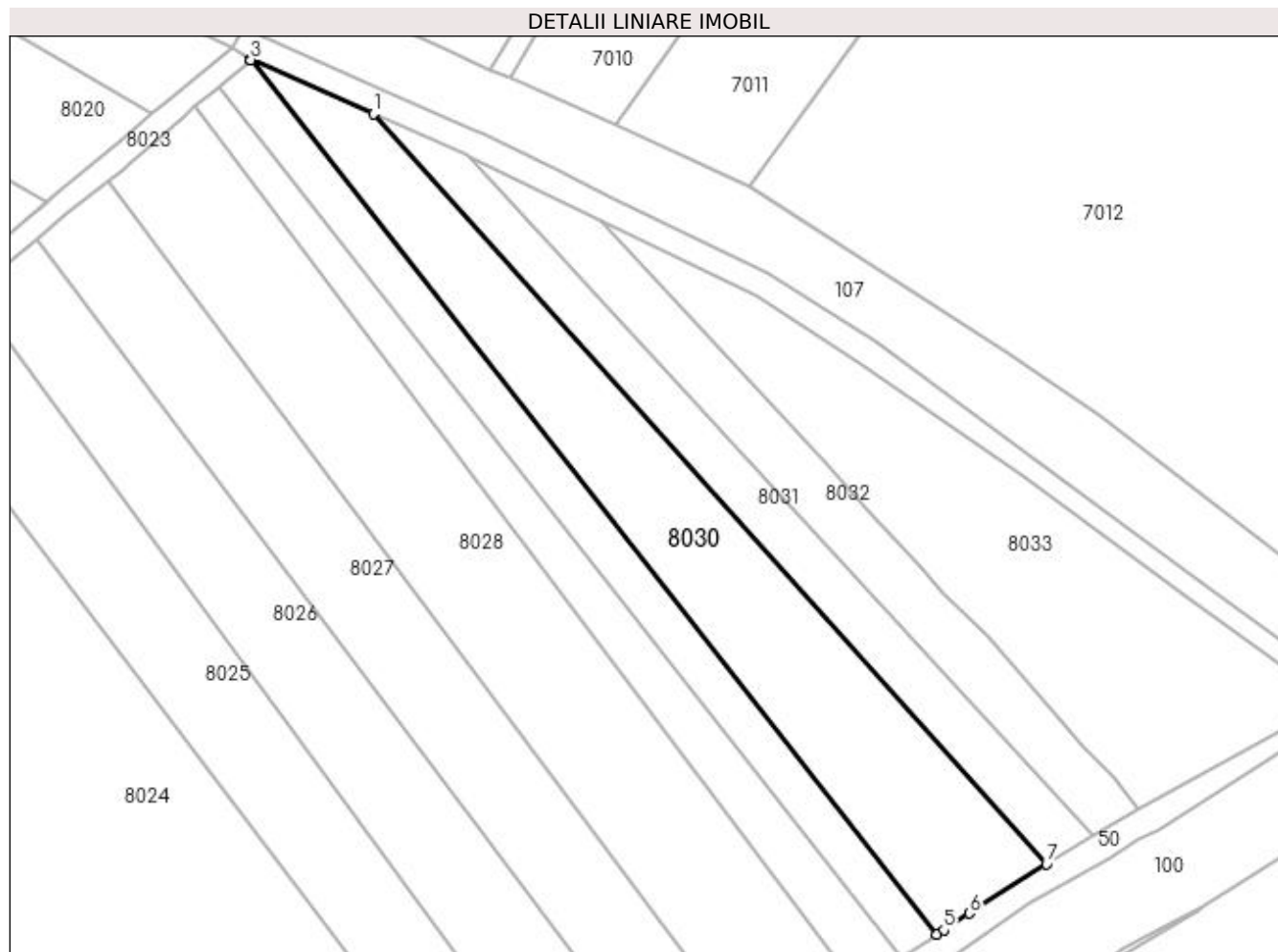
Inscrieri privind dezmembramintele dreptului de proprietate, drepturi reale de garanție și sarcini	Referințe
NU SUNT	

Anexa Nr. 1 La Partea I

Teren

Nr cadastral	Suprafața (mp)*	Observații / Referințe
	Din acte: 5.801 Masurata: 3.000	

* Suprafața este determinată în planul de proiecție Stereo 70.



Date referitoare la teren

Crt	Categorie folosință	Intra vilan	Suprafața (mp)	Tarla	Parcelă	Nr. topo	Observații / Referințe
1	arabil	DA	3.000	Borjug	-	-	

Lungime Segmente

1) Valorile lungimilor segmentelor sunt obținute din proiecție în plan.

Punct început	X / Y	Punct sfârșit	X / Y	Lungime segment (** (m)
1	370.683,603 671.870,942	2	370.662,341 671.880,352	23.251
2	370.662,341 671.880,352	3	370.662,309 671.880,326	0.041
3	370.662,309 671.880,326	4	370.781,299 671.728,736	192.713
4	370.781,299 671.728,736	5	370.782,465 671.729,484	1.385
5	370.782,465 671.729,484	6	370.786,95 671.732,359	5.327

Punct început	X / Y	Punct sfârșit	X / Y	Lungime segment (** (m)
6	370.786,95 671.732,359	7	370.800,279 671.740,905	15.833
7	370.800,279 671.740,905	1	370.683,603 671.870,942	174.708

** Lungimile segmentelor sunt determinate în planul de proiecție Stereo 70 și sunt rotunjite la 1 milimetru.

*** Distanța dintre puncte este formată din segmente cumulate ce sunt mai mici decât valoarea 1 milimetru.

**DATE DESPRE IMOBILUL NR. 8031**

Oficiul de Cadastru și Publicitate Imobiliară MARAMURES
Biroul de Cadastru și Publicitate Imobiliară Baia Mare

A. Partea I. Descrierea imobilului

TEREN Intravilan

Adresa: Loc. Salsig, Jud. Maramures

Nr. Crt	Nr cadastral Nr. topografic	Suprafața* (mp)	Observații / Referințe
A1		1.400	Sector cadastral:8 Teren neimprejmuit;

B. Partea II. Proprietari și acte

Inscrieri privitoare la dreptul de proprietate și alte drepturi reale		Referințe
/		
Act Administrativ nr. 60379/44, Titlu de proprietate, din 08/10/1997 emis de CJPSDPAT MARAMURES;		
B1	Intabulare, drept de PROPRIETATEcu titlu de reconstituire a dreptului de proprietate in baza legii 18/1991, dobandit prin Lege, cota actuala 1/1 1) TOHĂTAN RUJA, Lipsa CNP	A1
Act Administrativ nr. 2834, din 18/07/2023 emis de Primaria Comunei Salsig (Adeverinta);		
B2	Se notează posesia factica asupra cotei de 1/1, în favoarea lui 1) STOICA CLAUDIA-GINA	A1

C. Partea III. SARCINI .

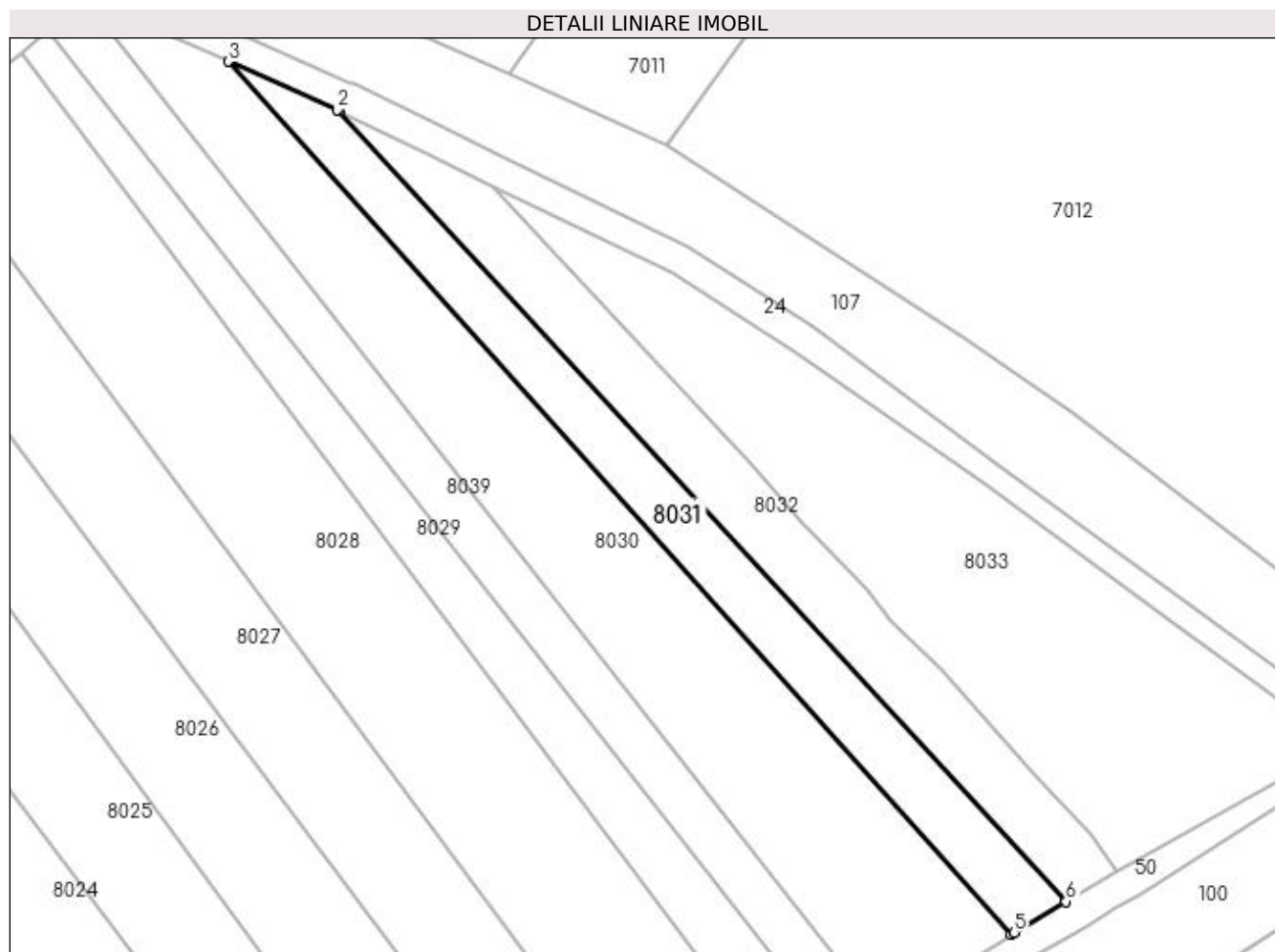
Inscrieri privind dezmembramintele dreptului de proprietate, drepturi reale de garanție și sarcini	Referințe
NU SUNT	

Anexa Nr. 1 La Partea I

Teren

Nr cadastral	Suprafața (mp)*	Observații / Referințe
	1.400	

* Suprafața este determinată în planul de proiecție Stereo 70.



Date referitoare la teren

Crt	Categorie folosință	Intra vilan	Suprafața (mp)	Tarla	Parcelă	Nr. topo	Observații / Referințe
1	arabil	DA	1.400	Borjug	-	-	

Lungime Segmente

1) Valorile lungimilor segmentelor sunt obținute din proiecție în plan.

Punct început	X / Y	Punct sfârșit	X / Y	Lungime segment (** (m)
1	370.700,199 671.863,579	2	370.699,837 671.863,757	0.403
2	370.699,837 671.863,757	3	370.683,603 671.870,942	17.753
3	370.683,603 671.870,942	4	370.800,279 671.740,905	174.708
4	370.800,279 671.740,905	5	370.800,747 671.741,205	0.556
5	370.800,747 671.741,205	6	370.808,51 671.745,811	9.027

Punct început	X / Y	Punct sfârșit	X / Y	Lungime segment (** (m)
6	370.808,51 671.745,811	1	370.700,199 671.863,579	160.002

** Lungimile segmentelor sunt determinate în planul de proiecție Stereo 70 și sunt rotunjite la 1 milimetru.

*** Distanța dintre puncte este formată din segmente cumulate ce sunt mai mici decât valoarea 1 milimetru.

**DATE DESPRE IMOBILUL NR. 8032**

Oficiul de Cadastru și Publicitate Imobiliară MARAMURES
Biroul de Cadastru și Publicitate Imobiliară Baia Mare

A. Partea I. Descrierea imobilului

TEREN Intravilan

Adresa: Loc. Salsig, Jud. Maramures

Nr. Crt	Nr cadastral Nr. topografic	Suprafața* (mp)	Observații / Referințe
A1		1.400	Sector cadastral:8 Teren neimprejmuit;

B. Partea II. Proprietari și acte

Inscrieri privitoare la dreptul de proprietate și alte drepturi reale		Referințe
/		
Act Administrativ nr. 6069/6, Titlu de proprietate, din 20/11/2002 emis de CJPSDPAT MARAMURES;		
B1	Intabulare, drept de PROPRIETATEcu titlu de reconstituire a dreptului de proprietate in baza legii 18/1991, dobandit prin Lege, cota actuala 1/1 1) BANCOȘ ANA , Lipsa CNP	A1

C. Partea III. SARCINI .

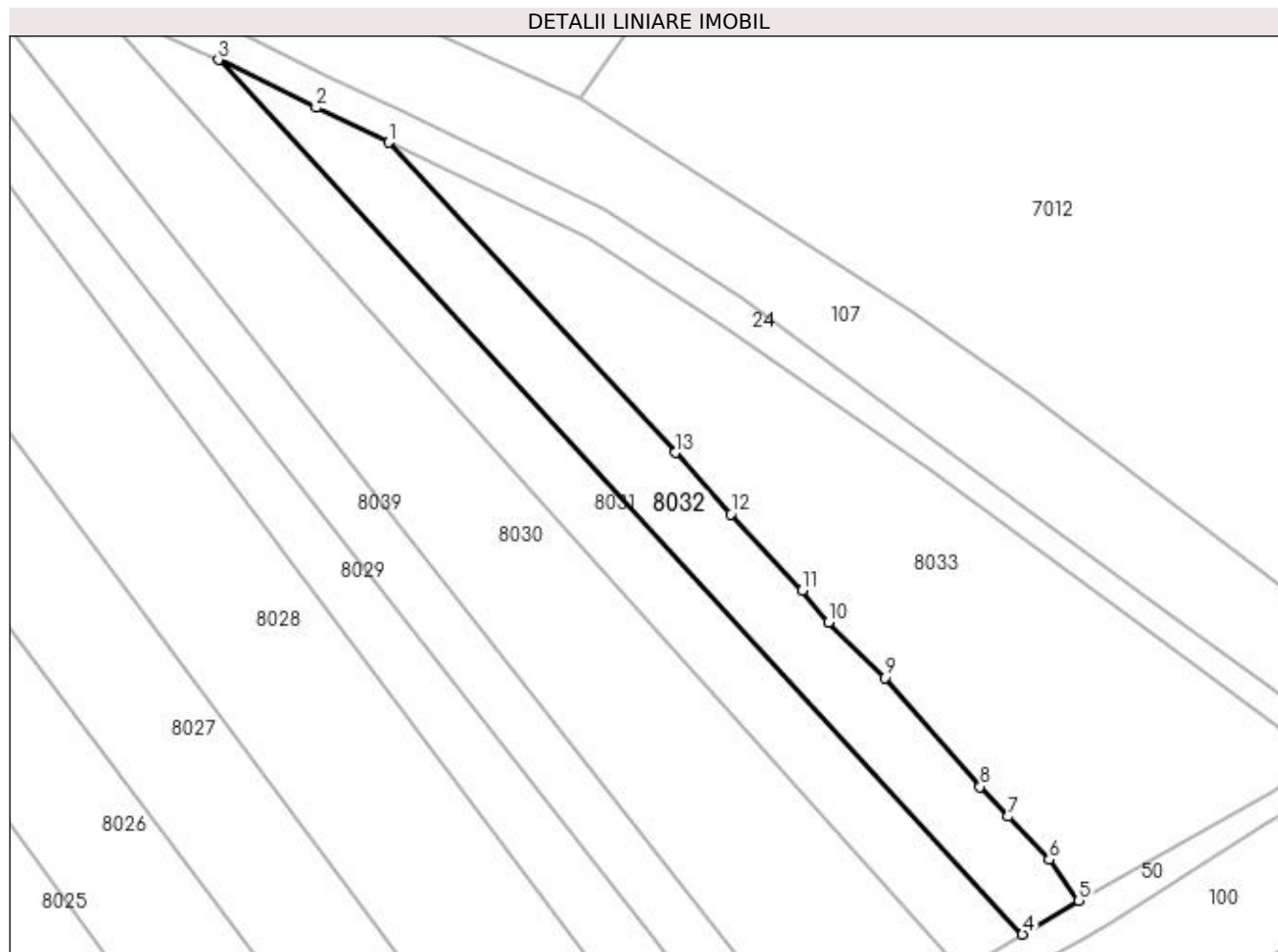
Inscrieri privind dezmembramintele dreptului de proprietate, drepturi reale de garanție și sarcini	Referințe
NU SUNT	

Anexa Nr. 1 La Partea I

Teren

Nr cadastral	Suprafața (mp)*	Observații / Referințe
	1.400	

* Suprafața este determinată în planul de proiecție Stereo 70.



Date referitoare la teren

Crt	Categorie folosință	Intravilan	Suprafața (mp)	Tarla	Parcelă	Nr. topo	Observații / Referințe
1	arabil	DA	1.400	Borjug	-	-	

Lungime Segmente

1) Valorile lungimilor segmentelor sunt obținute din proiecție în plan.

Punct început	X / Y	Punct sfârșit	X / Y	Lungime segment (** (m)
1	370.723,112 671.852,433	2	370.713,375 671.857,121	10.807
2	370.713,375 671.857,121	3	370.700,199 671.863,579	14.674
3	370.700,199 671.863,579	4	370.808,51 671.745,811	160.002
4	370.808,51 671.745,811	5	370.816,098 671.750,312	8.823
5	370.816,098 671.750,312	6	370.812,082 671.755,878	6.864

Punct început	X / Y	Punct sfârșit	X / Y	Lungime segment (** (m)
6	370.812,082 671.755,878	7	370.806,52 671.761,659	8.022
7	370.806,52 671.761,659	8	370.802,8 671.765,699	5.492
8	370.802,8 671.765,699	9	370.790,035 671.780,334	19.42
9	370.790,035 671.780,334	10	370.782,363 671.787,794	10.701
10	370.782,363 671.787,794	11	370.778,868 671.792,092	5.54
11	370.778,868 671.792,092	12	370.769,227 671.802,407	14.119
12	370.769,227 671.802,407	13	370.761,724 671.810,66	11.154
13	370.761,724 671.810,66	1	370.723,112 671.852,433	56.885

** Lungimile segmentelor sunt determinate în planul de proiecție Stereo 70 și sunt rotunjite la 1 milimetru.

*** Distanța dintre puncte este formată din segmente cumulate ce sunt mai mici decât valoarea 1 milimetru.

**DATE DESPRE IMOBILUL NR. 8033**

Oficiul de Cadastru și Publicitate Imobiliară MARAMURES
Biroul de Cadastru și Publicitate Imobiliară Baia Mare

A. Partea I. Descrierea imobilului

TEREN Intravilan

Nr. cadastral vechi:51062

Adresa: Loc. Salsig, Jud. Maramures

Nr. Crt	Nr cadastral Nr. topografic	Suprafața* (mp)	Observații / Referințe
A1	51062	2.900	Sector cadastral:8 Teren neimprejmuit;

B. Partea II. Proprietari și acte

Inscrieri privitoare la dreptul de proprietate și alte drepturi reale		Referințe
13990 / 05/03/2021		
Act Notarial nr. 221, Contract de vanzare cumparare, din 04/03/2021 emis de NP Pop Brindusa Maria;		
B1	Intabulare, drept de PROPRIETATEcu titlu de drept cumparare, dobandit prin Conventie, cota actuala 1/1, cota initiala 1/1	A1
	1) POP SERGIU-VIOREL , casatorit cu	
	2) POP ELISABETA , bun comun	
<i>OBSERVATII: Pozitie transcrisa din CF nr. 51062, in rangul incheierii nr. 13990/05.03.2021</i>		

C. Partea III. SARCINI .

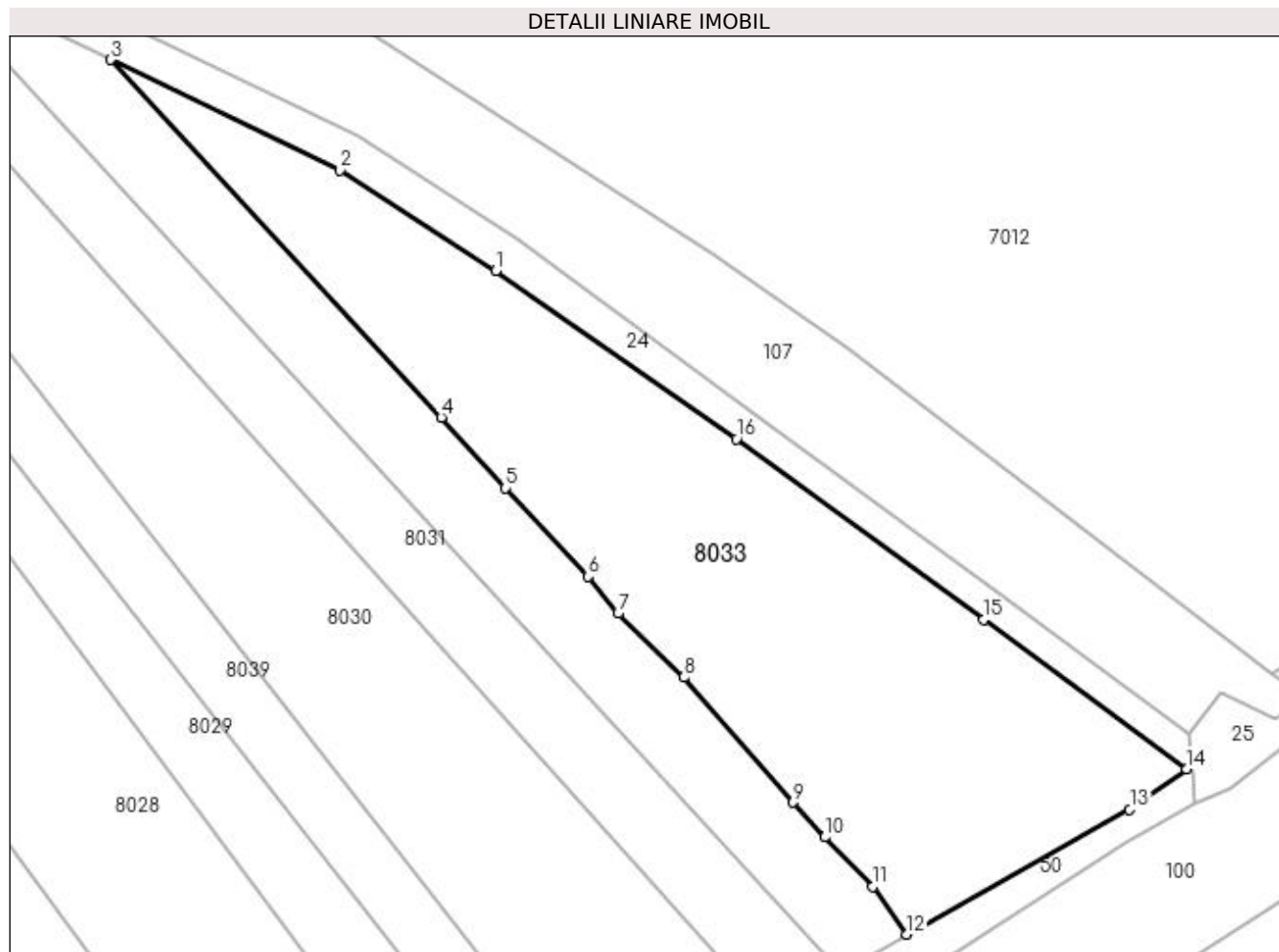
Inscrieri privind dezmembramintele dreptului de proprietate, drepturi reale de garanție și sarcini	Referințe
NU SUNT	

Anexa Nr. 1 La Partea I

Teren

Nr cadastral	Suprafața (mp)*	Observații / Referințe
51062	2.900	

* Suprafața este determinată în planul de proiecție Stereo 70.



Date referitoare la teren

Crt	Categorie folosință	Intravilan	Suprafața (mp)	Tarla	Parcelă	Nr. topo	Observații / Referințe
1	arabil	DA	2.900	-	-	-	

Lungime Segmente

1) Valorile lungimilor segmentelor sunt obținute din proiecție în plan.

Punct început	X / Y	Punct sfârșit	X / Y	Lungime segment (** (m)
1	370.768,101 671.827,8	2	370.749,891 671.839,538	21.665
2	370.749,891 671.839,538	3	370.723,112 671.852,433	29.722
3	370.723,112 671.852,433	4	370.761,724 671.810,66	56.885
4	370.761,724 671.810,66	5	370.769,227 671.802,407	11.154
5	370.769,227 671.802,407	6	370.778,868 671.792,092	14.119

Punct început	X / Y	Punct sfârșit	X / Y	Lungime segment (** (m)
6	370.778,868 671.792,092	7	370.782,363 671.787,794	5.54
7	370.782,363 671.787,794	8	370.790,035 671.780,334	10.701
8	370.790,035 671.780,334	9	370.802,8 671.765,699	19.42
9	370.802,8 671.765,699	10	370.806,52 671.761,659	5.492
10	370.806,52 671.761,659	11	370.812,082 671.755,878	8.022
11	370.812,082 671.755,878	12	370.816,098 671.750,312	6.864
12	370.816,098 671.750,312	13	370.842,119 671.764,886	29.824
13	370.842,119 671.764,886	14	370.848,753 671.769,611	8.145
14	370.848,753 671.769,611	15	370.825,017 671.787,032	29.443
15	370.825,017 671.787,032	16	370.796,167 671.808,152	35.754
16	370.796,167 671.808,152	1	370.768,101 671.827,8	34.26

** Lungimile segmentelor sunt determinate în planul de proiecție Stereo 70 și sunt rotunjite la 1 milimetru.

*** Distanța dintre puncte este formată din segmente cumulate ce sunt mai mici decât valoarea 1 milimetru.

**DATE DESPRE IMOBILUL NR. 8034**

Oficiul de Cadastru și Publicitate Imobiliară MARAMURES
Biroul de Cadastru și Publicitate Imobiliară Baia Mare

A. Partea I. Descrierea imobilului

TEREN Intravilan

Adresa: Loc. Salsig, Jud. Maramures

Nr. Crt	Nr cadastral Nr. topografic	Suprafața* (mp)	Observații / Referințe
A1		1.182	Sector cadastral:8 Teren neimprejmuit;

B. Partea II. Proprietari și acte

Inscrieri privitoare la dreptul de proprietate și alte drepturi reale	Referințe
/	
Act Normativ nr. 1705, Hotarare de Guvern, din 29/11/2006 emis de Guvernul Romaniei;	
B1	A1
Intabulare, drept de PROPRIETATE, dobandit prin Lege, cota actuala 1/1 1) STATUL ROMÂN , CIF:99999999999999, Domeniu public	
Act Normativ nr. 1705, Hotarare de Guvern, din 29/11/2006 emis de Guvernul Romaniei (Inventar ANIF pozitia 85094, Adeverinta nr. 604/24.07.2023);	
B2	A1
Intabulare, drept de ADMINISTRARE, dobandit prin Lege, cota actuala 1/1 1) AGENȚIA NAȚIONALĂ DE ÎMBUNĂȚĂȚIRI FUNCIARE , CIF:29275212	

C. Partea III. SARCINI .

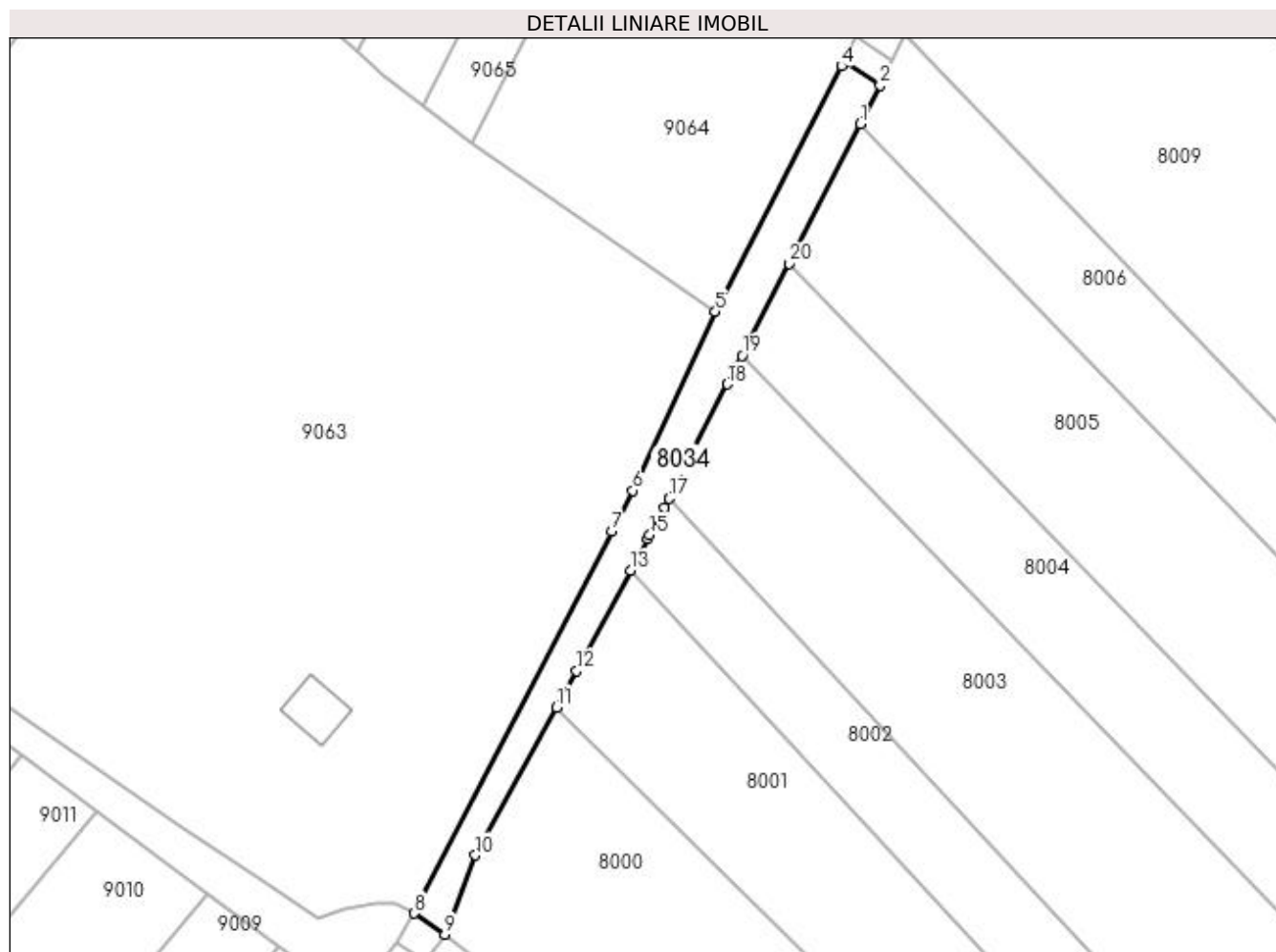
Inscrieri privind dezmembramintele dreptului de proprietate, drepturi reale de garanție și sarcini	Referințe
NU SUNT	

Anexa Nr. 1 La Partea I

Teren

Nr cadastral	Suprafața (mp)*	Observații / Referințe
	1.182	

* Suprafața este determinată în planul de proiecție Stereo 70.



Date referitoare la teren

Crt	Categorie folosință	Intravilan	Suprafața (mp)	Tarla	Parcelă	Nr. topo	Observații / Referințe
1	ape curgătoare	DA	1.182	-	-	-	CCS 4, Somes mal stang, Ticau-Lapus

Lungime Segmente

1) Valorile lungimilor segmentelor sunt obținute din proiecție în plan.

Punct început	X / Y	Punct sfârșit	X / Y	Lungime segment (** (m)
1	370.321,563 671.713,185	2	370.325,16 671.720,225	7.906
2	370.325,16 671.720,225	3	370.318,484 671.724,581	7.971
3	370.318,484 671.724,581	4	370.318,064 671.723,752	0.929
4	370.318,064 671.723,752	5	370.295,06 671.678,936	50.375
5	370.295,06 671.678,936	6	370.279,955 671.646,267	35.992

Punct început	X / Y	Punct sfârşit	X / Y	Lungime segment (** (m)
6	370.279,955 671.646,267	7	370.276,122 671.638,849	8.35
7	370.276,122 671.638,849	8	370.240,057 671.569,067	78.551
8	370.240,057 671.569,067	9	370.245,659 671.565,239	6.785
9	370.245,659 671.565,239	10	370.251,217 671.579,689	15.482
10	370.251,217 671.579,689	11	370.266,028 671.606,677	30.785
11	370.266,028 671.606,677	12	370.269,689 671.613,347	7.609
12	370.269,689 671.613,347	13	370.279,552 671.631,62	20.765
13	370.279,552 671.631,62	14	370.282,673 671.637,401	6.57
14	370.282,673 671.637,401	15	370.283,08 671.638,155	0.857
15	370.283,08 671.638,155	16	370.285,801 671.643,196	5.728
16	370.285,801 671.643,196	17	370.286,619 671.644,797	1.798
17	370.286,619 671.644,797	18	370.297,279 671.665,66	23.429
18	370.297,279 671.665,66	19	370.299,958 671.670,902	5.887
19	370.299,958 671.670,902	20	370.308,531 671.687,681	18.842
20	370.308,531 671.687,681	1	370.321,563 671.713,185	28.641

** Lungimile segmentelor sunt determinate în planul de proiecție Stereo 70 și sunt rotunjite la 1 milimetru.

*** Distanța dintre puncte este formată din segmente cumulate ce sunt mai mici decât valoarea 1 milimetru.

**DATE DESPRE IMOBILUL NR. 8035**

Oficiul de Cadastru și Publicitate Imobiliară MARAMURES
Biroul de Cadastru și Publicitate Imobiliară Baia Mare

A. Partea I. Descrierea imobilului

TEREN Intravilan

Adresa: Loc. Salsig, Jud. Maramures

Nr. Crt	Nr cadastral Nr. topografic	Suprafața* (mp)	Observații / Referințe
A1		40	Sector cadastral:8 Teren neimprejmuit;

B. Partea II. Proprietari și acte

Inscrieri privitoare la dreptul de proprietate și alte drepturi reale	Referințe
/	
Act Normativ nr. 1705, Hotarare de Guvern, din 29/11/2006 emis de Guvernul Romaniei;	
B1	A1
Intabulare, drept de PROPRIETATE, dobandit prin Lege, cota actuala 1/1 1) STATUL ROMÂN , CIF:9999999999999, Domeniu public	
Act Normativ nr. 1705, Hotarare de Guvern, din 29/11/2006 emis de Guvernul Romaniei (Inventar ANIF pozitia 85094, Adeverinta nr. 604/24.07.2023);	
B2	A1
Intabulare, drept de ADMINISTRARE, dobandit prin Lege, cota actuala 1/1 1) AGENȚIA NAȚIONALĂ DE ÎMBUNĂȚĂȚIRI FUNCIARE , CIF:29275212	

C. Partea III. SARCINI .

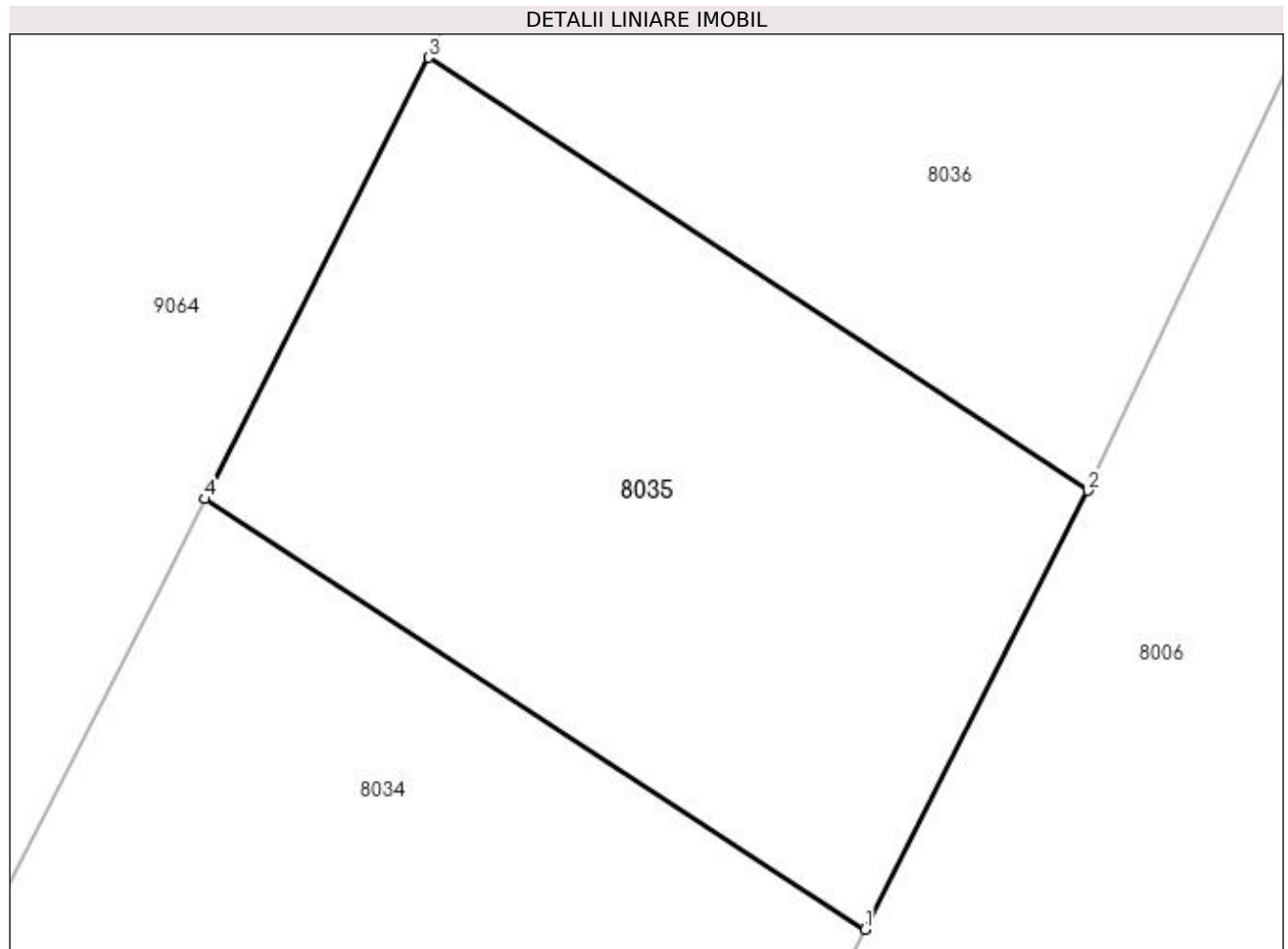
Inscrieri privind dezmembramintele dreptului de proprietate, drepturi reale de garanție și sarcini	Referințe
NU SUNT	

Anexa Nr. 1 La Partea I

Teren

Nr cadastral	Suprafața (mp)*	Observații / Referințe
	40	

* Suprafața este determinată în planul de proiecție Stereo 70.



Date referitoare la teren

Crt	Categorie folosință	Intravilan	Suprafața (mp)	Tarla	Parcelă	Nr. topo	Observații / Referințe
1	ape curgătoare	DA	40	-	-	-	CCS 4:-Somes mal stang, Ticau-Lapus

Lungime Segmente

1) Valorile lungimilor segmentelor sunt obținute din proiecție în plan.

Punct început	X / Y	Punct sfârșit	X / Y	Lungime segment (** (m)
1	370.325,16 671.720,225	2	370.327,415 671.724,665	4.98
2	370.327,415 671.724,665	3	370.320,745 671.729,045	7.98
3	370.320,745 671.729,045	4	370.318,484 671.724,581	5.004
4	370.318,484 671.724,581	1	370.325,16 671.720,225	7.971

**** Lungimile segmentelor sunt determinate în planul de proiecție Stereo 70 și sunt rotunjite la 1 milimetru.**

***** Distanța dintre puncte este formată din segmente cumulate ce sunt mai mici decât valoarea 1 milimetru.**

**DATE DESPRE IMOBILUL NR. 8036**

Oficiul de Cadastru și Publicitate Imobiliară MARAMURES
Biroul de Cadastru și Publicitate Imobiliară Baia Mare

A. Partea I. Descrierea imobilului

TEREN Intravilan

Adresa: Loc. Salsig, Jud. Maramures

Nr. Crt	Nr cadastral Nr. topografic	Suprafața* (mp)	Observații / Referințe
A1		2.728	Sector cadastral:8 Teren neimprejmuit;

B. Partea II. Proprietari și acte

Inscrieri privitoare la dreptul de proprietate și alte drepturi reale	Referințe
/	
Act Normativ nr. 1705, Hotarare de Guvern, din 29/11/2006 emis de Guvernul Romaniei;	
B1	A1
Intabulare, drept de PROPRIETATE, dobandit prin Lege, cota actuala 1/1 1) STATUL ROMÂN , CIF:9999999999999, Domeniu public	
Act Normativ nr. 1705, Hotarare de Guvern, din 29/11/2006 emis de Guvernul Romaniei (Inventar ANIF pozitia 85094, Adeverinta nr. 604/24.07.2023);	
B2	A1
Intabulare, drept de ADMINISTRARE, dobandit prin Lege, cota actuala 1/1 1) AGENȚIA NAȚIONALĂ DE ÎMBUNĂȚĂȚIRI FUNCIARE , CIF:29275212	

C. Partea III. SARCINI .

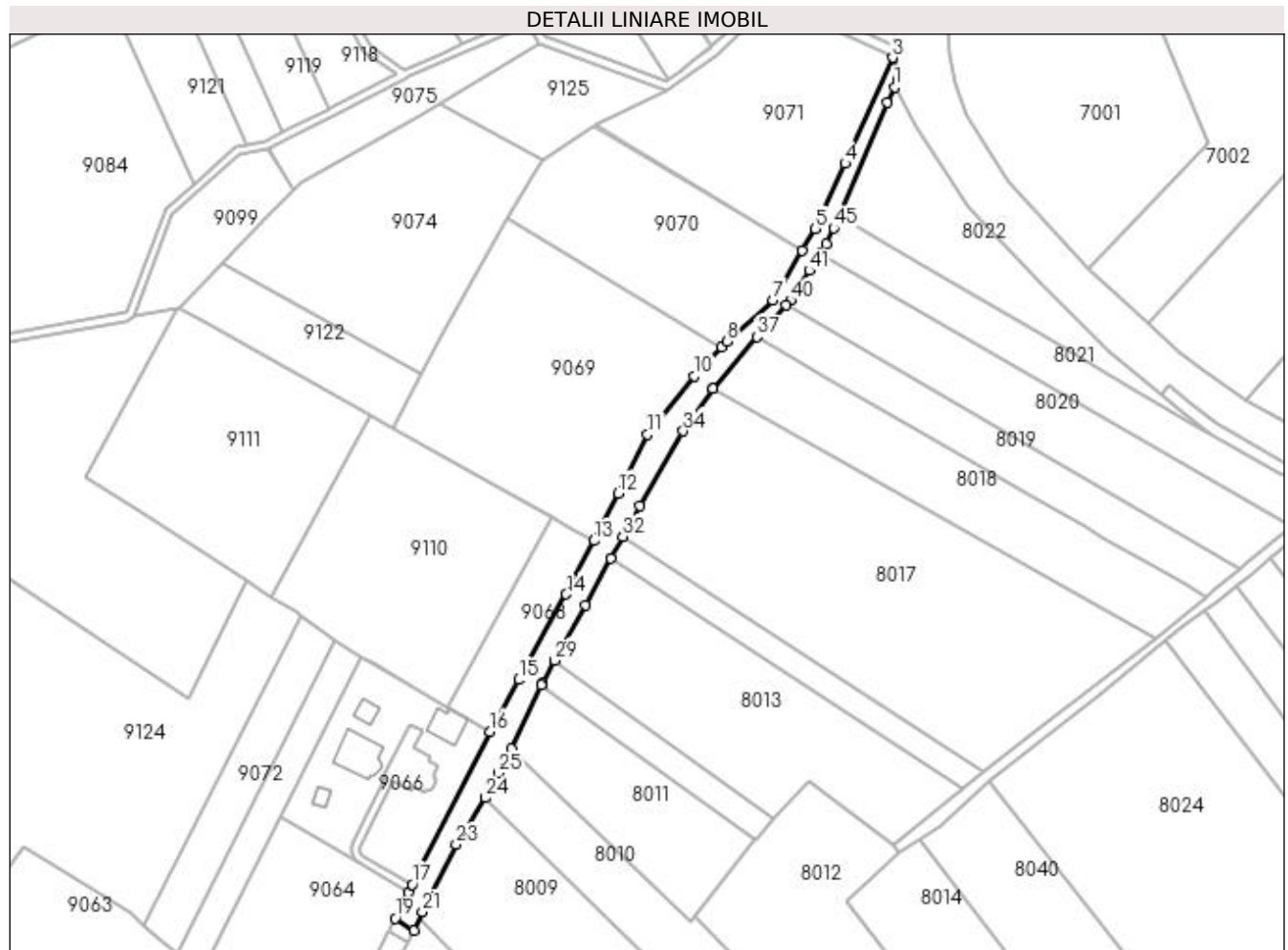
Inscrieri privind dezmembramintele dreptului de proprietate, drepturi reale de garanție și sarcini	Referințe
NU SUNT	

Anexa Nr. 1 La Partea I

Teren

Nr cadastral	Suprafața (mp)*	Observații / Referințe
	2.728	

* Suprafața este determinată în planul de proiecție Stereo 70.



Date referitoare la teren

Crt	Categorie folosință	Intravilan	Suprafața (mp)	Tarla	Parcelă	Nr. topo	Observații / Referințe
1	ape curgătoare	DA	2.728	-	-	-	CCS 4, Somes mal stang, Ticau-Lapus

Lungime Segmente

1) Valorile lungimilor segmentelor sunt obținute din proiecție în plan.

Punct început	X / Y	Punct sfârșit	X / Y	Lungime segment	Punct început	X / Y	Punct sfârșit	X / Y	Lungime segment	Punct început	X / Y	Punct sfârșit	X / Y	Lungime segment
1	370.501,594 672.029,788	2	370.502,993 672.032,874	3.388	2	370.502,993 672.032,874	3	370.500,816 672.040,402	7.836	3	370.500,816 672.040,402	4	370.483,673 672.002,048	42.011
4	370.483,673 672.002,048	5	370.472,788 671.978,57	25.879	5	370.472,788 671.978,57	6	370.468,111 671.970,71	9.146	6	370.468,111 671.970,71	7	370.457,421 671.952,745	20.905
7	370.457,421 671.952,745	8	370.440,773 671.937,781	22.385	8	370.440,773 671.937,781	9	370.438,924 671.935,783	2.722	9	370.438,924 671.935,783	10	370.429,138 671.925,203	14.412
10	370.429,138 671.925,203	11	370.412,147 671.904,027	27.15	11	370.412,147 671.904,027	12	370.401,503 671.882,791	23.754	12	370.401,503 671.882,791	13	370.392,64 671.865,597	19.344
13	370.392,64 671.865,597	14	370.382,673 671.846,26	21.755	14	370.382,673 671.846,26	15	370.365,419 671.815,337	35.411	15	370.365,419 671.815,337	16	370.354,958 671.796,59	21.468

Punct început	X / Y	Punct sfârșit	X / Y	Lungime segment	Punct început	X / Y	Punct sfârșit	X / Y	Lungime segment	Punct început	X / Y	Punct sfârșit	X / Y	Lungime segment
16	370.354,958 671.796,59	17	370.326,955 671.741,305	61.973	17	370.326,955 671.741,305	18	370.325,599 671.738,628	3.001	18	370.325,599 671.738,628	19	370.320,745 671.729,045	10.742
19	370.320,745 671.729,045	20	370.327,415 671.724,665	7.98	20	370.327,415 671.724,665	21	370.330,626 671.731,465	7.52	21	370.330,626 671.731,465	22	370.332,167 671.734,73	3.61
22	370.332,167 671.734,73	23	370.342,807 671.755,803	23.607	23	370.342,807 671.755,803	24	370.353,498 671.772,679	19.977	24	370.353,498 671.772,679	25	370.358,132 671.781,601	10.054
25	370.358,132 671.781,601	26	370.362,777 671.790,478	10.019	26	370.362,777 671.790,478	27	370.373,634 671.813,394	25.358	27	370.373,634 671.813,394	28	370.373,954 671.814,07	0.748
28	370.373,954 671.814,07	29	370.378,535 671.822,361	9.472	29	370.378,535 671.822,361	30	370.389,625 671.842,436	22.935	30	370.389,625 671.842,436	31	370.398,796 671.859,184	19.095
31	370.398,796 671.859,184	32	370.403,173 671.867,176	9.112	32	370.403,173 671.867,176	33	370.409,261 671.878,293	12.675	33	370.409,261 671.878,293	34	370.425,055 671.905,293	31.28
34	370.425,055 671.905,293	35	370.435,671 671.920,702	18.712	35	370.435,671 671.920,702	36	370.435,788 671.920,839	0.18	36	370.435,788 671.920,839	37	370.451,725 671.939,355	24.43
37	370.451,725 671.939,355	38	370.457,102 671.945,204	7.945	38	370.457,102 671.945,204	39	370.462,207 671.950,833	7.599	39	370.462,207 671.950,833	40	370.463,827 671.952,62	2.412
40	370.463,827 671.952,62	41	370.470,669 671.963,402	12.77	41	370.470,669 671.963,402	42	370.474,494 671.969,43	7.139	42	370.474,494 671.969,43	43	370.474,694 671.969,746	0.374
43	370.474,694 671.969,746	44	370.476,85 671.973,041	3.938	44	370.476,85 671.973,041	45	370.479,524 671.978,711	6.269	45	370.479,524 671.978,711	46	370.481,504 671.982,948	4.677
46	370.481,504 671.982,948	47	370.498,916 672.024,08	44.666	47	370.498,916 672.024,08	1	370.501,594 672.029,788	6.305					

** Lungimile segmentelor sunt determinate în planul de proiecție Stereo 70 și sunt rotunjite la 1 milimetru.

*** Distanța dintre puncte este formată din segmente cumulate ce sunt mai mici decât valoarea 1 milimetru.

**DATE DESPRE IMOBILUL NR. 8037**

Oficiul de Cadastru și Publicitate Imobiliară MARAMURES
Biroul de Cadastru și Publicitate Imobiliară Baia Mare

A. Partea I. Descrierea imobilului

TEREN Intravilan

Adresa: Loc. Salsig, Jud. Maramures

Nr. Crt	Nr cadastral Nr. topografic	Suprafața* (mp)	Observații / Referințe
A1		981	Sector cadastral:8 Teren neimprejmuit;

B. Partea II. Proprietari și acte

Inscrieri privitoare la dreptul de proprietate și alte drepturi reale	Referințe
/	
Act Normativ nr. 7, Lege, din 13/03/1996 emis de Parlamentul Romaniei;	
B1	A1
Inscrierea provizorie, drept de PROPRIETATE art. 13, alin. 15, dobandit prin Lege, cota actuala 1/1 1) COMUNA SĂLSIG, CIF:3627773, Proprietar neidentificat	

C. Partea III. SARCINI .

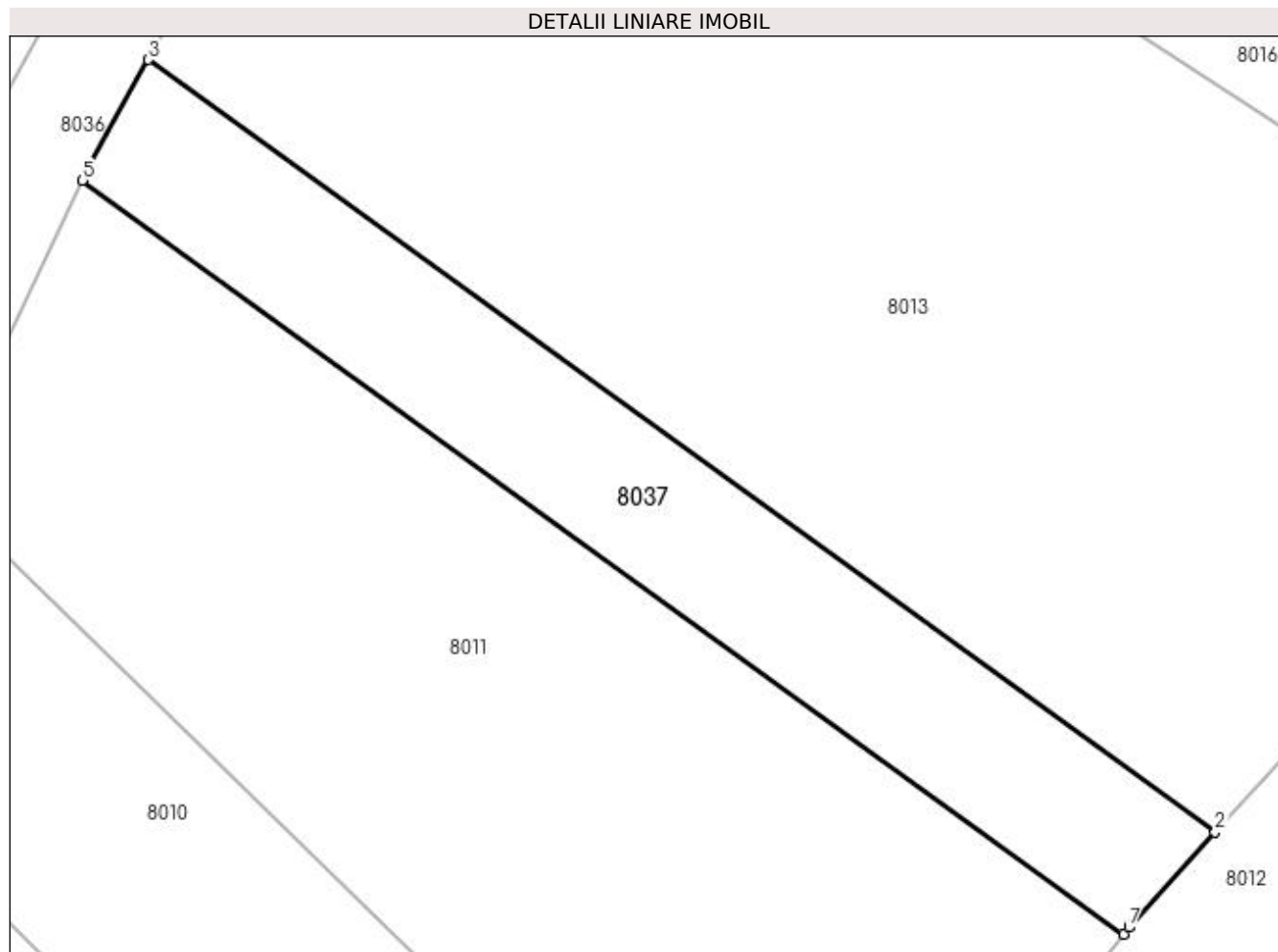
Inscrieri privind dezmembramintele dreptului de proprietate, drepturi reale de garanție și sarcini	Referințe
NU SUNT	

Anexa Nr. 1 La Partea I

Teren

Nr cadastral	Suprafața (mp)*	Observații / Referințe
	981	

* Suprafața este determinată în planul de proiecție Stereo 70.



Date referitoare la teren

Crt	Categorie folosință	Intra vilan	Suprafața (mp)	Tarla	Parcelă	Nr. topo	Observații / Referințe
1	arabil	DA	981	-	-	-	

Lungime Segmente

1) Valorile lungimilor segmentelor sunt obținute din proiecție în plan.

Punct început	X / Y	Punct sfârșit	X / Y	Lungime segment (** (m)
1	370.451,631 671.757,969	2	370.457,909 671.764,896	9.349
2	370.457,909 671.764,896	3	370.378,535 671.822,361	97.992
3	370.378,535 671.822,361	4	370.373,954 671.814,07	9.472
4	370.373,954 671.814,07	5	370.373,634 671.813,394	0.748
5	370.373,634 671.813,394	6	370.451,106 671.757,305	95.645

Punct început	X / Y	Punct sfârșit	X / Y	Lungime segment (** (m)
6	370.451,106 671.757,305	7	370.451,517 671.757,825	0.663
7	370.451,517 671.757,825	1	370.451,631 671.757,969	0.184

** Lungimile segmentelor sunt determinate în planul de proiecție Stereo 70 și sunt rotunjite la 1 milimetru.

*** Distanța dintre puncte este formată din segmente cumulate ce sunt mai mici decât valoarea 1 milimetru.

**DATE DESPRE IMOBILUL NR. 8038**

Oficiul de Cadastru și Publicitate Imobiliară MARAMURES
Biroul de Cadastru și Publicitate Imobiliară Baia Mare

A. Partea I. Descrierea imobilului

TEREN Intravilan

Nr. cadastral vechi:51287

Adresa: Loc. Salsig, Jud. Maramures

Nr. Crt	Nr cadastral Nr. topografic	Suprafața* (mp)	Observații / Referințe
A1	51287	1.400	Sector cadastral:8 Teren neimprejmuit;

B. Partea II. Proprietari și acte

Inscrieri privitoare la dreptul de proprietate și alte drepturi reale	Referințe
14778 / 08/03/2022	
Act Administrativ nr. 520/67, Titlu de proprietate, din 13/11/2002 emis de Comisia Judeteana Maramures (act notarial nr Declaratie aut. sub nr. 1086 din 07.03.2022, emis de NP Stoica Alin;act administrativ nr Doc. cad. avizata sub nr. 14778 din 08.03.2022, emis de OCPI Maramures;);	
B1	A1
Intabulare, drept de PROPRIETATEcu titlu de drept aplicare L18/1991, dobandit prin Reconstituire, cota actuala 1/1, cota initiala 1/1 1) TALOS GHEORGHE, Lipsa CNP	
/	
Act Administrativ nr. 2544, din 07/07/2023 emis de Primaria Comunei Salsig (Adeverinta);	
B2	A1
Se notează posesia faptică asupra cotei de 1/1, in favoarea lui 1) CIOCEAN MARCEL-FLORIN	

C. Partea III. SARCINI .

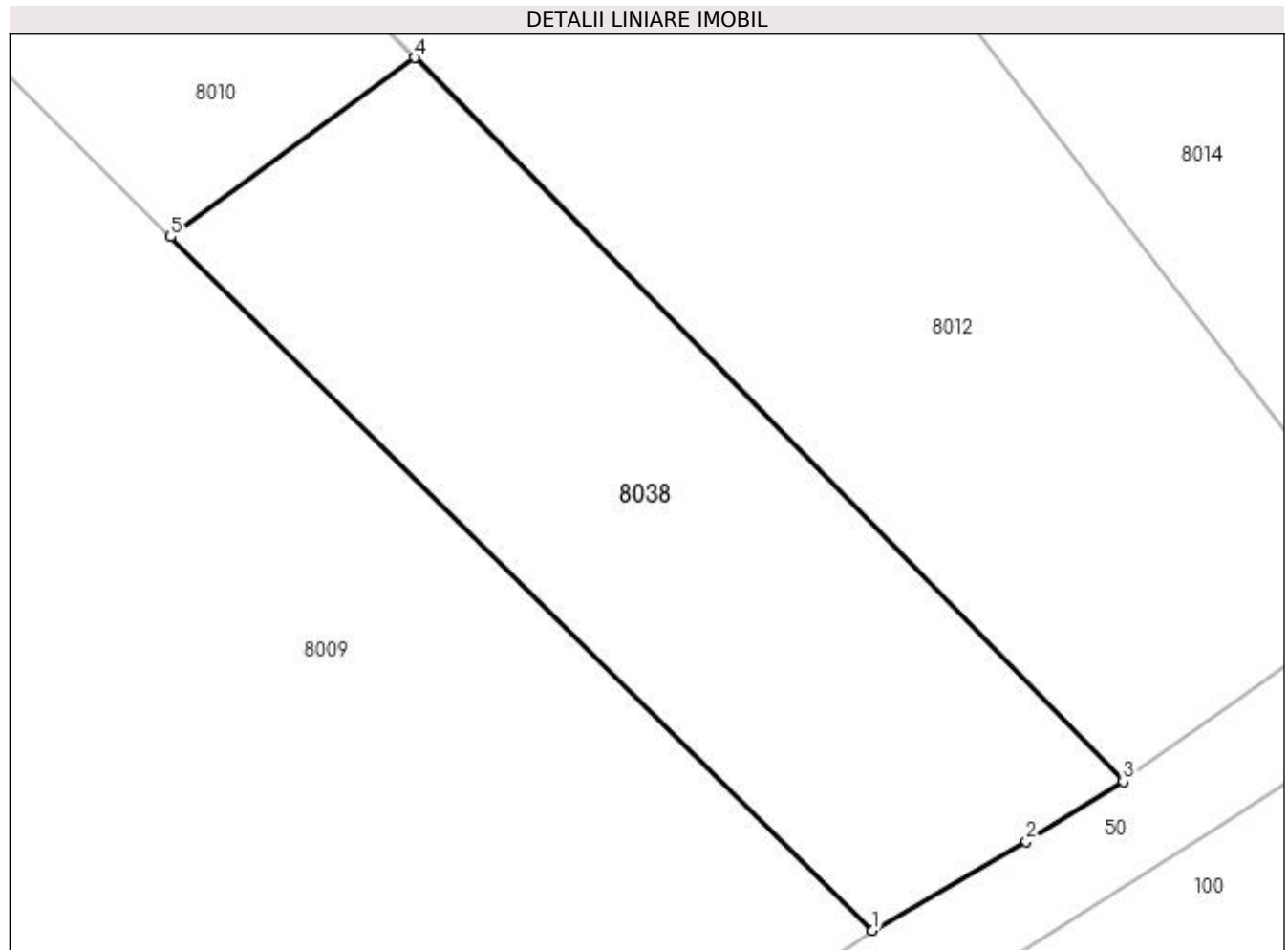
Inscrieri privind dezmembramintele dreptului de proprietate, drepturi reale de garanție și sarcini	Referințe
NU SUNT	

Anexa Nr. 1 La Partea I

Teren

Nr cadastral	Suprafața (mp)*	Observații / Referințe
51287	1.400	

* Suprafața este determinată în planul de proiecție Stereo 70.



Date referitoare la teren

Crt	Categorie folosință	Intravilan	Suprafața (mp)	Tarla	Parcelă	Nr. topo	Observații / Referințe
1	faneata	DA	1.400	Borjug	-	-	

Lungime Segmente

1) Valorile lungimilor segmentelor sunt obținute din proiecție în plan.

Punct început	X / Y	Punct sfârșit	X / Y	Lungime segment (** (m)
1	370.549,034 671.579,653	2	370.559,679 671.585,822	12.303
2	370.559,679 671.585,822	3	370.566,41 671.589,974	7.909
3	370.566,41 671.589,974	4	370.517,264 671.640,141	70.229
4	370.517,264 671.640,141	5	370.500,335 671.627,726	20.993
5	370.500,335 671.627,726	1	370.549,034 671.579,653	68.43

**** Lungimile segmentelor sunt determinate în planul de proiecție Stereo 70 și sunt rotunjite la 1 milimetru.**

***** Distanța dintre puncte este formată din segmente cumulate ce sunt mai mici decât valoarea 1 milimetru.**

**DATE DESPRE IMOBILUL NR. 8039**

Oficiul de Cadastru și Publicitate Imobiliară MARAMURES
Biroul de Cadastru și Publicitate Imobiliară Baia Mare

A. Partea I. Descrierea imobilului

TEREN Intravilan

Adresa: Loc. Salsig, Jud. Maramures

Nr. Crt	Nr cadastral Nr. topografic	Suprafața* (mp)	Observații / Referințe
A1		Din acte: 0 Masurata: 1.400	Sector cadastral:8 Teren neimprejmuit;

B. Partea II. Proprietari și acte

Inscrieri privitoare la dreptul de proprietate și alte drepturi reale		Referințe
/		
Act Normativ nr. 7, Lege, din 13/03/1996 emis de Parlamentul Romaniei;		
B1	Intabulare, drept de PROPRIETATE, dobandit prin Lege, cota actuala 1/1 1) NEIDENTIFICAT NEIDENTIFICAT	A1
Act Administrativ nr. 2585, din 10/07/2023 emis de Primaria Comunei Salsig (Adeverinta);		
B2	Se notează posesia factica asupra cotei de 1/1, în favoarea lui 1) ANTAL GHEORGHE-FLORIN	A1

C. Partea III. SARCINI .

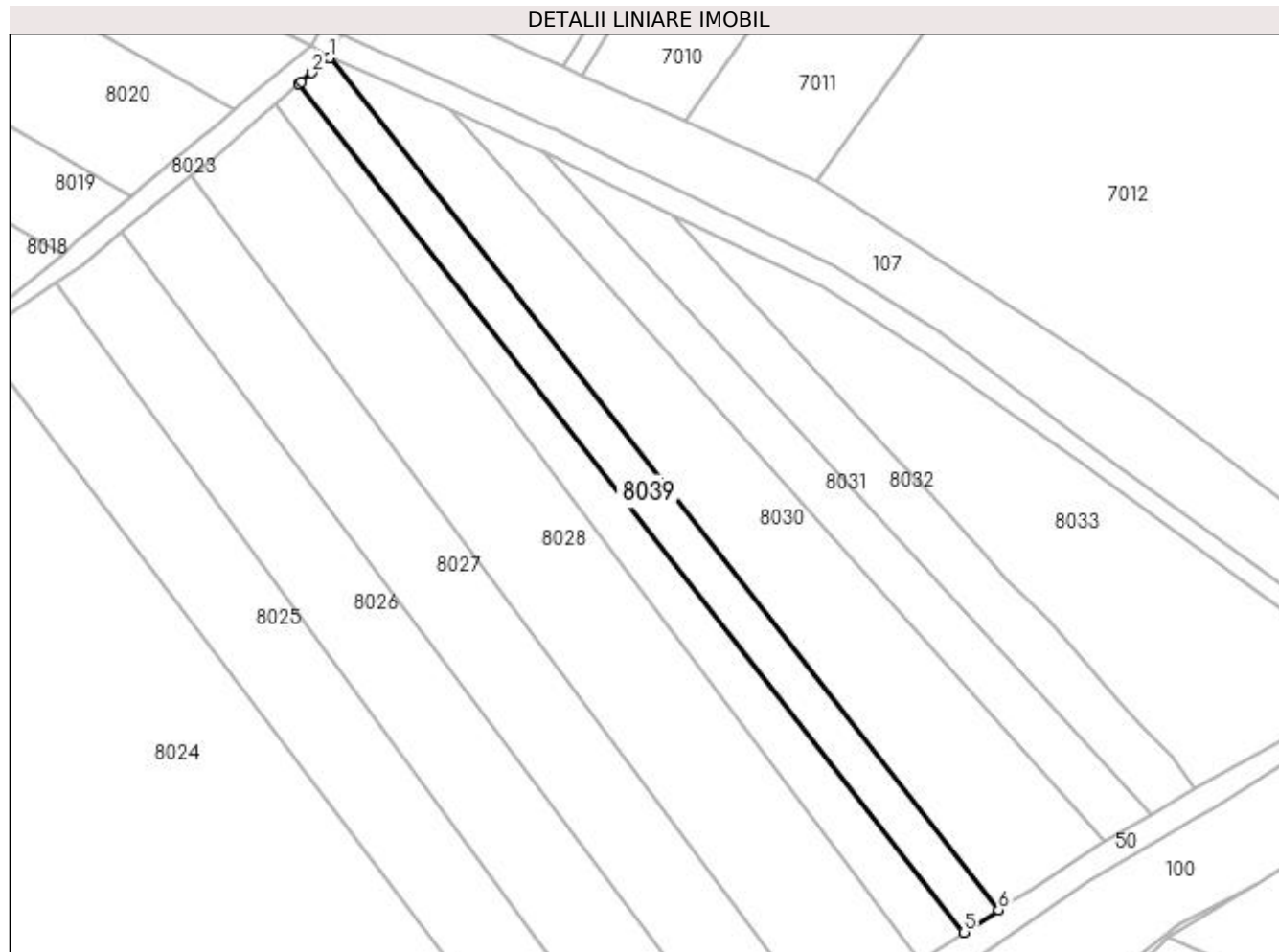
Inscrieri privind dezmembramintele dreptului de proprietate, drepturi reale de garanție și sarcini	Referințe
NU SUNT	

Anexa Nr. 1 La Partea I

Teren

Nr cadastral	Suprafața (mp)*	Observații / Referințe
	Din acte: 0 Masurata: 1.400	

* Suprafața este determinată în planul de proiecție Stereo 70.



Date referitoare la teren

Crt	Categorie folosință	Intra vilan	Suprafața (mp)	Tarla	Parcelă	Nr. topo	Observații / Referințe
1	arabil	DA	1.400	Borjug	-	-	

Lungime Segmente

1) Valorile lungimilor segmentelor sunt obținute din proiecție în plan.

Punct început	X / Y	Punct sfârșit	X / Y	Lungime segment (** (m)
1	370.662,309 671.880,326	2	370.659,133 671.877,644	4.157
2	370.659,133 671.877,644	3	370.657,223 671.876,032	2.499
3	370.657,223 671.876,032	4	370.656,757 671.875,639	0.61
4	370.656,757 671.875,639	5	370.775,161 671.724,73	191.815
5	370.775,161 671.724,73	6	370.781,299 671.728,736	7.33

Punct început	X / Y	Punct sfârșit	X / Y	Lungime segment (** (m)
6	370.781,299 671.728,736	1	370.662,309 671.880,326	192.713

** Lungimile segmentelor sunt determinate în planul de proiecție Stereo 70 și sunt rotunjite la 1 milimetru.

*** Distanța dintre puncte este formată din segmente cumulate ce sunt mai mici decât valoarea 1 milimetru.

**DATE DESPRE IMOBILUL NR. 8040**

Oficiul de Cadastru și Publicitate Imobiliară MARAMURES
Biroul de Cadastru și Publicitate Imobiliară Baia Mare

A. Partea I. Descrierea imobilului

TEREN Intravilan

Adresa: Loc. Salsig, Jud. Maramures

Nr. Crt	Nr cadastral Nr. topografic	Suprafața* (mp)	Observații / Referințe
A1		5.800	Sector cadastral:8 Teren neimprejmuit;

B. Partea II. Proprietari și acte

Inscrieri privitoare la dreptul de proprietate și alte drepturi reale	Referințe
/	
Act Administrativ nr. 6069/62, Titlu de proprietate, din 11/12/2003 emis de CJPSDPAT MARAMURES;	
B1	A1
Intabulare, drept de PROPRIETATEcu titlu de reconstituire a dreptului de proprietate in baza legii 18/1991, dobandit prin Lege, cota actuala 1/1	
1) ZAH IOAN, Lipsa CNP	
2) RUJINSCHI RODICA-ILEANA, Lipsa CNP	

C. Partea III. SARCINI .

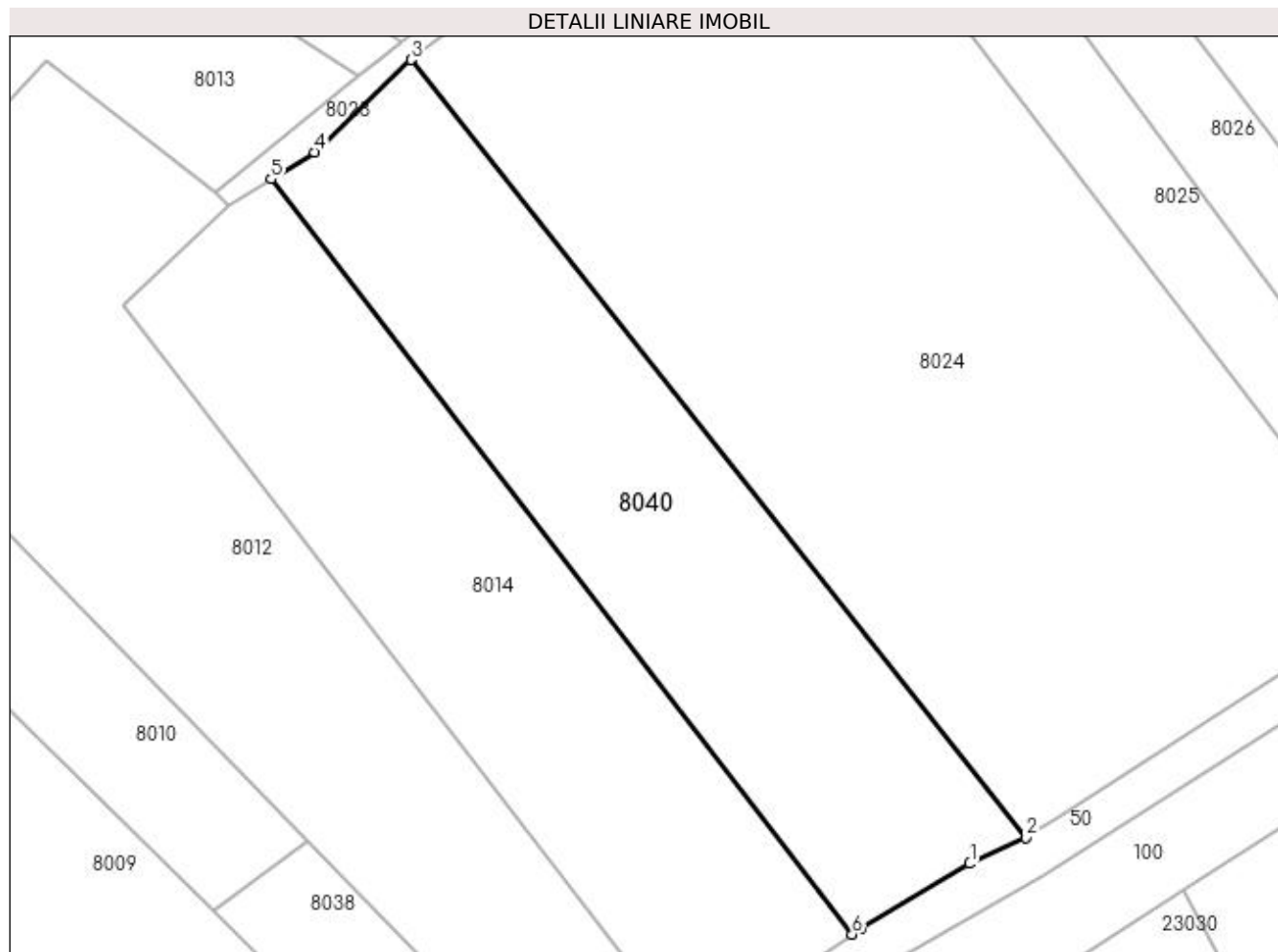
Inscrieri privind dezmembramintele dreptului de proprietate, drepturi reale de garanție și sarcini	Referințe
NU SUNT	

Anexa Nr. 1 La Partea I

Teren

Nr cadastral	Suprafața (mp)*	Observații / Referințe
	5.800	

* Suprafața este determinată în planul de proiecție Stereo 70.



Date referitoare la teren

Crt	Categorie folosință	Intra vilan	Suprafața (mp)	Tarla	Parcelă	Nr. topo	Observații / Referințe
1	faneata	DA	5.800	Borjug	-	-	

Lungime Segmente

1) Valorile lungimilor segmentelor sunt obținute din proiecție în plan.

Punct început	X / Y	Punct sfârșit	X / Y	Lungime segment (** (m)
1	370.634,899 671.636,082	2	370.644,865 671.640,695	10.982
2	370.644,865 671.640,695	3	370.535,571 671.778,956	176.242
3	370.535,571 671.778,956	4	370.518,37 671.762,54	23.777
4	370.518,37 671.762,54	5	370.510,722 671.757,755	9.022
5	370.510,722 671.757,755	6	370.613,96 671.623,523	169.341

Punct început	X / Y	Punct sfârșit	X / Y	Lungime segment (** (m)
6	370.613,96 671.623,523	7	370.615,687 671.624,674	2.075
7	370.615,687 671.624,674	1	370.634,899 671.636,082	22.344

** Lungimile segmentelor sunt determinate în planul de proiecție Stereo 70 și sunt rotunjite la 1 milimetru.

*** Distanța dintre puncte este formată din segmente cumulate ce sunt mai mici decât valoarea 1 milimetru.

**DATE DESPRE IMOBILUL NR. 9000**

Oficiul de Cadastru și Publicitate Imobiliară MARAMURES
Biroul de Cadastru și Publicitate Imobiliară Baia Mare

A. Partea I. Descrierea imobilului

TEREN Intravilan

Adresa: Loc. Salsig, Jud. Maramures

Nr. Crt	Nr cadastral Nr. topografic	Suprafața* (mp)	Observații / Referințe
A1		338	Sector cadastral:9 Teren neimprejmuit; Imobil despartit de drum

B. Partea II. Proprietari și acte

Inscrieri privitoare la dreptul de proprietate și alte drepturi reale		Referințe
/		
Act Administrativ nr. 60379/88, Titlu de proprietate, din 18/05/2000 emis de CJPSDPAT MARAMURES;		
B1	Intabulare, drept de PROPRIETATE cu titlu de reconstituire a dreptului de proprietate in baza legii 18/1991, dobandit prin Lege, cota actuala 1/1 1) CRIȘAN TRAIAN, Lipsa CNP	A1

C. Partea III. SARCINI .

Inscrieri privind dezmembramintele dreptului de proprietate, drepturi reale de garanție și sarcini	Referințe
NU SUNT	

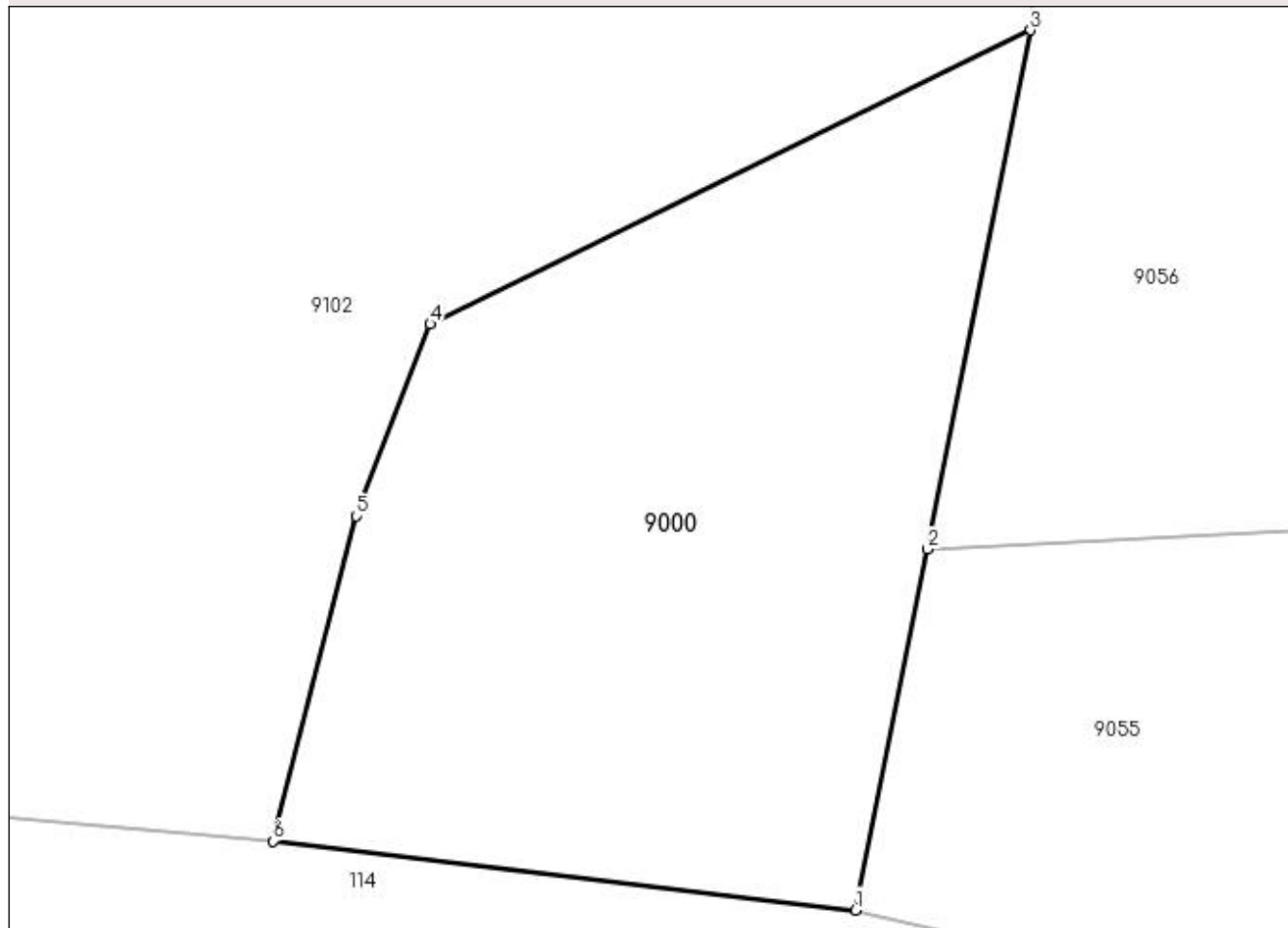
Anexa Nr. 1 La Partea I

Teren

Nr cadastral	Suprafața (mp)*	Observații / Referințe
	338	Imobil despartit de drum

* Suprafața este determinată în planul de proiecție Stereo 70.

DETALII LINIARE IMOBIL



Date referitoare la teren

Crt	Categorie folosință	Intra vilan	Suprafața (mp)	Tarla	Parcelă	Nr. topo	Observații / Referințe
1	arabil	DA	338	Topilă	-	-	

Lungime Segmente

1) Valorile lungimilor segmentelor sunt obținute din proiecție în plan.

Punct început	X / Y	Punct sfârșit	X / Y	Lungime segment (** (m)
1	369.169,651 671.148,28	2	369.171,743 671.158,802	10.728
2	369.171,743 671.158,802	3	369.174,748 671.173,919	15.413
3	369.174,748 671.173,919	4	369.157,259 671.165,357	19.472
4	369.157,259 671.165,357	5	369.155,095 671.159,771	5.991
5	369.155,095 671.159,771	6	369.152,682 671.150,294	9.779

Punct început	X / Y	Punct sfârșit	X / Y	Lungime segment (** (m)
6	369.152,682 671.150,294	1	369.169,651 671.148,28	17.088

** Lungimile segmentelor sunt determinate în planul de proiecție Stereo 70 și sunt rotunjite la 1 milimetru.

*** Distanța dintre puncte este formată din segmente cumulate ce sunt mai mici decât valoarea 1 milimetru.

**DATE DESPRE IMOBILUL NR. 9001**

Oficiul de Cadastru și Publicitate Imobiliară MARAMURES
Biroul de Cadastru și Publicitate Imobiliară Baia Mare

A. Partea I. Descrierea imobilului

TEREN Intravilan

Adresa: Loc. Salsig, Jud. Maramures

Nr. Crt	Nr cadastral Nr. topografic	Suprafața* (mp)	Observații / Referințe
A1		Din acte: 7.500 Masurata: 6.472	Sector cadastral:9 Teren neimprejmuit;

B. Partea II. Proprietari și acte

Inscrieri privitoare la dreptul de proprietate și alte drepturi reale	Referințe
/	
Act Administrativ nr. 6069/62, Titlu de proprietate, din 11/12/2003 emis de CJPSDPAT MARAMURES;	
B1	A1
Intabulare, drept de PROPRIETATEcu titlu de reconstituire a dreptului de proprietate in baza legii 18/1991, dobandit prin Lege, cota actuala 1/1	
1) ZAH IAON, Lipsa CNP	
2) RUJINSCHI RODICA-ILEANA, Lipsa CNP	

C. Partea III. SARCINI .

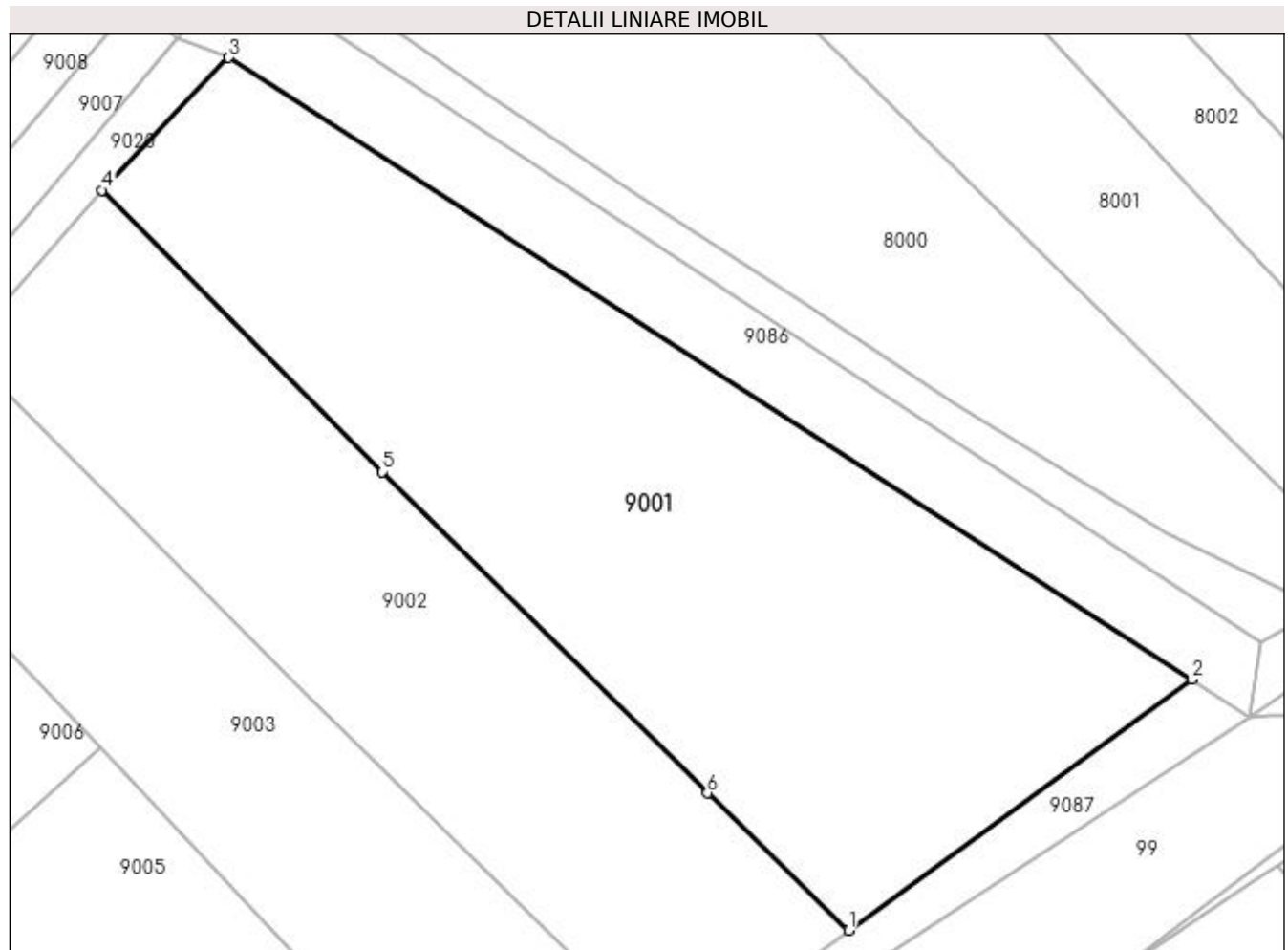
Inscrieri privind dezmembramintele dreptului de proprietate, drepturi reale de garanție și sarcini	Referințe
NU SUNT	

Anexa Nr. 1 La Partea I

Teren

Nr cadastral	Suprafața (mp)*	Observații / Referințe
	Din acte: 7.500 Masurata: 6.472	

* Suprafața este determinată în planul de proiecție Stereo 70.



Date referitoare la teren

Crt	Categorie folosință	Intra vilan	Suprafața (mp)	Tarla	Parcelă	Nr. topo	Observații / Referințe
1	arabil	DA	6.472	Braniște	-	-	

Lungime Segmente

1) Valorile lungimilor segmentelor sunt obținute din proiecție în plan.

Punct început	X / Y	Punct sfârșit	X / Y	Lungime segment (** (m)
1	370.323,132 671.428,116	2	370.371,569 671.463,465	59.964
2	370.371,569 671.463,465	3	370.235,75 671.551,053	161.612
3	370.235,75 671.551,053	4	370.217,869 671.532,384	25.851
4	370.217,869 671.532,384	5	370.257,416 671.492,681	56.038
5	370.257,416 671.492,681	6	370.303,241 671.447,432	64.4

Punct început	X / Y	Punct sfârșit	X / Y	Lungime segment (** (m)
6	370.303,241 671.447,432	1	370.323,132 671.428,116	27.727

** Lungimile segmentelor sunt determinate în planul de proiecție Stereo 70 și sunt rotunjite la 1 milimetru.

*** Distanța dintre puncte este formată din segmente cumulate ce sunt mai mici decât valoarea 1 milimetru.

**DATE DESPRE IMOBILUL NR. 9002**

Oficiul de Cadastru și Publicitate Imobiliară MARAMURES
Biroul de Cadastru și Publicitate Imobiliară Baia Mare

A. Partea I. Descrierea imobilului

TEREN Intravilan

Nr. cadastral vechi:50651

Adresa: Loc. Salsig, Jud. Maramures

Nr. Crt	Nr cadastral Nr. topografic	Suprafața* (mp)	Observații / Referințe
A1	50651	4.300	Sector cadastral:9 Teren neimprejmuit;

B. Partea II. Proprietari și acte

Inscrieri privitoare la dreptul de proprietate și alte drepturi reale	Referințe
1932 / 17/01/2017	
Act Administrativ nr. 43313/63, Titlu de proprietate, din 25/11/2003 emis de Comisia Judeteana Maramures (act notarial nr Declaratia aut nr 96 din 14.09.2016, emis de Notar Public Bal Vladimir Mircea;act administrativ nr Documentatia cadastrala avizata sub nr 1932 din 17.01.2017, emis de OCPI Maramures;act administrativ nr Adeverinta nr 114 din 12.01.2017, emis de Primaria Comunei Salsig);	
B1	A1
Intabulare, drept de PROPRIETATEcu titlu de drept aplicare L 18/1991, dobandit prin Reconstituire, cota actuala 1/1, cota initiala 1/1	
1) ZAH VASILE, bun propriu, in cota nedeterminata lipsa CNP	
2) ZAH IOAN, bun propriu, in cota nedeterminata lipsa CNP	
3) ZAH GHEORGHE, bun propriu, in cota nedeterminata lipsa CNP	
4) ZAH ȘTEFAN, bun propriu, in cota nedeterminata	
5) GLAVATKI ZAH ANA, bun propriu, in cota nedeterminata lipsa CNP	
OBSERVATII: Pozitie transcrisa din CF nr. 50651, in rangul incheierii nr. 1932/17.01.2017	
/	
Act Administrativ nr. 3037, din 31/07/2023 emis de Primaria Sălsig (Adeverinta);	
B2	A1
Se notează posesia factica asupra cotei de 1/1, în favoarea lui	
1) PETRIȘOR ROXANA IOANA	

C. Partea III. SARCINI .

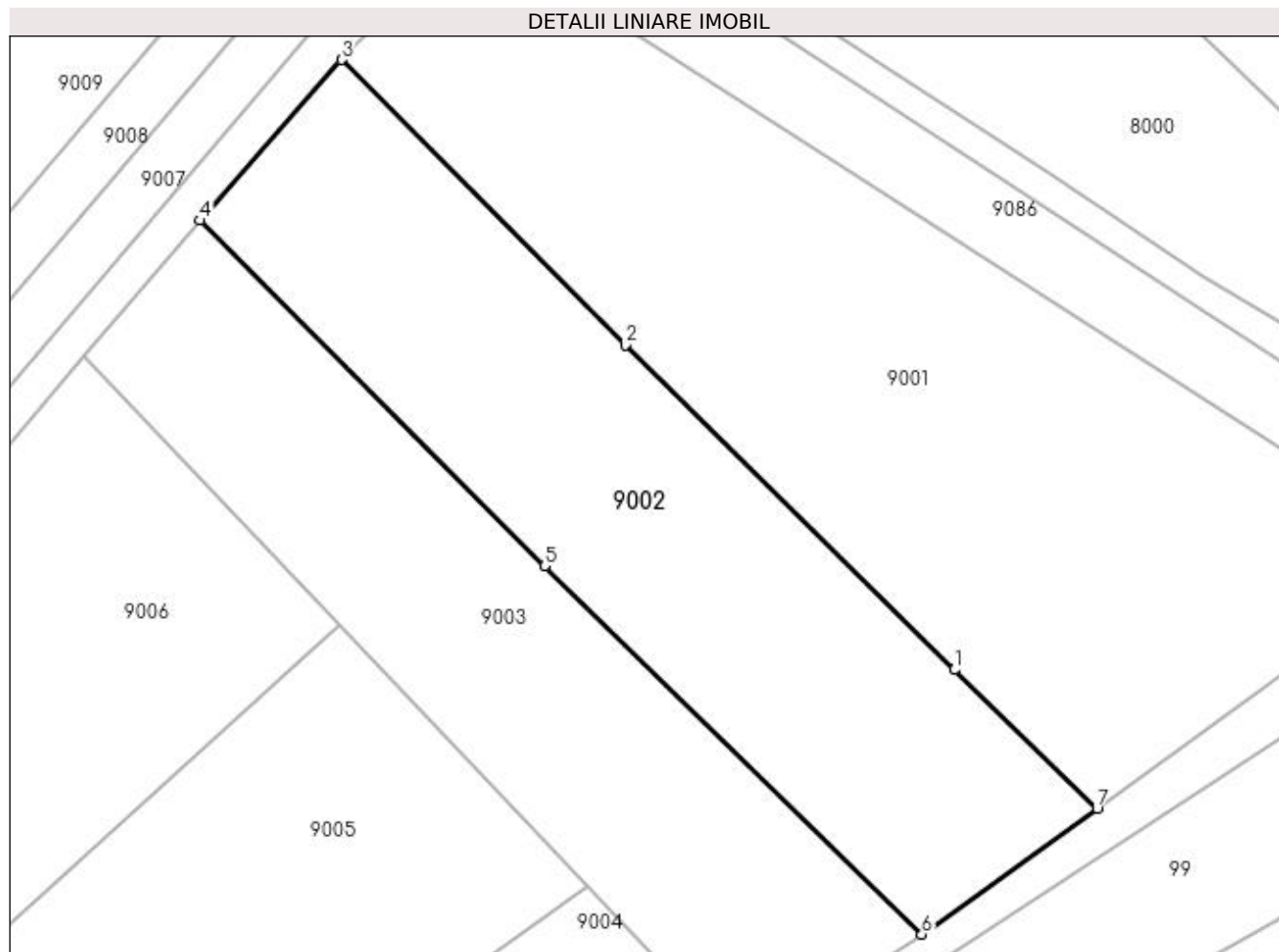
Inscrieri privind dezmembramintele dreptului de proprietate, drepturi reale de garanție și sarcini	Referințe
NU SUNT	

Anexa Nr. 1 La Partea I

Teren

Nr cadastral	Suprafața (mp)*	Observații / Referințe
50651	4.300	

* Suprafața este determinată în planul de proiecție Stereo 70.



Date referitoare la teren

Crt	Categorie folosință	Intra vilan	Suprafața (mp)	Tarla	Parcelă	Nr. topo	Observații / Referințe
1	arabil	DA	4.300	-	-	-	

Lungime Segmente

1) Valorile lungimilor segmentelor sunt obținute din proiecție în plan.

Punct început	X / Y	Punct sfârșit	X / Y	Lungime segment (** (m)
1	370.303,241 671.447,432	2	370.257,416 671.492,681	64.4
2	370.257,416 671.492,681	3	370.217,869 671.532,384	56.038
3	370.217,869 671.532,384	4	370.198,206 671.509,995	29.798
4	370.198,206 671.509,995	5	370.246,144 671.461,843	67.946
5	370.246,144 671.461,843	6	370.298,726 671.410,584	73.433

Punct început	X / Y	Punct sfârșit	X / Y	Lungime segment (** (m)
6	370.298,726 671.410,584	7	370.323,132 671.428,116	30.05
7	370.323,132 671.428,116	1	370.303,241 671.447,432	27.727

** Lungimile segmentelor sunt determinate în planul de proiecție Stereo 70 și sunt rotunjite la 1 milimetru.

*** Distanța dintre puncte este formată din segmente cumulate ce sunt mai mici decât valoarea 1 milimetru.

**DATE DESPRE IMOBILUL NR. 9003**

Oficiul de Cadastru și Publicitate Imobiliară MARAMURES
Biroul de Cadastru și Publicitate Imobiliară Baia Mare

A. Partea I. Descrierea imobilului

TEREN Intravilan

Adresa: Loc. Salsig, Jud. Maramures

Nr. Crt	Nr cadastral Nr. topografic	Suprafața* (mp)	Observații / Referințe
A1		Din acte: 4.300 Masurata: 3.642	Sector cadastral:9 Teren neimprejmuit;

B. Partea II. Proprietari și acte

Inscrieri privitoare la dreptul de proprietate și alte drepturi reale		Referințe
/		
Act Administrativ nr. 43313/47, Titlu de proprietate, din 17/09/2003 emis de CJPSDPAT MARAMURES;		
B1	Intabulare, drept de PROPRIETATEcu titlu de reconstituire a dreptului de proprietate in baza legii 18/1991, dobandit prin Lege, cota actuala 1/1 1) DULF IOAN DEFUNCT:Da	A1

C. Partea III. SARCINI .

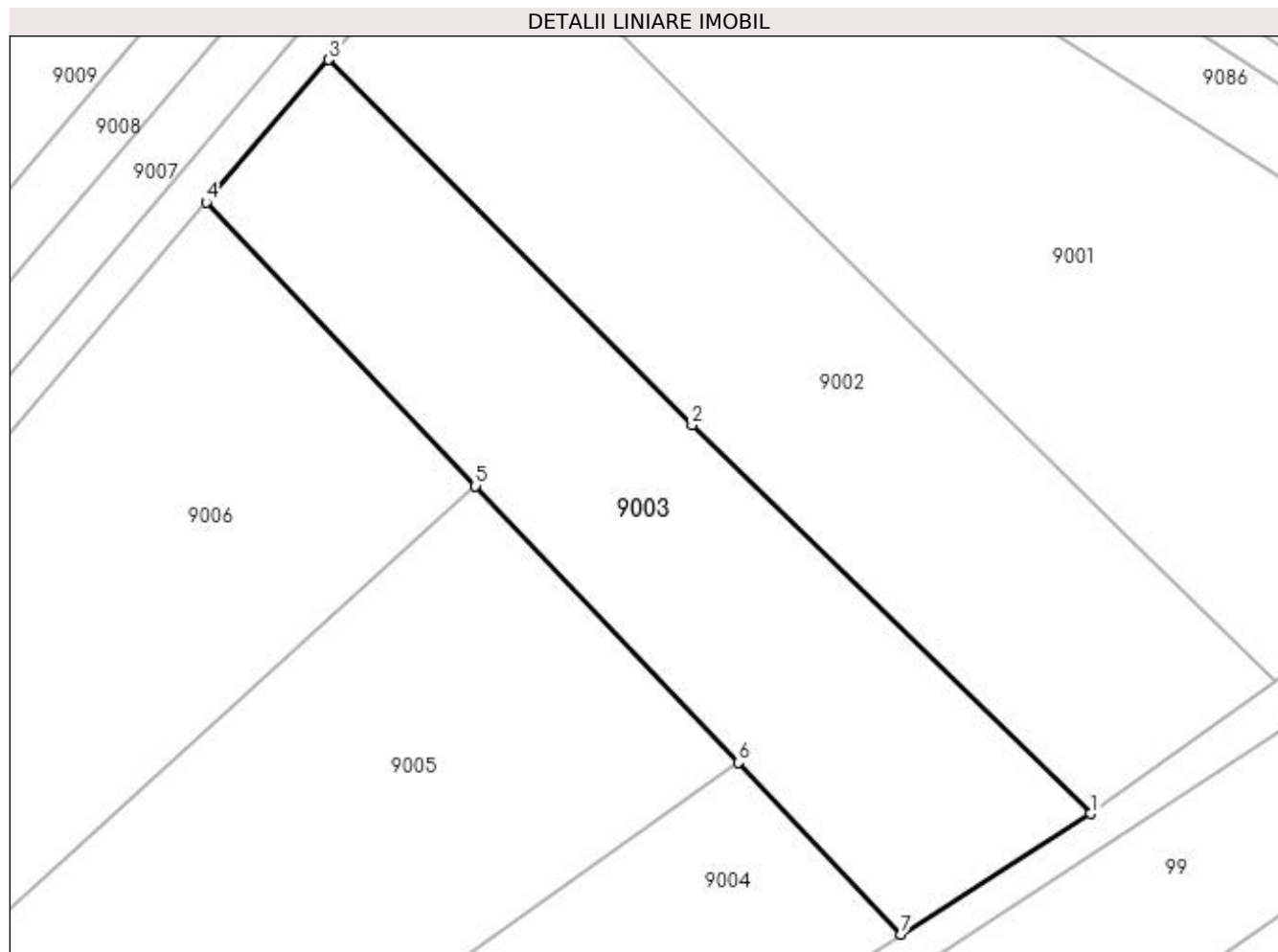
Inscrieri privind dezmembramintele dreptului de proprietate, drepturi reale de garanție și sarcini	Referințe
NU SUNT	

Anexa Nr. 1 La Partea I

Teren

Nr cadastral	Suprafața (mp)*	Observații / Referințe
	Din acte: 4.300 Masurata: 3.642	

* Suprafața este determinată în planul de proiecție Stereo 70.



Date referitoare la teren

Crt	Categorie folosință	Intra vilan	Suprafața (mp)	Tarla	Parcelă	Nr. topo	Observații / Referințe
1	faneata	DA	3.642	Hagău	-	-	

Lungime Segmente

1) Valorile lungimilor segmentelor sunt obținute din proiecție în plan.

Punct început	X / Y	Punct sfârșit	X / Y	Lungime segment (** (m)
1	370.298,726 671.410,584	2	370.246,144 671.461,843	73.433
2	370.246,144 671.461,843	3	370.198,206 671.509,995	67.946
3	370.198,206 671.509,995	4	370.182,101 671.491,177	24.769
4	370.182,101 671.491,177	5	370.217,597 671.453,79	51.553
5	370.217,597 671.453,79	6	370.252,267 671.417,337	50.307

Punct început	X / Y	Punct sfârșit	X / Y	Lungime segment (** (m)
6	370.252,267 671.417,337	7	370.273,71 671.394,683	31.193
7	370.273,71 671.394,683	1	370.298,726 671.410,584	29.642

** Lungimile segmentelor sunt determinate în planul de proiecție Stereo 70 și sunt rotunjite la 1 milimetru.

*** Distanța dintre puncte este formată din segmente cumulate ce sunt mai mici decât valoarea 1 milimetru.

**DATE DESPRE IMOBILUL NR. 9004**

Oficiul de Cadastru și Publicitate Imobiliară MARAMURES
Biroul de Cadastru și Publicitate Imobiliară Baia Mare

A. Partea I. Descrierea imobilului

TEREN Intravilan

Adresa: Loc. Salsig, Jud. Maramures

Nr. Crt	Nr cadastral Nr. topografic	Suprafața* (mp)	Observații / Referințe
A1		2.800	Sector cadastral:9 Teren neimprejmuit;

B. Partea II. Proprietari și acte

Inscrieri privitoare la dreptul de proprietate și alte drepturi reale	Referințe
/	
Act Administrativ nr. 52903/73, Titlu de proprietate, din 10/08/2009 emis de CJPSDPAT MARAMURES;	
B1	A1
Intabulare, drept de PROPRIETATEcu titlu de reconstituire a dreptului de proprietate in baza legii 18/1991, dobandit prin Lege, cota actuala 1/1	
1) ȘCHIOP MARIA, Lipsa CNP	

C. Partea III. SARCINI .

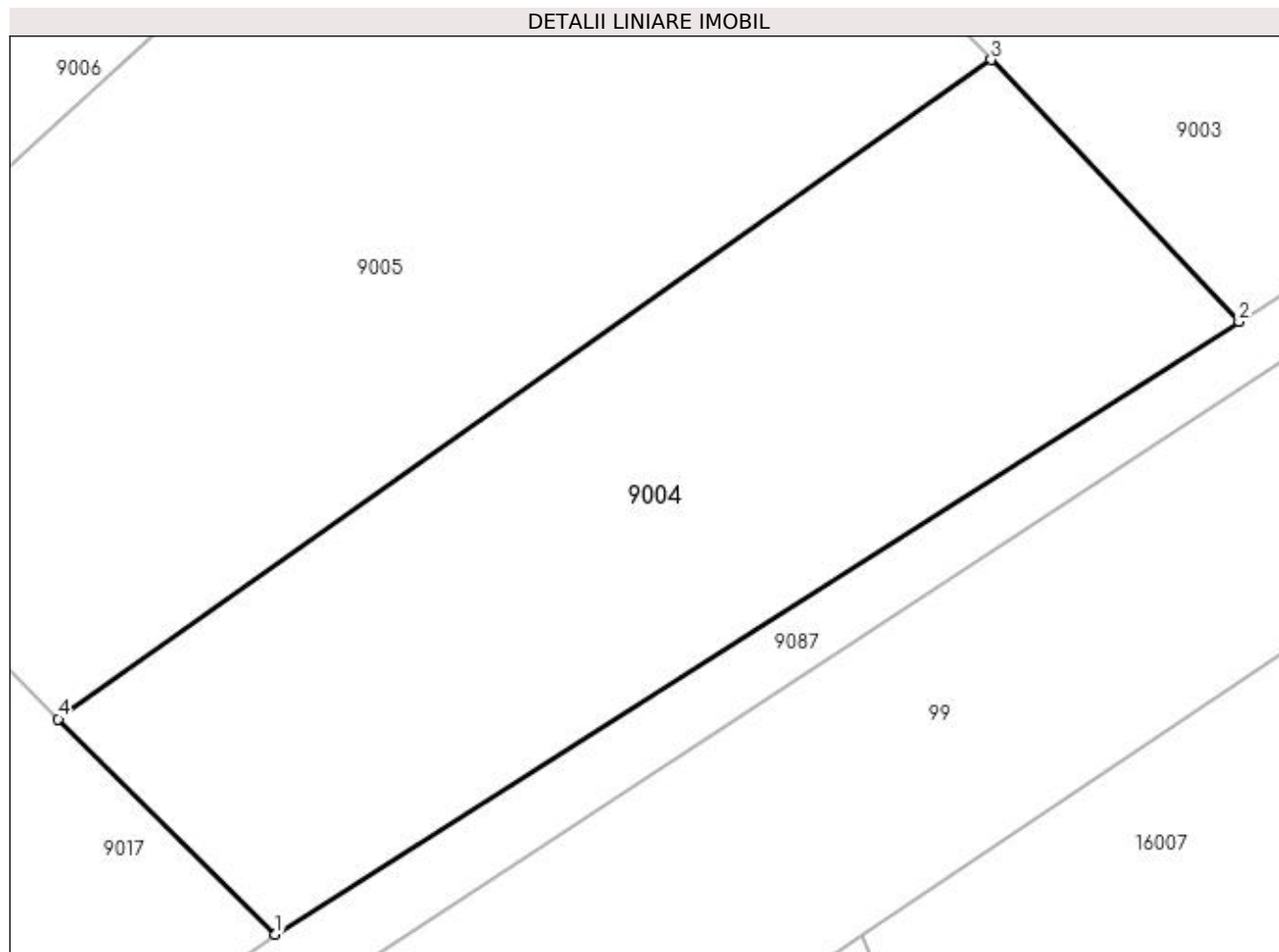
Inscrieri privind dezmembramintele dreptului de proprietate, drepturi reale de garanție și sarcini	Referințe
NU SUNT	

Anexa Nr. 1 La Partea I

Teren

Nr cadastral	Suprafața (mp)*	Observații / Referințe
	2.800	

* Suprafața este determinată în planul de proiecție Stereo 70.



Date referitoare la teren

Crt	Categorie folosință	Intravilan	Suprafața (mp)	Tarla	Parcelă	Nr. topo	Observații / Referințe
1	arabil	DA	2.800	La Hagău	-	-	

Lungime Segmente

1) Valorile lungimilor segmentelor sunt obținute din proiecție în plan.

Punct început	X / Y	Punct sfârșit	X / Y	Lungime segment (** (m)
1	370.190,34 671.341,687	2	370.273,71 671.394,683	98.788
2	370.273,71 671.394,683	3	370.252,267 671.417,337	31.193
3	370.252,267 671.417,337	4	370.171,563 671.360,32	98.813
4	370.171,563 671.360,32	1	370.190,34 671.341,687	26.453

**** Lungimile segmentelor sunt determinate în planul de proiecție Stereo 70 și sunt rotunjite la 1 milimetru.**

***** Distanța dintre puncte este formată din segmente cumulate ce sunt mai mici decât valoarea 1 milimetru.**

**DATE DESPRE IMOBILUL NR. 9005**

Oficiul de Cadastru și Publicitate Imobiliară MARAMURES
Biroul de Cadastru și Publicitate Imobiliară Baia Mare

A. Partea I. Descrierea imobilului

TEREN Intravilan

Adresa: Loc. Salsig, Jud. Maramures

Nr. Crt	Nr cadastral Nr. topografic	Suprafața* (mp)	Observații / Referințe
A1		Din acte: 4.454 Masurata: 4.355	Sector cadastral:9 Teren neimprejmuit;

B. Partea II. Proprietari și acte

Inscrieri privitoare la dreptul de proprietate și alte drepturi reale		Referințe
/		
Act Administrativ nr. 52903/70, Titlu de proprietate, din 31/07/2009 emis de CJPSDPAT MARAMURES;		
B1	Intabulare, drept de PROPRIETATEcu titlu de reconstituire a dreptului de proprietate în baza legii 18/1991, dobandit prin Lege, cota actuala 1/1 1) CHIRILA ANA, Lipsa CNP 2) CHIRILĂ VASILE DEFUNCT:Da 3) CHIRILĂ MAFTEI, Lipsa CNP	A1
Act Administrativ nr. 3035, din 31/07/2023 emis de Primaria Sălsig (Adeverinta);		
B2	Se notează posesia factica asupra cotei de 1/1, în favoarea lui 1) PETRIȘOR ROXANA IOANA	A1

C. Partea III. SARCINI .

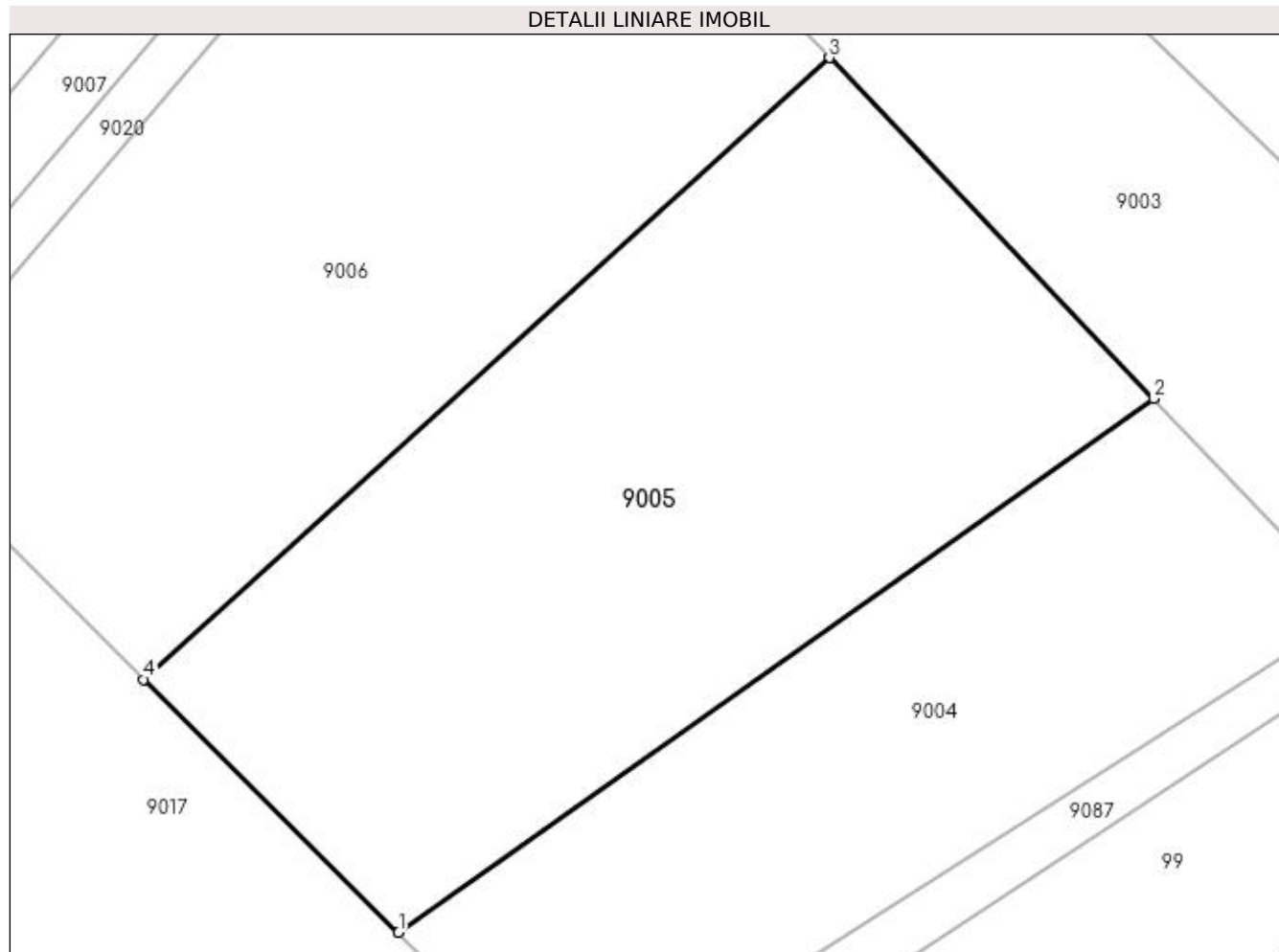
Inscrieri privind dezmembramintele dreptului de proprietate, drepturi reale de garanție și sarcini	Referințe
NU SUNT	

Anexa Nr. 1 La Partea I

Teren

Nr cadastral	Suprafaţa (mp)*	Observații / Referințe
	Din acte: 4.454 Masurata: 4.355	

* Suprafața este determinată în planul de proiecție Stereo 70.



Date referitoare la teren

Crt	Categorie folosință	Intra vilan	Suprafața (mp)	Tarla	Parcelă	Nr. topo	Observații / Referințe
1	faneata	DA	4.355	Braniște	-	-	

Lungime Segmente

1) Valorile lungimilor segmentelor sunt obținute din proiecție în plan.

Punct început	X / Y	Punct sfârșit	X / Y	Lungime segment (** (m)
1	370.171,563 671.360,32	2	370.252,267 671.417,337	98.813
2	370.252,267 671.417,337	3	370.217,597 671.453,79	50.307
3	370.217,597 671.453,79	4	370.144,314 671.387,356	98.913
4	370.144,314 671.387,356	1	370.171,563 671.360,32	38.386

**** Lungimile segmentelor sunt determinate în planul de proiecție Stereo 70 și sunt rotunjite la 1 milimetru.**

***** Distanța dintre puncte este formată din segmente cumulate ce sunt mai mici decât valoarea 1 milimetru.**

**DATE DESPRE IMOBILUL NR. 9006**

Oficiul de Cadastru și Publicitate Imobiliară MARAMURES
Biroul de Cadastru și Publicitate Imobiliară Baia Mare

A. Partea I. Descrierea imobilului

TEREN Intravilan

Adresa: Loc. Salsig, Jud. Maramures

Nr. Crt	Nr cadastral Nr. topografic	Suprafața* (mp)	Observații / Referințe
A1		4.500	Sector cadastral:9 Teren neimprejmuit;

B. Partea II. Proprietari și acte

Inscrieri privitoare la dreptul de proprietate și alte drepturi reale		Referințe
/		
Act Administrativ nr. 43313/25, Titlu de proprietate, din 29/07/2003 emis de CJPSDPAT MARAMURES;		
B1	Intabulare, drept de PROPRIETATEcu titlu de reconstituire a dreptului de proprietate in baza legii 18/1991, dobandit prin Lege, cota actuala 1/1 1) VĂLEAN VASILE, Lipsa CNP	A1
Act Administrativ nr. 3050, din 31/07/2023 emis de Primaria Sălsig (Adeverinta);		
B2	Se notează posesia factica asupra cotei de 1/1, în favoarea lui 1) VĂLEAN OVIDIU IOAN	A1

C. Partea III. SARCINI .

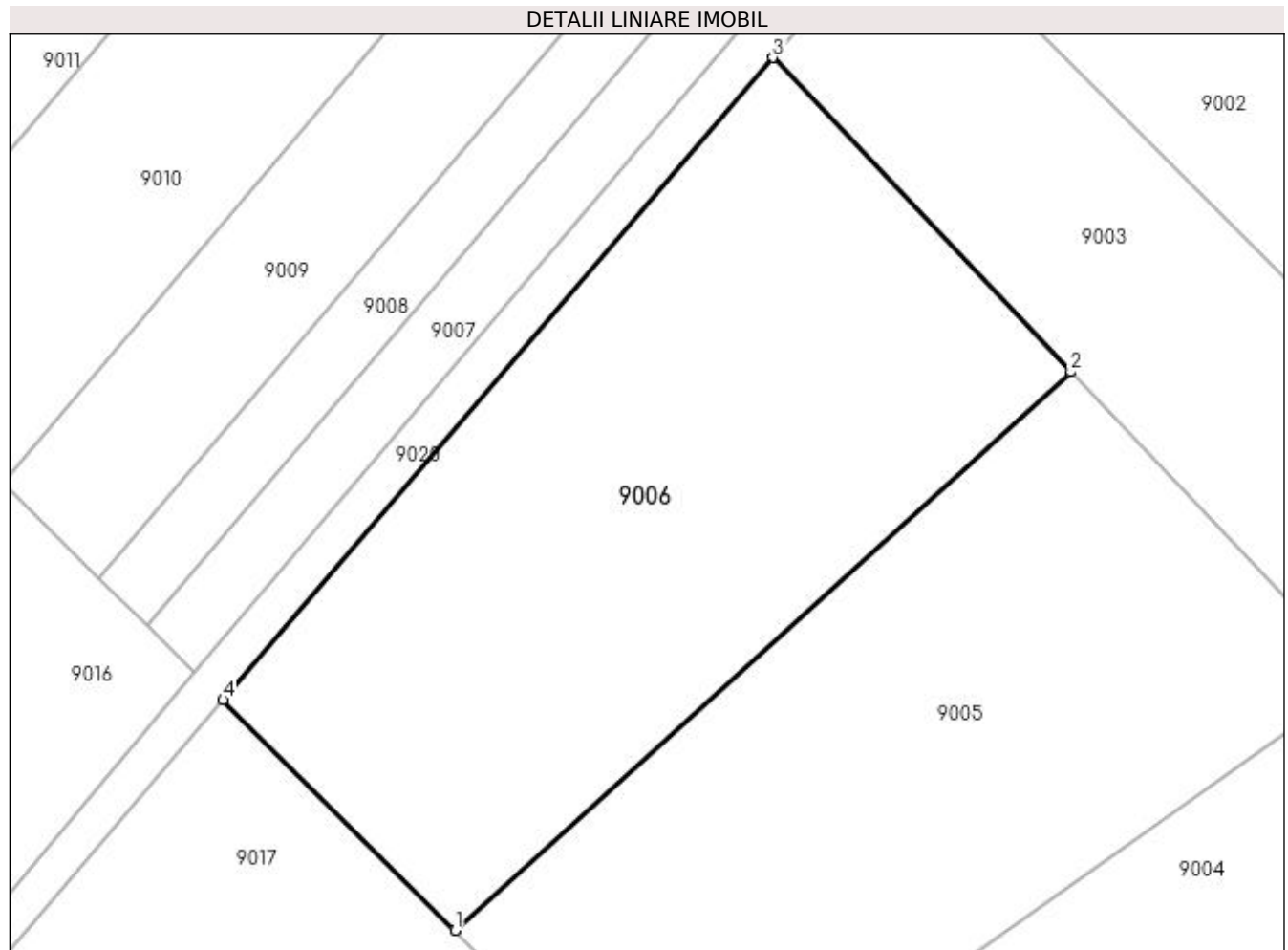
Inscrieri privind dezmembramintele dreptului de proprietate, drepturi reale de garanție și sarcini	Referințe
NU SUNT	

Anexa Nr. 1 La Partea I

Teren

Nr cadastral	Suprafața (mp)*	Observații / Referințe
	4.500	

* Suprafața este determinată în planul de proiecție Stereo 70.



Date referitoare la teren

Crt	Categorie folosință	Intra vilan	Suprafața (mp)	Tarla	Parcelă	Nr. topo	Observații / Referințe
1	faneata	DA	4.500	Braniste	-	-	

Lungime Segmente

1) Valorile lungimilor segmentelor sunt obținute din proiecție în plan.

Punct început	X / Y	Punct sfârșit	X / Y	Lungime segment (** (m)
1	370.144,314 671.387,356	2	370.217,597 671.453,79	98.913
2	370.217,597 671.453,79	3	370.182,101 671.491,177	51.553
3	370.182,101 671.491,177	4	370.116,701 671.414,759	100.583
4	370.116,701 671.414,759	1	370.144,314 671.387,356	38.902

**** Lungimile segmentelor sunt determinate în planul de proiecție Stereo 70 și sunt rotunjite la 1 milimetru.**

***** Distanța dintre puncte este formată din segmente cumulate ce sunt mai mici decât valoarea 1 milimetru.**

**DATE DESPRE IMOBILUL NR. 9007**

Oficiul de Cadastru și Publicitate Imobiliară MARAMURES
Biroul de Cadastru și Publicitate Imobiliară Baia Mare

A. Partea I. Descrierea imobilului

TEREN Extravilan

Adresa: Jud. Maramures

Nr. Crt	Nr cadastral Nr. topografic	Suprafața* (mp)	Observații / Referințe
A1		1.400	Sector cadastral:9 Teren imprejmuit;

B. Partea II. Proprietari și acte

Inscrieri privitoare la dreptul de proprietate și alte drepturi reale		Referințe
/		
Act Administrativ nr. 52903/70, Titlu de proprietate, din 31/07/2009 emis de CJPSDPAT MARAMURES;		
B1	Intabulare, drept de PROPRIETATEcu titlu de reconstituire a dreptului de proprietate in baza legii 18/1991, dobandit prin Lege, cota actuala 1/1 1) CHIRILA ANA , Lipsa CNP 2) CHIRILĂ VASILE DEFUNCT :Da 3) CHIRILĂ MAFTEI , Lipsa CNP	A1
Act Administrativ nr. 3067, din 31/07/2023 emis de Primaria Sălsig (Adeverinta);		
B2	Se notează posesia factica asupra cotei de 1/1, în favoarea lui 1) ZAH ȘTEFAN	A1

C. Partea III. SARCINI .

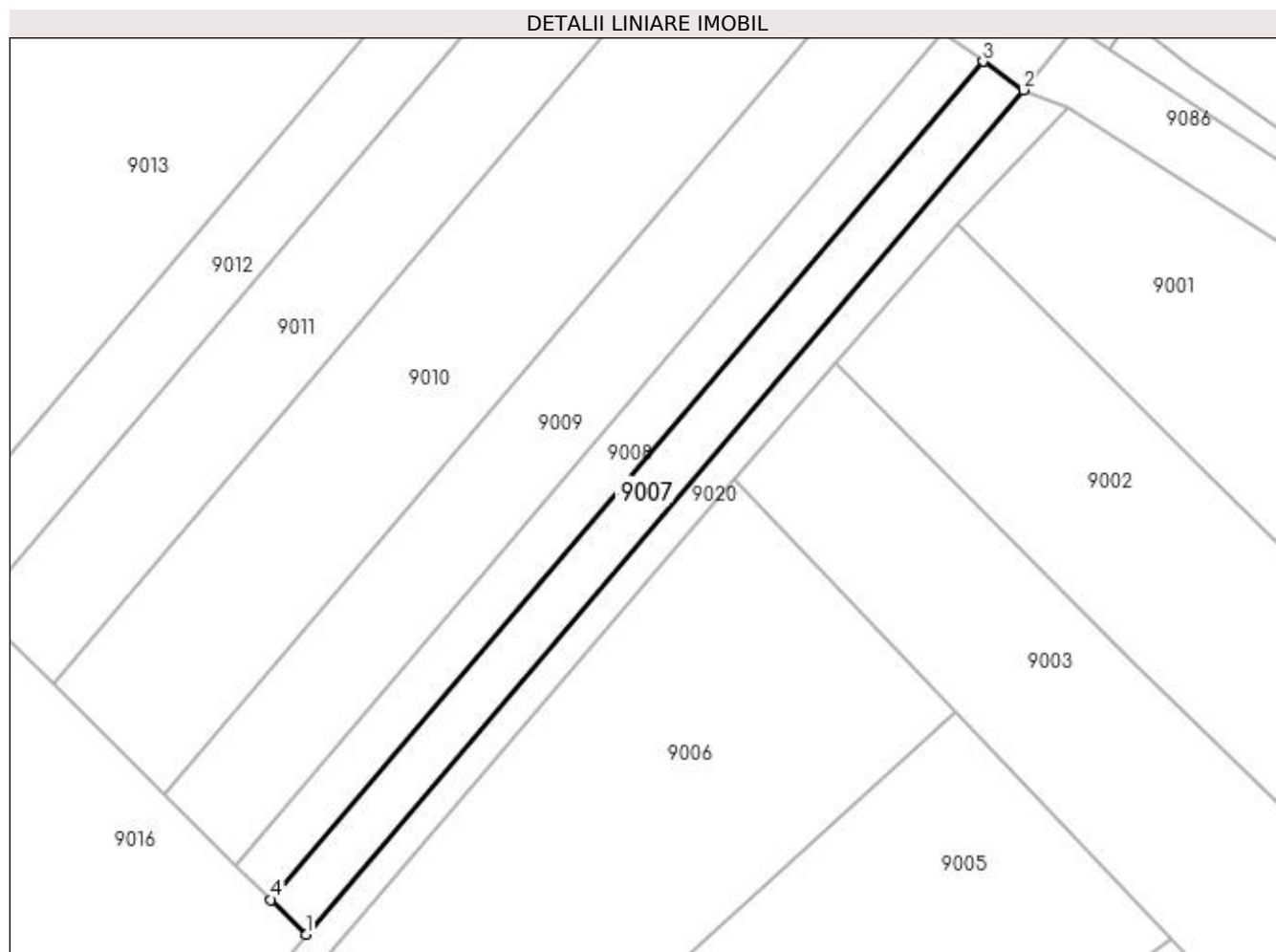
Inscrieri privind dezmembramintele dreptului de proprietate, drepturi reale de garanție și sarcini	Referințe
NU SUNT	

Anexa Nr. 1 La Partea I

Teren

Nr cadastral	Suprafața (mp)*	Observații / Referințe
	1.400	

* Suprafața este determinată în planul de proiecție Stereo 70.



Date referitoare la teren

Crt	Categorie folosință	Intra vilan	Suprafața (mp)	Tarla	Parcelă	Nr. topo	Observații / Referințe
1	arabil	NU	1.400	Holdiță	-	-	

Lungime Segmente

1) Valorile lungimilor segmentelor sunt obținute din proiecție în plan.

Punct început	X / Y	Punct sfârșit	X / Y	Lungime segment (** (m)
1	370.113,269 671.418,164	2	370.228,476 671.553,772	177.939
2	370.228,476 671.553,772	3	370.222,003 671.558,349	7.928
3	370.222,003 671.558,349	4	370.107,636 671.423,731	176.64
4	370.107,636 671.423,731	1	370.113,269 671.418,164	7.92

**** Lungimile segmentelor sunt determinate în planul de proiecție Stereo 70 și sunt rotunjite la 1 milimetru.**

***** Distanța dintre puncte este formată din segmente cumulate ce sunt mai mici decât valoarea 1 milimetru.**

**DATE DESPRE IMOBILUL NR. 9008**

Oficiul de Cadastru și Publicitate Imobiliară MARAMURES
Biroul de Cadastru și Publicitate Imobiliară Baia Mare

A. Partea I. Descrierea imobilului

TEREN Extravilan

Adresa: Jud. Maramures

Nr. Crt	Nr cadastral Nr. topografic	Suprafața* (mp)	Observații / Referințe
A1		1.400	Sector cadastral:9 Teren imprejmuit;

B. Partea II. Proprietari și acte

Inscrieri privitoare la dreptul de proprietate și alte drepturi reale	Referințe
/	
Act Administrativ nr. 43313/25, Titlu de proprietate, din 29/07/2003 emis de CJPSDPAT MARAMURES;	
B1	A1
Intabulare, drept de PROPRIETATEcu titlu de reconstituire a dreptului de proprietate in baza legii 18/1991, dobandit prin Lege, cota actuala 1/1 1) VĂLEAN VASILE , Lipsa CNP	
Act Administrativ nr. 3062, din 31/07/2023 emis de Primaria Sălsig (Adeverinta);	
B2	A1
Se notează posesia factica asupra cotei de 1/1, în favoarea lui 1) ZAH ȘTEFAN	

C. Partea III. SARCINI .

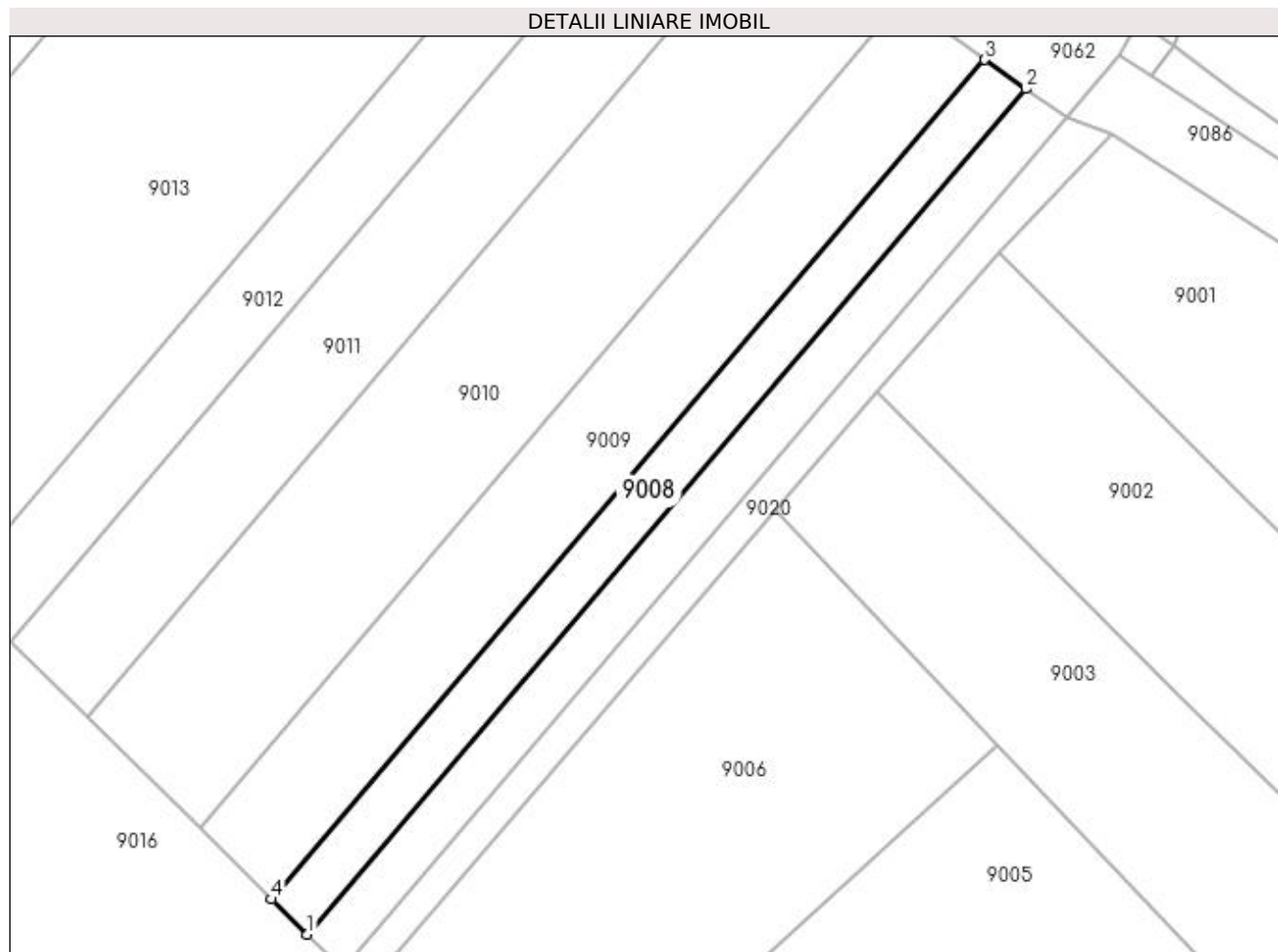
Inscrieri privind dezmembramintele dreptului de proprietate, drepturi reale de garanție și sarcini	Referințe
NU SUNT	

Anexa Nr. 1 La Partea I

Teren

Nr cadastral	Suprafața (mp)*	Observații / Referințe
	1.400	

* Suprafața este determinată în planul de proiecție Stereo 70.



Date referitoare la teren

Crt	Categorie folosință	Intravilan	Suprafața (mp)	Tarla	Parcelă	Nr. topo	Observații / Referințe
1	arabil	NU	1.400	Braniște	-	-	

Lungime Segmente

1) Valorile lungimilor segmentelor sunt obținute din proiecție în plan.

Punct început	X / Y	Punct sfârșit	X / Y	Lungime segment (** (m)
1	370.107,636 671.423,731	2	370.222,003 671.558,349	176.64
2	370.222,003 671.558,349	3	370.215,471 671.562,968	8.0
3	370.215,471 671.562,968	4	370.101,971 671.429,33	175.332
4	370.101,971 671.429,33	1	370.107,636 671.423,731	7.965

**** Lungimile segmentelor sunt determinate în planul de proiecție Stereo 70 și sunt rotunjite la 1 milimetru.**

***** Distanța dintre puncte este formată din segmente cumulate ce sunt mai mici decât valoarea 1 milimetru.**

**DATE DESPRE IMOBILUL NR. 9009**

Oficiul de Cadastru și Publicitate Imobiliară MARAMURES
Biroul de Cadastru și Publicitate Imobiliară Baia Mare

A. Partea I. Descrierea imobilului

TEREN Extravilan

Nr. cadastral vechi:50650

Adresa: Jud. Maramures

Nr. Crt	Nr cadastral Nr. topografic	Suprafața* (mp)	Observații / Referințe
A1	50650	2.800	Sector cadastral:9 Teren neimprejmuit;

B. Partea II. Proprietari și acte

Inscrieri privitoare la dreptul de proprietate și alte drepturi reale	Referințe
1324 / 12/01/2017	
Act Administrativ nr. 43313/63, Titlu de proprietate, din 25/11/2003 emis de Comisia Judeteana Maramures (act administrativ nr Documentatie cadastrala nr. 1324 din 12.01.2017, emis de OCPI Maramures;act notarial nr Declaratie aut. sub nr. 96 din 14.09.2016, emis de NP Bal Vladimir Mircea);	
B1	A1
Intabulare, drept de PROPRIETATEcu titlu de drept aplicare Legea nr. 18/1991, dobandit prin Reconstituire, cota actuala 1/1, cota initiala 1/1	
1) ZAH VASILE , bun propriu, cota nedeterminata lipsa CNP	
2) ZAH IOAN , bun propriu, cota nedeterminata lipsa CNP	
3) ZAH GHEORGHE , bun propriu, cota nedeterminata lipsa CNP	
4) ZAH STEFAN , bun propriu, cota nedeterminata	
5) GLAVATKI ZAH ANA , bun propriu, cota nedeterminata lipsa CNP	
<i>OBSERVATII: Pozitie transcrisa din CF nr. 50650, in rangul incheierii nr. 1324/12.01.2017</i>	
/	
Act Administrativ nr. 3065, din 31/07/2023 emis de Primaria Salsig (Adeverinta);	
B2	A1
Se notează posesia factica asupra cotei de 1/1, în favoarea lui	
1) ZAH ȘTEFAN	

C. Partea III. SARCINI .

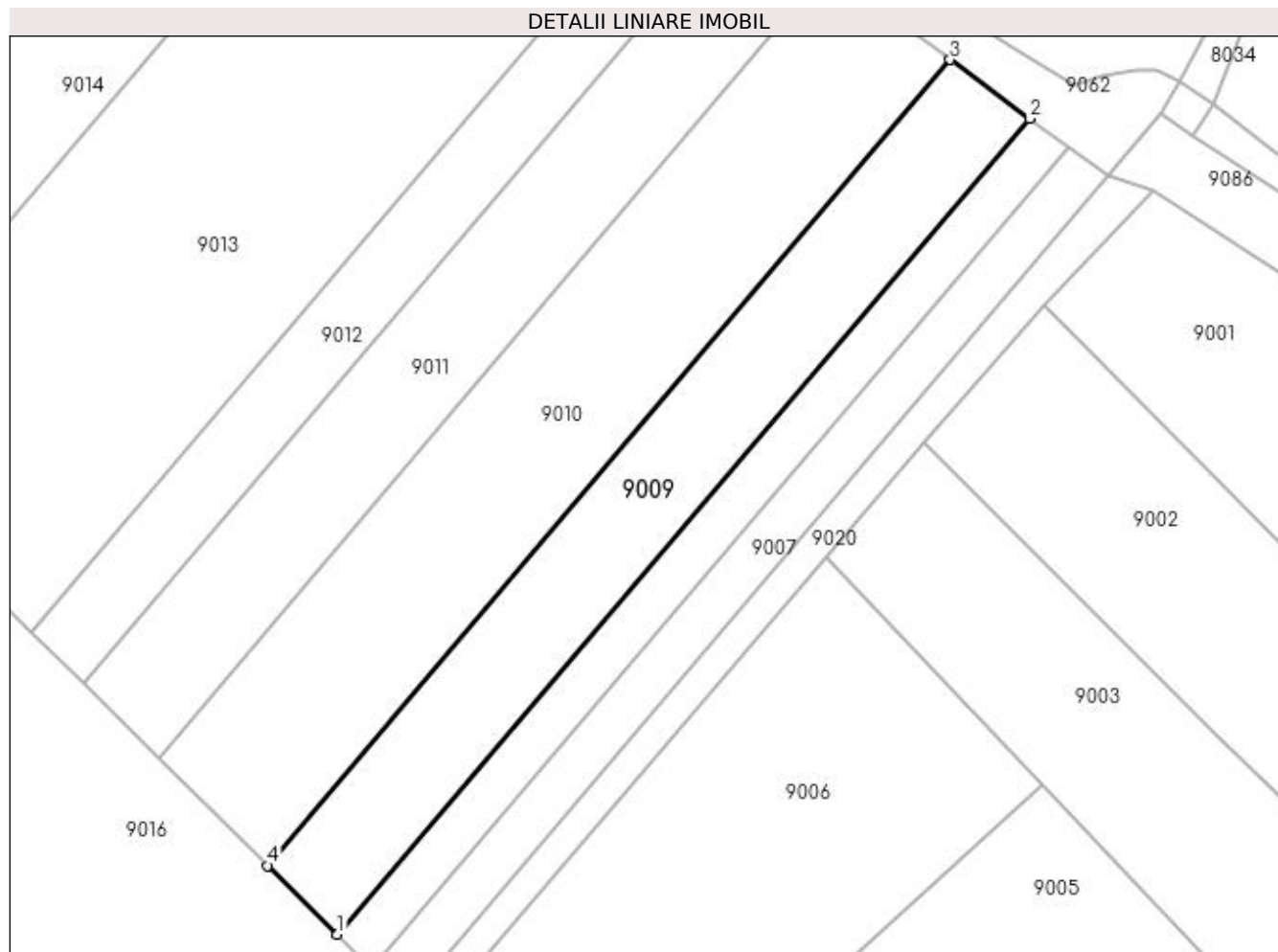
Inscrieri privind dezmembramintele dreptului de proprietate, drepturi reale de garanție și sarcini	Referințe
NU SUNT	

Anexa Nr. 1 La Partea I

Teren

Nr cadastral	Suprafața (mp)*	Observații / Referințe
50650	2.800	

* Suprafața este determinată în planul de proiecție Stereo 70.



Date referitoare la teren

Crt	Categorie folosință	Intravilan	Suprafața (mp)	Tarla	Parcelă	Nr. topo	Observații / Referințe
1	livada	NU	2.800	-	-	-	

Lungime Segmente

1) Valorile lungimilor segmentelor sunt obținute din proiecție în plan.

Punct început	X / Y	Punct sfârșit	X / Y	Lungime segment (** (m)
1	370.101,971 671.429,33	2	370.215,471 671.562,968	175.332
2	370.215,471 671.562,968	3	370.202,438 671.572,632	16.225
3	370.202,438 671.572,632	4	370.090,584 671.440,582	173.056
4	370.090,584 671.440,582	1	370.101,971 671.429,33	16.008

**** Lungimile segmentelor sunt determinate în planul de proiecție Stereo 70 și sunt rotunjite la 1 milimetru.**

***** Distanța dintre puncte este formată din segmente cumulate ce sunt mai mici decât valoarea 1 milimetru.**

**DATE DESPRE IMOBILUL NR. 9010**

Oficiul de Cadastru și Publicitate Imobiliară MARAMURES
Biroul de Cadastru și Publicitate Imobiliară Baia Mare

A. Partea I. Descrierea imobilului

TEREN Extravilan

Adresa: Jud. Maramures

Nr. Crt	Nr cadastral Nr. topografic	Suprafața* (mp)	Observații / Referințe
A1		4.298	Sector cadastral:9 Teren neimprejmuit;

B. Partea II. Proprietari și acte

Inscrieri privitoare la dreptul de proprietate și alte drepturi reale	Referințe
/	
Act Administrativ nr. 44108/45, Titlu de proprietate, din 15/11/1999 emis de CJPSDPAT MARAMURES;	
B1	A1
Intabulare, drept de PROPRIETATEcu titlu de reconstituire a dreptului de proprietate in baza legii 18/1991, dobandit prin Lege, cota actuala 1/1 1) VAIDA VASILE , Lipsa CNP	
Act Administrativ nr. 3118, din 01/08/2023 emis de Primaria Salsig (Adeverinta);	
B2	A1
Se notează posesia factica asupra cotei de 1/1, în favoarea lui 1) FILIP IONEL	

C. Partea III. SARCINI .

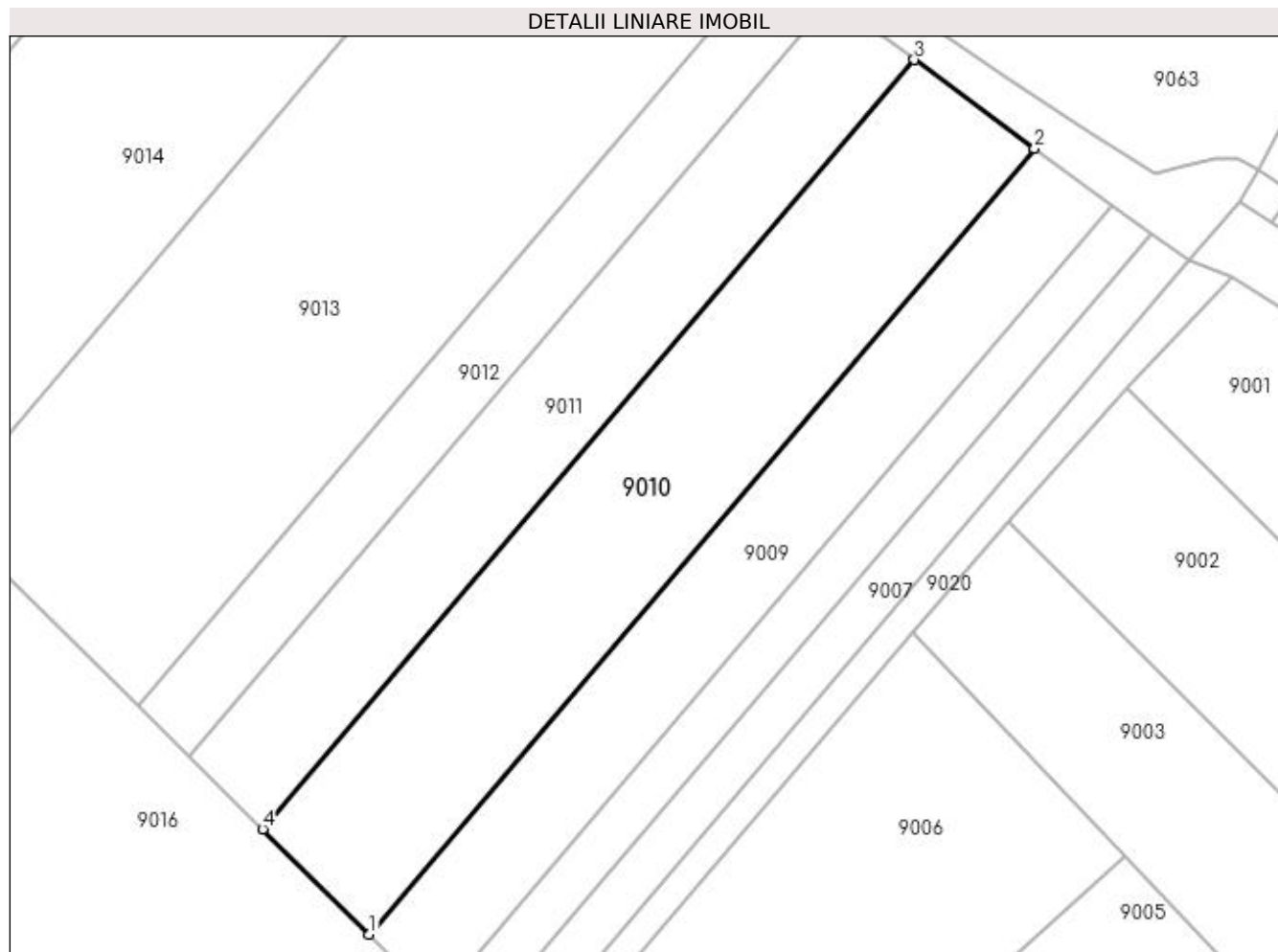
Inscrieri privind dezmembramintele dreptului de proprietate, drepturi reale de garanție și sarcini	Referințe
NU SUNT	

Anexa Nr. 1 La Partea I

Teren

Nr cadastral	Suprafața (mp)*	Observații / Referințe
	4.298	

* Suprafața este determinată în planul de proiecție Stereo 70.



Date referitoare la teren

Crt	Categorie folosință	Intravilan	Suprafața (mp)	Tarla	Parcelă	Nr. topo	Observații / Referințe
1	faneata	NU	4.298	Braniște Deal	-	-	

Lungime Segmente

1) Valorile lungimilor segmentelor sunt obținute din proiecție în plan.

Punct început	X / Y	Punct sfârșit	X / Y	Lungime segment (** (m)
1	370.090,584 671.440,582	2	370.202,438 671.572,632	173.056
2	370.202,438 671.572,632	3	370.182,225 671.587,596	25.149
3	370.182,225 671.587,596	4	370.072,682 671.458,274	169.481
4	370.072,682 671.458,274	1	370.090,584 671.440,582	25.169

**** Lungimile segmentelor sunt determinate în planul de proiecție Stereo 70 și sunt rotunjite la 1 milimetru.**

***** Distanța dintre puncte este formată din segmente cumulate ce sunt mai mici decât valoarea 1 milimetru.**

**DATE DESPRE IMOBILUL NR. 9011**

Oficiul de Cadastru și Publicitate Imobiliară MARAMURES
Biroul de Cadastru și Publicitate Imobiliară Baia Mare

A. Partea I. Descrierea imobilului

TEREN Extravilan

Adresa: Jud. Maramures

Nr. Crt	Nr cadastral Nr. topografic	Suprafața* (mp)	Observații / Referințe
A1		2.901	Sector cadastral:9 Teren neimprejmuit;

B. Partea II. Proprietari și acte

Inscrieri privitoare la dreptul de proprietate și alte drepturi reale		Referințe
/		
Act Administrativ nr. 52903/70, Titlu de proprietate, din 31/07/2009 emis de CJPSDPAT MARAMURES;		
B1	Intabulare, drept de PROPRIETATEcu titlu de reconstituire a dreptului de proprietate in baza legii 18/1991, dobandit prin Lege, cota actuala 1/1 1) CHIRILA ANA , Lipsa CNP 2) CHIRILĂ VASILE DEFUNCT :Da 3) CHIRILĂ MAFTEI , Lipsa CNP	A1
Act Administrativ nr. 3103, din 31/07/2023 emis de Primaria Sălsig (Adeverinta);		
B2	Se notează posesia factica asupra cotei de 1/1, în favoarea lui 1) ZAH DORINA	A1

C. Partea III. SARCINI .

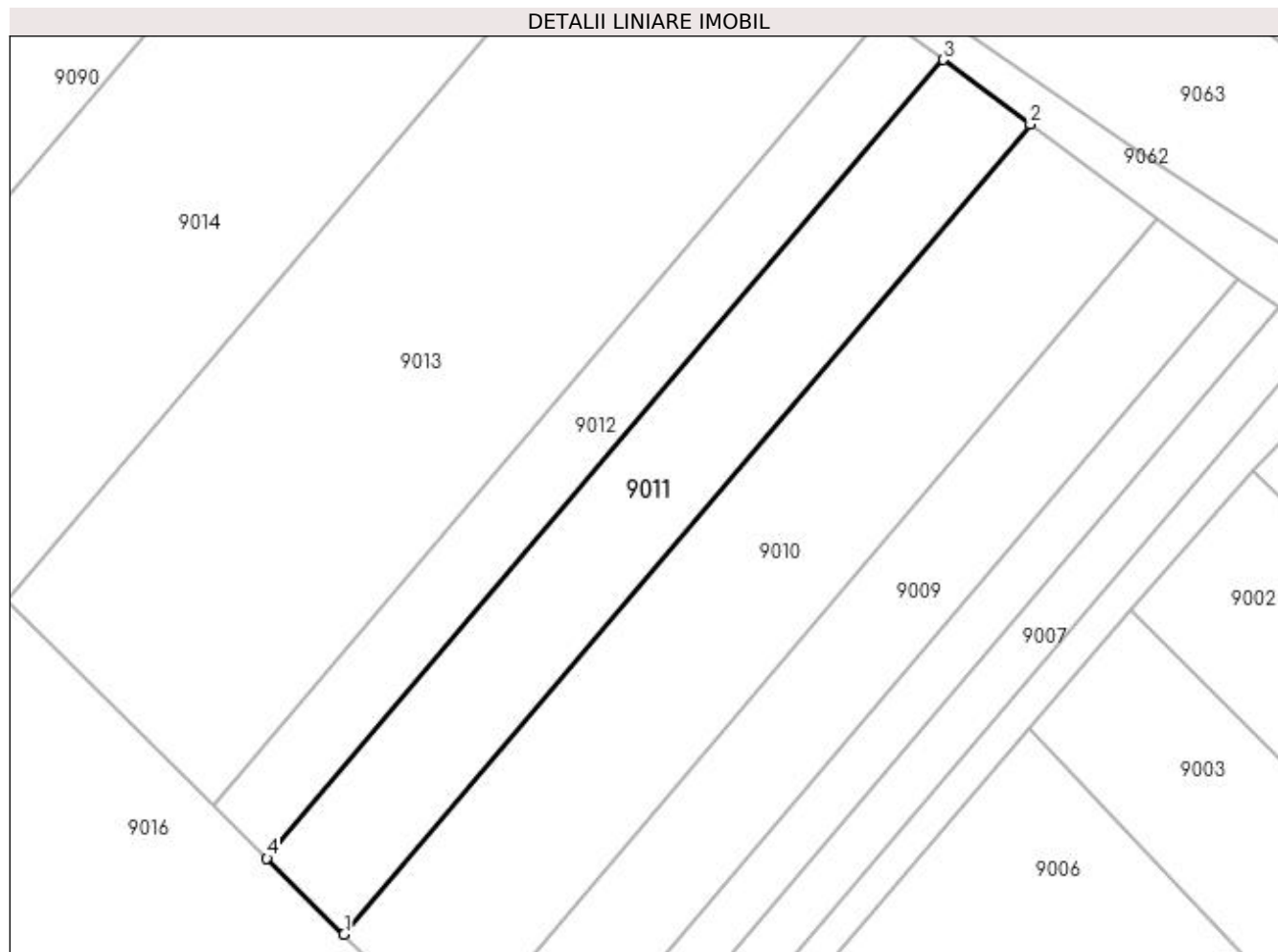
Inscrieri privind dezmembramintele dreptului de proprietate, drepturi reale de garanție și sarcini	Referințe
NU SUNT	

Anexa Nr. 1 La Partea I

Teren

Nr cadastral	Suprafața (mp)*	Observații / Referințe
	2.901	

* Suprafața este determinată în planul de proiecție Stereo 70.



Date referitoare la teren

Crt	Categorie folosință	Intravilan	Suprafața (mp)	Tarla	Parcelă	Nr. topo	Observații / Referințe
1	faneata	NU	2.901	Braniște	-	-	Faneata impadurita

Lungime Segmente

1) Valorile lungimilor segmentelor sunt obținute din proiecție în plan.

Punct început	X / Y	Punct sfârșit	X / Y	Lungime segment (** (m)
1	370.072,682 671.458,274	2	370.182,225 671.587,596	169.481
2	370.182,225 671.587,596	3	370.168,347 671.597,888	17.278
3	370.168,347 671.597,888	4	370.060,386 671.470,425	167.04
4	370.060,386 671.470,425	1	370.072,682 671.458,274	17.287

**** Lungimile segmentelor sunt determinate în planul de proiecție Stereo 70 și sunt rotunjite la 1 milimetru.**

***** Distanța dintre puncte este formată din segmente cumulate ce sunt mai mici decât valoarea 1 milimetru.**

**DATE DESPRE IMOBILUL NR. 9012**

Oficiul de Cadastru și Publicitate Imobiliară MARAMURES
Biroul de Cadastru și Publicitate Imobiliară Baia Mare

A. Partea I. Descrierea imobilului

TEREN Extravilan

Adresa: Jud. Maramures

Nr. Crt	Nr cadastral Nr. topografic	Suprafața* (mp)	Observații / Referințe
A1		2.000	Sector cadastral:9 Teren neimprejmuit;

B. Partea II. Proprietari și acte

Inscrieri privitoare la dreptul de proprietate și alte drepturi reale	Referințe
/	
Act Administrativ nr. 43313/25, Titlu de proprietate, din 29/07/2003 emis de CJPSDPAT MARAMURES;	
B1	A1
Intabulare, drept de PROPRIETATEcu titlu de reconstituire a dreptului de proprietate in baza legii 18/1991, dobandit prin Lege, cota actuala 1/1 1) VĂLEAN VASILE , Lipsa CNP	
Act Administrativ nr. 3105, din 31/07/2023 emis de Primaria Sălsig (Adeverinta);	
B1	A1
Se notează posesia factica asupra cotei de 1/1, în favoarea lui 1) ZAH DORINA	

C. Partea III. SARCINI .

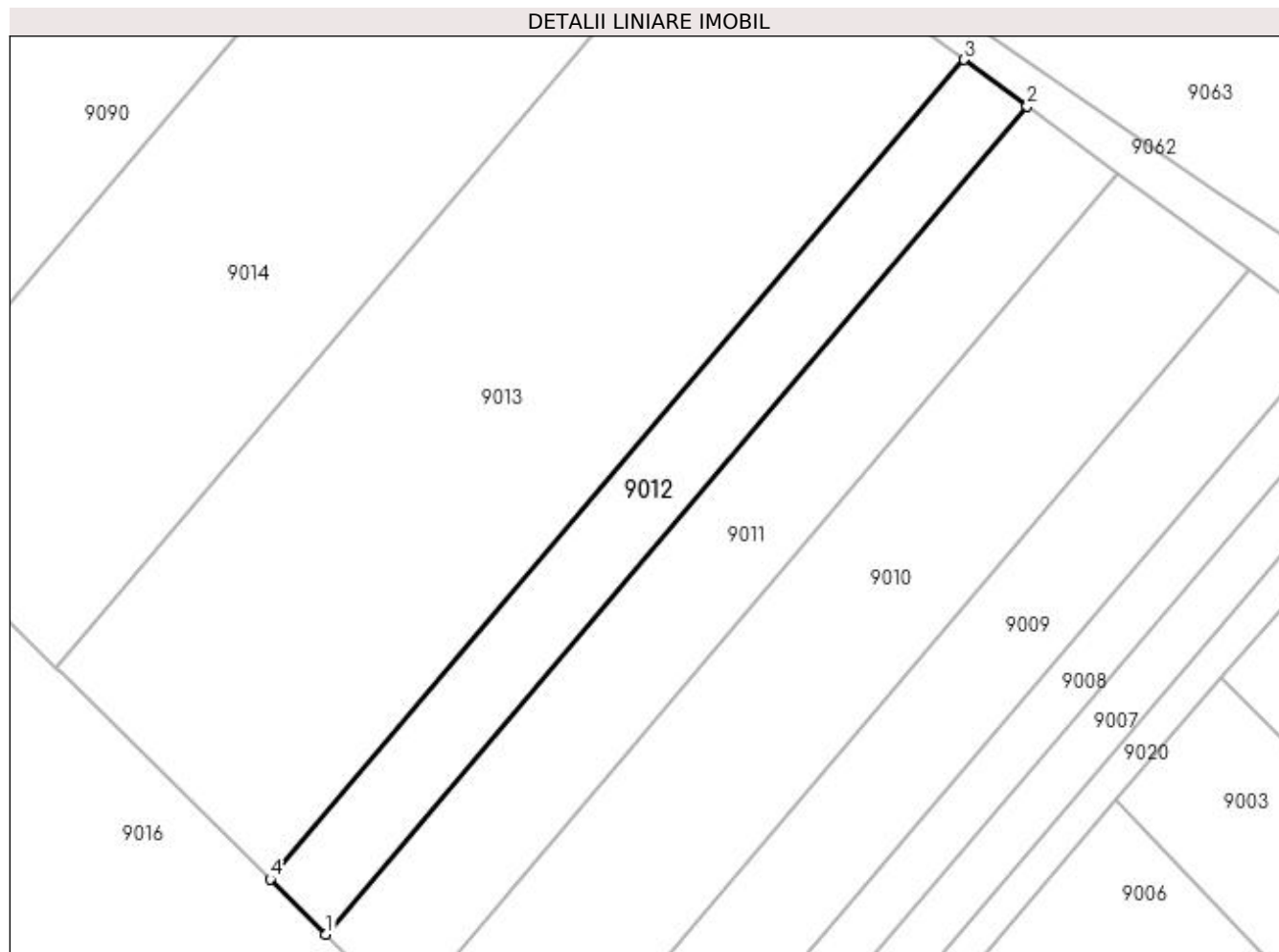
Inscrieri privind dezmembramintele dreptului de proprietate, drepturi reale de garanție și sarcini	Referințe
NU SUNT	

Anexa Nr. 1 La Partea I

Teren

Nr cadastral	Suprafața (mp)*	Observații / Referințe
	2.000	

* Suprafața este determinată în planul de proiecție Stereo 70.



Date referitoare la teren

Crt	Categorie folosință	Intravilan	Suprafața (mp)	Tarla	Parcelă	Nr. topo	Observații / Referințe
1	livada	NU	2.000	Braniște	-	-	

Lungime Segmente

1) Valorile lungimilor segmentelor sunt obținute din proiecție în plan.

Punct început	X / Y	Punct sfârșit	X / Y	Lungime segment (** (m)
1	370.060,386 671.470,425	2	370.168,347 671.597,888	167.04
2	370.168,347 671.597,888	3	370.158,648 671.605,05	12.057
3	370.158,648 671.605,05	4	370.051,8 671.478,91	165.311
4	370.051,8 671.478,91	1	370.060,386 671.470,425	12.071

**** Lungimile segmentelor sunt determinate în planul de proiecție Stereo 70 și sunt rotunjite la 1 milimetru.**

***** Distanța dintre puncte este formată din segmente cumulate ce sunt mai mici decât valoarea 1 milimetru.**

**DATE DESPRE IMOBILUL NR. 9013**

Oficiul de Cadastru și Publicitate Imobiliară MARAMURES
Biroul de Cadastru și Publicitate Imobiliară Baia Mare

A. Partea I. Descrierea imobilului

TEREN Extravilan

Adresa: Jud. Maramures

Nr. Crt	Nr cadastral Nr. topografic	Suprafața* (mp)	Observații / Referințe
A1		7.500	Sector cadastral:9 Teren neimprejmuit;

B. Partea II. Proprietari și acte

Inscrieri privitoare la dreptul de proprietate și alte drepturi reale	Referințe
/	
Act Administrativ nr. 6069/62, Titlu de proprietate, din 11/12/2003 emis de CJPSDPAT MARAMURES;	
B1	A1
Intabulare, drept de PROPRIETATEcu titlu de reconstituire a dreptului de proprietate in baza legii 18/1991, dobandit prin Lege, cota actuala 1/1	
1) ZAH IOAN, Lipsa CNP	
2) RUJINSCHI RODICA-ILEANA, Lipsa CNP	
Act Administrativ nr. 3101, din 31/07/2023 emis de Primaria Sălsig (Adeverinta);	
B2	A1
Se notează posesia factica asupra cotei de 1/1, în favoarea lui	
1) ZAH DORINA	

C. Partea III. SARCINI .

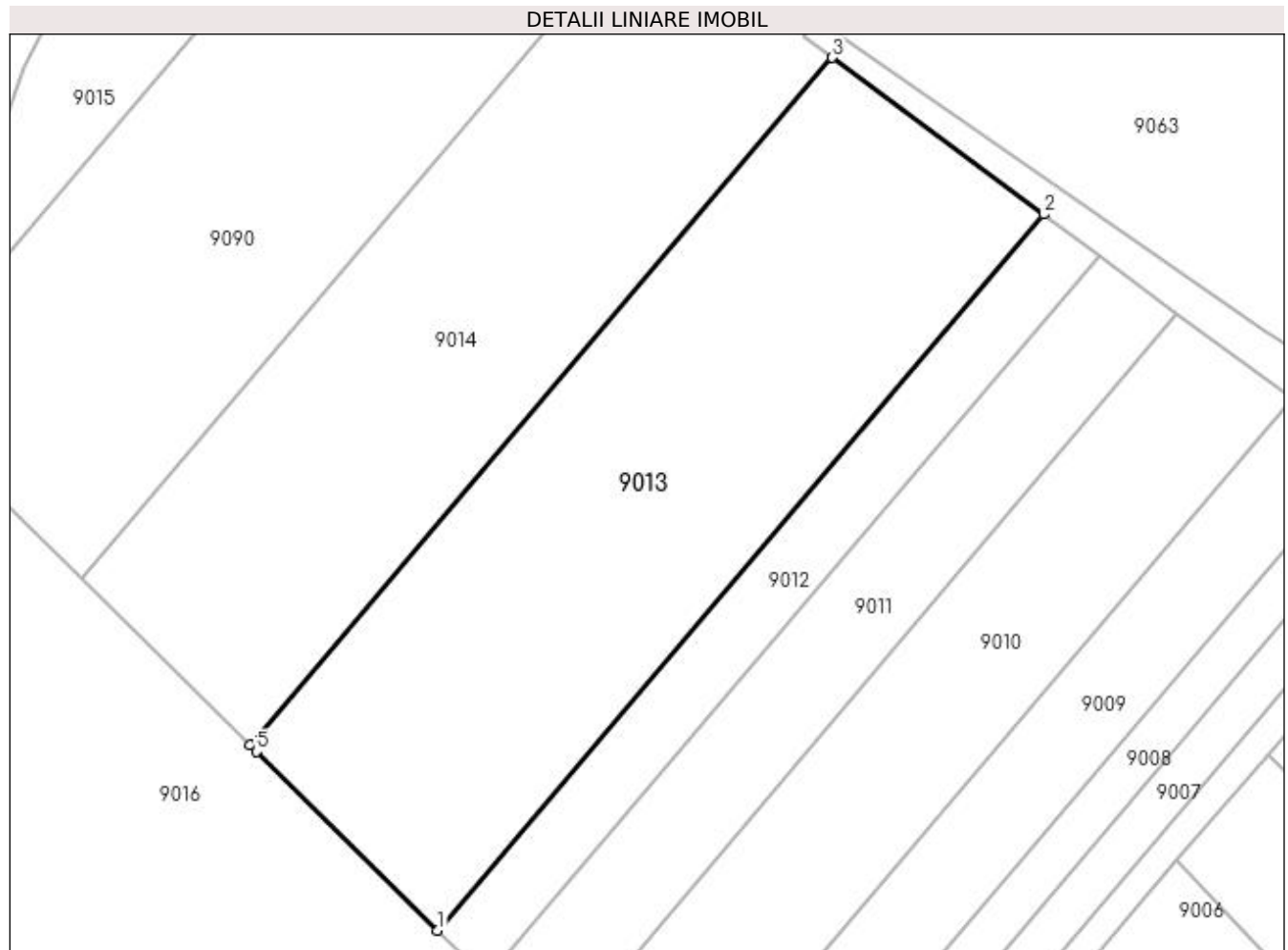
Inscrieri privind dezmembramintele dreptului de proprietate, drepturi reale de garanție și sarcini	Referințe
NU SUNT	

Anexa Nr. 1 La Partea I

Teren

Nr cadastral	Suprafața (mp)*	Observații / Referințe
	7.500	

* Suprafața este determinată în planul de proiecție Stereo 70.



Date referitoare la teren

Crt	Categorie folosință	Intra vilan	Suprafața (mp)	Tarla	Parcelă	Nr. topo	Observații / Referințe
1	livada	NU	7.500	Braniște	-	-	

Lungime Segmente

1) Valorile lungimilor segmentelor sunt obținute din proiecție în plan.

Punct început	X / Y	Punct sfârșit	X / Y	Lungime segment (** (m)
1	370.051,8 671.478,91	2	370.158,648 671.605,05	165.311
2	370.158,648 671.605,05	3	370.121,361 671.632,652	46.392
3	370.121,361 671.632,652	4	370.018,773 671.511,541	158.72
4	370.018,773 671.511,541	5	370.019,896 671.510,439	1.573
5	370.019,896 671.510,439	1	370.051,8 671.478,91	44.855

**** Lungimile segmentelor sunt determinate în planul de proiecție Stereo 70 și sunt rotunjite la 1 milimetru.**

***** Distanța dintre puncte este formată din segmente cumulate ce sunt mai mici decât valoarea 1 milimetru.**

**DATE DESPRE IMOBILUL NR. 9014**

Oficiul de Cadastru și Publicitate Imobiliară MARAMURES
Biroul de Cadastru și Publicitate Imobiliară Baia Mare

A. Partea I. Descrierea imobilului

TEREN Extravilan

Adresa: Jud. Maramures

Nr. Crt	Nr cadastral Nr. topografic	Suprafața* (mp)	Observații / Referințe
A1		6.600	Sector cadastral:9 Teren neimprejmuit;

B. Partea II. Proprietari și acte

Inscrieri privitoare la dreptul de proprietate și alte drepturi reale		Referințe
/		
Act Administrativ nr. 43313/63, Titlu de proprietate, din 25/11/2003 emis de CJPSDPAT MARAMURES;		
B1	Intabulare, drept de PROPRIETATEcu titlu de reconstituire a dreptului de proprietate in baza legii 18/1991, dobandit prin Lege, cota actuala 1/1 1) ZAH GHEORGHE, Lipsa CNP 2) GLAVAŢKI-ZAH ANA, Lipsa CNP 3) ZAH ŞTEFAN, Lipsa CNP 4) ZAH IOAN, Lipsa CNP 5) ZAH VASILE, Lipsa CNP	A1
Act Administrativ nr. 3098, din 31/07/2023 emis de Primaria Sălsig (Adeverinta);		
B2	Se notează posesia factica asupra cotei de 1/1, în favoarea lui 1) ZAH DORINA	A1

C. Partea III. SARCINI .

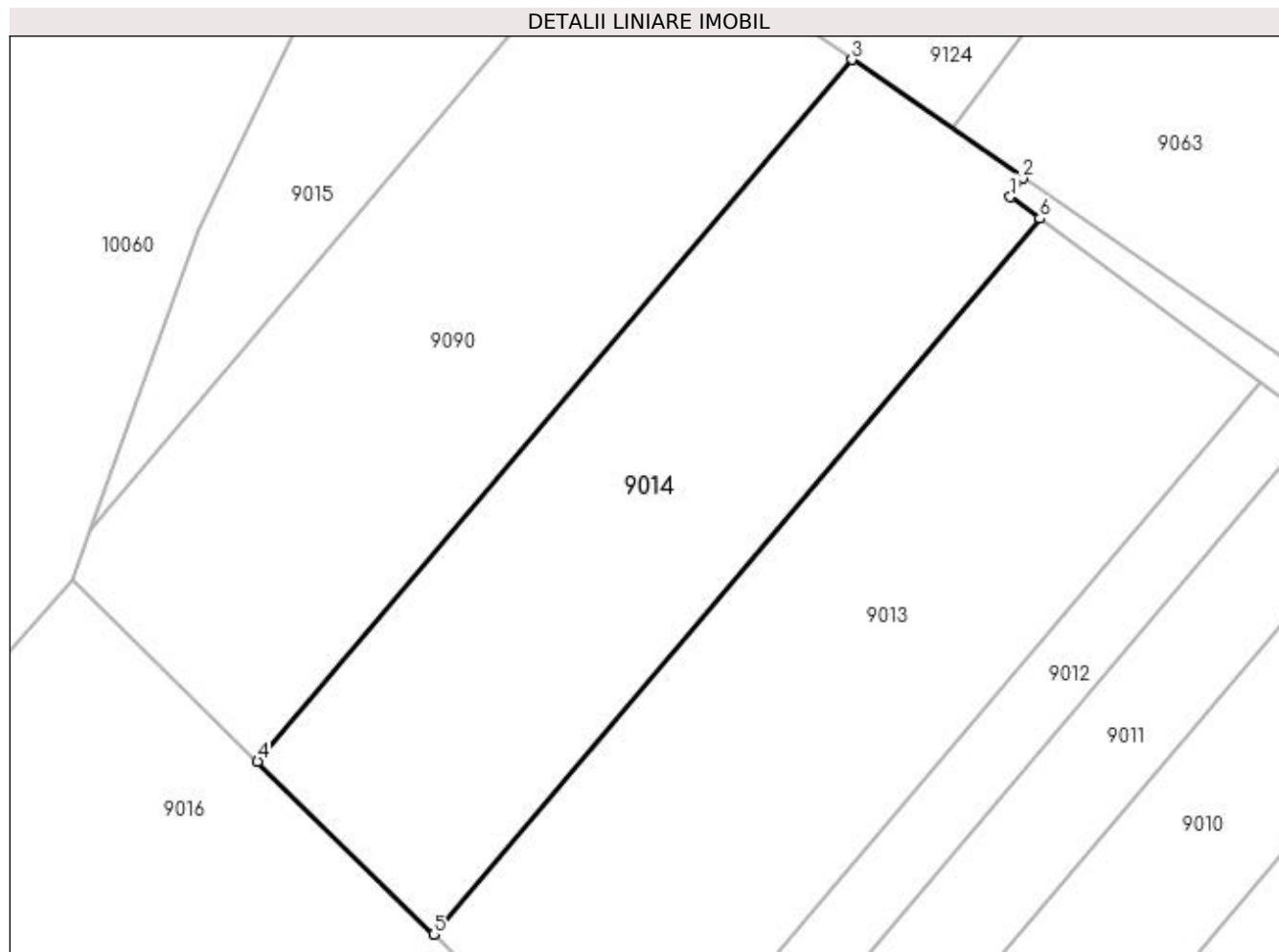
Inscrieri privind dezmembramintele dreptului de proprietate, drepturi reale de garanție și sarcini	Referințe
NU SUNT	

Anexa Nr. 1 La Partea I

Teren

Nr cadastral	Suprafața (mp)*	Observații / Referințe
	6.600	

* Suprafața este determinată în planul de proiecție Stereo 70.



Date referitoare la teren

Crt	Categorie folosință	Intra vilan	Suprafața (mp)	Tarla	Parcelă	Nr. topo	Observații / Referințe
1	faneata	NU	6.600	Braniște	-	-	Faneata impadurita

Lungime Segmente

1) Valorile lungimilor segmentelor sunt obținute din proiecție în plan.

Punct început	X / Y	Punct sfârșit	X / Y	Lungime segment (** (m)
1	370.116,396 671.636,328	2	370.118,517 671.639,476	3.796
2	370.118,517 671.639,476	3	370.089,586 671.659,531	35.202
3	370.089,586 671.659,531	4	369.988,991 671.540,773	155.637
4	369.988,991 671.540,773	5	370.018,773 671.511,541	41.731
5	370.018,773 671.511,541	6	370.121,361 671.632,652	158.72

Punct început	X / Y	Punct sfârșit	X / Y	Lungime segment (** (m)
6	370.121,361 671.632,652	1	370.116,396 671.636,328	6.178

** Lungimile segmentelor sunt determinate în planul de proiecție Stereo 70 și sunt rotunjite la 1 milimetru.

*** Distanța dintre puncte este formată din segmente cumulate ce sunt mai mici decât valoarea 1 milimetru.

**DATE DESPRE IMOBILUL NR. 9015**

Oficiul de Cadastru și Publicitate Imobiliară MARAMURES
Biroul de Cadastru și Publicitate Imobiliară Baia Mare

A. Partea I. Descrierea imobilului

TEREN Extravilan

Adresa: Jud. Maramures

Nr. Crt	Nr cadastral Nr. topografic	Suprafața* (mp)	Observații / Referințe
A1		3.000	Sector cadastral:9 Teren neimprejmuit;

B. Partea II. Proprietari și acte

Inscrieri privitoare la dreptul de proprietate și alte drepturi reale	Referințe
/	
Act Administrativ nr. 50640/5, Titlu de proprietate, din 14/09/2004 emis de CJPSDPAT MARAMURES;	
B1	A1
Intabulare, drept de PROPRIETATEcu titlu de reconstituire a dreptului de proprietate in baza legii 18/1991, dobandit prin Lege, cota actuala 1/1 1) ZAH TRAIAN , Lipsa CNP	
Act Administrativ nr. 3083, din 31/07/2023 emis de Primaria Salsig (Adeverinta);	
B2	A1
Se notează posesia factica asupra cotei de 1/1, în favoarea lui 1) MĂRGINAȘ OLIMPIA RAMONA LIDIA	

C. Partea III. SARCINI .

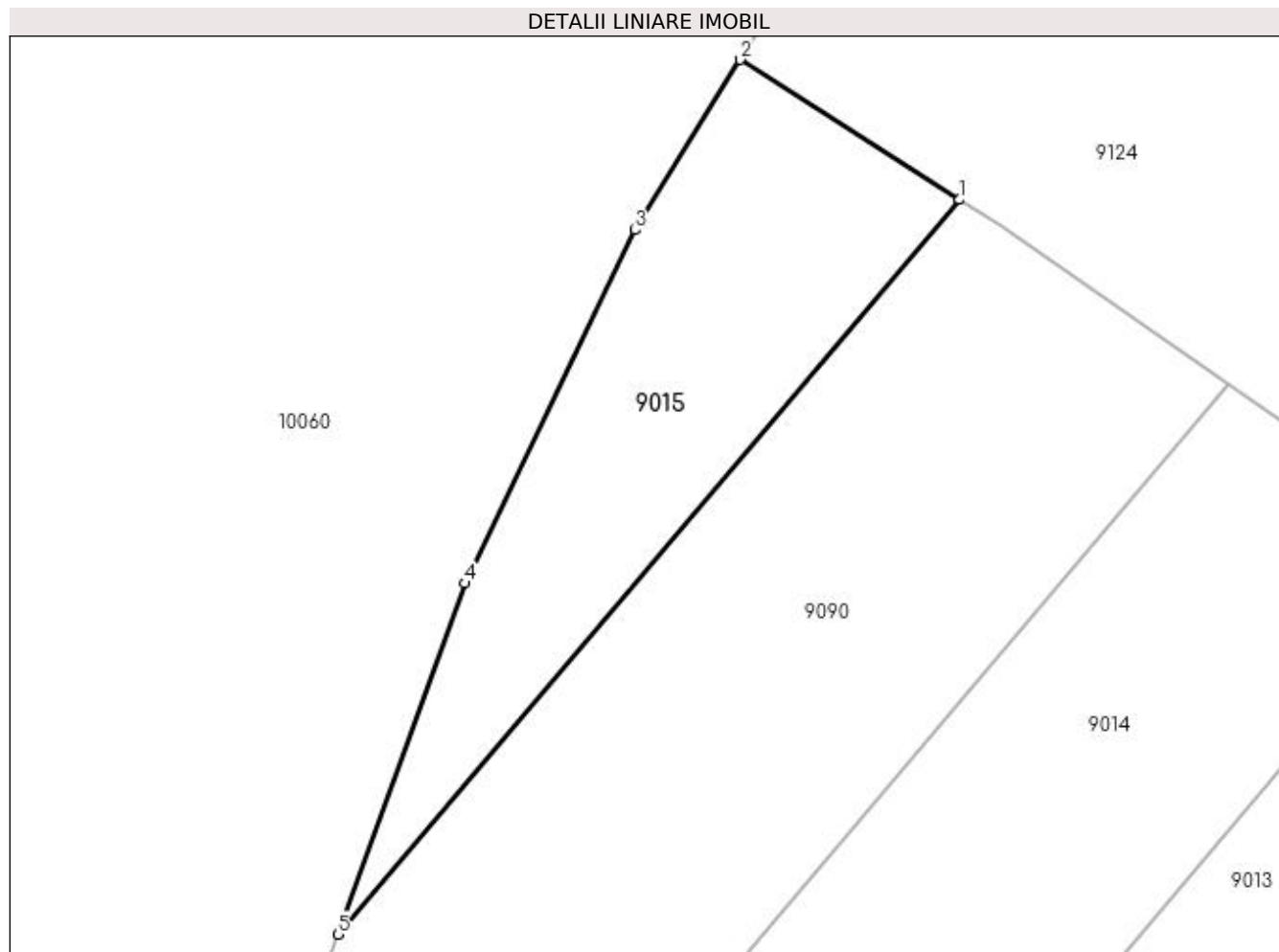
Inscrieri privind dezmembramintele dreptului de proprietate, drepturi reale de garanție și sarcini	Referințe
NU SUNT	

Anexa Nr. 1 La Partea I

Teren

Nr cadastral	Suprafața (mp)*	Observații / Referințe
	3.000	

* Suprafața este determinată în planul de proiecție Stereo 70.



Date referitoare la teren

Crt	Categorie folosință	Intra vilan	Suprafața (mp)	Tarla	Parcelă	Nr. topo	Observații / Referințe
1	faneata	NU	3.000	Hagău	-	-	

Lungime Segmente

1) Valorile lungimilor segmentelor sunt obținute din proiecție în plan.

Punct început	X / Y	Punct sfârșit	X / Y	Lungime segment (** (m)
1	370.050,646 671.686,206	2	370.018,853 671.706,469	37.701
2	370.018,853 671.706,469	3	370.003,706 671.681,83	28.923
3	370.003,706 671.681,83	4	369.979,003 671.630,716	56.77
4	369.979,003 671.630,716	5	369.960,63 671.579,937	54.001
5	369.960,63 671.579,937	1	370.050,646 671.686,206	139.269

**** Lungimile segmentelor sunt determinate în planul de proiecție Stereo 70 și sunt rotunjite la 1 milimetru.**

***** Distanța dintre puncte este formată din segmente cumulate ce sunt mai mici decât valoarea 1 milimetru.**

**DATE DESPRE IMOBILUL NR. 9016**

Oficiul de Cadastru și Publicitate Imobiliară MARAMURES
Biroul de Cadastru și Publicitate Imobiliară Baia Mare

A. Partea I. Descrierea imobilului

Nr. CF vechi:1597, 969, 114, 116 Salsig

Nr. cadastral vechi:51178

Nr. topografic:2260, 2261, 2322, 2262/c,

2262/a, 2262/d/1

TEREN Extravilan

Adresa: Jud. Maramures

Nr. Crt	Nr cadastral Nr. topografic	Suprafața* (mp)	Observații / Referințe
A1	51178	16.250	Sector cadastral:9 Teren neimprejmuit;

B. Partea II. Proprietari și acte

Inscrieri privitoare la dreptul de proprietate și alte drepturi reale	Referințe
35814 / 03/06/2021	
Act Administrativ nr. 35, Hotararea, din 27/05/2021 emis de Consiliul local al comunei Salsig (act administrativ nr Documentatie cadastrala avizata sub nr. 35814 din 03.06.2021, emis de OCPI Maramures);	
B1	A1
Intabulare, drept de PROPRIETATE, dobandit prin Lege, cota actuala 1/1, cota initiala 1/1	
1) COMUNA SĂLSIG , CIF:3627773, domeniul privat	
<i>OBSERVATII: Pozitie transcrisa din CF nr. 51178, in rangul incheierii nr. 35814/03.06.2021</i>	

C. Partea III. SARCINI .

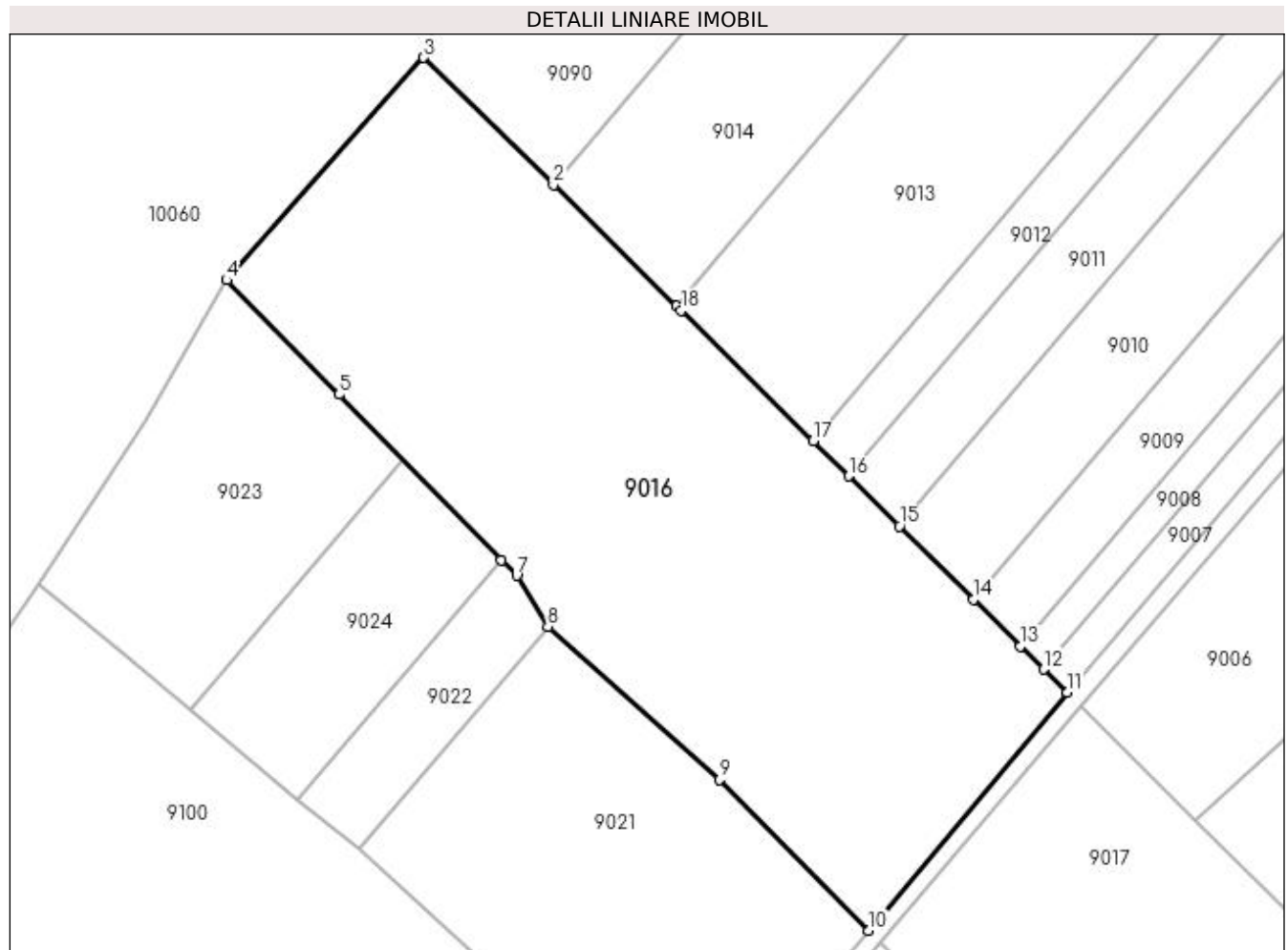
Inscrieri privind dezmembramintele dreptului de proprietate, drepturi reale de garanție și sarcini	Referințe
NU SUNT	

Anexa Nr. 1 La Partea I

Teren

Nr cadastral	Suprafața (mp)*	Observații / Referințe
51178	16.250	

* Suprafața este determinată în planul de proiecție Stereo 70.



Date referitoare la teren

Crt	Categorie folosință	Intra vilan	Suprafața (mp)	Tarla	Parcelă	Nr. topo	Observații / Referințe
1	faneata	NU	16.250	-	-	-	

Lungime Segmente

1) Valorile lungimilor segmentelor sunt obținute din proiecție în plan.

Punct început	X / Y	Punct sfârșit	X / Y	Lungime segment (** (m)
1	370.018,773 671.511,541	2	369.988,991 671.540,773	41.731
2	369.988,991 671.540,773	3	369.957,606 671.571,578	43.977
3	369.957,606 671.571,578	4	369.909,97 671.517,803	71.84
4	369.909,97 671.517,803	5	369.937,146 671.490,13	38.786
5	369.937,146 671.490,13	6	369.976,428 671.450,131	56.062

Punct început	X / Y	Punct sfârșit	X / Y	Lungime segment (** (m)
6	369.976,428 671.450,131	7	369.980,136 671.446,355	5.292
7	369.980,136 671.446,355	8	369.987,676 671.434,092	14.396
8	369.987,676 671.434,092	9	370.029,124 671.396,986	55.631
9	370.029,124 671.396,986	10	370.065,251 671.360,579	51.29
10	370.065,251 671.360,579	11	370.113,269 671.418,164	74.978
11	370.113,269 671.418,164	12	370.107,636 671.423,731	7.92
12	370.107,636 671.423,731	13	370.101,971 671.429,33	7.965
13	370.101,971 671.429,33	14	370.090,584 671.440,582	16.008
14	370.090,584 671.440,582	15	370.072,682 671.458,274	25.169
15	370.072,682 671.458,274	16	370.060,386 671.470,425	17.287
16	370.060,386 671.470,425	17	370.051,8 671.478,91	12.071
17	370.051,8 671.478,91	18	370.019,896 671.510,439	44.855
18	370.019,896 671.510,439	1	370.018,773 671.511,541	1.573

** Lungimile segmentelor sunt determinate în planul de proiecție Stereo 70 și sunt rotunjite la 1 milimetru.

*** Distanța dintre puncte este formată din segmente cumulate ce sunt mai mici decât valoarea 1 milimetru.

**DATE DESPRE IMOBILUL NR. 9017**

Oficiul de Cadastru și Publicitate Imobiliară MARAMURES
Biroul de Cadastru și Publicitate Imobiliară Baia Mare

A. Partea I. Descrierea imobilului

Nr. CF vechi:1597, 969, 114, 116 Salsig

Nr. cadastral vechi:51178

Nr. topografic:2260, 2261, 2322, 2262/c,

2262/a, 2262/d/1

TEREN Intravilan

Adresa: Loc. Salsig, Jud. Maramures

Nr. Crt	Nr cadastral Nr. topografic	Suprafața* (mp)	Observații / Referințe
A1	51178	Din acte: 7.750 Masurata: 7.026	Sector cadastral:9 Teren neimprejmuit; teren imprejmuit partial la est cu gard de plasa imobil despartit de canal

B. Partea II. Proprietari și acte

Inscrieri privitoare la dreptul de proprietate și alte drepturi reale	Referințe
35814 / 03/06/2021	
Act Administrativ nr. 35, Hotararea, din 27/05/2021 emis de Consiliul local al comunei Salsig (act administrativ nr Documentatie cadastrala avizata sub nr. 35814 din 03.06.2021, emis de OCPI Maramures);	
B1	A1
Intabulare, drept de PROPRIETATE, dobandit prin Lege, cota actuala 1/1, cota initiala 1/1	
1) COMUNA SĂLSIG , CIF:3627773, domeniul privat	
<i>OBSERVATII: Pozitie transcrisa din CF nr. 51178, in rangul incheierii nr. 35814/03.06.2021</i>	

C. Partea III. SARCINI .

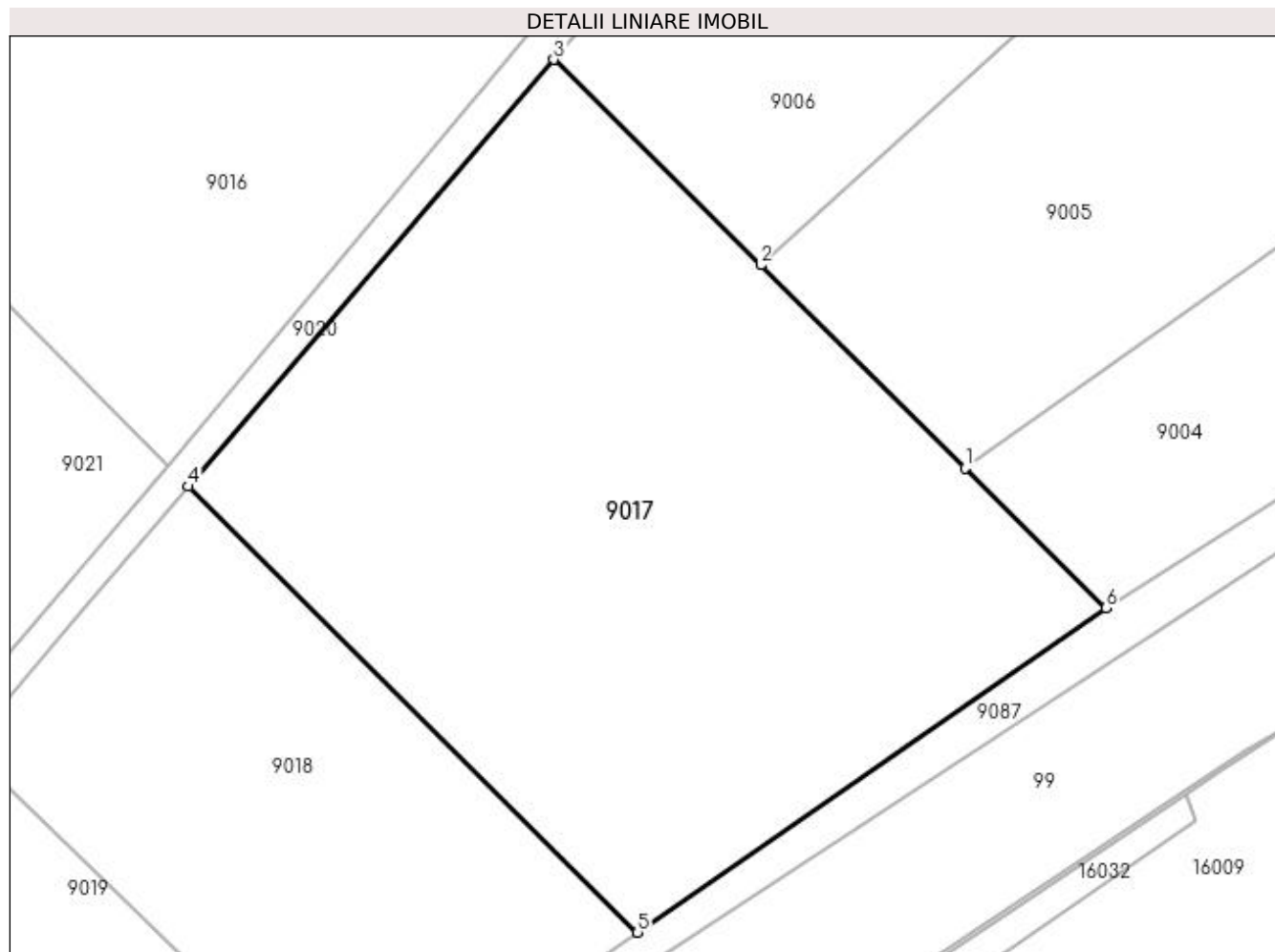
Inscrieri privind dezmembramintele dreptului de proprietate, drepturi reale de garanție și sarcini	Referințe
NU SUNT	

Anexa Nr. 1 La Partea I

Teren

Nr cadastral	Suprafața (mp)*	Observații / Referințe
51178	Din acte: 7.750 Masurata: 7.026	teren imprejmuit partial la est cu gard de plasa imobil despartit de canal

* Suprafața este determinată în planul de proiecție Stereo 70.



Date referitoare la teren

Crt	Categorie folosință	Intra vilan	Suprafața (mp)	Tarla	Parcelă	Nr. topo	Observații / Referințe
1	faneata	DA	7.026	-	-	-	

Lungime Segmente

1) Valorile lungimilor segmentelor sunt obținute din proiecție în plan.

Punct început	X / Y	Punct sfârșit	X / Y	Lungime segment (** (m)
1	370.171,563 671.360,32	2	370.144,314 671.387,356	38.386
2	370.144,314 671.387,356	3	370.116,701 671.414,759	38.902
3	370.116,701 671.414,759	4	370.067,999 671.357,852	74.902
4	370.067,999 671.357,852	5	370.127,877 671.298,415	84.369
5	370.127,877 671.298,415	6	370.190,34 671.341,687	75.987

Punct început	X / Y	Punct sfârşit	X / Y	Lungime segment (** (m)
6	370.190,34 671.341,687	1	370.171,563 671.360,32	26.453

** Lungimile segmentelor sunt determinate în planul de proiecţie Stereo 70 şi sunt rotunjite la 1 milimetru.

*** Distanţa dintre puncte este formată din segmente cumulate ce sunt mai mici decât valoarea 1 milimetru.

**DATE DESPRE IMOBILUL NR. 9018**

Oficiul de Cadastru și Publicitate Imobiliară MARAMURES
Biroul de Cadastru și Publicitate Imobiliară Baia Mare

A. Partea I. Descrierea imobilului

TEREN Intravilan

Adresa: Loc. Salsig, Jud. Maramures

Nr. Crt	Nr cadastral Nr. topografic	Suprafața* (mp)	Observații / Referințe
A1		3.532	Sector cadastral:9 Teren neimprejmuit;

B. Partea II. Proprietari și acte

Inscrieri privitoare la dreptul de proprietate și alte drepturi reale	Referințe
/	
Act Administrativ nr. 44108/68, Titlu de proprietate, din 14/04/2000 emis de CJPSDPAT MARAMURES;	
B1	A1
Intabulare, drept de PROPRIETATEcu titlu de reconstituire a dreptului de proprietate in baza legii 18/1991, dobandit prin Lege, cota actuala 1/1	
1) LUCA GHEORGHE DEFUNCT:Da	
Act Administrativ nr. 3047, din 31/07/2023 emis de Primaria Sălsig (Adeverinta);	
B2	A1
Se notează posesia factica asupra cotei de 1/1, în favoarea lui	
1) SAVA IOAN	

C. Partea III. SARCINI .

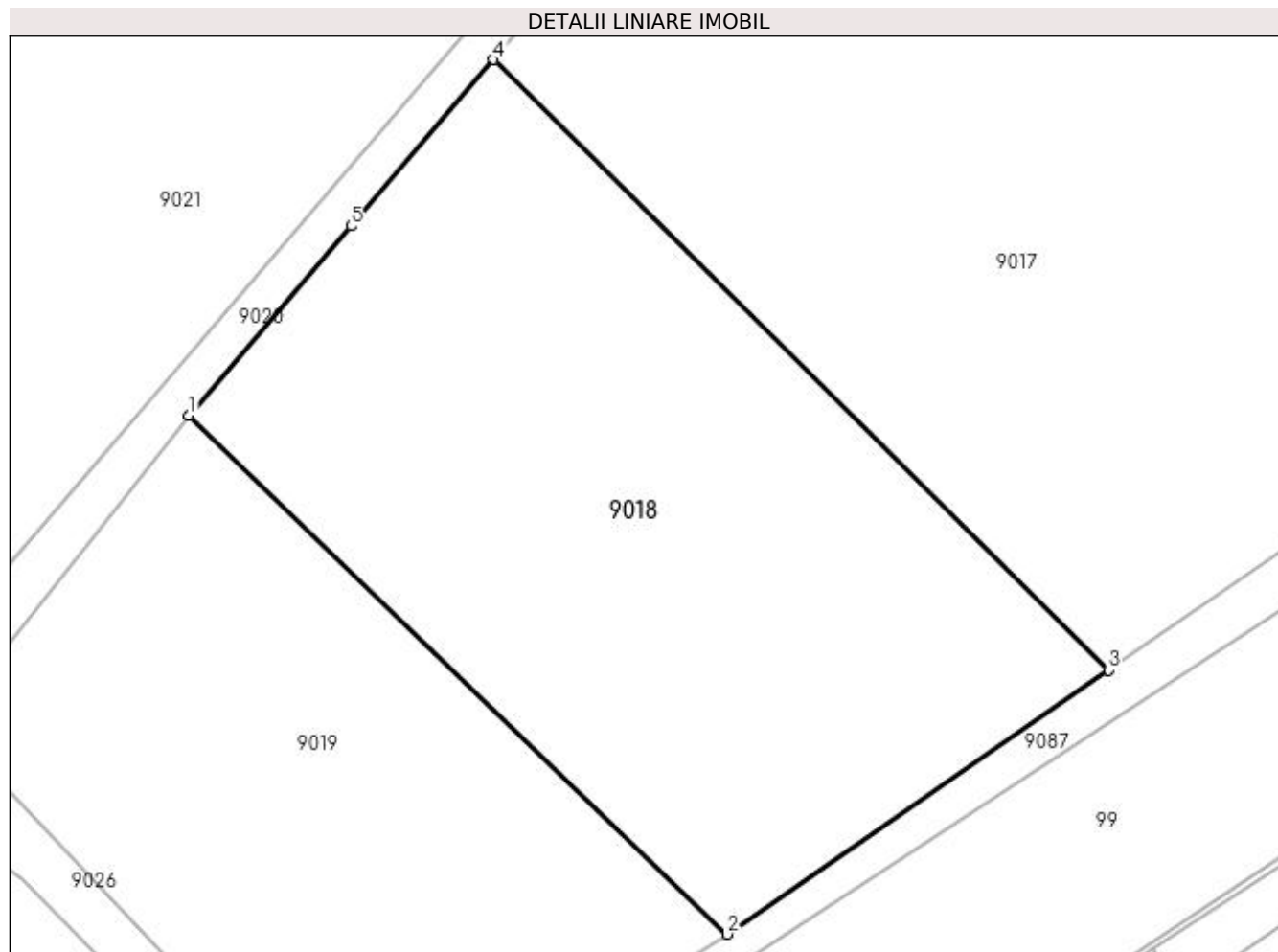
Inscrieri privind dezmembramintele dreptului de proprietate, drepturi reale de garanție și sarcini	Referințe
NU SUNT	

Anexa Nr. 1 La Partea I

Teren

Nr cadastral	Suprafața (mp)*	Observații / Referințe
	3.532	

* Suprafața este determinată în planul de proiecție Stereo 70.



Date referitoare la teren

Crt	Categorie folosință	Intra vilan	Suprafața (mp)	Tarla	Parcelă	Nr. topo	Observații / Referințe
1	faneata	DA	3.532	Sub Deal	-	-	

Lungime Segmente

1) Valorile lungimilor segmentelor sunt obținute din proiecție în plan.

Punct început	X / Y	Punct sfârșit	X / Y	Lungime segment (** (m)
1	370.038,332 671.323,187	2	370.090,736 671.272,685	72.778
2	370.090,736 671.272,685	3	370.127,877 671.298,415	45.183
3	370.127,877 671.298,415	4	370.067,999 671.357,852	84.369
4	370.067,999 671.357,852	5	370.054,108 671.341,659	21.335
5	370.054,108 671.341,659	1	370.038,332 671.323,187	24.292

**** Lungimile segmentelor sunt determinate în planul de proiecție Stereo 70 și sunt rotunjite la 1 milimetru.**

***** Distanța dintre puncte este formată din segmente cumulate ce sunt mai mici decât valoarea 1 milimetru.**

**DATE DESPRE IMOBILUL NR. 9019**

Oficiul de Cadastru și Publicitate Imobiliară MARAMURES
Biroul de Cadastru și Publicitate Imobiliară Baia Mare

A. Partea I. Descrierea imobilului

TEREN Intravilan

Nr. cadastral vechi:50371

Adresa: Loc. Salsig, Jud. Maramures

Nr. Crt	Nr cadastral Nr. topografic	Suprafața* (mp)	Observații / Referințe
A1	50371	2.600	Sector cadastral:9 Teren neimprejmuit;

B. Partea II. Proprietari și acte

Inscrieri privitoare la dreptul de proprietate și alte drepturi reale	Referințe
7932 / 20/02/2015	
Act Notarial nr. 8, Certificat de mostenitor, din 19/02/2015 emis de NP Vacla Cristina Maria (Dosar succesoral nr. 10/2015);	
B1	Intabulare, drept de PROPRIETATE cu titlu de drept mostenire, dobandit prin Succesiune, cota actuala 1/1, cota initiala 1/1
	1) HOROTAN LUCRETIA , bun propriu
	<i>OBSERVATII: Pozitie transcrisa din CF nr. 50371, in rangul incheierii nr. 7932/20.02.2015</i>

C. Partea III. SARCINI .

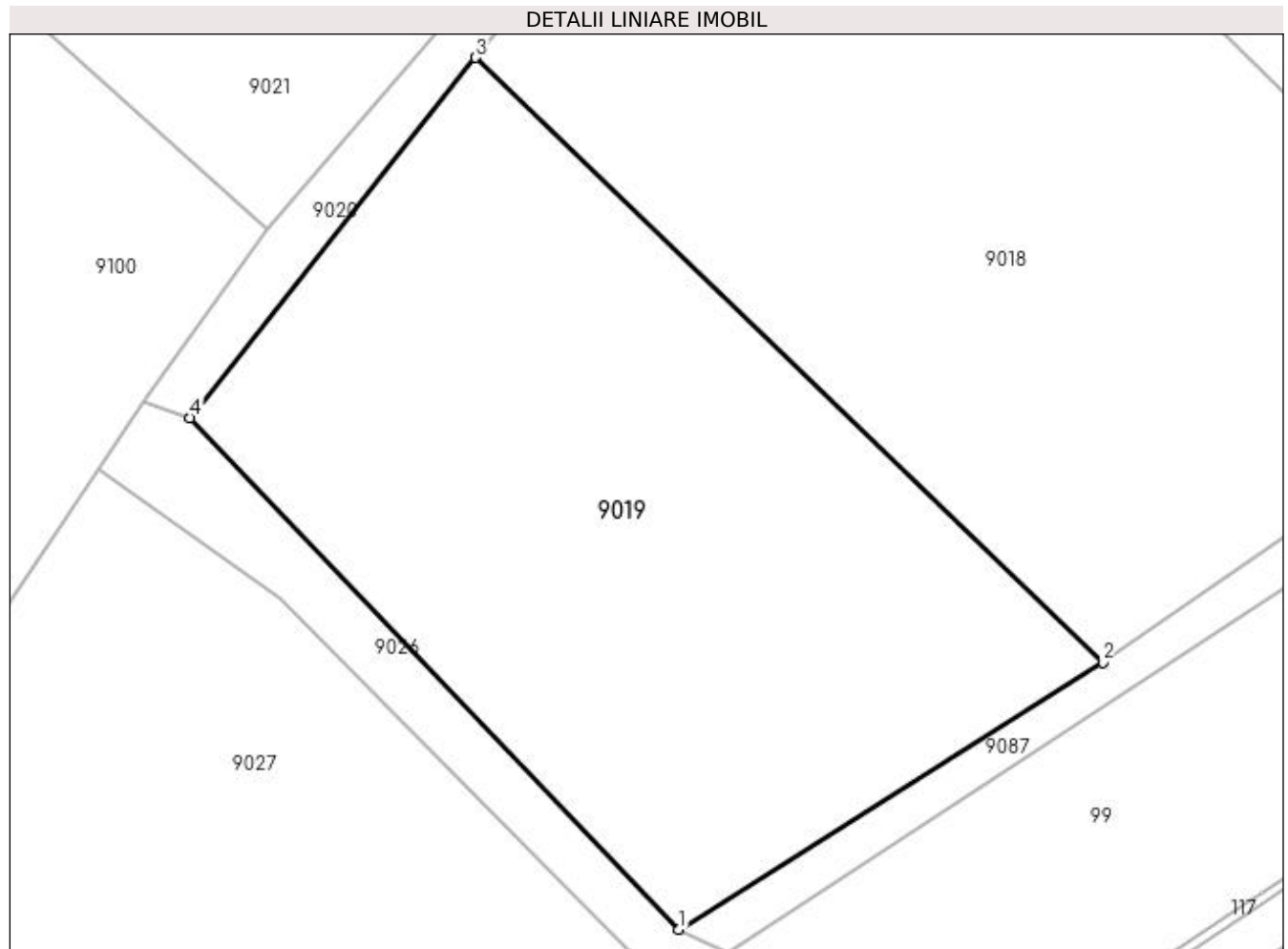
Inscrieri privind dezmembramintele dreptului de proprietate, drepturi reale de garanție și sarcini	Referințe
NU SUNT	

Anexa Nr. 1 La Partea I

Teren

Nr cadastral	Suprafața (mp)*	Observații / Referințe
50371	2.600	

* Suprafața este determinată în planul de proiecție Stereo 70.



Date referitoare la teren

Crt	Categorie folosință	Intravilan	Suprafața (mp)	Tarla	Parcelă	Nr. topo	Observații / Referințe
1	faneata	DA	2.600	-	-	-	

Lungime Segmente

1) Valorile lungimilor segmentelor sunt obținute din proiecție în plan.

Punct început	X / Y	Punct sfârșit	X / Y	Lungime segment (** (m)
1	370.055,336 671.250,393	2	370.090,736 671.272,685	41.834
2	370.090,736 671.272,685	3	370.038,332 671.323,187	72.778
3	370.038,332 671.323,187	4	370.014,538 671.293,127	38.337
4	370.014,538 671.293,127	1	370.055,336 671.250,393	59.082

**** Lungimile segmentelor sunt determinate în planul de proiecție Stereo 70 și sunt rotunjite la 1 milimetru.**

***** Distanța dintre puncte este formată din segmente cumulate ce sunt mai mici decât valoarea 1 milimetru.**

**DATE DESPRE IMOBILUL NR. 9020**

Oficiul de Cadastru și Publicitate Imobiliară MARAMURES
Biroul de Cadastru și Publicitate Imobiliară Baia Mare

A. Partea I. Descrierea imobilului

TEREN Necunoscut

Adresa: Loc. Salsig, Jud. Maramures

Nr. Crt	Nr cadastral Nr. topografic	Suprafața* (mp)	Observații / Referințe
A1		1.627	Sector cadastral:9 Teren neimprejmuit;

B. Partea II. Proprietari și acte

Inscrieri privitoare la dreptul de proprietate și alte drepturi reale	Referințe
/	
Act Normativ nr. 1705, Hotarare de Guvern, din 29/11/2006 emis de Guvernul Romaniei;	
B1	Intabulare, drept de PROPRIETATE, dobandit prin Lege, cota actuala 1/1 1) STATUL ROMÂN , CIF:99999999999999, Domeniu public
Act Normativ nr. 1705, Hotarare de Guvern, din 29/11/2006 emis de Guvernul Romaniei (Inventar ANIF pozitia 85094, Adeverinta nr. 954/15.11.2023);	
B2	Intabulare, drept de ADMINISTRARE, dobandit prin Lege, cota actuala 1/1 1) AGENȚIA NAȚIONALĂ DE ÎMBUNĂȚĂȚIRI FUNCIARE , CIF:29275212

C. Partea III. SARCINI .

Inscrieri privind dezmembramintele dreptului de proprietate, drepturi reale de garanție și sarcini	Referințe
NU SUNT	

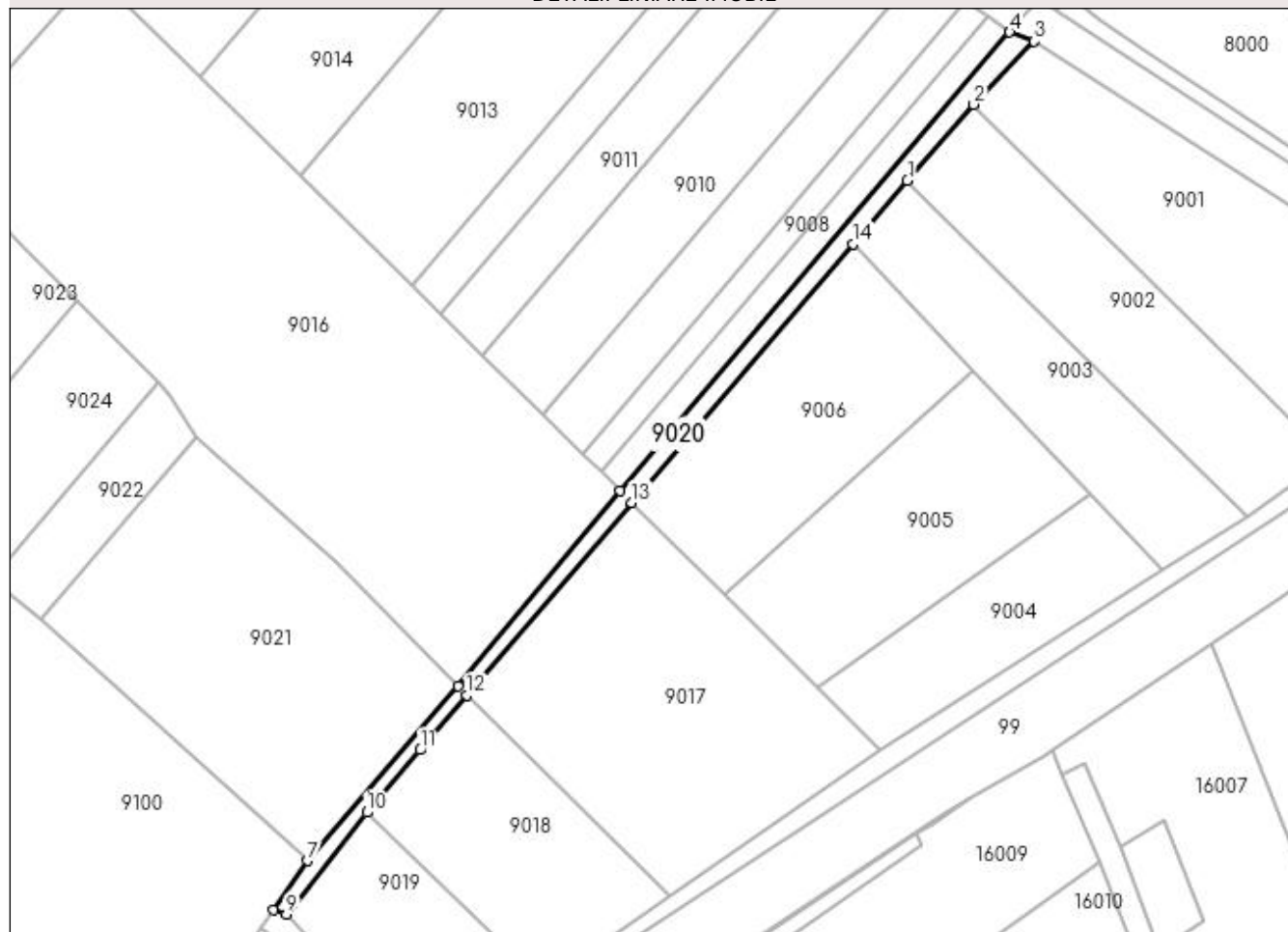
Anexa Nr. 1 La Partea I

Teren

Nr cadastral	Suprafața (mp)*	Observații / Referințe
	1.627	

* Suprafața este determinată în planul de proiecție Stereo 70.

DETALII LINIARE IMOBIL



Date referitoare la teren

Crt	Categorie folosință	Intravilan	Suprafața (mp)	Tarla	Parcelă	Nr. topo	Observații / Referințe
1	ape curgătoare	DA	710	-	-	-	CD 110, Somes mal stang, Ticau-Lapus
2	ape curgătoare	NU	917	-	-	-	CD 110, Somes mal stang, Ticau-Lapus

Lungime Segmente

1) Valorile lungimilor segmentelor sunt obținute din proiecție în plan.

Punct început	X / Y	Punct sfârșit	X / Y	Lungime segment (** (m)
1	370.198,206 671.509,995	2	370.217,869 671.532,384	29.798
2	370.217,869 671.532,384	3	370.235,75 671.551,053	25.851
3	370.235,75 671.551,053	4	370.228,476 671.553,772	7.766
4	370.228,476 671.553,772	5	370.113,269 671.418,164	177.939

Punct început	X / Y	Punct sfârșit	X / Y	Lungime segment (** (m)
5	370.113,269 671.418,164	6	370.065,251 671.360,579	74.978
6	370.065,251 671.360,579	7	370.020,9 671.308,861	68.13
7	370.020,9 671.308,861	8	370.010,639 671.294,389	17.741
8	370.010,639 671.294,389	9	370.014,538 671.293,127	4.098
9	370.014,538 671.293,127	10	370.038,332 671.323,187	38.337
10	370.038,332 671.323,187	11	370.054,108 671.341,659	24.292
11	370.054,108 671.341,659	12	370.067,999 671.357,852	21.335
12	370.067,999 671.357,852	13	370.116,701 671.414,759	74.902
13	370.116,701 671.414,759	14	370.182,101 671.491,177	100.583
14	370.182,101 671.491,177	1	370.198,206 671.509,995	24.769

** Lungimile segmentelor sunt determinate în planul de proiecție Stereo 70 și sunt rotunjite la 1 milimetru.

*** Distanța dintre puncte este formată din segmente cumulate ce sunt mai mici decât valoarea 1 milimetru.

**DATE DESPRE IMOBILUL NR. 9021**

Oficiul de Cadastru și Publicitate Imobiliară MARAMURES
Biroul de Cadastru și Publicitate Imobiliară Baia Mare

A. Partea I. Descrierea imobilului

TEREN Extravilan

Nr. cadastral vechi:51291

Adresa: Jud. Maramures

Nr. Crt	Nr cadastral Nr. topografic	Suprafața* (mp)	Observații / Referințe
A1	51291	7.490	Sector cadastral:9 Teren neimprejmuț;

B. Partea II. Proprietari și acte

Inscrieri privitoare la dreptul de proprietate și alte drepturi reale	Referințe
16160 / 14/03/2022	
Act Administrativ nr. 43313/77, Titlu de proprietate, din 10/03/2004 emis de Comisia Judeteana Maramures (act administrativ nr Documentatia cadastrala avizata sub nr 16160 din 14.03.2022, emis de OCPI Maramures;act notarial nr Declaratia aut nr 182 din 03.03.2022, emis de Birou Notarial Hausi Irina Sabina);	
B1	Intabulare, drept de PROPRIETATEcu tilu de drept aplicare L 18/1991, A1 dobandit prin Reconstituire, cota actuala 1/1, cota initiala 1/1
	1) POP SOFIA , Lipsa CNP
<i>OBSERVATII: Pozitie transcrisa din CF nr. 51291, in rangul incheierii nr. 16160/14.03.2022</i>	

C. Partea III. SARCINI .

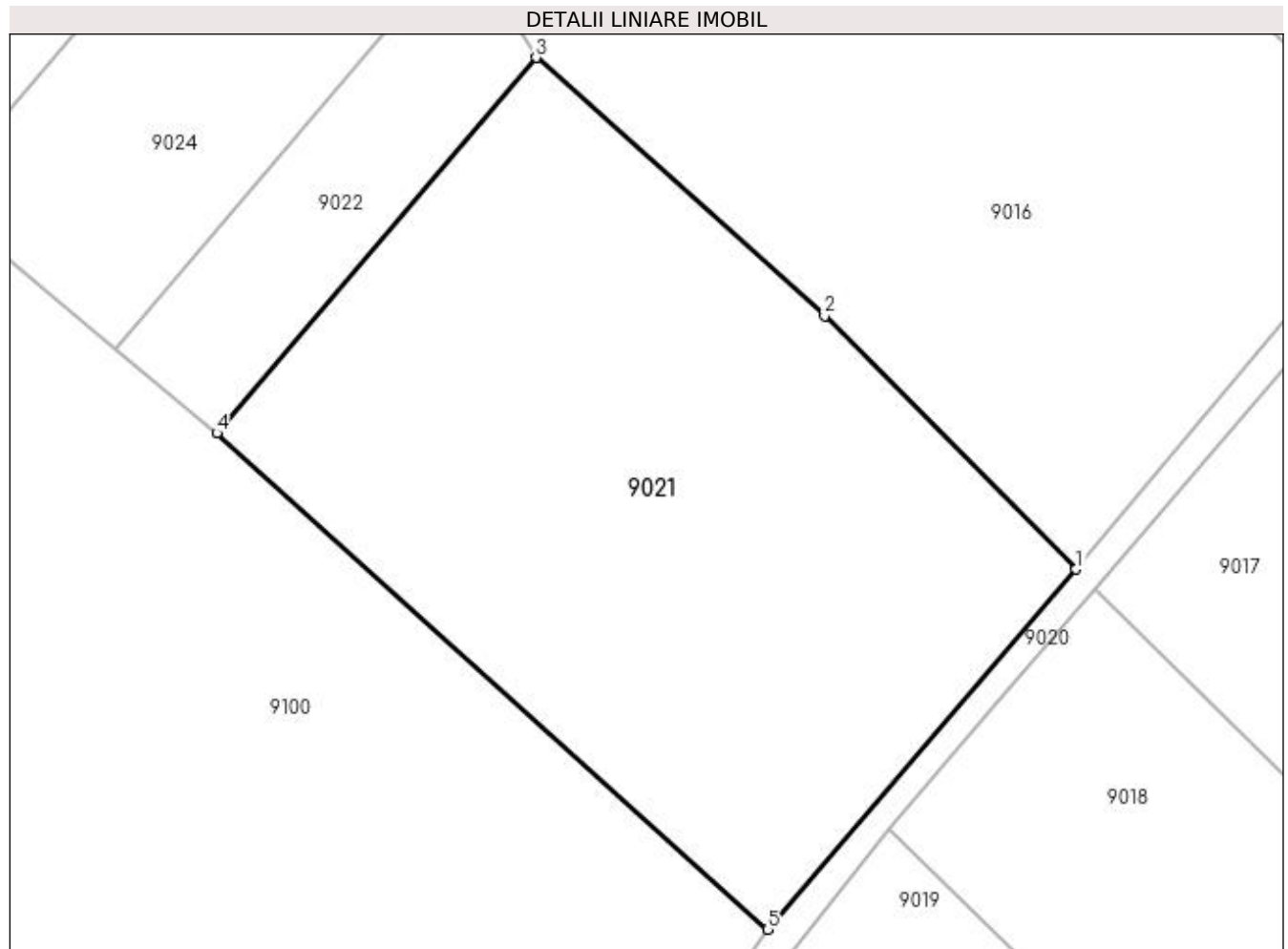
Inscrieri privind dezmembramintele dreptului de proprietate, drepturi reale de garanție și sarcini	Referințe
NU SUNT	

Anexa Nr. 1 La Partea I

Teren

Nr cadastral	Suprafața (mp)*	Observații / Referințe
51291	7.490	

* Suprafața este determinată în planul de proiecție Stereo 70.



Date referitoare la teren

Crt	Categorie folosință	Intravilan	Suprafața (mp)	Tarla	Parcelă	Nr. topo	Observații / Referințe
1	arabil	NU	7.490	-	-	-	

Lungime Segmente

1) Valorile lungimilor segmentelor sunt obținute din proiecție în plan.

Punct început	X / Y	Punct sfârșit	X / Y	Lungime segment (** (m)
1	370.065,251 671.360,579	2	370.029,124 671.396,986	51.29
2	370.029,124 671.396,986	3	369.987,676 671.434,092	55.631
3	369.987,676 671.434,092	4	369.941,793 671.380,146	70.82
4	369.941,793 671.380,146	5	370.020,9 671.308,861	106.487
5	370.020,9 671.308,861	1	370.065,251 671.360,579	68.13

**** Lungimile segmentelor sunt determinate în planul de proiecție Stereo 70 și sunt rotunjite la 1 milimetru.**

***** Distanța dintre puncte este formată din segmente cumulate ce sunt mai mici decât valoarea 1 milimetru.**

**DATE DESPRE IMOBILUL NR. 9022**

Oficiul de Cadastru și Publicitate Imobiliară MARAMURES
Biroul de Cadastru și Publicitate Imobiliară Baia Mare

A. Partea I. Descrierea imobilului

TEREN Extravilan

Adresa: Jud. Maramures

Nr. Crt	Nr cadastral Nr. topografic	Suprafața* (mp)	Observații / Referințe
A1		1.400	Sector cadastral:9 Teren neimprejmuit;

B. Partea II. Proprietari și acte

Inscrieri privitoare la dreptul de proprietate și alte drepturi reale	Referințe
/	
Act Administrativ nr. 44129/57, Titlu de proprietate, din 22/03/2002 emis de CJPSDPAT MARAMURES;	
B1	A1
Intabulare, drept de PROPRIETATEcu titlu de reconstituire a dreptului de proprietate in baza legii 18/1991, dobandit prin Lege, cota actuala 1/1	
1) POP VASILE DEFUNCT:Da	

C. Partea III. SARCINI .

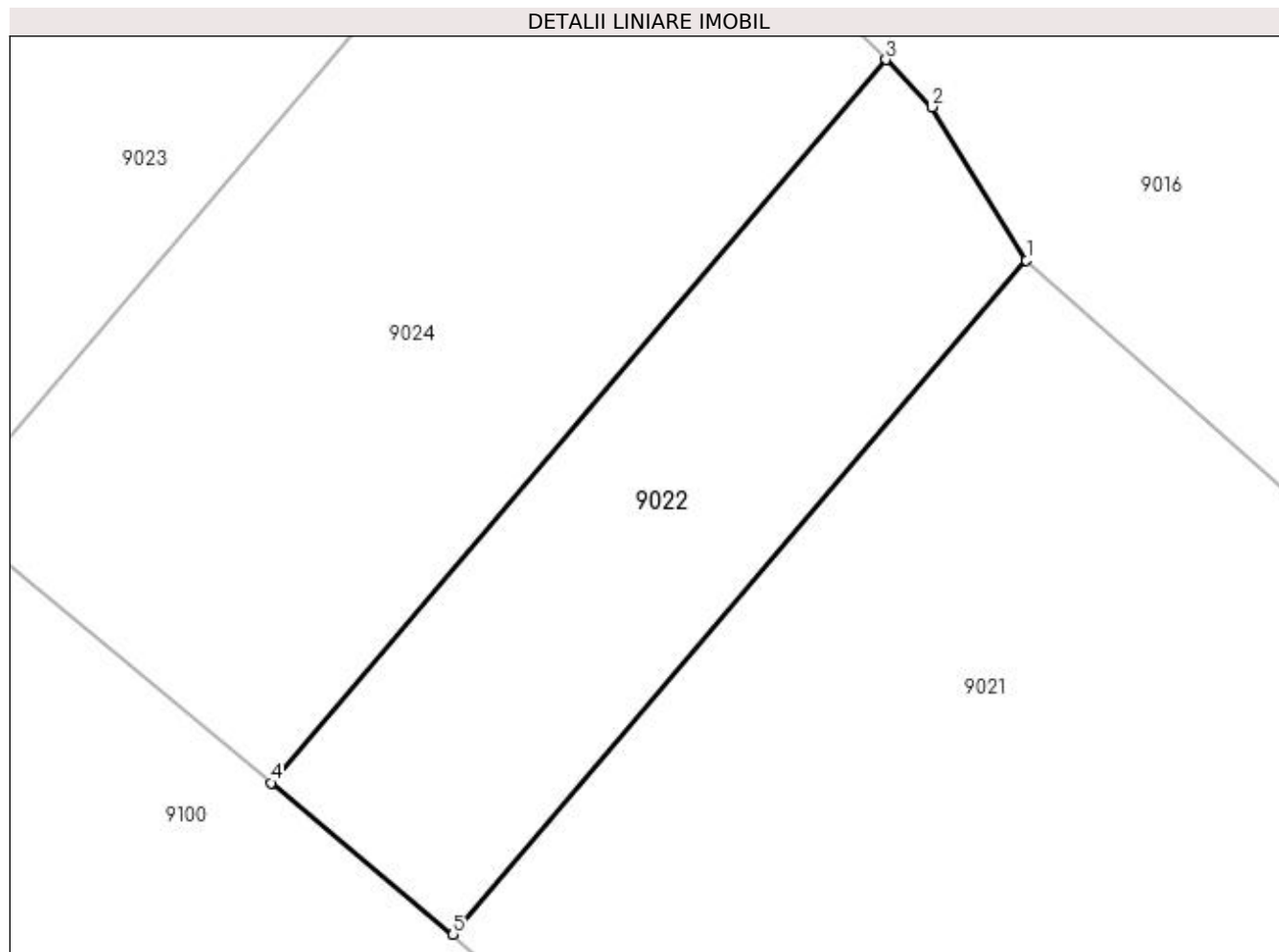
Inscrieri privind dezmembramintele dreptului de proprietate, drepturi reale de garanție și sarcini	Referințe
NU SUNT	

Anexa Nr. 1 La Partea I

Teren

Nr cadastral	Suprafața (mp)*	Observații / Referințe
	1.400	

* Suprafața este determinată în planul de proiecție Stereo 70.



Date referitoare la teren

Crt	Categorie folosință	Intra vilan	Suprafața (mp)	Tarla	Parcelă	Nr. topo	Observații / Referințe
1	faneata	NU	1.400	Hagău	-	-	

Lungime Segmente

1) Valorile lungimilor segmentelor sunt obținute din proiecție în plan.

Punct început	X / Y	Punct sfârșit	X / Y	Lungime segment (** (m)
1	369.987,676 671.434,092	2	369.980,136 671.446,355	14.396
2	369.980,136 671.446,355	3	369.976,428 671.450,131	5.292
3	369.976,428 671.450,131	4	369.927,209 671.392,263	75.969
4	369.927,209 671.392,263	5	369.941,793 671.380,146	18.961
5	369.941,793 671.380,146	1	369.987,676 671.434,092	70.82

**** Lungimile segmentelor sunt determinate în planul de proiecție Stereo 70 și sunt rotunjite la 1 milimetru.**

***** Distanța dintre puncte este formată din segmente cumulate ce sunt mai mici decât valoarea 1 milimetru.**

**DATE DESPRE IMOBILUL NR. 9023**

Oficiul de Cadastru și Publicitate Imobiliară MARAMURES
Biroul de Cadastru și Publicitate Imobiliară Baia Mare

A. Partea I. Descrierea imobilului

TEREN Extravilan

Adresa: Jud. Maramures

Nr. Crt	Nr cadastral Nr. topografic	Suprafața* (mp)	Observații / Referințe
A1		4.400	Sector cadastral:9 Teren neimprejmuit;

B. Partea II. Proprietari și acte

Inscrieri privitoare la dreptul de proprietate și alte drepturi reale		Referințe
/		
Act Administrativ nr. 520/95, Titlu de proprietate, din 19/11/2002 emis de CJPSDPAT MARAMURES;		
B1	Intabulare, drept de PROPRIETATEcu titlu de reconstituire a dreptului de proprietate in baza legii 18/1991, dobandit prin Lege, cota actuala 1/1 1) LUCA TEOFIL, Lipsa CNP	A1

C. Partea III. SARCINI .

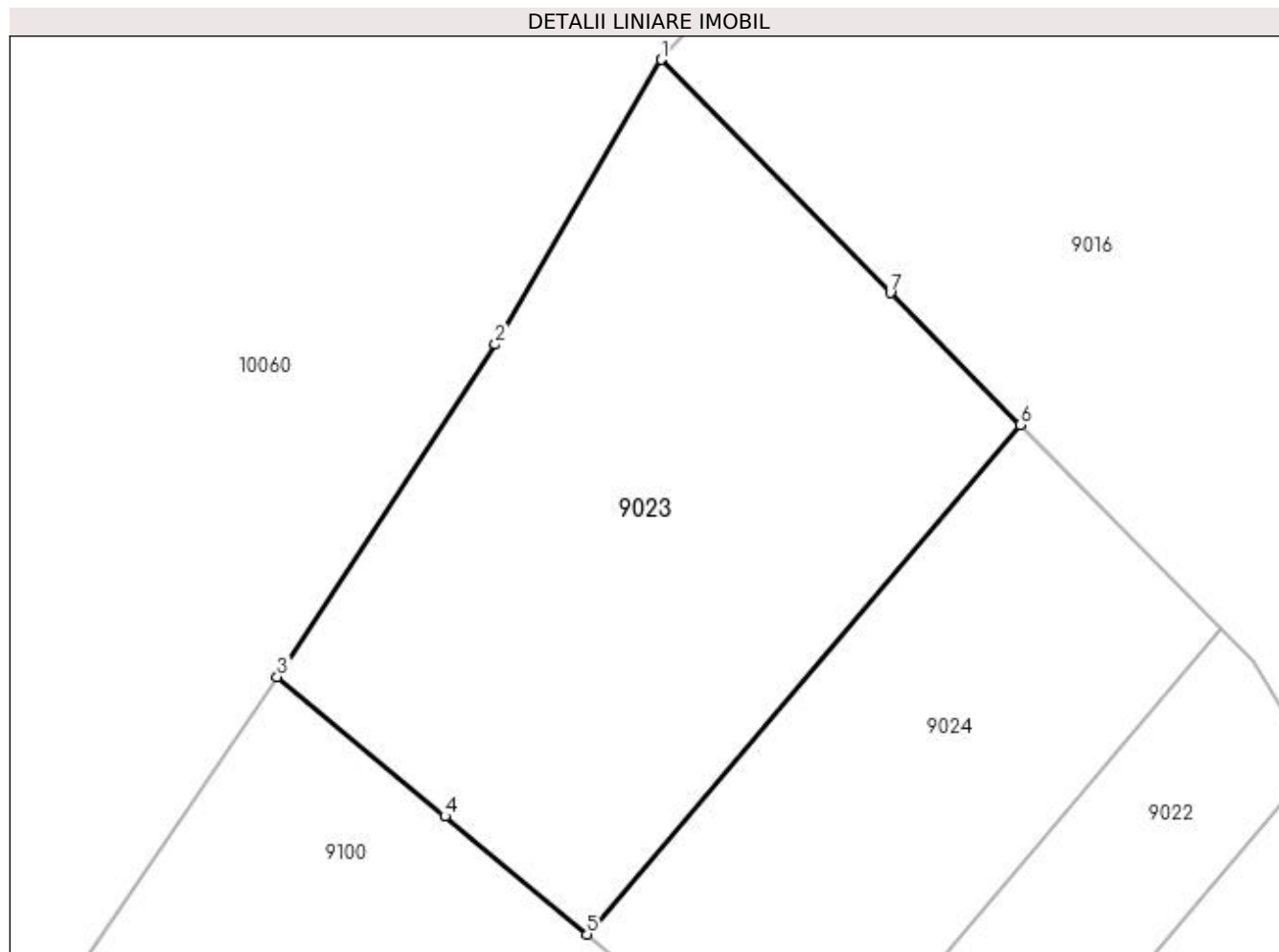
Inscrieri privind dezmembramintele dreptului de proprietate, drepturi reale de garanție și sarcini	Referințe
NU SUNT	

Anexa Nr. 1 La Partea I

Teren

Nr cadastral	Suprafața (mp)*	Observații / Referințe
	4.400	

* Suprafața este determinată în planul de proiecție Stereo 70.



Date referitoare la teren

Crt	Categorie folosință	Intra vilan	Suprafața (mp)	Tarla	Parcelă	Nr. topo	Observații / Referințe
1	fâneata	NU	4.400	Hagau	-	-	Fânață împădurită

Lungime Segmente

1) Valorile lungimilor segmentelor sunt obținute din proiecție în plan.

Punct început	X / Y	Punct sfârșit	X / Y	Lungime segment (** (m)
1	369.909,97 671.517,803	2	369.890,258 671.483,97	39.157
2	369.890,258 671.483,97	3	369.864,338 671.444,5	47.22
3	369.864,338 671.444,5	4	369.884,258 671.427,949	25.899
4	369.884,258 671.427,949	5	369.901,12 671.413,94	21.922
5	369.901,12 671.413,94	6	369.952,567 671.474,428	79.408

Punct început	X / Y	Punct sfârșit	X / Y	Lungime segment (** (m)
6	369.952,567 671.474,428	7	369.937,146 671.490,13	22.008
7	369.937,146 671.490,13	1	369.909,97 671.517,803	38.786

** Lungimile segmentelor sunt determinate în planul de proiecție Stereo 70 și sunt rotunjite la 1 milimetru.

*** Distanța dintre puncte este formată din segmente cumulate ce sunt mai mici decât valoarea 1 milimetru.

**DATE DESPRE IMOBILUL NR. 9024**

Oficiul de Cadastru și Publicitate Imobiliară MARAMURES
Biroul de Cadastru și Publicitate Imobiliară Baia Mare

A. Partea I. Descrierea imobilului

TEREN Extravilan

Adresa: Jud. Maramures

Nr. Crt	Nr cadastral Nr. topografic	Suprafața* (mp)	Observații / Referințe
A1		2.635	Sector cadastral:9 Teren neimprejmuit;

B. Partea II. Proprietari și acte

Inscrieri privitoare la dreptul de proprietate și alte drepturi reale	Referințe
/	
Act Normativ nr. 7, Lege, din 13/03/1996 emis de Parlamentul Romaniei;	
B1	A1
Inscrierea provizorie, drept de PROPRIETATE art.13, alin.15, dobandit prin Lege, cota actuala 1/1 1) COMUNA SĂLSIG, CIF:3627773, Proprietar neidentificat	

C. Partea III. SARCINI .

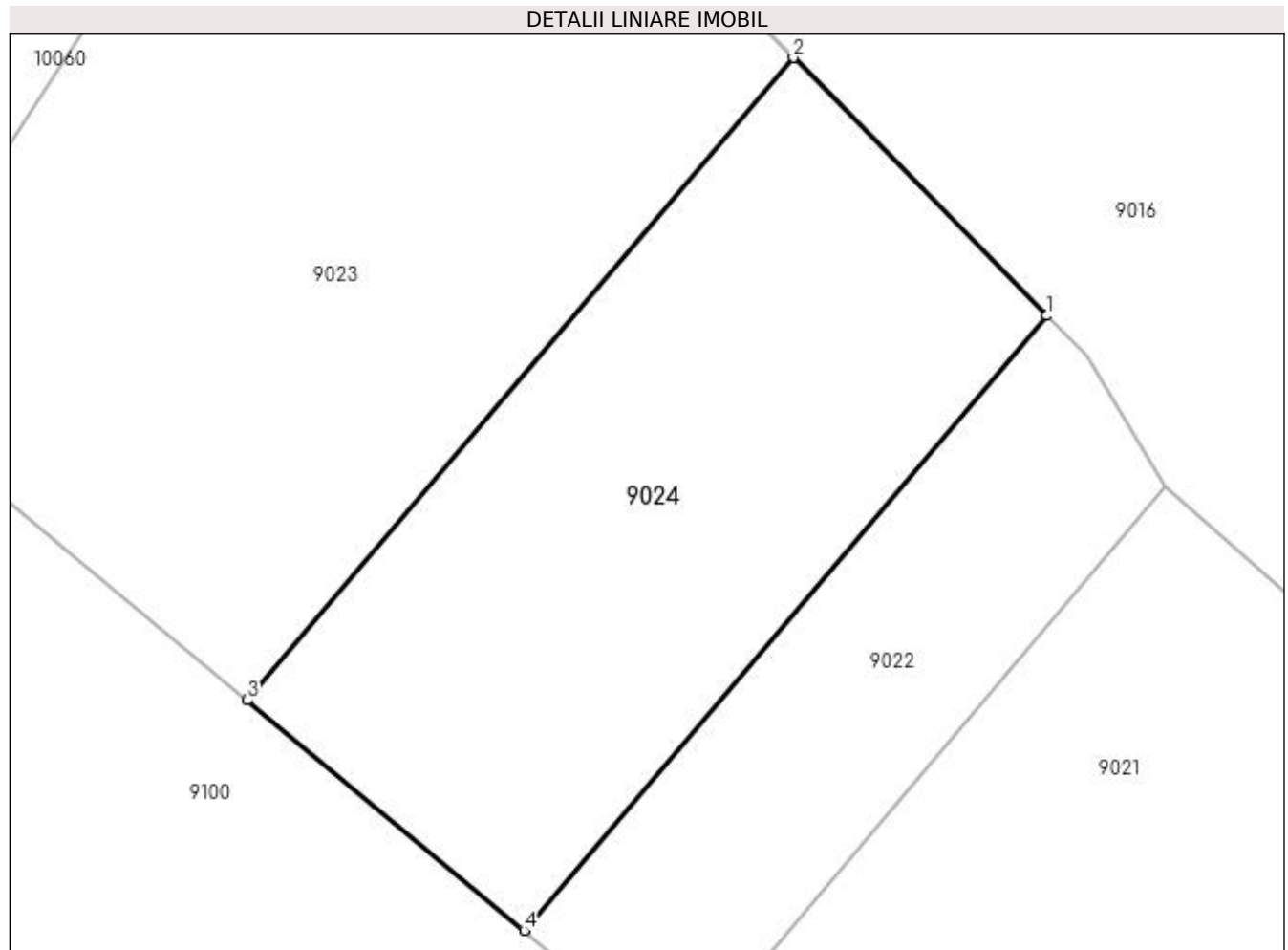
Inscrieri privind dezmembramintele dreptului de proprietate, drepturi reale de garanție și sarcini	Referințe
NU SUNT	

Anexa Nr. 1 La Partea I

Teren

Nr cadastral	Suprafața (mp)*	Observații / Referințe
	2.635	

* Suprafața este determinată în planul de proiecție Stereo 70.



Date referitoare la teren

Crt	Categorie folosință	Intravilan	Suprafața (mp)	Tarla	Parcelă	Nr. topo	Observații / Referințe
1	livada	NU	2.635	Braniște	-	-	

Lungime Segmente

1) Valorile lungimilor segmentelor sunt obținute din proiecție în plan.

Punct început	X / Y	Punct sfârșit	X / Y	Lungime segment (** (m)
1	369.976,428 671.450,131	2	369.952,567 671.474,428	34.054
2	369.952,567 671.474,428	3	369.901,12 671.413,94	79.408
3	369.901,12 671.413,94	4	369.927,209 671.392,263	33.919
4	369.927,209 671.392,263	1	369.976,428 671.450,131	75.969

**** Lungimile segmentelor sunt determinate în planul de proiecție Stereo 70 și sunt rotunjite la 1 milimetru.**

***** Distanța dintre puncte este formată din segmente cumulate ce sunt mai mici decât valoarea 1 milimetru.**

**DATE DESPRE IMOBILUL NR. 9026**

Oficiul de Cadastru și Publicitate Imobiliară MARAMURES
Biroul de Cadastru și Publicitate Imobiliară Baia Mare

A. Partea I. Descrierea imobilului

TEREN Intravilan

Adresa: Loc. Salsig, Jud. Maramures

Nr. Crt	Nr cadastral Nr. topografic	Suprafața* (mp)	Observații / Referințe
A1		341	Sector cadastral:9 Teren neimprejmuit;

B. Partea II. Proprietari și acte

Inscrieri privitoare la dreptul de proprietate și alte drepturi reale	Referințe
/	
Act Normativ nr. 7, Lege, din 13/03/1996 emis de Parlamentul Romaniei;	
B1	A1
Inscrierea provizorie, drept de PROPRIETATE art.13, alin.15, dobandit prin Lege, cota actuala 1/1 1) COMUNA SĂLSIG, CIF:3627773, Proprietar neidentificat	

C. Partea III. SARCINI .

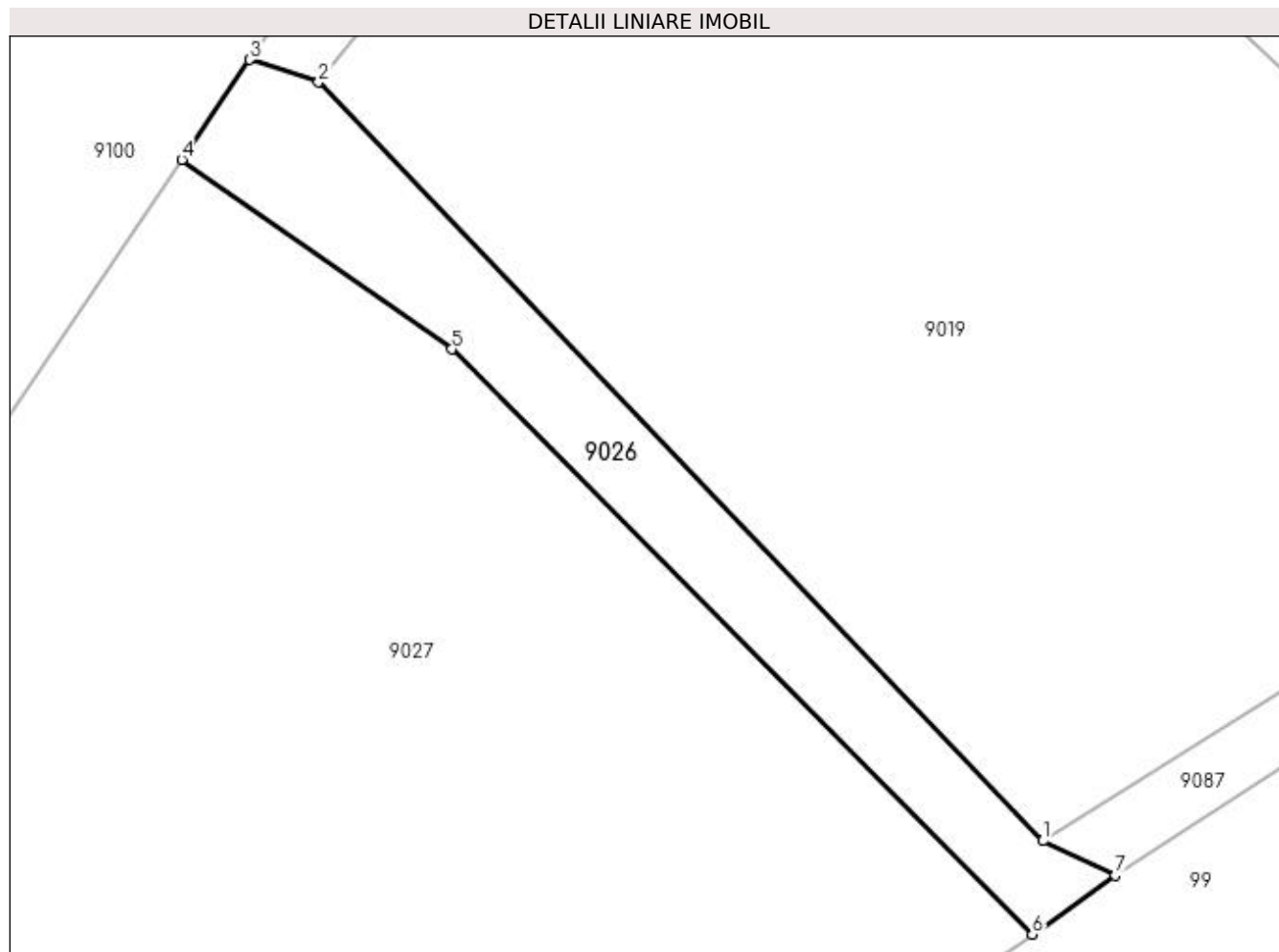
Inscrieri privind dezmembramintele dreptului de proprietate, drepturi reale de garanție și sarcini	Referințe
NU SUNT	

Anexa Nr. 1 La Partea I

Teren

Nr cadastral	Suprafața (mp)*	Observații / Referințe
	341	

* Suprafața este determinată în planul de proiecție Stereo 70.



Date referitoare la teren

Crt	Categorie folosință	Intra vilan	Suprafața (mp)	Tarla	Parcelă	Nr. topo	Observații / Referințe
1	drum	DA	341	-	-	-	

Lungime Segmente

1) Valorile lungimilor segmentelor sunt obținute din proiecție în plan.

Punct început	X / Y	Punct sfârșit	X / Y	Lungime segment (** (m)
1	370.055,336 671.250,393	2	370.014,538 671.293,127	59.082
2	370.014,538 671.293,127	3	370.010,639 671.294,389	4.098
3	370.010,639 671.294,389	4	370.006,838 671.288,759	6.793
4	370.006,838 671.288,759	5	370.022,043 671.278,091	18.574
5	370.022,043 671.278,091	6	370.054,735 671.245,136	46.42

Punct început	X / Y	Punct sfârșit	X / Y	Lungime segment (** (m)
6	370.054,735 671.245,136	7	370.059,417 671.248,45	5.736
7	370.059,417 671.248,45	1	370.055,336 671.250,393	4.52

** Lungimile segmentelor sunt determinate în planul de proiecție Stereo 70 și sunt rotunjite la 1 milimetru.

*** Distanța dintre puncte este formată din segmente cumulate ce sunt mai mici decât valoarea 1 milimetru.

**DATE DESPRE IMOBILUL NR. 9027**

Oficiul de Cadastru și Publicitate Imobiliară MARAMURES
Biroul de Cadastru și Publicitate Imobiliară Baia Mare

A. Partea I. Descrierea imobilului

TEREN Intravilan

Nr. cadastral vechi:50644

Adresa: Loc. Salsig, Jud. Maramures

Nr. Crt	Nr cadastral Nr. topografic	Suprafața* (mp)	Observații / Referințe
A1	50644	Din acte: 2.645 Masurata: 3.022	Sector cadastral:9 Teren imprejmuit;

B. Partea II. Proprietari și acte

Inscrieri privitoare la dreptul de proprietate și alte drepturi reale		Referințe
10979 / 06/03/2017		
Act Notarial nr. 409, Contract de vanzare-cumparare, din 02/03/2017 emis de NP Pop Brindusa Maria;		
B1	Intabulare, drept de PROPRIETATEcu titlu de drept cumparare, dobandit prin Conventie, cota actuala 1/1, cota initiala 1/1 1) LAZAR RADU, si sotia 2) LAZAR DANIELA-ADINA, bun comun <i>OBSERVATII: Pozitie transcrisa din CF nr. 50644, in rangul incheierii nr. 10979/06.03.2017</i>	A1
/		
Act Administrativ nr. 3184, din 03/08/2023 emis de Primaria Sălsig (Adeverinta);		
B2	Se notează posesia factica asupra cotei de 1/1, în favoarea lui 1) LAZAR DANIELA ADINA	A1

C. Partea III. SARCINI .

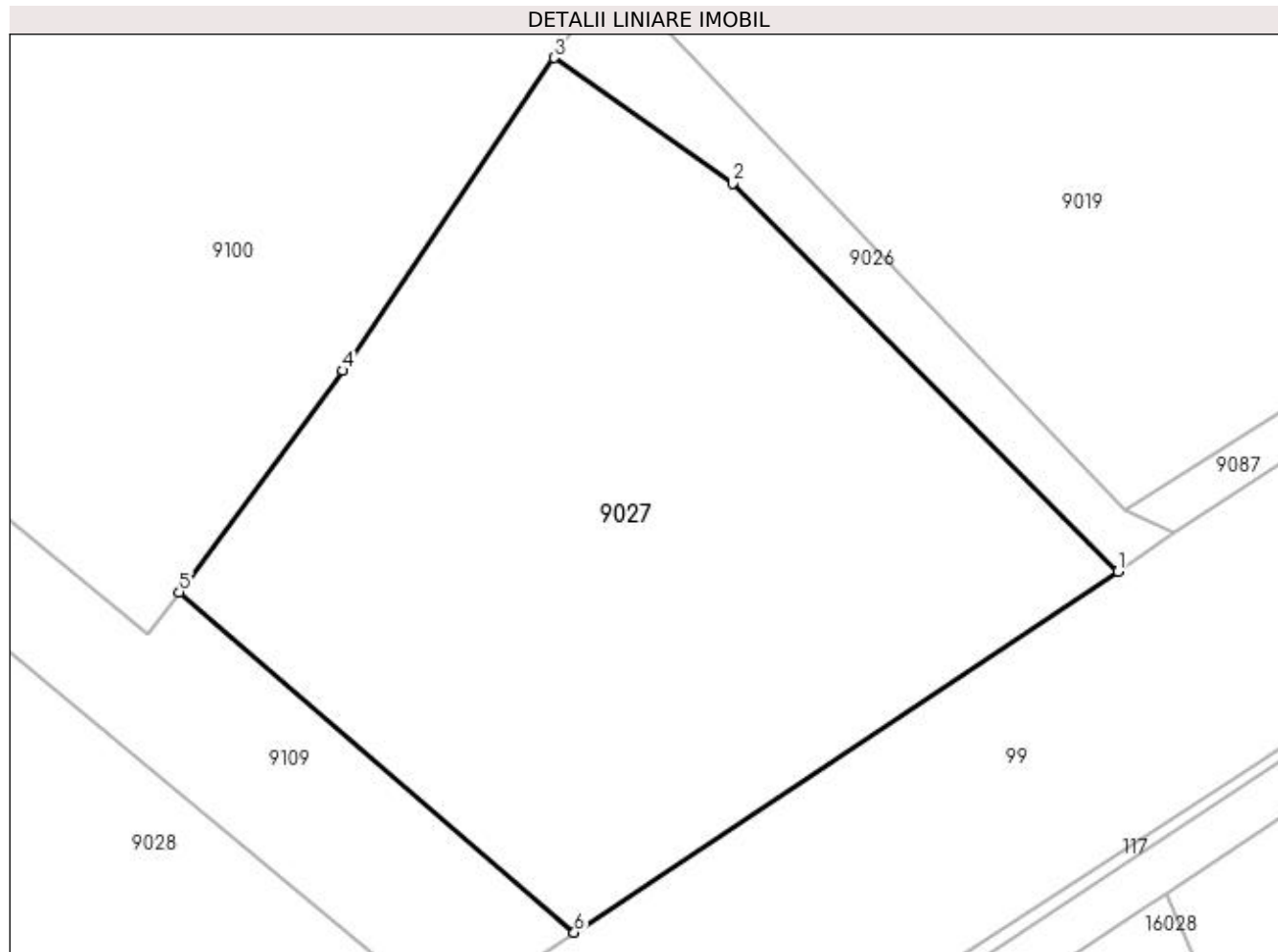
Inscrieri privind dezmembramintele dreptului de proprietate, drepturi reale de garanție și sarcini	Referințe
NU SUNT	

Anexa Nr. 1 La Partea I

Teren

Nr cadastral	Suprafața (mp)*	Observații / Referințe
50644	Din acte: 2.645 Masurata: 3.022	

* Suprafața este determinată în planul de proiecție Stereo 70.



Date referitoare la teren

Crt	Categorie folosință	Intra vilan	Suprafața (mp)	Tarla	Parcelă	Nr. topo	Observații / Referințe
1	arabil	DA	3.022	-	-	-	

Lungime Segmente

1) Valorile lungimilor segmentelor sunt obținute din proiecție în plan.

Punct început	X / Y	Punct sfârșit	X / Y	Lungime segment (** (m)
1	370.054,735 671.245,136	2	370.022,043 671.278,091	46.42
2	370.022,043 671.278,091	3	370.006,838 671.288,759	18.574
3	370.006,838 671.288,759	4	369.988,914 671.262,205	32.037
4	369.988,914 671.262,205	5	369.975,02 671.243,401	23.38
5	369.975,02 671.243,401	6	370.008,571 671.214,499	44.283

Punct început	X / Y	Punct sfârșit	X / Y	Lungime segment (** (m)
6	370.008,571 671.214,499	1	370.054,735 671.245,136	55.405

** Lungimile segmentelor sunt determinate în planul de proiecție Stereo 70 și sunt rotunjite la 1 milimetru.

*** Distanța dintre puncte este formată din segmente cumulate ce sunt mai mici decât valoarea 1 milimetru.

**DATE DESPRE IMOBILUL NR. 9028**

Oficiul de Cadastru și Publicitate Imobiliară MARAMURES
Biroul de Cadastru și Publicitate Imobiliară Baia Mare

A. Partea I. Descrierea imobilului

TEREN Necunoscut

Adresa: Loc. Salsig, Jud. Maramures

Nr. Crt	Nr cadastral Nr. topografic	Suprafața* (mp)	Observații / Referințe
A1		5.800	Sector cadastral:9 Teren neimprejmuit;

B. Partea II. Proprietari și acte

Inscrieri privitoare la dreptul de proprietate și alte drepturi reale	Referințe
/	
Act Normativ nr. 7, Lege, din 13/03/1996 emis de Parlamentul Romaniei;	
B1	A1
Inscrierea provizorie, drept de PROPRIETATE art.13, alin.15, dobandit prin Lege, cota actuala 1/1 1) COMUNA SĂLSIG , CIF:3627773, Proprietar neidentificat	

C. Partea III. SARCINI .

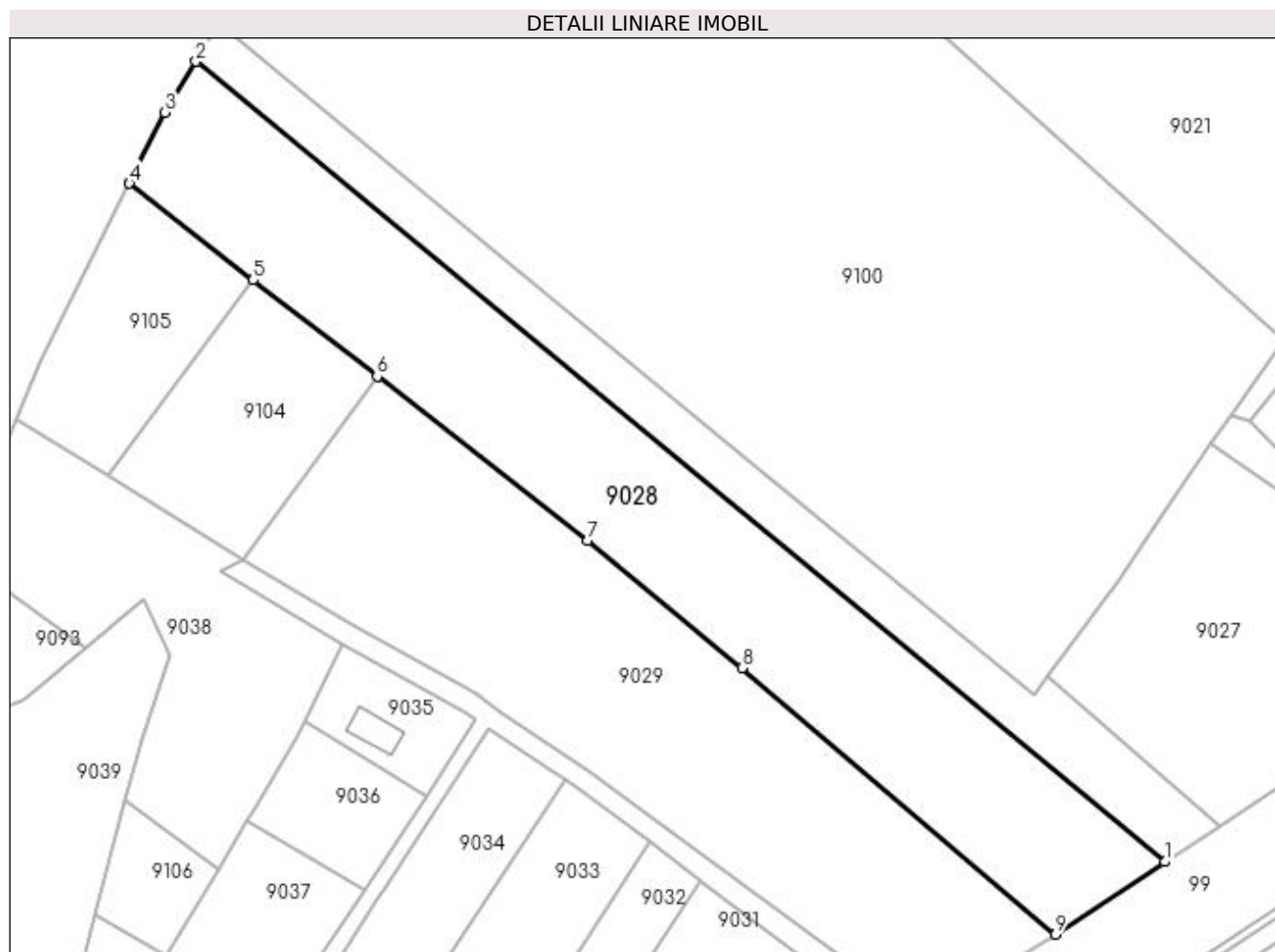
Inscrieri privind dezmembramintele dreptului de proprietate, drepturi reale de garanție și sarcini	Referințe
NU SUNT	

Anexa Nr. 1 La Partea I

Teren

Nr cadastral	Suprafața (mp)*	Observații / Referințe
	5.800	

* Suprafața este determinată în planul de proiecție Stereo 70.



Date referitoare la teren

Crt	Categorie folosință	Intra vilan	Suprafața (mp)	Tarla	Parcelă	Nr. topo	Observații / Referințe
1	arabil	DA	1.700	Braniște	-	-	
2	faneata	DA	1.923	Braniște	-	-	
3	faneata	NU	2.177	Braniște	-	-	

Lungime Segmente

1) Valorile lungimilor segmentelor sunt obținute din proiecție în plan.

Punct început	X / Y	Punct sfârșit	X / Y	Lungime segment (** (m)
1	369.997,897 671.207,434	2	369.809,302 671.363,115	244.55
2	369.809,302 671.363,115	3	369.803,276 671.353,229	11.578
3	369.803,276 671.353,229	4	369.796,356 671.339,379	15.483
4	369.796,356 671.339,379	5	369.820,469 671.320,616	30.553

Punct început	X / Y	Punct sfârșit	X / Y	Lungime segment (** (m)
5	369.820,469 671.320,616	6	369.844,589 671.301,846	30.563
6	369.844,589 671.301,846	7	369.885,537 671.269,982	51.885
7	369.885,537 671.269,982	8	369.915,62 671.245,149	39.009
8	369.915,62 671.245,149	9	369.976,579 671.193,323	80.012
9	369.976,579 671.193,323	1	369.997,897 671.207,434	25.565

** Lungimile segmentelor sunt determinate în planul de proiecție Stereo 70 și sunt rotunjite la 1 milimetru.

*** Distanța dintre puncte este formată din segmente cumulate ce sunt mai mici decât valoarea 1 milimetru.

**DATE DESPRE IMOBILUL NR. 9029**

Oficiul de Cadastru și Publicitate Imobiliară MARAMURES
Biroul de Cadastru și Publicitate Imobiliară Baia Mare

A. Partea I. Descrierea imobilului

TEREN Necunoscut

Adresa: Loc. Salsig, Jud. Maramures

Nr. Crt	Nr cadastral Nr. topografic	Suprafața* (mp)	Observații / Referințe
A1		5.800	Sector cadastral:9 Teren neimprejmuit;

B. Partea II. Proprietari și acte

Inscrieri privitoare la dreptul de proprietate și alte drepturi reale		Referințe
/		
Act Administrativ nr. 52903/31, Titlu de proprietate, din 24/08/2004 emis de CJPSDPAT MARAMURES;		
B1	Intabulare, drept de PROPRIETATEcu titlu de reconstituire a dreptului de proprietate in baza legii 18/1991, dobandit prin Lege, cota actuala 1/1 1) UȚĂ ANA DEFUNCT:Da 2) TALOȘ NASTASIA, Lipsa CNP	A1
Act Administrativ nr. 3097, din 31/07/2023 emis de Primaria Sălsig (Adeverinta);		
B2	Se notează posesia factica asupra cotei de 1/1, în favoarea lui 1) LUCA RADU GHEORGHE	A1

C. Partea III. SARCINI .

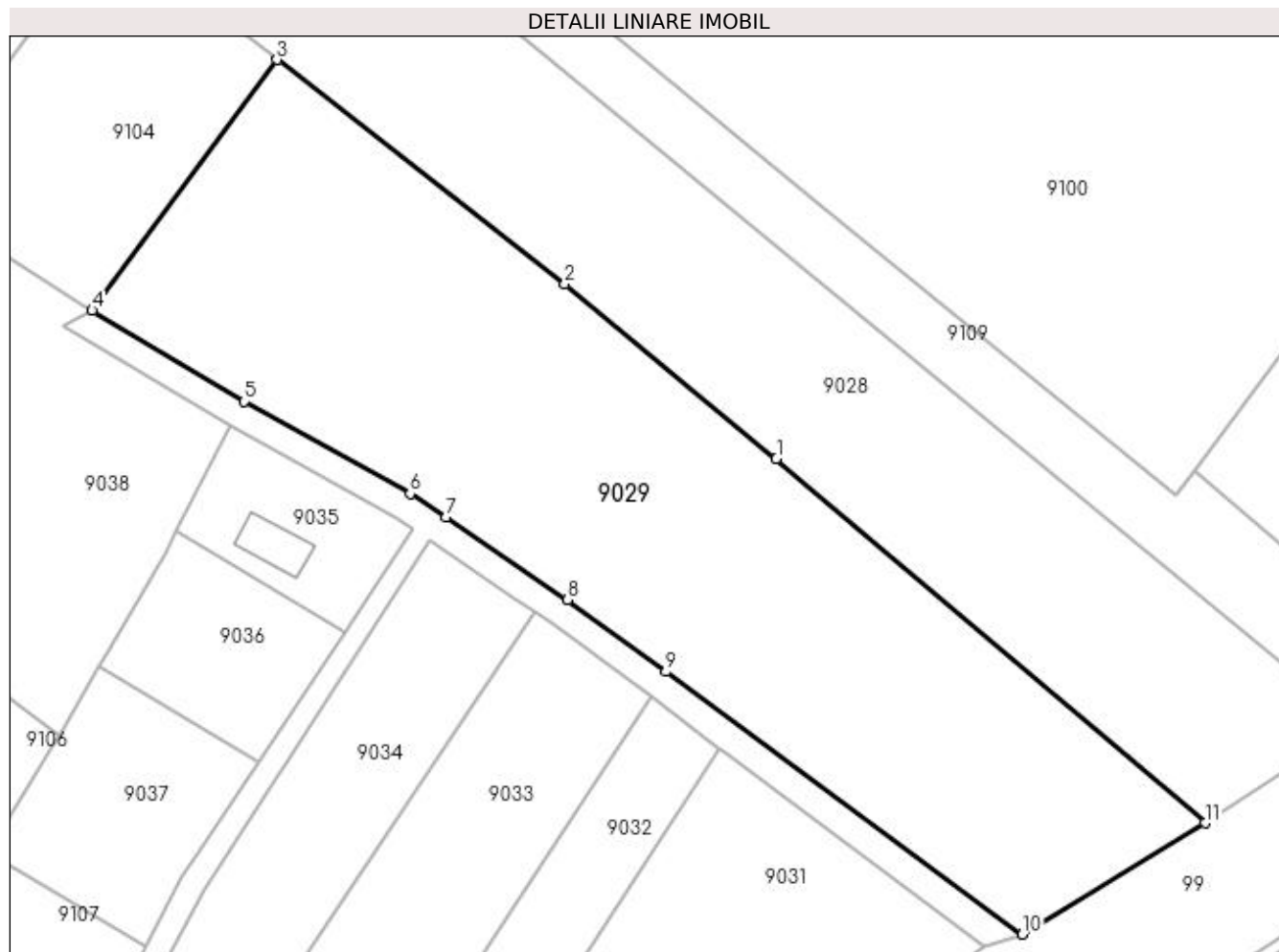
Inscrieri privind dezmembramintele dreptului de proprietate, drepturi reale de garanție și sarcini	Referințe
NU SUNT	

Anexa Nr. 1 La Partea I

Teren

Nr cadastral	Suprafața (mp)*	Observații / Referințe
	5.800	

* Suprafața este determinată în planul de proiecție Stereo 70.



Date referitoare la teren

Crt	Categorie folosință	Intra vilan	Suprafața (mp)	Tarla	Parcelă	Nr. topo	Observații / Referințe
1	faneata	DA	1.915	Pe Deal	-	-	Faneata impadurita
2	arabil	NU	3.885	Pe Deal	-	-	

Lungime Segmente

1) Valorile lungimilor segmentelor sunt obținute din proiecție în plan.

Punct început	X / Y	Punct sfârșit	X / Y	Lungime segment (** (m)
1	369.915,62 671.245,149	2	369.885,537 671.269,982	39.009
2	369.885,537 671.269,982	3	369.844,589 671.301,846	51.885
3	369.844,589 671.301,846	4	369.818,335 671.266,206	44.266
4	369.818,335 671.266,206	5	369.839,959 671.253,228	25.22

Punct început	X / Y	Punct sfârșit	X / Y	Lungime segment (** (m)
5	369.839,959 671.253,228	6	369.863,556 671.240,143	26.982
6	369.863,556 671.240,143	7	369.868,617 671.236,754	6.091
7	369.868,617 671.236,754	8	369.885,961 671.225,08	20.907
8	369.885,961 671.225,08	9	369.899,9 671.214,824	17.306
9	369.899,9 671.214,824	10	369.950,609 671.177,498	62.965
10	369.950,609 671.177,498	11	369.976,579 671.193,323	30.412
11	369.976,579 671.193,323	1	369.915,62 671.245,149	80.012

** Lungimile segmentelor sunt determinate în planul de proiecție Stereo 70 și sunt rotunjite la 1 milimetru.

*** Distanța dintre puncte este formată din segmente cumulate ce sunt mai mici decât valoarea 1 milimetru.

**DATE DESPRE IMOBILUL NR. 9030**

Oficiul de Cadastru și Publicitate Imobiliară MARAMURES
Biroul de Cadastru și Publicitate Imobiliară Baia Mare

A. Partea I. Descrierea imobilului

TEREN Necunoscut

Adresa: Loc. Salsig, Jud. Maramures

Nr. Crt	Nr cadastral Nr. topografic	Suprafața* (mp)	Observații / Referințe
A1		954	Sector cadastral:9 Teren neimprejmuit;

B. Partea II. Proprietari și acte

Inscrieri privitoare la dreptul de proprietate și alte drepturi reale	Referințe
/	
Act Normativ nr. 7, Lege, din 13/03/1996 emis de Parlamentul Romaniei;	
B1	A1
Inscrierea provizorie, drept de PROPRIETATE art.13, alin.15, dobandit prin Lege, cota actuala 1/1 1) COMUNA SĂLSIG, CIF:3627773, Proprietar neidentificat	

C. Partea III. SARCINI .

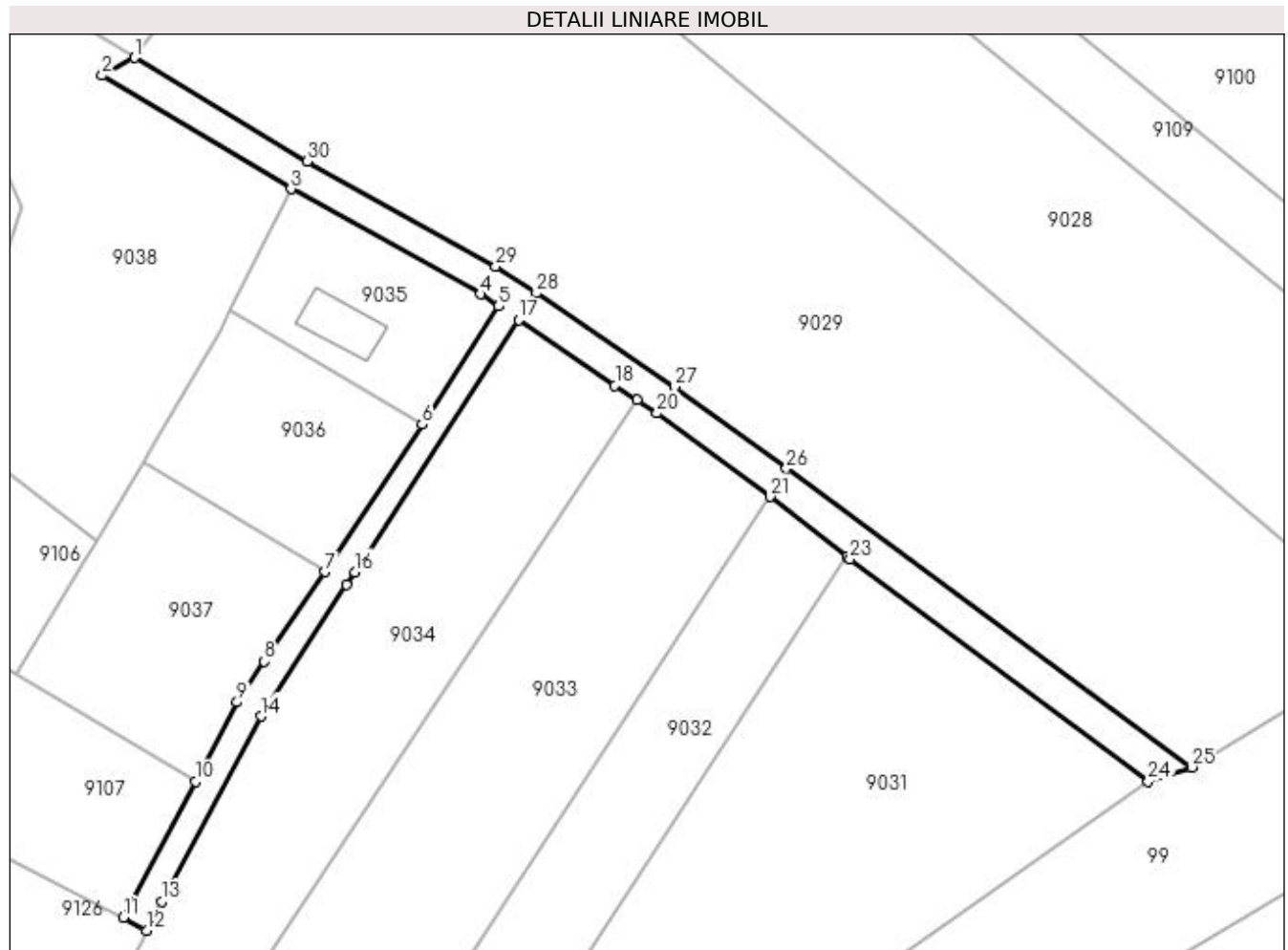
Inscrieri privind dezmembramintele dreptului de proprietate, drepturi reale de garanție și sarcini	Referințe
NU SUNT	

Anexa Nr. 1 La Partea I

Teren

Nr cadastral	Suprafața (mp)*	Observații / Referințe
	954	

* Suprafața este determinată în planul de proiecție Stereo 70.



Date referitoare la teren

Crt	Categorie folosință	Intravilan	Suprafața (mp)	Tarla	Parcelă	Nr. topo	Observații / Referințe
1	drum	DA	821	-	-	-	
2	drum	NU	133	-	-	-	

Lungime Segmente

1) Valorile lungimilor segmentelor sunt obținute din proiecție în plan.

Punct început	X / Y	Punct sfârșit	X / Y	Lungime segment (** (m)
1	369.818,335 671.266,206	2	369.814,282 671.263,973	4.627
3	369.837,901 671.249,798	4	369.861,616 671.236,645	27.118
5	369.863,895 671.235,111	6	369.854,335 671.220,337	17.597
7	369.842,13 671.201,922	8	369.834,584 671.190,707	13.517

Punct început	X / Y	Punct sfârșit	X / Y	Lungime segment (** (m)
2	369.814,282 671.263,973	3	369.837,901 671.249,798	27.546
4	369.861,616 671.236,645	5	369.863,895 671.235,111	2.747
6	369.854,335 671.220,337	7	369.842,13 671.201,922	22.092
8	369.834,584 671.190,707	9	369.831,162 671.185,622	6.129

Punct început	X / Y	Punct sfârșit	X / Y	Lungime segment (** (m)	Punct început	X / Y	Punct sfârșit	X / Y	Lungime segment (** (m)
9	369.831,162 671.185,622	10	369.825,949 671.175,693	11.214	10	369.825,949 671.175,693	11	369.816,909 671.158,695	19.252
11	369.816,909 671.158,695	12	369.819,829 671.157,07	3.342	12	369.819,829 671.157,07	13	369.821,718 671.160,679	4.073
13	369.821,718 671.160,679	14	369.834,185 671.183,861	26.322	14	369.834,185 671.183,861	15	369.844,86 671.200,296	19.598
15	369.844,86 671.200,296	16	369.845,899 671.201,896	1.908	16	369.845,899 671.201,896	17	369.866,384 671.233,436	37.609
17	369.866,384 671.233,436	18	369.878,454 671.225,239	14.59	18	369.878,454 671.225,239	19	369.881,216 671.223,418	3.308
19	369.881,216 671.223,418	20	369.883,728 671.221,762	3.009	20	369.883,728 671.221,762	21	369.897,825 671.211,305	17.552
21	369.897,825 671.211,305	22	369.907,485 671.203,785	12.242	22	369.907,485 671.203,785	23	369.907,886 671.203,473	0.508
23	369.907,886 671.203,473	24	369.945,183 671.175,671	46.519	24	369.945,183 671.175,671	25	369.950,609 671.177,498	5.725
25	369.950,609 671.177,498	26	369.899,9 671.214,824	62.965	26	369.899,9 671.214,824	27	369.885,961 671.225,08	17.306
27	369.885,961 671.225,08	28	369.868,617 671.236,754	20.907	28	369.868,617 671.236,754	29	369.863,556 671.240,143	6.091
29	369.863,556 671.240,143	30	369.839,959 671.253,228	26.982	30	369.839,959 671.253,228	1	369.818,335 671.266,206	25.22

** Lungimile segmentelor sunt determinate în planul de proiecție Stereo 70 și sunt rotunjite la 1 milimetru.

*** Distanța dintre puncte este formată din segmente cumulate ce sunt mai mici decât valoarea 1 milimetru.

**DATE DESPRE IMOBILUL NR. 9031**

Oficiul de Cadastru și Publicitate Imobiliară MARAMURES
Biroul de Cadastru și Publicitate Imobiliară Baia Mare

A. Partea I. Descrierea imobilului

TEREN Intravilan

Adresa: Loc. Salsig, Jud. Maramures

Nr. Crt	Nr cadastral Nr. topografic	Suprafața* (mp)	Observații / Referințe
A1		2.792	Sector cadastral:9 Teren neimprejmuit;

B. Partea II. Proprietari și acte

Inscrieri privitoare la dreptul de proprietate și alte drepturi reale	Referințe
/	
Act Administrativ nr. 44108/8, Titlu de proprietate, din 16/01/1998 emis de CJPSDPAT MARAMURES;	
B1	A1
Intabulare, drept de PROPRIETATEcu titlu de reconstituire a dreptului de proprietate in baza legii 18/1991, dobandit prin Lege, cota actuala 1/1	
1) ȘCHIOP VASILE, Lipsa CNP	
2) GHIRIȚI CORNELIA, Lipsa CNP	
3) ȘCHIOP GHEORGHE, Lipsa CNP	
4) SCHIOP IOAN, Lipsa CNP	

C. Partea III. SARCINI .

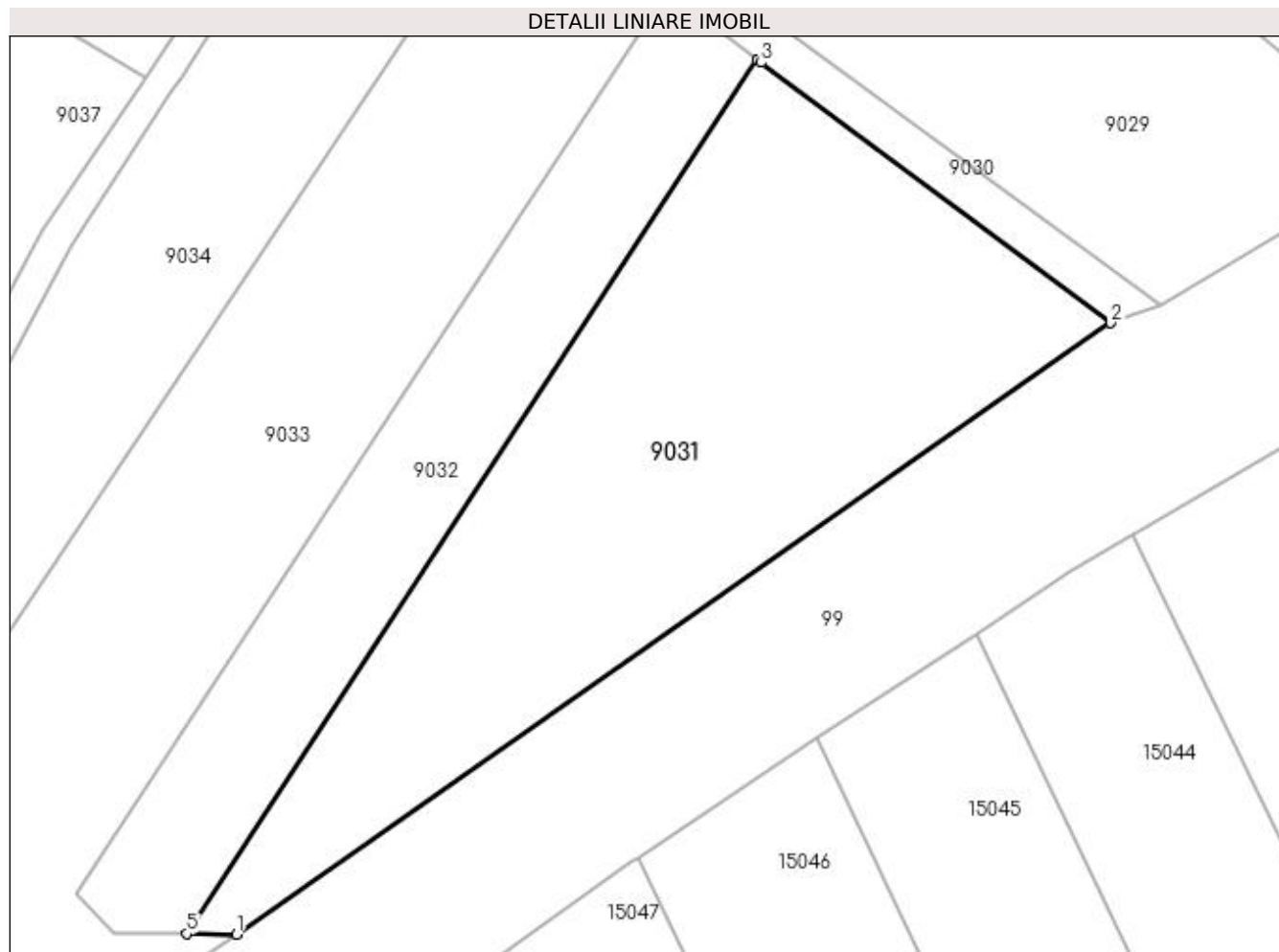
Inscrieri privind dezmembramintele dreptului de proprietate, drepturi reale de garanție și sarcini	Referințe
NU SUNT	

Anexa Nr. 1 La Partea I

Teren

Nr cadastral	Suprafața (mp)*	Observații / Referințe
	2.792	

* Suprafața este determinată în planul de proiecție Stereo 70.



Date referitoare la teren

Crt	Categorie folosință	Intravilan	Suprafața (mp)	Tarla	Parcelă	Nr. topo	Observații / Referințe
1	arabil	DA	2.792	Cornu Dealului	-	-	

Lungime Segmente

1) Valorile lungimilor segmentelor sunt obținute din proiecție în plan.

Punct început	X / Y	Punct sfârșit	X / Y	Lungime segment (** (m)
1	369.851,831 671.110,394	2	369.945,183 671.175,671	113.911
2	369.945,183 671.175,671	3	369.907,886 671.203,473	46.519
3	369.907,886 671.203,473	4	369.907,485 671.203,785	0.508
4	369.907,485 671.203,785	5	369.846,529 671.110,465	111.464
5	369.846,529 671.110,465	1	369.851,831 671.110,394	5.302

**** Lungimile segmentelor sunt determinate în planul de proiecție Stereo 70 și sunt rotunjite la 1 milimetru.**

***** Distanța dintre puncte este formată din segmente cumulate ce sunt mai mici decât valoarea 1 milimetru.**

**DATE DESPRE IMOBILUL NR. 9032**

Oficiul de Cadastru și Publicitate Imobiliară MARAMURES
Biroul de Cadastru și Publicitate Imobiliară Baia Mare

A. Partea I. Descrierea imobilului

TEREN Intravilan

Adresa: Loc. Salsig, Jud. Maramures

Nr. Crt	Nr cadastral Nr. topografic	Suprafața* (mp)	Observații / Referințe
A1		1.400	Sector cadastral:9 Teren neimprejmuit;

B. Partea II. Proprietari și acte

Inscrieri privitoare la dreptul de proprietate și alte drepturi reale	Referințe
/	
Act Administrativ nr. 520/69, Titlu de proprietate, din 13/11/2002 emis de CJPSDPAT MARAMURES;	
B1	A1
Intabulare, drept de PROPRIETATEcu titlu de reconstituire a dreptului de proprietate in baza legii 18/1991, dobandit prin Lege, cota actuala 1/1	
1) MIZA ANA, Lipsa CNP	

C. Partea III. SARCINI .

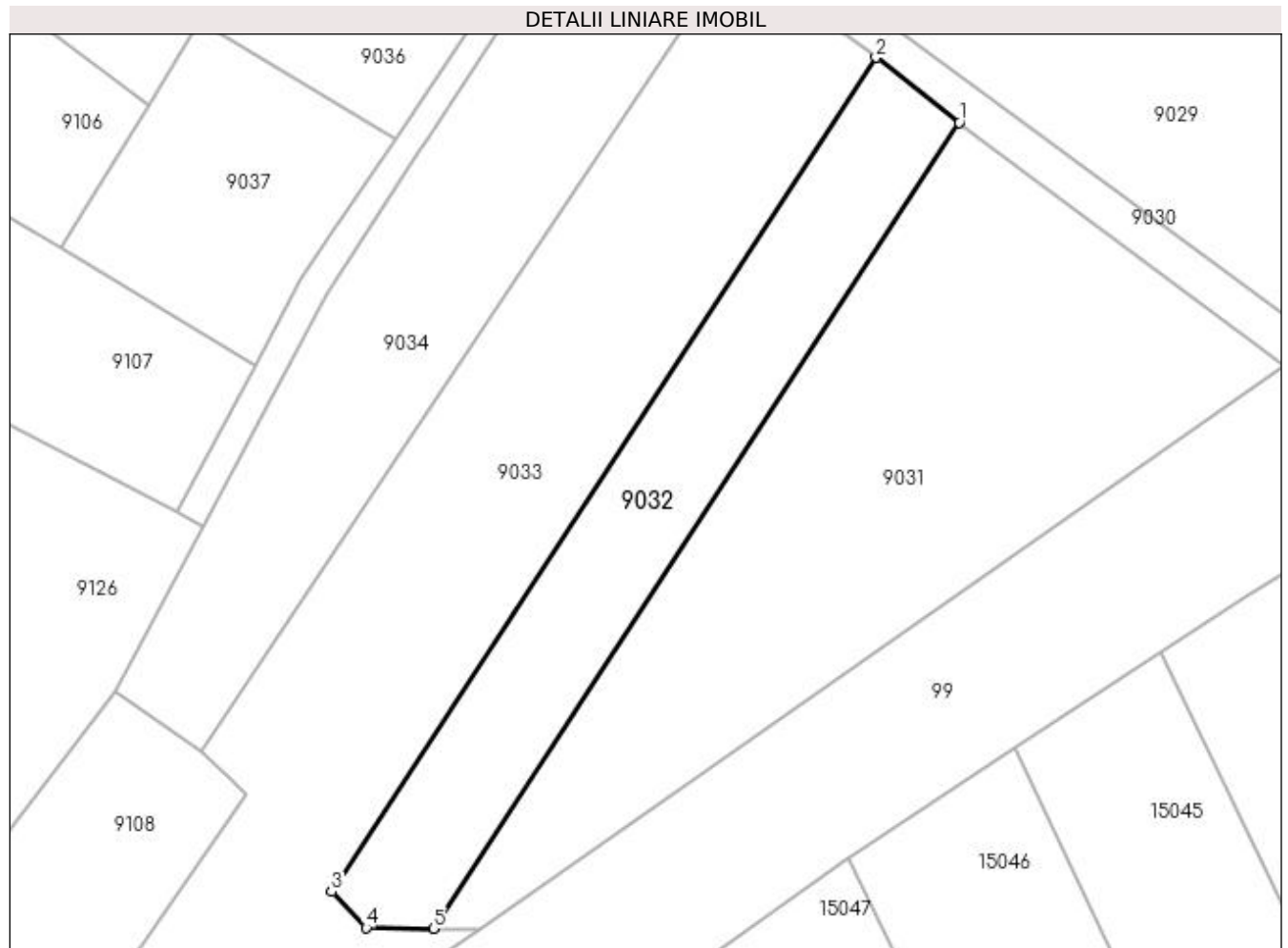
Inscrieri privind dezmembramintele dreptului de proprietate, drepturi reale de garanție și sarcini	Referințe
NU SUNT	

Anexa Nr. 1 La Partea I

Teren

Nr cadastral	Suprafața (mp)*	Observații / Referințe
	1.400	

* Suprafața este determinată în planul de proiecție Stereo 70.



Date referitoare la teren

Crt	Categorie folosință	Intravilan	Suprafața (mp)	Tarla	Parcelă	Nr. topo	Observații / Referințe
1	arabil	DA	1.400	Cornul Dealului	-	-	

Lungime Segmente

1) Valorile lungimilor segmentelor sunt obținute din proiecție în plan.

Punct început	X / Y	Punct sfârșit	X / Y	Lungime segment (** (m)
1	369.907,485 671.203,785	2	369.897,825 671.211,305	12.242
2	369.897,825 671.211,305	3	369.834,731 671.114,713	115.373
3	369.834,731 671.114,713	4	369.838,753 671.110,57	5.774
4	369.838,753 671.110,57	5	369.846,529 671.110,465	7.777
5	369.846,529 671.110,465	1	369.907,485 671.203,785	111.464

**** Lungimile segmentelor sunt determinate în planul de proiecție Stereo 70 și sunt rotunjite la 1 milimetru.**

***** Distanța dintre puncte este formată din segmente cumulate ce sunt mai mici decât valoarea 1 milimetru.**

**DATE DESPRE IMOBILUL NR. 9033**

Oficiul de Cadastru și Publicitate Imobiliară MARAMURES
Biroul de Cadastru și Publicitate Imobiliară Baia Mare

A. Partea I. Descrierea imobilului

TEREN Intravilan

Adresa: Loc. Salsig, Jud. Maramures

Nr. Crt	Nr cadastral Nr. topografic	Suprafața* (mp)	Observații / Referințe
A1		3.278	Sector cadastral:9 Teren neimprejmuit;

B. Partea II. Proprietari și acte

Inscrieri privitoare la dreptul de proprietate și alte drepturi reale	Referințe
/	
Act Normativ nr. 7, Lege, din 13/03/1996 emis de Parlamentul Romaniei;	
B1	A1
Inscrierea provizorie, drept de PROPRIETATE art.13, alin.15, dobandit prin Lege, cota actuala 1/1 1) COMUNA SĂLSIG, CIF:3627773, Proprietar neidentificat	

C. Partea III. SARCINI .

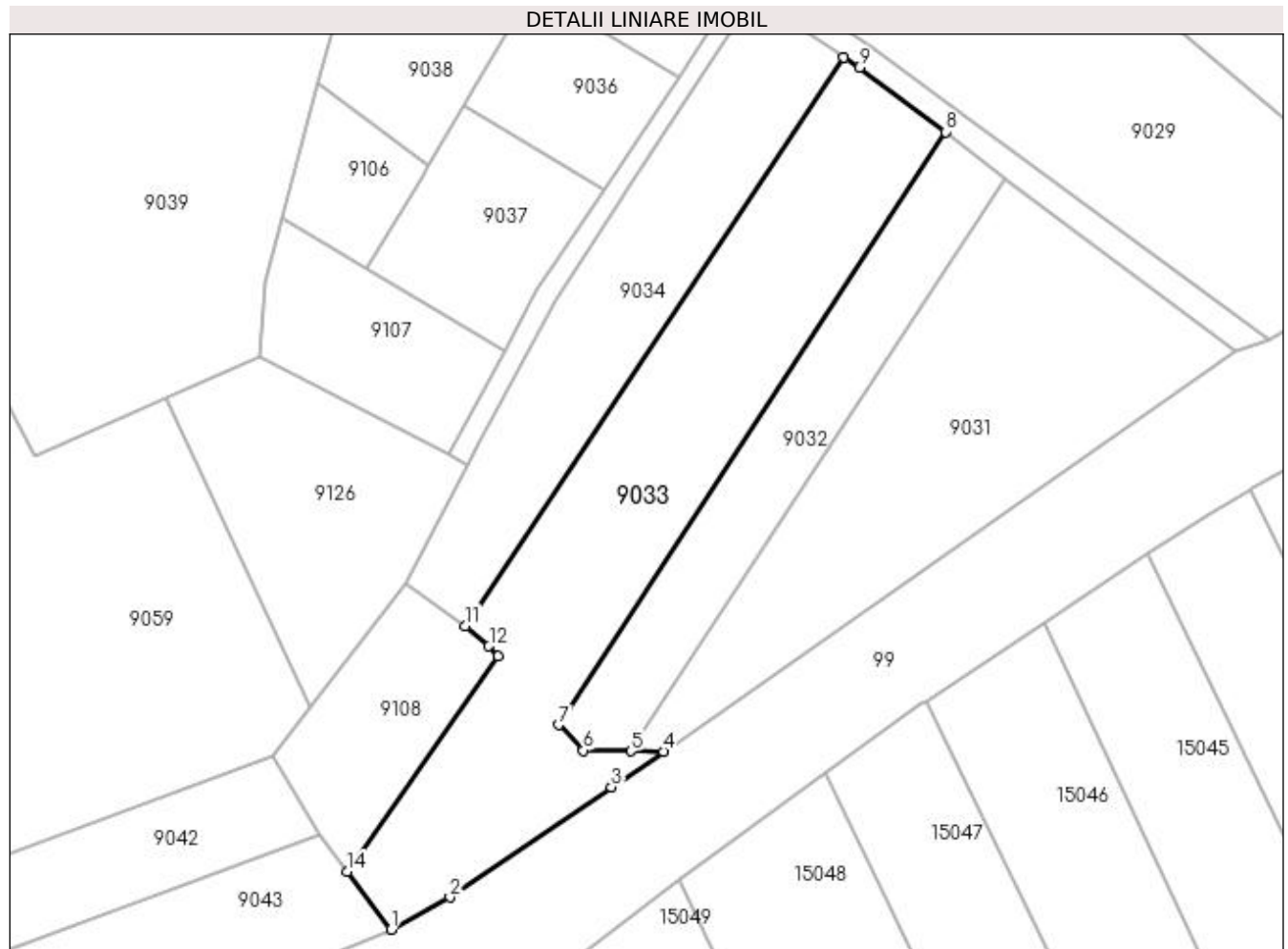
Inscrieri privind dezmembramintele dreptului de proprietate, drepturi reale de garanție și sarcini	Referințe
NU SUNT	

Anexa Nr. 1 La Partea I

Teren

Nr cadastral	Suprafața (mp)*	Observații / Referințe
	3.278	

* Suprafața este determinată în planul de proiecție Stereo 70.



Date referitoare la teren

Crt	Categorie folosință	Intravilan	Suprafața (mp)	Tarla	Parcelă	Nr. topo	Observații / Referințe
1	arabil	DA	3.278	Braniște	-	-	

Lungime Segmente

1) Valorile lungimilor segmentelor sunt obținute din proiecție în plan.

Punct început	X / Y	Punct sfârșit	X / Y	Lungime segment (** (m)
1	369.807,446 671.081,406	2	369.817,026 671.086,654	10.923
2	369.817,026 671.086,654	3	369.843,332 671.104,597	31.843
3	369.843,332 671.104,597	4	369.851,831 671.110,394	10.288
4	369.851,831 671.110,394	5	369.846,529 671.110,465	5.302
5	369.846,529 671.110,465	6	369.838,753 671.110,57	7.777

Punct început	X / Y	Punct sfârșit	X / Y	Lungime segment (** (m)
6	369.838,753 671.110,57	7	369.834,731 671.114,713	5.774
7	369.834,731 671.114,713	8	369.897,825 671.211,305	115.373
8	369.897,825 671.211,305	9	369.883,728 671.221,762	17.552
9	369.883,728 671.221,762	10	369.881,216 671.223,418	3.009
10	369.881,216 671.223,418	11	369.819,555 671.130,867	111.21
11	369.819,555 671.130,867	12	369.823,385 671.127,544	5.071
12	369.823,385 671.127,544	13	369.824,863 671.125,874	2.23
13	369.824,863 671.125,874	14	369.800,278 671.090,816	42.819
14	369.800,278 671.090,816	1	369.807,446 671.081,406	11.829

** Lungimile segmentelor sunt determinate în planul de proiecție Stereo 70 și sunt rotunjite la 1 milimetru.

*** Distanța dintre puncte este formată din segmente cumulate ce sunt mai mici decât valoarea 1 milimetru.

**DATE DESPRE IMOBILUL NR. 9034**

Oficiul de Cadastru și Publicitate Imobiliară MARAMURES
Biroul de Cadastru și Publicitate Imobiliară Baia Mare

A. Partea I. Descrierea imobilului

TEREN Intravilan

Adresa: Loc. Salsig, Jud. Maramures

Nr. Crt	Nr cadastral Nr. topografic	Suprafața* (mp)	Observații / Referințe
A1		1.800	Sector cadastral:9 Teren imprejmuit;

B. Partea II. Proprietari și acte

Inscrieri privitoare la dreptul de proprietate și alte drepturi reale	Referințe
/	
Act Administrativ nr. 50640/34, Titlu de proprietate, din 28/09/2007 emis de CJPSDPAT MARAMURES;	
B1	A1
Intabulare, drept de PROPRIETATEcu titlu de reconstituire a dreptului de proprietate in baza legii 18/1991, dobandit prin Lege, cota actuala 1/1 1) LUCA IOAN , Lipsa CNP	
Act Administrativ nr. 3045, din 31/07/2023 emis de Primaria Salsig (Adeverinta);	
B2	A1
Se notează posesia factica asupra cotei de 1/1, în favoarea lui 1) SAVA IOAN	

C. Partea III. SARCINI .

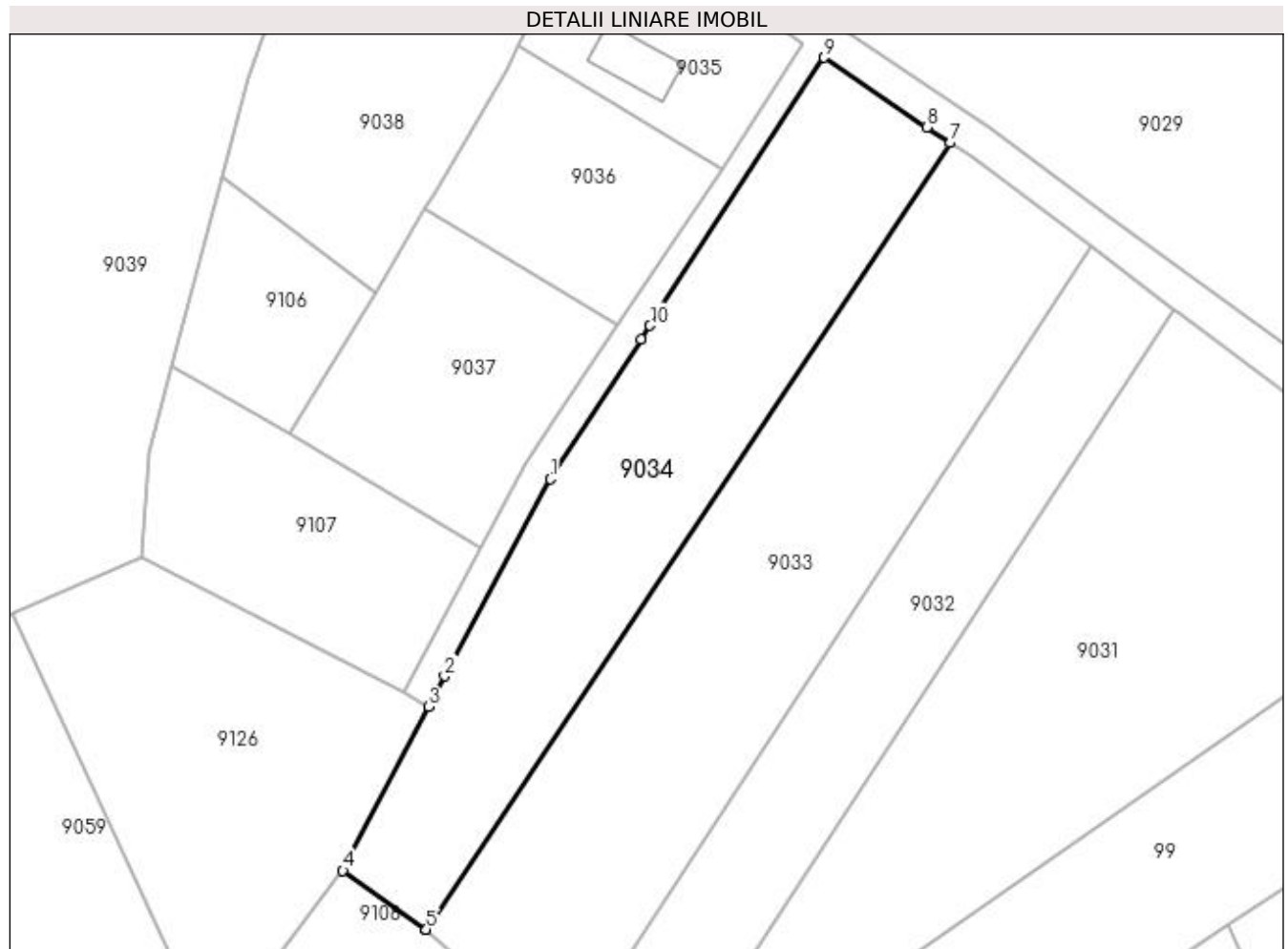
Inscrieri privind dezmembramintele dreptului de proprietate, drepturi reale de garanție și sarcini	Referințe
NU SUNT	

Anexa Nr. 1 La Partea I

Teren

Nr cadastral	Suprafața (mp)*	Observații / Referințe
	1.800	

* Suprafața este determinată în planul de proiecție Stereo 70.



Date referitoare la teren

Crt	Categorie folosință	Intra vilan	Suprafața (mp)	Tarla	Parcelă	Nr. topo	Observații / Referințe
1	livada	DA	1.800	Hagău	-	-	

Lungime Segmente

1) Valorile lungimilor segmentelor sunt obținute din proiecție în plan.

Punct început	X / Y	Punct sfârșit	X / Y	Lungime segment (** (m)
1	369.834,185 671.183,861	2	369.821,718 671.160,679	26.322
2	369.821,718 671.160,679	3	369.819,829 671.157,07	4.073
3	369.819,829 671.157,07	4	369.809,742 671.137,802	21.749
4	369.809,742 671.137,802	5	369.819,551 671.130,87	12.011
5	369.819,551 671.130,87	6	369.819,555 671.130,867	0.005

Punct început	X / Y	Punct sfârșit	X / Y	Lungime segment (** (m)
6	369.819,555 671.130,867	7	369.881,216 671.223,418	111.21
7	369.881,216 671.223,418	8	369.878,454 671.225,239	3.308
8	369.878,454 671.225,239	9	369.866,384 671.233,436	14.59
9	369.866,384 671.233,436	10	369.845,899 671.201,896	37.609
10	369.845,899 671.201,896	11	369.844,86 671.200,296	1.908
11	369.844,86 671.200,296	1	369.834,185 671.183,861	19.598

** Lungimile segmentelor sunt determinate în planul de proiecție Stereo 70 și sunt rotunjite la 1 milimetru.

*** Distanța dintre puncte este formată din segmente cumulate ce sunt mai mici decât valoarea 1 milimetru.

**DATE DESPRE IMOBILUL NR. 9035**

Oficiul de Cadastru și Publicitate Imobiliară MARAMURES
Biroul de Cadastru și Publicitate Imobiliară Baia Mare

A. Partea I. Descrierea imobilului

TEREN Intravilan

Nr. cadastral vechi:50428

Adresa: Loc. Salsig, Str Principală, Nr. 278, Jud. Maramures

Nr. Crt	Nr cadastral Nr. topografic	Suprafața* (mp)	Observații / Referințe
A1	50428	500	Sector cadastral:9 Teren neimprejmuit;

Construcții

Crt	Nr cadastral Nr. topografic	Adresa	Observații / Referințe
A1.1		Loc. Salsig, Str Principală, Nr. 278, Jud. Maramures	Nr. niveluri:1; S. construita la sol:52 mp; S. construita desfasurata:52 mp; Casa de locuit

B. Partea II. Proprietari și acte

Inscrieri privitoare la dreptul de proprietate și alte drepturi reale		Referințe
31511 / 29/05/2019		
Act Notarial nr. 1569, Contract de vanzare, din 28/05/2019 emis de Notar Public Bal Cristina Maria;		
B1	Intabulare, drept de PROPRIETATE cu titlu de drept cumparare, dobandit prin Conventie, cota actuala 1/1, cota initiala 1/1 1) POP TRAIAN-FELICIAN, casatorit cu 2) POP MARIA, bun comun <i>OBSERVATII: Pozitie transcrisa din CF nr. 50428, in rangul incheierii nr. 31511/29.05.2019</i>	A1
/		
Act Normativ nr. 7, Lege, din 13/03/1996 emis de Parlamentul Romaniei;		
B2	Intabulare, drept de PROPRIETATE, dobandit prin Lege, cota actuala 1/1 1) POP MARIA 2) POP TRAIAN-FELICIAN	A1.1

C. Partea III. SARCINI .

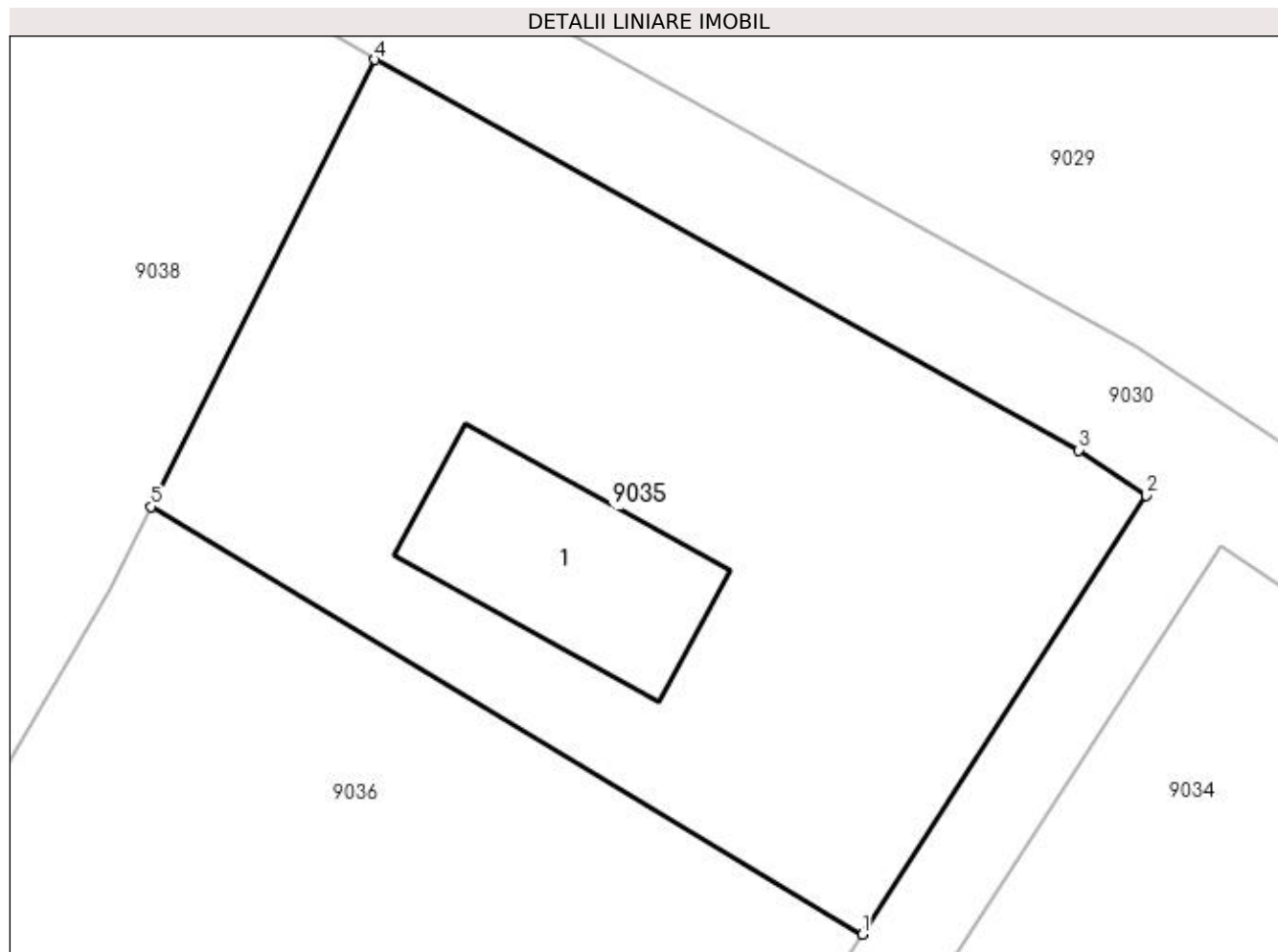
Inscrieri privind dezmembramintele dreptului de proprietate, drepturi reale de garanție și sarcini	Referințe
NU SUNT	

Anexa Nr. 1 La Partea I

Teren

Nr cadastral	Suprafața (mp)*	Observații / Referințe
50428	500	

* Suprafața este determinată în planul de proiecție Stereo 70.



Date referitoare la teren

Crt	Categorie folosință	Intra vilan	Suprafața (mp)	Tarla	Parcelă	Nr. topo	Observații / Referințe
1	faneata	DA	315	-	-	-	
2	curți construcții	DA	185	-	-	-	

Date referitoare la construcții

Crt	Număr	Destinație construcție	Supraf. (mp)	Situație juridică	Observații / Referințe
A1.1		construcții de locuințe	52	Cu acte	Nr. niveluri:1; S. construita la sol:52 mp; S. construita desfasurata:52 mp; Casa de locuit

Lungime Segmente

1) Valorile lungimilor segmentelor sunt obținute din proiecție în plan.

Punct început	X / Y	Punct sfârșit	X / Y	Lungime segment (** (m)
1	369.854,335 671.220,337	2	369.863,895 671.235,111	17.597
2	369.863,895 671.235,111	3	369.861,616 671.236,645	2.747
3	369.861,616 671.236,645	4	369.837,901 671.249,798	27.118

Punct început	X / Y	Punct sfârșit	X / Y	Lungime segment (** (m)
4	369.837,901 671.249,798	5	369.830,356 671.234,743	16.84
5	369.830,356 671.234,743	1	369.854,335 671.220,337	27.974

** Lungimile segmentelor sunt determinate în planul de proiecție Stereo 70 și sunt rotunjite la 1 milimetru.

*** Distanța dintre puncte este formată din segmente cumulate ce sunt mai mici decât valoarea 1 milimetru.

**DATE DESPRE IMOBILUL NR. 9036**

Oficiul de Cadastru și Publicitate Imobiliară MARAMURES
Biroul de Cadastru și Publicitate Imobiliară Baia Mare

A. Partea I. Descrierea imobilului

TEREN Intravilan

Adresa: Loc. Salsig, Jud. Maramures

Nr. Crt	Nr cadastral Nr. topografic	Suprafața* (mp)	Observații / Referințe
A1		600	Sector cadastral:9 Teren neimprejmuit;

B. Partea II. Proprietari și acte

Inscrieri privitoare la dreptul de proprietate și alte drepturi reale	Referințe
/	
Act Administrativ nr. 44108/7, Titlu de proprietate, din 12/01/1998 emis de CJPSDPAT MARAMURES;	
B1	A1
Intabulare, drept de PROPRIETATEcu titlu de reconstituire a dreptului de proprietate in baza legii 18/1991, dobandit prin Lege, cota actuala 1/1	
1) MATEI IOAN, Lipsa CNP	

C. Partea III. SARCINI .

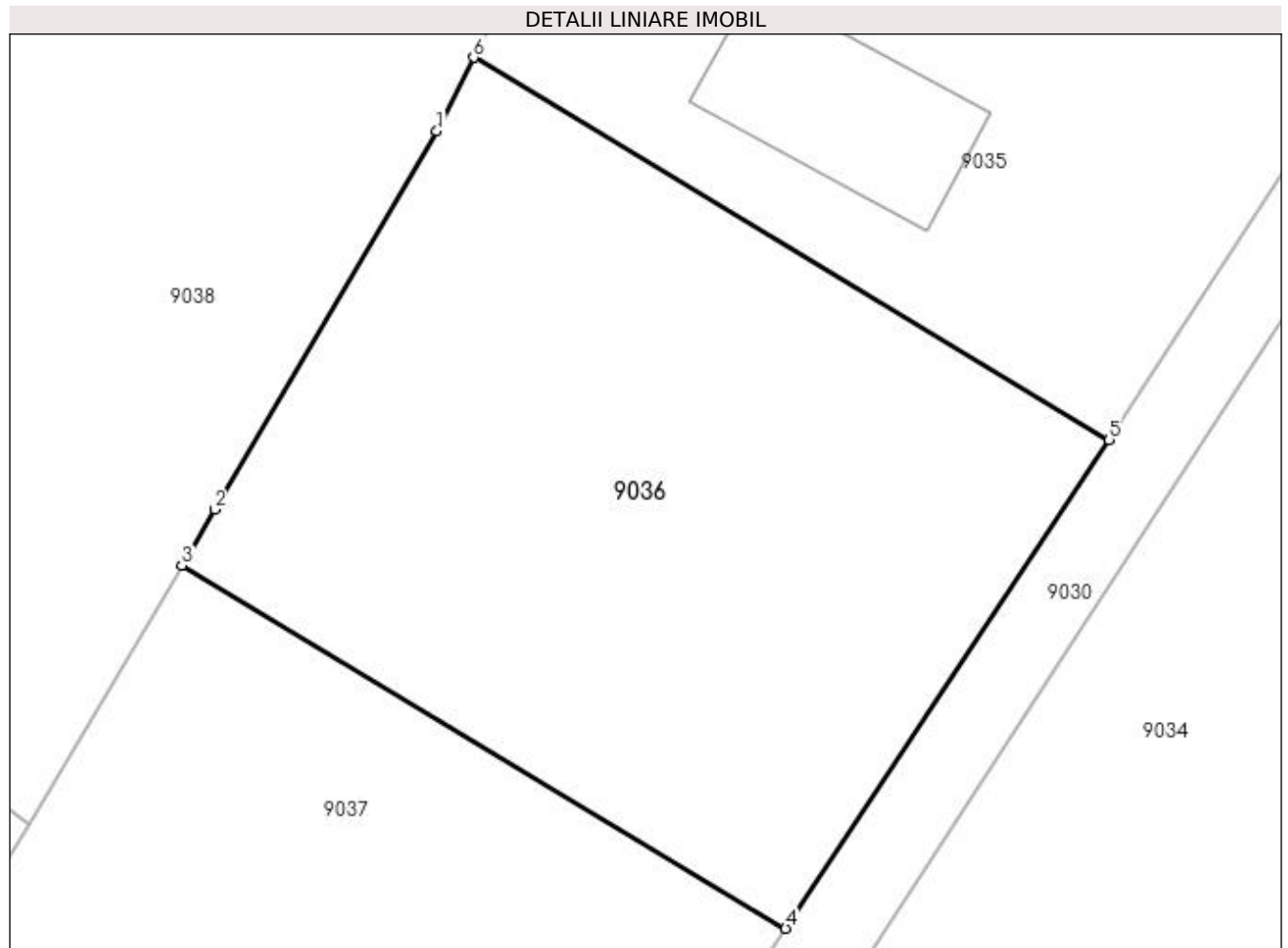
Inscrieri privind dezmembramintele dreptului de proprietate, drepturi reale de garanție și sarcini	Referințe
NU SUNT	

Anexa Nr. 1 La Partea I

Teren

Nr cadastral	Suprafața (mp)*	Observații / Referințe
	600	

* Suprafața este determinată în planul de proiecție Stereo 70.



Date referitoare la teren

Crt	Categorie folosință	Intravilan	Suprafața (mp)	Tarla	Parcelă	Nr. topo	Observații / Referințe
1	faneata	DA	600	Cornu Dealului Hagău	-	-	

Lungime Segmente

1) Valorile lungimilor segmentelor sunt obținute din proiecție în plan.

Punct început	X / Y	Punct sfârșit	X / Y	Lungime segment (** (m))
1	369.828,969 671.231,975	2	369.820,587 671.217,715	16.541
2	369.820,587 671.217,715	3	369.819,349 671.215,609	2.443
3	369.819,349 671.215,609	4	369.842,13 671.201,922	26.576
4	369.842,13 671.201,922	5	369.854,335 671.220,337	22.092

Punct început	X / Y	Punct sfârșit	X / Y	Lungime segment (** (m)
5	369.854,335 671.220,337	6	369.830,356 671.234,743	27.974
6	369.830,356 671.234,743	1	369.828,969 671.231,975	3.096

** Lungimile segmentelor sunt determinate în planul de proiecție Stereo 70 și sunt rotunjite la 1 milimetru.

*** Distanța dintre puncte este formată din segmente cumulate ce sunt mai mici decât valoarea 1 milimetru.

**DATE DESPRE IMOBILUL NR. 9037**

Oficiul de Cadastru și Publicitate Imobiliară MARAMURES
Biroul de Cadastru și Publicitate Imobiliară Baia Mare

A. Partea I. Descrierea imobilului

TEREN Intravilan

Adresa: Loc. Salsig, Jud. Maramures

Nr. Crt	Nr cadastral Nr. topografic	Suprafața* (mp)	Observații / Referințe
A1		800	Sector cadastral:9 Teren neimprejmuit;

B. Partea II. Proprietari și acte

Inscrieri privitoare la dreptul de proprietate și alte drepturi reale	Referințe
/	
Act Administrativ nr. 520/59, Titlu de proprietate, din 07/11/2002 emis de CJPSDPAT MARAMURES;	
B1	A1
Intabulare, drept de PROPRIETATEcu titlu de reconstituire a dreptului de proprietate in baza legii 18/1991, dobandit prin Lege, cota actuala 1/1	
1) LUCA IOAN, Lipsa CNP	

C. Partea III. SARCINI .

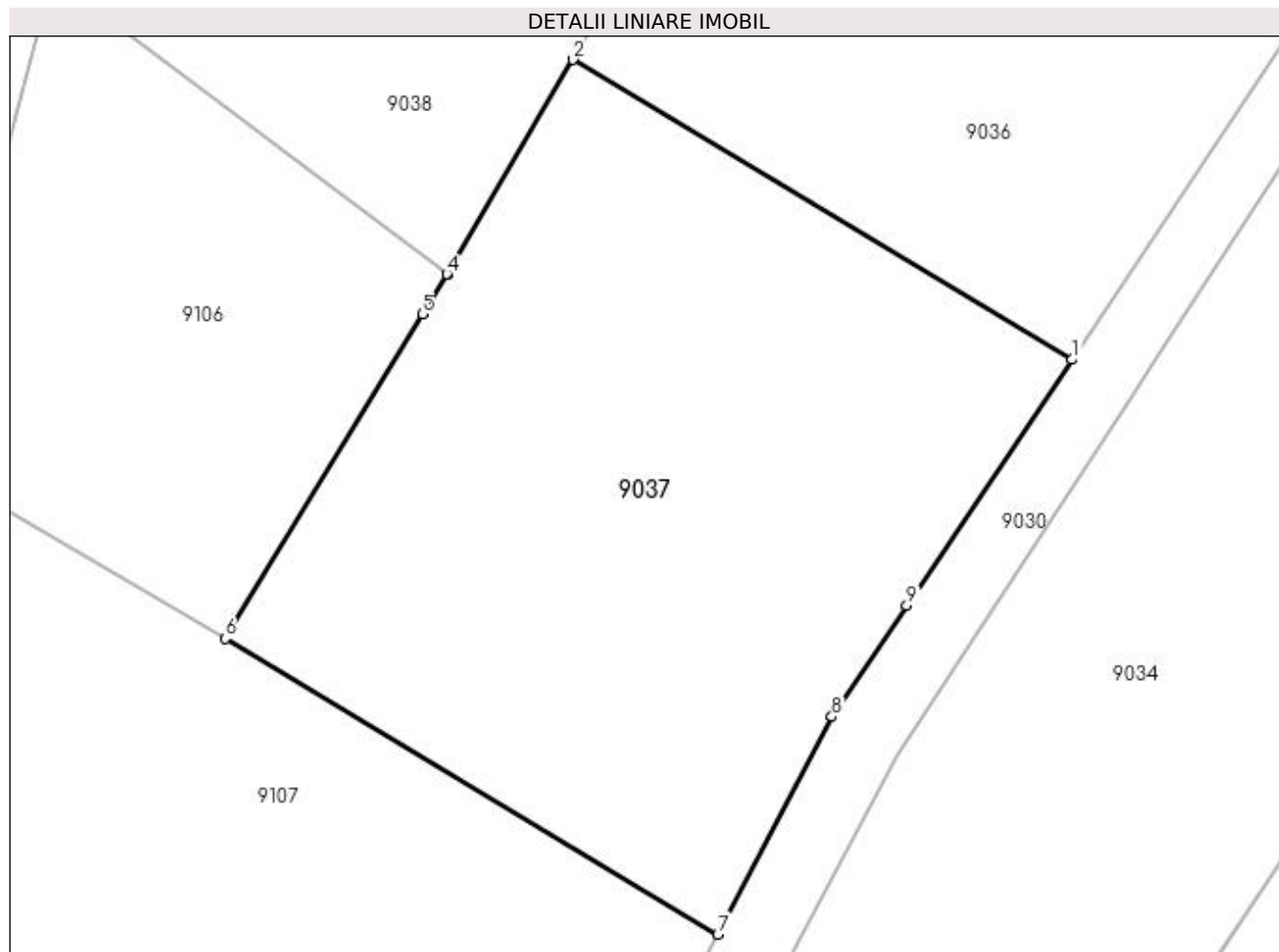
Inscrieri privind dezmembramintele dreptului de proprietate, drepturi reale de garanție și sarcini	Referințe
NU SUNT	

Anexa Nr. 1 La Partea I

Teren

Nr cadastral	Suprafața (mp)*	Observații / Referințe
	800	

* Suprafața este determinată în planul de proiecție Stereo 70.



Date referitoare la teren

Crt	Categorie folosință	Intra vilan	Suprafața (mp)	Tarla	Parcelă	Nr. topo	Observații / Referințe
1	arabil	DA	570	Pe Deal	-	-	
2	faneata	DA	230	Pe Deal	-	-	Faneata impadurita

Lungime Segmente

1) Valorile lungimilor segmentelor sunt obținute din proiecție în plan.

Punct început	X / Y	Punct sfârșit	X / Y	Lungime segment (** (m)
1	369.842,13 671.201,922	2	369.819,349 671.215,609	26.576
2	369.819,349 671.215,609	3	369.813,591 671.205,813	11.363
3	369.813,591 671.205,813	4	369.813,58 671.205,822	0.014
4	369.813,58 671.205,822	5	369.812,468 671.203,994	2.14

Punct început	X / Y	Punct sfârșit	X / Y	Lungime segment (** (m)
5	369.812,468 671.203,994	6	369.803,469 671.189,199	17.317
6	369.803,469 671.189,199	7	369.825,949 671.175,693	26.225
7	369.825,949 671.175,693	8	369.831,162 671.185,622	11.214
8	369.831,162 671.185,622	9	369.834,584 671.190,707	6.129
9	369.834,584 671.190,707	1	369.842,13 671.201,922	13.517

** Lungimile segmentelor sunt determinate în planul de proiecție Stereo 70 și sunt rotunjite la 1 milimetru.

*** Distanța dintre puncte este formată din segmente cumulate ce sunt mai mici decât valoarea 1 milimetru.

**DATE DESPRE IMOBILUL NR. 9038**

Oficiul de Cadastru și Publicitate Imobiliară MARAMURES
Biroul de Cadastru și Publicitate Imobiliară Baia Mare

A. Partea I. Descrierea imobilului

TEREN Necunoscut

Nr. cadastral vechi:51236

Adresa: Loc. Salsig, Jud. Maramures

Nr. Crt	Nr cadastral Nr. topografic	Suprafața* (mp)	Observații / Referințe
A1	51236	2.600	Sector cadastral:9 Teren neimprejmuit;

B. Partea II. Proprietari și acte

Inscrieri privitoare la dreptul de proprietate și alte drepturi reale		Referințe
38599 / 22/06/2022		
Act Notarial nr. 2868, Contract de vanzare-cumparare, din 21/06/2022 emis de NP Stoica Ioan Alin;		
B1	Intabulare, drept de PROPRIETATEcu titlu de drept cumparare, dobandit prin Conventie, cota actuala 1/1, cota initiala 1/1	A1
	1) MARCU CORNELIA-MIOARA , bun propriu	
	<i>OBSERVATII: Pozitie transcrisa din CF nr. 51236, in rangul incheierii nr. 38599/22.06.2022</i>	

C. Partea III. SARCINI .

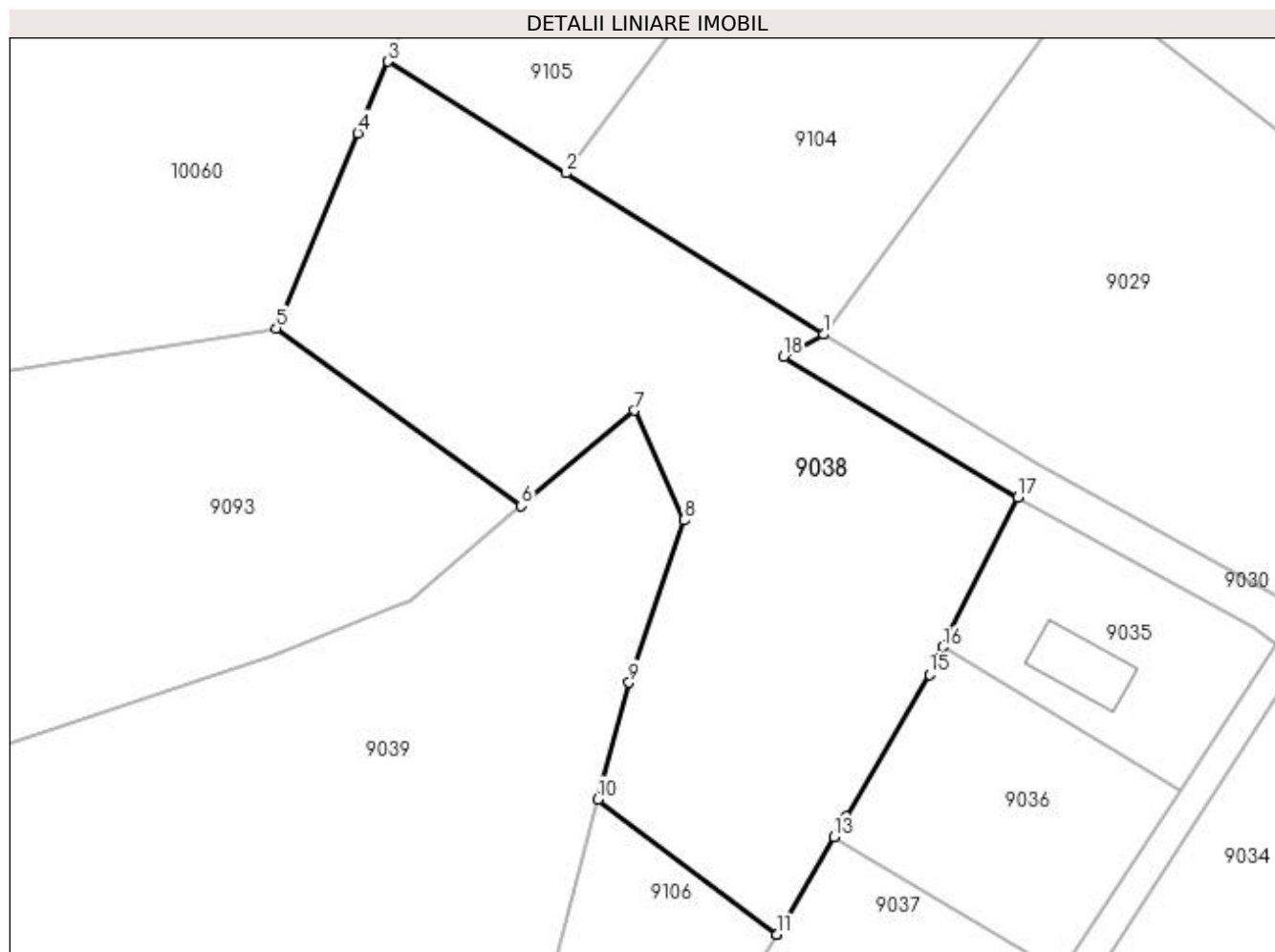
Inscrieri privind dezmembramintele dreptului de proprietate, drepturi reale de garanție și sarcini	Referințe
NU SUNT	

Anexa Nr. 1 La Partea I

Teren

Nr cadastral	Suprafața (mp)*	Observații / Referințe
51236	2.600	

* Suprafața este determinată în planul de proiecție Stereo 70.



Date referitoare la teren

Crt	Categorie folosință	Intravilan	Suprafața (mp)	Tarla	Parcelă	Nr. topo	Observații / Referințe
1	faneata	DA	119	-	-	-	
2	faneata	NU	2.481	-	-	-	

Lungime Segmente

1) Valorile lungimilor segmentelor sunt obținute din proiecție în plan.

Punct început	X / Y	Punct sfârșit	X / Y	Lungime segment (** (m)
1	369.818,335 671.266,206	2	369.792,367 671.282,468	30.64
2	369.792,367 671.282,468	3	369.774,427 671.293,703	21.168
3	369.774,427 671.293,703	4	369.771,401 671.286,483	7.828
4	369.771,401 671.286,483	5	369.763,174 671.266,857	21.281

Punct început	X / Y	Punct sfârșit	X / Y	Lungime segment (** (m)
5	369.763,174 671.266,857	6	369.787,877 671.248,957	30.507
6	369.787,877 671.248,957	7	369.799,218 671.258,547	14.852
7	369.799,218 671.258,547	8	369.804,301 671.247,513	12.148
8	369.804,301 671.247,513	9	369.798,742 671.231,172	17.261
9	369.798,742 671.231,172	10	369.795,595 671.219,404	12.182
10	369.795,595 671.219,404	11	369.813,58 671.205,822	22.537
11	369.813,58 671.205,822	12	369.813,591 671.205,813	0.014
12	369.813,591 671.205,813	13	369.819,349 671.215,609	11.363
13	369.819,349 671.215,609	14	369.820,587 671.217,715	2.443
14	369.820,587 671.217,715	15	369.828,969 671.231,975	16.541
15	369.828,969 671.231,975	16	369.830,356 671.234,743	3.096
16	369.830,356 671.234,743	17	369.837,901 671.249,798	16.84
17	369.837,901 671.249,798	18	369.814,282 671.263,973	27.546
18	369.814,282 671.263,973	1	369.818,335 671.266,206	4.627

** Lungimile segmentelor sunt determinate în planul de proiecție Stereo 70 și sunt rotunjite la 1 milimetru.

*** Distanța dintre puncte este formată din segmente cumulate ce sunt mai mici decât valoarea 1 milimetru.

**DATE DESPRE IMOBILUL NR. 9039**

Oficiul de Cadastru și Publicitate Imobiliară MARAMURES
Biroul de Cadastru și Publicitate Imobiliară Baia Mare

A. Partea I. Descrierea imobilului

Nr. CF vechi:2190-Salsig
Nr. cadastral vechi:50718
Nr. topografic:2278/a, 2278/b, 2278/c,
2279/1

TEREN Extravilan

Adresa: Jud. Maramures

Nr. Crt	Nr cadastral Nr. topografic	Suprafața* (mp)	Observații / Referințe
A1	50718	4.320	Sector cadastral:9 Teren neimprejmuit;

B. Partea II. Proprietari și acte

Inscrieri privitoare la dreptul de proprietate și alte drepturi reale	Referințe
34602 / 18/06/2018	
Act Notarial nr. 3075, Contract de vanzare cumparare, din 18/06/2018 emis de NP Stoica Ioan Alin (act administrativ nr Adeverinta nr. 60 din 26.04.2018, emis de Primaria Salsig);	
B1	A1
Intabulare, drept de PROPRIETATEcu titlu de drept cumparare, dobandit prin Conventie, cota actuala 1/1, cota initiala 1/1	
1) BOT DAMIAN-GABRIEL , si sotia	
2) BOT IOANA-NICOLETA , bun comun	
<i>OBSERVATII: Pozitie transcrisa din CF nr. 50718, in rangul incheierii nr. 34602/18.06.2018</i>	

C. Partea III. SARCINI .

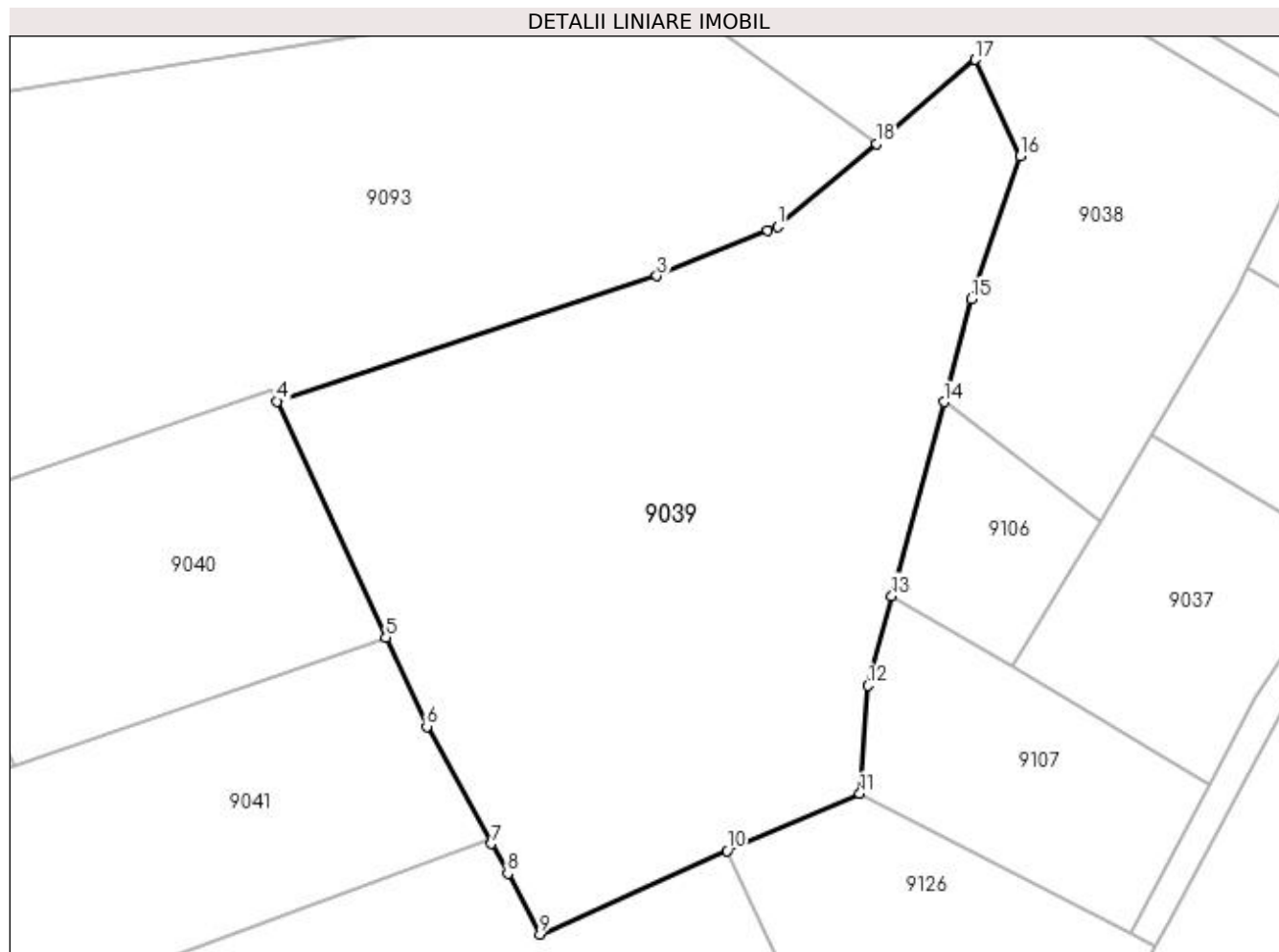
Inscrieri privind dezmembramintele dreptului de proprietate, drepturi reale de garanție și sarcini	Referințe
NU SUNT	

Anexa Nr. 1 La Partea I

Teren

Nr cadastral	Suprafața (mp)*	Observații / Referințe
50718	4.320	

* Suprafața este determinată în planul de proiecție Stereo 70.



Date referitoare la teren

Crt	Categorie folosință	Intravilan	Suprafața (mp)	Tarla	Parcelă	Nr. topo	Observații / Referințe
1	livada	NU	4.320	-	-	2278/a, 2278/b, 2278/c, 2279/1	

Lungime Segmente

1) Valorile lungimilor segmentelor sunt obținute din proiecție în plan.

Punct început	X / Y	Punct sfârșit	X / Y	Lungime segment (** (m)
1	369.776,609 671.239,428	2	369.775,471 671.238,967	1.228
2	369.775,471 671.238,967	3	369.762,776 671.233,822	13.698
3	369.762,776 671.233,822	4	369.719,378 671.219,473	45.709
4	369.719,378 671.219,473	5	369.731,802 671.192,453	29.739

Punct început	X / Y	Punct sfârșit	X / Y	Lungime segment (** (m)
5	369.731,802 671.192,453	6	369.736,473 671.182,295	11.18
6	369.736,473 671.182,295	7	369.743,865 671.168,886	15.312
7	369.743,865 671.168,886	8	369.745,715 671.165,456	3.897
8	369.745,715 671.165,456	9	369.749,403 671.158,518	7.857
9	369.749,403 671.158,518	10	369.770,816 671.168,058	23.442
10	369.770,816 671.168,058	11	369.786,012 671.174,592	16.541
11	369.786,012 671.174,592	12	369.786,919 671.186,956	12.397
12	369.786,919 671.186,956	13	369.789,669 671.197,242	10.647
13	369.789,669 671.197,242	14	369.795,595 671.219,404	22.941
14	369.795,595 671.219,404	15	369.798,742 671.231,172	12.182
15	369.798,742 671.231,172	16	369.804,301 671.247,513	17.261
16	369.804,301 671.247,513	17	369.799,218 671.258,547	12.148
17	369.799,218 671.258,547	18	369.787,877 671.248,957	14.852
18	369.787,877 671.248,957	1	369.776,609 671.239,428	14.757

** Lungimile segmentelor sunt determinate în planul de proiecție Stereo 70 și sunt rotunjite la 1 milimetru.

*** Distanța dintre puncte este formată din segmente cumulate ce sunt mai mici decât valoarea 1 milimetru.

**DATE DESPRE IMOBILUL NR. 9040**

Oficiul de Cadastru și Publicitate Imobiliară MARAMURES
Biroul de Cadastru și Publicitate Imobiliară Baia Mare

A. Partea I. Descrierea imobilului

TEREN Extravilan

Adresa: Jud. Maramures

Nr. Crt	Nr cadastral Nr. topografic	Suprafața* (mp)	Observații / Referințe
A1		1.393	Sector cadastral:9 Teren neimprejmuit;

B. Partea II. Proprietari și acte

Inscrieri privitoare la dreptul de proprietate și alte drepturi reale	Referințe
/	
Act Administrativ nr. 44108/69, Titlu de proprietate, din 14/04/2000 emis de CJPSDPAT MARAMURES;	
B1	A1
Intabulare, drept de PROPRIETATEcu titlu de reconstituire a dreptului de proprietate in baza legii 18/1991, dobandit prin Lege, cota actuala 1/1 1) ZAH ANA , Lipsa CNP	
Act Administrativ nr. 3069, din 31/07/2023 emis de Primaria Sălsig (Adeverinta);	
B2	A1
Se notează posesia factica asupra cotei de 1/1, în favoarea lui 1) ZAH ȘTEFAN	

C. Partea III. SARCINI .

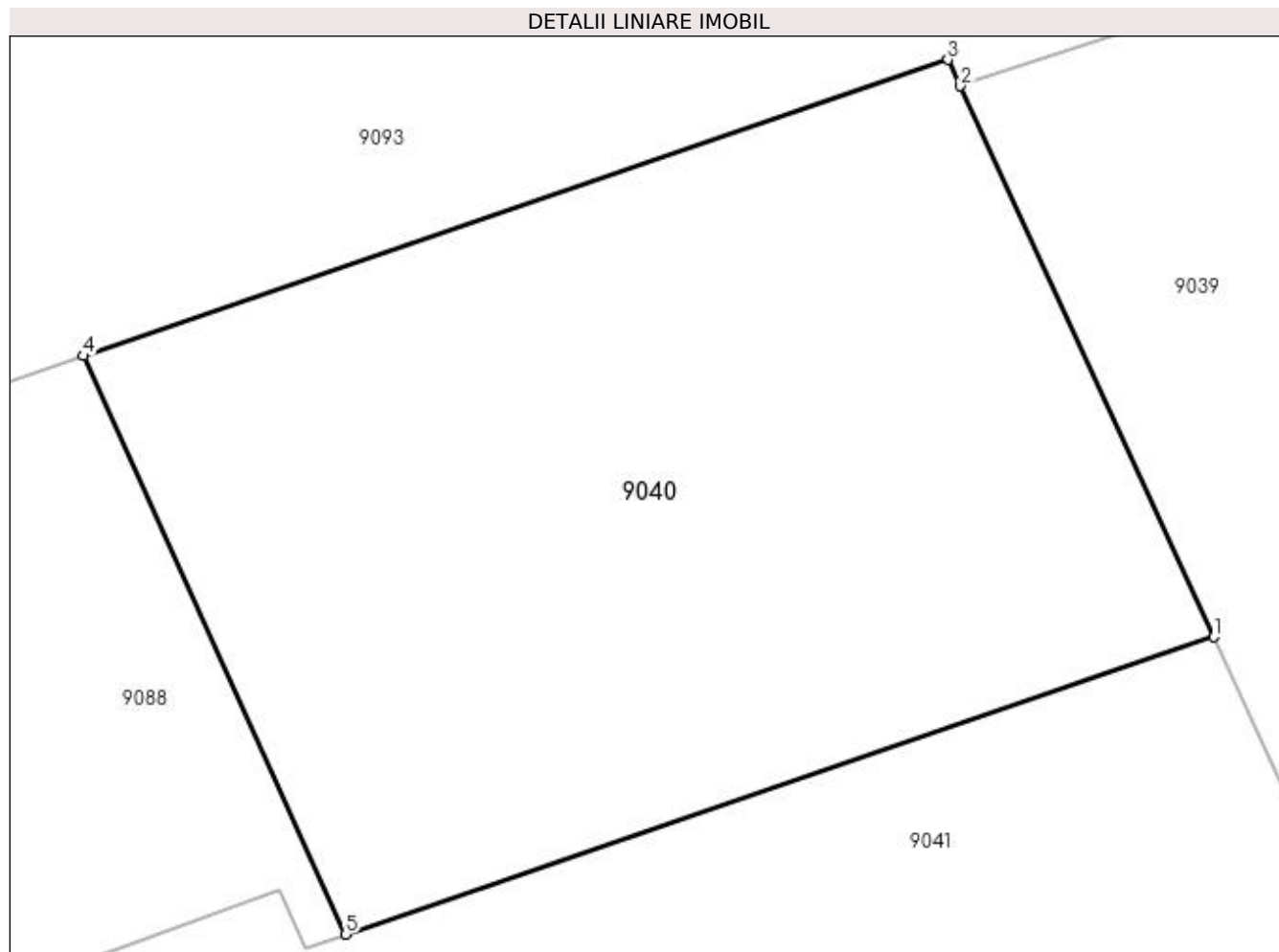
Inscrieri privind dezmembramintele dreptului de proprietate, drepturi reale de garanție și sarcini	Referințe
NU SUNT	

Anexa Nr. 1 La Partea I

Teren

Nr cadastral	Suprafața (mp)*	Observații / Referințe
	1.393	

* Suprafața este determinată în planul de proiecție Stereo 70.



Date referitoare la teren

Crt	Categorie folosință	Intravilan	Suprafața (mp)	Tarla	Parcelă	Nr. topo	Observații / Referințe
1	livada	NU	1.393	Pe Deal	-	-	

Lungime Segmente

1) Valorile lungimilor segmentelor sunt obținute din proiecție în plan.

Punct început	X / Y	Punct sfârșit	X / Y	Lungime segment (** (m)
1	369.731,802 671.192,453	2	369.719,378 671.219,473	29.739
2	369.719,378 671.219,473	3	369.718,768 671.220,766	1.43
3	369.718,768 671.220,766	4	369.676,37 671.206,241	44.817
4	369.676,37 671.206,241	5	369.689,219 671.177,864	31.15
5	369.689,219 671.177,864	1	369.731,802 671.192,453	45.013

**** Lungimile segmentelor sunt determinate în planul de proiecție Stereo 70 și sunt rotunjite la 1 milimetru.**

***** Distanța dintre puncte este formată din segmente cumulate ce sunt mai mici decât valoarea 1 milimetru.**

**DATE DESPRE IMOBILUL NR. 9041**

Oficiul de Cadastru și Publicitate Imobiliară MARAMURES
Biroul de Cadastru și Publicitate Imobiliară Baia Mare

A. Partea I. Descrierea imobilului

TEREN Extravilan

Nr. CF vechi:2304
Nr. cadastral vechi:2729

Adresa: Jud. Maramures

Nr. Crt	Nr cadastral Nr. topografic	Suprafața* (mp)	Observații / Referințe
A1	50478	2.500	Sector cadastral:9 Teren neimprejmuit;

B. Partea II. Proprietari și acte

Inscrieri privitoare la dreptul de proprietate și alte drepturi reale		Referințe
13692 / 28/06/2006		
Act Notarial nr. 110, Certificat de mostenitor, din 28/06/2006 emis de NP Capusan Niculin (Dosar nr.136-137/2006);		
B2	Intabulare, drept de PROPRIETATEcu titlu de drept mostenire, dobandit prin Succesiune, cota actuala 1/3, cota initiala 1/3 1) STEFANESCU ANGELICA , bun propriu, Lipsa CNP <i>OBSERVATII: Pozitie transcrisa din CF nr. 50478, in rangul incheierii nr. 13692/28.06.2006</i>	A1
B3	Intabulare, drept de PROPRIETATEcu titlu de drept mostenire, dobandit prin Succesiune, cota actuala 1/3, cota initiala 1/3 1) SILAGHI CORNELIA , bun propriu, Lipsa CNP <i>OBSERVATII: Pozitie transcrisa din CF nr. 50478, in rangul incheierii nr. 13692/28.06.2006</i>	A1
28711 / 09/05/2022		
Act Notarial nr. 74, Certificat de moștenitor suplimentar, din 04/05/2022 emis de NP Cosma Laura Ioana (dosar nr. 80/2022);		
B4	Intabulare, drept de PROPRIETATEcu titlu de drept moștenire, dobandit prin Succesiune, cota actuala 2/24, cota initiala 2/24 1) MOCAN IOAN , bun propriu <i>OBSERVATII: Pozitie transcrisa din CF nr. 50478, in rangul incheierii nr. 28711/09,05,2022</i>	A1
B5	Intabulare, drept de PROPRIETATEcu titlu de drept moștenire, dobandit prin Succesiune, cota actuala 3/24, cota initiala 3/24 1) IANCU MONICA FLORIANA , bun propriu <i>OBSERVATII: Pozitie transcrisa din CF nr. 50478, in rangul incheierii nr. 28711/09,05,2022</i>	A1
B6	Intabulare, drept de PROPRIETATEcu titlu de drept moștenire, dobandit prin Succesiune, cota actuala 3/24, cota initiala 3/24 1) RUSU IOANA-ADINA-GEORGETA , bun propriu <i>OBSERVATII: Pozitie transcrisa din CF nr. 50478, in rangul incheierii nr. 28711/09,05,2022</i>	A1

C. Partea III. SARCINI .

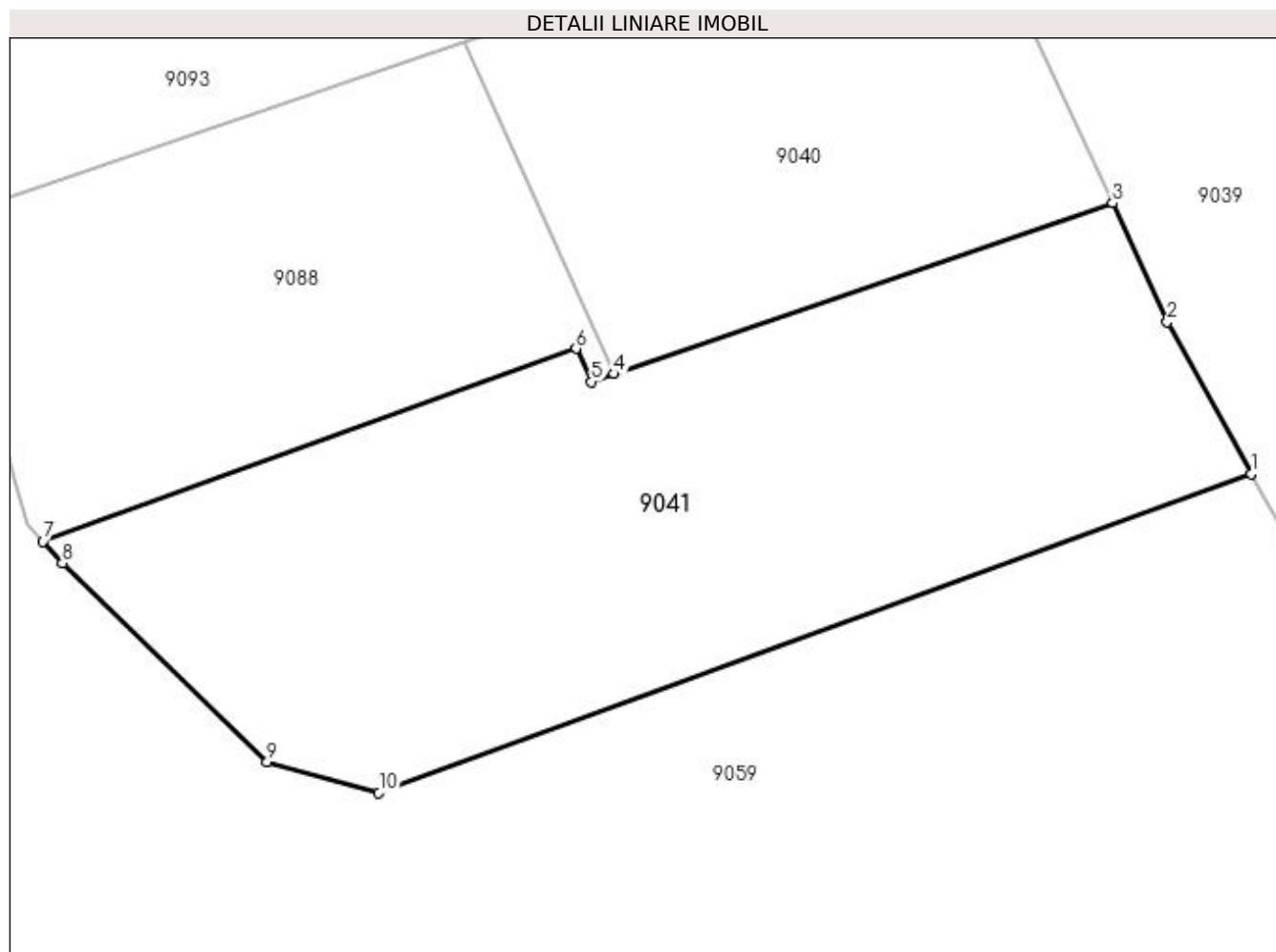
Inscrieri privind dezmembramintele dreptului de proprietate, drepturi reale de garanție și sarcini	Referințe
NU SUNT	

Anexa Nr. 1 La Partea I

Teren

Nr cadastral	Suprafața (mp)*	Observații / Referințe
50478	2.500	

* Suprafața este determinată în planul de proiecție Stereo 70.



Date referitoare la teren

Crt	Categorie folosință	Intra vilan	Suprafața (mp)	Tarla	Parcelă	Nr. topo	Observații / Referințe
1	livada	NU	2.500	La Cornu Dl.	-	-	

Lungime Segmente

1) Valorile lungimilor segmentelor sunt obținute din proiecție în plan.

Punct început	X / Y	Punct sfârșit	X / Y	Lungime segment (** (m)
1	369.743,622 671.169,327	2	369.736,473 671.182,295	14.808
2	369.736,473 671.182,295	3	369.731,802 671.192,453	11.18
3	369.731,802 671.192,453	4	369.689,219 671.177,864	45.013
4	369.689,219 671.177,864	5	369.687,264 671.177,194	2.067
5	369.687,264 671.177,194	6	369.685,953 671.180,045	3.138

Punct început	X / Y	Punct sfârșit	X / Y	Lungime segment (** (m)
6	369.685,953 671.180,045	7	369.640,424 671.163,583	48.414
7	369.640,424 671.163,583	8	369.642,063 671.161,708	2.49
8	369.642,063 671.161,708	9	369.659,555 671.144,738	24.371
9	369.659,555 671.144,738	10	369.669,101 671.142,111	9.901
10	369.669,101 671.142,111	1	369.743,622 671.169,327	79.335

** Lungimile segmentelor sunt determinate în planul de proiecție Stereo 70 și sunt rotunjite la 1 milimetru.

*** Distanța dintre puncte este formată din segmente cumulate ce sunt mai mici decât valoarea 1 milimetru.

**DATE DESPRE IMOBILUL NR. 9042**

Oficiul de Cadastru și Publicitate Imobiliară MARAMURES
Biroul de Cadastru și Publicitate Imobiliară Baia Mare

A. Partea I. Descrierea imobilului

TEREN Intravilan

Adresa: Loc. Salsig, Jud. Maramures

Nr. Crt	Nr cadastral Nr. topografic	Suprafața* (mp)	Observații / Referințe
A1		1.400	Sector cadastral:9 Teren neimprejmuit;

B. Partea II. Proprietari și acte

Inscrieri privitoare la dreptul de proprietate și alte drepturi reale	Referințe
/	
Act Administrativ nr. 520/63, Titlu de proprietate, din 11/11/2002 emis de CJPSDPAT MARAMURES;	
B1	A1
Intabulare, drept de PROPRIETATEcu titlu de reconstituire a dreptului de proprietate in baza legii 18/1991, dobandit prin Lege, cota actuala 1/1	
1) BOITOR MARIA DEFUNCT:Da	

C. Partea III. SARCINI .

Inscrieri privind dezmembramintele dreptului de proprietate, drepturi reale de garanție și sarcini	Referințe
NU SUNT	

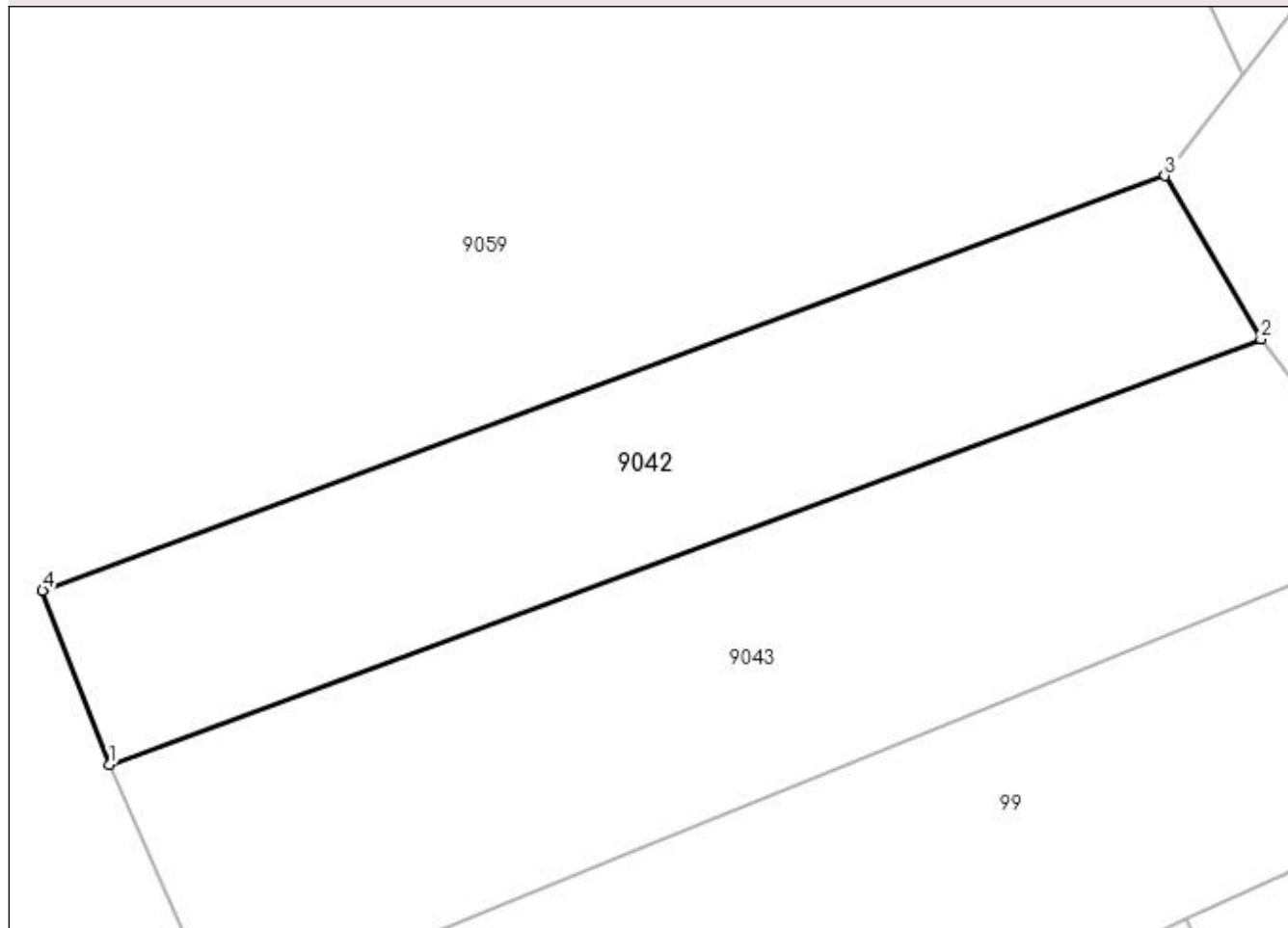
Anexa Nr. 1 La Partea I

Teren

Nr cadastral	Suprafața (mp)*	Observații / Referințe
	1.400	

* Suprafața este determinată în planul de proiecție Stereo 70.

DETALII LINIARE IMOBIL



Date referitoare la teren

Crt	Categorie folosință	Intravilan	Suprafața (mp)	Tarla	Parcelă	Nr. topo	Observații / Referințe
1	faneata	DA	1.400	Cornu Dealului	-	-	

Lungime Segmente

1) Valorile lungimilor segmentelor sunt obținute din proiecție în plan.

Punct început	X / Y	Punct sfârșit	X / Y	Lungime segment (** (m)
1	369.705,019 671.063,365	2	369.795,688 671.096,841	96.651
2	369.795,688 671.096,841	3	369.788,127 671.109,691	14.909
3	369.788,127 671.109,691	4	369.699,781 671.077,072	94.175
4	369.699,781 671.077,072	1	369.705,019 671.063,365	14.674

**** Lungimile segmentelor sunt determinate în planul de proiecție Stereo 70 și sunt rotunjite la 1 milimetru.**

***** Distanța dintre puncte este formată din segmente cumulate ce sunt mai mici decât valoarea 1 milimetru.**

**DATE DESPRE IMOBILUL NR. 9043**

Oficiul de Cadastru și Publicitate Imobiliară MARAMURES
Biroul de Cadastru și Publicitate Imobiliară Baia Mare

A. Partea I. Descrierea imobilului

TEREN Intravilan

Nr. cadastral vechi:50744

Adresa: Loc. Salsig, Jud. Maramures

Nr. Crt	Nr cadastral Nr. topografic	Suprafața* (mp)	Observații / Referințe
A1	50744	2.000	Sector cadastral:9 Teren neimprejmuit;

B. Partea II. Proprietari și acte

Inscrieri privitoare la dreptul de proprietate și alte drepturi reale		Referințe
39148 / 09/07/2018		
Act Notarial nr. 3491, Contract de vanzare-cumparare, din 09/07/2018 emis de NP Stoica Ioan Alin;		
B1	Intabulare, drept de PROPRIETATEcu titlu de drept cumparare, dobandit prin Conventie, cota actuala 1/1, cota initiala 1/1	A1
	1) MURESAN DENIS , bun propriu	
<i>OBSERVATII: Pozittie transcrisa din CF nr. 50744, in rangul incheierii nr. 39148/09.07.2018</i>		

C. Partea III. SARCINI .

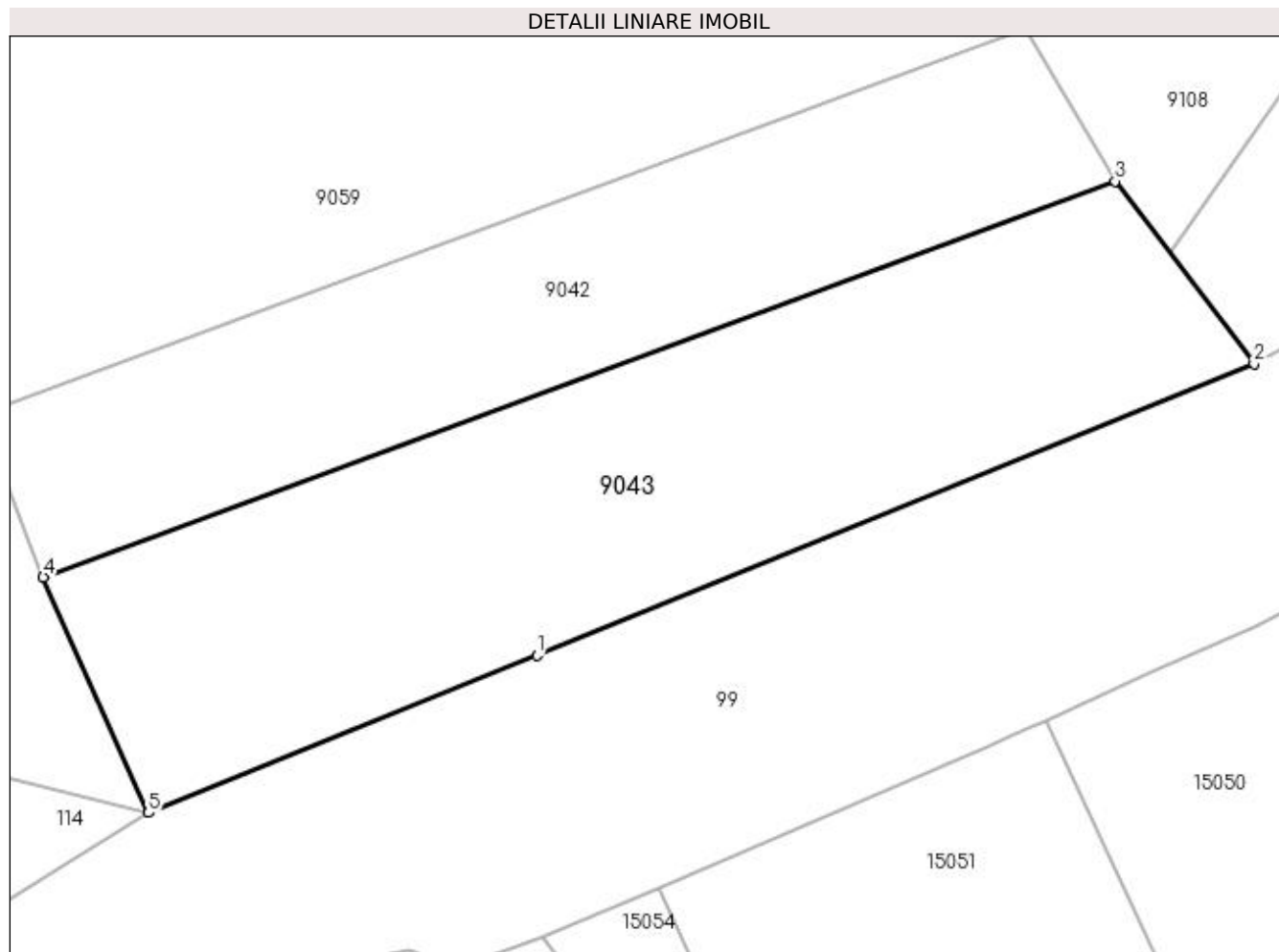
Inscrieri privind dezmembramintele dreptului de proprietate, drepturi reale de garanție și sarcini	Referințe
NU SUNT	

Anexa Nr. 1 La Partea I

Teren

Nr cadastral	Suprafața (mp)*	Observații / Referințe
50744	2.000	

* Suprafața este determinată în planul de proiecție Stereo 70.



Date referitoare la teren

Crt	Categorie folosință	Intra vilan	Suprafața (mp)	Tarla	Parcelă	Nr. topo	Observații / Referințe
1	livada	DA	2.000	-	-	-	

Lungime Segmente

1) Valorile lungimilor segmentelor sunt obținute din proiecție în plan.

Punct început	X / Y	Punct sfârșit	X / Y	Lungime segment (** (m)
1	369.746,776 671.056,724	2	369.807,446 671.081,406	65.498
2	369.807,446 671.081,406	3	369.795,688 671.096,841	19.403
3	369.795,688 671.096,841	4	369.705,019 671.063,365	96.651
4	369.705,019 671.063,365	5	369.713,937 671.043,425	21.843
5	369.713,937 671.043,425	1	369.746,776 671.056,724	35.43

**** Lungimile segmentelor sunt determinate în planul de proiecție Stereo 70 și sunt rotunjite la 1 milimetru.**

***** Distanța dintre puncte este formată din segmente cumulate ce sunt mai mici decât valoarea 1 milimetru.**

**DATE DESPRE IMOBILUL NR. 9044**

Oficiul de Cadastru și Publicitate Imobiliară MARAMURES
Biroul de Cadastru și Publicitate Imobiliară Baia Mare

A. Partea I. Descrierea imobilului

TEREN Intravilan

Adresa: Loc. Salsig, Jud. Maramures

Nr. Crt	Nr cadastral Nr. topografic	Suprafața* (mp)	Observații / Referințe
A1		1.039	Sector cadastral:9 Teren neimprejmuit; Imobil despartit de drum

B. Partea II. Proprietari și acte

Inscrieri privitoare la dreptul de proprietate și alte drepturi reale	Referințe
/	
Act Administrativ nr. 43313/94, Titlu de proprietate, din 24/05/2004 emis de CJPSDPAT MARAMURES;	
B1	A1
Intabulare, drept de PROPRIETATEcu titlu de reconstituire a dreptului de proprietate in baza legii 18/1991, dobandit prin Lege, cota actuala 1/1	
1) POP VASILE DEFUNCT:Da	

C. Partea III. SARCINI .

Inscrieri privind dezmembramintele dreptului de proprietate, drepturi reale de garanție și sarcini	Referințe
NU SUNT	

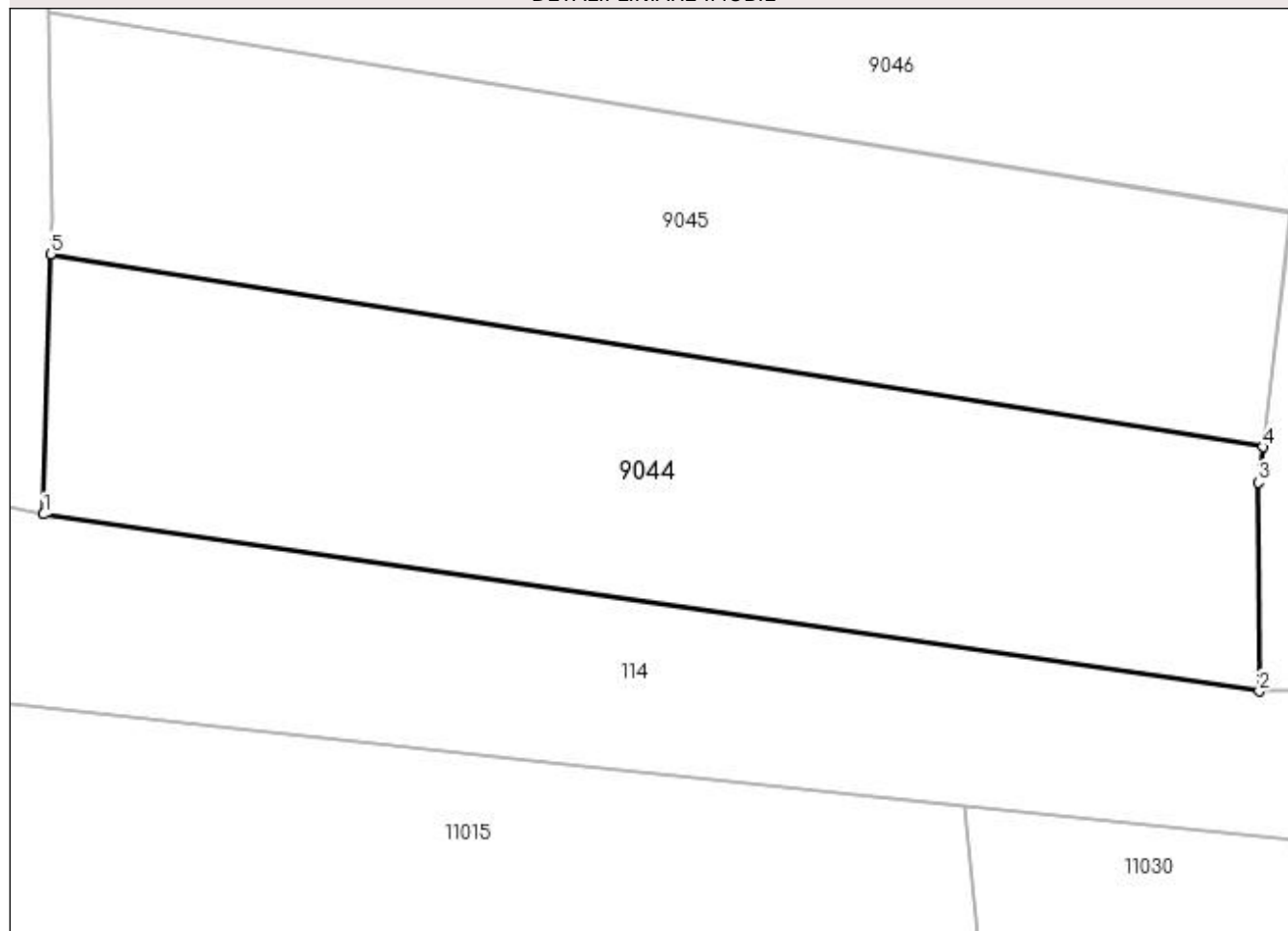
Anexa Nr. 1 La Partea I

Teren

Nr cadastral	Suprafața (mp)*	Observații / Referințe
	1.039	Imobil despartit de drum

* Suprafața este determinată în planul de proiecție Stereo 70.

DETALII LINIARE IMOBIL



Date referitoare la teren

Crt	Categorie folosință	Intra vilan	Suprafața (mp)	Tarla	Parcelă	Nr. topo	Observații / Referințe
1	faneata	DA	1.039	Pe Deal	-	-	

Lungime Segmente

1) Valorile lungimilor segmentelor sunt obținute din proiecție în plan.

Punct început	X / Y	Punct sfârșit	X / Y	Lungime segment (** (m)
1	369.524,672 671.063,515	2	369.595,456 671.053,216	71.529
2	369.595,456 671.053,216	3	369.595,404 671.065,368	12.152
3	369.595,404 671.065,368	4	369.595,665 671.067,426	2.074
4	369.595,665 671.067,426	5	369.525,079 671.078,656	71.474
5	369.525,079 671.078,656	1	369.524,672 671.063,515	15.146

**** Lungimile segmentelor sunt determinate în planul de proiecție Stereo 70 și sunt rotunjite la 1 milimetru.**

***** Distanța dintre puncte este formată din segmente cumulate ce sunt mai mici decât valoarea 1 milimetru.**

**DATE DESPRE IMOBILUL NR. 9045**

Oficiul de Cadastru și Publicitate Imobiliară MARAMURES
Biroul de Cadastru și Publicitate Imobiliară Baia Mare

A. Partea I. Descrierea imobilului

TEREN Intravilan

Adresa: Loc. Salsig, Jud. Maramures

Nr. Crt	Nr cadastral Nr. topografic	Suprafața* (mp)	Observații / Referințe
A1		1.000	Sector cadastral:9 Teren neimprejmuit;

B. Partea II. Proprietari și acte

Inscrieri privitoare la dreptul de proprietate și alte drepturi reale	Referințe
/	
Act Administrativ nr. 60123/92, Titlu de proprietate, din 21/12/1995 emis de CJPSDPAT MARAMURES;	
B1	A1
Intabulare, drept de PROPRIETATEcu titlu de reconstituire a dreptului de proprietate in baza legii 18/1991, dobandit prin Lege, cota actuala 1/1	
1) PĂȘCUȚ VASILE, Lipsa CNP DEFUNCT:Da	

C. Partea III. SARCINI .

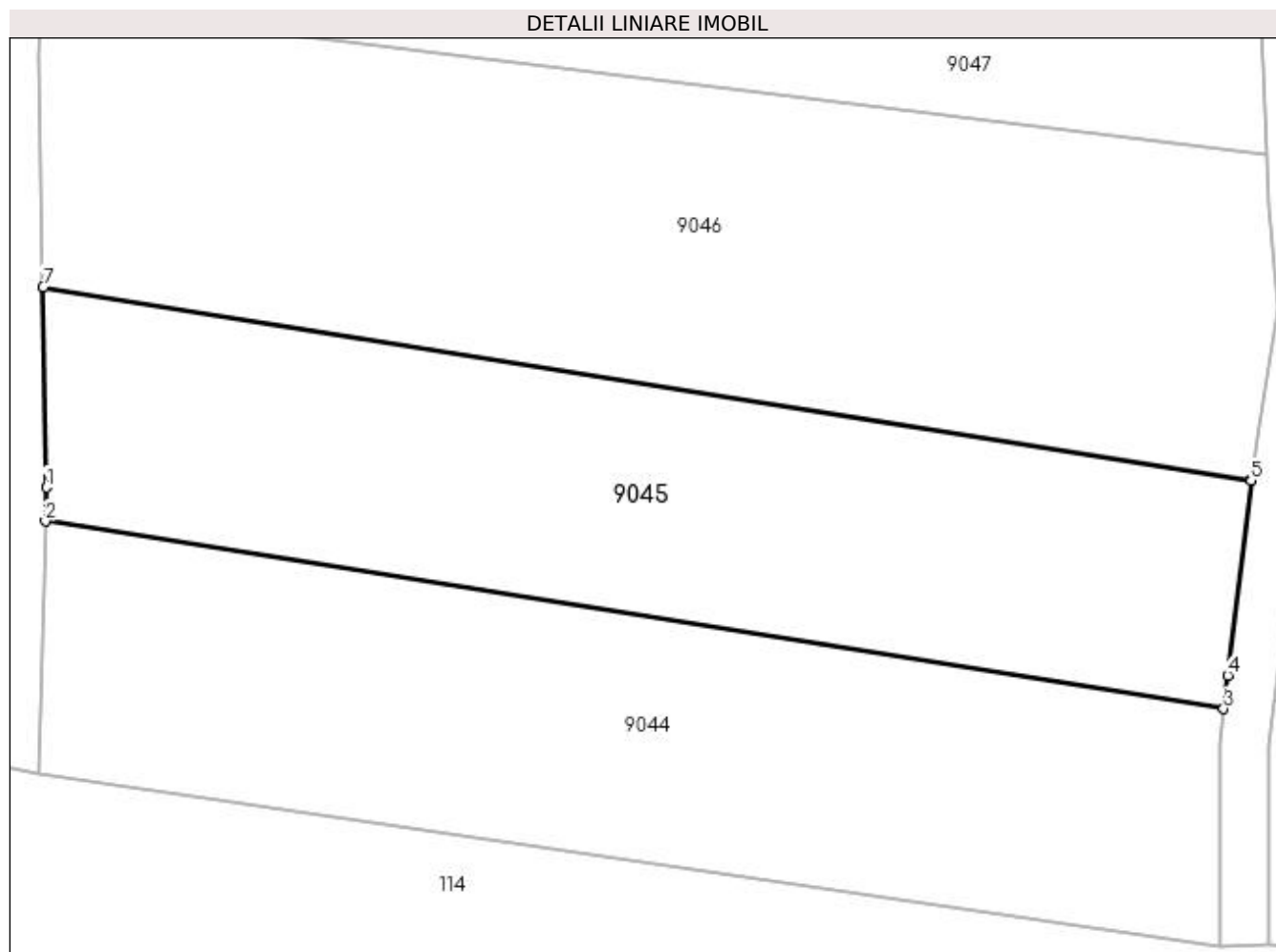
Inscrieri privind dezmembramintele dreptului de proprietate, drepturi reale de garanție și sarcini	Referințe
NU SUNT	

Anexa Nr. 1 La Partea I

Teren

Nr cadastral	Suprafața (mp)*	Observații / Referințe
	1.000	

* Suprafața este determinată în planul de proiecție Stereo 70.



Date referitoare la teren

Crt	Categorie folosință	Intra vilan	Suprafața (mp)	Tarla	Parcelă	Nr. topo	Observații / Referințe
1	faneata	DA	1.000	Deal Sălsig	-	-	

Lungime Segmente

1) Valorile lungimilor segmentelor sunt obținute din proiecție în plan.

Punct început	X / Y	Punct sfârșit	X / Y	Lungime segment (** (m)
1	369.525,133 671.080,671	2	369.525,079 671.078,656	2.016
2	369.525,079 671.078,656	3	369.595,665 671.067,426	71.474
3	369.595,665 671.067,426	4	369.595,917 671.069,41	2.0
4	369.595,917 671.069,41	5	369.597,301 671.081,092	11.764
5	369.597,301 671.081,092	6	369.597,312 671.081,161	0.07

Punct început	X / Y	Punct sfârșit	X / Y	Lungime segment (** (m)
6	369.597,312 671.081,161	7	369.524,943 671.092,674	73.279
7	369.524,943 671.092,674	1	369.525,133 671.080,671	12.005

** Lungimile segmentelor sunt determinate în planul de proiecție Stereo 70 și sunt rotunjite la 1 milimetru.

*** Distanța dintre puncte este formată din segmente cumulate ce sunt mai mici decât valoarea 1 milimetru.

**DATE DESPRE IMOBILUL NR. 9046**

Oficiul de Cadastru și Publicitate Imobiliară MARAMURES
Biroul de Cadastru și Publicitate Imobiliară Baia Mare

A. Partea I. Descrierea imobilului

TEREN Intravilan

Adresa: Loc. Salsig, Jud. Maramures

Nr. Crt	Nr cadastral Nr. topografic	Suprafața* (mp)	Observații / Referințe
A1		1.344	Sector cadastral:9 Teren neimprejmuit;

B. Partea II. Proprietari și acte

Inscrieri privitoare la dreptul de proprietate și alte drepturi reale	Referințe
/	
Act Administrativ nr. 60123/89, Titlu de proprietate, din 17/11/1995 emis de CJPSDPAT MARAMURES;	
B1	A1
Intabulare, drept de PROPRIETATEcu titlu de reconstituire a dreptului de proprietate in baza legii 18/1991, dobandit prin Lege, cota actuala 1/1	
1) PĂȘCUȚ VASILE , Lipsa CNP DEFUNCT:Da	
Act Administrativ nr. 3087, din 31/07/2023 emis de Primaria Sălsig (Adeverinta);	
B2	A1
Se notează posesia factica asupra cotei de 1/1, în favoarea lui	
1) BOLDAN ALEXANDRU MIRCEA	

C. Partea III. SARCINI .

Inscrieri privind dezmembramintele dreptului de proprietate, drepturi reale de garanție și sarcini	Referințe
NU SUNT	

Anexa Nr. 1 La Partea I

Teren

Nr cadastral	Suprafața (mp)*	Observații / Referințe
	1.344	

* Suprafața este determinată în planul de proiecție Stereo 70.

DETALII LINIARE IMOBIL



Date referitoare la teren

Crt	Categorie folosință	Intra vilan	Suprafața (mp)	Tarla	Parcelă	Nr. topo	Observații / Referințe
1	faneata	DA	1.344	Cornu Dealului	-	-	

Lungime Segmente

1) Valorile lungimilor segmentelor sunt obținute din proiecție în plan.

Punct început	X / Y	Punct sfârșit	X / Y	Lungime segment (** (m)
1	369.524,721 671.106,621	2	369.524,943 671.092,674	13.949
2	369.524,943 671.092,674	3	369.597,312 671.081,161	73.279
3	369.597,312 671.081,161	4	369.597,692 671.083,624	2.492
4	369.597,692 671.083,624	5	369.598,902 671.091,444	7.913
5	369.598,902 671.091,444	6	369.598,377 671.097,634	6.212

Punct început	X / Y	Punct sfârșit	X / Y	Lungime segment (** (m)
6	369.598,377 671.097,634	7	369.598,256 671.100,659	3.027
7	369.598,256 671.100,659	8	369.524,741 671.109,629	74.06
8	369.524,741 671.109,629	1	369.524,721 671.106,621	3.008

** Lungimile segmentelor sunt determinate în planul de proiecție Stereo 70 și sunt rotunjite la 1 milimetru.

*** Distanța dintre puncte este formată din segmente cumulate ce sunt mai mici decât valoarea 1 milimetru.

**DATE DESPRE IMOBILUL NR. 9047**

Oficiul de Cadastru și Publicitate Imobiliară MARAMURES
Biroul de Cadastru și Publicitate Imobiliară Baia Mare

A. Partea I. Descrierea imobilului

Nr. CF vechi:92 Salsig
Nr. cadastral vechi:51420
Nr. topografic:2271/1

TEREN Intravilan

Adresa: Loc. Salsig, Jud. Maramures

Nr. Crt	Nr cadastral Nr. topografic	Suprafața* (mp)	Observații / Referințe
A1	51420	1.400	Sector cadastral:9 Teren neimprejmuit;

B. Partea II. Proprietari și acte

Inscrieri privitoare la dreptul de proprietate și alte drepturi reale		Referințe
68767 / 21/10/2022		
Act Notarial nr. 5471, Contract de vanzare-cumparare, din 20/10/2022 emis de NP Stoica Ioan Alin;		
B1	Intabulare, drept de PROPRIETATEcu titlu de drept cumparare, dobandit prin Conventie, cota actuala 1/1, cota initiala 1/1 1) ZAH IONELA NICOLETA, casatorita cu 2) ZAH COSTEL MIHĂIȚĂ, bun comun	A1
OBSERVATII: Pozitie transcrisa din CF nr. 51420, in rangul incheierii nr. 68767/21.10.2022		

C. Partea III. SARCINI .

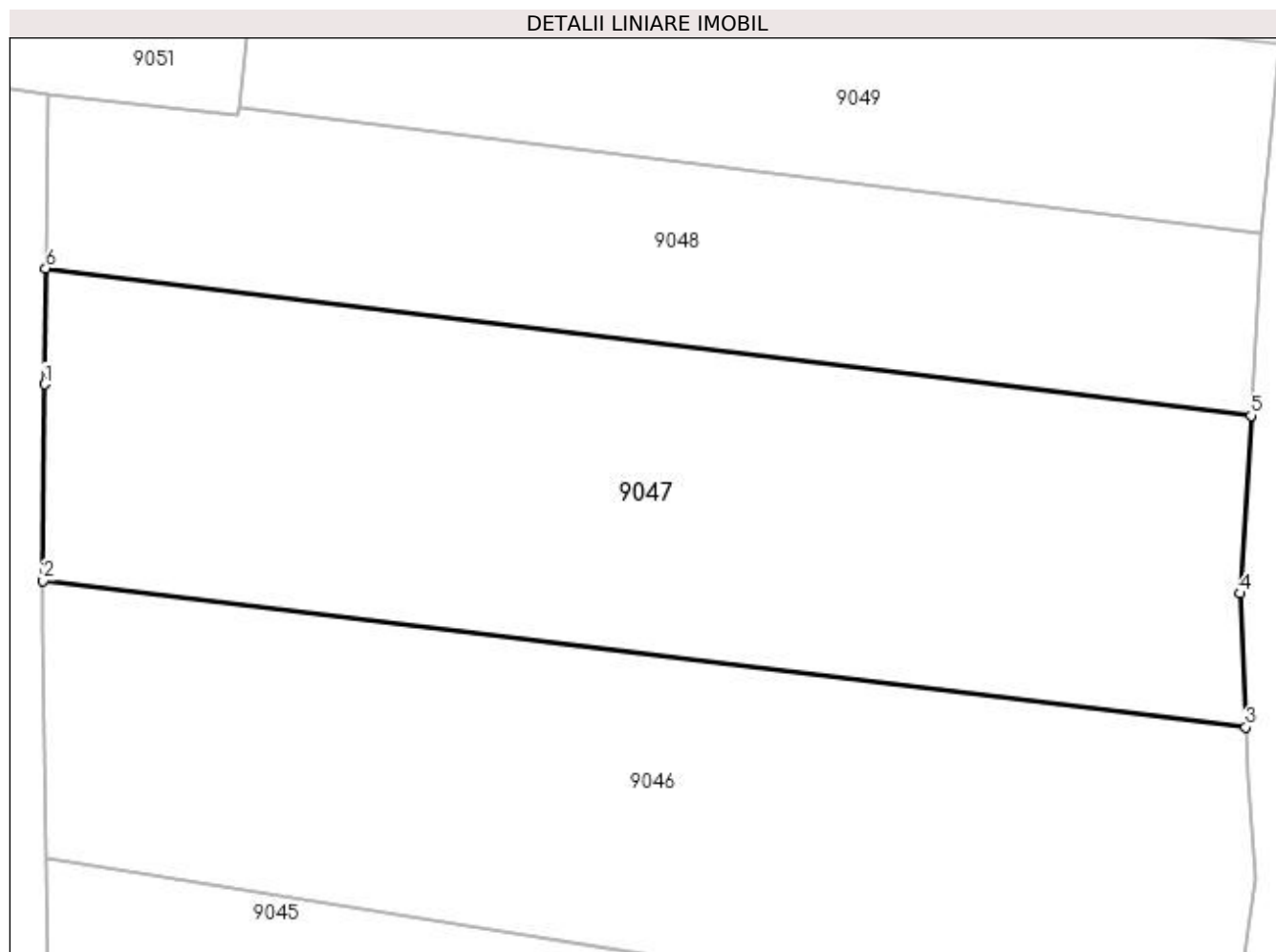
Inscrieri privind dezmembramintele dreptului de proprietate, drepturi reale de garanție și sarcini	Referințe
NU SUNT	

Anexa Nr. 1 La Partea I

Teren

Nr cadastral	Suprafața (mp)*	Observații / Referințe
51420	1.400	

* Suprafața este determinată în planul de proiecție Stereo 70.



Date referitoare la teren

Crt	Categorie folosință	Intra vilan	Suprafața (mp)	Tarla	Parcelă	Nr. topo	Observații / Referințe
1	livada	DA	1.400	-	-	2271/1	

Lungime Segmente

1) Valorile lungimilor segmentelor sunt obținute din proiecție în plan.

Punct început	X / Y	Punct sfârșit	X / Y	Lungime segment (** (m)
1	369.524,819 671.121,614	2	369.524,741 671.109,629	11.985
2	369.524,741 671.109,629	3	369.598,256 671.100,659	74.06
3	369.598,256 671.100,659	4	369.597,929 671.108,834	8.182
4	369.597,929 671.108,834	5	369.598,579 671.119,7	10.885
5	369.598,579 671.119,7	6	369.524,899 671.128,689	74.226

Punct început	X / Y	Punct sfârșit	X / Y	Lungime segment (** (m)
6	369.524,899 671.128,689	1	369.524,819 671.121,614	7.075

** Lungimile segmentelor sunt determinate în planul de proiecție Stereo 70 și sunt rotunjite la 1 milimetru.

*** Distanța dintre puncte este formată din segmente cumulate ce sunt mai mici decât valoarea 1 milimetru.

**DATE DESPRE IMOBILUL NR. 9048**

Oficiul de Cadastru și Publicitate Imobiliară MARAMURES
Biroul de Cadastru și Publicitate Imobiliară Baia Mare

A. Partea I. Descrierea imobilului

TEREN Intravilan

Nr. cadastral vechi:50977

Adresa: Loc. Salsig, Jud. Maramures

Nr. Crt	Nr cadastral Nr. topografic	Suprafața* (mp)	Observații / Referințe
A1	50977	826	Sector cadastral:9 Teren neimprejmuit;

B. Partea II. Proprietari și acte

Inscrieri privitoare la dreptul de proprietate și alte drepturi reale		Referințe
43744 / 27/08/2020		
Act Notarial nr. 3165, Contract de donatie imobiliara, din 25/08/2020 emis de Np Stoica Ioan Alin;		
B1	Intabulare, drept de PROPRIETATEcu titlu de drept donatie, dobandit prin Conventie, cota actuala 1/1, cota initiala 1/1 1) ZAH COSTEL MIHAIȚĂ , bun propriu	A1
<i>OBSERVATII: Pozitie transcrisa din CF nr.50977, in rangul incheierii nr. 43744/12.08.2020</i>		

C. Partea III. SARCINI .

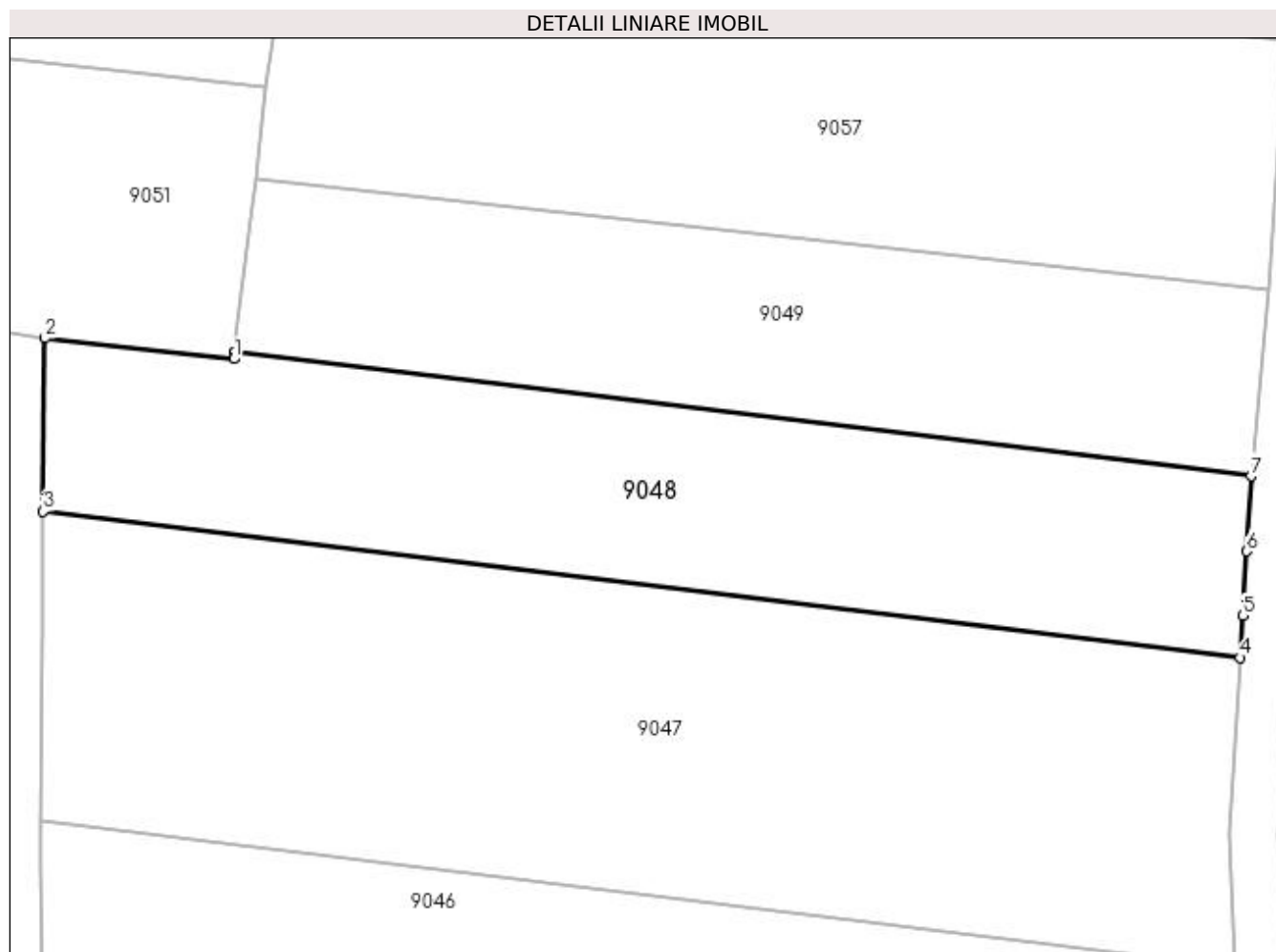
Inscrieri privind dezmembramintele dreptului de proprietate, drepturi reale de garanție și sarcini	Referințe
NU SUNT	

Anexa Nr. 1 La Partea I

Teren

Nr cadastral	Suprafața (mp)*	Observații / Referințe
50977	826	

* Suprafața este determinată în planul de proiecție Stereo 70.



Date referitoare la teren

Crt	Categorie folosință	Intravilan	Suprafața (mp)	Tarla	Parcelă	Nr. topo	Observații / Referințe
1	livada	DA	826	-	-	-	

Lungime Segmente

1) Valorile lungimilor segmentelor sunt obținute din proiecție în plan.

Punct început	X / Y	Punct sfârșit	X / Y	Lungime segment (** (m)
1	369.536,627 671.138,071	2	369.525,018 671.139,345	11.679
2	369.525,018 671.139,345	3	369.524,899 671.128,689	10.657
3	369.524,899 671.128,689	4	369.598,579 671.119,7	74.226
4	369.598,579 671.119,7	5	369.598,733 671.122,285	2.59
5	369.598,733 671.122,285	6	369.598,97 671.126,245	3.967

Punct început	X / Y	Punct sfârșit	X / Y	Lungime segment (** (m)
6	369.598,97 671.126,245	7	369.599,246 671.130,868	4.631
7	369.599,246 671.130,868	8	369.536,678 671.138,502	63.032
8	369.536,678 671.138,502	1	369.536,627 671.138,071	0.434

** Lungimile segmentelor sunt determinate în planul de proiecție Stereo 70 și sunt rotunjite la 1 milimetru.

*** Distanța dintre puncte este formată din segmente cumulate ce sunt mai mici decât valoarea 1 milimetru.

**DATE DESPRE IMOBILUL NR. 9049**

Oficiul de Cadastru și Publicitate Imobiliară MARAMURES
Biroul de Cadastru și Publicitate Imobiliară Baia Mare

A. Partea I. Descrierea imobilului

TEREN Intravilan

Adresa: Loc. Salsig, Jud. Maramures

Nr. Crt	Nr cadastral Nr. topografic	Suprafața* (mp)	Observații / Referințe
A1		700	Sector cadastral:9 Teren neimprejmuit;

B. Partea II. Proprietari și acte

Inscrieri privitoare la dreptul de proprietate și alte drepturi reale	Referințe
/	
Act Administrativ nr. 520/44, Titlu de proprietate, din 26/09/2002 emis de CJPSDPAT MARAMURES;	
B1	A1
Intabulare, drept de PROPRIETATEcu titlu de reconstituire a dreptului de proprietate in baza legii 18/1991, dobandit prin Lege, cota actuala 1/1 1) BANC GHEORGHE , Lipsa CNP	
Act Administrativ nr. 3073, din 31/07/2023 emis de Primaria Salsig (Adeverinta);	
B2	A1
Se notează posesia factica asupra cotei de 1/1, în favoarea lui 1) ZAH COSTEL MIHĂIȚĂ	

C. Partea III. SARCINI .

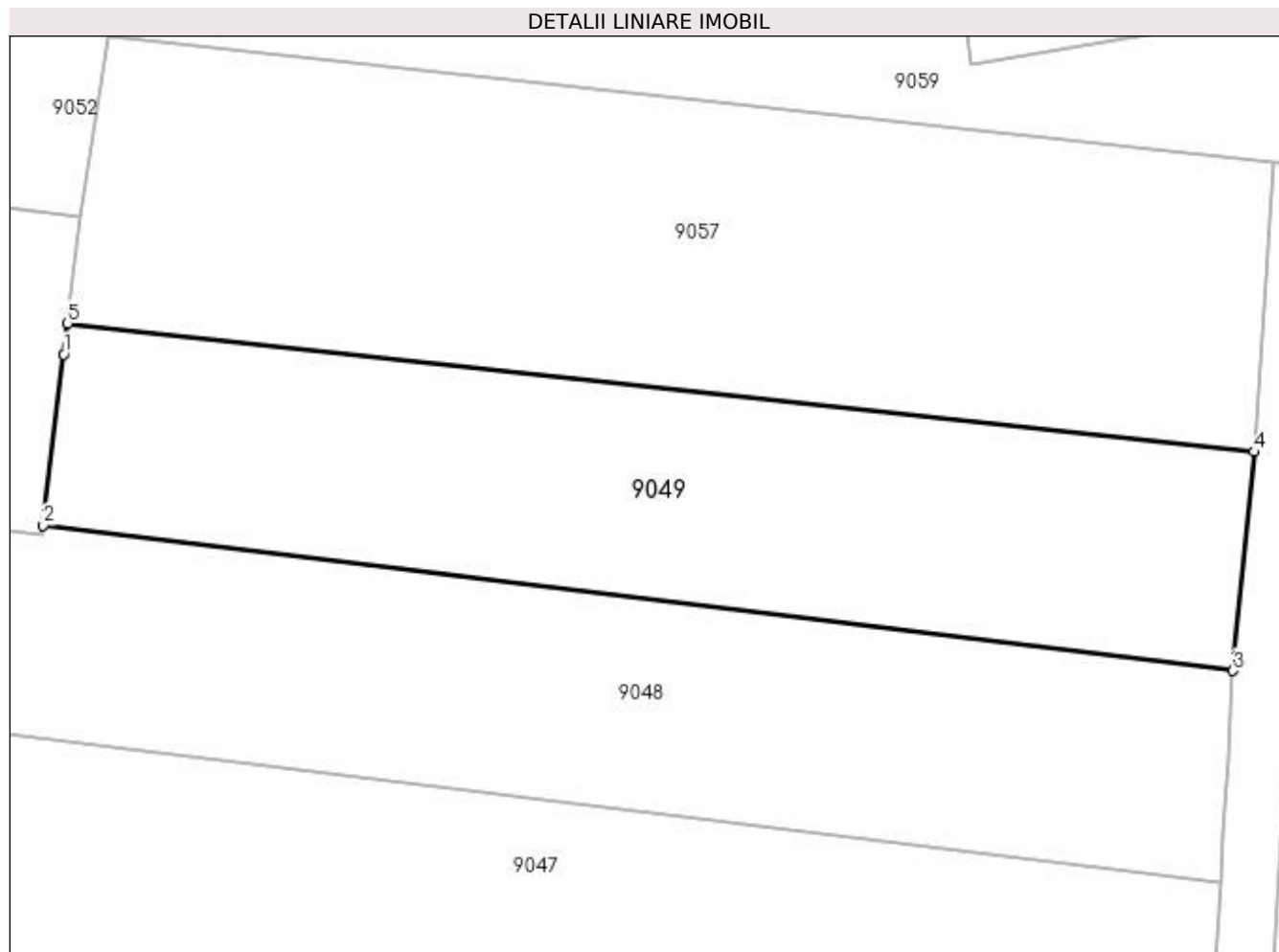
Inscrieri privind dezmembramintele dreptului de proprietate, drepturi reale de garanție și sarcini	Referințe
NU SUNT	

Anexa Nr. 1 La Partea I

Teren

Nr cadastral	Suprafața (mp)*	Observații / Referințe
	700	

* Suprafața este determinată în planul de proiecție Stereo 70.



Date referitoare la teren

Crt	Categorie folosință	Intra vilan	Suprafața (mp)	Tarla	Parcelă	Nr. topo	Observații / Referințe
1	livada	DA	700	Deal	-	-	

Lungime Segmente

1) Valorile lungimilor segmentelor sunt obținute din proiecție în plan.

Punct început	X / Y	Punct sfârșit	X / Y	Lungime segment (** (m)
1	369.537,761 671.147,507	2	369.536,678 671.138,502	9.07
2	369.536,678 671.138,502	3	369.599,246 671.130,868	63.032
3	369.599,246 671.130,868	4	369.600,349 671.142,375	11.56
4	369.600,349 671.142,375	5	369.537,956 671.149,131	62.758
5	369.537,956 671.149,131	1	369.537,761 671.147,507	1.636

**** Lungimile segmentelor sunt determinate în planul de proiecție Stereo 70 și sunt rotunjite la 1 milimetru.**

***** Distanța dintre puncte este formată din segmente cumulate ce sunt mai mici decât valoarea 1 milimetru.**

**DATE DESPRE IMOBILUL NR. 9050**

Oficiul de Cadastru și Publicitate Imobiliară MARAMURES
Biroul de Cadastru și Publicitate Imobiliară Baia Mare

A. Partea I. Descrierea imobilului

Nr. CF vechi:1666, 114, 969, 93 Salsig

Nr. cadastral vechi:51356

Nr. topografic:2286, 2287, 2289, 2291,
2290, 2288/c/1

TEREN Intravilan

Adresa: Loc. Salsig, Jud. Maramures

Nr. Crt	Nr cadastral Nr. topografic	Suprafața* (mp)	Observații / Referințe
A1	51356	10.000	Sector cadastral:9 Teren neimprejmuat;

B. Partea II. Proprietari și acte

Inscrieri privitoare la dreptul de proprietate și alte drepturi reale		Referințe
37009 / 15/06/2022		
Act Notarial nr. 100, Certificat de Mostenitor Suplimentar, din 03/11/2021 emis de NP Firizan Margareta (dosar nr. 119/2021, act notarial nr Declaratie aut sub nr. 1662 din 15.06.2022, emis de NP Firizan Margareta);		
B1	Intabulare, drept de PROPRIETATEcu titlu de drept moștenire, dobandit prin Succesiune, cota actuala 3/8, cota initiala 3/8 1) ARDELEAN VASILE, bun propriu <i>OBSERVATII: Pozitie transcrisa din CF nr. 51356, in rangul incheierii nr. 37009/15.06.2022</i>	A1
49911 / 09/08/2022		
Act Notarial nr. 2031, Act autentic de partaj imobiliar, din 20/07/2022 emis de NP Firizan Margareta (prin lotizare cu atribuirea loturilor in proprietate exclusiva);		
B2	Intabulare, drept de PROPRIETATEcu titlu de drept partaj, dobandit prin Conventie, cota actuala 5/8, cota initiala 5/8 1) ARDELEAN VASILE, bun propriu <i>OBSERVATII: Pozitie transcrisa din CF nr. 51356, in rangul inchierii nr. 49911/09.08.2022</i>	A1

C. Partea III. SARCINI .

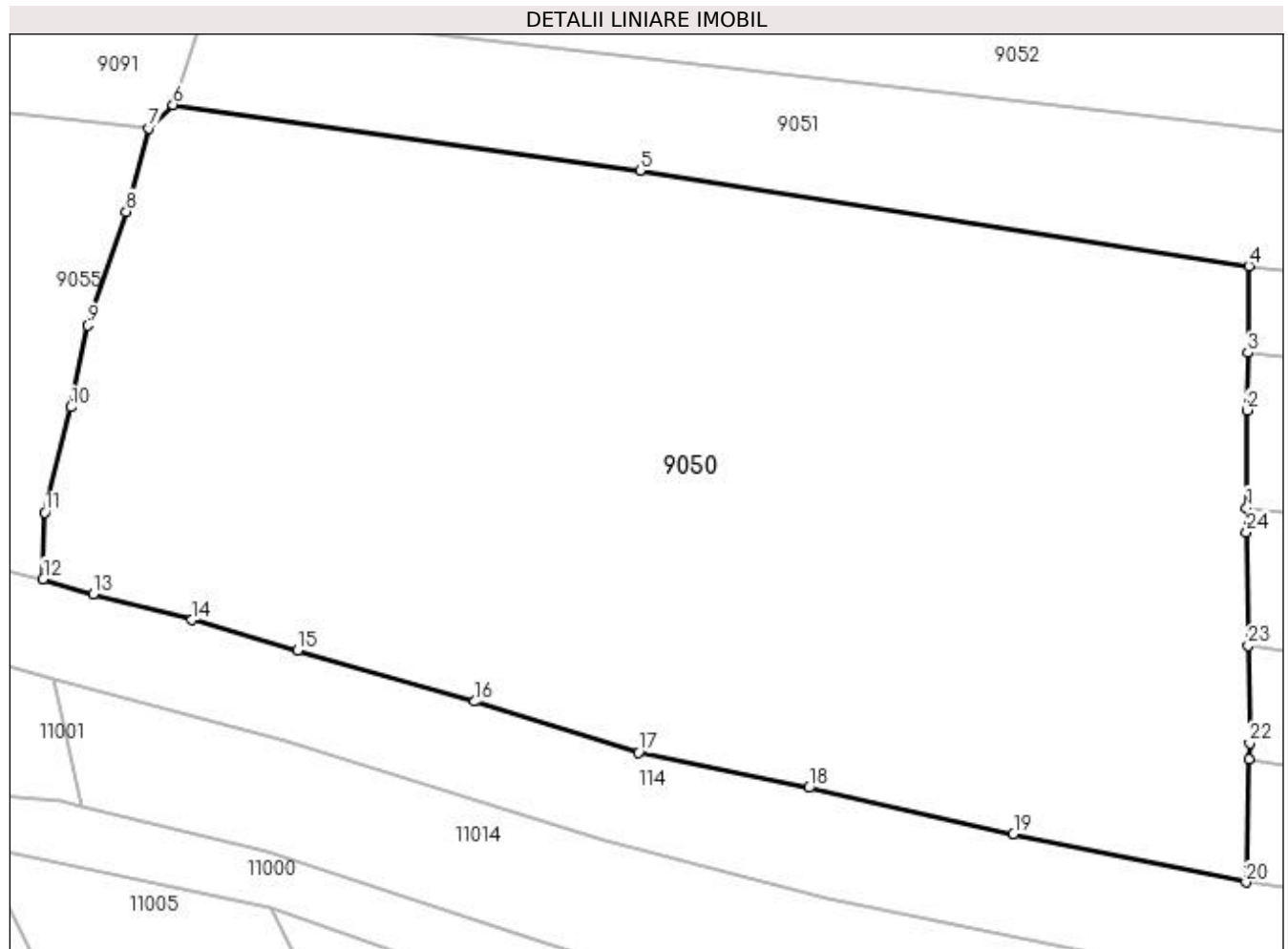
Inscrieri privind dezmembramintele dreptului de proprietate, drepturi reale de garanție și sarcini	Referințe
NU SUNT	

Anexa Nr. 1 La Partea I

Teren

Nr cadastral	Suprafața (mp)*	Observații / Referințe
51356	10.000	

* Suprafața este determinată în planul de proiecție Stereo 70.



Date referitoare la teren

Crt	Categorie folosință	Intravilan	Suprafața (mp)	Tarla	Parcelă	Nr. topo	Observații / Referințe
1	livada	DA	10.000	-	-	2286, 2287, 2289, 2291, 2290, 2288/c/1	Terenul situat în Intravilan și este neingradit

Lungime Segmente

1) Valorile lungimilor segmentelor sunt obținute din proiecție în plan.

Punct început	X / Y	Punct sfârșit	X / Y	Lungime segment (** (m)
1	369.524,741 671.109,629	2	369.524,819 671.121,614	11.985
3	369.524,899 671.128,689	4	369.525,018 671.139,345	10.657
5	369.450,086 671.151,08	6	369.392,621 671.159,204	58.036
7	369.389,649 671.156,31	8	369.386,869 671.146,041	10.639

Punct început	X / Y	Punct sfârșit	X / Y	Lungime segment (** (m)
2	369.524,819 671.121,614	3	369.524,899 671.128,689	7.075
4	369.525,018 671.139,345	5	369.450,086 671.151,08	75.845
6	369.392,621 671.159,204	7	369.389,649 671.156,31	4.148
8	369.386,869 671.146,041	9	369.382,094 671.132,05	14.783

Punct început	X / Y	Punct sfârșit	X / Y	Lungime segment (** (m)	Punct început	X / Y	Punct sfârșit	X / Y	Lungime segment (** (m)
9	369.382,094 671.132,05	10	369.380,055 671.122,002	10.253	10	369.380,055 671.122,002	11	369.376,836 671.109,03	13.365
11	369.376,836 671.109,03	12	369.376,621 671.100,867	8.166	12	369.376,621 671.100,867	13	369.382,791 671.098,959	6.458
13	369.382,791 671.098,959	14	369.394,932 671.095,8	12.545	14	369.394,932 671.095,8	15	369.407,942 671.092,034	13.544
15	369.407,942 671.092,034	16	369.429,719 671.085,771	22.66	16	369.429,719 671.085,771	17	369.449,882 671.079,524	21.109
17	369.449,882 671.079,524	18	369.470,886 671.075,167	21.451	18	369.470,886 671.075,167	19	369.496,043 671.069,494	25.789
19	369.496,043 671.069,494	20	369.524,672 671.063,515	29.247	20	369.524,672 671.063,515	21	369.525,079 671.078,656	15.146
21	369.525,079 671.078,656	22	369.525,133 671.080,671	2.016	22	369.525,133 671.080,671	23	369.524,943 671.092,674	12.005
23	369.524,943 671.092,674	24	369.524,721 671.106,621	13.949	24	369.524,721 671.106,621	1	369.524,741 671.109,629	3.008

** Lungimile segmentelor sunt determinate în planul de proiecție Stereo 70 și sunt rotunjite la 1 milimetru.

*** Distanța dintre puncte este formată din segmente cumulate ce sunt mai mici decât valoarea 1 milimetru.

**DATE DESPRE IMOBILUL NR. 9051**

Oficiul de Cadastru și Publicitate Imobiliară MARAMURES
Biroul de Cadastru și Publicitate Imobiliară Baia Mare

A. Partea I. Descrierea imobilului

TEREN Intravilan

Nr. cadastral vechi:50633

Adresa: Loc. Salsig, Jud. Maramures

Nr. Crt	Nr cadastral Nr. topografic	Suprafața* (mp)	Observații / Referințe
A1	50633	2.090	Sector cadastral:9 Teren neimprejmuit;

B. Partea II. Proprietari și acte

Inscrieri privitoare la dreptul de proprietate și alte drepturi reale	Referințe
52986 / 18/10/2016	
Act Administrativ nr. 60123/74, Titlu de proprietate, din 27/10/1995 emis de OCPI Maramures (act notarial nr Declaratie aut. sub nr. 98 din 14.09.2016, emis de Notar Public Vladimir Mircea Bal;act administrativ nr Adeverinta nr. 2396 din 13.10.2016, emis de Primaria Com. Salsig;act administrativ nr Doc. cad. vizata sub nr. 52986 din 18.10.2016, emis de OCPI Maramures);	
B1	A1
Intabulare, drept de PROPRIETATEcu titlu de drept aplicare a L18/1991, dobandit prin Reconstituire, cota actuala 2/4, cota initiala 1/1	
1) BANCOȘ MIHAI , bun propriu, toti in cote nedeterminate	
2) BANCOS VASILE , bun propriu lipsa CNP	
<i>OBSERVATII: Pozitie transcrisa din CF nr. 50633, in rangul incheierii nr. 52986/18.10.2016</i>	
44527 / 02/08/2018	
Act Notarial nr. 168, Certificat de mostenitor, din 01/08/2018 emis de NP Stoica Ioan Alin (act notarial nr Declaratia aut nr 1044 din 26.07.2018, emis de NP Dragomir Ovidiu Ioan);	
B2	A1
Intabulare, drept de PROPRIETATEcu titlu de drept mostenire, dupa defuncta Bran Marioara, dobandit prin Succesiune, cota actuala 1/16, cota initiala 1/16	
1) BRAN DUMITRU , bun propriu	
<i>OBSERVATII: Pozitie transcrisa din CF nr. 50633, in rangul incheierii 44527/02.08.2018</i>	
B3	A1
Intabulare, drept de PROPRIETATEcu titlu de drept mostenire, dupa defuncta Bancos Maria, dobandit prin Succesiune, cota actuala 1/16, cota initiala 1/16	
1) BRAN SORINEL , bun propriu	
<i>OBSERVATII: Pozitie transcrisa din CF nr. 50633, in rangul incheierii nr. 44527/02.08.2018</i>	
B4	A1
Intabulare, drept de PROPRIETATEcu titlu de drept mostenire, dupa defuncta Bancos Maria, dobandit prin Succesiune, cota actuala 1/16, cota initiala 1/16	
1) TRIFAN LENUȚA , bun propriu	
<i>OBSERVATII: Pozitie transcrisa din CF nr. 50633, in rangul incheierii nr. 44527/02.08.2018</i>	
B5	A1
Intabulare, drept de PROPRIETATEcu titlu de drept mostenire, dupa defuncta Bancos Maria, dobandit prin Succesiune, cota actuala 1/16, cota initiala 1/16	
1) BRAN ȘTEFAN , bun propriu	
<i>OBSERVATII: Pozitie transcrisa din CF nr. 50633, in rangul incheierii nr. 44527/02.08.2018</i>	
B6	A1
Intabulare, drept de PROPRIETATEcu titlu de drept mostenire, dupa defunctul Bancos Ioan, dobandit prin Succesiune, cota actuala 1/4, cota initiala 1/4	
1) BANCOȘ CORNEL , bun propriu	
<i>OBSERVATII: Pozitie transcrisa din CF nr. 50633, in rangul incheierii 44527/02.08.2018</i>	

C. Partea III. SARCINI .

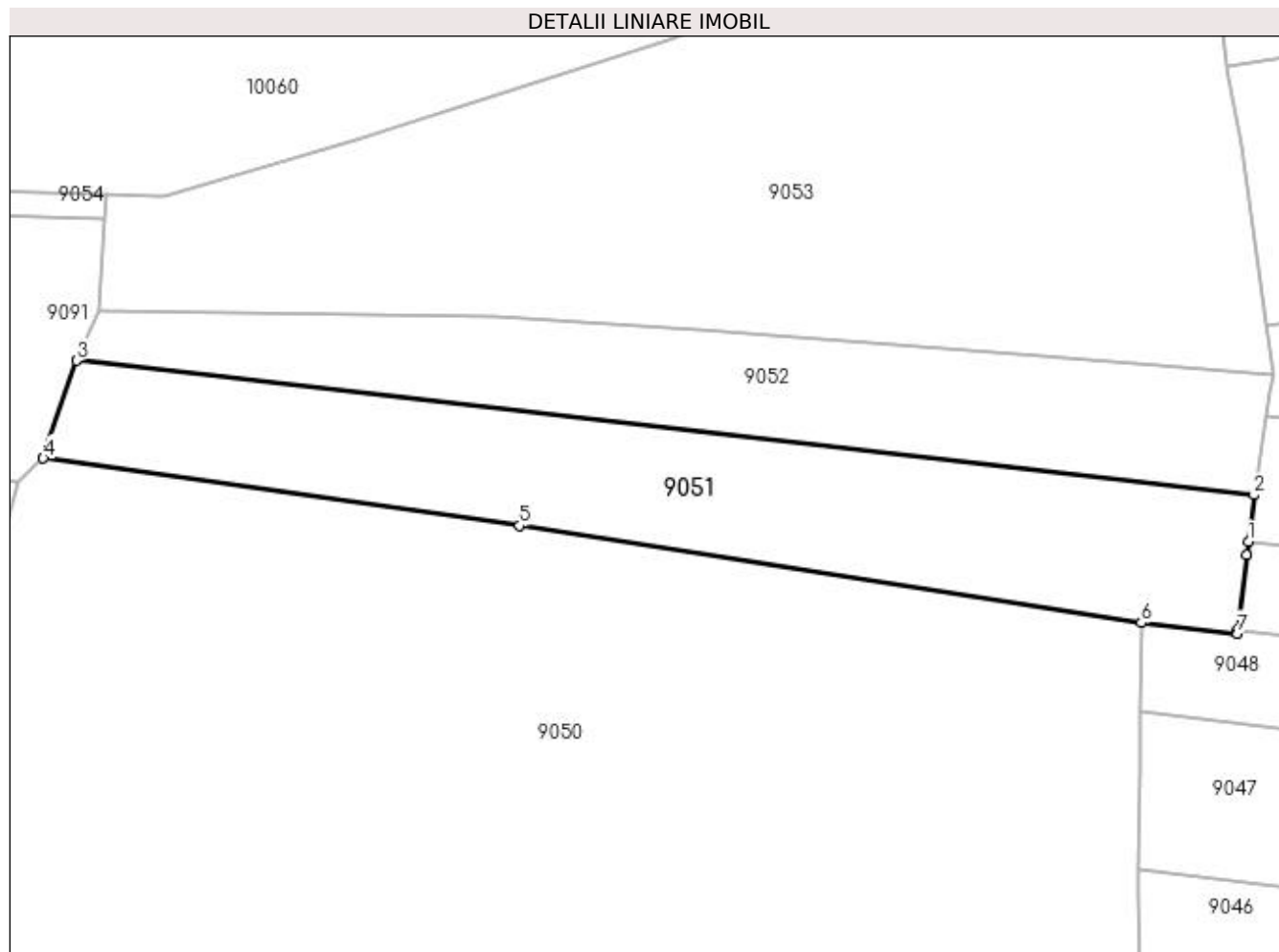
Inscrieri privind dezmembramintele dreptului de proprietate, drepturi reale de garanție și sarcini	Referințe
NU SUNT	

Anexa Nr. 1 La Partea I

Teren

Nr cadastral	Suprafața (mp)*	Observații / Referințe
50633	2.090	

* Suprafața este determinată în planul de proiecție Stereo 70.



Date referitoare la teren

Crt	Categorie folosință	Intra vilan	Suprafața (mp)	Tarla	Parcelă	Nr. topo	Observații / Referințe
1	livada	DA	2.090	-	-	-	

Lungime Segmente

1) Valorile lungimilor segmentelor sunt obținute din proiecție în plan.

Punct început	X / Y	Punct sfârșit	X / Y	Lungime segment (** (m)
1	369.537,956 671.149,131	2	369.538,632 671.154,756	5.665
2	369.538,632 671.154,756	3	369.396,622 671.170,986	142.934
3	369.396,622 671.170,986	4	369.392,621 671.159,204	12.443
4	369.392,621 671.159,204	5	369.450,086 671.151,08	58.036
5	369.450,086 671.151,08	6	369.525,018 671.139,345	75.845

Punct început	X / Y	Punct sfârșit	X / Y	Lungime segment (** (m)
6	369.525,018 671.139,345	7	369.536,627 671.138,071	11.679
7	369.536,627 671.138,071	8	369.536,678 671.138,502	0.434
8	369.536,678 671.138,502	9	369.537,761 671.147,507	9.07
9	369.537,761 671.147,507	1	369.537,956 671.149,131	1.636

** Lungimile segmentelor sunt determinate în planul de proiecție Stereo 70 și sunt rotunjite la 1 milimetru.

*** Distanța dintre puncte este formată din segmente cumulate ce sunt mai mici decât valoarea 1 milimetru.

**DATE DESPRE IMOBILUL NR. 9052**

Oficiul de Cadastru și Publicitate Imobiliară MARAMURES
Biroul de Cadastru și Publicitate Imobiliară Baia Mare

A. Partea I. Descrierea imobilului

TEREN Necunoscut

Adresa: Loc. Salsig, Jud. Maramures

Nr. Crt	Nr cadastral Nr. topografic	Suprafața* (mp)	Observații / Referințe
A1		1.635	Sector cadastral:9 Teren neimprejmuit;

B. Partea II. Proprietari și acte

Inscrieri privitoare la dreptul de proprietate și alte drepturi reale		Referințe
/		
Act Normativ nr. 7, Lege, din 13/03/1996 emis de Parlamentul Romaniei;		
B1	Inscrierea provizorie, drept de PROPRIETATE art. 13, alin.15, dobandit prin Lege, cota actuala 1/1 1) COMUNA SALSIG, CIF:3627773, Proprietar neidentificat	A1

C. Partea III. SARCINI .

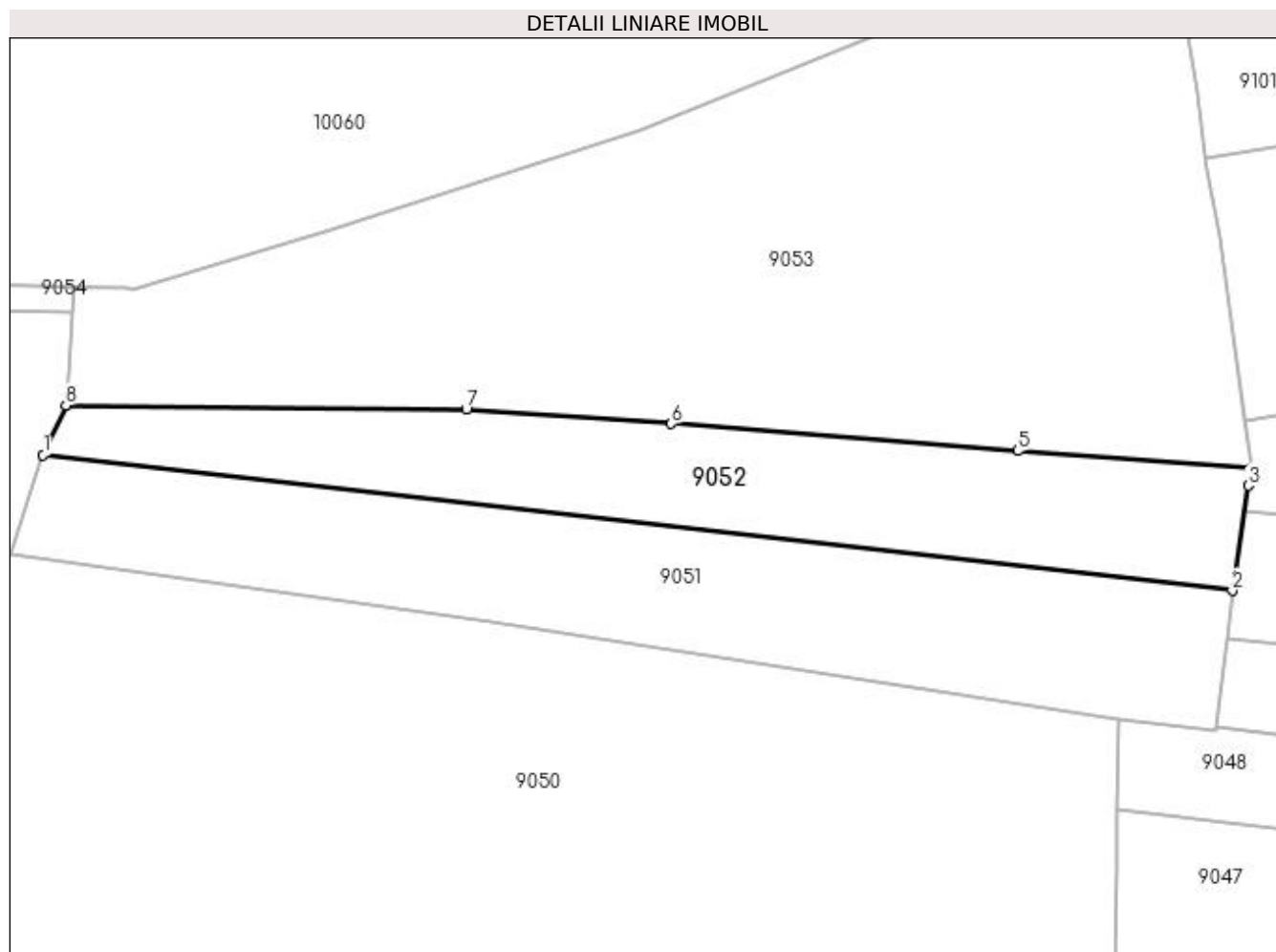
Inscrieri privind dezmembramintele dreptului de proprietate, drepturi reale de garanție și sarcini	Referințe
NU SUNT	

Anexa Nr. 1 La Partea I

Teren

Nr cadastral	Suprafața (mp)*	Observații / Referințe
	1.635	

* Suprafața este determinată în planul de proiecție Stereo 70.



Date referitoare la teren

Crt	Categorie folosință	Intra vilan	Suprafața (mp)	Tarla	Parcelă	Nr. topo	Observații / Referințe
1	arabil	DA	1.395	-	-	-	
2	arabil	NU	240	-	-	-	

Lungime Segmente

1) Valorile lungimilor segmentelor sunt obținute din proiecție în plan.

Punct început	X / Y	Punct sfârșit	X / Y	Lungime segment (** (m)
1	369.396,622 671.170,986	2	369.538,632 671.154,756	142.934
2	369.538,632 671.154,756	3	369.540,577 671.167,327	12.721
3	369.540,577 671.167,327	4	369.540,889 671.169,344	2.041
4	369.540,889 671.169,344	5	369.513,023 671.171,451	27.946

Punct început	X / Y	Punct sfârșit	X / Y	Lungime segment (** (m)
5	369.513,023 671.171,451	6	369.471,664 671.174,72	41.488
6	369.471,664 671.174,72	7	369.447,152 671.176,403	24.57
7	369.447,152 671.176,403	8	369.399,335 671.176,92	47.82
8	369.399,335 671.176,92	1	369.396,622 671.170,986	6.525

** Lungimile segmentelor sunt determinate în planul de proiecție Stereo 70 și sunt rotunjite la 1 milimetru.

*** Distanța dintre puncte este formată din segmente cumulate ce sunt mai mici decât valoarea 1 milimetru.



DATE DESPRE IMOBILUL NR. 9053

Oficiul de Cadastru și Publicitate Imobiliară MARAMURES
Biroul de Cadastru și Publicitate Imobiliară Baia Mare

A. Partea I. Descrierea imobilului

TEREN Necunoscut

Nr. cadastral vechi:50642

Adresa: Loc. Salsig, Jud. Maramures

Nr. Crt	Nr cadastral Nr. topografic	Suprafața* (mp)	Observații / Referințe
A1	50642	5.025	Sector cadastral:9 Teren neimprejmuit;

B. Partea II. Proprietari și acte

Inscrieri privitoare la dreptul de proprietate și alte drepturi reale	Referințe
55110 / 28/10/2016	
Act Administrativ nr. 60123/74, Titlu de proprietate, din 27/10/1995 emis de Comisia Judeteana Maramures (act notarial nr Declaratie autentificata sub nr 98 din 14.09.2016, emis de Notar Public Bal Vladimir Mircea; act administrativ nr Adeverinta nr 2397 din 13.10.2016, emis de Primaria comunei Salsig;act administrativ nr Documentatie cadastrala vizata sub nr 55110 din 28.10.2016, emis de OCPI Maramures);	
B1	A1
Intabulare, drept de PROPRIETATEin baza Legii 18/1991, dobandit prin Reconstituire, cota actuala 2/4, cota initiala 1/1	
1) BANCOS MIHAI , bun propriu, cota nedeterminata	
2) BANCOS VASILE , bun propriu, cota nedeterminata	
lipsa CNP	
OBSERVATII: Pozitie transcrisa din CF nr. 50642, in rangul incheierii nr. 55110/28.10.2016	
44531 / 02/08/2018	
Act Notarial nr. 168, Certificat de mostenitor, din 01/08/2018 emis de NP Stoica Ioan Alin (act notarial nr Declaratia aut nr 1044 din 26.07.2018, emis de NP Dragomir Ovidiu Ioan);	
B2	A1
Intabulare, drept de PROPRIETATEcu titlu de drept mostenire, dupa defuncta Bran Marioara, dobandit prin Succesiune, cota actuala 1/16, cota initiala 1/16	
1) BRAN DUMITRU , bun propriu	
OBSERVATII: Pozitie transcrisa din CF nr. 50642, in rangul incheierii nr. 44531/02.08.2018	
B3	A1
Intabulare, drept de PROPRIETATEcu titlu de drept mostenire, dupa defuncta Bran Marioara, dobandit prin Succesiune, cota actuala 1/16, cota initiala 1/16	
1) BRAN SORINEL , bun propriu	
OBSERVATII: Pozitie transcrisa din CF nr. 50642, in rangul incheierii nr. 44531/02.08.2018	
B4	A1
Intabulare, drept de PROPRIETATEcu titlu de drept mostenire, dupa defuncta Bran Marioara, dobandit prin Succesiune, cota actuala 1/16, cota initiala 1/16	
1) TRIFAN LENUȚA , bun propriu	
OBSERVATII: Pozitie transcrisa din CF nr. 50642, in rangul incheierii nr. 44531/02.08.2018	
B5	A1
Intabulare, drept de PROPRIETATEcu titlu de drept mostenire, dupa defuncta Bran Marioara, dobandit prin Succesiune, cota actuala 1/16, cota initiala 1/16	
1) BRAN ȘTEFAN , bun propriu	
OBSERVATII: Pozitie transcrisa din CF nr. 50642, in rangul incheierii nr. 44531/02.08.2018	
B6	A1
Intabulare, drept de PROPRIETATEcu titlu de drept mostenire, dupa defunctul Bancos Ioan, dobandit prin Succesiune, cota actuala 1/4, cota initiala 1/4	
1) BANCOS CORNEL , bun propriu	
OBSERVATII: Pozitie transcrisa din CF nr. 50642, in rangul incheierii nr. 44531/02.08.2018	

C. Partea III. SARCINI .

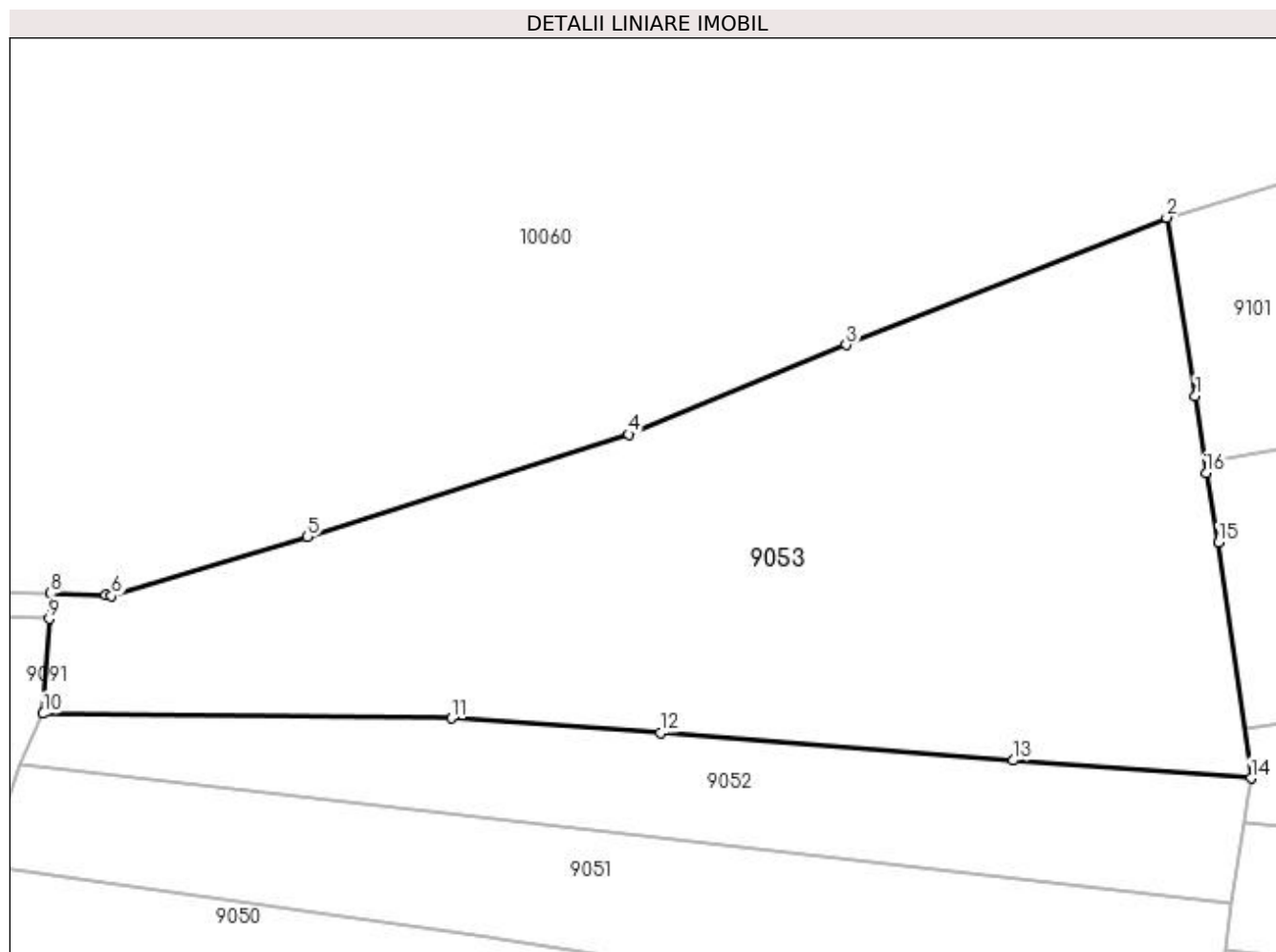
Inscrieri privind dezmembramintele dreptului de proprietate, drepturi reale de garanție și sarcini	Referințe
NU SUNT	

Anexa Nr. 1 La Partea I

Teren

Nr cadastral	Suprafața (mp)*	Observații / Referințe
50642	5.025	

* Suprafața este determinată în planul de proiecție Stereo 70.



Date referitoare la teren

Crt	Categorie folosință	Intravilan	Suprafața (mp)	Tarla	Parcelă	Nr. topo	Observații / Referințe
1	livada	DA	584	-	-	-	
2	livada	NU	4.441	-	-	-	

Lungime Segmente

1) Valorile lungimilor segmentelor sunt obținute din proiecție în plan.

Punct început	X / Y	Punct sfârșit	X / Y	Lungime segment (** (m)
1	369.534,375 671.214,131	2	369.530,984 671.235,045	21.187
2	369.530,984 671.235,045	3	369.493,439 671.220,132	40.398
3	369.493,439 671.220,132	4	369.467,943 671.209,639	27.571
4	369.467,943 671.209,639	5	369.430,319 671.197,643	39.49

Punct început	X / Y	Punct sfârșit	X / Y	Lungime segment (** (m)
5	369.430,319 671.197,643	6	369.407,367 671.190,698	23.98
6	369.407,367 671.190,698	7	369.406,661 671.190,856	0.723
7	369.406,661 671.190,856	8	369.400,232 671.191,025	6.431
8	369.400,232 671.191,025	9	369.400,042 671.188,031	3.0
9	369.400,042 671.188,031	10	369.399,335 671.176,92	11.133
10	369.399,335 671.176,92	11	369.447,152 671.176,403	47.82
11	369.447,152 671.176,403	12	369.471,664 671.174,72	24.57
12	369.471,664 671.174,72	13	369.513,023 671.171,451	41.488
13	369.513,023 671.171,451	14	369.540,889 671.169,344	27.946
14	369.540,889 671.169,344	15	369.537,102 671.196,96	27.874
15	369.537,102 671.196,96	16	369.535,605 671.205,093	8.27
16	369.535,605 671.205,093	1	369.534,375 671.214,131	9.121

** Lungimile segmentelor sunt determinate în planul de proiecție Stereo 70 și sunt rotunjite la 1 milimetru.

*** Distanța dintre puncte este formată din segmente cumulate ce sunt mai mici decât valoarea 1 milimetru.

**DATE DESPRE IMOBILUL NR. 9054**

Oficiul de Cadastru și Publicitate Imobiliară MARAMURES
Biroul de Cadastru și Publicitate Imobiliară Baia Mare

A. Partea I. Descrierea imobilului

TEREN Intravilan

Adresa: Loc. Salsig, Jud. Maramures

Nr. Crt	Nr cadastral Nr. topografic	Suprafața* (mp)	Observații / Referințe
A1		200	Sector cadastral:9 Teren neimprejmuit;

B. Partea II. Proprietari și acte

Inscrieri privitoare la dreptul de proprietate și alte drepturi reale	Referințe
/	
Act Administrativ nr. 6069/95, Titlu de proprietate, din 18/06/2004 emis de CJPSDPAT MARAMURES;	
B1	A1
Intabulare, drept de PROPRIETATEcu titlu de reconstituire a dreptului de proprietate in baza legii 18/1991, dobandit prin Lege, cota actuala 1/1	
1) MAXIM FLORICA, Lipsa CNP	

C. Partea III. SARCINI .

Inscrieri privind dezmembramintele dreptului de proprietate, drepturi reale de garanție și sarcini	Referințe
NU SUNT	

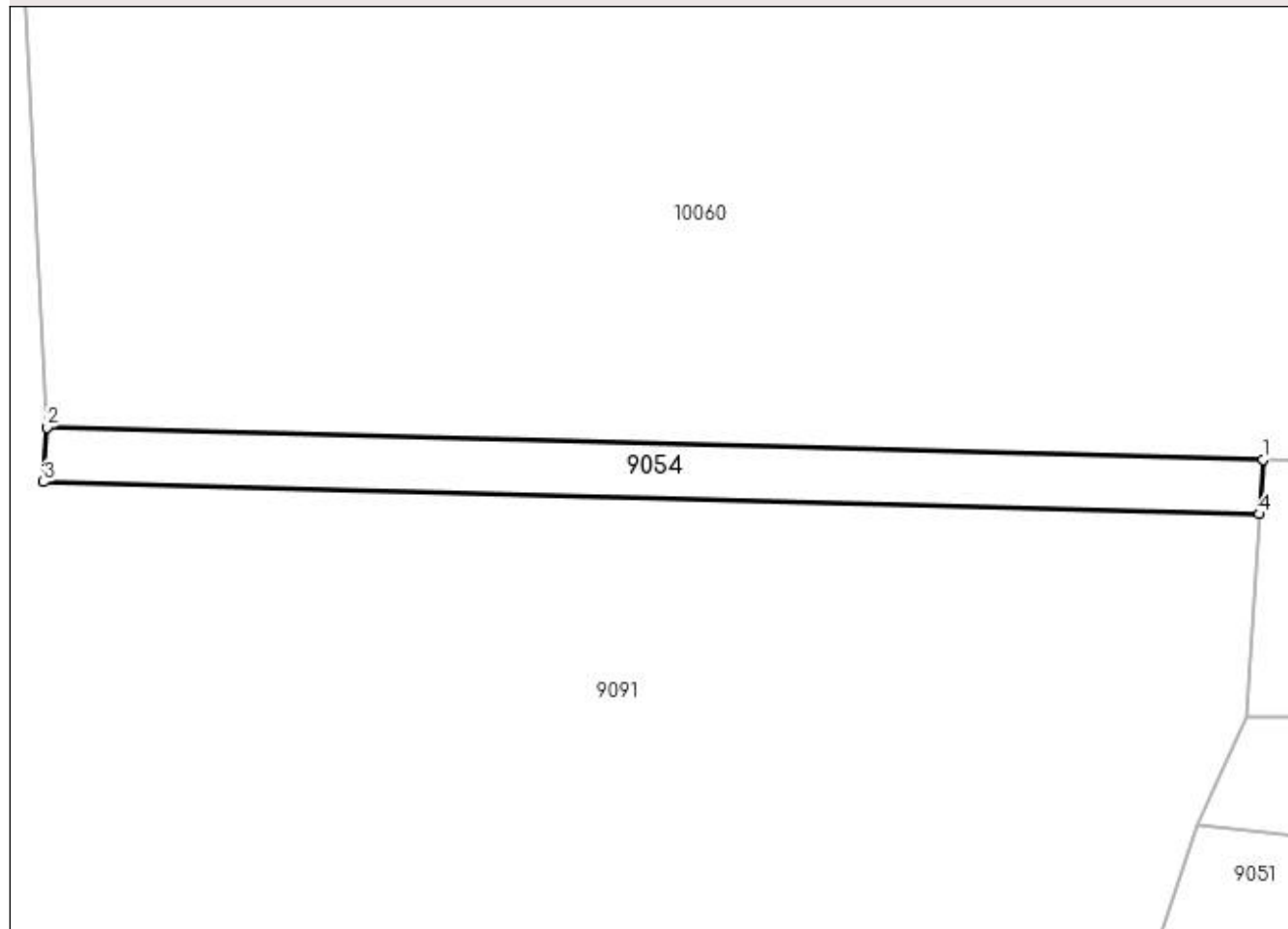
Anexa Nr. 1 La Partea I

Teren

Nr cadastral	Suprafața (mp)*	Observații / Referințe
	200	

* Suprafața este determinată în planul de proiecție Stereo 70.

DETALII LINIARE IMOBIL



Date referitoare la teren

Crt	Categorie folosință	Intravilan	Suprafața (mp)	Tarla	Parcelă	Nr. topo	Observații / Referințe
1	livada	DA	200	Cornu Dealului	-	-	

Lungime Segmente

1) Valorile lungimilor segmentelor sunt obținute din proiecție în plan.

Punct început	X / Y	Punct sfârșit	X / Y	Lungime segment (** (m)
1	369.400,232 671.191,025	2	369.333,546 671.192,778	66.709
2	369.333,546 671.192,778	3	369.333,371 671.189,783	3.0
3	369.333,371 671.189,783	4	369.400,042 671.188,031	66.694
4	369.400,042 671.188,031	1	369.400,232 671.191,025	3.0

**** Lungimile segmentelor sunt determinate în planul de proiecție Stereo 70 și sunt rotunjite la 1 milimetru.**

***** Distanța dintre puncte este formată din segmente cumulate ce sunt mai mici decât valoarea 1 milimetru.**

**DATE DESPRE IMOBILUL NR. 9055**

Oficiul de Cadastru și Publicitate Imobiliară MARAMURES
Biroul de Cadastru și Publicitate Imobiliară Baia Mare

A. Partea I. Descrierea imobilului

TEREN Intravilan

Adresa: Loc. Salsig, Jud. Maramures

Nr. Crt	Nr cadastral Nr. topografic	Suprafața* (mp)	Observații / Referințe
A1		5.797	Sector cadastral:9 Teren neimprejmuit;

B. Partea II. Proprietari și acte

Inscrieri privitoare la dreptul de proprietate și alte drepturi reale	Referințe
/	
Act Administrativ nr. 44108/46, Titlu de proprietate, din 21/12/1999 emis de CJPSDPAT MARAMURES;	
B1	A1
Intabulare, drept de PROPRIETATEcu titlu de reconstituire a dreptului de proprietate in baza legii 18/1991, dobandit prin Lege, cota actuala 1/1	
1) RAȚ TRAIAN, Lipsa CNP	
2) RAȚ EMIL, Lipsa CNP	

C. Partea III. SARCINI .

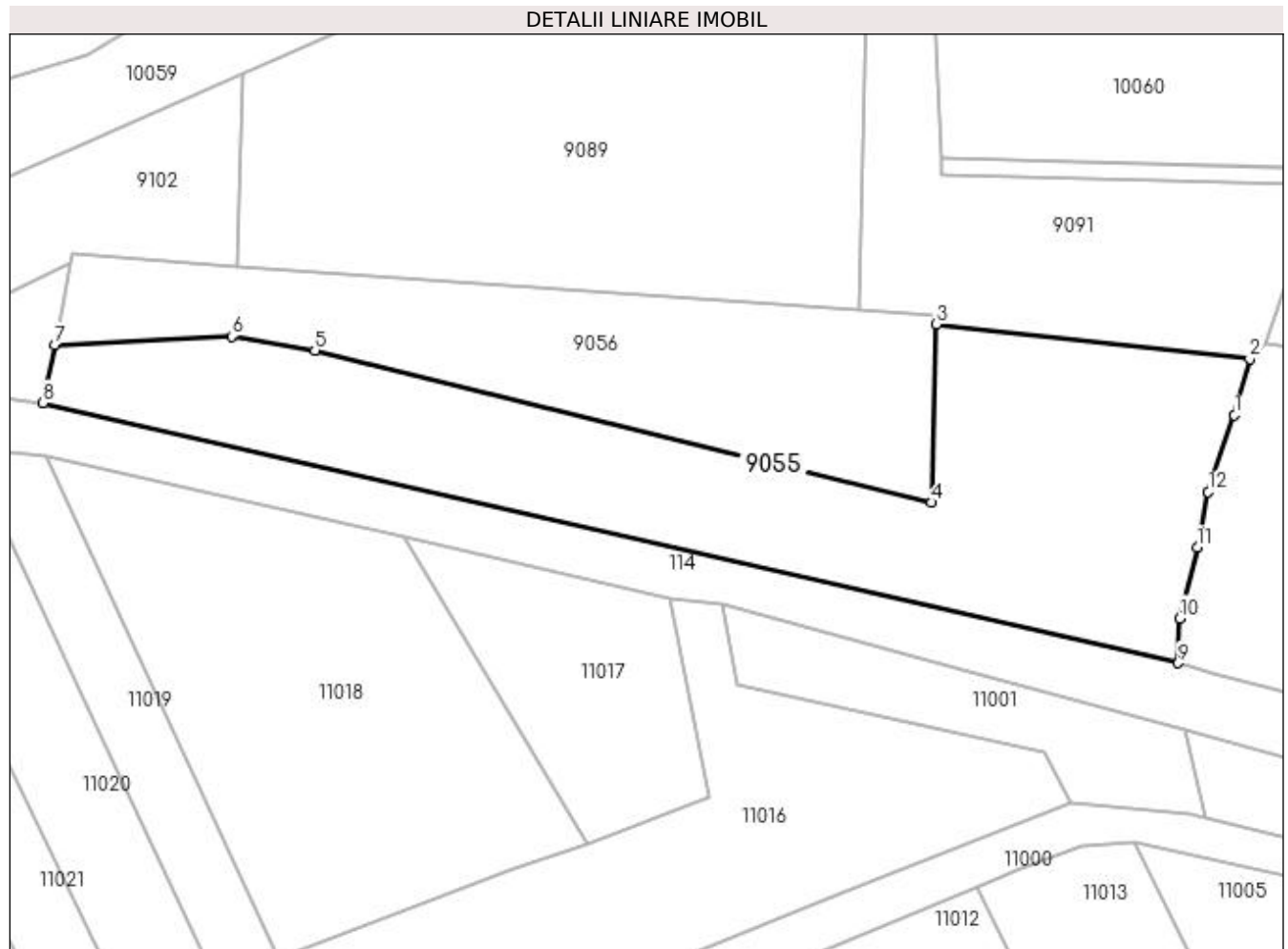
Inscrieri privind dezmembramintele dreptului de proprietate, drepturi reale de garanție și sarcini	Referințe
NU SUNT	

Anexa Nr. 1 La Partea I

Teren

Nr cadastral	Suprafața (mp)*	Observații / Referințe
	5.797	

* Suprafața este determinată în planul de proiecție Stereo 70.



Date referitoare la teren

Crt	Categorie folosință	Intravilan	Suprafața (mp)	Tarla	Parcelă	Nr. topo	Observații / Referințe
1	arabil	DA	5.797	Coastea Deal	-	-	

Lungime Segmente

1) Valorile lungimilor segmentelor sunt obținute din proiecție în plan.

Punct început	X / Y	Punct sfârșit	X / Y	Lungime segment (** (m)
1	369.386,869 671.146,041	2	369.389,649 671.156,31	10.639
2	369.389,649 671.156,31	3	369.332,518 671.162,636	57.48
3	369.332,518 671.162,636	4	369.331,69 671.130,111	32.536
4	369.331,69 671.130,111	5	369.219,208 671.157,854	115.853
5	369.219,208 671.157,854	6	369.204,015 671.160,425	15.409

Punct început	X / Y	Punct sfârșit	X / Y	Lungime segment (** (m)
6	369.204,015 671.160,425	7	369.171,743 671.158,802	32.313
7	369.171,743 671.158,802	8	369.169,651 671.148,28	10.728
8	369.169,651 671.148,28	9	369.376,621 671.100,867	212.331
9	369.376,621 671.100,867	10	369.376,836 671.109,03	8.166
10	369.376,836 671.109,03	11	369.380,055 671.122,002	13.365
11	369.380,055 671.122,002	12	369.382,094 671.132,05	10.253
12	369.382,094 671.132,05	1	369.386,869 671.146,041	14.783

** Lungimile segmentelor sunt determinate în planul de proiecție Stereo 70 și sunt rotunjite la 1 milimetru.

*** Distanța dintre puncte este formată din segmente cumulate ce sunt mai mici decât valoarea 1 milimetru.

**DATE DESPRE IMOBILUL NR. 9056**

Oficiul de Cadastru și Publicitate Imobiliară MARAMURES
Biroul de Cadastru și Publicitate Imobiliară Baia Mare

A. Partea I. Descrierea imobilului

TEREN Intravilan

Adresa: Loc. Salsig, Jud. Maramures

Nr. Crt	Nr cadastral Nr. topografic	Suprafața* (mp)	Observații / Referințe
A1		3.400	Sector cadastral:9 Teren neimprejmuit;

B. Partea II. Proprietari și acte

Inscrieri privitoare la dreptul de proprietate și alte drepturi reale		Referințe
/		
Act Administrativ nr. 44108/46, Titlu de proprietate, din 21/12/1999 emis de CJPSDPAT MARAMURES;		
B1	Intabulare, drept de PROPRIETATEcu titlu de reconstituire a dreptului de proprietate in baza legii 18/1991, dobandit prin Lege, cota actuala 1/1 1) RAȚ TRAIAN, Lipsa CNP 2) RAȚ EMIL, Lipsa CNP	A1
Act Administrativ nr. 3085, din 31/07/2023 emis de Primaria Salsig (Adeverinta);		
B2	Se notează posesia factica asupra cotei de 1/1, în favoarea lui 1) RAȚIU LIVIU	A1

C. Partea III. SARCINI .

Inscrieri privind dezmembramintele dreptului de proprietate, drepturi reale de garanție și sarcini	Referințe
NU SUNT	

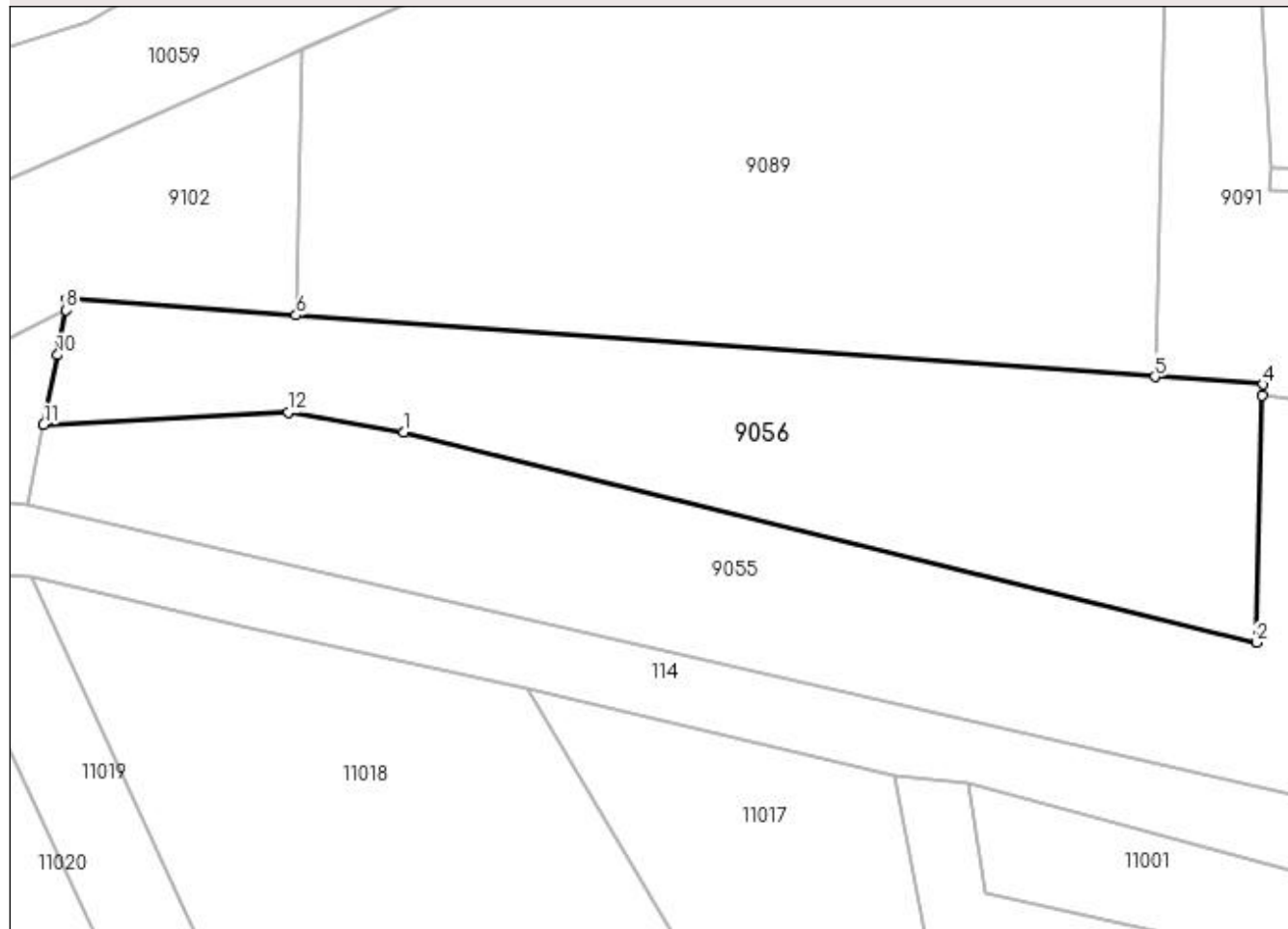
Anexa Nr. 1 La Partea I

Teren

Nr cadastral	Suprafața (mp)*	Observații / Referințe
	3.400	

* Suprafața este determinată în planul de proiecție Stereo 70.

DETALII LINIARE IMOBIL



Date referitoare la teren

Crt	Categorie folosință	Intra vilan	Suprafața (mp)	Tarla	Parcelă	Nr. topo	Observații / Referințe
1	faneata	DA	3.400	Coastea Deal	-	-	

Lungime Segmente

1) Valorile lungimilor segmentelor sunt obținute din proiecție în plan.

Punct început	X / Y	Punct sfârșit	X / Y	Lungime segment (** (m)
1	369.219,208 671.157,854	2	369.331,69 671.130,111	115.853
2	369.331,69 671.130,111	3	369.332,518 671.162,636	32.536
3	369.332,518 671.162,636	4	369.332,565 671.164,132	1.497
4	369.332,565 671.164,132	5	369.318,329 671.165,15	14.272
5	369.318,329 671.165,15	6	369.205,035 671.173,252	113.583

Punct început	X / Y	Punct sfârșit	X / Y	Lungime segment (** (m)
6	369.205,035 671.173,252	7	369.174,872 671.175,409	30.24
7	369.174,872 671.175,409	8	369.174,748 671.173,919	1.495
8	369.174,748 671.173,919	9	369.173,971 671.170,009	3.986
9	369.173,971 671.170,009	10	369.173,575 671.168,017	2.031
10	369.173,575 671.168,017	11	369.171,743 671.158,802	9.395
11	369.171,743 671.158,802	12	369.204,015 671.160,425	32.313
12	369.204,015 671.160,425	1	369.219,208 671.157,854	15.409

** Lungimile segmentelor sunt determinate în planul de proiecție Stereo 70 și sunt rotunjite la 1 milimetru.

*** Distanța dintre puncte este formată din segmente cumulate ce sunt mai mici decât valoarea 1 milimetru.

**DATE DESPRE IMOBILUL NR. 9057**

Oficiul de Cadastru și Publicitate Imobiliară MARAMURES
Biroul de Cadastru și Publicitate Imobiliară Baia Mare

A. Partea I. Descrierea imobilului

TEREN Necunoscut

Adresa: Loc. Salsig, Jud. Maramures

Nr. Crt	Nr cadastral Nr. topografic	Suprafața* (mp)	Observații / Referințe
A1		951	Sector cadastral:9 Teren neimprejmuit;

B. Partea II. Proprietari și acte

Inscrieri privitoare la dreptul de proprietate și alte drepturi reale	Referințe
/	
Act Administrativ nr. 60123/75, Titlu de proprietate, din 27/10/1995 emis de CJPSDPAT MARAMURES;	
B1	A1
Intabulare, drept de PROPRIETATEcu titlu de reconstituire a dreptului de proprietate in baza legii 18/1991, dobandit prin Lege, cota actuala 1/1 1) DULF GHEORGHE , Lipsa CNP	
Act Administrativ nr. 3550, din 24/08/2023 emis de Primaria Salsig (Adeverinta);	
B2	A1
Se notează posesia factica asupra cotei de 1/1, în favoarea lui 1) ZAH COSTEL MIHĂIȚĂ , Lipsa CNP	

C. Partea III. SARCINI .

Inscrieri privind dezmembramintele dreptului de proprietate, drepturi reale de garanție și sarcini	Referințe
NU SUNT	

Anexa Nr. 1 La Partea I

Teren

Nr cadastral	Suprafața (mp)*	Observații / Referințe
	951	

* Suprafața este determinată în planul de proiecție Stereo 70.



Date referitoare la teren

Crt	Categorie folosință	Intra vilan	Suprafața (mp)	Tarla	Parcelă	Nr. topo	Observații / Referințe
1	faneata	DA	539	Grind	-	-	
2	faneata	NU	412	Grind	-	-	

Lungime Segmente

1) Valorile lungimilor segmentelor sunt obținute din proiecție în plan.

Punct început	X / Y	Punct sfârșit	X / Y	Lungime segment (** (m)
1	369.538,632 671.154,756	2	369.537,956 671.149,131	5.665
2	369.537,956 671.149,131	3	369.600,349 671.142,375	62.758
3	369.600,349 671.142,375	4	369.601,349 671.157,635	15.293
4	369.601,349 671.157,635	5	369.540,103 671.164,267	61.604

Punct început	X / Y	Punct sfârșit	X / Y	Lungime segment (** (m)
5	369.540,103 671.164,267	1	369.538,632 671.154,756	9.624

** Lungimile segmentelor sunt determinate în planul de proiecție Stereo 70 și sunt rotunjite la 1 milimetru.

*** Distanța dintre puncte este formată din segmente cumulate ce sunt mai mici decât valoarea 1 milimetru.

**DATE DESPRE IMOBILUL NR. 9058**

Oficiul de Cadastru și Publicitate Imobiliară MARAMURES
Biroul de Cadastru și Publicitate Imobiliară Baia Mare

A. Partea I. Descrierea imobilului

TEREN Extravilan

Adresa: Jud. Maramures

Nr. Crt	Nr cadastral Nr. topografic	Suprafața* (mp)	Observații / Referințe
A1		1.400	Sector cadastral:9 Teren neimprejmuit;

B. Partea II. Proprietari și acte

Inscrieri privitoare la dreptul de proprietate și alte drepturi reale	Referințe
/	
Act Administrativ nr. 520/41, Titlu de proprietate, din 25/09/2002 emis de CJPSDPAT MARAMURES;	
B1	A1
Intabulare, drept de PROPRIETATEcu titlu de reconstituire a dreptului de proprietate in baza legii 18/1991, dobandit prin Lege, cota actuala 1/1	
1) POP DĂNILĂ, Lipsa CNP	

C. Partea III. SARCINI .

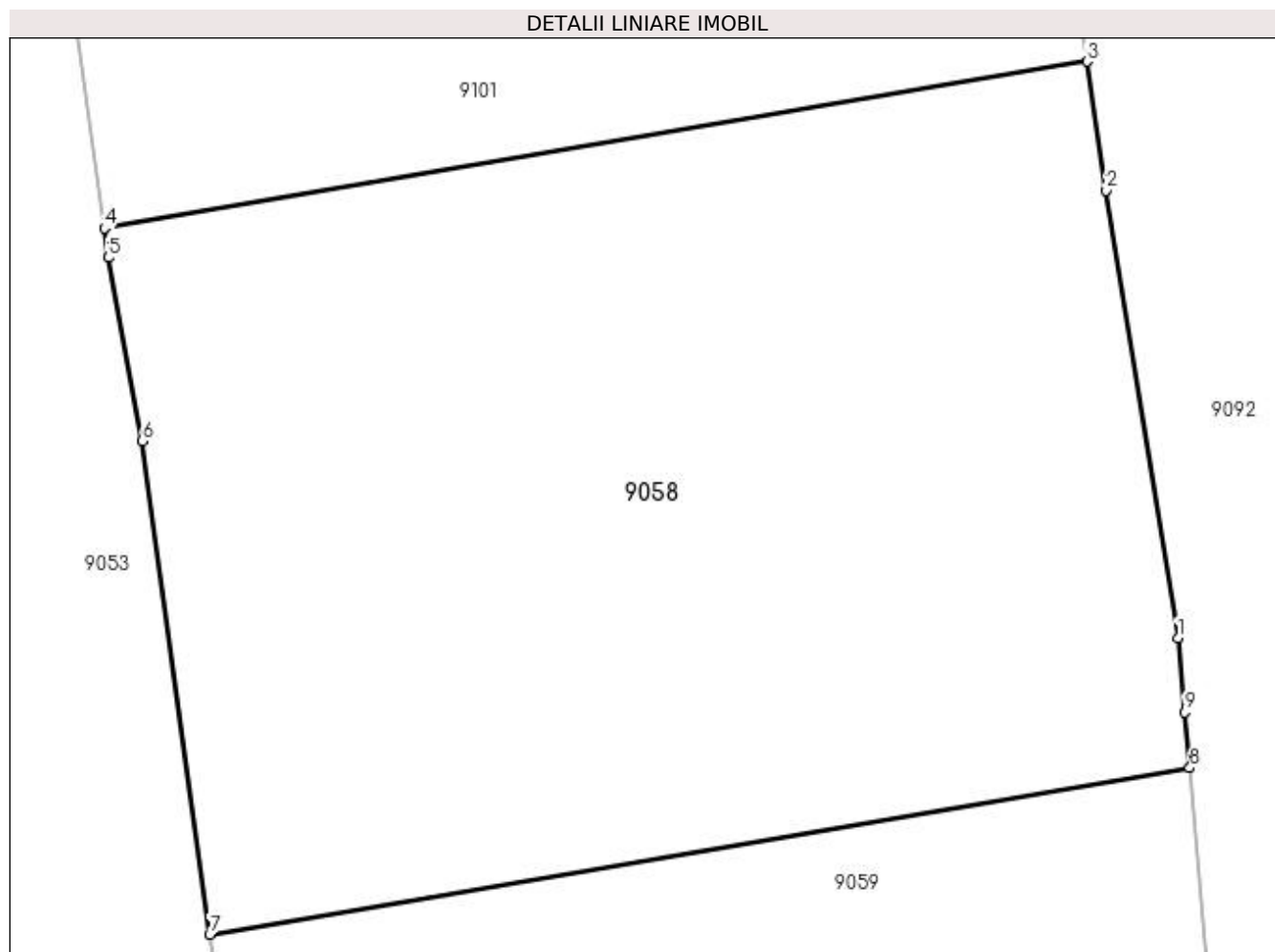
Inscrieri privind dezmembramintele dreptului de proprietate, drepturi reale de garanție și sarcini	Referințe
NU SUNT	

Anexa Nr. 1 La Partea I

Teren

Nr cadastral	Suprafața (mp)*	Observații / Referințe
	1.400	

* Suprafața este determinată în planul de proiecție Stereo 70.



Date referitoare la teren

Crt	Categorie folosință	Intravilan	Suprafața (mp)	Tarla	Parcelă	Nr. topo	Observații / Referințe
1	livada	NU	1.400	Pe Deal	-	-	

Lungime Segmente

1) Valorile lungimilor segmentelor sunt obținute din proiecție în plan.

Punct început	X / Y	Punct sfârșit	X / Y	Lungime segment (** (m)
1	369.583,092 671.188,219	2	369.579,909 671.208,072	20.107
2	369.579,909 671.208,072	3	369.579,053 671.213,798	5.79
3	369.579,053 671.213,798	4	369.535,427 671.206,402	44.248
4	369.535,427 671.206,402	5	369.535,605 671.205,093	1.321
5	369.535,605 671.205,093	6	369.537,102 671.196,96	8.27

Punct început	X / Y	Punct sfârșit	X / Y	Lungime segment (** (m)
6	369.537,102 671.196,96	7	369.540,104 671.175,072	22.093
7	369.540,104 671.175,072	8	369.583,618 671.182,45	44.135
8	369.583,618 671.182,45	9	369.583,392 671.184,926	2.486
9	369.583,392 671.184,926	1	369.583,092 671.188,219	3.307

** Lungimile segmentelor sunt determinate în planul de proiecție Stereo 70 și sunt rotunjite la 1 milimetru.

*** Distanța dintre puncte este formată din segmente cumulate ce sunt mai mici decât valoarea 1 milimetru.

**DATE DESPRE IMOBILUL NR. 9059**

Oficiul de Cadastru și Publicitate Imobiliară MARAMURES
Biroul de Cadastru și Publicitate Imobiliară Baia Mare

A. Partea I. Descrierea imobilului

TEREN Necunoscut

Adresa: Loc. Salsig, Jud. Maramures

Nr. Crt	Nr cadastral Nr. topografic	Suprafața* (mp)	Observații / Referințe
A1		16.582	Sector cadastral:9 Teren neimprejmuit;

B. Partea II. Proprietari și acte

Inscrieri privitoare la dreptul de proprietate și alte drepturi reale	Referințe
/	
Act Normativ nr. 7, Lege, din 13/03/1996 emis de Parlamentul Romaniei;	
B1	A1
Inscrierea provizorie, drept de PROPRIETATE art.13, alin.15, dobandit prin Lege, cota actuala 1/1 1) COMUNA SĂLSIG, CIF:3627773, Proprietar neidentificat	

C. Partea III. SARCINI .

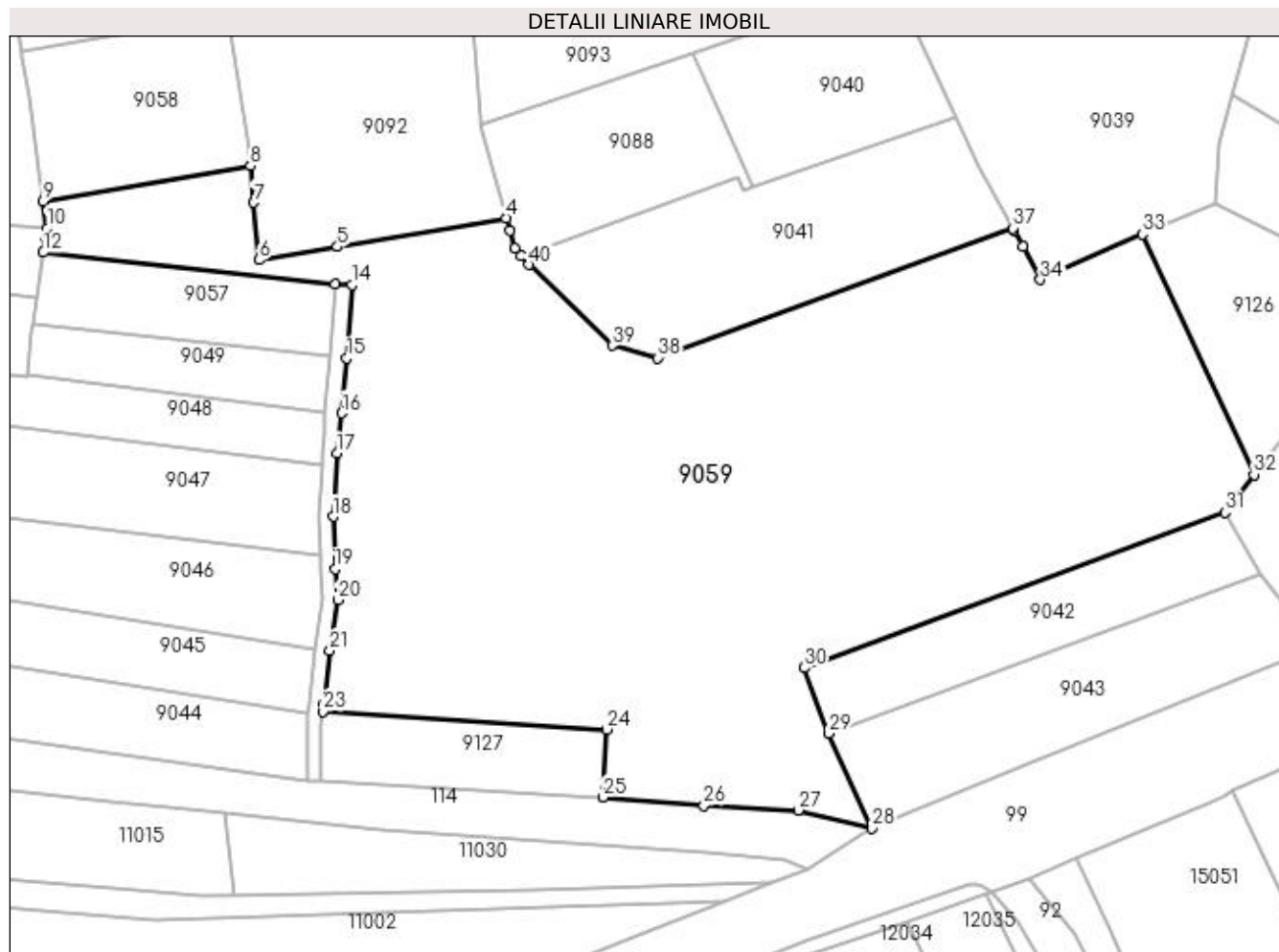
Inscrieri privind dezmembramintele dreptului de proprietate, drepturi reale de garanție și sarcini	Referințe
NU SUNT	

Anexa Nr. 1 La Partea I

Teren

Nr cadastral	Suprafața (mp)*	Observații / Referințe
	16.582	

* Suprafața este determinată în planul de proiecție Stereo 70.



Date referitoare la teren

Crt	Categorie folosință	Intravilan	Suprafața (mp)	Tarla	Parcelă	Nr. topo	Observații / Referințe
1	livada	DA	12.755	Cornu Dealului	-	-	
2	livada	NU	3.827	Cornu Dealului	-	-	

Lungime Segmente

1) Valorile lungimilor segmentelor sunt obținute din proiecție în plan.

Punct început	X / Y	Punct sfârșit	X / Y	Lungime segment (** (m)
1	369.640,424 671.163,583	2	369.639,102 671.165,094	2.008
3	369.638,02 671.168,862	4	369.637,267 671.171,482	2.726
5	369.601,864 671.165,479	6	369.585,419 671.162,691	16.68
7	369.584,32 671.174,744	8	369.583,618 671.182,45	7.738

Punct început	X / Y	Punct sfârșit	X / Y	Lungime segment (** (m)
2	369.639,102 671.165,094	3	369.638,02 671.168,862	3.92
4	369.637,267 671.171,482	5	369.601,864 671.165,479	35.908
6	369.585,419 671.162,691	7	369.584,32 671.174,744	12.103
8	369.583,618 671.182,45	9	369.540,104 671.175,072	44.135

Punct început	X / Y	Punct sfârșit	X / Y	Lungime segment (** (m)	Punct început	X / Y	Punct sfârșit	X / Y	Lungime segment (** (m)
9	369.540,104 671.175,072	10	369.540,889 671.169,344	5.782	10	369.540,889 671.169,344	11	369.540,577 671.167,327	2.041
11	369.540,577 671.167,327	12	369.540,103 671.164,267	3.096	12	369.540,103 671.164,267	13	369.601,349 671.157,635	61.604
13	369.601,349 671.157,635	14	369.604,842 671.157,406	3.5	14	369.604,842 671.157,406	15	369.603,838 671.142,094	15.345
15	369.603,838 671.142,094	16	369.602,73 671.130,534	11.613	16	369.602,73 671.130,534	17	369.601,728 671.122,106	8.487
17	369.601,728 671.122,106	18	369.600,933 671.108,805	13.325	18	369.600,933 671.108,805	19	369.601,372 671.097,821	10.993
19	369.601,372 671.097,821	20	369.601,921 671.091,34	6.504	20	369.601,921 671.091,34	21	369.600,274 671.080,685	10.782
21	369.600,274 671.080,685	22	369.598,956 671.069,591	11.172	22	369.598,956 671.069,591	23	369.598,746 671.067,919	1.685
23	369.598,746 671.067,919	24	369.658,297 671.064,177	59.668	24	369.658,297 671.064,177	25	369.657,532 671.049,94	14.258
25	369.657,532 671.049,94	26	369.678,794 671.048,176	21.335	26	369.678,794 671.048,176	27	369.698,555 671.047,208	19.785
27	369.698,555 671.047,208	28	369.713,937 671.043,425	15.84	28	369.713,937 671.043,425	29	369.705,019 671.063,365	21.843
29	369.705,019 671.063,365	30	369.699,781 671.077,072	14.674	30	369.699,781 671.077,072	31	369.788,127 671.109,691	94.175
31	369.788,127 671.109,691	32	369.794,241 671.117,642	10.03	32	369.794,241 671.117,642	33	369.770,816 671.168,058	55.592
33	369.770,816 671.168,058	34	369.749,403 671.158,518	23.442	34	369.749,403 671.158,518	35	369.745,715 671.165,456	7.857
35	369.745,715 671.165,456	36	369.743,865 671.168,886	3.897	36	369.743,865 671.168,886	37	369.743,622 671.169,327	0.504
37	369.743,622 671.169,327	38	369.669,101 671.142,111	79.335	38	369.669,101 671.142,111	39	369.659,555 671.144,738	9.901
39	369.659,555 671.144,738	40	369.642,063 671.161,708	24.371	40	369.642,063 671.161,708	1	369.640,424 671.163,583	2.49

** Lungimile segmentelor sunt determinate în planul de proiecție Stereo 70 și sunt rotunjite la 1 milimetru.

*** Distanța dintre puncte este formată din segmente cumulate ce sunt mai mici decât valoarea 1 milimetru.

**DATE DESPRE IMOBILUL NR. 9060**

Oficiul de Cadastru și Publicitate Imobiliară MARAMURES
Biroul de Cadastru și Publicitate Imobiliară Baia Mare

A. Partea I. Descrierea imobilului

TEREN Intravilan

Adresa: Loc. Salsig, Jud. Maramures

Nr. Crt	Nr cadastral Nr. topografic	Suprafața* (mp)	Observații / Referințe
A1		822	Sector cadastral:9 Teren neimprejmuit;

B. Partea II. Proprietari și acte

Inscrieri privitoare la dreptul de proprietate și alte drepturi reale		Referințe
/		
Act Normativ nr. 7, Lege, din 13/03/1996 emis de Parlamentul Romaniei;		
B1	Inscrierea provizorie, drept de PROPRIETATE art.13, alin.15, dobandit prin Lege, cota actuala 1/1 1) COMUNA SĂLSIG, CIF:3627773, Proprietar neidentificat	A1

C. Partea III. SARCINI .

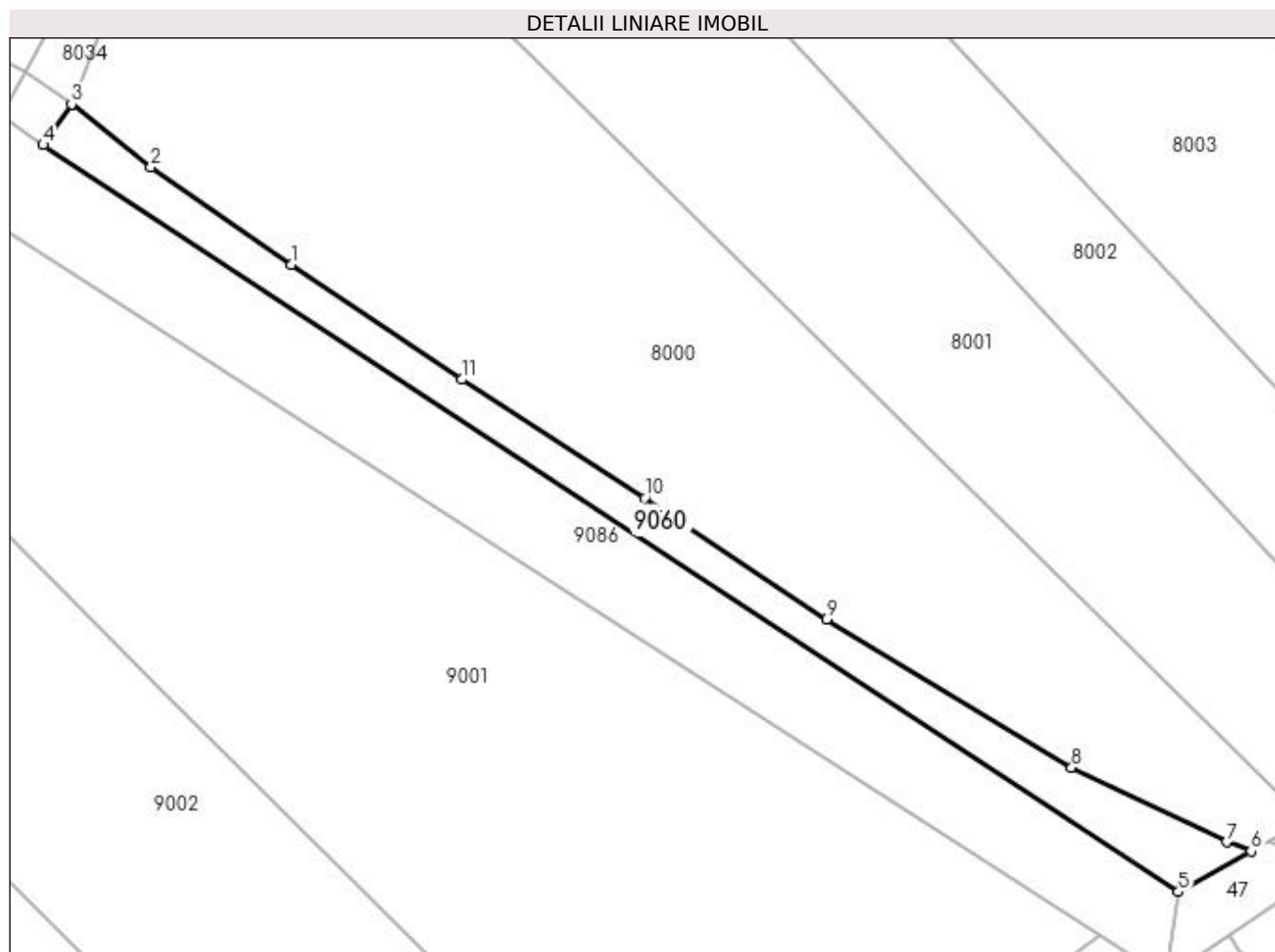
Inscrieri privind dezmembramintele dreptului de proprietate, drepturi reale de garanție și sarcini	Referințe
NU SUNT	

Anexa Nr. 1 La Partea I

Teren

Nr cadastral	Suprafața (mp)*	Observații / Referințe
	822	

* Suprafața este determinată în planul de proiecție Stereo 70.



Date referitoare la teren

Crt	Categorie folosință	Intra vilan	Suprafața (mp)	Tarla	Parcelă	Nr. topo	Observații / Referințe
1	drum	DA	822	-	-	-	

Lungime Segmente

1) Valorile lungimilor segmentelor sunt obținute din proiecție în plan.

Punct început	X / Y	Punct sfârșit	X / Y	Lungime segment (** (m)
1	370.272,542 671.545,556	2	370.255,384 671.557,563	20.942
2	370.255,384 671.557,563	3	370.245,659 671.565,239	12.389
3	370.245,659 671.565,239	4	370.242,179 671.560,257	6.077
4	370.242,179 671.560,257	5	370.381,256 671.468,806	166.45
5	370.381,256 671.468,806	6	370.390,161 671.473,778	10.199

Punct început	X / Y	Punct sfârșit	X / Y	Lungime segment (** (m)
6	370.390,161 671.473,778	7	370.387,157 671.474,888	3.203
7	370.387,157 671.474,888	8	370.368,174 671.483,985	21.05
8	370.368,174 671.483,985	9	370.338,13 671.502,141	35.104
9	370.338,13 671.502,141	10	370.315,865 671.516,999	26.767
10	370.315,865 671.516,999	11	370.293,499 671.531,527	26.67
11	370.293,499 671.531,527	1	370.272,542 671.545,556	25.219

** Lungimile segmentelor sunt determinate în planul de proiecție Stereo 70 și sunt rotunjite la 1 milimetru.

*** Distanța dintre puncte este formată din segmente cumulate ce sunt mai mici decât valoarea 1 milimetru.

**DATE DESPRE IMOBILUL NR. 9061**

Oficiul de Cadastru și Publicitate Imobiliară MARAMURES
Biroul de Cadastru și Publicitate Imobiliară Baia Mare

A. Partea I. Descrierea imobilului

TEREN Intravilan

Adresa: Loc. Salsig, Jud. Maramures

Nr. Crt	Nr cadastral Nr. topografic	Suprafața* (mp)	Observații / Referințe
A1		40	Sector cadastral:9 Teren neimprejmuit;

B. Partea II. Proprietari și acte

Inscrieri privitoare la dreptul de proprietate și alte drepturi reale	Referințe
/	
Act Normativ nr. 1705, Hotarare de Guvern, din 29/11/2006 emis de Guvernul Romaniei;	
B1	A1
Intabulare, drept de PROPRIETATE, dobandit prin Lege, cota actuala 1/1 1) STATUL ROMÂN , CIF:99999999999999, Domeniu public	
Act Normativ nr. 1705, Hotarare de Guvern, din 29/11/2006 emis de Guvernul Romaniei (Inventar ANIF pozitia 85094, Adeverinta nr. 954/15.11.2023);	
B2	A1
Intabulare, drept de ADMINISTRARE, dobandit prin Lege, cota actuala 1/1 1) AGENȚIA NAȚIONALĂ DE ÎMBUNĂȚĂȚIRI FUNCIARE , CIF:29275212	

C. Partea III. SARCINI .

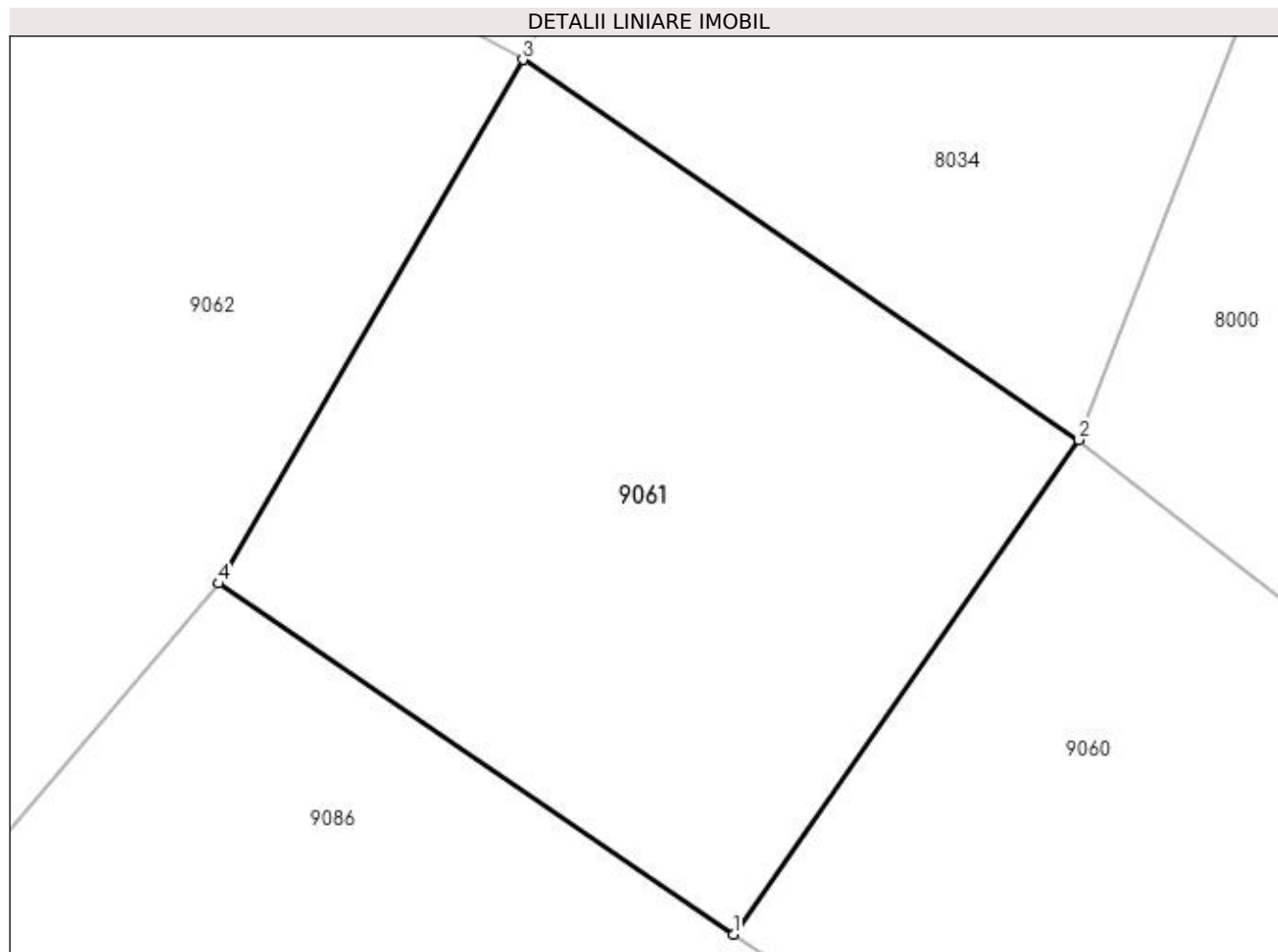
Inscrieri privind dezmembramintele dreptului de proprietate, drepturi reale de garanție și sarcini	Referințe
NU SUNT	

Anexa Nr. 1 La Partea I

Teren

Nr cadastral	Suprafața (mp)*	Observații / Referințe
	40	

* Suprafața este determinată în planul de proiecție Stereo 70.



Date referitoare la teren

Crt	Categorie folosință	Intravilan	Suprafața (mp)	Tarla	Parcelă	Nr. topo	Observații / Referințe
1	ape curgătoare	DA	40	-	-	-	CCS4, Somes mal stang, Ticau-Lapus

Lungime Segmente

1) Valorile lungimilor segmentelor sunt obținute din proiecție în plan.

Punct început	X / Y	Punct sfârșit	X / Y	Lungime segment (** (m)
1	370.242,179 671.560,257	2	370.245,659 671.565,239	6.077
2	370.245,659 671.565,239	3	370.240,057 671.569,067	6.785
3	370.240,057 671.569,067	4	370.236,988 671.563,791	6.104
4	370.236,988 671.563,791	1	370.242,179 671.560,257	6.28

**** Lungimile segmentelor sunt determinate în planul de proiecție Stereo 70 și sunt rotunjite la 1 milimetru.**

***** Distanța dintre puncte este formată din segmente cumulate ce sunt mai mici decât valoarea 1 milimetru.**

**DATE DESPRE IMOBILUL NR. 9062**

Oficiul de Cadastru și Publicitate Imobiliară MARAMURES
Biroul de Cadastru și Publicitate Imobiliară Baia Mare

A. Partea I. Descrierea imobilului

TEREN Necunoscut

Adresa: Loc. Salsig, Jud. Maramures

Nr. Crt	Nr cadastral Nr. topografic	Suprafața* (mp)	Observații / Referințe
A1		953	Sector cadastral:9 Teren neimprejmuit;

B. Partea II. Proprietari și acte

Inscrieri privitoare la dreptul de proprietate și alte drepturi reale	Referințe
/	
Act Normativ nr. 7, Lege, din 13/03/1996 emis de Parlamentul Romaniei;	
B1	A1
Inscrierea provizorie, drept de PROPRIETATE art.13, alin.15, dobandit prin Lege, cota actuala 1/1 1) COMUNA SĂLSIG , CIF:3627773, Proprietar neidentificat	

C. Partea III. SARCINI .

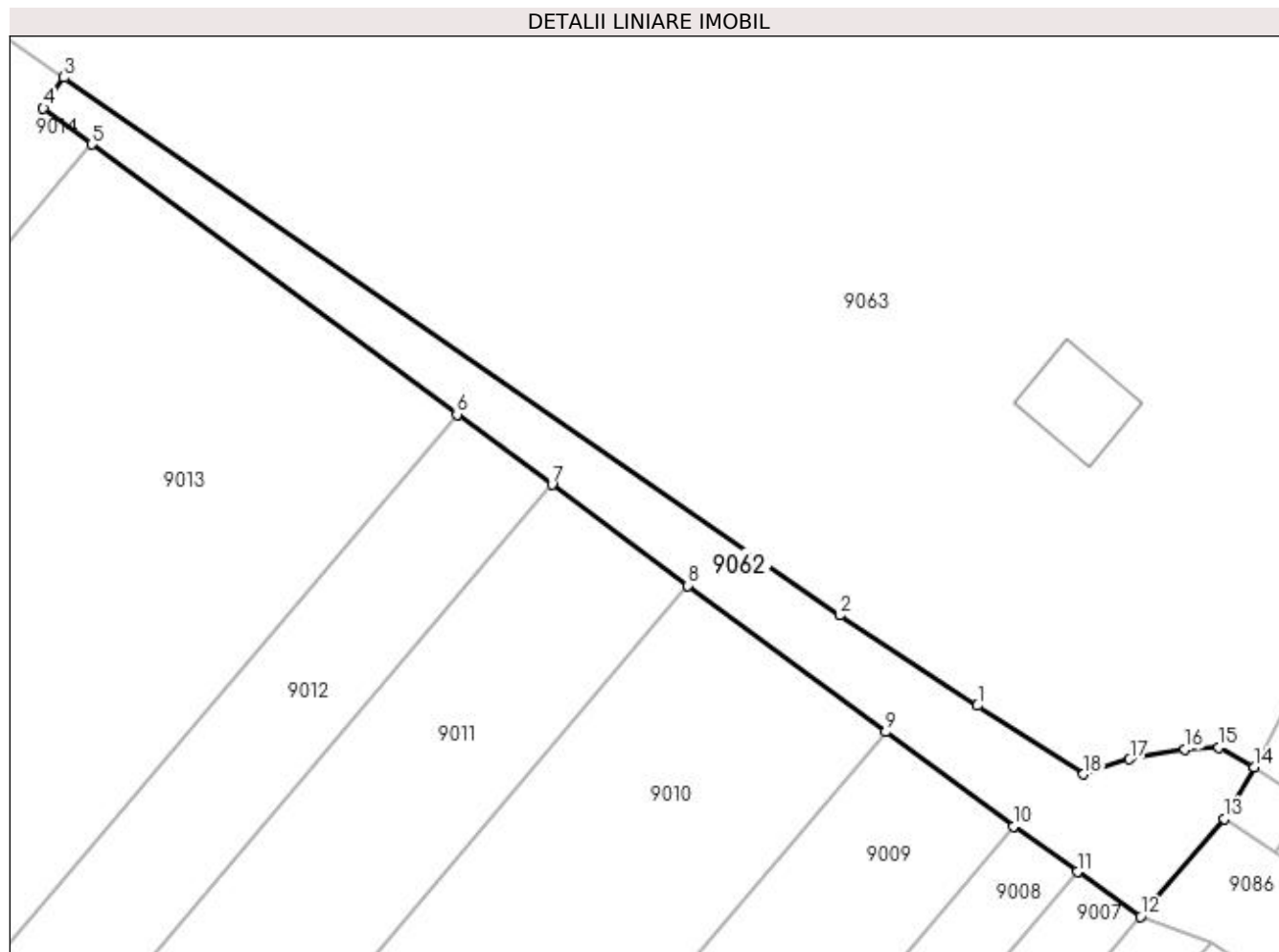
Inscrieri privind dezmembramintele dreptului de proprietate, drepturi reale de garanție și sarcini	Referințe
NU SUNT	

Anexa Nr. 1 La Partea I

Teren

Nr cadastral	Suprafața (mp)*	Observații / Referințe
	953	

* Suprafața este determinată în planul de proiecție Stereo 70.



Date referitoare la teren

Crt	Categorie folosință	Intra vilan	Suprafața (mp)	Tarla	Parcelă	Nr. topo	Observații / Referințe
1	drum	DA	170	-	-	-	
2	drum	NU	783	-	-	-	

Lungime Segmente

1) Valorile lungimilor segmentelor sunt obținute din proiecție în plan.

Punct început	X / Y	Punct sfârșit	X / Y	Lungime segment (** (m)
1	370.211,813 671.575,337	2	370.197,743 671.584,557	16.822
2	370.197,743 671.584,557	3	370.118,517 671.639,476	96.399
3	370.118,517 671.639,476	4	370.116,396 671.636,328	3.796
4	370.116,396 671.636,328	5	370.121,361 671.632,652	6.178

Punct început	X / Y	Punct sfârșit	X / Y	Lungime segment (** (m)
5	370.121,361 671.632,652	6	370.158,648 671.605,05	46.392
6	370.158,648 671.605,05	7	370.168,347 671.597,888	12.057
7	370.168,347 671.597,888	8	370.182,225 671.587,596	17.278
8	370.182,225 671.587,596	9	370.202,438 671.572,632	25.149
9	370.202,438 671.572,632	10	370.215,471 671.562,968	16.225
10	370.215,471 671.562,968	11	370.222,003 671.558,349	8.0
11	370.222,003 671.558,349	12	370.228,476 671.553,772	7.928
12	370.228,476 671.553,772	13	370.236,988 671.563,791	13.147
13	370.236,988 671.563,791	14	370.240,057 671.569,067	6.104
14	370.240,057 671.569,067	15	370.236,482 671.571,047	4.087
15	370.236,482 671.571,047	16	370.232,985 671.570,834	3.503
16	370.232,985 671.570,834	17	370.227,355 671.569,853	5.715
17	370.227,355 671.569,853	18	370.222,656 671.568,321	4.942
18	370.222,656 671.568,321	1	370.211,813 671.575,337	12.915

** Lungimile segmentelor sunt determinate în planul de proiecție Stereo 70 și sunt rotunjite la 1 milimetru.

*** Distanța dintre puncte este formată din segmente cumulate ce sunt mai mici decât valoarea 1 milimetru.

**DATE DESPRE IMOBILUL NR. 9063**

Oficiul de Cadastru și Publicitate Imobiliară MARAMURES
Biroul de Cadastru și Publicitate Imobiliară Baia Mare

A. Partea I. Descrierea imobilului

Nr. CF vechi:2232 Salsig
Nr. cadastral vechi:50696
Nr. topografic:2725/1

TEREN Necunoscut

Adresa: Loc. Salsig, Str Principală, Nr. 272, Jud. Maramures

Nr. Crt	Nr cadastral Nr. topografic	Suprafața* (mp)	Observații / Referințe
A1	50696	Din acte: 19.096 Masurata: 19.220	Sector cadastral:9 Teren imprejmuit;

Construcții

Crt	Nr cadastral Nr. topografic	Adresa	Observații / Referințe
A1.1	50696-C1	Loc. Salsig, Str Principală, Nr. 272, Jud. Maramures	Nr. niveluri:2; S. construita la sol:85 mp; S. construita desfasurata:185 mp; Construcție cu destinația casă de locuit P+M, SC = 85 mp, SD = 185 mp, edificată în anul 2017

B. Partea II. Proprietari și acte

Inscrieri privitoare la dreptul de proprietate și alte drepturi reale		Referințe
31704 / 05/06/2018		
Act Administrativ nr. 5944, Rezolutia, din 22/05/2018 emis de Oficiul Registrului Comertului Maramures (act administrativ nr Certificat de radiere din 23.05.2018, emis de Oficiul Registrului Comertului Maramures;act administrativ nr Certificat constatator nr. 21976 din 29.05.2018, emis de Oficiul Registrului Comertului Maramures;inscris sub semnatura privata nr Hotararea nr. 1 din 06.02.2018, emis de SC MARAMONTE SRL);		
B1	Intabulare, drept de PROPRIETATEca urmare a repartizării activelor în urma lichidării SC MARAMONTE SRL, dobandit prin Conventie, cota actuala 1/2, cota initiala 1/2 1) ZAH DORINA , bun propriu <i>OBSERVATII: Pozitie transcrisa din CF nr. 50696, in rangul incheierii nr. 31704/05.06.2018</i>	A1, A1.1
B2	Intabulare, drept de PROPRIETATEca urmare a repartizării activelor în urma lichidării SC MARAMONTE SRL, dobandit prin Conventie, cota actuala 1/2, cota initiala 1/2 1) CARRARA MAURO DOMENICO , cetățean italian, bun propriu <i>OBSERVATII: Pozitie transcrisa din CF nr. 50696, in rangul incheierii nr. 31704/05.06.2018</i>	A1, A1.1

C. Partea III. SARCINI .

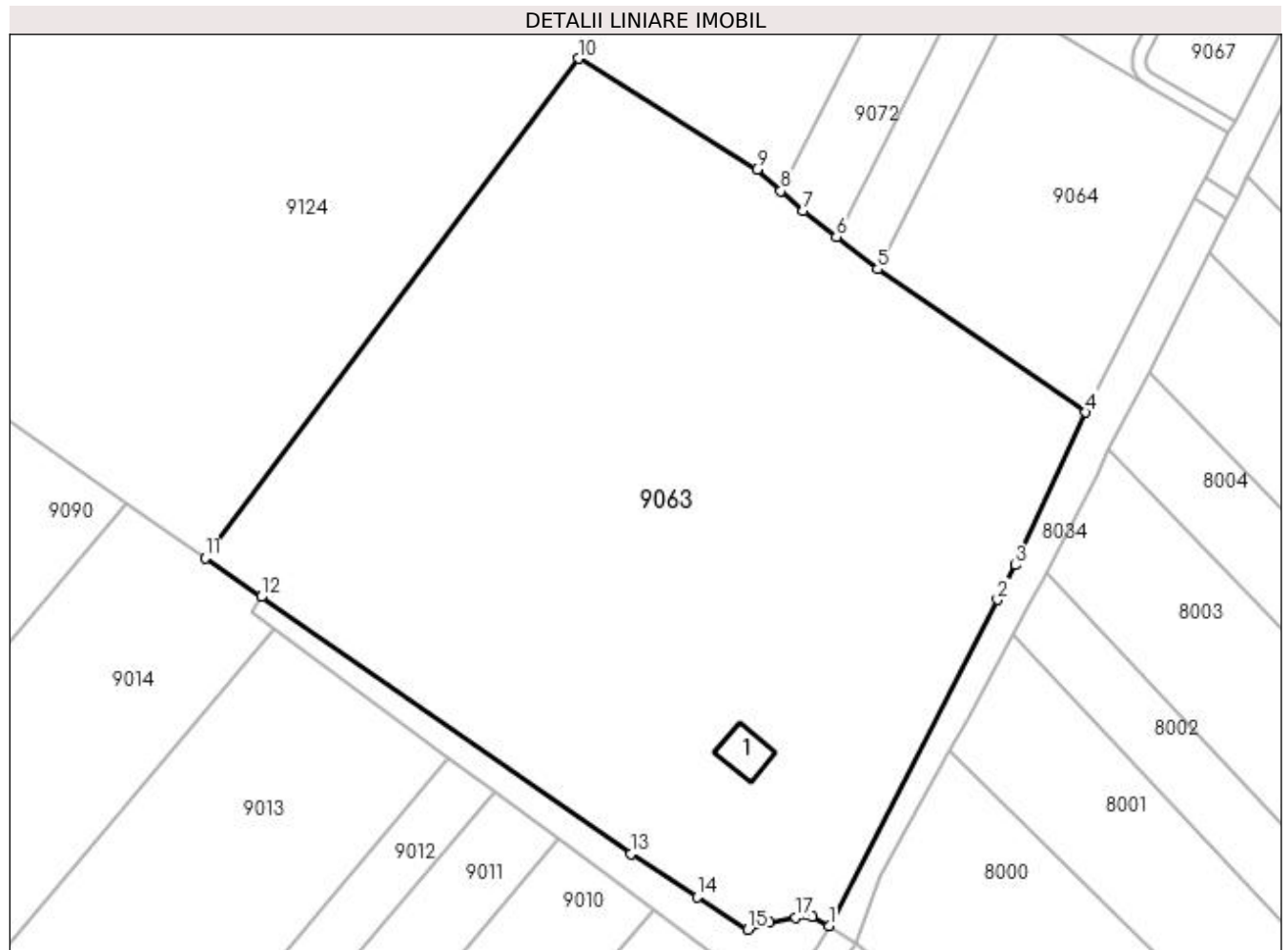
Inscrieri privind dezmembramintele dreptului de proprietate, drepturi reale de garanție și sarcini	Referințe
NU SUNT	

Anexa Nr. 1 La Partea I

Teren

Nr cadastral	Suprafața (mp)*	Observații / Referințe
50696	Din acte: 19.096 Masurata: 19.220	

* Suprafața este determinată în planul de proiecție Stereo 70.



Date referitoare la teren

Crt	Categorie folosință	Intra vilan	Suprafața (mp)	Tarla	Parcelă	Nr. topo	Observații / Referințe
1	curți constructii	DA	785	-	-	2725/1	
2	curți constructii	NU	372	-	-	2725/1	
3	faneata	NU	12.058	-	-	2725/1	
4	pasune	NU	6.005	-	-	2725/1	

Date referitoare la construcții

Crt	Număr	Destinație construcție	Supraf. (mp)	Situație juridică	Observații / Referințe
A1.1	50696-C1	construcții de locuințe	85	Cu acte	Nr. niveluri:2; S. construita la sol:85 mp; S. construita desfasurata:185 mp; Construcție cu destinația casă de locuit P+M, SC = 85 mp, SD = 185 mp, edificată în anul 2017

Lungime Segmente

1) Valorile lungimilor segmentelor sunt obținute din proiecție în plan.

Punct început	X / Y	Punct sfârșit	X / Y	Lungime segment (** (m)
1	370.240,057 671.569,067	2	370.276,122 671.638,849	78.551
2	370.276,122 671.638,849	3	370.279,955 671.646,267	8.35
3	370.279,955 671.646,267	4	370.295,06 671.678,936	35.992
4	370.295,06 671.678,936	5	370.250,486 671.709,55	54.075
5	370.250,486 671.709,55	6	370.241,628 671.716,48	11.247
6	370.241,628 671.716,48	7	370.234,587 671.722,024	8.962
7	370.234,587 671.722,024	8	370.229,767 671.726,294	6.439
8	370.229,767 671.726,294	9	370.224,637 671.730,84	6.854
9	370.224,637 671.730,84	10	370.186,505 671.754,607	44.932
10	370.186,505 671.754,607	11	370.106,493 671.647,811	133.444
11	370.106,493 671.647,811	12	370.118,517 671.639,476	14.63
12	370.118,517 671.639,476	13	370.197,743 671.584,557	96.399
13	370.197,743 671.584,557	14	370.211,813 671.575,337	16.822
14	370.211,813 671.575,337	15	370.222,656 671.568,321	12.915
15	370.222,656 671.568,321	16	370.227,355 671.569,853	4.942
16	370.227,355 671.569,853	17	370.232,985 671.570,834	5.715
17	370.232,985 671.570,834	18	370.236,482 671.571,047	3.503
18	370.236,482 671.571,047	1	370.240,057 671.569,067	4.087

** Lungimile segmentelor sunt determinate în planul de proiecție Stereo 70 și sunt rotunjite la 1 milimetru.

*** Distanța dintre puncte este formată din segmente cumulate ce sunt mai mici decât valoarea 1 milimetru.

**DATE DESPRE IMOBILUL NR. 9064**

Oficiul de Cadastru și Publicitate Imobiliară MARAMURES
Biroul de Cadastru și Publicitate Imobiliară Baia Mare

A. Partea I. Descrierea imobilului

TEREN Extravilan

Nr. cadastral vechi:50173

Adresa: Jud. Maramures

Nr. Crt	Nr cadastral Nr. topografic	Suprafața* (mp)	Observații / Referințe
A1	50173	3.500	Sector cadastral:9 Teren neimprejmuit;

B. Partea II. Proprietari și acte

Inscrieri privitoare la dreptul de proprietate și alte drepturi reale		Referințe
33990 / 30/07/2014		
Act Notarial nr. 93, Contract de donatie, din 29/07/2014 emis de NP Stoica Ioan Alin;		
B1	Intabulare, drept de PROPRIETATEcu titlu de drept donatie, dobandit prin Conventie, cota actuala 1/1, cota initiala 1/1 1) POP BIANCA ALEXANDRA , bun propriu	A1
<i>OBSERVATII: Pozitie transcrisa din CF nr. 50173, in rangul incheierii nr. 33990/30.07.2014</i>		

C. Partea III. SARCINI .

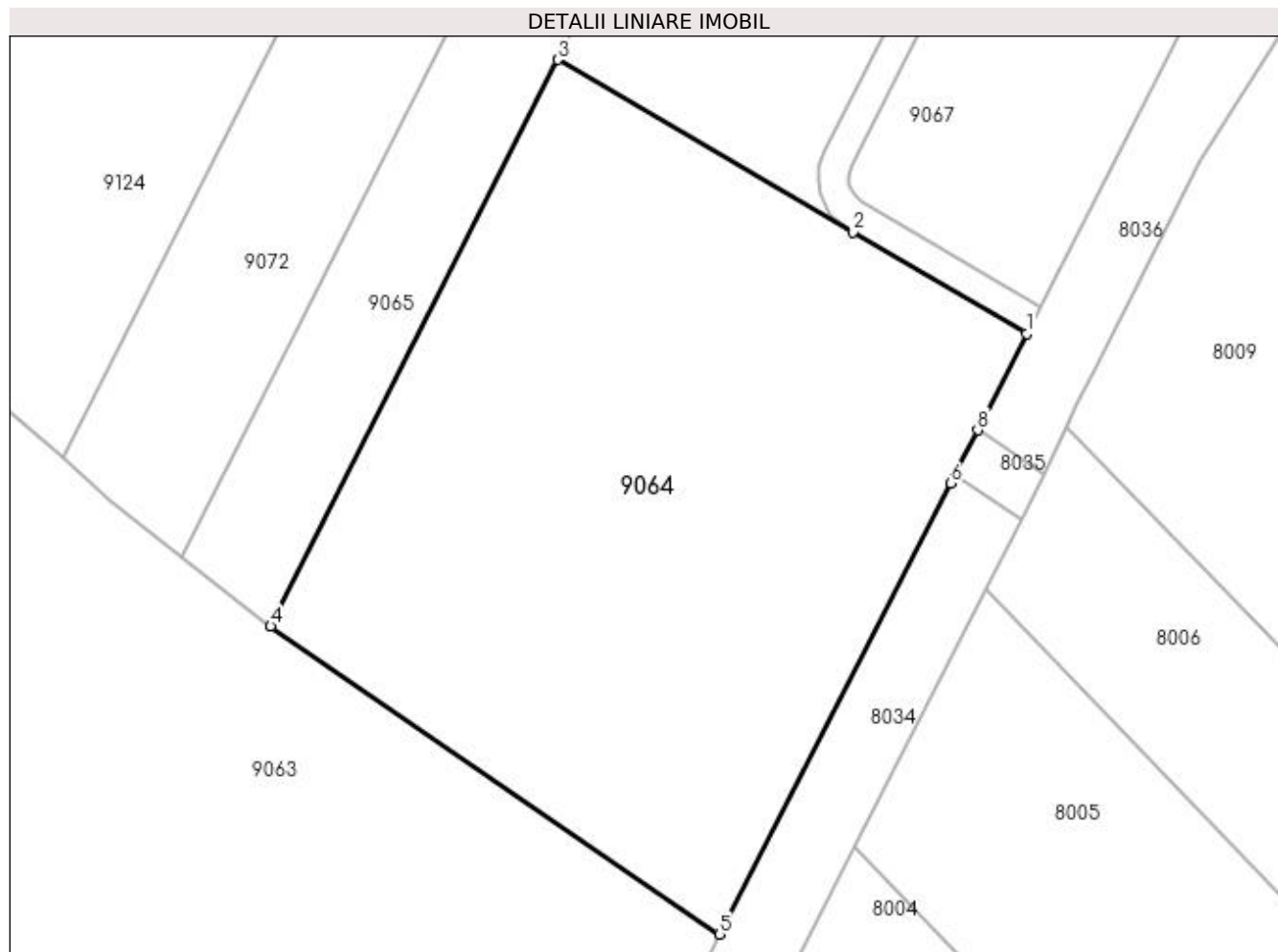
Inscrieri privind dezmembramintele dreptului de proprietate, drepturi reale de garanție și sarcini	Referințe
NU SUNT	

Anexa Nr. 1 La Partea I

Teren

Nr cadastral	Suprafața (mp)*	Observații / Referințe
50173	3.500	

* Suprafața este determinată în planul de proiecție Stereo 70.



Date referitoare la teren

Crt	Categorie folosință	Intra vilan	Suprafața (mp)	Tarla	Parcelă	Nr. topo	Observații / Referințe
1	livada	NU	3.500	Coasta Dealului	-	-	

Lungime Segmente

1) Valorile lungimilor segmentelor sunt obținute din proiecție în plan.

Punct început	X / Y	Punct sfârșit	X / Y	Lungime segment (** (m)
1	370.325,599 671.738,628	2	370.308,348 671.748,708	19.98
2	370.308,348 671.748,708	3	370.279,005 671.765,854	33.985
3	370.279,005 671.765,854	4	370.250,486 671.709,55	63.115
4	370.250,486 671.709,55	5	370.295,06 671.678,936	54.075
5	370.295,06 671.678,936	6	370.318,064 671.723,752	50.375

Punct început	X / Y	Punct sfârșit	X / Y	Lungime segment (** (m)
6	370.318,064 671.723,752	7	370.318,484 671.724,581	0.929
7	370.318,484 671.724,581	8	370.320,745 671.729,045	5.004
8	370.320,745 671.729,045	1	370.325,599 671.738,628	10.742

** Lungimile segmentelor sunt determinate în planul de proiecție Stereo 70 și sunt rotunjite la 1 milimetru.

*** Distanța dintre puncte este formată din segmente cumulate ce sunt mai mici decât valoarea 1 milimetru.

**DATE DESPRE IMOBILUL NR. 9065**

Oficiul de Cadastru și Publicitate Imobiliară MARAMURES
Biroul de Cadastru și Publicitate Imobiliară Baia Mare

A. Partea I. Descrierea imobilului

TEREN Extravilan

Nr. cadastral vechi:51433

Adresa: Jud. Maramures

Nr. Crt	Nr cadastral Nr. topografic	Suprafața* (mp)	Observații / Referințe
A1	51433	1.402	Sector cadastral:9 Teren neimprejmuit;

B. Partea II. Proprietari și acte

Inscrieri privitoare la dreptul de proprietate și alte drepturi reale		Referințe
9311 / 15/02/2023		
Act Notarial nr. 215, Contract de donatie, din 15/02/2023 emis de NP Munteanu Claudiu;		
B1	Intabulare, drept de PROPRIETATEcu titlu de drept donatie, dobandit prin Conventie, cota actuala 1/1, cota initiala 1/1 1) MARCHIS BIANCA-ALEXANDRA , bun propriu	A1
<i>OBSERVATII: Pozitie transcrisa din CF nr. 51433, in rangul incheierii nr. 9311/15.02.2023</i>		

C. Partea III. SARCINI .

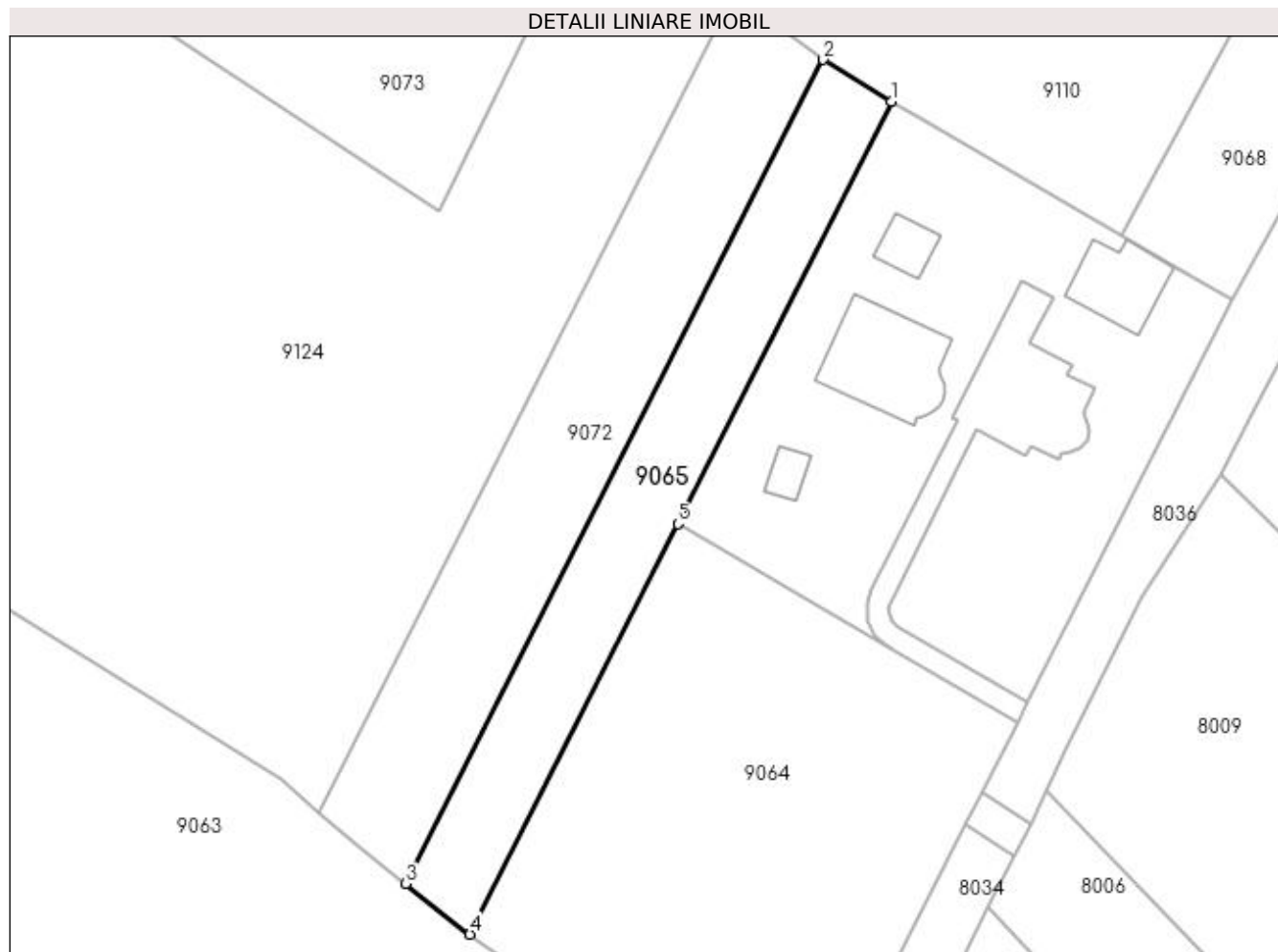
Inscrieri privind dezmembramintele dreptului de proprietate, drepturi reale de garanție și sarcini	Referințe
NU SUNT	

Anexa Nr. 1 La Partea I

Teren

Nr cadastral	Suprafața (mp)*	Observații / Referințe
51433	1.402	

* Suprafața este determinată în planul de proiecție Stereo 70.



Date referitoare la teren

Crt	Categorie folosință	Intra vilan	Suprafața (mp)	Tarla	Parcelă	Nr. topo	Observații / Referințe
1	livada	NU	1.402	-	-	-	

Lungime Segmente

1) Valorile lungimilor segmentelor sunt obținute din proiecție în plan.

Punct început	X / Y	Punct sfârșit	X / Y	Lungime segment (** (m)
1	370.308,364 671.823,816	2	370.298,981 671.829,556	10.999
2	370.298,981 671.829,556	3	370.241,628 671.716,48	126.789
3	370.241,628 671.716,48	4	370.250,486 671.709,55	11.247
4	370.250,486 671.709,55	5	370.279,005 671.765,854	63.115
5	370.279,005 671.765,854	1	370.308,364 671.823,816	64.973

**** Lungimile segmentelor sunt determinate în planul de proiecție Stereo 70 și sunt rotunjite la 1 milimetru.**

***** Distanța dintre puncte este formată din segmente cumulate ce sunt mai mici decât valoarea 1 milimetru.**

**DATE DESPRE IMOBILUL NR. 9066**

Oficiul de Cadastru și Publicitate Imobiliară MARAMURES
Biroul de Cadastru și Publicitate Imobiliară Baia Mare

A. Partea I. Descrierea imobilului

TEREN Extravilan

Nr. cadastral vechi:50201

Adresa: Jud. Maramures

Nr. Crt	Nr cadastral Nr. topografic	Suprafața* (mp)	Observații / Referințe
A1	50201	410	Sector cadastral:9 Teren neimprejmuit;

B. Partea II. Proprietari și acte

Inscrieri privitoare la dreptul de proprietate și alte drepturi reale	Referințe
12979 / 13/04/2012	
Act Notarial nr. 3391, Act de dezmembrare, din 29/07/2011 emis de N.P. Stoica Ioan Alin (si contract de donatie imobiliara);	
B1	Intabulare, drept de PROPRIETATEcu titlul de drept donatie, dobandit prin Conventie, cota actuala 1/1, cota initiala 1/1
	1) OROS LARISA FLORINA , bun propriu
<i>OBSERVATII: Pozitie transcrisa din CF nr. 50201, in rangul incheierii nr. 12979/13.04.2012</i>	

C. Partea III. SARCINI .

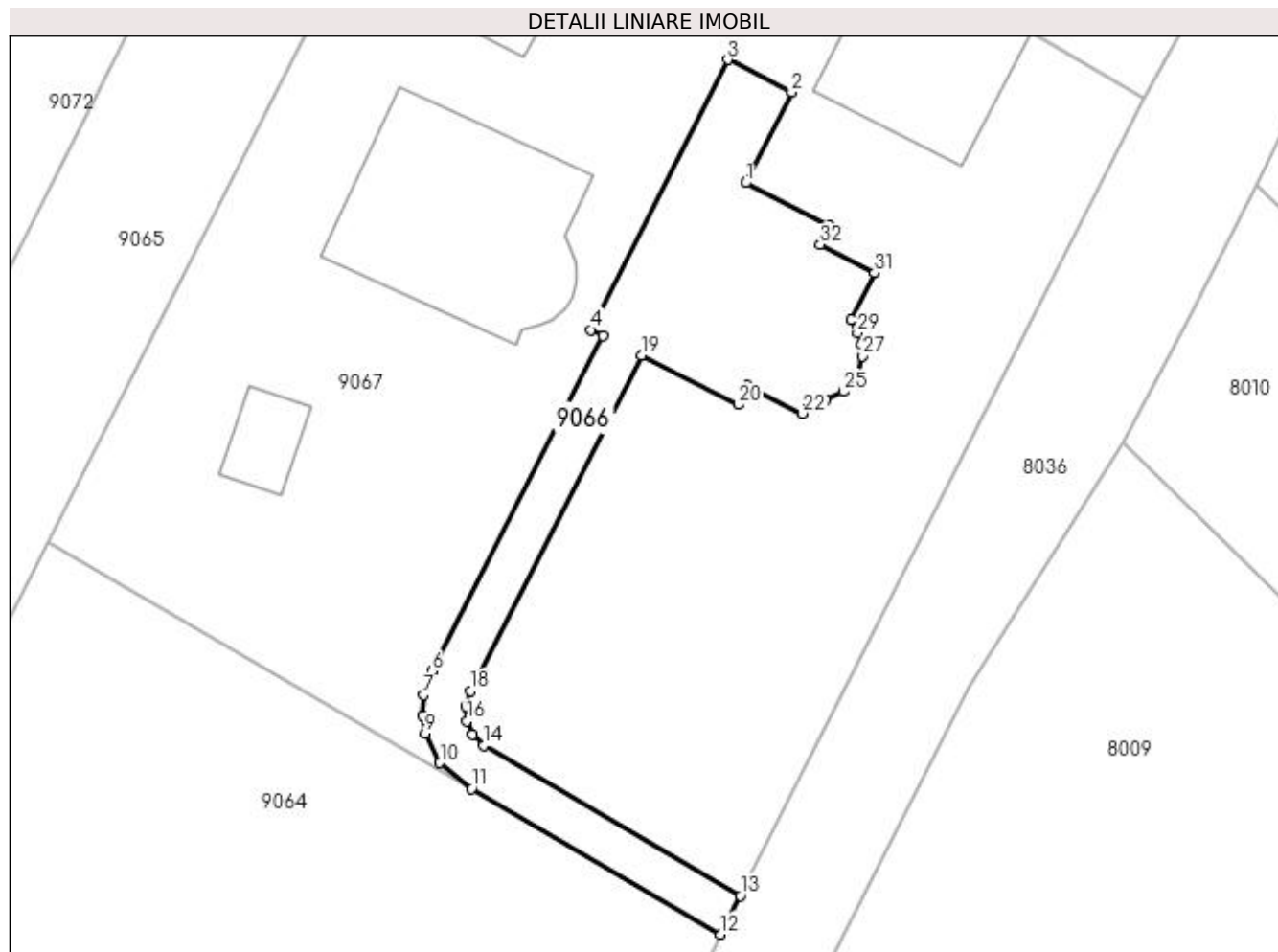
Inscrieri privind dezmembramintele dreptului de proprietate, drepturi reale de garanție și sarcini	Referințe
NU SUNT	

Anexa Nr. 1 La Partea I

Teren

Nr cadastral	Suprafața (mp)*	Observații / Referințe
50201	410	

* Suprafața este determinată în planul de proiecție Stereo 70.



Date referitoare la teren

Crt	Categorie folosință	Intra vilan	Suprafața (mp)	Tarla	Parcelă	Nr. topo	Observații / Referințe
1	livada	NU	410	Coasta Dealului	-	-	

Lungime Segmente

1) Valorile lungimilor segmentelor sunt obținute din proiecție în plan.

Punct început	X / Y	Punct sfârșit	X / Y	Lungime segment (** (m))	Punct început	X / Y	Punct sfârșit	X / Y	Lungime segment (** (m))
1	370.327,329 671.790,681	2	370.330,523 671.796,95	7.036	2	370.330,523 671.796,95	3	370.326,094 671.799,206	4.97
3	370.326,094 671.799,206	4	370.316,596 671.780,498	20.981	4	370.316,596 671.780,498	5	370.317,438 671.780,08	0.94
5	370.317,438 671.780,08	6	370.305,597 671.756,841	26.082	6	370.305,597 671.756,841	7	370.305,042 671.755,201	1.731
7	370.305,042 671.755,201	8	370.304,954 671.753,771	1.433	8	370.304,954 671.753,771	9	370.305,15 671.752,558	1.229
9	370.305,15 671.752,558	10	370.306,154 671.750,503	2.287	10	370.306,154 671.750,503	11	370.308,348 671.748,708	2.835

Punct început	X / Y	Punct sfârșit	X / Y	Lungime segment (** (m)
11	370.308,348 671.748,708	12	370.325,599 671.738,628	19.98
13	370.326,955 671.741,305	14	370.309,178 671.751,692	20.589
15	370.308,432 671.752,477	16	370.308,026 671.753,418	1.025
17	370.307,958 671.754,415	18	370.308,27 671.755,479	1.109
19	370.320,111 671.778,718	20	370.326,809 671.775,305	7.517
21	370.327,49 671.776,641	22	370.331,276 671.774,712	4.249
23	370.331,667 671.775,432	24	370.332,866 671.775,625	1.214
25	370.334,102 671.776,21	26	370.335,126 671.777,356	1.537
27	370.335,426 671.778,666	28	370.335,349 671.779,521	0.858
29	370.335,074 671.780,289	30	370.334,617 671.781,201	1.02
31	370.336,27 671.784,446	32	370.332,497 671.786,402	4.25
33	370.333,163 671.787,709	1	370.327,329 671.790,681	6.547

Punct început	X / Y	Punct sfârșit	X / Y	Lungime segment (** (m)
12	370.325,599 671.738,628	13	370.326,955 671.741,305	3.001
14	370.309,178 671.751,692	15	370.308,432 671.752,477	1.083
16	370.308,026 671.753,418	17	370.307,958 671.754,415	0.999
18	370.308,27 671.755,479	19	370.320,111 671.778,718	26.082
20	370.326,809 671.775,305	21	370.327,49 671.776,641	1.5
22	370.331,276 671.774,712	23	370.331,667 671.775,432	0.819
24	370.332,866 671.775,625	25	370.334,102 671.776,21	1.367
26	370.335,126 671.777,356	27	370.335,426 671.778,666	1.344
28	370.335,349 671.779,521	29	370.335,074 671.780,289	0.816
30	370.334,617 671.781,201	31	370.336,27 671.784,446	3.642
32	370.332,497 671.786,402	33	370.333,163 671.787,709	1.467

** Lungimile segmentelor sunt determinate în planul de proiecție Stereo 70 și sunt rotunjite la 1 milimetru.

*** Distanța dintre puncte este formată din segmente cumulate ce sunt mai mici decât valoarea 1 milimetru.

**DATE DESPRE IMOBILUL NR. 9067**

Oficiul de Cadastru și Publicitate Imobiliară MARAMURES
Biroul de Cadastru și Publicitate Imobiliară Baia Mare

A. Partea I. Descrierea imobilului

TEREN Intravilan

Nr. cadastral vechi:50200

Adresa: Loc. Salsig, Str Principala, Nr. 270, Jud. Maramures

Nr. Crt	Nr cadastral Nr. topografic	Suprafața* (mp)	Observații / Referințe
A1	50200	3.090	Sector cadastral:9 Teren imprejmuit;

Construcții

Crt	Nr cadastral Nr. topografic	Adresa	Observații / Referințe
A1.1		Loc. Salsig, Str Principala, Nr. 270, Jud. Maramures	Nr. niveluri:2; S. construita la sol:202 mp; S. construita desfasurata:352 mp; Casa de locuit
A1.2		Loc. Salsig, Str Principala, Nr. 270, Jud. Maramures	Nr. niveluri:1; S. construita la sol:29 mp; S. construita desfasurata:29 mp; Anexa
A1.3		Loc. Salsig, Str Principala, Nr. 270, Jud. Maramures	Nr. niveluri:1; S. construita la sol:47 mp; S. construita desfasurata:47 mp; Anexa
A1.4		Loc. Salsig, Str Principala, Nr. 270, Jud. Maramures	Nr. niveluri:1; S. construita la sol:116 mp; S. construita desfasurata:116 mp; Anexa

B. Partea II. Proprietari și acte

Inscrieri privitoare la dreptul de proprietate și alte drepturi reale		Referințe
12979 / 13/04/2012		
Act Notarial nr. 3391, Act de dezmembrare, din 29/07/2011 emis de N.P. Stoica Ioan Alin (si contract de donatie imobiliara);		
B1	Intabulare, drept de PROPRIETATEcu titlul de drept donatie, dobandit prin Conventie, cota actuala 1/1, cota initiala 1/1 1) OROS LARISA-FLORINA, bun propriu OBSERVATII: Pozitie transcrisadin CF nr. 50200, in rangul incheierii nr. 12979/13.04.2012	A1
/		
Act Normativ nr. 7, Lege, din 13/03/1996 emis de Parlamentul Romaniei;		
B2	Intabulare, drept de PROPRIETATE, dobandit prin Lege, cota actuala 1/1 1) OROS LARISA-FLORINA	A1.1, A1.2, A1.3, A1.4

C. Partea III. SARCINI .

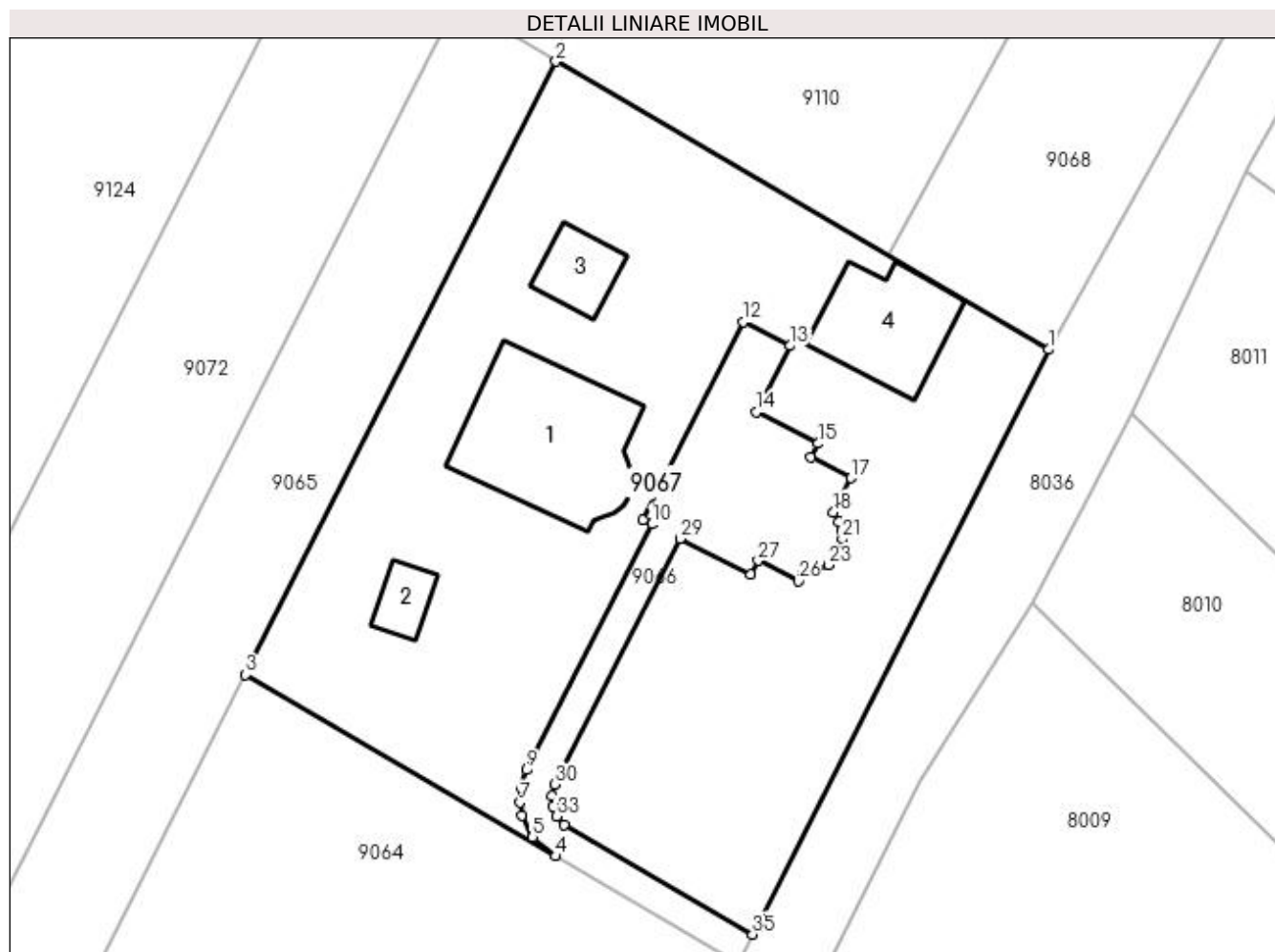
Inscrieri privind dezmembramintele dreptului de proprietate, drepturi reale de garanție și sarcini	Referințe
NU SUNT	

Anexa Nr. 1 La Partea I

Teren

Nr cadastral	Suprafața (mp)*	Observații / Referințe
50200	3.090	

* Suprafața este determinată în planul de proiecție Stereo 70.



Date referitoare la teren

Crt	Categorie folosință	Intravilan	Suprafața (mp)	Tarla	Parcelă	Nr. topo	Observații / Referințe
1	curți construcții	DA	1.500	Coasta Dealului	-	-	
2	livada	DA	1.590	Coasta Dealului	-	-	

Date referitoare la construcții

Crt	Număr	Destinație construcție	Supraf. (mp)	Situație juridică	Observații / Referințe
A1.1		construcții de locuințe	202	Cu acte	Nr. niveluri:2; S. construita la sol:202 mp; S. construita desfasurata:352 mp; Casa de locuit
A1.2		construcții anexa	29	Cu acte	Nr. niveluri:1; S. construita la sol:29 mp; S. construita desfasurata:29 mp; Anexa
A1.3		construcții anexa	47	Cu acte	Nr. niveluri:1; S. construita la sol:47 mp; S. construita desfasurata:47 mp; Anexa
A1.4		construcții anexa	116	Cu acte	Nr. niveluri:1; S. construita la sol:116 mp; S. construita desfasurata:116 mp; Anexa

Lungime Segmente

1) Valorile lungimilor segmentelor sunt obținute din proiecție în plan.

Punct început	X / Y	Punct sfârșit	X / Y	Lungime segment (** (m)	Punct început	X / Y	Punct sfârșit	X / Y	Lungime segment (** (m)
---------------	-------	---------------	-------	-------------------------	---------------	-------	---------------	-------	-------------------------

Punct început	X / Y	Punct sfârșit	X / Y	Lungime segment (** (m)
1	370.354,958 671.796,59	2	370.308,364 671.823,816	53.965
3	370.279,005 671.765,854	4	370.308,348 671.748,708	33.985
5	370.306,154 671.750,503	6	370.305,15 671.752,558	2.287
7	370.304,954 671.753,771	8	370.305,042 671.755,201	1.433
9	370.305,597 671.756,841	10	370.317,438 671.780,08	26.082
11	370.316,596 671.780,498	12	370.326,094 671.799,206	20.981
13	370.330,523 671.796,95	14	370.327,329 671.790,681	7.036
15	370.333,163 671.787,709	16	370.332,497 671.786,402	1.467
17	370.336,27 671.784,446	18	370.334,617 671.781,201	3.642
19	370.335,074 671.780,289	20	370.335,349 671.779,521	0.816
21	370.335,426 671.778,666	22	370.335,126 671.777,356	1.344
23	370.334,102 671.776,21	24	370.332,866 671.775,625	1.367
25	370.331,667 671.775,432	26	370.331,276 671.774,712	0.819
27	370.327,49 671.776,641	28	370.326,809 671.775,305	1.5
29	370.320,111 671.778,718	30	370.308,27 671.755,479	26.082
31	370.307,958 671.754,415	32	370.308,026 671.753,418	0.999
33	370.308,432 671.752,477	34	370.309,178 671.751,692	1.083
35	370.326,955 671.741,305	1	370.354,958 671.796,59	61.973

Punct început	X / Y	Punct sfârșit	X / Y	Lungime segment (** (m)
2	370.308,364 671.823,816	3	370.279,005 671.765,854	64.973
4	370.308,348 671.748,708	5	370.306,154 671.750,503	2.835
6	370.305,15 671.752,558	7	370.304,954 671.753,771	1.229
8	370.305,042 671.755,201	9	370.305,597 671.756,841	1.731
10	370.317,438 671.780,08	11	370.316,596 671.780,498	0.94
12	370.326,094 671.799,206	13	370.330,523 671.796,95	4.97
14	370.327,329 671.790,681	15	370.333,163 671.787,709	6.547
16	370.332,497 671.786,402	17	370.336,27 671.784,446	4.25
18	370.334,617 671.781,201	19	370.335,074 671.780,289	1.02
20	370.335,349 671.779,521	21	370.335,426 671.778,666	0.858
22	370.335,126 671.777,356	23	370.334,102 671.776,21	1.537
24	370.332,866 671.775,625	25	370.331,667 671.775,432	1.214
26	370.331,276 671.774,712	27	370.327,49 671.776,641	4.249
28	370.326,809 671.775,305	29	370.320,111 671.778,718	7.517
30	370.308,27 671.755,479	31	370.307,958 671.754,415	1.109
32	370.308,026 671.753,418	33	370.308,432 671.752,477	1.025
34	370.309,178 671.751,692	35	370.326,955 671.741,305	20.589

** Lungimile segmentelor sunt determinate în planul de proiecție Stereo 70 și sunt rotunjite la 1 milimetru.

*** Distanța dintre puncte este formată din segmente cumulate ce sunt mai mici decât valoarea 1 milimetru.

**DATE DESPRE IMOBILUL NR. 9068**

Oficiul de Cadastru și Publicitate Imobiliară MARAMURES
Biroul de Cadastru și Publicitate Imobiliară Baia Mare

A. Partea I. Descrierea imobilului

TEREN Extravilan

Adresa: Jud. Maramures

Nr. Crt	Nr cadastral Nr. topografic	Suprafața* (mp)	Observații / Referințe
A1		1.402	Sector cadastral:9 Teren neimprejmuit;

B. Partea II. Proprietari și acte

Inscrieri privitoare la dreptul de proprietate și alte drepturi reale		Referințe
/		
Act Administrativ nr. 60062/6, Titlu de proprietate, din 08/04/1993 emis de CJPSDPAT MARAMURES;		
B1	Intabulare, drept de PROPRIETATEcu titlu de reconstituire a dreptului de proprietate in baza legii 18/1991, dobandit prin Lege, cota actuala 1/1 1) POP V IOAN , Lipsa CNP	A1
Act Administrativ nr. 3081, din 31/07/2023 emis de Primaria Sălsig (Adeverinta);		
B2	Se notează posesia factica asupra cotei de 1/1, în favoarea lui 1) ZAH ȘTEFAN	A1

C. Partea III. SARCINI .

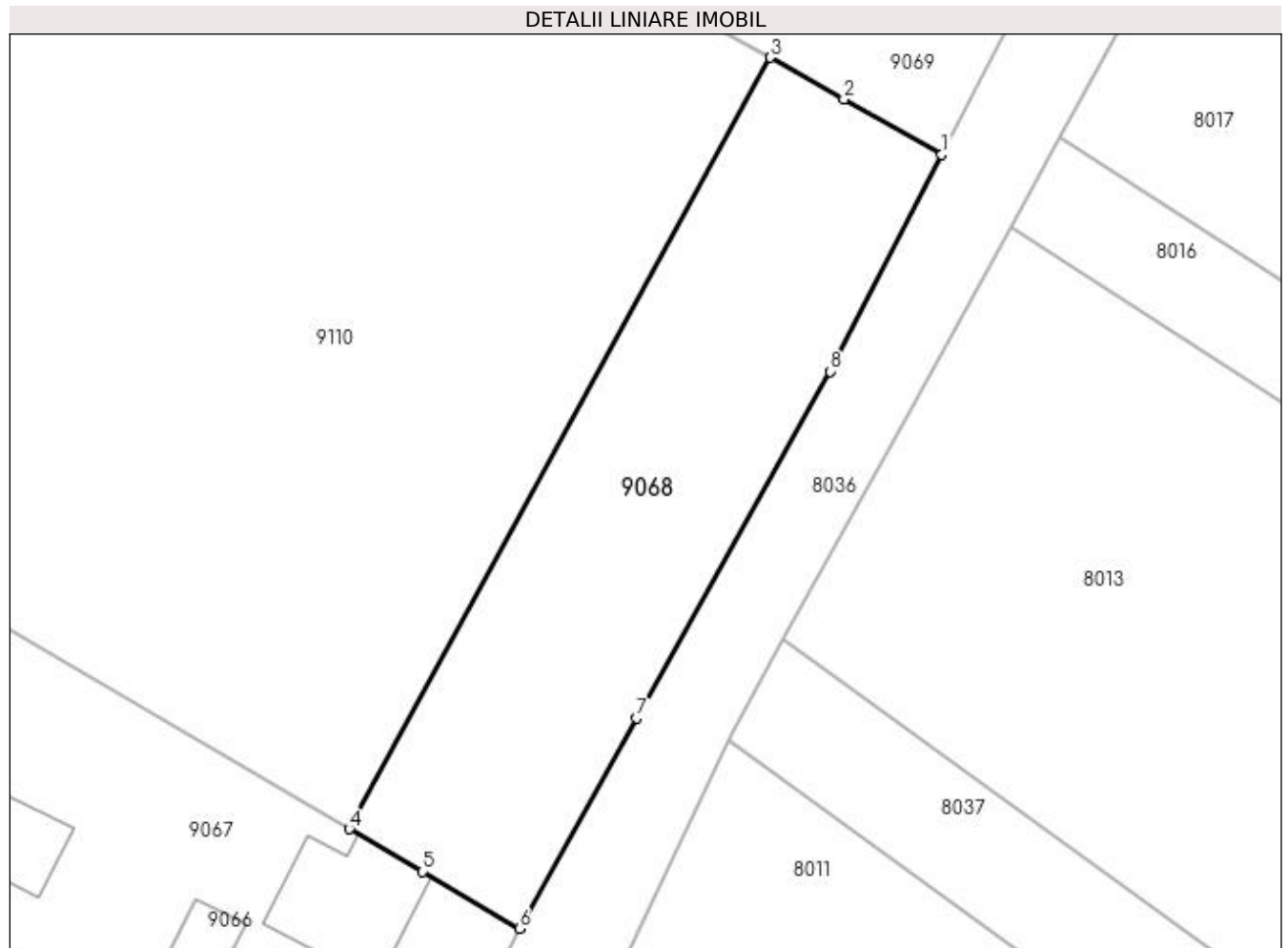
Inscrieri privind dezmembramintele dreptului de proprietate, drepturi reale de garanție și sarcini	Referințe
NU SUNT	

Anexa Nr. 1 La Partea I

Teren

Nr cadastral	Suprafața (mp)*	Observații / Referințe
	1.402	

* Suprafața este determinată în planul de proiecție Stereo 70.



Date referitoare la teren

Crt	Categorie folosință	Intra vilan	Suprafața (mp)	Tarla	Parcelă	Nr. topo	Observații / Referințe
1	livada	NU	1.402	Coasta Dealului	-	-	

Lungime Segmente

1) Valorile lungimilor segmentelor sunt obținute din proiecție în plan.

Punct început	X / Y	Punct sfârșit	X / Y	Lungime segment (** (m)
1	370.392,64 671.865,597	2	370.383,92 671.870,517	10.012
2	370.383,92 671.870,517	3	370.377,31 671.874,248	7.59
3	370.377,31 671.874,248	4	370.339,754 671.805,474	78.36
4	370.339,754 671.805,474	5	370.346,31 671.801,643	7.593
5	370.346,31 671.801,643	6	370.354,958 671.796,59	10.016

Punct început	X / Y	Punct sfârșit	X / Y	Lungime segment (** (m)
6	370.354,958 671.796,59	7	370.365,419 671.815,337	21.468
7	370.365,419 671.815,337	8	370.382,673 671.846,26	35.411
8	370.382,673 671.846,26	1	370.392,64 671.865,597	21.755

** Lungimile segmentelor sunt determinate în planul de proiecție Stereo 70 și sunt rotunjite la 1 milimetru.

*** Distanța dintre puncte este formată din segmente cumulate ce sunt mai mici decât valoarea 1 milimetru.

**DATE DESPRE IMOBILUL NR. 9069**

Oficiul de Cadastru și Publicitate Imobiliară MARAMURES
Biroul de Cadastru și Publicitate Imobiliară Baia Mare

A. Partea I. Descrierea imobilului

TEREN Extravilan

Adresa: Jud. Maramures

Nr. Crt	Nr cadastral Nr. topografic	Suprafața* (mp)	Observații / Referințe
A1		7.200	Sector cadastral:9 Teren neimprejmuit;

B. Partea II. Proprietari și acte

Inscrieri privitoare la dreptul de proprietate și alte drepturi reale	Referințe
/	
Act Administrativ nr. 44129/13, Titlu de proprietate, din 09/11/2000 emis de CJPSDPAT MARAMURES;	
B1	A1
Intabulare, drept de PROPRIETATEcu titlu de reconstituire a dreptului de proprietate in baza legii 18/1991, dobandit prin Lege, cota actuala 1/1	
1) POP STEFAN DEFUNCT:Da	

C. Partea III. SARCINI .

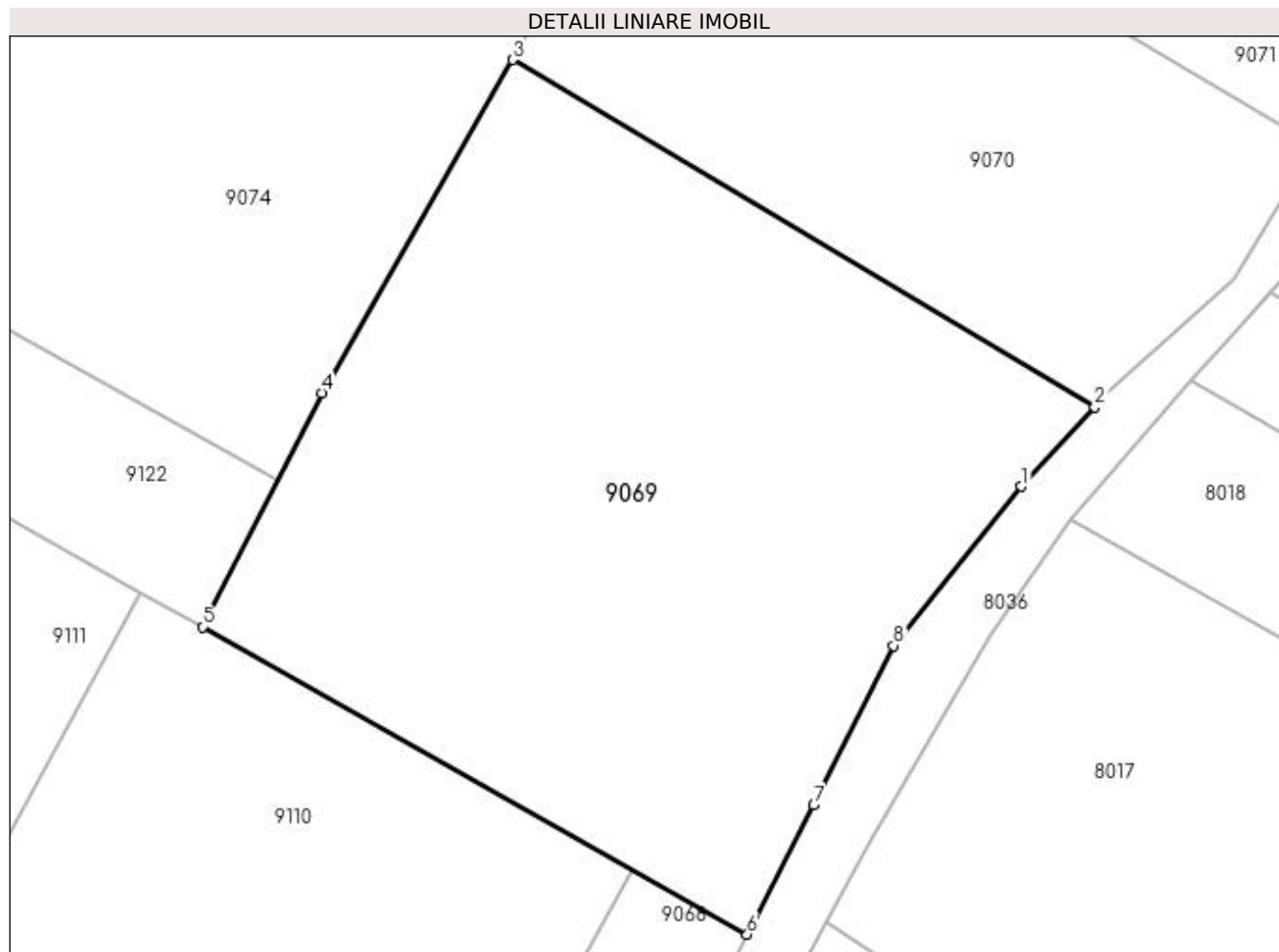
Inscrieri privind dezmembramintele dreptului de proprietate, drepturi reale de garanție și sarcini	Referințe
NU SUNT	

Anexa Nr. 1 La Partea I

Teren

Nr cadastral	Suprafața (mp)*	Observații / Referințe
	7.200	

* Suprafața este determinată în planul de proiecție Stereo 70.



Date referitoare la teren

Crt	Categorie folosință	Intra vilan	Suprafața (mp)	Tarla	Parcelă	Nr. topo	Observații / Referințe
1	faneata	NU	7.200	Pe Deal	-	-	

Lungime Segmente

1) Valorile lungimilor segmentelor sunt obținute din proiecție în plan.

Punct început	X / Y	Punct sfârșit	X / Y	Lungime segment (** (m)
1	370.429,138 671.925,203	2	370.438,924 671.935,783	14.412
2	370.438,924 671.935,783	3	370.361,397 671.982,008	90.262
3	370.361,397 671.982,008	4	370.335,991 671.937,659	51.111
4	370.335,991 671.937,659	5	370.320,115 671.906,522	34.951
5	370.320,115 671.906,522	6	370.392,64 671.865,597	83.275

Punct început	X / Y	Punct sfârșit	X / Y	Lungime segment (** (m)
6	370.392,64 671.865,597	7	370.401,503 671.882,791	19.344
7	370.401,503 671.882,791	8	370.412,147 671.904,027	23.754
8	370.412,147 671.904,027	1	370.429,138 671.925,203	27.15

** Lungimile segmentelor sunt determinate în planul de proiecție Stereo 70 și sunt rotunjite la 1 milimetru.

*** Distanța dintre puncte este formată din segmente cumulate ce sunt mai mici decât valoarea 1 milimetru.

**DATE DESPRE IMOBILUL NR. 9070**

Oficiul de Cadastru și Publicitate Imobiliară MARAMURES
Biroul de Cadastru și Publicitate Imobiliară Baia Mare

A. Partea I. Descrierea imobilului

TEREN Extravilan

Adresa: Jud. Maramures

Nr. Crt	Nr cadastral Nr. topografic	Suprafața* (mp)	Observații / Referințe
A1		4.200	Sector cadastral:9 Teren neimprejmuit;

B. Partea II. Proprietari și acte

Inscrieri privitoare la dreptul de proprietate și alte drepturi reale	Referințe
/	
Act Administrativ nr. 44129/84, Titlu de proprietate, din 10/06/2002 emis de CJPSDPAT MARAMURES;	
B1	A1
Intabulare, drept de PROPRIETATEcu titlu de reconstituire a dreptului de proprietate in baza legii 18/1991, dobandit prin Lege, cota actuala 1/1 1) ORHA MARIA DEFUNCT:Da	
Act Administrativ nr. 3077, din 31/07/2023 emis de Primaria Sălsig (Adeverinta);	
B2	A1
Se notează posesia factica asupra cotei de 1/1, în favoarea lui 1) ORHA VERA	

C. Partea III. SARCINI .

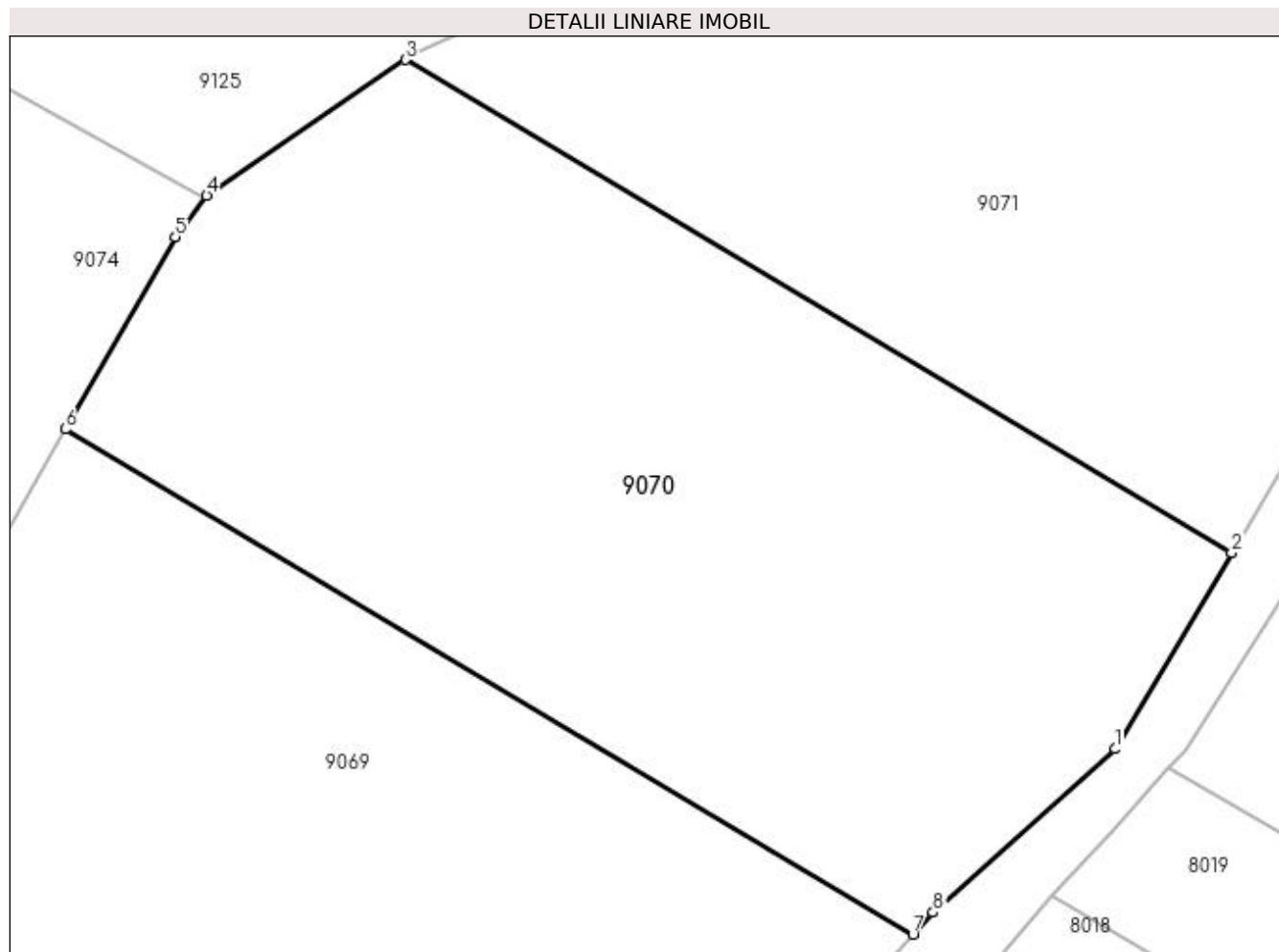
Inscrieri privind dezmembramintele dreptului de proprietate, drepturi reale de garanție și sarcini	Referințe
NU SUNT	

Anexa Nr. 1 La Partea I

Teren

Nr cadastral	Suprafața (mp)*	Observații / Referințe
	4.200	

* Suprafața este determinată în planul de proiecție Stereo 70.



Date referitoare la teren

Crt	Categorie folosință	Intra vilan	Suprafața (mp)	Tarla	Parcelă	Nr. topo	Observații / Referințe
1	livada	NU	4.200	Pe Deal	-	-	

Lungime Segmente

1) Valorile lungimilor segmentelor sunt obținute din proiecție în plan.

Punct început	X / Y	Punct sfârșit	X / Y	Lungime segment (** (m)
1	370.457,421 671.952,745	2	370.468,111 671.970,71	20.905
2	370.468,111 671.970,71	3	370.392,482 672.015,803	88.052
3	370.392,482 672.015,803	4	370.374,301 672.003,386	22.017
4	370.374,301 672.003,386	5	370.371,461 671.999,576	4.752
5	370.371,461 671.999,576	6	370.361,397 671.982,008	20.246

Punct început	X / Y	Punct sfârșit	X / Y	Lungime segment (** (m)
6	370.361,397 671.982,008	7	370.438,924 671.935,783	90.262
7	370.438,924 671.935,783	8	370.440,773 671.937,781	2.722
8	370.440,773 671.937,781	1	370.457,421 671.952,745	22.385

** Lungimile segmentelor sunt determinate în planul de proiecție Stereo 70 și sunt rotunjite la 1 milimetru.

*** Distanța dintre puncte este formată din segmente cumulate ce sunt mai mici decât valoarea 1 milimetru.

**DATE DESPRE IMOBILUL NR. 9071**

Oficiul de Cadastru și Publicitate Imobiliară MARAMURES
Biroul de Cadastru și Publicitate Imobiliară Baia Mare

A. Partea I. Descrierea imobilului

TEREN Extravilan

Adresa: Jud. Maramures

Nr. Crt	Nr cadastral Nr. topografic	Suprafața* (mp)	Observații / Referințe
A1		4.816	Sector cadastral:9 Teren neimprejmuit;

B. Partea II. Proprietari și acte

Inscrieri privitoare la dreptul de proprietate și alte drepturi reale	Referințe
/	
Act Administrativ nr. 60123/63, Titlu de proprietate, din 01/09/1995 emis de CJPSDPAT MARAMURES;	
B1	Intabulare, drept de PROPRIETATEcu titlu de reconstituire a dreptului de proprietate in baza legii 18/1991, dobandit prin Lege, cota actuala 1/1 1) DULF SOFIA, Lipsa CNP
Act Administrativ nr. 3079, din 31/07/2023 emis de Primaria Sălsig (Adeverinta);	
B2	Se notează posesia factica asupra cotei de 1/1, în favoarea lui 1) ORHA VERA

C. Partea III. SARCINI .

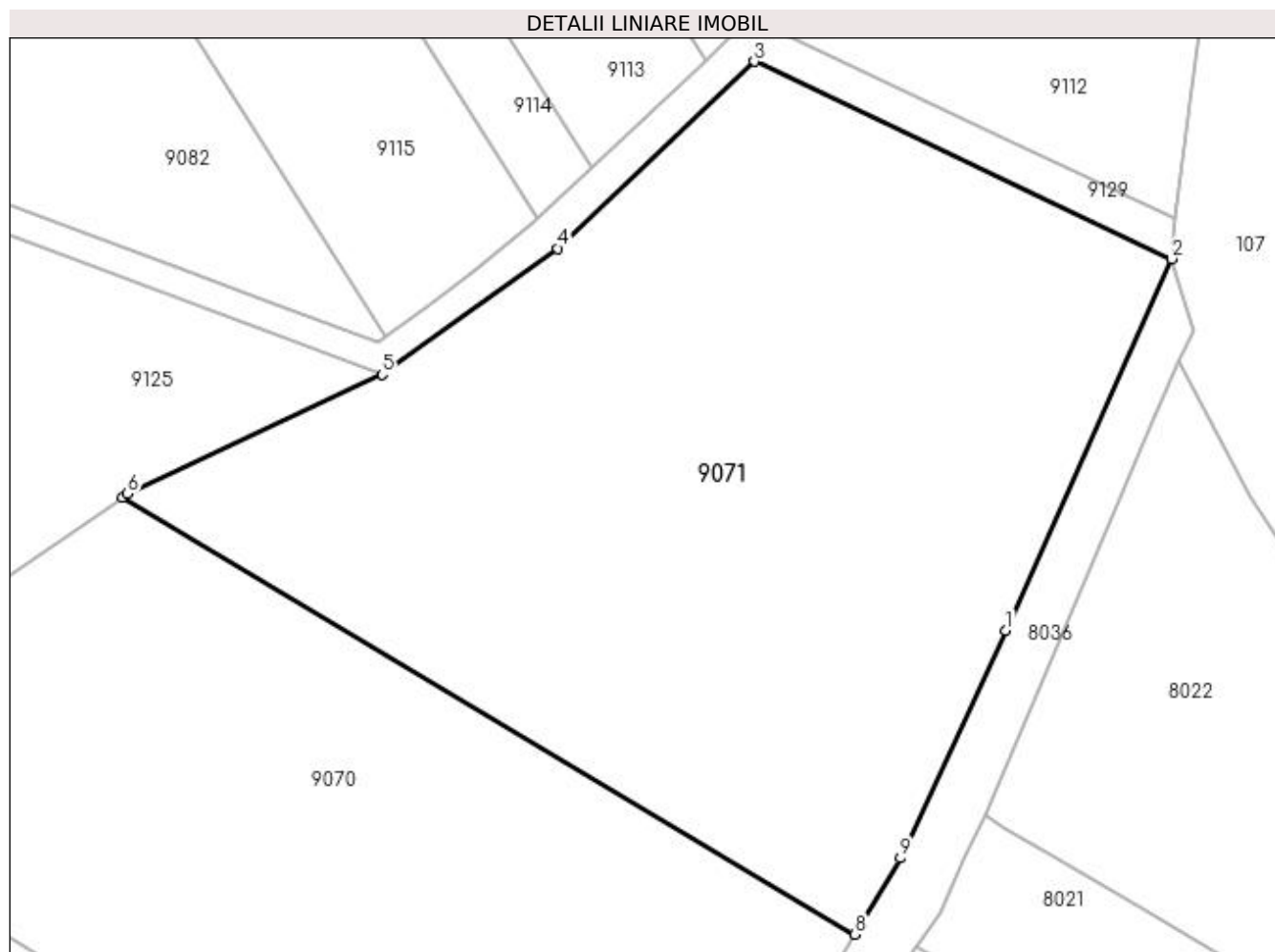
Inscrieri privind dezmembramintele dreptului de proprietate, drepturi reale de garanție și sarcini	Referințe
NU SUNT	

Anexa Nr. 1 La Partea I

Teren

Nr cadastral	Suprafața (mp)*	Observații / Referințe
	4.816	

* Suprafața este determinată în planul de proiecție Stereo 70.



Date referitoare la teren

Crt	Categorie folosință	Intra vilan	Suprafața (mp)	Tarla	Parcelă	Nr. topo	Observații / Referințe
1	arabil	NU	4.816	Borjug	-	-	

Lungime Segmente

1) Valorile lungimilor segmentelor sunt obținute din proiecție în plan.

Punct început	X / Y	Punct sfârșit	X / Y	Lungime segment (** (m)
1	370.483,673 672.002,048	2	370.500,816 672.040,402	42.011
2	370.500,816 672.040,402	3	370.457,728 672.060,758	47.654
3	370.457,728 672.060,758	4	370.437,426 672.041,479	27.997
4	370.437,426 672.041,479	5	370.419,317 672.028,456	22.305
5	370.419,317 672.028,456	6	370.392,999 672.016,156	29.05

Punct început	X / Y	Punct sfârşit	X / Y	Lungime segment (** (m)
6	370.392,999 672.016,156	7	370.392,482 672.015,803	0.626
7	370.392,482 672.015,803	8	370.468,111 671.970,71	88.052
8	370.468,111 671.970,71	9	370.472,788 671.978,57	9.146
9	370.472,788 671.978,57	1	370.483,673 672.002,048	25.879

** Lungimile segmentelor sunt determinate în planul de proiecţie Stereo 70 şi sunt rotunjite la 1 milimetru.

*** Distanţa dintre puncte este formată din segmente cumulate ce sunt mai mici decât valoarea 1 milimetru.

**DATE DESPRE IMOBILUL NR. 9072**

Oficiul de Cadastru și Publicitate Imobiliară MARAMURES
Biroul de Cadastru și Publicitate Imobiliară Baia Mare

A. Partea I. Descrierea imobilului

TEREN Extravilan

Adresa: Jud. Maramures

Nr. Crt	Nr cadastral Nr. topografic	Suprafața* (mp)	Observații / Referințe
A1		1.900	Sector cadastral:9 Teren neimprejmuit;

B. Partea II. Proprietari și acte

Inscrieri privitoare la dreptul de proprietate și alte drepturi reale	Referințe
/	
Act Administrativ nr. 44108/68, Titlu de proprietate, din 14/04/2000 emis de CJPSDPAT MARAMURES;	
B1	A1
Intabulare, drept de PROPRIETATEcu titlu de reconstituire a dreptului de proprietate in baza legii 18/1991, dobandit prin Lege, cota actuala 1/1	
1) LUCA GHEORGHE, Lipsa CNP	

C. Partea III. SARCINI .

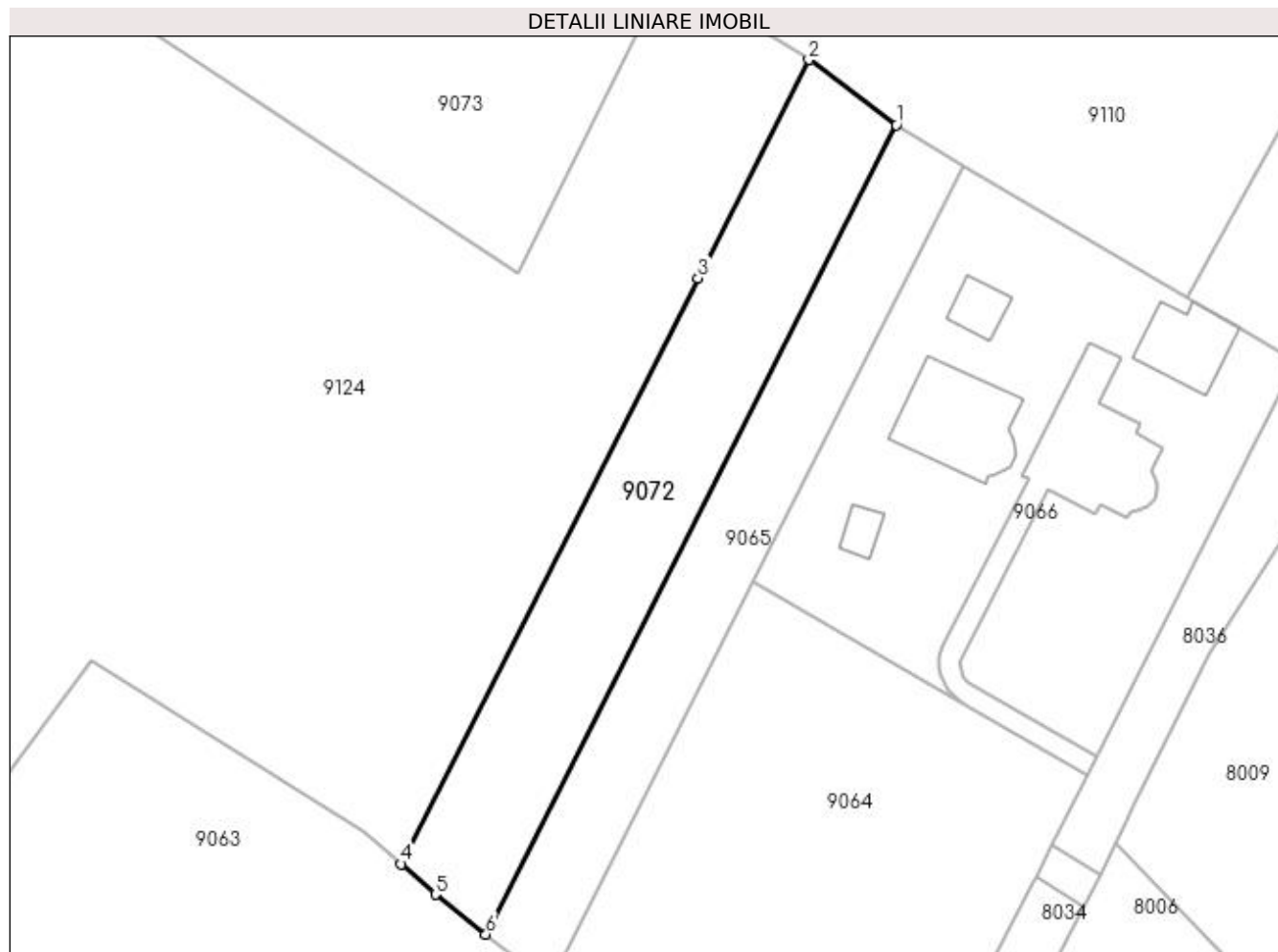
Inscrieri privind dezmembramintele dreptului de proprietate, drepturi reale de garanție și sarcini	Referințe
NU SUNT	

Anexa Nr. 1 La Partea I

Teren

Nr cadastral	Suprafața (mp)*	Observații / Referințe
	1.900	

* Suprafața este determinată în planul de proiecție Stereo 70.



Date referitoare la teren

Crt	Categorie folosință	Intra vilan	Suprafața (mp)	Tarla	Parcelă	Nr. topo	Observații / Referințe
1	faneata	NU	1.900	Pe Deal	-	-	

Lungime Segmente

1) Valorile lungimilor segmentelor sunt obținute din proiecție în plan.

Punct început	X / Y	Punct sfârșit	X / Y	Lungime segment (** (m)
1	370.298,981 671.829,556	2	370.286,774 671.838,688	15.245
2	370.286,774 671.838,688	3	370.271,288 671.808,157	34.234
3	370.271,288 671.808,157	4	370.229,767 671.726,294	91.791
4	370.229,767 671.726,294	5	370.234,587 671.722,024	6.439
5	370.234,587 671.722,024	6	370.241,628 671.716,48	8.962

Punct început	X / Y	Punct sfârșit	X / Y	Lungime segment (** (m)
6	370.241,628 671.716,48	1	370.298,981 671.829,556	126.789

** Lungimile segmentelor sunt determinate în planul de proiecție Stereo 70 și sunt rotunjite la 1 milimetru.

*** Distanța dintre puncte este formată din segmente cumulate ce sunt mai mici decât valoarea 1 milimetru.

**DATE DESPRE IMOBILUL NR. 9073**

Oficiul de Cadastru și Publicitate Imobiliară MARAMURES
Biroul de Cadastru și Publicitate Imobiliară Baia Mare

A. Partea I. Descrierea imobilului

TEREN Extravilan

Adresa: Jud. Maramures

Nr. Crt	Nr cadastral Nr. topografic	Suprafața* (mp)	Observații / Referințe
A1		9.245	Sector cadastral:9 Teren neimprejmuit;

B. Partea II. Proprietari și acte

Inscrieri privitoare la dreptul de proprietate și alte drepturi reale	Referințe
/	
Act Normativ nr. 7, Lege, din 13/03/1996 emis de Parlamentul Romaniei;	
B1	Inscrierea provizorie, drept de PROPRIETATE Art. 13, Alin. 15, dobandit prin Lege, cota actuala 1/1
1) COMUNA SĂLSIG, CIF:3627773, Proprietar neidentificat	

C. Partea III. SARCINI .

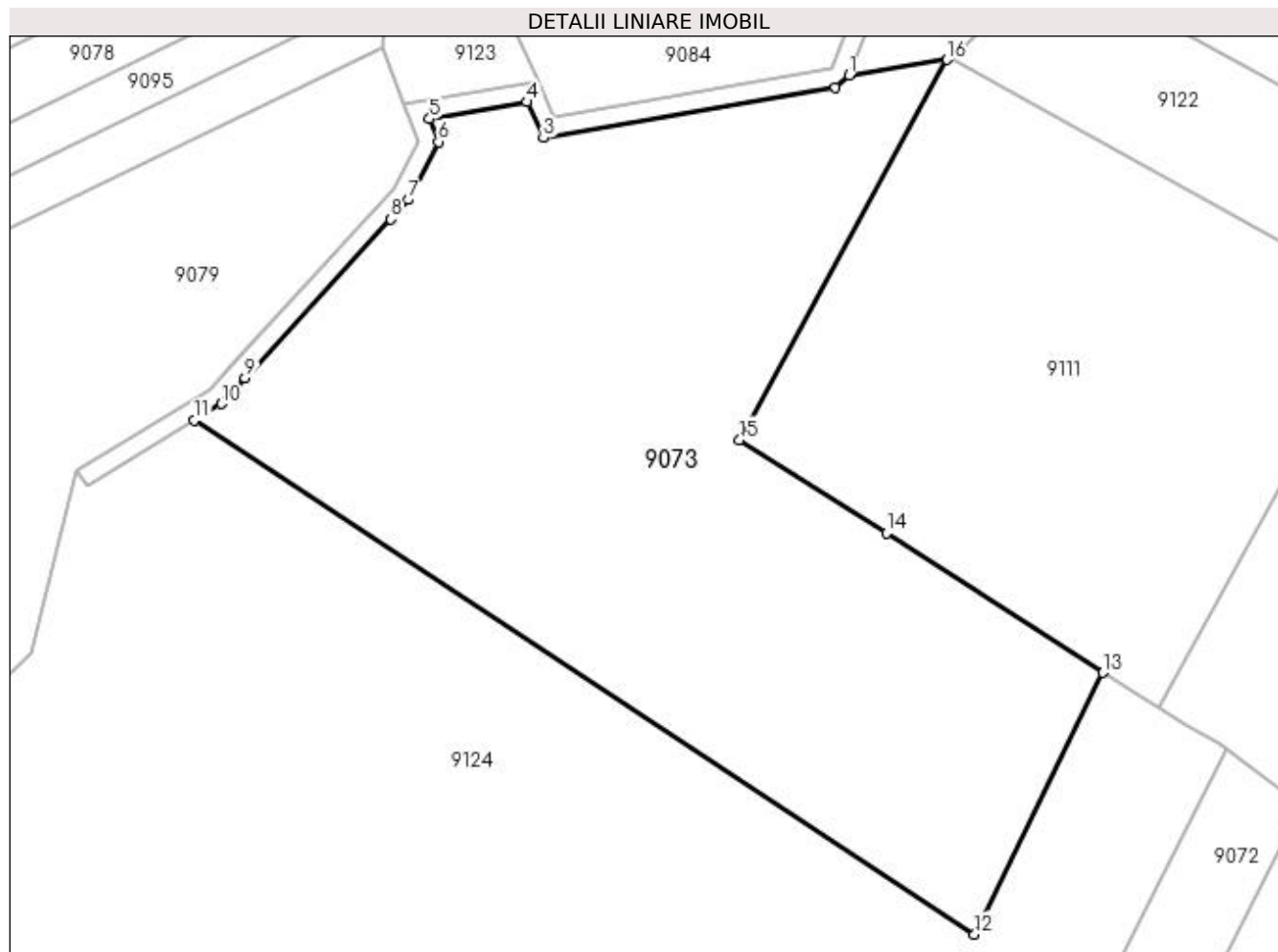
Inscrieri privind dezmembramintele dreptului de proprietate, drepturi reale de garanție și sarcini	Referințe
NU SUNT	

Anexa Nr. 1 La Partea I

Teren

Nr cadastral	Suprafața (mp)*	Observații / Referințe
	9.245	

* Suprafața este determinată în planul de proiecție Stereo 70.



Date referitoare la teren

Crt	Categorie folosință	Intra vilan	Suprafața (mp)	Tarla	Parcelă	Nr. topo	Observații / Referințe
1	faneata	NU	9.245	Pe Deal	-	-	

Lungime Segmente

1) Valorile lungimilor segmentelor sunt obținute din proiecție în plan.

Punct început	X / Y	Punct sfârșit	X / Y	Lungime segment (** (m)
1	370.226,085 671.947,156	2	370.223,794 671.945,267	2.969
2	370.223,794 671.945,267	3	370.176,842 671.937,119	47.654
3	370.176,842 671.937,119	4	370.174,225 671.942,904	6.349
4	370.174,225 671.942,904	5	370.158,475 671.940,171	15.985
5	370.158,475 671.940,171	6	370.159,878 671.936,469	3.959

Punct început	X / Y	Punct sfârşit	X / Y	Lungime segment (** (m)
6	370.159,878 671.936,469	7	370.155,103 671.927,145	10.476
7	370.155,103 671.927,145	8	370.152,244 671.924,03	4.228
8	370.152,244 671.924,03	9	370.128,765 671.898,445	34.725
9	370.128,765 671.898,445	10	370.124,956 671.894,294	5.634
10	370.124,956 671.894,294	11	370.120,647 671.891,643	5.059
11	370.120,647 671.891,643	12	370.246,245 671.808,85	150.431
12	370.246,245 671.808,85	13	370.266,878 671.851,005	46.934
13	370.266,878 671.851,005	14	370.232,065 671.873,509	41.453
14	370.232,065 671.873,509	15	370.208,399 671.888,488	28.008
15	370.208,399 671.888,488	16	370.241,822 671.949,695	69.738
16	370.241,822 671.949,695	1	370.226,085 671.947,156	15.941

** Lungimile segmentelor sunt determinate în planul de proiecție Stereo 70 și sunt rotunjite la 1 milimetru.

*** Distanța dintre puncte este formată din segmente cumulate ce sunt mai mici decât valoarea 1 milimetru.

**DATE DESPRE IMOBILUL NR. 9074**

Oficiul de Cadastru și Publicitate Imobiliară MARAMURES
 Biroul de Cadastru și Publicitate Imobiliară Baia Mare

A. Partea I. Descrierea imobilului

TEREN Extravilan

Adresa: Jud. Maramures

Nr. Crt	Nr cadastral Nr. topografic	Suprafața* (mp)	Observații / Referințe
A1		5.800	Sector cadastral:9 Teren neimprejmuit;

B. Partea II. Proprietari și acte

Inscrieri privitoare la dreptul de proprietate și alte drepturi reale	Referințe
/	
Act Administrativ nr. 52903/81, Titlu de proprietate, din 22/04/2010 emis de CJPSDPAT MARAMURES;	
B1	A1
Intabulare, drept de PROPRIETATEcu titlu de reconstituire a dreptului de proprietate in baza legii 18/1991, dobandit prin Lege, cota actuala 1/1	
1) ZAH OLGA, Lipsa CNP	

C. Partea III. SARCINI .

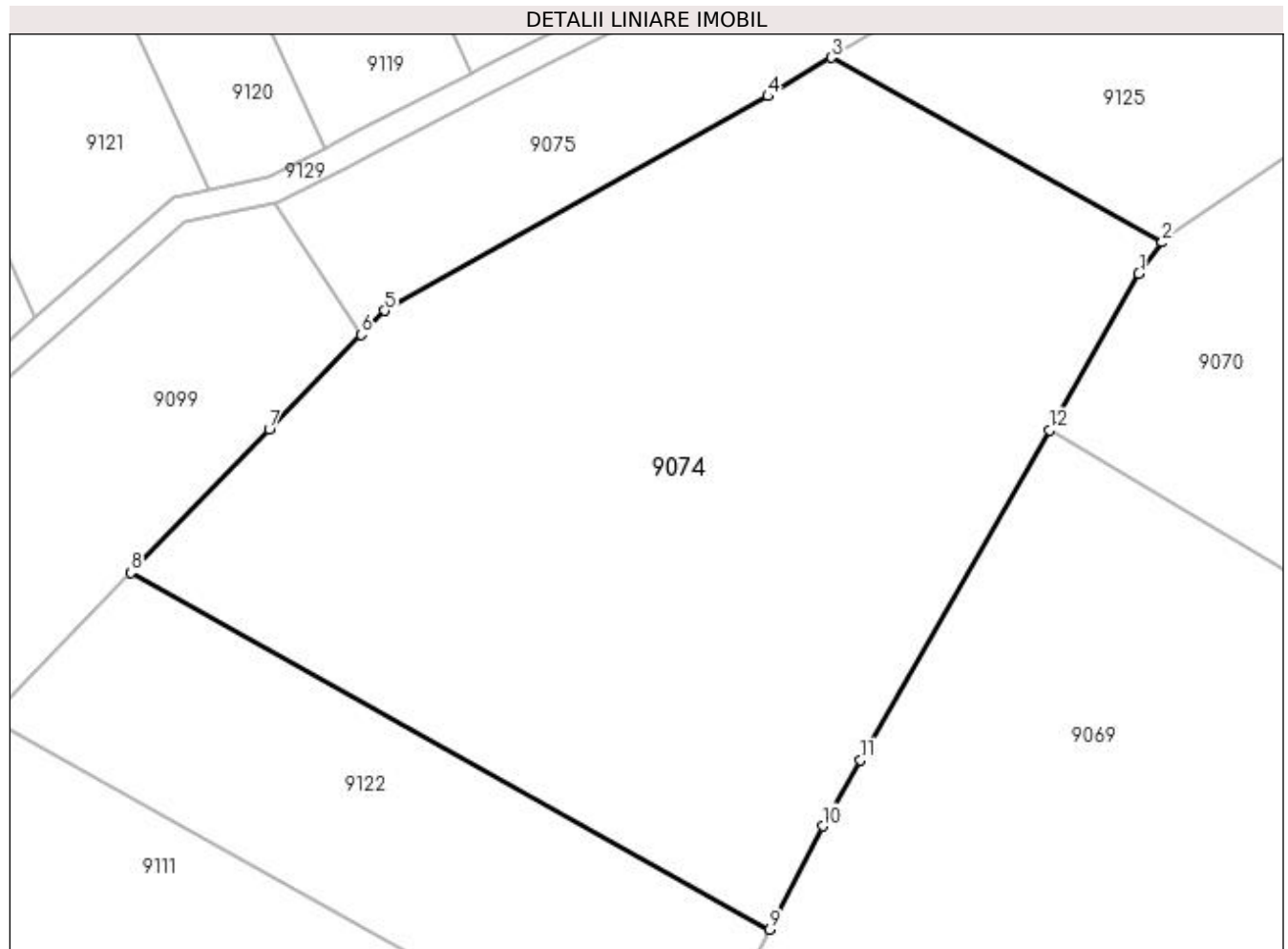
Inscrieri privind dezmembramintele dreptului de proprietate, drepturi reale de garanție și sarcini	Referințe
NU SUNT	

Anexa Nr. 1 La Partea I

Teren

Nr cadastral	Suprafața (mp)*	Observații / Referințe
	5.800	

* Suprafața este determinată în planul de proiecție Stereo 70.



Date referitoare la teren

Crt	Categorie folosință	Intra vilan	Suprafața (mp)	Tarla	Parcelă	Nr. topo	Observații / Referințe
1	fâneata	NU	5.800	Belți	-	-	fâneată împădurită

Lungime Segmente

1) Valorile lungimilor segmentelor sunt obținute din proiecție în plan.

Punct început	X / Y	Punct sfârșit	X / Y	Lungime segment (** (m)
1	370.371,461 671.999,576	2	370.374,068 672.003,073	4.362
2	370.374,068 672.003,073	3	370.336,964 672.023,774	42.488
3	370.336,964 672.023,774	4	370.329,865 672.019,456	8.309
4	370.329,865 672.019,456	5	370.286,881 671.995,423	49.246
5	370.286,881 671.995,423	6	370.284,275 671.992,737	3.742

Punct început	X / Y	Punct sfârșit	X / Y	Lungime segment (** (m)
6	370.284,275 671.992,737	7	370.273,971 671.982,113	14.8
7	370.273,971 671.982,113	8	370.258,413 671.966,071	22.347
8	370.258,413 671.966,071	9	370.330,088 671.926,083	82.075
9	370.330,088 671.926,083	10	370.335,991 671.937,659	12.994
10	370.335,991 671.937,659	11	370.340,232 671.945,062	8.532
11	370.340,232 671.945,062	12	370.361,397 671.982,008	42.579
12	370.361,397 671.982,008	1	370.371,461 671.999,576	20.246

** Lungimile segmentelor sunt determinate în planul de proiecție Stereo 70 și sunt rotunjite la 1 milimetru.

*** Distanța dintre puncte este formată din segmente cumulate ce sunt mai mici decât valoarea 1 milimetru.

**DATE DESPRE IMOBILUL NR. 9075**

Oficiul de Cadastru și Publicitate Imobiliară MARAMURES
Biroul de Cadastru și Publicitate Imobiliară Baia Mare

A. Partea I. Descrierea imobilului

TEREN Extravilan

Adresa: Jud. Maramures

Nr. Crt	Nr cadastral Nr. topografic	Suprafața* (mp)	Observații / Referințe
A1		1.400	Sector cadastral:9 Teren neimprejmuit;

B. Partea II. Proprietari și acte

Inscrieri privitoare la dreptul de proprietate și alte drepturi reale	Referințe
/	
Act Administrativ nr. 520/20, Titlu de proprietate, din 06/06/2002 emis de CJPSDPAT MARAMURES;	
B1	A1
Intabulare, drept de PROPRIETATEcu titlu de reconstituire a dreptului de proprietate in baza legii 18/1991, dobandit prin Lege, cota actuala 1/1 1) CHIRILĂ IOAN , Lipsa CNP DEFUNCT:Da	
Act Administrativ nr. 3042, din 31/07/2023 emis de Primaria Sălsig (Adeverinta);	
B1	A1
Se notează posesia factica asupra cotei de 1/1, în favoarea lui 1) ZAH MIHAI OVIDIU	

C. Partea III. SARCINI .

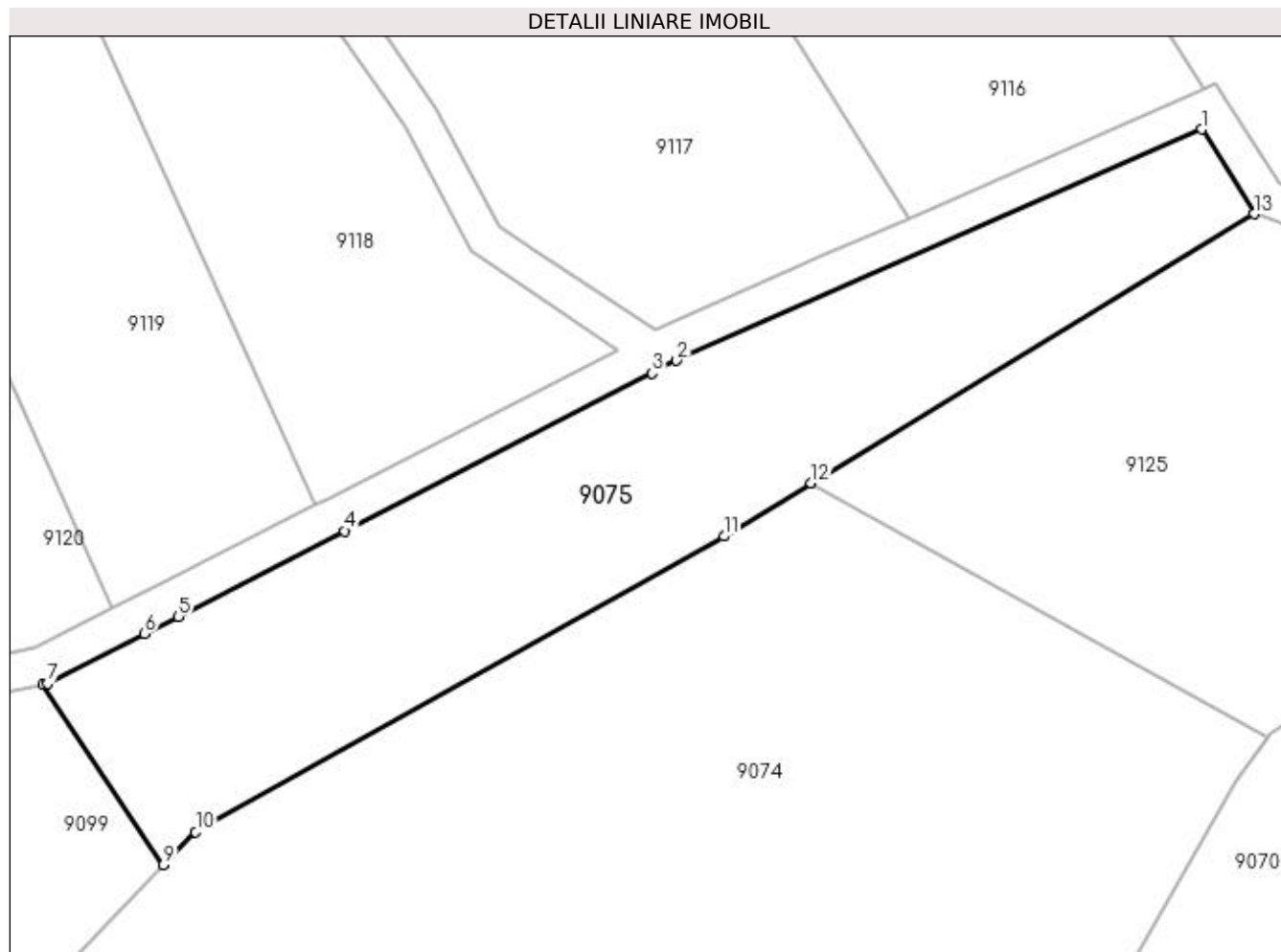
Inscrieri privind dezmembramintele dreptului de proprietate, drepturi reale de garanție și sarcini	Referințe
NU SUNT	

Anexa Nr. 1 La Partea I

Teren

Nr cadastral	Suprafața (mp)*	Observații / Referințe
	1.400	

* Suprafața este determinată în planul de proiecție Stereo 70.



Date referitoare la teren

Crt	Categorie folosință	Intra vilan	Suprafața (mp)	Tarla	Parcelă	Nr. topo	Observații / Referințe
1	faneata	NU	1.400	Deal	-	-	

Lungime Segmente

1) Valorile lungimilor segmentelor sunt obținute din proiecție în plan.

Punct început	X / Y	Punct sfârșit	X / Y	Lungime segment (** (m)
1	370.368,724 672.052,556	2	370.326,02 672.033,738	46.666
2	370.326,02 672.033,738	3	370.324,043 672.032,724	2.222
3	370.324,043 672.032,724	4	370.299,016 672.019,885	28.128
4	370.299,016 672.019,885	5	370.285,459 672.012,929	15.237
5	370.285,459 672.012,929	6	370.282,717 672.011,522	3.082

Punct început	X / Y	Punct sfârșit	X / Y	Lungime segment (** (m)
6	370.282,717 672.011,522	7	370.274,835 672.007,479	8.858
7	370.274,835 672.007,479	8	370.274,494 672.007,41	0.348
8	370.274,494 672.007,41	9	370.284,275 671.992,737	17.634
9	370.284,275 671.992,737	10	370.286,881 671.995,423	3.742
10	370.286,881 671.995,423	11	370.329,865 672.019,456	49.246
11	370.329,865 672.019,456	12	370.336,964 672.023,774	8.309
12	370.336,964 672.023,774	13	370.372,986 672.045,686	42.163
13	370.372,986 672.045,686	1	370.368,724 672.052,556	8.085

** Lungimile segmentelor sunt determinate în planul de proiecție Stereo 70 și sunt rotunjite la 1 milimetru.

*** Distanța dintre puncte este formată din segmente cumulate ce sunt mai mici decât valoarea 1 milimetru.

**DATE DESPRE IMOBILUL NR. 9076**

Oficiul de Cadastru și Publicitate Imobiliară MARAMURES
Biroul de Cadastru și Publicitate Imobiliară Baia Mare

A. Partea I. Descrierea imobilului

TEREN Extravilan

Adresa: Jud. Maramures

Nr. Crt	Nr cadastral Nr. topografic	Suprafața* (mp)	Observații / Referințe
A1		4.655	Sector cadastral:9 Teren neimprejmuit;

B. Partea II. Proprietari și acte

Inscrieri privitoare la dreptul de proprietate și alte drepturi reale	Referințe
/	
Act Administrativ nr. 44108/9, Titlu de proprietate, din 25/03/1998 emis de CJPSDPAT MARAMURES;	
B1	A1
Intabulare, drept de PROPRIETATEcu titlu de reconstituire a dreptului de proprietate in baza legii 18/1991, dobandit prin Lege, cota actuala 1/1 1) BANCOȘ IOAN , Lipsa CNP	
Act Administrativ nr. 3091, din 31/07/2023 emis de Primaria Sălsig (Adeverinta);	
B2	A1
Se notează posesia factica asupra cotei de 1/1, în favoarea lui 1) BANCOȘ MARCEL	

C. Partea III. SARCINI .

Inscrieri privind dezmembramintele dreptului de proprietate, drepturi reale de garanție și sarcini	Referințe
NU SUNT	

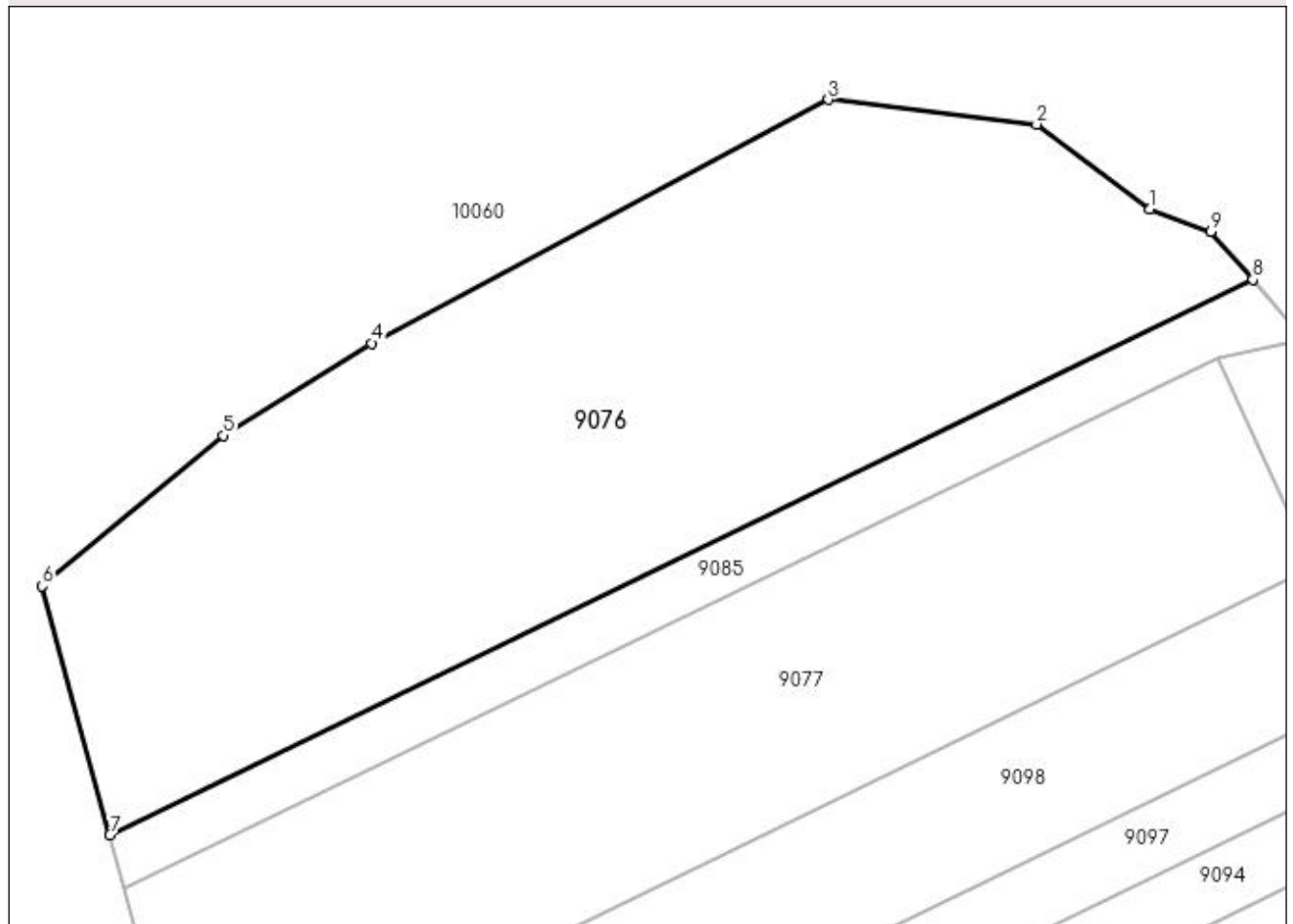
Anexa Nr. 1 La Partea I

Teren

Nr cadastral	Suprafața (mp)*	Observații / Referințe
	4.655	

* Suprafața este determinată în planul de proiecție Stereo 70.

DETALII LINIARE IMOBIL



Date referitoare la teren

Crt	Categorie folosință	Intravilan	Suprafața (mp)	Tarla	Parcelă	Nr. topo	Observații / Referințe
1	livada	NU	4.655	Pe Deal	-	-	

Lungime Segmente

1) Valorile lungimilor segmentelor sunt obținute din proiecție în plan.

Punct început	X / Y	Punct sfârșit	X / Y	Lungime segment (** (m)
1	370.111,653 672.045,801	2	370.098,891 672.055,317	15.919
2	370.098,891 672.055,317	3	370.075,404 672.058,101	23.651
3	370.075,404 672.058,101	4	370.024,028 672.030,662	58.244
4	370.024,028 672.030,662	5	370.007,3 672.020,291	19.682
5	370.007,3 672.020,291	6	369.986,909 672.003,345	26.513

Punct început	X / Y	Punct sfârșit	X / Y	Lungime segment (** (m)
6	369.986,909 672.003,345	7	369.994,545 671.975,322	29.045
7	369.994,545 671.975,322	8	370.123,211 672.037,843	143.052
8	370.123,211 672.037,843	9	370.118,531 672.043,246	7.148
9	370.118,531 672.043,246	1	370.111,653 672.045,801	7.337

** Lungimile segmentelor sunt determinate în planul de proiecție Stereo 70 și sunt rotunjite la 1 milimetru.

*** Distanța dintre puncte este formată din segmente cumulate ce sunt mai mici decât valoarea 1 milimetru.

**DATE DESPRE IMOBILUL NR. 9077**

Oficiul de Cadastru și Publicitate Imobiliară MARAMURES
Biroul de Cadastru și Publicitate Imobiliară Baia Mare

A. Partea I. Descrierea imobilului

TEREN Extravilan

Adresa: Jud. Maramures

Nr. Crt	Nr cadastral Nr. topografic	Suprafața* (mp)	Observații / Referințe
A1		3.600	Sector cadastral:9 Teren neimprejmuit;

B. Partea II. Proprietari și acte

Inscrieri privitoare la dreptul de proprietate și alte drepturi reale	Referințe
/	
Act Normativ nr. 7, Lege, din 13/03/1996 emis de Parlamentul Romaniei;	
B1	A1
Inscrierea provizorie, drept de PROPRIETATE art.13, alin.15, dobandit prin Lege, cota actuala 1/1 1) COMUNA SĂLSIG , CIF:3627773, Proprietar neidentificat	

C. Partea III. SARCINI .

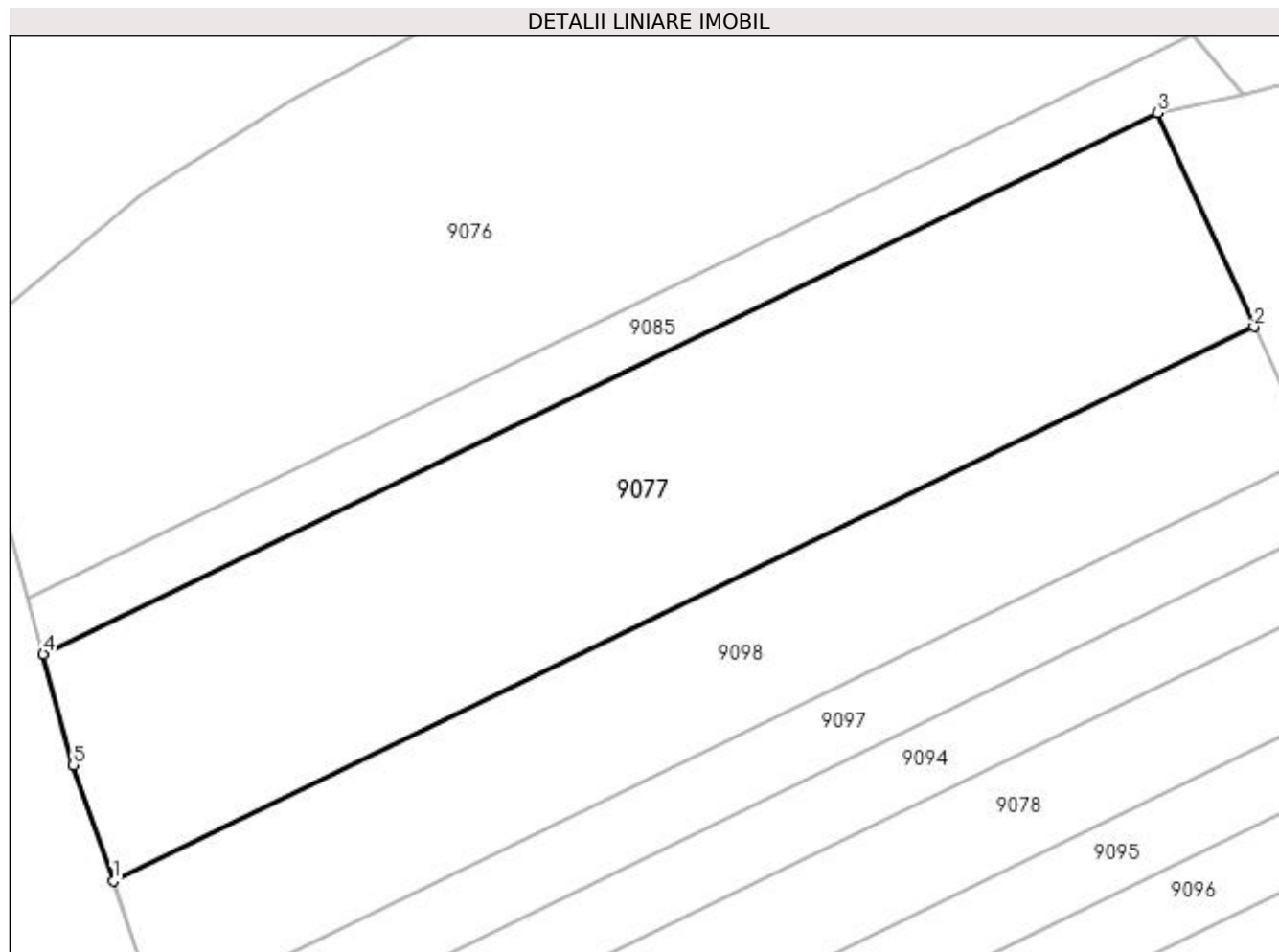
Inscrieri privind dezmembramintele dreptului de proprietate, drepturi reale de garanție și sarcini	Referințe
NU SUNT	

Anexa Nr. 1 La Partea I

Teren

Nr cadastral	Suprafața (mp)*	Observații / Referințe
	3.600	

* Suprafața este determinată în planul de proiecție Stereo 70.



Date referitoare la teren

Crt	Categorie folosință	Intravilan	Suprafața (mp)	Tarla	Parcelă	Nr. topo	Observații / Referințe
1	livada	NU	3.600	-	-	-	

Lungime Segmente

1) Valorile lungimilor segmentelor sunt obținute din proiecție în plan.

Punct început	X / Y	Punct sfârșit	X / Y	Lungime segment (** (m)
1	370.003,95 671.944,158	2	370.130,071 672.005,443	140.223
2	370.130,071 672.005,443	3	370.119,375 672.029,083	25.947
3	370.119,375 672.029,083	4	369.996,205 671.969,232	136.942
4	369.996,205 671.969,232	5	369.999,54 671.956,991	12.687
5	369.999,54 671.956,991	1	370.003,95 671.944,158	13.57

**** Lungimile segmentelor sunt determinate în planul de proiecție Stereo 70 și sunt rotunjite la 1 milimetru.**

***** Distanța dintre puncte este formată din segmente cumulate ce sunt mai mici decât valoarea 1 milimetru.**

**DATE DESPRE IMOBILUL NR. 9078**

Oficiul de Cadastru și Publicitate Imobiliară MARAMURES
Biroul de Cadastru și Publicitate Imobiliară Baia Mare

A. Partea I. Descrierea imobilului

TEREN Extravilan

Adresa: Jud. Maramures

Nr. Crt	Nr cadastral Nr. topografic	Suprafața* (mp)	Observații / Referințe
A1		1.576	Sector cadastral:9 Teren neimprejmuit;

B. Partea II. Proprietari și acte

Inscrieri privitoare la dreptul de proprietate și alte drepturi reale	Referințe
/	
Act Administrativ nr. 60379/2, Titlu de proprietate, din 01/02/1996 emis de CJPSDPAT MARAMURES;	
B1	A1
Intabulare, drept de PROPRIETATEcu titlu de reconstituire a dreptului de proprietate in baza legii 18/1991, dobandit prin Lege, cota actuala 1/1 1) BANCOȘ GRIGORE , Lipsa CNP DEFUNCT:Da	
Act Administrativ nr. 3071, din 31/07/2023 emis de Primaria Sălsig (Adeverinta);	
B1	A1
Se notează posesia factica asupra cotei de 1/1, în favoarea lui 1) MUREȘAN CORNEL	

C. Partea III. SARCINI .

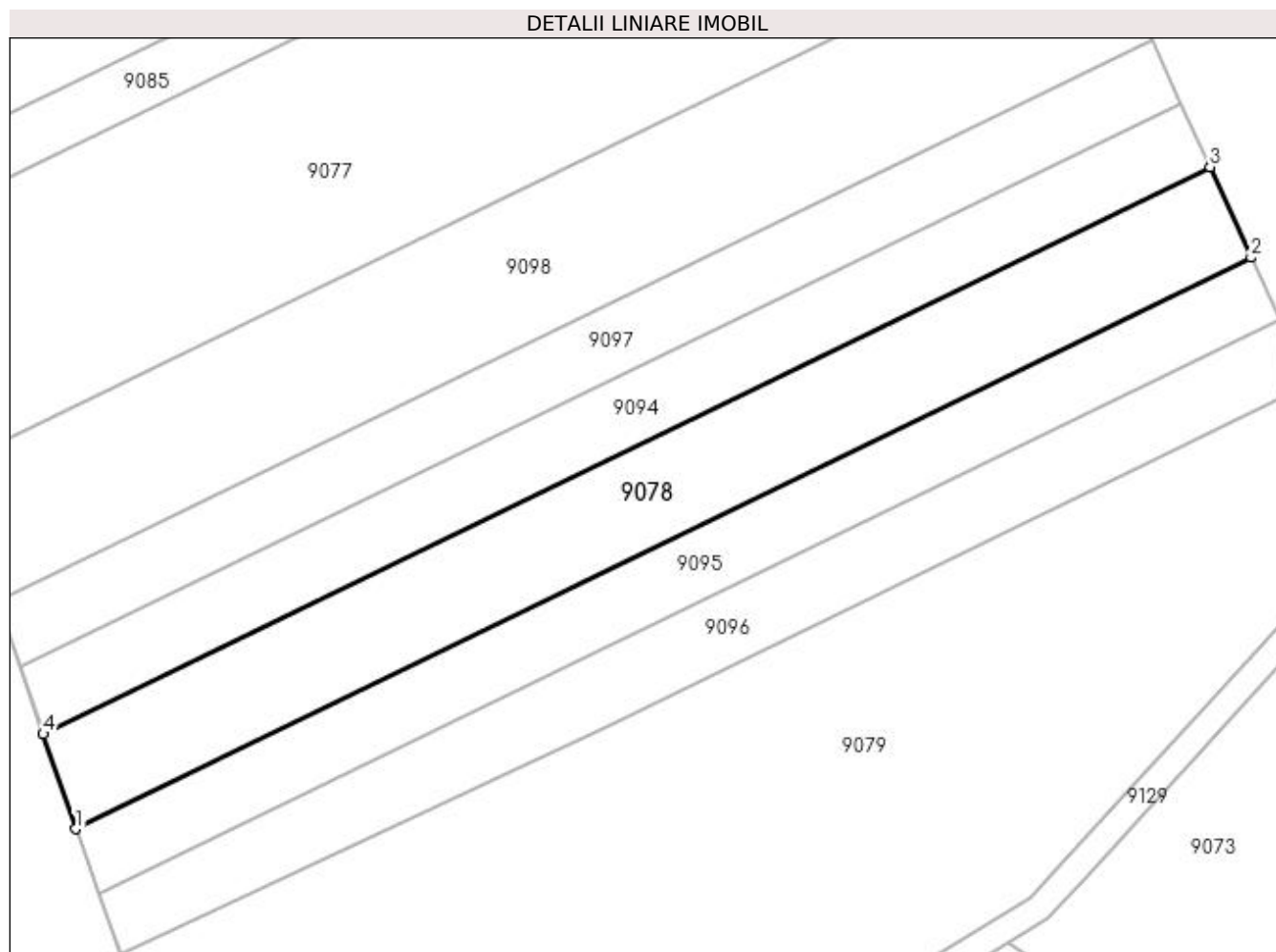
Inscrieri privind dezmembramintele dreptului de proprietate, drepturi reale de garanție și sarcini	Referințe
NU SUNT	

Anexa Nr. 1 La Partea I

Teren

Nr cadastral	Suprafața (mp)*	Observații / Referințe
	1.576	

* Suprafața este determinată în planul de proiecție Stereo 70.



Date referitoare la teren

Crt	Categorie folosință	Intravilan	Suprafața (mp)	Tarla	Parcelă	Nr. topo	Observații / Referințe
1	livada	NU	1.576	Poiana pe deal	-	-	

Lungime Segmente

1) Valorile lungimilor segmentelor sunt obținute din proiecție în plan.

Punct început	X / Y	Punct sfârșit	X / Y	Lungime segment (** (m)
1	370.017,707 671.904,122	2	370.147,4 671.967,142	144.194
2	370.147,4 671.967,142	3	370.142,877 671.977,139	10.973
3	370.142,877 671.977,139	4	370.014,116 671.914,572	143.157
4	370.014,116 671.914,572	1	370.017,707 671.904,122	11.05

**** Lungimile segmentelor sunt determinate în planul de proiecție Stereo 70 și sunt rotunjite la 1 milimetru.**

***** Distanța dintre puncte este formată din segmente cumulate ce sunt mai mici decât valoarea 1 milimetru.**

**DATE DESPRE IMOBILUL NR. 9079**

Oficiul de Cadastru și Publicitate Imobiliară MARAMURES
Biroul de Cadastru și Publicitate Imobiliară Baia Mare

A. Partea I. Descrierea imobilului

TEREN Extravilan

Adresa: Jud. Maramures

Nr. Crt	Nr cadastral Nr. topografic	Suprafața* (mp)	Observații / Referințe
A1		7.300	Sector cadastral:9 Teren neimprejmuit;

B. Partea II. Proprietari și acte

Inscrieri privitoare la dreptul de proprietate și alte drepturi reale	Referințe
/	
Act Administrativ nr. 520/54, Titlu de proprietate, din 06/11/2002 emis de CJPSDPAT MARAMURES;	
B1	A1
Intabulare, drept de PROPRIETATEcu titlu de reconstituire a dreptului de proprietate in baza legii 18/1991, dobandit prin Lege, cota actuala 1/1 1) ZAH GHEORGHE , Lipsa CNP	
Act Administrativ nr. 3109, din 31/07/2023 emis de Primaria Sălsig (Adeverinta);	
B2	A1
Se notează posesia factica asupra cotei de 1/1, în favoarea lui 1) CHIRA ZAH IOAN AUGUSTIN	

C. Partea III. SARCINI .

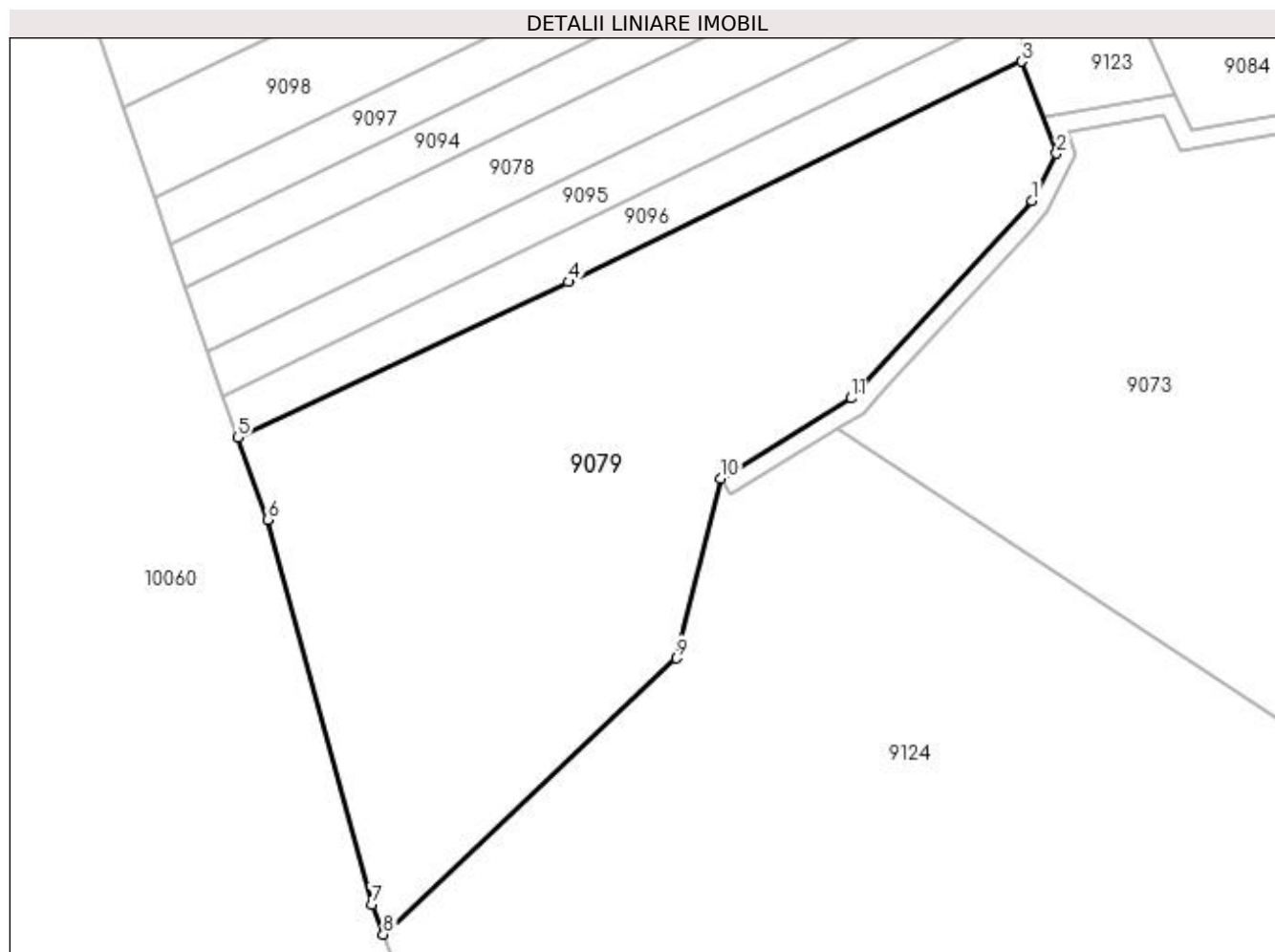
Inscrieri privind dezmembramintele dreptului de proprietate, drepturi reale de garanție și sarcini	Referințe
NU SUNT	

Anexa Nr. 1 La Partea I

Teren

Nr cadastral	Suprafața (mp)*	Observații / Referințe
	7.300	

* Suprafața este determinată în planul de proiecție Stereo 70.



Date referitoare la teren

Crt	Categorie folosință	Intra vilan	Suprafața (mp)	Tarla	Parcelă	Nr. topo	Observații / Referințe
1	livada	NU	7.300	Pe Deal	-	-	

Lungime Segmente

1) Valorile lungimilor segmentelor sunt obținute din proiecție în plan.

Punct început	X / Y	Punct sfârșit	X / Y	Lungime segment (** (m)
1	370.152,618 671.928,874	2	370.156,601 671.936,651	8.738
2	370.156,601 671.936,651	3	370.150,897 671.951,702	16.096
3	370.150,897 671.951,702	4	370.076,761 671.915,678	82.425
4	370.076,761 671.915,678	5	370.022,661 671.890,242	59.781
5	370.022,661 671.890,242	6	370.027,516 671.876,805	14.287

Punct început	X / Y	Punct sfârșit	X / Y	Lungime segment (** (m)
6	370.027,516 671.876,805	7	370.044,651 671.813,828	65.266
7	370.044,651 671.813,828	8	370.046,484 671.808,976	5.187
8	370.046,484 671.808,976	9	370.094,388 671.854,143	65.84
9	370.094,388 671.854,143	10	370.101,73 671.883,528	30.288
10	370.101,73 671.883,528	11	370.123,029 671.896,63	25.006
11	370.123,029 671.896,63	1	370.152,618 671.928,874	43.763

** Lungimile segmentelor sunt determinate în planul de proiecție Stereo 70 și sunt rotunjite la 1 milimetru.

*** Distanța dintre puncte este formată din segmente cumulate ce sunt mai mici decât valoarea 1 milimetru.

**DATE DESPRE IMOBILUL NR. 9080**

Oficiul de Cadastru și Publicitate Imobiliară MARAMURES
Biroul de Cadastru și Publicitate Imobiliară Baia Mare

A. Partea I. Descrierea imobilului

TEREN Extravilan

Adresa: Jud. Maramures

Nr. Crt	Nr cadastral Nr. topografic	Suprafața* (mp)	Observații / Referințe
A1		1.000	Sector cadastral:9 Teren neimprejmuit;

B. Partea II. Proprietari și acte

Inscrieri privitoare la dreptul de proprietate și alte drepturi reale	Referințe
/	
Act Administrativ nr. 52903/13, Titlu de proprietate, din 24/08/2004 emis de CJPSDPAT MARAMURES;	
B1	A1
Intabulare, drept de PROPRIETATEcu titlu de reconstituire a dreptului de proprietate in baza legii 18/1991, dobandit prin Lege, cota actuala 1/1 1) LUPȘA IACOB , Lipsa CNP	
Act Administrativ nr. 3093, din 31/07/2023 emis de Primaria Sălsig (Adeverinta);	
B2	A1
Se notează posesia factica asupra cotei de 1/1, în favoarea lui 1) BANCOȘ MARCEL	

C. Partea III. SARCINI .

Inscrieri privind dezmembramintele dreptului de proprietate, drepturi reale de garanție și sarcini	Referințe
NU SUNT	

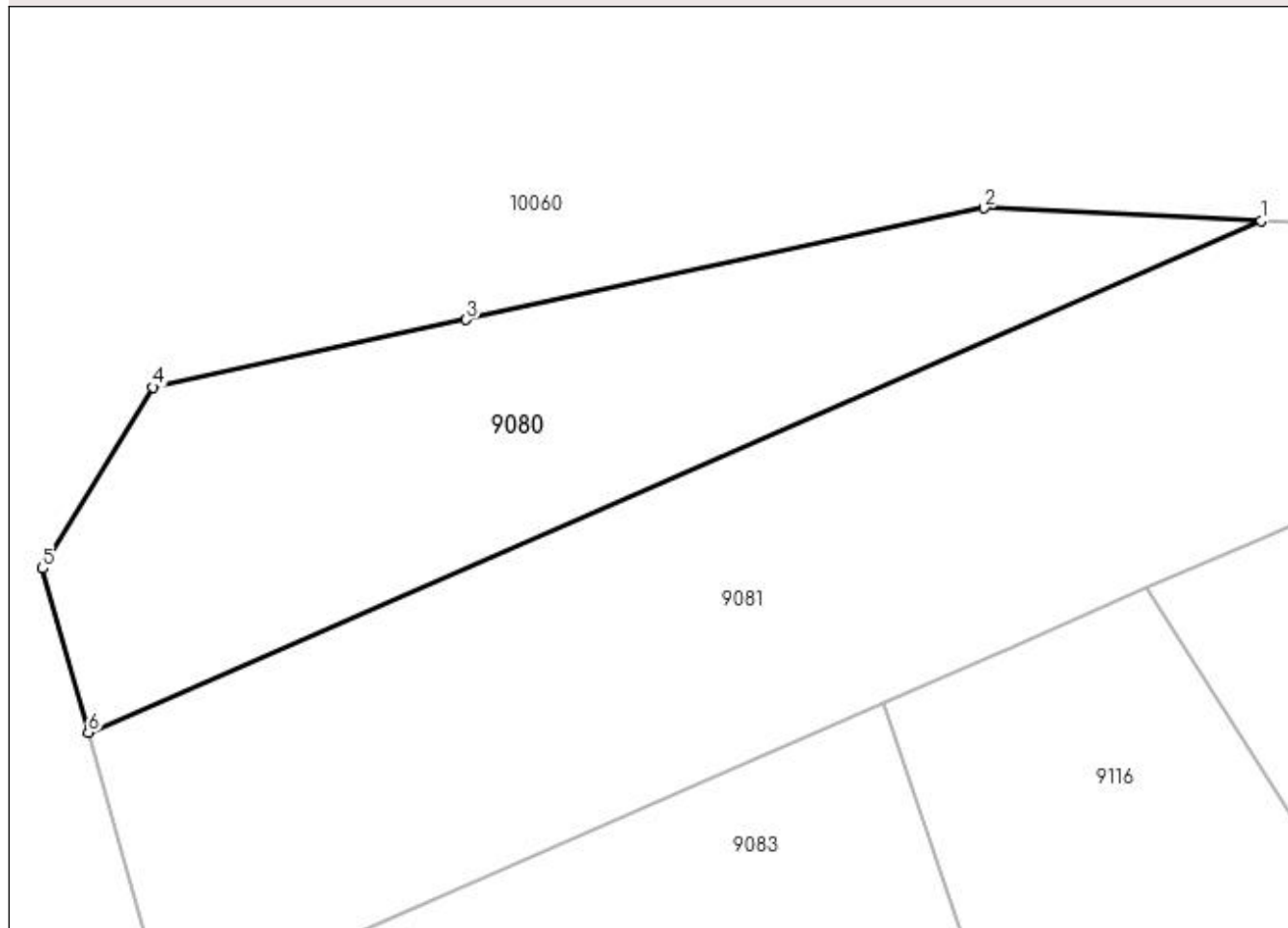
Anexa Nr. 1 La Partea I

Teren

Nr cadastral	Suprafața (mp)*	Observații / Referințe
	1.000	

* Suprafața este determinată în planul de proiecție Stereo 70.

DETALII LINIARE IMOBIL



Date referitoare la teren

Crt	Categorie folosință	Intra vilan	Suprafața (mp)	Tarla	Parcelă	Nr. topo	Observații / Referințe
1	livada	NU	1.000	Liv. pe deal	-	-	

Lungime Segmente

1) Valorile lungimilor segmentelor sunt obținute din proiecție în plan.

Punct început	X / Y	Punct sfârșit	X / Y	Lungime segment (** (m)
1	370.314,25 672.178,422	2	370.295,984 672.179,285	18.286
2	370.295,984 672.179,285	3	370.261,754 672.171,901	35.017
3	370.261,754 672.171,901	4	370.241,078 672.167,441	21.152
4	370.241,078 672.167,441	5	370.233,776 672.155,476	14.017
5	370.233,776 672.155,476	6	370.236,799 672.144,645	11.245

Punct început	X / Y	Punct sfârșit	X / Y	Lungime segment (** (m)
6	370.236,799 672.144,645	1	370.314,25 672.178,422	84.496

** Lungimile segmentelor sunt determinate în planul de proiecție Stereo 70 și sunt rotunjite la 1 milimetru.

*** Distanța dintre puncte este formată din segmente cumulate ce sunt mai mici decât valoarea 1 milimetru.

**DATE DESPRE IMOBILUL NR. 9081**

Oficiul de Cadastru și Publicitate Imobiliară MARAMURES
Biroul de Cadastru și Publicitate Imobiliară Baia Mare

A. Partea I. Descrierea imobilului

TEREN Extravilan

Adresa: Jud. Maramures

Nr. Crt	Nr cadastral Nr. topografic	Suprafața* (mp)	Observații / Referințe
A1		2.000	Sector cadastral:9 Teren neimprejmuit;

B. Partea II. Proprietari și acte

Inscrieri privitoare la dreptul de proprietate și alte drepturi reale	Referințe
/	
Act Administrativ nr. 44129/25, Titlu de proprietate, din 06/03/2001 emis de CJPSDPAT MARAMURES;	
B1	A1
Intabulare, drept de PROPRIETATEcu titlu de reconstituire a dreptului de proprietate in baza legii 18/1991, dobandit prin Lege, cota actuala 1/1	
1) LUPȘA ILEANA, Lipsa CNP	

C. Partea III. SARCINI .

Inscrieri privind dezmembramintele dreptului de proprietate, drepturi reale de garanție și sarcini	Referințe
NU SUNT	

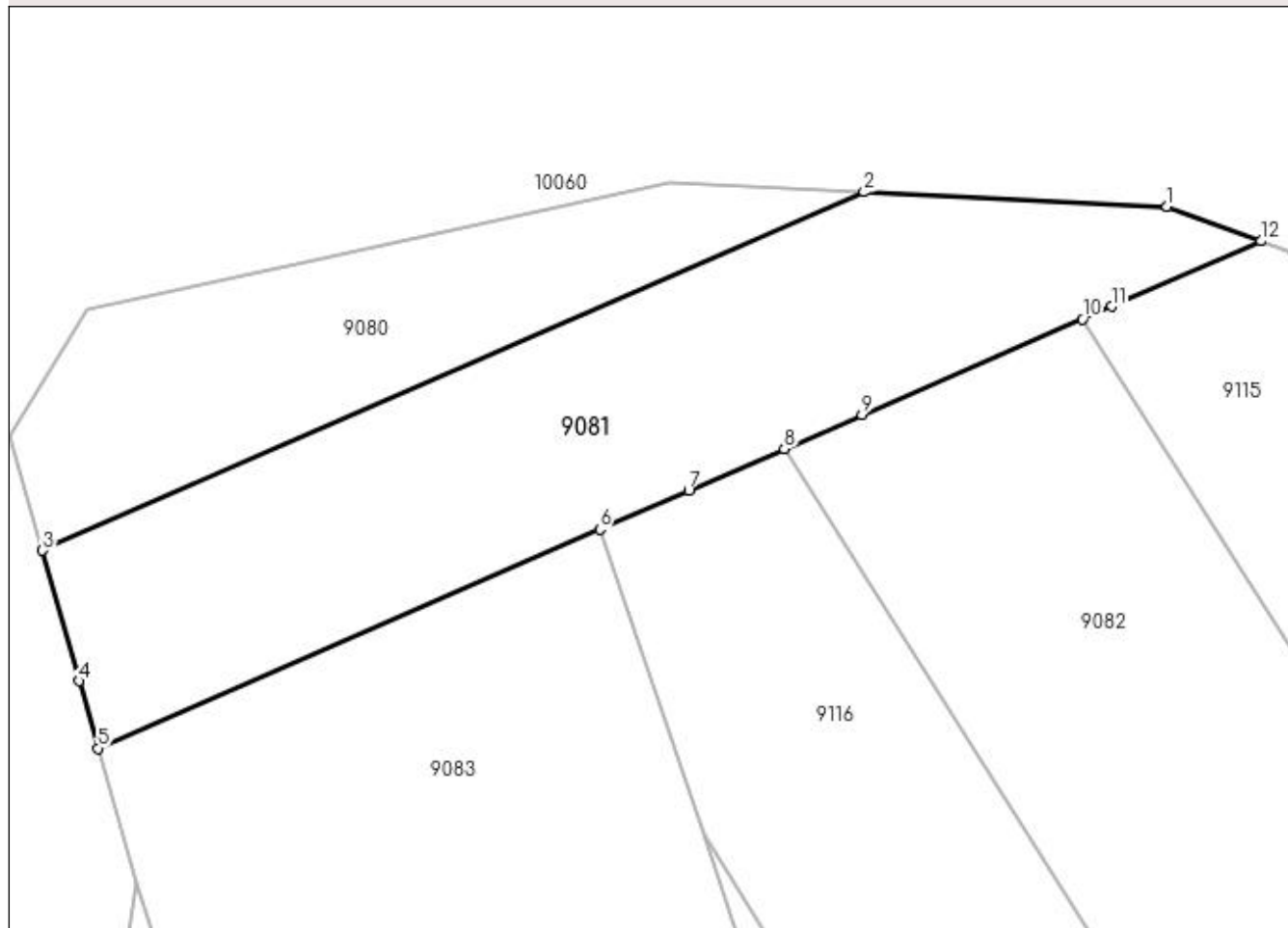
Anexa Nr. 1 La Partea I

Teren

Nr cadastral	Suprafața (mp)*	Observații / Referințe
	2.000	

* Suprafața este determinată în planul de proiecție Stereo 70.

DETALII LINIARE IMOBIL



Date referitoare la teren

Crt	Categorie folosință	Intra vilan	Suprafața (mp)	Tarla	Parcelă	Nr. topo	Observații / Referințe
1	faneata	NU	2.000	Pe Deal	-	-	

Lungime Segmente

1) Valorile lungimilor segmentelor sunt obținute din proiecție în plan.

Punct început	X / Y	Punct sfârșit	X / Y	Lungime segment (** (m)
1	370.342,825 672.177,072	2	370.314,25 672.178,422	28.607
2	370.314,25 672.178,422	3	370.236,799 672.144,645	84.496
3	370.236,799 672.144,645	4	370.240,237 672.132,332	12.784
4	370.240,237 672.132,332	5	370.242,011 672.125,976	6.599
5	370.242,011 672.125,976	6	370.289,355 672.146,624	51.651

Punct început	X / Y	Punct sfârșit	X / Y	Lungime segment (** (m)
6	370.289,355 672.146,624	7	370.297,724 672.150,273	9.13
7	370.297,724 672.150,273	8	370.306,735 672.154,203	9.831
8	370.306,735 672.154,203	9	370.314,076 672.157,404	8.009
9	370.314,076 672.157,404	10	370.334,827 672.166,454	22.639
10	370.334,827 672.166,454	11	370.337,579 672.167,655	3.003
11	370.337,579 672.167,655	12	370.351,677 672.173,803	15.38
12	370.351,677 672.173,803	1	370.342,825 672.177,072	9.436

** Lungimile segmentelor sunt determinate în planul de proiecție Stereo 70 și sunt rotunjite la 1 milimetru.

*** Distanța dintre puncte este formată din segmente cumulate ce sunt mai mici decât valoarea 1 milimetru.

**DATE DESPRE IMOBILUL NR. 9082**

Oficiul de Cadastru și Publicitate Imobiliară MARAMURES
Biroul de Cadastru și Publicitate Imobiliară Baia Mare

A. Partea I. Descrierea imobilului

TEREN Extravilan

Adresa: Jud. Maramures

Nr. Crt	Nr cadastral Nr. topografic	Suprafața* (mp)	Observații / Referințe
A1		4.300	Sector cadastral:9 Teren neimprejmuit;

B. Partea II. Proprietari și acte

Inscrieri privitoare la dreptul de proprietate și alte drepturi reale	Referințe
/	
Act Administrativ nr. 50640/49, Titlu de proprietate, din 03/07/2017 emis de CJPSDPAT MARAMURES;	
B1	A1
Intabulare, drept de PROPRIETATEcu titlu de reconstituire a dreptului de proprietate in baza legii 18/1991, dobandit prin Lege, cota actuala 1/1	
1) BOITOR ANA	

C. Partea III. SARCINI .

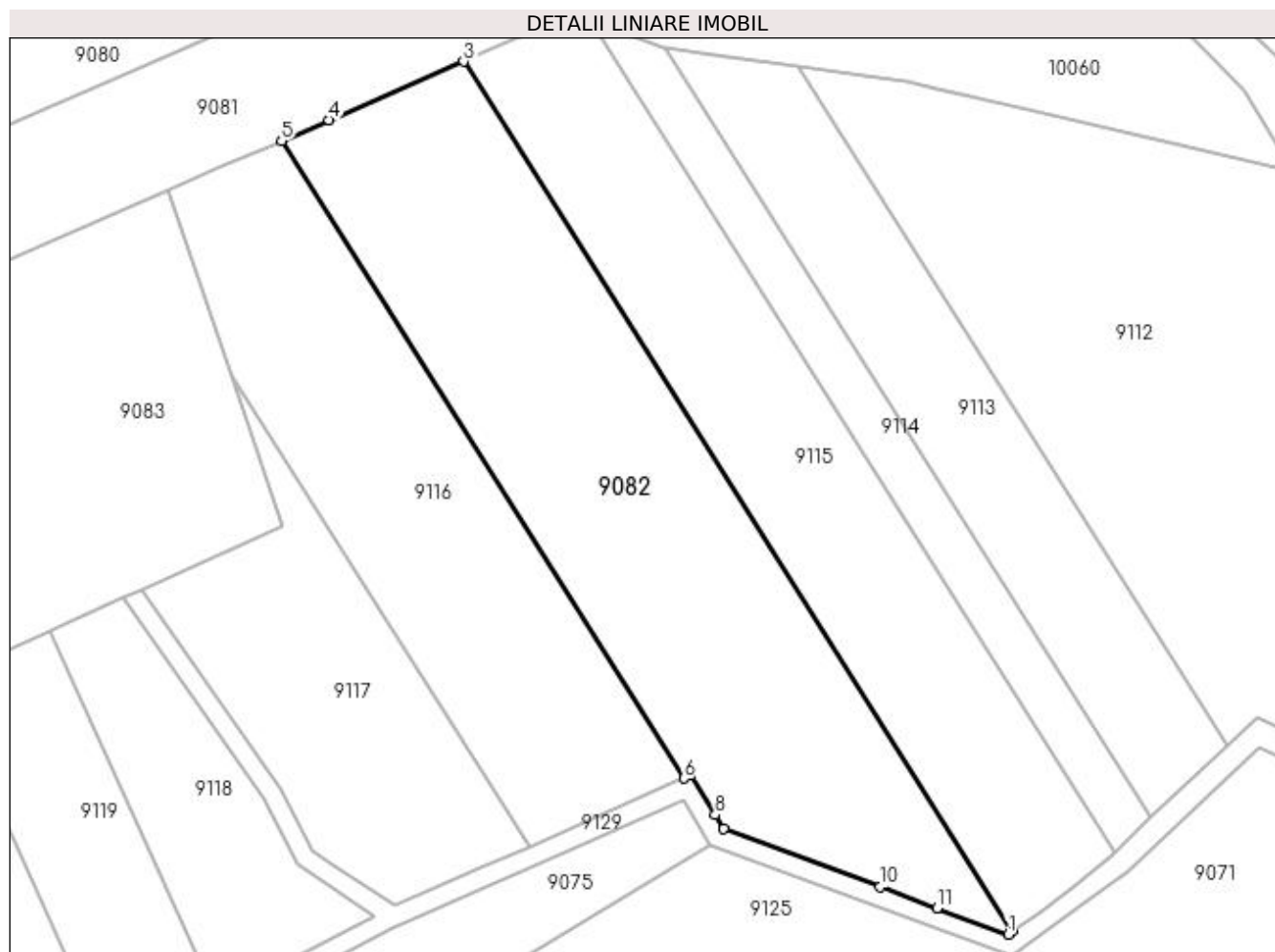
Inscrieri privind dezmembramintele dreptului de proprietate, drepturi reale de garanție și sarcini	Referințe
NU SUNT	

Anexa Nr. 1 La Partea I

Teren

Nr cadastral	Suprafața (mp)*	Observații / Referințe
	4.300	

* Suprafața este determinată în planul de proiecție Stereo 70.



Date referitoare la teren

Crt	Categorie folosință	Intravilan	Suprafața (mp)	Tarla	Parcelă	Nr. topo	Observații / Referințe
1	faneata	NU	4.300	Pe Deal	-	-	

Lungime Segmente

1) Valorile lungimilor segmentelor sunt obținute din proiecție în plan.

Punct început	X / Y	Punct sfârșit	X / Y	Lungime segment (** (m)
1	370.418,864 672.031,825	2	370.419,572 672.032,335	0.873
2	370.419,572 672.032,335	3	370.334,827 672.166,454	158.649
3	370.334,827 672.166,454	4	370.314,076 672.157,404	22.639
4	370.314,076 672.157,404	5	370.306,735 672.154,203	8.009
5	370.306,735 672.154,203	6	370.368,855 672.055,892	116.293

Punct început	X / Y	Punct sfârșit	X / Y	Lungime segment (** (m)
6	370.368,855 672.055,892	7	370.369,899 672.056,352	1.141
7	370.369,899 672.056,352	8	370.373,665 672.050,281	7.144
8	370.373,665 672.050,281	9	370.374,994 672.048,14	2.52
9	370.374,994 672.048,14	10	370.399,151 672.039,156	25.773
10	370.399,151 672.039,156	11	370.407,911 672.035,898	9.346
11	370.407,911 672.035,898	1	370.418,864 672.031,825	11.686

** Lungimile segmentelor sunt determinate în planul de proiecție Stereo 70 și sunt rotunjite la 1 milimetru.

*** Distanța dintre puncte este formată din segmente cumulate ce sunt mai mici decât valoarea 1 milimetru.

**DATE DESPRE IMOBILUL NR. 9083**

Oficiul de Cadastru și Publicitate Imobiliară MARAMURES
Biroul de Cadastru și Publicitate Imobiliară Baia Mare

A. Partea I. Descrierea imobilului

TEREN Extravilan

Adresa: Jud. Maramures

Nr. Crt	Nr cadastral Nr. topografic	Suprafața* (mp)	Observații / Referințe
A1		2.862	Sector cadastral:9 Teren neimprejmuit;

B. Partea II. Proprietari și acte

Inscrieri privitoare la dreptul de proprietate și alte drepturi reale	Referințe
/	
Act Administrativ nr. 43313/64, Titlu de proprietate, din 09/12/2003 emis de CJPSDPAT MARAMURES;	
B1	Intabulare, drept de PROPRIETATEcu titlu de reconstituire a dreptului de proprietate in baza legii 18/1991, dobandit prin Lege, cota actuala 1/1 1) DULFU VIOREL
Act Administrativ nr. 3095, din 31/07/2023 emis de Primaria Sălsig (Adeverinta);	
B1	Se notează posesia factica asupra cotei de 1/1, în favoarea lui 1) HOMORODAN CRISTINEL

C. Partea III. SARCINI .

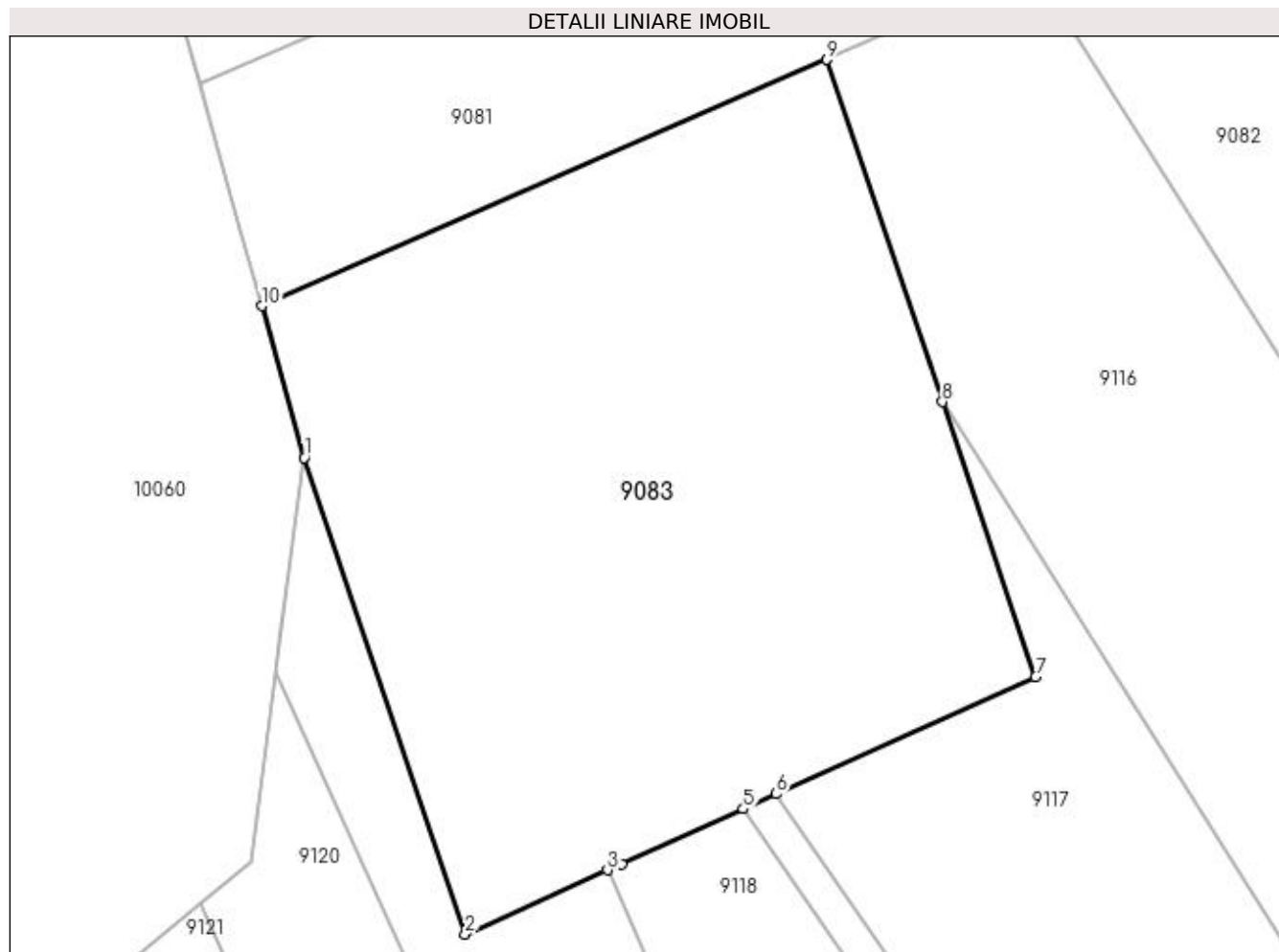
Inscrieri privind dezmembramintele dreptului de proprietate, drepturi reale de garanție și sarcini	Referințe
NU SUNT	

Anexa Nr. 1 La Partea I

Teren

Nr cadastral	Suprafața (mp)*	Observații / Referințe
	2.862	

* Suprafața este determinată în planul de proiecție Stereo 70.



Date referitoare la teren

Crt	Categorie folosință	Intra vilan	Suprafața (mp)	Tarla	Parcelă	Nr. topo	Observații / Referințe
1	livada	NU	2.862	Pe Deal	-	-	

Lungime Segmente

1) Valorile lungimilor segmentelor sunt obținute din proiecție în plan.

Punct început	X / Y	Punct sfârșit	X / Y	Lungime segment (** (m)
1	370.245,56 672.113,262	2	370.259,066 672.073,327	42.157
2	370.259,066 672.073,327	3	370.270,966 672.078,698	13.056
3	370.270,966 672.078,698	4	370.272,162 672.079,238	1.312
4	370.272,162 672.079,238	5	370.282,353 672.083,837	11.181
5	370.282,353 672.083,837	6	370.285,133 672.085,092	3.05

Punct început	X / Y	Punct sfârșit	X / Y	Lungime segment (** (m)
6	370.285,133 672.085,092	7	370.306,851 672.094,893	23.827
7	370.306,851 672.094,893	8	370.299,053 672.117,95	24.34
8	370.299,053 672.117,95	9	370.289,355 672.146,624	30.27
9	370.289,355 672.146,624	10	370.242,011 672.125,976	51.651
10	370.242,011 672.125,976	1	370.245,56 672.113,262	13.2

** Lungimile segmentelor sunt determinate în planul de proiecție Stereo 70 și sunt rotunjite la 1 milimetru.

*** Distanța dintre puncte este formată din segmente cumulate ce sunt mai mici decât valoarea 1 milimetru.

**DATE DESPRE IMOBILUL NR. 9084**

Oficiul de Cadastru și Publicitate Imobiliară MARAMURES
Biroul de Cadastru și Publicitate Imobiliară Baia Mare

A. Partea I. Descrierea imobilului

TEREN Extravilan

Adresa: Jud. Maramures

Nr. Crt	Nr cadastral Nr. topografic	Suprafața* (mp)	Observații / Referințe
A1		8.092	Sector cadastral:9 Teren neimprejmuit;

B. Partea II. Proprietari și acte

Inscrieri privitoare la dreptul de proprietate și alte drepturi reale	Referințe
/	
Act Administrativ nr. 44108/99, Titlu de proprietate, din 23/11/2001 emis de CJPSDPAT MARAMURES;	
B1	A1
Intabulare, drept de PROPRIETATEcu titlu de reconstituire a dreptului de proprietate in baza legii 18/1991, dobandit prin Lege, cota actuala 1/1	
1) BUȘECAN CORNELIA, Lipsa CNP	

C. Partea III. SARCINI .

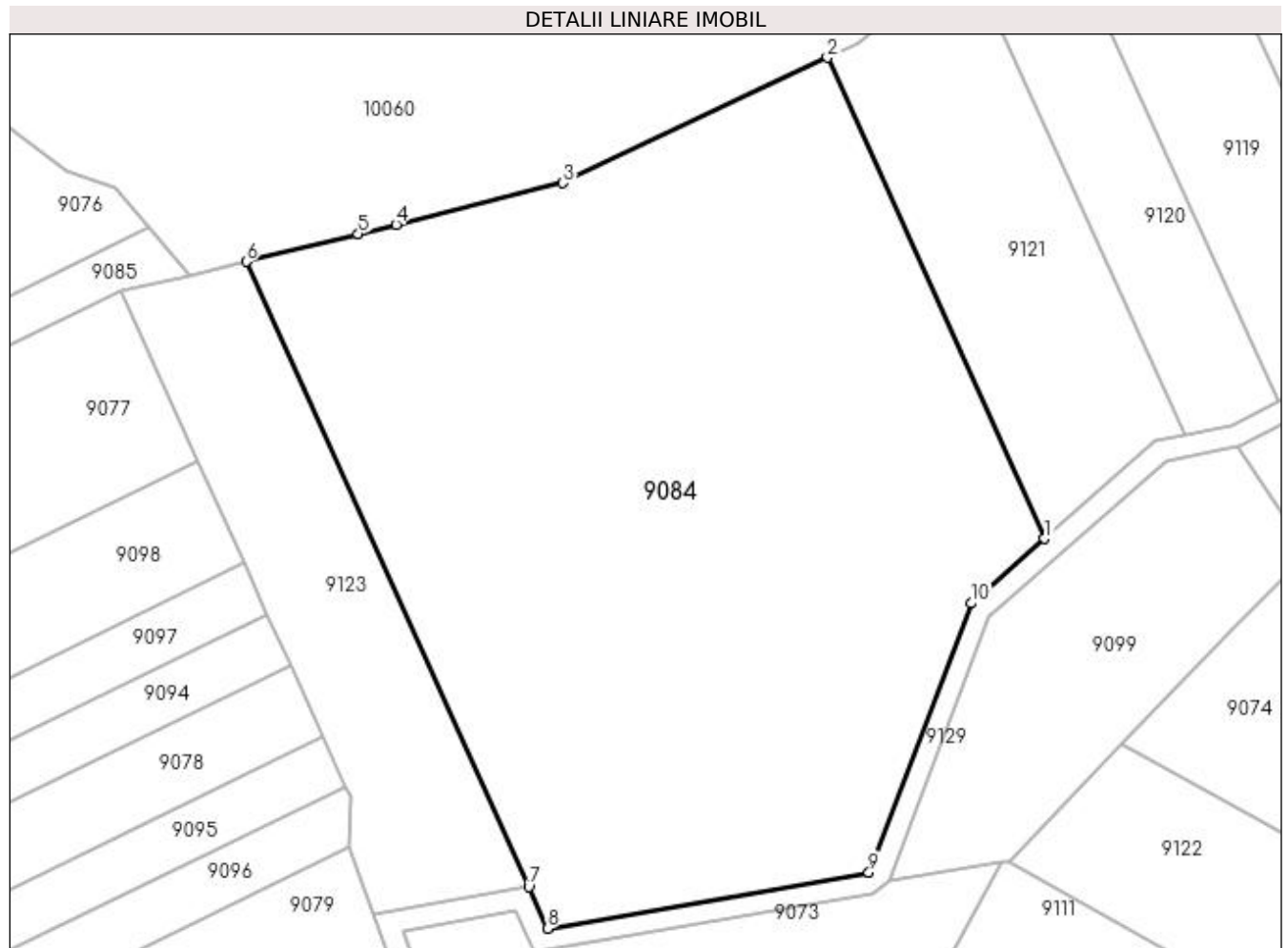
Inscrieri privind dezmembramintele dreptului de proprietate, drepturi reale de garanție și sarcini	Referințe
NU SUNT	

Anexa Nr. 1 La Partea I

Teren

Nr cadastral	Suprafața (mp)*	Observații / Referințe
	8.092	

* Suprafața este determinată în planul de proiecție Stereo 70.



Date referitoare la teren

Crt	Categorie folosință	Intravilan	Suprafața (mp)	Tarla	Parcelă	Nr. topo	Observații / Referințe
1	faneata	NU	8.092	Pe Deal	-	-	

Lungime Segmente

1) Valorile lungimilor segmentelor sunt obținute din proiecție în plan.

Punct început	X / Y	Punct sfârșit	X / Y	Lungime segment (** (m)
1	370.247,728 671.994,609	2	370.217,497 672.061,427	73.339
2	370.217,497 672.061,427	3	370.180,759 672.043,994	40.664
3	370.180,759 672.043,994	4	370.157,536 672.038,236	23.926
4	370.157,536 672.038,236	5	370.152,314 672.036,941	5.38
5	370.152,314 672.036,941	6	370.136,721 672.033,074	16.065

Punct început	X / Y	Punct sfârșit	X / Y	Lungime segment (** (m)
6	370.136,721 672.033,074	7	370.176,001 671.946,257	95.29
7	370.176,001 671.946,257	8	370.178,618 671.940,472	6.349
8	370.178,618 671.940,472	9	370.223,281 671.948,223	45.331
9	370.223,281 671.948,223	10	370.237,513 671.985,622	40.015
10	370.237,513 671.985,622	1	370.247,728 671.994,609	13.606

** Lungimile segmentelor sunt determinate în planul de proiecție Stereo 70 și sunt rotunjite la 1 milimetru.

*** Distanța dintre puncte este formată din segmente cumulate ce sunt mai mici decât valoarea 1 milimetru.

**DATE DESPRE IMOBILUL NR. 9085**

Oficiul de Cadastru și Publicitate Imobiliară MARAMURES
Biroul de Cadastru și Publicitate Imobiliară Baia Mare

A. Partea I. Descrierea imobilului

TEREN Extravilan

Adresa: Jud. Maramures

Nr. Crt	Nr cadastral Nr. topografic	Suprafața* (mp)	Observații / Referințe
A1		907	Sector cadastral:9 Teren neimprejmuit;

B. Partea II. Proprietari și acte

Inscrieri privitoare la dreptul de proprietate și alte drepturi reale	Referințe
/	
Act Normativ nr. 7, Lege, din 13/03/1996 emis de Parlamentul Romaniei;	
B1	A1
Intabulare, drept de PROPRIETATE art.13, alin.14, dobândit prin Lege, cota actuala 1/1 1) COMUNA SĂLSIG, CIF:3627773, rezerva comisiei locale de fond funciar	

C. Partea III. SARCINI .

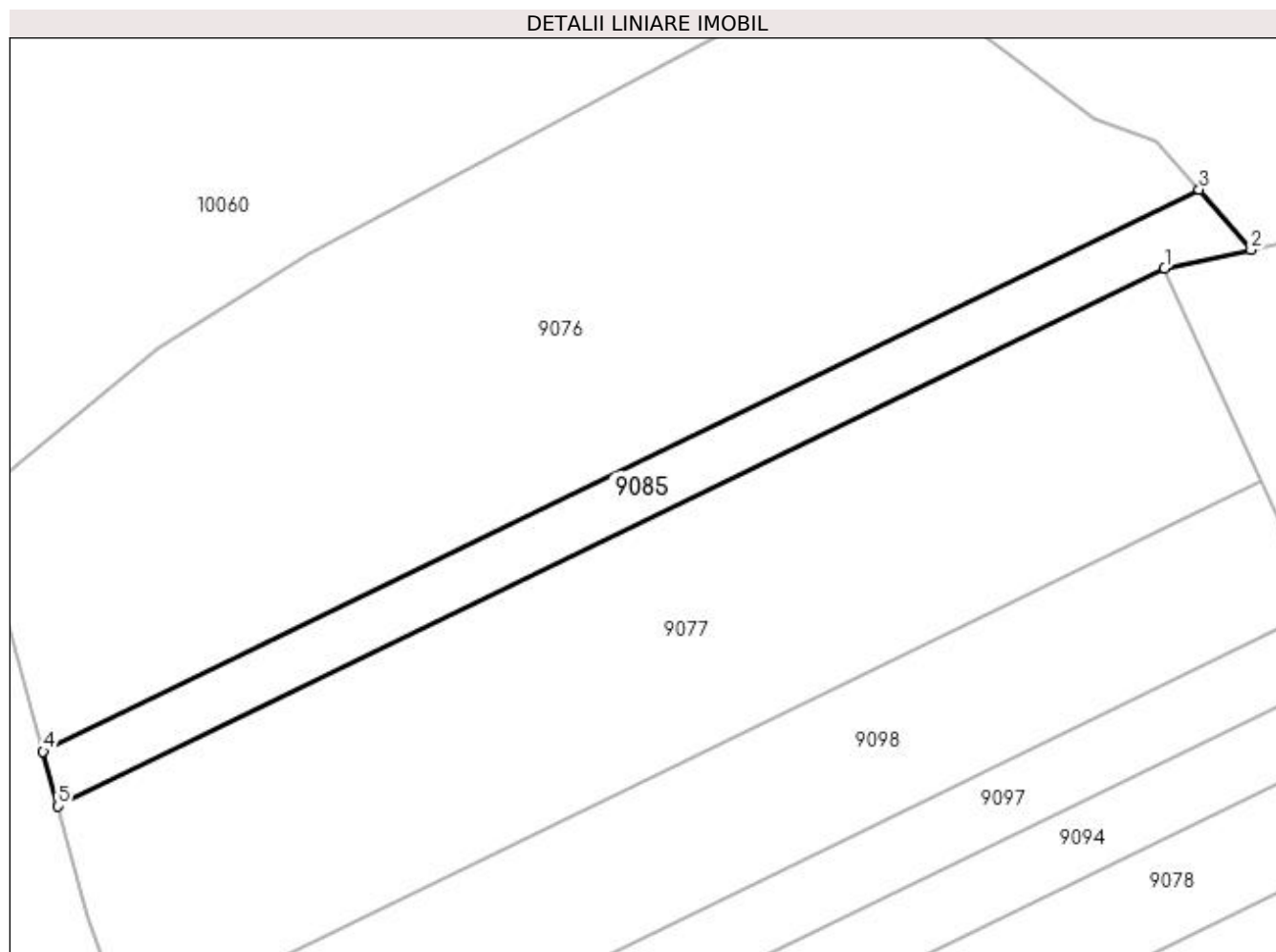
Inscrieri privind dezmembramintele dreptului de proprietate, drepturi reale de garanție și sarcini	Referințe
NU SUNT	

Anexa Nr. 1 La Partea I

Teren

Nr cadastral	Suprafața (mp)*	Observații / Referințe
	907	

* Suprafața este determinată în planul de proiecție Stereo 70.



Date referitoare la teren

Crt	Categorie folosință	Intra vilan	Suprafața (mp)	Tarla	Parcelă	Nr. topo	Observații / Referințe
1	livada	NU	907	Pe Deal	-	-	

Lungime Segmente

1) Valorile lungimilor segmentelor sunt obținute din proiecție în plan.

Punct început	X / Y	Punct sfârșit	X / Y	Lungime segment (** (m)
1	370.119,375 672.029,083	2	370.129,0 672.031,16	9.847
2	370.129,0 672.031,16	3	370.123,211 672.037,843	8.842
3	370.123,211 672.037,843	4	369.994,545 671.975,322	143.052
4	369.994,545 671.975,322	5	369.996,205 671.969,232	6.312
5	369.996,205 671.969,232	1	370.119,375 672.029,083	136.942

**** Lungimile segmentelor sunt determinate în planul de proiecție Stereo 70 și sunt rotunjite la 1 milimetru.**

***** Distanța dintre puncte este formată din segmente cumulate ce sunt mai mici decât valoarea 1 milimetru.**

**DATE DESPRE IMOBILUL NR. 9086**

Oficiul de Cadastru și Publicitate Imobiliară MARAMURES
Biroul de Cadastru și Publicitate Imobiliară Baia Mare

A. Partea I. Descrierea imobilului

TEREN Intravilan

Adresa: Loc. Salsig, Jud. Maramures

Nr. Crt	Nr cadastral Nr. topografic	Suprafața* (mp)	Observații / Referințe
A1		1.851	Sector cadastral:9 Teren neimprejmuit;

B. Partea II. Proprietari și acte

Inscrieri privitoare la dreptul de proprietate și alte drepturi reale	Referințe
/	
Act Normativ nr. 1705, Hotarare de Guvern, din 29/11/2006 emis de Guvernul Romaniei;	
B1	A1
Intabulare, drept de PROPRIETATE, dobandit prin Lege, cota actuala 1/1 1) STATUL ROMÂN , CIF:99999999999999, Domeniu public	
Act Normativ nr. 1705, Hotarare de Guvern, din 29/11/2006 emis de Guvernul Romaniei (Inventar ANIF pozitia 85094, Adeverinta nr. 954/15.11.2023);	
B2	A1
Intabulare, drept de ADMINISTRARE, dobandit prin Lege, cota actuala 1/1 1) AGENȚIA NAȚIONALĂ DE ÎMBUNĂTĂȚIRI FUNCIARE , CIF:29275212	

C. Partea III. SARCINI .

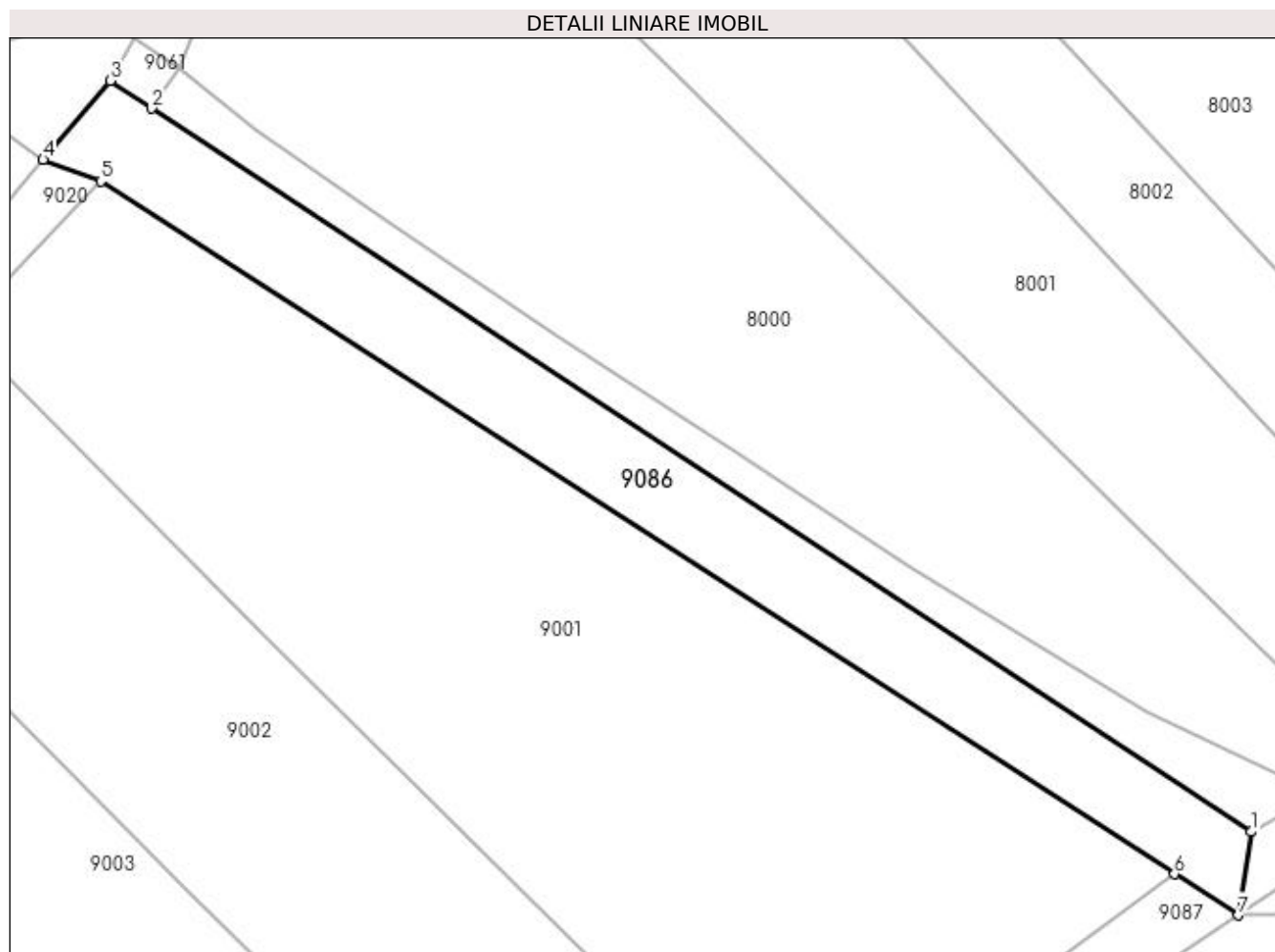
Inscrieri privind dezmembramintele dreptului de proprietate, drepturi reale de garanție și sarcini	Referințe
NU SUNT	

Anexa Nr. 1 La Partea I

Teren

Nr cadastral	Suprafața (mp)*	Observații / Referințe
	1.851	

* Suprafața este determinată în planul de proiecție Stereo 70.



Date referitoare la teren

Crt	Categorie folosință	Intravilan	Suprafața (mp)	Tarla	Parcelă	Nr. topo	Observații / Referințe
1	ape curgătoare	DA	1.851	-	-	-	CCS4, Somes mal stang, Ticau-Lapus

Lungime Segmente

1) Valorile lungimilor segmentelor sunt obținute din proiecție în plan.

Punct început	X / Y	Punct sfârșit	X / Y	Lungime segment (** (m)
1	370.381,256 671.468,806	2	370.242,179 671.560,257	166.45
2	370.242,179 671.560,257	3	370.236,988 671.563,791	6.28
3	370.236,988 671.563,791	4	370.228,476 671.553,772	13.147
4	370.228,476 671.553,772	5	370.235,75 671.551,053	7.766
5	370.235,75 671.551,053	6	370.371,569 671.463,465	161.612

Punct început	X / Y	Punct sfârșit	X / Y	Lungime segment (** (m)
6	370.371,569 671.463,465	7	370.379,669 671.458,241	9.638
7	370.379,669 671.458,241	1	370.381,256 671.468,806	10.684

** Lungimile segmentelor sunt determinate în planul de proiecție Stereo 70 și sunt rotunjite la 1 milimetru.

*** Distanța dintre puncte este formată din segmente cumulate ce sunt mai mici decât valoarea 1 milimetru.

**DATE DESPRE IMOBILUL NR. 9087**

Oficiul de Cadastru și Publicitate Imobiliară MARAMURES
Biroul de Cadastru și Publicitate Imobiliară Baia Mare

A. Partea I. Descrierea imobilului

TEREN Intravilan

Adresa: Loc. Salsig, Jud. Maramures

Nr. Crt	Nr cadastral Nr. topografic	Suprafața* (mp)	Observații / Referințe
A1		2.006	Sector cadastral:9 Teren neimprejmuit;

B. Partea II. Proprietari și acte

Inscrieri privitoare la dreptul de proprietate și alte drepturi reale	Referințe
/	
Act Normativ nr. 1705, Hotarare de Guvern, din 29/11/2006 emis de Guvernul Romaniei;	
B1	A1
Intabulare, drept de PROPRIETATE, dobandit prin Lege, cota actuala 1/1 1) STATUL ROMÂN , CIF:99999999999999, Domeniu public	
Act Normativ nr. 1705, Hotarare de Guvern, din 29/11/2006 emis de Guvernul Romaniei (Inventar ANIF pozitia 85094, Adeverinta nr. 954/15.11.2023);	
B2	A1
Intabulare, drept de ADMINISTRARE, dobandit prin Lege, cota actuala 1/1 1) AGENȚIA NAȚIONALĂ DE ÎMBUNĂȚĂȚIRI FUNCIARE , CIF:29275212	

C. Partea III. SARCINI .

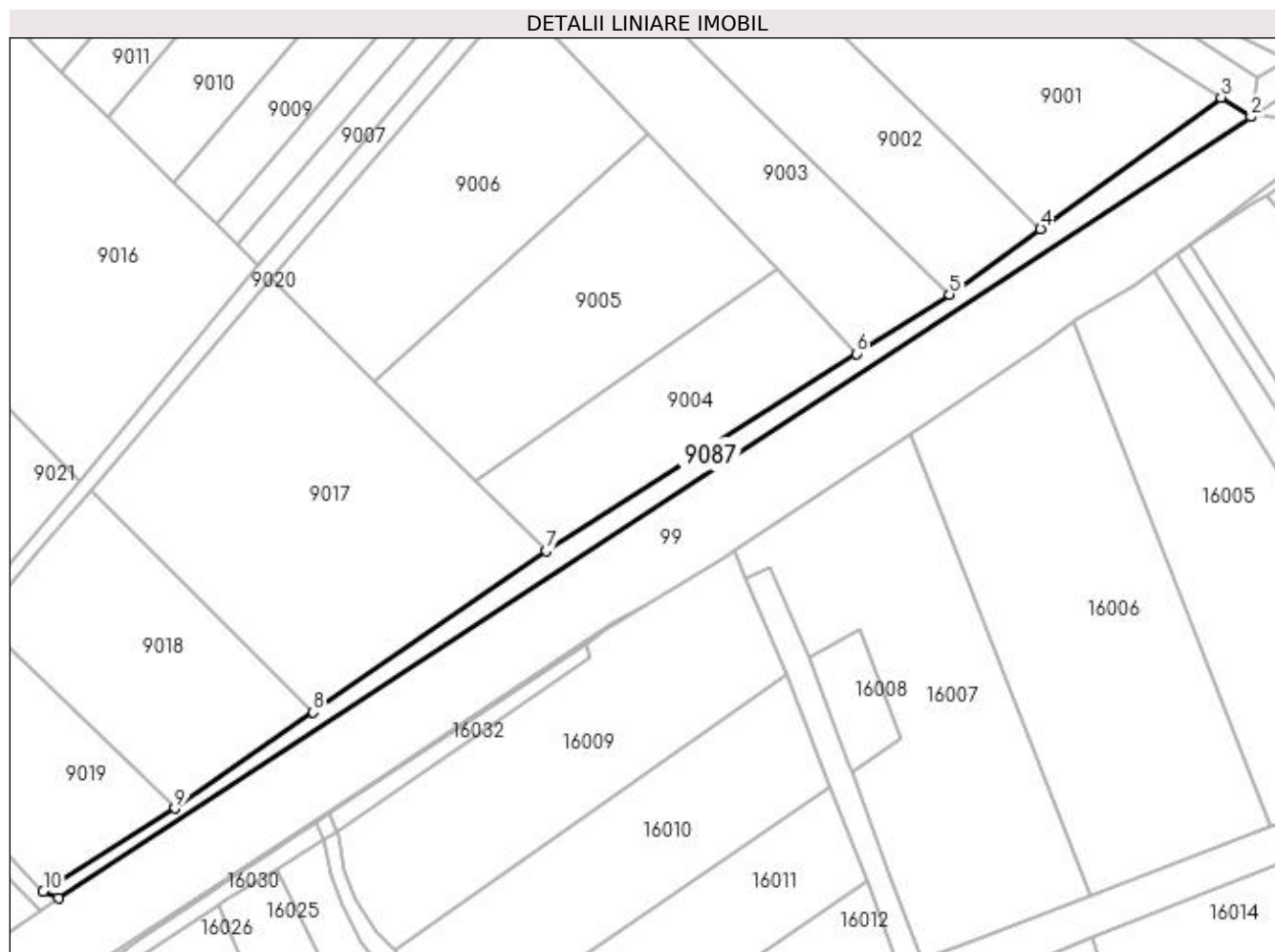
Inscrieri privind dezmembramintele dreptului de proprietate, drepturi reale de garanție și sarcini	Referințe
NU SUNT	

Anexa Nr. 1 La Partea I

Teren

Nr cadastral	Suprafața (mp)*	Observații / Referințe
	2.006	

* Suprafața este determinată în planul de proiecție Stereo 70.



Date referitoare la teren

Crt	Categorie folosință	Intravilan	Suprafața (mp)	Tarla	Parcelă	Nr. topo	Observații / Referințe
1	ape curgătoare	DA	2.006	-	-	-	CD 111, Someș mal stang, Ticau-Lapus

Lungime Segmente

1) Valorile lungimilor segmentelor sunt obținute din proiecție în plan.

Punct început	X / Y	Punct sfârșit	X / Y	Lungime segment (** (m)
1	370.059,417 671.248,45	2	370.379,669 671.458,241	382.849
2	370.379,669 671.458,241	3	370.371,569 671.463,465	9.638
3	370.371,569 671.463,465	4	370.323,132 671.428,116	59.964
4	370.323,132 671.428,116	5	370.298,726 671.410,584	30.05
5	370.298,726 671.410,584	6	370.273,71 671.394,683	29.642

Punct început	X / Y	Punct sfârșit	X / Y	Lungime segment (** (m)
6	370.273,71 671.394,683	7	370.190,34 671.341,687	98.788
7	370.190,34 671.341,687	8	370.127,877 671.298,415	75.987
8	370.127,877 671.298,415	9	370.090,736 671.272,685	45.183
9	370.090,736 671.272,685	10	370.055,336 671.250,393	41.834
10	370.055,336 671.250,393	1	370.059,417 671.248,45	4.52

** Lungimile segmentelor sunt determinate în planul de proiecție Stereo 70 și sunt rotunjite la 1 milimetru.

*** Distanța dintre puncte este formată din segmente cumulate ce sunt mai mici decât valoarea 1 milimetru.

**DATE DESPRE IMOBILUL NR. 9088**

Oficiul de Cadastru și Publicitate Imobiliară MARAMURES
Biroul de Cadastru și Publicitate Imobiliară Baia Mare

A. Partea I. Descrierea imobilului

TEREN Extravilan

Adresa: Jud. Maramures

Nr. Crt	Nr cadastral Nr. topografic	Suprafața* (mp)	Observații / Referințe
A1		1.400	Sector cadastral:9 Teren neimprejmuit;

B. Partea II. Proprietari și acte

Inscrieri privitoare la dreptul de proprietate și alte drepturi reale	Referințe
/	
Act Administrativ nr. 44108/69, Titlu de proprietate, din 14/04/2000 emis de CJPSDPAT MARAMURES;	
B1	A1
Intabulare, drept de PROPRIETATEcu titlu de reconstituire a dreptului de proprietate in baza legii 18/1991, dobandit prin Lege, cota actuala 1/1 1) ZAH ANA, Lipsa CNP	
Act Administrativ nr. 3075, din 31/07/2023 emis de Primaria Salsig (Adeverinta);	
B2	A1
Se notează posesia factica asupra cotei de 1/1, în favoarea lui 1) CHIȘIU IOAN	

C. Partea III. SARCINI .

Inscrieri privind dezmembramintele dreptului de proprietate, drepturi reale de garanție și sarcini	Referințe
NU SUNT	

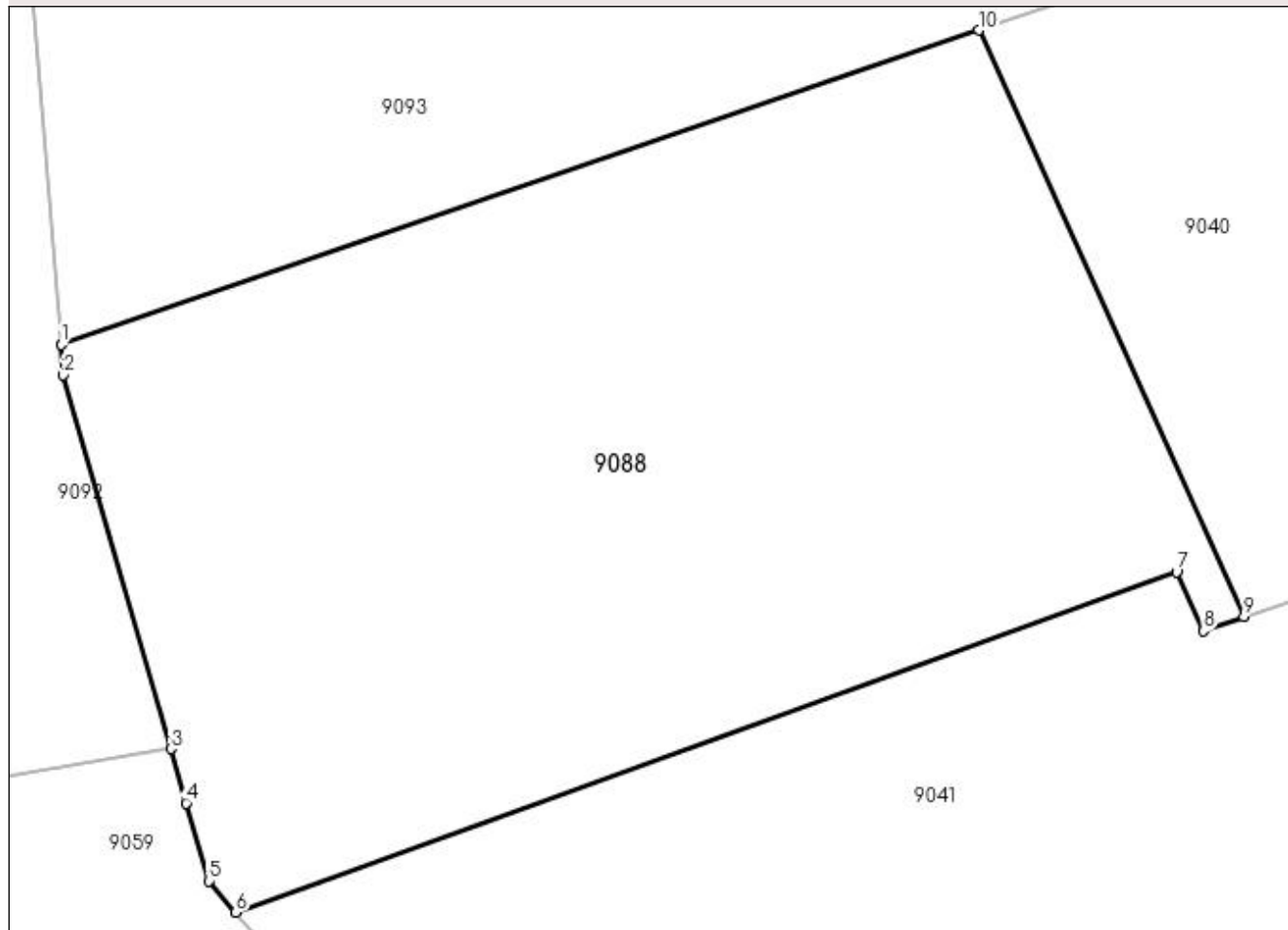
Anexa Nr. 1 La Partea I

Teren

Nr cadastral	Suprafața (mp)*	Observații / Referințe
	1.400	

* Suprafața este determinată în planul de proiecție Stereo 70.

DETALII LINIARE IMOBIL



Date referitoare la teren

Crt	Categorie folosință	Intra vilan	Suprafața (mp)	Tarla	Parcelă	Nr. topo	Observații / Referințe
1	livada	NU	1.400	Pe deal	-	-	

Lungime Segmente

1) Valorile lungimilor segmentelor sunt obținute din proiecție în plan.

Punct început	X / Y	Punct sfârșit	X / Y	Lungime segment (** (m)
1	369.631,979 671.191,032	2	369.632,074 671.189,563	1.472
2	369.632,074 671.189,563	3	369.637,267 671.171,482	18.812
3	369.637,267 671.171,482	4	369.638,02 671.168,862	2.726
4	369.638,02 671.168,862	5	369.639,102 671.165,094	3.92
5	369.639,102 671.165,094	6	369.640,424 671.163,583	2.008

Punct început	X / Y	Punct sfârșit	X / Y	Lungime segment (** (m)
6	369.640,424 671.163,583	7	369.685,953 671.180,045	48.414
7	369.685,953 671.180,045	8	369.687,264 671.177,194	3.138
8	369.687,264 671.177,194	9	369.689,219 671.177,864	2.067
9	369.689,219 671.177,864	10	369.676,37 671.206,241	31.15
10	369.676,37 671.206,241	1	369.631,979 671.191,032	46.924

** Lungimile segmentelor sunt determinate în planul de proiecție Stereo 70 și sunt rotunjite la 1 milimetru.

*** Distanța dintre puncte este formată din segmente cumulate ce sunt mai mici decât valoarea 1 milimetru.

**DATE DESPRE IMOBILUL NR. 9089**

Oficiul de Cadastru și Publicitate Imobiliară MARAMURES
Biroul de Cadastru și Publicitate Imobiliară Baia Mare

A. Partea I. Descrierea imobilului

TEREN Necunoscut

Adresa: Loc. Salsig, Jud. Maramures

Nr. Crt	Nr cadastral Nr. topografic	Suprafața* (mp)	Observații / Referințe
A1		7.200	Sector cadastral:9 Teren neimprejmuit;

B. Partea II. Proprietari și acte

Inscrieri privitoare la dreptul de proprietate și alte drepturi reale	Referințe
/	
Act Administrativ nr. 52903/73, Titlu de proprietate, din 10/08/2009 emis de CJPSDPAT MARAMURES;	
B1	A1
Intabulare, drept de PROPRIETATEcu titlu de reconstituire a dreptului de proprietate in baza legii 18/1991, dobandit prin Lege, cota actuala 1/1	
1) ȘCHIOP MARIA, Lipsa CNP	

C. Partea III. SARCINI .

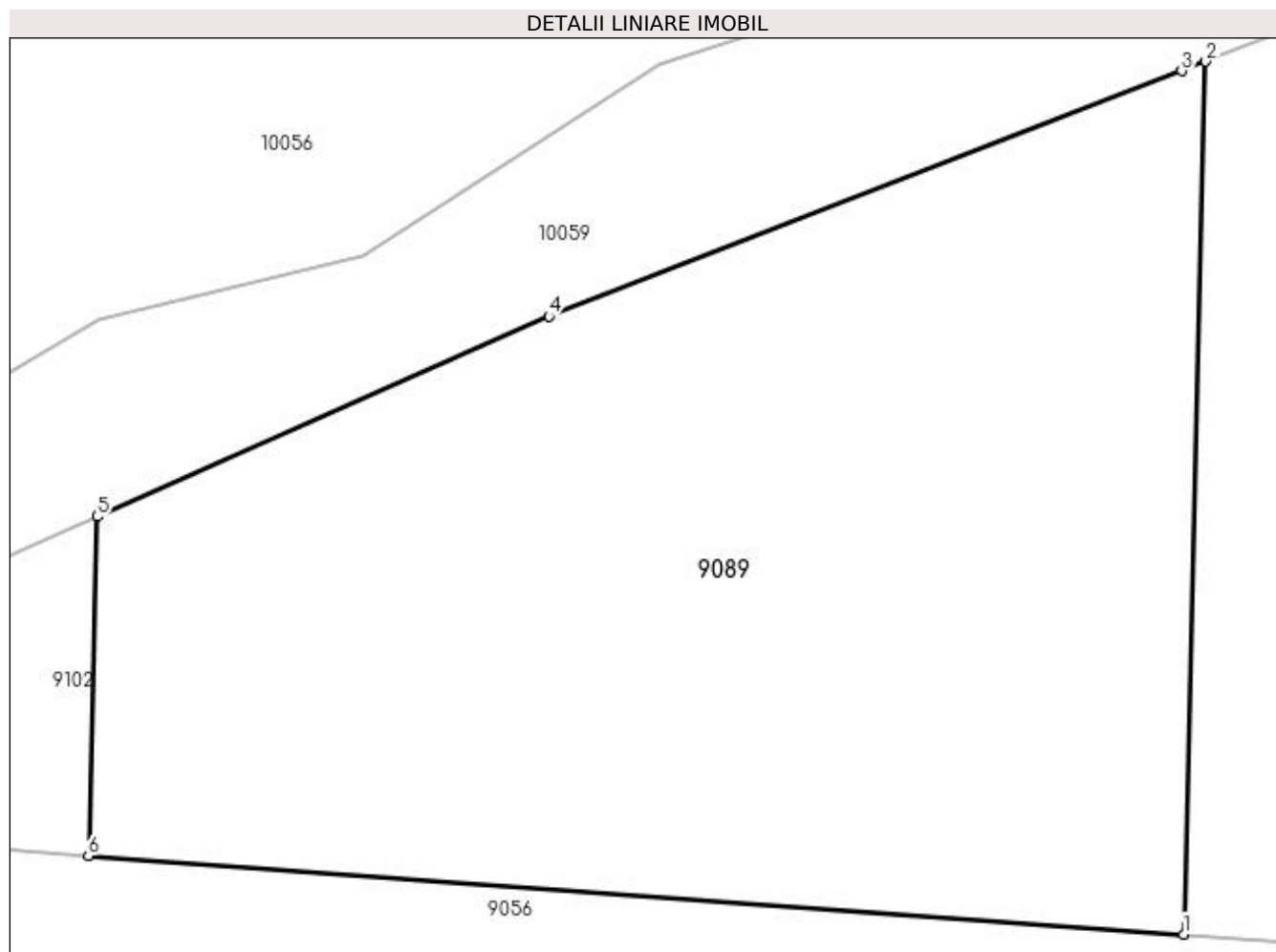
Inscrieri privind dezmembramintele dreptului de proprietate, drepturi reale de garanție și sarcini	Referințe
NU SUNT	

Anexa Nr. 1 La Partea I

Teren

Nr cadastral	Suprafața (mp)*	Observații / Referințe
	7.200	

* Suprafața este determinată în planul de proiecție Stereo 70.



Date referitoare la teren

Crt	Categorie folosință	Intra vilan	Suprafața (mp)	Tarla	Parcelă	Nr. topo	Observații / Referințe
1	faneata	DA	3.110	Belți	-	-	
2	faneata	NU	4.090	Belți	-	-	

Lungime Segmente

1) Valorile lungimilor segmentelor sunt obținute din proiecție în plan.

Punct început	X / Y	Punct sfârșit	X / Y	Lungime segment (** (m)
1	369.318,329 671.165,15	2	369.320,628 671.255,393	90.272
2	369.320,628 671.255,393	3	369.318,113 671.254,418	2.697
3	369.318,113 671.254,418	4	369.252,685 671.229,044	70.176
4	369.252,685 671.229,044	5	369.205,929 671.208,343	51.134

Punct început	X / Y	Punct sfârșit	X / Y	Lungime segment (** (m)
5	369.205,929 671.208,343	6	369.205,035 671.173,252	35.102
6	369.205,035 671.173,252	1	369.318,329 671.165,15	113.583

** Lungimile segmentelor sunt determinate în planul de proiecție Stereo 70 și sunt rotunjite la 1 milimetru.

*** Distanța dintre puncte este formată din segmente cumulate ce sunt mai mici decât valoarea 1 milimetru.

**DATE DESPRE IMOBILUL NR. 9090**

Oficiul de Cadastru și Publicitate Imobiliară MARAMURES
Biroul de Cadastru și Publicitate Imobiliară Baia Mare

A. Partea I. Descrierea imobilului

TEREN Extravilan

Adresa: Jud. Maramures

Nr. Crt	Nr cadastral Nr. topografic	Suprafața* (mp)	Observații / Referințe
A1		7.107	Sector cadastral:9 Teren neimprejmuit;

B. Partea II. Proprietari și acte

Inscrieri privitoare la dreptul de proprietate și alte drepturi reale	Referințe
/	
Act Normativ nr. 7, Lege, din 13/03/1996 emis de Parlamentul Romaniei;	
B1	Inscrierea provizorie, drept de PROPRIETATE Art. 13, Alin. 15, dobandit prin Lege, cota actuala 1/1 1) COMUNA SĂLSIG, CIF:3627773, Proprietar neidentificat
	A1

C. Partea III. SARCINI .

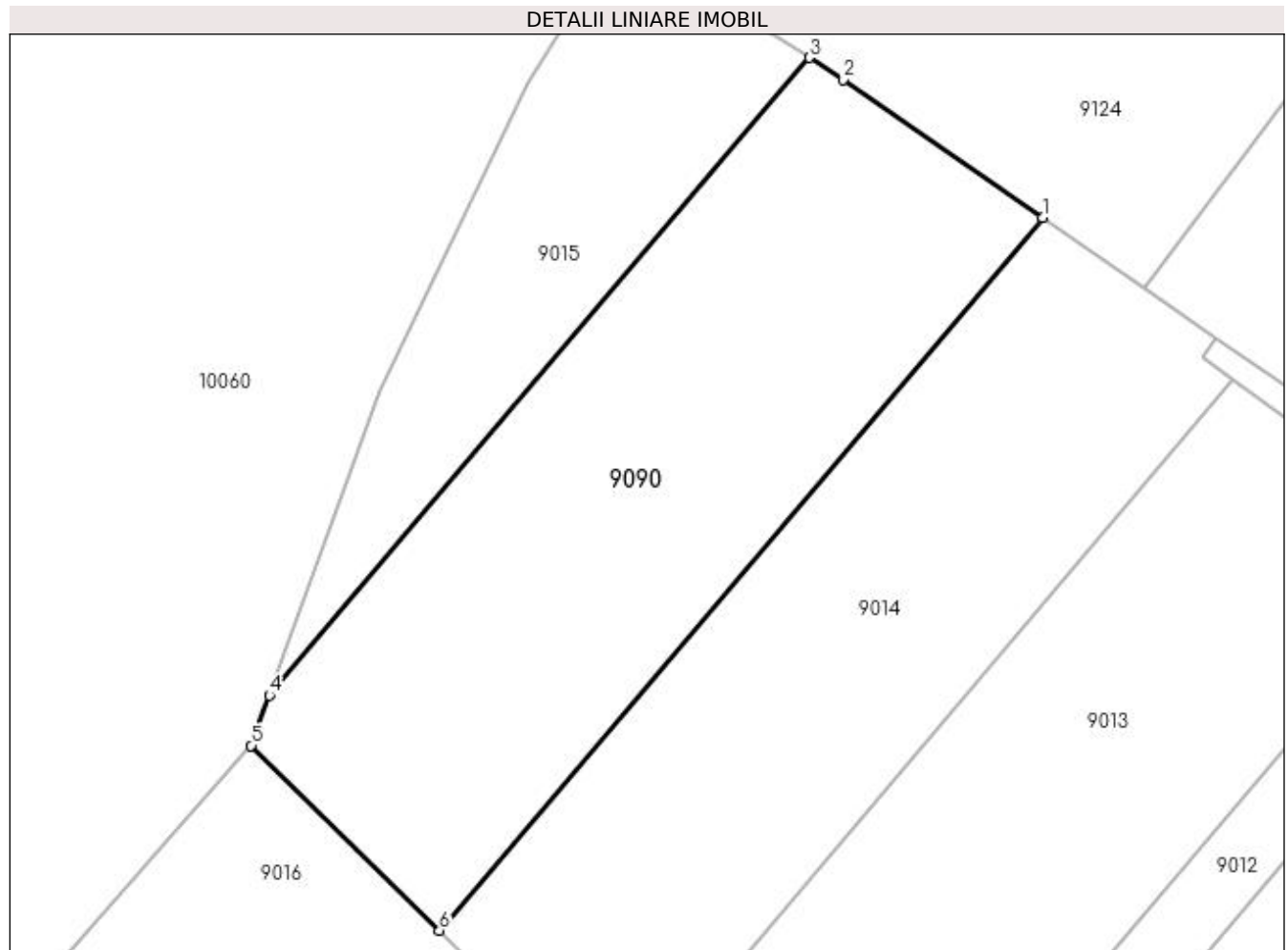
Inscrieri privind dezmembramintele dreptului de proprietate, drepturi reale de garanție și sarcini	Referințe
NU SUNT	

Anexa Nr. 1 La Partea I

Teren

Nr cadastral	Suprafața (mp)*	Observații / Referințe
	7.107	

* Suprafața este determinată în planul de proiecție Stereo 70.



Date referitoare la teren

Crt	Categorie folosință	Intra vilan	Suprafața (mp)	Tarla	Parcelă	Nr. topo	Observații / Referințe
1	padure	NU	7.107	Hagău	-	-	

Lungime Segmente

1) Valorile lungimilor segmentelor sunt obținute din proiecție în plan.

Punct început	X / Y	Punct sfârșit	X / Y	Lungime segment (** (m)
1	370.089,586 671.659,531	2	370.056,339 671.682,578	40.454
2	370.056,339 671.682,578	3	370.050,646 671.686,206	6.751
3	370.050,646 671.686,206	4	369.960,63 671.579,937	139.269
4	369.960,63 671.579,937	5	369.957,606 671.571,578	8.889
5	369.957,606 671.571,578	6	369.988,991 671.540,773	43.977

Punct început	X / Y	Punct sfârșit	X / Y	Lungime segment (** (m)
6	369.988,991 671.540,773	1	370.089,586 671.659,531	155.637

** Lungimile segmentelor sunt determinate în planul de proiecție Stereo 70 și sunt rotunjite la 1 milimetru.

*** Distanța dintre puncte este formată din segmente cumulate ce sunt mai mici decât valoarea 1 milimetru.

**DATE DESPRE IMOBILUL NR. 9091**

Oficiul de Cadastru și Publicitate Imobiliară MARAMURES
Biroul de Cadastru și Publicitate Imobiliară Baia Mare

A. Partea I. Descrierea imobilului

TEREN Necunoscut

Adresa: Loc. Salsig, Jud. Maramures

Nr. Crt	Nr cadastral Nr. topografic	Suprafața* (mp)	Observații / Referințe
A1		3.084	Sector cadastral:9 Teren neimprejmuit;

B. Partea II. Proprietari și acte

Inscrieri privitoare la dreptul de proprietate și alte drepturi reale	Referințe
/	
Act Administrativ nr. 44108/46, Titlu de proprietate, din 21/12/1999 emis de CJPSDPAT MARAMURES;	
B1	A1
Intabulare, drept de PROPRIETATEcu titlu de reconstituire a dreptului de proprietate in baza legii 18/1991, dobandit prin Lege, cota actuala 1/1	
1) RAȚ TRAIAN, Lipsa CNP	
2) RAȚ EMIL, Lipsa CNP	

C. Partea III. SARCINI .

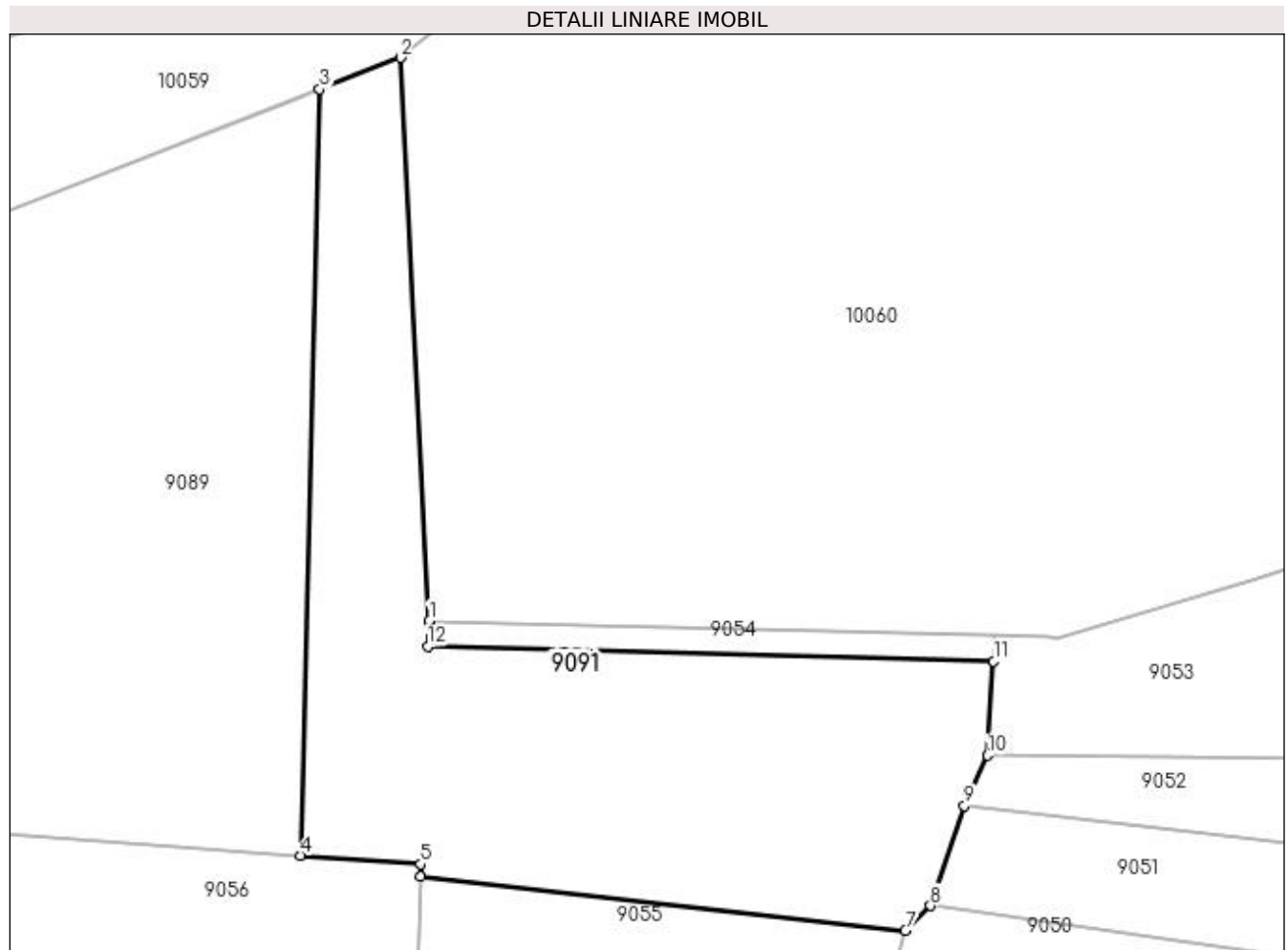
Inscrieri privind dezmembramintele dreptului de proprietate, drepturi reale de garanție și sarcini	Referințe
NU SUNT	

Anexa Nr. 1 La Partea I

Teren

Nr cadastral	Suprafața (mp)*	Observații / Referințe
	3.084	

* Suprafața este determinată în planul de proiecție Stereo 70.



Date referitoare la teren

Crt	Categorie folosință	Intravilan	Suprafața (mp)	Tarla	Parcelă	Nr. topo	Observații / Referințe
1	faneata	DA	2.301	Coasta Deal	-	-	
2	faneata	NU	783	Coasta Deal	-	-	

Lungime Segmente

1) Valorile lungimilor segmentelor sunt obținute din proiecție în plan.

Punct început	X / Y	Punct sfârșit	X / Y	Lungime segment (** (m)
1	369.333,546 671.192,778	2	369.330,153 671.259,087	66.396
2	369.330,153 671.259,087	3	369.320,628 671.255,393	10.216
3	369.320,628 671.255,393	4	369.318,329 671.165,15	90.272
4	369.318,329 671.165,15	5	369.332,565 671.164,132	14.272

Punct început	X / Y	Punct sfârșit	X / Y	Lungime segment (** (m)
5	369.332,565 671.164,132	6	369.332,518 671.162,636	1.497
6	369.332,518 671.162,636	7	369.389,649 671.156,31	57.48
7	369.389,649 671.156,31	8	369.392,621 671.159,204	4.148
8	369.392,621 671.159,204	9	369.396,622 671.170,986	12.443
9	369.396,622 671.170,986	10	369.399,335 671.176,92	6.525
10	369.399,335 671.176,92	11	369.400,042 671.188,031	11.133
11	369.400,042 671.188,031	12	369.333,371 671.189,783	66.694
12	369.333,371 671.189,783	1	369.333,546 671.192,778	3.0

** Lungimile segmentelor sunt determinate în planul de proiecție Stereo 70 și sunt rotunjite la 1 milimetru.

*** Distanța dintre puncte este formată din segmente cumulate ce sunt mai mici decât valoarea 1 milimetru.

**DATE DESPRE IMOBILUL NR. 9092**

Oficiul de Cadastru și Publicitate Imobiliară MARAMURES
Biroul de Cadastru și Publicitate Imobiliară Baia Mare

A. Partea I. Descrierea imobilului

TEREN Extravilan

Adresa: Jud. Maramures

Nr. Crt	Nr cadastral Nr. topografic	Suprafața* (mp)	Observații / Referințe
A1		4.450	Sector cadastral:9 Teren neimprejmuit;

B. Partea II. Proprietari și acte

Inscrieri privitoare la dreptul de proprietate și alte drepturi reale	Referințe
/	
Act Administrativ nr. 44108/41, Titlu de proprietate, din 08/09/1999 emis de CJPSDPAT MARAMURES;	
B1	A1
Intabulare, drept de PROPRIETATEcu titlu de reconstituire a dreptului de proprietate in baza legii 18/1991, dobandit prin Lege, cota actuala 1/1 1) LUCA ANA , Lipsa CNP	
Act Administrativ nr. 3089, din 31/07/2023 emis de Primaria Salsig (Adeverinta);	
B2	A1
Se notează posesia factica asupra cotei de 1/1, în favoarea lui 1) ZAH CORNEL	

C. Partea III. SARCINI .

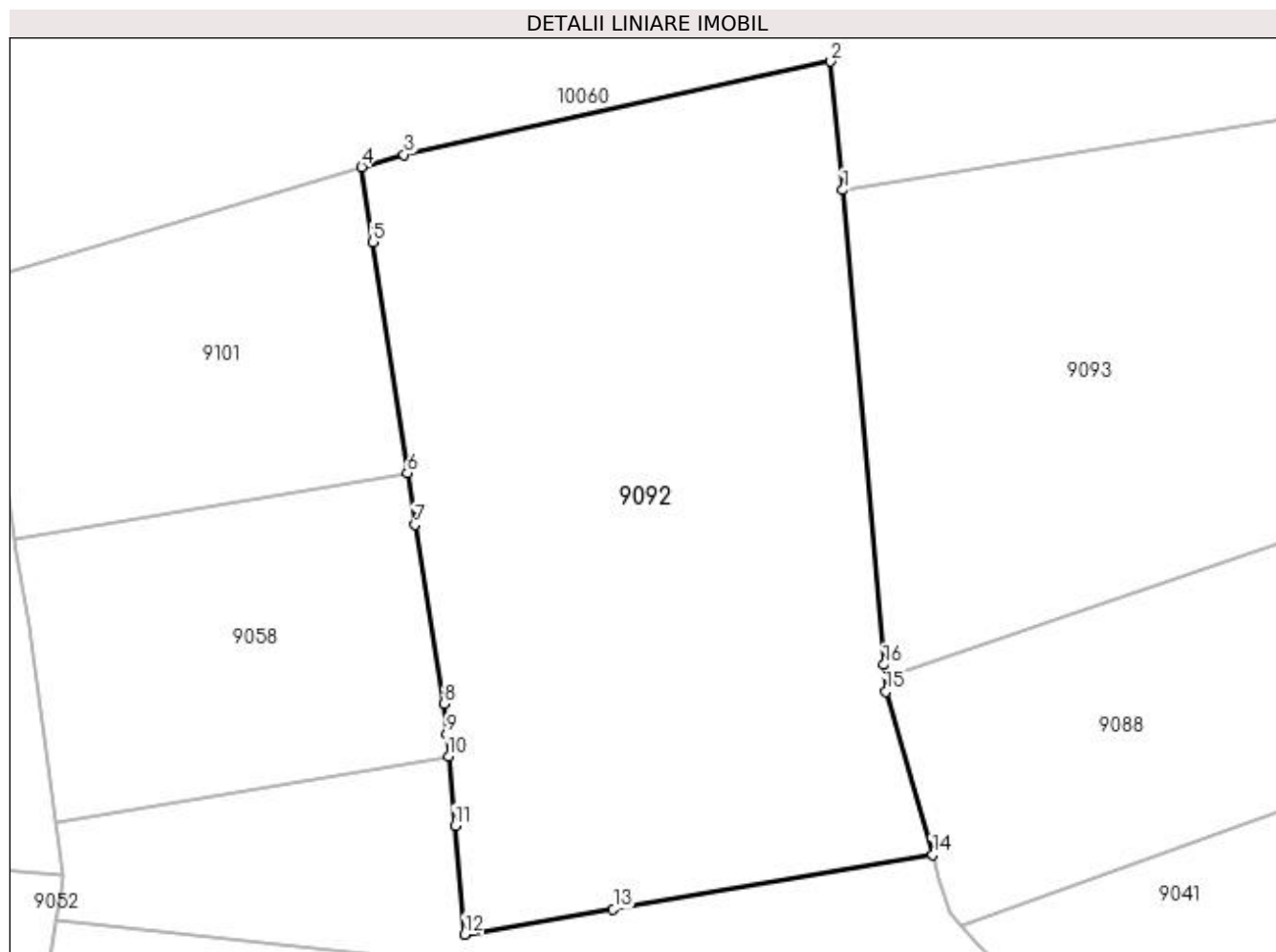
Inscrieri privind dezmembramintele dreptului de proprietate, drepturi reale de garanție și sarcini	Referințe
NU SUNT	

Anexa Nr. 1 La Partea I

Teren

Nr cadastral	Suprafața (mp)*	Observații / Referințe
	4.450	

* Suprafața este determinată în planul de proiecție Stereo 70.



Date referitoare la teren

Crt	Categorie folosință	Intra vilan	Suprafața (mp)	Tarla	Parcelă	Nr. topo	Observații / Referințe
1	livada	NU	4.450	Pe Deal	-	-	

Lungime Segmente

1) Valorile lungimilor segmentelor sunt obținute din proiecție în plan.

Punct început	X / Y	Punct sfârșit	X / Y	Lungime segment (** (m)
1	369.627,311 671.245,161	2	369.625,991 671.259,399	14.299
2	369.625,991 671.259,399	3	369.578,67 671.249,078	48.433
3	369.578,67 671.249,078	4	369.573,981 671.247,698	4.888
4	369.573,981 671.247,698	5	369.575,221 671.239,406	8.384
5	369.575,221 671.239,406	6	369.579,053 671.213,798	25.893

Punct început	X / Y	Punct sfârşit	X / Y	Lungime segment (** (m)
6	369.579,053 671.213,798	7	369.579,909 671.208,072	5.79
7	369.579,909 671.208,072	8	369.583,092 671.188,219	20.107
8	369.583,092 671.188,219	9	369.583,392 671.184,926	3.307
9	369.583,392 671.184,926	10	369.583,618 671.182,45	2.486
10	369.583,618 671.182,45	11	369.584,32 671.174,744	7.738
11	369.584,32 671.174,744	12	369.585,419 671.162,691	12.103
12	369.585,419 671.162,691	13	369.601,864 671.165,479	16.68
13	369.601,864 671.165,479	14	369.637,267 671.171,482	35.908
14	369.637,267 671.171,482	15	369.632,074 671.189,563	18.812
15	369.632,074 671.189,563	16	369.631,879 671.192,558	3.001
16	369.631,879 671.192,558	1	369.627,311 671.245,161	52.801

** Lungimile segmentelor sunt determinate în planul de proiecție Stereo 70 și sunt rotunjite la 1 milimetru.

*** Distanța dintre puncte este formată din segmente cumulate ce sunt mai mici decât valoarea 1 milimetru.

**DATE DESPRE IMOBILUL NR. 9093**

Oficiul de Cadastru și Publicitate Imobiliară MARAMURES
Biroul de Cadastru și Publicitate Imobiliară Baia Mare

A. Partea I. Descrierea imobilului

TEREN Extravilan

Adresa: Jud. Maramures

Nr. Crt	Nr cadastral Nr. topografic	Suprafața* (mp)	Observații / Referințe
A1		6.269	Sector cadastral:9 Teren neimprejmuit;

B. Partea II. Proprietari și acte

Inscrieri privitoare la dreptul de proprietate și alte drepturi reale	Referințe
/	
Act Normativ nr. 7, Lege, din 13/03/1996 emis de Parlamentul Romaniei;	
B1	Inscrierea provizorie, drept de PROPRIETATE Art. 13, Alin. 15, dobandit prin Lege, cota actuala 1/1
1) COMUNA SĂLSIG, CIF:3627773, Proprietar neidentificat	

C. Partea III. SARCINI .

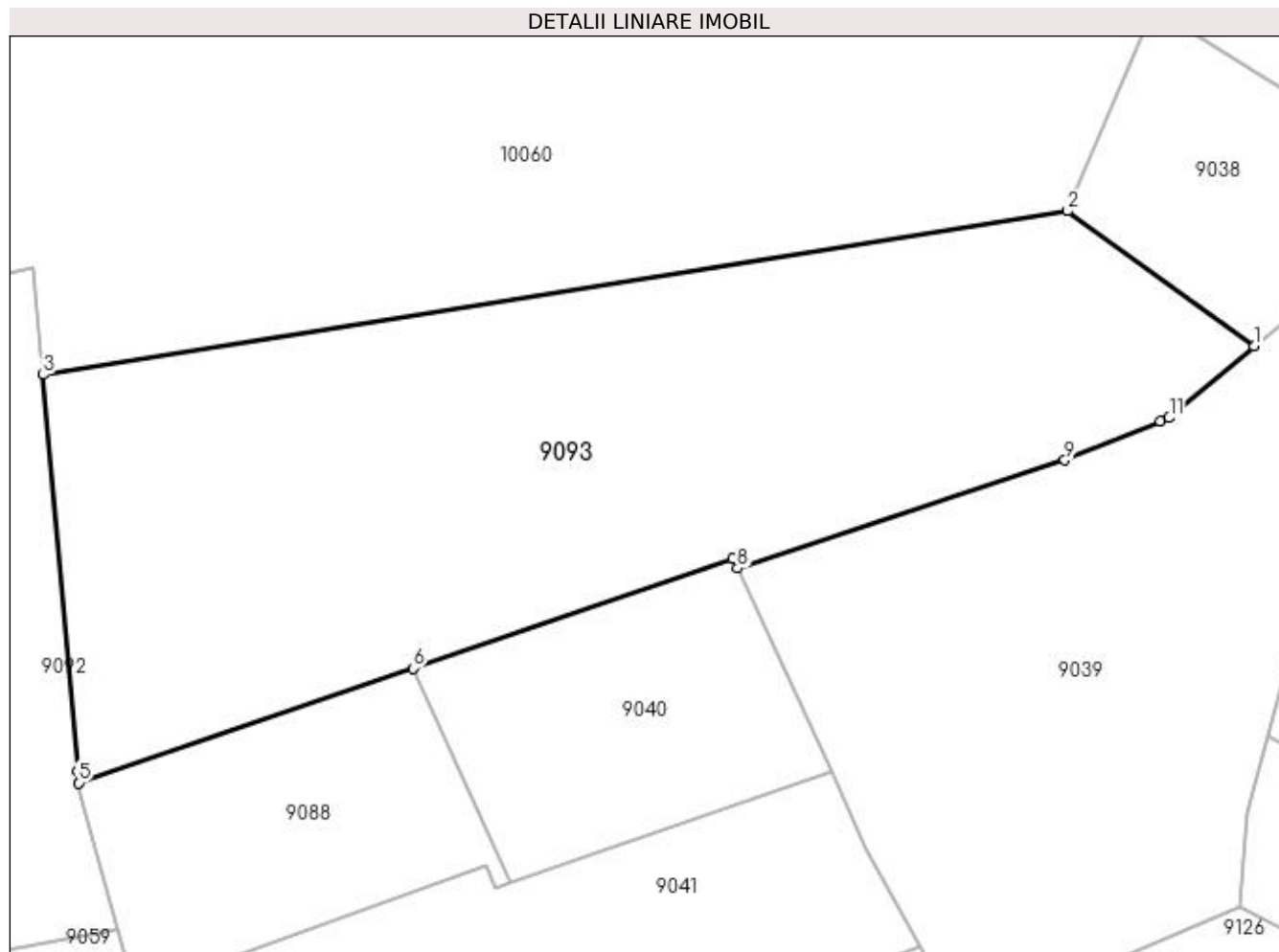
Inscrieri privind dezmembramintele dreptului de proprietate, drepturi reale de garanție și sarcini	Referințe
NU SUNT	

Anexa Nr. 1 La Partea I

Teren

Nr cadastral	Suprafața (mp)*	Observații / Referințe
	6.269	

* Suprafața este determinată în planul de proiecție Stereo 70.



Date referitoare la teren

Crt	Categorie folosință	Intra vilan	Suprafața (mp)	Tarla	Parcelă	Nr. topo	Observații / Referințe
1	faneata	NU	6.269	Pe Deal	-	-	

Lungime Segmente

1) Valorile lungimilor segmentelor sunt obținute din proiecție în plan.

Punct început	X / Y	Punct sfârșit	X / Y	Lungime segment (** (m)
1	369.787,877 671.248,957	2	369.763,174 671.266,857	30.507
2	369.763,174 671.266,857	3	369.627,311 671.245,161	137.584
3	369.627,311 671.245,161	4	369.631,879 671.192,558	52.801
4	369.631,879 671.192,558	5	369.631,979 671.191,032	1.529
5	369.631,979 671.191,032	6	369.676,37 671.206,241	46.924

Punct început	X / Y	Punct sfârșit	X / Y	Lungime segment (** (m)
6	369.676,37 671.206,241	7	369.718,768 671.220,766	44.817
7	369.718,768 671.220,766	8	369.719,378 671.219,473	1.43
8	369.719,378 671.219,473	9	369.762,776 671.233,822	45.709
9	369.762,776 671.233,822	10	369.775,471 671.238,967	13.698
10	369.775,471 671.238,967	11	369.776,609 671.239,428	1.228
11	369.776,609 671.239,428	1	369.787,877 671.248,957	14.757

** Lungimile segmentelor sunt determinate în planul de proiecție Stereo 70 și sunt rotunjite la 1 milimetru.

*** Distanța dintre puncte este formată din segmente cumulate ce sunt mai mici decât valoarea 1 milimetru.

**DATE DESPRE IMOBILUL NR. 9094**

Oficiul de Cadastru și Publicitate Imobiliară MARAMURES
Biroul de Cadastru și Publicitate Imobiliară Baia Mare

A. Partea I. Descrierea imobilului

TEREN Extravilan

Adresa: Jud. Maramures

Nr. Crt	Nr cadastral Nr. topografic	Suprafața* (mp)	Observații / Referințe
A1		1.100	Sector cadastral:9 Teren neimprejmuit;

B. Partea II. Proprietari și acte

Inscrieri privitoare la dreptul de proprietate și alte drepturi reale		Referințe
/		
Act Administrativ nr. 60379/2, Titlu de proprietate, din 01/02/1996 emis de CJPSDPAT MARAMURES;		
B1	Intabulare, drept de PROPRIETATEcu titlu de reconstituire a dreptului de proprietate in baza legii 18/1991, dobandit prin Lege, cota actuala 1/1 1) BANCOȘ GRIGORE , Lipsa CNP DEFUNCT:Da	A1

C. Partea III. SARCINI .

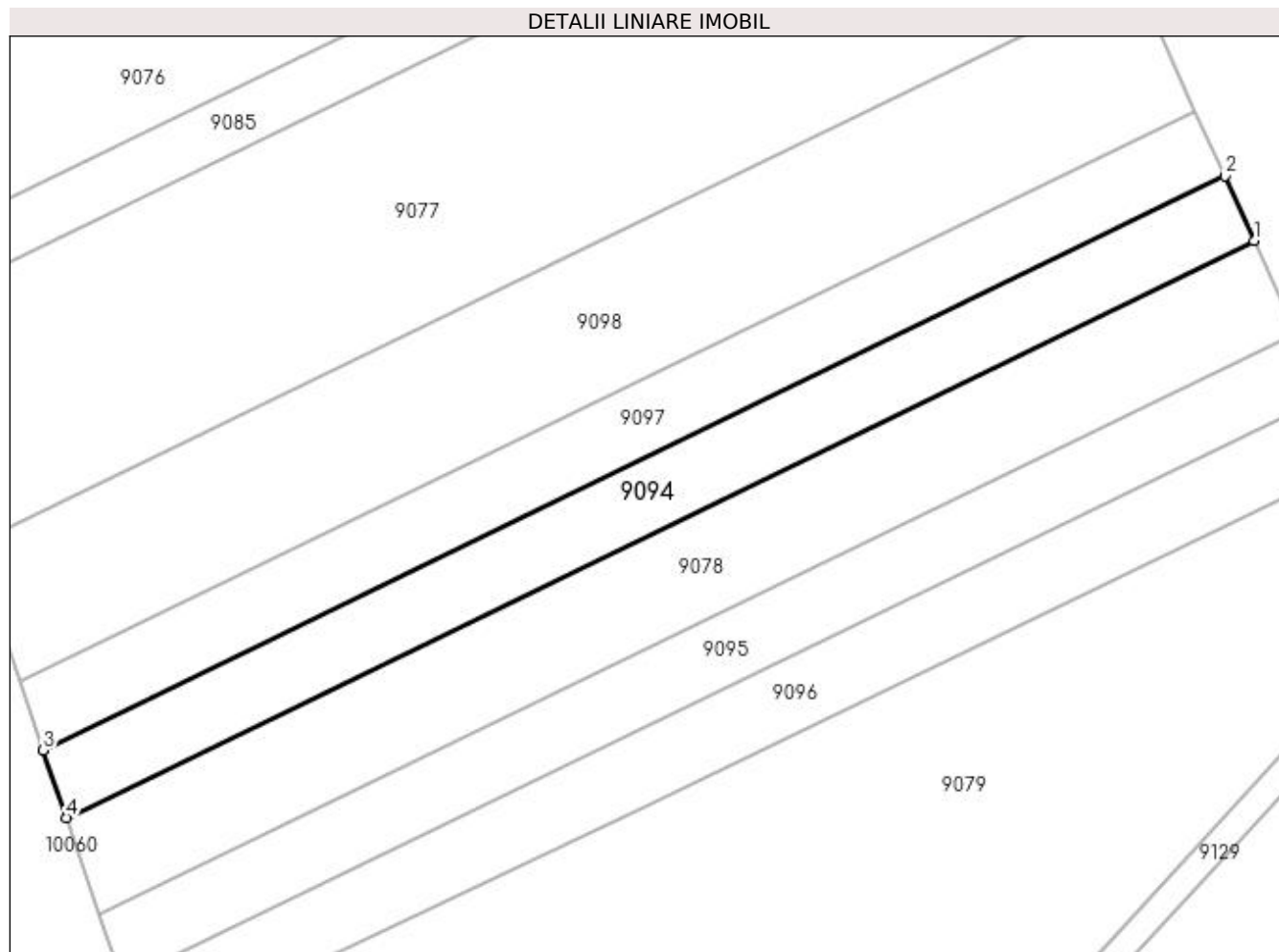
Inscrieri privind dezmembramintele dreptului de proprietate, drepturi reale de garanție și sarcini	Referințe
NU SUNT	

Anexa Nr. 1 La Partea I

Teren

Nr cadastral	Suprafața (mp)*	Observații / Referințe
	1.100	

* Suprafața este determinată în planul de proiecție Stereo 70.



Date referitoare la teren

Crt	Categorie folosință	Intra vilan	Suprafața (mp)	Tarla	Parcelă	Nr. topo	Observații / Referințe
1	livada	NU	1.100	Poiana pe deal	-	-	

Lungime Segmente

1) Valorile lungimilor segmentelor sunt obținute din proiecție în plan.

Punct început	X / Y	Punct sfârșit	X / Y	Lungime segment (** (m)
1	370.142,877 671.977,139	2	370.139,7 671.984,16	7.706
2	370.139,7 671.984,16	3	370.011,594 671.921,912	142.429
3	370.011,594 671.921,912	4	370.014,116 671.914,572	7.761
4	370.014,116 671.914,572	1	370.142,877 671.977,139	143.157

**** Lungimile segmentelor sunt determinate în planul de proiecție Stereo 70 și sunt rotunjite la 1 milimetru.**

***** Distanța dintre puncte este formată din segmente cumulate ce sunt mai mici decât valoarea 1 milimetru.**

**DATE DESPRE IMOBILUL NR. 9095**

Oficiul de Cadastru și Publicitate Imobiliară MARAMURES
Biroul de Cadastru și Publicitate Imobiliară Baia Mare

A. Partea I. Descrierea imobilului

TEREN Extravilan

Adresa: Jud. Maramures

Nr. Crt	Nr cadastral Nr. topografic	Suprafața* (mp)	Observații / Referințe
A1		1.100	Sector cadastral:9 Teren neimprejmuit;

B. Partea II. Proprietari și acte

Inscrieri privitoare la dreptul de proprietate și alte drepturi reale	Referințe
/	
Act Administrativ nr. 60379/2, Titlu de proprietate, din 01/02/1996 emis de CJPSDPAT MARAMURES;	
B1	A1
Intabulare, drept de PROPRIETATEcu titlu de reconstituire a dreptului de proprietate in baza legii 18/1991, dobandit prin Lege, cota actuala 1/1	
1) BANCOȘ GRIGORE , Lipsa CNP DEFUNCT:Da	
Act Administrativ nr. 3107, din 31/07/2023 emis de Primaria Salsig (Adeverinta);	
B2	A1
Se notează posesia factica asupra cotei de 1/1, în favoarea lui	
1) MUREȘAN DORIN DĂNUȚ	

C. Partea III. SARCINI .

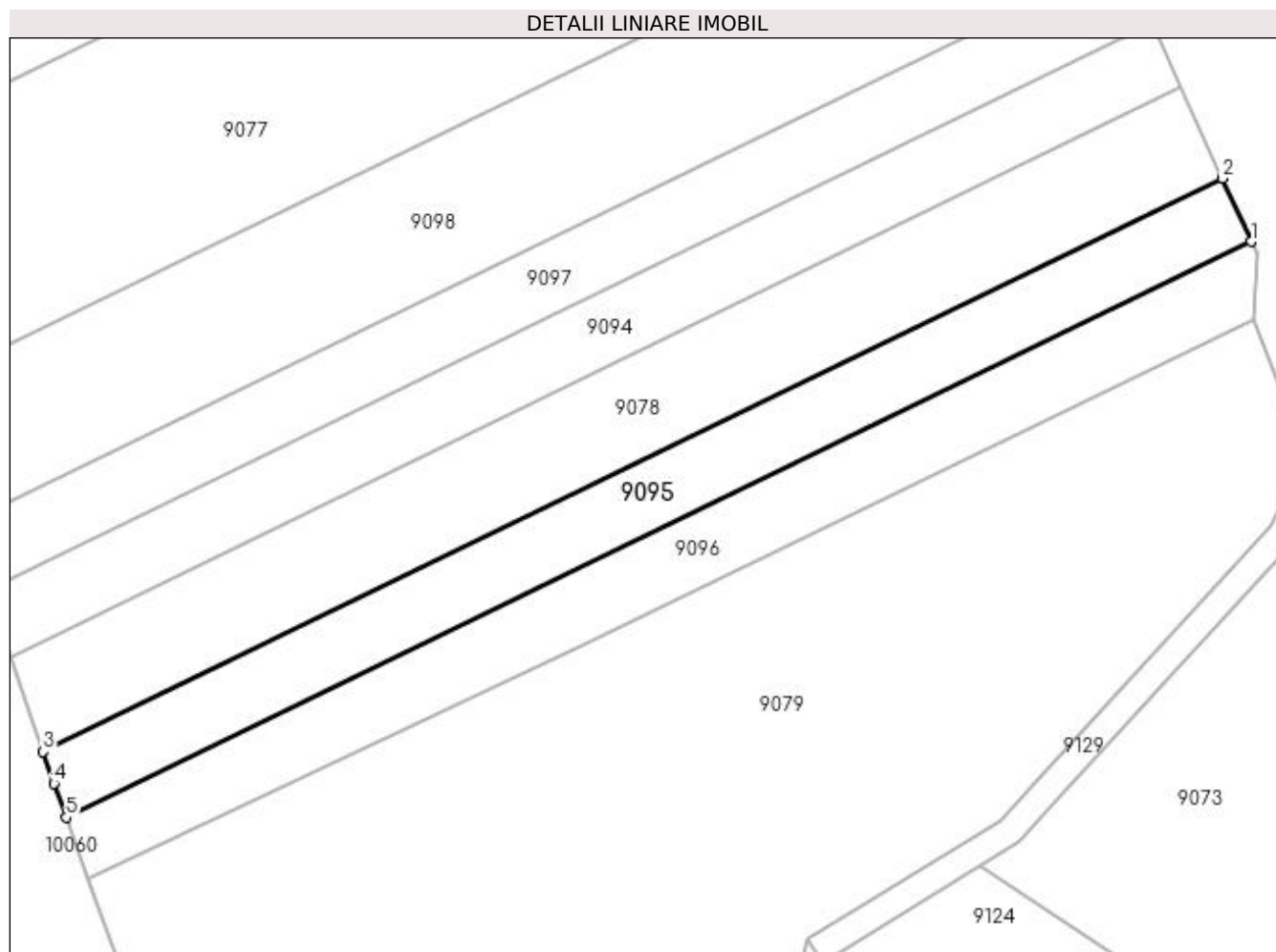
Inscrieri privind dezmembramintele dreptului de proprietate, drepturi reale de garanție și sarcini	Referințe
NU SUNT	

Anexa Nr. 1 La Partea I

Teren

Nr cadastral	Suprafața (mp)*	Observații / Referințe
	1.100	

* Suprafața este determinată în planul de proiecție Stereo 70.



Date referitoare la teren

Crt	Categorie folosință	Intra vilan	Suprafața (mp)	Tarla	Parcelă	Nr. topo	Observații / Referințe
1	livada	NU	1.100	Poiana pe deal	-	-	

Lungime Segmente

1) Valorile lungimilor segmentelor sunt obținute din proiecție în plan.

Punct început	X / Y	Punct sfârșit	X / Y	Lungime segment (** (m)
1	370.150,538 671.960,205	2	370.147,4 671.967,142	7.614
2	370.147,4 671.967,142	3	370.017,707 671.904,122	144.194
3	370.017,707 671.904,122	4	370.018,899 671.900,653	3.668
4	370.018,899 671.900,653	5	370.020,256 671.896,899	3.992
5	370.020,256 671.896,899	1	370.150,538 671.960,205	144.848

**** Lungimile segmentelor sunt determinate în planul de proiecție Stereo 70 și sunt rotunjite la 1 milimetru.**

***** Distanța dintre puncte este formată din segmente cumulate ce sunt mai mici decât valoarea 1 milimetru.**

**DATE DESPRE IMOBILUL NR. 9096**

Oficiul de Cadastru și Publicitate Imobiliară MARAMURES
Biroul de Cadastru și Publicitate Imobiliară Baia Mare

A. Partea I. Descrierea imobilului

TEREN Extravilan

Adresa: Jud. Maramures

Nr. Crt	Nr cadastral Nr. topografic	Suprafața* (mp)	Observații / Referințe
A1		1.100	Sector cadastral:9 Teren neimprejmuit;

B. Partea II. Proprietari și acte

Inscrieri privitoare la dreptul de proprietate și alte drepturi reale	Referințe
/	
Act Administrativ nr. 60379/2, Titlu de proprietate, din 01/02/1996 emis de CJPSDPAT MARAMURES;	
B1	A1
Intabulare, drept de PROPRIETATEcu titlu de reconstituire a dreptului de proprietate in baza legii 18/1991, dobandit prin Lege, cota actuala 1/1	
1) BANCOȘ GRIGORE , Lipsa CNP DEFUNCT:Da	
Act Administrativ nr. 3056, din 31/07/2023 emis de Primaria Salsig (Adeverinta);	
B2	A1
Se notează posesia factica asupra cotei de 1/1, în favoarea lui	
1) MUREȘAN MARIN VASILE	

C. Partea III. SARCINI .

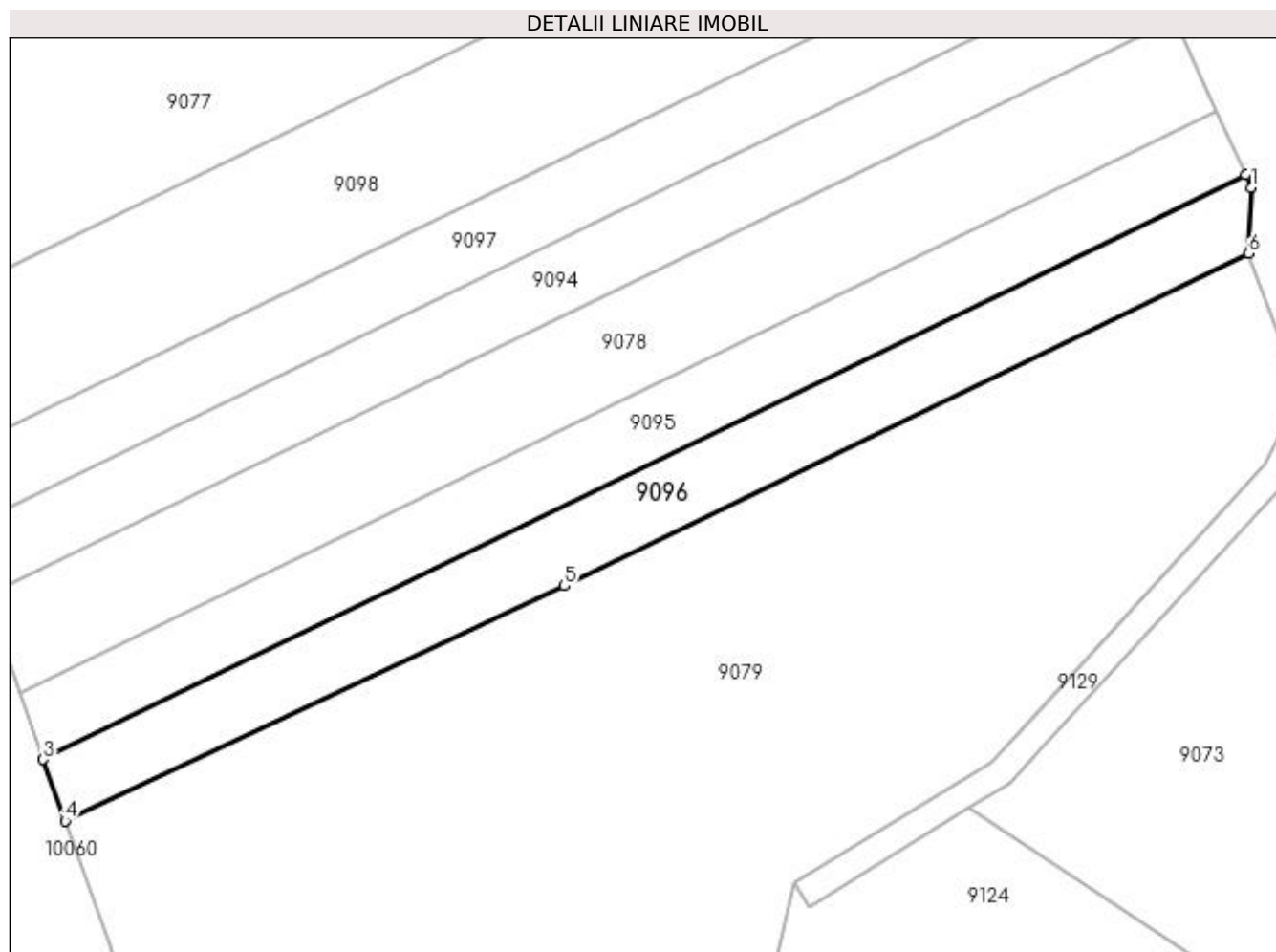
Inscrieri privind dezmembramintele dreptului de proprietate, drepturi reale de garanție și sarcini	Referințe
NU SUNT	

Anexa Nr. 1 La Partea I

Teren

Nr cadastral	Suprafața (mp)*	Observații / Referințe
	1.100	

* Suprafața este determinată în planul de proiecție Stereo 70.



Date referitoare la teren

Crt	Categorie folosință	Intra vilan	Suprafața (mp)	Tarla	Parcelă	Nr. topo	Observații / Referințe
1	livada	NU	1.100	Poiana pe deal	-	-	

Lungime Segmente

1) Valorile lungimilor segmentelor sunt obținute din proiecție în plan.

Punct început	X / Y	Punct sfârșit	X / Y	Lungime segment (** (m)
1	370.151,161 671.958,829	2	370.150,538 671.960,205	1.51
2	370.150,538 671.960,205	3	370.020,256 671.896,899	144.848
3	370.020,256 671.896,899	4	370.022,661 671.890,242	7.078
4	370.022,661 671.890,242	5	370.076,761 671.915,678	59.781
5	370.076,761 671.915,678	6	370.150,897 671.951,702	82.425

Punct început	X / Y	Punct sfârșit	X / Y	Lungime segment (** (m)
6	370.150,897 671.951,702	1	370.151,161 671.958,829	7.132

** Lungimile segmentelor sunt determinate în planul de proiecție Stereo 70 și sunt rotunjite la 1 milimetru.

*** Distanța dintre puncte este formată din segmente cumulate ce sunt mai mici decât valoarea 1 milimetru.

**DATE DESPRE IMOBILUL NR. 9097**

Oficiul de Cadastru și Publicitate Imobiliară MARAMURES
Biroul de Cadastru și Publicitate Imobiliară Baia Mare

A. Partea I. Descrierea imobilului

TEREN Extravilan

Adresa: Jud. Maramures

Nr. Crt	Nr cadastral Nr. topografic	Suprafața* (mp)	Observații / Referințe
A1		1.100	Sector cadastral:9 Teren neimprejmuit;

B. Partea II. Proprietari și acte

Inscrieri privitoare la dreptul de proprietate și alte drepturi reale	Referințe
/	
Act Administrativ nr. 60379/2, Titlu de proprietate, din 01/02/1996 emis de CJPSDPAT MARAMURES;	
B1	A1
Intabulare, drept de PROPRIETATEcu titlu de reconstituire a dreptului de proprietate in baza legii 18/1991, dobandit prin Lege, cota actuala 1/1	
1) BANCOȘ GRIGORE , Lipsa CNP DEFUNCT:Da	
Act Administrativ nr. 3058, din 31/07/2023 emis de Primaria Salsig (Adeverinta);	
B2	A1
Se notează posesia factica asupra cotei de 1/1, în favoarea lui	
1) MATEI VIOREL	

C. Partea III. SARCINI .

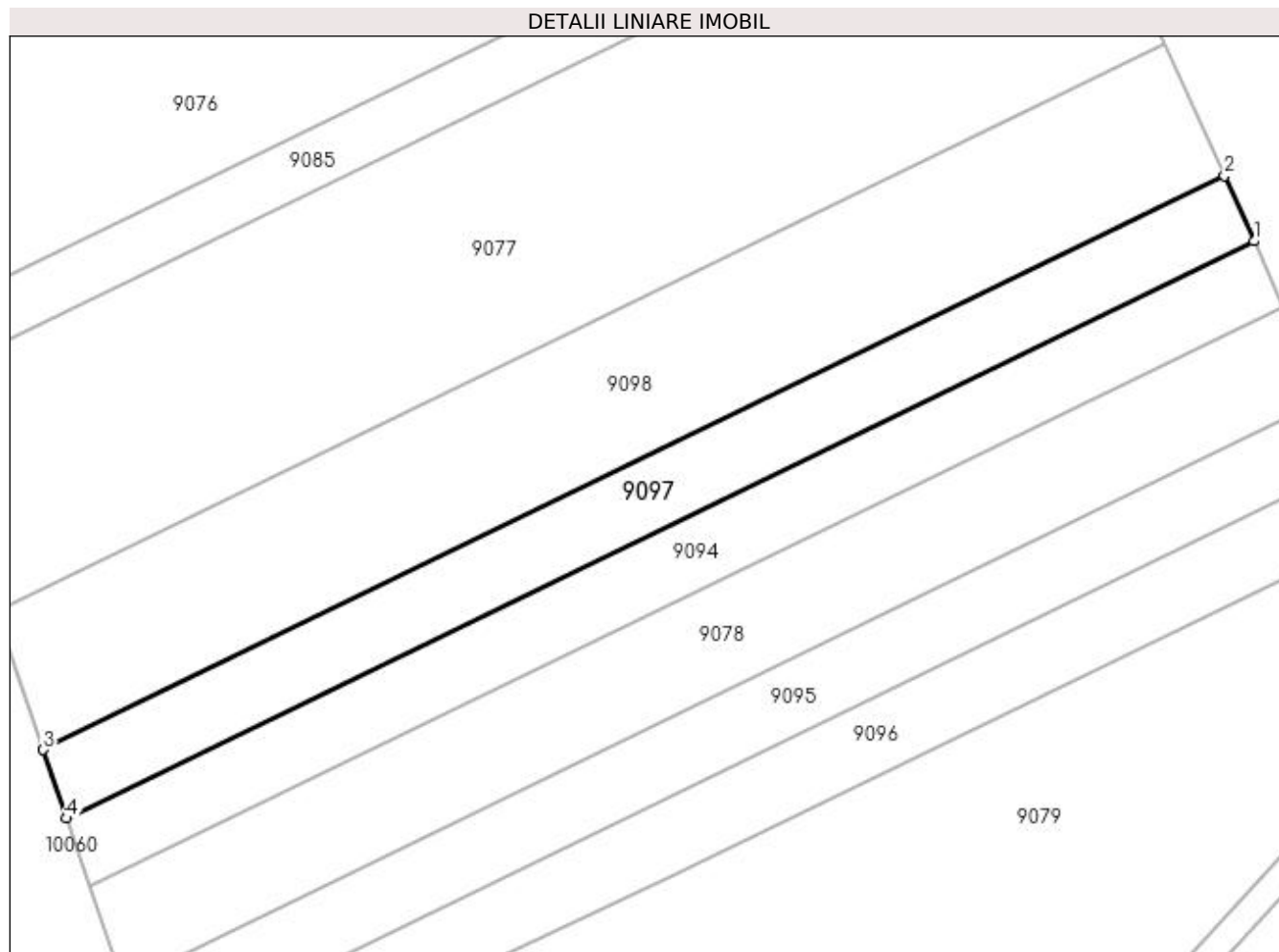
Inscrieri privind dezmembramintele dreptului de proprietate, drepturi reale de garanție și sarcini	Referințe
NU SUNT	

Anexa Nr. 1 La Partea I

Teren

Nr cadastral	Suprafața (mp)*	Observații / Referințe
	1.100	

* Suprafața este determinată în planul de proiecție Stereo 70.



Date referitoare la teren

Crt	Categorie folosință	Intra vilan	Suprafața (mp)	Tarla	Parcelă	Nr. topo	Observații / Referințe
1	livada	NU	1.100	Poiana pe deal	-	-	

Lungime Segmente

1) Valorile lungimilor segmentelor sunt obținute din proiecție în plan.

Punct început	X / Y	Punct sfârșit	X / Y	Lungime segment (** (m)
1	370.139,7 671.984,16	2	370.136,507 671.991,218	7.747
2	370.136,507 671.991,218	3	370.009,059 671.929,289	141.698
3	370.009,059 671.929,289	4	370.011,594 671.921,912	7.8
4	370.011,594 671.921,912	1	370.139,7 671.984,16	142.429

**** Lungimile segmentelor sunt determinate în planul de proiecție Stereo 70 și sunt rotunjite la 1 milimetru.**

***** Distanța dintre puncte este formată din segmente cumulate ce sunt mai mici decât valoarea 1 milimetru.**

**DATE DESPRE IMOBILUL NR. 9098**

Oficiul de Cadastru și Publicitate Imobiliară MARAMURES
Biroul de Cadastru și Publicitate Imobiliară Baia Mare

A. Partea I. Descrierea imobilului

TEREN Extravilan

Adresa: Jud. Maramures

Nr. Crt	Nr cadastral Nr. topografic	Suprafața* (mp)	Observații / Referințe
A1		2.200	Sector cadastral:9 Teren neimprejmuit;

B. Partea II. Proprietari și acte

Inscrieri privitoare la dreptul de proprietate și alte drepturi reale	Referințe
/	
Act Administrativ nr. 60379/2, Titlu de proprietate, din 01/02/1996 emis de CJPSDPAT MARAMURES;	
B1	A1
Intabulare, drept de PROPRIETATEcu titlu de reconstituire a dreptului de proprietate in baza legii 18/1991, dobandit prin Lege, cota actuala 1/1	
1) BANCOȘ GRIGORE , Lipsa CNP DEFUNCT:Da	
Act Administrativ nr. 3060, din 31/07/2023 emis de Primaria Salsig (Adeverinta);	
B2	A1
Se notează posesia factica asupra cotei de 1/1, în favoarea lui	
1) MUREȘAN PETRU	

C. Partea III. SARCINI .

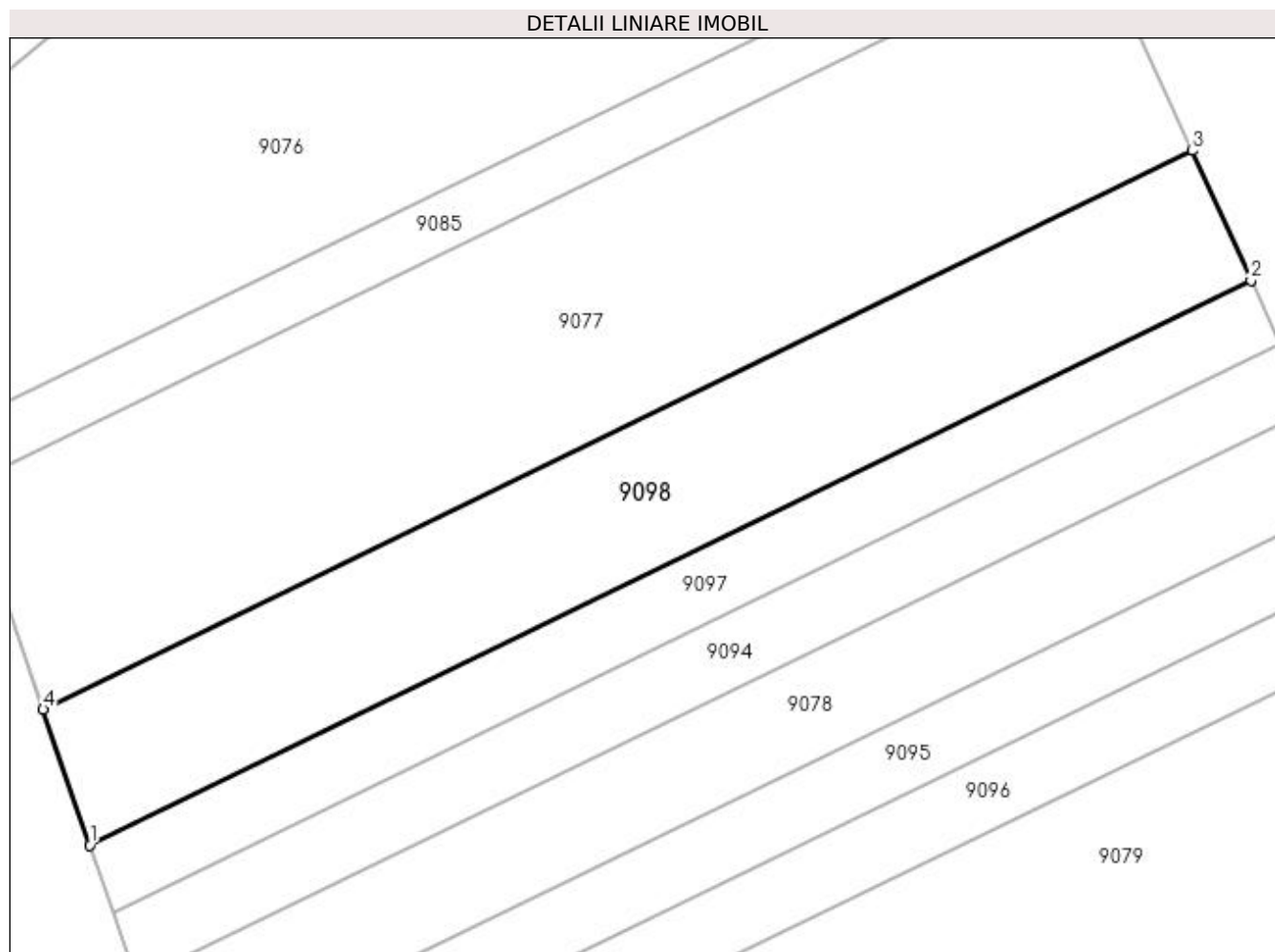
Inscrieri privind dezmembramintele dreptului de proprietate, drepturi reale de garanție și sarcini	Referințe
NU SUNT	

Anexa Nr. 1 La Partea I

Teren

Nr cadastral	Suprafața (mp)*	Observații / Referințe
	2.200	

* Suprafața este determinată în planul de proiecție Stereo 70.



Date referitoare la teren

Crt	Categorie folosință	Intra vilan	Suprafața (mp)	Tarla	Parcelă	Nr. topo	Observații / Referințe
1	livada	NU	2.200	Poiana pe deal	-	-	

Lungime Segmente

1) Valorile lungimilor segmentelor sunt obținute din proiecție în plan.

Punct început	X / Y	Punct sfârșit	X / Y	Lungime segment (** (m)
1	370.009,059 671.929,289	2	370.136,507 671.991,218	141.698
2	370.136,507 671.991,218	3	370.130,071 672.005,443	15.613
3	370.130,071 672.005,443	4	370.003,95 671.944,158	140.223
4	370.003,95 671.944,158	1	370.009,059 671.929,289	15.722

**** Lungimile segmentelor sunt determinate în planul de proiecție Stereo 70 și sunt rotunjite la 1 milimetru.**

***** Distanța dintre puncte este formată din segmente cumulate ce sunt mai mici decât valoarea 1 milimetru.**

**DATE DESPRE IMOBILUL NR. 9099**

Oficiul de Cadastru și Publicitate Imobiliară MARAMURES
Biroul de Cadastru și Publicitate Imobiliară Baia Mare

A. Partea I. Descrierea imobilului

TEREN Extravilan

Adresa: Jud. Maramures

Nr. Crt	Nr cadastral Nr. topografic	Suprafața* (mp)	Observații / Referințe
A1		1.500	Sector cadastral:9 Teren neimprejmuit;

B. Partea II. Proprietari și acte

Inscrieri privitoare la dreptul de proprietate și alte drepturi reale	Referințe
/	
Act Administrativ nr. 520/20, Titlu de proprietate, din 06/06/2002 emis de CJPSDPAT MARAMURES;	
B1	A1
Intabulare, drept de PROPRIETATEcu titlu de reconstituire a dreptului de proprietate in baza legii 18/1991, dobandit prin Lege, cota actuala 1/1	
1) CHIRILĂ IOAN , Lipsa CNP DEFUNCT:Da	
Act Administrativ nr. 3040, din 31/07/2023 emis de Primaria Sălsig (Adeverinta);	
B1	A1
Se notează posesia factica asupra cotei de 1/1, în favoarea lui	
1) MARIEȘ MARICICA	

C. Partea III. SARCINI .

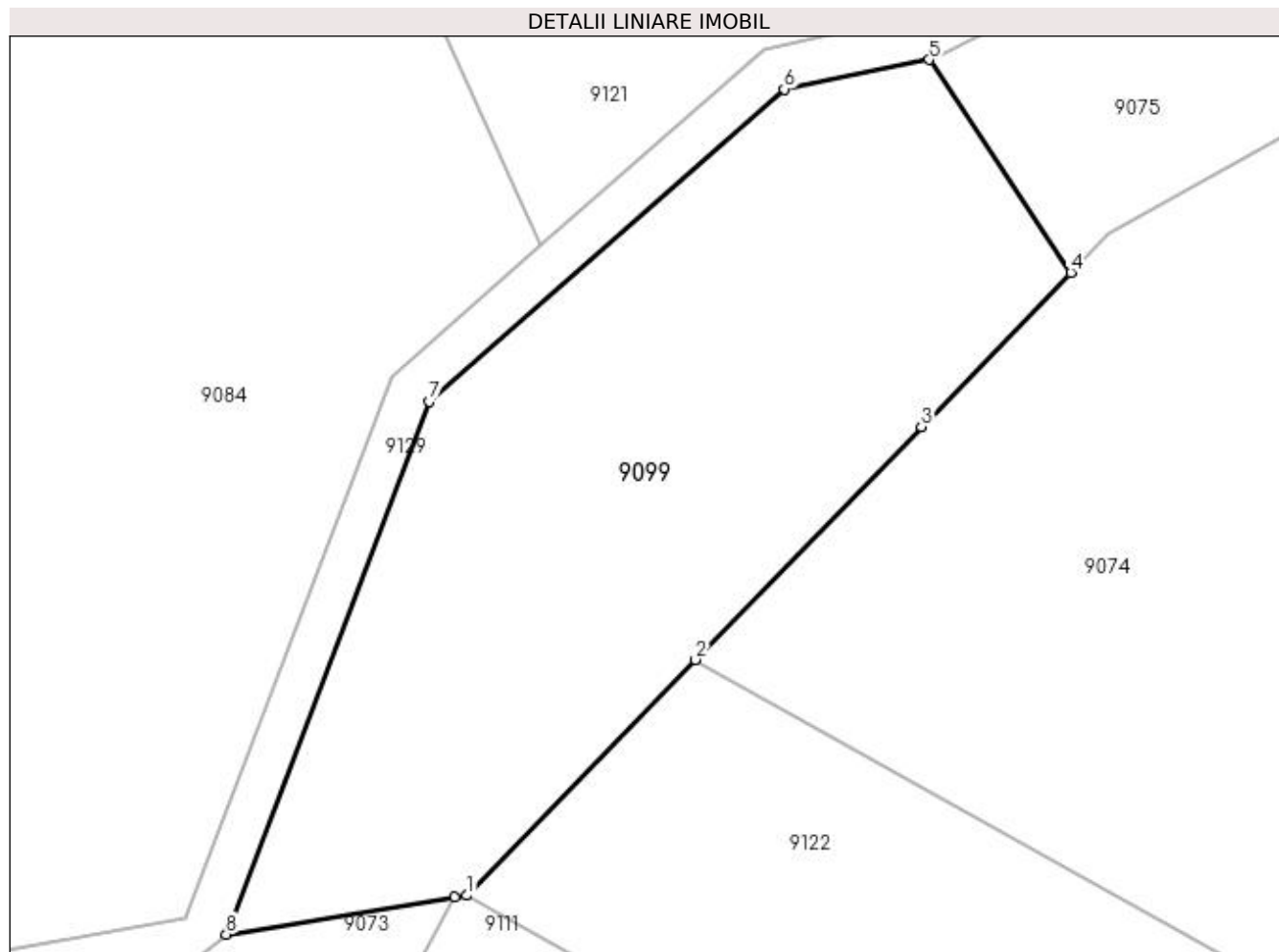
Inscrieri privind dezmembramintele dreptului de proprietate, drepturi reale de garanție și sarcini	Referințe
NU SUNT	

Anexa Nr. 1 La Partea I

Teren

Nr cadastral	Suprafața (mp)*	Observații / Referințe
	1.500	

* Suprafața este determinată în planul de proiecție Stereo 70.



Date referitoare la teren

Crt	Categorie folosință	Intra vilan	Suprafața (mp)	Tarla	Parcelă	Nr. topo	Observații / Referințe
1	faneata	NU	1.500	Deal	-	-	

Lungime Segmente

1) Valorile lungimilor segmentelor sunt obținute din proiecție în plan.

Punct început	X / Y	Punct sfârșit	X / Y	Lungime segment (** (m)
1	370.242,661 671.949,83	2	370.258,413 671.966,071	22.625
2	370.258,413 671.966,071	3	370.273,971 671.982,113	22.347
3	370.273,971 671.982,113	4	370.284,275 671.992,737	14.8
4	370.284,275 671.992,737	5	370.274,494 672.007,41	17.634
5	370.274,494 672.007,41	6	370.264,524 672.005,388	10.173

Punct început	X / Y	Punct sfârşit	X / Y	Lungime segment (** (m)
6	370.264,524 672.005,388	7	370.240,052 671.983,86	32.593
7	370.240,052 671.983,86	8	370.226,085 671.947,156	39.272
8	370.226,085 671.947,156	9	370.241,822 671.949,695	15.941
9	370.241,822 671.949,695	1	370.242,661 671.949,83	0.85

** Lungimile segmentelor sunt determinate în planul de proiecţie Stereo 70 şi sunt rotunjite la 1 milimetru.

*** Distanţa dintre puncte este formată din segmente cumulate ce sunt mai mici decât valoarea 1 milimetru.

**DATE DESPRE IMOBILUL NR. 9100**

Oficiul de Cadastru și Publicitate Imobiliară MARAMURES
Biroul de Cadastru și Publicitate Imobiliară Baia Mare

A. Partea I. Descrierea imobilului

TEREN Necunoscut

Nr. cadastral vechi:50518

Adresa: Loc. Salsig, Jud. Maramures

Nr. Crt	Nr cadastral Nr. topografic	Suprafața* (mp)	Observații / Referințe
A1	50518	18.100	Sector cadastral:9 Teren neimprejmuit;

B. Partea II. Proprietari și acte

Inscrieri privitoare la dreptul de proprietate și alte drepturi reale		Referințe
16544 / 29/03/2016		
Act Notarial nr. 447, Contract de vanzare cumparare, din 28/03/2016 emis de NP Pop Brindusa Maria;		
B1	Intabulare, drept de PROPRIETATEcu titlu de drept cumparare, dobandit prin Conventie, cota actuala 1/2, cota initiala 1/2 1) LAZAR DANIELA ADINA, casatorita cu 2) LAZAR RADU, bun comun <i>OBSERVATII: pozitie transcrisa din CF 50518, in rangul inchererii nr. 16544/29.03.2016</i>	A1
B2	Intabulare, drept de PROPRIETATEcu titlu de drept cumparare, dobandit prin Conventie, cota actuala 1/2, cota initiala 1/2 1) POP MONICA ADELINA, bun comun 2) POP DANIEL, casatorit cu <i>OBSERVATII: pozitie transcrisa din CF 50518, in rangul inchererii nr. 16544/29.03.2016</i>	A1

C. Partea III. SARCINI .

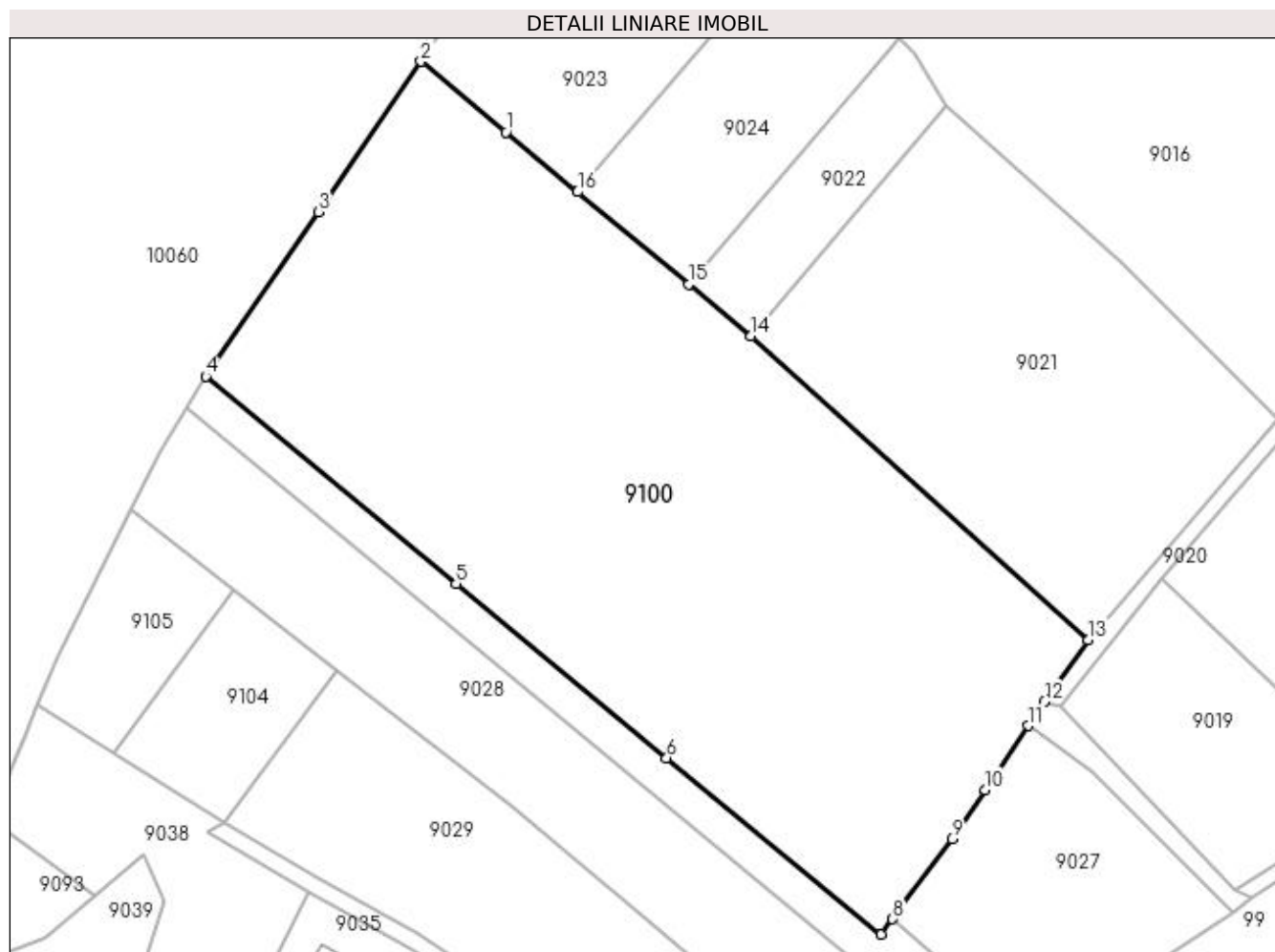
Inscrieri privind dezmembramintele dreptului de proprietate, drepturi reale de garanție și sarcini	Referințe
NU SUNT	

Anexa Nr. 1 La Partea I

Teren

Nr cadastral	Suprafața (mp)*	Observații / Referințe
50518	18.100	

* Suprafața este determinată în planul de proiecție Stereo 70.



Date referitoare la teren

Crt	Categorie folosință	Intra vilan	Suprafața (mp)	Tarla	Parcelă	Nr. topo	Observații / Referințe
1	arabil	DA	7.910	Hagău	-	-	
2	pasune	NU	10.190	Hagău	-	-	

Lungime Segmente

1) Valorile lungimilor segmentelor sunt obținute din proiecție în plan.

Punct început	X / Y	Punct sfârșit	X / Y	Lungime segment (** (m)
1	369.884,258 671.427,949	2	369.864,338 671.444,5	25.899
2	369.864,338 671.444,5	3	369.840,236 671.409,215	42.731
3	369.840,236 671.409,215	4	369.813,892 671.370,647	46.706
4	369.813,892 671.370,647	5	369.872,621 671.322,049	76.229

Punct început	X / Y	Punct sfârșit	X / Y	Lungime segment (** (m)
5	369.872,621 671.322,049	6	369.921,98 671.281,204	64.067
6	369.921,98 671.281,204	7	369.972,36 671.239,835	65.188
7	369.972,36 671.239,835	8	369.975,02 671.243,401	4.449
8	369.975,02 671.243,401	9	369.988,914 671.262,205	23.38
9	369.988,914 671.262,205	10	369.996,666 671.273,69	13.856
10	369.996,666 671.273,69	11	370.006,838 671.288,759	18.181
11	370.006,838 671.288,759	12	370.010,639 671.294,389	6.793
12	370.010,639 671.294,389	13	370.020,9 671.308,861	17.741
13	370.020,9 671.308,861	14	369.941,793 671.380,146	106.487
14	369.941,793 671.380,146	15	369.927,209 671.392,263	18.961
15	369.927,209 671.392,263	16	369.901,12 671.413,94	33.919
16	369.901,12 671.413,94	1	369.884,258 671.427,949	21.922

** Lungimile segmentelor sunt determinate în planul de proiecție Stereo 70 și sunt rotunjite la 1 milimetru.

*** Distanța dintre puncte este formată din segmente cumulate ce sunt mai mici decât valoarea 1 milimetru.

**DATE DESPRE IMOBILUL NR. 9101**

Oficiul de Cadastru și Publicitate Imobiliară MARAMURES
Biroul de Cadastru și Publicitate Imobiliară Baia Mare

A. Partea I. Descrierea imobilului

TEREN Extravilan

Adresa: Jud. Maramures

Nr. Crt	Nr cadastral Nr. topografic	Suprafața* (mp)	Observații / Referințe
A1		1.400	Sector cadastral:9 Teren neimprejmuit;

B. Partea II. Proprietari și acte

Inscrieri privitoare la dreptul de proprietate și alte drepturi reale	Referințe
/	
Act Administrativ nr. 520/29, Titlu de proprietate, din 12/09/2002 emis de CJPSDPAT MARAMURES;	
B1	A1
Intabulare, drept de PROPRIETATEcu titlu de reconstituire a dreptului de proprietate in baza legii 18/1991, dobandit prin Lege, cota actuala 1/1 1) BANCOȘ VASILE , Lipsa CNP	

C. Partea III. SARCINI .

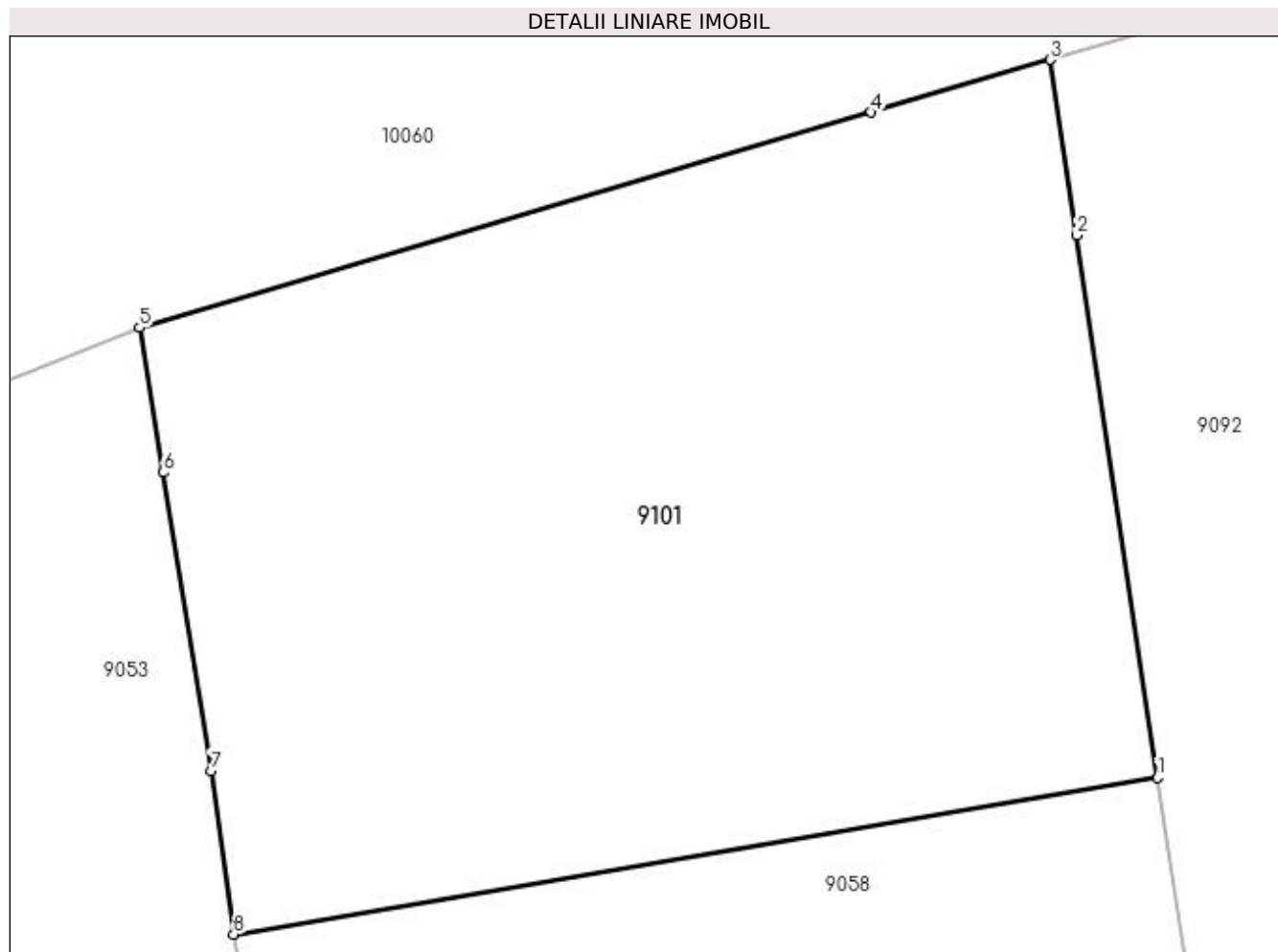
Inscrieri privind dezmembramintele dreptului de proprietate, drepturi reale de garanție și sarcini	Referințe
NU SUNT	

Anexa Nr. 1 La Partea I

Teren

Nr cadastral	Suprafața (mp)*	Observații / Referințe
	1.400	

* Suprafața este determinată în planul de proiecție Stereo 70.



Date referitoare la teren

Crt	Categorie folosință	Intra vilan	Suprafața (mp)	Tarla	Parcelă	Nr. topo	Observații / Referințe
1	livada	NU	1.400	Pe Deal	-	-	

Lungime Segmente

1) Valorile lungimilor segmentelor sunt obținute din proiecție în plan.

Punct început	X / Y	Punct sfârșit	X / Y	Lungime segment (** (m)
1	369.579,053 671.213,798	2	369.575,221 671.239,406	25.893
2	369.575,221 671.239,406	3	369.573,981 671.247,698	8.384
3	369.573,981 671.247,698	4	369.565,534 671.245,212	8.805
4	369.565,534 671.245,212	5	369.530,984 671.235,045	36.015
5	369.530,984 671.235,045	6	369.532,092 671.228,21	6.924

Punct început	X / Y	Punct sfârșit	X / Y	Lungime segment (** (m)
6	369.532,092 671.228,21	7	369.534,375 671.214,131	14.263
7	369.534,375 671.214,131	8	369.535,427 671.206,402	7.8
8	369.535,427 671.206,402	1	369.579,053 671.213,798	44.248

** Lungimile segmentelor sunt determinate în planul de proiecție Stereo 70 și sunt rotunjite la 1 milimetru.

*** Distanța dintre puncte este formată din segmente cumulate ce sunt mai mici decât valoarea 1 milimetru.

**DATE DESPRE IMOBILUL NR. 9102**

Oficiul de Cadastru și Publicitate Imobiliară MARAMURES
Biroul de Cadastru și Publicitate Imobiliară Baia Mare

A. Partea I. Descrierea imobilului

TEREN Extravilan

Adresa: Jud. Maramures

Nr. Crt	Nr cadastral Nr. topografic	Suprafața* (mp)	Observații / Referințe
A1		1.737	Sector cadastral:9 Teren neimprejmuit;

B. Partea II. Proprietari și acte

Inscrieri privitoare la dreptul de proprietate și alte drepturi reale	Referințe
/	
Act Normativ nr. 7, Lege, din 13/03/1996 emis de Parlamentul Romaniei;	
B1	Inscrierea provizorie, drept de PROPRIETATE Art. 13, Alin. 15, dobandit prin Lege, cota actuala 1/1
1) COMUNA SĂLSIG, CIF:3627773, Proprietar neidentificat	

C. Partea III. SARCINI .

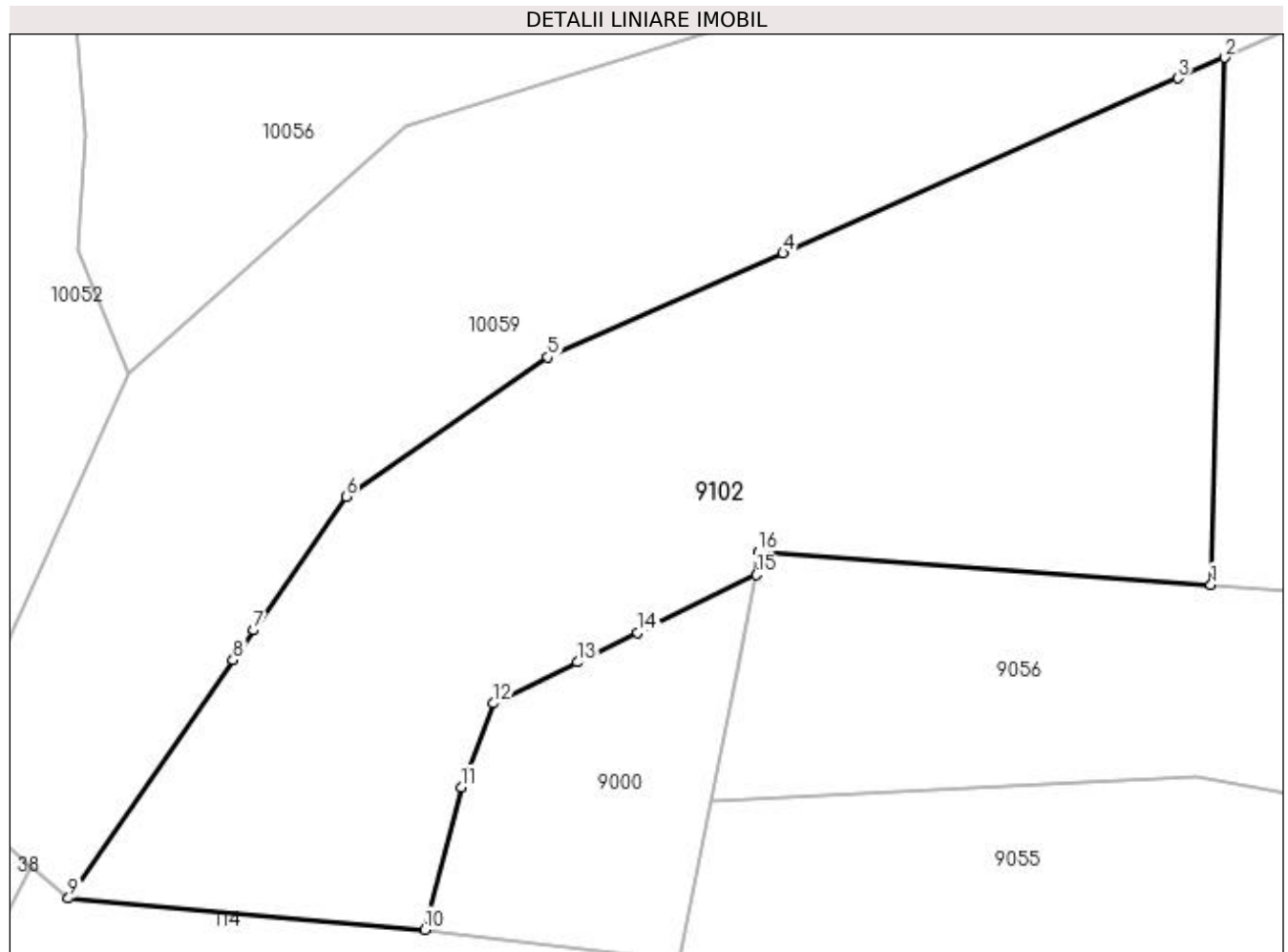
Inscrieri privind dezmembramintele dreptului de proprietate, drepturi reale de garanție și sarcini	Referințe
NU SUNT	

Anexa Nr. 1 La Partea I

Teren

Nr cadastral	Suprafața (mp)*	Observații / Referințe
	1.737	

* Suprafața este determinată în planul de proiecție Stereo 70.



Date referitoare la teren

Crt	Categorie folosință	Intravilan	Suprafața (mp)	Tarla	Parcelă	Nr. topo	Observații / Referințe
1	faneata	NU	1.737	Coasta Deal	-	-	

Lungime Segmente

1) Valorile lungimilor segmentelor sunt obținute din proiecție în plan.

Punct început	X / Y	Punct sfârșit	X / Y	Lungime segment (** (m)
1	369.205,035 671.173,252	2	369.205,929 671.208,343	35.102
2	369.205,929 671.208,343	3	369.202,833 671.206,972	3.386
3	369.202,833 671.206,972	4	369.176,532 671.195,327	28.764
4	369.176,532 671.195,327	5	369.160,877 671.188,396	17.121
5	369.160,877 671.188,396	6	369.147,427 671.179,125	16.336

Punct început	X / Y	Punct sfârșit	X / Y	Lungime segment (** (m)
6	369.147,427 671.179,125	7	369.141,28 671.170,228	10.814
7	369.141,28 671.170,228	8	369.139,908 671.168,243	2.413
8	369.139,908 671.168,243	9	369.128,94 671.152,368	19.295
9	369.128,94 671.152,368	10	369.152,682 671.150,294	23.832
10	369.152,682 671.150,294	11	369.155,095 671.159,771	9.779
11	369.155,095 671.159,771	12	369.157,259 671.165,357	5.991
12	369.157,259 671.165,357	13	369.162,839 671.168,089	6.213
13	369.162,839 671.168,089	14	369.166,858 671.170,057	4.475
14	369.166,858 671.170,057	15	369.174,748 671.173,919	8.784
15	369.174,748 671.173,919	16	369.174,872 671.175,409	1.495
16	369.174,872 671.175,409	1	369.205,035 671.173,252	30.24

** Lungimile segmentelor sunt determinate în planul de proiecție Stereo 70 și sunt rotunjite la 1 milimetru.

*** Distanța dintre puncte este formată din segmente cumulate ce sunt mai mici decât valoarea 1 milimetru.

**DATE DESPRE IMOBILUL NR. 9104**

Oficiul de Cadastru și Publicitate Imobiliară MARAMURES
Biroul de Cadastru și Publicitate Imobiliară Baia Mare

A. Partea I. Descrierea imobilului

TEREN Extravilan

Adresa: Jud. Maramures

Nr. Crt	Nr cadastral Nr. topografic	Suprafața* (mp)	Observații / Referințe
A1		1.400	Sector cadastral:9 Teren neimprejmuit;

B. Partea II. Proprietari și acte

Inscrieri privitoare la dreptul de proprietate și alte drepturi reale		Referințe
/		
Act Administrativ nr. 44108/44, Titlu de proprietate, din 08/10/1999 emis de CJPSDPAT MARAMURES;		
B1	Intabulare, drept de PROPRIETATEcu titlu de reconstituire a dreptului de proprietate in baza legii 18/1991, dobandit prin Lege, cota actuala 1/1 1) LUCA ȘTEFAN , Lipsa CNP	A1
Act Administrativ nr. 3179, din 03/08/2023 emis de Primaria Sălsig (Adeverinta);		
B2	Se notează posesia factica asupra cotei de 1/1, în favoarea lui 1) LUCA RADU GHEORGHE	A1

C. Partea III. SARCINI .

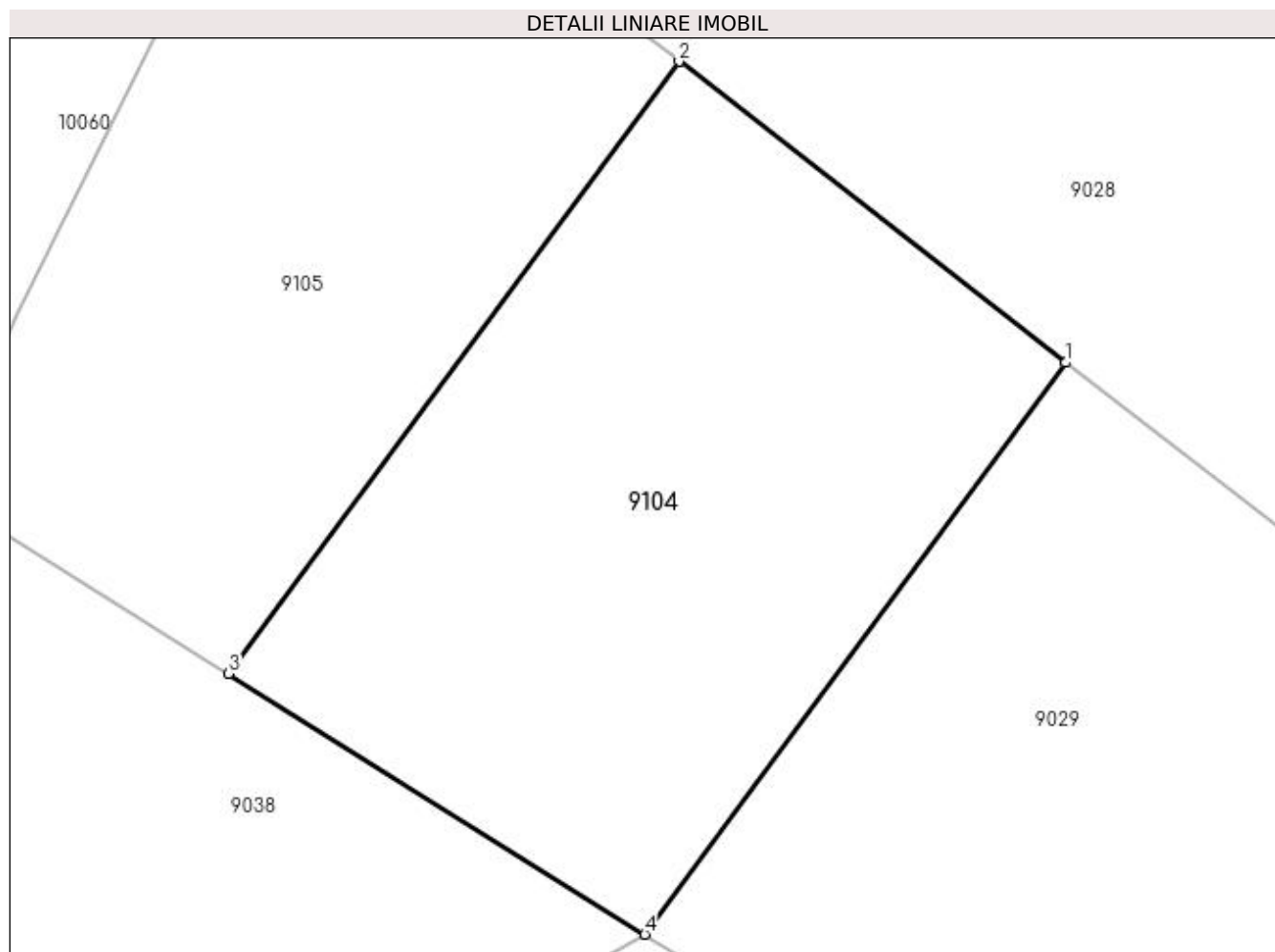
Inscrieri privind dezmembramintele dreptului de proprietate, drepturi reale de garanție și sarcini	Referințe
NU SUNT	

Anexa Nr. 1 La Partea I

Teren

Nr cadastral	Suprafața (mp)*	Observații / Referințe
	1.400	

* Suprafața este determinată în planul de proiecție Stereo 70.



Date referitoare la teren

Crt	Categorie folosință	Intravilan	Suprafața (mp)	Tarla	Parcelă	Nr. topo	Observații / Referințe
1	arabil	NU	1.400	Dupa sat	-	-	

Lungime Segmente

1) Valorile lungimilor segmentelor sunt obținute din proiecție în plan.

Punct început	X / Y	Punct sfârșit	X / Y	Lungime segment (** (m)
1	369.844,589 671.301,846	2	369.820,469 671.320,616	30.563
2	369.820,469 671.320,616	3	369.792,367 671.282,468	47.381
3	369.792,367 671.282,468	4	369.818,335 671.266,206	30.64
4	369.818,335 671.266,206	1	369.844,589 671.301,846	44.266

**** Lungimile segmentelor sunt determinate în planul de proiecție Stereo 70 și sunt rotunjite la 1 milimetru.**

***** Distanța dintre puncte este formată din segmente cumulate ce sunt mai mici decât valoarea 1 milimetru.**

**DATE DESPRE IMOBILUL NR. 9105**

Oficiul de Cadastru și Publicitate Imobiliară MARAMURES
Biroul de Cadastru și Publicitate Imobiliară Baia Mare

A. Partea I. Descrierea imobilului

TEREN Extravilan

Adresa: Jud. Maramures

Nr. Crt	Nr cadastral Nr. topografic	Suprafața* (mp)	Observații / Referințe
A1		1.272	Sector cadastral:9 Teren neimprejmuit;

B. Partea II. Proprietari și acte

Inscrieri privitoare la dreptul de proprietate și alte drepturi reale	Referințe
/	
Act Normativ nr. 7, Lege, din 13/03/1996 emis de Parlamentul Romaniei;	
B1	Inscrierea provizorie, drept de PROPRIETATE Art. 13, Alin. 15, dobandit prin Lege, cota actuala 1/1
1) COMUNA SĂLSIG, CIF:3627773, Proprietar neidentificat	

C. Partea III. SARCINI .

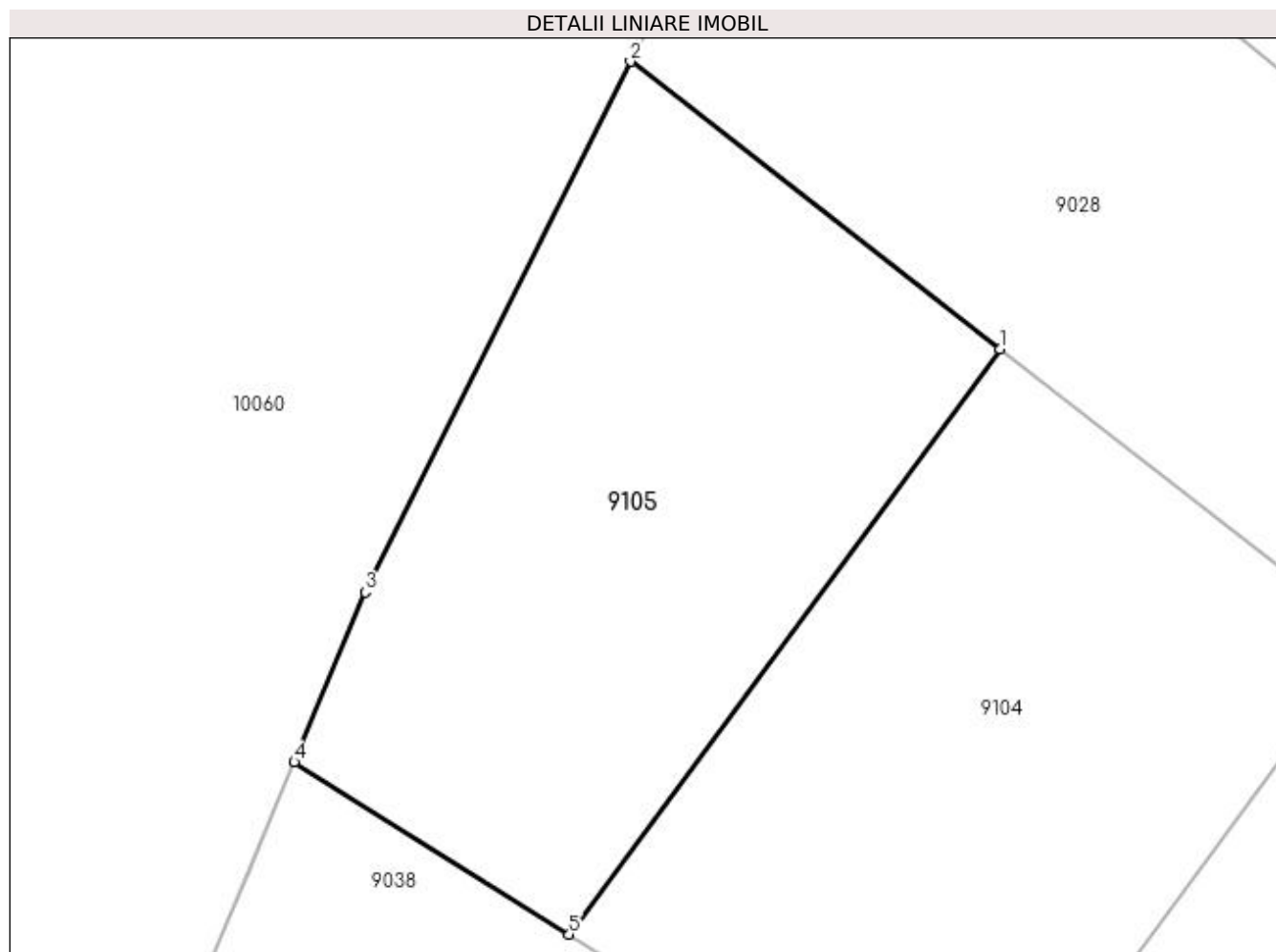
Inscrieri privind dezmembramintele dreptului de proprietate, drepturi reale de garanție și sarcini	Referințe
NU SUNT	

Anexa Nr. 1 La Partea I

Teren

Nr cadastral	Suprafața (mp)*	Observații / Referințe
	1.272	

* Suprafața este determinată în planul de proiecție Stereo 70.



Date referitoare la teren

Crt	Categorie folosință	Intra vilan	Suprafața (mp)	Tarla	Parcelă	Nr. topo	Observații / Referințe
1	faneata	NU	1.272	Coasta Deal	-	-	

Lungime Segmente

1) Valorile lungimilor segmentelor sunt obținute din proiecție în plan.

Punct început	X / Y	Punct sfârșit	X / Y	Lungime segment (** (m)
1	369.820,469 671.320,616	2	369.796,356 671.339,379	30.553
2	369.796,356 671.339,379	3	369.779,07 671.304,78	38.677
3	369.779,07 671.304,78	4	369.774,427 671.293,703	12.011
4	369.774,427 671.293,703	5	369.792,367 671.282,468	21.168
5	369.792,367 671.282,468	1	369.820,469 671.320,616	47.381

**** Lungimile segmentelor sunt determinate în planul de proiecție Stereo 70 și sunt rotunjite la 1 milimetru.**

***** Distanța dintre puncte este formată din segmente cumulate ce sunt mai mici decât valoarea 1 milimetru.**

**DATE DESPRE IMOBILUL NR. 9106**

Oficiul de Cadastru și Publicitate Imobiliară MARAMURES
Biroul de Cadastru și Publicitate Imobiliară Baia Mare

A. Partea I. Descrierea imobilului

TEREN Necunoscut

Adresa: Loc. Salsig, Jud. Maramures

Nr. Crt	Nr cadastral Nr. topografic	Suprafața* (mp)	Observații / Referințe
A1		395	Sector cadastral:9 Teren neimprejmuit;

B. Partea II. Proprietari și acte

Inscrieri privitoare la dreptul de proprietate și alte drepturi reale		Referințe
/		
Act Normativ nr. 7, Lege, din 13/03/1996 emis de Parlamentul Romaniei;		
B1	Inscrierea provizorie, drept de PROPRIETATE Art. 13, Alin. 15, dobandit prin Lege, cota actuala 1/1 1) COMUNA SĂLSIG, CIF:3627773, Proprietar neidentificat	A1

C. Partea III. SARCINI .

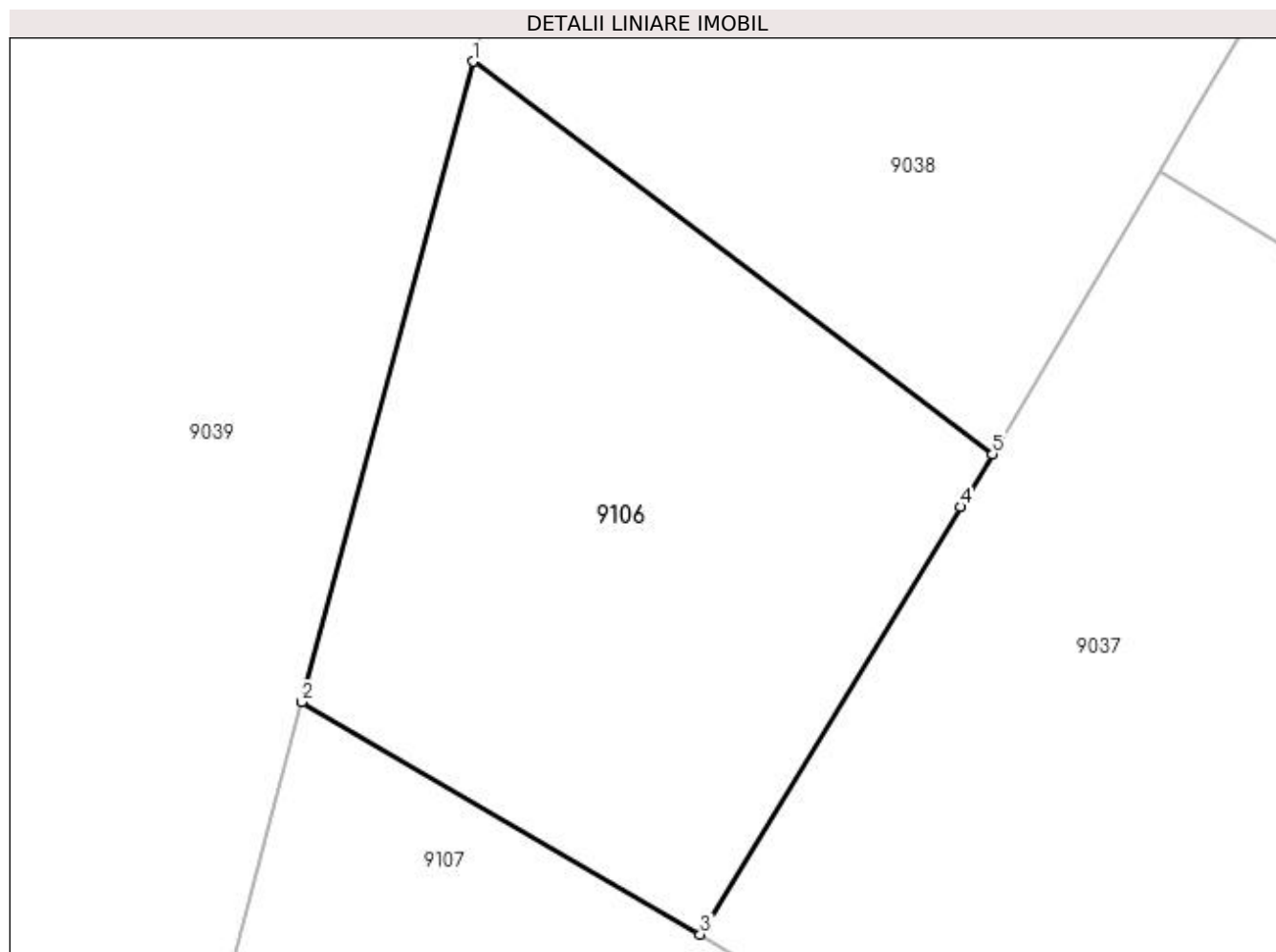
Inscrieri privind dezmembramintele dreptului de proprietate, drepturi reale de garanție și sarcini	Referințe
NU SUNT	

Anexa Nr. 1 La Partea I

Teren

Nr cadastral	Suprafața (mp)*	Observații / Referințe
	395	

* Suprafața este determinată în planul de proiecție Stereo 70.



Date referitoare la teren

Crt	Categorie folosință	Intravilan	Suprafața (mp)	Tarla	Parcelă	Nr. topo	Observații / Referințe
1	faneata	DA	90	Pe Deal	-	-	fîneață împădurită
2	faneata	NU	305	Pe Deal	-	-	fîneață împădurită

Lungime Segmente

1) Valorile lungimilor segmentelor sunt obținute din proiecție în plan.

Punct început	X / Y	Punct sfârșit	X / Y	Lungime segment (** (m)
1	369.795,595 671.219,404	2	369.789,669 671.197,242	22.941
2	369.789,669 671.197,242	3	369.803,469 671.189,199	15.973
3	369.803,469 671.189,199	4	369.812,468 671.203,994	17.317
4	369.812,468 671.203,994	5	369.813,58 671.205,822	2.14

Punct început	X / Y	Punct sfârșit	X / Y	Lungime segment (** (m)
5	369.813,58 671.205,822	1	369.795,595 671.219,404	22.537

** Lungimile segmentelor sunt determinate în planul de proiecție Stereo 70 și sunt rotunjite la 1 milimetru.

*** Distanța dintre puncte este formată din segmente cumulate ce sunt mai mici decât valoarea 1 milimetru.

**DATE DESPRE IMOBILUL NR. 9107**

Oficiul de Cadastru și Publicitate Imobiliară MARAMURES
Biroul de Cadastru și Publicitate Imobiliară Baia Mare

A. Partea I. Descrierea imobilului

TEREN Necunoscut

Adresa: Loc. Salsig, Jud. Maramures

Nr. Crt	Nr cadastral Nr. topografic	Suprafața* (mp)	Observații / Referințe
A1		800	Sector cadastral:9 Teren neimprejmuit;

B. Partea II. Proprietari și acte

Inscrieri privitoare la dreptul de proprietate și alte drepturi reale	Referințe
/	
Act Administrativ nr. 60379/6, Titlu de proprietate, din 28/02/1996 emis de CJPSDPAT MARAMURES;	
B1	A1
Intabulare, drept de PROPRIETATEcu titlu de reconstituire a dreptului de proprietate in baza legii 18/1991, dobandit prin Lege, cota actuala 1/1	
1) MAGHIARI GHEORGHE, Lipsa CNP	

C. Partea III. SARCINI .

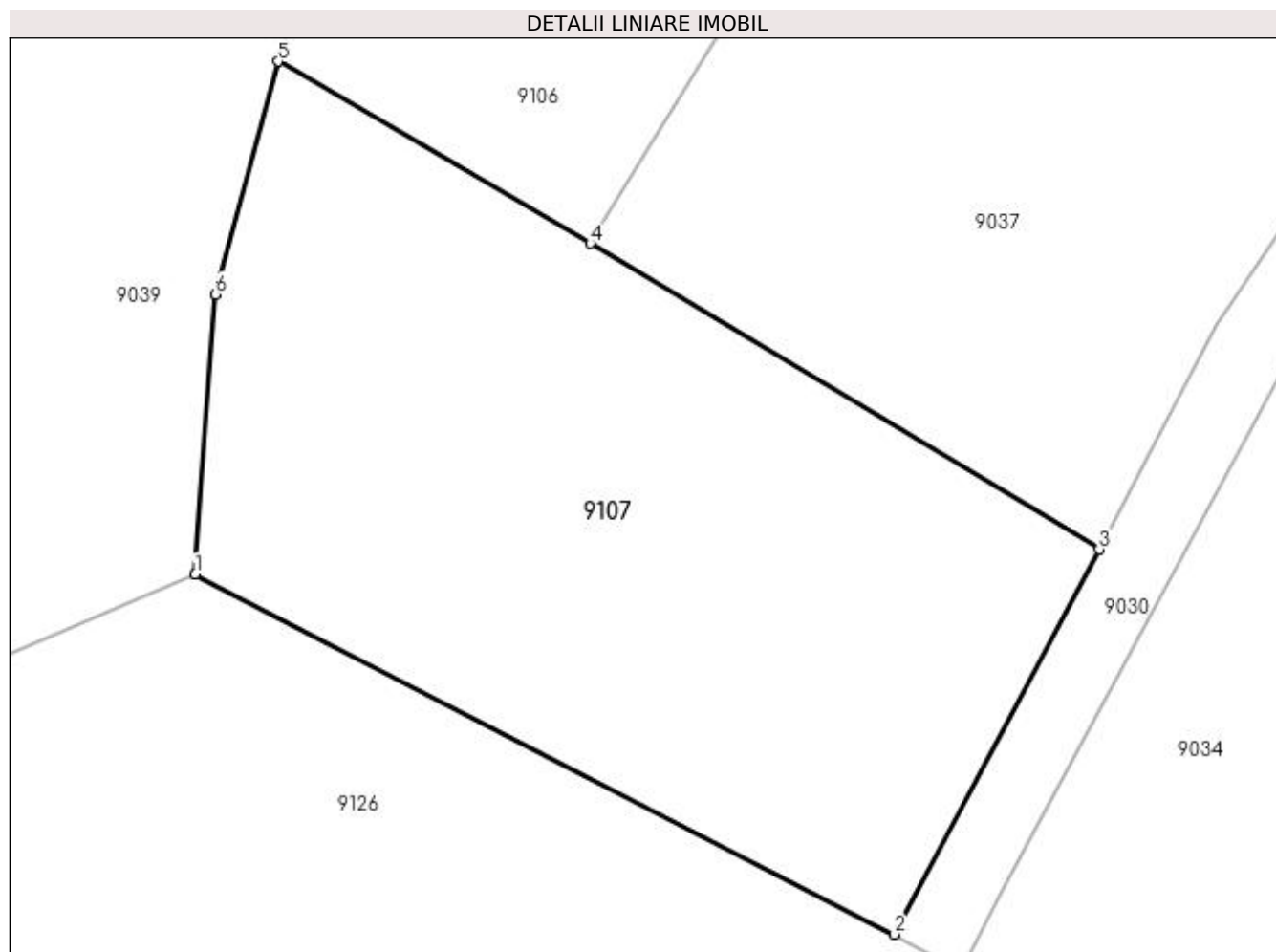
Inscrieri privind dezmembramintele dreptului de proprietate, drepturi reale de garanție și sarcini	Referințe
NU SUNT	

Anexa Nr. 1 La Partea I

Teren

Nr cadastral	Suprafața (mp)*	Observații / Referințe
	800	

* Suprafața este determinată în planul de proiecție Stereo 70.



Date referitoare la teren

Crt	Categorie folosință	Intra vilan	Suprafața (mp)	Tarla	Parcelă	Nr. topo	Observații / Referințe
1	faneata	NU	197	Pe Deal	-	-	
2	faneata	DA	603	Pe Deal	-	-	

Lungime Segmente

1) Valorile lungimilor segmentelor sunt obținute din proiecție în plan.

Punct început	X / Y	Punct sfârșit	X / Y	Lungime segment (** (m)
1	369.786,012 671.174,592	2	369.816,909 671.158,695	34.747
2	369.816,909 671.158,695	3	369.825,949 671.175,693	19.252
3	369.825,949 671.175,693	4	369.803,469 671.189,199	26.225
4	369.803,469 671.189,199	5	369.789,669 671.197,242	15.973

Punct început	X / Y	Punct sfârșit	X / Y	Lungime segment (** (m)
5	369.789,669 671.197,242	6	369.786,919 671.186,956	10.647
6	369.786,919 671.186,956	1	369.786,012 671.174,592	12.397

** Lungimile segmentelor sunt determinate în planul de proiecție Stereo 70 și sunt rotunjite la 1 milimetru.

*** Distanța dintre puncte este formată din segmente cumulate ce sunt mai mici decât valoarea 1 milimetru.

**DATE DESPRE IMOBILUL NR. 9108**

Oficiul de Cadastru și Publicitate Imobiliară MARAMURES
Biroul de Cadastru și Publicitate Imobiliară Baia Mare

A. Partea I. Descrierea imobilului

TEREN Intravilan

Adresa: Loc. Salsig, Jud. Maramures

Nr. Crt	Nr cadastral Nr. topografic	Suprafața* (mp)	Observații / Referințe
A1		800	Sector cadastral:9 Teren neimprejmuit;

B. Partea II. Proprietari și acte

Inscrieri privitoare la dreptul de proprietate și alte drepturi reale		Referințe
/		
Act Normativ nr. 7, Lege, din 13/03/1996 emis de Parlamentul Romaniei;		
B1	Intabulare, drept de PROPRIETATE, dobandit prin Lege, cota actuala 1/1 1) NEIDENTIFICAT NEIDENTIFICAT	A1
Act Administrativ nr. 3202, din 03/08/2023 emis de Primaria Sălsig (Adeverinta);		
B2	Se notează posesia factica asupra cotei de 1/1, în favoarea lui 1) SAVA IOAN	A1

C. Partea III. SARCINI .

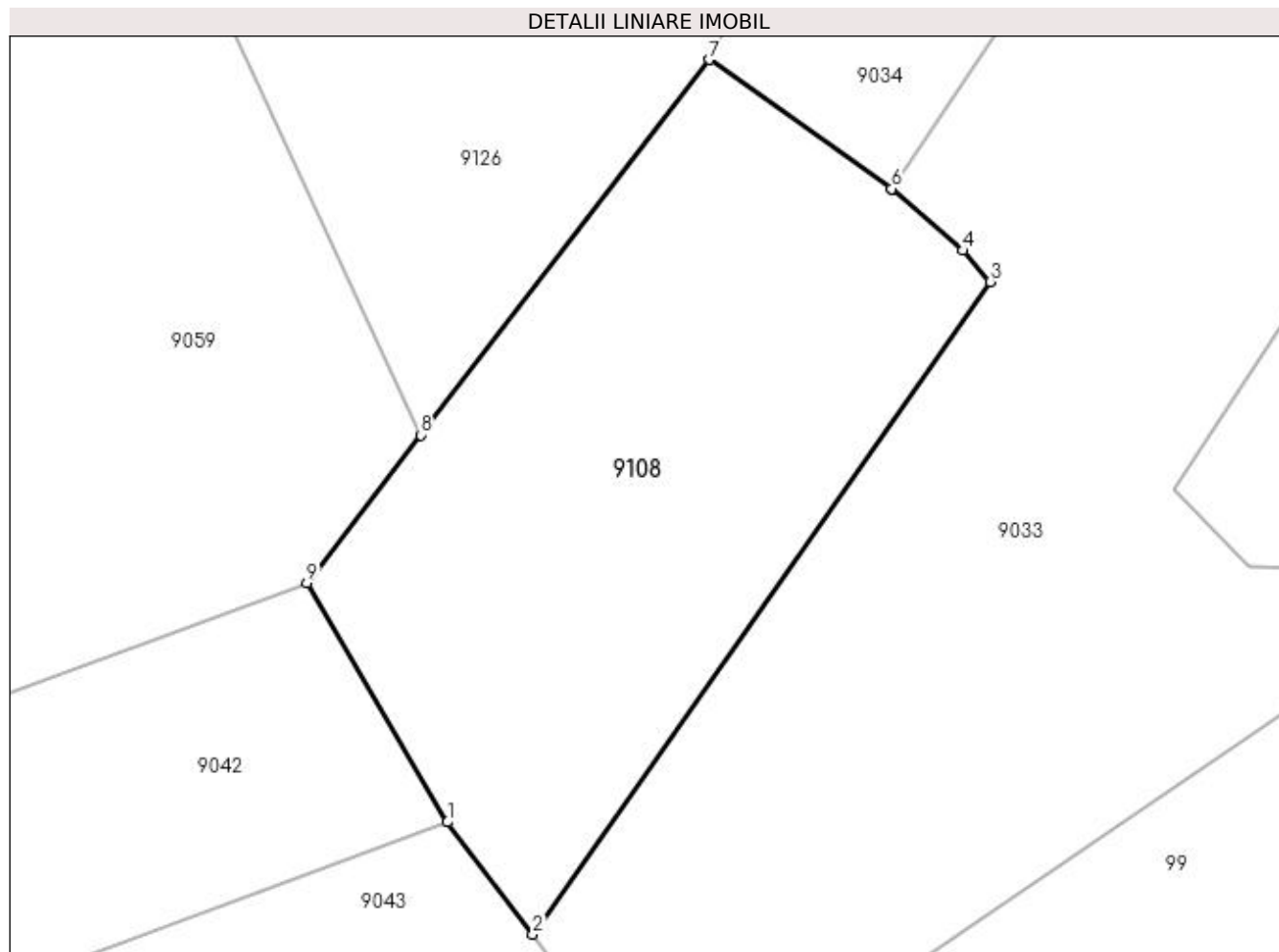
Inscrieri privind dezmembramintele dreptului de proprietate, drepturi reale de garanție și sarcini	Referințe
NU SUNT	

Anexa Nr. 1 La Partea I

Teren

Nr cadastral	Suprafața (mp)*	Observații / Referințe
	800	

* Suprafața este determinată în planul de proiecție Stereo 70.



Date referitoare la teren

Crt	Categorie folosință	Intra vilan	Suprafața (mp)	Tarla	Parcelă	Nr. topo	Observații / Referințe
1	faneata	DA	800	Sub Deal	-	-	

Lungime Segmente

1) Valorile lungimilor segmentelor sunt obținute din proiecție în plan.

Punct început	X / Y	Punct sfârșit	X / Y	Lungime segment (** (m)
1	369.795,688 671.096,841	2	369.800,278 671.090,816	7.574
2	369.800,278 671.090,816	3	369.824,863 671.125,874	42.819
3	369.824,863 671.125,874	4	369.823,385 671.127,544	2.23
4	369.823,385 671.127,544	5	369.819,555 671.130,867	5.071
5	369.819,555 671.130,867	6	369.819,551 671.130,87	0.005

Punct început	X / Y	Punct sfârşit	X / Y	Lungime segment (** (m)
6	369.819,551 671.130,87	7	369.809,742 671.137,802	12.011
7	369.809,742 671.137,802	8	369.794,241 671.117,642	25.43
8	369.794,241 671.117,642	9	369.788,127 671.109,691	10.03
9	369.788,127 671.109,691	1	369.795,688 671.096,841	14.909

** Lungimile segmentelor sunt determinate în planul de proiecție Stereo 70 și sunt rotunjite la 1 milimetru.

*** Distanța dintre puncte este formată din segmente cumulate ce sunt mai mici decât valoarea 1 milimetru.

**DATE DESPRE IMOBILUL NR. 9109**

Oficiul de Cadastru și Publicitate Imobiliară MARAMURES
Biroul de Cadastru și Publicitate Imobiliară Baia Mare

A. Partea I. Descrierea imobilului

TEREN Necunoscut

Adresa: Loc. Salsig, Jud. Maramures

Nr. Crt	Nr cadastral Nr. topografic	Suprafața* (mp)	Observații / Referințe
A1		2.309	Sector cadastral:9 Teren neimprejmuit;

B. Partea II. Proprietari și acte

Inscrieri privitoare la dreptul de proprietate și alte drepturi reale	Referințe
/	
Act Administrativ nr. 44108/99, Titlu de proprietate, din 23/11/2001 emis de CJPSDPAT MARAMURES;	
B1	A1
Intabulare, drept de PROPRIETATESe notează posesia factica asupra cotei de 1/1, în favoarea lui , dobandit prin Lege, cota actuala 1/1 1) BUȘECAN CORNELIA, Lipsa CNP	

C. Partea III. SARCINI .

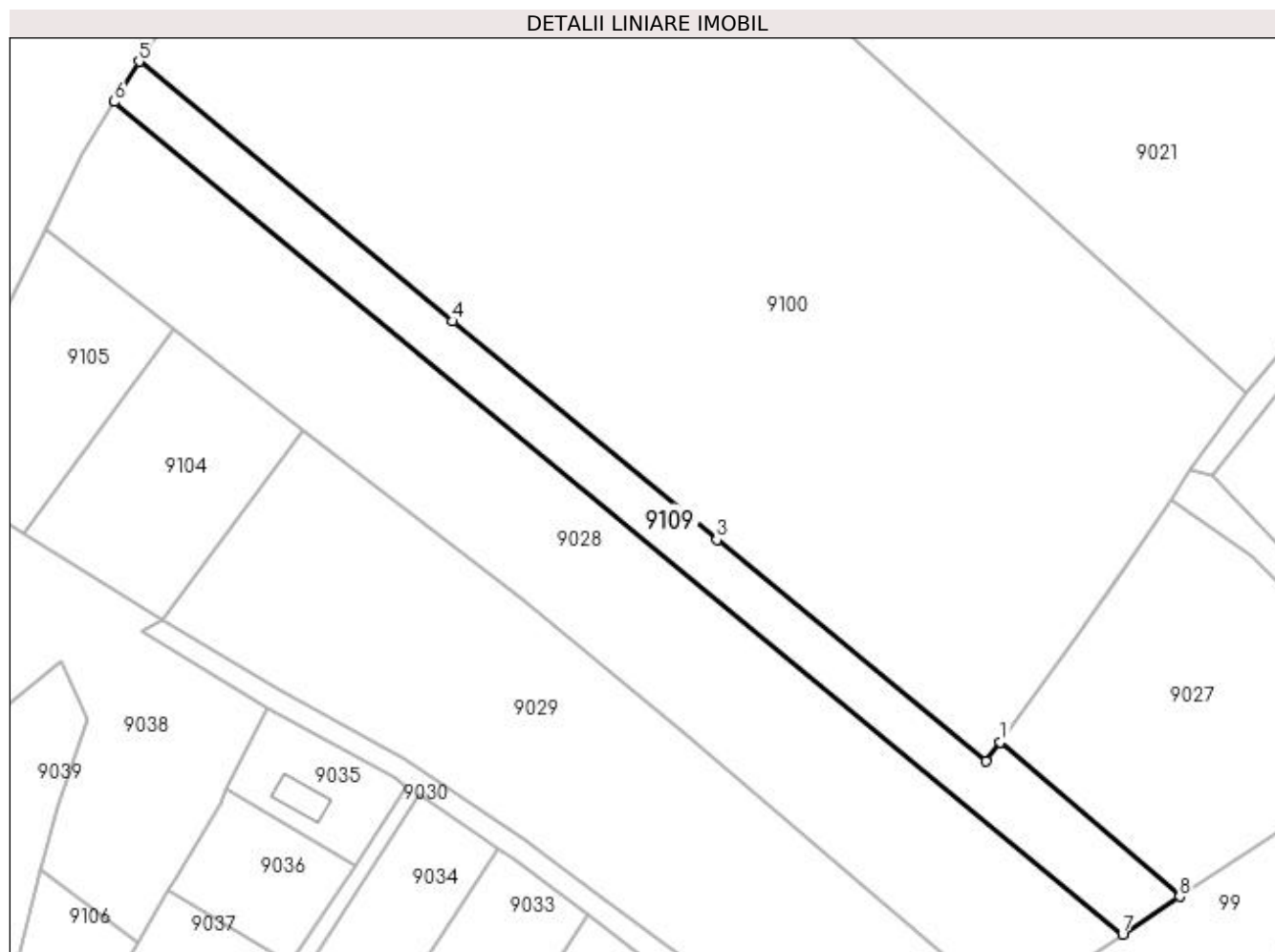
Inscrieri privind dezmembramintele dreptului de proprietate, drepturi reale de garanție și sarcini	Referințe
NU SUNT	

Anexa Nr. 1 La Partea I

Teren

Nr cadastral	Suprafața (mp)*	Observații / Referințe
	2.309	

* Suprafața este determinată în planul de proiecție Stereo 70.



Date referitoare la teren

Crt	Categorie folosință	Intra vilan	Suprafața (mp)	Tarla	Parcelă	Nr. topo	Observații / Referințe
1	faneata	NU	760	Braniște	-	-	
2	faneata	DA	1.549	Braniste	-	-	

Lungime Segmente

1) Valorile lungimilor segmentelor sunt obținute din proiecție în plan.

Punct început	X / Y	Punct sfârșit	X / Y	Lungime segment (** (m)
1	369.975,02 671.243,401	2	369.972,36 671.239,835	4.449
2	369.972,36 671.239,835	3	369.921,98 671.281,204	65.188
3	369.921,98 671.281,204	4	369.872,621 671.322,049	64.067
4	369.872,621 671.322,049	5	369.813,892 671.370,647	76.229

Punct început	X / Y	Punct sfârşit	X / Y	Lungime segment (** (m)
5	369.813,892 671.370,647	6	369.809,302 671.363,115	8.82
6	369.809,302 671.363,115	7	369.997,897 671.207,434	244.55
7	369.997,897 671.207,434	8	370.008,571 671.214,499	12.8
8	370.008,571 671.214,499	1	369.975,02 671.243,401	44.283

** Lungimile segmentelor sunt determinate în planul de proiecție Stereo 70 și sunt rotunjite la 1 milimetru.

*** Distanța dintre puncte este formată din segmente cumulate ce sunt mai mici decât valoarea 1 milimetru.

**DATE DESPRE IMOBILUL NR. 9110**

Oficiul de Cadastru și Publicitate Imobiliară MARAMURES
Biroul de Cadastru și Publicitate Imobiliară Baia Mare

A. Partea I. Descrierea imobilului

TEREN Extravilan

Adresa: Jud. Maramures

Nr. Crt	Nr cadastral Nr. topografic	Suprafața* (mp)	Observații / Referințe
A1		5.800	Sector cadastral:9 Teren neimprejmuit;

B. Partea II. Proprietari și acte

Inscrieri privitoare la dreptul de proprietate și alte drepturi reale	Referințe
/	
Act Normativ nr. 7, Lege, din 13/03/1996 emis de Parlamentul Romaniei;	
B1	Inscrierea provizorie, drept de PROPRIETATE Art. 13, Alin. 15, dobandit prin Lege, cota actuala 1/1
1) COMUNA SĂLSIG, CIF:3627773, Proprietar neidentificat	

C. Partea III. SARCINI .

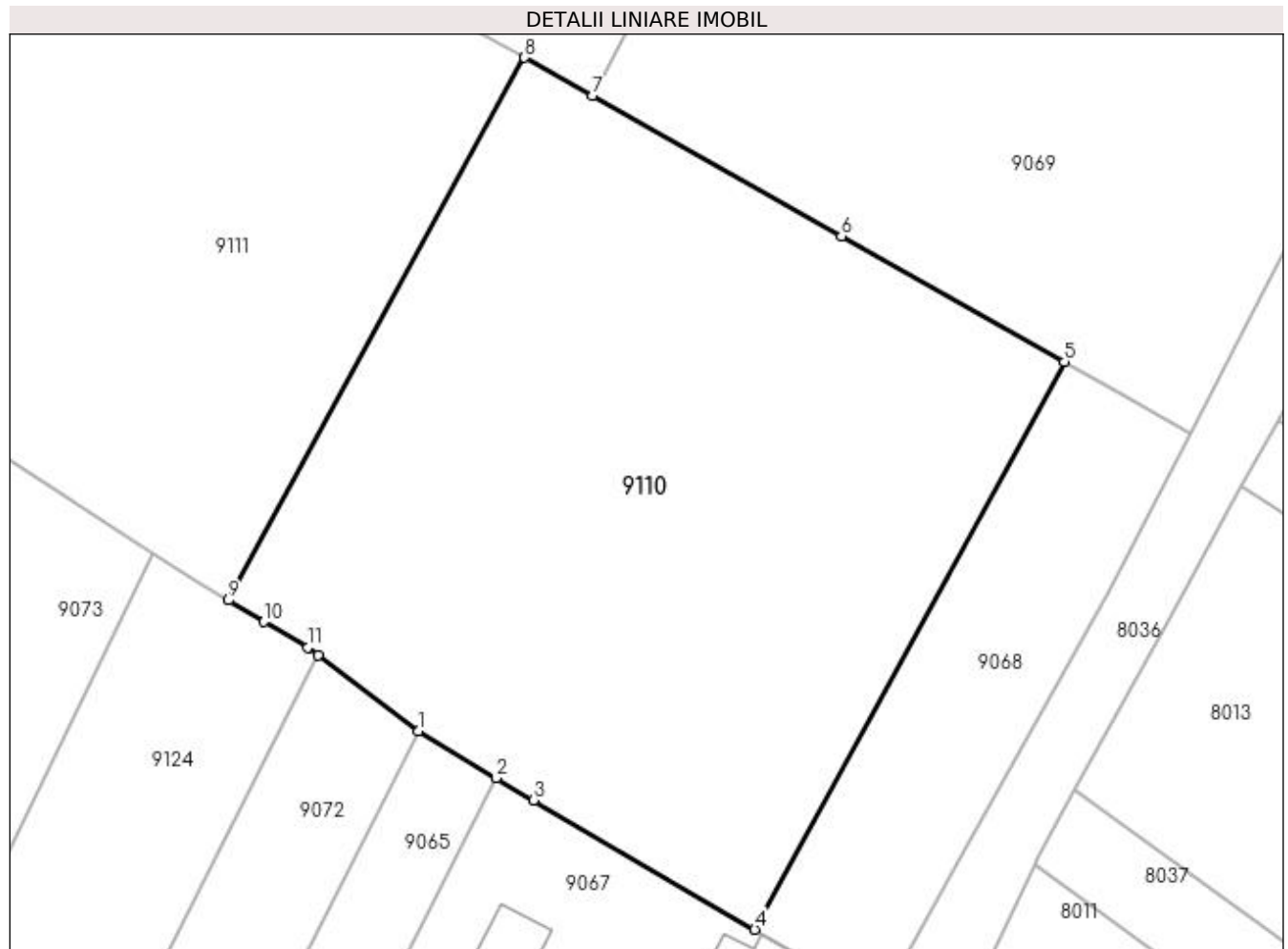
Inscrieri privind dezmembramintele dreptului de proprietate, drepturi reale de garanție și sarcini	Referințe
NU SUNT	

Anexa Nr. 1 La Partea I

Teren

Nr cadastral	Suprafața (mp)*	Observații / Referințe
	5.800	

* Suprafața este determinată în planul de proiecție Stereo 70.



Date referitoare la teren

Crt	Categorie folosință	Intra vilan	Suprafața (mp)	Tarla	Parcelă	Nr. topo	Observații / Referințe
1	faneata	NU	5.800	Pe Deal	-	-	

Lungime Segmente

1) Valorile lungimilor segmentelor sunt obținute din proiecție în plan.

Punct început	X / Y	Punct sfârșit	X / Y	Lungime segment (** (m)
1	370.298,981 671.829,556	2	370.308,364 671.823,816	10.999
2	370.308,364 671.823,816	3	370.312,923 671.821,152	5.28
3	370.312,923 671.821,152	4	370.339,754 671.805,474	31.076
4	370.339,754 671.805,474	5	370.377,31 671.874,248	78.36
5	370.377,31 671.874,248	6	370.350,253 671.889,515	31.067

Punct început	X / Y	Punct sfârșit	X / Y	Lungime segment (** (m)
6	370.350,253 671.889,515	7	370.320,115 671.906,522	34.605
7	370.320,115 671.906,522	8	370.311,841 671.911,138	9.475
8	370.311,841 671.911,138	9	370.275,922 671.845,359	74.947
9	370.275,922 671.845,359	10	370.280,256 671.842,771	5.048
10	370.280,256 671.842,771	11	370.285,51 671.839,633	6.12
11	370.285,51 671.839,633	12	370.286,774 671.838,688	1.578
12	370.286,774 671.838,688	1	370.298,981 671.829,556	15.245

** Lungimile segmentelor sunt determinate în planul de proiecție Stereo 70 și sunt rotunjite la 1 milimetru.

*** Distanța dintre puncte este formată din segmente cumulate ce sunt mai mici decât valoarea 1 milimetru.

**DATE DESPRE IMOBILUL NR. 9111**

Oficiul de Cadastru și Publicitate Imobiliară MARAMURES
Biroul de Cadastru și Publicitate Imobiliară Baia Mare

A. Partea I. Descrierea imobilului

TEREN Extravilan

Adresa: Jud. Maramures

Nr. Crt	Nr cadastral Nr. topografic	Suprafața* (mp)	Observații / Referințe
A1		5.800	Sector cadastral:9 Teren neimprejmuit;

B. Partea II. Proprietari și acte

Inscrieri privitoare la dreptul de proprietate și alte drepturi reale	Referințe
/	
Act Administrativ nr. 44129/94, Titlu de proprietate, din 11/06/2002 emis de CJPSDPAT MARAMURES;	
B1	A1
Intabulare, drept de PROPRIETATEcu titlu de reconstituire a dreptului de proprietate in baza legii 18/1991, dobandit prin Lege, cota actuala 1/1	
1) POP ȘTEFAN, Lipsa CNP 2) COSTIN FLORICA, Lipsa CNP 3) POP AUREL, Lipsa CNP 4) POP LIVIU, Lipsa CNP 5) POP TRAIAN, Lipsa CNP	

C. Partea III. SARCINI .

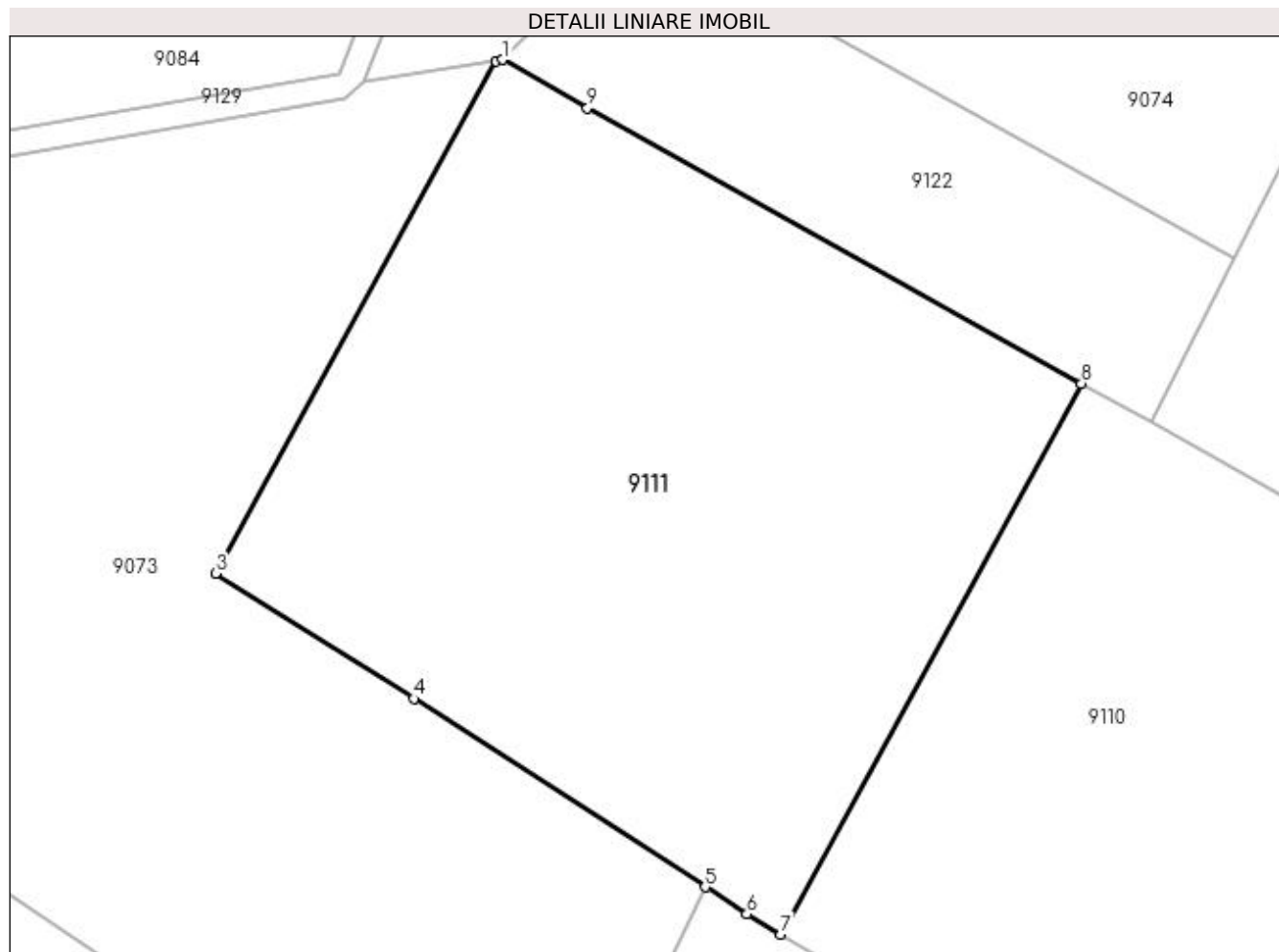
Inscrieri privind dezmembramintele dreptului de proprietate, drepturi reale de garanție și sarcini	Referințe
NU SUNT	

Anexa Nr. 1 La Partea I

Teren

Nr cadastral	Suprafața (mp)*	Observații / Referințe
	5.800	

* Suprafața este determinată în planul de proiecție Stereo 70.



Date referitoare la teren

Crt	Categorie folosință	Intra vilan	Suprafața (mp)	Tarla	Parcelă	Nr. topo	Observații / Referințe
1	faneata	NU	5.800	Deal	-	-	

Lungime Segmente

1) Valorile lungimilor segmentelor sunt obținute din proiecție în plan.

Punct început	X / Y	Punct sfârșit	X / Y	Lungime segment (** (m)
1	370.242,661 671.949,83	2	370.241,822 671.949,695	0.85
2	370.241,822 671.949,695	3	370.208,399 671.888,488	69.738
3	370.208,399 671.888,488	4	370.232,065 671.873,509	28.008
4	370.232,065 671.873,509	5	370.266,878 671.851,005	41.453
5	370.266,878 671.851,005	6	370.271,867 671.847,78	5.941

Punct început	X / Y	Punct sfârșit	X / Y	Lungime segment (** (m)
6	370.271,867 671.847,78	7	370.275,922 671.845,359	4.723
7	370.275,922 671.845,359	8	370.311,841 671.911,138	74.947
8	370.311,841 671.911,138	9	370.252,822 671.944,065	67.583
9	370.252,822 671.944,065	1	370.242,661 671.949,83	11.683

** Lungimile segmentelor sunt determinate în planul de proiecție Stereo 70 și sunt rotunjite la 1 milimetru.

*** Distanța dintre puncte este formată din segmente cumulate ce sunt mai mici decât valoarea 1 milimetru.

**DATE DESPRE IMOBILUL NR. 9112**

Oficiul de Cadastru și Publicitate Imobiliară MARAMURES
Biroul de Cadastru și Publicitate Imobiliară Baia Mare

A. Partea I. Descrierea imobilului

TEREN Extravilan

Adresa: Jud. Maramures

Nr. Crt	Nr cadastral Nr. topografic	Suprafața* (mp)	Observații / Referințe
A1		7.200	Sector cadastral:9 Teren neimprejmuit;

B. Partea II. Proprietari și acte

Inscrieri privitoare la dreptul de proprietate și alte drepturi reale		Referințe
/		
Act Normativ nr. 7, Lege, din 13/03/1996 emis de Parlamentul Romaniei;		
B1	Inscrierea provizorie, drept de PROPRIETATE Art. 13, Alin. 15, dobandit prin Lege, cota actuala 1/1 1) COMUNA SĂLSIG, CIF:3627773, Proprietar neidentificat	A1

C. Partea III. SARCINI .

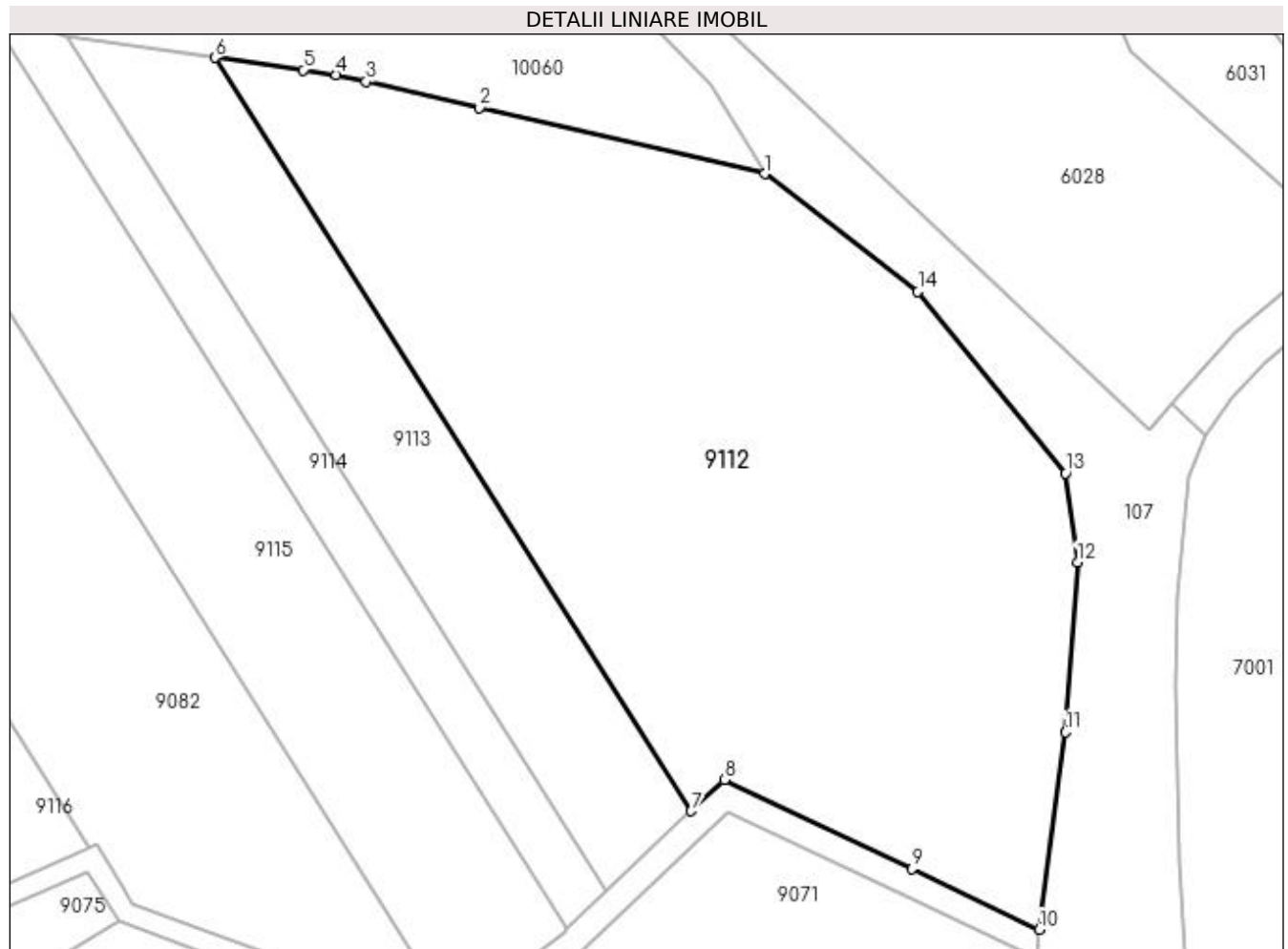
Inscrieri privind dezmembramintele dreptului de proprietate, drepturi reale de garanție și sarcini	Referințe
NU SUNT	

Anexa Nr. 1 La Partea I

Teren

Nr cadastral	Suprafața (mp)*	Observații / Referințe
	7.200	

* Suprafața este determinată în planul de proiecție Stereo 70.



Date referitoare la teren

Crt	Categorie folosință	Intra vilan	Suprafața (mp)	Tarla	Parcelă	Nr. topo	Observații / Referințe
1	faneata	NU	7.200	Borjug	-	-	

Lungime Segmente

1) Valorile lungimilor segmentelor sunt obținute din proiecție în plan.

Punct început	X / Y	Punct sfârșit	X / Y	Lungime segment (** (m)
1	370.462,902 672.149,529	2	370.423,232 672.158,712	40.719
2	370.423,232 672.158,712	3	370.407,442 672.162,367	16.208
3	370.407,442 672.162,367	4	370.403,319 672.163,322	4.232
4	370.403,319 672.163,322	5	370.398,688 672.163,976	4.677
5	370.398,688 672.163,976	6	370.386,462 672.165,702	12.347

Punct început	X / Y	Punct sfârşit	X / Y	Lungime segment (** (m)
6	370.386,462 672.165,702	7	370.452,663 672.060,932	123.933
7	370.452,663 672.060,932	8	370.457,269 672.065,287	6.339
8	370.457,269 672.065,287	9	370.483,355 672.052,918	28.87
9	370.483,355 672.052,918	10	370.501,122 672.044,485	19.667
10	370.501,122 672.044,485	11	370.504,72 672.071,921	27.671
11	370.504,72 672.071,921	12	370.506,419 672.095,576	23.716
12	370.506,419 672.095,576	13	370.504,769 672.107,921	12.455
13	370.504,769 672.107,921	14	370.484,215 672.133,152	32.543
14	370.484,215 672.133,152	1	370.462,902 672.149,529	26.878

** Lungimile segmentelor sunt determinate în planul de proiecție Stereo 70 și sunt rotunjite la 1 milimetru.

*** Distanța dintre puncte este formată din segmente cumulate ce sunt mai mici decât valoarea 1 milimetru.

**DATE DESPRE IMOBILUL NR. 9113**

Oficiul de Cadastru și Publicitate Imobiliară MARAMURES
Biroul de Cadastru și Publicitate Imobiliară Baia Mare

A. Partea I. Descrierea imobilului

TEREN Necunoscut

Adresa: Loc. Salsig, Jud. Maramures

Nr. Crt	Nr cadastral Nr. topografic	Suprafața* (mp)	Observații / Referințe
A1		2.100	Sector cadastral:9 Teren neimprejmuit;

B. Partea II. Proprietari și acte

Inscrieri privitoare la dreptul de proprietate și alte drepturi reale		Referințe
/		
Act Normativ nr. 7, Lege, din 13/03/1996 emis de Parlamentul Romaniei;		
B1	Inscrierea provizorie, drept de PROPRIETATE Art. 13, Alin. 15, dobandit prin Lege, cota actuala 1/1 1) COMUNA SĂLSIG, CIF:3627773, Proprietar neidentificat	A1

C. Partea III. SARCINI .

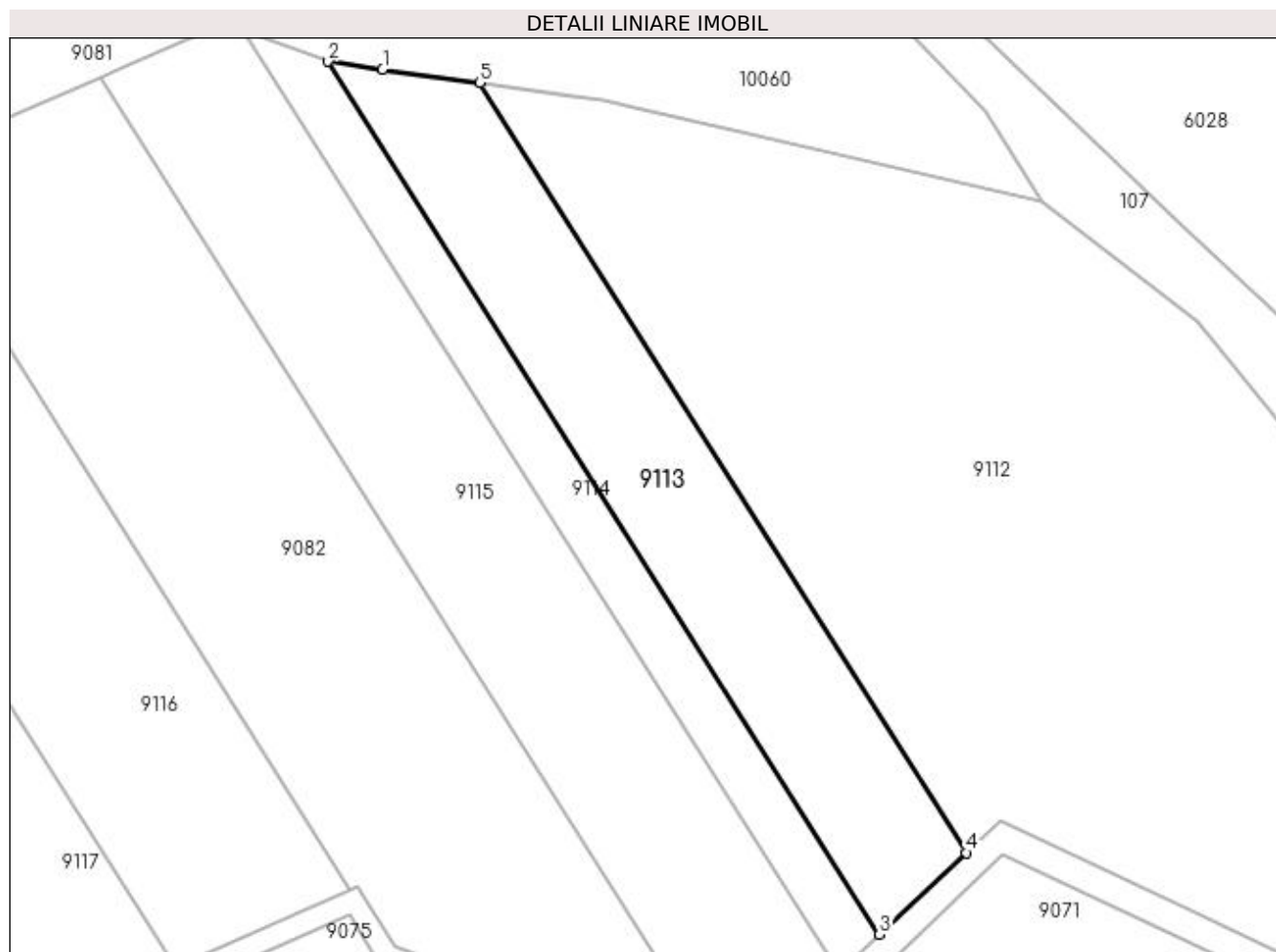
Inscrieri privind dezmembramintele dreptului de proprietate, drepturi reale de garanție și sarcini	Referințe
NU SUNT	

Anexa Nr. 1 La Partea I

Teren

Nr cadastral	Suprafața (mp)*	Observații / Referințe
	2.100	

* Suprafața este determinată în planul de proiecție Stereo 70.



Date referitoare la teren

Crt	Categorie folosință	Intravilan	Suprafața (mp)	Tarla	Parcelă	Nr. topo	Observații / Referințe
1	faneata	DA	800	Deal Satului	-	-	
2	faneata	NU	1.300	Deal Satului	-	-	

Lungime Segmente

1) Valorile lungimilor segmentelor sunt obținute din proiecție în plan.

Punct început	X / Y	Punct sfârșit	X / Y	Lungime segment (** (m)
1	370.373,231 672.167,57	2	370.365,836 672.168,614	7.468
2	370.365,836 672.168,614	3	370.440,903 672.049,812	140.531
3	370.440,903 672.049,812	4	370.452,663 672.060,932	16.185
4	370.452,663 672.060,932	5	370.386,462 672.165,702	123.933

Punct început	X / Y	Punct sfârșit	X / Y	Lungime segment (** (m)
5	370.386,462 672.165,702	1	370.373,231 672.167,57	13.362

** Lungimile segmentelor sunt determinate în planul de proiecție Stereo 70 și sunt rotunjite la 1 milimetru.

*** Distanța dintre puncte este formată din segmente cumulate ce sunt mai mici decât valoarea 1 milimetru.

**DATE DESPRE IMOBILUL NR. 9114**

Oficiul de Cadastru și Publicitate Imobiliară MARAMURES
Biroul de Cadastru și Publicitate Imobiliară Baia Mare

A. Partea I. Descrierea imobilului

TEREN Necunoscut

Adresa: Loc. Salsig, Jud. Maramures

Nr. Crt	Nr cadastral Nr. topografic	Suprafața* (mp)	Observații / Referințe
A1		1.100	Sector cadastral:9 Teren neimprejmuit;

B. Partea II. Proprietari și acte

Inscrieri privitoare la dreptul de proprietate și alte drepturi reale	Referințe
/	
Act Administrativ nr. 60379/2, Titlu de proprietate, din 01/02/1996 emis de CJPSDPAT MARAMURES;	
B1	A1
Intabulare, drept de PROPRIETATEcu titlu de reconstituire a dreptului de proprietate in baza legii 18/1991, dobandit prin Lege, cota actuala 1/1	
1) BANCOȘ GRIGORE , Lipsa CNP	

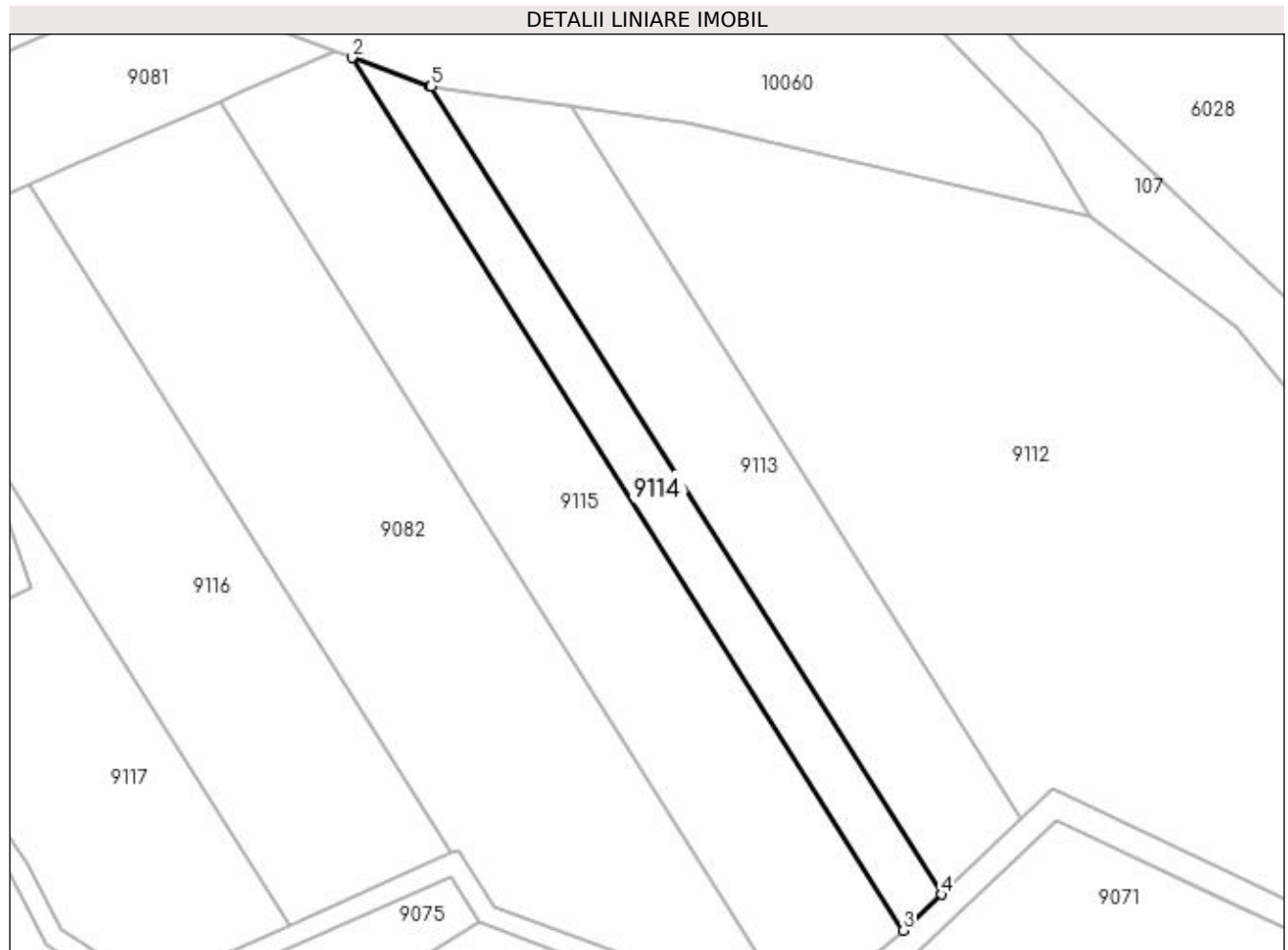
C. Partea III. SARCINI .

Inscrieri privind dezmembramintele dreptului de proprietate, drepturi reale de garanție și sarcini	Referințe
NU SUNT	

Anexa Nr. 1 La Partea I**Teren**

Nr cadastral	Suprafața (mp)*	Observații / Referințe
	1.100	

* Suprafața este determinată în planul de proiecție Stereo 70.

**Date referitoare la teren**

Crt	Categorie folosință	Intra vilan	Suprafața (mp)	Tarla	Parcelă	Nr. topo	Observații / Referințe
1	faneata	NU	496	Borjug	-	-	
2	faneata	DA	604	Borjug	-	-	

Lungime Segmente

1) Valorile lungimilor segmentelor sunt obținute din proiecție în plan.

Punct început	X / Y	Punct sfârșit	X / Y	Lungime segment (** (m)
1	370.365,658 672.168,639	2	370.354,254 672.172,851	12.157
2	370.354,254 672.172,851	3	370.435,329 672.044,541	151.778
3	370.435,329 672.044,541	4	370.440,903 672.049,812	7.672
4	370.440,903 672.049,812	5	370.365,836 672.168,614	140.531

Punct început	X / Y	Punct sfârșit	X / Y	Lungime segment (** (m)
5	370.365,836 672.168,614	1	370.365,658 672.168,639	0.18

** Lungimile segmentelor sunt determinate în planul de proiecție Stereo 70 și sunt rotunjite la 1 milimetru.

*** Distanța dintre puncte este formată din segmente cumulate ce sunt mai mici decât valoarea 1 milimetru.

**DATE DESPRE IMOBILUL NR. 9115**

Oficiul de Cadastru și Publicitate Imobiliară MARAMURES
Biroul de Cadastru și Publicitate Imobiliară Baia Mare

A. Partea I. Descrierea imobilului

TEREN Necunoscut

Adresa: Loc. Salsig, Jud. Maramures

Nr. Crt	Nr cadastral Nr. topografic	Suprafața* (mp)	Observații / Referințe
A1		3.100	Sector cadastral:9 Teren neimprejmuit;

B. Partea II. Proprietari și acte

Inscrieri privitoare la dreptul de proprietate și alte drepturi reale		Referințe
/		
Act Administrativ nr. 44108/86, Titlu de proprietate, din 15/03/2001 emis de CJPSDPAT MARAMURES;		
B1	Intabulare, drept de PROPRIETATEcu titlu de reconstituire a dreptului de proprietate in baza legii 18/1991, dobandit prin Lege, cota actuala 1/1	A1
	1) SCHIOP SILVIU , Lipsa CNP 2) ȘCHIOP TRAIAN , Lipsa CNP 3) SCHIOP VASILE , Lipsa CNP	

C. Partea III. SARCINI .

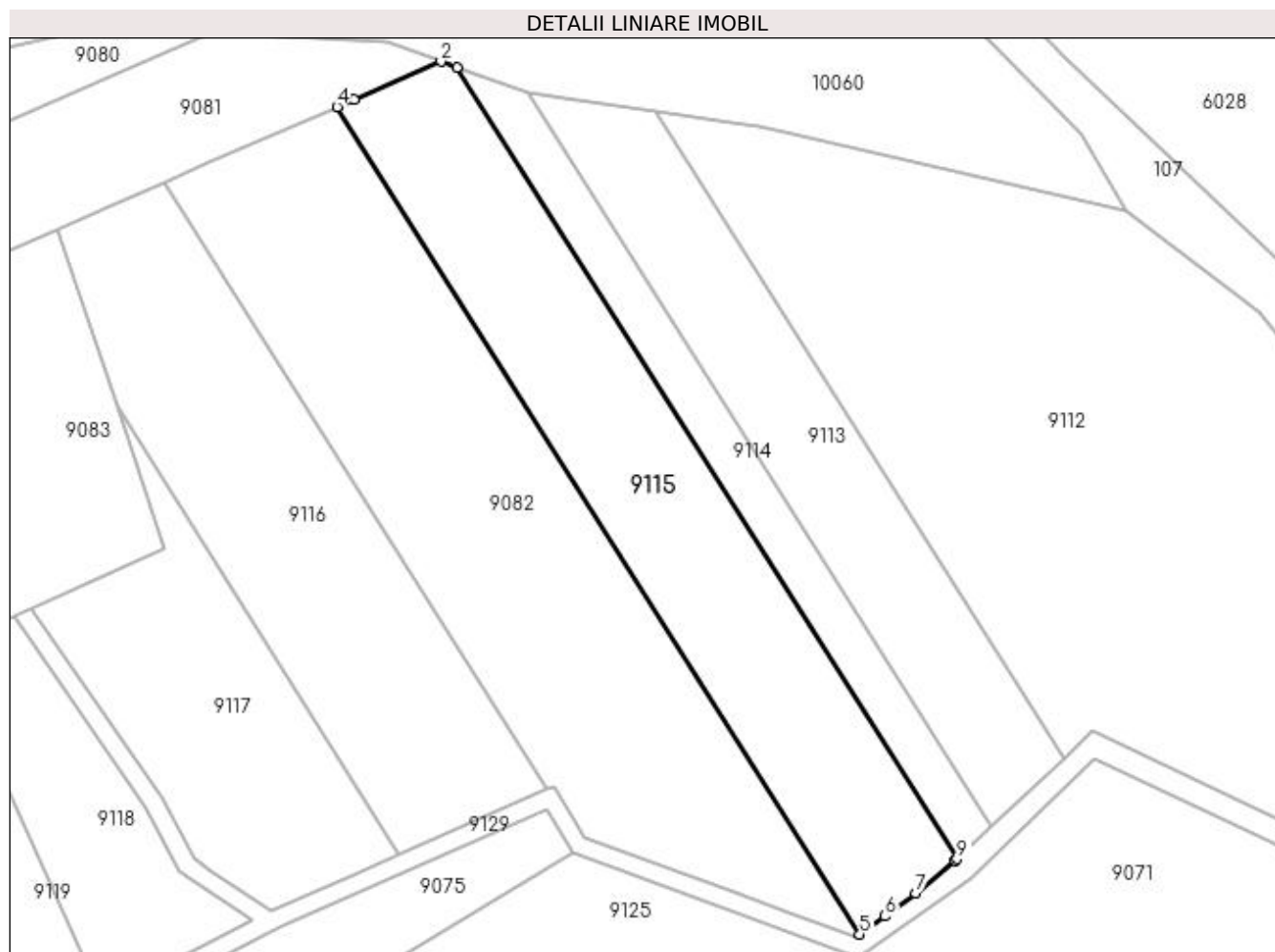
Inscrieri privind dezmembramintele dreptului de proprietate, drepturi reale de garanție și sarcini	Referințe
NU SUNT	

Anexa Nr. 1 La Partea I

Teren

Nr cadastral	Suprafața (mp)*	Observații / Referințe
	3.100	

* Suprafața este determinată în planul de proiecție Stereo 70.



Date referitoare la teren

Crt	Categorie folosință	Intra vilan	Suprafața (mp)	Tarla	Parcelă	Nr. topo	Observații / Referințe
1	faneata	DA	1.050	Coasta Dealului	-	-	
2	faneata	NU	2.050	Coasta Dealului	-	-	

Lungime Segmente

1) Valorile lungimilor segmentelor sunt obținute din proiecție în plan.

Punct început	X / Y	Punct sfârșit	X / Y	Lungime segment (** (m)
1	370.354,254 672.172,851	2	370.351,677 672.173,803	2.747
2	370.351,677 672.173,803	3	370.337,579 672.167,655	15.38
3	370.337,579 672.167,655	4	370.334,827 672.166,454	3.003
4	370.334,827 672.166,454	5	370.419,572 672.032,335	158.649

Punct început	X / Y	Punct sfârșit	X / Y	Lungime segment (** (m)
5	370.419,572 672.032,335	6	370.423,69 672.035,296	5.072
6	370.423,69 672.035,296	7	370.428,634 672.039,044	6.204
7	370.428,634 672.039,044	8	370.435,002 672.044,233	8.214
8	370.435,002 672.044,233	9	370.435,329 672.044,541	0.449
9	370.435,329 672.044,541	1	370.354,254 672.172,851	151.778

** Lungimile segmentelor sunt determinate în planul de proiecție Stereo 70 și sunt rotunjite la 1 milimetru.

*** Distanța dintre puncte este formată din segmente cumulate ce sunt mai mici decât valoarea 1 milimetru.

**DATE DESPRE IMOBILUL NR. 9116**

Oficiul de Cadastru și Publicitate Imobiliară MARAMURES
Biroul de Cadastru și Publicitate Imobiliară Baia Mare

A. Partea I. Descrierea imobilului

TEREN Extravilan

Adresa: Jud. Maramures

Nr. Crt	Nr cadastral Nr. topografic	Suprafața* (mp)	Observații / Referințe
A1		2.900	Sector cadastral:9 Teren neimprejmuit;

B. Partea II. Proprietari și acte

Inscrieri privitoare la dreptul de proprietate și alte drepturi reale	Referințe
/	
Act Administrativ nr. 44108/27, Titlu de proprietate, din 30/04/1999 emis de CJPSDPAT MARAMURES;	
B1	A1
Intabulare, drept de PROPRIETATEcu titlu de reconstituire a dreptului de proprietate in baza legii 18/1991, dobandit prin Lege, cota actuala 1/1	
1) ZAH GRIGORE, Lipsa CNP	
2) ȘCHIOP MARIA, Lipsa CNP	
3) ZAH GHEORGHE, Lipsa CNP	
4) ZAH ȘTEFAN, Lipsa CNP	

C. Partea III. SARCINI .

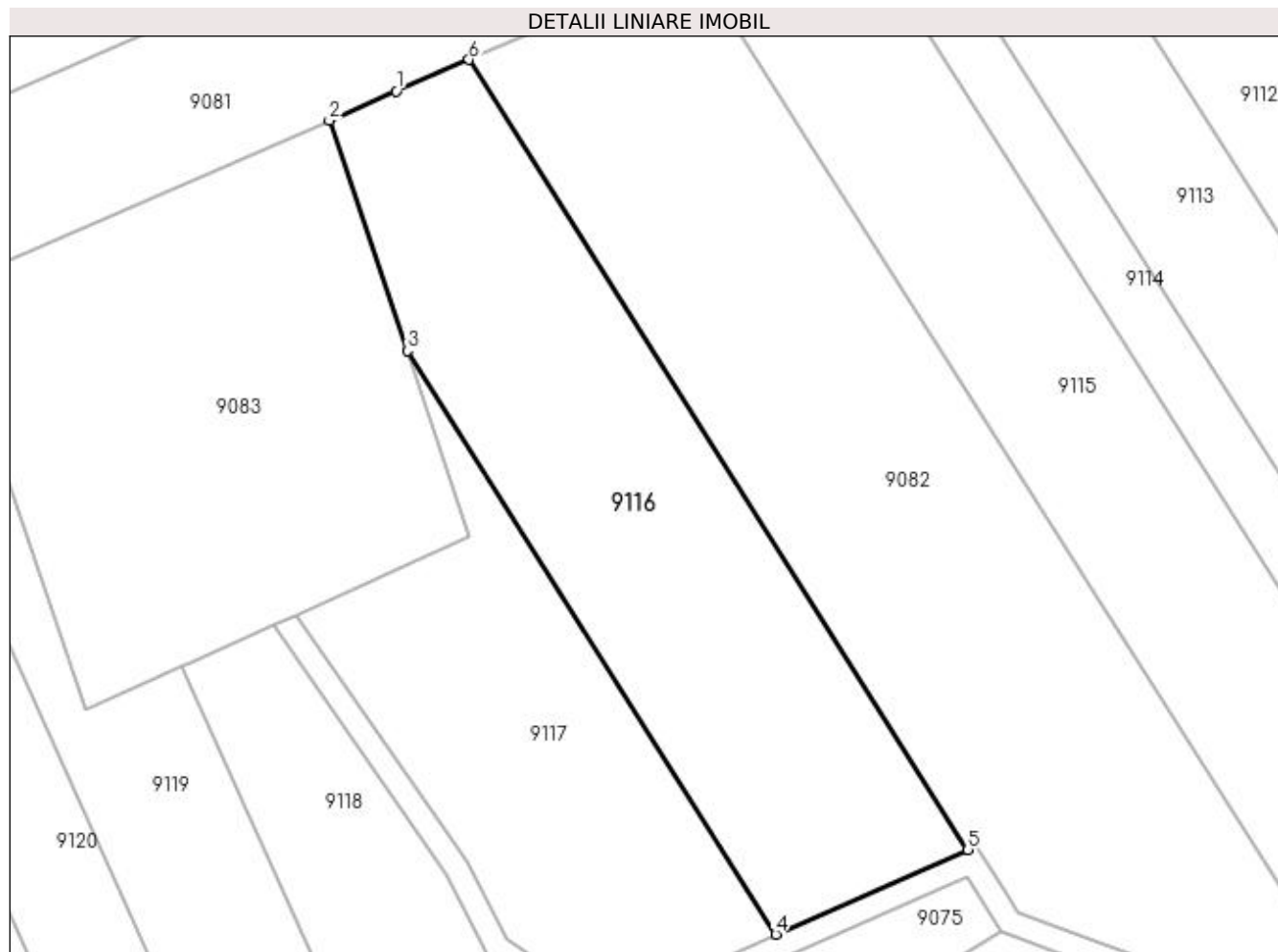
Inscrieri privind dezmembramintele dreptului de proprietate, drepturi reale de garanție și sarcini	Referințe
NU SUNT	

Anexa Nr. 1 La Partea I

Teren

Nr cadastral	Suprafața (mp)*	Observații / Referințe
	2.900	

* Suprafața este determinată în planul de proiecție Stereo 70.



Date referitoare la teren

Crt	Categorie folosință	Intra vilan	Suprafața (mp)	Tarla	Parcelă	Nr. topo	Observații / Referințe
1	arabil	NU	2.900	Pe deal	-	-	

Lungime Segmente

1) Valorile lungimilor segmentelor sunt obținute din proiecție în plan.

Punct început	X / Y	Punct sfârșit	X / Y	Lungime segment (** (m)
1	370.297,724 672.150,273	2	370.289,355 672.146,624	9.13
2	370.289,355 672.146,624	3	370.299,053 672.117,95	30.27
3	370.299,053 672.117,95	4	370.344,928 672.045,348	85.881
4	370.344,928 672.045,348	5	370.368,855 672.055,892	26.147
5	370.368,855 672.055,892	6	370.306,735 672.154,203	116.293

Punct început	X / Y	Punct sfârșit	X / Y	Lungime segment (** (m)
6	370.306,735 672.154,203	1	370.297,724 672.150,273	9.831

** Lungimile segmentelor sunt determinate în planul de proiecție Stereo 70 și sunt rotunjite la 1 milimetru.

*** Distanța dintre puncte este formată din segmente cumulate ce sunt mai mici decât valoarea 1 milimetru.

**DATE DESPRE IMOBILUL NR. 9117**

Oficiul de Cadastru și Publicitate Imobiliară MARAMURES
Biroul de Cadastru și Publicitate Imobiliară Baia Mare

A. Partea I. Descrierea imobilului

TEREN Extravilan

Adresa: Jud. Maramures

Nr. Crt	Nr cadastral Nr. topografic	Suprafața* (mp)	Observații / Referințe
A1		1.775	Sector cadastral:9 Teren neimprejmuit; Imobil despartit de drum

B. Partea II. Proprietari și acte

Inscrieri privitoare la dreptul de proprietate și alte drepturi reale		Referințe
/		
Act Administrativ nr. 50640/11, Titlu de proprietate, din 14/09/2004 emis de CJPSDPAT MARAMURES;		
B1	Intabulare, drept de PROPRIETATEcu titlu de reconstituire a dreptului de proprietate in baza legii 18/1991, dobandit prin Lege, cota actuala 1/1 1) CHIRILĂ MURA, Lipsa CNP	A1

C. Partea III. SARCINI .

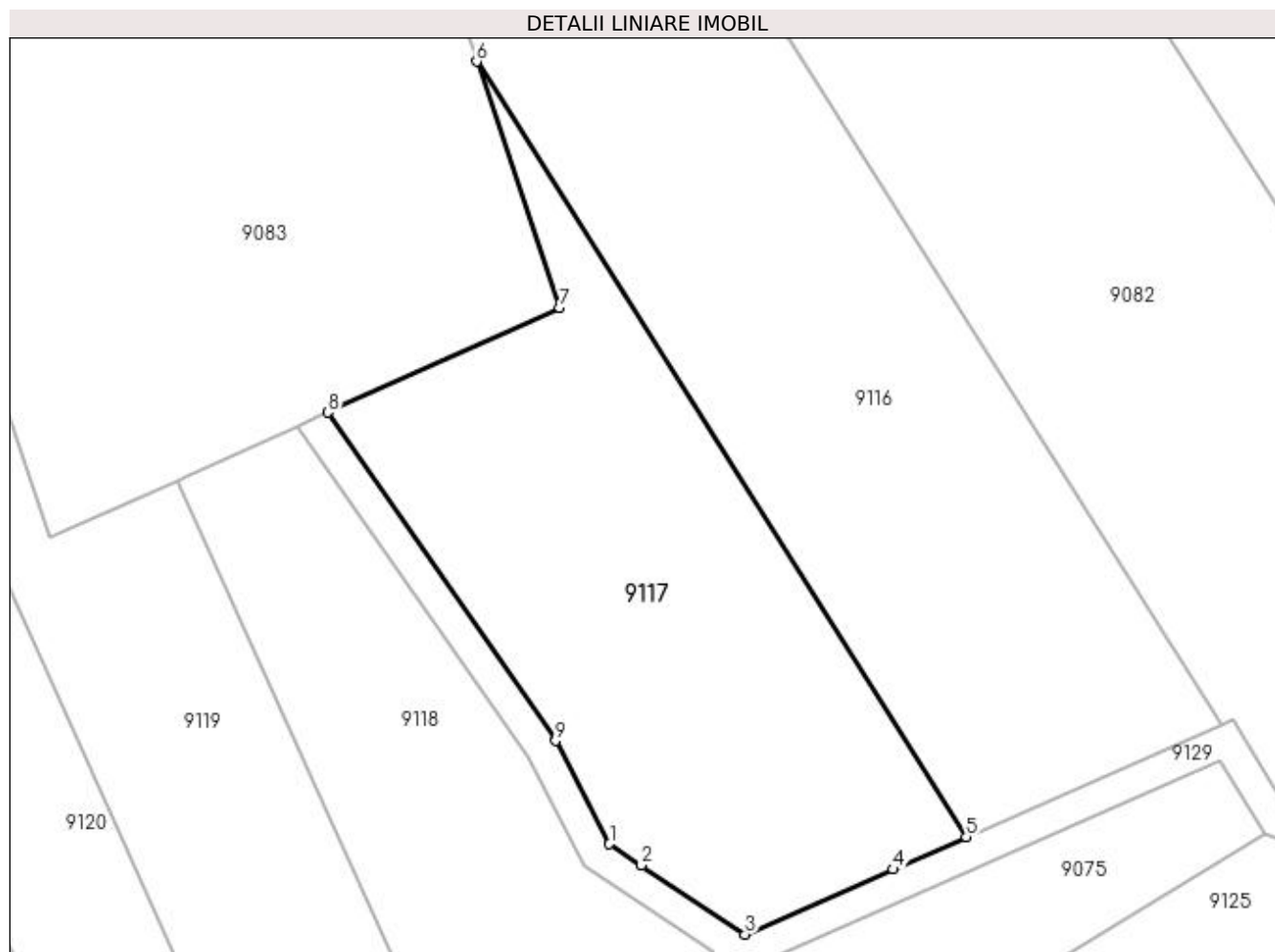
Inscrieri privind dezmembramintele dreptului de proprietate, drepturi reale de garanție și sarcini	Referințe
NU SUNT	

Anexa Nr. 1 La Partea I

Teren

Nr cadastral	Suprafața (mp)*	Observații / Referințe
	1.775	Imobil despartit de drum

* Suprafața este determinată în planul de proiecție Stereo 70.



Date referitoare la teren

Crt	Categorie folosință	Intra vilan	Suprafața (mp)	Tarla	Parcelă	Nr. topo	Observații / Referințe
1	faneata	NU	1.775	Pe deal	-	-	

Lungime Segmente

1) Valorile lungimilor segmentelor sunt obținute din proiecție în plan.

Punct început	X / Y	Punct sfârșit	X / Y	Lungime segment (** (m)
1	370.311,517 672.044,68	2	370.314,5 672.042,691	3.585
2	370.314,5 672.042,691	3	370.324,21 672.036,219	11.669
3	370.324,21 672.036,219	4	370.338,044 672.042,315	15.118
4	370.338,044 672.042,315	5	370.344,928 672.045,348	7.523
5	370.344,928 672.045,348	6	370.299,053 672.117,95	85.881

Punct început	X / Y	Punct sfârșit	X / Y	Lungime segment (** (m)
6	370.299,053 672.117,95	7	370.306,851 672.094,893	24.34
7	370.306,851 672.094,893	8	370.285,133 672.085,092	23.827
8	370.285,133 672.085,092	9	370.306,442 672.054,34	37.413
9	370.306,442 672.054,34	1	370.311,517 672.044,68	10.912

** Lungimile segmentelor sunt determinate în planul de proiecție Stereo 70 și sunt rotunjite la 1 milimetru.

*** Distanța dintre puncte este formată din segmente cumulate ce sunt mai mici decât valoarea 1 milimetru.

**DATE DESPRE IMOBILUL NR. 9118**

Oficiul de Cadastru și Publicitate Imobiliară MARAMURES
Biroul de Cadastru și Publicitate Imobiliară Baia Mare

A. Partea I. Descrierea imobilului

TEREN Extravilan

Adresa: Jud. Maramures

Nr. Crt	Nr cadastral Nr. topografic	Suprafața* (mp)	Observații / Referințe
A1		1.125	Sector cadastral:9 Teren neimprejmuit; Imobil despartit de drum

B. Partea II. Proprietari și acte

Inscrieri privitoare la dreptul de proprietate și alte drepturi reale		Referințe
/		
Act Administrativ nr. 50640/11, Titlu de proprietate, din 14/09/2004 emis de CJPSDPAT MARAMURES;		
B1	Intabulare, drept de PROPRIETATEcu titlu de reconstituire a dreptului de proprietate in baza legii 18/1991, dobandit prin Lege, cota actuala 1/1 1) CHIRILĂ MURA, Lipsa CNP	A1

C. Partea III. SARCINI .

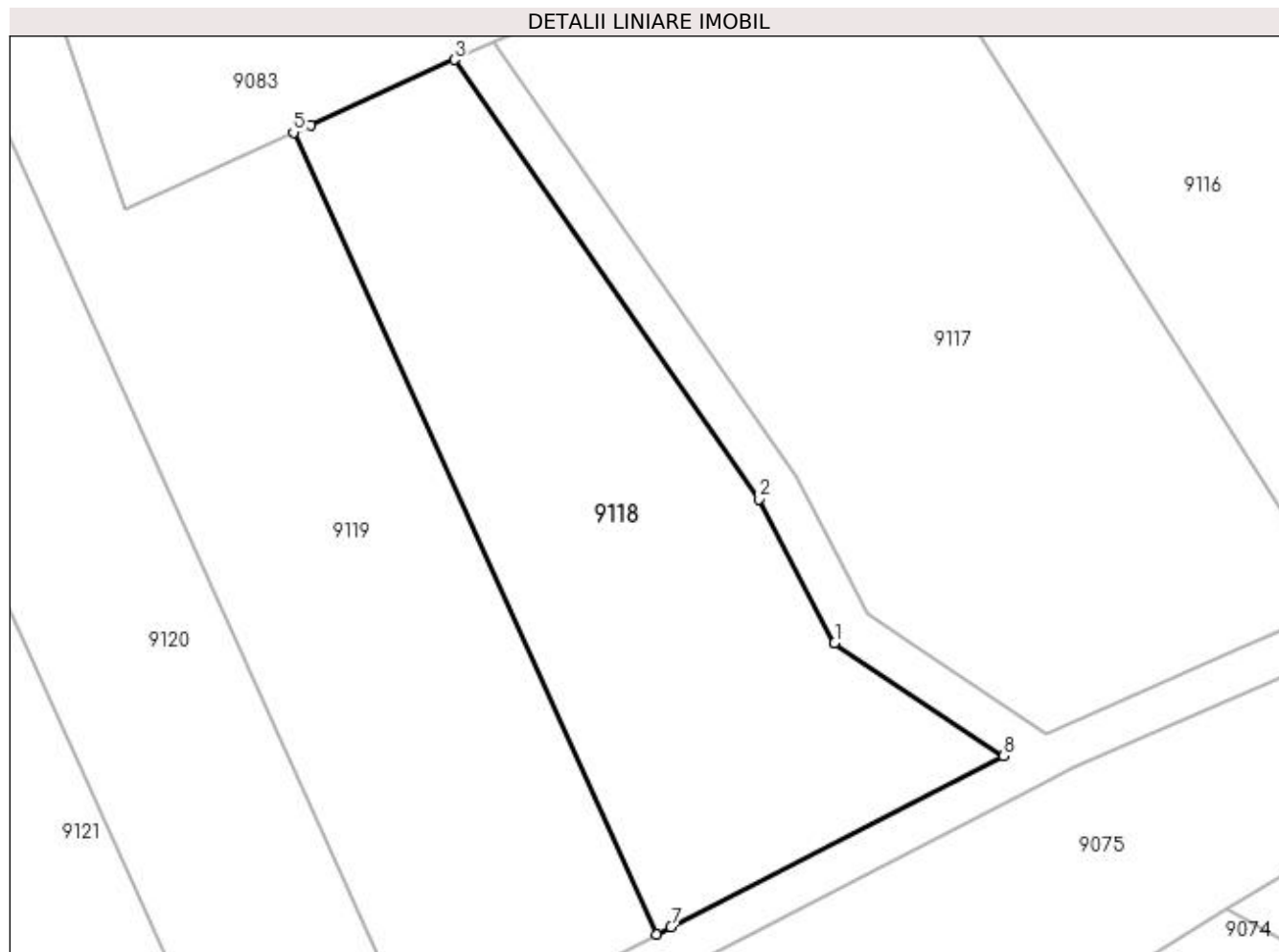
Inscrieri privind dezmembramintele dreptului de proprietate, drepturi reale de garanție și sarcini	Referințe
NU SUNT	

Anexa Nr. 1 La Partea I

Teren

Nr cadastral	Suprafața (mp)*	Observații / Referințe
	1.125	Imobil despartit de drum

* Suprafața este determinată în planul de proiecție Stereo 70.



Date referitoare la teren

Crt	Categorie folosință	Intra vilan	Suprafața (mp)	Tarla	Parcelă	Nr. topo	Observații / Referințe
1	faneata	NU	1.125	Pe deal	-	-	

Lungime Segmente

1) Valorile lungimilor segmentelor sunt obținute din proiecție în plan.

Punct început	X / Y	Punct sfârșit	X / Y	Lungime segment (** (m)
1	370.309,217 672.042,608	2	370.303,872 672.052,782	11.493
2	370.303,872 672.052,782	3	370.282,353 672.083,837	37.782
3	370.282,353 672.083,837	4	370.272,162 672.079,238	11.181
4	370.272,162 672.079,238	5	370.270,966 672.078,698	1.312
5	370.270,966 672.078,698	6	370.296,608 672.022,021	62.208

Punct început	X / Y	Punct sfârșit	X / Y	Lungime segment (** (m)
6	370.296,608 672.022,021	7	370.297,647 672.022,554	1.168
7	370.297,647 672.022,554	8	370.321,185 672.034,629	26.455
8	370.321,185 672.034,629	1	370.309,217 672.042,608	14.384

** Lungimile segmentelor sunt determinate în planul de proiecție Stereo 70 și sunt rotunjite la 1 milimetru.

*** Distanța dintre puncte este formată din segmente cumulate ce sunt mai mici decât valoarea 1 milimetru.

**DATE DESPRE IMOBILUL NR. 9119**

Oficiul de Cadastru și Publicitate Imobiliară MARAMURES
Biroul de Cadastru și Publicitate Imobiliară Baia Mare

A. Partea I. Descrierea imobilului

TEREN Extravilan

Adresa: Jud. Maramures

Nr. Crt	Nr cadastral Nr. topografic	Suprafața* (mp)	Observații / Referințe
A1		1.400	Sector cadastral:9 Teren neimprejmuit;

B. Partea II. Proprietari și acte

Inscrieri privitoare la dreptul de proprietate și alte drepturi reale	Referințe
/	
Act Administrativ nr. 60379/76, Titlu de proprietate, din 17/03/1999 emis de CJPSDPAT MARAMURES;	
B1	A1
Intabulare, drept de PROPRIETATEcu titlu de reconstituire a dreptului de proprietate in baza legii 18/1991, dobandit prin Lege, cota actuala 1/1	
1) MAGHIARI IOAN, Lipsa CNP	

C. Partea III. SARCINI .

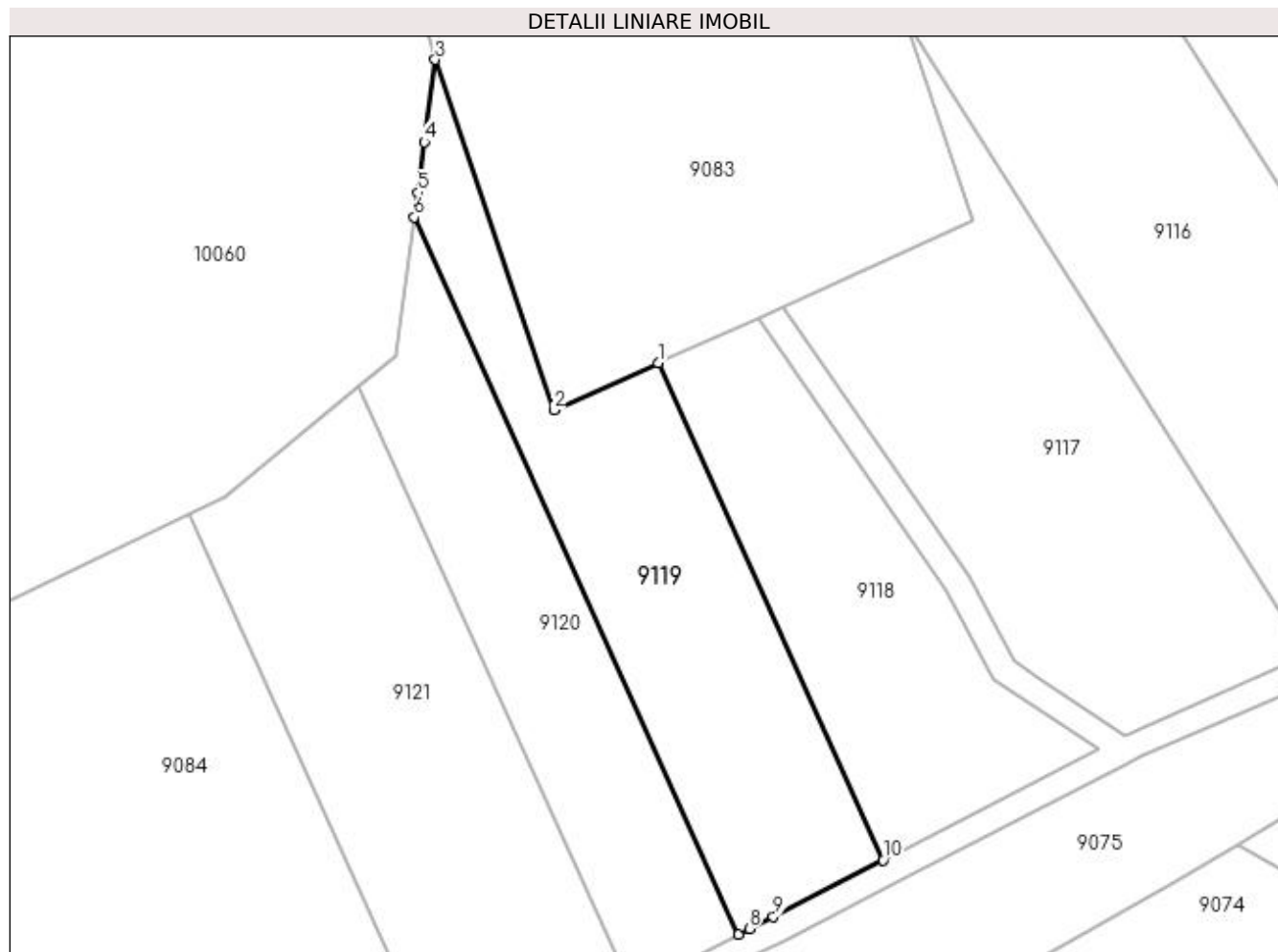
Inscrieri privind dezmembramintele dreptului de proprietate, drepturi reale de garanție și sarcini	Referințe
NU SUNT	

Anexa Nr. 1 La Partea I

Teren

Nr cadastral	Suprafața (mp)*	Observații / Referințe
	1.400	

* Suprafața este determinată în planul de proiecție Stereo 70.



Date referitoare la teren

Crt	Categorie folosință	Intra vilan	Suprafața (mp)	Tarla	Parcelă	Nr. topo	Observații / Referințe
1	faneata	NU	1.400	Pe Deal	-	-	

Lungime Segmente

1) Valorile lungimilor segmentelor sunt obținute din proiecție în plan.

Punct început	X / Y	Punct sfârșit	X / Y	Lungime segment (** (m)
1	370.270,966 672.078,698	2	370.259,066 672.073,327	13.056
2	370.259,066 672.073,327	3	370.245,56 672.113,262	42.157
3	370.245,56 672.113,262	4	370.244,306 672.103,888	9.458
4	370.244,306 672.103,888	5	370.243,534 672.098,125	5.814
5	370.243,534 672.098,125	6	370.243,158 672.095,311	2.839

Punct început	X / Y	Punct sfârșit	X / Y	Lungime segment (** (m)
6	370.243,158 672.095,311	7	370.280,14 672.013,572	89.716
7	370.280,14 672.013,572	8	370.281,347 672.014,192	1.357
8	370.281,347 672.014,192	9	370.284,09 672.015,599	3.083
9	370.284,09 672.015,599	10	370.296,608 672.022,021	14.069
10	370.296,608 672.022,021	1	370.270,966 672.078,698	62.208

** Lungimile segmentelor sunt determinate în planul de proiecție Stereo 70 și sunt rotunjite la 1 milimetru.

*** Distanța dintre puncte este formată din segmente cumulate ce sunt mai mici decât valoarea 1 milimetru.

**DATE DESPRE IMOBILUL NR. 9120**

Oficiul de Cadastru și Publicitate Imobiliară MARAMURES
Biroul de Cadastru și Publicitate Imobiliară Baia Mare

A. Partea I. Descrierea imobilului

TEREN Extravilan

Adresa: Jud. Maramures

Nr. Crt	Nr cadastral Nr. topografic	Suprafața* (mp)	Observații / Referințe
A1		1.100	Sector cadastral:9 Teren neimprejmuit;

B. Partea II. Proprietari și acte

Inscrieri privitoare la dreptul de proprietate și alte drepturi reale	Referințe
/	
Act Administrativ nr. 44108/88, Titlu de proprietate, din 27/03/2001 emis de CJPSDPAT MARAMURES;	
B1	A1
Intabulare, drept de PROPRIETATEcu titlu de reconstituire a dreptului de proprietate in baza legii 18/1991, dobandit prin Lege, cota actuala 1/1	
1) ȘOFRON MIHAI, Lipsa CNP	

C. Partea III. SARCINI .

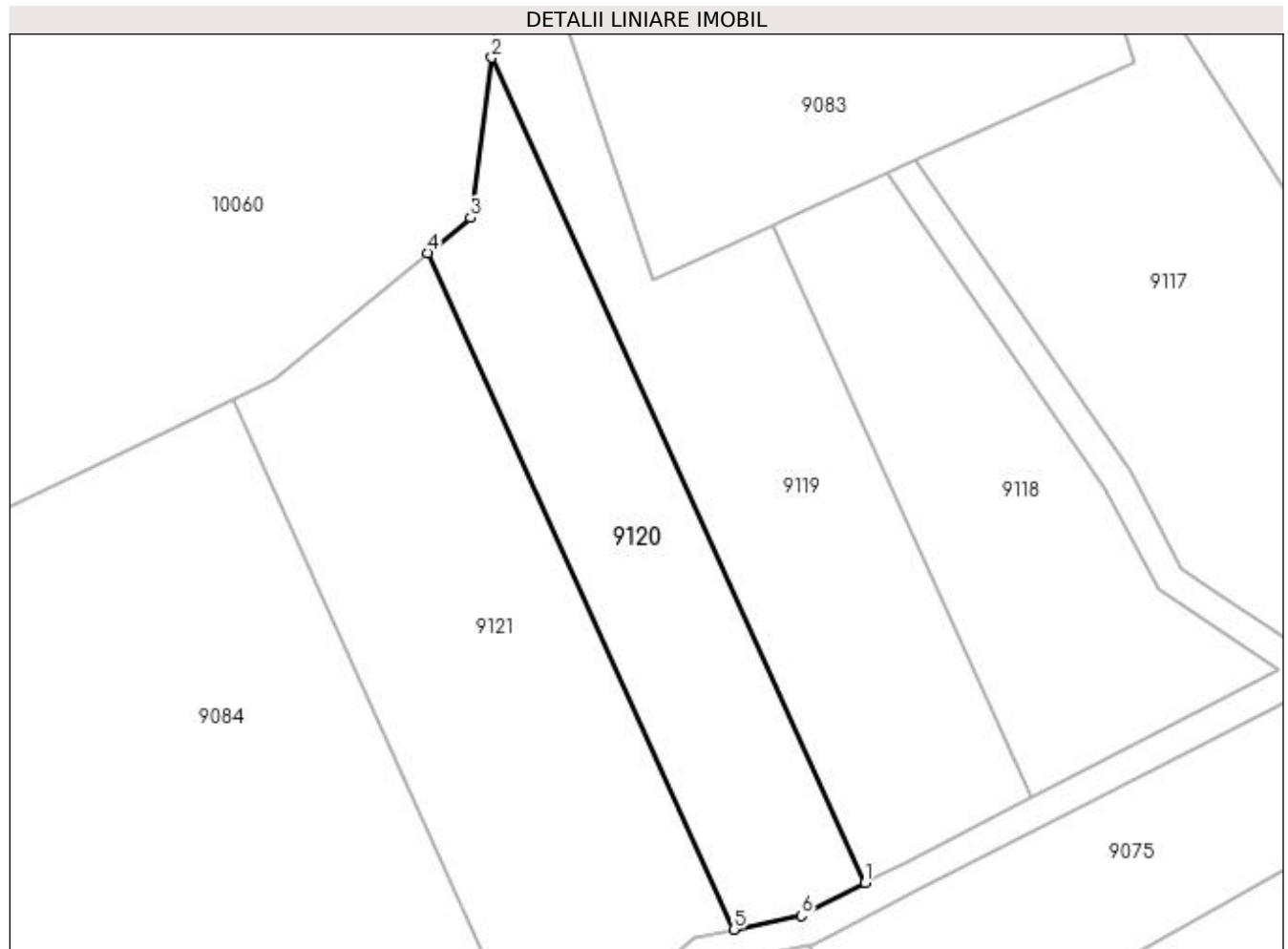
Inscrieri privind dezmembramintele dreptului de proprietate, drepturi reale de garanție și sarcini	Referințe
NU SUNT	

Anexa Nr. 1 La Partea I

Teren

Nr cadastral	Suprafața (mp)*	Observații / Referințe
	1.100	

* Suprafața este determinată în planul de proiecție Stereo 70.



Date referitoare la teren

Crt	Categorie folosință	Intra vilan	Suprafața (mp)	Tarla	Parcelă	Nr. topo	Observații / Referințe
1	faneata	NU	1.100	Pe Deal	-	-	

Lungime Segmente

1) Valorile lungimilor segmentelor sunt obținute din proiecție în plan.

Punct început	X / Y	Punct sfârșit	X / Y	Lungime segment (** (m)
1	370.280,14 672.013,572	2	370.243,158 672.095,311	89.716
2	370.243,158 672.095,311	3	370.241,037 672.079,463	15.989
3	370.241,037 672.079,463	4	370.236,808 672.075,959	5.492
4	370.236,808 672.075,959	5	370.267,115 672.008,974	73.522
5	370.267,115 672.008,974	6	370.273,834 672.010,337	6.856

Punct început	X / Y	Punct sfârșit	X / Y	Lungime segment (** (m)
6	370.273,834 672.010,337	1	370.280,14 672.013,572	7.087

** Lungimile segmentelor sunt determinate în planul de proiecție Stereo 70 și sunt rotunjite la 1 milimetru.

*** Distanța dintre puncte este formată din segmente cumulate ce sunt mai mici decât valoarea 1 milimetru.

**DATE DESPRE IMOBILUL NR. 9121**

Oficiul de Cadastru și Publicitate Imobiliară MARAMURES
Biroul de Cadastru și Publicitate Imobiliară Baia Mare

A. Partea I. Descrierea imobilului

TEREN Extravilan

Adresa: Jud. Maramures

Nr. Crt	Nr cadastral Nr. topografic	Suprafața* (mp)	Observații / Referințe
A1		1.700	Sector cadastral:9 Teren neimprejmuit;

B. Partea II. Proprietari și acte

Inscrieri privitoare la dreptul de proprietate și alte drepturi reale	Referințe
/	
Act Administrativ nr. 520/57, Titlu de proprietate, din 07/11/2002 emis de CJPSDPAT MARAMURES;	
B1	A1
Intabulare, drept de PROPRIETATEcu titlu de reconstituire a dreptului de proprietate in baza legii 18/1991, dobandit prin Lege, cota actuala 1/1	
1) MAGHEARI GHEORGHE, Lipsa CNP	

C. Partea III. SARCINI .

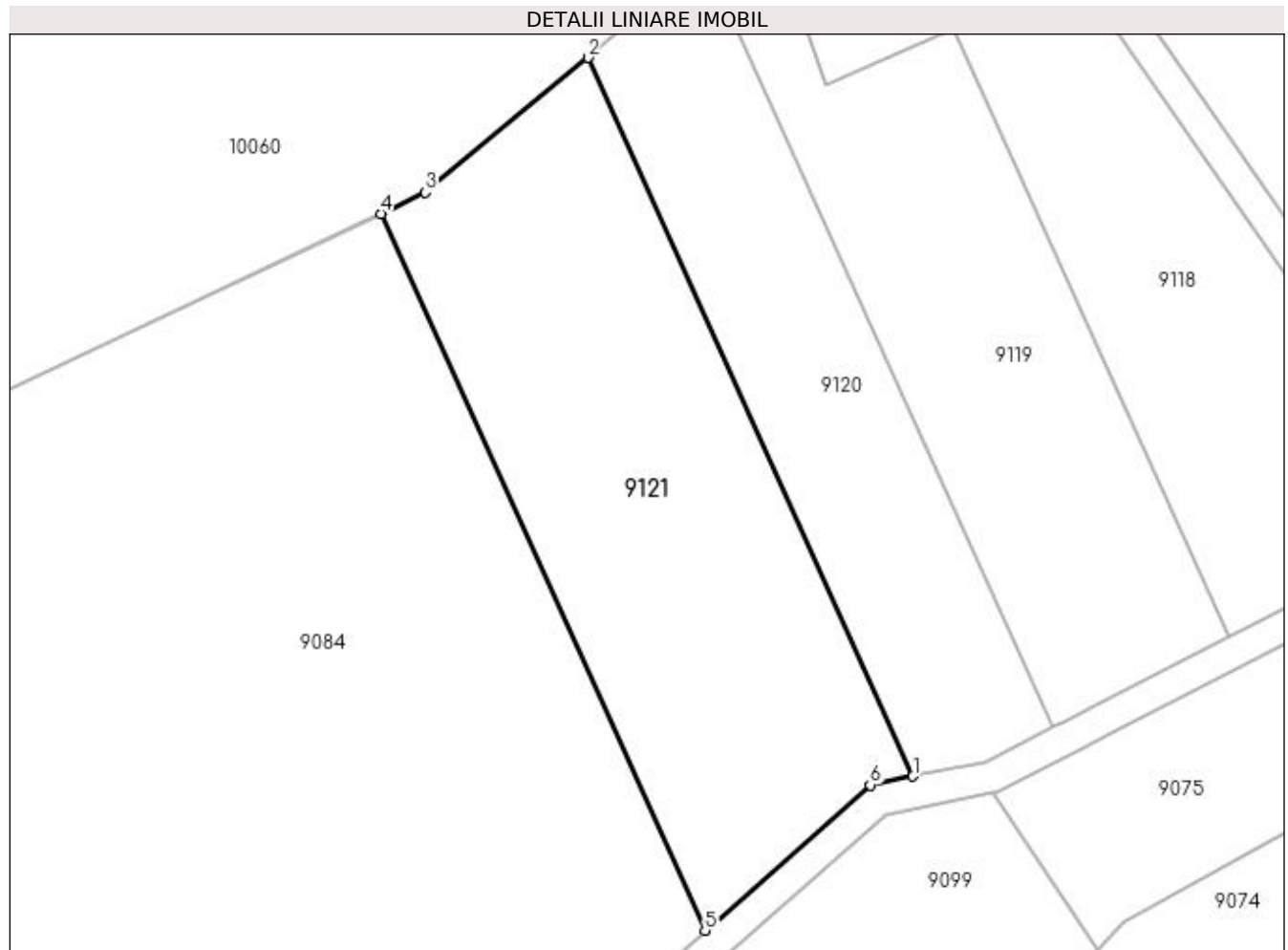
Inscrieri privind dezmembramintele dreptului de proprietate, drepturi reale de garanție și sarcini	Referințe
NU SUNT	

Anexa Nr. 1 La Partea I

Teren

Nr cadastral	Suprafața (mp)*	Observații / Referințe
	1.700	

* Suprafața este determinată în planul de proiecție Stereo 70.



Date referitoare la teren

Crt	Categorie folosință	Intravilan	Suprafața (mp)	Tarla	Parcelă	Nr. topo	Observații / Referințe
1	faneata	NU	1.700	Pe Deal	-	-	

Lungime Segmente

1) Valorile lungimilor segmentelor sunt obținute din proiecție în plan.

Punct început	X / Y	Punct sfârșit	X / Y	Lungime segment (** (m)
1	370.267,115 672.008,974	2	370.236,808 672.075,959	73.522
2	370.236,808 672.075,959	3	370.221,643 672.063,395	19.693
3	370.221,643 672.063,395	4	370.217,497 672.061,427	4.589
4	370.217,497 672.061,427	5	370.247,728 671.994,609	73.339
5	370.247,728 671.994,609	6	370.263,144 672.008,169	20.531

Punct început	X / Y	Punct sfârșit	X / Y	Lungime segment (** (m)
6	370.263,144 672.008,169	1	370.267,115 672.008,974	4.052

** Lungimile segmentelor sunt determinate în planul de proiecție Stereo 70 și sunt rotunjite la 1 milimetru.

*** Distanța dintre puncte este formată din segmente cumulate ce sunt mai mici decât valoarea 1 milimetru.

**DATE DESPRE IMOBILUL NR. 9122**

Oficiul de Cadastru și Publicitate Imobiliară MARAMURES
Biroul de Cadastru și Publicitate Imobiliară Baia Mare

A. Partea I. Descrierea imobilului

TEREN Extravilan

Adresa: Jud. Maramures

Nr. Crt	Nr cadastral Nr. topografic	Suprafața* (mp)	Observații / Referințe
A1		1.874	Sector cadastral:9 Teren neimprejmuit;

B. Partea II. Proprietari și acte

Inscrieri privitoare la dreptul de proprietate și alte drepturi reale	Referințe
/	
Act Normativ nr. 7, Lege, din 13/03/1996 emis de Parlamentul Romaniei;	
B1	Inscrierea provizorie, drept de PROPRIETATE Art. 13, Alin. 15, dobandit prin Lege, cota actuala 1/1 1) COMUNA SĂLSIG , CIF:3627773, Proprietar neidentificat
	A1

C. Partea III. SARCINI .

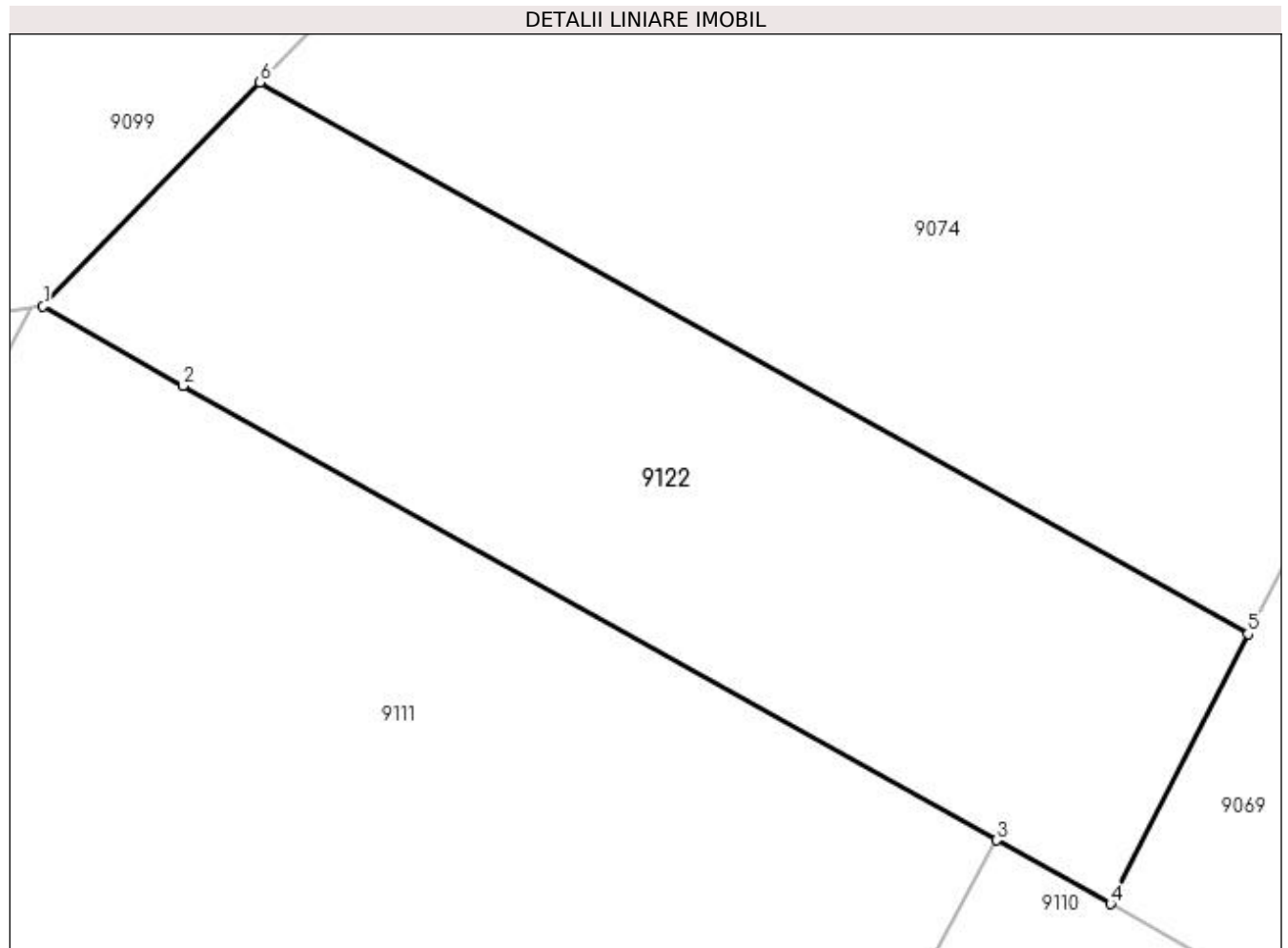
Inscrieri privind dezmembramintele dreptului de proprietate, drepturi reale de garanție și sarcini	Referințe
NU SUNT	

Anexa Nr. 1 La Partea I

Teren

Nr cadastral	Suprafața (mp)*	Observații / Referințe
	1.874	

* Suprafața este determinată în planul de proiecție Stereo 70.



Date referitoare la teren

Crt	Categorie folosință	Intra vilan	Suprafața (mp)	Tarla	Parcelă	Nr. topo	Observații / Referințe
1	faneata	NU	1.874	Pe Deal	-	-	

Lungime Segmente

1) Valorile lungimilor segmentelor sunt obținute din proiecție în plan.

Punct început	X / Y	Punct sfârșit	X / Y	Lungime segment (** (m)
1	370.242,661 671.949,83	2	370.252,822 671.944,065	11.683
2	370.252,822 671.944,065	3	370.311,841 671.911,138	67.583
3	370.311,841 671.911,138	4	370.320,115 671.906,522	9.475
4	370.320,115 671.906,522	5	370.330,088 671.926,083	21.957
5	370.330,088 671.926,083	6	370.258,413 671.966,071	82.075

Punct început	X / Y	Punct sfârșit	X / Y	Lungime segment (** (m)
6	370.258,413 671.966,071	1	370.242,661 671.949,83	22.625

** Lungimile segmentelor sunt determinate în planul de proiecție Stereo 70 și sunt rotunjite la 1 milimetru.

*** Distanța dintre puncte este formată din segmente cumulate ce sunt mai mici decât valoarea 1 milimetru.

**DATE DESPRE IMOBILUL NR. 9123**

Oficiul de Cadastru și Publicitate Imobiliară MARAMURES
Biroul de Cadastru și Publicitate Imobiliară Baia Mare

A. Partea I. Descrierea imobilului

TEREN Extravilan

Adresa: Jud. Maramures

Nr. Crt	Nr cadastral Nr. topografic	Suprafața* (mp)	Observații / Referințe
A1		1.699	Sector cadastral:9 Teren neimprejmuit;

B. Partea II. Proprietari și acte

Inscrieri privitoare la dreptul de proprietate și alte drepturi reale	Referințe
/	
Act Administrativ nr. 44108/34, Titlu de proprietate, din 17/06/1999 emis de CJPSDPAT MARAMURES;	
B1	A1
Intabulare, drept de PROPRIETATEcu titlu de reconstituire a dreptului de proprietate in baza legii 18/1991, dobandit prin Lege, cota actuala 1/1	
1) MAGHIARI VASILE, Lipsa CNP	

C. Partea III. SARCINI .

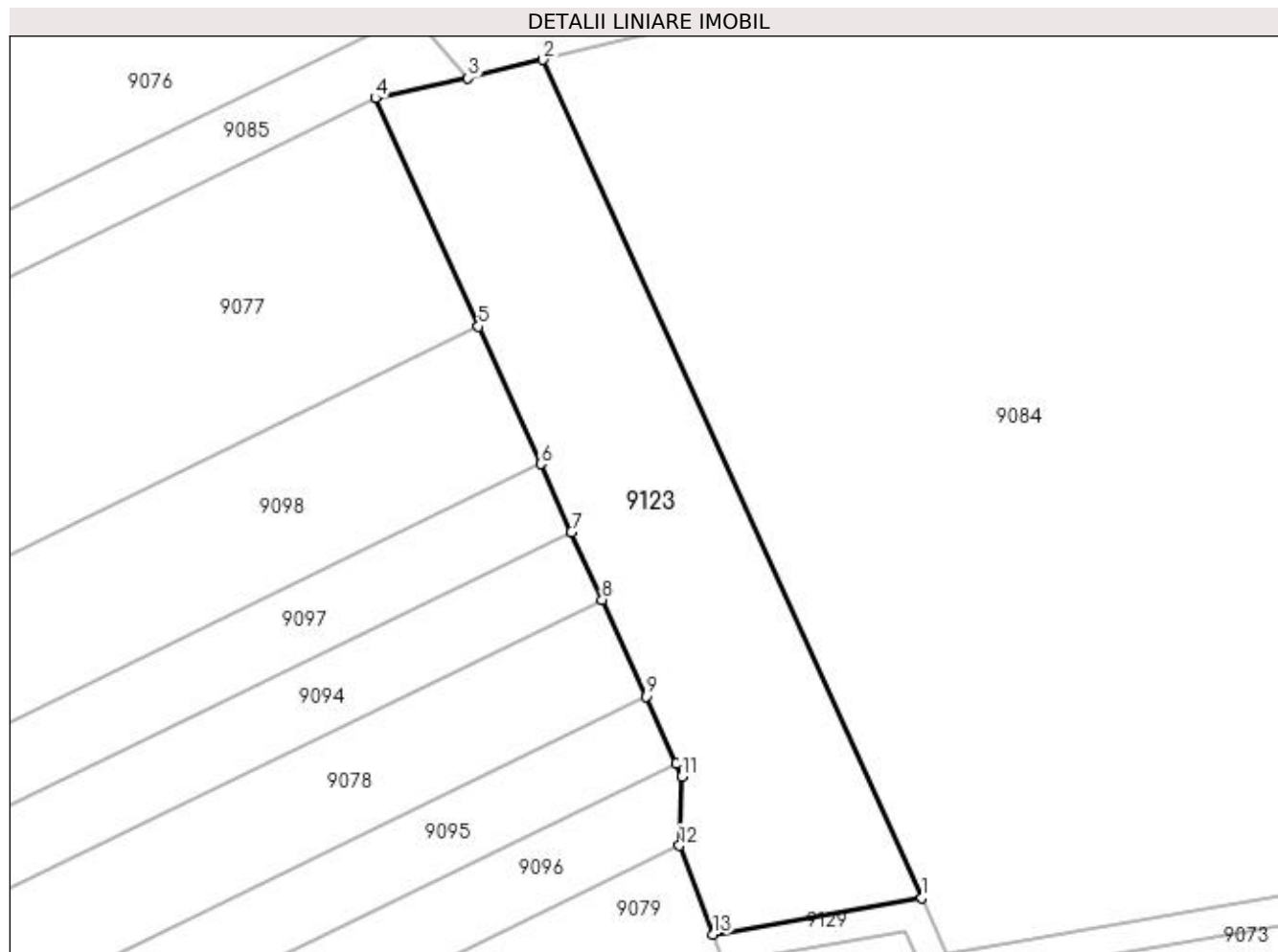
Inscrieri privind dezmembramintele dreptului de proprietate, drepturi reale de garanție și sarcini	Referințe
NU SUNT	

Anexa Nr. 1 La Partea I

Teren

Nr cadastral	Suprafaţa (mp)*	Observații / Referințe
	1.699	

* Suprafața este determinată în planul de proiecție Stereo 70.



Date referitoare la teren

Crt	Categorie folosință	Intra vilan	Suprafața (mp)	Tarla	Parcelă	Nr. topo	Observații / Referințe
1	faneata	NU	1.699	La Borjug	-	-	

Lungime Segmente

1) Valorile lungimilor segmentelor sunt obținute din proiecție în plan.

Punct început	X / Y	Punct sfârșit	X / Y	Lungime segment (** (m)
1	370.176,001 671.946,257	2	370.136,721 672.033,074	95.29
2	370.136,721 672.033,074	3	370.129,0 672.031,16	7.955
3	370.129,0 672.031,16	4	370.119,375 672.029,083	9.847
4	370.119,375 672.029,083	5	370.130,071 672.005,443	25.947
5	370.130,071 672.005,443	6	370.136,507 671.991,218	15.613

Punct început	X / Y	Punct sfârșit	X / Y	Lungime segment (** (m)
6	370.136,507 671.991,218	7	370.139,7 671.984,16	7.747
7	370.139,7 671.984,16	8	370.142,877 671.977,139	7.706
8	370.142,877 671.977,139	9	370.147,4 671.967,142	10.973
9	370.147,4 671.967,142	10	370.150,538 671.960,205	7.614
10	370.150,538 671.960,205	11	370.151,161 671.958,829	1.51
11	370.151,161 671.958,829	12	370.150,897 671.951,702	7.132
12	370.150,897 671.951,702	13	370.154,382 671.942,506	9.834
13	370.154,382 671.942,506	1	370.176,001 671.946,257	21.942

** Lungimile segmentelor sunt determinate în planul de proiecție Stereo 70 și sunt rotunjite la 1 milimetru.

*** Distanța dintre puncte este formată din segmente cumulate ce sunt mai mici decât valoarea 1 milimetru.

**DATE DESPRE IMOBILUL NR. 9124**

Oficiul de Cadastru și Publicitate Imobiliară MARAMURES
Biroul de Cadastru și Publicitate Imobiliară Baia Mare

A. Partea I. Descrierea imobilului

TEREN Extravilan

Adresa: Jud. Maramures

Nr. Crt	Nr cadastral Nr. topografic	Suprafața* (mp)	Observații / Referințe
A1		31.318	Sector cadastral:9 Teren neimprejmuit;

B. Partea II. Proprietari și acte

Inscrieri privitoare la dreptul de proprietate și alte drepturi reale	Referințe
/	
Act Normativ nr. 7, Lege, din 13/03/1996 emis de Parlamentul Romaniei;	
B1	Inscrierea provizorie, drept de PROPRIETATE Art. 13, Alin. 15, dobandit prin Lege, cota actuala 1/1
1) COMUNA SĂLSIG, CIF:3627773, Proprietar neidentificat	

C. Partea III. SARCINI .

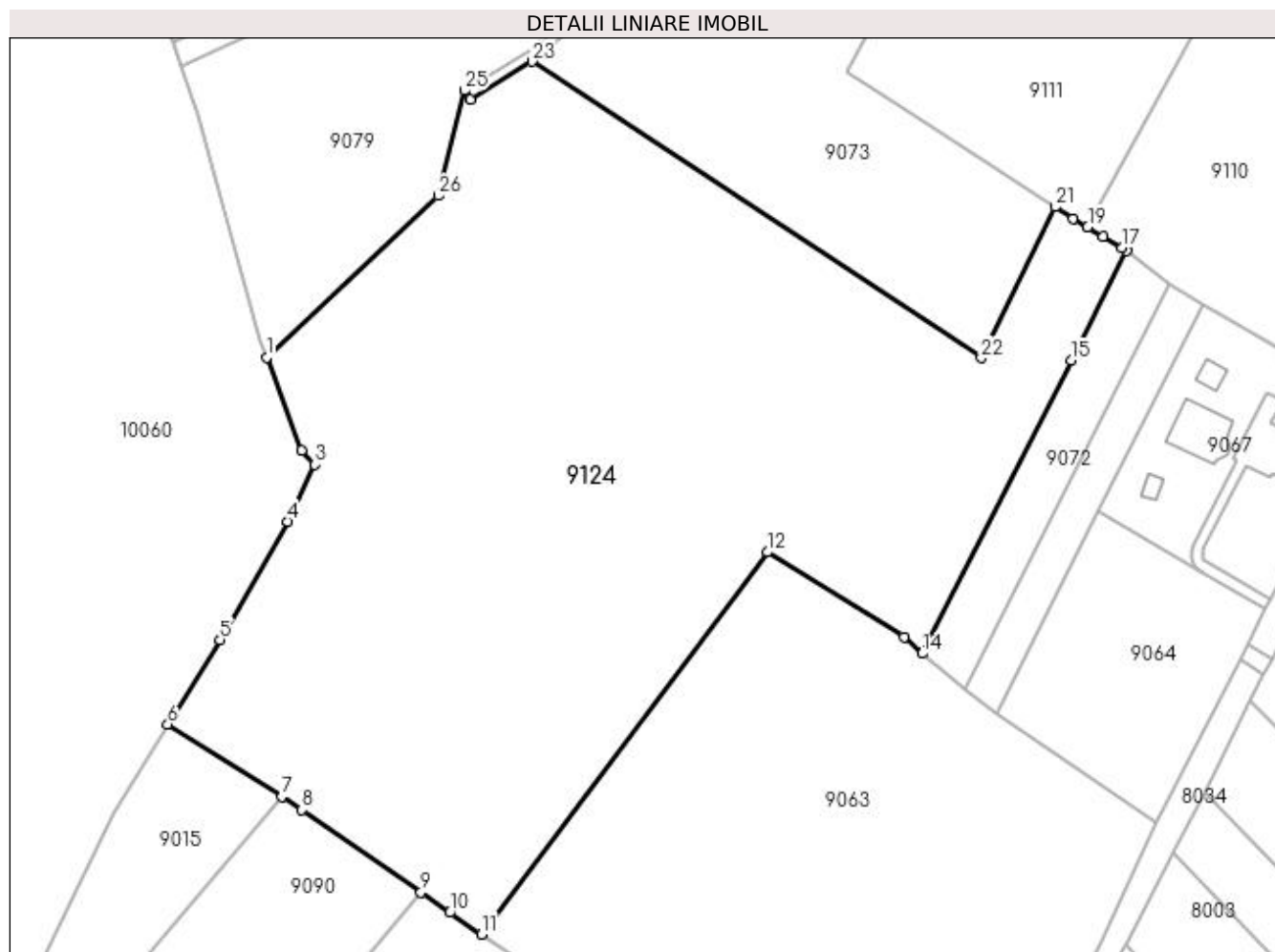
Inscrieri privind dezmembramintele dreptului de proprietate, drepturi reale de garanție și sarcini	Referințe
NU SUNT	

Anexa Nr. 1 La Partea I

Teren

Nr cadastral	Suprafața (mp)*	Observații / Referințe
	31.318	

* Suprafața este determinată în planul de proiecție Stereo 70.



Date referitoare la teren

Crt	Categorie folosință	Intra vilan	Suprafața (mp)	Tarla	Parcelă	Nr. topo	Observații / Referințe
1	faneata	NU	31.318	Pe Deal	-	-	

Lungime Segmente

1) Valorile lungimilor segmentelor sunt obținute din proiecție în plan.

Punct început	X / Y	Punct sfârșit	X / Y	Lungime segment (** (m)
1	370.046,484 671.808,976	2	370.056,293 671.783,008	27.759
3	370.059,943 671.778,988	4	370.052,446 671.763,088	17.579
5	370.033,388 671.730,113	6	370.018,853 671.706,469	27.754
7	370.050,646 671.686,206	8	370.056,339 671.682,578	6.751
9	370.089,586 671.659,531	10	370.097,718 671.653,894	9.895

Punct început	X / Y	Punct sfârșit	X / Y	Lungime segment (** (m)
2	370.056,293 671.783,008	3	370.059,943 671.778,988	5.43
4	370.052,446 671.763,088	5	370.033,388 671.730,113	38.086
6	370.018,853 671.706,469	7	370.050,646 671.686,206	37.701
8	370.056,339 671.682,578	9	370.089,586 671.659,531	40.454
10	370.097,718 671.653,894	11	370.106,493 671.647,811	10.677

Punct început	X / Y	Punct sfârșit	X / Y	Lungime segment (** (m)
11	370.106,493 671.647,811	12	370.186,505 671.754,607	133.444
13	370.224,637 671.730,84	14	370.229,767 671.726,294	6.854
15	370.271,288 671.808,157	16	370.286,774 671.838,688	34.234
17	370.285,51 671.839,633	18	370.280,256 671.842,771	6.12
19	370.275,922 671.845,359	20	370.271,867 671.847,78	4.723
21	370.266,878 671.851,005	22	370.246,245 671.808,85	46.934
23	370.120,647 671.891,643	24	370.103,301 671.880,973	20.365
25	370.101,73 671.883,528	26	370.094,388 671.854,143	30.288

Punct început	X / Y	Punct sfârșit	X / Y	Lungime segment (** (m)
12	370.186,505 671.754,607	13	370.224,637 671.730,84	44.932
14	370.229,767 671.726,294	15	370.271,288 671.808,157	91.791
16	370.286,774 671.838,688	17	370.285,51 671.839,633	1.578
18	370.280,256 671.842,771	19	370.275,922 671.845,359	5.048
20	370.271,867 671.847,78	21	370.266,878 671.851,005	5.941
22	370.246,245 671.808,85	23	370.120,647 671.891,643	150.431
24	370.103,301 671.880,973	25	370.101,73 671.883,528	2.999
26	370.094,388 671.854,143	1	370.046,484 671.808,976	65.84

** Lungimile segmentelor sunt determinate în planul de proiecție Stereo 70 și sunt rotunjite la 1 milimetru.

*** Distanța dintre puncte este formată din segmente cumulate ce sunt mai mici decât valoarea 1 milimetru.

**DATE DESPRE IMOBILUL NR. 9125**

Oficiul de Cadastru și Publicitate Imobiliară MARAMURES
Biroul de Cadastru și Publicitate Imobiliară Baia Mare

A. Partea I. Descrierea imobilului

TEREN Extravilan

Adresa: Jud. Maramures

Nr. Crt	Nr cadastral Nr. topografic	Suprafața* (mp)	Observații / Referințe
A1		1.700	Sector cadastral:9 Teren neimprejmuit;

B. Partea II. Proprietari și acte

Inscrieri privitoare la dreptul de proprietate și alte drepturi reale	Referințe
/	
Act Administrativ nr. 44108/87, Titlu de proprietate, din 15/03/2001 emis de CJPSDPAT MARAMURES;	
B1	A1
Intabulare, drept de PROPRIETATEcu titlu de reconstituire a dreptului de proprietate in baza legii 18/1991, dobandit prin Lege, cota actuala 1/1	
1) DULF MARIA, Lipsa CNP	

C. Partea III. SARCINI .

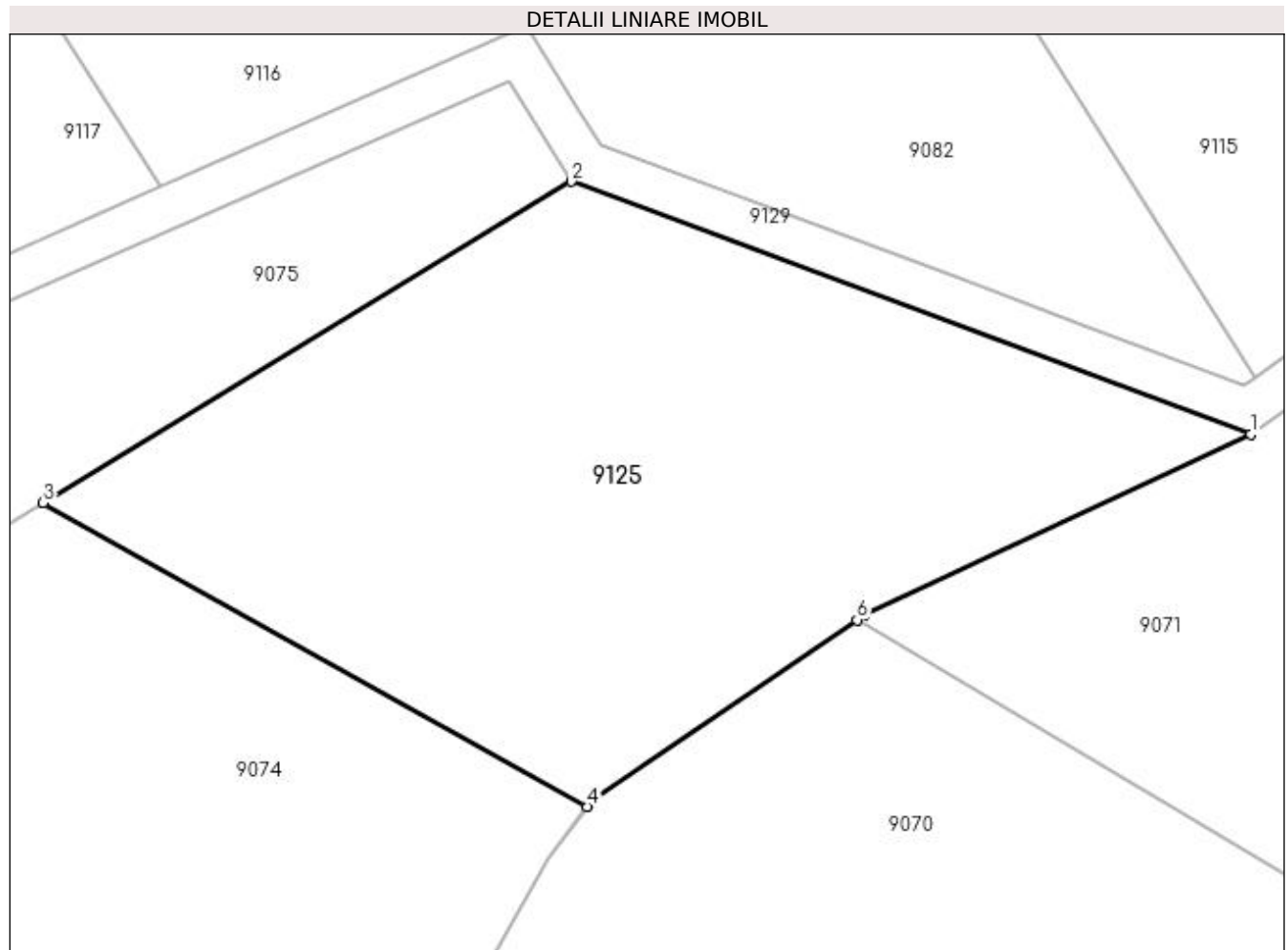
Inscrieri privind dezmembramintele dreptului de proprietate, drepturi reale de garanție și sarcini	Referințe
NU SUNT	

Anexa Nr. 1 La Partea I

Teren

Nr cadastral	Suprafața (mp)*	Observații / Referințe
	1.700	

* Suprafața este determinată în planul de proiecție Stereo 70.



Date referitoare la teren

Crt	Categorie folosință	Intra vilan	Suprafața (mp)	Tarla	Parcelă	Nr. topo	Observații / Referințe
1	faneata	NU	1.700	Pe Deal	-	-	

Lungime Segmente

1) Valorile lungimilor segmentelor sunt obținute din proiecție în plan.

Punct început	X / Y	Punct sfârșit	X / Y	Lungime segment (** (m)
1	370.419,317 672.028,456	2	370.372,986 672.045,686	49.431
2	370.372,986 672.045,686	3	370.336,964 672.023,774	42.163
3	370.336,964 672.023,774	4	370.374,068 672.003,073	42.488
4	370.374,068 672.003,073	5	370.374,301 672.003,386	0.39
5	370.374,301 672.003,386	6	370.392,482 672.015,803	22.017

Punct început	X / Y	Punct sfârșit	X / Y	Lungime segment (** (m)
6	370.392,482 672.015,803	7	370.392,999 672.016,156	0.626
7	370.392,999 672.016,156	1	370.419,317 672.028,456	29.05

** Lungimile segmentelor sunt determinate în planul de proiecție Stereo 70 și sunt rotunjite la 1 milimetru.

*** Distanța dintre puncte este formată din segmente cumulate ce sunt mai mici decât valoarea 1 milimetru.

**DATE DESPRE IMOBILUL NR. 9126**

Oficiul de Cadastru și Publicitate Imobiliară MARAMURES
Biroul de Cadastru și Publicitate Imobiliară Baia Mare

A. Partea I. Descrierea imobilului

TEREN Extravilan

Adresa: Jud. Maramures

Nr. Crt	Nr cadastral Nr. topografic	Suprafața* (mp)	Observații / Referințe
A1		1.400	Sector cadastral:9 Teren neimprejmuit;

B. Partea II. Proprietari și acte

Inscrieri privitoare la dreptul de proprietate și alte drepturi reale	Referințe
/	
Act Administrativ nr. 3202, Act de partaj, din 20/06/2023 emis de BNP Stoica Ioan Alin;	
B1	A1
Intabulare, drept de PROPRIETATEcu titlu de drept partaj, dobandit prin Conventie, cota actuala 1/1 1) POP STELA	

C. Partea III. SARCINI .

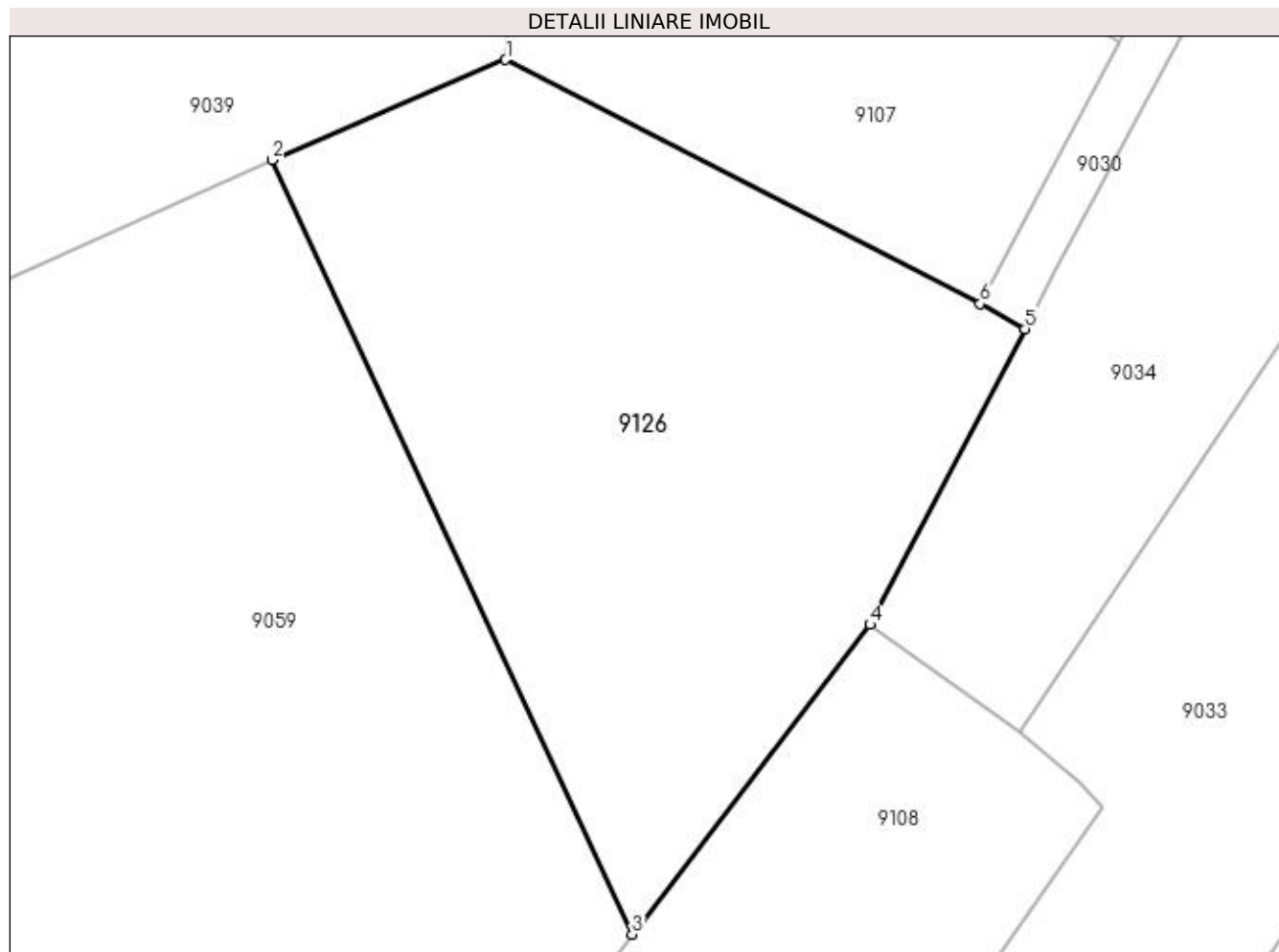
Inscrieri privind dezmembramintele dreptului de proprietate, drepturi reale de garanție și sarcini	Referințe
NU SUNT	

Anexa Nr. 1 La Partea I

Teren

Nr cadastral	Suprafața (mp)*	Observații / Referințe
	1.400	

* Suprafața este determinată în planul de proiecție Stereo 70.



Date referitoare la teren

Crt	Categorie folosință	Intra vilan	Suprafața (mp)	Tarla	Parcelă	Nr. topo	Observații / Referințe
1	faneata	NU	1.400	Cornu Dealului	-	-	

Lungime Segmente

1) Valorile lungimilor segmentelor sunt obținute din proiecție în plan.

Punct început	X / Y	Punct sfârșit	X / Y	Lungime segment (** (m)
1	369.786,012 671.174,592	2	369.770,816 671.168,058	16.541
2	369.770,816 671.168,058	3	369.794,241 671.117,642	55.592
3	369.794,241 671.117,642	4	369.809,742 671.137,802	25.43
4	369.809,742 671.137,802	5	369.819,829 671.157,07	21.749
5	369.819,829 671.157,07	6	369.816,909 671.158,695	3.342

Punct început	X / Y	Punct sfârșit	X / Y	Lungime segment (** (m)
6	369.816,909 671.158,695	1	369.786,012 671.174,592	34.747

** Lungimile segmentelor sunt determinate în planul de proiecție Stereo 70 și sunt rotunjite la 1 milimetru.

*** Distanța dintre puncte este formată din segmente cumulate ce sunt mai mici decât valoarea 1 milimetru.

**DATE DESPRE IMOBILUL NR. 9127**

Oficiul de Cadastru și Publicitate Imobiliară MARAMURES
Biroul de Cadastru și Publicitate Imobiliară Baia Mare

A. Partea I. Descrierea imobilului

TEREN Intravilan

Adresa: Loc. Salsig, Jud. Maramures

Nr. Crt	Nr cadastral Nr. topografic	Suprafața* (mp)	Observații / Referințe
A1		861	Sector cadastral:9 Teren neimprejmuit; Imobil despartit de drum

B. Partea II. Proprietari și acte

Inscrieri privitoare la dreptul de proprietate și alte drepturi reale	Referințe
/	
Act Administrativ nr. 43313/94, Titlu de proprietate, din 24/05/2004 emis de CJPSDPAT MARAMURES;	
B1	A1
Intabulare, drept de PROPRIETATEcu titlu de reconstituire a dreptului de proprietate in baza legii 18/1991, dobandit prin Lege, cota actuala 1/1	
1) POP VASILE DEFUNCT:Da	

C. Partea III. SARCINI .

Inscrieri privind dezmembramintele dreptului de proprietate, drepturi reale de garanție și sarcini	Referințe
NU SUNT	

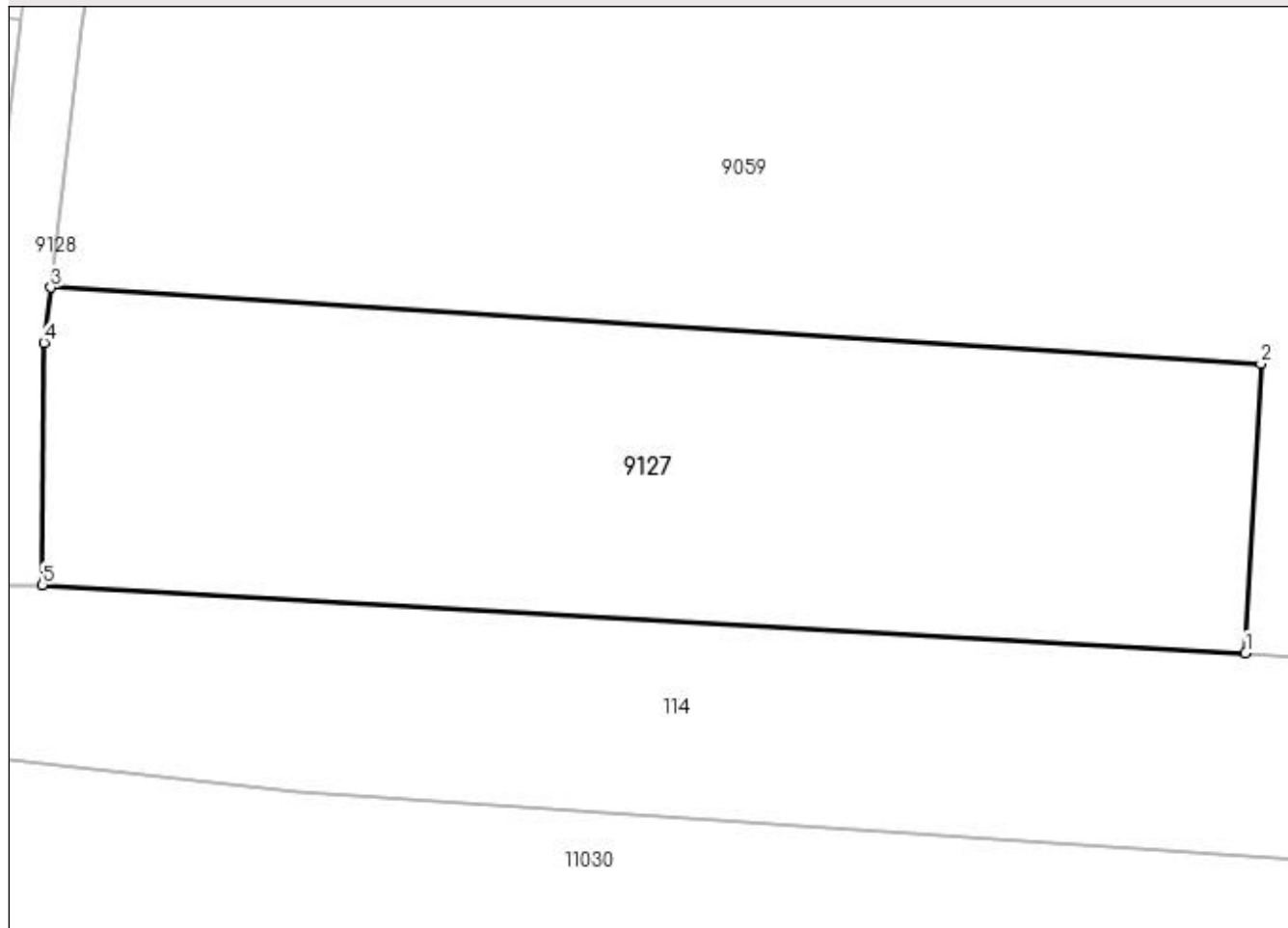
Anexa Nr. 1 La Partea I

Teren

Nr cadastral	Suprafața (mp)*	Observații / Referințe
	861	Imobil despartit de drum

* Suprafața este determinată în planul de proiecție Stereo 70.

DETALII LINIARE IMOBIL



Date referitoare la teren

Crt	Categorie folosință	Intra vilan	Suprafața (mp)	Tarla	Parcelă	Nr. topo	Observații / Referințe
1	faneata	DA	861	Pe Deal	-	-	

Lungime Segmente

1) Valorile lungimilor segmentelor sunt obținute din proiecție în plan.

Punct început	X / Y	Punct sfârșit	X / Y	Lungime segment (** (m)
1	369.657,532 671.049,94	2	369.658,297 671.064,177	14.258
2	369.658,297 671.064,177	3	369.598,746 671.067,919	59.668
3	369.598,746 671.067,919	4	369.598,406 671.065,198	2.742
4	369.598,406 671.065,198	5	369.598,336 671.053,288	11.91
5	369.598,336 671.053,288	1	369.657,532 671.049,94	59.291

**** Lungimile segmentelor sunt determinate în planul de proiecție Stereo 70 și sunt rotunjite la 1 milimetru.**

***** Distanța dintre puncte este formată din segmente cumulate ce sunt mai mici decât valoarea 1 milimetru.**

**DATE DESPRE IMOBILUL NR. 9128**

Oficiul de Cadastru și Publicitate Imobiliară MARAMURES
Biroul de Cadastru și Publicitate Imobiliară Baia Mare

A. Partea I. Descrierea imobilului

TEREN Extravilan

Adresa: Jud. Maramures

Nr. Crt	Nr cadastral Nr. topografic	Suprafața* (mp)	Observații / Referințe
A1		329	Sector cadastral:9 Teren neimprejmuit;

B. Partea II. Proprietari și acte

Inscrieri privitoare la dreptul de proprietate și alte drepturi reale	Referințe
/	
Act Normativ nr. 7, Lege, din 13/03/1996 emis de Parlamentul Romaniei;	
B1	Inscrierea provizorie, drept de PROPRIETATE Art. 13, Alin. 15, dobandit prin Lege, cota actuala 1/1
1) COMUNA SĂLSIG, CIF:3627773, Proprietar neidentificat	

C. Partea III. SARCINI .

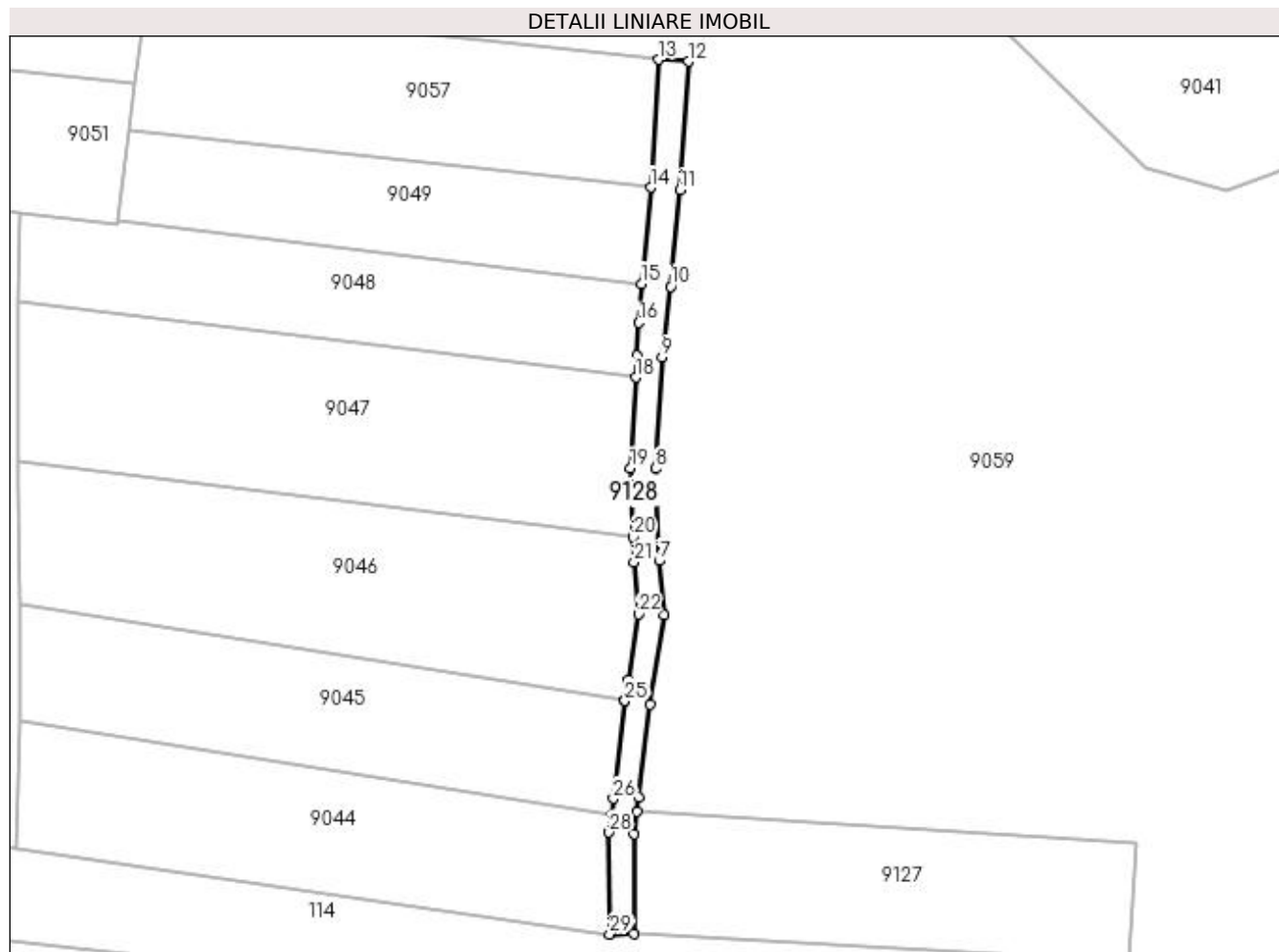
Inscrieri privind dezmembramintele dreptului de proprietate, drepturi reale de garanție și sarcini	Referințe
NU SUNT	

Anexa Nr. 1 La Partea I

Teren

Nr cadastral	Suprafața (mp)*	Observații / Referințe
	329	

* Suprafața este determinată în planul de proiecție Stereo 70.



Date referitoare la teren

Crt	Categorie folosință	Intra vilan	Suprafața (mp)	Tarla	Parcelă	Nr. topo	Observații / Referințe
1	drum	NU	329	Pe Deal	-	-	

Lungime Segmente

1) Valorile lungimilor segmentelor sunt obținute din proiecție în plan.

Punct început	X / Y	Punct sfârșit	X / Y	Lungime segment (** (m)
1	369.598,336 671.053,288	2	369.598,406 671.065,198	11.91
3	369.598,746 671.067,919	4	369.598,956 671.069,591	1.685
5	369.600,274 671.080,685	6	369.601,921 671.091,34	10.782
7	369.601,372 671.097,821	8	369.600,933 671.108,805	10.993
9	369.601,728 671.122,106	10	369.602,73 671.130,534	8.487

Punct început	X / Y	Punct sfârșit	X / Y	Lungime segment (** (m)
2	369.598,406 671.065,198	3	369.598,746 671.067,919	2.742
4	369.598,956 671.069,591	5	369.600,274 671.080,685	11.172
6	369.601,921 671.091,34	7	369.601,372 671.097,821	6.504
8	369.600,933 671.108,805	9	369.601,728 671.122,106	13.325
10	369.602,73 671.130,534	11	369.603,838 671.142,094	11.613

Punct început	X / Y	Punct sfârșit	X / Y	Lungime segment (** (m)
11	369.603,838 671.142,094	12	369.604,842 671.157,406	15.345
13	369.601,349 671.157,635	14	369.600,349 671.142,375	15.293
15	369.599,246 671.130,868	16	369.598,97 671.126,245	4.631
17	369.598,733 671.122,285	18	369.598,579 671.119,7	2.59
19	369.597,929 671.108,834	20	369.598,256 671.100,659	8.182
21	369.598,377 671.097,634	22	369.598,902 671.091,444	6.212
23	369.597,692 671.083,624	24	369.597,312 671.081,161	2.492
25	369.597,301 671.081,092	26	369.595,917 671.069,41	11.764
27	369.595,665 671.067,426	28	369.595,404 671.065,368	2.074
29	369.595,456 671.053,216	1	369.598,336 671.053,288	2.881

Punct început	X / Y	Punct sfârșit	X / Y	Lungime segment (** (m)
12	369.604,842 671.157,406	13	369.601,349 671.157,635	3.5
14	369.600,349 671.142,375	15	369.599,246 671.130,868	11.56
16	369.598,97 671.126,245	17	369.598,733 671.122,285	3.967
18	369.598,579 671.119,7	19	369.597,929 671.108,834	10.885
20	369.598,256 671.100,659	21	369.598,377 671.097,634	3.027
22	369.598,902 671.091,444	23	369.597,692 671.083,624	7.913
24	369.597,312 671.081,161	25	369.597,301 671.081,092	0.07
26	369.595,917 671.069,41	27	369.595,665 671.067,426	2.0
28	369.595,404 671.065,368	29	369.595,456 671.053,216	12.152

** Lungimile segmentelor sunt determinate în planul de proiecție Stereo 70 și sunt rotunjite la 1 milimetru.

*** Distanța dintre puncte este formată din segmente cumulate ce sunt mai mici decât valoarea 1 milimetru.

**DATE DESPRE IMOBILUL NR. 9129**

Oficiul de Cadastru și Publicitate Imobiliară MARAMURES
Biroul de Cadastru și Publicitate Imobiliară Baia Mare

A. Partea I. Descrierea imobilului

TEREN Necunoscut

Adresa: Loc. Neidentificata, Jud. Maramures

Nr. Crt	Nr cadastral Nr. topografic	Suprafața* (mp)	Observații / Referințe
A1		1.761	Sector cadastral:9 Teren neimprejmuit;

B. Partea II. Proprietari și acte

Inscrieri privitoare la dreptul de proprietate și alte drepturi reale		Referințe
/		
Act Normativ nr. 7, Lege, din 13/03/1996 emis de Parlamentul Romaniei;		
B1	Inscrierea provizorie, drept de PROPRIETATE Art. 13, Alin. 15, dobandit prin Lege, cota actuala 1/1 1) COMUNA SĂLSIG, CIF:3627773, Proprietar neidentificat	A1

C. Partea III. SARCINI .

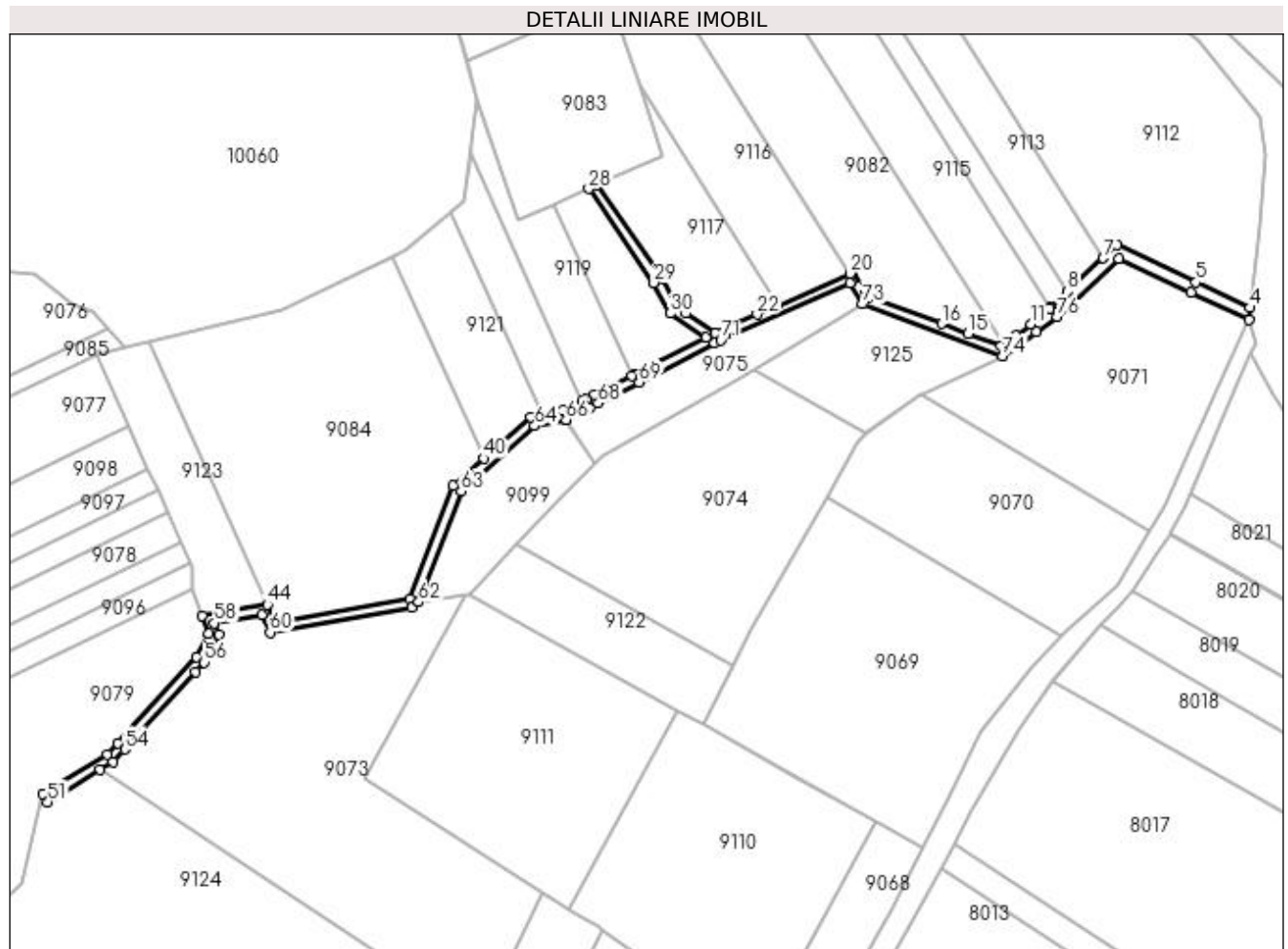
Inscrieri privind dezmembramintele dreptului de proprietate, drepturi reale de garanție și sarcini	Referințe
NU SUNT	

Anexa Nr. 1 La Partea I

Teren

Nr cadastral	Suprafața (mp)*	Observații / Referințe
	1.761	

* Suprafața este determinată în planul de proiecție Stereo 70.



Date referitoare la teren

Crt	Categorie folosință	Intra vilan	Suprafața (mp)	Tarla	Parcelă	Nr. topo	Observații / Referințe
1	drum	DA	70	Pe Deal	-	-	
2	drum	NU	1.691	P Deal	-	-	

Lungime Segmente

1) Valorile lungimilor segmentelor sunt obținute din proiecție în plan.

Punct început	X / Y	Punct sfârșit	X / Y	Lungime segment	Punct început	X / Y	Punct sfârșit	X / Y	Lungime segment	Punct început	X / Y	Punct sfârșit	X / Y	Lungime segment
1	370.457,728 672.060,758	2	370.481,637 672.049,463	26.44 3	2	370.481,637 672.049,463	3	370.500,816 672.040,402	21.21 2	3	370.500,816 672.040,402	4	370.501,122 672.044,485	4.094
4	370.501,122 672.044,485	5	370.483,355 672.052,918	19.66 7	5	370.483,355 672.052,918	6	370.457,269 672.065,287	28.87	6	370.457,269 672.065,287	7	370.452,663 672.060,932	6.339
7	370.452,663 672.060,932	8	370.440,903 672.049,812	16.18 5	8	370.440,903 672.049,812	9	370.435,329 672.044,541	7.672	9	370.435,329 672.044,541	10	370.435,002 672.044,233	0.449
10	370.435,002 672.044,233	11	370.428,634 672.039,044	8.214	11	370.428,634 672.039,044	12	370.423,69 672.035,296	6.204	12	370.423,69 672.035,296	13	370.419,572 672.032,335	5.072
13	370.419,572 672.032,335	14	370.418,864 672.031,825	0.873	14	370.418,864 672.031,825	15	370.407,911 672.035,898	11.68 6	15	370.407,911 672.035,898	16	370.399,151 672.039,156	9.346

Punct început	X / Y	Punct sfârșit	X / Y	Lungime segment	Punct început	X / Y	Punct sfârșit	X / Y	Lungime segment	Punct început	X / Y	Punct sfârșit	X / Y	Lungime segment
16	370.399,151 672.039,156	17	370.374,994 672.048,14	25.773	17	370.374,994 672.048,14	18	370.373,665 672.050,281	2.52	18	370.373,665 672.050,281	19	370.369,899 672.056,352	7.144
19	370.369,899 672.056,352	20	370.368,855 672.055,892	1.141	20	370.368,855 672.055,892	21	370.344,928 672.045,348	26.147	21	370.344,928 672.045,348	22	370.338,044 672.042,315	7.523
22	370.338,044 672.042,315	23	370.324,21 672.036,219	15.118	23	370.324,21 672.036,219	24	370.314,5 672.042,691	11.669	24	370.314,5 672.042,691	25	370.311,517 672.044,68	3.585
25	370.311,517 672.044,68	26	370.306,442 672.054,34	10.912	26	370.306,442 672.054,34	27	370.285,133 672.085,092	37.413	27	370.285,133 672.085,092	28	370.282,353 672.083,837	3.05
28	370.282,353 672.083,837	29	370.303,872 672.052,782	37.782	29	370.303,872 672.052,782	30	370.309,217 672.042,608	11.493	30	370.309,217 672.042,608	31	370.321,185 672.034,629	14.384
31	370.321,185 672.034,629	32	370.297,647 672.022,554	26.455	32	370.297,647 672.022,554	33	370.296,608 672.022,021	1.168	33	370.296,608 672.022,021	34	370.284,09 672.015,599	14.069
34	370.284,09 672.015,599	35	370.281,347 672.014,192	3.083	35	370.281,347 672.014,192	36	370.280,14 672.013,572	1.357	36	370.280,14 672.013,572	37	370.273,834 672.010,337	7.087
37	370.273,834 672.010,337	38	370.267,115 672.008,974	6.856	38	370.267,115 672.008,974	39	370.263,144 672.008,169	4.052	39	370.263,144 672.008,169	40	370.247,728 671.994,609	20.531
40	370.247,728 671.994,609	41	370.237,513 671.985,622	13.606	41	370.237,513 671.985,622	42	370.223,281 671.948,223	40.015	42	370.223,281 671.948,223	43	370.178,618 671.940,472	45.331
43	370.178,618 671.940,472	44	370.176,001 671.946,257	6.349	44	370.176,001 671.946,257	45	370.154,382 671.942,506	21.942	45	370.154,382 671.942,506	46	370.156,601 671.936,651	6.261
46	370.156,601 671.936,651	47	370.152,618 671.928,874	8.738	47	370.152,618 671.928,874	48	370.126,555 671.900,473	38.547	48	370.126,555 671.900,473	49	370.123,029 671.896,63	5.215
49	370.123,029 671.896,63	50	370.101,73 671.883,528	25.006	50	370.101,73 671.883,528	51	370.103,301 671.880,973	2.999	51	370.103,301 671.880,973	52	370.120,647 671.891,643	20.365
52	370.120,647 671.891,643	53	370.124,956 671.894,294	5.059	53	370.124,956 671.894,294	54	370.128,765 671.898,445	5.634	54	370.128,765 671.898,445	55	370.152,244 671.924,03	34.725
55	370.152,244 671.924,03	56	370.155,103 671.927,145	4.228	56	370.155,103 671.927,145	57	370.159,878 671.936,469	10.476	57	370.159,878 671.936,469	58	370.158,475 671.940,171	3.959
58	370.158,475 671.940,171	59	370.174,225 671.942,904	15.985	59	370.174,225 671.942,904	60	370.176,842 671.937,119	6.349	60	370.176,842 671.937,119	61	370.223,794 671.945,267	47.654
61	370.223,794 671.945,267	62	370.226,085 671.947,156	2.969	62	370.226,085 671.947,156	63	370.240,052 671.983,86	39.272	63	370.240,052 671.983,86	64	370.264,524 672.005,388	32.593
64	370.264,524 672.005,388	65	370.274,494 672.007,41	10.173	65	370.274,494 672.007,41	66	370.274,835 672.007,479	0.348	66	370.274,835 672.007,479	67	370.282,717 672.011,522	8.858
67	370.282,717 672.011,522	68	370.285,459 672.012,929	3.082	68	370.285,459 672.012,929	69	370.299,016 672.019,885	15.237	69	370.299,016 672.019,885	70	370.324,043 672.032,724	28.128
70	370.324,043 672.032,724	71	370.326,02 672.033,738	2.222	71	370.326,02 672.033,738	72	370.368,724 672.052,556	46.666	72	370.368,724 672.052,556	73	370.372,986 672.045,686	8.085
73	370.372,986 672.045,686	74	370.419,317 672.028,456	49.431	74	370.419,317 672.028,456	75	370.430,527 672.036,518	13.808	75	370.430,527 672.036,518	76	370.437,426 672.041,479	8.498
76	370.437,426 672.041,479	1	370.457,728 672.060,758	27.997										

** Lungimile segmentelor sunt determinate în planul de proiecție Stereo 70 și sunt rotunjite la 1 milimetru.

*** Distanța dintre puncte este formată din segmente cumulate ce sunt mai mici decât valoarea 1 milimetru.

**DATE DESPRE IMOBILUL NR. 10000**

Oficiul de Cadastru și Publicitate Imobiliară MARAMURES
Biroul de Cadastru și Publicitate Imobiliară Baia Mare

A. Partea I. Descrierea imobilului

TEREN Extravilan

Adresa: Jud. Maramures

Nr. Crt	Nr cadastral Nr. topografic	Suprafața* (mp)	Observații / Referințe
A1		1.794	Sector cadastral:10 Teren neimprejmuit;

B. Partea II. Proprietari și acte

Inscrieri privitoare la dreptul de proprietate și alte drepturi reale	Referințe
/	
Act Normativ nr. 7, LEGE, din 13/03/1996 emis de PARLAMENTUL ROMANIEI;	
B1	A1
1) COMUNA SĂLSIG, CIF:3627773, PROPRIETAR NEIDENTIFICAT	

C. Partea III. SARCINI .

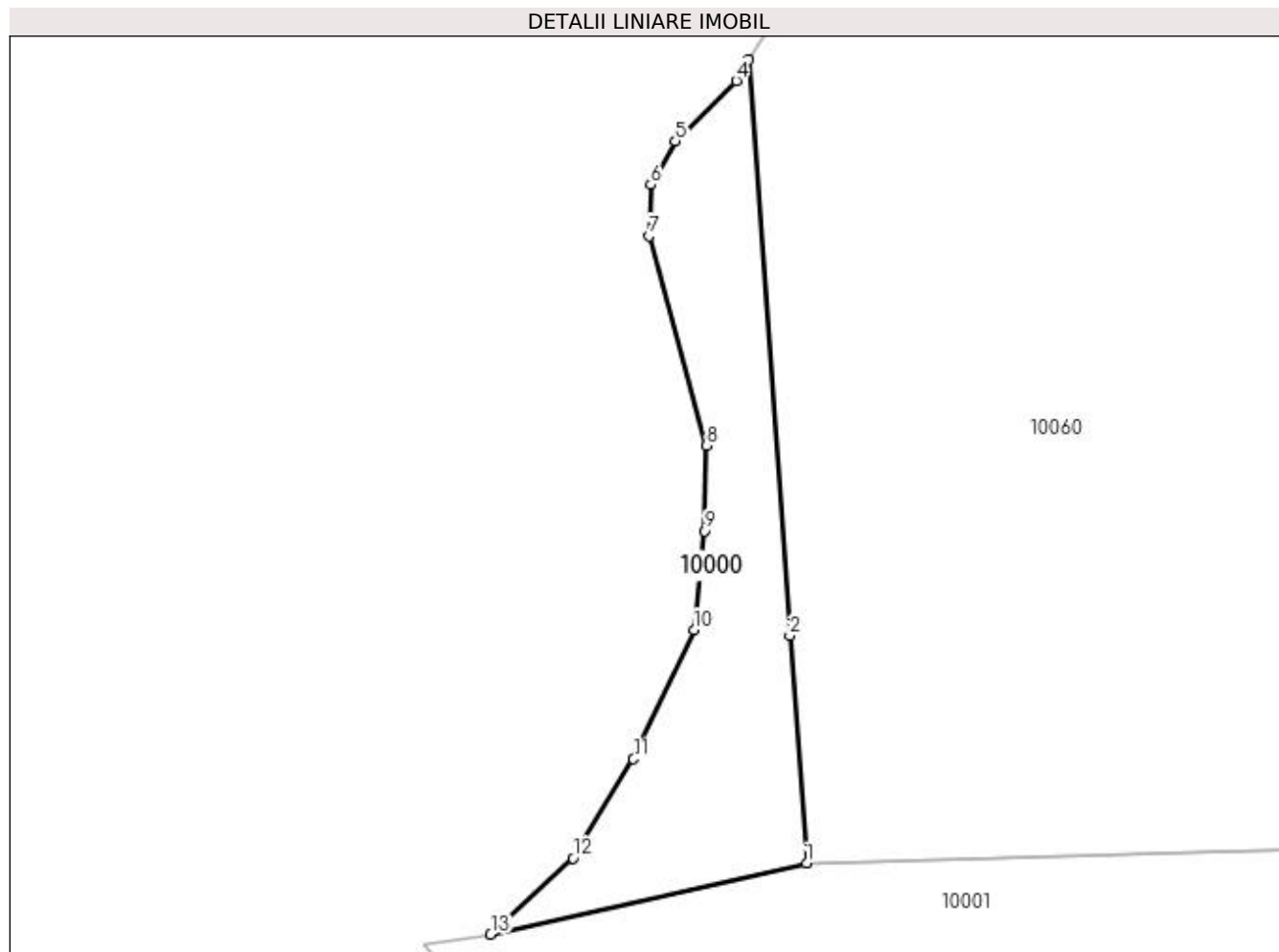
Inscrieri privind dezmembramintele dreptului de proprietate, drepturi reale de garanție și sarcini	Referințe
NU SUNT	

Anexa Nr. 1 La Partea I

Teren

Nr cadastral	Suprafața (mp)*	Observații / Referințe
	1.794	

* Suprafața este determinată în planul de proiecție Stereo 70.



Date referitoare la teren

Crt	Categorie folosință	Intra vilan	Suprafața (mp)	Tarla	Parcelă	Nr. topo	Observații / Referințe
1	faneata	NU	1.794	PE DEAL	-	-	

Lungime Segmente

1) Valorile lungimilor segmentelor sunt obținute din proiecție în plan.

Punct început	X / Y	Punct sfârșit	X / Y	Lungime segment (** (m)
1	368.715,248 672.045,161	2	368.712,893 672.076,791	31.718
2	368.712,893 672.076,791	3	368.707,238 672.156,844	80.252
3	368.707,238 672.156,844	4	368.705,436 672.153,923	3.432
4	368.705,436 672.153,923	5	368.697,016 672.145,506	11.906
5	368.697,016 672.145,506	6	368.693,562 672.139,462	6.961

Punct început	X / Y	Punct sfârșit	X / Y	Lungime segment (** (m)
6	368.693,562 672.139,462	7	368.693,346 672.132,339	7.126
7	368.693,346 672.132,339	8	368.701,334 672.103,203	30.211
8	368.701,334 672.103,203	9	368.701,118 672.091,332	11.873
9	368.701,118 672.091,332	10	368.699,594 672.077,578	13.838
10	368.699,594 672.077,578	11	368.691,173 672.059,664	19.795
11	368.691,173 672.059,664	12	368.682,755 672.045,851	16.176
12	368.682,755 672.045,851	13	368.671,311 672.035,275	15.583
13	368.671,311 672.035,275	1	368.715,248 672.045,161	45.035

** Lungimile segmentelor sunt determinate în planul de proiecție Stereo 70 și sunt rotunjite la 1 milimetru.

*** Distanța dintre puncte este formată din segmente cumulate ce sunt mai mici decât valoarea 1 milimetru.

**DATE DESPRE IMOBILUL NR. 10001**

Oficiul de Cadastru și Publicitate Imobiliară MARAMURES
Biroul de Cadastru și Publicitate Imobiliară Baia Mare

A. Partea I. Descrierea imobilului

TEREN Extravilan

Adresa: Jud. Maramures

Nr. Crt	Nr cadastral Nr. topografic	Suprafața* (mp)	Observații / Referințe
A1		6.524	Sector cadastral:10 Teren neimprejmuit;

B. Partea II. Proprietari și acte

Inscrieri privitoare la dreptul de proprietate și alte drepturi reale	Referințe
/	
Act Administrativ nr. 6069/52, TITLU DE PROPRIETATE, din 26/03/2003 emis de CJPSDPAT MARAMURES;	
B1	A1
Intabulare, drept de PROPRIETATEcu titlu de reconstituire a dreptului de proprietate in baza legii 18/1991, dobandit prin Lege, cota actuala 1/1	
1) SABĂU MIHAI , LIPSA CNP	

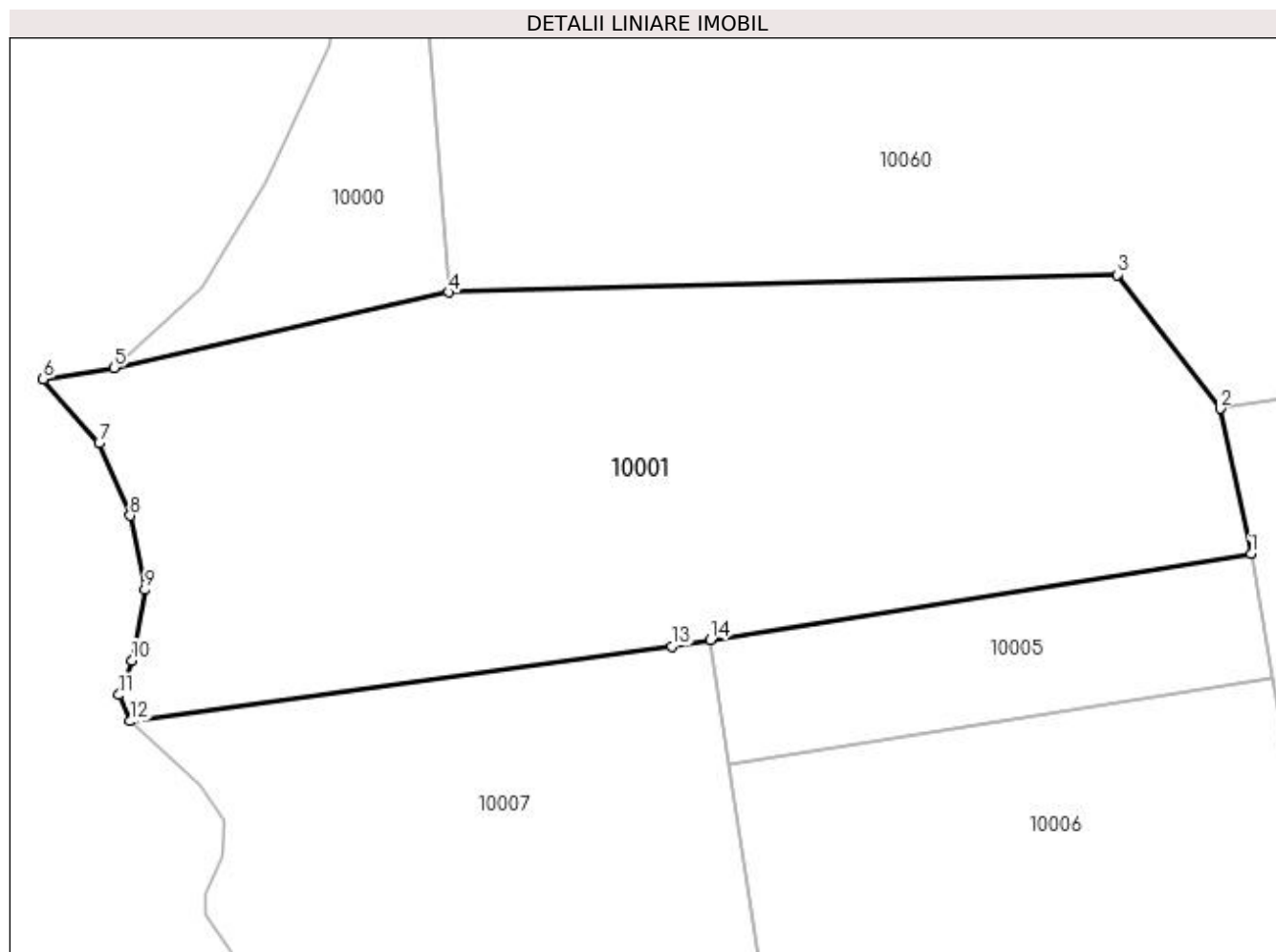
C. Partea III. SARCINI .

Inscrieri privind dezmembramintele dreptului de proprietate, drepturi reale de garanție și sarcini	Referințe
NU SUNT	

Anexa Nr. 1 La Partea I**Teren**

Nr cadastral	Suprafața (mp)*	Observații / Referințe
	6.524	

* Suprafața este determinată în planul de proiecție Stereo 70.

**Date referitoare la teren**

Crt	Categorie folosință	Intra vilan	Suprafața (mp)	Tarla	Parcelă	Nr. topo	Observații / Referințe
1	arabil	NU	4.194	PE DEAL	-	-	
2	faneata	NU	2.330	PE DEAL	-	-	

Lungime Segmente

1) Valorile lungimilor segmentelor sunt obținute din proiecție în plan.

Punct început	X / Y	Punct sfârșit	X / Y	Lungime segment (** (m)
1	368.820,656 672.010,842	2	368.816,57 672.029,905	19.496
2	368.816,57 672.029,905	3	368.803,09 672.047,481	22.15
3	368.803,09 672.047,481	4	368.715,248 672.045,161	87.873
4	368.715,248 672.045,161	5	368.671,311 672.035,275	45.035

Punct început	X / Y	Punct sfârșit	X / Y	Lungime segment (** (m)
5	368.671,311 672.035,275	6	368.662,028 672.033,764	9.405
6	368.662,028 672.033,764	7	368.669,368 672.025,347	11.168
7	368.669,368 672.025,347	8	368.673,47 672.015,85	10.345
8	368.673,47 672.015,85	9	368.675,413 672.006,137	9.905
9	368.675,413 672.006,137	10	368.673,686 671.996,856	9.44
10	368.673,686 671.996,856	11	368.671,959 671.992,324	4.85
11	368.671,959 671.992,324	12	368.673,47 671.988,871	3.769
12	368.673,47 671.988,871	13	368.744,556 671.998,708	71.763
13	368.744,556 671.998,708	14	368.749,618 671.999,515	5.126
14	368.749,618 671.999,515	1	368.820,656 672.010,842	71.935

** Lungimile segmentelor sunt determinate în planul de proiecție Stereo 70 și sunt rotunjite la 1 milimetru.

*** Distanța dintre puncte este formată din segmente cumulate ce sunt mai mici decât valoarea 1 milimetru.

**DATE DESPRE IMOBILUL NR. 10002**

Oficiul de Cadastru și Publicitate Imobiliară MARAMURES
Biroul de Cadastru și Publicitate Imobiliară Baia Mare

A. Partea I. Descrierea imobilului

TEREN Necunoscut

Adresa: Loc. Salsig, Jud. Maramures

Nr. Crt	Nr cadastral Nr. topografic	Suprafața* (mp)	Observații / Referințe
A1		13.351	Sector cadastral:10 Teren neimprejmuit;

B. Partea II. Proprietari și acte

Inscrieri privitoare la dreptul de proprietate și alte drepturi reale	Referințe
/	
Act Normativ nr. 7, LEGE, din 13/03/1996 emis de PARLAMENTUL ROMANIEI;	
B1	A1
Inscrierea provizorie, drept de PROPRIETATE art. 13, alin. 15, dobandit prin Lege, cota actuala 1/1 1) COMUNA SĂLSIG , CIF:3627773, PROPRIETAR NEIDENTIFICAT	

C. Partea III. SARCINI .

Inscrieri privind dezmembramintele dreptului de proprietate, drepturi reale de garanție și sarcini	Referințe
NU SUNT	

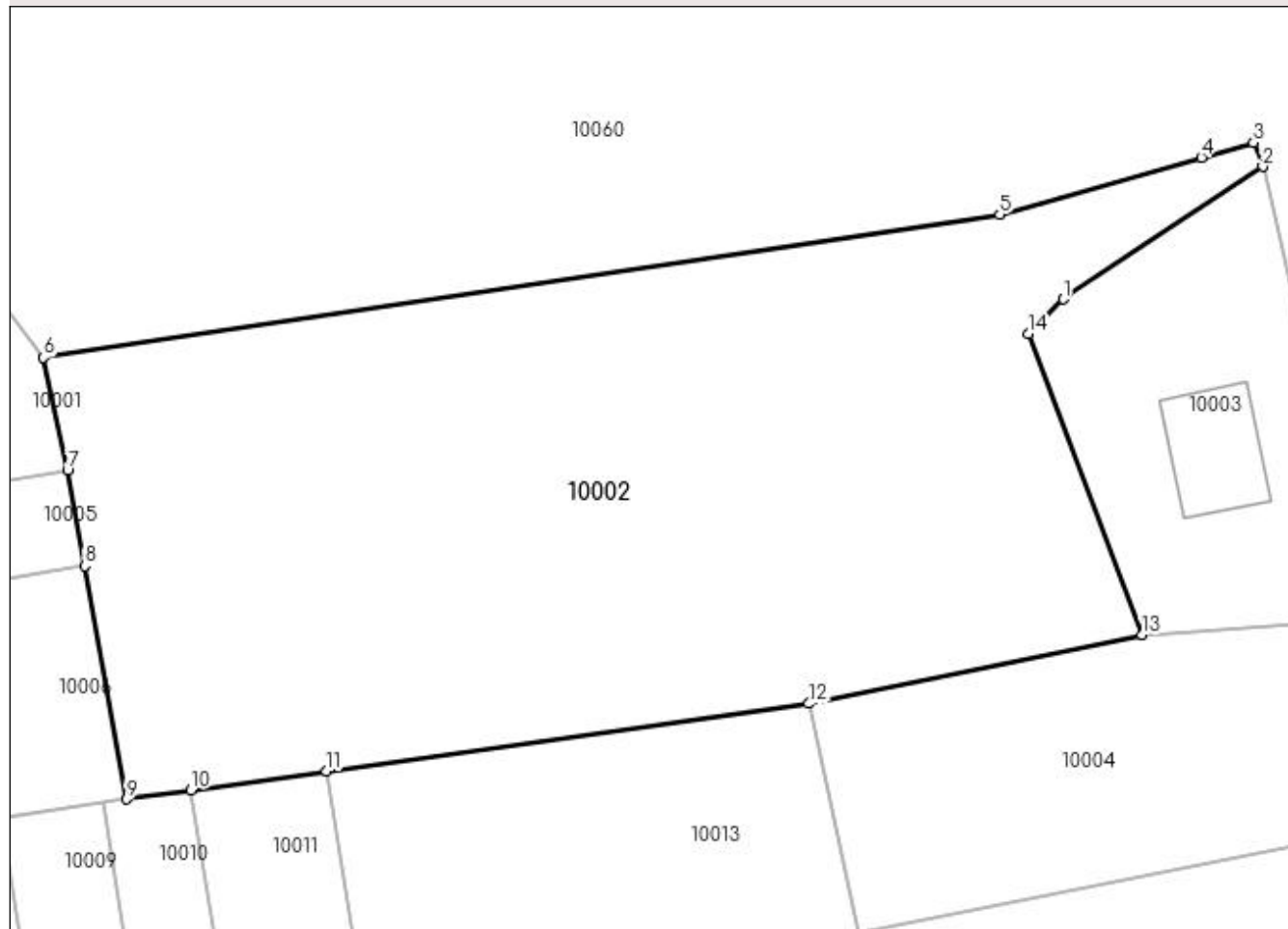
Anexa Nr. 1 La Partea I

Teren

Nr cadastral	Suprafața (mp)*	Observații / Referințe
	13.351	

* Suprafața este determinată în planul de proiecție Stereo 70.

DETALII LINIARE IMOBIL



Date referitoare la teren

Crt	Categorie folosință	Intravilan	Suprafața (mp)	Tarla	Parcelă	Nr. topo	Observații / Referințe
1	faneata	DA	3.610	PE DEAL	-	-	
2	faneata	NU	9.741	PE DEAL	-	-	

Lungime Segmente

1) Valorile lungimilor segmentelor sunt obținute din proiecție în plan.

Punct început	X / Y	Punct sfârșit	X / Y	Lungime segment (** (m)
1	368.989,401 672.039,812	2	369.023,235 672.062,261	40.604
2	369.023,235 672.062,261	3	369.021,6 672.066,375	4.427
3	369.021,6 672.066,375	4	369.012,824 672.063,823	9.14
4	369.012,824 672.063,823	5	368.978,634 672.054,125	35.539

Punct început	X / Y	Punct sfârșit	X / Y	Lungime segment (** (m)
5	368.978,634 672.054,125	6	368.816,57 672.029,905	163.864
6	368.816,57 672.029,905	7	368.820,656 672.010,842	19.496
7	368.820,656 672.010,842	8	368.823,565 671.994,599	16.501
8	368.823,565 671.994,599	9	368.830,635 671.955,119	40.108
9	368.830,635 671.955,119	10	368.841,56 671.956,646	11.031
10	368.841,56 671.956,646	11	368.864,546 671.959,86	23.21
11	368.864,546 671.959,86	12	368.946,289 671.971,288	82.538
12	368.946,289 671.971,288	13	369.002,706 671.982,981	57.616
13	369.002,706 671.982,981	14	368.983,452 672.033,907	54.444
14	368.983,452 672.033,907	1	368.989,401 672.039,812	8.382

** Lungimile segmentelor sunt determinate în planul de proiecție Stereo 70 și sunt rotunjite la 1 milimetru.

*** Distanța dintre puncte este formată din segmente cumulate ce sunt mai mici decât valoarea 1 milimetru.

**DATE DESPRE IMOBILUL NR. 10003**

Oficiul de Cadastru și Publicitate Imobiliară MARAMURES
Biroul de Cadastru și Publicitate Imobiliară Baia Mare

A. Partea I. Descrierea imobilului

TEREN Necunoscut

Nr. cadastral vechi:50646

Adresa: Loc. Salsig, Jud. Maramures

Nr. Crt	Nr cadastral Nr. topografic	Suprafața* (mp)	Observații / Referințe
A1	50646	2.800	Sector cadastral:10 Teren imprejmuit; imprejmuit partial

Construcții

Crt	Nr cadastral Nr. topografic	Adresa	Observații / Referințe
A1.1		Loc. Salsig, Jud. Maramures	Nr. niveluri:1; S. construita la sol:306 mp; S. construita desfasurata:306 mp; CASA DE LOCUIT

B. Partea II. Proprietari și acte

Inscrieri privitoare la dreptul de proprietate și alte drepturi reale		Referințe
55500 / 19/10/2020		
Act Notarial nr. 2275, Contract de vanzare, din 16/10/2020 emis de NP Bal Roxana Teodora;		
B1	Intabulare, drept de PROPRIETATEcu titlu de drept cumparare, dobandit prin Conventie, cota actuala 1/1, cota initiala 1/1 1) POP MARINA-DIANA , casatorita cu 2) POP LIVIU , bun comun <i>OBSERVATII: pozitie transcrisa din CF nr. 50646, in rangul incheierii nr. 55500/19.10.2020</i>	A1
/		
Act Normativ nr. 7, LEGE, din 13/03/1996 emis de PARLAMENTUL ROMANIEI;		
B2	Intabulare, drept de PROPRIETATE, dobandit prin Lege, cota actuala 1/1 1) POP LIVIU 2) POP MARINA-DIANA	A1.1

C. Partea III. SARCINI .

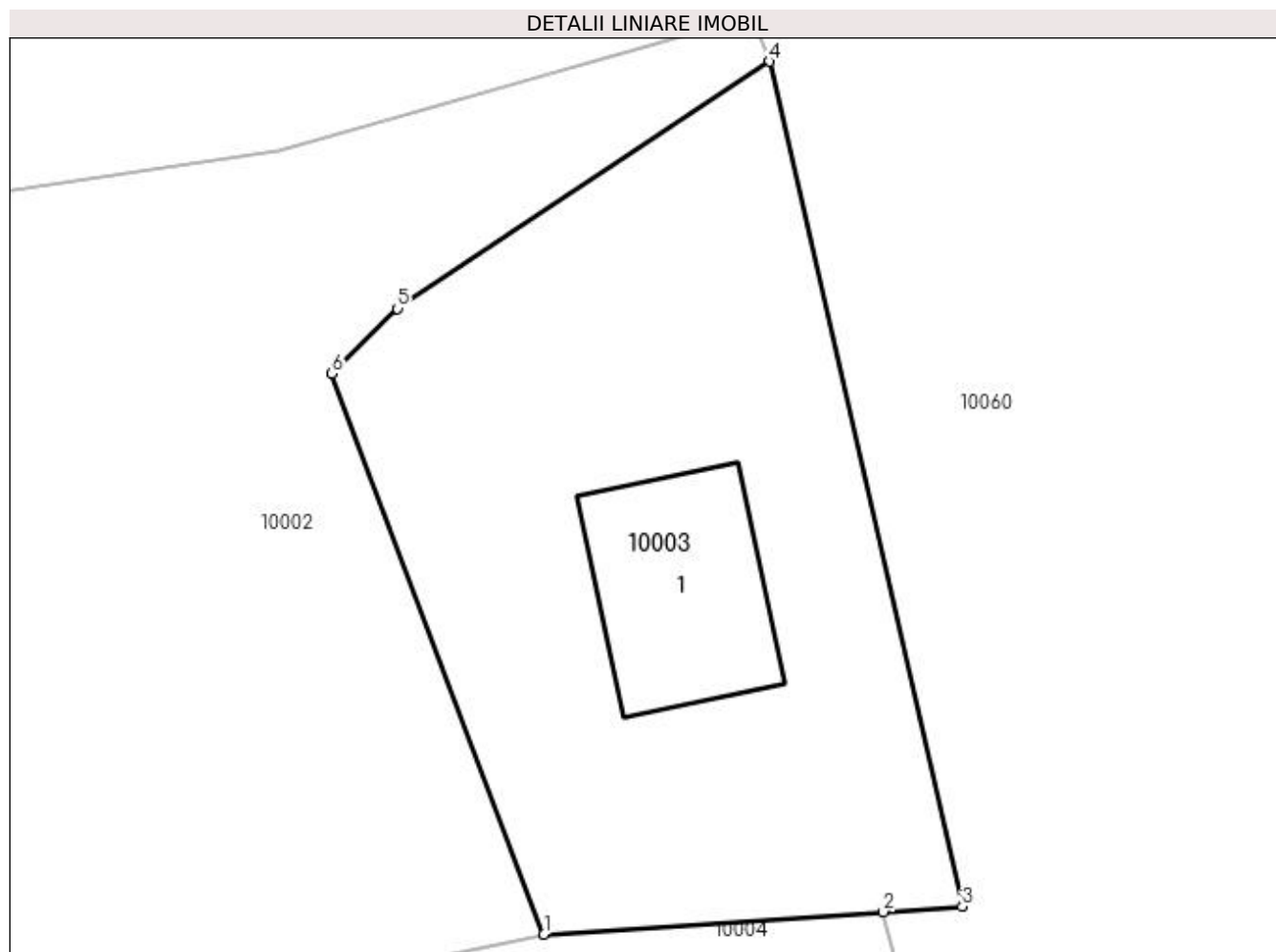
Inscrieri privind dezmembramintele dreptului de proprietate, drepturi reale de garanție și sarcini	Referințe
NU SUNT	

Anexa Nr. 1 La Partea I

Teren

Nr cadastral	Suprafața (mp)*	Observații / Referințe
50646	2.800	imprijmuit partial

* Suprafața este determinată în planul de proiecție Stereo 70.



Date referitoare la teren

Crt	Categorie folosință	Intra vilan	Suprafața (mp)	Tarla	Parcelă	Nr. topo	Observații / Referințe
1	faneata	DA	599	PE DEAL	-	-	
2	faneata	NU	1.706	PE DEAL	-	-	
3	curți construcții	DA	45	PE DEAL	-	-	
4	curți construcții	NU	450	PE DEAL	-	-	

Date referitoare la construcții

Crt	Număr	Destinație construcție	Supraf. (mp)	Situație juridică	Observații / Referințe
A1.1		construcții de locuințe	306	Cu acte	Nr. niveluri:1; S. construita la sol:306 mp; S. construita desfasurata:306 mp; CASA DE LOCUIT

Lungime Segmente

1) Valorile lungimilor segmentelor sunt obținute din proiecție în plan.

Punct început	X / Y	Punct sfârșit	X / Y	Lungime segment (** (m)
1	369.002,706 671.982,981	2	369.033,545 671.985,028	30.907

Punct început	X / Y	Punct sfârșit	X / Y	Lungime segment (** (m)
2	369.033,545 671.985,028	3	369.040,707 671.985,503	7.178
3	369.040,707 671.985,503	4	369.023,235 672.062,261	78.721
4	369.023,235 672.062,261	5	368.989,401 672.039,812	40.604
5	368.989,401 672.039,812	6	368.983,452 672.033,907	8.382
6	368.983,452 672.033,907	1	369.002,706 671.982,981	54.444

** Lungimile segmentelor sunt determinate în planul de proiecție Stereo 70 și sunt rotunjite la 1 milimetru.

*** Distanța dintre puncte este formată din segmente cumulate ce sunt mai mici decât valoarea 1 milimetru.

**DATE DESPRE IMOBILUL NR. 10004**

Oficiul de Cadastru și Publicitate Imobiliară MARAMURES
Biroul de Cadastru și Publicitate Imobiliară Baia Mare

A. Partea I. Descrierea imobilului

TEREN Intravilan

Adresa: Loc. Salsig, Jud. Maramures

Nr. Crt	Nr cadastral Nr. topografic	Suprafața* (mp)	Observații / Referințe
A1		3.500	Sector cadastral:10 Teren neimpregmuit;

B. Partea II. Proprietari și acte

Inscrieri privitoare la dreptul de proprietate și alte drepturi reale		Referințe
/		
Act Administrativ nr. 44108/75, TITLU DE PROPRIETATE, din 16/05/2000 emis de CJPSDPAT MARAMURES;		
B1	Intabulare, drept de PROPRIETATEcu titlu de reconstituire a dreptului de proprietate in baza legii 18/1991, dobandit prin Lege, cota actuala 1/1 1) DULF MARIA , LIPSA CNP	A1
Act Administrativ nr. 1549, din 18/05/2023 emis de PRIMARIA COMUNEI SALSIG (ADEVERINTA);		
B2	Se notează posesia factica asupra cotei de 1/1, în favoarea lui 1) TALOȘ DOREL	A1

C. Partea III. SARCINI .

Inscrieri privind dezmembramintele dreptului de proprietate, drepturi reale de garanție și sarcini	Referințe
NU SUNT	

Anexa Nr. 1 La Partea I

Teren

Nr cadastral	Suprafața (mp)*	Observații / Referințe
	3.500	

* Suprafața este determinată în planul de proiecție Stereo 70.



Date referitoare la teren

Crt	Categorie folosință	Intravilan	Suprafața (mp)	Tarla	Parcelă	Nr. topo	Observații / Referințe
1	faneata	DA	3.500	DEAL MANASTIRE	-	-	

Lungime Segmente

1) Valorile lungimilor segmentelor sunt obținute din proiecție în plan.

Punct început	X / Y	Punct sfârșit	X / Y	Lungime segment (** (m)
1	368.954,836 671.932,391	2	369.042,531 671.949,827	89.412
2	369.042,531 671.949,827	3	369.033,545 671.985,028	36.33
3	369.033,545 671.985,028	4	369.002,706 671.982,981	30.907
4	369.002,706 671.982,981	5	368.946,289 671.971,288	57.616
5	368.946,289 671.971,288	1	368.954,836 671.932,391	39.825

**** Lungimile segmentelor sunt determinate în planul de proiecție Stereo 70 și sunt rotunjite la 1 milimetru.**

***** Distanța dintre puncte este formată din segmente cumulate ce sunt mai mici decât valoarea 1 milimetru.**

**DATE DESPRE IMOBILUL NR. 10005**

Oficiul de Cadastru și Publicitate Imobiliară MARAMURES
Biroul de Cadastru și Publicitate Imobiliară Baia Mare

A. Partea I. Descrierea imobilului

TEREN Necunoscut

Adresa: Loc. Salsig, Jud. Maramures

Nr. Crt	Nr cadastral Nr. topografic	Suprafața* (mp)	Observații / Referințe
A1		1.190	Sector cadastral:10 Teren neimprejmuit;

B. Partea II. Proprietari și acte

Inscrieri privitoare la dreptul de proprietate și alte drepturi reale	Referințe
/	
Act Normativ nr. 7, LEGE, din 13/03/1996 emis de PARLAMENTUL ROMANIEI;	
B1	A1
Inscrierea provizorie, drept de PROPRIETATE art. 13, alin. 15, dobandit prin Lege, cota actuala 1/1 1) COMUNA SĂLSIG, CIF:3627773, PROPRIETAR NEIDENTIFICAT	

C. Partea III. SARCINI .

Inscrieri privind dezmembramintele dreptului de proprietate, drepturi reale de garanție și sarcini	Referințe
NU SUNT	

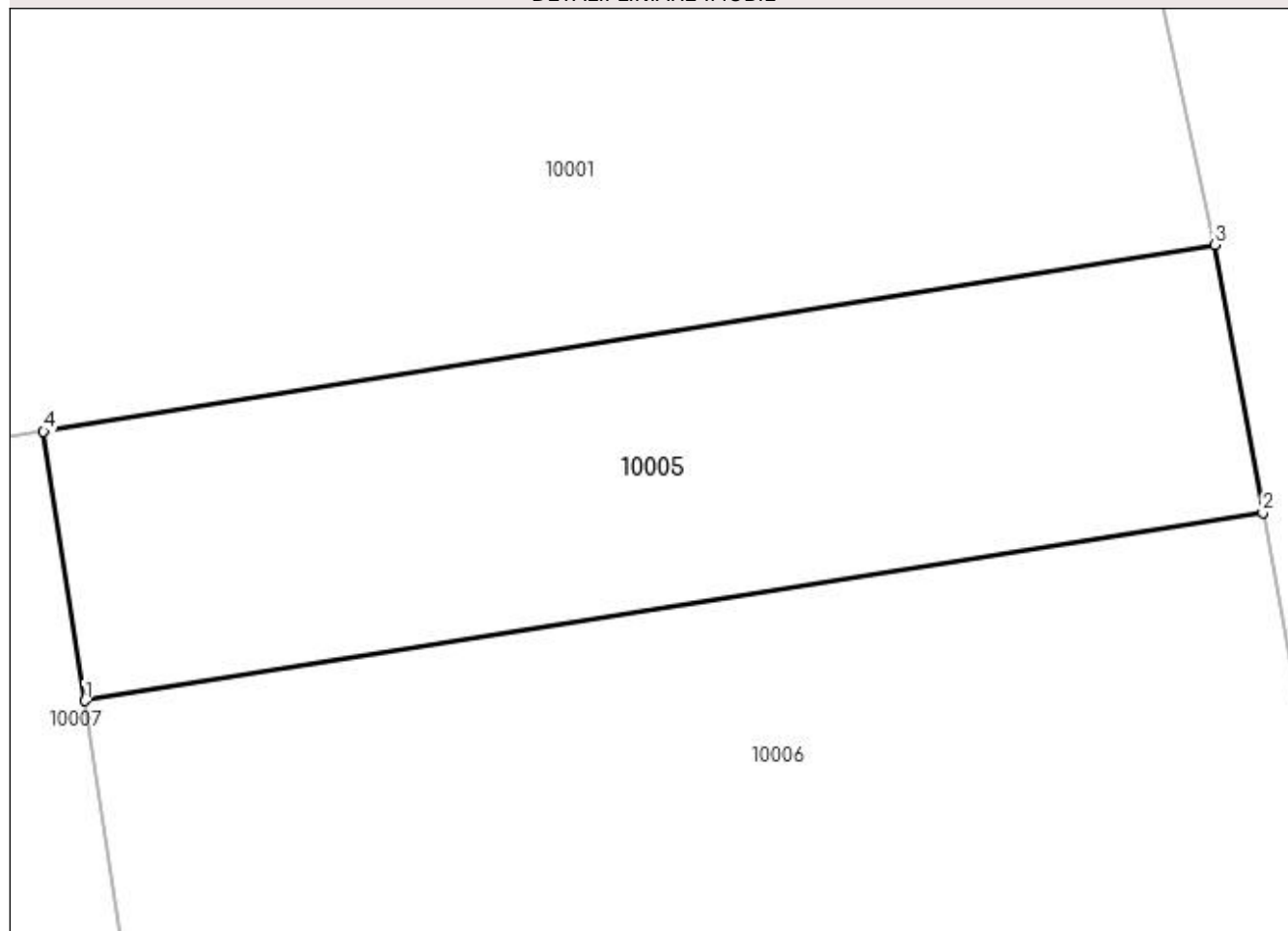
Anexa Nr. 1 La Partea I

Teren

Nr cadastral	Suprafața (mp)*	Observații / Referințe
	1.190	

* Suprafața este determinată în planul de proiecție Stereo 70.

DETALII LINIARE IMOBIL



Date referitoare la teren

Crt	Categorie folosință	Intravilan	Suprafața (mp)	Tarla	Parcelă	Nr. topo	Observații / Referințe
1	faneata	DA	285	PE DEAL	-	-	
2	faneata	NU	905	PE DEAL	-	-	

Lungime Segmente

1) Valorile lungimilor segmentelor sunt obținute din proiecție în plan.

Punct început	X / Y	Punct sfârșit	X / Y	Lungime segment (** (m)
1	368.752,119 671.983,207	2	368.823,565 671.994,599	72.349
2	368.823,565 671.994,599	3	368.820,656 672.010,842	16.501
3	368.820,656 672.010,842	4	368.749,618 671.999,515	71.935
4	368.749,618 671.999,515	1	368.752,119 671.983,207	16.499

**** Lungimile segmentelor sunt determinate în planul de proiecție Stereo 70 și sunt rotunjite la 1 milimetru.**

***** Distanța dintre puncte este formată din segmente cumulate ce sunt mai mici decât valoarea 1 milimetru.**

**DATE DESPRE IMOBILUL NR. 10006**

Oficiul de Cadastru și Publicitate Imobiliară MARAMURES
Biroul de Cadastru și Publicitate Imobiliară Baia Mare

A. Partea I. Descrierea imobilului

TEREN Intravilan

Adresa: Loc. Salsig, Jud. Maramures

Nr. Crt	Nr cadastral Nr. topografic	Suprafața* (mp)	Observații / Referințe
A1		2.896	Sector cadastral:10 Teren neimprejmuit;

B. Partea II. Proprietari și acte

Inscrieri privitoare la dreptul de proprietate și alte drepturi reale		Referințe
/		
Act Administrativ nr. 60379/19, TITLU DE PROPRIETATE, din 03/05/1996 emis de CJPSDPAT MARAMURES;		
B1	Intabulare, drept de PROPRIETATEcu titlu de reconstituire a dreptului de proprietate in baza legii 18/1991, dobandit prin Lege, cota actuala 1/1 1) BOLOȘ GHEORGHE , LIPSA CNP	A1
Act Administrativ nr. 1635, din 23/05/2023 emis de PRIMARIA COMUNEI SALSIG (ADEVERINTA);		
B2	Se notează posesia factica asupra cotei de 1/1, în favoarea lui 1) BANCOȘ MIHAELA DELIA	A1

C. Partea III. SARCINI .

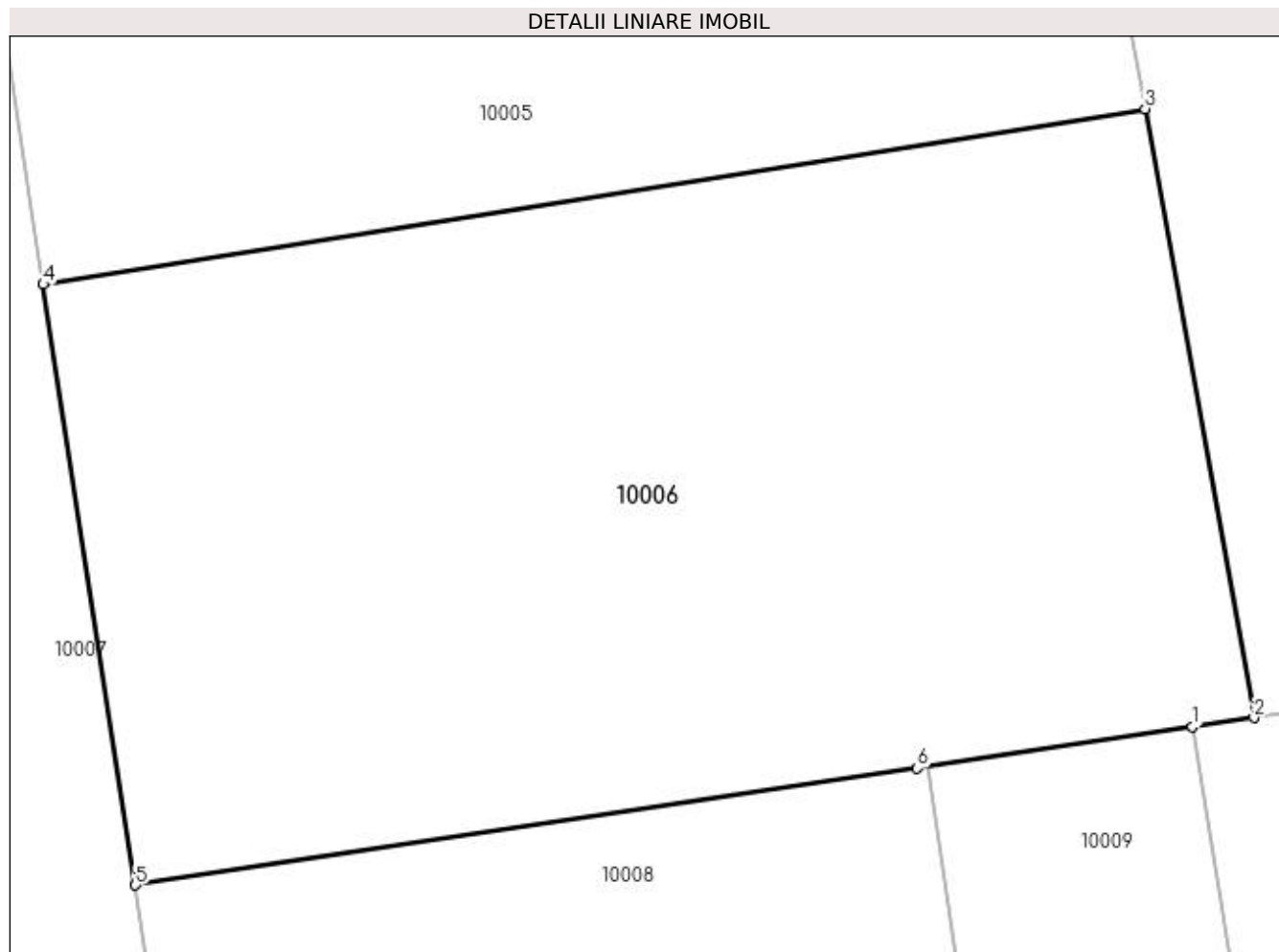
Inscrieri privind dezmembramintele dreptului de proprietate, drepturi reale de garanție și sarcini	Referințe
NU SUNT	

Anexa Nr. 1 La Partea I

Teren

Nr cadastral	Suprafața (mp)*	Observații / Referințe
	2.896	

* Suprafața este determinată în planul de proiecție Stereo 70.



Date referitoare la teren

Crt	Categorie folosință	Intra vilan	Suprafața (mp)	Tarla	Parcelă	Nr. topo	Observații / Referințe
1	faneata	DA	2.896	VALEA FAGETULUI	-	-	

Lungime Segmente

1) Valorile lungimilor segmentelor sunt obținute din proiecție în plan.

Punct început	X / Y	Punct sfârșit	X / Y	Lungime segment (** (m)
1	368.826,634 671.954,52	2	368.830,635 671.955,119	4.046
2	368.830,635 671.955,119	3	368.823,565 671.994,599	40.108
3	368.823,565 671.994,599	4	368.752,119 671.983,207	72.349
4	368.752,119 671.983,207	5	368.758,093 671.944,252	39.41
5	368.758,093 671.944,252	6	368.808,786 671.951,846	51.259

Punct început	X / Y	Punct sfârșit	X / Y	Lungime segment (** (m)
6	368.808,786 671.951,846	1	368.826,634 671.954,52	18.047

** Lungimile segmentelor sunt determinate în planul de proiecție Stereo 70 și sunt rotunjite la 1 milimetru.

*** Distanța dintre puncte este formată din segmente cumulate ce sunt mai mici decât valoarea 1 milimetru.

**DATE DESPRE IMOBILUL NR. 10007**

Oficiul de Cadastru și Publicitate Imobiliară MARAMURES
Biroul de Cadastru și Publicitate Imobiliară Baia Mare

A. Partea I. Descrierea imobilului

TEREN Necunoscut

Adresa: Loc. Salsig, Jud. Maramures

Nr. Crt	Nr cadastral Nr. topografic	Suprafața* (mp)	Observații / Referințe
A1		16.762	Sector cadastral:10 Teren neimprejmuit;

B. Partea II. Proprietari și acte

Inscrieri privitoare la dreptul de proprietate și alte drepturi reale	Referințe
/	
Act Normativ nr. 7, LEGE, din 13/03/1996 emis de PARLAMENTUL ROMANIEI;	
B1	A1
1) COMUNA SĂLSIG, CIF:3627773, PROPRIETAR NEIDENTIFICAT	

C. Partea III. SARCINI .

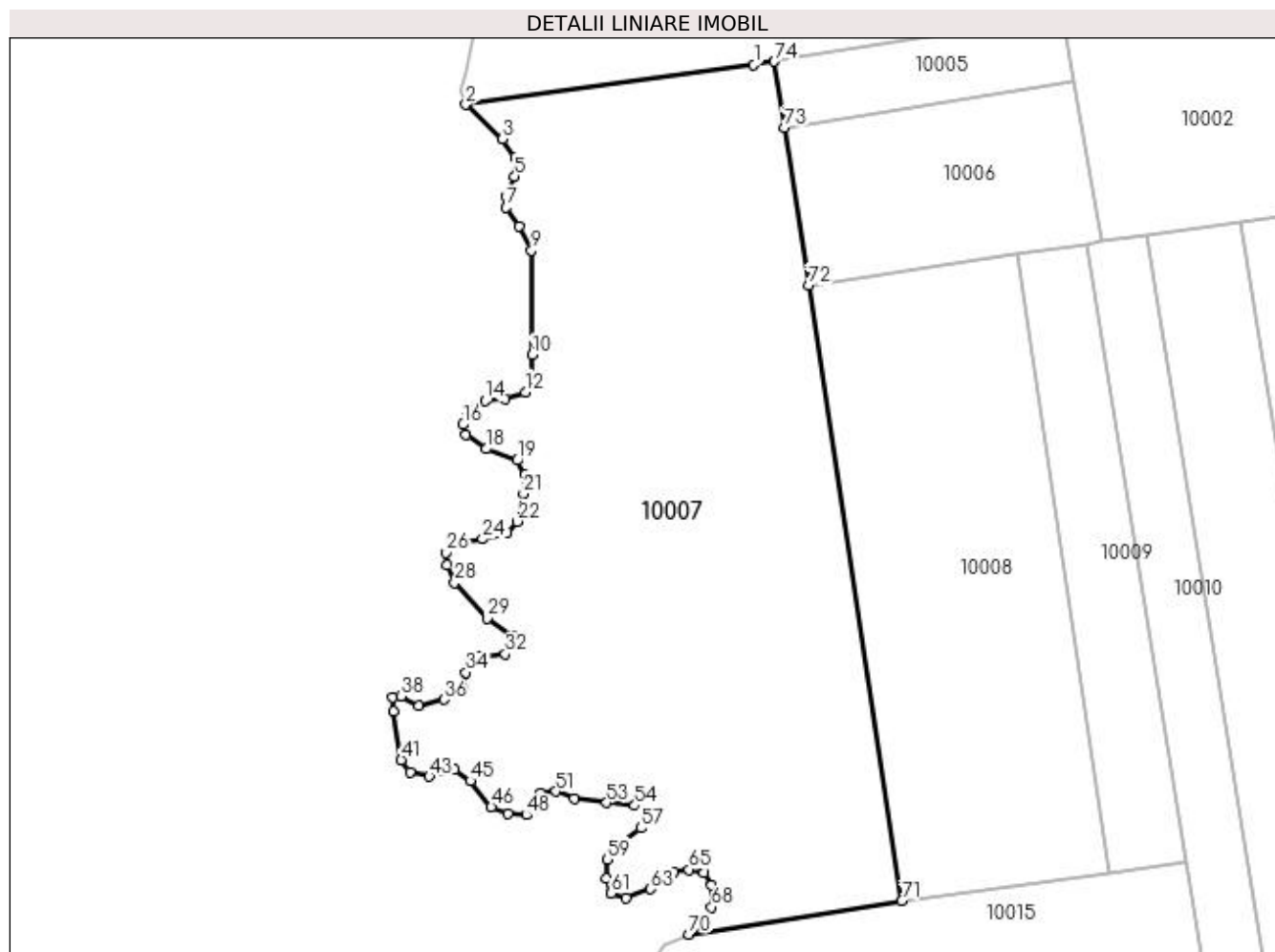
Inscrieri privind dezmembramintele dreptului de proprietate, drepturi reale de garanție și sarcini	Referințe
NU SUNT	

Anexa Nr. 1 La Partea I

Teren

Nr cadastral	Suprafața (mp)*	Observații / Referințe
	16.762	

* Suprafața este determinată în planul de proiecție Stereo 70.



Date referitoare la teren

Crt	Categorie folosință	Intravilan	Suprafața (mp)	Tarla	Parcelă	Nr. topo	Observații / Referințe
1	faneata	DA	14.072	PE DEAL	-	-	
2	faneata	NU	2.690	PE DEAL	-	-	

Lungime Segmente

1) Valorile lungimilor segmentelor sunt obținute din proiecție în plan.

Punct început	X / Y	Punct sfârșit	X / Y	Lungime segment	Punct început	X / Y	Punct sfârșit	X / Y	Lungime segment	Punct început	X / Y	Punct sfârșit	X / Y	Lungime segment
1	368.744,556 671.998,708	2	368.673,47 671.988,871	71.763	2	368.673,47 671.988,871	3	368.682,539 671.980,453	12.374	3	368.682,539 671.980,453	4	368.685,759 671.975,741	5.707
4	368.685,759 671.975,741	5	368.685,543 671.971,21	4.536	5	368.685,543 671.971,21	6	368.683,384 671.966,245	5.414	6	368.683,384 671.966,245	7	368.683,384 671.963,439	2.806
7	368.683,384 671.963,439	8	368.686,623 671.958,907	5.57	8	368.686,623 671.958,907	9	368.689,645 671.952,863	6.757	9	368.689,645 671.952,863	10	368.689,824 671.927,069	25.795
10	368.689,824 671.927,069	11	368.689,861 671.921,783	5.286	11	368.689,861 671.921,783	12	368.688,134 671.917,899	4.251	12	368.688,134 671.917,899	13	368.683,168 671.916,172	5.258
13	368.683,168 671.916,172	14	368.678,203 671.915,74	4.984	14	368.678,203 671.915,74	15	368.673,885 671.912,933	5.15	15	368.673,885 671.912,933	16	368.672,806 671.909,912	3.208

Punct început	X / Y	Punct sfârșit	X / Y	Lungime segment	Punct început	X / Y	Punct sfârșit	X / Y	Lungime segment	Punct început	X / Y	Punct sfârșit	X / Y	Lungime segment
16	368.672,806 671.909,912	17	368.673,453 671.907,322	2.67	17	368.673,453 671.907,322	18	368.678,419 671.903,869	6.049	18	368.678,419 671.903,869	19	368.686,191 671.901,062	8.263
19	368.686,191 671.901,062	20	368.687,918 671.897,394	4.054	20	368.687,918 671.897,394	21	368.687,702 671.892,861	4.538	21	368.687,702 671.892,861	22	368.686,191 671.885,954	7.07
22	368.686,191 671.885,954	23	368.683,6 671.883,148	3.819	23	368.683,6 671.883,148	24	368.677,555 671.881,638	6.231	24	368.677,555 671.881,638	25	368.671,078 671.880,774	6.534
25	368.671,078 671.880,774	26	368.668,494 671.878,269	3.599	26	368.668,494 671.878,269	27	368.668,71 671.875,248	3.029	27	368.668,71 671.875,248	28	368.670,653 671.870,931	4.734
28	368.670,653 671.870,931	29	368.678,641 671.862,081	11.92 2	29	368.678,641 671.862,081	30	368.685,118 671.857,55	7.905	30	368.685,118 671.857,55	31	368.685,766 671.854,96	2.67
31	368.685,766 671.854,96	32	368.683,175 671.853,233	3.114	32	368.683,175 671.853,233	33	368.676,914 671.852,586	6.294	33	368.676,914 671.852,586	34	368.673,46 671.848,7	5.199
34	368.673,46 671.848,7	35	368.672,812 671.844,383	4.365	35	368.672,812 671.844,383	36	368.668,063 671.842,009	5.309	36	368.668,063 671.842,009	37	368.661,802 671.840,498	6.441
37	368.661,802 671.840,498	38	368.657,484 671.842,873	4.928	38	368.657,484 671.842,873	39	368.655,325 671.842,656	2.17	39	368.655,325 671.842,656	40	368.655,541 671.839,203	3.46
40	368.655,541 671.839,203	41	368.657,484 671.827,117	12.24 1	41	368.657,484 671.827,117	42	368.659,643 671.824,095	3.714	42	368.659,643 671.824,095	43	368.664,391 671.823,015	4.869
43	368.664,391 671.823,015	44	368.670,653 671.824,742	6.496	44	368.670,653 671.824,742	45	368.674,539 671.821,937	4.793	45	368.674,539 671.821,937	46	368.679,721 671.815,461	8.294
46	368.679,721 671.815,461	47	368.683,823 671.813,951	4.371	47	368.683,823 671.813,951	48	368.688,355 671.813,52	4.552	48	368.688,355 671.813,52	49	368.690,947 671.815,677	3.372
49	368.690,947 671.815,677	50	368.691,811 671.818,915	3.351	50	368.691,811 671.818,915	51	368.695,697 671.819,347	3.91	51	368.695,697 671.819,347	52	368.700,23 671.817,62	4.851
52	368.700,23 671.817,62	53	368.708,218 671.816,541	8.061	53	368.708,218 671.816,541	54	368.715,127 671.815,894	6.939	54	368.715,127 671.815,894	55	368.718,149 671.814,383	3.379
55	368.718,149 671.814,383	56	368.718,581 671.812,224	2.202	56	368.718,581 671.812,224	57	368.716,638 671.810,281	2.748	57	368.716,638 671.810,281	58	368.710,845 671.806,286	7.037
58	368.710,845 671.806,286	59	368.708,256 671.802,616	4.491	59	368.708,256 671.802,616	60	368.708,04 671.797,868	4.753	60	368.708,04 671.797,868	61	368.709,334 671.794,199	3.891
61	368.709,334 671.794,199	62	368.713,004 671.793,119	3.826	62	368.713,004 671.793,119	63	368.719,049 671.795,278	6.419	63	368.719,049 671.795,278	64	368.724,878 671.799,379	7.127
64	368.724,878 671.799,379	65	368.728,548 671.800,026	3.727	65	368.728,548 671.800,026	66	368.732,22 671.799,163	3.772	66	368.732,22 671.799,163	67	368.734,163 671.796,142	3.592
67	368.734,163 671.796,142	68	368.734,163 671.790,745	5.397	68	368.734,163 671.790,745	69	368.732,436 671.787,076	4.055	69	368.732,436 671.787,076	70	368.728,548 671.784,054	4.924
70	368.728,548 671.784,054	71	368.781,081 671.792,279	53.17 3	71	368.781,081 671.792,279	72	368.758,093 671.944,252	153.7 02	72	368.758,093 671.944,252	73	368.752,119 671.983,207	39.41
73	368.752,119 671.983,207	74	368.749,618 671.999,515	16.49 9	74	368.749,618 671.999,515	1	368.744,556 671.998,708	5.126					

** Lungimile segmentelor sunt determinate în planul de proiecție Stereo 70 și sunt rotunjite la 1 milimetru.

*** Distanța dintre puncte este formată din segmente cumulate ce sunt mai mici decât valoarea 1 milimetru.

**DATE DESPRE IMOBILUL NR. 10008**

Oficiul de Cadastru și Publicitate Imobiliară MARAMURES
Biroul de Cadastru și Publicitate Imobiliară Baia Mare

A. Partea I. Descrierea imobilului

TEREN Intravilan

Adresa: Loc. Salsig, Jud. Maramures

Nr. Crt	Nr cadastral Nr. topografic	Suprafața* (mp)	Observații / Referințe
A1		8.000	Sector cadastral:10 Teren neimprejmuit;

B. Partea II. Proprietari și acte

Inscrieri privitoare la dreptul de proprietate și alte drepturi reale	Referințe
/	
Act Administrativ nr. 1632, din 23/05/2023 emis de PRIMARIA COMUNEI SALSIG (ADEVERINTA);	
B1	Inscrierea posesiei, drept de PROPRIETATE, dobandit prin Constituire, cota actuala 1/1 1) POP MAFTEI
	A1

C. Partea III. SARCINI .

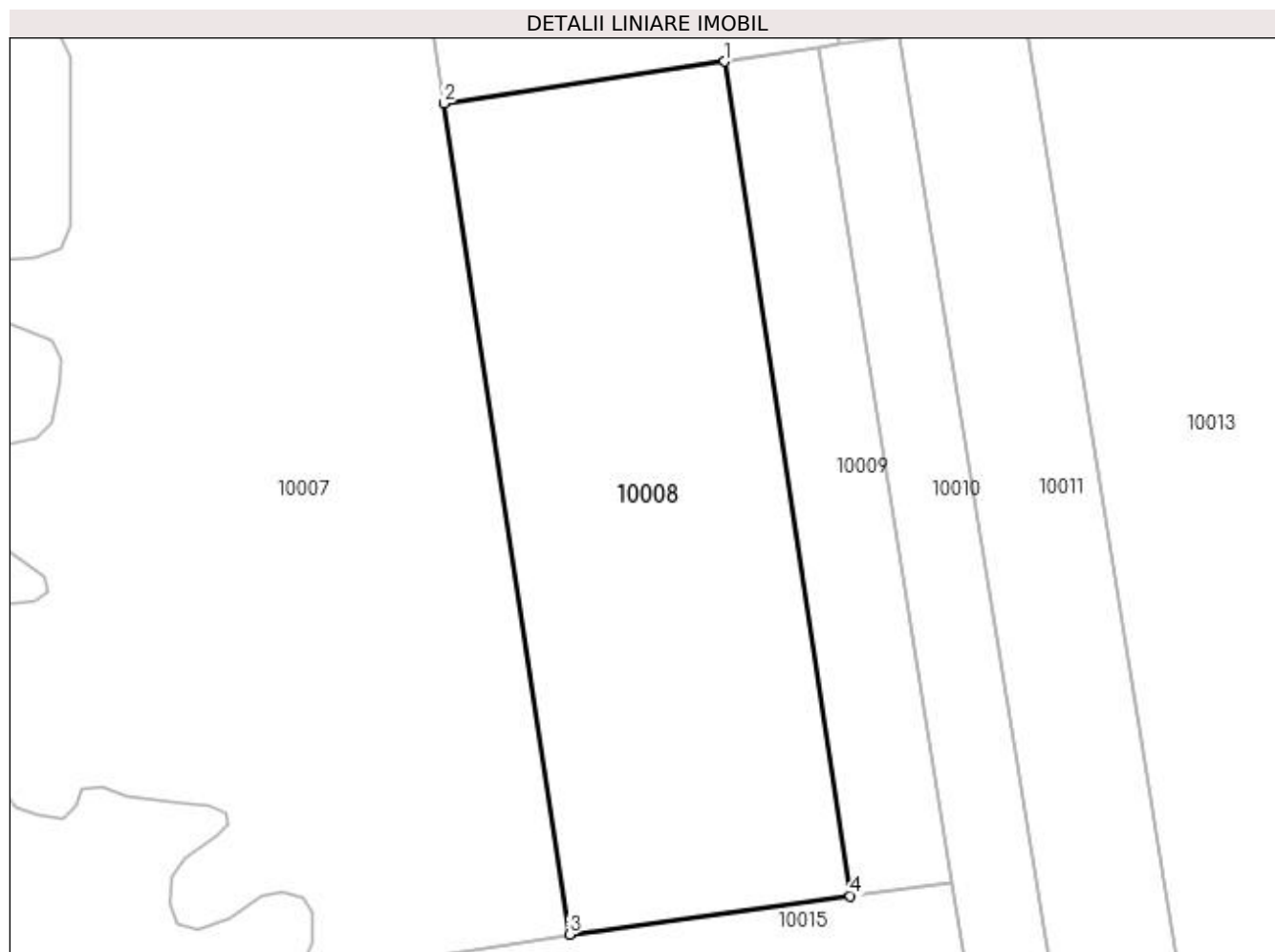
Inscrieri privind dezmembramintele dreptului de proprietate, drepturi reale de garanție și sarcini	Referințe
NU SUNT	

Anexa Nr. 1 La Partea I

Teren

Nr cadastral	Suprafața (mp)*	Observații / Referințe
	8.000	

* Suprafața este determinată în planul de proiecție Stereo 70.



Date referitoare la teren

Crt	Categorie folosință	Intra vilan	Suprafața (mp)	Tarla	Parcelă	Nr. topo	Observații / Referințe
1	faneata	DA	8.000	PE DEAL	-	-	

Lungime Segmente

1) Valorile lungimilor segmentelor sunt obținute din proiecție în plan.

Punct început	X / Y	Punct sfârșit	X / Y	Lungime segment (** (m)
1	368.809,457 671.951,946	2	368.758,093 671.944,252	51.937
2	368.758,093 671.944,252	3	368.781,081 671.792,279	153.702
3	368.781,081 671.792,279	4	368.832,544 671.799,322	51.943
4	368.832,544 671.799,322	1	368.809,457 671.951,946	154.36

**** Lungimile segmentelor sunt determinate în planul de proiecție Stereo 70 și sunt rotunjite la 1 milimetru.**

***** Distanța dintre puncte este formată din segmente cumulate ce sunt mai mici decât valoarea 1 milimetru.**

**DATE DESPRE IMOBILUL NR. 10009**

Oficiul de Cadastru și Publicitate Imobiliară MARAMURES
Biroul de Cadastru și Publicitate Imobiliară Baia Mare

A. Partea I. Descrierea imobilului

TEREN Intravilan

Adresa: Loc. Salsig, Jud. Maramures

Nr. Crt	Nr cadastral Nr. topografic	Suprafața* (mp)	Observații / Referințe
A1		2.800	Sector cadastral:10 Teren neimprejmut;

B. Partea II. Proprietari și acte

Inscrieri privitoare la dreptul de proprietate și alte drepturi reale		Referințe
/		
Act Administrativ nr. 52903/7, TITLU DE PROPRIETATE, din 24/08/2004 emis de CJPSDPAT MARAMURES;		
B1	Intabulare, drept de PROPRIETATEcu titlu de reconstituire a dreptului de proprietate in baza legii 18/1991, dobandit prin Lege, cota actuala 1/1 1) ȘANDOR IOAN, LIPSA CNP	A1
Act Administrativ nr. 1513, din 17/05/2023 emis de PRIMARIA COMUNEI SALSIG (ADEVERINTA);		
B2	Se notează posesia factica asupra cotei de 1/1, în favoarea lui 1) POP LIVIU	A1

C. Partea III. SARCINI .

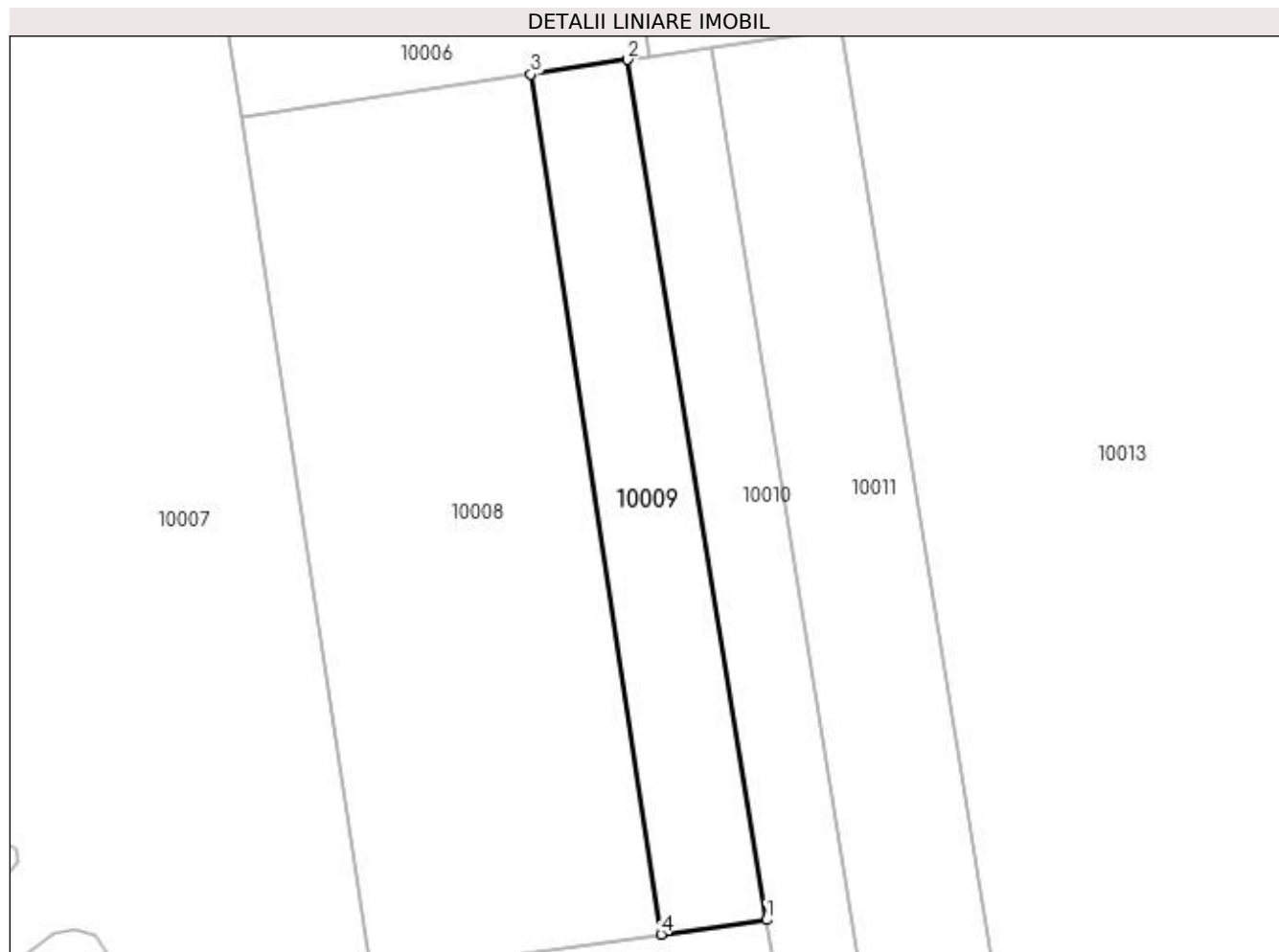
Inscrieri privind dezmembramintele dreptului de proprietate, drepturi reale de garanție și sarcini	Referințe
NU SUNT	

Anexa Nr. 1 La Partea I

Teren

Nr cadastral	Suprafața (mp)*	Observații / Referințe
	2.800	

* Suprafața este determinată în planul de proiecție Stereo 70.



Date referitoare la teren

Crt	Categorie folosință	Intra vilan	Suprafața (mp)	Tarla	Parcelă	Nr. topo	Observații / Referințe
1	faneata	DA	2.800	PE DEAL	-	-	

Lungime Segmente

1) Valorile lungimilor segmentelor sunt obținute din proiecție în plan.

Punct început	X / Y	Punct sfârșit	X / Y	Lungime segment (** (m)
1	368.851,253 671.801,883	2	368.826,634 671.954,52	154.61
2	368.826,634 671.954,52	3	368.809,457 671.951,946	17.369
3	368.809,457 671.951,946	4	368.832,544 671.799,322	154.36
4	368.832,544 671.799,322	1	368.851,253 671.801,883	18.883

**** Lungimile segmentelor sunt determinate în planul de proiecție Stereo 70 și sunt rotunjite la 1 milimetru.**

***** Distanța dintre puncte este formată din segmente cumulate ce sunt mai mici decât valoarea 1 milimetru.**

**DATE DESPRE IMOBILUL NR. 10010**

Oficiul de Cadastru și Publicitate Imobiliară MARAMURES
Biroul de Cadastru și Publicitate Imobiliară Baia Mare

A. Partea I. Descrierea imobilului

TEREN Intravilan

Adresa: Loc. Salsig, Jud. Maramures

Nr. Crt	Nr cadastral Nr. topografic	Suprafața* (mp)	Observații / Referințe
A1		2.721	Sector cadastral:10 Teren neimprejmut;

B. Partea II. Proprietari și acte

Inscrieri privitoare la dreptul de proprietate și alte drepturi reale		Referințe
/		
Act Administrativ nr. 44108/9, TITLU DE PROPRIETATE, din 25/03/1998 emis de CJPSDPAT MARAMURES;		
B1	Intabulare, drept de PROPRIETATEcu titlu de reconstituire a dreptului de proprietate in baza legii 18/1991, dobandit prin Lege, cota actuala 1/1 1) BANCOȘ IOAN , LIPSA CNP	A1
Act Administrativ nr. 1514, din 17/05/2023 emis de PRIMARIA COMUNEI SALSIG (ADEVERINTA);		
B2	Se notează posesia factica asupra cotei de 1/1, în favoarea lui 1) POP LIVIU	A1

C. Partea III. SARCINI .

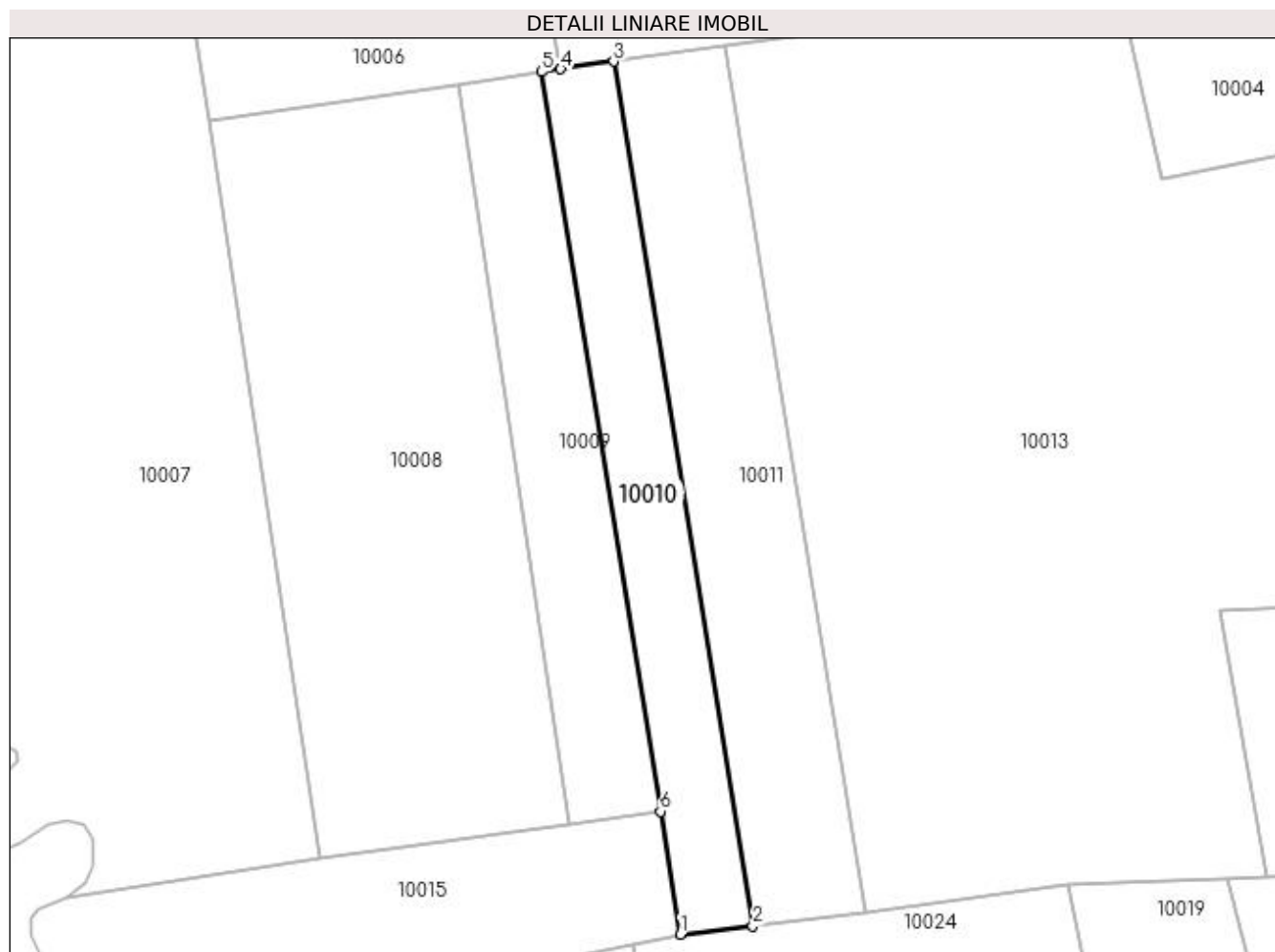
Inscrieri privind dezmembramintele dreptului de proprietate, drepturi reale de garanție și sarcini	Referințe
NU SUNT	

Anexa Nr. 1 La Partea I

Teren

Nr cadastral	Suprafața (mp)*	Observații / Referințe
	2.721	

* Suprafața este determinată în planul de proiecție Stereo 70.



Date referitoare la teren

Crt	Categorie folosință	Intra vilan	Suprafața (mp)	Tarla	Parcelă	Nr. topo	Observații / Referințe
1	faneata	DA	2.721	PE DEAL	-	-	

Lungime Segmente

1) Valorile lungimilor segmentelor sunt obținute din proiecție în plan.

Punct început	X / Y	Punct sfârșit	X / Y	Lungime segment (** (m)
1	368.855,342 671.776,531	2	368.870,334 671.778,247	15.09
2	368.870,334 671.778,247	3	368.841,56 671.956,646	180.705
3	368.841,56 671.956,646	4	368.830,635 671.955,119	11.031
4	368.830,635 671.955,119	5	368.826,634 671.954,52	4.046
5	368.826,634 671.954,52	6	368.851,253 671.801,883	154.61

Punct început	X / Y	Punct sfârșit	X / Y	Lungime segment (** (m)
6	368.851,253 671.801,883	1	368.855,342 671.776,531	25.68

** Lungimile segmentelor sunt determinate în planul de proiecție Stereo 70 și sunt rotunjite la 1 milimetru.

*** Distanța dintre puncte este formată din segmente cumulate ce sunt mai mici decât valoarea 1 milimetru.

**DATE DESPRE IMOBILUL NR. 10011**

Oficiul de Cadastru și Publicitate Imobiliară MARAMURES
Biroul de Cadastru și Publicitate Imobiliară Baia Mare

A. Partea I. Descrierea imobilului

TEREN Intravilan

Adresa: Loc. Salsig, Jud. Maramures

Nr. Crt	Nr cadastral Nr. topografic	Suprafața* (mp)	Observații / Referințe
A1		4.200	Sector cadastral:10 Teren neimprejmuit;

B. Partea II. Proprietari și acte

Inscrieri privitoare la dreptul de proprietate și alte drepturi reale		Referințe
/		
Act Administrativ nr. 6069/96, TITLU DE PROPRIETATE, din 18/06/2004 emis de CJPSDPAT MARAMURES;		
B1	Intabulare, drept de PROPRIETATEcu titlu de reconstituire a dreptului de proprietate in baza legii 18/1991, dobandit prin Lege, cota actuala 1/1 1) DULF MARIA, LIPSA CNP	A1
Act Administrativ nr. 1515, din 17/05/2023 emis de PRIMARIA COMUNEI SALSIG (ADEVERINTA);		
B2	Se notează posesia factica asupra cotei de 1/1, în favoarea lui 1) POP LIVIU	A1

C. Partea III. SARCINI .

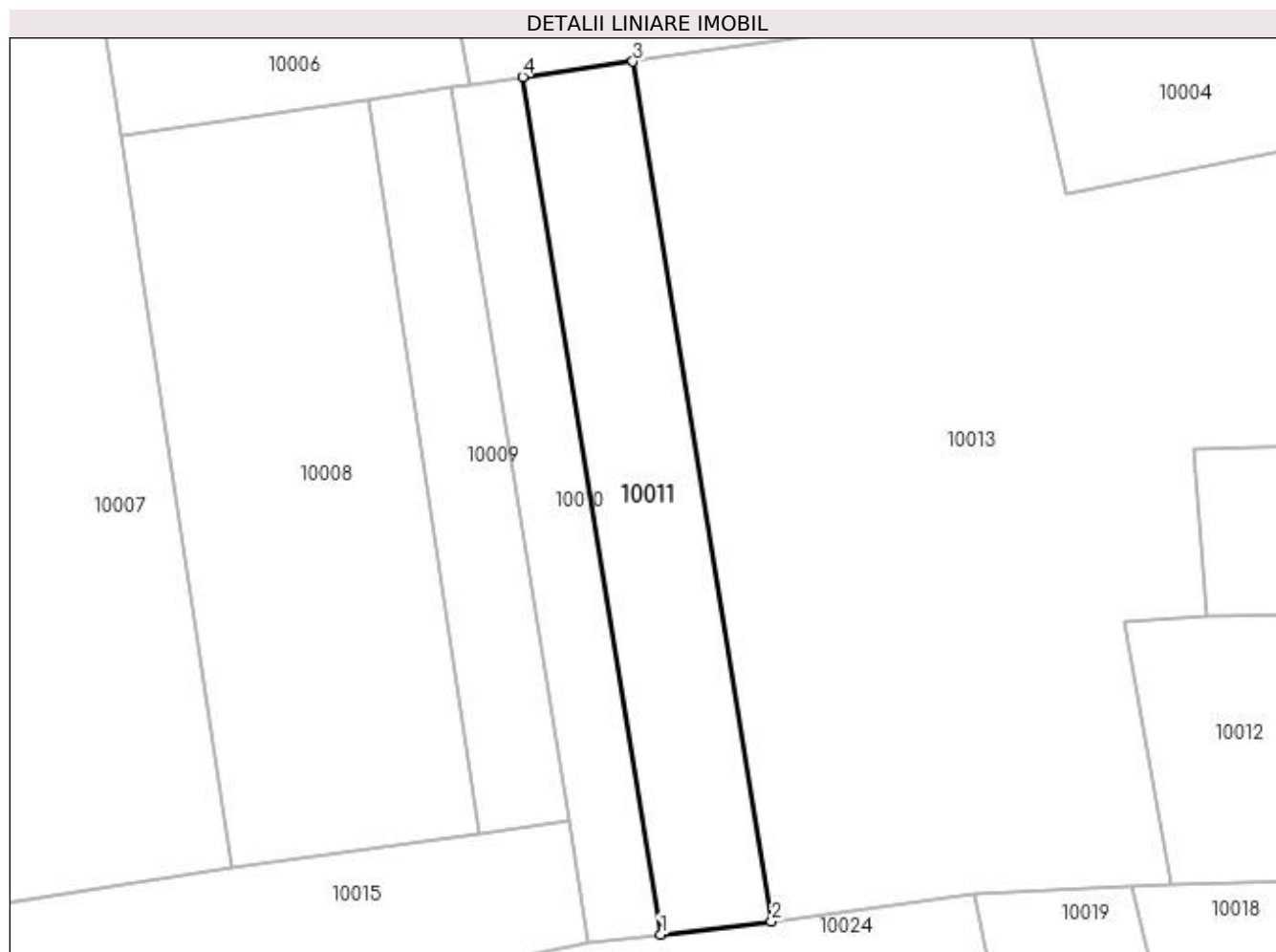
Inscrieri privind dezmembramintele dreptului de proprietate, drepturi reale de garanție și sarcini	Referințe
NU SUNT	

Anexa Nr. 1 La Partea I

Teren

Nr cadastral	Suprafața (mp)*	Observații / Referințe
	4.200	

* Suprafața este determinată în planul de proiecție Stereo 70.



Date referitoare la teren

Crt	Categorie folosință	Intra vilan	Suprafața (mp)	Tarla	Parcelă	Nr. topo	Observații / Referințe
1	faneata	DA	4.200	PE DEAL	-	-	

Lungime Segmente

1) Valorile lungimilor segmentelor sunt obținute din proiecție în plan.

Punct început	X / Y	Punct sfârșit	X / Y	Lungime segment (** (m)
1	368.870,334 671.778,247	2	368.893,413 671.780,888	23.23
2	368.893,413 671.780,888	3	368.864,546 671.959,86	181.285
3	368.864,546 671.959,86	4	368.841,56 671.956,646	23.21
4	368.841,56 671.956,646	1	368.870,334 671.778,247	180.705

**** Lungimile segmentelor sunt determinate în planul de proiecție Stereo 70 și sunt rotunjite la 1 milimetru.**

***** Distanța dintre puncte este formată din segmente cumulate ce sunt mai mici decât valoarea 1 milimetru.**

**DATE DESPRE IMOBILUL NR. 10012**

Oficiul de Cadastru și Publicitate Imobiliară MARAMURES
Biroul de Cadastru și Publicitate Imobiliară Baia Mare

A. Partea I. Descrierea imobilului

TEREN Intravilan

Adresa: Loc. Salsig, Jud. Maramures

Nr. Crt	Nr cadastral Nr. topografic	Suprafața* (mp)	Observații / Referințe
A1		5.800	Sector cadastral:10 Teren neimprejmuit;

B. Partea II. Proprietari și acte

Inscrieri privitoare la dreptul de proprietate și alte drepturi reale	Referințe
/	
Act Administrativ nr. 60379/78, TITLU DE PROPRIETATE, din 25/05/1999 emis de CJPSDPAT MARAMURES;	
B1	A1
Intabulare, drept de PROPRIETATEcu titlu de reconstituire a dreptului de proprietate in baza legii 18/1991, dobandit prin Lege, cota actuala 1/1 1) VĂLEAN IACOB IOAN , LIPSA CNP	
Act Administrativ nr. 1516, din 17/05/2023 emis de PRIMARIA COMUNEI SALSIG (ADEVERINTA);	
B2	A1
Se notează posesia factica asupra cotei de 1/1, în favoarea lui 1) POP LIVIU	

C. Partea III. SARCINI .

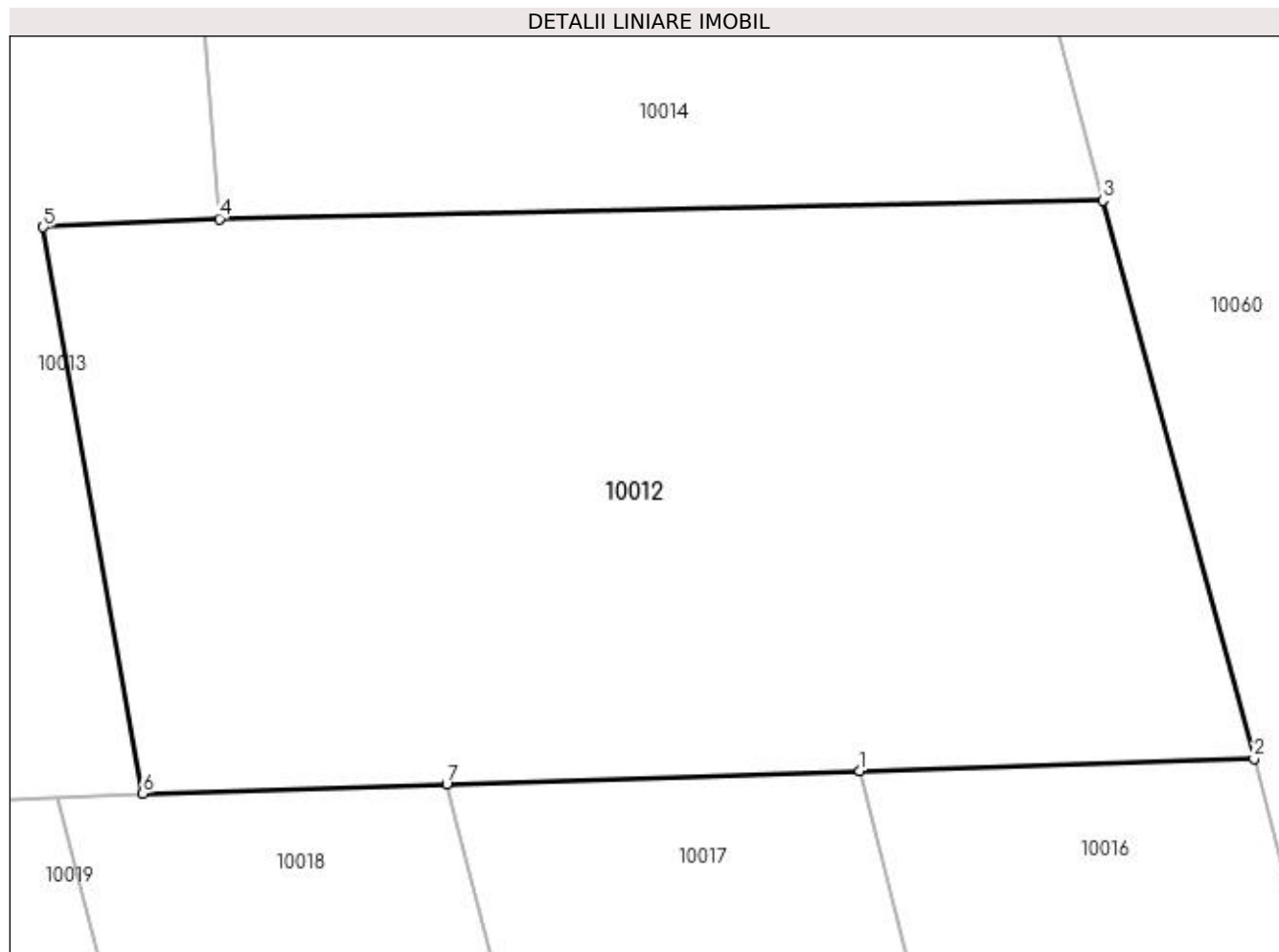
Inscrieri privind dezmembramintele dreptului de proprietate, drepturi reale de garanție și sarcini	Referințe
NU SUNT	

Anexa Nr. 1 La Partea I

Teren

Nr cadastral	Suprafața (mp)*	Observații / Referințe
	5.800	

* Suprafața este determinată în planul de proiecție Stereo 70.



Date referitoare la teren

Crt	Categorie folosință	Intra vilan	Suprafața (mp)	Tarla	Parcelă	Nr. topo	Observații / Referințe
1	faneata	DA	5.800	FAGETEL	-	-	

Lungime Segmente

1) Valorile lungimilor segmentelor sunt obținute din proiecție în plan.

Punct început	X / Y	Punct sfârșit	X / Y	Lungime segment (** (m)
1	369.046,071 671.790,732	2	369.084,319 671.791,941	38.267
2	369.084,319 671.791,941	3	369.069,668 671.846,066	56.073
3	369.069,668 671.846,066	4	368.983,926 671.844,283	85.761
4	368.983,926 671.844,283	5	368.966,84 671.843,477	17.105
5	368.966,84 671.843,477	6	368.976,497 671.788,532	55.787

Punct început	X / Y	Punct sfârșit	X / Y	Lungime segment (** (m)
6	368.976,497 671.788,532	7	369.005,987 671.789,464	29.505
7	369.005,987 671.789,464	1	369.046,071 671.790,732	40.104

** Lungimile segmentelor sunt determinate în planul de proiecție Stereo 70 și sunt rotunjite la 1 milimetru.

*** Distanța dintre puncte este formată din segmente cumulate ce sunt mai mici decât valoarea 1 milimetru.

**DATE DESPRE IMOBILUL NR. 10013**

Oficiul de Cadastru și Publicitate Imobiliară MARAMURES
Biroul de Cadastru și Publicitate Imobiliară Baia Mare

A. Partea I. Descrierea imobilului

TEREN Intravilan

Adresa: Loc. Salsig, Jud. Maramures

Nr. Crt	Nr cadastral Nr. topografic	Suprafața* (mp)	Observații / Referințe
A1		21.642	Sector cadastral:10 Teren neimprejmit;

B. Partea II. Proprietari și acte

Inscrieri privitoare la dreptul de proprietate și alte drepturi reale	Referințe
/	
Act Administrativ nr. 1986/13, TITLU DE PROPRIETATE, din 24/09/2007 emis de CJPSDPAT MARAMURES;	
B1	A1
Intabulare, drept de PROPRIETATEcu titlu de reconstituire a dreptului de proprietate in baza legii 1/2000, dobandit prin Lege, cota actuala 1/1	
1) COTEȚIU RADU-ȘTEFAN, LIPSA CNP	
2) COTEȚIU MARIANA, LIPSA CNP	
3) COTEȚIU MARIA-MARCELA, LIPSA CNP	
4) COTEȚIU ELENA-RODICA, LIPSA CNP	

C. Partea III. SARCINI .

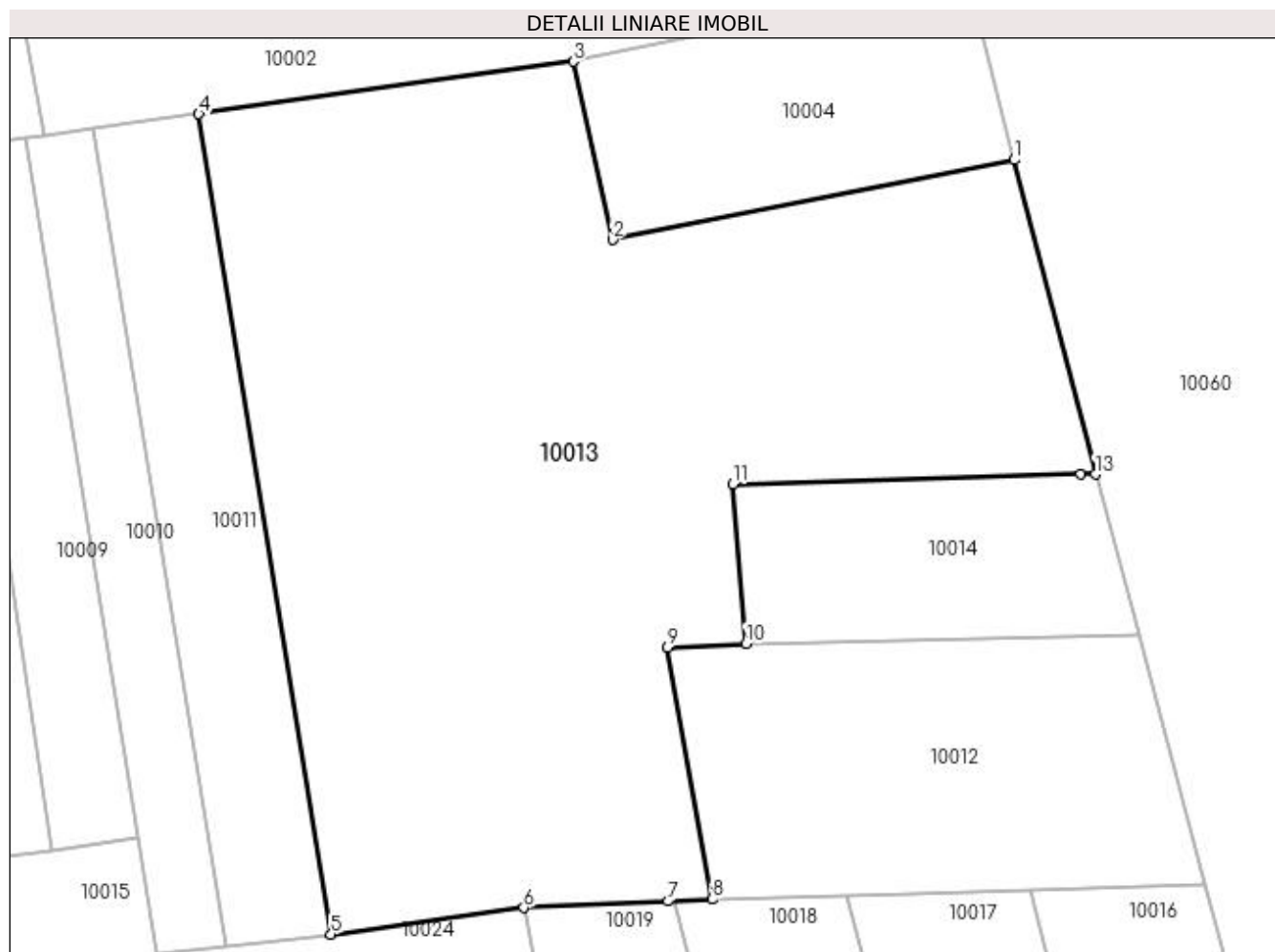
Inscrieri privind dezmembramintele dreptului de proprietate, drepturi reale de garanție și sarcini	Referințe
NU SUNT	

Anexa Nr. 1 La Partea I

Teren

Nr cadastral	Suprafața (mp)*	Observații / Referințe
	21.642	

* Suprafața este determinată în planul de proiecție Stereo 70.



Date referitoare la teren

Crt	Categorie folosință	Intra vilan	Suprafața (mp)	Tarla	Parcelă	Nr. topo	Observații / Referințe
1	faneata	DA	21.642	PE DEAL	-	-	

Lungime Segmente

1) Valorile lungimilor segmentelor sunt obținute din proiecție în plan.

Punct început	X / Y	Punct sfârșit	X / Y	Lungime segment (** (m)
1	369.042,531 671.949,827	2	368.954,836 671.932,391	89.412
2	368.954,836 671.932,391	3	368.946,289 671.971,288	39.825
3	368.946,289 671.971,288	4	368.864,546 671.959,86	82.538
4	368.864,546 671.959,86	5	368.893,413 671.780,888	181.285
5	368.893,413 671.780,888	6	368.935,458 671.786,668	42.44

Punct început	X / Y	Punct sfârșit	X / Y	Lungime segment (** (m)
6	368.935,458 671.786,668	7	368.966,942 671.788,098	31.516
7	368.966,942 671.788,098	8	368.976,497 671.788,532	9.565
8	368.976,497 671.788,532	9	368.966,84 671.843,477	55.787
9	368.966,84 671.843,477	10	368.983,926 671.844,283	17.105
10	368.983,926 671.844,283	11	368.981,112 671.879,133	34.963
11	368.981,112 671.879,133	12	369.056,941 671.881,214	75.858
12	369.056,941 671.881,214	13	369.060,205 671.881,215	3.264
13	369.060,205 671.881,215	1	369.042,531 671.949,827	70.852

** Lungimile segmentelor sunt determinate în planul de proiecție Stereo 70 și sunt rotunjite la 1 milimetru.

*** Distanța dintre puncte este formată din segmente cumulate ce sunt mai mici decât valoarea 1 milimetru.

**DATE DESPRE IMOBILUL NR. 10014**

Oficiul de Cadastru și Publicitate Imobiliară MARAMURES
Biroul de Cadastru și Publicitate Imobiliară Baia Mare

A. Partea I. Descrierea imobilului

TEREN Intravilan

Nr. CF vechi:2413 Salsig

Nr. cadastral vechi:2837

Adresa: Loc. Salsig, Jud. Maramures

Nr. Crt	Nr cadastral Nr. topografic	Suprafața* (mp)	Observații / Referințe
A1	50486	2.900	Sector cadastral:10 Teren neimprejmuit;

B. Partea II. Proprietari și acte

Inscrieri privitoare la dreptul de proprietate și alte drepturi reale		Referințe
4994 / 26/02/2009		
Act Notarial nr. 14, CERTIFICAT DE MOSTENITOR SUPLIMENTAR, din 26/02/2009 emis de NP Balogh Melania (dos. nr. 17/2009);		
B1	Intabulare, drept de PROPRIETATEcu titlu de drept mostenire si partaj, sub rangul incheierii nr. 4992 conex cu 4994/26.02.2009, dobandit prin Succesiune, cota actuala 1/1, cota initiala 1/1 1) POP LIVIU , bun propriu lipsa CNP <i>OBSERVATII: pozitie transcrisa din CF nr. 50486, in rangul incheierii nr. 4994/26.02.2009</i>	A1

C. Partea III. SARCINI .

Inscrieri privind dezmembramintele dreptului de proprietate, drepturi reale de garanție și sarcini	Referințe
NU SUNT	

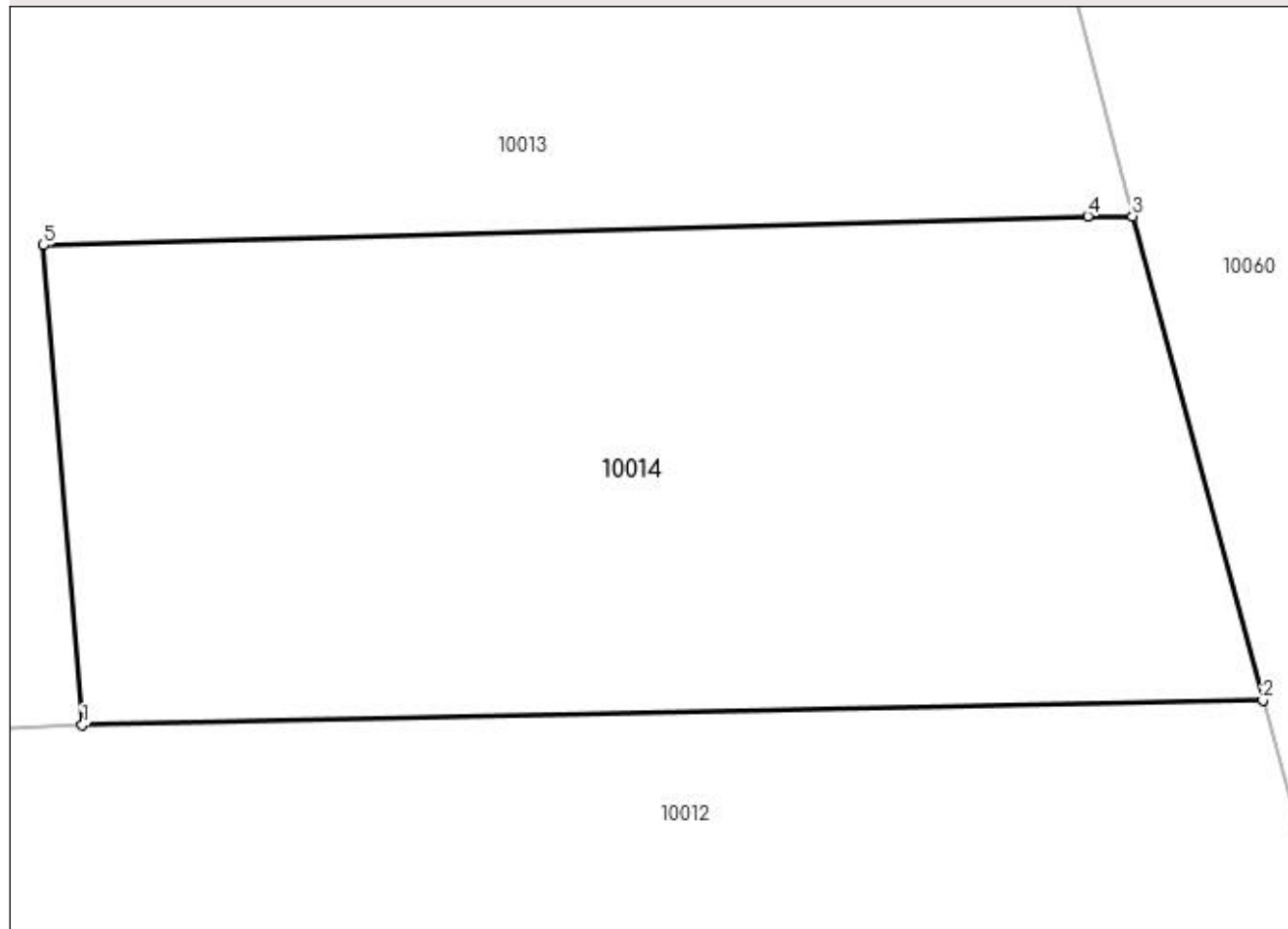
Anexa Nr. 1 La Partea I

Teren

Nr cadastral	Suprafața (mp)*	Observații / Referințe
50486	2.900	

* Suprafața este determinată în planul de proiecție Stereo 70.

DETALII LINIARE IMOBIL



Date referitoare la teren

Crt	Categorie folosință	Intra vilan	Suprafața (mp)	Tarla	Parcelă	Nr. topo	Observații / Referințe
1	faneata	DA	2.900	PE DEAL	-	-	

Lungime Segmente

1) Valorile lungimilor segmentelor sunt obținute din proiecție în plan.

Punct început	X / Y	Punct sfârșit	X / Y	Lungime segment (** (m)
1	368.983,926 671.844,283	2	369.069,668 671.846,066	85.761
2	369.069,668 671.846,066	3	369.060,205 671.881,215	36.401
3	369.060,205 671.881,215	4	369.056,941 671.881,214	3.264
4	369.056,941 671.881,214	5	368.981,112 671.879,133	75.858
5	368.981,112 671.879,133	1	368.983,926 671.844,283	34.963

**** Lungimile segmentelor sunt determinate în planul de proiecție Stereo 70 și sunt rotunjite la 1 milimetru.**

***** Distanța dintre puncte este formată din segmente cumulate ce sunt mai mici decât valoarea 1 milimetru.**

**DATE DESPRE IMOBILUL NR. 10015**

Oficiul de Cadastru și Publicitate Imobiliară MARAMURES
Biroul de Cadastru și Publicitate Imobiliară Baia Mare

A. Partea I. Descrierea imobilului

TEREN Necunoscut

Adresa: Loc. Salsig, Jud. Maramures

Nr. Crt	Nr cadastral Nr. topografic	Suprafața* (mp)	Observații / Referințe
A1		3.724	Sector cadastral:10 Teren neimprejmuit;

B. Partea II. Proprietari și acte

Inscrieri privitoare la dreptul de proprietate și alte drepturi reale		Referințe
/		
Act Normativ nr. 7, LEGE, din 13/03/1996 emis de PARLAMENTUL ROMANIEI;		
B1	Inscrierea provizorie, drept de PROPRIETATE art. 13, alin. 15, dobândit prin Lege, cota actuala 1/1 1) COMUNA SĂLSIG , CIF:3627773, PROPRIETAR NEIDENTIFICAT	A1

C. Partea III. SARCINI .

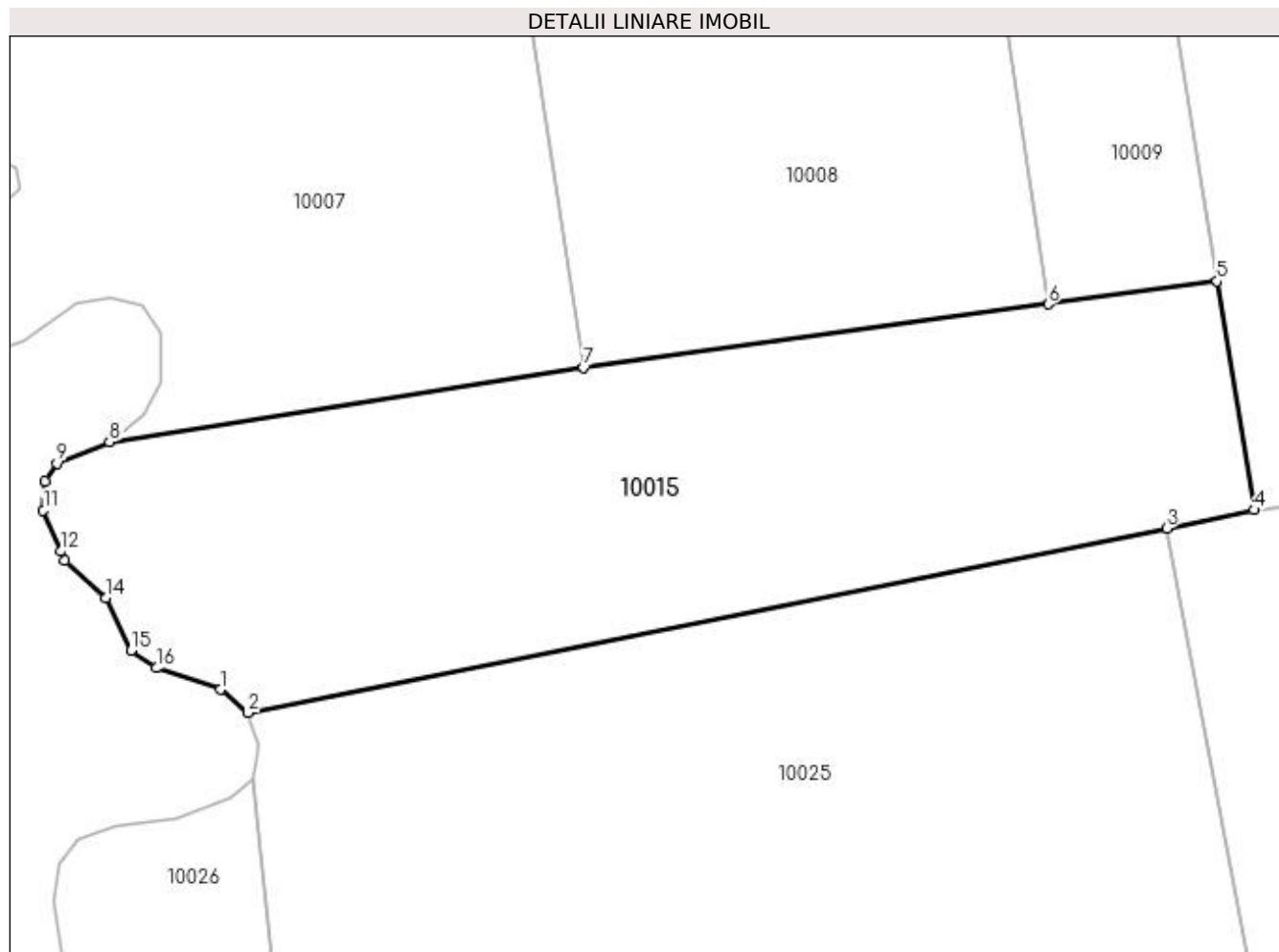
Inscrieri privind dezmembramintele dreptului de proprietate, drepturi reale de garanție și sarcini	Referințe
NU SUNT	

Anexa Nr. 1 La Partea I

Teren

Nr cadastral	Suprafața (mp)*	Observații / Referințe
	3.724	

* Suprafața este determinată în planul de proiecție Stereo 70.



Date referitoare la teren

Crt	Categorie folosință	Intra vilan	Suprafața (mp)	Tarla	Parcelă	Nr. topo	Observații / Referințe
1	faneata	DA	2.805	PE DEAL	-	-	
2	faneata	NU	919	PE DEAL	-	-	

Lungime Segmente

1) Valorile lungimilor segmentelor sunt obținute din proiecție în plan.

Punct început	X / Y	Punct sfârșit	X / Y	Lungime segment (** (m)
1	368.740,854 671.756,643	2	368.743,878 671.754,053	3.982
2	368.743,878 671.754,053	3	368.845,661 671.774,529	103.822
3	368.845,661 671.774,529	4	368.855,342 671.776,531	9.886
4	368.855,342 671.776,531	5	368.851,253 671.801,883	25.68

Punct început	X / Y	Punct sfârşit	X / Y	Lungime segment (** (m)
5	368.851,253 671.801,883	6	368.832,544 671.799,322	18.883
6	368.832,544 671.799,322	7	368.781,081 671.792,279	51.943
7	368.781,081 671.792,279	8	368.728,548 671.784,054	53.173
8	368.728,548 671.784,054	9	368.722,719 671.781,681	6.294
9	368.722,719 671.781,681	10	368.721,424 671.779,738	2.335
10	368.721,424 671.779,738	11	368.721,208 671.776,501	3.244
11	368.721,208 671.776,501	12	368.723,131 671.771,958	4.933
12	368.723,131 671.771,958	13	368.723,583 671.770,889	1.161
13	368.723,583 671.770,889	14	368.728,118 671.766,787	6.115
14	368.728,118 671.766,787	15	368.730,923 671.760,96	6.467
15	368.730,923 671.760,96	16	368.733,731 671.759,019	3.414
16	368.733,731 671.759,019	1	368.740,854 671.756,643	7.509

** Lungimile segmentelor sunt determinate în planul de proiecție Stereo 70 și sunt rotunjite la 1 milimetru.

*** Distanța dintre puncte este formată din segmente cumulate ce sunt mai mici decât valoarea 1 milimetru.

**DATE DESPRE IMOBILUL NR. 10016**

Oficiul de Cadastru și Publicitate Imobiliară MARAMURES
Biroul de Cadastru și Publicitate Imobiliară Baia Mare

A. Partea I. Descrierea imobilului

TEREN Intravilan

Adresa: Loc. Salsig, Jud. Maramures

Nr. Crt	Nr cadastral Nr. topografic	Suprafața* (mp)	Observații / Referințe
A1		2.696	Sector cadastral:10 Teren neimprejmuit;

B. Partea II. Proprietari și acte

Inscrieri privitoare la dreptul de proprietate și alte drepturi reale		Referințe
/		
Act Administrativ nr. 60379/56, TITLU DE PROPRIETATE, din 22/09/1998 emis de CJPSDPAT MARAMURES;		
B1	Intabulare, drept de PROPRIETATEcu titlu de reconstituire a dreptului de proprietate in baza legii 18/1991, dobandit prin Lege, cota actuala 1/1 1) BOITOR MARIA , LIPSA CNP	A1
Act Administrativ nr. 1648, din 24/05/2023 emis de PRIMARIA COMUNEI SALSIG (ADEVERINTA);		
B2	Se notează posesia factica asupra cotei de 1/1, în favoarea lui 1) MARIAN IOAN FLAVIU	A1

C. Partea III. SARCINI .

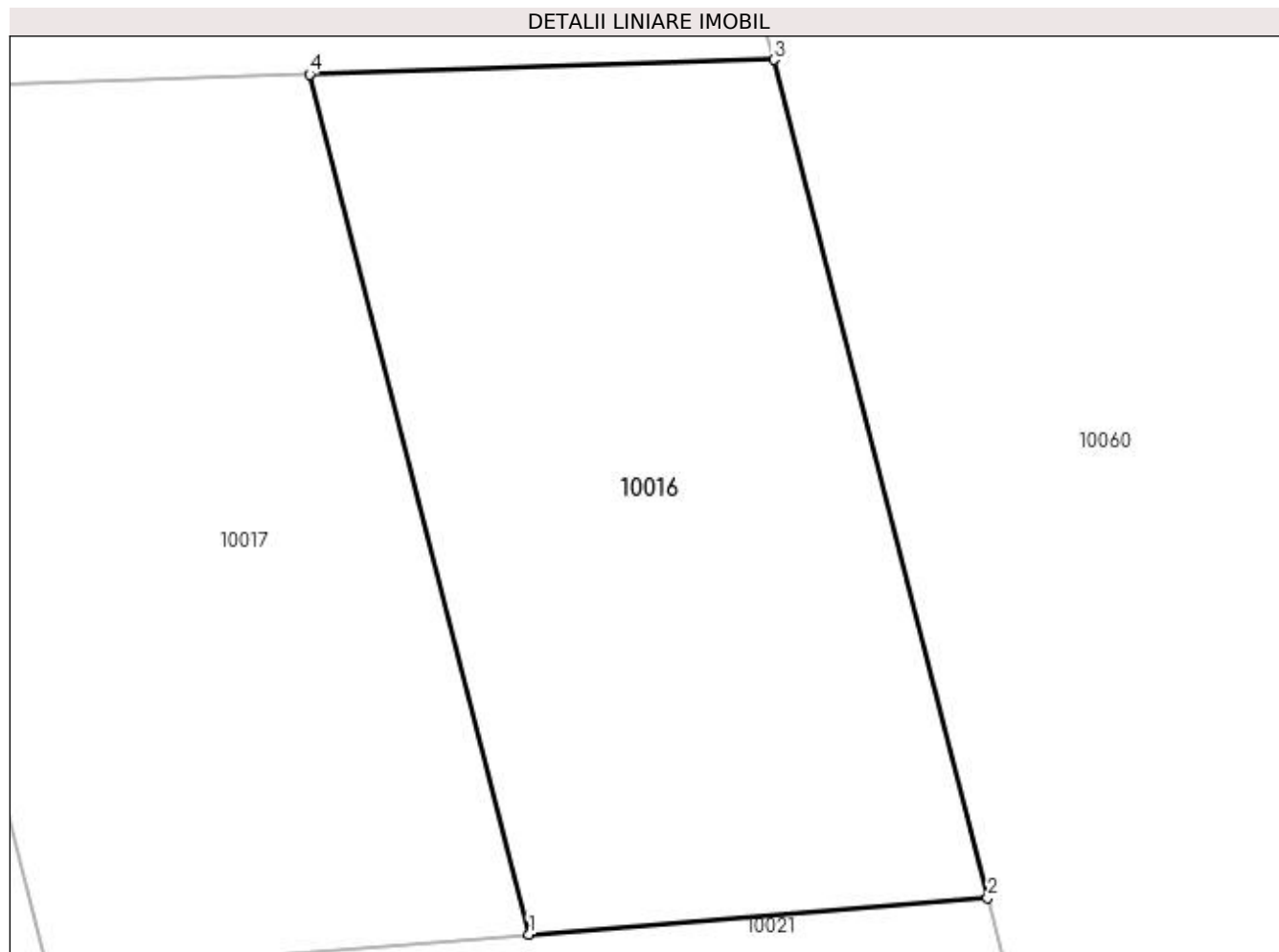
Inscrieri privind dezmembramintele dreptului de proprietate, drepturi reale de garanție și sarcini	Referințe
NU SUNT	

Anexa Nr. 1 La Partea I

Teren

Nr cadastral	Suprafața (mp)*	Observații / Referințe
	2.696	

* Suprafața este determinată în planul de proiecție Stereo 70.



Date referitoare la teren

Crt	Categorie folosință	Intra vilan	Suprafața (mp)	Tarla	Parcelă	Nr. topo	Observații / Referințe
1	faneata	DA	2.696	PE DEAL	-	-	

Lungime Segmente

1) Valorile lungimilor segmentelor sunt obținute din proiecție în plan.

Punct început	X / Y	Punct sfârșit	X / Y	Lungime segment (** (m)
1	369.064,166 671.719,908	2	369.101,954 671.722,918	37.908
2	369.101,954 671.722,918	3	369.084,319 671.791,941	71.24
3	369.084,319 671.791,941	4	369.046,071 671.790,732	38.267
4	369.046,071 671.790,732	1	369.064,166 671.719,908	73.099

**** Lungimile segmentelor sunt determinate în planul de proiecție Stereo 70 și sunt rotunjite la 1 milimetru.**

***** Distanța dintre puncte este formată din segmente cumulate ce sunt mai mici decât valoarea 1 milimetru.**

**DATE DESPRE IMOBILUL NR. 10017**

Oficiul de Cadastru și Publicitate Imobiliară MARAMURES
Biroul de Cadastru și Publicitate Imobiliară Baia Mare

A. Partea I. Descrierea imobilului

TEREN Intravilan

Adresa: Loc. Salsig, Jud. Maramures

Nr. Crt	Nr cadastral Nr. topografic	Suprafața* (mp)	Observații / Referințe
A1		2.900	Sector cadastral:10 Teren neimprejmuit;

B. Partea II. Proprietari și acte

Inscrieri privitoare la dreptul de proprietate și alte drepturi reale		Referințe
/		
Act Administrativ nr. 52903/28, din 24/08/2004 emis de CJPSDPAT MARAMURES;		
B1	Intabulare, drept de PROPRIETATEcu titlu de reconstituire a dreptului de proprietate in baza legii 18/1991, dobandit prin Lege, cota actuala 1/1 1) BOITOR AUREL, LIPSA CNP	A1

C. Partea III. SARCINI .

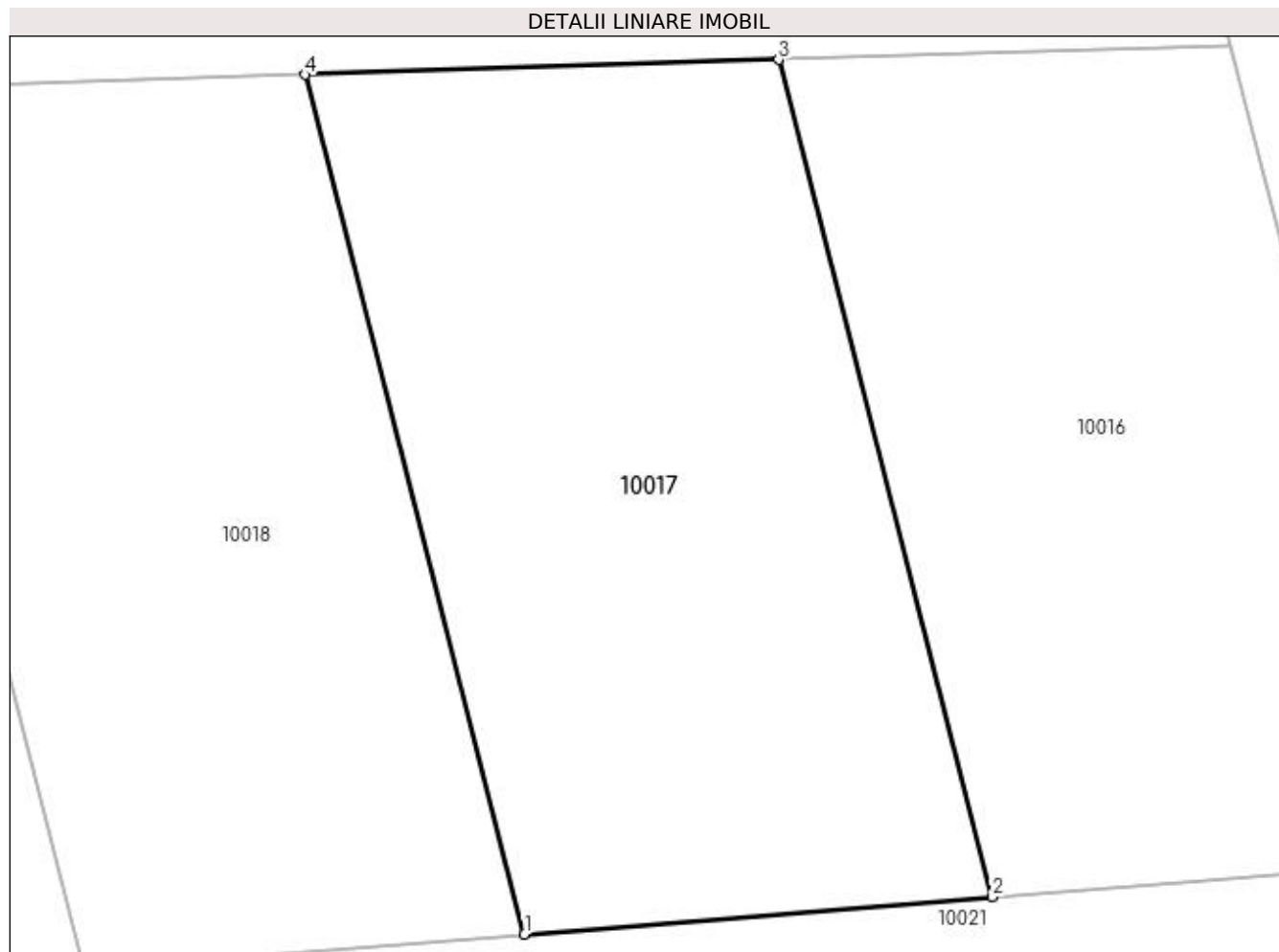
Inscrieri privind dezmembramintele dreptului de proprietate, drepturi reale de garanție și sarcini	Referințe
NU SUNT	

Anexa Nr. 1 La Partea I

Teren

Nr cadastral	Suprafața (mp)*	Observații / Referințe
	2.900	

* Suprafața este determinată în planul de proiecție Stereo 70.



Date referitoare la teren

Crt	Categorie folosință	Intra vilan	Suprafața (mp)	Tarla	Parcelă	Nr. topo	Observații / Referințe
1	faneata	DA	2.900	PE DEAL	-	-	

Lungime Segmente

1) Valorile lungimilor segmentelor sunt obținute din proiecție în plan.

Punct început	X / Y	Punct sfârșit	X / Y	Lungime segment (** (m)
1	369.024,564 671.716,754	2	369.064,166 671.719,908	39.727
2	369.064,166 671.719,908	3	369.046,071 671.790,732	73.099
3	369.046,071 671.790,732	4	369.005,987 671.789,464	40.104
4	369.005,987 671.789,464	1	369.024,564 671.716,754	75.046

**** Lungimile segmentelor sunt determinate în planul de proiecție Stereo 70 și sunt rotunjite la 1 milimetru.**

***** Distanța dintre puncte este formată din segmente cumulate ce sunt mai mici decât valoarea 1 milimetru.**

**DATE DESPRE IMOBILUL NR. 10018**

Oficiul de Cadastru și Publicitate Imobiliară MARAMURES
Biroul de Cadastru și Publicitate Imobiliară Baia Mare

A. Partea I. Descrierea imobilului

TEREN Intravilan

Adresa: Loc. Salsig, Jud. Maramures

Nr. Crt	Nr cadastral Nr. topografic	Suprafața* (mp)	Observații / Referințe
A1		2.800	Sector cadastral:10 Teren neimpregmuit;

B. Partea II. Proprietari și acte

Inscrieri privitoare la dreptul de proprietate și alte drepturi reale		Referințe
/		
Act Administrativ nr. 50640/17, TITLU DE PROPRIETATE, din 14/09/2004 emis de CJPSDPAT MARAMURES;		
B1	Intabulare, drept de PROPRIETATEcu titlu de reconstituire a dreptului de proprietate in baza legii 18/1991, dobandit prin Lege, cota actuala 1/1 1) BOITOR IOAN , LIPSA CNP	A1
Act Administrativ nr. 1512, din 17/05/2023 emis de PRIMARIA COMUNEI SALSIG (ADEVERINTA);		
B2	Se notează posesia factica asupra cotei de 1/1, în favoarea lui 1) POP LIVIU	A1

C. Partea III. SARCINI .

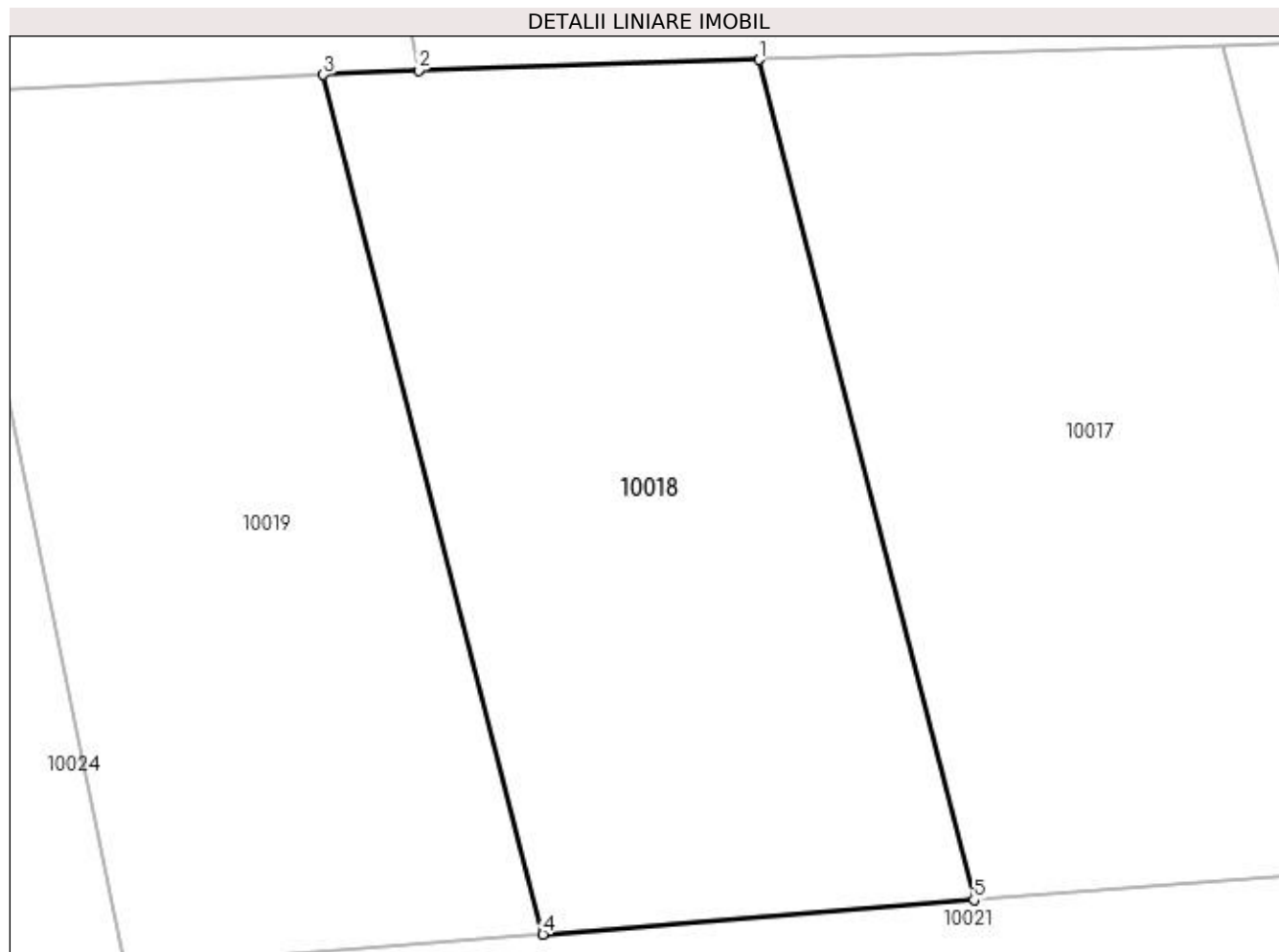
Inscrieri privind dezmembramintele dreptului de proprietate, drepturi reale de garanție și sarcini	Referințe
NU SUNT	

Anexa Nr. 1 La Partea I

Teren

Nr cadastral	Suprafața (mp)*	Observații / Referințe
	2.800	

* Suprafața este determinată în planul de proiecție Stereo 70.



Date referitoare la teren

Crt	Categorie folosință	Intra vilan	Suprafața (mp)	Tarla	Parcelă	Nr. topo	Observații / Referințe
1	faneata	DA	2.800	PE DEAL	-	-	

Lungime Segmente

1) Valorile lungimilor segmentelor sunt obținute din proiecție în plan.

Punct început	X / Y	Punct sfârșit	X / Y	Lungime segment (** (m)
1	369.005,987 671.789,464	2	368.976,497 671.788,532	29.505
2	368.976,497 671.788,532	3	368.968,27 671.788,158	8.235
3	368.968,27 671.788,158	4	368.987,272 671.713,783	76.764
4	368.987,272 671.713,783	5	369.024,564 671.716,754	37.41
5	369.024,564 671.716,754	1	369.005,987 671.789,464	75.046

**** Lungimile segmentelor sunt determinate în planul de proiecție Stereo 70 și sunt rotunjite la 1 milimetru.**

***** Distanța dintre puncte este formată din segmente cumulate ce sunt mai mici decât valoarea 1 milimetru.**

**DATE DESPRE IMOBILUL NR. 10019**

Oficiul de Cadastru și Publicitate Imobiliară MARAMURES
Biroul de Cadastru și Publicitate Imobiliară Baia Mare

A. Partea I. Descrierea imobilului

TEREN Intravilan

Adresa: Loc. Salsig, Jud. Maramures

Nr. Crt	Nr cadastral Nr. topografic	Suprafața* (mp)	Observații / Referințe
A1		2.629	Sector cadastral:10 Teren neimprejmuit;

B. Partea II. Proprietari și acte

Inscrieri privitoare la dreptul de proprietate și alte drepturi reale	Referințe
/	
Act Normativ nr. 7, LEGE, din 13/03/1996 emis de PARLAMENTUL ROMANIEI;	
B1	A1
Inscrierea provizorie, drept de PROPRIETATE art. 13, alin. 15, dobandit prin Lege, cota actuala 1/1 1) COMUNA SĂLSIG , CIF:3627773, PROPRIETAR NEIDENTIFICAT	

C. Partea III. SARCINI .

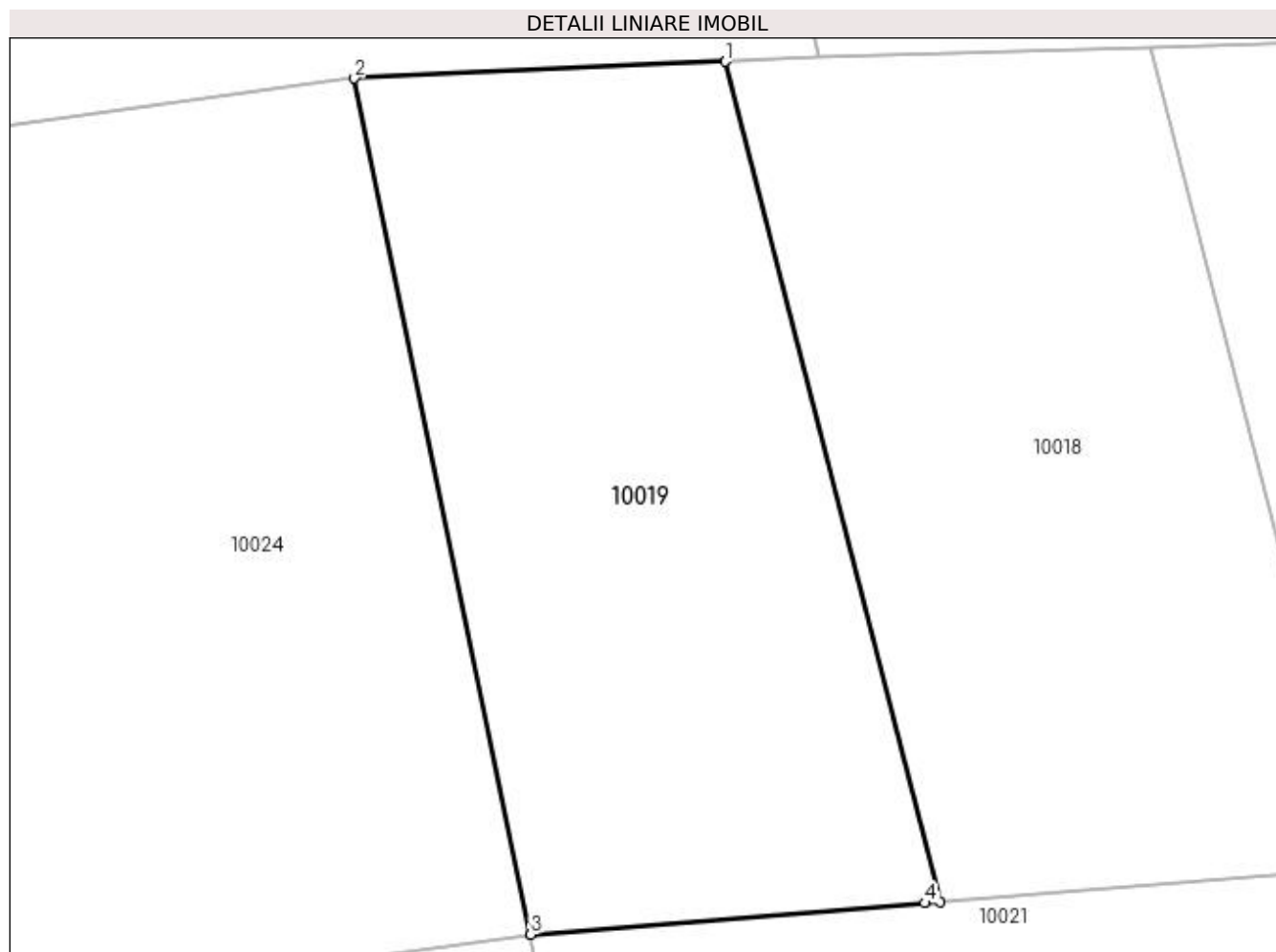
Inscrieri privind dezmembramintele dreptului de proprietate, drepturi reale de garanție și sarcini	Referințe
NU SUNT	

Anexa Nr. 1 La Partea I

Teren

Nr cadastral	Suprafața (mp)*	Observații / Referințe
	2.629	

* Suprafața este determinată în planul de proiecție Stereo 70.



Date referitoare la teren

Crt	Categorie folosință	Intra vilan	Suprafața (mp)	Tarla	Parcelă	Nr. topo	Observații / Referințe
1	faneata	DA	2.629	PE DEAL	-	-	

Lungime Segmente

1) Valorile lungimilor segmentelor sunt obținute din proiecție în plan.

Punct început	X / Y	Punct sfârșit	X / Y	Lungime segment (** (m)
1	368.968,27 671.788,158	2	368.935,458 671.786,668	32.846
2	368.935,458 671.786,668	3	368.951,065 671.710,899	77.36
3	368.951,065 671.710,899	4	368.985,955 671.713,678	35.0
4	368.985,955 671.713,678	5	368.987,272 671.713,783	1.321
5	368.987,272 671.713,783	1	368.968,27 671.788,158	76.764

**** Lungimile segmentelor sunt determinate în planul de proiecție Stereo 70 și sunt rotunjite la 1 milimetru.**

***** Distanța dintre puncte este formată din segmente cumulate ce sunt mai mici decât valoarea 1 milimetru.**

**DATE DESPRE IMOBILUL NR. 10020**

Oficiul de Cadastru și Publicitate Imobiliară MARAMURES
Biroul de Cadastru și Publicitate Imobiliară Baia Mare

A. Partea I. Descrierea imobilului

TEREN Intravilan

Adresa: Loc. Salsig, Jud. Maramures

Nr. Crt	Nr cadastral Nr. topografic	Suprafața* (mp)	Observații / Referințe
A1		5.900	Sector cadastral:10 Teren neimprejmuit;

B. Partea II. Proprietari și acte

Inscrieri privitoare la dreptul de proprietate și alte drepturi reale	Referințe
/	
Act Administrativ nr. 43313/90, TITLU DE PROPRIETATE, din 22/04/2004 emis de CJPSDPAT MARAMURES;	
B1	A1
Intabulare, drept de PROPRIETATEcu titlu de reconstituire a dreptului de proprietate in baza legii 18/1991, dobandit prin Lege, cota actuala 1/1	
1) CĂLĂUZ VASILE, LIPSA CNP	

C. Partea III. SARCINI .

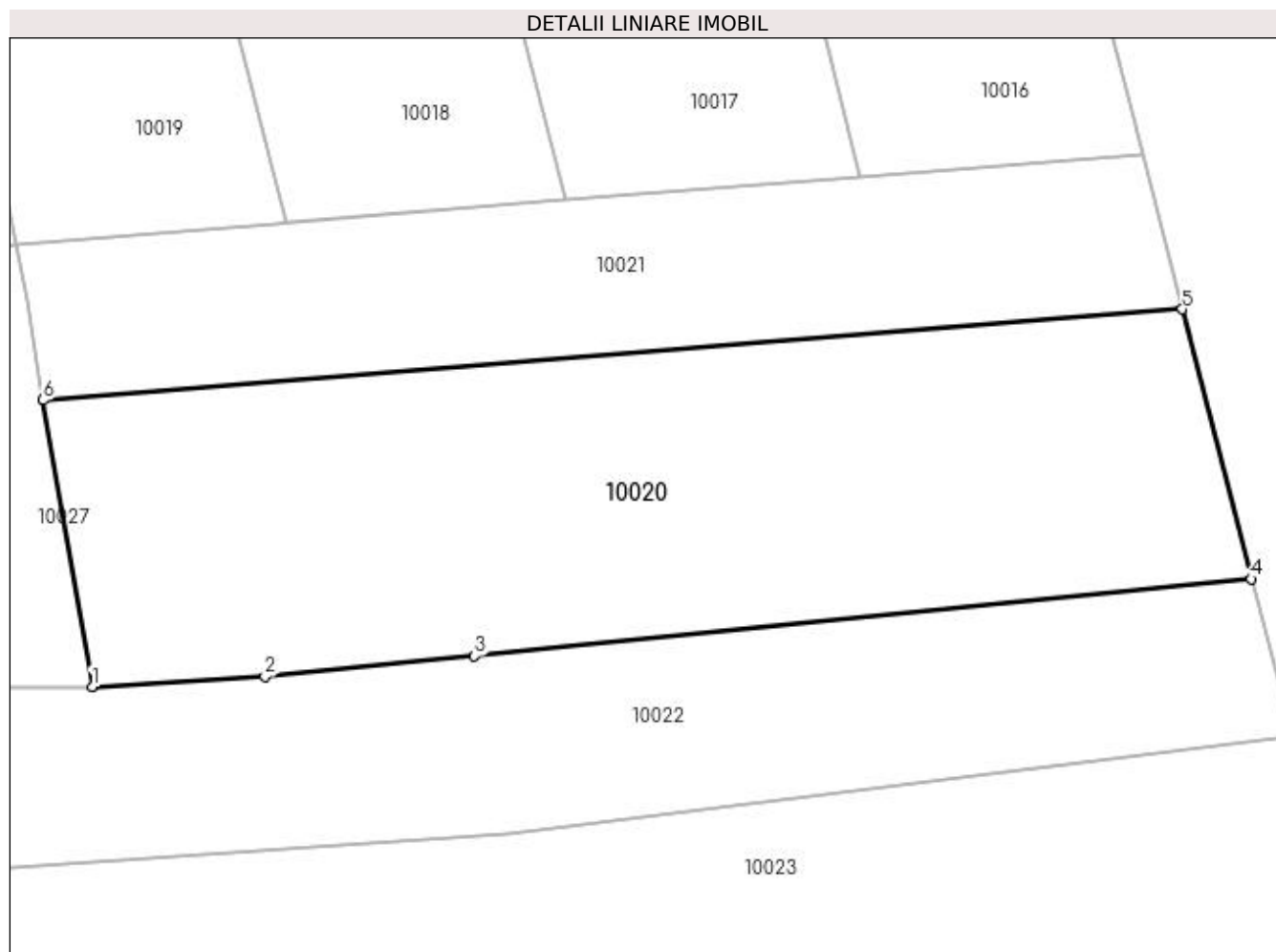
Inscrieri privind dezmembramintele dreptului de proprietate, drepturi reale de garanție și sarcini	Referințe
NU SUNT	

Anexa Nr. 1 La Partea I

Teren

Nr cadastral	Suprafața (mp)*	Observații / Referințe
	5.900	

* Suprafața este determinată în planul de proiecție Stereo 70.



Date referitoare la teren

Crt	Categorie folosință	Intravilan	Suprafața (mp)	Tarla	Parcelă	Nr. topo	Observații / Referințe
1	arabil	DA	5.900	PE DEAL	-	-	

Lungime Segmente

1) Valorile lungimilor segmentelor sunt obținute din proiecție în plan.

Punct început	X / Y	Punct sfârșit	X / Y	Lungime segment (** (m)
1	368.961,254 671.651,617	2	368.984,383 671.652,928	23.166
2	368.984,383 671.652,928	3	369.012,451 671.655,712	28.206
3	369.012,451 671.655,712	4	369.116,479 671.666,033	104.539
4	369.116,479 671.666,033	5	369.107,258 671.702,136	37.262
5	369.107,258 671.702,136	6	368.954,653 671.689,971	153.089

Punct început	X / Y	Punct sfârșit	X / Y	Lungime segment (** (m)
6	368.954,653 671.689,971	1	368.961,254 671.651,617	38.918

** Lungimile segmentelor sunt determinate în planul de proiecție Stereo 70 și sunt rotunjite la 1 milimetru.

*** Distanța dintre puncte este formată din segmente cumulate ce sunt mai mici decât valoarea 1 milimetru.

**DATE DESPRE IMOBILUL NR. 10021**

Oficiul de Cadastru și Publicitate Imobiliară MARAMURES
Biroul de Cadastru și Publicitate Imobiliară Baia Mare

A. Partea I. Descrierea imobilului

TEREN Intravilan

Adresa: Loc. Salsig, Jud. Maramures

Nr. Crt	Nr cadastral Nr. topografic	Suprafața* (mp)	Observații / Referințe
A1		3.217	Sector cadastral:10 Teren neimprejmuit;

B. Partea II. Proprietari și acte

Inscrieri privitoare la dreptul de proprietate și alte drepturi reale	Referințe
/	
Act Normativ nr. 7, LEGE, din 13/03/1996 emis de PARLAMENTUL ROMANIEI;	
B1	A1
1) COMUNA SĂLSIG, CIF:3627773, PROPRIETAR NEIDENTIFICAT	

C. Partea III. SARCINI .

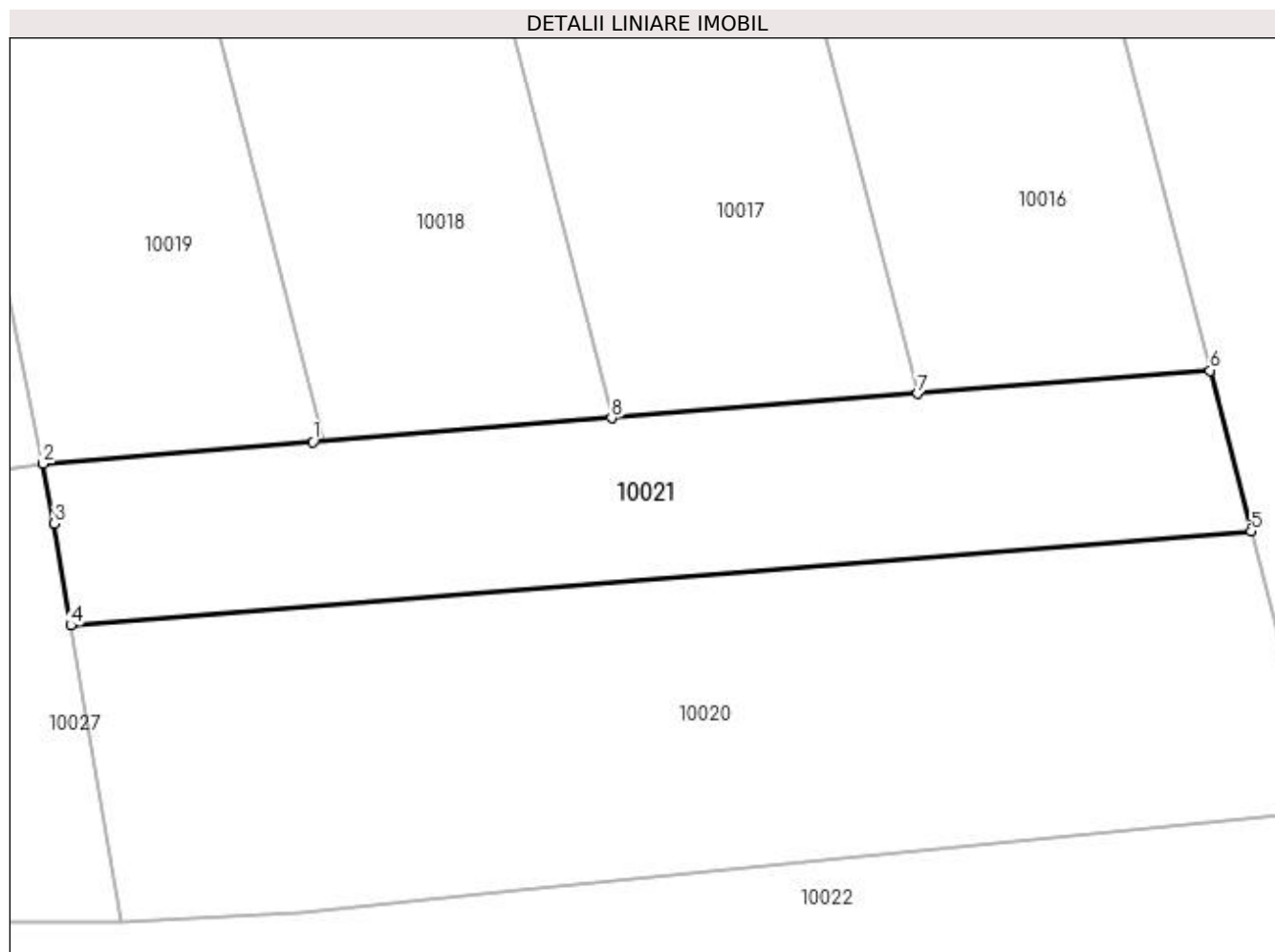
Inscrieri privind dezmembramintele dreptului de proprietate, drepturi reale de garanție și sarcini	Referințe
NU SUNT	

Anexa Nr. 1 La Partea I

Teren

Nr cadastral	Suprafața (mp)*	Observații / Referințe
	3.217	

* Suprafața este determinată în planul de proiecție Stereo 70.



Date referitoare la teren

Crt	Categorie folosință	Intra vilan	Suprafața (mp)	Tarla	Parcelă	Nr. topo	Observații / Referințe
1	arabil	DA	3.217	PE DEAL	-	-	

Lungime Segmente

1) Valorile lungimilor segmentelor sunt obținute din proiecție în plan.

Punct început	X / Y	Punct sfârșit	X / Y	Lungime segment (** (m)
1	368.985,955 671.713,678	2	368.951,065 671.710,899	35.0
2	368.951,065 671.710,899	3	368.952,505 671.703,16	7.872
3	368.952,505 671.703,16	4	368.954,653 671.689,971	13.363
4	368.954,653 671.689,971	5	369.107,258 671.702,136	153.089
5	369.107,258 671.702,136	6	369.101,954 671.722,918	21.448

Punct început	X / Y	Punct sfârșit	X / Y	Lungime segment (** (m)
6	369.101,954 671.722,918	7	369.064,166 671.719,908	37.908
7	369.064,166 671.719,908	8	369.024,564 671.716,754	39.727
8	369.024,564 671.716,754	1	368.985,955 671.713,678	38.731

** Lungimile segmentelor sunt determinate în planul de proiecție Stereo 70 și sunt rotunjite la 1 milimetru.

*** Distanța dintre puncte este formată din segmente cumulate ce sunt mai mici decât valoarea 1 milimetru.

**DATE DESPRE IMOBILUL NR. 10022**

Oficiul de Cadastru și Publicitate Imobiliară MARAMURES
Biroul de Cadastru și Publicitate Imobiliară Baia Mare

A. Partea I. Descrierea imobilului

TEREN Intravilan

Nr. cadastral vechi:50550

Adresa: Loc. Salsig, Jud. Maramures

Nr. Crt	Nr cadastral Nr. topografic	Suprafața* (mp)	Observații / Referințe
A1	50550	6.000	Sector cadastral:10 Teren neimprejmuit;

B. Partea II. Proprietari și acte

Inscrieri privitoare la dreptul de proprietate și alte drepturi reale		Referințe
7316 / 12/02/2016		
Act Notarial nr. 72, Contract de vanzare, din 11/02/2016 emis de NP Niculescu Tagarlas Petrina Consuela;		
B1	Intabulare, drept de PROPRIETATEcu titlu de drept cumparare, dobandit prin Conventie, cota actuala 1/1, cota initiala 1/1	A1
	1) ȘUFANĂ ILIE , necasatorit, bun propriu	
	<i>OBSERVATII: pozitie transcrisa din CF nr. 50550, in rangul incheierii nr. 7316/12.02.2016</i>	

C. Partea III. SARCINI .

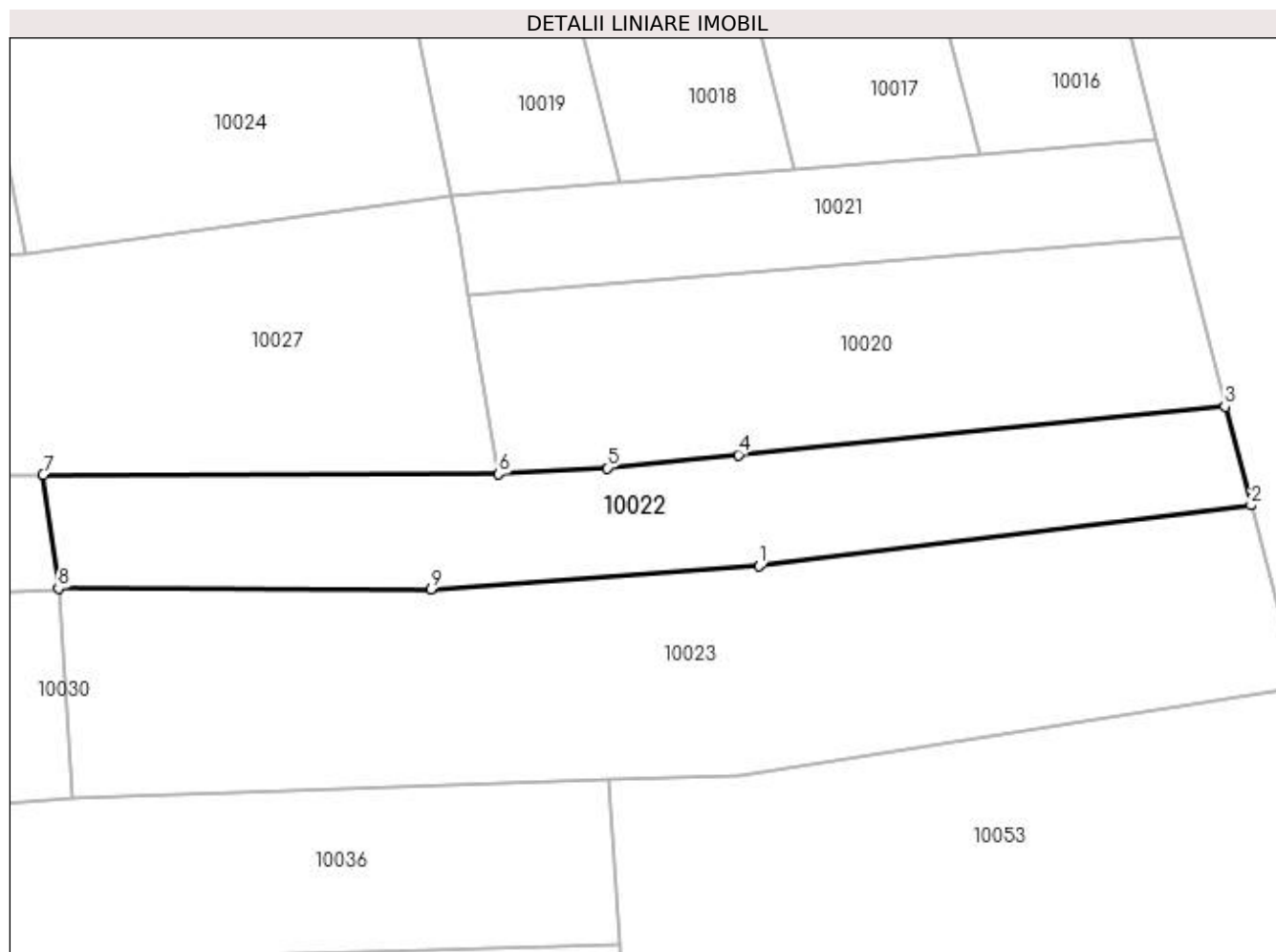
Inscrieri privind dezmembramintele dreptului de proprietate, drepturi reale de garanție și sarcini	Referințe
NU SUNT	

Anexa Nr. 1 La Partea I

Teren

Nr cadastral	Suprafața (mp)*	Observații / Referințe
50550	6.000	

* Suprafața este determinată în planul de proiecție Stereo 70.



Date referitoare la teren

Crt	Categorie folosință	Intra vilan	Suprafața (mp)	Tarla	Parcelă	Nr. topo	Observații / Referințe
1	arabil	DA	6.000	PE DEAL	-	-	

Lungime Segmente

1) Valorile lungimilor segmentelor sunt obținute din proiecție în plan.

Punct început	X / Y	Punct sfârșit	X / Y	Lungime segment (** (m)
1	369.016,842 671.631,952	2	369.122,066 671.644,954	106.024
2	369.122,066 671.644,954	3	369.116,479 671.666,033	21.807
3	369.116,479 671.666,033	4	369.012,451 671.655,712	104.539
4	369.012,451 671.655,712	5	368.984,383 671.652,928	28.206
5	368.984,383 671.652,928	6	368.961,254 671.651,617	23.166

Punct început	X / Y	Punct sfârşit	X / Y	Lungime segment (** (m)
6	368.961,254 671.651,617	7	368.863,87 671.651,481	97.384
7	368.863,87 671.651,481	8	368.867,128 671.627,156	24.542
8	368.867,128 671.627,156	9	368.946,761 671.627,002	79.633
9	368.946,761 671.627,002	1	369.016,842 671.631,952	70.256

** Lungimile segmentelor sunt determinate în planul de proiecție Stereo 70 și sunt rotunjite la 1 milimetru.

*** Distanța dintre puncte este formată din segmente cumulate ce sunt mai mici decât valoarea 1 milimetru.

**DATE DESPRE IMOBILUL NR. 10023**

Oficiul de Cadastru și Publicitate Imobiliară MARAMURES
Biroul de Cadastru și Publicitate Imobiliară Baia Mare

A. Partea I. Descrierea imobilului

TEREN Intravilan

Adresa: Loc. Salsig, Jud. Maramures

Nr. Crt	Nr cadastral Nr. topografic	Suprafața* (mp)	Observații / Referințe
A1		11.100	Sector cadastral:10 Teren neimprejmuit;

B. Partea II. Proprietari și acte

Inscrieri privitoare la dreptul de proprietate și alte drepturi reale	Referințe
/	
Act Administrativ nr. 520/80, TITLU DE PROPRIETATE, din 14/11/2002 emis de CJPSDPAT MARAMURES;	
B1	A1
Intabulare, drept de PROPRIETATEcu titlu de reconstituire a dreptului de proprietate in baza legii 18/1991, dobandit prin Lege, cota actuala 1/1	
1) ZAH GHEORGHE, LIPSA CNP	

C. Partea III. SARCINI .

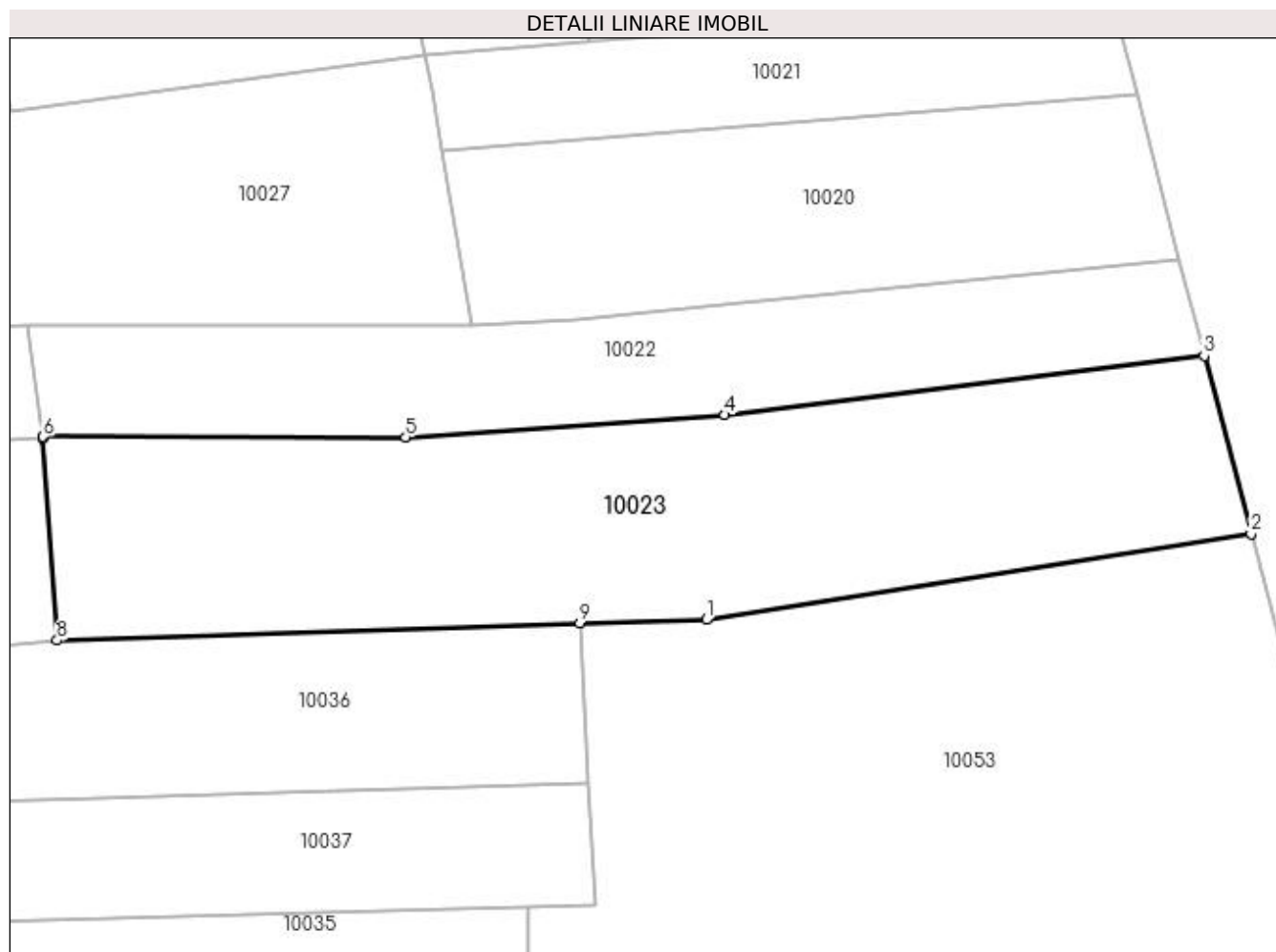
Inscrieri privind dezmembramintele dreptului de proprietate, drepturi reale de garanție și sarcini	Referințe
NU SUNT	

Anexa Nr. 1 La Partea I

Teren

Nr cadastral	Suprafața (mp)*	Observații / Referințe
	11.100	

* Suprafața este determinată în planul de proiecție Stereo 70.



Date referitoare la teren

Crt	Categorie folosință	Intra vilan	Suprafața (mp)	Tarla	Parcelă	Nr. topo	Observații / Referințe
1	arabil	DA	11.100	PE DEAL	-	-	

Lungime Segmente

1) Valorile lungimilor segmentelor sunt obținute din proiecție în plan.

Punct început	X / Y	Punct sfârșit	X / Y	Lungime segment (** (m)
1	369.012,764 671.587,027	2	369.132,394 671.605,887	121.108
2	369.132,394 671.605,887	3	369.122,066 671.644,954	40.409
3	369.122,066 671.644,954	4	369.016,842 671.631,952	106.024
4	369.016,842 671.631,952	5	368.946,761 671.627,002	70.256
5	368.946,761 671.627,002	6	368.867,128 671.627,156	79.633

Punct început	X / Y	Punct sfârșit	X / Y	Lungime segment (** (m)
6	368.867,128 671.627,156	7	368.867,155 671.626,754	0.403
7	368.867,155 671.626,754	8	368.870,196 671.582,519	44.339
8	368.870,196 671.582,519	9	368.984,94 671.586,299	114.806
9	368.984,94 671.586,299	1	369.012,764 671.587,027	27.834

** Lungimile segmentelor sunt determinate în planul de proiecție Stereo 70 și sunt rotunjite la 1 milimetru.

*** Distanța dintre puncte este formată din segmente cumulate ce sunt mai mici decât valoarea 1 milimetru.

**DATE DESPRE IMOBILUL NR. 10024**

Oficiul de Cadastru și Publicitate Imobiliară MARAMURES
Biroul de Cadastru și Publicitate Imobiliară Baia Mare

A. Partea I. Descrierea imobilului

TEREN Intravilan

Adresa: Loc. Salsig, Jud. Maramures

Nr. Crt	Nr cadastral Nr. topografic	Suprafața* (mp)	Observații / Referințe
A1		7.058	Sector cadastral:10 Teren neimprejmuit;

B. Partea II. Proprietari și acte

Inscrieri privitoare la dreptul de proprietate și alte drepturi reale	Referințe
/	
Act Normativ nr. 7, LEGE, din 13/03/1996 emis de PARLAMENTUL ROMANIEI;	
B1	A1
1) COMUNA SĂLSIG, CIF:3627773, PROPRIETAR NEIDENTIFICAT	

C. Partea III. SARCINI .

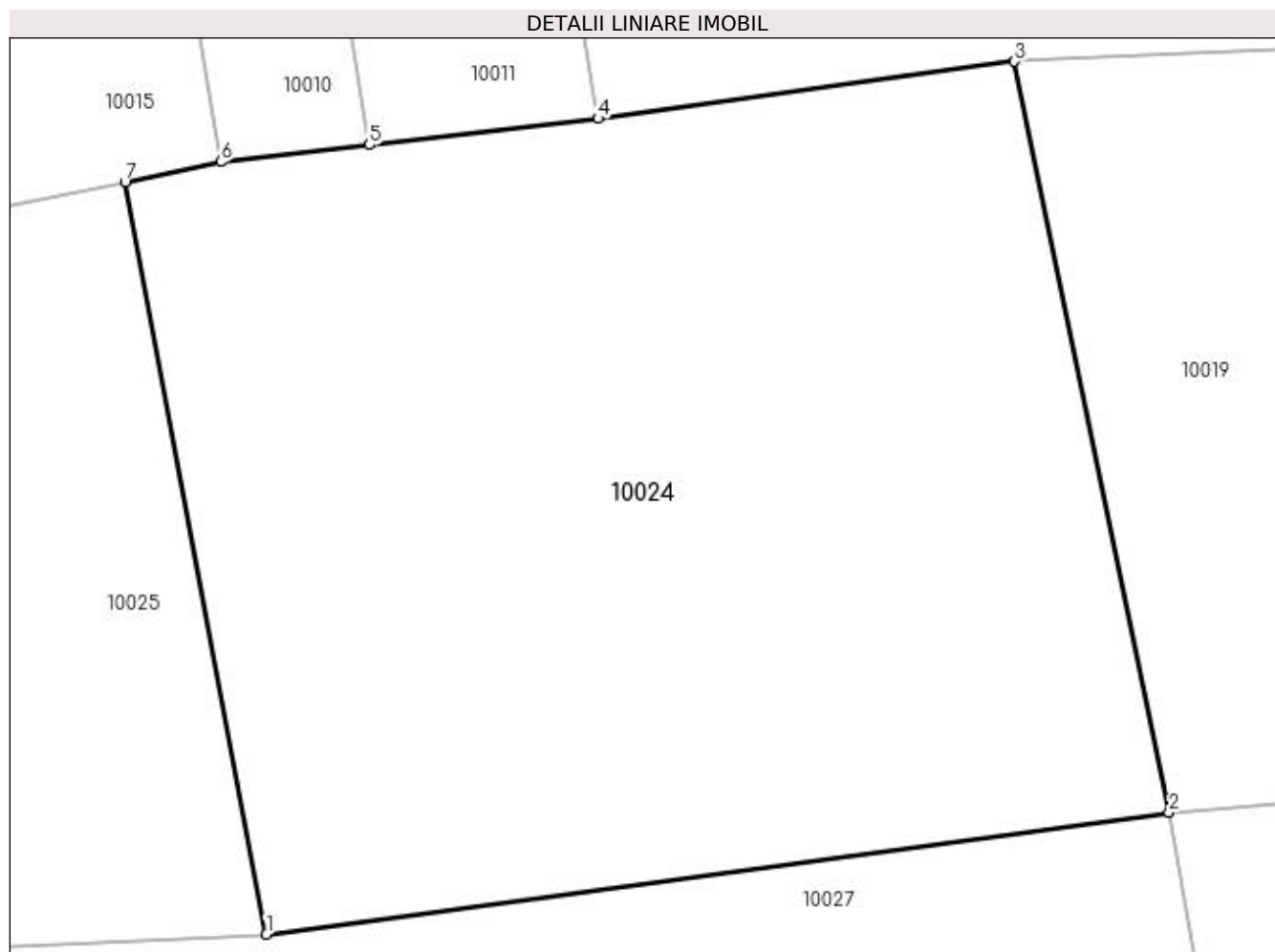
Inscrieri privind dezmembramintele dreptului de proprietate, drepturi reale de garanție și sarcini	Referințe
NU SUNT	

Anexa Nr. 1 La Partea I

Teren

Nr cadastral	Suprafața (mp)*	Observații / Referințe
	7.058	

* Suprafața este determinată în planul de proiecție Stereo 70.



Date referitoare la teren

Crt	Categorie folosință	Intra vilan	Suprafața (mp)	Tarla	Parcelă	Nr. topo	Observații / Referințe
1	faneata	DA	7.058	PE DEAL	-	-	

Lungime Segmente

1) Valorile lungimilor segmentelor sunt obținute din proiecție în plan.

Punct început	X / Y	Punct sfârșit	X / Y	Lungime segment (** (m)
1	368.859,912 671.698,585	2	368.951,065 671.710,899	91.981
2	368.951,065 671.710,899	3	368.935,458 671.786,668	77.36
3	368.935,458 671.786,668	4	368.893,413 671.780,888	42.44
4	368.893,413 671.780,888	5	368.870,334 671.778,247	23.23
5	368.870,334 671.778,247	6	368.855,342 671.776,531	15.09

Punct început	X / Y	Punct sfârșit	X / Y	Lungime segment (** (m)
6	368.855,342 671.776,531	7	368.845,661 671.774,529	9.886
7	368.845,661 671.774,529	1	368.859,912 671.698,585	77.27

** Lungimile segmentelor sunt determinate în planul de proiecție Stereo 70 și sunt rotunjite la 1 milimetru.

*** Distanța dintre puncte este formată din segmente cumulate ce sunt mai mici decât valoarea 1 milimetru.

**DATE DESPRE IMOBILUL NR. 10025**

Oficiul de Cadastru și Publicitate Imobiliară MARAMURES
Biroul de Cadastru și Publicitate Imobiliară Baia Mare

A. Partea I. Descrierea imobilului

TEREN Necunoscut

Adresa: Loc. Salsig, Jud. Maramures

Nr. Crt	Nr cadastral Nr. topografic	Suprafața* (mp)	Observații / Referințe
A1		7.377	Sector cadastral:10 Teren neimprejmuit;

B. Partea II. Proprietari și acte

Inscrieri privitoare la dreptul de proprietate și alte drepturi reale	Referințe
/	
Act Normativ nr. 7, LEGE, din 13/03/1996 emis de PARLAMENTUL ROMANIEI;	
B1	A1
Inscrierea provizorie, drept de PROPRIETATE art. 13, alin. 15, dobandit prin Lege, cota actuala 1/1 1) COMUNA SĂLSIG , CIF:3627773, PROPRIETAR NEIDENTIFICAT	

C. Partea III. SARCINI .

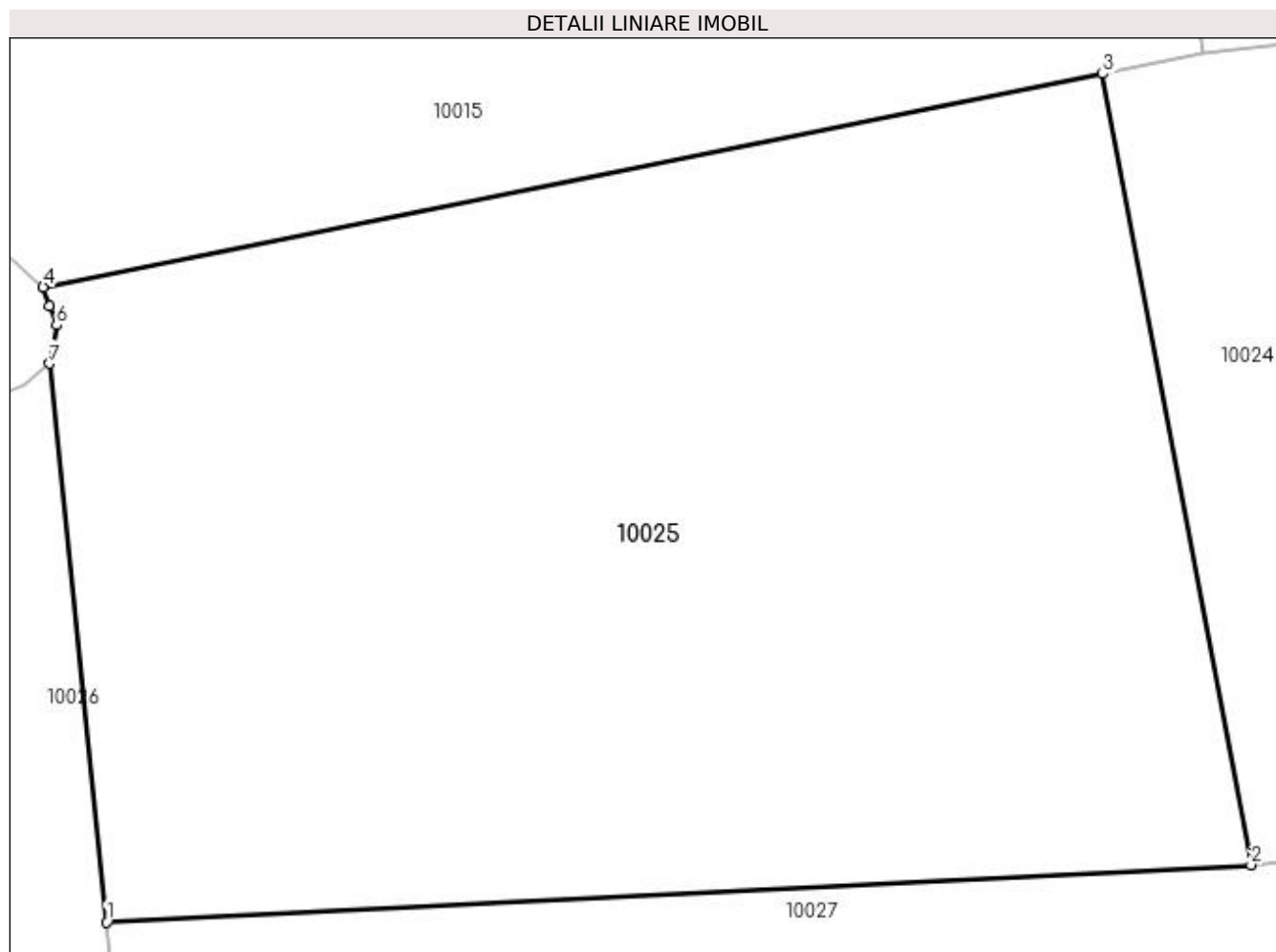
Inscrieri privind dezmembramintele dreptului de proprietate, drepturi reale de garanție și sarcini	Referințe
NU SUNT	

Anexa Nr. 1 La Partea I

Teren

Nr cadastral	Suprafața (mp)*	Observații / Referințe
	7.377	

* Suprafața este determinată în planul de proiecție Stereo 70.



Date referitoare la teren

Crt	Categorie folosință	Intravilan	Suprafața (mp)	Tarla	Parcelă	Nr. topo	Observații / Referințe
1	faneata	DA	6.522	PE DEAL	-	-	
2	faneata	NU	855	PE DEAL	-	-	

Lungime Segmente

1) Valorile lungimilor segmentelor sunt obținute din proiecție în plan.

Punct început	X / Y	Punct sfârșit	X / Y	Lungime segment (** (m)
1	368.749,993 671.693,089	2	368.859,912 671.698,585	110.056
2	368.859,912 671.698,585	3	368.845,661 671.774,529	77.27
3	368.845,661 671.774,529	4	368.743,878 671.754,053	103.822
4	368.743,878 671.754,053	5	368.744,525 671.752,219	1.945

Punct început	X / Y	Punct sfârșit	X / Y	Lungime segment (** (m)
5	368.744,525 671.752,219	6	368.745,172 671.750,385	1.945
6	368.745,172 671.750,385	7	368.744,524 671.746,715	3.727
7	368.744,524 671.746,715	1	368.749,993 671.693,089	53.904

** Lungimile segmentelor sunt determinate în planul de proiecție Stereo 70 și sunt rotunjite la 1 milimetru.

*** Distanța dintre puncte este formată din segmente cumulate ce sunt mai mici decât valoarea 1 milimetru.

**DATE DESPRE IMOBILUL NR. 10026**

Oficiul de Cadastru și Publicitate Imobiliară MARAMURES
Biroul de Cadastru și Publicitate Imobiliară Baia Mare

A. Partea I. Descrierea imobilului

TEREN Extravilan

Adresa: Jud. Maramures

Nr. Crt	Nr cadastral Nr. topografic	Suprafața* (mp)	Observații / Referințe
A1		4.032	Sector cadastral:10 Teren neimprejmuit;

B. Partea II. Proprietari și acte

Inscrieri privitoare la dreptul de proprietate și alte drepturi reale	Referințe
/	
Act Normativ nr. 7, LEGE, din 13/03/1996 emis de PARLAMENTUL ROMANIEI;	
B1	A1
1) COMUNA SĂLSIG, CIF:3627773, PROPRIETAR NEIDENTIFICAT	

C. Partea III. SARCINI .

Inscrieri privind dezmembramintele dreptului de proprietate, drepturi reale de garanție și sarcini	Referințe
NU SUNT	

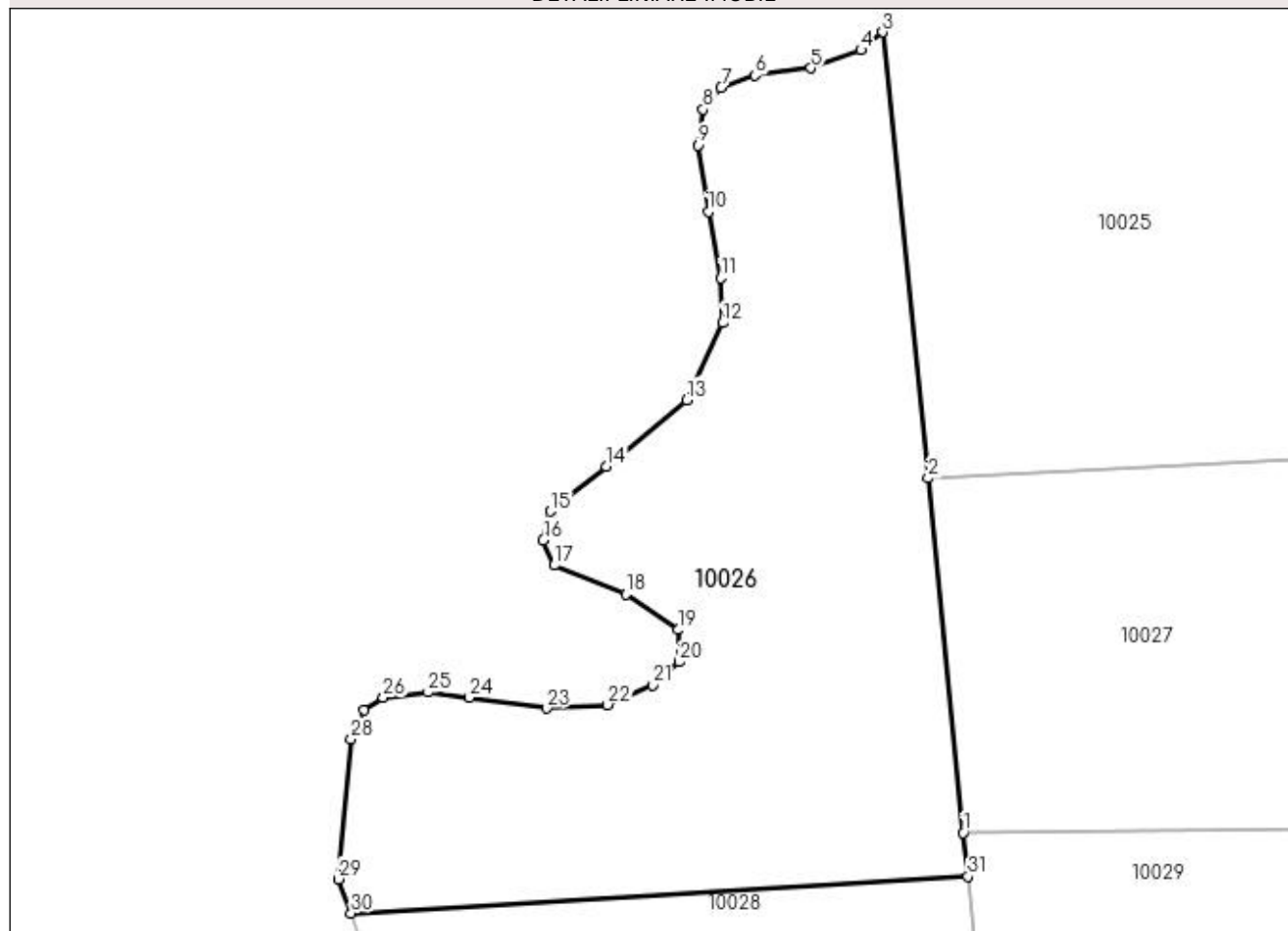
Anexa Nr. 1 La Partea I

Teren

Nr cadastral	Suprafața (mp)*	Observații / Referințe
	4.032	

* Suprafața este determinată în planul de proiecție Stereo 70.

DETALII LINIARE IMOBIL



Date referitoare la teren

Crt	Categorie folosință	Intra vilan	Suprafața (mp)	Tarla	Parcelă	Nr. topo	Observații / Referințe
1	faneata	NU	4.032	PE DEAL	-	-	

Lungime Segmente

1) Valorile lungimilor segmentelor sunt obținute din proiecție în plan.

Punct început	X / Y	Punct sfârșit	X / Y	Lungime segment (** (m)
1	368.754,201 671.650,438	2	368.749,993 671.693,089	42.858
3	368.744,524 671.746,715	4	368.741,935 671.744,557	3.37
5	368.735,889 671.742,399	6	368.729,196 671.741,535	6.749
7	368.725,094 671.740,024	8	368.722,935 671.737,435	3.371
9	368.722,289 671.733,118	10	368.723,583 671.725,131	8.091

Punct început	X / Y	Punct sfârșit	X / Y	Lungime segment (** (m)
2	368.749,993 671.693,089	3	368.744,524 671.746,715	53.904
4	368.741,935 671.744,557	5	368.735,889 671.742,399	6.42
6	368.729,196 671.741,535	7	368.725,094 671.740,024	4.371
8	368.722,935 671.737,435	9	368.722,289 671.733,118	4.365
10	368.723,583 671.725,131	11	368.725,094 671.717,146	8.127

Punct început	X / Y	Punct sfârșit	X / Y	Lungime segment (** (m)
11	368.725,094 671.717,146	12	368.725,31 671.711,75	5.4
13	368.720,992 671.702,469	14	368.711,277 671.694,484	12.575
15	368.704,585 671.689,088	16	368.703,721 671.685,634	3.56
17	368.705,016 671.682,613	18	368.713,652 671.679,16	9.301
19	368.719,914 671.674,843	20	368.720,092 671.671,002	3.845
21	368.716,854 671.668,196	22	368.711,457 671.665,822	5.896
23	368.704,116 671.665,39	24	368.694,833 671.666,685	9.373
25	368.689,868 671.667,333	26	368.684,47 671.666,685	5.437
27	368.682,094 671.665,175	28	368.680,584 671.661,721	3.77
29	368.679,073 671.644,887	30	368.680,578 671.640,773	4.381
31	368.754,789 671.645,164	1	368.754,201 671.650,438	5.307

Punct început	X / Y	Punct sfârșit	X / Y	Lungime segment (** (m)
12	368.725,31 671.711,75	13	368.720,992 671.702,469	10.236
14	368.711,277 671.694,484	15	368.704,585 671.689,088	8.596
16	368.703,721 671.685,634	17	368.705,016 671.682,613	3.287
18	368.713,652 671.679,16	19	368.719,914 671.674,843	7.606
20	368.720,092 671.671,002	21	368.716,854 671.668,196	4.285
22	368.711,457 671.665,822	23	368.704,116 671.665,39	7.354
24	368.694,833 671.666,685	25	368.689,868 671.667,333	5.007
26	368.684,47 671.666,685	27	368.682,094 671.665,175	2.815
28	368.680,584 671.661,721	29	368.679,073 671.644,887	16.902
30	368.680,578 671.640,773	31	368.754,789 671.645,164	74.341

** Lungimile segmentelor sunt determinate în planul de proiecție Stereo 70 și sunt rotunjite la 1 milimetru.

*** Distanța dintre puncte este formată din segmente cumulate ce sunt mai mici decât valoarea 1 milimetru.

**DATE DESPRE IMOBILUL NR. 10027**

Oficiul de Cadastru și Publicitate Imobiliară MARAMURES
Biroul de Cadastru și Publicitate Imobiliară Baia Mare

A. Partea I. Descrierea imobilului

TEREN Necunoscut

Adresa: Loc. Salsig, Jud. Maramures

Nr. Crt	Nr cadastral Nr. topografic	Suprafața* (mp)	Observații / Referințe
A1		10.000	Sector cadastral:10 Teren neimprejmuit;

B. Partea II. Proprietari și acte

Inscrieri privitoare la dreptul de proprietate și alte drepturi reale		Referințe
/		
Act Administrativ nr. 44108/53, TITLU DE PROPRIETATE, din 04/01/2000 emis de CJPSDPAT MARAMURES;		
B1	Intabulare, drept de PROPRIETATEcu titlu de reconstituire a dreptului de proprietate in baza legii 18/1991, dobandit prin Lege, cota actuala 1/1	A1
	1) CHIȘ SOFIA, LIPSA CNP 2) ZAH GHEORHE, LIPSA CNP 3) ZAH ȘTEFAN, LIPSA CNP 4) ULICI ZAH MARIA, LIPSA CNP 5) ZAH IOAN, LIPSA CNP 6) ZAH GRIGORE, LIPSA CNP 7) ZAH VIOREL, LIPSA CNP	

C. Partea III. SARCINI .

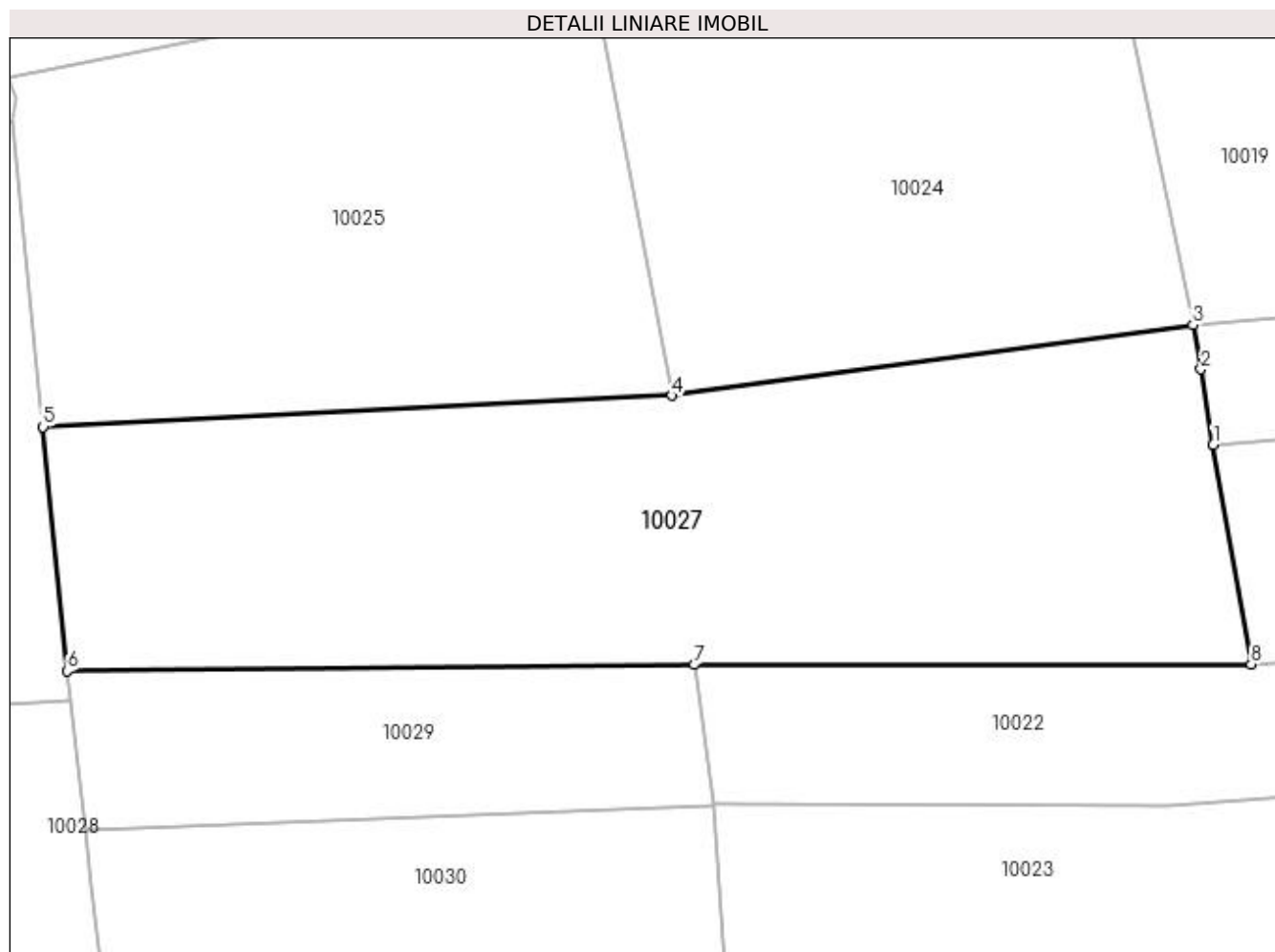
Inscrieri privind dezmembramintele dreptului de proprietate, drepturi reale de garanție și sarcini	Referințe
NU SUNT	

Anexa Nr. 1 La Partea I

Teren

Nr cadastral	Suprafața (mp)*	Observații / Referințe
	10.000	

* Suprafața este determinată în planul de proiecție Stereo 70.



Date referitoare la teren

Crt	Categorie folosință	Intravilan	Suprafața (mp)	Tarla	Parcelă	Nr. topo	Observații / Referințe
1	arabil	NU	375	PE DEAL	-	-	
2	arabil	DA	9.625	PE DEAL	-	-	

Lungime Segmente

1) Valorile lungimilor segmentelor sunt obținute din proiecție în plan.

Punct început	X / Y	Punct sfârșit	X / Y	Lungime segment (** (m)
1	368.954,653 671.689,971	2	368.952,505 671.703,16	13.363
2	368.952,505 671.703,16	3	368.951,065 671.710,899	7.872
3	368.951,065 671.710,899	4	368.859,912 671.698,585	91.981
4	368.859,912 671.698,585	5	368.749,993 671.693,089	110.056

Punct început	X / Y	Punct sfârșit	X / Y	Lungime segment (** (m)
5	368.749,993 671.693,089	6	368.754,201 671.650,438	42.858
6	368.754,201 671.650,438	7	368.863,87 671.651,481	109.674
7	368.863,87 671.651,481	8	368.961,254 671.651,617	97.384
8	368.961,254 671.651,617	1	368.954,653 671.689,971	38.918

** Lungimile segmentelor sunt determinate în planul de proiecție Stereo 70 și sunt rotunjite la 1 milimetru.

*** Distanța dintre puncte este formată din segmente cumulate ce sunt mai mici decât valoarea 1 milimetru.

**DATE DESPRE IMOBILUL NR. 10028**

Oficiul de Cadastru și Publicitate Imobiliară MARAMURES
Biroul de Cadastru și Publicitate Imobiliară Baia Mare

A. Partea I. Descrierea imobilului

TEREN Extravilan

Adresa: Jud. Maramures

Nr. Crt	Nr cadastral Nr. topografic	Suprafața* (mp)	Observații / Referințe
A1		6.200	Sector cadastral:10 Teren neimprejmuit;

B. Partea II. Proprietari și acte

Inscrieri privitoare la dreptul de proprietate și alte drepturi reale		Referințe
/		
Act Administrativ nr. 60379/86, TITLU DE PROPRIETATE, din 24/02/2000 emis de CJPSDPAT MARAMURES;		
B1	Intabulare, drept de PROPRIETATEcu titlu de reconstituire a dreptului de proprietate in baza legii 18/1991, dobandit prin Lege, cota actuala 1/1	A1
	1) BOB MARIA , LIPSA CNP 2) POP AURELIA , LIPSA CNP	

C. Partea III. SARCINI .

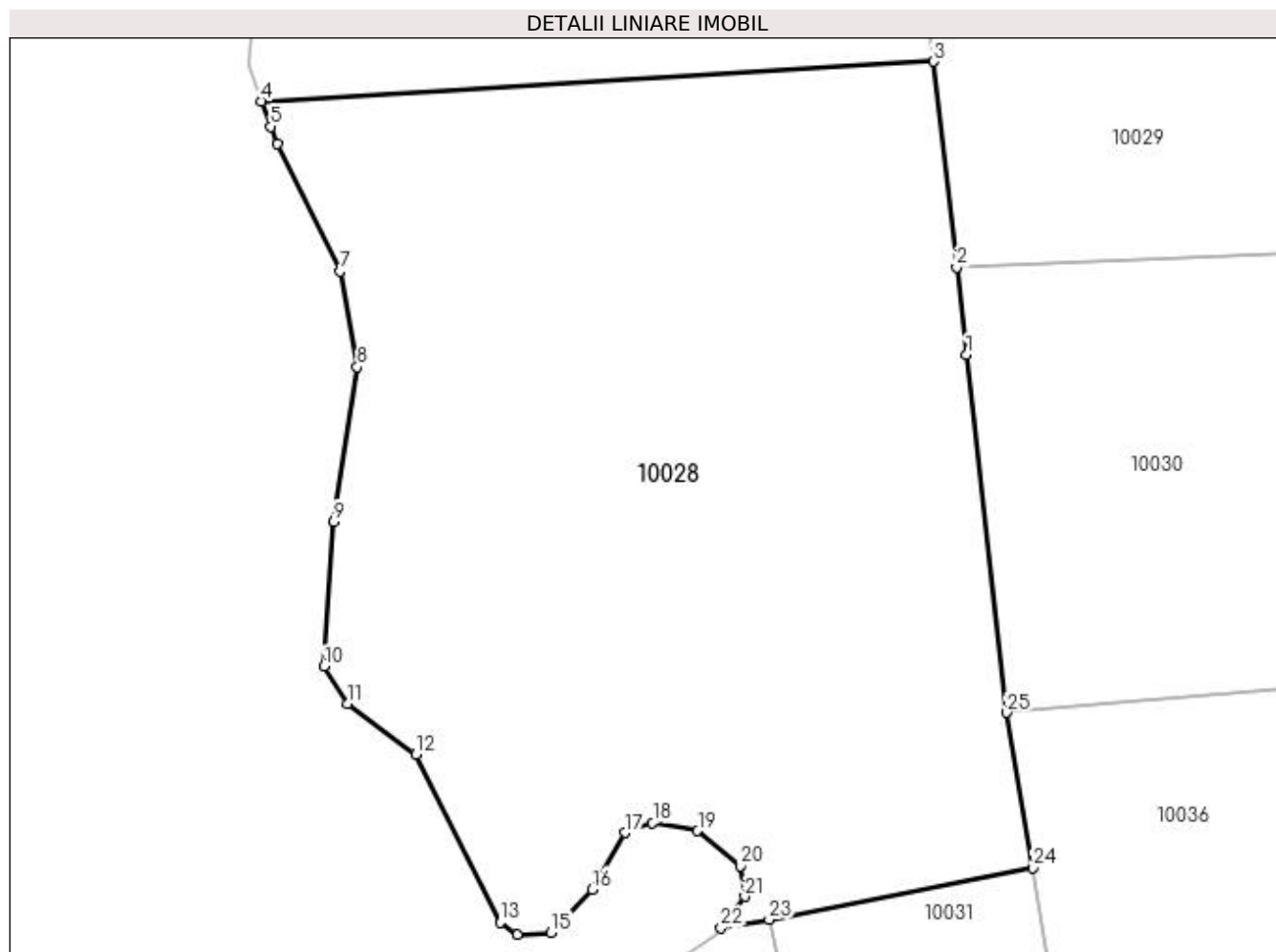
Inscrieri privind dezmembramintele dreptului de proprietate, drepturi reale de garanție și sarcini	Referințe
NU SUNT	

Anexa Nr. 1 La Partea I

Teren

Nr cadastral	Suprafața (mp)*	Observații / Referințe
	6.200	

* Suprafața este determinată în planul de proiecție Stereo 70.



Date referitoare la teren

Crt	Categorie folosință	Intra vilan	Suprafața (mp)	Tarla	Parcelă	Nr. topo	Observații / Referințe
1	faneata	NU	6.200	PE DEAL	-	-	

Lungime Segmente

1) Valorile lungimilor segmentelor sunt obținute din proiecție în plan.

Punct început	X / Y	Punct sfârșit	X / Y	Lungime segment (** (m)
1	368.758,398 671.612,785	2	368.757,319 671.622,468	9.743
3	368.754,789 671.645,164	4	368.680,578 671.640,773	74.341
5	368.681,598 671.637,985	6	368.682,31 671.636,037	2.074
7	368.689,22 671.622,007	8	368.691,163 671.611,432	10.752
9	368.688,572 671.594,38	10	368.687,493 671.578,409	16.007

Punct început	X / Y	Punct sfârșit	X / Y	Lungime segment (** (m)
2	368.757,319 671.622,468	3	368.754,789 671.645,164	22.837
4	368.680,578 671.640,773	5	368.681,598 671.637,985	2.969
6	368.682,31 671.636,037	7	368.689,22 671.622,007	15.639
8	368.691,163 671.611,432	9	368.688,572 671.594,38	17.248
10	368.687,493 671.578,409	11	368.690,083 671.574,309	4.85

Punct început	X / Y	Punct sfârșit	X / Y	Lungime segment (** (m)
11	368.690,083 671.574,309	12	368.697,64 671.568,696	9.414
13	368.706,923 671.550,135	14	368.708,866 671.548,84	2.335
15	368.712,536 671.549,055	16	368.717,07 671.553,804	6.566
17	368.720,74 671.560,062	18	368.723,764 671.561,142	3.211
19	368.728,728 671.560,279	20	368.733,478 671.556,394	6.136
21	368.733,945 671.553,005	22	368.731,327 671.549,515	4.363
23	368.736,623 671.550,474	24	368.765,732 671.556,206	29.668
25	368.762,855 671.573,309	1	368.758,398 671.612,785	39.727

Punct început	X / Y	Punct sfârșit	X / Y	Lungime segment (** (m)
12	368.697,64 671.568,696	13	368.706,923 671.550,135	20.753
14	368.708,866 671.548,84	15	368.712,536 671.549,055	3.676
16	368.717,07 671.553,804	17	368.720,74 671.560,062	7.255
18	368.723,764 671.561,142	19	368.728,728 671.560,279	5.038
20	368.733,478 671.556,394	21	368.733,945 671.553,005	3.421
22	368.731,327 671.549,515	23	368.736,623 671.550,474	5.382
24	368.765,732 671.556,206	25	368.762,855 671.573,309	17.343

** Lungimile segmentelor sunt determinate în planul de proiecție Stereo 70 și sunt rotunjite la 1 milimetru.

*** Distanța dintre puncte este formată din segmente cumulate ce sunt mai mici decât valoarea 1 milimetru.

**DATE DESPRE IMOBILUL NR. 10029**

Oficiul de Cadastru și Publicitate Imobiliară MARAMURES
Biroul de Cadastru și Publicitate Imobiliară Baia Mare

A. Partea I. Descrierea imobilului

TEREN Necunoscut

Adresa: Loc. Salsig, Jud. Maramures

Nr. Crt	Nr cadastral Nr. topografic	Suprafața* (mp)	Observații / Referințe
A1		2.901	Sector cadastral:10 Teren neimprejmuit;

B. Partea II. Proprietari și acte

Inscrieri privitoare la dreptul de proprietate și alte drepturi reale	Referințe
/	
Act Administrativ nr. 60062/85, TITLU DE PROPRIETATE, din 30/05/1995 emis de CJPSDPAT MARAMURES;	
B1	A1
Intabulare, drept de PROPRIETATEcu titlu de reconstituire a dreptului de proprietate in baza legii 18/1991, dobandit prin Lege, cota actuala 1/1	
1) ARDELEAN IOAN, LIPSA CNP	
2) CĂTUNA ANA, LIPSA CNP	
3) CARDOȘ MAGDALENA, LIPSA CNP	

C. Partea III. SARCINI .

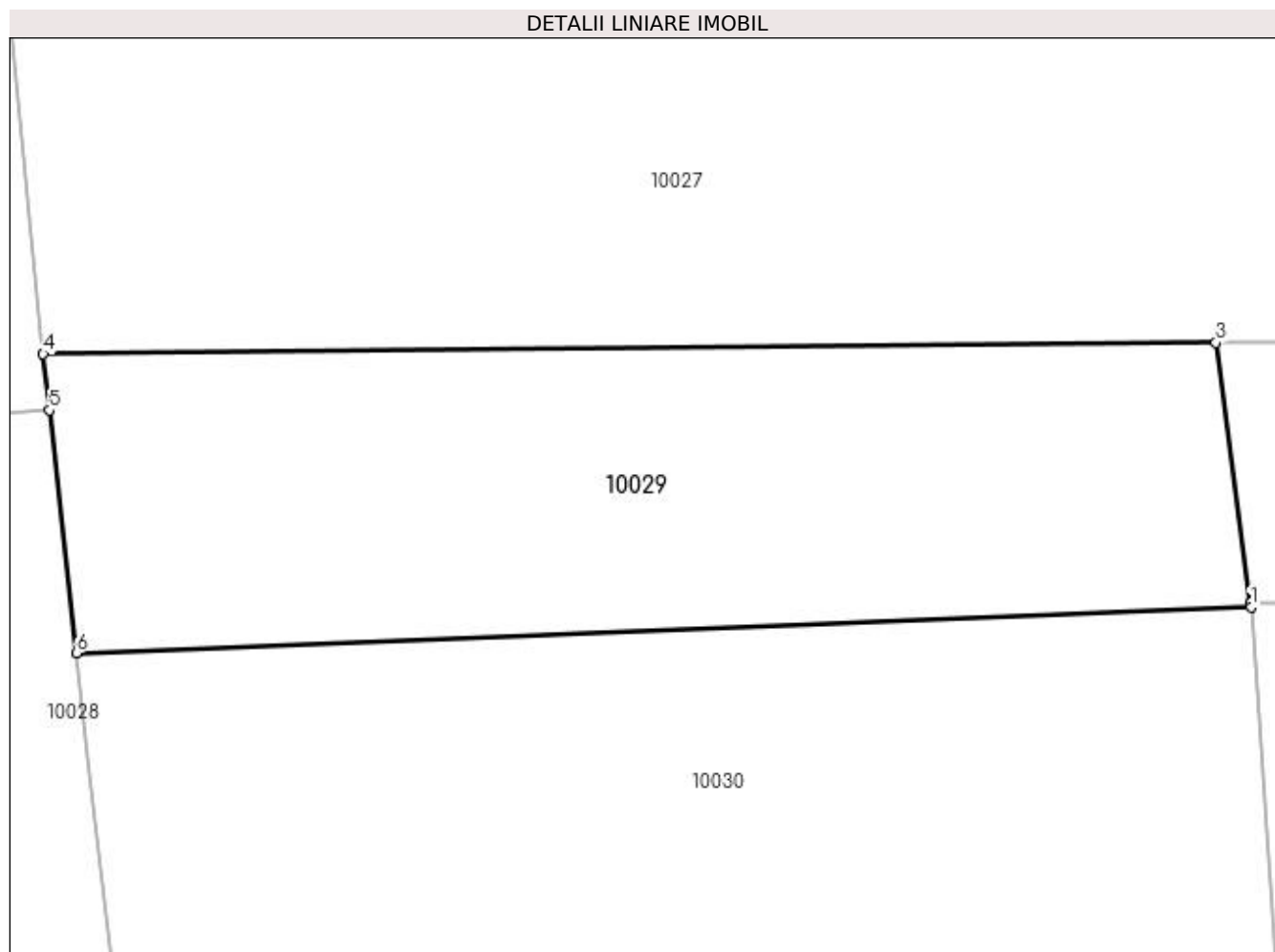
Inscrieri privind dezmembramintele dreptului de proprietate, drepturi reale de garanție și sarcini	Referințe
NU SUNT	

Anexa Nr. 1 La Partea I

Teren

Nr cadastral	Suprafața (mp)*	Observații / Referințe
	2.901	

* Suprafața este determinată în planul de proiecție Stereo 70.



Date referitoare la teren

Crt	Categorie folosință	Intra vilan	Suprafața (mp)	Tarla	Parcelă	Nr. topo	Observații / Referințe
1	arabil	NU	250	PE DEAL	-	-	
2	arabil	DA	2.651	PE DEAL	-	-	

Lungime Segmente

1) Valorile lungimilor segmentelor sunt obținute din proiecție în plan.

Punct început	X / Y	Punct sfârșit	X / Y	Lungime segment (** (m)
1	368.867,155 671.626,754	2	368.867,128 671.627,156	0.403
2	368.867,128 671.627,156	3	368.863,87 671.651,481	24.542
3	368.863,87 671.651,481	4	368.754,201 671.650,438	109.674
4	368.754,201 671.650,438	5	368.754,789 671.645,164	5.307

Punct început	X / Y	Punct sfârșit	X / Y	Lungime segment (** (m)
5	368.754,789 671.645,164	6	368.757,319 671.622,468	22.837
6	368.757,319 671.622,468	1	368.867,155 671.626,754	109.92

** Lungimile segmentelor sunt determinate în planul de proiecție Stereo 70 și sunt rotunjite la 1 milimetru.

*** Distanța dintre puncte este formată din segmente cumulate ce sunt mai mici decât valoarea 1 milimetru.

**DATE DESPRE IMOBILUL NR. 10030**

Oficiul de Cadastru și Publicitate Imobiliară MARAMURES
Biroul de Cadastru și Publicitate Imobiliară Baia Mare

A. Partea I. Descrierea imobilului

TEREN Necunoscut

Adresa: Loc. Salsig, Jud. Maramures

Nr. Crt	Nr cadastral Nr. topografic	Suprafața* (mp)	Observații / Referințe
A1		5.100	Sector cadastral:10 Teren neimpregmuit;

B. Partea II. Proprietari și acte

Inscrieri privitoare la dreptul de proprietate și alte drepturi reale	Referințe
/	
Act Administrativ nr. 520/86, TITLU DE PROPRIETATE, din 18/11/2002 emis de CJPSDPAT MARAMURES;	
B1	A1
Intabulare, drept de PROPRIETATEcu titlu de reconstituire a dreptului de proprietate in baza legii 18/1991, dobandit prin Lege, cota actuala 1/1	
1) DULF FLORICA, LIPSA CNP 2) ZAH IOAN, LIPSA CNP 3) ARDELEAN ANA, LIPSA CNP 4) ZAH LUCRETIA, LIPSA CNP 5) ZAH SOFIA, LIPSA CNP	

C. Partea III. SARCINI .

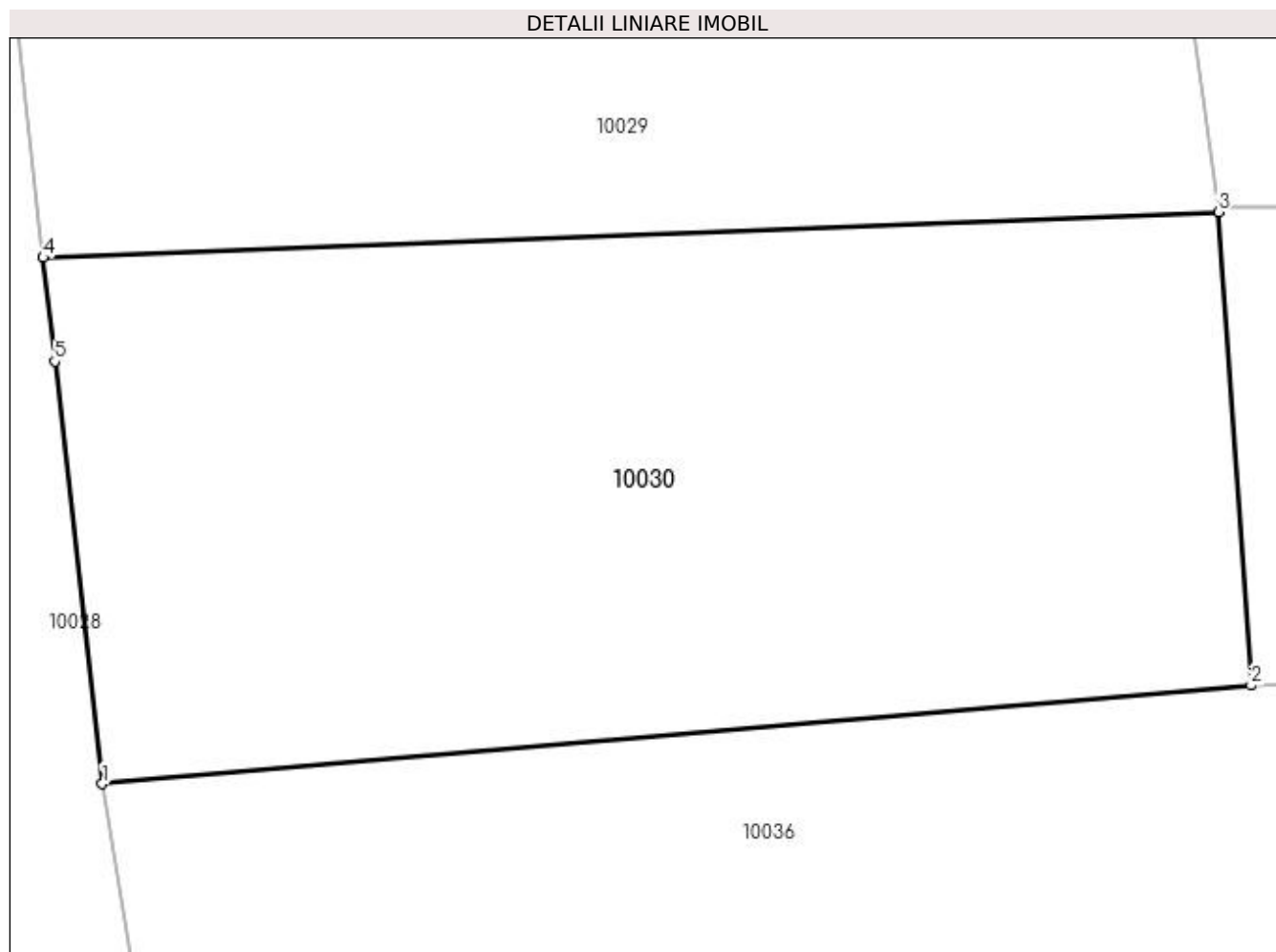
Inscrieri privind dezmembramintele dreptului de proprietate, drepturi reale de garanție și sarcini	Referințe
NU SUNT	

Anexa Nr. 1 La Partea I

Teren

Nr cadastral	Suprafața (mp)*	Observații / Referințe
	5.100	

* Suprafața este determinată în planul de proiecție Stereo 70.



Date referitoare la teren

Crt	Categorie folosință	Intra vilan	Suprafața (mp)	Tarla	Parcelă	Nr. topo	Observații / Referințe
1	arabil	NU	500	PE DEAL	-	-	
2	arabil	DA	4.600	PE DEAL	-	-	

Lungime Segmente

1) Valorile lungimilor segmentelor sunt obținute din proiecție în plan.

Punct început	X / Y	Punct sfârșit	X / Y	Lungime segment (** (m)
1	368.762,855 671.573,309	2	368.870,196 671.582,519	107.735
2	368.870,196 671.582,519	3	368.867,155 671.626,754	44.339
3	368.867,155 671.626,754	4	368.757,319 671.622,468	109.92
4	368.757,319 671.622,468	5	368.758,398 671.612,785	9.743

Punct început	X / Y	Punct sfârșit	X / Y	Lungime segment (** (m)
5	368.758,398 671.612,785	1	368.762,855 671.573,309	39.727

** Lungimile segmentelor sunt determinate în planul de proiecție Stereo 70 și sunt rotunjite la 1 milimetru.

*** Distanța dintre puncte este formată din segmente cumulate ce sunt mai mici decât valoarea 1 milimetru.

**DATE DESPRE IMOBILUL NR. 10031**

Oficiul de Cadastru și Publicitate Imobiliară MARAMURES
Biroul de Cadastru și Publicitate Imobiliară Baia Mare

A. Partea I. Descrierea imobilului

TEREN Extravilan

Nr. cadastral vechi:50129

Adresa: Jud. Maramures

Nr. Crt	Nr cadastral Nr. topografic	Suprafața* (mp)	Observații / Referințe
A1	50129	2.307	Sector cadastral:10 Teren neimprejmuit;

B. Partea II. Proprietari și acte

Inscrieri privitoare la dreptul de proprietate și alte drepturi reale		Referințe
42047 / 17/12/2010		
Act Notarial nr. 5759, Contract de vanzare cumparare, din 16/12/2010 emis de Np Capusan Niculina;		
B1	Intabulare, drept de PROPRIETATEcu titlu de drept cumparare, dobandit prin Conventie, cota actuala 1/1, cota initiala 1/1	A1
	1) BRAN SORINEL , casatorit cu 2) BRAN RODICA SAVESTIANA , bun comun lipsa CNP	
<i>OBSERVATII: pozitie transcrisa din CF nr. 50129, in rangul incheierii nr. 42047/17.12.2010</i>		

C. Partea III. SARCINI .

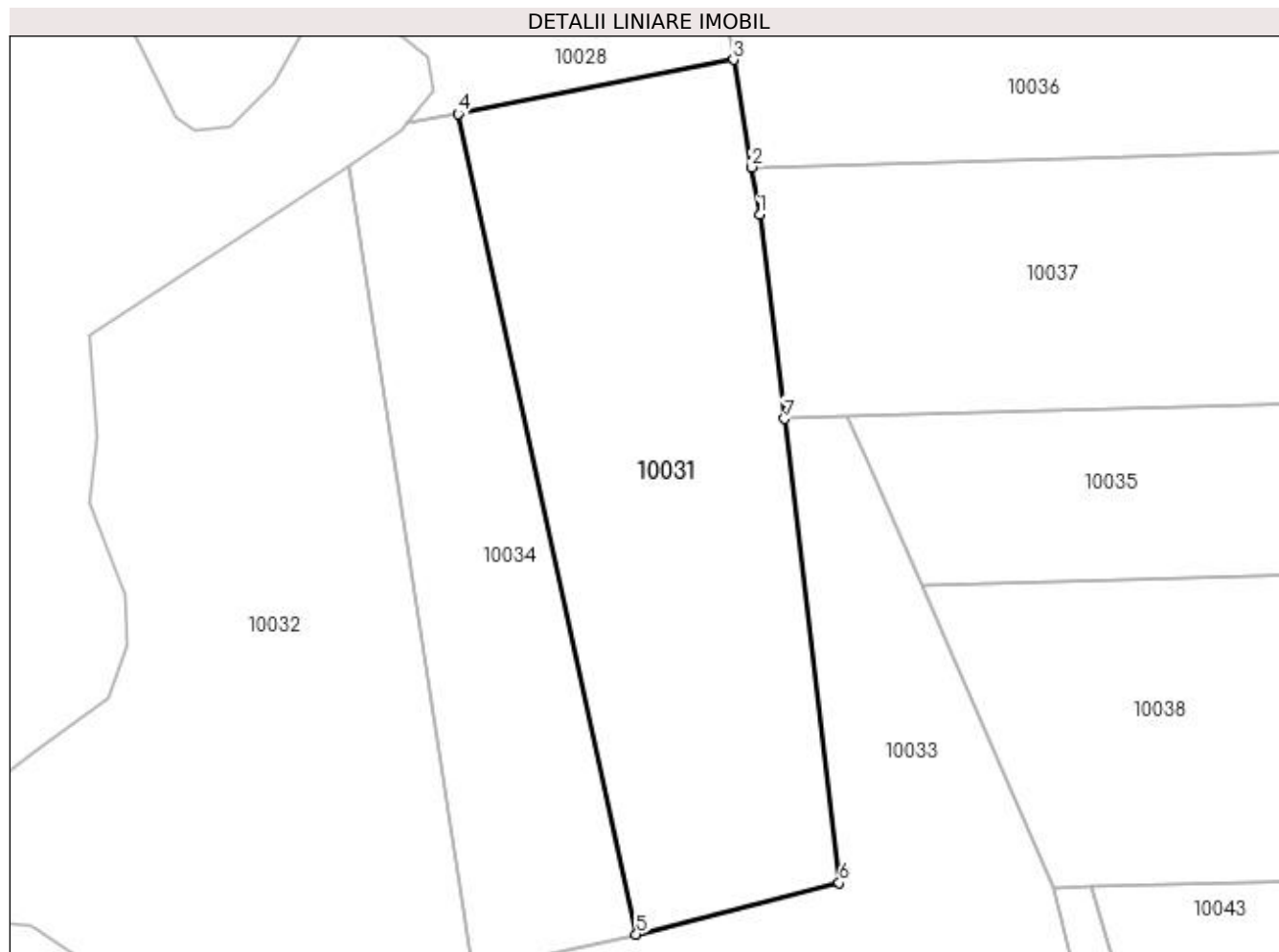
Inscrieri privind dezmembramintele dreptului de proprietate, drepturi reale de garanție și sarcini	Referințe
NU SUNT	

Anexa Nr. 1 La Partea I

Teren

Nr cadastral	Suprafața (mp)*	Observații / Referințe
50129	2.307	

* Suprafața este determinată în planul de proiecție Stereo 70.



Date referitoare la teren

Crt	Categorie folosință	Intra vilan	Suprafața (mp)	Tarla	Parcelă	Nr. topo	Observații / Referințe
1	faneata	NU	2.307	PE DEAL	-	-	

Lungime Segmente

1) Valorile lungimilor segmentelor sunt obținute din proiecție în plan.

Punct început	X / Y	Punct sfârșit	X / Y	Lungime segment (** (m)
1	368.768,482 671.539,854	2	368.767,642 671.544,85	5.066
2	368.767,642 671.544,85	3	368.765,732 671.556,206	11.516
3	368.765,732 671.556,206	4	368.736,623 671.550,474	29.668
4	368.736,623 671.550,474	5	368.755,47 671.463,852	88.649
5	368.755,47 671.463,852	6	368.776,899 671.469,274	22.104

Punct început	X / Y	Punct sfârșit	X / Y	Lungime segment (** (m)
6	368.776,899 671.469,274	7	368.771,12 671.518,275	49.341
7	368.771,12 671.518,275	1	368.768,482 671.539,854	21.74

** Lungimile segmentelor sunt determinate în planul de proiecție Stereo 70 și sunt rotunjite la 1 milimetru.

*** Distanța dintre puncte este formată din segmente cumulate ce sunt mai mici decât valoarea 1 milimetru.

**DATE DESPRE IMOBILUL NR. 10032**

Oficiul de Cadastru și Publicitate Imobiliară MARAMURES
Biroul de Cadastru și Publicitate Imobiliară Baia Mare

A. Partea I. Descrierea imobilului

TEREN Extravilan

Nr. cadastral vechi:50136

Adresa: Jud. Maramures

Nr. Crt	Nr cadastral Nr. topografic	Suprafața* (mp)	Observații / Referințe
A1	50136	2.900	Sector cadastral:10 Teren neimprejmuit;

B. Partea II. Proprietari și acte

Inscrieri privitoare la dreptul de proprietate și alte drepturi reale	Referințe
42050 / 17/12/2010	
Act Notarial nr. 5759, Contract de vanzare cumparare, din 16/12/2010 emis de Np Capusan Niculina;	
B1	A1
Intabulare, drept de PROPRIETATEcu titlu de drept cumparare, dobandit prin Conventie, cota actuala 1/1, cota initiala 1/1	
1) BRAN SORINEL , casatorit cu	
2) BRAN RODICA SAVESTIANA , bun comun	
lipsa CNP	
<i>OBSERVATII: pozitie transcrisa din CF nr. 50136, in rangul incheierii nr. 42050/17.12.2010</i>	

C. Partea III. SARCINI .

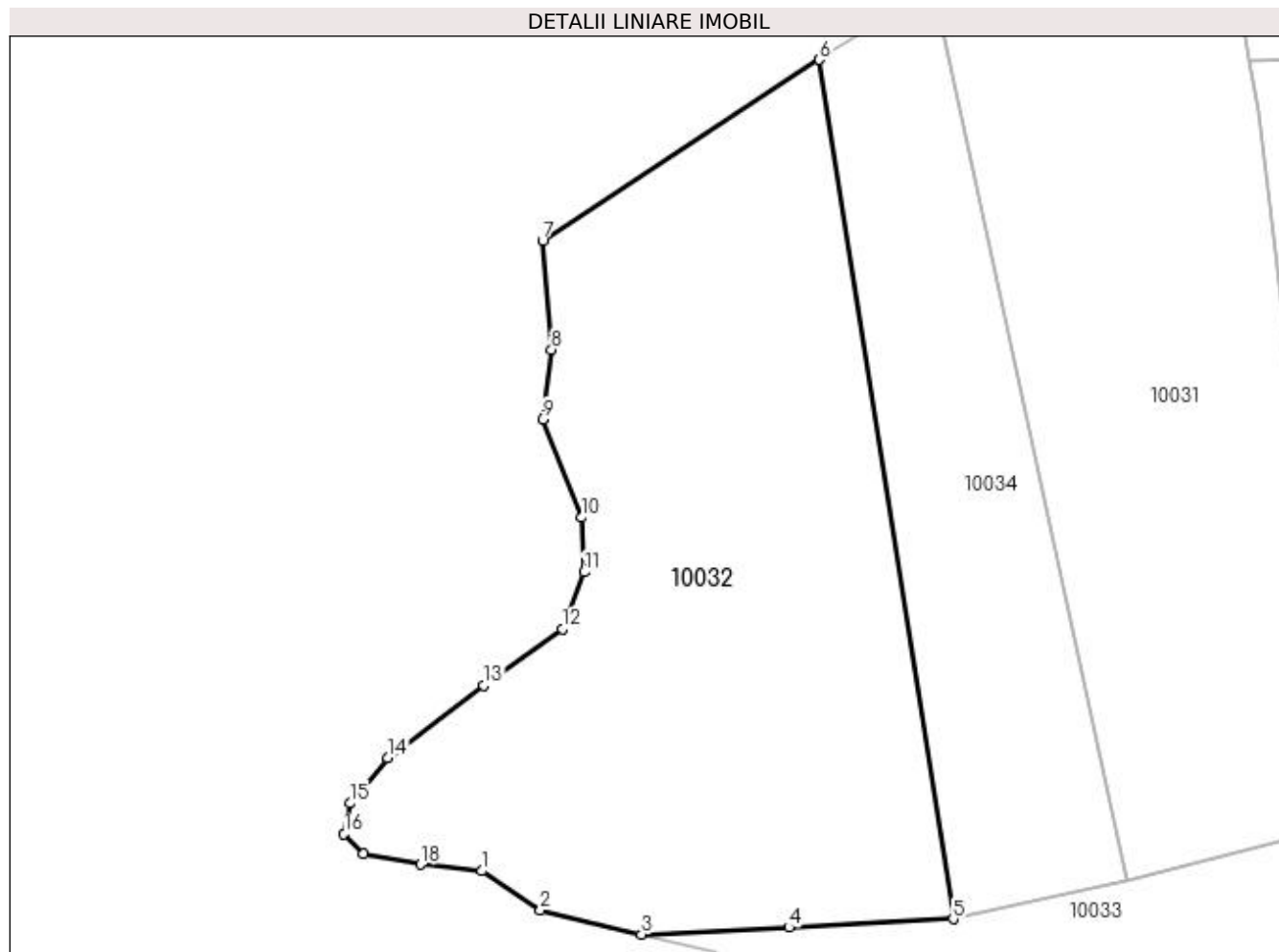
Inscrieri privind dezmembramintele dreptului de proprietate, drepturi reale de garanție și sarcini	Referințe
NU SUNT	

Anexa Nr. 1 La Partea I

Teren

Nr cadastral	Suprafața (mp)*	Observații / Referințe
50136	2.900	

* Suprafața este determinată în planul de proiecție Stereo 70.



Date referitoare la teren

Crt	Categorie folosință	Intra vilan	Suprafața (mp)	Tarla	Parcelă	Nr. topo	Observații / Referințe
1	faneata	NU	2.900	PE DEAL	-	-	

Lungime Segmente

1) Valorile lungimilor segmentelor sunt obținute din proiecție în plan.

Punct început	X / Y	Punct sfârșit	X / Y	Lungime segment (** (m)
1	368.691,629 671.464,729	2	368.697,458 671.460,843	7.006
2	368.697,458 671.460,843	3	368.707,48 671.458,464	10.3
3	368.707,48 671.458,464	4	368.722,059 671.459,156	14.595
4	368.722,059 671.459,156	5	368.738,298 671.459,967	16.259
5	368.738,298 671.459,967	6	368.725,046 671.544,989	86.049

Punct început	X / Y	Punct sfârșit	X / Y	Lungime segment (** (m)
6	368.725,046 671.544,989	7	368.697,675 671.527,104	32.696
7	368.697,675 671.527,104	8	368.698,539 671.516,313	10.826
8	368.698,539 671.516,313	9	368.697,675 671.509,406	6.961
9	368.697,675 671.509,406	10	368.701,561 671.499,693	10.462
10	368.701,561 671.499,693	11	368.701,776 671.494,298	5.399
11	368.701,776 671.494,298	12	368.699,617 671.488,686	6.013
12	368.699,617 671.488,686	13	368.691,845 671.483,074	9.586
13	368.691,845 671.483,074	14	368.682,346 671.475,951	11.873
14	368.682,346 671.475,951	15	368.678,677 671.471,419	5.831
15	368.678,677 671.471,419	16	368.678,029 671.468,397	3.091
16	368.678,029 671.468,397	17	368.679,971 671.466,456	2.746
17	368.679,971 671.466,456	18	368.685,584 671.465,376	5.716
18	368.685,584 671.465,376	1	368.691,629 671.464,729	6.08

** Lungimile segmentelor sunt determinate în planul de proiecție Stereo 70 și sunt rotunjite la 1 milimetru.

*** Distanța dintre puncte este formată din segmente cumulate ce sunt mai mici decât valoarea 1 milimetru.

**DATE DESPRE IMOBILUL NR. 10033**

Oficiul de Cadastru și Publicitate Imobiliară MARAMURES
Biroul de Cadastru și Publicitate Imobiliară Baia Mare

A. Partea I. Descrierea imobilului

TEREN Extravilan

Adresa: Jud. Maramures

Nr. Crt	Nr cadastral Nr. topografic	Suprafața* (mp)	Observații / Referințe
A1		7.809	Sector cadastral:10 Teren neimprejmuit;

B. Partea II. Proprietari și acte

Inscrieri privitoare la dreptul de proprietate și alte drepturi reale	Referințe
/	
Act Normativ nr. 7, LEGE, din 13/03/1996 emis de PARLAMENTUL ROMANIEI;	
B1	A1
1) COMUNA SĂLSIG, CIF:3627773, PROPRIETAR NEIDENTIFICAT	

C. Partea III. SARCINI .

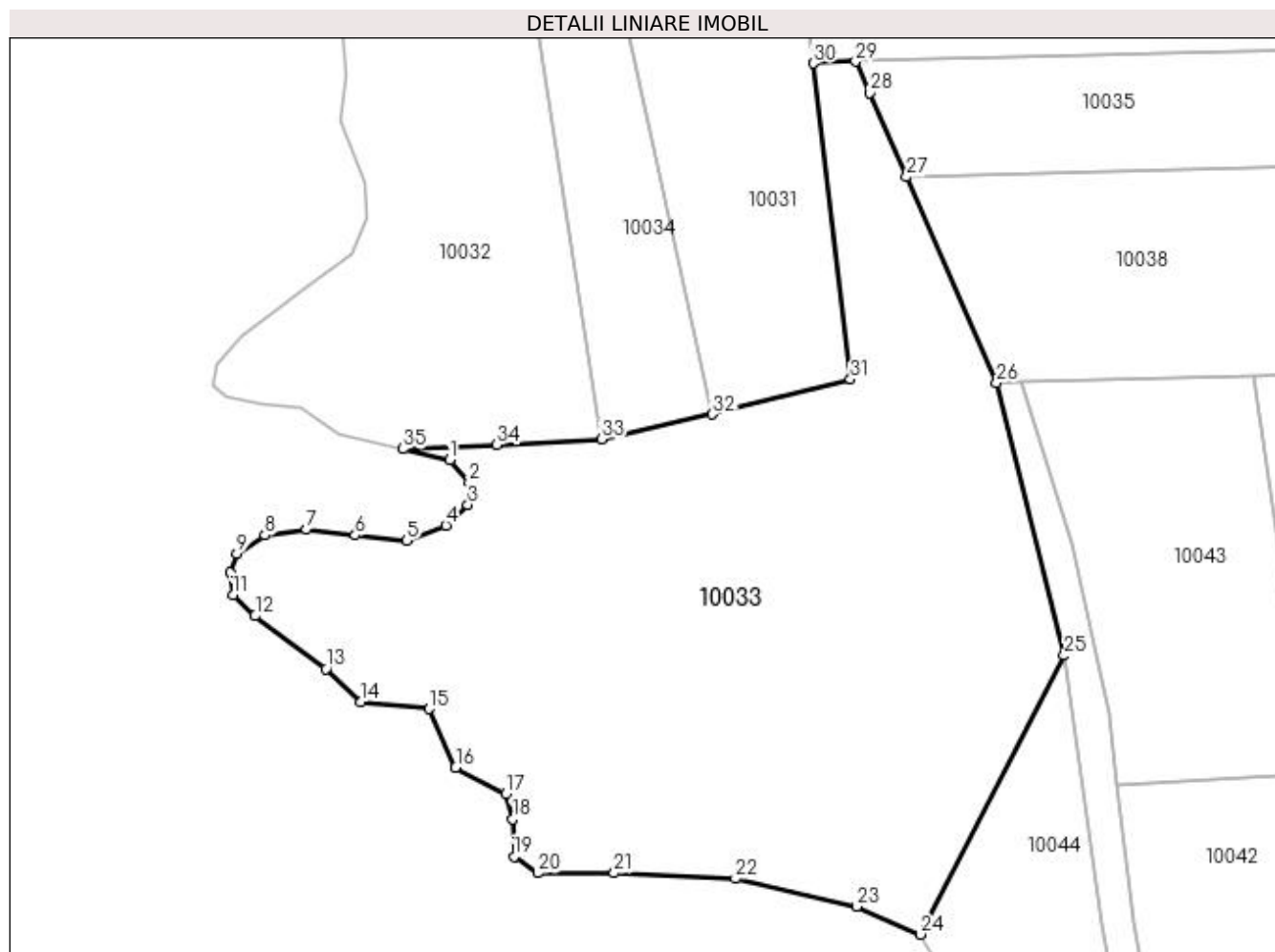
Inscrieri privind dezmembramintele dreptului de proprietate, drepturi reale de garanție și sarcini	Referințe
NU SUNT	

Anexa Nr. 1 La Partea I

Teren

Nr cadastral	Suprafața (mp)*	Observații / Referințe
	7.809	

* Suprafața este determinată în planul de proiecție Stereo 70.



Date referitoare la teren

Crt	Categorie folosință	Intravilan	Suprafața (mp)	Tarla	Parcelă	Nr. topo	Observații / Referințe
1	faneata	NU	7.809	PE DEAL	-	-	

Lungime Segmente

1) Valorile lungimilor segmentelor sunt obținute din proiecție în plan.

Punct început	X / Y	Punct sfârșit	X / Y	Lungime segment (** (m)
1	368.714,731 671.456,742	2	368.717,753 671.453,289	4.589
3	368.717,536 671.449,836	4	368.714,083 671.446,598	4.734
5	368.708,038 671.444,225	6	368.700,05 671.445,088	8.034
7	368.692,494 671.445,951	8	368.686,016 671.445,088	6.535
9	368.681,698 671.442,281	10	368.680,619 671.439,26	3.208

Punct început	X / Y	Punct sfârșit	X / Y	Lungime segment (** (m)
2	368.717,753 671.453,289	3	368.717,536 671.449,836	3.46
4	368.714,083 671.446,598	5	368.708,038 671.444,225	6.494
6	368.700,05 671.445,088	7	368.692,494 671.445,951	7.605
8	368.686,016 671.445,088	9	368.681,698 671.442,281	5.15
10	368.680,619 671.439,26	11	368.681,052 671.435,807	3.48

Punct început	X / Y	Punct sfârșit	X / Y	Lungime segment (** (m)
11	368.681,052 671.435,807	12	368.684,506 671.432,57	4.734
13	368.695,515 671.424,367	14	368.700,955 671.419,223	7.487
15	368.711,534 671.418,145	16	368.715,635 671.409,078	9.951
17	368.723,409 671.404,978	18	368.724,487 671.401,093	4.032
19	368.724,703 671.395,266	20	368.728,373 671.392,676	4.492
21	368.740,247 671.392,676	22	368.759,03 671.391,813	18.803
23	368.777,812 671.387,496	24	368.787,743 671.383,179	10.829
25	368.810,066 671.426,425	26	368.799,588 671.468,741	43.594
27	368.785,617 671.500,681	28	368.779,91 671.513,727	14.24
29	368.777,715 671.518,557	30	368.771,12 671.518,275	6.601
31	368.776,899 671.469,274	32	368.755,47 671.463,852	22.104
33	368.738,298 671.459,967	34	368.722,059 671.459,156	16.259
35	368.707,48 671.458,464	1	368.714,731 671.456,742	7.453

Punct început	X / Y	Punct sfârșit	X / Y	Lungime segment (** (m)
12	368.684,506 671.432,57	13	368.695,515 671.424,367	13.729
14	368.700,955 671.419,223	15	368.711,534 671.418,145	10.634
16	368.715,635 671.409,078	17	368.723,409 671.404,978	8.789
18	368.724,487 671.401,093	19	368.724,703 671.395,266	5.831
20	368.728,373 671.392,676	21	368.740,247 671.392,676	11.874
22	368.759,03 671.391,813	23	368.777,812 671.387,496	19.272
24	368.787,743 671.383,179	25	368.810,066 671.426,425	48.668
26	368.799,588 671.468,741	27	368.785,617 671.500,681	34.862
28	368.779,91 671.513,727	29	368.777,715 671.518,557	5.305
30	368.771,12 671.518,275	31	368.776,899 671.469,274	49.341
32	368.755,47 671.463,852	33	368.738,298 671.459,967	17.606
34	368.722,059 671.459,156	35	368.707,48 671.458,464	14.595

** Lungimile segmentelor sunt determinate în planul de proiecție Stereo 70 și sunt rotunjite la 1 milimetru.

*** Distanța dintre puncte este formată din segmente cumulate ce sunt mai mici decât valoarea 1 milimetru.

**DATE DESPRE IMOBILUL NR. 10034**

Oficiul de Cadastru și Publicitate Imobiliară MARAMURES
Biroul de Cadastru și Publicitate Imobiliară Baia Mare

A. Partea I. Descrierea imobilului

TEREN Extravilan

Adresa: Jud. Maramures

Nr. Crt	Nr cadastral Nr. topografic	Suprafața* (mp)	Observații / Referințe
A1		1.317	Sector cadastral:10 Teren neimprejmuit;

B. Partea II. Proprietari și acte

Inscrieri privitoare la dreptul de proprietate și alte drepturi reale	Referințe
/	
Act Normativ nr. 7, LEGE, din 13/03/1996 emis de PARLAMENTUL ROMANIEI;	
B1	A1
1) COMUNA SĂLSIG, CIF:3627773, PROPRIETAR NEIDENTIFICAT	

C. Partea III. SARCINI .

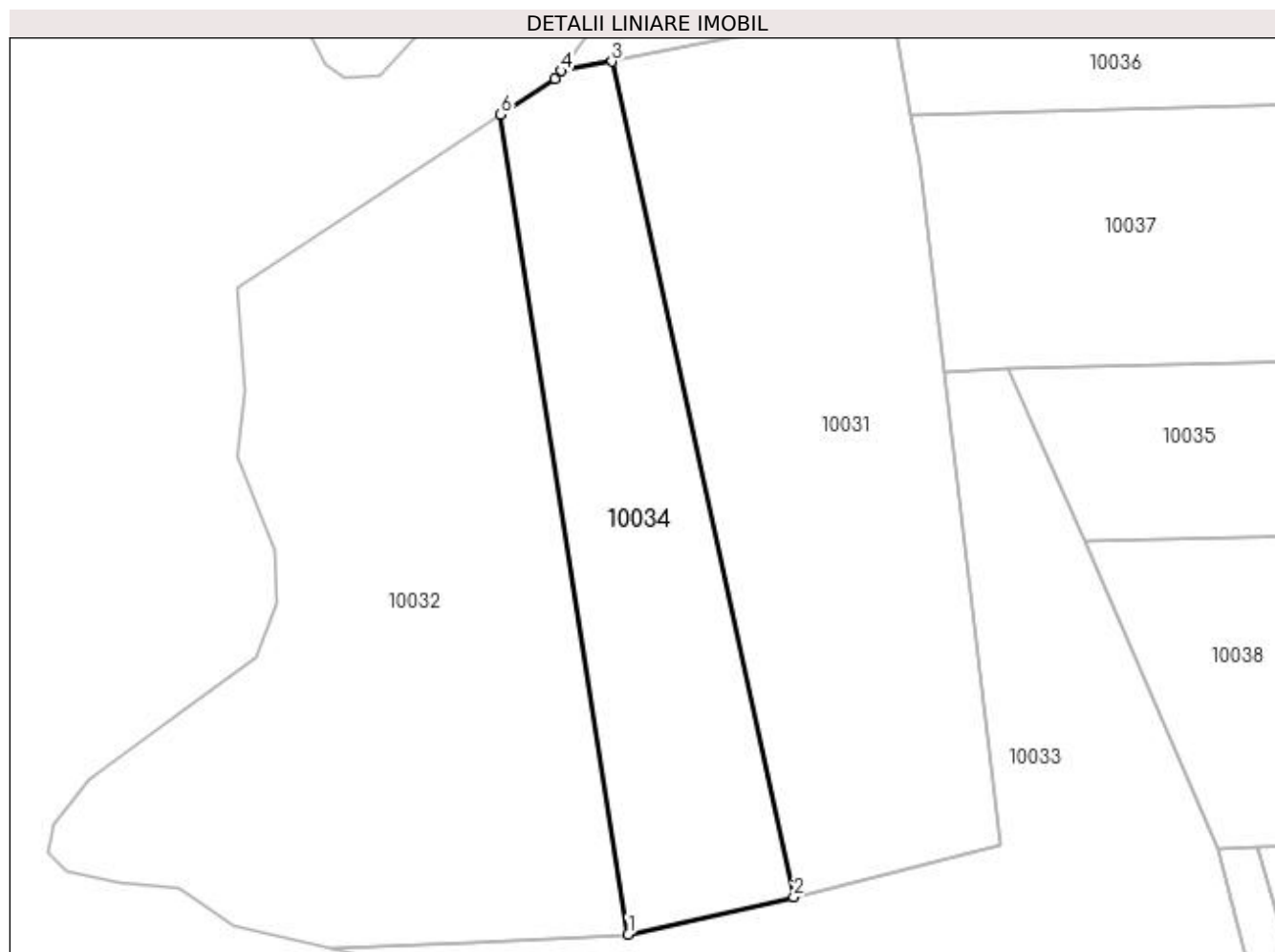
Inscrieri privind dezmembramintele dreptului de proprietate, drepturi reale de garanție și sarcini	Referințe
NU SUNT	

Anexa Nr. 1 La Partea I

Teren

Nr cadastral	Suprafața (mp)*	Observații / Referințe
	1.317	

* Suprafața este determinată în planul de proiecție Stereo 70.



Date referitoare la teren

Crt	Categorie folosință	Intra vilan	Suprafața (mp)	Tarla	Parcelă	Nr. topo	Observații / Referințe
1	faneata	NU	1.317	PE DEAL	-	-	

Lungime Segmente

1) Valorile lungimilor segmentelor sunt obținute din proiecție în plan.

Punct început	X / Y	Punct sfârșit	X / Y	Lungime segment (** (m)
1	368.738,298 671.459,967	2	368.755,47 671.463,852	17.606
2	368.755,47 671.463,852	3	368.736,623 671.550,474	88.649
3	368.736,623 671.550,474	4	368.731,327 671.549,515	5.382
4	368.731,327 671.549,515	5	368.730,707 671.548,688	1.034
5	368.730,707 671.548,688	6	368.725,046 671.544,989	6.762

Punct început	X / Y	Punct sfârșit	X / Y	Lungime segment (** (m)
6	368.725,046 671.544,989	1	368.738,298 671.459,967	86.049

** Lungimile segmentelor sunt determinate în planul de proiecție Stereo 70 și sunt rotunjite la 1 milimetru.

*** Distanța dintre puncte este formată din segmente cumulate ce sunt mai mici decât valoarea 1 milimetru.

**DATE DESPRE IMOBILUL NR. 10035**

Oficiul de Cadastru și Publicitate Imobiliară MARAMURES
Biroul de Cadastru și Publicitate Imobiliară Baia Mare

A. Partea I. Descrierea imobilului

TEREN Intravilan

Adresa: Loc. Salsig, Jud. Maramures

Nr. Crt	Nr cadastral Nr. topografic	Suprafața* (mp)	Observații / Referințe
A1		3.473	Sector cadastral:10 Teren neimprejmuit;

B. Partea II. Proprietari și acte

Inscrieri privitoare la dreptul de proprietate și alte drepturi reale		Referințe
/		
Act Administrativ nr. 60123/77, TITLU DE PROPRIETATE, din 27/10/1995 emis de CJPSDPAT MARAMURES;		
B1	Intabulare, drept de PROPRIETATEcu titlu de reconstituire a dreptului de proprietate in baza legii 18/1991, dobandit prin Lege, cota actuala 1/1 1) POP NASTASIA, LIPSA CNP	A1
Act Administrativ nr. 1602, din 22/05/2023 emis de PRIMARIA COMUNEI SALSIG (ADEVERINTA);		
B2	Se notează posesia factica asupra cotei de 1/1, în favoarea lui 1) ȘUFANĂ ILIE	A1

C. Partea III. SARCINI .

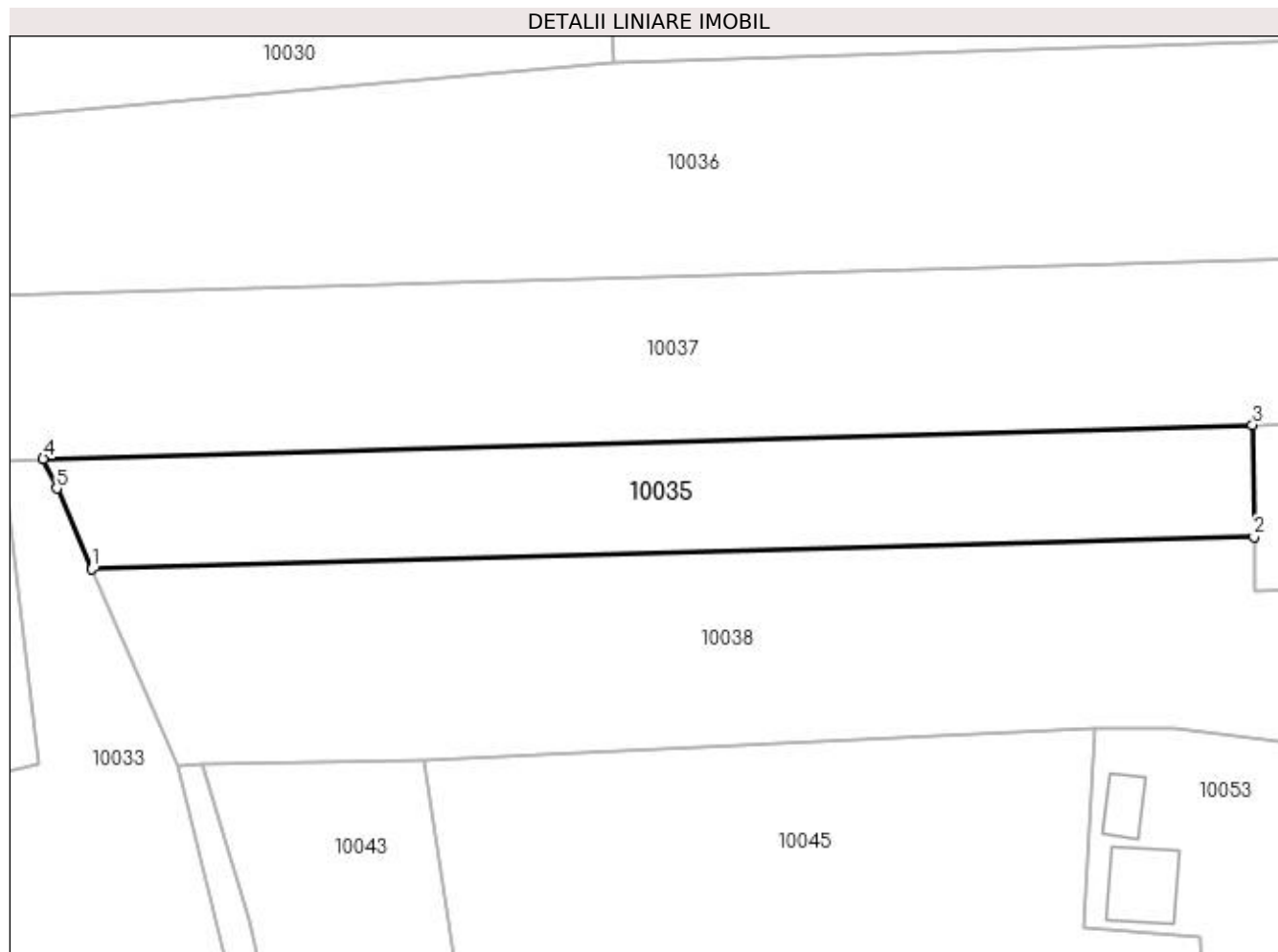
Inscrieri privind dezmembramintele dreptului de proprietate, drepturi reale de garanție și sarcini	Referințe
NU SUNT	

Anexa Nr. 1 La Partea I

Teren

Nr cadastral	Suprafața (mp)*	Observații / Referințe
	3.473	

* Suprafața este determinată în planul de proiecție Stereo 70.



Date referitoare la teren

Crt	Categorie folosință	Intravilan	Suprafața (mp)	Tarla	Parcelă	Nr. topo	Observații / Referințe
1	arabil	DA	3.473	PE DEAL	-	-	

Lungime Segmente

1) Valorile lungimilor segmentelor sunt obținute din proiecție în plan.

Punct început	X / Y	Punct sfârșit	X / Y	Lungime segment (** (m)
1	368.785,617 671.500,681	2	368.973,733 671.505,911	188.189
2	368.973,733 671.505,911	3	368.973,51 671.524,0	18.09
3	368.973,51 671.524,0	4	368.777,715 671.518,557	195.871
4	368.777,715 671.518,557	5	368.779,91 671.513,727	5.305
5	368.779,91 671.513,727	1	368.785,617 671.500,681	14.24

**** Lungimile segmentelor sunt determinate în planul de proiecție Stereo 70 și sunt rotunjite la 1 milimetru.**

***** Distanța dintre puncte este formată din segmente cumulate ce sunt mai mici decât valoarea 1 milimetru.**

**DATE DESPRE IMOBILUL NR. 10036**

Oficiul de Cadastru și Publicitate Imobiliară MARAMURES
Biroul de Cadastru și Publicitate Imobiliară Baia Mare

A. Partea I. Descrierea imobilului

TEREN Necunoscut

Adresa: Loc. Salsig, Jud. Maramures

Nr. Crt	Nr cadastral Nr. topografic	Suprafața* (mp)	Observații / Referințe
A1		7.400	Sector cadastral:10 Teren neimprejmuit;

B. Partea II. Proprietari și acte

Inscrieri privitoare la dreptul de proprietate și alte drepturi reale		Referințe
/		
Act Administrativ nr. 60123/87, TITLU DE PROPRIETATE, din 17/11/1995 emis de CJPSDPAT MARAMURES;		
B1	Intabulare, drept de PROPRIETATEcu titlu de reconstituire a dreptului de proprietate in baza legii 18/1991, dobandit prin Lege, cota actuala 1/1	A1
	1) BĂLAN ZAH IOAN , LIPSA CNP	
	2) BĂLAN IOAN , LIPSA CNP	

C. Partea III. SARCINI .

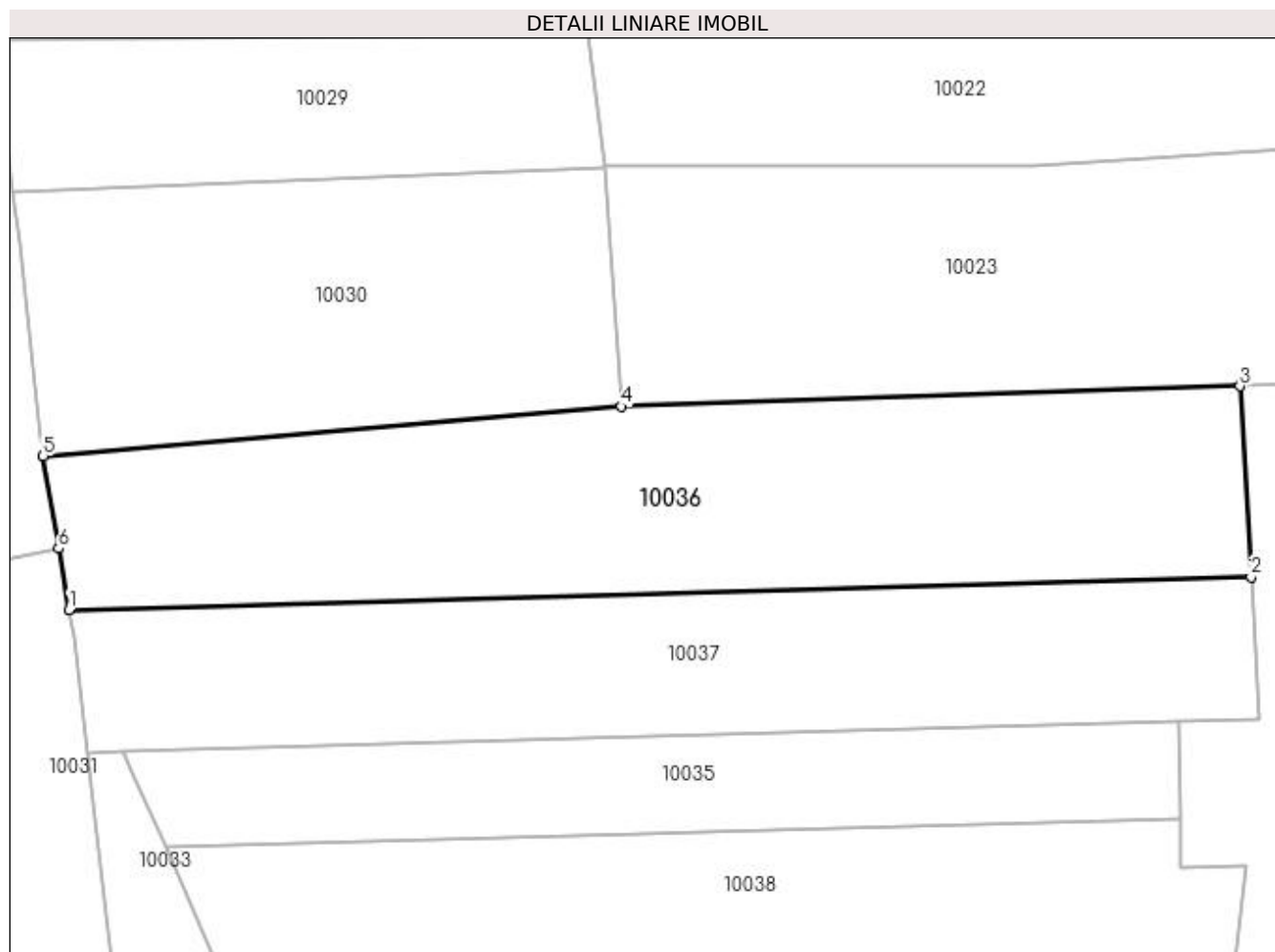
Inscrieri privind dezmembramintele dreptului de proprietate, drepturi reale de garanție și sarcini	Referințe
NU SUNT	

Anexa Nr. 1 La Partea I

Teren

Nr cadastral	Suprafața (mp)*	Observații / Referințe
	7.400	

* Suprafața este determinată în planul de proiecție Stereo 70.



Date referitoare la teren

Crt	Categorie folosință	Intra vilan	Suprafața (mp)	Tarla	Parcelă	Nr. topo	Observații / Referințe
1	arabil	NU	340	PE DEAL	-	-	
2	arabil	DA	7.060	PE DEAL	-	-	

Lungime Segmente

1) Valorile lungimilor segmentelor sunt obținute din proiecție în plan.

Punct început	X / Y	Punct sfârșit	X / Y	Lungime segment (** (m)
1	368.767,642 671.544,85	2	368.986,973 671.550,947	219.416
2	368.986,973 671.550,947	3	368.984,94 671.586,299	35.41
3	368.984,94 671.586,299	4	368.870,196 671.582,519	114.806
4	368.870,196 671.582,519	5	368.762,855 671.573,309	107.735

Punct început	X / Y	Punct sfârșit	X / Y	Lungime segment (** (m)
5	368.762,855 671.573,309	6	368.765,732 671.556,206	17.343
6	368.765,732 671.556,206	1	368.767,642 671.544,85	11.516

** Lungimile segmentelor sunt determinate în planul de proiecție Stereo 70 și sunt rotunjite la 1 milimetru.

*** Distanța dintre puncte este formată din segmente cumulate ce sunt mai mici decât valoarea 1 milimetru.

**DATE DESPRE IMOBILUL NR. 10037**

Oficiul de Cadastru și Publicitate Imobiliară MARAMURES
Biroul de Cadastru și Publicitate Imobiliară Baia Mare

A. Partea I. Descrierea imobilului

TEREN Necunoscut

Adresa: Loc. Salsig, Jud. Maramures

Nr. Crt	Nr cadastral Nr. topografic	Suprafața* (mp)	Observații / Referințe
A1		5.800	Sector cadastral:10 Teren neimprejmit;

B. Partea II. Proprietari și acte

Inscrieri privitoare la dreptul de proprietate și alte drepturi reale	Referințe
/	
Act Administrativ nr. 6069/98, TITLU DE PROPRIETATE, din 18/06/2004 emis de CJPSDPAT MARAMURES;	
B1	A1
Intabulare, drept de PROPRIETATEcu titlu de reconstituire a dreptului de proprietate in baza legii 18/1991, dobandit prin Lege, cota actuala 1/1 1) BANCOȘ ROZALIA , LIPSA CNP	
Act Administrativ nr. 1512, din 17/05/2023 emis de PRIMARIA COMUNEI SALSIG (ADEVERINTA);	
B2	A1
Se notează posesia factica asupra cotei de 1/1, în favoarea lui 1) POP LIVIU	

C. Partea III. SARCINI .

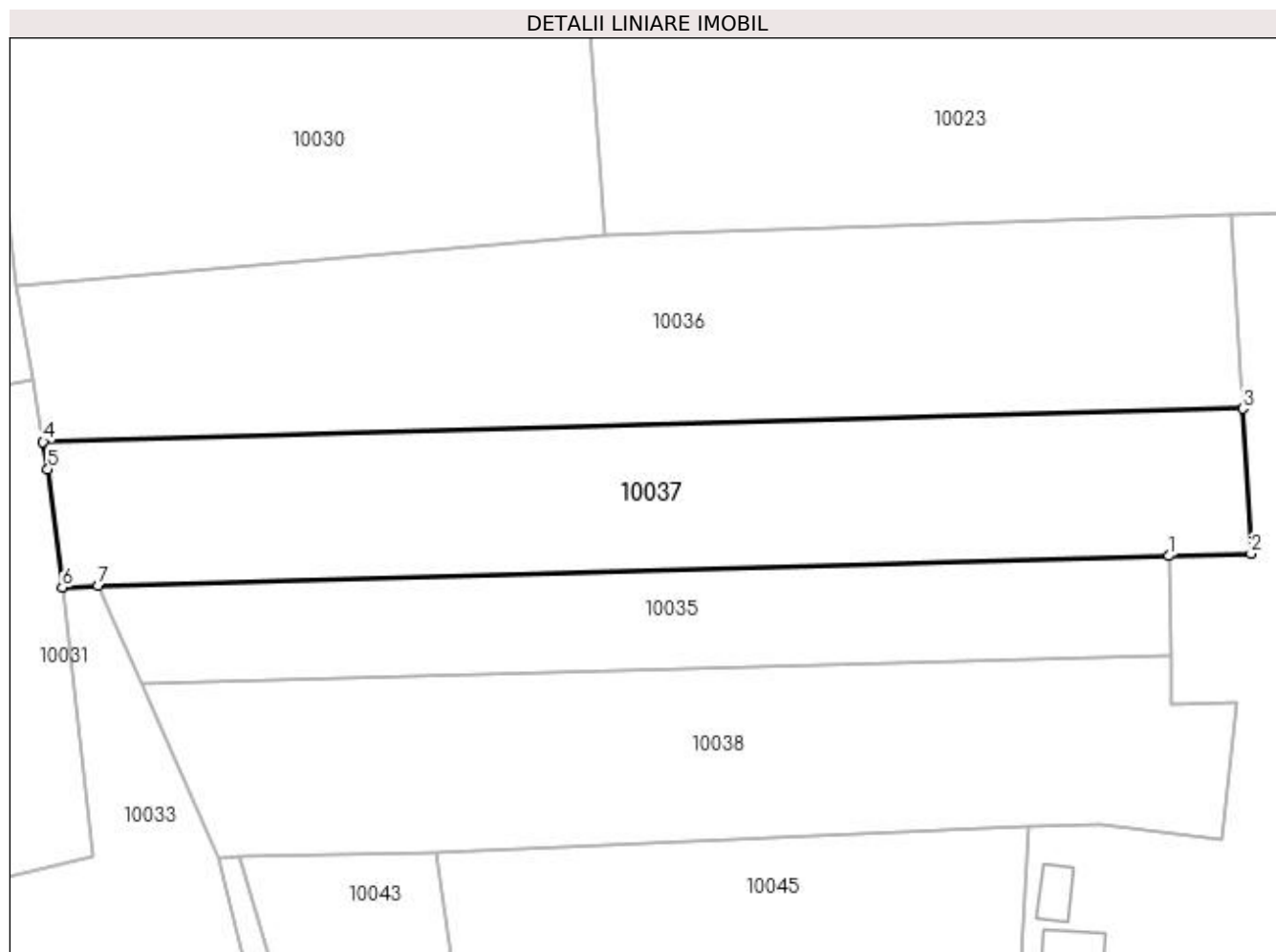
Inscrieri privind dezmembramintele dreptului de proprietate, drepturi reale de garanție și sarcini	Referințe
NU SUNT	

Anexa Nr. 1 La Partea I

Teren

Nr cadastral	Suprafața (mp)*	Observații / Referințe
	5.800	

* Suprafața este determinată în planul de proiecție Stereo 70.



Date referitoare la teren

Crt	Categorie folosință	Intra vilan	Suprafața (mp)	Tarla	Parcelă	Nr. topo	Observații / Referințe
1	faneata	NU	255	PE DEAL	-	-	
2	faneata	DA	5.545	PE DEAL	-	-	

Lungime Segmente

1) Valorile lungimilor segmentelor sunt obținute din proiecție în plan.

Punct început	X / Y	Punct sfârșit	X / Y	Lungime segment (** (m)
1	368.973,51 671.524,0	2	368.988,499 671.524,417	14.995
2	368.988,499 671.524,417	3	368.986,973 671.550,947	26.574
3	368.986,973 671.550,947	4	368.767,642 671.544,85	219.416
4	368.767,642 671.544,85	5	368.768,482 671.539,854	5.066

Punct început	X / Y	Punct sfârșit	X / Y	Lungime segment (** (m)
5	368.768,482 671.539,854	6	368.771,12 671.518,275	21.74
6	368.771,12 671.518,275	7	368.777,715 671.518,557	6.601
7	368.777,715 671.518,557	1	368.973,51 671.524,0	195.871

** Lungimile segmentelor sunt determinate în planul de proiecție Stereo 70 și sunt rotunjite la 1 milimetru.

*** Distanța dintre puncte este formată din segmente cumulate ce sunt mai mici decât valoarea 1 milimetru.

**DATE DESPRE IMOBILUL NR. 10038**

Oficiul de Cadastru și Publicitate Imobiliară MARAMURES
Biroul de Cadastru și Publicitate Imobiliară Baia Mare

A. Partea I. Descrierea imobilului

TEREN Intravilan

Adresa: Loc. Salsig, Jud. Maramures

Nr. Crt	Nr cadastral Nr. topografic	Suprafața* (mp)	Observații / Referințe
A1		5.995	Sector cadastral:10 Teren neimprejmuit;

B. Partea II. Proprietari și acte

Inscrieri privitoare la dreptul de proprietate și alte drepturi reale	Referințe
/	
Act Normativ nr. 7, LEGE, din 13/03/1996 emis de PARLAMENTUL ROMANIEI;	
B1	A1
Inscrierea provizorie, drept de PROPRIETATE art. 13. alin. 15, dobandit prin Lege, cota actuala 1/1 1) COMUNA SĂLSIG , CIF:3627773, PROPRIETAR NEIDENTIFICAT	

C. Partea III. SARCINI .

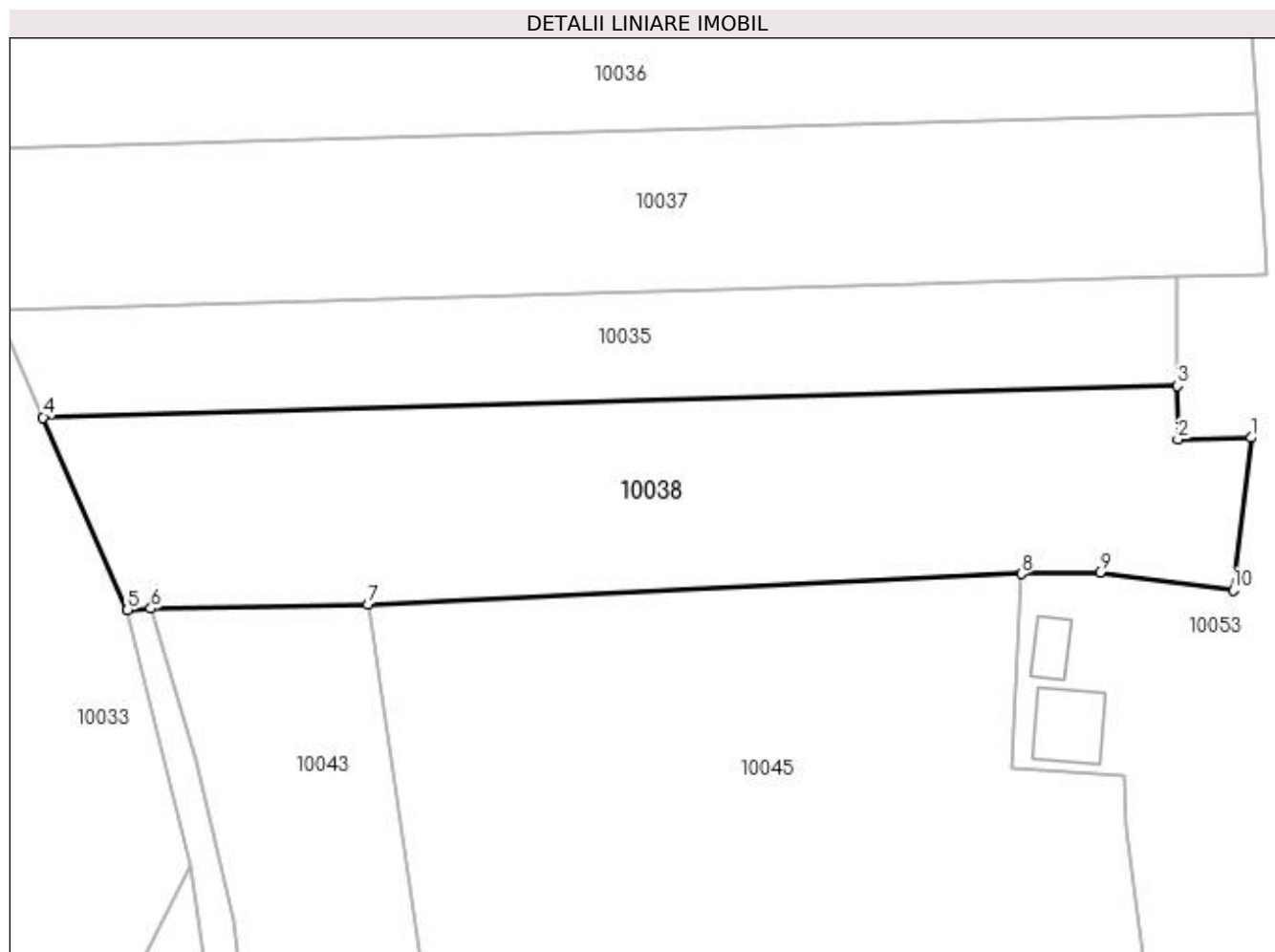
Inscrieri privind dezmembramintele dreptului de proprietate, drepturi reale de garanție și sarcini	Referințe
NU SUNT	

Anexa Nr. 1 La Partea I

Teren

Nr cadastral	Suprafața (mp)*	Observații / Referințe
	5.995	

* Suprafața este determinată în planul de proiecție Stereo 70.



Date referitoare la teren

Crt	Categorie folosință	Intravilan	Suprafața (mp)	Tarla	Parcelă	Nr. topo	Observații / Referințe
1	arabil	DA	5.995	PE DEAL	-	-	

Lungime Segmente

1) Valorile lungimilor segmentelor sunt obținute din proiecție în plan.

Punct început	X / Y	Punct sfârșit	X / Y	Lungime segment (** (m)
1	368.985,952 671.497,303	2	368.973,843 671.497,028	12.112
2	368.973,843 671.497,028	3	368.973,733 671.505,911	8.884
3	368.973,733 671.505,911	4	368.785,617 671.500,681	188.189
4	368.785,617 671.500,681	5	368.799,588 671.468,741	34.862
5	368.799,588 671.468,741	6	368.803,49 671.469,011	3.911

Punct început	X / Y	Punct sfârșit	X / Y	Lungime segment (** (m)
6	368.803,49 671.469,011	7	368.839,484 671.469,661	36.0
7	368.839,484 671.469,661	8	368.947,875 671.474,754	108.511
8	368.947,875 671.474,754	9	368.960,888 671.474,966	13.015
9	368.960,888 671.474,966	10	368.982,995 671.472,05	22.298
10	368.982,995 671.472,05	1	368.985,952 671.497,303	25.426

** Lungimile segmentelor sunt determinate în planul de proiecție Stereo 70 și sunt rotunjite la 1 milimetru.

*** Distanța dintre puncte este formată din segmente cumulate ce sunt mai mici decât valoarea 1 milimetru.

**DATE DESPRE IMOBILUL NR. 10039**

Oficiul de Cadastru și Publicitate Imobiliară MARAMURES
Biroul de Cadastru și Publicitate Imobiliară Baia Mare

A. Partea I. Descrierea imobilului

TEREN Necunoscut

Adresa: Loc. Salsig, Jud. Maramures

Nr. Crt	Nr cadastral Nr. topografic	Suprafața* (mp)	Observații / Referințe
A1		968	Sector cadastral:10 Teren neimprejmuit;

B. Partea II. Proprietari și acte

Inscrieri privitoare la dreptul de proprietate și alte drepturi reale	Referințe
/	
Act Normativ nr. 7, LEGE, din 13/03/1996 emis de PARLAMENTUL ROMANIEI;	
B1	A1
1) COMUNA SĂLSIG, CIF:3627773, PROPRIETAR NEIDENTIFICAT	

C. Partea III. SARCINI .

Inscrieri privind dezmembramintele dreptului de proprietate, drepturi reale de garanție și sarcini	Referințe
NU SUNT	

Anexa Nr. 1 La Partea I

Teren

Nr cadastral	Suprafața (mp)*	Observații / Referințe
	968	

* Suprafața este determinată în planul de proiecție Stereo 70.



Date referitoare la teren

Crt	Categorie folosință	Intra vilan	Suprafața (mp)	Tarla	Parcelă	Nr. topo	Observații / Referințe
1	drum	DA	620	PE DEAL	-	-	
2	drum	NU	348	PE DEAL	-	-	

Lungime Segmente

1) Valorile lungimilor segmentelor sunt obținute din proiecție în plan.

Punct început	X / Y	Punct sfârșit	X / Y	Lungime segment (** (m)
1	368.817,143 671.417,433	2	368.811,124 671.443,827	27.072
2	368.811,124 671.443,827	3	368.803,49 671.469,011	26.316
3	368.803,49 671.469,011	4	368.799,588 671.468,741	3.911
4	368.799,588 671.468,741	5	368.810,066 671.426,425	43.594

Punct început	X / Y	Punct sfârșit	X / Y	Lungime segment (** (m)
5	368.810,066 671.426,425	6	368.816,004 671.384,875	41.972
6	368.816,004 671.384,875	7	368.821,525 671.353,731	31.63
7	368.821,525 671.353,731	8	368.823,059 671.338,986	14.825
8	368.823,059 671.338,986	9	368.825,83 671.304,75	34.348
9	368.825,83 671.304,75	10	368.824,544 671.270,809	33.965
10	368.824,544 671.270,809	11	368.828,672 671.266,851	5.719
11	368.828,672 671.266,851	12	368.830,434 671.304,849	38.039
12	368.830,434 671.304,849	13	368.827,641 671.339,357	34.621
13	368.827,641 671.339,357	14	368.826,426 671.354,382	15.074
14	368.826,426 671.354,382	15	368.820,723 671.385,128	31.27
15	368.820,723 671.385,128	16	368.818,363 671.406,425	21.427
16	368.818,363 671.406,425	1	368.817,143 671.417,433	11.075

** Lungimile segmentelor sunt determinate în planul de proiecție Stereo 70 și sunt rotunjite la 1 milimetru.

*** Distanța dintre puncte este formată din segmente cumulate ce sunt mai mici decât valoarea 1 milimetru.

**DATE DESPRE IMOBILUL NR. 10040**

Oficiul de Cadastru și Publicitate Imobiliară MARAMURES
Biroul de Cadastru și Publicitate Imobiliară Baia Mare

A. Partea I. Descrierea imobilului

TEREN Intravilan

Adresa: Loc. Salsig, Jud. Maramures

Nr. Crt	Nr cadastral Nr. topografic	Suprafața* (mp)	Observații / Referințe
A1		2.214	Sector cadastral:10 Teren neimprejmuit;

B. Partea II. Proprietari și acte

Inscrieri privitoare la dreptul de proprietate și alte drepturi reale	Referințe
/	
Act Normativ nr. 7, LEGE, din 13/03/1996 emis de PARLAMENTUL ROMANIEI;	
B1	A1
1) COMUNA SĂLSIG , CIF:3627773, PROPRIETAR NEIDENTIFICAT	

C. Partea III. SARCINI .

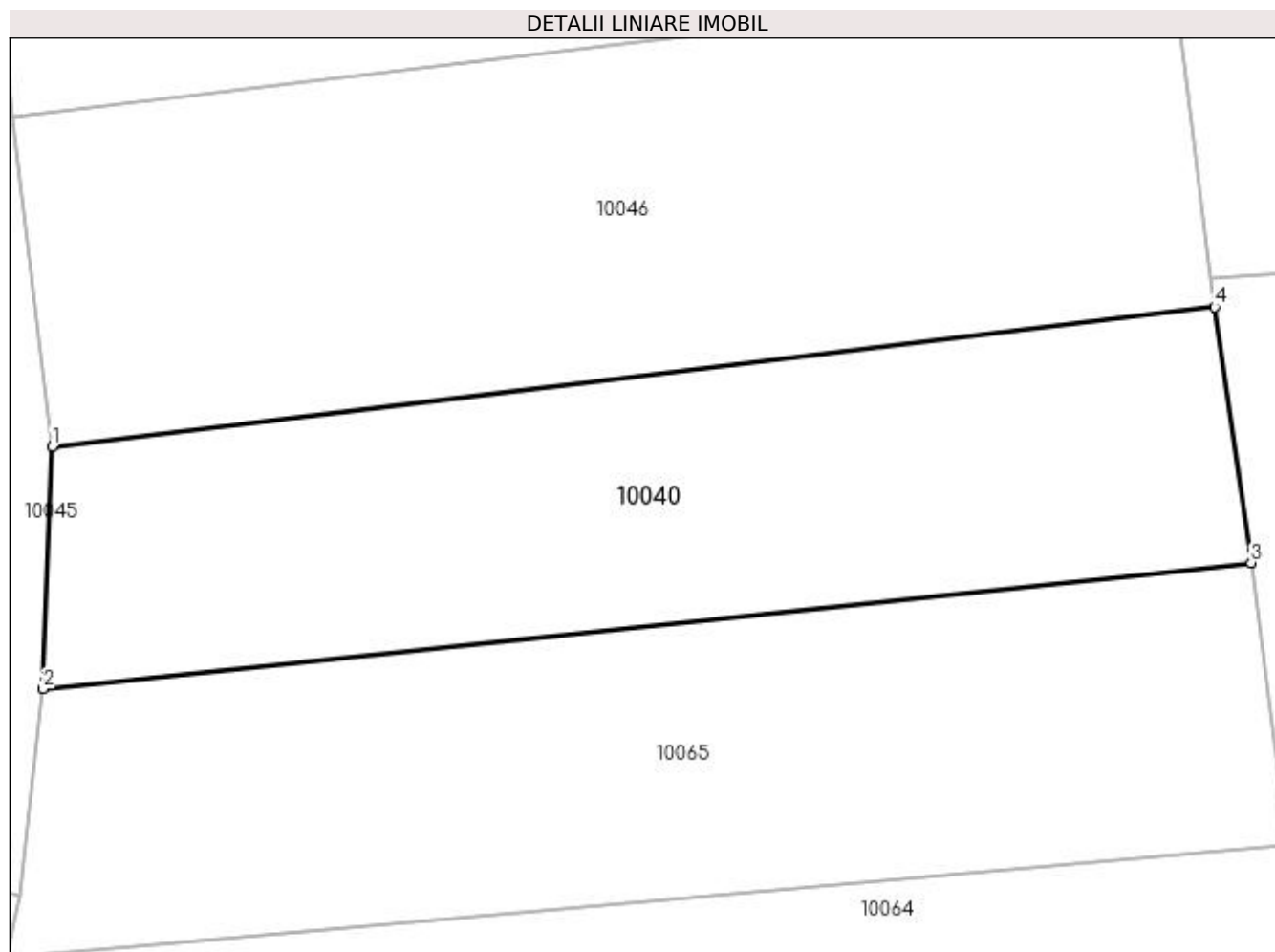
Inscrieri privind dezmembramintele dreptului de proprietate, drepturi reale de garanție și sarcini	Referințe
NU SUNT	

Anexa Nr. 1 La Partea I

Teren

Nr cadastral	Suprafața (mp)*	Observații / Referințe
	2.214	

* Suprafața este determinată în planul de proiecție Stereo 70.



Date referitoare la teren

Crt	Categorie folosință	Intra vilan	Suprafața (mp)	Tarla	Parcelă	Nr. topo	Observații / Referințe
1	livada	DA	2.214	PE DEAL	-	-	

Lungime Segmente

1) Valorile lungimilor segmentelor sunt obținute din proiecție în plan.

Punct început	X / Y	Punct sfârșit	X / Y	Lungime segment (** (m)
1	368.949,947 671.293,633	2	368.949,185 671.272,708	20.939
2	368.949,185 671.272,708	3	369.053,501 671.283,605	104.884
3	369.053,501 671.283,605	4	369.050,35 671.305,681	22.3
4	369.050,35 671.305,681	1	368.949,947 671.293,633	101.123

**** Lungimile segmentelor sunt determinate în planul de proiecție Stereo 70 și sunt rotunjite la 1 milimetru.**

***** Distanța dintre puncte este formată din segmente cumulate ce sunt mai mici decât valoarea 1 milimetru.**

**DATE DESPRE IMOBILUL NR. 10041**

Oficiul de Cadastru și Publicitate Imobiliară MARAMURES
Biroul de Cadastru și Publicitate Imobiliară Baia Mare

A. Partea I. Descrierea imobilului

TEREN Necunoscut

Nr. CF vechi:2308-Salsig

Nr. cadastral vechi:1416

Adresa: Loc. Salsig, Nr. 6, Jud. Maramures

Nr. Crt	Nr cadastral Nr. topografic	Suprafața* (mp)	Observații / Referințe
A1	50027	6.226	Sector cadastral:10 Teren neimprejmuit;

Construcții

Crt	Nr cadastral Nr. topografic	Adresa	Observații / Referințe
A1.1	50027-C1	Loc. Salsig, Nr. 6, Jud. Maramures	Nr. niveluri:3; S. construita la sol:206 mp; S. construita desfasurata:549 mp; Casa de locuit D+P+M construita in anul 2020 suprafata construita la sol=206 mp, suprafata construita desfasurata=549 mp

B. Partea II. Proprietari și acte

Inscrieri privitoare la dreptul de proprietate și alte drepturi reale		Referințe
2452 / 01/02/2007		
Act Notarial nr. 119, CONTRACT DE DONATIE, din 01/02/2007 emis de NP Melania Balogh;		
B1	Intabulare, drept de PROPRIETATEcu titlu de drept donatie in favoarea lui:, dobandit prin Conventie, cota actuala 1/2, cota initiala 1/1 1) CODREANU TRAIAN MARCEL , bun propriu lipsa CNP <i>OBSERVATII: pozitie transcrisa din CF nr. 50027, in rangul incheierii nr. 2452/01.02.2007</i>	A1
31122 / 09/11/2009		
Act Notarial nr. 1568, Contract de donatie, din 06/11/2009 emis de NP Balogh Melania;		
B2	Intabulare, drept de PROPRIETATEcu titlu de drept donatie, dobandit prin Conventie, cota actuala 1/2, cota initiala 1/2 1) CODREANU ANGELA , bun propriu <i>OBSERVATII: pozitie transcrisa din CF nr. 50027, in rangul incheierii nr. 31122/09.11.2009</i>	A1
46044 / 07/09/2020		
Act Administrativ nr. 1986, Certificat de atestare, din 01/09/2020 emis de Primaria Salsig (act administrativ nr Documentatie cadastrala nr. 46044 din 07.09.2020, emis de OCPI Maramures);		
B3	Intabulare, drept de PROPRIETATE, dobandit prin Construire, cota actuala 1/1, cota initiala 1/1 1) CODREANU TRAIAN-MARCEL <i>OBSERVATII: pozitie transcrisa din CF nr. 50027, in rangul incheierii nr. 46044/07.09.2020</i>	A1.1

C. Partea III. SARCINI .

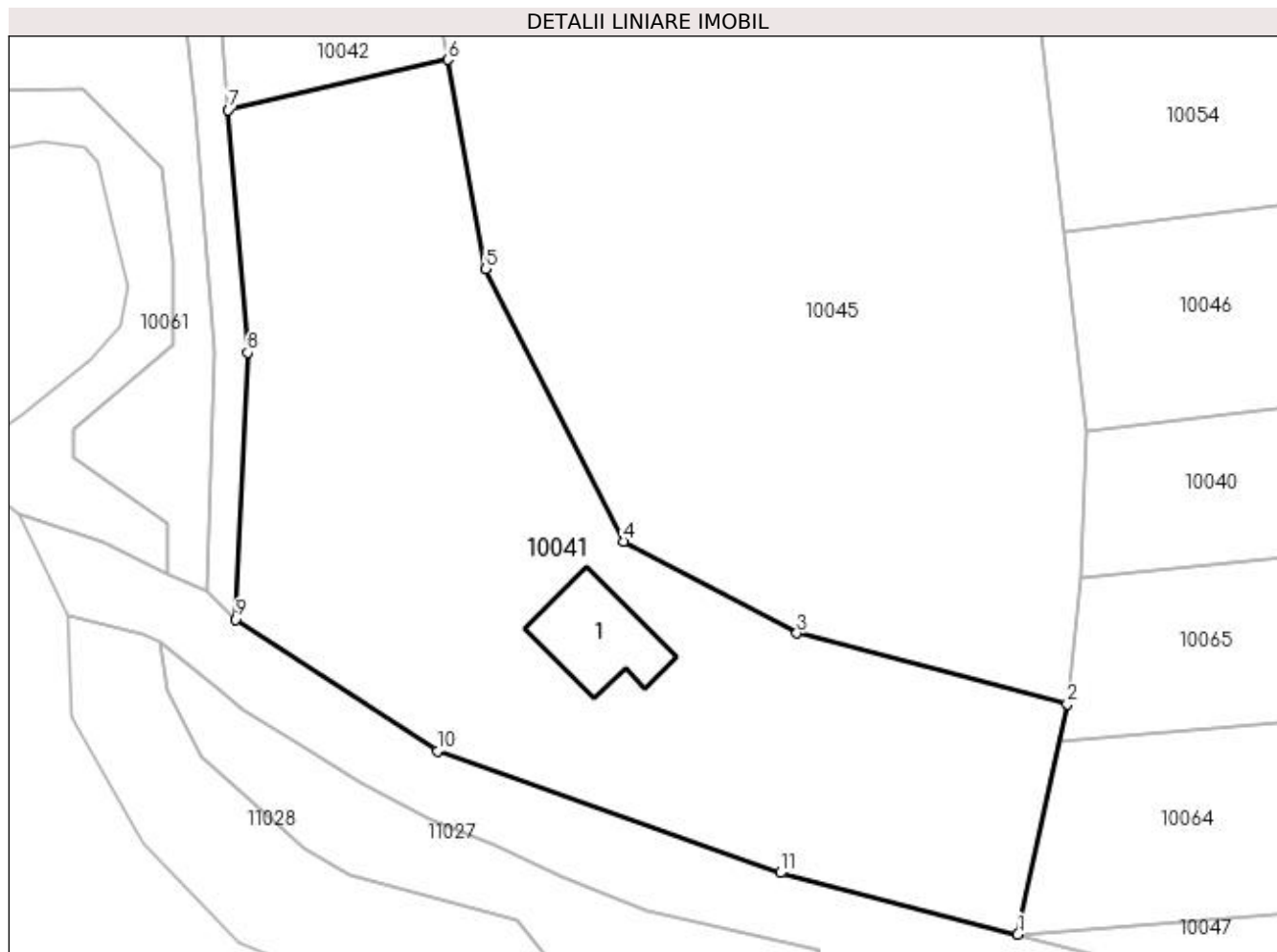
Inscrieri privind dezmembramintele dreptului de proprietate, drepturi reale de garanție și sarcini	Referințe
NU SUNT	

Anexa Nr. 1 La Partea I

Teren

Nr cadastral	Suprafața (mp)*	Observații / Referințe
50027	6.226	

* Suprafața este determinată în planul de proiecție Stereo 70.



Date referitoare la teren

Crt	Categorie folosință	Intra vilan	Suprafața (mp)	Tarla	Parcelă	Nr. topo	Observații / Referințe
1	livada	DA	3.670	-	-	-	
2	curți construcții	DA	1.264	-	-	-	
3	curți construcții	NU	507	-	-	-	
4	livada	NU	785	-	-	-	

Date referitoare la construcții

Crt	Număr	Destinație construcție	Supraf. (mp)	Situație juridică	Observații / Referințe
A1.1	50027-C1	construcții de locuințe	206	Cu acte	Nr. niveluri:3; S. construita la sol:206 mp; S. construita desfasurata:549 mp; Casa de locuit D+P+M construita in anul 2020 suprafata construita la sol=206 mp, suprafata construita desfasurata=549 mp

Lungime Segmente

1) Valorile lungimilor segmentelor sunt obținute din proiecție în plan.

Punct început	X / Y	Punct sfârșit	X / Y	Lungime segment (** (m)
---------------	-------	---------------	-------	-------------------------

Punct început	X / Y	Punct sfârşit	X / Y	Lungime segment (** (m)
1	368.940,071 671.222,023	2	368.947,113 671.254,813	33.538
2	368.947,113 671.254,813	3	368.908,637 671.264,87	39.769
3	368.908,637 671.264,87	4	368.883,903 671.277,96	27.984
4	368.883,903 671.277,96	5	368.864,327 671.316,749	43.449
5	368.864,327 671.316,749	6	368.858,94 671.346,525	30.259
6	368.858,94 671.346,525	7	368.827,641 671.339,357	32.109
7	368.827,641 671.339,357	8	368.830,434 671.304,849	34.621
8	368.830,434 671.304,849	9	368.828,672 671.266,851	38.039
9	368.828,672 671.266,851	10	368.857,452 671.248,086	34.357
10	368.857,452 671.248,086	11	368.906,26 671.230,781	51.785
11	368.906,26 671.230,781	1	368.940,071 671.222,023	34.927

** Lungimile segmentelor sunt determinate în planul de proiecție Stereo 70 și sunt rotunjite la 1 milimetru.

*** Distanța dintre puncte este formată din segmente cumulate ce sunt mai mici decât valoarea 1 milimetru.

**DATE DESPRE IMOBILUL NR. 10042**

Oficiul de Cadastru și Publicitate Imobiliară MARAMURES
Biroul de Cadastru și Publicitate Imobiliară Baia Mare

A. Partea I. Descrierea imobilului

TEREN Intravilan

Nr. CF vechi:2309
Nr. cadastral vechi:1417

Adresa: Loc. Salsig, Jud. Maramures

Nr. Crt	Nr cadastral Nr. topografic	Suprafața* (mp)	Observații / Referințe
A1	50031	2.000	Sector cadastral:10 Teren neimprejmuit;

B. Partea II. Proprietari și acte

Inscrieri privitoare la dreptul de proprietate și alte drepturi reale		Referințe
15229 / 11/06/2009		
Act Notarial nr. 796, CONTRACT DE VANZARE-CUMPARARE, din 11/06/2009 emis de NP Balogh Melania;		
B1	Intabulare, drept de PROPRIETATEcu titlu de drept cumparare, dobandit prin Conventie, cota actuala 1/1, cota initiala 1/1	A1
	1) CODREANU TRAIAN MARCEL , casatorit cu lipsa CNP	
	2) CODREANU ANGELA , bun comun lipsa CNP	
OBSERVATII: pozitie transcrisa din CF nr. 50031, in rangul incheierii nr. 15229/11.06.2009		

C. Partea III. SARCINI .

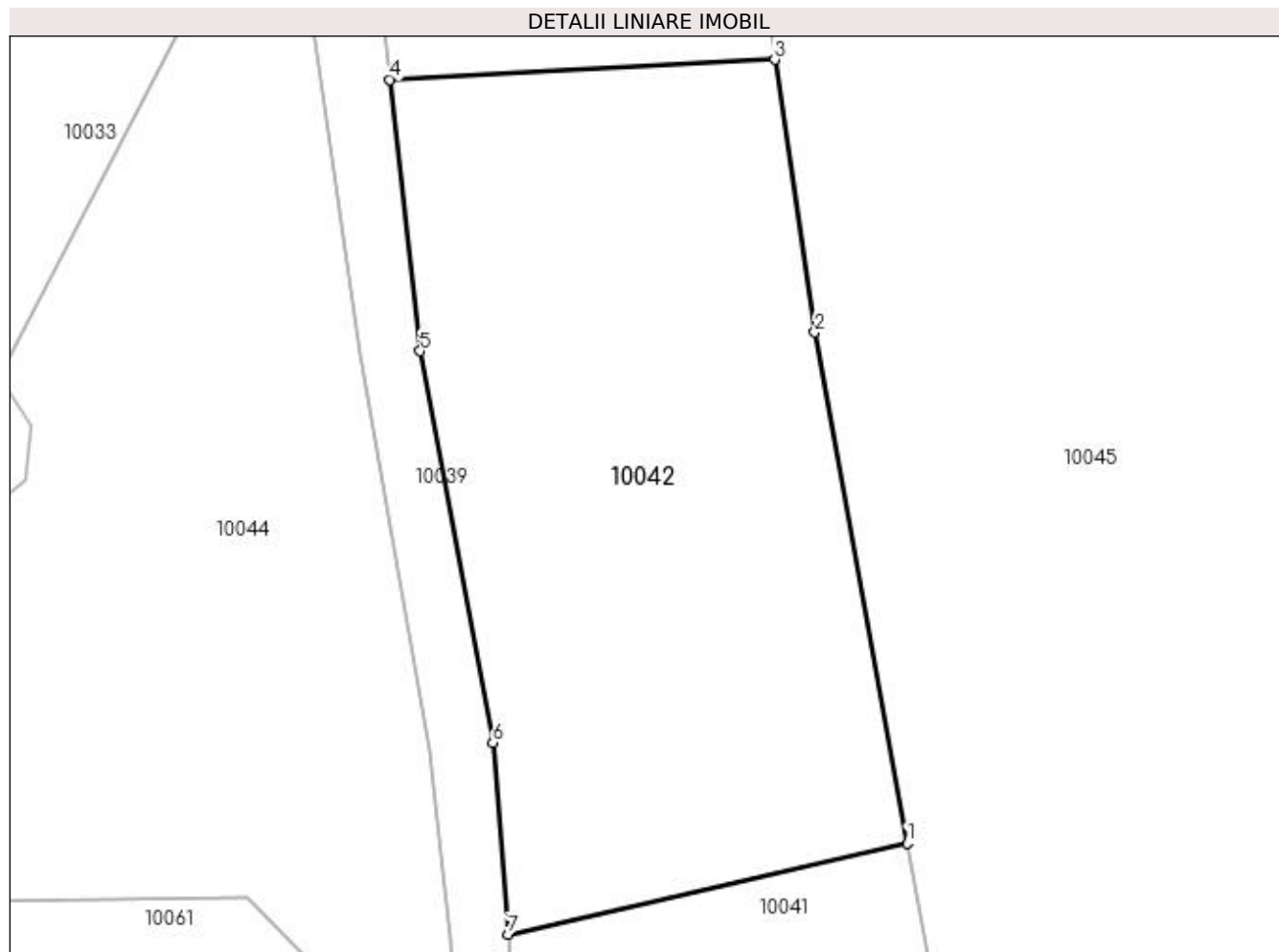
Inscrieri privind dezmembramintele dreptului de proprietate, drepturi reale de garanție și sarcini	Referințe
NU SUNT	

Anexa Nr. 1 La Partea I

Teren

Nr cadastral	Suprafața (mp)*	Observații / Referințe
50031	2.000	

* Suprafața este determinată în planul de proiecție Stereo 70.



Date referitoare la teren

Crt	Categorie folosință	Intravilan	Suprafața (mp)	Tarla	Parcelă	Nr. topo	Observații / Referințe
1	faneata	DA	2.000	PE DEAL	-	-	

Lungime Segmente

1) Valorile lungimilor segmentelor sunt obținute din proiecție în plan.

Punct început	X / Y	Punct sfârșit	X / Y	Lungime segment (** (m)
1	368.858,94 671.346,525	2	368.851,688 671.386,605	40.731
2	368.851,688 671.386,605	3	368.848,545 671.407,993	21.618
3	368.848,545 671.407,993	4	368.818,363 671.406,425	30.223
4	368.818,363 671.406,425	5	368.820,723 671.385,128	21.427
5	368.820,723 671.385,128	6	368.826,426 671.354,382	31.27

Punct început	X / Y	Punct sfârșit	X / Y	Lungime segment (** (m)
6	368.826,426 671.354,382	7	368.827,641 671.339,357	15.074
7	368.827,641 671.339,357	1	368.858,94 671.346,525	32.109

** Lungimile segmentelor sunt determinate în planul de proiecție Stereo 70 și sunt rotunjite la 1 milimetru.

*** Distanța dintre puncte este formată din segmente cumulate ce sunt mai mici decât valoarea 1 milimetru.

**DATE DESPRE IMOBILUL NR. 10043**

Oficiul de Cadastru și Publicitate Imobiliară MARAMURES
Biroul de Cadastru și Publicitate Imobiliară Baia Mare

A. Partea I. Descrierea imobilului

TEREN Intravilan

Nr. CF vechi:2310
Nr. cadastral vechi:1418

Adresa: Loc. Salsig, Jud. Maramures

Nr. Crt	Nr cadastral Nr. topografic	Suprafața* (mp)	Observații / Referințe
A1	50501	2.000	Sector cadastral:10 Teren neimprejmuit;

B. Partea II. Proprietari și acte

Inscrieri privitoare la dreptul de proprietate și alte drepturi reale		Referințe
2451 / 01/02/2007		
Act Notarial nr. 09, CERTIFICAT DE MOSTENITOR CU PARTAJ, din 01/02/2007 emis de NP Balogh Melania;		
B1	Intabulare, drept de PROPRIETATE cu titlu de drept mostenire si partaj, dobandit prin Succesiune, cota actuala 1/1, cota initiala 1/1	A1
	1) NEMES VIORICA , LIPSA CNP	
	<i>OBSERVATII: pozitie transcrisa din CF nr. 50501, in rangul incheierii nr. 2451/01.02.2007</i>	

C. Partea III. SARCINI .

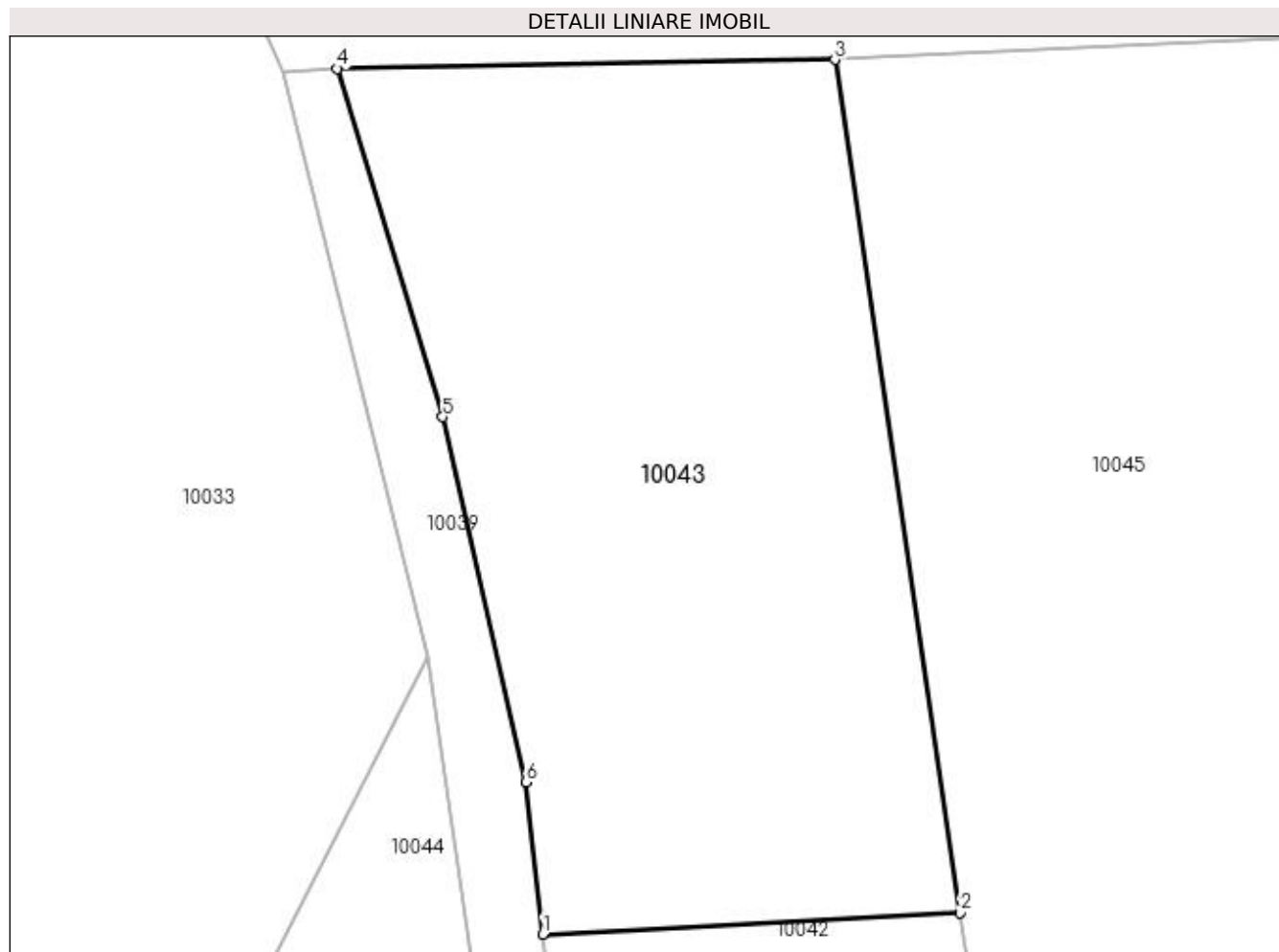
Inscrieri privind dezmembramintele dreptului de proprietate, drepturi reale de garanție și sarcini	Referințe
NU SUNT	

Anexa Nr. 1 La Partea I

Teren

Nr cadastral	Suprafața (mp)*	Observații / Referințe
50501	2.000	

* Suprafața este determinată în planul de proiecție Stereo 70.



Date referitoare la teren

Crt	Categorie folosință	Intra vilan	Suprafața (mp)	Tarla	Parcelă	Nr. topo	Observații / Referințe
1	arabil	DA	2.000	PE DEAL	-	-	

Lungime Segmente

1) Valorile lungimilor segmentelor sunt obținute din proiecție în plan.

Punct început	X / Y	Punct sfârșit	X / Y	Lungime segment (** (m)
1	368.818,363 671.406,425	2	368.848,545 671.407,993	30.223
2	368.848,545 671.407,993	3	368.839,484 671.469,661	62.33
3	368.839,484 671.469,661	4	368.803,49 671.469,011	36.0
4	368.803,49 671.469,011	5	368.811,124 671.443,827	26.316
5	368.811,124 671.443,827	6	368.817,143 671.417,433	27.072

Punct început	X / Y	Punct sfârșit	X / Y	Lungime segment (** (m)
6	368.817,143 671.417,433	1	368.818,363 671.406,425	11.075

** Lungimile segmentelor sunt determinate în planul de proiecție Stereo 70 și sunt rotunjite la 1 milimetru.

*** Distanța dintre puncte este formată din segmente cumulate ce sunt mai mici decât valoarea 1 milimetru.

**DATE DESPRE IMOBILUL NR. 10044**

Oficiul de Cadastru și Publicitate Imobiliară MARAMURES
Biroul de Cadastru și Publicitate Imobiliară Baia Mare

A. Partea I. Descrierea imobilului

TEREN Extravilan

Nr. CF vechi:2311
Nr. cadastral vechi:1419

Adresa: Jud. Maramures

Nr. Crt	Nr cadastral Nr. topografic	Suprafața* (mp)	Observații / Referințe
A1	50030	2.805	Sector cadastral:10 Teren neimprejmuit;

B. Partea II. Proprietari și acte

Inscrieri privitoare la dreptul de proprietate și alte drepturi reale		Referințe
2452 / 01/02/2007		
Act Notarial nr. 119, CONTRACT DE DONATIE, din 01/02/2007 emis de N.P Balogh Melania;		
B1	Intabulare, drept de PROPRIETATEcu titlul de drept donatie, dobandit prin Conventie, cota actuala 1/1, cota initiala 1/1	A1
	1) CODREANU TRAIAN MARCEL , bun propriu lipsa CNP	
	<i>OBSERVATII: pozitie transcrisa din CF nr. 50030, in rangul incheierii nr. 2452/01.02.2007</i>	

C. Partea III. SARCINI .

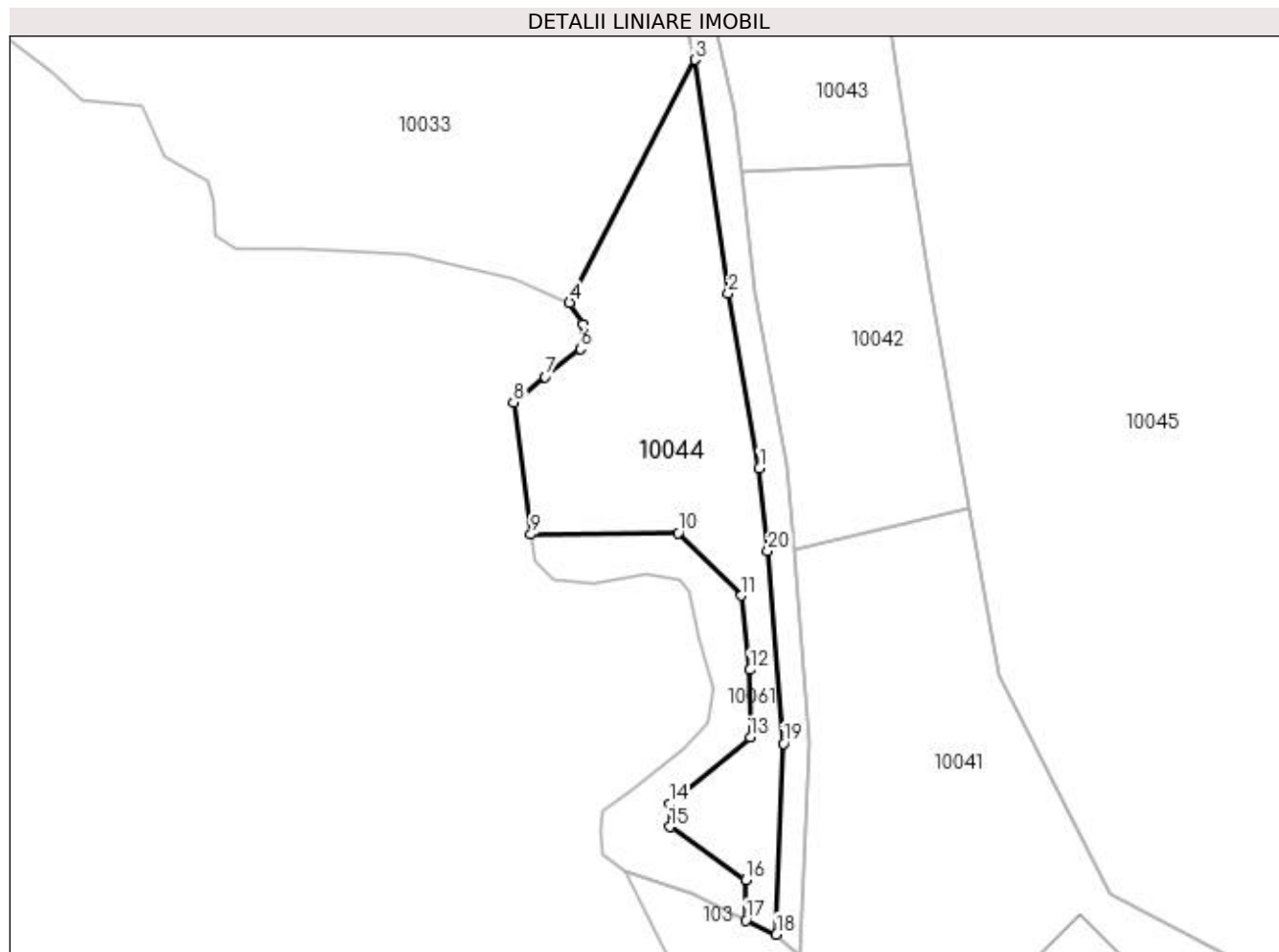
Inscrieri privind dezmembramintele dreptului de proprietate, drepturi reale de garanție și sarcini	Referințe
NU SUNT	

Anexa Nr. 1 La Partea I

Teren

Nr cadastral	Suprafața (mp)*	Observații / Referințe
50030	2.805	

* Suprafața este determinată în planul de proiecție Stereo 70.



Date referitoare la teren

Crt	Categorie folosință	Intravilan	Suprafața (mp)	Tarla	Parcelă	Nr. topo	Observații / Referințe
1	neproductiv	NU	2.805	PE DEAL	-	-	

Lungime Segmente

1) Valorile lungimilor segmentelor sunt obținute din proiecție în plan.

Punct început	X / Y	Punct sfârșit	X / Y	Lungime segment (** (m)
1	368.821,525 671.353,731	2	368.816,004 671.384,875	31.63
2	368.816,004 671.384,875	3	368.810,066 671.426,425	41.972
3	368.810,066 671.426,425	4	368.787,743 671.383,179	48.668
4	368.787,743 671.383,179	5	368.790,118 671.379,293	4.554
5	368.790,118 671.379,293	6	368.789,686 671.374,976	4.339

Punct început	X / Y	Punct sfârșit	X / Y	Lungime segment (** (m)
6	368.789,686 671.374,976	7	368.783,425 671.370,012	7.99
7	368.783,425 671.370,012	8	368.777,812 671.365,481	7.214
8	368.777,812 671.365,481	9	368.780,865 671.341,957	23.721
9	368.780,865 671.341,957	10	368.807,088 671.342,258	26.225
10	368.807,088 671.342,258	11	368.818,273 671.331,059	15.828
11	368.818,273 671.331,059	12	368.819,876 671.317,886	13.27
12	368.819,876 671.317,886	13	368.819,923 671.305,865	12.021
13	368.819,923 671.305,865	14	368.805,507 671.293,998	18.672
14	368.805,507 671.293,998	15	368.805,595 671.289,911	4.088
15	368.805,595 671.289,911	16	368.819,112 671.280,493	16.474
16	368.819,112 671.280,493	17	368.819,117 671.273,339	7.154
17	368.819,117 671.273,339	18	368.824,544 671.270,809	5.988
18	368.824,544 671.270,809	19	368.825,83 671.304,75	33.965
19	368.825,83 671.304,75	20	368.823,059 671.338,986	34.348
20	368.823,059 671.338,986	1	368.821,525 671.353,731	14.825

** Lungimile segmentelor sunt determinate în planul de proiecție Stereo 70 și sunt rotunjite la 1 milimetru.

*** Distanța dintre puncte este formată din segmente cumulate ce sunt mai mici decât valoarea 1 milimetru.

**DATE DESPRE IMOBILUL NR. 10045**

Oficiul de Cadastru și Publicitate Imobiliară MARAMURES
Biroul de Cadastru și Publicitate Imobiliară Baia Mare

A. Partea I. Descrierea imobilului

TEREN Intravilan

Adresa: Loc. Salsig, Jud. Maramures

Nr. Crt	Nr cadastral Nr. topografic	Suprafața* (mp)	Observații / Referințe
A1		20.032	Sector cadastral:10 Teren neimprejmuit;

B. Partea II. Proprietari și acte

Inscrieri privitoare la dreptul de proprietate și alte drepturi reale	Referințe
/	
Act Normativ nr. 7, LEGE, din 13/03/1996 emis de PARLAMENTUL ROMANIEI;	
B1	A1
1) COMUNA SĂLSIG, CIF:3627773, PROPRIETAR NEIDENTIFICAT	

C. Partea III. SARCINI .

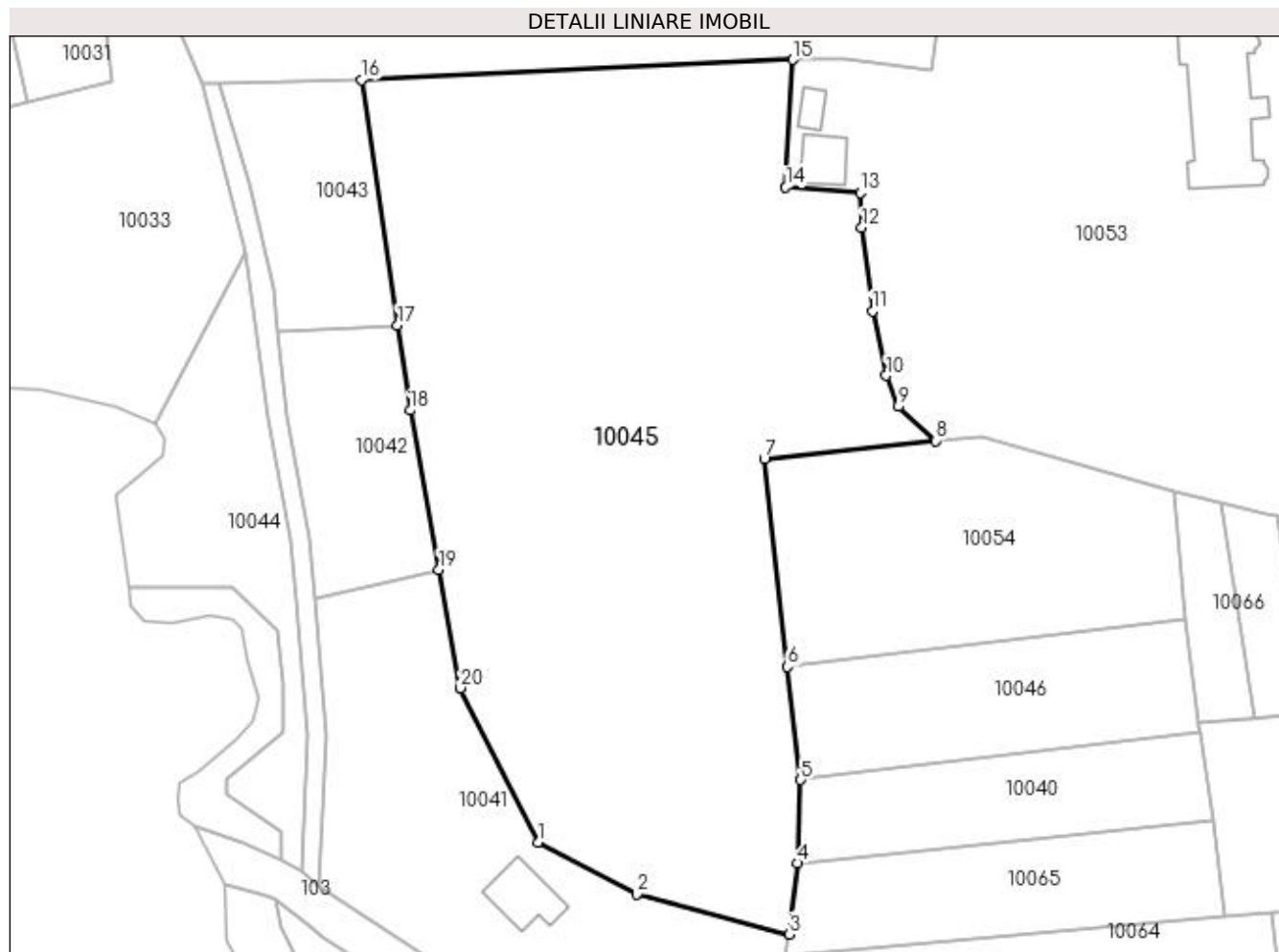
Inscrieri privind dezmembramintele dreptului de proprietate, drepturi reale de garanție și sarcini	Referințe
NU SUNT	

Anexa Nr. 1 La Partea I

Teren

Nr cadastral	Suprafața (mp)*	Observații / Referințe
	20.032	

* Suprafața este determinată în planul de proiecție Stereo 70.



Date referitoare la teren

Crt	Categorie folosință	Intra vilan	Suprafața (mp)	Tarla	Parcelă	Nr. topo	Observații / Referințe
1	faneata	DA	20.032	PE DEAL	-	-	

Lungime Segmente

1) Valorile lungimilor segmentelor sunt obținute din proiecție în plan.

Punct început	X / Y	Punct sfârșit	X / Y	Lungime segment (** (m)
1	368.883,903 671.277,96	2	368.908,637 671.264,87	27.984
2	368.908,637 671.264,87	3	368.947,113 671.254,813	39.769
3	368.947,113 671.254,813	4	368.949,185 671.272,708	18.015
4	368.949,185 671.272,708	5	368.949,947 671.293,633	20.939
5	368.949,947 671.293,633	6	368.946,585 671.322,139	28.704

Punct început	X / Y	Punct sfârșit	X / Y	Lungime segment (** (m)
6	368.946,585 671.322,139	7	368.940,781 671.374,374	52.556
7	368.940,781 671.374,374	8	368.983,867 671.378,936	43.327
8	368.983,867 671.378,936	9	368.974,461 671.387,518	12.733
9	368.974,461 671.387,518	10	368.971,412 671.395,292	8.351
10	368.971,412 671.395,292	11	368.968,008 671.411,545	16.606
11	368.968,008 671.411,545	12	368.965,312 671.432,532	21.159
12	368.965,312 671.432,532	13	368.964,931 671.441,232	8.708
13	368.964,931 671.441,232	14	368.946,172 671.442,649	18.812
14	368.946,172 671.442,649	15	368.947,875 671.474,754	32.15
15	368.947,875 671.474,754	16	368.839,484 671.469,661	108.511
16	368.839,484 671.469,661	17	368.848,545 671.407,993	62.33
17	368.848,545 671.407,993	18	368.851,688 671.386,605	21.618
18	368.851,688 671.386,605	19	368.858,94 671.346,525	40.731
19	368.858,94 671.346,525	20	368.864,327 671.316,749	30.259
20	368.864,327 671.316,749	1	368.883,903 671.277,96	43.449

** Lungimile segmentelor sunt determinate în planul de proiecție Stereo 70 și sunt rotunjite la 1 milimetru.

*** Distanța dintre puncte este formată din segmente cumulate ce sunt mai mici decât valoarea 1 milimetru.

**DATE DESPRE IMOBILUL NR. 10046**

Oficiul de Cadastru și Publicitate Imobiliară MARAMURES
Biroul de Cadastru și Publicitate Imobiliară Baia Mare

A. Partea I. Descrierea imobilului

TEREN Intravilan

Adresa: Loc. Salsig, Jud. Maramures

Nr. Crt	Nr cadastral Nr. topografic	Suprafața* (mp)	Observații / Referințe
A1		2.900	Sector cadastral:10 Teren neimprejmuit;

B. Partea II. Proprietari și acte

Inscrieri privitoare la dreptul de proprietate și alte drepturi reale		Referințe
/		
Act Administrativ nr. 60379/86, din 24/02/2000 emis de CJPSDPAT MARAMURES;		
B1	Intabulare, drept de PROPRIETATEcu titlu de reconstituire a dreptului de proprietate in baza legii 18/1991, dobandit prin Lege, cota actuala 1/1	A1
	1) BOB MARIA , LIPSA CNP 2) POP AURELIA , LIPSA CNP	

C. Partea III. SARCINI .

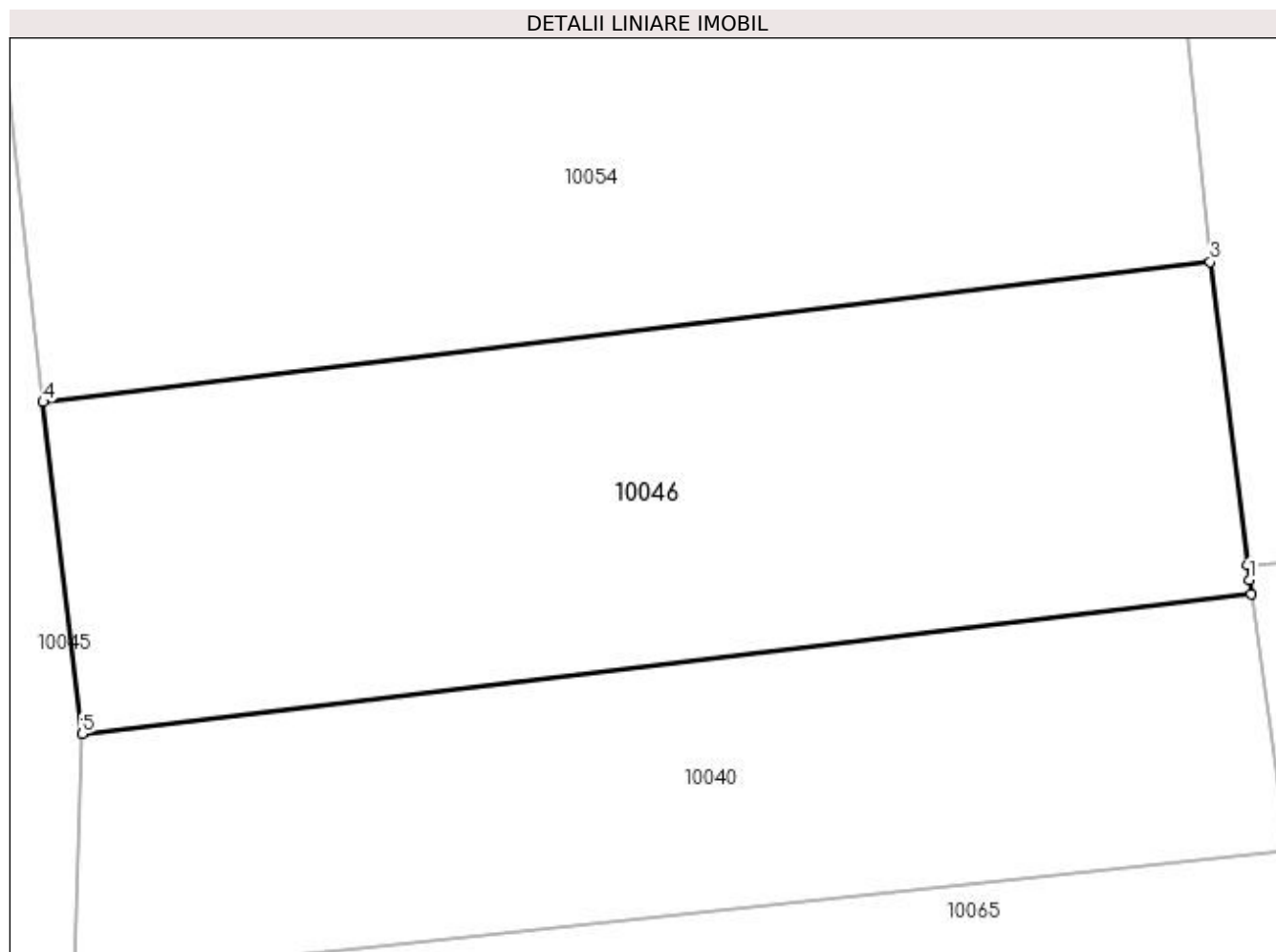
Inscrieri privind dezmembramintele dreptului de proprietate, drepturi reale de garanție și sarcini	Referințe
NU SUNT	

Anexa Nr. 1 La Partea I

Teren

Nr cadastral	Suprafața (mp)*	Observații / Referințe
	2.900	

* Suprafața este determinată în planul de proiecție Stereo 70.



Date referitoare la teren

Crt	Categorie folosință	Intra vilan	Suprafața (mp)	Tarla	Parcelă	Nr. topo	Observații / Referințe
1	faneata	DA	2.900	P DEAL	-	-	

Lungime Segmente

1) Valorile lungimilor segmentelor sunt obținute din proiecție în plan.

Punct început	X / Y	Punct sfârșit	X / Y	Lungime segment (** (m)
1	369.050,18 671.306,876	2	369.050,027 671.308,122	1.255
2	369.050,027 671.308,122	3	369.046,837 671.334,169	26.242
3	369.046,837 671.334,169	4	368.946,585 671.322,139	100.971
4	368.946,585 671.322,139	5	368.949,947 671.293,633	28.704
5	368.949,947 671.293,633	6	369.050,35 671.305,681	101.123

Punct început	X / Y	Punct sfârșit	X / Y	Lungime segment (** (m)
6	369.050,35 671.305,681	1	369.050,18 671.306,876	1.207

** Lungimile segmentelor sunt determinate în planul de proiecție Stereo 70 și sunt rotunjite la 1 milimetru.

*** Distanța dintre puncte este formată din segmente cumulate ce sunt mai mici decât valoarea 1 milimetru.

**DATE DESPRE IMOBILUL NR. 10047**

Oficiul de Cadastru și Publicitate Imobiliară MARAMURES
Biroul de Cadastru și Publicitate Imobiliară Baia Mare

A. Partea I. Descrierea imobilului

Nr. CF vechi:684 SALSIG, 97 SALSIG

Nr. cadastral vechi:51193

Nr. topografic:2173/1, 2197/a/2/1

TEREN Intravilan

Adresa: Loc. Salsig, Jud. Maramures

Nr. Crt	Nr cadastral Nr. topografic	Suprafața* (mp)	Observații / Referințe
A1	51193	5.300	Sector cadastral:10 Teren neimprejmuit;

B. Partea II. Proprietari și acte

Inscrieri privitoare la dreptul de proprietate și alte drepturi reale		Referințe
48768 / 29/07/2021		
Act Administrativ nr. 44108/6, Titlu de proprietate, din 16/11/1997 emis de Comisia Judeteana Maramures (act administrativ nr Adeverinta nr. 2798 din 26.07.2021, emis de Primaria comunei Salsig;act administrativ nr Documentatie cadastrala avizata sub nr. 48768 din 29.07.2021, emis de OCPI Maramures;act notarial nr Declaratie autentificata sub nr. 350 din 21.05.2021, emis de Notar Public Magurean Ecaterina Andreea);		
B1	Intabulare, drept de PROPRIETATE in baza Legii nr. 18/1991, dobandit prin Reconstituire, cota actuala 1/1, cota initiala 1/1 1) POP ANA <i>OBSERVATII: pozitie transcrisa din CF nr. 51193, in rangul incheierii nr. 48768/29.07.2021</i>	A1
/		
Act Administrativ nr. 1662, din 24/05/2023 emis de PRIMARIA COMUNEI SALSIG (ADEVERINTA);		
B2	Se notează posesia factica asupra cotei de 1/1, în favoarea lui 1) BORLAN VASILE	A1

C. Partea III. SARCINI .

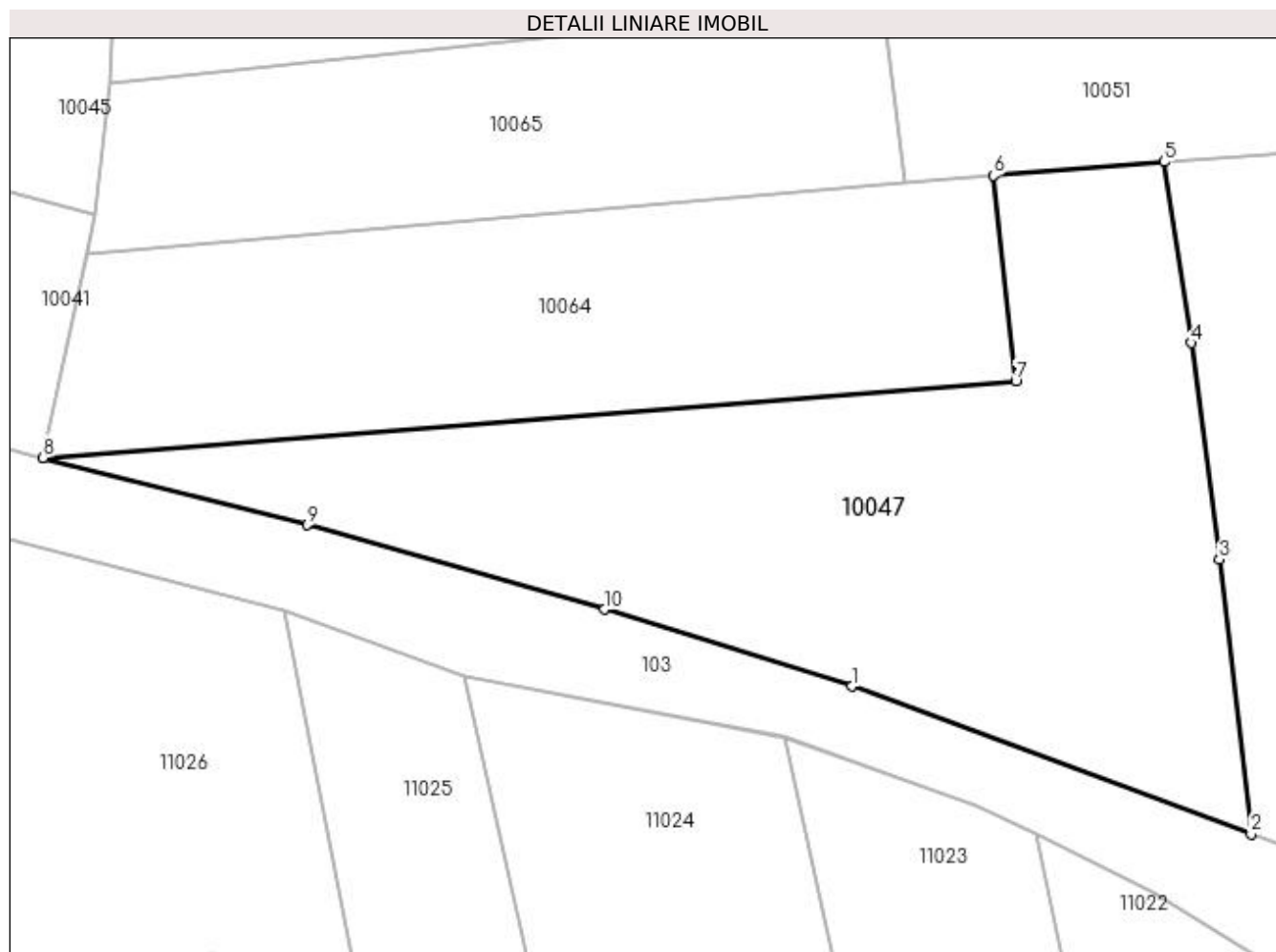
Inscrieri privind dezmembramintele dreptului de proprietate, drepturi reale de garanție și sarcini	Referințe
NU SUNT	

Anexa Nr. 1 La Partea I

Teren

Nr cadastral	Suprafața (mp)*	Observații / Referințe
51193	5.300	

* Suprafața este determinată în planul de proiecție Stereo 70.



Date referitoare la teren

Crt	Categorie folosință	Intra vilan	Suprafața (mp)	Tarla	Parcelă	Nr. topo	Observații / Referințe
1	livada	DA	5.300	PE DEAL	-	2173/1, 2197/a/2/1	

Lungime Segmente

1) Valorile lungimilor segmentelor sunt obținute din proiecție în plan.

Punct început	X / Y	Punct sfârșit	X / Y	Lungime segment (** (m)
1	369.049,393 671.191,096	2	369.103,4 671.171,153	57.572
2	369.103,4 671.171,153	3	369.099,103 671.208,267	37.362
3	369.099,103 671.208,267	4	369.095,303 671.237,507	29.486
4	369.095,303 671.237,507	5	369.091,604 671.262,0	24.771
5	369.091,604 671.262,0	6	369.068,58 671.260,153	23.098

Punct început	X / Y	Punct sfârșit	X / Y	Lungime segment (** (m)
6	369.068,58 671.260,153	7	369.071,588 671.232,389	27.926
7	369.071,588 671.232,389	8	368.940,075 671.222,02	131.921
8	368.940,075 671.222,02	9	368.975,779 671.212,937	36.841
9	368.975,779 671.212,937	10	369.015,964 671.201,508	41.779
10	369.015,964 671.201,508	1	369.049,393 671.191,096	35.013

** Lungimile segmentelor sunt determinate în planul de proiecție Stereo 70 și sunt rotunjite la 1 milimetru.

*** Distanța dintre puncte este formată din segmente cumulate ce sunt mai mici decât valoarea 1 milimetru.

**DATE DESPRE IMOBILUL NR. 10048**

Oficiul de Cadastru și Publicitate Imobiliară MARAMURES
Biroul de Cadastru și Publicitate Imobiliară Baia Mare

A. Partea I. Descrierea imobilului

TEREN Intravilan

Adresa: Loc. Salsig, Jud. Maramures

Nr. Crt	Nr cadastral Nr. topografic	Suprafața* (mp)	Observații / Referințe
A1		2.177	Sector cadastral:10 Teren neimprejmuit;

B. Partea II. Proprietari și acte

Inscrieri privitoare la dreptul de proprietate și alte drepturi reale	Referințe
/	
Act Normativ nr. 7, LEGE, din 13/03/1996 emis de PARLAMENTUL ROMANIEI;	
B1	A1
1) COMUNA SĂLSIG , CIF:3627773, PROPRIETAR NEIDENTIFICAT	

C. Partea III. SARCINI .

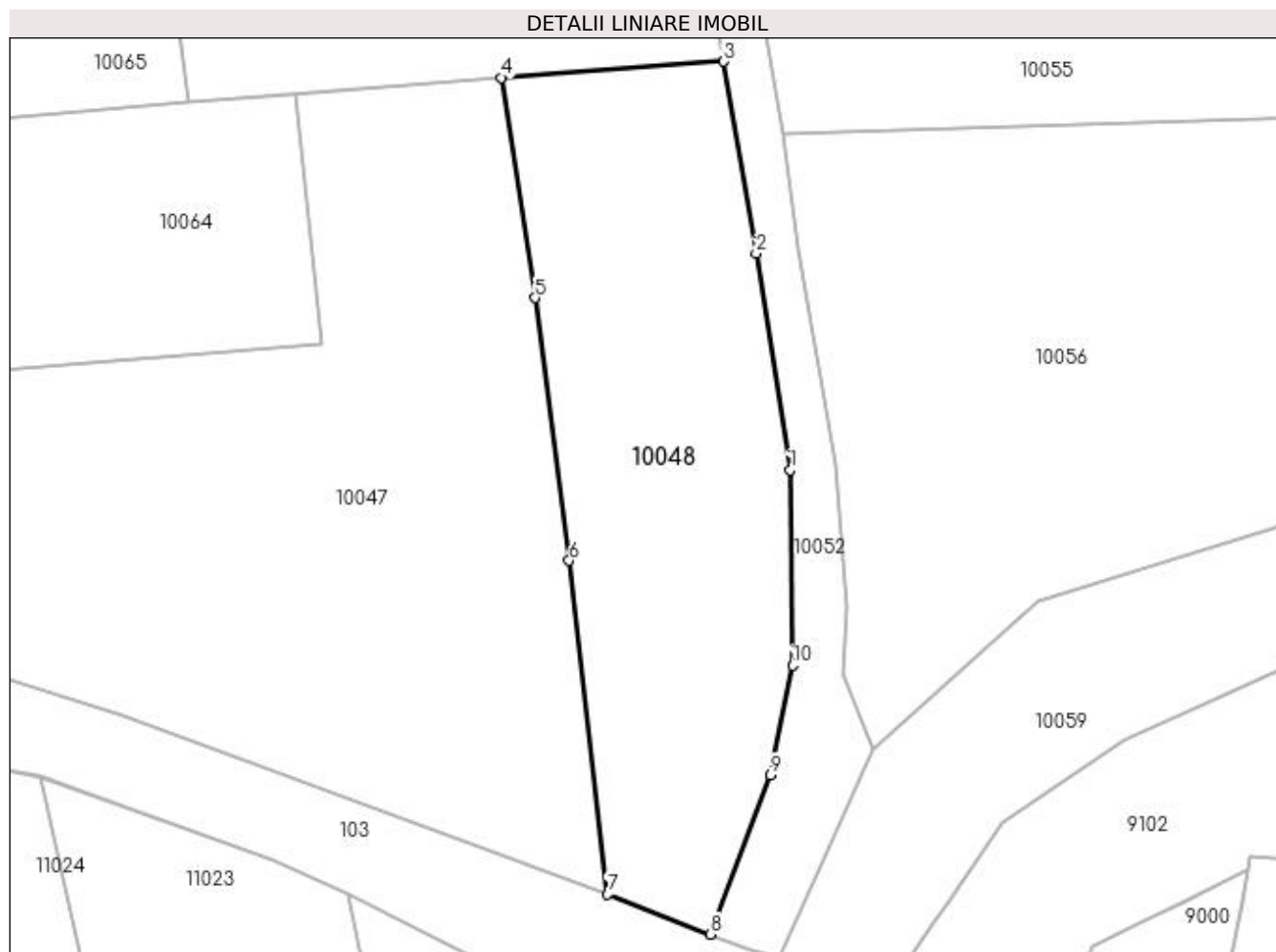
Inscrieri privind dezmembramintele dreptului de proprietate, drepturi reale de garanție și sarcini	Referințe
NU SUNT	

Anexa Nr. 1 La Partea I

Teren

Nr cadastral	Suprafața (mp)*	Observații / Referințe
	2.177	

* Suprafața este determinată în planul de proiecție Stereo 70.



Date referitoare la teren

Crt	Categorie folosință	Intravilan	Suprafața (mp)	Tarla	Parcelă	Nr. topo	Observații / Referințe
1	livada	DA	2.177	PE DEAL	-	-	

Lungime Segmente

1) Valorile lungimilor segmentelor sunt obținute din proiecție în plan.

Punct început	X / Y	Punct sfârșit	X / Y	Lungime segment (** (m)
1	369.123,694 671.218,372	2	369.119,924 671.242,439	24.36
2	369.119,924 671.242,439	3	369.116,33 671.263,8	21.661
3	369.116,33 671.263,8	4	369.091,604 671.262,0	24.791
4	369.091,604 671.262,0	5	369.095,303 671.237,507	24.771
5	369.095,303 671.237,507	6	369.099,103 671.208,267	29.486

Punct început	X / Y	Punct sfârșit	X / Y	Lungime segment (** (m)
6	369.099,103 671.208,267	7	369.103,4 671.171,153	37.362
7	369.103,4 671.171,153	8	369.114,826 671.166,716	12.257
8	369.114,826 671.166,716	9	369.121,493 671.184,44	18.936
9	369.121,493 671.184,44	10	369.123,962 671.196,634	12.441
10	369.123,962 671.196,634	1	369.123,694 671.218,372	21.74

** Lungimile segmentelor sunt determinate în planul de proiecție Stereo 70 și sunt rotunjite la 1 milimetru.

*** Distanța dintre puncte este formată din segmente cumulate ce sunt mai mici decât valoarea 1 milimetru.

**DATE DESPRE IMOBILUL NR. 10049**

Oficiul de Cadastru și Publicitate Imobiliară MARAMURES
Biroul de Cadastru și Publicitate Imobiliară Baia Mare

A. Partea I. Descrierea imobilului

TEREN Intravilan

Adresa: Loc. Salsig, Jud. Maramures

Nr. Crt	Nr cadastral Nr. topografic	Suprafața* (mp)	Observații / Referințe
A1		1.400	Sector cadastral:10 Teren neimprejmuit;

B. Partea II. Proprietari și acte

Inscrieri privitoare la dreptul de proprietate și alte drepturi reale		Referințe
/		
Act Administrativ nr. 44108/44, TITLU DE PROPRIETATE, din 08/10/1999 emis de CJPSDPAT MARAMURES;		
B1	Intabulare, drept de PROPRIETATEcu titlu de reconstituire a dreptului de proprietate in baza legii 18/1991, dobandit prin Lege, cota actuala 1/1 1) LUCA ȘTEFAN , LIPSA CNP	A1
Act Administrativ nr. 1642, din 23/05/2023 emis de PRIMARIA COMUNEI SALSIG (ADEVERINTA);		
B2	Se notează posesia factica asupra cotei de 1/1, în favoarea lui 1) LUCA RADU GHEORGHE	A1

C. Partea III. SARCINI .

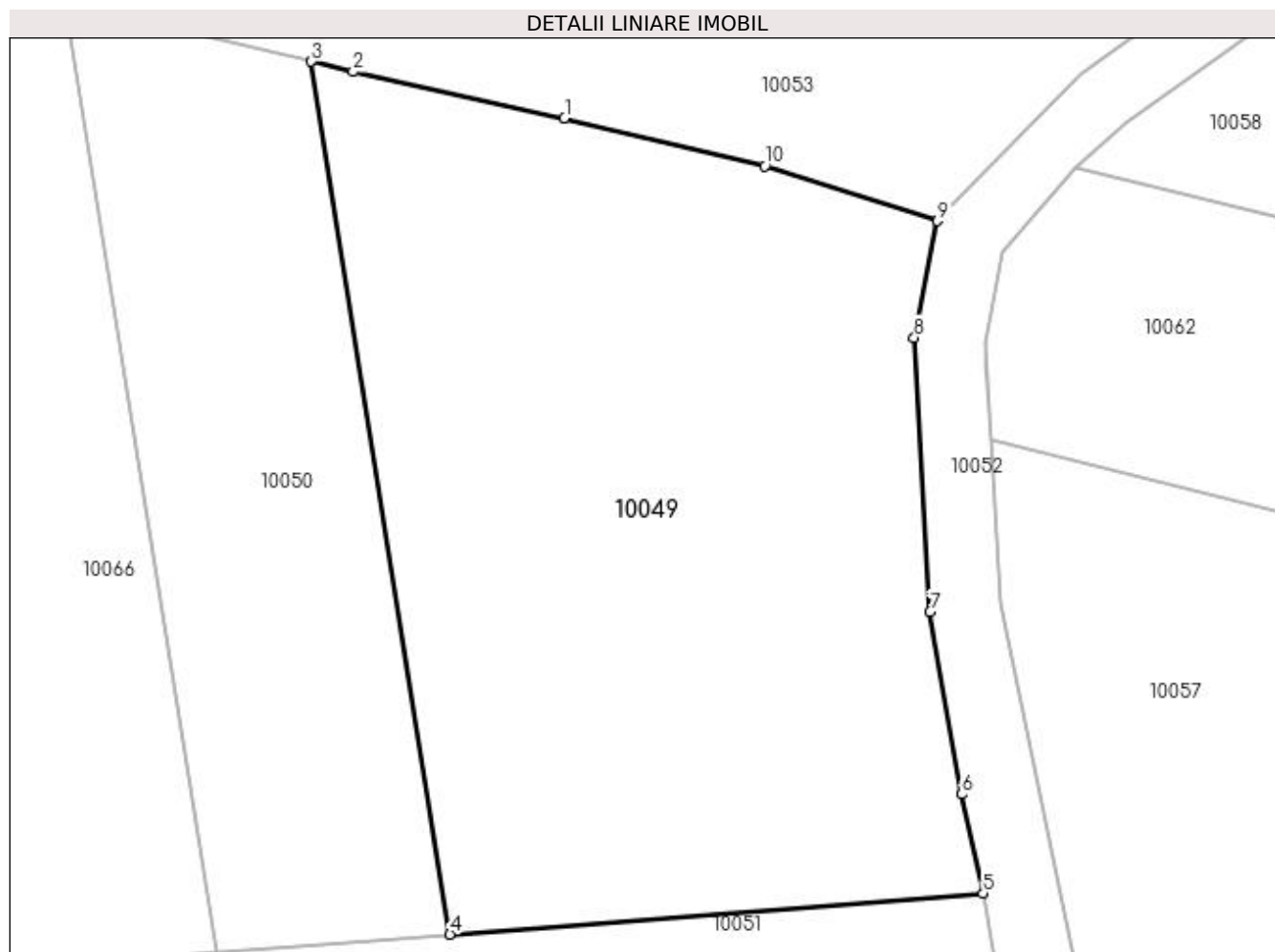
Inscrieri privind dezmembramintele dreptului de proprietate, drepturi reale de garanție și sarcini	Referințe
NU SUNT	

Anexa Nr. 1 La Partea I

Teren

Nr cadastral	Suprafața (mp)*	Observații / Referințe
	1.400	

* Suprafața este determinată în planul de proiecție Stereo 70.



Date referitoare la teren

Crt	Categorie folosință	Intravilan	Suprafața (mp)	Tarla	Parcelă	Nr. topo	Observații / Referințe
1	arabil	DA	1.400	PE DEAL	-	-	

Lungime Segmente

1) Valorile lungimilor segmentelor sunt obținute din proiecție în plan.

Punct început	X / Y	Punct sfârșit	X / Y	Lungime segment (** (m)
1	369.084,063 671.356,799	2	369.072,008 671.359,433	12.339
2	369.072,008 671.359,433	3	369.069,609 671.360,02	2.47
3	369.069,609 671.360,02	4	369.077,531 671.310,243	50.403
4	369.077,531 671.310,243	5	369.107,949 671.312,589	30.508
5	369.107,949 671.312,589	6	369.106,731 671.318,236	5.777

Punct început	X / Y	Punct sfârșit	X / Y	Lungime segment (** (m)
6	369.106,731 671.318,236	7	369.104,922 671.328,629	10.549
7	369.104,922 671.328,629	8	369.104,019 671.344,277	15.674
8	369.104,019 671.344,277	9	369.105,348 671.350,919	6.774
9	369.105,348 671.350,919	10	369.095,505 671.354,061	10.332
10	369.095,505 671.354,061	1	369.084,063 671.356,799	11.765

** Lungimile segmentelor sunt determinate în planul de proiecție Stereo 70 și sunt rotunjite la 1 milimetru.

*** Distanța dintre puncte este formată din segmente cumulate ce sunt mai mici decât valoarea 1 milimetru.

**DATE DESPRE IMOBILUL NR. 10050**

Oficiul de Cadastru și Publicitate Imobiliară MARAMURES
Biroul de Cadastru și Publicitate Imobiliară Baia Mare

A. Partea I. Descrierea imobilului

TEREN Intravilan

Adresa: Loc. Salsig, Jud. Maramures

Nr. Crt	Nr cadastral Nr. topografic	Suprafața* (mp)	Observații / Referințe
A1		700	Sector cadastral:10 Teren neimprejmuit;

B. Partea II. Proprietari și acte

Inscrieri privitoare la dreptul de proprietate și alte drepturi reale	Referințe
/	
Act Administrativ nr. 1691, din 25/05/2023 emis de PRIMARIA COMUNEI SALSIG (ADEVERINTA);	
B1	Inscrierea posesiei, drept de PROPRIETATE, dobandit prin Constituire, cota actuala 1/1 1) POP MARCELA
	A1

C. Partea III. SARCINI .

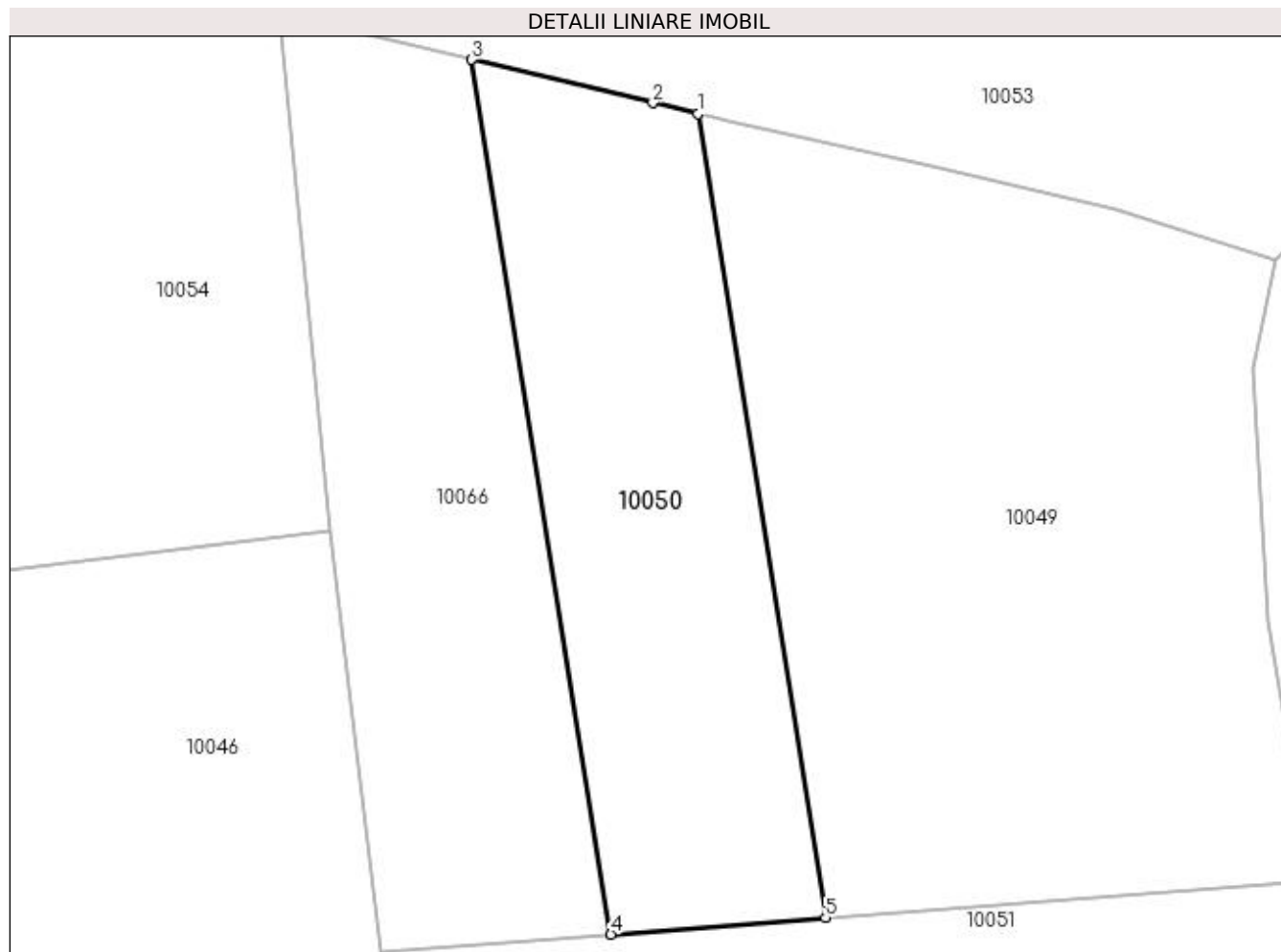
Inscrieri privind dezmembramintele dreptului de proprietate, drepturi reale de garanție și sarcini	Referințe
NU SUNT	

Anexa Nr. 1 La Partea I

Teren

Nr cadastral	Suprafața (mp)*	Observații / Referințe
	700	

* Suprafața este determinată în planul de proiecție Stereo 70.



Date referitoare la teren

Crt	Categorie folosință	Intra vilan	Suprafața (mp)	Tarla	Parcelă	Nr. topo	Observații / Referințe
1	livada	DA	700	PE DEAL	-	-	

Lungime Segmente

1) Valorile lungimilor segmentelor sunt obținute din proiecție în plan.

Punct început	X / Y	Punct sfârșit	X / Y	Lungime segment (** (m)
1	369.069,609 671.360,02	2	369.066,832 671.360,699	2.859
2	369.066,832 671.360,699	3	369.055,606 671.363,386	11.543
3	369.055,606 671.363,386	4	369.064,227 671.309,217	54.851
4	369.064,227 671.309,217	5	369.077,531 671.310,243	13.344
5	369.077,531 671.310,243	1	369.069,609 671.360,02	50.403

**** Lungimile segmentelor sunt determinate în planul de proiecție Stereo 70 și sunt rotunjite la 1 milimetru.**

***** Distanța dintre puncte este formată din segmente cumulate ce sunt mai mici decât valoarea 1 milimetru.**

**DATE DESPRE IMOBILUL NR. 10051**

Oficiul de Cadastru și Publicitate Imobiliară MARAMURES
Biroul de Cadastru și Publicitate Imobiliară Baia Mare

A. Partea I. Descrierea imobilului

TEREN Intravilan

Adresa: Loc. Salsig, Jud. Maramures

Nr. Crt	Nr cadastral Nr. topografic	Suprafața* (mp)	Observații / Referințe
A1		2.900	Sector cadastral:10 Teren neimprejmuit;

B. Partea II. Proprietari și acte

Inscrieri privitoare la dreptul de proprietate și alte drepturi reale		Referințe
/		
Act Administrativ nr. 520/74, TITLU DE PROPRIETATE, din 13/11/2002 emis de CJPSDPAT MARAMURES;		
B1	Intabulare, drept de PROPRIETATEcu titlu de reconstituire a dreptului de proprietate in baza legii 18/1991, dobandit prin Lege, cota actuala 1/1 1) LUCA NECHITA, LIPSA CNP	A1

C. Partea III. SARCINI .

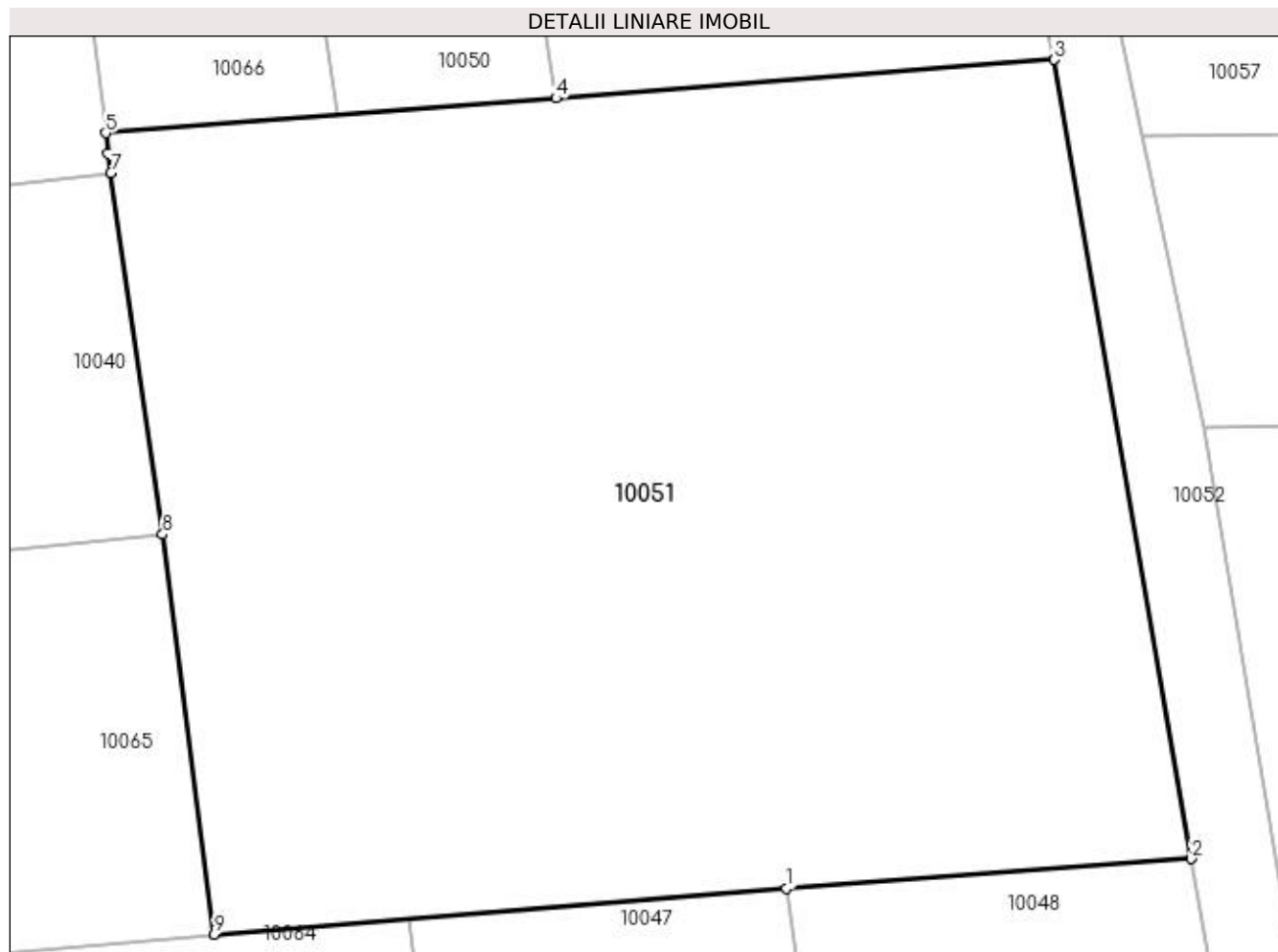
Inscrieri privind dezmembramintele dreptului de proprietate, drepturi reale de garanție și sarcini	Referințe
NU SUNT	

Anexa Nr. 1 La Partea I

Teren

Nr cadastral	Suprafața (mp)*	Observații / Referințe
	2.900	

* Suprafața este determinată în planul de proiecție Stereo 70.



Date referitoare la teren

Crt	Categorie folosință	Intravilan	Suprafața (mp)	Tarla	Parcelă	Nr. topo	Observații / Referințe
1	livada	DA	2.900	PE DEAL	-	-	

Lungime Segmente

1) Valorile lungimilor segmentelor sunt obținute din proiecție în plan.

Punct început	X / Y	Punct sfârșit	X / Y	Lungime segment (** (m)
1	369.091,604 671.262,0	2	369.116,33 671.263,8	24.791
2	369.116,33 671.263,8	3	369.107,949 671.312,589	49.504
3	369.107,949 671.312,589	4	369.077,531 671.310,243	30.508
4	369.077,531 671.310,243	5	369.050,027 671.308,122	27.586
5	369.050,027 671.308,122	6	369.050,18 671.306,876	1.255

Punct început	X / Y	Punct sfârșit	X / Y	Lungime segment (** (m)
6	369.050,18 671.306,876	7	369.050,35 671.305,681	1.207
7	369.050,35 671.305,681	8	369.053,501 671.283,605	22.3
8	369.053,501 671.283,605	9	369.056,666 671.259,198	24.611
9	369.056,666 671.259,198	1	369.091,604 671.262,0	35.05

** Lungimile segmentelor sunt determinate în planul de proiecție Stereo 70 și sunt rotunjite la 1 milimetru.

*** Distanța dintre puncte este formată din segmente cumulate ce sunt mai mici decât valoarea 1 milimetru.

**DATE DESPRE IMOBILUL NR. 10052**

Oficiul de Cadastru și Publicitate Imobiliară MARAMURES
Biroul de Cadastru și Publicitate Imobiliară Baia Mare

A. Partea I. Descrierea imobilului

TEREN Intravilan

Adresa: Loc. Salsig, Jud. Maramures

Nr. Crt	Nr cadastral Nr. topografic	Suprafața* (mp)	Observații / Referințe
A1		1.570	Sector cadastral:10 Teren neimprejmuit;

B. Partea II. Proprietari și acte

Inscrieri privitoare la dreptul de proprietate și alte drepturi reale	Referințe
/	
Act Normativ nr. 7, LEGE, din 13/03/1996 emis de PARLAMENTUL ROMANIEI;	
B1	A1
1) COMUNA SĂLSIG, CIF:3627773, PROPRIETAR NEIDENTIFICAT	

C. Partea III. SARCINI .

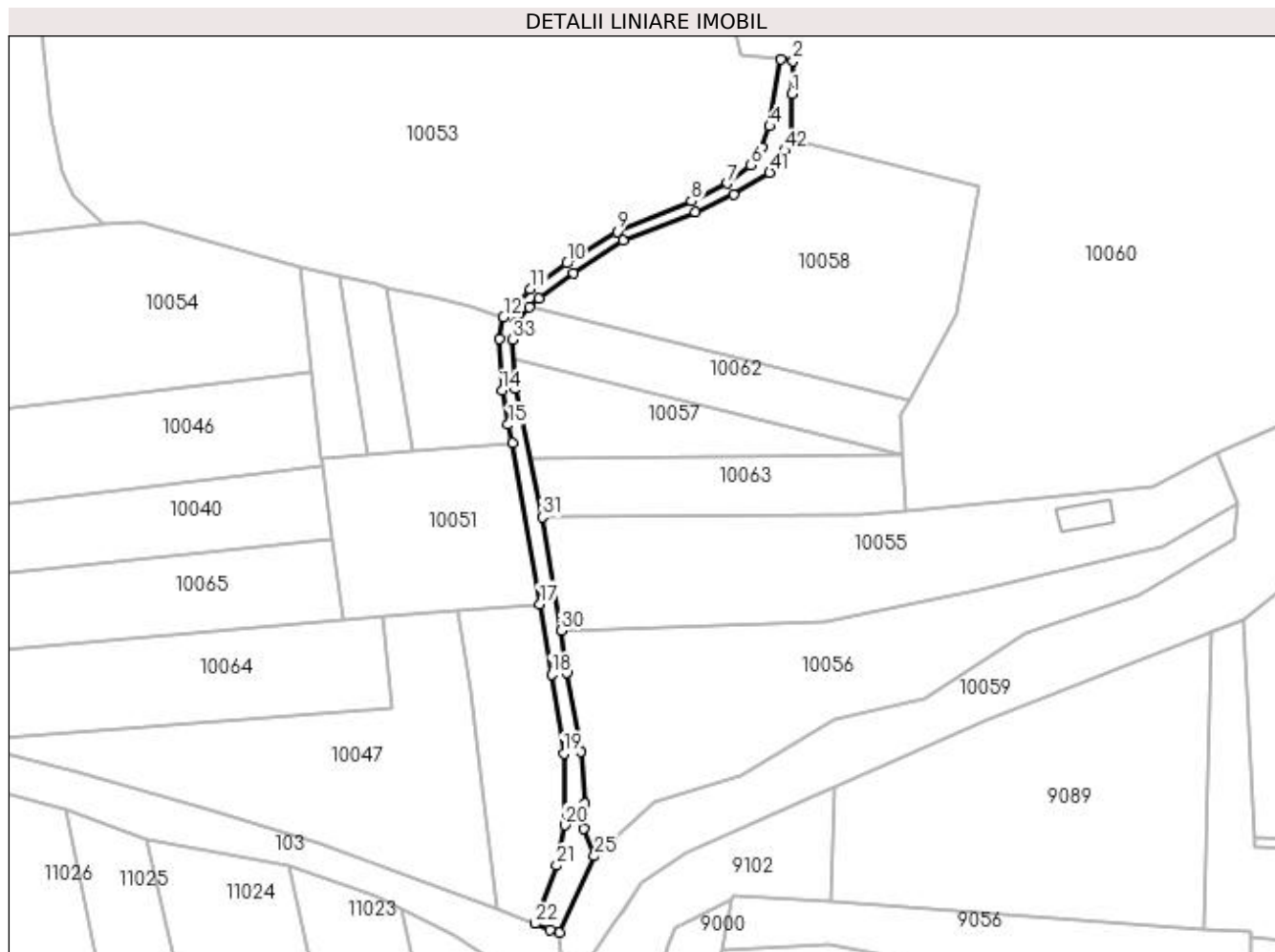
Inscrieri privind dezmembramintele dreptului de proprietate, drepturi reale de garanție și sarcini	Referințe
NU SUNT	

Anexa Nr. 1 La Partea I

Teren

Nr cadastral	Suprafața (mp)*	Observații / Referințe
	1.570	

* Suprafața este determinată în planul de proiecție Stereo 70.



Date referitoare la teren

Crt	Categorie folosință	Intravilan	Suprafața (mp)	Tarla	Parcelă	Nr. topo	Observații / Referințe
1	drum	DA	1.570	PE DEAL	-	-	

Lungime Segmente

1) Valorile lungimilor segmentelor sunt obținute din proiecție în plan.

Punct început	X / Y	Punct sfârșit	X / Y	Lungime segment
1	369.193,02 671.418,628	2	369.193,31 671.428,694	10.07
4	369.186,212 671.408,821	5	369.183,914 671.402,278	6.935
7	369.173,342 671.391,51	8	369.162,398 671.386,122	12.19 8
10	369.124,55 671.367,218	11	369.113,529 671.359,336	13.54 9
13	369.104,019 671.344,277	14	369.104,922 671.328,629	15.67 4
16	369.107,949 671.312,589	17	369.116,33 671.263,8	49.50 4
2	369.193,31 671.428,694	3	369.189,652 671.429,062	3.676
5	369.183,914 671.402,278	6	369.180,492 671.397,003	6.288
8	369.162,398 671.386,122	9	369.139,854 671.376,858	24.37 3
11	369.113,529 671.359,336	12	369.105,348 671.350,919	11.73 8
14	369.104,922 671.328,629	15	369.106,731 671.318,236	10.54 9
17	369.116,33 671.263,8	18	369.119,924 671.242,439	21.66 1
3	369.189,652 671.429,062	4	369.186,212 671.408,821	20.53 1
6	369.180,492 671.397,003	7	369.173,342 671.391,51	9.016
9	369.139,854 671.376,858	10	369.124,55 671.367,218	18.08 7
12	369.105,348 671.350,919	13	369.104,019 671.344,277	6.774
15	369.106,731 671.318,236	16	369.107,949 671.312,589	5.777
18	369.119,924 671.242,439	19	369.123,694 671.218,372	24.36

Punct început	X / Y	Punct sfârșit	X / Y	Lungime segment	Punct început	X / Y	Punct sfârșit	X / Y	Lungime segment	Punct început	X / Y	Punct sfârșit	X / Y	Lungime segment
19	369.123,694 671.218,372	20	369.123,962 671.196,634	21.74	20	369.123,962 671.196,634	21	369.121,493 671.184,44	12.44 1	21	369.121,493 671.184,44	22	369.114,826 671.166,716	18.93 6
22	369.114,826 671.166,716	23	369.119,444 671.164,86	4.977	23	369.119,444 671.164,86	24	369.122,41 671.164,082	3.066	24	369.122,41 671.164,082	25	369.132,924 671.187,279	25.46 9
25	369.132,924 671.187,279	26	369.129,595 671.195,544	8.91	26	369.129,595 671.195,544	27	369.130,018 671.203,164	7.632	27	369.130,018 671.203,164	28	369.128,766 671.219,01	15.89 5
28	369.128,766 671.219,01	29	369.124,62 671.242,991	24.33 7	29	369.124,62 671.242,991	30	369.122,847 671.255,708	12.84	30	369.122,847 671.255,708	31	369.117,109 671.290,184	34.95
31	369.117,109 671.290,184	32	369.108,902 671.329,089	39.76 1	32	369.108,902 671.329,089	33	369.108,042 671.343,995	14.93 1	33	369.108,042 671.343,995	34	369.109,064 671.349,104	5.21
34	369.109,064 671.349,104	35	369.113,211 671.353,915	6.352	35	369.113,211 671.353,915	36	369.116,109 671.356,546	3.914	36	369.116,109 671.356,546	37	369.126,642 671.364,079	12.95
37	369.126,642 671.364,079	38	369.141,615 671.374,082	18.00 7	38	369.141,615 671.374,082	39	369.163,57 671.382,718	23.59 2	39	369.163,57 671.382,718	40	369.175,232 671.388,019	12.81
40	369.175,232 671.388,019	41	369.186,222 671.394,73	12.87 7	41	369.186,222 671.394,73	42	369.190,68 671.401,519	8.122	42	369.190,68 671.401,519	43	369.192,633 671.405,076	4.058
43	369.192,633 671.405,076	1	369.193,02 671.418,628	13.55 8										

** Lungimile segmentelor sunt determinate în planul de proiecție Stereo 70 și sunt rotunjite la 1 milimetru.

*** Distanța dintre puncte este formată din segmente cumulate ce sunt mai mici decât valoarea 1 milimetru.

**DATE DESPRE IMOBILUL NR. 10053**

Oficiul de Cadastru și Publicitate Imobiliară MARAMURES
Biroul de Cadastru și Publicitate Imobiliară Baia Mare

A. Partea I. Descrierea imobilului

TEREN Intravilan

Adresa: Loc. Salsig, Nr. 1, Jud. Maramures

Nr. Crt	Nr cadastral Nr. topografic	Suprafața* (mp)	Observații / Referințe
A1		42.540	Sector cadastral:10 Teren neimprejmit;

B. Partea II. Proprietari și acte

Inscrieri privitoare la dreptul de proprietate și alte drepturi reale	Referințe
/	
Act Normativ nr. 7, LEGE, din 13/03/1996 emis de PARLAMENTUL ROMANIEI;	
B1	A1
Inscrierea provizorie, drept de PROPRIETATE art. 13, alin. 15, dobandit prin Lege, cota actuala 1/1 1) COMUNA SĂLSIG , CIF:3627773, PROPRIETAR NEIDENTIFICAT	

C. Partea III. SARCINI .

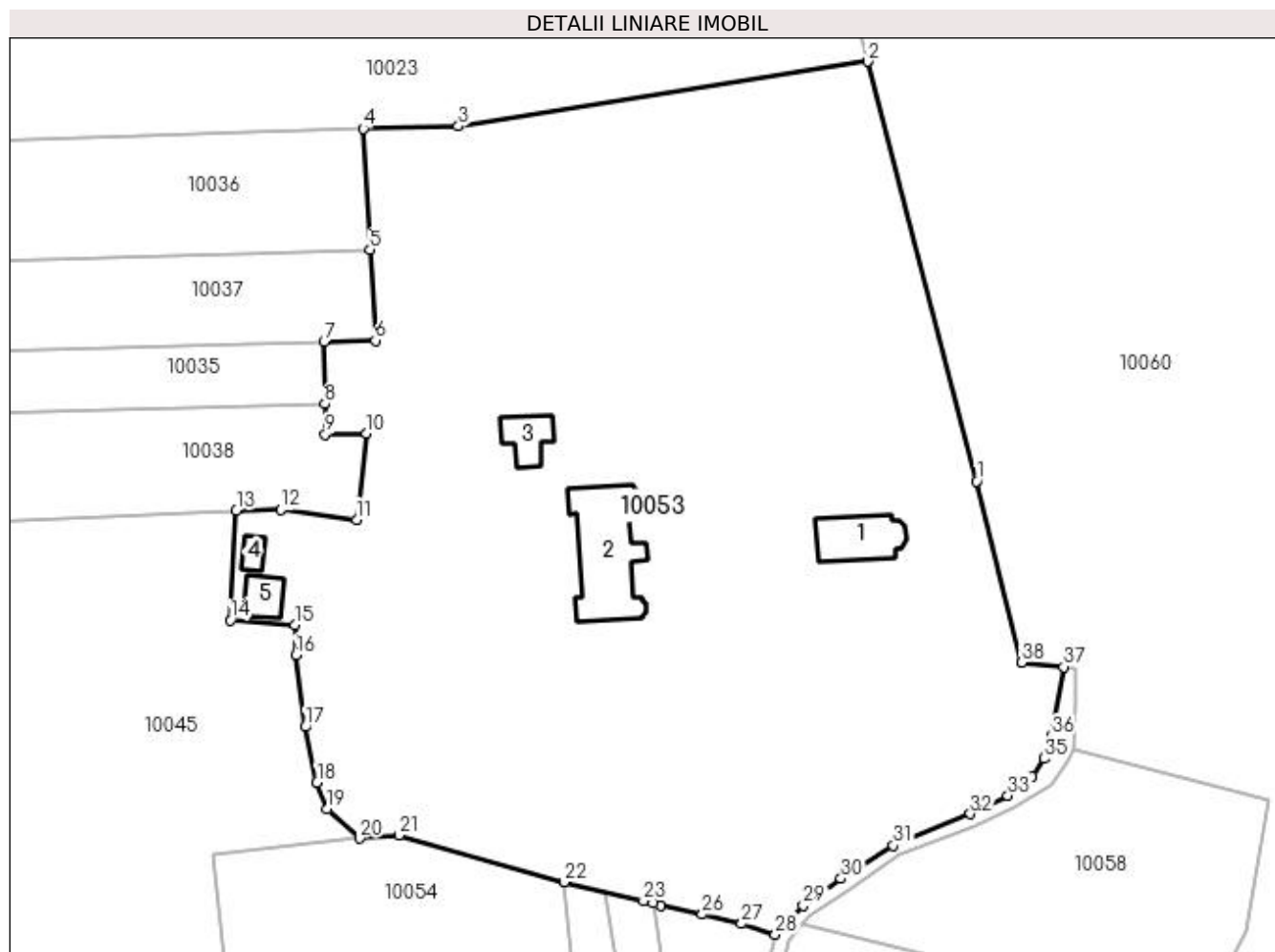
Inscrieri privind dezmembramintele dreptului de proprietate, drepturi reale de garanție și sarcini	Referințe
NU SUNT	

Anexa Nr. 1 La Partea I

Teren

Nr cadastral	Suprafața (mp)*	Observații / Referințe
	42.540	

* Suprafața este determinată în planul de proiecție Stereo 70.



Date referitoare la teren

Crt	Categorie folosință	Intravilan	Suprafața (mp)	Tarla	Parcelă	Nr. topo	Observații / Referințe
1	curți construcții	DA	10.345	-	-	-	
2	arabil	DA	32.195	-	-	-	

Date referitoare la construcții

Crt	Număr	Destinație construcție	Supraf. (mp)	Situație juridică	Observații / Referințe
A1.1		construcții administrative și social culturale	Din acte: 0 Masurata: 308	Fara acte	Nr. niveluri:1; S. construita la sol:308 mp; S. construita desfasurata:308 mp; MANASTIRE
A1.2		construcții de locuințe	Din acte: 0 Masurata: 674	Fara acte	Nr. niveluri:3; S. construita la sol:674 mp; S. construita desfasurata:2022 mp; CASA DE LOCUIT
A1.3		construcții anexa	Din acte: 0 Masurata: 168	Fara acte	Nr. niveluri:2; S. construita la sol:168 mp; S. construita desfasurata:252 mp; ANEXA
A1.4		construcții anexa	Din acte: 0 Masurata: 57	Fara acte	Nr. niveluri:1; S. construita la sol:57 mp; S. construita desfasurata:57 mp; ANEXA
A1.5		construcții anexa	Din acte: 0 Masurata: 133	Fara acte	Nr. niveluri:1; S. construita la sol:133 mp; S. construita desfasurata:133 mp; ANEXA

Lungime Segmente

1) Valorile lungimilor segmentelor sunt obținute din proiecție în plan.

Punct început	X / Y	Punct sfârșit	X / Y	Lungime segment (** (m)
1	369.164,177 671.483,288	2	369.132,394 671.605,887	126.652
3	369.012,764 671.587,027	4	368.984,94 671.586,299	27.834
5	368.986,973 671.550,947	6	368.988,499 671.524,417	26.574
7	368.973,51 671.524,0	8	368.973,733 671.505,911	18.09
9	368.973,843 671.497,028	10	368.985,952 671.497,303	12.112
11	368.982,995 671.472,05	12	368.960,888 671.474,966	22.298
13	368.947,875 671.474,754	14	368.946,172 671.442,649	32.15
15	368.964,931 671.441,232	16	368.965,312 671.432,532	8.708
17	368.968,008 671.411,545	18	368.971,412 671.395,292	16.606
19	368.974,461 671.387,518	20	368.983,867 671.378,936	12.733
21	368.995,43 671.379,857	22	369.043,739 671.366,226	50.195
23	369.066,832 671.360,699	24	369.069,609 671.360,02	2.859
25	369.072,008 671.359,433	26	369.084,063 671.356,799	12.339
27	369.095,505 671.354,061	28	369.105,348 671.350,919	10.332
29	369.113,529 671.359,336	30	369.124,55 671.367,218	13.549
31	369.139,854 671.376,858	32	369.162,398 671.386,122	24.373
33	369.173,342 671.391,51	34	369.180,492 671.397,003	9.016
35	369.183,914 671.402,278	36	369.186,212 671.408,821	6.935
37	369.189,652 671.429,062	38	369.177,399 671.430,282	12.314

Punct început	X / Y	Punct sfârșit	X / Y	Lungime segment (** (m)
2	369.132,394 671.605,887	3	369.012,764 671.587,027	121.108
4	368.984,94 671.586,299	5	368.986,973 671.550,947	35.41
6	368.988,499 671.524,417	7	368.973,51 671.524,0	14.995
8	368.973,733 671.505,911	9	368.973,843 671.497,028	8.884
10	368.985,952 671.497,303	11	368.982,995 671.472,05	25.426
12	368.960,888 671.474,966	13	368.947,875 671.474,754	13.015
14	368.946,172 671.442,649	15	368.964,931 671.441,232	18.812
16	368.965,312 671.432,532	17	368.968,008 671.411,545	21.159
18	368.971,412 671.395,292	19	368.974,461 671.387,518	8.351
20	368.983,867 671.378,936	21	368.995,43 671.379,857	11.6
22	369.043,739 671.366,226	23	369.066,832 671.360,699	23.745
24	369.069,609 671.360,02	25	369.072,008 671.359,433	2.47
26	369.084,063 671.356,799	27	369.095,505 671.354,061	11.765
28	369.105,348 671.350,919	29	369.113,529 671.359,336	11.738
30	369.124,55 671.367,218	31	369.139,854 671.376,858	18.087
32	369.162,398 671.386,122	33	369.173,342 671.391,51	12.198
34	369.180,492 671.397,003	35	369.183,914 671.402,278	6.288
36	369.186,212 671.408,821	37	369.189,652 671.429,062	20.531
38	369.177,399 671.430,282	1	369.164,177 671.483,288	54.63

** Lungimile segmentelor sunt determinate în planul de proiecție Stereo 70 și sunt rotunjite la 1 milimetru.

*** Distanța dintre puncte este formată din segmente cumulate ce sunt mai mici decât valoarea 1 milimetru.

**DATE DESPRE IMOBILUL NR. 10054**

Oficiul de Cadastru și Publicitate Imobiliară MARAMURES
Biroul de Cadastru și Publicitate Imobiliară Baia Mare

A. Partea I. Descrierea imobilului

TEREN Intravilan

Nr. cadastral vechi:50224

Adresa: Loc. Salsig, Jud. Maramures

Nr. Crt	Nr cadastral Nr. topografic	Suprafața* (mp)	Observații / Referințe
A1	50224	4.802	Sector cadastral:10 Teren neimprejmuit;

B. Partea II. Proprietari și acte

Inscrieri privitoare la dreptul de proprietate și alte drepturi reale		Referințe
20482 / 13/06/2012		
Act Notarial nr. 2580, Contract de donatie imobiliara, din 11/06/2012 emis de NP Stoica Ioan Alin;		
B1	Intabulare, drept de PROPRIETATEcu titlu de drept cumparare, dobandit prin Conventie, cota actuala 1/1, cota initiala 1/1	A1
	1) CHIOREAN IOAN , bun propriu	
	<i>OBSERVATII: pozitie transcrisa din CF nr. 50224, in rangul incheierii nr. 20482/13.06.2012</i>	

C. Partea III. SARCINI .

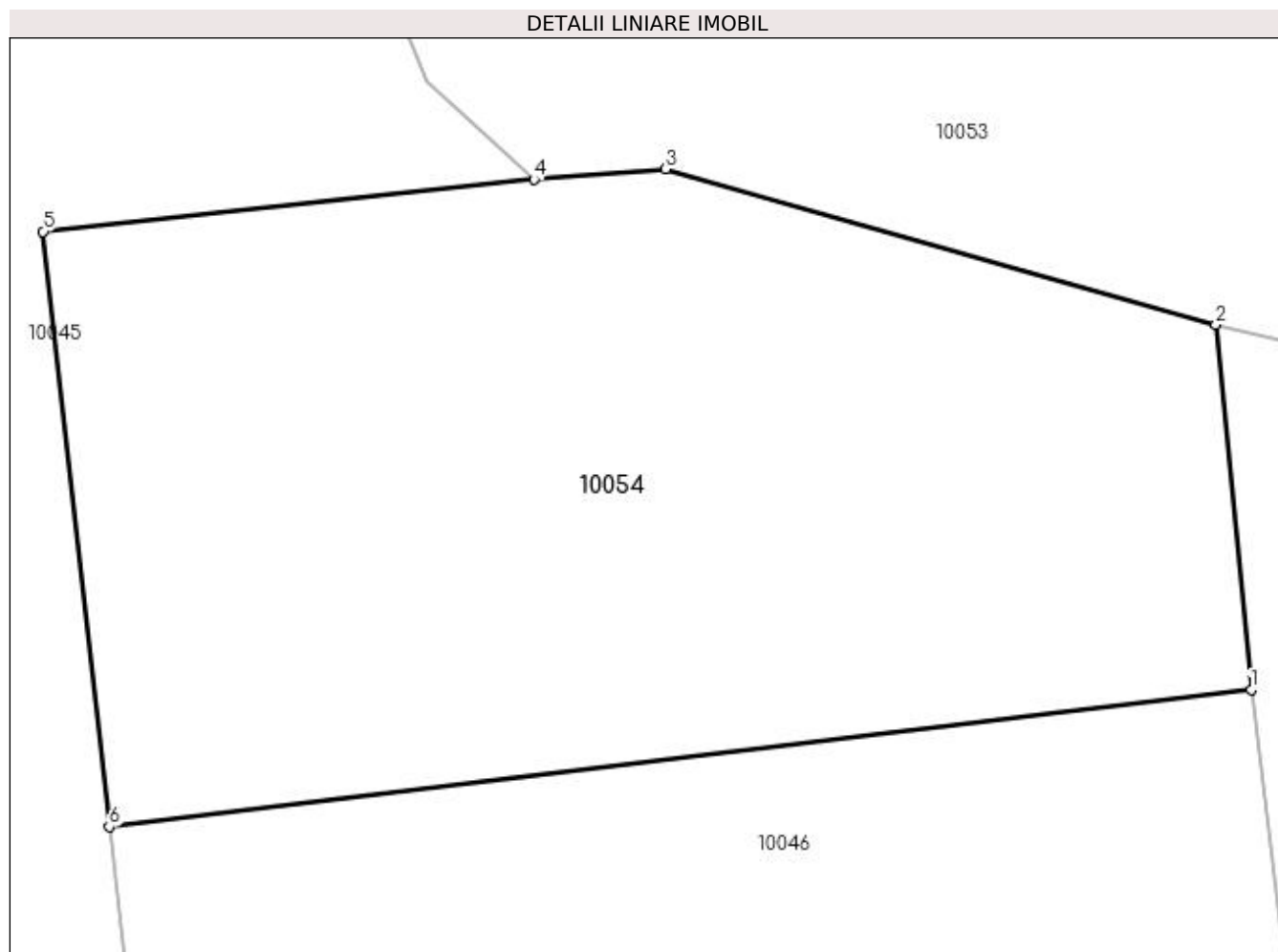
Inscrieri privind dezmembramintele dreptului de proprietate, drepturi reale de garanție și sarcini	Referințe
NU SUNT	

Anexa Nr. 1 La Partea I

Teren

Nr cadastral	Suprafața (mp)*	Observații / Referințe
50224	4.802	

* Suprafața este determinată în planul de proiecție Stereo 70.



Date referitoare la teren

Crt	Categorie folosință	Intra vilan	Suprafața (mp)	Tarla	Parcelă	Nr. topo	Observații / Referințe
1	arabil	DA	4.802	PE DEAL	-	-	

Lungime Segmente

1) Valorile lungimilor segmentelor sunt obținute din proiecție în plan.

Punct început	X / Y	Punct sfârșit	X / Y	Lungime segment (** (m)
1	369.046,837 671.334,169	2	369.043,739 671.366,226	32.206
2	369.043,739 671.366,226	3	368.995,43 671.379,857	50.195
3	368.995,43 671.379,857	4	368.983,867 671.378,936	11.6
4	368.983,867 671.378,936	5	368.940,781 671.374,374	43.327
5	368.940,781 671.374,374	6	368.946,585 671.322,139	52.556

Punct început	X / Y	Punct sfârșit	X / Y	Lungime segment (** (m)
6	368.946,585 671.322,139	1	369.046,837 671.334,169	100.971

** Lungimile segmentelor sunt determinate în planul de proiecție Stereo 70 și sunt rotunjite la 1 milimetru.

*** Distanța dintre puncte este formată din segmente cumulate ce sunt mai mici decât valoarea 1 milimetru.

**DATE DESPRE IMOBILUL NR. 10055**

Oficiul de Cadastru și Publicitate Imobiliară MARAMURES
Biroul de Cadastru și Publicitate Imobiliară Baia Mare

A. Partea I. Descrierea imobilului

TEREN Necunoscut

Nr. cadastral vechi:50050

Adresa: Loc. Salsig, Nr. 2, Jud. Maramures

Nr. Crt	Nr cadastral Nr. topografic	Suprafața* (mp)	Observații / Referințe
A1	50050	5.800	Sector cadastral:10 Teren neimprejmuit;

Construcții

Crt	Nr cadastral Nr. topografic	Adresa	Observații / Referințe
A1.1		Loc. Salsig, Nr. 2, Jud. Maramures	Nr. niveluri:1; S. construita la sol:113 mp; S. construita desfasurata:113 mp; ANEXA

B. Partea II. Proprietari și acte

Inscrieri privitoare la dreptul de proprietate și alte drepturi reale		Referințe
8796 / 18/03/2010		
Act Notarial nr. 650, Contract de vanzare-cumparare, din 17/03/2010 emis de NP Firizan Margareta;		
B1	Intabulare, drept de PROPRIETATEcu titlu de drept cumparare, dobandit prin Conventie, cota actuala 1/1, cota initiala 1/1 1) CHIRA DORINEL NICOLAIE, casatorit cu 2) CHIRA OLIMPIA TEREZIA, bun comun lipsa CNP <i>OBSERVATII: pozitie transcrisa din CF nr. 50050, in rangul incheierii nr. 8796/18.03.2010</i>	A1
/		
Act Normativ nr. 7, LEGE, din 13/03/1996 emis de PARLAMENTUL ROMANIEI;		
B2	Intabulare, drept de PROPRIETATE, dobandit prin Lege, cota actuala 1/1 1) CHIRA OLIMPIA TEREZIA, LIPSA CNP 2) CHIRA DORINEL NICOLAIE	A1.1

C. Partea III. SARCINI .

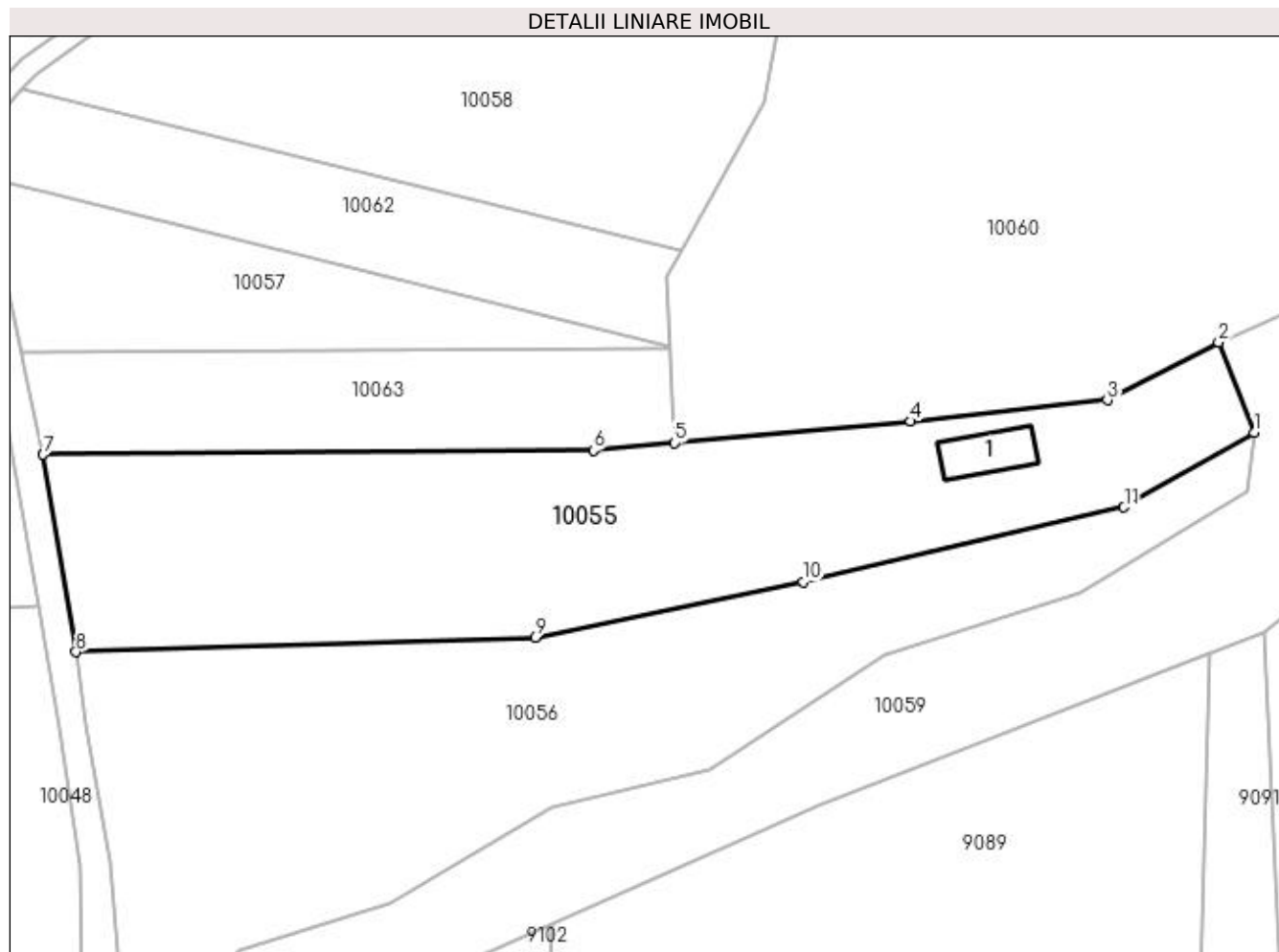
Inscrieri privind dezmembramintele dreptului de proprietate, drepturi reale de garanție și sarcini	Referințe
NU SUNT	

Anexa Nr. 1 La Partea I

Teren

Nr cadastral	Suprafața (mp)*	Observații / Referințe
50050	5.800	

* Suprafața este determinată în planul de proiecție Stereo 70.



Date referitoare la teren

Crt	Categorie folosință	Intra vilan	Suprafața (mp)	Tarla	Parcelă	Nr. topo	Observații / Referințe
1	curți constructii	NU	240	-	-	-	
2	livada	NU	2.000	-	-	-	
3	livada	DA	3.560	-	-	-	

Date referitoare la construcții

Crt	Număr	Destinație construcție	Supraf. (mp)	Situație juridică	Observații / Referințe
A1.1		constructii anexa	113	Cu acte	Nr. niveluri:1; S. construita la sol:113 mp; S. construita desfasurata:113 mp; ANEXA

Lungime Segmente

1) Valorile lungimilor segmentelor sunt obținute din proiecție în plan.

Punct început	X / Y	Punct sfârșit	X / Y	Lungime segment (** (m)
1	369.328,539 671.294,03	2	369.322,332 671.309,819	16.965
2	369.322,332 671.309,819	3	369.302,926 671.299,681	21.895

Punct început	X / Y	Punct sfârșit	X / Y	Lungime segment (** (m)
3	369.302,926 671.299,681	4	369.268,597 671.295,983	34.528
4	369.268,597 671.295,983	5	369.227,36 671.292,212	41.409
5	369.227,36 671.292,212	6	369.213,151 671.290,913	14.268
6	369.213,151 671.290,913	7	369.117,109 671.290,184	96.045
7	369.117,109 671.290,184	8	369.122,847 671.255,708	34.95
8	369.122,847 671.255,708	9	369.203,007 671.258,296	80.202
9	369.203,007 671.258,296	10	369.249,751 671.267,978	47.736
10	369.249,751 671.267,978	11	369.305,844 671.280,959	57.575
11	369.305,844 671.280,959	1	369.328,539 671.294,03	26.19

** Lungimile segmentelor sunt determinate în planul de proiecție Stereo 70 și sunt rotunjite la 1 milimetru.

*** Distanța dintre puncte este formată din segmente cumulate ce sunt mai mici decât valoarea 1 milimetru.

**DATE DESPRE IMOBILUL NR. 10056**

Oficiul de Cadastru și Publicitate Imobiliară MARAMURES
Biroul de Cadastru și Publicitate Imobiliară Baia Mare

A. Partea I. Descrierea imobilului

TEREN Necunoscut

Adresa: Loc. Salsig, Jud. Maramures

Nr. Crt	Nr cadastral Nr. topografic	Suprafața* (mp)	Observații / Referințe
A1		6.163	Sector cadastral:10 Teren neimprejmuit;

B. Partea II. Proprietari și acte

Inscrieri privitoare la dreptul de proprietate și alte drepturi reale	Referințe
/	
Act Normativ nr. 7, LEGE, din 13/03/1996 emis de PARLAMENTUL ROMANIEI;	
B1	A1
Inscrierea provizorie, drept de PROPRIETATE art. 13, alin. 15, dobandit prin Lege, cota actuala 1/1 1) COMUNA SĂLSIG , CIF:3627773, PROPRIETAR NEIDENTIFICAT	

C. Partea III. SARCINI .

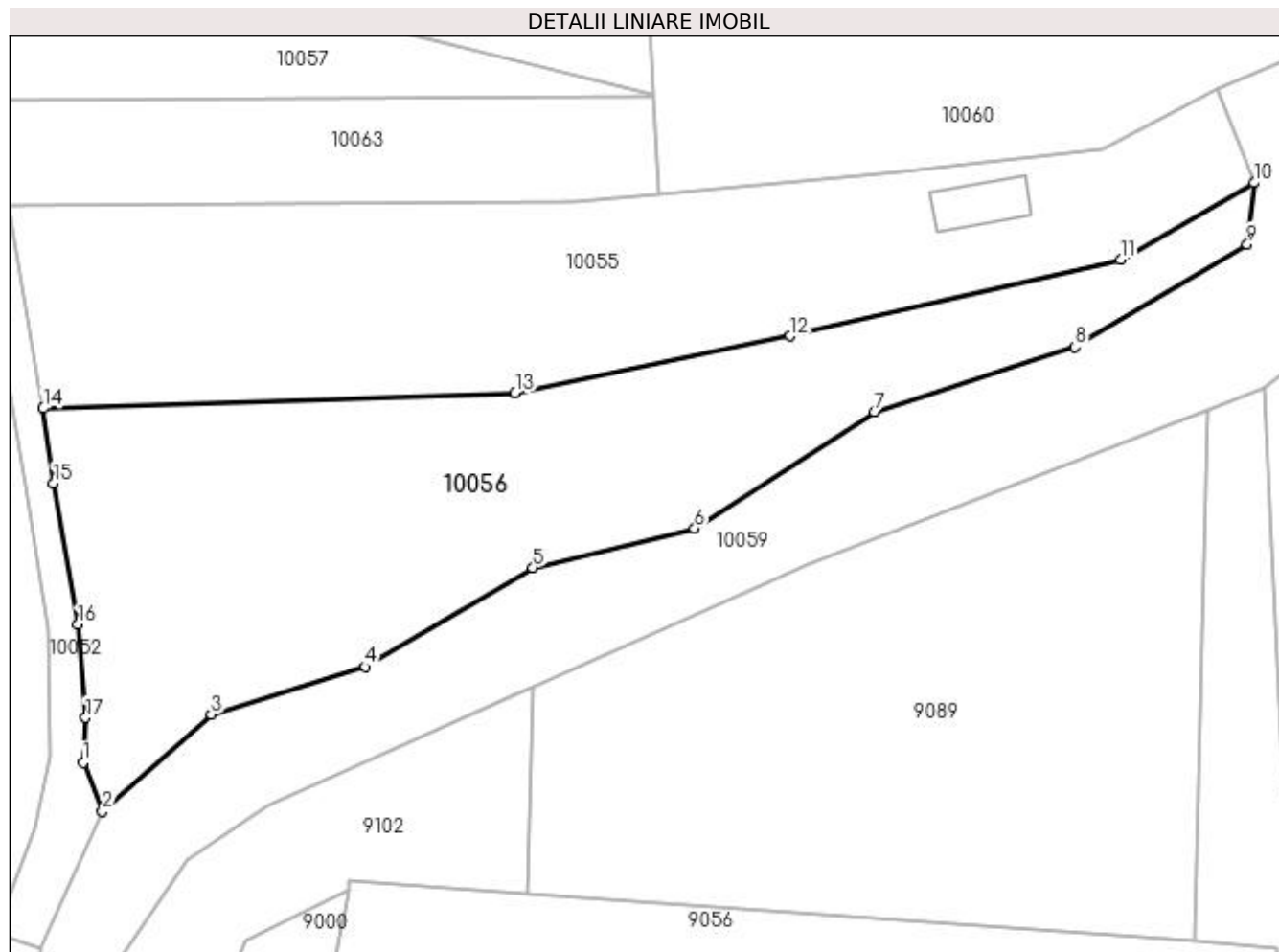
Inscrieri privind dezmembramintele dreptului de proprietate, drepturi reale de garanție și sarcini	Referințe
NU SUNT	

Anexa Nr. 1 La Partea I

Teren

Nr cadastral	Suprafața (mp)*	Observații / Referințe
	6.163	

* Suprafața este determinată în planul de proiecție Stereo 70.



Date referitoare la teren

Crt	Categorie folosință	Intravilan	Suprafața (mp)	Tarla	Parcelă	Nr. topo	Observații / Referințe
1	faneata	DA	4.542	PE DEAL	-	-	
2	faneata	NU	1.621	PE DEAL	-	-	

Lungime Segmente

1) Valorile lungimilor segmentelor sunt obținute din proiecție în plan.

Punct început	X / Y	Punct sfârșit	X / Y	Lungime segment (** (m)
1	369.129,595 671.195,544	2	369.132,924 671.187,279	8.91
2	369.132,924 671.187,279	3	369.151,381 671.203,752	24.739
3	369.151,381 671.203,752	4	369.177,586 671.211,837	27.424
4	369.177,586 671.211,837	5	369.206,024 671.228,652	33.037

Punct început	X / Y	Punct sfârșit	X / Y	Lungime segment (** (m)
5	369.206,024 671.228,652	6	369.233,497 671.235,3	28.266
6	369.233,497 671.235,3	7	369.264,011 671.255,18	36.419
7	369.264,011 671.255,18	8	369.298,142 671.266,144	35.849
8	369.298,142 671.266,144	9	369.327,352 671.283,593	34.025
9	369.327,352 671.283,593	10	369.328,539 671.294,03	10.504
10	369.328,539 671.294,03	11	369.305,844 671.280,959	26.19
11	369.305,844 671.280,959	12	369.249,751 671.267,978	57.575
12	369.249,751 671.267,978	13	369.203,007 671.258,296	47.736
13	369.203,007 671.258,296	14	369.122,847 671.255,708	80.202
14	369.122,847 671.255,708	15	369.124,62 671.242,991	12.84
15	369.124,62 671.242,991	16	369.128,766 671.219,01	24.337
16	369.128,766 671.219,01	17	369.130,018 671.203,164	15.895
17	369.130,018 671.203,164	1	369.129,595 671.195,544	7.632

** Lungimile segmentelor sunt determinate în planul de proiecție Stereo 70 și sunt rotunjite la 1 milimetru.

*** Distanța dintre puncte este formată din segmente cumulate ce sunt mai mici decât valoarea 1 milimetru.

**DATE DESPRE IMOBILUL NR. 10057**

Oficiul de Cadastru și Publicitate Imobiliară MARAMURES
Biroul de Cadastru și Publicitate Imobiliară Baia Mare

A. Partea I. Descrierea imobilului

TEREN Intravilan

Adresa: Loc. Salsig, Jud. Maramures

Nr. Crt	Nr cadastral Nr. topografic	Suprafața* (mp)	Observații / Referințe
A1		1.756	Sector cadastral:10 Teren neimprejmuit;

B. Partea II. Proprietari și acte

Inscrieri privitoare la dreptul de proprietate și alte drepturi reale	Referințe
/	
Act Administrativ nr. 60123/76, TITLU DE PROPRIETATE, din 27/10/1995 emis de CJPSDPAT MARAMURES;	
B1	A1
Intabulare, drept de PROPRIETATEcu titlu de reconstituire a dreptului de proprietate in baza legii 18/1991, dobandit prin Lege, cota actuala 1/1	
1) TALOȘ GHEORGHE DEFUNCT:Da	

C. Partea III. SARCINI .

Inscrieri privind dezmembramintele dreptului de proprietate, drepturi reale de garanție și sarcini	Referințe
NU SUNT	

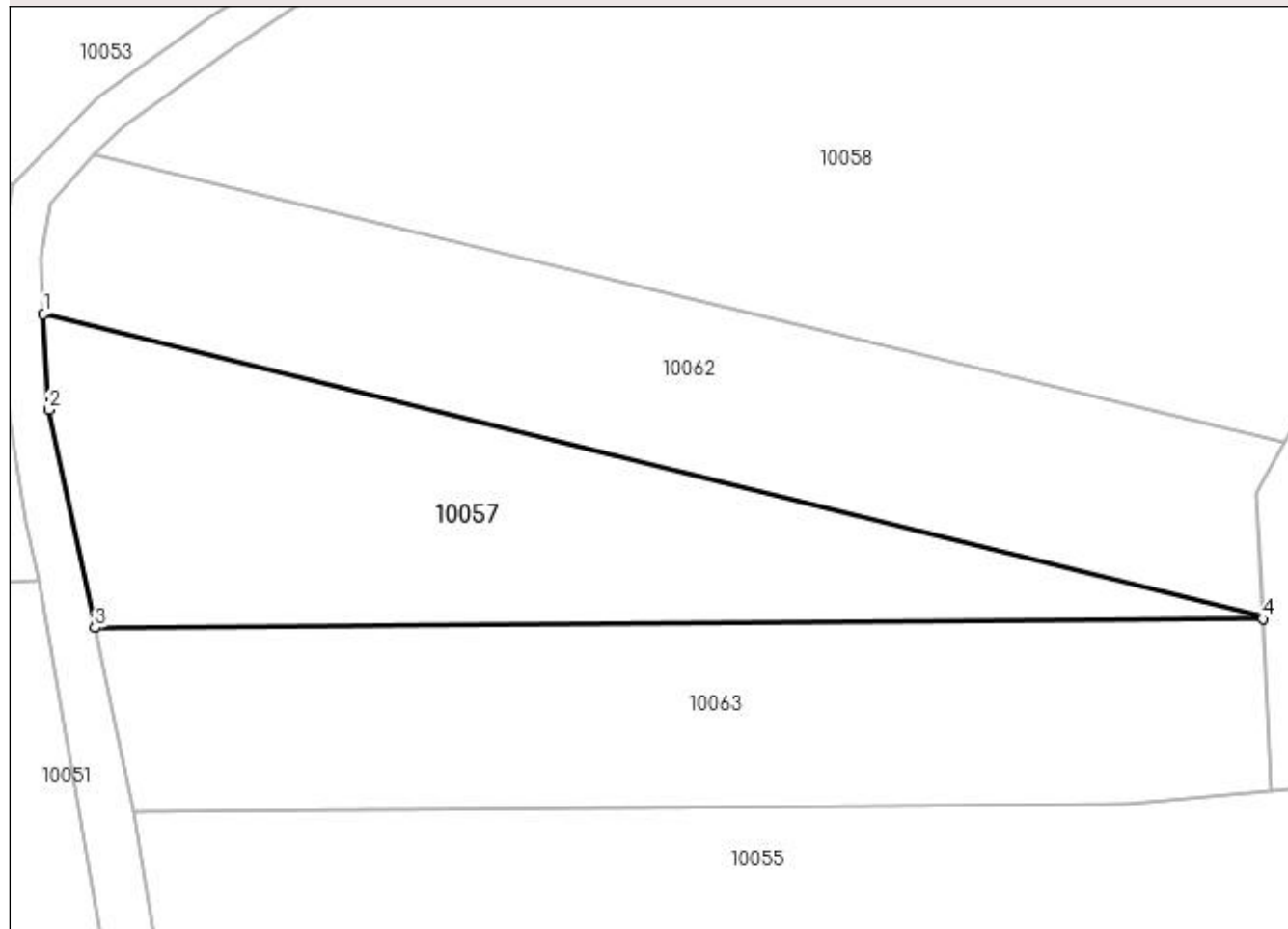
Anexa Nr. 1 La Partea I

Teren

Nr cadastral	Suprafața (mp)*	Observații / Referințe
	1.756	

* Suprafața este determinată în planul de proiecție Stereo 70.

DETALII LINIARE IMOBIL



Date referitoare la teren

Crt	Categorie folosință	Intravilan	Suprafața (mp)	Tarla	Parcelă	Nr. topo	Observații / Referințe
1	livada	DA	1.756	COASTA DEALULUI	-	-	

Lungime Segmente

1) Valorile lungimilor segmentelor sunt obținute din proiecție în plan.

Punct început	X / Y	Punct sfârșit	X / Y	Lungime segment (** (m)
1	369.108,365 671.338,404	2	369.108,902 671.329,089	9.33
2	369.108,902 671.329,089	3	369.113,357 671.307,97	21.584
3	369.113,357 671.307,97	4	369.226,551 671.308,829	113.197
4	369.226,551 671.308,829	5	369.226,538 671.309,109	0.28
5	369.226,538 671.309,109	1	369.108,365 671.338,404	121.75

**** Lungimile segmentelor sunt determinate în planul de proiecție Stereo 70 și sunt rotunjite la 1 milimetru.**

***** Distanța dintre puncte este formată din segmente cumulate ce sunt mai mici decât valoarea 1 milimetru.**

**DATE DESPRE IMOBILUL NR. 10058**

Oficiul de Cadastru și Publicitate Imobiliară MARAMURES
Biroul de Cadastru și Publicitate Imobiliară Baia Mare

A. Partea I. Descrierea imobilului

TEREN Extravilan

Adresa: Jud. Maramures

Nr. Crt	Nr cadastral Nr. topografic	Suprafața* (mp)	Observații / Referințe
A1		6.134	Sector cadastral:10 Teren neimprejmuit;

B. Partea II. Proprietari și acte

Inscrieri privitoare la dreptul de proprietate și alte drepturi reale	Referințe
/	
Act Normativ nr. 7, LEGE, din 13/03/1996 emis de PARLAMENTUL ROMANIEI;	
B1	A1
Inscrierea provizorie, drept de PROPRIETATE art. 13, alin. 15, dobandit prin Lege, cota actuala 1/1 1) COMUNA SĂLSIG , CIF:3627773, PROPRIETAR NEIDENTIFICAT	

C. Partea III. SARCINI .

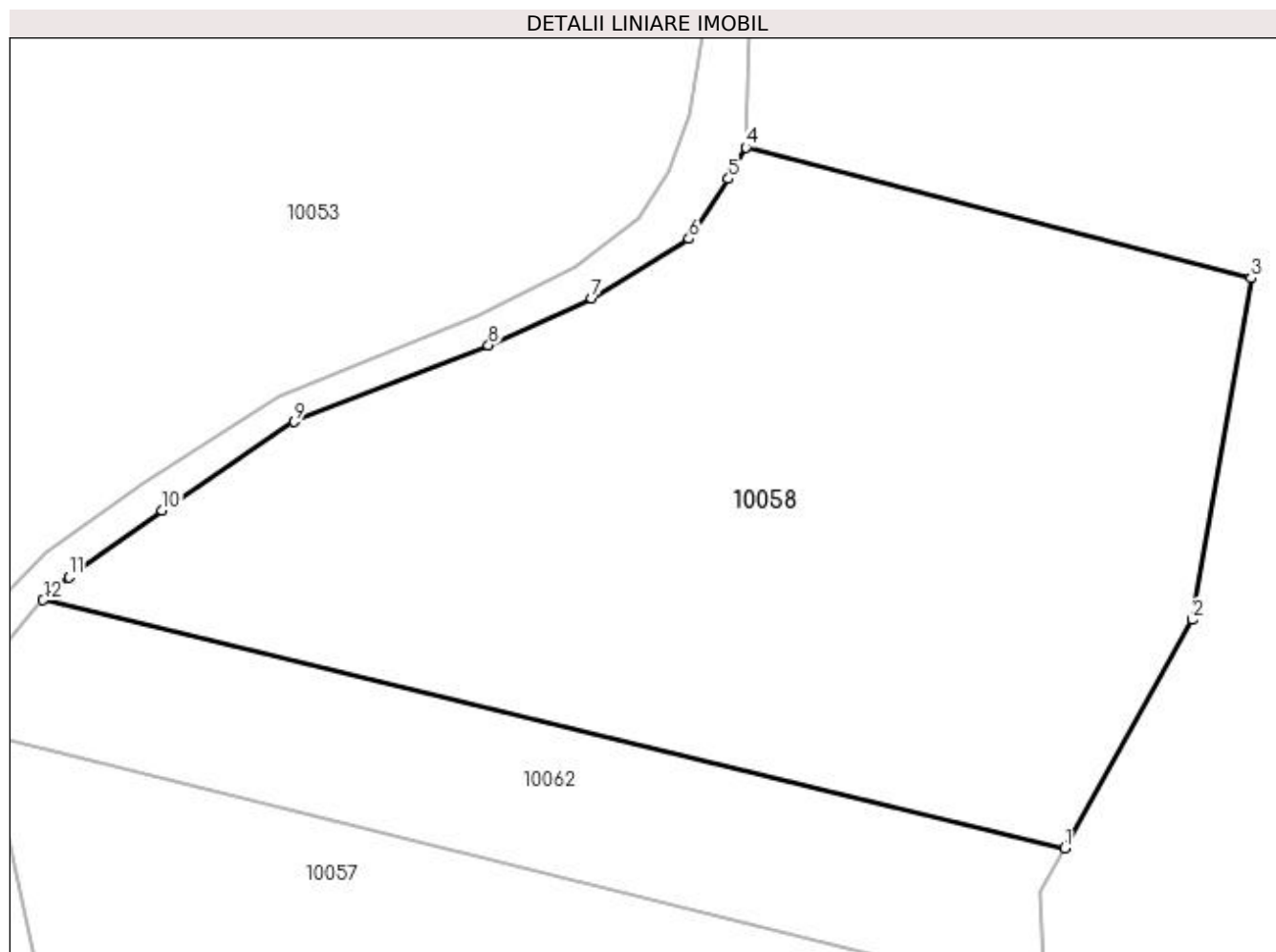
Inscrieri privind dezmembramintele dreptului de proprietate, drepturi reale de garanție și sarcini	Referințe
NU SUNT	

Anexa Nr. 1 La Partea I

Teren

Nr cadastral	Suprafața (mp)*	Observații / Referințe
	6.134	

* Suprafața este determinată în planul de proiecție Stereo 70.



Date referitoare la teren

Crt	Categorie folosință	Intra vilan	Suprafața (mp)	Tarla	Parcelă	Nr. topo	Observații / Referințe
2	faneata	NU	6.134	PE DEAL	-	-	

Lungime Segmente

1) Valorile lungimilor segmentelor sunt obținute din proiecție în plan.

Punct început	X / Y	Punct sfârșit	X / Y	Lungime segment (** (m)
1	369.228,668 671.325,859	2	369.243,121 671.351,687	29.597
2	369.243,121 671.351,687	3	369.249,762 671.390,301	39.181
3	369.249,762 671.390,301	4	369.192,633 671.405,076	59.009
4	369.192,633 671.405,076	5	369.190,68 671.401,519	4.058
5	369.190,68 671.401,519	6	369.186,222 671.394,73	8.122

Punct început	X / Y	Punct sfârșit	X / Y	Lungime segment (** (m)
6	369.186,222 671.394,73	7	369.175,232 671.388,019	12.877
7	369.175,232 671.388,019	8	369.163,57 671.382,718	12.81
8	369.163,57 671.382,718	9	369.141,615 671.374,082	23.592
9	369.141,615 671.374,082	10	369.126,642 671.364,079	18.007
10	369.126,642 671.364,079	11	369.116,109 671.356,546	12.95
11	369.116,109 671.356,546	12	369.113,211 671.353,915	3.914
12	369.113,211 671.353,915	1	369.228,668 671.325,859	118.817

** Lungimile segmentelor sunt determinate în planul de proiecție Stereo 70 și sunt rotunjite la 1 milimetru.

*** Distanța dintre puncte este formată din segmente cumulate ce sunt mai mici decât valoarea 1 milimetru.

**DATE DESPRE IMOBILUL NR. 10059**

Oficiul de Cadastru și Publicitate Imobiliară MARAMURES
Biroul de Cadastru și Publicitate Imobiliară Baia Mare

A. Partea I. Descrierea imobilului

TEREN Necunoscut

Nr. cadastral vechi:51350

Adresa: Loc. Salsig, Jud. Maramures

Nr. Crt	Nr cadastral Nr. topografic	Suprafața* (mp)	Observații / Referințe
A1	51350	83.028	Sector cadastral:10 Teren neimprejmut;

B. Partea II. Proprietari și acte

Inscrieri privitoare la dreptul de proprietate și alte drepturi reale	Referințe
29167 / 10/05/2022	
Act Administrativ nr. 28, Hotarare, din 06/05/2022 emis de Consiliul Local Salsig (act administrativ nr Documentatie cadastrala nr. 29167 din 10.05.2022, emis de OCPI Maramures;act administrativ nr Hotararea nr. 29 din 06.05.2022, emis de Consiliul Local Salsig);	
B1	A1
Intabulare, drept de PROPRIETATE, dobandit prin Lege, cota actuala 1/1, cota initiala 1/1	
1) COMUNA SĂLSIG , CIF:3627773, domeniul privat	
<i>OBSERVATII: pozitie transcrisa din CF nr. 51350, in rangul incheierii nr. 29167/10.05.2022</i>	

C. Partea III. SARCINI .

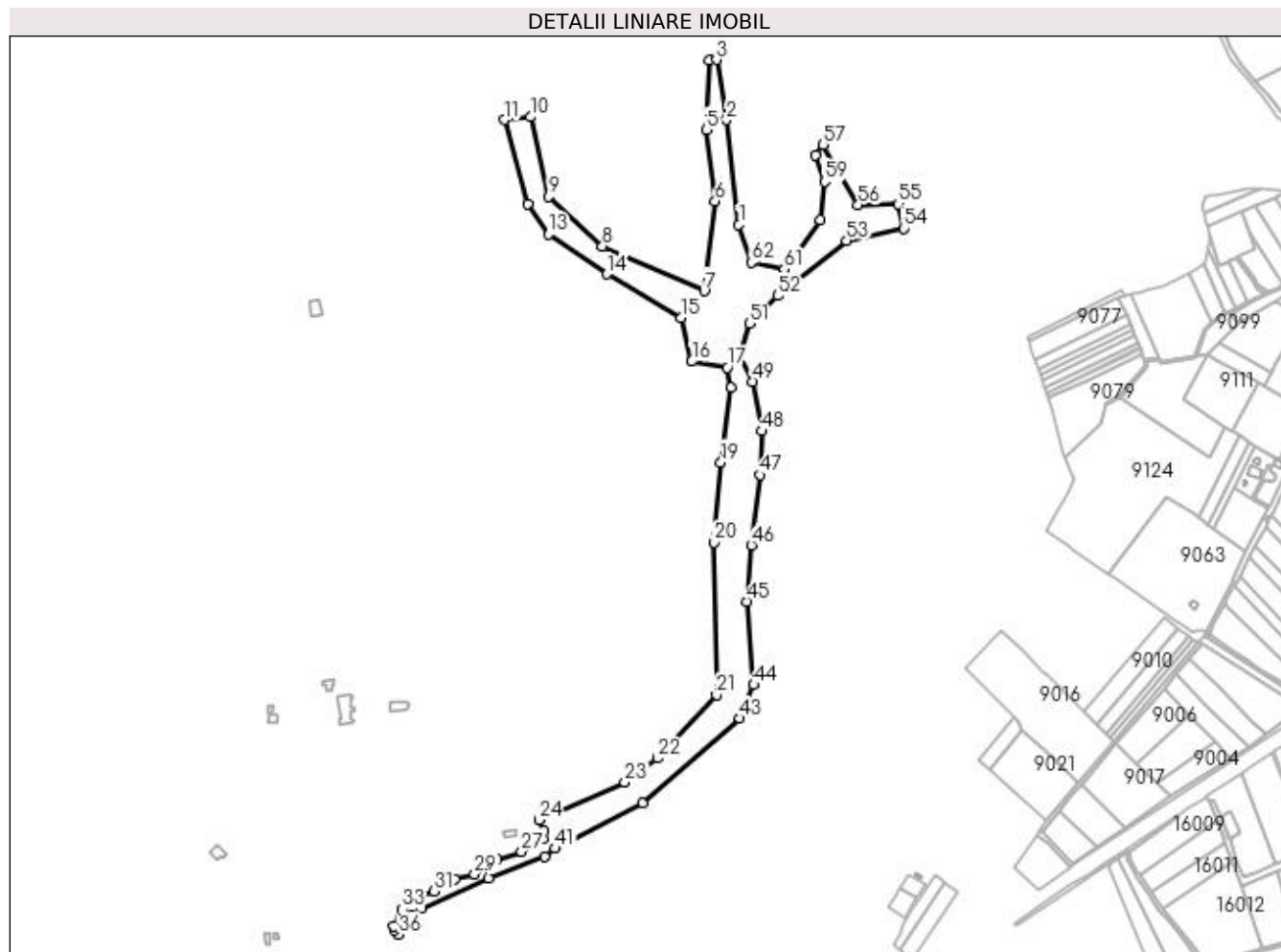
Inscrieri privind dezmembramintele dreptului de proprietate, drepturi reale de garanție și sarcini	Referințe
NU SUNT	

Anexa Nr. 1 La Partea I

Teren

Nr cadastral	Suprafața (mp)*	Observații / Referințe
51350	83.028	

* Suprafața este determinată în planul de proiecție Stereo 70.



Date referitoare la teren

Crt	Categorie folosință	Intravilan	Suprafața (mp)	Tarla	Parcelă	Nr. topo	Observații / Referințe
1	neproductiv	DA	2.100	PE DEAL	-	-	
2	neproductiv	NU	80.928	PE DEAL	-	-	

Lungime Segmente

1) Valorile lungimilor segmentelor sunt obținute din proiecție în plan.

Punct început	X / Y	Punct sfârșit	X / Y	Lungime segment	Punct început	X / Y	Punct sfârșit	X / Y	Lungime segment	Punct început	X / Y	Punct sfârșit	X / Y	Lungime segment
1	369.597,045 672.128,926	2	369.580,049 672.272,917	144.991	2	369.580,049 672.272,917	3	369.566,483 672.355,908	84.092	3	369.566,483 672.355,908	4	369.556,224 672.355,552	10.265
4	369.556,224 672.355,552	5	369.552,494 672.259,611	96.013	5	369.552,494 672.259,611	6	369.564,453 672.161,47	98.867	6	369.564,453 672.161,47	7	369.549,399 672.037,469	124.911
7	369.549,399 672.037,469	8	369.409,327 672.099,223	153.081	8	369.409,327 672.099,223	9	369.335,664 672.167,405	100.374	9	369.335,664 672.167,405	10	369.310,507 672.277,061	112.505
10	369.310,507 672.277,061	11	369.273,929 672.272,917	36.812	11	369.273,929 672.272,917	12	369.306,477 672.157,709	119.717	12	369.306,477 672.157,709	13	369.335,591 672.115,545	51.239
13	369.335,591 672.115,545	14	369.415,655 672.061,075	96.836	14	369.415,655 672.061,075	15	369.517,326 672.000,572	118.311	15	369.517,326 672.000,572	16	369.532,322 671.940,595	61.823

Punct început	X / Y	Punct sfârșit	X / Y	Lungime segment	Punct început	X / Y	Punct sfârșit	X / Y	Lungime segment	Punct început	X / Y	Punct sfârșit	X / Y	Lungime segment
16	369.532,322 671.940,595	17	369.580,996 671.932,173	49.397	17	369.580,996 671.932,173	18	369.586,68 671.904,988	27.773	18	369.586,68 671.904,988	19	369.572,268 671.801,618	104.37
19	369.572,268 671.801,618	20	369.563,484 671.691,861	110.108	20	369.563,484 671.691,861	21	369.566,334 671.481,853	210.027	21	369.566,334 671.481,853	22	369.484,863 671.394,542	119.418
22	369.484,863 671.394,542	23	369.440,161 671.361,407	55.643	23	369.440,161 671.361,407	24	369.322,332 671.309,819	128.627	24	369.322,332 671.309,819	25	369.328,539 671.294,03	16.965
25	369.328,539 671.294,03	26	369.327,352 671.283,593	10.504	26	369.327,352 671.283,593	27	369.298,142 671.266,144	34.025	27	369.298,142 671.266,144	28	369.264,011 671.255,18	35.849
28	369.264,011 671.255,18	29	369.233,497 671.235,3	36.419	29	369.233,497 671.235,3	30	369.206,024 671.228,652	28.266	30	369.206,024 671.228,652	31	369.177,586 671.211,837	33.037
31	369.177,586 671.211,837	32	369.151,381 671.203,752	27.424	32	369.151,381 671.203,752	33	369.132,924 671.187,279	24.739	33	369.132,924 671.187,279	34	369.122,41 671.164,082	25.469
34	369.122,41 671.164,082	35	369.122,549 671.157,786	6.298	35	369.122,549 671.157,786	36	369.128,94 671.152,368	8.379	36	369.128,94 671.152,368	37	369.147,427 671.179,125	32.522
37	369.147,427 671.179,125	38	369.160,877 671.188,396	16.336	38	369.160,877 671.188,396	39	369.252,685 671.229,044	100.404	39	369.252,685 671.229,044	40	369.330,153 671.259,087	83.09
40	369.330,153 671.259,087	41	369.344,309 671.270,479	18.171	41	369.344,309 671.270,479	42	369.464,319 671.333,64	135.616	42	369.464,319 671.333,64	43	369.598,45 671.449,461	177.216
43	369.598,45 671.449,461	44	369.617,534 671.495,564	49.897	44	369.617,534 671.495,564	45	369.608,611 671.610,283	115.065	45	369.608,611 671.610,283	46	369.614,383 671.688,058	77.989
46	369.614,383 671.688,058	47	369.626,514 671.784,354	97.057	47	369.626,514 671.784,354	48	369.629,365 671.844,761	60.474	48	369.629,365 671.844,761	49	369.616,574 671.913,034	69.461
49	369.616,574 671.913,034	50	369.597,68 671.947,635	39.424	50	369.597,68 671.947,635	51	369.611,638 671.992,955	47.421	51	369.611,638 671.992,955	52	369.650,604 672.031,301	54.67
52	369.650,604 672.031,301	53	369.745,03 672.107,181	121.136	53	369.745,03 672.107,181	54	369.823,637 672.123,88	80.361	54	369.823,637 672.123,88	55	369.816,741 672.157,389	34.211
55	369.816,741 672.157,389	56	369.761,195 672.155,715	55.571	56	369.761,195 672.155,715	57	369.713,258 672.238,586	95.737	57	369.713,258 672.238,586	58	369.702,599 672.224,905	17.343
58	369.702,599 672.224,905	59	369.715,259 672.188,235	38.794	59	369.715,259 672.188,235	60	369.709,351 672.135,604	52.962	60	369.709,351 672.135,604	61	369.659,302 672.067,933	84.168
61	369.659,302 672.067,933	62	369.614,278 672.076,882	45.905	62	369.614,278 672.076,882	1	369.597,045 672.128,926	54.823					

** Lungimile segmentelor sunt determinate în planul de proiecție Stereo 70 și sunt rotunjite la 1 milimetru.

*** Distanța dintre puncte este formată din segmente cumulate ce sunt mai mici decât valoarea 1 milimetru.

**DATE DESPRE IMOBILUL NR. 10060**

Oficiul de Cadastru și Publicitate Imobiliară MARAMURES
Biroul de Cadastru și Publicitate Imobiliară Baia Mare

A. Partea I. Descrierea imobilului

TEREN Necunoscut

Nr. cadastral vechi:51269

Adresa: Loc. Salsig, Jud. Maramures

Nr. Crt	Nr cadastral Nr. topografic	Suprafața* (mp)	Observații / Referințe
A1	51269	1.191.400	Sector cadastral:10 Teren neimprejmuit;

B. Partea II. Proprietari și acte

Inscrieri privitoare la dreptul de proprietate și alte drepturi reale	Referințe
9681 / 16/02/2022	
Act Administrativ nr. 68, HOTARARE, din 27/12/2021 emis de Consiliul Local Salsig (act administrativ nr Ordin nr. 1457 din 23.10.2008, emis de Prefectura Maramures;act administrativ nr Documentatie cadastrala nr. 9681 din 16.02.2022, emis de OCPI Maramures;act administrativ nr Ordin 608 din 13.12.2021, emis de Prefectura Maramures);	
B1	A1
Intabulare, drept de PROPRIETATE, dobandit prin Lege, cota actuala 1/1, cota initiala 1/1	
1) COMUNA SĂLSIG , CIF:3627773, domeniul privat	
<i>OBSERVATII: pozitie transcrisa din CF nr. 51269, in rangul incheierii nr. 9681/16.02.2022</i>	

C. Partea III. SARCINI .

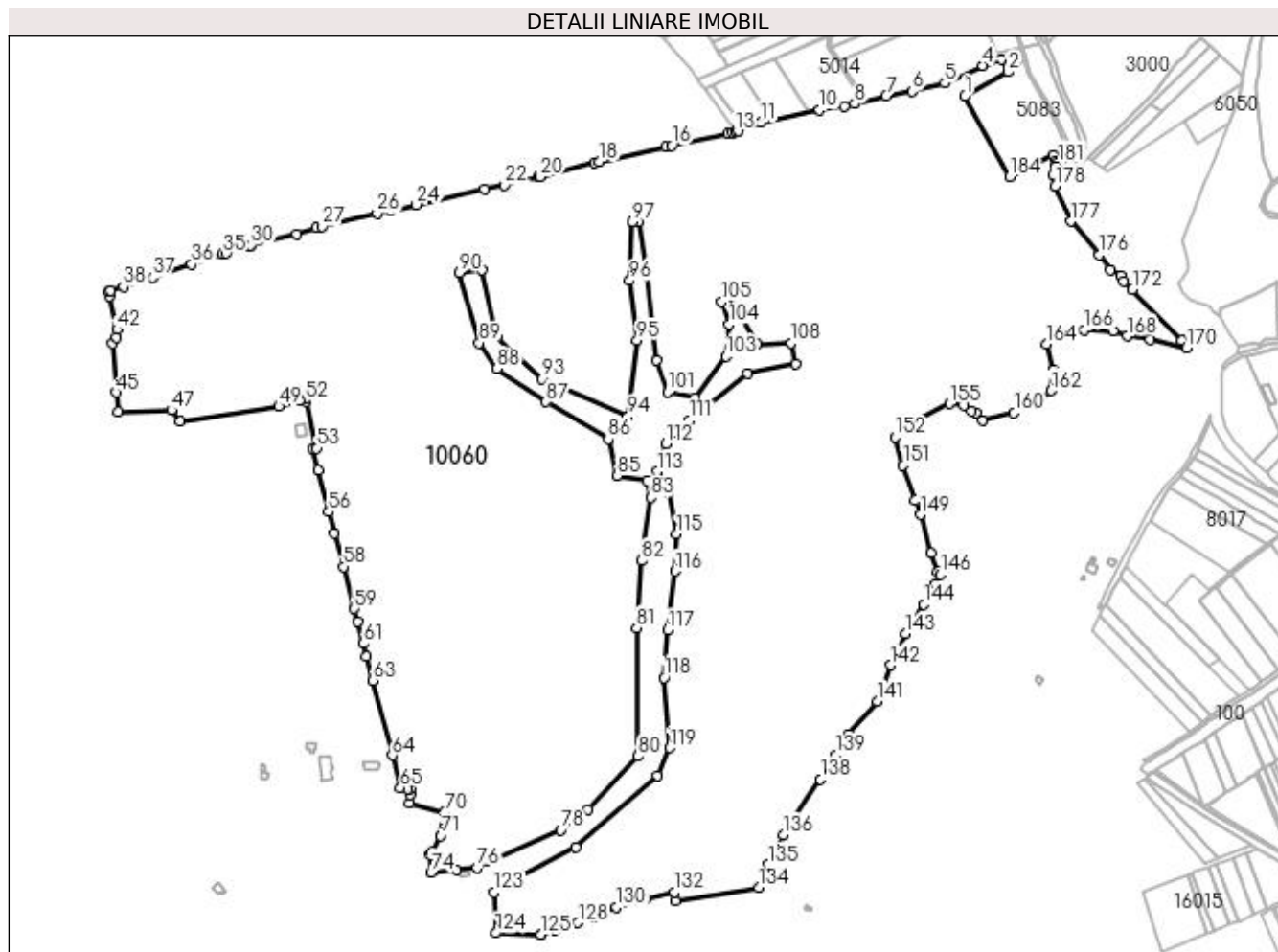
Inscrieri privind dezmembramintele dreptului de proprietate, drepturi reale de garanție și sarcini	Referințe
NU SUNT	

Anexa Nr. 1 La Partea I

Teren

Nr cadastral	Suprafața (mp)*	Observații / Referințe
51269	1.191.400	

* Suprafața este determinată în planul de proiecție Stereo 70.



Date referitoare la teren

Crt	Categorie folosință	Intravilan	Suprafața (mp)	Tarla	Parcelă	Nr. topo	Observații / Referințe
1	pasune	NU	1.163.332	PE DEAL	-	-	
2	drum	NU	9.581	PE DEAL	-	-	
3	pasune	DA	17.952	PE DEAL	-	-	
4	drum	DA	535	PE DEAL	-	-	

Lungime Segmente

1) Valorile lungimilor segmentelor sunt obținute din proiecție în plan.

Punct început	X / Y	Punct sfârșit	X / Y	Lungime segment	Punct început	X / Y	Punct sfârșit	X / Y	Lungime segment	Punct început	X / Y	Punct sfârșit	X / Y	Lungime segment
1	370.100,889 672.561,509	2	370.171,19 672.600,723	80.498	2	370.171,19 672.600,723	3	370.161,007 672.620,702	22.424	3	370.161,007 672.620,702	4	370.129,9 672.610,75	32.66
4	370.129,9 672.610,75	5	370.067,608 672.582,117	68.558	5	370.067,608 672.582,117	6	370.013,625 672.568,741	55.615	6	370.013,625 672.568,741	7	369.971,889 672.561,749	42.318
7	369.971,889 672.561,749	8	369.920,287 672.548,66	53.236	8	369.920,287 672.548,66	9	369.903,439 672.545,071	17.226	9	369.903,439 672.545,071	10	369.862,849 672.538,643	41.096

Punct început	X / Y	Punct sfârșit	X / Y	Lungime segment	Punct început	X / Y	Punct sfârșit	X / Y	Lungime segment	Punct început	X / Y	Punct sfârșit	X / Y	Lungime segment
10	369.862,849 672.538,643	11	369.766,654 672.517,863	98.414	11	369.766,654 672.517,863	12	369.729,718 672.503,915	39.482	12	369.729,718 672.503,915	13	369.725,085 672.502,713	4.786
13	369.725,085 672.502,713	14	369.720,277 672.501,871	4.881	14	369.720,277 672.501,871	15	369.712,996 672.500,342	7.44	15	369.712,996 672.500,342	16	369.620,988 672.480,245	94.177
16	369.620,988 672.480,245	17	369.611,257 672.478,063	9.973	17	369.611,257 672.478,063	18	369.502,708 672.453,716	111.246	18	369.502,708 672.453,716	19	369.494,987 672.451,984	7.913
19	369.494,987 672.451,984	20	369.406,445 672.429,143	91.441	20	369.406,445 672.429,143	21	369.402,946 672.428,335	3.591	21	369.402,946 672.428,335	22	369.347,55 672.415,851	56.785
22	369.347,55 672.415,851	23	369.314,705 672.408,449	33.669	23	369.314,705 672.408,449	24	369.203,592 672.383,422	113.897	24	369.203,592 672.383,422	25	369.161,269 672.373,869	43.388
25	369.161,269 672.373,869	26	369.139,452 672.368,952	22.364	26	369.139,452 672.368,952	27	369.049,124 672.347,87	92.756	27	369.049,124 672.347,87	28	369.040,153 672.345,345	9.32
28	369.040,153 672.345,345	29	369.007,17 672.336,059	34.265	29	369.007,17 672.336,059	30	368.932,896 672.317,46	76.567	30	368.932,896 672.317,46	31	368.932,347 672.317,323	0.566
31	368.932,347 672.317,323	32	368.927,636 672.316,403	4.8	32	368.927,636 672.316,403	33	368.913,963 672.313,734	13.931	33	368.913,963 672.313,734	34	368.891,881 672.304,673	23.869
34	368.891,881 672.304,673	35	368.885,827 672.302,664	6.379	35	368.885,827 672.302,664	36	368.835,815 672.286,068	52.694	36	368.835,815 672.286,068	37	368.772,107 672.264,926	67.124
37	368.772,107 672.264,926	38	368.724,632 672.249,172	50.021	38	368.724,632 672.249,172	39	368.704,126 672.242,367	21.606	39	368.704,126 672.242,367	40	368.700,595 672.241,195	3.72
40	368.700,595 672.241,195	41	368.701,946 672.234,153	7.17	41	368.701,946 672.234,153	42	368.714,289 672.179,609	55.923	42	368.714,289 672.179,609	43	368.713,424 672.166,874	12.764
43	368.713,424 672.166,874	44	368.707,238 672.156,844	11.784	44	368.707,238 672.156,844	45	368.712,893 672.076,791	80.252	45	368.712,893 672.076,791	46	368.715,248 672.045,161	31.718
46	368.715,248 672.045,161	47	368.803,09 672.047,481	87.873	47	368.803,09 672.047,481	48	368.816,57 672.029,905	22.15	48	368.816,57 672.029,905	49	368.978,634 672.054,125	163.864
49	368.978,634 672.054,125	50	369.012,824 672.063,823	35.539	50	369.012,824 672.063,823	51	369.021,6 672.066,375	9.14	51	369.021,6 672.066,375	52	369.023,235 672.062,261	4.427
52	369.023,235 672.062,261	53	369.040,707 671.985,503	78.721	53	369.040,707 671.985,503	54	369.033,545 671.985,028	7.178	54	369.033,545 671.985,028	55	369.042,531 671.949,827	36.33
55	369.042,531 671.949,827	56	369.060,205 671.881,215	70.852	56	369.060,205 671.881,215	57	369.069,668 671.846,066	36.401	57	369.069,668 671.846,066	58	369.084,319 671.791,941	56.073
58	369.084,319 671.791,941	59	369.101,954 671.722,918	71.24	59	369.101,954 671.722,918	60	369.107,263 671.702,127	21.458	60	369.107,263 671.702,127	61	369.116,479 671.666,033	37.252
61	369.116,479 671.666,033	62	369.122,066 671.644,954	21.807	62	369.122,066 671.644,954	63	369.132,394 671.605,887	40.409	63	369.132,394 671.605,887	64	369.164,177 671.483,288	126.652
64	369.164,177 671.483,288	65	369.177,399 671.430,282	54.63	65	369.177,399 671.430,282	66	369.189,652 671.429,062	12.314	66	369.189,652 671.429,062	67	369.193,31 671.428,694	3.676
67	369.193,31 671.428,694	68	369.193,02 671.418,628	10.07	68	369.193,02 671.418,628	69	369.192,633 671.405,076	13.558	69	369.192,633 671.405,076	70	369.249,762 671.390,301	59.009
70	369.249,762 671.390,301	71	369.243,121 671.351,687	39.181	71	369.243,121 671.351,687	72	369.228,668 671.325,859	29.597	72	369.228,668 671.325,859	73	369.225,958 671.321,015	5.551
73	369.225,958 671.321,015	74	369.227,36 671.292,212	28.837	74	369.227,36 671.292,212	75	369.268,597 671.295,983	41.409	75	369.268,597 671.295,983	76	369.302,926 671.299,681	34.528
76	369.302,926 671.299,681	77	369.322,332 671.309,819	21.895	77	369.322,332 671.309,819	78	369.440,161 671.361,407	128.627	78	369.440,161 671.361,407	79	369.484,863 671.394,542	55.643
79	369.484,863 671.394,542	80	369.566,334 671.481,853	119.418	80	369.566,334 671.481,853	81	369.563,484 671.691,861	210.027	81	369.563,484 671.691,861	82	369.572,268 671.801,618	110.108
82	369.572,268 671.801,618	83	369.586,68 671.904,988	104.37	83	369.586,68 671.904,988	84	369.580,996 671.932,173	27.773	84	369.580,996 671.932,173	85	369.532,322 671.940,595	49.397
85	369.532,322 671.940,595	86	369.517,326 672.000,572	61.823	86	369.517,326 672.000,572	87	369.415,655 672.061,075	118.311	87	369.415,655 672.061,075	88	369.335,591 672.115,545	96.836
88	369.335,591 672.115,545	89	369.306,477 672.157,709	51.239	89	369.306,477 672.157,709	90	369.273,929 672.272,917	119.717	90	369.273,929 672.272,917	91	369.310,507 672.277,061	36.812
91	369.310,507 672.277,061	92	369.335,664 672.167,405	112.505	92	369.335,664 672.167,405	93	369.409,327 672.099,223	100.374	93	369.409,327 672.099,223	94	369.549,399 672.037,469	153.081
94	369.549,399 672.037,469	95	369.564,453 672.161,47	124.911	95	369.564,453 672.161,47	96	369.552,494 672.259,611	98.867	96	369.552,494 672.259,611	97	369.556,224 672.355,552	96.013
97	369.556,224 672.355,552	98	369.566,483 672.355,908	10.265	98	369.566,483 672.355,908	99	369.580,049 672.272,917	84.092	99	369.580,049 672.272,917	100	369.597,045 672.128,926	144.991
100	369.597,045 672.128,926	101	369.614,278 672.076,882	54.823	101	369.614,278 672.076,882	102	369.659,302 672.067,933	45.905	102	369.659,302 672.067,933	103	369.709,351 672.135,604	84.168
103	369.709,351 672.135,604	104	369.715,259 672.188,235	52.962	104	369.715,259 672.188,235	105	369.702,599 672.224,905	38.794	105	369.702,599 672.224,905	106	369.713,258 672.238,586	17.343
106	369.713,258 672.238,586	107	369.761,195 672.155,715	95.737	107	369.761,195 672.155,715	108	369.816,741 672.157,389	55.571	108	369.816,741 672.157,389	109	369.823,637 672.123,88	34.211

Punct început	X / Y	Punct sfârșit	X / Y	Lungime segment	Punct început	X / Y	Punct sfârșit	X / Y	Lungime segment	Punct început	X / Y	Punct sfârșit	X / Y	Lungime segment
109	369.823,637 672.123,88	110	369.745,03 672.107,181	80.361	110	369.745,03 672.107,181	111	369.650,604 672.031,301	121.136	111	369.650,604 672.031,301	112	369.611,638 671.992,955	54.67
112	369.611,638 671.992,955	113	369.597,68 671.947,635	47.421	113	369.597,68 671.947,635	114	369.616,574 671.913,034	39.424	114	369.616,574 671.913,034	115	369.629,365 671.844,761	69.461
115	369.629,365 671.844,761	116	369.626,514 671.784,354	60.474	116	369.626,514 671.784,354	117	369.614,383 671.688,058	97.057	117	369.614,383 671.688,058	118	369.608,611 671.610,283	77.989
118	369.608,611 671.610,283	119	369.617,534 671.495,564	115.065	119	369.617,534 671.495,564	120	369.598,45 671.449,461	49.897	120	369.598,45 671.449,461	121	369.464,319 671.333,64	177.216
121	369.464,319 671.333,64	122	369.344,309 671.270,479	135.616	122	369.344,309 671.270,479	123	369.330,153 671.259,087	18.171	123	369.330,153 671.259,087	124	369.333,546 671.192,778	66.396
124	369.333,546 671.192,778	125	369.406,661 671.190,856	73.14	125	369.406,661 671.190,856	126	369.407,367 671.190,698	0.723	126	369.407,367 671.190,698	127	369.430,319 671.197,643	23.98
127	369.430,319 671.197,643	128	369.467,943 671.209,639	39.49	128	369.467,943 671.209,639	129	369.493,439 671.220,132	27.571	129	369.493,439 671.220,132	130	369.530,984 671.235,045	40.398
130	369.530,984 671.235,045	131	369.578,67 671.249,078	49.708	131	369.578,67 671.249,078	132	369.625,991 671.259,399	48.433	132	369.625,991 671.259,399	133	369.627,311 671.245,161	14.299
133	369.627,311 671.245,161	134	369.763,174 671.266,857	137.584	134	369.763,174 671.266,857	135	369.779,07 671.304,78	41.12	135	369.779,07 671.304,78	136	369.803,276 671.353,229	54.159
136	369.803,276 671.353,229	137	369.813,892 671.370,647	20.398	137	369.813,892 671.370,647	138	369.864,338 671.444,5	89.437	138	369.864,338 671.444,5	139	369.890,258 671.483,97	47.22
139	369.890,258 671.483,97	140	369.909,97 671.517,803	39.157	140	369.909,97 671.517,803	141	369.957,606 671.571,578	71.84	141	369.957,606 671.571,578	142	369.979,003 671.630,716	62.89
142	369.979,003 671.630,716	143	370.003,706 671.681,83	56.77	143	370.003,706 671.681,83	144	370.033,388 671.730,113	56.677	144	370.033,388 671.730,113	145	370.052,446 671.763,088	38.086
145	370.052,446 671.763,088	146	370.059,943 671.778,988	17.579	146	370.059,943 671.778,988	147	370.056,293 671.783,008	5.43	147	370.056,293 671.783,008	148	370.044,651 671.813,828	32.946
148	370.044,651 671.813,828	149	370.027,516 671.876,805	65.266	149	370.027,516 671.876,805	150	370.018,899 671.900,653	25.357	150	370.018,899 671.900,653	151	369.999,54 671.956,991	59.571
151	369.999,54 671.956,991	152	369.986,909 672.003,345	48.044	152	369.986,909 672.003,345	153	370.007,3 672.020,291	26.513	153	370.007,3 672.020,291	154	370.024,028 672.030,662	19.682
154	370.024,028 672.030,662	155	370.075,404 672.058,101	58.244	155	370.075,404 672.058,101	156	370.098,891 672.055,317	23.651	156	370.098,891 672.055,317	157	370.111,653 672.045,801	15.919
157	370.111,653 672.045,801	158	370.118,531 672.043,246	7.337	158	370.118,531 672.043,246	159	370.129,0 672.031,16	15.99	159	370.129,0 672.031,16	160	370.180,759 672.043,994	53.326
160	370.180,759 672.043,994	161	370.221,643 672.063,395	45.254	161	370.221,643 672.063,395	162	370.241,037 672.079,463	25.185	162	370.241,037 672.079,463	163	370.245,56 672.113,262	34.1
163	370.245,56 672.113,262	164	370.233,776 672.155,476	43.828	164	370.233,776 672.155,476	165	370.241,078 672.167,441	14.017	165	370.241,078 672.167,441	166	370.295,984 672.179,285	56.169
166	370.295,984 672.179,285	167	370.342,825 672.177,072	46.893	167	370.342,825 672.177,072	168	370.365,658 672.168,639	24.341	168	370.365,658 672.168,639	169	370.403,319 672.163,322	38.034
169	370.403,319 672.163,322	170	370.462,902 672.149,529	61.159	170	370.462,902 672.149,529	171	370.455,346 672.161,943	14.533	171	370.455,346 672.161,943	172	370.374,539 672.245,168	116.001
172	370.374,539 672.245,168	173	370.360,799 672.258,572	19.195	173	370.360,799 672.258,572	174	370.354,768 672.267,518	10.789	174	370.354,768 672.267,518	175	370.338,87 672.277,376	18.706
175	370.338,87 672.277,376	176	370.320,122 672.301,498	30.551	176	370.320,122 672.301,498	177	370.273,435 672.356,546	72.18	177	370.273,435 672.356,546	178	370.248,574 672.413,956	62.562
178	370.248,574 672.413,956	179	370.244,672 672.432,393	18.845	179	370.244,672 672.432,393	180	370.249,32 672.446,354	14.714	180	370.249,32 672.446,354	181	370.253,145 672.451,602	6.494
181	370.253,145 672.451,602	182	370.249,915 672.455,617	5.153	182	370.249,915 672.455,617	183	370.244,642 672.464,793	10.583	183	370.244,642 672.464,793	184	370.173,594 672.428,996	79.557
184	370.173,594 672.428,996	1	370.100,889 672.561,509	151.148										

** Lungimile segmentelor sunt determinate în planul de proiecție Stereo 70 și sunt rotunjite la 1 milimetru.

*** Distanța dintre puncte este formată din segmente cumulate ce sunt mai mici decât valoarea 1 milimetru.

**DATE DESPRE IMOBILUL NR. 10061**

Oficiul de Cadastru și Publicitate Imobiliară MARAMURES
Biroul de Cadastru și Publicitate Imobiliară Baia Mare

A. Partea I. Descrierea imobilului

TEREN Extravilan

Adresa: Jud. Maramures

Nr. Crt	Nr cadastral Nr. topografic	Suprafața* (mp)	Observații / Referințe
A1		839	Sector cadastral:10 Teren neimprejmuit;

B. Partea II. Proprietari și acte

Inscrieri privitoare la dreptul de proprietate și alte drepturi reale	Referințe
/	
Act Normativ nr. 7, LEGE, din 13/03/1996 emis de PARLAMENTUL ROMANIEI;	
B1	A1
1) COMUNA SĂLSIG, CIF:3627773, PROPRIETAR NEIDENTIFICAT	

C. Partea III. SARCINI .

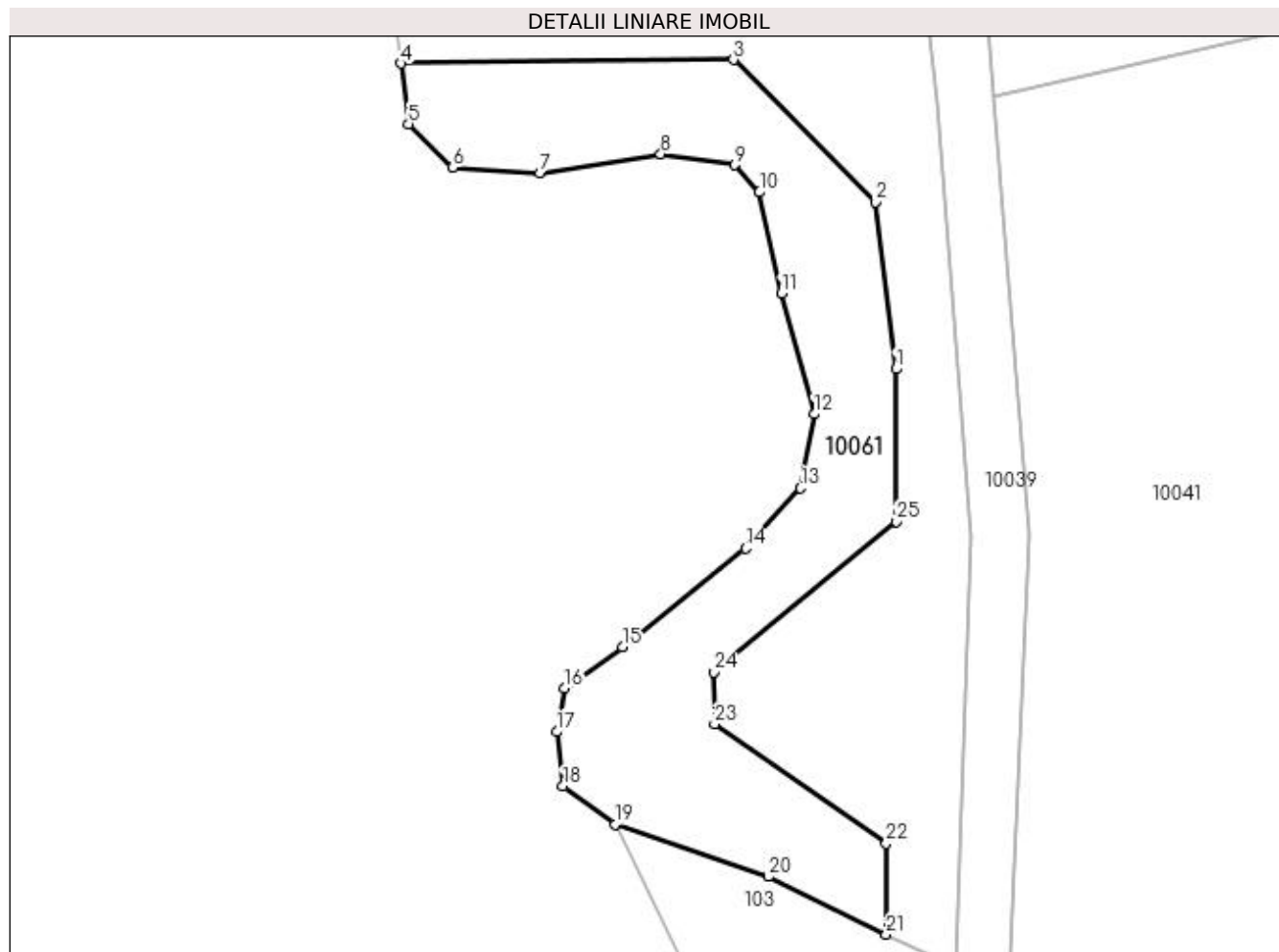
Inscrieri privind dezmembramintele dreptului de proprietate, drepturi reale de garanție și sarcini	Referințe
NU SUNT	

Anexa Nr. 1 La Partea I

Teren

Nr cadastral	Suprafața (mp)*	Observații / Referințe
	839	

* Suprafața este determinată în planul de proiecție Stereo 70.



Date referitoare la teren

Crt	Categorie folosință	Intra vilan	Suprafața (mp)	Tarla	Parcelă	Nr. topo	Observații / Referințe
1	faneata	NU	839	PE DEAL	-	-	

Lungime Segmente

1) Valorile lungimilor segmentelor sunt obținute din proiecție în plan.

Punct început	X / Y	Punct sfârșit	X / Y	Lungime segment (** (m)
1	368.819,876 671.317,886	2	368.818,273 671.331,059	13.27
3	368.807,088 671.342,258	4	368.780,865 671.341,957	26.225
5	368.781,482 671.337,206	6	368.784,938 671.333,752	4.886
7	368.791,846 671.333,321	8	368.801,344 671.334,832	9.617
9	368.807,173 671.333,969	10	368.809,118 671.331,81	2.906

Punct început	X / Y	Punct sfârșit	X / Y	Lungime segment (** (m)
2	368.818,273 671.331,059	3	368.807,088 671.342,258	15.828
4	368.780,865 671.341,957	5	368.781,482 671.337,206	4.791
6	368.784,938 671.333,752	7	368.791,846 671.333,321	6.921
8	368.801,344 671.334,832	9	368.807,173 671.333,969	5.893
10	368.809,118 671.331,81	11	368.810,845 671.323,825	8.17

Punct început	X / Y	Punct sfârșit	X / Y	Lungime segment (** (m)
11	368.810,845 671.323,825	12	368.813,434 671.314,328	9.844
13	368.812,356 671.308,5	14	368.808,037 671.303,751	6.419
15	368.798,323 671.295,982	16	368.793,789 671.292,743	5.572
17	368.793,142 671.289,29	18	368.793,646 671.285,009	4.311
19	368.797,748 671.281,987	20	368.809,836 671.277,886	12.765
21	368.819,117 671.273,339	22	368.819,112 671.280,493	7.154
23	368.805,595 671.289,911	24	368.805,507 671.293,998	4.088
25	368.819,923 671.305,865	1	368.819,876 671.317,886	12.021

Punct început	X / Y	Punct sfârșit	X / Y	Lungime segment (** (m)
12	368.813,434 671.314,328	13	368.812,356 671.308,5	5.927
14	368.808,037 671.303,751	15	368.798,323 671.295,982	12.439
16	368.793,789 671.292,743	17	368.793,142 671.289,29	3.513
18	368.793,646 671.285,009	19	368.797,748 671.281,987	5.095
20	368.809,836 671.277,886	21	368.819,117 671.273,339	10.335
22	368.819,112 671.280,493	23	368.805,595 671.289,911	16.474
24	368.805,507 671.293,998	25	368.819,923 671.305,865	18.672

** Lungimile segmentelor sunt determinate în planul de proiecție Stereo 70 și sunt rotunjite la 1 milimetru.

*** Distanța dintre puncte este formată din segmente cumulate ce sunt mai mici decât valoarea 1 milimetru.

**DATE DESPRE IMOBILUL NR. 10062**

Oficiul de Cadastru și Publicitate Imobiliară MARAMURES
Biroul de Cadastru și Publicitate Imobiliară Baia Mare

A. Partea I. Descrierea imobilului

TEREN Necunoscut

Adresa: Loc. Salsig, Jud. Maramures

Nr. Crt	Nr cadastral Nr. topografic	Suprafața* (mp)	Observații / Referințe
A1		1.991	Sector cadastral:10 Teren neimprejmuit;

B. Partea II. Proprietari și acte

Inscrieri privitoare la dreptul de proprietate și alte drepturi reale	Referințe
/	
Act Normativ nr. 7, LEGE, din 13/03/1996 emis de PARLAMENTUL ROMANIEI;	
B1	A1
Inscrierea provizorie, drept de PROPRIETATE art. 13, alin. 15, dobandit prin Lege, cota actuala 1/1 1) COMUNA SĂLSIG , CIF:3627773, PROPRIETAR NEIDENTIFICAT	

C. Partea III. SARCINI .

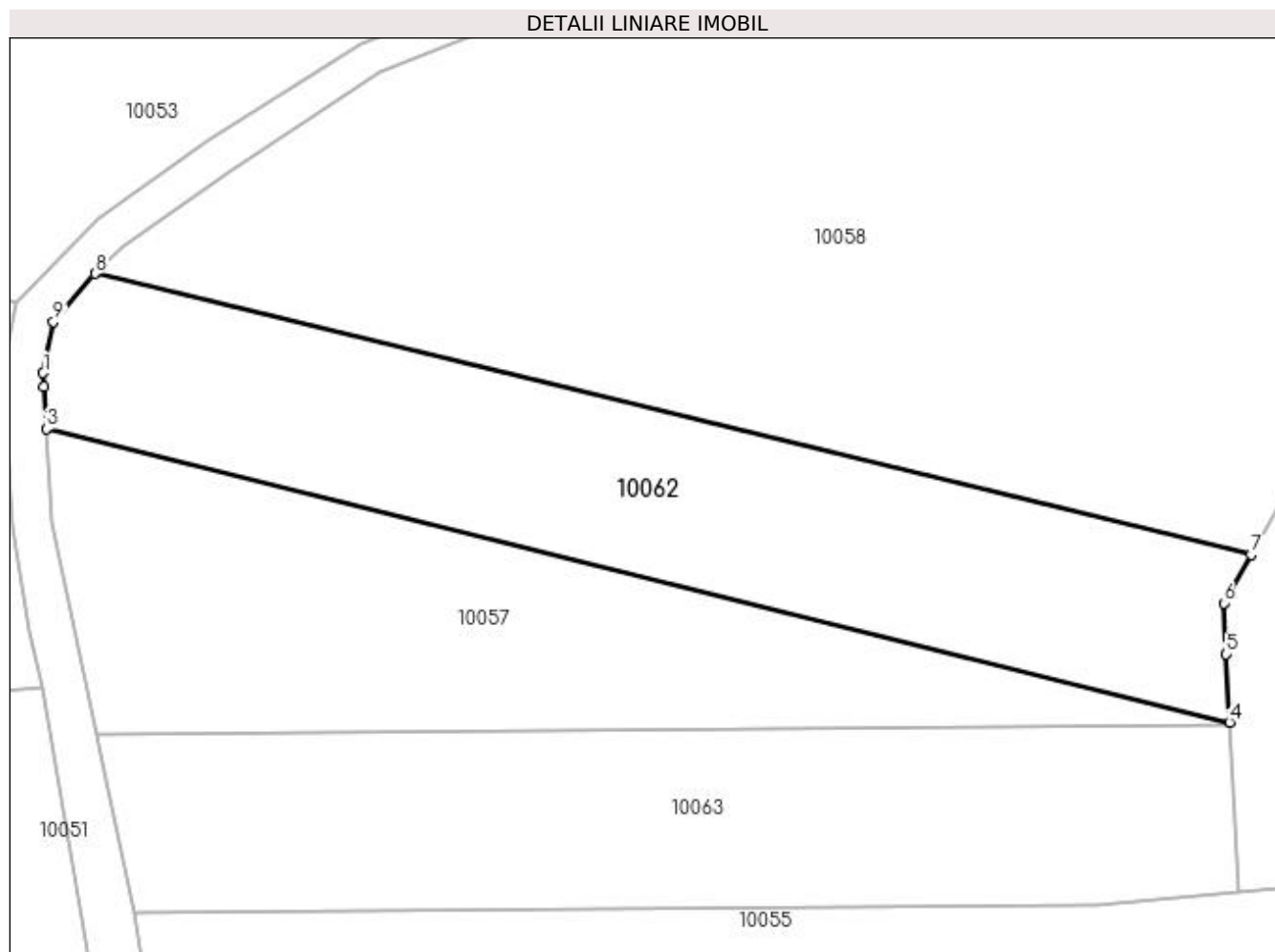
Inscrieri privind dezmembramintele dreptului de proprietate, drepturi reale de garanție și sarcini	Referințe
NU SUNT	

Anexa Nr. 1 La Partea I

Teren

Nr cadastral	Suprafața (mp)*	Observații / Referințe
	1.991	

* Suprafața este determinată în planul de proiecție Stereo 70.



Date referitoare la teren

Crt	Categorie folosință	Intra vilan	Suprafața (mp)	Tarla	Parcelă	Nr. topo	Observații / Referințe
1	livada	DA	1.075	PE DEAL	-	-	
2	livada	NU	916	PE DEAL	-	-	

Lungime Segmente

1) Valorile lungimilor segmentelor sunt obținute din proiecție în plan.

Punct început	X / Y	Punct sfârșit	X / Y	Lungime segment (** (m)
1	369.108,042 671.343,995	2	369.108,121 671.342,634	1.363
2	369.108,121 671.342,634	3	369.108,365 671.338,404	4.237
3	369.108,365 671.338,404	4	369.226,538 671.309,109	121.75
4	369.226,538 671.309,109	5	369.226,206 671.315,922	6.821

Punct început	X / Y	Punct sfârșit	X / Y	Lungime segment (** (m)
5	369.226,206 671.315,922	6	369.225,958 671.321,015	5.099
6	369.225,958 671.321,015	7	369.228,668 671.325,859	5.551
7	369.228,668 671.325,859	8	369.113,211 671.353,915	118.817
8	369.113,211 671.353,915	9	369.109,064 671.349,104	6.352
9	369.109,064 671.349,104	1	369.108,042 671.343,995	5.21

** Lungimile segmentelor sunt determinate în planul de proiecție Stereo 70 și sunt rotunjite la 1 milimetru.

*** Distanța dintre puncte este formată din segmente cumulate ce sunt mai mici decât valoarea 1 milimetru.

**DATE DESPRE IMOBILUL NR. 10063**

Oficiul de Cadastru și Publicitate Imobiliară MARAMURES
Biroul de Cadastru și Publicitate Imobiliară Baia Mare

A. Partea I. Descrierea imobilului

TEREN Intravilan

Adresa: Loc. Salsig, Jud. Maramures

Nr. Crt	Nr cadastral Nr. topografic	Suprafața* (mp)	Observații / Referințe
A1		1.982	Sector cadastral:10 Teren neimprejmuit;

B. Partea II. Proprietari și acte

Inscrieri privitoare la dreptul de proprietate și alte drepturi reale	Referințe
/	
Act Normativ nr. 7, LEGE, din 13/03/1996 emis de PARLAMENTUL ROMANIEI;	
B1	A1
Inscrierea provizorie, drept de PROPRIETATE art. 13, alin. 15, dobandit prin Lege, cota actuala 1/1 1) COMUNA SĂLSIG , CIF:3627773, PROPRIETAR NEIDENTIFICAT	

C. Partea III. SARCINI .

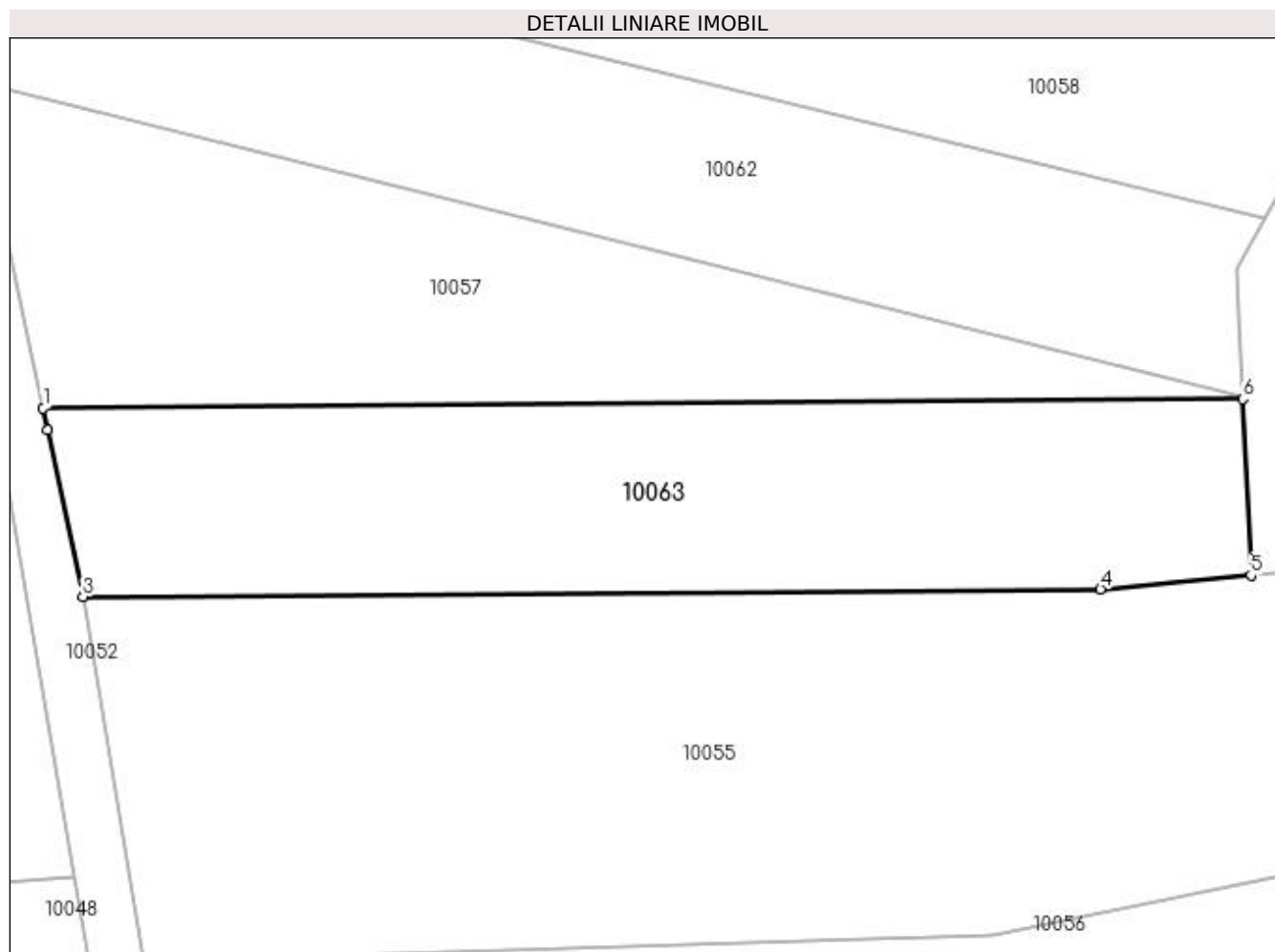
Inscrieri privind dezmembramintele dreptului de proprietate, drepturi reale de garanție și sarcini	Referințe
NU SUNT	

Anexa Nr. 1 La Partea I

Teren

Nr cadastral	Suprafața (mp)*	Observații / Referințe
	1.982	

* Suprafața este determinată în planul de proiecție Stereo 70.



Date referitoare la teren

Crt	Categorie folosință	Intra vilan	Suprafața (mp)	Tarla	Parcelă	Nr. topo	Observații / Referințe
1	livada	DA	1.982	PE DEAL	-	-	

Lungime Segmente

1) Valorile lungimilor segmentelor sunt obținute din proiecție în plan.

Punct început	X / Y	Punct sfârșit	X / Y	Lungime segment (** (m)
1	369.113,357 671.307,97	2	369.113,798 671.305,88	2.136
2	369.113,798 671.305,88	3	369.117,109 671.290,184	16.041
3	369.117,109 671.290,184	4	369.213,151 671.290,913	96.045
4	369.213,151 671.290,913	5	369.227,36 671.292,212	14.268
5	369.227,36 671.292,212	6	369.226,551 671.308,829	16.637

Punct început	X / Y	Punct sfârșit	X / Y	Lungime segment (** (m)
6	369.226,551 671.308,829	1	369.113,357 671.307,97	113.197

** Lungimile segmentelor sunt determinate în planul de proiecție Stereo 70 și sunt rotunjite la 1 milimetru.

*** Distanța dintre puncte este formată din segmente cumulate ce sunt mai mici decât valoarea 1 milimetru.

**DATE DESPRE IMOBILUL NR. 10064**

Oficiul de Cadastru și Publicitate Imobiliară MARAMURES
Biroul de Cadastru și Publicitate Imobiliară Baia Mare

A. Partea I. Descrierea imobilului

Nr. CF vechi:97, 684 SALSIG
Nr. cadastral vechi:51193
Nr. topografic:2173/1, 2197/a/2/1

TEREN Intravilan

Adresa: Loc. Salsig, Jud. Maramures

Nr. Crt	Nr cadastral Nr. topografic	Suprafața* (mp)	Observații / Referințe
A1	51193	3.500	Sector cadastral:10 Teren neimprejmut;

B. Partea II. Proprietari și acte

Inscrieri privitoare la dreptul de proprietate și alte drepturi reale		Referințe
48768 / 29/07/2021		
Act Administrativ nr. 44108/6, Titlu de proprietate, din 16/11/1997 emis de Comisia Judeteana Maramures;		
B1	Intabulare, drept de PROPRIETATE in baza Legii nr. 18/1991, dobandit prin Reconstituire, cota actuala 1/1, cota initiala 1/1 1) POP ANA <i>OBSERVATII: Pozitie transcrisa din CF nr. 51193, in rangul incheierii nr. 48768/29.07.2021</i>	A1
/		
Act Administrativ nr. 1680, din 25/05/2023 emis de PRIMARIA COMUNEI SALSIG (ADEVERINTA);		
B2	Se notează posesia factica asupra cotei de 1/1, în favoarea lui 1) PARVYI ROBERT CALIN	A1

C. Partea III. SARCINI .

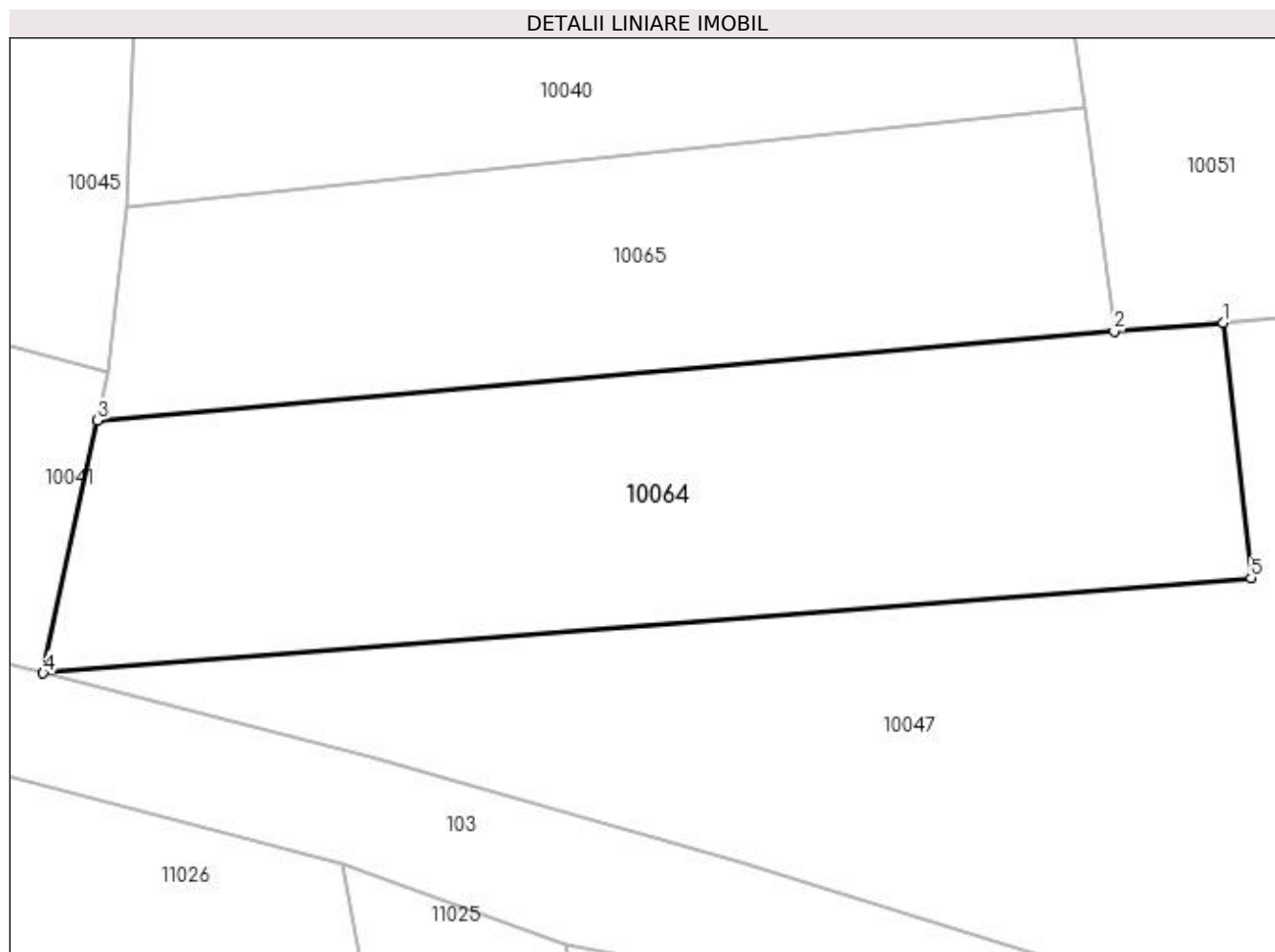
Inscrieri privind dezmembramintele dreptului de proprietate, drepturi reale de garanție și sarcini	Referințe
NU SUNT	

Anexa Nr. 1 La Partea I

Teren

Nr cadastral	Suprafața (mp)*	Observații / Referințe
51193	3.500	

* Suprafața este determinată în planul de proiecție Stereo 70.



Date referitoare la teren

Crt	Categorie folosință	Intravilan	Suprafața (mp)	Tarla	Parcelă	Nr. topo	Observații / Referințe
1	livada	DA	3.500	PE DEAL	-	2173/1, 2197/a/2/1	

Lungime Segmente

1) Valorile lungimilor segmentelor sunt obținute din proiecție în plan.

Punct început	X / Y	Punct sfârșit	X / Y	Lungime segment (** (m)
1	369.068,58 671.260,153	2	369.056,666 671.259,198	11.952
2	369.056,666 671.259,198	3	368.945,975 671.249,51	111.114
3	368.945,975 671.249,51	4	368.940,075 671.222,02	28.116
4	368.940,075 671.222,02	5	369.071,588 671.232,389	131.921
5	369.071,588 671.232,389	1	369.068,58 671.260,153	27.926

**** Lungimile segmentelor sunt determinate în planul de proiecție Stereo 70 și sunt rotunjite la 1 milimetru.**

***** Distanța dintre puncte este formată din segmente cumulate ce sunt mai mici decât valoarea 1 milimetru.**

**DATE DESPRE IMOBILUL NR. 10065**

Oficiul de Cadastru și Publicitate Imobiliară MARAMURES
Biroul de Cadastru și Publicitate Imobiliară Baia Mare

A. Partea I. Descrierea imobilului

Nr. CF vechi:684 SALSIG, 97 SALSIG

Nr. cadastral vechi:51193

Nr. topografic:2173/1, 2197/a/2/1

TEREN Intravilan

Adresa: Loc. Salsig, Jud. Maramures

Nr. Crt	Nr cadastral Nr. topografic	Suprafața* (mp)	Observații / Referințe
A1	51193	2.554	Sector cadastral:10 Teren neimprejmuit;

B. Partea II. Proprietari și acte

Inscrieri privitoare la dreptul de proprietate și alte drepturi reale		Referințe
48768 / 29/07/2021		
Act Administrativ nr. 44108/6, Titlu de proprietate, din 16/11/1997 emis de Comisia Judeteana Maramures (act administrativ nr Adeverinta nr. 2798 din 26.07.2021, emis de Primaria comunei Salsig;act administrativ nr Documentatie cadastrala avizata sub nr. 48768 din 29.07.2021, emis de OCPI Maramures;act notarial nr Declaratie autentificata sub nr. 350 din 21.05.2021, emis de Notar Public Magurean Ecaterina Andreea);		
B1	Intabulare, drept de PROPRIETATE in baza Legii nr. 18/1991, dobandit prin Reconstituire, cota actuala 1/1, cota initiala 1/1 1) POP ANA	A1
OBSERVATII: pozitie transcrisa din CF nr. 51193, in rangul incheierii nr. 48768/29.07.2021		

C. Partea III. SARCINI .

Inscrieri privind dezmembramintele dreptului de proprietate, drepturi reale de garanție și sarcini	Referințe
NU SUNT	

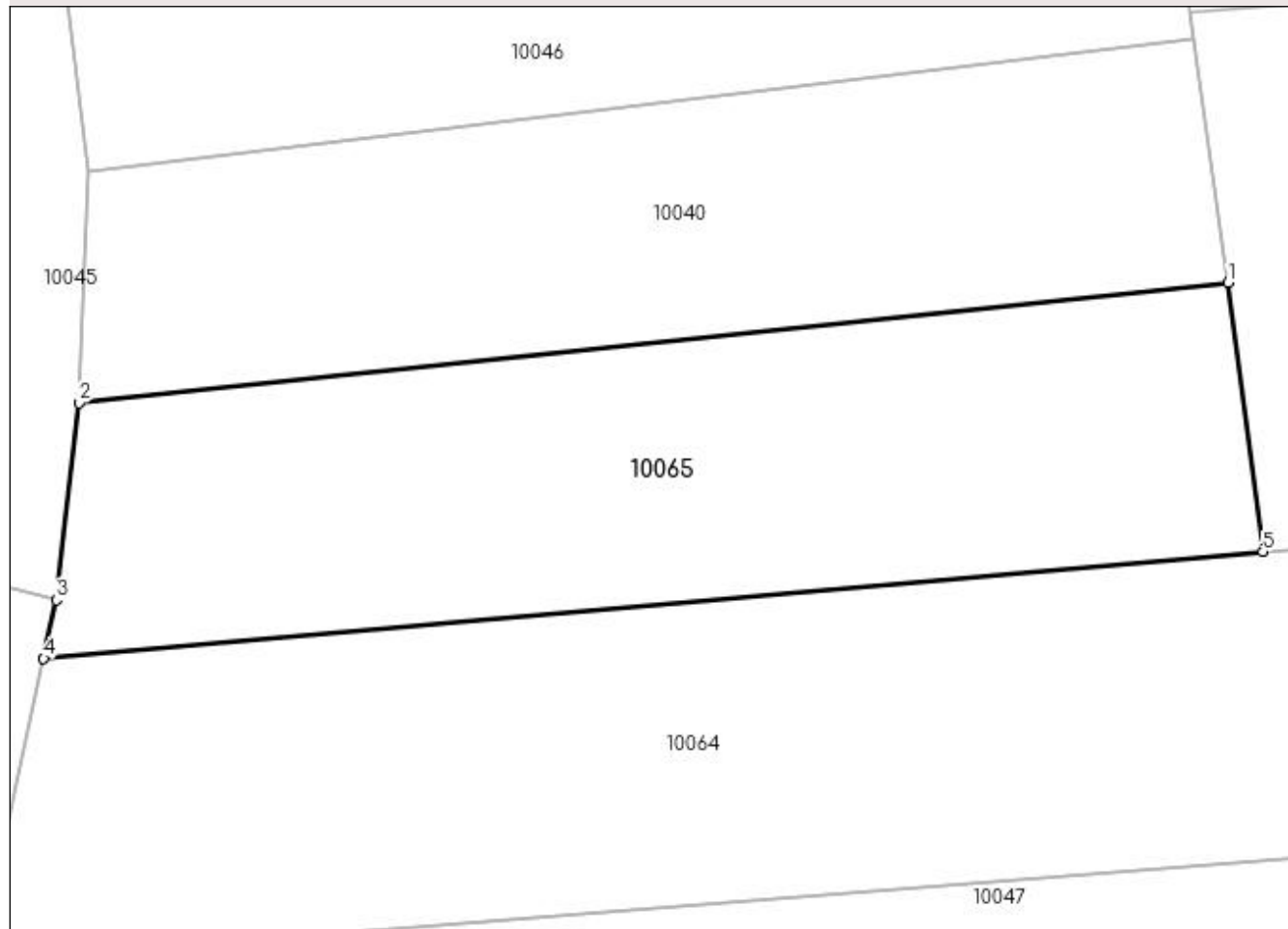
Anexa Nr. 1 La Partea I

Teren

Nr cadastral	Suprafața (mp)*	Observații / Referințe
51193	2.554	

* Suprafața este determinată în planul de proiecție Stereo 70.

DETALII LINIARE IMOBIL



Date referitoare la teren

Crt	Categorie folosință	Intravilan	Suprafața (mp)	Tarla	Parcelă	Nr. topo	Observații / Referințe
1	livada	DA	2.554	-	-	2173/1, 2197/a/2/1	

Lungime Segmente

1) Valorile lungimilor segmentelor sunt obținute din proiecție în plan.

Punct început	X / Y	Punct sfârșit	X / Y	Lungime segment (** (m)
1	369.053,501 671.283,605	2	368.949,185 671.272,708	104.884
2	368.949,185 671.272,708	3	368.947,113 671.254,813	18.015
3	368.947,113 671.254,813	4	368.945,975 671.249,51	5.424
4	368.945,975 671.249,51	5	369.056,666 671.259,198	111.114
5	369.056,666 671.259,198	1	369.053,501 671.283,605	24.611

**** Lungimile segmentelor sunt determinate în planul de proiecție Stereo 70 și sunt rotunjite la 1 milimetru.**

***** Distanța dintre puncte este formată din segmente cumulate ce sunt mai mici decât valoarea 1 milimetru.**

**DATE DESPRE IMOBILUL NR. 10066**

Oficiul de Cadastru și Publicitate Imobiliară MARAMURES
Biroul de Cadastru și Publicitate Imobiliară Baia Mare

A. Partea I. Descrierea imobilului

TEREN Intravilan

Adresa: Loc. Salsig, Jud. Maramures

Nr. Crt	Nr cadastral Nr. topografic	Suprafața* (mp)	Observații / Referințe
A1		736	Sector cadastral:10 Teren neimprejmuit;

B. Partea II. Proprietari și acte

Inscrieri privitoare la dreptul de proprietate și alte drepturi reale		Referințe
/		
Act Normativ nr. 7, LEGE, din 13/03/1996 emis de PARLAMENTUL ROMANIEI;		
B1	Inscrierea provizorie, drept de PROPRIETATE art. 13, alin. 15, dobandit prin Lege, cota actuala 1/1 1) COMUNA SĂLSIG, CIF:3627773, PROPRIETAR NEIDENTIFICAT	A1

C. Partea III. SARCINI .

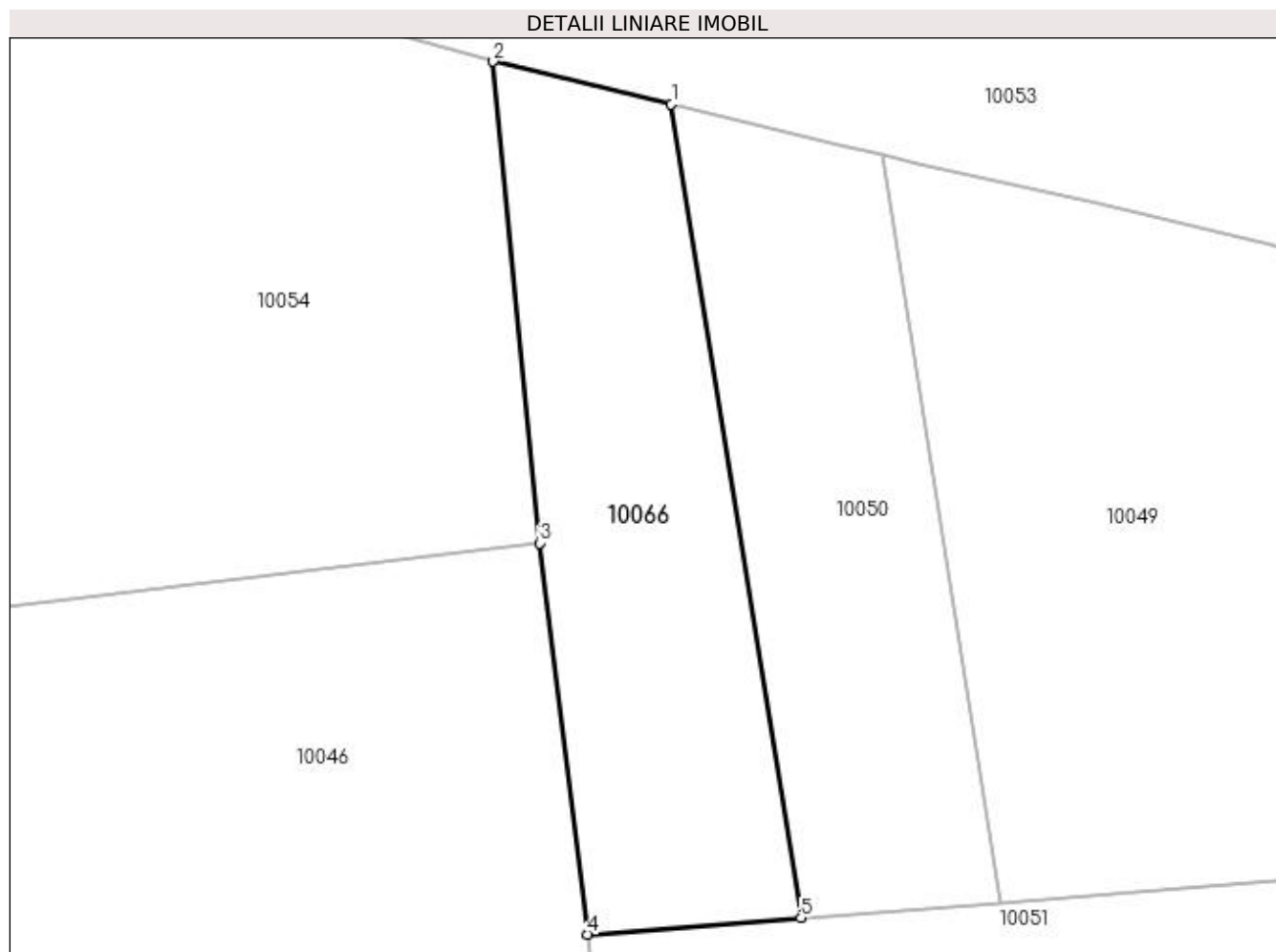
Inscrieri privind dezmembramintele dreptului de proprietate, drepturi reale de garanție și sarcini	Referințe
NU SUNT	

Anexa Nr. 1 La Partea I

Teren

Nr cadastral	Suprafața (mp)*	Observații / Referințe
	736	

* Suprafața este determinată în planul de proiecție Stereo 70.



Date referitoare la teren

Crt	Categorie folosință	Intravilan	Suprafața (mp)	Tarla	Parcelă	Nr. topo	Observații / Referințe
1	livada	DA	736	PE DEAL	-	-	

Lungime Segmente

1) Valorile lungimilor segmentelor sunt obținute din proiecție în plan.

Punct început	X / Y	Punct sfârșit	X / Y	Lungime segment (** (m)
1	369.055,606 671.363,386	2	369.043,739 671.366,226	12.202
2	369.043,739 671.366,226	3	369.046,837 671.334,169	32.206
3	369.046,837 671.334,169	4	369.050,027 671.308,122	26.242
4	369.050,027 671.308,122	5	369.064,227 671.309,217	14.242
5	369.064,227 671.309,217	1	369.055,606 671.363,386	54.851

**** Lungimile segmentelor sunt determinate în planul de proiecție Stereo 70 și sunt rotunjite la 1 milimetru.**

***** Distanța dintre puncte este formată din segmente cumulate ce sunt mai mici decât valoarea 1 milimetru.**

