

**DATE DESPRE IMOBILUL NR. 67000**

Oficiul de Cadastru și Publicitate Imobiliară MARAMURES
Biroul de Cadastru și Publicitate Imobiliară Baia Mare

A. Partea I. Descrierea imobilului

TEREN Necunoscut

Nr. cadastral vechi:51373

Adresa: Loc. Salsig, Jud. Maramures

| Nr. Crt | Nr cadastral Nr. topografic | Suprafața* (mp) | Observații / Referințe |
|---------|-----------------------------|-----------------|---|
| A1 | 51373 | 6.715 | Sector cadastral:67 Teren neimprejmuit; |

B. Partea II. Proprietari și acte

| Inscrieri privitoare la dreptul de proprietate și alte drepturi reale | Referințe |
|--|-----------|
| 41069 / 04/07/2022 | |
| Act Administrativ nr. 41, Hotărârea, din 23/06/2022 emis de Comuna Salsig (act administrativ nr Certificat fiscal nr. 144 din 01.07.2022, emis de Primaria comunei Salsig;act administrativ nr Documentatie cdastrală avizată sub nr. 41069 din 04.07.2022, emis de OCPI MARAMURES); | |
| B1 | A1 |
| Intabulare, drept de PROPRIETATE, dobandit prin Lege, cota actuala 1/1, cota initiala 1/1 | |
| 1) COMUNA SĂLSIG , CIF:3627773, domeniul privat | |
| <i>OBSERVATII: Pozitie transcrisa din CF nr. 51373, in rangul incheierii nr. 41069/04.07.2022</i> | |

C. Partea III. SARCINI .

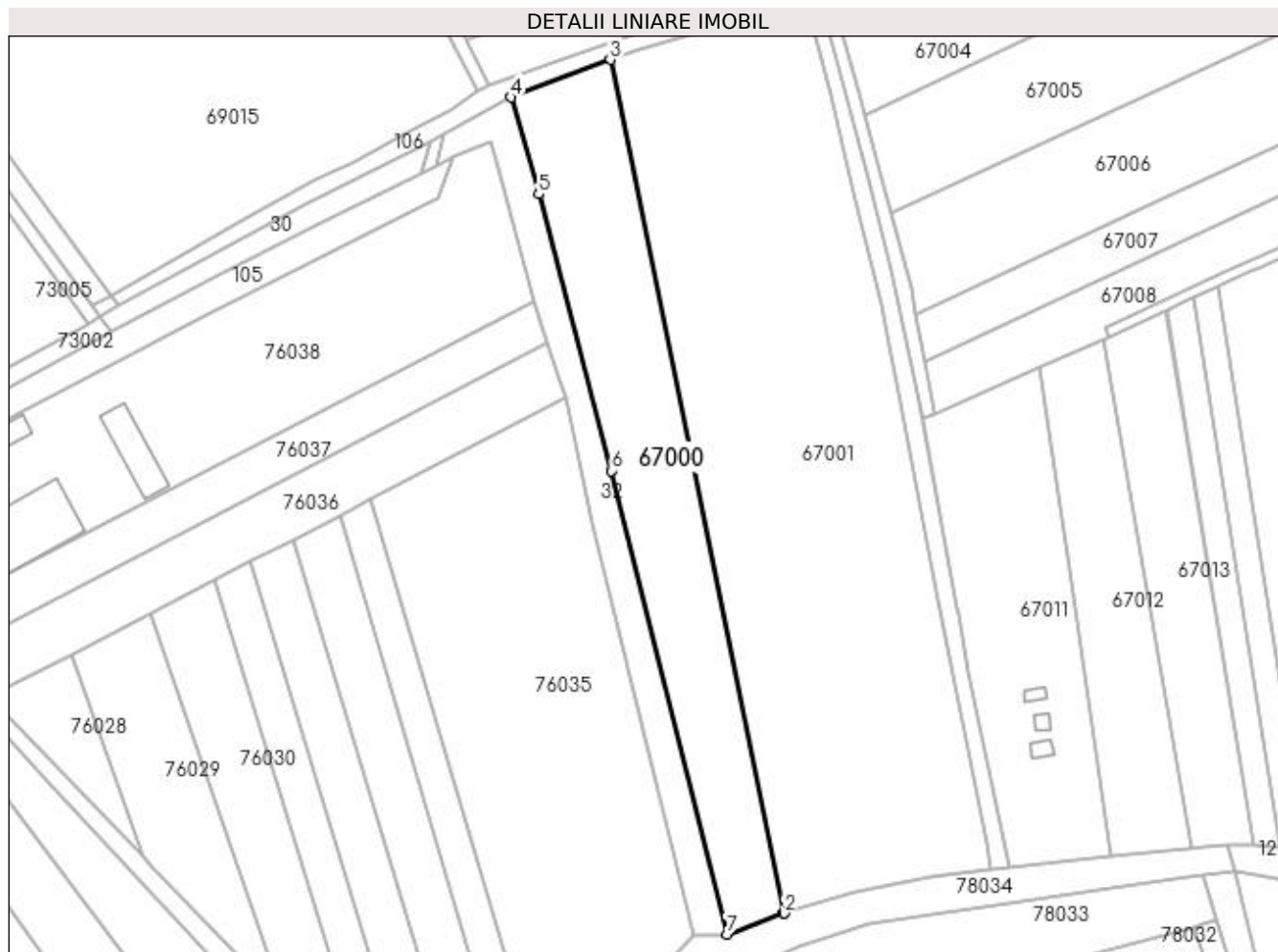
| Inscrieri privind dezmembramintele dreptului de proprietate, drepturi reale de garanție și sarcini | Referințe |
|--|-----------|
| NU SUNT | |

Anexa Nr. 1 La Partea I

Teren

| Nr cadastral | Suprafața (mp)* | Observații / Referințe |
|--------------|-----------------|------------------------|
| 51373 | 6.715 | |

* Suprafața este determinată în planul de proiecție Stereo 70.



Date referitoare la teren

| Crt | Categorie folosință | Intra vilan | Suprafața (mp) | Tarla | Parcelă | Nr. topo | Observații / Referințe |
|-----|---------------------|-------------|----------------|-------|---------|----------|------------------------|
| 1 | arabil | DA | 1.277 | - | - | - | |
| 2 | arabil | NU | 5.438 | - | - | - | |

Lungime Segmente

1) Valorile lungimilor segmentelor sunt obținute din proiecție în plan.

| Punct început | X / Y | Punct sfârșit | X / Y | Lungime segment (** (m) |
|---------------|----------------------------|---------------|----------------------------|-------------------------|
| 1 | 371.065,278 669.318,593 | 2 | 371.065,444 669.318,642 | 0.173 |
| 2 | 371.065,444 669.318,642 | 3 | 371.011,511 669.583,358 | 270.154 |
| 3 | 371.011,511 669.583,358 | 4 | 370.980,785 669.571,681 | 32.87 |
| 4 | 370.980,785 669.571,681 | 5 | 370.989,301 669.541,682 | 31.184 |

| Punct început | X / Y | Punct sfârșit | X / Y | Lungime segment (** (m) |
|---------------|----------------------------|---------------|----------------------------|-------------------------|
| 5 | 370.989,301 669.541,682 | 6 | 371.011,831 669.455,818 | 88.771 |
| 6 | 371.011,831 669.455,818 | 7 | 371.047,807 669.312,111 | 148.142 |
| 7 | 371.047,807 669.312,111 | 1 | 371.065,278 669.318,593 | 18.635 |

** Lungimile segmentelor sunt determinate în planul de proiecție Stereo 70 și sunt rotunjite la 1 milimetru.

*** Distanța dintre puncte este formată din segmente cumulate ce sunt mai mici decât valoarea 1 milimetru.

**DATE DESPRE IMOBILUL NR. 67001**

Oficiul de Cadastru și Publicitate Imobiliară MARAMURES
Biroul de Cadastru și Publicitate Imobiliară Baia Mare

A. Partea I. Descrierea imobilului

Nr. CF vechi:833, 1554, 42, 43, 363, 1232

Salsig

Nr. cadastral vechi:51234

Nr. topografic:536, 535, 534, 533, 532,
531/3

TEREN Necunoscut

Adresa: Loc. Salsig, Jud. Maramures

| Nr. Crt | Nr cadastral Nr. topografic | Suprafața* (mp) | Observații / Referințe |
|---------|--------------------------------|-----------------|---|
| A1 | 51234 | 18.000 | Sector cadastral:67 Teren neimprejmuit; |

B. Partea II. Proprietari și acte

| Inscrieri privitoare la dreptul de proprietate și alte drepturi reale | | Referințe |
|---|---|-----------|
| 65607 / 10/10/2022 | | |
| Act Notarial nr. 5144, Contract de schimb imobiliar, din 05/10/2022 emis de NP Capusan Niculina; | | |
| B1 | Intabulare, drept de PROPRIETATE cu titlu de drept schimb, dobandit prin Conventie, cota actuala 1/1, cota initiala 1/1 1) COMUNA SĂLSIG , CIF:3627773, domeniul public | A1 |
| <i>OBSERVATII: Pozitie transcrisa din CF nr. 51234, in rangul incheierii nr. 65607/10.10.2022</i> | | |

C. Partea III. SARCINI .

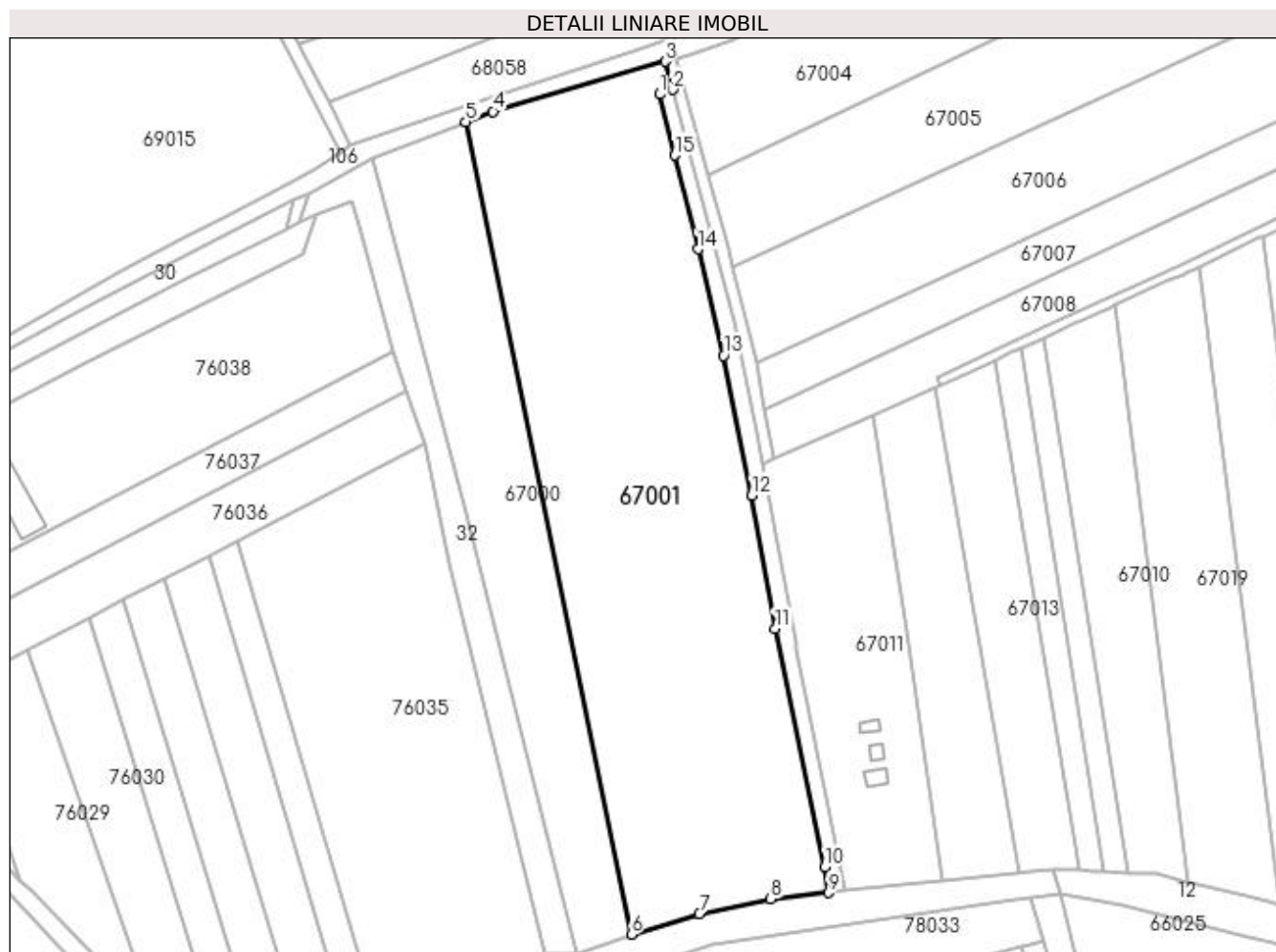
| Inscrieri privind dezmembramintele dreptului de proprietate, drepturi reale de garanție și sarcini | Referințe |
|--|-----------|
| NU SUNT | |

Anexa Nr. 1 La Partea I

Teren

| Nr cadastral | Suprafața (mp)* | Observații / Referințe |
|--------------|-----------------|------------------------|
| 51234 | 18.000 | |

* Suprafața este determinată în planul de proiecție Stereo 70.



Date referitoare la teren

| Crt | Categorie folosință | Intra vilan | Suprafața (mp) | Tarla | Parcelă | Nr. topo | Observații / Referințe |
|-----|---------------------|-------------|----------------|---------------|---------|--------------------------------|------------------------|
| 1 | arabil | DA | 2.792 | Capu Gardului | - | 536, 535, 534, 533, 532, 531/3 | |
| 2 | arabil | NU | 15.208 | Capu Gardului | - | 536, 535, 534, 533, 532, 531/3 | |

Lungime Segmente

1) Valorile lungimilor segmentelor sunt obținute din proiecție în plan.

| Punct început | X / Y | Punct sfârșit | X / Y | Lungime segment (** (m) |
|---------------|----------------------------|---------------|----------------------------|-------------------------|
| 1 | 371.074,692 669.592,346 | 2 | 371.079,019 669.593,813 | 4.569 |
| 2 | 371.079,019 669.593,813 | 3 | 371.076,454 669.603,019 | 9.557 |
| 3 | 371.076,454 669.603,019 | 4 | 371.020,356 669.586,719 | 58.418 |

| Punct început | X / Y | Punct sfârșit | X / Y | Lungime segment (** (m) |
|---------------|----------------------------|---------------|----------------------------|-------------------------|
| 4 | 371.020,356 669.586,719 | 5 | 371.011,511 669.583,358 | 9.462 |
| 5 | 371.011,511 669.583,358 | 6 | 371.065,444 669.318,642 | 270.154 |
| 6 | 371.065,444 669.318,642 | 7 | 371.087,685 669.325,235 | 23.198 |
| 7 | 371.087,685 669.325,235 | 8 | 371.110,893 669.330,137 | 23.72 |
| 8 | 371.110,893 669.330,137 | 9 | 371.129,688 669.332,186 | 18.906 |
| 9 | 371.129,688 669.332,186 | 10 | 371.128,523 669.340,586 | 8.48 |
| 10 | 371.128,523 669.340,586 | 11 | 371.112,345 669.418,312 | 79.392 |
| 11 | 371.112,345 669.418,312 | 12 | 371.104,695 669.461,67 | 44.028 |
| 12 | 371.104,695 669.461,67 | 13 | 371.095,483 669.507,185 | 46.438 |
| 13 | 371.095,483 669.507,185 | 14 | 371.087,188 669.541,915 | 35.707 |
| 14 | 371.087,188 669.541,915 | 15 | 371.079,677 669.572,453 | 31.448 |
| 15 | 371.079,677 669.572,453 | 1 | 371.074,692 669.592,346 | 20.508 |

** Lungimile segmentelor sunt determinate în planul de proiecție Stereo 70 și sunt rotunjite la 1 milimetru.

*** Distanța dintre puncte este formată din segmente cumulate ce sunt mai mici decât valoarea 1 milimetru.

**DATE DESPRE IMOBILUL NR. 67002**

Oficiul de Cadastru și Publicitate Imobiliară MARAMURES
Biroul de Cadastru și Publicitate Imobiliară Baia Mare

A. Partea I. Descrierea imobilului

TEREN Necunoscut

Adresa: Loc. Salsig, Jud. Maramures

| Nr. Crt | Nr cadastral Nr. topografic | Suprafața* (mp) | Observații / Referințe |
|---------|-----------------------------|-----------------|---|
| A1 | | 1.439 | Sector cadastral:67 Teren neimprejmuit; |

B. Partea II. Proprietari și acte

| Inscrieri privitoare la dreptul de proprietate și alte drepturi reale | Referințe |
|---|--|
| / | |
| Act Normativ nr. 1705, Hotarare de Guvern, din 29/11/2006 emis de Guvernul Romaniei; | |
| B1 | Intabulare, drept de PROPRIETATE, dobandit prin Lege, cota actuala 1/1 1) STATUL ROMÂN , CIF:9999999999999, Domeniu public |
| Act Normativ nr. 1705, Hotarare de Guvern, din 29/11/2006 emis de Guvernul Romaniei (Inventar ANIF pozitia 85094, Adeverinta nr. 604/24.07.2023); | |
| B2 | Intabulare, drept de ADMINISTRARE, dobandit prin Lege, cota actuala 1/1 1) AGENȚIA NAȚIONALĂ DE ÎMBUNĂȚĂȚIRI FUNCIARE , CIF:29275212 |

C. Partea III. SARCINI .

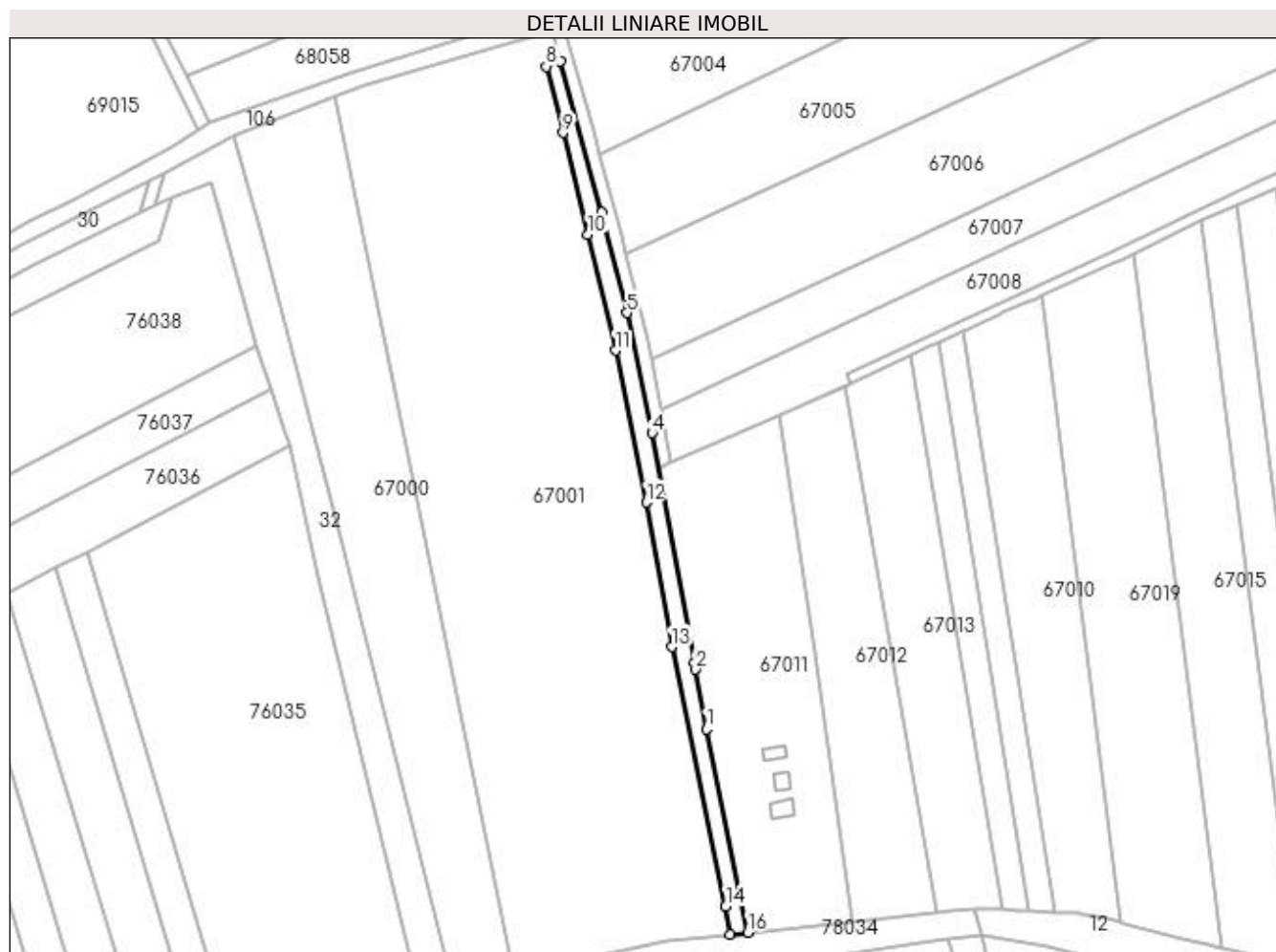
| Inscrieri privind dezmembramintele dreptului de proprietate, drepturi reale de garanție și sarcini | Referințe |
|--|-----------|
| NU SUNT | |

Anexa Nr. 1 La Partea I

Teren

| | | |
|--------------|-----------------|------------------------|
| Nr cadastral | Suprafața (mp)* | Observații / Referințe |
| | 1.439 | |

* Suprafața este determinată în planul de proiecție Stereo 70.



Date referitoare la teren

| Crt | Categorie folosință | Intra vilan | Suprafața (mp) | Tarla | Parcelă | Nr. topo | Observații / Referințe |
|-----|---------------------|-------------|----------------|---------------|---------|----------|------------------------------------|
| 1 | ape curgătoare | DA | 342 | Capu Gardului | - | - | CS11, Somes mal stang, Ticau-Lapus |
| 2 | ape curgătoare | NU | 1.097 | Capu Gardului | - | - | CS11, Somes mal stang, Ticau-Lapus |

Lungime Segmente

1) Valorile lungimilor segmentelor sunt obținute din proiecție în plan.

| Punct început | X / Y | Punct sfârșit | X / Y | Lungime segment (** (m) |
|---------------|----------------------------|---------------|----------------------------|-------------------------|
| 1 | 371.122,699 669.393,74 | 2 | 371.119,425 669.411,58 | 18.138 |
| 2 | 371.119,425 669.411,58 | 3 | 371.119,063 669.413,549 | 2.002 |
| 3 | 371.119,063 669.413,549 | 4 | 371.106,418 669.482,437 | 70.039 |
| 4 | 371.106,418 669.482,437 | 5 | 371.098,86 669.518,47 | 36.817 |

| Punct început | X / Y | Punct sfârșit | X / Y | Lungime segment (** (m) |
|---------------|----------------------------|---------------|----------------------------|-------------------------|
| 5 | 371.098,86 669.518,47 | 6 | 371.091,302 669.548,526 | 30.992 |
| 6 | 371.091,302 669.548,526 | 7 | 371.079,019 669.593,813 | 46.923 |
| 7 | 371.079,019 669.593,813 | 8 | 371.074,692 669.592,346 | 4.569 |
| 8 | 371.074,692 669.592,346 | 9 | 371.079,677 669.572,453 | 20.508 |
| 9 | 371.079,677 669.572,453 | 10 | 371.087,188 669.541,915 | 31.448 |
| 10 | 371.087,188 669.541,915 | 11 | 371.095,483 669.507,185 | 35.707 |
| 11 | 371.095,483 669.507,185 | 12 | 371.104,695 669.461,67 | 46.438 |
| 12 | 371.104,695 669.461,67 | 13 | 371.112,345 669.418,312 | 44.028 |
| 13 | 371.112,345 669.418,312 | 14 | 371.128,523 669.340,586 | 79.392 |
| 14 | 371.128,523 669.340,586 | 15 | 371.129,688 669.332,186 | 8.48 |
| 15 | 371.129,688 669.332,186 | 16 | 371.135,192 669.332,773 | 5.535 |
| 16 | 371.135,192 669.332,773 | 1 | 371.122,699 669.393,74 | 62.234 |

** Lungimile segmentelor sunt determinate în planul de proiecție Stereo 70 și sunt rotunjite la 1 milimetru.

*** Distanța dintre puncte este formată din segmente cumulate ce sunt mai mici decât valoarea 1 milimetru.

**DATE DESPRE IMOBILUL NR. 67003**

Oficiul de Cadastru și Publicitate Imobiliară MARAMURES
Biroul de Cadastru și Publicitate Imobiliară Baia Mare

A. Partea I. Descrierea imobilului

TEREN Intravilan

Adresa: Loc. Salsig, Jud. Maramures

| Nr. Crt | Nr cadastral Nr. topografic | Suprafața* (mp) | Observații / Referințe |
|---------|-----------------------------|-----------------|---|
| A1 | | 538 | Sector cadastral:67 Teren neimprejmuit; |

B. Partea II. Proprietari și acte

| Inscrieri privitoare la dreptul de proprietate și alte drepturi reale | | Referințe |
|--|--|-----------|
| / | | |
| Act Normativ nr. 7, Lege, din 13/03/1996 emis de Parlamentul Romaniei; | | |
| B1 | Inscrierea provizorie, drept de PROPRIETATE art. 13, alin. 15, dobandit prin Lege, cota actuala 1/1 1) COMUNA SĂLSIG , CIF:3627773, Proprietar neidentificat | A1 |

C. Partea III. SARCINI .

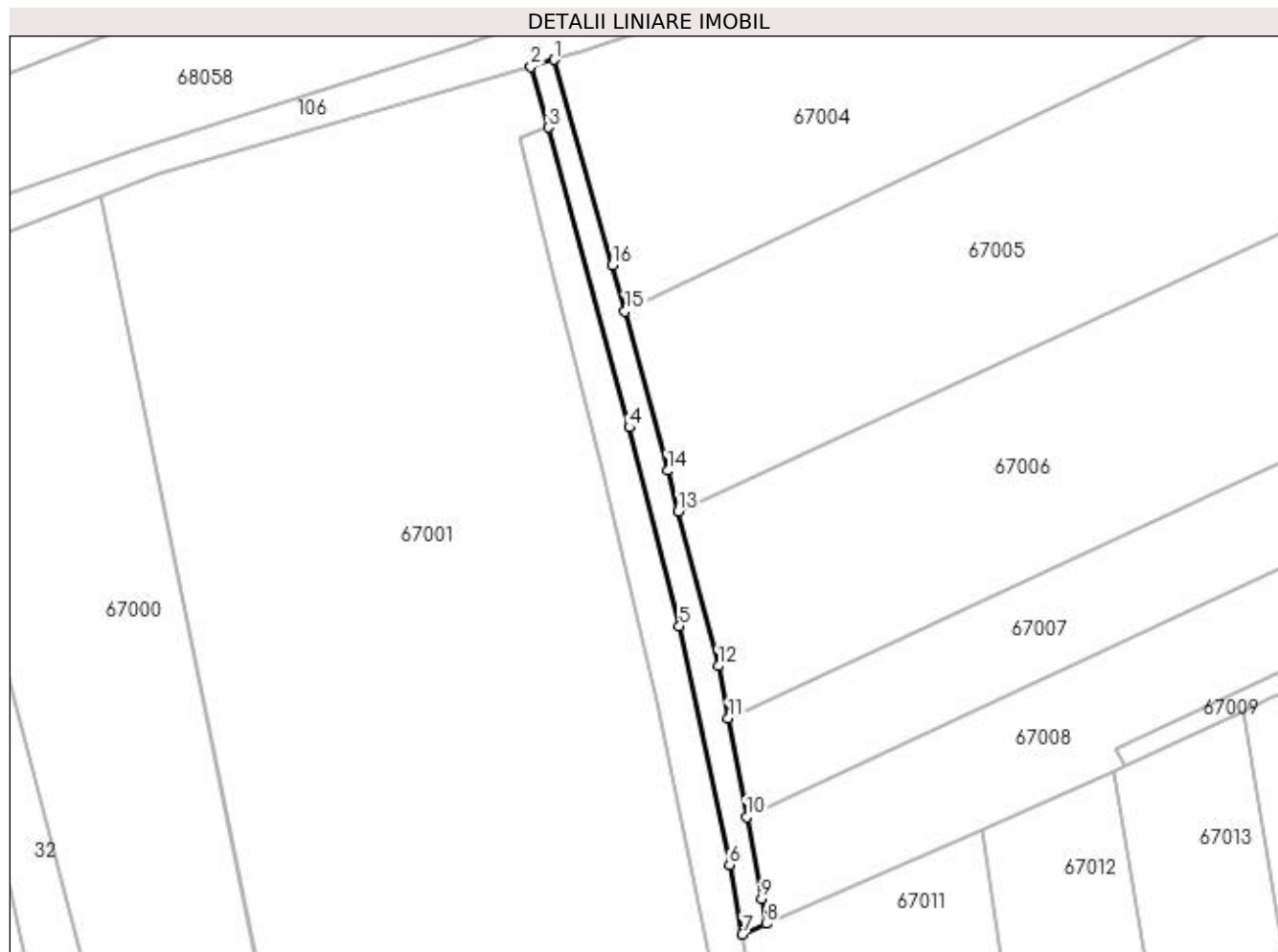
| Inscrieri privind dezmembramintele dreptului de proprietate, drepturi reale de garanție și sarcini | Referințe |
|--|-----------|
| NU SUNT | |

Anexa Nr. 1 La Partea I

Teren

| | | |
|--------------|-----------------|------------------------|
| Nr cadastral | Suprafața (mp)* | Observații / Referințe |
| | 538 | |

* Suprafața este determinată în planul de proiecție Stereo 70.



Date referitoare la teren

| Crt | Categorie folosință | Intra vilan | Suprafața (mp) | Tarla | Parcelă | Nr. topo | Observații / Referințe |
|-----|---------------------|-------------|----------------|-------|---------|----------|------------------------|
| 1 | drum | DA | 538 | - | - | - | |

Lungime Segmente

1) Valorile lungimilor segmentelor sunt obținute din proiecție în plan.

| Punct început | X / Y | Punct sfârșit | X / Y | Lungime segment (** (m) |
|---------------|----------------------------|---------------|----------------------------|-------------------------|
| 1 | 371.079,972 669.604,041 | 2 | 371.076,454 669.603,019 | 3.663 |
| 2 | 371.076,454 669.603,019 | 3 | 371.079,019 669.593,813 | 9.557 |
| 3 | 371.079,019 669.593,813 | 4 | 371.091,302 669.548,526 | 46.923 |
| 4 | 371.091,302 669.548,526 | 5 | 371.098,86 669.518,47 | 30.992 |
| 5 | 371.098,86 669.518,47 | 6 | 371.106,418 669.482,437 | 36.817 |

| Punct început | X / Y | Punct sfârșit | X / Y | Lungime segment (** (m) |
|---------------|----------------------------|---------------|----------------------------|-------------------------|
| 6 | 371.106,418 669.482,437 | 7 | 371.108,342 669.471,958 | 10.654 |
| 7 | 371.108,342 669.471,958 | 8 | 371.111,95 669.473,544 | 3.941 |
| 8 | 371.111,95 669.473,544 | 9 | 371.111,271 669.477,333 | 3.849 |
| 9 | 371.111,271 669.477,333 | 10 | 371.108,982 669.489,68 | 12.557 |
| 10 | 371.108,982 669.489,68 | 11 | 371.106,261 669.504,564 | 15.131 |
| 11 | 371.106,261 669.504,564 | 12 | 371.104,752 669.512,487 | 8.065 |
| 12 | 371.104,752 669.512,487 | 13 | 371.098,664 669.535,855 | 24.148 |
| 13 | 371.098,664 669.535,855 | 14 | 371.097,07 669.541,976 | 6.325 |
| 14 | 371.097,07 669.541,976 | 15 | 371.090,614 669.566,039 | 24.914 |
| 15 | 371.090,614 669.566,039 | 16 | 371.088,751 669.572,986 | 7.192 |
| 16 | 371.088,751 669.572,986 | 1 | 371.079,972 669.604,041 | 32.272 |

** Lungimile segmentelor sunt determinate în planul de proiecție Stereo 70 și sunt rotunjite la 1 milimetru.

*** Distanța dintre puncte este formată din segmente cumulate ce sunt mai mici decât valoarea 1 milimetru.

**DATE DESPRE IMOBILUL NR. 67004**

Oficiul de Cadastru și Publicitate Imobiliară MARAMURES
Biroul de Cadastru și Publicitate Imobiliară Baia Mare

A. Partea I. Descrierea imobilului

TEREN Intravilan

Adresa: Loc. Salsig, Jud. Maramures

| Nr. Crt | Nr cadastral Nr. topografic | Suprafața* (mp) | Observații / Referințe |
|---------|-----------------------------|--------------------------------|--|
| A1 | | Din acte: 0 Masurata: 8.080 | Sector cadastral:67 Teren neimprejmut; |

B. Partea II. Proprietari și acte

| Inscrieri privitoare la dreptul de proprietate și alte drepturi reale | Referințe |
|--|-----------|
| / | |
| Act Normativ nr. 7, Lege, din 13/03/1996 emis de Parlamentul Romaniei; | |
| B1 | A1 |
| Intabulare, drept de PROPRIETATE, dobandit prin Lege, cota actuala 1/1 1) NEIDENTIFICAT NEIDENTIFICAT | |
| Act Administrativ nr. 2555, din 10/07/2023 emis de Primaria Comunei Salsig (Adeverinta); | |
| B2 | A1 |
| Se notează posesia factica asupra cotei de 1/1, în favoarea lui 1) POP ADRIAN-STELIAN | |

C. Partea III. SARCINI .

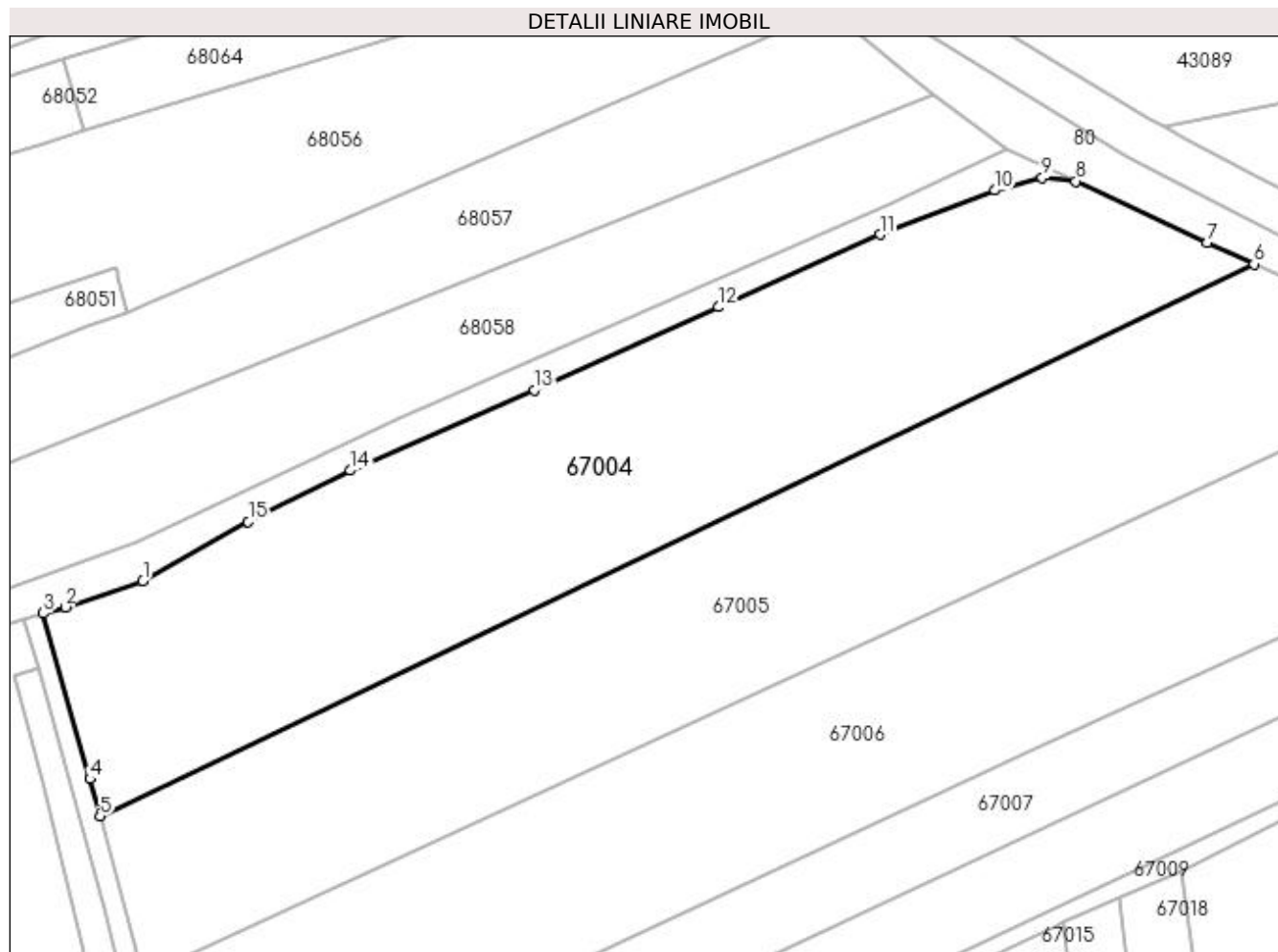
| Inscrieri privind dezmembramintele dreptului de proprietate, drepturi reale de garanție și sarcini | Referințe |
|--|-----------|
| NU SUNT | |

Anexa Nr. 1 La Partea I

Teren

| | | |
|--------------|--------------------------------|------------------------|
| Nr cadastral | Suprafața (mp)* | Observații / Referințe |
| | Din acte: 0 Masurata: 8.080 | |

* Suprafața este determinată în planul de proiecție Stereo 70.



Date referitoare la teren

| Crt | Categorie folosință | Intravilan | Suprafața (mp) | Tarla | Parcelă | Nr. topo | Observații / Referințe |
|-----|---------------------|------------|----------------|-------|---------|----------|------------------------|
| 1 | arabil | DA | 8.080 | Grind | - | - | |

Lungime Segmente

1) Valorile lungimilor segmentelor sunt obținute din proiecție în plan.

| Punct început | X / Y | Punct sfârșit | X / Y | Lungime segment (** (m) |
|---------------|----------------------------|---------------|----------------------------|-------------------------|
| 1 | 371.098,676 669.610,171 | 2 | 371.084,071 669.605,232 | 15.418 |
| 2 | 371.084,071 669.605,232 | 3 | 371.079,972 669.604,041 | 4.269 |
| 3 | 371.079,972 669.604,041 | 4 | 371.088,751 669.572,986 | 32.272 |
| 4 | 371.088,751 669.572,986 | 5 | 371.090,614 669.566,039 | 7.192 |
| 5 | 371.090,614 669.566,039 | 6 | 371.307,141 669.669,57 | 240.005 |

| Punct început | X / Y | Punct sfârșit | X / Y | Lungime segment (** (m) |
|---------------|----------------------------|---------------|----------------------------|-------------------------|
| 6 | 371.307,141 669.669,57 | 7 | 371.298,331 669.673,619 | 9.696 |
| 7 | 371.298,331 669.673,619 | 8 | 371.273,685 669.685,104 | 27.191 |
| 8 | 371.273,685 669.685,104 | 9 | 371.267,414 669.685,725 | 6.302 |
| 9 | 371.267,414 669.685,725 | 10 | 371.258,475 669.683,427 | 9.23 |
| 10 | 371.258,475 669.683,427 | 11 | 371.236,932 669.675,109 | 23.093 |
| 11 | 371.236,932 669.675,109 | 12 | 371.206,636 669.661,513 | 33.207 |
| 12 | 371.206,636 669.661,513 | 13 | 371.172,057 669.645,93 | 37.928 |
| 13 | 371.172,057 669.645,93 | 14 | 371.137,601 669.630,844 | 37.614 |
| 14 | 371.137,601 669.630,844 | 15 | 371.118,418 669.621,284 | 21.433 |
| 15 | 371.118,418 669.621,284 | 1 | 371.098,676 669.610,171 | 22.655 |

** Lungimile segmentelor sunt determinate în planul de proiecție Stereo 70 și sunt rotunjite la 1 milimetru.

*** Distanța dintre puncte este formată din segmente cumulate ce sunt mai mici decât valoarea 1 milimetru.

**DATE DESPRE IMOBILUL NR. 67005**

Oficiul de Cadastru și Publicitate Imobiliară MARAMURES
Biroul de Cadastru și Publicitate Imobiliară Baia Mare

A. Partea I. Descrierea imobilului

TEREN Intravilan

Adresa: Loc. Salsig, Jud. Maramures

| Nr. Crt | Nr cadastral Nr. topografic | Suprafața* (mp) | Observații / Referințe |
|---------|-----------------------------|--------------------------------|--|
| A1 | | Din acte: 0 Masurata: 8.300 | Sector cadastral:67 Teren neimprejmut; |

B. Partea II. Proprietari și acte

| Inscrieri privitoare la dreptul de proprietate și alte drepturi reale | | Referințe |
|--|--|-----------|
| / | | |
| Act Normativ nr. 7, Lege, din 13/03/1996 emis de Parlamentul Romaniei; | | |
| B1 | Intabulare, drept de PROPRIETATE, dobandit prin Lege, cota actuala 1/1 1) NEIDENTIFICAT NEIDENTIFICAT | A1 |
| Act Administrativ nr. 2529, din 07/07/2023 emis de Primaria Comunei Salsig (Adeverinta); | | |
| B2 | Se notează posesia factica asupra cotei de 1/1, în favoarea lui 1) BOITOR GHEORGHE | A1 |

C. Partea III. SARCINI .

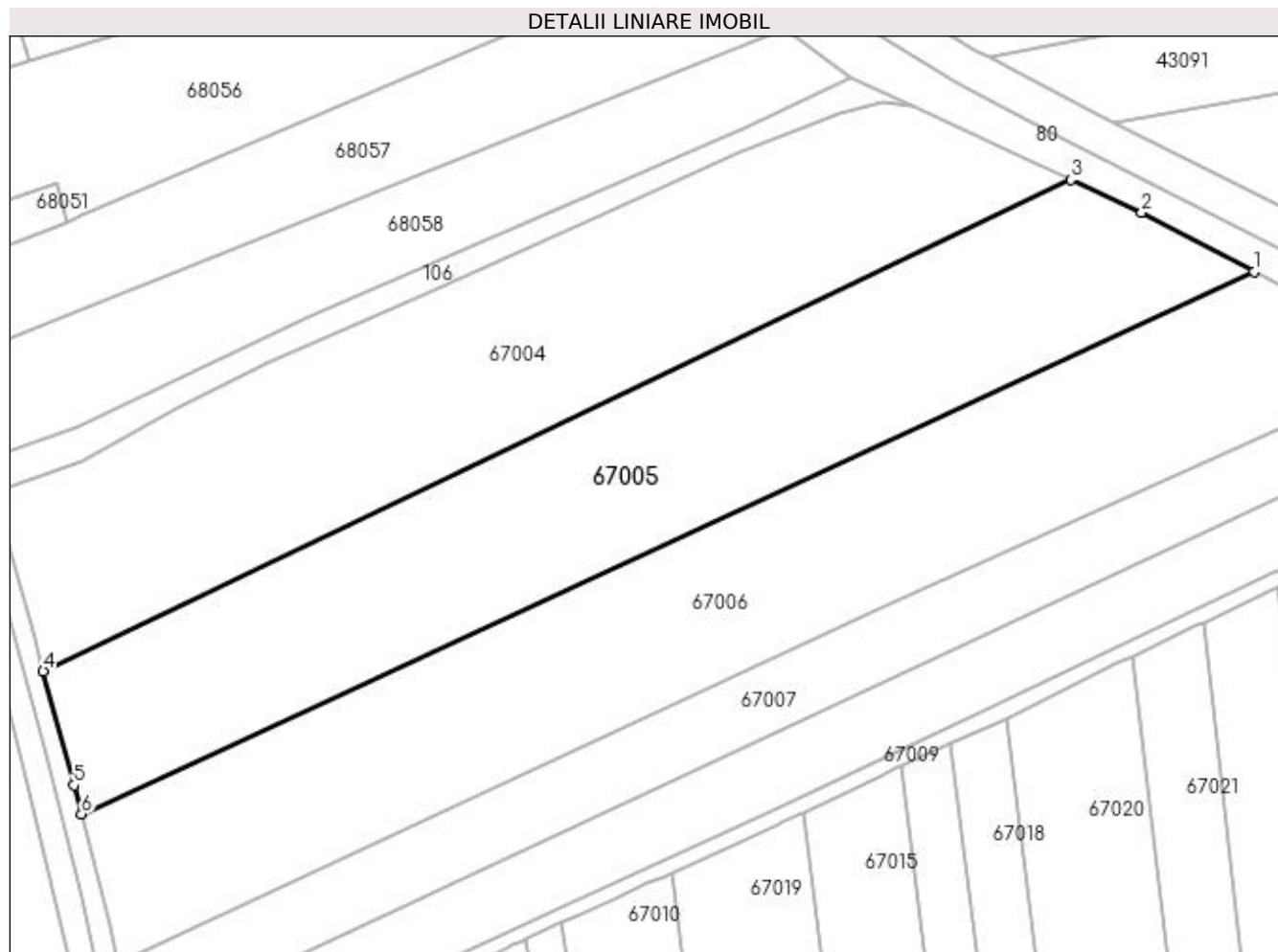
| Inscrieri privind dezmembramintele dreptului de proprietate, drepturi reale de garanție și sarcini | Referințe |
|--|-----------|
| NU SUNT | |

Anexa Nr. 1 La Partea I

Teren

| | | |
|--------------|--------------------------------|------------------------|
| Nr cadastral | Suprafața (mp)* | Observații / Referințe |
| | Din acte: 0 Masurata: 8.300 | |

* Suprafața este determinată în planul de proiecție Stereo 70.



Date referitoare la teren

| Crt | Categorie folosință | Intra vilan | Suprafața (mp) | Tarla | Parcelă | Nr. topo | Observații / Referințe |
|-----|---------------------|-------------|----------------|-------|---------|----------|------------------------|
| 1 | arabil | DA | 8.300 | Grind | - | - | |

Lungime Segmente

1) Valorile lungimilor segmentelor sunt obținute din proiecție în plan.

| Punct început | X / Y | Punct sfârșit | X / Y | Lungime segment (** (m) |
|---------------|----------------------------|---------------|----------------------------|-------------------------|
| 1 | 371.345,789 669.650,193 | 2 | 371.322,108 669.662,692 | 26.777 |
| 2 | 371.322,108 669.662,692 | 3 | 371.307,141 669.669,57 | 16.472 |
| 3 | 371.307,141 669.669,57 | 4 | 371.090,614 669.566,039 | 240.005 |
| 4 | 371.090,614 669.566,039 | 5 | 371.097,07 669.541,976 | 24.914 |
| 5 | 371.097,07 669.541,976 | 6 | 371.098,664 669.535,855 | 6.325 |

| Punct început | X / Y | Punct sfârșit | X / Y | Lungime segment (** (m) |
|---------------|----------------------------|---------------|----------------------------|-------------------------|
| 6 | 371.098,664 669.535,855 | 1 | 371.345,789 669.650,193 | 272.294 |

** Lungimile segmentelor sunt determinate în planul de proiecție Stereo 70 și sunt rotunjite la 1 milimetru.

*** Distanța dintre puncte este formată din segmente cumulate ce sunt mai mici decât valoarea 1 milimetru.

**DATE DESPRE IMOBILUL NR. 67006**

Oficiul de Cadastru și Publicitate Imobiliară MARAMURES
Biroul de Cadastru și Publicitate Imobiliară Baia Mare

A. Partea I. Descrierea imobilului

TEREN Intravilan

Nr. cadastral vechi:50424

Adresa: Loc. Salsig, Jud. Maramures

| Nr. Crt | Nr cadastral Nr. topografic | Suprafața* (mp) | Observații / Referințe |
|---------|-----------------------------|-----------------|---|
| A1 | 50424 | 8.900 | Sector cadastral:67 Teren neimprejmuit; |

B. Partea II. Proprietari și acte

| Inscrieri privitoare la dreptul de proprietate și alte drepturi reale | | Referințe |
|---|---|-----------|
| 57281 / 08/09/2022 | | |
| Act Notarial nr. 4405, Contract de vanzare-cumparare, din 05/09/2022 emis de NP Stoica Ioan Alin; | | |
| B1 | Intabulare, drept de PROPRIETATEcu tiltu de drept cumparare, dobandit prin Conventie, cota actuala 1/1, cota initiala 1/1 | A1 |
| | 1) MAGHIARI CALIN GHEORGHE , bun propriu | |
| | <i>OBSERVATII: Pozitie transcrisa din CF nr. 50424, in rangul incheierii nr. 57281/08.09.2022</i> | |

C. Partea III. SARCINI .

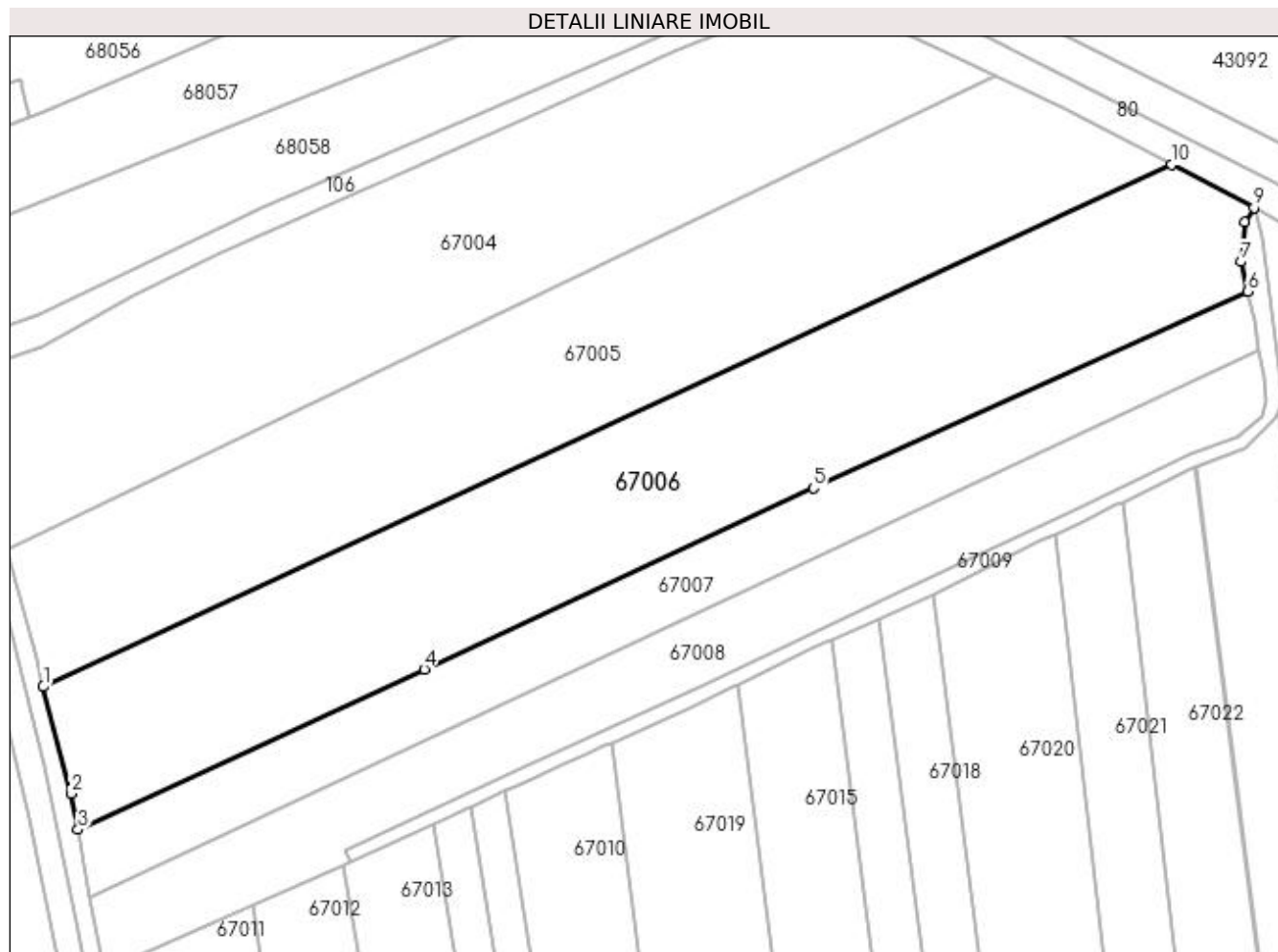
| Inscrieri privind dezmembramintele dreptului de proprietate, drepturi reale de garanție și sarcini | Referințe |
|--|-----------|
| NU SUNT | |

Anexa Nr. 1 La Partea I

Teren

| Nr cadastral | Suprafața (mp)* | Observații / Referințe |
|--------------|-----------------|------------------------|
| 50424 | 8.900 | |

* Suprafața este determinată în planul de proiecție Stereo 70.



Date referitoare la teren

| Crt | Categorie folosință | Intravilan | Suprafața (mp) | Tarla | Parcelă | Nr. topo | Observații / Referințe |
|-----|---------------------|------------|----------------|-------|---------|----------|------------------------|
| 1 | arabil | DA | 8.900 | - | - | - | |

Lungime Segmente

1) Valorile lungimilor segmentelor sunt obținute din proiecție în plan.

| Punct început | X / Y | Punct sfârșit | X / Y | Lungime segment (** (m) |
|---------------|----------------------------|---------------|----------------------------|-------------------------|
| 1 | 371.098,664 669.535,855 | 2 | 371.104,752 669.512,487 | 24.148 |
| 2 | 371.104,752 669.512,487 | 3 | 371.106,261 669.504,564 | 8.065 |
| 3 | 371.106,261 669.504,564 | 4 | 371.182,062 669.539,643 | 83.524 |
| 4 | 371.182,062 669.539,643 | 5 | 371.267,3 669.579,324 | 94.022 |
| 5 | 371.267,3 669.579,324 | 6 | 371.362,387 669.622,426 | 104.4 |

| Punct început | X / Y | Punct sfârșit | X / Y | Lungime segment (** (m) |
|---------------|----------------------------|---------------|----------------------------|-------------------------|
| 6 | 371.362,387 669.622,426 | 7 | 371.360,961 669.628,882 | 6.612 |
| 7 | 371.360,961 669.628,882 | 8 | 371.361,862 669.637,514 | 8.679 |
| 8 | 371.361,862 669.637,514 | 9 | 371.363,788 669.640,693 | 3.717 |
| 9 | 371.363,788 669.640,693 | 10 | 371.345,789 669.650,193 | 20.352 |
| 10 | 371.345,789 669.650,193 | 1 | 371.098,664 669.535,855 | 272.294 |

** Lungimile segmentelor sunt determinate în planul de proiecție Stereo 70 și sunt rotunjite la 1 milimetru.

*** Distanța dintre puncte este formată din segmente cumulate ce sunt mai mici decât valoarea 1 milimetru.

**DATE DESPRE IMOBILUL NR. 67007**

Oficiul de Cadastru și Publicitate Imobiliară MARAMURES
Biroul de Cadastru și Publicitate Imobiliară Baia Mare

A. Partea I. Descrierea imobilului

TEREN Intravilan

Adresa: Loc. Salsig, Jud. Maramures

| Nr. Crt | Nr cadastral Nr. topografic | Suprafața* (mp) | Observații / Referințe |
|---------|-----------------------------|-----------------|---|
| A1 | | 3.973 | Sector cadastral:67 Teren neimprejmuit; |

B. Partea II. Proprietari și acte

| Inscrieri privitoare la dreptul de proprietate și alte drepturi reale | | Referințe |
|--|--|-----------|
| / | | |
| Act Normativ nr. 7, Lege, din 13/03/1996 emis de Parlamentul Romaniei; | | |
| B1 | Inscrierea provizorie, drept de PROPRIETATE art. 13, alin. 15, dobandit prin Lege, cota actuala 1/1 1) COMUNA SĂLSIG , CIF:3627773, Proprietar neidentificat | A1 |

C. Partea III. SARCINI .

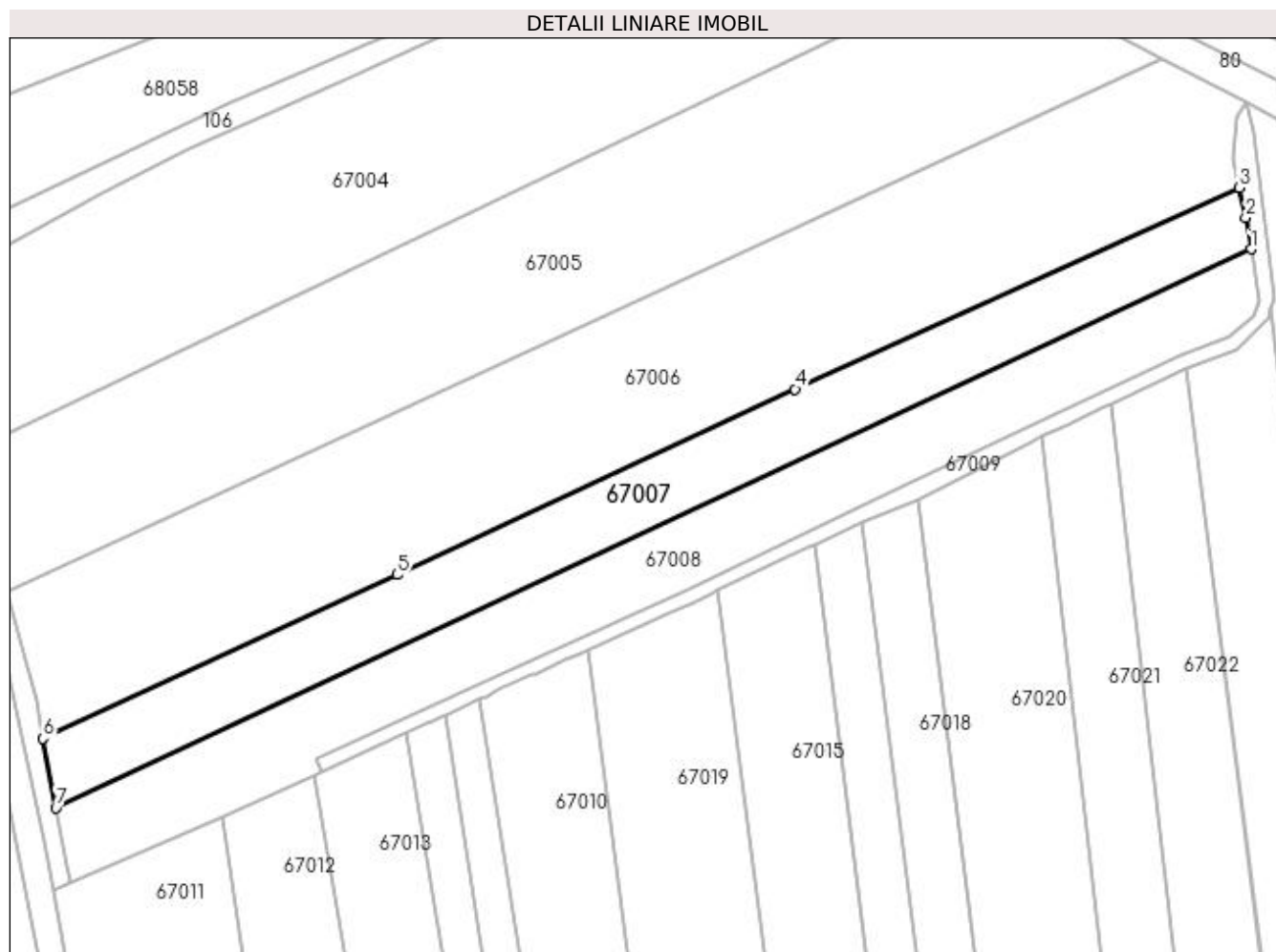
| Inscrieri privind dezmembramintele dreptului de proprietate, drepturi reale de garanție și sarcini | Referințe |
|--|-----------|
| NU SUNT | |

Anexa Nr. 1 La Partea I

Teren

| | | |
|--------------|-----------------|------------------------|
| Nr cadastral | Suprafața (mp)* | Observații / Referințe |
| | 3.973 | |

* Suprafața este determinată în planul de proiecție Stereo 70.



Date referitoare la teren

| Crt | Categorie folosință | Intra vilan | Suprafața (mp) | Tarla | Parcelă | Nr. topo | Observații / Referințe |
|-----|---------------------|-------------|----------------|-------|---------|----------|------------------------|
| 1 | arabil | DA | 3.973 | - | - | - | |

Lungime Segmente

1) Valorile lungimilor segmentelor sunt obținute din proiecție în plan.

| Punct început | X / Y | Punct sfârșit | X / Y | Lungime segment (** (m) |
|---------------|----------------------------|---------------|----------------------------|-------------------------|
| 1 | 371.364,943 669.609,315 | 2 | 371.363,814 669.615,971 | 6.751 |
| 2 | 371.363,814 669.615,971 | 3 | 371.362,387 669.622,426 | 6.611 |
| 3 | 371.362,387 669.622,426 | 4 | 371.267,3 669.579,324 | 104.4 |
| 4 | 371.267,3 669.579,324 | 5 | 371.182,062 669.539,643 | 94.022 |
| 5 | 371.182,062 669.539,643 | 6 | 371.106,261 669.504,564 | 83.524 |

| Punct început | X / Y | Punct sfârșit | X / Y | Lungime segment (** (m) |
|---------------|----------------------------|---------------|----------------------------|-------------------------|
| 6 | 371.106,261 669.504,564 | 7 | 371.108,982 669.489,68 | 15.131 |
| 7 | 371.108,982 669.489,68 | 1 | 371.364,943 669.609,315 | 282.539 |

** Lungimile segmentelor sunt determinate în planul de proiecție Stereo 70 și sunt rotunjite la 1 milimetru.

*** Distanța dintre puncte este formată din segmente cumulate ce sunt mai mici decât valoarea 1 milimetru.

**DATE DESPRE IMOBILUL NR. 67008**

Oficiul de Cadastru și Publicitate Imobiliară MARAMURES
Biroul de Cadastru și Publicitate Imobiliară Baia Mare

A. Partea I. Descrierea imobilului

TEREN Intravilan

Adresa: Loc. Salsig, Jud. Maramures

| Nr. Crt | Nr cadastral Nr. topografic | Suprafața* (mp) | Observații / Referințe |
|---------|-----------------------------|-----------------|---|
| A1 | | 4.200 | Sector cadastral:67 Teren neimprejmuit; |

B. Partea II. Proprietari și acte

| Inscrieri privitoare la dreptul de proprietate și alte drepturi reale | Referințe |
|--|-----------|
| / | |
| Act Administrativ nr. 520/20, Titlu de proprietate, din 06/06/2002 emis de CJPSDPAT MARAMURES; | |
| B1 | A1 |
| Intabulare, drept de PROPRIETATEcu titlu de reconstituire a dreptului de proprietate in baza legii 18/1991, dobandit prin Lege, cota actuala 1/1 | |
| 1) CHIRILĂ IOAN, Lipsa CNP | |

C. Partea III. SARCINI .

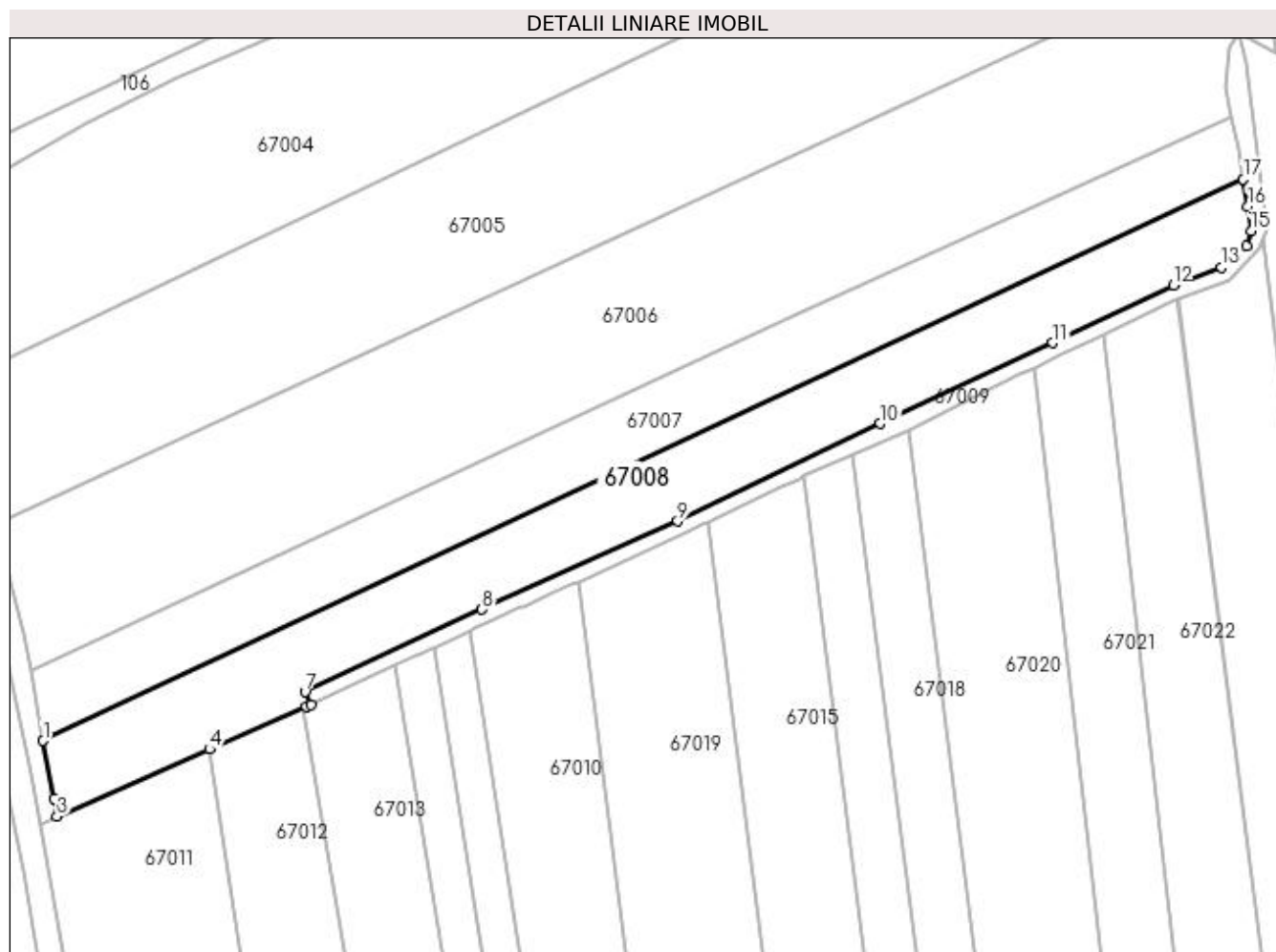
| Inscrieri privind dezmembramintele dreptului de proprietate, drepturi reale de garanție și sarcini | Referințe |
|--|-----------|
| NU SUNT | |

Anexa Nr. 1 La Partea I

Teren

| | | |
|--------------|-----------------|------------------------|
| Nr cadastral | Suprafața (mp)* | Observații / Referințe |
| | 4.200 | |

* Suprafața este determinată în planul de proiecție Stereo 70.



Date referitoare la teren

| Crt | Categorie folosință | Intra vilan | Suprafața (mp) | Tarla | Parcelă | Nr. topo | Observații / Referințe |
|-----|---------------------|-------------|----------------|----------|---------|----------|------------------------|
| 1 | arabil | DA | 4.200 | Cap Gard | - | - | |

Lungime Segmente

1) Valorile lungimilor segmentelor sunt obținute din proiecție în plan.

| Punct început | X / Y | Punct sfârșit | X / Y | Lungime segment (** (m) |
|---------------|----------------------------|---------------|----------------------------|-------------------------|
| 1 | 371.108,982 669.489,68 | 2 | 371.111,271 669.477,333 | 12.557 |
| 2 | 371.111,271 669.477,333 | 3 | 371.111,95 669.473,544 | 3.849 |
| 3 | 371.111,95 669.473,544 | 4 | 371.144,487 669.487,854 | 35.545 |
| 4 | 371.144,487 669.487,854 | 5 | 371.165,156 669.496,945 | 22.58 |
| 5 | 371.165,156 669.496,945 | 6 | 371.166,09 669.497,355 | 1.02 |

| Punct început | X / Y | Punct sfârșit | X / Y | Lungime segment (** (m) |
|---------------|----------------------------|---------------|----------------------------|-------------------------|
| 6 | 371.166,09 669.497,355 | 7 | 371.164,825 669.500,075 | 3.0 |
| 7 | 371.164,825 669.500,075 | 8 | 371.202,581 669.517,64 | 41.642 |
| 8 | 371.202,581 669.517,64 | 9 | 371.244,315 669.536,48 | 45.789 |
| 9 | 371.244,315 669.536,48 | 10 | 371.287,551 669.557,273 | 47.976 |
| 10 | 371.287,551 669.557,273 | 11 | 371.324,331 669.574,462 | 40.598 |
| 11 | 371.324,331 669.574,462 | 12 | 371.350,002 669.586,697 | 28.438 |
| 12 | 371.350,002 669.586,697 | 13 | 371.360,286 669.590,525 | 10.973 |
| 13 | 371.360,286 669.590,525 | 14 | 371.365,615 669.595,029 | 6.977 |
| 14 | 371.365,615 669.595,029 | 15 | 371.366,591 669.598,331 | 3.443 |
| 15 | 371.366,591 669.598,331 | 16 | 371.365,915 669.603,586 | 5.298 |
| 16 | 371.365,915 669.603,586 | 17 | 371.364,943 669.609,315 | 5.811 |
| 17 | 371.364,943 669.609,315 | 1 | 371.108,982 669.489,68 | 282.539 |

** Lungimile segmentelor sunt determinate în planul de proiecție Stereo 70 și sunt rotunjite la 1 milimetru.

*** Distanța dintre puncte este formată din segmente cumulate ce sunt mai mici decât valoarea 1 milimetru.

**DATE DESPRE IMOBILUL NR. 67009**

Oficiul de Cadastru și Publicitate Imobiliară MARAMURES
Biroul de Cadastru și Publicitate Imobiliară Baia Mare

A. Partea I. Descrierea imobilului

TEREN Intravilan

Adresa: Loc. Salsig, Jud. Maramures

| Nr. Crt | Nr cadastral Nr. topografic | Suprafața* (mp) | Observații / Referințe |
|---------|-----------------------------|-----------------|---|
| A1 | | 872 | Sector cadastral:67 Teren neimprejmuit; |

B. Partea II. Proprietari și acte

| Inscrieri privitoare la dreptul de proprietate și alte drepturi reale | | Referințe |
|--|--|-----------|
| / | | |
| Act Normativ nr. 7, Lege, din 13/03/1996 emis de Parlamentul Romaniei; | | |
| B1 | Inscrierea provizorie, drept de PROPRIETATE art. 13, alin. 15, dobandit prin Lege, cota actuala 1/1 1) COMUNA SĂLSIG , CIF:3627773, Proprietar neidentificat | A1 |

C. Partea III. SARCINI .

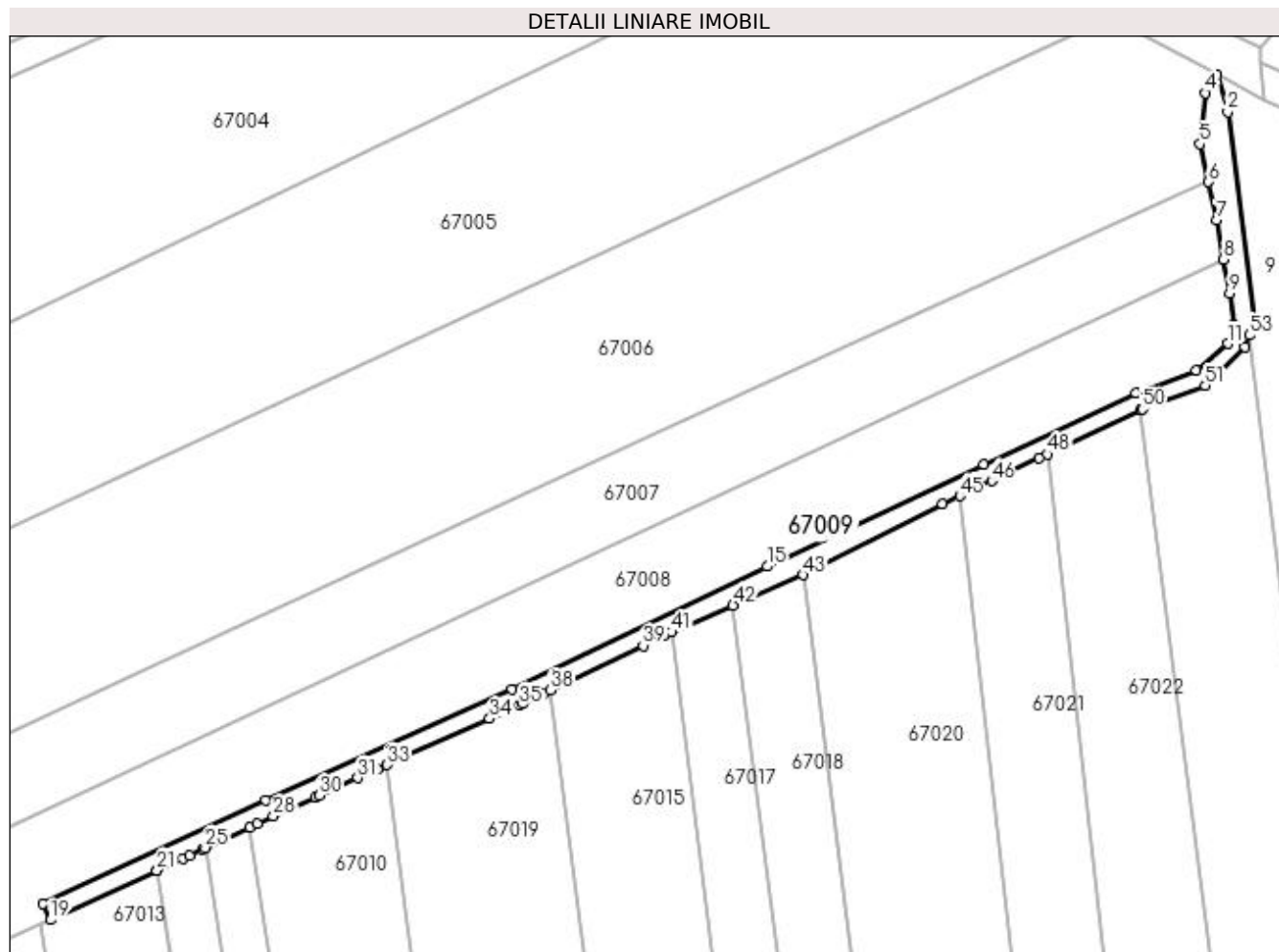
| Inscrieri privind dezmembramintele dreptului de proprietate, drepturi reale de garanție și sarcini | Referințe |
|--|-----------|
| NU SUNT | |

Anexa Nr. 1 La Partea I

Teren

| Nr cadastral | Suprafața (mp)* | Observații / Referințe |
|--------------|-----------------|------------------------|
| | 872 | |

* Suprafața este determinată în planul de proiecție Stereo 70.



Date referitoare la teren

| Crt | Categorie folosință | Intravilan | Suprafața (mp) | Tarla | Parcelă | Nr. topo | Observații / Referințe |
|-----|---------------------|------------|----------------|-------|---------|----------|------------------------|
| 1 | drum | DA | 872 | - | - | - | |

Lungime Segmente

1) Valorile lungimilor segmentelor sunt obținute din proiecție în plan.

| Punct început | X / Y | Punct sfârșit | X / Y | Lungime segment |
|---------------|----------------------------|---------------|----------------------------|-----------------|
| 1 | 371.370,09 669.598,694 | 2 | 371.365,645 669.634,328 | 35.91 |
| 4 | 371.361,862 669.637,514 | 5 | 371.360,961 669.628,882 | 8.679 |
| 7 | 371.363,814 669.615,971 | 8 | 371.364,943 669.609,315 | 6.751 |
| 10 | 371.366,591 669.598,331 | 11 | 371.365,615 669.595,029 | 3.443 |
| 13 | 371.350,002 669.586,697 | 14 | 371.324,331 669.574,462 | 28.438 |
| 16 | 371.244,315 669.536,48 | 17 | 371.202,581 669.517,64 | 45.789 |
| 2 | 371.363,788 669.640,693 | 3 | 371.363,788 669.640,693 | 6.63 |
| 5 | 371.360,961 669.628,882 | 6 | 371.362,387 669.622,426 | 6.612 |
| 8 | 371.364,943 669.609,315 | 9 | 371.365,915 669.603,586 | 5.811 |
| 11 | 371.365,615 669.595,029 | 12 | 371.360,286 669.590,525 | 6.977 |
| 14 | 371.324,331 669.574,462 | 15 | 371.287,551 669.557,273 | 40.598 |
| 17 | 371.202,581 669.517,64 | 18 | 371.164,825 669.500,075 | 41.642 |
| 3 | 371.363,788 669.640,693 | 4 | 371.361,862 669.637,514 | 3.717 |
| 6 | 371.362,387 669.622,426 | 7 | 371.363,814 669.615,971 | 6.611 |
| 9 | 371.365,915 669.603,586 | 10 | 371.366,591 669.598,331 | 5.298 |
| 12 | 371.360,286 669.590,525 | 13 | 371.350,002 669.586,697 | 10.973 |
| 15 | 371.287,551 669.557,273 | 16 | 371.244,315 669.536,48 | 47.976 |
| 18 | 371.164,825 669.500,075 | 19 | 371.166,09 669.497,355 | 3.0 |

| Punct început | X / Y | Punct sfârșit | X / Y | Lungime segment | Punct început | X / Y | Punct sfârșit | X / Y | Lungime segment | Punct început | X / Y | Punct sfârșit | X / Y | Lungime segment |
|---------------|----------------------------|---------------|----------------------------|-----------------|---------------|----------------------------|---------------|----------------------------|-----------------|---------------|----------------------------|---------------|----------------------------|-----------------|
| 19 | 371.166,09 669.497,355 | 20 | 371.183,99 669.505,683 | 19.742 | 20 | 371.183,99 669.505,683 | 21 | 371.184,118 669.505,742 | 0.141 | 21 | 371.184,118 669.505,742 | 22 | 371.188,475 669.507,769 | 4.805 |
| 22 | 371.188,475 669.507,769 | 23 | 371.189,601 669.508,293 | 1.242 | 23 | 371.189,601 669.508,293 | 24 | 371.191,889 669.509,357 | 2.523 | 24 | 371.191,889 669.509,357 | 25 | 371.192,312 669.509,554 | 0.467 |
| 25 | 371.192,312 669.509,554 | 26 | 371.199,859 669.513,065 | 8.324 | 26 | 371.199,859 669.513,065 | 27 | 371.201,125 669.513,654 | 1.396 | 27 | 371.201,125 669.513,654 | 28 | 371.203,831 669.514,913 | 2.985 |
| 28 | 371.203,831 669.514,913 | 29 | 371.210,934 669.518,119 | 7.793 | 29 | 371.210,934 669.518,119 | 30 | 371.211,604 669.518,422 | 0.735 | 30 | 371.211,604 669.518,422 | 31 | 371.218,168 669.521,385 | 7.202 |
| 31 | 371.218,168 669.521,385 | 32 | 371.221,455 669.522,869 | 3.606 | 32 | 371.221,455 669.522,869 | 33 | 371.223,123 669.523,622 | 1.83 | 33 | 371.223,123 669.523,622 | 34 | 371.240,487 669.531,461 | 19.051 |
| 34 | 371.240,487 669.531,461 | 35 | 371.245,583 669.533,761 | 5.591 | 35 | 371.245,583 669.533,761 | 36 | 371.246,253 669.534,083 | 0.743 | 36 | 371.246,253 669.534,083 | 37 | 371.249,533 669.535,661 | 3.64 |
| 37 | 371.249,533 669.535,661 | 38 | 371.250,827 669.536,283 | 1.436 | 38 | 371.250,827 669.536,283 | 39 | 371.266,535 669.543,837 | 17.43 | 39 | 371.266,535 669.543,837 | 40 | 371.270,224 669.545,611 | 4.093 |
| 40 | 371.270,224 669.545,611 | 41 | 371.271,372 669.546,112 | 1.253 | 41 | 371.271,372 669.546,112 | 42 | 371.281,765 669.550,652 | 11.341 | 42 | 371.281,765 669.550,652 | 43 | 371.293,601 669.555,822 | 12.916 |
| 43 | 371.293,601 669.555,822 | 44 | 371.317,226 669.567,83 | 26.502 | 44 | 371.317,226 669.567,83 | 45 | 371.320,195 669.569,217 | 3.277 | 45 | 371.320,195 669.569,217 | 46 | 371.325,612 669.571,749 | 5.98 |
| 46 | 371.325,612 669.571,749 | 47 | 371.333,663 669.575,586 | 8.919 | 47 | 371.333,663 669.575,586 | 48 | 371.335,086 669.576,264 | 1.576 | 48 | 371.335,086 669.576,264 | 49 | 371.350,895 669.583,799 | 17.513 |
| 49 | 371.350,895 669.583,799 | 50 | 371.351,173 669.583,932 | 0.308 | 50 | 371.351,173 669.583,932 | 51 | 371.361,823 669.587,896 | 11.364 | 51 | 371.361,823 669.587,896 | 52 | 371.368,539 669.594,488 | 9.411 |
| 52 | 371.368,539 669.594,488 | 53 | 371.369,264 669.596,455 | 2.096 | 53 | 371.369,264 669.596,455 | 1 | 371.370,09 669.598,694 | 2.387 | | | | | |

** Lungimile segmentelor sunt determinate în planul de proiecție Stereo 70 și sunt rotunjite la 1 milimetru.

*** Distanța dintre puncte este formată din segmente cumulate ce sunt mai mici decât valoarea 1 milimetru.

**DATE DESPRE IMOBILUL NR. 67010**

Oficiul de Cadastru și Publicitate Imobiliară MARAMURES
Biroul de Cadastru și Publicitate Imobiliară Baia Mare

A. Partea I. Descrierea imobilului

TEREN Extravilan

Adresa: Jud. Maramures

| Nr. Crt | Nr cadastral Nr. topografic | Suprafața* (mp) | Observații / Referințe |
|---------|-----------------------------|-----------------|---|
| A1 | | 3.958 | Sector cadastral:67 Teren neimprejmuit; |

B. Partea II. Proprietari și acte

| Inscrieri privitoare la dreptul de proprietate și alte drepturi reale | | Referințe |
|--|--|-----------|
| / | | |
| Act Normativ nr. 7, Lege, din 13/03/1996 emis de Parlamentul Romaniei; | | |
| B1 | Inscrierea provizorie, drept de PROPRIETATE art. 13, alin. 15, dobandit prin Lege, cota actuala 1/1 1) COMUNA SĂLSIG , CIF:3627773, Proprietar neidentificat | A1 |

C. Partea III. SARCINI .

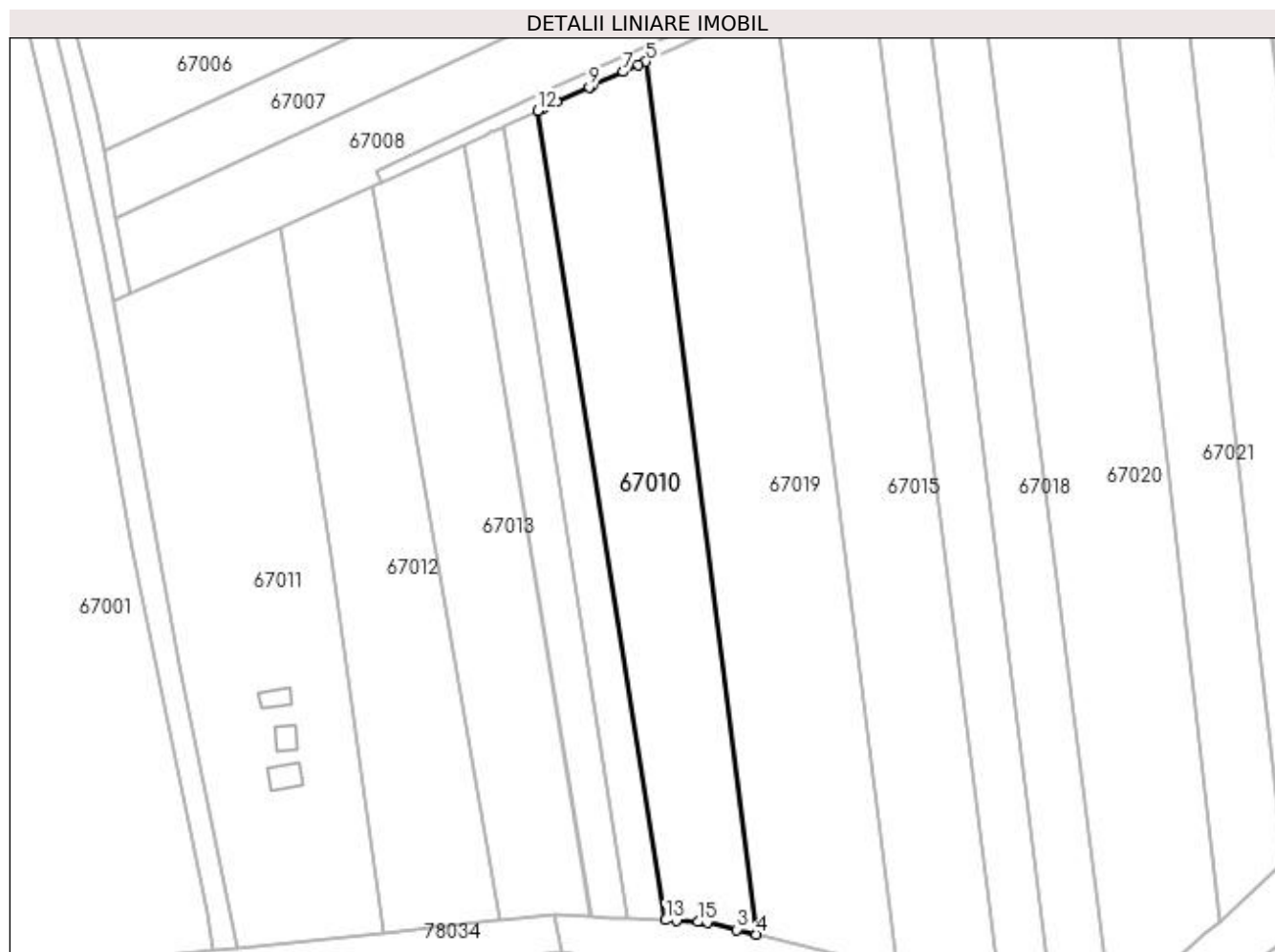
| Inscrieri privind dezmembramintele dreptului de proprietate, drepturi reale de garanție și sarcini | Referințe |
|--|-----------|
| NU SUNT | |

Anexa Nr. 1 La Partea I

Teren

| | | |
|--------------|-----------------|------------------------|
| Nr cadastral | Suprafața (mp)* | Observații / Referințe |
| | 3.958 | |

* Suprafața este determinată în planul de proiecție Stereo 70.



Date referitoare la teren

| Crt | Categorie folosință | Intra vilan | Suprafața (mp) | Tarla | Parcelă | Nr. topo | Observații / Referințe |
|-----|---------------------|-------------|----------------|-------|---------|----------|------------------------|
| 1 | faneata | NU | 3.958 | - | - | - | |

Lungime Segmente

1) Valorile lungimilor segmentelor sunt obținute din proiecție în plan.

| Punct început | X / Y | Punct sfârșit | X / Y | Lungime segment (** (m) |
|---------------|----------------------------|---------------|----------------------------|-------------------------|
| 1 | 371.234,842 669.338,403 | 2 | 371.236,375 669.338,325 | 1.535 |
| 2 | 371.236,375 669.338,325 | 3 | 371.242,731 669.336,748 | 6.549 |
| 3 | 371.242,731 669.336,748 | 4 | 371.246,866 669.335,722 | 4.26 |
| 4 | 371.246,866 669.335,722 | 5 | 371.223,123 669.523,622 | 189.394 |
| 5 | 371.223,123 669.523,622 | 6 | 371.221,455 669.522,869 | 1.83 |

| Punct început | X / Y | Punct sfârșit | X / Y | Lungime segment (** (m) |
|---------------|----------------------------|---------------|----------------------------|-------------------------|
| 6 | 371.221,455 669.522,869 | 7 | 371.218,168 669.521,385 | 3.606 |
| 7 | 371.218,168 669.521,385 | 8 | 371.211,604 669.518,422 | 7.202 |
| 8 | 371.211,604 669.518,422 | 9 | 371.210,934 669.518,119 | 0.735 |
| 9 | 371.210,934 669.518,119 | 10 | 371.203,831 669.514,913 | 7.793 |
| 10 | 371.203,831 669.514,913 | 11 | 371.201,125 669.513,654 | 2.985 |
| 11 | 371.201,125 669.513,654 | 12 | 371.199,859 669.513,065 | 1.396 |
| 12 | 371.199,859 669.513,065 | 13 | 371.227,377 669.338,786 | 176.438 |
| 13 | 371.227,377 669.338,786 | 14 | 371.229,688 669.338,668 | 2.314 |
| 14 | 371.229,688 669.338,668 | 15 | 371.234,283 669.338,432 | 4.601 |
| 15 | 371.234,283 669.338,432 | 1 | 371.234,842 669.338,403 | 0.56 |

** Lungimile segmentelor sunt determinate în planul de proiecție Stereo 70 și sunt rotunjite la 1 milimetru.

*** Distanța dintre puncte este formată din segmente cumulate ce sunt mai mici decât valoarea 1 milimetru.

**DATE DESPRE IMOBILUL NR. 67011**

Oficiul de Cadastru și Publicitate Imobiliară MARAMURES
Biroul de Cadastru și Publicitate Imobiliară Baia Mare

A. Partea I. Descrierea imobilului

TEREN Extravilan

Adresa: Jud. Maramures

| Nr. Crt | Nr cadastral Nr. topografic | Suprafața* (mp) | Observații / Referințe |
|---------|-----------------------------|-----------------|---|
| A1 | | 5.231 | Sector cadastral:67 Teren neimprejmuit; |

B. Partea II. Proprietari și acte

| Inscrieri privitoare la dreptul de proprietate și alte drepturi reale | | Referințe |
|--|--|-----------|
| / | | |
| Act Normativ nr. 7, Lege, din 13/03/1996 emis de Parlamentul Romaniei; | | |
| B1 | Inscrierea provizorie, drept de PROPRIETATE art. 13, alin. 15, dobandit prin Lege, cota actuala 1/1 1) COMUNA SĂLSIG , CIF:3627773, Proprietar neidentificat | A1 |

C. Partea III. SARCINI .

| Inscrieri privind dezmembramintele dreptului de proprietate, drepturi reale de garanție și sarcini | Referințe |
|--|-----------|
| NU SUNT | |

Anexa Nr. 1 La Partea I

Teren

| | | |
|--------------|-----------------|------------------------|
| Nr cadastral | Suprafața (mp)* | Observații / Referințe |
| | 5.231 | |

* Suprafața este determinată în planul de proiecție Stereo 70.



Date referitoare la teren

| Crt | Categorie folosință | Intra vilan | Suprafața (mp) | Tarla | Parcelă | Nr. topo | Observații / Referințe |
|-----|---------------------|-------------|----------------|-------|---------|----------|------------------------|
| 1 | curți constructii | NU | 1.113 | - | - | - | |
| 2 | faneata | NU | 4.118 | - | - | - | |

Date referitoare la construcții

| Crt | Număr | Destinație construcție | Supraf. (mp) | Situație juridică | Observații / Referințe |
|------|-------|--------------------------------------|-----------------------------|-------------------|---|
| A1.1 | | construcții industriale și edilitare | Din acte: 0 Masurata: 23 | Fara acte | Nr. niveluri:1; S. construita la sol:23 mp; S. construita desfasurata:23 mp; Pompa de apa |
| A1.2 | | construcții industriale și edilitare | Din acte: 0 Masurata: 23 | Fara acte | Nr. niveluri:1; S. construita la sol:23 mp; S. construita desfasurata:23 mp; Pompa de apa |
| A1.3 | | construcții industriale și edilitare | Din acte: 0 Masurata: 34 | Fara acte | Nr. niveluri:1; S. construita la sol:34 mp; S. construita desfasurata:34 mp; Pompa de apa |

Lungime Segmente

1) Valorile lungimilor segmentelor sunt obținute din proiecție în plan.

| Punct început | X / Y | Punct sfârșit | X / Y | Lungime segment (** (m) |
|---------------|----------------------------|---------------|----------------------------|-------------------------|
| 1 | 371.119,425 669.411,58 | 2 | 371.122,699 669.393,74 | 18.138 |
| 2 | 371.122,699 669.393,74 | 3 | 371.135,192 669.332,773 | 62.234 |
| 3 | 371.135,192 669.332,773 | 4 | 371.166,686 669.336,133 | 31.673 |
| 4 | 371.166,686 669.336,133 | 5 | 371.155,158 669.417,122 | 81.805 |
| 5 | 371.155,158 669.417,122 | 6 | 371.144,487 669.487,854 | 71.532 |
| 6 | 371.144,487 669.487,854 | 7 | 371.111,95 669.473,544 | 35.545 |
| 7 | 371.111,95 669.473,544 | 8 | 371.108,342 669.471,958 | 3.941 |
| 8 | 371.108,342 669.471,958 | 9 | 371.119,063 669.413,549 | 59.385 |
| 9 | 371.119,063 669.413,549 | 1 | 371.119,425 669.411,58 | 2.002 |

** Lungimile segmentelor sunt determinate în planul de proiecție Stereo 70 și sunt rotunjite la 1 milimetru.

*** Distanța dintre puncte este formată din segmente cumulate ce sunt mai mici decât valoarea 1 milimetru.

**DATE DESPRE IMOBILUL NR. 67012**

Oficiul de Cadastru și Publicitate Imobiliară MARAMURES
Biroul de Cadastru și Publicitate Imobiliară Baia Mare

A. Partea I. Descrierea imobilului

TEREN Extravilan

Adresa: Jud. Maramures

| Nr. Crt | Nr cadastral Nr. topografic | Suprafața* (mp) | Observații / Referințe |
|---------|-----------------------------|-----------------|---|
| A1 | | 3.600 | Sector cadastral:67 Teren neimprejmuit; |

B. Partea II. Proprietari și acte

| Inscrieri privitoare la dreptul de proprietate și alte drepturi reale | Referințe |
|--|-----------|
| / | |
| Act Administrativ nr. 520/72, Titlu de proprietate, din 13/11/2002 emis de CJPSDPAT MARAMURES; | |
| B1 | A1 |
| Intabulare, drept de PROPRIETATEcu titlu de reconstituire a dreptului de proprietate in baza legii 18/1991, dobandit prin Lege, cota actuala 1/1 | |
| 1) MIZA VASILE, Lipsa CNP | |

C. Partea III. SARCINI .

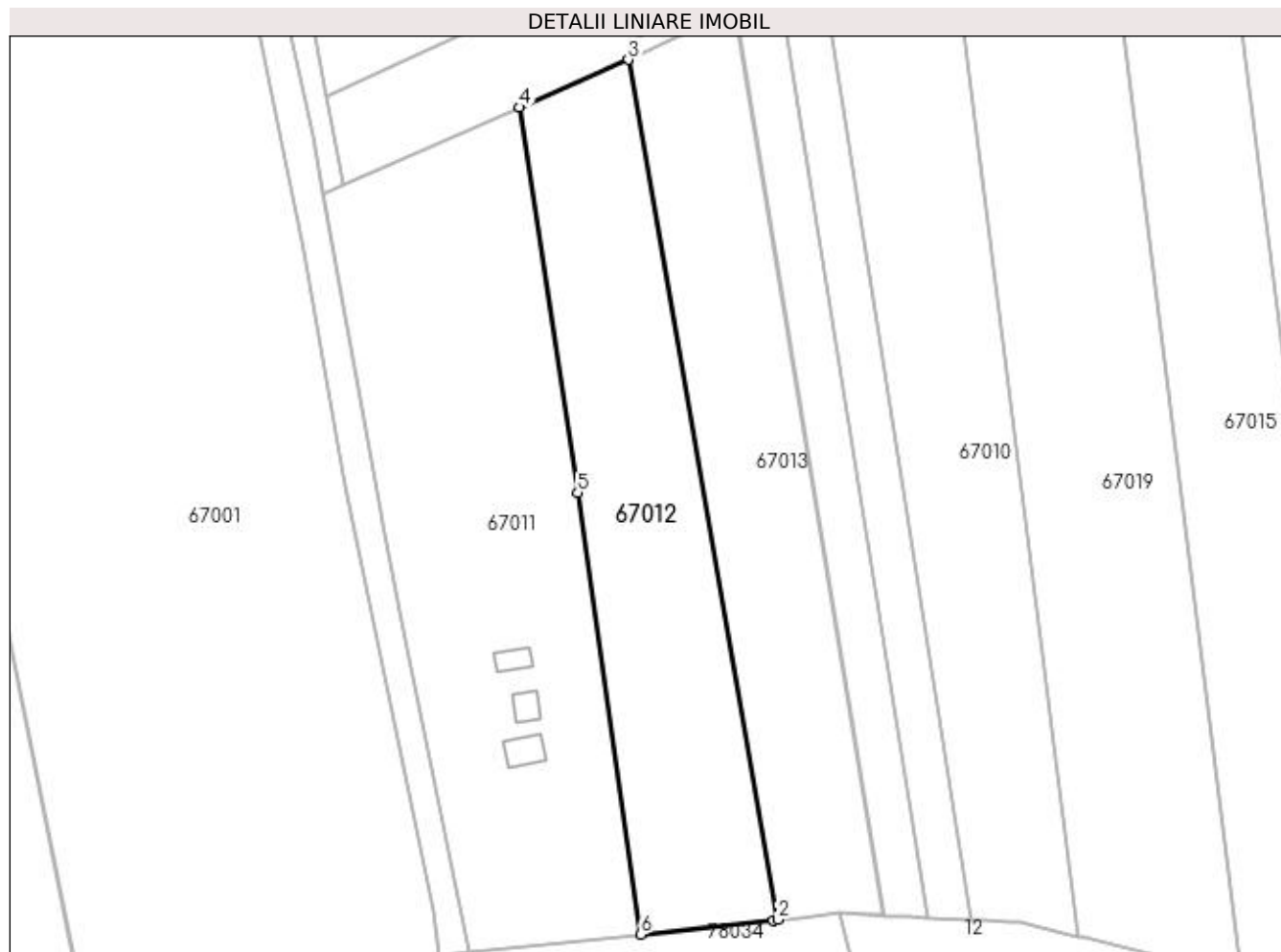
| Inscrieri privind dezmembramintele dreptului de proprietate, drepturi reale de garanție și sarcini | Referințe |
|--|-----------|
| NU SUNT | |

Anexa Nr. 1 La Partea I

Teren

| | | |
|--------------|-----------------|------------------------|
| Nr cadastral | Suprafața (mp)* | Observații / Referințe |
| | 3.600 | |

* Suprafața este determinată în planul de proiecție Stereo 70.



Date referitoare la teren

| Crt | Categorie folosință | Intra vilan | Suprafața (mp) | Tarla | Parcelă | Nr. topo | Observații / Referințe |
|-----|---------------------|-------------|----------------|----------------|---------|----------|------------------------|
| 1 | arabil | NU | 3.600 | Capul Gardului | - | - | |

Lungime Segmente

1) Valorile lungimilor segmentelor sunt obținute din proiecție în plan.

| Punct început | X / Y | Punct sfârșit | X / Y | Lungime segment (** (m) |
|---------------|----------------------------|---------------|----------------------------|-------------------------|
| 1 | 371.190,982 669.338,726 | 2 | 371.191,811 669.338,814 | 0.834 |
| 2 | 371.191,811 669.338,814 | 3 | 371.164,371 669.496,599 | 160.153 |
| 3 | 371.164,371 669.496,599 | 4 | 371.144,487 669.487,854 | 21.722 |
| 4 | 371.144,487 669.487,854 | 5 | 371.155,158 669.417,122 | 71.532 |
| 5 | 371.155,158 669.417,122 | 6 | 371.166,686 669.336,133 | 81.805 |

| Punct început | X / Y | Punct sfârșit | X / Y | Lungime segment (** (m) |
|---------------|----------------------------|---------------|----------------------------|-------------------------|
| 6 | 371.166,686 669.336,133 | 1 | 371.190,982 669.338,726 | 24.434 |

** Lungimile segmentelor sunt determinate în planul de proiecție Stereo 70 și sunt rotunjite la 1 milimetru.

*** Distanța dintre puncte este formată din segmente cumulate ce sunt mai mici decât valoarea 1 milimetru.

**DATE DESPRE IMOBILUL NR. 67013**

Oficiul de Cadastru și Publicitate Imobiliară MARAMURES
Biroul de Cadastru și Publicitate Imobiliară Baia Mare

A. Partea I. Descrierea imobilului

TEREN Extravilan

Adresa: Jud. Maramures

| Nr. Crt | Nr cadastral Nr. topografic | Suprafața* (mp) | Observații / Referințe |
|---------|-----------------------------|-----------------|---|
| A1 | | 3.300 | Sector cadastral:67 Teren neimprejmuit; |

B. Partea II. Proprietari și acte

| Inscrieri privitoare la dreptul de proprietate și alte drepturi reale | Referințe |
|--|-----------|
| / | |
| Act Administrativ nr. 520/59, Titlu de proprietate, din 07/11/2002 emis de CJPSDPAT MARAMURES; | |
| B1 | A1 |
| Intabulare, drept de PROPRIETATEcu titlu de reconstituire a dreptului de proprietate in baza legii 18/1991, dobandit prin Lege, cota actuala 1/1 | |
| 1) LUCA IOAN, Lipsa CNP | |

C. Partea III. SARCINI .

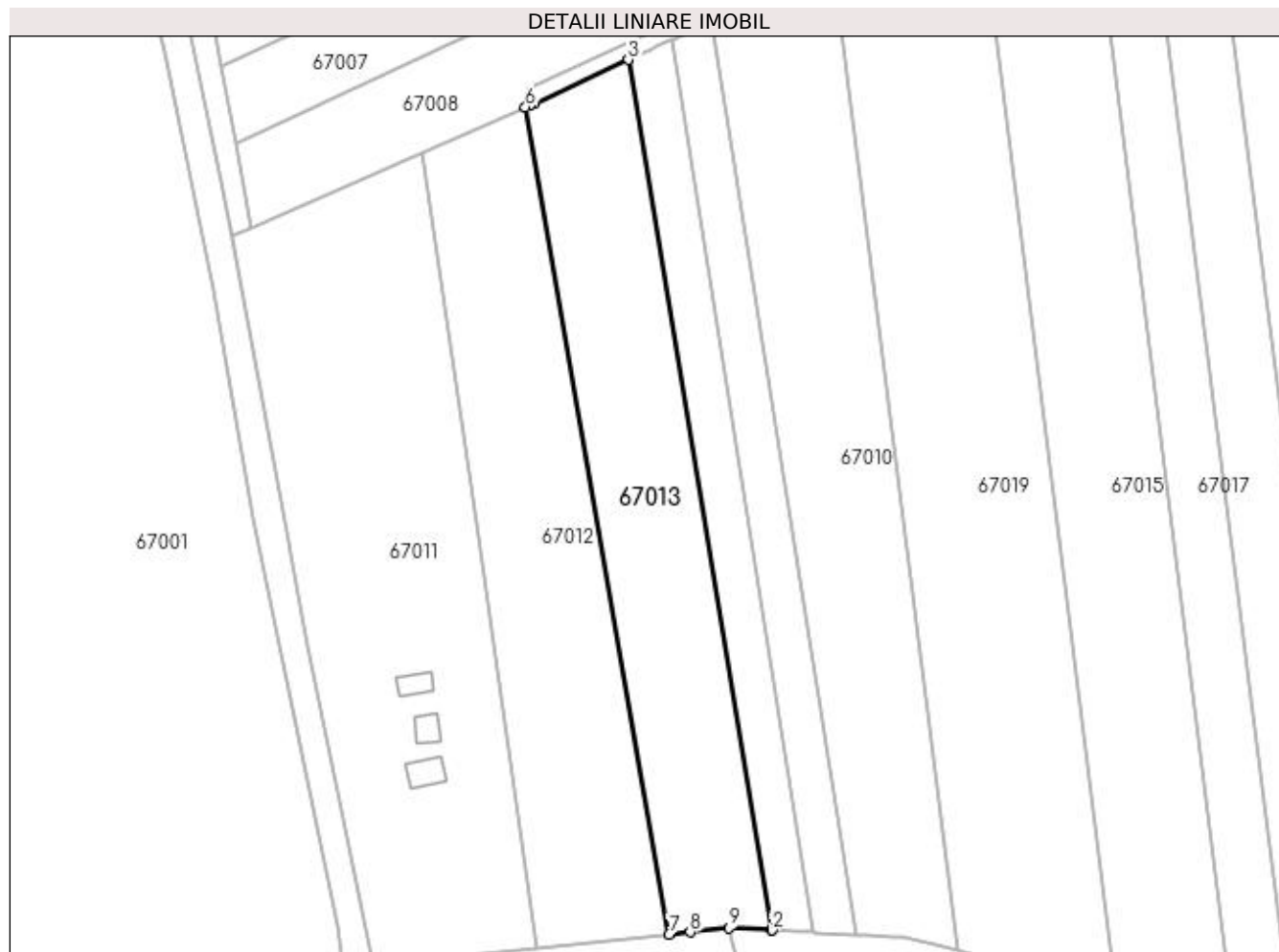
| Inscrieri privind dezmembramintele dreptului de proprietate, drepturi reale de garanție și sarcini | Referințe |
|--|-----------|
| NU SUNT | |

Anexa Nr. 1 La Partea I

Teren

| | | |
|--------------|-----------------|------------------------|
| Nr cadastral | Suprafața (mp)* | Observații / Referințe |
| | 3.300 | |

* Suprafața este determinată în planul de proiecție Stereo 70.



Date referitoare la teren

| Crt | Categorie folosință | Intra vilan | Suprafața (mp) | Tarla | Parcelă | Nr. topo | Observații / Referințe |
|-----|---------------------|-------------|----------------|--------------|---------|----------|------------------------|
| 1 | arabil | NU | 3.300 | Cap Gardului | - | - | |

Lungime Segmente

1) Valorile lungimilor segmentelor sunt obținute din proiecție în plan.

| Punct început | X / Y | Punct sfârșit | X / Y | Lungime segment (** (m) |
|---------------|----------------------------|---------------|----------------------------|-------------------------|
| 1 | 371.211,235 669.339,614 | 2 | 371.211,373 669.339,607 | 0.138 |
| 2 | 371.211,373 669.339,607 | 3 | 371.183,99 669.505,683 | 168.318 |
| 3 | 371.183,99 669.505,683 | 4 | 371.166,09 669.497,355 | 19.742 |
| 4 | 371.166,09 669.497,355 | 5 | 371.165,156 669.496,945 | 1.02 |
| 5 | 371.165,156 669.496,945 | 6 | 371.164,371 669.496,599 | 0.858 |

| Punct început | X / Y | Punct sfârșit | X / Y | Lungime segment (** (m) |
|---------------|----------------------------|---------------|----------------------------|-------------------------|
| 6 | 371.164,371 669.496,599 | 7 | 371.191,811 669.338,814 | 160.153 |
| 7 | 371.191,811 669.338,814 | 8 | 371.195,829 669.339,243 | 4.041 |
| 8 | 371.195,829 669.339,243 | 9 | 371.203,184 669.340,027 | 7.397 |
| 9 | 371.203,184 669.340,027 | 1 | 371.211,235 669.339,614 | 8.062 |

** Lungimile segmentelor sunt determinate în planul de proiecție Stereo 70 și sunt rotunjite la 1 milimetru.

*** Distanța dintre puncte este formată din segmente cumulate ce sunt mai mici decât valoarea 1 milimetru.

**DATE DESPRE IMOBILUL NR. 67014**

Oficiul de Cadastru și Publicitate Imobiliară MARAMURES
Biroul de Cadastru și Publicitate Imobiliară Baia Mare

A. Partea I. Descrierea imobilului

TEREN Extravilan

Adresa: Jud. Maramures

| Nr. Crt | Nr cadastral Nr. topografic | Suprafața* (mp) | Observații / Referințe |
|---------|-----------------------------|-----------------|---|
| A1 | | 1.406 | Sector cadastral:67 Teren neimprejmuit; |

B. Partea II. Proprietari și acte

| Inscrieri privitoare la dreptul de proprietate și alte drepturi reale | | Referințe |
|---|---|-----------|
| / | | |
| Act Administrativ nr. 60379/1, Titlu de proprietate, din 01/02/1996 emis de CJPSDPAT MARAMURES; | | |
| B1 | Intabulare, drept de PROPRIETATEcu titlu de reconstituire a dreptului de proprietate in baza legii 18/1991, dobandit prin Lege, cota actuala 1/1 1) ȘOFRON VASILE, Lipsa CNP | A1 |

C. Partea III. SARCINI .

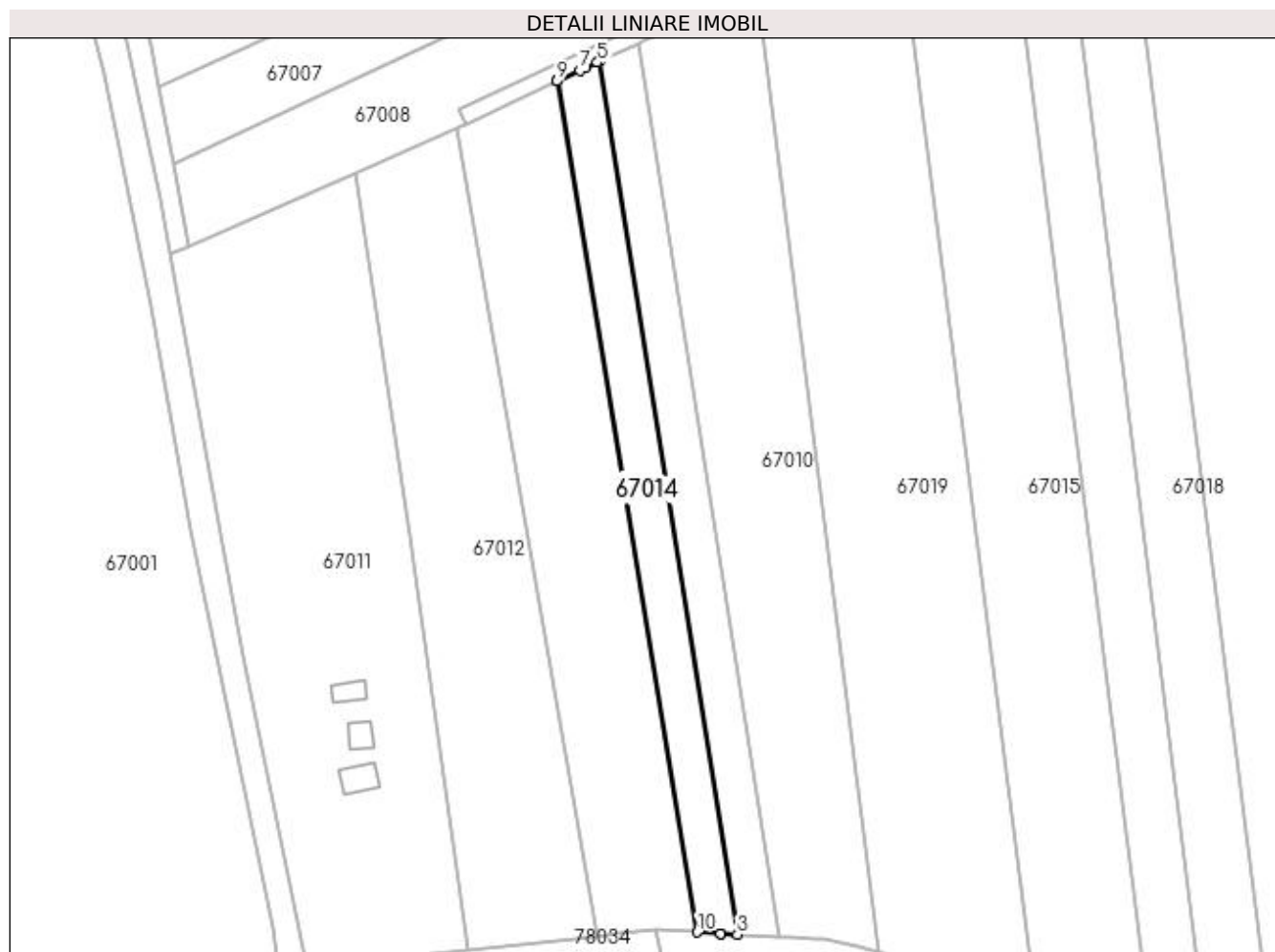
| Inscrieri privind dezmembramintele dreptului de proprietate, drepturi reale de garanție și sarcini | Referințe |
|--|-----------|
| NU SUNT | |

Anexa Nr. 1 La Partea I

Teren

| Nr cadastral | Suprafața (mp)* | Observații / Referințe |
|--------------|-----------------|------------------------|
| | 1.406 | |

* Suprafața este determinată în planul de proiecție Stereo 70.



Date referitoare la teren

| Crt | Categorie folosință | Intravilan | Suprafața (mp) | Tarla | Parcelă | Nr. topo | Observații / Referințe |
|-----|---------------------|------------|----------------|----------------|---------|----------|------------------------|
| 1 | arabil | NU | 1.406 | Capul Gardului | - | - | |

Lungime Segmente

1) Valorile lungimilor segmentelor sunt obținute din proiecție în plan.

| Punct început | X / Y | Punct sfârșit | X / Y | Lungime segment (** (m) |
|---------------|----------------------------|---------------|----------------------------|-------------------------|
| 1 | 371.215,905 669.339,375 | 2 | 371.215,962 669.339,372 | 0.057 |
| 2 | 371.215,962 669.339,372 | 3 | 371.219,209 669.339,205 | 3.251 |
| 3 | 371.219,209 669.339,205 | 4 | 371.192,312 669.509,554 | 172.459 |
| 4 | 371.192,312 669.509,554 | 5 | 371.191,889 669.509,357 | 0.467 |
| 5 | 371.191,889 669.509,357 | 6 | 371.189,601 669.508,293 | 2.523 |

| Punct început | X / Y | Punct sfârșit | X / Y | Lungime segment (** (m) |
|---------------|----------------------------|---------------|----------------------------|-------------------------|
| 6 | 371.189,601 669.508,293 | 7 | 371.188,475 669.507,769 | 1.242 |
| 7 | 371.188,475 669.507,769 | 8 | 371.184,118 669.505,742 | 4.805 |
| 8 | 371.184,118 669.505,742 | 9 | 371.183,99 669.505,683 | 0.141 |
| 9 | 371.183,99 669.505,683 | 10 | 371.211,373 669.339,607 | 168.318 |
| 10 | 371.211,373 669.339,607 | 1 | 371.215,905 669.339,375 | 4.538 |

** Lungimile segmentelor sunt determinate în planul de proiecție Stereo 70 și sunt rotunjite la 1 milimetru.

*** Distanța dintre puncte este formată din segmente cumulate ce sunt mai mici decât valoarea 1 milimetru.

**DATE DESPRE IMOBILUL NR. 67015**

Oficiul de Cadastru și Publicitate Imobiliară MARAMURES
Biroul de Cadastru și Publicitate Imobiliară Baia Mare

A. Partea I. Descrierea imobilului

TEREN Extravilan

Adresa: Jud. Maramures

| Nr. Crt | Nr cadastral Nr. topografic | Suprafața* (mp) | Observații / Referințe |
|---------|-----------------------------|------------------------------------|--|
| A1 | | Din acte: 2.900 Masurata: 4.700 | Sector cadastral:67 Teren neimprejmut; |

B. Partea II. Proprietari și acte

| Inscrieri privitoare la dreptul de proprietate și alte drepturi reale | | Referințe |
|--|--|-----------|
| / | | |
| Act Administrativ nr. 44129/83, din 10/06/2002 emis de CJPSDPAT MARAMURES; | | |
| B1 | Intabulare, drept de PROPRIETATEcu titlu de reconstituire a dreptului de proprietate în baza legii 18/1991, dobandit prin Lege, cota actuala 2900/4700 1) DULF ANA , Lipsa CNP | A1 |
| Act Normativ nr. 7, Lege, din 13/03/1996 emis de Parlamentul Romaniei; | | |
| B2 | Intabulare, drept de PROPRIETATE, dobandit prin Lege, cota actuala 1800/4700 1) NEIDENTIFICAT NEIDENTIFICAT | A1 |
| Act Administrativ nr. 2784, din 14/07/2023 emis de Primaria Comunei Salsig (Adeverinta); | | |
| B3 | Se notează posesia factica asupra cotei de 1/1, în favoarea lui 1) POP DANIEL | A1 |

C. Partea III. SARCINI .

| Inscrieri privind dezmembramintele dreptului de proprietate, drepturi reale de garanție și sarcini | Referințe |
|--|-----------|
| NU SUNT | |

Anexa Nr. 1 La Partea I

Teren

| | | |
|--------------|------------------------------------|------------------------|
| Nr cadastral | Suprafața (mp)* | Observații / Referințe |
| | Din acte: 2.900 Masurata: 4.700 | |

* Suprafața este determinată în planul de proiecție Stereo 70.



Date referitoare la teren

| Crt | Categorie folosință | Intra vilan | Suprafața (mp) | Tarla | Parcelă | Nr. topo | Observații / Referințe |
|-----|---------------------|-------------|----------------|-------------|---------|----------|------------------------|
| 1 | arabil | NU | 4.700 | C. Gardului | - | - | |

Lungime Segmente

1) Valorile lungimilor segmentelor sunt obținute din proiecție în plan.

| Punct început | X / Y | Punct sfârșit | X / Y | Lungime segment (** (m) |
|---------------|----------------------------|---------------|----------------------------|-------------------------|
| 1 | 371.277,755 669.328,058 | 2 | 371.294,172 669.323,984 | 16.915 |
| 2 | 371.294,172 669.323,984 | 3 | 371.294,237 669.323,974 | 0.066 |
| 3 | 371.294,237 669.323,974 | 4 | 371.299,546 669.323,14 | 5.374 |
| 4 | 371.299,546 669.323,14 | 5 | 371.271,372 669.546,112 | 224.745 |
| 5 | 371.271,372 669.546,112 | 6 | 371.270,224 669.545,611 | 1.253 |

| Punct început | X / Y | Punct sfârșit | X / Y | Lungime segment (** (m) |
|---------------|----------------------------|---------------|----------------------------|-------------------------|
| 6 | 371.270,224 669.545,611 | 7 | 371.266,535 669.543,837 | 4.093 |
| 7 | 371.266,535 669.543,837 | 8 | 371.250,827 669.536,283 | 17.43 |
| 8 | 371.250,827 669.536,283 | 9 | 371.277,118 669.328,216 | 209.721 |
| 9 | 371.277,118 669.328,216 | 1 | 371.277,755 669.328,058 | 0.656 |

** Lungimile segmentelor sunt determinate în planul de proiecție Stereo 70 și sunt rotunjite la 1 milimetru.

*** Distanța dintre puncte este formată din segmente cumulate ce sunt mai mici decât valoarea 1 milimetru.

**DATE DESPRE IMOBILUL NR. 67016**

Oficiul de Cadastru și Publicitate Imobiliară MARAMURES
 Biroul de Cadastru și Publicitate Imobiliară Baia Mare

A. Partea I. Descrierea imobilului

TEREN Extravilan

Adresa: Jud. Maramures

| Nr. Crt | Nr cadastral Nr. topografic | Suprafața* (mp) | Observații / Referințe |
|---------|-----------------------------|-----------------|---|
| A1 | | 1.396 | Sector cadastral:67 Teren neimprejmuit; |

B. Partea II. Proprietari și acte

| Inscrieri privitoare la dreptul de proprietate și alte drepturi reale | Referințe |
|--|-----------|
| / | |
| Act Administrativ nr. 60379/56, Titlu de proprietate, din 22/09/1998 emis de CJPSDPAT MARAMURES; | |
| B1 | A1 |
| Intabulare, drept de PROPRIETATEcu titlu de reconstituire a dreptului de proprietate in baza legii 18/1991, dobandit prin Lege, cota actuala 1/1 | |
| 1) BOITOR MARIA, Lipsa CNP | |

C. Partea III. SARCINI .

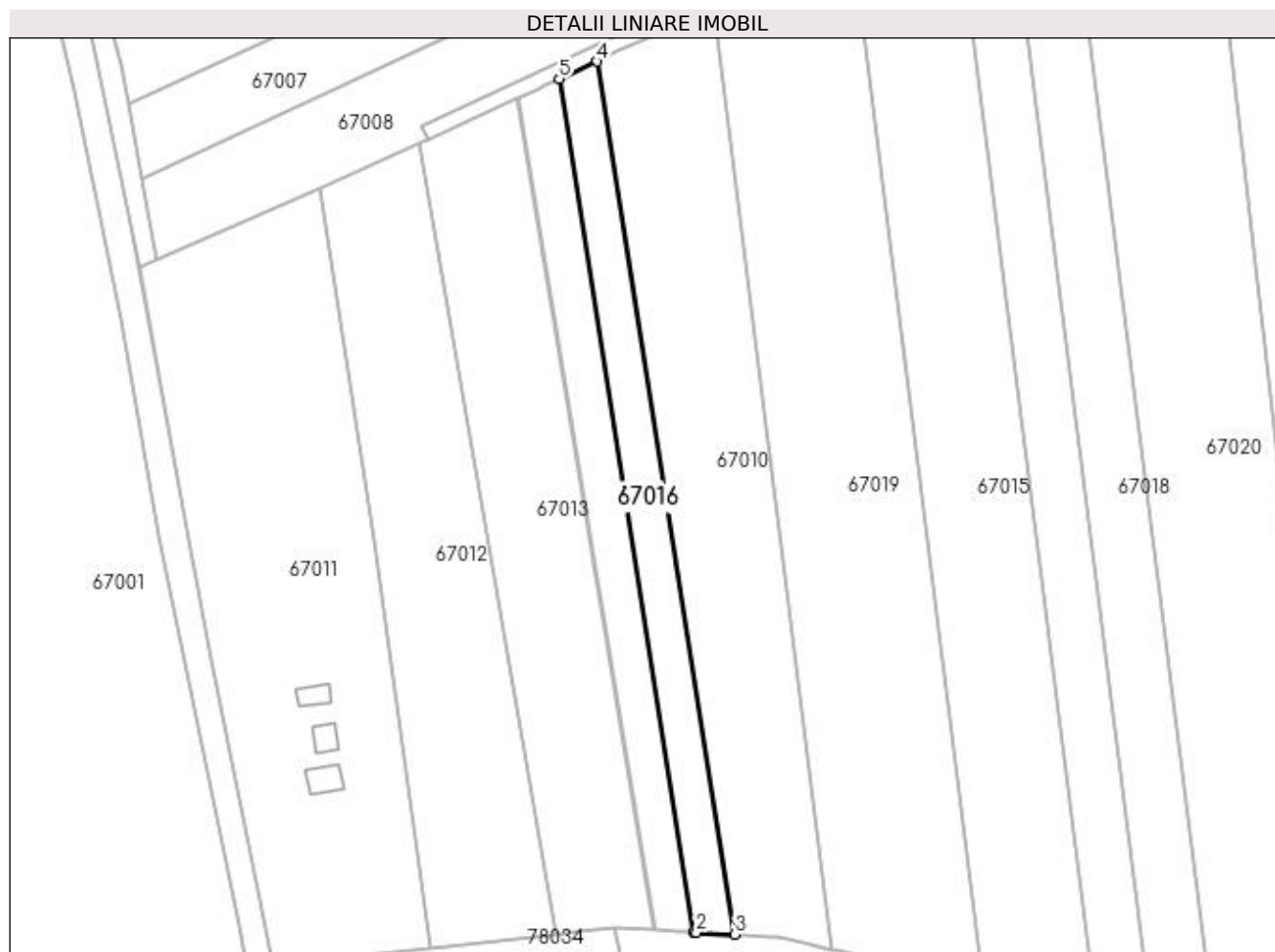
| Inscrieri privind dezmembramintele dreptului de proprietate, drepturi reale de garanție și sarcini | Referințe |
|--|-----------|
| NU SUNT | |

Anexa Nr. 1 La Partea I

Teren

| Nr cadastral | Suprafața (mp)* | Observații / Referințe |
|--------------|-----------------|------------------------|
| | 1.396 | |

* Suprafața este determinată în planul de proiecție Stereo 70.



Date referitoare la teren

| Crt | Categorie folosință | Intra vilan | Suprafața (mp) | Tarla | Parcelă | Nr. topo | Observații / Referințe |
|-----|---------------------|-------------|----------------|---------------|---------|----------|------------------------|
| 1 | arabil | NU | 1.396 | Capu Gardului | - | - | |

Lungime Segmente

1) Valorile lungimilor segmentelor sunt obținute din proiecție în plan.

| Punct început | X / Y | Punct sfârșit | X / Y | Lungime segment (** (m) |
|---------------|----------------------------|---------------|----------------------------|-------------------------|
| 1 | 371.219,209 669.339,205 | 2 | 371.219,667 669.339,182 | 0.459 |
| 2 | 371.219,667 669.339,182 | 3 | 371.227,377 669.338,786 | 7.72 |
| 3 | 371.227,377 669.338,786 | 4 | 371.199,859 669.513,065 | 176.438 |
| 4 | 371.199,859 669.513,065 | 5 | 371.192,312 669.509,554 | 8.324 |
| 5 | 371.192,312 669.509,554 | 1 | 371.219,209 669.339,205 | 172.459 |

**** Lungimile segmentelor sunt determinate în planul de proiecție Stereo 70 și sunt rotunjite la 1 milimetru.**

***** Distanța dintre puncte este formată din segmente cumulate ce sunt mai mici decât valoarea 1 milimetru.**

**DATE DESPRE IMOBILUL NR. 67017**

Oficiul de Cadastru și Publicitate Imobiliară MARAMURES
Biroul de Cadastru și Publicitate Imobiliară Baia Mare

A. Partea I. Descrierea imobilului

TEREN Extravilan

Adresa: Jud. Maramures

| Nr. Crt | Nr cadastral Nr. topografic | Suprafața* (mp) | Observații / Referințe |
|---------|--------------------------------|-----------------|---|
| A1 | | 2.480 | Sector cadastral:67 Teren neimpregmuit; |

B. Partea II. Proprietari și acte

| Inscrieri privitoare la dreptul de proprietate și alte drepturi reale | | Referințe |
|---|--|-----------|
| / | | |
| Act Administrativ nr. 44129/7, Titlu de proprietate, din 06/10/2000 emis de CJPSDPAT MARAMURES; | | |
| B1 | Intabulare, drept de PROPRIETATEcu titlu de reconstituire a dreptului de proprietate in baza legii 18/1991, dobandit prin Lege, cota actuala 1/1 1) PĂȘCUȚ MARIA, Lipsa CNP | A1 |
| Act Administrativ nr. 2779, din 14/07/2023 emis de Primaria Comunei Salsig (Adeverinta); | | |
| B2 | Se notează posesia factica asupra cotei de 1/1, în favoarea lui 1) PĂȘCUȚ DINU | A1 |

C. Partea III. SARCINI .

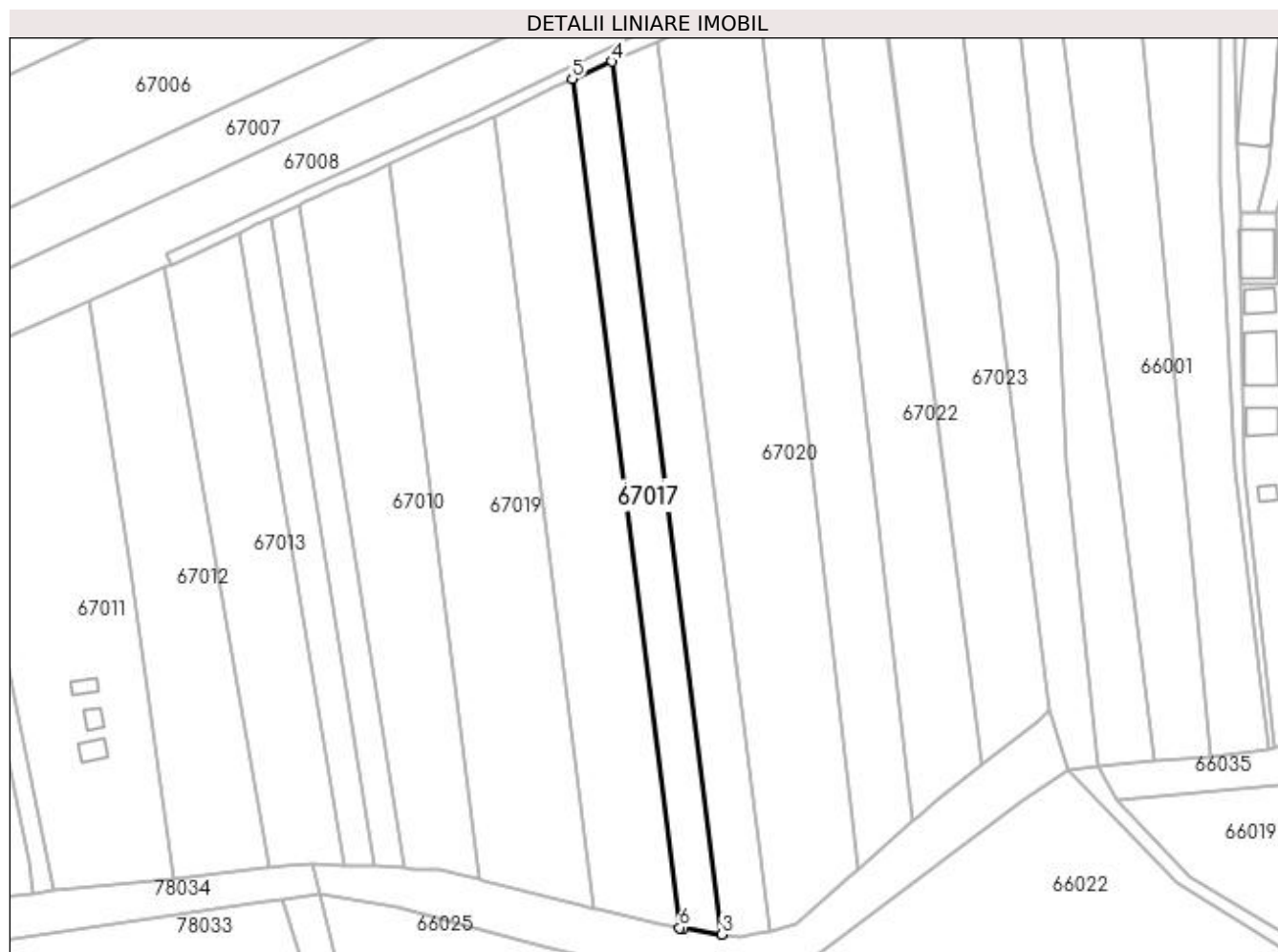
| Inscrieri privind dezmembramintele dreptului de proprietate, drepturi reale de garanție și sarcini | Referințe |
|--|-----------|
| NU SUNT | |

Anexa Nr. 1 La Partea I

Teren

| Nr cadastral | Suprafața (mp)* | Observații / Referințe |
|--------------|-----------------|------------------------|
| | 2.480 | |

* Suprafața este determinată în planul de proiecție Stereo 70.



Date referitoare la teren

| Crt | Categorie folosință | Intra vilan | Suprafața (mp) | Tarla | Parcelă | Nr. topo | Observații / Referințe |
|-----|---------------------|-------------|----------------|---------------|---------|----------|------------------------|
| 1 | arabil | NU | 2.480 | Capu Gardului | - | - | |

Lungime Segmente

1) Valorile lungimilor segmentelor sunt obținute din proiecție în plan.

| Punct început | X / Y | Punct sfârșit | X / Y | Lungime segment (** (m) |
|---------------|----------------------------|---------------|----------------------------|-------------------------|
| 1 | 371.300,059 669.323,06 | 2 | 371.300,638 669.322,969 | 0.586 |
| 2 | 371.300,638 669.322,969 | 3 | 371.310,735 669.321,383 | 10.221 |
| 3 | 371.310,735 669.321,383 | 4 | 371.281,765 669.550,652 | 231.092 |
| 4 | 371.281,765 669.550,652 | 5 | 371.271,372 669.546,112 | 11.341 |
| 5 | 371.271,372 669.546,112 | 6 | 371.299,546 669.323,14 | 224.745 |

| Punct început | X / Y | Punct sfârșit | X / Y | Lungime segment (** (m) |
|---------------|---------------------------|---------------|---------------------------|-------------------------|
| 6 | 371.299,546 669.323,14 | 1 | 371.300,059 669.323,06 | 0.519 |

** Lungimile segmentelor sunt determinate în planul de proiecție Stereo 70 și sunt rotunjite la 1 milimetru.

*** Distanța dintre puncte este formată din segmente cumulate ce sunt mai mici decât valoarea 1 milimetru.

**DATE DESPRE IMOBILUL NR. 67018**

Oficiul de Cadastru și Publicitate Imobiliară MARAMURES
Biroul de Cadastru și Publicitate Imobiliară Baia Mare

A. Partea I. Descrierea imobilului

TEREN Extravilan

Adresa: Jud. Maramures

| Nr. Crt | Nr cadastral Nr. topografic | Suprafața* (mp) | Observații / Referințe |
|---------|-----------------------------|-----------------|---|
| A1 | | 2.896 | Sector cadastral:67 Teren neimpregmuit; |

B. Partea II. Proprietari și acte

| Inscrieri privitoare la dreptul de proprietate și alte drepturi reale | Referințe |
|--|-----------|
| / | |
| Act Administrativ nr. 60379/37, Titlu de proprietate, din 28/05/1997 emis de CJPSDPAT MARAMURES; | |
| B1 | A1 |
| Intabulare, drept de PROPRIETATEcu titlu de reconstituire a dreptului de proprietate in baza legii 18/1991, dobandit prin Lege, cota actuala 1/1 1) ȘOFRON MARIA, Lipsa CNP | |
| Act Administrativ nr. 2777, din 14/07/2023 emis de Primaria Comunei Salsig (Adeverinta); | |
| B2 | A1 |
| Se notează posesia factica asupra cotei de 1/1, în favoarea lui 1) LAZAR DANIELA-ADINA | |

C. Partea III. SARCINI .

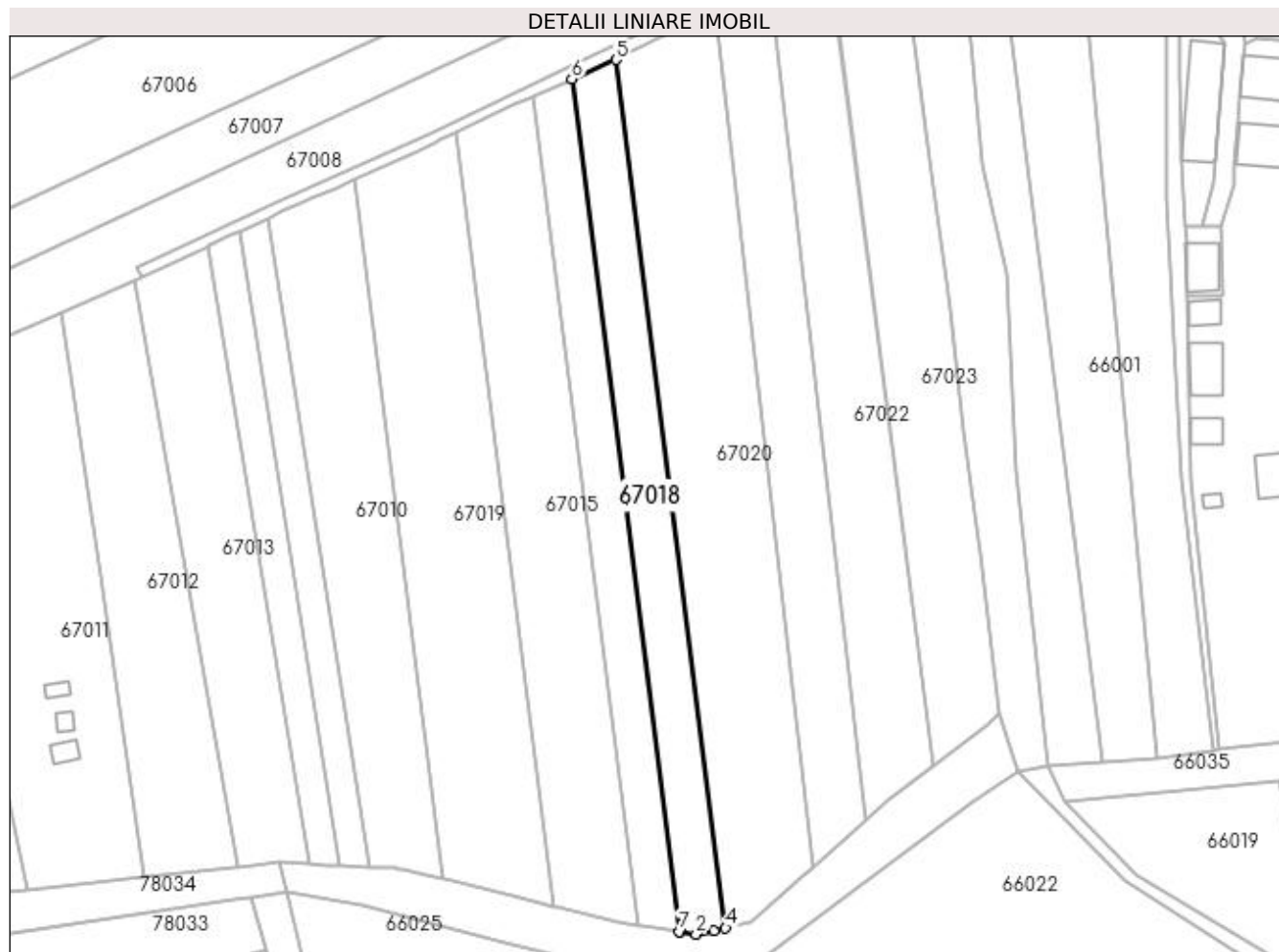
| Inscrieri privind dezmembramintele dreptului de proprietate, drepturi reale de garanție și sarcini | Referințe |
|--|-----------|
| NU SUNT | |

Anexa Nr. 1 La Partea I

Teren

| Nr cadastral | Suprafața (mp)* | Observații / Referințe |
|--------------|-----------------|------------------------|
| | 2.896 | |

* Suprafața este determinată în planul de proiecție Stereo 70.



Date referitoare la teren

| Crt | Categorie folosință | Intra vilan | Suprafața (mp) | Tarla | Parcelă | Nr. topo | Observații / Referințe |
|-----|---------------------|-------------|----------------|---------------|---------|----------|------------------------|
| 1 | faneata | NU | 2.896 | Capu Gardului | - | - | |

Lungime Segmente

1) Valorile lungimilor segmentelor sunt obținute din proiecție în plan.

| Punct început | X / Y | Punct sfârșit | X / Y | Lungime segment (** (m) |
|---------------|----------------------------|---------------|----------------------------|-------------------------|
| 1 | 371.310,874 669.321,361 | 2 | 371.315,205 669.320,682 | 4.384 |
| 2 | 371.315,205 669.320,682 | 3 | 371.320,015 669.321,716 | 4.92 |
| 3 | 371.320,015 669.321,716 | 4 | 371.323,099 669.322,38 | 3.155 |
| 4 | 371.323,099 669.322,38 | 5 | 371.293,601 669.555,822 | 235.298 |
| 5 | 371.293,601 669.555,822 | 6 | 371.281,765 669.550,652 | 12.916 |

| Punct început | X / Y | Punct sfârșit | X / Y | Lungime segment (** (m) |
|---------------|----------------------------|---------------|----------------------------|-------------------------|
| 6 | 371.281,765 669.550,652 | 7 | 371.310,735 669.321,383 | 231.092 |
| 7 | 371.310,735 669.321,383 | 1 | 371.310,874 669.321,361 | 0.141 |

** Lungimile segmentelor sunt determinate în planul de proiecție Stereo 70 și sunt rotunjite la 1 milimetru.

*** Distanța dintre puncte este formată din segmente cumulate ce sunt mai mici decât valoarea 1 milimetru.

**DATE DESPRE IMOBILUL NR. 67019**

Oficiul de Cadastru și Publicitate Imobiliară MARAMURES
Biroul de Cadastru și Publicitate Imobiliară Baia Mare

A. Partea I. Descrierea imobilului

TEREN Extravilan

Nr. cadastral vechi:51387

Adresa: Jud. Maramures

| Nr. Crt | Nr cadastral Nr. topografic | Suprafața* (mp) | Observații / Referințe |
|---------|-----------------------------|-----------------|---|
| A1 | 51387 | 5.800 | Sector cadastral:67 Teren neimprejmuit; |

B. Partea II. Proprietari și acte

| Inscrieri privitoare la dreptul de proprietate și alte drepturi reale | Referințe |
|--|-----------|
| 48814 / 03/08/2022 | |
| Act Administrativ nr. 50640/48, Titlu de proprietate, din 03/07/2017 emis de Comisia Judeteana Maramures (act notarial nr Declaratie aut. nr. 729 din 02.06.2021, emis de Notar Public Vacla Cristina Maria;act administrativ nr Documentatie cadastrala vizata sub nr. 48814 din 03.08.2022, emis de OCPI Maramures); | |
| B1 | A1 |
| Intabulare, drept de PROPRIETATE in baza Legii nr. 18/1991, a Legii nr. 1/2000 si a Legii nr. 247/2005 republicate, dobandit prin Reconstituire, cota actuala 1/1, cota initiala 1/1 | |
| 1) DULFU ELENA | |
| <i>OBSERVATII: Pozitie transcrisa din CF nr. 51387, in rangul incheierii nr. 48814/03.08.2022</i> | |

C. Partea III. SARCINI .

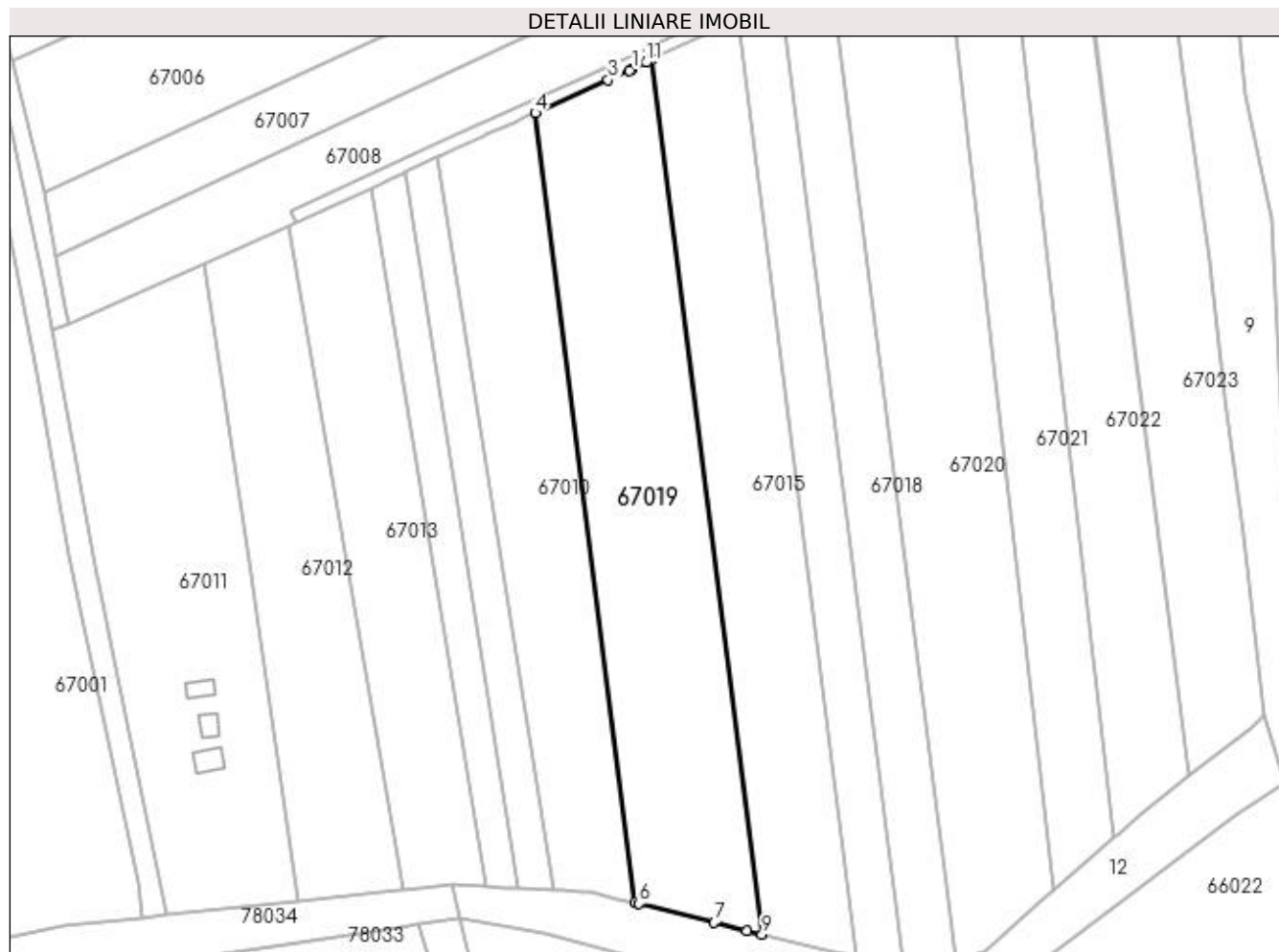
| Inscrieri privind dezmembramintele dreptului de proprietate, drepturi reale de garanție și sarcini | Referințe |
|--|-----------|
| NU SUNT | |

Anexa Nr. 1 La Partea I

Teren

| Nr cadastral | Suprafața (mp)* | Observații / Referințe |
|--------------|-----------------|------------------------|
| 51387 | 5.800 | |

* Suprafața este determinată în planul de proiecție Stereo 70.



Date referitoare la teren

| Crt | Categorie folosință | Intra vilan | Suprafața (mp) | Tarla | Parcelă | Nr. topo | Observații / Referințe |
|-----|---------------------|-------------|----------------|-------|---------|----------|------------------------|
| 1 | arabil | NU | 5.800 | - | - | - | |

Lungime Segmente

1) Valorile lungimilor segmentelor sunt obținute din proiecție în plan.

| Punct început | X / Y | Punct sfârșit | X / Y | Lungime segment (** (m) |
|---------------|----------------------------|---------------|----------------------------|-------------------------|
| 1 | 371.246,253 669.534,083 | 2 | 371.245,583 669.533,761 | 0.743 |
| 2 | 371.245,583 669.533,761 | 3 | 371.240,487 669.531,461 | 5.591 |
| 3 | 371.240,487 669.531,461 | 4 | 371.223,123 669.523,622 | 19.051 |
| 4 | 371.223,123 669.523,622 | 5 | 371.246,866 669.335,722 | 189.394 |
| 5 | 371.246,866 669.335,722 | 6 | 371.247,825 669.335,484 | 0.988 |

| Punct început | X / Y | Punct sfârșit | X / Y | Lungime segment (** (m) |
|---------------|----------------------------|---------------|----------------------------|-------------------------|
| 6 | 371.247,825 669.335,484 | 7 | 371.265,739 669.331,039 | 18.457 |
| 7 | 371.265,739 669.331,039 | 8 | 371.273,522 669.329,108 | 8.019 |
| 8 | 371.273,522 669.329,108 | 9 | 371.277,118 669.328,216 | 3.705 |
| 9 | 371.277,118 669.328,216 | 10 | 371.250,827 669.536,283 | 209.721 |
| 10 | 371.250,827 669.536,283 | 11 | 371.249,533 669.535,661 | 1.436 |
| 11 | 371.249,533 669.535,661 | 1 | 371.246,253 669.534,083 | 3.64 |

** Lungimile segmentelor sunt determinate în planul de proiecție Stereo 70 și sunt rotunjite la 1 milimetru.

*** Distanța dintre puncte este formată din segmente cumulate ce sunt mai mici decât valoarea 1 milimetru.

**DATE DESPRE IMOBILUL NR. 67020**

Oficiul de Cadastru și Publicitate Imobiliară MARAMURES
Biroul de Cadastru și Publicitate Imobiliară Baia Mare

A. Partea I. Descrierea imobilului

TEREN Extravilan

Nr. cadastral vechi:51285

Adresa: Jud. Maramures

| Nr. Crt | Nr cadastral Nr. topografic | Suprafața* (mp) | Observații / Referințe |
|---------|-----------------------------|-----------------|---|
| A1 | 51285 | 6.262 | Sector cadastral:67 Teren neimprejmuit; |

B. Partea II. Proprietari și acte

| Inscrieri privitoare la dreptul de proprietate și alte drepturi reale | | Referințe |
|---|--|-----------|
| 14473 / 07/03/2022 | | |
| Act Notarial nr. 165, Certificat de mostenitor, din 05/10/2010 emis de NP Stoica Ioan Alin (emis in Dosar nr. 206); | | |
| B1 | Intabulare, drept de PROPRIETATEcu titlu de drept mostenire dupa defunctul Sofron Stefan, dobandit prin Succesiune, cota actuala 1/1, cota initiala 1/1 1) POP CORNELIA , bun propriu <i>OBSERVATII: Pozitie transcrisa din CF nr. 51285, in rangul incheierii nr. 14473/07.03.2022</i> | A1 |
| / | | |
| Act Administrativ nr. 2775, din 13/07/2023 emis de Primaria Comunei Salsig (Adeverinta); | | |
| B2 | Se notează posesia factica asupra cotei de 1/1, în favoarea lui 1) POP DANIEL | A1 |

C. Partea III. SARCINI .

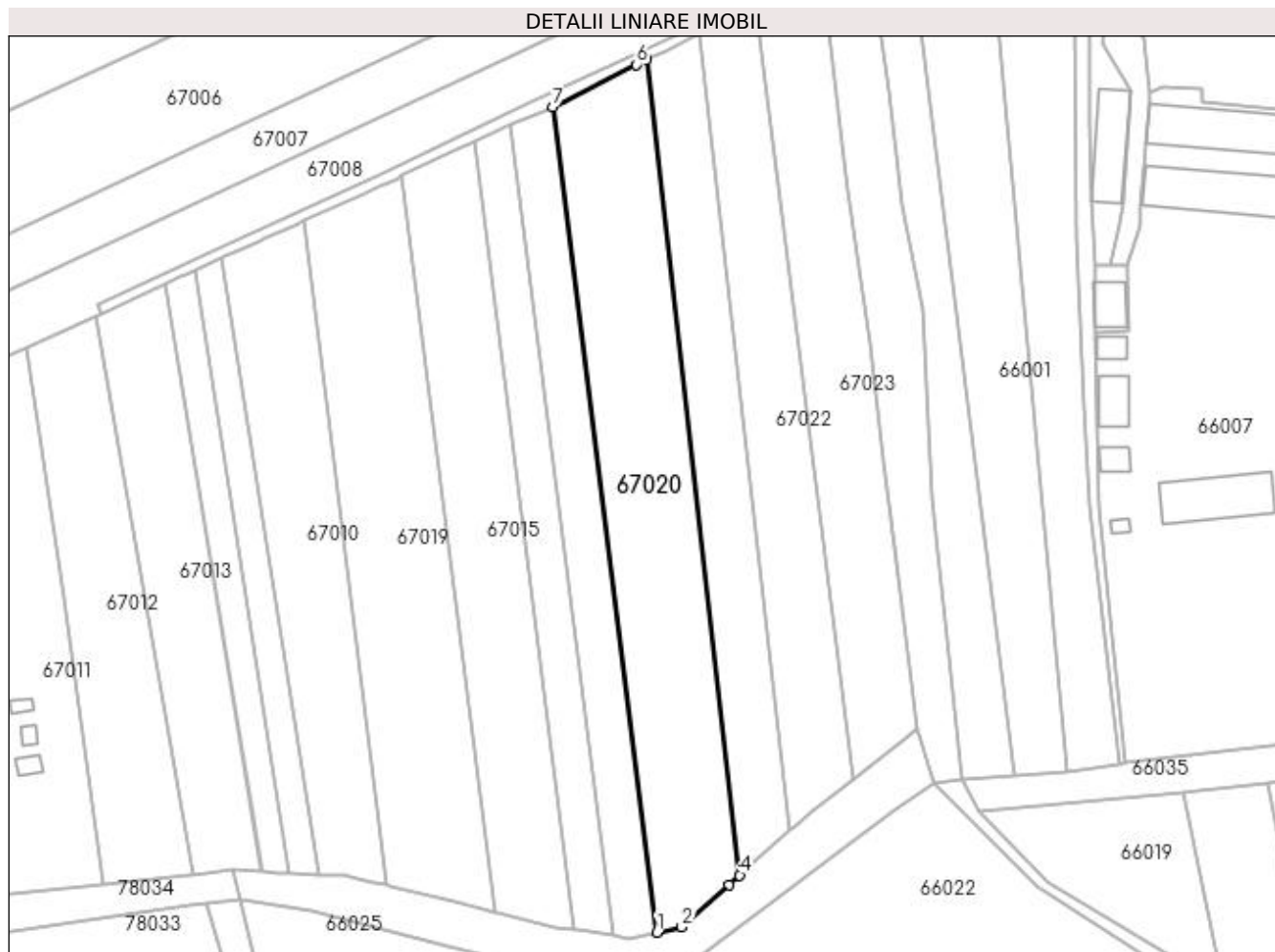
| Inscrieri privind dezmembramintele dreptului de proprietate, drepturi reale de garanție și sarcini | Referințe |
|--|-----------|
| NU SUNT | |

Anexa Nr. 1 La Partea I

Teren

| Nr cadastral | Suprafața (mp)* | Observații / Referințe |
|--------------|-----------------|------------------------|
| 51285 | 6.262 | |

* Suprafața este determinată în planul de proiecție Stereo 70.



Date referitoare la teren

| Crt | Categorie folosință | Intra vilan | Suprafața (mp) | Tarla | Parcelă | Nr. topo | Observații / Referințe |
|-----|---------------------|-------------|----------------|-------|---------|----------|------------------------|
| 1 | arabil | NU | 6.262 | - | - | - | |

Lungime Segmente

1) Valorile lungimilor segmentelor sunt obținute din proiecție în plan.

| Punct început | X / Y | Punct sfârșit | X / Y | Lungime segment (** (m) |
|---------------|----------------------------|---------------|----------------------------|-------------------------|
| 1 | 371.323,099 669.322,38 | 2 | 371.330,153 669.323,897 | 7.215 |
| 2 | 371.330,153 669.323,897 | 3 | 371.343,574 669.335,893 | 18.001 |
| 3 | 371.343,574 669.335,893 | 4 | 371.346,562 669.338,564 | 4.008 |
| 4 | 371.346,562 669.338,564 | 5 | 371.320,195 669.569,217 | 232.155 |
| 5 | 371.320,195 669.569,217 | 6 | 371.317,226 669.567,83 | 3.277 |

| Punct început | X / Y | Punct sfârșit | X / Y | Lungime segment (** (m) |
|---------------|----------------------------|---------------|----------------------------|-------------------------|
| 6 | 371.317,226 669.567,83 | 7 | 371.293,601 669.555,822 | 26.502 |
| 7 | 371.293,601 669.555,822 | 1 | 371.323,099 669.322,38 | 235.298 |

** Lungimile segmentelor sunt determinate în planul de proiecție Stereo 70 și sunt rotunjite la 1 milimetru.

*** Distanța dintre puncte este formată din segmente cumulate ce sunt mai mici decât valoarea 1 milimetru.

**DATE DESPRE IMOBILUL NR. 67021**

Oficiul de Cadastru și Publicitate Imobiliară MARAMURES
Biroul de Cadastru și Publicitate Imobiliară Baia Mare

A. Partea I. Descrierea imobilului

TEREN Extravilan

Adresa: Jud. Maramures

| Nr. Crt | Nr cadastral Nr. topografic | Suprafața* (mp) | Observații / Referințe |
|---------|-----------------------------|------------------------------------|---|
| A1 | | Din acte: 4.300 Masurata: 3.558 | Sector cadastral:67 Teren neimprejmuit; |

B. Partea II. Proprietari și acte

| Inscrieri privitoare la dreptul de proprietate și alte drepturi reale | | Referințe |
|--|--|-----------|
| / | | |
| Act Administrativ nr. 520/20, Titlu de proprietate, din 06/06/2002 emis de CJPSDPAT MARAMURES; | | |
| B1 | Intabulare, drept de PROPRIETATEcu titlu de reconstituire a dreptului de proprietate in baza legii 18/1991, dobandit prin Lege, cota actuala 1/1 1) CHIRILĂ IOAN, Lipsa CNP | A1 |

C. Partea III. SARCINI .

| Inscrieri privind dezmembramintele dreptului de proprietate, drepturi reale de garanție și sarcini | Referințe |
|--|-----------|
| NU SUNT | |

Anexa Nr. 1 La Partea I

Teren

| | | |
|--------------|------------------------------------|------------------------|
| Nr cadastral | Suprafața (mp)* | Observații / Referințe |
| | Din acte: 4.300 Masurata: 3.558 | |

* Suprafața este determinată în planul de proiecție Stereo 70.



Date referitoare la teren

| Crt | Categorie folosință | Intra vilan | Suprafața (mp) | Tarla | Parcelă | Nr. topo | Observații / Referințe |
|-----|---------------------|-------------|----------------|----------|---------|----------|------------------------|
| 1 | arabil | NU | 3.558 | Cap Gard | - | - | |

Lungime Segmente

1) Valorile lungimilor segmentelor sunt obținute din proiecție în plan.

| Punct început | X / Y | Punct sfârșit | X / Y | Lungime segment (** (m) |
|---------------|----------------------------|---------------|----------------------------|-------------------------|
| 1 | 371.333,663 669.575,586 | 2 | 371.325,612 669.571,749 | 8.919 |
| 2 | 371.325,612 669.571,749 | 3 | 371.320,195 669.569,217 | 5.98 |
| 3 | 371.320,195 669.569,217 | 4 | 371.346,562 669.338,564 | 232.155 |
| 4 | 371.346,562 669.338,564 | 5 | 371.360,658 669.351,164 | 18.907 |
| 5 | 371.360,658 669.351,164 | 6 | 371.335,086 669.576,264 | 226.548 |

| Punct început | X / Y | Punct sfârșit | X / Y | Lungime segment (** (m) |
|---------------|----------------------------|---------------|----------------------------|-------------------------|
| 6 | 371.335,086 669.576,264 | 1 | 371.333,663 669.575,586 | 1.576 |

** Lungimile segmentelor sunt determinate în planul de proiecție Stereo 70 și sunt rotunjite la 1 milimetru.

*** Distanța dintre puncte este formată din segmente cumulate ce sunt mai mici decât valoarea 1 milimetru.

**DATE DESPRE IMOBILUL NR. 67022**

Oficiul de Cadastru și Publicitate Imobiliară MARAMURES
Biroul de Cadastru și Publicitate Imobiliară Baia Mare

A. Partea I. Descrierea imobilului

TEREN Extravilan

Nr. cadastral vechi:51294

Adresa: Jud. Maramures

| Nr. Crt | Nr cadastral Nr. topografic | Suprafața* (mp) | Observații / Referințe |
|---------|-----------------------------|-----------------|---|
| A1 | 51294 | 4.061 | Sector cadastral:67 Teren neimprejmuit; |

B. Partea II. Proprietari și acte

| Inscrieri privitoare la dreptul de proprietate și alte drepturi reale | Referințe |
|--|--|
| 16165 / 14/03/2022 | |
| Act Administrativ nr. 43313/77, Titlu de proprietate, din 10/03/2004 emis de Comisia Judeteana Maramures (act administrativ nr Documentatie cadastrala vizata sub nr. 16165 din 14.03.2022, emis de OCPI Maramures; act notarial nr Declaratie autentificata sub nr. 182 din 03.03.2022, emis de Notar Public Hausi Irina Sabina); | |
| B1 | Intabulare, drept de PROPRIETATE in baza Legii nr. 18/1991, dobandit prin Reconstituire, cota actuala 1/1, cota initiala 1/1 1) POP SOFIA , Lipsa CNP <i>OBSERVATII: Pozitie transcrisa din CF nr. 51294, in ramgul incheierii nr. 16165/14.03.2022</i> |
| / | |
| Act Administrativ nr. 2773, din 13/07/2023 emis de Primaria Comunei Salsig (Adeverinta); | |
| B2 | Se notează posesia factica asupra cotei de 1/1, în favoarea lui 1) POP MAFTEI |

C. Partea III. SARCINI .

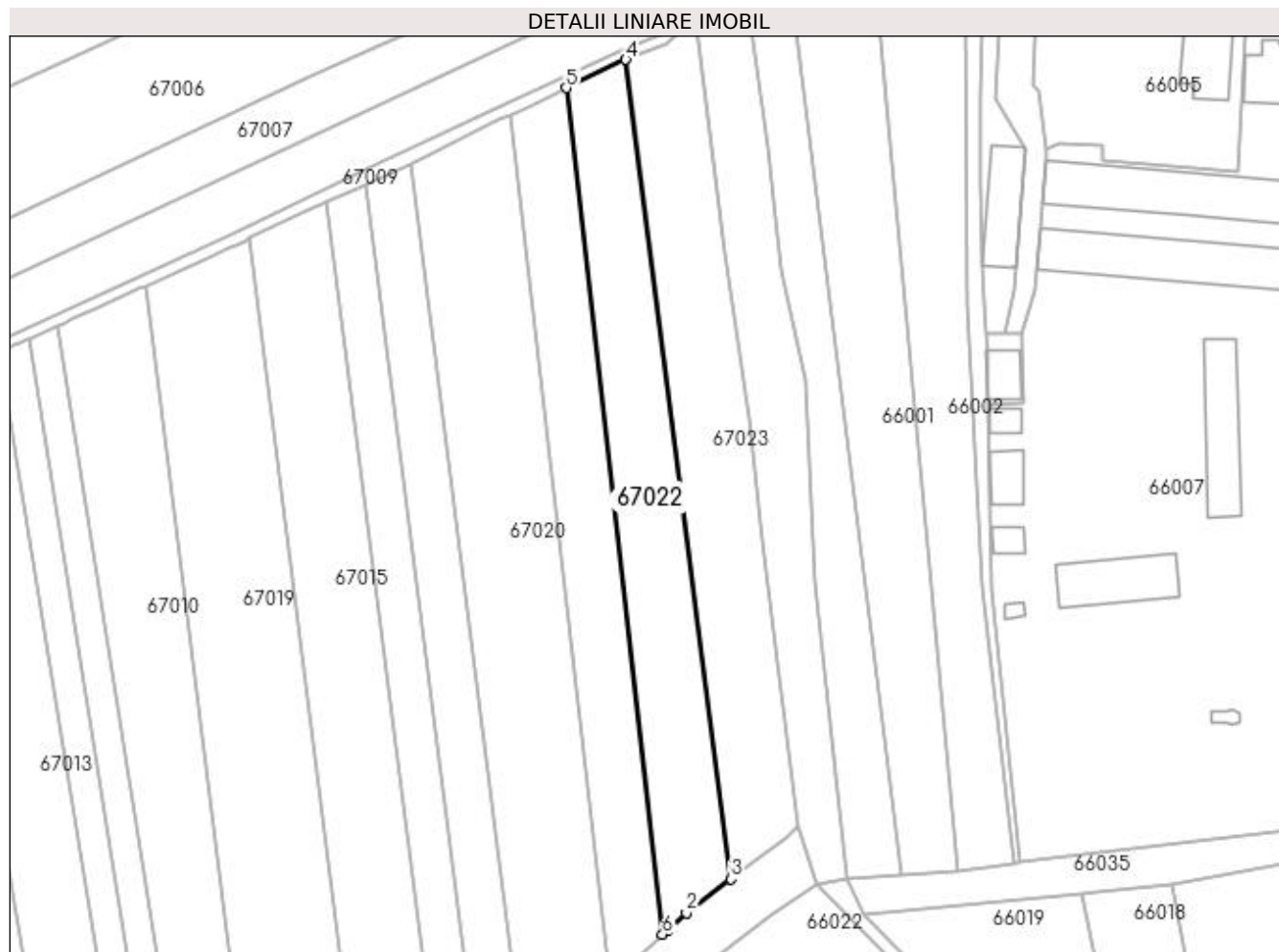
| Inscrieri privind dezmembramintele dreptului de proprietate, drepturi reale de garanție și sarcini | Referințe |
|--|-----------|
| NU SUNT | |

Anexa Nr. 1 La Partea I

Teren

| Nr cadastral | Suprafața (mp)* | Observații / Referințe |
|--------------|-----------------|------------------------|
| 51294 | 4.061 | |

* Suprafața este determinată în planul de proiecție Stereo 70.



Date referitoare la teren

| Crt | Categorie folosință | Intra vilan | Suprafața (mp) | Tarla | Parcelă | Nr. topo | Observații / Referințe |
|-----|---------------------|-------------|----------------|-------|---------|----------|------------------------|
| 1 | arabil | NU | 4.061 | - | - | - | |

Lungime Segmente

1) Valorile lungimilor segmentelor sunt obținute din proiecție în plan.

| Punct început | X / Y | Punct sfârșit | X / Y | Lungime segment (** (m) |
|---------------|----------------------------|---------------|----------------------------|-------------------------|
| 1 | 371.362,016 669.352,378 | 2 | 371.367,004 669.356,837 | 6.691 |
| 2 | 371.367,004 669.356,837 | 3 | 371.378,87 669.365,894 | 14.928 |
| 3 | 371.378,87 669.365,894 | 4 | 371.350,895 669.583,799 | 219.693 |
| 4 | 371.350,895 669.583,799 | 5 | 371.335,086 669.576,264 | 17.513 |
| 5 | 371.335,086 669.576,264 | 6 | 371.360,658 669.351,164 | 226.548 |

| Punct început | X / Y | Punct sfârșit | X / Y | Lungime segment (** (m) |
|---------------|----------------------------|---------------|----------------------------|-------------------------|
| 6 | 371.360,658 669.351,164 | 1 | 371.362,016 669.352,378 | 1.822 |

** Lungimile segmentelor sunt determinate în planul de proiecție Stereo 70 și sunt rotunjite la 1 milimetru.

*** Distanța dintre puncte este formată din segmente cumulate ce sunt mai mici decât valoarea 1 milimetru.

**DATE DESPRE IMOBILUL NR. 67023**

Oficiul de Cadastru și Publicitate Imobiliară MARAMURES
Biroul de Cadastru și Publicitate Imobiliară Baia Mare

A. Partea I. Descrierea imobilului

TEREN Extravilan

Adresa: Jud. Maramures

| Nr. Crt | Nr cadastral Nr. topografic | Suprafața* (mp) | Observații / Referințe |
|---------|-----------------------------|-----------------|---|
| A1 | | 4.300 | Sector cadastral:67 Teren neimpregmuit; |

B. Partea II. Proprietari și acte

| Inscrieri privitoare la dreptul de proprietate și alte drepturi reale | Referințe |
|--|--|
| / | |
| Act Administrativ nr. 520/64, Titlu de proprietate, din 11/11/2002 emis de CJPSDPAT MARAMURES; | |
| B1 | Intabulare, drept de PROPRIETATEcu titlu de reconstituire a dreptului de proprietate in baza legii 18/1991, dobandit prin Lege, cota actuala 1/1 1) ȘOFRON MARIA, Lipsa CNP |
| Act Administrativ nr. 2763, din 13/07/2023 emis de Primaria Comunei Salsig (Adeverinta); | |
| B2 | Se notează posesia factica asupra cotei de 1/1, în favoarea lui 1) ȘOFRON VASILE |

C. Partea III. SARCINI .

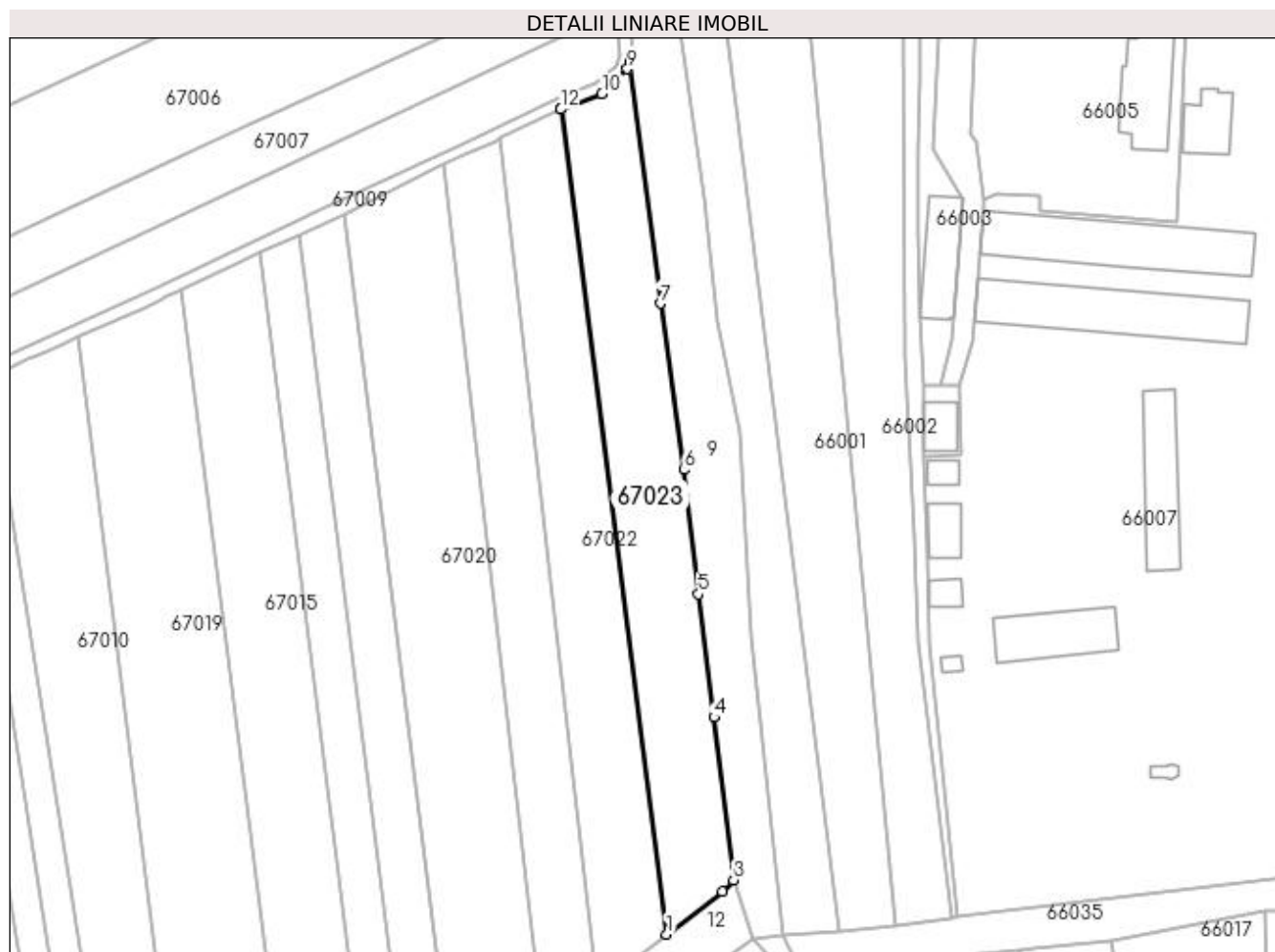
| Inscrieri privind dezmembramintele dreptului de proprietate, drepturi reale de garanție și sarcini | Referințe |
|--|-----------|
| NU SUNT | |

Anexa Nr. 1 La Partea I

Teren

| | | |
|--------------|-----------------|------------------------|
| Nr cadastral | Suprafața (mp)* | Observații / Referințe |
| | 4.300 | |

* Suprafața este determinată în planul de proiecție Stereo 70.



Date referitoare la teren

| Crt | Categorie folosință | Intra vilan | Suprafața (mp) | Tarla | Parcelă | Nr. topo | Observații / Referințe |
|-----|---------------------|-------------|----------------|----------------|---------|----------|------------------------|
| 1 | arabil | NU | 4.300 | Capul Gardului | - | - | |

Lungime Segmente

1) Valorile lungimilor segmentelor sunt obținute din proiecție în plan.

| Punct început | X / Y | Punct sfârșit | X / Y | Lungime segment (** (m) |
|---------------|----------------------------|---------------|----------------------------|-------------------------|
| 1 | 371.378,87 669.365,894 | 2 | 371.393,598 669.377,136 | 18.528 |
| 2 | 371.393,598 669.377,136 | 3 | 371.396,59 669.380,205 | 4.286 |
| 3 | 371.396,59 669.380,205 | 4 | 371.391,459 669.423,229 | 43.329 |
| 4 | 371.391,459 669.423,229 | 5 | 371.387,33 669.455,771 | 32.803 |
| 5 | 371.387,33 669.455,771 | 6 | 371.383,534 669.488,613 | 33.061 |

| Punct început | X / Y | Punct sfârșit | X / Y | Lungime segment (** (m) |
|---------------|----------------------------|---------------|----------------------------|-------------------------|
| 6 | 371.383,534 669.488,613 | 7 | 371.377,235 669.532,53 | 44.366 |
| 7 | 371.377,235 669.532,53 | 8 | 371.369,264 669.596,455 | 64.42 |
| 8 | 371.369,264 669.596,455 | 9 | 371.368,539 669.594,488 | 2.096 |
| 9 | 371.368,539 669.594,488 | 10 | 371.361,823 669.587,896 | 9.411 |
| 10 | 371.361,823 669.587,896 | 11 | 371.351,173 669.583,932 | 11.364 |
| 11 | 371.351,173 669.583,932 | 12 | 371.350,895 669.583,799 | 0.308 |
| 12 | 371.350,895 669.583,799 | 1 | 371.378,87 669.365,894 | 219.693 |

** Lungimile segmentelor sunt determinate în planul de proiecție Stereo 70 și sunt rotunjite la 1 milimetru.

*** Distanța dintre puncte este formată din segmente cumulate ce sunt mai mici decât valoarea 1 milimetru.

**DATE DESPRE IMOBILUL NR. 68000**

Oficiul de Cadastru și Publicitate Imobiliară MARAMURES
Biroul de Cadastru și Publicitate Imobiliară Baia Mare

A. Partea I. Descrierea imobilului

TEREN Extravilan

Adresa: Jud. Maramures

| Nr. Crt | Nr cadastral Nr. topografic | Suprafața* (mp) | Observații / Referințe |
|---------|-----------------------------|-----------------|---|
| A1 | | 1.700 | Sector cadastral:68 Teren neimprejmuit; |

B. Partea II. Proprietari și acte

| Inscrieri privitoare la dreptul de proprietate și alte drepturi reale | Referințe |
|--|-----------|
| / | |
| Act Administrativ nr. 50640/12, Titlu de proprietate, din 14/09/2004 emis de CJPSDPAT MARAMURES; | |
| B1 | A1 |
| Intabulare, drept de PROPRIETATEcu titlu de reconstituire a dreptului de proprieatet in baza legii 18/1991, dobandit prin Lege, cota actuala 1/1 | |
| 1) TEMLE MARIA | |

C. Partea III. SARCINI .

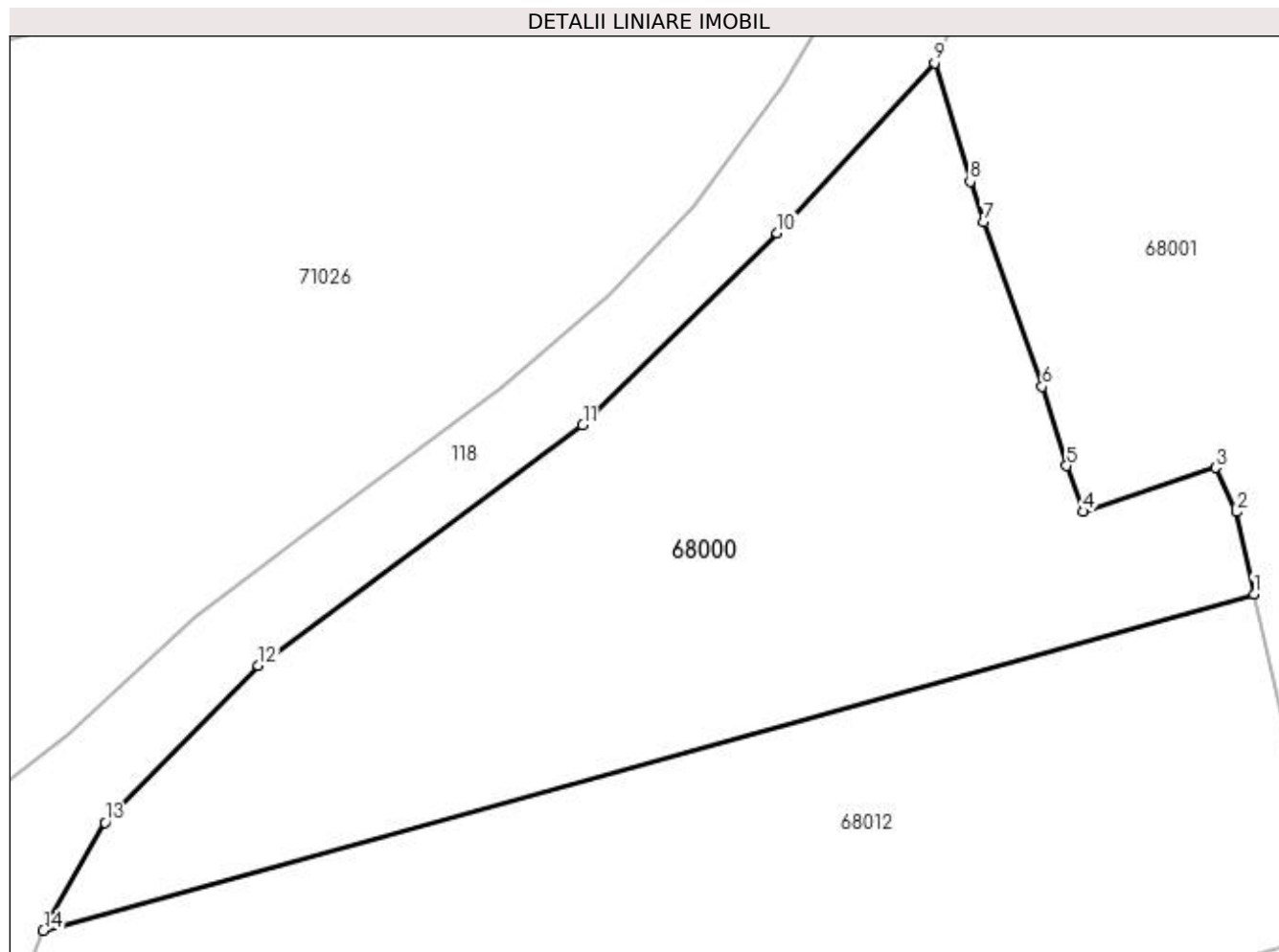
| Inscrieri privind dezmembramintele dreptului de proprietate, drepturi reale de garanție și sarcini | Referințe |
|--|-----------|
| NU SUNT | |

Anexa Nr. 1 La Partea I

Teren

| | | |
|--------------|-----------------|------------------------|
| Nr cadastral | Suprafața (mp)* | Observații / Referințe |
| | 1.700 | |

* Suprafața este determinată în planul de proiecție Stereo 70.



Date referitoare la teren

| Crt | Categorie folosință | Intra vilan | Suprafața (mp) | Tarla | Parcelă | Nr. topo | Observații / Referințe |
|-----|---------------------|-------------|----------------|---------|---------|----------|------------------------|
| 1 | arabil | NU | 1.700 | Cioncaș | - | - | |

Lungime Segmente

1) Valorile lungimilor segmentelor sunt obținute din proiecție în plan.

| Punct început | X / Y | Punct sfârșit | X / Y | Lungime segment (** (m) |
|---------------|----------------------------|---------------|----------------------------|-------------------------|
| 1 | 370.640,358 669.962,047 | 2 | 370.639,159 669.967,665 | 5.745 |
| 2 | 370.639,159 669.967,665 | 3 | 370.637,74 669.970,701 | 3.351 |
| 3 | 370.637,74 669.970,701 | 4 | 370.628,667 669.967,698 | 9.557 |
| 4 | 370.628,667 669.967,698 | 5 | 370.627,528 669.970,823 | 3.326 |
| 5 | 370.627,528 669.970,823 | 6 | 370.625,85 669.976,246 | 5.677 |

| Punct început | X / Y | Punct sfârșit | X / Y | Lungime segment (** (m) |
|---------------|----------------------------|---------------|----------------------------|-------------------------|
| 6 | 370.625,85 669.976,246 | 7 | 370.621,854 669.987,53 | 11.971 |
| 7 | 370.621,854 669.987,53 | 8 | 370.620,916 669.990,283 | 2.908 |
| 8 | 370.620,916 669.990,283 | 9 | 370.618,484 669.998,408 | 8.481 |
| 9 | 370.618,484 669.998,408 | 10 | 370.607,708 669.986,747 | 15.878 |
| 10 | 370.607,708 669.986,747 | 11 | 370.594,39 669.973,616 | 18.703 |
| 11 | 370.594,39 669.973,616 | 12 | 370.572,188 669.957,135 | 27.651 |
| 12 | 370.572,188 669.957,135 | 13 | 370.561,657 669.946,415 | 15.027 |
| 13 | 370.561,657 669.946,415 | 14 | 370.557,439 669.938,977 | 8.551 |
| 14 | 370.557,439 669.938,977 | 1 | 370.640,358 669.962,047 | 86.068 |

** Lungimile segmentelor sunt determinate în planul de proiecție Stereo 70 și sunt rotunjite la 1 milimetru.

*** Distanța dintre puncte este formată din segmente cumulate ce sunt mai mici decât valoarea 1 milimetru.

**DATE DESPRE IMOBILUL NR. 68001**

Oficiul de Cadastru și Publicitate Imobiliară MARAMURES
Biroul de Cadastru și Publicitate Imobiliară Baia Mare

A. Partea I. Descrierea imobilului

TEREN Extravilan

Adresa: Jud. Maramures

| Nr. Crt | Nr cadastral Nr. topografic | Suprafața* (mp) | Observații / Referințe |
|---------|-----------------------------|-----------------|---------------------------------------|
| A1 | | 3.211 | Sector cadastral:68 Teren imprejmuit; |

B. Partea II. Proprietari și acte

| Inscrieri privitoare la dreptul de proprietate și alte drepturi reale | | Referințe |
|--|---|-----------|
| / | | |
| Act Administrativ nr. 52903/70, Titlu de proprietate, din 31/07/2009 emis de CJPSDPAT MARAMURES; | | |
| B1 | Intabulare, drept de PROPRIETATEcu titlu de reconstituire a dreptului de proprietate in baza legii 18/1991, dobandit prin Lege, cota actuala 1/1 1) CHIRILA ANA , Lipsa CNP 2) CHIRILĂ VASILE , Lipsa CNP 3) CHIRILĂ MAFTEI , Lipsa CNP | A1 |
| Act Administrativ nr. 3215, din 04/08/2023 emis de Primaria Comunei Salsig (Adeverinta); | | |
| B2 | Se notează posesia faptică asupra cotei de 1/1, in favoarea lui 1) PETRIȘOR ROXANA-IOANA | A1 |

C. Partea III. SARCINI .

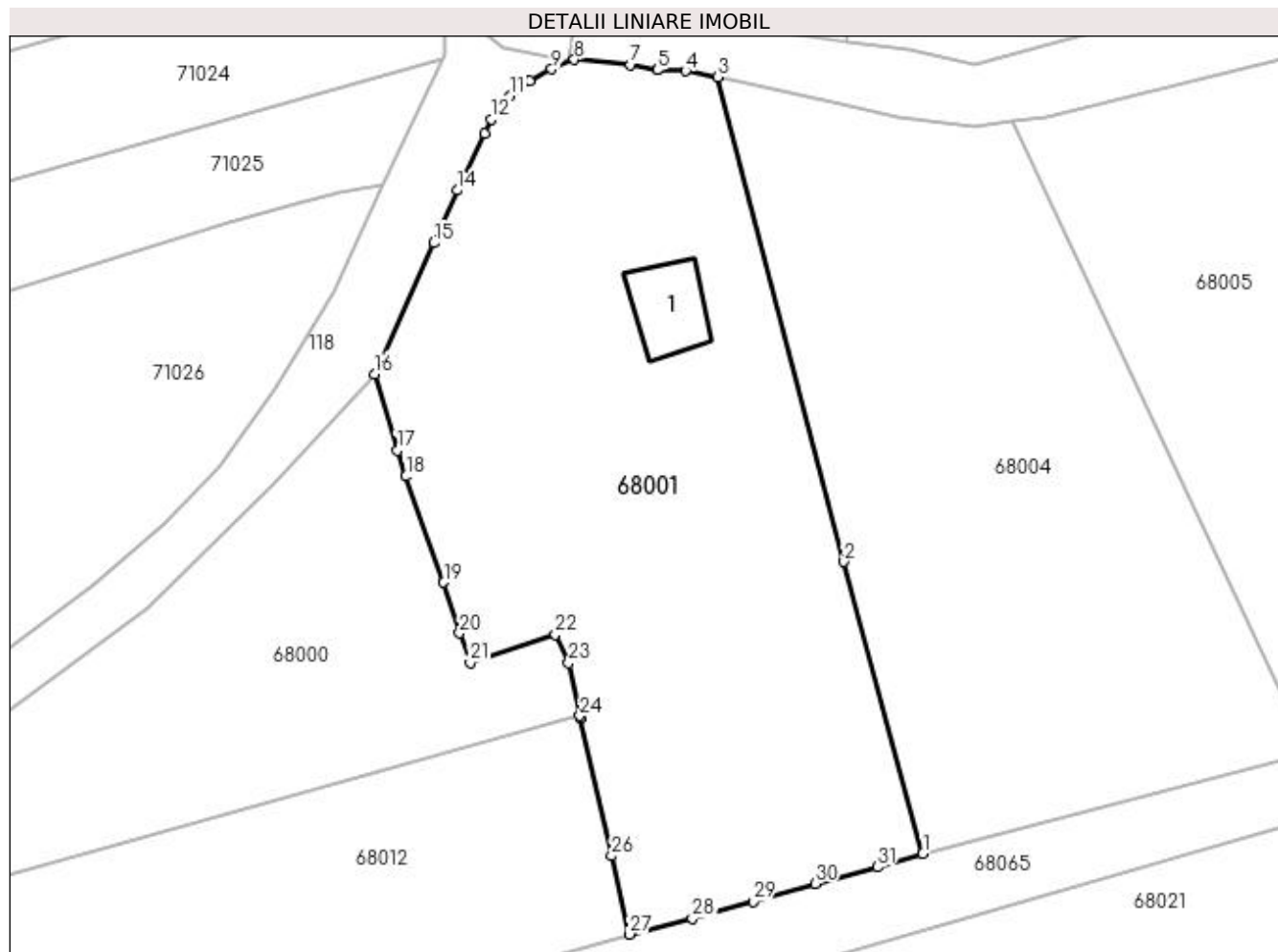
| Inscrieri privind dezmembramintele dreptului de proprietate, drepturi reale de garanție și sarcini | Referințe |
|--|-----------|
| NU SUNT | |

Anexa Nr. 1 La Partea I

Teren

| Nr cadastral | Suprafața (mp)* | Observații / Referințe |
|--------------|-----------------|------------------------|
| | 3.211 | |

* Suprafața este determinată în planul de proiecție Stereo 70.



Date referitoare la teren

| Crt | Categorie folosință | Intra vilan | Suprafața (mp) | Tarla | Parcelă | Nr. topo | Observații / Referințe |
|-----|---------------------|-------------|----------------|----------|---------|----------|------------------------|
| 1 | curți constructii | NU | 276 | Unghiură | - | - | |
| 2 | arabil | NU | 2.935 | Unghiură | - | - | |

Date referitoare la construcții

| Crt | Număr | Destinație construcție | Supraf. (mp) | Situație juridică | Observații / Referințe |
|------|-------|--------------------------------------|-----------------------------|-------------------|---|
| A1.1 | | construcții industriale și edilitare | Din acte: 0 Masurata: 70 | Fara acte | Nr. niveluri:1; S. construita la sol:70 mp; S. construita desfasurata:70 mp; Pompa de apa |

Lungime Segmente

1) Valorile lungimilor segmentelor sunt obținute din proiecție în plan.

| Punct început | X / Y | Punct sfârșit | X / Y | Lungime segment (** (m) |
|---------------|----------------------------|---------------|----------------------------|-------------------------|
| 1 | 370.676,836 669.947,387 | 2 | 370.668,457 669.978,452 | 32.175 |
| 3 | 370.655,013 670.030,023 | 4 | 370.651,589 670.030,658 | 3.482 |

| Punct început | X / Y | Punct sfârșit | X / Y | Lungime segment (** (m) |
|---------------|----------------------------|---------------|----------------------------|-------------------------|
| 2 | 370.668,457 669.978,452 | 3 | 370.655,013 670.030,023 | 53.295 |
| 4 | 370.651,589 670.030,658 | 5 | 370.648,597 670.030,741 | 2.993 |

| Punct început | X / Y | Punct sfârșit | X / Y | Lungime segment (** (m) |
|---------------|----------------------------|---------------|----------------------------|-------------------------|
| 5 | 370.648,597 670.030,741 | 6 | 370.648,586 670.030,743 | 0.011 |
| 7 | 370.645,752 670.031,295 | 8 | 370.639,741 670.031,849 | 6.036 |
| 9 | 370.637,354 670.030,845 | 10 | 370.634,976 670.029,6 | 2.684 |
| 11 | 370.632,9 670.028,009 | 12 | 370.630,946 670.025,518 | 3.166 |
| 13 | 370.630,21 670.024,03 | 14 | 370.627,296 670.017,959 | 6.734 |
| 15 | 370.624,817 670.012,349 | 16 | 370.618,484 669.998,408 | 15.312 |
| 17 | 370.620,916 669.990,283 | 18 | 370.621,854 669.987,53 | 2.908 |
| 19 | 370.625,85 669.976,246 | 20 | 370.627,528 669.970,823 | 5.677 |
| 21 | 370.628,667 669.967,698 | 22 | 370.637,74 669.970,701 | 9.557 |
| 23 | 370.639,159 669.967,665 | 24 | 370.640,358 669.962,047 | 5.745 |
| 25 | 370.640,413 669.961,793 | 26 | 370.643,712 669.947,144 | 15.016 |
| 27 | 370.645,629 669.938,801 | 28 | 370.652,297 669.940,501 | 6.881 |
| 29 | 370.658,765 669.942,301 | 30 | 370.665,383 669.944,202 | 6.886 |
| 31 | 370.672,017 669.945,952 | 1 | 370.676,836 669.947,387 | 5.028 |

| Punct început | X / Y | Punct sfârșit | X / Y | Lungime segment (** (m) |
|---------------|----------------------------|---------------|----------------------------|-------------------------|
| 6 | 370.648,586 670.030,743 | 7 | 370.645,752 670.031,295 | 2.887 |
| 8 | 370.639,741 670.031,849 | 9 | 370.637,354 670.030,845 | 2.59 |
| 10 | 370.634,976 670.029,6 | 11 | 370.632,9 670.028,009 | 2.616 |
| 12 | 370.630,946 670.025,518 | 13 | 370.630,21 670.024,03 | 1.66 |
| 14 | 370.627,296 670.017,959 | 15 | 370.624,817 670.012,349 | 6.133 |
| 16 | 370.618,484 669.998,408 | 17 | 370.620,916 669.990,283 | 8.481 |
| 18 | 370.621,854 669.987,53 | 19 | 370.625,85 669.976,246 | 11.971 |
| 20 | 370.627,528 669.970,823 | 21 | 370.628,667 669.967,698 | 3.326 |
| 22 | 370.637,74 669.970,701 | 23 | 370.639,159 669.967,665 | 3.351 |
| 24 | 370.640,358 669.962,047 | 25 | 370.640,413 669.961,793 | 0.26 |
| 26 | 370.643,712 669.947,144 | 27 | 370.645,629 669.938,801 | 8.56 |
| 28 | 370.652,297 669.940,501 | 29 | 370.658,765 669.942,301 | 6.714 |
| 30 | 370.665,383 669.944,202 | 31 | 370.672,017 669.945,952 | 6.861 |

** Lungimile segmentelor sunt determinate în planul de proiecție Stereo 70 și sunt rotunjite la 1 milimetru.

*** Distanța dintre puncte este formată din segmente cumulate ce sunt mai mici decât valoarea 1 milimetru.

**DATE DESPRE IMOBILUL NR. 68004**

Oficiul de Cadastru și Publicitate Imobiliară MARAMURES
Biroul de Cadastru și Publicitate Imobiliară Baia Mare

A. Partea I. Descrierea imobilului

TEREN Extravilan

Adresa: Jud. Maramures

| Nr. Crt | Nr cadastral Nr. topografic | Suprafața* (mp) | Observații / Referințe |
|---------|--------------------------------|-----------------|---|
| A1 | | 2.783 | Sector cadastral:68 Teren neimpregmuit; |

B. Partea II. Proprietari și acte

| Inscrieri privitoare la dreptul de proprietate și alte drepturi reale | | Referințe |
|--|---|-----------|
| / | | |
| Act Administrativ nr. 44108/86, Titlu de proprietate, din 15/03/2001 emis de CJPSDPAT MARAMURES; | | |
| B1 | Intabulare, drept de PROPRIETATEcu titlu de reconstituire a dreptului de proprietate in baza legii 18/1991, dobandit prin Lege, cota actuala 1/1 1) SCHIOP SILVIU , Lipsa CNP 2) ȘCHIOP TRAIAN , Lipsa CNP 3) SCHIOP VASILE , Lipsa CNP | A1 |
| Act Administrativ nr. 3163, din 02/08/2023 emis de Primaria Comunei Salsig (Adeverinta); | | |
| B2 | Se notează posesia faptică asupra cotei de 1/1, in favoarea lui 1) ZAH ȘTEFAN | A1 |

C. Partea III. SARCINI .

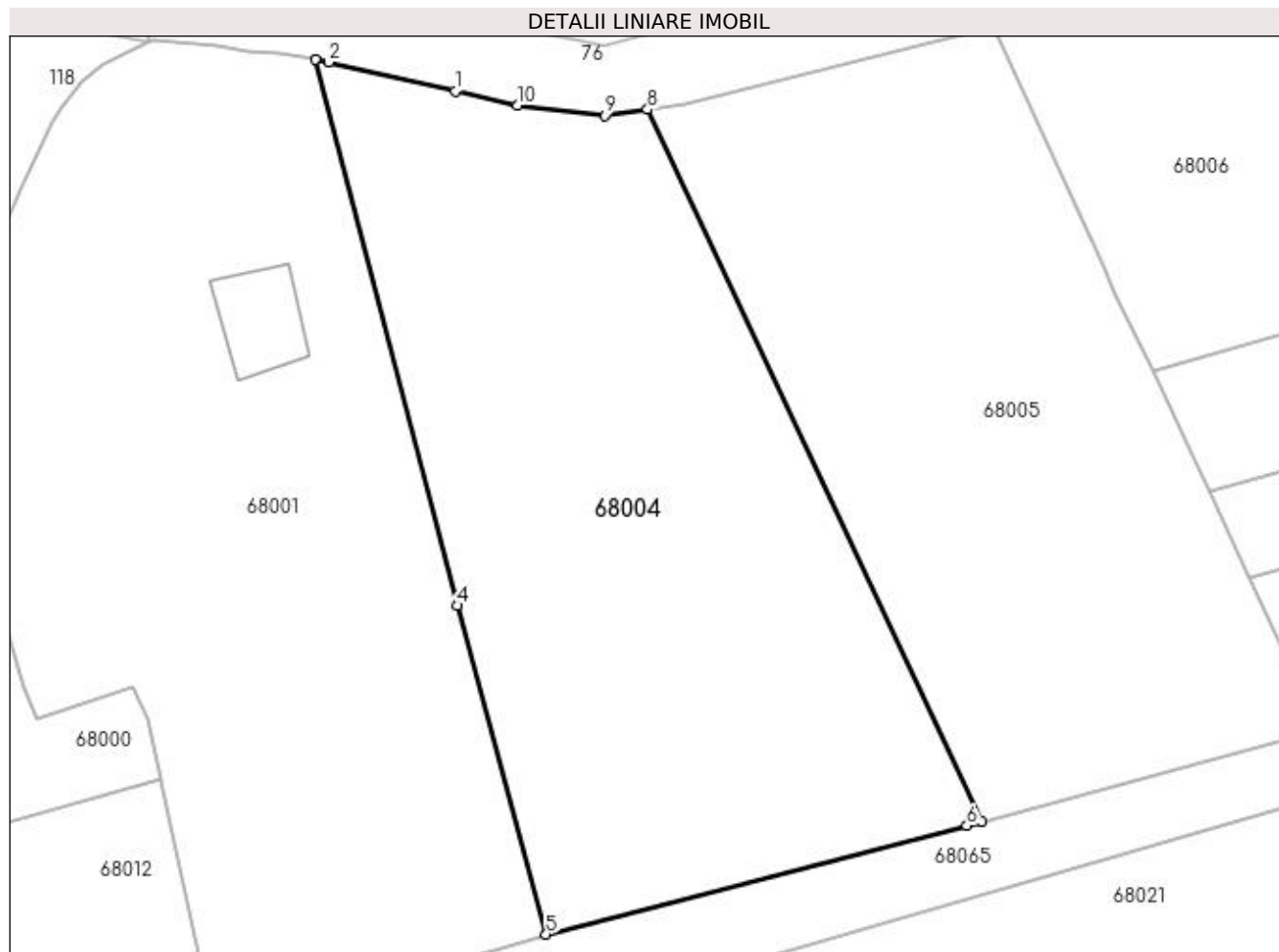
| Inscrieri privind dezmembramintele dreptului de proprietate, drepturi reale de garanție și sarcini | Referințe |
|--|-----------|
| NU SUNT | |

Anexa Nr. 1 La Partea I

Teren

| Nr cadastral | Suprafața (mp)* | Observații / Referințe |
|--------------|-----------------|------------------------|
| | 2.783 | |

* Suprafața este determinată în planul de proiecție Stereo 70.



Date referitoare la teren

| Crt | Categorie folosință | Intra vilan | Suprafața (mp) | Tarla | Parcelă | Nr. topo | Observații / Referințe |
|-----|---------------------|-------------|----------------|-------|---------|----------|------------------------|
| 1 | arabil | NU | 2.783 | Grind | - | - | |

Lungime Segmente

1) Valorile lungimilor segmentelor sunt obținute din proiecție în plan.

| Punct început | X / Y | Punct sfârșit | X / Y | Lungime segment (** (m) |
|---------------|----------------------------|---------------|----------------------------|-------------------------|
| 1 | 370.668,252 670.027,071 | 2 | 370.656,317 670.029,782 | 12.239 |
| 2 | 370.656,317 670.029,782 | 3 | 370.655,013 670.030,023 | 1.326 |
| 3 | 370.655,013 670.030,023 | 4 | 370.668,457 669.978,452 | 53.295 |
| 4 | 370.668,457 669.978,452 | 5 | 370.676,836 669.947,387 | 32.175 |
| 5 | 370.676,836 669.947,387 | 6 | 370.716,596 669.957,653 | 41.064 |

| Punct început | X / Y | Punct sfârșit | X / Y | Lungime segment (** (m) |
|---------------|----------------------------|---------------|----------------------------|-------------------------|
| 6 | 370.716,596 669.957,653 | 7 | 370.718,051 669.958,043 | 1.506 |
| 7 | 370.718,051 669.958,043 | 8 | 370.686,422 670.025,336 | 74.356 |
| 8 | 370.686,422 670.025,336 | 9 | 370.682,364 670.024,764 | 4.098 |
| 9 | 370.682,364 670.024,764 | 10 | 370.674,143 670.025,706 | 8.275 |
| 10 | 370.674,143 670.025,706 | 1 | 370.668,252 670.027,071 | 6.047 |

** Lungimile segmentelor sunt determinate în planul de proiecție Stereo 70 și sunt rotunjite la 1 milimetru.

*** Distanța dintre puncte este formată din segmente cumulate ce sunt mai mici decât valoarea 1 milimetru.

**DATE DESPRE IMOBILUL NR. 68005**

Oficiul de Cadastru și Publicitate Imobiliară MARAMURES
Biroul de Cadastru și Publicitate Imobiliară Baia Mare

A. Partea I. Descrierea imobilului

TEREN Extravilan

Nr. cadastral vechi:50769

Adresa: Jud. Maramures

| Nr. Crt | Nr cadastral Nr. topografic | Suprafața* (mp) | Observații / Referințe |
|---------|-----------------------------|-----------------|---|
| A1 | 50769 | 2.408 | Sector cadastral:68 Teren neimprejmuit; |

B. Partea II. Proprietari și acte

| Inscrieri privitoare la dreptul de proprietate și alte drepturi reale | Referințe |
|--|-----------|
| 54300 / 21/09/2018 | |
| Act Administrativ nr. 520/20, Titlu de proprietate, din 06/06/2002 emis de OCPI Maramures (act notarial nr Declaratia aut nr 1272 din 09.05.2018, emis de Notar Public Cristina Maria Bal;act administrativ nr Documentatia cadastrala avizata sub nr 54300 din 21.09.2018, emis de OCPI Maramures); | |
| B1 | A1 |
| Intabulare, drept de PROPRIETATEcu titlu de drept aplicare L 18/1991, dobandit prin Reconstituire, cota actuala 1/1, cota initiala 1/1 | |
| 1) CHIRILA IOAN , bun propriu | |
| lipsa CNP | |
| <i>OBSERVATII: Pozitie transcrisa din CF nr. 50769, in rangul incheierii nr. 54300/21.09.2018</i> | |

C. Partea III. SARCINI .

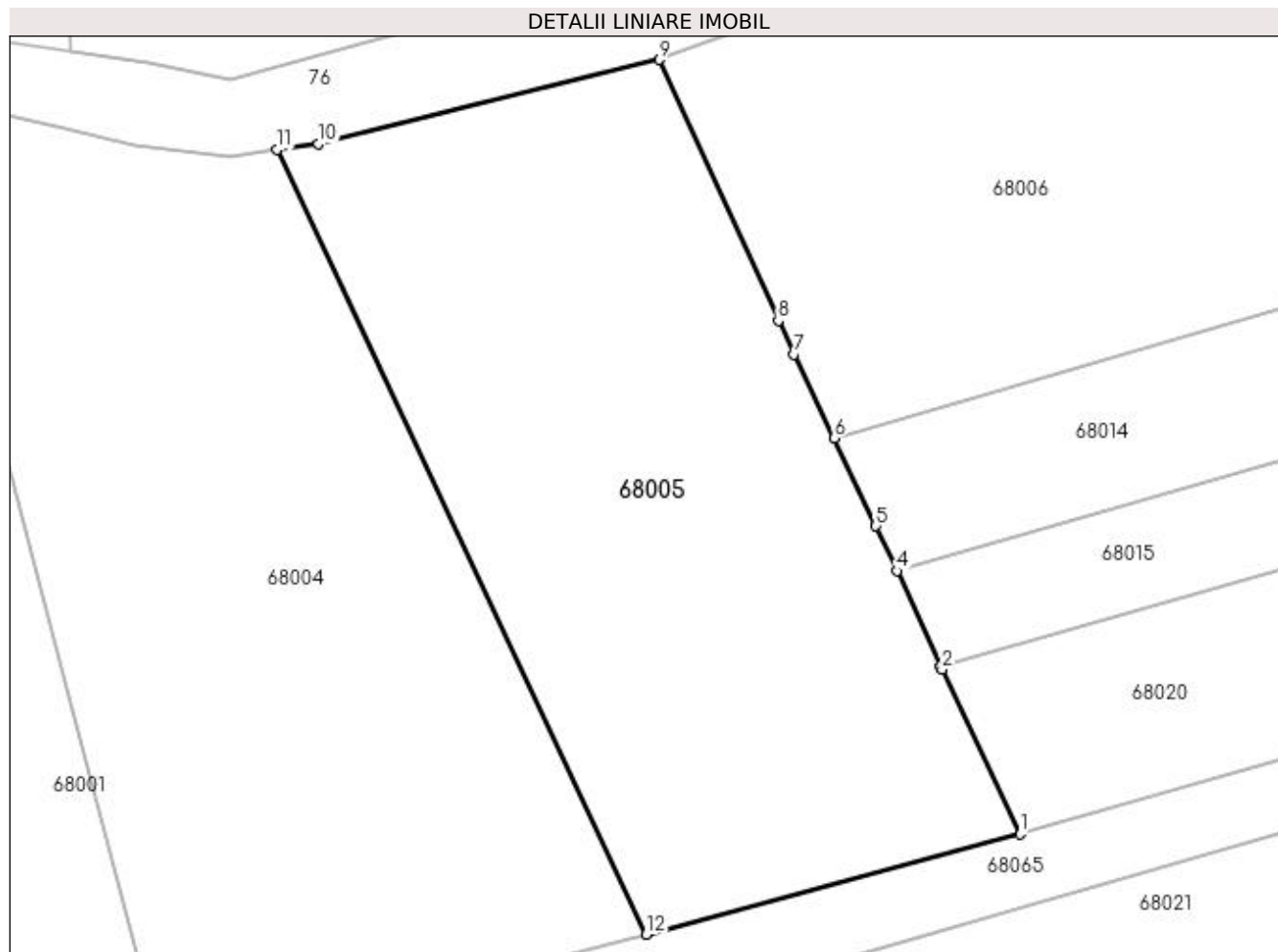
| Inscrieri privind dezmembramintele dreptului de proprietate, drepturi reale de garanție și sarcini | Referințe |
|--|-----------|
| NU SUNT | |

Anexa Nr. 1 La Partea I

Teren

| Nr cadastral | Suprafața (mp)* | Observații / Referințe |
|--------------|-----------------|------------------------|
| 50769 | 2.408 | |

* Suprafața este determinată în planul de proiecție Stereo 70.



Date referitoare la teren

| Crt | Categorie folosință | Intra vilan | Suprafața (mp) | Tarla | Parcelă | Nr. topo | Observații / Referințe |
|-----|---------------------|-------------|----------------|-------|---------|----------|------------------------|
| 1 | arabil | NU | 2.408 | - | - | - | |

Lungime Segmente

1) Valorile lungimilor segmentelor sunt obținute din proiecție în plan.

| Punct început | X / Y | Punct sfârșit | X / Y | Lungime segment (** (m) |
|---------------|----------------------------|---------------|----------------------------|-------------------------|
| 1 | 370.750,095 669.966,637 | 2 | 370.743,418 669.980,763 | 15.625 |
| 2 | 370.743,418 669.980,763 | 3 | 370.743,316 669.980,986 | 0.245 |
| 3 | 370.743,316 669.980,986 | 4 | 370.739,538 669.989,2 | 9.041 |
| 4 | 370.739,538 669.989,2 | 5 | 370.737,746 669.993,04 | 4.238 |
| 5 | 370.737,746 669.993,04 | 6 | 370.734,167 670.000,583 | 8.349 |

| Punct început | X / Y | Punct sfârșit | X / Y | Lungime segment (** (m) |
|---------------|----------------------------|---------------|----------------------------|-------------------------|
| 6 | 370.734,167 670.000,583 | 7 | 370.730,749 670.007,784 | 7.971 |
| 7 | 370.730,749 670.007,784 | 8 | 370.729,38 670.010,67 | 3.194 |
| 8 | 370.729,38 670.010,67 | 9 | 370.719,156 670.033,033 | 24.589 |
| 9 | 370.719,156 670.033,033 | 10 | 370.689,971 670.025,815 | 30.064 |
| 10 | 370.689,971 670.025,815 | 11 | 370.686,422 670.025,336 | 3.581 |
| 11 | 370.686,422 670.025,336 | 12 | 370.718,051 669.958,043 | 74.356 |
| 12 | 370.718,051 669.958,043 | 1 | 370.750,095 669.966,637 | 33.176 |

** Lungimile segmentelor sunt determinate în planul de proiecție Stereo 70 și sunt rotunjite la 1 milimetru.

*** Distanța dintre puncte este formată din segmente cumulate ce sunt mai mici decât valoarea 1 milimetru.

**DATE DESPRE IMOBILUL NR. 68006**

Oficiul de Cadastru și Publicitate Imobiliară MARAMURES
Biroul de Cadastru și Publicitate Imobiliară Baia Mare

A. Partea I. Descrierea imobilului

TEREN Necunoscut

Adresa: Loc. Salsig, Jud. Maramures

| Nr. Crt | Nr cadastral Nr. topografic | Suprafața* (mp) | Observații / Referințe |
|---------|-----------------------------|-----------------|--|
| A1 | | 2.488 | Sector cadastral:68 Teren neimprejmut; |

B. Partea II. Proprietari și acte

| Inscrieri privitoare la dreptul de proprietate și alte drepturi reale | | Referințe |
|--|---|-----------|
| / | | |
| Act Administrativ nr. 44108/86, Titlu de proprietate, din 15/03/2001 emis de CJPSDPAT MARAMURES; | | |
| B1 | Intabulare, drept de PROPRIETATEcu titlu de reconstituire a dreptului de proprietate in baza legii 18/1991, dobandit prin Lege, cota actuala 1/1 1) SCHIOP SILVIU , Lipsa CNP 2) ȘCHIOP TRAIAN , Lipsa CNP 3) SCHIOP VASILE , Lipsa CNP | A1 |
| Act Administrativ nr. 3165, din 02/08/2023 emis de Primaria Comunei Salsig (Adeverinta); | | |
| B2 | Se notează posesia faptică asupra cotei de 1/1, in favoarea lui 1) ZAH ȘTEFAN | A1 |

C. Partea III. SARCINI .

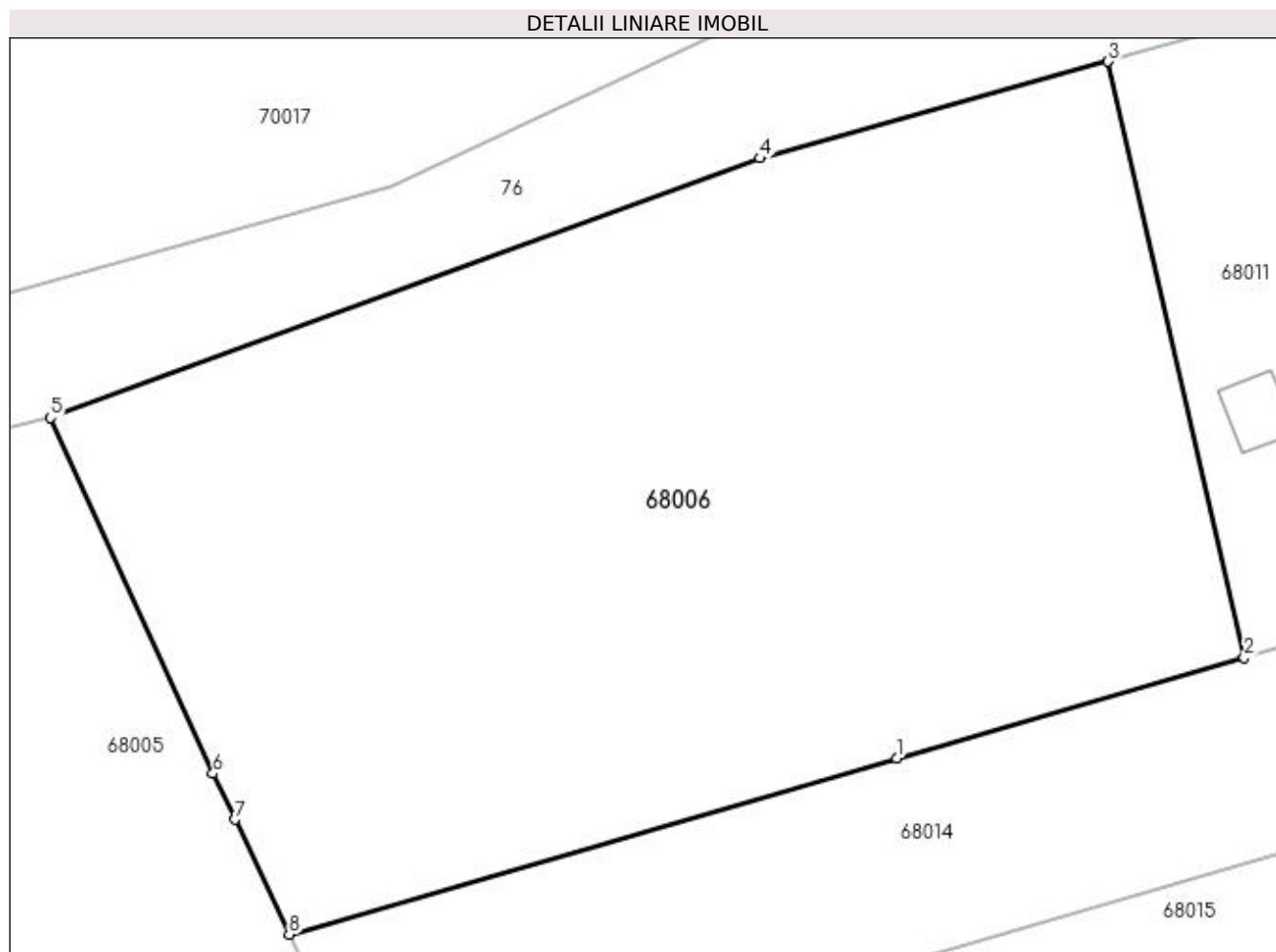
| Inscrieri privind dezmembramintele dreptului de proprietate, drepturi reale de garanție și sarcini | Referințe |
|--|-----------|
| NU SUNT | |

Anexa Nr. 1 La Partea I

Teren

| | | |
|--------------|-----------------|------------------------|
| Nr cadastral | Suprafața (mp)* | Observații / Referințe |
| | 2.488 | |

* Suprafața este determinată în planul de proiecție Stereo 70.



Date referitoare la teren

| Crt | Categorie folosință | Intravilan | Suprafața (mp) | Tarla | Parcelă | Nr. topo | Observații / Referințe |
|-----|---------------------|------------|----------------|-------|---------|----------|------------------------|
| 1 | arabil | NU | 850 | Grind | - | - | |
| 2 | arabil | DA | 1.638 | Grind | - | - | |

Lungime Segmente

1) Valorile lungimilor segmentelor sunt obținute din proiecție în plan.

| Punct început | X / Y | Punct sfârșit | X / Y | Lungime segment (** (m) |
|---------------|----------------------------|---------------|----------------------------|-------------------------|
| 1 | 370.772,345 670.011,647 | 2 | 370.794,167 670.017,971 | 22.72 |
| 2 | 370.794,167 670.017,971 | 3 | 370.785,618 670.055,395 | 38.388 |
| 3 | 370.785,618 670.055,395 | 4 | 370.763,74 670.049,318 | 22.706 |
| 4 | 370.763,74 670.049,318 | 5 | 370.719,156 670.033,033 | 47.465 |

| Punct început | X / Y | Punct sfârșit | X / Y | Lungime segment (** (m) |
|---------------|----------------------------|---------------|----------------------------|-------------------------|
| 5 | 370.719,156 670.033,033 | 6 | 370.729,38 670.010,67 | 24.589 |
| 6 | 370.729,38 670.010,67 | 7 | 370.730,749 670.007,784 | 3.194 |
| 7 | 370.730,749 670.007,784 | 8 | 370.734,167 670.000,583 | 7.971 |
| 8 | 370.734,167 670.000,583 | 1 | 370.772,345 670.011,647 | 39.749 |

** Lungimile segmentelor sunt determinate în planul de proiecție Stereo 70 și sunt rotunjite la 1 milimetru.

*** Distanța dintre puncte este formată din segmente cumulate ce sunt mai mici decât valoarea 1 milimetru.

**DATE DESPRE IMOBILUL NR. 68008**

Oficiul de Cadastru și Publicitate Imobiliară MARAMURES
Biroul de Cadastru și Publicitate Imobiliară Baia Mare

A. Partea I. Descrierea imobilului

TEREN Intravilan

Adresa: Loc. Salsig, Jud. Maramures

| Nr. Crt | Nr cadastral Nr. topografic | Suprafața* (mp) | Observații / Referințe |
|---------|-----------------------------|-----------------|---|
| A1 | | 324 | Sector cadastral:68 Teren neimprejmuit; |

B. Partea II. Proprietari și acte

| Inscrieri privitoare la dreptul de proprietate și alte drepturi reale | Referințe |
|--|---|
| / | |
| Act Normativ nr. 7, Lege, din 13/03/1996 emis de Parlamentul Romaniei; | |
| B1 | Inscrierea provizorie, drept de PROPRIETATE art. 13, alin. 15, dobandit prin Lege, cota actuala 1/1 |
| 1) COMUNA SĂLSIG, CIF:3627773, Proprietar neidentificat | |

C. Partea III. SARCINI .

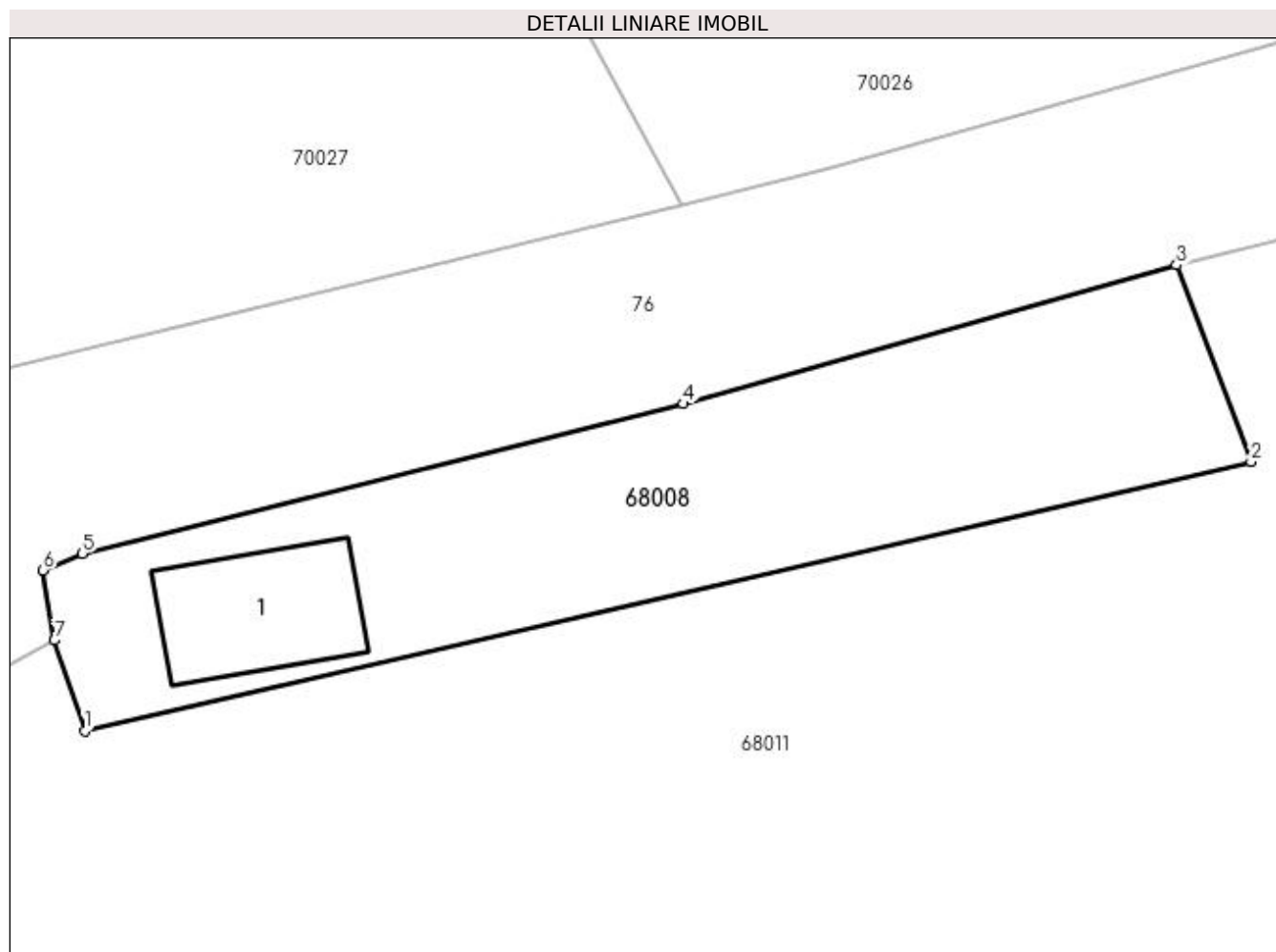
| Inscrieri privind dezmembramintele dreptului de proprietate, drepturi reale de garanție și sarcini | Referințe |
|--|-----------|
| NU SUNT | |

Anexa Nr. 1 La Partea I

Teren

| Nr cadastral | Suprafața (mp)* | Observații / Referințe |
|--------------|-----------------|------------------------|
| | 324 | |

* Suprafața este determinată în planul de proiecție Stereo 70.



Date referitoare la teren

| Crt | Categorie folosință | Intravilan | Suprafața (mp) | Tarla | Parcelă | Nr. topo | Observații / Referințe |
|-----|---------------------|------------|----------------|-------|---------|----------|------------------------|
| 1 | arabil | DA | 219 | Grind | - | - | |
| 2 | curți construcții | DA | 105 | Grind | - | - | |

Date referitoare la construcții

| Crt | Număr | Destinație construcție | Supraf. (mp) | Situație juridică | Observații / Referințe |
|------|-------|------------------------|-----------------------------|-------------------|--|
| A1.1 | | construcții anexa | Din acte: 0 Masurata: 34 | Fara acte | Nr. niveluri:1; S. construita la sol:34 mp; S. construita desfasurata:34 mp; Anexa |

Lungime Segmente

1) Valorile lungimilor segmentelor sunt obținute din proiecție în plan.

| Punct început | X / Y | Punct sfârșit | X / Y | Lungime segment (** (m) |
|---------------|----------------------------|---------------|----------------------------|-------------------------|
| 1 | 370.868,065 670.074,403 | 2 | 370.912,718 670.084,695 | 45.824 |
| 2 | 370.912,718 670.084,695 | 3 | 370.909,873 670.092,209 | 8.035 |
| 3 | 370.909,873 670.092,209 | 4 | 370.890,979 670.086,908 | 19.624 |

| Punct început | X / Y | Punct sfârșit | X / Y | Lungime segment (** (m) |
|---------------|----------------------------|---------------|----------------------------|-------------------------|
| 4 | 370.890,979 670.086,908 | 5 | 370.867,975 670.081,185 | 23.705 |
| 5 | 370.867,975 670.081,185 | 6 | 370.866,476 670.080,54 | 1.632 |
| 6 | 370.866,476 670.080,54 | 7 | 370.866,908 670.077,858 | 2.717 |
| 7 | 370.866,908 670.077,858 | 1 | 370.868,065 670.074,403 | 3.644 |

** Lungimile segmentelor sunt determinate în planul de proiecție Stereo 70 și sunt rotunjite la 1 milimetru.

*** Distanța dintre puncte este formată din segmente cumulate ce sunt mai mici decât valoarea 1 milimetru.

**DATE DESPRE IMOBILUL NR. 68011**

Oficiul de Cadastru și Publicitate Imobiliară MARAMURES
Biroul de Cadastru și Publicitate Imobiliară Baia Mare

A. Partea I. Descrierea imobilului

TEREN Intravilan

Adresa: Loc. Salsig, Jud. Maramures

| Nr. Crt | Nr cadastral Nr. topografic | Suprafața* (mp) | Observații / Referințe |
|---------|-----------------------------|-----------------|---|
| A1 | | 5.618 | Sector cadastral:68 Teren neimprejmuit; |

B. Partea II. Proprietari și acte

| Inscrieri privitoare la dreptul de proprietate și alte drepturi reale | | Referințe |
|--|--|-----------|
| / | | |
| Act Normativ nr. 7, Lege, din 13/03/1996 emis de Parlamentul Romaniei; | | |
| B1 | Intabulare, drept de PROPRIETATE, dobandit prin Lege, cota actuala 1/1 1) NEIDENTIFICAT NEIDENTIFICAT | A1 |
| Act Administrativ nr. 3167, din 02/08/2023 emis de Primaria Comunei Salsig (Adeverinta); | | |
| B2 | Se notează posesia faptică asupra cotei de 1/1, in favoarea lui 1) ZAH ȘTEFAN | A1 |

C. Partea III. SARCINI .

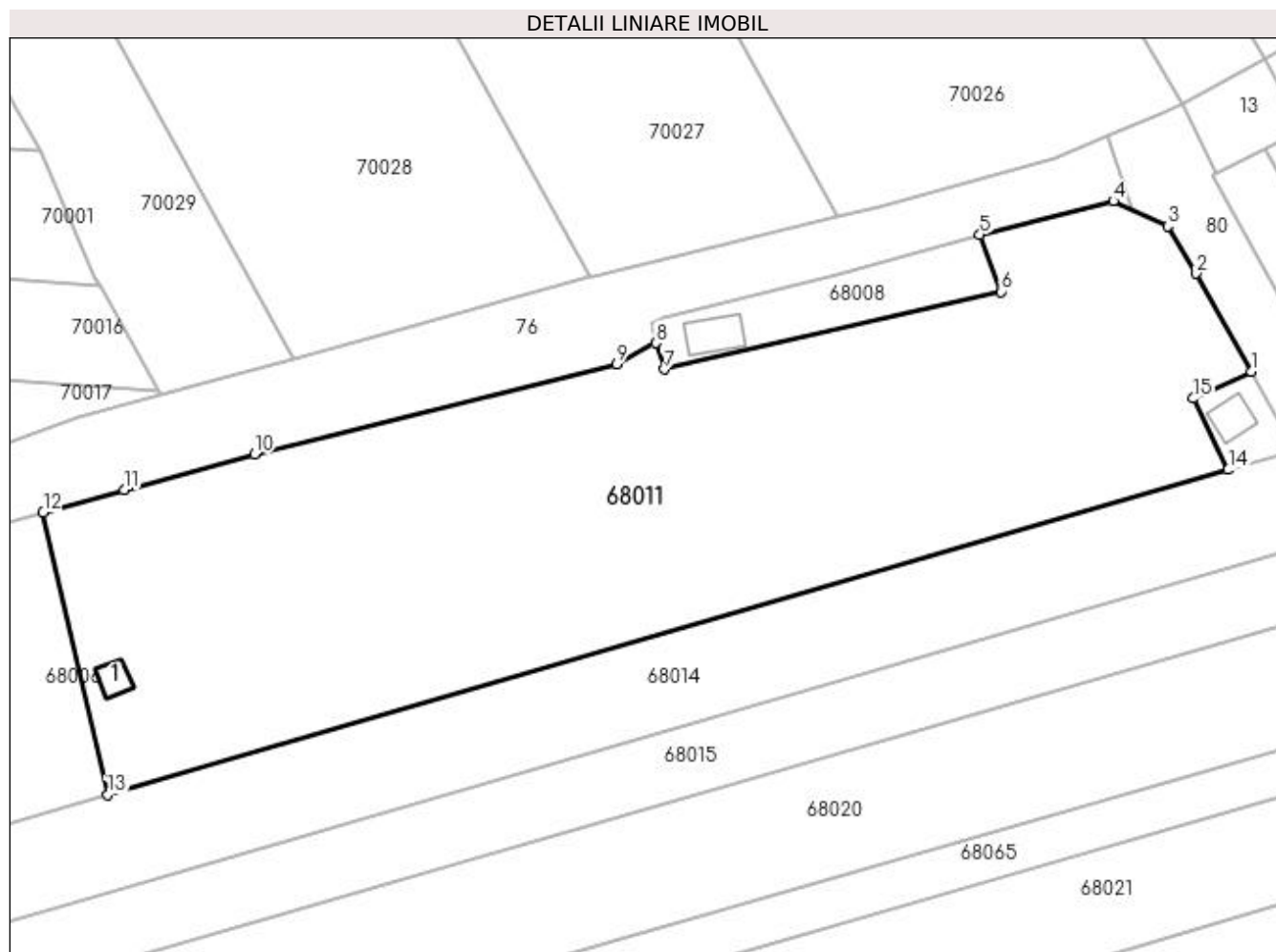
| Inscrieri privind dezmembramintele dreptului de proprietate, drepturi reale de garanție și sarcini | Referințe |
|--|-----------|
| NU SUNT | |

Anexa Nr. 1 La Partea I

Teren

| Nr cadastral | Suprafața (mp)* | Observații / Referințe |
|--------------|-----------------|------------------------|
| | 5.618 | |

* Suprafața este determinată în planul de proiecție Stereo 70.



Date referitoare la teren

| Crt | Categorie folosință | Intra vilan | Suprafața (mp) | Tarla | Parcelă | Nr. topo | Observații / Referințe |
|-----|---------------------|-------------|----------------|-------|---------|----------|------------------------|
| 1 | arabil | DA | 5.598 | Grind | - | - | |
| 2 | curți construcții | DA | 20 | Grind | - | - | |

Date referitoare la construcții

| Crt | Număr | Destinație construcție | Supraf. (mp) | Situație juridică | Observații / Referințe |
|------|-------|--------------------------------------|-----------------------------|-------------------|---|
| A1.1 | | construcții industriale și edilitare | Din acte: 0 Masurata: 16 | Fara acte | Nr. niveluri:1; S. construita la sol:16 mp; S. construita desfasurata:16 mp; Pompa de apa |

Lungime Segmente

1) Valorile lungimilor segmentelor sunt obținute din proiecție în plan.

| Punct început | X / Y | Punct sfârșit | X / Y | Lungime segment (** (m) |
|---------------|----------------------------|---------------|----------------------------|-------------------------|
| 1 | 370.945,869 670.074,102 | 2 | 370.938,508 670.087,079 | 14.919 |
| 2 | 370.938,508 670.087,079 | 3 | 370.934,785 670.093,368 | 7.308 |

| Punct început | X / Y | Punct sfârșit | X / Y | Lungime segment (** (m) |
|---------------|----------------------------|---------------|----------------------------|-------------------------|
| 3 | 370.934,785 670.093,368 | 4 | 370.927,598 670.096,69 | 7.918 |
| 4 | 370.927,598 670.096,69 | 5 | 370.909,873 670.092,209 | 18.283 |
| 5 | 370.909,873 670.092,209 | 6 | 370.912,718 670.084,695 | 8.035 |
| 6 | 370.912,718 670.084,695 | 7 | 370.868,065 670.074,403 | 45.824 |
| 7 | 370.868,065 670.074,403 | 8 | 370.866,908 670.077,858 | 3.644 |
| 8 | 370.866,908 670.077,858 | 9 | 370.861,682 670.075,082 | 5.918 |
| 9 | 370.861,682 670.075,082 | 10 | 370.813,63 670.063,135 | 49.515 |
| 10 | 370.813,63 670.063,135 | 11 | 370.796,344 670.058,374 | 17.93 |
| 11 | 370.796,344 670.058,374 | 12 | 370.785,618 670.055,395 | 11.132 |
| 12 | 370.785,618 670.055,395 | 13 | 370.794,167 670.017,971 | 38.388 |
| 13 | 370.794,167 670.017,971 | 14 | 370.942,857 670.061,063 | 154.808 |
| 14 | 370.942,857 670.061,063 | 15 | 370.938,196 670.070,528 | 10.55 |
| 15 | 370.938,196 670.070,528 | 1 | 370.945,869 670.074,102 | 8.465 |

** Lungimile segmentelor sunt determinate în planul de proiecție Stereo 70 și sunt rotunjite la 1 milimetru.

*** Distanța dintre puncte este formată din segmente cumulate ce sunt mai mici decât valoarea 1 milimetru.

**DATE DESPRE IMOBILUL NR. 68012**

Oficiul de Cadastru și Publicitate Imobiliară MARAMURES
Biroul de Cadastru și Publicitate Imobiliară Baia Mare

A. Partea I. Descrierea imobilului

TEREN Extravilan

Adresa: Jud. Maramures

| Nr. Crt | Nr cadastral Nr. topografic | Suprafața* (mp) | Observații / Referințe |
|---------|--------------------------------|-----------------|--|
| A1 | | 2.092 | Sector cadastral:68 Teren neimprejmut; |

B. Partea II. Proprietari și acte

| Inscrieri privitoare la dreptul de proprietate și alte drepturi reale | | Referințe |
|--|---|-----------|
| / | | |
| Act Administrativ nr. 44108/86, Titlu de proprietate, din 15/03/2001 emis de CJPSDPAT MARAMURES; | | |
| B1 | Intabulare, drept de PROPRIETATEcu titlu de reconstituire a dreptului de proprietate in baza legii 18/1991, dobandit prin Lege, cota actuala 1/1 1) SCHIOP SILVIU , Lipsa CNP 2) ȘCHIOP TRAIAN , Lipsa CNP 3) SCHIOP VASILE , Lipsa CNP | A1 |
| Act Administrativ nr. 3161, din 02/08/2023 emis de Primaria Comunei Salsig (Adeverinta); | | |
| B2 | Se notează posesia faptică asupra cotei de 1/1, in favoarea lui 1) ZAH ȘTEFAN | A1 |

C. Partea III. SARCINI .

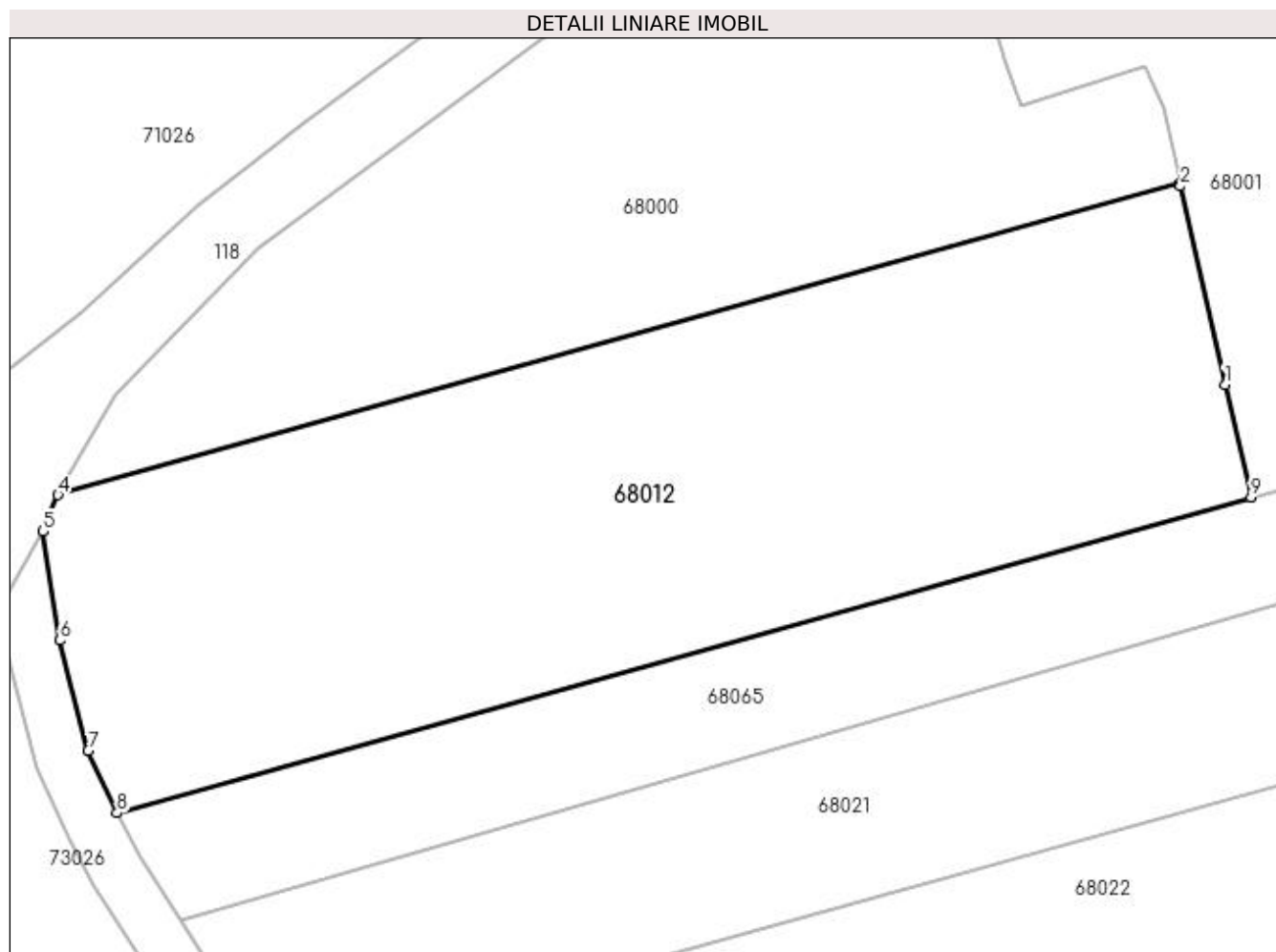
| Inscrieri privind dezmembramintele dreptului de proprietate, drepturi reale de garanție și sarcini | Referințe |
|--|-----------|
| NU SUNT | |

Anexa Nr. 1 La Partea I

Teren

| Nr cadastral | Suprafața (mp)* | Observații / Referințe |
|--------------|-----------------|------------------------|
| | 2.092 | |

* Suprafața este determinată în planul de proiecție Stereo 70.



Date referitoare la teren

| Crt | Categorie folosință | Intravilan | Suprafața (mp) | Tarla | Parcelă | Nr. topo | Observații / Referințe |
|-----|---------------------|------------|----------------|-------|---------|----------|------------------------|
| 1 | arabil | NU | 2.092 | Grind | - | - | |

Lungime Segmente

1) Valorile lungimilor segmentelor sunt obținute din proiecție în plan.

| Punct început | X / Y | Punct sfârșit | X / Y | Lungime segment (** (m) |
|---------------|----------------------------|---------------|----------------------------|-------------------------|
| 1 | 370.643,712 669.947,144 | 2 | 370.640,413 669.961,793 | 15.016 |
| 2 | 370.640,413 669.961,793 | 3 | 370.640,358 669.962,047 | 0.26 |
| 3 | 370.640,358 669.962,047 | 4 | 370.557,439 669.938,977 | 86.068 |
| 4 | 370.557,439 669.938,977 | 5 | 370.556,342 669.936,289 | 2.903 |
| 5 | 370.556,342 669.936,289 | 6 | 370.557,564 669.928,238 | 8.143 |

| Punct început | X / Y | Punct sfârşit | X / Y | Lungime segment (** (m) |
|---------------|----------------------------|---------------|----------------------------|-------------------------|
| 6 | 370.557,564 669.928,238 | 7 | 370.559,677 669.920,087 | 8.42 |
| 7 | 370.559,677 669.920,087 | 8 | 370.561,798 669.915,477 | 5.075 |
| 8 | 370.561,798 669.915,477 | 9 | 370.645,629 669.938,801 | 87.015 |
| 9 | 370.645,629 669.938,801 | 1 | 370.643,712 669.947,144 | 8.56 |

** Lungimile segmentelor sunt determinate în planul de proiecţie Stereo 70 şi sunt rotunjite la 1 milimetru.

*** Distanţa dintre puncte este formată din segmente cumulate ce sunt mai mici decât valoarea 1 milimetru.

**DATE DESPRE IMOBILUL NR. 68014**

Oficiul de Cadastru și Publicitate Imobiliară MARAMURES
Biroul de Cadastru și Publicitate Imobiliară Baia Mare

A. Partea I. Descrierea imobilului

TEREN Necunoscut

Adresa: Loc. Salsig, Jud. Maramures

| Nr. Crt | Nr cadastral Nr. topografic | Suprafața* (mp) | Observații / Referințe |
|---------|-----------------------------|-----------------|---|
| A1 | | 2.822 | Sector cadastral:68 Teren neimprejmuit; |

B. Partea II. Proprietari și acte

| Inscrieri privitoare la dreptul de proprietate și alte drepturi reale | | Referințe |
|--|--|-----------|
| / | | |
| Act Administrativ nr. 43313/64, Titlu de proprietate, din 09/12/2003 emis de CJPSDPAT MARAMURES; | | |
| B1 | Intabulare, drept de PROPRIETATEcu titlu de reconstituire a dreptului de proprietate in baza legii 18/1991, dobandit prin Lege, cota actuala 1/1 1) DULFU VIOREL, Lipsa CNP | A1 |
| Act Administrativ nr. 3171, din 02/08/2023 emis de Primaria Comunei Salsig (Adeverinta); | | |
| B2 | Se notează posesia faptică asupra cotei de 1/1, in favoarea lui 1) HOMORODAN CRISTINEL | A1 |

C. Partea III. SARCINI .

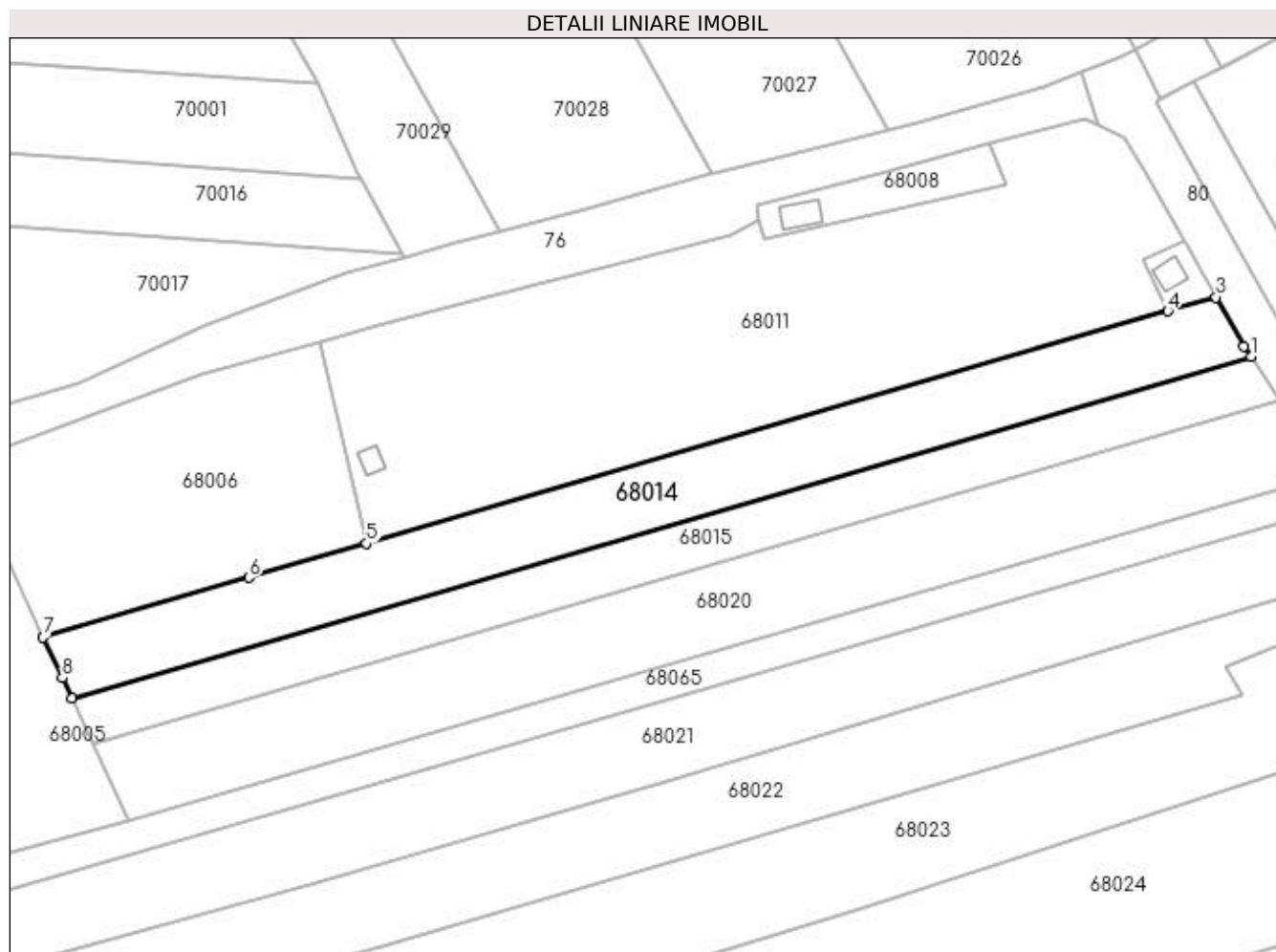
| Inscrieri privind dezmembramintele dreptului de proprietate, drepturi reale de garanție și sarcini | Referințe |
|--|-----------|
| NU SUNT | |

Anexa Nr. 1 La Partea I

Teren

| Nr cadastral | Suprafața (mp)* | Observații / Referințe |
|--------------|-----------------|------------------------|
| | 2.822 | |

* Suprafața este determinată în planul de proiecție Stereo 70.



Date referitoare la teren

| Crt | Categorie folosință | Intravilan | Suprafața (mp) | Tarla | Parcelă | Nr. topo | Observații / Referințe |
|-----|---------------------|------------|----------------|------------|---------|----------|------------------------|
| 1 | arabil | NU | 285 | Pe Grind I | - | - | |
| 2 | arabil | DA | 2.537 | Pe Grind I | - | - | |

Lungime Segmente

1) Valorile lungimilor segmentelor sunt obținute din proiecție în plan.

| Punct început | X / Y | Punct sfârșit | X / Y | Lungime segment (** (m) |
|---------------|----------------------------|---------------|----------------------------|-------------------------|
| 1 | 370.958,279 670.052,593 | 2 | 370.956,975 670.054,52 | 2.327 |
| 2 | 370.956,975 670.054,52 | 3 | 370.951,795 670.063,653 | 10.5 |
| 3 | 370.951,795 670.063,653 | 4 | 370.942,857 670.061,063 | 9.306 |
| 4 | 370.942,857 670.061,063 | 5 | 370.794,167 670.017,971 | 154.808 |

| Punct început | X / Y | Punct sfârșit | X / Y | Lungime segment (** (m) |
|---------------|----------------------------|---------------|----------------------------|-------------------------|
| 5 | 370.794,167 670.017,971 | 6 | 370.772,345 670.011,647 | 22.72 |
| 6 | 370.772,345 670.011,647 | 7 | 370.734,167 670.000,583 | 39.749 |
| 7 | 370.734,167 670.000,583 | 8 | 370.737,746 669.993,04 | 8.349 |
| 8 | 370.737,746 669.993,04 | 9 | 370.739,538 669.989,2 | 4.238 |
| 9 | 370.739,538 669.989,2 | 1 | 370.958,279 670.052,593 | 227.742 |

** Lungimile segmentelor sunt determinate în planul de proiecție Stereo 70 și sunt rotunjite la 1 milimetru.

*** Distanța dintre puncte este formată din segmente cumulate ce sunt mai mici decât valoarea 1 milimetru.

**DATE DESPRE IMOBILUL NR. 68015**

Oficiul de Cadastru și Publicitate Imobiliară MARAMURES
Biroul de Cadastru și Publicitate Imobiliară Baia Mare

A. Partea I. Descrierea imobilului

TEREN Necunoscut

Adresa: Loc. Salsig, Jud. Maramures

| Nr. Crt | Nr cadastral Nr. topografic | Suprafața* (mp) | Observații / Referințe |
|---------|-----------------------------|-----------------|---|
| A1 | | 2.100 | Sector cadastral:68 Teren neimprejmuit; |

B. Partea II. Proprietari și acte

| Inscrieri privitoare la dreptul de proprietate și alte drepturi reale | Referințe |
|--|-----------|
| / | |
| Act Administrativ nr. 44129/17, Titlu de proprietate, din 15/12/2000 emis de CJPSDPAT MARAMURES; | |
| B1 | A1 |
| Intabulare, drept de PROPRIETATEcu titlu de reconstituire a dreptului de proprietate in baza legii 18/1991, dobandit prin Lege, cota actuala 1/1 | |
| 1) CHIRILĂ NECHITA, Lipsa CNP | |

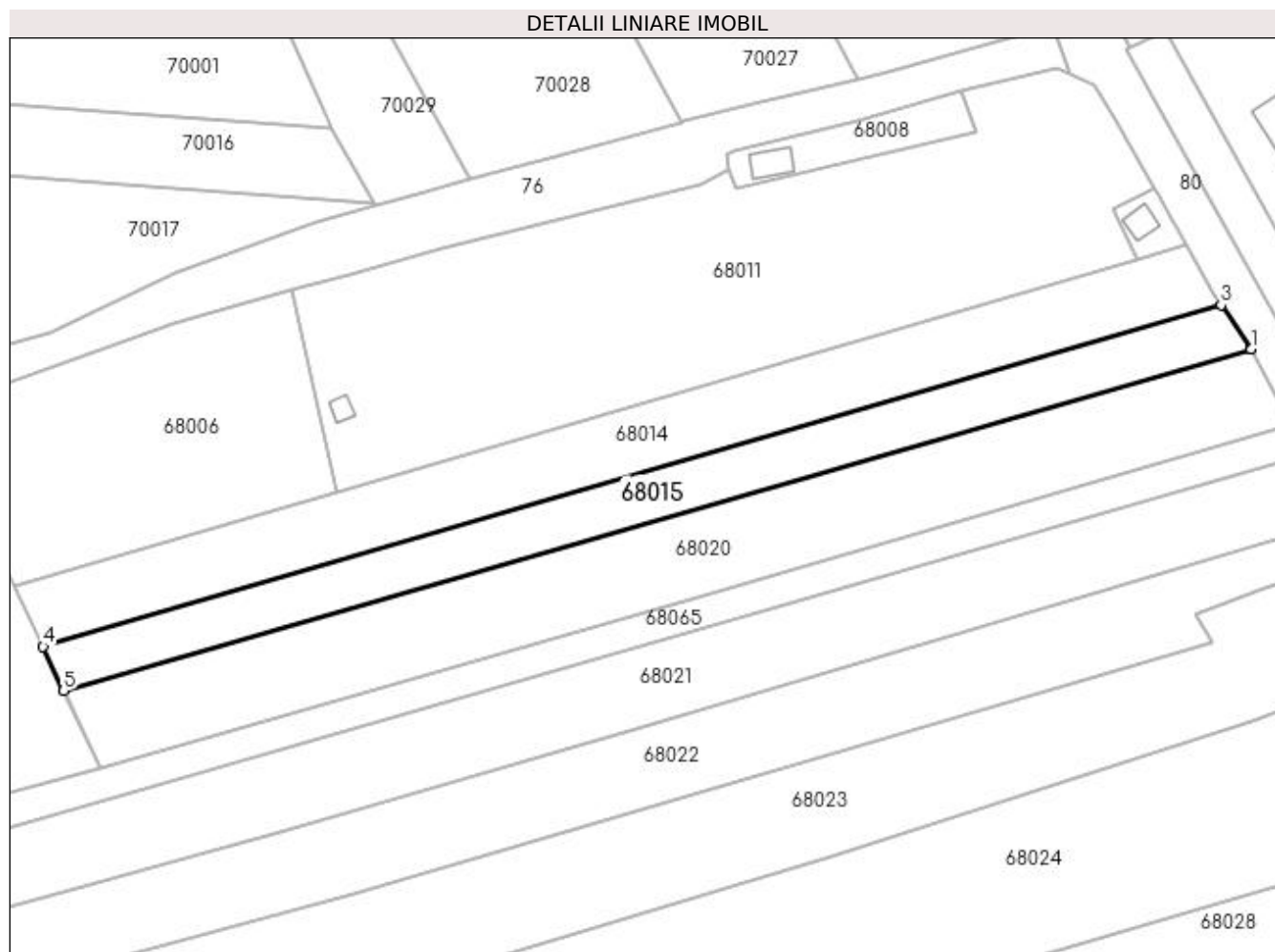
C. Partea III. SARCINI .

| Inscrieri privind dezmembramintele dreptului de proprietate, drepturi reale de garanție și sarcini | Referințe |
|--|-----------|
| NU SUNT | |

Anexa Nr. 1 La Partea I**Teren**

| Nr cadastral | Suprafața (mp)* | Observații / Referințe |
|--------------|-----------------|------------------------|
| | 2.100 | |

* Suprafața este determinată în planul de proiecție Stereo 70.

**Date referitoare la teren**

| Crt | Categorie folosință | Intra vilan | Suprafața (mp) | Tarla | Parcelă | Nr. topo | Observații / Referințe |
|-----|---------------------|-------------|----------------|-------|---------|----------|------------------------|
| 1 | arabil | DA | 1.887 | Grind | - | - | |
| 2 | arabil | NU | 213 | Grind | - | - | |

Lungime Segmente

1) Valorile lungimilor segmentelor sunt obținute din proiecție în plan.

| Punct început | X / Y | Punct sfârșit | X / Y | Lungime segment (** (m) |
|---------------|----------------------------|---------------|----------------------------|-------------------------|
| 1 | 370.963,808 670.044,371 | 2 | 370.963,688 670.044,599 | 0.258 |
| 2 | 370.963,688 670.044,599 | 3 | 370.958,279 670.052,593 | 9.652 |
| 3 | 370.958,279 670.052,593 | 4 | 370.739,538 669.989,2 | 227.742 |
| 4 | 370.739,538 669.989,2 | 5 | 370.743,316 669.980,986 | 9.041 |

| Punct început | X / Y | Punct sfârșit | X / Y | Lungime segment (** (m) |
|---------------|----------------------------|---------------|----------------------------|-------------------------|
| 5 | 370.743,316 669.980,986 | 1 | 370.963,808 670.044,371 | 229.422 |

** Lungimile segmentelor sunt determinate în planul de proiecție Stereo 70 și sunt rotunjite la 1 milimetru.

*** Distanța dintre puncte este formată din segmente cumulate ce sunt mai mici decât valoarea 1 milimetru.

**DATE DESPRE IMOBILUL NR. 68016**

Oficiul de Cadastru și Publicitate Imobiliară MARAMURES
Biroul de Cadastru și Publicitate Imobiliară Baia Mare

A. Partea I. Descrierea imobilului

TEREN Intravilan

Adresa: Loc. Salsig, Jud. Maramures

| Nr. Crt | Nr cadastral Nr. topografic | Suprafața* (mp) | Observații / Referințe |
|---------|-----------------------------|-----------------|---------------------------------------|
| A1 | | 99 | Sector cadastral:68 Teren imprejmuit; |

B. Partea II. Proprietari și acte

| Inscrieri privitoare la dreptul de proprietate și alte drepturi reale | | Referințe |
|--|--|-----------|
| / | | |
| Act Normativ nr. 7, Lege, din 13/03/1996 emis de Parlamentul Romaniei; | | |
| B1 | Inscrierea provizorie, drept de PROPRIETATE art. 13, alin. 15, dobandit prin Lege, cota actuala 1/1 1) COMUNA SĂLSIG , CIF:3627773, Proprietar neidentificat | A1 |

C. Partea III. SARCINI .

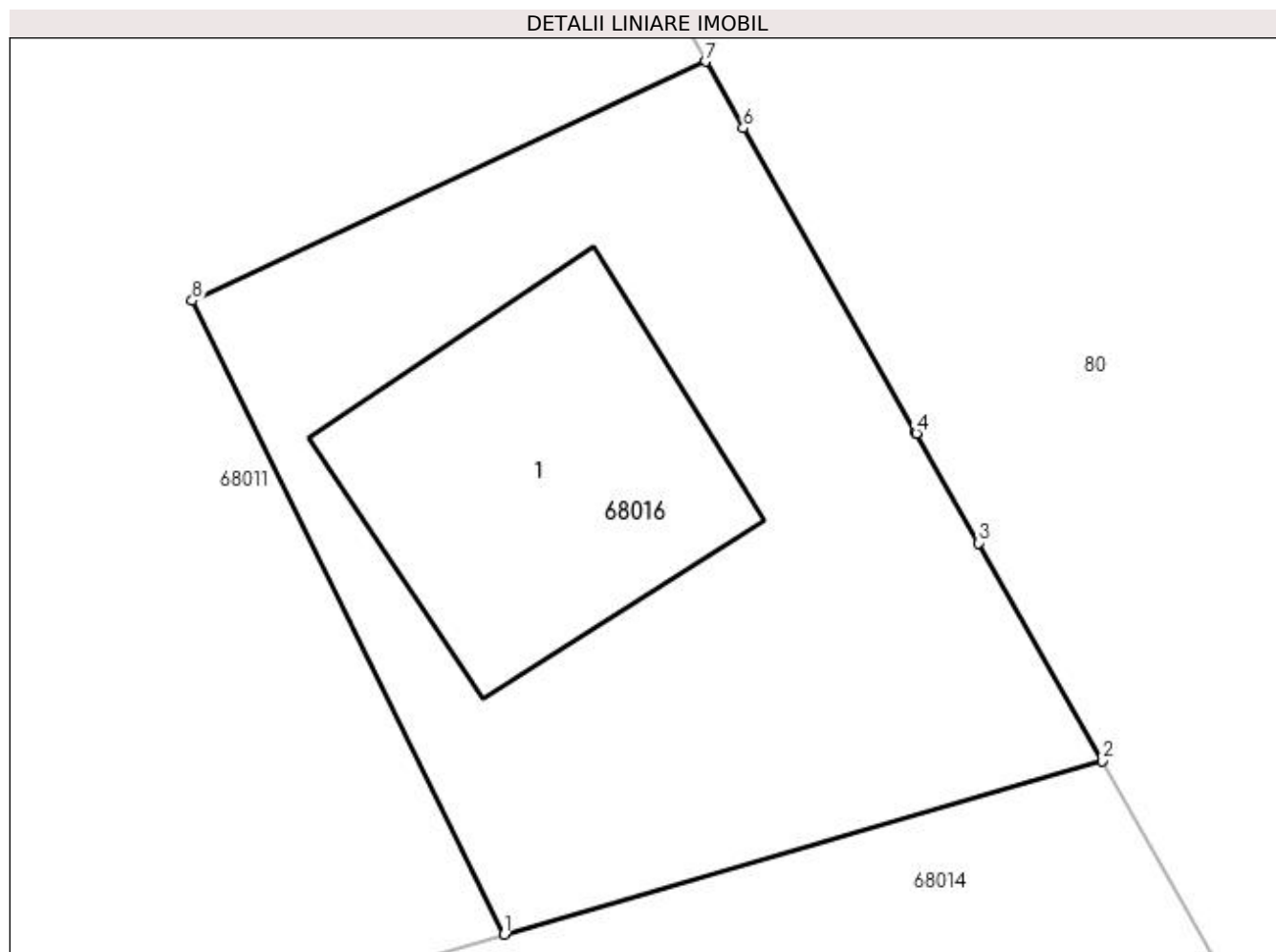
| Inscrieri privind dezmembramintele dreptului de proprietate, drepturi reale de garanție și sarcini | Referințe |
|--|-----------|
| NU SUNT | |

Anexa Nr. 1 La Partea I

Teren

| Nr cadastral | Suprafața (mp)* | Observații / Referințe |
|--------------|-----------------|------------------------|
| | 99 | |

* Suprafața este determinată în planul de proiecție Stereo 70.



Date referitoare la teren

| Crt | Categorie folosință | Intra vilan | Suprafața (mp) | Tarla | Parcelă | Nr. topo | Observații / Referințe |
|-----|---------------------|-------------|----------------|-------|---------|----------|------------------------|
| 1 | curți construcții | DA | 99 | Grind | - | - | |

Date referitoare la construcții

| Crt | Număr | Destinație construcție | Supraf. (mp) | Situație juridică | Observații / Referințe |
|------|-------|--------------------------------------|-----------------------------|-------------------|---|
| A1.1 | | construcții industriale și edilitare | Din acte: 0 Masurata: 24 | Fara acte | Nr. niveluri:1; S. construita la sol:24 mp; S. construita desfasurata:24 mp; Pompa de apa |

Lungime Segmente

1) Valorile lungimilor segmentelor sunt obținute din proiecție în plan.

| Punct început | X / Y | Punct sfârșit | X / Y | Lungime segment (** (m) |
|---------------|----------------------------|---------------|----------------------------|-------------------------|
| 1 | 370.942,857 670.061,063 | 2 | 370.951,795 670.063,653 | 9.306 |
| 2 | 370.951,795 670.063,653 | 3 | 370.949,948 670.066,909 | 3.743 |
| 3 | 370.949,948 670.066,909 | 4 | 370.949,02 670.068,546 | 1.882 |

| Punct început | X / Y | Punct sfârșit | X / Y | Lungime segment (** (m) |
|---------------|----------------------------|---------------|----------------------------|-------------------------|
| 4 | 370.949,02 670.068,546 | 5 | 370.949,015 670.068,555 | 0.01 |
| 5 | 370.949,015 670.068,555 | 6 | 370.946,432 670.073,108 | 5.235 |
| 6 | 370.946,432 670.073,108 | 7 | 370.945,869 670.074,102 | 1.142 |
| 7 | 370.945,869 670.074,102 | 8 | 370.938,196 670.070,528 | 8.465 |
| 8 | 370.938,196 670.070,528 | 1 | 370.942,857 670.061,063 | 10.55 |

** Lungimile segmentelor sunt determinate în planul de proiecție Stereo 70 și sunt rotunjite la 1 milimetru.

*** Distanța dintre puncte este formată din segmente cumulate ce sunt mai mici decât valoarea 1 milimetru.

**DATE DESPRE IMOBILUL NR. 68020**

Oficiul de Cadastru și Publicitate Imobiliară MARAMURES
Biroul de Cadastru și Publicitate Imobiliară Baia Mare

A. Partea I. Descrierea imobilului

TEREN Necunoscut

Nr. cadastral vechi:51334

Adresa: Loc. Salsig, Jud. Maramures

| Nr. Crt | Nr cadastral Nr. topografic | Suprafața* (mp) | Observații / Referințe |
|---------|-----------------------------|-----------------|---|
| A1 | 51334 | 3.600 | Sector cadastral:68 Teren neimprejmuit; |

B. Partea II. Proprietari și acte

| Inscrieri privitoare la dreptul de proprietate și alte drepturi reale | | Referințe |
|---|--|-----------|
| 22694 / 08/04/2022 | | |
| Act Notarial nr. 157, Certificat de mostenitor, din 23/11/2005 emis de NP Vladimir Mircea Bal (din dosar 204/2005); | | |
| B1 | Intabulare, drept de PROPRIETATEcu titlu de drept mostenire, dobandit prin Succesiune, cota actuala 3/8, cota initiala 3/8 1) COZMA-IOSIP FLORICA, bun propriu <i>OBSERVATII: Pozitie transcrisa din CF nr. 51334, in rangul incheierii nr. 22694/08.04.2022</i> | A1 |
| B2 | Intabulare, drept de PROPRIETATEcu titlu de partaj, dobandit prin Conventie, cota actuala 5/8, cota initiala 5/8 1) COZMA-IOSIP FLORICA, bun propriu <i>OBSERVATII: Pozitie transcrisa din CF nr. 51334, in rangul incheierii nr. 22694/08.04.2022</i> | A1 |

C. Partea III. SARCINI .

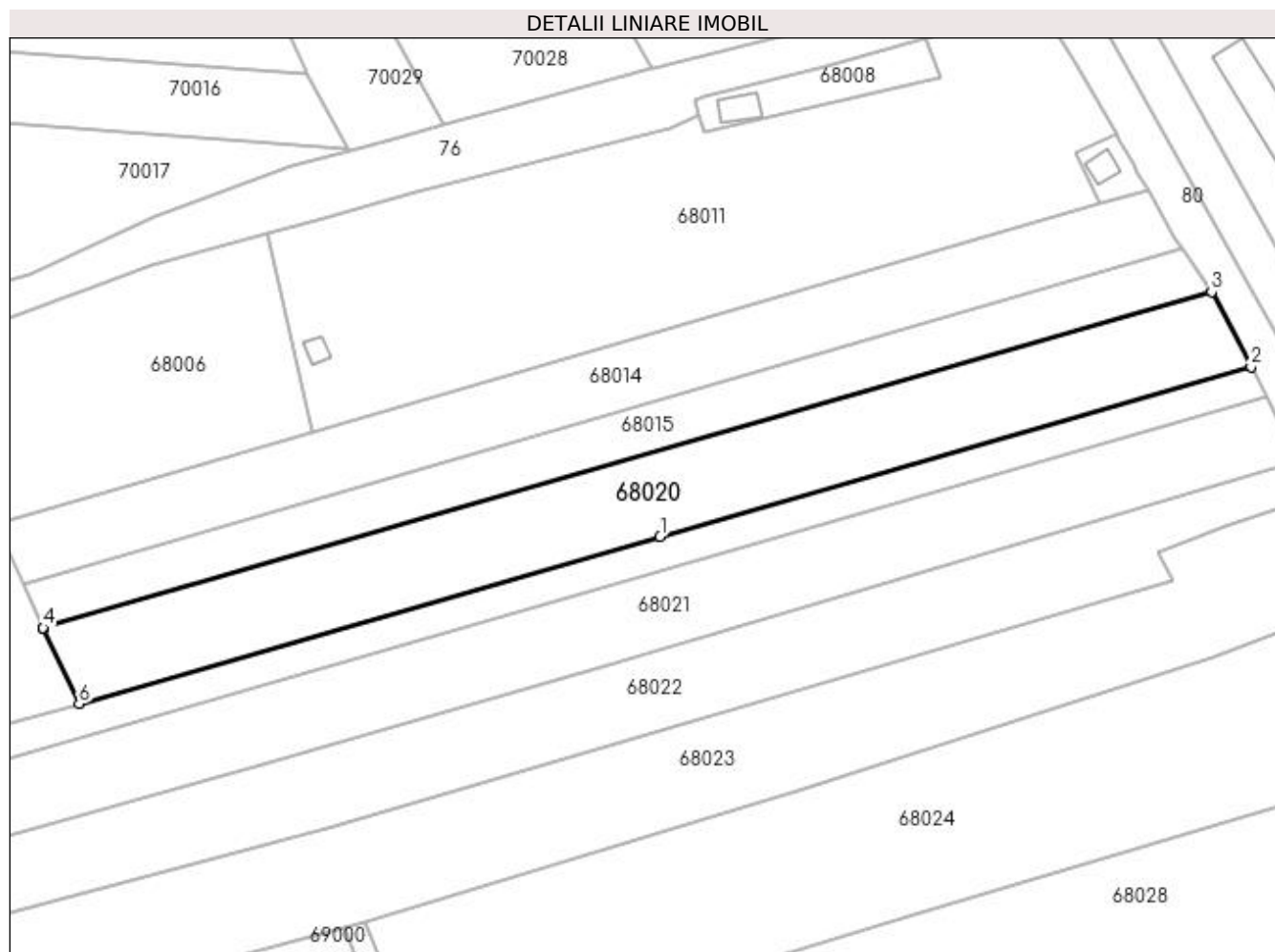
| Inscrieri privind dezmembramintele dreptului de proprietate, drepturi reale de garanție și sarcini | Referințe |
|--|-----------|
| NU SUNT | |

Anexa Nr. 1 La Partea I

Teren

| Nr cadastral | Suprafața (mp)* | Observații / Referințe |
|--------------|-----------------|------------------------|
| 51334 | 3.600 | |

* Suprafața este determinată în planul de proiecție Stereo 70.



Date referitoare la teren

| Crt | Categorie folosință | Intra vilan | Suprafața (mp) | Tarla | Parcelă | Nr. topo | Observații / Referințe |
|-----|---------------------|-------------|----------------|-------|---------|----------|------------------------|
| 1 | arabil | DA | 3.241 | - | - | - | |
| 2 | arabil | NU | 359 | - | - | - | |

Lungime Segmente

1) Valorile lungimilor segmentelor sunt obținute din proiecție în plan.

| Punct început | X / Y | Punct sfârșit | X / Y | Lungime segment (** (m) |
|---------------|----------------------------|---------------|----------------------------|-------------------------|
| 1 | 370.859,742 669.998,149 | 2 | 370.971,271 670.030,219 | 116.048 |
| 2 | 370.971,271 670.030,219 | 3 | 370.963,808 670.044,371 | 15.999 |
| 3 | 370.963,808 670.044,371 | 4 | 370.743,316 669.980,986 | 229.422 |
| 4 | 370.743,316 669.980,986 | 5 | 370.743,418 669.980,763 | 0.245 |

| Punct început | X / Y | Punct sfârșit | X / Y | Lungime segment (** (m) |
|---------------|----------------------------|---------------|----------------------------|-------------------------|
| 5 | 370.743,418 669.980,763 | 6 | 370.750,095 669.966,637 | 15.625 |
| 6 | 370.750,095 669.966,637 | 1 | 370.859,742 669.998,149 | 114.085 |

** Lungimile segmentelor sunt determinate în planul de proiecție Stereo 70 și sunt rotunjite la 1 milimetru.

*** Distanța dintre puncte este formată din segmente cumulate ce sunt mai mici decât valoarea 1 milimetru.

**DATE DESPRE IMOBILUL NR. 68021**

Oficiul de Cadastru și Publicitate Imobiliară MARAMURES
Biroul de Cadastru și Publicitate Imobiliară Baia Mare

A. Partea I. Descrierea imobilului

TEREN Necunoscut

Adresa: Loc. Salsig, Jud. Maramures

| Nr. Crt | Nr cadastral Nr. topografic | Suprafața* (mp) | Observații / Referințe |
|---------|-----------------------------|-----------------|---|
| A1 | | 5.799 | Sector cadastral:68 Teren neimprejmuit; |

B. Partea II. Proprietari și acte

| Inscrieri privitoare la dreptul de proprietate și alte drepturi reale | | Referințe |
|--|--|-----------|
| / | | |
| Act Administrativ nr. 520/22, Titlu de proprietate, din 12/09/2002 emis de CJPSDPAT MARAMURES; | | |
| B1 | Intabulare, drept de PROPRIETATEcu titlu de reconstituire a dreptului de proprietate in baza legii 18/1991, dobandit prin Lege, cota actuala 1/1 1) ZAH IOAN , Lipsa CNP | A1 |
| Act Administrativ nr. 3173, din 02/08/2023 emis de Primaria Comunei Salsig (Adeverinta); | | |
| B2 | Se notează posesia faptică asupra cotei de 1/1, in favoarea lui 1) ZAH VASILE-DUMITRU | A1 |

C. Partea III. SARCINI .

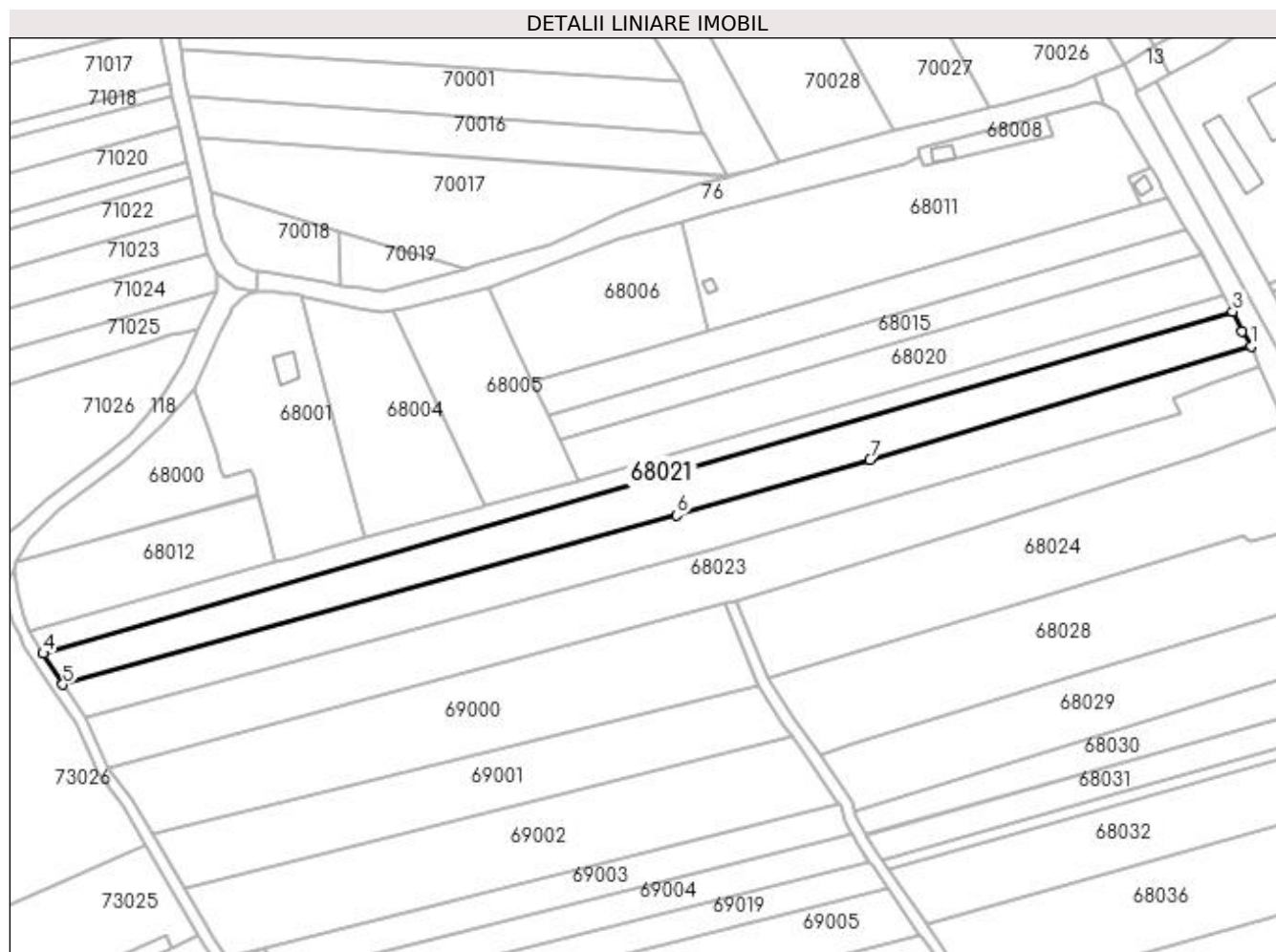
| Inscrieri privind dezmembramintele dreptului de proprietate, drepturi reale de garanție și sarcini | Referințe |
|--|-----------|
| NU SUNT | |

Anexa Nr. 1 La Partea I

Teren

| Nr cadastral | Suprafața (mp)* | Observații / Referințe |
|--------------|-----------------|------------------------|
| | 5.799 | |

* Suprafața este determinată în planul de proiecție Stereo 70.



Date referitoare la teren

| Crt | Categorie folosință | Intravilan | Suprafața (mp) | Tarla | Parcelă | Nr. topo | Observații / Referințe |
|-----|---------------------|------------|----------------|-------|---------|----------|------------------------|
| 1 | arabil | DA | 2.855 | Grind | - | - | |
| 2 | arabil | NU | 2.944 | Grind | - | - | |

Lungime Segmente

1) Valorile lungimilor segmentelor sunt obținute din proiecție în plan.

| Punct început | X / Y | Punct sfârșit | X / Y | Lungime segment (** (m) |
|---------------|----------------------------|---------------|----------------------------|-------------------------|
| 1 | 370.980,48 670.012,757 | 2 | 370.977,475 670.018,013 | 6.054 |
| 2 | 370.977,475 670.018,013 | 3 | 370.974,16 670.024,741 | 7.5 |
| 3 | 370.974,16 670.024,741 | 4 | 370.566,49 669.907,579 | 424.172 |
| 4 | 370.566,49 669.907,579 | 5 | 370.573,266 669.897,008 | 12.556 |

| Punct început | X / Y | Punct sfârșit | X / Y | Lungime segment (** (m) |
|---------------|----------------------------|---------------|----------------------------|-------------------------|
| 5 | 370.573,266 669.897,008 | 6 | 370.783,636 669.954,872 | 218.183 |
| 6 | 370.783,636 669.954,872 | 7 | 370.849,87 669.973,85 | 68.899 |
| 7 | 370.849,87 669.973,85 | 1 | 370.980,48 670.012,757 | 136.282 |

** Lungimile segmentelor sunt determinate în planul de proiecție Stereo 70 și sunt rotunjite la 1 milimetru.

*** Distanța dintre puncte este formată din segmente cumulate ce sunt mai mici decât valoarea 1 milimetru.

**DATE DESPRE IMOBILUL NR. 68022**

Oficiul de Cadastru și Publicitate Imobiliară MARAMURES
Biroul de Cadastru și Publicitate Imobiliară Baia Mare

A. Partea I. Descrierea imobilului

TEREN Necunoscut

Adresa: Loc. Salsig, Jud. Maramures

| Nr. Crt | Nr cadastral Nr. topografic | Suprafața* (mp) | Observații / Referințe |
|---------|-----------------------------|-----------------|---|
| A1 | | 5.829 | Sector cadastral:68 Teren neimprejmuit; |

B. Partea II. Proprietari și acte

| Inscrieri privitoare la dreptul de proprietate și alte drepturi reale | Referințe |
|--|-----------|
| / | |
| Act Normativ nr. 7, Lege, din 13/03/1996 emis de Parlamentul Romaniei; | |
| B1 | A1 |
| Inscrierea provizorie, drept de PROPRIETATE art. 13, alin. 15, dobandit prin Lege, cota actuala 1/1 1) COMUNA SĂLSIG, CIF:3627773, Proprietar neidentificat | |

C. Partea III. SARCINI .

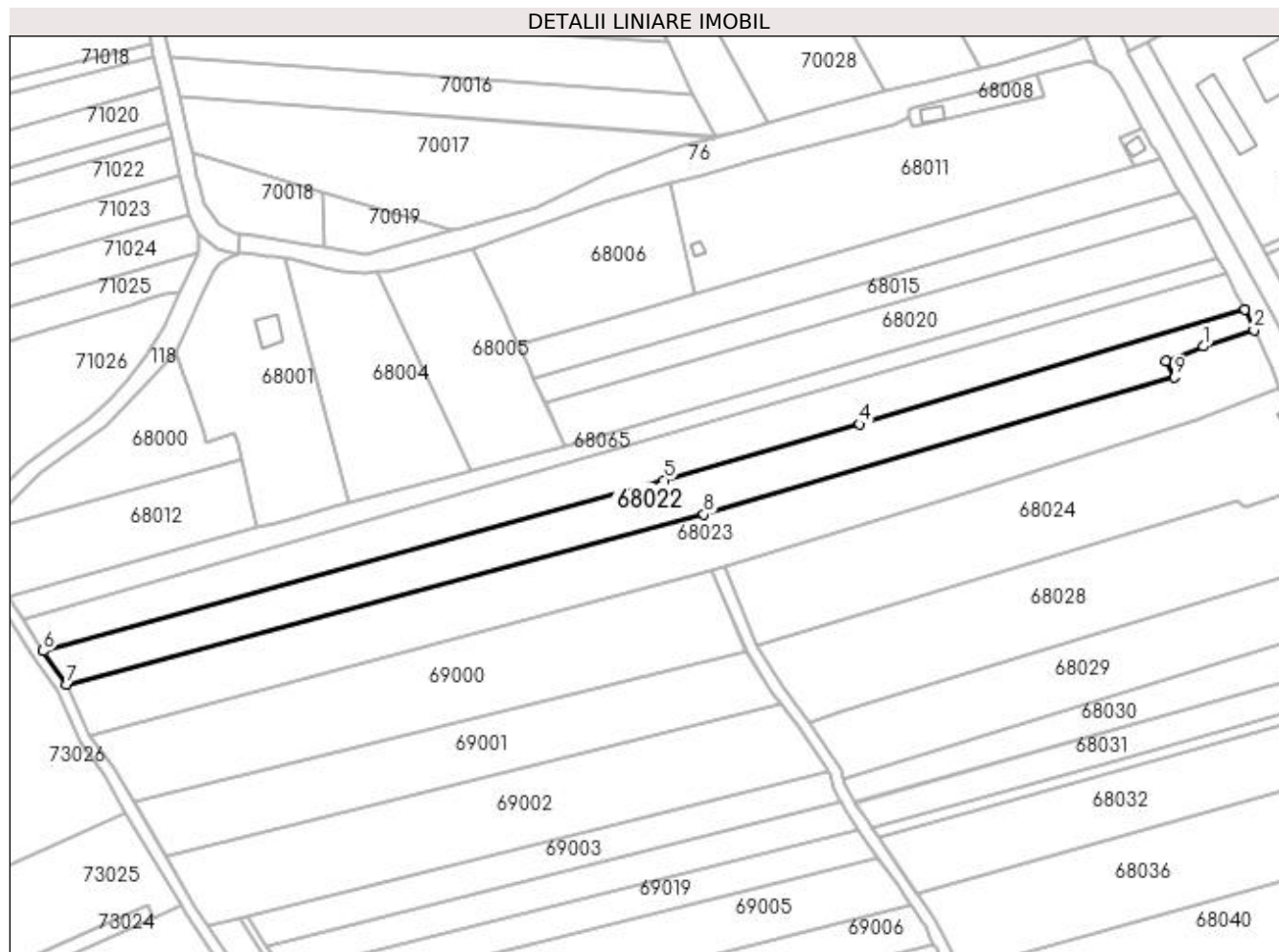
| Inscrieri privind dezmembramintele dreptului de proprietate, drepturi reale de garanție și sarcini | Referințe |
|--|-----------|
| NU SUNT | |

Anexa Nr. 1 La Partea I

Teren

| Nr cadastral | Suprafața (mp)* | Observații / Referințe |
|--------------|-----------------|------------------------|
| | 5.829 | |

* Suprafața este determinată în planul de proiecție Stereo 70.



Date referitoare la teren

| Crt | Categorie folosință | Intra vilan | Suprafața (mp) | Tarla | Parcelă | Nr. topo | Observații / Referințe |
|-----|---------------------|-------------|----------------|-------|---------|----------|------------------------|
| 1 | arabil | DA | 2.858 | - | - | - | |
| 2 | arabil | NU | 2.971 | - | - | - | |

Lungime Segmente

1) Valorile lungimilor segmentelor sunt obținute din proiecție în plan.

| Punct început | X / Y | Punct sfârșit | X / Y | Lungime segment (** (m) |
|---------------|----------------------------|---------------|----------------------------|-------------------------|
| 1 | 370.966,352 670.000,157 | 2 | 370.983,532 670.005,765 | 18.072 |
| 2 | 370.983,532 670.005,765 | 3 | 370.980,48 670.012,757 | 7.629 |
| 3 | 370.980,48 670.012,757 | 4 | 370.849,87 669.973,85 | 136.282 |
| 4 | 370.849,87 669.973,85 | 5 | 370.783,636 669.954,872 | 68.899 |

| Punct început | X / Y | Punct sfârșit | X / Y | Lungime segment (** (m) |
|---------------|----------------------------|---------------|----------------------------|-------------------------|
| 5 | 370.783,636 669.954,872 | 6 | 370.573,266 669.897,008 | 218.183 |
| 6 | 370.573,266 669.897,008 | 7 | 370.581,291 669.885,579 | 13.965 |
| 7 | 370.581,291 669.885,579 | 8 | 370.797,109 669.943,343 | 223.415 |
| 8 | 370.797,109 669.943,343 | 9 | 370.956,519 669.989,839 | 166.052 |
| 9 | 370.956,519 669.989,839 | 10 | 370.953,623 669.995,261 | 6.147 |
| 10 | 370.953,623 669.995,261 | 1 | 370.966,352 670.000,157 | 13.638 |

** Lungimile segmentelor sunt determinate în planul de proiecție Stereo 70 și sunt rotunjite la 1 milimetru.

*** Distanța dintre puncte este formată din segmente cumulate ce sunt mai mici decât valoarea 1 milimetru.

**DATE DESPRE IMOBILUL NR. 68023**

Oficiul de Cadastru și Publicitate Imobiliară MARAMURES
Biroul de Cadastru și Publicitate Imobiliară Baia Mare

A. Partea I. Descrierea imobilului

TEREN Necunoscut

Adresa: Loc. Salsig, Jud. Maramures

| Nr. Crt | Nr cadastral Nr. topografic | Suprafața* (mp) | Observații / Referințe |
|---------|-----------------------------|-----------------|---|
| A1 | | 7.819 | Sector cadastral:68 Teren neimprejmuit; |

B. Partea II. Proprietari și acte

| Inscrieri privitoare la dreptul de proprietate și alte drepturi reale | | Referințe |
|--|---|-----------|
| / | | |
| Act Administrativ nr. 520/57, Titlu de proprietate, din 07/11/2002 emis de CJPSDPAT MARAMURES; | | |
| B1 | Intabulare, drept de PROPRIETATEcu titlu de reconstituire a dreptului de proprietate in baza legii 18/1991, dobandit prin Lege, cota actuala 1/1 1) MAGHEARI GHEORGHE , Lipsa CNP | A1 |
| Act Administrativ nr. 3241, din 04/08/2023 emis de Primaria Comunei Salsig (Adeverinta); | | |
| B2 | Se notează posesia faptică asupra cotei de 1/1, in favoarea lui 1) MAGHIARI MARIUS-VASILE | A1 |

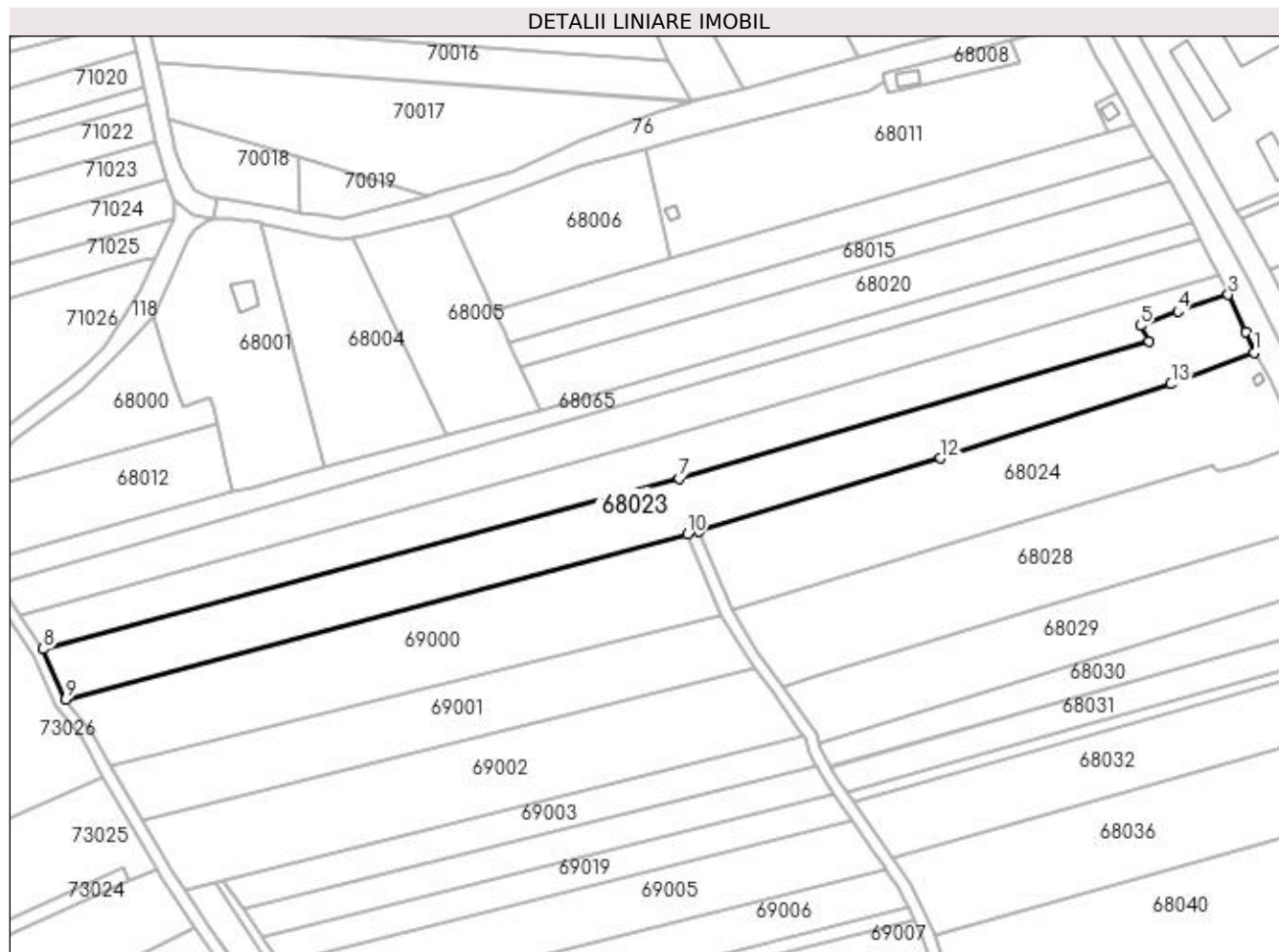
C. Partea III. SARCINI .

| Inscrieri privind dezmembramintele dreptului de proprietate, drepturi reale de garanție și sarcini | Referințe |
|--|-----------|
| NU SUNT | |

Anexa Nr. 1 La Partea I**Teren**

| Nr cadastral | Suprafața (mp)* | Observații / Referințe |
|--------------|-----------------|------------------------|
| | 7.819 | |

* Suprafața este determinată în planul de proiecție Stereo 70.

**Date referitoare la teren**

| Crt | Categorie folosință | Intravilan | Suprafața (mp) | Tarla | Parcelă | Nr. topo | Observații / Referințe |
|-----|---------------------|------------|----------------|-------|---------|----------|------------------------|
| 1 | arabil | DA | 3.617 | Grind | - | - | |
| 2 | arabil | NU | 4.202 | Grind | - | - | |

Lungime Segmente

1) Valorile lungimilor segmentelor sunt obținute din proiecție în plan.

| Punct început | X / Y | Punct sfârșit | X / Y | Lungime segment (** (m) |
|---------------|----------------------------|---------------|----------------------------|-------------------------|
| 1 | 370.992,255 669.986,093 | 2 | 370.989,352 669.993,238 | 7.712 |
| 2 | 370.989,352 669.993,238 | 3 | 370.983,532 670.005,765 | 13.813 |
| 3 | 370.983,532 670.005,765 | 4 | 370.966,352 670.000,157 | 18.072 |
| 4 | 370.966,352 670.000,157 | 5 | 370.953,623 669.995,261 | 13.638 |

| Punct început | X / Y | Punct sfârșit | X / Y | Lungime segment (** (m) |
|---------------|----------------------------|---------------|----------------------------|-------------------------|
| 5 | 370.953,623 669.995,261 | 6 | 370.956,519 669.989,839 | 6.147 |
| 6 | 370.956,519 669.989,839 | 7 | 370.797,109 669.943,343 | 166.052 |
| 7 | 370.797,109 669.943,343 | 8 | 370.581,291 669.885,579 | 223.415 |
| 8 | 370.581,291 669.885,579 | 9 | 370.588,904 669.868,543 | 18.66 |
| 9 | 370.588,904 669.868,543 | 10 | 370.800,04 669.924,577 | 218.445 |
| 10 | 370.800,04 669.924,577 | 11 | 370.803,939 669.925,612 | 4.034 |
| 11 | 370.803,939 669.925,612 | 12 | 370.885,824 669.950,287 | 85.522 |
| 12 | 370.885,824 669.950,287 | 13 | 370.964,052 669.975,455 | 82.177 |
| 13 | 370.964,052 669.975,455 | 1 | 370.992,255 669.986,093 | 30.143 |

** Lungimile segmentelor sunt determinate în planul de proiecție Stereo 70 și sunt rotunjite la 1 milimetru.

*** Distanța dintre puncte este formată din segmente cumulate ce sunt mai mici decât valoarea 1 milimetru.

**DATE DESPRE IMOBILUL NR. 68024**

Oficiul de Cadastru și Publicitate Imobiliară MARAMURES
Biroul de Cadastru și Publicitate Imobiliară Baia Mare

A. Partea I. Descrierea imobilului

TEREN Intravilan

Nr. cadastral vechi:51171

Adresa: Loc. Salsig, Jud. Maramures

| Nr. Crt | Nr cadastral Nr. topografic | Suprafața* (mp) | Observații / Referințe |
|---------|-----------------------------|-----------------|---|
| A1 | 51171 | 5.960 | Sector cadastral:68 Teren neimprejmuit; |

B. Partea II. Proprietari și acte

| Inscrieri privitoare la dreptul de proprietate și alte drepturi reale | | Referințe |
|--|--|-----------|
| 25126 / 16/04/2021 | | |
| Act Administrativ nr. 44108/86, Titlu de proprietate, din 15/03/2001 emis de Comisia Judeteana Maramures (act administrativ nr documentatie cadastrala avizata sub nr. 25126 din 16.04.2021, emis de OCPI Maramures;act notarial nr Declaratie aut. nr. 334 din 31.03.2021, emis de NP Stoica Florentina Diana); | | |
| B1 | Intabulare, drept de PROPRIETATEcu titlu de drept aplicare Legea 18/1991, dobandit prin Reconstituire, cota actuala 4935/5960, cota initiala 1/1 1) SCHIOP SILVIU , Lipsa CNP 2) SCHIOP VASILE , Lipsa CNP 3) SCHIOP TRAIAN , Lipsa CNP <i>OBSERVATII: Pozitie transcrisa din CF nr. 51171, in rangul incheierii nr. 25126/16.04.2021</i> | A1 |
| / | | |
| Act Normativ nr. 7, Lege, din 13/03/1996 emis de Parlamentul Romaniei; | | |
| B2 | Intabulare, drept de PROPRIETATE, dobandit prin Lege, cota actuala 1025/5960 1) NEIDENTIFICAT NEIDENTIFICAT | A1 |
| Act Administrativ nr. 3193, din 03/08/2023 emis de Primaria Comunei Salsig (Adeverinta); | | |
| B3 | Se notează posesia faptică asupra cotei de 1/1, in favoarea lui 1) ȘCHIOPU TRAIAN | A1 |

C. Partea III. SARCINI .

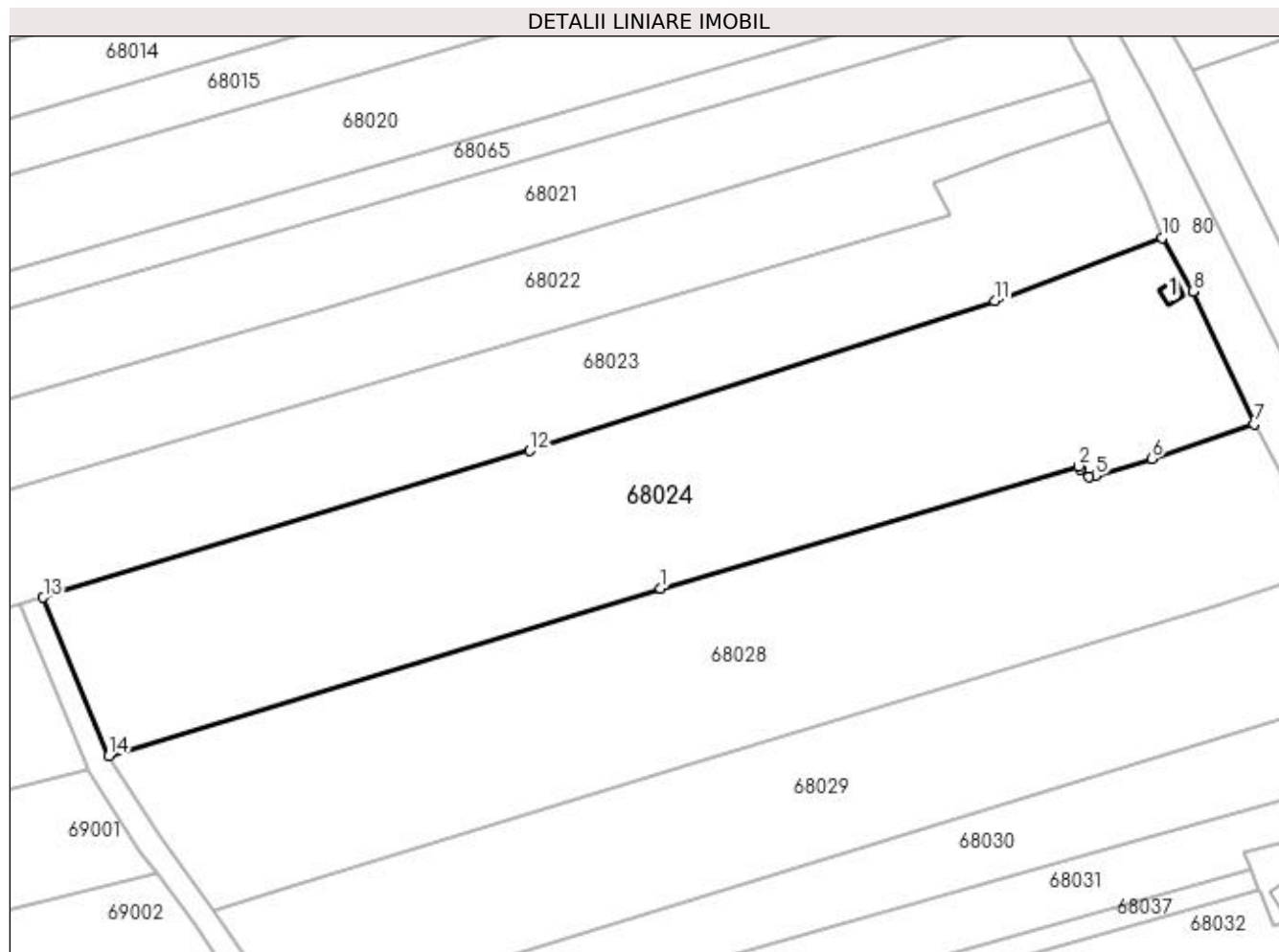
| Inscrieri privind dezmembramintele dreptului de proprietate, drepturi reale de garanție și sarcini | Referințe |
|--|-----------|
| NU SUNT | |

Anexa Nr. 1 La Partea I

Teren

| Nr cadastral | Suprafața (mp)* | Observații / Referințe |
|--------------|-----------------|------------------------|
| 51171 | 5.960 | |

* Suprafața este determinată în planul de proiecție Stereo 70.



Date referitoare la teren

| Crt | Categorie folosință | Intravilan | Suprafața (mp) | Tarla | Parcelă | Nr. topo | Observații / Referințe |
|-----|---------------------|------------|----------------|-------|---------|----------|------------------------|
| 1 | arabil | DA | 5.960 | - | - | - | |

Date referitoare la construcții

| Crt | Număr | Destinație construcție | Supraf. (mp) | Situație juridică | Observații / Referințe |
|------|-------|--------------------------------------|-----------------------------|-------------------|---|
| A1.1 | | construcții industriale și edilitare | Din acte: 0 Masurata: 10 | Fara acte | Nr. niveluri:1; S. construita la sol:10 mp; S. construita desfasurata:10 mp; Pompa de apa |

Lungime Segmente

1) Valorile lungimilor segmentelor sunt obținute din proiecție în plan.

| Punct început | X / Y | Punct sfârșit | X / Y | Lungime segment (** (m) |
|---------------|----------------------------|---------------|----------------------------|-------------------------|
| 1 | 370.907,868 669.927,079 | 2 | 370.978,197 669.947,702 | 73.29 |
| 2 | 370.978,197 669.947,702 | 3 | 370.978,459 669.947,138 | 0.622 |
| 3 | 370.978,459 669.947,138 | 4 | 370.979,891 669.945,899 | 1.894 |

| Punct început | X / Y | Punct sfârşit | X / Y | Lungime segment (** (m) |
|---------------|----------------------------|---------------|----------------------------|-------------------------|
| 4 | 370.979,891 669.945,899 | 5 | 370.981,002 669.946,058 | 1.122 |
| 5 | 370.981,002 669.946,058 | 6 | 370.990,482 669.948,891 | 9.894 |
| 6 | 370.990,482 669.948,891 | 7 | 371.007,717 669.954,739 | 18.2 |
| 7 | 371.007,717 669.954,739 | 8 | 370.997,431 669.977,088 | 24.602 |
| 8 | 370.997,431 669.977,088 | 9 | 370.997,422 669.977,107 | 0.021 |
| 9 | 370.997,422 669.977,107 | 10 | 370.992,255 669.986,093 | 10.366 |
| 10 | 370.992,255 669.986,093 | 11 | 370.964,052 669.975,455 | 30.143 |
| 11 | 370.964,052 669.975,455 | 12 | 370.885,824 669.950,287 | 82.177 |
| 12 | 370.885,824 669.950,287 | 13 | 370.803,939 669.925,612 | 85.522 |
| 13 | 370.803,939 669.925,612 | 14 | 370.814,91 669.898,886 | 28.89 |
| 14 | 370.814,91 669.898,886 | 1 | 370.907,868 669.927,079 | 97.139 |

** Lungimile segmentelor sunt determinate în planul de proiecție Stereo 70 și sunt rotunjite la 1 milimetru.

*** Distanța dintre puncte este formată din segmente cumulate ce sunt mai mici decât valoarea 1 milimetru.

**DATE DESPRE IMOBILUL NR. 68028**

Oficiul de Cadastru și Publicitate Imobiliară MARAMURES
Biroul de Cadastru și Publicitate Imobiliară Baia Mare

A. Partea I. Descrierea imobilului

TEREN Intravilan

Nr. cadastral vechi:51299

Adresa: Loc. Salsig, Jud. Maramures

| Nr. Crt | Nr cadastral Nr. topografic | Suprafața* (mp) | Observații / Referințe |
|---------|-----------------------------|-----------------|---|
| A1 | 51299 | 5.800 | Sector cadastral:68 Teren neimprejmuit; |

B. Partea II. Proprietari și acte

| Inscrieri privitoare la dreptul de proprietate și alte drepturi reale | Referințe |
|--|-----------|
| 16162 / 14/03/2022 | |
| Act Administrativ nr. 43313/77, Titlu de proprietate, din 10/03/2004 emis de Comisia Judeteana Maramures (act notarial nr Declaratie aut. sub nr. 182 din 08.03.2022, emis de NP Hausi Irina Sabina; act administrativ nr Documentatia cadastrala avizata sub nr. 16162 din 14.03.2022, emis de OCPI Maramures); | |
| B1 | A1 |
| Intabulare, drept de PROPRIETATEcu titlu de drept aplicare Legea 18/1991, dobandit prin Reconstituire, cota actuala 1/1, cota initiala 1/1 | |
| 1) POP SOFIA, Lipsa CNP | |
| OBSERVATII: Pozitie transcrisa din CF nr. 51299, in rangul incheierii nr. 16162/14.03.2022 | |
| / | |
| Act Administrativ nr. 3210, din 03/08/2023 emis de Primaria Comunei Salsig (Adeverinta); | |
| B2 | A1 |
| Se notează posesia factică asupra cotei de 1/1, in favoarea lui | |
| 1) CHIȘIU VASILE | |

C. Partea III. SARCINI .

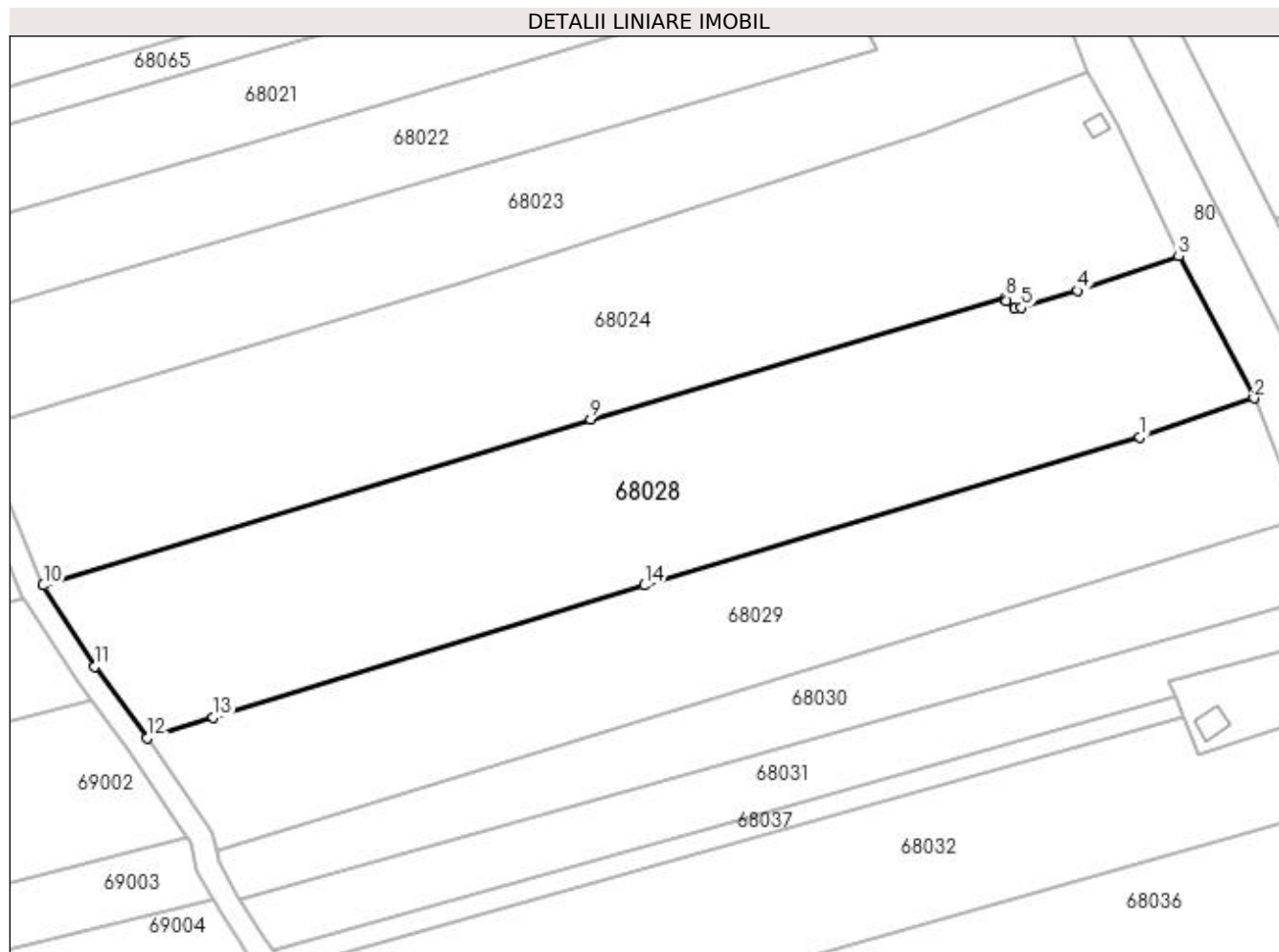
| Inscrieri privind dezmembramintele dreptului de proprietate, drepturi reale de garanție și sarcini | Referințe |
|--|-----------|
| NU SUNT | |

Anexa Nr. 1 La Partea I

Teren

| Nr cadastral | Suprafața (mp)* | Observații / Referințe |
|--------------|-----------------|------------------------|
| 51299 | 5.800 | |

* Suprafața este determinată în planul de proiecție Stereo 70.



Date referitoare la teren

| Crt | Categorie folosință | Intravilan | Suprafața (mp) | Tarla | Parcelă | Nr. topo | Observații / Referințe |
|-----|---------------------|------------|----------------|-------|---------|----------|------------------------|
| 1 | arabil | DA | 5.800 | Grind | - | - | |

Lungime Segmente

1) Valorile lungimilor segmentelor sunt obținute din proiecție în plan.

| Punct început | X / Y | Punct sfârșit | X / Y | Lungime segment (** (m) |
|---------------|----------------------------|---------------|----------------------------|-------------------------|
| 1 | 371.001,132 669.924,071 | 2 | 371.020,493 669.930,667 | 20.454 |
| 2 | 371.020,493 669.930,667 | 3 | 371.007,717 669.954,739 | 27.252 |
| 3 | 371.007,717 669.954,739 | 4 | 370.990,482 669.948,891 | 18.2 |
| 4 | 370.990,482 669.948,891 | 5 | 370.981,002 669.946,058 | 9.894 |
| 5 | 370.981,002 669.946,058 | 6 | 370.979,891 669.945,899 | 1.122 |

| Punct început | X / Y | Punct sfârșit | X / Y | Lungime segment (** (m) |
|---------------|----------------------------|---------------|----------------------------|-------------------------|
| 6 | 370.979,891 669.945,899 | 7 | 370.978,459 669.947,138 | 1.894 |
| 7 | 370.978,459 669.947,138 | 8 | 370.978,197 669.947,702 | 0.622 |
| 8 | 370.978,197 669.947,702 | 9 | 370.907,868 669.927,079 | 73.29 |
| 9 | 370.907,868 669.927,079 | 10 | 370.814,91 669.898,886 | 97.139 |
| 10 | 370.814,91 669.898,886 | 11 | 370.823,69 669.885,097 | 16.347 |
| 11 | 370.823,69 669.885,097 | 12 | 370.832,631 669.873,022 | 15.025 |
| 12 | 370.832,631 669.873,022 | 13 | 370.843,804 669.876,45 | 11.687 |
| 13 | 370.843,804 669.876,45 | 14 | 370.916,932 669.898,889 | 76.493 |
| 14 | 370.916,932 669.898,889 | 1 | 371.001,132 669.924,071 | 87.885 |

** Lungimile segmentelor sunt determinate în planul de proiecție Stereo 70 și sunt rotunjite la 1 milimetru.

*** Distanța dintre puncte este formată din segmente cumulate ce sunt mai mici decât valoarea 1 milimetru.

**DATE DESPRE IMOBILUL NR. 68029**

Oficiul de Cadastru și Publicitate Imobiliară MARAMURES
Biroul de Cadastru și Publicitate Imobiliară Baia Mare

A. Partea I. Descrierea imobilului

TEREN Intravilan

Adresa: Loc. Salsig, Jud. Maramures

| Nr. Crt | Nr cadastral Nr. topografic | Suprafața* (mp) | Observații / Referințe |
|---------|-----------------------------|-----------------|---|
| A1 | | 4.200 | Sector cadastral:68 Teren neimprejmuit; |

B. Partea II. Proprietari și acte

| Inscrieri privitoare la dreptul de proprietate și alte drepturi reale | | Referințe |
|--|--|-----------|
| / | | |
| Act Administrativ nr. 44108/52, Titlu de proprietate, din 04/01/2000 emis de CJPSDPAT MARAMURES; | | |
| B1 | Intabulare, drept de PROPRIETATEcu titlu de reconstituire a dreptului de proprietate in baza legii 18/1991, dobandit prin Lege, cota actuala 1/1 1) ZAH TRAIAN , Lipsa CNP | A1 |
| Act Administrativ nr. 3212, din 03/08/2023 emis de Primaria Comunei Salsig (Adeverinta); | | |
| B2 | Se notează posesia faptică asupra cotei de 1/1, in favoarea lui 1) CHIȘIU VASILE | A1 |

C. Partea III. SARCINI .

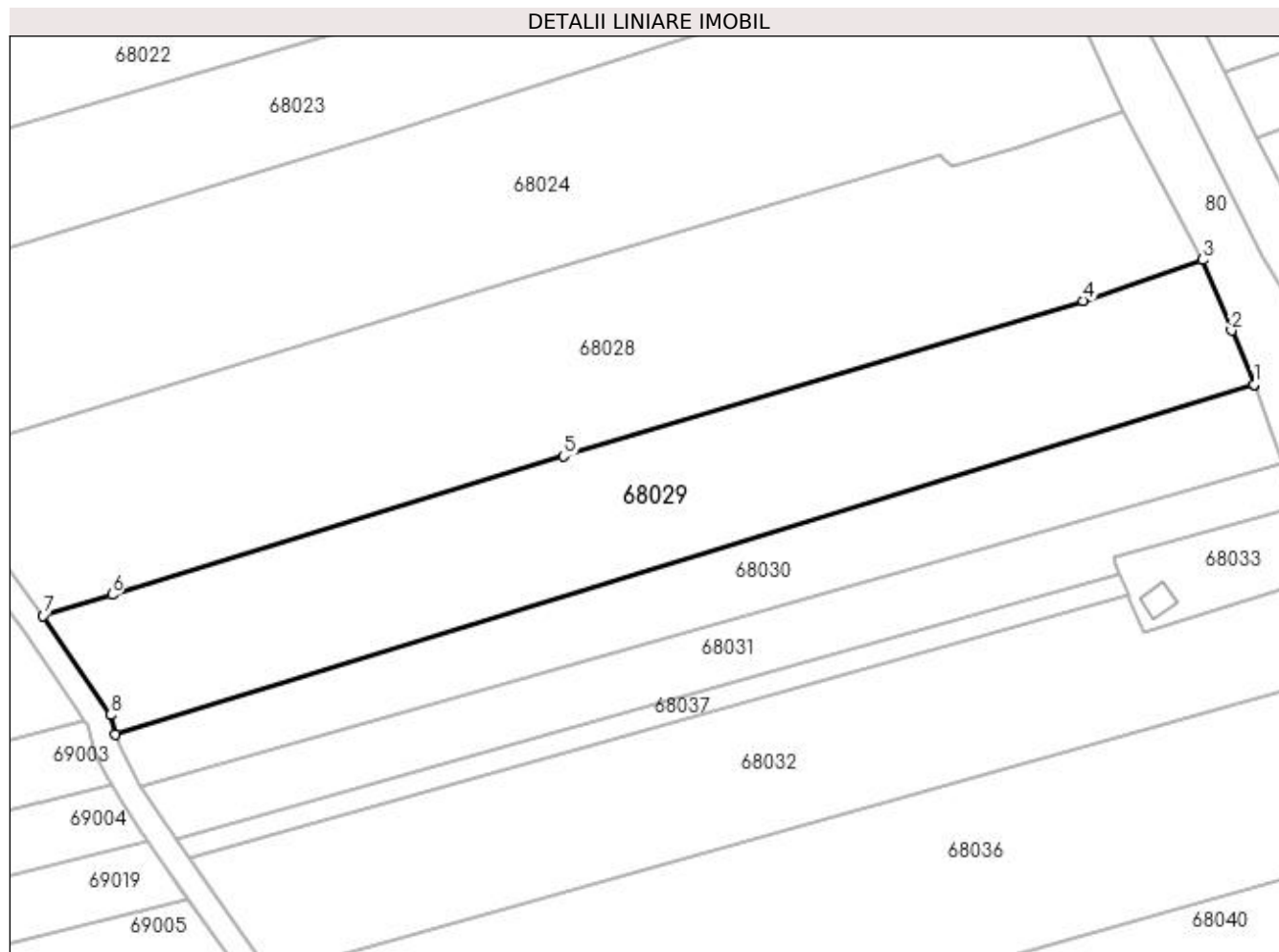
| Inscrieri privind dezmembramintele dreptului de proprietate, drepturi reale de garanție și sarcini | Referințe |
|--|-----------|
| NU SUNT | |

Anexa Nr. 1 La Partea I

Teren

| Nr cadastral | Suprafața (mp)* | Observații / Referințe |
|--------------|-----------------|------------------------|
| | 4.200 | |

* Suprafața este determinată în planul de proiecție Stereo 70.



Date referitoare la teren

| Crt | Categorie folosință | Intravilan | Suprafața (mp) | Tarla | Parcelă | Nr. topo | Observații / Referințe |
|-----|---------------------|------------|----------------|----------|---------|----------|------------------------|
| 1 | arabil | DA | 4.200 | Pe Grind | - | - | |

Lungime Segmente

1) Valorile lungimilor segmentelor sunt obținute din proiecție în plan.

| Punct început | X / Y | Punct sfârșit | X / Y | Lungime segment (** (m) |
|---------------|----------------------------|---------------|----------------------------|-------------------------|
| 1 | 371.028,81 669.910,484 | 2 | 371.025,187 669.919,216 | 9.454 |
| 2 | 371.025,187 669.919,216 | 3 | 371.020,493 669.930,667 | 12.376 |
| 3 | 371.020,493 669.930,667 | 4 | 371.001,132 669.924,071 | 20.454 |
| 4 | 371.001,132 669.924,071 | 5 | 370.916,932 669.898,889 | 87.885 |
| 5 | 370.916,932 669.898,889 | 6 | 370.843,804 669.876,45 | 76.493 |

| Punct început | X / Y | Punct sfârșit | X / Y | Lungime segment (** (m) |
|---------------|----------------------------|---------------|----------------------------|-------------------------|
| 6 | 370.843,804 669.876,45 | 7 | 370.832,631 669.873,022 | 11.687 |
| 7 | 370.832,631 669.873,022 | 8 | 370.843,567 669.856,944 | 19.445 |
| 8 | 370.843,567 669.856,944 | 9 | 370.844,363 669.853,821 | 3.223 |
| 9 | 370.844,363 669.853,821 | 10 | 371.028,832 669.910,425 | 192.958 |
| 10 | 371.028,832 669.910,425 | 1 | 371.028,81 669.910,484 | 0.063 |

** Lungimile segmentelor sunt determinate în planul de proiecție Stereo 70 și sunt rotunjite la 1 milimetru.

*** Distanța dintre puncte este formată din segmente cumulate ce sunt mai mici decât valoarea 1 milimetru.

**DATE DESPRE IMOBILUL NR. 68030**

Oficiul de Cadastru și Publicitate Imobiliară MARAMURES
Biroul de Cadastru și Publicitate Imobiliară Baia Mare

A. Partea I. Descrierea imobilului

TEREN Intravilan

Adresa: Loc. Salsig, Jud. Maramures

| Nr. Crt | Nr cadastral Nr. topografic | Suprafața* (mp) | Observații / Referințe |
|---------|-----------------------------|-----------------|---|
| A1 | | 2.200 | Sector cadastral:68 Teren neimprejmuit; |

B. Partea II. Proprietari și acte

| Inscrieri privitoare la dreptul de proprietate și alte drepturi reale | Referințe |
|--|-----------|
| / | |
| Act Administrativ nr. 44108/90, Titlu de proprietate, din 09/05/2001 emis de CJPSDPAT MARAMURES; | |
| B1 | A1 |
| Intabulare, drept de PROPRIETATEcu titlu de reconstituire a dreptului de proprietate in baza legii 18/1991, dobandit prin Lege, cota actuala 1/1 | |
| 1) POP BONTE DOCA, Lipsa CNP | |

C. Partea III. SARCINI .

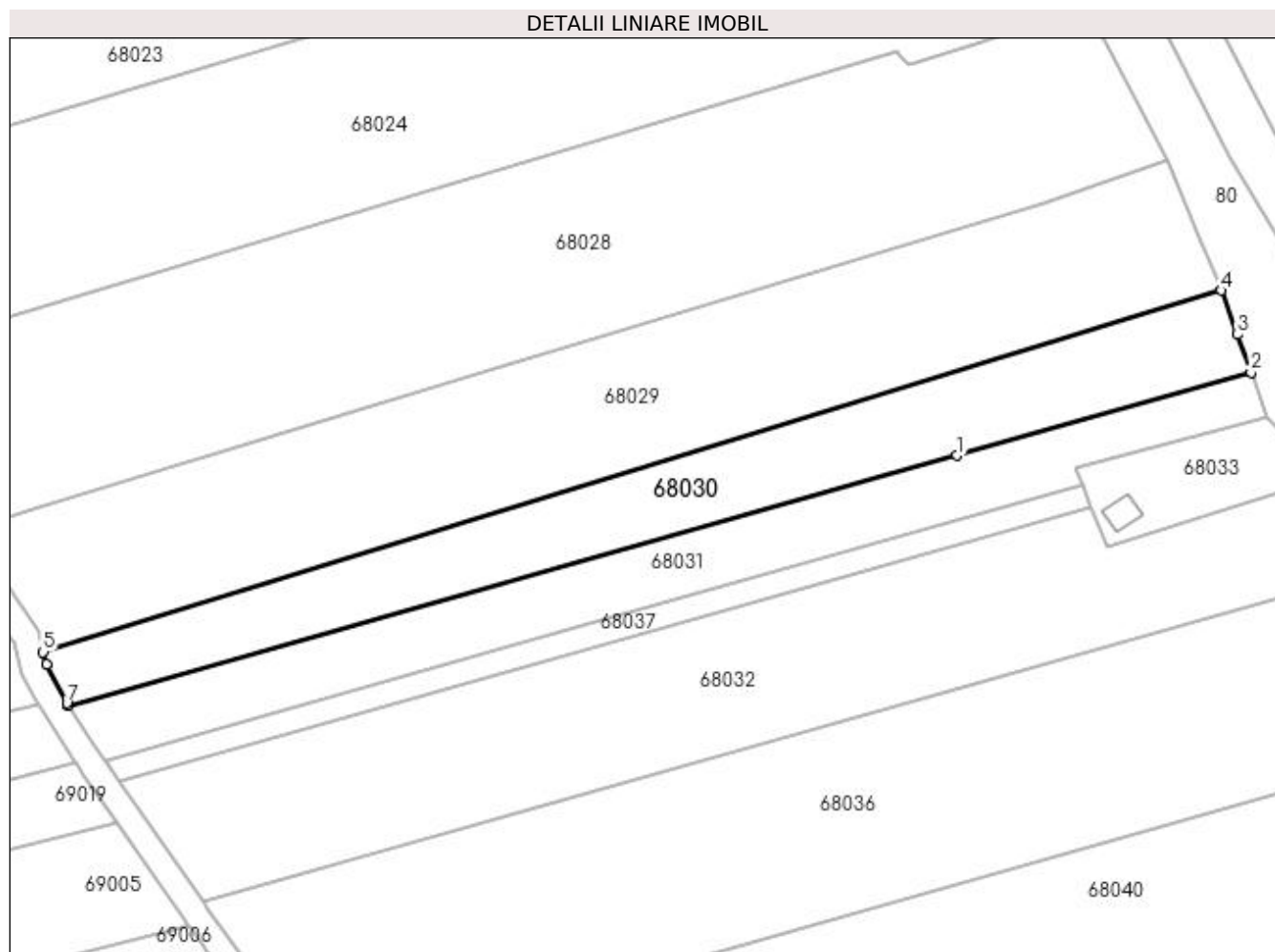
| Inscrieri privind dezmembramintele dreptului de proprietate, drepturi reale de garanție și sarcini | Referințe |
|--|-----------|
| NU SUNT | |

Anexa Nr. 1 La Partea I

Teren

| Nr cadastral | Suprafața (mp)* | Observații / Referințe |
|--------------|-----------------|------------------------|
| | 2.200 | |

* Suprafața este determinată în planul de proiecție Stereo 70.



Date referitoare la teren

| Crt | Categorie folosință | Intravilan | Suprafața (mp) | Tarla | Parcelă | Nr. topo | Observații / Referințe |
|-----|---------------------|------------|----------------|-------|---------|----------|------------------------|
| 1 | arabil | DA | 2.200 | Grind | - | - | |

Lungime Segmente

1) Valorile lungimilor segmentelor sunt obținute din proiecție în plan.

| Punct început | X / Y | Punct sfârșit | X / Y | Lungime segment (** (m) |
|---------------|----------------------------|---------------|----------------------------|-------------------------|
| 1 | 370.987,467 669.884,59 | 2 | 371.033,514 669.897,583 | 47.845 |
| 2 | 371.033,514 669.897,583 | 3 | 371.031,427 669.903,496 | 6.27 |
| 3 | 371.031,427 669.903,496 | 4 | 371.028,832 669.910,425 | 7.399 |
| 4 | 371.028,832 669.910,425 | 5 | 370.844,363 669.853,821 | 192.958 |
| 5 | 370.844,363 669.853,821 | 6 | 370.844,854 669.851,898 | 1.985 |

| Punct început | X / Y | Punct sfârșit | X / Y | Lungime segment (** (m) |
|---------------|----------------------------|---------------|----------------------------|-------------------------|
| 6 | 370.844,854 669.851,898 | 7 | 370.848,067 669.845,796 | 6.896 |
| 7 | 370.848,067 669.845,796 | 8 | 370.848,298 669.845,453 | 0.414 |
| 8 | 370.848,298 669.845,453 | 1 | 370.987,467 669.884,59 | 144.567 |

** Lungimile segmentelor sunt determinate în planul de proiecție Stereo 70 și sunt rotunjite la 1 milimetru.

*** Distanța dintre puncte este formată din segmente cumulate ce sunt mai mici decât valoarea 1 milimetru.

**DATE DESPRE IMOBILUL NR. 68031**

Oficiul de Cadastru și Publicitate Imobiliară MARAMURES
Biroul de Cadastru și Publicitate Imobiliară Baia Mare

A. Partea I. Descrierea imobilului

TEREN Necunoscut

Adresa: Loc. Salsig, Jud. Maramures

| Nr. Crt | Nr cadastral Nr. topografic | Suprafața* (mp) | Observații / Referințe |
|---------|-----------------------------|-----------------|---|
| A1 | | 1.800 | Sector cadastral:68 Teren neimprejmuit; |

B. Partea II. Proprietari și acte

| Inscrieri privitoare la dreptul de proprietate și alte drepturi reale | Referințe |
|--|-----------|
| / | |
| Act Administrativ nr. 43313/63, Titlu de proprietate, din 25/11/2003 emis de CJPSDPAT MARAMURES; | |
| B1 | A1 |
| Intabulare, drept de PROPRIETATEcu titlu de reconstituire a dreptului de proprietate in baza legii 18/1991, dobandit prin Lege, cota actuala 1/1 | |
| 1) ZAH GHEORGHE, Lipsa CNP 2) GLAVAŢKI-ZAH ANA, Lipsa CNP 3) ZAH ŞTEFAN, Lipsa CNP 4) ZAH IOAN, Lipsa CNP 5) ZAH VASILE, Lipsa CNP | |
| Act Administrativ nr. 3548, din 24/08/2023 emis de Primaria Comunei Salsig (Adeverinta); | |
| B2 | A1 |
| Se notează posesia faptică asupra cotei de 1/1, in favoarea lui | |
| 1) ZAH MARIA | |

C. Partea III. SARCINI .

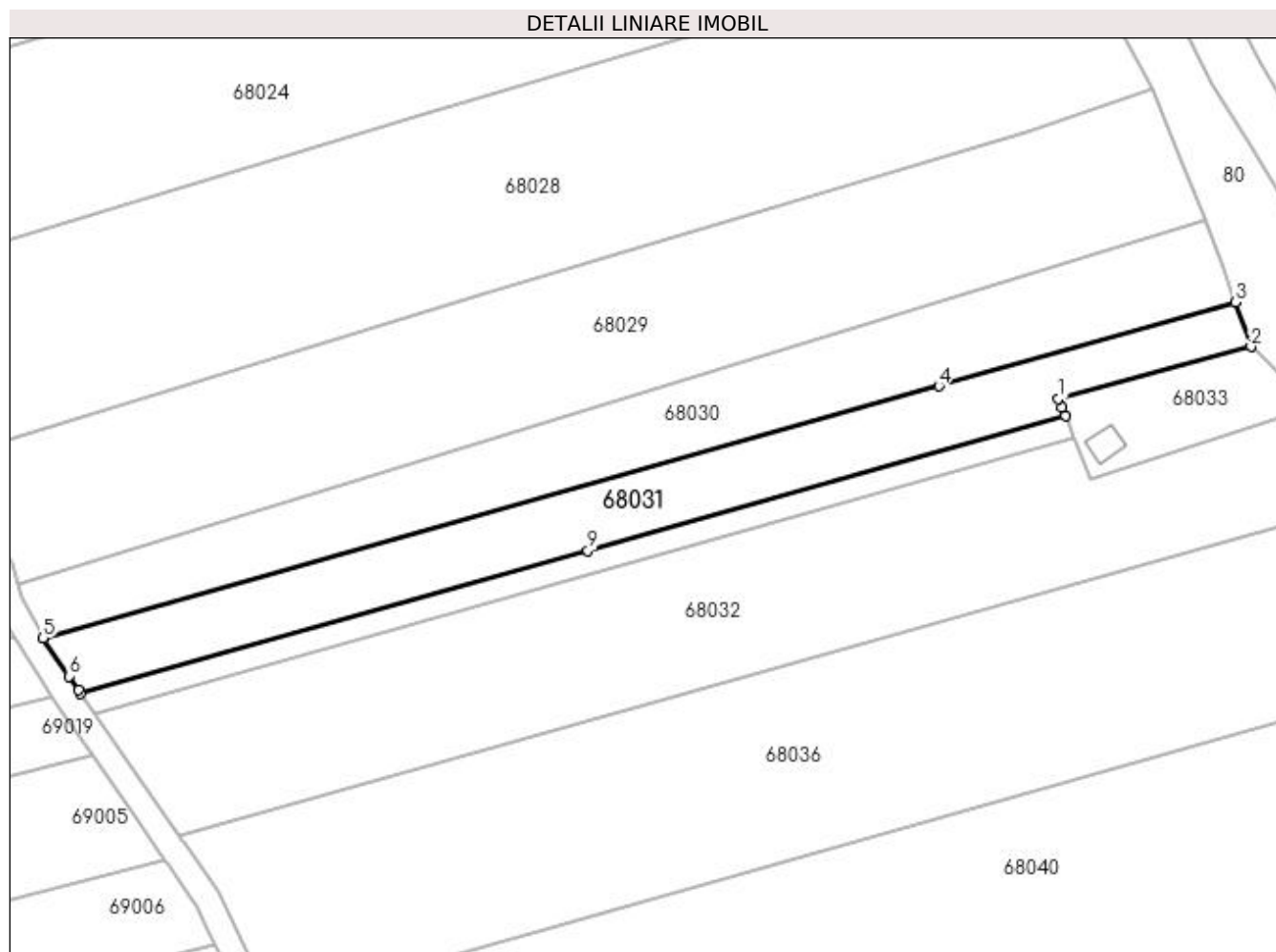
| Inscrieri privind dezmembramintele dreptului de proprietate, drepturi reale de garanție și sarcini | Referințe |
|--|-----------|
| NU SUNT | |

Anexa Nr. 1 La Partea I

Teren

| Nr cadastral | Suprafața (mp)* | Observații / Referințe |
|--------------|-----------------|------------------------|
| | 1.800 | |

* Suprafața este determinată în planul de proiecție Stereo 70.



Date referitoare la teren

| Crt | Categorie folosință | Intra vilan | Suprafața (mp) | Tarla | Parcelă | Nr. topo | Observații / Referințe |
|-----|---------------------|-------------|----------------|--------|---------|----------|------------------------|
| 1 | arabil | NU | 33 | Grinzi | - | - | |
| 2 | arabil | DA | 1.767 | Grinzi | - | - | |

Lungime Segmente

1) Valorile lungimilor segmentelor sunt obținute din proiecție în plan.

| Punct început | X / Y | Punct sfârșit | X / Y | Lungime segment (** (m) |
|---------------|----------------------------|---------------|----------------------------|-------------------------|
| 1 | 371.006,045 669.882,609 | 2 | 371.035,959 669.890,68 | 30.984 |
| 2 | 371.035,959 669.890,68 | 3 | 371.033,514 669.897,583 | 7.323 |
| 3 | 371.033,514 669.897,583 | 4 | 370.987,467 669.884,59 | 47.845 |
| 4 | 370.987,467 669.884,59 | 5 | 370.848,298 669.845,453 | 144.567 |

| Punct început | X / Y | Punct sfârșit | X / Y | Lungime segment (** (m) |
|---------------|----------------------------|---------------|----------------------------|-------------------------|
| 5 | 370.848,298 669.845,453 | 6 | 370.852,278 669.839,512 | 7.151 |
| 6 | 370.852,278 669.839,512 | 7 | 370.853,773 669.837,357 | 2.623 |
| 7 | 370.853,773 669.837,357 | 8 | 370.854,132 669.836,84 | 0.629 |
| 8 | 370.854,132 669.836,84 | 9 | 370.932,911 669.859,002 | 81.837 |
| 9 | 370.932,911 669.859,002 | 10 | 371.007,118 669.879,899 | 77.093 |
| 10 | 371.007,118 669.879,899 | 11 | 371.006,561 669.881,307 | 1.514 |
| 11 | 371.006,561 669.881,307 | 1 | 371.006,045 669.882,609 | 1.401 |

** Lungimile segmentelor sunt determinate în planul de proiecție Stereo 70 și sunt rotunjite la 1 milimetru.

*** Distanța dintre puncte este formată din segmente cumulate ce sunt mai mici decât valoarea 1 milimetru.

**DATE DESPRE IMOBILUL NR. 68032**

Oficiul de Cadastru și Publicitate Imobiliară MARAMURES
Biroul de Cadastru și Publicitate Imobiliară Baia Mare

A. Partea I. Descrierea imobilului

TEREN Intravilan

Nr. cadastral vechi:50778

Adresa: Loc. Salsig, Jud. Maramures

| Nr. Crt | Nr cadastral Nr. topografic | Suprafața* (mp) | Observații / Referințe |
|---------|-----------------------------|------------------------------------|---|
| A1 | 50778 | Din acte: 4.001 Masurata: 4.000 | Sector cadastral:68 Teren neimprejmuit; |

B. Partea II. Proprietari și acte

| Inscrieri privitoare la dreptul de proprietate și alte drepturi reale | | Referințe |
|---|---|-----------|
| 61468 / 24/10/2018 | | |
| Act Administrativ nr. 43313/63, Titlu de proprietate, din 25/11/2003 emis de Comisia Județeană Maramureș (act notarial nr declarație autentificată sub nr. 2714 din 25.09.2018, emis de Notar Public George Bogdan Firizan; act administrativ nr documentație cadastrală avizată sub nr. 61468 din 24.10.2018, emis de OCPI MARAMURES); | | |
| B1 | Intabulare, drept de PROPRIETATEcu titlu de drept aplicarea Legii nr. 18/1991, dobandit prin Reconstituire, cota actuala 1/1, cota initiala 1/1 1) ZAH VASILE, bun propriu, în cotă nedeterminată 2) ZAH IOAN, bun propriu, în cotă nedeterminată 3) ZAH GHEORGHE, bun propriu, în cotă nedeterminată 4) ZAH STEFAN, bun propriu, în cotă nedeterminată 5) GLAVATKI-ZAH ANA, bun propriu, în cotă nedeterminată <i>OBSERVATII: Pozitie transcrisa din CF nr. 50778, in rangul incheierii nr. 61468/24.10.2018</i> | A1 |

C. Partea III. SARCINI .

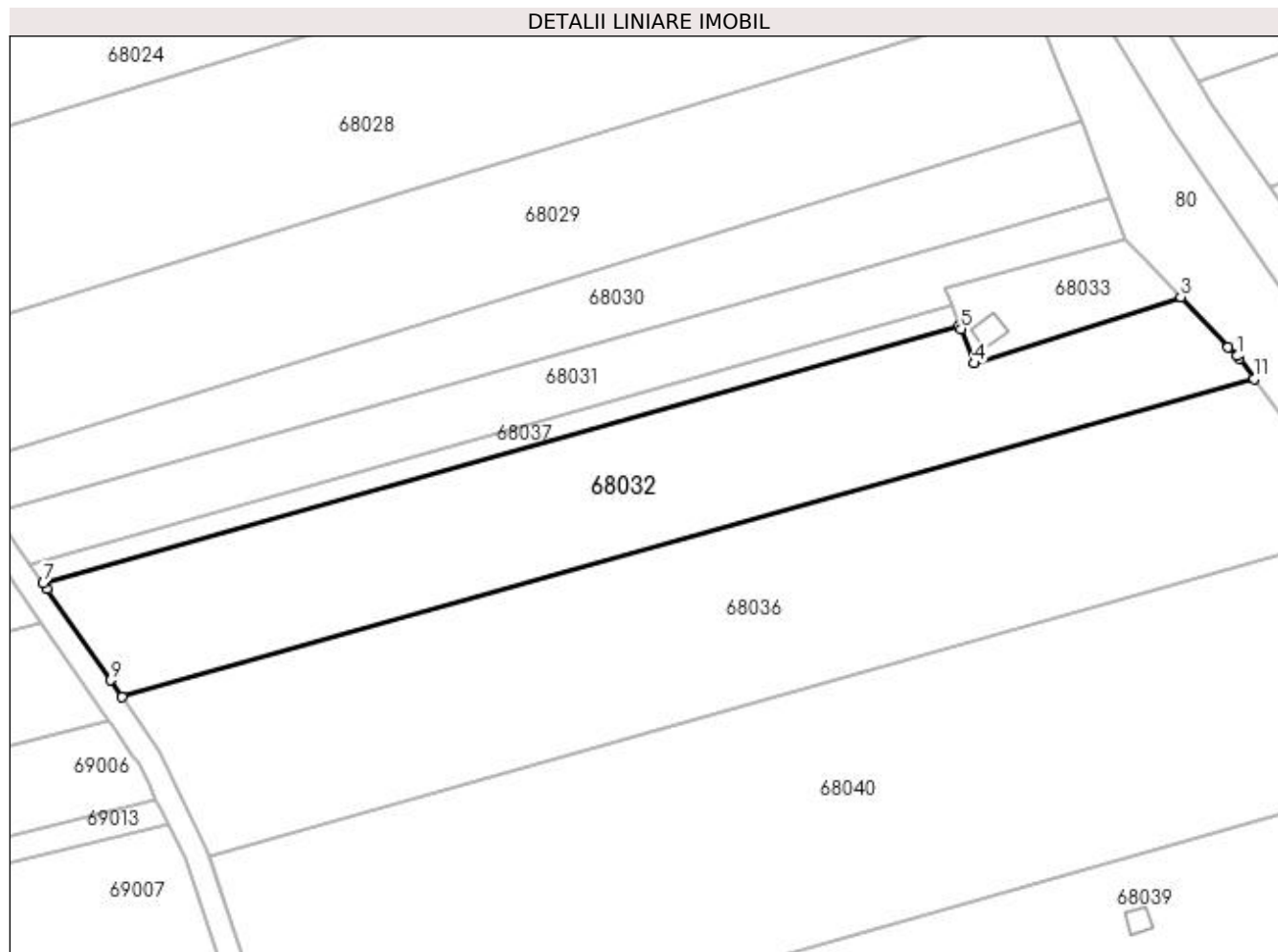
| Inscrieri privind dezmembramintele dreptului de proprietate, drepturi reale de garanție și sarcini | Referințe |
|--|-----------|
| NU SUNT | |

Anexa Nr. 1 La Partea I

Teren

| Nr cadastral | Suprafața (mp)* | Observații / Referințe |
|--------------|------------------------------------|------------------------|
| 50778 | Din acte: 4.001 Masurata: 4.000 | |

* Suprafața este determinată în planul de proiecție Stereo 70.



Date referitoare la teren

| Crt | Categorie folosință | Intra vilan | Suprafața (mp) | Tarla | Parcelă | Nr. topo | Observații / Referințe |
|-----|---------------------|-------------|----------------|-------|---------|----------|------------------------|
| 1 | arabil | DA | 65 | - | - | - | |
| 2 | arabil | DA | 3.935 | - | - | - | |

Lungime Segmente

1) Valorile lungimilor segmentelor sunt obținute din proiecție în plan.

| Punct început | X / Y | Punct sfârșit | X / Y | Lungime segment (** (m) |
|---------------|----------------------------|---------------|----------------------------|-------------------------|
| 1 | 371.054,546 669.871,423 | 2 | 371.053,125 669.872,914 | 2.06 |
| 2 | 371.053,125 669.872,914 | 3 | 371.045,196 669.881,237 | 11.495 |
| 3 | 371.045,196 669.881,237 | 4 | 371.010,959 669.870,195 | 35.974 |
| 4 | 371.010,959 669.870,195 | 5 | 371.008,693 669.875,92 | 6.157 |

| Punct început | X / Y | Punct sfârșit | X / Y | Lungime segment (** (m) |
|---------------|----------------------------|---------------|----------------------------|-------------------------|
| 5 | 371.008,693 669.875,92 | 6 | 371.008,469 669.876,485 | 0.608 |
| 6 | 371.008,469 669.876,485 | 7 | 370.856,334 669.833,666 | 158.046 |
| 7 | 370.856,334 669.833,666 | 8 | 370.856,977 669.832,739 | 1.128 |
| 8 | 370.856,977 669.832,739 | 9 | 370.867,474 669.817,61 | 18.414 |
| 9 | 370.867,474 669.817,61 | 10 | 370.869,442 669.814,775 | 3.451 |
| 10 | 370.869,442 669.814,775 | 11 | 371.057,374 669.867,669 | 195.234 |
| 11 | 371.057,374 669.867,669 | 12 | 371.054,979 669.870,968 | 4.077 |
| 12 | 371.054,979 669.870,968 | 1 | 371.054,546 669.871,423 | 0.628 |

** Lungimile segmentelor sunt determinate în planul de proiecție Stereo 70 și sunt rotunjite la 1 milimetru.

*** Distanța dintre puncte este formată din segmente cumulate ce sunt mai mici decât valoarea 1 milimetru.

**DATE DESPRE IMOBILUL NR. 68033**

Oficiul de Cadastru și Publicitate Imobiliară MARAMURES
Biroul de Cadastru și Publicitate Imobiliară Baia Mare

A. Partea I. Descrierea imobilului

TEREN Intravilan

Adresa: Loc. Salsig, Jud. Maramures

| Nr. Crt | Nr cadastral Nr. topografic | Suprafața* (mp) | Observații / Referințe |
|---------|-----------------------------|-----------------|---------------------------------------|
| A1 | | 419 | Sector cadastral:68 Teren imprejmuit; |

B. Partea II. Proprietari și acte

| Inscrieri privitoare la dreptul de proprietate și alte drepturi reale | | Referințe |
|--|--|-----------|
| / | | |
| Act Normativ nr. 7, Lege, din 13/03/1996 emis de Parlamentul Romaniei; | | |
| B1 | Inscrierea provizorie, drept de PROPRIETATE art. 13, alin. 15, dobandit prin Lege, cota actuala 1/1 1) COMUNA SĂLSIG, CIF:3627773, Proprietar neidentificat | A1 |

C. Partea III. SARCINI .

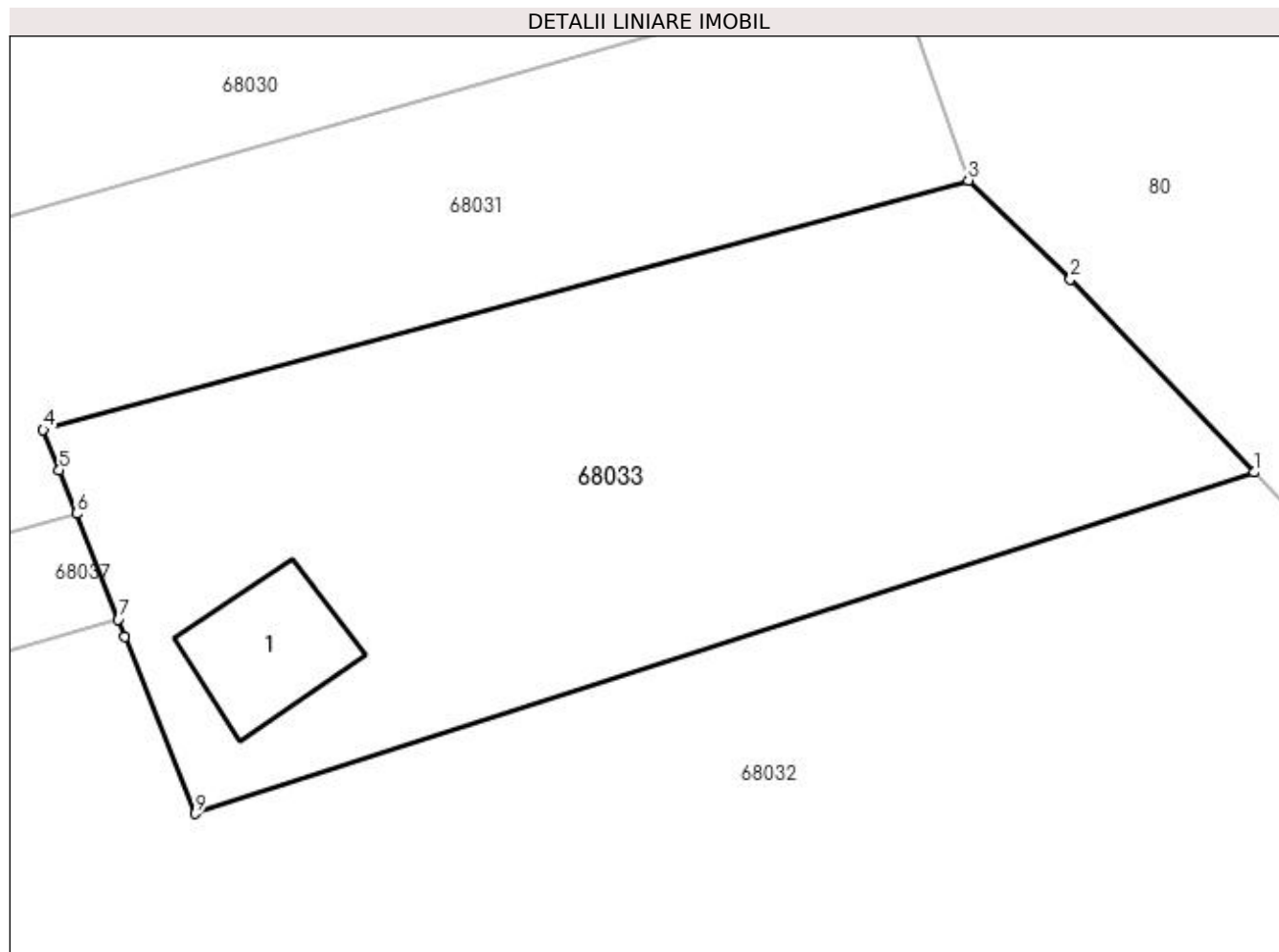
| Inscrieri privind dezmembramintele dreptului de proprietate, drepturi reale de garanție și sarcini | Referințe |
|--|-----------|
| NU SUNT | |

Anexa Nr. 1 La Partea I

Teren

| Nr cadastral | Suprafața (mp)* | Observații / Referințe |
|--------------|-----------------|------------------------|
| | 419 | |

* Suprafața este determinată în planul de proiecție Stereo 70.



Date referitoare la teren

| Crt | Categorie folosință | Intra vilan | Suprafața (mp) | Tarla | Parcelă | Nr. topo | Observații / Referințe |
|-----|---------------------|-------------|----------------|-------|---------|----------|------------------------|
| 1 | arabil | DA | 419 | - | - | - | |

Date referitoare la construcții

| Crt | Număr | Destinație construcție | Supraf. (mp) | Situație juridică | Observații / Referințe |
|------|-------|--------------------------------------|-----------------------------|-------------------|---|
| A1.1 | | construcții industriale și edilitare | Din acte: 0 Masurata: 19 | Fara acte | Nr. niveluri:1; S. construita la sol:19 mp; S. construita desfasurata:19 mp; Pompa de apa |

Lungime Segmente

1) Valorile lungimilor segmentelor sunt obținute din proiecție în plan.

| Punct început | X / Y | Punct sfârșit | X / Y | Lungime segment (** (m) |
|---------------|----------------------------|---------------|----------------------------|-------------------------|
| 1 | 371.045,196 669.881,237 | 2 | 371.039,252 669.887,476 | 8.617 |
| 2 | 371.039,252 669.887,476 | 3 | 371.035,959 669.890,68 | 4.595 |
| 3 | 371.035,959 669.890,68 | 4 | 371.006,045 669.882,609 | 30.984 |

| Punct început | X / Y | Punct sfârșit | X / Y | Lungime segment (** (m) |
|---------------|----------------------------|---------------|----------------------------|-------------------------|
| 4 | 371.006,045 669.882,609 | 5 | 371.006,561 669.881,307 | 1.401 |
| 5 | 371.006,561 669.881,307 | 6 | 371.007,118 669.879,899 | 1.514 |
| 6 | 371.007,118 669.879,899 | 7 | 371.008,469 669.876,485 | 3.672 |
| 7 | 371.008,469 669.876,485 | 8 | 371.008,693 669.875,92 | 0.608 |
| 8 | 371.008,693 669.875,92 | 9 | 371.010,959 669.870,195 | 6.157 |
| 9 | 371.010,959 669.870,195 | 1 | 371.045,196 669.881,237 | 35.974 |

** Lungimile segmentelor sunt determinate în planul de proiecție Stereo 70 și sunt rotunjite la 1 milimetru.

*** Distanța dintre puncte este formată din segmente cumulate ce sunt mai mici decât valoarea 1 milimetru.

**DATE DESPRE IMOBILUL NR. 68036**

Oficiul de Cadastru și Publicitate Imobiliară MARAMURES
Biroul de Cadastru și Publicitate Imobiliară Baia Mare

A. Partea I. Descrierea imobilului

TEREN Intravilan

Adresa: Loc. Salsig, Jud. Maramures

| Nr. Crt | Nr cadastral Nr. topografic | Suprafața* (mp) | Observații / Referințe |
|---------|-----------------------------|-----------------|---|
| A1 | | 5.785 | Sector cadastral:68 Teren neimprejmuit; |

B. Partea II. Proprietari și acte

| Inscrieri privitoare la dreptul de proprietate și alte drepturi reale | Referințe |
|--|-----------|
| / | |
| Act Administrativ nr. 60379/11, Titlu de proprietate, din 04/04/1996 emis de CJPSDPAT MARAMURES; | |
| B1 | A1 |
| Intabulare, drept de PROPRIETATEcu titlu de reconstituire a dreptului de proprietate in baza legii 18/1991, dobandit prin Lege, cota actuala 1/1 | |
| 1) IONESCU ANA, Lipsa CNP | |

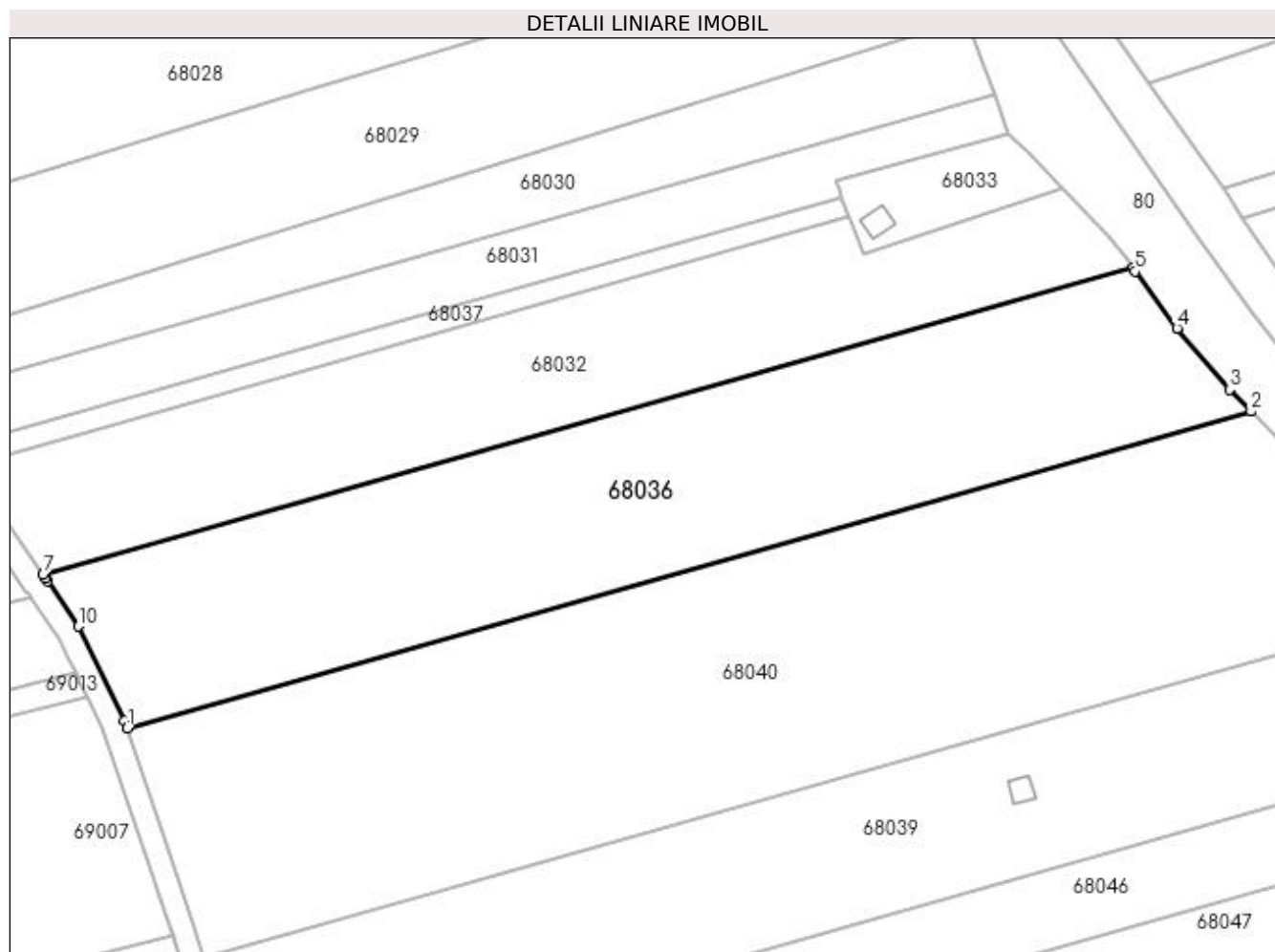
C. Partea III. SARCINI .

| Inscrieri privind dezmembramintele dreptului de proprietate, drepturi reale de garanție și sarcini | Referințe |
|--|-----------|
| NU SUNT | |

Anexa Nr. 1 La Partea I**Teren**

| | | |
|--------------|-----------------|------------------------|
| Nr cadastral | Suprafața (mp)* | Observații / Referințe |
| | 5.785 | |

* Suprafața este determinată în planul de proiecție Stereo 70.

**Date referitoare la teren**

| Crt | Categorie folosință | Intra vilan | Suprafața (mp) | Tarla | Parcelă | Nr. topo | Observații / Referințe |
|-----|---------------------|-------------|----------------|-------|---------|----------|------------------------|
| 1 | arabil | DA | 5.785 | Grind | - | - | |

Lungime Segmente

1) Valorile lungimilor segmentelor sunt obținute din proiecție în plan.

| Punct început | X / Y | Punct sfârșit | X / Y | Lungime segment (** (m) |
|---------------|----------------------------|---------------|----------------------------|-------------------------|
| 1 | 370.883,914 669.788,366 | 2 | 371.077,721 669.842,914 | 201.337 |
| 2 | 371.077,721 669.842,914 | 3 | 371.074,024 669.846,685 | 5.281 |
| 3 | 371.074,024 669.846,685 | 4 | 371.064,956 669.857,225 | 13.904 |
| 4 | 371.064,956 669.857,225 | 5 | 371.057,796 669.867,088 | 12.188 |
| 5 | 371.057,796 669.867,088 | 6 | 371.057,374 669.867,669 | 0.718 |

| Punct început | X / Y | Punct sfârșit | X / Y | Lungime segment (** (m) |
|---------------|----------------------------|---------------|----------------------------|-------------------------|
| 6 | 371.057,374 669.867,669 | 7 | 370.869,442 669.814,775 | 195.234 |
| 7 | 370.869,442 669.814,775 | 8 | 370.869,851 669.814,184 | 0.719 |
| 8 | 370.869,851 669.814,184 | 9 | 370.870,192 669.813,692 | 0.599 |
| 9 | 370.870,192 669.813,692 | 10 | 370.875,574 669.805,904 | 9.467 |
| 10 | 370.875,574 669.805,904 | 11 | 370.883,49 669.789,612 | 18.113 |
| 11 | 370.883,49 669.789,612 | 1 | 370.883,914 669.788,366 | 1.316 |

** Lungimile segmentelor sunt determinate în planul de proiecție Stereo 70 și sunt rotunjite la 1 milimetru.

*** Distanța dintre puncte este formată din segmente cumulate ce sunt mai mici decât valoarea 1 milimetru.

**DATE DESPRE IMOBILUL NR. 68037**

Oficiul de Cadastru și Publicitate Imobiliară MARAMURES
Biroul de Cadastru și Publicitate Imobiliară Baia Mare

A. Partea I. Descrierea imobilului

TEREN Intravilan

Adresa: Loc. Salsig, Jud. Maramures

| Nr. Crt | Nr cadastral Nr. topografic | Suprafața* (mp) | Observații / Referințe |
|---------|-----------------------------|-----------------|---|
| A1 | | 578 | Sector cadastral:68 Teren neimprejmuit; |

B. Partea II. Proprietari și acte

| Inscrieri privitoare la dreptul de proprietate și alte drepturi reale | Referințe |
|--|-----------|
| / | |
| Act Normativ nr. 7, Lege, din 13/03/1996 emis de Parlamentul Romaniei; | |
| B1 | A1 |
| Inscrierea provizorie, drept de PROPRIETATE art. 13, alin. 15, dobandit prin Lege, cota actuala 1/1 1) COMUNA SĂLSIG, CIF:3627773, Proprietar neidentificat | |

C. Partea III. SARCINI .

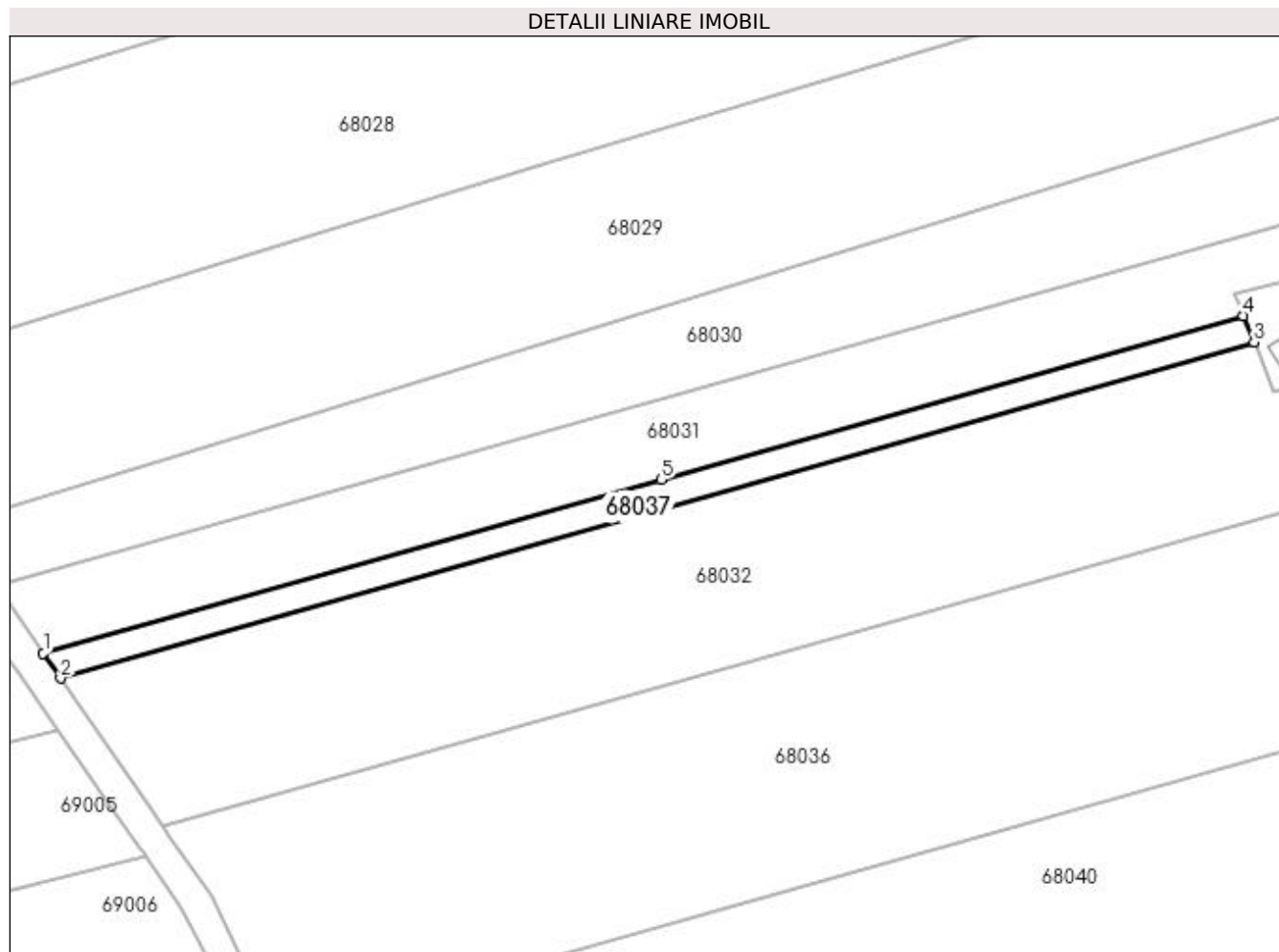
| Inscrieri privind dezmembramintele dreptului de proprietate, drepturi reale de garanție și sarcini | Referințe |
|--|-----------|
| NU SUNT | |

Anexa Nr. 1 La Partea I

Teren

| Nr cadastral | Suprafața (mp)* | Observații / Referințe |
|--------------|-----------------|------------------------|
| | 578 | |

* Suprafața este determinată în planul de proiecție Stereo 70.



Date referitoare la teren

| Crt | Categorie folosință | Intra vilan | Suprafața (mp) | Tarla | Parcelă | Nr. topo | Observații / Referințe |
|-----|---------------------|-------------|----------------|-------|---------|----------|------------------------|
| 1 | arabil | DA | 578 | Grind | - | - | |

Lungime Segmente

1) Valorile lungimilor segmentelor sunt obținute din proiecție în plan.

| Punct început | X / Y | Punct sfârșit | X / Y | Lungime segment (** (m) |
|---------------|----------------------------|---------------|----------------------------|-------------------------|
| 1 | 370.854,132 669.836,84 | 2 | 370.856,334 669.833,666 | 3.863 |
| 2 | 370.856,334 669.833,666 | 3 | 371.008,469 669.876,485 | 158.046 |
| 3 | 371.008,469 669.876,485 | 4 | 371.007,118 669.879,899 | 3.672 |
| 4 | 371.007,118 669.879,899 | 5 | 370.932,911 669.859,002 | 77.093 |
| 5 | 370.932,911 669.859,002 | 1 | 370.854,132 669.836,84 | 81.837 |

**** Lungimile segmentelor sunt determinate în planul de proiecție Stereo 70 și sunt rotunjite la 1 milimetru.**

***** Distanța dintre puncte este formată din segmente cumulate ce sunt mai mici decât valoarea 1 milimetru.**

**DATE DESPRE IMOBILUL NR. 68039**

Oficiul de Cadastru și Publicitate Imobiliară MARAMURES
Biroul de Cadastru și Publicitate Imobiliară Baia Mare

A. Partea I. Descrierea imobilului

TEREN Intravilan

Adresa: Loc. Salsig, Jud. Maramures

| Nr. Crt | Nr cadastral Nr. topografic | Suprafața* (mp) | Observații / Referințe |
|---------|-----------------------------|-----------------|---|
| A1 | | 5.798 | Sector cadastral:68 Teren neimprejmuit; |

B. Partea II. Proprietari și acte

| Inscrieri privitoare la dreptul de proprietate și alte drepturi reale | Referințe |
|--|-----------|
| / | |
| Act Administrativ nr. 43313/73, Titlu de proprietate, din 10/03/2004 emis de CJPSDPAT MARAMURES; | |
| B1 | A1 |
| Intabulare, drept de PROPRIETATEcu titlu de reconstituire a dreptului de proprietate in baza legii 18/1991, dobandit prin Lege, cota actuala 1/1 | |
| 1) COTEȚIU RADU-ȘTEFAN, Lipsa CNP | |
| 2) COTEȚIU VASILE, Lipsa CNP | |

C. Partea III. SARCINI .

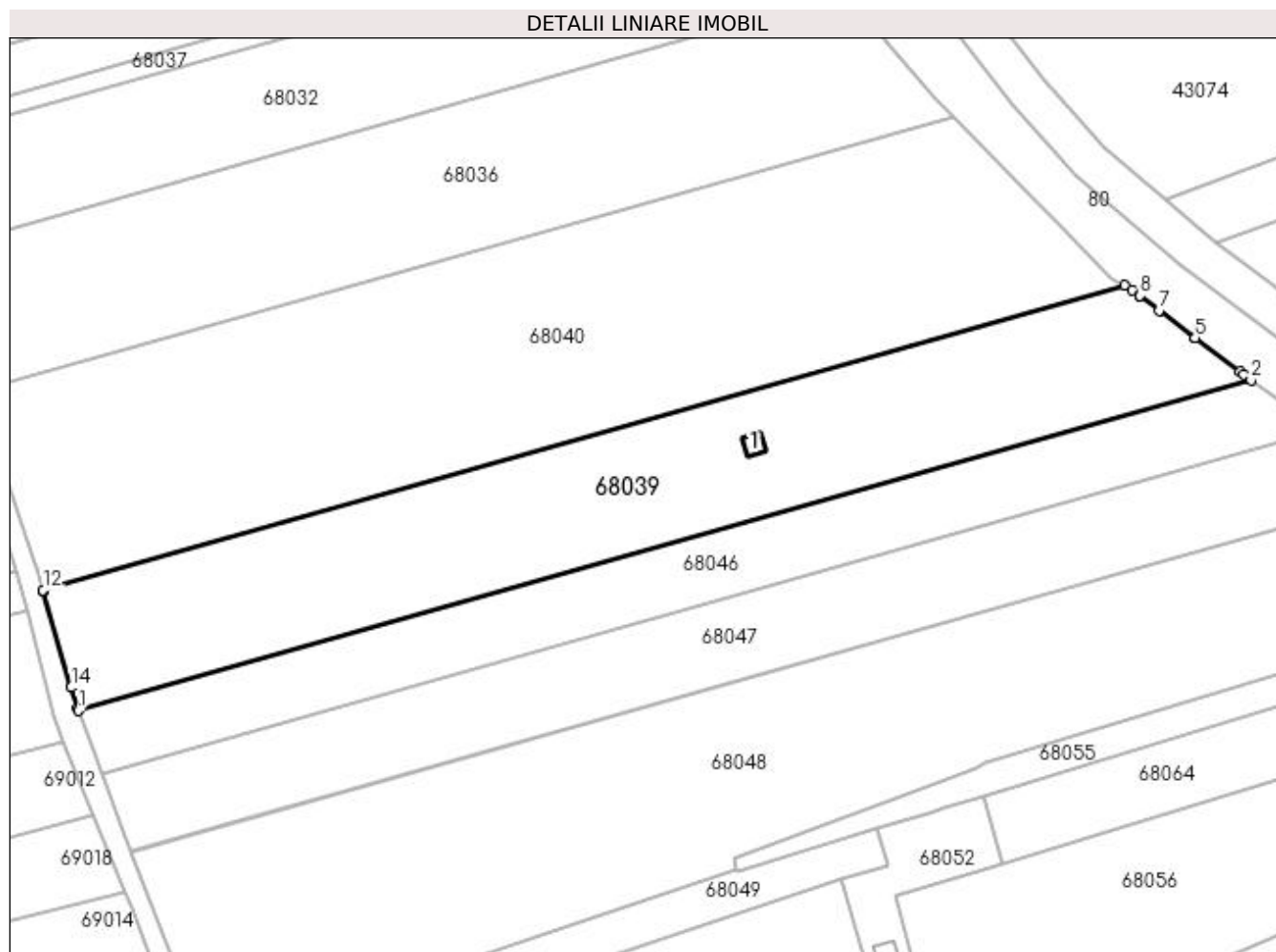
| Inscrieri privind dezmembramintele dreptului de proprietate, drepturi reale de garanție și sarcini | Referințe |
|--|-----------|
| NU SUNT | |

Anexa Nr. 1 La Partea I

Teren

| Nr cadastral | Suprafața (mp)* | Observații / Referințe |
|--------------|-----------------|------------------------|
| | 5.798 | |

* Suprafața este determinată în planul de proiecție Stereo 70.



Date referitoare la teren

| Crt | Categorie folosință | Intra vilan | Suprafața (mp) | Tarla | Parcelă | Nr. topo | Observații / Referințe |
|-----|---------------------|-------------|----------------|-------|---------|----------|------------------------|
| 1 | arabil | DA | 5.272 | Grind | - | - | |
| 2 | curți construcții | DA | 526 | Grind | - | - | |

Date referitoare la construcții

| Crt | Număr | Destinație construcție | Supraf. (mp) | Situație juridică | Observații / Referințe |
|------|-------|--------------------------------------|-----------------------------|-------------------|---|
| A1.1 | | construcții industriale și edilitare | Din acte: 0 Masurata: 15 | Fara acte | Nr. niveluri:1; S. construita la sol:15 mp; S. construita desfasurata:15 mp; Pompa de apa |

Lungime Segmente

1) Valorile lungimilor segmentelor sunt obținute din proiecție în plan.

| Punct început | X / Y | Punct sfârșit | X / Y | Lungime segment (** (m) |
|---------------|----------------------------|---------------|----------------------------|-------------------------|
| 1 | 370.904,025 669.724,996 | 2 | 371.136,947 669.790,553 | 241.972 |
| 2 | 371.136,947 669.790,553 | 3 | 371.135,535 669.791,625 | 1.773 |

| Punct început | X / Y | Punct sfârșit | X / Y | Lungime segment (** (m) |
|---------------|----------------------------|---------------|----------------------------|-------------------------|
| 3 | 371.135,535 669.791,625 | 4 | 371.134,681 669.792,273 | 1.072 |
| 4 | 371.134,681 669.792,273 | 5 | 371.125,853 669.798,973 | 11.083 |
| 5 | 371.125,853 669.798,973 | 6 | 371.125,832 669.798,988 | 0.026 |
| 6 | 371.125,832 669.798,988 | 7 | 371.118,679 669.804,417 | 8.98 |
| 7 | 371.118,679 669.804,417 | 8 | 371.114,909 669.807,278 | 4.733 |
| 8 | 371.114,909 669.807,278 | 9 | 371.114,895 669.807,288 | 0.017 |
| 9 | 371.114,895 669.807,288 | 10 | 371.113,349 669.808,462 | 1.941 |
| 10 | 371.113,349 669.808,462 | 11 | 371.111,776 669.809,356 | 1.809 |
| 11 | 371.111,776 669.809,356 | 12 | 370.897,056 669.748,922 | 223.063 |
| 12 | 370.897,056 669.748,922 | 13 | 370.897,132 669.748,663 | 0.27 |
| 13 | 370.897,132 669.748,663 | 14 | 370.902,668 669.729,571 | 19.878 |
| 14 | 370.902,668 669.729,571 | 15 | 370.903,889 669.725,362 | 4.383 |
| 15 | 370.903,889 669.725,362 | 1 | 370.904,025 669.724,996 | 0.39 |

** Lungimile segmentelor sunt determinate în planul de proiecție Stereo 70 și sunt rotunjite la 1 milimetru.

*** Distanța dintre puncte este formată din segmente cumulate ce sunt mai mici decât valoarea 1 milimetru.

**DATE DESPRE IMOBILUL NR. 68040**

Oficiul de Cadastru și Publicitate Imobiliară MARAMURES
Biroul de Cadastru și Publicitate Imobiliară Baia Mare

A. Partea I. Descrierea imobilului

TEREN Intravilan

Adresa: Loc. Salsig, Jud. Maramures

| Nr. Crt | Nr cadastral Nr. topografic | Suprafața* (mp) | Observații / Referințe |
|---------|-----------------------------|-----------------|---|
| A1 | | 8.789 | Sector cadastral:68 Teren neimprejmuit; |

B. Partea II. Proprietari și acte

| Inscrieri privitoare la dreptul de proprietate și alte drepturi reale | | Referințe |
|--|--|-----------|
| / | | |
| Act Normativ nr. 7, Lege, din 13/03/1996 emis de Parlamentul Romaniei; | | |
| B1 | Intabulare, drept de PROPRIETATE, dobandit prin Lege, cota actuala 1/1 1) NEIDENTIFICAT NEIDENTIFICAT | A1 |
| Act Administrativ nr. 3191, din 03/08/2023 emis de Primaria Comunei Salsig (Adeverinta); | | |
| B2 | Se notează posesia faptică asupra cotei de 1/1, in favoarea lui 1) RAD MIHAI | A1 |

C. Partea III. SARCINI .

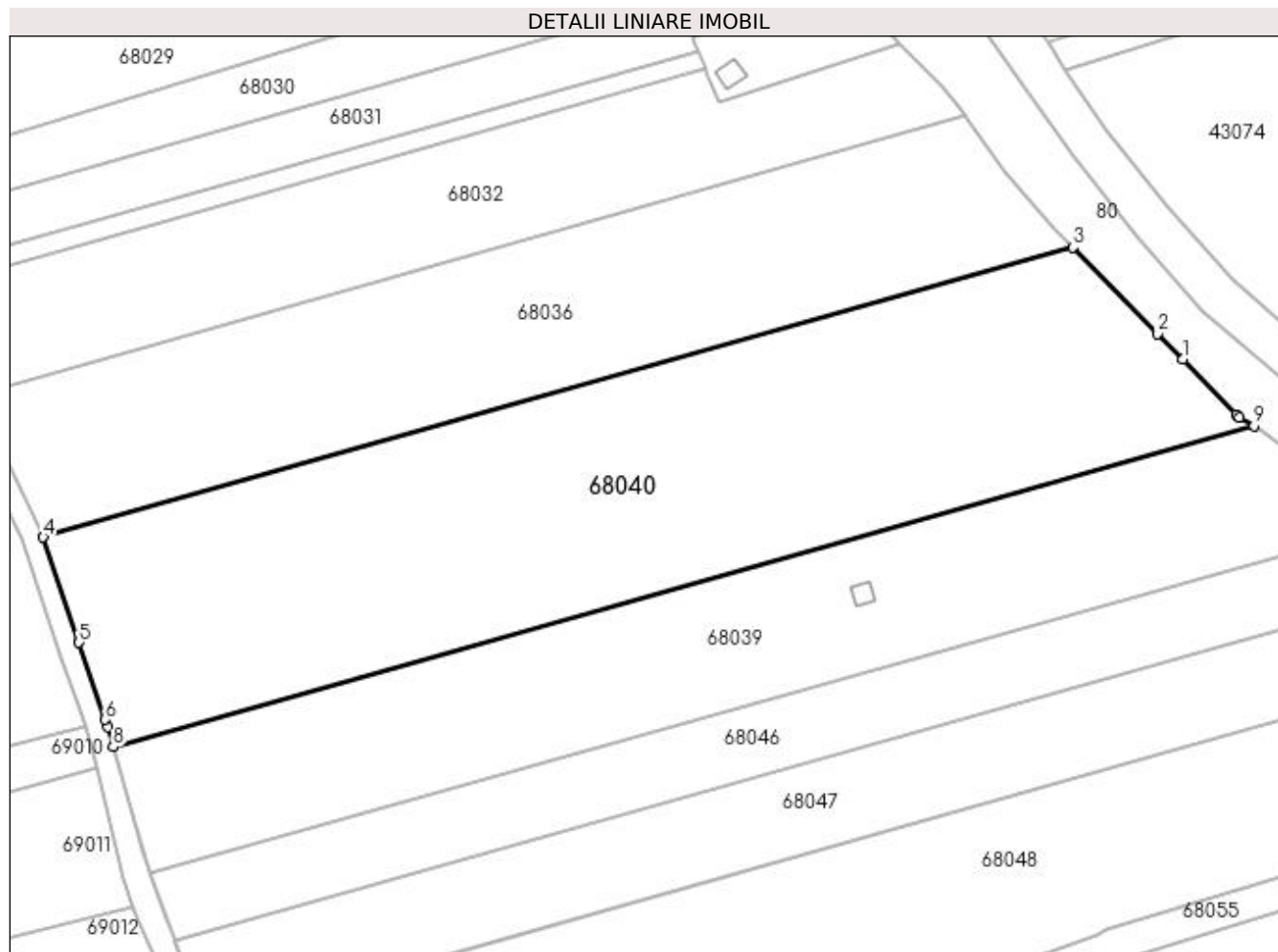
| Inscrieri privind dezmembramintele dreptului de proprietate, drepturi reale de garanție și sarcini | Referințe |
|--|-----------|
| NU SUNT | |

Anexa Nr. 1 La Partea I

Teren

| Nr cadastral | Suprafața (mp)* | Observații / Referințe |
|--------------|-----------------|------------------------|
| | 8.789 | |

* Suprafața este determinată în planul de proiecție Stereo 70.



Date referitoare la teren

| Crt | Categorie folosință | Intra vilan | Suprafața (mp) | Tarla | Parcelă | Nr. topo | Observații / Referințe |
|-----|---------------------|-------------|----------------|-------|---------|----------|------------------------|
| 1 | arabil | DA | 8.789 | Grind | - | - | |

Lungime Segmente

1) Valorile lungimilor segmentelor sunt obținute din proiecție în plan.

| Punct început | X / Y | Punct sfârșit | X / Y | Lungime segment (** (m) |
|---------------|----------------------------|---------------|----------------------------|-------------------------|
| 1 | 371.098,328 669.821,852 | 2 | 371.093,667 669.826,652 | 6.691 |
| 2 | 371.093,667 669.826,652 | 3 | 371.077,721 669.842,914 | 22.776 |
| 3 | 371.077,721 669.842,914 | 4 | 370.883,914 669.788,366 | 201.337 |
| 4 | 370.883,914 669.788,366 | 5 | 370.890,656 669.768,513 | 20.967 |
| 5 | 370.890,656 669.768,513 | 6 | 370.895,574 669.754,033 | 15.292 |

| Punct început | X / Y | Punct sfârșit | X / Y | Lungime segment (** (m) |
|------------------|----------------------------|------------------|----------------------------|-------------------------------|
| 6 | 370.895,574 669.754,033 | 7 | 370.895,979 669.752,636 | 1.455 |
| 7 | 370.895,979 669.752,636 | 8 | 370.897,056 669.748,922 | 3.867 |
| 8 | 370.897,056 669.748,922 | 9 | 371.111,776 669.809,356 | 223.063 |
| 9 | 371.111,776 669.809,356 | 10 | 371.109,032 669.810,915 | 3.156 |
| 10 | 371.109,032 669.810,915 | 11 | 371.108,536 669.811,422 | 0.709 |
| 11 | 371.108,536 669.811,422 | 1 | 371.098,328 669.821,852 | 14.594 |

** Lungimile segmentelor sunt determinate în planul de proiecție Stereo 70 și sunt rotunjite la 1 milimetru.

*** Distanța dintre puncte este formată din segmente cumulate ce sunt mai mici decât valoarea 1 milimetru.

**DATE DESPRE IMOBILUL NR. 68046**

Oficiul de Cadastru și Publicitate Imobiliară MARAMURES
Biroul de Cadastru și Publicitate Imobiliară Baia Mare

A. Partea I. Descrierea imobilului

TEREN Intravilan

Adresa: Loc. Salsig, Jud. Maramures

| Nr. Crt | Nr cadastral Nr. topografic | Suprafața* (mp) | Observații / Referințe |
|---------|-----------------------------|-----------------|---|
| A1 | | 3.300 | Sector cadastral:68 Teren neimprejmuit; |

B. Partea II. Proprietari și acte

| Inscrieri privitoare la dreptul de proprietate și alte drepturi reale | Referințe |
|--|-----------|
| / | |
| Act Administrativ nr. 44129/96, Titlu de proprietate, din 12/09/2002 emis de CJPSDPAT MARAMURES; | |
| B1 | A1 |
| Intabulare, drept de PROPRIETATEcu titlu de reconstituire a dreptului de proprietate in baza legii 18/1991, dobandit prin Lege, cota actuala 1/1 | |
| 1) DULF IOAN, Lipsa CNP | |

C. Partea III. SARCINI .

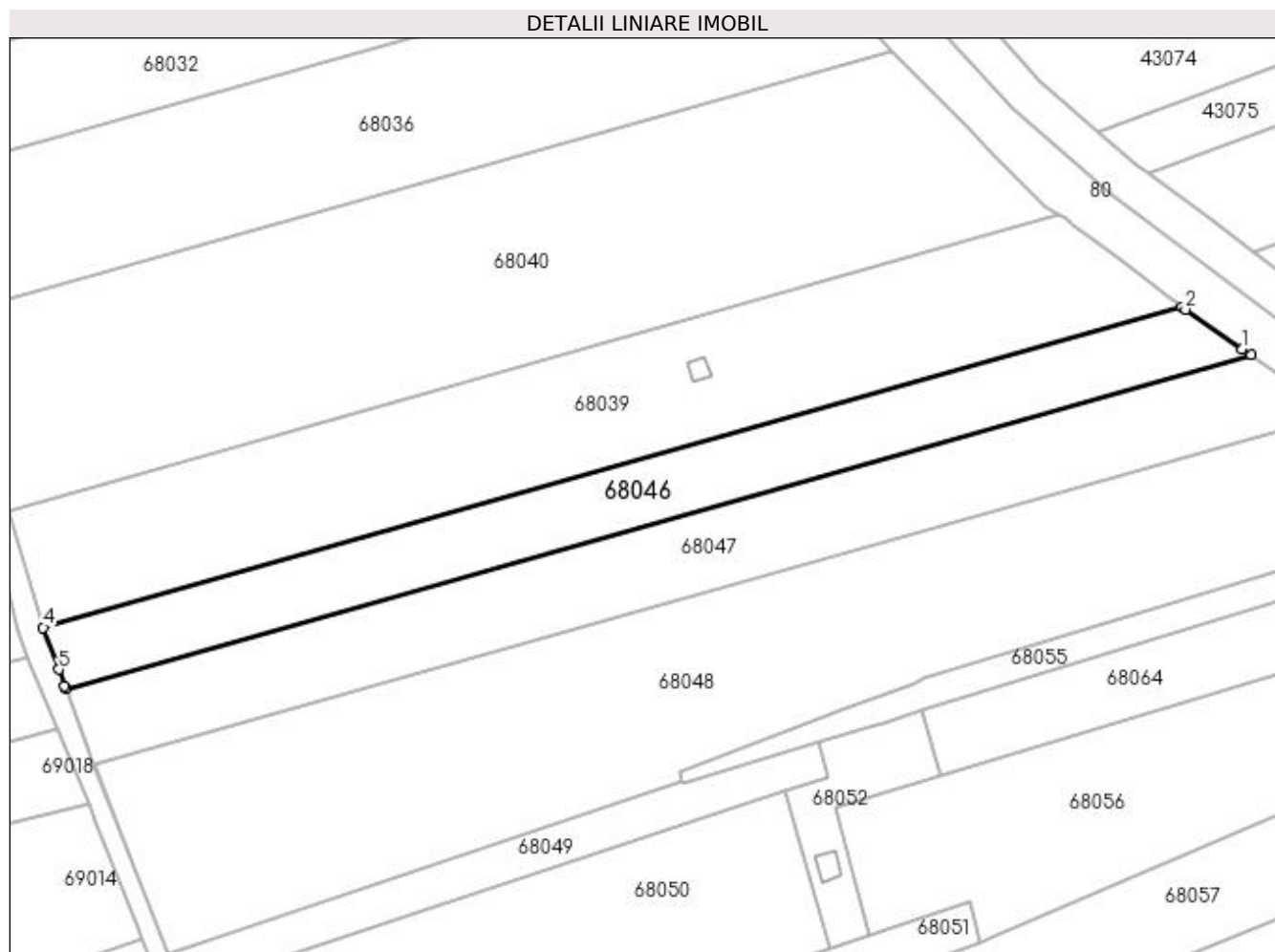
| Inscrieri privind dezmembramintele dreptului de proprietate, drepturi reale de garanție și sarcini | Referințe |
|--|-----------|
| NU SUNT | |

Anexa Nr. 1 La Partea I

Teren

| Nr cadastral | Suprafața (mp)* | Observații / Referințe |
|--------------|-----------------|------------------------|
| | 3.300 | |

* Suprafața este determinată în planul de proiecție Stereo 70.



Date referitoare la teren

| Crt | Categorie folosință | Intra vilan | Suprafața (mp) | Tarla | Parcelă | Nr. topo | Observații / Referințe |
|-----|---------------------|-------------|----------------|-------|---------|----------|------------------------|
| 1 | arabil | DA | 3.300 | Grind | - | - | |

Lungime Segmente

1) Valorile lungimilor segmentelor sunt obținute din proiecție în plan.

| Punct început | X / Y | Punct sfârșit | X / Y | Lungime segment (** (m) |
|---------------|----------------------------|---------------|----------------------------|-------------------------|
| 1 | 371.149,308 669.781,877 | 2 | 371.137,657 669.790,014 | 14.211 |
| 2 | 371.137,657 669.790,014 | 3 | 371.136,947 669.790,553 | 0.891 |
| 3 | 371.136,947 669.790,553 | 4 | 370.904,025 669.724,996 | 241.972 |
| 4 | 370.904,025 669.724,996 | 5 | 370.907,195 669.716,445 | 9.12 |
| 5 | 370.907,195 669.716,445 | 6 | 370.908,475 669.712,995 | 3.68 |

| Punct început | X / Y | Punct sfârșit | X / Y | Lungime segment (** (m) |
|---------------|----------------------------|---------------|----------------------------|-------------------------|
| 6 | 370.908,475 669.712,995 | 7 | 370.908,687 669.712,422 | 0.611 |
| 7 | 370.908,687 669.712,422 | 8 | 371.151,076 669.780,643 | 251.807 |
| 8 | 371.151,076 669.780,643 | 1 | 371.149,308 669.781,877 | 2.156 |

** Lungimile segmentelor sunt determinate în planul de proiecție Stereo 70 și sunt rotunjite la 1 milimetru.

*** Distanța dintre puncte este formată din segmente cumulate ce sunt mai mici decât valoarea 1 milimetru.

**DATE DESPRE IMOBILUL NR. 68047**

Oficiul de Cadastru și Publicitate Imobiliară MARAMURES
Biroul de Cadastru și Publicitate Imobiliară Baia Mare

A. Partea I. Descrierea imobilului

TEREN Intravilan

Adresa: Loc. Salsig, Jud. Maramures

| Nr. Crt | Nr cadastral Nr. topografic | Suprafața* (mp) | Observații / Referințe |
|---------|-----------------------------|-----------------|---|
| A1 | | 4.250 | Sector cadastral:68 Teren neimprejmuit; |

B. Partea II. Proprietari și acte

| Inscrieri privitoare la dreptul de proprietate și alte drepturi reale | Referințe |
|--|-----------|
| / | |
| Act Administrativ nr. 60123/98, Titlu de proprietate, din 09/01/1996 emis de CJPSDPAT MARAMURES; | |
| B1 | A1 |
| Intabulare, drept de PROPRIETATEcu titlu de reconstituire a dreptului de proprietate in baza legii 18/1991, dobandit prin Lege, cota actuala 1/1 | |
| 1) LUCA ȘTEFAN DEFUNCT:Da | |

C. Partea III. SARCINI .

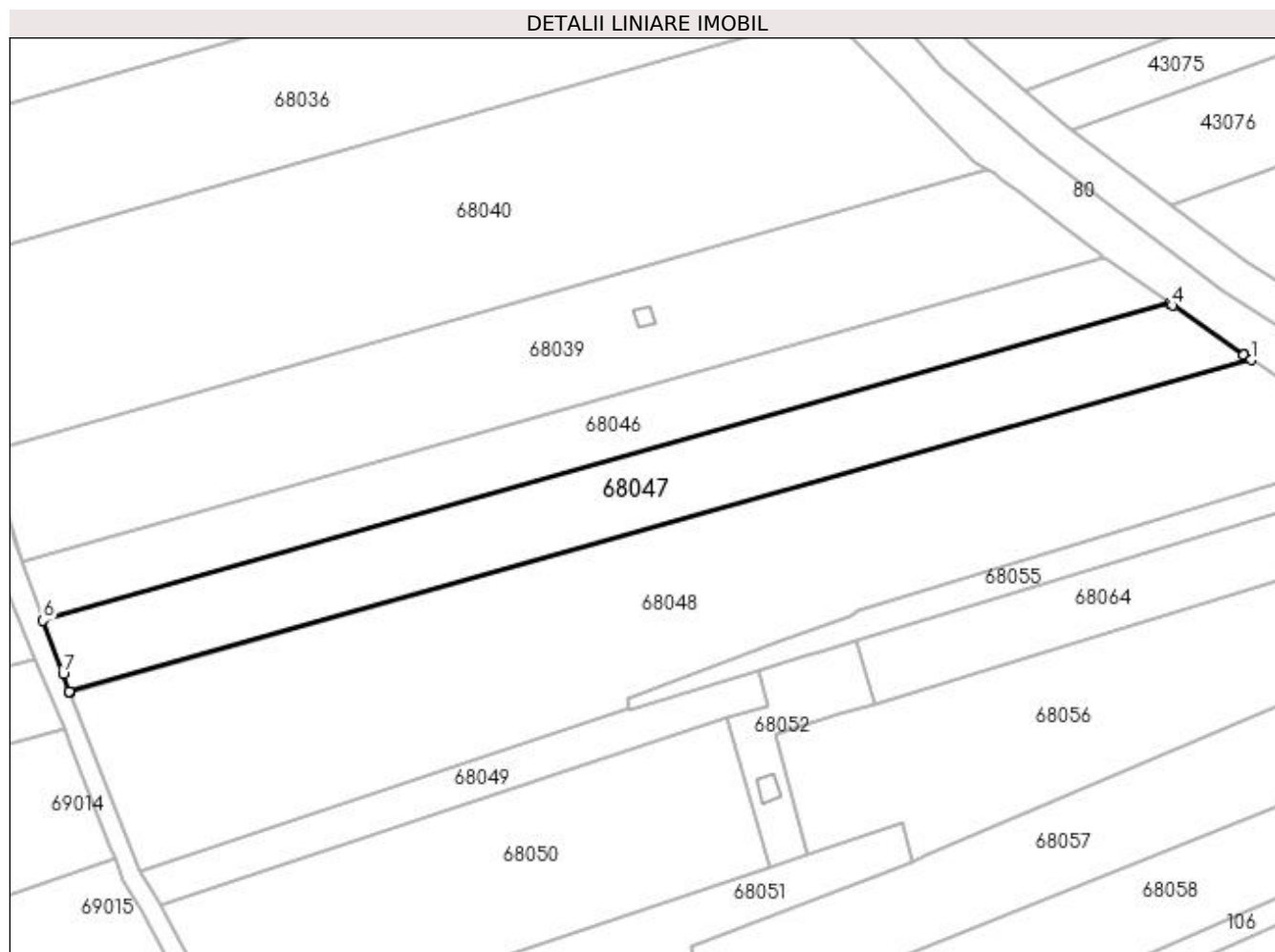
| Inscrieri privind dezmembramintele dreptului de proprietate, drepturi reale de garanție și sarcini | Referințe |
|--|-----------|
| NU SUNT | |

Anexa Nr. 1 La Partea I

Teren

| Nr cadastral | Suprafața (mp)* | Observații / Referințe |
|--------------|-----------------|------------------------|
| | 4.250 | |

* Suprafața este determinată în planul de proiecție Stereo 70.



Date referitoare la teren

| Crt | Categorie folosință | Intra vilan | Suprafața (mp) | Tarla | Parcelă | Nr. topo | Observații / Referințe |
|-----|---------------------|-------------|----------------|-------|---------|----------|------------------------|
| 1 | arabil | DA | 4.250 | Grind | - | - | |

Lungime Segmente

1) Valorile lungimilor segmentelor sunt obținute din proiecție în plan.

| Punct început | X / Y | Punct sfârșit | X / Y | Lungime segment (** (m) |
|---------------|----------------------------|---------------|----------------------------|-------------------------|
| 1 | 371.168,619 669.768,461 | 2 | 371.167,084 669.769,463 | 1.833 |
| 2 | 371.167,084 669.769,463 | 3 | 371.166,995 669.769,525 | 0.108 |
| 3 | 371.166,995 669.769,525 | 4 | 371.151,72 669.780,193 | 18.631 |
| 4 | 371.151,72 669.780,193 | 5 | 371.151,076 669.780,643 | 0.786 |
| 5 | 371.151,076 669.780,643 | 6 | 370.908,687 669.712,422 | 251.807 |

| Punct început | X / Y | Punct sfârșit | X / Y | Lungime segment (** (m) |
|---------------|----------------------------|---------------|----------------------------|-------------------------|
| 6 | 370.908,687 669.712,422 | 7 | 370.912,97 669.700,874 | 12.317 |
| 7 | 370.912,97 669.700,874 | 8 | 370.914,334 669.697,195 | 3.924 |
| 8 | 370.914,334 669.697,195 | 9 | 370.914,441 669.696,922 | 0.293 |
| 9 | 370.914,441 669.696,922 | 1 | 371.168,619 669.768,461 | 264.054 |

** Lungimile segmentelor sunt determinate în planul de proiecție Stereo 70 și sunt rotunjite la 1 milimetru.

*** Distanța dintre puncte este formată din segmente cumulate ce sunt mai mici decât valoarea 1 milimetru.

**DATE DESPRE IMOBILUL NR. 68048**

Oficiul de Cadastru și Publicitate Imobiliară MARAMURES
Biroul de Cadastru și Publicitate Imobiliară Baia Mare

A. Partea I. Descrierea imobilului

TEREN Intravilan

Adresa: Loc. Salsig, Jud. Maramures

| Nr. Crt | Nr cadastral Nr. topografic | Suprafața* (mp) | Observații / Referințe |
|---------|-----------------------------|-----------------|---|
| A1 | | 9.000 | Sector cadastral:68 Teren neimprejmuit; |

B. Partea II. Proprietari și acte

| Inscrieri privitoare la dreptul de proprietate și alte drepturi reale | | Referințe |
|--|--|-----------|
| / | | |
| Act Administrativ nr. 43313/48, Titlu de proprietate, din 17/09/2003 emis de CJPSDPAT MARAMURES; | | |
| B1 | Intabulare, drept de PROPRIETATEcu titlu de reconstituire a dreptului de proprietate in baza legii 18/1991, dobandit prin Lege, cota actuala 1/1 1) CHIRILĂ GHEORGHE , Lipsa CNP | A1 |
| Act Administrativ nr. 3187, din 03/08/2023 emis de Primaria Comunei Salsig (Adeverinta); | | |
| B2 | Se notează posesia faptică asupra cotei de 1/1, in favoarea lui 1) PINTEA RĂZVAN-BOGDAN | A1 |

C. Partea III. SARCINI .

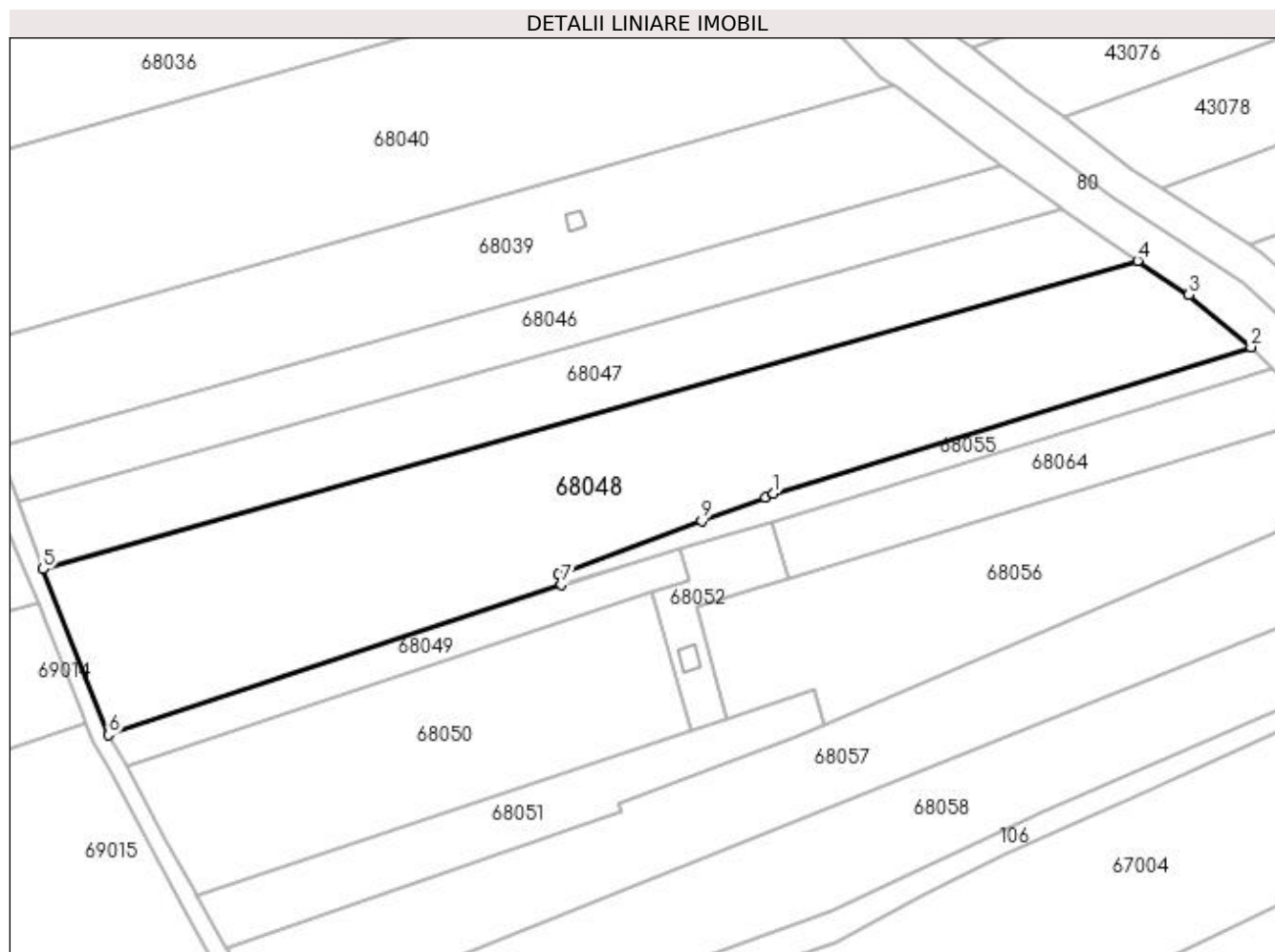
| Inscrieri privind dezmembramintele dreptului de proprietate, drepturi reale de garanție și sarcini | Referințe |
|--|-----------|
| NU SUNT | |

Anexa Nr. 1 La Partea I

Teren

| Nr cadastral | Suprafața (mp)* | Observații / Referințe |
|--------------|-----------------|------------------------|
| | 9.000 | |

* Suprafața este determinată în planul de proiecție Stereo 70.



Date referitoare la teren

| Crt | Categorie folosință | Intra vilan | Suprafața (mp) | Tarla | Parcelă | Nr. topo | Observații / Referințe |
|-----|---------------------|-------------|----------------|-------|---------|----------|------------------------|
| 1 | arabil | DA | 9.000 | Grind | - | - | |

Lungime Segmente

1) Valorile lungimilor segmentelor sunt obținute din proiecție în plan.

| Punct început | X / Y | Punct sfârșit | X / Y | Lungime segment (** (m) |
|---------------|----------------------------|---------------|----------------------------|-------------------------|
| 1 | 371.084,061 669.714,507 | 2 | 371.195,004 669.748,45 | 116.019 |
| 2 | 371.195,004 669.748,45 | 3 | 371.180,576 669.760,655 | 18.898 |
| 3 | 371.180,576 669.760,655 | 4 | 371.168,619 669.768,461 | 14.279 |
| 4 | 371.168,619 669.768,461 | 5 | 370.914,441 669.696,922 | 264.054 |
| 5 | 370.914,441 669.696,922 | 6 | 370.929,602 669.658,399 | 41.399 |

| Punct început | X / Y | Punct sfârșit | X / Y | Lungime segment (** (m) |
|---------------|----------------------------|---------------|----------------------------|-------------------------|
| 6 | 370.929,602 669.658,399 | 7 | 371.034,796 669.693,389 | 110.861 |
| 7 | 371.034,796 669.693,389 | 8 | 371.034,243 669.695,63 | 2.308 |
| 8 | 371.034,243 669.695,63 | 9 | 371.067,358 669.708,091 | 35.382 |
| 9 | 371.067,358 669.708,091 | 10 | 371.082,246 669.713,467 | 15.829 |
| 10 | 371.082,246 669.713,467 | 1 | 371.084,061 669.714,507 | 2.092 |

** Lungimile segmentelor sunt determinate în planul de proiecție Stereo 70 și sunt rotunjite la 1 milimetru.

*** Distanța dintre puncte este formată din segmente cumulate ce sunt mai mici decât valoarea 1 milimetru.

**DATE DESPRE IMOBILUL NR. 68049**

Oficiul de Cadastru și Publicitate Imobiliară MARAMURES
Biroul de Cadastru și Publicitate Imobiliară Baia Mare

A. Partea I. Descrierea imobilului

TEREN Intravilan

Adresa: Loc. Salsig, Jud. Maramures

| Nr. Crt | Nr cadastral Nr. topografic | Suprafața* (mp) | Observații / Referințe |
|---------|-----------------------------|-----------------|---|
| A1 | | 1.132 | Sector cadastral:68 Teren neimpregmuit; |

B. Partea II. Proprietari și acte

| Inscrieri privitoare la dreptul de proprietate și alte drepturi reale | | Referințe |
|--|--|-----------|
| / | | |
| Act Normativ nr. 7, Lege, din 13/03/1996 emis de Parlamentul Romaniei; | | |
| B1 | Intabulare, drept de PROPRIETATE, dobandit prin Lege, cota actuala 1/1 1) NEIDENTIFICAT NEIDENTIFICAT | A1 |
| Act Administrativ nr. 3197, din 03/08/2023 emis de Primaria Comunei Salsig (Adeverinta); | | |
| B2 | Se notează posesia faptică asupra cotei de 1/1, in favoarea lui 1) DULF MARINEL | A1 |

C. Partea III. SARCINI .

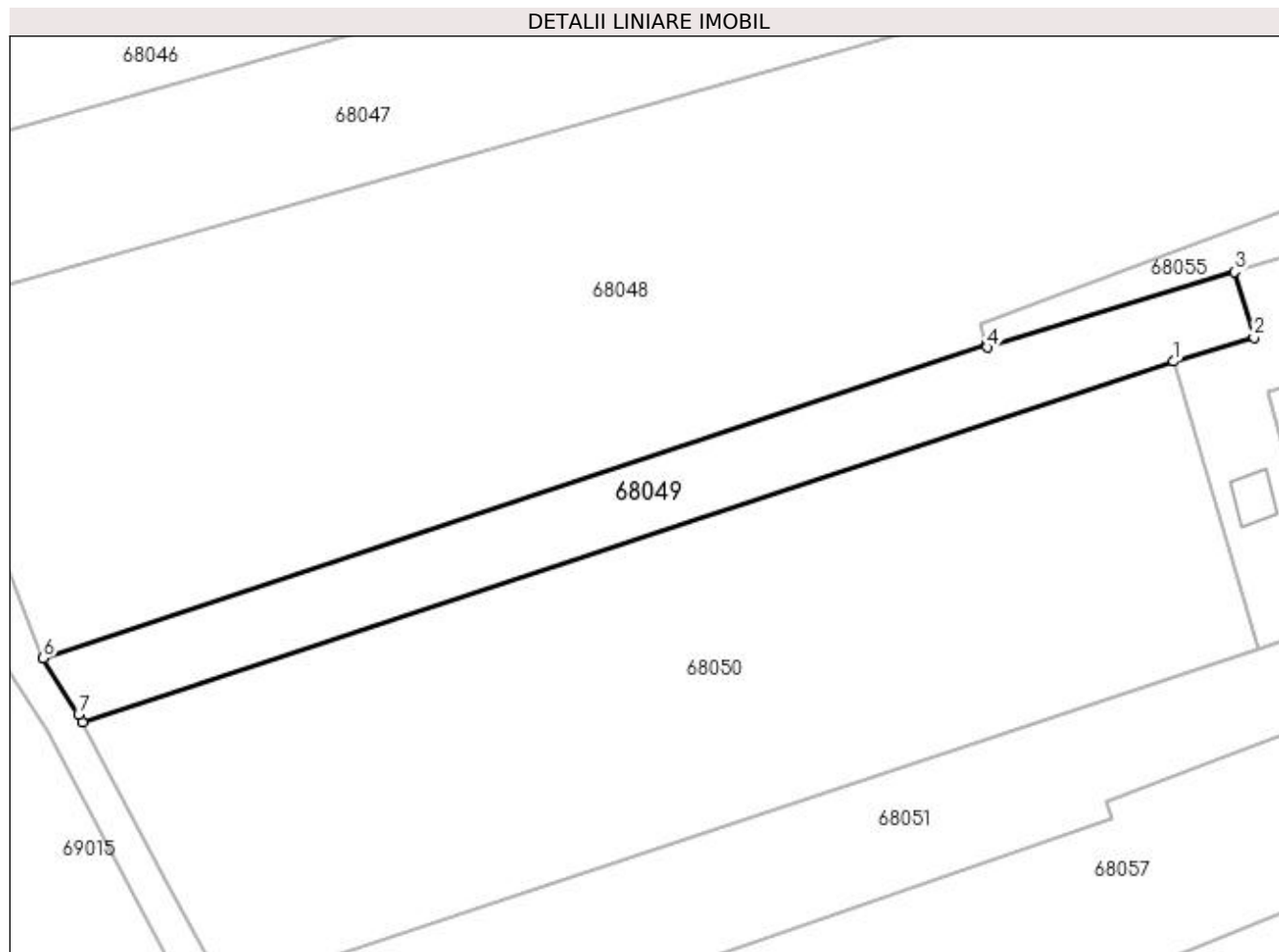
| Inscrieri privind dezmembramintele dreptului de proprietate, drepturi reale de garanție și sarcini | Referințe |
|--|-----------|
| NU SUNT | |

Anexa Nr. 1 La Partea I

Teren

| Nr cadastral | Suprafața (mp)* | Observații / Referințe |
|--------------|-----------------|------------------------|
| | 1.132 | |

* Suprafața este determinată în planul de proiecție Stereo 70.



Date referitoare la teren

| Crt | Categorie folosință | Intra vilan | Suprafața (mp) | Tarla | Parcelă | Nr. topo | Observații / Referințe |
|-----|---------------------|-------------|----------------|-------|---------|----------|------------------------|
| 1 | arabil | DA | 1.132 | Grind | - | - | |

Lungime Segmente

1) Valorile lungimilor segmentelor sunt obținute din proiecție în plan.

| Punct început | X / Y | Punct sfârșit | X / Y | Lungime segment (** (m) |
|---------------|----------------------------|---------------|----------------------------|-------------------------|
| 1 | 371.055,703 669.691,485 | 2 | 371.064,669 669.694,153 | 9.355 |
| 2 | 371.064,669 669.694,153 | 3 | 371.062,485 669.701,488 | 7.653 |
| 3 | 371.062,485 669.701,488 | 4 | 371.034,882 669.693,043 | 28.866 |
| 4 | 371.034,882 669.693,043 | 5 | 371.034,796 669.693,389 | 0.357 |
| 5 | 371.034,796 669.693,389 | 6 | 370.929,602 669.658,399 | 110.861 |

| Punct început | X / Y | Punct sfârșit | X / Y | Lungime segment (** (m) |
|---------------|----------------------------|---------------|----------------------------|-------------------------|
| 6 | 370.929,602 669.658,399 | 7 | 370.933,544 669.652,129 | 7.406 |
| 7 | 370.933,544 669.652,129 | 8 | 370.934,012 669.651,231 | 1.013 |
| 8 | 370.934,012 669.651,231 | 1 | 371.055,703 669.691,485 | 128.176 |

** Lungimile segmentelor sunt determinate în planul de proiecție Stereo 70 și sunt rotunjite la 1 milimetru.

*** Distanța dintre puncte este formată din segmente cumulate ce sunt mai mici decât valoarea 1 milimetru.

**DATE DESPRE IMOBILUL NR. 68050**

Oficiul de Cadastru și Publicitate Imobiliară MARAMURES
Biroul de Cadastru și Publicitate Imobiliară Baia Mare

A. Partea I. Descrierea imobilului

TEREN Intravilan

Adresa: Loc. Salsig, Jud. Maramures

| Nr. Crt | Nr cadastral Nr. topografic | Suprafața* (mp) | Observații / Referințe |
|---------|-----------------------------|-----------------|---|
| A1 | | 4.185 | Sector cadastral:68 Teren neimpregmuit; |

B. Partea II. Proprietari și acte

| Inscrieri privitoare la dreptul de proprietate și alte drepturi reale | | Referințe |
|--|--|-----------|
| / | | |
| Act Administrativ nr. 44108/45, Titlu de proprietate, din 15/11/1999 emis de CJPSDPAT MARAMURES; | | |
| B1 | Intabulare, drept de PROPRIETATEcu titlu de reconstituire a dreptului de proprietate in baza legii 18/1991, dobandit prin Lege, cota actuala 1/1 1) VAIDA VASILE , Lipsa CNP | A1 |
| Act Administrativ nr. 3225, din 04/08/2023 emis de Primaria Comunei Salsig (Adeverinta); | | |
| B2 | Se notează posesia faptică asupra cotei de 1/1, in favoarea lui 1) CRİȘAN ALEXANDRU | A1 |

C. Partea III. SARCINI .

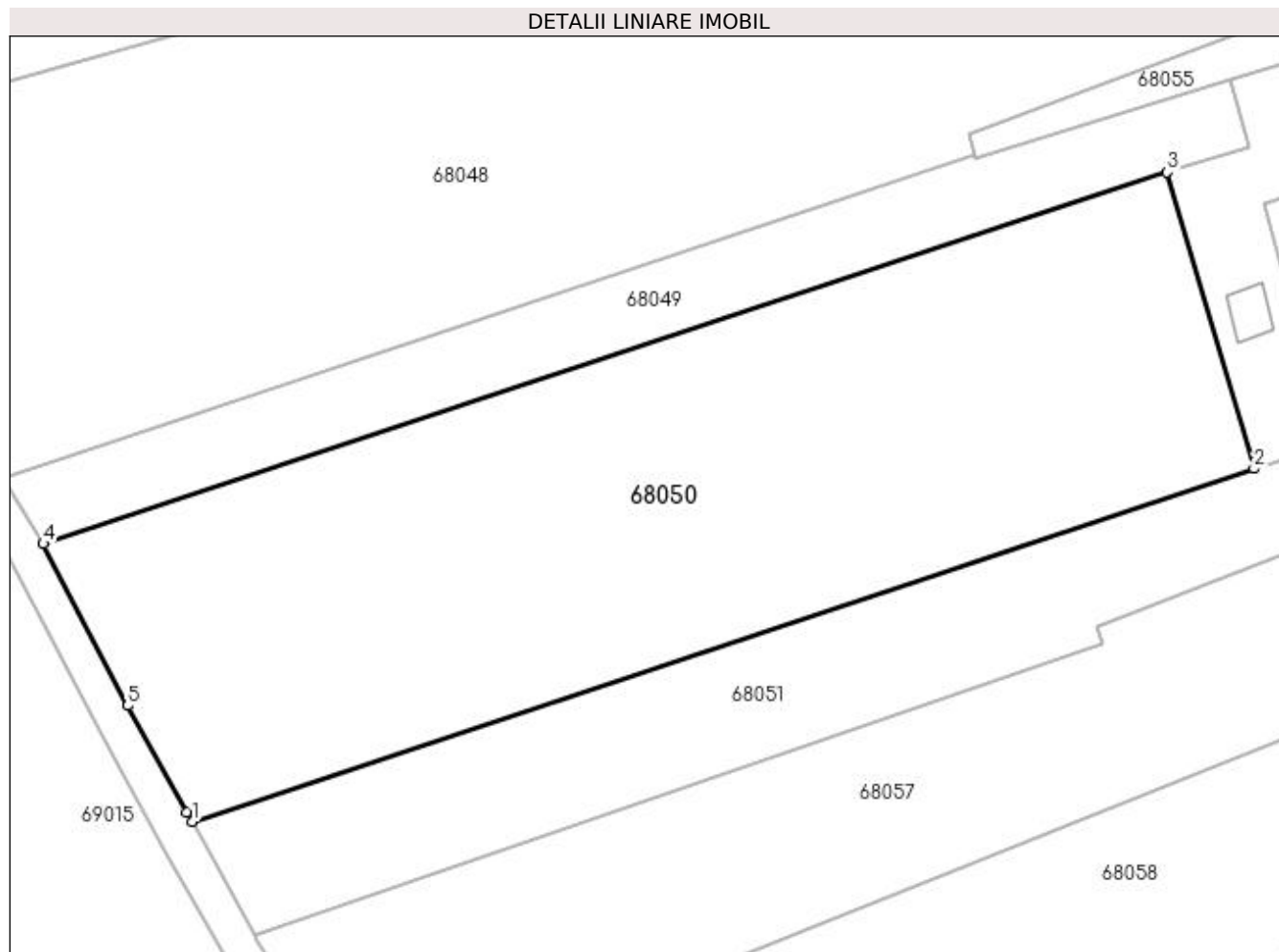
| Inscrieri privind dezmembramintele dreptului de proprietate, drepturi reale de garanție și sarcini | Referințe |
|--|-----------|
| NU SUNT | |

Anexa Nr. 1 La Partea I

Teren

| Nr cadastral | Suprafața (mp)* | Observații / Referințe |
|--------------|-----------------|------------------------|
| | 4.185 | |

* Suprafața este determinată în planul de proiecție Stereo 70.



Date referitoare la teren

| Crt | Categorie folosință | Intra vilan | Suprafața (mp) | Tarla | Parcelă | Nr. topo | Observații / Referințe |
|-----|---------------------|-------------|----------------|-------|---------|----------|------------------------|
| 1 | arabil | DA | 4.185 | Grind | - | - | |

Lungime Segmente

1) Valorile lungimilor segmentelor sunt obținute din proiecție în plan.

| Punct început | X / Y | Punct sfârșit | X / Y | Lungime segment (** (m) |
|---------------|----------------------------|---------------|----------------------------|-------------------------|
| 1 | 370.950,124 669.621,134 | 2 | 371.065,13 669.659,387 | 121.201 |
| 2 | 371.065,13 669.659,387 | 3 | 371.055,703 669.691,485 | 33.454 |
| 3 | 371.055,703 669.691,485 | 4 | 370.934,012 669.651,231 | 128.176 |
| 4 | 370.934,012 669.651,231 | 5 | 370.943,148 669.633,716 | 19.755 |
| 5 | 370.943,148 669.633,716 | 6 | 370.949,539 669.622,19 | 13.179 |

| Punct început | X / Y | Punct sfârșit | X / Y | Lungime segment (** (m) |
|---------------|---------------------------|---------------|----------------------------|-------------------------|
| 6 | 370.949,539 669.622,19 | 1 | 370.950,124 669.621,134 | 1.207 |

** Lungimile segmentelor sunt determinate în planul de proiecție Stereo 70 și sunt rotunjite la 1 milimetru.

*** Distanța dintre puncte este formată din segmente cumulate ce sunt mai mici decât valoarea 1 milimetru.

**DATE DESPRE IMOBILUL NR. 68051**

Oficiul de Cadastru și Publicitate Imobiliară MARAMURES
Biroul de Cadastru și Publicitate Imobiliară Baia Mare

A. Partea I. Descrierea imobilului

TEREN Intravilan

Adresa: Loc. Salsig, Jud. Maramures

| Nr. Crt | Nr cadastral Nr. topografic | Suprafața* (mp) | Observații / Referințe |
|---------|-----------------------------|-----------------|---|
| A1 | | 1.800 | Sector cadastral:68 Teren neimprejmuit; |

B. Partea II. Proprietari și acte

| Inscrieri privitoare la dreptul de proprietate și alte drepturi reale | | Referințe |
|---|---|-----------|
| / | | |
| Act Administrativ nr. 50640/6, Titlu de proprietate, din 14/09/2004 emis de CJPSDPAT MARAMURES; | | |
| B1 | Intabulare, drept de PROPRIETATEcu titlu de reconstituire a dreptului de proprietate in baza legii 18/1991, dobandit prin Lege, cota actuala 1/1 1) ZAH NICHITA, Lipsa CNP | A1 |

C. Partea III. SARCINI .

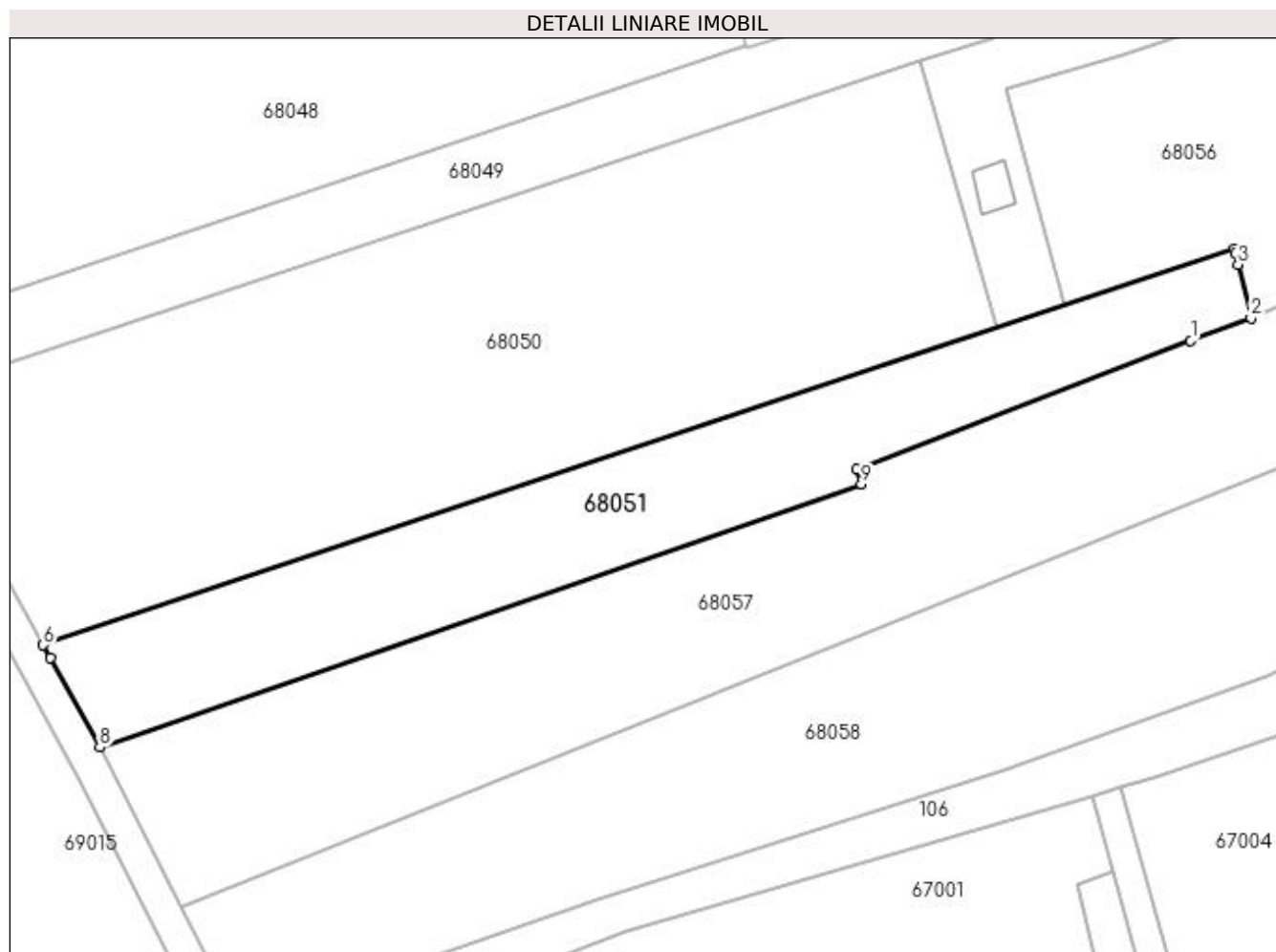
| Inscrieri privind dezmembramintele dreptului de proprietate, drepturi reale de garanție și sarcini | Referințe |
|--|-----------|
| NU SUNT | |

Anexa Nr. 1 La Partea I

Teren

| Nr cadastral | Suprafața (mp)* | Observații / Referințe |
|--------------|-----------------|------------------------|
| | 1.800 | |

* Suprafața este determinată în planul de proiecție Stereo 70.



Date referitoare la teren

| Crt | Categorie folosință | Intravilan | Suprafața (mp) | Tarla | Parcelă | Nr. topo | Observații / Referințe |
|-----|---------------------|------------|----------------|-------|---------|----------|------------------------|
| 1 | arabil | DA | 1.800 | Grind | - | - | |

Lungime Segmente

1) Valorile lungimilor segmentelor sunt obținute din proiecție în plan.

| Punct început | X / Y | Punct sfârșit | X / Y | Lungime segment (** (m) |
|---------------|----------------------------|---------------|----------------------------|-------------------------|
| 1 | 371.088,4 669.657,838 | 2 | 371.095,676 669.660,537 | 7.76 |
| 2 | 371.095,676 669.660,537 | 3 | 371.094,106 669.666,991 | 6.642 |
| 3 | 371.094,106 669.666,991 | 4 | 371.093,8 669.668,249 | 1.295 |
| 4 | 371.093,8 669.668,249 | 5 | 371.093,648 669.668,872 | 0.641 |
| 5 | 371.093,648 669.668,872 | 6 | 370.950,124 669.621,134 | 151.255 |

| Punct început | X / Y | Punct sfârșit | X / Y | Lungime segment (** (m) |
|---------------|----------------------------|---------------|----------------------------|-------------------------|
| 6 | 370.950,124 669.621,134 | 7 | 370.950,96 669.619,625 | 1.725 |
| 7 | 370.950,96 669.619,625 | 8 | 370.956,936 669.608,847 | 12.324 |
| 8 | 370.956,936 669.608,847 | 9 | 371.048,721 669.640,514 | 97.094 |
| 9 | 371.048,721 669.640,514 | 10 | 371.048,17 669.642,334 | 1.902 |
| 10 | 371.048,17 669.642,334 | 1 | 371.088,4 669.657,838 | 43.114 |

** Lungimile segmentelor sunt determinate în planul de proiecție Stereo 70 și sunt rotunjite la 1 milimetru.

*** Distanța dintre puncte este formată din segmente cumulate ce sunt mai mici decât valoarea 1 milimetru.

**DATE DESPRE IMOBILUL NR. 68052**

Oficiul de Cadastru și Publicitate Imobiliară MARAMURES
Biroul de Cadastru și Publicitate Imobiliară Baia Mare

A. Partea I. Descrierea imobilului

TEREN Intravilan

Adresa: Loc. Salsig, Jud. Maramures

| Nr. Crt | Nr cadastral Nr. topografic | Suprafața* (mp) | Observații / Referințe |
|---------|-----------------------------|-----------------|---------------------------------------|
| A1 | | 605 | Sector cadastral:68 Teren imprejmuit; |

B. Partea II. Proprietari și acte

| Inscrieri privitoare la dreptul de proprietate și alte drepturi reale | Referințe |
|--|-----------|
| / | |
| Act Normativ nr. 7, Lege, din 13/03/1996 emis de Parlamentul Romaniei; | |
| B1 | A1 |
| Inscrierea provizorie, drept de PROPRIETATE art. 13, alin. 15, dobandit prin Lege, cota actuala 1/1 1) COMUNA SĂLSIG, CIF:3627773, Proprietar neidentificat | |

C. Partea III. SARCINI .

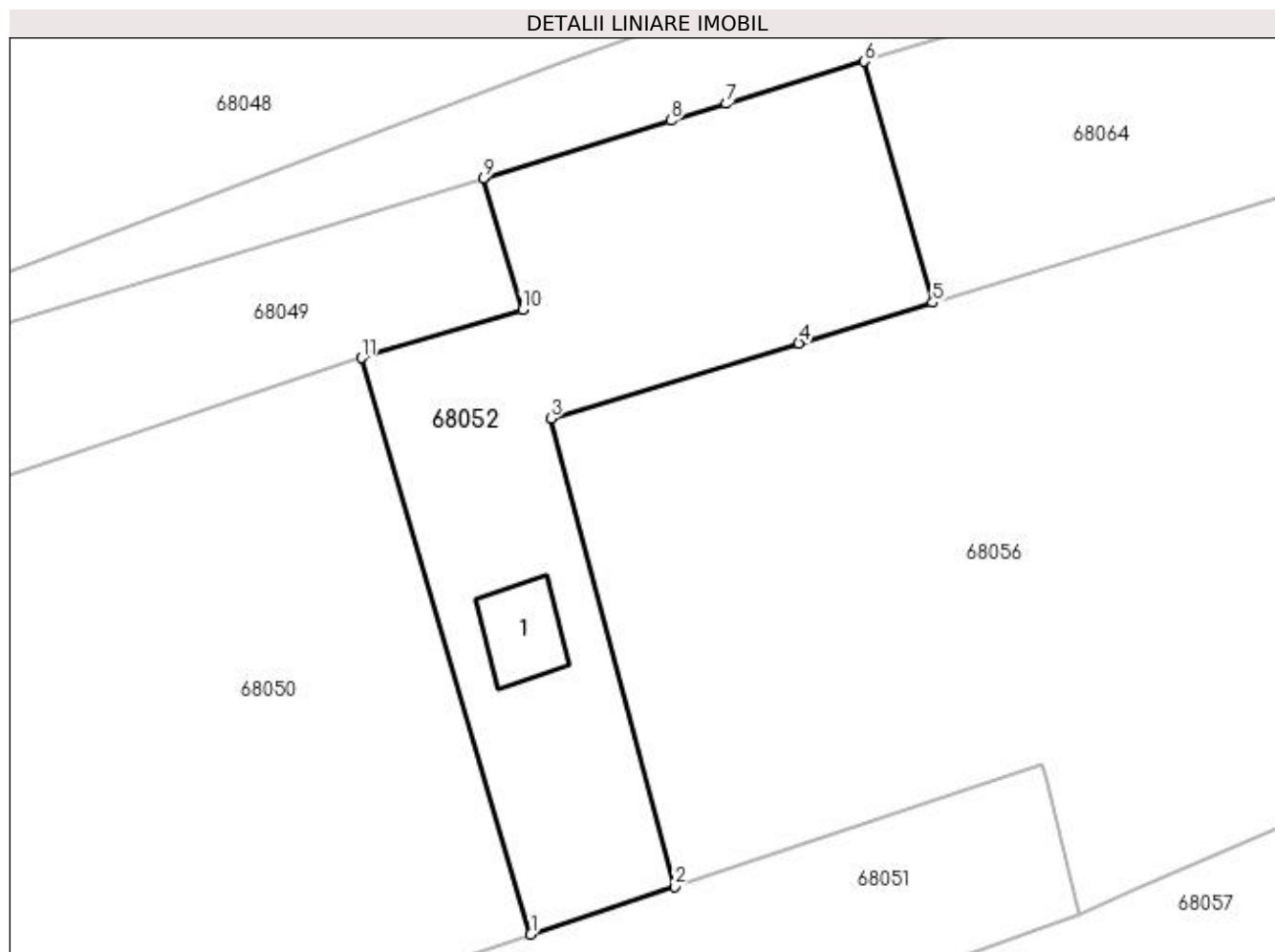
| Inscrieri privind dezmembramintele dreptului de proprietate, drepturi reale de garanție și sarcini | Referințe |
|--|-----------|
| NU SUNT | |

Anexa Nr. 1 La Partea I

Teren

| Nr cadastral | Suprafața (mp)* | Observații / Referințe |
|--------------|-----------------|------------------------|
| | 605 | |

* Suprafața este determinată în planul de proiecție Stereo 70.



Date referitoare la teren

| Crt | Categorie folosință | Intravilan | Suprafața (mp) | Tarla | Parcelă | Nr. topo | Observații / Referințe |
|-----|---------------------|------------|----------------|-------|---------|----------|------------------------|
| 1 | faneata | DA | 448 | - | - | - | |
| 2 | curți construcții | DA | 157 | - | - | - | |

Date referitoare la construcții

| Crt | Număr | Destinație construcție | Supraf. (mp) | Situație juridică | Observații / Referințe |
|------|-------|--------------------------------------|-----------------------------|-------------------|---|
| A1.1 | | construcții industriale și edilitare | Din acte: 0 Masurata: 22 | Fara acte | Nr. niveluri:1; S. construita la sol:22 mp; S. construita desfasurata:22 mp; Pompa de apa |

Lungime Segmente

1) Valorile lungimilor segmentelor sunt obținute din proiecție în plan.

| Punct început | X / Y | Punct sfârșit | X / Y | Lungime segment (** (m) |
|---------------|----------------------------|---------------|----------------------------|-------------------------|
| 1 | 371.065,13 669.659,387 | 2 | 371.073,134 669.662,049 | 8.435 |
| 2 | 371.073,134 669.662,049 | 3 | 371.066,261 669.688,115 | 26.957 |

| Punct început | X / Y | Punct sfârșit | X / Y | Lungime segment (** (m) |
|------------------|----------------------------|------------------|----------------------------|-------------------------------|
| 3 | 371.066,261 669.688,115 | 4 | 371.080,064 669.692,304 | 14.425 |
| 4 | 371.080,064 669.692,304 | 5 | 371.087,519 669.694,566 | 7.791 |
| 5 | 371.087,519 669.694,566 | 6 | 371.083,717 669.707,984 | 13.946 |
| 6 | 371.083,717 669.707,984 | 7 | 371.076,017 669.705,628 | 8.052 |
| 7 | 371.076,017 669.705,628 | 8 | 371.072,949 669.704,69 | 3.208 |
| 8 | 371.072,949 669.704,69 | 9 | 371.062,485 669.701,488 | 10.943 |
| 9 | 371.062,485 669.701,488 | 10 | 371.064,669 669.694,153 | 7.653 |
| 10 | 371.064,669 669.694,153 | 11 | 371.055,703 669.691,485 | 9.355 |
| 11 | 371.055,703 669.691,485 | 1 | 371.065,13 669.659,387 | 33.454 |

** Lungimile segmentelor sunt determinate în planul de proiecție Stereo 70 și sunt rotunjite la 1 milimetru.

*** Distanța dintre puncte este formată din segmente cumulate ce sunt mai mici decât valoarea 1 milimetru.

**DATE DESPRE IMOBILUL NR. 68055**

Oficiul de Cadastru și Publicitate Imobiliară MARAMURES
Biroul de Cadastru și Publicitate Imobiliară Baia Mare

A. Partea I. Descrierea imobilului

TEREN Intravilan

Adresa: Loc. Salsig, Jud. Maramures

| Nr. Crt | Nr cadastral Nr. topografic | Suprafața* (mp) | Observații / Referințe |
|---------|-----------------------------|-----------------|---|
| A1 | | 951 | Sector cadastral:68 Teren neimprejmuit; |

B. Partea II. Proprietari și acte

| Inscrieri privitoare la dreptul de proprietate și alte drepturi reale | | Referințe |
|--|--|-----------|
| / | | |
| Act Normativ nr. 7, Lege, din 13/03/1996 emis de Parlamentul Romaniei; | | |
| B1 | Inscrierea provizorie, drept de PROPRIETATE art. 13, alin. 15, dobandit prin Lege, cota actuala 1/1 1) COMUNA SĂLSIG, CIF:3627773, Proprietar neidentificat | A1 |

C. Partea III. SARCINI .

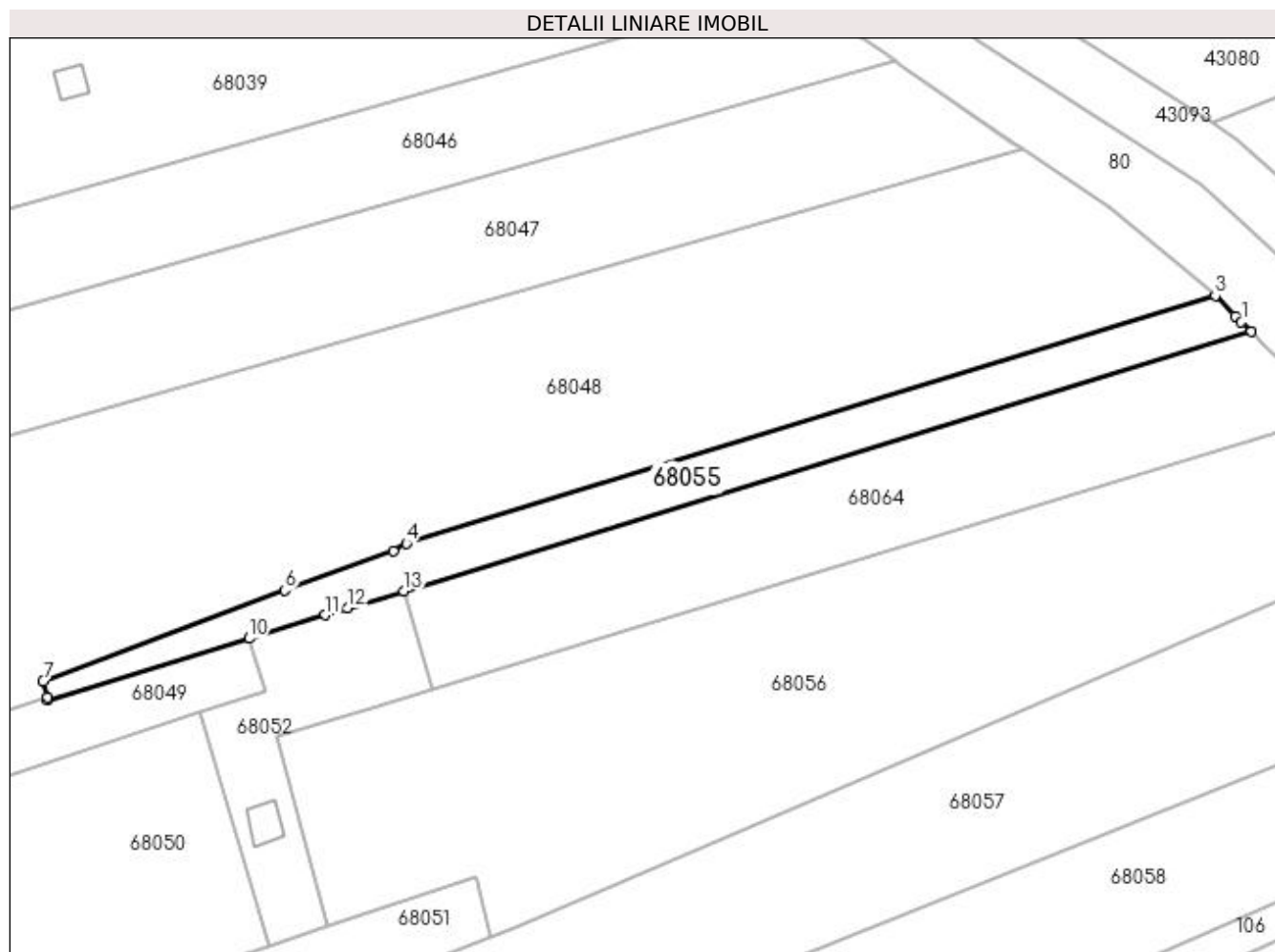
| Inscrieri privind dezmembramintele dreptului de proprietate, drepturi reale de garanție și sarcini | Referințe |
|--|-----------|
| NU SUNT | |

Anexa Nr. 1 La Partea I

Teren

| Nr cadastral | Suprafața (mp)* | Observații / Referințe |
|--------------|-----------------|------------------------|
| | 951 | |

* Suprafața este determinată în planul de proiecție Stereo 70.



Date referitoare la teren

| Crt | Categorie folosință | Intravilan | Suprafața (mp) | Tarla | Parcelă | Nr. topo | Observații / Referințe |
|-----|---------------------|------------|----------------|-------|---------|----------|------------------------|
| 1 | arabil | DA | 951 | Grind | - | - | |

Lungime Segmente

1) Valorile lungimilor segmentelor sunt obținute din proiecție în plan.

| Punct început | X / Y | Punct sfârșit | X / Y | Lungime segment (** (m) |
|---------------|----------------------------|---------------|----------------------------|-------------------------|
| 1 | 371.198,592 669.744,852 | 2 | 371.197,8 669.745,645 | 1.121 |
| 2 | 371.197,8 669.745,645 | 3 | 371.195,004 669.748,45 | 3.961 |
| 3 | 371.195,004 669.748,45 | 4 | 371.084,061 669.714,507 | 116.019 |
| 4 | 371.084,061 669.714,507 | 5 | 371.082,246 669.713,467 | 2.092 |
| 5 | 371.082,246 669.713,467 | 6 | 371.067,358 669.708,091 | 15.829 |

| Punct început | X / Y | Punct sfârșit | X / Y | Lungime segment (** (m) |
|---------------|----------------------------|---------------|----------------------------|-------------------------|
| 6 | 371.067,358 669.708,091 | 7 | 371.034,243 669.695,63 | 35.382 |
| 7 | 371.034,243 669.695,63 | 8 | 371.034,796 669.693,389 | 2.308 |
| 8 | 371.034,796 669.693,389 | 9 | 371.034,882 669.693,043 | 0.357 |
| 9 | 371.034,882 669.693,043 | 10 | 371.062,485 669.701,488 | 28.866 |
| 10 | 371.062,485 669.701,488 | 11 | 371.072,949 669.704,69 | 10.943 |
| 11 | 371.072,949 669.704,69 | 12 | 371.076,017 669.705,628 | 3.208 |
| 12 | 371.076,017 669.705,628 | 13 | 371.083,717 669.707,984 | 8.052 |
| 13 | 371.083,717 669.707,984 | 14 | 371.199,907 669.743,532 | 121.506 |
| 14 | 371.199,907 669.743,532 | 1 | 371.198,592 669.744,852 | 1.863 |

** Lungimile segmentelor sunt determinate în planul de proiecție Stereo 70 și sunt rotunjite la 1 milimetru.

*** Distanța dintre puncte este formată din segmente cumulate ce sunt mai mici decât valoarea 1 milimetru.

**DATE DESPRE IMOBILUL NR. 68056**

Oficiul de Cadastru și Publicitate Imobiliară MARAMURES
Biroul de Cadastru și Publicitate Imobiliară Baia Mare

A. Partea I. Descrierea imobilului

TEREN Intravilan

Adresa: Loc. Salsig, Jud. Maramures

| Nr. Crt | Nr cadastral Nr. topografic | Suprafața* (mp) | Observații / Referințe |
|---------|-----------------------------|-----------------|---|
| A1 | | 4.303 | Sector cadastral:68 Teren neimprejmuit; |

B. Partea II. Proprietari și acte

| Inscrieri privitoare la dreptul de proprietate și alte drepturi reale | | Referințe |
|--|--|-----------|
| / | | |
| Act Administrativ nr. 44108/56, Titlu de proprietate, din 24/01/2000 emis de CJPSDPAT MARAMURES; | | |
| B1 | Intabulare, drept de PROPRIETATEcu titlu de reconstituire a dreptului de proprietate in baza legii 18/1991, dobandit prin Lege, cota actuala 1/1 1) LUCA AUREL , Lipsa CNP | A1 |
| Act Administrativ nr. 3217, din 04/08/2023 emis de Primaria Comunei Salsig (Adeverinta); | | |
| B2 | Se notează posesia faptică asupra cotei de 1/1, in favoarea lui 1) FILIP IONEL | A1 |

C. Partea III. SARCINI .

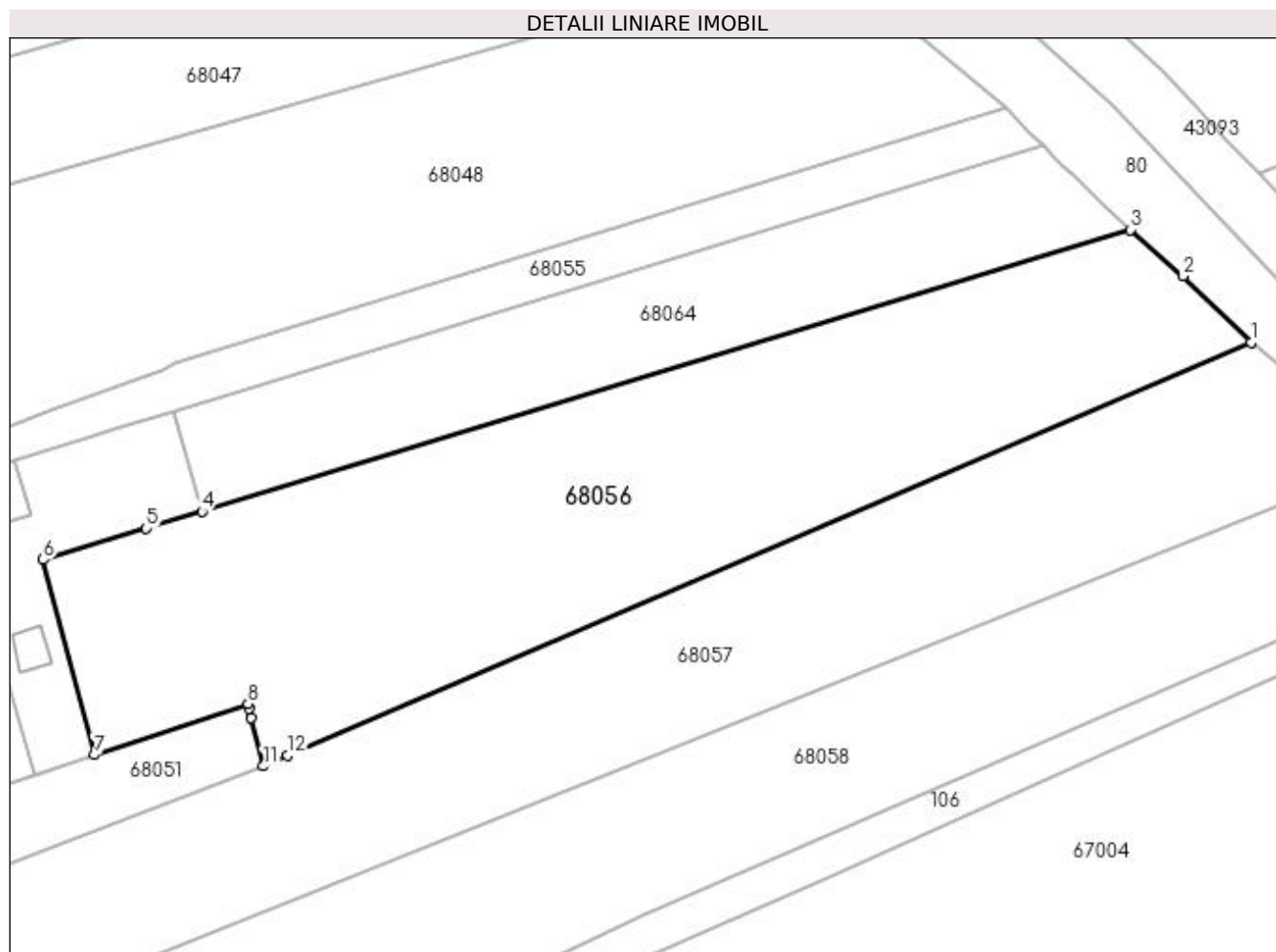
| Inscrieri privind dezmembramintele dreptului de proprietate, drepturi reale de garanție și sarcini | Referințe |
|--|-----------|
| NU SUNT | |

Anexa Nr. 1 La Partea I

Teren

| Nr cadastral | Suprafața (mp)* | Observații / Referințe |
|--------------|-----------------|------------------------|
| | 4.303 | |

* Suprafața este determinată în planul de proiecție Stereo 70.



Date referitoare la teren

| Crt | Categorie folosință | Intra vilan | Suprafața (mp) | Tarla | Parcelă | Nr. topo | Observații / Referințe |
|-----|---------------------|-------------|----------------|-------|---------|----------|------------------------|
| 1 | arabil | DA | 4.303 | Grind | - | - | |

Lungime Segmente

1) Valorile lungimilor segmentelor sunt obținute din proiecție în plan.

| Punct început | X / Y | Punct sfârșit | X / Y | Lungime segment (** (m) |
|---------------|----------------------------|---------------|----------------------------|-------------------------|
| 1 | 371.227,752 669.717,164 | 2 | 371.218,639 669.726,02 | 12.707 |
| 2 | 371.218,639 669.726,02 | 3 | 371.211,616 669.732,226 | 9.372 |
| 3 | 371.211,616 669.732,226 | 4 | 371.087,519 669.694,566 | 129.686 |
| 4 | 371.087,519 669.694,566 | 5 | 371.080,064 669.692,304 | 7.791 |
| 5 | 371.080,064 669.692,304 | 6 | 371.066,261 669.688,115 | 14.425 |

| Punct început | X / Y | Punct sfârșit | X / Y | Lungime segment (** (m) |
|---------------|----------------------------|---------------|----------------------------|-------------------------|
| 6 | 371.066,261 669.688,115 | 7 | 371.073,134 669.662,049 | 26.957 |
| 7 | 371.073,134 669.662,049 | 8 | 371.093,648 669.668,872 | 21.619 |
| 8 | 371.093,648 669.668,872 | 9 | 371.093,8 669.668,249 | 0.641 |
| 9 | 371.093,8 669.668,249 | 10 | 371.094,106 669.666,991 | 1.295 |
| 10 | 371.094,106 669.666,991 | 11 | 371.095,676 669.660,537 | 6.642 |
| 11 | 371.095,676 669.660,537 | 12 | 371.098,943 669.661,95 | 3.559 |
| 12 | 371.098,943 669.661,95 | 1 | 371.227,752 669.717,164 | 140.144 |

** Lungimile segmentelor sunt determinate în planul de proiecție Stereo 70 și sunt rotunjite la 1 milimetru.

*** Distanța dintre puncte este formată din segmente cumulate ce sunt mai mici decât valoarea 1 milimetru.

**DATE DESPRE IMOBILUL NR. 68057**

Oficiul de Cadastru și Publicitate Imobiliară MARAMURES
Biroul de Cadastru și Publicitate Imobiliară Baia Mare

A. Partea I. Descrierea imobilului

TEREN Intravilan

Adresa: Loc. Salsig, Jud. Maramures

| Nr. Crt | Nr cadastral Nr. topografic | Suprafața* (mp) | Observații / Referințe |
|---------|-----------------------------|-----------------|--|
| A1 | | 5.754 | Sector cadastral:68 Teren neimprejmut; |

B. Partea II. Proprietari și acte

| Inscrieri privitoare la dreptul de proprietate și alte drepturi reale | | Referințe |
|--|---|-----------|
| / | | |
| Act Administrativ nr. 44108/78, Titlu de proprietate, din 06/06/2000 emis de CJPSDPAT MARAMURES; | | |
| B1 | Intabulare, drept de PROPRIETATEcu titlu de reconstituire a dreptului de proprietate in baza legii 18/1991, dobandit prin Lege, cota actuala 1/1 1) TEMLE IOAN , Lipsa CNP DEFUNCT:Da | A1 |
| Act Administrativ nr. 3189, din 03/08/2023 emis de Primaria Comunei Salsig (Adeverinta); | | |
| B2 | Se notează posesia faptică asupra cotei de 1/1, in favoarea lui 1) RUS ȘTEFAN-IOAN | A1 |

C. Partea III. SARCINI .

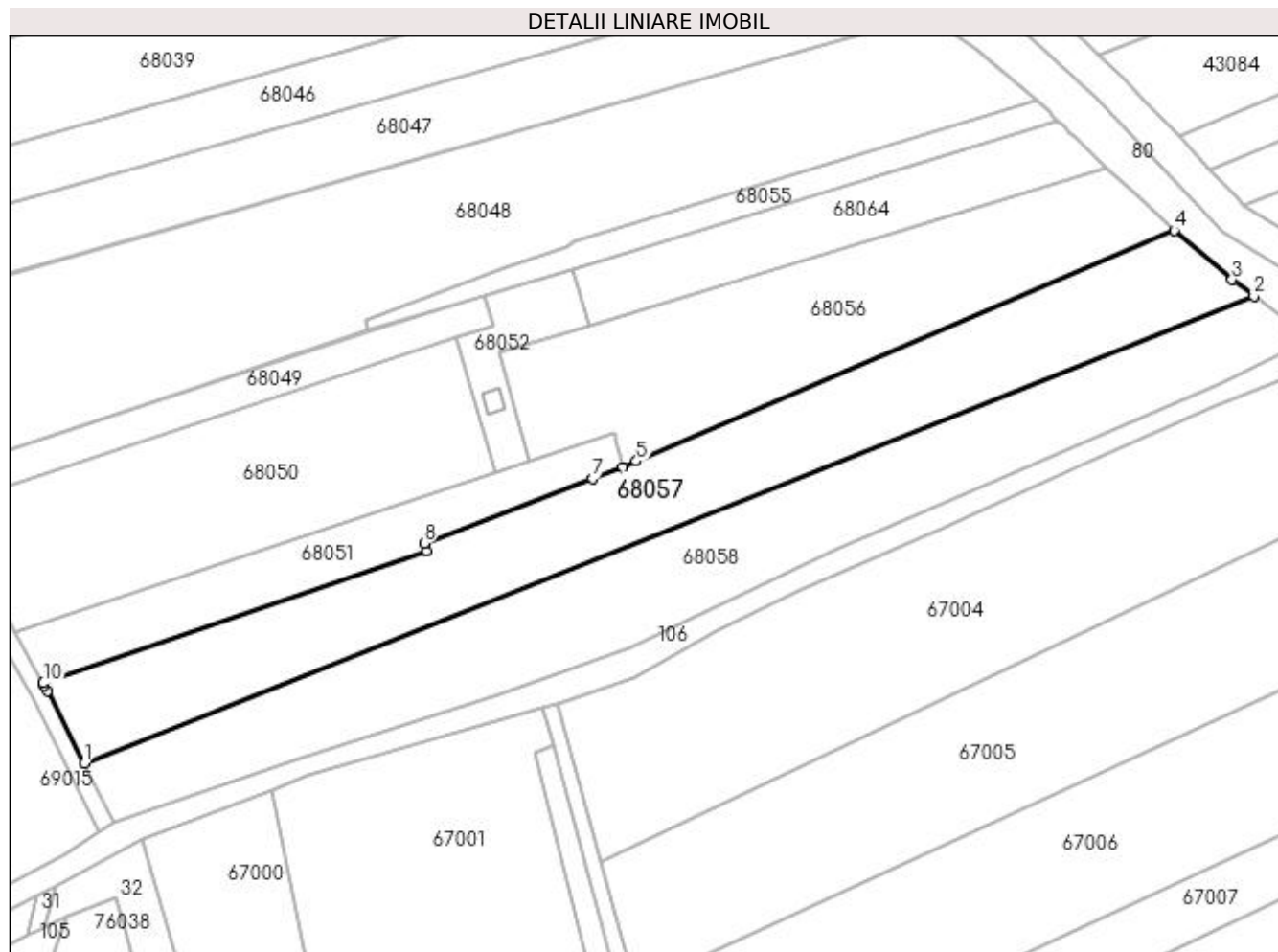
| Inscrieri privind dezmembramintele dreptului de proprietate, drepturi reale de garanție și sarcini | Referințe |
|--|-----------|
| NU SUNT | |

Anexa Nr. 1 La Partea I

Teren

| Nr cadastral | Suprafața (mp)* | Observații / Referințe |
|--------------|-----------------|------------------------|
| | 5.754 | |

* Suprafața este determinată în planul de proiecție Stereo 70.



Date referitoare la teren

| Crt | Categorie folosință | Intravilan | Suprafața (mp) | Tarla | Parcelă | Nr. topo | Observații / Referințe |
|-----|---------------------|------------|----------------|----------|---------|----------|------------------------|
| 1 | arabil | DA | 5.754 | Pe Grind | - | - | |

Lungime Segmente

1) Valorile lungimilor segmentelor sunt obținute din proiecție în plan.

| Punct început | X / Y | Punct sfârșit | X / Y | Lungime segment (** (m) |
|---------------|----------------------------|---------------|----------------------------|-------------------------|
| 1 | 370.966,714 669.589,632 | 2 | 371.246,811 669.701,451 | 301.592 |
| 2 | 371.246,811 669.701,451 | 3 | 371.241,541 669.705,44 | 6.609 |
| 3 | 371.241,541 669.705,44 | 4 | 371.227,752 669.717,164 | 18.099 |
| 4 | 371.227,752 669.717,164 | 5 | 371.098,943 669.661,95 | 140.144 |
| 5 | 371.098,943 669.661,95 | 6 | 371.095,676 669.660,537 | 3.559 |

| Punct început | X / Y | Punct sfârșit | X / Y | Lungime segment (** (m) |
|---------------|----------------------------|---------------|----------------------------|-------------------------|
| 6 | 371.095,676 669.660,537 | 7 | 371.088,4 669.657,838 | 7.76 |
| 7 | 371.088,4 669.657,838 | 8 | 371.048,17 669.642,334 | 43.114 |
| 8 | 371.048,17 669.642,334 | 9 | 371.048,721 669.640,514 | 1.902 |
| 9 | 371.048,721 669.640,514 | 10 | 370.956,936 669.608,847 | 97.094 |
| 10 | 370.956,936 669.608,847 | 11 | 370.957,204 669.608,363 | 0.553 |
| 11 | 370.957,204 669.608,363 | 12 | 370.957,946 669.607,025 | 1.53 |
| 12 | 370.957,946 669.607,025 | 1 | 370.966,714 669.589,632 | 19.478 |

** Lungimile segmentelor sunt determinate în planul de proiecție Stereo 70 și sunt rotunjite la 1 milimetru.

*** Distanța dintre puncte este formată din segmente cumulate ce sunt mai mici decât valoarea 1 milimetru.

**DATE DESPRE IMOBILUL NR. 68058**

Oficiul de Cadastru și Publicitate Imobiliară MARAMURES
Biroul de Cadastru și Publicitate Imobiliară Baia Mare

A. Partea I. Descrierea imobilului

TEREN Intravilan

Adresa: Loc. Salsig, Jud. Maramures

| Nr. Crt | Nr cadastral Nr. topografic | Suprafața* (mp) | Observații / Referințe |
|---------|-----------------------------|-----------------|---|
| A1 | | 5.750 | Sector cadastral:68 Teren neimprejmuit; |

B. Partea II. Proprietari și acte

| Inscrieri privitoare la dreptul de proprietate și alte drepturi reale | | Referințe |
|--|---|-----------|
| / | | |
| Act Administrativ nr. 43313/64, Titlu de proprietate, din 09/12/2003 emis de CJPSDPAT MARAMURES; | | |
| B1 | Intabulare, drept de PROPRIETATEcu titlu de reconstituire a dreptului de proprietate in baza legii 18/1991, dobandit prin Lege, cota actuala 1/1 1) DULFU VIOREL | A1 |
| Act Administrativ nr. 3169, din 02/08/2023 emis de Primaria Comunei Salsig (Adeverinta); | | |
| B2 | Se notează posesia faptică asupra cotei de 1/1, in favoarea lui 1) HOMORODAN CRISTINEL | A1 |

C. Partea III. SARCINI .

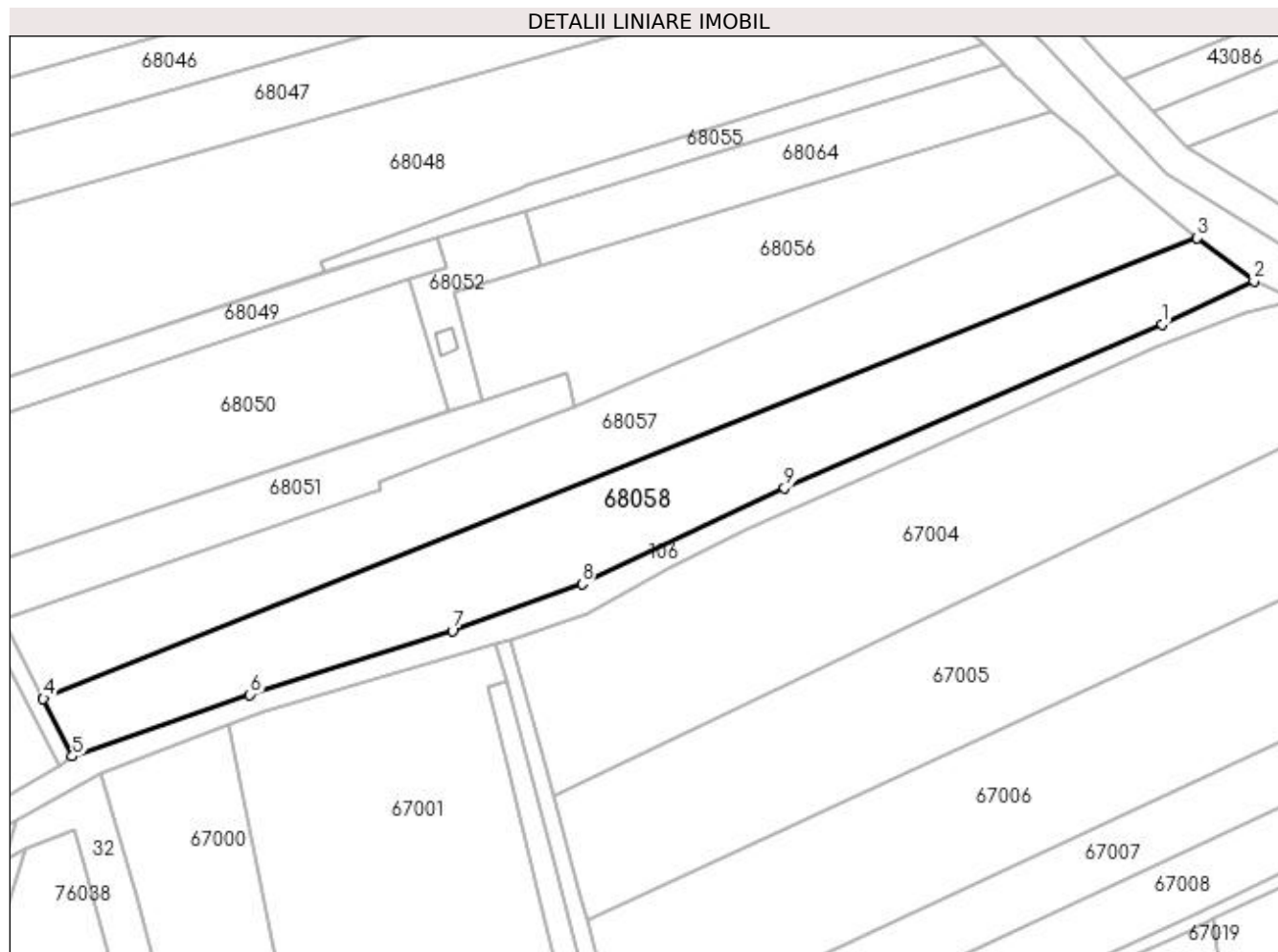
| Inscrieri privind dezmembramintele dreptului de proprietate, drepturi reale de garanție și sarcini | Referințe |
|--|-----------|
| NU SUNT | |

Anexa Nr. 1 La Partea I

Teren

| Nr cadastral | Suprafața (mp)* | Observații / Referințe |
|--------------|-----------------|------------------------|
| | 5.750 | |

* Suprafața este determinată în planul de proiecție Stereo 70.



Date referitoare la teren

| Crt | Categorie folosință | Intravilan | Suprafața (mp) | Tarla | Parcelă | Nr. topo | Observații / Referințe |
|-----|---------------------|------------|----------------|-------------|---------|----------|------------------------|
| 1 | arabil | DA | 5.750 | Pe Grind II | - | - | |

Lungime Segmente

1) Valorile lungimilor segmentelor sunt obținute din proiecție în plan.

| Punct început | X / Y | Punct sfârșit | X / Y | Lungime segment (** (m) |
|---------------|----------------------------|---------------|----------------------------|-------------------------|
| 1 | 371.238,29 669.680,447 | 2 | 371.260,604 669.691,011 | 24.688 |
| 2 | 371.260,604 669.691,011 | 3 | 371.246,811 669.701,451 | 17.299 |
| 3 | 371.246,811 669.701,451 | 4 | 370.966,738 669.589,642 | 301.566 |
| 4 | 370.966,738 669.589,642 | 5 | 370.973,809 669.575,66 | 15.668 |
| 5 | 370.973,809 669.575,66 | 6 | 371.016,963 669.590,607 | 45.669 |

| Punct început | X / Y | Punct sfârșit | X / Y | Lungime segment (** (m) |
|---------------|----------------------------|---------------|----------------------------|-------------------------|
| 6 | 371.016,963 669.590,607 | 7 | 371.066,054 669.606,125 | 51.485 |
| 7 | 371.066,054 669.606,125 | 8 | 371.097,514 669.617,473 | 33.444 |
| 8 | 371.097,514 669.617,473 | 9 | 371.146,66 669.640,706 | 54.361 |
| 9 | 371.146,66 669.640,706 | 1 | 371.238,29 669.680,447 | 99.877 |

** Lungimile segmentelor sunt determinate în planul de proiecție Stereo 70 și sunt rotunjite la 1 milimetru.

*** Distanța dintre puncte este formată din segmente cumulate ce sunt mai mici decât valoarea 1 milimetru.

**DATE DESPRE IMOBILUL NR. 68064**

Oficiul de Cadastru și Publicitate Imobiliară MARAMURES
Biroul de Cadastru și Publicitate Imobiliară Baia Mare

A. Partea I. Descrierea imobilului

TEREN Intravilan

Adresa: Loc. Salsig, Jud. Maramures

| Nr. Crt | Nr cadastral Nr. topografic | Suprafața* (mp) | Observații / Referințe |
|---------|-----------------------------|-----------------|---|
| A1 | | 1.768 | Sector cadastral:68 Teren neimprejmuit; |

B. Partea II. Proprietari și acte

| Inscrieri privitoare la dreptul de proprietate și alte drepturi reale | | Referințe |
|--|--|-----------|
| / | | |
| Act Normativ nr. 7, Lege, din 13/03/1996 emis de Parlamentul Romaniei; | | |
| B1 | Intabulare, drept de PROPRIETATE, dobandit prin Lege, cota actuala 1/1 1) NEIDENTIFICAT NEIDENTIFICAT | A1 |
| Act Administrativ nr. 3195, din 03/08/2023 emis de Primaria Comunei Salsig (Adeverinta); | | |
| B2 | Se notează posesia faptică asupra cotei de 1/1, in favoarea lui 1) DULF MARINEL | A1 |

C. Partea III. SARCINI .

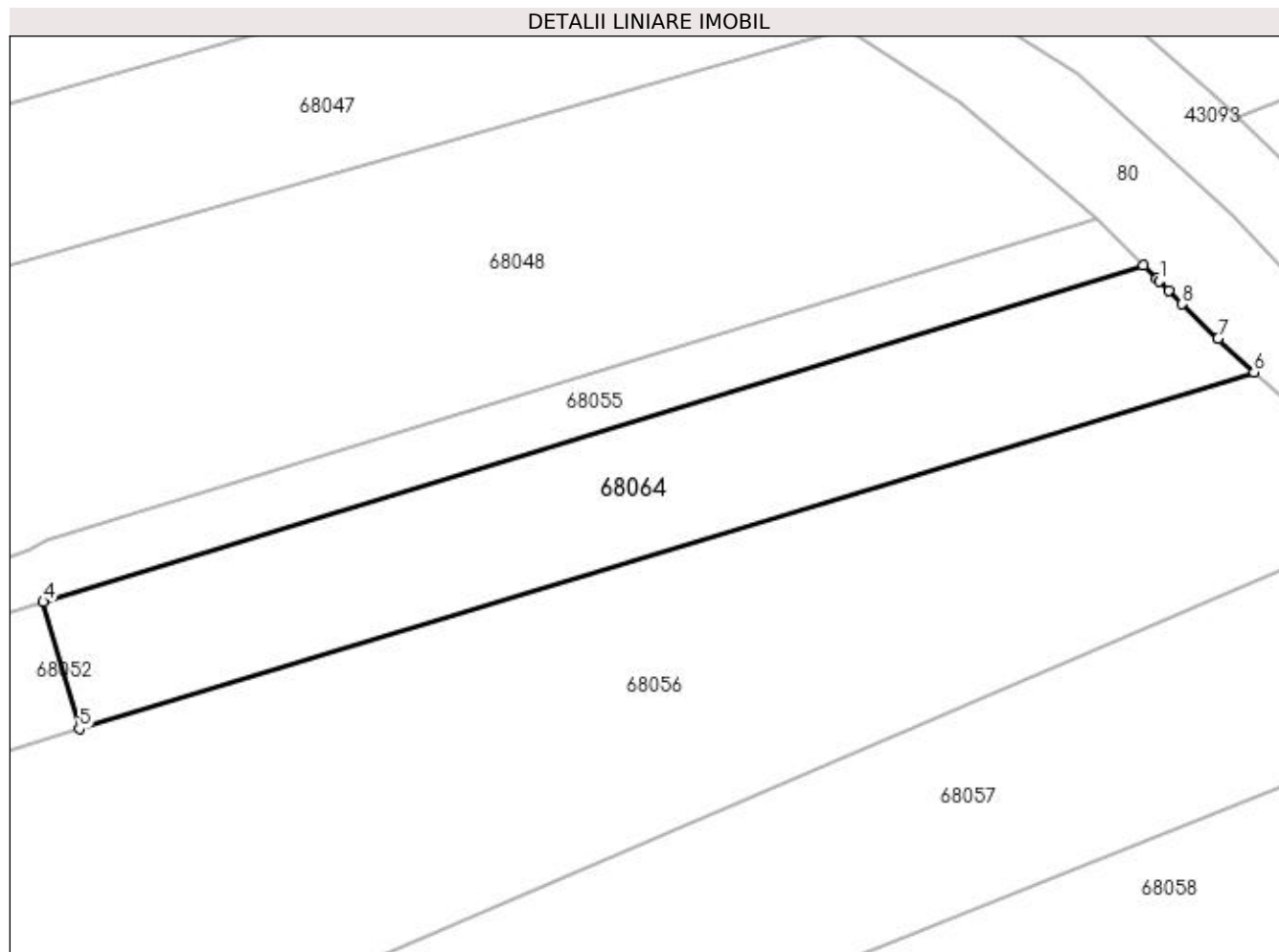
| Inscrieri privind dezmembramintele dreptului de proprietate, drepturi reale de garanție și sarcini | Referințe |
|--|-----------|
| NU SUNT | |

Anexa Nr. 1 La Partea I

Teren

| Nr cadastral | Suprafața (mp)* | Observații / Referințe |
|--------------|-----------------|------------------------|
| | 1.768 | |

* Suprafața este determinată în planul de proiecție Stereo 70.



Date referitoare la teren

| Crt | Categorie folosință | Intravilan | Suprafața (mp) | Tarla | Parcelă | Nr. topo | Observații / Referințe |
|-----|---------------------|------------|----------------|-------|---------|----------|------------------------|
| 1 | arabil | DA | 1.768 | Grind | - | - | |

Lungime Segmente

1) Valorile lungimilor segmentelor sunt obținute din proiecție în plan.

| Punct început | X / Y | Punct sfârșit | X / Y | Lungime segment (** (m) |
|---------------|----------------------------|---------------|----------------------------|-------------------------|
| 1 | 371.201,573 669.741,862 | 2 | 371.201,326 669.742,109 | 0.349 |
| 2 | 371.201,326 669.742,109 | 3 | 371.199,907 669.743,532 | 2.01 |
| 3 | 371.199,907 669.743,532 | 4 | 371.083,717 669.707,984 | 121.506 |
| 4 | 371.083,717 669.707,984 | 5 | 371.087,519 669.694,566 | 13.946 |
| 5 | 371.087,519 669.694,566 | 6 | 371.211,616 669.732,226 | 129.686 |

| Punct început | X / Y | Punct sfârşit | X / Y | Lungime segment (** (m) |
|---------------|----------------------------|---------------|----------------------------|-------------------------|
| 6 | 371.211,616 669.732,226 | 7 | 371.207,815 669.735,774 | 5.2 |
| 7 | 371.207,815 669.735,774 | 8 | 371.204,018 669.739,41 | 5.257 |
| 8 | 371.204,018 669.739,41 | 9 | 371.202,621 669.740,811 | 1.978 |
| 9 | 371.202,621 669.740,811 | 1 | 371.201,573 669.741,862 | 1.484 |

** Lungimile segmentelor sunt determinate în planul de proiecție Stereo 70 și sunt rotunjite la 1 milimetru.

*** Distanța dintre puncte este formată din segmente cumulate ce sunt mai mici decât valoarea 1 milimetru.

**DATE DESPRE IMOBILUL NR. 68065**

Oficiul de Cadastru și Publicitate Imobiliară MARAMURES
Biroul de Cadastru și Publicitate Imobiliară Baia Mare

A. Partea I. Descrierea imobilului

TEREN Necunoscut

Adresa: Loc. Salsig, Jud. Maramures

| Nr. Crt | Nr cadastral Nr. topografic | Suprafața* (mp) | Observații / Referințe |
|---------|-----------------------------|-----------------|--|
| A1 | | 2.900 | Sector cadastral:68 Teren neimprejmit; |

B. Partea II. Proprietari și acte

| Inscrieri privitoare la dreptul de proprietate și alte drepturi reale | | Referințe |
|--|--|-----------|
| / | | |
| Act Administrativ nr. 44129/94, Titlu de proprietate, din 11/06/2002 emis de CJPSDPAT MARAMURES; | | |
| B1 | Intabulare, drept de PROPRIETATEcu titlu de reconstituire a dreptului de proprietate in baza legii 18/1991, dobandit prin Lege, cota actuala 1/1 1) POP ȘTEFAN, Lipsa CNP 2) COSTIN FLORICA, Lipsa CNP 3) POP AUREL, Lipsa CNP 4) POP LIVIU, Lipsa CNP 5) POP TRAIAN, Lipsa CNP | A1 |
| Act Administrativ nr. 3175, din 02/08/2023 emis de Primaria Comunei Salsig (Adeverinta); | | |
| B2 | Se notează posesia faptică asupra cotei de 1/1, in favoarea lui 1) ZAH VASILE-DUMITRU | A1 |

C. Partea III. SARCINI .

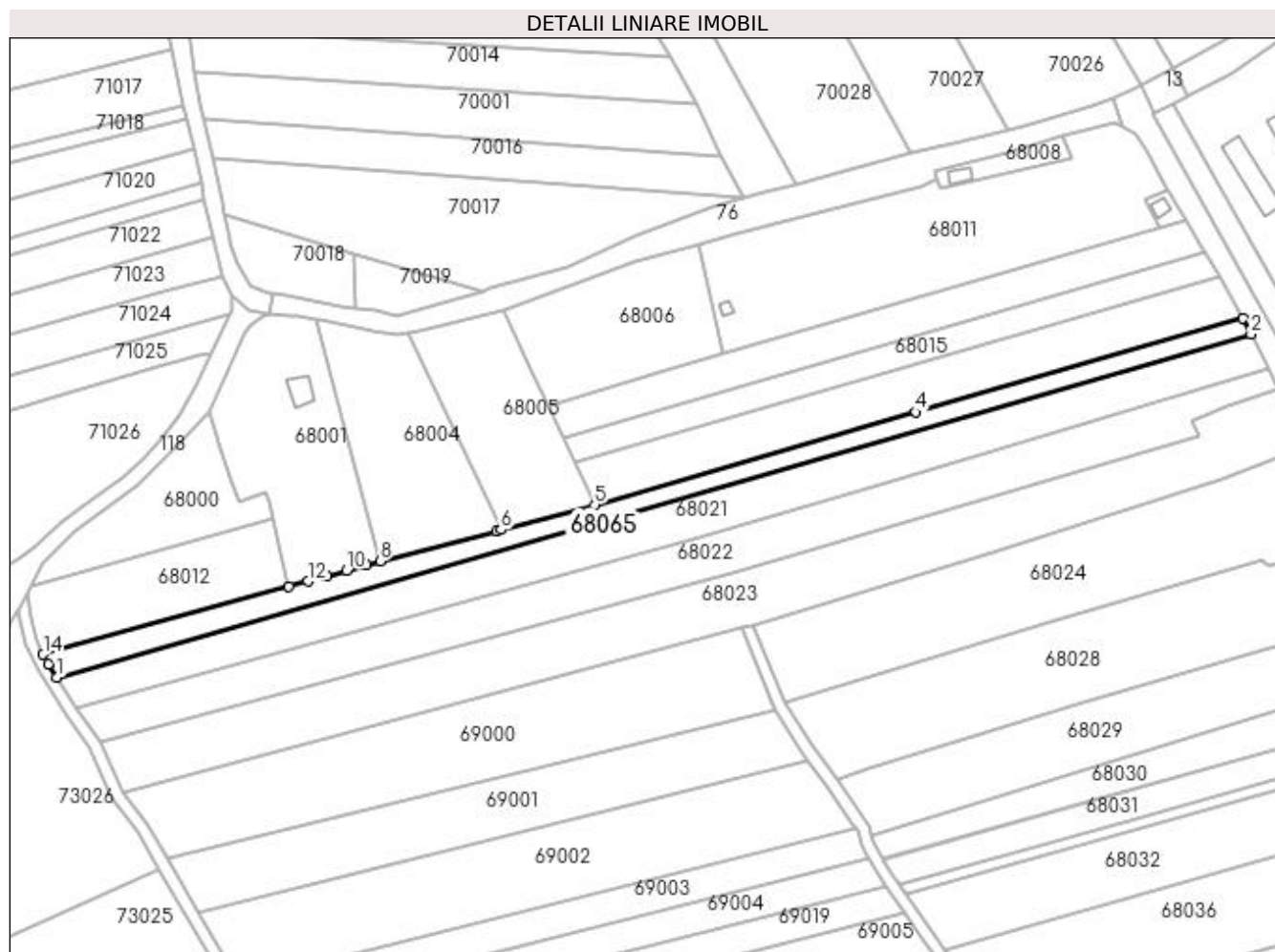
| Inscrieri privind dezmembramintele dreptului de proprietate, drepturi reale de garanție și sarcini | Referințe |
|--|-----------|
| NU SUNT | |

Anexa Nr. 1 La Partea I

Teren

| Nr cadastral | Suprafața (mp)* | Observații / Referințe |
|--------------|-----------------|------------------------|
| | 2.900 | |

* Suprafața este determinată în planul de proiecție Stereo 70.



Date referitoare la teren

| Crt | Categorie folosință | Intra vilan | Suprafața (mp) | Tarla | Parcelă | Nr. topo | Observații / Referințe |
|-----|---------------------|-------------|----------------|-------|---------|----------|------------------------|
| 1 | arabil | DA | 1.213 | Grind | - | - | |
| 2 | arabil | NU | 1.687 | Grind | - | - | |

Lungime Segmente

1) Valorile lungimilor segmentelor sunt obținute din proiecție în plan.

| Punct început | X / Y | Punct sfârșit | X / Y | Lungime segment (** (m) |
|---------------|----------------------------|---------------|----------------------------|-------------------------|
| 1 | 370.566,49 669.907,579 | 2 | 370.974,16 670.024,741 | 424.172 |
| 2 | 370.974,16 670.024,741 | 3 | 370.971,271 670.030,219 | 6.193 |
| 3 | 370.971,271 670.030,219 | 4 | 370.859,742 669.998,149 | 116.048 |
| 4 | 370.859,742 669.998,149 | 5 | 370.750,095 669.966,637 | 114.085 |

| Punct început | X / Y | Punct sfârșit | X / Y | Lungime segment (** (m) |
|---------------|----------------------------|---------------|----------------------------|-------------------------|
| 5 | 370.750,095 669.966,637 | 6 | 370.718,051 669.958,043 | 33.176 |
| 6 | 370.718,051 669.958,043 | 7 | 370.716,596 669.957,653 | 1.506 |
| 7 | 370.716,596 669.957,653 | 8 | 370.676,836 669.947,387 | 41.064 |
| 8 | 370.676,836 669.947,387 | 9 | 370.672,017 669.945,952 | 5.028 |
| 9 | 370.672,017 669.945,952 | 10 | 370.665,383 669.944,202 | 6.861 |
| 10 | 370.665,383 669.944,202 | 11 | 370.658,765 669.942,301 | 6.886 |
| 11 | 370.658,765 669.942,301 | 12 | 370.652,297 669.940,501 | 6.714 |
| 12 | 370.652,297 669.940,501 | 13 | 370.645,629 669.938,801 | 6.881 |
| 13 | 370.645,629 669.938,801 | 14 | 370.561,798 669.915,477 | 87.015 |
| 14 | 370.561,798 669.915,477 | 15 | 370.563,512 669.912,225 | 3.676 |
| 15 | 370.563,512 669.912,225 | 1 | 370.566,49 669.907,579 | 5.518 |

** Lungimile segmentelor sunt determinate în planul de proiecție Stereo 70 și sunt rotunjite la 1 milimetru.

*** Distanța dintre puncte este formată din segmente cumulate ce sunt mai mici decât valoarea 1 milimetru.

**DATE DESPRE IMOBILUL NR. 69000**

Oficiul de Cadastru și Publicitate Imobiliară MARAMURES
Biroul de Cadastru și Publicitate Imobiliară Baia Mare

A. Partea I. Descrierea imobilului

TEREN Extravilan

Nr. cadastral vechi:51211

Adresa: Jud. Maramures

| Nr. Crt | Nr cadastral Nr. topografic | Suprafața* (mp) | Observații / Referințe |
|---------|-----------------------------|-----------------|---|
| A1 | 51211 | 6.000 | Sector cadastral:69 Teren neimprejmuit; |

B. Partea II. Proprietari și acte

| Inscrieri privitoare la dreptul de proprietate și alte drepturi reale | Referințe |
|--|--|
| 67337 / 18/10/2021 | |
| Act Administrativ nr. 43313/30, Titlu de proprietate, din 29/07/2003 emis de Comisia Judeteana Maramures (act administrativ nr Documentatia cadastrala avizata sub nr 67337 din 18.10.2021, emis de OCPI Maramures;act notarial nr Declaratie autentica nr 2474 din 08.09.2021, emis de Notar public Cardos Bogdan); | |
| B1 | Intabulare, drept de PROPRIETATEcu titlu de drept aplicare L 18/1991, dobandit prin Reconstituire, cota actuala 1/1, cota initiala 1/1 |
| | 1) VALEAN EMILIA |
| <i>OBSERVATII: Pozitie transcrisa din CF nr. 51211, in rangul incheierii nr. 67337/18.10.2021</i> | |

C. Partea III. SARCINI .

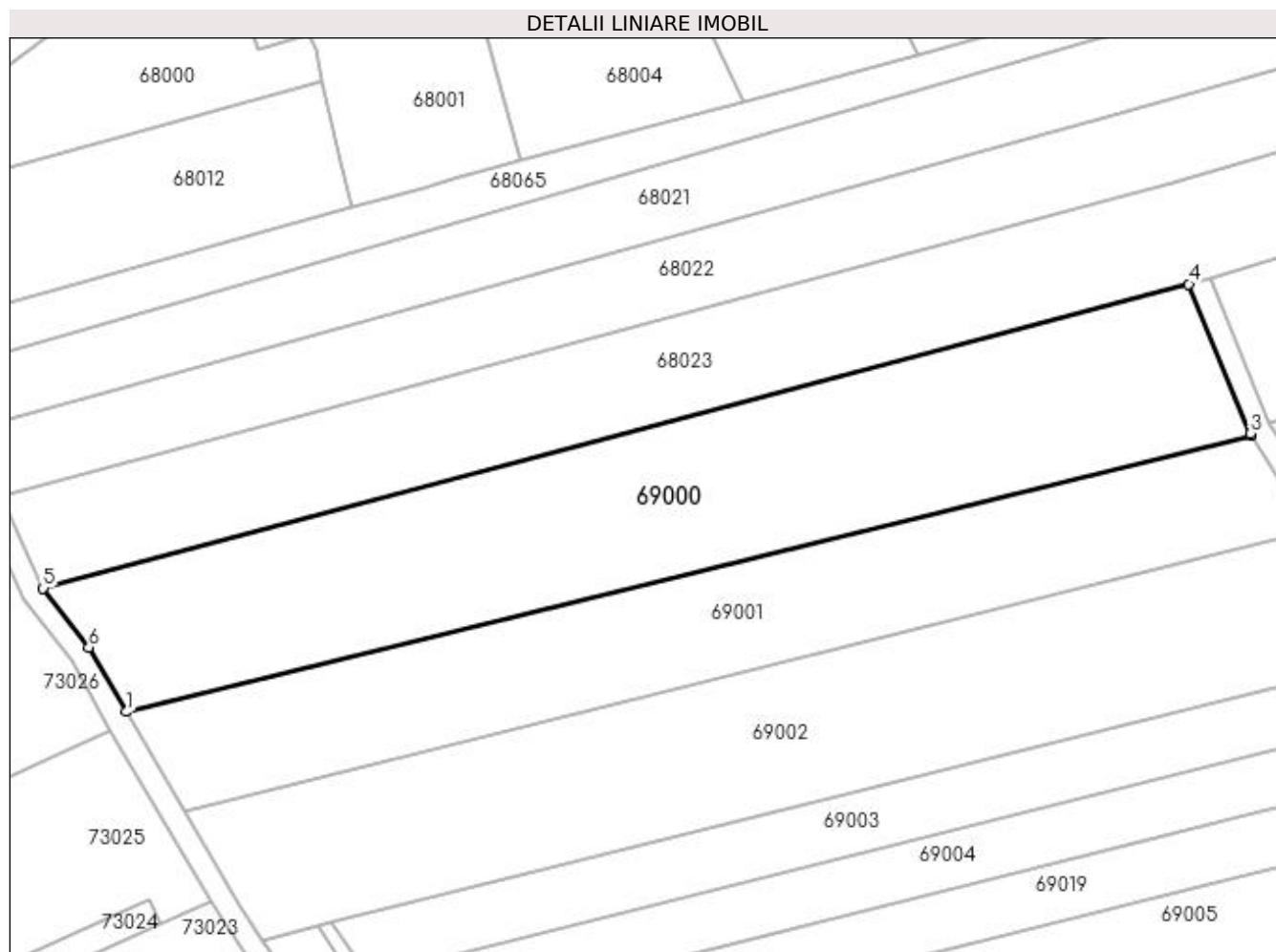
| Inscrieri privind dezmembramintele dreptului de proprietate, drepturi reale de garanție și sarcini | Referințe |
|--|-----------|
| NU SUNT | |

Anexa Nr. 1 La Partea I

Teren

| Nr cadastral | Suprafața (mp)* | Observații / Referințe |
|--------------|-----------------|------------------------|
| 51211 | 6.000 | |

* Suprafața este determinată în planul de proiecție Stereo 70.



Date referitoare la teren

| Crt | Categorie folosință | Intra vilan | Suprafața (mp) | Tarla | Parcelă | Nr. topo | Observații / Referințe |
|-----|---------------------|-------------|----------------|-------|---------|----------|------------------------|
| 1 | arabil | NU | 6.000 | - | - | - | Grind |

Lungime Segmente

1) Valorile lungimilor segmentelor sunt obținute din proiecție în plan.

| Punct început | X / Y | Punct sfârșit | X / Y | Lungime segment (** (m) |
|---------------|----------------------------|---------------|----------------------------|-------------------------|
| 1 | 370.604,233 669.845,767 | 2 | 370.811,541 669.896,73 | 213.48 |
| 2 | 370.811,541 669.896,73 | 3 | 370.811,345 669.897,038 | 0.365 |
| 3 | 370.811,345 669.897,038 | 4 | 370.800,04 669.924,577 | 29.769 |
| 4 | 370.800,04 669.924,577 | 5 | 370.588,904 669.868,543 | 218.445 |
| 5 | 370.588,904 669.868,543 | 6 | 370.597,323 669.857,651 | 13.766 |

| Punct început | X / Y | Punct sfârşit | X / Y | Lungime segment (** (m) |
|---------------|----------------------------|---------------|----------------------------|-------------------------|
| 6 | 370.597,323 669.857,651 | 1 | 370.604,233 669.845,767 | 13.747 |

** Lungimile segmentelor sunt determinate în planul de proiecţie Stereo 70 şi sunt rotunjite la 1 milimetru.

*** Distanţa dintre puncte este formată din segmente cumulate ce sunt mai mici decât valoarea 1 milimetru.

**DATE DESPRE IMOBILUL NR. 69001**

Oficiul de Cadastru și Publicitate Imobiliară MARAMURES
Biroul de Cadastru și Publicitate Imobiliară Baia Mare

A. Partea I. Descrierea imobilului

TEREN Extravilan

Adresa: Jud. Maramures

| Nr. Crt | Nr cadastral Nr. topografic | Suprafața* (mp) | Observații / Referințe |
|---------|--------------------------------|-----------------|---|
| A1 | | 4.283 | Sector cadastral:69 Teren neimprejmuit; |

B. Partea II. Proprietari și acte

| Inscrieri privitoare la dreptul de proprietate și alte drepturi reale | | Referințe |
|--|---|-----------|
| / | | |
| Act Administrativ nr. 40298/27, Titlu de proprietate, din 15/09/1993 emis de CJPSDPAT MARAMURES; | | |
| B1 | Intabulare, drept de PROPRIETATEcu titlu de constituire a dreptului de proprietate in baza legii 18/1991, dobandit prin Lege, cota actuala 1/1 1) ZAH VASILE , Lipsa CNP | A1 |
| Act Administrativ nr. 2322, din 29/06/2023 emis de Primaria Comunei Salsig (Adeverinta); | | |
| B2 | Se notează posesia faptică asupra cotei de 1/1, in favoarea lui 1) ZAH VASILE-DUMITRU | A1 |

C. Partea III. SARCINI .

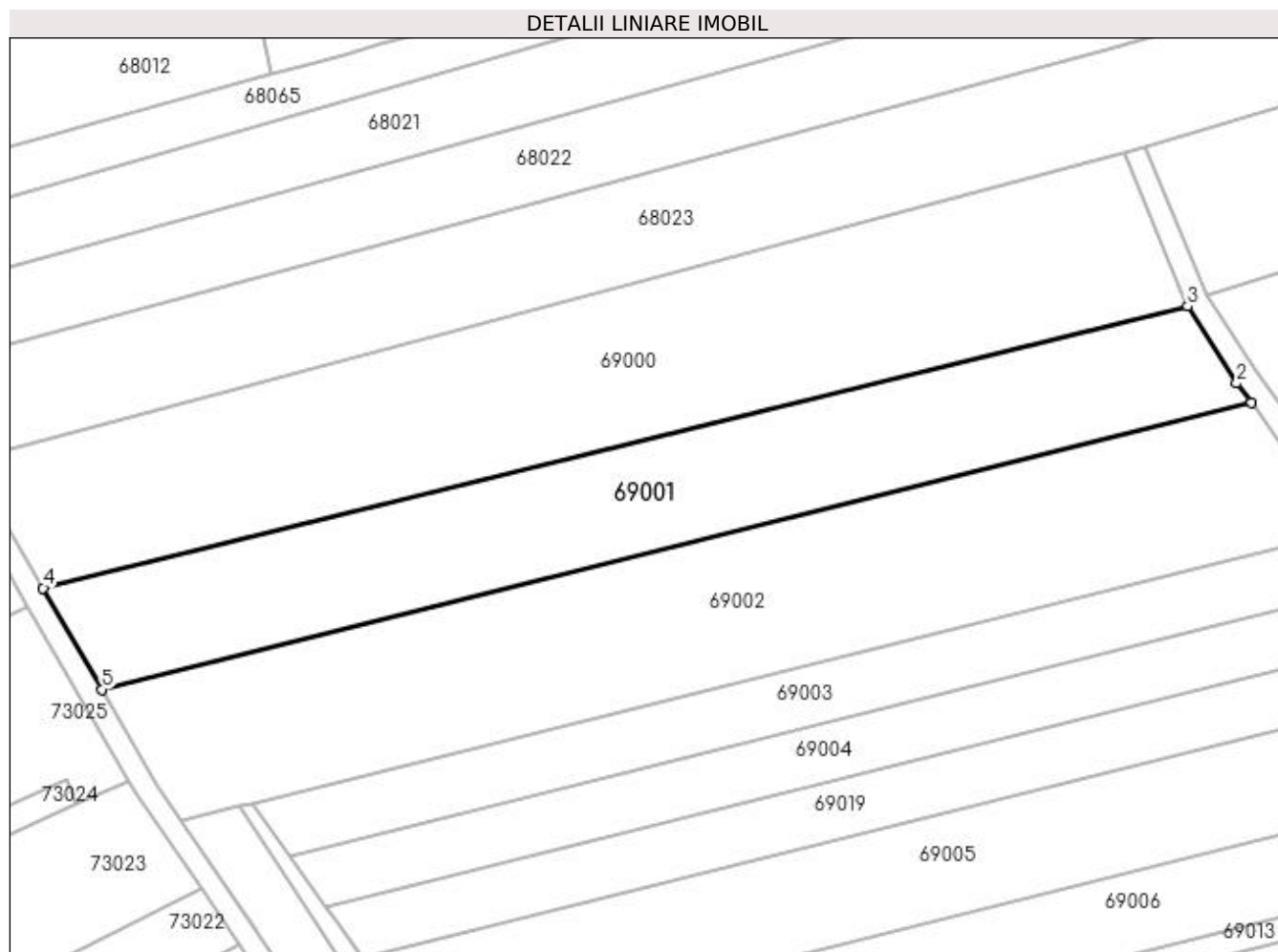
| Inscrieri privind dezmembramintele dreptului de proprietate, drepturi reale de garanție și sarcini | Referințe |
|--|-----------|
| NU SUNT | |

Anexa Nr. 1 La Partea I

Teren

| Nr cadastral | Suprafața (mp)* | Observații / Referințe |
|--------------|-----------------|------------------------|
| | 4.283 | |

* Suprafața este determinată în planul de proiecție Stereo 70.



Date referitoare la teren

| Crt | Categorie folosință | Intra vilan | Suprafața (mp) | Tarla | Parcelă | Nr. topo | Observații / Referințe |
|-----|---------------------|-------------|----------------|-------|---------|----------|------------------------|
| 1 | arabil | NU | 4.283 | Grind | - | - | |

Lungime Segmente

1) Valorile lungimilor segmentelor sunt obținute din proiecție în plan.

| Punct început | X / Y | Punct sfârșit | X / Y | Lungime segment (** (m) |
|---------------|----------------------------|---------------|----------------------------|-------------------------|
| 1 | 370.823,013 669.879,288 | 2 | 370.820,391 669.882,829 | 4.406 |
| 2 | 370.820,391 669.882,829 | 3 | 370.811,541 669.896,73 | 16.479 |
| 3 | 370.811,541 669.896,73 | 4 | 370.604,233 669.845,767 | 213.48 |
| 4 | 370.604,233 669.845,767 | 5 | 370.614,897 669.827,424 | 21.218 |
| 5 | 370.614,897 669.827,424 | 1 | 370.823,013 669.879,288 | 214.481 |

**** Lungimile segmentelor sunt determinate în planul de proiecție Stereo 70 și sunt rotunjite la 1 milimetru.**

***** Distanța dintre puncte este formată din segmente cumulate ce sunt mai mici decât valoarea 1 milimetru.**

**DATE DESPRE IMOBILUL NR. 69002**

Oficiul de Cadastru și Publicitate Imobiliară MARAMURES
Biroul de Cadastru și Publicitate Imobiliară Baia Mare

A. Partea I. Descrierea imobilului

TEREN Extravilan

Adresa: Jud. Maramures

| Nr. Crt | Nr cadastral Nr. topografic | Suprafața* (mp) | Observații / Referințe |
|---------|-----------------------------|-----------------|---|
| A1 | | 5.724 | Sector cadastral:69 Teren neimpregmuit; |

B. Partea II. Proprietari și acte

| Inscrieri privitoare la dreptul de proprietate și alte drepturi reale | Referințe |
|---|-----------|
| / | |
| Act Administrativ nr. 60379/67, Titlu de proprietate, din 21/12/1998 emis de CJPSDPAT MARAMURES; | |
| B1 | A1 |
| Intabulare, drept de PROPRIETATEcu titlu de reconstituire a dreptului de proprietate in baza legii 18/1991, dobandit prin Lege, cota actuala 1/1 1) BORLAN GAVRIL , Lipsa CNP | |
| Act Administrativ nr. 2404, din 03/07/2023 emis de Primaria Comunei Salsig (Adeverinta); | |
| B2 | A1 |
| Se notează posesia faptică asupra cotei de 1/1, in favoarea lui 1) BORLAN VASILE | |

C. Partea III. SARCINI .

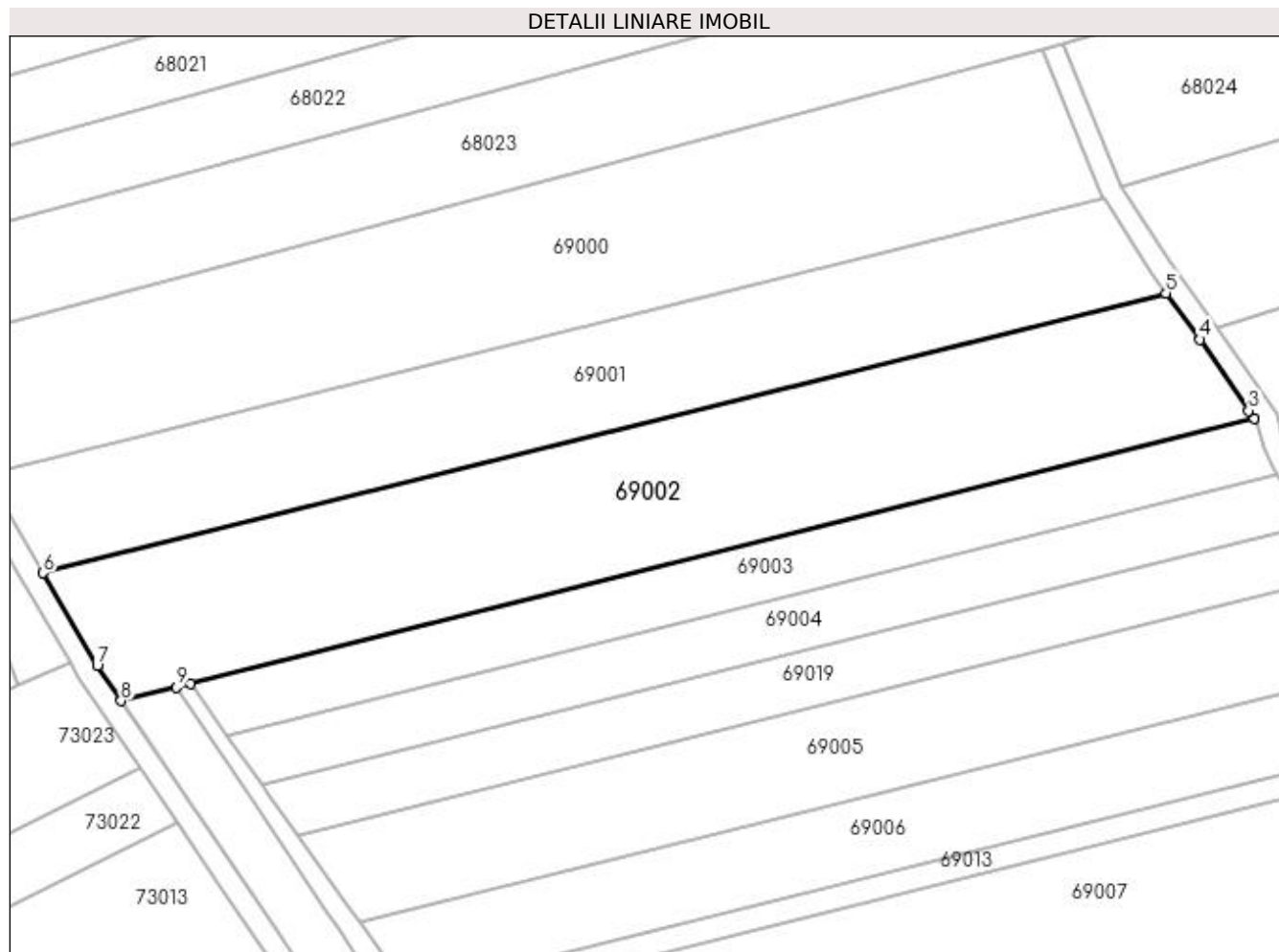
| Inscrieri privind dezmembramintele dreptului de proprietate, drepturi reale de garanție și sarcini | Referințe |
|--|-----------|
| NU SUNT | |

Anexa Nr. 1 La Partea I

Teren

| Nr cadastral | Suprafața (mp)* | Observații / Referințe |
|--------------|-----------------|------------------------|
| | 5.724 | |

* Suprafața este determinată în planul de proiecție Stereo 70.



Date referitoare la teren

| Crt | Categorie folosință | Intravilan | Suprafața (mp) | Tarla | Parcelă | Nr. topo | Observații / Referințe |
|-----|---------------------|------------|----------------|-------|---------|----------|------------------------|
| 1 | arabil | NU | 5.724 | Grind | - | - | |

Lungime Segmente

1) Valorile lungimilor segmentelor sunt obținute din proiecție în plan.

| Punct început | X / Y | Punct sfârșit | X / Y | Lungime segment (** (m) |
|---------------|----------------------------|---------------|----------------------------|-------------------------|
| 1 | 370.642,131 669.806,877 | 2 | 370.839,354 669.856,026 | 203.255 |
| 2 | 370.839,354 669.856,026 | 3 | 370.838,342 669.857,513 | 1.799 |
| 3 | 370.838,342 669.857,513 | 4 | 370.829,369 669.870,706 | 15.955 |
| 4 | 370.829,369 669.870,706 | 5 | 370.823,013 669.879,288 | 10.679 |
| 5 | 370.823,013 669.879,288 | 6 | 370.614,897 669.827,424 | 214.481 |

| Punct început | X / Y | Punct sfârșit | X / Y | Lungime segment (** (m) |
|---------------|----------------------------|---------------|----------------------------|-------------------------|
| 6 | 370.614,897 669.827,424 | 7 | 370.624,888 669.810,24 | 19.877 |
| 7 | 370.624,888 669.810,24 | 8 | 370.629,339 669.803,689 | 7.92 |
| 8 | 370.629,339 669.803,689 | 9 | 370.639,625 669.806,252 | 10.601 |
| 9 | 370.639,625 669.806,252 | 1 | 370.642,131 669.806,877 | 2.583 |

** Lungimile segmentelor sunt determinate în planul de proiecție Stereo 70 și sunt rotunjite la 1 milimetru.

*** Distanța dintre puncte este formată din segmente cumulate ce sunt mai mici decât valoarea 1 milimetru.

**DATE DESPRE IMOBILUL NR. 69003**

Oficiul de Cadastru și Publicitate Imobiliară MARAMURES
Biroul de Cadastru și Publicitate Imobiliară Baia Mare

A. Partea I. Descrierea imobilului

TEREN Extravilan

Adresa: Jud. Maramures

| Nr. Crt | Nr cadastral Nr. topografic | Suprafața* (mp) | Observații / Referințe |
|---------|-----------------------------|-----------------|---|
| A1 | | 2.230 | Sector cadastral:69 Teren neimprejmuit; |

B. Partea II. Proprietari și acte

| Inscrieri privitoare la dreptul de proprietate și alte drepturi reale | Referințe |
|--|-----------|
| / | |
| Act Normativ nr. 7, Lege, din 13/03/1996 emis de Parlamentul Romaniei; | |
| B1 | A1 |
| Inscrierea provizorie, drept de PROPRIETATE art.13, alin.15, dobandit prin Lege, cota actuala 1/1 1) COMUNA SĂLSIG, CIF:3627773, Proprietar neidentificat | |

C. Partea III. SARCINI .

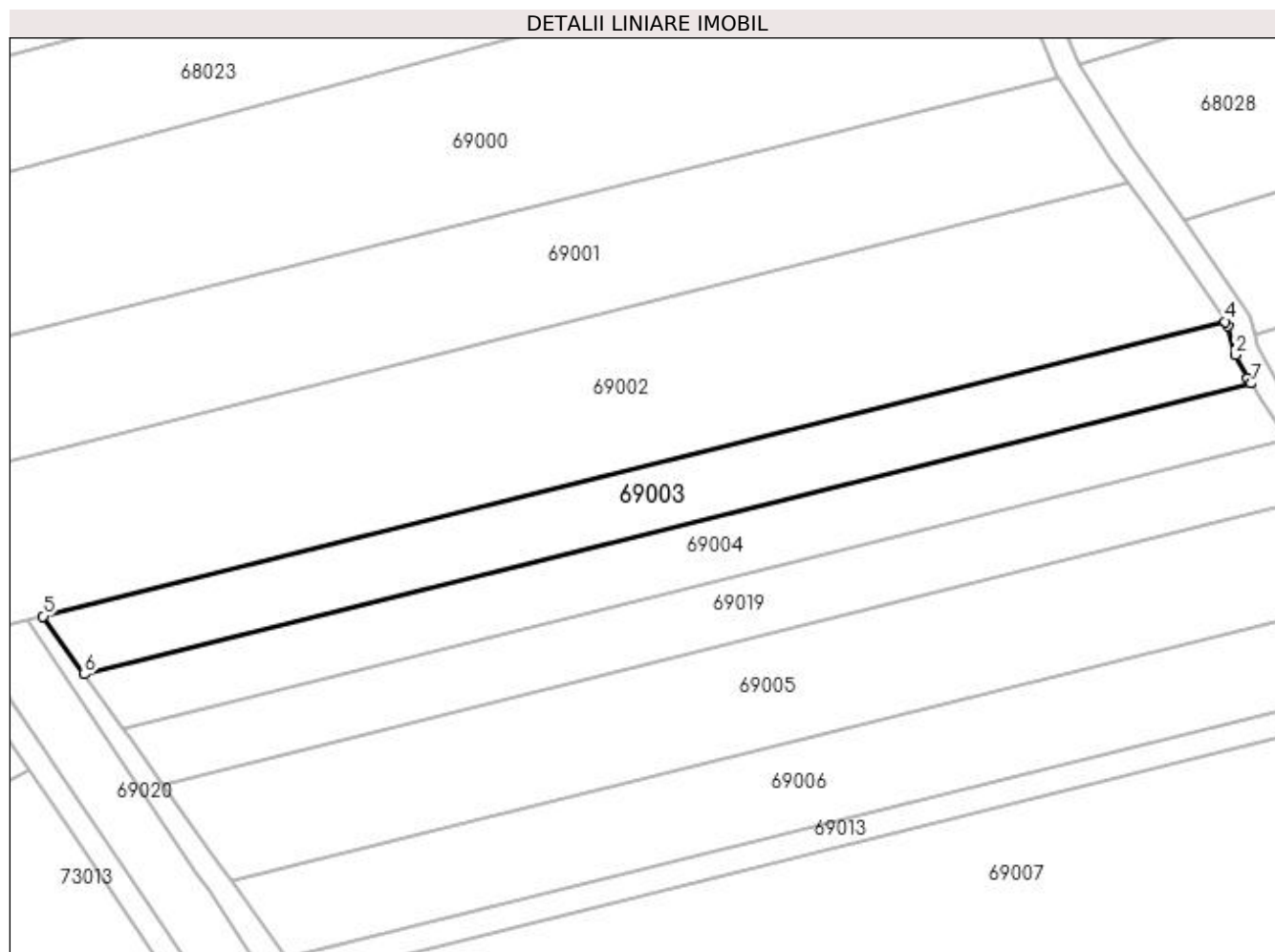
| Inscrieri privind dezmembramintele dreptului de proprietate, drepturi reale de garanție și sarcini | Referințe |
|--|-----------|
| NU SUNT | |

Anexa Nr. 1 La Partea I

Teren

| Nr cadastral | Suprafața (mp)* | Observații / Referințe |
|--------------|-----------------|------------------------|
| | 2.230 | |

* Suprafața este determinată în planul de proiecție Stereo 70.



Date referitoare la teren

| Crt | Categorie folosință | Intra vilan | Suprafața (mp) | Tarla | Parcelă | Nr. topo | Observații / Referințe |
|-----|---------------------|-------------|----------------|-------|---------|----------|------------------------|
| 1 | faneata | NU | 2.230 | - | - | - | |

Lungime Segmente

1) Valorile lungimilor segmentelor sunt obținute din proiecție în plan.

| Punct început | X / Y | Punct sfârșit | X / Y | Lungime segment (** (m) |
|---------------|----------------------------|---------------|----------------------------|-------------------------|
| 1 | 370.843,123 669.846,6 | 2 | 370.841,095 669.850,452 | 4.353 |
| 2 | 370.841,095 669.850,452 | 3 | 370.839,864 669.855,275 | 4.978 |
| 3 | 370.839,864 669.855,275 | 4 | 370.839,354 669.856,026 | 0.908 |
| 4 | 370.839,354 669.856,026 | 5 | 370.642,131 669.806,877 | 203.255 |
| 5 | 370.642,131 669.806,877 | 6 | 370.648,998 669.797,195 | 11.87 |

| Punct început | X / Y | Punct sfârșit | X / Y | Lungime segment (** (m) |
|---------------|----------------------------|---------------|---------------------------|-------------------------|
| 6 | 370.648,998 669.797,195 | 7 | 370.843,68 669.845,711 | 200.636 |
| 7 | 370.843,68 669.845,711 | 1 | 370.843,123 669.846,6 | 1.049 |

** Lungimile segmentelor sunt determinate în planul de proiecție Stereo 70 și sunt rotunjite la 1 milimetru.

*** Distanța dintre puncte este formată din segmente cumulate ce sunt mai mici decât valoarea 1 milimetru.

**DATE DESPRE IMOBILUL NR. 69004**

Oficiul de Cadastru și Publicitate Imobiliară MARAMURES
Biroul de Cadastru și Publicitate Imobiliară Baia Mare

A. Partea I. Descrierea imobilului

TEREN Extravilan

Adresa: Jud. Maramures

| Nr. Crt | Nr cadastral Nr. topografic | Suprafața* (mp) | Observații / Referințe |
|---------|-----------------------------|-----------------|---|
| A1 | | 2.095 | Sector cadastral:69 Teren neimprejmuit; |

B. Partea II. Proprietari și acte

| Inscrieri privitoare la dreptul de proprietate și alte drepturi reale | Referințe |
|--|-----------|
| / | |
| Act Administrativ nr. 44129/13, Titlu de proprietate, din 09/11/2000 emis de CJPSDPAT MARAMURES; | |
| B1 | A1 |
| Intabulare, drept de PROPRIETATEcu titlu de reconstituire a dreptului de proprietate in baza legii 18/1991, dobandit prin Lege, cota actuala 1/1 | |
| 1) POP STEFAN, Lipsa CNP | |

C. Partea III. SARCINI .

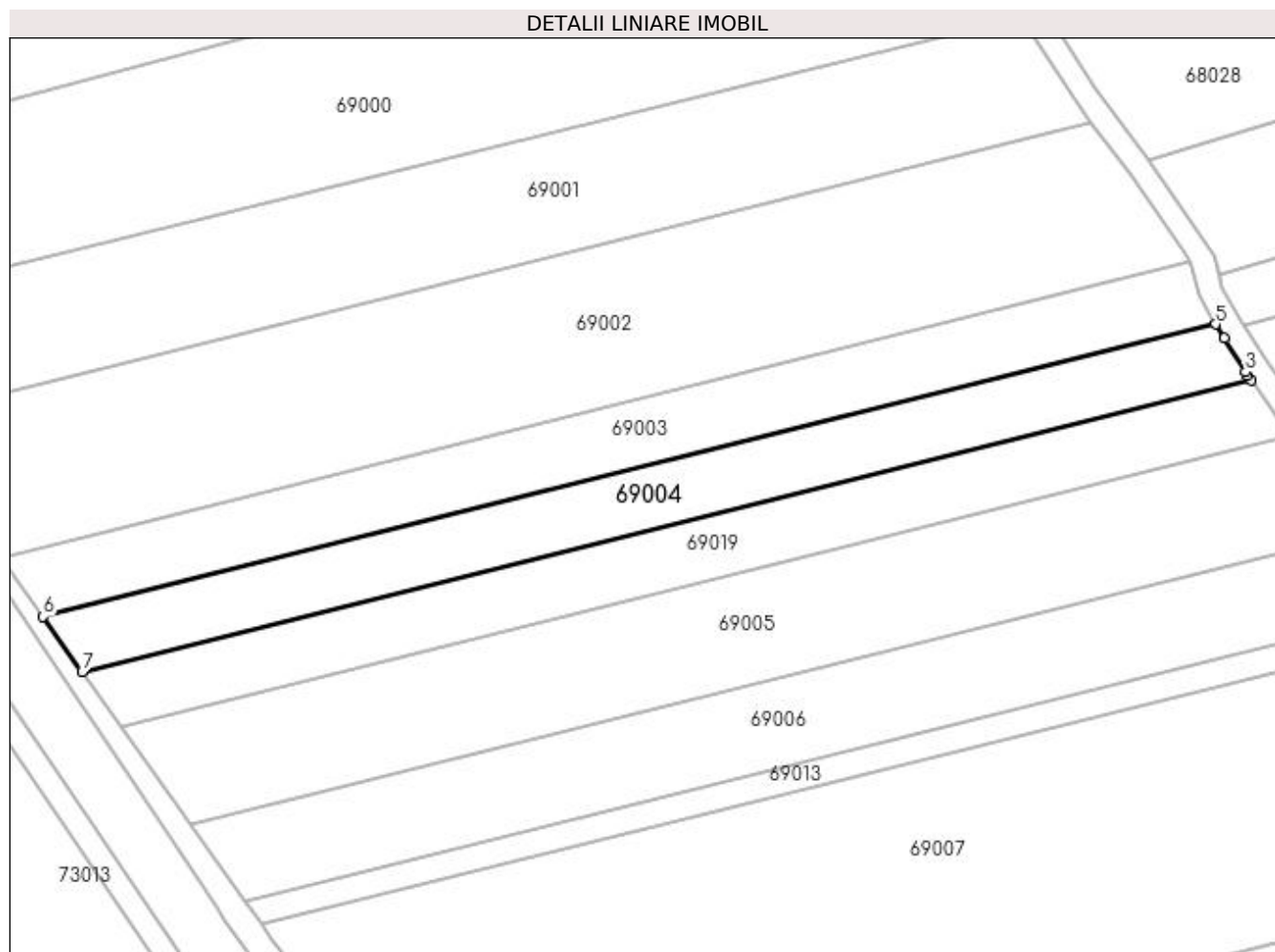
| Inscrieri privind dezmembramintele dreptului de proprietate, drepturi reale de garanție și sarcini | Referințe |
|--|-----------|
| NU SUNT | |

Anexa Nr. 1 La Partea I

Teren

| | | |
|--------------|-----------------|------------------------|
| Nr cadastral | Suprafața (mp)* | Observații / Referințe |
| | 2.095 | |

* Suprafața este determinată în planul de proiecție Stereo 70.



Date referitoare la teren

| Crt | Categorie folosință | Intra vilan | Suprafața (mp) | Tarla | Parcelă | Nr. topo | Observații / Referințe |
|-----|---------------------|-------------|----------------|-------|---------|----------|------------------------|
| 1 | arabil | NU | 2.095 | Grind | - | - | |

Lungime Segmente

1) Valorile lungimilor segmentelor sunt obținute din proiecție în plan.

| Punct început | X / Y | Punct sfârșit | X / Y | Lungime segment (** (m) |
|---------------|----------------------------|---------------|----------------------------|-------------------------|
| 1 | 370.849,571 669.836,4 | 2 | 370.848,973 669.837,259 | 1.047 |
| 2 | 370.848,973 669.837,259 | 3 | 370.848,655 669.837,766 | 0.598 |
| 3 | 370.848,655 669.837,766 | 4 | 370.845,127 669.843,4 | 6.647 |
| 4 | 370.845,127 669.843,4 | 5 | 370.843,68 669.845,711 | 2.727 |
| 5 | 370.843,68 669.845,711 | 6 | 370.648,998 669.797,195 | 200.636 |

| Punct început | X / Y | Punct sfârșit | X / Y | Lungime segment (** (m) |
|---------------|----------------------------|---------------|----------------------------|-------------------------|
| 6 | 370.648,998 669.797,195 | 7 | 370.655,494 669.788,035 | 11.23 |
| 7 | 370.655,494 669.788,035 | 1 | 370.849,571 669.836,4 | 200.013 |

** Lungimile segmentelor sunt determinate în planul de proiecție Stereo 70 și sunt rotunjite la 1 milimetru.

*** Distanța dintre puncte este formată din segmente cumulate ce sunt mai mici decât valoarea 1 milimetru.

**DATE DESPRE IMOBILUL NR. 69005**

Oficiul de Cadastru și Publicitate Imobiliară MARAMURES
Biroul de Cadastru și Publicitate Imobiliară Baia Mare

A. Partea I. Descrierea imobilului

TEREN Extravilan

Adresa: Jud. Maramures

| Nr. Crt | Nr cadastral Nr. topografic | Suprafața* (mp) | Observații / Referințe |
|---------|-----------------------------|-----------------|--|
| A1 | | 3.700 | Sector cadastral:69 Teren neimprejmut; |

B. Partea II. Proprietari și acte

| Inscrieri privitoare la dreptul de proprietate și alte drepturi reale | Referințe | |
|--|---|----|
| / | | |
| Act Administrativ nr. 520/88, Titlu de proprietate, din 19/11/2002 emis de CJPSDPAT MARAMURES; | | |
| B1 | Intabulare, drept de PROPRIETATEcu titlu de reconstituire a dreptului de proprietate in baza legii 18/1991, dobandit prin Lege, cota actuala 1/1 1) DULF ANA DEFUNCT:Da | A1 |
| Act Administrativ nr. 2457, din 05/07/2023 emis de Primaria Comunei Salsig (Adeverinta); | | |
| B2 | Se notează posesia faptică asupra cotei de 1/1, in favoarea lui 1) BANCOȘ IOAN | A1 |

C. Partea III. SARCINI .

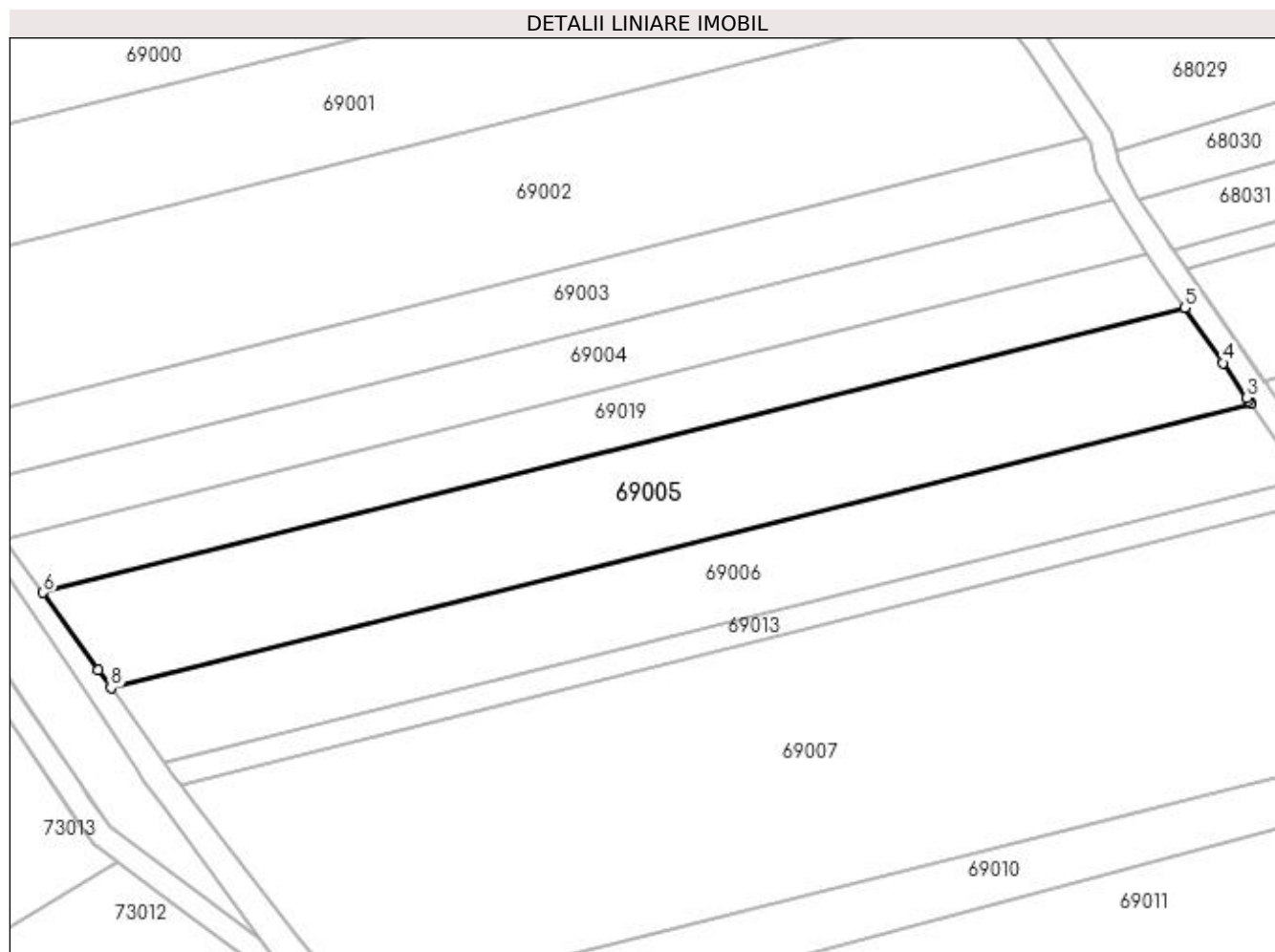
| Inscrieri privind dezmembramintele dreptului de proprietate, drepturi reale de garanție și sarcini | Referințe |
|--|-----------|
| NU SUNT | |

Anexa Nr. 1 La Partea I

Teren

| Nr cadastral | Suprafața (mp)* | Observații / Referințe |
|--------------|-----------------|------------------------|
| | 3.700 | |

* Suprafața este determinată în planul de proiecție Stereo 70.



Date referitoare la teren

| Crt | Categorie folosință | Intra vilan | Suprafața (mp) | Tarla | Parcelă | Nr. topo | Observații / Referințe |
|-----|---------------------|-------------|----------------|-------|---------|----------|------------------------|
| 1 | arabil | NU | 3.700 | Grind | - | - | |

Lungime Segmente

1) Valorile lungimilor segmentelor sunt obținute din proiecție în plan.

| Punct început | X / Y | Punct sfârșit | X / Y | Lungime segment (** (m) |
|---------------|----------------------------|---------------|----------------------------|-------------------------|
| 1 | 370.867,259 669.810,902 | 2 | 370.866,904 669.811,415 | 0.624 |
| 2 | 370.866,904 669.811,415 | 3 | 370.866,565 669.811,904 | 0.595 |
| 3 | 370.866,565 669.811,904 | 4 | 370.862,52 669.817,827 | 7.172 |
| 4 | 370.862,52 669.817,827 | 5 | 370.856,0 669.827,179 | 11.4 |
| 5 | 370.856,0 669.827,179 | 6 | 370.662,017 669.778,837 | 199.916 |

| Punct început | X / Y | Punct sfârșit | X / Y | Lungime segment (** (m) |
|---------------|----------------------------|---------------|----------------------------|-------------------------|
| 6 | 370.662,017 669.778,837 | 7 | 370.671,338 669.765,694 | 16.113 |
| 7 | 370.671,338 669.765,694 | 8 | 370.673,525 669.762,622 | 3.771 |
| 8 | 370.673,525 669.762,622 | 1 | 370.867,259 669.810,902 | 199.659 |

** Lungimile segmentelor sunt determinate în planul de proiecție Stereo 70 și sunt rotunjite la 1 milimetru.

*** Distanța dintre puncte este formată din segmente cumulate ce sunt mai mici decât valoarea 1 milimetru.

**DATE DESPRE IMOBILUL NR. 69006**

Oficiul de Cadastru și Publicitate Imobiliară MARAMURES
Biroul de Cadastru și Publicitate Imobiliară Baia Mare

A. Partea I. Descrierea imobilului

TEREN Extravilan

Adresa: Jud. Maramures

| Nr. Crt | Nr cadastral Nr. topografic | Suprafața* (mp) | Observații / Referințe |
|---------|-----------------------------|-----------------|---|
| A1 | | 2.900 | Sector cadastral:69 Teren neimprejmuit; |

B. Partea II. Proprietari și acte

| Inscrieri privitoare la dreptul de proprietate și alte drepturi reale | Referințe |
|--|-----------|
| / | |
| Act Administrativ nr. 50640/11, Titlu de proprietate, din 14/09/2004 emis de CJPSDPAT MARAMURES; | |
| B1 | A1 |
| Intabulare, drept de PROPRIETATEcu titlu de reconstituire a dreptului de proprietate in baza legii 18/1991, dobandit prin Lege, cota actuala 1/1 1) CHIRILĂ MURA, Lipsa CNP | |
| Act Administrativ nr. 2448, din 05/07/2023 emis de Primaria Comunei Salsig (Adeverinta); | |
| B2 | A1 |
| Se notează posesia faptică asupra cotei de 1/1, in favoarea lui 1) TINC RAMONA-SANDA | |

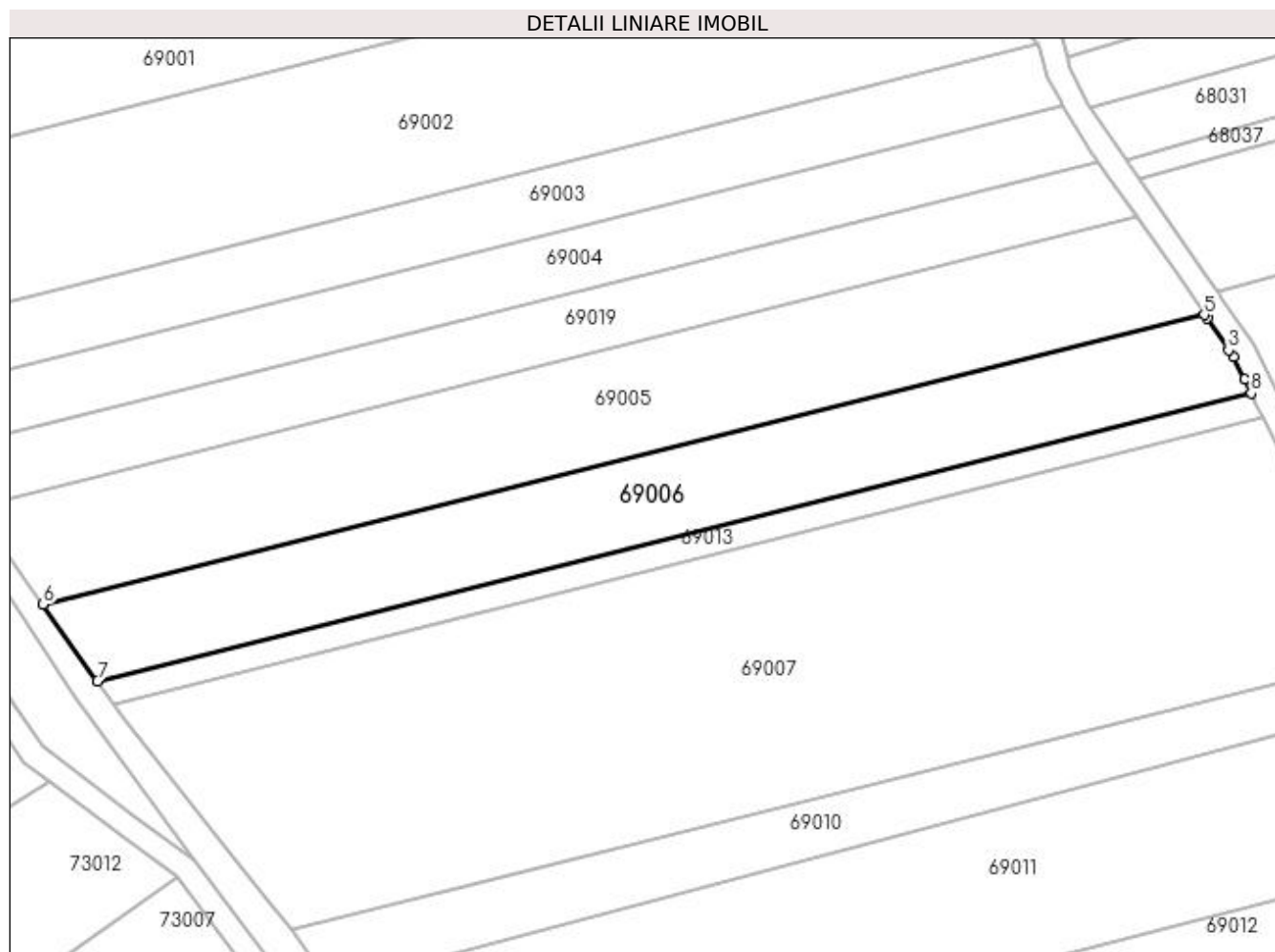
C. Partea III. SARCINI .

| Inscrieri privind dezmembramintele dreptului de proprietate, drepturi reale de garanție și sarcini | Referințe |
|--|-----------|
| NU SUNT | |

Anexa Nr. 1 La Partea I**Teren**

| Nr cadastral | Suprafața (mp)* | Observații / Referințe |
|--------------|-----------------|------------------------|
| | 2.900 | |

* Suprafața este determinată în planul de proiecție Stereo 70.

**Date referitoare la teren**

| Crt | Categorie folosință | Intra vilan | Suprafața (mp) | Tarla | Parcelă | Nr. topo | Observații / Referințe |
|-----|---------------------|-------------|----------------|-------|---------|----------|------------------------|
| 1 | arabil | NU | 2.900 | Grind | - | - | |

Lungime Segmente

1) Valorile lungimilor segmentelor sunt obținute din proiecție în plan.

| Punct început | X / Y | Punct sfârșit | X / Y | Lungime segment (** (m) |
|---------------|----------------------------|---------------|----------------------------|-------------------------|
| 1 | 370.873,918 669.800,161 | 2 | 370.872,11 669.803,882 | 4.137 |
| 2 | 370.872,11 669.803,882 | 3 | 370.871,292 669.805,065 | 1.438 |
| 3 | 370.871,292 669.805,065 | 4 | 370.867,664 669.810,316 | 6.382 |
| 4 | 370.867,664 669.810,316 | 5 | 370.867,259 669.810,902 | 0.712 |
| 5 | 370.867,259 669.810,902 | 6 | 370.673,525 669.762,622 | 199.659 |

| Punct început | X / Y | Punct sfârșit | X / Y | Lungime segment (** (m) |
|---------------|----------------------------|---------------|----------------------------|-------------------------|
| 6 | 370.673,525 669.762,622 | 7 | 370.682,593 669.749,884 | 15.636 |
| 7 | 370.682,593 669.749,884 | 8 | 370.875,043 669.797,846 | 198.336 |
| 8 | 370.875,043 669.797,846 | 1 | 370.873,918 669.800,161 | 2.574 |

** Lungimile segmentelor sunt determinate în planul de proiecție Stereo 70 și sunt rotunjite la 1 milimetru.

*** Distanța dintre puncte este formată din segmente cumulate ce sunt mai mici decât valoarea 1 milimetru.

**DATE DESPRE IMOBILUL NR. 69007**

Oficiul de Cadastru și Publicitate Imobiliară MARAMURES
Biroul de Cadastru și Publicitate Imobiliară Baia Mare

A. Partea I. Descrierea imobilului

TEREN Extravilan

Adresa: Jud. Maramures

| Nr. Crt | Nr cadastral Nr. topografic | Suprafața* (mp) | Observații / Referințe |
|---------|-----------------------------|------------------------------------|---|
| A1 | | Din acte: 5.800 Masurata: 8.313 | Sector cadastral:69 Teren neimprejmuit; |

B. Partea II. Proprietari și acte

| Inscrieri privitoare la dreptul de proprietate și alte drepturi reale | | Referințe |
|--|---|-----------|
| / | | |
| Act Administrativ nr. 44129/76, Titlu de proprietate, din 10/06/2002 emis de CJPSDPAT MARAMURES; | | |
| B1 | Intabulare, drept de PROPRIETATEcu titlu de reconstituire a dreptului de proprietate în baza legii 18/1991, dobandit prin Lege, cota actuala 5800/8313 1) CHIȘ IOAN , Lipsa CNP | A1 |
| Act Normativ nr. 7, Lege, din 13/03/1996 emis de Parlamentul Romaniei; | | |
| B2 | Intabulare, drept de PROPRIETATE, dobandit prin Lege, cota actuala 2513/8313 1) NEIDENTIFICAT NEIDENTIFICAT | A1 |
| Act Administrativ nr. 2450, din 05/07/2023 emis de Primaria Comunei Salsig (Adeverinta); | | |
| B3 | Se notează posesia factica asupra cotei de 1/1, în favoarea lui 1) CHIȘIU IOAN | A1 |

C. Partea III. SARCINI .

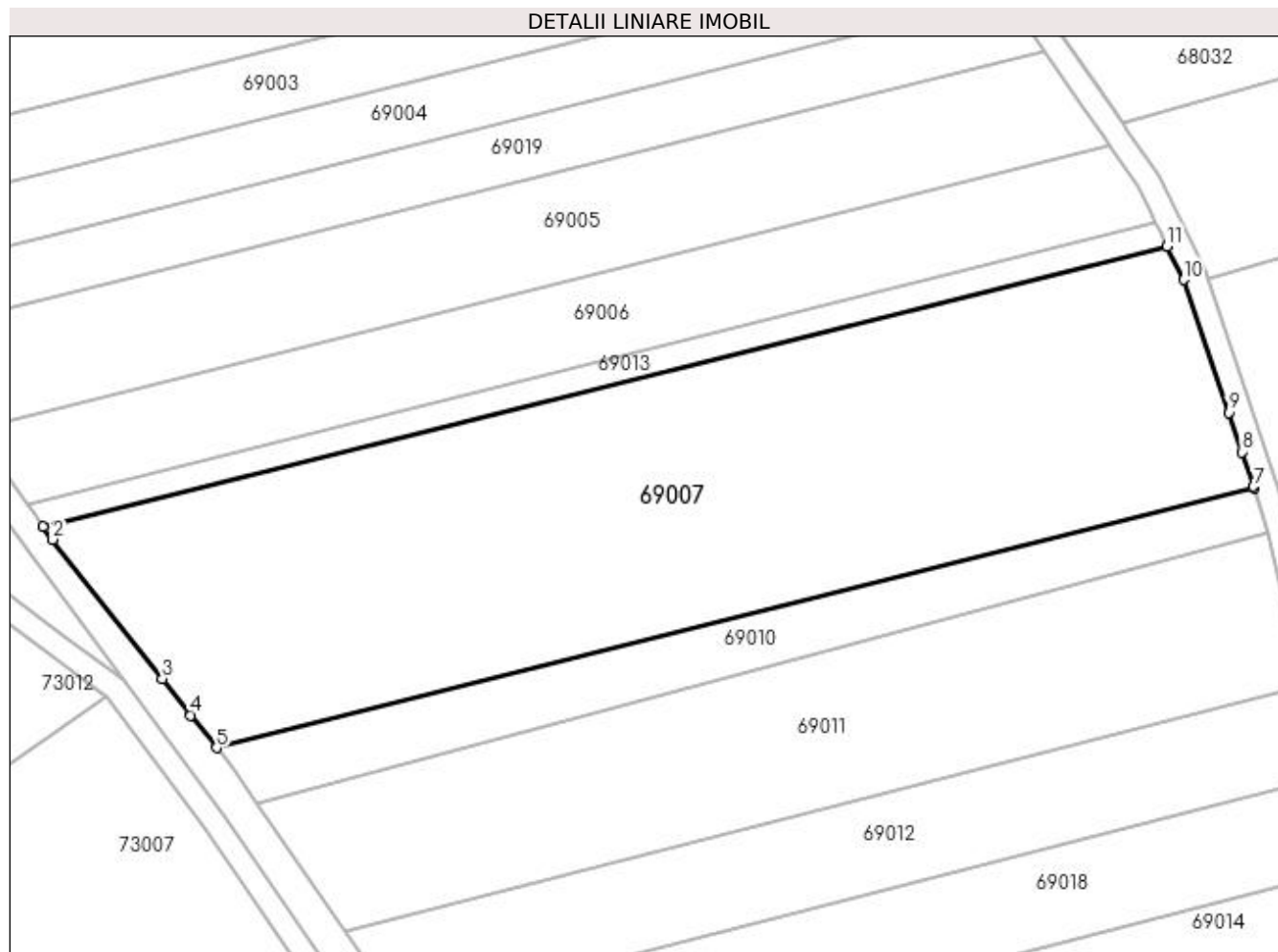
| Inscrieri privind dezmembramintele dreptului de proprietate, drepturi reale de garanție și sarcini | Referințe |
|--|-----------|
| NU SUNT | |

Anexa Nr. 1 La Partea I

Teren

| | | |
|--------------|------------------------------------|------------------------|
| Nr cadastral | Suprafața (mp)* | Observații / Referințe |
| | Din acte: 5.800 Masurata: 8.313 | |

* Suprafața este determinată în planul de proiecție Stereo 70.



Date referitoare la teren

| Crt | Categorie folosință | Intravilan | Suprafața (mp) | Tarla | Parcelă | Nr. topo | Observații / Referințe |
|-----|---------------------|------------|----------------|-------|---------|----------|------------------------|
| 1 | arabil | NU | 8.313 | Grind | - | - | |

Lungime Segmente

1) Valorile lungimilor segmentelor sunt obținute din proiecție în plan.

| Punct început | X / Y | Punct sfârșit | X / Y | Lungime segment (** (m) |
|---------------|----------------------------|---------------|----------------------------|-------------------------|
| 1 | 370.685,352 669.746,054 | 2 | 370.686,971 669.743,828 | 2.752 |
| 2 | 370.686,971 669.743,828 | 3 | 370.705,643 669.720,079 | 30.21 |
| 3 | 370.705,643 669.720,079 | 4 | 370.710,539 669.713,852 | 7.921 |
| 4 | 370.710,539 669.713,852 | 5 | 370.714,898 669.708,308 | 7.052 |
| 5 | 370.714,898 669.708,308 | 6 | 370.891,821 669.752,614 | 182.386 |

| Punct început | X / Y | Punct sfârșit | X / Y | Lungime segment (** (m) |
|---------------|----------------------------|---------------|----------------------------|-------------------------|
| 6 | 370.891,821 669.752,614 | 7 | 370.891,758 669.752,832 | 0.227 |
| 7 | 370.891,758 669.752,832 | 8 | 370.889,754 669.758,731 | 6.23 |
| 8 | 370.889,754 669.758,731 | 9 | 370.887,47 669.765,456 | 7.102 |
| 9 | 370.887,47 669.765,456 | 10 | 370.879,783 669.788,089 | 23.903 |
| 10 | 370.879,783 669.788,089 | 11 | 370.877,001 669.793,814 | 6.365 |
| 11 | 370.877,001 669.793,814 | 1 | 370.685,352 669.746,054 | 197.51 |

** Lungimile segmentelor sunt determinate în planul de proiecție Stereo 70 și sunt rotunjite la 1 milimetru.

*** Distanța dintre puncte este formată din segmente cumulate ce sunt mai mici decât valoarea 1 milimetru.

**DATE DESPRE IMOBILUL NR. 69010**

Oficiul de Cadastru și Publicitate Imobiliară MARAMURES
Biroul de Cadastru și Publicitate Imobiliară Baia Mare

A. Partea I. Descrierea imobilului

TEREN Extravilan

Adresa: Jud. Maramures

| Nr. Crt | Nr cadastral Nr. topografic | Suprafața* (mp) | Observații / Referințe |
|---------|-----------------------------|-----------------|---|
| A1 | | 1.700 | Sector cadastral:69 Teren neimprejmuit; |

B. Partea II. Proprietari și acte

| Inscrieri privitoare la dreptul de proprietate și alte drepturi reale | Referințe |
|--|-----------|
| / | |
| Act Administrativ nr. 6069/81, Titlu de proprietate, din 26/05/2004 emis de CJPSDPAT MARAMURES; | |
| B1 | A1 |
| Intabulare, drept de PROPRIETATEcu titlu de reconstituire a dreptului de proprietate in baza legii 18/1991, dobandit prin Lege, cota actuala 1/1 1) HUSTI FLORICA | |

C. Partea III. SARCINI .

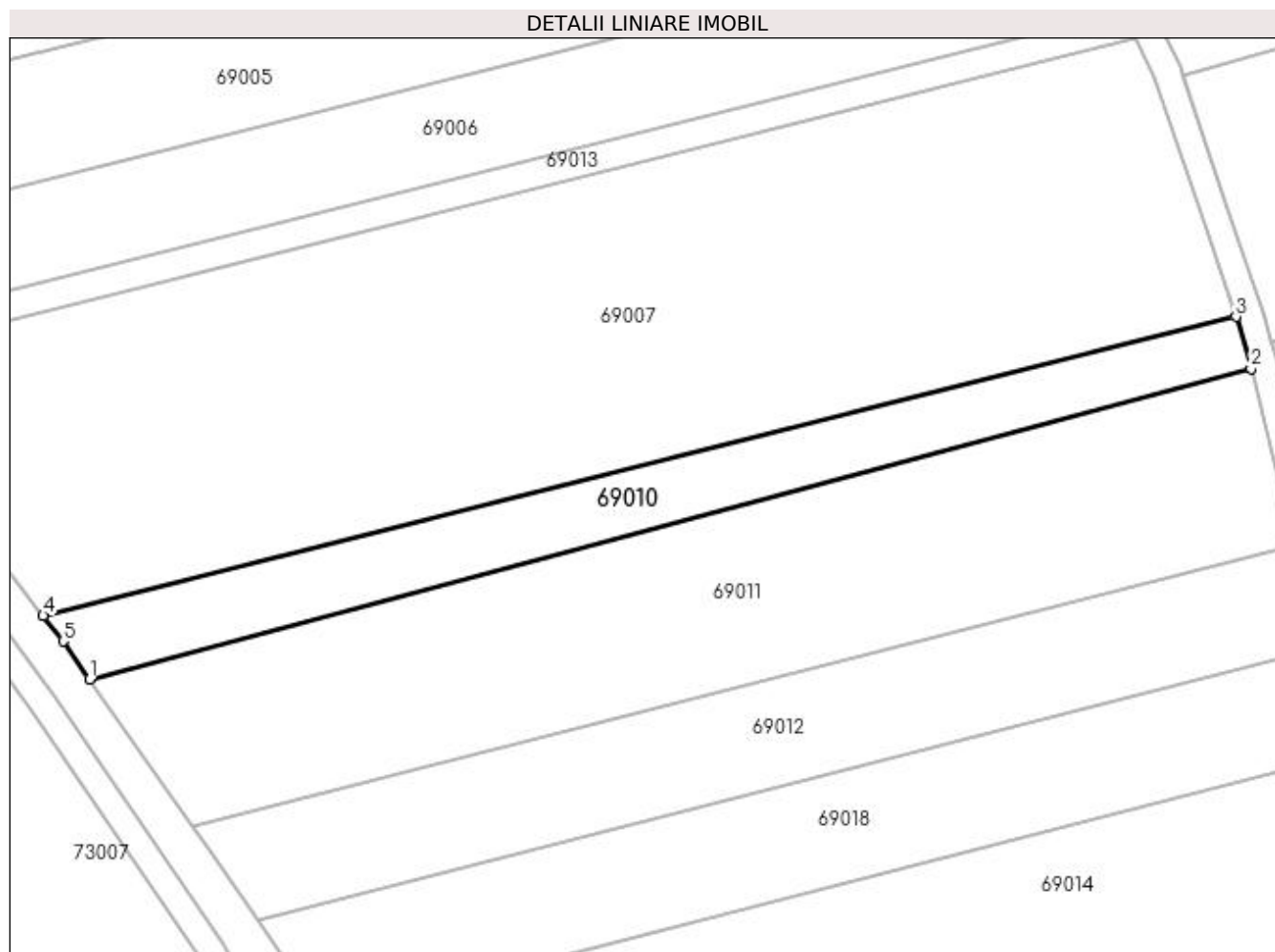
| Inscrieri privind dezmembramintele dreptului de proprietate, drepturi reale de garanție și sarcini | Referințe |
|--|-----------|
| NU SUNT | |

Anexa Nr. 1 La Partea I

Teren

| Nr cadastral | Suprafața (mp)* | Observații / Referințe |
|--------------|-----------------|------------------------|
| | 1.700 | |

* Suprafața este determinată în planul de proiecție Stereo 70.



Date referitoare la teren

| Crt | Categorie folosință | Intravilan | Suprafața (mp) | Tarla | Parcelă | Nr. topo | Observații / Referințe |
|-----|---------------------|------------|----------------|-------|---------|----------|------------------------|
| 1 | arabil | NU | 1.700 | Grind | - | - | |

Lungime Segmente

1) Valorile lungimilor segmentelor sunt obținute din proiecție în plan.

| Punct început | X / Y | Punct sfârșit | X / Y | Lungime segment (** (m) |
|---------------|----------------------------|---------------|----------------------------|-------------------------|
| 1 | 370.721,792 669.698,894 | 2 | 370.894,057 669.744,904 | 178.304 |
| 2 | 370.894,057 669.744,904 | 3 | 370.891,821 669.752,614 | 8.028 |
| 3 | 370.891,821 669.752,614 | 4 | 370.714,898 669.708,308 | 182.386 |
| 4 | 370.714,898 669.708,308 | 5 | 370.717,885 669.704,508 | 4.833 |
| 5 | 370.717,885 669.704,508 | 1 | 370.721,792 669.698,894 | 6.84 |

**** Lungimile segmentelor sunt determinate în planul de proiecție Stereo 70 și sunt rotunjite la 1 milimetru.**

***** Distanța dintre puncte este formată din segmente cumulate ce sunt mai mici decât valoarea 1 milimetru.**

**DATE DESPRE IMOBILUL NR. 69011**

Oficiul de Cadastru și Publicitate Imobiliară MARAMURES
Biroul de Cadastru și Publicitate Imobiliară Baia Mare

A. Partea I. Descrierea imobilului

TEREN Extravilan

Adresa: Jud. Maramures

| Nr. Crt | Nr cadastral Nr. topografic | Suprafața* (mp) | Observații / Referințe |
|---------|--------------------------------|------------------------------------|---|
| A1 | | Din acte: 5.000 Masurata: 4.500 | Sector cadastral:69 Teren neimprejmuit; |

B. Partea II. Proprietari și acte

| Inscrieri privitoare la dreptul de proprietate și alte drepturi reale | | Referințe |
|--|---|-----------|
| / | | |
| Act Administrativ nr. 44129/93, Titlu de proprietate, din 11/06/2002 emis de CJPSDPAT MARAMURES; | | |
| B1 | Intabulare, drept de PROPRIETATEcu titlu de reconstituire a dreptului de proprietate in baza legii 18/1991, dobandit prin Lege, cota actuala 1/1 1) POP ȘTEFAN, Lipsa CNP DEFUNCT:Da | A1 |

C. Partea III. SARCINI .

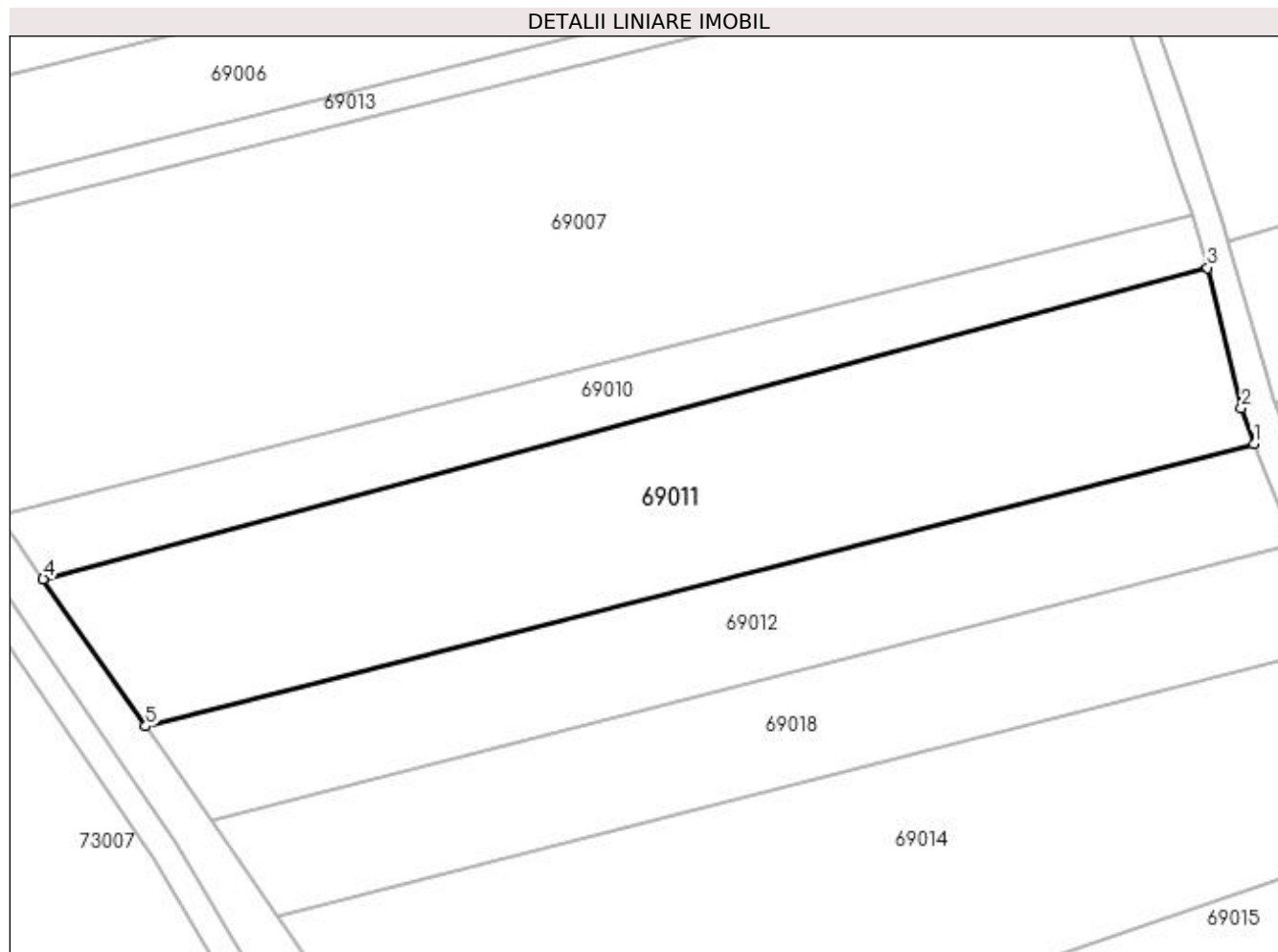
| Inscrieri privind dezmembramintele dreptului de proprietate, drepturi reale de garanție și sarcini | Referințe |
|--|-----------|
| NU SUNT | |

Anexa Nr. 1 La Partea I

Teren

| | | |
|--------------|------------------------------------|------------------------|
| Nr cadastral | Suprafața (mp)* | Observații / Referințe |
| | Din acte: 5.000 Masurata: 4.500 | |

* Suprafața este determinată în planul de proiecție Stereo 70.



Date referitoare la teren

| Crt | Categorie folosință | Intra vilan | Suprafața (mp) | Tarla | Parcelă | Nr. topo | Observații / Referințe |
|-----|---------------------|-------------|----------------|-------|---------|----------|------------------------|
| 1 | arabil | NU | 4.500 | Grind | - | - | |

Lungime Segmente

1) Valorile lungimilor segmentelor sunt obținute din proiecție în plan.

| Punct început | X / Y | Punct sfârșit | X / Y | Lungime segment (** (m) |
|---------------|----------------------------|---------------|----------------------------|-------------------------|
| 1 | 370.900,914 669.718,856 | 2 | 370.899,067 669.724,112 | 5.571 |
| 2 | 370.899,067 669.724,112 | 3 | 370.894,057 669.744,904 | 21.387 |
| 3 | 370.894,057 669.744,904 | 4 | 370.721,792 669.698,894 | 178.304 |
| 4 | 370.721,792 669.698,894 | 5 | 370.736,966 669.677,085 | 26.568 |
| 5 | 370.736,966 669.677,085 | 1 | 370.900,914 669.718,856 | 169.186 |

**** Lungimile segmentelor sunt determinate în planul de proiecție Stereo 70 și sunt rotunjite la 1 milimetru.**

***** Distanța dintre puncte este formată din segmente cumulate ce sunt mai mici decât valoarea 1 milimetru.**

**DATE DESPRE IMOBILUL NR. 69012**

Oficiul de Cadastru și Publicitate Imobiliară MARAMURES
Biroul de Cadastru și Publicitate Imobiliară Baia Mare

A. Partea I. Descrierea imobilului

TEREN Extravilan

Adresa: Jud. Maramures

| Nr. Crt | Nr cadastral Nr. topografic | Suprafața* (mp) | Observații / Referințe |
|---------|-----------------------------|------------------------------------|--|
| A1 | | Din acte: 3.150 Masurata: 2.650 | Sector cadastral:69 Teren neimprejmit; |

B. Partea II. Proprietari și acte

| Inscrieri privitoare la dreptul de proprietate și alte drepturi reale | Referințe |
|--|-----------|
| / | |
| Act Administrativ nr. 520/74, Titlu de proprietate, din 13/11/2002 emis de CJPSDPAT MARAMURES; | |
| B1 | A1 |
| Intabulare, drept de PROPRIETATEcu titlu de reconstituire a dreptului de proprietate in baza legii 18/1991, dobandit prin Lege, cota actuala 1/1 | |
| 1) LUCA NECHITA , Lipsa CNP | |
| Act Administrativ nr. 2411, din 03/07/2023 emis de Primaria Comunei Salsig (Adeverinta); | |
| B2 | A1 |
| Se notează posesia faptică asupra cotei de 1/1, in favoarea lui | |
| 1) LUCA AUREL | |

C. Partea III. SARCINI .

| Inscrieri privind dezmembramintele dreptului de proprietate, drepturi reale de garanție și sarcini | Referințe |
|--|-----------|
| NU SUNT | |

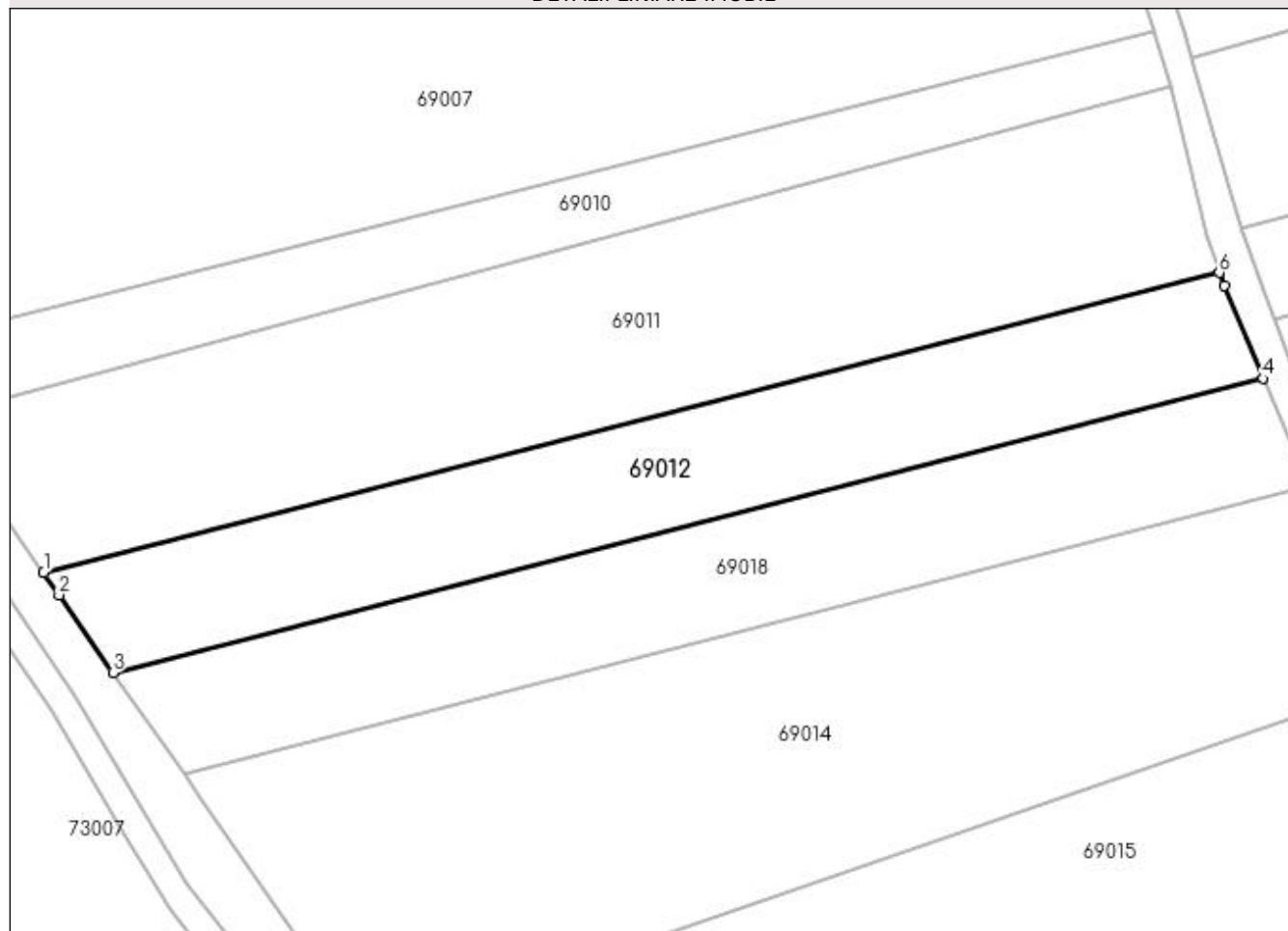
Anexa Nr. 1 La Partea I

Teren

| | | |
|--------------|------------------------------------|------------------------|
| Nr cadastral | Suprafața (mp)* | Observații / Referințe |
| | Din acte: 3.150 Masurata: 2.650 | |

* Suprafața este determinată în planul de proiecție Stereo 70.

DETALII LINIARE IMOBIL



Date referitoare la teren

| Crt | Categorie folosință | Intra vilan | Suprafața (mp) | Tarla | Parcelă | Nr. topo | Observații / Referințe |
|-----|---------------------|-------------|----------------|-------|---------|----------|------------------------|
| 1 | arabil | NU | 2.650 | Grind | - | - | |

Lungime Segmente

1) Valorile lungimilor segmentelor sunt obținute din proiecție în plan.

| Punct început | X / Y | Punct sfârșit | X / Y | Lungime segment (** (m) |
|---------------|----------------------------|---------------|----------------------------|-------------------------|
| 1 | 370.736,966 669.677,085 | 2 | 370.739,144 669.673,956 | 3.812 |
| 2 | 370.739,144 669.673,956 | 3 | 370.746,672 669.663,144 | 13.175 |
| 3 | 370.746,672 669.663,144 | 4 | 370.906,975 669.704,124 | 165.458 |
| 4 | 370.906,975 669.704,124 | 5 | 370.901,582 669.717,007 | 13.966 |
| 5 | 370.901,582 669.717,007 | 6 | 370.900,914 669.718,856 | 1.966 |

| Punct început | X / Y | Punct sfârșit | X / Y | Lungime segment (** (m) |
|---------------|----------------------------|---------------|----------------------------|-------------------------|
| 6 | 370.900,914 669.718,856 | 1 | 370.736,966 669.677,085 | 169.186 |

** Lungimile segmentelor sunt determinate în planul de proiecție Stereo 70 și sunt rotunjite la 1 milimetru.

*** Distanța dintre puncte este formată din segmente cumulate ce sunt mai mici decât valoarea 1 milimetru.

**DATE DESPRE IMOBILUL NR. 69013**

Oficiul de Cadastru și Publicitate Imobiliară MARAMURES
Biroul de Cadastru și Publicitate Imobiliară Baia Mare

A. Partea I. Descrierea imobilului

TEREN Extravilan

Adresa: Jud. Maramures

| Nr. Crt | Nr cadastral Nr. topografic | Suprafața* (mp) | Observații / Referințe |
|---------|-----------------------------|-----------------|---|
| A1 | | 868 | Sector cadastral:69 Teren neimprejmuit; |

B. Partea II. Proprietari și acte

| Inscrieri privitoare la dreptul de proprietate și alte drepturi reale | Referințe |
|--|-----------|
| / | |
| Act Normativ nr. 7, Lege, din 13/03/1996 emis de Parlamentul Romaniei; | |
| B1 | A1 |
| Inscrierea provizorie, drept de PROPRIETATE art.13, alin.15, dobandit prin Lege, cota actuala 1/1 1) COMUNA SĂLSIG, CIF:3627773, Proprietar neidentificat | |

C. Partea III. SARCINI .

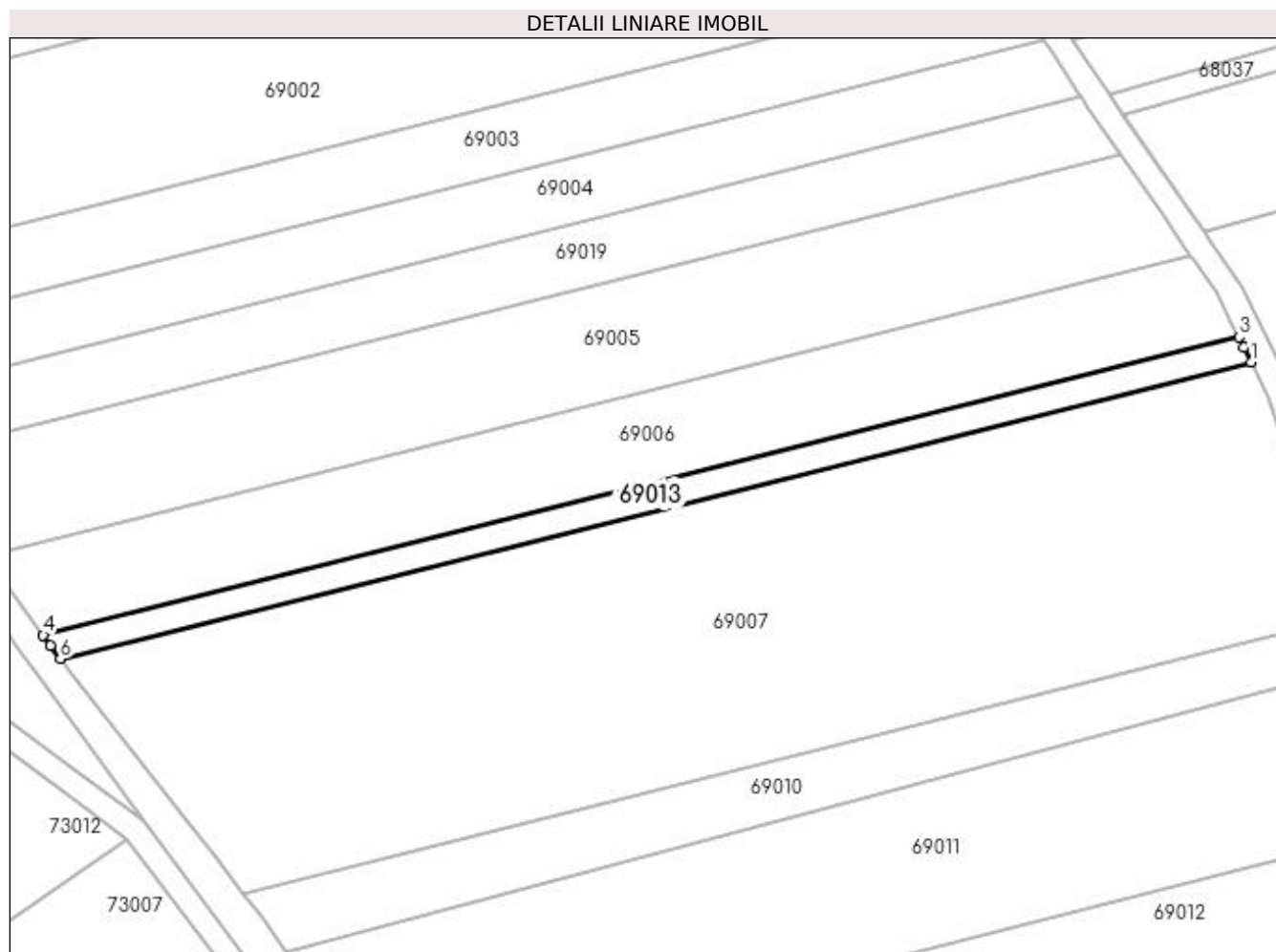
| Inscrieri privind dezmembramintele dreptului de proprietate, drepturi reale de garanție și sarcini | Referințe |
|--|-----------|
| NU SUNT | |

Anexa Nr. 1 La Partea I

Teren

| Nr cadastral | Suprafața (mp)* | Observații / Referințe |
|--------------|-----------------|------------------------|
| | 868 | |

* Suprafața este determinată în planul de proiecție Stereo 70.



Date referitoare la teren

| Crt | Categorie folosință | Intra vilan | Suprafața (mp) | Tarla | Parcelă | Nr. topo | Observații / Referințe |
|-----|---------------------|-------------|----------------|-------|---------|----------|------------------------|
| 1 | faneata | NU | 868 | Grind | - | - | |

Lungime Segmente

1) Valorile lungimilor segmentelor sunt obținute din proiecție în plan.

| Punct început | X / Y | Punct sfârșit | X / Y | Lungime segment (** (m) |
|---------------|----------------------------|---------------|----------------------------|-------------------------|
| 1 | 370.877,001 669.793,814 | 2 | 370.875,86 669.796,164 | 2.612 |
| 2 | 370.875,86 669.796,164 | 3 | 370.875,043 669.797,846 | 1.87 |
| 3 | 370.875,043 669.797,846 | 4 | 370.682,593 669.749,884 | 198.336 |
| 4 | 370.682,593 669.749,884 | 5 | 370.683,785 669.748,209 | 2.056 |
| 5 | 370.683,785 669.748,209 | 6 | 370.685,352 669.746,054 | 2.664 |

| Punct început | X / Y | Punct sfârșit | X / Y | Lungime segment (** (m) |
|---------------|----------------------------|---------------|----------------------------|-------------------------|
| 6 | 370.685,352 669.746,054 | 1 | 370.877,001 669.793,814 | 197.51 |

** Lungimile segmentelor sunt determinate în planul de proiecție Stereo 70 și sunt rotunjite la 1 milimetru.

*** Distanța dintre puncte este formată din segmente cumulate ce sunt mai mici decât valoarea 1 milimetru.

**DATE DESPRE IMOBILUL NR. 69014**

Oficiul de Cadastru și Publicitate Imobiliară MARAMURES
Biroul de Cadastru și Publicitate Imobiliară Baia Mare

A. Partea I. Descrierea imobilului

TEREN Extravilan

Nr. cadastral vechi:50786

Adresa: Jud. Maramures

| Nr. Crt | Nr cadastral Nr. topografic | Suprafața* (mp) | Observații / Referințe |
|---------|-----------------------------|-----------------|---|
| A1 | 50786 | 5.600 | Sector cadastral:69 Teren neimprejmuit; |

B. Partea II. Proprietari și acte

| Inscrieri privitoare la dreptul de proprietate și alte drepturi reale | | Referințe |
|--|---|-----------|
| 5448 / 31/01/2022 | | |
| Act Notarial nr. 430, Contract de vanzare-cumparare, din 28/01/2022 emis de NP Capusan Niculina; | | |
| B1 | Intabulare, drept de PROPRIETATEcu titlu de drept cumparare, dobandit prin Conventie, cota actuala 1/1, cota initiala 1/1 | A1 |
| | 1) MARCU CORNELIA-MIOARA , bun propriu | |
| | <i>OBSERVATII: Pozitie transcrisa din CF nr. 50786, in rangul incheierii nr. 5448/31.01.2022</i> | |

C. Partea III. SARCINI .

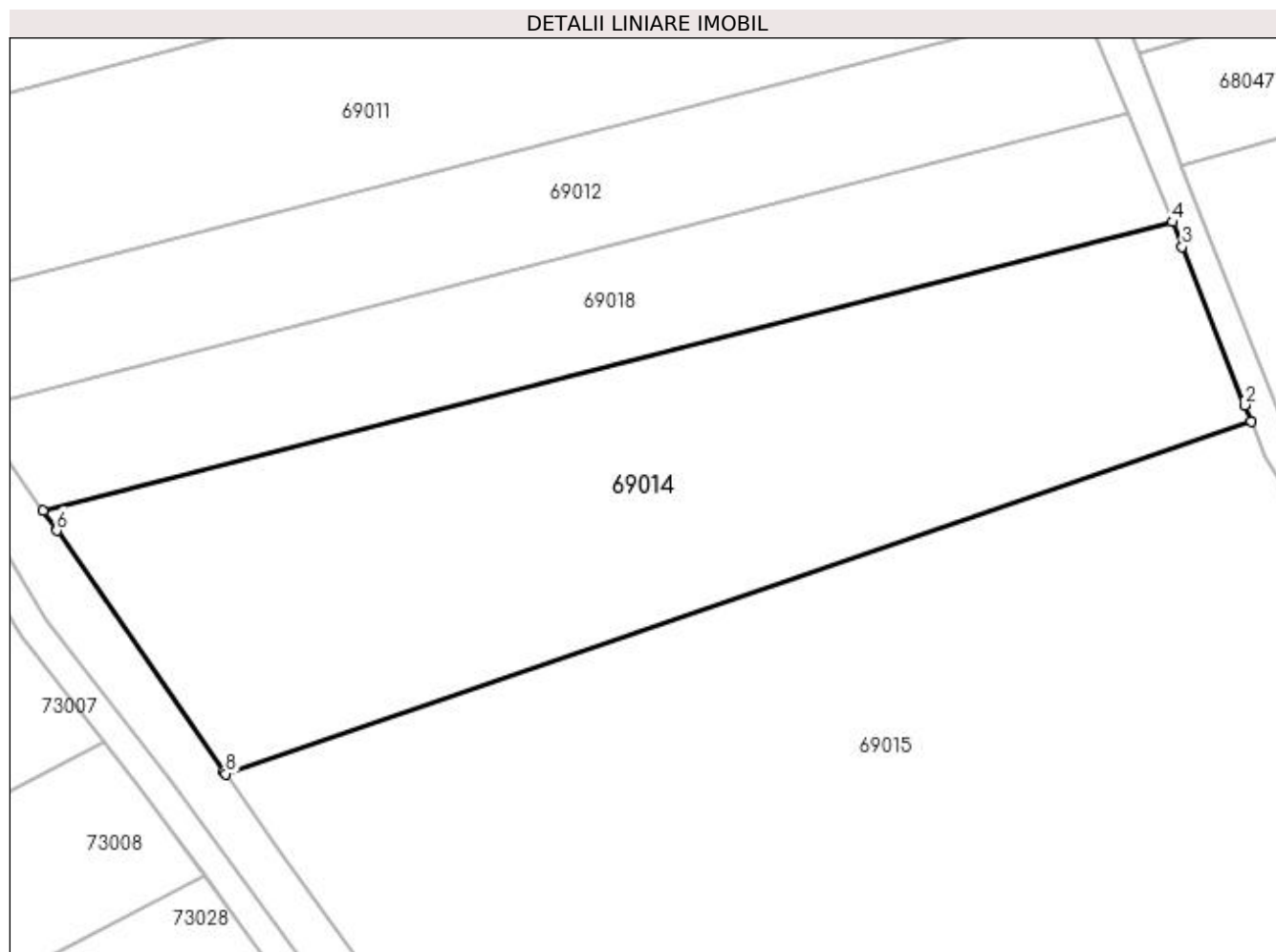
| Inscrieri privind dezmembramintele dreptului de proprietate, drepturi reale de garanție și sarcini | Referințe |
|--|-----------|
| NU SUNT | |

Anexa Nr. 1 La Partea I

Teren

| Nr cadastral | Suprafața (mp)* | Observații / Referințe |
|--------------|-----------------|------------------------|
| 50786 | 5.600 | |

* Suprafața este determinată în planul de proiecție Stereo 70.



Date referitoare la teren

| Crt | Categorie folosință | Intravilan | Suprafața (mp) | Tarla | Parcelă | Nr. topo | Observații / Referințe |
|-----|---------------------|------------|----------------|-------|---------|----------|------------------------|
| 1 | arabil | NU | 5.600 | - | - | - | |

Lungime Segmente

1) Valorile lungimilor segmentelor sunt obținute din proiecție în plan.

| Punct început | X / Y | Punct sfârșit | X / Y | Lungime segment (** (m) |
|---------------|----------------------------|---------------|----------------------------|-------------------------|
| 1 | 370.924,154 669.661,319 | 2 | 370.923,247 669.663,626 | 2.479 |
| 2 | 370.923,247 669.663,626 | 3 | 370.914,606 669.685,561 | 23.576 |
| 3 | 370.914,606 669.685,561 | 4 | 370.913,297 669.689,024 | 3.702 |
| 4 | 370.913,297 669.689,024 | 5 | 370.756,552 669.648,954 | 161.786 |
| 5 | 370.756,552 669.648,954 | 6 | 370.758,451 669.646,227 | 3.323 |

| Punct început | X / Y | Punct sfârșit | X / Y | Lungime segment (** (m) |
|---------------|----------------------------|---------------|----------------------------|-------------------------|
| 6 | 370.758,451 669.646,227 | 7 | 370.781,654 669.612,861 | 40.641 |
| 7 | 370.781,654 669.612,861 | 8 | 370.781,907 669.612,497 | 0.443 |
| 8 | 370.781,907 669.612,497 | 1 | 370.924,154 669.661,319 | 150.392 |

** Lungimile segmentelor sunt determinate în planul de proiecție Stereo 70 și sunt rotunjite la 1 milimetru.

*** Distanța dintre puncte este formată din segmente cumulate ce sunt mai mici decât valoarea 1 milimetru.

**DATE DESPRE IMOBILUL NR. 69015**

Oficiul de Cadastru și Publicitate Imobiliară MARAMURES
Biroul de Cadastru și Publicitate Imobiliară Baia Mare

A. Partea I. Descrierea imobilului

TEREN Extravilan

Adresa: Jud. Maramures

| Nr. Crt | Nr cadastral Nr. topografic | Suprafața* (mp) | Observații / Referințe |
|---------|-----------------------------|-----------------|---|
| A1 | | 15.581 | Sector cadastral:69 Teren neimpregmuit; |

B. Partea II. Proprietari și acte

| Inscrieri privitoare la dreptul de proprietate și alte drepturi reale | Referințe |
|--|-----------|
| / | |
| Act Administrativ nr. 44108/16, Titlu de proprietate, din 20/10/1998 emis de CJPSDPAT MARAMURES; | |
| B1 | A1 |
| Intabulare, drept de PROPRIETATEcu titlu de reconstituire a dreptului de proprietate in baza legii 18/1991, dobandit prin Lege, cota actuala 1/1 | |
| 1) NEVELICI ALEXANDRU , Lipsa CNP | |
| 2) NEVELICI ȘTEFAN , Lipsa CNP | |
| Act Administrativ nr. 2306, din 29/06/2023 emis de Primaria Comunei Salsig (Adeverinta); | |
| B2 | A1 |
| Se notează posesia faptică asupra cotei de 1/1, in favoarea lui | |
| 1) GLODAN CORNEL | |

C. Partea III. SARCINI .

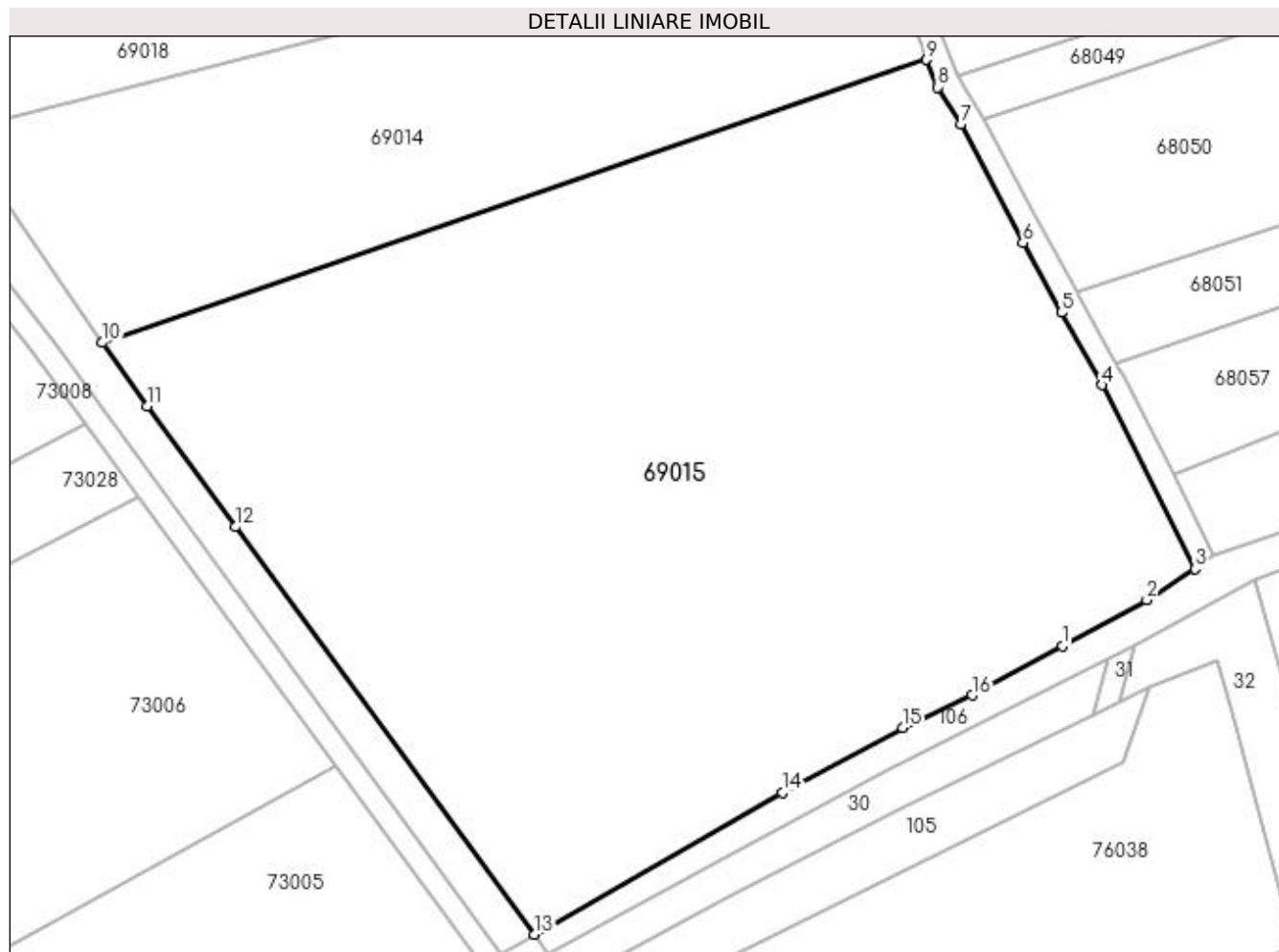
| Inscrieri privind dezmembramintele dreptului de proprietate, drepturi reale de garanție și sarcini | Referințe |
|--|-----------|
| NU SUNT | |

Anexa Nr. 1 La Partea I

Teren

| Nr cadastral | Suprafața (mp)* | Observații / Referințe |
|--------------|-----------------|------------------------|
| | 15.581 | |

* Suprafața este determinată în planul de proiecție Stereo 70.



Date referitoare la teren

| Crt | Categorie folosință | Intra vilan | Suprafața (mp) | Tarla | Parcelă | Nr. topo | Observații / Referințe |
|-----|---------------------|-------------|----------------|----------|---------|----------|------------------------|
| 1 | arabil | NU | 15.581 | Pe Grind | - | - | |

Lungime Segmente

1) Valorile lungimilor segmentelor sunt obținute din proiecție în plan.

| Punct început | X / Y | Punct sfârșit | X / Y | Lungime segment (** (m) |
|---------------|----------------------------|---------------|----------------------------|-------------------------|
| 1 | 370.947,583 669.560,118 | 2 | 370.962,169 669.568,075 | 16.615 |
| 2 | 370.962,169 669.568,075 | 3 | 370.970,437 669.573,463 | 9.869 |
| 3 | 370.970,437 669.573,463 | 4 | 370.954,411 669.605,152 | 35.511 |
| 4 | 370.954,411 669.605,152 | 5 | 370.947,462 669.617,686 | 14.331 |
| 5 | 370.947,462 669.617,686 | 6 | 370.940,797 669.629,708 | 13.746 |

| Punct început | X / Y | Punct sfârșit | X / Y | Lungime segment (** (m) |
|---------------|----------------------------|---------------|----------------------------|-------------------------|
| 6 | 370.940,797 669.629,708 | 7 | 370.930,072 669.650,136 | 23.072 |
| 7 | 370.930,072 669.650,136 | 8 | 370.926,017 669.656,587 | 7.62 |
| 8 | 370.926,017 669.656,587 | 9 | 370.924,154 669.661,319 | 5.086 |
| 9 | 370.924,154 669.661,319 | 10 | 370.781,907 669.612,497 | 150.392 |
| 10 | 370.781,907 669.612,497 | 11 | 370.789,544 669.601,521 | 13.371 |
| 11 | 370.789,544 669.601,521 | 12 | 370.804,853 669.580,672 | 25.866 |
| 12 | 370.804,853 669.580,672 | 13 | 370.856,487 669.510,356 | 87.238 |
| 13 | 370.856,487 669.510,356 | 14 | 370.899,21 669.534,789 | 49.216 |
| 14 | 370.899,21 669.534,789 | 15 | 370.920,038 669.546,01 | 23.658 |
| 15 | 370.920,038 669.546,01 | 16 | 370.931,985 669.551,623 | 13.2 |
| 16 | 370.931,985 669.551,623 | 1 | 370.947,583 669.560,118 | 17.761 |

** Lungimile segmentelor sunt determinate în planul de proiecție Stereo 70 și sunt rotunjite la 1 milimetru.

*** Distanța dintre puncte este formată din segmente cumulate ce sunt mai mici decât valoarea 1 milimetru.

**DATE DESPRE IMOBILUL NR. 69016**

Oficiul de Cadastru și Publicitate Imobiliară MARAMURES
Biroul de Cadastru și Publicitate Imobiliară Baia Mare

A. Partea I. Descrierea imobilului

TEREN Extravilan

Adresa: Jud. Maramures

| Nr. Crt | Nr cadastral Nr. topografic | Suprafața* (mp) | Observații / Referințe |
|---------|-----------------------------|-----------------|---|
| A1 | | 2.108 | Sector cadastral:69 Teren neimprejmuit; |

B. Partea II. Proprietari și acte

| Inscrieri privitoare la dreptul de proprietate și alte drepturi reale | Referințe |
|---|--|
| / | |
| Act Normativ nr. 1705, Hotarare de Guvern, din 29/11/2006 emis de Guvernul Romaniei; | |
| B1 | Intabulare, drept de PROPRIETATE, dobandit prin Lege, cota actuala 1/1 1) STATUL ROMÂN , CIF:9999999999999, Domeniu public |
| Act Normativ nr. 1705, Hotarare de Guvern, din 29/11/2006 emis de Guvernul Romaniei (Inventar ANIF pozitia 85094, Adeverinta nr. 604/24.07.2023); | |
| B2 | Intabulare, drept de ADMINISTRARE, dobandit prin Lege, cota actuala 1/1 1) AGENȚIA NAȚIONALĂ DE ÎMBUNĂȚĂȚIRI FUNCIARE , CIF:29275212 |

C. Partea III. SARCINI .

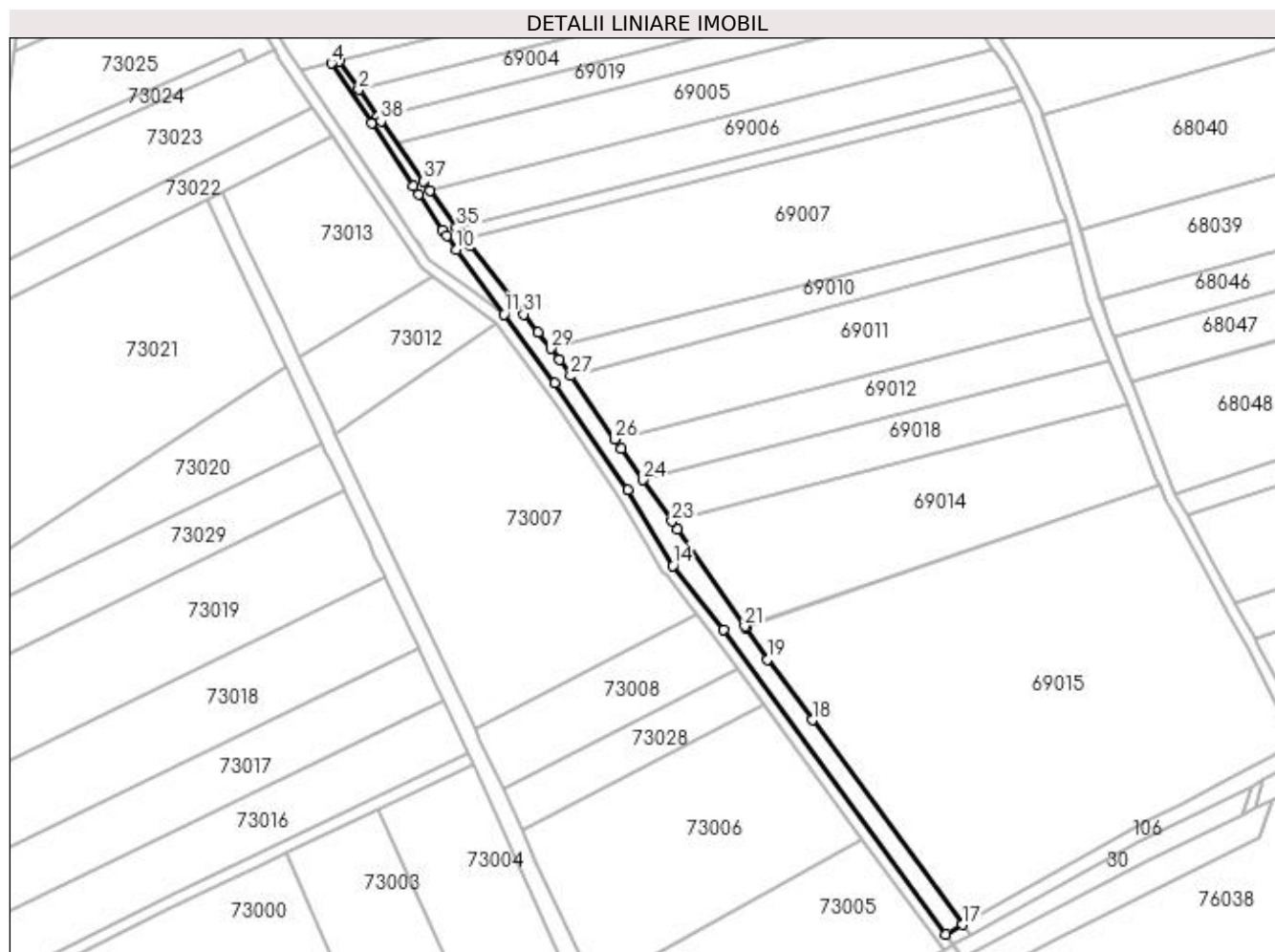
| Inscrieri privind dezmembramintele dreptului de proprietate, drepturi reale de garanție și sarcini | Referințe |
|--|-----------|
| NU SUNT | |

Anexa Nr. 1 La Partea I

Teren

| Nr cadastral | Suprafața (mp)* | Observații / Referințe |
|--------------|-----------------|------------------------|
| | 2.108 | |

* Suprafața este determinată în planul de proiecție Stereo 70.



Date referitoare la teren

| Crt | Categorie folosință | Intravilan | Suprafața (mp) | Tarla | Parcelă | Nr. topo | Observații / Referințe |
|-----|---------------------|------------|----------------|-------|---------|----------|-------------------------------------|
| 1 | ape curgătoare | NU | 2.108 | - | - | - | CD 81, Somes mal stang, Ticau-Lapus |

Lungime Segmente

1) Valorile lungimilor segmentelor sunt obținute din proiecție în plan.

| Punct început | X / Y | Punct sfârșit | X / Y | Lungime segment (** (m) | Punct început | X / Y | Punct sfârșit | X / Y | Lungime segment (** (m) |
|---------------|----------------------------|---------------|----------------------------|-------------------------|---------------|----------------------------|---------------|----------------------------|-------------------------|
| 1 | 370.655,494 669.788,035 | 2 | 370.648,998 669.797,195 | 11.23 | 2 | 370.648,998 669.797,195 | 3 | 370.642,131 669.806,877 | 11.87 |
| 3 | 370.642,131 669.806,877 | 4 | 370.639,625 669.806,252 | 2.583 | 4 | 370.639,625 669.806,252 | 5 | 370.653,359 669.785,649 | 24.761 |
| 5 | 370.653,359 669.785,649 | 6 | 370.667,796 669.763,993 | 26.027 | 6 | 370.667,796 669.763,993 | 7 | 370.669,714 669.761,275 | 3.327 |
| 7 | 370.669,714 669.761,275 | 8 | 370.677,789 669.748,942 | 14.741 | 8 | 370.677,789 669.748,942 | 9 | 370.679,187 669.746,922 | 2.457 |
| 9 | 370.679,187 669.746,922 | 10 | 370.682,625 669.742,172 | 5.864 | 10 | 370.682,625 669.742,172 | 11 | 370.698,864 669.719,995 | 27.487 |

| Punct început | X / Y | Punct sfârșit | X / Y | Lungime segment (** (m) | Punct început | X / Y | Punct sfârșit | X / Y | Lungime segment (** (m) |
|---------------|----------------------------|---------------|----------------------------|-------------------------|---------------|----------------------------|---------------|----------------------------|-------------------------|
| 11 | 370.698,864 669.719,995 | 12 | 370.716,403 669.696,56 | 29.271 | 12 | 370.716,403 669.696,56 | 13 | 370.741,447 669.659,774 | 44.502 |
| 13 | 370.741,447 669.659,774 | 14 | 370.756,962 669.633,771 | 30.28 | 14 | 370.756,962 669.633,771 | 15 | 370.774,21 669.611,754 | 27.969 |
| 15 | 370.774,21 669.611,754 | 16 | 370.850,756 669.507,078 | 129.678 | 16 | 370.850,756 669.507,078 | 17 | 370.856,487 669.510,356 | 6.602 |
| 17 | 370.856,487 669.510,356 | 18 | 370.804,853 669.580,672 | 87.238 | 18 | 370.804,853 669.580,672 | 19 | 370.789,544 669.601,521 | 25.866 |
| 19 | 370.789,544 669.601,521 | 20 | 370.781,907 669.612,497 | 13.371 | 20 | 370.781,907 669.612,497 | 21 | 370.781,654 669.612,861 | 0.443 |
| 21 | 370.781,654 669.612,861 | 22 | 370.758,451 669.646,227 | 40.641 | 22 | 370.758,451 669.646,227 | 23 | 370.756,552 669.648,954 | 3.323 |
| 23 | 370.756,552 669.648,954 | 24 | 370.746,672 669.663,144 | 17.291 | 24 | 370.746,672 669.663,144 | 25 | 370.739,144 669.673,956 | 13.175 |
| 25 | 370.739,144 669.673,956 | 26 | 370.736,966 669.677,085 | 3.812 | 26 | 370.736,966 669.677,085 | 27 | 370.721,792 669.698,894 | 26.568 |
| 27 | 370.721,792 669.698,894 | 28 | 370.717,885 669.704,508 | 6.84 | 28 | 370.717,885 669.704,508 | 29 | 370.714,898 669.708,308 | 4.833 |
| 29 | 370.714,898 669.708,308 | 30 | 370.710,539 669.713,852 | 7.052 | 30 | 370.710,539 669.713,852 | 31 | 370.705,643 669.720,079 | 7.921 |
| 31 | 370.705,643 669.720,079 | 32 | 370.686,971 669.743,828 | 30.21 | 32 | 370.686,971 669.743,828 | 33 | 370.685,352 669.746,054 | 2.752 |
| 33 | 370.685,352 669.746,054 | 34 | 370.683,785 669.748,209 | 2.664 | 34 | 370.683,785 669.748,209 | 35 | 370.682,593 669.749,884 | 2.056 |
| 35 | 370.682,593 669.749,884 | 36 | 370.673,525 669.762,622 | 15.636 | 36 | 370.673,525 669.762,622 | 37 | 370.671,338 669.765,694 | 3.771 |
| 37 | 370.671,338 669.765,694 | 38 | 370.656,615 669.786,455 | 25.452 | 38 | 370.656,615 669.786,455 | 1 | 370.655,494 669.788,035 | 1.937 |

** Lungimile segmentelor sunt determinate în planul de proiecție Stereo 70 și sunt rotunjite la 1 milimetru.

*** Distanța dintre puncte este formată din segmente cumulate ce sunt mai mici decât valoarea 1 milimetru.

**DATE DESPRE IMOBILUL NR. 69017**

Oficiul de Cadastru și Publicitate Imobiliară MARAMURES
Biroul de Cadastru și Publicitate Imobiliară Baia Mare

A. Partea I. Descrierea imobilului

TEREN Necunoscut

Adresa: Loc. Neidentificata, Jud. Maramures

| Nr. Crt | Nr cadastral Nr. topografic | Suprafața* (mp) | Observații / Referințe |
|---------|-----------------------------|-----------------|---|
| A1 | | 1.597 | Sector cadastral:69 Teren neimprejmuit; |

B. Partea II. Proprietari și acte

| Inscrieri privitoare la dreptul de proprietate și alte drepturi reale | Referințe |
|--|-----------|
| / | |
| Act Normativ nr. 7, Lege, din 13/03/1996 emis de Parlamentul Romaniei; | |
| B1 | A1 |
| Inscrierea provizorie, drept de PROPRIETATE art.13, alin.15, dobandit prin Lege, cota actuala 1/1 1) COMUNA SĂLSIG, CIF:3627773, Proprietar neidentificat | |

C. Partea III. SARCINI .

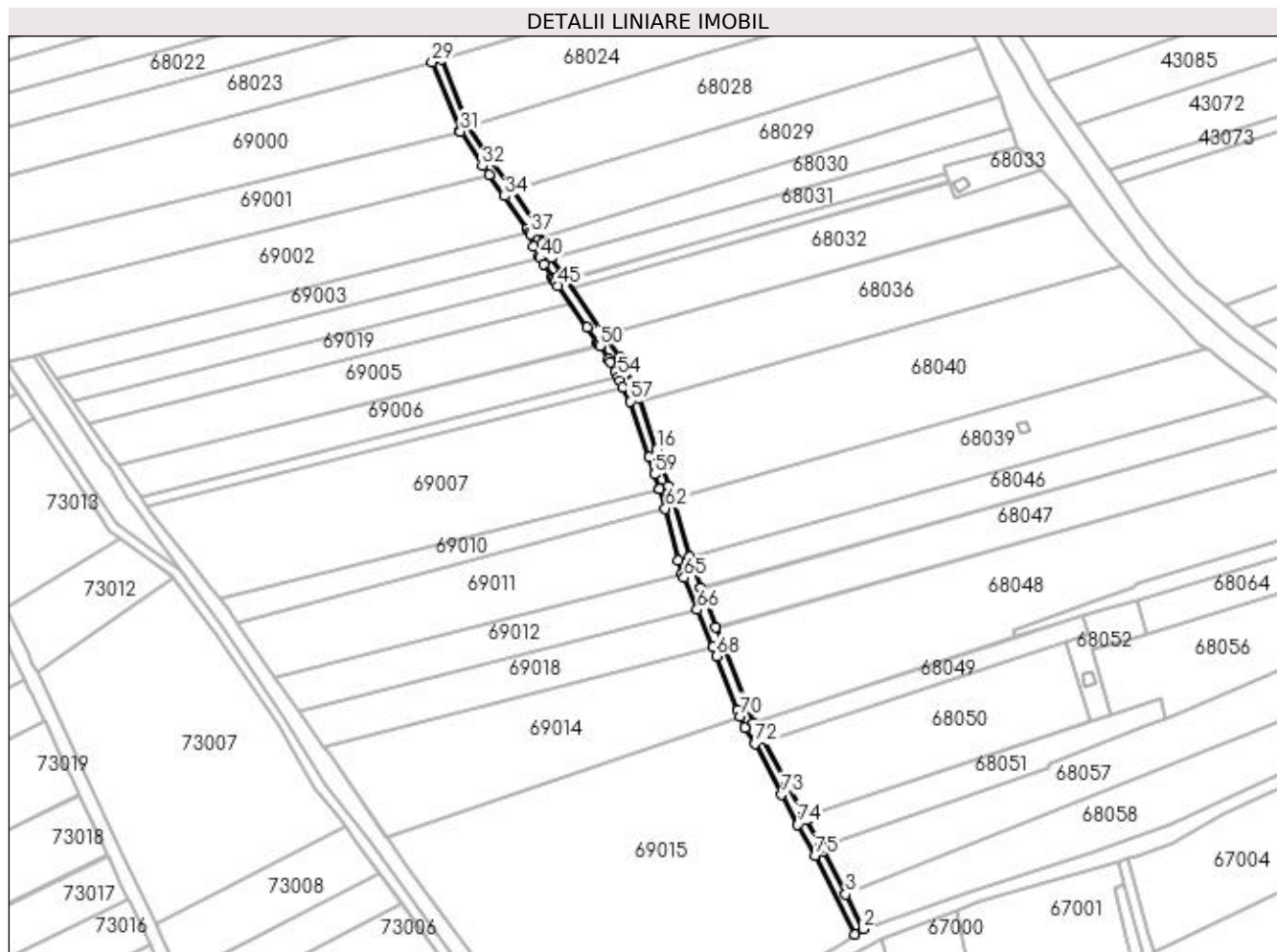
| Inscrieri privind dezmembramintele dreptului de proprietate, drepturi reale de garanție și sarcini | Referințe |
|--|-----------|
| NU SUNT | |

Anexa Nr. 1 La Partea I

Teren

| Nr cadastral | Suprafața (mp)* | Observații / Referințe |
|--------------|-----------------|------------------------|
| | 1.597 | |

* Suprafața este determinată în planul de proiecție Stereo 70.



Date referitoare la teren

| Crt | Categorie folosință | Intra vilan | Suprafața (mp) | Tarla | Parcelă | Nr. topo | Observații / Referințe |
|-----|---------------------|-------------|----------------|-------|---------|----------|------------------------|
| 1 | drum | NU | 950 | - | - | - | |
| 2 | drum | DA | 647 | - | - | - | |

Lungime Segmente

1) Valorile lungimilor segmentelor sunt obținute din proiecție în plan.

| Punct început | X / Y | Punct sfârșit | X / Y | Lungime segment | Punct început | X / Y | Punct sfârșit | X / Y | Lungime segment | Punct început | X / Y | Punct sfârșit | X / Y | Lungime segment |
|---------------|----------------------------|---------------|----------------------------|-----------------|---------------|----------------------------|---------------|----------------------------|-----------------|---------------|----------------------------|---------------|----------------------------|-----------------|
| 1 | 370.970,437 669.573,463 | 2 | 370.973,809 669.575,66 | 4.025 | 2 | 370.973,809 669.575,66 | 3 | 370.966,714 669.589,632 | 15.67 | 3 | 370.966,714 669.589,632 | 4 | 370.957,946 669.607,025 | 19.478 |
| 4 | 370.957,946 669.607,025 | 5 | 370.957,204 669.608,363 | 1.53 | 5 | 370.957,204 669.608,363 | 6 | 370.956,936 669.608,847 | 0.553 | 6 | 370.956,936 669.608,847 | 7 | 370.950,96 669.619,625 | 12.324 |
| 7 | 370.950,96 669.619,625 | 8 | 370.949,539 669.622,19 | 2.932 | 8 | 370.949,539 669.622,19 | 9 | 370.943,148 669.633,716 | 13.179 | 9 | 370.943,148 669.633,716 | 10 | 370.933,544 669.652,129 | 20.767 |
| 10 | 370.933,544 669.652,129 | 11 | 370.929,602 669.658,399 | 7.406 | 11 | 370.929,602 669.658,399 | 12 | 370.914,334 669.697,195 | 41.692 | 12 | 370.914,334 669.697,195 | 13 | 370.908,475 669.712,995 | 16.851 |
| 13 | 370.908,475 669.712,995 | 14 | 370.903,889 669.725,362 | 13.19 | 14 | 370.903,889 669.725,362 | 15 | 370.895,574 669.754,033 | 29.852 | 15 | 370.895,574 669.754,033 | 16 | 370.890,656 669.768,513 | 15.292 |

| Punct început | X / Y | Punct sfârșit | X / Y | Lungime segment | Punct început | X / Y | Punct sfârșit | X / Y | Lungime segment | Punct început | X / Y | Punct sfârșit | X / Y | Lungime segment |
|---------------|----------------------------|---------------|----------------------------|-----------------|---------------|----------------------------|---------------|----------------------------|-----------------|---------------|----------------------------|---------------|----------------------------|-----------------|
| 16 | 370.890,656 669.768,513 | 17 | 370.883,49 669.789,612 | 22.28 3 | 17 | 370.883,49 669.789,612 | 18 | 370.875,574 669.805,904 | 18.11 3 | 18 | 370.875,574 669.805,904 | 19 | 370.870,192 669.813,692 | 9.467 |
| 19 | 370.870,192 669.813,692 | 20 | 370.869,851 669.814,184 | 0.599 | 20 | 370.869,851 669.814,184 | 21 | 370.852,278 669.839,512 | 30.82 7 | 21 | 370.852,278 669.839,512 | 22 | 370.848,067 669.845,796 | 7.564 |
| 22 | 370.848,067 669.845,796 | 23 | 370.844,854 669.851,898 | 6.896 | 23 | 370.844,854 669.851,898 | 24 | 370.843,567 669.856,944 | 5.208 | 24 | 370.843,567 669.856,944 | 25 | 370.832,631 669.873,022 | 19.44 5 |
| 25 | 370.832,631 669.873,022 | 26 | 370.823,69 669.885,097 | 15.02 5 | 26 | 370.823,69 669.885,097 | 27 | 370.814,91 669.898,886 | 16.34 7 | 27 | 370.814,91 669.898,886 | 28 | 370.803,939 669.925,612 | 28.89 |
| 28 | 370.803,939 669.925,612 | 29 | 370.800,04 669.924,577 | 4.034 | 29 | 370.800,04 669.924,577 | 30 | 370.811,345 669.897,038 | 29.76 9 | 30 | 370.811,345 669.897,038 | 31 | 370.811,541 669.896,73 | 0.365 |
| 31 | 370.811,541 669.896,73 | 32 | 370.820,391 669.882,829 | 16.47 9 | 32 | 370.820,391 669.882,829 | 33 | 370.823,013 669.879,288 | 4.406 | 33 | 370.823,013 669.879,288 | 34 | 370.829,369 669.870,706 | 10.67 9 |
| 34 | 370.829,369 669.870,706 | 35 | 370.838,342 669.857,513 | 15.95 5 | 35 | 370.838,342 669.857,513 | 36 | 370.839,354 669.856,026 | 1.799 | 36 | 370.839,354 669.856,026 | 37 | 370.839,864 669.855,275 | 0.908 |
| 37 | 370.839,864 669.855,275 | 38 | 370.841,095 669.850,452 | 4.978 | 38 | 370.841,095 669.850,452 | 39 | 370.843,123 669.846,6 | 4.353 | 39 | 370.843,123 669.846,6 | 40 | 370.843,68 669.845,711 | 1.049 |
| 40 | 370.843,68 669.845,711 | 41 | 370.845,127 669.843,4 | 2.727 | 41 | 370.845,127 669.843,4 | 42 | 370.848,655 669.837,766 | 6.647 | 42 | 370.848,655 669.837,766 | 43 | 370.848,973 669.837,259 | 0.598 |
| 43 | 370.848,973 669.837,259 | 44 | 370.849,571 669.836,4 | 1.047 | 44 | 370.849,571 669.836,4 | 45 | 370.850,844 669.834,574 | 2.226 | 45 | 370.850,844 669.834,574 | 46 | 370.862,52 669.817,827 | 20.41 5 |
| 46 | 370.862,52 669.817,827 | 47 | 370.866,565 669.811,904 | 7.172 | 47 | 370.866,565 669.811,904 | 48 | 370.866,904 669.811,415 | 0.595 | 48 | 370.866,904 669.811,415 | 49 | 370.867,259 669.810,902 | 0.624 |
| 49 | 370.867,259 669.810,902 | 50 | 370.867,664 669.810,316 | 0.712 | 50 | 370.867,664 669.810,316 | 51 | 370.871,292 669.805,065 | 6.382 | 51 | 370.871,292 669.805,065 | 52 | 370.872,11 669.803,882 | 1.438 |
| 52 | 370.872,11 669.803,882 | 53 | 370.873,918 669.800,161 | 4.137 | 53 | 370.873,918 669.800,161 | 54 | 370.875,043 669.797,846 | 2.574 | 54 | 370.875,043 669.797,846 | 55 | 370.875,86 669.796,164 | 1.87 |
| 55 | 370.875,86 669.796,164 | 56 | 370.877,001 669.793,814 | 2.612 | 56 | 370.877,001 669.793,814 | 57 | 370.879,783 669.788,089 | 6.365 | 57 | 370.879,783 669.788,089 | 58 | 370.887,47 669.765,456 | 23.90 3 |
| 58 | 370.887,47 669.765,456 | 59 | 370.889,754 669.758,731 | 7.102 | 59 | 370.889,754 669.758,731 | 60 | 370.891,758 669.752,832 | 6.23 | 60 | 370.891,758 669.752,832 | 61 | 370.891,821 669.752,614 | 0.227 |
| 61 | 370.891,821 669.752,614 | 62 | 370.894,057 669.744,904 | 8.028 | 62 | 370.894,057 669.744,904 | 63 | 370.899,067 669.724,112 | 21.38 7 | 63 | 370.899,067 669.724,112 | 64 | 370.900,914 669.718,856 | 5.571 |
| 64 | 370.900,914 669.718,856 | 65 | 370.901,582 669.717,007 | 1.966 | 65 | 370.901,582 669.717,007 | 66 | 370.906,975 669.704,124 | 13.96 6 | 66 | 370.906,975 669.704,124 | 67 | 370.913,297 669.689,024 | 16.37 |
| 67 | 370.913,297 669.689,024 | 68 | 370.914,606 669.685,561 | 3.702 | 68 | 370.914,606 669.685,561 | 69 | 370.923,247 669.663,626 | 23.57 6 | 69 | 370.923,247 669.663,626 | 70 | 370.924,154 669.661,319 | 2.479 |
| 70 | 370.924,154 669.661,319 | 71 | 370.926,017 669.656,587 | 5.086 | 71 | 370.926,017 669.656,587 | 72 | 370.930,072 669.650,136 | 7.62 | 72 | 370.930,072 669.650,136 | 73 | 370.940,797 669.629,708 | 23.07 2 |
| 73 | 370.940,797 669.629,708 | 74 | 370.947,462 669.617,686 | 13.74 6 | 74 | 370.947,462 669.617,686 | 75 | 370.954,411 669.605,152 | 14.33 1 | 75 | 370.954,411 669.605,152 | 1 | 370.970,437 669.573,463 | 35.51 1 |

** Lungimile segmentelor sunt determinate în planul de proiecție Stereo 70 și sunt rotunjite la 1 milimetru.

*** Distanța dintre puncte este formată din segmente cumulate ce sunt mai mici decât valoarea 1 milimetru.

**DATE DESPRE IMOBILUL NR. 69018**

Oficiul de Cadastru și Publicitate Imobiliară MARAMURES
Biroul de Cadastru și Publicitate Imobiliară Baia Mare

A. Partea I. Descrierea imobilului

TEREN Extravilan

Adresa: Jud. Maramures

| Nr. Crt | Nr cadastral Nr. topografic | Suprafața* (mp) | Observații / Referințe |
|---------|-----------------------------|-----------------|---|
| A1 | | 2.650 | Sector cadastral:69 Teren neimpregmuit; |

B. Partea II. Proprietari și acte

| Inscrieri privitoare la dreptul de proprietate și alte drepturi reale | Referințe |
|--|--|
| / | |
| Act Administrativ nr. 520/74, Titlu de proprietate, din 13/11/2002 emis de CJPSDPAT MARAMURES; | |
| B1 | Intabulare, drept de PROPRIETATEcu titlu de reconstituire a dreptului de proprietate in baza legii 18/1991, dobandit prin Lege, cota actuala 1/1 1) LUCA NECHITA , Lipsa CNP |
| Act Administrativ nr. 2409, din 03/07/2023 emis de Primaria Comunei Salsig (Adeverinta); | |
| B2 | Se notează posesia faptică asupra cotei de 1/1, in favoarea lui 1) TALOȘ DOREL |

C. Partea III. SARCINI .

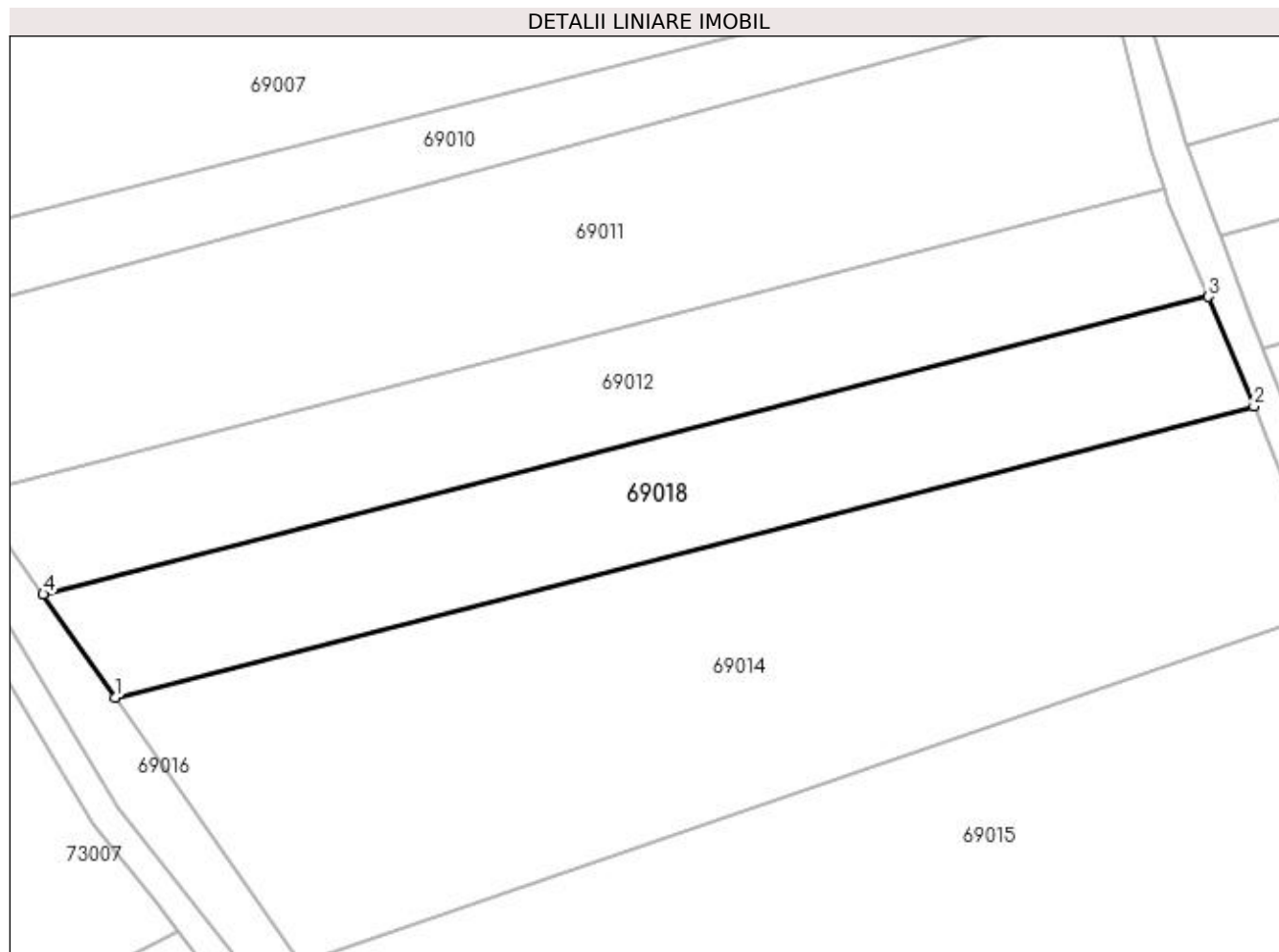
| Inscrieri privind dezmembramintele dreptului de proprietate, drepturi reale de garanție și sarcini | Referințe |
|--|-----------|
| NU SUNT | |

Anexa Nr. 1 La Partea I

Teren

| Nr cadastral | Suprafața (mp)* | Observații / Referințe |
|--------------|-----------------|------------------------|
| | 2.650 | |

* Suprafața este determinată în planul de proiecție Stereo 70.



Date referitoare la teren

| Crt | Categorie folosință | Intra vilan | Suprafața (mp) | Tarla | Parcelă | Nr. topo | Observații / Referințe |
|-----|---------------------|-------------|----------------|-------|---------|----------|------------------------|
| 1 | arabil | NU | 2.650 | Grind | - | - | |

Lungime Segmente

1) Valorile lungimilor segmentelor sunt obținute din proiecție în plan.

| Punct început | X / Y | Punct sfârșit | X / Y | Lungime segment (** (m) |
|---------------|----------------------------|---------------|----------------------------|-------------------------|
| 1 | 370.756,552 669.648,954 | 2 | 370.913,297 669.689,024 | 161.786 |
| 2 | 370.913,297 669.689,024 | 3 | 370.906,975 669.704,124 | 16.37 |
| 3 | 370.906,975 669.704,124 | 4 | 370.746,672 669.663,144 | 165.458 |
| 4 | 370.746,672 669.663,144 | 1 | 370.756,552 669.648,954 | 17.291 |

**** Lungimile segmentelor sunt determinate în planul de proiecție Stereo 70 și sunt rotunjite la 1 milimetru.**

***** Distanța dintre puncte este formată din segmente cumulate ce sunt mai mici decât valoarea 1 milimetru.**

**DATE DESPRE IMOBILUL NR. 69019**

Oficiul de Cadastru și Publicitate Imobiliară MARAMURES
Biroul de Cadastru și Publicitate Imobiliară Baia Mare

A. Partea I. Descrierea imobilului

TEREN Extravilan

Adresa: Jud. Maramures

| Nr. Crt | Nr cadastral Nr. topografic | Suprafața* (mp) | Observații / Referințe |
|---------|-----------------------------|-----------------|---|
| A1 | | 2.100 | Sector cadastral:69 Teren neimpregmuit; |

B. Partea II. Proprietari și acte

| Inscrieri privitoare la dreptul de proprietate și alte drepturi reale | Referințe | |
|--|--|----|
| / | | |
| Act Administrativ nr. 520/88, Titlu de proprietate, din 19/11/2002 emis de CJPSDPAT MARAMURES; | | |
| B1 | Intabulare, drept de PROPRIETATEcu titlu de reconstituire a dreptului de proprietate in baza legii 18/1991, dobandit prin Lege, cota actuala 1/1 1) DULF ANA DEFUNCT:Da | A1 |
| Act Administrativ nr. 2455, din 05/07/2023 emis de Primaria Comunei Salsig (Adeverinta); | | |
| B2 | Se notează posesia faptică asupra cotei de 1/1, in favoarea lui 1) TÎNC ELENA | A1 |

C. Partea III. SARCINI .

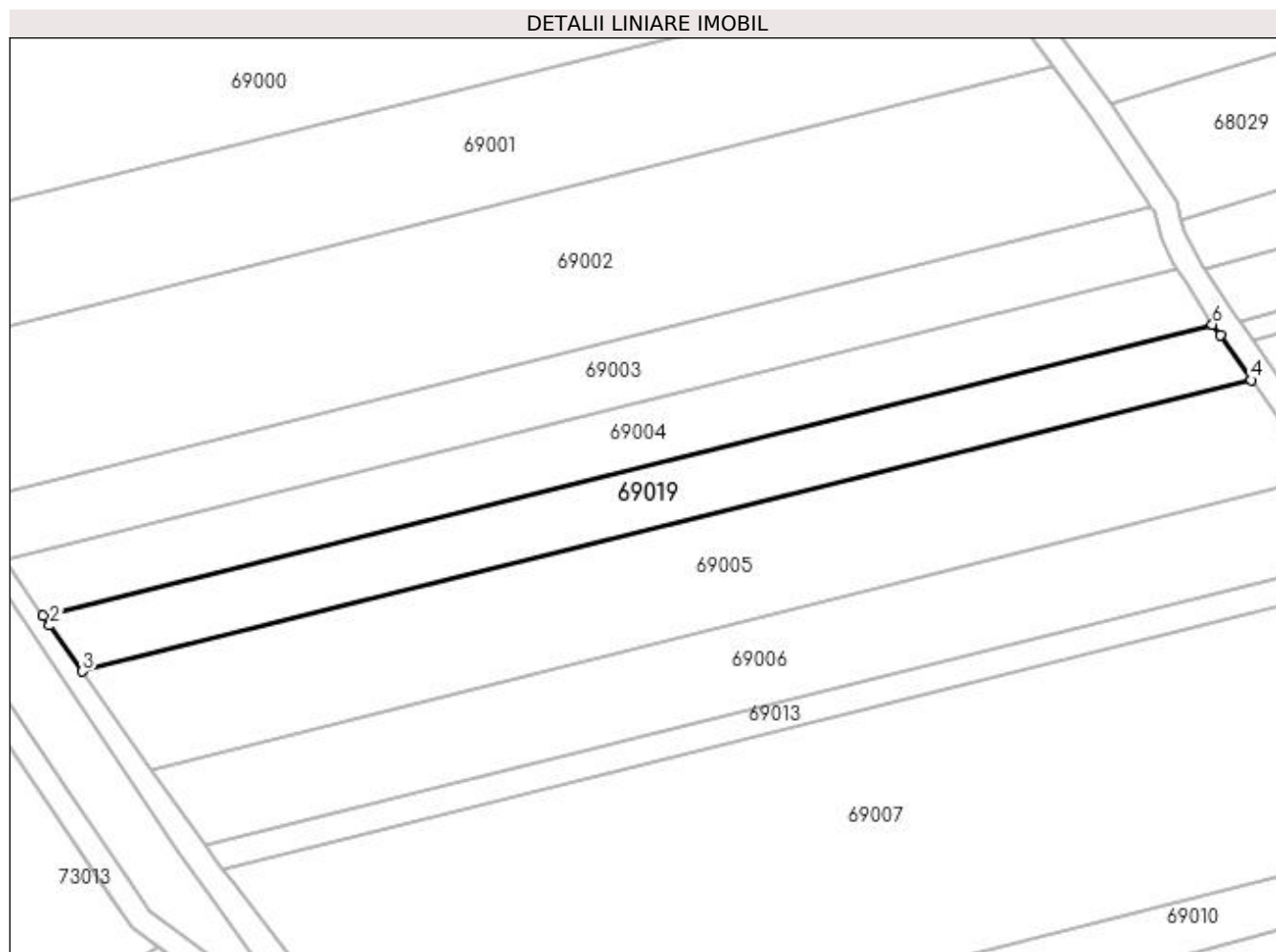
| Inscrieri privind dezmembramintele dreptului de proprietate, drepturi reale de garanție și sarcini | Referințe |
|--|-----------|
| NU SUNT | |

Anexa Nr. 1 La Partea I

Teren

| Nr cadastral | Suprafața (mp)* | Observații / Referințe |
|--------------|-----------------|------------------------|
| | 2.100 | |

* Suprafața este determinată în planul de proiecție Stereo 70.



Date referitoare la teren

| Crt | Categorie folosință | Intravilan | Suprafața (mp) | Tarla | Parcelă | Nr. topo | Observații / Referințe |
|-----|---------------------|------------|----------------|-------|---------|----------|------------------------|
| 1 | arabil | NU | 2.100 | Grind | - | - | |

Lungime Segmente

1) Valorile lungimilor segmentelor sunt obținute din proiecție în plan.

| Punct început | X / Y | Punct sfârșit | X / Y | Lungime segment (** (m) |
|---------------|----------------------------|---------------|----------------------------|-------------------------|
| 1 | 370.655,494 669.788,035 | 2 | 370.656,615 669.786,455 | 1.937 |
| 2 | 370.656,615 669.786,455 | 3 | 370.662,017 669.778,837 | 9.339 |
| 3 | 370.662,017 669.778,837 | 4 | 370.856,0 669.827,179 | 199.916 |
| 4 | 370.856,0 669.827,179 | 5 | 370.850,844 669.834,574 | 9.015 |
| 5 | 370.850,844 669.834,574 | 6 | 370.849,571 669.836,4 | 2.226 |

| Punct început | X / Y | Punct sfârșit | X / Y | Lungime segment (** (m) |
|---------------|--------------------------|---------------|----------------------------|-------------------------|
| 6 | 370.849,571 669.836,4 | 1 | 370.655,494 669.788,035 | 200.013 |

** Lungimile segmentelor sunt determinate în planul de proiecție Stereo 70 și sunt rotunjite la 1 milimetru.

*** Distanța dintre puncte este formată din segmente cumulate ce sunt mai mici decât valoarea 1 milimetru.

**DATE DESPRE IMOBILUL NR. 69020**

Oficiul de Cadastru și Publicitate Imobiliară MARAMURES
Biroul de Cadastru și Publicitate Imobiliară Baia Mare

A. Partea I. Descrierea imobilului

TEREN Extravilan

Adresa: Jud. Maramures

| Nr. Crt | Nr cadastral Nr. topografic | Suprafața* (mp) | Observații / Referințe |
|---------|-----------------------------|-----------------|---|
| A1 | | 878 | Sector cadastral:69 Teren neimprejmuit; |

B. Partea II. Proprietari și acte

| Inscrieri privitoare la dreptul de proprietate și alte drepturi reale | Referințe |
|--|-----------|
| / | |
| Act Normativ nr. 7, Lege, din 13/03/1996 emis de Parlamentul Romaniei; | |
| B1 | A1 |
| Inscrierea provizorie, drept de PROPRIETATE art.13, alin.15, dobandit prin Lege, cota actuala 1/1 1) COMUNA SĂLSIG, CIF:3627773, Proprietar neidentificat | |

C. Partea III. SARCINI .

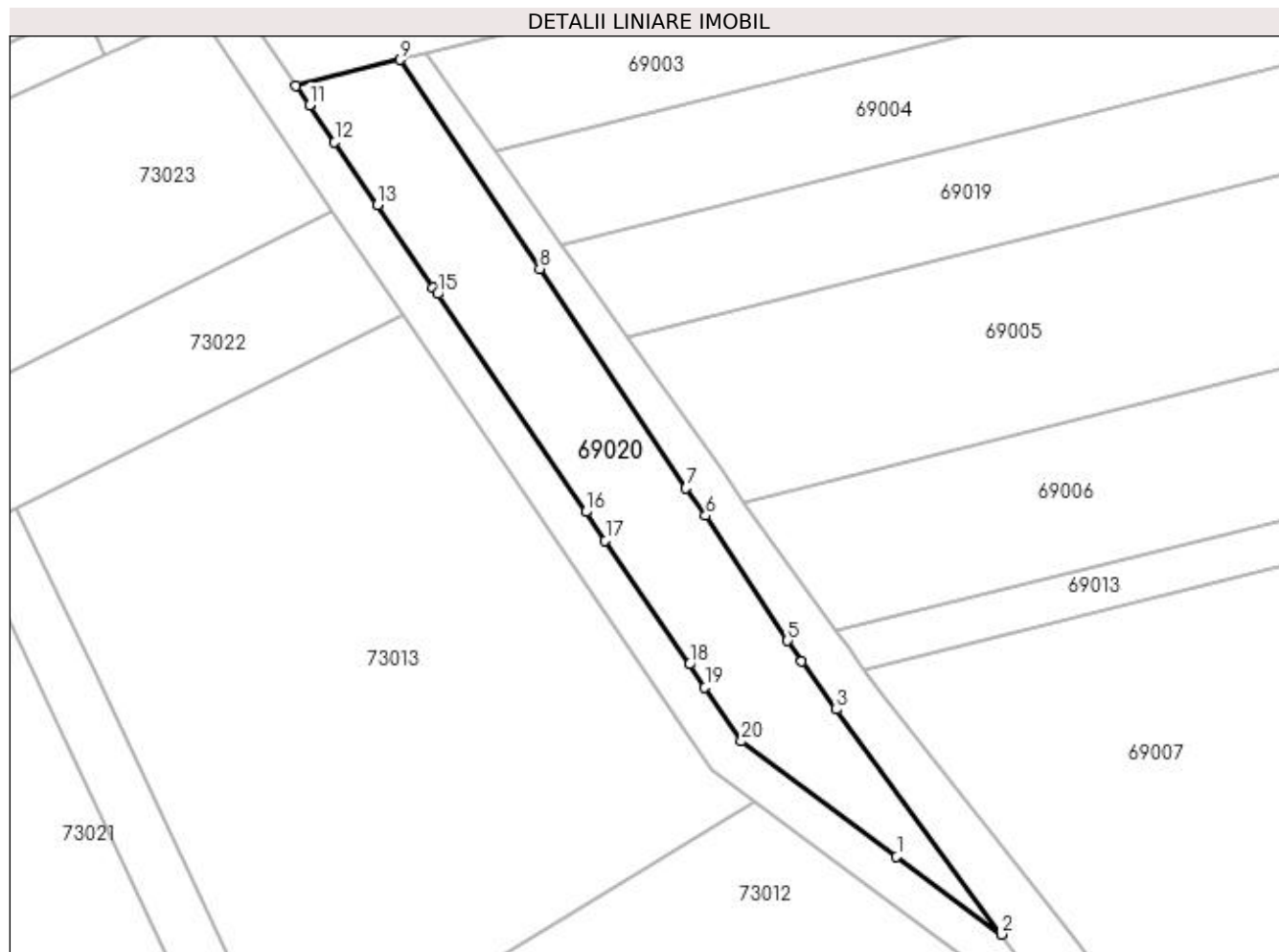
| Inscrieri privind dezmembramintele dreptului de proprietate, drepturi reale de garanție și sarcini | Referințe |
|--|-----------|
| NU SUNT | |

Anexa Nr. 1 La Partea I

Teren

| | | |
|--------------|-----------------|------------------------|
| Nr cadastral | Suprafața (mp)* | Observații / Referințe |
| | 878 | |

* Suprafața este determinată în planul de proiecție Stereo 70.



Date referitoare la teren

| Crt | Categorie folosință | Intra vilan | Suprafața (mp) | Tarla | Parcelă | Nr. topo | Observații / Referințe |
|-----|---------------------|-------------|----------------|-------|---------|----------|------------------------|
| 1 | faneata | NU | 878 | Grind | - | - | |

Lungime Segmente

1) Valorile lungimilor segmentelor sunt obținute din proiecție în plan.

| Punct început | X / Y | Punct sfârșit | X / Y | Lungime segment (** (m) |
|---------------|----------------------------|---------------|----------------------------|-------------------------|
| 1 | 370.688,565 669.727,645 | 2 | 370.698,864 669.719,995 | 12.829 |
| 2 | 370.698,864 669.719,995 | 3 | 370.682,625 669.742,172 | 27.487 |
| 3 | 370.682,625 669.742,172 | 4 | 370.679,187 669.746,922 | 5.864 |
| 4 | 370.679,187 669.746,922 | 5 | 370.677,789 669.748,942 | 2.457 |
| 5 | 370.677,789 669.748,942 | 6 | 370.669,714 669.761,275 | 14.741 |

| Punct început | X / Y | Punct sfârșit | X / Y | Lungime segment (** (m) |
|---------------|----------------------------|---------------|----------------------------|-------------------------|
| 6 | 370.669,714 669.761,275 | 7 | 370.667,796 669.763,993 | 3.327 |
| 7 | 370.667,796 669.763,993 | 8 | 370.653,359 669.785,649 | 26.027 |
| 8 | 370.653,359 669.785,649 | 9 | 370.639,625 669.806,252 | 24.761 |
| 9 | 370.639,625 669.806,252 | 10 | 370.629,339 669.803,689 | 10.601 |
| 10 | 370.629,339 669.803,689 | 11 | 370.630,641 669.801,773 | 2.317 |
| 11 | 370.630,641 669.801,773 | 12 | 370.633,128 669.798,111 | 4.427 |
| 12 | 370.633,128 669.798,111 | 13 | 370.637,333 669.791,923 | 7.482 |
| 13 | 370.637,333 669.791,923 | 14 | 370.642,852 669.783,799 | 9.821 |
| 14 | 370.642,852 669.783,799 | 15 | 370.643,29 669.783,154 | 0.78 |
| 15 | 370.643,29 669.783,154 | 16 | 370.657,899 669.761,651 | 25.996 |
| 16 | 370.657,899 669.761,651 | 17 | 370.659,819 669.758,824 | 3.417 |
| 17 | 370.659,819 669.758,824 | 18 | 370.668,11 669.746,621 | 14.753 |
| 18 | 370.668,11 669.746,621 | 19 | 370.669,654 669.744,348 | 2.748 |
| 19 | 370.669,654 669.744,348 | 20 | 370.673,264 669.739,035 | 6.423 |
| 20 | 370.673,264 669.739,035 | 1 | 370.688,565 669.727,645 | 19.075 |

** Lungimile segmentelor sunt determinate în planul de proiecție Stereo 70 și sunt rotunjite la 1 milimetru.

*** Distanța dintre puncte este formată din segmente cumulate ce sunt mai mici decât valoarea 1 milimetru.

**DATE DESPRE IMOBILUL NR. 70000**

Oficiul de Cadastru și Publicitate Imobiliară MARAMURES
Biroul de Cadastru și Publicitate Imobiliară Baia Mare

A. Partea I. Descrierea imobilului

TEREN Extravilan

Nr. cadastral vechi:50385

Adresa: Jud. Maramures

| Nr. Crt | Nr cadastral Nr. topografic | Suprafața* (mp) | Observații / Referințe |
|---------|-----------------------------|-----------------|---|
| A1 | 50385 | 3.600 | Sector cadastral:70 Teren neimprejmuit; |

B. Partea II. Proprietari și acte

| Inscrieri privitoare la dreptul de proprietate și alte drepturi reale | Referințe |
|---|---|
| 7942 / 20/02/2015 | |
| Act Notarial nr. 8, Certificat de mostenitor, din 19/02/2015 emis de NP Vacla Cristina Maria (dosar nr. 10/2015); | |
| B1 | Intabulare, drept de PROPRIETATE cu titlu de drept mostenire, dobandit prin Succesiune, cota actuala 1/1, cota initiala 1/1 |
| | 1) HOROTAN LUCRETIA , bun propriu |
| | <i>OBSERVATII: Pozitie transcrisa din CF nr. 50385, in rangul incheierii nr. 7942/20.02.2015</i> |

C. Partea III. SARCINI .

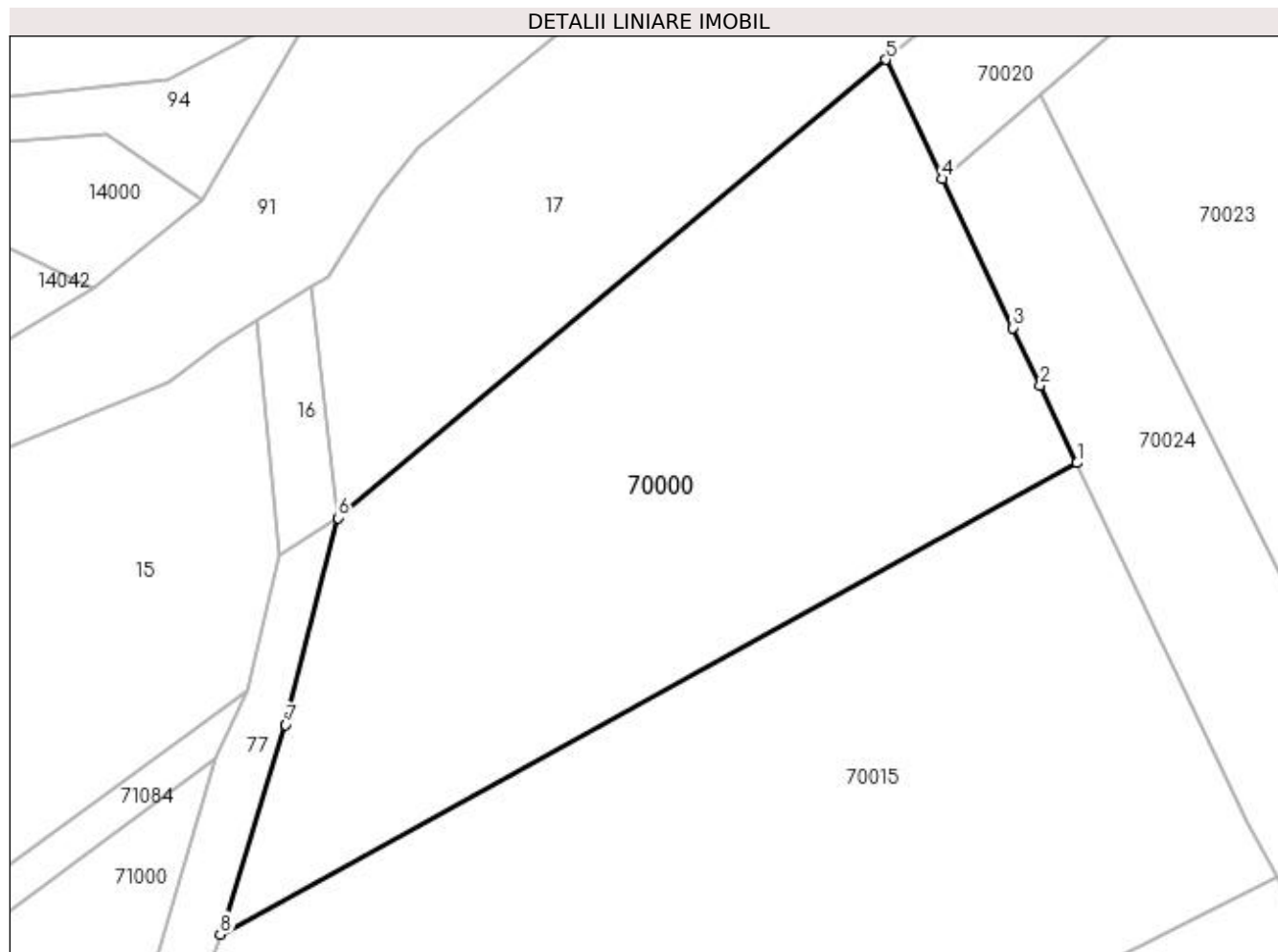
| Inscrieri privind dezmembramintele dreptului de proprietate, drepturi reale de garanție și sarcini | Referințe |
|--|-----------|
| NU SUNT | |

Anexa Nr. 1 La Partea I

Teren

| Nr cadastral | Suprafața (mp)* | Observații / Referințe |
|--------------|-----------------|------------------------|
| 50385 | 3.600 | |

* Suprafața este determinată în planul de proiecție Stereo 70.



Date referitoare la teren

| Crt | Categorie folosință | Intra vilan | Suprafața (mp) | Tarla | Parcelă | Nr. topo | Observații / Referințe |
|-----|---------------------|-------------|----------------|----------|---------|----------|------------------------|
| 1 | arabil | NU | 3.600 | Unghiura | - | - | |

Lungime Segmente

1) Valorile lungimilor segmentelor sunt obținute din proiecție în plan.

| Punct început | X / Y | Punct sfârșit | X / Y | Lungime segment (** (m) |
|---------------|----------------------------|---------------|----------------------------|-------------------------|
| 1 | 370.684,262 670.392,595 | 2 | 370.680,248 670.401,051 | 9.36 |
| 2 | 370.680,248 670.401,051 | 3 | 370.677,273 670.407,318 | 6.937 |
| 3 | 370.677,273 670.407,318 | 4 | 370.669,578 670.423,552 | 17.965 |
| 4 | 370.669,578 670.423,552 | 5 | 370.663,416 670.436,513 | 14.351 |
| 5 | 370.663,416 670.436,513 | 6 | 370.603,783 670.386,629 | 77.746 |

| Punct început | X / Y | Punct sfârșit | X / Y | Lungime segment (** (m) |
|---------------|----------------------------|---------------|----------------------------|-------------------------|
| 6 | 370.603,783 670.386,629 | 7 | 370.598,095 670.364,101 | 23.235 |
| 7 | 370.598,095 670.364,101 | 8 | 370.590,944 670.341,289 | 23.907 |
| 8 | 370.590,944 670.341,289 | 1 | 370.684,262 670.392,595 | 106.492 |

** Lungimile segmentelor sunt determinate în planul de proiecție Stereo 70 și sunt rotunjite la 1 milimetru.

*** Distanța dintre puncte este formată din segmente cumulate ce sunt mai mici decât valoarea 1 milimetru.

**DATE DESPRE IMOBILUL NR. 70001**

Oficiul de Cadastru și Publicitate Imobiliară MARAMURES
Biroul de Cadastru și Publicitate Imobiliară Baia Mare

A. Partea I. Descrierea imobilului

TEREN Necunoscut

Adresa: Loc. Salsig, Jud. Maramures

| Nr. Crt | Nr cadastral Nr. topografic | Suprafața* (mp) | Observații / Referințe |
|---------|-----------------------------|-----------------|---|
| A1 | | 2.900 | Sector cadastral:70 Teren neimprejmuit; Imobil despartit de drum |

B. Partea II. Proprietari și acte

| Inscrieri privitoare la dreptul de proprietate și alte drepturi reale | Referințe |
|--|-----------|
| / | |
| Act Administrativ nr. 52903/55, Titlu de proprietate, din 22/09/2004 emis de CJPSDPAT MARAMURES; | |
| B1 | A1 |
| Intabulare, drept de PROPRIETATEcu titlu de reconstituire a dreptului de proprietate in baza legii 18/1991, dobandit prin Lege, cota actuala 1/1 | |
| 1) ZAH IOAN, Lipsa CNP | |
| 2) MATE MARIA, Lipsa CNP | |

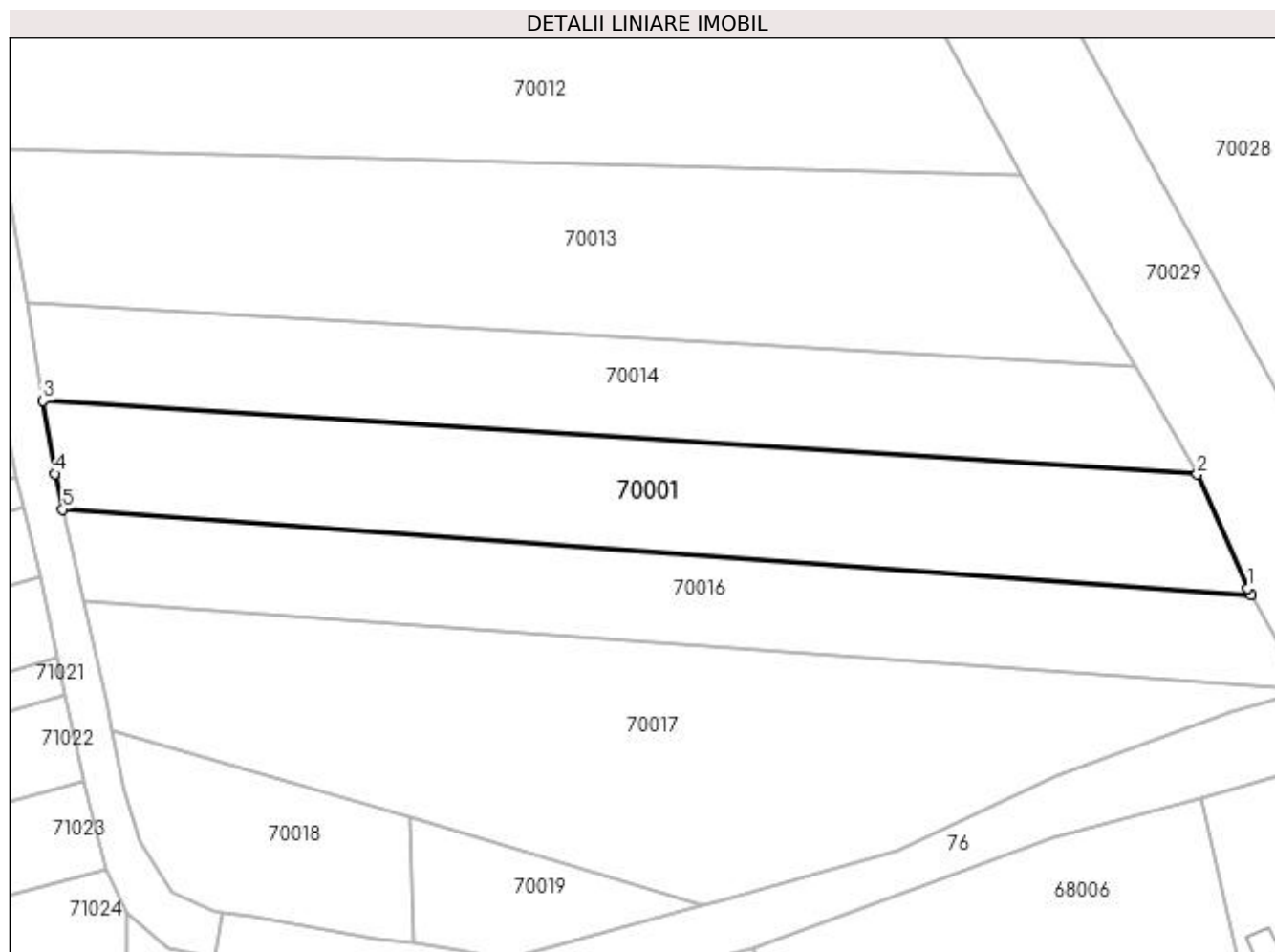
C. Partea III. SARCINI .

| Inscrieri privind dezmembramintele dreptului de proprietate, drepturi reale de garanție și sarcini | Referințe |
|--|-----------|
| NU SUNT | |

Anexa Nr. 1 La Partea I**Teren**

| | | |
|--------------|-----------------|--------------------------|
| Nr cadastral | Suprafața (mp)* | Observații / Referințe |
| | 2.900 | Imobil despartit de drum |

* Suprafața este determinată în planul de proiecție Stereo 70.

**Date referitoare la teren**

| Crt | Categorie folosință | Intra vilan | Suprafața (mp) | Tarla | Parcelă | Nr. topo | Observații / Referințe |
|-----|---------------------|-------------|----------------|----------|---------|----------|------------------------|
| 1 | arabil | DA | 1.227 | Unghiură | - | - | |
| 2 | arabil | NU | 1.673 | Unghiură | - | - | |

Lungime Segmente

1) Valorile lungimilor segmentelor sunt obținute din proiecție în plan.

| Punct început | X / Y | Punct sfârșit | X / Y | Lungime segment (** (m) |
|---------------|----------------------------|---------------|----------------------------|-------------------------|
| 1 | 370.792,599 670.086,471 | 2 | 370.785,156 670.103,409 | 18.501 |
| 2 | 370.785,156 670.103,409 | 3 | 370.613,597 670.114,324 | 171.906 |
| 3 | 370.613,597 670.114,324 | 4 | 370.615,318 670.103,514 | 10.946 |
| 4 | 370.615,318 670.103,514 | 5 | 370.616,537 670.098,206 | 5.446 |

| Punct început | X / Y | Punct sfârșit | X / Y | Lungime segment (** (m) |
|---------------|----------------------------|---------------|----------------------------|-------------------------|
| 5 | 370.616,537 670.098,206 | 6 | 370.793,153 670.085,48 | 177.074 |
| 6 | 370.793,153 670.085,48 | 1 | 370.792,599 670.086,471 | 1.135 |

** Lungimile segmentelor sunt determinate în planul de proiecție Stereo 70 și sunt rotunjite la 1 milimetru.

*** Distanța dintre puncte este formată din segmente cumulate ce sunt mai mici decât valoarea 1 milimetru.

**DATE DESPRE IMOBILUL NR. 70002**

Oficiul de Cadastru și Publicitate Imobiliară MARAMURES
Biroul de Cadastru și Publicitate Imobiliară Baia Mare

A. Partea I. Descrierea imobilului

TEREN Extravilan

Adresa: Jud. Maramures

| Nr. Crt | Nr cadastral Nr. topografic | Suprafața* (mp) | Observații / Referințe |
|---------|-----------------------------|-----------------|---|
| A1 | | 1.400 | Sector cadastral:70 Teren neimprejmuit; |

B. Partea II. Proprietari și acte

| Inscrieri privitoare la dreptul de proprietate și alte drepturi reale | Referințe |
|--|-----------|
| / | |
| Act Administrativ nr. 6069/97, Titlu de proprietate, din 18/06/2004 emis de CJPSDPAT MARAMURES; | |
| B1 | A1 |
| Intabulare, drept de PROPRIETATEcu titlu de reconstituire a dreptului de proprietate in baza legii 18/1991, dobandit prin Lege, cota actuala 1/1 | |
| 1) DUMITRAȘ ȘTEFAN, Lipsa CNP | |

C. Partea III. SARCINI .

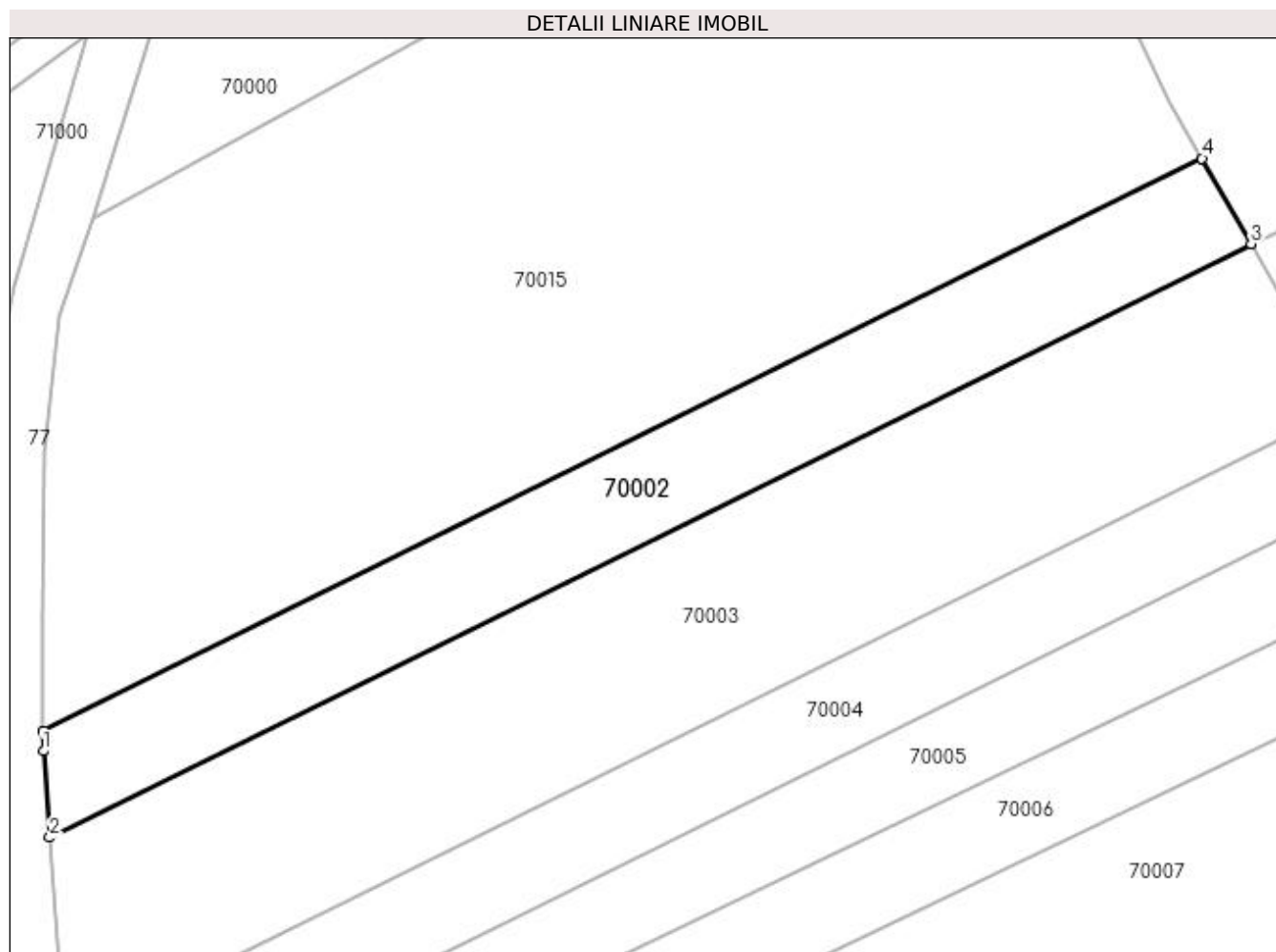
| Inscrieri privind dezmembramintele dreptului de proprietate, drepturi reale de garanție și sarcini | Referințe |
|--|-----------|
| NU SUNT | |

Anexa Nr. 1 La Partea I

Teren

| Nr cadastral | Suprafața (mp)* | Observații / Referințe |
|--------------|-----------------|------------------------|
| | 1.400 | |

* Suprafața este determinată în planul de proiecție Stereo 70.



Date referitoare la teren

| Crt | Categorie folosință | Intra vilan | Suprafața (mp) | Tarla | Parcelă | Nr. topo | Observații / Referințe |
|-----|---------------------|-------------|----------------|----------|---------|----------|------------------------|
| 1 | arabil | NU | 1.400 | Unghiura | - | - | |

Lungime Segmente

1) Valorile lungimilor segmentelor sunt obținute din proiecție în plan.

| Punct început | X / Y | Punct sfârșit | X / Y | Lungime segment (** (m) |
|---------------|----------------------------|---------------|----------------------------|-------------------------|
| 1 | 370.585,742 670.285,915 | 2 | 370.586,38 670.276,93 | 9.008 |
| 2 | 370.586,38 670.276,93 | 3 | 370.711,199 670.338,55 | 139.201 |
| 3 | 370.711,199 670.338,55 | 4 | 370.706,114 670.347,454 | 10.254 |
| 4 | 370.706,114 670.347,454 | 5 | 370.585,716 670.288,017 | 134.27 |
| 5 | 370.585,716 670.288,017 | 1 | 370.585,742 670.285,915 | 2.102 |

**** Lungimile segmentelor sunt determinate în planul de proiecție Stereo 70 și sunt rotunjite la 1 milimetru.**

***** Distanța dintre puncte este formată din segmente cumulate ce sunt mai mici decât valoarea 1 milimetru.**

**DATE DESPRE IMOBILUL NR. 70003**

Oficiul de Cadastru și Publicitate Imobiliară MARAMURES
Biroul de Cadastru și Publicitate Imobiliară Baia Mare

A. Partea I. Descrierea imobilului

TEREN Extravilan

Adresa: Jud. Maramures

| Nr. Crt | Nr cadastral Nr. topografic | Suprafața* (mp) | Observații / Referințe |
|---------|-----------------------------|-----------------|---|
| A1 | | 2.800 | Sector cadastral:70 Teren neimprejmuit; |

B. Partea II. Proprietari și acte

| Inscrieri privitoare la dreptul de proprietate și alte drepturi reale | Referințe |
|--|-----------|
| / | |
| Act Administrativ nr. 52903/59, Titlu de proprietate, din 16/12/2005 emis de CJPSDPAT MARAMURES; | |
| B1 | A1 |
| Intabulare, drept de PROPRIETATEcu titlu de reconstituire a dreptului de proprietate in baza legii 18/1991, dobandit prin Lege, cota actuala 1/1 | |
| 1) ȘCHIOP IOAN, Lipsa CNP | |

C. Partea III. SARCINI .

| Inscrieri privind dezmembramintele dreptului de proprietate, drepturi reale de garanție și sarcini | Referințe |
|--|-----------|
| NU SUNT | |

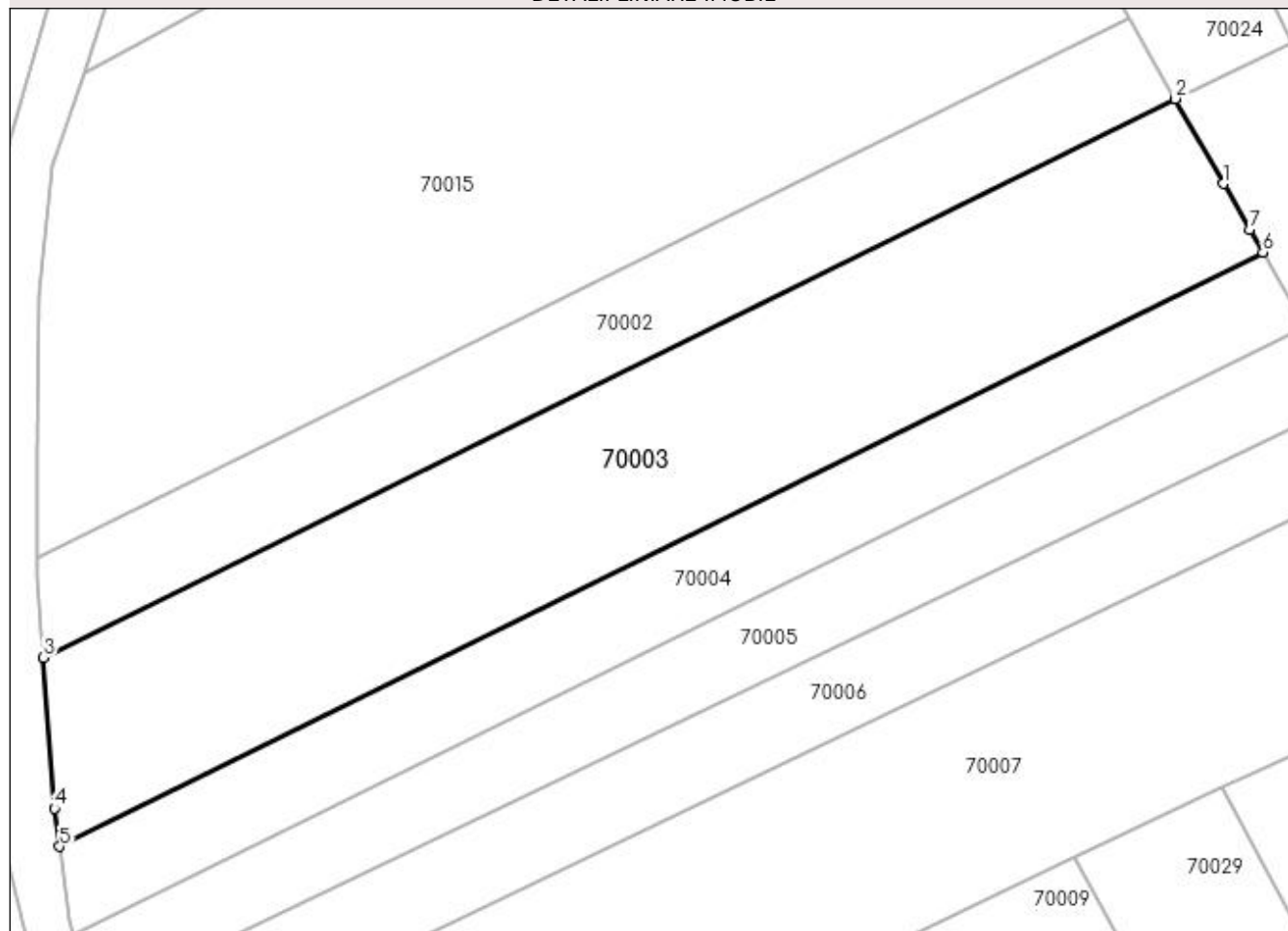
Anexa Nr. 1 La Partea I

Teren

| | | |
|--------------|-----------------|------------------------|
| Nr cadastral | Suprafața (mp)* | Observații / Referințe |
| | 2.800 | |

* Suprafața este determinată în planul de proiecție Stereo 70.

DETALII LINIARE IMOBIL



Date referitoare la teren

| Crt | Categorie folosință | Intra vilan | Suprafața (mp) | Tarla | Parcelă | Nr. topo | Observații / Referințe |
|-----|---------------------|-------------|----------------|----------|---------|----------|------------------------|
| 1 | arabil | NU | 2.800 | Unghiură | - | - | |

Lungime Segmente

1) Valorile lungimilor segmentelor sunt obținute din proiecție în plan.

| Punct început | X / Y | Punct sfârșit | X / Y | Lungime segment (** (m) |
|---------------|----------------------------|---------------|----------------------------|-------------------------|
| 1 | 370.716,556 670.329,169 | 2 | 370.711,199 670.338,55 | 10.803 |
| 2 | 370.711,199 670.338,55 | 3 | 370.586,38 670.276,93 | 139.201 |
| 3 | 370.586,38 670.276,93 | 4 | 370.587,562 670.260,298 | 16.674 |
| 4 | 370.587,562 670.260,298 | 5 | 370.588,158 670.256,083 | 4.257 |
| 5 | 370.588,158 670.256,083 | 6 | 370.720,883 670.321,606 | 148.018 |

| Punct început | X / Y | Punct sfârșit | X / Y | Lungime segment (** (m) |
|---------------|----------------------------|---------------|----------------------------|-------------------------|
| 6 | 370.720,883 670.321,606 | 7 | 370.719,427 670.324,15 | 2.931 |
| 7 | 370.719,427 670.324,15 | 1 | 370.716,556 670.329,169 | 5.782 |

** Lungimile segmentelor sunt determinate în planul de proiecție Stereo 70 și sunt rotunjite la 1 milimetru.

*** Distanța dintre puncte este formată din segmente cumulate ce sunt mai mici decât valoarea 1 milimetru.

**DATE DESPRE IMOBILUL NR. 70004**

Oficiul de Cadastru și Publicitate Imobiliară MARAMURES
Biroul de Cadastru și Publicitate Imobiliară Baia Mare

A. Partea I. Descrierea imobilului

TEREN Extravilan

Adresa: Jud. Maramures

| Nr. Crt | Nr cadastral Nr. topografic | Suprafața* (mp) | Observații / Referințe |
|---------|-----------------------------|-----------------|---|
| A1 | | 1.400 | Sector cadastral:70 Teren neimprejmuit; |

B. Partea II. Proprietari și acte

| Inscrieri privitoare la dreptul de proprietate și alte drepturi reale | Referințe |
|--|-----------|
| / | |
| Act Administrativ nr. 44108/11, Titlu de proprietate, din 05/05/1998 emis de CJPSDPAT MARAMURES; | |
| B1 | A1 |
| Intabulare, drept de PROPRIETATEcu titlu de reconstituire a dreptului de proprietate in baza legii 18/1991, dobandit prin Lege, cota actuala 1/1 | |
| 1) ANDREICUȚ MARIA, Lipsa CNP | |

C. Partea III. SARCINI .

| Inscrieri privind dezmembramintele dreptului de proprietate, drepturi reale de garanție și sarcini | Referințe |
|--|-----------|
| NU SUNT | |

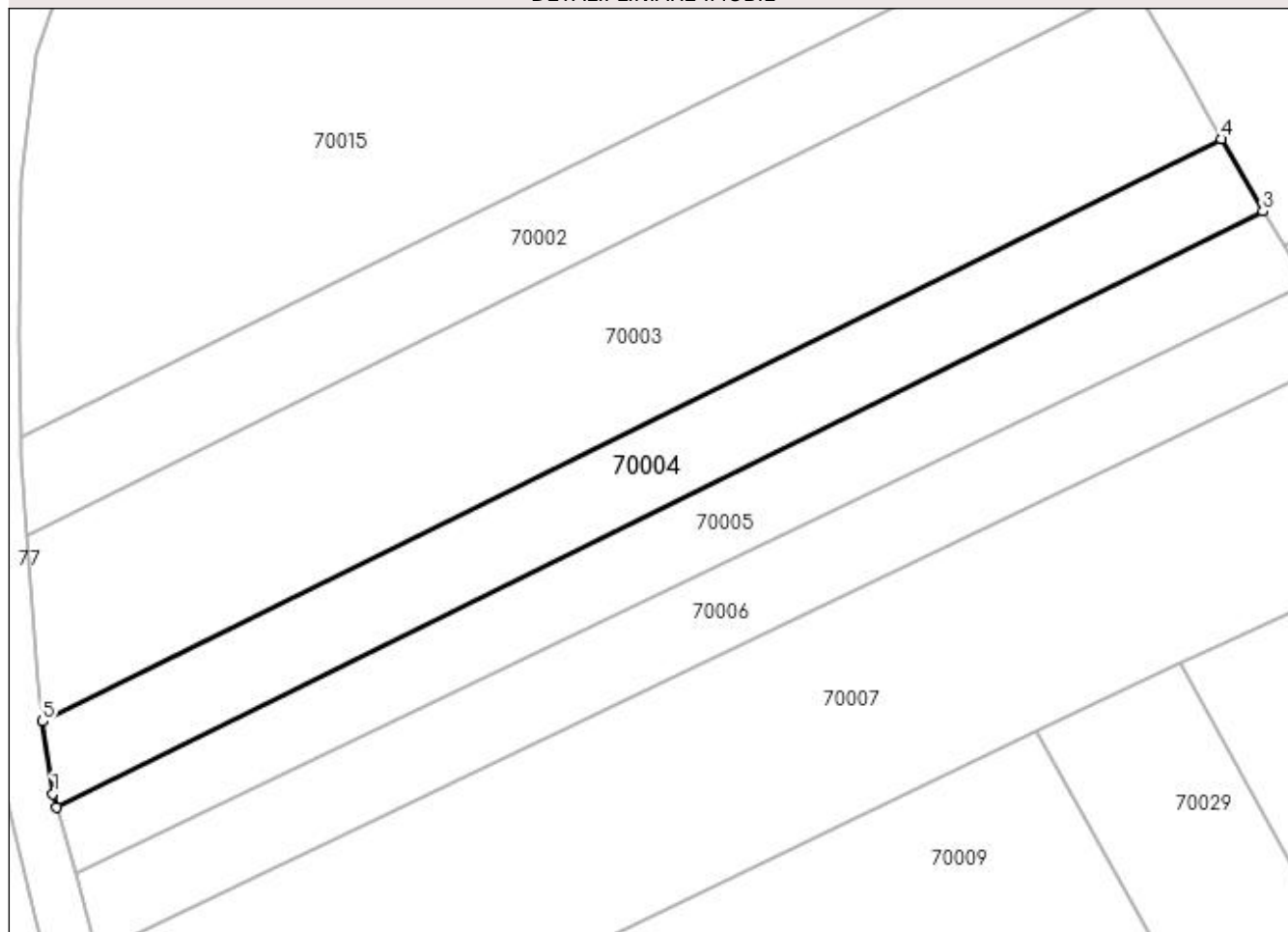
Anexa Nr. 1 La Partea I

Teren

| Nr cadastral | Suprafața (mp)* | Observații / Referințe |
|--------------|-----------------|------------------------|
| | 1.400 | |

* Suprafața este determinată în planul de proiecție Stereo 70.

DETALII LINIARE IMOBIL



Date referitoare la teren

| Crt | Categorie folosință | Intra vilan | Suprafața (mp) | Tarla | Parcelă | Nr. topo | Observații / Referințe |
|-----|---------------------|-------------|----------------|----------|---------|----------|------------------------|
| 1 | arabil | NU | 1.400 | Unghiură | - | - | |

Lungime Segmente

1) Valorile lungimilor segmentelor sunt obținute din proiecție în plan.

| Punct început | X / Y | Punct sfârșit | X / Y | Lungime segment (** (m) |
|---------------|----------------------------|---------------|----------------------------|-------------------------|
| 1 | 370.589,306 670.247,961 | 2 | 370.589,73 670.246,438 | 1.581 |
| 2 | 370.589,73 670.246,438 | 3 | 370.725,532 670.313,48 | 151.449 |
| 3 | 370.725,532 670.313,48 | 4 | 370.720,883 670.321,606 | 9.362 |
| 4 | 370.720,883 670.321,606 | 5 | 370.588,158 670.256,083 | 148.018 |
| 5 | 370.588,158 670.256,083 | 1 | 370.589,306 670.247,961 | 8.203 |

**** Lungimile segmentelor sunt determinate în planul de proiecție Stereo 70 și sunt rotunjite la 1 milimetru.**

***** Distanța dintre puncte este formată din segmente cumulate ce sunt mai mici decât valoarea 1 milimetru.**

**DATE DESPRE IMOBILUL NR. 70005**

Oficiul de Cadastru și Publicitate Imobiliară MARAMURES
Biroul de Cadastru și Publicitate Imobiliară Baia Mare

A. Partea I. Descrierea imobilului

TEREN Extravilan

Adresa: Jud. Maramures

| Nr. Crt | Nr cadastral Nr. topografic | Suprafața* (mp) | Observații / Referințe |
|---------|-----------------------------|-----------------|---|
| A1 | | 1.310 | Sector cadastral:70 Teren neimprejmuit; |

B. Partea II. Proprietari și acte

| Inscrieri privitoare la dreptul de proprietate și alte drepturi reale | | Referințe |
|--|---|-----------|
| / | | |
| Act Administrativ nr. 60379/87, Titlu de proprietate, din 18/05/2000 emis de CJPSDPAT MARAMURES; | | |
| B1 | Intabulare, drept de PROPRIETATEcu titlu de reconstituire a dreptului de proprietate in baza legii 18/1991 , dobandit prin Lege, cota actuala 1/1 1) BANCOȘ FLOARE DEFUNCT:Da | A1 |
| Act Administrativ nr. 3828, din 14/09/2023 emis de Primăria Comunei Sălsig (Adeverinta); | | |
| B2 | Se notează posesia factica asupra cotei de 1/1, în favoarea lui 1) PINTEA RĂZVAN BOGDAN | A1 |

C. Partea III. SARCINI .

| Inscrieri privind dezmembramintele dreptului de proprietate, drepturi reale de garanție și sarcini | Referințe |
|--|-----------|
| NU SUNT | |

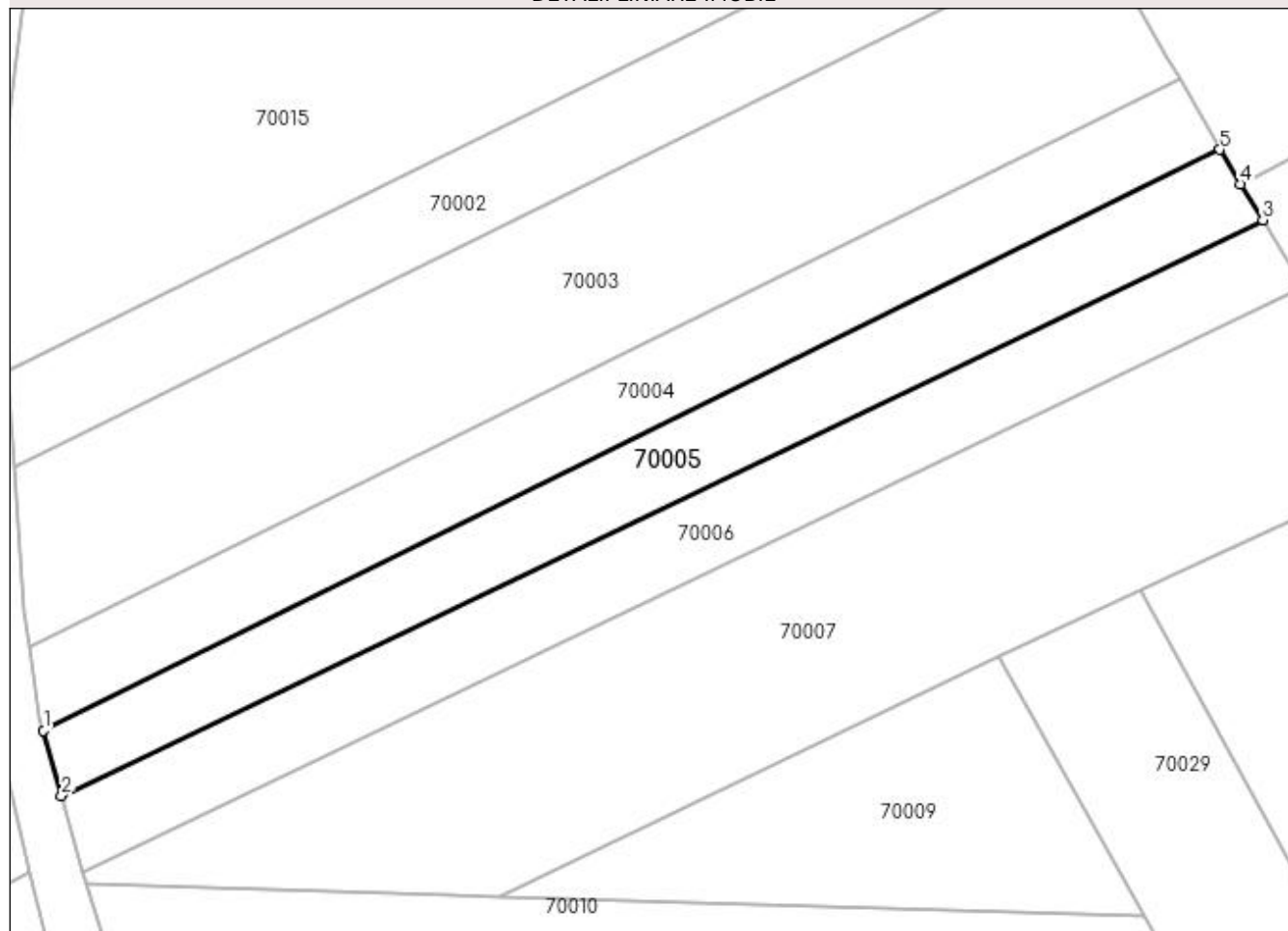
Anexa Nr. 1 La Partea I

Teren

| Nr cadastral | Suprafața (mp)* | Observații / Referințe |
|--------------|-----------------|------------------------|
| | 1.310 | |

* Suprafața este determinată în planul de proiecție Stereo 70.

DETALII LINIARE IMOBIL



Date referitoare la teren

| Crt | Categorie folosință | Intra vilan | Suprafața (mp) | Tarla | Parcelă | Nr. topo | Observații / Referințe |
|-----|---------------------|-------------|----------------|----------|---------|----------|------------------------|
| 1 | arabil | NU | 1.310 | Unghiură | - | - | |

Lungime Segmente

1) Valorile lungimilor segmentelor sunt obținute din proiecție în plan.

| Punct început | X / Y | Punct sfârșit | X / Y | Lungime segment (** (m) |
|---------------|----------------------------|---------------|----------------------------|-------------------------|
| 1 | 370.589,73 670.246,438 | 2 | 370.591,826 670.238,913 | 7.811 |
| 2 | 370.591,826 670.238,913 | 3 | 370.730,487 670.305,342 | 153.752 |
| 3 | 370.730,487 670.305,342 | 4 | 370.727,943 670.309,521 | 4.892 |
| 4 | 370.727,943 670.309,521 | 5 | 370.725,532 670.313,48 | 4.635 |
| 5 | 370.725,532 670.313,48 | 1 | 370.589,73 670.246,438 | 151.449 |

**** Lungimile segmentelor sunt determinate în planul de proiecție Stereo 70 și sunt rotunjite la 1 milimetru.**

***** Distanța dintre puncte este formată din segmente cumulate ce sunt mai mici decât valoarea 1 milimetru.**

**DATE DESPRE IMOBILUL NR. 70006**

Oficiul de Cadastru și Publicitate Imobiliară MARAMURES
Biroul de Cadastru și Publicitate Imobiliară Baia Mare

A. Partea I. Descrierea imobilului

TEREN Extravilan

Adresa: Jud. Maramures

| Nr. Crt | Nr cadastral Nr. topografic | Suprafața* (mp) | Observații / Referințe |
|---------|-----------------------------|-----------------|---|
| A1 | | 1.406 | Sector cadastral:70 Teren neimprejmuit; |

B. Partea II. Proprietari și acte

| Inscrieri privitoare la dreptul de proprietate și alte drepturi reale | Referințe |
|--|-----------|
| / | |
| Act Administrativ nr. 60123/90, Titlu de proprietate, din 17/11/1995 emis de CJPSDPAT MARAMURES; | |
| B1 | A1 |
| Intabulare, drept de PROPRIETATEcu titlu de reconstituire a dreptului de proprietate in baza legii 18/1991, dobandit prin Lege, cota actuala 1/1 | |
| 1) DUMITRU ROZALIA, Lipsa CNP | |

C. Partea III. SARCINI .

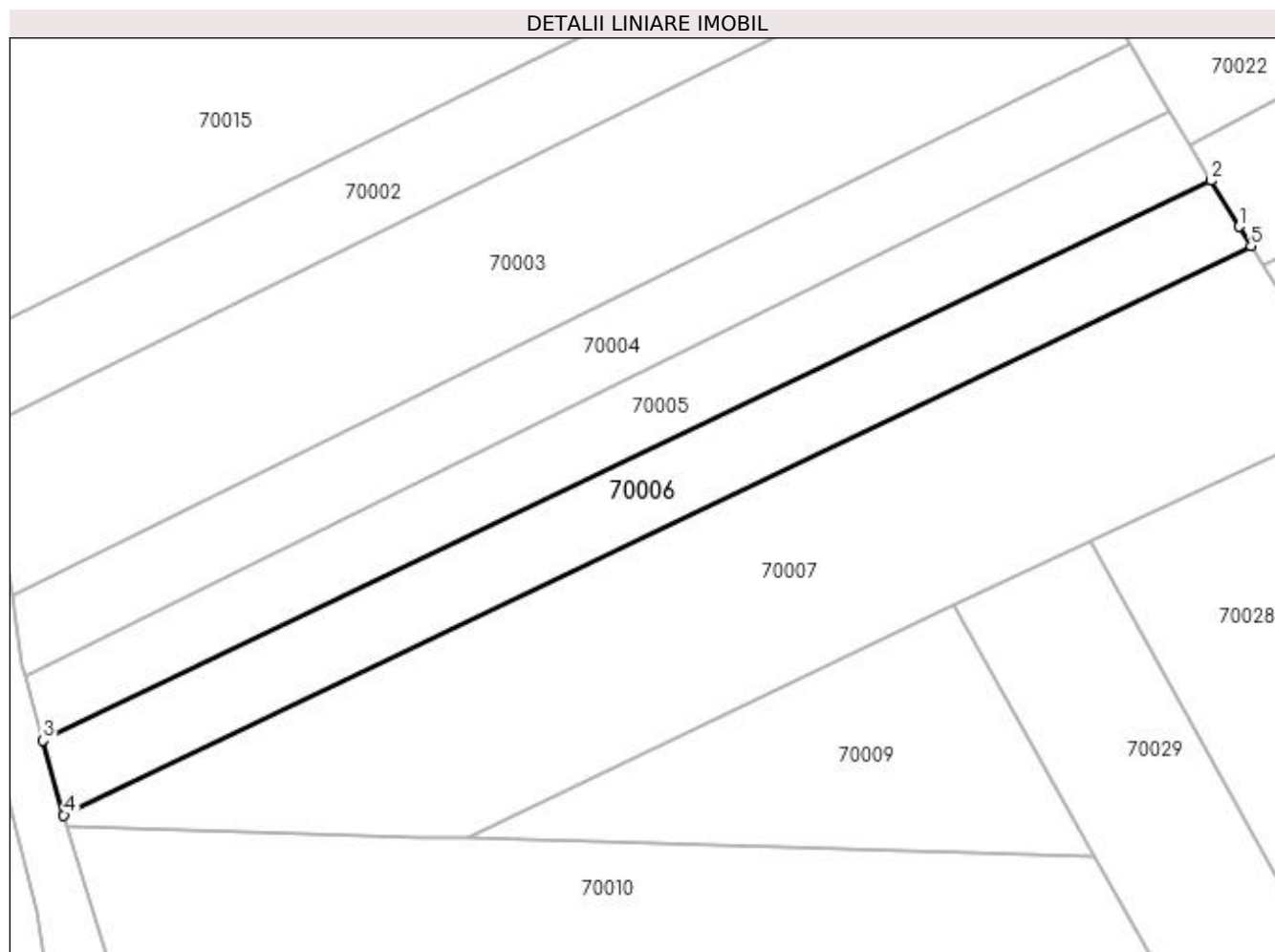
| Inscrieri privind dezmembramintele dreptului de proprietate, drepturi reale de garanție și sarcini | Referințe |
|--|-----------|
| NU SUNT | |

Anexa Nr. 1 La Partea I

Teren

| Nr cadastral | Suprafața (mp)* | Observații / Referințe |
|--------------|-----------------|------------------------|
| | 1.406 | |

* Suprafața este determinată în planul de proiecție Stereo 70.



Date referitoare la teren

| Crt | Categorie folosință | Intra vilan | Suprafața (mp) | Tarla | Parcelă | Nr. topo | Observații / Referințe |
|-----|---------------------|-------------|----------------|----------|---------|----------|------------------------|
| 1 | arabil | NU | 1.406 | Unghiură | - | - | |

Lungime Segmente

1) Valorile lungimilor segmentelor sunt obținute din proiecție în plan.

| Punct început | X / Y | Punct sfârșit | X / Y | Lungime segment (** (m) |
|---------------|----------------------------|---------------|----------------------------|-------------------------|
| 1 | 370.733,813 670.299,88 | 2 | 370.730,487 670.305,342 | 6.395 |
| 2 | 370.730,487 670.305,342 | 3 | 370.591,826 670.238,913 | 153.752 |
| 3 | 370.591,826 670.238,913 | 4 | 370.594,298 670.230,04 | 9.211 |
| 4 | 370.594,298 670.230,04 | 5 | 370.735,269 670.297,576 | 156.314 |
| 5 | 370.735,269 670.297,576 | 1 | 370.733,813 670.299,88 | 2.726 |

**** Lungimile segmentelor sunt determinate în planul de proiecție Stereo 70 și sunt rotunjite la 1 milimetru.**

***** Distanța dintre puncte este formată din segmente cumulate ce sunt mai mici decât valoarea 1 milimetru.**

**DATE DESPRE IMOBILUL NR. 70007**

Oficiul de Cadastru și Publicitate Imobiliară MARAMURES
Biroul de Cadastru și Publicitate Imobiliară Baia Mare

A. Partea I. Descrierea imobilului

TEREN Extravilan

Adresa: Jud. Maramures

| Nr. Crt | Nr cadastral Nr. topografic | Suprafața* (mp) | Observații / Referințe |
|---------|-----------------------------|-----------------|---|
| A1 | | 3.213 | Sector cadastral:70 Teren neimprejmuit; |

B. Partea II. Proprietari și acte

| Inscrieri privitoare la dreptul de proprietate și alte drepturi reale | | Referințe |
|---|---|-----------|
| / | | |
| Act Administrativ nr. 44129/9, Titlu de proprietate, din 09/11/2000 emis de CJPSDPAT MARAMURES; | | |
| B1 | Intabulare, drept de PROPRIETATEcu titlu de reconstituire a dreptului de proprietate in baza legii 18/1991, dobandit prin Lege, cota actuala 1/1 1) CHIȘ GHEORGHE, Lipsa CNP | A1 |
| Act Administrativ nr. 3856, din 18/09/2023 emis de Primăria Comunei Sălsig (Adeverinta); | | |
| B2 | Se notează posesia factica asupra cotei de 1/1, în favoarea lui 1) CHIȘ GHEORGHE MARCEL | A1 |

C. Partea III. SARCINI .

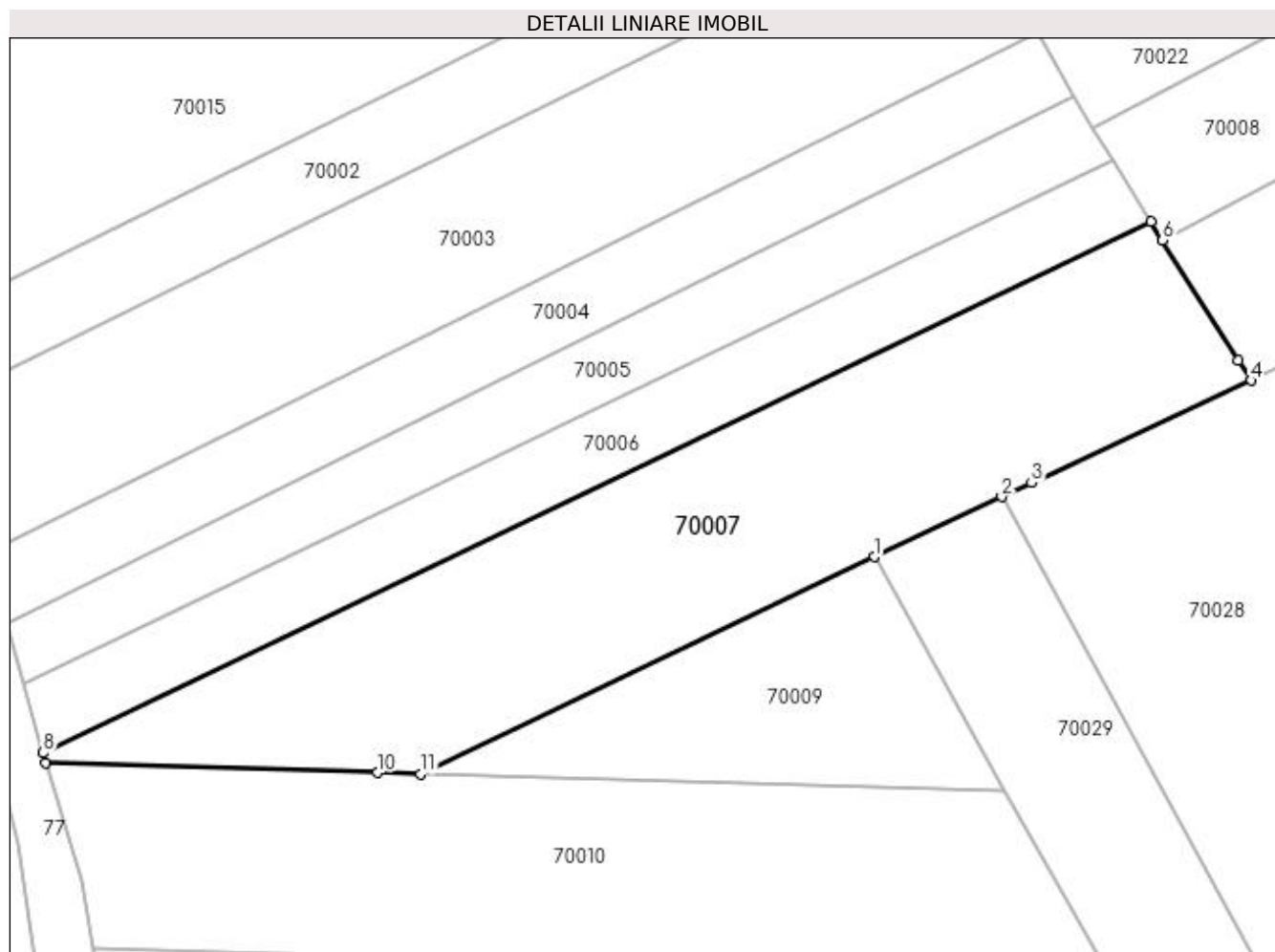
| Inscrieri privind dezmembramintele dreptului de proprietate, drepturi reale de garanție și sarcini | Referințe |
|--|-----------|
| NU SUNT | |

Anexa Nr. 1 La Partea I

Teren

| Nr cadastral | Suprafața (mp)* | Observații / Referințe |
|--------------|-----------------|------------------------|
| | 3.213 | |

* Suprafața este determinată în planul de proiecție Stereo 70.



Date referitoare la teren

| Crt | Categorie folosință | Intra vilan | Suprafața (mp) | Tarla | Parcelă | Nr. topo | Observații / Referințe |
|-----|---------------------|-------------|----------------|----------|---------|----------|------------------------|
| 1 | arabil | NU | 3.213 | Unghiura | - | - | |

Lungime Segmente

1) Valorile lungimilor segmentelor sunt obținute din proiecție în plan.

| Punct început | X / Y | Punct sfârșit | X / Y | Lungime segment (** (m) |
|---------------|----------------------------|---------------|----------------------------|-------------------------|
| 1 | 370.700,031 670.254,961 | 2 | 370.716,282 670.262,588 | 17.952 |
| 2 | 370.716,282 670.262,588 | 3 | 370.720,077 670.264,369 | 4.192 |
| 3 | 370.720,077 670.264,369 | 4 | 370.748,018 670.277,398 | 30.829 |
| 4 | 370.748,018 670.277,398 | 5 | 370.746,392 670.279,971 | 3.044 |
| 5 | 370.746,392 670.279,971 | 6 | 370.736,764 670.295,209 | 18.025 |

| Punct început | X / Y | Punct sfârșit | X / Y | Lungime segment (** (m) |
|---------------|----------------------------|---------------|----------------------------|-------------------------|
| 6 | 370.736,764 670.295,209 | 7 | 370.735,269 670.297,576 | 2.8 |
| 7 | 370.735,269 670.297,576 | 8 | 370.594,298 670.230,04 | 156.314 |
| 8 | 370.594,298 670.230,04 | 9 | 370.594,661 670.228,737 | 1.353 |
| 9 | 370.594,661 670.228,737 | 10 | 370.636,846 670.227,489 | 42.203 |
| 10 | 370.636,846 670.227,489 | 11 | 370.642,348 670.227,326 | 5.504 |
| 11 | 370.642,348 670.227,326 | 1 | 370.700,031 670.254,961 | 63.961 |

** Lungimile segmentelor sunt determinate în planul de proiecție Stereo 70 și sunt rotunjite la 1 milimetru.

*** Distanța dintre puncte este formată din segmente cumulate ce sunt mai mici decât valoarea 1 milimetru.

**DATE DESPRE IMOBILUL NR. 70008**

Oficiul de Cadastru și Publicitate Imobiliară MARAMURES
Biroul de Cadastru și Publicitate Imobiliară Baia Mare

A. Partea I. Descrierea imobilului

TEREN Extravilan

Adresa: Jud. Maramures

| Nr. Crt | Nr cadastral Nr. topografic | Suprafața* (mp) | Observații / Referințe |
|---------|-----------------------------|-----------------|---|
| A1 | | 1.460 | Sector cadastral:70 Teren neimprejmuit; |

B. Partea II. Proprietari și acte

| Inscrieri privitoare la dreptul de proprietate și alte drepturi reale | | Referințe |
|--|--|-----------|
| / | | |
| Act Normativ nr. 7, Lege, din 13/03/1996 emis de Parlamentul Romaniei; | | |
| B1 | Inscrierea provizorie, drept de PROPRIETATE Art. 13, alin. 15, dobandit prin Lege, cota actuala 1/1 1) COMUNA SĂLSIG , CIF:3627773, Proprietar neidentificat | A1 |

C. Partea III. SARCINI .

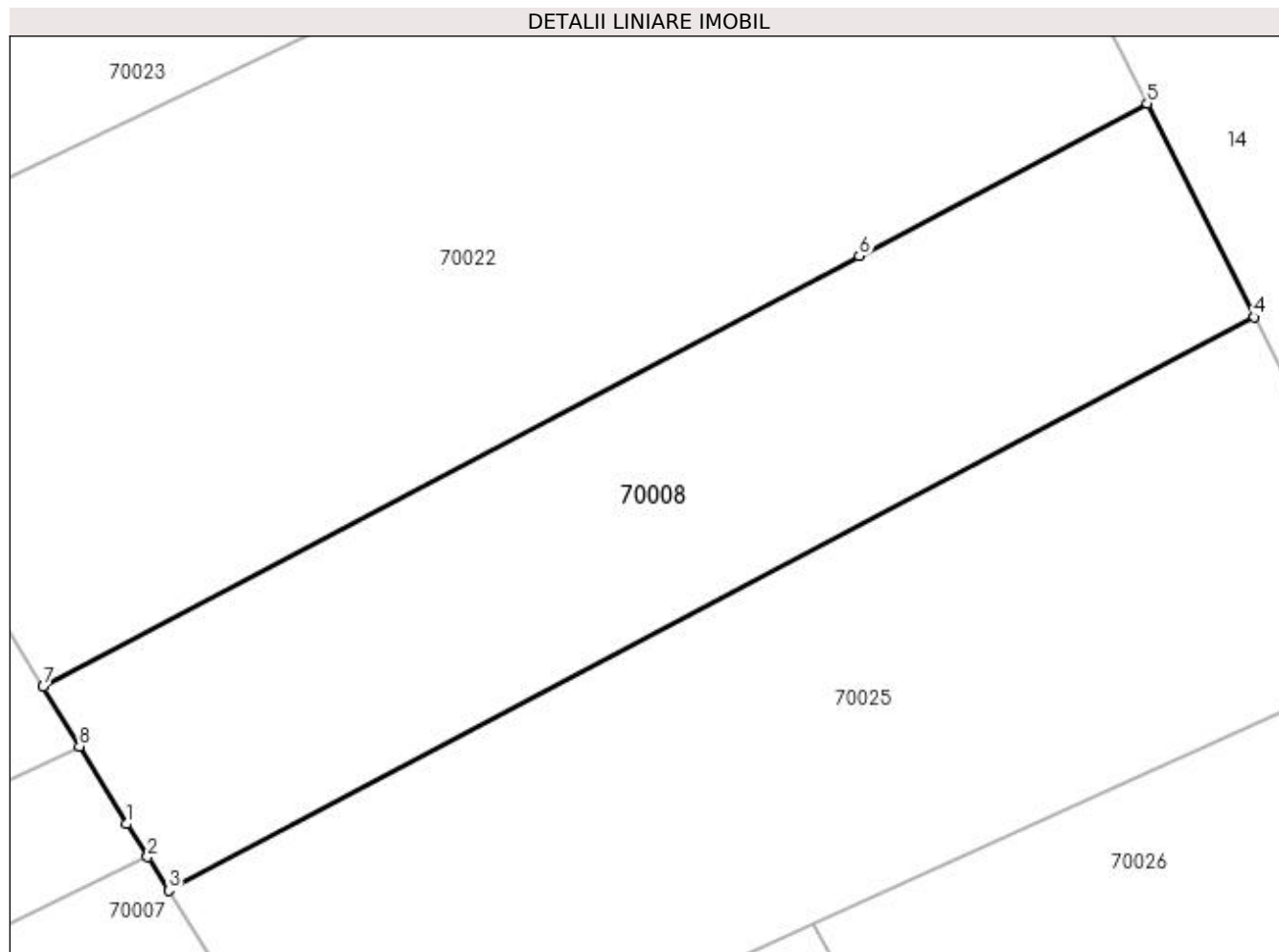
| Inscrieri privind dezmembramintele dreptului de proprietate, drepturi reale de garanție și sarcini | Referințe |
|--|-----------|
| NU SUNT | |

Anexa Nr. 1 La Partea I

Teren

| Nr cadastral | Suprafața (mp)* | Observații / Referințe |
|--------------|-----------------|------------------------|
| | 1.460 | |

* Suprafața este determinată în planul de proiecție Stereo 70.



Date referitoare la teren

| Crt | Categorie folosință | Intra vilan | Suprafața (mp) | Tarla | Parcelă | Nr. topo | Observații / Referințe |
|-----|---------------------|-------------|----------------|----------|---------|----------|------------------------|
| 1 | arabil | NU | 1.460 | Unghiura | - | - | |

Lungime Segmente

1) Valorile lungimilor segmentelor sunt obținute din proiecție în plan.

| Punct început | X / Y | Punct sfârșit | X / Y | Lungime segment (** (m) |
|---------------|----------------------------|---------------|----------------------------|-------------------------|
| 1 | 370.733,813 670.299,88 | 2 | 370.735,269 670.297,576 | 2.726 |
| 2 | 370.735,269 670.297,576 | 3 | 370.736,764 670.295,209 | 2.8 |
| 3 | 370.736,764 670.295,209 | 4 | 370.813,059 670.335,507 | 86.284 |
| 4 | 370.813,059 670.335,507 | 5 | 370.805,557 670.350,516 | 16.779 |
| 5 | 370.805,557 670.350,516 | 6 | 370.785,3 670.339,808 | 22.913 |

| Punct început | X / Y | Punct sfârșit | X / Y | Lungime segment (** (m) |
|---------------|----------------------------|---------------|----------------------------|-------------------------|
| 6 | 370.785,3 670.339,808 | 7 | 370.727,943 670.309,521 | 64.862 |
| 7 | 370.727,943 670.309,521 | 8 | 370.730,487 670.305,342 | 4.892 |
| 8 | 370.730,487 670.305,342 | 1 | 370.733,813 670.299,88 | 6.395 |

** Lungimile segmentelor sunt determinate în planul de proiecție Stereo 70 și sunt rotunjite la 1 milimetru.

*** Distanța dintre puncte este formată din segmente cumulate ce sunt mai mici decât valoarea 1 milimetru.

**DATE DESPRE IMOBILUL NR. 70009**

Oficiul de Cadastru și Publicitate Imobiliară MARAMURES
Biroul de Cadastru și Publicitate Imobiliară Baia Mare

A. Partea I. Descrierea imobilului

TEREN Extravilan

Adresa: Jud. Maramures

| Nr. Crt | Nr cadastral Nr. topografic | Suprafața* (mp) | Observații / Referințe |
|---------|--------------------------------|-----------------|---|
| A1 | | 1.091 | Sector cadastral:70 Teren neimprejmuit; |

B. Partea II. Proprietari și acte

| Inscrieri privitoare la dreptul de proprietate și alte drepturi reale | Referințe |
|--|--|
| / | |
| Act Administrativ nr. 6069/7, Titlu de proprietate, din 20/11/2002 emis de CJPSDPAT MARAMURES; | |
| B1 | Intabulare, drept de PROPRIETATEcu titlu de reconstituire a dreptului de proprietate in baza legii 18/1991, dobandit prin Lege, cota actuala 1/1 1) ZAH MAFTEI, Lipsa CNP |
| Act Administrativ nr. 3832, din 14/09/2023 emis de Primăria Comunei Sălsig (Adeverinta); | |
| B2 | Se notează posesia factica asupra cotei de 1/1, în favoarea lui 1) CHIȘ MAFTEI |

C. Partea III. SARCINI .

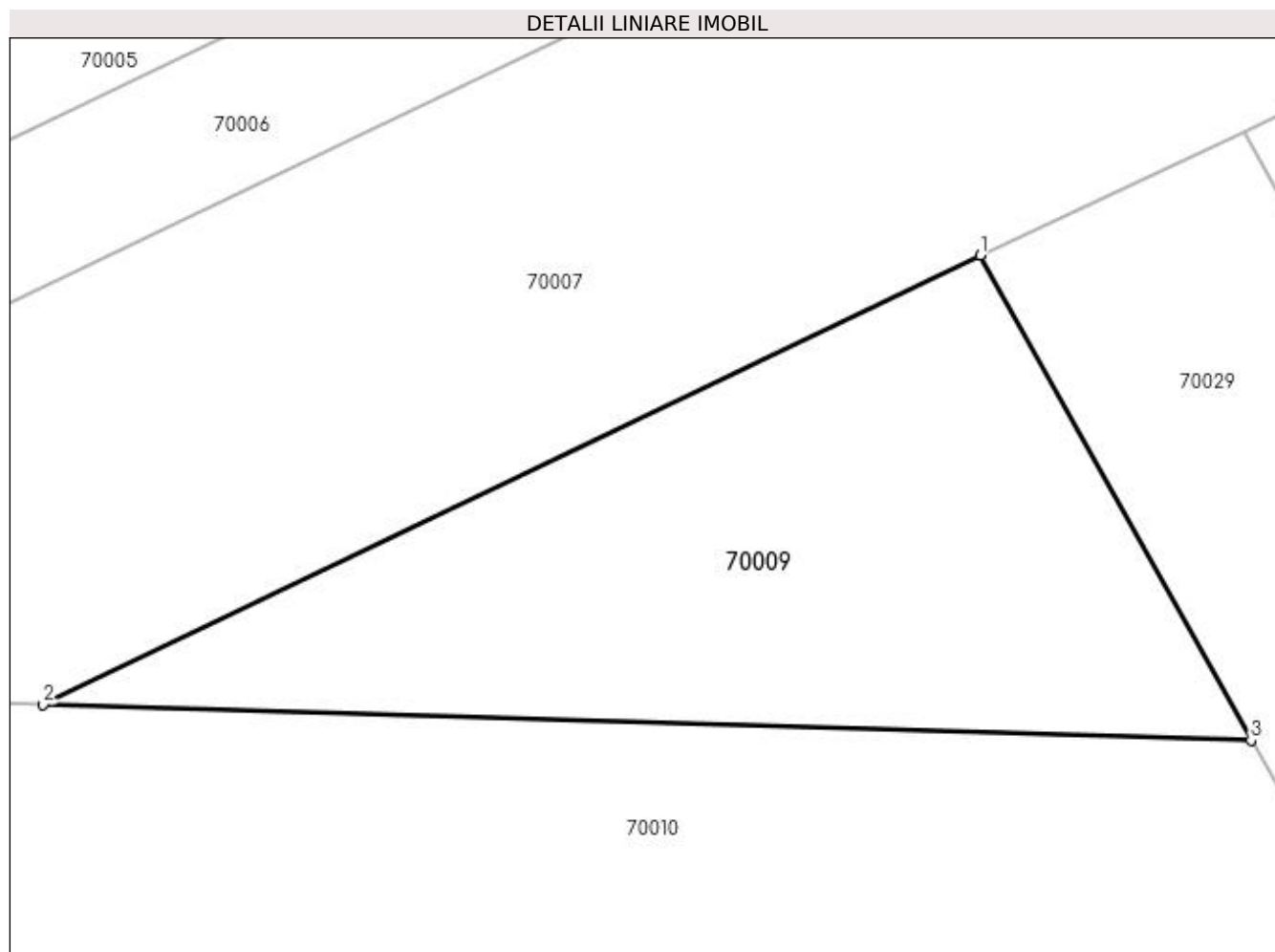
| Inscrieri privind dezmembramintele dreptului de proprietate, drepturi reale de garanție și sarcini | Referințe |
|--|-----------|
| NU SUNT | |

Anexa Nr. 1 La Partea I

Teren

| Nr cadastral | Suprafața (mp)* | Observații / Referințe |
|--------------|-----------------|------------------------|
| | 1.091 | |

* Suprafața este determinată în planul de proiecție Stereo 70.



Date referitoare la teren

| Crt | Categorie folosință | Intra vilan | Suprafața (mp) | Tarla | Parcelă | Nr. topo | Observații / Referințe |
|-----|---------------------|-------------|----------------|----------|---------|----------|------------------------|
| 1 | arabil | NU | 1.091 | După Sat | - | - | |

Lungime Segmente

1) Valorile lungimilor segmentelor sunt obținute din proiecție în plan.

| Punct început | X / Y | Punct sfârșit | X / Y | Lungime segment (** (m) |
|---------------|----------------------------|---------------|----------------------------|-------------------------|
| 1 | 370.700,031 670.254,961 | 2 | 370.642,348 670.227,326 | 63.961 |
| 2 | 370.642,348 670.227,326 | 3 | 370.716,715 670.225,126 | 74.4 |
| 3 | 370.716,715 670.225,126 | 1 | 370.700,031 670.254,961 | 34.183 |

** Lungimile segmentelor sunt determinate în planul de proiecție Stereo 70 și sunt rotunjite la 1 milimetru.

*** Distanța dintre puncte este formată din segmente cumulate ce sunt mai mici decât valoarea 1 milimetru.

**DATE DESPRE IMOBILUL NR. 70010**

Oficiul de Cadastru și Publicitate Imobiliară MARAMURES
Biroul de Cadastru și Publicitate Imobiliară Baia Mare

A. Partea I. Descrierea imobilului

TEREN Extravilan

Nr. cadastral vechi:50840

Adresa: Jud. Maramures

| Nr. Crt | Nr cadastral Nr. topografic | Suprafața* (mp) | Observații / Referințe |
|---------|-----------------------------|-----------------|---|
| A1 | 50840 | 2.917 | Sector cadastral:70 Teren neimprejmuit; |

B. Partea II. Proprietari și acte

| Inscrieri privitoare la dreptul de proprietate și alte drepturi reale | | Referințe |
|--|---|-----------|
| 16974 / 26/03/2020 | | |
| Act Notarial nr. 1535, Contract de donatie imobiliara, din 26/03/2020 emis de NP Stoica Ioan Alin; | | |
| B1 | Intabulare, drept de PROPRIETATEcu titlu de drept donatie, dobandit prin Conventie, cota actuala 1/1, cota initiala 1/1 1) PRECUP VLĂDUȚ-GEORGE , bun propriu | A1 |
| OBSERVATII: Pozitie transcrisa din CF nr. 50840, in rangul incheierii nr. 16974/26.03.2020 | | |

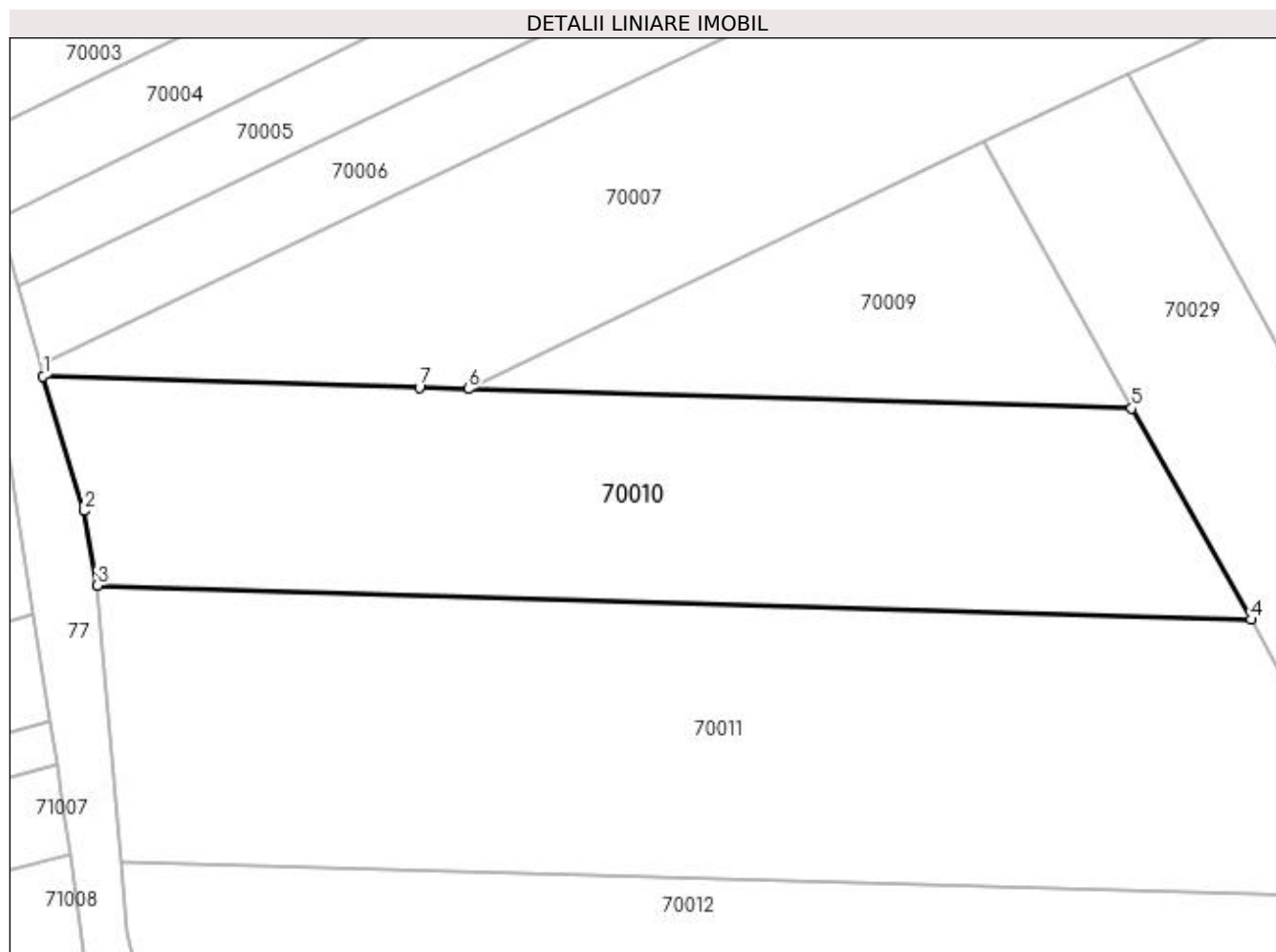
C. Partea III. SARCINI .

| Inscrieri privind dezmembramintele dreptului de proprietate, drepturi reale de garanție și sarcini | Referințe |
|--|-----------|
| NU SUNT | |

Anexa Nr. 1 La Partea I**Teren**

| Nr cadastral | Suprafața (mp)* | Observații / Referințe |
|--------------|-----------------|------------------------|
| 50840 | 2.917 | |

* Suprafața este determinată în planul de proiecție Stereo 70.

**Date referitoare la teren**

| Crt | Categorie folosință | Intra vilan | Suprafața (mp) | Tarla | Parcelă | Nr. topo | Observații / Referințe |
|-----|---------------------|-------------|----------------|----------|---------|----------|------------------------|
| 1 | arabil | NU | 2.917 | Unghiura | - | - | |

Lungime Segmente

1) Valorile lungimilor segmentelor sunt obținute din proiecție în plan.

| Punct început | X / Y | Punct sfârșit | X / Y | Lungime segment (** (m) |
|---------------|----------------------------|---------------|----------------------------|-------------------------|
| 1 | 370.594,661 670.228,737 | 2 | 370.599,305 670.213,643 | 15.792 |
| 2 | 370.599,305 670.213,643 | 3 | 370.600,735 670.205,286 | 8.478 |
| 3 | 370.600,735 670.205,286 | 4 | 370.730,109 670.201,458 | 129.431 |
| 4 | 370.730,109 670.201,458 | 5 | 370.716,715 670.225,126 | 27.195 |
| 5 | 370.716,715 670.225,126 | 6 | 370.642,348 670.227,326 | 74.4 |

| Punct început | X / Y | Punct sfârșit | X / Y | Lungime segment (** (m) |
|---------------|----------------------------|---------------|----------------------------|-------------------------|
| 6 | 370.642,348 670.227,326 | 7 | 370.636,846 670.227,489 | 5.504 |
| 7 | 370.636,846 670.227,489 | 1 | 370.594,661 670.228,737 | 42.203 |

** Lungimile segmentelor sunt determinate în planul de proiecție Stereo 70 și sunt rotunjite la 1 milimetru.

*** Distanța dintre puncte este formată din segmente cumulate ce sunt mai mici decât valoarea 1 milimetru.

**DATE DESPRE IMOBILUL NR. 70011**

Oficiul de Cadastru și Publicitate Imobiliară MARAMURES
Biroul de Cadastru și Publicitate Imobiliară Baia Mare

A. Partea I. Descrierea imobilului

TEREN Extravilan

Adresa: Jud. Maramures

| Nr. Crt | Nr cadastral Nr. topografic | Suprafața* (mp) | Observații / Referințe |
|---------|--------------------------------|-----------------|--|
| A1 | | 4.199 | Sector cadastral:70 Teren neimprejmut; |

B. Partea II. Proprietari și acte

| Inscrieri privitoare la dreptul de proprietate și alte drepturi reale | | Referințe |
|---|---|-----------|
| / | | |
| Act Administrativ nr. 44108/8, Titlu de proprietate, din 16/01/1998 emis de CJPSDPAT MARAMURES; | | |
| B1 | Intabulare, drept de PROPRIETATEcu titlu de reconstituire a dreptului de proprietate in baza legii 18/1991, dobandit prin Lege, cota actuala 1/1 1) ȘCHIOP VASILE, Lipsa CNP 2) GHIRIȚI CORNELIA, Lipsa CNP 3) ȘCHIOP GHEORGHE, Lipsa CNP 4) ȘCHIOP IOAN, Lipsa CNP | A1 |
| Act Administrativ nr. 3830, din 14/09/2023 emis de Primăria Comunei Sălsig (Adeverinta); | | |
| B2 | Se notează posesia factica asupra cotei de 1/1, în favoarea lui 1) CHIȘ MAFTEI | A1 |

C. Partea III. SARCINI .

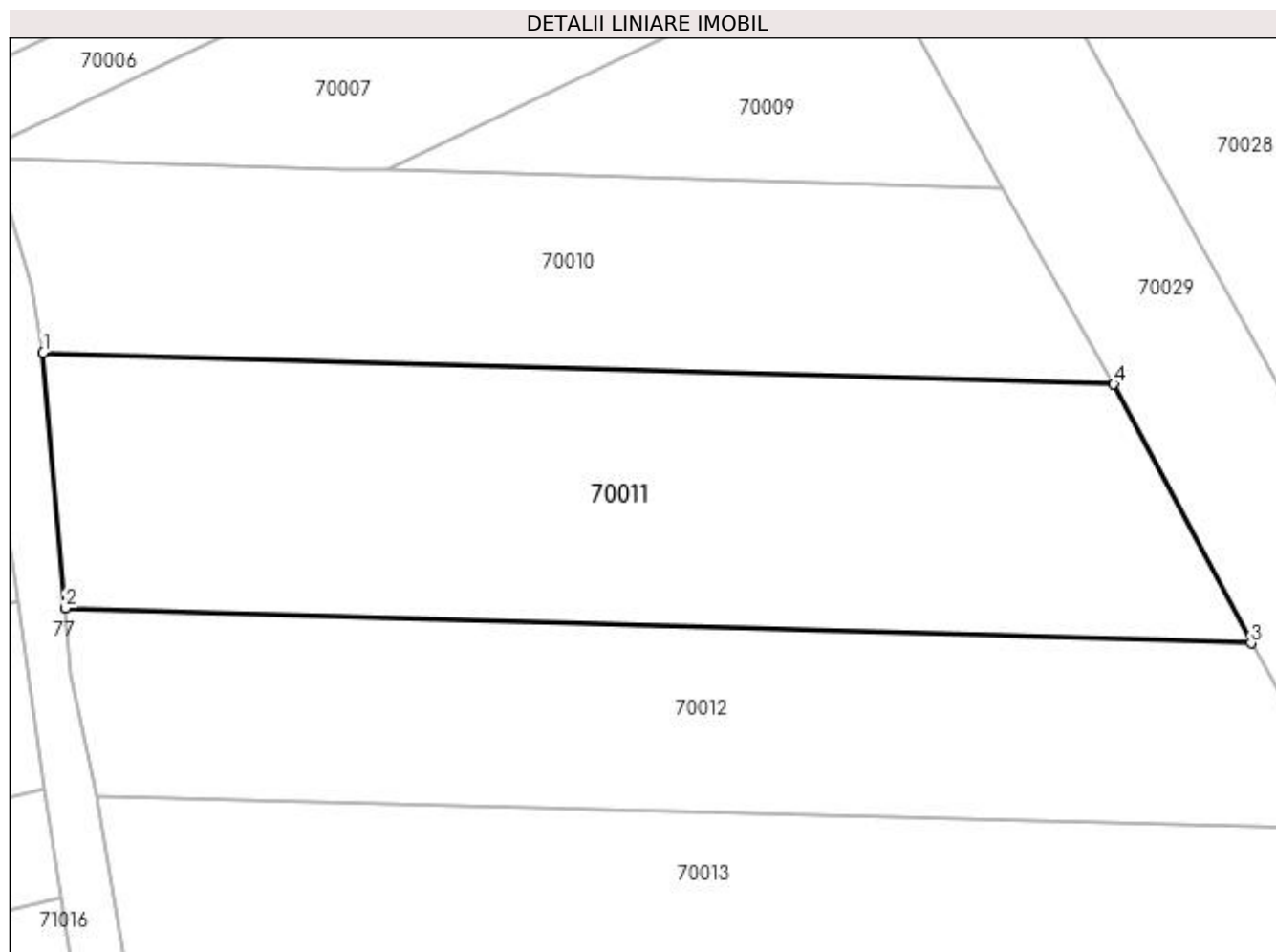
| Inscrieri privind dezmembramintele dreptului de proprietate, drepturi reale de garanție și sarcini | Referințe |
|--|-----------|
| NU SUNT | |

Anexa Nr. 1 La Partea I

Teren

| Nr cadastral | Suprafața (mp)* | Observații / Referințe |
|--------------|-----------------|------------------------|
| | 4.199 | |

* Suprafața este determinată în planul de proiecție Stereo 70.



Date referitoare la teren

| Crt | Categorie folosință | Intra vilan | Suprafața (mp) | Tarla | Parcelă | Nr. topo | Observații / Referințe |
|-----|---------------------|-------------|----------------|----------|---------|----------|------------------------|
| 1 | arabil | NU | 4.199 | Unghiura | - | - | |

Lungime Segmente

1) Valorile lungimilor segmentelor sunt obținute din proiecție în plan.

| Punct început | X / Y | Punct sfârșit | X / Y | Lungime segment (** (m) |
|---------------|----------------------------|---------------|----------------------------|-------------------------|
| 1 | 370.600,735 670.205,286 | 2 | 370.603,427 670.174,404 | 30.999 |
| 2 | 370.603,427 670.174,404 | 3 | 370.746,705 670.170,165 | 143.341 |
| 3 | 370.746,705 670.170,165 | 4 | 370.730,109 670.201,458 | 35.421 |
| 4 | 370.730,109 670.201,458 | 1 | 370.600,735 670.205,286 | 129.431 |

**** Lungimile segmentelor sunt determinate în planul de proiecție Stereo 70 și sunt rotunjite la 1 milimetru.**

***** Distanța dintre puncte este formată din segmente cumulate ce sunt mai mici decât valoarea 1 milimetru.**

**DATE DESPRE IMOBILUL NR. 70012**

Oficiul de Cadastru și Publicitate Imobiliară MARAMURES
Biroul de Cadastru și Publicitate Imobiliară Baia Mare

A. Partea I. Descrierea imobilului

TEREN Extravilan

Adresa: Jud. Maramures

| Nr. Crt | Nr cadastral Nr. topografic | Suprafața* (mp) | Observații / Referințe |
|---------|--------------------------------|-----------------|---|
| A1 | | 3.291 | Sector cadastral:70 Teren neimprejmuit; |

B. Partea II. Proprietari și acte

| Inscrieri privitoare la dreptul de proprietate și alte drepturi reale | | Referințe |
|--|---|-----------|
| / | | |
| Act Administrativ nr. 52903/70, Titlu de proprietate, din 31/07/2009 emis de CJPSDPAT MARAMURES; | | |
| B1 | Intabulare, drept de PROPRIETATEcu titlu de reconstituire a dreptului de proprietate in baza legii 18/1991, dobandit prin Lege, cota actuala 1/1 1) CHIRILĂ ANA , Lipsă CNP 2) CHIRILĂ VASILE , Lipsa CNP 3) CHIRILĂ MAFTEI , Lipsa CNP | A1 |
| Act Administrativ nr. 3836, din 15/09/2023 emis de Primăria Comunei Sălsig (Adeverinta); | | |
| B2 | Se notează posesia factica asupra cotei de 1/1, în favoarea lui 1) PETRIȘOR ROXANA IOANA | A1 |

C. Partea III. SARCINI .

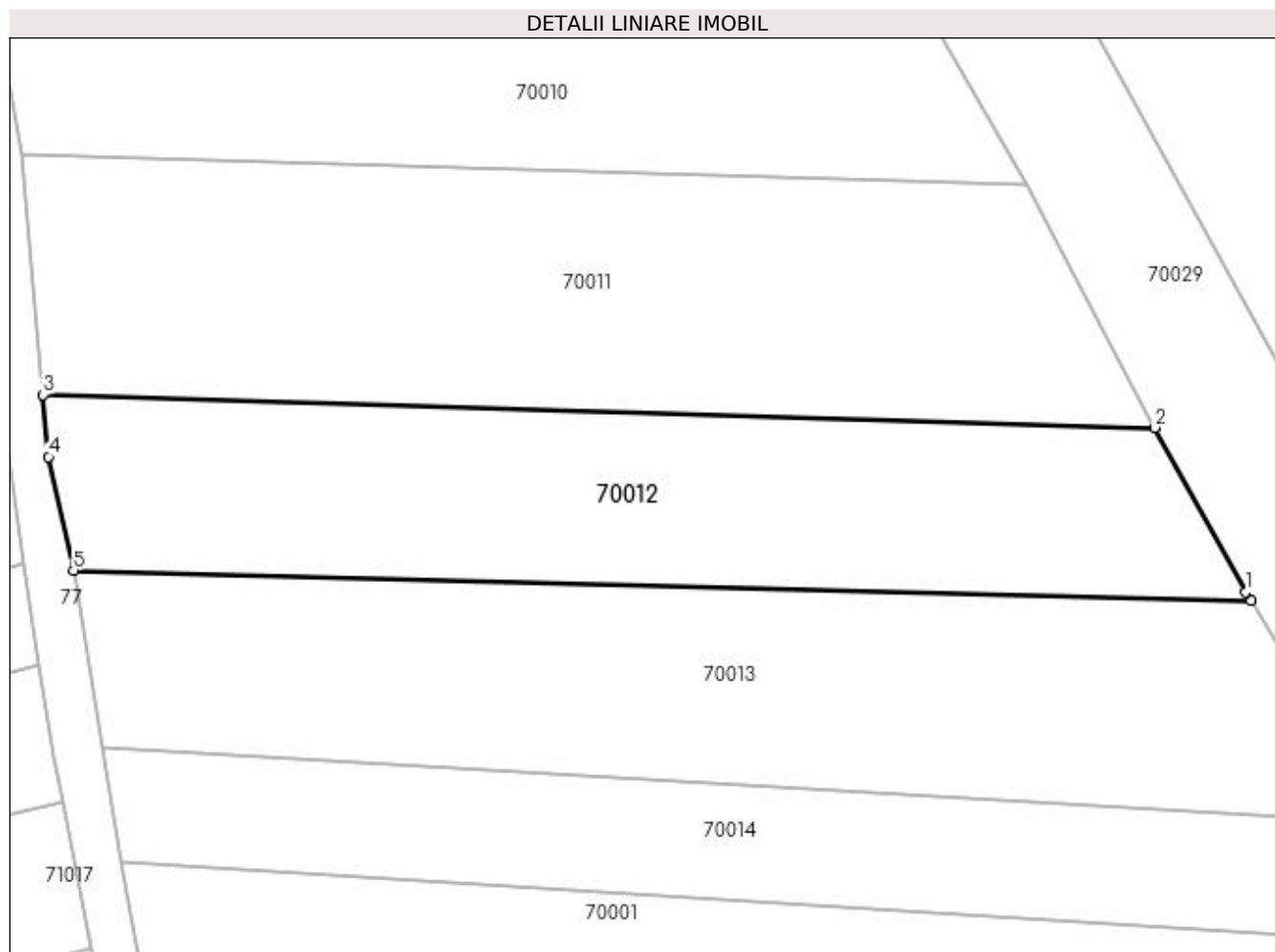
| Inscrieri privind dezmembramintele dreptului de proprietate, drepturi reale de garanție și sarcini | Referințe |
|--|-----------|
| NU SUNT | |

Anexa Nr. 1 La Partea I

Teren

| Nr cadastral | Suprafața (mp)* | Observații / Referințe |
|--------------|-----------------|------------------------|
| | 3.291 | |

* Suprafața este determinată în planul de proiecție Stereo 70.



Date referitoare la teren

| Crt | Categorie folosință | Intravilan | Suprafața (mp) | Tarla | Parcelă | Nr. topo | Observații / Referințe |
|-----|---------------------|------------|----------------|----------|---------|----------|------------------------|
| 1 | arabil | NU | 3.291 | Unghiură | - | - | |

Lungime Segmente

1) Valorile lungimilor segmentelor sunt obținute din proiecție în plan.

| Punct început | X / Y | Punct sfârșit | X / Y | Lungime segment (** (m) |
|---------------|----------------------------|---------------|----------------------------|-------------------------|
| 1 | 370.758,406 670.148,965 | 2 | 370.746,705 670.170,165 | 24.215 |
| 2 | 370.746,705 670.170,165 | 3 | 370.603,427 670.174,404 | 143.341 |
| 3 | 370.603,427 670.174,404 | 4 | 370.604,124 670.166,413 | 8.021 |
| 4 | 370.604,124 670.166,413 | 5 | 370.607,327 670.151,774 | 14.985 |
| 5 | 370.607,327 670.151,774 | 6 | 370.759,118 670.147,815 | 151.843 |

| Punct început | X / Y | Punct sfârșit | X / Y | Lungime segment (** (m) |
|---------------|----------------------------|---------------|----------------------------|-------------------------|
| 6 | 370.759,118 670.147,815 | 1 | 370.758,406 670.148,965 | 1.353 |

** Lungimile segmentelor sunt determinate în planul de proiecție Stereo 70 și sunt rotunjite la 1 milimetru.

*** Distanța dintre puncte este formată din segmente cumulate ce sunt mai mici decât valoarea 1 milimetru.

**DATE DESPRE IMOBILUL NR. 70013**

Oficiul de Cadastru și Publicitate Imobiliară MARAMURES
Biroul de Cadastru și Publicitate Imobiliară Baia Mare

A. Partea I. Descrierea imobilului

TEREN Necunoscut

Adresa: Loc. Salsig, Jud. Maramures

| Nr. Crt | Nr cadastral Nr. topografic | Suprafața* (mp) | Observații / Referințe |
|---------|-----------------------------|-----------------|---|
| A1 | | 4.000 | Sector cadastral:70 Teren neimprejmuit; Imobil despartit de drum |

B. Partea II. Proprietari și acte

| Inscrieri privitoare la dreptul de proprietate și alte drepturi reale | Referințe |
|--|-----------|
| / | |
| Act Administrativ nr. 50640/1, Titlu de proprietate, din 14/09/2004 emis de CJPSDPAT MARAMURES; | |
| B1 | A1 |
| Intabulare, drept de PROPRIETATEcu titlu de reconstituire a dreptului de proprietate in baza legii 18/1991, dobandit prin Lege, cota actuala 1/1 | |
| 1) CIRȚIU FLORICA, Lipsa CNP | |

C. Partea III. SARCINI .

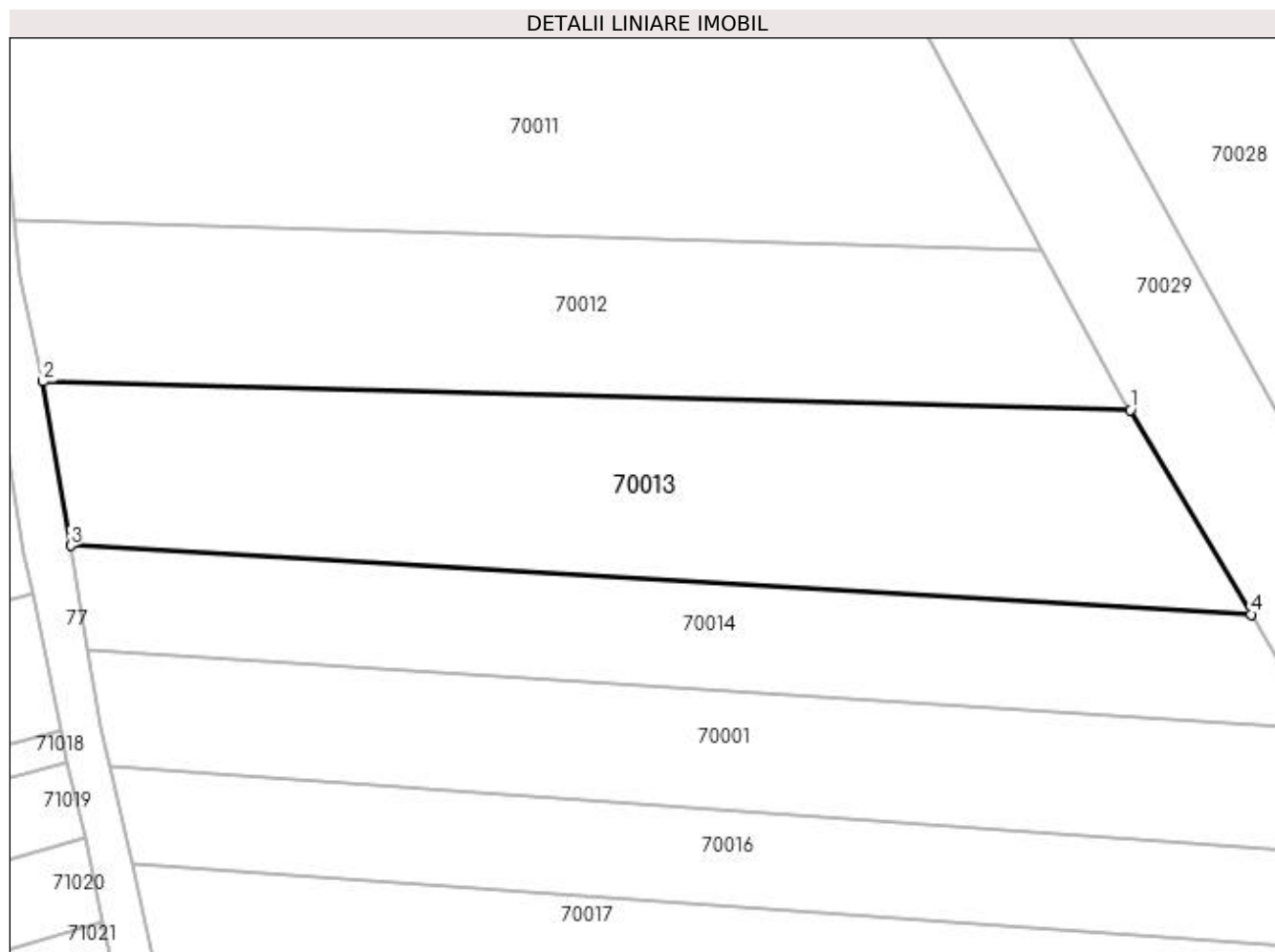
| Inscrieri privind dezmembramintele dreptului de proprietate, drepturi reale de garanție și sarcini | Referințe |
|--|-----------|
| NU SUNT | |

Anexa Nr. 1 La Partea I

Teren

| | | |
|--------------|-----------------|--------------------------|
| Nr cadastral | Suprafața (mp)* | Observații / Referințe |
| | 4.000 | Imobil despartit de drum |

* Suprafața este determinată în planul de proiecție Stereo 70.



Date referitoare la teren

| Crt | Categorie folosință | Intra vilan | Suprafața (mp) | Tarla | Parcelă | Nr. topo | Observații / Referințe |
|-----|---------------------|-------------|----------------|----------|---------|----------|------------------------|
| 1 | arabil | DA | 19 | Unghiură | - | - | |
| 2 | arabil | NU | 3.981 | Unghiură | - | - | |

Lungime Segmente

1) Valorile lungimilor segmentelor sunt obținute din proiecție în plan.

| Punct început | X / Y | Punct sfârșit | X / Y | Lungime segment (** (m) |
|---------------|----------------------------|---------------|----------------------------|-------------------------|
| 1 | 370.759,118 670.147,815 | 2 | 370.607,327 670.151,774 | 151.843 |
| 2 | 370.607,327 670.151,774 | 3 | 370.611,158 670.128,889 | 23.203 |
| 3 | 370.611,158 670.128,889 | 4 | 370.775,988 670.119,28 | 165.11 |
| 4 | 370.775,988 670.119,28 | 1 | 370.759,118 670.147,815 | 33.149 |

**** Lungimile segmentelor sunt determinate în planul de proiecție Stereo 70 și sunt rotunjite la 1 milimetru.**

***** Distanța dintre puncte este formată din segmente cumulate ce sunt mai mici decât valoarea 1 milimetru.**

**DATE DESPRE IMOBILUL NR. 70014**

Oficiul de Cadastru și Publicitate Imobiliară MARAMURES
Biroul de Cadastru și Publicitate Imobiliară Baia Mare

A. Partea I. Descrierea imobilului

TEREN Necunoscut

Nr. cadastral vechi:50553

Adresa: Loc. Salsig, Jud. Maramures

| Nr. Crt | Nr cadastral Nr. topografic | Suprafața* (mp) | Observații / Referințe |
|---------|-----------------------------|-----------------|---|
| A1 | 50553 | 2.500 | Sector cadastral:70 Teren neimprejmuit; |

B. Partea II. Proprietari și acte

| Inscrieri privitoare la dreptul de proprietate și alte drepturi reale | | Referințe |
|--|---|-----------|
| 44747 / 05/09/2016 | | |
| Act Notarial nr. 452, Contract de vanzare cumparare, din 02/09/2016 emis de Niculescu Tagarlas Petrina Consuela; | | |
| B1 | Intabulare, drept de PROPRIETATEcu titlu de drept cumparare, dobandit prin Conventie, cota actuala 1/1, cota initiala 1/1 1) ZAH COSTEL MIHAITA, casatorit cu 2) ZAH IONELA NICOLETA, bun comun | A1 |
| OBSERVATII: Pozitie transcrisa din CF nr. 50553, in rangul incheierii nr.44747/05.09.2016 | | |

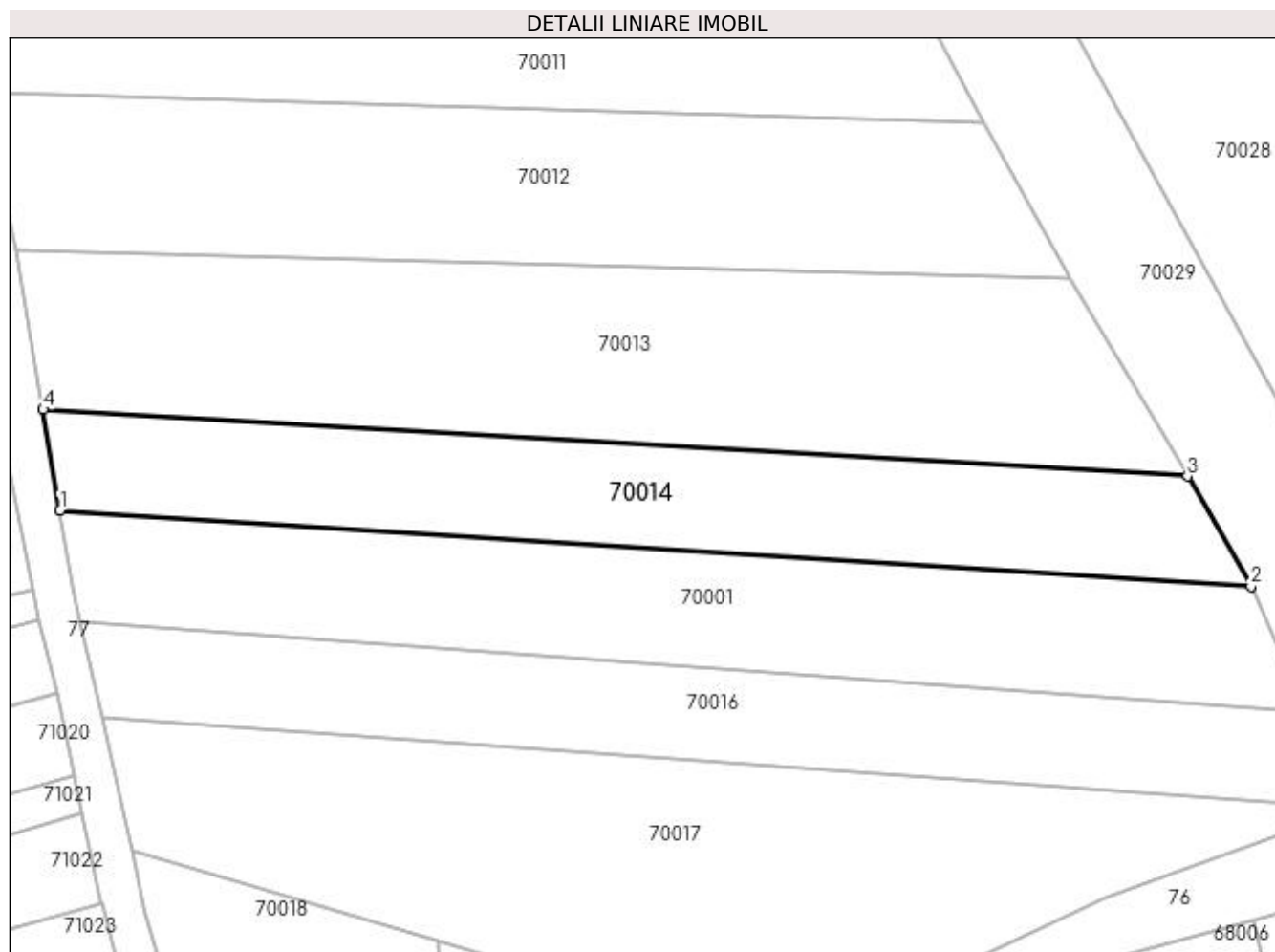
C. Partea III. SARCINI .

| Inscrieri privind dezmembramintele dreptului de proprietate, drepturi reale de garanție și sarcini | Referințe |
|--|-----------|
| NU SUNT | |

Anexa Nr. 1 La Partea I**Teren**

| Nr cadastral | Suprafața (mp)* | Observații / Referințe |
|--------------|-----------------|------------------------|
| 50553 | 2.500 | |

* Suprafața este determinată în planul de proiecție Stereo 70.

**Date referitoare la teren**

| Crt | Categorie folosință | Intravilan | Suprafața (mp) | Tarla | Parcelă | Nr. topo | Observații / Referințe |
|-----|---------------------|------------|----------------|----------|---------|----------|------------------------|
| 1 | arabil | NU | 2.020 | Unghiura | - | - | |
| 2 | arabil | DA | 480 | Unghiura | - | - | |

Lungime Segmente

1) Valorile lungimilor segmentelor sunt obținute din proiecție în plan.

| Punct început | X / Y | Punct sfârșit | X / Y | Lungime segment (** (m) |
|---------------|----------------------------|---------------|----------------------------|-------------------------|
| 1 | 370.613,597 670.114,324 | 2 | 370.785,156 670.103,409 | 171.906 |
| 2 | 370.785,156 670.103,409 | 3 | 370.775,988 670.119,28 | 18.329 |
| 3 | 370.775,988 670.119,28 | 4 | 370.611,158 670.128,889 | 165.11 |
| 4 | 370.611,158 670.128,889 | 1 | 370.613,597 670.114,324 | 14.768 |

**** Lungimile segmentelor sunt determinate în planul de proiecție Stereo 70 și sunt rotunjite la 1 milimetru.**

***** Distanța dintre puncte este formată din segmente cumulate ce sunt mai mici decât valoarea 1 milimetru.**

**DATE DESPRE IMOBILUL NR. 70015**

Oficiul de Cadastru și Publicitate Imobiliară MARAMURES
Biroul de Cadastru și Publicitate Imobiliară Baia Mare

A. Partea I. Descrierea imobilului

TEREN Extravilan

Adresa: Jud. Maramures

| Nr. Crt | Nr cadastral Nr. topografic | Suprafața* (mp) | Observații / Referințe |
|---------|-----------------------------|-----------------|---|
| A1 | | 5.800 | Sector cadastral:70 Teren neimpregmuit; |

B. Partea II. Proprietari și acte

| Inscrieri privitoare la dreptul de proprietate și alte drepturi reale | Referințe |
|--|---|
| / | |
| Act Administrativ nr. 520/71, Titlu de proprietate, din 13/11/2002 emis de CJPSDPAT MARAMURES; | |
| B1 | Intabulare, drept de PROPRIETATEcu titlu de reconstituire a dreptului de proprietate in baza legii 18/1991 , dobandit prin Lege, cota actuala 1/1 1) POP VASILE , Lipsă CNP |
| Act Administrativ nr. 3845, din 15/09/2023 emis de Primăria Comunei Sălsig (Adeverinta); | |
| B2 | Se notează posesia factica asupra cotei de 1/1, în favoarea lui 1) POP VIOREL |

C. Partea III. SARCINI .

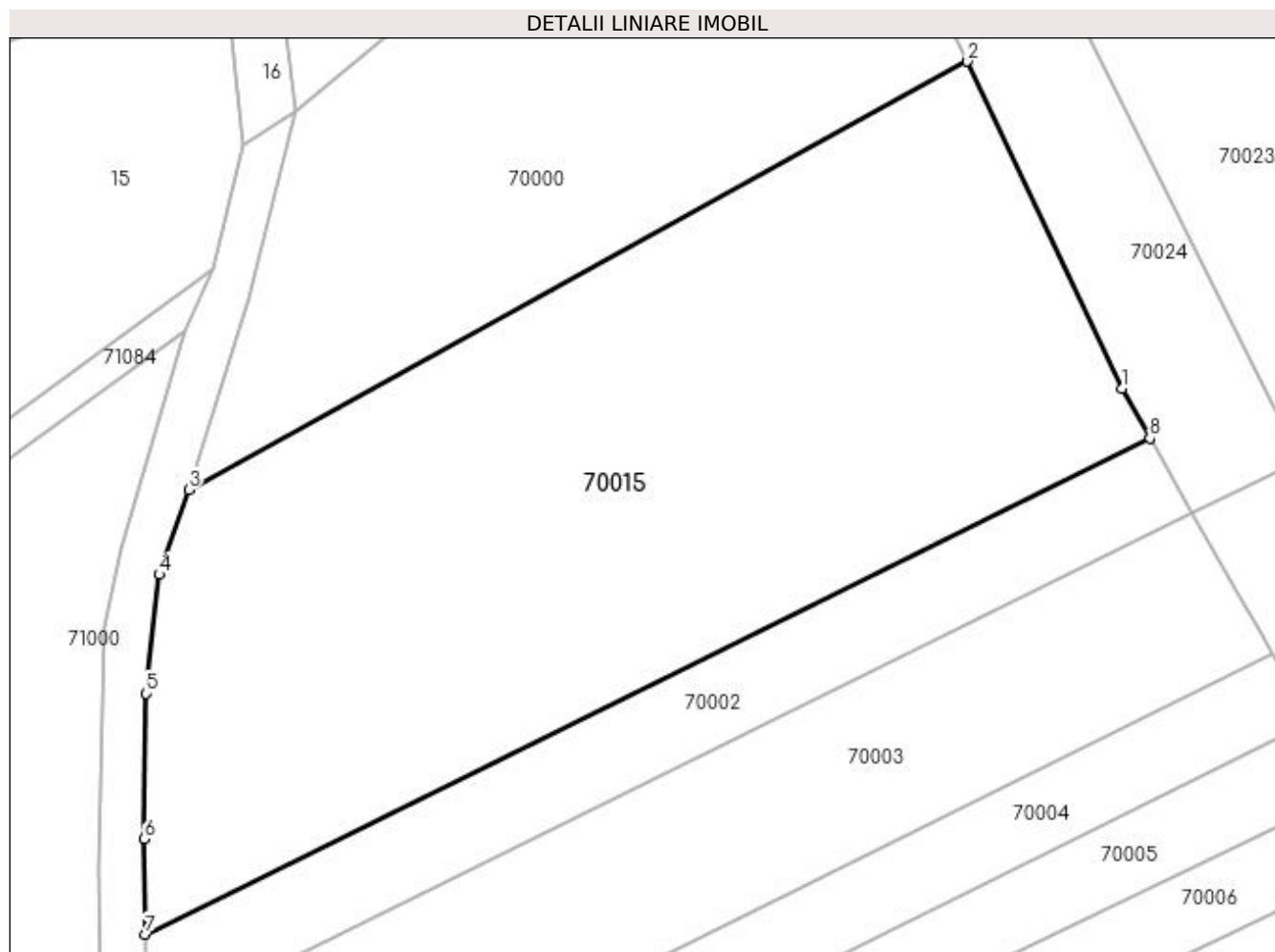
| Inscrieri privind dezmembramintele dreptului de proprietate, drepturi reale de garanție și sarcini | Referințe |
|--|-----------|
| NU SUNT | |

Anexa Nr. 1 La Partea I

Teren

| Nr cadastral | Suprafața (mp)* | Observații / Referințe |
|--------------|-----------------|------------------------|
| | 5.800 | |

* Suprafața este determinată în planul de proiecție Stereo 70.



Date referitoare la teren

| Crt | Categorie folosință | Intra vilan | Suprafața (mp) | Tarla | Parcelă | Nr. topo | Observații / Referințe |
|-----|---------------------|-------------|----------------|----------|---------|----------|------------------------|
| 1 | arabil | NU | 5.800 | La Sălaj | - | - | |

Lungime Segmente

1) Valorile lungimilor segmentelor sunt obținute din proiecție în plan.

| Punct început | X / Y | Punct sfârșit | X / Y | Lungime segment (** (m) |
|---------------|----------------------------|---------------|----------------------------|-------------------------|
| 1 | 370.702,727 670.353,385 | 2 | 370.684,262 670.392,595 | 43.34 |
| 2 | 370.684,262 670.392,595 | 3 | 370.590,944 670.341,289 | 106.492 |
| 3 | 370.590,944 670.341,289 | 4 | 370.587,373 670.331,123 | 10.775 |
| 4 | 370.587,373 670.331,123 | 5 | 370.585,793 670.316,865 | 14.345 |
| 5 | 370.585,793 670.316,865 | 6 | 370.585,577 670.299,448 | 17.418 |

| Punct început | X / Y | Punct sfârșit | X / Y | Lungime segment (** (m) |
|---------------|----------------------------|---------------|----------------------------|-------------------------|
| 6 | 370.585,577 670.299,448 | 7 | 370.585,716 670.288,017 | 11.432 |
| 7 | 370.585,716 670.288,017 | 8 | 370.706,114 670.347,454 | 134.27 |
| 8 | 370.706,114 670.347,454 | 1 | 370.702,727 670.353,385 | 6.83 |

** Lungimile segmentelor sunt determinate în planul de proiecție Stereo 70 și sunt rotunjite la 1 milimetru.

*** Distanța dintre puncte este formată din segmente cumulate ce sunt mai mici decât valoarea 1 milimetru.

**DATE DESPRE IMOBILUL NR. 70016**

Oficiul de Cadastru și Publicitate Imobiliară MARAMURES
Biroul de Cadastru și Publicitate Imobiliară Baia Mare

A. Partea I. Descrierea imobilului

TEREN Necunoscut

Adresa: Loc. Salsig, Jud. Maramures

| Nr. Crt | Nr cadastral Nr. topografic | Suprafața* (mp) | Observații / Referințe |
|---------|-----------------------------|-----------------|---|
| A1 | | 2.400 | Sector cadastral:70 Teren neimprejmuit; |

B. Partea II. Proprietari și acte

| Inscrieri privitoare la dreptul de proprietate și alte drepturi reale | | Referințe |
|--|---|-----------|
| / | | |
| Act Administrativ nr. 44108/37, Titlu de proprietate, din 05/07/1999 emis de CJPSDPAT MARAMURES; | | |
| B1 | Intabulare, drept de PROPRIETATEcu titlu de reconstituire a dreptului de proprietate in baza legii 18/1991, dobandit prin Lege, cota actuala 1/1 1) ZAH ANA, Lipsa CNP | A1 |

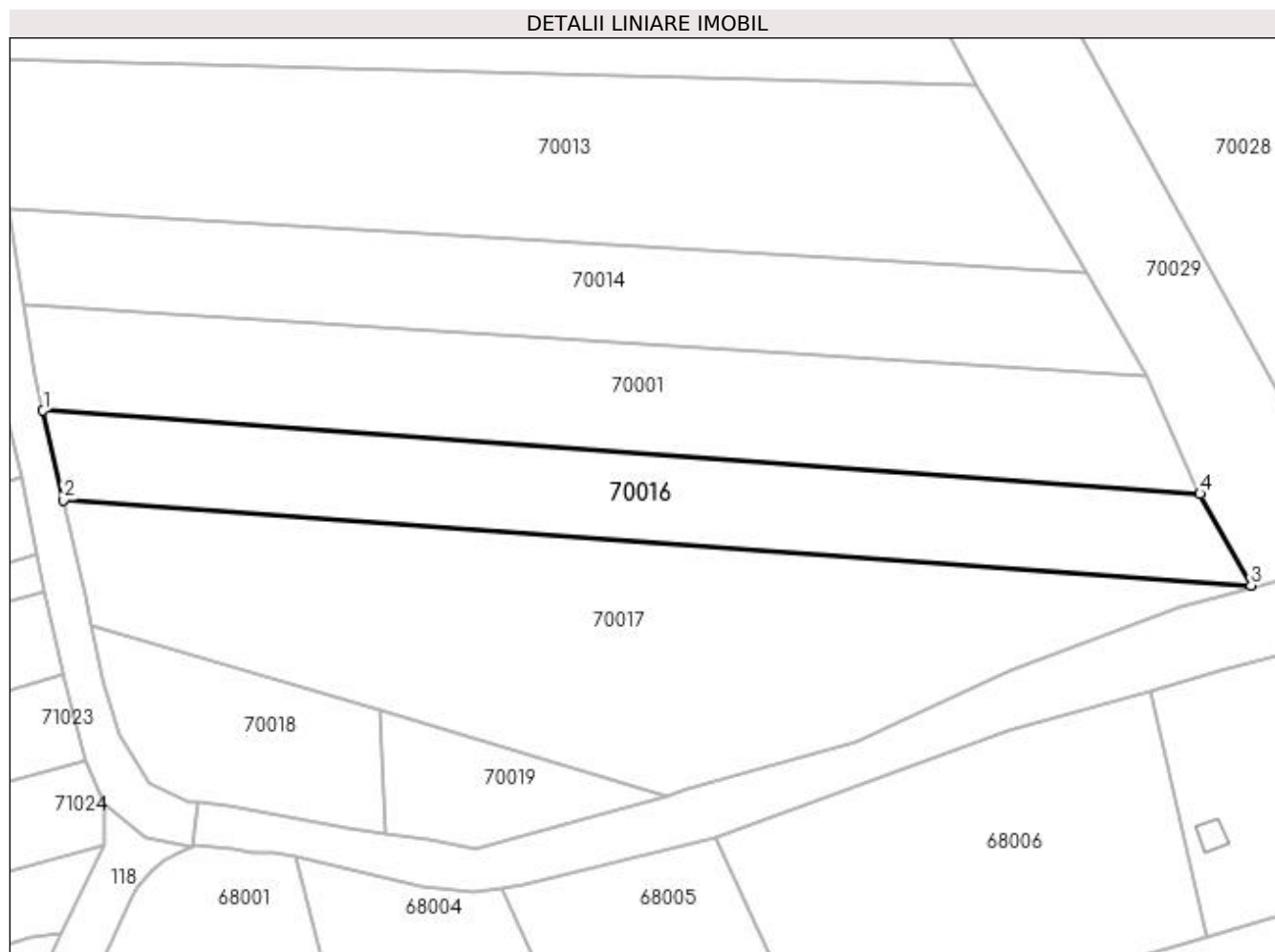
C. Partea III. SARCINI .

| Inscrieri privind dezmembramintele dreptului de proprietate, drepturi reale de garanție și sarcini | Referințe |
|--|-----------|
| NU SUNT | |

Anexa Nr. 1 La Partea I**Teren**

| | | |
|--------------|-----------------|------------------------|
| Nr cadastral | Suprafața (mp)* | Observații / Referințe |
| | 2.400 | |

* Suprafața este determinată în planul de proiecție Stereo 70.

**Date referitoare la teren**

| Crt | Categorie folosință | Intra vilan | Suprafața (mp) | Tarla | Parcelă | Nr. topo | Observații / Referințe |
|-----|---------------------|-------------|----------------|----------|---------|----------|------------------------|
| 1 | arabil | DA | 1.100 | Unghiură | - | - | |
| 2 | arabil | NU | 1.300 | Unghiură | - | - | |

Lungime Segmente

1) Valorile lungimilor segmentelor sunt obținute din proiecție în plan.

| Punct început | X / Y | Punct sfârșit | X / Y | Lungime segment (** (m) |
|---------------|----------------------------|---------------|----------------------------|-------------------------|
| 1 | 370.616,537 670.098,206 | 2 | 370.619,668 670.084,569 | 13.992 |
| 2 | 370.619,668 670.084,569 | 3 | 370.800,965 670.071,506 | 181.767 |
| 3 | 370.800,965 670.071,506 | 4 | 370.793,153 670.085,48 | 16.009 |
| 4 | 370.793,153 670.085,48 | 1 | 370.616,537 670.098,206 | 177.074 |

**** Lungimile segmentelor sunt determinate în planul de proiecție Stereo 70 și sunt rotunjite la 1 milimetru.**

***** Distanța dintre puncte este formată din segmente cumulate ce sunt mai mici decât valoarea 1 milimetru.**

**DATE DESPRE IMOBILUL NR. 70017**

Oficiul de Cadastru și Publicitate Imobiliară MARAMURES
Biroul de Cadastru și Publicitate Imobiliară Baia Mare

A. Partea I. Descrierea imobilului

TEREN Necunoscut

Adresa: Loc. Salsig, Jud. Maramures

| Nr. Crt | Nr cadastral Nr. topografic | Suprafața* (mp) | Observații / Referințe |
|---------|-----------------------------|-----------------|---|
| A1 | | 4.322 | Sector cadastral:70 Teren neimprejmuit; |

B. Partea II. Proprietari și acte

| Inscrieri privitoare la dreptul de proprietate și alte drepturi reale | | Referințe |
|--|---|-----------|
| / | | |
| Act Administrativ nr. 44108/55, Titlu de proprietate, din 04/01/2000 emis de CJPSDPAT MARAMURES; | | |
| B1 | Intabulare, drept de PROPRIETATEcu titlu de reconstituire a dreptului de proprietate in baza legii 18/1991, dobandit prin Lege, cota actuala 1/1 1) LUCA NASTASIA , Lipsa CNP 2) LUCA AUREL , Lipsa CNP | A1 |
| Act Administrativ nr. 3826, din 14/09/2023 emis de Primăria Comunei Sălsig (Adeverinta); | | |
| B2 | Se notează posesia factica asupra cotei de 1/1, în favoarea lui 1) RAD MIHAI | A1 |

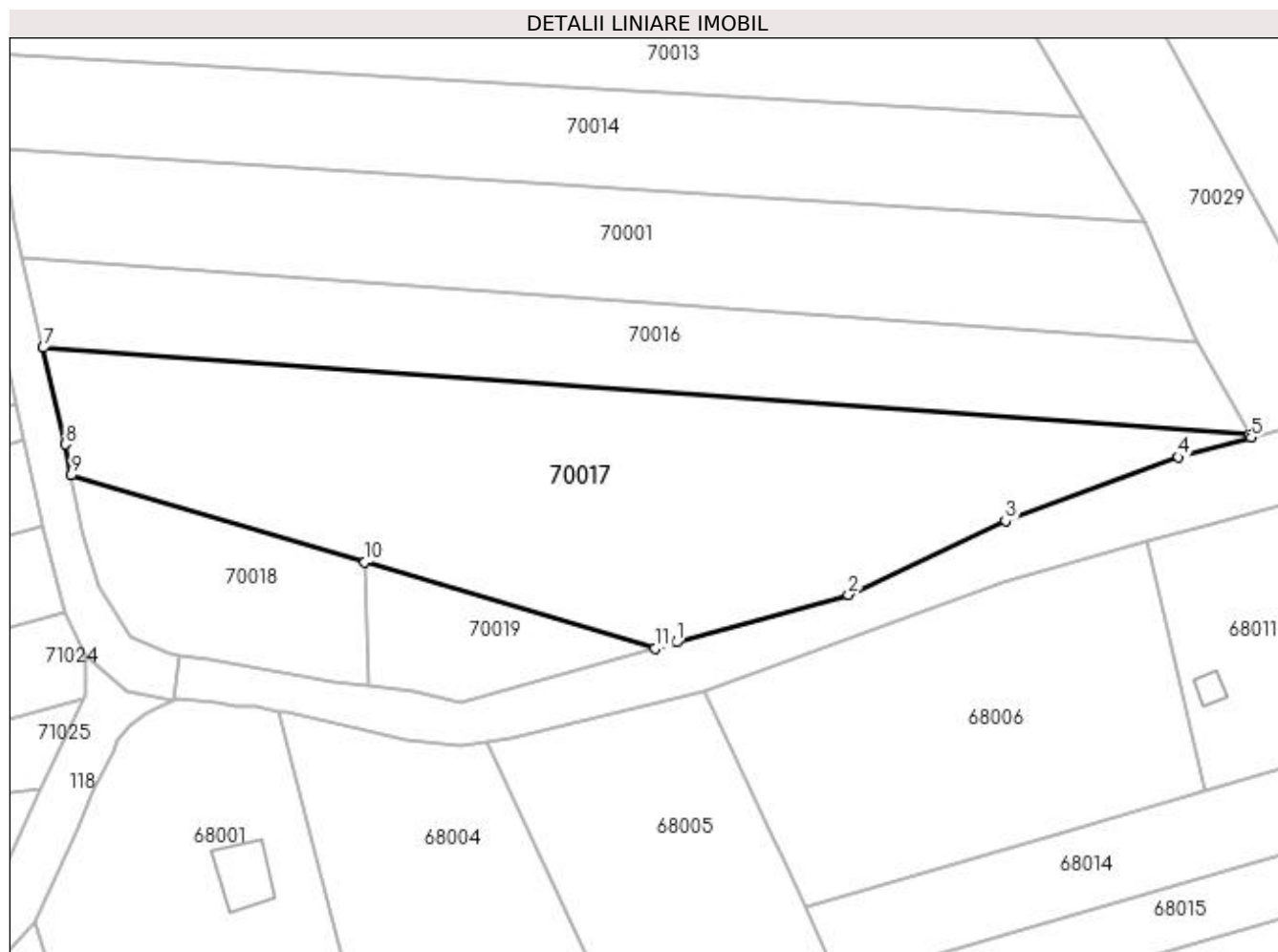
C. Partea III. SARCINI .

| Inscrieri privind dezmembramintele dreptului de proprietate, drepturi reale de garanție și sarcini | Referințe |
|--|-----------|
| NU SUNT | |

Anexa Nr. 1 La Partea I**Teren**

| | | |
|--------------|-----------------|------------------------|
| Nr cadastral | Suprafața (mp)* | Observații / Referințe |
| | 4.322 | |

* Suprafața este determinată în planul de proiecție Stereo 70.

**Date referitoare la teren**

| Crt | Categorie folosință | Intra vilan | Suprafața (mp) | Tarla | Parcelă | Nr. topo | Observații / Referințe |
|-----|---------------------|-------------|----------------|----------|---------|----------|------------------------|
| 1 | arabil | DA | 1.132 | Unghiură | - | - | |
| 2 | arabil | NU | 3.190 | Unghiură | - | - | |

Lungime Segmente

1) Valorile lungimilor segmentelor sunt obținute din proiecție în plan.

| Punct început | X / Y | Punct sfârșit | X / Y | Lungime segment (** (m) |
|---------------|----------------------------|---------------|----------------------------|-------------------------|
| 1 | 370.714,825 670.040,337 | 2 | 370.740,636 670.047,493 | 26.785 |
| 2 | 370.740,636 670.047,493 | 3 | 370.764,267 670.058,575 | 26.1 |
| 3 | 370.764,267 670.058,575 | 4 | 370.790,294 670.068,134 | 27.727 |
| 4 | 370.790,294 670.068,134 | 5 | 370.801,194 670.071,096 | 11.295 |

| Punct început | X / Y | Punct sfârșit | X / Y | Lungime segment (** (m) |
|---------------|----------------------------|---------------|----------------------------|-------------------------|
| 5 | 370.801,194 670.071,096 | 6 | 370.800,965 670.071,506 | 0.47 |
| 6 | 370.800,965 670.071,506 | 7 | 370.619,668 670.084,569 | 181.767 |
| 7 | 370.619,668 670.084,569 | 8 | 370.623,001 670.070,05 | 14.897 |
| 8 | 370.623,001 670.070,05 | 9 | 370.623,905 670.065,431 | 4.707 |
| 9 | 370.623,905 670.065,431 | 10 | 370.668,017 670.052,38 | 46.002 |
| 10 | 370.668,017 670.052,38 | 11 | 370.711,681 670.039,462 | 45.535 |
| 11 | 370.711,681 670.039,462 | 1 | 370.714,825 670.040,337 | 3.263 |

** Lungimile segmentelor sunt determinate în planul de proiecție Stereo 70 și sunt rotunjite la 1 milimetru.

*** Distanța dintre puncte este formată din segmente cumulate ce sunt mai mici decât valoarea 1 milimetru.

**DATE DESPRE IMOBILUL NR. 70018**

Oficiul de Cadastru și Publicitate Imobiliară MARAMURES
Biroul de Cadastru și Publicitate Imobiliară Baia Mare

A. Partea I. Descrierea imobilului

TEREN Extravilan

Adresa: Jud. Maramures

| Nr. Crt | Nr cadastral Nr. topografic | Suprafața* (mp) | Observații / Referințe |
|---------|-----------------------------|-----------------|---|
| A1 | | 860 | Sector cadastral:70 Teren neimprejmuit; |

B. Partea II. Proprietari și acte

| Inscrieri privitoare la dreptul de proprietate și alte drepturi reale | | Referințe |
|--|--|-----------|
| / | | |
| Act Normativ nr. 7, Lege, din 13/03/1996 emis de Parlamentul Romaniei; | | |
| B1 | Inscrierea provizorie, drept de PROPRIETATE Art. 13, alin. 15, dobandit prin Lege, cota actuala 1/1 1) COMUNA SĂLSIG, CIF:3627773, Proprietar neidentificat | A1 |

C. Partea III. SARCINI .

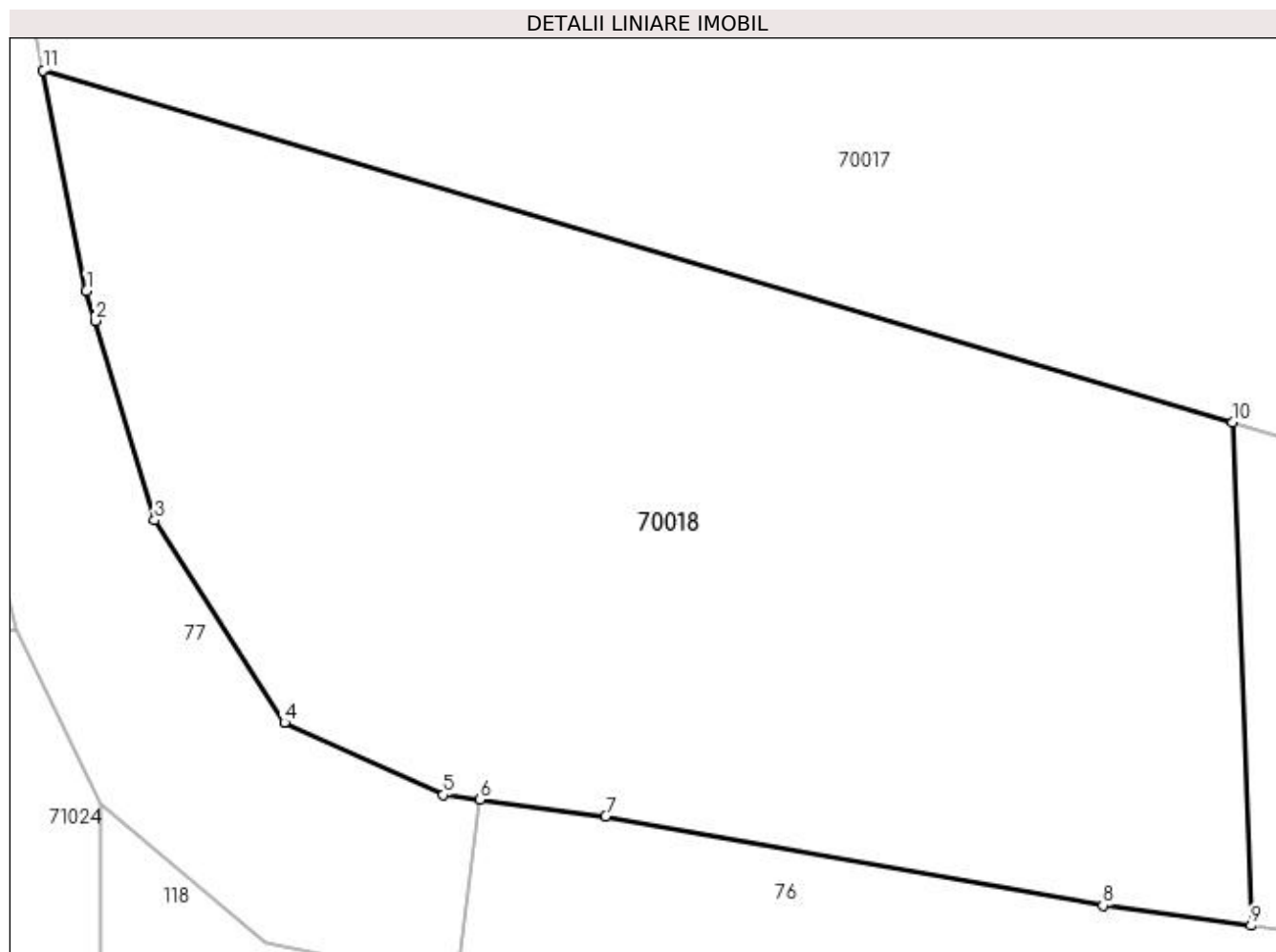
| Inscrieri privind dezmembramintele dreptului de proprietate, drepturi reale de garanție și sarcini | Referințe |
|--|-----------|
| NU SUNT | |

Anexa Nr. 1 La Partea I

Teren

| | | |
|--------------|-----------------|------------------------|
| Nr cadastral | Suprafața (mp)* | Observații / Referințe |
| | 860 | |

* Suprafața este determinată în planul de proiecție Stereo 70.



Date referitoare la teren

| Crt | Categorie folosință | Intra vilan | Suprafața (mp) | Tarla | Parcelă | Nr. topo | Observații / Referințe |
|-----|---------------------|-------------|----------------|----------|---------|----------|------------------------|
| 1 | arabil | NU | 860 | Unghiura | - | - | |

Lungime Segmente

1) Valorile lungimilor segmentelor sunt obținute din proiecție în plan.

| Punct început | X / Y | Punct sfârșit | X / Y | Lungime segment (** (m) |
|---------------|----------------------------|---------------|----------------------------|-------------------------|
| 1 | 370.625,505 670.057,258 | 2 | 370.625,835 670.056,151 | 1.155 |
| 2 | 370.625,835 670.056,151 | 3 | 370.628,038 670.048,76 | 7.712 |
| 3 | 370.628,038 670.048,76 | 4 | 370.632,85 670.041,25 | 8.919 |
| 4 | 370.632,85 670.041,25 | 5 | 370.638,746 670.038,579 | 6.473 |
| 5 | 370.638,746 670.038,579 | 6 | 370.640,114 670.038,4 | 1.38 |

| Punct început | X / Y | Punct sfârșit | X / Y | Lungime segment (** (m) |
|---------------|----------------------------|---------------|----------------------------|-------------------------|
| 6 | 370.640,114 670.038,4 | 7 | 370.644,773 670.037,791 | 4.699 |
| 7 | 370.644,773 670.037,791 | 8 | 370.663,214 670.034,474 | 18.737 |
| 8 | 370.663,214 670.034,474 | 9 | 370.668,701 670.033,735 | 5.537 |
| 9 | 370.668,701 670.033,735 | 10 | 370.668,017 670.052,38 | 18.658 |
| 10 | 370.668,017 670.052,38 | 11 | 370.623,905 670.065,431 | 46.002 |
| 11 | 370.623,905 670.065,431 | 1 | 370.625,505 670.057,258 | 8.328 |

** Lungimile segmentelor sunt determinate în planul de proiecție Stereo 70 și sunt rotunjite la 1 milimetru.

*** Distanța dintre puncte este formată din segmente cumulate ce sunt mai mici decât valoarea 1 milimetru.

**DATE DESPRE IMOBILUL NR. 70019**

Oficiul de Cadastru și Publicitate Imobiliară MARAMURES
Biroul de Cadastru și Publicitate Imobiliară Baia Mare

A. Partea I. Descrierea imobilului

TEREN Extravilan

Nr. cadastral vechi:50768

Adresa: Jud. Maramures

| Nr. Crt | Nr cadastral Nr. topografic | Suprafața* (mp) | Observații / Referințe |
|---------|-----------------------------|-----------------|---|
| A1 | 50768 | 492 | Sector cadastral:70 Teren neimprejmuit; |

B. Partea II. Proprietari și acte

| Inscrieri privitoare la dreptul de proprietate și alte drepturi reale | | Referințe |
|---|---|-----------|
| 54297 / 21/09/2018 | | |
| Act Administrativ nr. 520/20, Titlu de proprietate, din 06/06/2002 emis de Comisia Judeteana Maramures (Act Notarial nr. declaratie aut. nr. 1272, din 09/05/2018 emis de NP Cristina Maria Bal; Act Administrativ nr. documentatie cadastrala avizata sub nr. 54297, din 21/09/2018 emis de OCPI Maramures); | | |
| B1 | Intabulare, drept de PROPRIETATEcu titlu de drept aplicare Legea 18/1991, dobandit prin Reconstituire, cota actuala 1/1, cota initiala 1/1 1) CHIRILA IOAN , bun propriu lipsa CNP | A1 |
| <i>OBSERVATII: Pozitie transcrisa din CF nr. 50768, in rangul incheierii nr. 54297/21.09.2018</i> | | |

C. Partea III. SARCINI .

| Inscrieri privind dezmembramintele dreptului de proprietate, drepturi reale de garanție și sarcini | Referințe |
|--|-----------|
| NU SUNT | |

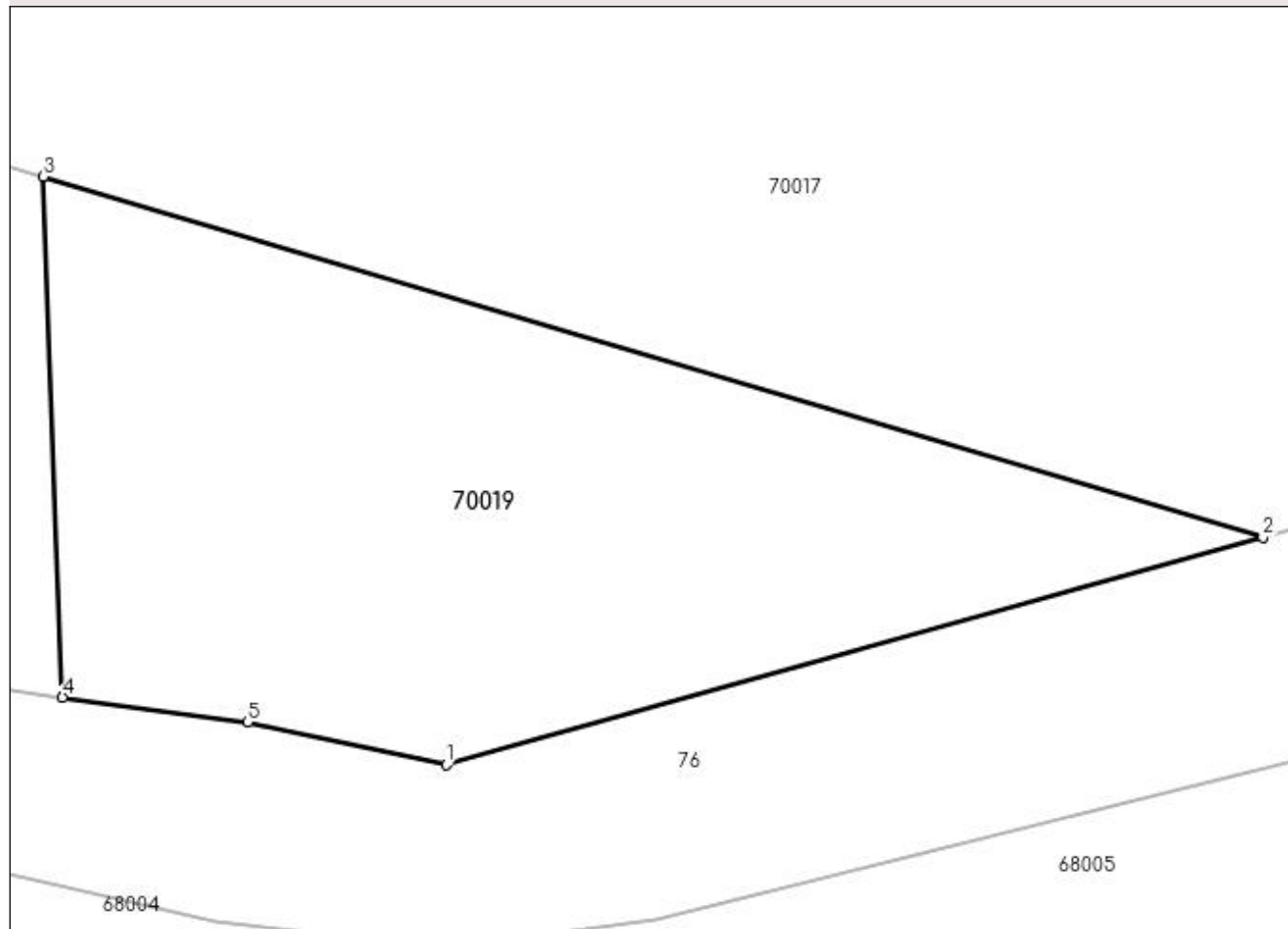
Anexa Nr. 1 La Partea I

Teren

| | | |
|--------------|-----------------|------------------------|
| Nr cadastral | Suprafața (mp)* | Observații / Referințe |
| 50768 | 492 | |

* Suprafața este determinată în planul de proiecție Stereo 70.

DETALII LINIARE IMOBIL



Date referitoare la teren

| Crt | Categorie folosință | Intra vilan | Suprafața (mp) | Tarla | Parcelă | Nr. topo | Observații / Referințe |
|-----|---------------------|-------------|----------------|----------|---------|----------|------------------------|
| 1 | arabil | NU | 492 | Unghiură | - | - | |

Lungime Segmente

1) Valorile lungimilor segmentelor sunt obținute din proiecție în plan.

| Punct început | X / Y | Punct sfârșit | X / Y | Lungime segment (** (m) |
|---------------|----------------------------|---------------|----------------------------|-------------------------|
| 1 | 370.682,446 670.031,321 | 2 | 370.711,681 670.039,462 | 30.347 |
| 2 | 370.711,681 670.039,462 | 3 | 370.668,017 670.052,38 | 45.535 |
| 3 | 370.668,017 670.052,38 | 4 | 370.668,701 670.033,735 | 18.658 |
| 4 | 370.668,701 670.033,735 | 5 | 370.675,315 670.032,845 | 6.674 |
| 5 | 370.675,315 670.032,845 | 1 | 370.682,446 670.031,321 | 7.292 |

**** Lungimile segmentelor sunt determinate în planul de proiecție Stereo 70 și sunt rotunjite la 1 milimetru.**

***** Distanța dintre puncte este formată din segmente cumulate ce sunt mai mici decât valoarea 1 milimetru.**

**DATE DESPRE IMOBILUL NR. 70020**

Oficiul de Cadastru și Publicitate Imobiliară MARAMURES
Biroul de Cadastru și Publicitate Imobiliară Baia Mare

A. Partea I. Descrierea imobilului

TEREN Extravilan

Adresa: Jud. Maramures

| Nr. Crt | Nr cadastral Nr. topografic | Suprafața* (mp) | Observații / Referințe |
|---------|-----------------------------|-----------------|---|
| A1 | | 1.195 | Sector cadastral:70 Teren neimprejmuit; |

B. Partea II. Proprietari și acte

| Inscrieri privitoare la dreptul de proprietate și alte drepturi reale | | Referințe |
|--|--|-----------|
| / | | |
| Act Normativ nr. 7, Lege, din 13/03/1996 emis de Parlamentul Romaniei; | | |
| B1 | Inscrierea provizorie, drept de PROPRIETATE Art. 13, alin. 15, dobandit prin Lege, cota actuala 1/1 1) COMUNA SĂLSIG , CIF:3627773, Proprietar neidentificat | A1 |

C. Partea III. SARCINI .

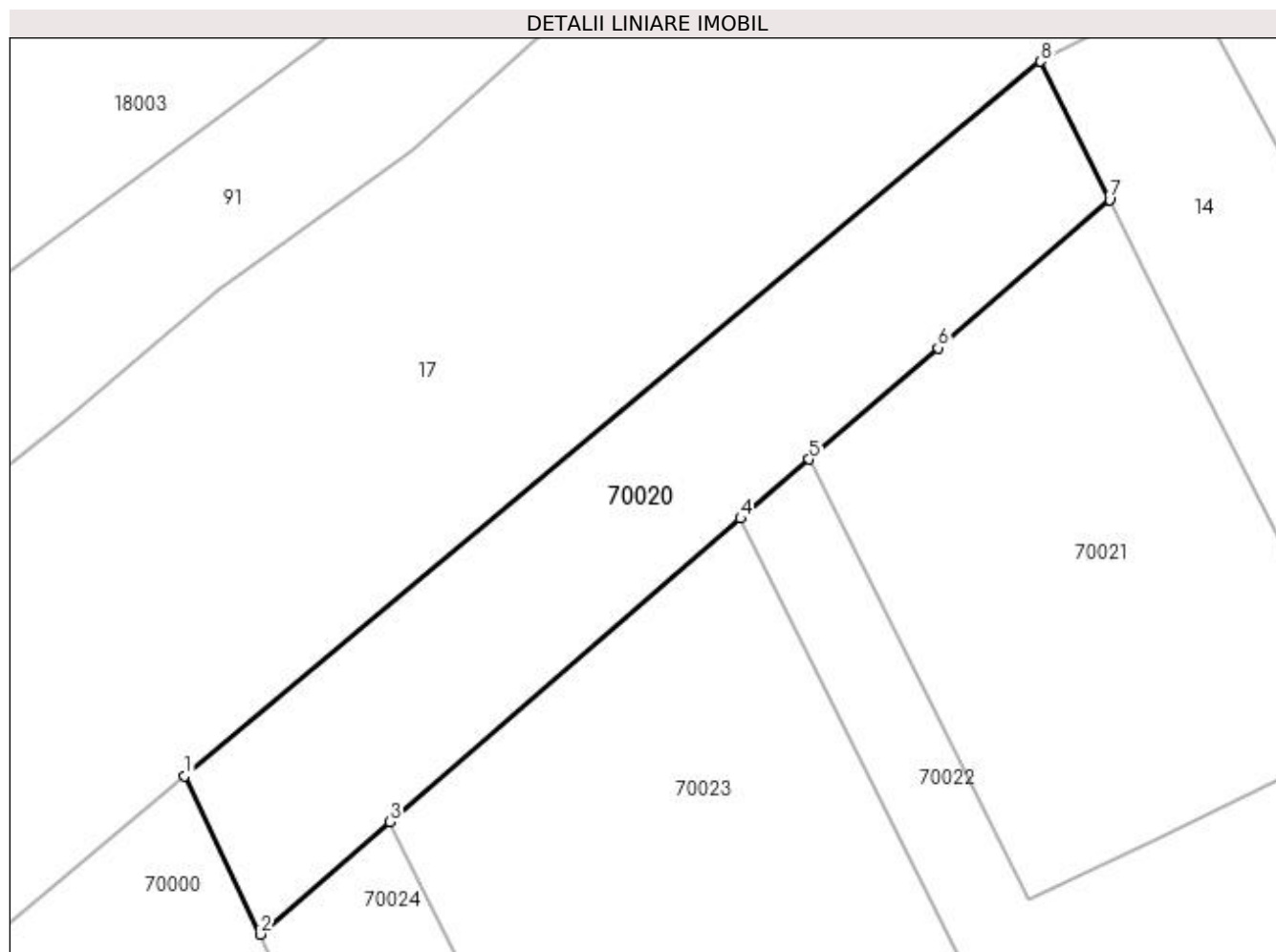
| Inscrieri privind dezmembramintele dreptului de proprietate, drepturi reale de garanție și sarcini | Referințe |
|--|-----------|
| NU SUNT | |

Anexa Nr. 1 La Partea I

Teren

| Nr cadastral | Suprafața (mp)* | Observații / Referințe |
|--------------|-----------------|------------------------|
| | 1.195 | |

* Suprafața este determinată în planul de proiecție Stereo 70.



Date referitoare la teren

| Crt | Categorie folosință | Intravilan | Suprafața (mp) | Tarla | Parcelă | Nr. topo | Observații / Referințe |
|-----|---------------------|------------|----------------|----------|---------|----------|------------------------|
| 1 | arabil | NU | 1.195 | Unghiura | - | - | |

Lungime Segmente

1) Valorile lungimilor segmentelor sunt obținute din proiecție în plan.

| Punct început | X / Y | Punct sfârșit | X / Y | Lungime segment (** (m) |
|---------------|----------------------------|---------------|----------------------------|-------------------------|
| 1 | 370.663,416 670.436,513 | 2 | 370.669,578 670.423,552 | 14.351 |
| 2 | 370.669,578 670.423,552 | 3 | 370.680,203 670.432,74 | 14.047 |
| 3 | 370.680,203 670.432,74 | 4 | 370.708,881 670.457,54 | 37.914 |
| 4 | 370.708,881 670.457,54 | 5 | 370.714,474 670.462,375 | 7.393 |
| 5 | 370.714,474 670.462,375 | 6 | 370.725,009 670.471,482 | 13.926 |

| Punct început | X / Y | Punct sfârșit | X / Y | Lungime segment (** (m) |
|---------------|----------------------------|---------------|----------------------------|-------------------------|
| 6 | 370.725,009 670.471,482 | 7 | 370.739,031 670.483,604 | 18.535 |
| 7 | 370.739,031 670.483,604 | 8 | 370.733,386 670.494,898 | 12.626 |
| 8 | 370.733,386 670.494,898 | 1 | 370.663,416 670.436,513 | 91.13 |

** Lungimile segmentelor sunt determinate în planul de proiecție Stereo 70 și sunt rotunjite la 1 milimetru.

*** Distanța dintre puncte este formată din segmente cumulate ce sunt mai mici decât valoarea 1 milimetru.

**DATE DESPRE IMOBILUL NR. 70021**

Oficiul de Cadastru și Publicitate Imobiliară MARAMURES
Biroul de Cadastru și Publicitate Imobiliară Baia Mare

A. Partea I. Descrierea imobilului

TEREN Extravilan

Adresa: Jud. Maramures

| Nr. Crt | Nr cadastral Nr. topografic | Suprafața* (mp) | Observații / Referințe |
|---------|-----------------------------|-----------------|---|
| A1 | | 1.400 | Sector cadastral:70 Teren neimpregmuit; |

B. Partea II. Proprietari și acte

| Inscrieri privitoare la dreptul de proprietate și alte drepturi reale | Referințe |
|--|--|
| / | |
| Act Administrativ nr. 52903/28, Titlu de proprietate, din 24/08/2004 emis de CJPSDPAT MARAMURES; | |
| B1 | Intabulare, drept de PROPRIETATEcu titlu de reconstituire a dreptului de proprietate in baza legii 18/1991, dobandit prin Lege, cota actuala 1/1 1) BOITOR AUREL , Lipsa CNP |
| Act Administrativ nr. 3838, din 15/09/2023 emis de Primăria Comunei Sălsig (Adeverinta); | |
| B2 | Se notează posesia factica asupra cotei de 1/1, în favoarea lui 1) MATKO TIBERIU ALEXANDRU |

C. Partea III. SARCINI .

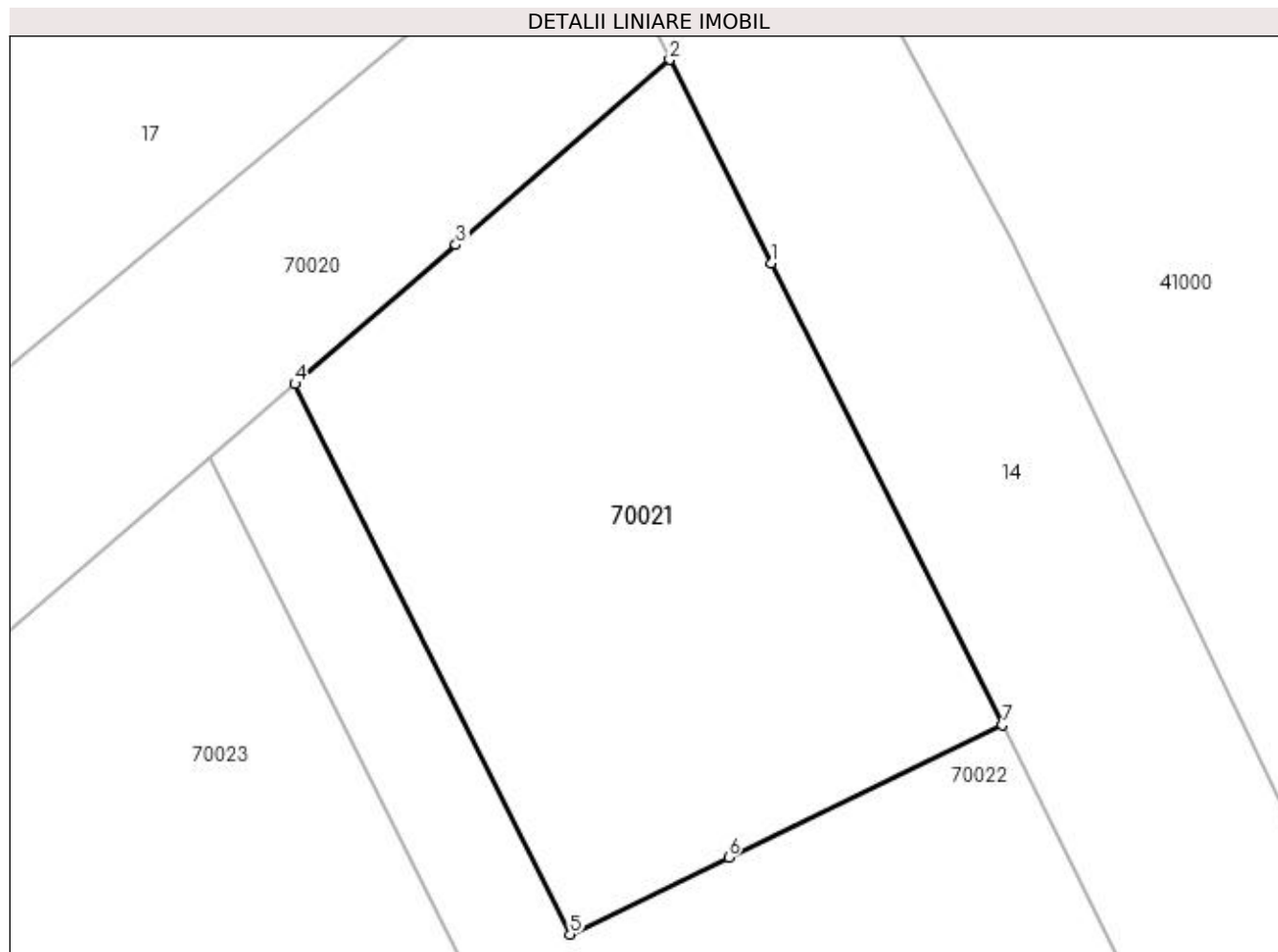
| Inscrieri privind dezmembramintele dreptului de proprietate, drepturi reale de garanție și sarcini | Referințe |
|--|-----------|
| NU SUNT | |

Anexa Nr. 1 La Partea I

Teren

| Nr cadastral | Suprafața (mp)* | Observații / Referințe |
|--------------|-----------------|------------------------|
| | 1.400 | |

* Suprafața este determinată în planul de proiecție Stereo 70.



Date referitoare la teren

| Crt | Categorie folosință | Intra vilan | Suprafața (mp) | Tarla | Parcelă | Nr. topo | Observații / Referințe |
|-----|---------------------|-------------|----------------|----------|---------|----------|------------------------|
| 1 | arabil | NU | 1.400 | Unghiură | - | - | |

Lungime Segmente

1) Valorile lungimilor segmentelor sunt obținute din proiecție în plan.

| Punct început | X / Y | Punct sfârșit | X / Y | Lungime segment (** (m) |
|---------------|----------------------------|---------------|----------------------------|-------------------------|
| 1 | 370.745,688 670.470,286 | 2 | 370.739,031 670.483,604 | 14.889 |
| 2 | 370.739,031 670.483,604 | 3 | 370.725,009 670.471,482 | 18.535 |
| 3 | 370.725,009 670.471,482 | 4 | 370.714,474 670.462,375 | 13.926 |
| 4 | 370.714,474 670.462,375 | 5 | 370.732,491 670.426,33 | 40.297 |
| 5 | 370.732,491 670.426,33 | 6 | 370.742,879 670.431,357 | 11.54 |

| Punct început | X / Y | Punct sfârșit | X / Y | Lungime segment (** (m) |
|---------------|----------------------------|---------------|----------------------------|-------------------------|
| 6 | 370.742,879 670.431,357 | 7 | 370.760,811 670.440,033 | 19.921 |
| 7 | 370.760,811 670.440,033 | 1 | 370.745,688 670.470,286 | 33.822 |

** Lungimile segmentelor sunt determinate în planul de proiecție Stereo 70 și sunt rotunjite la 1 milimetru.

*** Distanța dintre puncte este formată din segmente cumulate ce sunt mai mici decât valoarea 1 milimetru.

**DATE DESPRE IMOBILUL NR. 70022**

Oficiul de Cadastru și Publicitate Imobiliară MARAMURES
Biroul de Cadastru și Publicitate Imobiliară Baia Mare

A. Partea I. Descrierea imobilului

TEREN Extravilan

Nr. cadastral vechi:50410

Adresa: Jud. Maramures, La Salaj Extravilan

| Nr. Crt | Nr cadastral Nr. topografic | Suprafata* (mp) | Observatii / Referinte |
|---------|-----------------------------|-----------------|---|
| A1 | 50410 | 5.800 | Sector cadastral:70 Teren neimprejmuit; |

B. Partea II. Proprietari și acte

| Inscrieri privitoare la dreptul de proprietate și alte drepturi reale | | Referințe |
|---|---|-----------|
| 24454 / 14/05/2015 | | |
| Act Notarial nr. 1324, Contract de vanzare-cumparare autentificat, din 13/05/2015 emis de Dragos Ioana; | | |
| B1 | Intabulare, drept de PROPRIETATEcu titlu de drept cumparare, dobandit prin Conventie, cota actuala 1/1, cota initiala 1/1 | A1 |
| | 1) MATKO TIBERIU ALEXANDRU , bun propriu | |
| | <i>OBSERVATII: Pozitie transcrisa din CF nr. 50410, in rangul incheierii nr. 24454/14.05.2015</i> | |

C. Partea III. SARCINI .

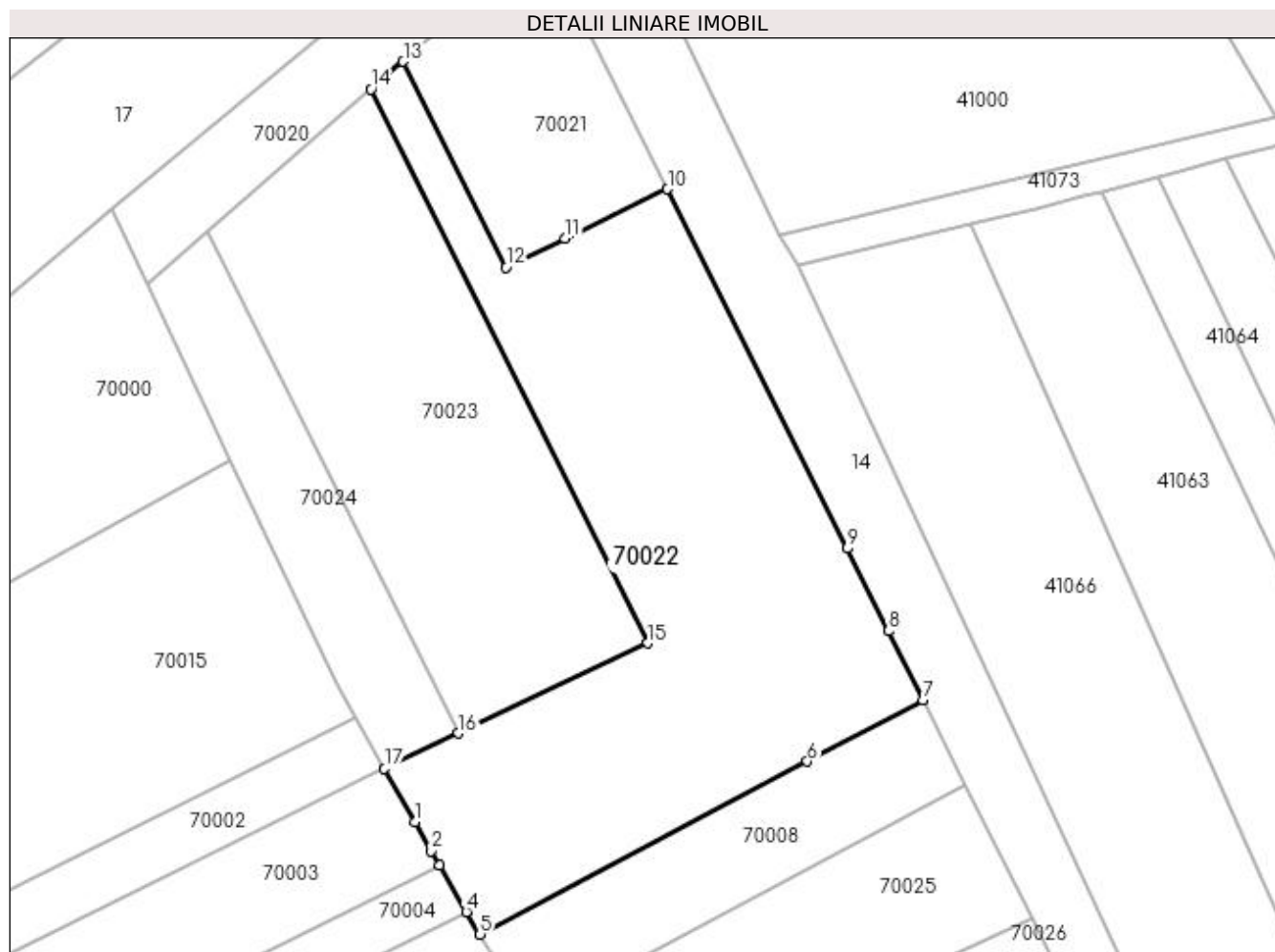
| Inscrieri privind dezmembramintele dreptului de proprietate, drepturi reale de garanție și sarcini | Referințe |
|--|-----------|
| NU SUNT | |

Anexa Nr. 1 La Partea I

Teren

| Nr cadastral | Suprafața (mp)* | Observații / Referințe |
|--------------|-----------------|------------------------|
| 50410 | 5.800 | |

* Suprafața este determinată în planul de proiecție Stereo 70.



Date referitoare la teren

| Crt | Categorie folosință | Intra vilan | Suprafața (mp) | Tarla | Parcelă | Nr. topo | Observații / Referințe |
|-----|---------------------|-------------|----------------|----------|---------|----------|------------------------|
| 1 | arabil | NU | 5.800 | Unghiura | - | - | |

Lungime Segmente

1) Valorile lungimilor segmentelor sunt obținute din proiecție în plan.

| Punct început | X / Y | Punct sfârșit | X / Y | Lungime segment (** (m) |
|---------------|----------------------------|---------------|----------------------------|-------------------------|
| 1 | 370.716,556 670.329,169 | 2 | 370.719,427 670.324,15 | 5.782 |
| 2 | 370.719,427 670.324,15 | 3 | 370.720,883 670.321,606 | 2.931 |
| 3 | 370.720,883 670.321,606 | 4 | 370.725,532 670.313,48 | 9.362 |
| 4 | 370.725,532 670.313,48 | 5 | 370.727,943 670.309,521 | 4.635 |
| 5 | 370.727,943 670.309,521 | 6 | 370.785,3 670.339,808 | 64.862 |

| Punct început | X / Y | Punct sfârșit | X / Y | Lungime segment (** (m) |
|---------------|----------------------------|---------------|----------------------------|-------------------------|
| 6 | 370.785,3 670.339,808 | 7 | 370.805,557 670.350,516 | 22.913 |
| 7 | 370.805,557 670.350,516 | 8 | 370.799,501 670.362,63 | 13.543 |
| 8 | 370.799,501 670.362,63 | 9 | 370.792,267 670.377,104 | 16.181 |
| 9 | 370.792,267 670.377,104 | 10 | 370.760,811 670.440,033 | 70.353 |
| 10 | 370.760,811 670.440,033 | 11 | 370.742,879 670.431,357 | 19.921 |
| 11 | 370.742,879 670.431,357 | 12 | 370.732,491 670.426,33 | 11.54 |
| 12 | 370.732,491 670.426,33 | 13 | 370.714,474 670.462,375 | 40.297 |
| 13 | 370.714,474 670.462,375 | 14 | 370.708,881 670.457,54 | 7.393 |
| 14 | 370.708,881 670.457,54 | 15 | 370.757,381 670.360,513 | 108.473 |
| 15 | 370.757,381 670.360,513 | 16 | 370.724,195 670.344,731 | 36.748 |
| 16 | 370.724,195 670.344,731 | 17 | 370.711,199 670.338,55 | 14.391 |
| 17 | 370.711,199 670.338,55 | 1 | 370.716,556 670.329,169 | 10.803 |

** Lungimile segmentelor sunt determinate în planul de proiecție Stereo 70 și sunt rotunjite la 1 milimetru.

*** Distanța dintre puncte este formată din segmente cumulate ce sunt mai mici decât valoarea 1 milimetru.

**DATE DESPRE IMOBILUL NR. 70023**

Oficiul de Cadastru și Publicitate Imobiliară MARAMURES
Biroul de Cadastru și Publicitate Imobiliară Baia Mare

A. Partea I. Descrierea imobilului

TEREN Extravilan

Adresa: Jud. Maramures

| Nr. Crt | Nr cadastral Nr. topografic | Suprafața* (mp) | Observații / Referințe |
|---------|--------------------------------|-----------------|---|
| A1 | | 3.800 | Sector cadastral:70 Teren neimprejmuit; |

B. Partea II. Proprietari și acte

| Inscrieri privitoare la dreptul de proprietate și alte drepturi reale | | Referințe |
|--|--|-----------|
| / | | |
| Act Administrativ nr. 520/80, Titlu de proprietate, din 14/11/2002 emis de CJPSDPAT MARAMURES; | | |
| B1 | Intabulare, drept de PROPRIETATEcu titlu de reconstituire a dreptului de proprietate in baza legii 18/1991, dobandit prin Lege, cota actuala 1/1 1) ZAH GHEORGHE , Lipsa CNP | A1 |
| Act Administrativ nr. 3840, din 15/09/2023 emis de Primăria Comunei Sălsig (Adeverinta); | | |
| B2 | Se notează posesia factica asupra cotei de 1/1, în favoarea lui 1) MATKO TIBERIU ALEXANDRU | A1 |

C. Partea III. SARCINI .

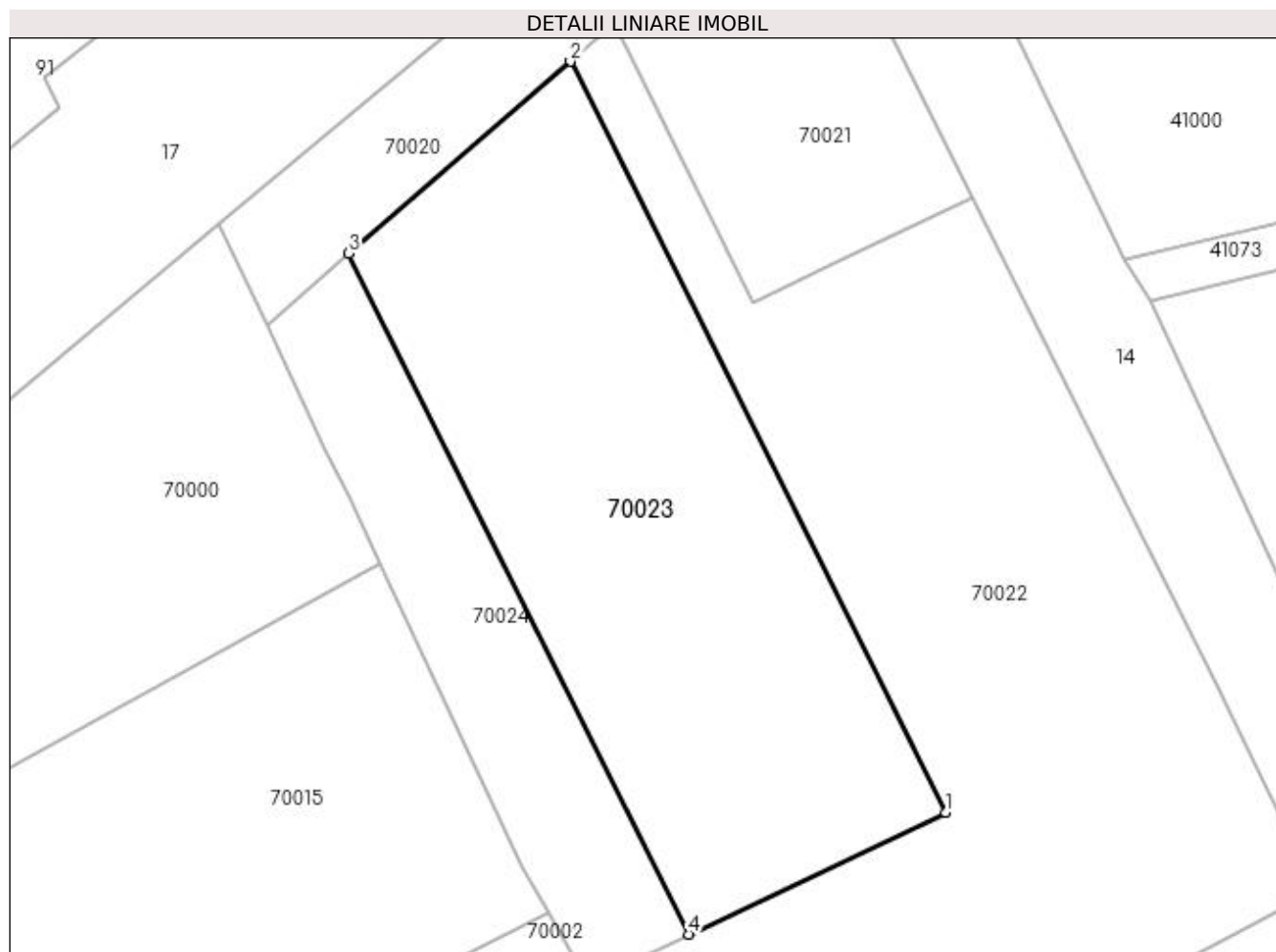
| Inscrieri privind dezmembramintele dreptului de proprietate, drepturi reale de garanție și sarcini | Referințe |
|--|-----------|
| NU SUNT | |

Anexa Nr. 1 La Partea I

Teren

| Nr cadastral | Suprafața (mp)* | Observații / Referințe |
|--------------|-----------------|------------------------|
| | 3.800 | |

* Suprafața este determinată în planul de proiecție Stereo 70.



Date referitoare la teren

| Crt | Categorie folosință | Intra vilan | Suprafața (mp) | Tarla | Parcelă | Nr. topo | Observații / Referințe |
|-----|---------------------|-------------|----------------|----------|---------|----------|------------------------|
| 1 | arabil | NU | 3.800 | Unghiură | - | - | |

Lungime Segmente

1) Valorile lungimilor segmentelor sunt obținute din proiecție în plan.

| Punct început | X / Y | Punct sfârșit | X / Y | Lungime segment (** (m) |
|---------------|----------------------------|---------------|----------------------------|-------------------------|
| 1 | 370.757,381 670.360,513 | 2 | 370.708,881 670.457,54 | 108.473 |
| 2 | 370.708,881 670.457,54 | 3 | 370.680,203 670.432,74 | 37.914 |
| 3 | 370.680,203 670.432,74 | 4 | 370.724,195 670.344,731 | 98.391 |
| 4 | 370.724,195 670.344,731 | 1 | 370.757,381 670.360,513 | 36.748 |

**** Lungimile segmentelor sunt determinate în planul de proiecție Stereo 70 și sunt rotunjite la 1 milimetru.**

***** Distanța dintre puncte este formată din segmente cumulate ce sunt mai mici decât valoarea 1 milimetru.**

**DATE DESPRE IMOBILUL NR. 70024**

Oficiul de Cadastru și Publicitate Imobiliară MARAMURES
Biroul de Cadastru și Publicitate Imobiliară Baia Mare

A. Partea I. Descrierea imobilului

TEREN Extravilan

Adresa: Jud. Maramures

| Nr. Crt | Nr cadastral Nr. topografic | Suprafața* (mp) | Observații / Referințe |
|---------|-----------------------------|-----------------|---|
| A1 | | 1.400 | Sector cadastral:70 Teren neimprejmuit; |

B. Partea II. Proprietari și acte

| Inscrieri privitoare la dreptul de proprietate și alte drepturi reale | Referințe |
|--|-----------|
| / | |
| Act Administrativ nr. 50640/41, Titlu de proprietate, din 18/12/2007 emis de CJPSDPAT MARAMURES; | |
| B1 | A1 |
| Intabulare, drept de PROPRIETATEcu titlu de reconstituire a dreptului de proprietate in baza legii 18/1991, dobandit prin Lege, cota actuala 1/1 | |
| 1) BOITOR ȘTEFAN, Lipsa CNP 2) BOITOR GHEORGHE, Lipsa CNP 3) BOITOR VASILE, Lipsa CNP 4) BOITOR NASTASIA, Lipsa CNP 5) CHIOREAN ANA, Lipsa CNP | |
| Act Administrativ nr. 3903, din 19/09/2023 emis de Primăria Comunei Sălsig (Adeverinta); | |
| B2 | A1 |
| Se notează posesia factica asupra cotei de 1/1, în favoarea lui | |
| 1) BOITOR SORINA GEORGETA | |

C. Partea III. SARCINI .

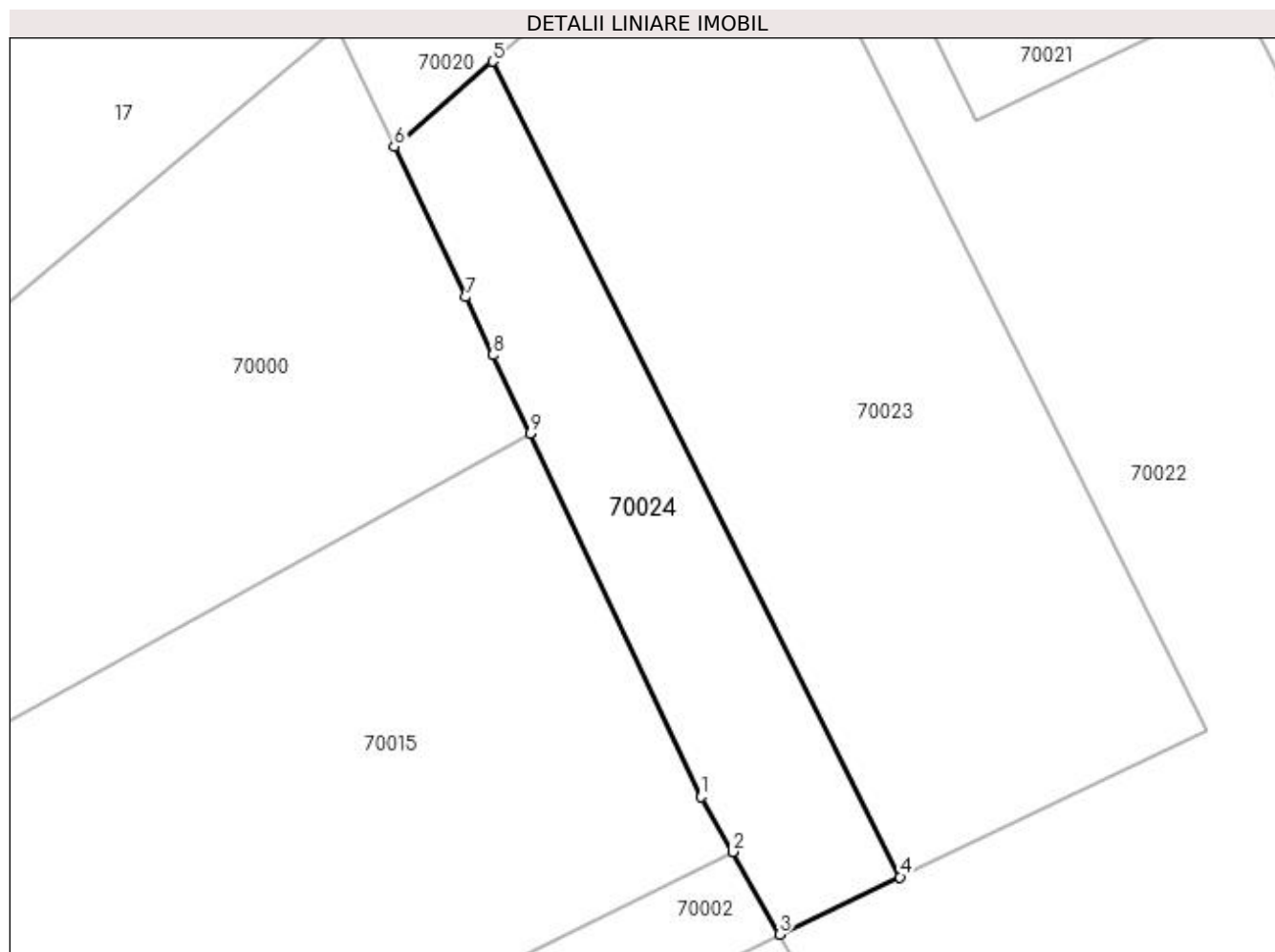
| Inscrieri privind dezmembramintele dreptului de proprietate, drepturi reale de garanție și sarcini | Referințe |
|--|-----------|
| NU SUNT | |

Anexa Nr. 1 La Partea I

Teren

| | | |
|--------------|-----------------|------------------------|
| Nr cadastral | Suprafața (mp)* | Observații / Referințe |
| | 1.400 | |

* Suprafața este determinată în planul de proiecție Stereo 70.



Date referitoare la teren

| Crt | Categorie folosință | Intravilan | Suprafața (mp) | Tarla | Parcelă | Nr. topo | Observații / Referințe |
|-----|---------------------|------------|----------------|----------|---------|----------|------------------------|
| 1 | arabil | NU | 1.400 | Unghiură | - | - | |

Lungime Segmente

1) Valorile lungimilor segmentelor sunt obținute din proiecție în plan.

| Punct început | X / Y | Punct sfârșit | X / Y | Lungime segment (** (m) |
|---------------|----------------------------|---------------|----------------------------|-------------------------|
| 1 | 370.702,727 670.353,385 | 2 | 370.706,114 670.347,454 | 6.83 |
| 2 | 370.706,114 670.347,454 | 3 | 370.711,199 670.338,55 | 10.254 |
| 3 | 370.711,199 670.338,55 | 4 | 370.724,195 670.344,731 | 14.391 |
| 4 | 370.724,195 670.344,731 | 5 | 370.680,203 670.432,74 | 98.391 |
| 5 | 370.680,203 670.432,74 | 6 | 370.669,578 670.423,552 | 14.047 |

| Punct început | X / Y | Punct sfârșit | X / Y | Lungime segment (** (m) |
|---------------|----------------------------|---------------|----------------------------|-------------------------|
| 6 | 370.669,578 670.423,552 | 7 | 370.677,273 670.407,318 | 17.965 |
| 7 | 370.677,273 670.407,318 | 8 | 370.680,248 670.401,051 | 6.937 |
| 8 | 370.680,248 670.401,051 | 9 | 370.684,262 670.392,595 | 9.36 |
| 9 | 370.684,262 670.392,595 | 1 | 370.702,727 670.353,385 | 43.34 |

** Lungimile segmentelor sunt determinate în planul de proiecție Stereo 70 și sunt rotunjite la 1 milimetru.

*** Distanța dintre puncte este formată din segmente cumulate ce sunt mai mici decât valoarea 1 milimetru.

**DATE DESPRE IMOBILUL NR. 70025**

Oficiul de Cadastru și Publicitate Imobiliară MARAMURES
Biroul de Cadastru și Publicitate Imobiliară Baia Mare

A. Partea I. Descrierea imobilului

TEREN Extravilan

Nr. cadastral vechi:51297

Adresa: Jud. Maramures

| Nr. Crt | Nr cadastral Nr. topografic | Suprafața* (mp) | Observații / Referințe |
|---------|-----------------------------|-----------------|---|
| A1 | 51297 | 2.000 | Sector cadastral:70 Teren neimprejmuit; |

B. Partea II. Proprietari și acte

| Inscrieri privitoare la dreptul de proprietate și alte drepturi reale | Referințe |
|--|-----------|
| 16154 / 14/03/2022 | |
| Act Administrativ nr. 43313/77, Titlu de proprietate, din 10/03/2004 emis de Comisia Judeteana Maramures (Act Administrativ nr. Documentatie cadastrala nr. 16154, din 14/03/2022 emis de OCPI Maramures; Act Notarial nr. Declaratia aut. 182, din 08/03/2022 emis de NP Hausi Irina Sabina); | |
| B2 | A1 |
| Intabulare, drept de PROPRIETATEcu titlu de drept reconstituire in baza Legii 18/1991, dobandit prin Lege, cota actuala 1/1, cota initiala 1/1 | |
| 1) POP SOFIA, Lipsa CNP | |
| OBSERVATII: Pozitie transcrisa din CF nr. 51297, in rangul incheierii nr. 16154/14.03.2022 | |

C. Partea III. SARCINI .

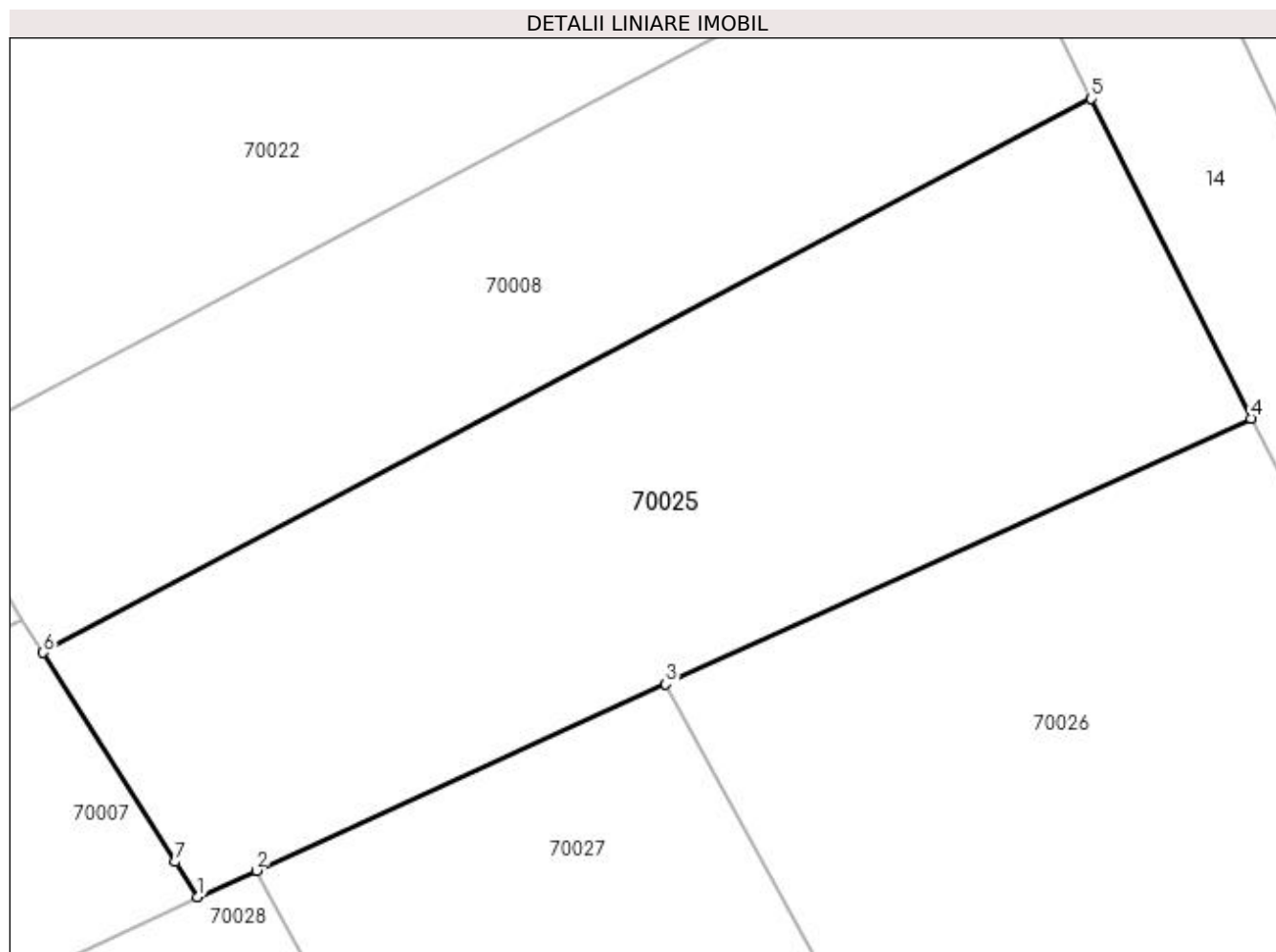
| Inscrieri privind dezmembramintele dreptului de proprietate, drepturi reale de garanție și sarcini | Referințe |
|--|-----------|
| NU SUNT | |

Anexa Nr. 1 La Partea I

Teren

| Nr cadastral | Suprafața (mp)* | Observații / Referințe |
|--------------|-----------------|------------------------|
| 51297 | 2.000 | |

* Suprafața este determinată în planul de proiecție Stereo 70.



Date referitoare la teren

| Crt | Categorie folosință | Intra vilan | Suprafața (mp) | Tarla | Parcelă | Nr. topo | Observații / Referințe |
|-----|---------------------|-------------|----------------|----------|---------|----------|------------------------|
| 1 | arabil | NU | 2.000 | Unghiura | - | - | |

Lungime Segmente

1) Valorile lungimilor segmentelor sunt obținute din proiecție în plan.

| Punct început | X / Y | Punct sfârșit | X / Y | Lungime segment (** (m) |
|---------------|----------------------------|---------------|----------------------------|-------------------------|
| 1 | 370.748,018 670.277,398 | 2 | 370.752,287 670.279,341 | 4.69 |
| 2 | 370.752,287 670.279,341 | 3 | 370.782,073 670.292,898 | 32.726 |
| 3 | 370.782,073 670.292,898 | 4 | 370.824,692 670.312,234 | 46.8 |
| 4 | 370.824,692 670.312,234 | 5 | 370.813,059 670.335,507 | 26.018 |
| 5 | 370.813,059 670.335,507 | 6 | 370.736,764 670.295,209 | 86.284 |

| Punct început | X / Y | Punct sfârșit | X / Y | Lungime segment (** (m) |
|---------------|----------------------------|---------------|----------------------------|-------------------------|
| 6 | 370.736,764 670.295,209 | 7 | 370.746,392 670.279,971 | 18.025 |
| 7 | 370.746,392 670.279,971 | 1 | 370.748,018 670.277,398 | 3.044 |

** Lungimile segmentelor sunt determinate în planul de proiecție Stereo 70 și sunt rotunjite la 1 milimetru.

*** Distanța dintre puncte este formată din segmente cumulate ce sunt mai mici decât valoarea 1 milimetru.

**DATE DESPRE IMOBILUL NR. 70026**

Oficiul de Cadastru și Publicitate Imobiliară MARAMURES
Biroul de Cadastru și Publicitate Imobiliară Baia Mare

A. Partea I. Descrierea imobilului

TEREN Necunoscut

Adresa: Loc. Salsig, Jud. Maramures

| Nr. Crt | Nr cadastral Nr. topografic | Suprafața* (mp) | Observații / Referințe |
|---------|-----------------------------|-----------------|---|
| A1 | | 10.458 | Sector cadastral:70 Teren neimprejmuit; |

B. Partea II. Proprietari și acte

| Inscrieri privitoare la dreptul de proprietate și alte drepturi reale | | Referințe |
|---|---|-----------|
| / | | |
| Act Administrativ nr. 60379/1, Titlu de proprietate, din 01/02/1996 emis de CJPSDPAT MARAMURES; | | |
| B1 | Intabulare, drept de PROPRIETATEcu titlu de reconstituire a dreptului de proprietate in baza legii 18/1991, dobandit prin Lege, cota actuala 1/1 1) ȘOFRON VASILE, Lipsa CNP | A1 |

C. Partea III. SARCINI .

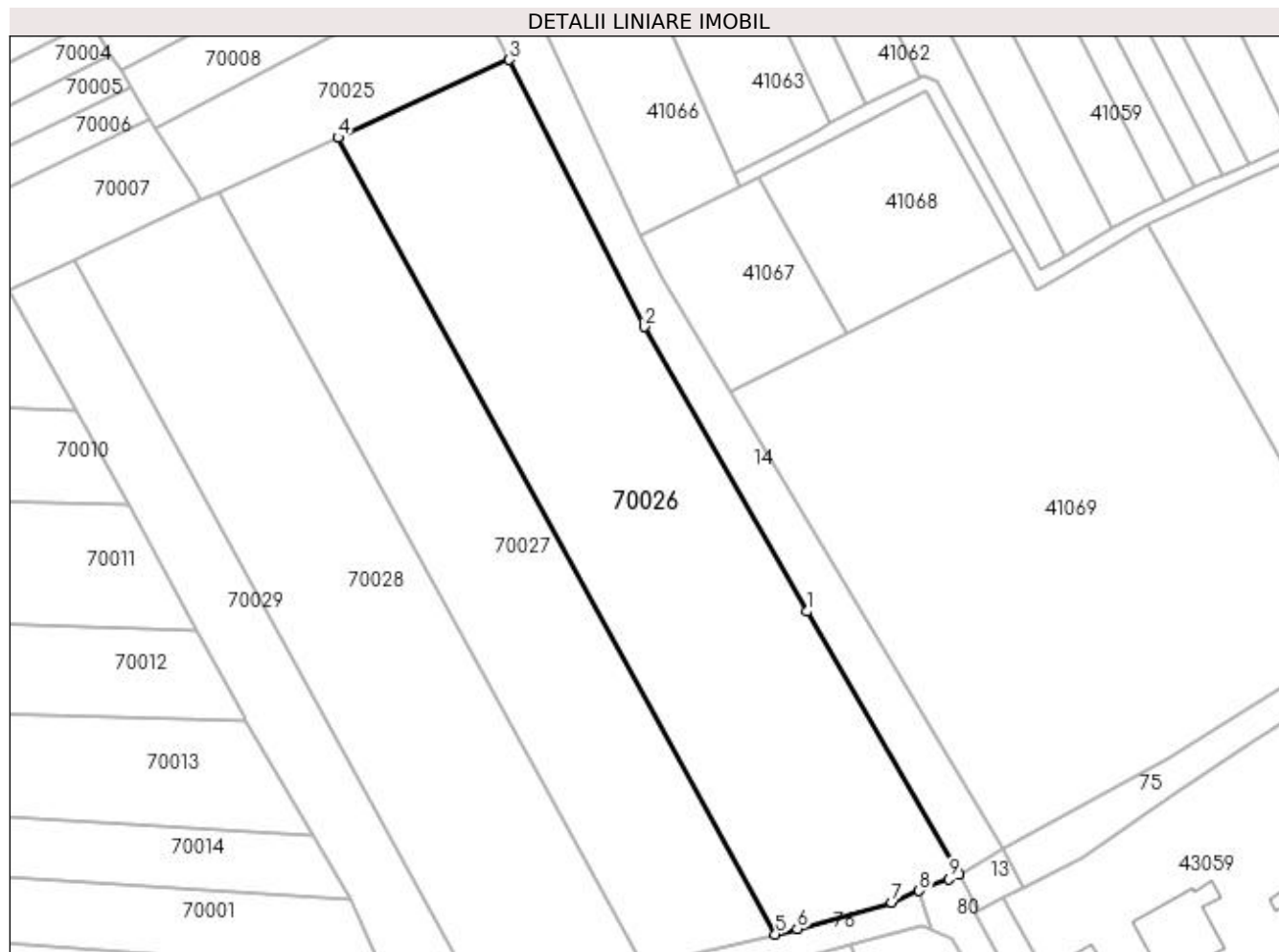
| Inscrieri privind dezmembramintele dreptului de proprietate, drepturi reale de garanție și sarcini | Referințe |
|--|-----------|
| NU SUNT | |

Anexa Nr. 1 La Partea I

Teren

| Nr cadastral | Suprafața (mp)* | Observații / Referințe |
|--------------|-----------------|------------------------|
| | 10.458 | |

* Suprafața este determinată în planul de proiecție Stereo 70.



Date referitoare la teren

| Crt | Categorie folosință | Intra vilan | Suprafața (mp) | Tarla | Parcelă | Nr. topo | Observații / Referințe |
|-----|---------------------|-------------|----------------|----------|---------|----------|------------------------|
| 1 | arabil | DA | 3.369 | Unghiură | - | - | |
| 2 | arabil | NU | 7.089 | Unghiură | - | - | |

Lungime Segmente

1) Valorile lungimilor segmentelor sunt obținute din proiecție în plan.

| Punct început | X / Y | Punct sfârșit | X / Y | Lungime segment (** (m) |
|---------------|----------------------------|---------------|----------------------------|-------------------------|
| 1 | 370.898,708 670.174,895 | 2 | 370.858,333 670.245,801 | 81.595 |
| 2 | 370.858,333 670.245,801 | 3 | 370.824,692 670.312,234 | 74.465 |
| 3 | 370.824,692 670.312,234 | 4 | 370.782,073 670.292,898 | 46.8 |
| 4 | 370.782,073 670.292,898 | 5 | 370.890,935 670.094,542 | 226.265 |

| Punct început | X / Y | Punct sfârșit | X / Y | Lungime segment (** (m) |
|---------------|----------------------------|---------------|----------------------------|-------------------------|
| 5 | 370.890,935 670.094,542 | 6 | 370.896,409 670.095,874 | 5.634 |
| 6 | 370.896,409 670.095,874 | 7 | 370.919,95 670.102,48 | 24.45 |
| 7 | 370.919,95 670.102,48 | 8 | 370.926,727 670.105,382 | 7.372 |
| 8 | 370.926,727 670.105,382 | 9 | 370.934,131 670.108,235 | 7.935 |
| 9 | 370.934,131 670.108,235 | 10 | 370.936,717 670.109,527 | 2.891 |
| 10 | 370.936,717 670.109,527 | 1 | 370.898,708 670.174,895 | 75.615 |

** Lungimile segmentelor sunt determinate în planul de proiecție Stereo 70 și sunt rotunjite la 1 milimetru.

*** Distanța dintre puncte este formată din segmente cumulate ce sunt mai mici decât valoarea 1 milimetru.

**DATE DESPRE IMOBILUL NR. 70027**

Oficiul de Cadastru și Publicitate Imobiliară MARAMURES
Biroul de Cadastru și Publicitate Imobiliară Baia Mare

A. Partea I. Descrierea imobilului

TEREN Necunoscut

Adresa: Loc. Salsig, Jud. Maramures

| Nr. Crt | Nr cadastral Nr. topografic | Suprafața* (mp) | Observații / Referințe |
|---------|-----------------------------|-----------------|---|
| A1 | | 7.280 | Sector cadastral:70 Teren neimprejmuit; |

B. Partea II. Proprietari și acte

| Inscrieri privitoare la dreptul de proprietate și alte drepturi reale | Referințe |
|--|-----------|
| / | |
| Act Administrativ nr. 44108/45, Titlu de proprietate, din 15/11/1999 emis de CJPSDPAT MARAMURES; | |
| B1 | A1 |
| Intabulare, drept de PROPRIETATEcu titlu de reconstituire a dreptului de proprietate in baza legii 18/1991, dobandit prin Lege, cota actuala 1/1 | |
| 1) VAIDA VASILE, Lipsa CNP | |

C. Partea III. SARCINI .

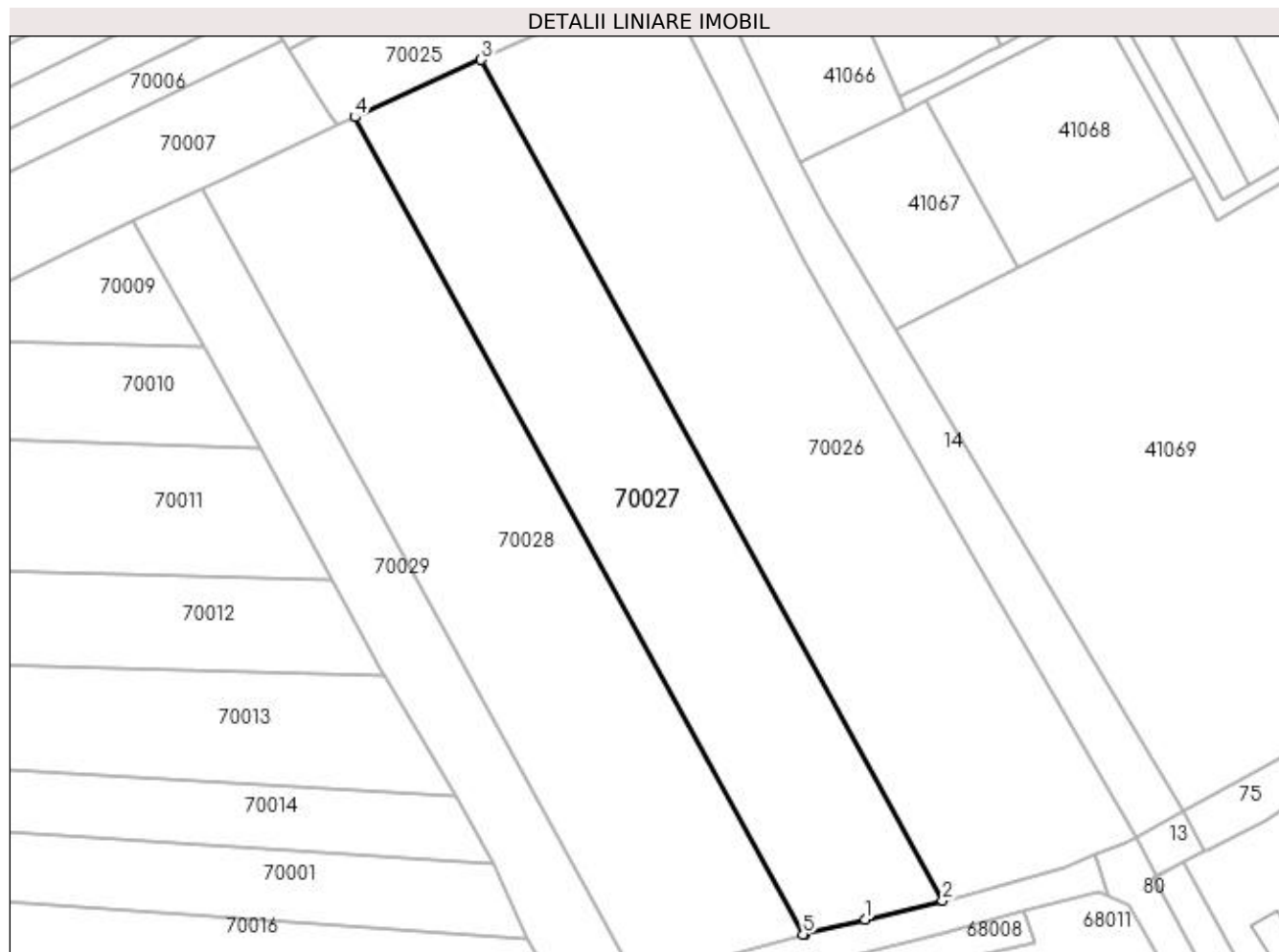
| Inscrieri privind dezmembramintele dreptului de proprietate, drepturi reale de garanție și sarcini | Referințe |
|--|-----------|
| NU SUNT | |

Anexa Nr. 1 La Partea I

Teren

| Nr cadastral | Suprafața (mp)* | Observații / Referințe |
|--------------|-----------------|------------------------|
| | 7.280 | |

* Suprafața este determinată în planul de proiecție Stereo 70.



Date referitoare la teren

| Crt | Categorie folosință | Intra vilan | Suprafața (mp) | Tarla | Parcelă | Nr. topo | Observații / Referințe |
|-----|---------------------|-------------|----------------|----------|---------|----------|------------------------|
| 1 | arabil | DA | 2.220 | Unghiura | - | - | |
| 2 | arabil | NU | 5.060 | Unghiura | - | - | |

Lungime Segmente

1) Valorile lungimilor segmentelor sunt obținute din proiecție în plan.

| Punct început | X / Y | Punct sfârșit | X / Y | Lungime segment (** (m) |
|---------------|----------------------------|---------------|----------------------------|-------------------------|
| 1 | 370.872,764 670.090,121 | 2 | 370.890,935 670.094,542 | 18.701 |
| 2 | 370.890,935 670.094,542 | 3 | 370.782,073 670.292,898 | 226.265 |
| 3 | 370.782,073 670.292,898 | 4 | 370.752,287 670.279,341 | 32.726 |
| 4 | 370.752,287 670.279,341 | 5 | 370.858,07 670.086,595 | 219.866 |

| Punct început | X / Y | Punct sfârșit | X / Y | Lungime segment (** (m) |
|---------------|----------------------------|---------------|----------------------------|-------------------------|
| 5 | 370.858,07 670.086,595 | 6 | 370.858,532 670.086,724 | 0.48 |
| 6 | 370.858,532 670.086,724 | 1 | 370.872,764 670.090,121 | 14.632 |

** Lungimile segmentelor sunt determinate în planul de proiecție Stereo 70 și sunt rotunjite la 1 milimetru.

*** Distanța dintre puncte este formată din segmente cumulate ce sunt mai mici decât valoarea 1 milimetru.

**DATE DESPRE IMOBILUL NR. 70028**

Oficiul de Cadastru și Publicitate Imobiliară MARAMURES
Biroul de Cadastru și Publicitate Imobiliară Baia Mare

A. Partea I. Descrierea imobilului

TEREN Necunoscut

Adresa: Loc. Salsig, Jud. Maramures

| Nr. Crt | Nr cadastral Nr. topografic | Suprafața* (mp) | Observații / Referințe |
|---------|-----------------------------|-----------------|---|
| A1 | | 8.580 | Sector cadastral:70 Teren neimprejmuit; |

B. Partea II. Proprietari și acte

| Inscrieri privitoare la dreptul de proprietate și alte drepturi reale | Referințe |
|--|-----------|
| / | |
| Act Administrativ nr. 60062/77, Titlu de proprietate, din 15/09/1994 emis de CJPSDPAT MARAMURES; | |
| B1 | A1 |
| Intabulare, drept de PROPRIETATEcu titlu de reconstituire a dreptului de proprietate in baza legii 18/1991, dobandit prin Lege, cota actuala 1/1 | |
| 1) MOGA ANA, Lipsa CNP | |

C. Partea III. SARCINI .

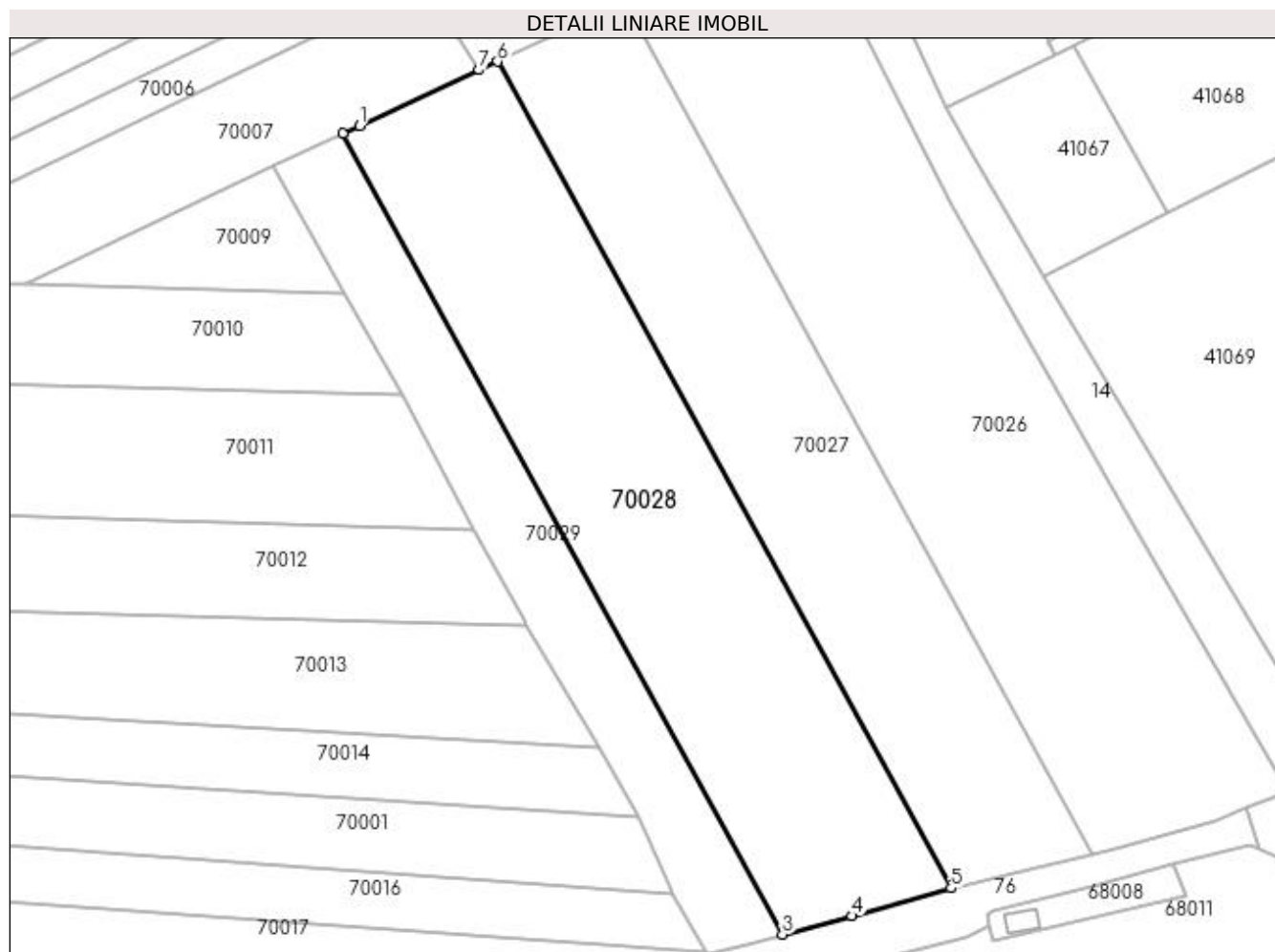
| Inscrieri privind dezmembramintele dreptului de proprietate, drepturi reale de garanție și sarcini | Referințe |
|--|-----------|
| NU SUNT | |

Anexa Nr. 1 La Partea I

Teren

| Nr cadastral | Suprafața (mp)* | Observații / Referințe |
|--------------|-----------------|------------------------|
| | 8.580 | |

* Suprafața este determinată în planul de proiecție Stereo 70.



Date referitoare la teren

| Crt | Categorie folosință | Intra vilan | Suprafața (mp) | Tarla | Parcelă | Nr. topo | Observații / Referințe |
|-----|---------------------|-------------|----------------|----------|---------|----------|------------------------|
| 1 | arabil | DA | 2.508 | Unghiură | - | - | |
| 2 | arabil | NU | 6.072 | Unghiură | - | - | |

Lungime Segmente

1) Valorile lungimilor segmentelor sunt obținute din proiecție în plan.

| Punct început | X / Y | Punct sfârșit | X / Y | Lungime segment (** (m) |
|---------------|----------------------------|---------------|----------------------------|-------------------------|
| 1 | 370.720,077 670.264,369 | 2 | 370.716,282 670.262,588 | 4.192 |
| 2 | 370.716,282 670.262,588 | 3 | 370.818,778 670.075,831 | 213.034 |
| 3 | 370.818,778 670.075,831 | 4 | 370.834,953 670.080,142 | 16.74 |
| 4 | 370.834,953 670.080,142 | 5 | 370.858,07 670.086,595 | 24.001 |

| Punct început | X / Y | Punct sfârșit | X / Y | Lungime segment (** (m) |
|---------------|----------------------------|---------------|----------------------------|-------------------------|
| 5 | 370.858,07 670.086,595 | 6 | 370.752,287 670.279,341 | 219.866 |
| 6 | 370.752,287 670.279,341 | 7 | 370.748,018 670.277,398 | 4.69 |
| 7 | 370.748,018 670.277,398 | 1 | 370.720,077 670.264,369 | 30.829 |

** Lungimile segmentelor sunt determinate în planul de proiecție Stereo 70 și sunt rotunjite la 1 milimetru.

*** Distanța dintre puncte este formată din segmente cumulate ce sunt mai mici decât valoarea 1 milimetru.

**DATE DESPRE IMOBILUL NR. 70029**

Oficiul de Cadastru și Publicitate Imobiliară MARAMURES
Biroul de Cadastru și Publicitate Imobiliară Baia Mare

A. Partea I. Descrierea imobilului

TEREN Necunoscut

Adresa: Loc. Salsig, Jud. Maramures

| Nr. Crt | Nr cadastral Nr. topografic | Suprafața* (mp) | Observații / Referințe |
|---------|-----------------------------|-----------------|---|
| A1 | | 3.681 | Sector cadastral:70 Teren neimprejmuit; |

B. Partea II. Proprietari și acte

| Inscrieri privitoare la dreptul de proprietate și alte drepturi reale | | Referințe |
|--|--|-----------|
| / | | |
| Act Administrativ nr. 60123/72, Titlu de proprietate, din 27/10/1995 emis de CJPSDPAT MARAMURES; | | |
| B1 | Intabulare, drept de PROPRIETATEcu titlu de reconstituire a dreptului de proprietate in baza legii 18/1991, dobandit prin Lege, cota actuala 1/1 1) GLODAN MARIA, Lipsa CNP | A1 |

C. Partea III. SARCINI .

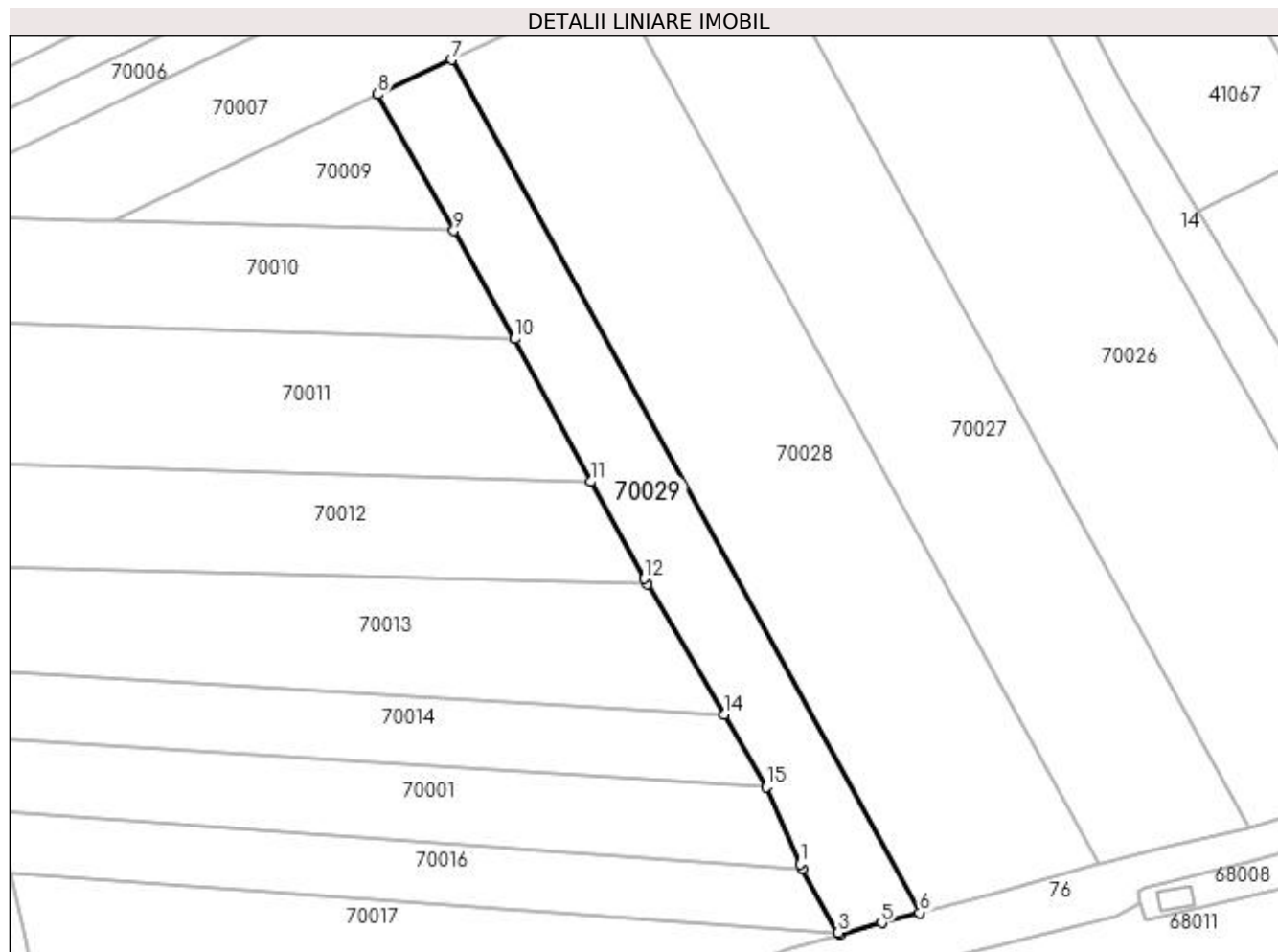
| Inscrieri privind dezmembramintele dreptului de proprietate, drepturi reale de garanție și sarcini | Referințe |
|--|-----------|
| NU SUNT | |

Anexa Nr. 1 La Partea I

Teren

| Nr cadastral | Suprafața (mp)* | Observații / Referințe |
|--------------|-----------------|------------------------|
| | 3.681 | |

* Suprafața este determinată în planul de proiecție Stereo 70.



Date referitoare la teren

| Crt | Categorie folosință | Intravilan | Suprafața (mp) | Tarla | Parcelă | Nr. topo | Observații / Referințe |
|-----|---------------------|------------|----------------|----------|---------|----------|------------------------|
| 1 | arabil | DA | 1.027 | Unghiură | - | - | |
| 2 | arabil | NU | 2.654 | Unghiură | - | - | |

Lungime Segmente

1) Valorile lungimilor segmentelor sunt obținute din proiecție în plan.

| Punct început | X / Y | Punct sfârșit | X / Y | Lungime segment (** (m) |
|---------------|----------------------------|---------------|----------------------------|-------------------------|
| 1 | 370.792,599 670.086,471 | 2 | 370.793,153 670.085,48 | 1.135 |
| 2 | 370.793,153 670.085,48 | 3 | 370.800,965 670.071,506 | 16.009 |
| 3 | 370.800,965 670.071,506 | 4 | 370.801,194 670.071,096 | 0.47 |
| 4 | 370.801,194 670.071,096 | 5 | 370.810,444 670.073,61 | 9.586 |

| Punct început | X / Y | Punct sfârşit | X / Y | Lungime segment (** (m) |
|---------------|----------------------------|---------------|----------------------------|-------------------------|
| 5 | 370.810,444 670.073,61 | 6 | 370.818,778 670.075,831 | 8.625 |
| 6 | 370.818,778 670.075,831 | 7 | 370.716,282 670.262,588 | 213.034 |
| 7 | 370.716,282 670.262,588 | 8 | 370.700,031 670.254,961 | 17.952 |
| 8 | 370.700,031 670.254,961 | 9 | 370.716,715 670.225,126 | 34.183 |
| 9 | 370.716,715 670.225,126 | 10 | 370.730,109 670.201,458 | 27.195 |
| 10 | 370.730,109 670.201,458 | 11 | 370.746,705 670.170,165 | 35.421 |
| 11 | 370.746,705 670.170,165 | 12 | 370.758,406 670.148,965 | 24.215 |
| 12 | 370.758,406 670.148,965 | 13 | 370.759,118 670.147,815 | 1.353 |
| 13 | 370.759,118 670.147,815 | 14 | 370.775,988 670.119,28 | 33.149 |
| 14 | 370.775,988 670.119,28 | 15 | 370.785,156 670.103,409 | 18.329 |
| 15 | 370.785,156 670.103,409 | 1 | 370.792,599 670.086,471 | 18.501 |

** Lungimile segmentelor sunt determinate în planul de proiecție Stereo 70 și sunt rotunjite la 1 milimetru.

*** Distanța dintre puncte este formată din segmente cumulate ce sunt mai mici decât valoarea 1 milimetru.

**DATE DESPRE IMOBILUL NR. 71000**

Oficiul de Cadastru și Publicitate Imobiliară MARAMURES
Biroul de Cadastru și Publicitate Imobiliară Baia Mare

A. Partea I. Descrierea imobilului

TEREN Extravilan

Adresa: Jud. Maramures

| Nr. Crt | Nr cadastral Nr. topografic | Suprafața* (mp) | Observații / Referințe |
|---------|-----------------------------|-----------------|---|
| A1 | | 1.644 | Sector cadastral:71 Teren neimprejmuit; |

B. Partea II. Proprietari și acte

| Inscrieri privitoare la dreptul de proprietate și alte drepturi reale | Referințe |
|--|-----------|
| / | |
| Act Administrativ nr. 43313/14, Titlu de proprietate, din 25/11/2002 emis de CJPSDPAT MARAMURES; | |
| B1 | A1 |
| Intabulare, drept de PROPRIETATEcu titlu de reconstituire a dreptului de proprietate in baza legii 18/1991, dobandit prin Lege, cota actuala 1/1 | |
| 1) VĂLEAN MARIA, Lipsa CNP DEFUNCT:Da | |

C. Partea III. SARCINI .

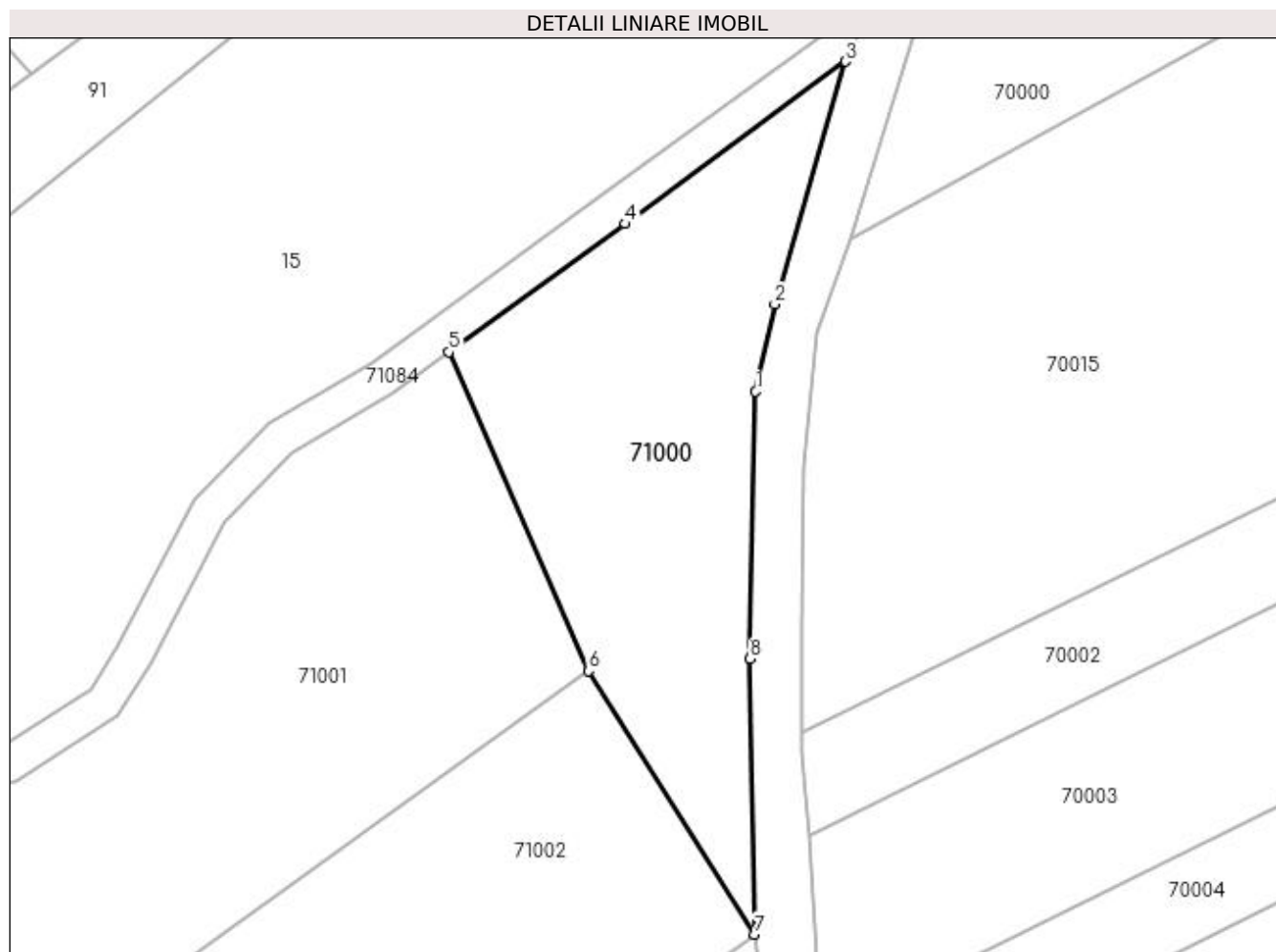
| Inscrieri privind dezmembramintele dreptului de proprietate, drepturi reale de garanție și sarcini | Referințe |
|--|-----------|
| NU SUNT | |

Anexa Nr. 1 La Partea I

Teren

| Nr cadastral | Suprafața (mp)* | Observații / Referințe |
|--------------|-----------------|------------------------|
| | 1.644 | |

* Suprafața este determinată în planul de proiecție Stereo 70.



Date referitoare la teren

| Crt | Categorie folosință | Intravilan | Suprafața (mp) | Tarla | Parcelă | Nr. topo | Observații / Referințe |
|-----|---------------------|------------|----------------|----------|---------|----------|------------------------|
| 1 | arabil | NU | 1.644 | La Sălaj | - | - | |

Lungime Segmente

1) Valorile lungimilor segmentelor sunt obținute din proiecție în plan.

| Punct început | X / Y | Punct sfârșit | X / Y | Lungime segment (** (m) |
|---------------|----------------------------|---------------|----------------------------|-------------------------|
| 1 | 370.580,695 670.324,827 | 2 | 370.582,745 670.334,231 | 9.625 |
| 2 | 370.582,745 670.334,231 | 3 | 370.590,355 670.360,405 | 27.258 |
| 3 | 370.590,355 670.360,405 | 4 | 370.566,619 670.342,902 | 29.492 |
| 4 | 370.566,619 670.342,902 | 5 | 370.547,603 670.329,104 | 23.495 |
| 5 | 370.547,603 670.329,104 | 6 | 370.562,678 670.294,715 | 37.548 |

| Punct început | X / Y | Punct sfârșit | X / Y | Lungime segment (** (m) |
|---------------|----------------------------|---------------|----------------------------|-------------------------|
| 6 | 370.562,678 670.294,715 | 7 | 370.580,595 670.266,316 | 33.579 |
| 7 | 370.580,595 670.266,316 | 8 | 370.580,093 670.296,011 | 29.699 |
| 8 | 370.580,093 670.296,011 | 1 | 370.580,695 670.324,827 | 28.822 |

** Lungimile segmentelor sunt determinate în planul de proiecție Stereo 70 și sunt rotunjite la 1 milimetru.

*** Distanța dintre puncte este formată din segmente cumulate ce sunt mai mici decât valoarea 1 milimetru.

**DATE DESPRE IMOBILUL NR. 71001**

Oficiul de Cadastru și Publicitate Imobiliară MARAMURES
Biroul de Cadastru și Publicitate Imobiliară Baia Mare

A. Partea I. Descrierea imobilului

TEREN Extravilan

Adresa: Jud. Maramures

| Nr. Crt | Nr cadastral Nr. topografic | Suprafața* (mp) | Observații / Referințe |
|---------|-----------------------------|-----------------|---|
| A1 | | 5.470 | Sector cadastral:71 Teren neimprejmuit; |

B. Partea II. Proprietari și acte

| Inscrieri privitoare la dreptul de proprietate și alte drepturi reale | Referințe |
|---|-----------|
| / | |
| Act Administrativ nr. 44108/52, Titlu de proprietate, din 04/01/2000 emis de CJPSDPAT MARAMURES; | |
| B1 | A1 |
| Intabulare, drept de PROPRIETATEcu titlu de reconstituire a dreptului de proprietate in baza legii 18/1991, dobandit prin Lege, cota actuala 1/1 1) ZAH TRAIAN , Lipsa CNP DEFUNCT:Da | |
| Act Administrativ nr. 2203, din 26/06/2023 emis de Primaria Comunei Salsig (Adeverinta); | |
| B2 | A1 |
| Se notează posesia faptică asupra cotei de 1/1, in favoarea lui 1) PLOHOD MĂRIOARA | |

C. Partea III. SARCINI .

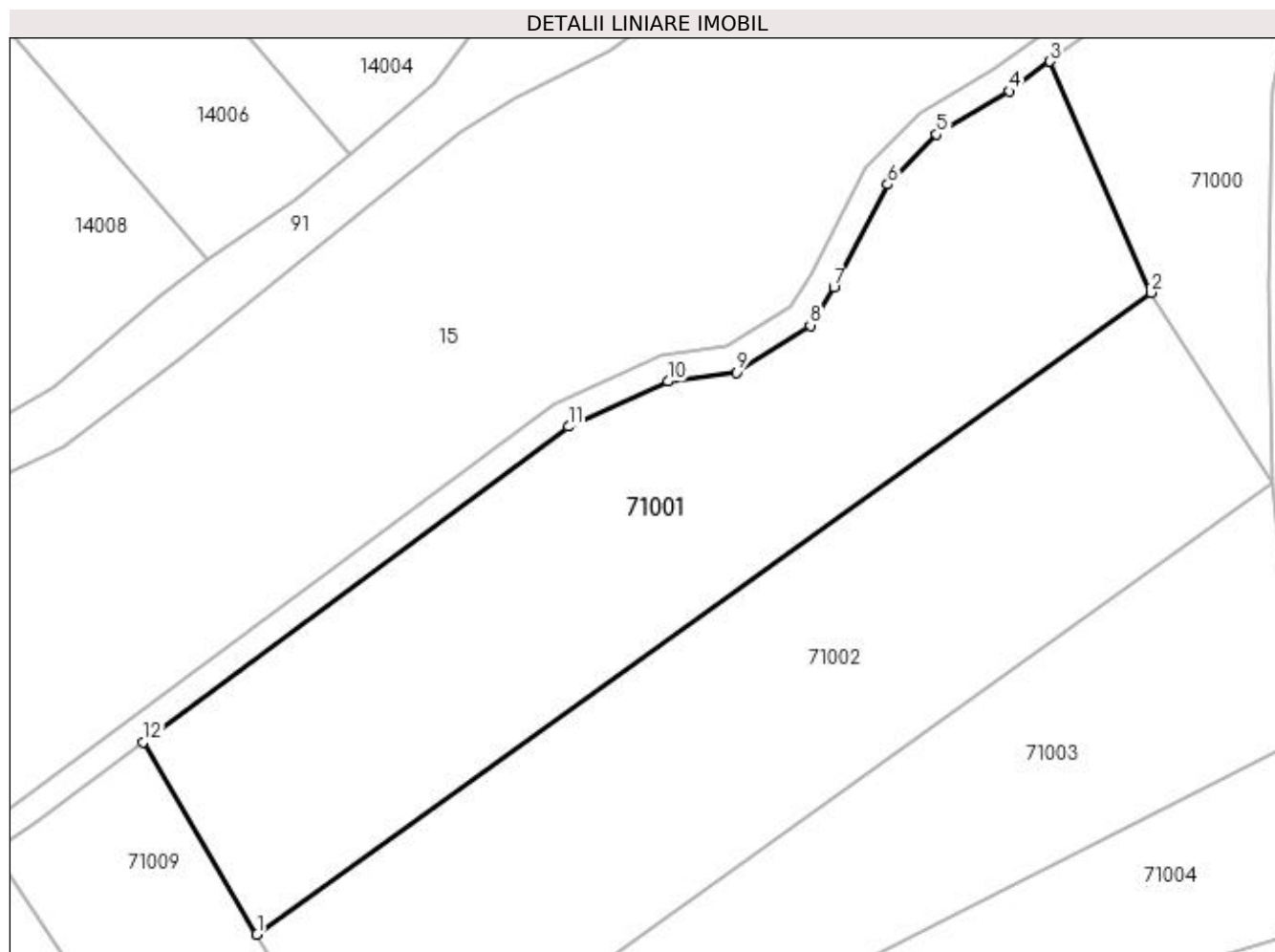
| Inscrieri privind dezmembramintele dreptului de proprietate, drepturi reale de garanție și sarcini | Referințe |
|--|-----------|
| NU SUNT | |

Anexa Nr. 1 La Partea I

Teren

| | | |
|--------------|-----------------|------------------------|
| Nr cadastral | Suprafața (mp)* | Observații / Referințe |
| | 5.470 | |

* Suprafața este determinată în planul de proiecție Stereo 70.



Date referitoare la teren

| Crt | Categorie folosință | Intra vilan | Suprafața (mp) | Tarla | Parcelă | Nr. topo | Observații / Referințe |
|-----|---------------------|-------------|----------------|----------------|---------|----------|------------------------|
| 1 | arabil | NU | 5.470 | La Sălaj Ungh. | - | - | |

Lungime Segmente

1) Valorile lungimilor segmentelor sunt obținute din proiecție în plan.

| Punct început | X / Y | Punct sfârșit | X / Y | Lungime segment (** (m) |
|---------------|----------------------------|---------------|----------------------------|-------------------------|
| 1 | 370.429,489 670.199,172 | 2 | 370.562,678 670.294,715 | 163.914 |
| 2 | 370.562,678 670.294,715 | 3 | 370.547,603 670.329,104 | 37.548 |
| 3 | 370.547,603 670.329,104 | 4 | 370.541,571 670.324,669 | 7.487 |
| 4 | 370.541,571 670.324,669 | 5 | 370.530,696 670.318,251 | 12.628 |
| 5 | 370.530,696 670.318,251 | 6 | 370.523,425 670.310,814 | 10.401 |

| Punct început | X / Y | Punct sfârșit | X / Y | Lungime segment (** (m) |
|---------------|----------------------------|---------------|----------------------------|-------------------------|
| 6 | 370.523,425 670.310,814 | 7 | 370.515,396 670.295,471 | 17.317 |
| 7 | 370.515,396 670.295,471 | 8 | 370.511,911 670.289,807 | 6.65 |
| 8 | 370.511,911 670.289,807 | 9 | 370.500,865 670.282,797 | 13.083 |
| 9 | 370.500,865 670.282,797 | 10 | 370.490,694 670.281,479 | 10.256 |
| 10 | 370.490,694 670.281,479 | 11 | 370.475,886 670.274,764 | 16.259 |
| 11 | 370.475,886 670.274,764 | 12 | 370.412,514 670.227,741 | 78.912 |
| 12 | 370.412,514 670.227,741 | 1 | 370.429,489 670.199,172 | 33.232 |

** Lungimile segmentelor sunt determinate în planul de proiecție Stereo 70 și sunt rotunjite la 1 milimetru.

*** Distanța dintre puncte este formată din segmente cumulate ce sunt mai mici decât valoarea 1 milimetru.

**DATE DESPRE IMOBILUL NR. 71002**

Oficiul de Cadastru și Publicitate Imobiliară MARAMURES
Biroul de Cadastru și Publicitate Imobiliară Baia Mare

A. Partea I. Descrierea imobilului

TEREN Extravilan

Adresa: Jud. Maramures

| Nr. Crt | Nr cadastral Nr. topografic | Suprafața* (mp) | Observații / Referințe |
|---------|--------------------------------|-----------------|---|
| A1 | | 5.483 | Sector cadastral:71 Teren neimpregmuit; |

B. Partea II. Proprietari și acte

| Inscrieri privitoare la dreptul de proprietate și alte drepturi reale | | Referințe |
|--|--|-----------|
| / | | |
| Act Administrativ nr. 44108/47, Titlu de proprietate, din 21/12/1999 emis de CJPSDPAT MARAMURES; | | |
| B1 | Intabulare, drept de PROPRIETATEcu titlu de reconstituire a dreptului de proprietate in baza leii 18/1991, dobandit prin Lege, cota actuala 1/1 1) RAȚ EMIL, Lipsa CNP 2) RAȚ TRAIAN, Lipsa CNP DEFUNCT:Da | A1 |
| Act Administrativ nr. 2277, din 28/06/2023 emis de Primaria Comunei Salsig (Adeverinta); | | |
| B2 | Se notează posesia faptică asupra cotei de 1/1, in favoarea lui 1) RAȚIU LIVIU | A1 |

C. Partea III. SARCINI .

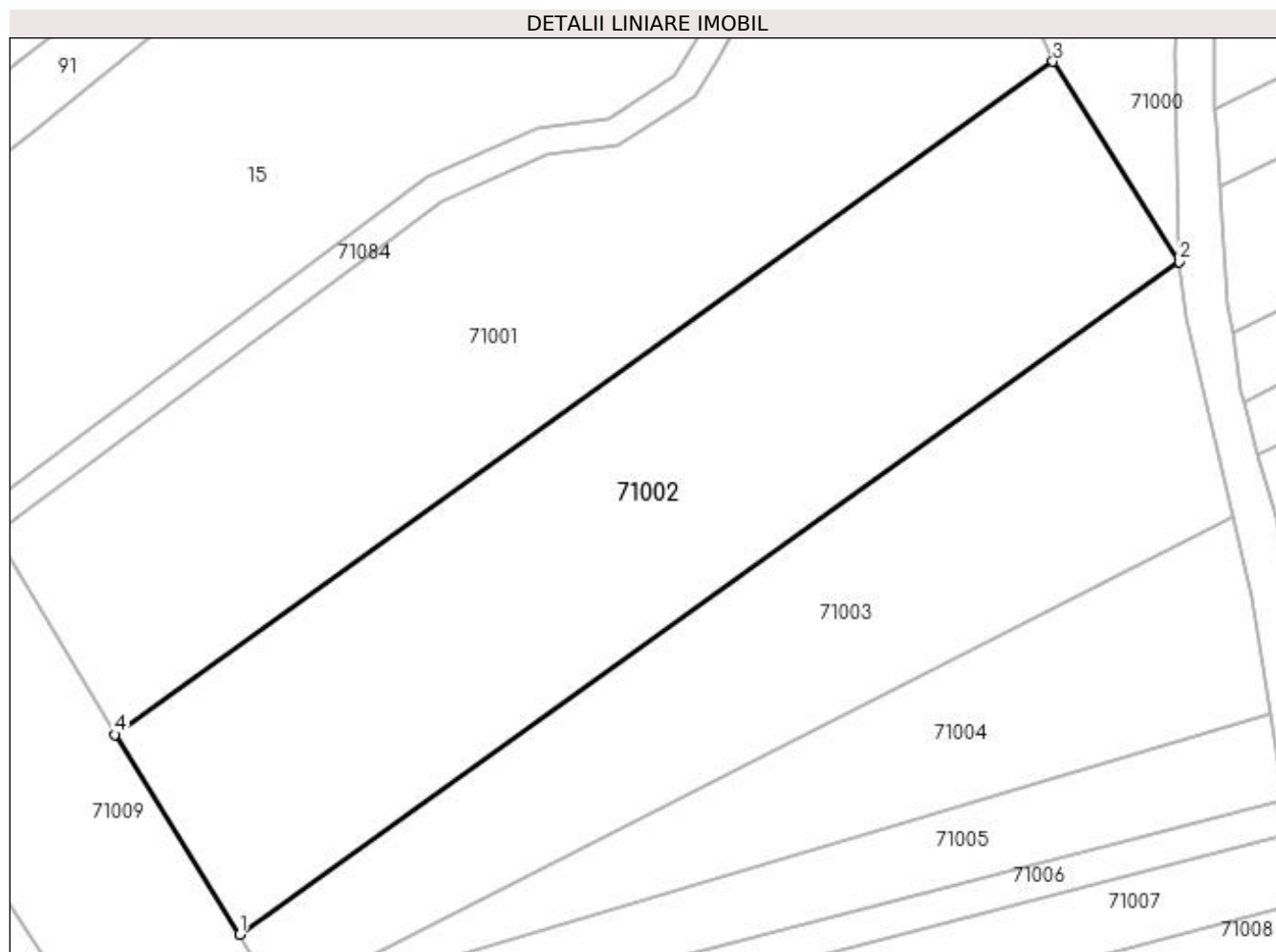
| Inscrieri privind dezmembramintele dreptului de proprietate, drepturi reale de garanție și sarcini | Referințe |
|--|-----------|
| NU SUNT | |

Anexa Nr. 1 La Partea I

Teren

| Nr cadastral | Suprafața (mp)* | Observații / Referințe |
|--------------|-----------------|------------------------|
| | 5.483 | |

* Suprafața este determinată în planul de proiecție Stereo 70.



Date referitoare la teren

| Crt | Categorie folosință | Intra vilan | Suprafața (mp) | Tarla | Parcelă | Nr. topo | Observații / Referințe |
|-----|---------------------|-------------|----------------|-------------|---------|----------|------------------------|
| 1 | arabil | NU | 5.483 | La Sălaj U. | - | - | |

Lungime Segmente

1) Valorile lungimilor segmentelor sunt obținute din proiecție în plan.

| Punct început | X / Y | Punct sfârșit | X / Y | Lungime segment (** (m) |
|---------------|----------------------------|---------------|----------------------------|-------------------------|
| 1 | 370.447,202 670.170,828 | 2 | 370.580,595 670.266,316 | 164.048 |
| 2 | 370.580,595 670.266,316 | 3 | 370.562,678 670.294,715 | 33.579 |
| 3 | 370.562,678 670.294,715 | 4 | 370.429,489 670.199,172 | 163.914 |
| 4 | 370.429,489 670.199,172 | 1 | 370.447,202 670.170,828 | 33.424 |

**** Lungimile segmentelor sunt determinate în planul de proiecție Stereo 70 și sunt rotunjite la 1 milimetru.**

***** Distanța dintre puncte este formată din segmente cumulate ce sunt mai mici decât valoarea 1 milimetru.**

**DATE DESPRE IMOBILUL NR. 71003**

Oficiul de Cadastru și Publicitate Imobiliară MARAMURES
Biroul de Cadastru și Publicitate Imobiliară Baia Mare

A. Partea I. Descrierea imobilului

TEREN Extravilan

Nr. cadastral vechi:51295

Adresa: Jud. Maramures

| Nr. Crt | Nr cadastral Nr. topografic | Suprafața* (mp) | Observații / Referințe |
|---------|-----------------------------|-----------------|---|
| A1 | 51295 | 3.607 | Sector cadastral:71 Teren neimprejmuit; |

B. Partea II. Proprietari și acte

| Inscrieri privitoare la dreptul de proprietate și alte drepturi reale | Referințe |
|--|--|
| 16156 / 14/03/2022 | |
| Act Administrativ nr. 43313/77, Titlu de proprietate, din 10/03/2004 emis de Comisia Judeteana Maramures (act administrativ nr Documentatie cadastrală avizată sub nr. 16156 din 14.03.2022, emis de OCPI MARAMURES; act notarial nr Declarația aut. nr. 182 din 08.03.2022, emis de NP Hausi Irina Sabina); | |
| B1 | Intabulare, drept de PROPRIETATEcu titlu de drept aplicarea Legii nr. 18/1991, dobandit prin Reconstituire, cota actuala 1/1, cota initiala 1/1 1) POP SOFIA, Lipsa CNP |
| OBSERVATII: Pozitie transcrisa din CF nr. 51295, in rangul incheierii nr, 16156/14.03.2022 | |

C. Partea III. SARCINI .

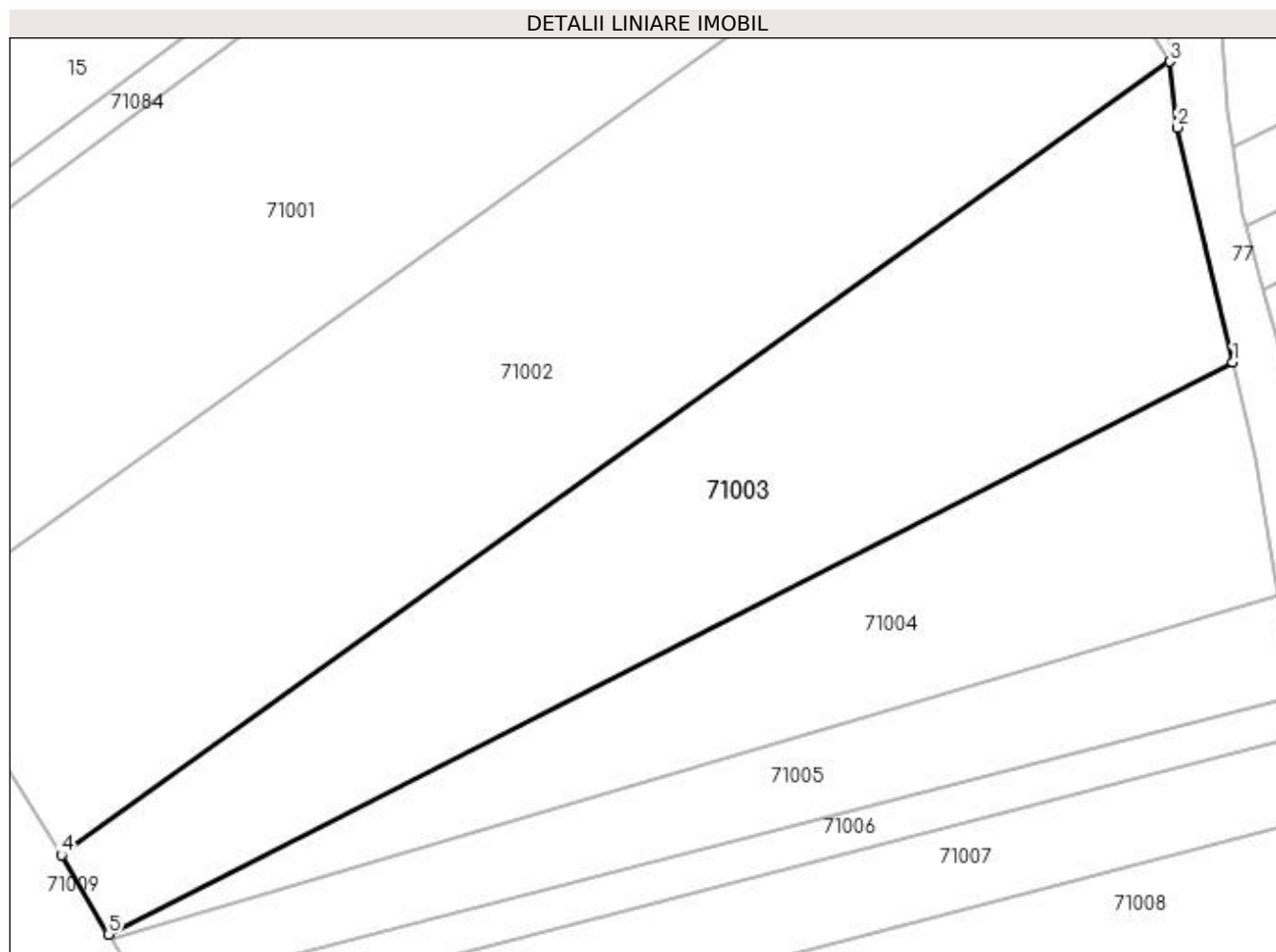
| Inscrieri privind dezmembramintele dreptului de proprietate, drepturi reale de garanție și sarcini | Referințe |
|--|-----------|
| NU SUNT | |

Anexa Nr. 1 La Partea I

Teren

| Nr cadastral | Suprafața (mp)* | Observații / Referințe |
|--------------|-----------------|------------------------|
| 51295 | 3.607 | |

* Suprafața este determinată în planul de proiecție Stereo 70.



Date referitoare la teren

| Crt | Categorie folosință | Intra vilan | Suprafața (mp) | Tarla | Parcelă | Nr. topo | Observații / Referințe |
|-----|---------------------|-------------|----------------|-------|---------|----------|------------------------|
| 1 | arabil | NU | 3.607 | - | - | - | |

Lungime Segmente

1) Valorile lungimilor segmentelor sunt obținute din proiecție în plan.

| Punct început | X / Y | Punct sfârșit | X / Y | Lungime segment (** (m) |
|---------------|----------------------------|---------------|----------------------------|-------------------------|
| 1 | 370.588,223 670.230,105 | 2 | 370.581,539 670.258,394 | 29.068 |
| 2 | 370.581,539 670.258,394 | 3 | 370.580,595 670.266,316 | 7.978 |
| 3 | 370.580,595 670.266,316 | 4 | 370.447,202 670.170,828 | 164.048 |
| 4 | 370.447,202 670.170,828 | 5 | 370.452,859 670.161,288 | 11.091 |
| 5 | 370.452,859 670.161,288 | 1 | 370.588,223 670.230,105 | 151.853 |

**** Lungimile segmentelor sunt determinate în planul de proiecție Stereo 70 și sunt rotunjite la 1 milimetru.**

***** Distanța dintre puncte este formată din segmente cumulate ce sunt mai mici decât valoarea 1 milimetru.**

**DATE DESPRE IMOBILUL NR. 71004**

Oficiul de Cadastru și Publicitate Imobiliară MARAMURES
Biroul de Cadastru și Publicitate Imobiliară Baia Mare

A. Partea I. Descrierea imobilului

TEREN Extravilan

Adresa: Jud. Maramures

| Nr. Crt | Nr cadastral Nr. topografic | Suprafața* (mp) | Observații / Referințe |
|---------|-----------------------------|-----------------|---|
| A1 | | 2.146 | Sector cadastral:71 Teren neimprejmuit; |

B. Partea II. Proprietari și acte

| Inscrieri privitoare la dreptul de proprietate și alte drepturi reale | Referințe |
|--|-----------|
| / | |
| Act Administrativ nr. 40298/27, Titlu de proprietate, din 15/09/1993 emis de CJPSDPAT MARAMURES; | |
| B1 | A1 |
| Intabulare, drept de PROPRIETATEcu titlu de reconstituire a dreptului de proprietate in baza legii 18/1991, dobandit prin Lege, cota actuala 1/1 | |
| 1) ZAH VASILE DEFUNCT:Da | |

C. Partea III. SARCINI .

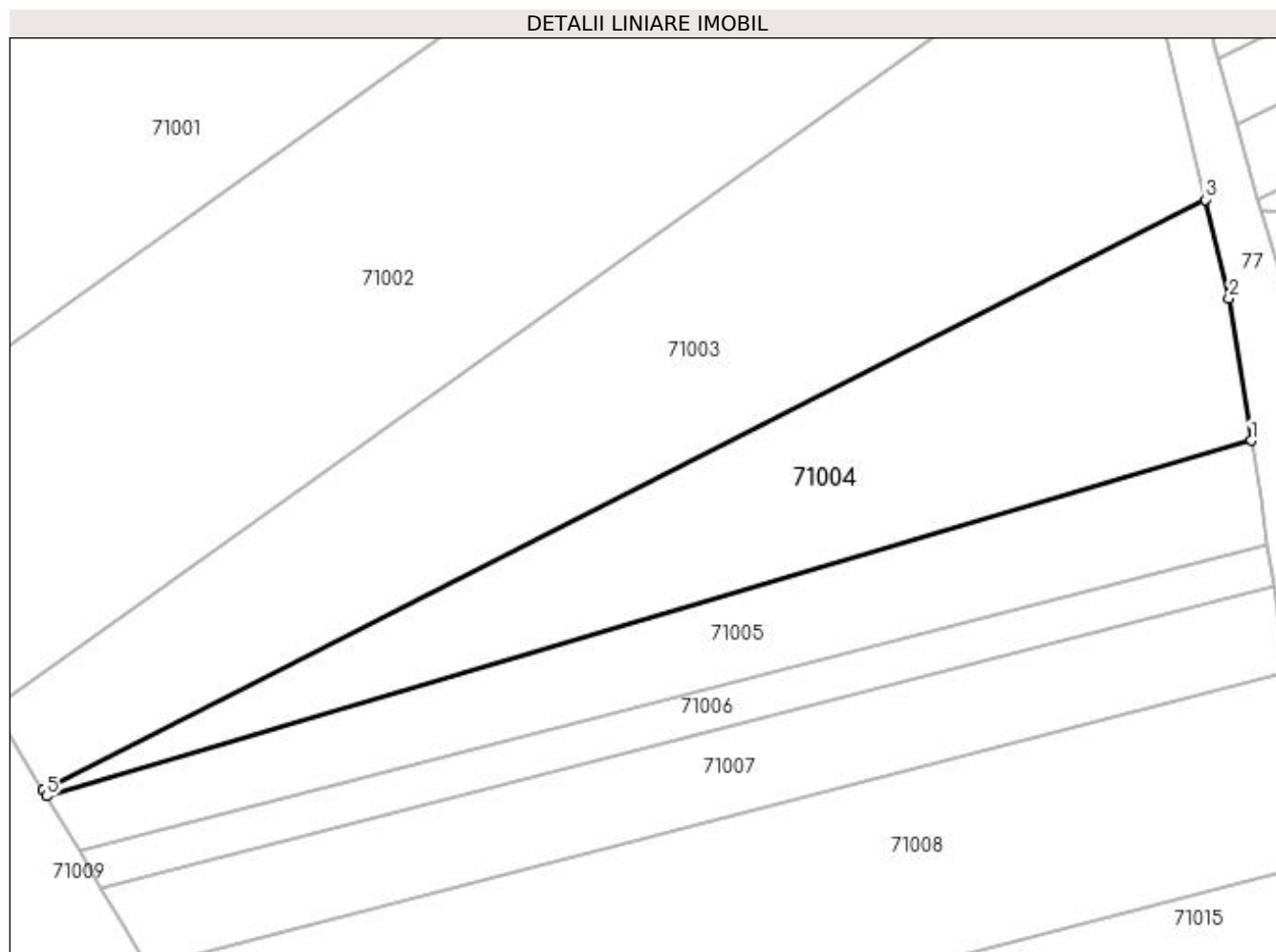
| Inscrieri privind dezmembramintele dreptului de proprietate, drepturi reale de garanție și sarcini | Referințe |
|--|-----------|
| NU SUNT | |

Anexa Nr. 1 La Partea I

Teren

| Nr cadastral | Suprafața (mp)* | Observații / Referințe |
|--------------|-----------------|------------------------|
| | 2.146 | |

* Suprafața este determinată în planul de proiecție Stereo 70.



Date referitoare la teren

| Crt | Categorie folosință | Intra vilan | Suprafața (mp) | Tarla | Parcelă | Nr. topo | Observații / Referințe |
|-----|---------------------|-------------|----------------|-------|---------|----------|------------------------|
| 1 | arabil | NU | 2.146 | - | - | - | |

Lungime Segmente

1) Valorile lungimilor segmentelor sunt obținute din proiecție în plan.

| Punct început | X / Y | Punct sfârșit | X / Y | Lungime segment (** (m) |
|---------------|----------------------------|---------------|----------------------------|-------------------------|
| 1 | 370.593,581 670.202,038 | 2 | 370.590,994 670.218,628 | 16.79 |
| 2 | 370.590,994 670.218,628 | 3 | 370.588,223 670.230,105 | 11.807 |
| 3 | 370.588,223 670.230,105 | 4 | 370.452,859 670.161,288 | 151.853 |
| 4 | 370.452,859 670.161,288 | 5 | 370.453,247 670.160,635 | 0.76 |
| 5 | 370.453,247 670.160,635 | 1 | 370.593,581 670.202,038 | 146.314 |

**** Lungimile segmentelor sunt determinate în planul de proiecție Stereo 70 și sunt rotunjite la 1 milimetru.**

***** Distanța dintre puncte este formată din segmente cumulate ce sunt mai mici decât valoarea 1 milimetru.**

**DATE DESPRE IMOBILUL NR. 71005**

Oficiul de Cadastru și Publicitate Imobiliară MARAMURES
Biroul de Cadastru și Publicitate Imobiliară Baia Mare

A. Partea I. Descrierea imobilului

TEREN Extravilan

Adresa: Jud. Maramures

| Nr. Crt | Nr cadastral Nr. topografic | Suprafața* (mp) | Observații / Referințe |
|---------|-----------------------------|-----------------|---|
| A1 | | 1.400 | Sector cadastral:71 Teren neimprejmuit; |

B. Partea II. Proprietari și acte

| Inscrieri privitoare la dreptul de proprietate și alte drepturi reale | Referințe |
|--|-----------|
| / | |
| Act Administrativ nr. 44108/37, Titlu de proprietate, din 05/07/1999 emis de CJPSDPAT MARAMURES; | |
| B1 | A1 |
| Intabulare, drept de PROPRIETATEcu titlu de reconstituire a dreptului de proprietate in baza legii 18/1991, dobandit prin Lege, cota actuala 1/1 | |
| 1) ZAH ANA | |

C. Partea III. SARCINI .

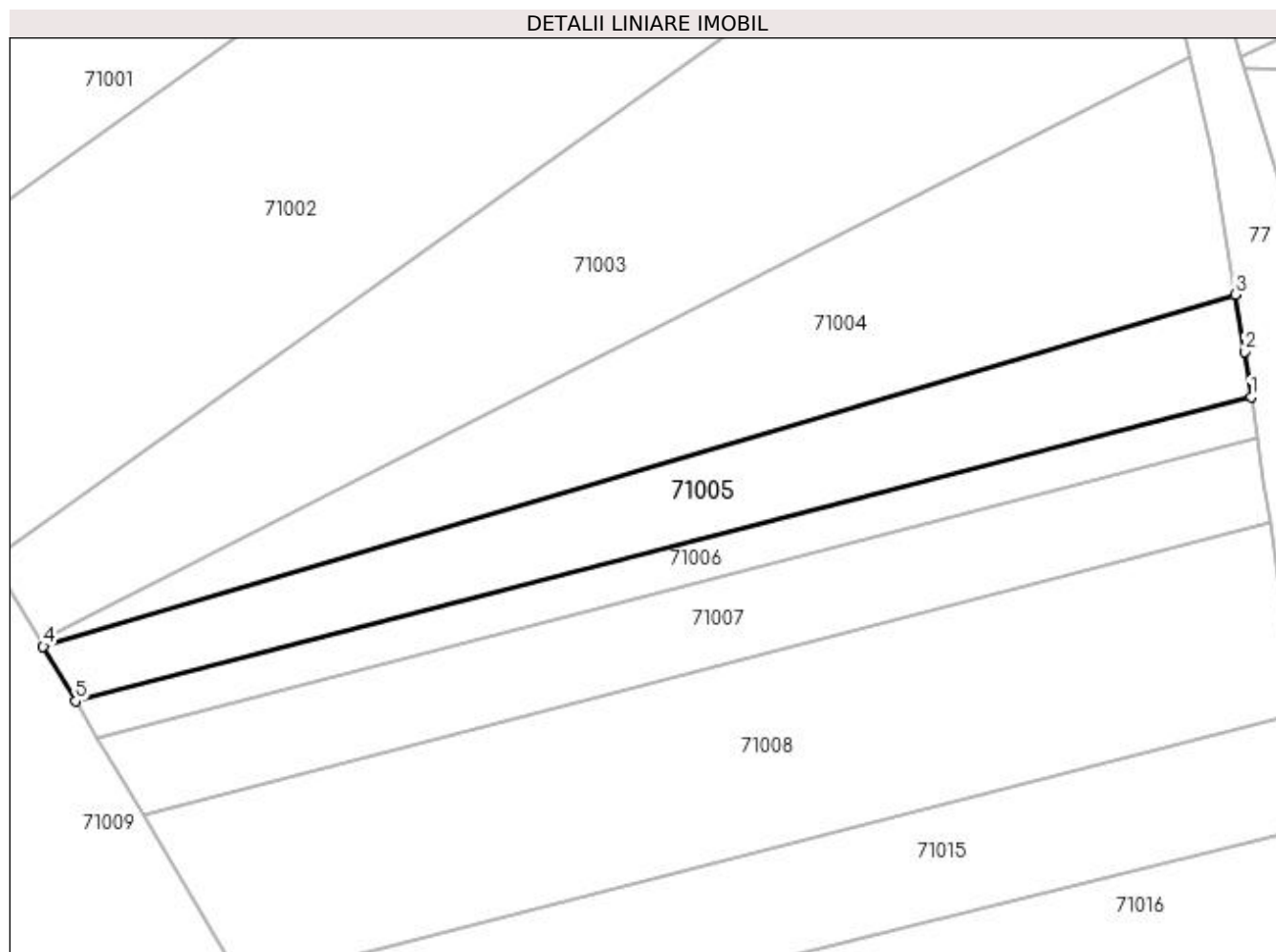
| Inscrieri privind dezmembramintele dreptului de proprietate, drepturi reale de garanție și sarcini | Referințe |
|--|-----------|
| NU SUNT | |

Anexa Nr. 1 La Partea I

Teren

| Nr cadastral | Suprafața (mp)* | Observații / Referințe |
|--------------|-----------------|------------------------|
| | 1.400 | |

* Suprafața este determinată în planul de proiecție Stereo 70.



Date referitoare la teren

| Crt | Categorie folosință | Intra vilan | Suprafața (mp) | Tarla | Parcelă | Nr. topo | Observații / Referințe |
|-----|---------------------|-------------|----------------|----------|---------|----------|------------------------|
| 1 | arabil | NU | 1.400 | Unghiură | - | - | |

Lungime Segmente

1) Valorile lungimilor segmentelor sunt obținute din proiecție în plan.

| Punct început | X / Y | Punct sfârșit | X / Y | Lungime segment (** (m) |
|---------------|----------------------------|---------------|----------------------------|-------------------------|
| 1 | 370.595,474 670.189,978 | 2 | 370.594,681 670.195,337 | 5.417 |
| 2 | 370.594,681 670.195,337 | 3 | 370.593,581 670.202,038 | 6.791 |
| 3 | 370.593,581 670.202,038 | 4 | 370.453,247 670.160,635 | 146.314 |
| 4 | 370.453,247 670.160,635 | 5 | 370.457,068 670.154,191 | 7.492 |
| 5 | 370.457,068 670.154,191 | 1 | 370.595,474 670.189,978 | 142.958 |

**** Lungimile segmentelor sunt determinate în planul de proiecție Stereo 70 și sunt rotunjite la 1 milimetru.**

***** Distanța dintre puncte este formată din segmente cumulate ce sunt mai mici decât valoarea 1 milimetru.**

**DATE DESPRE IMOBILUL NR. 71006**

Oficiul de Cadastru și Publicitate Imobiliară MARAMURES
Biroul de Cadastru și Publicitate Imobiliară Baia Mare

A. Partea I. Descrierea imobilului

TEREN Extravilan

Adresa: Jud. Maramures

| Nr. Crt | Nr cadastral Nr. topografic | Suprafața* (mp) | Observații / Referințe |
|---------|-----------------------------|-----------------|---|
| A1 | | 686 | Sector cadastral:71 Teren neimprejmuit; |

B. Partea II. Proprietari și acte

| Inscrieri privitoare la dreptul de proprietate și alte drepturi reale | Referințe |
|--|-----------|
| / | |
| Act Normativ nr. 7, Lege, din 13/03/1996 emis de Parlamentul Romaniei; | |
| B1 | A1 |
| Intabulare, drept de PROPRIETATE art.13, alin.14, dobândit prin Lege, cota actuala 1/1 1) COMUNA SĂLSIG , CIF:3627773, rezerva comisiei locale de fond funciar | |

C. Partea III. SARCINI .

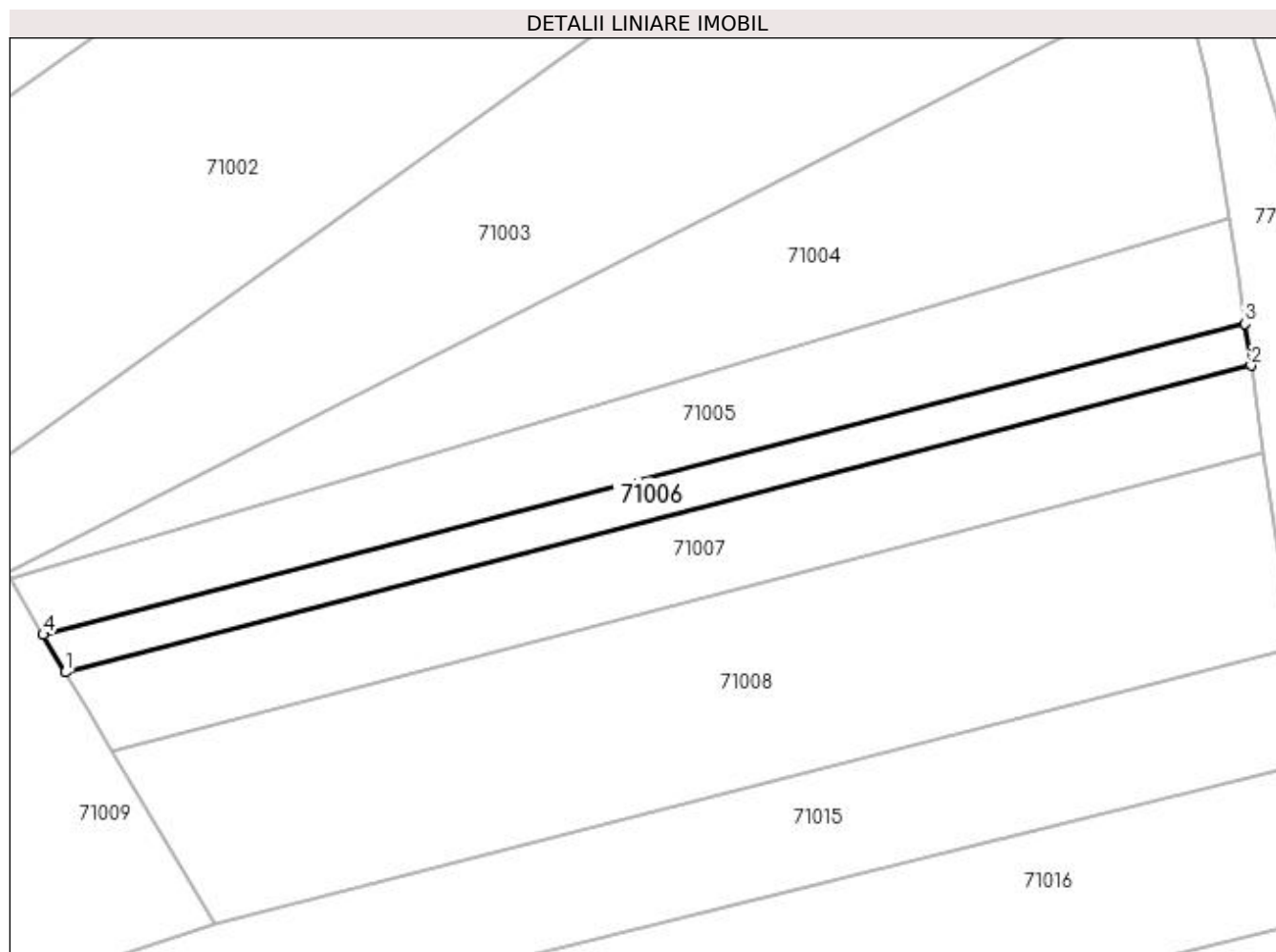
| Inscrieri privind dezmembramintele dreptului de proprietate, drepturi reale de garanție și sarcini | Referințe |
|--|-----------|
| NU SUNT | |

Anexa Nr. 1 La Partea I

Teren

| Nr cadastral | Suprafața (mp)* | Observații / Referințe |
|--------------|-----------------|------------------------|
| | 686 | |

* Suprafața este determinată în planul de proiecție Stereo 70.



Date referitoare la teren

| Crt | Categorie folosință | Intra vilan | Suprafața (mp) | Tarla | Parcelă | Nr. topo | Observații / Referințe |
|-----|---------------------|-------------|----------------|-------|---------|----------|------------------------|
| 1 | arabil | NU | 686 | - | - | - | |

Lungime Segmente

1) Valorile lungimilor segmentelor sunt obținute din proiecție în plan.

| Punct început | X / Y | Punct sfârșit | X / Y | Lungime segment (** (m) |
|---------------|----------------------------|---------------|----------------------------|-------------------------|
| 1 | 370.459,631 670.149,867 | 2 | 370.596,185 670.185,175 | 141.045 |
| 2 | 370.596,185 670.185,175 | 3 | 370.595,474 670.189,978 | 4.855 |
| 3 | 370.595,474 670.189,978 | 4 | 370.457,068 670.154,191 | 142.958 |
| 4 | 370.457,068 670.154,191 | 1 | 370.459,631 670.149,867 | 5.027 |

**** Lungimile segmentelor sunt determinate în planul de proiecție Stereo 70 și sunt rotunjite la 1 milimetru.**

***** Distanța dintre puncte este formată din segmente cumulate ce sunt mai mici decât valoarea 1 milimetru.**

**DATE DESPRE IMOBILUL NR. 71007**

Oficiul de Cadastru și Publicitate Imobiliară MARAMURES
Biroul de Cadastru și Publicitate Imobiliară Baia Mare

A. Partea I. Descrierea imobilului

TEREN Extravilan

Adresa: Jud. Maramures

| Nr. Crt | Nr cadastral Nr. topografic | Suprafața* (mp) | Observații / Referințe |
|---------|--------------------------------|-----------------|---|
| A1 | | 1.400 | Sector cadastral:71 Teren neimprejmuit; |

B. Partea II. Proprietari și acte

| Inscrieri privitoare la dreptul de proprietate și alte drepturi reale | Referințe |
|--|-----------|
| / | |
| Act Administrativ nr. 520/60, Titlu de proprietate, din 08/11/2002 emis de CJPSDPAT MARAMURES; | |
| B1 | A1 |
| Intabulare, drept de PROPRIETATEcu titlu de reconstituire a dreptului de proprietate in baza legii 18/1991, dobandit prin Lege, cota actuala 1/1 | |
| 1) TEMLE ANA, Lipsa CNP | |
| 2) GÎTIU ROZA, Lipsa CNP | |
| 3) BANCOȘ VIORICA, Lipsa CNP | |
| 4) BANCOȘ AUREL, Lipsa CNP | |

C. Partea III. SARCINI .

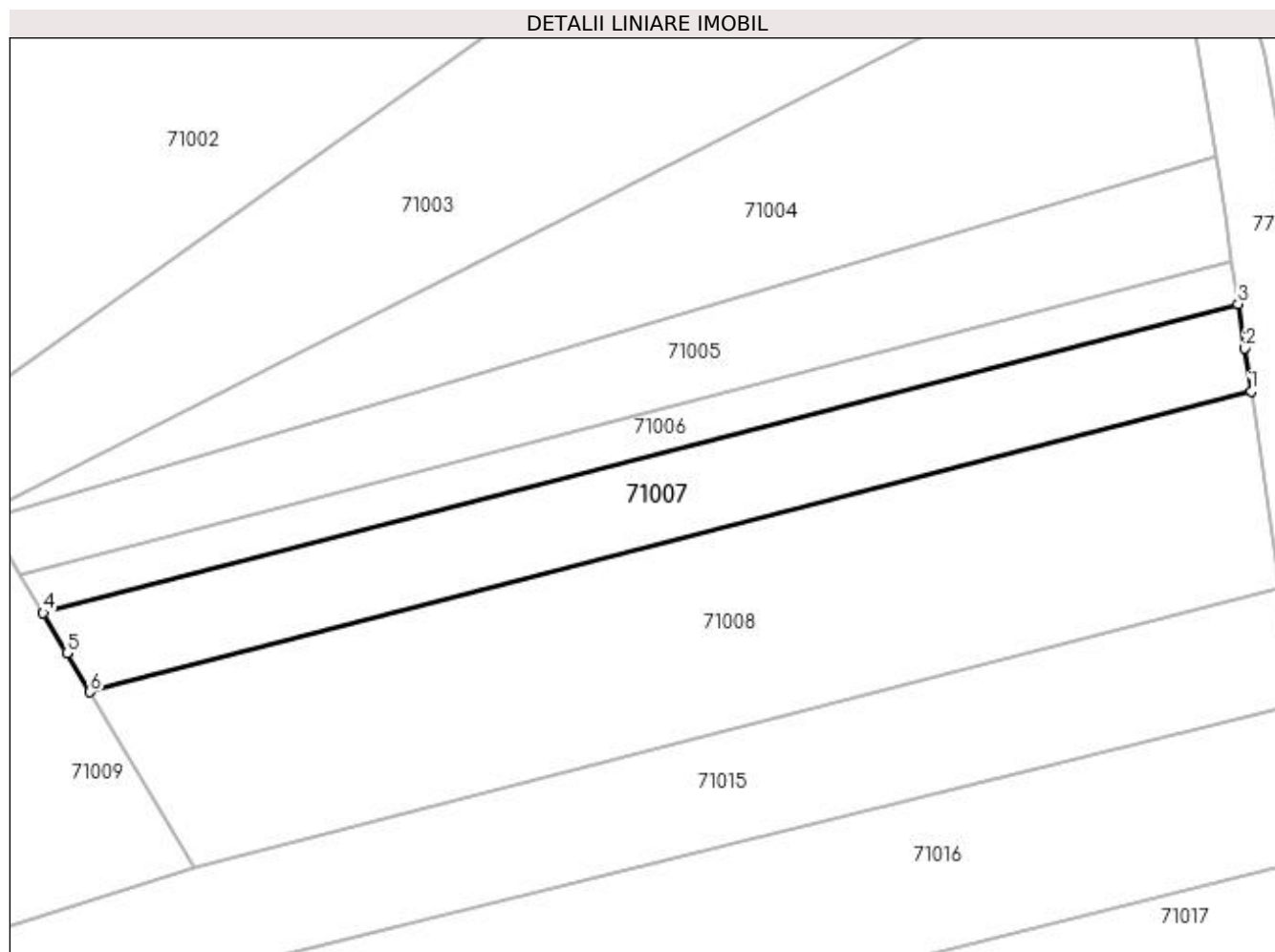
| Inscrieri privind dezmembramintele dreptului de proprietate, drepturi reale de garanție și sarcini | Referințe |
|--|-----------|
| NU SUNT | |

Anexa Nr. 1 La Partea I

Teren

| Nr cadastral | Suprafața (mp)* | Observații / Referințe |
|--------------|-----------------|------------------------|
| | 1.400 | |

* Suprafața este determinată în planul de proiecție Stereo 70.



Date referitoare la teren

| Crt | Categorie folosință | Intra vilan | Suprafața (mp) | Tarla | Parcelă | Nr. topo | Observații / Referințe |
|-----|---------------------|-------------|----------------|----------|---------|----------|------------------------|
| 1 | arabil | NU | 1.400 | Unghiura | - | - | |

Lungime Segmente

1) Valorile lungimilor segmentelor sunt obținute din proiecție în plan.

| Punct început | X / Y | Punct sfârșit | X / Y | Lungime segment (** (m) |
|---------------|----------------------------|---------------|----------------------------|-------------------------|
| 1 | 370.597,667 670.175,158 | 2 | 370.596,936 670.180,099 | 4.995 |
| 2 | 370.596,936 670.180,099 | 3 | 370.596,185 670.185,175 | 5.131 |
| 3 | 370.596,185 670.185,175 | 4 | 370.459,631 670.149,867 | 141.045 |
| 4 | 370.459,631 670.149,867 | 5 | 370.462,34 670.145,298 | 5.312 |
| 5 | 370.462,34 670.145,298 | 6 | 370.464,978 670.140,85 | 5.171 |

| Punct început | X / Y | Punct sfârșit | X / Y | Lungime segment (** (m) |
|---------------|---------------------------|---------------|----------------------------|-------------------------|
| 6 | 370.464,978 670.140,85 | 1 | 370.597,667 670.175,158 | 137.053 |

** Lungimile segmentelor sunt determinate în planul de proiecție Stereo 70 și sunt rotunjite la 1 milimetru.

*** Distanța dintre puncte este formată din segmente cumulate ce sunt mai mici decât valoarea 1 milimetru.

**DATE DESPRE IMOBILUL NR. 71008**

Oficiul de Cadastru și Publicitate Imobiliară MARAMURES
Biroul de Cadastru și Publicitate Imobiliară Baia Mare

A. Partea I. Descrierea imobilului

TEREN Extravilan

Adresa: Jud. Maramures

| Nr. Crt | Nr cadastral Nr. topografic | Suprafața* (mp) | Observații / Referințe |
|---------|--------------------------------|-----------------|---|
| A1 | | 2.972 | Sector cadastral:71 Teren neimpregmuit; |

B. Partea II. Proprietari și acte

| Inscrieri privitoare la dreptul de proprietate și alte drepturi reale | | Referințe |
|--|---|-----------|
| / | | |
| Act Administrativ nr. 52903/70, Titlu de proprietate, din 31/07/2009 emis de CJPSDPAT MARAMURES; | | |
| B1 | Intabulare, drept de PROPRIETATEcu titlu de reconstituire a dreptului de proprietate in baza legii 18/1991, dobandit prin Lege, cota actuala 1/1 1) CHIRILĂ ANA , Lipsa CNP 2) CHIRILĂ VASILE , Lipsa CNP 3) CHIRILĂ MAFTEI , Lipsa CNP | A1 |
| Act Administrativ nr. 2493, din 06/07/2023 emis de Primaria Comunei Salsig (Adeverinta); | | |
| B2 | Se notează posesia faptică asupra cotei de 1/1, in favoarea lui 1) PETRIȘOR ROXANA-IOANA | A1 |

C. Partea III. SARCINI .

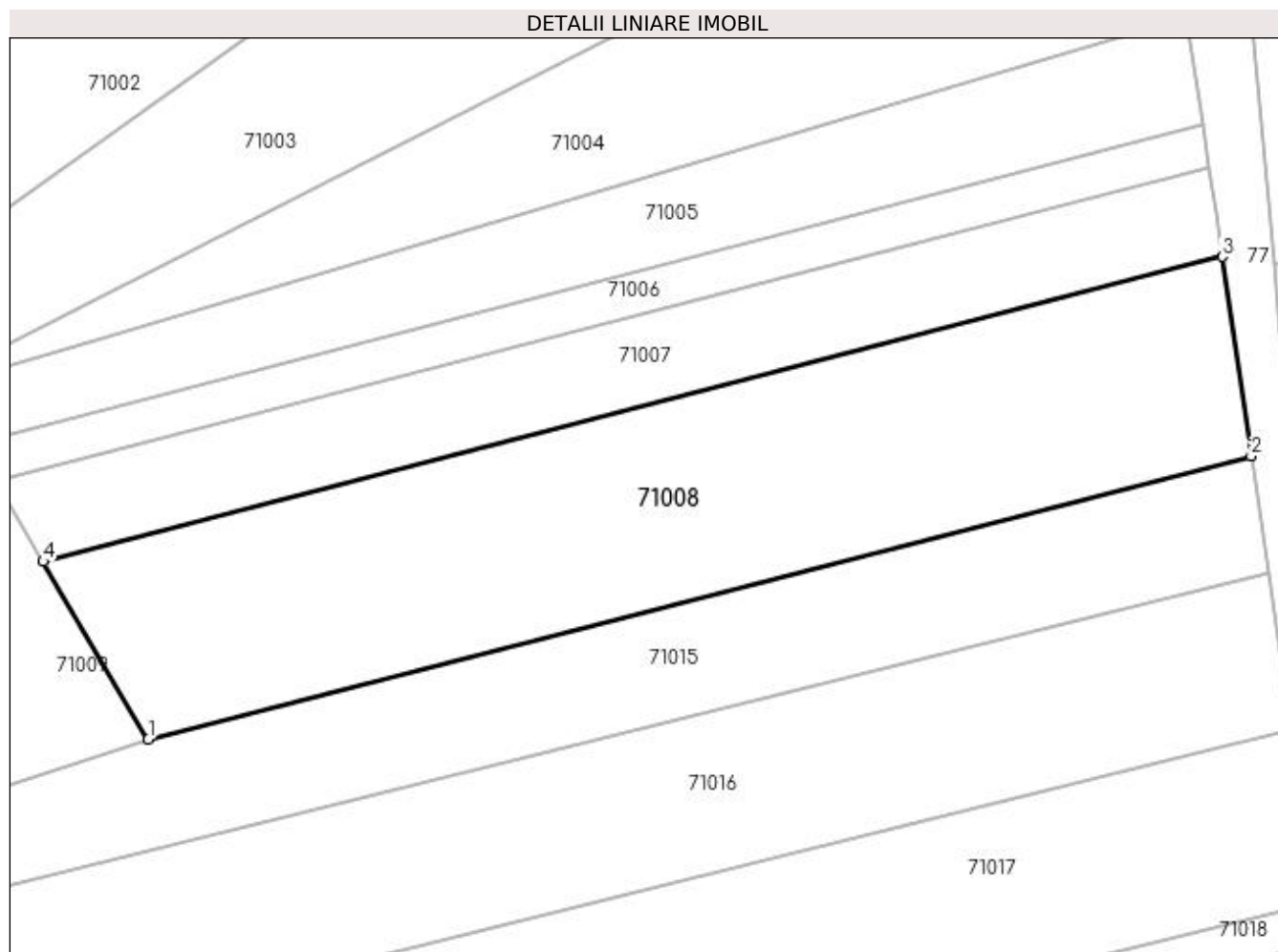
| Inscrieri privind dezmembramintele dreptului de proprietate, drepturi reale de garanție și sarcini | Referințe |
|--|-----------|
| NU SUNT | |

Anexa Nr. 1 La Partea I

Teren

| Nr cadastral | Suprafața (mp)* | Observații / Referințe |
|--------------|-----------------|------------------------|
| | 2.972 | |

* Suprafața este determinată în planul de proiecție Stereo 70.



Date referitoare la teren

| Crt | Categorie folosință | Intra vilan | Suprafața (mp) | Tarla | Parcelă | Nr. topo | Observații / Referințe |
|-----|---------------------|-------------|----------------|----------|---------|----------|------------------------|
| 1 | arabil | NU | 2.972 | Unghiură | - | - | |

Lungime Segmente

1) Valorile lungimilor segmentelor sunt obținute din proiecție în plan.

| Punct început | X / Y | Punct sfârșit | X / Y | Lungime segment (** (m) |
|---------------|----------------------------|---------------|----------------------------|-------------------------|
| 1 | 370.476,811 670.120,891 | 2 | 370.600,915 670.152,704 | 128.117 |
| 2 | 370.600,915 670.152,704 | 3 | 370.597,667 670.175,158 | 22.688 |
| 3 | 370.597,667 670.175,158 | 4 | 370.464,978 670.140,85 | 137.053 |
| 4 | 370.464,978 670.140,85 | 1 | 370.476,811 670.120,891 | 23.203 |

**** Lungimile segmentelor sunt determinate în planul de proiecție Stereo 70 și sunt rotunjite la 1 milimetru.**

***** Distanța dintre puncte este formată din segmente cumulate ce sunt mai mici decât valoarea 1 milimetru.**

**DATE DESPRE IMOBILUL NR. 71009**

Oficiul de Cadastru și Publicitate Imobiliară MARAMURES
Biroul de Cadastru și Publicitate Imobiliară Baia Mare

A. Partea I. Descrierea imobilului

TEREN Extravilan

Adresa: Jud. Maramures

| Nr. Crt | Nr cadastral Nr. topografic | Suprafața* (mp) | Observații / Referințe |
|---------|-----------------------------|-----------------|---|
| A1 | | 3.000 | Sector cadastral:71 Teren neimprejmuit; |

B. Partea II. Proprietari și acte

| Inscrieri privitoare la dreptul de proprietate și alte drepturi reale | Referințe |
|--|-----------|
| / | |
| Act Administrativ nr. 44129/93, Titlu de proprietate, din 11/06/2002 emis de CJPSDPAT MARAMURES; | |
| B1 | A1 |
| Intabulare, drept de PROPRIETATEcu titlu de reconstituire a dreptului de proprietate in baza legii 18/1991, dobandit prin Lege, cota actuala 1/1 | |
| 1) POP ȘTEFAN, Lipsa CNP DEFUNCT:Da | |

C. Partea III. SARCINI .

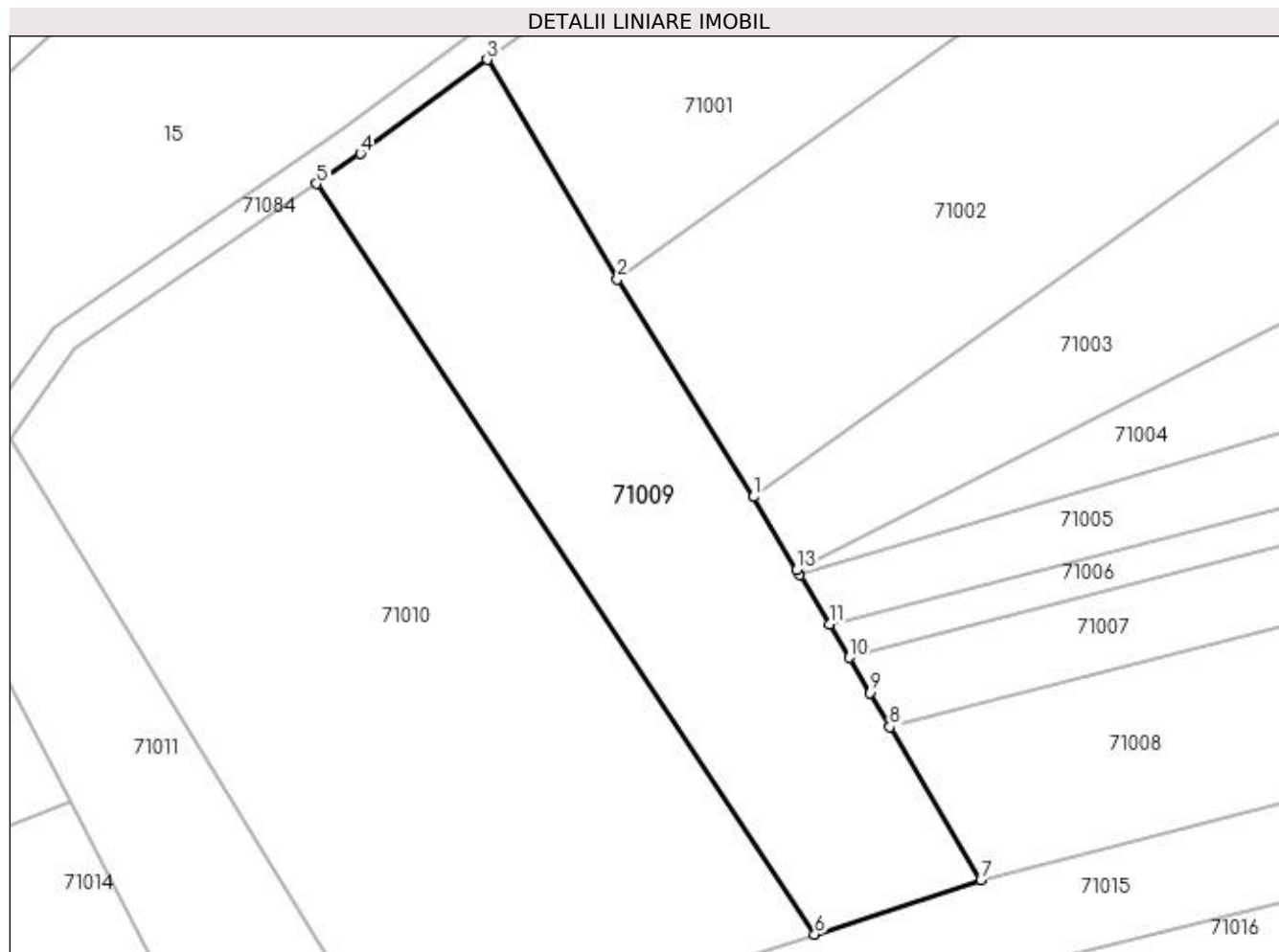
| Inscrieri privind dezmembramintele dreptului de proprietate, drepturi reale de garanție și sarcini | Referințe |
|--|-----------|
| NU SUNT | |

Anexa Nr. 1 La Partea I

Teren

| | | |
|--------------|-----------------|------------------------|
| Nr cadastral | Suprafața (mp)* | Observații / Referințe |
| | 3.000 | |

* Suprafața este determinată în planul de proiecție Stereo 70.



Date referitoare la teren

| Crt | Categorie folosință | Intra vilan | Suprafața (mp) | Tarla | Parcelă | Nr. topo | Observații / Referințe |
|-----|---------------------|-------------|----------------|----------|---------|----------|------------------------|
| 1 | arabil | NU | 3.000 | Unghiura | - | - | |

Lungime Segmente

1) Valorile lungimilor segmentelor sunt obținute din proiecție în plan.

| Punct început | X / Y | Punct sfârșit | X / Y | Lungime segment (** (m) |
|---------------|----------------------------|---------------|----------------------------|-------------------------|
| 1 | 370.447,202 670.170,828 | 2 | 370.429,489 670.199,172 | 33.424 |
| 2 | 370.429,489 670.199,172 | 3 | 370.412,514 670.227,741 | 33.232 |
| 3 | 370.412,514 670.227,741 | 4 | 370.395,999 670.215,486 | 20.565 |
| 4 | 370.395,999 670.215,486 | 5 | 370.390,301 670.211,588 | 6.904 |
| 5 | 370.390,301 670.211,588 | 6 | 370.455,191 670.113,843 | 117.323 |

| Punct început | X / Y | Punct sfârșit | X / Y | Lungime segment (** (m) |
|---------------|----------------------------|---------------|----------------------------|-------------------------|
| 6 | 370.455,191 670.113,843 | 7 | 370.476,811 670.120,891 | 22.74 |
| 7 | 370.476,811 670.120,891 | 8 | 370.464,978 670.140,85 | 23.203 |
| 8 | 370.464,978 670.140,85 | 9 | 370.462,34 670.145,298 | 5.171 |
| 9 | 370.462,34 670.145,298 | 10 | 370.459,631 670.149,867 | 5.312 |
| 10 | 370.459,631 670.149,867 | 11 | 370.457,068 670.154,191 | 5.027 |
| 11 | 370.457,068 670.154,191 | 12 | 370.453,247 670.160,635 | 7.492 |
| 12 | 370.453,247 670.160,635 | 13 | 370.452,859 670.161,288 | 0.76 |
| 13 | 370.452,859 670.161,288 | 1 | 370.447,202 670.170,828 | 11.091 |

** Lungimile segmentelor sunt determinate în planul de proiecție Stereo 70 și sunt rotunjite la 1 milimetru.

*** Distanța dintre puncte este formată din segmente cumulate ce sunt mai mici decât valoarea 1 milimetru.

**DATE DESPRE IMOBILUL NR. 71010**

Oficiul de Cadastru și Publicitate Imobiliară MARAMURES
Biroul de Cadastru și Publicitate Imobiliară Baia Mare

A. Partea I. Descrierea imobilului

TEREN Extravilan

Adresa: Jud. Maramures

| Nr. Crt | Nr cadastral Nr. topografic | Suprafața* (mp) | Observații / Referințe |
|---------|-----------------------------|-----------------|---|
| A1 | | 5.800 | Sector cadastral:71 Teren neimprejmuit; |

B. Partea II. Proprietari și acte

| Inscrieri privitoare la dreptul de proprietate și alte drepturi reale | Referințe |
|--|-----------|
| / | |
| Act Administrativ nr. 50640/16, Titlu de proprietate, din 14/09/2004 emis de CJPASDPAT MARAMURES; | |
| B1 | A1 |
| Intabulare, drept de PROPRIETATEcu titlu de reconstituire a dreptului de proprietate in baza legii 18/1991, dobandit prin Lege, cota actuala 1/1 | |
| 1) LUCA GHEORGHE | |
| 2) LUCA MAFTEI, Lipsa CNP | |

C. Partea III. SARCINI .

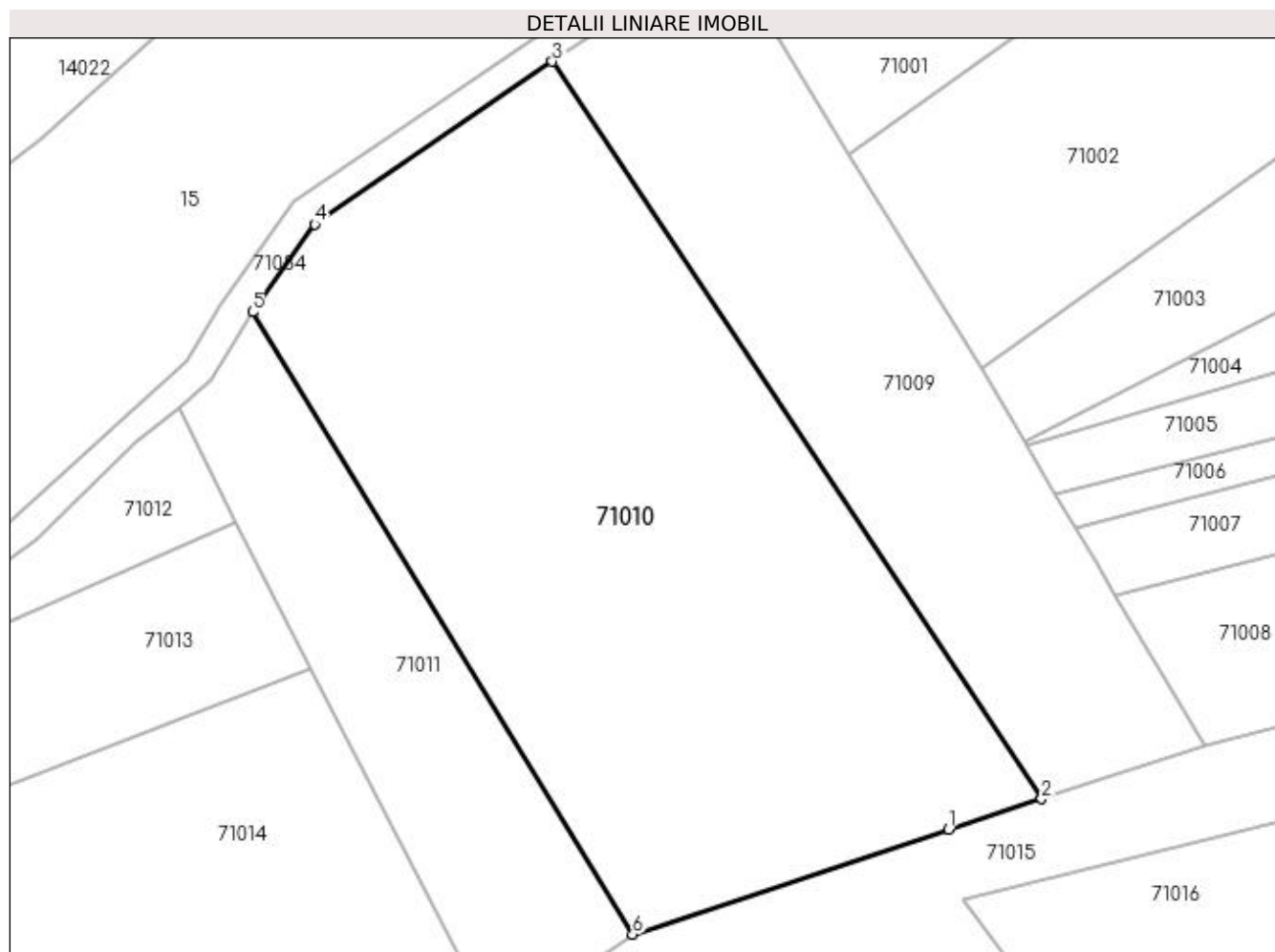
| Inscrieri privind dezmembramintele dreptului de proprietate, drepturi reale de garanție și sarcini | Referințe |
|--|-----------|
| NU SUNT | |

Anexa Nr. 1 La Partea I

Teren

| | | |
|--------------|-----------------|------------------------|
| Nr cadastral | Suprafața (mp)* | Observații / Referințe |
| | 5.800 | |

* Suprafața este determinată în planul de proiecție Stereo 70.



Date referitoare la teren

| Crt | Categorie folosință | Intra vilan | Suprafața (mp) | Tarla | Parcelă | Nr. topo | Observații / Referințe |
|-----|---------------------|-------------|----------------|----------|---------|----------|------------------------|
| 1 | arabil | NU | 5.800 | La Sălaj | - | - | |

Lungime Segmente

1) Valorile lungimilor segmentelor sunt obținute din proiecție în plan.

| Punct început | X / Y | Punct sfârșit | X / Y | Lungime segment (** (m) |
|---------------|----------------------------|---------------|----------------------------|-------------------------|
| 1 | 370.442,872 670.109,833 | 2 | 370.455,191 670.113,843 | 12.955 |
| 2 | 370.455,191 670.113,843 | 3 | 370.390,301 670.211,588 | 117.323 |
| 3 | 370.390,301 670.211,588 | 4 | 370.358,813 670.190,034 | 38.158 |
| 4 | 370.358,813 670.190,034 | 5 | 370.350,559 670.178,398 | 14.266 |
| 5 | 370.350,559 670.178,398 | 6 | 370.400,982 670.095,908 | 96.68 |

| Punct început | X / Y | Punct sfârșit | X / Y | Lungime segment (** (m) |
|---------------|----------------------------|---------------|----------------------------|-------------------------|
| 6 | 370.400,982 670.095,908 | 1 | 370.442,872 670.109,833 | 44.144 |

** Lungimile segmentelor sunt determinate în planul de proiecție Stereo 70 și sunt rotunjite la 1 milimetru.

*** Distanța dintre puncte este formată din segmente cumulate ce sunt mai mici decât valoarea 1 milimetru.

**DATE DESPRE IMOBILUL NR. 71011**

Oficiul de Cadastru și Publicitate Imobiliară MARAMURES
Biroul de Cadastru și Publicitate Imobiliară Baia Mare

A. Partea I. Descrierea imobilului

TEREN Extravilan

Adresa: Jud. Maramures

| Nr. Crt | Nr cadastral Nr. topografic | Suprafața* (mp) | Observații / Referințe |
|---------|-----------------------------|-----------------|---|
| A1 | | 1.727 | Sector cadastral:71 Teren neimprejmuit; |

B. Partea II. Proprietari și acte

| Inscrieri privitoare la dreptul de proprietate și alte drepturi reale | | Referințe |
|--|---|-----------|
| / | | |
| Act Administrativ nr. 43313/64, Titlu de proprietate, din 09/12/2003 emis de CJPSDPAT MARAMURES; | | |
| B1 | Intabulare, drept de PROPRIETATEcu titlu de reconstituire a dreptului de proprietate in baza legii 18/1991, dobandit prin Lege, cota actuala 1/1 1) DULFU VIOREL | A1 |

C. Partea III. SARCINI .

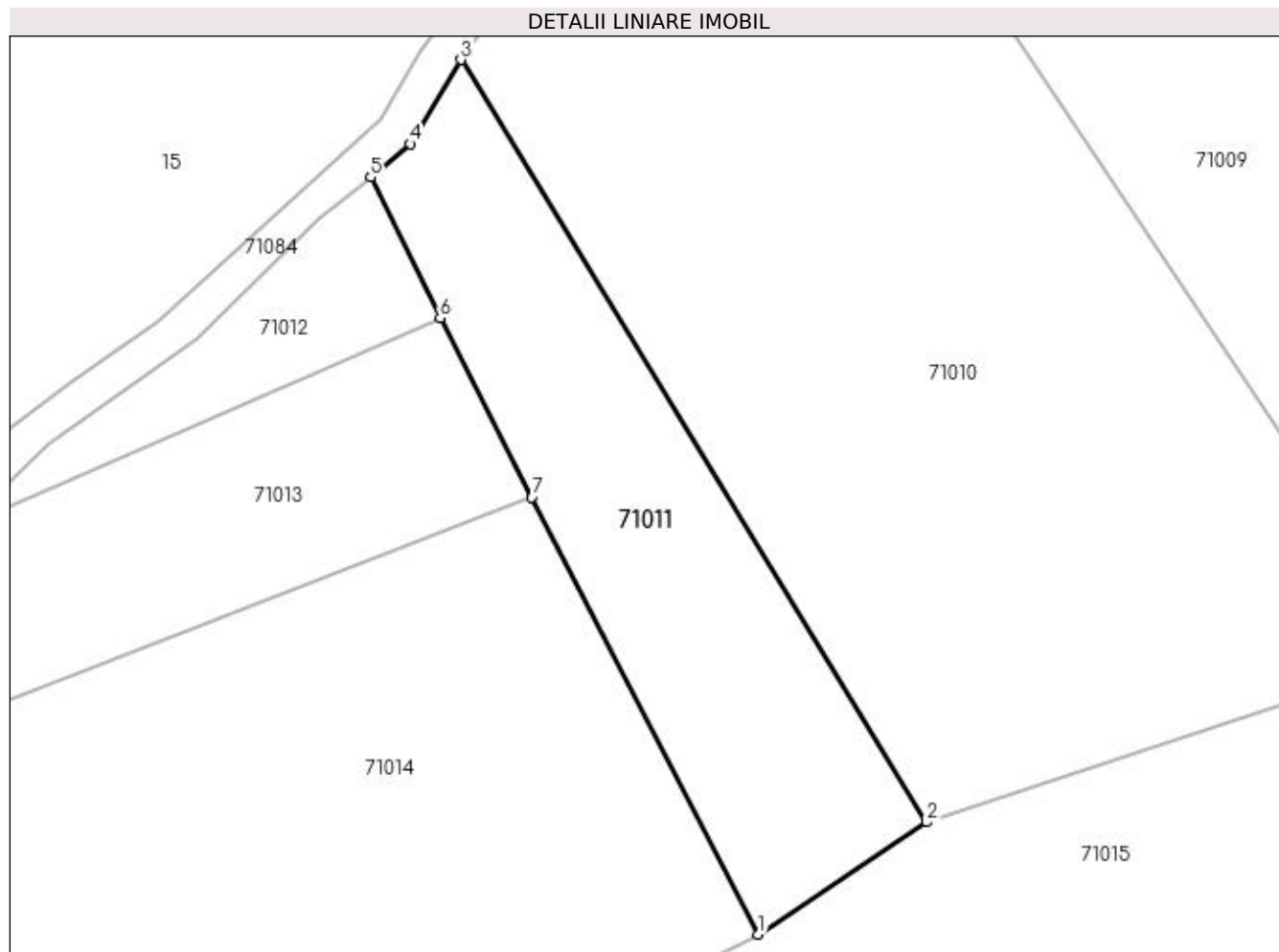
| Inscrieri privind dezmembramintele dreptului de proprietate, drepturi reale de garanție și sarcini | Referințe |
|--|-----------|
| NU SUNT | |

Anexa Nr. 1 La Partea I

Teren

| Nr cadastral | Suprafața (mp)* | Observații / Referințe |
|--------------|-----------------|------------------------|
| | 1.727 | |

* Suprafața este determinată în planul de proiecție Stereo 70.



Date referitoare la teren

| Crt | Categorie folosință | Intravilan | Suprafața (mp) | Tarla | Parcelă | Nr. topo | Observații / Referințe |
|-----|---------------------|------------|----------------|----------|---------|----------|------------------------|
| 1 | arabil | NU | 1.727 | Unghiura | - | - | |

Lungime Segmente

1) Valorile lungimilor segmentelor sunt obținute din proiecție în plan.

| Punct început | X / Y | Punct sfârșit | X / Y | Lungime segment (** (m) |
|---------------|----------------------------|---------------|----------------------------|-------------------------|
| 1 | 370.382,776 670.083,786 | 2 | 370.400,982 670.095,908 | 21.872 |
| 2 | 370.400,982 670.095,908 | 3 | 370.350,559 670.178,398 | 96.68 |
| 3 | 370.350,559 670.178,398 | 4 | 370.345,075 670.169,308 | 10.616 |
| 4 | 370.345,075 670.169,308 | 5 | 370.340,802 670.165,678 | 5.607 |
| 5 | 370.340,802 670.165,678 | 6 | 370.348,323 670.150,457 | 16.978 |

| Punct început | X / Y | Punct sfârșit | X / Y | Lungime segment (** (m) |
|---------------|----------------------------|---------------|----------------------------|-------------------------|
| 6 | 370.348,323 670.150,457 | 7 | 370.358,273 670.131,065 | 21.796 |
| 7 | 370.358,273 670.131,065 | 1 | 370.382,776 670.083,786 | 53.251 |

** Lungimile segmentelor sunt determinate în planul de proiecție Stereo 70 și sunt rotunjite la 1 milimetru.

*** Distanța dintre puncte este formată din segmente cumulate ce sunt mai mici decât valoarea 1 milimetru.

**DATE DESPRE IMOBILUL NR. 71012**

Oficiul de Cadastru și Publicitate Imobiliară MARAMURES
Biroul de Cadastru și Publicitate Imobiliară Baia Mare

A. Partea I. Descrierea imobilului

TEREN Extravilan

Adresa: Jud. Maramures

| Nr. Crt | Nr cadastral Nr. topografic | Suprafața* (mp) | Observații / Referințe |
|---------|-----------------------------|-----------------|---|
| A1 | | 473 | Sector cadastral:71 Teren neimprejmuit; |

B. Partea II. Proprietari și acte

| Inscrieri privitoare la dreptul de proprietate și alte drepturi reale | Referințe |
|--|-----------|
| / | |
| Act Normativ nr. 7, Lege, din 13/03/1996 emis de Parlamentul Romaniei; | |
| B1 | A1 |
| Intabulare, drept de PROPRIETATE art.13, alin.14, dobândit prin Lege, cota actuala 1/1 1) COMUNA SĂLSIG, CIF:3627773, rezerva comisiei locale de fond funciar | |

C. Partea III. SARCINI .

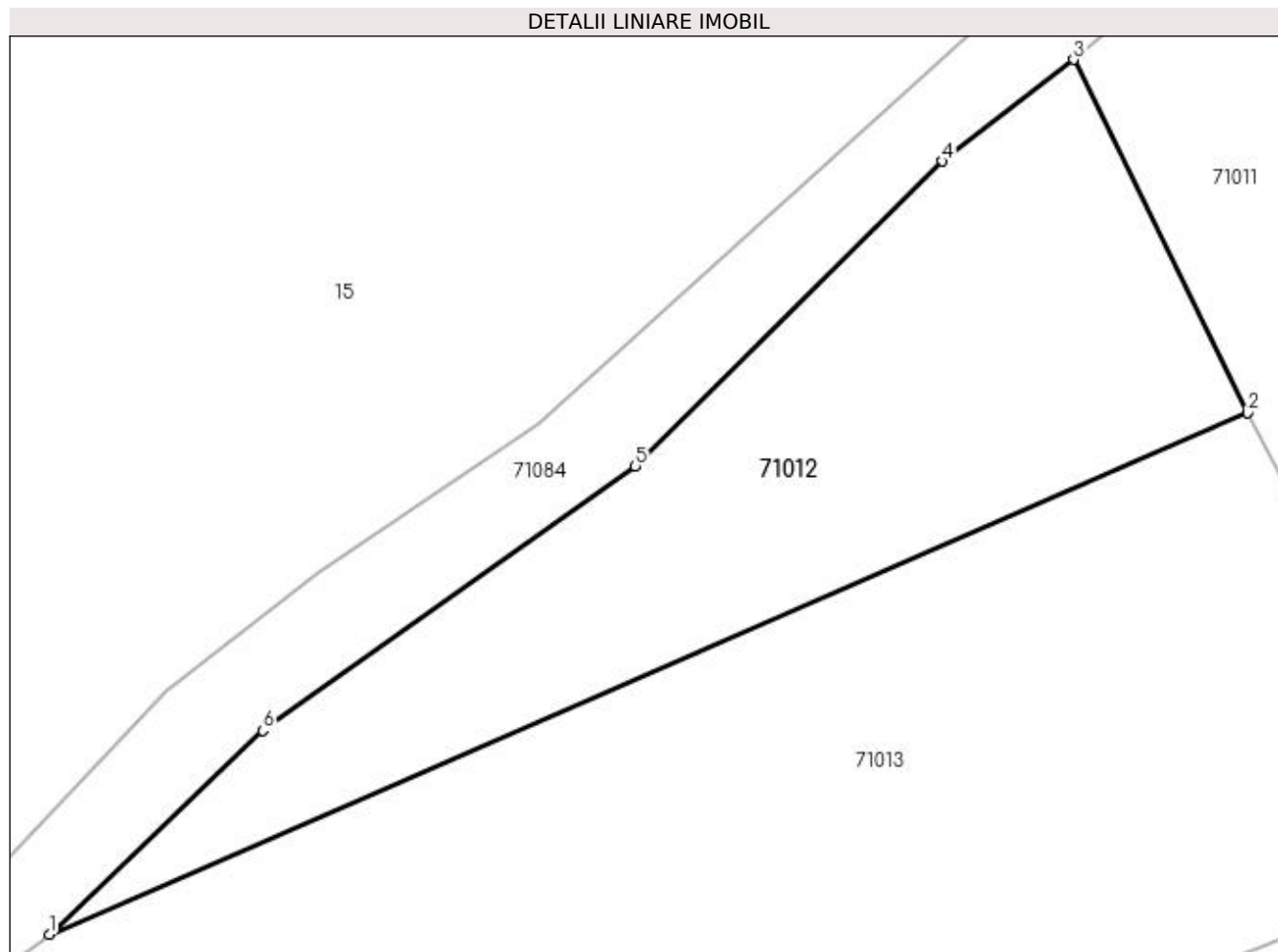
| Inscrieri privind dezmembramintele dreptului de proprietate, drepturi reale de garanție și sarcini | Referințe |
|--|-----------|
| NU SUNT | |

Anexa Nr. 1 La Partea I

Teren

| | | |
|--------------|-----------------|------------------------|
| Nr cadastral | Suprafața (mp)* | Observații / Referințe |
| | 473 | |

* Suprafața este determinată în planul de proiecție Stereo 70.



Date referitoare la teren

| Crt | Categorie folosință | Intravilan | Suprafața (mp) | Tarla | Parcelă | Nr. topo | Observații / Referințe |
|-----|---------------------|------------|----------------|-------|---------|----------|------------------------|
| 1 | faneata | NU | 473 | - | - | - | |

Lungime Segmente

1) Valorile lungimilor segmentelor sunt obținute din proiecție în plan.

| Punct început | X / Y | Punct sfârșit | X / Y | Lungime segment (** (m) |
|---------------|----------------------------|---------------|----------------------------|-------------------------|
| 1 | 370.296,656 670.127,981 | 2 | 370.348,323 670.150,457 | 56.344 |
| 2 | 370.348,323 670.150,457 | 3 | 370.340,802 670.165,678 | 16.978 |
| 3 | 370.340,802 670.165,678 | 4 | 370.335,149 670.161,296 | 7.153 |
| 4 | 370.335,149 670.161,296 | 5 | 370.321,917 670.148,159 | 18.646 |
| 5 | 370.321,917 670.148,159 | 6 | 370.305,853 670.136,761 | 19.697 |

| Punct început | X / Y | Punct sfârșit | X / Y | Lungime segment (** (m) |
|---------------|----------------------------|---------------|----------------------------|-------------------------|
| 6 | 370.305,853 670.136,761 | 1 | 370.296,656 670.127,981 | 12.715 |

** Lungimile segmentelor sunt determinate în planul de proiecție Stereo 70 și sunt rotunjite la 1 milimetru.

*** Distanța dintre puncte este formată din segmente cumulate ce sunt mai mici decât valoarea 1 milimetru.

**DATE DESPRE IMOBILUL NR. 71013**

Oficiul de Cadastru și Publicitate Imobiliară MARAMURES
Biroul de Cadastru și Publicitate Imobiliară Baia Mare

A. Partea I. Descrierea imobilului

TEREN Extravilan

Adresa: Jud. Maramures

| Nr. Crt | Nr cadastral Nr. topografic | Suprafața* (mp) | Observații / Referințe |
|---------|-----------------------------|-----------------|---|
| A1 | | 1.900 | Sector cadastral:71 Teren neimprejmuit; |

B. Partea II. Proprietari și acte

| Inscrieri privitoare la dreptul de proprietate și alte drepturi reale | Referințe |
|--|-----------|
| / | |
| Act Administrativ nr. 520/87, Titlu de proprietate, din 18/11/2002 emis de CJPSDPAT MARAMURES; | |
| B1 | A1 |
| Intabulare, drept de PROPRIETATEcu titlu de reconstituire a dreptului de proprietate in baza legii 18/1991, dobandit prin Lege, cota actuala 1/1 | |
| 1) ZAHU SORIN, Lipsa CNP | |
| 2) ZAH ȘTEFAN, Lipsa CNP | |
| 3) ZAH FLOARE, Lipsa CNP | |

C. Partea III. SARCINI .

| Inscrieri privind dezmembramintele dreptului de proprietate, drepturi reale de garanție și sarcini | Referințe |
|--|-----------|
| NU SUNT | |

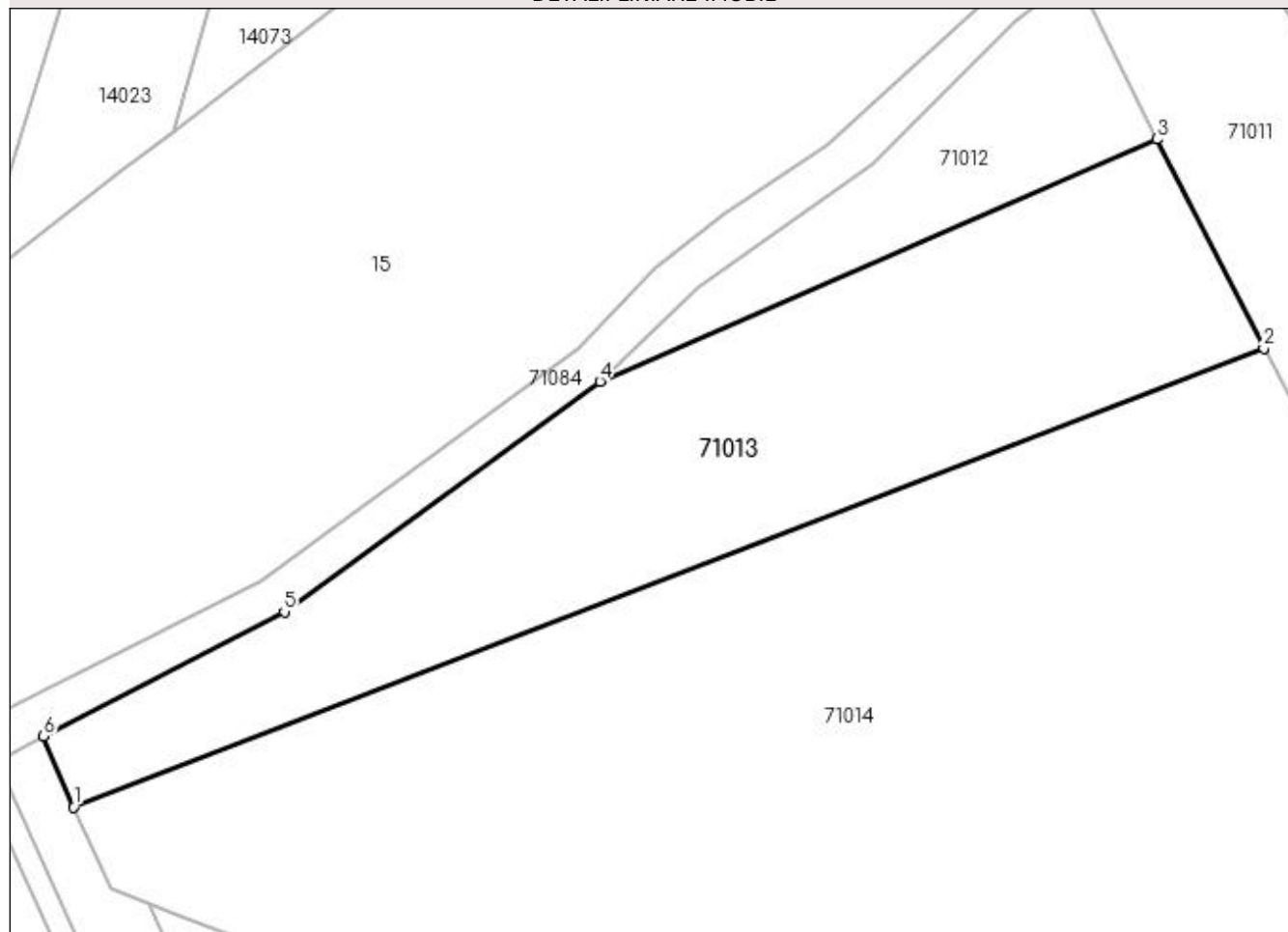
Anexa Nr. 1 La Partea I

Teren

| Nr cadastral | Suprafața (mp)* | Observații / Referințe |
|--------------|-----------------|------------------------|
| | 1.900 | |

* Suprafața este determinată în planul de proiecție Stereo 70.

DETALII LINIARE IMOBIL



Date referitoare la teren

| Crt | Categorie folosință | Intra vilan | Suprafața (mp) | Tarla | Parcelă | Nr. topo | Observații / Referințe |
|-----|---------------------|-------------|----------------|----------|---------|----------|------------------------|
| 1 | arabil | NU | 1.900 | La Salaj | - | - | |

Lungime Segmente

1) Valorile lungimilor segmentelor sunt obținute din proiecție în plan.

| Punct început | X / Y | Punct sfârșit | X / Y | Lungime segment (** (m) |
|---------------|----------------------------|---------------|----------------------------|-------------------------|
| 1 | 370.247,811 670.088,494 | 2 | 370.358,273 670.131,065 | 118.381 |
| 2 | 370.358,273 670.131,065 | 3 | 370.348,323 670.150,457 | 21.796 |
| 3 | 370.348,323 670.150,457 | 4 | 370.296,656 670.127,981 | 56.344 |
| 4 | 370.296,656 670.127,981 | 5 | 370.267,362 670.106,611 | 36.26 |
| 5 | 370.267,362 670.106,611 | 6 | 370.245,014 670.095,082 | 25.147 |

| Punct început | X / Y | Punct sfârșit | X / Y | Lungime segment (** (m) |
|---------------|----------------------------|---------------|----------------------------|-------------------------|
| 6 | 370.245,014 670.095,082 | 1 | 370.247,811 670.088,494 | 7.157 |

** Lungimile segmentelor sunt determinate în planul de proiecție Stereo 70 și sunt rotunjite la 1 milimetru.

*** Distanța dintre puncte este formată din segmente cumulate ce sunt mai mici decât valoarea 1 milimetru.

**DATE DESPRE IMOBILUL NR. 71014**

Oficiul de Cadastru și Publicitate Imobiliară MARAMURES
Biroul de Cadastru și Publicitate Imobiliară Baia Mare

A. Partea I. Descrierea imobilului

TEREN Extravilan

Adresa: Jud. Maramures

| Nr. Crt | Nr cadastral Nr. topografic | Suprafața* (mp) | Observații / Referințe |
|---------|-----------------------------|-----------------|---|
| A1 | | 4.752 | Sector cadastral:71 Teren neimprejmuit; |

B. Partea II. Proprietari și acte

| Inscrieri privitoare la dreptul de proprietate și alte drepturi reale | | Referințe |
|---|---|-----------|
| / | | |
| Act Administrativ nr. 44129/4, Titlu de proprietate, din 31/07/2000 emis de CJPSDPAT MARAMURES; | | |
| B1 | Intabulare, drept de PROPRIETATEcu titlu de reconstituire a dreptului de proprietate in baza legii 18/1991, dobandit prin Lege, cota actuala 1/1 1) DULF GHEORGHE DEFUNCT:Da | A1 |

C. Partea III. SARCINI .

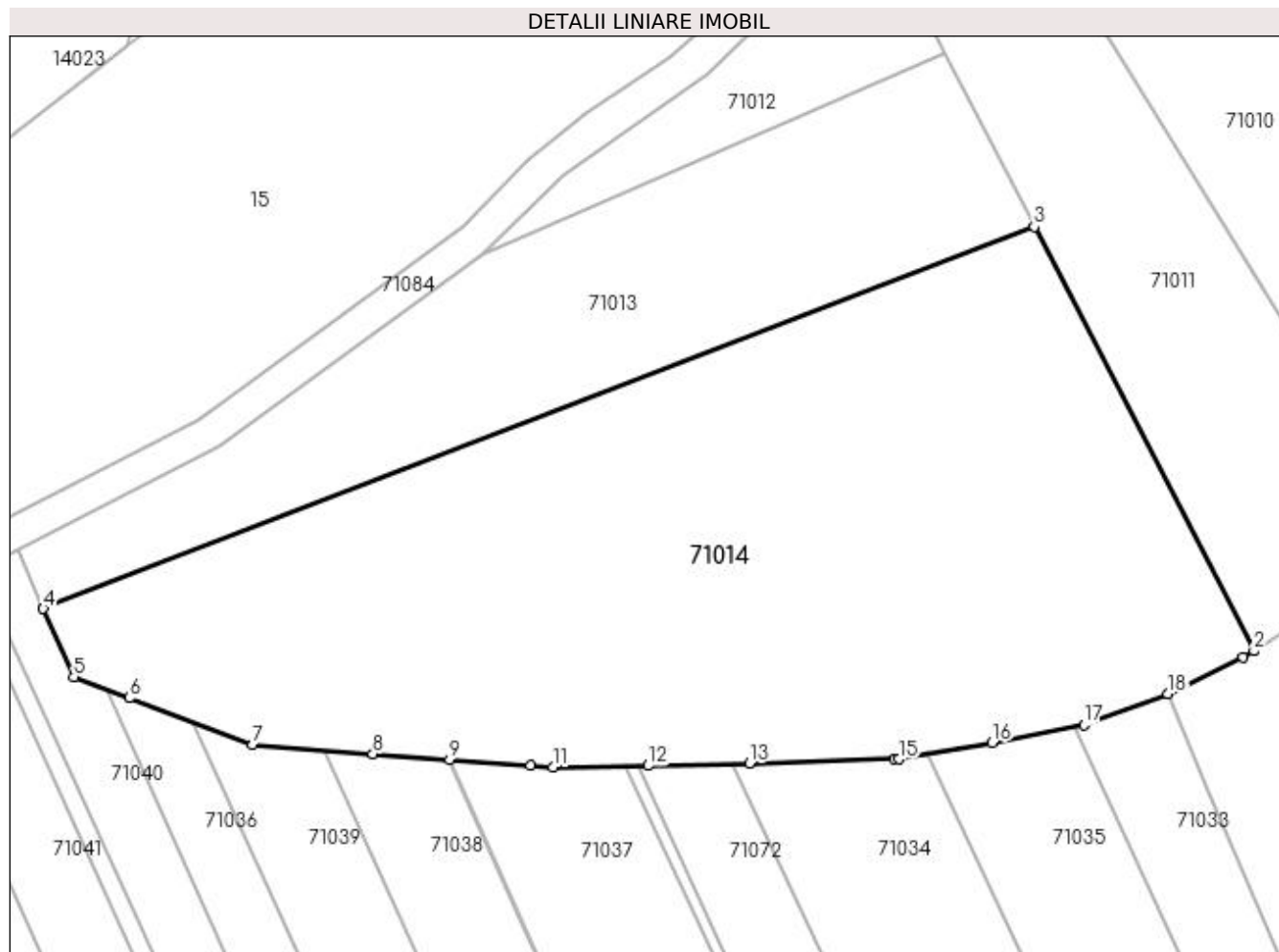
| Inscrieri privind dezmembramintele dreptului de proprietate, drepturi reale de garanție și sarcini | Referințe |
|--|-----------|
| NU SUNT | |

Anexa Nr. 1 La Partea I

Teren

| | | |
|--------------|-----------------|------------------------|
| Nr cadastral | Suprafața (mp)* | Observații / Referințe |
| | 4.752 | |

* Suprafața este determinată în planul de proiecție Stereo 70.



Date referitoare la teren

| Crt | Categorie folosință | Intravilan | Suprafața (mp) | Tarla | Parcelă | Nr. topo | Observații / Referințe |
|-----|---------------------|------------|----------------|----------|---------|----------|------------------------|
| 1 | arabil | NU | 4.752 | La Sălaj | - | - | |

Lungime Segmente

1) Valorile lungimilor segmentelor sunt obținute din proiecție în plan.

| Punct început | X / Y | Punct sfârșit | X / Y | Lungime segment (** (m) |
|---------------|----------------------------|---------------|----------------------------|-------------------------|
| 1 | 370.381,591 670.083,03 | 2 | 370.382,776 670.083,786 | 1.406 |
| 2 | 370.382,776 670.083,786 | 3 | 370.358,273 670.131,065 | 53.251 |
| 3 | 370.358,273 670.131,065 | 4 | 370.247,811 670.088,494 | 118.381 |
| 4 | 370.247,811 670.088,494 | 5 | 370.251,209 670.080,885 | 8.333 |
| 5 | 370.251,209 670.080,885 | 6 | 370.257,393 670.078,545 | 6.612 |

| Punct început | X / Y | Punct sfârșit | X / Y | Lungime segment (** (m) |
|---------------|----------------------------|---------------|----------------------------|-------------------------|
| 6 | 370.257,393 670.078,545 | 7 | 370.271,174 670.073,343 | 14.73 |
| 7 | 370.271,174 670.073,343 | 8 | 370.284,549 670.072,333 | 13.413 |
| 8 | 370.284,549 670.072,333 | 9 | 370.293,092 670.071,688 | 8.567 |
| 9 | 370.293,092 670.071,688 | 10 | 370.302,123 670.071,006 | 9.057 |
| 10 | 370.302,123 670.071,006 | 11 | 370.304,641 670.070,816 | 2.525 |
| 11 | 370.304,641 670.070,816 | 12 | 370.315,251 670.070,994 | 10.611 |
| 12 | 370.315,251 670.070,994 | 13 | 370.326,507 670.071,238 | 11.259 |
| 13 | 370.326,507 670.071,238 | 14 | 370.342,733 670.071,712 | 16.233 |
| 14 | 370.342,733 670.071,712 | 15 | 370.343,166 670.071,724 | 0.433 |
| 15 | 370.343,166 670.071,724 | 16 | 370.353,566 670.073,568 | 10.562 |
| 16 | 370.353,566 670.073,568 | 17 | 370.363,798 670.075,584 | 10.429 |
| 17 | 370.363,798 670.075,584 | 18 | 370.373,195 670.078,994 | 9.997 |
| 18 | 370.373,195 670.078,994 | 1 | 370.381,591 670.083,03 | 9.316 |

** Lungimile segmentelor sunt determinate în planul de proiecție Stereo 70 și sunt rotunjite la 1 milimetru.

*** Distanța dintre puncte este formată din segmente cumulate ce sunt mai mici decât valoarea 1 milimetru.

**DATE DESPRE IMOBILUL NR. 71015**

Oficiul de Cadastru și Publicitate Imobiliară MARAMURES
Biroul de Cadastru și Publicitate Imobiliară Baia Mare

A. Partea I. Descrierea imobilului

TEREN Extravilan

Adresa: Jud. Maramures

| Nr. Crt | Nr cadastral Nr. topografic | Suprafața* (mp) | Observații / Referințe |
|---------|-----------------------------|-----------------|---|
| A1 | | 5.961 | Sector cadastral:71 Teren neimprejmuit; |

B. Partea II. Proprietari și acte

| Inscrieri privitoare la dreptul de proprietate și alte drepturi reale | Referințe |
|--|-----------|
| / | |
| Act Administrativ nr. 60062/97, Titlu de proprietate, din 12/12/1995 emis de CJPSDPAT MARAMURES; | |
| B1 | A1 |
| Intabulare, drept de PROPRIETATEcu titlu de reconstituire a dreptului de proprietate in baza legii 18/1991, dobandit prin Lege, cota actuala 1/1 | |
| 1) BOITOR MIHAI , Lipsa CNP | |

C. Partea III. SARCINI .

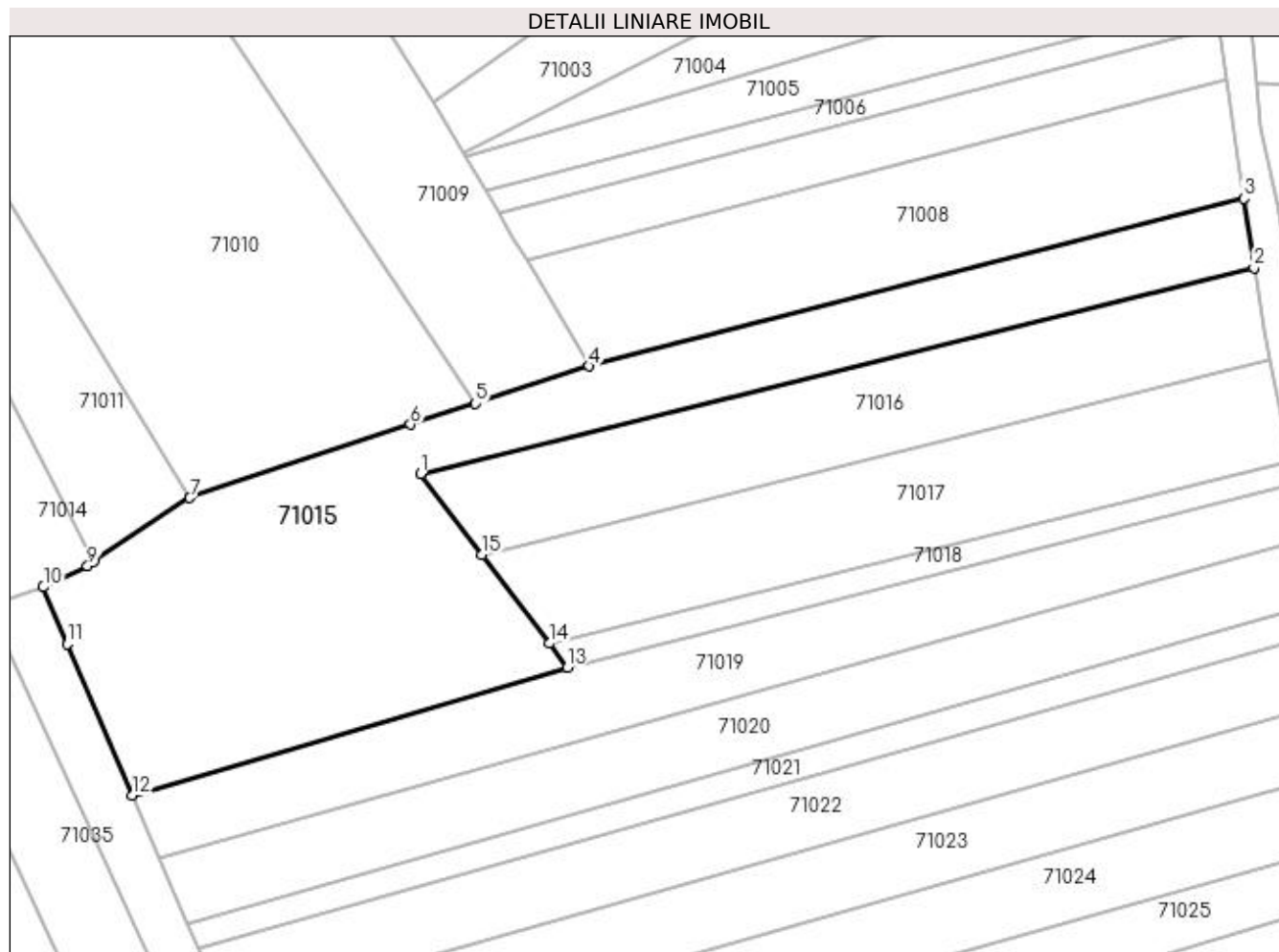
| Inscrieri privind dezmembramintele dreptului de proprietate, drepturi reale de garanție și sarcini | Referințe |
|--|-----------|
| NU SUNT | |

Anexa Nr. 1 La Partea I

Teren

| Nr cadastral | Suprafața (mp)* | Observații / Referințe |
|--------------|-----------------|------------------------|
| | 5.961 | |

* Suprafața este determinată în planul de proiecție Stereo 70.



Date referitoare la teren

| Crt | Categorie folosință | Intra vilan | Suprafața (mp) | Tarla | Parcelă | Nr. topo | Observații / Referințe |
|-----|---------------------|-------------|----------------|----------|---------|----------|------------------------|
| 1 | arabil | NU | 5.961 | Unghiură | - | - | |

Lungime Segmente

1) Valorile lungimilor segmentelor sunt obținute din proiecție în plan.

| Punct început | X / Y | Punct sfârșit | X / Y | Lungime segment (** (m) |
|---------------|----------------------------|---------------|----------------------------|-------------------------|
| 1 | 370.444,854 670.100,526 | 2 | 370.602,902 670.139,539 | 162.792 |
| 2 | 370.602,902 670.139,539 | 3 | 370.600,915 670.152,704 | 13.314 |
| 3 | 370.600,915 670.152,704 | 4 | 370.476,811 670.120,891 | 128.117 |
| 4 | 370.476,811 670.120,891 | 5 | 370.455,191 670.113,843 | 22.74 |
| 5 | 370.455,191 670.113,843 | 6 | 370.442,872 670.109,833 | 12.955 |

| Punct început | X / Y | Punct sfârșit | X / Y | Lungime segment (** (m) |
|---------------|----------------------------|---------------|----------------------------|-------------------------|
| 6 | 370.442,872 670.109,833 | 7 | 370.400,982 670.095,908 | 44.144 |
| 7 | 370.400,982 670.095,908 | 8 | 370.382,776 670.083,786 | 21.872 |
| 8 | 370.382,776 670.083,786 | 9 | 370.381,591 670.083,03 | 1.406 |
| 9 | 370.381,591 670.083,03 | 10 | 370.373,195 670.078,994 | 9.316 |
| 10 | 370.373,195 670.078,994 | 11 | 370.377,716 670.068,175 | 11.726 |
| 11 | 370.377,716 670.068,175 | 12 | 370.390,064 670.039,459 | 31.258 |
| 12 | 370.390,064 670.039,459 | 13 | 370.472,634 670.063,694 | 86.053 |
| 13 | 370.472,634 670.063,694 | 14 | 370.469,154 670.068,302 | 5.774 |
| 14 | 370.469,154 670.068,302 | 15 | 370.456,425 670.085,159 | 21.123 |
| 15 | 370.456,425 670.085,159 | 1 | 370.444,854 670.100,526 | 19.236 |

** Lungimile segmentelor sunt determinate în planul de proiecție Stereo 70 și sunt rotunjite la 1 milimetru.

*** Distanța dintre puncte este formată din segmente cumulate ce sunt mai mici decât valoarea 1 milimetru.

**DATE DESPRE IMOBILUL NR. 71016**

Oficiul de Cadastru și Publicitate Imobiliară MARAMURES
Biroul de Cadastru și Publicitate Imobiliară Baia Mare

A. Partea I. Descrierea imobilului

TEREN Extravilan

Adresa: Jud. Maramures

| Nr. Crt | Nr cadastral Nr. topografic | Suprafața* (mp) | Observații / Referințe |
|---------|-----------------------------|-----------------|---|
| A1 | | 2.800 | Sector cadastral:71 Teren neimprejmuit; Imobil despartit de drum |

B. Partea II. Proprietari și acte

| Inscrieri privitoare la dreptul de proprietate și alte drepturi reale | Referințe |
|---|-----------|
| / | |
| Act Administrativ nr. 50640/1, Titlu de proprietate, din 14/09/2004 emis de CJPSDPAT MARAMURES; | |
| B1 | A1 |
| Intabulare, drept de PROPRIETATEcu titlu e reconstituire a dreptuluinde proprietate in baza legii 18/1991, dobandit prin Lege, cota actuala 1/1 | |
| 1) CIRȚIU FLORICA, Lipsa CNP | |
| Act Administrativ nr. 2607, din 10/07/2023 emis de Primaria Comunei Salsig (Adeverinta); | |
| B2 | A1 |
| Se notează posesia faptică asupra cotei de 1/1, in favoarea lui | |
| 1) ZAH COSTEL-MIHĂIȚĂ | |

C. Partea III. SARCINI .

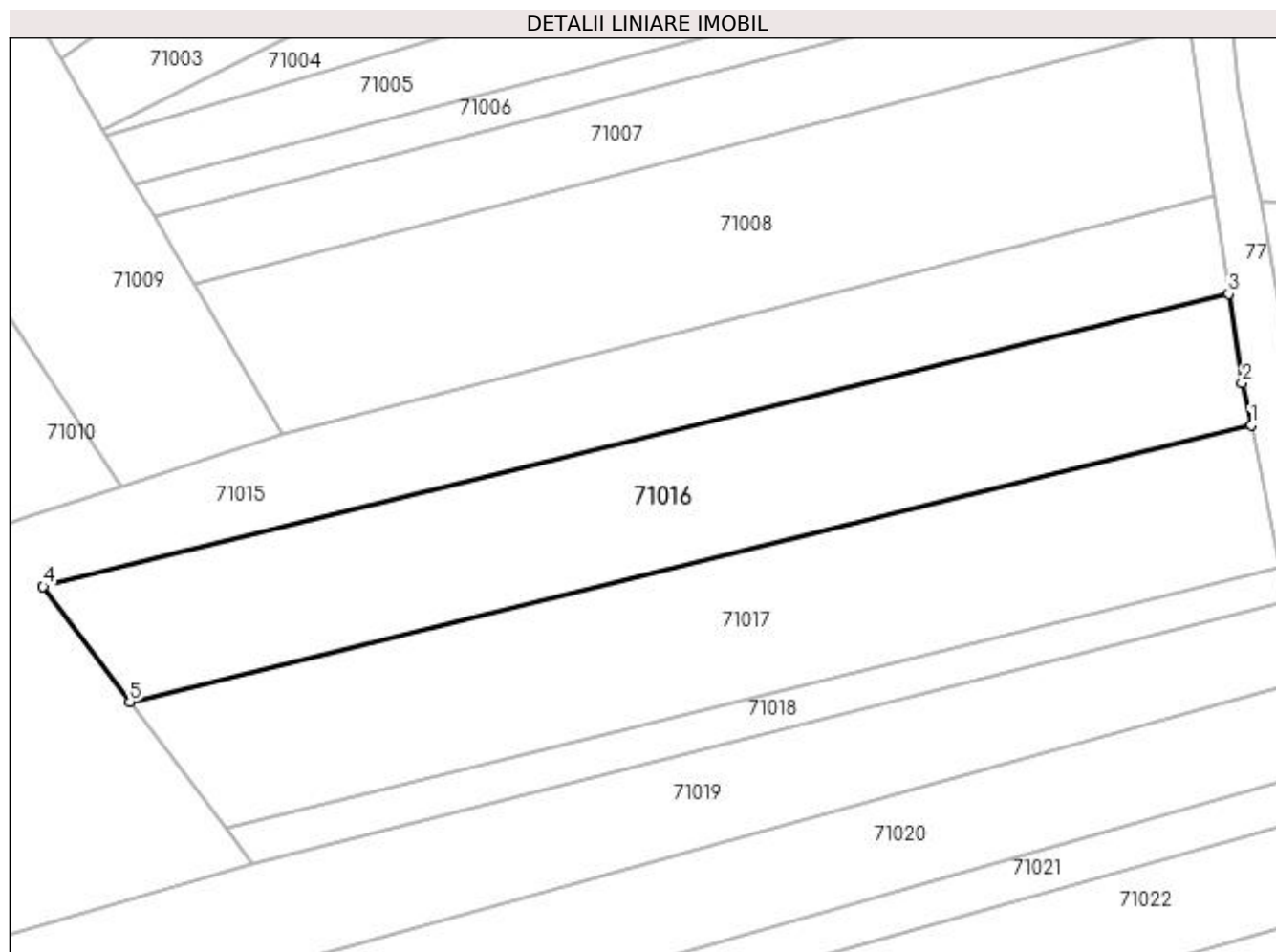
| Inscrieri privind dezmembramintele dreptului de proprietate, drepturi reale de garanție și sarcini | Referințe |
|--|-----------|
| NU SUNT | |

Anexa Nr. 1 La Partea I

Teren

| Nr cadastral | Suprafața (mp)* | Observații / Referințe |
|--------------|-----------------|--------------------------|
| | 2.800 | Imobil despartit de drum |

* Suprafața este determinată în planul de proiecție Stereo 70.



Date referitoare la teren

| Crt | Categorie folosință | Intravilan | Suprafața (mp) | Tarla | Parcelă | Nr. topo | Observații / Referințe |
|-----|---------------------|------------|----------------|--------------------|---------|----------|------------------------|
| 1 | arabil | NU | 2.800 | H. Sălsig Unghiură | - | - | |

Lungime Segmente

1) Valorile lungimilor segmentelor sunt obținute din proiecție în plan.

| Punct început | X / Y | Punct sfârșit | X / Y | Lungime segment (** (m) |
|---------------|----------------------------|---------------|----------------------------|-------------------------|
| 1 | 370.605,892 670.122,053 | 2 | 370.604,688 670.127,698 | 5.772 |
| 2 | 370.604,688 670.127,698 | 3 | 370.602,902 670.139,539 | 11.975 |
| 3 | 370.602,902 670.139,539 | 4 | 370.444,854 670.100,526 | 162.792 |
| 4 | 370.444,854 670.100,526 | 5 | 370.456,425 670.085,159 | 19.236 |
| 5 | 370.456,425 670.085,159 | 1 | 370.605,892 670.122,053 | 153.953 |

**** Lungimile segmentelor sunt determinate în planul de proiecție Stereo 70 și sunt rotunjite la 1 milimetru.**

***** Distanța dintre puncte este formată din segmente cumulate ce sunt mai mici decât valoarea 1 milimetru.**

**DATE DESPRE IMOBILUL NR. 71017**

Oficiul de Cadastru și Publicitate Imobiliară MARAMURES
Biroul de Cadastru și Publicitate Imobiliară Baia Mare

A. Partea I. Descrierea imobilului

TEREN Extravilan

Adresa: Jud. Maramures

| Nr. Crt | Nr cadastral Nr. topografic | Suprafața* (mp) | Observații / Referințe |
|---------|-----------------------------|-----------------|--|
| A1 | | 2.900 | Sector cadastral:71 Teren neimprejmut; |

B. Partea II. Proprietari și acte

| Inscrieri privitoare la dreptul de proprietate și alte drepturi reale | Referințe |
|--|-----------|
| / | |
| Act Administrativ nr. 52903/55, Titlu de proprietate, din 22/09/2004 emis de CJPSDPAT MARAMURES; | |
| B1 | A1 |
| Intabulare, drept de PROPRIETATEcu titlu de reconstituire a dreptului de proprietate in baza legii 18/1991, dobandit prin Lege, cota actuala 1/1 | |
| 1) ZAH IOAN , Lipsa CNP | |
| 2) MATE MARIA , Lipsa CNP | |
| Act Administrativ nr. 2609, din 10/07/2023 emis de Primaria Comunei Salsig (Adeverinta); | |
| B2 | A1 |
| Se notează posesia faptică asupra cotei de 1/1, in favoarea lui | |
| 1) ZAH COSTEL-MIHĂIȚĂ | |

C. Partea III. SARCINI .

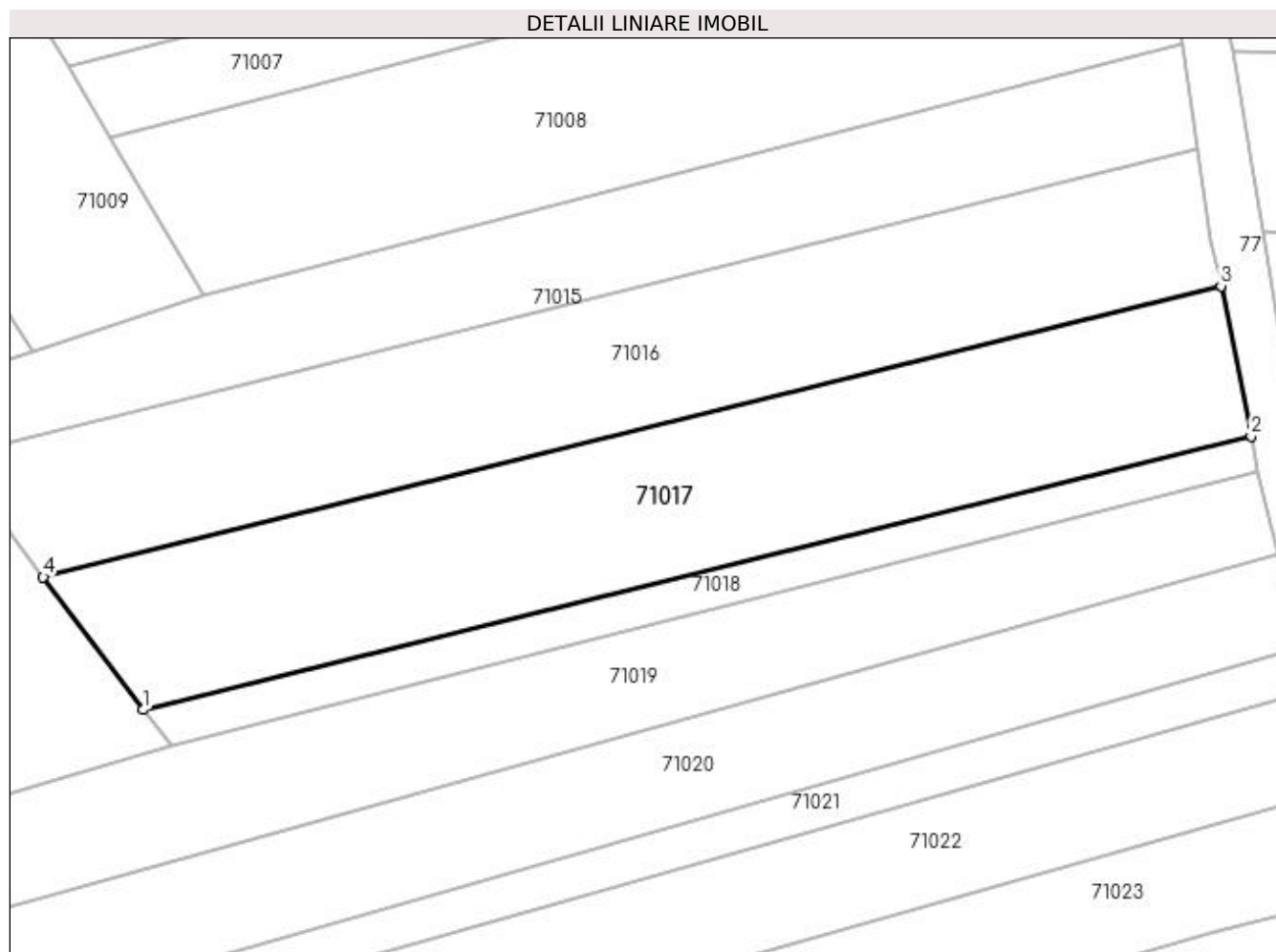
| Inscrieri privind dezmembramintele dreptului de proprietate, drepturi reale de garanție și sarcini | Referințe |
|--|-----------|
| NU SUNT | |

Anexa Nr. 1 La Partea I

Teren

| Nr cadastral | Suprafața (mp)* | Observații / Referințe |
|--------------|-----------------|------------------------|
| | 2.900 | |

* Suprafața este determinată în planul de proiecție Stereo 70.



Date referitoare la teren

| Crt | Categorie folosință | Intra vilan | Suprafața (mp) | Tarla | Parcelă | Nr. topo | Observații / Referințe |
|-----|---------------------|-------------|----------------|----------|---------|----------|------------------------|
| 1 | arabil | NU | 2.900 | Unghiură | - | - | |

Lungime Segmente

1) Valorile lungimilor segmentelor sunt obținute din proiecție în plan.

| Punct început | X / Y | Punct sfârșit | X / Y | Lungime segment (** (m) |
|---------------|----------------------------|---------------|----------------------------|-------------------------|
| 1 | 370.469,154 670.068,302 | 2 | 370.609,714 670.102,998 | 144.779 |
| 2 | 370.609,714 670.102,998 | 3 | 370.605,892 670.122,053 | 19.435 |
| 3 | 370.605,892 670.122,053 | 4 | 370.456,425 670.085,159 | 153.953 |
| 4 | 370.456,425 670.085,159 | 1 | 370.469,154 670.068,302 | 21.123 |

**** Lungimile segmentelor sunt determinate în planul de proiecție Stereo 70 și sunt rotunjite la 1 milimetru.**

***** Distanța dintre puncte este formată din segmente cumulate ce sunt mai mici decât valoarea 1 milimetru.**

**DATE DESPRE IMOBILUL NR. 71018**

Oficiul de Cadastru și Publicitate Imobiliară MARAMURES
Biroul de Cadastru și Publicitate Imobiliară Baia Mare

A. Partea I. Descrierea imobilului

TEREN Extravilan

Adresa: Jud. Maramures

| Nr. Crt | Nr cadastral Nr. topografic | Suprafața* (mp) | Observații / Referințe |
|---------|-----------------------------|-----------------|---|
| A1 | | 711 | Sector cadastral:71 Teren neimprejmuit; |

B. Partea II. Proprietari și acte

| Inscrieri privitoare la dreptul de proprietate și alte drepturi reale | Referințe |
|--|-----------|
| / | |
| Act Normativ nr. 7, Lege, din 13/03/1996 emis de Parlamentul Romaniei; | |
| B1 | A1 |
| Intabulare, drept de PROPRIETATE art.13, alin.14, dobandit prin Lege, cota actuala 1/1 1) COMUNA SĂLSIG , CIF:3627773, rezerva comisiei locale de fond funciar | |

C. Partea III. SARCINI .

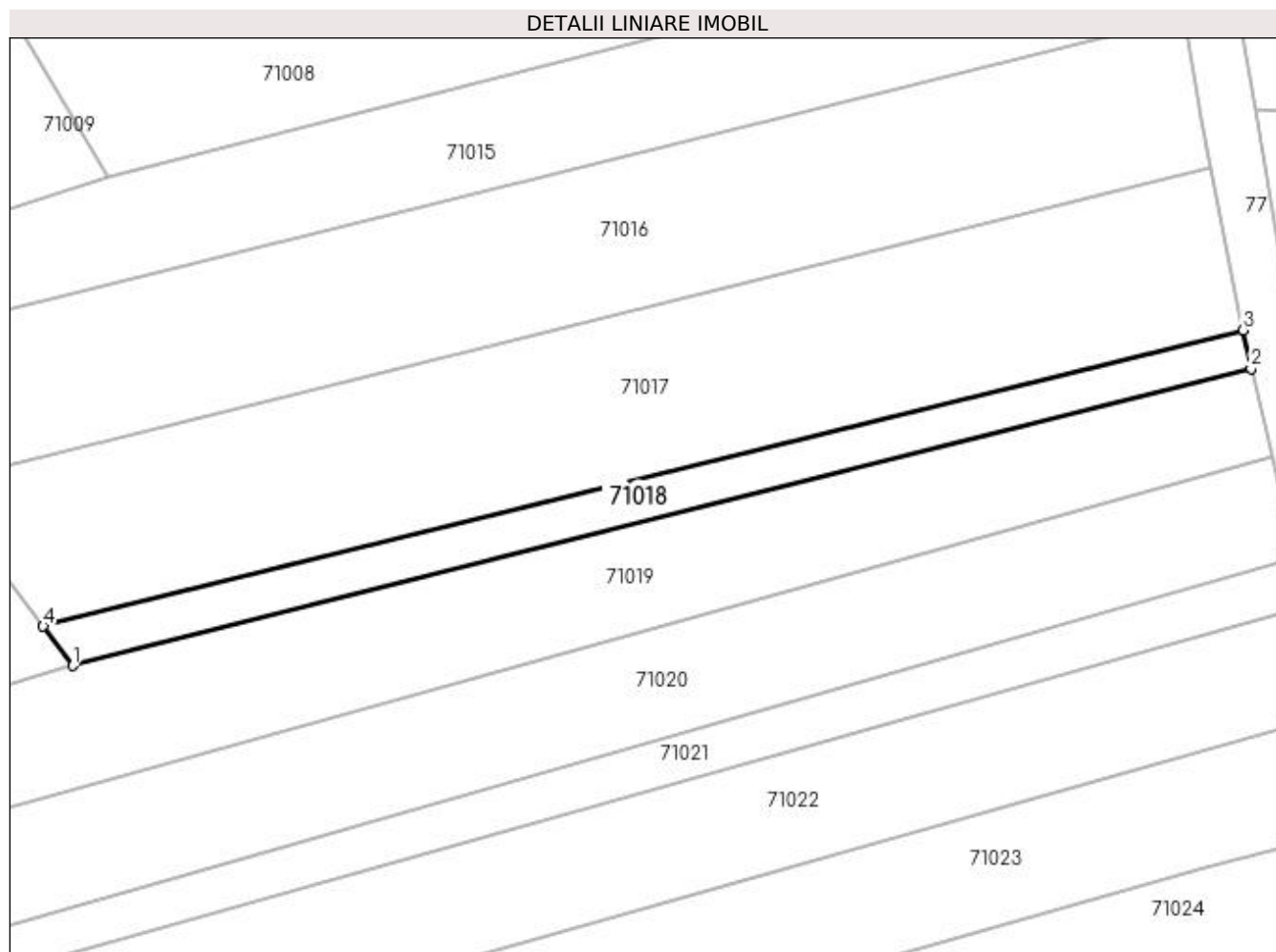
| Inscrieri privind dezmembramintele dreptului de proprietate, drepturi reale de garanție și sarcini | Referințe |
|--|-----------|
| NU SUNT | |

Anexa Nr. 1 La Partea I

Teren

| Nr cadastral | Suprafața (mp)* | Observații / Referințe |
|--------------|-----------------|------------------------|
| | 711 | |

* Suprafața este determinată în planul de proiecție Stereo 70.



Date referitoare la teren

| Crt | Categorie folosință | Intra vilan | Suprafața (mp) | Tarla | Parcelă | Nr. topo | Observații / Referințe |
|-----|---------------------|-------------|----------------|-------|---------|----------|------------------------|
| 1 | arabil | NU | 711 | - | - | - | |

Lungime Segmente

1) Valorile lungimilor segmentelor sunt obținute din proiecție în plan.

| Punct început | X / Y | Punct sfârșit | X / Y | Lungime segment (** (m) |
|---------------|----------------------------|---------------|----------------------------|-------------------------|
| 1 | 370.472,634 670.063,694 | 2 | 370.610,618 670.098,489 | 142.303 |
| 2 | 370.610,618 670.098,489 | 3 | 370.609,714 670.102,998 | 4.599 |
| 3 | 370.609,714 670.102,998 | 4 | 370.469,154 670.068,302 | 144.779 |
| 4 | 370.469,154 670.068,302 | 1 | 370.472,634 670.063,694 | 5.774 |

**** Lungimile segmentelor sunt determinate în planul de proiecție Stereo 70 și sunt rotunjite la 1 milimetru.**

***** Distanța dintre puncte este formată din segmente cumulate ce sunt mai mici decât valoarea 1 milimetru.**

**DATE DESPRE IMOBILUL NR. 71019**

Oficiul de Cadastru și Publicitate Imobiliară MARAMURES
Biroul de Cadastru și Publicitate Imobiliară Baia Mare

A. Partea I. Descrierea imobilului

TEREN Extravilan

Adresa: Jud. Maramures

| Nr. Crt | Nr cadastral Nr. topografic | Suprafața* (mp) | Observații / Referințe |
|---------|-----------------------------|-----------------|---|
| A1 | | 2.900 | Sector cadastral:71 Teren neimprejmuit; |

B. Partea II. Proprietari și acte

| Inscrieri privitoare la dreptul de proprietate și alte drepturi reale | | Referințe |
|--|--|-----------|
| / | | |
| Act Administrativ nr. 43313/17, Titlu de proprietate, din 25/11/2002 emis de CJPSDPAT MARAMURES; | | |
| B1 | Intabulare, drept de PROPRIETATEcu titlu de reconstituire a dreptului de proprietate in baza legii 18/1991, dobandit prin Lege, cota actuala 1/1 1) MAGHIARI MARIA, Lipsa CNP | A1 |

C. Partea III. SARCINI .

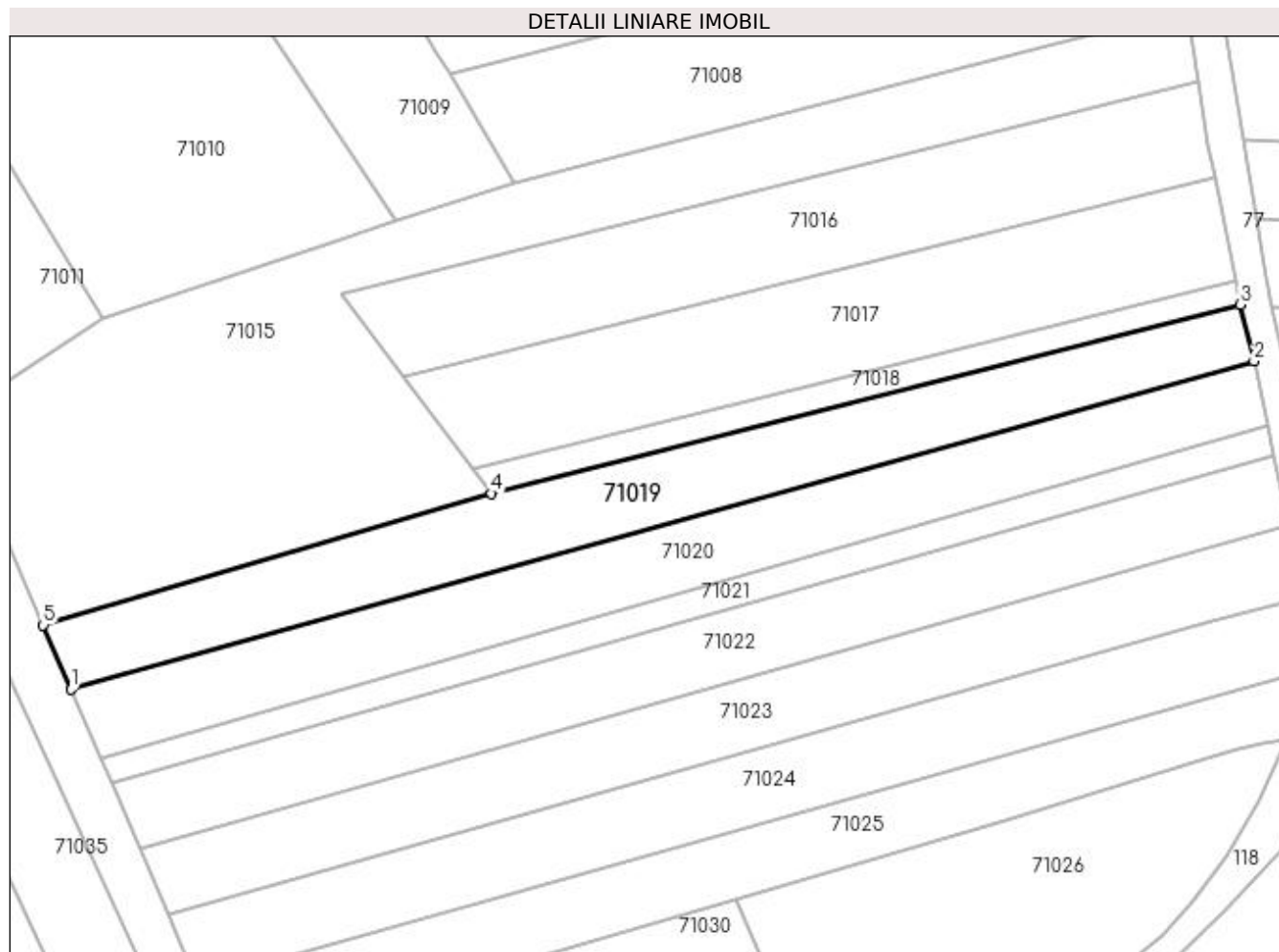
| Inscrieri privind dezmembramintele dreptului de proprietate, drepturi reale de garanție și sarcini | Referințe |
|--|-----------|
| NU SUNT | |

Anexa Nr. 1 La Partea I

Teren

| Nr cadastral | Suprafața (mp)* | Observații / Referințe |
|--------------|-----------------|------------------------|
| | 2.900 | |

* Suprafața este determinată în planul de proiecție Stereo 70.



Date referitoare la teren

| Crt | Categorie folosință | Intra vilan | Suprafața (mp) | Tarla | Parcelă | Nr. topo | Observații / Referințe |
|-----|---------------------|-------------|----------------|----------|---------|----------|------------------------|
| 1 | arabil | NU | 2.900 | Unghiură | - | - | |

Lungime Segmente

1) Valorile lungimilor segmentelor sunt obținute din proiecție în plan.

| Punct început | X / Y | Punct sfârșit | X / Y | Lungime segment (** (m) |
|---------------|----------------------------|---------------|----------------------------|-------------------------|
| 1 | 370.395,147 670.027,638 | 2 | 370.613,135 670.088,076 | 226.211 |
| 2 | 370.613,135 670.088,076 | 3 | 370.610,618 670.098,489 | 10.713 |
| 3 | 370.610,618 670.098,489 | 4 | 370.472,634 670.063,694 | 142.303 |
| 4 | 370.472,634 670.063,694 | 5 | 370.390,064 670.039,459 | 86.053 |
| 5 | 370.390,064 670.039,459 | 1 | 370.395,147 670.027,638 | 12.868 |

**** Lungimile segmentelor sunt determinate în planul de proiecție Stereo 70 și sunt rotunjite la 1 milimetru.**

***** Distanța dintre puncte este formată din segmente cumulate ce sunt mai mici decât valoarea 1 milimetru.**

**DATE DESPRE IMOBILUL NR. 71020**

Oficiul de Cadastru și Publicitate Imobiliară MARAMURES
Biroul de Cadastru și Publicitate Imobiliară Baia Mare

A. Partea I. Descrierea imobilului

TEREN Extravilan

Adresa: Jud. Maramures

| Nr. Crt | Nr cadastral Nr. topografic | Suprafața* (mp) | Observații / Referințe |
|---------|-----------------------------|-----------------|---|
| A1 | | 2.900 | Sector cadastral:71 Teren neimprejmuit; |

B. Partea II. Proprietari și acte

| Inscrieri privitoare la dreptul de proprietate și alte drepturi reale | Referințe |
|---|-----------|
| / | |
| Act Administrativ nr. 44108/91, Titlu de proprietate, din 02/08/2001 emis de CJPSDPAT MARAMURES; | |
| B1 | A1 |
| Intabulare, drept de PROPRIETATEcu titlu de recontituire a dreptului de proprietate in baza legii 18/1991, dobandit prin Lege, cota actuala 1/1 | |
| 1) LUCA LUCREȚIA , Lipsa CNP | |

C. Partea III. SARCINI .

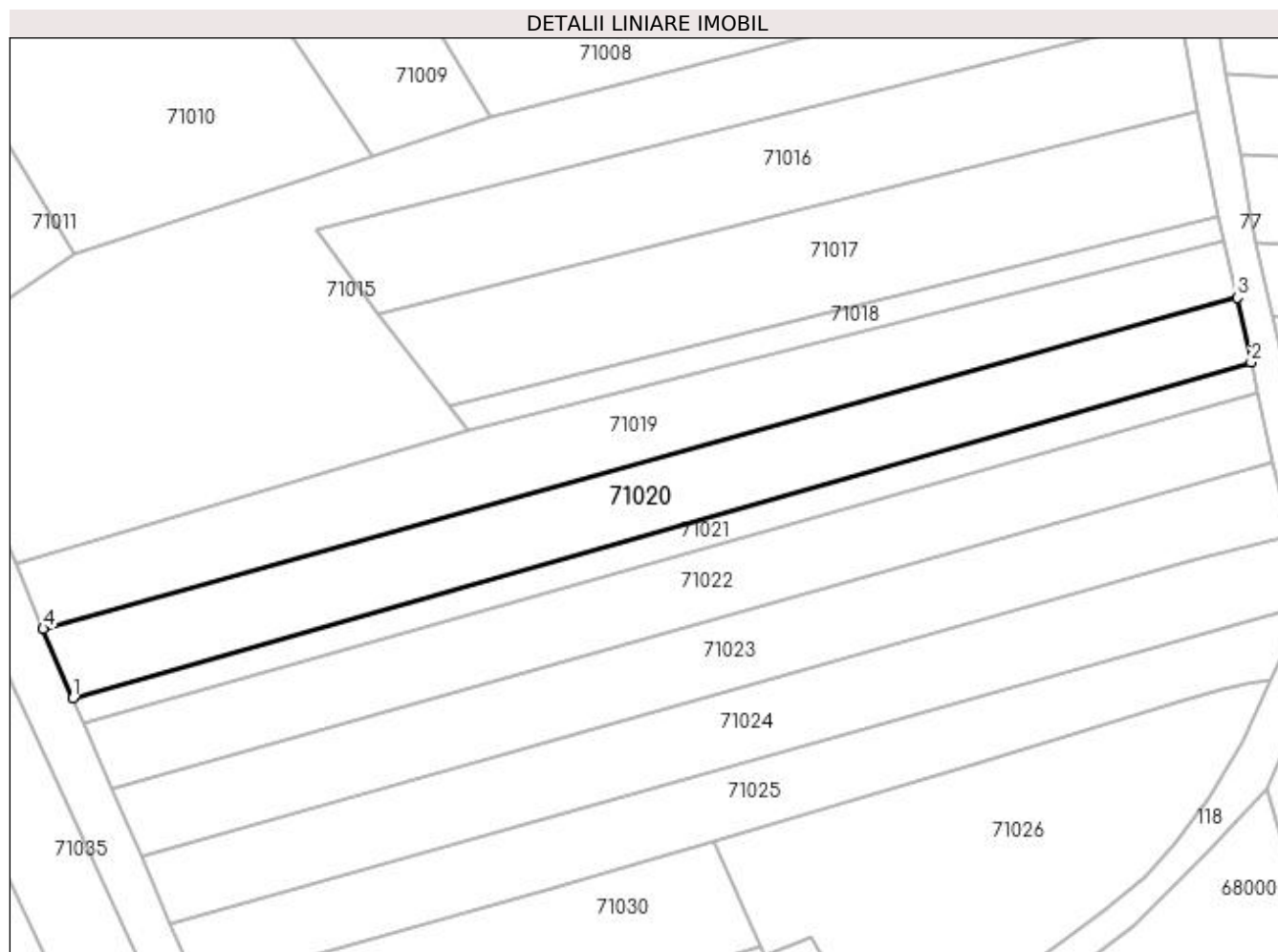
| Inscrieri privind dezmembramintele dreptului de proprietate, drepturi reale de garanție și sarcini | Referințe |
|--|-----------|
| NU SUNT | |

Anexa Nr. 1 La Partea I

Teren

| Nr cadastral | Suprafața (mp)* | Observații / Referințe |
|--------------|-----------------|------------------------|
| | 2.900 | |

* Suprafața este determinată în planul de proiecție Stereo 70.



Date referitoare la teren

| Crt | Categorie folosință | Intra vilan | Suprafața (mp) | Tarla | Parcelă | Nr. topo | Observații / Referințe |
|-----|---------------------|-------------|----------------|----------|---------|----------|------------------------|
| 1 | arabil | NU | 2.900 | Unghiura | - | - | |

Lungime Segmente

1) Valorile lungimilor segmentelor sunt obținute din proiecție în plan.

| Punct început | X / Y | Punct sfârșit | X / Y | Lungime segment (** (m) |
|---------------|----------------------------|---------------|----------------------------|-------------------------|
| 1 | 370.400,603 670.014,95 | 2 | 370.615,662 670.076,222 | 223.617 |
| 2 | 370.615,662 670.076,222 | 3 | 370.613,135 670.088,076 | 12.12 |
| 3 | 370.613,135 670.088,076 | 4 | 370.395,147 670.027,638 | 226.211 |
| 4 | 370.395,147 670.027,638 | 1 | 370.400,603 670.014,95 | 13.811 |

**** Lungimile segmentelor sunt determinate în planul de proiecție Stereo 70 și sunt rotunjite la 1 milimetru.**

***** Distanța dintre puncte este formată din segmente cumulate ce sunt mai mici decât valoarea 1 milimetru.**

**DATE DESPRE IMOBILUL NR. 71021**

Oficiul de Cadastru și Publicitate Imobiliară MARAMURES
Biroul de Cadastru și Publicitate Imobiliară Baia Mare

A. Partea I. Descrierea imobilului

TEREN Extravilan

Adresa: Jud. Maramures

| Nr. Crt | Nr cadastral Nr. topografic | Suprafața* (mp) | Observații / Referințe |
|---------|-----------------------------|-----------------|---|
| A1 | | 1.186 | Sector cadastral:71 Teren neimprejmuit; |

B. Partea II. Proprietari și acte

| Inscrieri privitoare la dreptul de proprietate și alte drepturi reale | Referințe |
|--|-----------|
| / | |
| Act Normativ nr. 7, Lege, din 13/03/1996 emis de Parlamentul Romaniei; | |
| B1 | A1 |
| Intabulare, drept de PROPRIETATE art.13, alin.14, dobândit prin Lege, cota actuala 1/1 1) COMUNA SĂLSIG, CIF:3627773, rezerva comisiei locale de fond funciar | |

C. Partea III. SARCINI .

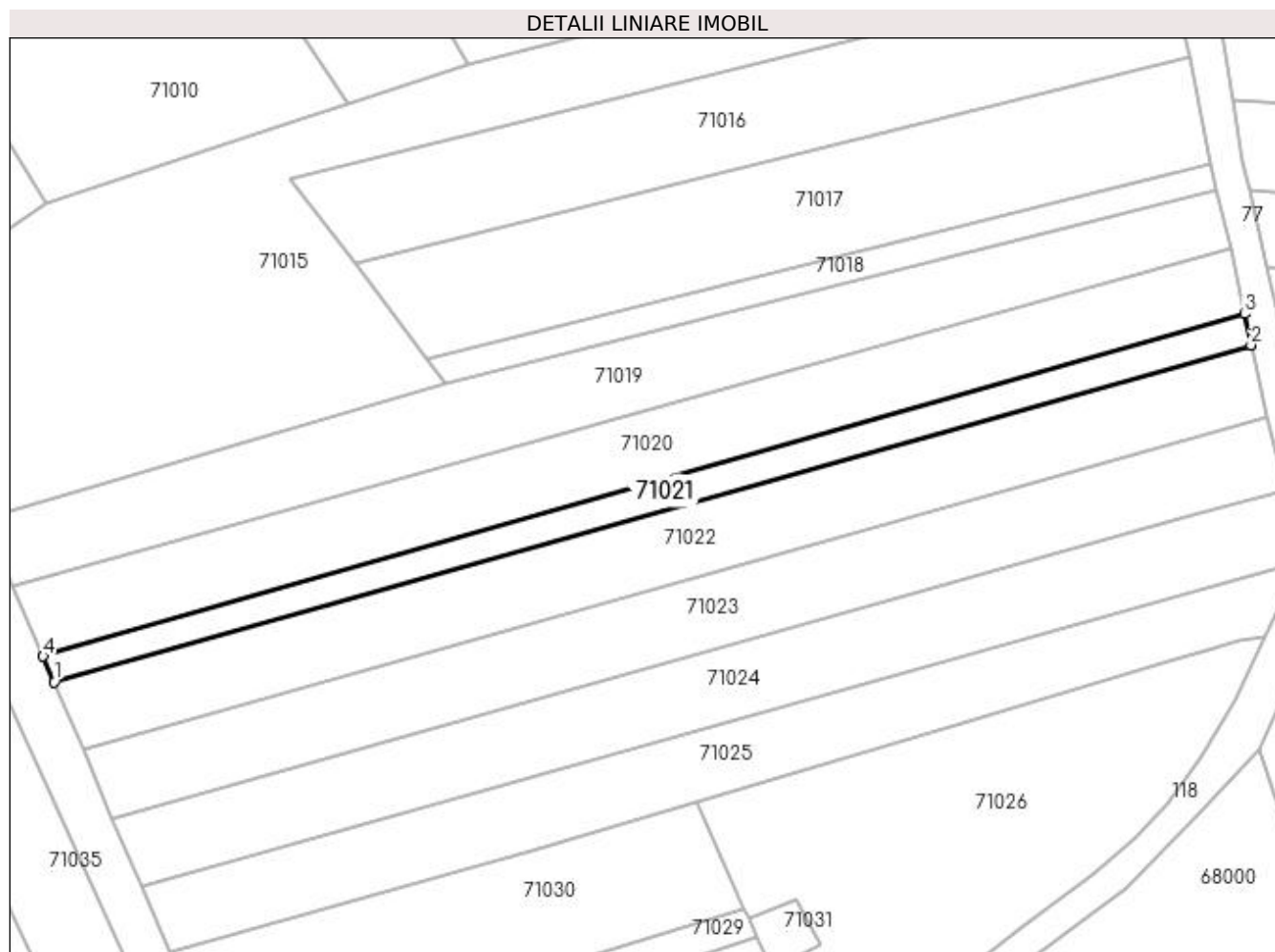
| Inscrieri privind dezmembramintele dreptului de proprietate, drepturi reale de garanție și sarcini | Referințe |
|--|-----------|
| NU SUNT | |

Anexa Nr. 1 La Partea I

Teren

| | | |
|--------------|-----------------|------------------------|
| Nr cadastral | Suprafața (mp)* | Observații / Referințe |
| | 1.186 | |

* Suprafața este determinată în planul de proiecție Stereo 70.



Date referitoare la teren

| Crt | Categorie folosință | Intra vilan | Suprafața (mp) | Tarla | Parcelă | Nr. topo | Observații / Referințe |
|-----|---------------------|-------------|----------------|-------|---------|----------|------------------------|
| 1 | arabil | NU | 1.186 | - | - | - | |

Lungime Segmente

1) Valorile lungimilor segmentelor sunt obținute din proiecție în plan.

| Punct început | X / Y | Punct sfârșit | X / Y | Lungime segment (** (m) |
|---------------|----------------------------|---------------|----------------------------|-------------------------|
| 1 | 370.402,572 670.010,371 | 2 | 370.616,851 670.070,643 | 222.594 |
| 2 | 370.616,851 670.070,643 | 3 | 370.615,662 670.076,222 | 5.704 |
| 3 | 370.615,662 670.076,222 | 4 | 370.400,603 670.014,95 | 223.617 |
| 4 | 370.400,603 670.014,95 | 1 | 370.402,572 670.010,371 | 4.984 |

**** Lungimile segmentelor sunt determinate în planul de proiecție Stereo 70 și sunt rotunjite la 1 milimetru.**

***** Distanța dintre puncte este formată din segmente cumulate ce sunt mai mici decât valoarea 1 milimetru.**

**DATE DESPRE IMOBILUL NR. 71022**

Oficiul de Cadastru și Publicitate Imobiliară MARAMURES
Biroul de Cadastru și Publicitate Imobiliară Baia Mare

A. Partea I. Descrierea imobilului

TEREN Extravilan

Adresa: Jud. Maramures

| Nr. Crt | Nr cadastral Nr. topografic | Suprafața* (mp) | Observații / Referințe |
|---------|-----------------------------|-----------------|---|
| A1 | | 2.886 | Sector cadastral:71 Teren neimpregmuit; |

B. Partea II. Proprietari și acte

| Inscrieri privitoare la dreptul de proprietate și alte drepturi reale | | Referințe |
|--|---|-----------|
| / | | |
| Act Administrativ nr. 60062/92, Titlu de proprietate, din 27/11/1995 emis de CJPSDPAT MARAMURES; | | |
| B1 | Intabulare, drept de PROPRIETATEcu titlu de reconstituire a dreptului de proprietate in baza legii 18/1991, dobandit prin Lege, cota actuala 1/1 1) TOHĂTAN ANA, Lipsa CNP | A1 |
| Act Administrativ nr. 2256, din 27/06/2023 emis de Primaria Comunei Salsig (Adeverinta); | | |
| B2 | Se notează posesia faptică asupra cotei de 1/1, in favoarea lui 1) TOHĂTAN DANIEL | A1 |

C. Partea III. SARCINI .

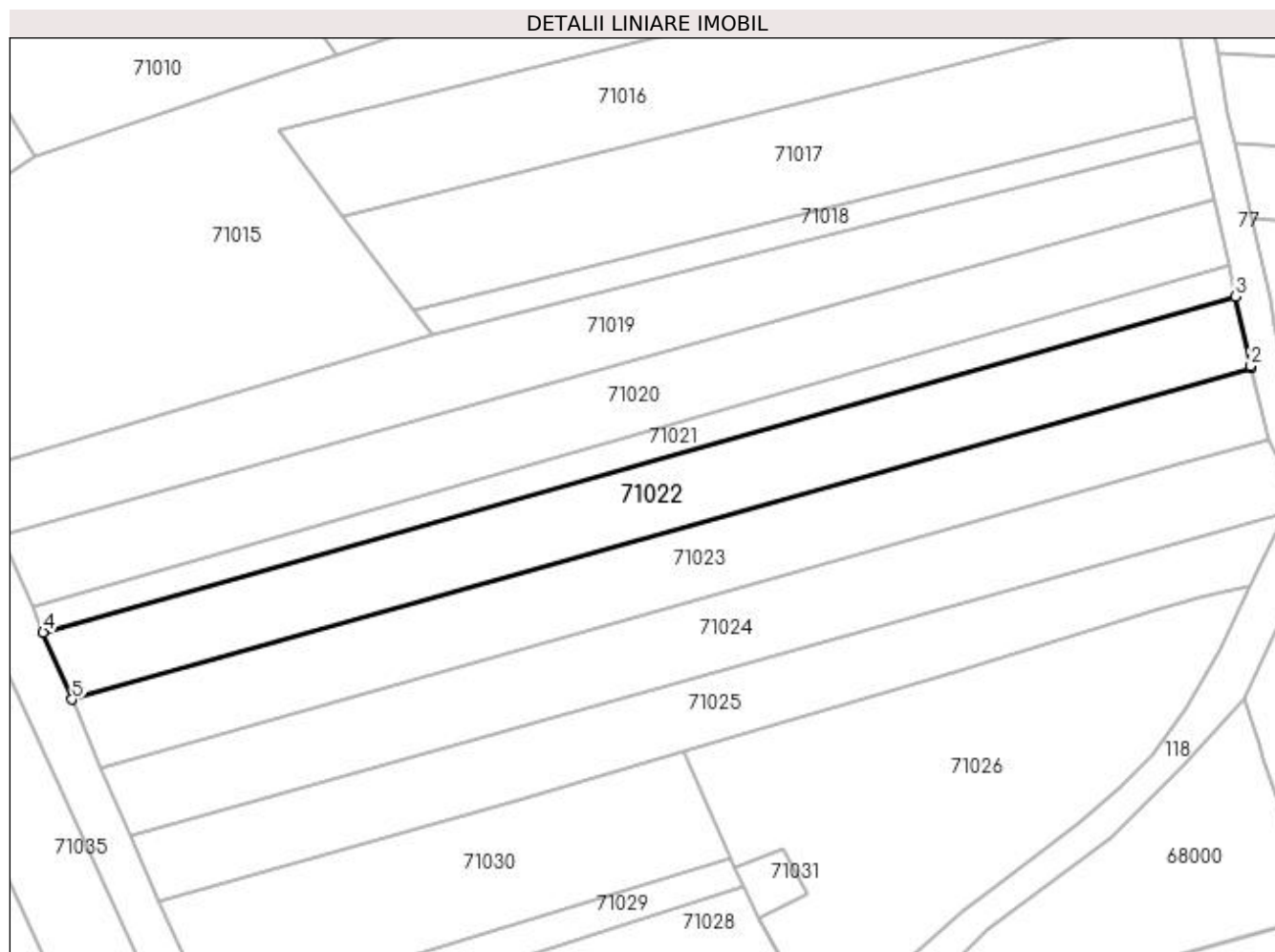
| Inscrieri privind dezmembramintele dreptului de proprietate, drepturi reale de garanție și sarcini | Referințe |
|--|-----------|
| NU SUNT | |

Anexa Nr. 1 La Partea I

Teren

| Nr cadastral | Suprafața (mp)* | Observații / Referințe |
|--------------|-----------------|------------------------|
| | 2.886 | |

* Suprafața este determinată în planul de proiecție Stereo 70.



Date referitoare la teren

| Crt | Categorie folosință | Intra vilan | Suprafața (mp) | Tarla | Parcelă | Nr. topo | Observații / Referințe |
|-----|---------------------|-------------|----------------|----------|---------|----------|------------------------|
| 1 | arabil | NU | 2.886 | Unghiură | - | - | |

Lungime Segmente

1) Valorile lungimilor segmentelor sunt obținute din proiecție în plan.

| Punct început | X / Y | Punct sfârșit | X / Y | Lungime segment (** (m) |
|---------------|----------------------------|---------------|----------------------------|-------------------------|
| 1 | 370.619,585 670.057,866 | 2 | 370.619,518 670.058,131 | 0.273 |
| 2 | 370.619,518 670.058,131 | 3 | 370.616,851 670.070,643 | 12.793 |
| 3 | 370.616,851 670.070,643 | 4 | 370.402,572 670.010,371 | 222.594 |
| 4 | 370.402,572 670.010,371 | 5 | 370.407,768 669.998,286 | 13.155 |
| 5 | 370.407,768 669.998,286 | 1 | 370.619,585 670.057,866 | 220.037 |

**** Lungimile segmentelor sunt determinate în planul de proiecție Stereo 70 și sunt rotunjite la 1 milimetru.**

***** Distanța dintre puncte este formată din segmente cumulate ce sunt mai mici decât valoarea 1 milimetru.**

**DATE DESPRE IMOBILUL NR. 71023**

Oficiul de Cadastru și Publicitate Imobiliară MARAMURES
Biroul de Cadastru și Publicitate Imobiliară Baia Mare

A. Partea I. Descrierea imobilului

TEREN Extravilan

Adresa: Jud. Maramures

| Nr. Crt | Nr cadastral Nr. topografic | Suprafața* (mp) | Observații / Referințe |
|---------|-----------------------------|-----------------|---|
| A1 | | 2.900 | Sector cadastral:71 Teren neimpregmuit; |

B. Partea II. Proprietari și acte

| Inscrieri privitoare la dreptul de proprietate și alte drepturi reale | Referințe |
|--|--|
| / | |
| Act Administrativ nr. 520/64, Titlu de proprietate, din 11/11/2002 emis de CJPSDPAT MARAMURES; | |
| B1 | Intabulare, drept de PROPRIETATEcu titlu de reconstituire a dreptului de proprietate in baza legii 18/1991, dobandit prin Lege, cota actuala 1/1 1) ȘOFRON MARIA, Lipsa CNP |
| Act Administrativ nr. 2312, din 29/06/2023 emis de Primaria Comunei Salsig (Adeverinta); | |
| B2 | Se notează posesia faptică asupra cotei de 1/1, in favoarea lui 1) ȘOFRON VASILE |

C. Partea III. SARCINI .

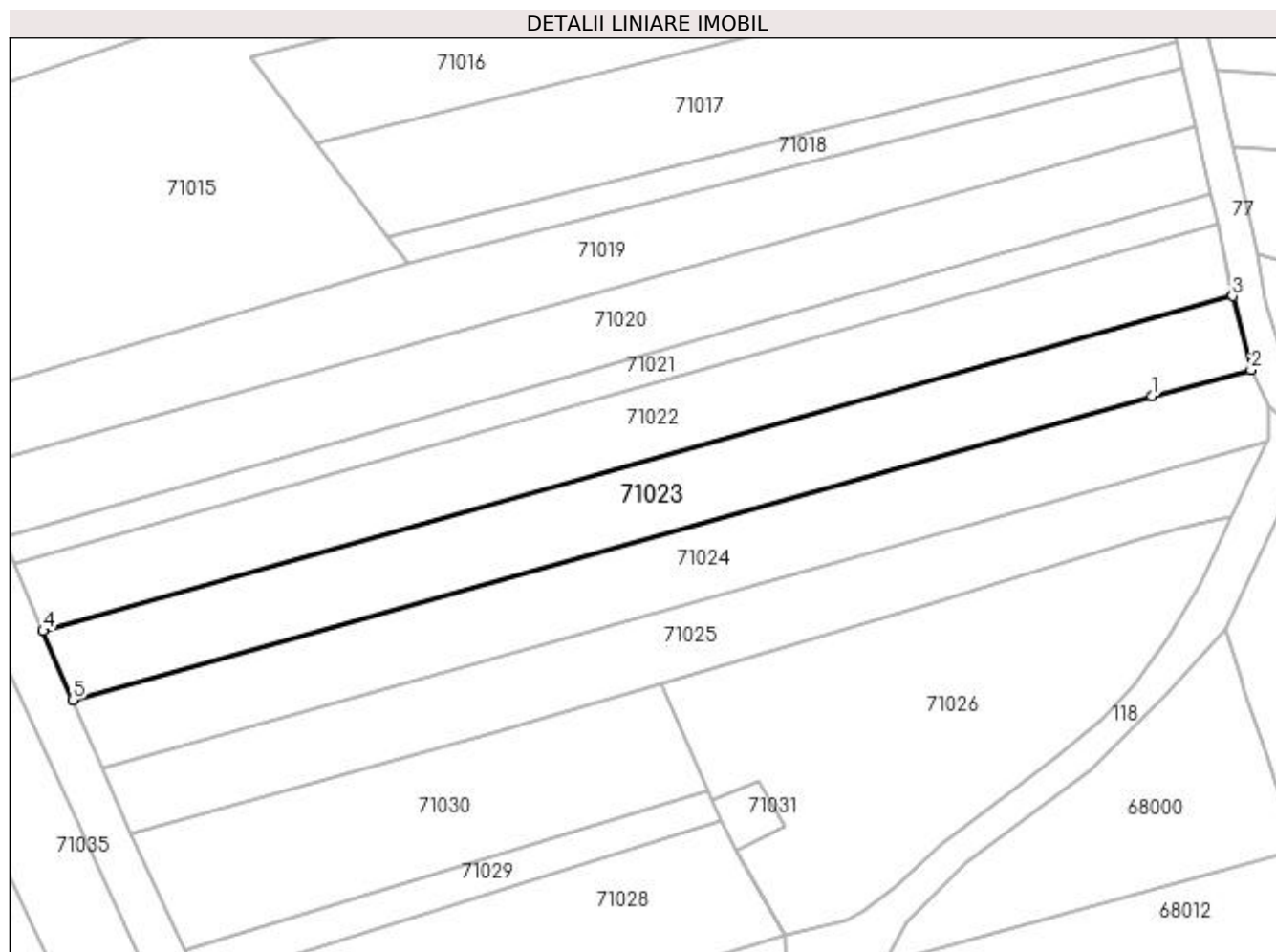
| Inscrieri privind dezmembramintele dreptului de proprietate, drepturi reale de garanție și sarcini | Referințe |
|--|-----------|
| NU SUNT | |

Anexa Nr. 1 La Partea I

Teren

| Nr cadastral | Suprafața (mp)* | Observații / Referințe |
|--------------|-----------------|------------------------|
| | 2.900 | |

* Suprafața este determinată în planul de proiecție Stereo 70.



Date referitoare la teren

| Crt | Categorie folosință | Intra vilan | Suprafața (mp) | Tarla | Parcelă | Nr. topo | Observații / Referințe |
|-----|---------------------|-------------|----------------|---------|---------|----------|------------------------|
| 1 | arabil | NU | 2.900 | Cioncaș | - | - | |

Lungime Segmente

1) Valorile lungimilor segmentelor sunt obținute din proiecție în plan.

| Punct început | X / Y | Punct sfârșit | X / Y | Lungime segment (** (m) |
|---------------|----------------------------|---------------|----------------------------|-------------------------|
| 1 | 370.605,219 670.040,081 | 2 | 370.622,894 670.044,747 | 18.281 |
| 2 | 370.622,894 670.044,747 | 3 | 370.619,585 670.057,866 | 13.53 |
| 3 | 370.619,585 670.057,866 | 4 | 370.407,768 669.998,286 | 220.037 |
| 4 | 370.407,768 669.998,286 | 5 | 370.413,041 669.986,025 | 13.347 |
| 5 | 370.413,041 669.986,025 | 1 | 370.605,219 670.040,081 | 199.636 |

**** Lungimile segmentelor sunt determinate în planul de proiecție Stereo 70 și sunt rotunjite la 1 milimetru.**

***** Distanța dintre puncte este formată din segmente cumulate ce sunt mai mici decât valoarea 1 milimetru.**

**DATE DESPRE IMOBILUL NR. 71024**

Oficiul de Cadastru și Publicitate Imobiliară MARAMURES
Biroul de Cadastru și Publicitate Imobiliară Baia Mare

A. Partea I. Descrierea imobilului

TEREN Extravilan

Adresa: Jud. Maramures

| Nr. Crt | Nr cadastral Nr. topografic | Suprafața* (mp) | Observații / Referințe |
|---------|-----------------------------|-----------------|---|
| A1 | | 2.889 | Sector cadastral:71 Teren neimprejmuit; |

B. Partea II. Proprietari și acte

| Inscrieri privitoare la dreptul de proprietate și alte drepturi reale | Referințe |
|--|-----------|
| / | |
| Act Administrativ nr. 60123/75, Titlu de proprietate, din 27/10/1995 emis de CJPSDPAT MARAMURES; | |
| B1 | A1 |
| Intabulare, drept de PROPRIETATEcu titlu de reconstituire a dreptului de proprietate in baza legii 18/1991, dobandit prin Lege, cota actuala 1/1 | |
| 1) DULF GHEORGHE , Lipsa CNP DEFUNCT:Da | |
| Act Administrativ nr. 2696, din 12/07/2023 emis de Primaria Comunei Salsig (Adeverinta); | |
| B2 | A1 |
| Se notează posesia faptică asupra cotei de 1/1, in favoarea lui | |
| 1) ZAH ȘTEFAN | |

C. Partea III. SARCINI .

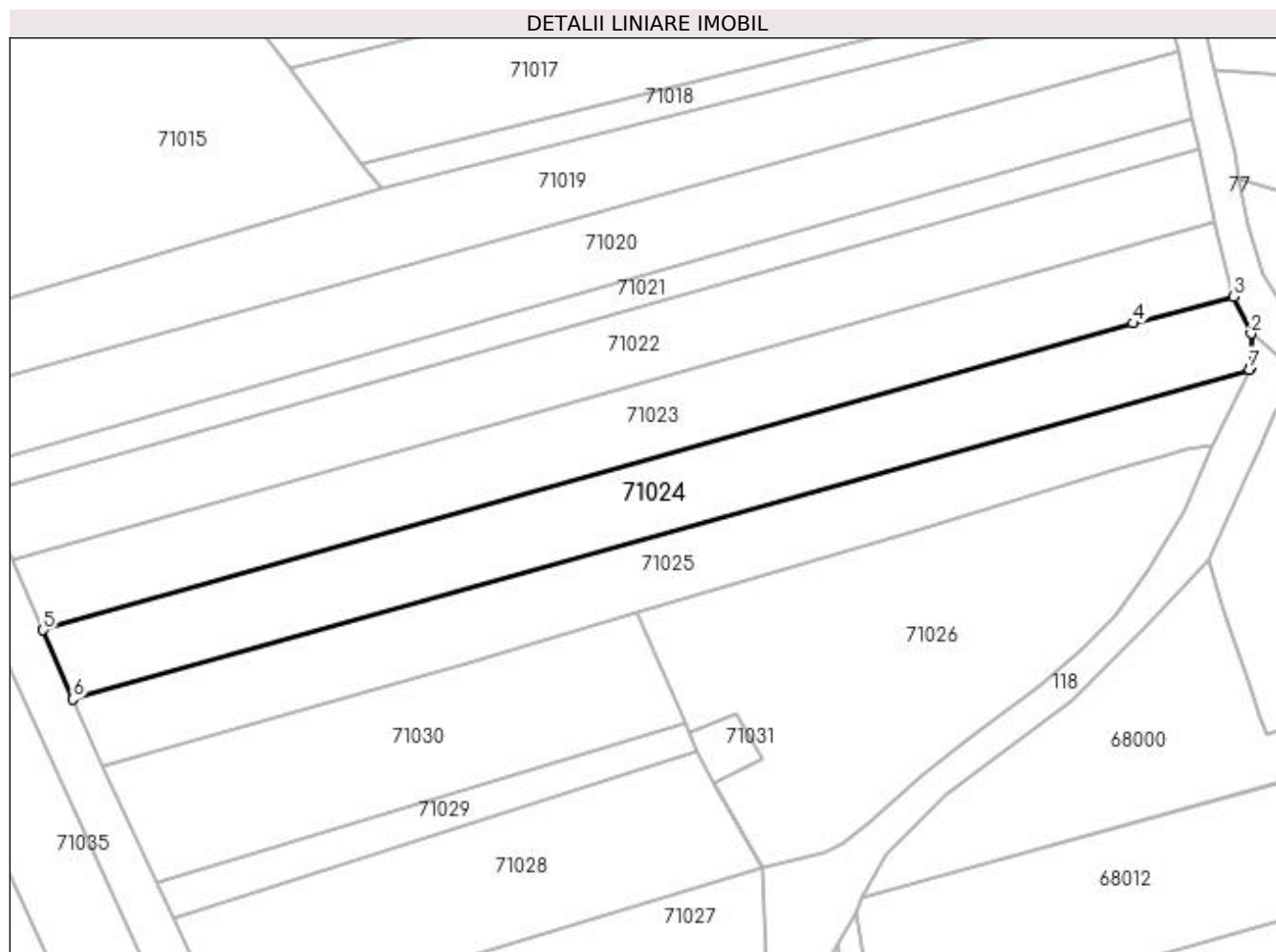
| Inscrieri privind dezmembramintele dreptului de proprietate, drepturi reale de garanție și sarcini | Referințe |
|--|-----------|
| NU SUNT | |

Anexa Nr. 1 La Partea I

Teren

| Nr cadastral | Suprafața (mp)* | Observații / Referințe |
|--------------|-----------------|------------------------|
| | 2.889 | |

* Suprafața este determinată în planul de proiecție Stereo 70.



Date referitoare la teren

| Crt | Categorie folosință | Intravilan | Suprafața (mp) | Tarla | Parcelă | Nr. topo | Observații / Referințe |
|-----|---------------------|------------|----------------|----------|---------|----------|------------------------|
| 1 | arabil | NU | 2.889 | Unghiură | - | - | |

Lungime Segmente

1) Valorile lungimilor segmentelor sunt obținute din proiecție în plan.

| Punct început | X / Y | Punct sfârșit | X / Y | Lungime segment (** (m) |
|---------------|----------------------------|---------------|----------------------------|-------------------------|
| 1 | 370.625,999 670.032,413 | 2 | 370.625,999 670.038,253 | 5.84 |
| 2 | 370.625,999 670.038,253 | 3 | 370.622,894 670.044,747 | 7.198 |
| 3 | 370.622,894 670.044,747 | 4 | 370.605,219 670.040,081 | 18.281 |
| 4 | 370.605,219 670.040,081 | 5 | 370.413,041 669.986,025 | 199.636 |
| 5 | 370.413,041 669.986,025 | 6 | 370.418,28 669.973,841 | 13.263 |

| Punct început | X / Y | Punct sfârșit | X / Y | Lungime segment (** (m) |
|---------------|----------------------------|---------------|----------------------------|-------------------------|
| 6 | 370.418,28 669.973,841 | 7 | 370.625,752 670.031,897 | 215.442 |
| 7 | 370.625,752 670.031,897 | 1 | 370.625,999 670.032,413 | 0.572 |

** Lungimile segmentelor sunt determinate în planul de proiecție Stereo 70 și sunt rotunjite la 1 milimetru.

*** Distanța dintre puncte este formată din segmente cumulate ce sunt mai mici decât valoarea 1 milimetru.

**DATE DESPRE IMOBILUL NR. 71025**

Oficiul de Cadastru și Publicitate Imobiliară MARAMURES
Biroul de Cadastru și Publicitate Imobiliară Baia Mare

A. Partea I. Descrierea imobilului

TEREN Extravilan

Adresa: Jud. Maramures

| Nr. Crt | Nr cadastral Nr. topografic | Suprafața* (mp) | Observații / Referințe |
|---------|-----------------------------|-----------------|---|
| A1 | | 2.507 | Sector cadastral:71 Teren neimprejmuit; |

B. Partea II. Proprietari și acte

| Inscrieri privitoare la dreptul de proprietate și alte drepturi reale | Referințe |
|--|-----------|
| / | |
| Act Normativ nr. 7, Lege, din 13/03/1996 emis de Parlamentul Romaniei; | |
| B1 | A1 |
| Inscrierea provizorie, drept de PROPRIETATE art.13, alin.15, dobandit prin Lege, cota actuala 1/1 1) COMUNA SĂLSIG, CIF:3627773, Proprietar neidentificat | |

C. Partea III. SARCINI .

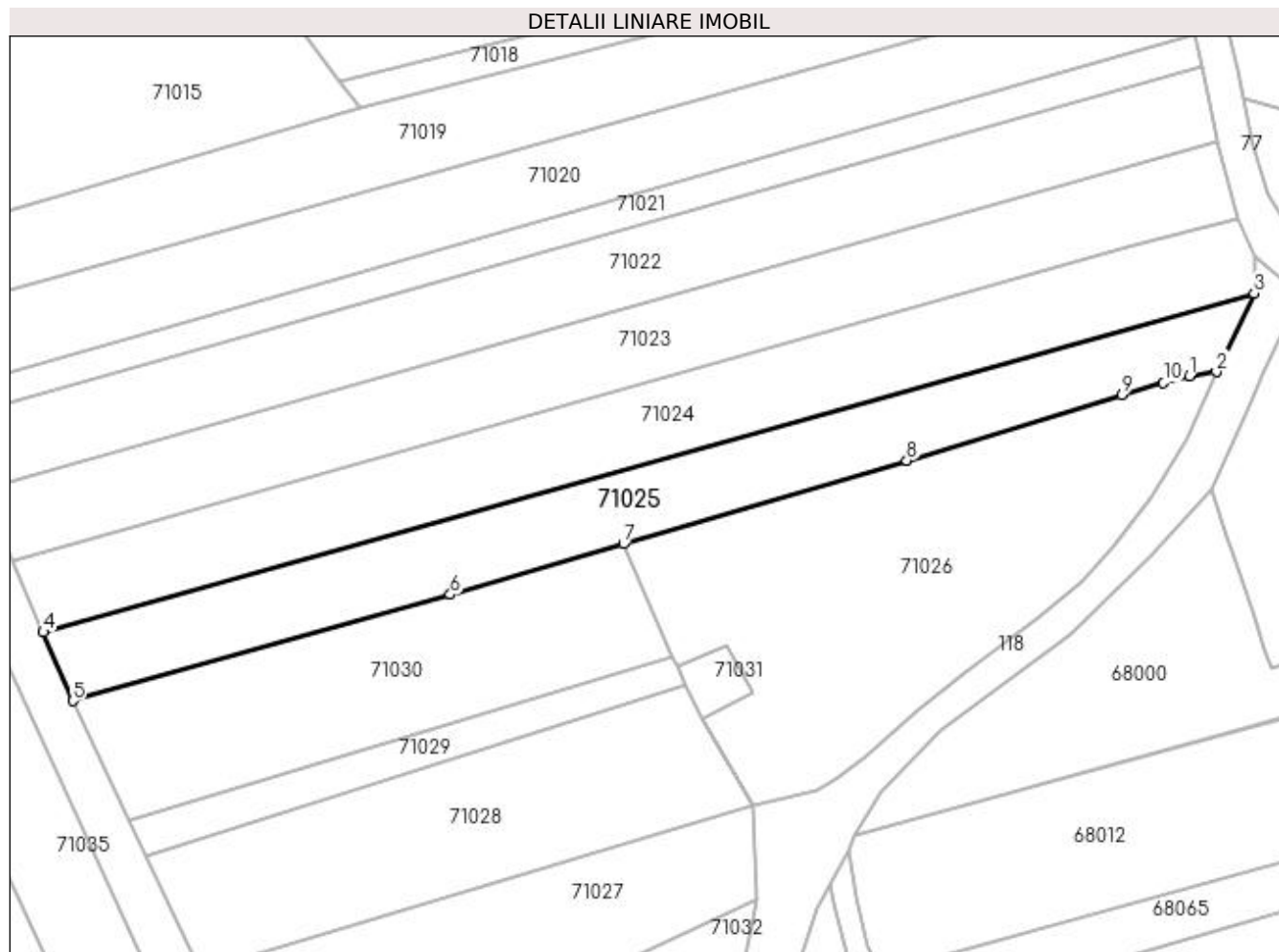
| Inscrieri privind dezmembramintele dreptului de proprietate, drepturi reale de garanție și sarcini | Referințe |
|--|-----------|
| NU SUNT | |

Anexa Nr. 1 La Partea I

Teren

| | | |
|--------------|-----------------|------------------------|
| Nr cadastral | Suprafața (mp)* | Observații / Referințe |
| | 2.507 | |

* Suprafața este determinată în planul de proiecție Stereo 70.



Date referitoare la teren

| Crt | Categorie folosință | Intra vilan | Suprafața (mp) | Tarla | Parcelă | Nr. topo | Observații / Referințe |
|-----|---------------------|-------------|----------------|-------|---------|----------|------------------------|
| 1 | arabil | NU | 2.507 | - | - | - | |

Lungime Segmente

1) Valorile lungimilor segmentelor sunt obținute din proiecție în plan.

| Punct început | X / Y | Punct sfârșit | X / Y | Lungime segment (** (m) |
|---------------|----------------------------|---------------|----------------------------|-------------------------|
| 1 | 370.614,676 670.017,755 | 2 | 370.619,311 670.018,46 | 4.688 |
| 2 | 370.619,311 670.018,46 | 3 | 370.625,752 670.031,897 | 14.901 |
| 3 | 370.625,752 670.031,897 | 4 | 370.418,28 669.973,841 | 215.442 |
| 4 | 370.418,28 669.973,841 | 5 | 370.423,339 669.962,076 | 12.807 |
| 5 | 370.423,339 669.962,076 | 6 | 370.488,035 669.980,261 | 67.203 |

| Punct început | X / Y | Punct sfârșit | X / Y | Lungime segment (** (m) |
|---------------|----------------------------|---------------|----------------------------|-------------------------|
| 6 | 370.488,035 669.980,261 | 7 | 370.517,67 669.988,98 | 30.891 |
| 7 | 370.517,67 669.988,98 | 8 | 370.566,232 670.003,266 | 50.62 |
| 8 | 370.566,232 670.003,266 | 9 | 370.603,062 670.014,437 | 38.487 |
| 9 | 370.603,062 670.014,437 | 10 | 370.610,252 670.016,539 | 7.491 |
| 10 | 370.610,252 670.016,539 | 1 | 370.614,676 670.017,755 | 4.588 |

** Lungimile segmentelor sunt determinate în planul de proiecție Stereo 70 și sunt rotunjite la 1 milimetru.

*** Distanța dintre puncte este formată din segmente cumulate ce sunt mai mici decât valoarea 1 milimetru.

**DATE DESPRE IMOBILUL NR. 71026**

Oficiul de Cadastru și Publicitate Imobiliară MARAMURES
Biroul de Cadastru și Publicitate Imobiliară Baia Mare

A. Partea I. Descrierea imobilului

TEREN Extravilan

Adresa: Jud. Maramures

| Nr. Crt | Nr cadastral Nr. topografic | Suprafața* (mp) | Observații / Referințe |
|---------|-----------------------------|-----------------|--|
| A1 | | 3.357 | Sector cadastral:71 Teren neimprejmit; |

B. Partea II. Proprietari și acte

| Inscrieri privitoare la dreptul de proprietate și alte drepturi reale | Referințe |
|--|-----------|
| / | |
| Act Normativ nr. 7, Lege, din 13/03/1996 emis de Parlamentul Romaniei; | |
| B1 | A1 |
| Inscrierea provizorie, drept de PROPRIETATE art.13, alin.15, dobandit prin Lege, cota actuala 1/1 1) COMUNA SĂLSIG, CIF:3627773, Proprietar neidentificat | |

C. Partea III. SARCINI .

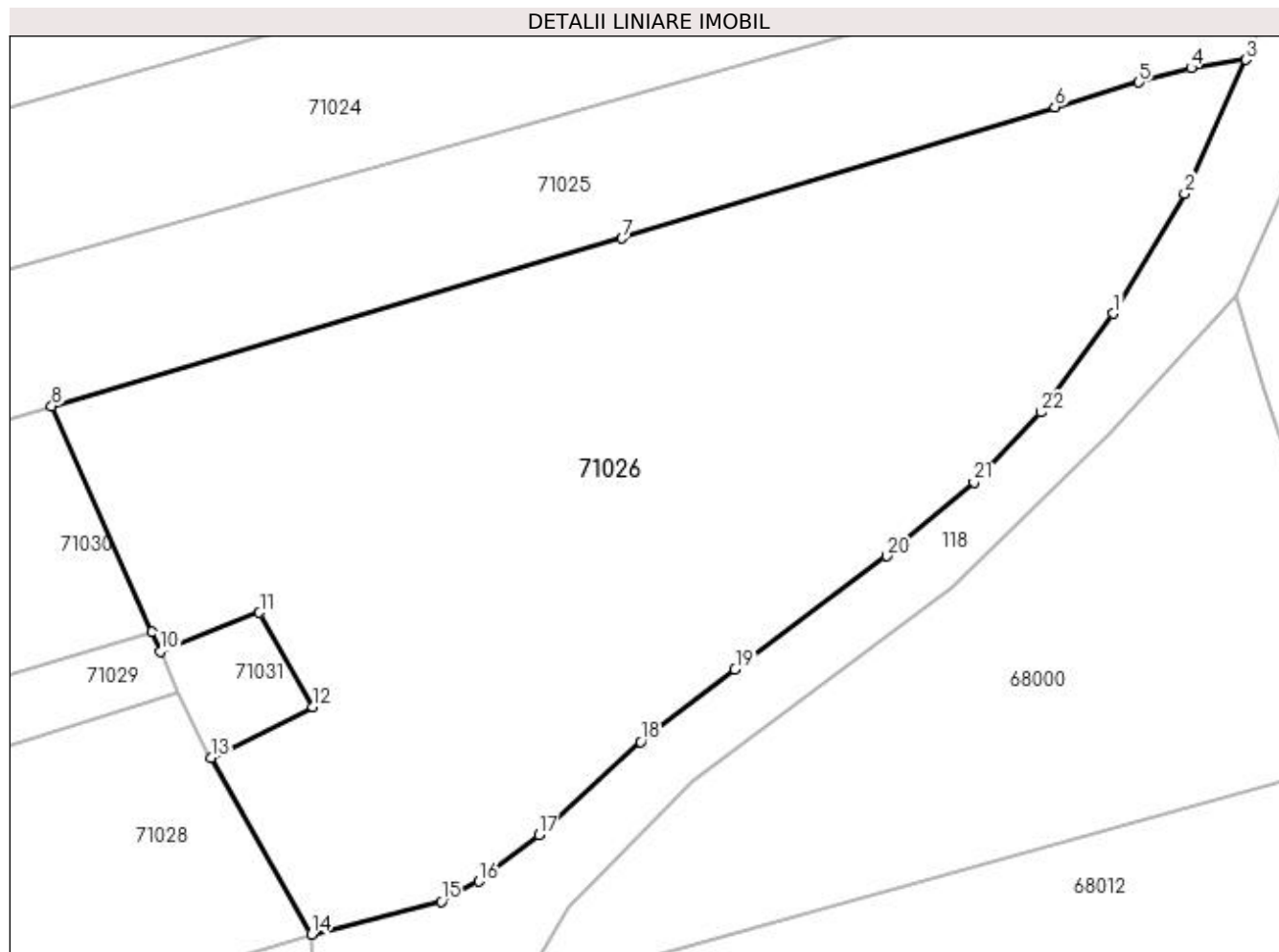
| Inscrieri privind dezmembramintele dreptului de proprietate, drepturi reale de garanție și sarcini | Referințe |
|--|-----------|
| NU SUNT | |

Anexa Nr. 1 La Partea I

Teren

| Nr cadastral | Suprafața (mp)* | Observații / Referințe |
|--------------|-----------------|------------------------|
| | 3.357 | |

* Suprafața este determinată în planul de proiecție Stereo 70.



Date referitoare la teren

| Crt | Categorie folosință | Intravilan | Suprafața (mp) | Tarla | Parcelă | Nr. topo | Observații / Referințe |
|-----|---------------------|------------|----------------|-------|---------|----------|------------------------|
| 1 | arabil | NU | 3.357 | - | - | - | |

Lungime Segmente

1) Valorile lungimilor segmentelor sunt obținute din proiecție în plan.

| Punct început | X / Y | Punct sfârșit | X / Y | Lungime segment (** (m) |
|---------------|----------------------------|---------------|----------------------------|-------------------------|
| 1 | 370.608,051 669.996,851 | 2 | 370.614,128 670.007,076 | 11.895 |
| 3 | 370.619,311 670.018,46 | 4 | 370.614,676 670.017,755 | 4.688 |
| 5 | 370.610,252 670.016,539 | 6 | 370.603,062 670.014,437 | 7.491 |
| 7 | 370.566,232 670.003,266 | 8 | 370.517,67 669.988,98 | 50.62 |
| 9 | 370.526,178 669.969,735 | 10 | 370.526,9 669.968,101 | 1.786 |

| Punct început | X / Y | Punct sfârșit | X / Y | Lungime segment (** (m) |
|---------------|----------------------------|---------------|----------------------------|-------------------------|
| 2 | 370.614,128 670.007,076 | 3 | 370.619,311 670.018,46 | 12.508 |
| 4 | 370.614,676 670.017,755 | 5 | 370.610,252 670.016,539 | 4.588 |
| 6 | 370.603,062 670.014,437 | 7 | 370.566,232 670.003,266 | 38.487 |
| 8 | 370.517,67 669.988,98 | 9 | 370.526,178 669.969,735 | 21.042 |
| 10 | 370.526,9 669.968,101 | 11 | 370.535,364 669.971,393 | 9.082 |

| Punct început | X / Y | Punct sfârșit | X / Y | Lungime segment (** (m) |
|---------------|----------------------------|---------------|----------------------------|-------------------------|
| 11 | 370.535,364 669.971,393 | 12 | 370.539,909 669.963,379 | 9.213 |
| 13 | 370.531,237 669.959,059 | 14 | 370.539,771 669.944,009 | 17.301 |
| 15 | 370.550,854 669.946,792 | 16 | 370.554,037 669.948,528 | 3.626 |
| 17 | 370.559,149 669.952,482 | 18 | 370.567,83 669.960,392 | 11.744 |
| 19 | 370.575,836 669.966,565 | 20 | 370.588,76 669.976,21 | 16.126 |
| 21 | 370.596,187 669.982,48 | 22 | 370.601,878 669.988,46 | 8.255 |

| Punct început | X / Y | Punct sfârșit | X / Y | Lungime segment (** (m) |
|---------------|----------------------------|---------------|----------------------------|-------------------------|
| 12 | 370.539,909 669.963,379 | 13 | 370.531,237 669.959,059 | 9.688 |
| 14 | 370.539,771 669.944,009 | 15 | 370.550,854 669.946,792 | 11.427 |
| 16 | 370.554,037 669.948,528 | 17 | 370.559,149 669.952,482 | 6.463 |
| 18 | 370.567,83 669.960,392 | 19 | 370.575,836 669.966,565 | 10.109 |
| 20 | 370.588,76 669.976,21 | 21 | 370.596,187 669.982,48 | 9.72 |
| 22 | 370.601,878 669.988,46 | 1 | 370.608,051 669.996,851 | 10.417 |

** Lungimile segmentelor sunt determinate în planul de proiecție Stereo 70 și sunt rotunjite la 1 milimetru.

*** Distanța dintre puncte este formată din segmente cumulate ce sunt mai mici decât valoarea 1 milimetru.

**DATE DESPRE IMOBILUL NR. 71027**

Oficiul de Cadastru și Publicitate Imobiliară MARAMURES
Biroul de Cadastru și Publicitate Imobiliară Baia Mare

A. Partea I. Descrierea imobilului

TEREN Extravilan

Nr. cadastral vechi:51379

Adresa: Jud. Maramures

| Nr. Crt | Nr cadastral Nr. topografic | Suprafața* (mp) | Observații / Referințe |
|---------|-----------------------------|-----------------|---------------------------------------|
| A1 | 51379 | 2.100 | Sector cadastral:71 Teren imprejmuit; |

B. Partea II. Proprietari și acte

| Inscrieri privitoare la dreptul de proprietate și alte drepturi reale | | Referințe |
|--|---|-----------|
| 44624 / 15/07/2022 | | |
| Act Administrativ nr. 520/81, Titlu de Proprietate, din 14/11/2002 emis de Comisia Judeteana Maramures (act administrativ nr Documentatia cadastrala vizata sub nr. 44624 din 15.07.2022, emis de OCPI Maramures); | | |
| B1 | Intabulare, drept de PROPRIETATEcu titlu de drept aplicarea legii nr. 18/1991, dobandit prin Reconstituire, cota actuala 1/1, cota initiala 1/1 1) ROMAN FLOARE DEFUNCT:Da <i>OBSERVATII: Pozitie transcrisa din CF nr. 51379, in rangul incheierii nr. 44624/15.07.2022</i> | A1 |
| / | | |
| Act Administrativ nr. 2481, din 06/07/2023 emis de Primaria Comunei Salsig (Adeverinta); | | |
| B2 | Se notează posesia faptică asupra cotei de 1/1, in favoarea lui 1) LUCĂCEL DENIS MARIAN | A1 |

C. Partea III. SARCINI .

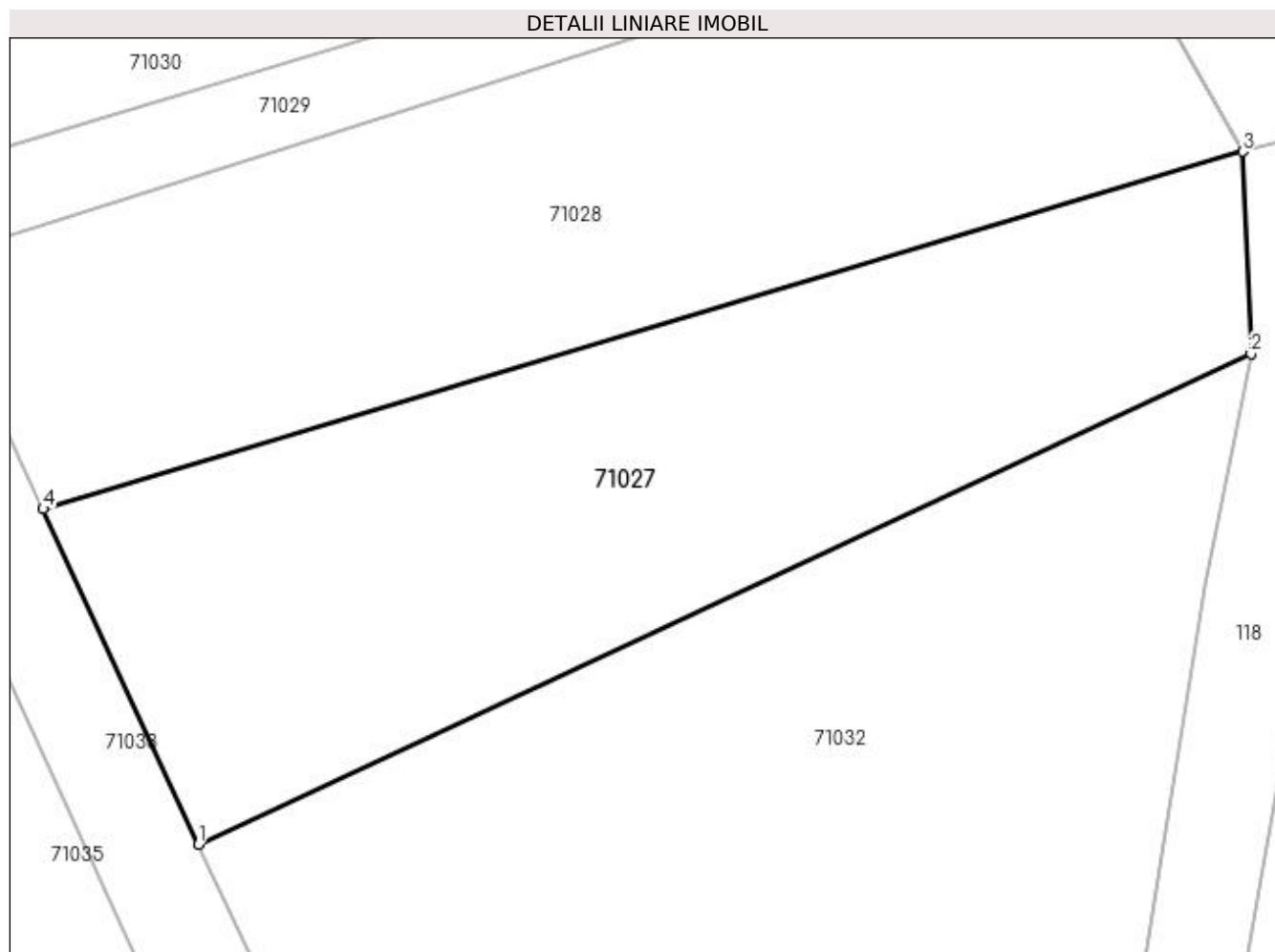
| Inscrieri privind dezmembramintele dreptului de proprietate, drepturi reale de garanție și sarcini | Referințe |
|--|-----------|
| NU SUNT | |

Anexa Nr. 1 La Partea I

Teren

| Nr cadastral | Suprafața (mp)* | Observații / Referințe |
|--------------|-----------------|------------------------|
| 51379 | 2.100 | |

* Suprafața este determinată în planul de proiecție Stereo 70.



Date referitoare la teren

| Crt | Categorie folosință | Intravilan | Suprafața (mp) | Tarla | Parcelă | Nr. topo | Observații / Referințe |
|-----|---------------------|------------|----------------|----------|---------|----------|------------------------|
| 1 | faneata | NU | 2.100 | Unghiură | - | - | |

Lungime Segmente

1) Valorile lungimilor segmentelor sunt obținute din proiecție în plan.

| Punct început | X / Y | Punct sfârșit | X / Y | Lungime segment (** (m) |
|---------------|----------------------------|---------------|----------------------------|-------------------------|
| 1 | 370.457,335 669.889,369 | 2 | 370.540,407 669.928,032 | 91.629 |
| 2 | 370.540,407 669.928,032 | 3 | 370.539,738 669.944,001 | 15.983 |
| 3 | 370.539,738 669.944,001 | 4 | 370.445,104 669.915,812 | 98.743 |
| 4 | 370.445,104 669.915,812 | 1 | 370.457,335 669.889,369 | 29.135 |

**** Lungimile segmentelor sunt determinate în planul de proiecție Stereo 70 și sunt rotunjite la 1 milimetru.**

***** Distanța dintre puncte este formată din segmente cumulate ce sunt mai mici decât valoarea 1 milimetru.**

**DATE DESPRE IMOBILUL NR. 71028**

Oficiul de Cadastru și Publicitate Imobiliară MARAMURES
Biroul de Cadastru și Publicitate Imobiliară Baia Mare

A. Partea I. Descrierea imobilului

TEREN Extravilan

Adresa: Jud. Maramures

| Nr. Crt | Nr cadastral Nr. topografic | Suprafața* (mp) | Observații / Referințe |
|---------|-----------------------------|-----------------|---|
| A1 | | 2.173 | Sector cadastral:71 Teren neimprejmuit; |

B. Partea II. Proprietari și acte

| Inscrieri privitoare la dreptul de proprietate și alte drepturi reale | Referințe |
|--|--|
| / | |
| Act Administrativ nr. 60379/44, Titlu de proprietate, din 08/10/1997 emis de CJPSDPAT MARAMURES; | |
| B1 | Intabulare, drept de PROPRIETATEcu titlu de reconstituire a dreptului de proprietate in baza legii 18/1991, dobandit prin Lege, cota actuala 1/1 1) TOHĂTAN RUJA, Lipsa CNP |
| Act Administrativ nr. 2832, din 18/07/2023 emis de Primaria Comunei Salsig (Adeverinta); | |
| B2 | Se notează posesia faptică asupra cotei de 1/1, in favoarea lui 1) STOICA CLAUDIA GINA |

C. Partea III. SARCINI .

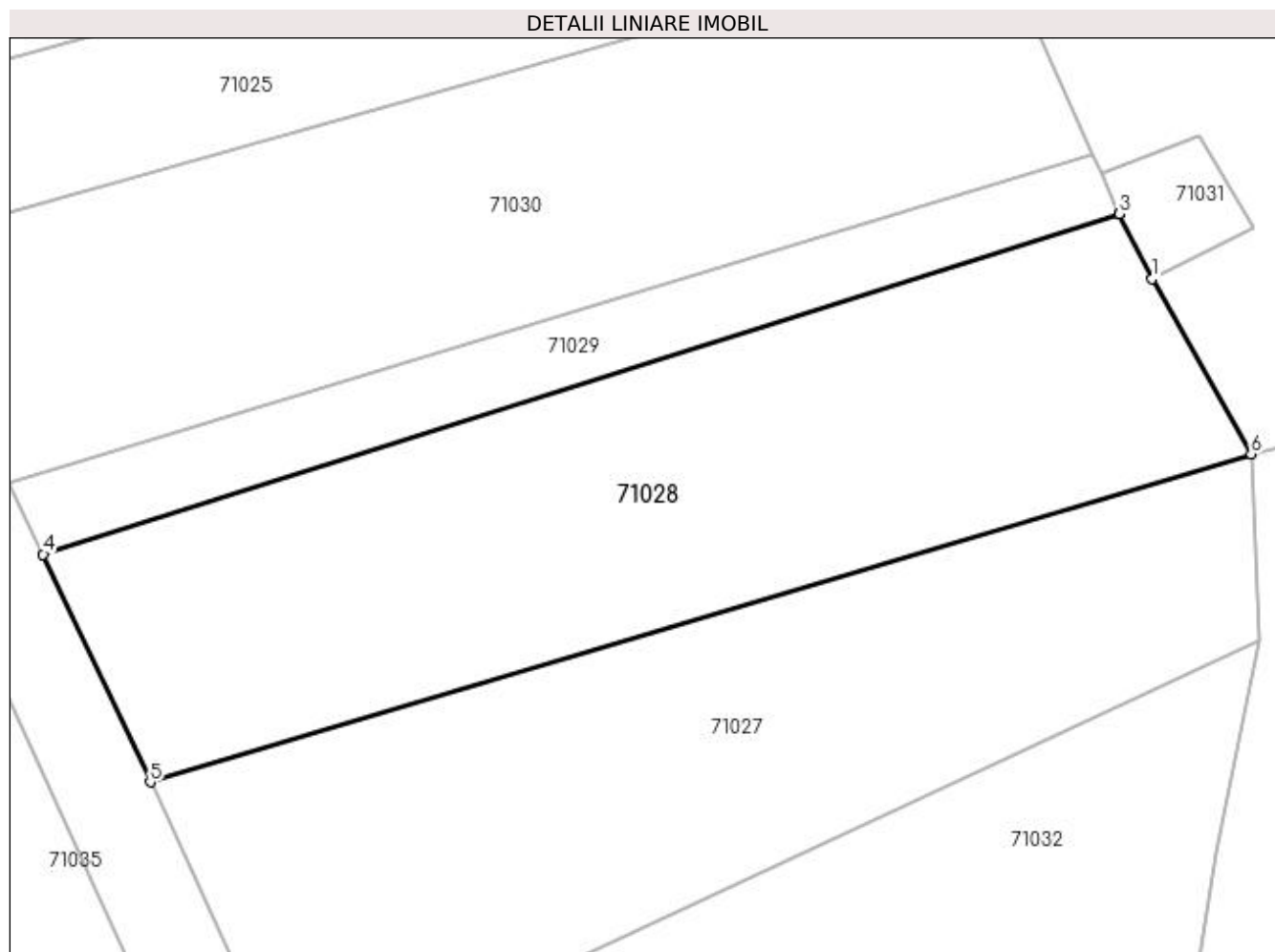
| Inscrieri privind dezmembramintele dreptului de proprietate, drepturi reale de garanție și sarcini | Referințe |
|--|-----------|
| NU SUNT | |

Anexa Nr. 1 La Partea I

Teren

| | | |
|--------------|-----------------|------------------------|
| Nr cadastral | Suprafața (mp)* | Observații / Referințe |
| | 2.173 | |

* Suprafața este determinată în planul de proiecție Stereo 70.



Date referitoare la teren

| Crt | Categorie folosință | Intra vilan | Suprafața (mp) | Tarla | Parcelă | Nr. topo | Observații / Referințe |
|-----|---------------------|-------------|----------------|----------|---------|----------|------------------------|
| 1 | arabil | NU | 2.173 | Unghiură | - | - | |

Lungime Segmente

1) Valorile lungimilor segmentelor sunt obținute din proiecție în plan.

| Punct început | X / Y | Punct sfârșit | X / Y | Lungime segment (** (m) |
|---------------|----------------------------|---------------|----------------------------|-------------------------|
| 1 | 370.531,195 669.959,039 | 2 | 370.528,434 669.964,631 | 6.236 |
| 2 | 370.528,434 669.964,631 | 3 | 370.528,429 669.964,644 | 0.014 |
| 3 | 370.528,429 669.964,644 | 4 | 370.435,898 669.935,38 | 97.048 |
| 4 | 370.435,898 669.935,38 | 5 | 370.445,104 669.915,812 | 21.625 |
| 5 | 370.445,104 669.915,812 | 6 | 370.539,738 669.944,001 | 98.743 |

| Punct început | X / Y | Punct sfârșit | X / Y | Lungime segment (** (m) |
|---------------|----------------------------|---------------|----------------------------|-------------------------|
| 6 | 370.539,738 669.944,001 | 1 | 370.531,195 669.959,039 | 17.295 |

** Lungimile segmentelor sunt determinate în planul de proiecție Stereo 70 și sunt rotunjite la 1 milimetru.

*** Distanța dintre puncte este formată din segmente cumulate ce sunt mai mici decât valoarea 1 milimetru.

**DATE DESPRE IMOBILUL NR. 71029**

Oficiul de Cadastru și Publicitate Imobiliară MARAMURES
Biroul de Cadastru și Publicitate Imobiliară Baia Mare

A. Partea I. Descrierea imobilului

TEREN Extravilan

Adresa: Jud. Maramures

| Nr. Crt | Nr cadastral Nr. topografic | Suprafața* (mp) | Observații / Referințe |
|---------|-----------------------------|-----------------|---|
| A1 | | 599 | Sector cadastral:71 Teren neimprejmuit; |

B. Partea II. Proprietari și acte

| Inscrieri privitoare la dreptul de proprietate și alte drepturi reale | Referințe |
|--|-----------|
| / | |
| Act Normativ nr. 7, Lege, din 13/03/1996 emis de Parlamentul Romaniei; | |
| B1 | A1 |
| Intabulare, drept de PROPRIETATE art.13, alin.14, dobandit prin Lege, cota actuala 1/1 1) COMUNA SĂLSIG, CIF:3627773, rezerva comisiei locale de fond funciar | |

C. Partea III. SARCINI .

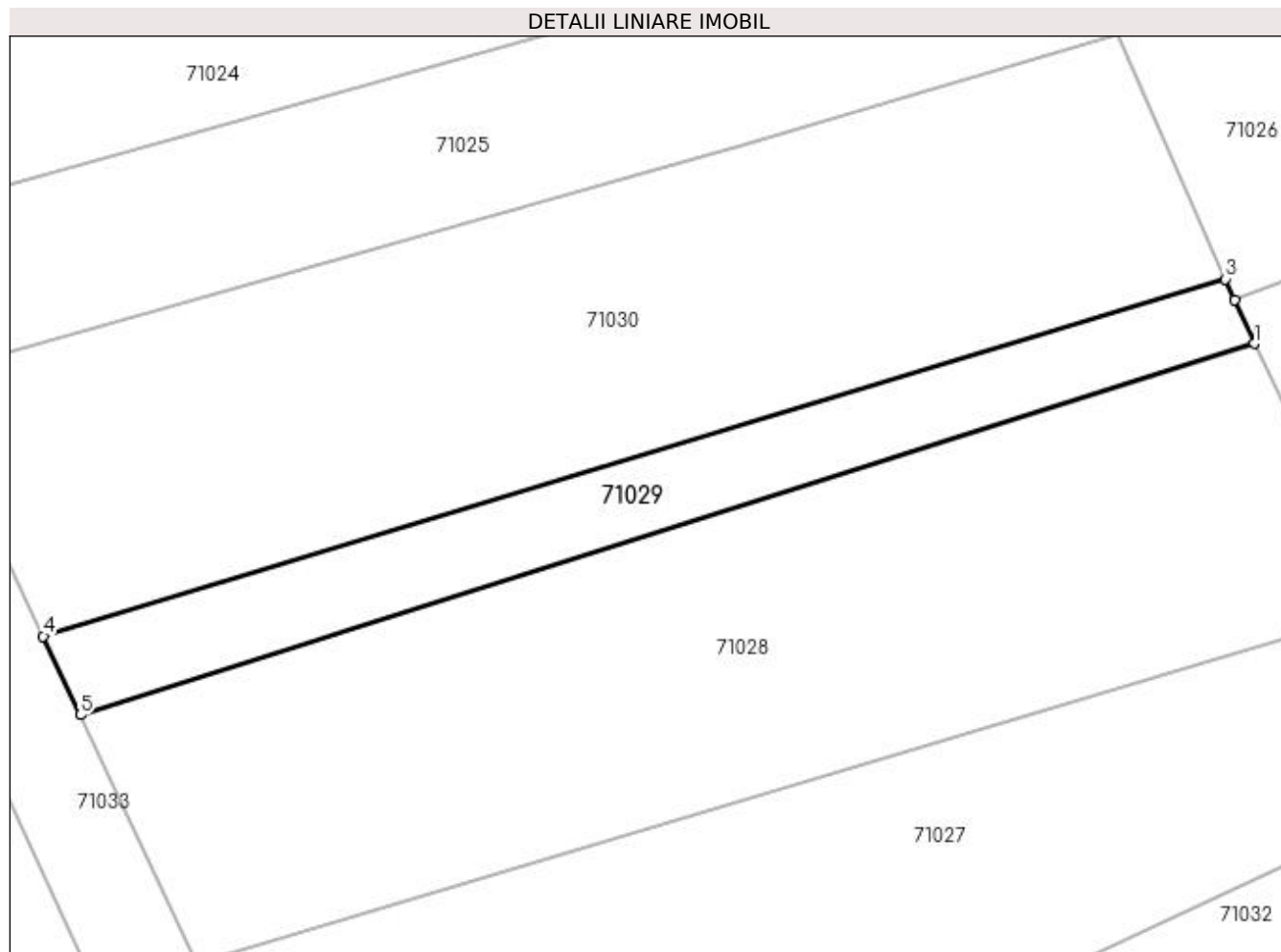
| Inscrieri privind dezmembramintele dreptului de proprietate, drepturi reale de garanție și sarcini | Referințe |
|--|-----------|
| NU SUNT | |

Anexa Nr. 1 La Partea I

Teren

| Nr cadastral | Suprafața (mp)* | Observații / Referințe |
|--------------|-----------------|------------------------|
| | 599 | |

* Suprafața este determinată în planul de proiecție Stereo 70.



Date referitoare la teren

| Crt | Categorie folosință | Intra vilan | Suprafața (mp) | Tarla | Parcelă | Nr. topo | Observații / Referințe |
|-----|---------------------|-------------|----------------|-------|---------|----------|------------------------|
| 1 | arabil | NU | 599 | - | - | - | |

Lungime Segmente

1) Valorile lungimilor segmentelor sunt obținute din proiecție în plan.

| Punct început | X / Y | Punct sfârșit | X / Y | Lungime segment (** (m) |
|---------------|----------------------------|---------------|----------------------------|-------------------------|
| 1 | 370.528,429 669.964,644 | 2 | 370.526,9 669.968,101 | 3.78 |
| 2 | 370.526,9 669.968,101 | 3 | 370.526,178 669.969,735 | 1.786 |
| 3 | 370.526,178 669.969,735 | 4 | 370.432,978 669.941,587 | 97.358 |
| 4 | 370.432,978 669.941,587 | 5 | 370.435,898 669.935,38 | 6.86 |
| 5 | 370.435,898 669.935,38 | 1 | 370.528,429 669.964,644 | 97.048 |

**** Lungimile segmentelor sunt determinate în planul de proiecție Stereo 70 și sunt rotunjite la 1 milimetru.**

***** Distanța dintre puncte este formată din segmente cumulate ce sunt mai mici decât valoarea 1 milimetru.**

**DATE DESPRE IMOBILUL NR. 71030**

Oficiul de Cadastru și Publicitate Imobiliară MARAMURES
Biroul de Cadastru și Publicitate Imobiliară Baia Mare

A. Partea I. Descrierea imobilului

TEREN Extravilan

Adresa: Jud. Maramures

| Nr. Crt | Nr cadastral Nr. topografic | Suprafața* (mp) | Observații / Referințe |
|---------|-----------------------------|-----------------|---|
| A1 | | 2.100 | Sector cadastral:71 Teren neimprejmuit; |

B. Partea II. Proprietari și acte

| Inscrieri privitoare la dreptul de proprietate și alte drepturi reale | Referințe |
|--|--|
| / | |
| Act Administrativ nr. 520/64, Titlu de proprietate, din 11/11/2002 emis de CJPSDPAT MARAMURES; | |
| B1 | Intabulare, drept de PROPRIETATEcu titlu de reconstituire a dreptului de proprietate in baza legii 18/1991, dobandit prin Lege, cota actuala 1/1 1) ȘOFRON MARIA, Lipsa CNP |
| Act Administrativ nr. 2314, din 29/06/2023 emis de Primaria Comunei Salsig (Adeverinta); | |
| B2 | Se notează posesia faptică asupra cotei de 1/1, in favoarea lui 1) ȘOFRON VASILE |

C. Partea III. SARCINI .

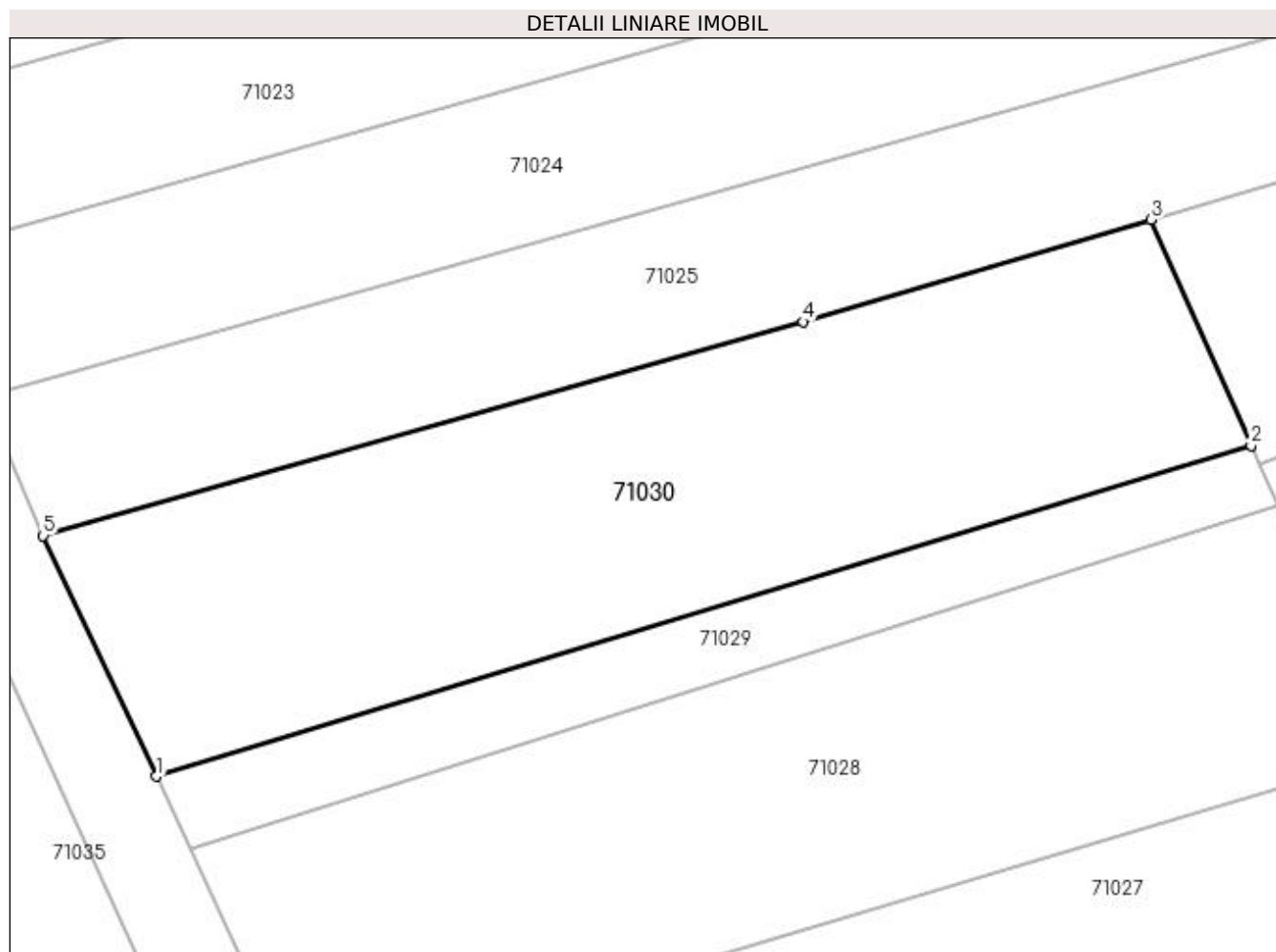
| Inscrieri privind dezmembramintele dreptului de proprietate, drepturi reale de garanție și sarcini | Referințe |
|--|-----------|
| NU SUNT | |

Anexa Nr. 1 La Partea I

Teren

| | | |
|--------------|-----------------|------------------------|
| Nr cadastral | Suprafața (mp)* | Observații / Referințe |
| | 2.100 | |

* Suprafața este determinată în planul de proiecție Stereo 70.



Date referitoare la teren

| Crt | Categorie folosință | Intra vilan | Suprafața (mp) | Tarla | Parcelă | Nr. topo | Observații / Referințe |
|-----|---------------------|-------------|----------------|---------|---------|----------|------------------------|
| 1 | arabil | NU | 2.100 | Cioncaș | - | - | |

Lungime Segmente

1) Valorile lungimilor segmentelor sunt obținute din proiecție în plan.

| Punct început | X / Y | Punct sfârșit | X / Y | Lungime segment (** (m) |
|---------------|----------------------------|---------------|----------------------------|-------------------------|
| 1 | 370.432,978 669.941,587 | 2 | 370.526,178 669.969,735 | 97.358 |
| 2 | 370.526,178 669.969,735 | 3 | 370.517,67 669.988,98 | 21.042 |
| 3 | 370.517,67 669.988,98 | 4 | 370.488,035 669.980,261 | 30.891 |
| 4 | 370.488,035 669.980,261 | 5 | 370.423,339 669.962,076 | 67.203 |
| 5 | 370.423,339 669.962,076 | 1 | 370.432,978 669.941,587 | 22.643 |

**** Lungimile segmentelor sunt determinate în planul de proiecție Stereo 70 și sunt rotunjite la 1 milimetru.**

***** Distanța dintre puncte este formată din segmente cumulate ce sunt mai mici decât valoarea 1 milimetru.**

**DATE DESPRE IMOBILUL NR. 71031**

Oficiul de Cadastru și Publicitate Imobiliară MARAMURES
Biroul de Cadastru și Publicitate Imobiliară Baia Mare

A. Partea I. Descrierea imobilului

TEREN Extravilan

Adresa: Jud. Maramures

| Nr. Crt | Nr cadastral Nr. topografic | Suprafața* (mp) | Observații / Referințe |
|---------|-----------------------------|-----------------|---|
| A1 | | 91 | Sector cadastral:71 Teren neimprejmuit; |

B. Partea II. Proprietari și acte

| Inscrieri privitoare la dreptul de proprietate și alte drepturi reale | Referințe |
|--|-----------|
| / | |
| Act Normativ nr. 7, Lege, din 13/03/1996 emis de Parlamentul Romaniei; | |
| B1 | A1 |
| Inscrierea provizorie, drept de PROPRIETATE art.13, alin.15, dobandit prin Lege, cota actuala 1/1 1) COMUNA SĂLSIG, CIF:3627773, Proprietar neidentificat | |

C. Partea III. SARCINI .

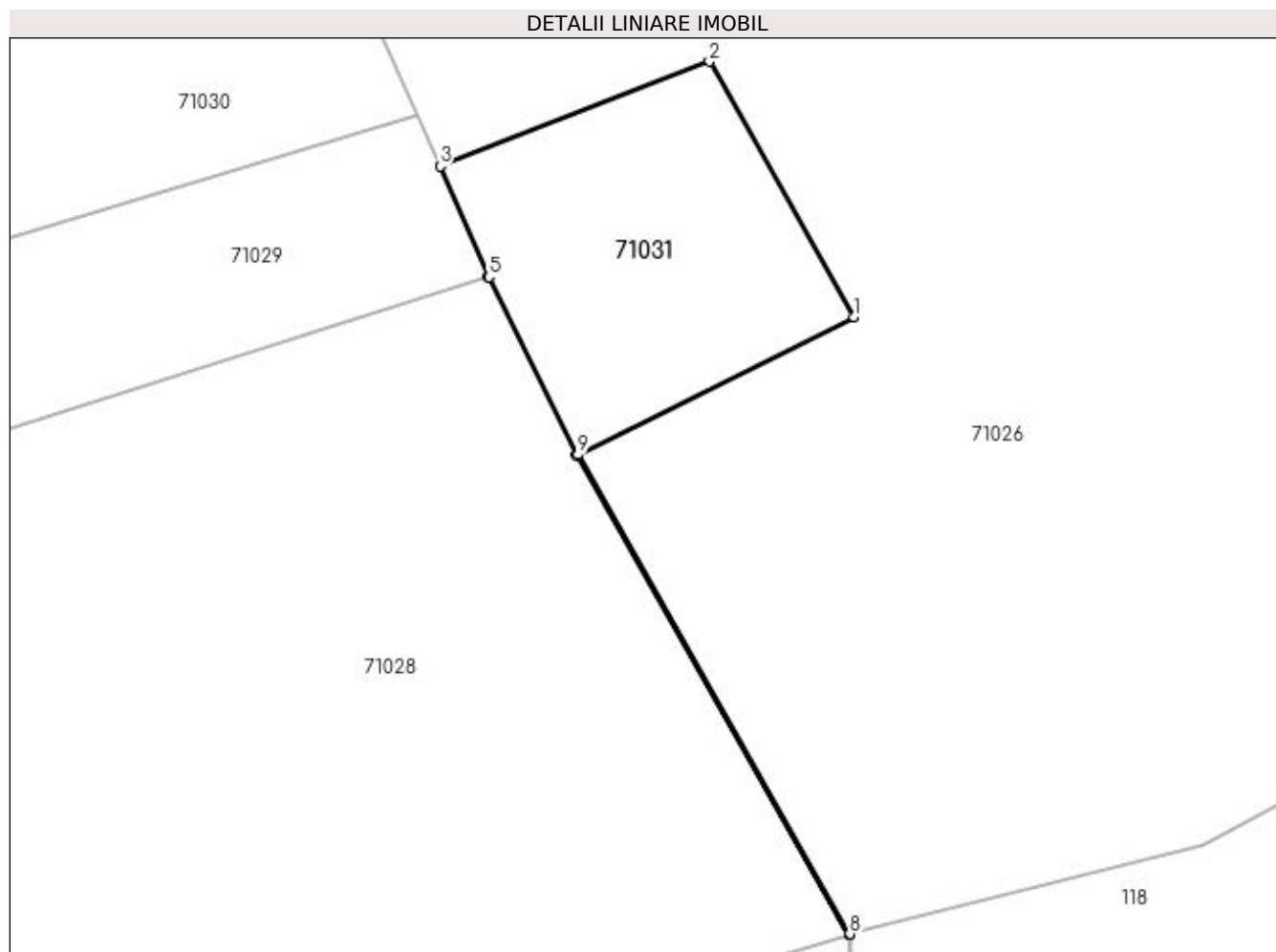
| Inscrieri privind dezmembramintele dreptului de proprietate, drepturi reale de garanție și sarcini | Referințe |
|--|-----------|
| NU SUNT | |

Anexa Nr. 1 La Partea I

Teren

| Nr cadastral | Suprafața (mp)* | Observații / Referințe |
|--------------|-----------------|------------------------|
| | 91 | |

* Suprafața este determinată în planul de proiecție Stereo 70.



Date referitoare la teren

| Crt | Categorie folosință | Intra vilan | Suprafața (mp) | Tarla | Parcelă | Nr. topo | Observații / Referințe |
|-----|---------------------|-------------|----------------|-------|---------|----------|------------------------|
| 1 | faneata | NU | 91 | - | - | - | |

Lungime Segmente

1) Valorile lungimilor segmentelor sunt obținute din proiecție în plan.

| Punct început | X / Y | Punct sfârșit | X / Y | Lungime segment (** (m) |
|---------------|----------------------------|---------------|----------------------------|-------------------------|
| 1 | 370.539,909 669.963,379 | 2 | 370.535,364 669.971,393 | 9.213 |
| 2 | 370.535,364 669.971,393 | 3 | 370.526,9 669.968,101 | 9.082 |
| 3 | 370.526,9 669.968,101 | 4 | 370.528,429 669.964,644 | 3.78 |
| 4 | 370.528,429 669.964,644 | 5 | 370.528,434 669.964,631 | 0.014 |
| 5 | 370.528,434 669.964,631 | 6 | 370.531,195 669.959,039 | 6.236 |

| Punct început | X / Y | Punct sfârșit | X / Y | Lungime segment (** (m) |
|---------------|----------------------------|---------------|----------------------------|-------------------------|
| 6 | 370.531,195 669.959,039 | 7 | 370.539,738 669.944,001 | 17.295 |
| 7 | 370.539,738 669.944,001 | 8 | 370.539,771 669.944,009 | 0.034 |
| 8 | 370.539,771 669.944,009 | 9 | 370.531,237 669.959,059 | 17.301 |
| 9 | 370.531,237 669.959,059 | 1 | 370.539,909 669.963,379 | 9.688 |

** Lungimile segmentelor sunt determinate în planul de proiecție Stereo 70 și sunt rotunjite la 1 milimetru.

*** Distanța dintre puncte este formată din segmente cumulate ce sunt mai mici decât valoarea 1 milimetru.

**DATE DESPRE IMOBILUL NR. 71032**

Oficiul de Cadastru și Publicitate Imobiliară MARAMURES
Biroul de Cadastru și Publicitate Imobiliară Baia Mare

A. Partea I. Descrierea imobilului

TEREN Extravilan

Adresa: Jud. Maramures

| Nr. Crt | Nr cadastral Nr. topografic | Suprafața* (mp) | Observații / Referințe |
|---------|-----------------------------|-----------------|---|
| A1 | | 6.237 | Sector cadastral:71 Teren neimprejmuit; |

B. Partea II. Proprietari și acte

| Inscrieri privitoare la dreptul de proprietate și alte drepturi reale | Referințe |
|--|-----------|
| / | |
| Act Normativ nr. 7, Lege, din 13/03/1996 emis de Parlamentul Romaniei; | |
| B1 | A1 |
| Inscrierea provizorie, drept de PROPRIETATE art.13, alin.15, dobandit prin Lege, cota actuala 1/1 1) COMUNA SĂLSIG, CIF:3627773, Proprietar neidentificat | |

C. Partea III. SARCINI .

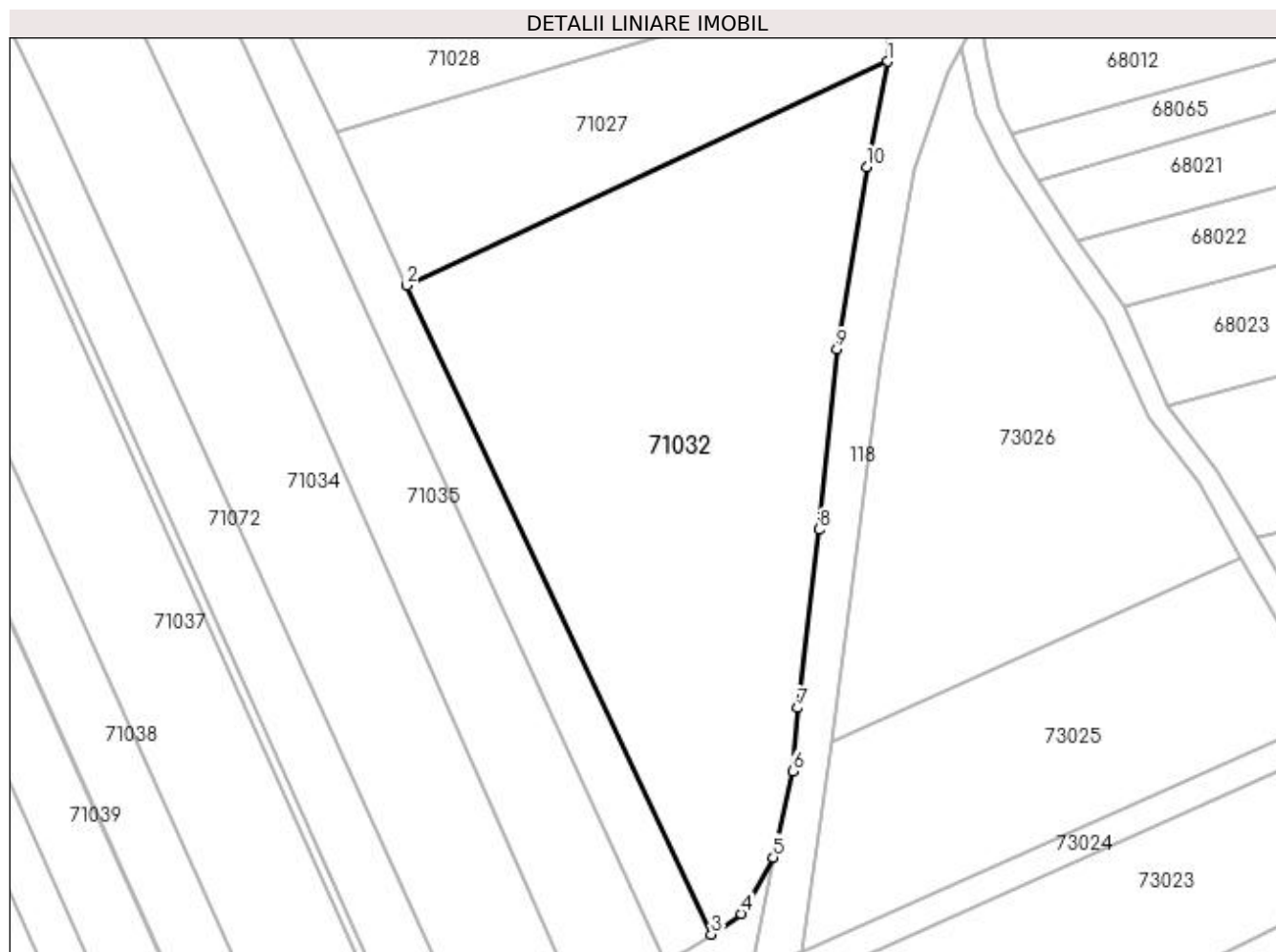
| Inscrieri privind dezmembramintele dreptului de proprietate, drepturi reale de garanție și sarcini | Referințe |
|--|-----------|
| NU SUNT | |

Anexa Nr. 1 La Partea I

Teren

| Nr cadastral | Suprafața (mp)* | Observații / Referințe |
|--------------|-----------------|------------------------|
| | 6.237 | |

* Suprafața este determinată în planul de proiecție Stereo 70.



Date referitoare la teren

| Crt | Categorie folosință | Intravilan | Suprafața (mp) | Tarla | Parcelă | Nr. topo | Observații / Referințe |
|-----|---------------------|------------|----------------|-------|---------|----------|------------------------|
| 1 | arabil | NU | 6.237 | - | - | - | |

Lungime Segmente

1) Valorile lungimilor segmentelor sunt obținute din proiecție în plan.

| Punct început | X / Y | Punct sfârșit | X / Y | Lungime segment (** (m) |
|---------------|----------------------------|---------------|----------------------------|-------------------------|
| 1 | 370.540,407 669.928,032 | 2 | 370.457,335 669.889,369 | 91.629 |
| 2 | 370.457,335 669.889,369 | 3 | 370.509,949 669.777,28 | 123.823 |
| 3 | 370.509,949 669.777,28 | 4 | 370.515,143 669.780,868 | 6.313 |
| 4 | 370.515,143 669.780,868 | 5 | 370.520,649 669.790,581 | 11.165 |
| 5 | 370.520,649 669.790,581 | 6 | 370.523,985 669.805,44 | 15.229 |

| Punct început | X / Y | Punct sfârșit | X / Y | Lungime segment (** (m) |
|---------------|----------------------------|---------------|----------------------------|-------------------------|
| 6 | 370.523,985 669.805,44 | 7 | 370.524,894 669.816,387 | 10.985 |
| 7 | 370.524,894 669.816,387 | 8 | 370.528,533 669.847,196 | 31.023 |
| 8 | 370.528,533 669.847,196 | 9 | 370.531,687 669.878,37 | 31.333 |
| 9 | 370.531,687 669.878,37 | 10 | 370.536,781 669.909,786 | 31.826 |
| 10 | 370.536,781 669.909,786 | 1 | 370.540,407 669.928,032 | 18.603 |

** Lungimile segmentelor sunt determinate în planul de proiecție Stereo 70 și sunt rotunjite la 1 milimetru.

*** Distanța dintre puncte este formată din segmente cumulate ce sunt mai mici decât valoarea 1 milimetru.

**DATE DESPRE IMOBILUL NR. 71033**

Oficiul de Cadastru și Publicitate Imobiliară MARAMURES
Biroul de Cadastru și Publicitate Imobiliară Baia Mare

A. Partea I. Descrierea imobilului

TEREN Extravilan

Adresa: Jud. Maramures

| Nr. Crt | Nr cadastral Nr. topografic | Suprafața* (mp) | Observații / Referințe |
|---------|-----------------------------|-----------------|---|
| A1 | | 2.900 | Sector cadastral:71 Teren neimprejmuit; |

B. Partea II. Proprietari și acte

| Inscrieri privitoare la dreptul de proprietate și alte drepturi reale | Referințe |
|---|-----------|
| / | |
| Act Administrativ nr. 40483/71, Titlu de proprietate, din 06/04/1994 emis de CJPSDPAT MARAMURES; | |
| B1 | A1 |
| Intabulare, drept de PROPRIETATEcu titlu de reconstituire a dreptului de proprietate in baza legii 18/1991, dobandit prin Lege, cota actuala 1/1 1) DULF IOAN , LIPSA CNP | |
| Act Administrativ nr. 2577, din 10/07/2023 emis de Primaria Comunei Salsig (Adeverinta); | |
| B2 | A1 |
| Se notează posesia faptică asupra cotei de 1/1, in favoarea lui 1) DULF NECHITA-EUGEN | |

C. Partea III. SARCINI .

| Inscrieri privind dezmembramintele dreptului de proprietate, drepturi reale de garanție și sarcini | Referințe |
|--|-----------|
| NU SUNT | |

| Punct început | X / Y | Punct sfârșit | X / Y | Lungime segment (** (m) |
|---------------|----------------------------|---------------|----------------------------|-------------------------|
| 6 | 370.418,28 669.973,841 | 7 | 370.413,041 669.986,025 | 13.263 |
| 7 | 370.413,041 669.986,025 | 8 | 370.407,768 669.998,286 | 13.347 |
| 8 | 370.407,768 669.998,286 | 9 | 370.402,572 670.010,371 | 13.155 |
| 9 | 370.402,572 670.010,371 | 10 | 370.400,603 670.014,95 | 4.984 |
| 10 | 370.400,603 670.014,95 | 11 | 370.395,147 670.027,638 | 13.811 |
| 11 | 370.395,147 670.027,638 | 12 | 370.390,064 670.039,459 | 12.868 |
| 12 | 370.390,064 670.039,459 | 13 | 370.377,716 670.068,175 | 31.258 |
| 13 | 370.377,716 670.068,175 | 14 | 370.373,195 670.078,994 | 11.726 |
| 14 | 370.373,195 670.078,994 | 15 | 370.363,798 670.075,584 | 9.997 |
| 15 | 370.363,798 670.075,584 | 16 | 370.362,761 670.075,38 | 1.057 |
| 16 | 370.362,761 670.075,38 | 17 | 370.502,091 669.772,572 | 333.325 |
| 17 | 370.502,091 669.772,572 | 18 | 370.505,899 669.774,484 | 4.261 |
| 18 | 370.505,899 669.774,484 | 19 | 370.509,949 669.777,28 | 4.921 |
| 19 | 370.509,949 669.777,28 | 1 | 370.457,335 669.889,369 | 123.823 |

** Lungimile segmentelor sunt determinate în planul de proiecție Stereo 70 și sunt rotunjite la 1 milimetru.

*** Distanța dintre puncte este formată din segmente cumulate ce sunt mai mici decât valoarea 1 milimetru.

**DATE DESPRE IMOBILUL NR. 71034**

Oficiul de Cadastru și Publicitate Imobiliară MARAMURES
Biroul de Cadastru și Publicitate Imobiliară Baia Mare

A. Partea I. Descrierea imobilului

TEREN Extravilan

Adresa: Jud. Maramures

| Nr. Crt | Nr cadastral Nr. topografic | Suprafața* (mp) | Observații / Referințe |
|---------|-----------------------------|------------------------------------|---|
| A1 | | Din acte: 7.200 Masurata: 6.924 | Sector cadastral:71 Teren neimprejmuit; |

B. Partea II. Proprietari și acte

| Inscrieri privitoare la dreptul de proprietate și alte drepturi reale | | Referințe |
|--|---|-----------|
| / | | |
| Act Administrativ nr. 40483/63, Titlu de proprietate, din 06/04/1994 emis de CJPSDPAT MARAMURES; | | |
| B1 | Intabulare, drept de PROPRIETATEcu titlu de reconstituire a dreptului de proprietate in baza legii 18/1991, dobandit prin Lege, cota actuala 1/1 1) CHIȘ MARIA | A1 |

C. Partea III. SARCINI .

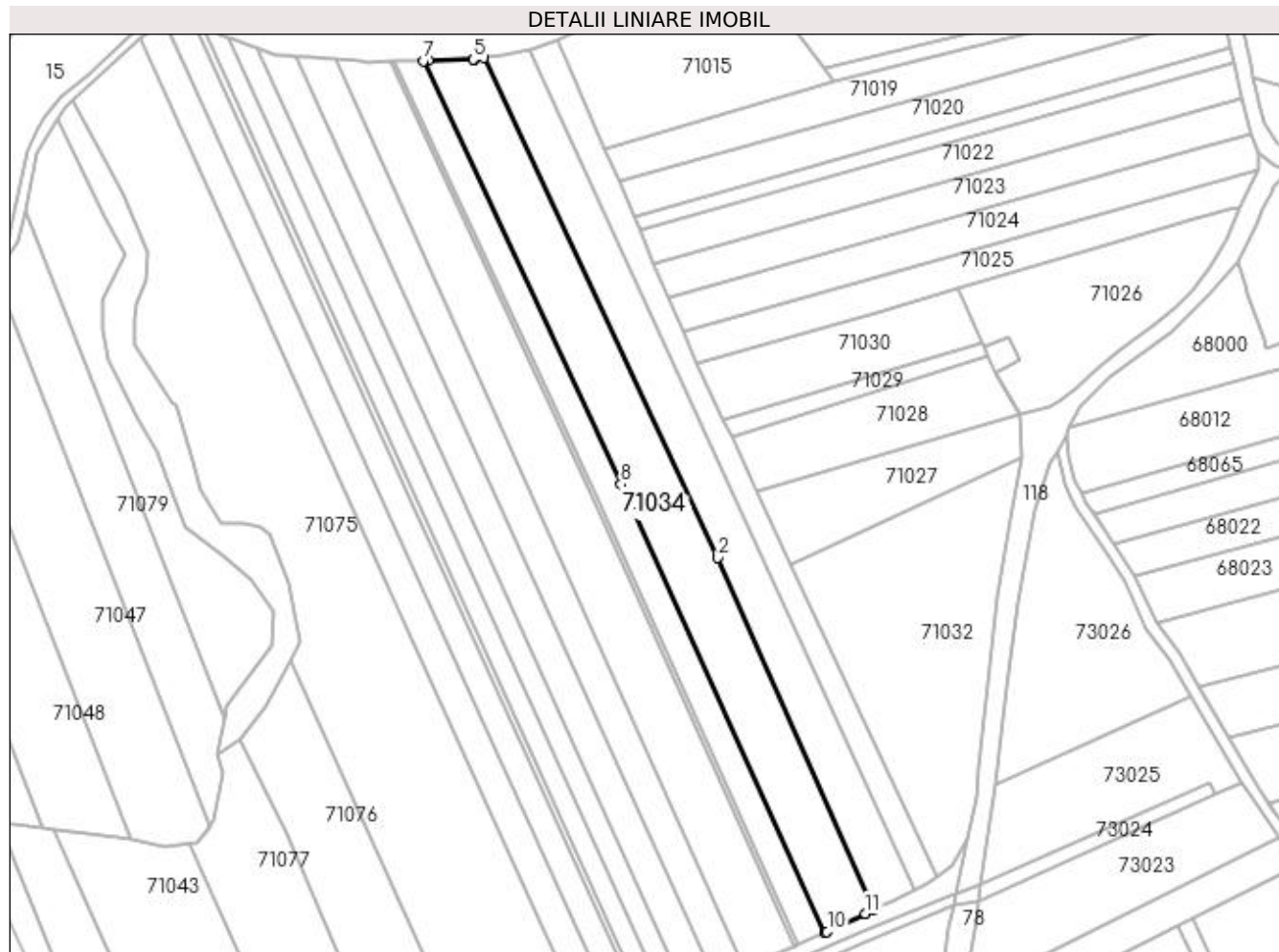
| Inscrieri privind dezmembramintele dreptului de proprietate, drepturi reale de garanție și sarcini | Referințe |
|--|-----------|
| NU SUNT | |

Anexa Nr. 1 La Partea I

Teren

| | | |
|--------------|------------------------------------|------------------------|
| Nr cadastral | Suprafața (mp)* | Observații / Referințe |
| | Din acte: 7.200 Masurata: 6.924 | |

* Suprafața este determinată în planul de proiecție Stereo 70.



Date referitoare la teren

| Crt | Categorie folosință | Intra vilan | Suprafața (mp) | Tarla | Parcelă | Nr. topo | Observații / Referințe |
|-----|---------------------|-------------|----------------|-------|---------|----------|------------------------|
| 1 | arabil | NU | 6.924 | Loza | - | - | |

Lungime Segmente

1) Valorile lungimilor segmentelor sunt obținute din proiecție în plan.

| Punct început | X / Y | Punct sfârșit | X / Y | Lungime segment (** (m) |
|---------------|----------------------------|---------------|----------------------------|-------------------------|
| 1 | 370.487,134 669.765,287 | 2 | 370.430,946 669.892,119 | 138.721 |
| 2 | 370.430,946 669.892,119 | 3 | 370.346,394 670.072,296 | 199.03 |
| 3 | 370.346,394 670.072,296 | 4 | 370.343,166 670.071,724 | 3.278 |
| 4 | 370.343,166 670.071,724 | 5 | 370.342,733 670.071,712 | 0.433 |
| 5 | 370.342,733 670.071,712 | 6 | 370.326,507 670.071,238 | 16.233 |

| Punct început | X / Y | Punct sfârșit | X / Y | Lungime segment (** (m) |
|---------------|----------------------------|---------------|----------------------------|-------------------------|
| 6 | 370.326,507 670.071,238 | 7 | 370.324,668 670.071,198 | 1.839 |
| 7 | 370.324,668 670.071,198 | 8 | 370.395,942 669.918,61 | 168.413 |
| 8 | 370.395,942 669.918,61 | 9 | 370.469,557 669.757,063 | 177.529 |
| 9 | 370.469,557 669.757,063 | 10 | 370.470,2 669.757,364 | 0.71 |
| 10 | 370.470,2 669.757,364 | 11 | 370.484,078 669.763,857 | 15.322 |
| 11 | 370.484,078 669.763,857 | 1 | 370.487,134 669.765,287 | 3.374 |

** Lungimile segmentelor sunt determinate în planul de proiecție Stereo 70 și sunt rotunjite la 1 milimetru.

*** Distanța dintre puncte este formată din segmente cumulate ce sunt mai mici decât valoarea 1 milimetru.

**DATE DESPRE IMOBILUL NR. 71035**

Oficiul de Cadastru și Publicitate Imobiliară MARAMURES
Biroul de Cadastru și Publicitate Imobiliară Baia Mare

A. Partea I. Descrierea imobilului

TEREN Extravilan

Adresa: Jud. Maramures

| Nr. Crt | Nr cadastral Nr. topografic | Suprafața* (mp) | Observații / Referințe |
|---------|-----------------------------|-----------------|---|
| A1 | | 5.202 | Sector cadastral:71 Teren neimprejmuit; |

B. Partea II. Proprietari și acte

| Inscrieri privitoare la dreptul de proprietate și alte drepturi reale | Referințe |
|--|-----------|
| / | |
| Act Normativ nr. 7, Lege, din 13/03/1996 emis de Parlamentul Romaniei; | |
| B1 | A1 |
| Inscrierea provizorie, drept de PROPRIETATE art.13, alin.15, dobandit prin Lege, cota actuala 1/1 1) COMUNA SĂLSIG, CIF:3627773, Proprietar neidentificat | |

C. Partea III. SARCINI .

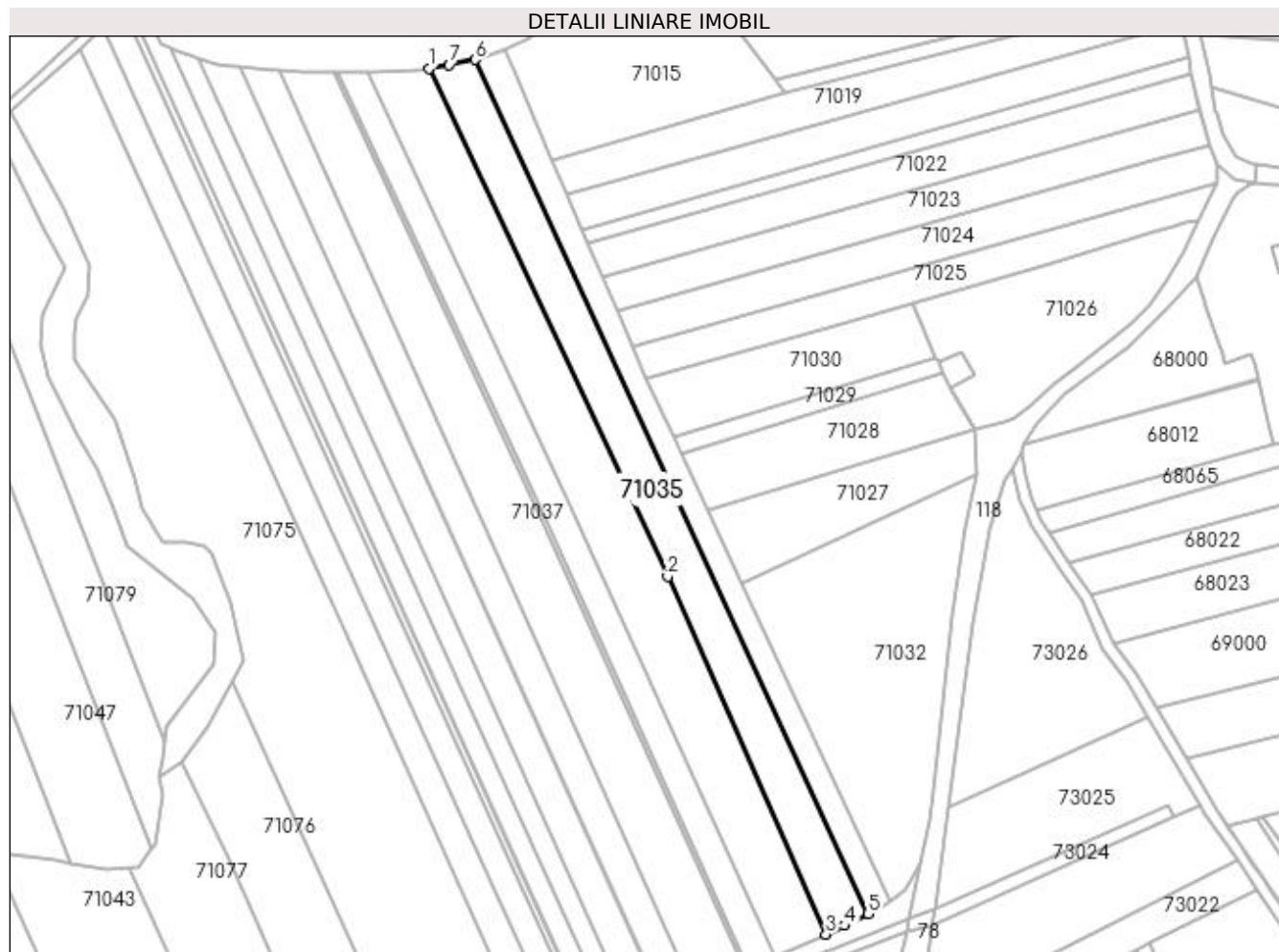
| Inscrieri privind dezmembramintele dreptului de proprietate, drepturi reale de garanție și sarcini | Referințe |
|--|-----------|
| NU SUNT | |

Anexa Nr. 1 La Partea I

Teren

| Nr cadastral | Suprafața (mp)* | Observații / Referințe |
|--------------|-----------------|------------------------|
| | 5.202 | |

* Suprafața este determinată în planul de proiecție Stereo 70.



Date referitoare la teren

| Crt | Categorie folosință | Intra vilan | Suprafața (mp) | Tarla | Parcelă | Nr. topo | Observații / Referințe |
|-----|---------------------|-------------|----------------|-------|---------|----------|------------------------|
| 1 | faneata | NU | 5.202 | Loza | - | - | |

Lungime Segmente

1) Valorile lungimilor segmentelor sunt obținute din proiecție în plan.

| Punct început | X / Y | Punct sfârșit | X / Y | Lungime segment (** (m) |
|---------------|----------------------------|---------------|----------------------------|-------------------------|
| 1 | 370.346,394 670.072,296 | 2 | 370.430,946 669.892,119 | 199.03 |
| 2 | 370.430,946 669.892,119 | 3 | 370.487,134 669.765,287 | 138.721 |
| 3 | 370.487,134 669.765,287 | 4 | 370.493,67 669.768,344 | 7.216 |
| 4 | 370.493,67 669.768,344 | 5 | 370.502,091 669.772,572 | 9.423 |
| 5 | 370.502,091 669.772,572 | 6 | 370.362,761 670.075,38 | 333.325 |

| Punct început | X / Y | Punct sfârșit | X / Y | Lungime segment (** (m) |
|---------------|----------------------------|---------------|----------------------------|-------------------------|
| 6 | 370.362,761 670.075,38 | 7 | 370.353,566 670.073,568 | 9.372 |
| 7 | 370.353,566 670.073,568 | 1 | 370.346,394 670.072,296 | 7.284 |

** Lungimile segmentelor sunt determinate în planul de proiecție Stereo 70 și sunt rotunjite la 1 milimetru.

*** Distanța dintre puncte este formată din segmente cumulate ce sunt mai mici decât valoarea 1 milimetru.

**DATE DESPRE IMOBILUL NR. 71036**

Oficiul de Cadastru și Publicitate Imobiliară MARAMURES
Biroul de Cadastru și Publicitate Imobiliară Baia Mare

A. Partea I. Descrierea imobilului

TEREN Extravilan

Adresa: Jud. Maramures

| Nr. Crt | Nr cadastral Nr. topografic | Suprafața* (mp) | Observații / Referințe |
|---------|--------------------------------|-----------------|---|
| A1 | | 2.900 | Sector cadastral:71 Teren neimprejmuit; |

B. Partea II. Proprietari și acte

| Inscrieri privitoare la dreptul de proprietate și alte drepturi reale | Referințe |
|--|-----------|
| / | |
| Act Administrativ nr. 40483/65, Titlu de proprietate, din 06/04/1994 emis de CJPSDPAT MARAMURES; | |
| B1 | A1 |
| Intabulare, drept de PROPRIETATEcu titlu de reconstituire a dreptului de proprietate in baza legii 18/1991, dobandit prin Lege, cota actuala 1/1 1) DULF ANA , Lipsa CNP | |
| Act Administrativ nr. 2817, din 18/07/2023 emis de Primaria Comunei Salsig (Adeverinta); | |
| B2 | A1 |
| Se notează posesia faptică asupra cotei de 1/1, in favoarea lui 1) BOITOR FLORIN | |

C. Partea III. SARCINI .

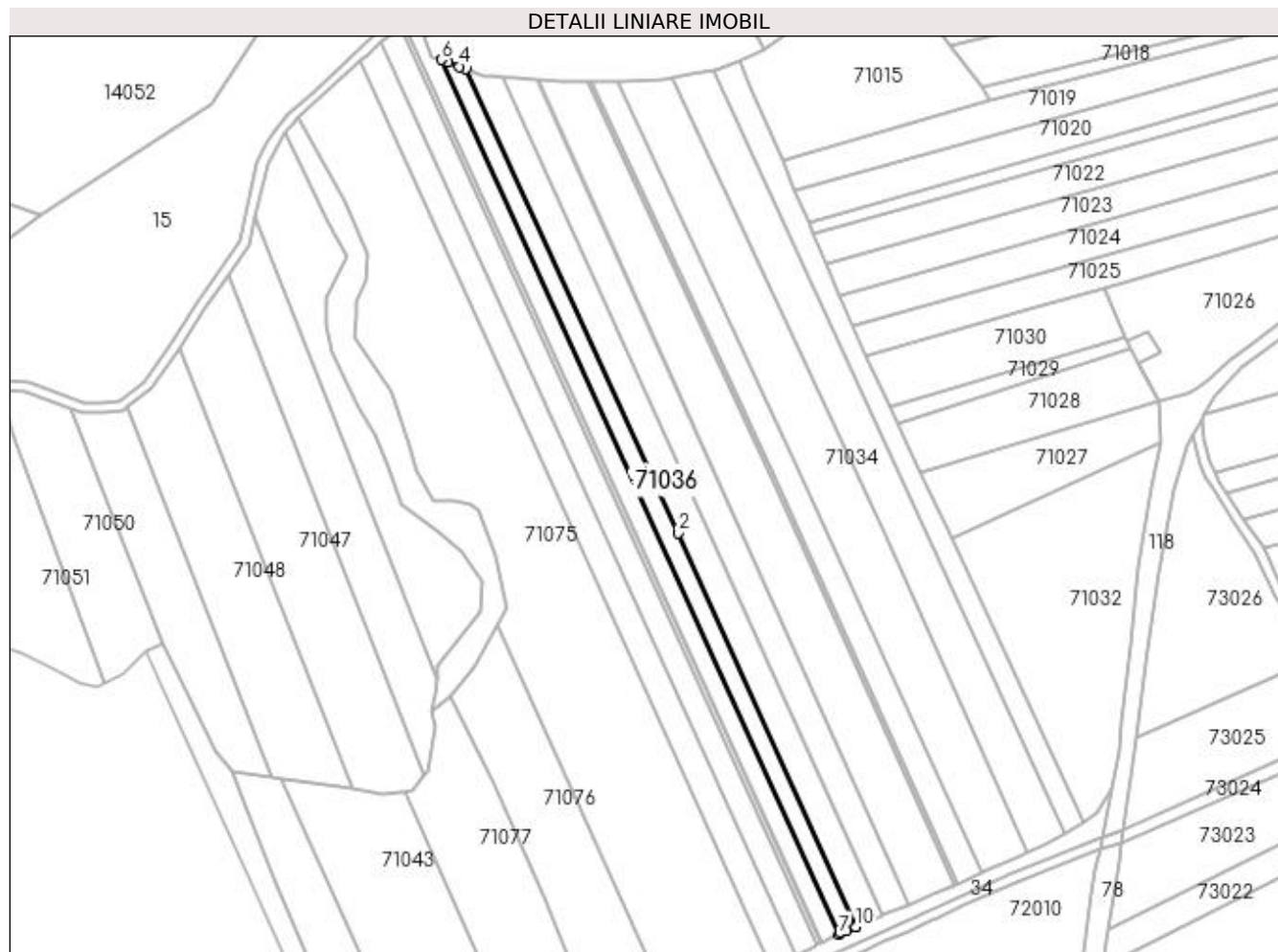
| Inscrieri privind dezmembramintele dreptului de proprietate, drepturi reale de garanție și sarcini | Referințe |
|--|-----------|
| NU SUNT | |

Anexa Nr. 1 La Partea I

Teren

| Nr cadastral | Suprafața (mp)* | Observații / Referințe |
|--------------|-----------------|------------------------|
| | 2.900 | |

* Suprafața este determinată în planul de proiecție Stereo 70.



Date referitoare la teren

| Crt | Categorie folosință | Intravilan | Suprafața (mp) | Tarla | Parcelă | Nr. topo | Observații / Referințe |
|-----|---------------------|------------|----------------|--------|---------|----------|------------------------|
| 1 | faneata | NU | 2.900 | Ogrezi | - | - | |

Lungime Segmente

1) Valorile lungimilor segmentelor sunt obținute din proiecție în plan.

| Punct început | X / Y | Punct sfârșit | X / Y | Lungime segment (** (m) |
|---------------|----------------------------|---------------|----------------------------|-------------------------|
| 1 | 370.419,277 669.735,506 | 2 | 370.348,847 669.891,748 | 171.382 |
| 2 | 370.348,847 669.891,748 | 3 | 370.264,509 670.075,859 | 202.509 |
| 3 | 370.264,509 670.075,859 | 4 | 370.262,005 670.076,804 | 2.676 |
| 4 | 370.262,005 670.076,804 | 5 | 370.257,393 670.078,545 | 4.93 |
| 5 | 370.257,393 670.078,545 | 6 | 370.254,795 670.079,528 | 2.778 |

| Punct început | X / Y | Punct sfârșit | X / Y | Lungime segment (** (m) |
|---------------|----------------------------|---------------|----------------------------|-------------------------|
| 6 | 370.254,795 670.079,528 | 7 | 370.412,409 669.732,532 | 381.115 |
| 7 | 370.412,409 669.732,532 | 8 | 370.413,46 669.733,052 | 1.173 |
| 8 | 370.413,46 669.733,052 | 9 | 370.415,603 669.733,956 | 2.326 |
| 9 | 370.415,603 669.733,956 | 10 | 370.419,256 669.735,497 | 3.965 |
| 10 | 370.419,256 669.735,497 | 1 | 370.419,277 669.735,506 | 0.023 |

** Lungimile segmentelor sunt determinate în planul de proiecție Stereo 70 și sunt rotunjite la 1 milimetru.

*** Distanța dintre puncte este formată din segmente cumulate ce sunt mai mici decât valoarea 1 milimetru.

**DATE DESPRE IMOBILUL NR. 71037**

Oficiul de Cadastru și Publicitate Imobiliară MARAMURES
Biroul de Cadastru și Publicitate Imobiliară Baia Mare

A. Partea I. Descrierea imobilului

TEREN Extravilan

Adresa: Jud. Maramures

| Nr. Crt | Nr cadastral Nr. topografic | Suprafața* (mp) | Observații / Referințe |
|---------|-----------------------------|-------------------------------------|---|
| A1 | | Din acte: 13.700 Masurata: 6.831 | Sector cadastral:71 Teren neimprejmuit; |

B. Partea II. Proprietari și acte

| Inscrieri privitoare la dreptul de proprietate și alte drepturi reale | | Referințe |
|--|---|-----------|
| / | | |
| Act Administrativ nr. 40483/64, Titlu de proprietate, din 06/04/1994 emis de CJPSDPAT MARAMURES; | | |
| B1 | Intabulare, drept de PROPRIETATEcu titlu de reconstituire a dreptului de proprietate in baza legii 18/1991, ale legii 1/2000, ale legii 247/2005, dobandit prin Lege, cota actuala 1/1 1) TOHĂTAN ANA, Lipsa CNP | A1 |

C. Partea III. SARCINI .

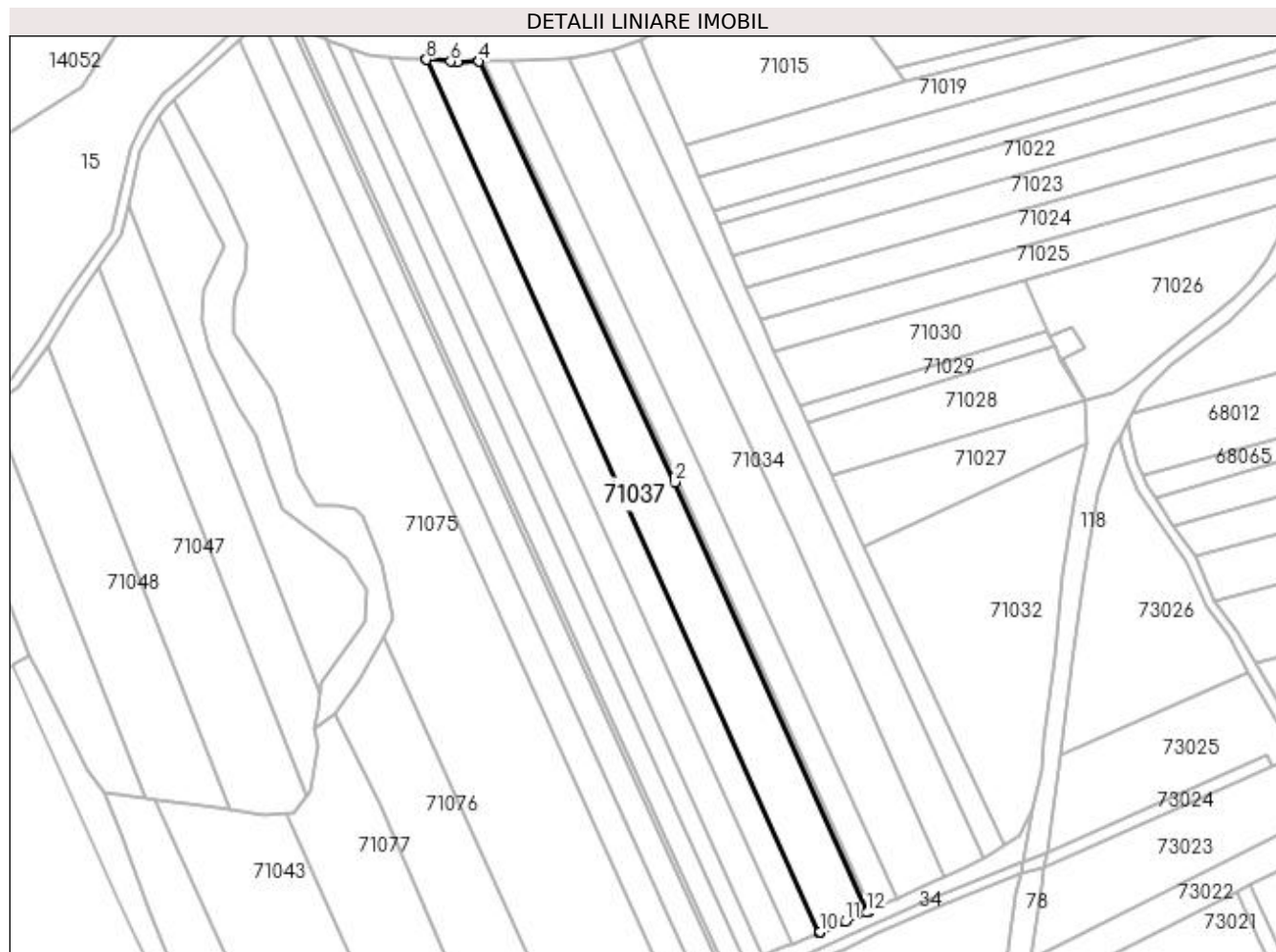
| Inscrieri privind dezmembramintele dreptului de proprietate, drepturi reale de garanție și sarcini | Referințe |
|--|-----------|
| NU SUNT | |

Anexa Nr. 1 La Partea I

Teren

| | | |
|--------------|-------------------------------------|------------------------|
| Nr cadastral | Suprafața (mp)* | Observații / Referințe |
| | Din acte: 13.700 Masurata: 6.831 | |

* Suprafața este determinată în planul de proiecție Stereo 70.



Date referitoare la teren

| Crt | Categorie folosință | Intra vilan | Suprafața (mp) | Tarla | Parcelă | Nr. topo | Observații / Referințe |
|-----|---------------------|-------------|----------------|-------|---------|----------|------------------------|
| 1 | arabil | NU | 6.831 | Loză | - | - | |

Lungime Segmente

1) Valorile lungimilor segmentelor sunt obținute din proiecție în plan.

| Punct început | X / Y | Punct sfârșit | X / Y | Lungime segment (** (m) |
|---------------|----------------------------|---------------|----------------------------|-------------------------|
| 1 | 370.458,527 669.752,034 | 2 | 370.386,113 669.913,274 | 176.754 |
| 2 | 370.386,113 669.913,274 | 3 | 370.312,684 670.070,951 | 173.936 |
| 3 | 370.312,684 670.070,951 | 4 | 370.312,488 670.070,948 | 0.196 |
| 4 | 370.312,488 670.070,948 | 5 | 370.304,641 670.070,816 | 7.848 |
| 5 | 370.304,641 670.070,816 | 6 | 370.302,123 670.071,006 | 2.525 |

| Punct început | X / Y | Punct sfârșit | X / Y | Lungime segment (** (m) |
|---------------|----------------------------|---------------|----------------------------|-------------------------|
| 6 | 370.302,123 670.071,006 | 7 | 370.293,092 670.071,688 | 9.057 |
| 7 | 370.293,092 670.071,688 | 8 | 370.293,0 670.071,695 | 0.092 |
| 8 | 370.293,0 670.071,695 | 9 | 370.440,337 669.744,388 | 358.94 |
| 9 | 370.440,337 669.744,388 | 10 | 370.440,603 669.744,5 | 0.289 |
| 10 | 370.440,603 669.744,5 | 11 | 370.450,177 669.748,538 | 10.391 |
| 11 | 370.450,177 669.748,538 | 12 | 370.458,117 669.751,862 | 8.608 |
| 12 | 370.458,117 669.751,862 | 1 | 370.458,527 669.752,034 | 0.445 |

** Lungimile segmentelor sunt determinate în planul de proiecție Stereo 70 și sunt rotunjite la 1 milimetru.

*** Distanța dintre puncte este formată din segmente cumulate ce sunt mai mici decât valoarea 1 milimetru.

**DATE DESPRE IMOBILUL NR. 71038**

Oficiul de Cadastru și Publicitate Imobiliară MARAMURES
Biroul de Cadastru și Publicitate Imobiliară Baia Mare

A. Partea I. Descrierea imobilului

TEREN Extravilan

Adresa: Jud. Maramures

| Nr. Crt | Nr cadastral Nr. topografic | Suprafața* (mp) | Observații / Referințe |
|---------|-----------------------------|-----------------|---|
| A1 | | 4.200 | Sector cadastral:71 Teren neimprejmuit; |

B. Partea II. Proprietari și acte

| Inscrieri privitoare la dreptul de proprietate și alte drepturi reale | | Referințe |
|--|---|-----------|
| / | | |
| Act Administrativ nr. 40483/66, Titlu de proprietate, din 06/04/1994 emis de CJPSDPAT MARAMURES; | | |
| B1 | Intabulare, drept de PROPRIETATEcu titlu de reconstituire a dreptului de proprietate in baza legii 18/1991, dobandit prin Lege, cota actuala 1/1 1) BANC GHEORGHE , Lipsa CNP | A1 |
| Act Administrativ nr. 2309, din 29/06/2023 emis de Primaria Comunei Salsig (Adeverinta); | | |
| B2 | Se notează posesia faptică asupra cotei de 1/1, in favoarea lui 1) ȘOFRON VASILE | A1 |

C. Partea III. SARCINI .

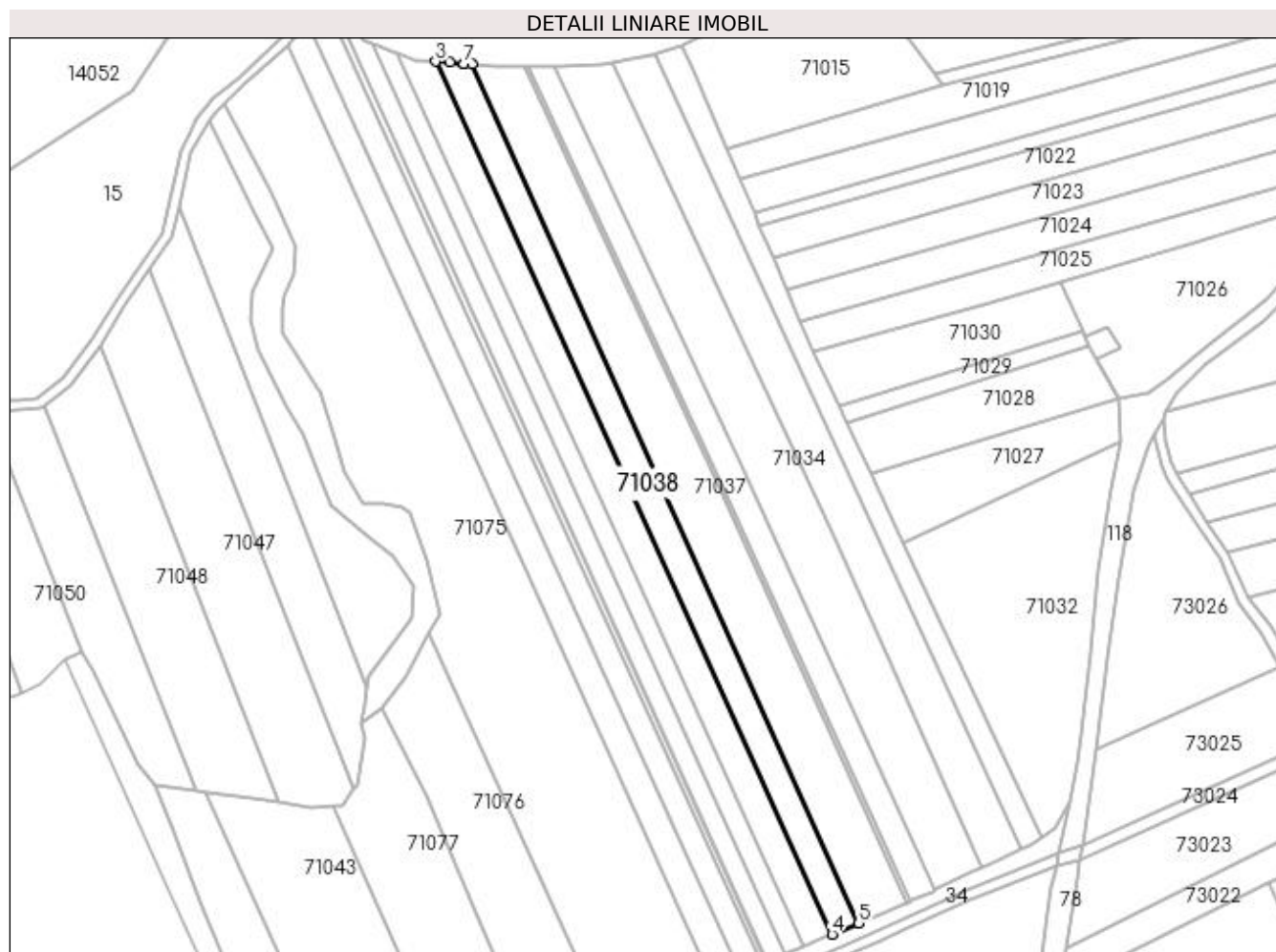
| Inscrieri privind dezmembramintele dreptului de proprietate, drepturi reale de garanție și sarcini | Referințe |
|--|-----------|
| NU SUNT | |

Anexa Nr. 1 La Partea I

Teren

| Nr cadastral | Suprafața (mp)* | Observații / Referințe |
|--------------|-----------------|------------------------|
| | 4.200 | |

* Suprafața este determinată în planul de proiecție Stereo 70.



Date referitoare la teren

| Crt | Categorie folosință | Intra vilan | Suprafața (mp) | Tarla | Parcelă | Nr. topo | Observații / Referințe |
|-----|---------------------|-------------|----------------|-------|---------|----------|------------------------|
| 1 | arabil | NU | 4.200 | Lază | - | - | |

Lungime Segmente

1) Valorile lungimilor segmentelor sunt obținute din proiecție în plan.

| Punct început | X / Y | Punct sfârșit | X / Y | Lungime segment (** (m) |
|---------------|----------------------------|---------------|----------------------------|-------------------------|
| 1 | 370.289,723 670.071,942 | 2 | 370.284,549 670.072,333 | 5.189 |
| 2 | 370.284,549 670.072,333 | 3 | 370.279,125 670.072,742 | 5.439 |
| 3 | 370.279,125 670.072,742 | 4 | 370.430,212 669.740,117 | 365.331 |
| 4 | 370.430,212 669.740,117 | 5 | 370.440,337 669.744,388 | 10.989 |
| 5 | 370.440,337 669.744,388 | 6 | 370.293,0 670.071,695 | 358.94 |

| Punct început | X / Y | Punct sfârșit | X / Y | Lungime segment (** (m) |
|---------------|---------------------------|---------------|----------------------------|-------------------------|
| 6 | 370.293,0 670.071,695 | 7 | 370.289,74 670.071,941 | 3.269 |
| 7 | 370.289,74 670.071,941 | 1 | 370.289,723 670.071,942 | 0.017 |

** Lungimile segmentelor sunt determinate în planul de proiecție Stereo 70 și sunt rotunjite la 1 milimetru.

*** Distanța dintre puncte este formată din segmente cumulate ce sunt mai mici decât valoarea 1 milimetru.

**DATE DESPRE IMOBILUL NR. 71039**

Oficiul de Cadastru și Publicitate Imobiliară MARAMURES
Biroul de Cadastru și Publicitate Imobiliară Baia Mare

A. Partea I. Descrierea imobilului

TEREN Extravilan

Adresa: Jud. Maramures

| Nr. Crt | Nr cadastral Nr. topografic | Suprafața* (mp) | Observații / Referințe |
|---------|--------------------------------|-----------------|---|
| A1 | | 4.300 | Sector cadastral:71 Teren neimprejmuit; |

B. Partea II. Proprietari și acte

| Inscrieri privitoare la dreptul de proprietate și alte drepturi reale | Referințe |
|---|-----------|
| / | |
| Act Administrativ nr. 40483/70, Titlu de proprietate, din 06/04/1994 emis de CJPSDPAT MARAMURES; | |
| B1 | A1 |
| Intabulare, drept de PROPRIETATE cu titlu de reconstituire a dreptului de proprietate in baza legii 18/1991, dobandit prin Lege, cota actuala 1/1 1) TÎNC MARIA , Lipsa CNP | |
| Act Administrativ nr. 2823, din 18/07/2023 emis de Primaria Comunei Salsig (Adeverinta); | |
| B2 | A1 |
| Se notează posesia faptică asupra cotei de 1/1, in favoarea lui 1) POP DINU | |

C. Partea III. SARCINI .

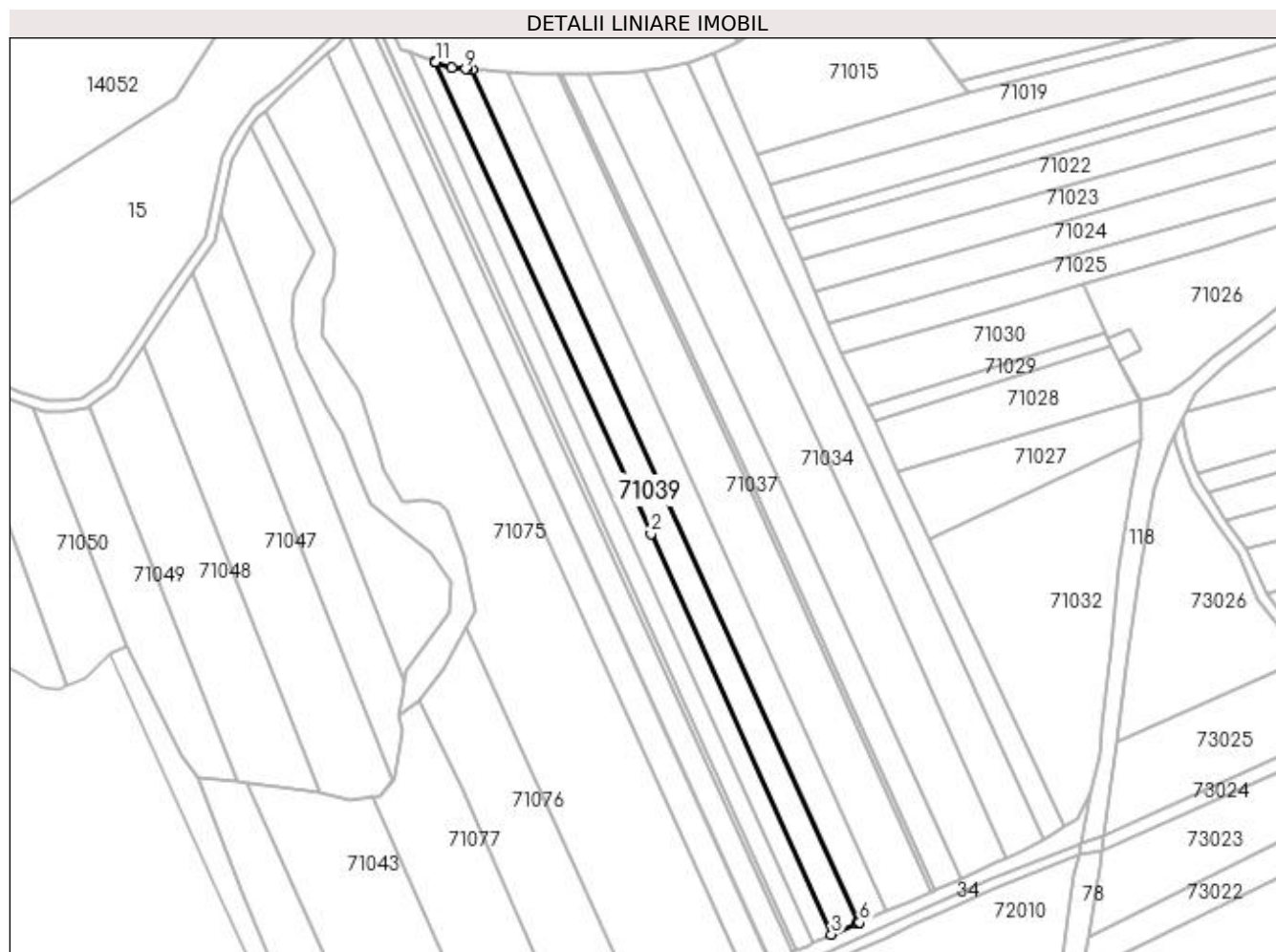
| Inscrieri privind dezmembramintele dreptului de proprietate, drepturi reale de garanție și sarcini | Referințe |
|--|-----------|
| NU SUNT | |

Anexa Nr. 1 La Partea I

Teren

| Nr cadastral | Suprafața (mp)* | Observații / Referințe |
|--------------|-----------------|------------------------|
| | 4.300 | |

* Suprafața este determinată în planul de proiecție Stereo 70.



Date referitoare la teren

| Crt | Categorie folosință | Intravilan | Suprafața (mp) | Tarla | Parcelă | Nr. topo | Observații / Referințe |
|-----|---------------------|------------|----------------|-------|---------|----------|------------------------|
| 1 | arabil | NU | 4.300 | Lază | - | - | |

Lungime Segmente

1) Valorile lungimilor segmentelor sunt obținute din proiecție în plan.

| Punct început | X / Y | Punct sfârșit | X / Y | Lungime segment (** (m) |
|---------------|----------------------------|---------------|----------------------------|-------------------------|
| 1 | 370.264,509 670.075,859 | 2 | 370.348,847 669.891,748 | 202.509 |
| 2 | 370.348,847 669.891,748 | 3 | 370.419,277 669.735,506 | 171.382 |
| 3 | 370.419,277 669.735,506 | 4 | 370.429,072 669.739,637 | 10.63 |
| 4 | 370.429,072 669.739,637 | 5 | 370.429,955 669.740,009 | 0.958 |
| 5 | 370.429,955 669.740,009 | 6 | 370.430,212 669.740,117 | 0.279 |

| Punct început | X / Y | Punct sfârșit | X / Y | Lungime segment (** (m) |
|---------------|----------------------------|---------------|----------------------------|-------------------------|
| 6 | 370.430,212 669.740,117 | 7 | 370.279,125 670.072,742 | 365.331 |
| 7 | 370.279,125 670.072,742 | 8 | 370.277,335 670.072,877 | 1.795 |
| 8 | 370.277,335 670.072,877 | 9 | 370.276,564 670.072,936 | 0.773 |
| 9 | 370.276,564 670.072,936 | 10 | 370.271,174 670.073,343 | 5.405 |
| 10 | 370.271,174 670.073,343 | 11 | 370.264,715 670.075,781 | 6.904 |
| 11 | 370.264,715 670.075,781 | 1 | 370.264,509 670.075,859 | 0.22 |

** Lungimile segmentelor sunt determinate în planul de proiecție Stereo 70 și sunt rotunjite la 1 milimetru.

*** Distanța dintre puncte este formată din segmente cumulate ce sunt mai mici decât valoarea 1 milimetru.

**DATE DESPRE IMOBILUL NR. 71040**

Oficiul de Cadastru și Publicitate Imobiliară MARAMURES
Biroul de Cadastru și Publicitate Imobiliară Baia Mare

A. Partea I. Descrierea imobilului

TEREN Extravilan

Adresa: Jud. Maramures

| Nr. Crt | Nr cadastral Nr. topografic | Suprafața* (mp) | Observații / Referințe |
|---------|-----------------------------|-----------------|---|
| A1 | | 2.900 | Sector cadastral:71 Teren neimprejmuit; |

B. Partea II. Proprietari și acte

| Inscrieri privitoare la dreptul de proprietate și alte drepturi reale | Referințe |
|--|-----------|
| / | |
| Act Administrativ nr. 44125/69, Titlu de proprietate, din 13/06/1997 emis de CJPSDPAT MARAMURES; | |
| B1 | A1 |
| Intabulare, drept de PROPRIETATEcu titlu de reconstituire a dreptului de proprietate in baza legii 18/1991, dobandit prin Lege, cota actuala 1/1 | |
| 1) MUREȘAN VERONICA DEFUNCT:Da | |

C. Partea III. SARCINI .

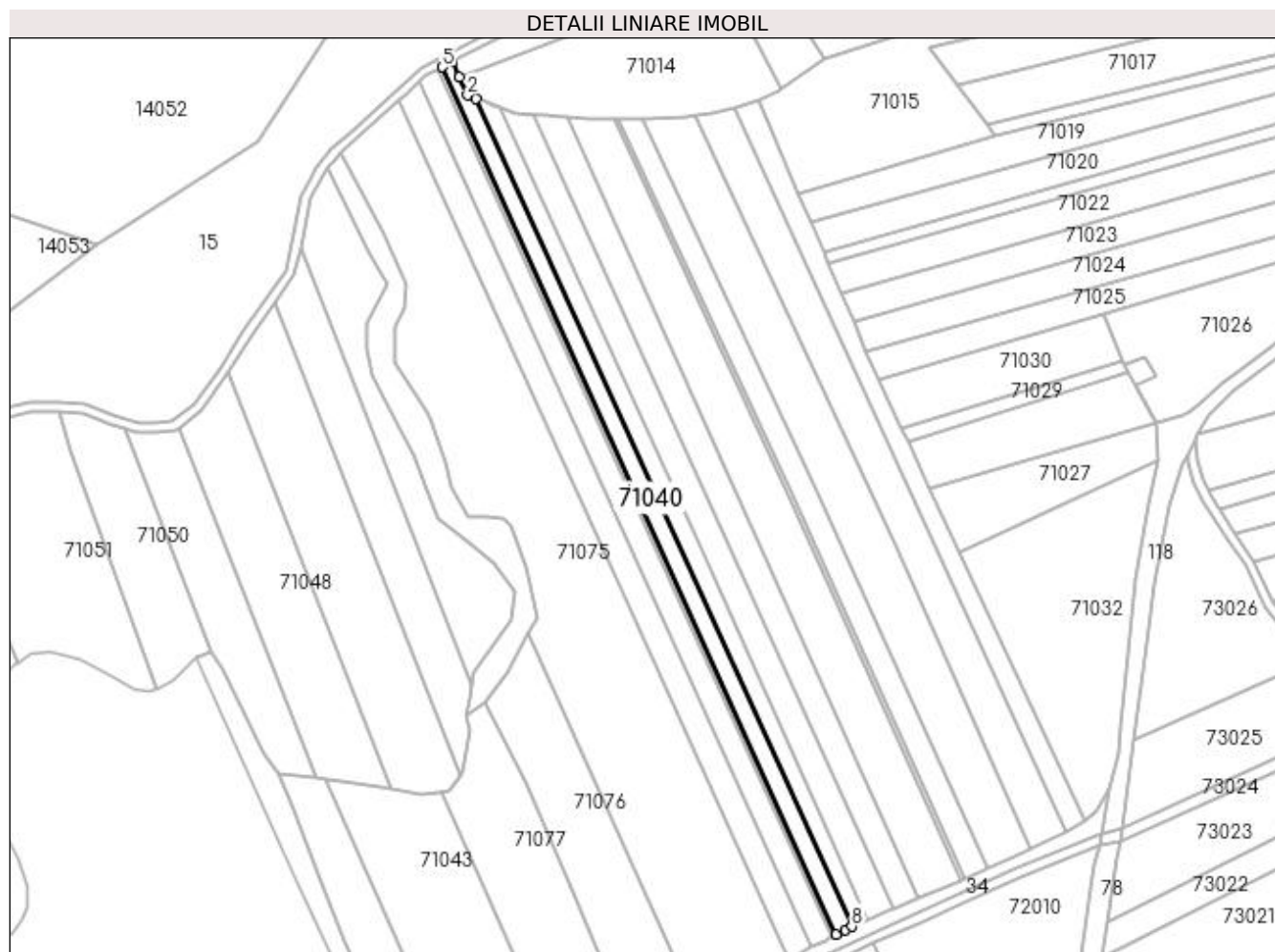
| Inscrieri privind dezmembramintele dreptului de proprietate, drepturi reale de garanție și sarcini | Referințe |
|--|-----------|
| NU SUNT | |

Anexa Nr. 1 La Partea I

Teren

| Nr cadastral | Suprafața (mp)* | Observații / Referințe |
|--------------|-----------------|------------------------|
| | 2.900 | |

* Suprafața este determinată în planul de proiecție Stereo 70.



Date referitoare la teren

| Crt | Categorie folosință | Intra vilan | Suprafața (mp) | Tarla | Parcelă | Nr. topo | Observații / Referințe |
|-----|---------------------|-------------|----------------|-------|---------|----------|------------------------|
| 1 | arabil | NU | 2.900 | Lază | - | - | |

Lungime Segmente

1) Valorile lungimilor segmentelor sunt obținute din proiecție în plan.

| Punct început | X / Y | Punct sfârșit | X / Y | Lungime segment (** (m) |
|---------------|----------------------------|---------------|----------------------------|-------------------------|
| 1 | 370.254,795 670.079,528 | 2 | 370.251,209 670.080,885 | 3.834 |
| 2 | 370.251,209 670.080,885 | 3 | 370.247,811 670.088,494 | 8.333 |
| 3 | 370.247,811 670.088,494 | 4 | 370.245,014 670.095,082 | 7.157 |
| 4 | 370.245,014 670.095,082 | 5 | 370.240,676 670.092,783 | 4.91 |
| 5 | 370.240,676 670.092,783 | 6 | 370.405,797 669.729,262 | 399.265 |

| Punct început | X / Y | Punct sfârșit | X / Y | Lungime segment (** (m) |
|---------------|----------------------------|---------------|----------------------------|-------------------------|
| 6 | 370.405,797 669.729,262 | 7 | 370.409,645 669.731,165 | 4.293 |
| 7 | 370.409,645 669.731,165 | 8 | 370.412,409 669.732,532 | 3.084 |
| 8 | 370.412,409 669.732,532 | 1 | 370.254,795 670.079,528 | 381.115 |

** Lungimile segmentelor sunt determinate în planul de proiecție Stereo 70 și sunt rotunjite la 1 milimetru.

*** Distanța dintre puncte este formată din segmente cumulate ce sunt mai mici decât valoarea 1 milimetru.

**DATE DESPRE IMOBILUL NR. 71041**

Oficiul de Cadastru și Publicitate Imobiliară MARAMURES
Biroul de Cadastru și Publicitate Imobiliară Baia Mare

A. Partea I. Descrierea imobilului

TEREN Extravilan

Adresa: Jud. Maramures

| Nr. Crt | Nr cadastral Nr. topografic | Suprafața* (mp) | Observații / Referințe |
|---------|--------------------------------|------------------------------------|---|
| A1 | | Din acte: 5.250 Masurata: 3.700 | Sector cadastral:71 Teren neimprejmuit; |

B. Partea II. Proprietari și acte

| Inscrieri privitoare la dreptul de proprietate și alte drepturi reale | | Referințe |
|--|---|-----------|
| / | | |
| Act Administrativ nr. 44264/77, Titlu de proprietate, din 30/06/1998 emis de CJPSDPAT MARAMURES; | | |
| B1 | Intabulare, drept de PROPRIETATEcu titlu de reconstituire a dreptului de proprietate in baza legii 18/1991, dobandit prin Lege, cota actuala 1/1 1) VASOC FLORICA, Lipsa CNP | A1 |

C. Partea III. SARCINI .

| Inscrieri privind dezmembramintele dreptului de proprietate, drepturi reale de garanție și sarcini | Referințe |
|--|-----------|
| NU SUNT | |

| Punct început | X / Y | Punct sfârșit | X / Y | Lungime segment (** (m) |
|---------------|----------------------------|---------------|----------------------------|-------------------------|
| 6 | 370.401,271 669.726,898 | 7 | 370.403,16 669.727,889 | 2.133 |
| 7 | 370.403,16 669.727,889 | 8 | 370.403,905 669.728,28 | 0.841 |
| 8 | 370.403,905 669.728,28 | 9 | 370.238,792 670.091,784 | 399.246 |
| 9 | 370.238,792 670.091,784 | 10 | 370.238,396 670.091,574 | 0.448 |
| 10 | 370.238,396 670.091,574 | 1 | 370.236,512 670.090,575 | 2.132 |

** Lungimile segmentelor sunt determinate în planul de proiecție Stereo 70 și sunt rotunjite la 1 milimetru.

*** Distanța dintre puncte este formată din segmente cumulate ce sunt mai mici decât valoarea 1 milimetru.

**DATE DESPRE IMOBILUL NR. 71042**

Oficiul de Cadastru și Publicitate Imobiliară MARAMURES
Biroul de Cadastru și Publicitate Imobiliară Baia Mare

A. Partea I. Descrierea imobilului

TEREN Extravilan

Adresa: Jud. Maramures

| Nr. Crt | Nr cadastral Nr. topografic | Suprafața* (mp) | Observații / Referințe |
|---------|-----------------------------|-----------------|---|
| A1 | | 4.300 | Sector cadastral:71 Teren neimprejmuit; |

B. Partea II. Proprietari și acte

| Inscrieri privitoare la dreptul de proprietate și alte drepturi reale | Referințe |
|--|-----------|
| / | |
| Act Administrativ nr. 40483/72, Titlu de proprietate, din 06/04/1994 emis de CJPSDPAT MARAMURES; | |
| B1 | A1 |
| Intabulare, drept de PROPRIETATEcu titlu de reconstituire a dreptului de proprietate in baza legii 18/1991, dobandit prin Lege, cota actuala 1/1 | |
| 1) TEMLE IOAN, Lipsa CNP | |

C. Partea III. SARCINI .

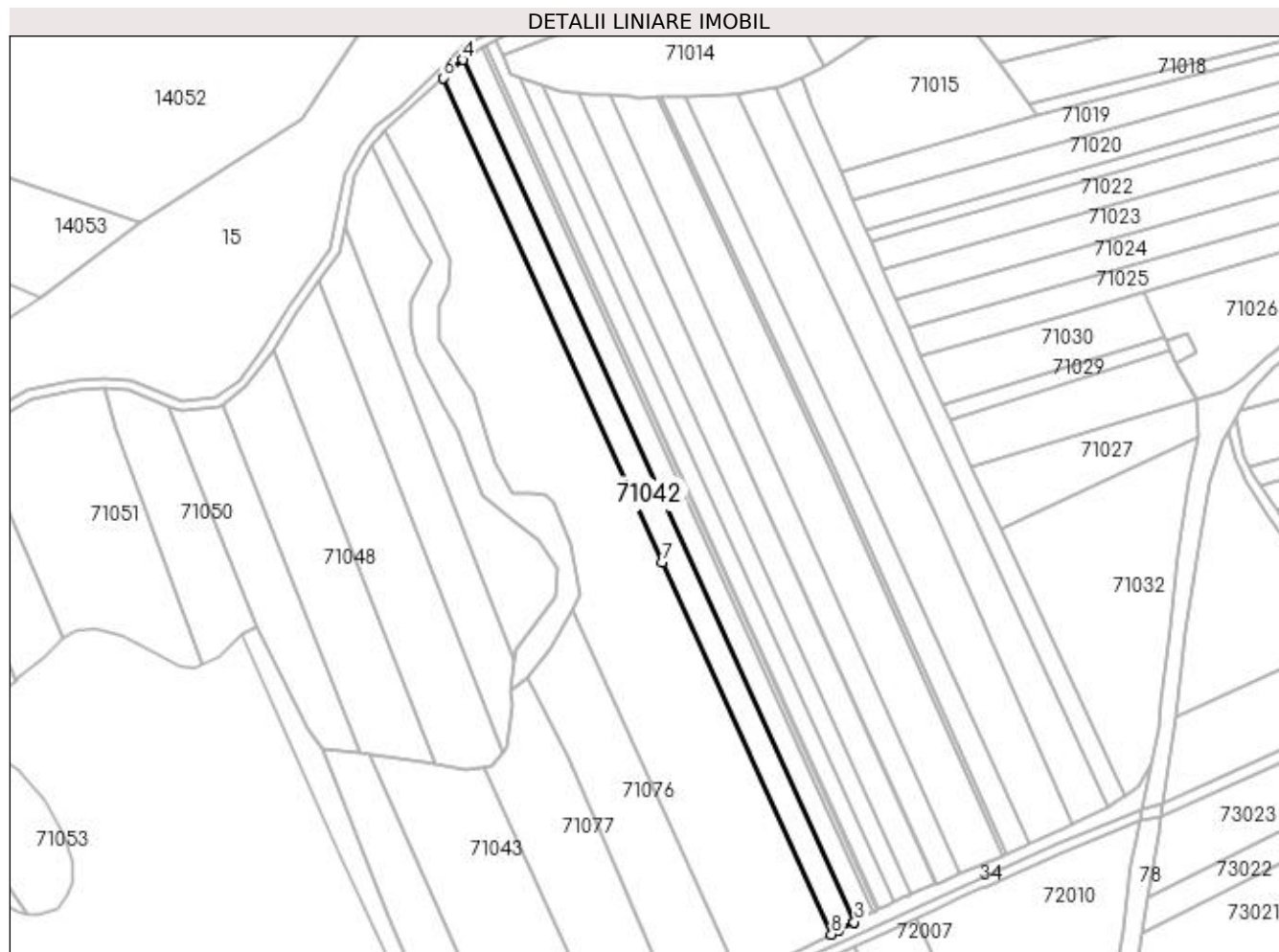
| Inscrieri privind dezmembramintele dreptului de proprietate, drepturi reale de garanție și sarcini | Referințe |
|--|-----------|
| NU SUNT | |

Anexa Nr. 1 La Partea I

Teren

| Nr cadastral | Suprafața (mp)* | Observații / Referințe |
|--------------|-----------------|------------------------|
| | 4.300 | |

* Suprafața este determinată în planul de proiecție Stereo 70.



Date referitoare la teren

| Crt | Categorie folosință | Intra vilan | Suprafața (mp) | Tarla | Parcelă | Nr. topo | Observații / Referințe |
|-----|---------------------|-------------|----------------|-------|---------|----------|------------------------|
| 1 | arabil | NU | 4.300 | Loză | - | - | |

Lungime Segmente

1) Valorile lungimilor segmentelor sunt obținute din proiecție în plan.

| Punct început | X / Y | Punct sfârșit | X / Y | Lungime segment (** (m) |
|---------------|----------------------------|---------------|----------------------------|-------------------------|
| 1 | 370.389,138 669.720,479 | 2 | 370.395,591 669.723,917 | 7.312 |
| 2 | 370.395,591 669.723,917 | 3 | 370.395,682 669.723,965 | 0.103 |
| 3 | 370.395,682 669.723,965 | 4 | 370.230,909 670.086,72 | 398.424 |
| 4 | 370.230,909 670.086,72 | 5 | 370.225,283 670.081,538 | 7.649 |
| 5 | 370.225,283 670.081,538 | 6 | 370.222,556 670.079,081 | 3.671 |

| Punct început | X / Y | Punct sfârșit | X / Y | Lungime segment (** (m) |
|---------------|----------------------------|---------------|----------------------------|-------------------------|
| 6 | 370.222,556 670.079,081 | 7 | 370.314,964 669.875,457 | 223.611 |
| 7 | 370.314,964 669.875,457 | 8 | 370.386,044 669.718,83 | 172.001 |
| 8 | 370.386,044 669.718,83 | 1 | 370.389,138 669.720,479 | 3.506 |

** Lungimile segmentelor sunt determinate în planul de proiecție Stereo 70 și sunt rotunjite la 1 milimetru.

*** Distanța dintre puncte este formată din segmente cumulate ce sunt mai mici decât valoarea 1 milimetru.

**DATE DESPRE IMOBILUL NR. 71043**

Oficiul de Cadastru și Publicitate Imobiliară MARAMURES
Biroul de Cadastru și Publicitate Imobiliară Baia Mare

A. Partea I. Descrierea imobilului

TEREN Extravilan

Adresa: Jud. Maramures

| Nr. Crt | Nr cadastral Nr. topografic | Suprafața* (mp) | Observații / Referințe |
|---------|-----------------------------|-----------------|---|
| A1 | | 5.722 | Sector cadastral:71 Teren neimprejmuit; |

B. Partea II. Proprietari și acte

| Inscrieri privitoare la dreptul de proprietate și alte drepturi reale | Referințe |
|--|-----------|
| / | |
| Act Administrativ nr. 50747/13, Titlu de proprietate, din 21/03/1995 emis de CJPSDPAT MARAMURES; | |
| B1 | A1 |
| Intabulare, drept de PROPRIETATEcu titlu de reconstituire a dreptului de proprietate in baza legii 18/1991, dobandit prin Lege, cota actuala 1/1 | |
| 1) MIKLOȘ FRANCISC, Lipsa CNP DEFUNCT:Da | |

C. Partea III. SARCINI .

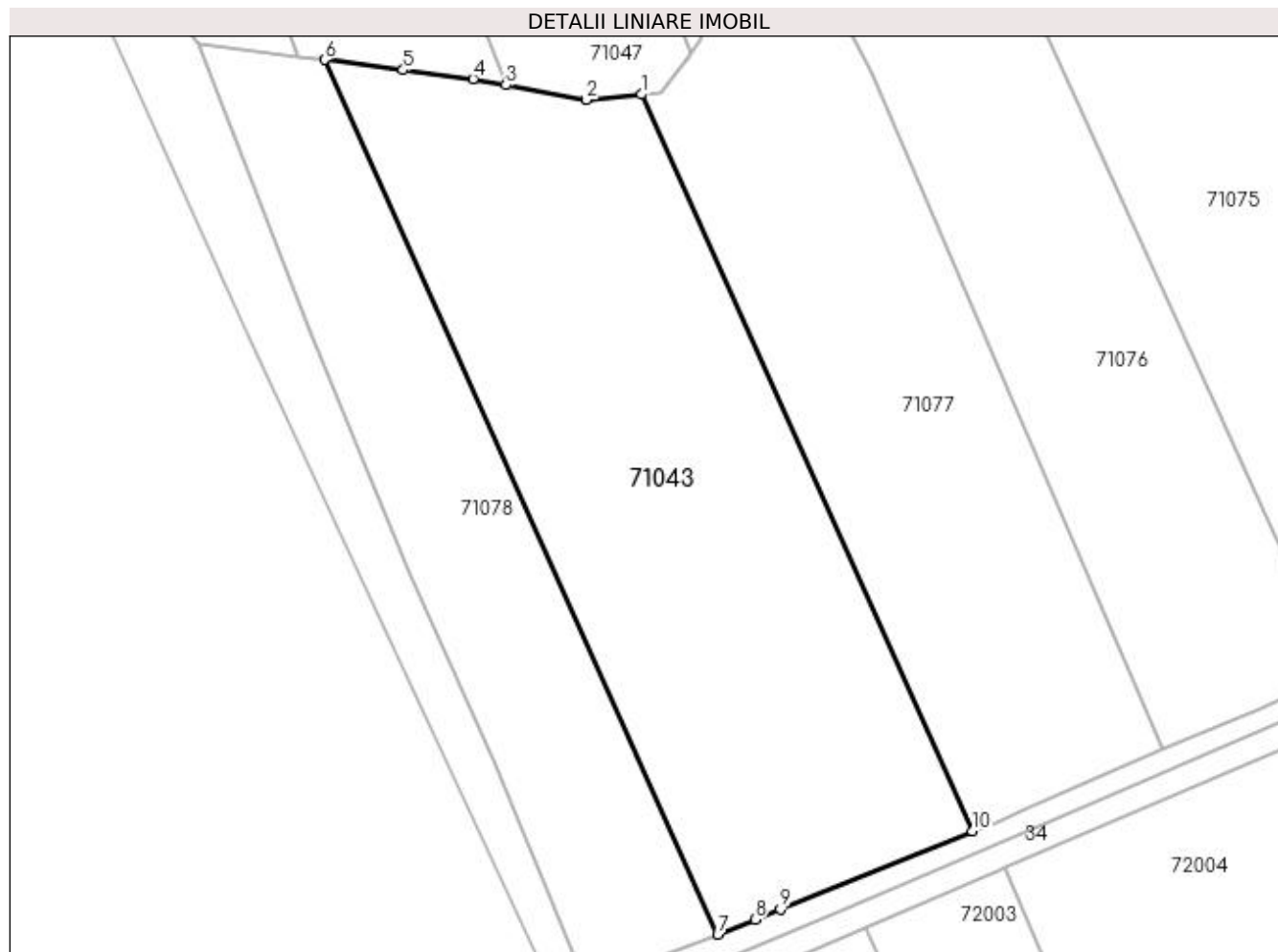
| Inscrieri privind dezmembramintele dreptului de proprietate, drepturi reale de garanție și sarcini | Referințe |
|--|-----------|
| NU SUNT | |

Anexa Nr. 1 La Partea I

Teren

| | | |
|--------------|-----------------|------------------------|
| Nr cadastral | Suprafața (mp)* | Observații / Referințe |
| | 5.722 | |

* Suprafața este determinată în planul de proiecție Stereo 70.



Date referitoare la teren

| Crt | Categorie folosință | Intra vilan | Suprafața (mp) | Tarla | Parcelă | Nr. topo | Observații / Referințe |
|-----|---------------------|-------------|----------------|-------|---------|----------|------------------------|
| 1 | arabil | NU | 5.722 | Loză | - | - | |

Lungime Segmente

1) Valorile lungimilor segmentelor sunt obținute din proiecție în plan.

| Punct început | X / Y | Punct sfârșit | X / Y | Lungime segment (** (m) |
|---------------|----------------------------|---------------|----------------------------|-------------------------|
| 1 | 370.240,226 669.789,006 | 2 | 370.231,697 669.788,167 | 8.57 |
| 2 | 370.231,697 669.788,167 | 3 | 370.219,362 669.790,447 | 12.544 |
| 3 | 370.219,362 669.790,447 | 4 | 370.214,261 669.791,389 | 5.187 |
| 4 | 370.214,261 669.791,389 | 5 | 370.203,51 669.792,79 | 10.842 |
| 5 | 370.203,51 669.792,79 | 6 | 370.191,435 669.794,364 | 12.177 |

| Punct început | X / Y | Punct sfârșit | X / Y | Lungime segment (** (m) |
|---------------|----------------------------|---------------|----------------------------|-------------------------|
| 6 | 370.191,435 669.794,364 | 7 | 370.251,936 669.659,705 | 147.626 |
| 7 | 370.251,936 669.659,705 | 8 | 370.257,679 669.661,974 | 6.175 |
| 8 | 370.257,679 669.661,974 | 9 | 370.261,573 669.663,555 | 4.203 |
| 9 | 370.261,573 669.663,555 | 10 | 370.291,189 669.675,574 | 31.962 |
| 10 | 370.291,189 669.675,574 | 1 | 370.240,226 669.789,006 | 124.355 |

** Lungimile segmentelor sunt determinate în planul de proiecție Stereo 70 și sunt rotunjite la 1 milimetru.

*** Distanța dintre puncte este formată din segmente cumulate ce sunt mai mici decât valoarea 1 milimetru.

**DATE DESPRE IMOBILUL NR. 71044**

Oficiul de Cadastru și Publicitate Imobiliară MARAMURES
Biroul de Cadastru și Publicitate Imobiliară Baia Mare

A. Partea I. Descrierea imobilului

TEREN Extravilan

Adresa: Jud. Maramures

| Nr. Crt | Nr cadastral Nr. topografic | Suprafața* (mp) | Observații / Referințe |
|---------|-----------------------------|-----------------|---|
| A1 | | 1.728 | Sector cadastral:71 Teren neimprejmuit; |

B. Partea II. Proprietari și acte

| Inscrieri privitoare la dreptul de proprietate și alte drepturi reale | Referințe |
|--|-----------|
| / | |
| Act Normativ nr. 7, Lege, din 13/03/1996 emis de Parlamentul Romaniei; | |
| B1 | A1 |
| Inscrierea provizorie, drept de PROPRIETATE art.13, alin.15, dobandit prin Lege, cota actuala 1/1 1) COMUNA SĂLSIG, CIF:3627773, Proprietar neidentificat | |

C. Partea III. SARCINI .

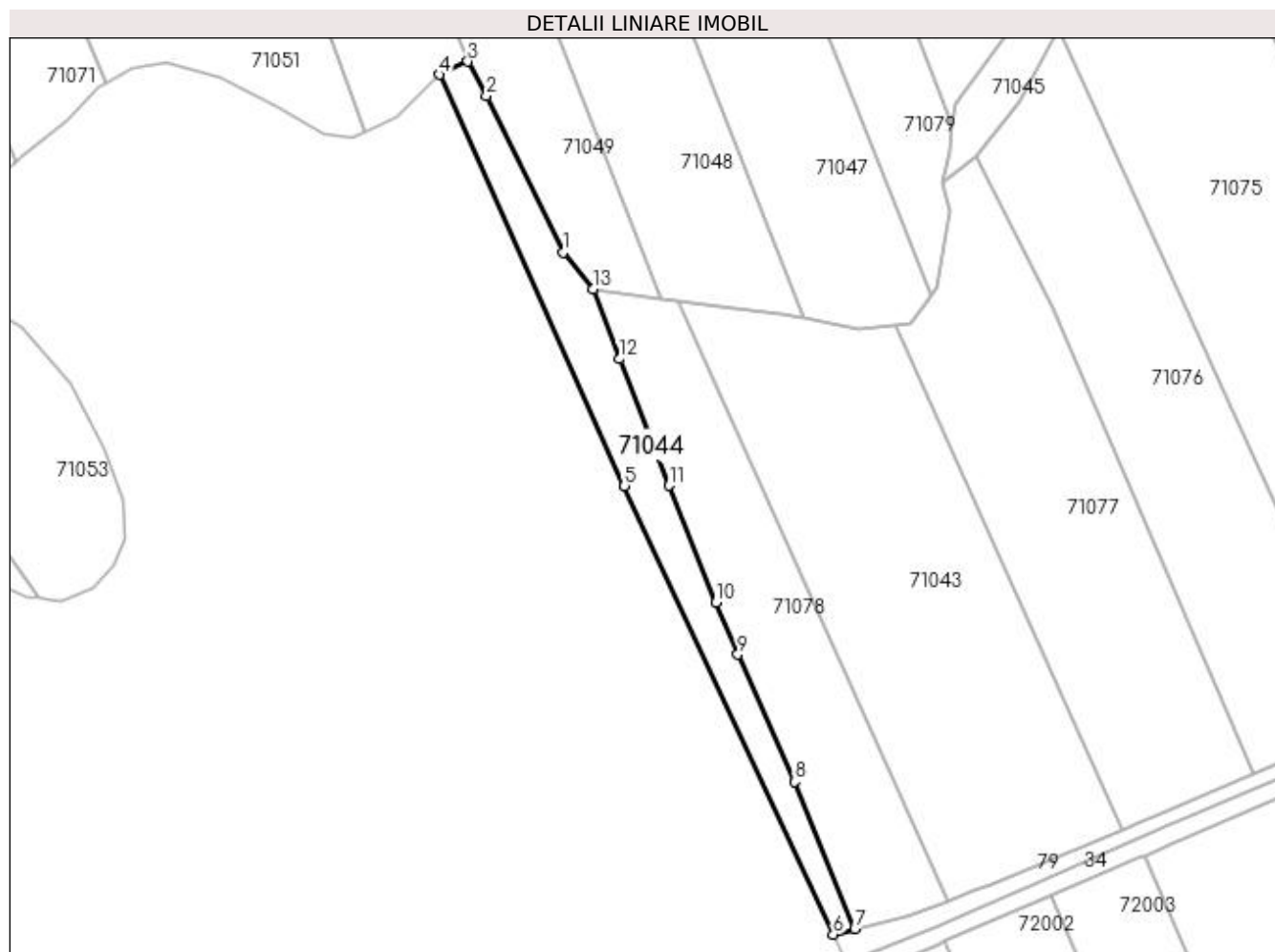
| Inscrieri privind dezmembramintele dreptului de proprietate, drepturi reale de garanție și sarcini | Referințe |
|--|-----------|
| NU SUNT | |

Anexa Nr. 1 La Partea I

Teren

| Nr cadastral | Suprafața (mp)* | Observații / Referințe |
|--------------|-----------------|------------------------|
| | 1.728 | |

* Suprafața este determinată în planul de proiecție Stereo 70.



Date referitoare la teren

| Crt | Categorie folosință | Intravilan | Suprafața (mp) | Tarla | Parcelă | Nr. topo | Observații / Referințe |
|-----|---------------------|------------|----------------|-------|---------|----------|------------------------|
| 1 | ape curgătoare | NU | 1.728 | - | - | - | |

Lungime Segmente

1) Valorile lungimilor segmentelor sunt obținute din proiecție în plan.

| Punct început | X / Y | Punct sfârșit | X / Y | Lungime segment (** (m) |
|---------------|----------------------------|---------------|----------------------------|-------------------------|
| 1 | 370.165,489 669.805,183 | 2 | 370.148,271 669.840,307 | 39.117 |
| 2 | 370.148,271 669.840,307 | 3 | 370.144,057 669.847,994 | 8.766 |
| 3 | 370.144,057 669.847,994 | 4 | 370.137,714 669.845,018 | 7.006 |
| 4 | 370.137,714 669.845,018 | 5 | 370.179,229 669.752,817 | 101.116 |
| 5 | 370.179,229 669.752,817 | 6 | 370.226,108 669.652,17 | 111.029 |

| Punct început | X / Y | Punct sfârșit | X / Y | Lungime segment (** (m) |
|---------------|----------------------------|---------------|----------------------------|-------------------------|
| 6 | 370.226,108 669.652,17 | 7 | 370.230,895 669.653,445 | 4.954 |
| 7 | 370.230,895 669.653,445 | 8 | 370.217,417 669.686,417 | 35.62 |
| 8 | 370.217,417 669.686,417 | 9 | 370.204,673 669.714,986 | 31.283 |
| 9 | 370.204,673 669.714,986 | 10 | 370.199,828 669.726,639 | 12.62 |
| 10 | 370.199,828 669.726,639 | 11 | 370.189,205 669.752,857 | 28.288 |
| 11 | 370.189,205 669.752,857 | 12 | 370.178,177 669.781,258 | 30.467 |
| 12 | 370.178,177 669.781,258 | 13 | 370.172,124 669.796,881 | 16.755 |
| 13 | 370.172,124 669.796,881 | 1 | 370.165,489 669.805,183 | 10.628 |

** Lungimile segmentelor sunt determinate în planul de proiecție Stereo 70 și sunt rotunjite la 1 milimetru.

*** Distanța dintre puncte este formată din segmente cumulate ce sunt mai mici decât valoarea 1 milimetru.

**DATE DESPRE IMOBILUL NR. 71045**

Oficiul de Cadastru și Publicitate Imobiliară MARAMURES
Biroul de Cadastru și Publicitate Imobiliară Baia Mare

A. Partea I. Descrierea imobilului

TEREN Extravilan

Adresa: Jud. Maramures

| Nr. Crt | Nr cadastral Nr. topografic | Suprafața* (mp) | Observații / Referințe |
|---------|-----------------------------|-----------------|---|
| A1 | | 2.746 | Sector cadastral:71 Teren neimprejmuit; |

B. Partea II. Proprietari și acte

| Inscrieri privitoare la dreptul de proprietate și alte drepturi reale | Referințe |
|--|-----------|
| / | |
| Act Normativ nr. 7, Lege, din 13/03/1996 emis de Parlamentul Romaniei; | |
| B1 | A1 |
| Inscrierea provizorie, drept de PROPRIETATE art.13, alin.15, dobandit prin Lege, cota actuala 1/1 1) COMUNA SĂLSIG, CIF:3627773, Proprietar neidentificat | |

C. Partea III. SARCINI .

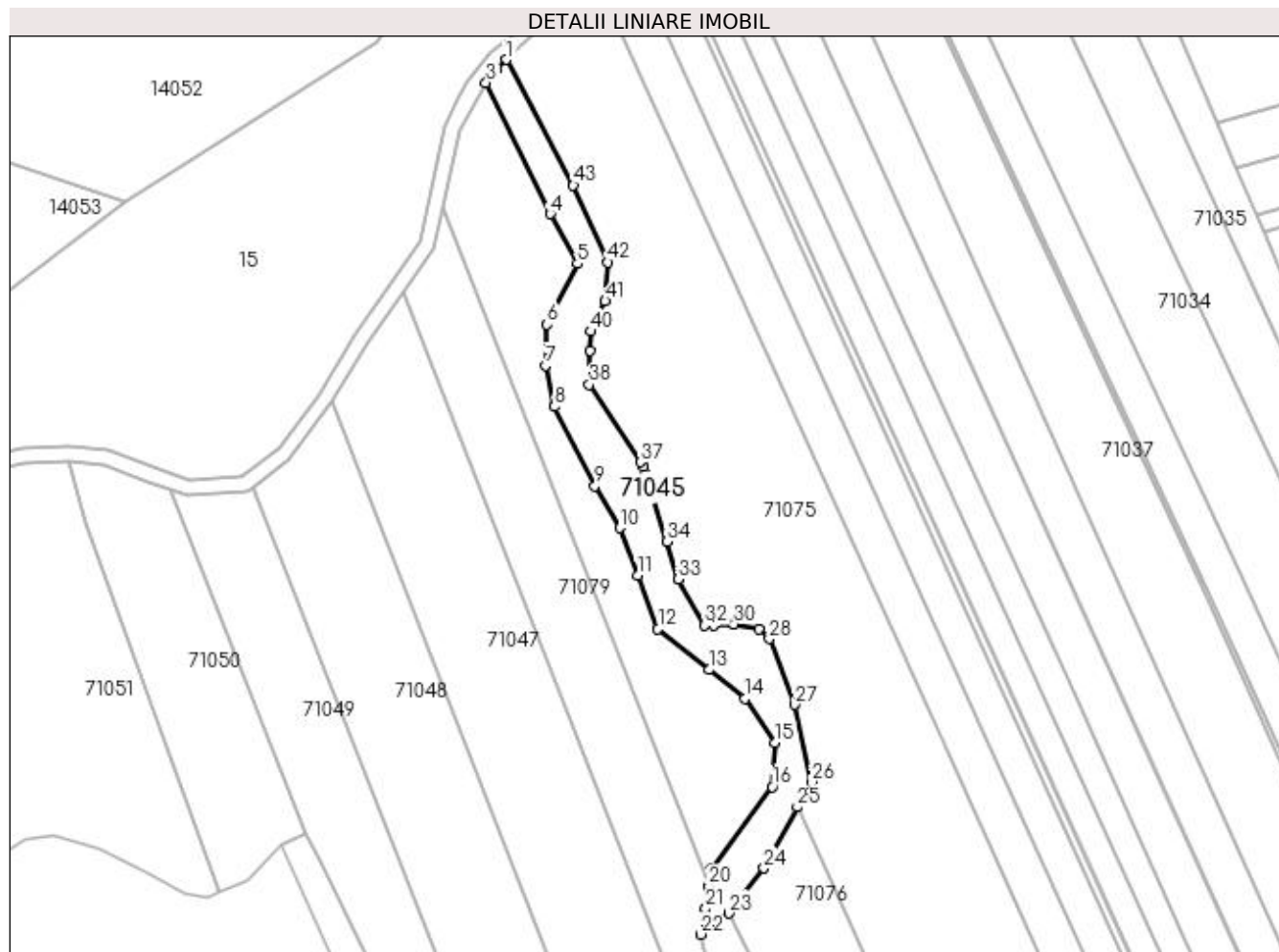
| Inscrieri privind dezmembramintele dreptului de proprietate, drepturi reale de garanție și sarcini | Referințe |
|--|-----------|
| NU SUNT | |

Anexa Nr. 1 La Partea I

Teren

| | | |
|--------------|-----------------|------------------------|
| Nr cadastral | Suprafața (mp)* | Observații / Referințe |
| | 2.746 | |

* Suprafața este determinată în planul de proiecție Stereo 70.



Date referitoare la teren

| Crt | Categorie folosință | Intra vilan | Suprafața (mp) | Tarla | Parcelă | Nr. topo | Observații / Referințe |
|-----|---------------------|-------------|----------------|-------|---------|----------|------------------------|
| 1 | ape curgătoare | NU | 2.746 | - | - | - | |

Lungime Segmente

1) Valorile lungimilor segmentelor sunt obținute din proiecție în plan.

| Punct început | X / Y | Punct sfârșit | X / Y | Lungime segment | Punct început | X / Y | Punct sfârșit | X / Y | Lungime segment | Punct început | X / Y | Punct sfârșit | X / Y | Lungime segment |
|---------------|----------------------------|---------------|----------------------------|-----------------|---------------|----------------------------|---------------|----------------------------|-----------------|---------------|----------------------------|---------------|----------------------------|-----------------|
| 1 | 370.198,29 670.056,691 | 2 | 370.195,483 670.054,014 | 3.879 | 2 | 370.195,483 670.054,014 | 3 | 370.192,806 670.050,466 | 4.445 | 3 | 370.192,806 670.050,466 | 4 | 370.210,08 670.015,141 | 39.32 2 |
| 4 | 370.210,08 670.015,141 | 5 | 370.217,456 670.001,744 | 15.29 3 | 5 | 370.217,456 670.001,744 | 6 | 370.209,265 669.985,33 | 18.34 4 | 6 | 370.209,265 669.985,33 | 7 | 370.208,783 669.974,251 | 11.08 9 |
| 7 | 370.208,783 669.974,251 | 8 | 370.211,288 669.963,171 | 11.36 | 8 | 370.211,288 669.963,171 | 9 | 370.222,153 669.941,801 | 23.97 3 | 9 | 370.222,153 669.941,801 | 10 | 370.228,822 669.930,463 | 13.15 4 |
| 10 | 370.228,822 669.930,463 | 11 | 370.233,639 669.917,668 | 13.67 2 | 11 | 370.233,639 669.917,668 | 12 | 370.239,134 669.903,329 | 15.35 6 | 12 | 370.239,134 669.903,329 | 13 | 370.252,943 669.892,239 | 17.71 1 |
| 13 | 370.252,943 669.892,239 | 14 | 370.262,655 669.884,512 | 12.41 1 | 14 | 370.262,655 669.884,512 | 15 | 370.270,746 669.872,658 | 14.35 2 | 15 | 370.270,746 669.872,658 | 16 | 370.269,923 669.860,687 | 11.99 9 |

| Punct început | X / Y | Punct sfârșit | X / Y | Lungime segment | Punct început | X / Y | Punct sfârșit | X / Y | Lungime segment | Punct început | X / Y | Punct sfârșit | X / Y | Lungime segment |
|---------------|----------------------------|---------------|----------------------------|-----------------|---------------|----------------------------|---------------|----------------------------|-----------------|---------------|----------------------------|---------------|----------------------------|-----------------|
| 16 | 370.269,923 669.860,687 | 17 | 370.253,482 669.838,693 | 27.46 | 17 | 370.253,482 669.838,693 | 18 | 370.252,859 669.833,922 | 4.812 | 18 | 370.252,859 669.833,922 | 19 | 370.252,859 669.833,917 | 0.005 |
| 19 | 370.252,859 669.833,917 | 20 | 370.252,858 669.833,911 | 0.006 | 20 | 370.252,858 669.833,911 | 21 | 370.252,07 669.827,874 | 6.088 | 21 | 370.252,07 669.827,874 | 22 | 370.250,65 669.820,955 | 7.063 |
| 22 | 370.250,65 669.820,955 | 23 | 370.258,287 669.826,627 | 9.513 | 23 | 370.258,287 669.826,627 | 24 | 370.267,737 669.838,784 | 15.398 | 24 | 370.267,737 669.838,784 | 25 | 370.276,748 669.855,226 | 18.749 |
| 25 | 370.276,748 669.855,226 | 26 | 370.280,47 669.862,016 | 7.743 | 26 | 370.280,47 669.862,016 | 27 | 370.275,996 669.882,841 | 21.3 | 27 | 370.275,996 669.882,841 | 28 | 370.269,208 669.900,622 | 19.033 |
| 28 | 370.269,208 669.900,622 | 29 | 370.266,29 669.903,185 | 3.884 | 29 | 370.266,29 669.903,185 | 30 | 370.259,636 669.904,593 | 6.801 | 30 | 370.259,636 669.904,593 | 31 | 370.254,155 669.904,33 | 5.487 |
| 31 | 370.254,155 669.904,33 | 32 | 370.251,695 669.904,212 | 2.463 | 32 | 370.251,695 669.904,212 | 33 | 370.244,558 669.916,665 | 14.353 | 33 | 370.244,558 669.916,665 | 34 | 370.241,631 669.926,776 | 10.526 |
| 34 | 370.241,631 669.926,776 | 35 | 370.235,86 669.945,05 | 19.164 | 35 | 370.235,86 669.945,05 | 36 | 370.235,245 669.946,999 | 2.044 | 36 | 370.235,245 669.946,999 | 37 | 370.234,437 669.948,218 | 1.462 |
| 37 | 370.234,437 669.948,218 | 38 | 370.220,61 669.969,085 | 25.032 | 38 | 370.220,61 669.969,085 | 39 | 370.220,921 669.978,302 | 9.222 | 39 | 370.220,921 669.978,302 | 40 | 370.221,096 669.983,497 | 5.198 |
| 40 | 370.221,096 669.983,497 | 41 | 370.224,978 669.991,624 | 9.007 | 41 | 370.224,978 669.991,624 | 42 | 370.225,666 670.002,08 | 10.479 | 42 | 370.225,666 670.002,08 | 43 | 370.216,352 670.022,836 | 22.75 |
| 43 | 370.216,352 670.022,836 | 1 | 370.198,29 670.056,691 | 38.372 | | | | | | | | | | |

** Lungimile segmentelor sunt determinate în planul de proiecție Stereo 70 și sunt rotunjite la 1 milimetru.

*** Distanța dintre puncte este formată din segmente cumulate ce sunt mai mici decât valoarea 1 milimetru.

**DATE DESPRE IMOBILUL NR. 71046**

Oficiul de Cadastru și Publicitate Imobiliară MARAMURES
Biroul de Cadastru și Publicitate Imobiliară Baia Mare

A. Partea I. Descrierea imobilului

TEREN Extravilan

Adresa: Jud. Maramures

| Nr. Crt | Nr cadastral Nr. topografic | Suprafața* (mp) | Observații / Referințe |
|---------|-----------------------------|-----------------|---|
| A1 | | 3.802 | Sector cadastral:71 Teren neimpregmuit; |

B. Partea II. Proprietari și acte

| Inscrieri privitoare la dreptul de proprietate și alte drepturi reale | Referințe |
|---|-----------|
| / | |
| Act Administrativ nr. 60379/26, Titlu de proprietate, din 03/06/1996 emis de CJPSDPAT MARAMURES; | |
| B1 | A1 |
| Intabulare, drept de PROPRIETATEcu titlu de reconstituire a dreptului de proprietate in baza legii 18/1991, dobandit prin Lege, cota actuala 1/1 1) DOMUȚA VASILE , Lipsa CNP | |
| Act Administrativ nr. 2851, din 18/07/2023 emis de Primaria Comunei Salsig (Adeverinta); | |
| B2 | A1 |
| Se notează posesia faptică asupra cotei de 1/1, in favoarea lui 1) ZAH LAURA-FLORICA | |

C. Partea III. SARCINI .

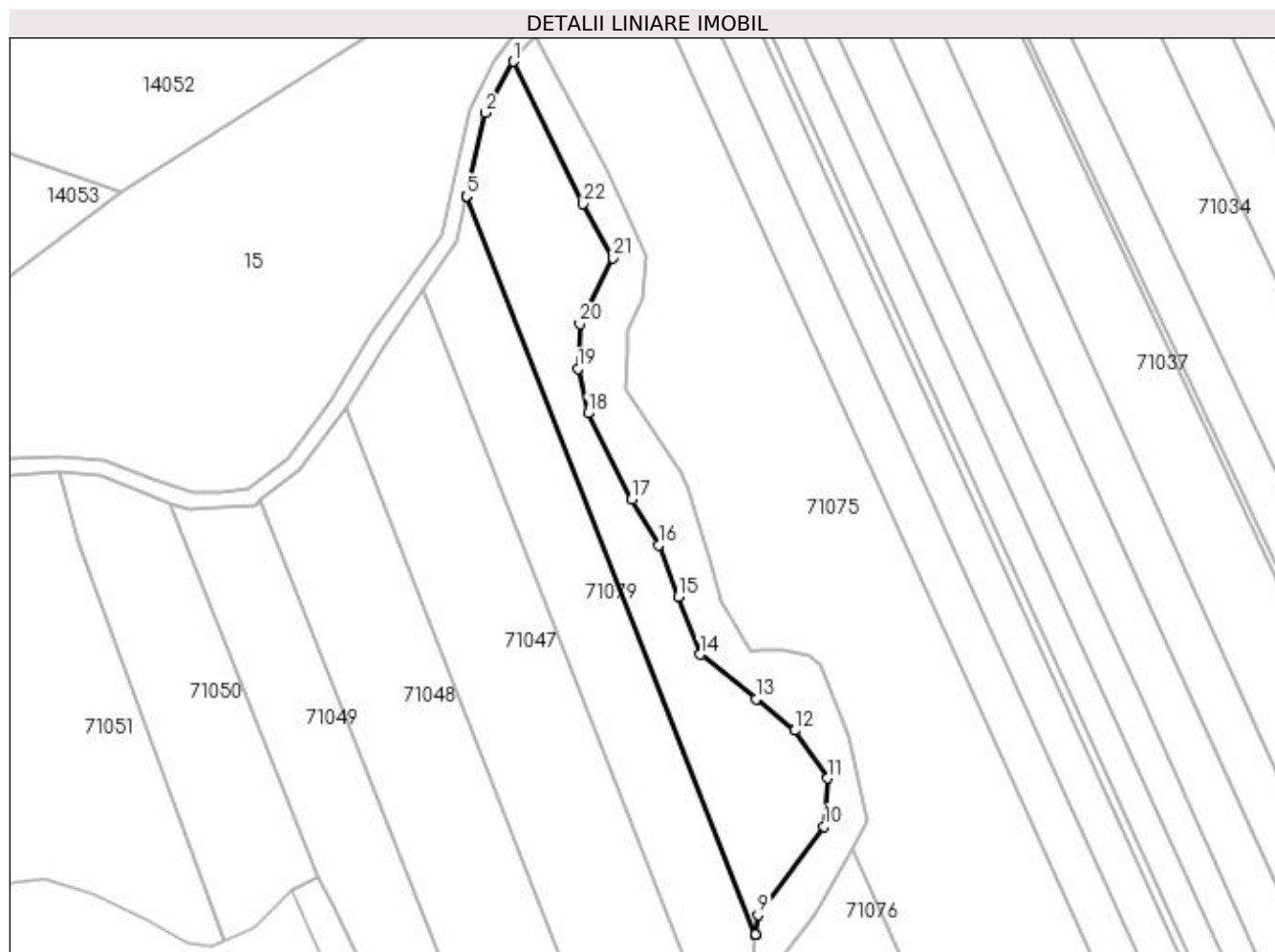
| Inscrieri privind dezmembramintele dreptului de proprietate, drepturi reale de garanție și sarcini | Referințe |
|--|-----------|
| NU SUNT | |

Anexa Nr. 1 La Partea I

Teren

| Nr cadastral | Suprafața (mp)* | Observații / Referințe |
|--------------|-----------------|------------------------|
| | 3.802 | |

* Suprafața este determinată în planul de proiecție Stereo 70.



Date referitoare la teren

| Crt | Categorie folosință | Intravilan | Suprafața (mp) | Tarla | Parcelă | Nr. topo | Observații / Referințe |
|-----|---------------------|------------|----------------|-----------------|---------|----------|------------------------|
| 1 | arabil | NU | 3.802 | Vadul Ghiulioii | - | - | |

Lungime Segmente

1) Valorile lungimilor segmentelor sunt obținute din proiecție în plan.

| Punct început | X / Y | Punct sfârșit | X / Y | Lungime segment (** (m) |
|---------------|----------------------------|---------------|----------------------------|-------------------------|
| 1 | 370.192,806 670.050,466 | 2 | 370.185,684 670.037,703 | 14.616 |
| 3 | 370.181,146 670.017,027 | 4 | 370.181,145 670.017,023 | 0.004 |
| 5 | 370.181,144 670.017,018 | 6 | 370.252,858 669.833,911 | 196.65 |
| 7 | 370.252,859 669.833,917 | 8 | 370.252,859 669.833,922 | 0.005 |
| 9 | 370.253,482 669.838,693 | 10 | 370.269,923 669.860,687 | 27.46 |

| Punct început | X / Y | Punct sfârșit | X / Y | Lungime segment (** (m) |
|---------------|----------------------------|---------------|----------------------------|-------------------------|
| 2 | 370.185,684 670.037,703 | 3 | 370.181,146 670.017,027 | 21.168 |
| 4 | 370.181,145 670.017,023 | 5 | 370.181,144 670.017,018 | 0.005 |
| 6 | 370.252,858 669.833,911 | 7 | 370.252,859 669.833,917 | 0.006 |
| 8 | 370.252,859 669.833,922 | 9 | 370.253,482 669.838,693 | 4.812 |
| 10 | 370.269,923 669.860,687 | 11 | 370.270,746 669.872,658 | 11.999 |

| Punct început | X / Y | Punct sfârșit | X / Y | Lungime segment (** (m) |
|---------------|----------------------------|---------------|----------------------------|-------------------------|
| 11 | 370.270,746 669.872,658 | 12 | 370.262,655 669.884,512 | 14.352 |
| 13 | 370.252,943 669.892,239 | 14 | 370.239,134 669.903,329 | 17.711 |
| 15 | 370.233,639 669.917,668 | 16 | 370.228,822 669.930,463 | 13.672 |
| 17 | 370.222,153 669.941,801 | 18 | 370.211,288 669.963,171 | 23.973 |
| 19 | 370.208,783 669.974,251 | 20 | 370.209,265 669.985,33 | 11.089 |
| 21 | 370.217,456 670.001,744 | 22 | 370.210,08 670.015,141 | 15.293 |

| Punct început | X / Y | Punct sfârșit | X / Y | Lungime segment (** (m) |
|---------------|----------------------------|---------------|----------------------------|-------------------------|
| 12 | 370.262,655 669.884,512 | 13 | 370.252,943 669.892,239 | 12.411 |
| 14 | 370.239,134 669.903,329 | 15 | 370.233,639 669.917,668 | 15.356 |
| 16 | 370.228,822 669.930,463 | 17 | 370.222,153 669.941,801 | 13.154 |
| 18 | 370.211,288 669.963,171 | 19 | 370.208,783 669.974,251 | 11.36 |
| 20 | 370.209,265 669.985,33 | 21 | 370.217,456 670.001,744 | 18.344 |
| 22 | 370.210,08 670.015,141 | 1 | 370.192,806 670.050,466 | 39.322 |

** Lungimile segmentelor sunt determinate în planul de proiecție Stereo 70 și sunt rotunjite la 1 milimetru.

*** Distanța dintre puncte este formată din segmente cumulate ce sunt mai mici decât valoarea 1 milimetru.

**DATE DESPRE IMOBILUL NR. 71047**

Oficiul de Cadastru și Publicitate Imobiliară MARAMURES
Biroul de Cadastru și Publicitate Imobiliară Baia Mare

A. Partea I. Descrierea imobilului

TEREN Extravilan

Adresa: Jud. Maramures

| Nr. Crt | Nr cadastral Nr. topografic | Suprafața* (mp) | Observații / Referințe |
|---------|-----------------------------|-----------------|---|
| A1 | | 5.800 | Sector cadastral:71 Teren neimpregmuit; |

B. Partea II. Proprietari și acte

| Inscrieri privitoare la dreptul de proprietate și alte drepturi reale | Referințe |
|---|-----------|
| / | |
| Act Administrativ nr. 44108/6, Titlu de proprietate, din 16/11/1997 emis de CJPSDPAT MARAMURES; | |
| B1 | A1 |
| Intabulare, drept de PROPRIETATEcu titlu de reconstituire a dreptului de proprietate in baza legii 18/1991, dobandit prin Lege, cota actuala 1/1 1) POP ANA , Lipsa CNP | |
| Act Administrativ nr. 2352, din 03/07/2023 emis de Primaria Comunei Salsig (Adeverinta); | |
| B2 | A1 |
| Se notează posesia faptică asupra cotei de 1/1, in favoarea lui 1) BOLDAN MĂRIOARA | |

C. Partea III. SARCINI .

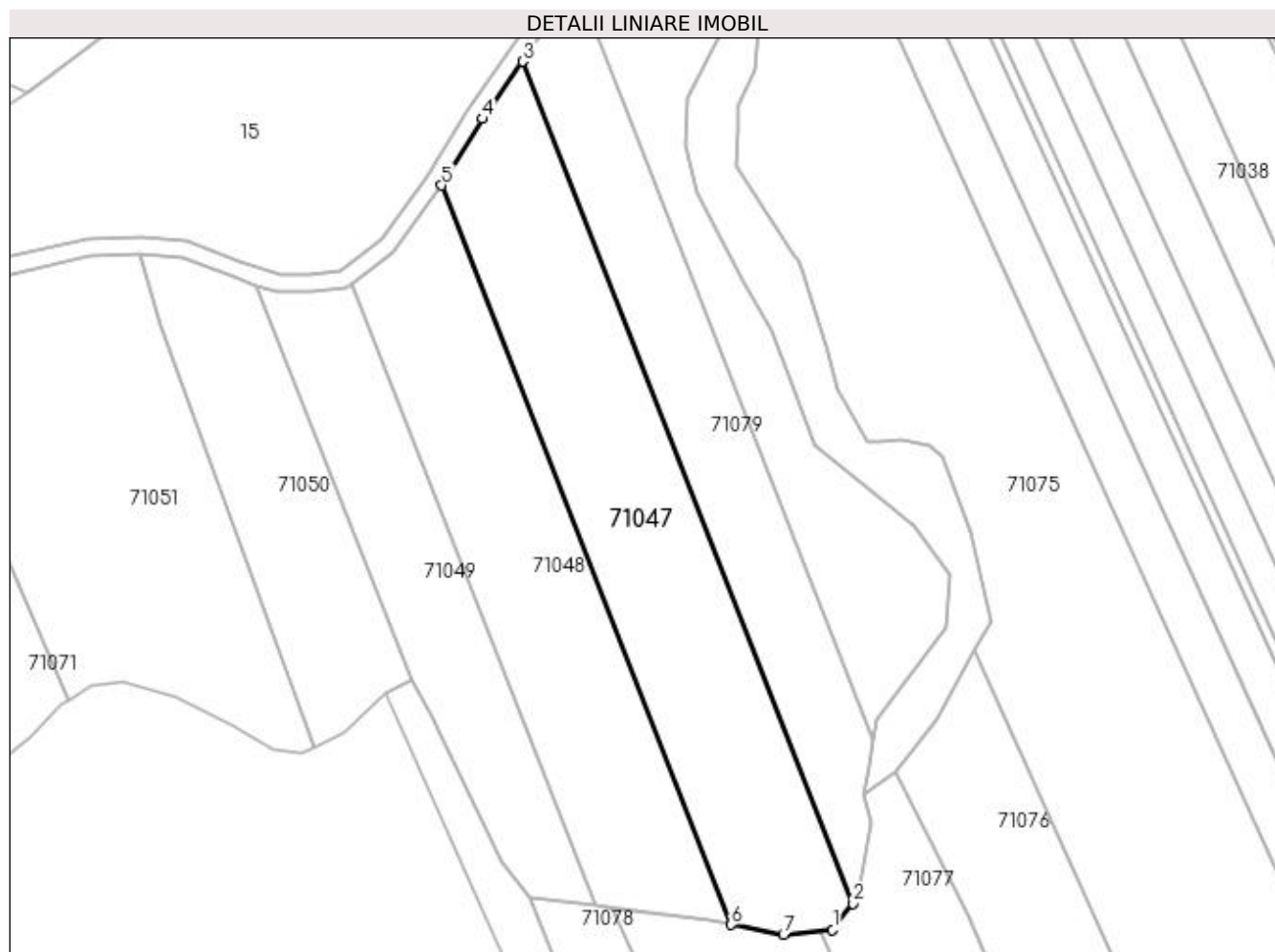
| Inscrieri privind dezmembramintele dreptului de proprietate, drepturi reale de garanție și sarcini | Referințe |
|--|-----------|
| NU SUNT | |

Anexa Nr. 1 La Partea I

Teren

| Nr cadastral | Suprafața (mp)* | Observații / Referințe |
|--------------|-----------------|------------------------|
| | 5.800 | |

* Suprafața este determinată în planul de proiecție Stereo 70.



Date referitoare la teren

| Crt | Categorie folosință | Intra vilan | Suprafața (mp) | Tarla | Parcelă | Nr. topo | Observații / Referințe |
|-----|---------------------|-------------|----------------|--------------|---------|----------|------------------------|
| 1 | faneata | NU | 5.800 | Mociră Mânău | - | - | |

Lungime Segmente

1) Valorile lungimilor segmentelor sunt obținute din proiecție în plan.

| Punct început | X / Y | Punct sfârșit | X / Y | Lungime segment (** (m) |
|---------------|----------------------------|---------------|----------------------------|-------------------------|
| 1 | 370.243,259 669.789,304 | 2 | 370.247,961 669.795,476 | 7.759 |
| 2 | 370.247,961 669.795,476 | 3 | 370.170,27 669.993,845 | 213.04 |
| 3 | 370.170,27 669.993,845 | 4 | 370.160,821 669.980,346 | 16.477 |
| 4 | 370.160,821 669.980,346 | 5 | 370.151,127 669.964,671 | 18.43 |
| 5 | 370.151,127 669.964,671 | 6 | 370.219,362 669.790,447 | 187.11 |

| Punct început | X / Y | Punct sfârșit | X / Y | Lungime segment (** (m) |
|---------------|----------------------------|---------------|----------------------------|-------------------------|
| 6 | 370.219,362 669.790,447 | 7 | 370.231,697 669.788,167 | 12.544 |
| 7 | 370.231,697 669.788,167 | 1 | 370.243,259 669.789,304 | 11.618 |

** Lungimile segmentelor sunt determinate în planul de proiecție Stereo 70 și sunt rotunjite la 1 milimetru.

*** Distanța dintre puncte este formată din segmente cumulate ce sunt mai mici decât valoarea 1 milimetru.

**DATE DESPRE IMOBILUL NR. 71048**

Oficiul de Cadastru și Publicitate Imobiliară MARAMURES
Biroul de Cadastru și Publicitate Imobiliară Baia Mare

A. Partea I. Descrierea imobilului

TEREN Extravilan

Adresa: Jud. Maramures

| Nr. Crt | Nr cadastral Nr. topografic | Suprafața* (mp) | Observații / Referințe |
|---------|--------------------------------|-----------------|---|
| A1 | | 4.800 | Sector cadastral:71 Teren neimprejmuit; |

B. Partea II. Proprietari și acte

| Inscrieri privitoare la dreptul de proprietate și alte drepturi reale | | Referințe |
|--|--|-----------|
| / | | |
| Act Administrativ nr. 44129/54, Titlu de proprietate, din 22/03/2002 emis de CJPSDPAT MARAMURES; | | |
| B1 | Intabulare, drept de PROPRIETATEcu titlu de reconstituire a dreptului e proprietate in baza legii 18/1991, dobandit prin Lege, cota actuala 1/1 1) SILAGHI RUJEA , Lipsa CNP | A1 |
| Act Administrativ nr. 2953, din 18/07/2023 emis de Primaria Comunei Salsig (Adeverinta); | | |
| B2 | Se notează posesia faptică asupra cotei de 1/1, in favoarea lui 1) ZAH LAURA FLORICA | A1 |

C. Partea III. SARCINI .

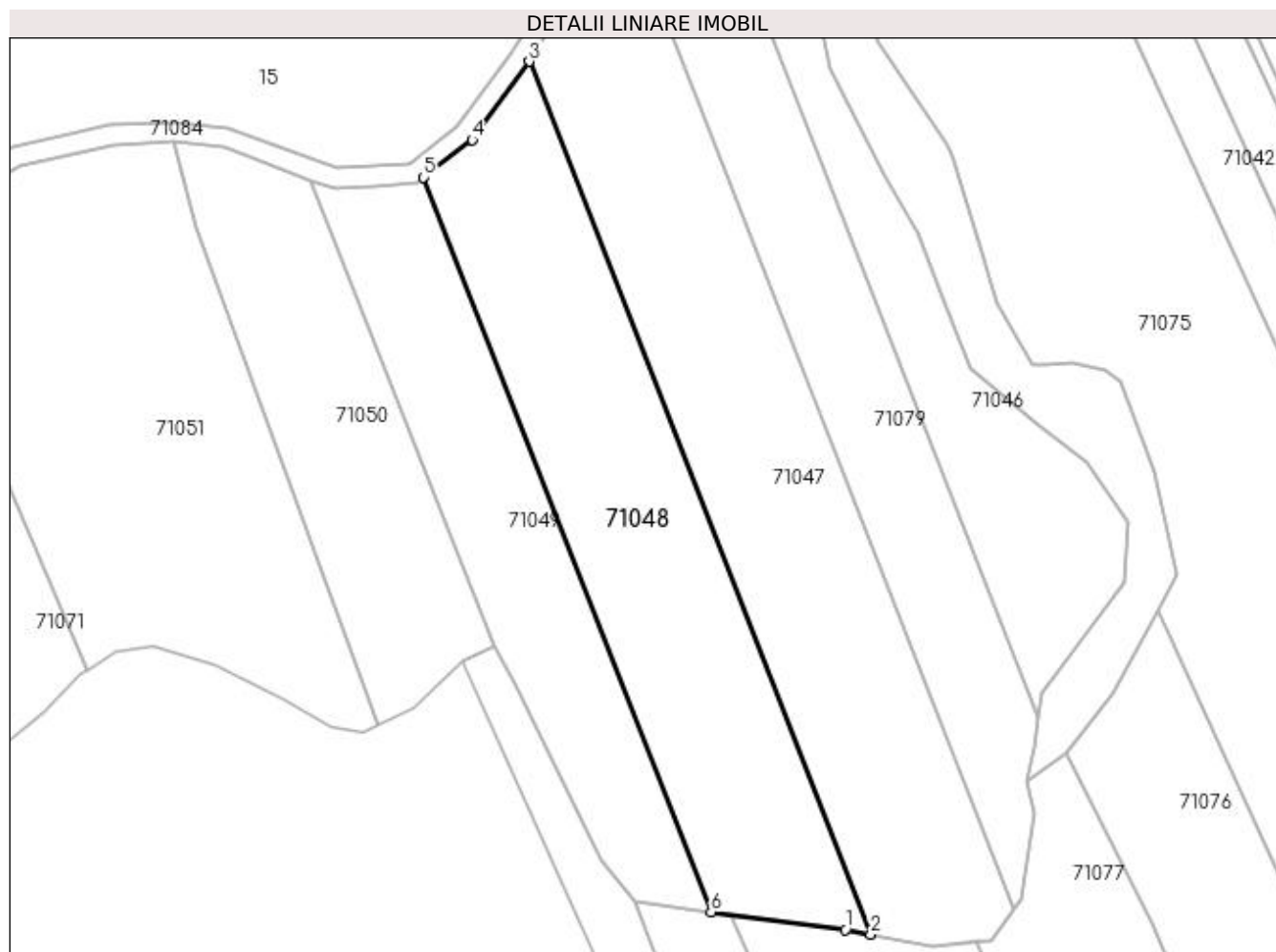
| Inscrieri privind dezmembramintele dreptului de proprietate, drepturi reale de garanție și sarcini | Referințe |
|--|-----------|
| NU SUNT | |

Anexa Nr. 1 La Partea I

Teren

| Nr cadastral | Suprafața (mp)* | Observații / Referințe |
|--------------|-----------------|------------------------|
| | 4.800 | |

* Suprafața este determinată în planul de proiecție Stereo 70.



Date referitoare la teren

| Crt | Categorie folosință | Intravilan | Suprafața (mp) | Tarla | Parcelă | Nr. topo | Observații / Referințe |
|-----|---------------------|------------|----------------|-----------------|---------|----------|------------------------|
| 1 | arabil | NU | 4.800 | Vadul Ghiulaiei | - | - | |

Lungime Segmente

1) Valorile lungimilor segmentelor sunt obținute din proiecție în plan.

| Punct început | X / Y | Punct sfârșit | X / Y | Lungime segment (** (m) |
|---------------|----------------------------|---------------|----------------------------|-------------------------|
| 1 | 370.214,261 669.791,389 | 2 | 370.219,362 669.790,447 | 5.187 |
| 2 | 370.219,362 669.790,447 | 3 | 370.151,127 669.964,671 | 187.11 |
| 3 | 370.151,127 669.964,671 | 4 | 370.139,746 669.949,048 | 19.329 |
| 4 | 370.139,746 669.949,048 | 5 | 370.130,025 669.941,576 | 12.261 |
| 5 | 370.130,025 669.941,576 | 6 | 370.187,478 669.794,88 | 157.545 |

| Punct început | X / Y | Punct sfârșit | X / Y | Lungime segment (** (m) |
|---------------|---------------------------|---------------|----------------------------|-------------------------|
| 6 | 370.187,478 669.794,88 | 1 | 370.214,261 669.791,389 | 27.01 |

** Lungimile segmentelor sunt determinate în planul de proiecție Stereo 70 și sunt rotunjite la 1 milimetru.

*** Distanța dintre puncte este formată din segmente cumulate ce sunt mai mici decât valoarea 1 milimetru.

**DATE DESPRE IMOBILUL NR. 71049**

Oficiul de Cadastru și Publicitate Imobiliară MARAMURES
Biroul de Cadastru și Publicitate Imobiliară Baia Mare

A. Partea I. Descrierea imobilului

TEREN Extravilan

Adresa: Jud. Maramures

| Nr. Crt | Nr cadastral Nr. topografic | Suprafața* (mp) | Observații / Referințe |
|---------|-----------------------------|-----------------|--|
| A1 | | 3.100 | Sector cadastral:71 Teren neimprejmit; |

B. Partea II. Proprietari și acte

| Inscrieri privitoare la dreptul de proprietate și alte drepturi reale | | Referințe |
|--|---|-----------|
| / | | |
| Act Administrativ nr. 52903/31, Titlu de proprietate, din 24/08/2004 emis de CJPSDPAT MARAMURES; | | |
| B1 | Intabulare, drept de PROPRIETATEcu titlu de reconstituire a dreptului de proprietate in baza legii 18/1991, dobandit prin Lege, cota actuala 1/1 1) UȚĂ ANA, Lipsa CNP 2) TALOȘ NASTASIA, Lipsa CNP | A1 |
| Act Administrativ nr. 2857, din 18/07/2023 emis de Primaria Comunei Salsig (Adeverinta); | | |
| B2 | Se notează posesia faptică asupra cotei de 1/1, in favoarea lui 1) ZAH LAURA FLORICA | A1 |

C. Partea III. SARCINI .

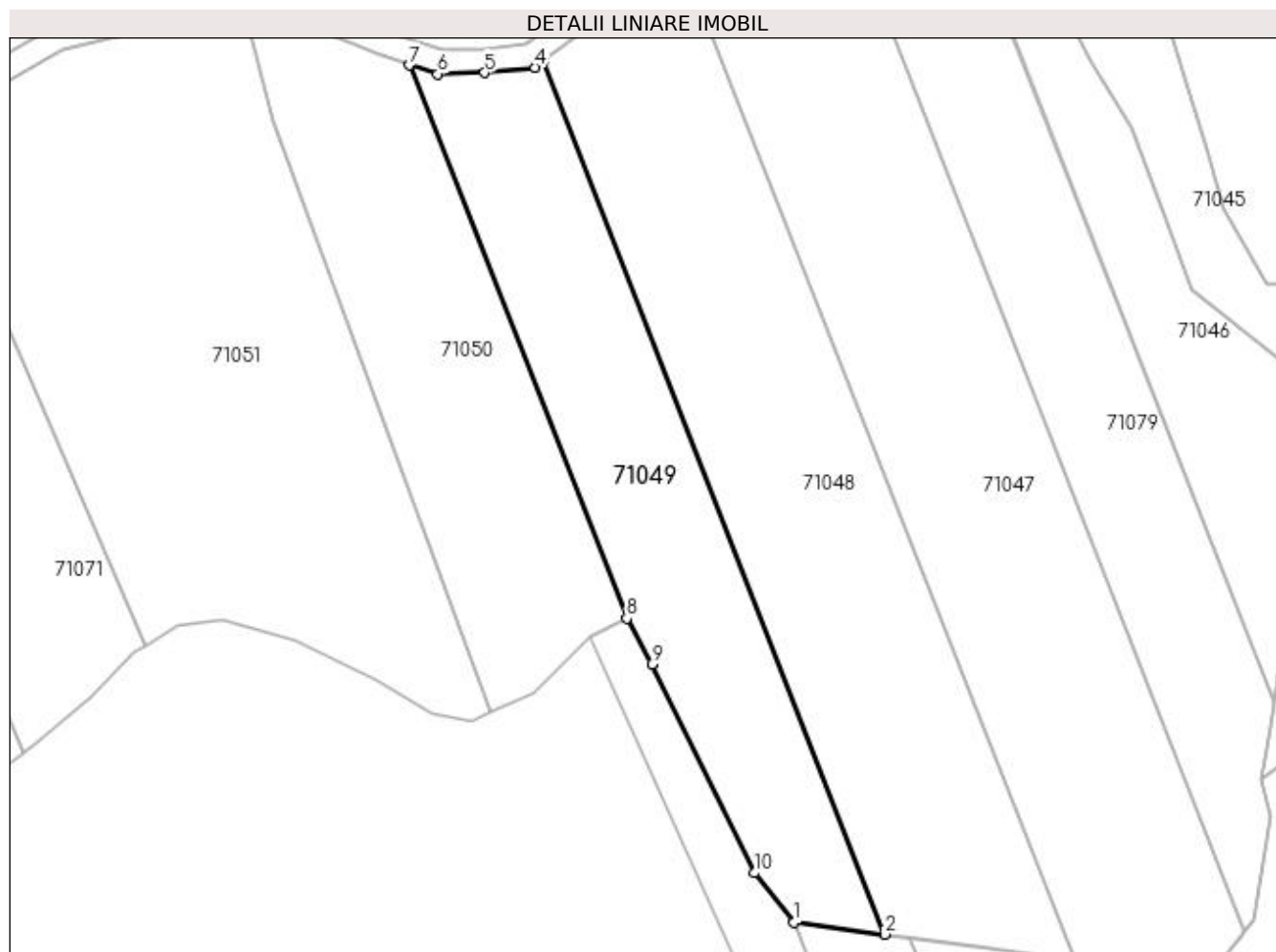
| Inscrieri privind dezmembramintele dreptului de proprietate, drepturi reale de garanție și sarcini | Referințe |
|--|-----------|
| NU SUNT | |

Anexa Nr. 1 La Partea I

Teren

| Nr cadastral | Suprafața (mp)* | Observații / Referințe |
|--------------|-----------------|------------------------|
| | 3.100 | |

* Suprafața este determinată în planul de proiecție Stereo 70.



Date referitoare la teren

| Crt | Categorie folosință | Intra vilan | Suprafața (mp) | Tarla | Parcelă | Nr. topo | Observații / Referințe |
|-----|---------------------|-------------|----------------|-----------|---------|----------|------------------------|
| 1 | arabil | NU | 3.100 | Între văi | - | - | |

Lungime Segmente

1) Valorile lungimilor segmentelor sunt obținute din proiecție în plan.

| Punct început | X / Y | Punct sfârșit | X / Y | Lungime segment (** (m) |
|---------------|----------------------------|---------------|----------------------------|-------------------------|
| 1 | 370.172,124 669.796,881 | 2 | 370.187,478 669.794,88 | 15.484 |
| 2 | 370.187,478 669.794,88 | 3 | 370.130,025 669.941,576 | 157.545 |
| 3 | 370.130,025 669.941,576 | 4 | 370.128,677 669.940,538 | 1.701 |
| 4 | 370.128,677 669.940,538 | 5 | 370.120,162 669.939,687 | 8.557 |
| 5 | 370.120,162 669.939,687 | 6 | 370.112,285 669.939,474 | 7.88 |

| Punct început | X / Y | Punct sfârșit | X / Y | Lungime segment (** (m) |
|---------------|----------------------------|---------------|----------------------------|-------------------------|
| 6 | 370.112,285 669.939,474 | 7 | 370.107,468 669.940,951 | 5.038 |
| 7 | 370.107,468 669.940,951 | 8 | 370.144,057 669.847,994 | 99.899 |
| 8 | 370.144,057 669.847,994 | 9 | 370.148,271 669.840,307 | 8.766 |
| 9 | 370.148,271 669.840,307 | 10 | 370.165,489 669.805,183 | 39.117 |
| 10 | 370.165,489 669.805,183 | 1 | 370.172,124 669.796,881 | 10.628 |

** Lungimile segmentelor sunt determinate în planul de proiecție Stereo 70 și sunt rotunjite la 1 milimetru.

*** Distanța dintre puncte este formată din segmente cumulate ce sunt mai mici decât valoarea 1 milimetru.

**DATE DESPRE IMOBILUL NR. 71050**

Oficiul de Cadastru și Publicitate Imobiliară MARAMURES
Biroul de Cadastru și Publicitate Imobiliară Baia Mare

A. Partea I. Descrierea imobilului

TEREN Extravilan

Adresa: Jud. Maramures

| Nr. Crt | Nr cadastral Nr. topografic | Suprafața* (mp) | Observații / Referințe |
|---------|-----------------------------|-----------------|---|
| A1 | | 2.900 | Sector cadastral:71 Teren neimprejmuit; |

B. Partea II. Proprietari și acte

| Inscrieri privitoare la dreptul de proprietate și alte drepturi reale | Referințe |
|--|-----------|
| / | |
| Act Administrativ nr. 520/66, Titlu de proprietate, din 13/11/2002 emis de CJPSDPAT MARAMURES; | |
| B1 | A1 |
| Intabulare, drept de PROPRIETATEcu titlu de reconstituire a dreptului de proprietate in baza legii 18/1991, dobandit prin Lege, cota actuala 1/1 | |
| 1) ZAH SOFIA, Lipsa CNP | |

C. Partea III. SARCINI .

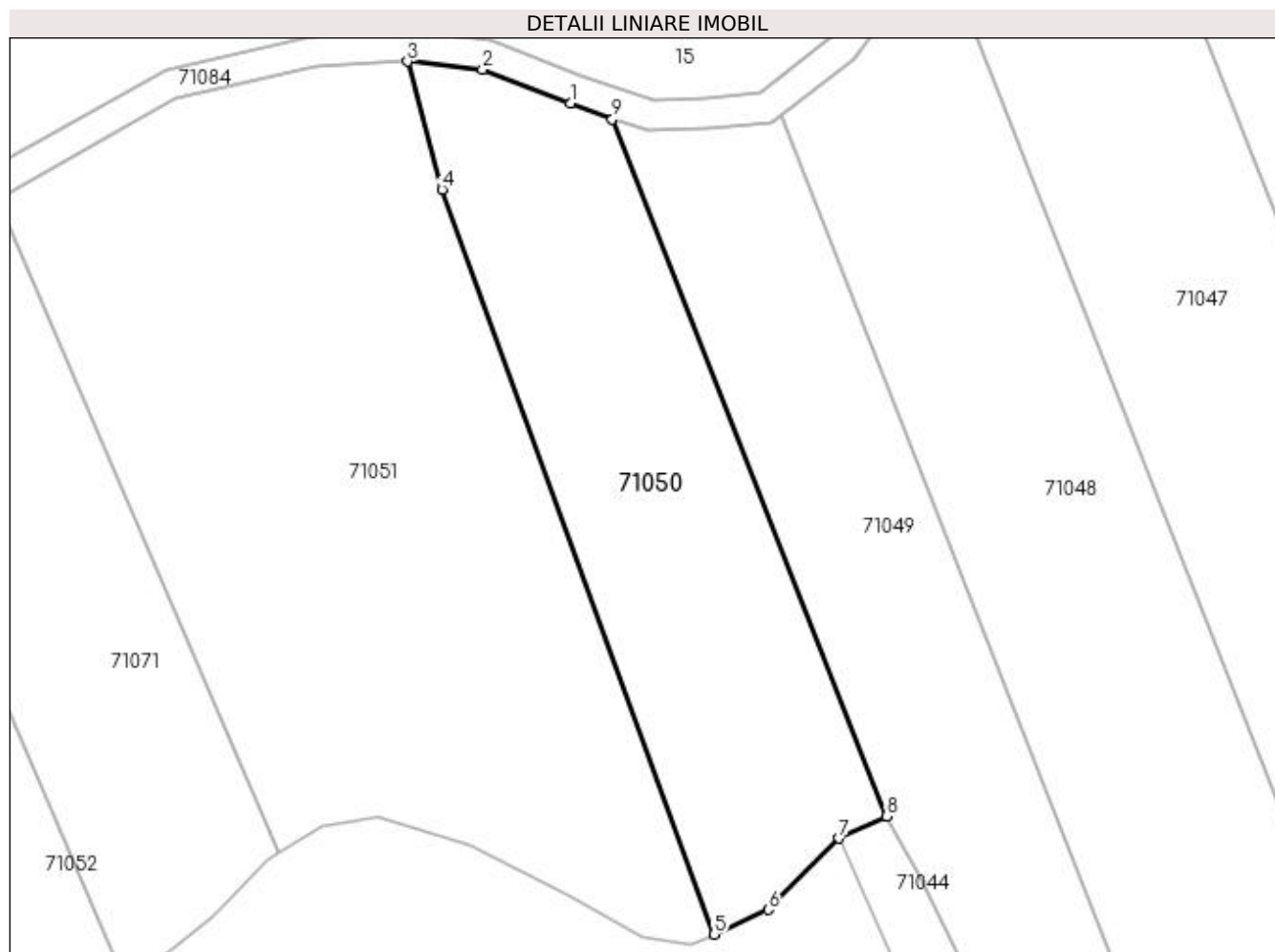
| Inscrieri privind dezmembramintele dreptului de proprietate, drepturi reale de garanție și sarcini | Referințe |
|--|-----------|
| NU SUNT | |

Anexa Nr. 1 La Partea I

Teren

| | | |
|--------------|-----------------|------------------------|
| Nr cadastral | Suprafața (mp)* | Observații / Referințe |
| | 2.900 | |

* Suprafața este determinată în planul de proiecție Stereo 70.



Date referitoare la teren

| Crt | Categorie folosință | Intra vilan | Suprafața (mp) | Tarla | Parcelă | Nr. topo | Observații / Referințe |
|-----|---------------------|-------------|----------------|-----------------|---------|----------|------------------------|
| 1 | arabil | NU | 2.900 | Vadul Giuloaiei | - | - | |

Lungime Segmente

1) Valorile lungimilor segmentelor sunt obținute din proiecție în plan.

| Punct început | X / Y | Punct sfârșit | X / Y | Lungime segment (** (m) |
|---------------|----------------------------|---------------|----------------------------|-------------------------|
| 1 | 370.101,855 669.943,093 | 2 | 370.090,147 669.947,563 | 12.532 |
| 2 | 370.090,147 669.947,563 | 3 | 370.080,141 669.948,628 | 10.063 |
| 3 | 370.080,141 669.948,628 | 4 | 370.084,726 669.931,579 | 17.655 |
| 4 | 370.084,726 669.931,579 | 5 | 370.121,035 669.832,237 | 105.769 |
| 5 | 370.121,035 669.832,237 | 6 | 370.128,24 669.835,547 | 7.929 |

| Punct început | X / Y | Punct sfârșit | X / Y | Lungime segment (** (m) |
|---------------|----------------------------|---------------|----------------------------|-------------------------|
| 6 | 370.128,24 669.835,547 | 7 | 370.137,714 669.845,018 | 13.396 |
| 7 | 370.137,714 669.845,018 | 8 | 370.144,057 669.847,994 | 7.006 |
| 8 | 370.144,057 669.847,994 | 9 | 370.107,468 669.940,951 | 99.899 |
| 9 | 370.107,468 669.940,951 | 1 | 370.101,855 669.943,093 | 6.008 |

** Lungimile segmentelor sunt determinate în planul de proiecție Stereo 70 și sunt rotunjite la 1 milimetru.

*** Distanța dintre puncte este formată din segmente cumulate ce sunt mai mici decât valoarea 1 milimetru.

**DATE DESPRE IMOBILUL NR. 71051**

Oficiul de Cadastru și Publicitate Imobiliară MARAMURES
Biroul de Cadastru și Publicitate Imobiliară Baia Mare

A. Partea I. Descrierea imobilului

TEREN Extravilan

Adresa: Jud. Maramures

| Nr. Crt | Nr cadastral Nr. topografic | Suprafața* (mp) | Observații / Referințe |
|---------|-----------------------------|-----------------|---|
| A1 | | 5.800 | Sector cadastral:71 Teren neimprejmuit; |

B. Partea II. Proprietari și acte

| Inscrieri privitoare la dreptul de proprietate și alte drepturi reale | | Referințe |
|---|---|-----------|
| / | | |
| Act Administrativ nr. 50640/33, Tilu de proprietate, din 28/09/2007 emis de CJPSDPAT MARAMURES; | | |
| B1 | Intabulare, drept de PROPRIETATEcu titlu de reconstituire a dreptului de proprietate in baza legii 18/1991, dobandit prin Lege, cota actuala 1/1 1) TALOȘ ELENA , Lipsa CNP | A1 |
| Act Administrativ nr. 2859, din 18/07/2023 emis de Primaria Comunei Salsig (Adeverinta); | | |
| B2 | Se notează posesia faptică asupra cotei de 1/1, in favoarea lui 1) ZAH LAURA FLORICA | A1 |

C. Partea III. SARCINI .

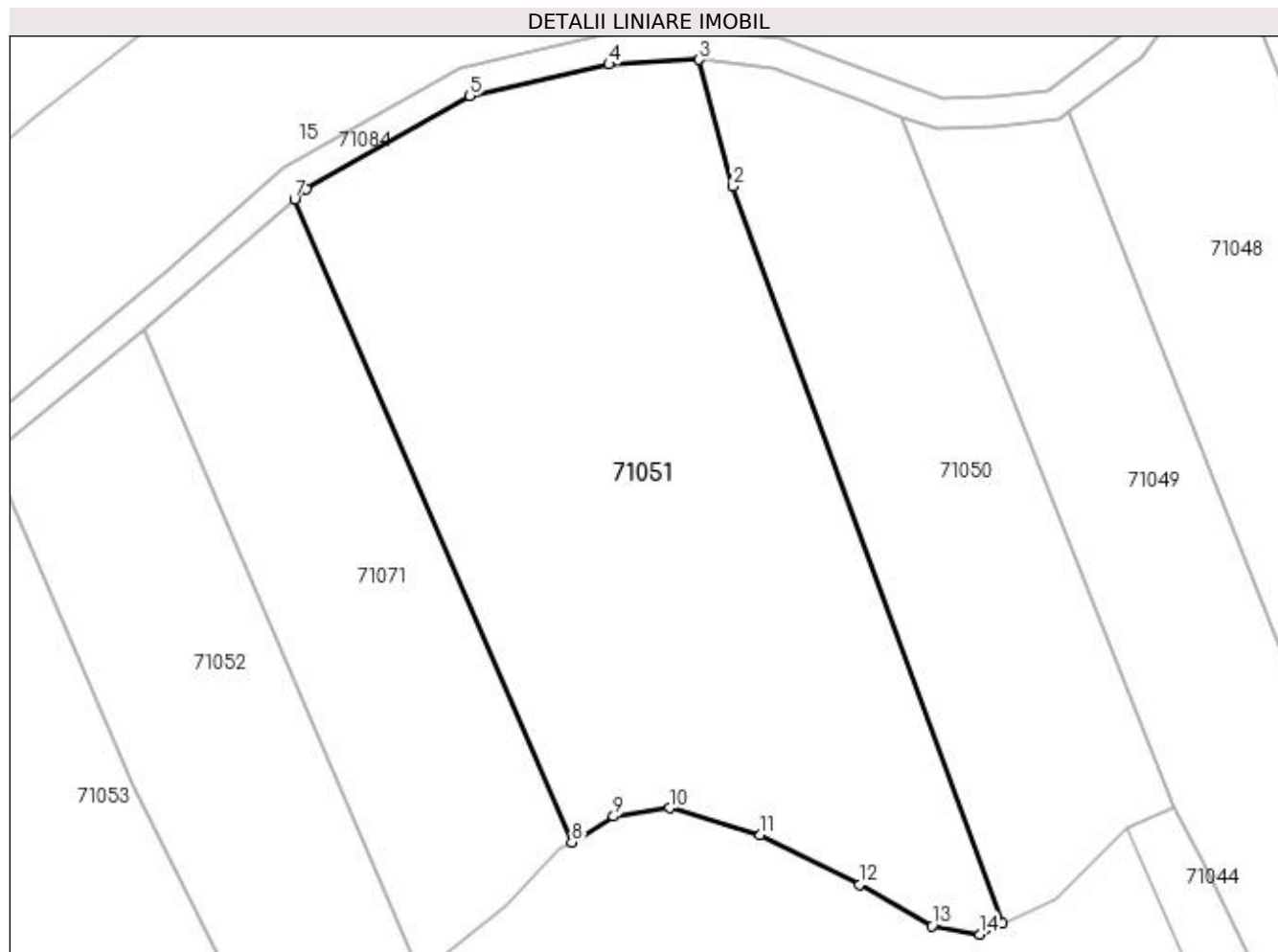
| Inscrieri privind dezmembramintele dreptului de proprietate, drepturi reale de garanție și sarcini | Referințe |
|--|-----------|
| NU SUNT | |

Anexa Nr. 1 La Partea I

Teren

| | | |
|--------------|-----------------|------------------------|
| Nr cadastral | Suprafața (mp)* | Observații / Referințe |
| | 5.800 | |

* Suprafața este determinată în planul de proiecție Stereo 70.



Date referitoare la teren

| Crt | Categorie folosință | Intra vilan | Suprafața (mp) | Tarla | Parcelă | Nr. topo | Observații / Referințe |
|-----|---------------------|-------------|----------------|--------------|---------|----------|------------------------|
| 1 | arabil | NU | 5.800 | VALEA GHILOI | - | - | |

Lungime Segmente

1) Valorile lungimilor segmentelor sunt obținute din proiecție în plan.

| Punct început | X / Y | Punct sfârșit | X / Y | Lungime segment (** (m) |
|---------------|----------------------------|---------------|----------------------------|-------------------------|
| 1 | 370.121,035 669.832,237 | 2 | 370.084,726 669.931,579 | 105.769 |
| 2 | 370.084,726 669.931,579 | 3 | 370.080,141 669.948,628 | 17.655 |
| 3 | 370.080,141 669.948,628 | 4 | 370.068,008 669.947,989 | 12.15 |
| 4 | 370.068,008 669.947,989 | 5 | 370.049,275 669.943,732 | 19.211 |
| 5 | 370.049,275 669.943,732 | 6 | 370.027,244 669.931,226 | 25.333 |

| Punct început | X / Y | Punct sfârșit | X / Y | Lungime segment (** (m) |
|---------------|----------------------------|---------------|----------------------------|-------------------------|
| 6 | 370.027,244 669.931,226 | 7 | 370.025,631 669.929,815 | 2.143 |
| 7 | 370.025,631 669.929,815 | 8 | 370.062,98 669.843,223 | 94.303 |
| 8 | 370.062,98 669.843,223 | 9 | 370.068,614 669.846,689 | 6.615 |
| 9 | 370.068,614 669.846,689 | 10 | 370.076,137 669.847,803 | 7.605 |
| 10 | 370.076,137 669.847,803 | 11 | 370.088,396 669.844,182 | 12.783 |
| 11 | 370.088,396 669.844,182 | 12 | 370.101,77 669.837,496 | 14.952 |
| 12 | 370.101,77 669.837,496 | 13 | 370.111,523 669.831,926 | 11.231 |
| 13 | 370.111,523 669.831,926 | 14 | 370.117,931 669.830,812 | 6.504 |
| 14 | 370.117,931 669.830,812 | 1 | 370.121,035 669.832,237 | 3.415 |

** Lungimile segmentelor sunt determinate în planul de proiecție Stereo 70 și sunt rotunjite la 1 milimetru.

*** Distanța dintre puncte este formată din segmente cumulate ce sunt mai mici decât valoarea 1 milimetru.

**DATE DESPRE IMOBILUL NR. 71052**

Oficiul de Cadastru și Publicitate Imobiliară MARAMURES
Biroul de Cadastru și Publicitate Imobiliară Baia Mare

A. Partea I. Descrierea imobilului

TEREN Extravilan

Adresa: Jud. Maramures

| Nr. Crt | Nr cadastral Nr. topografic | Suprafața* (mp) | Observații / Referințe |
|---------|-----------------------------|-----------------|---|
| A1 | | 2.429 | Sector cadastral:71 Teren neimprejmuit; |

B. Partea II. Proprietari și acte

| Inscrieri privitoare la dreptul de proprietate și alte drepturi reale | Referințe |
|---|-----------|
| / | |
| Act Administrativ nr. 60123/73, Titlu de proprietate, din 27/10/1995 emis de CJPSDPAT MARAMURES; | |
| B1 | A1 |
| Intabulare, drept de PROPRIETATEcu titlu de reconstituire a dreptului de proprietate in baza legii 18/1991, dobandit prin Lege, cota actuala 1/1 1) POP ANA, Lipsa CNP | |
| Act Administrativ nr. 2087, din 20/06/2023 emis de Primaria Comunei Salsig (Adeverinta); | |
| B2 | A1 |
| Se notează posesia faptică asupra cotei de 1/1, in favoarea lui 1) POP ADINA-NICOLETA | |

C. Partea III. SARCINI .

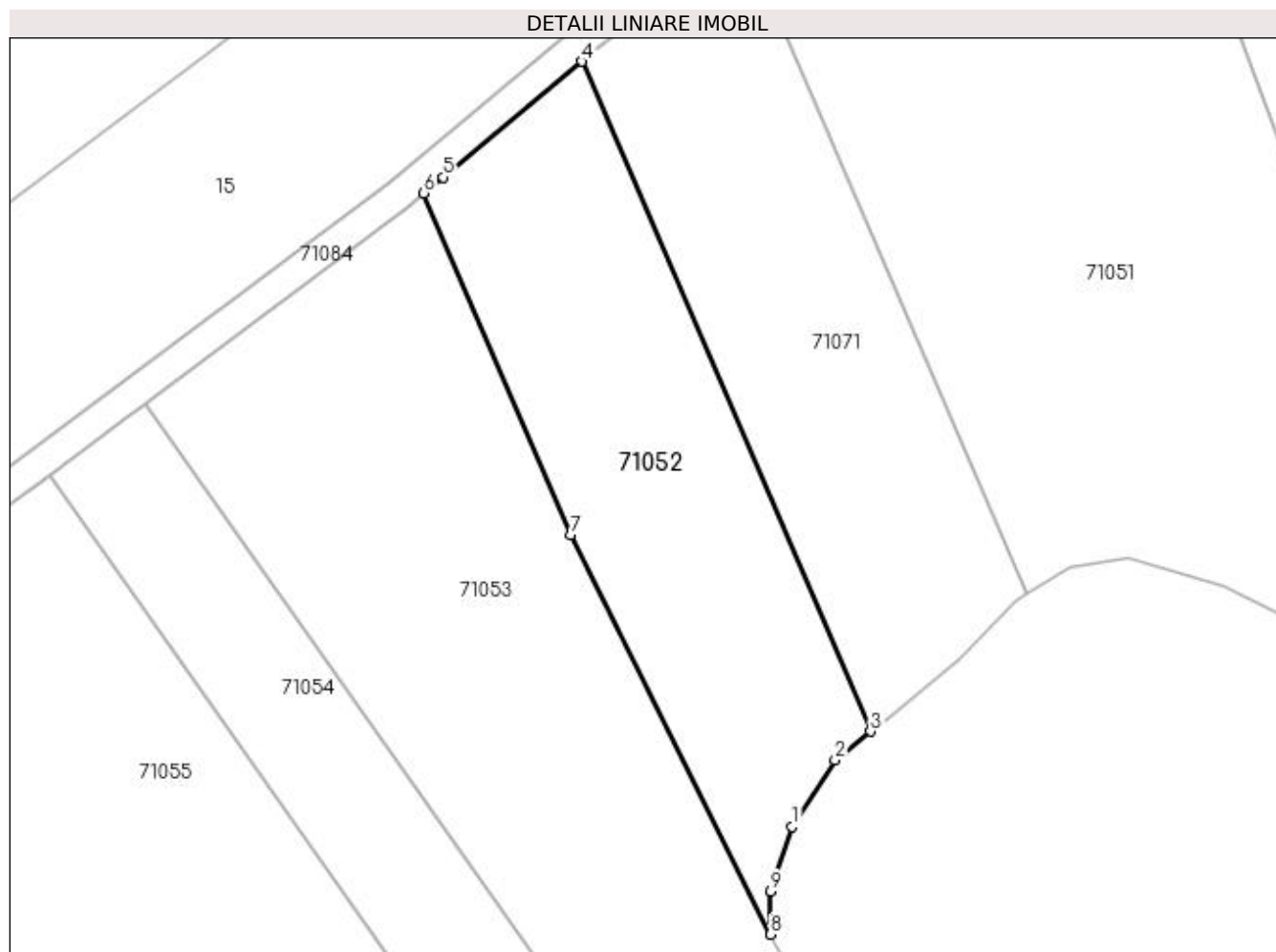
| Inscrieri privind dezmembramintele dreptului de proprietate, drepturi reale de garanție și sarcini | Referințe |
|--|-----------|
| NU SUNT | |

Anexa Nr. 1 La Partea I

Teren

| | | |
|--------------|-----------------|------------------------|
| Nr cadastral | Suprafața (mp)* | Observații / Referințe |
| | 2.429 | |

* Suprafața este determinată în planul de proiecție Stereo 70.



Date referitoare la teren

| Crt | Categorie folosință | Intravilan | Suprafața (mp) | Tarla | Parcelă | Nr. topo | Observații / Referințe |
|-----|---------------------|------------|----------------|----------------|---------|----------|------------------------|
| 1 | arabil | NU | 2.429 | Vadu Ghiuloaii | - | - | |

Lungime Segmente

1) Valorile lungimilor segmentelor sunt obținute din proiecție în plan.

| Punct început | X / Y | Punct sfârșit | X / Y | Lungime segment (** (m) |
|---------------|----------------------------|---------------|----------------------------|-------------------------|
| 1 | 370.032,482 669.813,092 | 2 | 370.038,055 669.821,726 | 10.276 |
| 2 | 370.038,055 669.821,726 | 3 | 370.042,657 669.825,466 | 5.93 |
| 3 | 370.042,657 669.825,466 | 4 | 370.005,233 669.912,234 | 94.495 |
| 4 | 370.005,233 669.912,234 | 5 | 369.987,212 669.897,255 | 23.433 |
| 5 | 369.987,212 669.897,255 | 6 | 369.984,737 669.895,199 | 3.218 |

| Punct început | X / Y | Punct sfârșit | X / Y | Lungime segment (** (m) |
|---------------|----------------------------|---------------|----------------------------|-------------------------|
| 6 | 369.984,737 669.895,199 | 7 | 370.003,831 669.850,93 | 48.211 |
| 7 | 370.003,831 669.850,93 | 8 | 370.029,696 669.799,164 | 57.868 |
| 8 | 370.029,696 669.799,164 | 9 | 370.029,696 669.804,735 | 5.571 |
| 9 | 370.029,696 669.804,735 | 1 | 370.032,482 669.813,092 | 8.809 |

** Lungimile segmentelor sunt determinate în planul de proiecție Stereo 70 și sunt rotunjite la 1 milimetru.

*** Distanța dintre puncte este formată din segmente cumulate ce sunt mai mici decât valoarea 1 milimetru.

**DATE DESPRE IMOBILUL NR. 71053**

Oficiul de Cadastru și Publicitate Imobiliară MARAMURES
Biroul de Cadastru și Publicitate Imobiliară Baia Mare

A. Partea I. Descrierea imobilului

TEREN Extravilan

Adresa: Jud. Maramures

| Nr. Crt | Nr cadastral Nr. topografic | Suprafața* (mp) | Observații / Referințe |
|---------|-----------------------------|-----------------|---|
| A1 | | 5.800 | Sector cadastral:71 Teren neimprejmuit; |

B. Partea II. Proprietari și acte

| Inscrieri privitoare la dreptul de proprietate și alte drepturi reale | Referințe |
|--|-----------|
| / | |
| Act Administrativ nr. 44129/57, Titlu de proprietate, din 22/03/2002 emis de CJPSDPAT MARAMURES; | |
| B1 | A1 |
| Intabulare, drept de PROPRIETATEcu titlu de reconstituire a dreptului de proprietate in baza legii 18/1991, dobandit prin Lege, cota actuala 1/1 | |
| 1) POP VASILE DEFUNCT:Da | |

C. Partea III. SARCINI .

| Inscrieri privind dezmembramintele dreptului de proprietate, drepturi reale de garanție și sarcini | Referințe |
|--|-----------|
| NU SUNT | |

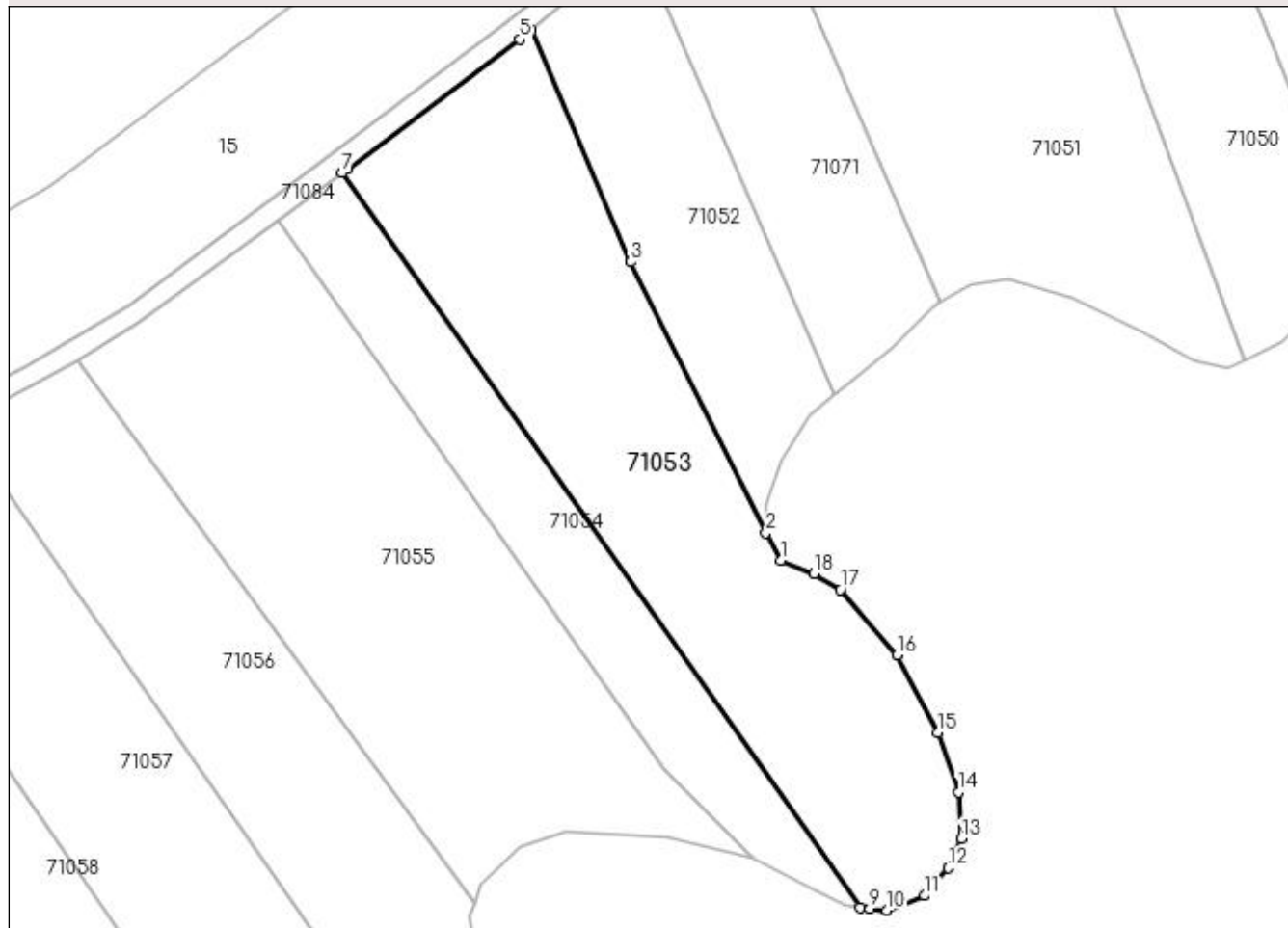
Anexa Nr. 1 La Partea I

Teren

| | | |
|--------------|-----------------|------------------------|
| Nr cadastral | Suprafața (mp)* | Observații / Referințe |
| | 5.800 | |

* Suprafața este determinată în planul de proiecție Stereo 70.

DETALII LINIARE IMOBIL



Date referitoare la teren

| Crt | Categorie folosință | Intravilan | Suprafața (mp) | Tarla | Parcelă | Nr. topo | Observații / Referințe |
|-----|---------------------|------------|----------------|----------|---------|----------|------------------------|
| 1 | arabil | NU | 5.800 | La Sălaj | - | - | |

Lungime Segmente

1) Valorile lungimilor segmentelor sunt obținute din proiecție în plan.

| Punct început | X / Y | Punct sfârșit | X / Y | Lungime segment (** (m) |
|---------------|----------------------------|---------------|----------------------------|-------------------------|
| 1 | 370.032,482 669.793,871 | 2 | 370.029,696 669.799,164 | 5.981 |
| 2 | 370.029,696 669.799,164 | 3 | 370.003,831 669.850,93 | 57.868 |
| 3 | 370.003,831 669.850,93 | 4 | 369.984,737 669.895,199 | 48.211 |
| 4 | 369.984,737 669.895,199 | 5 | 369.982,6 669.893,424 | 2.778 |
| 5 | 369.982,6 669.893,424 | 6 | 369.949,811 669.868,776 | 41.02 |

| Punct început | X / Y | Punct sfârșit | X / Y | Lungime segment (** (m) |
|---------------|----------------------------|---------------|----------------------------|-------------------------|
| 6 | 369.949,811 669.868,776 | 7 | 369.948,681 669.867,93 | 1.412 |
| 7 | 369.948,681 669.867,93 | 8 | 370.047,652 669.727,572 | 171.743 |
| 8 | 370.047,652 669.727,572 | 9 | 370.049,52 669.727,372 | 1.879 |
| 9 | 370.049,52 669.727,372 | 10 | 370.052,822 669.727,019 | 3.321 |
| 10 | 370.052,822 669.727,019 | 11 | 370.060,066 669.729,804 | 7.761 |
| 11 | 370.060,066 669.729,804 | 12 | 370.064,524 669.735,097 | 6.92 |
| 12 | 370.064,524 669.735,097 | 13 | 370.067,032 669.740,668 | 6.11 |
| 13 | 370.067,032 669.740,668 | 14 | 370.066,475 669.749,582 | 8.931 |
| 14 | 370.066,475 669.749,582 | 15 | 370.062,574 669.761,002 | 12.068 |
| 15 | 370.062,574 669.761,002 | 16 | 370.054,772 669.775,765 | 16.698 |
| 16 | 370.054,772 669.775,765 | 17 | 370.043,906 669.788,301 | 16.59 |
| 17 | 370.043,906 669.788,301 | 18 | 370.038,89 669.791,365 | 5.878 |
| 18 | 370.038,89 669.791,365 | 1 | 370.032,482 669.793,871 | 6.881 |

** Lungimile segmentelor sunt determinate în planul de proiecție Stereo 70 și sunt rotunjite la 1 milimetru.

*** Distanța dintre puncte este formată din segmente cumulate ce sunt mai mici decât valoarea 1 milimetru.

**DATE DESPRE IMOBILUL NR. 71054**

Oficiul de Cadastru și Publicitate Imobiliară MARAMURES
Biroul de Cadastru și Publicitate Imobiliară Baia Mare

A. Partea I. Descrierea imobilului

TEREN Extravilan

Adresa: Jud. Maramures

| Nr. Crt | Nr cadastral Nr. topografic | Suprafața* (mp) | Observații / Referințe |
|---------|-----------------------------|-----------------|---|
| A1 | | 2.419 | Sector cadastral:71 Teren neimprejmuit; |

B. Partea II. Proprietari și acte

| Inscrieri privitoare la dreptul de proprietate și alte drepturi reale | Referințe |
|--|-----------|
| / | |
| Act Normativ nr. 7, Lege, din 13/03/1996 emis de Parlamentul Romaniei; | |
| B1 | A1 |
| Intabulare, drept de PROPRIETATE art.13, alin.14, dobandit prin Lege, cota actuala 1/1 1) COMUNA SĂLSIG , CIF:3627773, rezerva comisiei locale de fond funciar | |

C. Partea III. SARCINI .

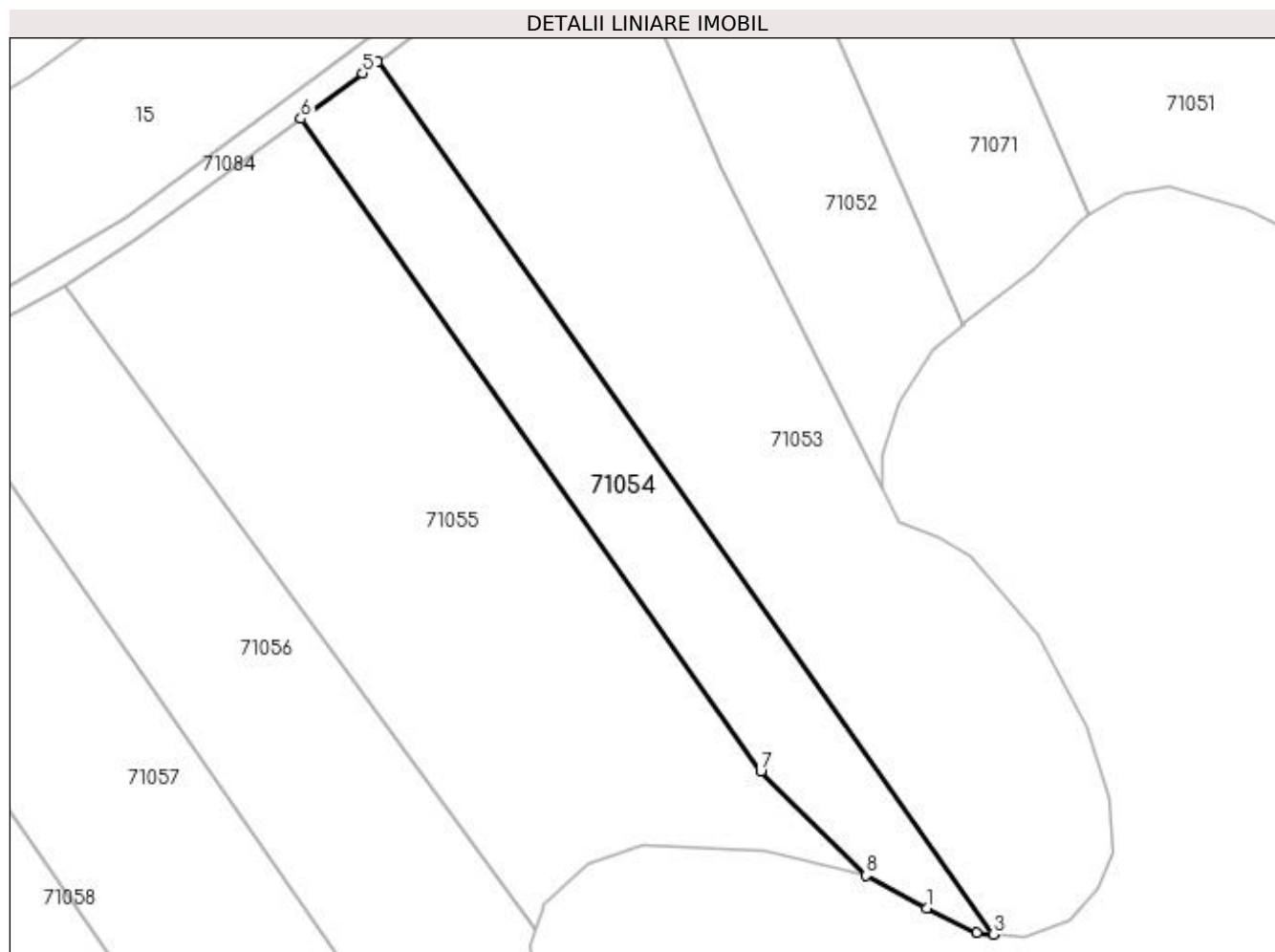
| Inscrieri privind dezmembramintele dreptului de proprietate, drepturi reale de garanție și sarcini | Referințe |
|--|-----------|
| NU SUNT | |

Anexa Nr. 1 La Partea I

Teren

| | | |
|--------------|-----------------|------------------------|
| Nr cadastral | Suprafața (mp)* | Observații / Referințe |
| | 2.419 | |

* Suprafața este determinată în planul de proiecție Stereo 70.



Date referitoare la teren

| Crt | Categorie folosință | Intra vilan | Suprafața (mp) | Tarla | Parcelă | Nr. topo | Observații / Referințe |
|-----|---------------------|-------------|----------------|-------|---------|----------|------------------------|
| 1 | arabil | NU | 2.419 | - | - | - | |

Lungime Segmente

1) Valorile lungimilor segmentelor sunt obținute din proiecție în plan.

| Punct început | X / Y | Punct sfârșit | X / Y | Lungime segment (** (m) |
|---------------|----------------------------|---------------|----------------------------|-------------------------|
| 1 | 370.036,94 669.731,754 | 2 | 370.045,02 669.727,854 | 8.972 |
| 2 | 370.045,02 669.727,854 | 3 | 370.047,652 669.727,572 | 2.647 |
| 3 | 370.047,652 669.727,572 | 4 | 369.948,681 669.867,93 | 171.743 |
| 4 | 369.948,681 669.867,93 | 5 | 369.946,164 669.866,048 | 3.143 |
| 5 | 369.946,164 669.866,048 | 6 | 369.936,299 669.858,705 | 12.298 |

| Punct început | X / Y | Punct sfârșit | X / Y | Lungime segment (** (m) |
|---------------|----------------------------|---------------|----------------------------|-------------------------|
| 6 | 369.936,299 669.858,705 | 7 | 370.010,268 669.753,805 | 128.357 |
| 7 | 370.010,268 669.753,805 | 8 | 370.027,188 669.737,047 | 23.814 |
| 8 | 370.027,188 669.737,047 | 1 | 370.036,94 669.731,754 | 11.096 |

** Lungimile segmentelor sunt determinate în planul de proiecție Stereo 70 și sunt rotunjite la 1 milimetru.

*** Distanța dintre puncte este formată din segmente cumulate ce sunt mai mici decât valoarea 1 milimetru.

**DATE DESPRE IMOBILUL NR. 71055**

Oficiul de Cadastru și Publicitate Imobiliară MARAMURES
Biroul de Cadastru și Publicitate Imobiliară Baia Mare

A. Partea I. Descrierea imobilului

TEREN Extravilan

Adresa: Jud. Maramures

| Nr. Crt | Nr cadastral Nr. topografic | Suprafața* (mp) | Observații / Referințe |
|---------|--------------------------------|-----------------|--|
| A1 | | 5.964 | Sector cadastral:71 Teren neimprejmit; |

B. Partea II. Proprietari și acte

| Inscrieri privitoare la dreptul de proprietate și alte drepturi reale | Referințe |
|---|-----------|
| / | |
| Act Administrativ nr. 60123/89, Titlu de proprietate, din 17/11/1995 emis de CJPSDPAT MARAMURES; | |
| B1 | A1 |
| Intabulare, drept de PROPRIETATEcu titlu de reconstituire a dreptului de proprietate in baza legii 18/1991, dobandit prin Lege, cota actuala 1/1 1) PĂȘCUȚ VASILE, Lipsa CNP | |
| Act Administrativ nr. 2302, din 29/06/2023 emis de Primaria Comunei Salsig (Adeverinta); | |
| B2 | A1 |
| Se notează posesia faptică asupra cotei de 1/1, in favoarea lui 1) GLODAN SORINA MARIA ROZALIA | |

C. Partea III. SARCINI .

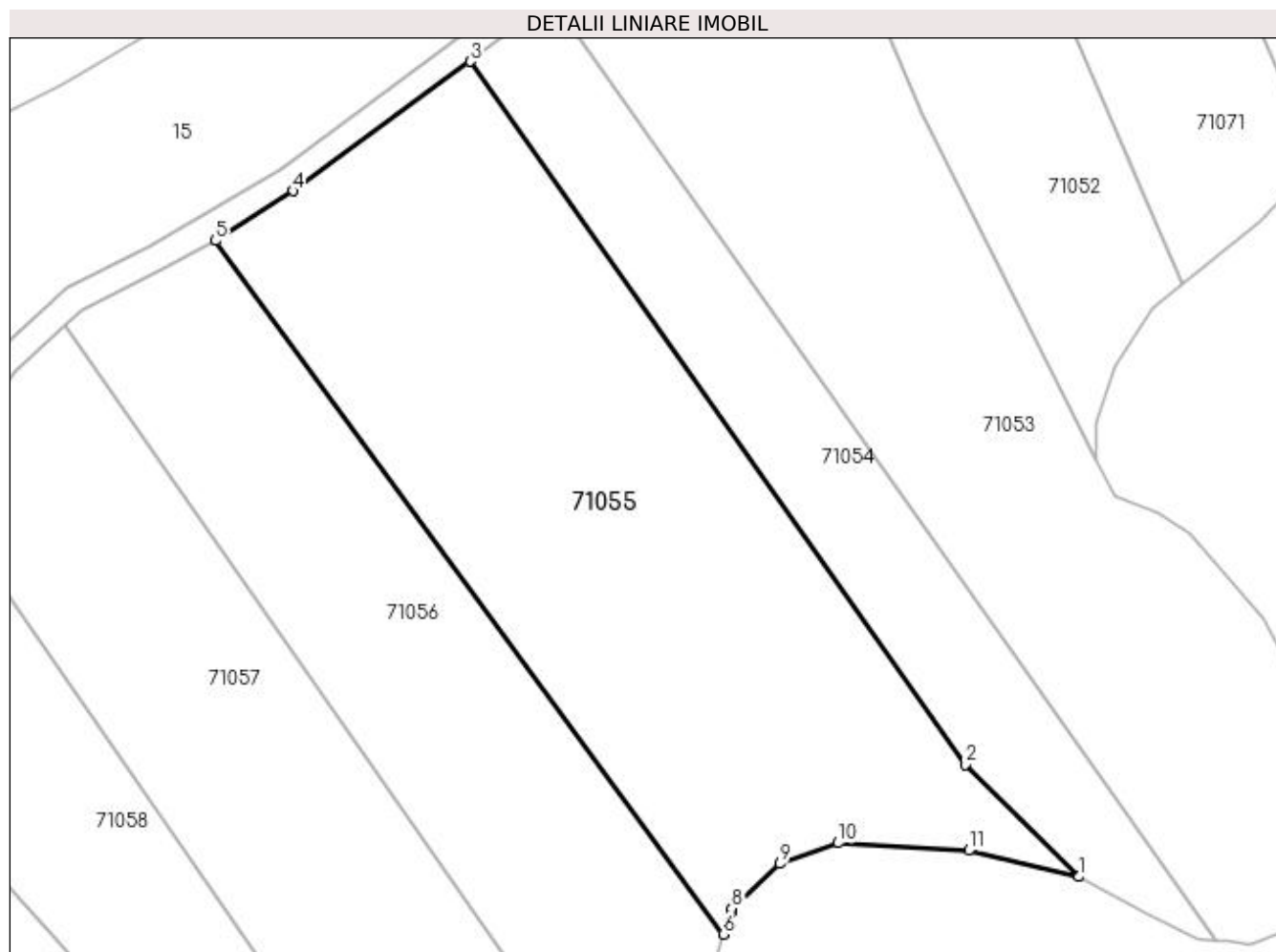
| Inscrieri privind dezmembramintele dreptului de proprietate, drepturi reale de garanție și sarcini | Referințe |
|--|-----------|
| NU SUNT | |

Anexa Nr. 1 La Partea I

Teren

| | | |
|--------------|-----------------|------------------------|
| Nr cadastral | Suprafața (mp)* | Observații / Referințe |
| | 5.964 | |

* Suprafața este determinată în planul de proiecție Stereo 70.



Date referitoare la teren

| Crt | Categorie folosință | Intra vilan | Suprafața (mp) | Tarla | Parcelă | Nr. topo | Observații / Referințe |
|-----|---------------------|-------------|----------------|--------------|---------|----------|------------------------|
| 1 | arabil | NU | 5.964 | Vadu Ghiulai | - | - | |

Lungime Segmente

1) Valorile lungimilor segmentelor sunt obținute din proiecție în plan.

| Punct început | X / Y | Punct sfârșit | X / Y | Lungime segment (** (m) |
|---------------|----------------------------|---------------|----------------------------|-------------------------|
| 1 | 370.027,188 669.737,047 | 2 | 370.010,268 669.753,805 | 23.814 |
| 2 | 370.010,268 669.753,805 | 3 | 369.936,299 669.858,705 | 128.357 |
| 3 | 369.936,299 669.858,705 | 4 | 369.909,843 669.839,367 | 32.77 |
| 4 | 369.909,843 669.839,367 | 5 | 369.898,274 669.831,939 | 13.748 |
| 5 | 369.898,274 669.831,939 | 6 | 369.974,072 669.728,439 | 128.287 |

| Punct început | X / Y | Punct sfârșit | X / Y | Lungime segment (** (m) |
|---------------|----------------------------|---------------|----------------------------|-------------------------|
| 6 | 369.974,072 669.728,439 | 7 | 369.975,195 669.731,805 | 3.548 |
| 7 | 369.975,195 669.731,805 | 8 | 369.975,364 669.732,312 | 0.534 |
| 8 | 369.975,364 669.732,312 | 9 | 369.982,608 669.738,996 | 9.857 |
| 9 | 369.982,608 669.738,996 | 10 | 369.991,245 669.742,061 | 9.165 |
| 10 | 369.991,245 669.742,061 | 11 | 370.010,749 669.740,946 | 19.536 |
| 11 | 370.010,749 669.740,946 | 1 | 370.027,188 669.737,047 | 16.895 |

** Lungimile segmentelor sunt determinate în planul de proiecție Stereo 70 și sunt rotunjite la 1 milimetru.

*** Distanța dintre puncte este formată din segmente cumulate ce sunt mai mici decât valoarea 1 milimetru.

**DATE DESPRE IMOBILUL NR. 71056**

Oficiul de Cadastru și Publicitate Imobiliară MARAMURES
Biroul de Cadastru și Publicitate Imobiliară Baia Mare

A. Partea I. Descrierea imobilului

TEREN Extravilan

Adresa: Jud. Maramures

| Nr. Crt | Nr cadastral Nr. topografic | Suprafața* (mp) | Observații / Referințe |
|---------|-----------------------------|-----------------|--|
| A1 | | 4.934 | Sector cadastral:71 Teren neimprejmit; |

B. Partea II. Proprietari și acte

| Inscrieri privitoare la dreptul de proprietate și alte drepturi reale | Referințe |
|--|-----------|
| / | |
| Act Normativ nr. 7, Lege, din 13/03/1996 emis de Parlamentul Romaniei; | |
| B1 | A1 |
| Intabulare, drept de PROPRIETATE art.13, alin.14, dobandit prin Lege, cota actuala 1/1 1) COMUNA SĂLSIG , CIF:3627773, rezerva comisiei locale de fond funciar | |

C. Partea III. SARCINI .

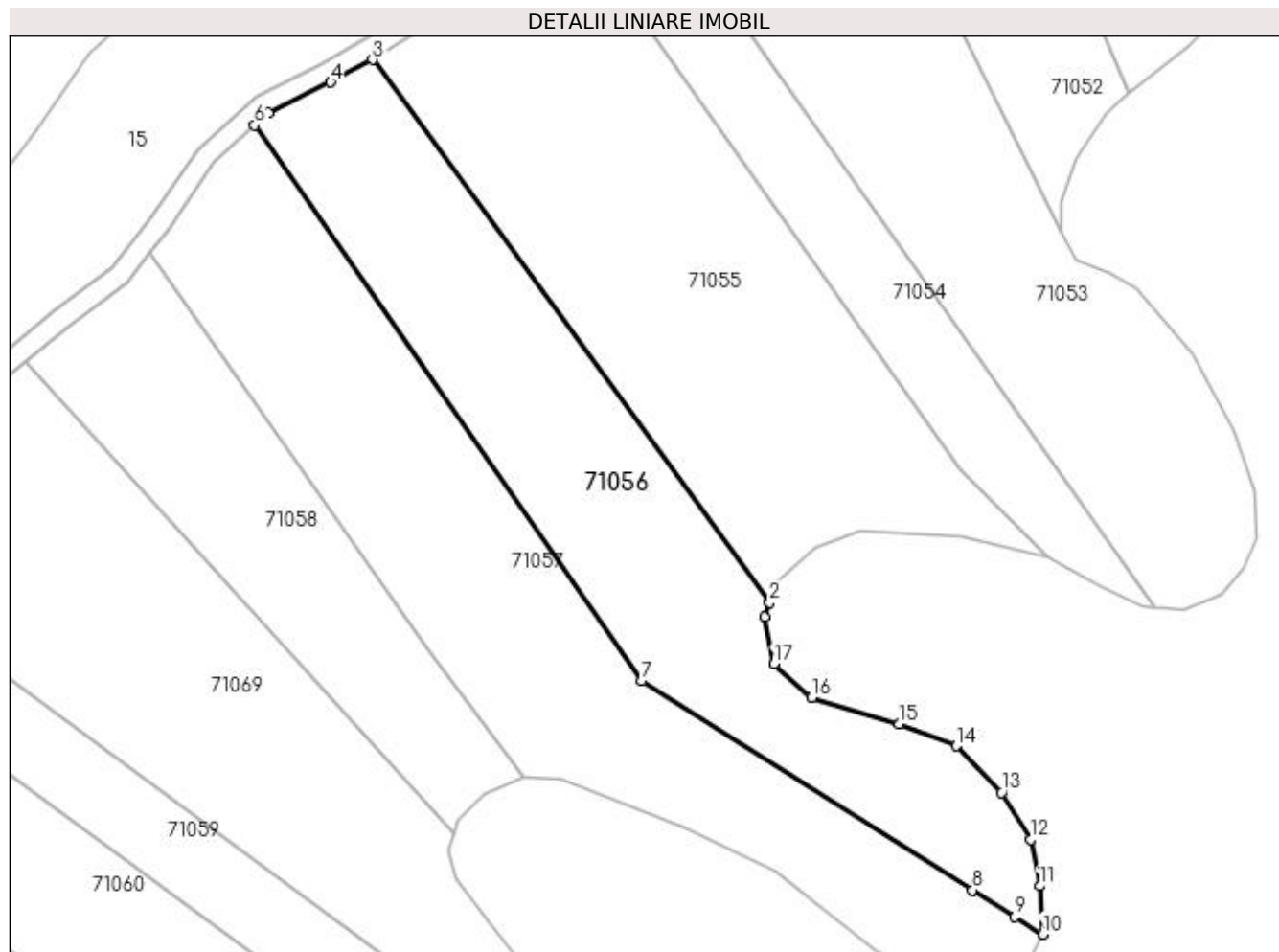
| Inscrieri privind dezmembramintele dreptului de proprietate, drepturi reale de garanție și sarcini | Referințe |
|--|-----------|
| NU SUNT | |

Anexa Nr. 1 La Partea I

Teren

| Nr cadastral | Suprafața (mp)* | Observații / Referințe |
|--------------|-----------------|------------------------|
| | 4.934 | |

* Suprafața este determinată în planul de proiecție Stereo 70.



Date referitoare la teren

| Crt | Categorie folosință | Intra vilan | Suprafața (mp) | Tarla | Parcelă | Nr. topo | Observații / Referințe |
|-----|---------------------|-------------|----------------|-------|---------|----------|------------------------|
| 1 | arabil | NU | 4.934 | - | - | - | |

Lungime Segmente

1) Valorile lungimilor segmentelor sunt obținute din proiecție în plan.

| Punct început | X / Y | Punct sfârșit | X / Y | Lungime segment (** (m) |
|---------------|----------------------------|---------------|----------------------------|-------------------------|
| 1 | 369.973,134 669.725,626 | 2 | 369.974,072 669.728,439 | 2.965 |
| 2 | 369.974,072 669.728,439 | 3 | 369.898,274 669.831,939 | 128.287 |
| 3 | 369.898,274 669.831,939 | 4 | 369.890,335 669.827,613 | 9.041 |
| 4 | 369.890,335 669.827,613 | 5 | 369.878,453 669.821,714 | 13.266 |
| 5 | 369.878,453 669.821,714 | 6 | 369.875,841 669.819,436 | 3.466 |

| Punct început | X / Y | Punct sfârşit | X / Y | Lungime segment (** (m) |
|---------------|----------------------------|---------------|----------------------------|-------------------------|
| 6 | 369.875,841 669.819,436 | 7 | 369.949,683 669.713,505 | 129.128 |
| 7 | 369.949,683 669.713,505 | 8 | 370.012,723 669.673,626 | 74.595 |
| 8 | 370.012,723 669.673,626 | 9 | 370.020,763 669.668,54 | 9.514 |
| 9 | 370.020,763 669.668,54 | 10 | 370.026,074 669.665,18 | 6.285 |
| 10 | 370.026,074 669.665,18 | 11 | 370.025,517 669.674,373 | 9.21 |
| 11 | 370.025,517 669.674,373 | 12 | 370.023,845 669.683,286 | 9.068 |
| 12 | 370.023,845 669.683,286 | 13 | 370.018,272 669.692,2 | 10.513 |
| 13 | 370.018,272 669.692,2 | 14 | 370.009,635 669.701,113 | 12.411 |
| 14 | 370.009,635 669.701,113 | 15 | 369.998,768 669.705,292 | 11.643 |
| 15 | 369.998,768 669.705,292 | 16 | 369.982,05 669.710,306 | 17.454 |
| 16 | 369.982,05 669.710,306 | 17 | 369.974,806 669.716,712 | 9.67 |
| 17 | 369.974,806 669.716,712 | 1 | 369.973,134 669.725,626 | 9.069 |

** Lungimile segmentelor sunt determinate în planul de proiecție Stereo 70 și sunt rotunjite la 1 milimetru.

*** Distanța dintre puncte este formată din segmente cumulate ce sunt mai mici decât valoarea 1 milimetru.

**DATE DESPRE IMOBILUL NR. 71057**

Oficiul de Cadastru și Publicitate Imobiliară MARAMURES
Biroul de Cadastru și Publicitate Imobiliară Baia Mare

A. Partea I. Descrierea imobilului

TEREN Extravilan

Adresa: Jud. Maramures

| Nr. Crt | Nr cadastral Nr. topografic | Suprafața* (mp) | Observații / Referințe |
|---------|-----------------------------|-----------------|---|
| A1 | | 5.600 | Sector cadastral:71 Teren neimprejmuit; |

B. Partea II. Proprietari și acte

| Inscrieri privitoare la dreptul de proprietate și alte drepturi reale | Referințe |
|--|-----------|
| / | |
| Act Administrativ nr. 6069/8, Titlu de proprietate, din 20/11/2002 emis de CJPSDPAT MARAMURES; | |
| B1 | A1 |
| Intabulare, drept de PROPRIETATEcu titlu de reconstituire a dreptului de proprietate in baza legii 18/1991, dobandit prin Lege, cota actuala 1/1 | |
| 1) ZAH IOAN , CNP invalid DEFUNCT:Da | |

C. Partea III. SARCINI .

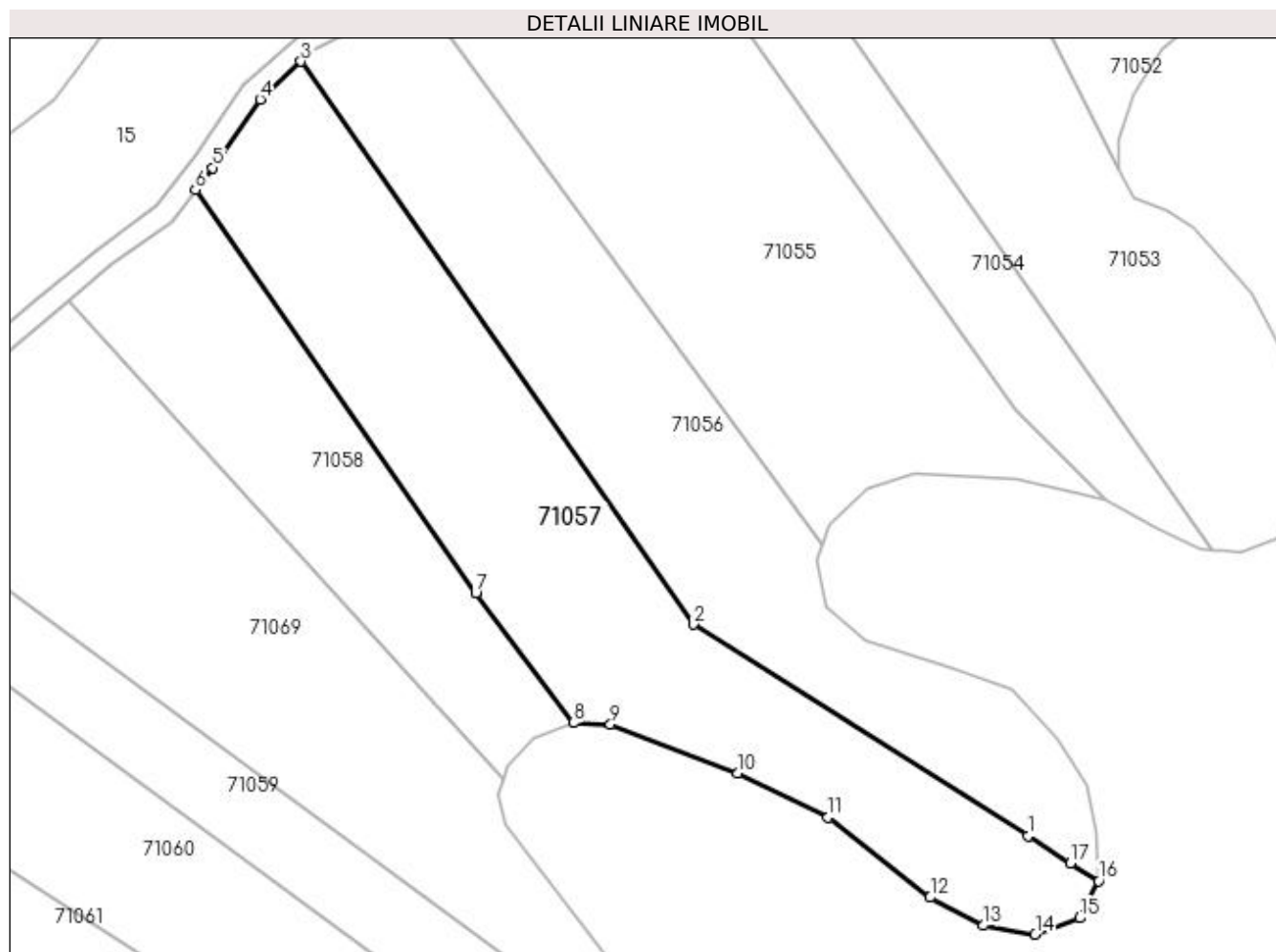
| Inscrieri privind dezmembramintele dreptului de proprietate, drepturi reale de garanție și sarcini | Referințe |
|--|-----------|
| NU SUNT | |

Anexa Nr. 1 La Partea I

Teren

| Nr cadastral | Suprafața (mp)* | Observații / Referințe |
|--------------|-----------------|------------------------|
| | 5.600 | |

* Suprafața este determinată în planul de proiecție Stereo 70.



Date referitoare la teren

| Crt | Categorie folosință | Intra vilan | Suprafața (mp) | Tarla | Parcelă | Nr. topo | Observații / Referințe |
|-----|---------------------|-------------|----------------|----------------|---------|----------|------------------------|
| 1 | arabil | NU | 5.600 | Vadu Diuloaiei | - | - | |

Lungime Segmente

1) Valorile lungimilor segmentelor sunt obținute din proiecție în plan.

| Punct început | X / Y | Punct sfârșit | X / Y | Lungime segment (** (m) |
|---------------|----------------------------|---------------|----------------------------|-------------------------|
| 1 | 370.012,723 669.673,626 | 2 | 369.949,683 669.713,505 | 74.595 |
| 2 | 369.949,683 669.713,505 | 3 | 369.875,841 669.819,436 | 129.128 |
| 3 | 369.875,841 669.819,436 | 4 | 369.868,134 669.812,34 | 10.476 |
| 4 | 369.868,134 669.812,34 | 5 | 369.859,204 669.799,442 | 15.688 |
| 5 | 369.859,204 669.799,442 | 6 | 369.855,976 669.795,296 | 5.254 |

| Punct început | X / Y | Punct sfârșit | X / Y | Lungime segment (** (m) |
|---------------|----------------------------|---------------|----------------------------|-------------------------|
| 6 | 369.855,976 669.795,296 | 7 | 369.908,76 669.719,351 | 92.487 |
| 7 | 369.908,76 669.719,351 | 8 | 369.927,161 669.694,985 | 30.534 |
| 8 | 369.927,161 669.694,985 | 9 | 369.934,127 669.694,707 | 6.972 |
| 9 | 369.934,127 669.694,707 | 10 | 369.958,088 669.685,515 | 25.664 |
| 10 | 369.958,088 669.685,515 | 11 | 369.975,085 669.677,158 | 18.94 |
| 11 | 369.975,085 669.677,158 | 12 | 369.994,31 669.662,116 | 24.41 |
| 12 | 369.994,31 669.662,116 | 13 | 370.004,341 669.656,824 | 11.341 |
| 13 | 370.004,341 669.656,824 | 14 | 370.014,092 669.655,152 | 9.893 |
| 14 | 370.014,092 669.655,152 | 15 | 370.022,452 669.658,216 | 8.904 |
| 15 | 370.022,452 669.658,216 | 16 | 370.026,074 669.665,18 | 7.85 |
| 16 | 370.026,074 669.665,18 | 17 | 370.020,763 669.668,54 | 6.285 |
| 17 | 370.020,763 669.668,54 | 1 | 370.012,723 669.673,626 | 9.514 |

** Lungimile segmentelor sunt determinate în planul de proiecție Stereo 70 și sunt rotunjite la 1 milimetru.

*** Distanța dintre puncte este formată din segmente cumulate ce sunt mai mici decât valoarea 1 milimetru.

**DATE DESPRE IMOBILUL NR. 71058**

Oficiul de Cadastru și Publicitate Imobiliară MARAMURES
Biroul de Cadastru și Publicitate Imobiliară Baia Mare

A. Partea I. Descrierea imobilului

TEREN Extravilan

Adresa: Jud. Maramures

| Nr. Crt | Nr cadastral Nr. topografic | Suprafața* (mp) | Observații / Referințe |
|---------|-----------------------------|-----------------|---|
| A1 | | 2.875 | Sector cadastral:71 Teren neimprejmuit; |

B. Partea II. Proprietari și acte

| Inscrieri privitoare la dreptul de proprietate și alte drepturi reale | Referințe |
|--|-----------|
| / | |
| Act Normativ nr. 7, Lege, din 13/03/1996 emis de Parlamentul Romaniei; | |
| B1 | A1 |
| Intabulare, drept de PROPRIETATE art.13, alin.14, dobândit prin Lege, cota actuala 1/1 1) COMUNA SĂLSIG , CIF:3627773, rezerva comisiei locale de fond funciar | |

C. Partea III. SARCINI .

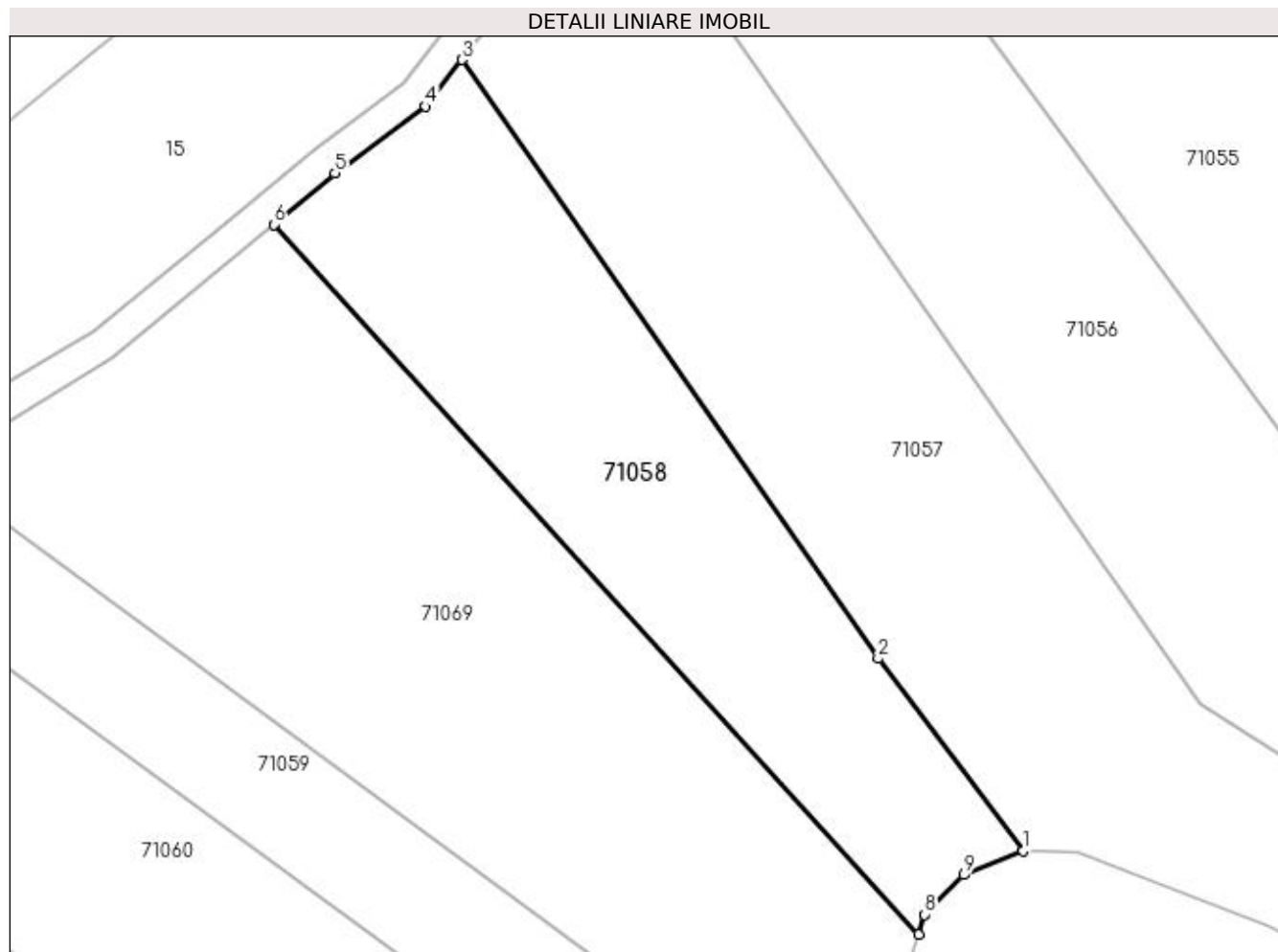
| Inscrieri privind dezmembramintele dreptului de proprietate, drepturi reale de garanție și sarcini | Referințe |
|--|-----------|
| NU SUNT | |

Anexa Nr. 1 La Partea I

Teren

| | | |
|--------------|-----------------|------------------------|
| Nr cadastral | Suprafața (mp)* | Observații / Referințe |
| | 2.875 | |

* Suprafața este determinată în planul de proiecție Stereo 70.



Date referitoare la teren

| Crt | Categorie folosință | Intra vilan | Suprafața (mp) | Tarla | Parcelă | Nr. topo | Observații / Referințe |
|-----|---------------------|-------------|----------------|-------|---------|----------|------------------------|
| 1 | arabil | NU | 2.875 | - | - | - | |

Lungime Segmente

1) Valorile lungimilor segmentelor sunt obținute din proiecție în plan.

| Punct început | X / Y | Punct sfârșit | X / Y | Lungime segment (** (m) |
|---------------|----------------------------|---------------|----------------------------|-------------------------|
| 1 | 369.927,161 669.694,985 | 2 | 369.908,76 669.719,351 | 30.534 |
| 2 | 369.908,76 669.719,351 | 3 | 369.855,976 669.795,296 | 92.487 |
| 3 | 369.855,976 669.795,296 | 4 | 369.851,359 669.789,367 | 7.515 |
| 4 | 369.851,359 669.789,367 | 5 | 369.839,864 669.780,92 | 14.265 |
| 5 | 369.839,864 669.780,92 | 6 | 369.832,106 669.774,396 | 10.137 |

| Punct început | X / Y | Punct sfârșit | X / Y | Lungime segment (** (m) |
|---------------|----------------------------|---------------|----------------------------|-------------------------|
| 6 | 369.832,106 669.774,396 | 7 | 369.913,866 669.684,386 | 121.6 |
| 7 | 369.913,866 669.684,386 | 8 | 369.914,623 669.686,907 | 2.632 |
| 8 | 369.914,623 669.686,907 | 9 | 369.919,638 669.691,921 | 7.092 |
| 9 | 369.919,638 669.691,921 | 1 | 369.927,161 669.694,985 | 8.123 |

** Lungimile segmentelor sunt determinate în planul de proiecție Stereo 70 și sunt rotunjite la 1 milimetru.

*** Distanța dintre puncte este formată din segmente cumulate ce sunt mai mici decât valoarea 1 milimetru.

**DATE DESPRE IMOBILUL NR. 71059**

Oficiul de Cadastru și Publicitate Imobiliară MARAMURES
Biroul de Cadastru și Publicitate Imobiliară Baia Mare

A. Partea I. Descrierea imobilului

TEREN Extravilan

Adresa: Jud. Maramures

| Nr. Crt | Nr cadastral Nr. topografic | Suprafața* (mp) | Observații / Referințe |
|---------|-----------------------------|-----------------|---|
| A1 | | 3.001 | Sector cadastral:71 Teren neimprejmuit; |

B. Partea II. Proprietari și acte

| Inscrieri privitoare la dreptul de proprietate și alte drepturi reale | Referințe |
|--|-----------|
| / | |
| Act Administrativ nr. 60379/28, Titlu de proprietate, din 03/06/1996 emis de CJPSDPAT MARAMURES; | |
| B1 | A1 |
| Intabulare, drept de PROPRIETATEcu titlu de reconstituire a dreptului de proprietate in baza legii 18/1991, dobandit prin Lege, cota actuala 1/1 | |
| 1) HOROTAN MIHAI DEFUNCT:Da | |

C. Partea III. SARCINI .

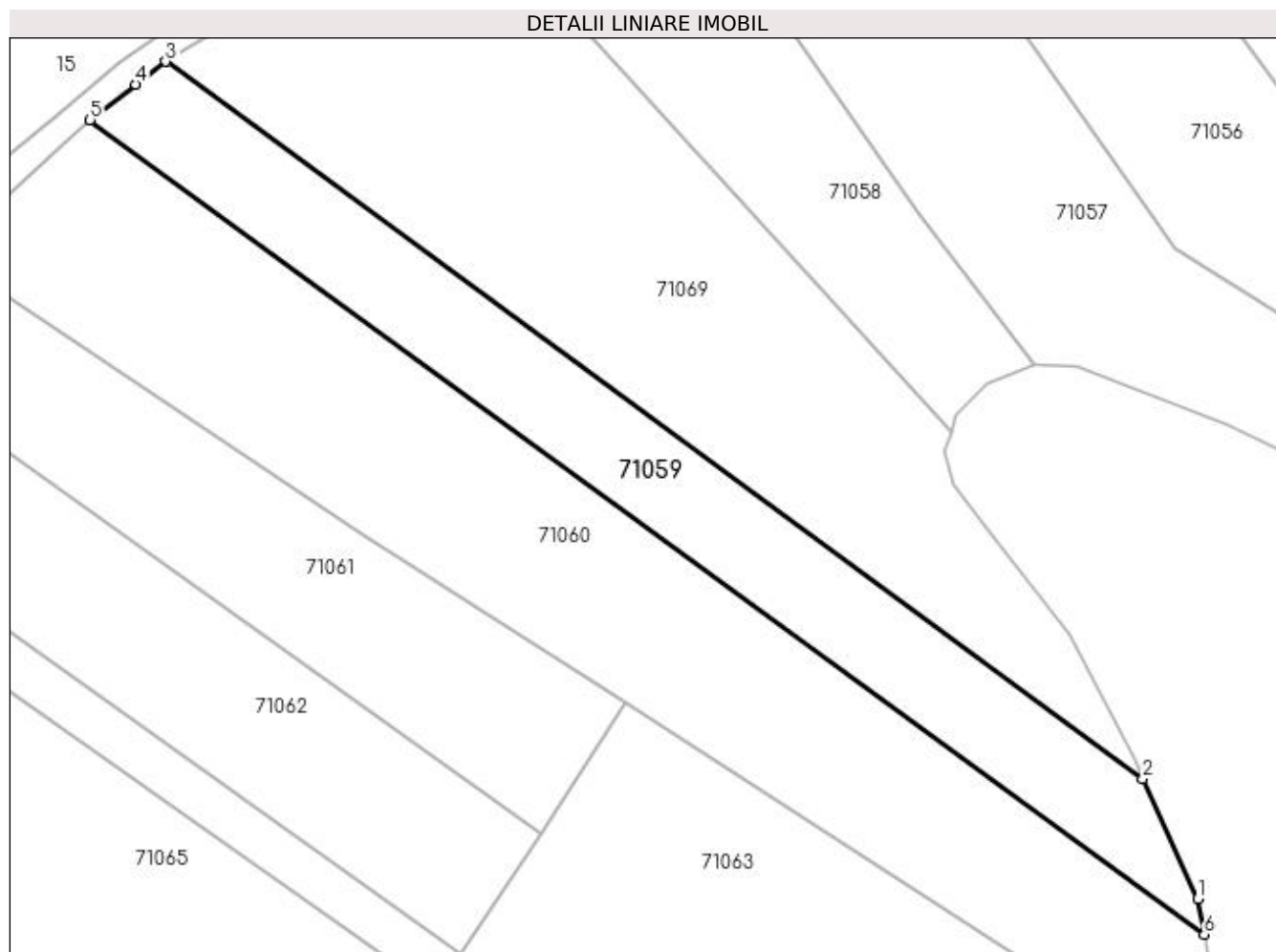
| Inscrieri privind dezmembramintele dreptului de proprietate, drepturi reale de garanție și sarcini | Referințe |
|--|-----------|
| NU SUNT | |

Anexa Nr. 1 La Partea I

Teren

| Nr cadastral | Suprafața (mp)* | Observații / Referințe |
|--------------|-----------------|------------------------|
| | 3.001 | |

* Suprafața este determinată în planul de proiecție Stereo 70.



Date referitoare la teren

| Crt | Categorie folosință | Intra vilan | Suprafața (mp) | Tarla | Parcelă | Nr. topo | Observații / Referințe |
|-----|---------------------|-------------|----------------|----------------|---------|----------|------------------------|
| 1 | arabil | NU | 3.001 | Vadul Ghiuloii | - | - | |

Lungime Segmente

1) Valorile lungimilor segmentelor sunt obținute din proiecție în plan.

| Punct început | X / Y | Punct sfârșit | X / Y | Lungime segment (** (m) |
|---------------|----------------------------|---------------|----------------------------|-------------------------|
| 1 | 369.953,226 669.609,826 | 2 | 369.944,519 669.628,928 | 20.993 |
| 2 | 369.944,519 669.628,928 | 3 | 369.788,573 669.743,377 | 193.437 |
| 3 | 369.788,573 669.743,377 | 4 | 369.783,772 669.739,717 | 6.037 |
| 4 | 369.783,772 669.739,717 | 5 | 369.776,469 669.734,064 | 9.235 |
| 5 | 369.776,469 669.734,064 | 6 | 369.954,307 669.604,153 | 220.234 |

| Punct început | X / Y | Punct sfârșit | X / Y | Lungime segment (** (m) |
|---------------|----------------------------|---------------|----------------------------|-------------------------|
| 6 | 369.954,307 669.604,153 | 1 | 369.953,226 669.609,826 | 5.775 |

** Lungimile segmentelor sunt determinate în planul de proiecție Stereo 70 și sunt rotunjite la 1 milimetru.

*** Distanța dintre puncte este formată din segmente cumulate ce sunt mai mici decât valoarea 1 milimetru.

**DATE DESPRE IMOBILUL NR. 71060**

Oficiul de Cadastru și Publicitate Imobiliară MARAMURES
Biroul de Cadastru și Publicitate Imobiliară Baia Mare

A. Partea I. Descrierea imobilului

TEREN Extravilan

Adresa: Jud. Maramures

| Nr. Crt | Nr cadastral Nr. topografic | Suprafața* (mp) | Observații / Referințe |
|---------|-----------------------------|-----------------|---|
| A1 | | 5.800 | Sector cadastral:71 Teren neimprejmuit; |

B. Partea II. Proprietari și acte

| Inscrieri privitoare la dreptul de proprietate și alte drepturi reale | Referințe |
|--|-----------|
| / | |
| Act Administrativ nr. 6069/65, Titlu de proprietate, din 17/03/2004 emis de CJPSDPAT MARAMURES; | |
| B1 | A1 |
| Intabulare, drept de PROPRIETATEcu titlu de reconstituire a dreptului de proprietate in baza legii 18/1991, dobandit prin Lege, cota actuala 1/1 1) BANCOȘ FLORE , Lipsa CNP | |

C. Partea III. SARCINI .

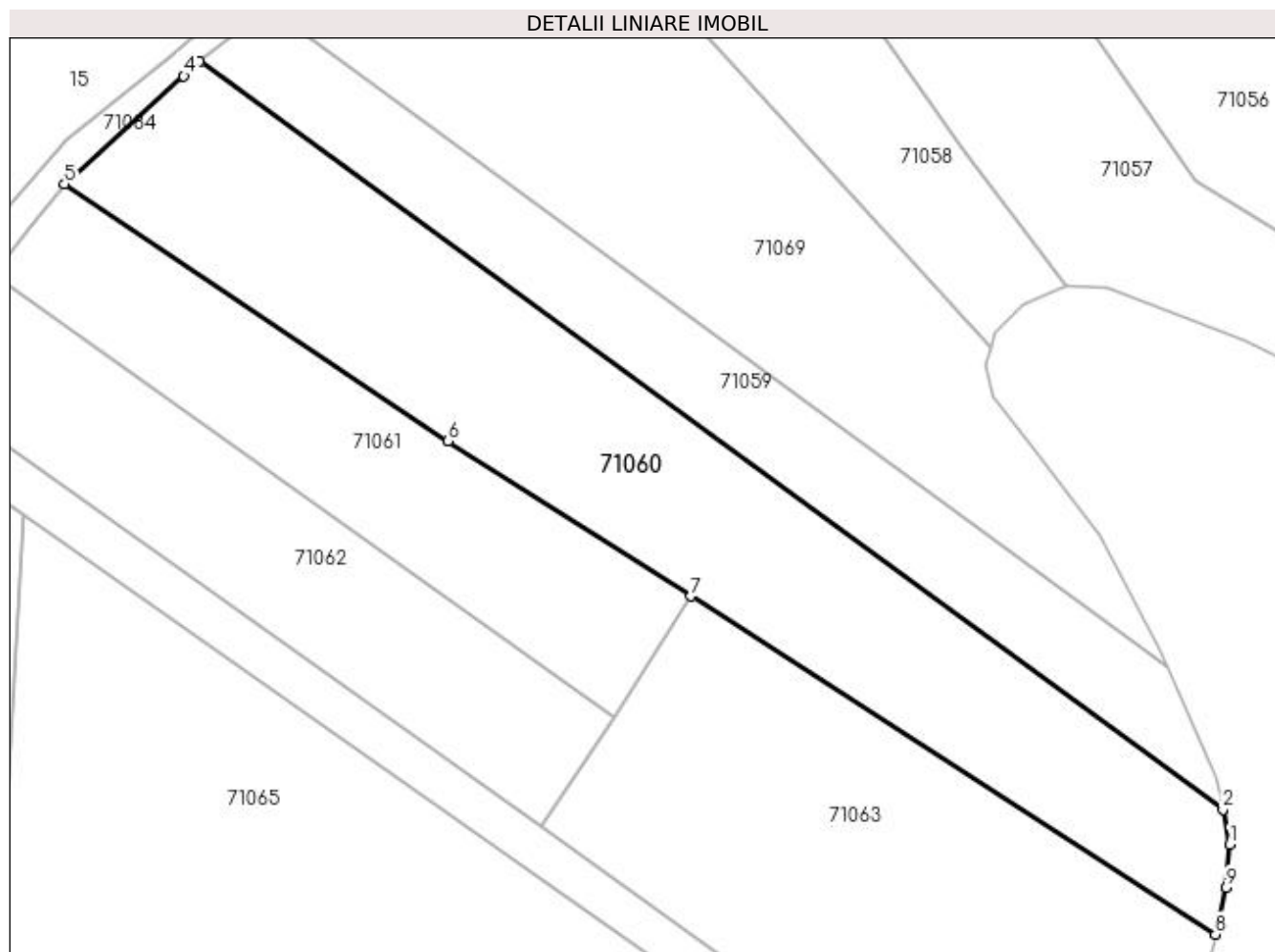
| Inscrieri privind dezmembramintele dreptului de proprietate, drepturi reale de garanție și sarcini | Referințe |
|--|-----------|
| NU SUNT | |

Anexa Nr. 1 La Partea I

Teren

| | | |
|--------------|-----------------|------------------------|
| Nr cadastral | Suprafața (mp)* | Observații / Referințe |
| | 5.800 | |

* Suprafața este determinată în planul de proiecție Stereo 70.



Date referitoare la teren

| Crt | Categorie folosință | Intravilan | Suprafața (mp) | Tarla | Parcelă | Nr. topo | Observații / Referințe |
|-----|---------------------|------------|----------------|-----------------|---------|----------|------------------------|
| 1 | arabil | NU | 5.800 | Vadul Ghiuloaii | - | - | |

Lungime Segmente

1) Valorile lungimilor segmentelor sunt obținute din proiecție în plan.

| Punct început | X / Y | Punct sfârșit | X / Y | Lungime segment (** (m) |
|---------------|----------------------------|---------------|----------------------------|-------------------------|
| 1 | 369.955,455 669.598,127 | 2 | 369.954,307 669.604,153 | 6.134 |
| 2 | 369.954,307 669.604,153 | 3 | 369.776,469 669.734,064 | 220.234 |
| 3 | 369.776,469 669.734,064 | 4 | 369.773,745 669.731,528 | 3.722 |
| 4 | 369.773,745 669.731,528 | 5 | 369.753,011 669.712,758 | 27.968 |
| 5 | 369.753,011 669.712,758 | 6 | 369.819,639 669.668,145 | 80.185 |

| Punct început | X / Y | Punct sfârșit | X / Y | Lungime segment (** (m) |
|---------------|----------------------------|---------------|----------------------------|-------------------------|
| 6 | 369.819,639 669.668,145 | 7 | 369.861,865 669.641,204 | 50.088 |
| 7 | 369.861,865 669.641,204 | 8 | 369.953,02 669.582,471 | 108.438 |
| 8 | 369.953,02 669.582,471 | 9 | 369.954,898 669.590,606 | 8.349 |
| 9 | 369.954,898 669.590,606 | 1 | 369.955,455 669.598,127 | 7.542 |

** Lungimile segmentelor sunt determinate în planul de proiecție Stereo 70 și sunt rotunjite la 1 milimetru.

*** Distanța dintre puncte este formată din segmente cumulate ce sunt mai mici decât valoarea 1 milimetru.

**DATE DESPRE IMOBILUL NR. 71061**

Oficiul de Cadastru și Publicitate Imobiliară MARAMURES
Biroul de Cadastru și Publicitate Imobiliară Baia Mare

A. Partea I. Descrierea imobilului

TEREN Extravilan

Adresa: Jud. Maramures

| Nr. Crt | Nr cadastral Nr. topografic | Suprafața* (mp) | Observații / Referințe |
|---------|-----------------------------|-----------------|---|
| A1 | | 2.900 | Sector cadastral:71 Teren neimpregmuit; |

B. Partea II. Proprietari și acte

| Inscrieri privitoare la dreptul de proprietate și alte drepturi reale | | Referințe |
|--|--|-----------|
| / | | |
| Act Administrativ nr. 44129/16, Titlu de proprietate, din 15/12/2000 emis de CJPSDPAT MARAMURES; | | |
| B1 | Intabulare, drept de PROPRIETATEcu titlu de reconstituire a dreptului de proprietate in baza legii 18/1991, dobandit prin Lege, cota actuala 1/1 1) GLODAN GHEORGHE DEFUNCT:Da | A1 |
| Act Administrativ nr. 2308, din 29/06/2023 emis de Primaria Comunei Salsig (Adeverinta); | | |
| B2 | Se notează posesia faptică asupra cotei de 1/1, in favoarea lui 1) GLODAN IOAN | A1 |

C. Partea III. SARCINI .

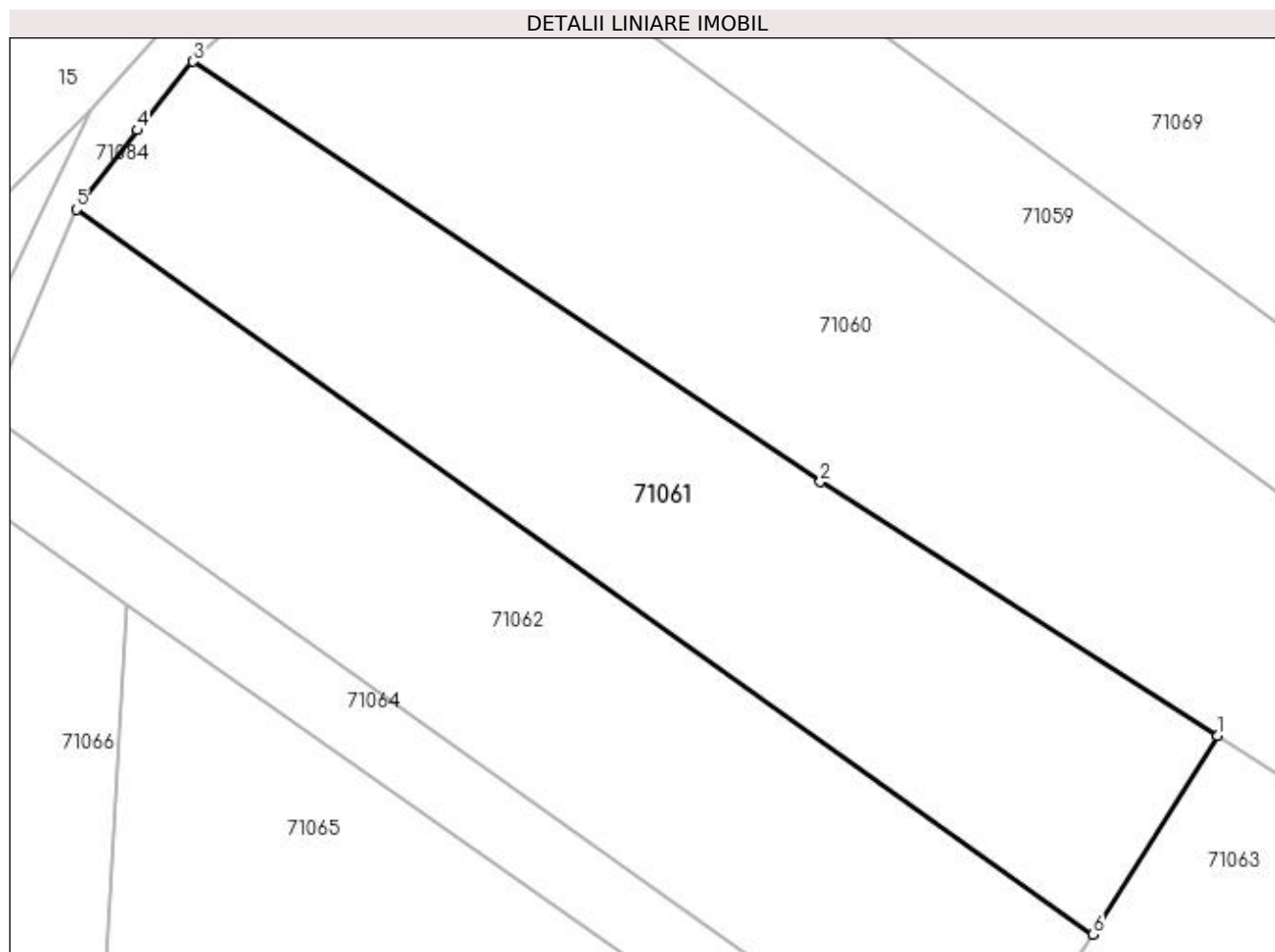
| Inscrieri privind dezmembramintele dreptului de proprietate, drepturi reale de garanție și sarcini | Referințe |
|--|-----------|
| NU SUNT | |

Anexa Nr. 1 La Partea I

Teren

| | | |
|--------------|-----------------|------------------------|
| Nr cadastral | Suprafața (mp)* | Observații / Referințe |
| | 2.900 | |

* Suprafața este determinată în planul de proiecție Stereo 70.



Date referitoare la teren

| Crt | Categorie folosință | Intravilan | Suprafața (mp) | Tarla | Parcelă | Nr. topo | Observații / Referințe |
|-----|---------------------|------------|----------------|----------------|---------|----------|------------------------|
| 1 | faneata | NU | 2.900 | Vadul Diulaiei | - | - | |

Lungime Segmente

1) Valorile lungimilor segmentelor sunt obținute din proiecție în plan.

| Punct început | X / Y | Punct sfârșit | X / Y | Lungime segment (** (m) |
|---------------|----------------------------|---------------|----------------------------|-------------------------|
| 1 | 369.861,865 669.641,204 | 2 | 369.819,639 669.668,145 | 50.088 |
| 2 | 369.819,639 669.668,145 | 3 | 369.753,011 669.712,758 | 80.185 |
| 3 | 369.753,011 669.712,758 | 4 | 369.747,126 669.705,482 | 9.358 |
| 4 | 369.747,126 669.705,482 | 5 | 369.740,651 669.697,061 | 10.623 |
| 5 | 369.740,651 669.697,061 | 6 | 369.848,625 669.620,136 | 132.574 |

| Punct început | X / Y | Punct sfârșit | X / Y | Lungime segment (** (m) |
|---------------|----------------------------|---------------|----------------------------|-------------------------|
| 6 | 369.848,625 669.620,136 | 1 | 369.861,865 669.641,204 | 24.883 |

** Lungimile segmentelor sunt determinate în planul de proiecție Stereo 70 și sunt rotunjite la 1 milimetru.

*** Distanța dintre puncte este formată din segmente cumulate ce sunt mai mici decât valoarea 1 milimetru.

**DATE DESPRE IMOBILUL NR. 71062**

Oficiul de Cadastru și Publicitate Imobiliară MARAMURES
Biroul de Cadastru și Publicitate Imobiliară Baia Mare

A. Partea I. Descrierea imobilului

TEREN Extravilan

Adresa: Jud. Maramures

| Nr. Crt | Nr cadastral Nr. topografic | Suprafața* (mp) | Observații / Referințe |
|---------|-----------------------------|-----------------|--|
| A1 | | 3.000 | Sector cadastral:71 Teren neimprejmuit; Imobil despartit de canal |

B. Partea II. Proprietari și acte

| Inscrieri privitoare la dreptul de proprietate și alte drepturi reale | | Referințe |
|---|---|-----------|
| / | | |
| Act Administrativ nr. 52903/7, Titlu de proprietate, din 24/08/2004 emis de CJPSDPAT MARAMURES; | | |
| B1 | Intabulare, drept de PROPRIETATEcu titlu de reconstituire a dreptului de proprietate in baza legii 18/1991, dobandit prin Lege, cota actuala 1/1 1) ȘANDOR IOAN DEFUNCT:Da | A1 |

C. Partea III. SARCINI .

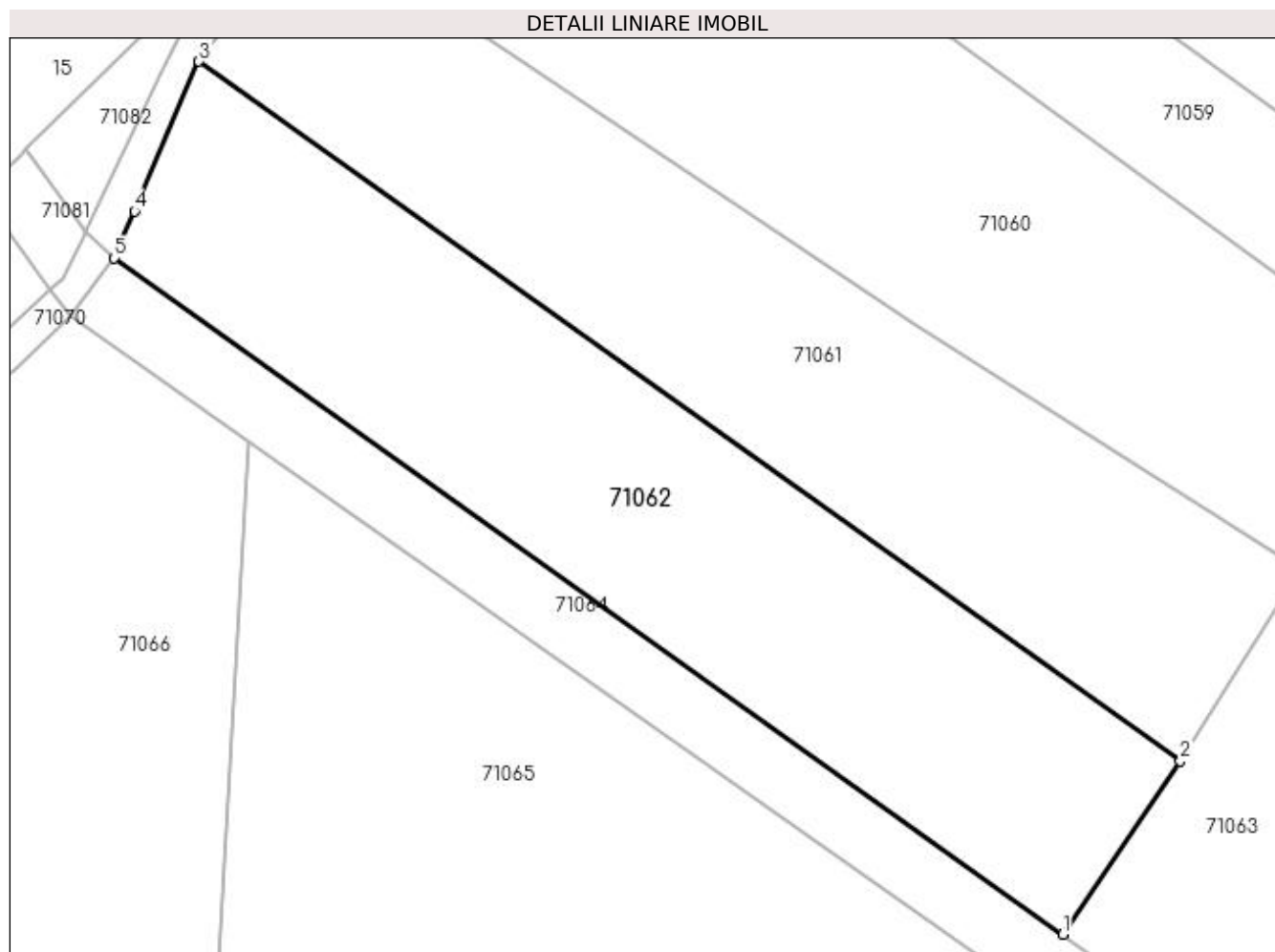
| Inscrieri privind dezmembramintele dreptului de proprietate, drepturi reale de garanție și sarcini | Referințe |
|--|-----------|
| NU SUNT | |

Anexa Nr. 1 La Partea I

Teren

| Nr cadastral | Suprafața (mp)* | Observații / Referințe |
|--------------|-----------------|---------------------------|
| | 3.000 | Imobil despartit de canal |

* Suprafața este determinată în planul de proiecție Stereo 70.



Date referitoare la teren

| Crt | Categorie folosință | Intra vilan | Suprafața (mp) | Tarla | Parcelă | Nr. topo | Observații / Referințe |
|-----|---------------------|-------------|----------------|---------------|---------|----------|------------------------|
| 1 | arabil | NU | 3.000 | Vd. Ghiuloaii | - | - | |

Lungime Segmente

1) Valorile lungimilor segmentelor sunt obținute din proiecție în plan.

| Punct început | X / Y | Punct sfârșit | X / Y | Lungime segment (** (m) |
|---------------|----------------------------|---------------|----------------------------|-------------------------|
| 1 | 369.835,711 669.601,076 | 2 | 369.848,625 669.620,136 | 23.023 |
| 2 | 369.848,625 669.620,136 | 3 | 369.740,651 669.697,061 | 132.574 |
| 3 | 369.740,651 669.697,061 | 4 | 369.733,602 669.680,586 | 17.92 |
| 4 | 369.733,602 669.680,586 | 5 | 369.731,31 669.675,456 | 5.619 |
| 5 | 369.731,31 669.675,456 | 1 | 369.835,711 669.601,076 | 128.187 |

**** Lungimile segmentelor sunt determinate în planul de proiecție Stereo 70 și sunt rotunjite la 1 milimetru.**

***** Distanța dintre puncte este formată din segmente cumulate ce sunt mai mici decât valoarea 1 milimetru.**

**DATE DESPRE IMOBILUL NR. 71063**

Oficiul de Cadastru și Publicitate Imobiliară MARAMURES
Biroul de Cadastru și Publicitate Imobiliară Baia Mare

A. Partea I. Descrierea imobilului

TEREN Extravilan

Adresa: Jud. Maramures

| Nr. Crt | Nr cadastral Nr. topografic | Suprafața* (mp) | Observații / Referințe |
|---------|-----------------------------|-----------------|---|
| A1 | | 5.647 | Sector cadastral:71 Teren neimprejmuit; |

B. Partea II. Proprietari și acte

| Inscrieri privitoare la dreptul de proprietate și alte drepturi reale | Referințe |
|--|-----------|
| / | |
| Act Administrativ nr. 44108/49, Titlu de proprietate, din 28/12/1999 emis de CJPSDPAT MARAMURES; | |
| B1 | A1 |
| Intabulare, drept de PROPRIETATEcu titlu de reconstituire a dreptului de proprietate in baza legii 18/1991, dobandit prin Lege, cota actuala 1/1 | |
| 1) ZAH SOFIA, Lipsa CNP | |

C. Partea III. SARCINI .

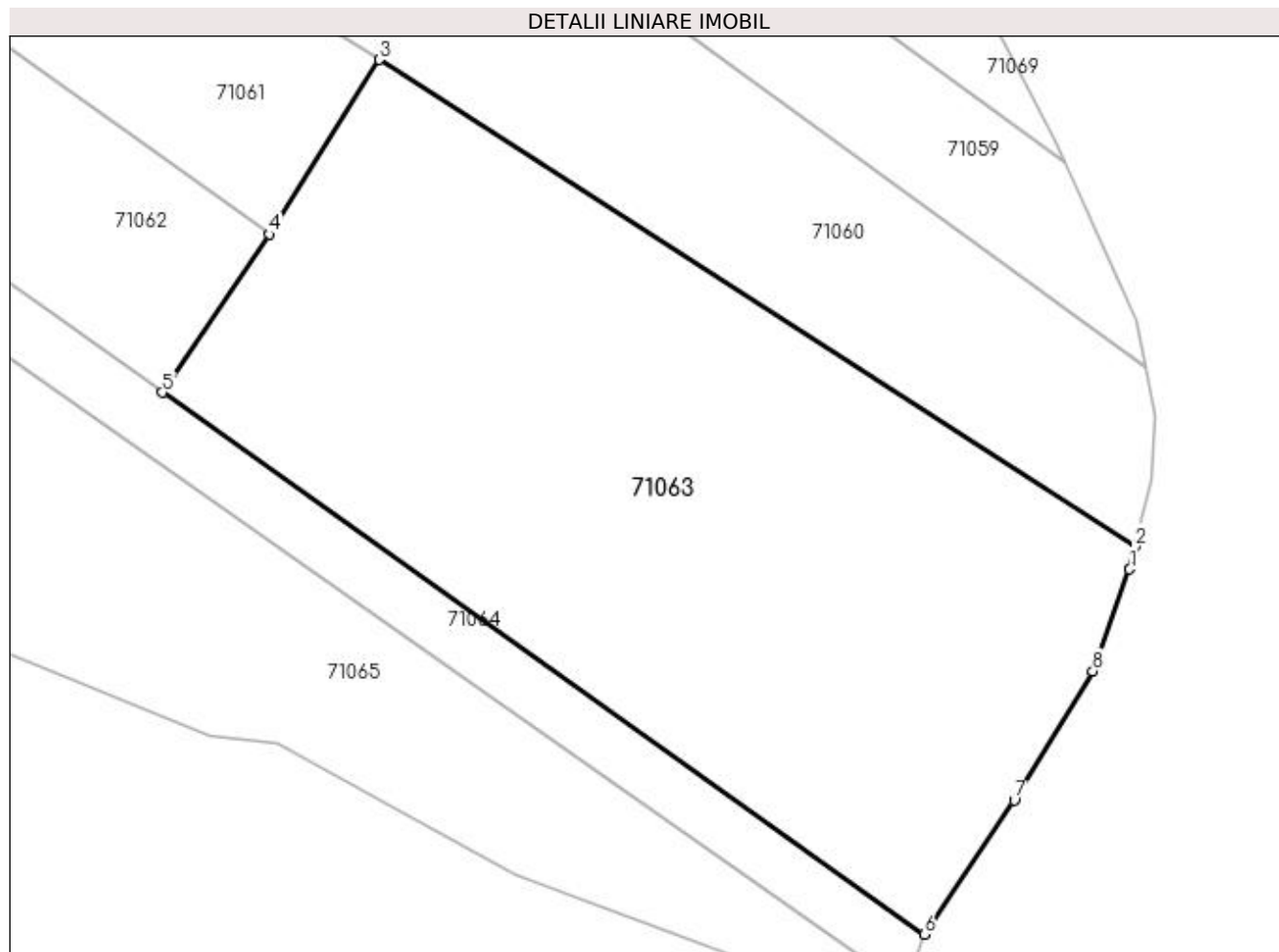
| Inscrieri privind dezmembramintele dreptului de proprietate, drepturi reale de garanție și sarcini | Referințe |
|--|-----------|
| NU SUNT | |

Anexa Nr. 1 La Partea I

Teren

| | | |
|--------------|-----------------|------------------------|
| Nr cadastral | Suprafața (mp)* | Observații / Referințe |
| | 5.647 | |

* Suprafața este determinată în planul de proiecție Stereo 70.



Date referitoare la teren

| Crt | Categorie folosință | Intravilan | Suprafața (mp) | Tarla | Parcelă | Nr. topo | Observații / Referințe |
|-----|---------------------|------------|----------------|-----------------|---------|----------|------------------------|
| 1 | arabil | NU | 5.647 | Vadu Ghiuloaiei | - | - | |

Lungime Segmente

1) Valorile lungimilor segmentelor sunt obținute din proiecție în plan.

| Punct început | X / Y | Punct sfârșit | X / Y | Lungime segment (** (m) |
|---------------|----------------------------|---------------|----------------------------|-------------------------|
| 1 | 369.952,39 669.579,743 | 2 | 369.953,02 669.582,471 | 2.8 |
| 2 | 369.953,02 669.582,471 | 3 | 369.861,865 669.641,204 | 108.438 |
| 3 | 369.861,865 669.641,204 | 4 | 369.848,625 669.620,136 | 24.883 |
| 4 | 369.848,625 669.620,136 | 5 | 369.835,711 669.601,076 | 23.023 |
| 5 | 369.835,711 669.601,076 | 6 | 369.927,592 669.535,731 | 112.748 |

| Punct început | X / Y | Punct sfârșit | X / Y | Lungime segment (** (m) |
|---------------|----------------------------|---------------|----------------------------|-------------------------|
| 6 | 369.927,592 669.535,731 | 7 | 369.938,459 669.551,887 | 19.471 |
| 7 | 369.938,459 669.551,887 | 8 | 369.947,932 669.567,486 | 18.25 |
| 8 | 369.947,932 669.567,486 | 1 | 369.952,39 669.579,743 | 13.043 |

** Lungimile segmentelor sunt determinate în planul de proiecție Stereo 70 și sunt rotunjite la 1 milimetru.

*** Distanța dintre puncte este formată din segmente cumulate ce sunt mai mici decât valoarea 1 milimetru.

**DATE DESPRE IMOBILUL NR. 71064**

Oficiul de Cadastru și Publicitate Imobiliară MARAMURES
Biroul de Cadastru și Publicitate Imobiliară Baia Mare

A. Partea I. Descrierea imobilului

TEREN Extravilan

Adresa: Jud. Maramures

| Nr. Crt | Nr cadastral Nr. topografic | Suprafața* (mp) | Observații / Referințe |
|---------|-----------------------------|-----------------|---|
| A1 | | 1.770 | Sector cadastral:71 Teren neimprejmuit; |

B. Partea II. Proprietari și acte

| Inscrieri privitoare la dreptul de proprietate și alte drepturi reale | Referințe |
|---|-----------|
| / | |
| Act Normativ nr. 1705, Hotarare de Guvern, din 29/11/2006 emis de Guvernul Romaniei; | |
| B1 | A1 |
| Intabulare, drept de PROPRIETATE, dobandit prin Lege, cota actuala 1/1 1) STATUL ROMÂN , CIF:99999999999999, Domeniu public | |
| Act Normativ nr. 1705, Hotarare de Guvern, din 29/11/2006 emis de Guvernul Romaniei (Inventar ANIF pozitia 85094, Adeverinta nr. 604/24.07.2023); | |
| B2 | A1 |
| Intabulare, drept de ADMINISTRARE, dobandit prin Lege, cota actuala 1/1 1) AGENȚIA NAȚIONALĂ DE ÎMBUNĂȚĂȚIRI FUNCIARE , CIF:29275212 | |

C. Partea III. SARCINI .

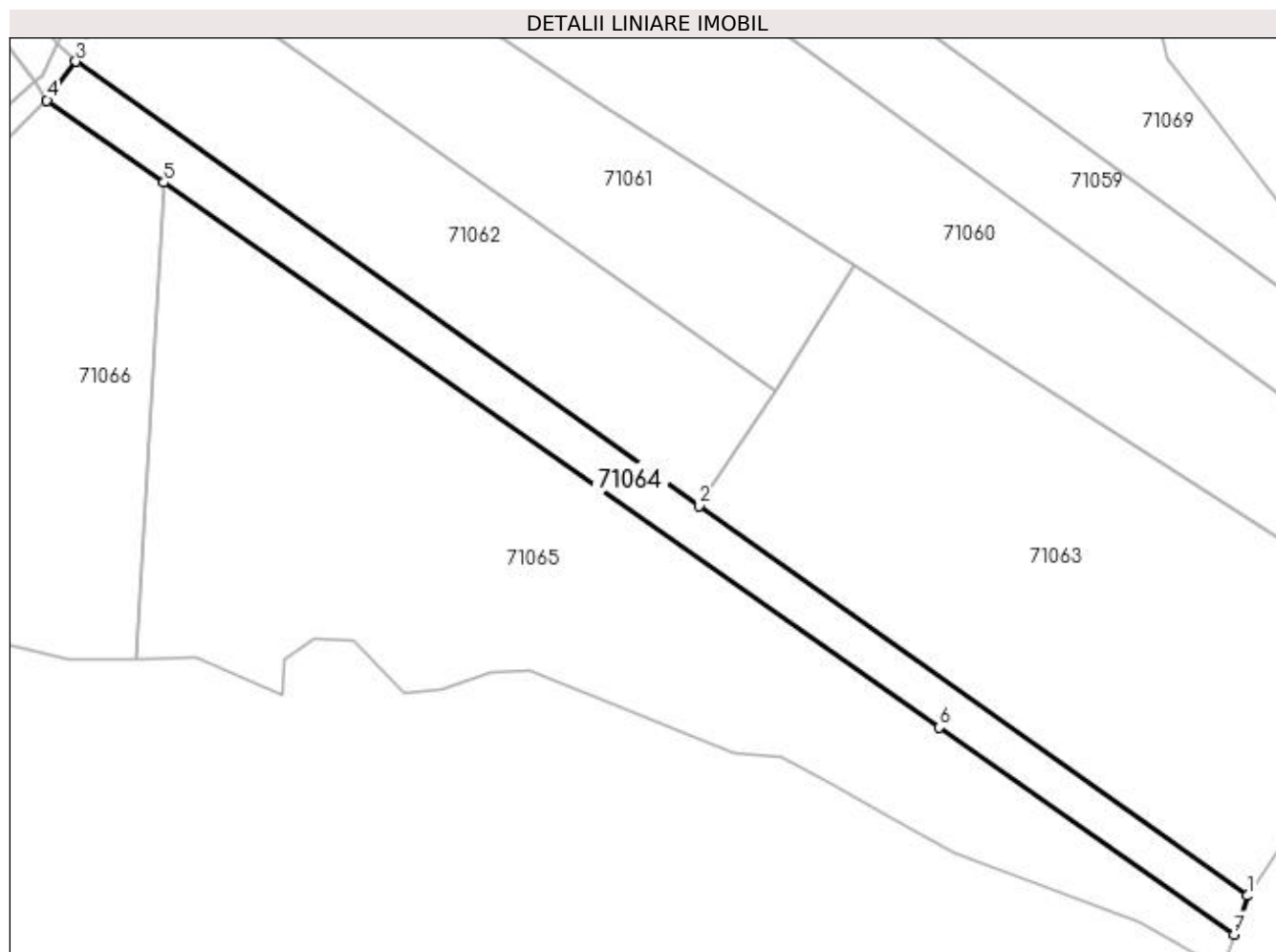
| Inscrieri privind dezmembramintele dreptului de proprietate, drepturi reale de garanție și sarcini | Referințe |
|--|-----------|
| NU SUNT | |

Anexa Nr. 1 La Partea I

Teren

| Nr cadastral | Suprafața (mp)* | Observații / Referințe |
|--------------|-----------------|------------------------|
| | 1.770 | |

* Suprafața este determinată în planul de proiecție Stereo 70.



Date referitoare la teren

| Crt | Categorie folosință | Intravilan | Suprafața (mp) | Tarla | Parcelă | Nr. topo | Observații / Referințe |
|-----|---------------------|------------|----------------|-------|---------|----------|-------------------------------------|
| 1 | ape curgătoare | NU | 1.770 | - | - | - | CP 13, Somes mal stang, Ticau-Lapus |

Lungime Segmente

1) Valorile lungimilor segmentelor sunt obținute din proiecție în plan.

| Punct început | X / Y | Punct sfârșit | X / Y | Lungime segment (** (m) |
|---------------|----------------------------|---------------|----------------------------|-------------------------|
| 1 | 369.927,592 669.535,731 | 2 | 369.835,711 669.601,076 | 112.748 |
| 2 | 369.835,711 669.601,076 | 3 | 369.731,31 669.675,456 | 128.187 |
| 3 | 369.731,31 669.675,456 | 4 | 369.726,428 669.668,985 | 8.106 |
| 4 | 369.726,428 669.668,985 | 5 | 369.746,033 669.655,192 | 23.971 |
| 5 | 369.746,033 669.655,192 | 6 | 369.875,993 669.563,949 | 158.792 |

| Punct început | X / Y | Punct sfârșit | X / Y | Lungime segment (** (m) |
|---------------|----------------------------|---------------|----------------------------|-------------------------|
| 6 | 369.875,993 669.563,949 | 7 | 369.925,385 669.529,261 | 60.356 |
| 7 | 369.925,385 669.529,261 | 1 | 369.927,592 669.535,731 | 6.836 |

** Lungimile segmentelor sunt determinate în planul de proiecție Stereo 70 și sunt rotunjite la 1 milimetru.

*** Distanța dintre puncte este formată din segmente cumulate ce sunt mai mici decât valoarea 1 milimetru.

**DATE DESPRE IMOBILUL NR. 71065**

Oficiul de Cadastru și Publicitate Imobiliară MARAMURES
Biroul de Cadastru și Publicitate Imobiliară Baia Mare

A. Partea I. Descrierea imobilului

TEREN Extravilan

Adresa: Jud. Maramures

| Nr. Crt | Nr cadastral Nr. topografic | Suprafața* (mp) | Observații / Referințe |
|---------|-----------------------------|-----------------|--|
| A1 | | 6.400 | Sector cadastral:71 Teren neimprejmuit; Imobil despartit de canal |

B. Partea II. Proprietari și acte

| Inscrieri privitoare la dreptul de proprietate și alte drepturi reale | Referințe |
|--|-----------|
| / | |
| Act Administrativ nr. 52903/7, Titlu de proprietate, din 24/08/2004 emis de CJPSDPAT MARAMURES; | |
| B1 | A1 |
| Intabulare, drept de PROPRIETATEcu titlu de reconstituire a dreptului de proprietate in baza legii 18/1991, dobandit prin Lege, cota actuala 1/1 | |
| 1) ȘANDOR IOAN DEFUNCT:Da | |

C. Partea III. SARCINI .

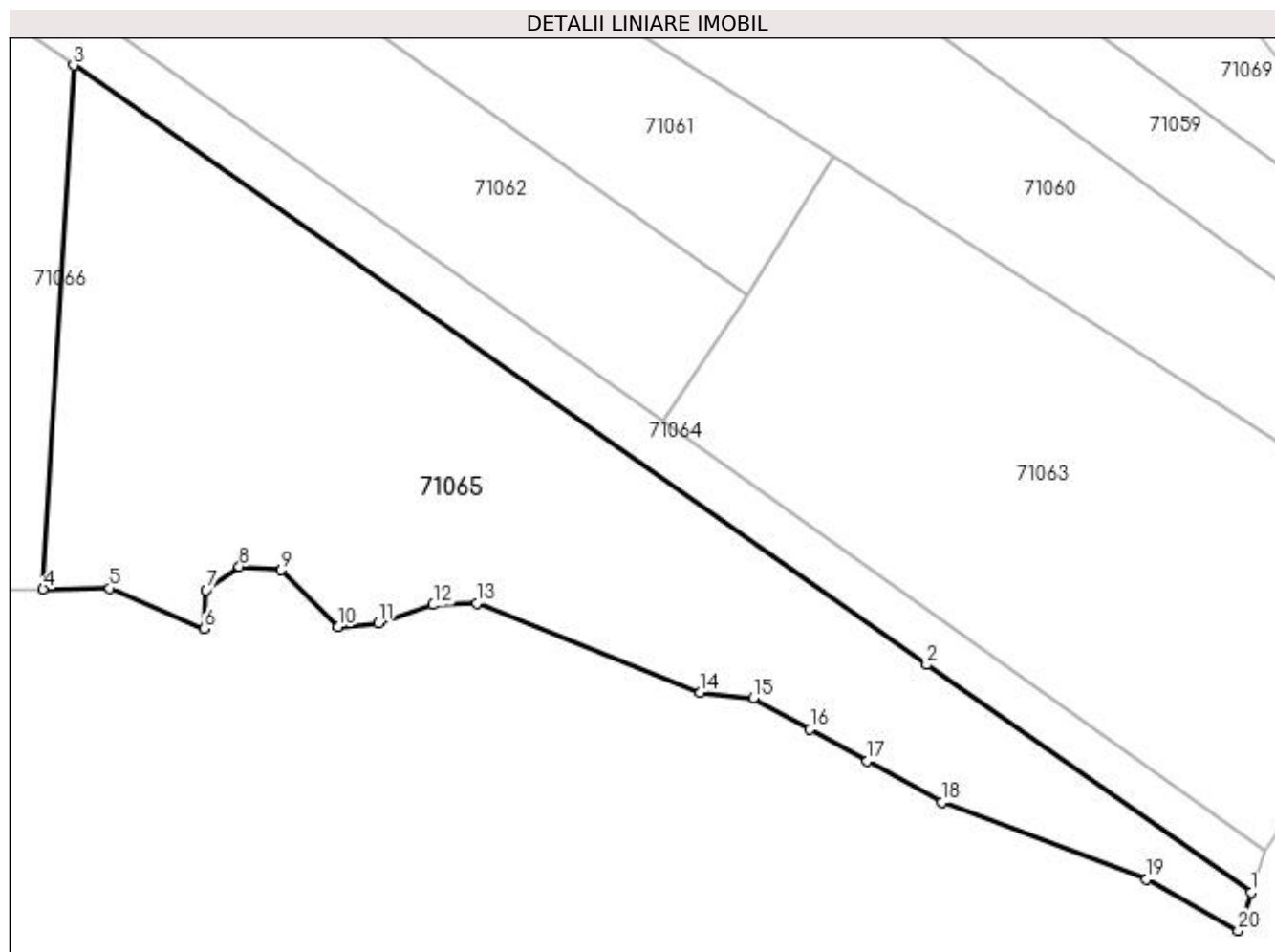
| Inscrieri privind dezmembramintele dreptului de proprietate, drepturi reale de garanție și sarcini | Referințe |
|--|-----------|
| NU SUNT | |

Anexa Nr. 1 La Partea I

Teren

| | | |
|--------------|-----------------|---------------------------|
| Nr cadastral | Suprafața (mp)* | Observații / Referințe |
| | 6.400 | Imobil despartit de canal |

* Suprafața este determinată în planul de proiecție Stereo 70.



Date referitoare la teren

| Crt | Categorie folosință | Intra vilan | Suprafața (mp) | Tarla | Parcelă | Nr. topo | Observații / Referințe |
|-----|---------------------|-------------|----------------|---------------|---------|----------|------------------------|
| 1 | arabil | NU | 6.400 | Vd. Ghiuloaii | - | - | |

Lungime Segmente

1) Valorile lungimilor segmentelor sunt obținute din proiecție în plan.

| Punct început | X / Y | Punct sfârșit | X / Y | Lungime segment (** (m) |
|---------------|----------------------------|---------------|----------------------------|-------------------------|
| 1 | 369.925,385 669.529,261 | 2 | 369.875,993 669.563,949 | 60.356 |
| 2 | 369.875,993 669.563,949 | 3 | 369.746,033 669.655,192 | 158.792 |
| 3 | 369.746,033 669.655,192 | 4 | 369.741,42 669.575,466 | 79.859 |
| 4 | 369.741,42 669.575,466 | 5 | 369.751,555 669.575,598 | 10.136 |
| 5 | 369.751,555 669.575,598 | 6 | 369.765,988 669.569,436 | 15.693 |

| Punct început | X / Y | Punct sfârșit | X / Y | Lungime segment (** (m) |
|---------------|----------------------------|---------------|----------------------------|-------------------------|
| 6 | 369.765,988 669.569,436 | 7 | 369.766,267 669.575,286 | 5.857 |
| 7 | 369.766,267 669.575,286 | 8 | 369.771,282 669.578,907 | 6.186 |
| 8 | 369.771,282 669.578,907 | 9 | 369.777,69 669.578,35 | 6.432 |
| 9 | 369.777,69 669.578,35 | 10 | 369.786,328 669.569,715 | 12.214 |
| 10 | 369.786,328 669.569,715 | 11 | 369.792,457 669.570,272 | 6.154 |
| 11 | 369.792,457 669.570,272 | 12 | 369.800,816 669.573,057 | 8.811 |
| 12 | 369.800,816 669.573,057 | 13 | 369.807,504 669.573,336 | 6.694 |
| 13 | 369.807,504 669.573,336 | 14 | 369.841,496 669.559,687 | 36.63 |
| 14 | 369.841,496 669.559,687 | 15 | 369.849,576 669.558,851 | 8.123 |
| 15 | 369.849,576 669.558,851 | 16 | 369.858,214 669.554,115 | 9.851 |
| 16 | 369.858,214 669.554,115 | 17 | 369.866,923 669.549,278 | 9.962 |
| 17 | 369.866,923 669.549,278 | 18 | 369.878,275 669.542,974 | 12.985 |
| 18 | 369.878,275 669.542,974 | 19 | 369.909,481 669.531,274 | 33.327 |
| 19 | 369.909,481 669.531,274 | 20 | 369.923,412 669.523,475 | 15.965 |
| 20 | 369.923,412 669.523,475 | 1 | 369.925,385 669.529,261 | 6.113 |

** Lungimile segmentelor sunt determinate în planul de proiecție Stereo 70 și sunt rotunjite la 1 milimetru.

*** Distanța dintre puncte este formată din segmente cumulate ce sunt mai mici decât valoarea 1 milimetru.

**DATE DESPRE IMOBILUL NR. 71066**

Oficiul de Cadastru și Publicitate Imobiliară MARAMURES
Biroul de Cadastru și Publicitate Imobiliară Baia Mare

A. Partea I. Descrierea imobilului

TEREN Extravilan

Adresa: Jud. Maramures

| Nr. Crt | Nr cadastral Nr. topografic | Suprafața* (mp) | Observații / Referințe |
|---------|-----------------------------|-----------------|---|
| A1 | | 5.194 | Sector cadastral:71 Teren neimprejmuit; |

B. Partea II. Proprietari și acte

| Inscrieri privitoare la dreptul de proprietate și alte drepturi reale | Referințe |
|--|-----------|
| / | |
| Act Administrativ nr. 60379/25, Titlu de proprietate, din 03/06/1996 emis de CJPSDPAT MARAMURES; | |
| B1 | A1 |
| Intabulare, drept de PROPRIETATEcu titlu de reconstituire a dreptului de proprietate in baza legii 18/1991, dobandit prin Lege, cota actuala 1/1 | |
| 1) BANCOȘ MARIA , Lipsa CNP | |

C. Partea III. SARCINI .

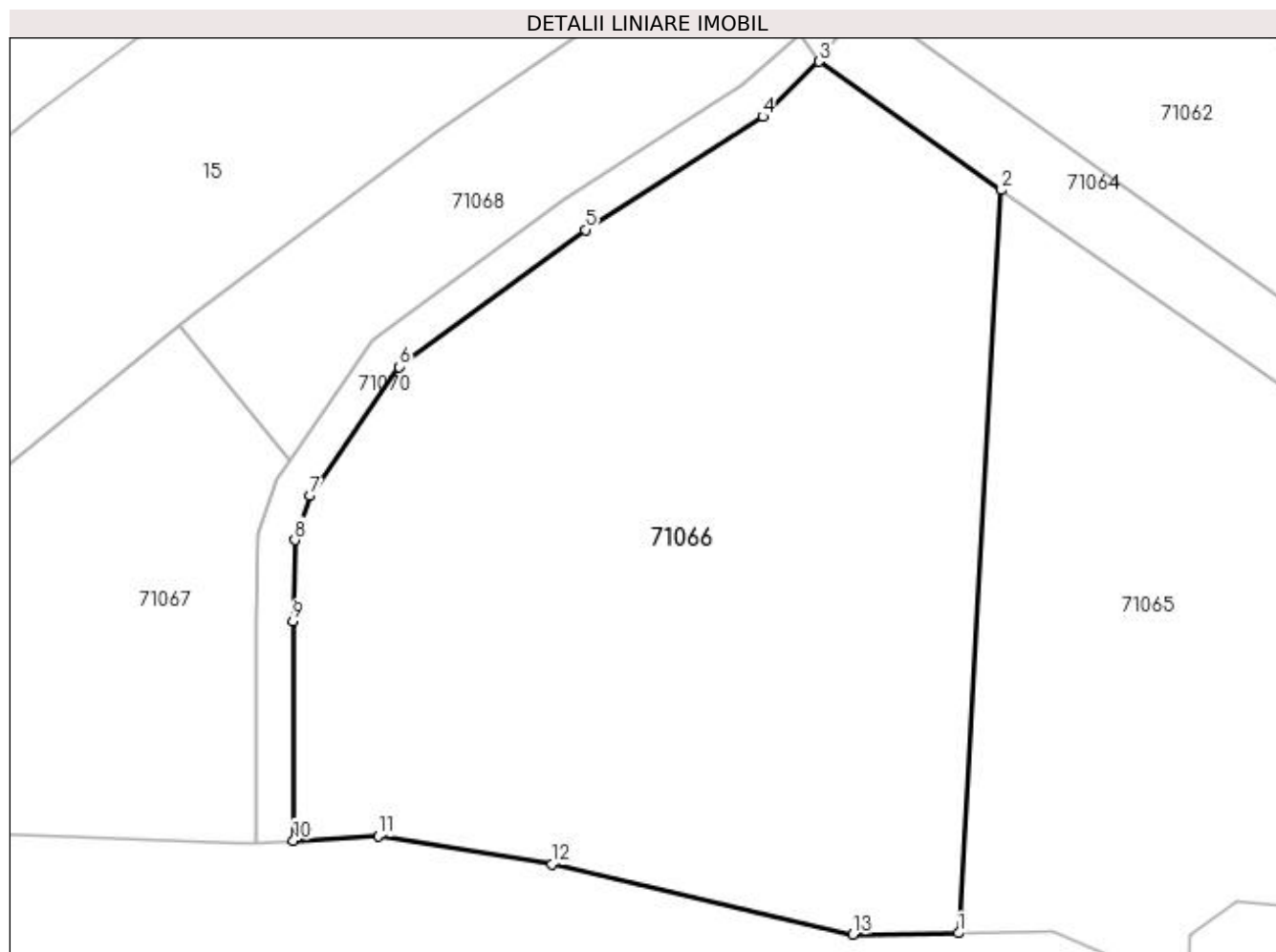
| Inscrieri privind dezmembramintele dreptului de proprietate, drepturi reale de garanție și sarcini | Referințe |
|--|-----------|
| NU SUNT | |

Anexa Nr. 1 La Partea I

Teren

| | | |
|--------------|-----------------|------------------------|
| Nr cadastral | Suprafața (mp)* | Observații / Referințe |
| | 5.194 | |

* Suprafața este determinată în planul de proiecție Stereo 70.



Date referitoare la teren

| Crt | Categorie folosință | Intra vilan | Suprafața (mp) | Tarla | Parcelă | Nr. topo | Observații / Referințe |
|-----|---------------------|-------------|----------------|--------------|---------|----------|------------------------|
| 1 | faneata | NU | 5.194 | Vadu Ghiuloi | - | - | |

Lungime Segmente

1) Valorile lungimilor segmentelor sunt obținute din proiecție în plan.

| Punct început | X / Y | Punct sfârșit | X / Y | Lungime segment (** (m) |
|---------------|----------------------------|---------------|----------------------------|-------------------------|
| 1 | 369.741,42 669.575,466 | 2 | 369.746,033 669.655,192 | 79.859 |
| 2 | 369.746,033 669.655,192 | 3 | 369.726,428 669.668,985 | 23.971 |
| 3 | 369.726,428 669.668,985 | 4 | 369.720,389 669.663,076 | 8.449 |
| 4 | 369.720,389 669.663,076 | 5 | 369.701,356 669.650,934 | 22.576 |
| 5 | 369.701,356 669.650,934 | 6 | 369.681,355 669.636,236 | 24.821 |

| Punct început | X / Y | Punct sfârșit | X / Y | Lungime segment (** (m) |
|---------------|----------------------------|---------------|----------------------------|-------------------------|
| 6 | 369.681,355 669.636,236 | 7 | 369.671,832 669.622,375 | 16.817 |
| 7 | 369.671,832 669.622,375 | 8 | 369.670,191 669.617,637 | 5.014 |
| 8 | 369.670,191 669.617,637 | 9 | 369.669,955 669.608,937 | 8.703 |
| 9 | 369.669,955 669.608,937 | 10 | 369.670,045 669.585,391 | 23.546 |
| 10 | 369.670,045 669.585,391 | 11 | 369.679,112 669.585,905 | 9.082 |
| 11 | 369.679,112 669.585,905 | 12 | 369.697,78 669.582,84 | 18.918 |
| 12 | 369.697,78 669.582,84 | 13 | 369.730,101 669.575,319 | 33.185 |
| 13 | 369.730,101 669.575,319 | 1 | 369.741,42 669.575,466 | 11.32 |

** Lungimile segmentelor sunt determinate în planul de proiecție Stereo 70 și sunt rotunjite la 1 milimetru.

*** Distanța dintre puncte este formată din segmente cumulate ce sunt mai mici decât valoarea 1 milimetru.

**DATE DESPRE IMOBILUL NR. 71067**

Oficiul de Cadastru și Publicitate Imobiliară MARAMURES
Biroul de Cadastru și Publicitate Imobiliară Baia Mare

A. Partea I. Descrierea imobilului

TEREN Extravilan

Adresa: Jud. Maramures

| Nr. Crt | Nr cadastral Nr. topografic | Suprafața* (mp) | Observații / Referințe |
|---------|-----------------------------|-----------------|---|
| A1 | | 2.003 | Sector cadastral:71 Teren neimprejmuit; |

B. Partea II. Proprietari și acte

| Inscrieri privitoare la dreptul de proprietate și alte drepturi reale | | Referințe |
|--|---|-----------|
| / | | |
| Act Administrativ nr. 60379/23, Titlu de proprietate, din 03/06/1996 emis de CJPSDPAT MARAMURES; | | |
| B1 | Intabulare, drept de PROPRIETATEcu titlu de reconstituire a dreptului de proprietate in baza legii 18/1991, dobandit prin Lege, cota actuala 1/1 1) DOMUȚA ȘTEFAN , Lipsa CNP | A1 |

C. Partea III. SARCINI .

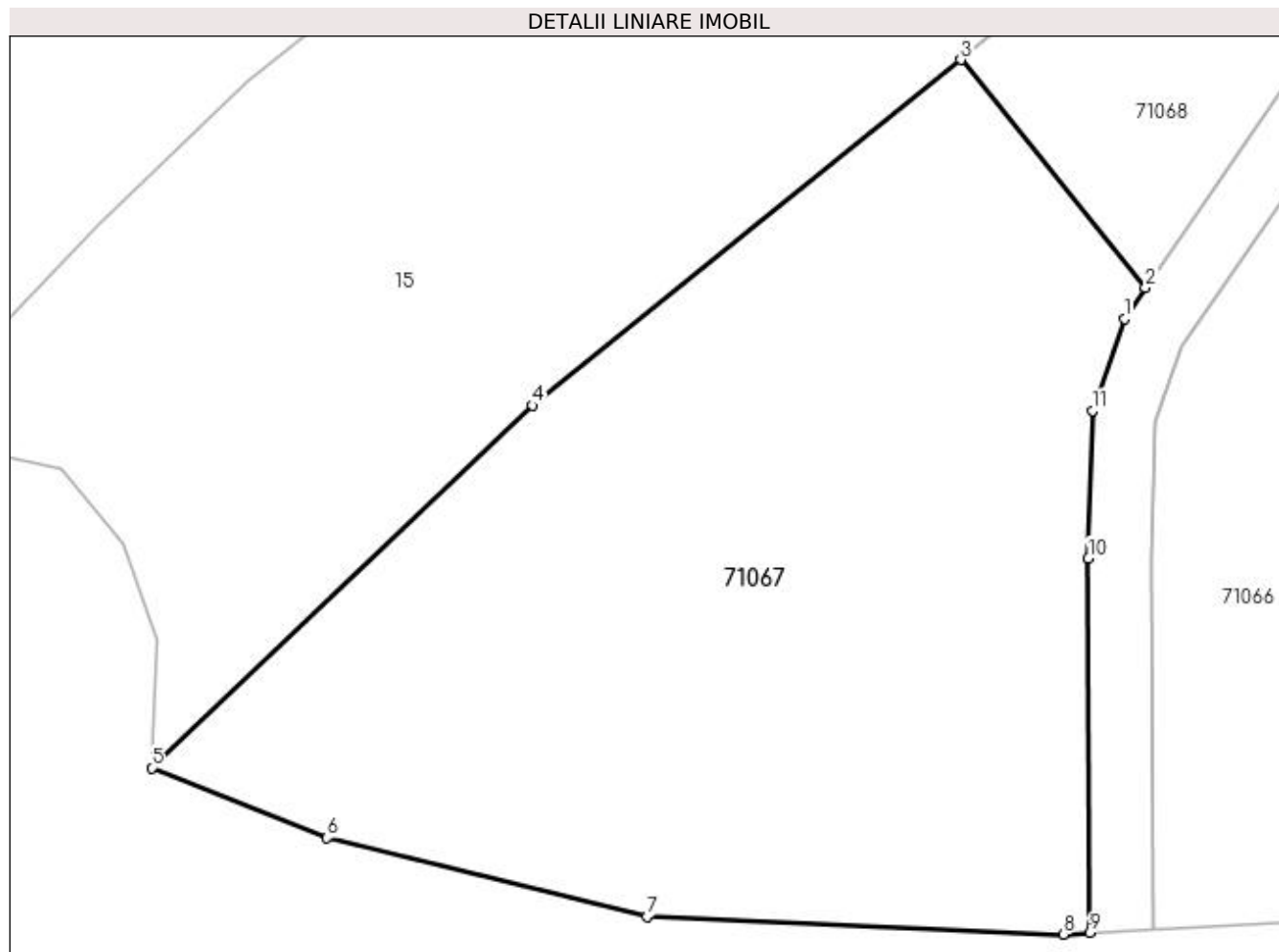
| Inscrieri privind dezmembramintele dreptului de proprietate, drepturi reale de garanție și sarcini | Referințe |
|--|-----------|
| NU SUNT | |

Anexa Nr. 1 La Partea I

Teren

| | | |
|--------------|-----------------|------------------------|
| Nr cadastral | Suprafața (mp)* | Observații / Referințe |
| | 2.003 | |

* Suprafața este determinată în planul de proiecție Stereo 70.



Date referitoare la teren

| Crt | Categorie folosință | Intra vilan | Suprafața (mp) | Tarla | Parcelă | Nr. topo | Observații / Referințe |
|-----|---------------------|-------------|----------------|----------------|---------|----------|------------------------|
| 1 | faneata | NU | 2.003 | Vadul Ghiuloii | - | - | |

Lungime Segmente

1) Valorile lungimilor segmentelor sunt obținute din proiecție în plan.

| Punct început | X / Y | Punct sfârșit | X / Y | Lungime segment (** (m) |
|---------------|----------------------------|---------------|----------------------------|-------------------------|
| 1 | 369.668,23 669.624,197 | 2 | 369.669,592 669.626,175 | 2.402 |
| 2 | 369.669,592 669.626,175 | 3 | 369.657,832 669.640,67 | 18.666 |
| 3 | 369.657,832 669.640,67 | 4 | 369.630,597 669.618,688 | 34.999 |
| 4 | 369.630,597 669.618,688 | 5 | 369.606,39 669.595,654 | 33.415 |
| 5 | 369.606,39 669.595,654 | 6 | 369.617,535 669.591,197 | 12.003 |

| Punct început | X / Y | Punct sfârșit | X / Y | Lungime segment (** (m) |
|---------------|----------------------------|---------------|----------------------------|-------------------------|
| 6 | 369.617,535 669.591,197 | 7 | 369.637,875 669.586,183 | 20.949 |
| 7 | 369.637,875 669.586,183 | 8 | 369.664,344 669.585,069 | 26.492 |
| 8 | 369.664,344 669.585,069 | 9 | 369.666,046 669.585,165 | 1.705 |
| 9 | 369.666,046 669.585,165 | 10 | 369.665,955 669.608,983 | 23.818 |
| 10 | 369.665,955 669.608,983 | 11 | 369.666,209 669.618,363 | 9.383 |
| 11 | 369.666,209 669.618,363 | 1 | 369.668,23 669.624,197 | 6.174 |

** Lungimile segmentelor sunt determinate în planul de proiecție Stereo 70 și sunt rotunjite la 1 milimetru.

*** Distanța dintre puncte este formată din segmente cumulate ce sunt mai mici decât valoarea 1 milimetru.

**DATE DESPRE IMOBILUL NR. 71068**

Oficiul de Cadastru și Publicitate Imobiliară MARAMURES
Biroul de Cadastru și Publicitate Imobiliară Baia Mare

A. Partea I. Descrierea imobilului

TEREN Extravilan

Adresa: Jud. Maramures

| Nr. Crt | Nr cadastral Nr. topografic | Suprafața* (mp) | Observații / Referințe |
|---------|-----------------------------|-----------------|---|
| A1 | | 1.038 | Sector cadastral:71 Teren neimprejmuit; |

B. Partea II. Proprietari și acte

| Inscrieri privitoare la dreptul de proprietate și alte drepturi reale | Referințe |
|--|-----------|
| / | |
| Act Normativ nr. 7, Lege, din 13/03/1996 emis de Parlamentul Romaniei; | |
| B1 | A1 |
| Inscrierea provizorie, drept de PROPRIETATE art.13, alin.15, dobandit prin Lege, cota actuala 1/1 1) COMUNA SĂLSIG , CIF:3627773, Proprietar neidentificat | |

C. Partea III. SARCINI .

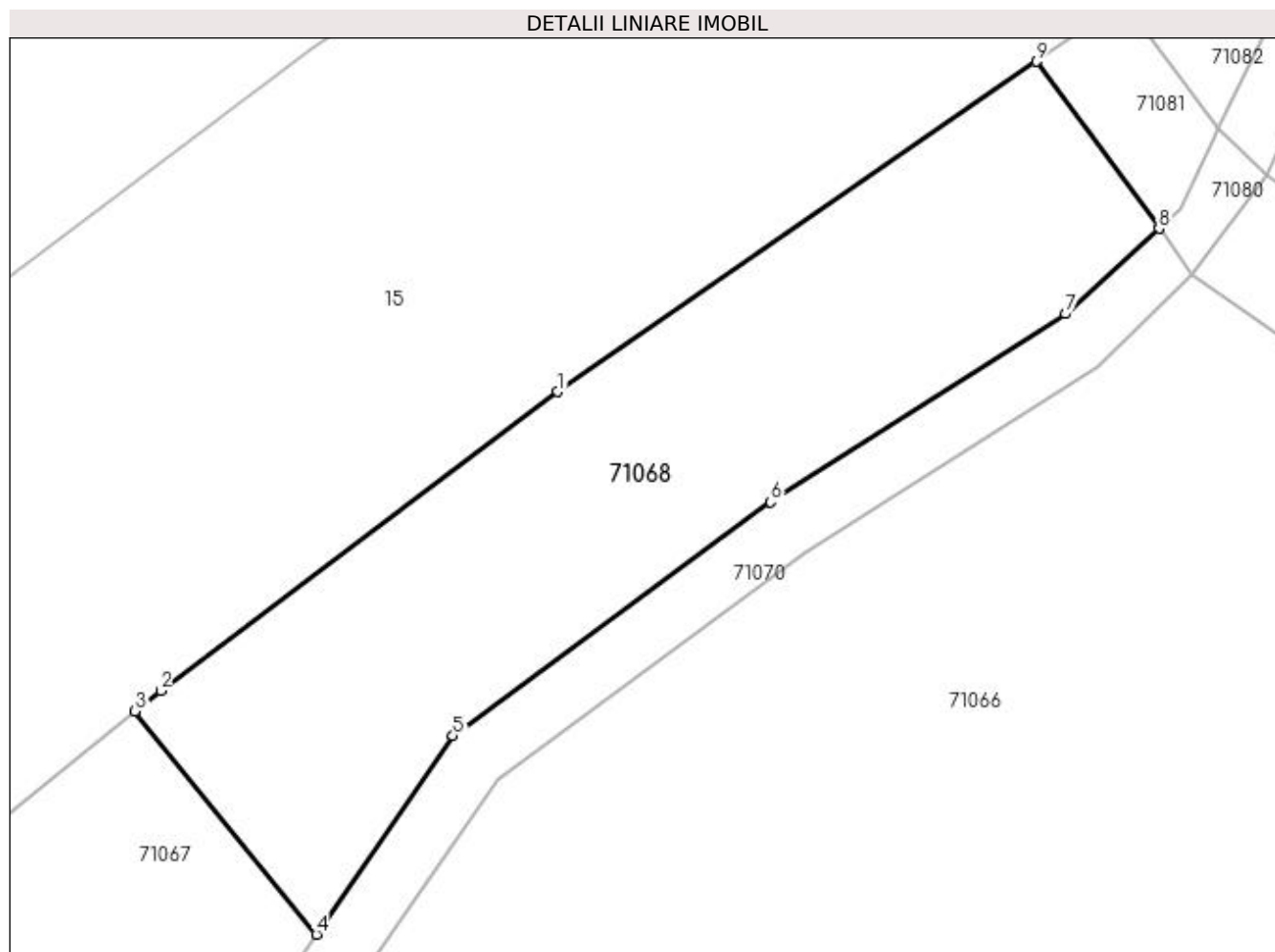
| Inscrieri privind dezmembramintele dreptului de proprietate, drepturi reale de garanție și sarcini | Referințe |
|--|-----------|
| NU SUNT | |

Anexa Nr. 1 La Partea I

Teren

| | | |
|--------------|-----------------|------------------------|
| Nr cadastral | Suprafața (mp)* | Observații / Referințe |
| | 1.038 | |

* Suprafața este determinată în planul de proiecție Stereo 70.



Date referitoare la teren

| Crt | Categorie folosință | Intravilan | Suprafața (mp) | Tarla | Parcelă | Nr. topo | Observații / Referințe |
|-----|---------------------|------------|----------------|-------|---------|----------|------------------------|
| 1 | faneata | NU | 1.038 | - | - | - | |

Lungime Segmente

1) Valorile lungimilor segmentelor sunt obținute din proiecție în plan.

| Punct început | X / Y | Punct sfârșit | X / Y | Lungime segment (** (m) |
|---------------|----------------------------|---------------|----------------------------|-------------------------|
| 1 | 369.685,267 669.661,392 | 2 | 369.659,479 669.642,0 | 32.266 |
| 2 | 369.659,479 669.642,0 | 3 | 369.657,832 669.640,67 | 2.117 |
| 3 | 369.657,832 669.640,67 | 4 | 369.669,592 669.626,175 | 18.666 |
| 4 | 369.669,592 669.626,175 | 5 | 369.678,463 669.639,051 | 15.636 |
| 5 | 369.678,463 669.639,051 | 6 | 369.699,093 669.654,235 | 25.615 |

| Punct început | X / Y | Punct sfârșit | X / Y | Lungime segment (** (m) |
|---------------|----------------------------|---------------|----------------------------|-------------------------|
| 6 | 369.699,093 669.654,235 | 7 | 369.718,238 669.666,448 | 22.709 |
| 7 | 369.718,238 669.666,448 | 8 | 369.724,306 669.671,977 | 8.209 |
| 8 | 369.724,306 669.671,977 | 9 | 369.716,344 669.682,817 | 13.45 |
| 9 | 369.716,344 669.682,817 | 1 | 369.685,267 669.661,392 | 37.747 |

** Lungimile segmentelor sunt determinate în planul de proiecție Stereo 70 și sunt rotunjite la 1 milimetru.

*** Distanța dintre puncte este formată din segmente cumulate ce sunt mai mici decât valoarea 1 milimetru.

**DATE DESPRE IMOBILUL NR. 71069**

Oficiul de Cadastru și Publicitate Imobiliară MARAMURES
Biroul de Cadastru și Publicitate Imobiliară Baia Mare

A. Partea I. Descrierea imobilului

TEREN Extravilan

Adresa: Jud. Maramures

| Nr. Crt | Nr cadastral Nr. topografic | Suprafața* (mp) | Observații / Referințe |
|---------|-----------------------------|-----------------|---|
| A1 | | 5.700 | Sector cadastral:71 Teren neimprejmuit; |

B. Partea II. Proprietari și acte

| Inscrieri privitoare la dreptul de proprietate și alte drepturi reale | Referințe |
|--|-----------|
| / | |
| Act Administrativ nr. 530/71, Titlu de proprietate, din 26/01/1996 emis de CJPSDPAT MARAMURES; | |
| B1 | A1 |
| Intabulare, drept de PROPRIETATEcu titlu de reconstituire a dreptului de proprietate in baza legii 18/1991, dobandit prin Lege, cota actuala 1/1 | |
| 1) COZMA IOAN, Lipsa CNP | |

C. Partea III. SARCINI .

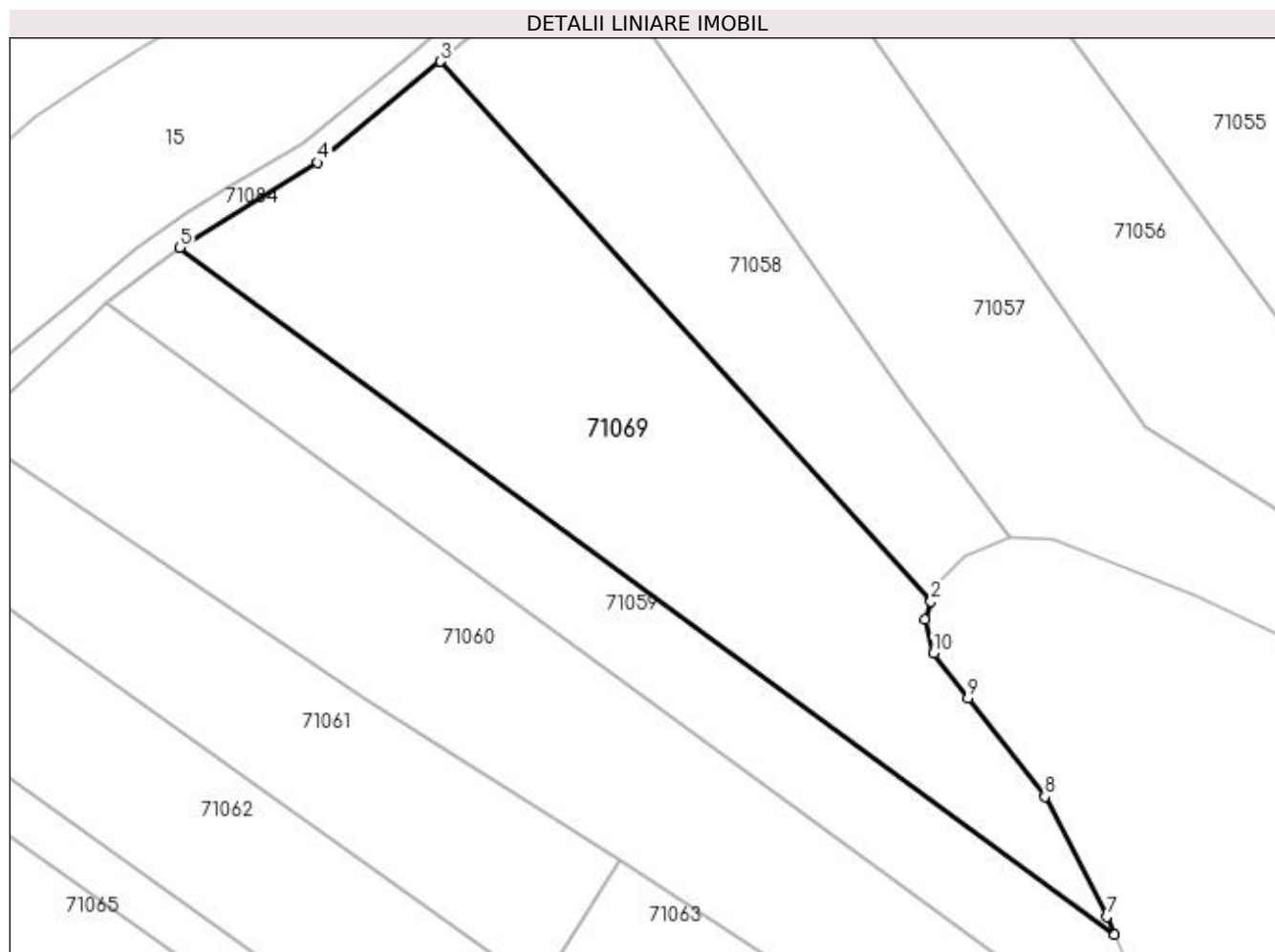
| Inscrieri privind dezmembramintele dreptului de proprietate, drepturi reale de garanție și sarcini | Referințe |
|--|-----------|
| NU SUNT | |

Anexa Nr. 1 La Partea I

Teren

| | | |
|--------------|-----------------|------------------------|
| Nr cadastral | Suprafața (mp)* | Observații / Referințe |
| | 5.700 | |

* Suprafața este determinată în planul de proiecție Stereo 70.



Date referitoare la teren

| Crt | Categorie folosință | Intra vilan | Suprafața (mp) | Tarla | Parcelă | Nr. topo | Observații / Referințe |
|-----|---------------------|-------------|----------------|--------|---------|----------|------------------------|
| 1 | arabil | NU | 5.700 | Mociră | - | - | |

Lungime Segmente

1) Valorile lungimilor segmentelor sunt obținute din proiecție în plan.

| Punct început | X / Y | Punct sfârșit | X / Y | Lungime segment (** (m) |
|---------------|----------------------------|---------------|----------------------------|-------------------------|
| 1 | 369.912,951 669.681,336 | 2 | 369.913,866 669.684,386 | 3.184 |
| 2 | 369.913,866 669.684,386 | 3 | 369.832,106 669.774,396 | 121.6 |
| 3 | 369.832,106 669.774,396 | 4 | 369.811,641 669.757,553 | 26.505 |
| 4 | 369.811,641 669.757,553 | 5 | 369.788,573 669.743,377 | 27.076 |
| 5 | 369.788,573 669.743,377 | 6 | 369.944,519 669.628,928 | 193.437 |

| Punct început | X / Y | Punct sfârșit | X / Y | Lungime segment (** (m) |
|---------------|----------------------------|---------------|----------------------------|-------------------------|
| 6 | 369.944,519 669.628,928 | 7 | 369.943,195 669.631,832 | 3.192 |
| 7 | 369.943,195 669.631,832 | 8 | 369.932,886 669.651,887 | 22.549 |
| 8 | 369.932,886 669.651,887 | 9 | 369.920,069 669.668,322 | 20.842 |
| 9 | 369.920,069 669.668,322 | 10 | 369.914,344 669.675,765 | 9.39 |
| 10 | 369.914,344 669.675,765 | 1 | 369.912,951 669.681,336 | 5.743 |

** Lungimile segmentelor sunt determinate în planul de proiecție Stereo 70 și sunt rotunjite la 1 milimetru.

*** Distanța dintre puncte este formată din segmente cumulate ce sunt mai mici decât valoarea 1 milimetru.

**DATE DESPRE IMOBILUL NR. 71070**

Oficiul de Cadastru și Publicitate Imobiliară MARAMURES
Biroul de Cadastru și Publicitate Imobiliară Baia Mare

A. Partea I. Descrierea imobilului

TEREN Extravilan

Adresa: Jud. Maramures

| Nr. Crt | Nr cadastral Nr. topografic | Suprafața* (mp) | Observații / Referințe |
|---------|-----------------------------|-----------------|---|
| A1 | | 445 | Sector cadastral:71 Teren neimprejmuit; |

B. Partea II. Proprietari și acte

| Inscrieri privitoare la dreptul de proprietate și alte drepturi reale | Referințe |
|--|-----------|
| / | |
| Act Normativ nr. 7, Lege, din 13/03/1996 emis de Parlamentul Romaniei; | |
| B1 | A1 |
| Inscrierea provizorie, drept de PROPRIETATE art.13, alin.15, dobandit prin Lege, cota actuala 1/1 1) COMUNA SĂLSIG, CIF:3627773, Proprietar neidentificat | |

C. Partea III. SARCINI .

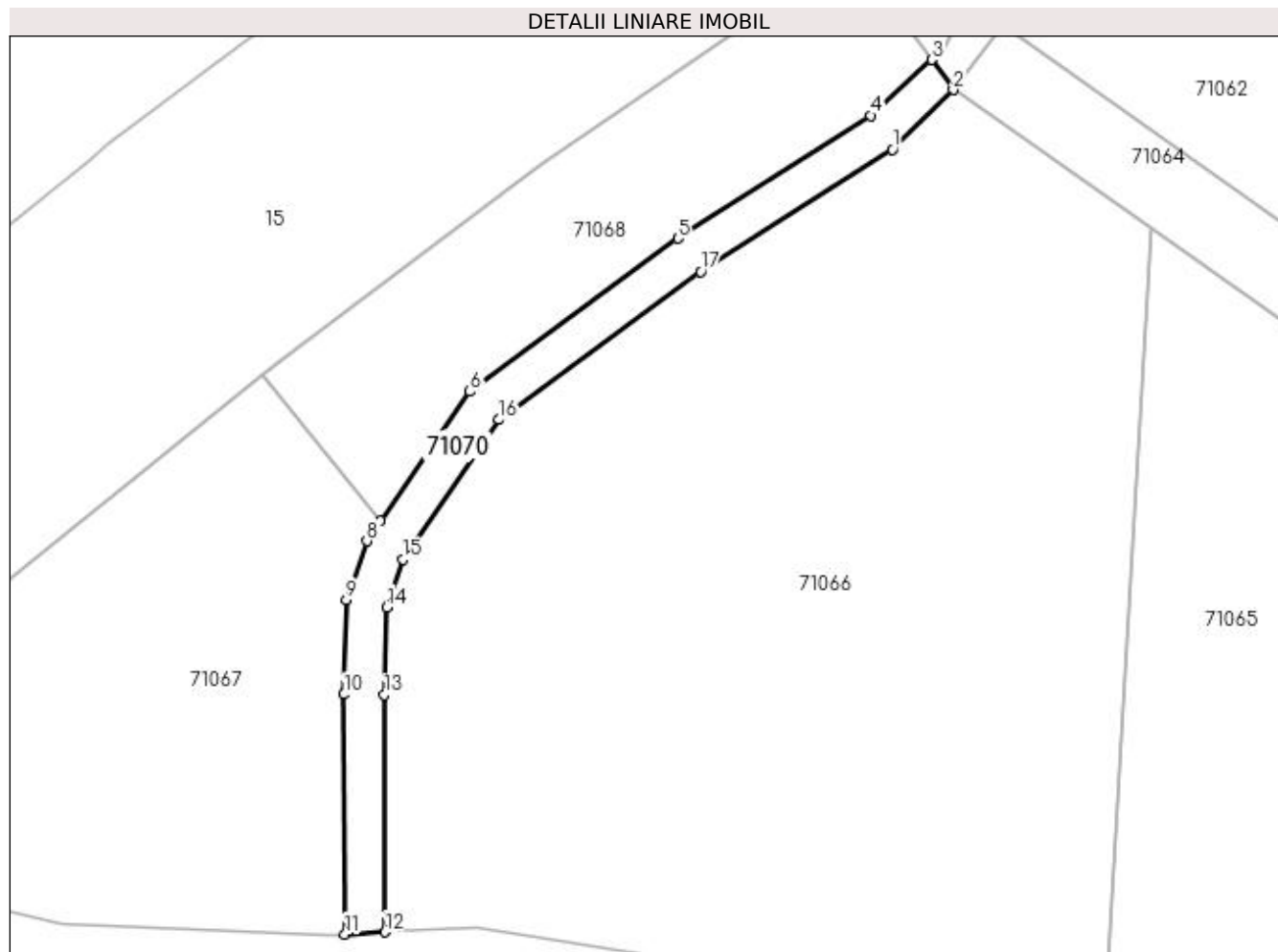
| Inscrieri privind dezmembramintele dreptului de proprietate, drepturi reale de garanție și sarcini | Referințe |
|--|-----------|
| NU SUNT | |

Anexa Nr. 1 La Partea I

Teren

| Nr cadastral | Suprafața (mp)* | Observații / Referințe |
|--------------|-----------------|------------------------|
| | 445 | |

* Suprafața este determinată în planul de proiecție Stereo 70.



Date referitoare la teren

| Crt | Categorie folosință | Intra vilan | Suprafața (mp) | Tarla | Parcelă | Nr. topo | Observații / Referințe |
|-----|---------------------|-------------|----------------|-------|---------|----------|------------------------|
| 1 | drum | NU | 445 | - | - | - | |

Lungime Segmente

1) Valorile lungimilor segmentelor sunt obținute din proiecție în plan.

| Punct început | X / Y | Punct sfârșit | X / Y | Lungime segment (** (m) |
|---------------|----------------------------|---------------|----------------------------|-------------------------|
| 1 | 369.720,389 669.663,076 | 2 | 369.726,428 669.668,985 | 8.449 |
| 2 | 369.726,428 669.668,985 | 3 | 369.724,306 669.671,977 | 3.668 |
| 3 | 369.724,306 669.671,977 | 4 | 369.718,238 669.666,448 | 8.209 |
| 4 | 369.718,238 669.666,448 | 5 | 369.699,093 669.654,235 | 22.709 |
| 5 | 369.699,093 669.654,235 | 6 | 369.678,463 669.639,051 | 25.615 |

| Punct început | X / Y | Punct sfârşit | X / Y | Lungime segment (** (m) |
|---------------|----------------------------|---------------|----------------------------|-------------------------|
| 6 | 369.678,463 669.639,051 | 7 | 369.669,592 669.626,175 | 15.636 |
| 7 | 369.669,592 669.626,175 | 8 | 369.668,23 669.624,197 | 2.402 |
| 8 | 369.668,23 669.624,197 | 9 | 369.666,209 669.618,363 | 6.174 |
| 9 | 369.666,209 669.618,363 | 10 | 369.665,955 669.608,983 | 9.383 |
| 10 | 369.665,955 669.608,983 | 11 | 369.666,046 669.585,165 | 23.818 |
| 11 | 369.666,046 669.585,165 | 12 | 369.670,045 669.585,391 | 4.005 |
| 12 | 369.670,045 669.585,391 | 13 | 369.669,955 669.608,937 | 23.546 |
| 13 | 369.669,955 669.608,937 | 14 | 369.670,191 669.617,637 | 8.703 |
| 14 | 369.670,191 669.617,637 | 15 | 369.671,832 669.622,375 | 5.014 |
| 15 | 369.671,832 669.622,375 | 16 | 369.681,355 669.636,236 | 16.817 |
| 16 | 369.681,355 669.636,236 | 17 | 369.701,356 669.650,934 | 24.821 |
| 17 | 369.701,356 669.650,934 | 1 | 369.720,389 669.663,076 | 22.576 |

** Lungimile segmentelor sunt determinate în planul de proiecție Stereo 70 și sunt rotunjite la 1 milimetru.

*** Distanța dintre puncte este formată din segmente cumulate ce sunt mai mici decât valoarea 1 milimetru.

**DATE DESPRE IMOBILUL NR. 71071**

Oficiul de Cadastru și Publicitate Imobiliară MARAMURES
Biroul de Cadastru și Publicitate Imobiliară Baia Mare

A. Partea I. Descrierea imobilului

TEREN Extravilan

Adresa: Jud. Maramures

| Nr. Crt | Nr cadastral Nr. topografic | Suprafața* (mp) | Observații / Referințe |
|---------|-----------------------------|-----------------|---|
| A1 | | 2.429 | Sector cadastral:71 Teren neimpregmuit; |

B. Partea II. Proprietari și acte

| Inscrieri privitoare la dreptul de proprietate și alte drepturi reale | Referințe |
|---|-----------|
| / | |
| Act Administrativ nr. 60123/73, Titlu de proprietate, din 27/10/1995 emis de CJPSDPAT MARAMURES; | |
| B1 | A1 |
| Intabulare, drept de PROPRIETATEcu titlu de reconstituire a dreptului de proprietate in baza legii 18/1991, dobandit prin Lege, cota actuala 1/1 1) POP ANA , Lipsa CNP | |
| Act Administrativ nr. 2623, din 11/07/2023 emis de Primaria Comunei Salsig (Adeveinta); | |
| B2 | A1 |
| Se notează posesia factica asupra cotei de 1/1, în favoarea lui 1) VERDEȘ MONICA MĂLINA | |

C. Partea III. SARCINI .

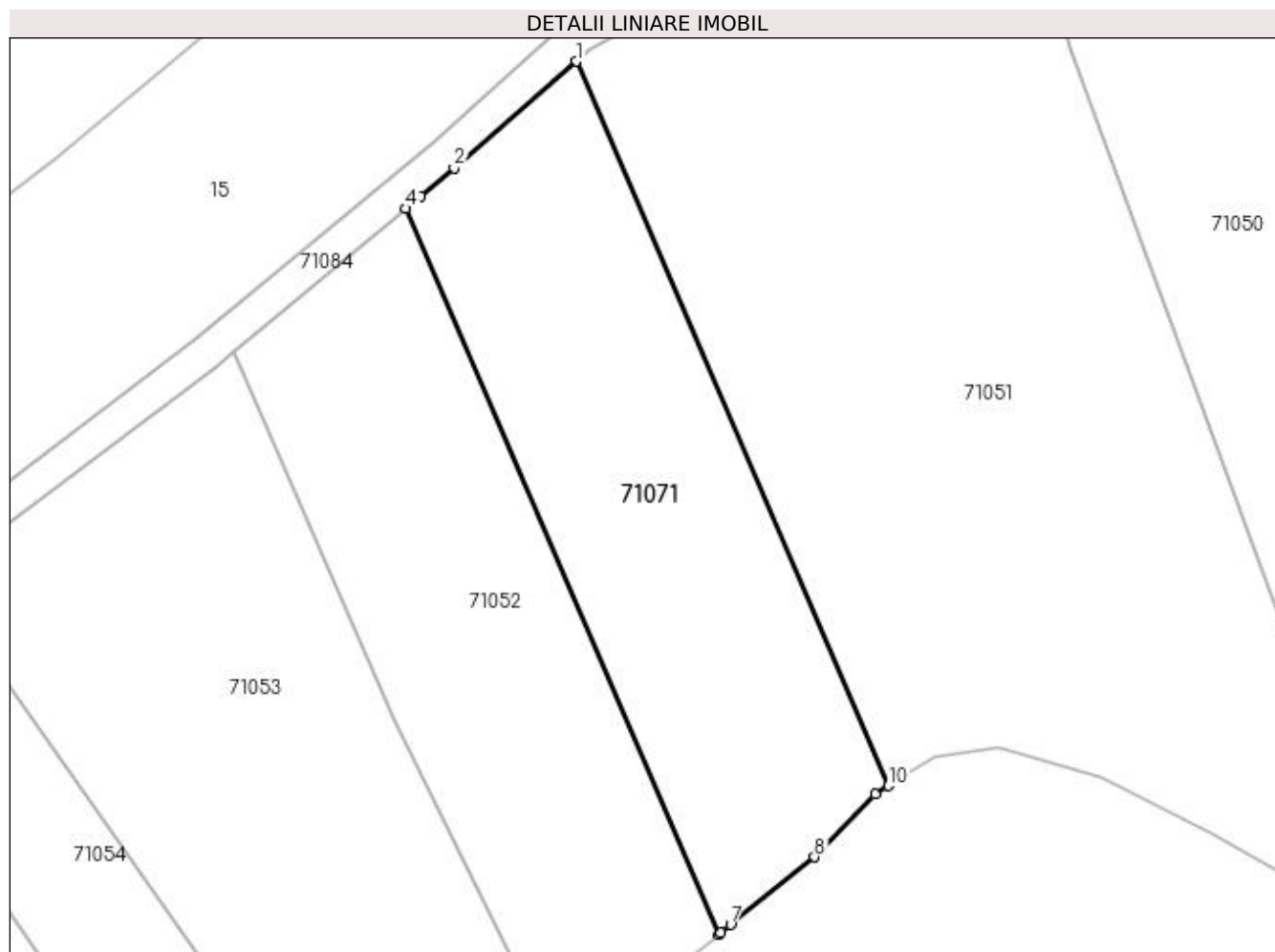
| Inscrieri privind dezmembramintele dreptului de proprietate, drepturi reale de garanție și sarcini | Referințe |
|--|-----------|
| NU SUNT | |

Anexa Nr. 1 La Partea I

Teren

| | | |
|--------------|-----------------|------------------------|
| Nr cadastral | Suprafața (mp)* | Observații / Referințe |
| | 2.429 | |

* Suprafața este determinată în planul de proiecție Stereo 70.



Date referitoare la teren

| Crt | Categorie folosință | Intravilan | Suprafața (mp) | Tarla | Parcelă | Nr. topo | Observații / Referințe |
|-----|---------------------|------------|----------------|----------------|---------|----------|------------------------|
| 1 | arabil | NU | 2.429 | Vadu Ghiuloaii | - | - | |

Lungime Segmente

1) Valorile lungimilor segmentelor sunt obținute din proiecție în plan.

| Punct început | X / Y | Punct sfârșit | X / Y | Lungime segment (** (m) |
|---------------|----------------------------|---------------|----------------------------|-------------------------|
| 1 | 370.025,631 669.929,815 | 2 | 370.011,028 669.917,051 | 19.395 |
| 2 | 370.011,028 669.917,051 | 3 | 370.007,018 669.913,718 | 5.214 |
| 3 | 370.007,018 669.913,718 | 4 | 370.005,233 669.912,234 | 2.321 |
| 4 | 370.005,233 669.912,234 | 5 | 370.042,657 669.825,466 | 94.495 |
| 5 | 370.042,657 669.825,466 | 6 | 370.042,937 669.825,693 | 0.36 |

| Punct început | X / Y | Punct sfârșit | X / Y | Lungime segment (** (m) |
|---------------|----------------------------|---------------|----------------------------|-------------------------|
| 6 | 370.042,937 669.825,693 | 7 | 370.044,094 669.826,633 | 1.491 |
| 7 | 370.044,094 669.826,633 | 8 | 370.054,125 669.834,711 | 12.879 |
| 8 | 370.054,125 669.834,711 | 9 | 370.061,37 669.842,232 | 10.443 |
| 9 | 370.061,37 669.842,232 | 10 | 370.062,98 669.843,223 | 1.891 |
| 10 | 370.062,98 669.843,223 | 1 | 370.025,631 669.929,815 | 94.303 |

** Lungimile segmentelor sunt determinate în planul de proiecție Stereo 70 și sunt rotunjite la 1 milimetru.

*** Distanța dintre puncte este formată din segmente cumulate ce sunt mai mici decât valoarea 1 milimetru.

**DATE DESPRE IMOBILUL NR. 71072**

Oficiul de Cadastru și Publicitate Imobiliară MARAMURES
Biroul de Cadastru și Publicitate Imobiliară Baia Mare

A. Partea I. Descrierea imobilului

TEREN Extravilan

Adresa: Jud. Maramures

| Nr. Crt | Nr cadastral Nr. topografic | Suprafața* (mp) | Observații / Referințe |
|---------|-----------------------------|------------------------------------|---|
| A1 | | Din acte: 3.500 Masurata: 3.456 | Sector cadastral:71 Teren neimprejmuit; |

B. Partea II. Proprietari și acte

| Inscrieri privitoare la dreptul de proprietate și alte drepturi reale | Referințe |
|--|-----------|
| / | |
| Act Administrativ nr. 50747/63, Titlu de proprietate, din 15/02/1996 emis de CJPSDPAT MARAMURES; | |
| B1 | A1 |
| Intabulare, drept de PROPRIETATEcu titlu de reconstituire a dreptului de proprietate in baza legii 18/1991, dobandit prin Lege, cota actuala 1/1 | |
| 1) MIRIȘAN FLORICA, Lipsa CNP | |
| Act Administrativ nr. 2813, din 18/07/2023 emis de Primaria Comunei Salsig (Adeverinta); | |
| B2 | A1 |
| Se notează posesia faptică asupra cotei de 1/1, in favoarea lui | |
| 1) TOHĂȚAN DANIEL | |

C. Partea III. SARCINI .

| Inscrieri privind dezmembramintele dreptului de proprietate, drepturi reale de garanție și sarcini | Referințe |
|--|-----------|
| NU SUNT | |

| Punct început | X / Y | Punct sfârșit | X / Y | Lungime segment (** (m) |
|---------------|----------------------------|---------------|----------------------------|-------------------------|
| 6 | 370.469,557 669.757,063 | 7 | 370.395,942 669.918,61 | 177.529 |
| 7 | 370.395,942 669.918,61 | 8 | 370.324,668 670.071,198 | 168.413 |
| 8 | 370.324,668 670.071,198 | 9 | 370.315,251 670.070,994 | 9.419 |
| 9 | 370.315,251 670.070,994 | 10 | 370.314,271 670.070,978 | 0.98 |
| 10 | 370.314,271 670.070,978 | 1 | 370.314,044 670.070,974 | 0.227 |

** Lungimile segmentelor sunt determinate în planul de proiecție Stereo 70 și sunt rotunjite la 1 milimetru.

*** Distanța dintre puncte este formată din segmente cumulate ce sunt mai mici decât valoarea 1 milimetru.

**DATE DESPRE IMOBILUL NR. 71073**

Oficiul de Cadastru și Publicitate Imobiliară MARAMURES
Biroul de Cadastru și Publicitate Imobiliară Baia Mare

A. Partea I. Descrierea imobilului

TEREN Extravilan

Adresa: Jud. Maramures

| Nr. Crt | Nr cadastral Nr. topografic | Suprafața* (mp) | Observații / Referințe |
|---------|-----------------------------|-----------------|---|
| A1 | | 500 | Sector cadastral:71 Teren neimprejmuit; |

B. Partea II. Proprietari și acte

| Inscrieri privitoare la dreptul de proprietate și alte drepturi reale | Referințe |
|--|-----------|
| / | |
| Act Administrativ nr. 50747/56, Titlu de proprietate, din 12/02/1996 emis de CJPSDPAT MARAMURES; | |
| B1 | A1 |
| Intabulare, drept de PROPRIETATEcu titlu de reconstituire a dreptului de proprietate in baza legii 18/1991, dobandit prin Lege, cota actuala 1/1 | |
| 1) MIRIȘAN VASILE, Lipsa CNP | |

C. Partea III. SARCINI .

| Inscrieri privind dezmembramintele dreptului de proprietate, drepturi reale de garanție și sarcini | Referințe |
|--|-----------|
| NU SUNT | |

| Punct început | X / Y | Punct sfârșit | X / Y | Lungime segment (** (m) |
|---------------|----------------------------|---------------|----------------------------|-------------------------|
| 6 | 370.459,932 669.752,628 | 7 | 370.387,525 669.913,723 | 176.619 |
| 7 | 370.387,525 669.913,723 | 8 | 370.314,044 670.070,974 | 173.572 |
| 8 | 370.314,044 670.070,974 | 9 | 370.313,615 670.070,967 | 0.429 |
| 9 | 370.313,615 670.070,967 | 1 | 370.312,684 670.070,951 | 0.931 |

** Lungimile segmentelor sunt determinate în planul de proiecție Stereo 70 și sunt rotunjite la 1 milimetru.

*** Distanța dintre puncte este formată din segmente cumulate ce sunt mai mici decât valoarea 1 milimetru.

**DATE DESPRE IMOBILUL NR. 71074**

Oficiul de Cadastru și Publicitate Imobiliară MARAMURES
Biroul de Cadastru și Publicitate Imobiliară Baia Mare

A. Partea I. Descrierea imobilului

TEREN Extravilan

Adresa: Jud. Maramures

| Nr. Crt | Nr cadastral Nr. topografic | Suprafața* (mp) | Observații / Referințe |
|---------|-----------------------------|-----------------|---|
| A1 | | 850 | Sector cadastral:71 Teren neimprejmuit; |

B. Partea II. Proprietari și acte

| Inscrieri privitoare la dreptul de proprietate și alte drepturi reale | | Referințe |
|--|---|-----------|
| / | | |
| Act Administrativ nr. 44264/77, Titlu de proprietate, din 30/06/1998 emis de CJPSDPAT MARAMURES; | | |
| B1 | Intabulare, drept de PROPRIETATEcu titlu de reconstituire a dreptului de proprietate in baza legii 18/1991, dobandit prin Lege, cota actuala 1/1 1) VASOC FLORICA, Lipsa CNP | A1 |

C. Partea III. SARCINI .

| Inscrieri privind dezmembramintele dreptului de proprietate, drepturi reale de garanție și sarcini | Referințe |
|--|-----------|
| NU SUNT | |

| Punct început | X / Y | Punct sfârșit | X / Y | Lungime segment (** (m) |
|---------------|----------------------------|---------------|----------------------------|-------------------------|
| 6 | 370.405,797 669.729,262 | 1 | 370.240,676 670.092,783 | 399.265 |

** Lungimile segmentelor sunt determinate în planul de proiecție Stereo 70 și sunt rotunjite la 1 milimetru.

*** Distanța dintre puncte este formată din segmente cumulate ce sunt mai mici decât valoarea 1 milimetru.

**DATE DESPRE IMOBILUL NR. 71075**

Oficiul de Cadastru și Publicitate Imobiliară MARAMURES
Biroul de Cadastru și Publicitate Imobiliară Baia Mare

A. Partea I. Descrierea imobilului

TEREN Extravilan

Adresa: Jud. Maramures

| Nr. Crt | Nr cadastral Nr. topografic | Suprafața* (mp) | Observații / Referințe |
|---------|-----------------------------|--------------------------------------|---|
| A1 | | Din acte: 17.400 Masurata: 15.550 | Sector cadastral:71 Teren neimprejmuit; |

B. Partea II. Proprietari și acte

| Inscrieri privitoare la dreptul de proprietate și alte drepturi reale | Referințe |
|--|-----------|
| / | |
| Act Administrativ nr. 60071/74, Titlu de proprietate, din 11/07/1996 emis de CJPSDPAT MARAMURES; | |
| B1 | A1 |
| Intabulare, drept de PROPRIETATEcu titlu de reconstituire a dreptului de proprietate in baza legii 18/1991, dobandit prin Lege, cota actuala 1/1 | |
| 1) BERTOK ROZALIA, Lipsa CNP | |
| 2) LAKATOS ILONA, Lipsa CNP | |

C. Partea III. SARCINI .

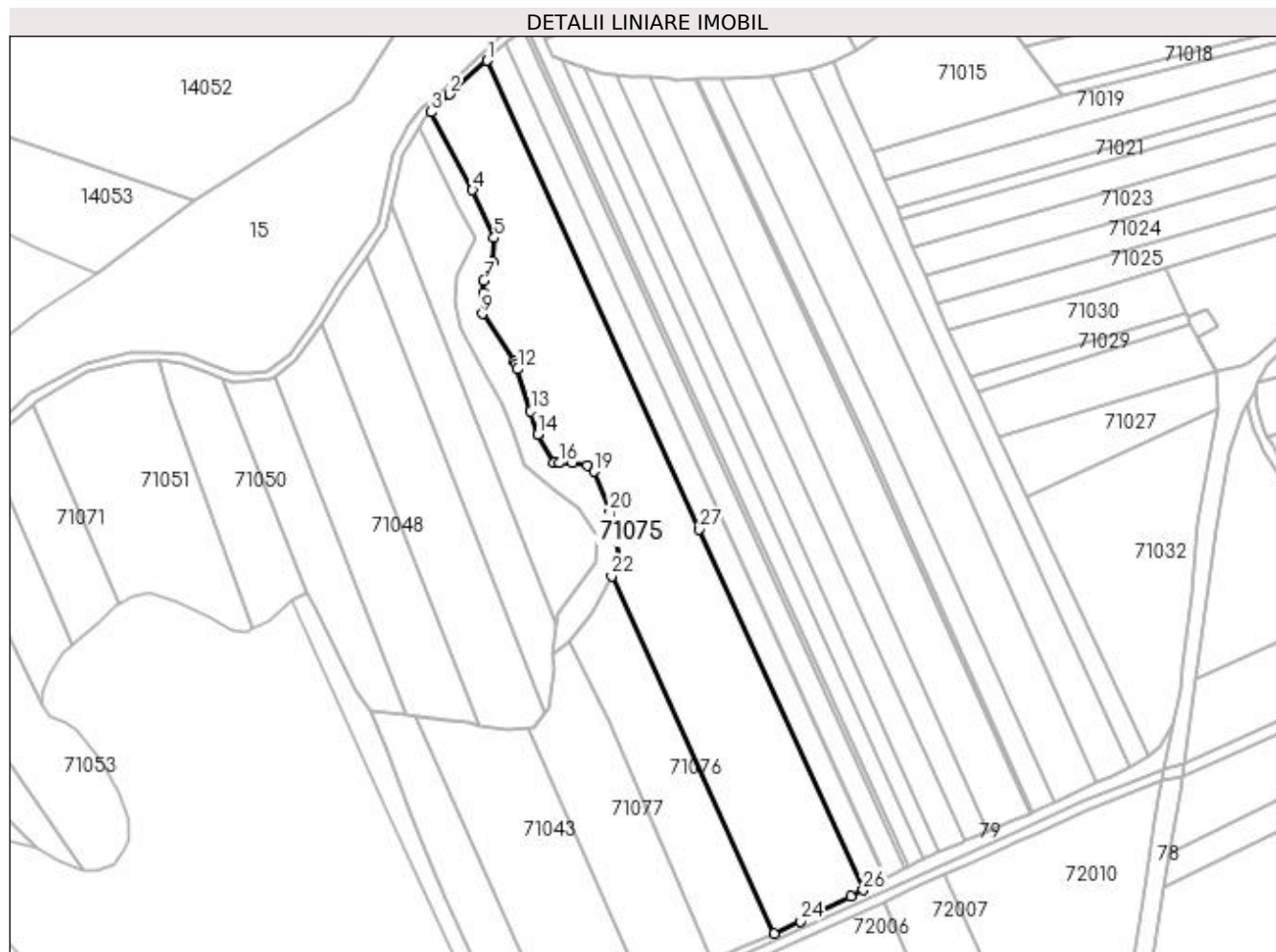
| Inscrieri privind dezmembramintele dreptului de proprietate, drepturi reale de garanție și sarcini | Referințe |
|--|-----------|
| NU SUNT | |

Anexa Nr. 1 La Partea I

Teren

| | | |
|--------------|---|------------------------|
| Nr cadastral | Suprafața (mp)* | Observații / Referințe |
| | Din acte: 17.400 Masurata: 15.550 | |

* Suprafața este determinată în planul de proiecție Stereo 70.



Date referitoare la teren

| Crt | Categorie folosință | Intravilan | Suprafața (mp) | Tarla | Parcelă | Nr. topo | Observații / Referințe |
|-----|---------------------|------------|----------------|-------|---------|----------|------------------------|
| 1 | faneata | NU | 15.550 | Loză | - | - | |

Lungime Segmente

1) Valorile lungimilor segmentelor sunt obținute din proiecție în plan.

| Punct început | X / Y | Punct sfârșit | X / Y | Lungime segment (** (m) |
|---------------|----------------------------|---------------|----------------------------|-------------------------|
| 1 | 370.222,556 670.079,081 | 2 | 370.206,289 670.064,422 | 21.898 |
| 3 | 370.198,29 670.056,691 | 4 | 370.216,352 670.022,836 | 38.372 |
| 5 | 370.225,666 670.002,08 | 6 | 370.224,978 669.991,624 | 10.479 |
| 7 | 370.221,096 669.983,497 | 8 | 370.220,921 669.978,302 | 5.198 |

| Punct început | X / Y | Punct sfârșit | X / Y | Lungime segment (** (m) |
|---------------|----------------------------|---------------|----------------------------|-------------------------|
| 2 | 370.206,289 670.064,422 | 3 | 370.198,29 670.056,691 | 11.124 |
| 4 | 370.216,352 670.022,836 | 5 | 370.225,666 670.002,08 | 22.75 |
| 6 | 370.224,978 669.991,624 | 7 | 370.221,096 669.983,497 | 9.007 |
| 8 | 370.220,921 669.978,302 | 9 | 370.220,61 669.969,085 | 9.222 |

| Punct început | X / Y | Punct sfârșit | X / Y | Lungime segment (** (m) |
|---------------|----------------------------|---------------|----------------------------|-------------------------|
| 9 | 370.220,61 669.969,085 | 10 | 370.234,437 669.948,218 | 25.032 |
| 11 | 370.235,245 669.946,999 | 12 | 370.235,86 669.945,05 | 2.044 |
| 13 | 370.241,631 669.926,776 | 14 | 370.244,558 669.916,665 | 10.526 |
| 15 | 370.251,695 669.904,212 | 16 | 370.254,155 669.904,33 | 2.463 |
| 17 | 370.259,636 669.904,593 | 18 | 370.266,29 669.903,185 | 6.801 |
| 19 | 370.269,208 669.900,622 | 20 | 370.275,996 669.882,841 | 19.033 |
| 21 | 370.280,47 669.862,016 | 22 | 370.276,748 669.855,226 | 7.743 |
| 23 | 370.347,202 669.699,979 | 24 | 370.358,727 669.705,298 | 12.693 |
| 25 | 370.380,643 669.715,952 | 26 | 370.386,044 669.718,83 | 6.12 |
| 27 | 370.314,964 669.875,457 | 1 | 370.222,556 670.079,081 | 223.611 |

| Punct început | X / Y | Punct sfârșit | X / Y | Lungime segment (** (m) |
|---------------|----------------------------|---------------|----------------------------|-------------------------|
| 10 | 370.234,437 669.948,218 | 11 | 370.235,245 669.946,999 | 1.462 |
| 12 | 370.235,86 669.945,05 | 13 | 370.241,631 669.926,776 | 19.164 |
| 14 | 370.244,558 669.916,665 | 15 | 370.251,695 669.904,212 | 14.353 |
| 16 | 370.254,155 669.904,33 | 17 | 370.259,636 669.904,593 | 5.487 |
| 18 | 370.266,29 669.903,185 | 19 | 370.269,208 669.900,622 | 3.884 |
| 20 | 370.275,996 669.882,841 | 21 | 370.280,47 669.862,016 | 21.3 |
| 22 | 370.276,748 669.855,226 | 23 | 370.347,202 669.699,979 | 170.486 |
| 24 | 370.358,727 669.705,298 | 25 | 370.380,643 669.715,952 | 24.368 |
| 26 | 370.386,044 669.718,83 | 27 | 370.314,964 669.875,457 | 172.001 |

** Lungimile segmentelor sunt determinate în planul de proiecție Stereo 70 și sunt rotunjite la 1 milimetru.

*** Distanța dintre puncte este formată din segmente cumulate ce sunt mai mici decât valoarea 1 milimetru.

**DATE DESPRE IMOBILUL NR. 71076**

Oficiul de Cadastru și Publicitate Imobiliară MARAMURES
Biroul de Cadastru și Publicitate Imobiliară Baia Mare

A. Partea I. Descrierea imobilului

TEREN Extravilan

Adresa: Jud. Maramures

| Nr. Crt | Nr cadastral Nr. topografic | Suprafața* (mp) | Observații / Referințe |
|---------|-----------------------------|-----------------|---|
| A1 | | 4.500 | Sector cadastral:71 Teren neimprejmuit; |

B. Partea II. Proprietari și acte

| Inscrieri privitoare la dreptul de proprietate și alte drepturi reale | Referințe |
|--|-----------|
| / | |
| Act Administrativ nr. 50747/13, Titlu de proprietate, din 21/03/1995 emis de CJPASPAT MARAMURES; | |
| B1 | A1 |
| Intabulare, drept de PROPRIETATEcu titlu de reconstituire a dreptului de proprietate in baza legii 18/1991, dobandit prin Lege, cota actuala 1/1 | |
| 1) MICLOȘ FRANCISC DEFUNCT:Da | |

C. Partea III. SARCINI .

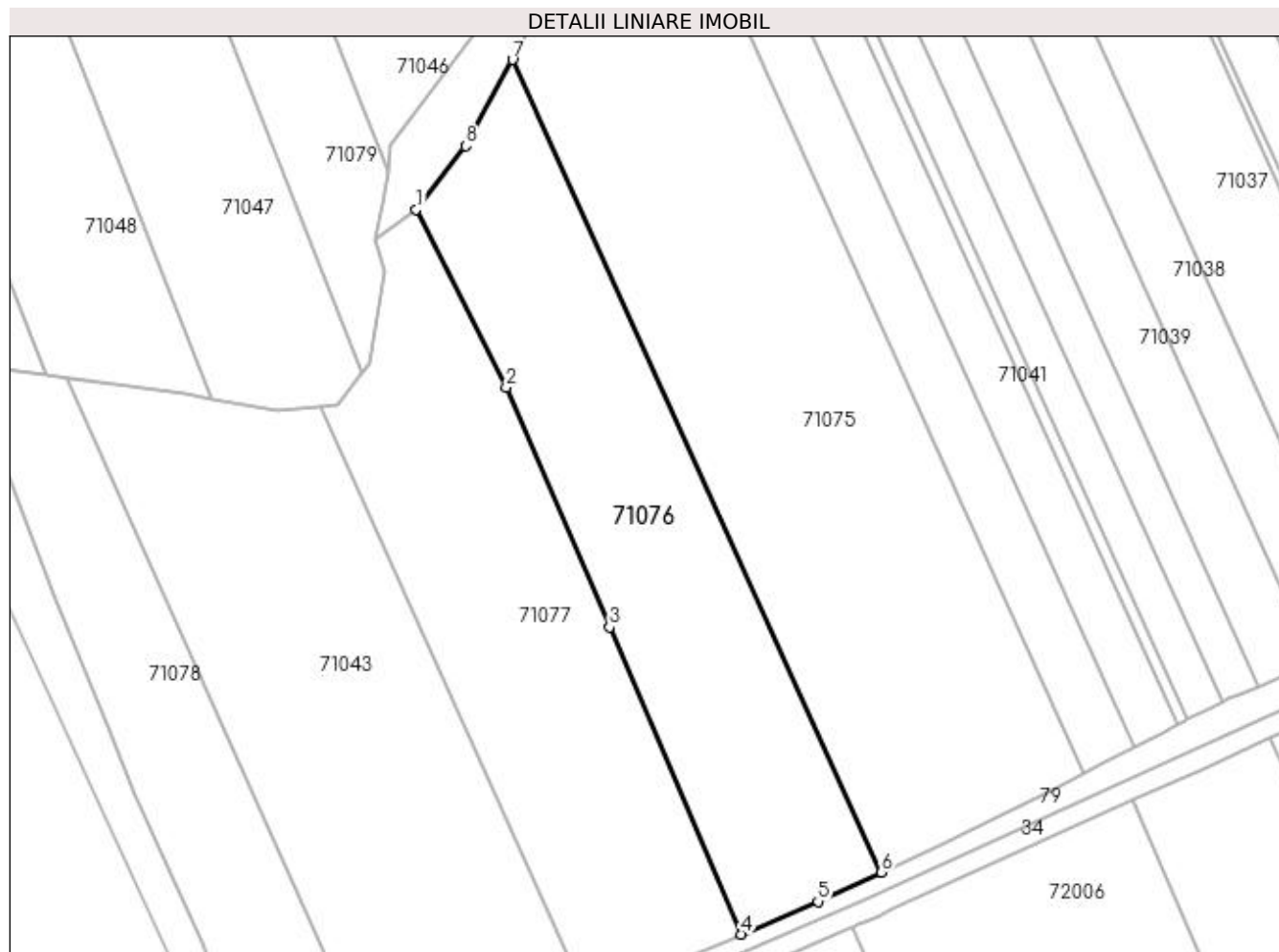
| Inscrieri privind dezmembramintele dreptului de proprietate, drepturi reale de garanție și sarcini | Referințe |
|--|-----------|
| NU SUNT | |

Anexa Nr. 1 La Partea I

Teren

| | | |
|--------------|-----------------|------------------------|
| Nr cadastral | Suprafața (mp)* | Observații / Referințe |
| | 4.500 | |

* Suprafața este determinată în planul de proiecție Stereo 70.



Date referitoare la teren

| Crt | Categorie folosință | Intra vilan | Suprafața (mp) | Tarla | Parcelă | Nr. topo | Observații / Referințe |
|-----|---------------------|-------------|----------------|-------|---------|----------|------------------------|
| 1 | arabil | NU | 4.500 | Loza | - | - | |

Lungime Segmente

1) Valorile lungimilor segmentelor sunt obținute din proiecție în plan.

| Punct început | X / Y | Punct sfârșit | X / Y | Lungime segment (** (m) |
|---------------|----------------------------|---------------|----------------------------|-------------------------|
| 1 | 370.258,287 669.826,627 | 2 | 370.275,549 669.792,57 | 38.182 |
| 2 | 370.275,549 669.792,57 | 3 | 370.295,287 669.746,798 | 49.846 |
| 3 | 370.295,287 669.746,798 | 4 | 370.320,519 669.688,114 | 63.879 |
| 4 | 370.320,519 669.688,114 | 5 | 370.335,095 669.694,392 | 15.871 |
| 5 | 370.335,095 669.694,392 | 6 | 370.347,202 669.699,979 | 13.334 |

| Punct început | X / Y | Punct sfârșit | X / Y | Lungime segment (** (m) |
|---------------|----------------------------|---------------|----------------------------|-------------------------|
| 6 | 370.347,202 669.699,979 | 7 | 370.276,748 669.855,226 | 170.486 |
| 7 | 370.276,748 669.855,226 | 8 | 370.267,737 669.838,784 | 18.749 |
| 8 | 370.267,737 669.838,784 | 1 | 370.258,287 669.826,627 | 15.398 |

** Lungimile segmentelor sunt determinate în planul de proiecție Stereo 70 și sunt rotunjite la 1 milimetru.

*** Distanța dintre puncte este formată din segmente cumulate ce sunt mai mici decât valoarea 1 milimetru.

**DATE DESPRE IMOBILUL NR. 71077**

Oficiul de Cadastru și Publicitate Imobiliară MARAMURES
Biroul de Cadastru și Publicitate Imobiliară Baia Mare

A. Partea I. Descrierea imobilului

TEREN Extravilan

Adresa: Jud. Maramures

| Nr. Crt | Nr cadastral Nr. topografic | Suprafața* (mp) | Observații / Referințe |
|---------|-----------------------------|-----------------|---|
| A1 | | 4.500 | Sector cadastral:71 Teren neimprejmuit; |

B. Partea II. Proprietari și acte

| Inscrieri privitoare la dreptul de proprietate și alte drepturi reale | Referințe |
|--|-----------|
| / | |
| Act Administrativ nr. 50747/13, Titlu de proprietate, din 21/03/1995 emis de CJPSDPAT MARAMURES; | |
| B1 | A1 |
| Intabulare, drept de PROPRIETATEcu titlu de reconstituire a dreptului de proprietate in baza legii 18/1991, dobandit prin Lege, cota actuala 1/1 | |
| 1) MIKLOȘ FRANCISC, Lipsa CNP DEFUNCT:Da | |

C. Partea III. SARCINI .

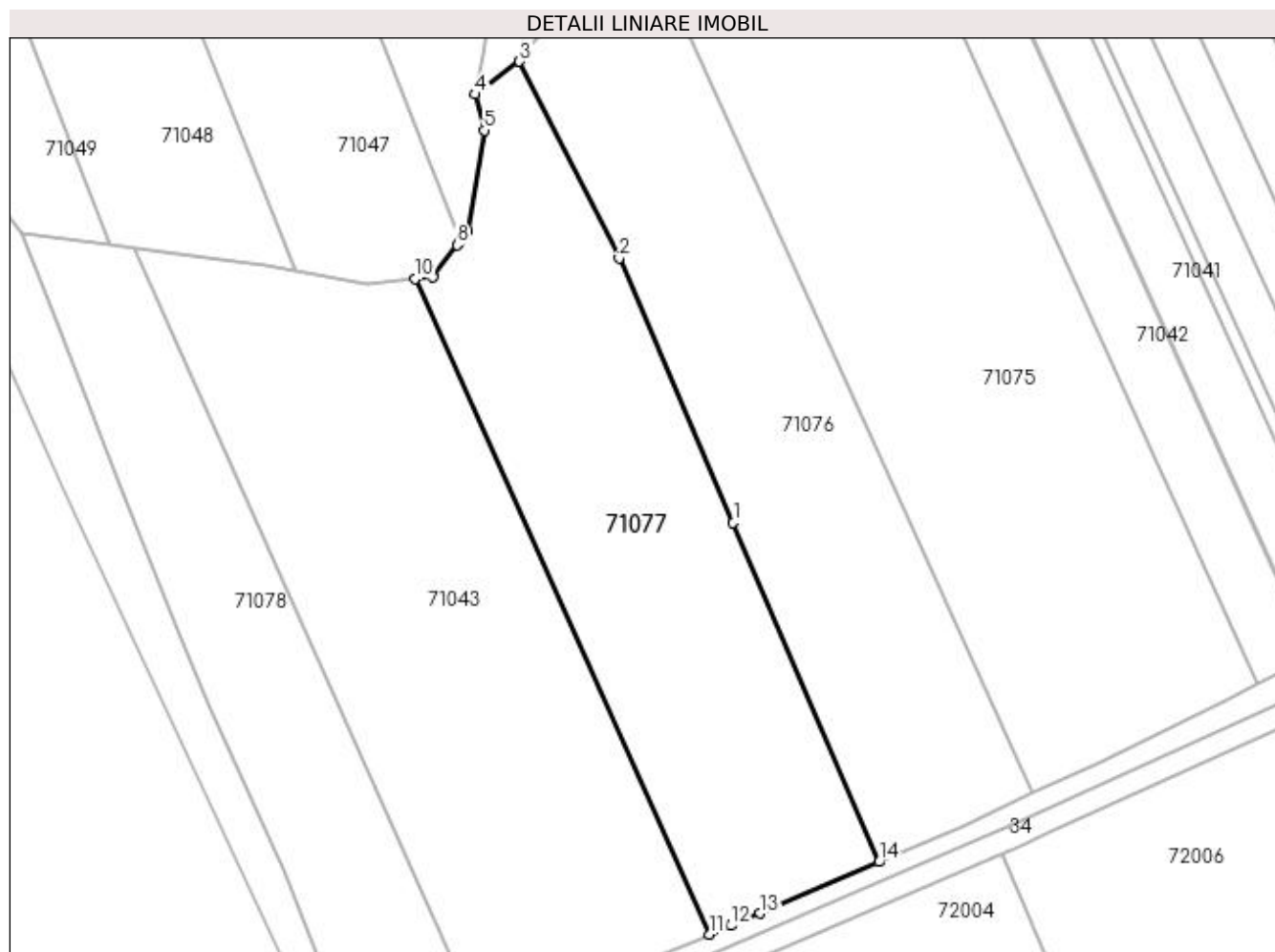
| Inscrieri privind dezmembramintele dreptului de proprietate, drepturi reale de garanție și sarcini | Referințe |
|--|-----------|
| NU SUNT | |

Anexa Nr. 1 La Partea I

Teren

| | | |
|--------------|-----------------|------------------------|
| Nr cadastral | Suprafața (mp)* | Observații / Referințe |
| | 4.500 | |

* Suprafața este determinată în planul de proiecție Stereo 70.



Date referitoare la teren

| Crt | Categorie folosință | Intra vilan | Suprafața (mp) | Tarla | Parcelă | Nr. topo | Observații / Referințe |
|-----|---------------------|-------------|----------------|-------|---------|----------|------------------------|
| 1 | arabil | NU | 4.500 | Loza | - | - | |

Lungime Segmente

1) Valorile lungimilor segmentelor sunt obținute din proiecție în plan.

| Punct început | X / Y | Punct sfârșit | X / Y | Lungime segment (** (m) |
|---------------|----------------------------|---------------|----------------------------|-------------------------|
| 1 | 370.295,287 669.746,798 | 2 | 370.275,549 669.792,57 | 49.846 |
| 2 | 370.275,549 669.792,57 | 3 | 370.258,287 669.826,627 | 38.182 |
| 3 | 370.258,287 669.826,627 | 4 | 370.250,65 669.820,955 | 9.513 |
| 4 | 370.250,65 669.820,955 | 5 | 370.252,166 669.814,701 | 6.435 |
| 5 | 370.252,166 669.814,701 | 6 | 370.249,323 669.797,265 | 17.666 |

| Punct început | X / Y | Punct sfârșit | X / Y | Lungime segment (** (m) |
|---------------|----------------------------|---------------|----------------------------|-------------------------|
| 6 | 370.249,323 669.797,265 | 7 | 370.247,961 669.795,476 | 2.248 |
| 7 | 370.247,961 669.795,476 | 8 | 370.247,483 669.794,85 | 0.788 |
| 8 | 370.247,483 669.794,85 | 9 | 370.243,259 669.789,304 | 6.971 |
| 9 | 370.243,259 669.789,304 | 10 | 370.240,226 669.789,006 | 3.048 |
| 10 | 370.240,226 669.789,006 | 11 | 370.291,189 669.675,574 | 124.355 |
| 11 | 370.291,189 669.675,574 | 12 | 370.294,901 669.677,081 | 4.006 |
| 12 | 370.294,901 669.677,081 | 13 | 370.299,868 669.679,22 | 5.408 |
| 13 | 370.299,868 669.679,22 | 14 | 370.320,519 669.688,114 | 22.485 |
| 14 | 370.320,519 669.688,114 | 1 | 370.295,287 669.746,798 | 63.879 |

** Lungimile segmentelor sunt determinate în planul de proiecție Stereo 70 și sunt rotunjite la 1 milimetru.

*** Distanța dintre puncte este formată din segmente cumulate ce sunt mai mici decât valoarea 1 milimetru.

**DATE DESPRE IMOBILUL NR. 71078**

Oficiul de Cadastru și Publicitate Imobiliară MARAMURES
Biroul de Cadastru și Publicitate Imobiliară Baia Mare

A. Partea I. Descrierea imobilului

TEREN Extravilan

Adresa: Jud. Maramures

| Nr. Crt | Nr cadastral Nr. topografic | Suprafața* (mp) | Observații / Referințe |
|---------|-----------------------------|-----------------|---|
| A1 | | 3.000 | Sector cadastral:71 Teren neimprejmuit; |

B. Partea II. Proprietari și acte

| Inscrieri privitoare la dreptul de proprietate și alte drepturi reale | Referințe |
|--|-----------|
| / | |
| Act Normativ nr. 7, Lege, din 13/03/1996 emis de Parlamentul Romaniei; | |
| B1 | A1 |
| Inscrierea provizorie, drept de PROPRIETATE art.13, alin.15, dobandit prin Lege, cota actuala 1/1 1) COMUNA SĂLSIG, CIF:3627773, Proprietar neidentificat | |

C. Partea III. SARCINI .

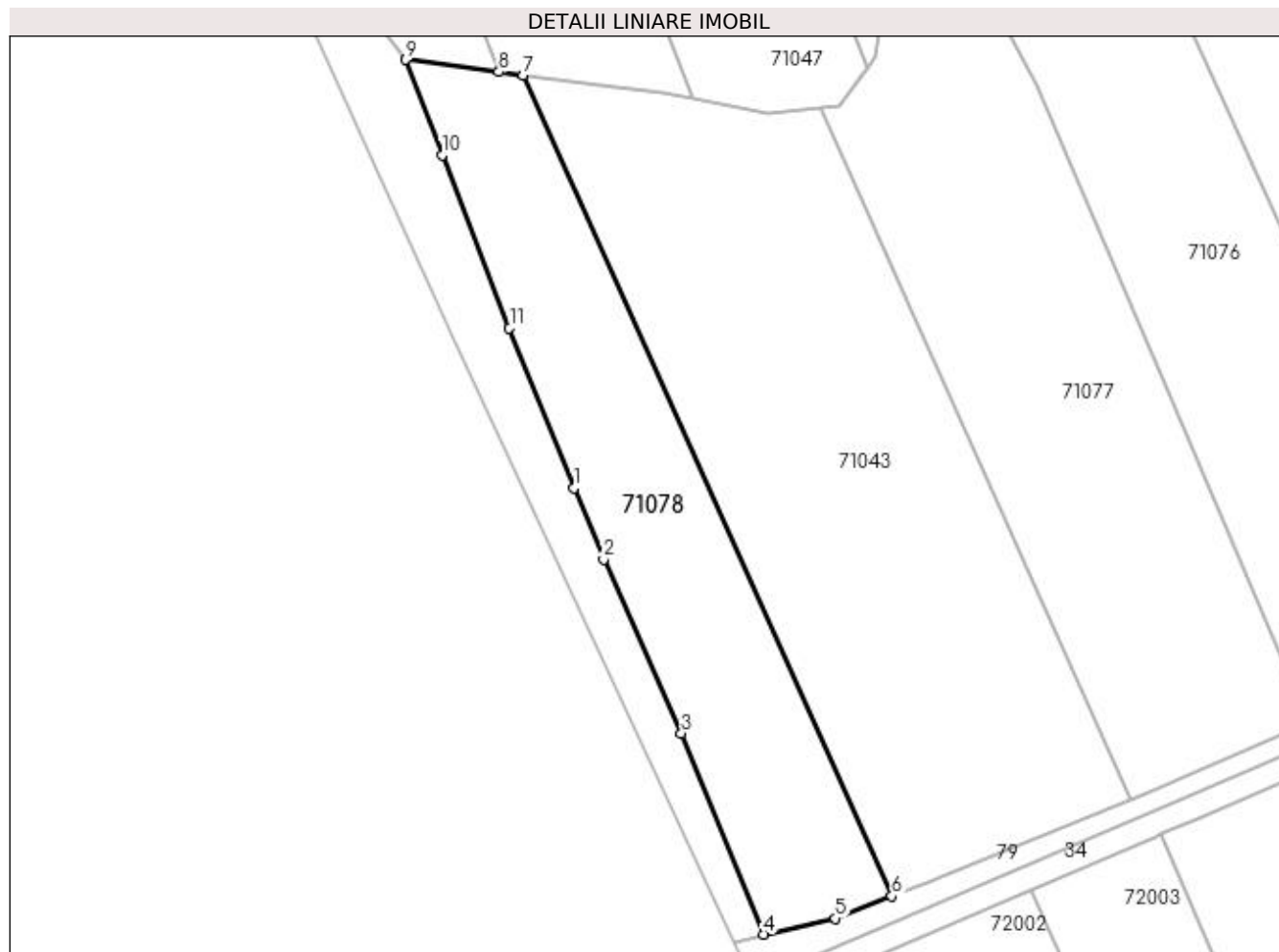
| Inscrieri privind dezmembramintele dreptului de proprietate, drepturi reale de garanție și sarcini | Referințe |
|--|-----------|
| NU SUNT | |

Anexa Nr. 1 La Partea I

Teren

| | | |
|--------------|-----------------|------------------------|
| Nr cadastral | Suprafața (mp)* | Observații / Referințe |
| | 3.000 | |

* Suprafața este determinată în planul de proiecție Stereo 70.



Date referitoare la teren

| Crt | Categorie folosință | Intra vilan | Suprafața (mp) | Tarla | Parcelă | Nr. topo | Observații / Referințe |
|-----|---------------------|-------------|----------------|-------|---------|----------|------------------------|
| 1 | faneata | NU | 3.000 | Loza | - | - | |

Lungime Segmente

1) Valorile lungimilor segmentelor sunt obținute din proiecție în plan.

| Punct început | X / Y | Punct sfârșit | X / Y | Lungime segment (** (m) |
|---------------|----------------------------|---------------|----------------------------|-------------------------|
| 1 | 370.199,828 669.726,639 | 2 | 370.204,673 669.714,986 | 12.62 |
| 2 | 370.204,673 669.714,986 | 3 | 370.217,417 669.686,417 | 31.283 |
| 3 | 370.217,417 669.686,417 | 4 | 370.230,895 669.653,445 | 35.62 |
| 4 | 370.230,895 669.653,445 | 5 | 370.242,693 669.656,052 | 12.083 |
| 5 | 370.242,693 669.656,052 | 6 | 370.251,936 669.659,705 | 9.939 |

| Punct început | X / Y | Punct sfârșit | X / Y | Lungime segment (** (m) |
|---------------|----------------------------|---------------|----------------------------|-------------------------|
| 6 | 370.251,936 669.659,705 | 7 | 370.191,435 669.794,364 | 147.626 |
| 7 | 370.191,435 669.794,364 | 8 | 370.187,478 669.794,88 | 3.991 |
| 8 | 370.187,478 669.794,88 | 9 | 370.172,124 669.796,881 | 15.484 |
| 9 | 370.172,124 669.796,881 | 10 | 370.178,177 669.781,258 | 16.755 |
| 10 | 370.178,177 669.781,258 | 11 | 370.189,205 669.752,857 | 30.467 |
| 11 | 370.189,205 669.752,857 | 1 | 370.199,828 669.726,639 | 28.288 |

** Lungimile segmentelor sunt determinate în planul de proiecție Stereo 70 și sunt rotunjite la 1 milimetru.

*** Distanța dintre puncte este formată din segmente cumulate ce sunt mai mici decât valoarea 1 milimetru.

**DATE DESPRE IMOBILUL NR. 71079**

Oficiul de Cadastru și Publicitate Imobiliară MARAMURES
Biroul de Cadastru și Publicitate Imobiliară Baia Mare

A. Partea I. Descrierea imobilului

TEREN Extravilan

Adresa: Jud. Maramures

| Nr. Crt | Nr cadastral Nr. topografic | Suprafața* (mp) | Observații / Referințe |
|---------|-----------------------------|-----------------|---|
| A1 | | 3.801 | Sector cadastral:71 Teren neimprejmuit; |

B. Partea II. Proprietari și acte

| Inscrieri privitoare la dreptul de proprietate și alte drepturi reale | Referințe |
|---|-----------|
| / | |
| Act Administrativ nr. 60379/26, Titlu de proprietate, din 03/06/1996 emis de CJPSDPAT MARAMURES; | |
| B1 | A1 |
| Intabulare, drept de PROPRIETATEcu titlu de reconstituire a dreptului de proprietate in baza legii 18/1991, dobandit prin Lege, cota actuala 1/1 1) DOMUȚA VASILE , Lipsa CNP | |

C. Partea III. SARCINI .

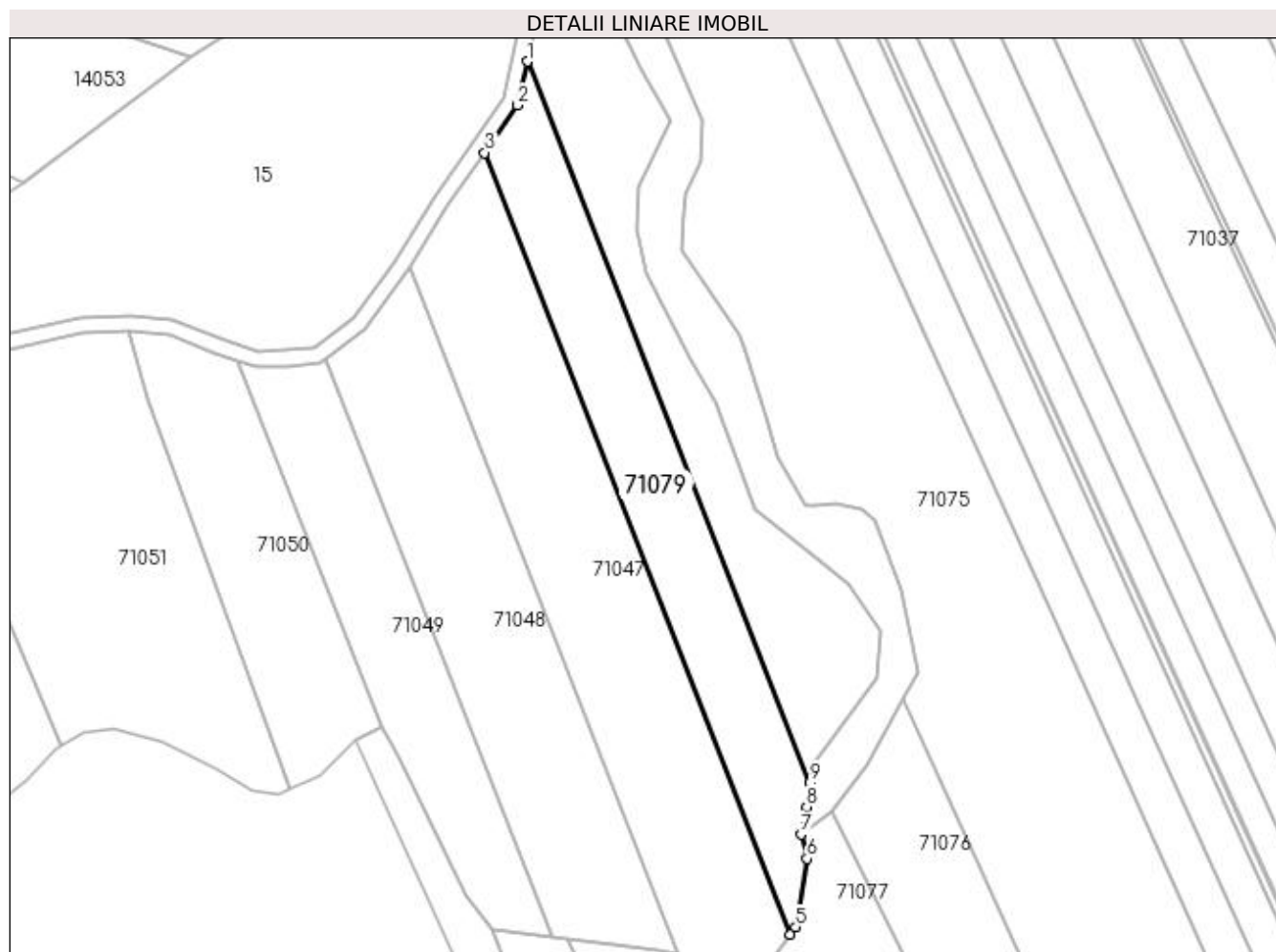
| Inscrieri privind dezmembramintele dreptului de proprietate, drepturi reale de garanție și sarcini | Referințe |
|--|-----------|
| NU SUNT | |

Anexa Nr. 1 La Partea I

Teren

| Nr cadastral | Suprafața (mp)* | Observații / Referințe |
|--------------|-----------------|------------------------|
| | 3.801 | |

* Suprafața este determinată în planul de proiecție Stereo 70.



Date referitoare la teren

| Crt | Categorie folosință | Intra vilan | Suprafața (mp) | Tarla | Parcelă | Nr. topo | Observații / Referințe |
|-----|---------------------|-------------|----------------|----------------|---------|----------|------------------------|
| 1 | arabil | NU | 3.801 | Vadul Ghiuloii | - | - | |

Lungime Segmente

1) Valorile lungimilor segmentelor sunt obținute din proiecție în plan.

| Punct început | X / Y | Punct sfârșit | X / Y | Lungime segment (** (m) |
|---------------|----------------------------|---------------|----------------------------|-------------------------|
| 1 | 370.181,144 670.017,018 | 2 | 370.178,702 670.005,891 | 11.392 |
| 2 | 370.178,702 670.005,891 | 3 | 370.170,27 669.993,845 | 14.704 |
| 3 | 370.170,27 669.993,845 | 4 | 370.247,961 669.795,476 | 213.04 |
| 4 | 370.247,961 669.795,476 | 5 | 370.249,323 669.797,265 | 2.248 |
| 5 | 370.249,323 669.797,265 | 6 | 370.252,166 669.814,701 | 17.666 |

| Punct început | X / Y | Punct sfârșit | X / Y | Lungime segment (** (m) |
|---------------|----------------------------|---------------|----------------------------|-------------------------|
| 6 | 370.252,166 669.814,701 | 7 | 370.250,65 669.820,955 | 6.435 |
| 7 | 370.250,65 669.820,955 | 8 | 370.252,07 669.827,874 | 7.063 |
| 8 | 370.252,07 669.827,874 | 9 | 370.252,858 669.833,911 | 6.088 |
| 9 | 370.252,858 669.833,911 | 1 | 370.181,144 670.017,018 | 196.65 |

** Lungimile segmentelor sunt determinate în planul de proiecție Stereo 70 și sunt rotunjite la 1 milimetru.

*** Distanța dintre puncte este formată din segmente cumulate ce sunt mai mici decât valoarea 1 milimetru.

**DATE DESPRE IMOBILUL NR. 71080**

Oficiul de Cadastru și Publicitate Imobiliară MARAMURES
Biroul de Cadastru și Publicitate Imobiliară Baia Mare

A. Partea I. Descrierea imobilului

TEREN Extravilan

Adresa: Jud. Maramures

| Nr. Crt | Nr cadastral Nr. topografic | Suprafața* (mp) | Observații / Referințe |
|---------|-----------------------------|-----------------|---|
| A1 | | 28 | Sector cadastral:71 Teren neimprejmuit; |

B. Partea II. Proprietari și acte

| Inscrieri privitoare la dreptul de proprietate și alte drepturi reale | Referințe |
|---|-----------|
| / | |
| Act Normativ nr. 1705, Hotarare de Guvern, din 29/11/2006 emis de Guvernul Romaniei; | |
| B1 | A1 |
| Intabulare, drept de PROPRIETATE, dobandit prin Lege, cota actuala 1/1 1) STATUL ROMÂN , CIF:9999999999999, Domeniu public | |
| Act Normativ nr. 1705, Hotarare de Guvern, din 29/11/2006 emis de Guvernul Romaniei (Inventar ANIF pozitia 85094, Adeverinta nr. 604/24.07.2023); | |
| B2 | A1 |
| Intabulare, drept de ADMINISTRARE, dobandit prin Lege, cota actuala 1/1 1) AGENȚIA NAȚIONALĂ DE ÎMBUNĂȚĂȚIRI FUNCIARE , CIF:29275212 | |

C. Partea III. SARCINI .

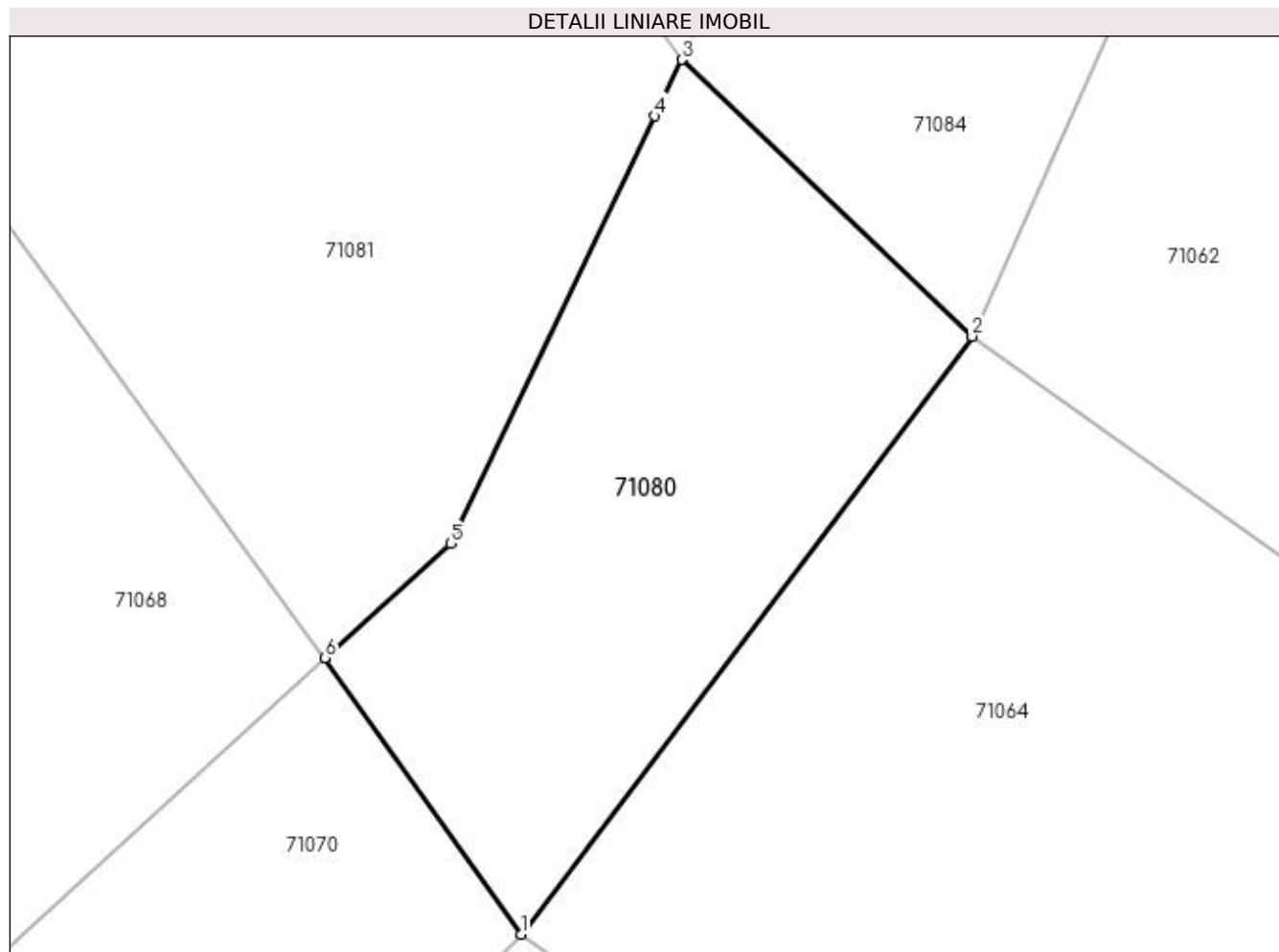
| Inscrieri privind dezmembramintele dreptului de proprietate, drepturi reale de garanție și sarcini | Referințe |
|--|-----------|
| NU SUNT | |

Anexa Nr. 1 La Partea I

Teren

| Nr cadastral | Suprafața (mp)* | Observații / Referințe |
|--------------|-----------------|------------------------|
| | 28 | |

* Suprafața este determinată în planul de proiecție Stereo 70.



Date referitoare la teren

| Crt | Categorie folosință | Intravilan | Suprafața (mp) | Tarla | Parcelă | Nr. topo | Observații / Referințe |
|-----|---------------------|------------|----------------|-------|---------|----------|-------------------------------------|
| 1 | ape curgătoare | NU | 28 | - | - | - | CP 13, Somes mal stang, Ticau-Lapus |

Lungime Segmente

1) Valorile lungimilor segmentelor sunt obținute din proiecție în plan.

| Punct început | X / Y | Punct sfârșit | X / Y | Lungime segment (** (m) |
|---------------|----------------------------|---------------|----------------------------|-------------------------|
| 1 | 369.726,428 669.668,985 | 2 | 369.731,31 669.675,456 | 8.106 |
| 2 | 369.731,31 669.675,456 | 3 | 369.728,167 669.678,45 | 4.341 |
| 3 | 369.728,167 669.678,45 | 4 | 369.727,875 669.677,84 | 0.676 |
| 4 | 369.727,875 669.677,84 | 5 | 369.725,664 669.673,215 | 5.126 |
| 5 | 369.725,664 669.673,215 | 6 | 369.724,306 669.671,977 | 1.838 |

| Punct început | X / Y | Punct sfârșit | X / Y | Lungime segment (** (m) |
|---------------|----------------------------|---------------|----------------------------|-------------------------|
| 6 | 369.724,306 669.671,977 | 1 | 369.726,428 669.668,985 | 3.668 |

** Lungimile segmentelor sunt determinate în planul de proiecție Stereo 70 și sunt rotunjite la 1 milimetru.

*** Distanța dintre puncte este formată din segmente cumulate ce sunt mai mici decât valoarea 1 milimetru.

**DATE DESPRE IMOBILUL NR. 71081**

Oficiul de Cadastru și Publicitate Imobiliară MARAMURES
Biroul de Cadastru și Publicitate Imobiliară Baia Mare

A. Partea I. Descrierea imobilului

TEREN Extravilan

Adresa: Jud. Maramures

| Nr. Crt | Nr cadastral Nr. topografic | Suprafața* (mp) | Observații / Referințe |
|---------|-----------------------------|-----------------|---|
| A1 | | 86 | Sector cadastral:71 Teren neimpregmuit; |

B. Partea II. Proprietari și acte

| Inscrieri privitoare la dreptul de proprietate și alte drepturi reale | Referințe |
|---|--|
| / | |
| Act Normativ nr. 1705, Hotarare de Guvern, din 29/11/2006 emis de Guvernul Romaniei; | |
| B1 | Intabulare, drept de PROPRIETATE, dobandit prin Lege, cota actuala 1/1 1) STATUL ROMÂN , CIF:9999999999999, Domeniu public |
| Act Normativ nr. 1705, Hotarare de Guvern, din 29/11/2006 emis de Guvernul Romaniei (Inventar ANIF pozitia 85094, Adeverinta nr. 604/24.07.2023); | |
| B2 | Intabulare, drept de ADMINISTRARE, dobandit prin Lege, cota actuala 1/1 1) AGENȚIA NAȚIONALĂ DE ÎMBUNĂȚĂȚIRI FUNCIARE , CIF:29275212 |

C. Partea III. SARCINI .

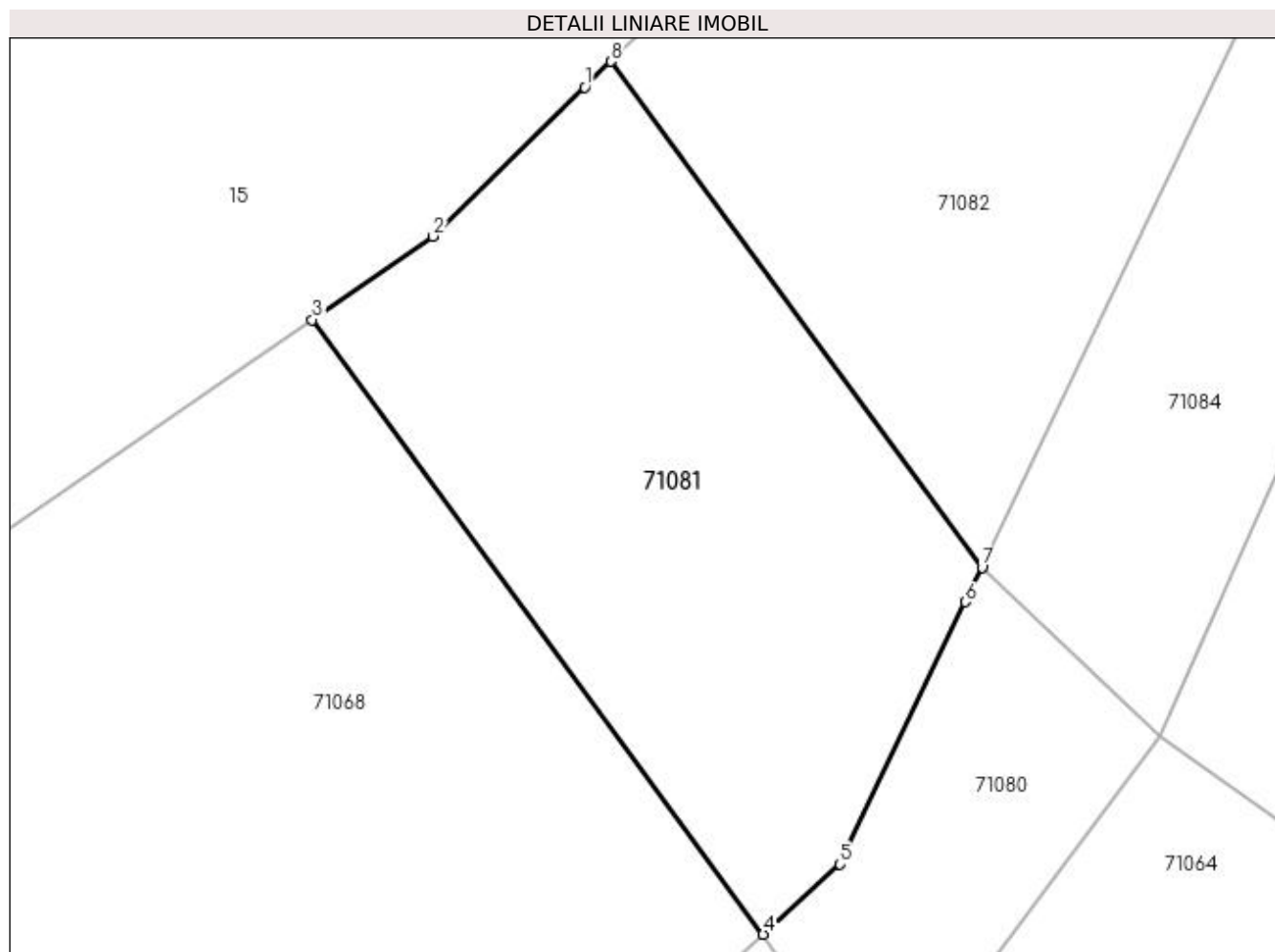
| Inscrieri privind dezmembramintele dreptului de proprietate, drepturi reale de garanție și sarcini | Referințe |
|--|-----------|
| NU SUNT | |

Anexa Nr. 1 La Partea I

Teren

| Nr cadastral | Suprafața (mp)* | Observații / Referințe |
|--------------|-----------------|------------------------|
| | 86 | |

* Suprafața este determinată în planul de proiecție Stereo 70.



Date referitoare la teren

| Crt | Categorie folosință | Intravilan | Suprafața (mp) | Tarla | Parcelă | Nr. topo | Observații / Referințe |
|-----|---------------------|------------|----------------|-------|---------|----------|-------------------------------------|
| 1 | ape curgătoare | NU | 86 | - | - | - | CP 13, Somes mal stang, Ticau-Lapus |

Lungime Segmente

1) Valorile lungimilor segmentelor sunt obținute din proiecție în plan.

| Punct început | X / Y | Punct sfârșit | X / Y | Lungime segment (** (m) |
|---------------|----------------------------|---------------|----------------------------|-------------------------|
| 1 | 369.721,153 669.686,92 | 2 | 369.718,482 669.684,291 | 3.748 |
| 2 | 369.718,482 669.684,291 | 3 | 369.716,344 669.682,817 | 2.597 |
| 3 | 369.716,344 669.682,817 | 4 | 369.724,306 669.671,977 | 13.45 |
| 4 | 369.724,306 669.671,977 | 5 | 369.725,664 669.673,215 | 1.838 |
| 5 | 369.725,664 669.673,215 | 6 | 369.727,875 669.677,84 | 5.126 |

| Punct început | X / Y | Punct sfârșit | X / Y | Lungime segment (** (m) |
|---------------|----------------------------|---------------|----------------------------|-------------------------|
| 6 | 369.727,875 669.677,84 | 7 | 369.728,167 669.678,45 | 0.676 |
| 7 | 369.728,167 669.678,45 | 8 | 369.721,615 669.687,374 | 11.071 |
| 8 | 369.721,615 669.687,374 | 1 | 369.721,153 669.686,92 | 0.648 |

** Lungimile segmentelor sunt determinate în planul de proiecție Stereo 70 și sunt rotunjite la 1 milimetru.

*** Distanța dintre puncte este formată din segmente cumulate ce sunt mai mici decât valoarea 1 milimetru.

**DATE DESPRE IMOBILUL NR. 71082**

Oficiul de Cadastru și Publicitate Imobiliară MARAMURES
Biroul de Cadastru și Publicitate Imobiliară Baia Mare

A. Partea I. Descrierea imobilului

TEREN Extravilan

Adresa: Jud. Maramures

| Nr. Crt | Nr cadastral Nr. topografic | Suprafața* (mp) | Observații / Referințe |
|---------|-----------------------------|-----------------|---|
| A1 | | 158 | Sector cadastral:71 Teren neimprejmuit; |

B. Partea II. Proprietari și acte

| Inscrieri privitoare la dreptul de proprietate și alte drepturi reale | Referințe |
|--|-----------|
| / | |
| Act Normativ nr. 7, Lege, din 13/03/1996 emis de Parlamentul Romaniei; | |
| B1 | A1 |
| Inscrierea provizorie, drept de PROPRIETATE art.13, alin.15, dobandit prin Lege, cota actuala 1/1 1) COMUNA SĂLSIG, CIF:3627773, Proprietar neidentificat | |

C. Partea III. SARCINI .

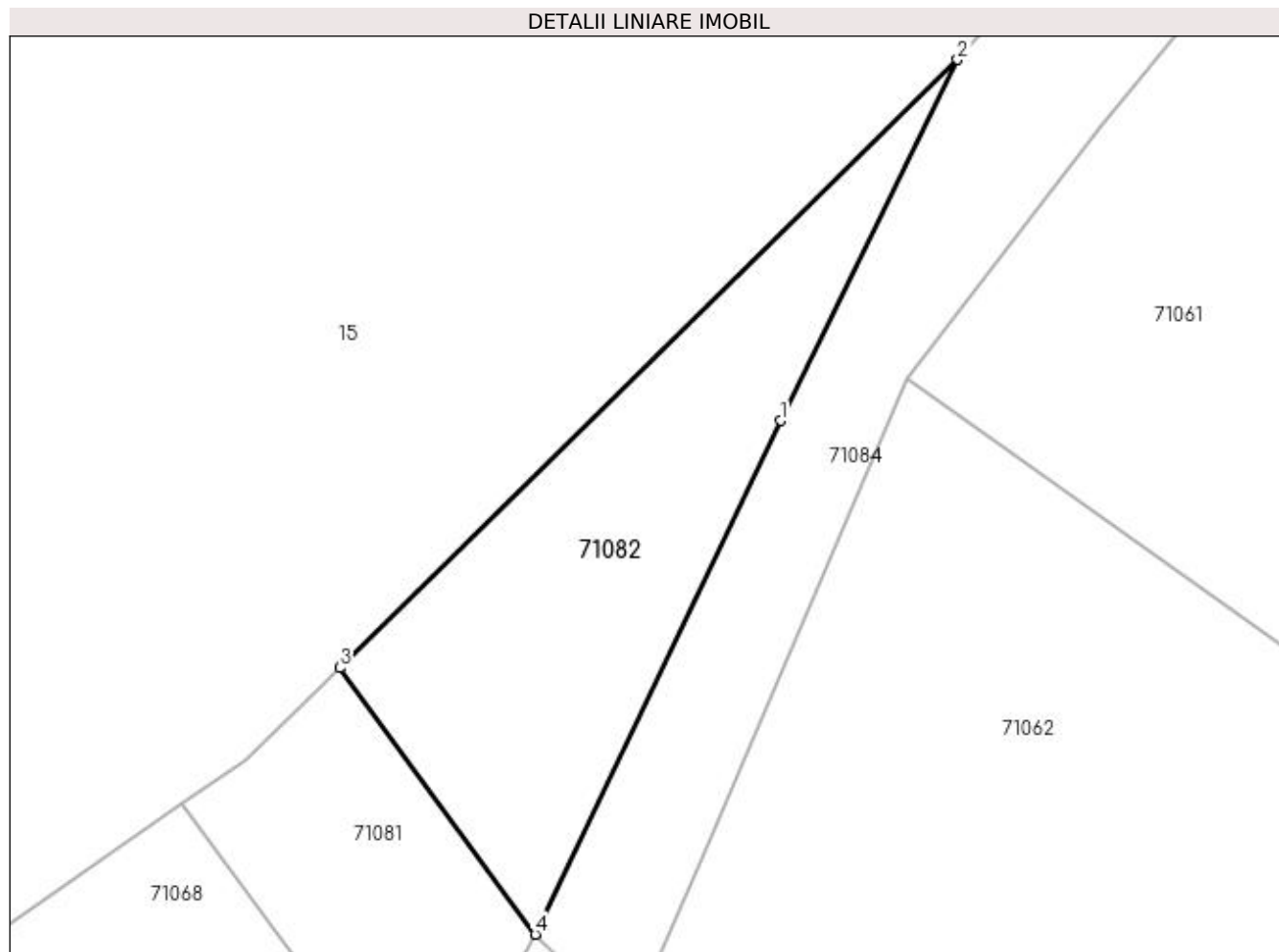
| Inscrieri privind dezmembramintele dreptului de proprietate, drepturi reale de garanție și sarcini | Referințe |
|--|-----------|
| NU SUNT | |

Anexa Nr. 1 La Partea I

Teren

| Nr cadastral | Suprafața (mp)* | Observații / Referințe |
|--------------|-----------------|------------------------|
| | 158 | |

* Suprafața este determinată în planul de proiecție Stereo 70.



Date referitoare la teren

| Crt | Categorie folosință | Intravilan | Suprafața (mp) | Tarla | Parcelă | Nr. topo | Observații / Referințe |
|-----|---------------------|------------|----------------|-------|---------|----------|------------------------|
| 1 | faneata | NU | 158 | - | - | - | |

Lungime Segmente

1) Valorile lungimilor segmentelor sunt obținute din proiecție în plan.

| Punct început | X / Y | Punct sfârșit | X / Y | Lungime segment (** (m) |
|---------------|----------------------------|---------------|----------------------------|-------------------------|
| 1 | 369.736,392 669.695,66 | 2 | 369.742,326 669.707,75 | 13.468 |
| 2 | 369.742,326 669.707,75 | 3 | 369.721,615 669.687,374 | 29.054 |
| 3 | 369.721,615 669.687,374 | 4 | 369.728,167 669.678,45 | 11.071 |
| 4 | 369.728,167 669.678,45 | 1 | 369.736,392 669.695,66 | 19.074 |

**** Lungimile segmentelor sunt determinate în planul de proiecție Stereo 70 și sunt rotunjite la 1 milimetru.**

***** Distanța dintre puncte este formată din segmente cumulate ce sunt mai mici decât valoarea 1 milimetru.**

**DATE DESPRE IMOBILUL NR. 71084**

Oficiul de Cadastru și Publicitate Imobiliară MARAMURES
Biroul de Cadastru și Publicitate Imobiliară Baia Mare

A. Partea I. Descrierea imobilului

TEREN Extravilan

Adresa: Jud. Maramures

| Nr. Crt | Nr cadastral Nr. topografic | Suprafața* (mp) | Observații / Referințe |
|---------|-----------------------------|-----------------|---|
| A1 | | 4.579 | Sector cadastral:71 Teren neimprejmuit; |

B. Partea II. Proprietari și acte

| Inscrieri privitoare la dreptul de proprietate și alte drepturi reale | Referințe |
|--|-----------|
| / | |
| Act Normativ nr. 7, Lege, din 13/03/1996 emis de Parlamentul Romaniei; | |
| B1 | A1 |
| Inscrierea provizorie, drept de PROPRIETATE art.13, alin.15, dobandit prin Lege, cota actuala 1/1 1) COMUNA SĂLSIG , CIF:3627773, Proprietar neidentificat | |

C. Partea III. SARCINI .

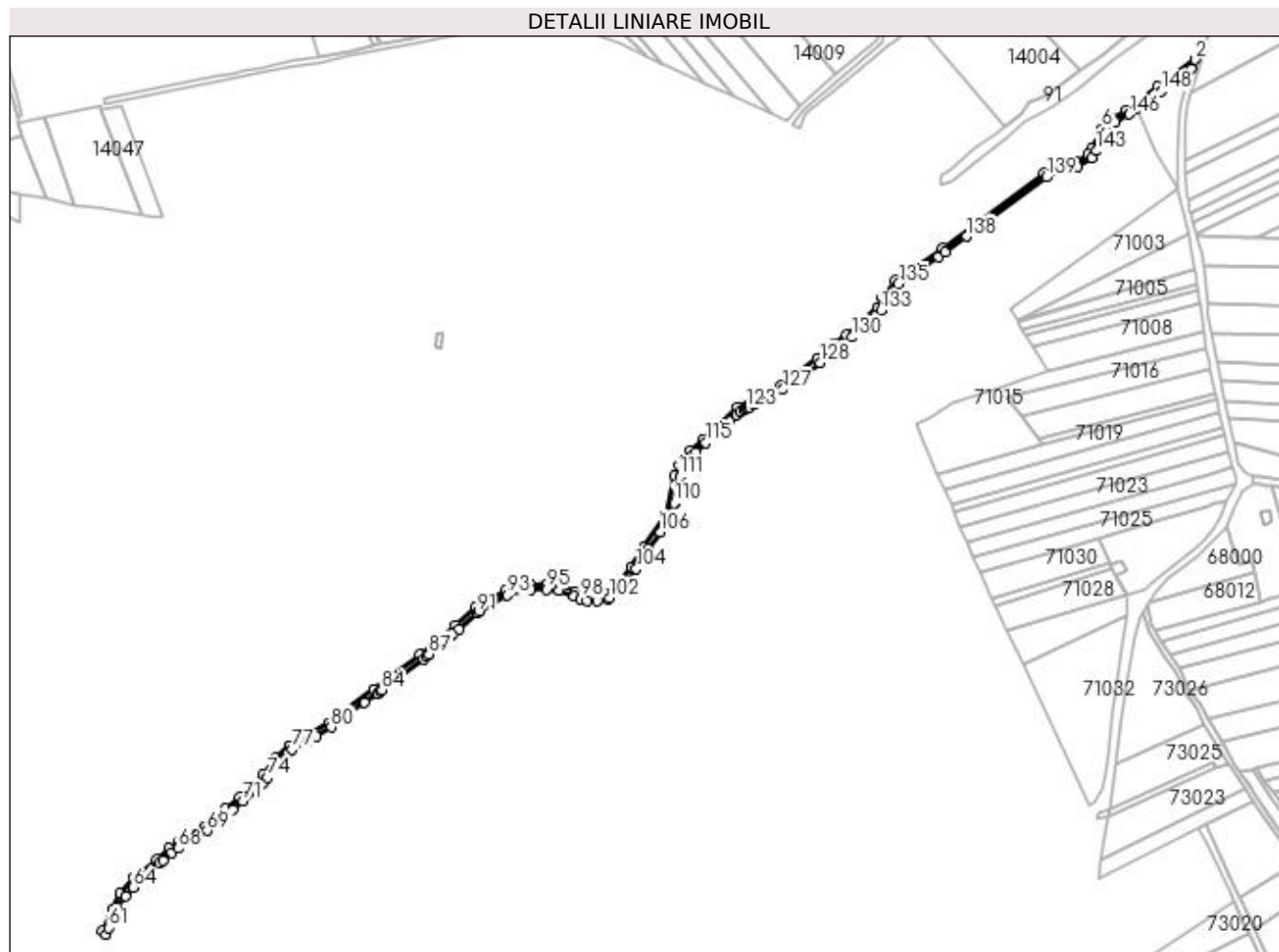
| Inscrieri privind dezmembramintele dreptului de proprietate, drepturi reale de garanție și sarcini | Referințe |
|--|-----------|
| NU SUNT | |

Anexa Nr. 1 La Partea I

Teren

| Nr cadastral | Suprafața (mp)* | Observații / Referințe |
|--------------|-----------------|------------------------|
| | 4.579 | |

* Suprafața este determinată în planul de proiecție Stereo 70.



Date referitoare la teren

| Crt | Categorie folosință | Intravilan | Suprafața (mp) | Tarla | Parcelă | Nr. topo | Observații / Referințe |
|-----|---------------------|------------|----------------|-------|---------|----------|------------------------|
| 1 | drum | NU | 4.579 | - | - | - | |

Lungime Segmente

1) Valorile lungimilor segmentelor sunt obținute din proiecție în plan.

| Punct început | X / Y | Punct sfârșit | X / Y | Lungime segment | Punct început | X / Y | Punct sfârșit | X / Y | Lungime segment | Punct început | X / Y | Punct sfârșit | X / Y | Lungime segment |
|---------------|----------------------------|---------------|----------------------------|-----------------|---------------|----------------------------|---------------|----------------------------|-----------------|---------------|----------------------------|---------------|----------------------------|-----------------|
| 1 | 370.590,355 670.360,405 | 2 | 370.593,916 670.367,734 | 8.148 | 2 | 370.593,916 670.367,734 | 3 | 370.564,265 670.346,136 | 36.683 | 3 | 370.564,265 670.346,136 | 4 | 370.539,372 670.328,016 | 30.79 |
| 4 | 370.539,372 670.328,016 | 5 | 370.528,207 670.321,426 | 12.965 | 5 | 370.528,207 670.321,426 | 6 | 370.520,153 670.313,19 | 11.519 | 6 | 370.520,153 670.313,19 | 7 | 370.511,917 670.297,449 | 17.765 |
| 7 | 370.511,917 670.297,449 | 8 | 370.508,988 670.292,69 | 5.588 | 8 | 370.508,988 670.292,69 | 9 | 370.499,471 670.286,65 | 11.272 | 9 | 370.499,471 670.286,65 | 10 | 370.489,587 670.285,369 | 9.967 |
| 10 | 370.489,587 670.285,369 | 11 | 370.473,846 670.278,23 | 17.284 | 11 | 370.473,846 670.278,23 | 12 | 370.393,677 670.218,744 | 99.828 | 12 | 370.393,677 670.218,744 | 13 | 370.355,972 670.192,936 | 45.692 |
| 13 | 370.355,972 670.192,936 | 14 | 370.346,271 670.179,392 | 16.66 | 14 | 370.346,271 670.179,392 | 15 | 370.341,878 670.171,887 | 8.696 | 15 | 370.341,878 670.171,887 | 16 | 370.317,738 670.149,973 | 32.603 |
| 16 | 370.317,738 670.149,973 | 17 | 370.308,31 670.143,589 | 11.386 | 17 | 370.308,31 670.143,589 | 18 | 370.301,677 670.138,501 | 8.36 | 18 | 370.301,677 670.138,501 | 19 | 370.294,679 670.131,057 | 10.217 |

| Punct început | X / Y | Punct sfârșit | X / Y | Lungime segment | Punct început | X / Y | Punct sfârșit | X / Y | Lungime segment | Punct început | X / Y | Punct sfârșit | X / Y | Lungime segment |
|---------------|----------------------------|---------------|----------------------------|-----------------|---------------|----------------------------|---------------|----------------------------|-----------------|---------------|----------------------------|---------------|----------------------------|-----------------|
| 19 | 370.294,679 670.131,057 | 20 | 370.265,206 670.109,534 | 36.495 | 20 | 370.265,206 670.109,534 | 21 | 370.231,508 670.092,45 | 37.781 | 21 | 370.231,508 670.092,45 | 22 | 370.204,012 670.066,773 | 37.621 |
| 22 | 370.204,012 670.066,773 | 23 | 370.194,067 670.058,462 | 12.961 | 23 | 370.194,067 670.058,462 | 24 | 370.187,963 670.050,853 | 9.755 | 24 | 370.187,963 670.050,853 | 25 | 370.185,456 670.046,167 | 5.314 |
| 25 | 370.185,456 670.046,167 | 26 | 370.181,777 670.038,561 | 8.449 | 26 | 370.181,777 670.038,561 | 27 | 370.174,967 670.007,529 | 31.77 | 27 | 370.174,967 670.007,529 | 28 | 370.157,479 669.982,547 | 30.495 |
| 28 | 370.157,479 669.982,547 | 29 | 370.147,496 669.966,405 | 18.98 | 29 | 370.147,496 669.966,405 | 30 | 370.136,856 669.951,877 | 18.008 | 30 | 370.136,856 669.951,877 | 31 | 370.127,143 669.944,405 | 12.255 |
| 31 | 370.127,143 669.944,405 | 32 | 370.119,908 669.943,682 | 7.271 | 32 | 370.119,908 669.943,682 | 33 | 370.112,907 669.943,492 | 7.004 | 33 | 370.112,907 669.943,492 | 34 | 370.103,224 669.946,852 | 10.249 |
| 34 | 370.103,224 669.946,852 | 35 | 370.091,087 669.951,486 | 12.992 | 35 | 370.091,087 669.951,486 | 36 | 370.080,249 669.952,639 | 10.899 | 36 | 370.080,249 669.952,639 | 37 | 370.067,455 669.951,965 | 12.812 |
| 37 | 370.067,455 669.951,965 | 38 | 370.047,822 669.947,503 | 20.134 | 38 | 370.047,822 669.947,503 | 39 | 370.024,06 669.934,158 | 27.253 | 39 | 370.024,06 669.934,158 | 40 | 370.008,362 669.920,019 | 21.127 |
| 40 | 370.008,362 669.920,019 | 41 | 369.980,196 669.896,621 | 36.617 | 41 | 369.980,196 669.896,621 | 42 | 369.943,776 669.869,243 | 45.563 | 42 | 369.943,776 669.869,243 | 43 | 369.907,948 669.842,625 | 44.634 |
| 43 | 369.907,948 669.842,625 | 44 | 369.888,428 669.831,133 | 22.652 | 44 | 369.888,428 669.831,133 | 45 | 369.876,175 669.825,049 | 13.68 | 45 | 369.876,175 669.825,049 | 46 | 369.865,106 669.814,993 | 14.955 |
| 46 | 369.865,106 669.814,993 | 47 | 369.855,98 669.801,811 | 16.033 | 47 | 369.855,98 669.801,811 | 48 | 369.848,544 669.792,262 | 12.103 | 48 | 369.848,544 669.792,262 | 49 | 369.837,389 669.784,066 | 13.842 |
| 49 | 369.837,389 669.784,066 | 50 | 369.826,235 669.774,686 | 14.574 | 50 | 369.826,235 669.774,686 | 51 | 369.809,251 669.760,912 | 21.867 | 51 | 369.809,251 669.760,912 | 52 | 369.796,322 669.753,138 | 15.086 |
| 52 | 369.796,322 669.753,138 | 53 | 369.789,684 669.749,123 | 7.758 | 53 | 369.789,684 669.749,123 | 54 | 369.781,197 669.743,294 | 10.296 | 54 | 369.781,197 669.743,294 | 55 | 369.771,295 669.734,835 | 13.023 |
| 55 | 369.771,295 669.734,835 | 56 | 369.753,553 669.720,394 | 22.876 | 56 | 369.753,553 669.720,394 | 57 | 369.742,326 669.707,75 | 16.909 | 57 | 369.742,326 669.707,75 | 58 | 369.736,392 669.695,66 | 13.468 |
| 58 | 369.736,392 669.695,66 | 59 | 369.728,167 669.678,45 | 19.074 | 59 | 369.728,167 669.678,45 | 60 | 369.731,31 669.675,456 | 4.341 | 60 | 369.731,31 669.675,456 | 61 | 369.733,602 669.680,586 | 5.619 |
| 61 | 369.733,602 669.680,586 | 62 | 369.740,651 669.697,061 | 17.92 | 62 | 369.740,651 669.697,061 | 63 | 369.747,126 669.705,482 | 10.623 | 63 | 369.747,126 669.705,482 | 64 | 369.753,011 669.712,758 | 9.358 |
| 64 | 369.753,011 669.712,758 | 65 | 369.773,745 669.731,528 | 27.968 | 65 | 369.773,745 669.731,528 | 66 | 369.776,469 669.734,064 | 3.722 | 66 | 369.776,469 669.734,064 | 67 | 369.783,772 669.739,717 | 9.235 |
| 67 | 369.783,772 669.739,717 | 68 | 369.788,573 669.743,377 | 6.037 | 68 | 369.788,573 669.743,377 | 69 | 369.811,641 669.757,553 | 27.076 | 69 | 369.811,641 669.757,553 | 70 | 369.832,106 669.774,396 | 26.505 |
| 70 | 369.832,106 669.774,396 | 71 | 369.839,864 669.780,92 | 10.137 | 71 | 369.839,864 669.780,92 | 72 | 369.851,359 669.789,367 | 14.265 | 72 | 369.851,359 669.789,367 | 73 | 369.855,976 669.795,296 | 7.515 |
| 73 | 369.855,976 669.795,296 | 74 | 369.859,204 669.799,442 | 5.254 | 74 | 369.859,204 669.799,442 | 75 | 369.868,134 669.812,34 | 15.688 | 75 | 369.868,134 669.812,34 | 76 | 369.875,841 669.819,436 | 10.476 |
| 76 | 369.875,841 669.819,436 | 77 | 369.878,453 669.821,714 | 3.466 | 77 | 369.878,453 669.821,714 | 78 | 369.890,335 669.827,613 | 13.266 | 78 | 369.890,335 669.827,613 | 79 | 369.898,274 669.831,939 | 9.041 |
| 79 | 369.898,274 669.831,939 | 80 | 369.909,843 669.839,367 | 13.748 | 80 | 369.909,843 669.839,367 | 81 | 369.936,299 669.858,705 | 32.77 | 81 | 369.936,299 669.858,705 | 82 | 369.946,164 669.866,048 | 12.298 |
| 82 | 369.946,164 669.866,048 | 83 | 369.948,681 669.867,93 | 3.143 | 83 | 369.948,681 669.867,93 | 84 | 369.949,811 669.868,776 | 1.412 | 84 | 369.949,811 669.868,776 | 85 | 369.982,6 669.893,424 | 41.02 |
| 85 | 369.982,6 669.893,424 | 86 | 369.984,737 669.895,199 | 2.778 | 86 | 369.984,737 669.895,199 | 87 | 369.987,212 669.897,255 | 3.218 | 87 | 369.987,212 669.897,255 | 88 | 370.005,233 669.912,234 | 23.433 |
| 88 | 370.005,233 669.912,234 | 89 | 370.007,018 669.913,718 | 2.321 | 89 | 370.007,018 669.913,718 | 90 | 370.011,028 669.917,051 | 5.214 | 90 | 370.011,028 669.917,051 | 91 | 370.025,631 669.929,815 | 19.395 |
| 91 | 370.025,631 669.929,815 | 92 | 370.027,244 669.931,226 | 2.143 | 92 | 370.027,244 669.931,226 | 93 | 370.049,275 669.943,732 | 25.333 | 93 | 370.049,275 669.943,732 | 94 | 370.068,008 669.947,989 | 19.211 |
| 94 | 370.068,008 669.947,989 | 95 | 370.080,141 669.948,628 | 12.15 | 95 | 370.080,141 669.948,628 | 96 | 370.090,147 669.947,563 | 10.063 | 96 | 370.090,147 669.947,563 | 97 | 370.101,855 669.943,093 | 12.532 |
| 97 | 370.101,855 669.943,093 | 98 | 370.107,468 669.940,951 | 6.008 | 98 | 370.107,468 669.940,951 | 99 | 370.112,285 669.939,474 | 5.038 | 99 | 370.112,285 669.939,474 | 100 | 370.120,162 669.939,687 | 7.88 |
| 100 | 370.120,162 669.939,687 | 101 | 370.128,677 669.940,538 | 8.557 | 101 | 370.128,677 669.940,538 | 102 | 370.130,025 669.941,576 | 1.701 | 102 | 370.130,025 669.941,576 | 103 | 370.139,746 669.949,048 | 12.261 |
| 103 | 370.139,746 669.949,048 | 104 | 370.151,127 669.964,671 | 19.329 | 104 | 370.151,127 669.964,671 | 105 | 370.160,821 669.980,346 | 18.43 | 105 | 370.160,821 669.980,346 | 106 | 370.170,27 669.993,845 | 16.477 |
| 106 | 370.170,27 669.993,845 | 107 | 370.178,702 670.005,891 | 14.704 | 107 | 370.178,702 670.005,891 | 108 | 370.181,144 670.017,018 | 11.392 | 108 | 370.181,144 670.017,018 | 109 | 370.181,145 670.017,023 | 0.005 |
| 109 | 370.181,145 670.017,023 | 110 | 370.181,146 670.017,027 | 0.004 | 110 | 370.181,146 670.017,027 | 111 | 370.185,684 670.037,703 | 21.168 | 111 | 370.185,684 670.037,703 | 112 | 370.192,806 670.050,466 | 14.616 |
| 112 | 370.192,806 670.050,466 | 113 | 370.195,483 670.054,014 | 4.445 | 113 | 370.195,483 670.054,014 | 114 | 370.198,29 670.056,691 | 3.879 | 114 | 370.198,29 670.056,691 | 115 | 370.206,289 670.064,422 | 11.124 |
| 115 | 370.206,289 670.064,422 | 116 | 370.222,556 670.079,081 | 21.898 | 116 | 370.222,556 670.079,081 | 117 | 370.225,283 670.081,538 | 3.671 | 117 | 370.225,283 670.081,538 | 118 | 370.230,909 670.086,72 | 7.649 |

| Punct început | X / Y | Punct sfârșit | X / Y | Lungime segment | Punct început | X / Y | Punct sfârșit | X / Y | Lungime segment | Punct început | X / Y | Punct sfârșit | X / Y | Lungime segment |
|---------------|----------------------------|---------------|----------------------------|-----------------|---------------|----------------------------|---------------|----------------------------|-----------------|---------------|----------------------------|---------------|----------------------------|-----------------|
| 118 | 370.230,909 670.086,72 | 119 | 370.230,934 670.086,743 | 0.034 | 119 | 370.230,934 670.086,743 | 120 | 370.233,663 670.089,065 | 3.583 | 120 | 370.233,663 670.089,065 | 121 | 370.236,512 670.090,575 | 3.224 |
| 121 | 370.236,512 670.090,575 | 122 | 370.238,396 670.091,574 | 2.132 | 122 | 370.238,396 670.091,574 | 123 | 370.238,792 670.091,784 | 0.448 | 123 | 370.238,792 670.091,784 | 124 | 370.239,869 670.092,355 | 1.219 |
| 124 | 370.239,869 670.092,355 | 125 | 370.240,676 670.092,783 | 0.913 | 125 | 370.240,676 670.092,783 | 126 | 370.245,014 670.095,082 | 4.91 | 126 | 370.245,014 670.095,082 | 127 | 370.267,362 670.106,611 | 25.147 |
| 127 | 370.267,362 670.106,611 | 128 | 370.296,656 670.127,981 | 36.26 | 128 | 370.296,656 670.127,981 | 129 | 370.305,853 670.136,761 | 12.715 | 129 | 370.305,853 670.136,761 | 130 | 370.321,917 670.148,159 | 19.697 |
| 130 | 370.321,917 670.148,159 | 131 | 370.335,149 670.161,296 | 18.646 | 131 | 370.335,149 670.161,296 | 132 | 370.340,802 670.165,678 | 7.153 | 132 | 370.340,802 670.165,678 | 133 | 370.345,075 670.169,308 | 5.607 |
| 133 | 370.345,075 670.169,308 | 134 | 370.350,559 670.178,398 | 10.616 | 134 | 370.350,559 670.178,398 | 135 | 370.358,813 670.190,034 | 14.266 | 135 | 370.358,813 670.190,034 | 136 | 370.390,301 670.211,588 | 38.158 |
| 136 | 370.390,301 670.211,588 | 137 | 370.395,999 670.215,486 | 6.904 | 137 | 370.395,999 670.215,486 | 138 | 370.412,514 670.227,741 | 20.565 | 138 | 370.412,514 670.227,741 | 139 | 370.475,886 670.274,764 | 78.912 |
| 139 | 370.475,886 670.274,764 | 140 | 370.490,694 670.281,479 | 16.259 | 140 | 370.490,694 670.281,479 | 141 | 370.500,865 670.282,797 | 10.256 | 141 | 370.500,865 670.282,797 | 142 | 370.511,911 670.289,807 | 13.083 |
| 142 | 370.511,911 670.289,807 | 143 | 370.515,396 670.295,471 | 6.65 | 143 | 370.515,396 670.295,471 | 144 | 370.523,425 670.310,814 | 17.317 | 144 | 370.523,425 670.310,814 | 145 | 370.530,696 670.318,251 | 10.401 |
| 145 | 370.530,696 670.318,251 | 146 | 370.541,571 670.324,669 | 12.628 | 146 | 370.541,571 670.324,669 | 147 | 370.547,603 670.329,104 | 7.487 | 147 | 370.547,603 670.329,104 | 148 | 370.566,619 670.342,902 | 23.495 |
| 148 | 370.566,619 670.342,902 | 1 | 370.590,355 670.360,405 | 29.492 | | | | | | | | | | |

** Lungimile segmentelor sunt determinate în planul de proiecție Stereo 70 și sunt rotunjite la 1 milimetru.

*** Distanța dintre puncte este formată din segmente cumulate ce sunt mai mici decât valoarea 1 milimetru.

**DATE DESPRE IMOBILUL NR. 72000**

Oficiul de Cadastru și Publicitate Imobiliară MARAMURES
Biroul de Cadastru și Publicitate Imobiliară Baia Mare

A. Partea I. Descrierea imobilului

TEREN Extravilan

Adresa: Jud. Maramures

| Nr. Crt | Nr cadastral Nr. topografic | Suprafața* (mp) | Observații / Referințe |
|---------|-----------------------------|-----------------|--|
| A1 | | 1.511 | Sector cadastral:72 Teren neimprejmut; |

B. Partea II. Proprietari și acte

| Inscrieri privitoare la dreptul de proprietate și alte drepturi reale | | Referințe |
|---|--|-----------|
| / | | |
| Act Normativ nr. 1705, Hotarare de Guvern, din 29/11/2006 emis de Guvernul Romaniei; | | |
| B1 | Intabulare, drept de PROPRIETATE, dobandit prin Lege, cota actuala 1/1 1) STATUL ROMÂN , CIF:9999999999999, Domeniu public | A1 |
| Act Normativ nr. 1705, Hotarare de Guvern, din 29/11/2006 emis de Guvernul Romaniei (Inventar ANIF pozitia 85094, Adeverinta nr. 604/24.07.2023); | | |
| B2 | Intabulare, drept de ADMINISTRARE, dobandit prin Lege, cota actuala 1/1 1) AGENȚIA NAȚIONALĂ DE ÎMBUNĂȚĂȚIRI FUNCIARE , CIF:29275212 | A1 |

C. Partea III. SARCINI .

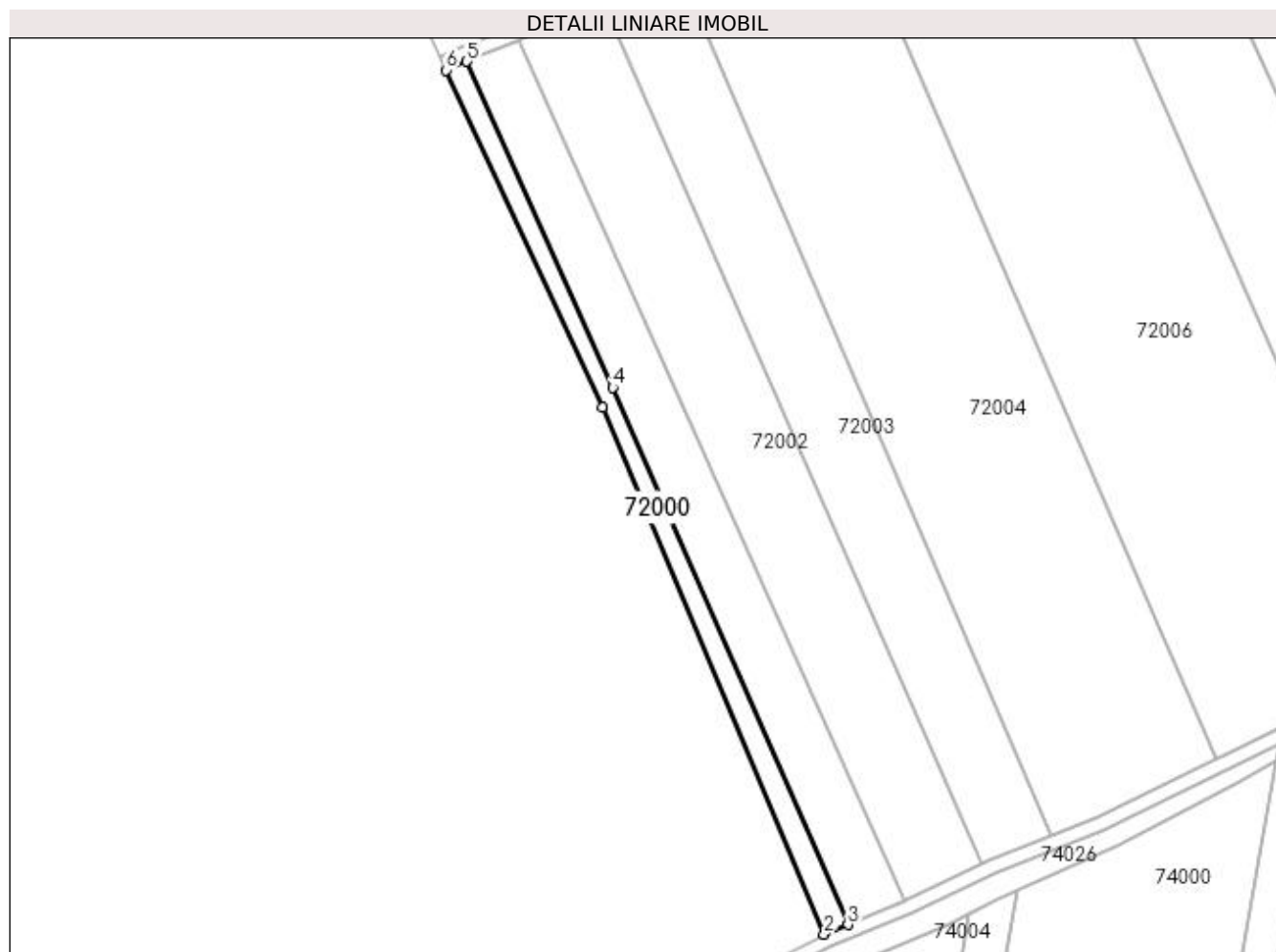
| Inscrieri privind dezmembramintele dreptului de proprietate, drepturi reale de garanție și sarcini | Referințe |
|--|-----------|
| NU SUNT | |

Anexa Nr. 1 La Partea I

Teren

| Nr cadastral | Suprafața (mp)* | Observații / Referințe |
|--------------|-----------------|------------------------|
| | 1.511 | |

* Suprafața este determinată în planul de proiecție Stereo 70.



Date referitoare la teren

| Crt | Categorie folosință | Intravilan | Suprafața (mp) | Tarla | Parcelă | Nr. topo | Observații / Referințe |
|-----|---------------------|------------|----------------|-------|---------|----------|-------------------------------------|
| 1 | ape curgătoare | NU | 1.511 | - | - | - | CS 66, Somes mal stang, Ticau-Lapus |

Lungime Segmente

1) Valorile lungimilor segmentelor sunt obținute din proiecție în plan.

| Punct început | X / Y | Punct sfârșit | X / Y | Lungime segment (** (m) |
|---------------|----------------------------|---------------|----------------------------|-------------------------|
| 1 | 370.274,587 669.548,086 | 2 | 370.336,252 669.401,306 | 159.207 |
| 2 | 370.336,252 669.401,306 | 3 | 370.342,854 669.404,025 | 7.14 |
| 3 | 370.342,854 669.404,025 | 4 | 370.277,323 669.553,568 | 163.271 |
| 4 | 370.277,323 669.553,568 | 5 | 370.236,71 669.644,373 | 99.473 |
| 5 | 370.236,71 669.644,373 | 6 | 370.230,972 669.641,908 | 6.245 |

| Punct început | X / Y | Punct sfârșit | X / Y | Lungime segment (** (m) |
|---------------|----------------------------|---------------|----------------------------|-------------------------|
| 6 | 370.230,972 669.641,908 | 1 | 370.274,587 669.548,086 | 103.464 |

** Lungimile segmentelor sunt determinate în planul de proiecție Stereo 70 și sunt rotunjite la 1 milimetru.

*** Distanța dintre puncte este formată din segmente cumulate ce sunt mai mici decât valoarea 1 milimetru.

**DATE DESPRE IMOBILUL NR. 72001**

Oficiul de Cadastru și Publicitate Imobiliară MARAMURES
Biroul de Cadastru și Publicitate Imobiliară Baia Mare

A. Partea I. Descrierea imobilului

TEREN Extravilan

Adresa: Jud. Maramures

| Nr. Crt | Nr cadastral Nr. topografic | Suprafața* (mp) | Observații / Referințe |
|---------|-----------------------------|-----------------|---|
| A1 | | 4.298 | Sector cadastral:72 Teren neimprejmuit; |

B. Partea II. Proprietari și acte

| Inscrieri privitoare la dreptul de proprietate și alte drepturi reale | Referințe |
|--|-----------|
| / | |
| Act Normativ nr. 7, Lege, din 13/03/1996 emis de Parlamentul Romaniei; | |
| B1 | A1 |
| Inscrierea provizorie, drept de PROPRIETATE art.13, alin.15, dobandit prin Lege, cota actuala 1/1 1) COMUNA SĂLSIG, CIF:3627773, Proprietar Neidentificat | |

C. Partea III. SARCINI .

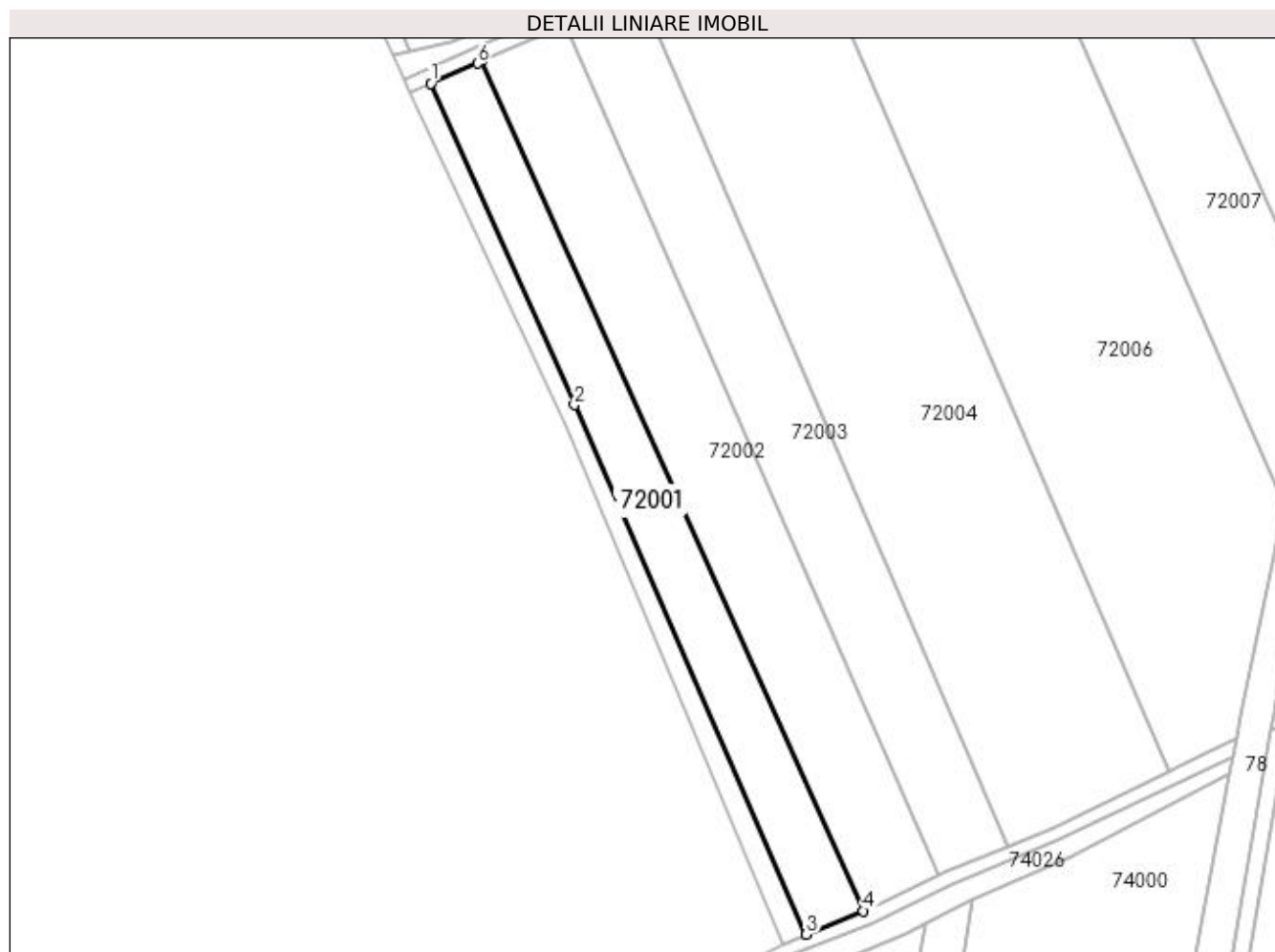
| Inscrieri privind dezmembramintele dreptului de proprietate, drepturi reale de garanție și sarcini | Referințe |
|--|-----------|
| NU SUNT | |

Anexa Nr. 1 La Partea I

Teren

| Nr cadastral | Suprafața (mp)* | Observații / Referințe |
|--------------|-----------------|------------------------|
| | 4.298 | |

* Suprafața este determinată în planul de proiecție Stereo 70.



Date referitoare la teren

| Crt | Categorie folosință | Intra vilan | Suprafața (mp) | Tarla | Parcelă | Nr. topo | Observații / Referințe |
|-----|---------------------|-------------|----------------|-------|---------|----------|------------------------|
| 1 | arabil | NU | 4.298 | - | - | - | |

Lungime Segmente

1) Valorile lungimilor segmentelor sunt obținute din proiecție în plan.

| Punct început | X / Y | Punct sfârșit | X / Y | Lungime segment (** (m) |
|---------------|----------------------------|---------------|----------------------------|-------------------------|
| 1 | 370.236,71 669.644,373 | 2 | 370.277,323 669.553,568 | 99.473 |
| 2 | 370.277,323 669.553,568 | 3 | 370.342,854 669.404,025 | 163.271 |
| 3 | 370.342,854 669.404,025 | 4 | 370.358,982 669.410,668 | 17.443 |
| 4 | 370.358,982 669.410,668 | 5 | 370.251,164 669.650,581 | 263.027 |
| 5 | 370.251,164 669.650,581 | 6 | 370.249,913 669.650,044 | 1.361 |

| Punct început | X / Y | Punct sfârşit | X / Y | Lungime segment (** (m) |
|---------------|----------------------------|---------------|---------------------------|-------------------------|
| 6 | 370.249,913 669.650,044 | 1 | 370.236,71 669.644,373 | 14.369 |

** Lungimile segmentelor sunt determinate în planul de proiecţie Stereo 70 şi sunt rotunjite la 1 milimetru.

*** Distanţa dintre puncte este formată din segmente cumulate ce sunt mai mici decât valoarea 1 milimetru.

**DATE DESPRE IMOBILUL NR. 72002**

Oficiul de Cadastru și Publicitate Imobiliară MARAMURES
Biroul de Cadastru și Publicitate Imobiliară Baia Mare

A. Partea I. Descrierea imobilului

TEREN Extravilan

Adresa: Jud. Maramures

| Nr. Crt | Nr cadastral Nr. topografic | Suprafața* (mp) | Observații / Referințe |
|---------|-----------------------------|-----------------|---|
| A1 | | 6.461 | Sector cadastral:72 Teren neimprejmuit; |

B. Partea II. Proprietari și acte

| Inscrieri privitoare la dreptul de proprietate și alte drepturi reale | | Referințe |
|--|---|-----------|
| / | | |
| Act Administrativ nr. 40483/64, Titlu de proprietate, din 14/09/2022 emis de CJPSDPAT MARAMURES; | | |
| B1 | Intabulare, drept de PROPRIETATEcu titlu de reconstituire a dreptului de proprietate in baza legii 18/1991, dobandit prin Lege, cota actuala 1/1 1) TOHĂȚAN ANA, LIPSA CNP | A1 |

C. Partea III. SARCINI .

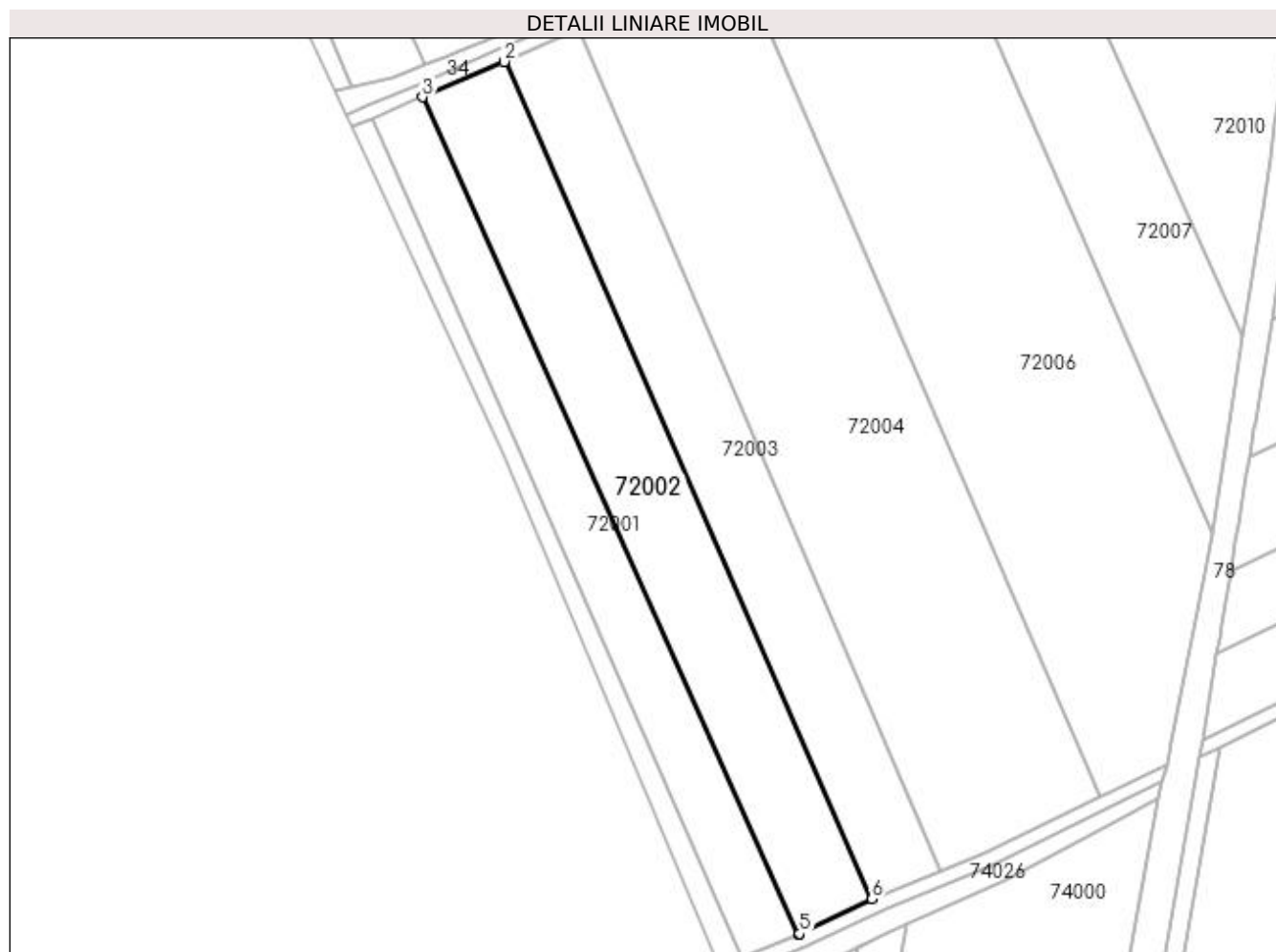
| Inscrieri privind dezmembramintele dreptului de proprietate, drepturi reale de garanție și sarcini | Referințe |
|--|-----------|
| NU SUNT | |

Anexa Nr. 1 La Partea I

Teren

| Nr cadastral | Suprafața (mp)* | Observații / Referințe |
|--------------|-----------------|------------------------|
| | 6.461 | |

* Suprafața este determinată în planul de proiecție Stereo 70.



Date referitoare la teren

| Crt | Categorie folosință | Intravilan | Suprafața (mp) | Tarla | Parcelă | Nr. topo | Observații / Referințe |
|-----|---------------------|------------|----------------|-------|---------|----------|------------------------|
| 1 | arabil | NU | 6.461 | LOZĂ | - | - | |

Lungime Segmente

1) Valorile lungimilor segmentelor sunt obținute din proiecție în plan.

| Punct început | X / Y | Punct sfârșit | X / Y | Lungime segment (** (m) |
|---------------|----------------------------|---------------|----------------------------|-------------------------|
| 1 | 370.274,876 669.660,766 | 2 | 370.274,651 669.660,67 | 0.245 |
| 2 | 370.274,651 669.660,67 | 3 | 370.251,164 669.650,581 | 25.562 |
| 3 | 370.251,164 669.650,581 | 4 | 370.358,982 669.410,668 | 263.027 |
| 4 | 370.358,982 669.410,668 | 5 | 370.359,417 669.410,847 | 0.47 |
| 5 | 370.359,417 669.410,847 | 6 | 370.380,116 669.420,759 | 22.95 |

| Punct început | X / Y | Punct sfârşit | X / Y | Lungime segment (** (m) |
|---------------|----------------------------|---------------|----------------------------|-------------------------|
| 6 | 370.380,116 669.420,759 | 1 | 370.274,876 669.660,766 | 262.066 |

** Lungimile segmentelor sunt determinate în planul de proiecţie Stereo 70 şi sunt rotunjite la 1 milimetru.

*** Distanţa dintre puncte este formată din segmente cumulate ce sunt mai mici decât valoarea 1 milimetru.

**DATE DESPRE IMOBILUL NR. 72003**

Oficiul de Cadastru și Publicitate Imobiliară MARAMURES
Biroul de Cadastru și Publicitate Imobiliară Baia Mare

A. Partea I. Descrierea imobilului

TEREN Extravilan

Adresa: Jud. Maramures

| Nr. Crt | Nr cadastral Nr. topografic | Suprafața* (mp) | Observații / Referințe |
|---------|-----------------------------|-----------------|---|
| A1 | | 5.800 | Sector cadastral:72 Teren neimprejmuit; |

B. Partea II. Proprietari și acte

| Inscrieri privitoare la dreptul de proprietate și alte drepturi reale | | Referințe |
|--|---|-----------|
| / | | |
| Act Administrativ nr. 60484/95, Titlu de proprietate, din 26/01/1995 emis de CJPSDPAT MARAMURES; | | |
| B1 | Intabulare, drept de PROPRIETATEcu titlu de reconstituire a dreptului de proprietate in baza legii 18/1991, dobandit prin Lege, cota actuala 1/1 1) POP ANA, Lipsa CNP | A1 |

C. Partea III. SARCINI .

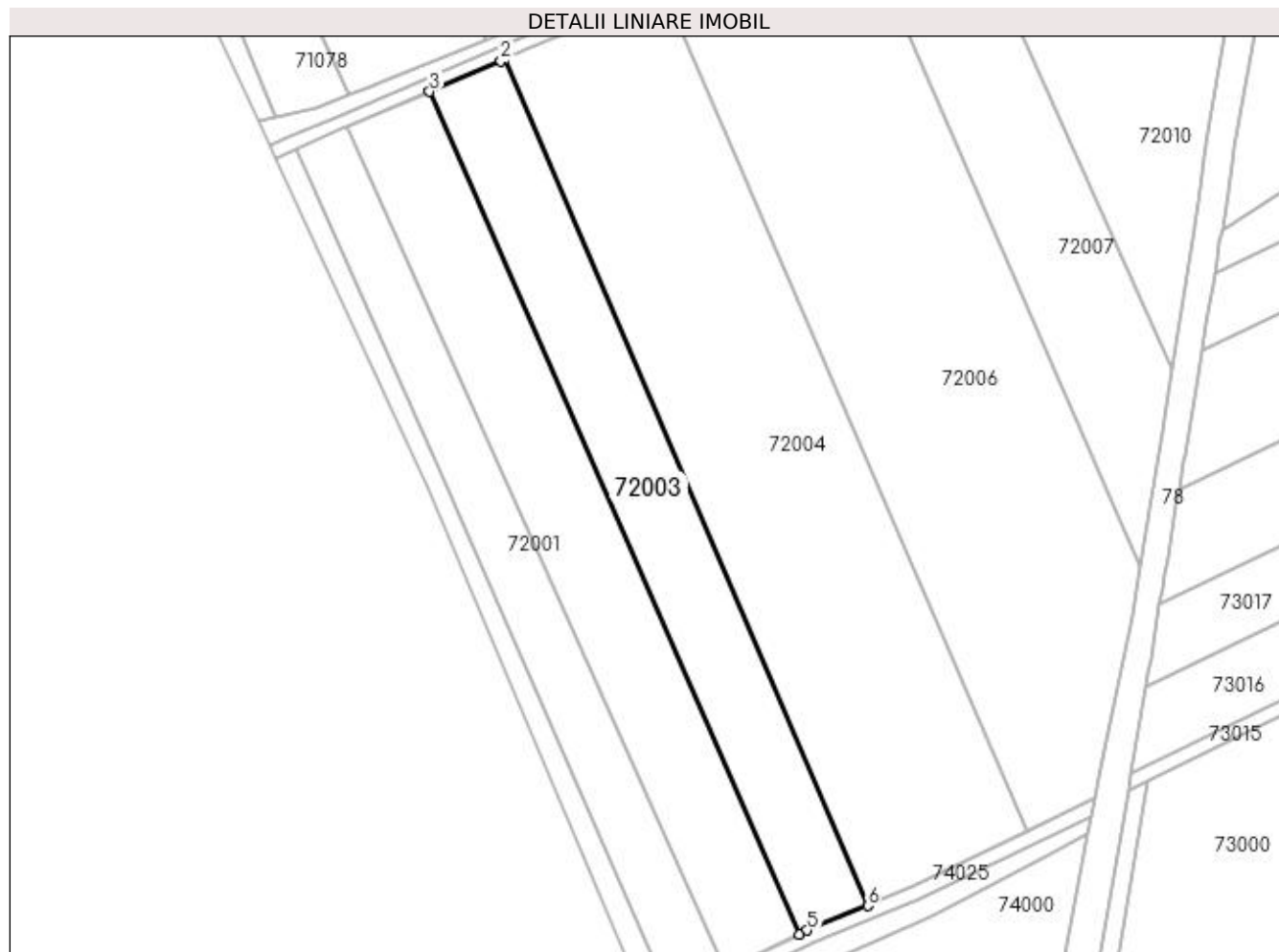
| Inscrieri privind dezmembramintele dreptului de proprietate, drepturi reale de garanție și sarcini | Referințe |
|--|-----------|
| NU SUNT | |

Anexa Nr. 1 La Partea I

Teren

| Nr cadastral | Suprafața (mp)* | Observații / Referințe |
|--------------|-----------------|------------------------|
| | 5.800 | |

* Suprafața este determinată în planul de proiecție Stereo 70.



Date referitoare la teren

| Crt | Categorie folosință | Intra vilan | Suprafața (mp) | Tarla | Parcelă | Nr. topo | Observații / Referințe |
|-----|---------------------|-------------|----------------|-------|---------|----------|------------------------|
| 1 | arabil | NU | 5.800 | Lază | - | - | |

Lungime Segmente

1) Valorile lungimilor segmentelor sunt obținute din proiecție în plan.

| Punct început | X / Y | Punct sfârșit | X / Y | Lungime segment (** (m) |
|---------------|----------------------------|---------------|----------------------------|-------------------------|
| 1 | 370.296,089 669.669,878 | 2 | 370.295,145 669.669,472 | 1.028 |
| 2 | 370.295,145 669.669,472 | 3 | 370.274,876 669.660,766 | 22.06 |
| 3 | 370.274,876 669.660,766 | 4 | 370.380,116 669.420,759 | 262.066 |
| 4 | 370.380,116 669.420,759 | 5 | 370.382,448 669.421,876 | 2.586 |
| 5 | 370.382,448 669.421,876 | 6 | 370.399,653 669.428,92 | 18.591 |

| Punct început | X / Y | Punct sfârșit | X / Y | Lungime segment (** (m) |
|---------------|---------------------------|---------------|----------------------------|-------------------------|
| 6 | 370.399,653 669.428,92 | 1 | 370.296,089 669.669,878 | 262.271 |

** Lungimile segmentelor sunt determinate în planul de proiecție Stereo 70 și sunt rotunjite la 1 milimetru.

*** Distanța dintre puncte este formată din segmente cumulate ce sunt mai mici decât valoarea 1 milimetru.

**DATE DESPRE IMOBILUL NR. 72004**

Oficiul de Cadastru și Publicitate Imobiliară MARAMURES
Biroul de Cadastru și Publicitate Imobiliară Baia Mare

A. Partea I. Descrierea imobilului

TEREN Extravilan

Adresa: Jud. Maramures

| Nr. Crt | Nr cadastral Nr. topografic | Suprafața* (mp) | Observații / Referințe |
|---------|-----------------------------|-----------------|---|
| A1 | | 13.100 | Sector cadastral:72 Teren neimprejmuit; |

B. Partea II. Proprietari și acte

| Inscrieri privitoare la dreptul de proprietate și alte drepturi reale | Referințe |
|--|-----------|
| / | |
| Act Administrativ nr. 60071/16, Titlu de proprietate, din 14/06/1995 emis de CJPSDPAT MARAMURES; | |
| B1 | A1 |
| Intabulare, drept de PROPRIETATEcu titlu de reconstituire a dreptului de proprietate in baza legii 18/1991, dobandit prin Lege, cota actuala 1/1 | |
| 1) MIKLOS IOAN, Lipsa CNP | |

C. Partea III. SARCINI .

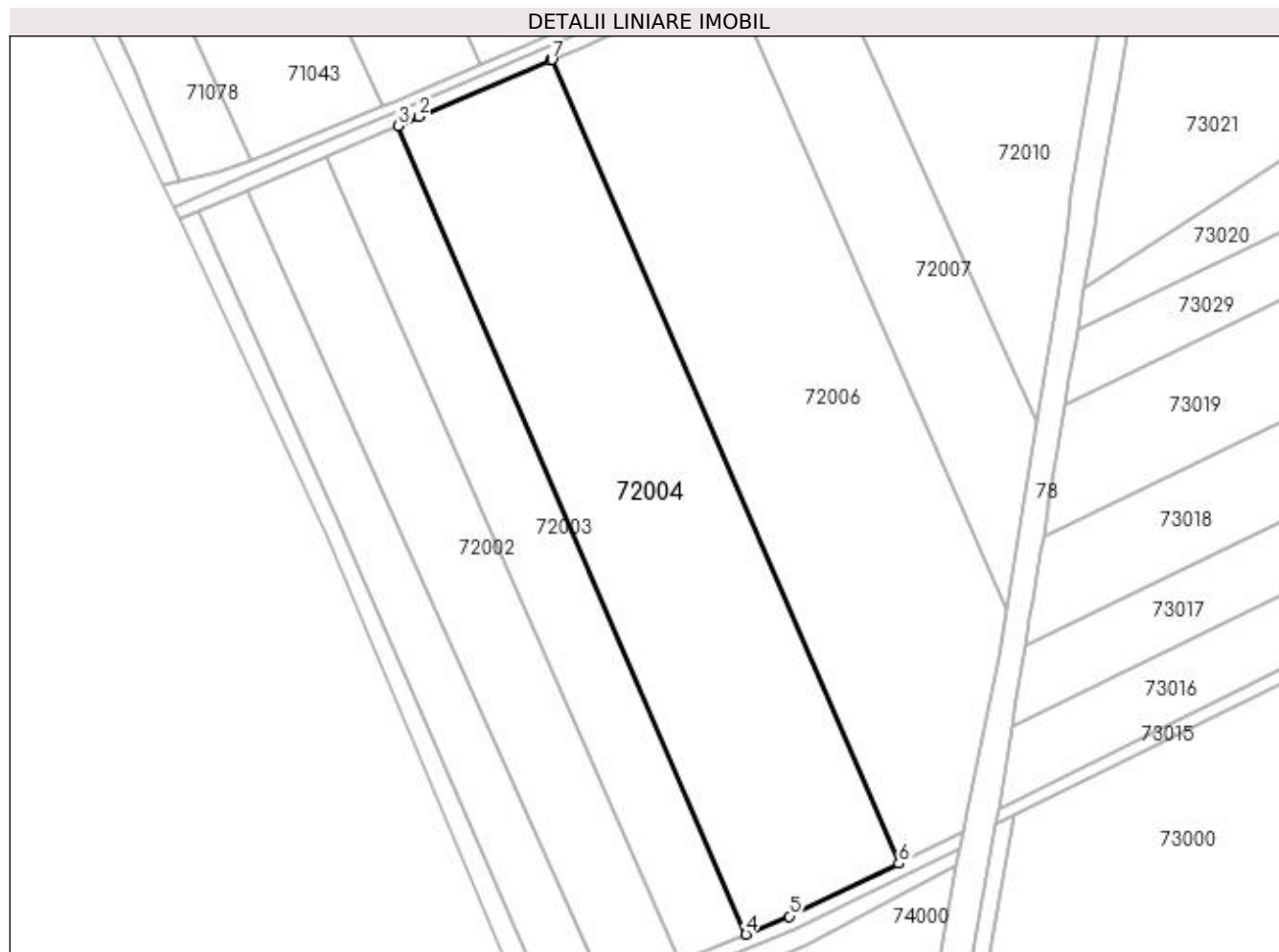
| Inscrieri privind dezmembramintele dreptului de proprietate, drepturi reale de garanție și sarcini | Referințe |
|--|-----------|
| NU SUNT | |

Anexa Nr. 1 La Partea I

Teren

| | | |
|--------------|-----------------|------------------------|
| Nr cadastral | Suprafața (mp)* | Observații / Referințe |
| | 13.100 | |

* Suprafața este determinată în planul de proiecție Stereo 70.



Date referitoare la teren

| Crt | Categorie folosință | Intra vilan | Suprafața (mp) | Tarla | Parcelă | Nr. topo | Observații / Referințe |
|-----|---------------------|-------------|----------------|-------|---------|----------|------------------------|
| 1 | arabil | NU | 13.100 | Loză | - | - | |

Lungime Segmente

1) Valorile lungimilor segmentelor sunt obținute din proiecție în plan.

| Punct început | X / Y | Punct sfârșit | X / Y | Lungime segment (** (m) |
|---------------|----------------------------|---------------|----------------------------|-------------------------|
| 1 | 370.341,535 669.689,398 | 2 | 370.302,305 669.672,547 | 42.696 |
| 2 | 370.302,305 669.672,547 | 3 | 370.296,089 669.669,878 | 6.765 |
| 3 | 370.296,089 669.669,878 | 4 | 370.399,653 669.428,92 | 262.271 |
| 4 | 370.399,653 669.428,92 | 5 | 370.412,667 669.434,248 | 14.062 |
| 5 | 370.412,667 669.434,248 | 6 | 370.445,239 669.450,043 | 36.2 |

| Punct început | X / Y | Punct sfârșit | X / Y | Lungime segment (** (m) |
|---------------|----------------------------|---------------|----------------------------|-------------------------|
| 6 | 370.445,239 669.450,043 | 7 | 370.341,866 669.689,54 | 260.854 |
| 7 | 370.341,866 669.689,54 | 1 | 370.341,535 669.689,398 | 0.36 |

** Lungimile segmentelor sunt determinate în planul de proiecție Stereo 70 și sunt rotunjite la 1 milimetru.

*** Distanța dintre puncte este formată din segmente cumulate ce sunt mai mici decât valoarea 1 milimetru.

**DATE DESPRE IMOBILUL NR. 72006**

Oficiul de Cadastru și Publicitate Imobiliară MARAMURES
Biroul de Cadastru și Publicitate Imobiliară Baia Mare

A. Partea I. Descrierea imobilului

TEREN Extravilan

Adresa: Jud. Maramures

| Nr. Crt | Nr cadastral Nr. topografic | Suprafața* (mp) | Observații / Referințe |
|---------|-----------------------------|-----------------|---|
| A1 | | 14.382 | Sector cadastral:72 Teren neimprejmuit; |

B. Partea II. Proprietari și acte

| Inscrieri privitoare la dreptul de proprietate și alte drepturi reale | Referințe |
|--|-----------|
| / | |
| Act Normativ nr. 7, Lege, din 13/03/1996 emis de Parlamentul Romaniei; | |
| B1 | A1 |
| Inscrierea provizorie, drept de PROPRIETATE art.13, alin.15, dobandit prin Lege, cota actuala 1/1 1) COMUNA SĂLSIG, CIF:3627773, Proprietar neidentificat | |

C. Partea III. SARCINI .

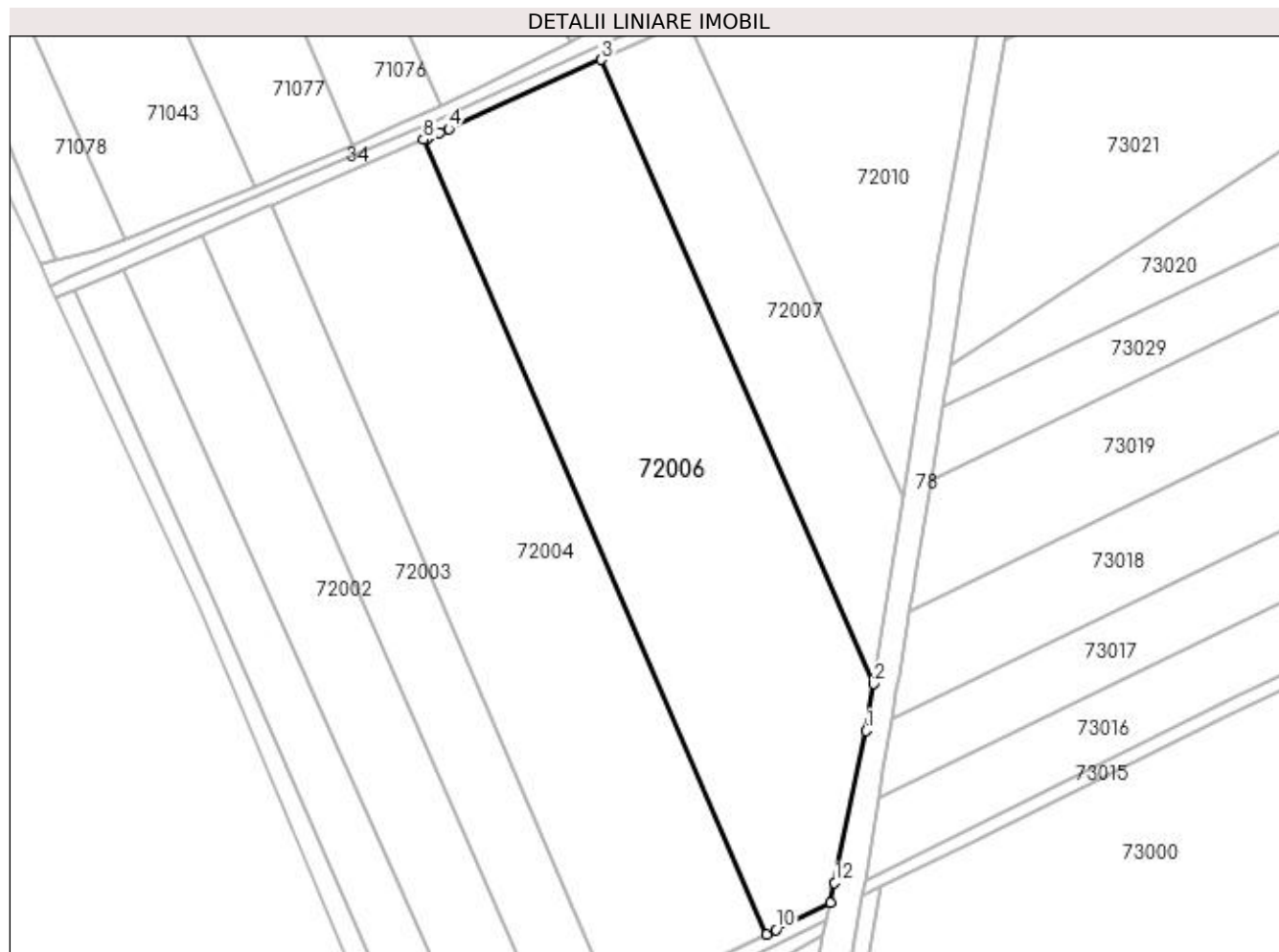
| Inscrieri privind dezmembramintele dreptului de proprietate, drepturi reale de garanție și sarcini | Referințe |
|--|-----------|
| NU SUNT | |

Anexa Nr. 1 La Partea I

Teren

| | | |
|--------------|-----------------|------------------------|
| Nr cadastral | Suprafața (mp)* | Observații / Referințe |
| | 14.382 | |

* Suprafața este determinată în planul de proiecție Stereo 70.



Date referitoare la teren

| Crt | Categorie folosință | Intra vilan | Suprafața (mp) | Tarla | Parcelă | Nr. topo | Observații / Referințe |
|-----|---------------------|-------------|----------------|-------|---------|----------|------------------------|
| 1 | arabil | NU | 14.382 | - | - | - | |

Lungime Segmente

1) Valorile lungimilor segmentelor sunt obținute din proiecție în plan.

| Punct început | X / Y | Punct sfârșit | X / Y | Lungime segment (** (m) |
|---------------|----------------------------|---------------|----------------------------|-------------------------|
| 1 | 370.475,239 669.511,397 | 2 | 370.477,503 669.525,59 | 14.372 |
| 2 | 370.477,503 669.525,59 | 3 | 370.395,373 669.713,664 | 205.225 |
| 3 | 370.395,373 669.713,664 | 4 | 370.349,42 669.692,848 | 50.448 |
| 4 | 370.349,42 669.692,848 | 5 | 370.346,719 669.691,625 | 2.965 |
| 5 | 370.346,719 669.691,625 | 6 | 370.343,311 669.690,161 | 3.709 |

| Punct început | X / Y | Punct sfârșit | X / Y | Lungime segment (** (m) |
|---------------|----------------------------|---------------|----------------------------|-------------------------|
| 6 | 370.343,311 669.690,161 | 7 | 370.342,961 669.690,011 | 0.381 |
| 7 | 370.342,961 669.690,011 | 8 | 370.341,866 669.689,54 | 1.192 |
| 8 | 370.341,866 669.689,54 | 9 | 370.445,239 669.450,043 | 260.854 |
| 9 | 370.445,239 669.450,043 | 10 | 370.448,105 669.451,433 | 3.185 |
| 10 | 370.448,105 669.451,433 | 11 | 370.464,634 669.459,449 | 18.37 |
| 11 | 370.464,634 669.459,449 | 12 | 370.465,762 669.465,571 | 6.225 |
| 12 | 370.465,762 669.465,571 | 1 | 370.475,239 669.511,397 | 46.796 |

** Lungimile segmentelor sunt determinate în planul de proiecție Stereo 70 și sunt rotunjite la 1 milimetru.

*** Distanța dintre puncte este formată din segmente cumulate ce sunt mai mici decât valoarea 1 milimetru.

**DATE DESPRE IMOBILUL NR. 72007**

Oficiul de Cadastru și Publicitate Imobiliară MARAMURES
Biroul de Cadastru și Publicitate Imobiliară Baia Mare

A. Partea I. Descrierea imobilului

TEREN Extravilan

Adresa: Jud. Maramures

| Nr. Crt | Nr cadastral Nr. topografic | Suprafața* (mp) | Observații / Referințe |
|---------|-----------------------------|------------------------------------|---|
| A1 | | Din acte: 5.422 Masurata: 5.423 | Sector cadastral:72 Teren neimprejmuit; |

B. Partea II. Proprietari și acte

| Inscrieri privitoare la dreptul de proprietate și alte drepturi reale | | Referințe |
|--|--|-----------|
| / | | |
| Act Normativ nr. 7, Lege, din 13/03/1996 emis de Parlamentul Romaniei; | | |
| B1 | Inscrierea provizorie, drept de PROPRIETATE art.13, alin.15, dobandit prin Lege, cota actuala 1/1 1) COMUNA SĂLSIG , CIF:3627773, Proprietar neidentificat | A1 |

C. Partea III. SARCINI .

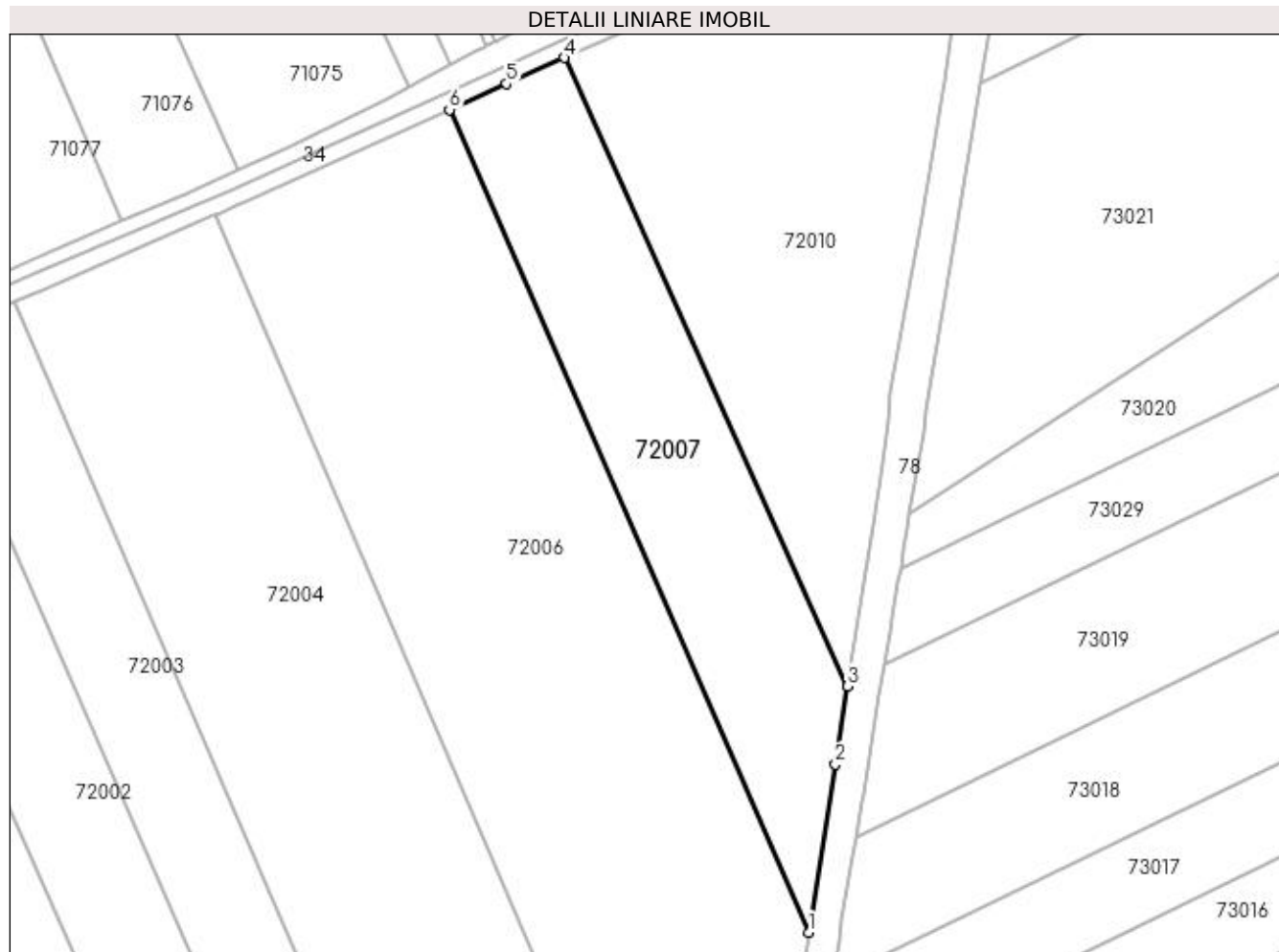
| Inscrieri privind dezmembramintele dreptului de proprietate, drepturi reale de garanție și sarcini | Referințe |
|--|-----------|
| NU SUNT | |

Anexa Nr. 1 La Partea I

Teren

| | | |
|--------------|-----------------|------------------------|
| Nr cadastral | Suprafața (mp)* | Observații / Referințe |
| | Din acte: 5.422 | |
| | Masurata: 5.423 | |

* Suprafața este determinată în planul de proiecție Stereo 70.



Date referitoare la teren

| Crt | Categorie folosință | Intra vilan | Suprafața (mp) | Tarla | Parcelă | Nr. topo | Observații / Referințe |
|-----|---------------------|-------------|----------------|-------|---------|----------|------------------------|
| 1 | arabil | NU | 5.422 | - | - | - | |

Lungime Segmente

1) Valorile lungimilor segmentelor sunt obținute din proiecție în plan.

| Punct început | X / Y | Punct sfârșit | X / Y | Lungime segment (** (m) |
|---------------|----------------------------|---------------|----------------------------|-------------------------|
| 1 | 370.477,503 669.525,59 | 2 | 370.483,637 669.564,06 | 38.956 |
| 2 | 370.483,637 669.564,06 | 3 | 370.486,46 669.581,901 | 18.063 |
| 3 | 370.486,46 669.581,901 | 4 | 370.421,582 669.725,536 | 157.608 |
| 4 | 370.421,582 669.725,536 | 5 | 370.408,466 669.719,616 | 14.39 |
| 5 | 370.408,466 669.719,616 | 6 | 370.395,373 669.713,664 | 14.382 |

| Punct început | X / Y | Punct sfârşit | X / Y | Lungime segment (** (m) |
|---------------|----------------------------|---------------|---------------------------|-------------------------|
| 6 | 370.395,373 669.713,664 | 1 | 370.477,503 669.525,59 | 205.225 |

** Lungimile segmentelor sunt determinate în planul de proiecţie Stereo 70 şi sunt rotunjite la 1 milimetru.

*** Distanţa dintre puncte este formată din segmente cumulate ce sunt mai mici decât valoarea 1 milimetru.



DATE DESPRE IMOBILUL NR. 72010

Oficiul de Cadastru și Publicitate Imobiliară MARAMURES
Biroul de Cadastru și Publicitate Imobiliară Baia Mare

A. Partea I. Descrierea imobilului

TEREN Extravilan

Adresa: Jud. Maramures

| Nr. Crt | Nr cadastral Nr. topografic | Suprafața* (mp) | Observații / Referințe |
|---------|-----------------------------|------------------------------------|--|
| A1 | | Din acte: 2.900 Masurata: 8.104 | Sector cadastral:72 Teren neimprejmit; |

B. Partea II. Proprietari și acte

| Inscrieri privitoare la dreptul de proprietate și alte drepturi reale | | Referințe |
|--|--|-----------|
| / | | |
| Act Administrativ nr. 60484/57, Titlu de proprietate, din 26/01/1995 emis de CJPSDPAT MARAMURES; | | |
| B1 | Intabulare, drept de PROPRIETATEcu titlu de reconstituire a dreptului de proprietate în baza legii 18/1991, dobandit prin Lege, cota actuala 2900/8104 1) BERTOK MIHAI , Lipsa CNP | A1 |
| Act Normativ nr. 7, Lege, din 13/03/1996 emis de Parlamentul Romaniei; | | |
| B2 | Intabulare, drept de PROPRIETATE, dobandit prin Lege, cota actuala 5204/8104 1) NEIDENTIFICAT NEIDENTIFICAT | A1 |
| Act Administrativ nr. 2537, din 07/07/2023 emis de Primaria Comunei Salsig (Adeverinta); | | |
| B3 | Se notează posesia factica asupra cotei de 1/1, în favoarea lui 1) GLODAN IONIȚĂ | A1 |

C. Partea III. SARCINI .

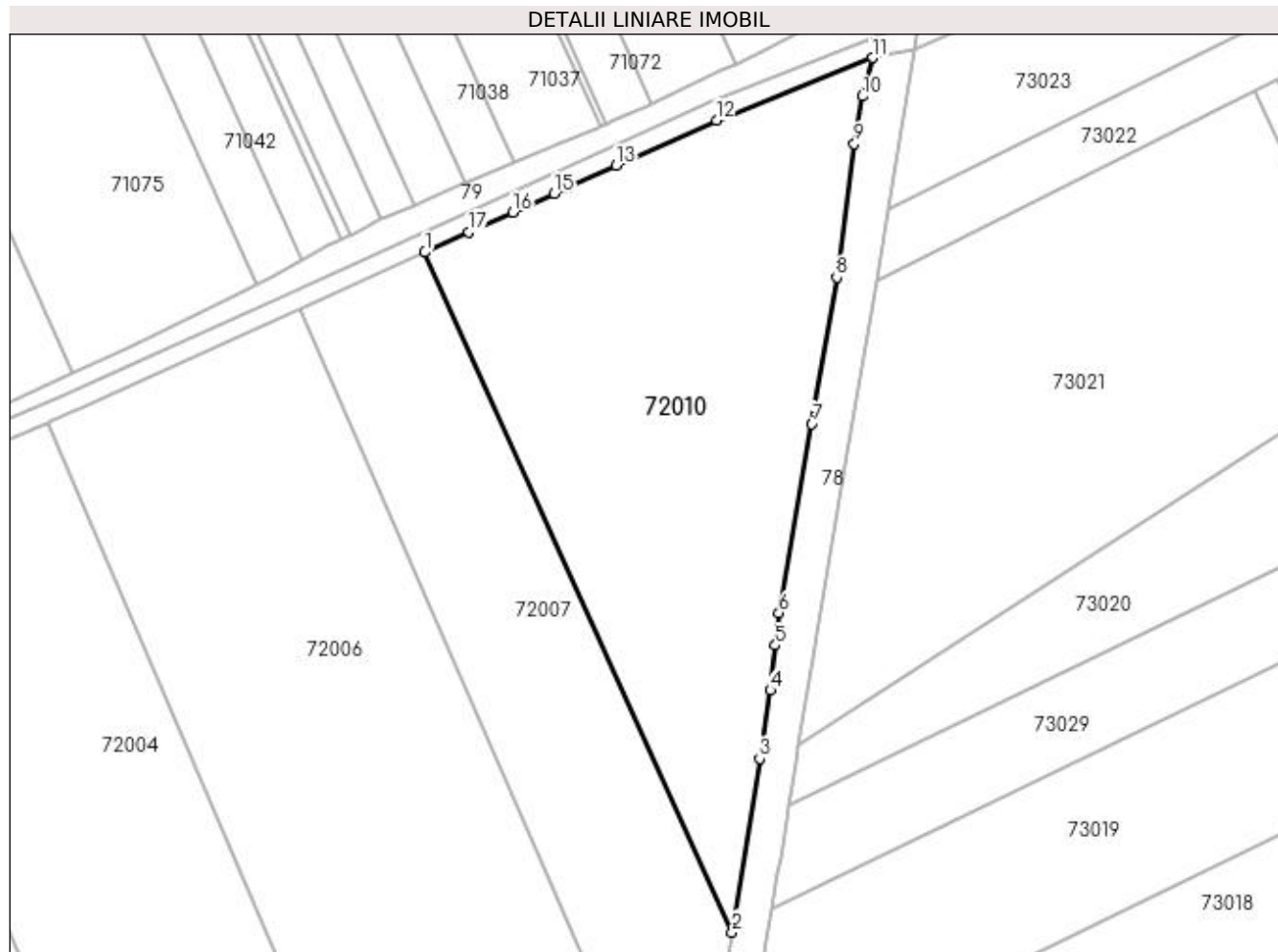
| Inscrieri privind dezmembramintele dreptului de proprietate, drepturi reale de garanție și sarcini | Referințe |
|--|-----------|
| NU SUNT | |

Anexa Nr. 1 La Partea I

Teren

| | | |
|--------------|------------------------------------|------------------------|
| Nr cadastral | Suprafața (mp)* | Observații / Referințe |
| | Din acte: 2.900 Masurata: 8.104 | |

* Suprafața este determinată în planul de proiecție Stereo 70.



Date referitoare la teren

| Crt | Categorie folosință | Intra vilan | Suprafața (mp) | Tarla | Parcelă | Nr. topo | Observații / Referințe |
|-----|---------------------|-------------|----------------|-------|---------|----------|------------------------|
| 1 | faneata | NU | 8.104 | Loză | - | - | |

Lungime Segmente

1) Valorile lungimilor segmentelor sunt obținute din proiecție în plan.

| Punct început | X / Y | Punct sfârșit | X / Y | Lungime segment (** (m) |
|---------------|----------------------------|---------------|----------------------------|-------------------------|
| 1 | 370.421,582 669.725,536 | 2 | 370.486,46 669.581,901 | 157.608 |
| 2 | 370.486,46 669.581,901 | 3 | 370.492,271 669.618,618 | 37.174 |
| 3 | 370.492,271 669.618,618 | 4 | 370.494,553 669.633,038 | 14.599 |
| 4 | 370.494,553 669.633,038 | 5 | 370.495,597 669.642,5 | 9.519 |
| 5 | 370.495,597 669.642,5 | 6 | 370.496,353 669.649,353 | 6.895 |

| Punct început | X / Y | Punct sfârșit | X / Y | Lungime segment (** (m) |
|---------------|----------------------------|---------------|----------------------------|-------------------------|
| 6 | 370.496,353 669.649,353 | 7 | 370.503,31 669.689,3 | 40.548 |
| 7 | 370.503,31 669.689,3 | 8 | 370.508,574 669.720,255 | 31.399 |
| 8 | 370.508,574 669.720,255 | 9 | 370.512,308 669.748,442 | 28.433 |
| 9 | 370.512,308 669.748,442 | 10 | 370.513,987 669.758,518 | 10.215 |
| 10 | 370.513,987 669.758,518 | 11 | 370.516,107 669.766,628 | 8.383 |
| 11 | 370.516,107 669.766,628 | 12 | 370.483,154 669.753,426 | 35.499 |
| 12 | 370.483,154 669.753,426 | 13 | 370.462,02 669.743,853 | 23.201 |
| 13 | 370.462,02 669.743,853 | 14 | 370.451,889 669.739,264 | 11.122 |
| 14 | 370.451,889 669.739,264 | 15 | 370.448,934 669.737,925 | 3.244 |
| 15 | 370.448,934 669.737,925 | 16 | 370.440,174 669.733,957 | 9.617 |
| 16 | 370.440,174 669.733,957 | 17 | 370.430,868 669.729,759 | 10.209 |
| 17 | 370.430,868 669.729,759 | 1 | 370.421,582 669.725,536 | 10.201 |

** Lungimile segmentelor sunt determinate în planul de proiecție Stereo 70 și sunt rotunjite la 1 milimetru.

*** Distanța dintre puncte este formată din segmente cumulate ce sunt mai mici decât valoarea 1 milimetru.

**DATE DESPRE IMOBILUL NR. 73000**

Oficiul de Cadastru și Publicitate Imobiliară MARAMURES
Biroul de Cadastru și Publicitate Imobiliară Baia Mare

A. Partea I. Descrierea imobilului

TEREN Extravilan

Adresa: Jud. Maramures

| Nr. Crt | Nr cadastral Nr. topografic | Suprafața* (mp) | Observații / Referințe |
|---------|-----------------------------|-----------------|---|
| A1 | | 30.077 | Sector cadastral:73 Teren neimprejmuit; |

B. Partea II. Proprietari și acte

| Inscrieri privitoare la dreptul de proprietate și alte drepturi reale | Referințe |
|--|-----------|
| / | |
| Act Normativ nr. 7, Lege, din 13/03/1996 emis de Parlamentul Romaniei; | |
| B1 | A1 |
| Inscrierea provizorie, drept de PROPRIETATE art.13, alin.15, dobandit prin Lege, cota actuala 1/1 1) COMUNA SĂLSIG, CIF:3627773, Proprietar neidentificat | |

C. Partea III. SARCINI .

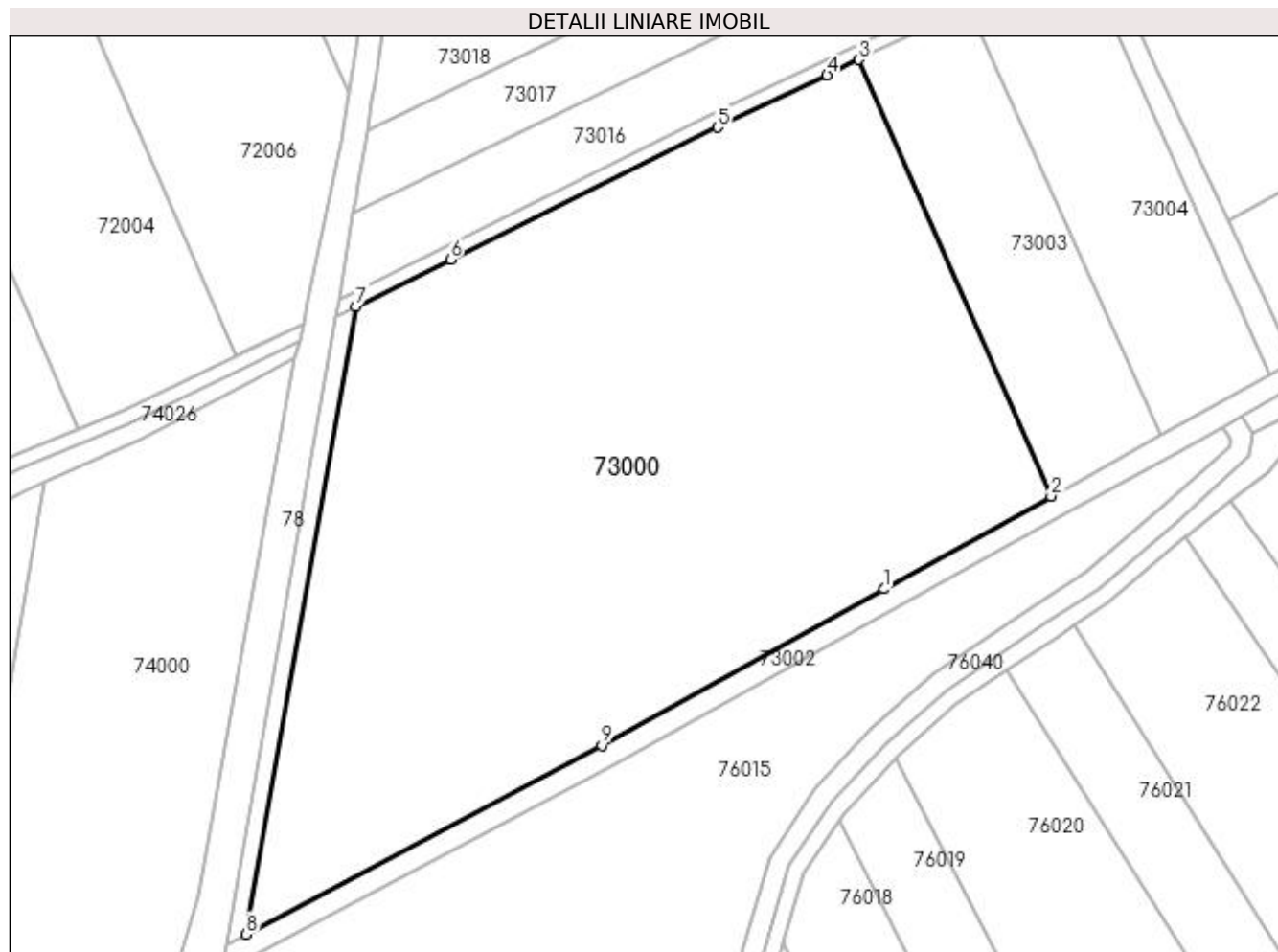
| Inscrieri privind dezmembramintele dreptului de proprietate, drepturi reale de garanție și sarcini | Referințe |
|--|-----------|
| NU SUNT | |

Anexa Nr. 1 La Partea I

Teren

| Nr cadastral | Suprafața (mp)* | Observații / Referințe |
|--------------|-----------------|------------------------|
| | 30.077 | |

* Suprafața este determinată în planul de proiecție Stereo 70.



Date referitoare la teren

| Crt | Categorie folosință | Intravilan | Suprafața (mp) | Tarla | Parcelă | Nr. topo | Observații / Referințe |
|-----|---------------------|------------|----------------|---------|---------|----------|------------------------|
| 1 | faneata | NU | 30.077 | Cioncaș | - | - | |

Lungime Segmente

1) Valorile lungimilor segmentelor sunt obținute din proiecție în plan.

| Punct început | X / Y | Punct sfârșit | X / Y | Lungime segment (** (m) |
|---------------|----------------------------|---------------|----------------------------|-------------------------|
| 1 | 370.631,349 669.383,081 | 2 | 370.679,342 669.409,726 | 54.893 |
| 2 | 370.679,342 669.409,726 | 3 | 370.624,168 669.535,123 | 136.998 |
| 3 | 370.624,168 669.535,123 | 4 | 370.614,999 669.530,755 | 10.156 |
| 4 | 370.614,999 669.530,755 | 5 | 370.583,575 669.515,714 | 34.838 |
| 5 | 370.583,575 669.515,714 | 6 | 370.506,868 669.477,758 | 85.584 |

| Punct început | X / Y | Punct sfârșit | X / Y | Lungime segment (** (m) |
|---------------|----------------------------|---------------|----------------------------|-------------------------|
| 6 | 370.506,868 669.477,758 | 7 | 370.479,596 669.464,263 | 30.428 |
| 7 | 370.479,596 669.464,263 | 8 | 370.448,169 669.283,917 | 183.064 |
| 8 | 370.448,169 669.283,917 | 9 | 370.550,277 669.338,182 | 115.632 |
| 9 | 370.550,277 669.338,182 | 1 | 370.631,349 669.383,081 | 92.675 |

** Lungimile segmentelor sunt determinate în planul de proiecție Stereo 70 și sunt rotunjite la 1 milimetru.

*** Distanța dintre puncte este formată din segmente cumulate ce sunt mai mici decât valoarea 1 milimetru.

**DATE DESPRE IMOBILUL NR. 73001**

Oficiul de Cadastru și Publicitate Imobiliară MARAMURES
Biroul de Cadastru și Publicitate Imobiliară Baia Mare

A. Partea I. Descrierea imobilului

TEREN Extravilan

Adresa: Jud. Maramures

| Nr. Crt | Nr cadastral Nr. topografic | Suprafața* (mp) | Observații / Referințe |
|---------|--------------------------------|-----------------|---|
| A1 | | 916 | Sector cadastral:73 Teren neimprejmuit; |

B. Partea II. Proprietari și acte

| Inscrieri privitoare la dreptul de proprietate și alte drepturi reale | Referințe |
|---|-----------|
| / | |
| Act Normativ nr. 1705, Hotarare de Guvern, din 29/11/2006 emis de GUVERNUL ROMANIEI; | |
| B1 | A1 |
| Intabulare, drept de PROPRIETATE, dobandit prin Lege, cota actuala 1/1 1) STATUL ROMÂN , CIF:9999999999999, DOMENIUL PUBLIC | |
| Act Normativ nr. 1705, Hotarare de Guvern, din 29/11/2006 emis de GUVERNUL ROMANIEI (Inventar ANIF pozitia 85094, Adeverinta nr. 604/24.07.2023); | |
| B2 | A1 |
| Intabulare, drept de ADMINISTRARE, dobandit prin Lege, cota actuala 1/1 1) AGENȚIA NAȚIONALĂ DE ÎMBUNĂȚĂȚIRI FUNCIARE , CIF:29275212 | |

C. Partea III. SARCINI .

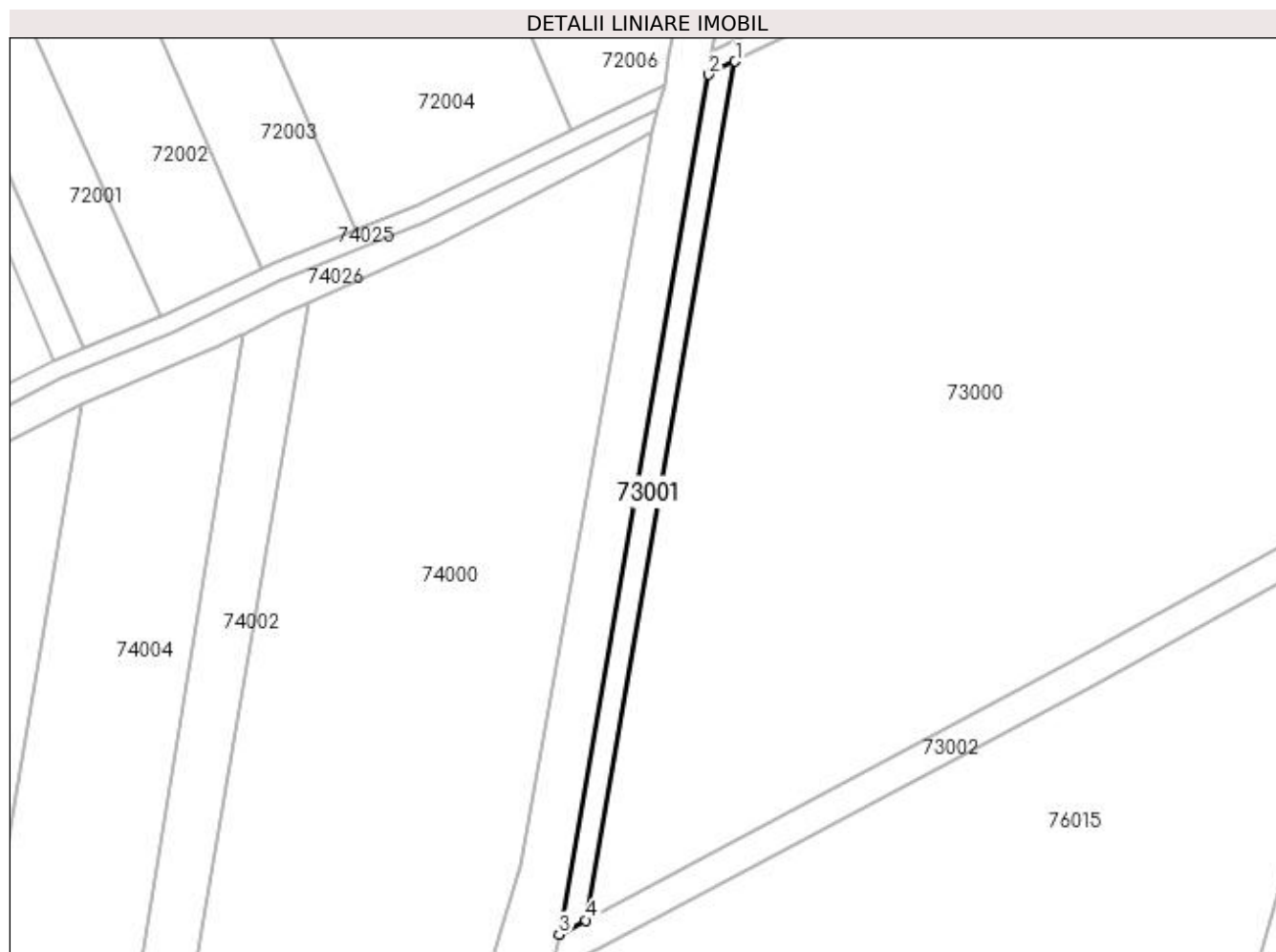
| Inscrieri privind dezmembramintele dreptului de proprietate, drepturi reale de garanție și sarcini | Referințe |
|--|-----------|
| NU SUNT | |

Anexa Nr. 1 La Partea I

Teren

| Nr cadastral | Suprafața (mp)* | Observații / Referințe |
|--------------|-----------------|------------------------|
| | 916 | |

* Suprafața este determinată în planul de proiecție Stereo 70.



Date referitoare la teren

| Crt | Categorie folosință | Intravilan | Suprafața (mp) | Tarla | Parcelă | Nr. topo | Observații / Referințe |
|-----|---------------------|------------|----------------|-------|---------|----------|-------------------------------------|
| 1 | ape curgătoare | NU | 916 | - | - | - | CS 64 - SOMEȘ MAL STANG TICAU-LĂPUȘ |

Lungime Segmente

1) Valorile lungimilor segmentelor sunt obținute din proiecție în plan.

| Punct început | X / Y | Punct sfârșit | X / Y | Lungime segment (** (m) |
|---------------|----------------------------|---------------|----------------------------|-------------------------|
| 1 | 370.479,596 669.464,263 | 2 | 370.474,042 669.461,515 | 6.197 |
| 2 | 370.474,042 669.461,515 | 3 | 370.442,575 669.280,945 | 183.291 |
| 3 | 370.442,575 669.280,945 | 4 | 370.448,169 669.283,917 | 6.334 |
| 4 | 370.448,169 669.283,917 | 1 | 370.479,596 669.464,263 | 183.064 |

**** Lungimile segmentelor sunt determinate în planul de proiecție Stereo 70 și sunt rotunjite la 1 milimetru.**

***** Distanța dintre puncte este formată din segmente cumulate ce sunt mai mici decât valoarea 1 milimetru.**

**DATE DESPRE IMOBILUL NR. 73002**

Oficiul de Cadastru și Publicitate Imobiliară MARAMURES
Biroul de Cadastru și Publicitate Imobiliară Baia Mare

A. Partea I. Descrierea imobilului

TEREN Extravilan

Adresa: Jud. Maramures

| Nr. Crt | Nr cadastral Nr. topografic | Suprafața* (mp) | Observații / Referințe |
|---------|--------------------------------|-----------------|--|
| A1 | | 2.994 | Sector cadastral:73 Teren neimprejmit; |

B. Partea II. Proprietari și acte

| Inscrieri privitoare la dreptul de proprietate și alte drepturi reale | Referințe |
|---|-----------|
| / | |
| Act Normativ nr. 1705, Hotarare de Guvern, din 29/11/2006 emis de Parlamentul Romaniei; | |
| B1 | A1 |
| Intabulare, drept de PROPRIETATE, dobandit prin Lege, cota actuala 1/1 1) STATUL ROMÂN , CIF:9999999999999, DOMENIUL PUBLIC | |
| Act Normativ nr. 1705, Hotarare de Guvern, din 29/11/2006 emis de GUVERNUL ROMANIEI (Inventar ANIF pozitia 85094, Adeverinta nr. 604/24.07.2023); | |
| B2 | A1 |
| Intabulare, drept de ADMINISTRARE, dobandit prin Lege, cota actuala 1/1 1) AGENȚIA NAȚIONALĂ DE ÎMBUNĂȚĂȚIRI FUNCIARE , CIF:29275212 | |

C. Partea III. SARCINI .

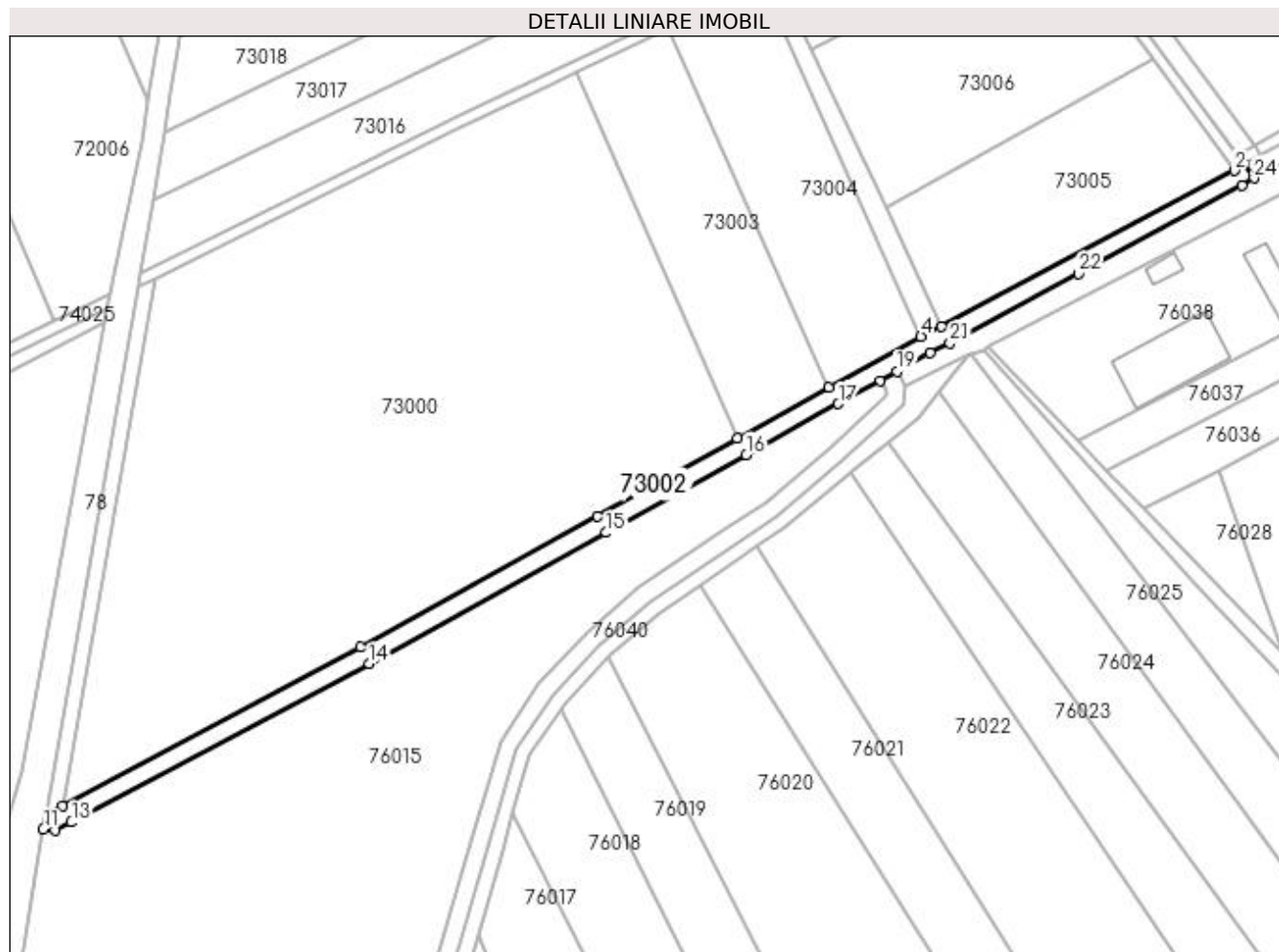
| Inscrieri privind dezmembramintele dreptului de proprietate, drepturi reale de garanție și sarcini | Referințe |
|--|-----------|
| NU SUNT | |

Anexa Nr. 1 La Partea I

Teren

| Nr cadastral | Suprafața (mp)* | Observații / Referințe |
|--------------|-----------------|------------------------|
| | 2.994 | |

* Suprafața este determinată în planul de proiecție Stereo 70.



Date referitoare la teren

| Crt | Categorie folosință | Intravilan | Suprafața (mp) | Tarla | Parcelă | Nr. topo | Observații / Referințe |
|-----|---------------------|------------|----------------|-------|---------|----------|-------------------------------------|
| 1 | ape curgătoare | NU | 2.994 | - | - | - | CD 78 - SOMEȘ MAL STANG TICAU-LĂPUȘ |

Lungime Segmente

1) Valorile lungimilor segmentelor sunt obținute din proiecție în plan.

| Punct început | X / Y | Punct sfârșit | X / Y | Lungime segment (** (m) |
|---------------|----------------------------|---------------|----------------------------|-------------------------|
| 1 | 370.853,132 669.503,829 | 2 | 370.849,903 669.501,468 | 4.0 |
| 3 | 370.749,244 669.448,158 | 4 | 370.742,385 669.444,728 | 7.669 |
| 5 | 370.710,86 669.427,225 | 6 | 370.679,342 669.409,726 | 36.05 |
| 7 | 370.631,349 669.383,081 | 8 | 370.550,277 669.338,182 | 92.675 |
| 9 | 370.448,169 669.283,917 | 10 | 370.442,575 669.280,945 | 6.334 |

| Punct început | X / Y | Punct sfârșit | X / Y | Lungime segment (** (m) |
|---------------|----------------------------|---------------|----------------------------|-------------------------|
| 2 | 370.849,903 669.501,468 | 3 | 370.749,244 669.448,158 | 113.904 |
| 4 | 370.742,385 669.444,728 | 5 | 370.710,86 669.427,225 | 36.058 |
| 6 | 370.679,342 669.409,726 | 7 | 370.631,349 669.383,081 | 54.893 |
| 8 | 370.550,277 669.338,182 | 9 | 370.448,169 669.283,917 | 115.632 |
| 10 | 370.442,575 669.280,945 | 11 | 370.441,503 669.275,89 | 5.167 |

| Punct început | X / Y | Punct sfârșit | X / Y | Lungime segment (** (m) |
|---------------|----------------------------|---------------|----------------------------|-------------------------|
| 11 | 370.441,503 669.275,89 | 12 | 370.445,586 669.275,452 | 4.106 |
| 13 | 370.451,219 669.278,177 | 14 | 370.553,327 669.332,443 | 115.632 |
| 15 | 370.634,504 669.377,398 | 16 | 370.682,497 669.404,044 | 54.894 |
| 17 | 370.714,015 669.421,542 | 18 | 370.728,502 669.429,586 | 16.57 |
| 19 | 370.734,061 669.432,672 | 20 | 370.745,54 669.439,045 | 13.129 |
| 21 | 370.752,286 669.442,413 | 22 | 370.796,336 669.466,151 | 50.039 |
| 23 | 370.852,322 669.496,483 | 24 | 370.856,528 669.498,959 | 4.881 |

| Punct început | X / Y | Punct sfârșit | X / Y | Lungime segment (** (m) |
|---------------|----------------------------|---------------|----------------------------|-------------------------|
| 12 | 370.445,586 669.275,452 | 13 | 370.451,219 669.278,177 | 6.258 |
| 14 | 370.553,327 669.332,443 | 15 | 370.634,504 669.377,398 | 92.794 |
| 16 | 370.682,497 669.404,044 | 17 | 370.714,015 669.421,542 | 36.049 |
| 18 | 370.728,502 669.429,586 | 19 | 370.734,061 669.432,672 | 6.358 |
| 20 | 370.745,54 669.439,045 | 21 | 370.752,286 669.442,413 | 7.54 |
| 22 | 370.796,336 669.466,151 | 23 | 370.852,322 669.496,483 | 63.675 |
| 24 | 370.856,528 669.498,959 | 1 | 370.853,132 669.503,829 | 5.937 |

** Lungimile segmentelor sunt determinate în planul de proiecție Stereo 70 și sunt rotunjite la 1 milimetru.

*** Distanța dintre puncte este formată din segmente cumulate ce sunt mai mici decât valoarea 1 milimetru.

**DATE DESPRE IMOBILUL NR. 73003**

Oficiul de Cadastru și Publicitate Imobiliară MARAMURES
Biroul de Cadastru și Publicitate Imobiliară Baia Mare

A. Partea I. Descrierea imobilului

TEREN Extravilan

Adresa: Jud. Maramures

| Nr. Crt | Nr cadastral Nr. topografic | Suprafața* (mp) | Observații / Referințe |
|---------|-----------------------------|-----------------|---|
| A1 | | 4.818 | Sector cadastral:73 Teren neimprejmuit; |

B. Partea II. Proprietari și acte

| Inscrieri privitoare la dreptul de proprietate și alte drepturi reale | Referințe |
|--|-----------|
| / | |
| Act Normativ nr. 7, Lege, din 13/03/1996 emis de Parlamentul Romaniei; | |
| B1 | A1 |
| Inscrierea provizorie, drept de PROPRIETATE art.13, alin.15, dobandit prin Lege, cota actuala 1/1 1) COMUNA SĂLSIG, CIF:3627773, Proprietar neidentificat | |

C. Partea III. SARCINI .

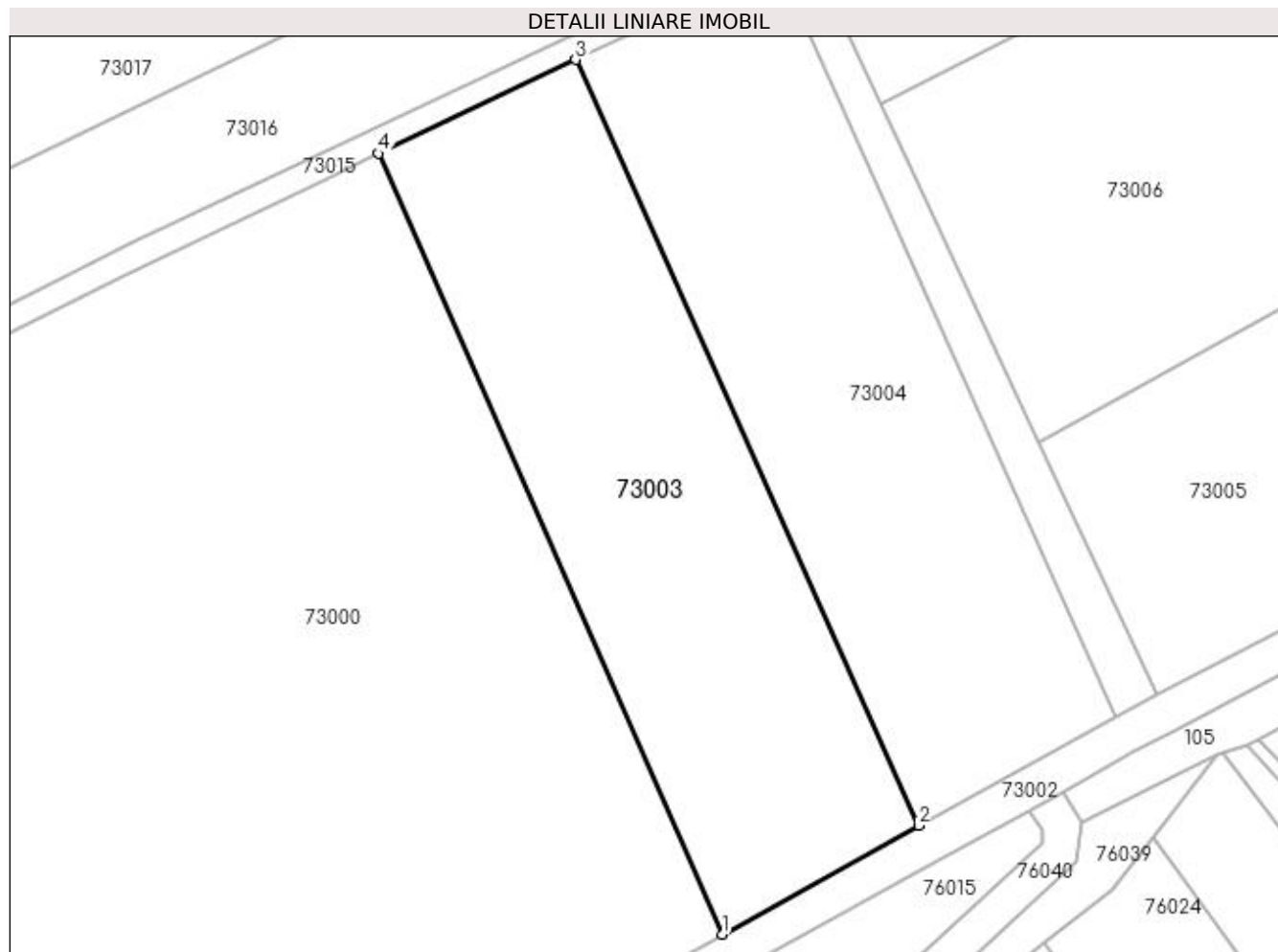
| Inscrieri privind dezmembramintele dreptului de proprietate, drepturi reale de garanție și sarcini | Referințe |
|--|-----------|
| NU SUNT | |

Anexa Nr. 1 La Partea I

Teren

| Nr cadastral | Suprafața (mp)* | Observații / Referințe |
|--------------|-----------------|------------------------|
| | 4.818 | |

* Suprafața este determinată în planul de proiecție Stereo 70.



Date referitoare la teren

| Crt | Categorie folosință | Intra vilan | Suprafața (mp) | Tarla | Parcelă | Nr. topo | Observații / Referințe |
|-----|---------------------|-------------|----------------|-------|---------|----------|------------------------|
| 1 | arabil | NU | 4.818 | - | - | - | |

Lungime Segmente

1) Valorile lungimilor segmentelor sunt obținute din proiecție în plan.

| Punct început | X / Y | Punct sfârșit | X / Y | Lungime segment (** (m) |
|---------------|----------------------------|---------------|----------------------------|-------------------------|
| 1 | 370.679,342 669.409,726 | 2 | 370.710,86 669.427,225 | 36.05 |
| 2 | 370.710,86 669.427,225 | 3 | 370.655,792 669.550,188 | 134.731 |
| 3 | 370.655,792 669.550,188 | 4 | 370.624,168 669.535,123 | 35.029 |
| 4 | 370.624,168 669.535,123 | 1 | 370.679,342 669.409,726 | 136.998 |

**** Lungimile segmentelor sunt determinate în planul de proiecție Stereo 70 și sunt rotunjite la 1 milimetru.**

***** Distanța dintre puncte este formată din segmente cumulate ce sunt mai mici decât valoarea 1 milimetru.**

**DATE DESPRE IMOBILUL NR. 73004**

Oficiul de Cadastru și Publicitate Imobiliară MARAMUREȘ
Biroul de Cadastru și Publicitate Imobiliară Baia Mare

A. Partea I. Descrierea imobilului

TEREN Extravilan

Nr. cadastral vechi:51336

Adresa: Jud. Maramures

| Nr. Crt | Nr cadastral Nr. topografic | Suprafața* (mp) | Observații / Referințe |
|---------|-----------------------------|-----------------|--|
| A1 | 51336 | 4.800 | Sector cadastral:73 Teren neimprejmuț; |

B. Partea II. Proprietari și acte

| Inscrieri privitoare la dreptul de proprietate și alte drepturi reale | Referințe |
|---|--|
| 24172 / 14/04/2022 | |
| Act Administrativ nr. 44129/75, Titlu de proprietate, din 10/06/2002 emis de Comisia Judeteana Maramureș (act administrativ nr Documentatia cadastrală avizată sub nr. 24172 din 14.04.2022, emis de OCPI MARAMUREȘ); | |
| B1 | Intabulare, drept de PROPRIETATEcu titlu de drept aplicarea Legii nr. 18/1991, dobandit prin Reconstituire, cota actuala 1/1, cota initiala 1/1 1) ZAH ANA , Lipsa CNP |
| <i>OBSERVATII: Pozitie transcrisa din CF nr. 51336, in rangul incheierii nr. 24172/14.04.2022</i> | |

C. Partea III. SARCINI .

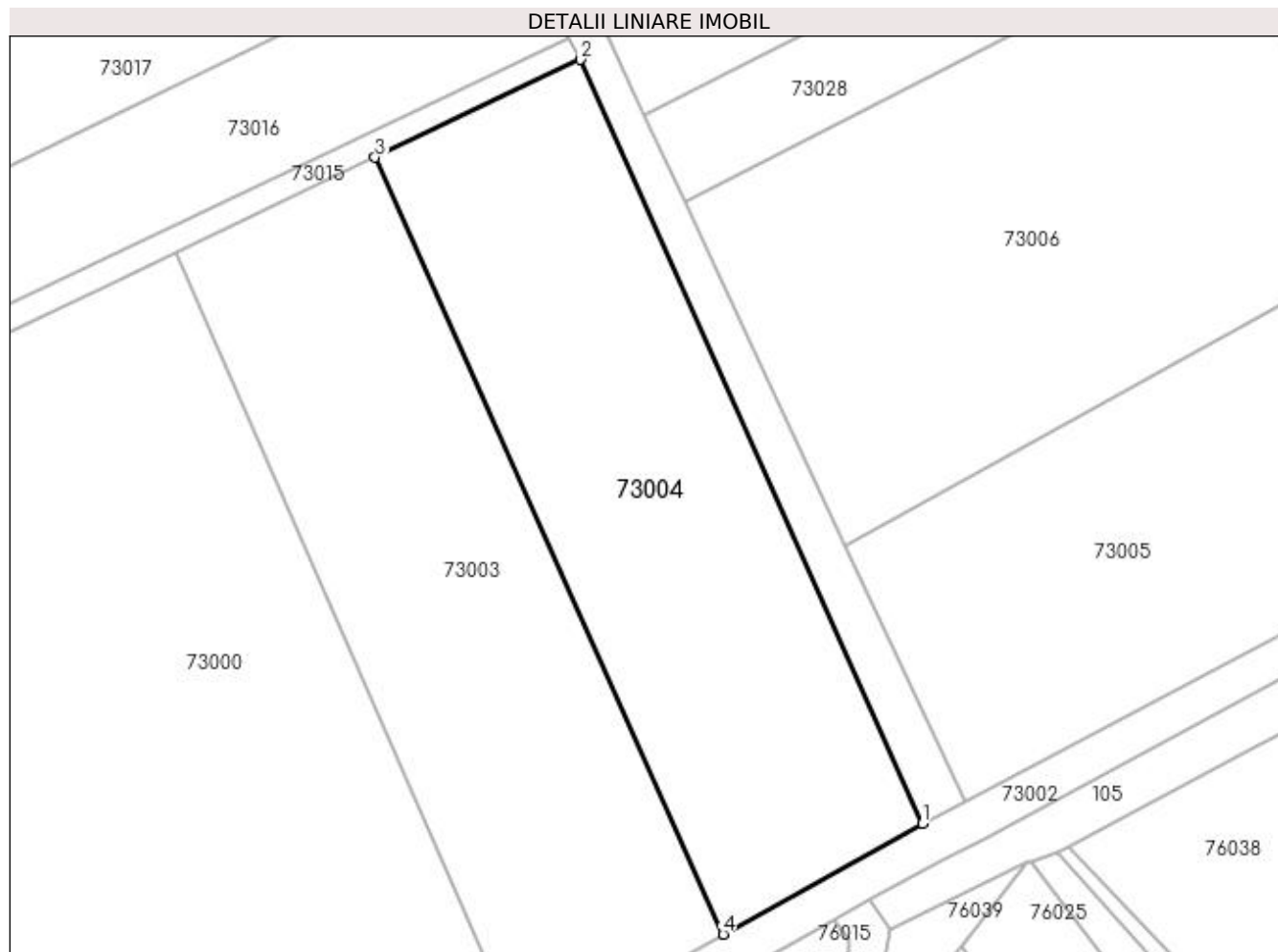
| Inscrieri privind dezmembramintele dreptului de proprietate, drepturi reale de garanție și sarcini | Referințe |
|--|-----------|
| NU SUNT | |

Anexa Nr. 1 La Partea I

Teren

| Nr cadastral | Suprafața (mp)* | Observații / Referințe |
|--------------|-----------------|------------------------|
| 51336 | 4.800 | |

* Suprafața este determinată în planul de proiecție Stereo 70.



Date referitoare la teren

| Crt | Categorie folosință | Intra vilan | Suprafața (mp) | Tarla | Parcelă | Nr. topo | Observații / Referințe |
|-----|---------------------|-------------|----------------|-------|---------|----------|------------------------|
| 1 | arabil | NU | 4.800 | - | - | - | |

Lungime Segmente

1) Valorile lungimilor segmentelor sunt obținute din proiecție în plan.

| Punct început | X / Y | Punct sfârșit | X / Y | Lungime segment (** (m) |
|---------------|----------------------------|---------------|----------------------------|-------------------------|
| 1 | 370.742,385 669.444,728 | 2 | 370.688,234 669.565,643 | 132.487 |
| 2 | 370.688,234 669.565,643 | 3 | 370.655,792 669.550,188 | 35.935 |
| 3 | 370.655,792 669.550,188 | 4 | 370.710,86 669.427,225 | 134.731 |
| 4 | 370.710,86 669.427,225 | 1 | 370.742,385 669.444,728 | 36.058 |

**** Lungimile segmentelor sunt determinate în planul de proiecție Stereo 70 și sunt rotunjite la 1 milimetru.**

***** Distanța dintre puncte este formată din segmente cumulate ce sunt mai mici decât valoarea 1 milimetru.**

**DATE DESPRE IMOBILUL NR. 73005**

Oficiul de Cadastru și Publicitate Imobiliară MARAMURES
Biroul de Cadastru și Publicitate Imobiliară Baia Mare

A. Partea I. Descrierea imobilului

TEREN Extravilan

Nr. cadastral vechi:51369

Adresa: Jud. Maramures

| Nr. Crt | Nr cadastral Nr. topografic | Suprafața* (mp) | Observații / Referințe |
|---------|-----------------------------|-----------------|---|
| A1 | 51369 | 5.000 | Sector cadastral:73 Teren neimprejmuit; |

B. Partea II. Proprietari și acte

| Inscrieri privitoare la dreptul de proprietate și alte drepturi reale | | Referințe |
|---|--|-----------|
| 57987 / 12/09/2022 | | |
| Act Notarial nr. 245, Certificat de mostenitor suplimentar, din 08/09/2022 emis de NP Capusan Niculina (din dosar nr. 339); | | |
| B1 | Intabulare, drept de PROPRIETATEcu titlu de drept mostenire, dobandit prin Succesiune, cota actuala 2/8, cota initiala 2/8 1) TEMLE MARIA , bun propriu <i>OBSERVATII: Pozitie transcrisa din CF nr. 51369, in rangul incheierii nr. 57987/12.09.2022</i> | A1 |
| B2 | Intabulare, drept de PROPRIETATEcu titlu de drept mostenire, dobandit prin Succesiune, cota actuala 3/8, cota initiala 3/8 1) MOGA LOREDANA , bun propriu <i>OBSERVATII: Pozitie transcrisa din CF nr. 51369, in rangul incheierii nr. 57987/12.09.2022</i> | A1 |
| B3 | Intabulare, drept de PROPRIETATEcu titlu de drept mostenire, dobandit prin Succesiune, cota actuala 3/8, cota initiala 3/8 1) OROS ANGELIA , bun propriu <i>OBSERVATII: Pozitie transcrisa din CF nr. 51369, in rangul incheierii nr. 57987/12.09.2022</i> | A1 |

C. Partea III. SARCINI .

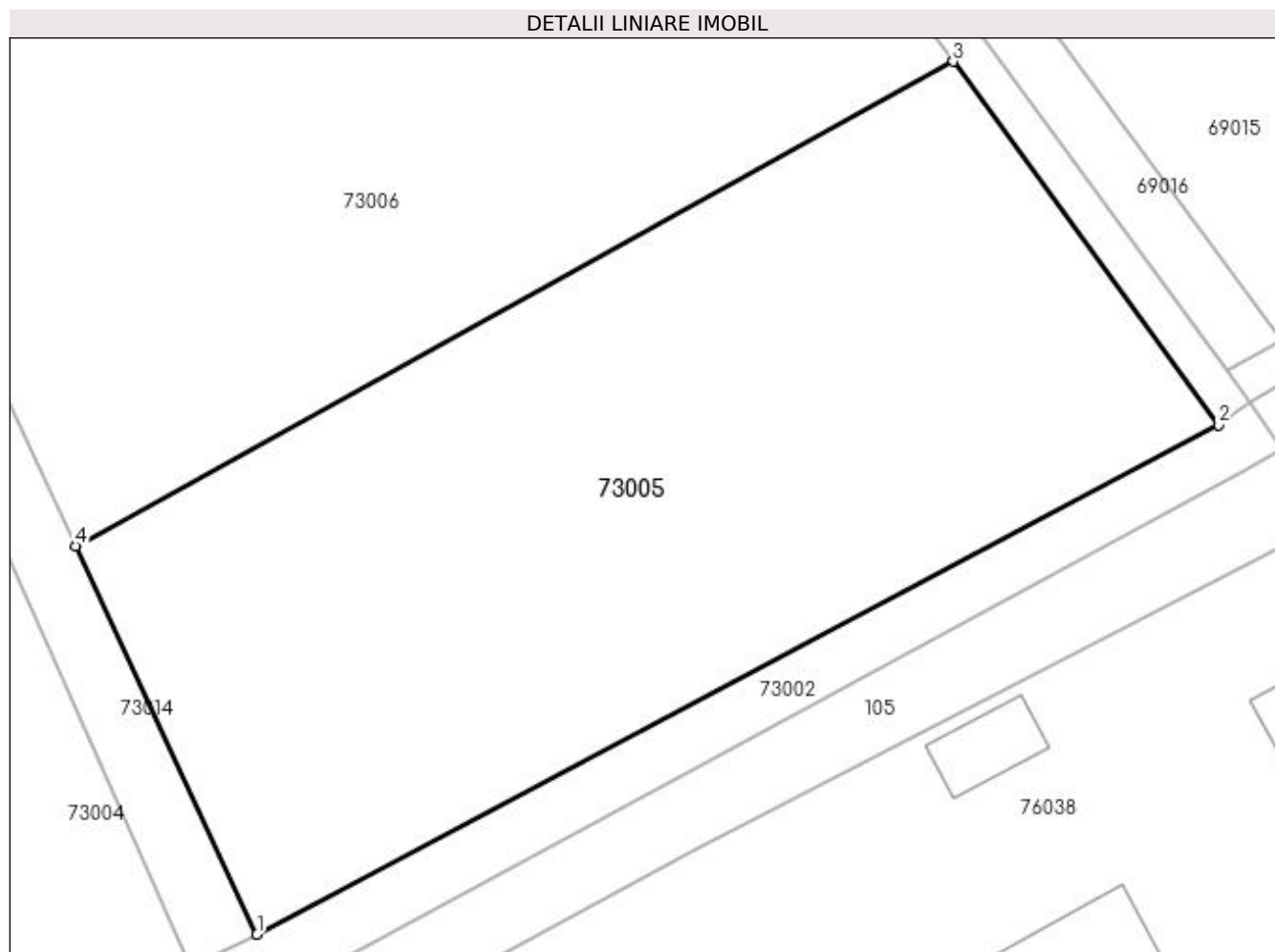
| Inscrieri privind dezmembramintele dreptului de proprietate, drepturi reale de garanție și sarcini | Referințe |
|--|-----------|
| NU SUNT | |

Anexa Nr. 1 La Partea I

Teren

| Nr cadastral | Suprafața (mp)* | Observații / Referințe |
|--------------|-----------------|------------------------|
| 51369 | 5.000 | |

* Suprafața este determinată în planul de proiecție Stereo 70.



Date referitoare la teren

| Crt | Categorie folosință | Intra vilan | Suprafața (mp) | Tarla | Parcelă | Nr. topo | Observații / Referințe |
|-----|---------------------|-------------|----------------|-------|---------|----------|------------------------|
| 1 | arabil | NU | 5.000 | - | - | - | |

Lungime Segmente

1) Valorile lungimilor segmentelor sunt obținute din proiecție în plan.

| Punct început | X / Y | Punct sfârșit | X / Y | Lungime segment (** (m) |
|---------------|----------------------------|---------------|----------------------------|-------------------------|
| 1 | 370.749,244 669.448,158 | 2 | 370.849,903 669.501,468 | 113.904 |
| 2 | 370.849,903 669.501,468 | 3 | 370.822,113 669.539,47 | 47.079 |
| 3 | 370.822,113 669.539,47 | 4 | 370.730,264 669.488,78 | 104.908 |
| 4 | 370.730,264 669.488,78 | 1 | 370.749,244 669.448,158 | 44.837 |

**** Lungimile segmentelor sunt determinate în planul de proiecție Stereo 70 și sunt rotunjite la 1 milimetru.**

***** Distanța dintre puncte este formată din segmente cumulate ce sunt mai mici decât valoarea 1 milimetru.**

**DATE DESPRE IMOBILUL NR. 73006**

Oficiul de Cadastru și Publicitate Imobiliară MARAMURES
Biroul de Cadastru și Publicitate Imobiliară Baia Mare

A. Partea I. Descrierea imobilului

TEREN Extravilan

Adresa: Jud. Maramures

| Nr. Crt | Nr cadastral Nr. topografic | Suprafața* (mp) | Observații / Referințe |
|---------|-----------------------------|-----------------|---|
| A1 | | 5.800 | Sector cadastral:73 Teren neimpregmuit; |

B. Partea II. Proprietari și acte

| Inscrieri privitoare la dreptul de proprietate și alte drepturi reale | Referințe |
|--|-----------|
| / | |
| Act Administrativ nr. 52903/13, Titlu de proprietate, din 24/08/2004 emis de CJPSDPAT MARAMURES; | |
| B1 | A1 |
| Intabulare, drept de PROPRIETATEcu titlu de reconstituire a dreptului de proprietate in baza legii 18/1991, dobandit prin Lege, cota actuala 1/1 | |
| 1) LUPȘA IACOB, Lipsa CNP | |
| Act Administrativ nr. 2354, din 03/07/2023 emis de Primaria Comunei Salsig (Adeverinta); | |
| B2 | A1 |
| Se notează posesia factica asupra cotei de 1/1, în favoarea lui | |
| 1) BANCOȘ MARCEL | |

C. Partea III. SARCINI .

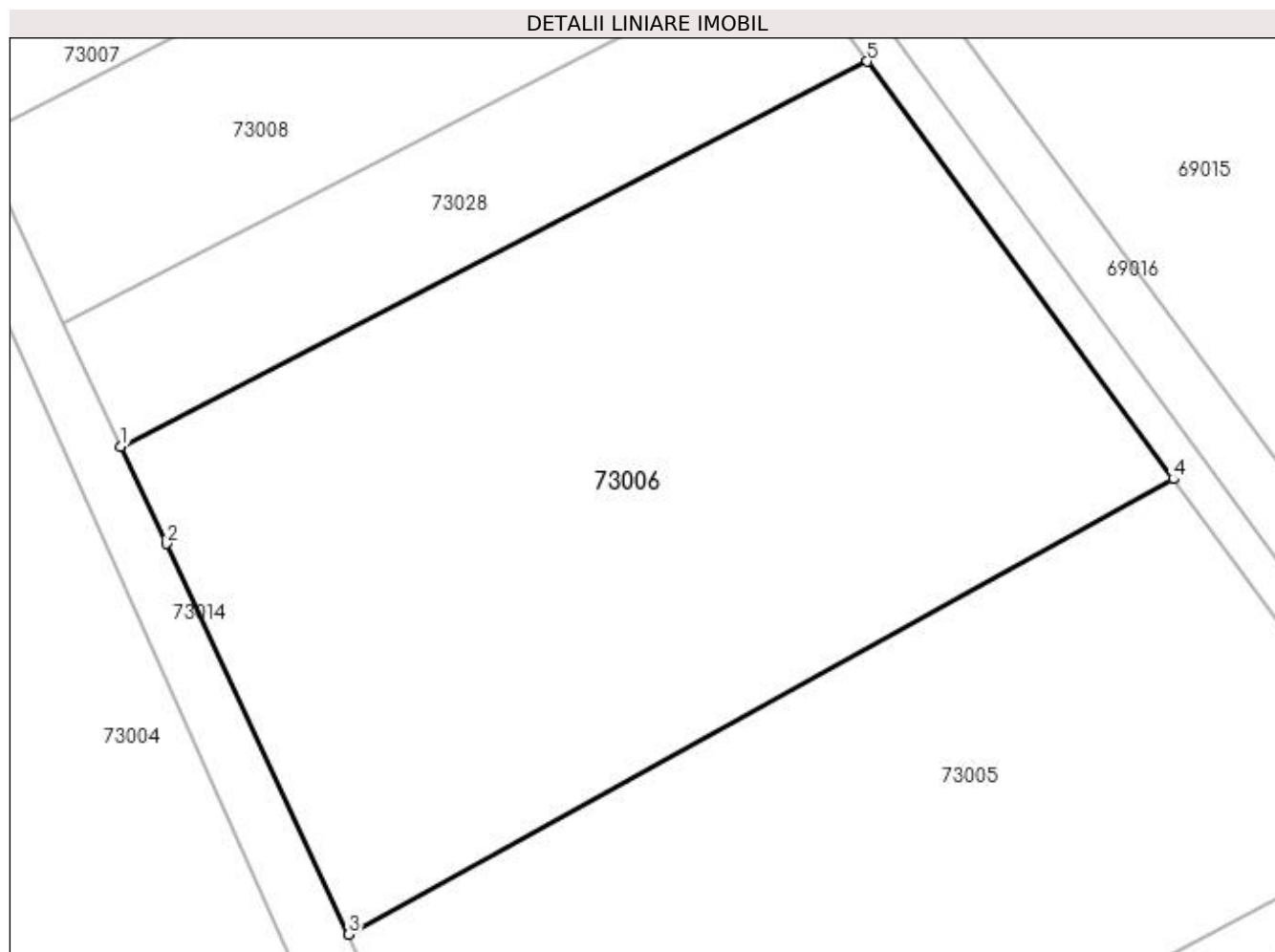
| Inscrieri privind dezmembramintele dreptului de proprietate, drepturi reale de garanție și sarcini | Referințe |
|--|-----------|
| NU SUNT | |

Anexa Nr. 1 La Partea I

Teren

| Nr cadastral | Suprafața (mp)* | Observații / Referințe |
|--------------|-----------------|------------------------|
| | 5.800 | |

* Suprafața este determinată în planul de proiecție Stereo 70.



Date referitoare la teren

| Crt | Categorie folosință | Intravilan | Suprafața (mp) | Tarla | Parcelă | Nr. topo | Observații / Referințe |
|-----|---------------------|------------|----------------|---------|---------|----------|------------------------|
| 1 | arabil | NU | 5.800 | CIONCAS | - | - | |

Lungime Segmente

1) Valorile lungimilor segmentelor sunt obținute din proiecție în plan.

| Punct început | X / Y | Punct sfârșit | X / Y | Lungime segment (** (m) |
|---------------|----------------------------|---------------|----------------------------|-------------------------|
| 1 | 370.704,901 669.543,067 | 2 | 370.709,95 669.532,259 | 11.929 |
| 2 | 370.709,95 669.532,259 | 3 | 370.730,264 669.488,78 | 47.99 |
| 3 | 370.730,264 669.488,78 | 4 | 370.822,113 669.539,47 | 104.908 |
| 4 | 370.822,113 669.539,47 | 5 | 370.788,045 669.585,973 | 57.647 |
| 5 | 370.788,045 669.585,973 | 1 | 370.704,901 669.543,067 | 93.562 |

**** Lungimile segmentelor sunt determinate în planul de proiecție Stereo 70 și sunt rotunjite la 1 milimetru.**

***** Distanța dintre puncte este formată din segmente cumulate ce sunt mai mici decât valoarea 1 milimetru.**

**DATE DESPRE IMOBILUL NR. 73007**

Oficiul de Cadastru și Publicitate Imobiliară MARAMURES
Biroul de Cadastru și Publicitate Imobiliară Baia Mare

A. Partea I. Descrierea imobilului

TEREN Extravilan

Adresa: Jud. Maramures

| Nr. Crt | Nr cadastral Nr. topografic | Suprafața* (mp) | Observații / Referințe |
|---------|-----------------------------|-----------------|---|
| A1 | | 8.935 | Sector cadastral:73 Teren neimprejmuit; |

B. Partea II. Proprietari și acte

| Inscrieri privitoare la dreptul de proprietate și alte drepturi reale | Referințe |
|--|-----------|
| / | |
| Act Normativ nr. 7, Lege, din 13/03/1996 emis de Parlamentul Romaniei; | |
| B1 | A1 |
| Inscrierea provizorie, drept de PROPRIETATE art.13, alin.15, dobandit prin Lege, cota actuala 1/1 1) COMUNA SĂLSIG, CIF:3627773, Proprietar neidentificat | |

C. Partea III. SARCINI .

| Inscrieri privind dezmembramintele dreptului de proprietate, drepturi reale de garanție și sarcini | Referințe |
|--|-----------|
| NU SUNT | |

Anexa Nr. 1 La Partea I

Teren

| Nr cadastral | Suprafața (mp)* | Observații / Referințe |
|--------------|-----------------|------------------------|
| | 8.935 | |

* Suprafața este determinată în planul de proiecție Stereo 70.



Date referitoare la teren

| Crt | Categorie folosință | Intra vilan | Suprafața (mp) | Tarla | Parcelă | Nr. topo | Observații / Referințe |
|-----|---------------------|-------------|----------------|---------|---------|----------|------------------------|
| 1 | arabil | NU | 8.935 | Cioncaș | - | - | |

Lungime Segmente

1) Valorile lungimilor segmentelor sunt obținute din proiecție în plan.

| Punct început | X / Y | Punct sfârșit | X / Y | Lungime segment (** (m) |
|---------------|----------------------------|---------------|----------------------------|-------------------------|
| 1 | 370.696,066 669.717,057 | 2 | 370.696,011 669.717,131 | 0.092 |
| 2 | 370.696,011 669.717,131 | 3 | 370.640,984 669.678,854 | 67.031 |
| 3 | 370.640,984 669.678,854 | 4 | 370.674,727 669.607,35 | 79.066 |
| 4 | 370.674,727 669.607,35 | 5 | 370.688,809 669.577,476 | 33.027 |
| 5 | 370.688,809 669.577,476 | 6 | 370.765,128 669.616,86 | 85.882 |

| Punct început | X / Y | Punct sfârșit | X / Y | Lungime segment (** (m) |
|---------------|----------------------------|---------------|----------------------------|-------------------------|
| 6 | 370.765,128 669.616,86 | 7 | 370.762,237 669.620,55 | 4.688 |
| 7 | 370.762,237 669.620,55 | 8 | 370.754,65 669.630,236 | 12.304 |
| 8 | 370.754,65 669.630,236 | 9 | 370.753,656 669.631,504 | 1.611 |
| 9 | 370.753,656 669.631,504 | 10 | 370.748,136 669.640,531 | 10.581 |
| 10 | 370.748,136 669.640,531 | 11 | 370.738,073 669.657,622 | 19.833 |
| 11 | 370.738,073 669.657,622 | 12 | 370.717,9 669.687,255 | 35.848 |
| 12 | 370.717,9 669.687,255 | 13 | 370.713,147 669.694,235 | 8.445 |
| 13 | 370.713,147 669.694,235 | 1 | 370.696,066 669.717,057 | 28.506 |

** Lungimile segmentelor sunt determinate în planul de proiecție Stereo 70 și sunt rotunjite la 1 milimetru.

*** Distanța dintre puncte este formată din segmente cumulate ce sunt mai mici decât valoarea 1 milimetru.

**DATE DESPRE IMOBILUL NR. 73008**

Oficiul de Cadastru și Publicitate Imobiliară MARAMURES
Biroul de Cadastru și Publicitate Imobiliară Baia Mare

A. Partea I. Descrierea imobilului

TEREN Extravilan

Adresa: Jud. Maramures

| Nr. Crt | Nr cadastral Nr. topografic | Suprafața* (mp) | Observații / Referințe |
|---------|-----------------------------|-----------------|---|
| A1 | | 2.015 | Sector cadastral:73 Teren neimprejmuit; |

B. Partea II. Proprietari și acte

| Inscrieri privitoare la dreptul de proprietate și alte drepturi reale | Referințe |
|--|-----------|
| / | |
| Act Administrativ nr. 520/22, Titlu de proprietate, din 12/09/2002 emis de CJPSDPAT MARAMURES; | |
| B1 | A1 |
| Intabulare, drept de PROPRIETATEcu titlu de reconstituire a dreptului de proprietate in baza legii 18/1991, dobandit prin Lege, cota actuala 1/1 | |
| 1) ZAH IOAN, Lipsa CNP | |

C. Partea III. SARCINI .

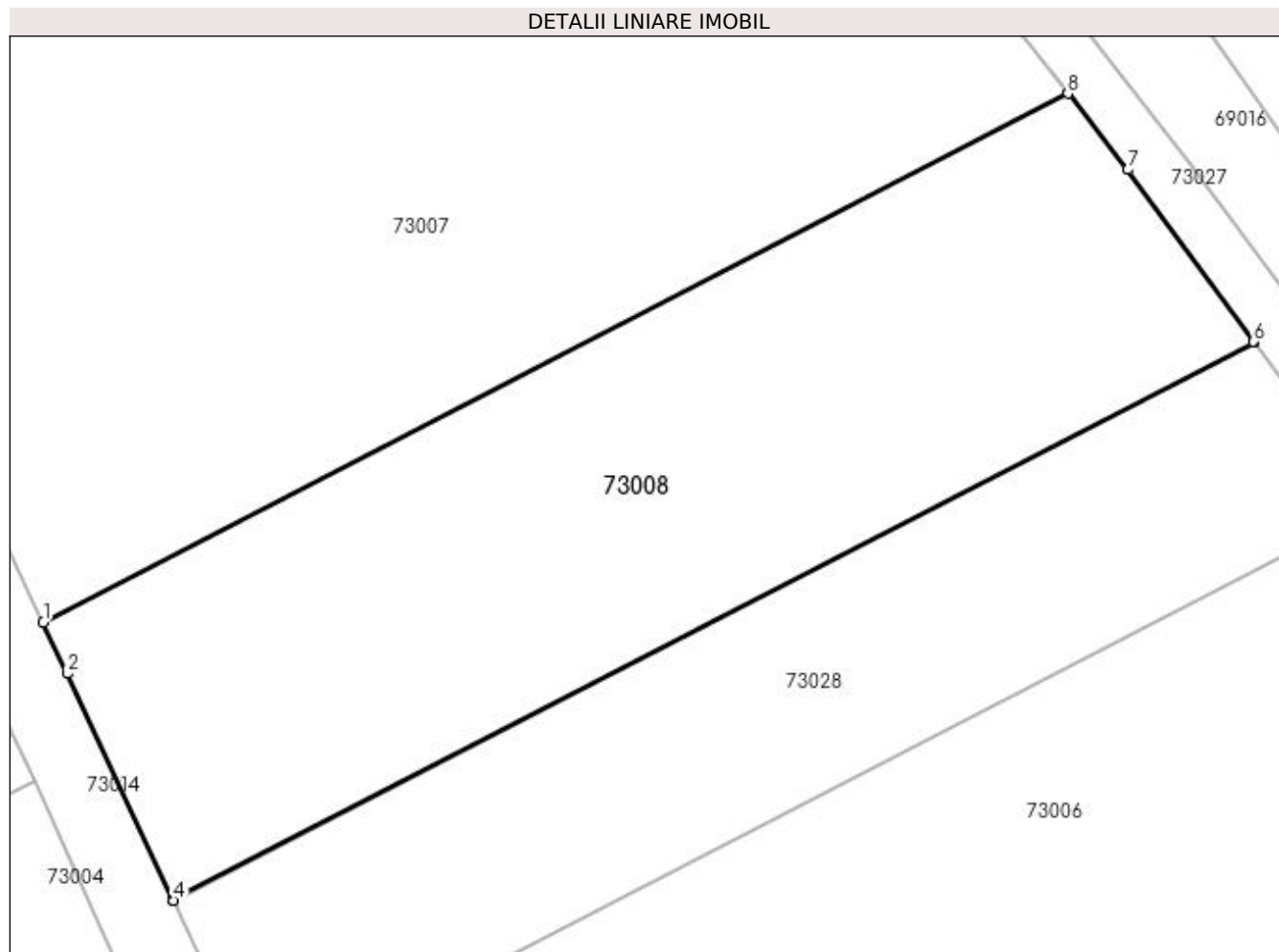
| Inscrieri privind dezmembramintele dreptului de proprietate, drepturi reale de garanție și sarcini | Referințe |
|--|-----------|
| NU SUNT | |

Anexa Nr. 1 La Partea I

Teren

| Nr cadastral | Suprafața (mp)* | Observații / Referințe |
|--------------|-----------------|------------------------|
| | 2.015 | |

* Suprafața este determinată în planul de proiecție Stereo 70.



Date referitoare la teren

| Crt | Categorie folosință | Intravilan | Suprafața (mp) | Tarla | Parcelă | Nr. topo | Observații / Referințe |
|-----|---------------------|------------|----------------|---------|---------|----------|------------------------|
| 1 | faneata | NU | 2.015 | Croncaș | - | - | |

Lungime Segmente

1) Valorile lungimilor segmentelor sunt obținute din proiecție în plan.

| Punct început | X / Y | Punct sfârșit | X / Y | Lungime segment (** (m) |
|---------------|----------------------------|---------------|----------------------------|-------------------------|
| 1 | 370.688,809 669.577,476 | 2 | 370.690,602 669.573,672 | 4.205 |
| 2 | 370.690,602 669.573,672 | 3 | 370.698,459 669.556,854 | 18.563 |
| 3 | 370.698,459 669.556,854 | 4 | 370.698,487 669.556,794 | 0.066 |
| 4 | 370.698,487 669.556,794 | 5 | 370.778,987 669.598,336 | 90.587 |
| 5 | 370.778,987 669.598,336 | 6 | 370.778,948 669.598,39 | 0.067 |

| Punct început | X / Y | Punct sfârșit | X / Y | Lungime segment (** (m) |
|---------------|----------------------------|---------------|----------------------------|-------------------------|
| 6 | 370.778,948 669.598,39 | 7 | 370.769,567 669.611,194 | 15.873 |
| 7 | 370.769,567 669.611,194 | 8 | 370.765,128 669.616,86 | 7.198 |
| 8 | 370.765,128 669.616,86 | 1 | 370.688,809 669.577,476 | 85.882 |

** Lungimile segmentelor sunt determinate în planul de proiecție Stereo 70 și sunt rotunjite la 1 milimetru.

*** Distanța dintre puncte este formată din segmente cumulate ce sunt mai mici decât valoarea 1 milimetru.

**DATE DESPRE IMOBILUL NR. 73012**

Oficiul de Cadastru și Publicitate Imobiliară MARAMURES
Biroul de Cadastru și Publicitate Imobiliară Baia Mare

A. Partea I. Descrierea imobilului

TEREN Extravilan

Adresa: Jud. Maramures

| Nr. Crt | Nr cadastral Nr. topografic | Suprafața* (mp) | Observații / Referințe |
|---------|-----------------------------|-----------------|---|
| A1 | | 1.630 | Sector cadastral:73 Teren neimprejmuit; |

B. Partea II. Proprietari și acte

| Inscrieri privitoare la dreptul de proprietate și alte drepturi reale | Referințe |
|--|-----------|
| / | |
| Act Normativ nr. 7, Lege, din 13/03/1996 emis de CJPSDPAT MARAMURES; | |
| B1 | A1 |
| Inscrierea provizorie, drept de PROPRIETATE art.13, alin.15, dobandit prin Lege, cota actuala 1/1 1) COMUNA SĂLSIG, CIF:3627773, Proprietar neidentificat | |

C. Partea III. SARCINI .

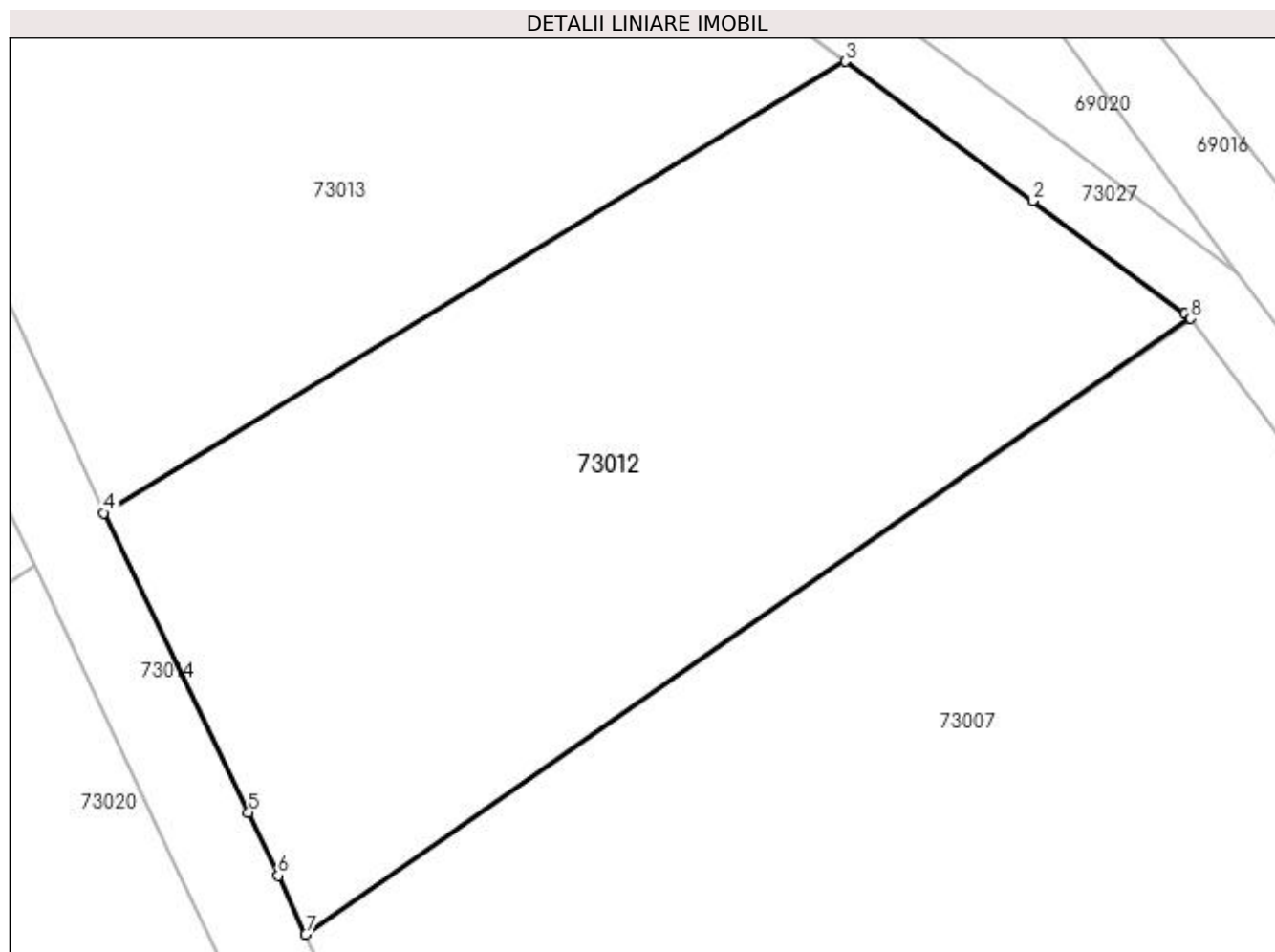
| Inscrieri privind dezmembramintele dreptului de proprietate, drepturi reale de garanție și sarcini | Referințe |
|--|-----------|
| NU SUNT | |

Anexa Nr. 1 La Partea I

Teren

| Nr cadastral | Suprafața (mp)* | Observații / Referințe |
|--------------|-----------------|------------------------|
| | 1.630 | |

* Suprafața este determinată în planul de proiecție Stereo 70.



Date referitoare la teren

| Crt | Categorie folosință | Intravilan | Suprafața (mp) | Tarla | Parcelă | Nr. topo | Observații / Referințe |
|-----|---------------------|------------|----------------|---------|---------|----------|------------------------|
| 1 | faneata | NU | 1.630 | Cioncaș | - | - | |

Lungime Segmente

1) Valorile lungimilor segmentelor sunt obținute din proiecție în plan.

| Punct început | X / Y | Punct sfârșit | X / Y | Lungime segment (** (m) |
|---------------|----------------------------|---------------|----------------------------|-------------------------|
| 1 | 370.695,632 669.717,413 | 2 | 370.686,178 669.724,435 | 11.777 |
| 2 | 370.686,178 669.724,435 | 3 | 370.674,529 669.733,107 | 14.522 |
| 3 | 370.674,529 669.733,107 | 4 | 370.628,407 669.705,045 | 53.988 |
| 4 | 370.628,407 669.705,045 | 5 | 370.637,417 669.686,443 | 20.669 |
| 5 | 370.637,417 669.686,443 | 6 | 370.639,276 669.682,503 | 4.357 |

| Punct început | X / Y | Punct sfârșit | X / Y | Lungime segment (** (m) |
|---------------|----------------------------|---------------|----------------------------|-------------------------|
| 6 | 370.639,276 669.682,503 | 7 | 370.640,984 669.678,854 | 4.029 |
| 7 | 370.640,984 669.678,854 | 8 | 370.696,011 669.717,131 | 67.031 |
| 8 | 370.696,011 669.717,131 | 1 | 370.695,632 669.717,413 | 0.472 |

** Lungimile segmentelor sunt determinate în planul de proiecție Stereo 70 și sunt rotunjite la 1 milimetru.

*** Distanța dintre puncte este formată din segmente cumulate ce sunt mai mici decât valoarea 1 milimetru.

**DATE DESPRE IMOBILUL NR. 73013**

Oficiul de Cadastru și Publicitate Imobiliară MARAMURES
Biroul de Cadastru și Publicitate Imobiliară Baia Mare

A. Partea I. Descrierea imobilului

TEREN Extravilan

Adresa: Jud. Maramures

| Nr. Crt | Nr cadastral Nr. topografic | Suprafața* (mp) | Observații / Referințe |
|---------|-----------------------------|-----------------|---|
| A1 | | 2.880 | Sector cadastral:73 Teren neimprejmuit; |

B. Partea II. Proprietari și acte

| Inscrieri privitoare la dreptul de proprietate și alte drepturi reale | Referințe |
|--|-----------|
| / | |
| Act Normativ nr. 7, Lege, din 13/03/1996 emis de Parlamentul Romaniei; | |
| B1 | A1 |
| Inscrierea provizorie, drept de PROPRIETATE art.13, alin.15, dobandit prin Lege, cota actuala 1/1 1) COMUNA SĂLSIG, CIF:3627773, Proprietar neidentificat | |

C. Partea III. SARCINI .

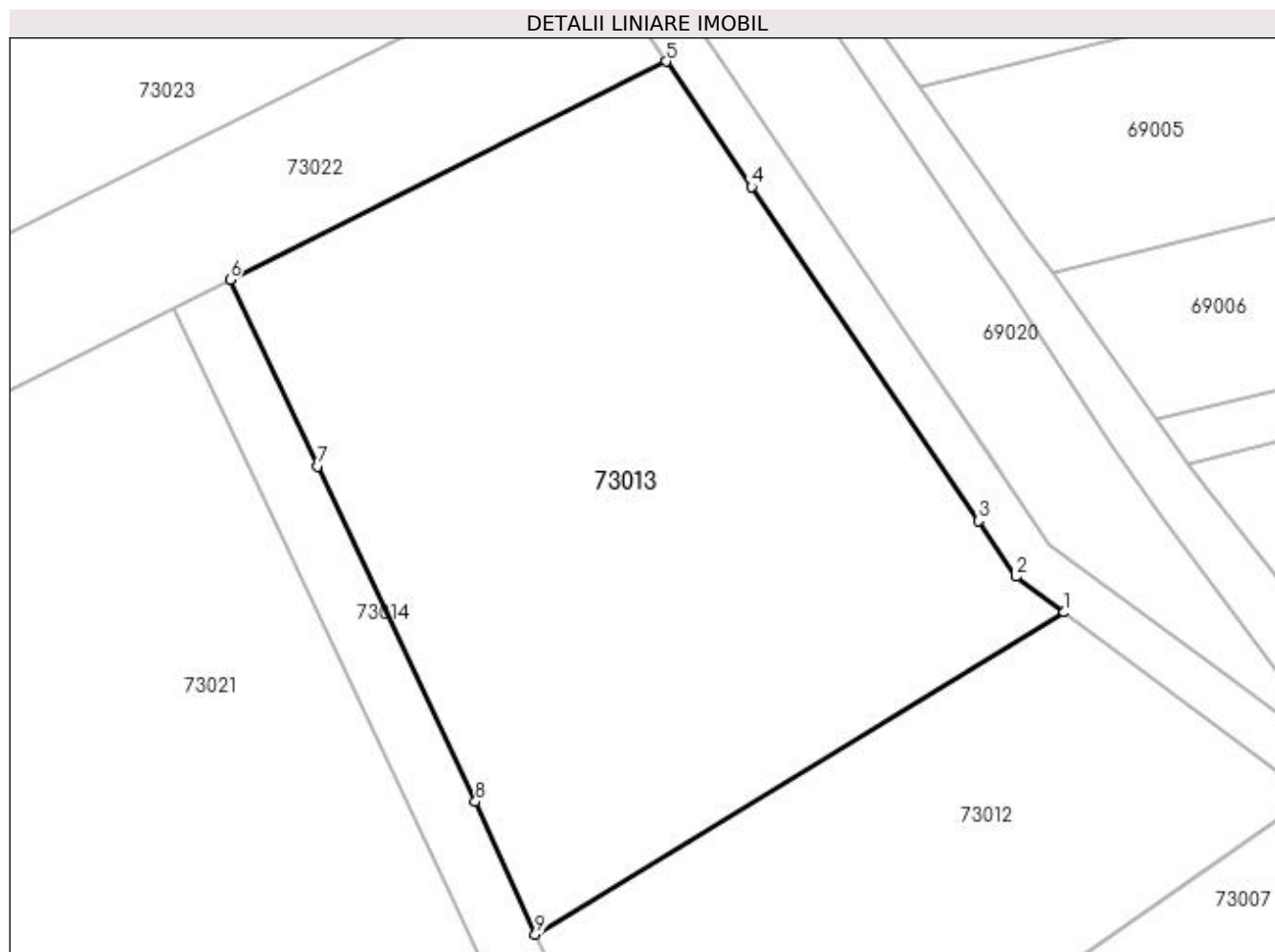
| Inscrieri privind dezmembramintele dreptului de proprietate, drepturi reale de garanție și sarcini | Referințe |
|--|-----------|
| NU SUNT | |

Anexa Nr. 1 La Partea I

Teren

| Nr cadastral | Suprafața (mp)* | Observații / Referințe |
|--------------|-----------------|------------------------|
| | 2.880 | |

* Suprafața este determinată în planul de proiecție Stereo 70.



Date referitoare la teren

| Crt | Categorie folosință | Intra vilan | Suprafața (mp) | Tarla | Parcelă | Nr. topo | Observații / Referințe |
|-----|---------------------|-------------|----------------|---------|---------|----------|------------------------|
| 1 | faneata | NU | 2.880 | Cioncaș | - | - | |

Lungime Segmente

1) Valorile lungimilor segmentelor sunt obținute din proiecție în plan.

| Punct început | X / Y | Punct sfârșit | X / Y | Lungime segment (** (m) |
|---------------|----------------------------|---------------|----------------------------|-------------------------|
| 1 | 370.674,529 669.733,107 | 2 | 370.670,334 669.736,229 | 5.229 |
| 2 | 370.670,334 669.736,229 | 3 | 370.667,026 669.741,099 | 5.887 |
| 3 | 370.667,026 669.741,099 | 4 | 370.647,265 669.770,186 | 35.165 |
| 4 | 370.647,265 669.770,186 | 5 | 370.639,842 669.781,11 | 13.207 |
| 5 | 370.639,842 669.781,11 | 6 | 370.601,79 669.762,084 | 42.543 |

| Punct început | X / Y | Punct sfârșit | X / Y | Lungime segment (** (m) |
|---------------|----------------------------|---------------|----------------------------|-------------------------|
| 6 | 370.601,79 669.762,084 | 7 | 370.609,452 669.745,829 | 17.97 |
| 7 | 370.609,452 669.745,829 | 8 | 370.623,187 669.716,603 | 32.293 |
| 8 | 370.623,187 669.716,603 | 9 | 370.628,407 669.705,045 | 12.682 |
| 9 | 370.628,407 669.705,045 | 1 | 370.674,529 669.733,107 | 53.988 |

** Lungimile segmentelor sunt determinate în planul de proiecție Stereo 70 și sunt rotunjite la 1 milimetru.

*** Distanța dintre puncte este formată din segmente cumulate ce sunt mai mici decât valoarea 1 milimetru.

**DATE DESPRE IMOBILUL NR. 73014**

Oficiul de Cadastru și Publicitate Imobiliară MARAMURES
Biroul de Cadastru și Publicitate Imobiliară Baia Mare

A. Partea I. Descrierea imobilului

TEREN Extravilan

Adresa: Jud. Maramures

| Nr. Crt | Nr cadastral Nr. topografic | Suprafața* (mp) | Observații / Referințe |
|---------|-----------------------------|-----------------|---|
| A1 | | 2.055 | Sector cadastral:73 Teren neimprejmuit; |

B. Partea II. Proprietari și acte

| Inscrieri privitoare la dreptul de proprietate și alte drepturi reale | Referințe |
|---|-----------|
| / | |
| Act Normativ nr. 1705, Hotarare de Guvern, din 29/11/2006 emis de Guvernul Romaniei; | |
| B1 | A1 |
| Intabulare, drept de PROPRIETATE, dobandit prin Lege, cota actuala 1/1 1) STATUL ROMÂN , CIF:99999999999999, Domeniu public | |
| Act Normativ nr. 1705, Hotarare de Guvern, din 29/11/2006 emis de Guvernul Romaniei (Inventar ANIF pozitia 85094, Adeverinta nr. 604/24.07.2023); | |
| B2 | A1 |
| Intabulare, drept de ADMINISTRARE, dobandit prin Lege, cota actuala 1/1 1) AGENȚIA NAȚIONALĂ DE ÎMBUNĂȚĂȚIRI FUNCIARE , CIF:29275212 | |

C. Partea III. SARCINI .

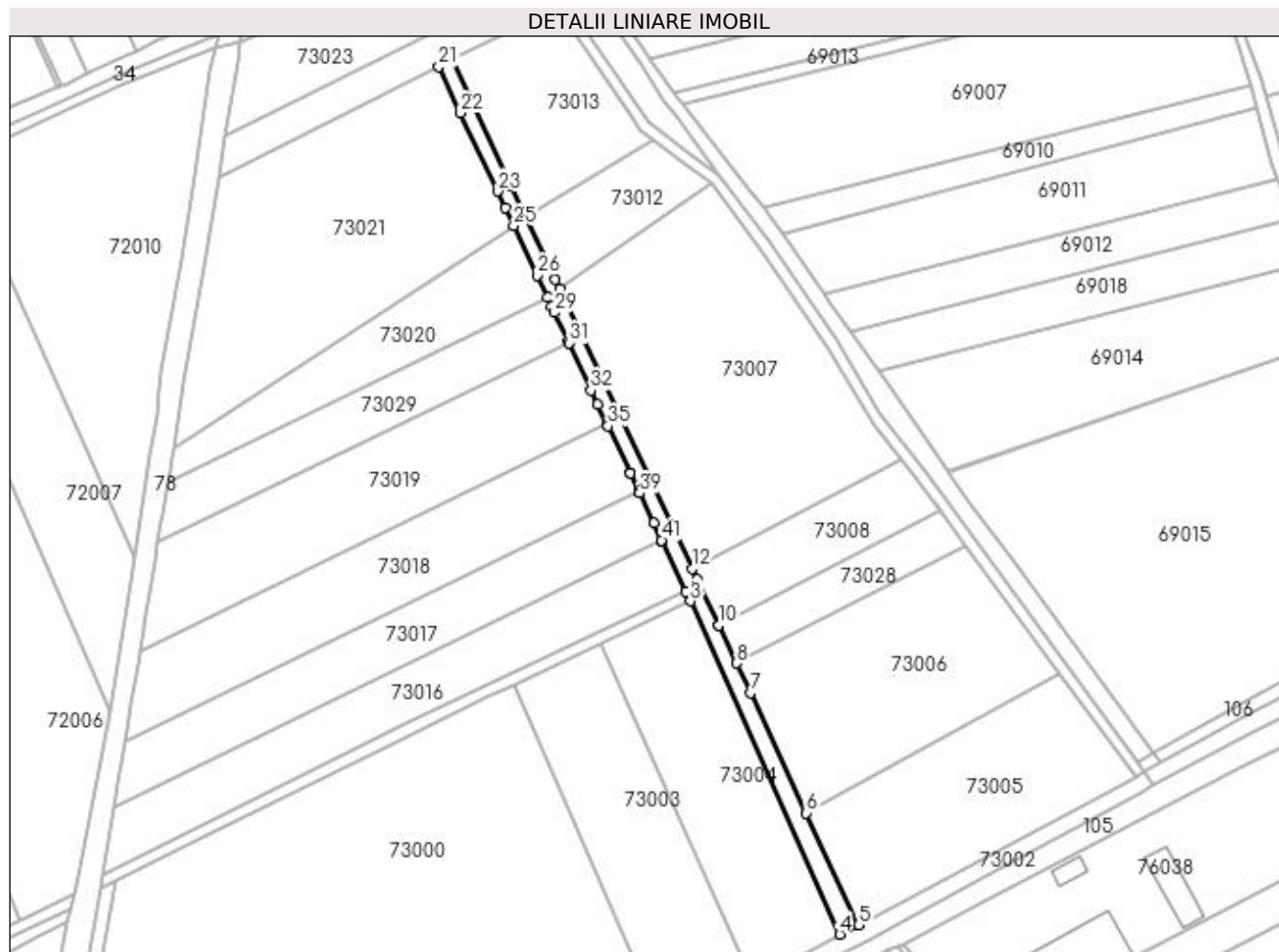
| Inscrieri privind dezmembramintele dreptului de proprietate, drepturi reale de garanție și sarcini | Referințe |
|--|-----------|
| NU SUNT | |

Anexa Nr. 1 La Partea I

Teren

| | | |
|--------------|-----------------|------------------------|
| Nr cadastral | Suprafața (mp)* | Observații / Referințe |
| | 2.055 | |

* Suprafața este determinată în planul de proiecție Stereo 70.



Date referitoare la teren

| Crt | Categorie folosință | Intra vilan | Suprafața (mp) | Tarla | Parcelă | Nr. topo | Observații / Referințe |
|-----|---------------------|-------------|----------------|-------|---------|----------|-------------------------------------|
| 1 | ape curgătoare | NU | 2.055 | - | - | - | CS 64, Somes mal stang, Ticau-Lapus |

Lungime Segmente

1) Valorile lungimilor segmentelor sunt obținute din proiecție în plan.

| Punct început | X / Y | Punct sfârșit | X / Y | Lungime segment | Punct început | X / Y | Punct sfârșit | X / Y | Lungime segment | Punct început | X / Y | Punct sfârșit | X / Y | Lungime segment |
|---------------|----------------------------|---------------|----------------------------|-----------------|---------------|----------------------------|---------------|----------------------------|-----------------|---------------|----------------------------|---------------|----------------------------|-----------------|
| 1 | 370.678,121 669.587,059 | 2 | 370.686,549 669.569,155 | 19.788 | 2 | 370.686,549 669.569,155 | 3 | 370.688,234 669.565,643 | 3.895 | 3 | 370.688,234 669.565,643 | 4 | 370.742,385 669.444,728 | 132.487 |
| 4 | 370.742,385 669.444,728 | 5 | 370.749,244 669.448,158 | 7.669 | 5 | 370.749,244 669.448,158 | 6 | 370.730,264 669.488,78 | 44.837 | 6 | 370.730,264 669.488,78 | 7 | 370.709,95 669.532,259 | 47.99 |
| 7 | 370.709,95 669.532,259 | 8 | 370.704,901 669.543,067 | 11.929 | 8 | 370.704,901 669.543,067 | 9 | 370.698,487 669.556,794 | 15.152 | 9 | 370.698,487 669.556,794 | 10 | 370.698,459 669.556,854 | 0.066 |
| 10 | 370.698,459 669.556,854 | 11 | 370.690,602 669.573,672 | 18.563 | 11 | 370.690,602 669.573,672 | 12 | 370.688,809 669.577,476 | 4.205 | 12 | 370.688,809 669.577,476 | 13 | 370.674,727 669.607,35 | 33.027 |
| 13 | 370.674,727 669.607,35 | 14 | 370.640,984 669.678,854 | 79.066 | 14 | 370.640,984 669.678,854 | 15 | 370.639,276 669.682,503 | 4.029 | 15 | 370.639,276 669.682,503 | 16 | 370.637,417 669.686,443 | 4.357 |

| Punct început | X / Y | Punct sfârșit | X / Y | Lungime segment | Punct început | X / Y | Punct sfârșit | X / Y | Lungime segment | Punct început | X / Y | Punct sfârșit | X / Y | Lungime segment |
|---------------|----------------------------|---------------|----------------------------|-----------------|---------------|----------------------------|---------------|----------------------------|-----------------|---------------|----------------------------|---------------|----------------------------|-----------------|
| 16 | 370.637,417 669.686,443 | 17 | 370.628,407 669.705,045 | 20.669 | 17 | 370.628,407 669.705,045 | 18 | 370.623,187 669.716,603 | 12.682 | 18 | 370.623,187 669.716,603 | 19 | 370.609,452 669.745,829 | 32.293 |
| 19 | 370.609,452 669.745,829 | 20 | 370.601,79 669.762,084 | 17.97 | 20 | 370.601,79 669.762,084 | 21 | 370.596,889 669.759,634 | 5.479 | 21 | 370.596,889 669.759,634 | 22 | 370.604,856 669.742,708 | 18.707 |
| 22 | 370.604,856 669.742,708 | 23 | 370.618,219 669.714,32 | 31.376 | 23 | 370.618,219 669.714,32 | 24 | 370.621,02 669.708,37 | 6.576 | 24 | 370.621,02 669.708,37 | 25 | 370.624,124 669.701,775 | 7.289 |
| 25 | 370.624,124 669.701,775 | 26 | 370.632,558 669.683,858 | 19.803 | 26 | 370.632,558 669.683,858 | 27 | 370.636,375 669.675,747 | 8.964 | 27 | 370.636,375 669.675,747 | 28 | 370.637,843 669.672,628 | 3.447 |
| 28 | 370.637,843 669.672,628 | 29 | 370.638,924 669.670,331 | 2.539 | 29 | 370.638,924 669.670,331 | 30 | 370.643,812 669.659,948 | 11.476 | 30 | 370.643,812 669.659,948 | 31 | 370.644,115 669.659,304 | 0.712 |
| 31 | 370.644,115 669.659,304 | 32 | 370.652,222 669.642,08 | 19.037 | 32 | 370.652,222 669.642,08 | 33 | 370.654,611 669.637,006 | 5.608 | 33 | 370.654,611 669.637,006 | 34 | 370.658,048 669.629,704 | 8.07 |
| 34 | 370.658,048 669.629,704 | 35 | 370.658,319 669.629,127 | 0.637 | 35 | 370.658,319 669.629,127 | 36 | 370.666,312 669.612,147 | 18.767 | 36 | 370.666,312 669.612,147 | 37 | 370.666,397 669.611,966 | 0.2 |
| 37 | 370.666,397 669.611,966 | 38 | 370.669,515 669.605,342 | 7.321 | 38 | 370.669,515 669.605,342 | 39 | 370.669,78 669.604,78 | 0.621 | 39 | 370.669,78 669.604,78 | 40 | 370.674,903 669.593,896 | 12.029 |
| 40 | 370.674,903 669.593,896 | 41 | 370.677,825 669.587,688 | 6.861 | 41 | 370.677,825 669.587,688 | 1 | 370.678,121 669.587,059 | 0.695 | | | | | |

** Lungimile segmentelor sunt determinate în planul de proiecție Stereo 70 și sunt rotunjite la 1 milimetru.

*** Distanța dintre puncte este formată din segmente cumulate ce sunt mai mici decât valoarea 1 milimetru.

**DATE DESPRE IMOBILUL NR. 73015**

Oficiul de Cadastru și Publicitate Imobiliară MARAMURES
Biroul de Cadastru și Publicitate Imobiliară Baia Mare

A. Partea I. Descrierea imobilului

TEREN Extravilan

Adresa: Jud. Maramures

| Nr. Crt | Nr cadastral Nr. topografic | Suprafața* (mp) | Observații / Referințe |
|---------|--------------------------------|-----------------|--|
| A1 | | 942 | Sector cadastral:73 Teren neimprejmut; |

B. Partea II. Proprietari și acte

| Inscrieri privitoare la dreptul de proprietate și alte drepturi reale | Referințe |
|---|-----------|
| / | |
| Act Normativ nr. 1705, Hotarare de Guvern, din 29/11/2006 emis de Guvernul Romaniei; | |
| B1 | A1 |
| Intabulare, drept de PROPRIETATE, dobandit prin Lege, cota actuala 1/1 1) STATUL ROMÂN , CIF:9999999999999, Domeniu public | |
| Act Normativ nr. 1705, Hotarare de Guvern, din 29/11/2006 emis de Guvernul Romaniei (Inventar ANIF pozitia 85094, Adeverinta nr. 604/24.07.2023); | |
| B2 | A1 |
| Intabulare, drept de ADMINISTRARE, dobandit prin Lege, cota actuala 1/1 1) AGENȚIA NAȚIONALĂ DE ÎMBUNĂȚĂȚIRI FUNCIARE , CIF:29275212 | |

C. Partea III. SARCINI .

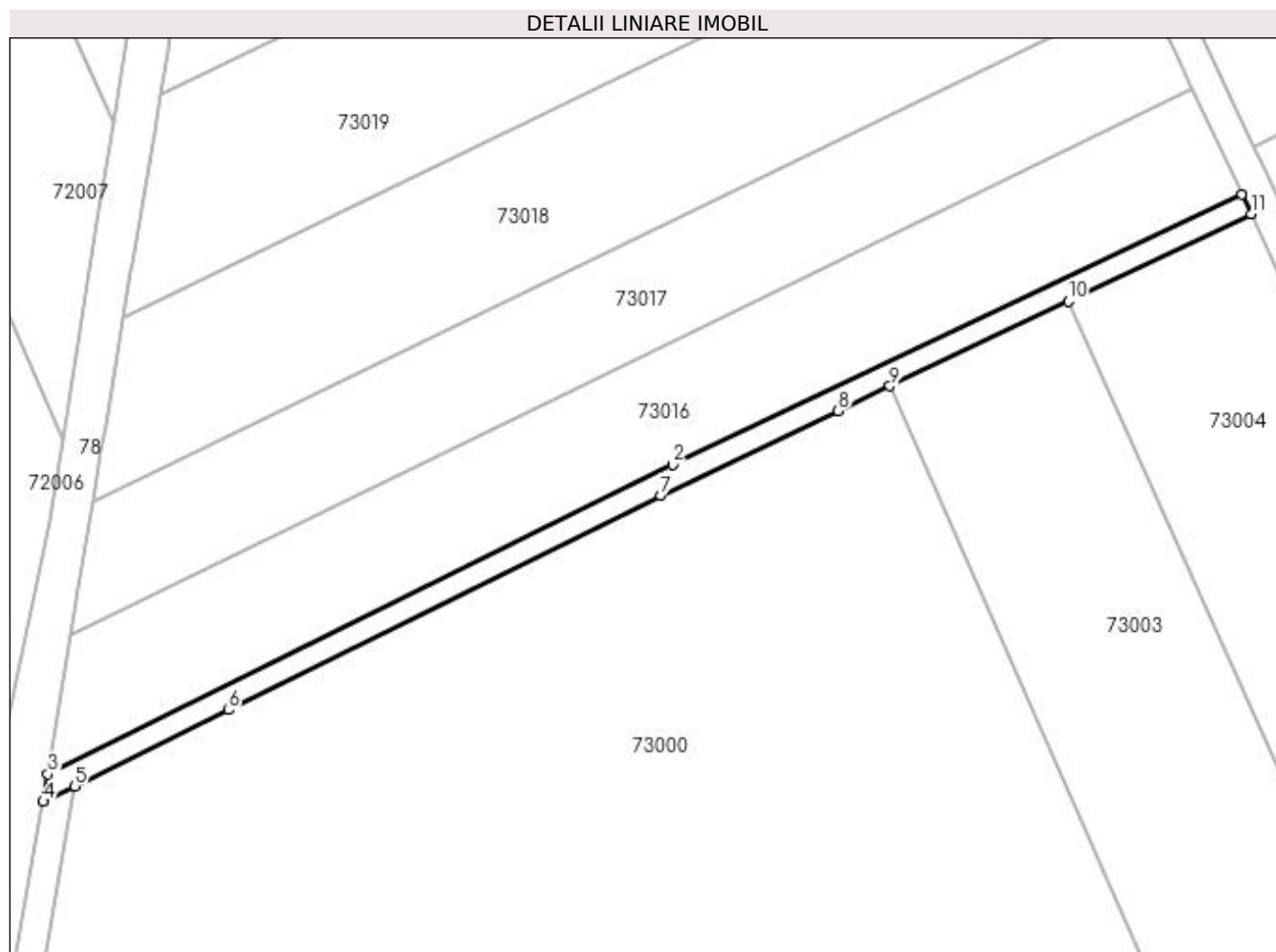
| Inscrieri privind dezmembramintele dreptului de proprietate, drepturi reale de garanție și sarcini | Referințe |
|--|-----------|
| NU SUNT | |

Anexa Nr. 1 La Partea I

Teren

| Nr cadastral | Suprafața (mp)* | Observații / Referințe |
|--------------|-----------------|------------------------|
| | 942 | |

* Suprafața este determinată în planul de proiecție Stereo 70.



Date referitoare la teren

| Crt | Categorie folosință | Intravilan | Suprafața (mp) | Tarla | Parcelă | Nr. topo | Observații / Referințe |
|-----|---------------------|------------|----------------|-------|---------|----------|-------------------------------------|
| 1 | ape curgătoare | NU | 942 | - | - | - | CS 64, Somes mal stang, Ticau-Lapus |

Lungime Segmente

1) Valorile lungimilor segmentelor sunt obținute din proiecție în plan.

| Punct început | X / Y | Punct sfârșit | X / Y | Lungime segment (** (m) |
|---------------|----------------------------|---------------|----------------------------|-------------------------|
| 1 | 370.686,549 669.569,155 | 2 | 370.585,674 669.521,215 | 111.687 |
| 2 | 370.585,674 669.521,215 | 3 | 370.474,864 669.466,385 | 123.633 |
| 3 | 370.474,864 669.466,385 | 4 | 370.474,042 669.461,515 | 4.939 |
| 4 | 370.474,042 669.461,515 | 5 | 370.479,596 669.464,263 | 6.197 |
| 5 | 370.479,596 669.464,263 | 6 | 370.506,868 669.477,758 | 30.428 |

| Punct început | X / Y | Punct sfârșit | X / Y | Lungime segment (** (m) |
|---------------|----------------------------|---------------|----------------------------|-------------------------|
| 6 | 370.506,868 669.477,758 | 7 | 370.583,575 669.515,714 | 85.584 |
| 7 | 370.583,575 669.515,714 | 8 | 370.614,999 669.530,755 | 34.838 |
| 8 | 370.614,999 669.530,755 | 9 | 370.624,168 669.535,123 | 10.156 |
| 9 | 370.624,168 669.535,123 | 10 | 370.655,792 669.550,188 | 35.029 |
| 10 | 370.655,792 669.550,188 | 11 | 370.688,234 669.565,643 | 35.935 |
| 11 | 370.688,234 669.565,643 | 1 | 370.686,549 669.569,155 | 3.895 |

** Lungimile segmentelor sunt determinate în planul de proiecție Stereo 70 și sunt rotunjite la 1 milimetru.

*** Distanța dintre puncte este formată din segmente cumulate ce sunt mai mici decât valoarea 1 milimetru.

**DATE DESPRE IMOBILUL NR. 73016**

Oficiul de Cadastru și Publicitate Imobiliară MARAMURES
Biroul de Cadastru și Publicitate Imobiliară Baia Mare

A. Partea I. Descrierea imobilului

TEREN Extravilan

Adresa: Jud. Maramures

| Nr. Crt | Nr cadastral Nr. topografic | Suprafața* (mp) | Observații / Referințe |
|---------|-----------------------------|-----------------|---|
| A1 | | 4.564 | Sector cadastral:73 Teren neimprejmuit; |

B. Partea II. Proprietari și acte

| Inscrieri privitoare la dreptul de proprietate și alte drepturi reale | Referințe |
|--|-----------|
| / | |
| Act Normativ nr. 7, Lege, din 13/03/1996 emis de Parlamentul Romaniei; | |
| B1 | A1 |
| Inscrierea provizorie, drept de PROPRIETATE art.13, alin.15, dobandit prin Lege, cota actuala 1/1 1) COMUNA SĂLSIG, CIF:3627773, Proprietar neidentificat | |

C. Partea III. SARCINI .

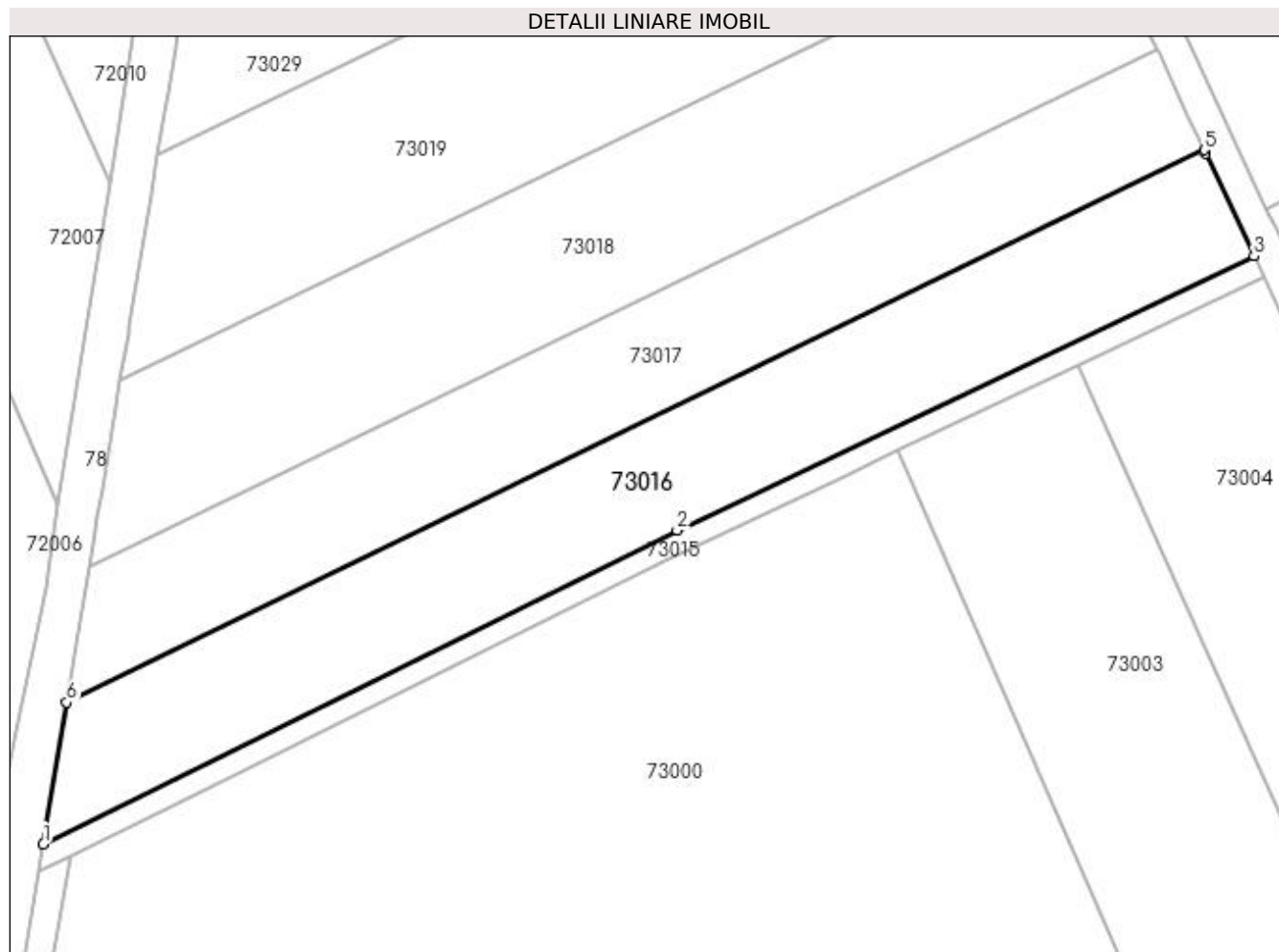
| Inscrieri privind dezmembramintele dreptului de proprietate, drepturi reale de garanție și sarcini | Referințe |
|--|-----------|
| NU SUNT | |

Anexa Nr. 1 La Partea I

Teren

| Nr cadastral | Suprafața (mp)* | Observații / Referințe |
|--------------|-----------------|------------------------|
| | 4.564 | |

* Suprafața este determinată în planul de proiecție Stereo 70.



Date referitoare la teren

| Crt | Categorie folosință | Intravilan | Suprafața (mp) | Tarla | Parcelă | Nr. topo | Observații / Referințe |
|-----|---------------------|------------|----------------|---------|---------|----------|------------------------|
| 1 | faneata | NU | 4.564 | Cioncaș | - | - | |

Lungime Segmente

1) Valorile lungimilor segmentelor sunt obținute din proiecție în plan.

| Punct început | X / Y | Punct sfârșit | X / Y | Lungime segment (** (m) |
|---------------|----------------------------|---------------|----------------------------|-------------------------|
| 1 | 370.474,864 669.466,385 | 2 | 370.585,674 669.521,215 | 123.633 |
| 2 | 370.585,674 669.521,215 | 3 | 370.686,549 669.569,155 | 111.687 |
| 3 | 370.686,549 669.569,155 | 4 | 370.678,121 669.587,059 | 19.788 |
| 4 | 370.678,121 669.587,059 | 5 | 370.677,825 669.587,688 | 0.695 |
| 5 | 370.677,825 669.587,688 | 6 | 370.478,976 669.491,15 | 221.044 |

| Punct început | X / Y | Punct sfârșit | X / Y | Lungime segment (** (m) |
|---------------|---------------------------|---------------|----------------------------|-------------------------|
| 6 | 370.478,976 669.491,15 | 1 | 370.474,864 669.466,385 | 25.104 |

** Lungimile segmentelor sunt determinate în planul de proiecție Stereo 70 și sunt rotunjite la 1 milimetru.

*** Distanța dintre puncte este formată din segmente cumulate ce sunt mai mici decât valoarea 1 milimetru.

**DATE DESPRE IMOBILUL NR. 73017**

Oficiul de Cadastru și Publicitate Imobiliară MARAMURES
Biroul de Cadastru și Publicitate Imobiliară Baia Mare

A. Partea I. Descrierea imobilului

TEREN Extravilan

Adresa: Jud. Maramures

| Nr. Crt | Nr cadastral Nr. topografic | Suprafața* (mp) | Observații / Referințe |
|---------|--------------------------------|-----------------|---|
| A1 | | 4.180 | Sector cadastral:73 Teren neimprejmuit; |

B. Partea II. Proprietari și acte

| Inscrieri privitoare la dreptul de proprietate și alte drepturi reale | | Referințe |
|---|--|-----------|
| / | | |
| Act Administrativ nr. 50640/5, Titlu de proprietate, din 14/09/2004 emis de CJPSDPAT MARAMURES; | | |
| B1 | Intabulare, drept de PROPRIETATEcu titlu de reconstituire a dreptului de proprietate in baza legii 18/1991, dobandit prin Lege, cota actuala 1/1 1) ZAH TRAIAN , Lipsa CNP | A1 |
| Act Administrativ nr. 2815, din 18/07/2023 emis de Primaria Comunei Salsig (Adeverinta); | | |
| B2 | Se notează posesia factica asupra cotei de 1/1, în favoarea lui 1) TOHĂTAN DANIEL | A1 |

C. Partea III. SARCINI .

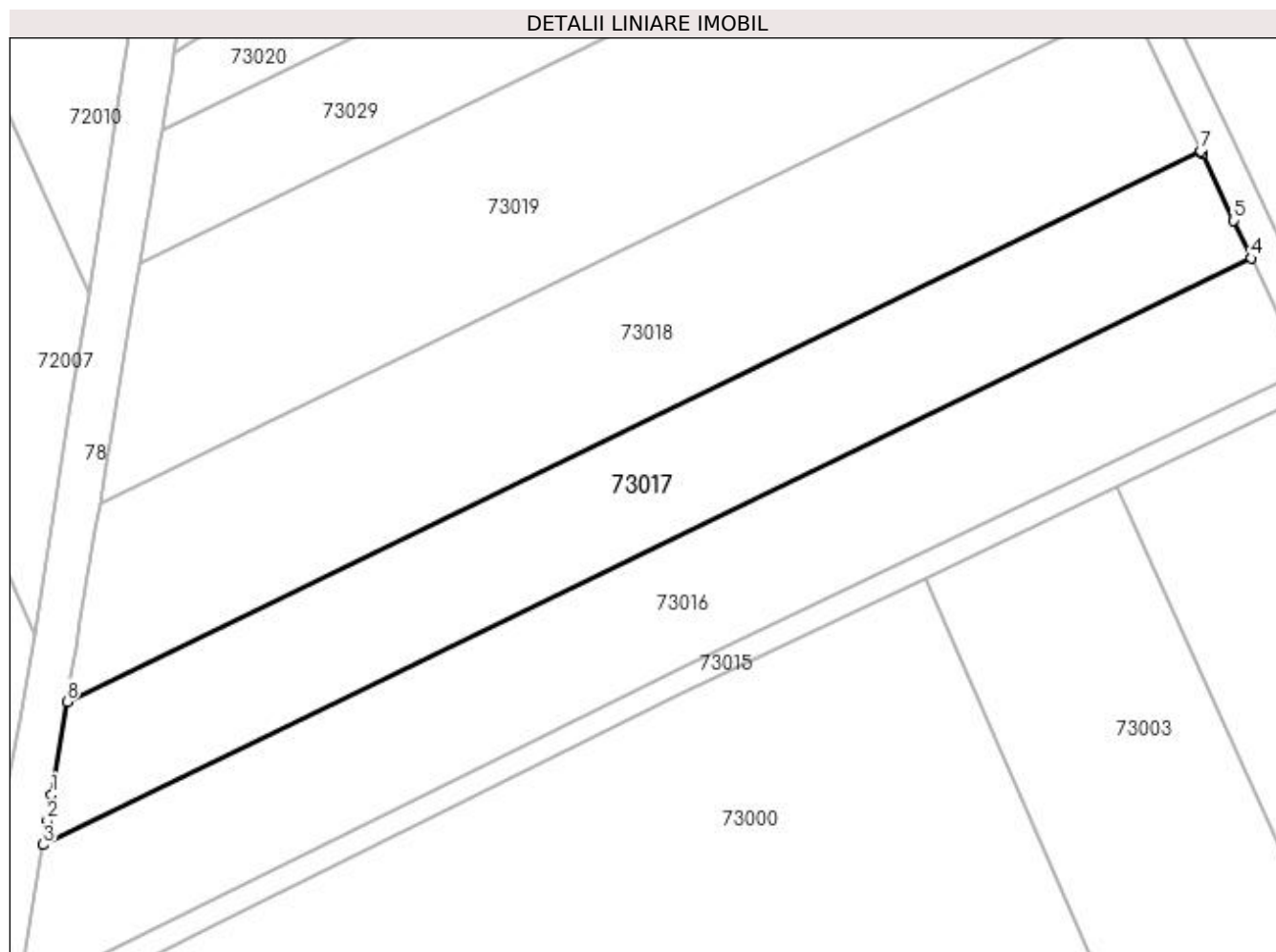
| Inscrieri privind dezmembramintele dreptului de proprietate, drepturi reale de garanție și sarcini | Referințe |
|--|-----------|
| NU SUNT | |

Anexa Nr. 1 La Partea I

Teren

| Nr cadastral | Suprafața (mp)* | Observații / Referințe |
|--------------|-----------------|------------------------|
| | 4.180 | |

* Suprafața este determinată în planul de proiecție Stereo 70.



Date referitoare la teren

| Crt | Categorie folosință | Intra vilan | Suprafața (mp) | Tarla | Parcelă | Nr. topo | Observații / Referințe |
|-----|---------------------|-------------|----------------|---------|---------|----------|------------------------|
| 1 | arabil | NU | 4.180 | Cioncaș | - | - | |

Lungime Segmente

1) Valorile lungimilor segmentelor sunt obținute din proiecție în plan.

| Punct început | X / Y | Punct sfârșit | X / Y | Lungime segment (** (m) |
|---------------|----------------------------|---------------|----------------------------|-------------------------|
| 1 | 370.480,353 669.499,445 | 2 | 370.479,644 669.495,172 | 4.331 |
| 2 | 370.479,644 669.495,172 | 3 | 370.478,976 669.491,15 | 4.077 |
| 3 | 370.478,976 669.491,15 | 4 | 370.677,825 669.587,688 | 221.044 |
| 4 | 370.677,825 669.587,688 | 5 | 370.674,903 669.593,896 | 6.861 |
| 5 | 370.674,903 669.593,896 | 6 | 370.669,78 669.604,78 | 12.029 |

| Punct început | X / Y | Punct sfârșit | X / Y | Lungime segment (** (m) |
|---------------|----------------------------|---------------|----------------------------|-------------------------|
| 6 | 370.669,78 669.604,78 | 7 | 370.669,515 669.605,342 | 0.621 |
| 7 | 370.669,515 669.605,342 | 8 | 370.482,893 669.514,739 | 207.453 |
| 8 | 370.482,893 669.514,739 | 1 | 370.480,353 669.499,445 | 15.503 |

** Lungimile segmentelor sunt determinate în planul de proiecție Stereo 70 și sunt rotunjite la 1 milimetru.

*** Distanța dintre puncte este formată din segmente cumulate ce sunt mai mici decât valoarea 1 milimetru.

**DATE DESPRE IMOBILUL NR. 73018**

Oficiul de Cadastru și Publicitate Imobiliară MARAMURES
Biroul de Cadastru și Publicitate Imobiliară Baia Mare

A. Partea I. Descrierea imobilului

TEREN Extravilan

Adresa: Jud. Maramures

| Nr. Crt | Nr cadastral Nr. topografic | Suprafața* (mp) | Observații / Referințe |
|---------|-----------------------------|-----------------|---|
| A1 | | 5.333 | Sector cadastral:73 Teren neimprejmuit; |

B. Partea II. Proprietari și acte

| Inscrieri privitoare la dreptul de proprietate și alte drepturi reale | Referințe |
|--|---|
| / | |
| Act Administrativ nr. 44108/50, Titlu de proprietate, din 04/01/2000 emis de CJPSDPAT MARAMURES; | |
| B1 | Intabulare, drept de PROPRIETATEcu titlu de reconstituire a dreptului de proprietate in baza legii 18/1991, dobandit prin Lege, cota actuala 1/1 1) LUCA NASTASIA |
| Act Administrativ nr. 2373, din 03/07/2023 emis de Primaria Comunei Salsig (Adeverinta); | |
| B2 | Se notează posesia factica asupra cotei de 1/1, în favoarea lui 1) LUCA SORINEL-VIOREL |

C. Partea III. SARCINI .

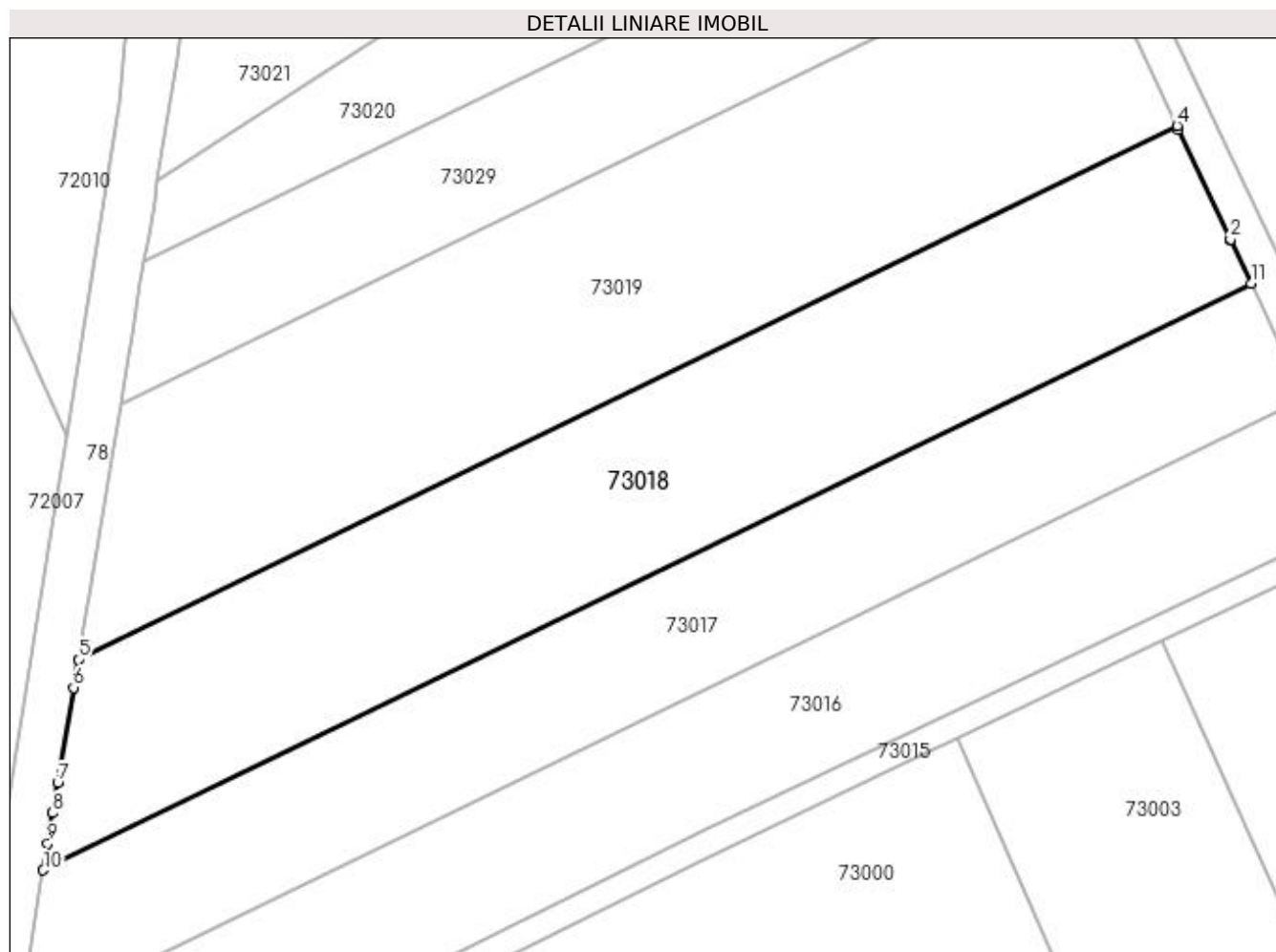
| Inscrieri privind dezmembramintele dreptului de proprietate, drepturi reale de garanție și sarcini | Referințe |
|--|-----------|
| NU SUNT | |

Anexa Nr. 1 La Partea I

Teren

| | | |
|--------------|-----------------|------------------------|
| Nr cadastral | Suprafața (mp)* | Observații / Referințe |
| | 5.333 | |

* Suprafața este determinată în planul de proiecție Stereo 70.



Date referitoare la teren

| Crt | Categorie folosință | Intra vilan | Suprafața (mp) | Tarla | Parcelă | Nr. topo | Observații / Referințe |
|-----|---------------------|-------------|----------------|---------|---------|----------|------------------------|
| 1 | faneata | NU | 5.333 | Cioncaș | - | - | |

Lungime Segmente

1) Valorile lungimilor segmentelor sunt obținute din proiecție în plan.

| Punct început | X / Y | Punct sfârșit | X / Y | Lungime segment (** (m) |
|---------------|----------------------------|---------------|----------------------------|-------------------------|
| 1 | 370.666,397 669.611,966 | 2 | 370.666,312 669.612,147 | 0.2 |
| 2 | 370.666,312 669.612,147 | 3 | 370.658,319 669.629,127 | 18.767 |
| 3 | 370.658,319 669.629,127 | 4 | 370.658,048 669.629,704 | 0.637 |
| 4 | 370.658,048 669.629,704 | 5 | 370.488,298 669.547,293 | 188.697 |
| 5 | 370.488,298 669.547,293 | 6 | 370.487,574 669.542,931 | 4.422 |

| Punct început | X / Y | Punct sfârșit | X / Y | Lungime segment (** (m) |
|---------------|----------------------------|---------------|----------------------------|-------------------------|
| 6 | 370.487,574 669.542,931 | 7 | 370.485,14 669.528,271 | 14.861 |
| 7 | 370.485,14 669.528,271 | 8 | 370.484,362 669.523,591 | 4.744 |
| 8 | 370.484,362 669.523,591 | 9 | 370.483,581 669.518,883 | 4.772 |
| 9 | 370.483,581 669.518,883 | 10 | 370.482,893 669.514,739 | 4.201 |
| 10 | 370.482,893 669.514,739 | 11 | 370.669,515 669.605,342 | 207.453 |
| 11 | 370.669,515 669.605,342 | 1 | 370.666,397 669.611,966 | 7.321 |

** Lungimile segmentelor sunt determinate în planul de proiecție Stereo 70 și sunt rotunjite la 1 milimetru.

*** Distanța dintre puncte este formată din segmente cumulate ce sunt mai mici decât valoarea 1 milimetru.

**DATE DESPRE IMOBILUL NR. 73019**

Oficiul de Cadastru și Publicitate Imobiliară MARAMURES
Biroul de Cadastru și Publicitate Imobiliară Baia Mare

A. Partea I. Descrierea imobilului

TEREN Extravilan

Adresa: Jud. Maramures

| Nr. Crt | Nr cadastral Nr. topografic | Suprafața* (mp) | Observații / Referințe |
|---------|-----------------------------|-----------------|--|
| A1 | | 5.800 | Sector cadastral:73 Teren neimprejmut; |

B. Partea II. Proprietari și acte

| Inscrieri privitoare la dreptul de proprietate și alte drepturi reale | Referințe |
|--|-----------|
| / | |
| Act Administrativ nr. 6069/62, Titlu de proprietate, din 11/12/2003 emis de CJPSDPAT MARAMURES; | |
| B1 | A1 |
| Intabulare, drept de PROPRIETATEcu titlu de reconstituire a dreptului de proprietate in baza legii 18/1991, dobandit prin Lege, cota actuala 1/1 | |
| 1) ZAH IOAN , Lipsa CNP | |
| 2) RUJINSCHI RODICA-ILEANA , Lipsa CNP | |
| Act Administrativ nr. 2368, din 03/07/2023 emis de Primaria Comunei Salsig (Adeverinta); | |
| B2 | A1 |
| Se notează posesia factica asupra cotei de 1/1, în favoarea lui | |
| 1) RAD MIHAI | |

C. Partea III. SARCINI .

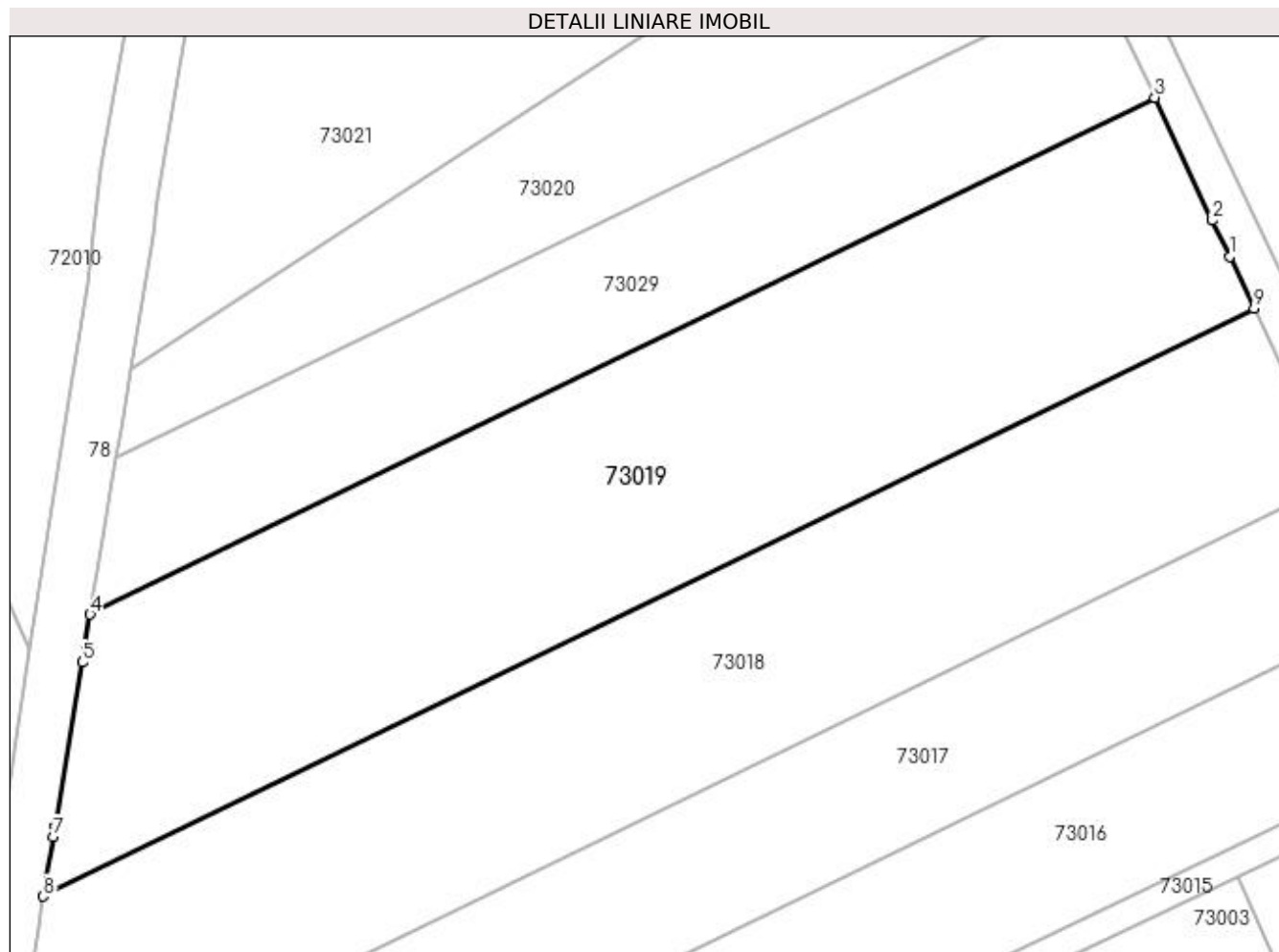
| Inscrieri privind dezmembramintele dreptului de proprietate, drepturi reale de garanție și sarcini | Referințe |
|--|-----------|
| NU SUNT | |

Anexa Nr. 1 La Partea I

Teren

| | | |
|--------------|-----------------|------------------------|
| Nr cadastral | Suprafața (mp)* | Observații / Referințe |
| | 5.800 | |

* Suprafața este determinată în planul de proiecție Stereo 70.



Date referitoare la teren

| Crt | Categorie folosință | Intra vilan | Suprafața (mp) | Tarla | Parcelă | Nr. topo | Observații / Referințe |
|-----|---------------------|-------------|----------------|---------|---------|----------|------------------------|
| 1 | faneata | NU | 5.800 | Cioncaș | - | - | |

Lungime Segmente

1) Valorile lungimilor segmentelor sunt obținute din proiecție în plan.

| Punct început | X / Y | Punct sfârșit | X / Y | Lungime segment (** (m) |
|---------------|----------------------------|---------------|----------------------------|-------------------------|
| 1 | 370.654,611 669.637,006 | 2 | 370.652,222 669.642,08 | 5.608 |
| 2 | 370.652,222 669.642,08 | 3 | 370.644,115 669.659,304 | 19.037 |
| 3 | 370.644,115 669.659,304 | 4 | 370.494,865 669.586,845 | 165.909 |
| 4 | 370.494,865 669.586,845 | 5 | 370.493,748 669.580,115 | 6.822 |
| 5 | 370.493,748 669.580,115 | 6 | 370.489,918 669.557,05 | 23.381 |

| Punct început | X / Y | Punct sfârșit | X / Y | Lungime segment (** (m) |
|---------------|----------------------------|---------------|----------------------------|-------------------------|
| 6 | 370.489,918 669.557,05 | 7 | 370.489,69 669.555,677 | 1.392 |
| 7 | 370.489,69 669.555,677 | 8 | 370.488,298 669.547,293 | 8.499 |
| 8 | 370.488,298 669.547,293 | 9 | 370.658,048 669.629,704 | 188.697 |
| 9 | 370.658,048 669.629,704 | 1 | 370.654,611 669.637,006 | 8.07 |

** Lungimile segmentelor sunt determinate în planul de proiecție Stereo 70 și sunt rotunjite la 1 milimetru.

*** Distanța dintre puncte este formată din segmente cumulate ce sunt mai mici decât valoarea 1 milimetru.

**DATE DESPRE IMOBILUL NR. 73020**

Oficiul de Cadastru și Publicitate Imobiliară MARAMURES
Biroul de Cadastru și Publicitate Imobiliară Baia Mare

A. Partea I. Descrierea imobilului

TEREN Extravilan

Adresa: Jud. Maramures

| Nr. Crt | Nr cadastral Nr. topografic | Suprafața* (mp) | Observații / Referințe |
|---------|-----------------------------|-----------------|---|
| A1 | | 2.890 | Sector cadastral:73 Teren neimprejmuit; |

B. Partea II. Proprietari și acte

| Inscrieri privitoare la dreptul de proprietate și alte drepturi reale | Referințe |
|--|-----------|
| / | |
| Act Administrativ nr. 60379/5, Titlu de proprietate, din 16/02/1996 emis de CJPSDPAT MARAMURES; | |
| B1 | A1 |
| Intabulare, drept de PROPRIETATEcu titlu de reconstituire a dreptului de proprietate in baza legii 18/1991, dobandit prin Lege, cota actuala 1/1 | |
| 1) COTEȚIU MARIA, Lipsa CNP | |

C. Partea III. SARCINI .

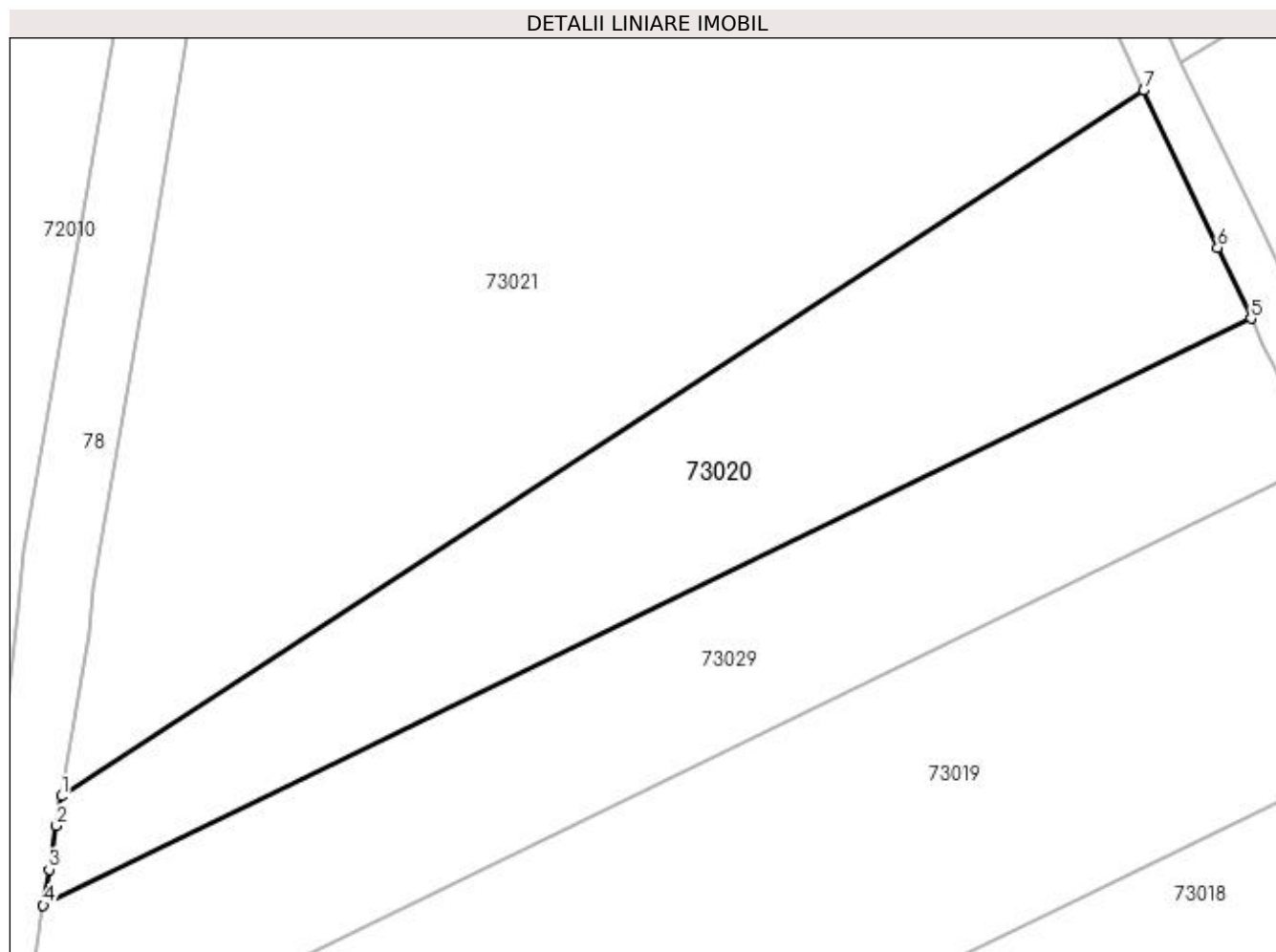
| Inscrieri privind dezmembramintele dreptului de proprietate, drepturi reale de garanție și sarcini | Referințe |
|--|-----------|
| NU SUNT | |

Anexa Nr. 1 La Partea I

Teren

| Nr cadastral | Suprafața (mp)* | Observații / Referințe |
|--------------|-----------------|------------------------|
| | 2.890 | |

* Suprafața este determinată în planul de proiecție Stereo 70.



Date referitoare la teren

| Crt | Categorie folosință | Intra vilan | Suprafața (mp) | Tarla | Parcelă | Nr. topo | Observații / Referințe |
|-----|---------------------|-------------|----------------|---------|---------|----------|------------------------|
| 1 | arabil | NU | 2.890 | Cioncaș | - | - | |

Lungime Segmente

1) Valorile lungimilor segmentelor sunt obținute din proiecție în plan.

| Punct început | X / Y | Punct sfârșit | X / Y | Lungime segment (** (m) |
|---------------|----------------------------|---------------|----------------------------|-------------------------|
| 1 | 370.500,581 669.621,269 | 2 | 370.500,021 669.617,895 | 3.42 |
| 2 | 370.500,021 669.617,895 | 3 | 370.499,193 669.612,909 | 5.054 |
| 3 | 370.499,193 669.612,909 | 4 | 370.498,514 669.608,817 | 4.148 |
| 4 | 370.498,514 669.608,817 | 5 | 370.636,375 669.675,747 | 153.249 |
| 5 | 370.636,375 669.675,747 | 6 | 370.632,558 669.683,858 | 8.964 |

| Punct început | X / Y | Punct sfârșit | X / Y | Lungime segment (** (m) |
|---------------|----------------------------|---------------|----------------------------|-------------------------|
| 6 | 370.632,558 669.683,858 | 7 | 370.624,124 669.701,775 | 19.803 |
| 7 | 370.624,124 669.701,775 | 1 | 370.500,581 669.621,269 | 147.459 |

** Lungimile segmentelor sunt determinate în planul de proiecție Stereo 70 și sunt rotunjite la 1 milimetru.

*** Distanța dintre puncte este formată din segmente cumulate ce sunt mai mici decât valoarea 1 milimetru.

**DATE DESPRE IMOBILUL NR. 73021**

Oficiul de Cadastru și Publicitate Imobiliară MARAMURES
Biroul de Cadastru și Publicitate Imobiliară Baia Mare

A. Partea I. Descrierea imobilului

TEREN Extravilan

Adresa: Jud. Maramures

| Nr. Crt | Nr cadastral Nr. topografic | Suprafața* (mp) | Observații / Referințe |
|---------|-----------------------------|-----------------|---|
| A1 | | 8.283 | Sector cadastral:73 Teren neimprejmuit; |

B. Partea II. Proprietari și acte

| Inscrieri privitoare la dreptul de proprietate și alte drepturi reale | Referințe |
|--|-----------|
| / | |
| Act Normativ nr. 7, Lege, din 13/03/1996 emis de Parlamentul Romaniei; | |
| B1 | A1 |
| Inscrierea provizorie, drept de PROPRIETATE art.13, alin.15, dobandit prin Lege, cota actuala 1/1 1) COMUNA SĂLSIG, CIF:3627773, Proprietar neidentificat | |

C. Partea III. SARCINI .

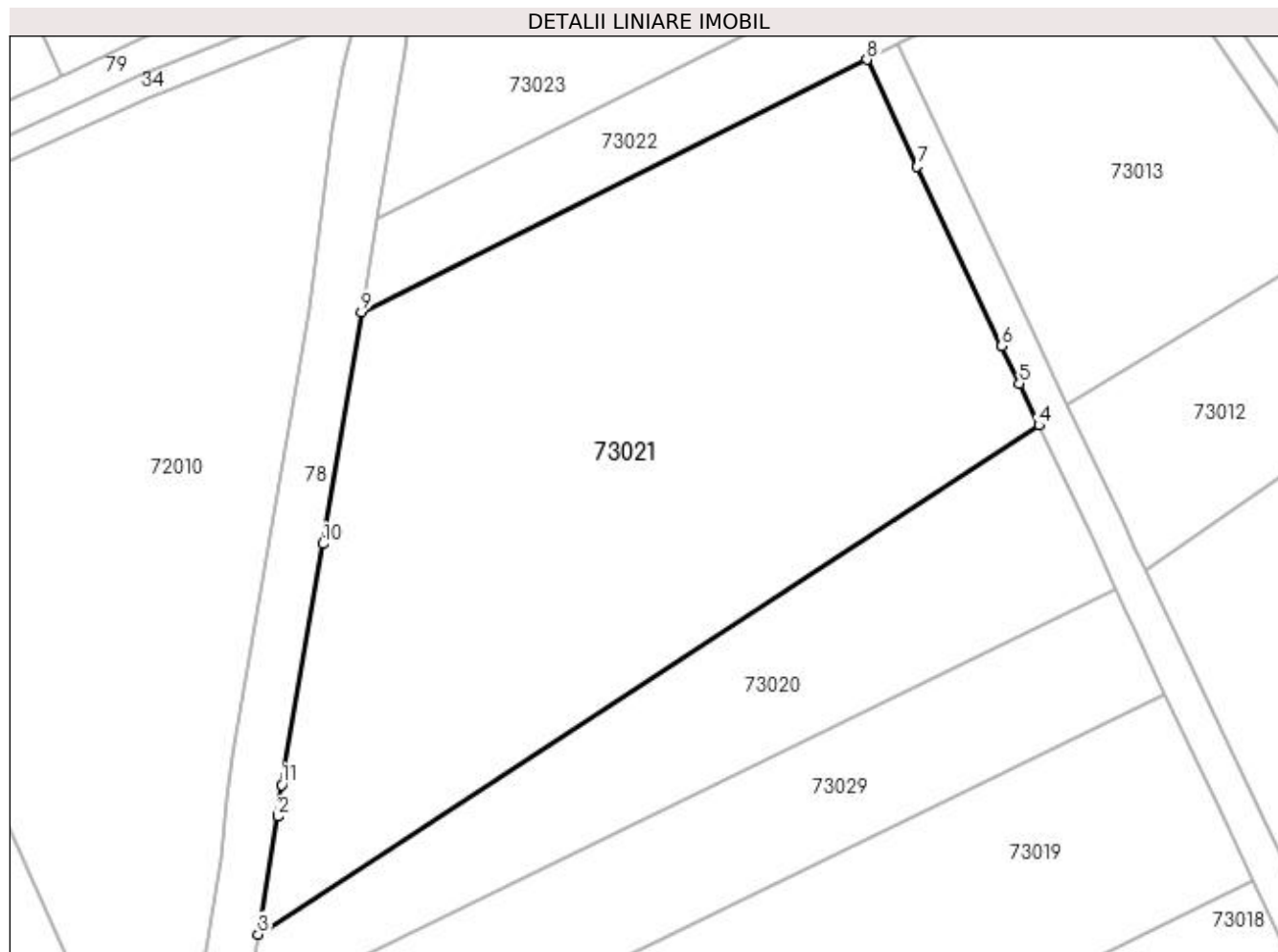
| Inscrieri privind dezmembramintele dreptului de proprietate, drepturi reale de garanție și sarcini | Referințe |
|--|-----------|
| NU SUNT | |

Anexa Nr. 1 La Partea I

Teren

| Nr cadastral | Suprafața (mp)* | Observații / Referințe |
|--------------|-----------------|------------------------|
| | 8.283 | |

* Suprafața este determinată în planul de proiecție Stereo 70.



Date referitoare la teren

| Crt | Categorie folosință | Intra vilan | Suprafața (mp) | Tarla | Parcelă | Nr. topo | Observații / Referințe |
|-----|---------------------|-------------|----------------|---------|---------|----------|------------------------|
| 1 | arabil | NU | 8.283 | Cioncaș | - | - | |

Lungime Segmente

1) Valorile lungimilor segmentelor sunt obținute din proiecție în plan.

| Punct început | X / Y | Punct sfârșit | X / Y | Lungime segment (** (m) |
|---------------|----------------------------|---------------|----------------------------|-------------------------|
| 1 | 370.503,707 669.640,095 | 2 | 370.503,675 669.639,903 | 0.195 |
| 2 | 370.503,675 669.639,903 | 3 | 370.500,581 669.621,269 | 18.889 |
| 3 | 370.500,581 669.621,269 | 4 | 370.624,124 669.701,775 | 147.459 |
| 4 | 370.624,124 669.701,775 | 5 | 370.621,02 669.708,37 | 7.289 |
| 5 | 370.621,02 669.708,37 | 6 | 370.618,219 669.714,32 | 6.576 |

| Punct început | X / Y | Punct sfârșit | X / Y | Lungime segment (** (m) |
|---------------|----------------------------|---------------|----------------------------|-------------------------|
| 6 | 370.618,219 669.714,32 | 7 | 370.604,856 669.742,708 | 31.376 |
| 7 | 370.604,856 669.742,708 | 8 | 370.596,889 669.759,634 | 18.707 |
| 8 | 370.596,889 669.759,634 | 9 | 370.516,916 669.719,647 | 89.413 |
| 9 | 370.516,916 669.719,647 | 10 | 370.510,838 669.683,039 | 37.109 |
| 10 | 370.510,838 669.683,039 | 11 | 370.504,255 669.644,915 | 38.688 |
| 11 | 370.504,255 669.644,915 | 1 | 370.503,707 669.640,095 | 4.851 |

** Lungimile segmentelor sunt determinate în planul de proiecție Stereo 70 și sunt rotunjite la 1 milimetru.

*** Distanța dintre puncte este formată din segmente cumulate ce sunt mai mici decât valoarea 1 milimetru.

**DATE DESPRE IMOBILUL NR. 73022**

Oficiul de Cadastru și Publicitate Imobiliară MARAMURES
Biroul de Cadastru și Publicitate Imobiliară Baia Mare

A. Partea I. Descrierea imobilului

TEREN Extravilan

Adresa: Jud. Maramures

| Nr. Crt | Nr cadastral Nr. topografic | Suprafața* (mp) | Observații / Referințe |
|---------|-----------------------------|-----------------|---|
| A1 | | 1.620 | Sector cadastral:73 Teren neimprejmuit; |

B. Partea II. Proprietari și acte

| Inscrieri privitoare la dreptul de proprietate și alte drepturi reale | | Referințe |
|---|--|-----------|
| / | | |
| Act Administrativ nr. 50640/5, Titlu de proprietate, din 14/09/2004 emis de CJPSDPAT MARAMURES; | | |
| B1 | Intabulare, drept de PROPRIETATEcu titlu de reconstituire a dreptului de proprietate in baza legii 18/1991, dobandit prin Lege, cota actuala 1/1 1) ZAH TRAIAN , Lipsa CNP | A1 |
| Act Administrativ nr. 2362, din 03/07/2023 emis de Primaria Comunei Salsig (Adeverinta); | | |
| B2 | Se notează posesia factica asupra cotei de 1/1, în favoarea lui 1) TOHĂTAN DANIEL | A1 |

C. Partea III. SARCINI .

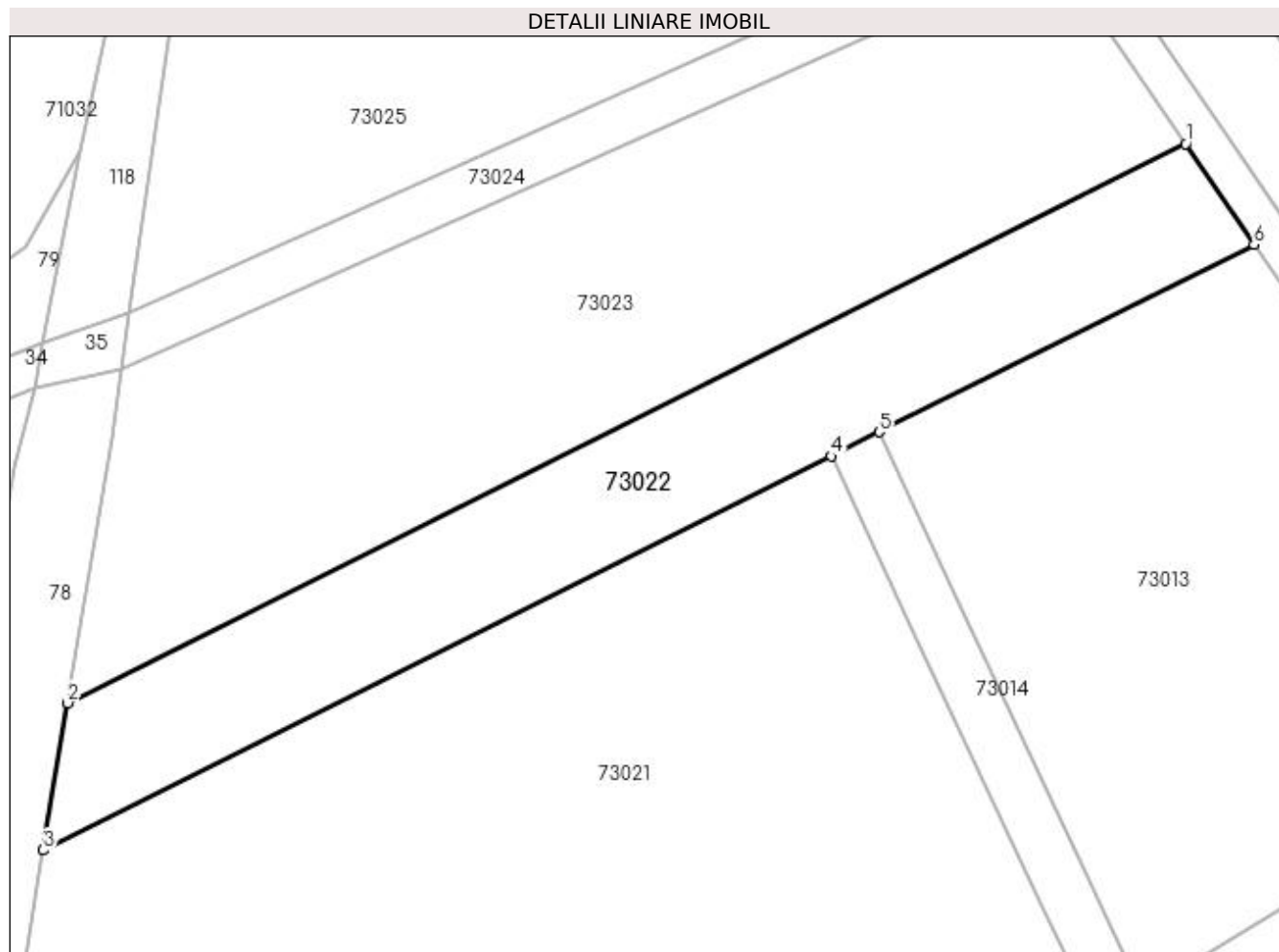
| Inscrieri privind dezmembramintele dreptului de proprietate, drepturi reale de garanție și sarcini | Referințe |
|--|-----------|
| NU SUNT | |

Anexa Nr. 1 La Partea I

Teren

| Nr cadastral | Suprafața (mp)* | Observații / Referințe |
|--------------|-----------------|------------------------|
| | 1.620 | |

* Suprafața este determinată în planul de proiecție Stereo 70.



Date referitoare la teren

| Crt | Categorie folosință | Intra vilan | Suprafața (mp) | Tarla | Parcelă | Nr. topo | Observații / Referințe |
|-----|---------------------|-------------|----------------|---------|---------|----------|------------------------|
| 1 | faneata | NU | 1.620 | CIONCAS | - | - | |

Lungime Segmente

1) Valorile lungimilor segmentelor sunt obținute din proiecție în plan.

| Punct început | X / Y | Punct sfârșit | X / Y | Lungime segment (** (m) |
|---------------|----------------------------|---------------|----------------------------|-------------------------|
| 1 | 370.632,893 669.791,34 | 2 | 370.519,398 669.734,592 | 126.891 |
| 2 | 370.519,398 669.734,592 | 3 | 370.516,916 669.719,647 | 15.15 |
| 3 | 370.516,916 669.719,647 | 4 | 370.596,889 669.759,634 | 89.413 |
| 4 | 370.596,889 669.759,634 | 5 | 370.601,79 669.762,084 | 5.479 |
| 5 | 370.601,79 669.762,084 | 6 | 370.639,842 669.781,11 | 42.543 |

| Punct început | X / Y | Punct sfârșit | X / Y | Lungime segment (** (m) |
|---------------|---------------------------|---------------|---------------------------|-------------------------|
| 6 | 370.639,842 669.781,11 | 1 | 370.632,893 669.791,34 | 12.367 |

** Lungimile segmentelor sunt determinate în planul de proiecție Stereo 70 și sunt rotunjite la 1 milimetru.

*** Distanța dintre puncte este formată din segmente cumulate ce sunt mai mici decât valoarea 1 milimetru.

**DATE DESPRE IMOBILUL NR. 73023**

Oficiul de Cadastru și Publicitate Imobiliară MARAMURES
Biroul de Cadastru și Publicitate Imobiliară Baia Mare

A. Partea I. Descrierea imobilului

TEREN Extravilan

Adresa: Jud. Maramures

| Nr. Crt | Nr cadastral Nr. topografic | Suprafața* (mp) | Observații / Referințe |
|---------|-----------------------------|-----------------|---|
| A1 | | 2.968 | Sector cadastral:73 Teren neimprejmuit; |

B. Partea II. Proprietari și acte

| Inscrieri privitoare la dreptul de proprietate și alte drepturi reale | Referințe |
|---|---|
| / | |
| Act Administrativ nr. 60379i/29, Titlu de proprietate, din 07/06/1996 emis de CJPSDPAT MARAMURES; | |
| B1 | Intabulare, drept de PROPRIETATEcu titlu de reconstituire a dreptului de proprietate in baza legii 18/1991, dobandit prin Lege, cota actuala 1/1 1) TOHĂȚAN SABIN, Lipsa CNP |
| Act Administrativ nr. 2363, din 03/07/2023 emis de Primaria Comunei Salsig (Adeverinta); | |
| B2 | Se notează posesia factica asupra cotei de 1/1, în favoarea lui 1) TOHĂȚAN DANIEL |

C. Partea III. SARCINI .

| Inscrieri privind dezmembramintele dreptului de proprietate, drepturi reale de garanție și sarcini | Referințe |
|--|-----------|
| NU SUNT | |

| Punct început | X / Y | Punct sfârșit | X / Y | Lungime segment (** (m) |
|---------------|----------------------------|---------------|----------------------------|-------------------------|
| 6 | 370.523,839 669.761,343 | 7 | 370.519,398 669.734,592 | 27.117 |
| 7 | 370.519,398 669.734,592 | 1 | 370.632,893 669.791,34 | 126.891 |

** Lungimile segmentelor sunt determinate în planul de proiecție Stereo 70 și sunt rotunjite la 1 milimetru.

*** Distanța dintre puncte este formată din segmente cumulate ce sunt mai mici decât valoarea 1 milimetru.

**DATE DESPRE IMOBILUL NR. 73024**

Oficiul de Cadastru și Publicitate Imobiliară MARAMURES
Biroul de Cadastru și Publicitate Imobiliară Baia Mare

A. Partea I. Descrierea imobilului

TEREN Extravilan

Adresa: Jud. Maramures

| Nr. Crt | Nr cadastral Nr. topografic | Suprafața* (mp) | Observații / Referințe |
|---------|-----------------------------|-----------------|---|
| A1 | | 453 | Sector cadastral:73 Teren neimprejmuit; |

B. Partea II. Proprietari și acte

| Inscrieri privitoare la dreptul de proprietate și alte drepturi reale | Referințe |
|---|--|
| / | |
| Act Normativ nr. 1705, Hotarare de Guvern, din 29/11/2006 emis de Guvernul Romaniei; | |
| B1 | Intabulare, drept de PROPRIETATE, dobandit prin Lege, cota actuala 1/1 1) STATUL ROMÂN , CIF:9999999999999, Domeniu public |
| Act Normativ nr. 1705, Hotarare de Guvern, din 29/11/2006 emis de Guvernul Romaniei (Inventar ANIF pozitia 85094, Adeverinta nr. 604/24.07.2023); | |
| B2 | Intabulare, drept de ADMINISTRARE, dobandit prin Lege, cota actuala 1/1 1) AGENȚIA NAȚIONALĂ DE ÎMBUNĂȚĂȚIRI FUNCIARE , CIF:29275212 |

C. Partea III. SARCINI .

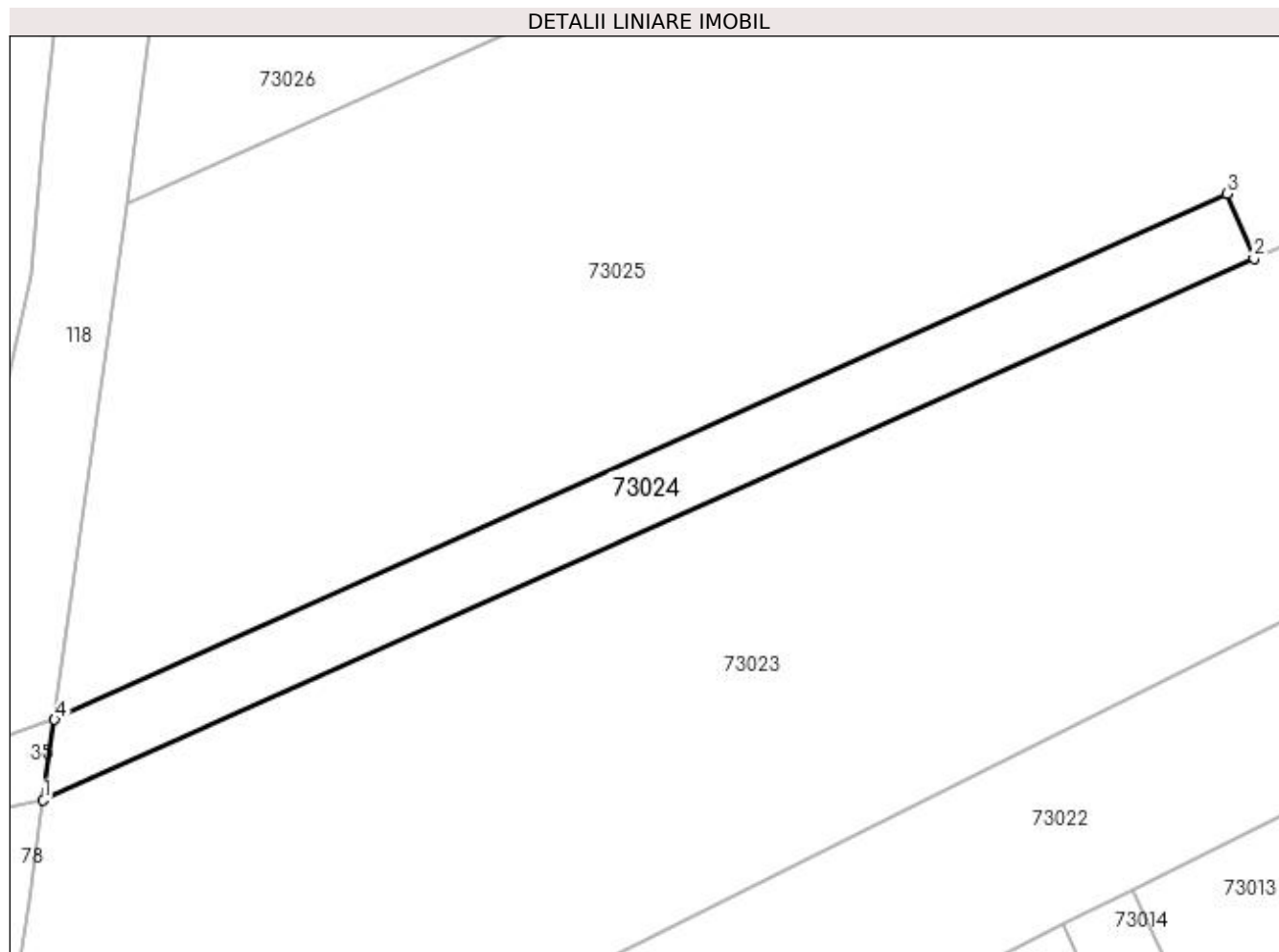
| Inscrieri privind dezmembramintele dreptului de proprietate, drepturi reale de garanție și sarcini | Referințe |
|--|-----------|
| NU SUNT | |

Anexa Nr. 1 La Partea I

Teren

| Nr cadastral | Suprafața (mp)* | Observații / Referințe |
|--------------|-----------------|------------------------|
| | 453 | |

* Suprafața este determinată în planul de proiecție Stereo 70.



Date referitoare la teren

| Crt | Categorie folosință | Intra vilan | Suprafața (mp) | Tarla | Parcelă | Nr. topo | Observații / Referințe |
|-----|---------------------|-------------|----------------|-------|---------|----------|-------------------------------------|
| 1 | ape curgătoare | NU | 453 | - | - | - | CD 80, Somes mal stang, Ticau-Lapus |

Lungime Segmente

1) Valorile lungimilor segmentelor sunt obținute din proiecție în plan.

| Punct început | X / Y | Punct sfârșit | X / Y | Lungime segment (** (m) |
|---------------|----------------------------|---------------|----------------------------|-------------------------|
| 1 | 370.524,842 669.768,415 | 2 | 370.610,38 669.806,687 | 93.71 |
| 2 | 370.610,38 669.806,687 | 3 | 370.608,449 669.811,252 | 4.957 |
| 3 | 370.608,449 669.811,252 | 4 | 370.525,65 669.774,113 | 90.747 |
| 4 | 370.525,65 669.774,113 | 1 | 370.524,842 669.768,415 | 5.755 |

**** Lungimile segmentelor sunt determinate în planul de proiecție Stereo 70 și sunt rotunjite la 1 milimetru.**

***** Distanța dintre puncte este formată din segmente cumulate ce sunt mai mici decât valoarea 1 milimetru.**

**DATE DESPRE IMOBILUL NR. 73025**

Oficiul de Cadastru și Publicitate Imobiliară MARAMURES
Biroul de Cadastru și Publicitate Imobiliară Baia Mare

A. Partea I. Descrierea imobilului

TEREN Extravilan

Adresa: Jud. Maramures

| Nr. Crt | Nr cadastral Nr. topografic | Suprafața* (mp) | Observații / Referințe |
|---------|--------------------------------|-----------------|---|
| A1 | | 2.820 | Sector cadastral:73 Teren neimprejmuit; |

B. Partea II. Proprietari și acte

| Inscrieri privitoare la dreptul de proprietate și alte drepturi reale | | Referințe |
|--|---|-----------|
| / | | |
| Act Administrativ nr. 52903/75, Titlu de proprietate, din 01/09/2009 emis de CJPSDPAT MARAMURES; | | |
| B1 | Intabulare, drept de PROPRIETATEcu titlu de reconstituire a dreptului de proprietate in baza legii 18/1991, dobandit prin Lege, cota actuala 1/1 1) ANDOR GRIGORE , Lipsa CNP 2) ANDOR GHEORGHE , Lipsa CNP | A1 |
| Act Administrativ nr. 2694, din 12/07/2023 emis de Primaria Comunei Salsig (Adeverinta); | | |
| B2 | Se notează posesia factica asupra cotei de 1/1, în favoarea lui 1) ZAH ȘTEFAN | A1 |

C. Partea III. SARCINI .

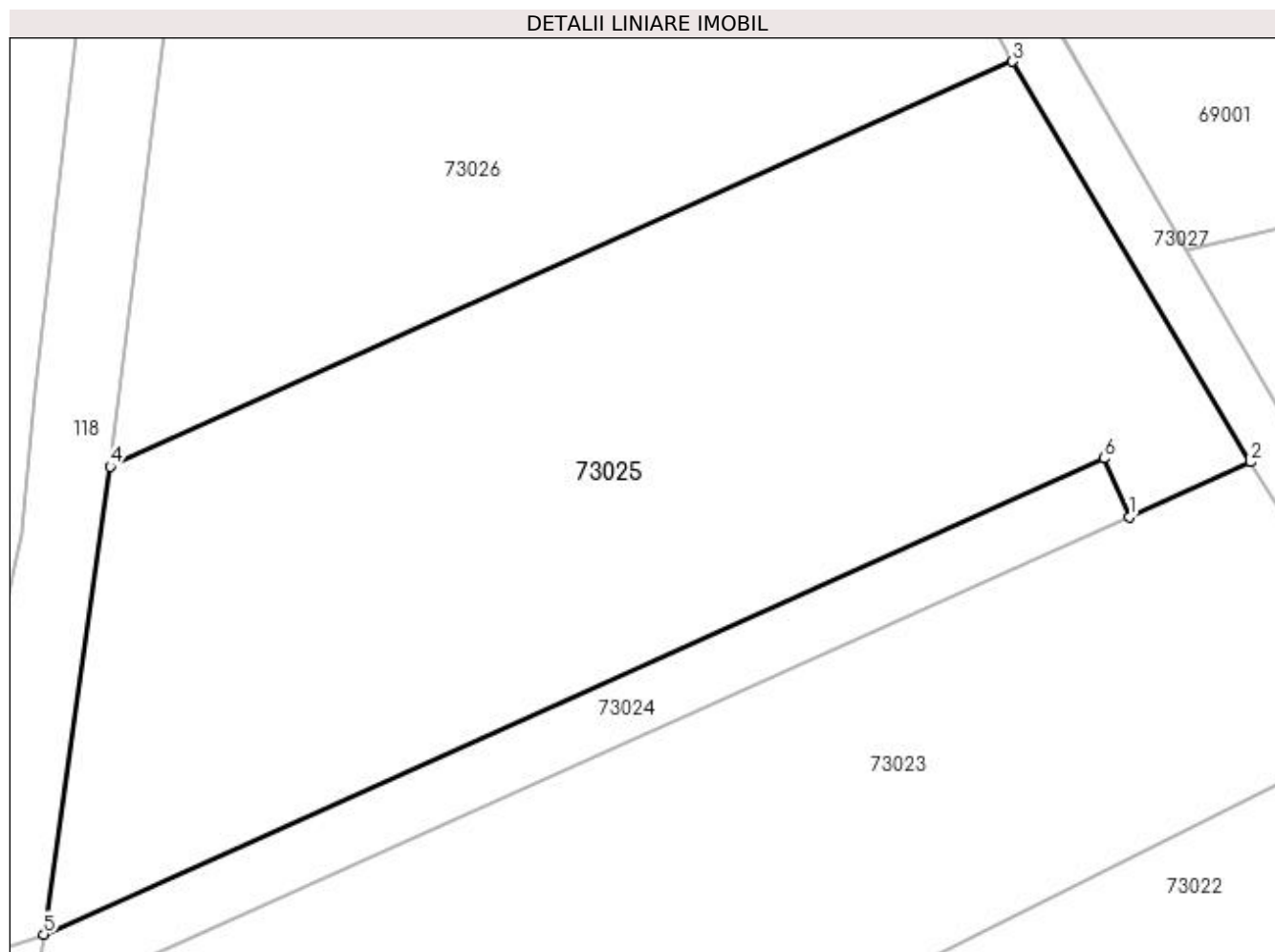
| Inscrieri privind dezmembramintele dreptului de proprietate, drepturi reale de garanție și sarcini | Referințe |
|--|-----------|
| NU SUNT | |

Anexa Nr. 1 La Partea I

Teren

| Nr cadastral | Suprafața (mp)* | Observații / Referințe |
|--------------|-----------------|------------------------|
| | 2.820 | |

* Suprafața este determinată în planul de proiecție Stereo 70.



Date referitoare la teren

| Crt | Categorie folosință | Intra vilan | Suprafața (mp) | Tarla | Parcelă | Nr. topo | Observații / Referințe |
|-----|---------------------|-------------|----------------|-------|---------|----------|------------------------|
| 1 | arabil | NU | 2.820 | Grind | - | - | |

Lungime Segmente

1) Valorile lungimilor segmentelor sunt obținute din proiecție în plan.

| Punct început | X / Y | Punct sfârșit | X / Y | Lungime segment (** (m) |
|---------------|----------------------------|---------------|----------------------------|-------------------------|
| 1 | 370.610,38 669.806,687 | 2 | 370.619,85 669.810,947 | 10.384 |
| 2 | 370.619,85 669.810,947 | 3 | 370.601,268 669.842,211 | 36.369 |
| 3 | 370.601,268 669.842,211 | 4 | 370.530,824 669.810,614 | 77.206 |
| 4 | 370.530,824 669.810,614 | 5 | 370.525,65 669.774,113 | 36.866 |
| 5 | 370.525,65 669.774,113 | 6 | 370.608,449 669.811,252 | 90.747 |

| Punct început | X / Y | Punct sfârșit | X / Y | Lungime segment (** (m) |
|---------------|----------------------------|---------------|---------------------------|-------------------------|
| 6 | 370.608,449 669.811,252 | 1 | 370.610,38 669.806,687 | 4.957 |

** Lungimile segmentelor sunt determinate în planul de proiecție Stereo 70 și sunt rotunjite la 1 milimetru.

*** Distanța dintre puncte este formată din segmente cumulate ce sunt mai mici decât valoarea 1 milimetru.

**DATE DESPRE IMOBILUL NR. 73026**

Oficiul de Cadastru și Publicitate Imobiliară MARAMURES
Biroul de Cadastru și Publicitate Imobiliară Baia Mare

A. Partea I. Descrierea imobilului

TEREN Extravilan

Adresa: Jud. Maramures

| Nr. Crt | Nr cadastral Nr. topografic | Suprafața* (mp) | Observații / Referințe |
|---------|-----------------------------|-----------------|---|
| A1 | | 3.999 | Sector cadastral:73 Teren neimprejmuit; |

B. Partea II. Proprietari și acte

| Inscrieri privitoare la dreptul de proprietate și alte drepturi reale | Referințe |
|--|-----------|
| / | |
| Act Normativ nr. 7, Lege, din 13/03/1996 emis de Parlamentul Romaniei; | |
| B1 | A1 |
| Inscrierea provizorie, drept de PROPRIETATE art.13, alin.15, dobandit prin Lege, cota actuala 1/1 1) COMUNA SĂLSIG, CIF:3627773, Proprietar neidentificat | |

C. Partea III. SARCINI .

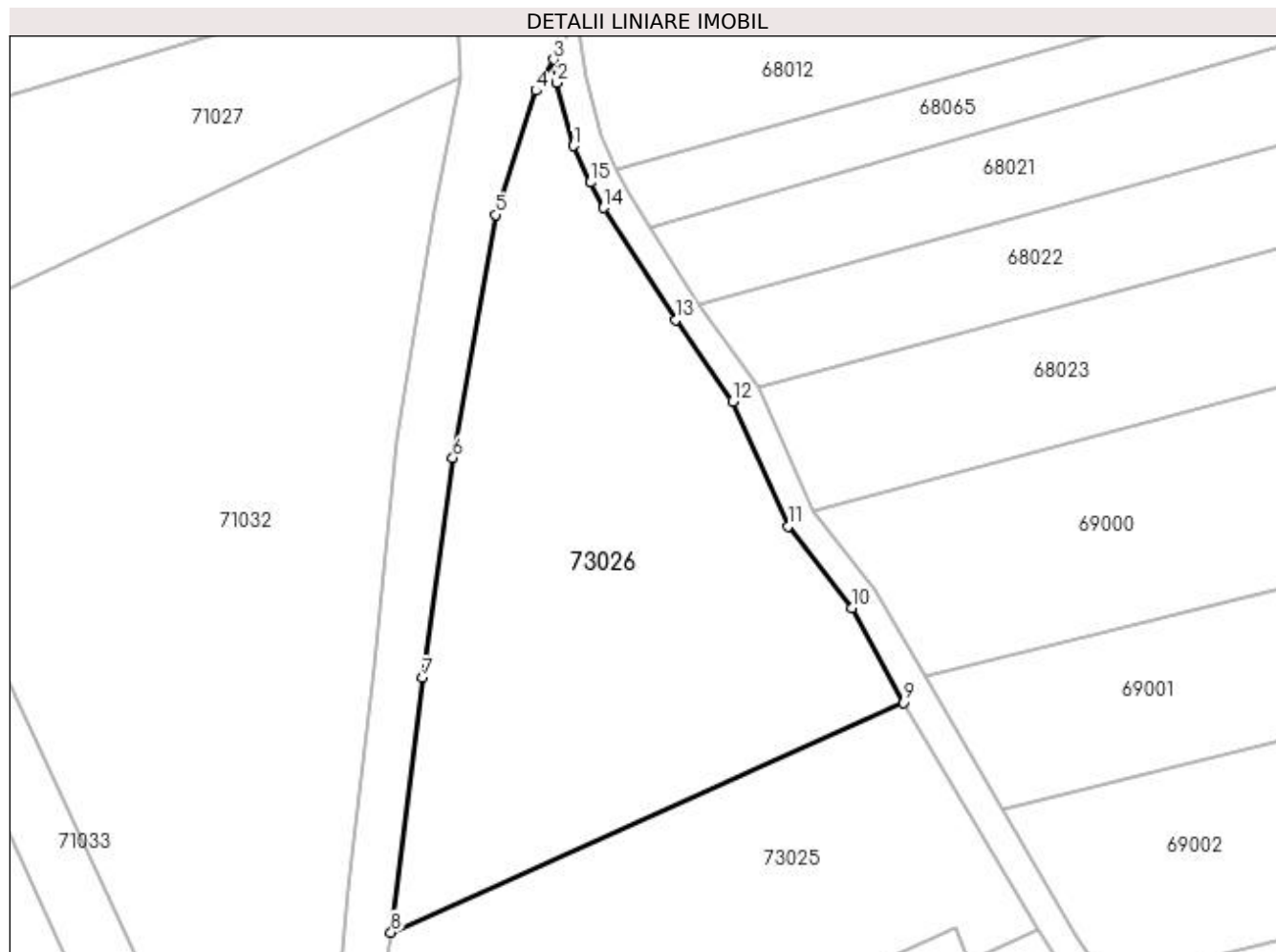
| Inscrieri privind dezmembramintele dreptului de proprietate, drepturi reale de garanție și sarcini | Referințe |
|--|-----------|
| NU SUNT | |

Anexa Nr. 1 La Partea I

Teren

| | | |
|--------------|-----------------|------------------------|
| Nr cadastral | Suprafața (mp)* | Observații / Referințe |
| | 3.999 | |

* Suprafața este determinată în planul de proiecție Stereo 70.



Date referitoare la teren

| Crt | Categorie folosință | Intra vilan | Suprafața (mp) | Tarla | Parcelă | Nr. topo | Observații / Referințe |
|-----|---------------------|-------------|----------------|-------|---------|----------|------------------------|
| 1 | faneata | NU | 3.999 | - | - | - | |

Lungime Segmente

1) Valorile lungimilor segmentelor sunt obținute din proiecție în plan.

| Punct început | X / Y | Punct sfârșit | X / Y | Lungime segment (** (m) |
|---------------|----------------------------|---------------|----------------------------|-------------------------|
| 1 | 370.555,895 669.918,738 | 2 | 370.553,64 669.927,434 | 8.984 |
| 2 | 370.553,64 669.927,434 | 3 | 370.553,16 669.930,597 | 3.199 |
| 3 | 370.553,16 669.930,597 | 4 | 370.550,773 669.926,325 | 4.894 |
| 4 | 370.550,773 669.926,325 | 5 | 370.545,182 669.909,282 | 17.937 |
| 5 | 370.545,182 669.909,282 | 6 | 370.539,319 669.875,876 | 33.917 |

| Punct început | X / Y | Punct sfârșit | X / Y | Lungime segment (** (m) |
|---------------|----------------------------|---------------|----------------------------|-------------------------|
| 6 | 370.539,319 669.875,876 | 7 | 370.535,229 669.845,606 | 30.545 |
| 7 | 370.535,229 669.845,606 | 8 | 370.530,824 669.810,614 | 35.268 |
| 8 | 370.530,824 669.810,614 | 9 | 370.601,268 669.842,211 | 77.206 |
| 9 | 370.601,268 669.842,211 | 10 | 370.594,159 669.855,205 | 14.812 |
| 10 | 370.594,159 669.855,205 | 11 | 370.585,447 669.866,475 | 14.245 |
| 11 | 370.585,447 669.866,475 | 12 | 370.577,796 669.883,595 | 18.752 |
| 12 | 370.577,796 669.883,595 | 13 | 370.569,944 669.894,779 | 13.665 |
| 13 | 370.569,944 669.894,779 | 14 | 370.560,052 669.910,21 | 18.329 |
| 14 | 370.560,052 669.910,21 | 15 | 370.558,209 669.913,708 | 3.954 |
| 15 | 370.558,209 669.913,708 | 1 | 370.555,895 669.918,738 | 5.537 |

** Lungimile segmentelor sunt determinate în planul de proiecție Stereo 70 și sunt rotunjite la 1 milimetru.

*** Distanța dintre puncte este formată din segmente cumulate ce sunt mai mici decât valoarea 1 milimetru.

**DATE DESPRE IMOBILUL NR. 73027**

Oficiul de Cadastru și Publicitate Imobiliară MARAMURES
Biroul de Cadastru și Publicitate Imobiliară Baia Mare

A. Partea I. Descrierea imobilului

TEREN Extravilan

Adresa: Jud. Maramures

| Nr. Crt | Nr cadastral Nr. topografic | Suprafața* (mp) | Observații / Referințe |
|---------|-----------------------------|-----------------|---|
| A1 | | 2.121 | Sector cadastral:73 Teren neimprejmuit; |

B. Partea II. Proprietari și acte

| Inscrieri privitoare la dreptul de proprietate și alte drepturi reale | Referințe |
|---|-----------|
| / | |
| Act Normativ nr. 7, Lege, din 13/03/1996 emis de Parlamentul Romaniei; | |
| B1 | A1 |
| Inscrierea provizorie, drept de PROPRIETATE art.13, alin.15, dobandit prin Lege, cota actuala 1/1 1) COMUNA SĂLSIG , CIF:3627773, Proprietar neidentificat | |

C. Partea III. SARCINI .

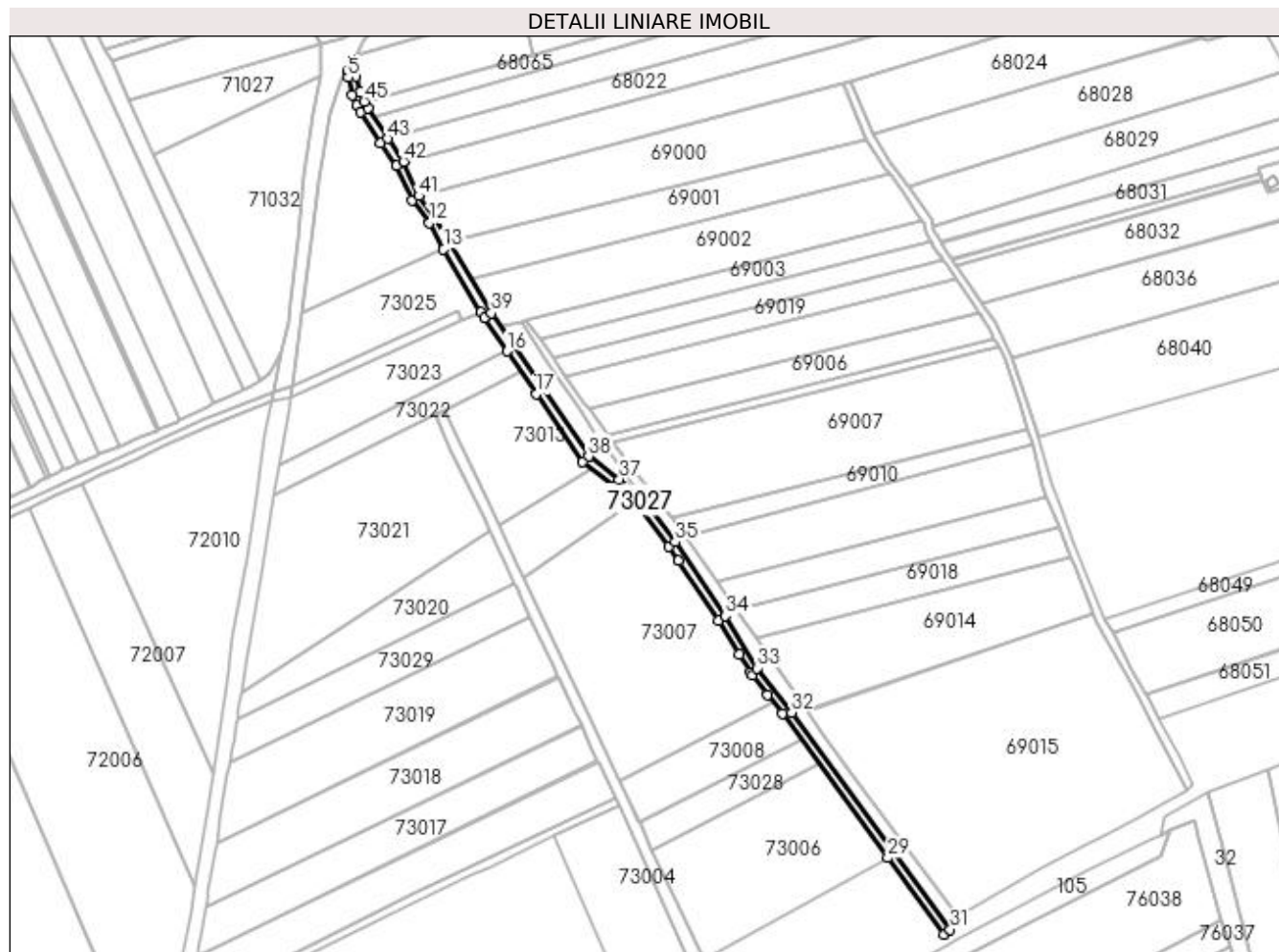
| Inscrieri privind dezmembramintele dreptului de proprietate, drepturi reale de garanție și sarcini | Referințe |
|--|-----------|
| NU SUNT | |

Anexa Nr. 1 La Partea I

Teren

| Nr cadastral | Suprafața (mp)* | Observații / Referințe |
|--------------|-----------------|------------------------|
| | 2.121 | |

* Suprafața este determinată în planul de proiecție Stereo 70.



Date referitoare la teren

| Crt | Categorie folosință | Intra vilan | Suprafața (mp) | Tarla | Parcelă | Nr. topo | Observații / Referințe |
|-----|---------------------|-------------|----------------|-------|---------|----------|------------------------|
| 1 | drum | NU | 2.121 | - | - | - | |

Lungime Segmente

1) Valorile lungimilor segmentelor sunt obținute din proiecție în plan.

| Punct început | X / Y | Punct sfârșit | X / Y | Lungime segment | Punct început | X / Y | Punct sfârșit | X / Y | Lungime segment | Punct început | X / Y | Punct sfârșit | X / Y | Lungime segment |
|---------------|----------------------------|---------------|----------------------------|-----------------|---------------|----------------------------|---------------|----------------------------|-----------------|---------------|----------------------------|---------------|----------------------------|-----------------|
| 1 | 370.559,677 669.920,087 | 2 | 370.557,564 669.928,238 | 8.42 | 2 | 370.557,564 669.928,238 | 3 | 370.556,342 669.936,289 | 8.143 | 3 | 370.556,342 669.936,289 | 4 | 370.553,16 669.930,597 | 6.521 |
| 4 | 370.553,16 669.930,597 | 5 | 370.553,64 669.927,434 | 3.199 | 5 | 370.553,64 669.927,434 | 6 | 370.555,895 669.918,738 | 8.984 | 6 | 370.555,895 669.918,738 | 7 | 370.558,209 669.913,708 | 5.537 |
| 7 | 370.558,209 669.913,708 | 8 | 370.560,052 669.910,21 | 3.954 | 8 | 370.560,052 669.910,21 | 9 | 370.569,944 669.894,779 | 18.329 | 9 | 370.569,944 669.894,779 | 10 | 370.577,796 669.883,595 | 13.665 |
| 10 | 370.577,796 669.883,595 | 11 | 370.585,447 669.866,475 | 18.752 | 11 | 370.585,447 669.866,475 | 12 | 370.594,159 669.855,205 | 14.245 | 12 | 370.594,159 669.855,205 | 13 | 370.601,268 669.842,211 | 14.812 |
| 13 | 370.601,268 669.842,211 | 14 | 370.619,85 669.810,947 | 36.369 | 14 | 370.619,85 669.810,947 | 15 | 370.621,5 669.808,108 | 3.284 | 15 | 370.621,5 669.808,108 | 16 | 370.632,893 669.791,34 | 20.272 |
| 16 | 370.632,893 669.791,34 | 17 | 370.647,265 669.770,186 | 25.574 | 17 | 370.647,265 669.770,186 | 18 | 370.670,334 669.736,229 | 41.052 | 18 | 370.670,334 669.736,229 | 19 | 370.686,178 669.724,435 | 19.752 |

| Punct început | X / Y | Punct sfârșit | X / Y | Lungime segment | Punct început | X / Y | Punct sfârșit | X / Y | Lungime segment | Punct început | X / Y | Punct sfârșit | X / Y | Lungime segment |
|---------------|----------------------------|---------------|----------------------------|-----------------|---------------|----------------------------|---------------|----------------------------|-----------------|---------------|----------------------------|---------------|----------------------------|-----------------|
| 19 | 370.686,178 669.724,435 | 20 | 370.696,011 669.717,131 | 12.249 | 20 | 370.696,011 669.717,131 | 21 | 370.713,147 669.694,235 | 28.598 | 21 | 370.713,147 669.694,235 | 22 | 370.717,9 669.687,255 | 8.445 |
| 22 | 370.717,9 669.687,255 | 23 | 370.738,073 669.657,622 | 35.848 | 23 | 370.738,073 669.657,622 | 24 | 370.748,136 669.640,531 | 19.833 | 24 | 370.748,136 669.640,531 | 25 | 370.753,656 669.631,504 | 10.581 |
| 25 | 370.753,656 669.631,504 | 26 | 370.754,65 669.630,236 | 1.611 | 26 | 370.754,65 669.630,236 | 27 | 370.762,237 669.620,55 | 12.304 | 27 | 370.762,237 669.620,55 | 28 | 370.769,567 669.611,194 | 11.885 |
| 28 | 370.769,567 669.611,194 | 29 | 370.822,113 669.539,47 | 88.912 | 29 | 370.822,113 669.539,47 | 30 | 370.849,903 669.501,468 | 47.079 | 30 | 370.849,903 669.501,468 | 31 | 370.853,132 669.503,829 | 4.0 |
| 31 | 370.853,132 669.503,829 | 32 | 370.774,21 669.611,754 | 133.703 | 32 | 370.774,21 669.611,754 | 33 | 370.756,962 669.633,771 | 27.969 | 33 | 370.756,962 669.633,771 | 34 | 370.741,447 669.659,774 | 30.28 |
| 34 | 370.741,447 669.659,774 | 35 | 370.716,403 669.696,56 | 44.502 | 35 | 370.716,403 669.696,56 | 36 | 370.698,864 669.719,995 | 29.271 | 36 | 370.698,864 669.719,995 | 37 | 370.688,565 669.727,645 | 12.829 |
| 37 | 370.688,565 669.727,645 | 38 | 370.673,264 669.739,035 | 19.075 | 38 | 370.673,264 669.739,035 | 39 | 370.624,888 669.810,24 | 86.084 | 39 | 370.624,888 669.810,24 | 40 | 370.597,323 669.857,651 | 54.842 |
| 40 | 370.597,323 669.857,651 | 41 | 370.588,904 669.868,543 | 13.766 | 41 | 370.588,904 669.868,543 | 42 | 370.581,291 669.885,579 | 18.66 | 42 | 370.581,291 669.885,579 | 43 | 370.573,266 669.897,008 | 13.965 |
| 43 | 370.573,266 669.897,008 | 44 | 370.563,512 669.912,225 | 18.075 | 44 | 370.563,512 669.912,225 | 45 | 370.561,798 669.915,477 | 3.676 | 45 | 370.561,798 669.915,477 | 1 | 370.559,677 669.920,087 | 5.075 |

** Lungimile segmentelor sunt determinate în planul de proiecție Stereo 70 și sunt rotunjite la 1 milimetru.

*** Distanța dintre puncte este formată din segmente cumulate ce sunt mai mici decât valoarea 1 milimetru.

**DATE DESPRE IMOBILUL NR. 73028**

Oficiul de Cadastru și Publicitate Imobiliară MARAMURES
Biroul de Cadastru și Publicitate Imobiliară Baia Mare

A. Partea I. Descrierea imobilului

TEREN Extravilan

Adresa: Jud. Maramures

| Nr. Crt | Nr cadastral Nr. topografic | Suprafața* (mp) | Observații / Referințe |
|---------|-----------------------------|-----------------|--|
| A1 | | 1.394 | Sector cadastral:73 Teren neimprejmit; |

B. Partea II. Proprietari și acte

| Inscrieri privitoare la dreptul de proprietate și alte drepturi reale | | Referințe |
|--|--|-----------|
| / | | |
| Act Administrativ nr. 44129/44, Titlu de proprietate, din 06/02/2002 emis de CJPSDPAT MARAMURES; | | |
| B1 | Intabulare, drept de PROPRIETATEcu titlu de reconstituire a dreptului de proprietate in baza legii 18/1991, dobandit prin Lege, cota actuala 1/1 1) POP ANDREI , Lipsa CNP | A1 |
| Act Administrativ nr. 2357, din 03/07/2023 emis de Primaria Comunei Salsig (Adeverinta); | | |
| B2 | Se notează posesia factica asupra cotei de 1/1, în favoarea lui 1) CIRȚIU ELENA | A1 |

C. Partea III. SARCINI .

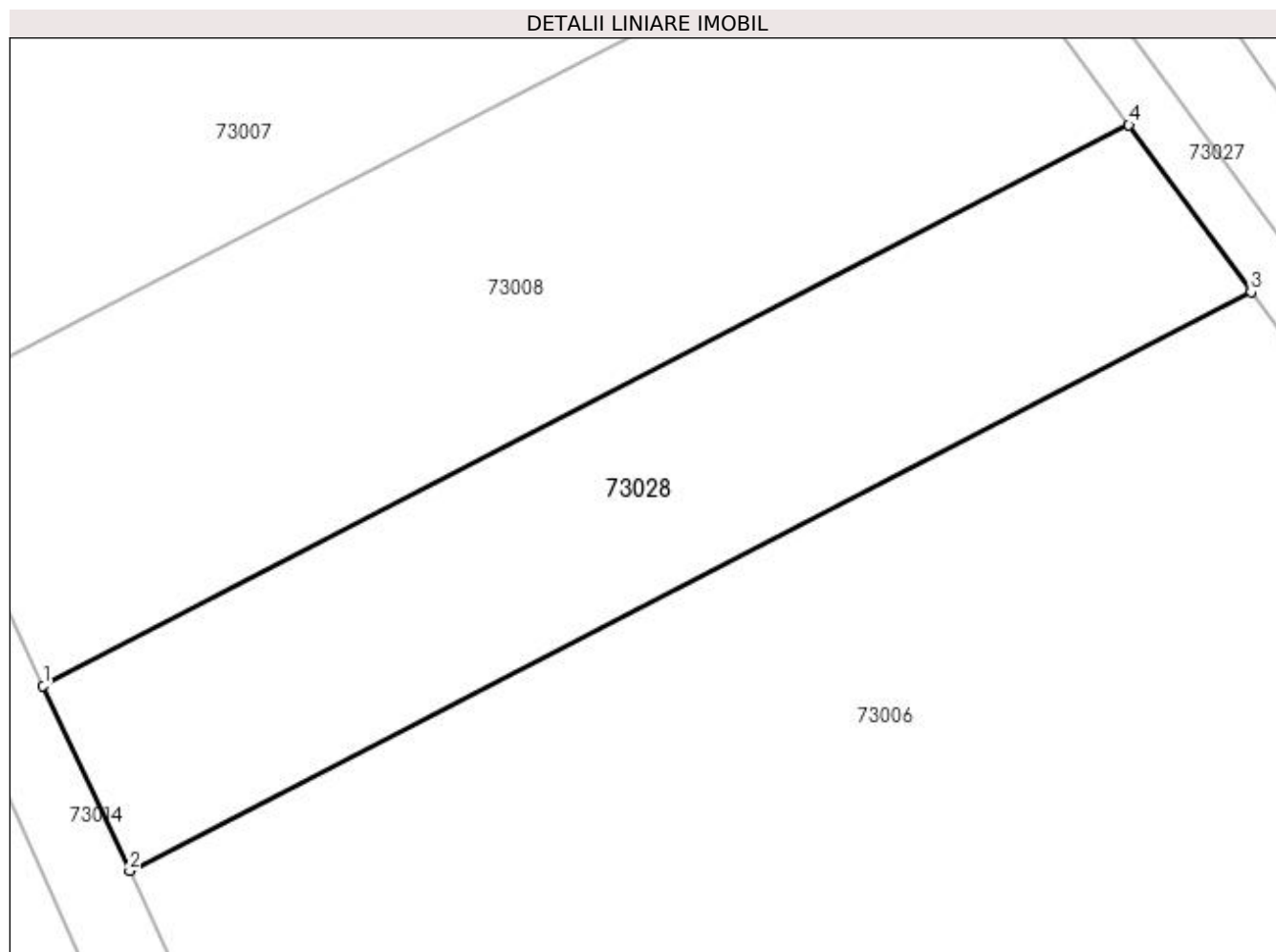
| Inscrieri privind dezmembramintele dreptului de proprietate, drepturi reale de garanție și sarcini | Referințe |
|--|-----------|
| NU SUNT | |

Anexa Nr. 1 La Partea I

Teren

| Nr cadastral | Suprafața (mp)* | Observații / Referințe |
|--------------|-----------------|------------------------|
| | 1.394 | |

* Suprafața este determinată în planul de proiecție Stereo 70.



Date referitoare la teren

| Crt | Categorie folosință | Intra vilan | Suprafața (mp) | Tarla | Parcelă | Nr. topo | Observații / Referințe |
|-----|---------------------|-------------|----------------|---------|---------|----------|------------------------|
| 1 | faneata | NU | 1.394 | Cioncaș | - | - | |

Lungime Segmente

1) Valorile lungimilor segmentelor sunt obținute din proiecție în plan.

| Punct început | X / Y | Punct sfârșit | X / Y | Lungime segment (** (m) |
|---------------|----------------------------|---------------|----------------------------|-------------------------|
| 1 | 370.698,487 669.556,794 | 2 | 370.704,901 669.543,067 | 15.152 |
| 2 | 370.704,901 669.543,067 | 3 | 370.788,045 669.585,973 | 93.562 |
| 3 | 370.788,045 669.585,973 | 4 | 370.778,987 669.598,336 | 15.326 |
| 4 | 370.778,987 669.598,336 | 1 | 370.698,487 669.556,794 | 90.587 |

**** Lungimile segmentelor sunt determinate în planul de proiecție Stereo 70 și sunt rotunjite la 1 milimetru.**

***** Distanța dintre puncte este formată din segmente cumulate ce sunt mai mici decât valoarea 1 milimetru.**

**DATE DESPRE IMOBILUL NR. 73029**

Oficiul de Cadastru și Publicitate Imobiliară MARAMURES
Biroul de Cadastru și Publicitate Imobiliară Baia Mare

A. Partea I. Descrierea imobilului

TEREN Extravilan

Adresa: Jud. Maramures

| Nr. Crt | Nr cadastral Nr. topografic | Suprafața* (mp) | Observații / Referințe |
|---------|-----------------------------|-----------------|---|
| A1 | | 2.900 | Sector cadastral:73 Teren neimprejmuit; |

B. Partea II. Proprietari și acte

| Inscrieri privitoare la dreptul de proprietate și alte drepturi reale | | Referințe |
|---|---|-----------|
| / | | |
| Act Administrativ nr. 60379/5, Titlu de proprietate, din 16/02/1996 emis de CJPSDPAT MARAMURES; | | |
| B1 | Intabulare, drept de PROPRIETATEcu titlu de reconstituire a dreptului de proprietate in baza legii 18/1991, dobandit prin Lege, cota actuala 1/1 1) COTEȚIU MARIA , Lipsa CNP | A1 |
| Act Administrativ nr. 2370, din 03/07/2023 emis de Primaria Comunei Salsig (Adeverinta); | | |
| B2 | Se notează posesia factica asupra cotei de 1/1, în favoarea lui 1) RAD MIHAI | A1 |

C. Partea III. SARCINI .

| Inscrieri privind dezmembramintele dreptului de proprietate, drepturi reale de garanție și sarcini | Referințe |
|--|-----------|
| NU SUNT | |

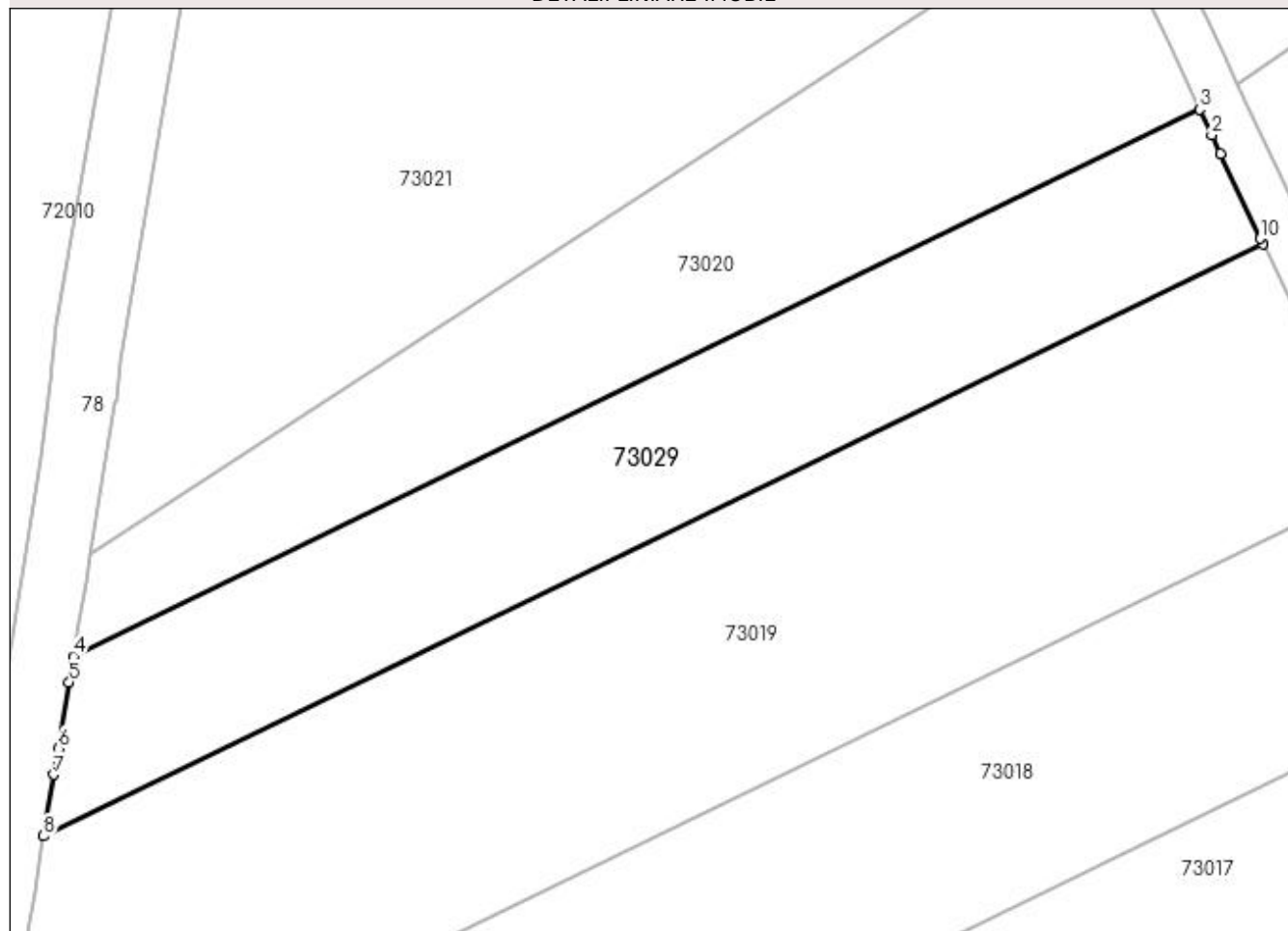
Anexa Nr. 1 La Partea I

Teren

| Nr cadastral | Suprafața (mp)* | Observații / Referințe |
|--------------|-----------------|------------------------|
| | 2.900 | |

* Suprafața este determinată în planul de proiecție Stereo 70.

DETALII LINIARE IMOBIL



Date referitoare la teren

| Crt | Categorie folosință | Intra vilan | Suprafața (mp) | Tarla | Parcelă | Nr. topo | Observații / Referințe |
|-----|---------------------|-------------|----------------|---------|---------|----------|------------------------|
| 1 | faneata | NU | 2.900 | Cioncaș | - | - | |

Lungime Segmente

1) Valorile lungimilor segmentelor sunt obținute din proiecție în plan.

| Punct început | X / Y | Punct sfârșit | X / Y | Lungime segment (** (m) |
|---------------|----------------------------|---------------|----------------------------|-------------------------|
| 1 | 370.638,924 669.670,331 | 2 | 370.637,843 669.672,628 | 2.539 |
| 2 | 370.637,843 669.672,628 | 3 | 370.636,375 669.675,747 | 3.447 |
| 3 | 370.636,375 669.675,747 | 4 | 370.498,514 669.608,817 | 153.249 |
| 4 | 370.498,514 669.608,817 | 5 | 370.497,984 669.605,625 | 3.236 |
| 5 | 370.497,984 669.605,625 | 6 | 370.496,645 669.597,566 | 8.169 |

| Punct început | X / Y | Punct sfârșit | X / Y | Lungime segment (** (m) |
|---------------|----------------------------|---------------|----------------------------|-------------------------|
| 6 | 370.496,645 669.597,566 | 7 | 370.496,113 669.594,357 | 3.253 |
| 7 | 370.496,113 669.594,357 | 8 | 370.494,865 669.586,845 | 7.615 |
| 8 | 370.494,865 669.586,845 | 9 | 370.644,115 669.659,304 | 165.909 |
| 9 | 370.644,115 669.659,304 | 10 | 370.643,812 669.659,948 | 0.712 |
| 10 | 370.643,812 669.659,948 | 1 | 370.638,924 669.670,331 | 11.476 |

** Lungimile segmentelor sunt determinate în planul de proiecție Stereo 70 și sunt rotunjite la 1 milimetru.

*** Distanța dintre puncte este formată din segmente cumulate ce sunt mai mici decât valoarea 1 milimetru.

**DATE DESPRE IMOBILUL NR. 74000**

Oficiul de Cadastru și Publicitate Imobiliară MARAMURES
Biroul de Cadastru și Publicitate Imobiliară Baia Mare

A. Partea I. Descrierea imobilului

TEREN Extravilan

Adresa: Jud. Maramures

| Nr. Crt | Nr cadastral Nr. topografic | Suprafața* (mp) | Observații / Referințe |
|---------|-----------------------------|-----------------|---|
| A1 | | 11.376 | Sector cadastral:74 Teren neimprejmuit; |

B. Partea II. Proprietari și acte

| Inscrieri privitoare la dreptul de proprietate și alte drepturi reale | Referințe |
|--|-----------|
| / | |
| Act Administrativ nr. 44108/52, Titlu de proprietate, din 04/01/2000 emis de CJPSDPAT MARAMURES; | |
| B1 | A1 |
| Intabulare, drept de PROPRIETATEcu titlu de reconstituire a dreptului de proprietate in baza legii 18/1991, dobandit prin Lege, cota actuala 1/1 | |
| 1) ZAH TRAIAN , Lipsa CNP | |

C. Partea III. SARCINI .

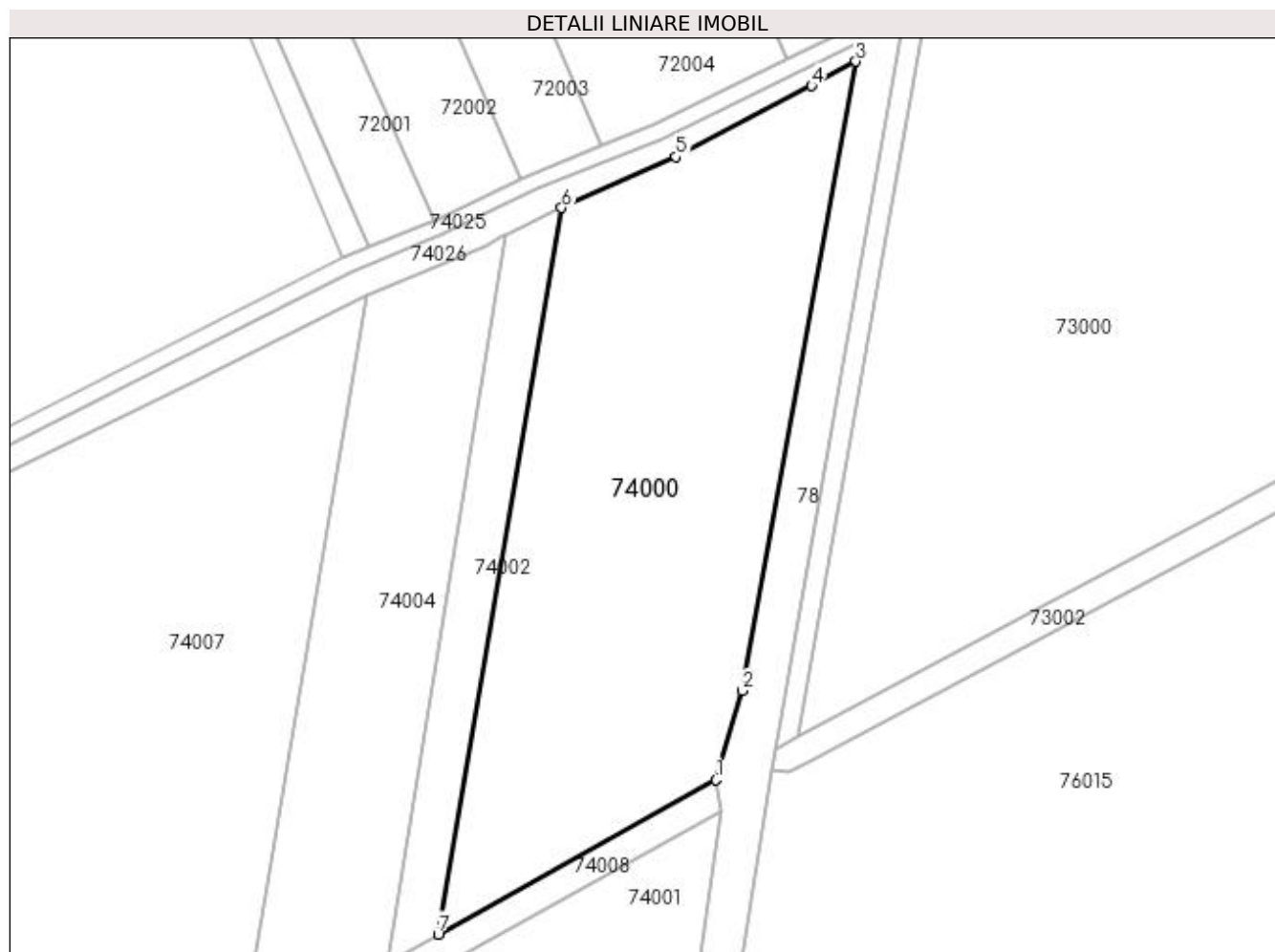
| Inscrieri privind dezmembramintele dreptului de proprietate, drepturi reale de garanție și sarcini | Referințe |
|--|-----------|
| NU SUNT | |

Anexa Nr. 1 La Partea I

Teren

| | | |
|--------------|-----------------|------------------------|
| Nr cadastral | Suprafața (mp)* | Observații / Referințe |
| | 11.376 | |

* Suprafața este determinată în planul de proiecție Stereo 70.



Date referitoare la teren

| Crt | Categorie folosință | Intra vilan | Suprafața (mp) | Tarla | Parcelă | Nr. topo | Observații / Referințe |
|-----|---------------------|-------------|----------------|--------|---------|----------|------------------------|
| 1 | faneata | NU | 11.376 | Mociră | - | - | |

Lungime Segmente

1) Valorile lungimilor segmentelor sunt obținute din proiecție în plan.

| Punct început | X / Y | Punct sfârșit | X / Y | Lungime segment (** (m) |
|---------------|----------------------------|---------------|----------------------------|-------------------------|
| 1 | 370.427,861 669.273,395 | 2 | 370.434,383 669.295,295 | 22.851 |
| 2 | 370.434,383 669.295,295 | 3 | 370.462,195 669.449,535 | 156.727 |
| 3 | 370.462,195 669.449,535 | 4 | 370.451,343 669.443,586 | 12.376 |
| 4 | 370.451,343 669.443,586 | 5 | 370.418,086 669.426,151 | 37.55 |
| 5 | 370.418,086 669.426,151 | 6 | 370.390,011 669.413,682 | 30.719 |

| Punct început | X / Y | Punct sfârșit | X / Y | Lungime segment (** (m) |
|---------------|----------------------------|---------------|----------------------------|-------------------------|
| 6 | 370.390,011 669.413,682 | 7 | 370.359,755 669.235,556 | 180.677 |
| 7 | 370.359,755 669.235,556 | 1 | 370.427,861 669.273,395 | 77.912 |

** Lungimile segmentelor sunt determinate în planul de proiecție Stereo 70 și sunt rotunjite la 1 milimetru.

*** Distanța dintre puncte este formată din segmente cumulate ce sunt mai mici decât valoarea 1 milimetru.

**DATE DESPRE IMOBILUL NR. 74001**

Oficiul de Cadastru și Publicitate Imobiliară MARAMURES
Biroul de Cadastru și Publicitate Imobiliară Baia Mare

A. Partea I. Descrierea imobilului

TEREN Extravilan

Adresa: Jud. Maramures

| Nr. Crt | Nr cadastral Nr. topografic | Suprafața* (mp) | Observații / Referințe |
|---------|-----------------------------|-----------------|---|
| A1 | | 12.325 | Sector cadastral:74 Teren neimprejmuit; |

B. Partea II. Proprietari și acte

| Inscrieri privitoare la dreptul de proprietate și alte drepturi reale | Referințe |
|--|-----------|
| / | |
| Act Administrativ nr. 44108/52, Titlu de proprietate, din 04/01/2000 emis de CJPSDPAT MARAMURES; | |
| B1 | A1 |
| Intabulare, drept de PROPRIETATEcu titlu de reconstituire dreptului de proprietate in baza legii 18/1991, dobandit prin Lege, cota actuala 1/1 1) ZAH TRAIAN, Lipsa CNP | |

C. Partea III. SARCINI .

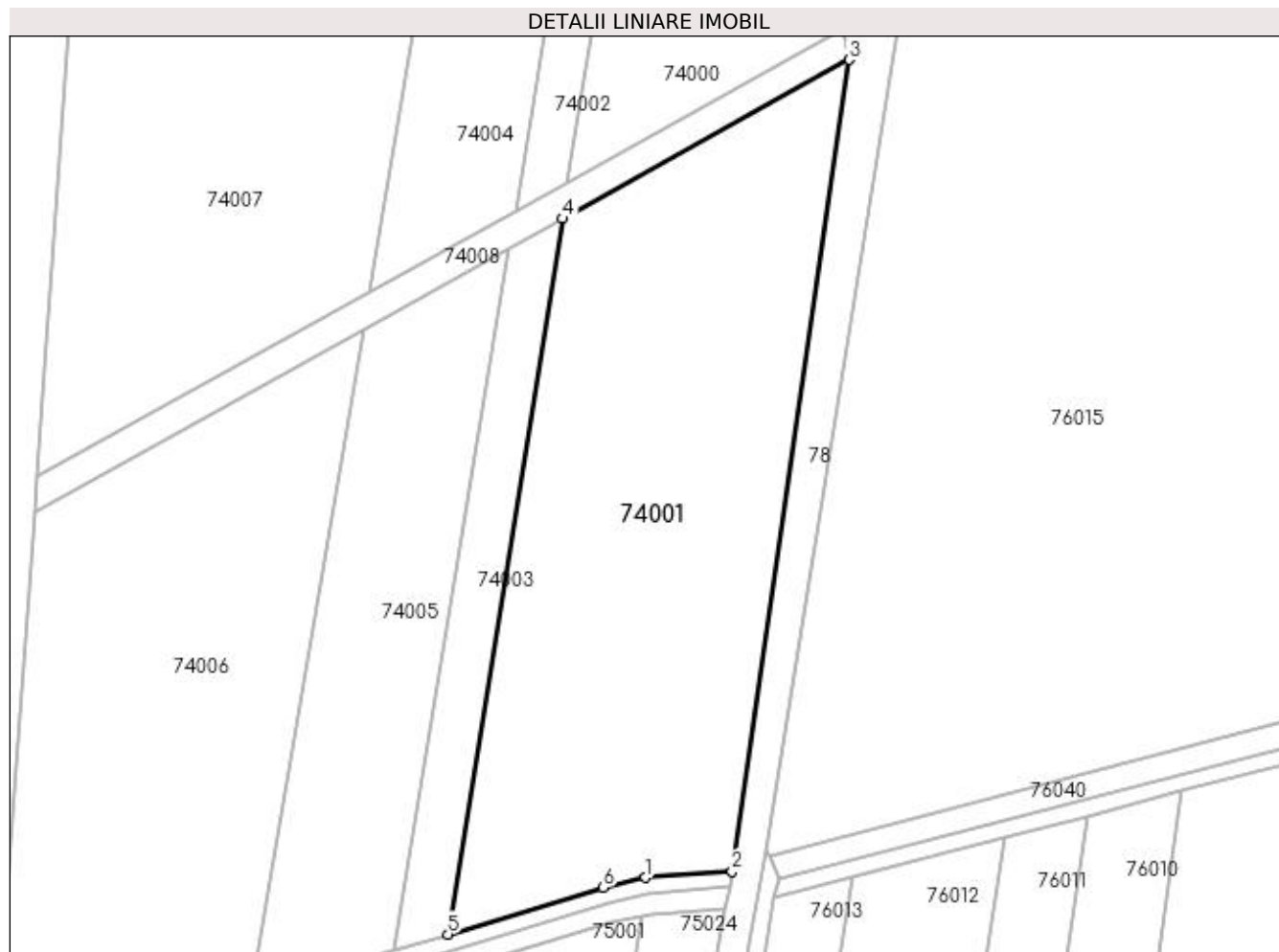
| Inscrieri privind dezmembramintele dreptului de proprietate, drepturi reale de garanție și sarcini | Referințe |
|--|-----------|
| NU SUNT | |

Anexa Nr. 1 La Partea I

Teren

| | | |
|--------------|-----------------|------------------------|
| Nr cadastral | Suprafața (mp)* | Observații / Referințe |
| | 12.325 | |

* Suprafața este determinată în planul de proiecție Stereo 70.



Date referitoare la teren

| Crt | Categorie folosință | Intra vilan | Suprafața (mp) | Tarla | Parcelă | Nr. topo | Observații / Referințe |
|-----|---------------------|-------------|----------------|--------|---------|----------|------------------------|
| 1 | arabil | NU | 12.325 | Mociră | - | - | |

Lungime Segmente

1) Valorile lungimilor segmentelor sunt obținute din proiecție în plan.

| Punct început | X / Y | Punct sfârșit | X / Y | Lungime segment (** (m) |
|---------------|----------------------------|---------------|----------------------------|-------------------------|
| 1 | 370.379,134 669.064,195 | 2 | 370.400,475 669.065,735 | 21.396 |
| 2 | 370.400,475 669.065,735 | 3 | 370.429,326 669.265,704 | 202.04 |
| 3 | 370.429,326 669.265,704 | 4 | 370.358,714 669.226,582 | 80.725 |
| 4 | 370.358,714 669.226,582 | 5 | 370.330,465 669.050,261 | 178.57 |
| 5 | 370.330,465 669.050,261 | 6 | 370.368,754 669.061,777 | 39.983 |

| Punct început | X / Y | Punct sfârșit | X / Y | Lungime segment (** (m) |
|---------------|----------------------------|---------------|----------------------------|-------------------------|
| 6 | 370.368,754 669.061,777 | 1 | 370.379,134 669.064,195 | 10.658 |

** Lungimile segmentelor sunt determinate în planul de proiecție Stereo 70 și sunt rotunjite la 1 milimetru.

*** Distanța dintre puncte este formată din segmente cumulate ce sunt mai mici decât valoarea 1 milimetru.

**DATE DESPRE IMOBILUL NR. 74002**

Oficiul de Cadastru și Publicitate Imobiliară MARAMURES
Biroul de Cadastru și Publicitate Imobiliară Baia Mare

A. Partea I. Descrierea imobilului

TEREN Extravilan

Nr. cadastral vechi:51296

Adresa: Jud. Maramures

| Nr. Crt | Nr cadastral Nr. topografic | Suprafața* (mp) | Observații / Referințe |
|---------|-----------------------------|-----------------|--|
| A1 | 51296 | 2.152 | Sector cadastral:74 Teren neimprejmuit; Imobil despartit de canal |

B. Partea II. Proprietari și acte

| Inscrieri privitoare la dreptul de proprietate și alte drepturi reale | | Referințe |
|---|---|-----------|
| 16326 / 15/03/2022 | | |
| Act Notarial nr. 63, Certificat de moștenitor, din 06/09/2018 emis de BNP Stoica Florentina Diana (Dosar nr. 73-74 conexate/2018); | | |
| B1 | Intabulare, drept de PROPRIETATEcu titlu de drept moștenire, dobandit prin Succesiune, cota actuala 1/9, cota initiala 1/9 1) POP GHEORGHE , bun propriu <i>OBSERVATII: Pozitie transcrisa din CF nr. 51296, in rangul incheierii nr. 16326/15.03.2022</i> | A1 |
| Act Notarial nr. 1134, Act de partaj succesoral, din 06/09/2018 emis de BNP Stoica Florentina Diana; | | |
| B2 | Intabulare, drept de PROPRIETATEcu titlu de drept partaj, dobandit prin Conventie, cota actuala 8/9, cota initiala 8/9 1) POP GHEORGHE , bun propriu <i>OBSERVATII: Pozitie transcrisa din CF nr. 51296, in rangul incheierii nr. 16326/15.03.2022</i> | A1 |

C. Partea III. SARCINI .

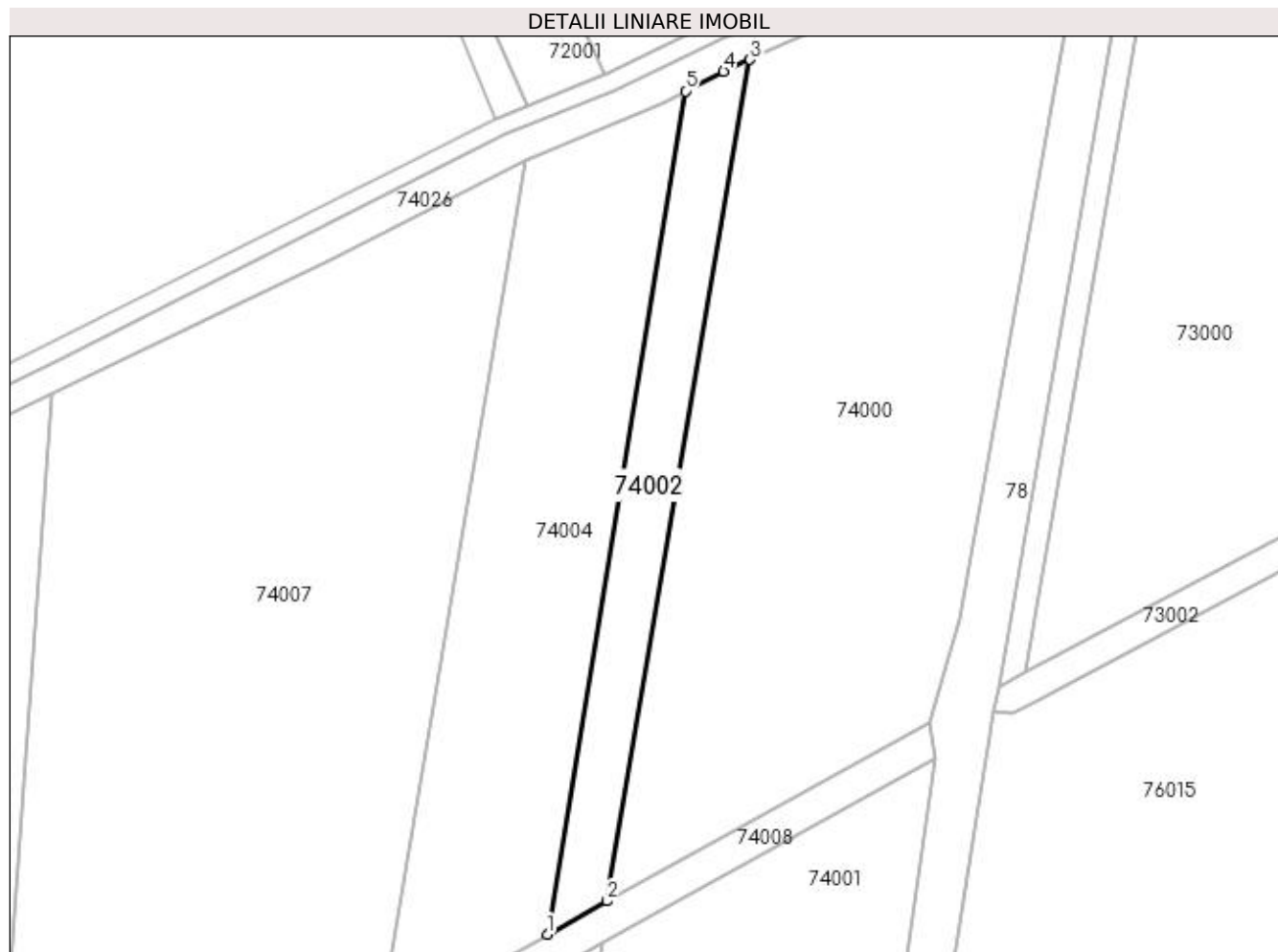
| Inscrieri privind dezmembramintele dreptului de proprietate, drepturi reale de garanție și sarcini | Referințe |
|--|-----------|
| NU SUNT | |

Anexa Nr. 1 La Partea I

Teren

| Nr cadastral | Suprafața (mp)* | Observații / Referințe |
|--------------|-----------------|---------------------------|
| 51296 | 2.152 | Imobil despartit de canal |

* Suprafața este determinată în planul de proiecție Stereo 70.



Date referitoare la teren

| Crt | Categorie folosință | Intra vilan | Suprafața (mp) | Tarla | Parcelă | Nr. topo | Observații / Referințe |
|-----|---------------------|-------------|----------------|-------|---------|----------|------------------------|
| 1 | arabil | NU | 2.152 | - | - | - | |

Lungime Segmente

1) Valorile lungimilor segmentelor sunt obținute din proiecție în plan.

| Punct început | X / Y | Punct sfârșit | X / Y | Lungime segment (** (m) |
|---------------|----------------------------|---------------|----------------------------|-------------------------|
| 1 | 370.347,051 669.228,505 | 2 | 370.359,755 669.235,556 | 14.53 |
| 2 | 370.359,755 669.235,556 | 3 | 370.390,011 669.413,682 | 180.677 |
| 3 | 370.390,011 669.413,682 | 4 | 370.384,4 669.411,19 | 6.139 |
| 4 | 370.384,4 669.411,19 | 5 | 370.376,314 669.407,053 | 9.083 |
| 5 | 370.376,314 669.407,053 | 1 | 370.347,051 669.228,505 | 180.93 |

**** Lungimile segmentelor sunt determinate în planul de proiecție Stereo 70 și sunt rotunjite la 1 milimetru.**

***** Distanța dintre puncte este formată din segmente cumulate ce sunt mai mici decât valoarea 1 milimetru.**

**DATE DESPRE IMOBILUL NR. 74003**

Oficiul de Cadastru și Publicitate Imobiliară MARAMURES
Biroul de Cadastru și Publicitate Imobiliară Baia Mare

A. Partea I. Descrierea imobilului

TEREN Extravilan

Nr. cadastral vechi:51296

Adresa: Jud. Maramures

| Nr. Crt | Nr cadastral Nr. topografic | Suprafața* (mp) | Observații / Referințe |
|---------|-----------------------------|-----------------|--|
| A1 | 51296 | 2.148 | Sector cadastral:74 Teren neimprejmuit; Imobil despartit de canal |

B. Partea II. Proprietari și acte

| Inscrieri privitoare la dreptul de proprietate și alte drepturi reale | | Referințe |
|--|---|-----------|
| 16326 / 15/03/2022 | | |
| Act Notarial nr. 63, Certificat de moștenitor, din 06/09/2018 emis de BNP Stoica Florentina Diana (Dosar nr. 73-74 conexate/2018); | | |
| B1 | Intabulare, drept de PROPRIETATEcu titlu de drept moștenire, dobandit prin Succesiune, cota actuala 1/9, cota initiala 1/9 1) POP GHEORGHE , bun propriu <i>OBSERVATII: Pozitie transcrisa din CF nr. 51296, in rangul incheierii nr. 16326/15.03.2002</i> | A1 |
| Act Notarial nr. 1134, Act de partaj succesoral, din 06/09/2018 emis de BNP Stoica Florentina Diana; | | |
| B2 | Intabulare, drept de PROPRIETATEcu titlu de drept partaj, dobandit prin Conventie, cota actuala 8/9, cota initiala 8/9 1) POP GHEORGHE , bun propriu <i>OBSERVATII: Pozitie transcrisa din CF nr. 51296, in rangul incheierii nr. 16326/15.03.2002</i> | A1 |

C. Partea III. SARCINI .

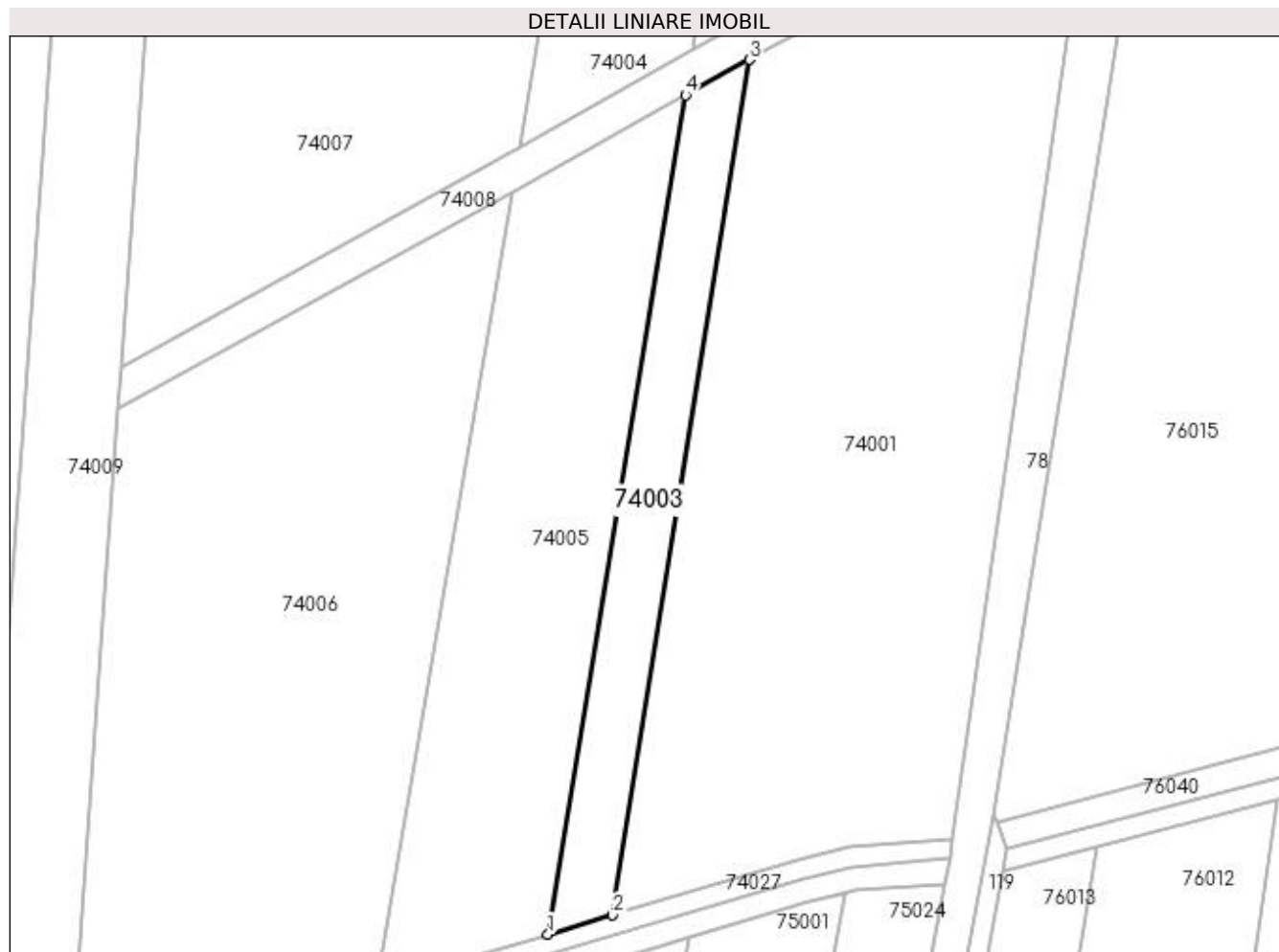
| Inscrieri privind dezmembramintele dreptului de proprietate, drepturi reale de garanție și sarcini | Referințe |
|--|-----------|
| NU SUNT | |

Anexa Nr. 1 La Partea I

Teren

| Nr cadastral | Suprafața (mp)* | Observații / Referințe |
|--------------|-----------------|---------------------------|
| 51296 | 2.148 | Imobil despartit de canal |

* Suprafața este determinată în planul de proiecție Stereo 70.



Date referitoare la teren

| Crt | Categorie folosință | Intra vilan | Suprafața (mp) | Tarla | Parcelă | Nr. topo | Observații / Referințe |
|-----|---------------------|-------------|----------------|-------|---------|----------|------------------------|
| 1 | arabil | NU | 2.148 | - | - | - | |

Lungime Segmente

1) Valorile lungimilor segmentelor sunt obținute din proiecție în plan.

| Punct început | X / Y | Punct sfârșit | X / Y | Lungime segment (** (m) |
|---------------|----------------------------|---------------|----------------------------|-------------------------|
| 1 | 370.317,2 669.046,272 | 2 | 370.330,465 669.050,261 | 13.852 |
| 2 | 370.330,465 669.050,261 | 3 | 370.358,714 669.226,582 | 178.57 |
| 3 | 370.358,714 669.226,582 | 4 | 370.345,555 669.219,292 | 15.043 |
| 4 | 370.345,555 669.219,292 | 1 | 370.317,2 669.046,272 | 175.328 |

**** Lungimile segmentelor sunt determinate în planul de proiecție Stereo 70 și sunt rotunjite la 1 milimetru.**

***** Distanța dintre puncte este formată din segmente cumulate ce sunt mai mici decât valoarea 1 milimetru.**

**DATE DESPRE IMOBILUL NR. 74004**

Oficiul de Cadastru și Publicitate Imobiliară MARAMURES
Biroul de Cadastru și Publicitate Imobiliară Baia Mare

A. Partea I. Descrierea imobilului

TEREN Extravilan

Adresa: Jud. Maramures

| Nr. Crt | Nr cadastral Nr. topografic | Suprafața* (mp) | Observații / Referințe |
|---------|-----------------------------|-----------------|--|
| A1 | | 5.793 | Sector cadastral:74 Teren neimprejmuit; Imobil despartit de canal |

B. Partea II. Proprietari și acte

| Inscrieri privitoare la dreptul de proprietate și alte drepturi reale | | Referințe |
|---|--|-----------|
| / | | |
| Act Administrativ nr. 44108/8, Titlu de proprietate, din 16/01/1998 emis de CJPSDPAT MARAMURES; | | |
| B1 | Intabulare, drept de PROPRIETATEcu titlu de reconstituire a dreptului de proprietate in baza legii 18/1991, dobandit prin Lege, cota actuala 1/1 | A1 |
| | 1) ȘCHIOP VASILE , Lipsa CNP 2) GHIRIȚI CORNELIA, Lipsa CNP 3) ȘCHIOP GHEORGHE, Lipsa CNP 4) SCHIOP IOAN , Lipsa CNP | |
| Act Administrativ nr. 2258, din 27/06/2023 emis de Primaria Comunei Salsig (Adeverinta); | | |
| B2 | Se notează posesia faptică asupra cotei de 1/1, in favoarea lui | A1 |
| | 1) PĂȘCUȚIU IOAN | |

C. Partea III. SARCINI .

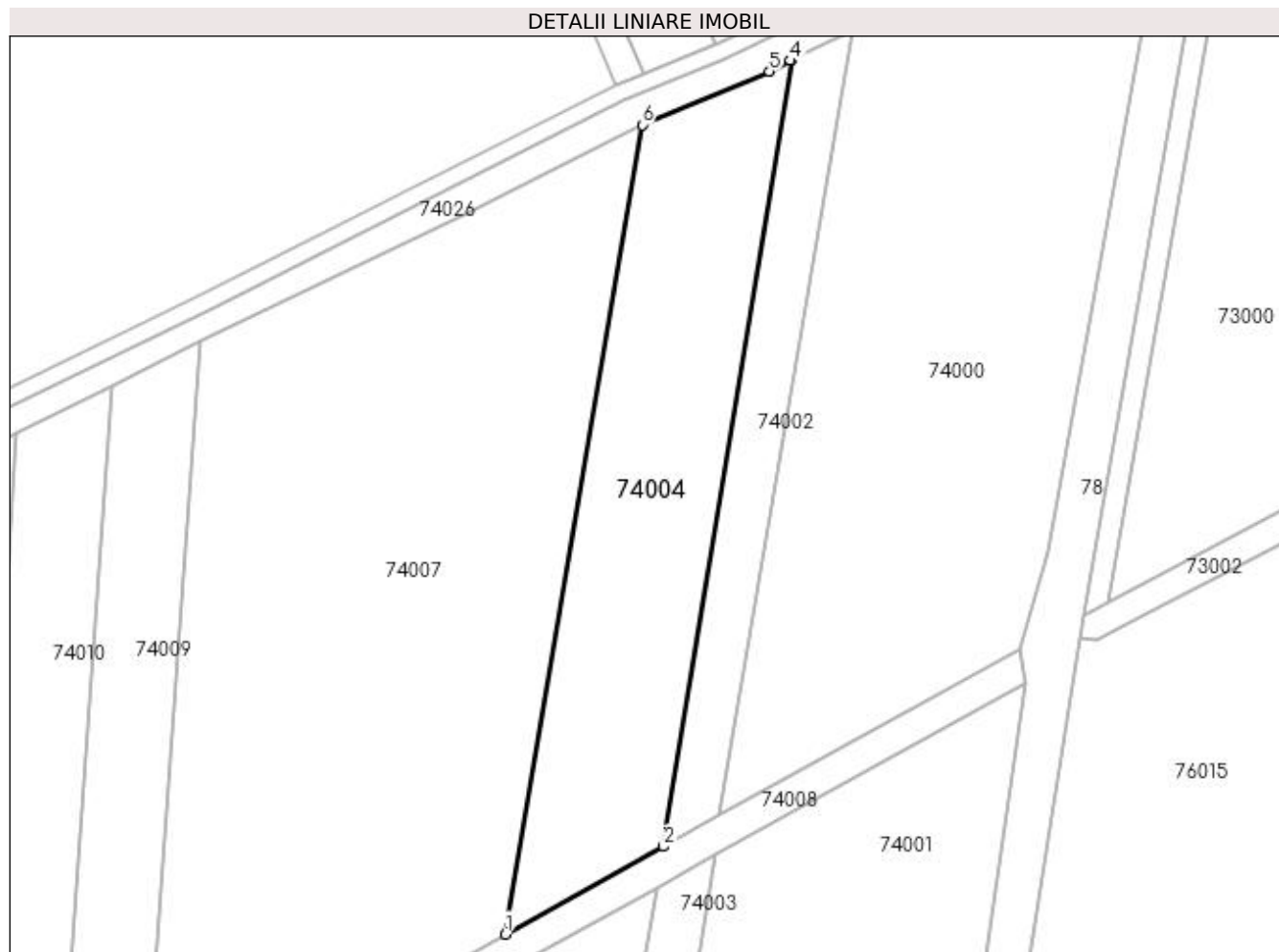
| Inscrieri privind dezmembramintele dreptului de proprietate, drepturi reale de garanție și sarcini | | Referințe |
|--|--|-----------|
| NU SUNT | | |

Anexa Nr. 1 La Partea I

Teren

| | | |
|--------------|-----------------|---------------------------|
| Nr cadastral | Suprafața (mp)* | Observații / Referințe |
| | 5.793 | Imobil despartit de canal |

* Suprafața este determinată în planul de proiecție Stereo 70.



Date referitoare la teren

| Crt | Categorie folosință | Intra vilan | Suprafața (mp) | Tarla | Parcelă | Nr. topo | Observații / Referințe |
|-----|---------------------|-------------|----------------|---------|---------|----------|------------------------|
| 1 | arabil | NU | 5.793 | Pietrar | - | - | |

Lungime Segmente

1) Valorile lungimilor segmentelor sunt obținute din proiecție în plan.

| Punct început | X / Y | Punct sfârșit | X / Y | Lungime segment (** (m) |
|---------------|----------------------------|---------------|----------------------------|-------------------------|
| 1 | 370.311,228 669.208,599 | 2 | 370.347,051 669.228,505 | 40.982 |
| 2 | 370.347,051 669.228,505 | 3 | 370.376,314 669.407,053 | 180.93 |
| 3 | 370.376,314 669.407,053 | 4 | 370.375,925 669.406,854 | 0.437 |
| 4 | 370.375,925 669.406,854 | 5 | 370.371,129 669.404,4 | 5.387 |
| 5 | 370.371,129 669.404,4 | 6 | 370.342,316 669.392,276 | 31.26 |

| Punct început | X / Y | Punct sfârşit | X / Y | Lungime segment (** (m) |
|---------------|----------------------------|---------------|----------------------------|-------------------------|
| 6 | 370.342,316 669.392,276 | 1 | 370.311,228 669.208,599 | 186.289 |

** Lungimile segmentelor sunt determinate în planul de proiecţie Stereo 70 şi sunt rotunjite la 1 milimetru.

*** Distanţa dintre puncte este formată din segmente cumulate ce sunt mai mici decât valoarea 1 milimetru.

**DATE DESPRE IMOBILUL NR. 74005**

Oficiul de Cadastru și Publicitate Imobiliară MARAMURES
Biroul de Cadastru și Publicitate Imobiliară Baia Mare

A. Partea I. Descrierea imobilului

TEREN Extravilan

Adresa: Jud. Maramures

| Nr. Crt | Nr cadastral Nr. topografic | Suprafața* (mp) | Observații / Referințe |
|---------|-----------------------------|-----------------|--|
| A1 | | 5.556 | Sector cadastral:74 Teren neimprejmuit; Imobil despartit de canal |

B. Partea II. Proprietari și acte

| Inscrieri privitoare la dreptul de proprietate și alte drepturi reale | | Referințe |
|---|--|-----------|
| / | | |
| Act Administrativ nr. 44108/8, Titlu de proprietate, din 16/01/1998 emis de CJPSDPAT MARAMURES; | | |
| B1 | Intabulare, drept de PROPRIETATEcu titlu de reconstituire a dreptului de proprietate in baza legii 18/1991, dobandit prin Lege, cota actuala 1/1 | A1 |
| | 1) ȘCHIOP VASILE , Lipsa CNP 2) GHIRIȚI CORNELIA, Lipsa CNP 3) ȘCHIOP GHEORGHE, Lipsa CNP 4) SCHIOP IOAN, Lipsa CNP | |
| Act Administrativ nr. 2259, din 27/06/2023 emis de Primaria Comunei Salsig (Adeverinta); | | |
| B1 | Se notează posesia faptică asupra cotei de 1/1, in favoarea lu | A1 |
| | 1) PĂȘCUȚIU IOAN | |

C. Partea III. SARCINI .

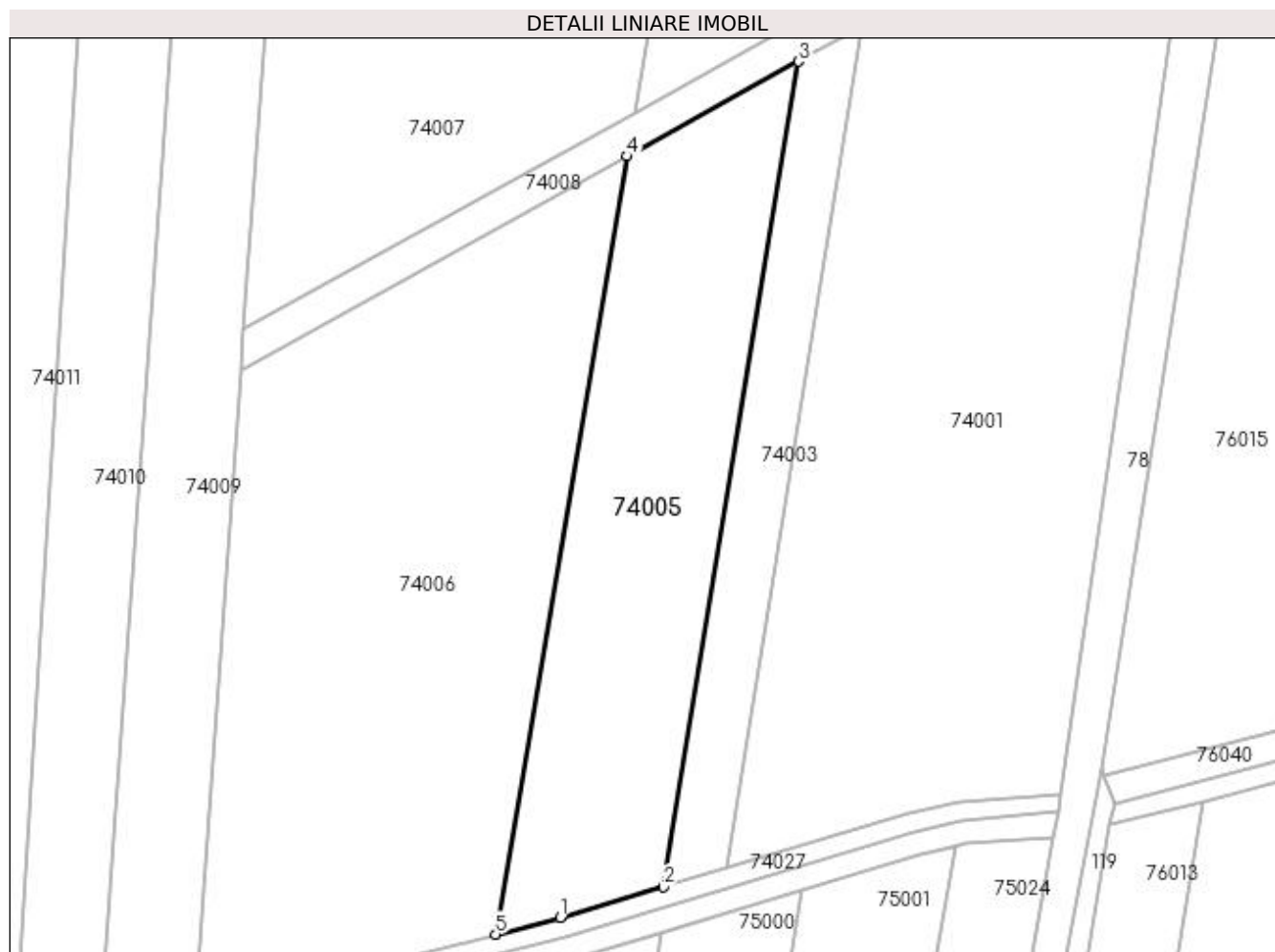
| Inscrieri privind dezmembramintele dreptului de proprietate, drepturi reale de garanție și sarcini | Referințe |
|--|-----------|
| NU SUNT | |

Anexa Nr. 1 La Partea I

Teren

| | | |
|--------------|-----------------|---------------------------|
| Nr cadastral | Suprafața (mp)* | Observații / Referințe |
| | 5.556 | Imobil despartit de canal |

* Suprafața este determinată în planul de proiecție Stereo 70.



Date referitoare la teren

| Crt | Categorie folosință | Intra vilan | Suprafața (mp) | Tarla | Parcelă | Nr. topo | Observații / Referințe |
|-----|---------------------|-------------|----------------|---------|---------|----------|------------------------|
| 1 | arabil | NU | 5.556 | Pietrar | - | - | |

Lungime Segmente

1) Valorile lungimilor segmentelor sunt obținute din proiecție în plan.

| Punct început | X / Y | Punct sfârșit | X / Y | Lungime segment (** (m) |
|---------------|----------------------------|---------------|----------------------------|-------------------------|
| 1 | 370.295,597 669.039,775 | 2 | 370.317,2 669.046,272 | 22.559 |
| 2 | 370.317,2 669.046,272 | 3 | 370.345,555 669.219,292 | 175.328 |
| 3 | 370.345,555 669.219,292 | 4 | 370.309,673 669.199,412 | 41.021 |
| 4 | 370.309,673 669.199,412 | 5 | 370.282,068 669.036,315 | 165.417 |
| 5 | 370.282,068 669.036,315 | 1 | 370.295,597 669.039,775 | 13.964 |

**** Lungimile segmentelor sunt determinate în planul de proiecție Stereo 70 și sunt rotunjite la 1 milimetru.**

***** Distanța dintre puncte este formată din segmente cumulate ce sunt mai mici decât valoarea 1 milimetru.**

**DATE DESPRE IMOBILUL NR. 74006**

Oficiul de Cadastru și Publicitate Imobiliară MARAMURES
Biroul de Cadastru și Publicitate Imobiliară Baia Mare

A. Partea I. Descrierea imobilului

TEREN Extravilan

Nr. cadastral vechi:50727

Adresa: Jud. Maramures

| Nr. Crt | Nr cadastral Nr. topografic | Suprafata* (mp) | Observatii / Referinte |
|---------|-----------------------------|-----------------|--|
| A1 | 50727 | 10.145 | Sector cadastral:74 Teren neimprejmuit; Imobil despartit de canal |

B. Partea II. Proprietari și acte

| Inscrieri privitoare la dreptul de proprietate și alte drepturi reale | Referințe |
|---|-----------|
| 12660 / 06/03/2018 | |
| Act Notarial nr. 587, Contract de vanzare, din 05/03/2018 emis de NP Cardos Steluta Elena; | |
| B3 | A1 |
| Intabulare, drept de PROPRIETATEcu titlu de drept cumparare, dobandit prin Conventie, cota actuala 1/1, cota initiala 1/1 | |
| 1) SOCIETATEA ANDRE DREAM WORLD SRL, CIF:34676806 | |
| OBSERVATII: Pozitie transcrisa din CF nr. 50727, inrangul incheierii nr. 12660/06.03.2018 | |

C. Partea III. SARCINI .

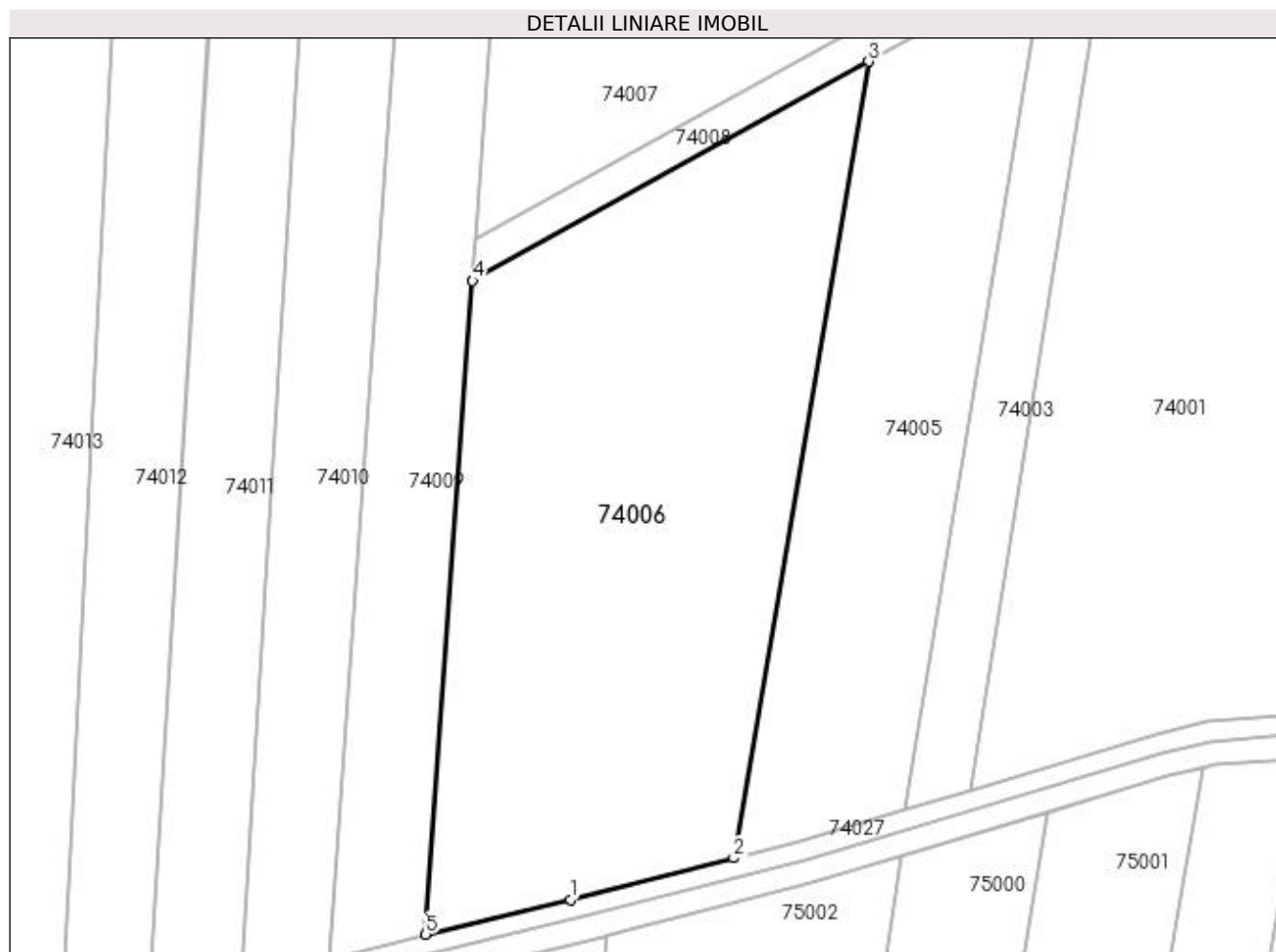
| Inscrieri privind dezmembramintele dreptului de proprietate, drepturi reale de garanție și sarcini | Referințe |
|--|-----------|
| NU SUNT | |

Anexa Nr. 1 La Partea I

Teren

| | | |
|--------------|-----------------|---------------------------|
| Nr cadastral | Suprafața (mp)* | Observații / Referințe |
| 50727 | 10.145 | Imobil despartit de canal |

* Suprafața este determinată în planul de proiecție Stereo 70.



Date referitoare la teren

| Crt | Categorie folosință | Intra vilan | Suprafața (mp) | Tarla | Parcelă | Nr. topo | Observații / Referințe |
|-----|---------------------|-------------|----------------|-------|---------|----------|------------------------|
| 1 | arabil | NU | 10.145 | - | - | - | |

Lungime Segmente

1) Valorile lungimilor segmentelor sunt obținute din proiecție în plan.

| Punct început | X / Y | Punct sfârșit | X / Y | Lungime segment (** (m) |
|---------------|----------------------------|---------------|----------------------------|-------------------------|
| 1 | 370.248,613 669.027,75 | 2 | 370.282,068 669.036,315 | 34.534 |
| 2 | 370.282,068 669.036,315 | 3 | 370.309,673 669.199,412 | 165.417 |
| 3 | 370.309,673 669.199,412 | 4 | 370.228,595 669.154,492 | 92.69 |
| 4 | 370.228,595 669.154,492 | 5 | 370.219,007 669.020,677 | 134.158 |
| 5 | 370.219,007 669.020,677 | 1 | 370.248,613 669.027,75 | 30.439 |

**** Lungimile segmentelor sunt determinate în planul de proiecție Stereo 70 și sunt rotunjite la 1 milimetru.**

***** Distanța dintre puncte este formată din segmente cumulate ce sunt mai mici decât valoarea 1 milimetru.**

**DATE DESPRE IMOBILUL NR. 74007**

Oficiul de Cadastru și Publicitate Imobiliară MARAMURES
Biroul de Cadastru și Publicitate Imobiliară Baia Mare

A. Partea I. Descrierea imobilului

TEREN Extravilan

Nr. cadastral vechi:50727

Adresa: Jud. Maramures

| Nr. Crt | Nr cadastral Nr. topografic | Suprafața* (mp) | Observații / Referințe |
|---------|-----------------------------|-----------------|--|
| A1 | 50727 | 15.500 | Sector cadastral:74 Teren neimprejmuit; Imobil despartit de canal |

B. Partea II. Proprietari și acte

| Inscrieri privitoare la dreptul de proprietate și alte drepturi reale | Referințe |
|---|-----------|
| 12660 / 06/03/2018 | |
| Act Notarial nr. 587, Contract de vanzare autentificat, din 05/03/2018 emis de NP Cardos Steluta Elena; | |
| B1 | A1 |
| Intabulare, drept de PROPRIETATEcu titlu de drept cumparare, dobandit prin Conventie, cota actuala 1/1, cota initiala 1/1 | |
| 1) SOCIETATEA ANDRE DREAM WORLD SRL, CIF:34676806 | |
| OBSERVATII: Pozitie transcrisa din CF nr. 50727, in rangul incheirii nr. 12660/06.03.2018 | |

C. Partea III. SARCINI .

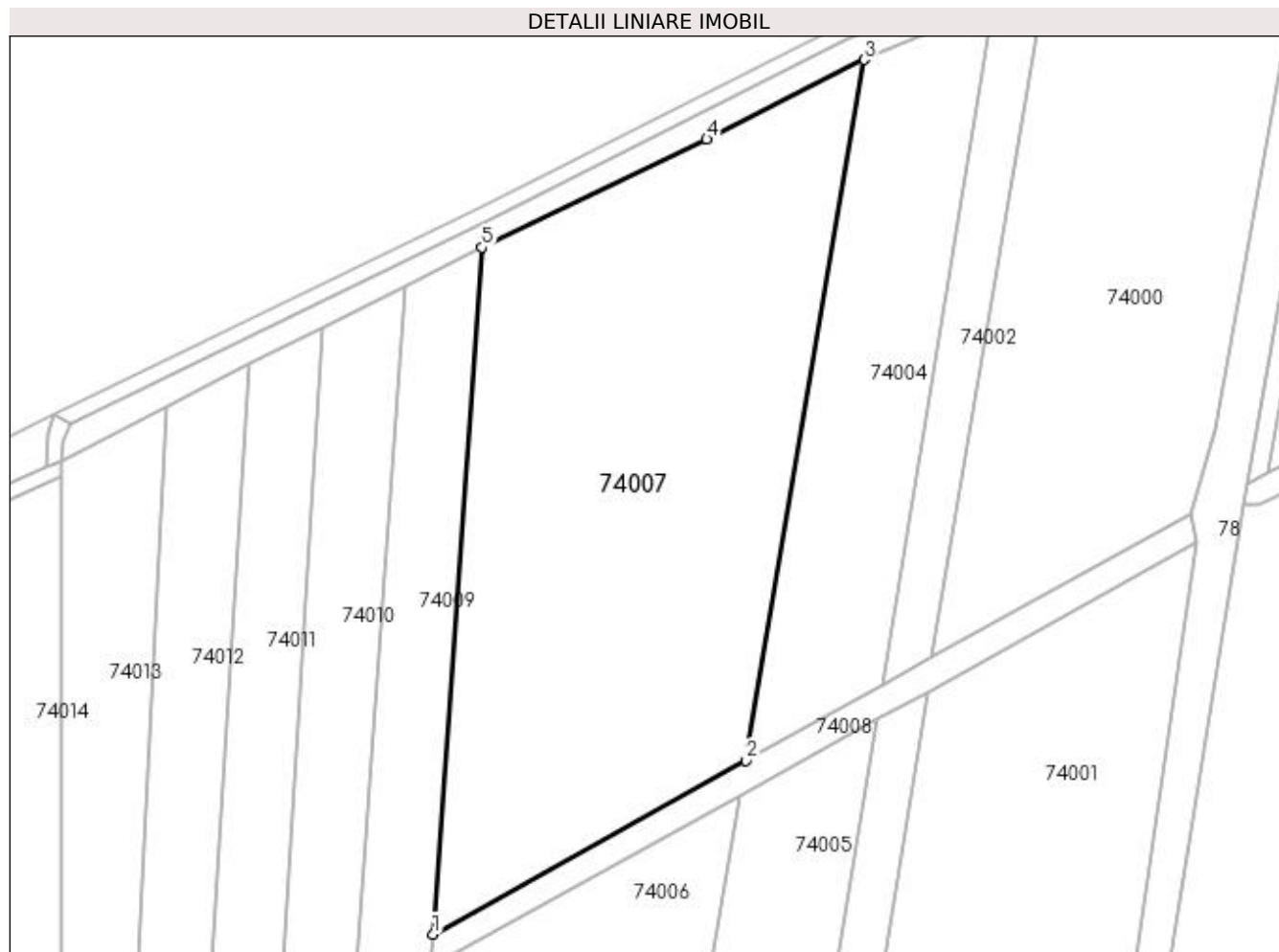
| Inscrieri privind dezmembramintele dreptului de proprietate, drepturi reale de garanție și sarcini | Referințe |
|--|-----------|
| NU SUNT | |

Anexa Nr. 1 La Partea I

Teren

| Nr cadastral | Suprafața (mp)* | Observații / Referințe |
|--------------|-----------------|---------------------------|
| 50727 | 15.500 | Imobil despartit de canal |

* Suprafața este determinată în planul de proiecție Stereo 70.



Date referitoare la teren

| Crt | Categorie folosință | Intra vilan | Suprafața (mp) | Tarla | Parcelă | Nr. topo | Observații / Referințe |
|-----|---------------------|-------------|----------------|-------|---------|----------|------------------------|
| 1 | arabil | NU | 15.500 | - | - | - | |

Lungime Segmente

1) Valorile lungimilor segmentelor sunt obținute din proiecție în plan.

| Punct început | X / Y | Punct sfârșit | X / Y | Lungime segment (** (m) |
|---------------|----------------------------|---------------|----------------------------|-------------------------|
| 1 | 370.229,206 669.163,023 | 2 | 370.311,228 669.208,599 | 93.834 |
| 2 | 370.311,228 669.208,599 | 3 | 370.342,316 669.392,276 | 186.289 |
| 3 | 370.342,316 669.392,276 | 4 | 370.301,01 669.371,412 | 46.276 |
| 4 | 370.301,01 669.371,412 | 5 | 370.242,109 669.343,105 | 65.35 |
| 5 | 370.242,109 669.343,105 | 1 | 370.229,206 669.163,023 | 180.544 |

**** Lungimile segmentelor sunt determinate în planul de proiecție Stereo 70 și sunt rotunjite la 1 milimetru.**

***** Distanța dintre puncte este formată din segmente cumulate ce sunt mai mici decât valoarea 1 milimetru.**

**DATE DESPRE IMOBILUL NR. 74008**

Oficiul de Cadastru și Publicitate Imobiliară MARAMURES
Biroul de Cadastru și Publicitate Imobiliară Baia Mare

A. Partea I. Descrierea imobilului

TEREN Extravilan

Adresa: Jud. Maramures

| Nr. Crt | Nr cadastral Nr. topografic | Suprafața* (mp) | Observații / Referințe |
|---------|-----------------------------|-----------------|---|
| A1 | | 1.668 | Sector cadastral:74 Teren neimprejmuit; |

B. Partea II. Proprietari și acte

| Inscrieri privitoare la dreptul de proprietate și alte drepturi reale | Referințe |
|---|-----------|
| / | |
| Act Normativ nr. 1705, Hotarare de Guvern, din 29/11/2006 emis de Guvernul Romaniei; | |
| B1 | A1 |
| Intabulare, drept de PROPRIETATE, dobandit prin Lege, cota actuala 1/1 1) STATUL ROMÂN , CIF:9999999999999, Domeniu public | |
| Act Normativ nr. 1705, Hotarare de Guvern, din 29/11/2006 emis de Guvernul Romaniei (Inventar ANIF pozitia 85094, Adeverinta nr. 604/24.07.2023); | |
| B2 | A1 |
| Intabulare, drept de ADMINISTRARE, dobandit prin Lege, cota actuala 1/1 1) AGENȚIA NAȚIONALĂ DE ÎMBUNĂȚĂȚIRI FUNCIARE , CIF:29275212 | |

C. Partea III. SARCINI .

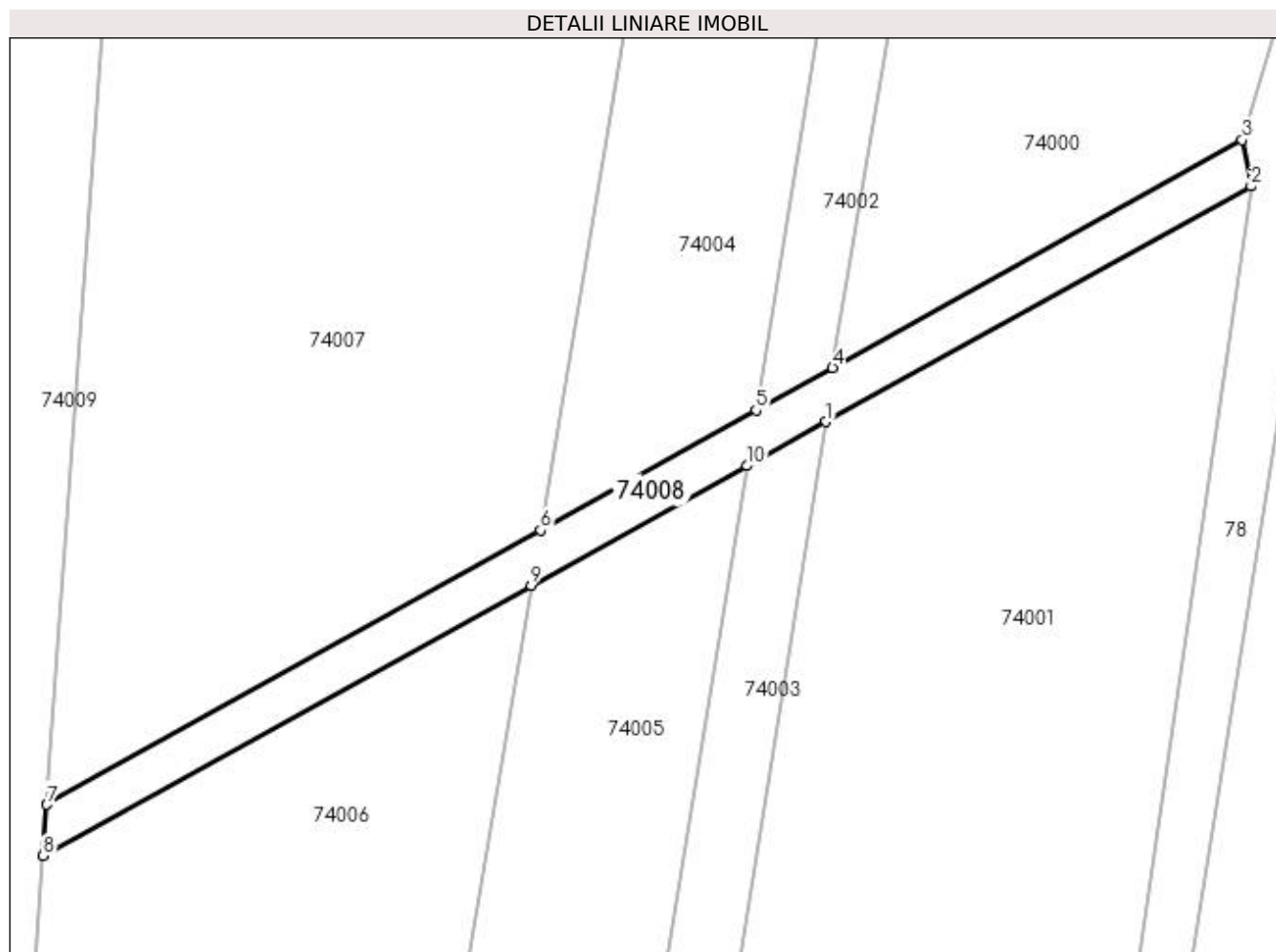
| Inscrieri privind dezmembramintele dreptului de proprietate, drepturi reale de garanție și sarcini | Referințe |
|--|-----------|
| NU SUNT | |

Anexa Nr. 1 La Partea I

Teren

| Nr cadastral | Suprafața (mp)* | Observații / Referințe |
|--------------|-----------------|------------------------|
| | 1.668 | |

* Suprafața este determinată în planul de proiecție Stereo 70.



Date referitoare la teren

| Crt | Categorie folosință | Intravilan | Suprafața (mp) | Tarla | Parcelă | Nr. topo | Observații / Referințe |
|-----|---------------------|------------|----------------|-------|---------|----------|-------------------------------------|
| 1 | ape curgătoare | NU | 1.668 | - | - | - | CD 78, Somes mal stang, Ticau-Lapus |

Lungime Segmente

1) Valorile lungimilor segmentelor sunt obținute din proiecție în plan.

| Punct început | X / Y | Punct sfârșit | X / Y | Lungime segment (** (m) |
|---------------|----------------------------|---------------|----------------------------|-------------------------|
| 1 | 370.358,714 669.226,582 | 2 | 370.429,326 669.265,704 | 80.725 |
| 2 | 370.429,326 669.265,704 | 3 | 370.427,861 669.273,395 | 7.829 |
| 3 | 370.427,861 669.273,395 | 4 | 370.359,755 669.235,556 | 77.912 |
| 4 | 370.359,755 669.235,556 | 5 | 370.347,051 669.228,505 | 14.53 |
| 5 | 370.347,051 669.228,505 | 6 | 370.311,228 669.208,599 | 40.982 |

| Punct început | X / Y | Punct sfârșit | X / Y | Lungime segment (** (m) |
|---------------|----------------------------|---------------|----------------------------|-------------------------|
| 6 | 370.311,228 669.208,599 | 7 | 370.229,206 669.163,023 | 93.834 |
| 7 | 370.229,206 669.163,023 | 8 | 370.228,595 669.154,492 | 8.553 |
| 8 | 370.228,595 669.154,492 | 9 | 370.309,673 669.199,412 | 92.69 |
| 9 | 370.309,673 669.199,412 | 10 | 370.345,555 669.219,292 | 41.021 |
| 10 | 370.345,555 669.219,292 | 1 | 370.358,714 669.226,582 | 15.043 |

** Lungimile segmentelor sunt determinate în planul de proiecție Stereo 70 și sunt rotunjite la 1 milimetru.

*** Distanța dintre puncte este formată din segmente cumulate ce sunt mai mici decât valoarea 1 milimetru.

**DATE DESPRE IMOBILUL NR. 74009**

Oficiul de Cadastru și Publicitate Imobiliară MARAMURES
Biroul de Cadastru și Publicitate Imobiliară Baia Mare

A. Partea I. Descrierea imobilului

TEREN Extravilan

Adresa: Jud. Maramures

| Nr. Crt | Nr cadastral Nr. topografic | Suprafața* (mp) | Observații / Referințe |
|---------|-----------------------------|-----------------|---|
| A1 | | 6.240 | Sector cadastral:74 Teren neimprejmuit; |

B. Partea II. Proprietari și acte

| Inscrieri privitoare la dreptul de proprietate și alte drepturi reale | Referințe |
|--|---|
| / | |
| Act Administrativ nr. 60062/92, Titlu de proprietate, din 27/11/1995 emis de CJPSDPAT MARAMURES; | |
| B1 | Intabulare, drept de PROPRIETATEcu titlu de reconstituire a dreptului de proprietate in baza legii 18/1991, dobandit prin Lege, cota actuala 1/1 1) TOHĂTAN ANA, Lipsa CNP |
| Act Administrativ nr. 2252, din 27/06/2023 emis de Primaria Comunei Salsig (Adeverita); | |
| B2 | Se notează posesia faptică asupra cotei de 1/1, in favoarea lu 1) TOHĂTAN DANIEL |

C. Partea III. SARCINI .

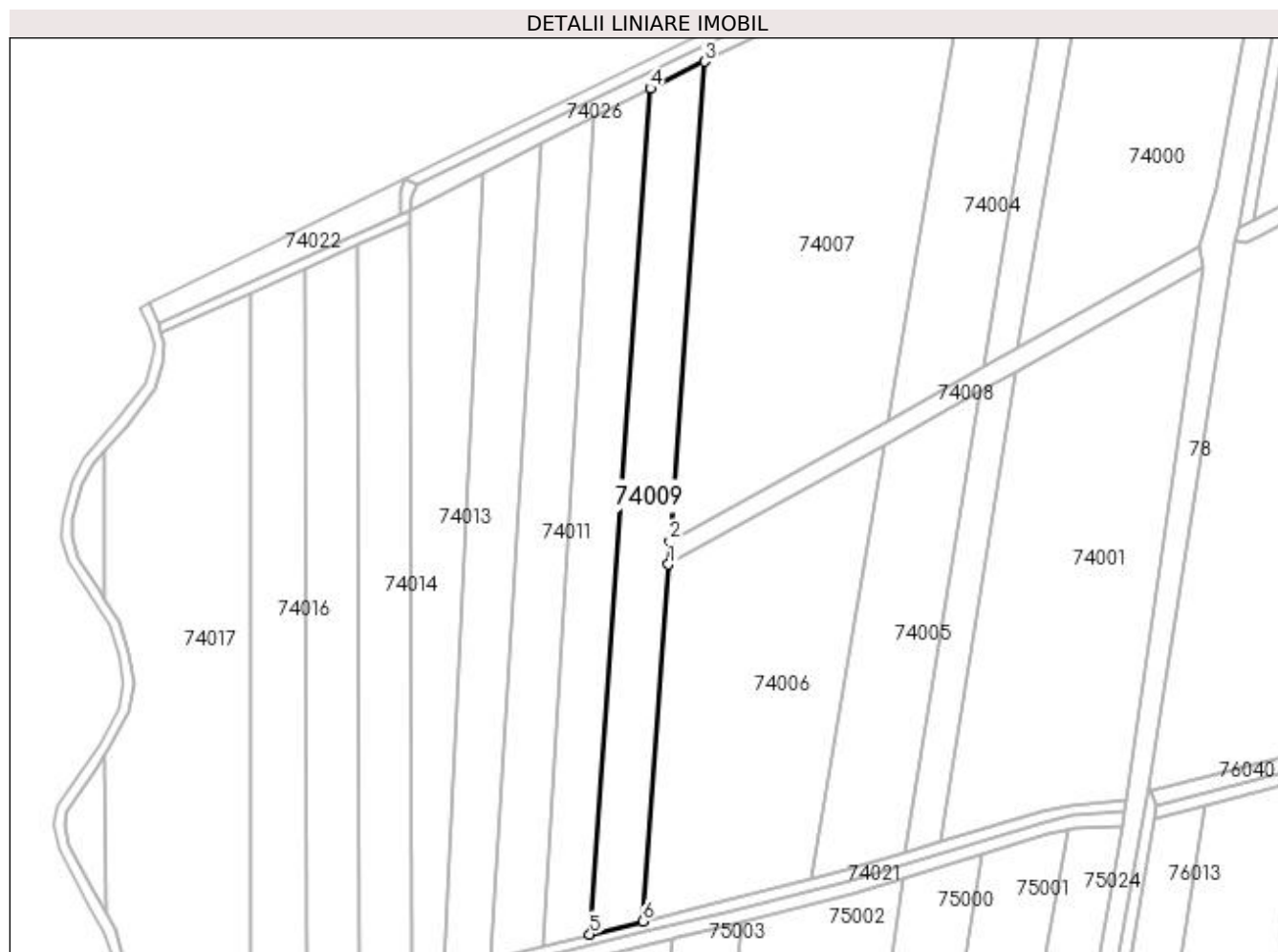
| Inscrieri privind dezmembramintele dreptului de proprietate, drepturi reale de garanție și sarcini | Referințe |
|--|-----------|
| NU SUNT | |

Anexa Nr. 1 La Partea I

Teren

| Nr cadastral | Suprafața (mp)* | Observații / Referințe |
|--------------|-----------------|------------------------|
| | 6.240 | |

* Suprafața este determinată în planul de proiecție Stereo 70.



Date referitoare la teren

| Crt | Categorie folosință | Intra vilan | Suprafața (mp) | Tarla | Parcelă | Nr. topo | Observații / Referințe |
|-----|---------------------|-------------|----------------|-----------------|---------|----------|------------------------|
| 1 | arabil | NU | 6.240 | Spatele Prietar | - | - | |

Lungime Segmente

1) Valorile lungimilor segmentelor sunt obținute din proiecție în plan.

| Punct început | X / Y | Punct sfârșit | X / Y | Lungime segment (** (m) |
|---------------|----------------------------|---------------|----------------------------|-------------------------|
| 1 | 370.228,595 669.154,492 | 2 | 370.229,206 669.163,023 | 8.553 |
| 2 | 370.229,206 669.163,023 | 3 | 370.242,109 669.343,105 | 180.544 |
| 3 | 370.242,109 669.343,105 | 4 | 370.221,86 669.332,982 | 22.638 |
| 4 | 370.221,86 669.332,982 | 5 | 370.199,157 669.015,705 | 318.088 |
| 5 | 370.199,157 669.015,705 | 6 | 370.219,007 669.020,677 | 20.463 |

| Punct început | X / Y | Punct sfârșit | X / Y | Lungime segment (** (m) |
|---------------|----------------------------|---------------|----------------------------|-------------------------|
| 6 | 370.219,007 669.020,677 | 1 | 370.228,595 669.154,492 | 134.158 |

** Lungimile segmentelor sunt determinate în planul de proiecție Stereo 70 și sunt rotunjite la 1 milimetru.

*** Distanța dintre puncte este formată din segmente cumulate ce sunt mai mici decât valoarea 1 milimetru.

**DATE DESPRE IMOBILUL NR. 74010**

Oficiul de Cadastru și Publicitate Imobiliară MARAMURES
Biroul de Cadastru și Publicitate Imobiliară Baia Mare

A. Partea I. Descrierea imobilului

TEREN Extravilan

Adresa: Jud. Maramures

| Nr. Crt | Nr cadastral Nr. topografic | Suprafața* (mp) | Observații / Referințe |
|---------|-----------------------------|-----------------|---|
| A1 | | 6.042 | Sector cadastral:74 Teren neimpregmuit; |

B. Partea II. Proprietari și acte

| Inscrieri privitoare la dreptul de proprietate și alte drepturi reale | Referințe |
|--|-----------|
| / | |
| Act Administrativ nr. 60123/76, Titlu de proprietate, din 27/10/1995 emis de CJPSDPAT MARAMURES; | |
| B1 | A1 |
| Intabulare, drept de PROPRIETATEcu titlu de reconstituire a dreptului de proprietate in baza legii 18/1991, dobandit prin Lege, cota actuala 1/1 1) TALOȘ GEORGHE DEFUNCT:Da | |
| Act Administrativ nr. 2209, din 26/06/2023 emis de Primaria Comunei Salsig (Adeverinta); | |
| B2 | A1 |
| Se notează posesia faptică asupra cotei de 1/1, in favoarea lui 1) TALOȘ DANIEL | |

C. Partea III. SARCINI .

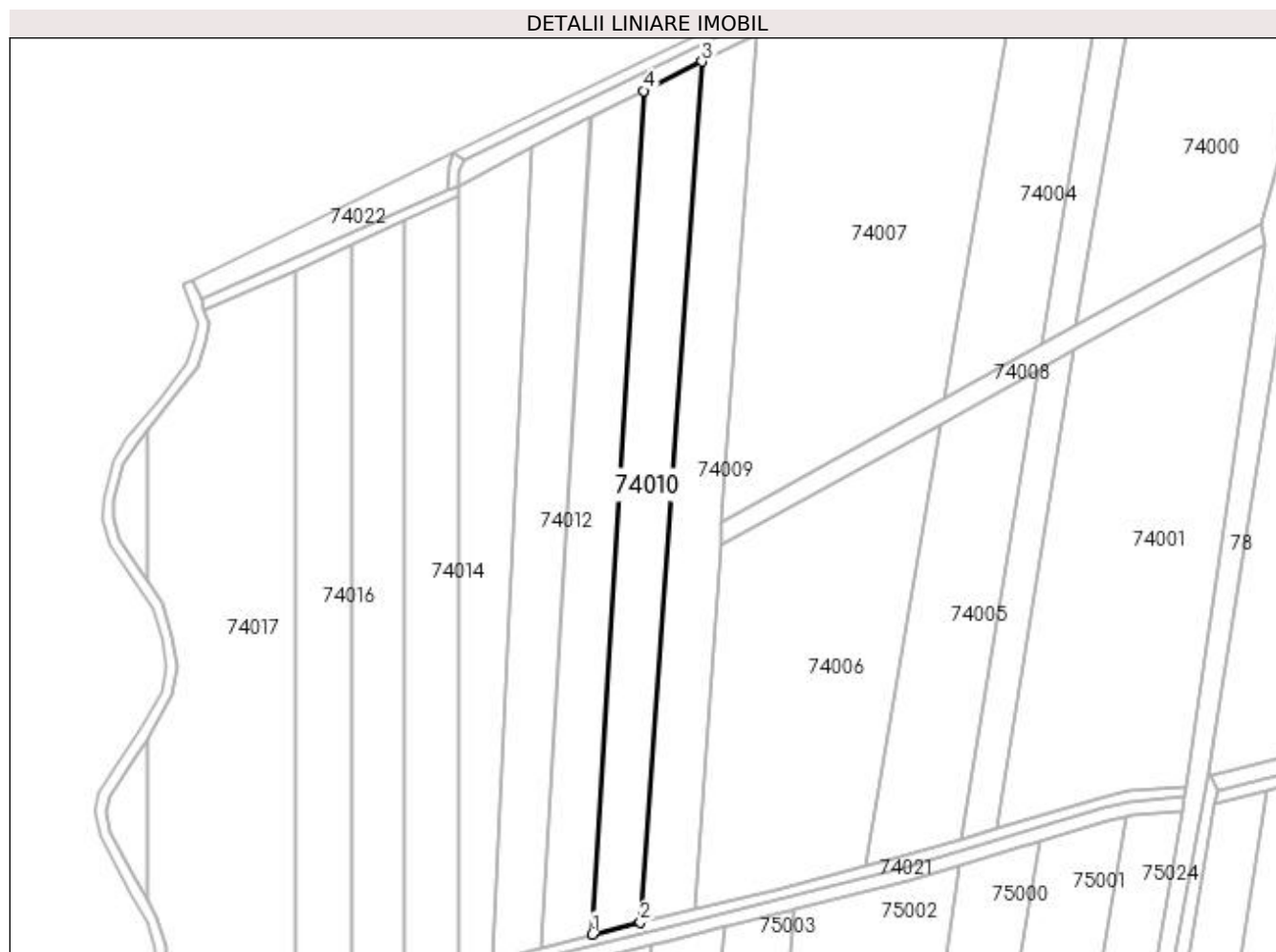
| Inscrieri privind dezmembramintele dreptului de proprietate, drepturi reale de garanție și sarcini | Referințe |
|--|-----------|
| NU SUNT | |

Anexa Nr. 1 La Partea I

Teren

| | | |
|--------------|-----------------|------------------------|
| Nr cadastral | Suprafața (mp)* | Observații / Referințe |
| | 6.042 | |

* Suprafața este determinată în planul de proiecție Stereo 70.



Date referitoare la teren

| Crt | Categorie folosință | Intra vilan | Suprafața (mp) | Tarla | Parcelă | Nr. topo | Observații / Referințe |
|-----|---------------------|-------------|----------------|---------------------|---------|----------|------------------------|
| 1 | arabil | NU | 6.042 | Spatele Pietrarului | - | - | |

Lungime Segmente

1) Valorile lungimilor segmentelor sunt obținute din proiecție în plan.

| Punct început | X / Y | Punct sfârșit | X / Y | Lungime segment (** (m) |
|---------------|----------------------------|---------------|----------------------------|-------------------------|
| 1 | 370.181,298 669.011,23 | 2 | 370.199,157 669.015,705 | 18.411 |
| 2 | 370.199,157 669.015,705 | 3 | 370.221,86 669.332,982 | 318.088 |
| 3 | 370.221,86 669.332,982 | 4 | 370.200,234 669.322,171 | 24.178 |
| 4 | 370.200,234 669.322,171 | 1 | 370.181,298 669.011,23 | 311.517 |

**** Lungimile segmentelor sunt determinate în planul de proiecție Stereo 70 și sunt rotunjite la 1 milimetru.**

***** Distanța dintre puncte este formată din segmente cumulate ce sunt mai mici decât valoarea 1 milimetru.**

**DATE DESPRE IMOBILUL NR. 74011**

Oficiul de Cadastru și Publicitate Imobiliară MARAMURES
Biroul de Cadastru și Publicitate Imobiliară Baia Mare

A. Partea I. Descrierea imobilului

TEREN Extravilan

Nr. cadastral vechi:51207

Adresa: Jud. Maramures

| Nr. Crt | Nr cadastral Nr. topografic | Suprafața* (mp) | Observații / Referințe |
|---------|-----------------------------|-----------------|--|
| A1 | 51207 | 5.807 | Sector cadastral:74 Teren neimprejmit; |

B. Partea II. Proprietari și acte

| Inscrieri privitoare la dreptul de proprietate și alte drepturi reale | Referințe |
|---|---|
| 58798 / 10/09/2021 | |
| Act Administrativ nr. 50640/33, Titlu de proprietate, din 28/09/2007 emis de Comisia Judeteana Maramures (act administrativ nr Documentatia cadastrala avizata sub nr. 58798 din 10.09.2021, emis de OCPI Maramures); | |
| B1 | Intabulare, drept de PROPRIETATEcu titlu de drept aplicare Legea 18/1991, dobandit prin Reconstituire, cota actuala 1/1, cota initiala 1/1 1) TALOS ELENA , Lipsa CNP |
| <i>OBSERVATII: Pozitie transcrisa din CF nr. 51207, in rangul incheierii nr. 58798/10.09.2021</i> | |

C. Partea III. SARCINI .

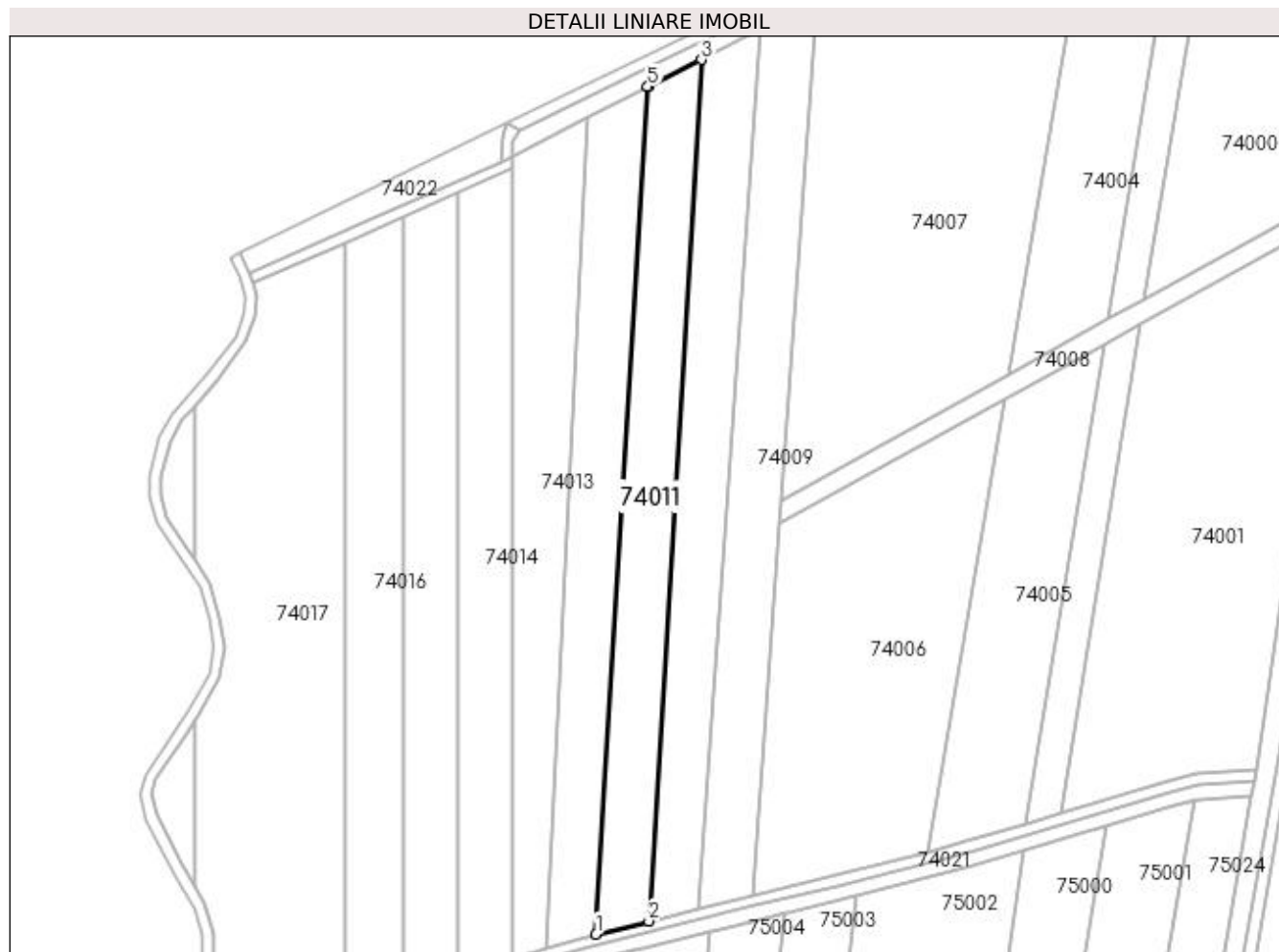
| Inscrieri privind dezmembramintele dreptului de proprietate, drepturi reale de garanție și sarcini | Referințe |
|--|-----------|
| NU SUNT | |

Anexa Nr. 1 La Partea I

Teren

| Nr cadastral | Suprafața (mp)* | Observații / Referințe |
|--------------|-----------------|------------------------|
| 51207 | 5.807 | |

* Suprafața este determinată în planul de proiecție Stereo 70.



Date referitoare la teren

| Crt | Categorie folosință | Intra vilan | Suprafața (mp) | Tarla | Parcelă | Nr. topo | Observații / Referințe |
|-----|---------------------|-------------|----------------|-------|---------|----------|------------------------|
| 1 | arabil | NU | 5.807 | - | - | - | |

Lungime Segmente

1) Valorile lungimilor segmentelor sunt obținute din proiecție în plan.

| Punct început | X / Y | Punct sfârșit | X / Y | Lungime segment (** (m) |
|---------------|----------------------------|---------------|----------------------------|-------------------------|
| 1 | 370.162,182 669.006,439 | 2 | 370.181,298 669.011,23 | 19.707 |
| 2 | 370.181,298 669.011,23 | 3 | 370.200,234 669.322,171 | 311.517 |
| 3 | 370.200,234 669.322,171 | 4 | 370.181,083 669.312,597 | 21.411 |
| 4 | 370.181,083 669.312,597 | 5 | 370.180,818 669.312,46 | 0.298 |
| 5 | 370.180,818 669.312,46 | 1 | 370.162,182 669.006,439 | 306.588 |

**** Lungimile segmentelor sunt determinate în planul de proiecție Stereo 70 și sunt rotunjite la 1 milimetru.**

***** Distanța dintre puncte este formată din segmente cumulate ce sunt mai mici decât valoarea 1 milimetru.**

**DATE DESPRE IMOBILUL NR. 74012**

Oficiul de Cadastru și Publicitate Imobiliară MARAMURES
Biroul de Cadastru și Publicitate Imobiliară Baia Mare

A. Partea I. Descrierea imobilului

TEREN Extravilan

Adresa: Jud. Maramures

| Nr. Crt | Nr cadastral Nr. topografic | Suprafața* (mp) | Observații / Referințe |
|---------|-----------------------------|-----------------|---|
| A1 | | 5.800 | Sector cadastral:74 Teren neimprejmuit; |

B. Partea II. Proprietari și acte

| Inscrieri privitoare la dreptul de proprietate și alte drepturi reale | Referințe |
|--|--|
| / | |
| Act Administrativ nr. 520/94, Titlu de proprietate, din 19/11/2002 emis de CJPSDPAT MARSMURES; | |
| B1 | Intabulare, drept de PROPRIETATEcu titlu de reconstituire a dreptului de proprietate in baza legii 18/1991, dobandit prin Lege, cota actuala 1/1 1) ZAH ȘTEFAN, Lipsa CNP |
| | A1 |

C. Partea III. SARCINI .

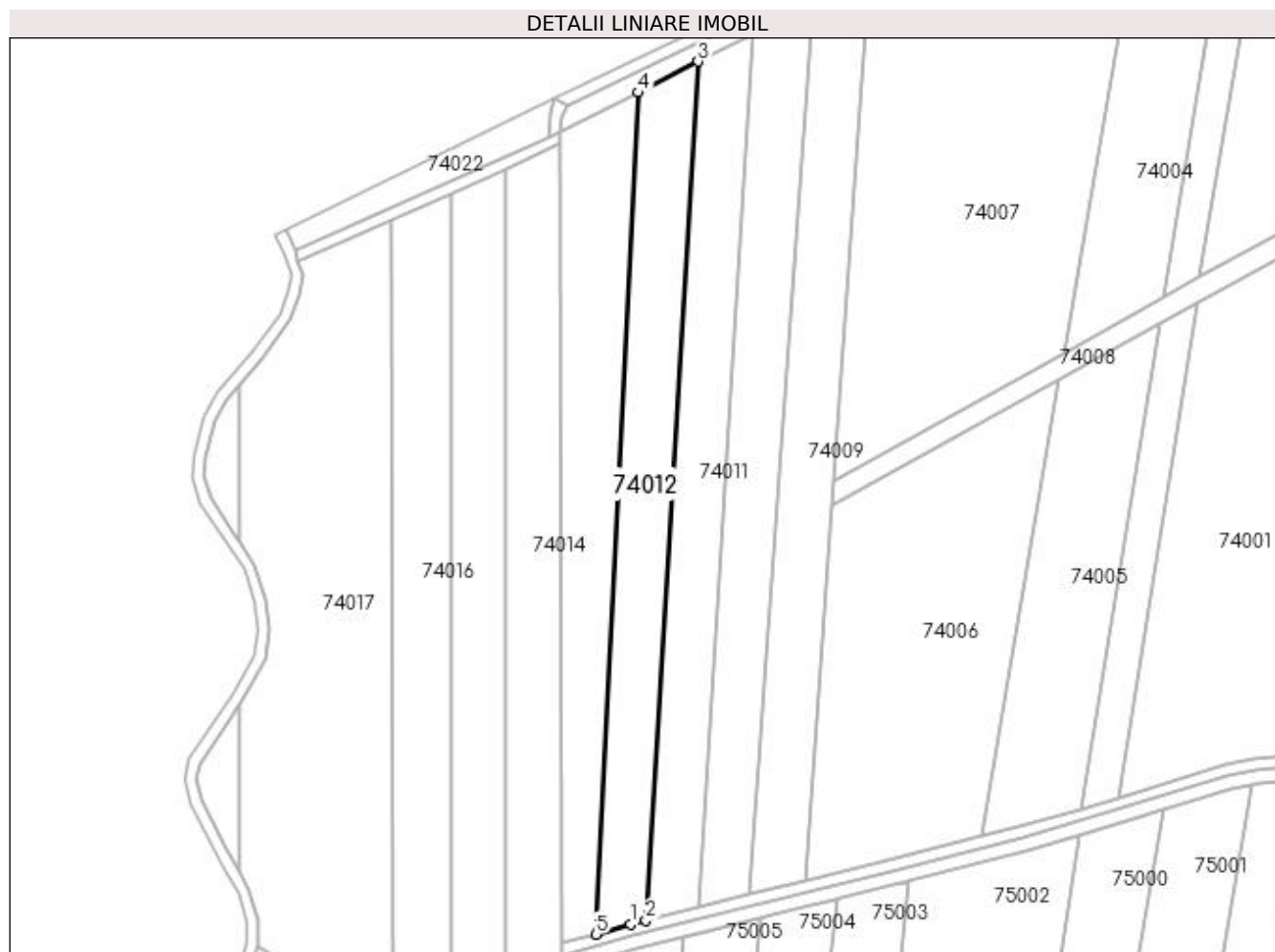
| Inscrieri privind dezmembramintele dreptului de proprietate, drepturi reale de garanție și sarcini | Referințe |
|--|-----------|
| NU SUNT | |

Anexa Nr. 1 La Partea I

Teren

| Nr cadastral | Suprafața (mp)* | Observații / Referințe |
|--------------|-----------------|------------------------|
| | 5.800 | |

* Suprafața este determinată în planul de proiecție Stereo 70.



Date referitoare la teren

| Crt | Categorie folosință | Intra vilan | Suprafața (mp) | Tarla | Parcelă | Nr. topo | Observații / Referințe |
|-----|---------------------|-------------|----------------|--------|---------|----------|------------------------|
| 1 | arabil | NU | 5.800 | Mocira | - | - | |

Lungime Segmente

1) Valorile lungimilor segmentelor sunt obținute din proiecție în plan.

| Punct început | X / Y | Punct sfârșit | X / Y | Lungime segment (** (m) |
|---------------|----------------------------|---------------|----------------------------|-------------------------|
| 1 | 370.156,666 669.005,057 | 2 | 370.162,182 669.006,439 | 5.686 |
| 2 | 370.162,182 669.006,439 | 3 | 370.180,818 669.312,46 | 306.588 |
| 3 | 370.180,818 669.312,46 | 4 | 370.159,358 669.301,396 | 24.144 |
| 4 | 370.159,358 669.301,396 | 5 | 370.144,459 669.001,493 | 300.273 |
| 5 | 370.144,459 669.001,493 | 1 | 370.156,666 669.005,057 | 12.717 |

**** Lungimile segmentelor sunt determinate în planul de proiecție Stereo 70 și sunt rotunjite la 1 milimetru.**

***** Distanța dintre puncte este formată din segmente cumulate ce sunt mai mici decât valoarea 1 milimetru.**

**DATE DESPRE IMOBILUL NR. 74013**

Oficiul de Cadastru și Publicitate Imobiliară MARAMURES
Biroul de Cadastru și Publicitate Imobiliară Baia Mare

A. Partea I. Descrierea imobilului

TEREN Extravilan

Nr. cadastral vechi:51246

Adresa: Jud. Maramures

| Nr. Crt | Nr cadastral Nr. topografic | Suprafața* (mp) | Observații / Referințe |
|---------|-----------------------------|-----------------|---|
| A1 | 51246 | 5.800 | Sector cadastral:74 Teren neimprejmuit; |

B. Partea II. Proprietari și acte

| Inscrieri privitoare la dreptul de proprietate și alte drepturi reale | | Referințe |
|---|--|-----------|
| 78194 / 06/12/2021 | | |
| Act Administrativ nr. 43313/18, Titlu de proprietate, din 25/11/2002 emis de COMISIA JUDETEANA MARAMURES (act administrativ nr Documentatie cadastrala nr. 78194 din 06.12.2021, emis de OCPI Maramures); | | |
| B1 | Intabulare, drept de PROPRIETATEcu titlu de drept reconstituire in baza Legii 18/1991, dobandit prin Lege, cota actuala 1/1, cota initiala 1/1 1) CHIRILA AUREL <i>OBSERVATII: Pozitie transcrisa din CF nr. 51246, in rangul incheierii nr. 78194/06.12.2021</i> | A1 |
| / | | |
| Act Administrativ nr. 2260, din 27/06/2023 emis de Primaria Comunei Salsig (Adeverinta); | | |
| B2 | Se notează posesia faptică asupra cotei de 1/1, in favoarea lui 1) POP DANIEL | A1 |

C. Partea III. SARCINI .

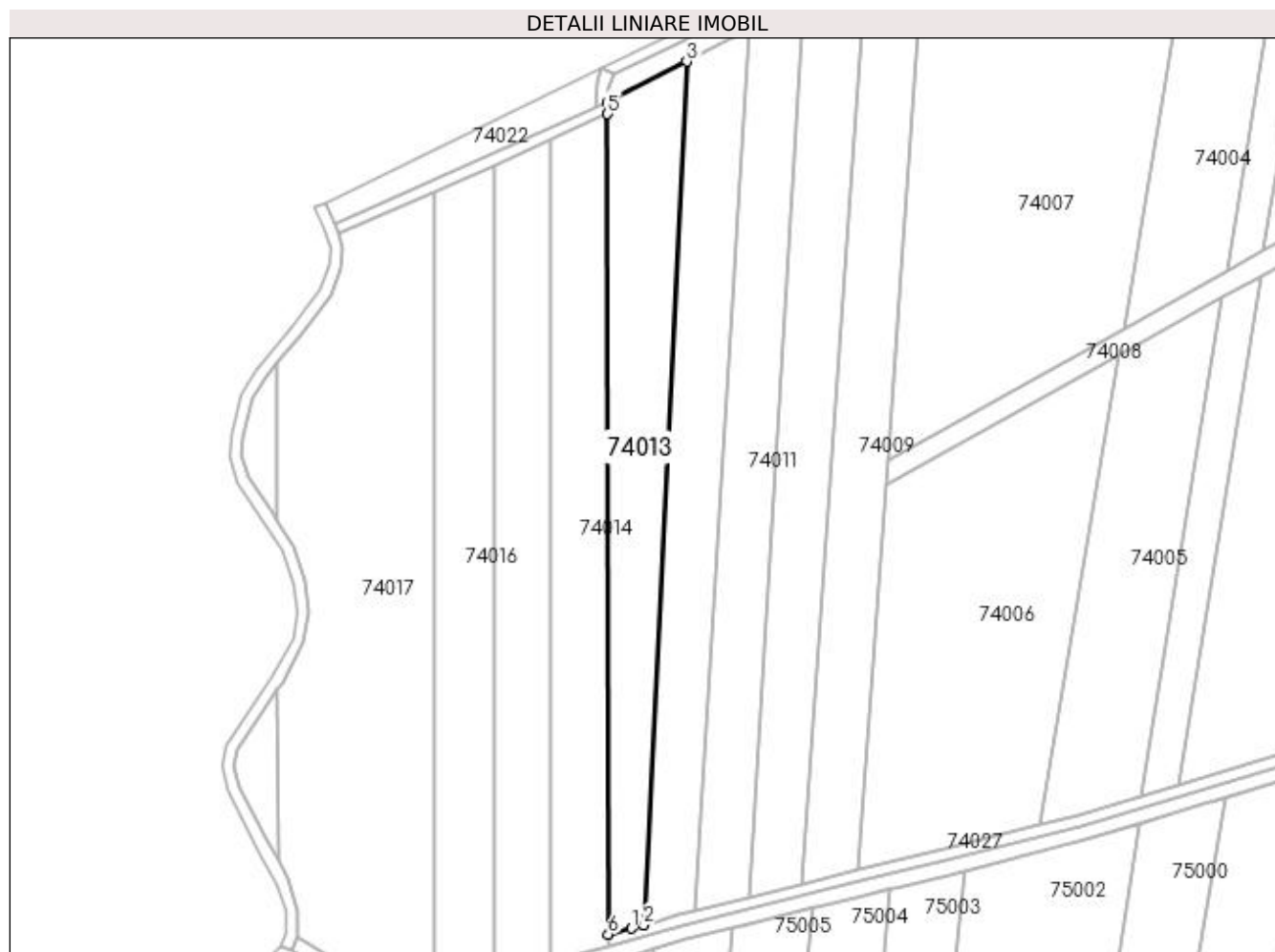
| Inscrieri privind dezmembramintele dreptului de proprietate, drepturi reale de garanție și sarcini | Referințe |
|--|-----------|
| NU SUNT | |

Anexa Nr. 1 La Partea I

Teren

| Nr cadastral | Suprafața (mp)* | Observații / Referințe |
|--------------|-----------------|------------------------|
| 51246 | 5.800 | |

* Suprafața este determinată în planul de proiecție Stereo 70.



Date referitoare la teren

| Crt | Categorie folosință | Intra vilan | Suprafața (mp) | Tarla | Parcelă | Nr. topo | Observații / Referințe |
|-----|---------------------|-------------|----------------|-------|---------|----------|------------------------|
| 1 | faneata | NU | 5.800 | - | - | - | |

Lungime Segmente

1) Valorile lungimilor segmentelor sunt obținute din proiecție în plan.

| Punct început | X / Y | Punct sfârșit | X / Y | Lungime segment (** (m) |
|---------------|----------------------------|---------------|----------------------------|-------------------------|
| 1 | 370.140,233 669.000,26 | 2 | 370.144,459 669.001,493 | 4.402 |
| 2 | 370.144,459 669.001,493 | 3 | 370.159,358 669.301,396 | 300.273 |
| 3 | 370.159,358 669.301,396 | 4 | 370.131,851 669.287,215 | 30.947 |
| 4 | 370.131,851 669.287,215 | 5 | 370.131,855 669.283,173 | 4.042 |
| 5 | 370.131,855 669.283,173 | 6 | 370.132,142 668.998,21 | 284.963 |

| Punct început | X / Y | Punct sfârșit | X / Y | Lungime segment (** (m) |
|---------------|---------------------------|---------------|---------------------------|-------------------------|
| 6 | 370.132,142 668.998,21 | 1 | 370.140,233 669.000,26 | 8.347 |

** Lungimile segmentelor sunt determinate în planul de proiecție Stereo 70 și sunt rotunjite la 1 milimetru.

*** Distanța dintre puncte este formată din segmente cumulate ce sunt mai mici decât valoarea 1 milimetru.

**DATE DESPRE IMOBILUL NR. 74014**

Oficiul de Cadastru și Publicitate Imobiliară MARAMURES
Biroul de Cadastru și Publicitate Imobiliară Baia Mare

A. Partea I. Descrierea imobilului

TEREN Extravilan

Adresa: Jud. Maramures

| Nr. Crt | Nr cadastral Nr. topografic | Suprafața* (mp) | Observații / Referințe |
|---------|--------------------------------|-----------------|---|
| A1 | | 5.700 | Sector cadastral:74 Teren neimprejmuit; |

B. Partea II. Proprietari și acte

| Inscrieri privitoare la dreptul de proprietate și alte drepturi reale | Referințe |
|--|-----------|
| / | |
| Act Administrativ nr. 520/61, Titlu de proprietate, din 08/11/2002 emis de CJPSDPAT MARAMURES; | |
| B1 | A1 |
| Intabulare, drept de PROPRIETATEcu titlu de reconstituire a dreptului de proprietate in baza legii 18/1991, dobandit prin Lege, cota actuala 1/1 | |
| 1) TALOȘ IOAN, Lipsa CNP | |
| 2) MURESAN FLORICA, Lipsa CNP | |
| 3) RUS OTILIA, Lipsa CNP | |

C. Partea III. SARCINI .

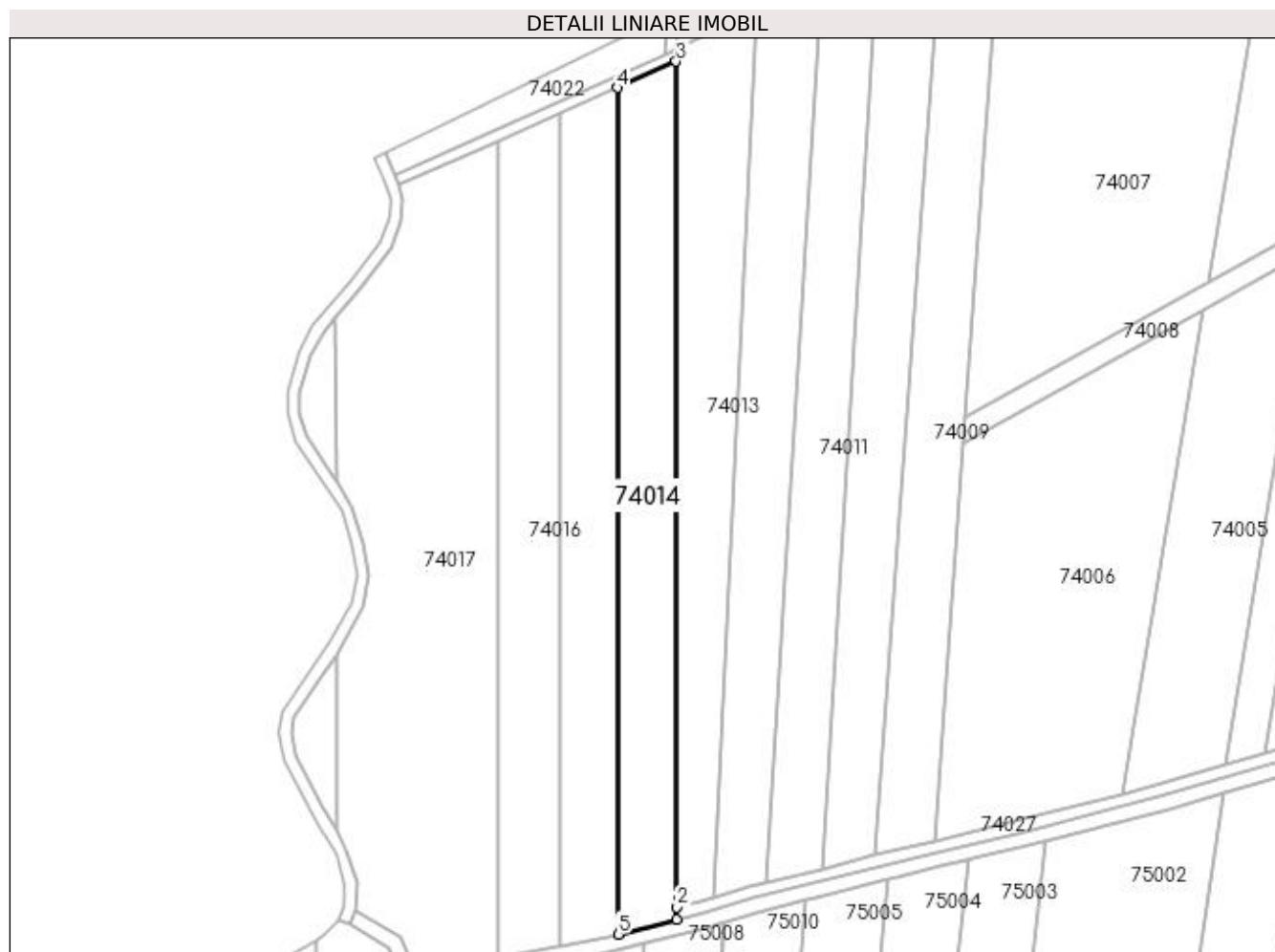
| Inscrieri privind dezmembramintele dreptului de proprietate, drepturi reale de garanție și sarcini | Referințe |
|--|-----------|
| NU SUNT | |

Anexa Nr. 1 La Partea I

Teren

| | | |
|--------------|-----------------|------------------------|
| Nr cadastral | Suprafața (mp)* | Observații / Referințe |
| | 5.700 | |

* Suprafața este determinată în planul de proiecție Stereo 70.



Date referitoare la teren

| Crt | Categorie folosință | Intra vilan | Suprafața (mp) | Tarla | Parcelă | Nr. topo | Observații / Referințe |
|-----|---------------------|-------------|----------------|--------|---------|----------|------------------------|
| 1 | arabil | NU | 5.700 | Mocira | - | - | |

Lungime Segmente

1) Valorile lungimilor segmentelor sunt obținute din proiecție în plan.

| Punct început | X / Y | Punct sfârșit | X / Y | Lungime segment (** (m) |
|---------------|----------------------------|---------------|----------------------------|-------------------------|
| 1 | 370.132,146 668.994,085 | 2 | 370.132,142 668.998,21 | 4.125 |
| 2 | 370.132,142 668.998,21 | 3 | 370.131,855 669.283,173 | 284.963 |
| 3 | 370.131,855 669.283,173 | 4 | 370.112,014 669.274,291 | 21.738 |
| 4 | 370.112,014 669.274,291 | 5 | 370.112,302 668.989,059 | 285.232 |
| 5 | 370.112,302 668.989,059 | 1 | 370.132,146 668.994,085 | 20.471 |

**** Lungimile segmentelor sunt determinate în planul de proiecție Stereo 70 și sunt rotunjite la 1 milimetru.**

***** Distanța dintre puncte este formată din segmente cumulate ce sunt mai mici decât valoarea 1 milimetru.**

**DATE DESPRE IMOBILUL NR. 74015**

Oficiul de Cadastru și Publicitate Imobiliară MARAMURES
Biroul de Cadastru și Publicitate Imobiliară Baia Mare

A. Partea I. Descrierea imobilului

TEREN Extravilan

Adresa: Jud. Maramures

| Nr. Crt | Nr cadastral Nr. topografic | Suprafața* (mp) | Observații / Referințe |
|---------|--------------------------------|-----------------|---|
| A1 | | 5.530 | Sector cadastral:74 Teren neimpregmuit; |

B. Partea II. Proprietari și acte

| Inscrieri privitoare la dreptul de proprietate și alte drepturi reale | Referințe |
|--|-----------|
| / | |
| Act Administrativ nr. 44108/88, Titlu de proprietate, din 27/03/2001 emis de CJPSDPAT MARAMURES; | |
| B1 | A1 |
| Intabulare, drept de PROPRIETATEcu titlu de reconstituire a dreptului de proprietate in baza legii 18/1991, dobandit prin Lege, cota actuala 1/1 1) ȘOFRON MIHAI, Lipsa CNP | |
| Act Administrativ nr. 2262, din 27/06/2023 emis de Primaria Comunei Salsig (Adeverinta); | |
| B2 | A1 |
| Se notează posesia faptică asupra cotei de 1/1, in favoarea lui 1) POP DANIEL | |

C. Partea III. SARCINI .

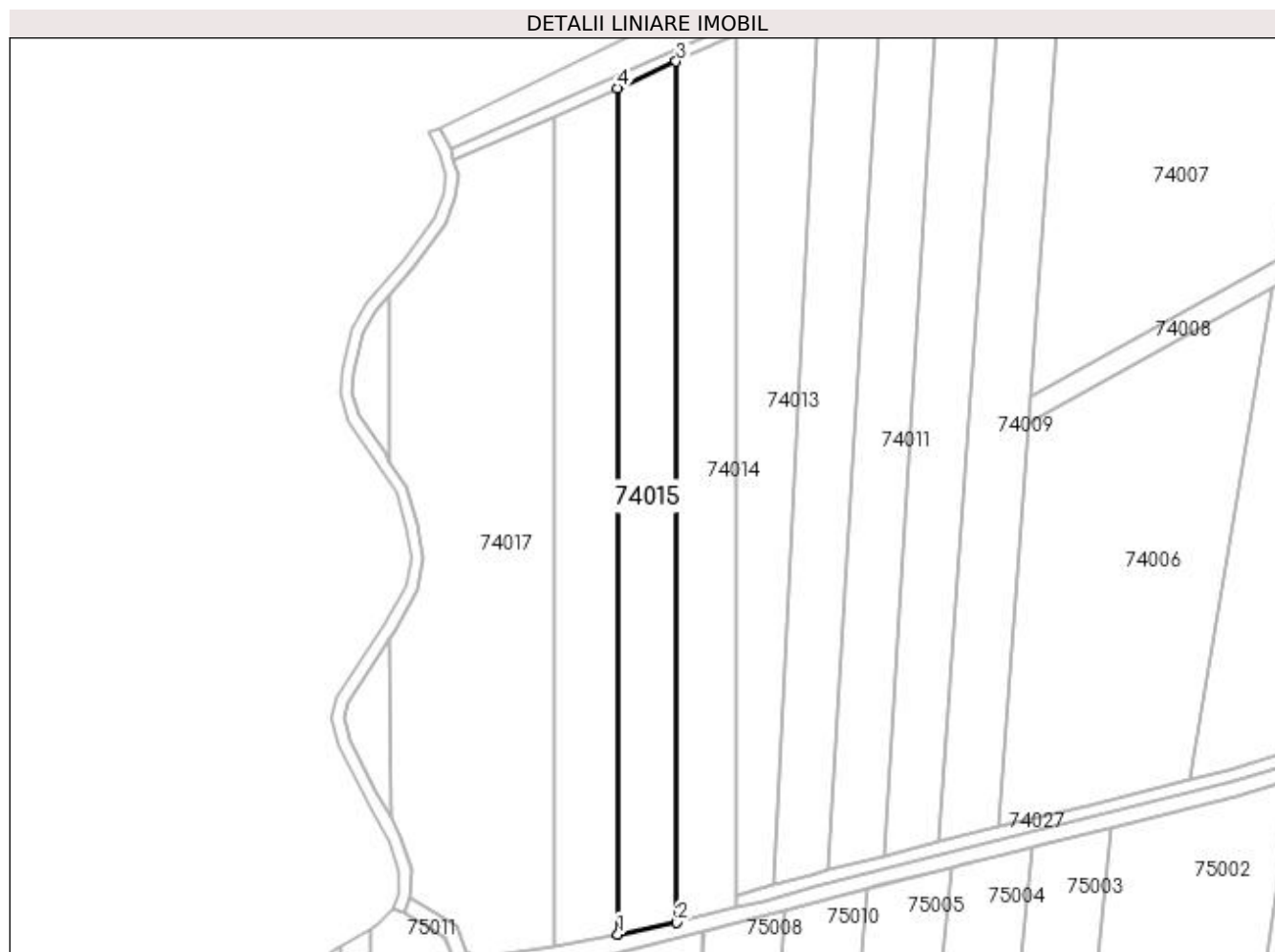
| Inscrieri privind dezmembramintele dreptului de proprietate, drepturi reale de garanție și sarcini | Referințe |
|--|-----------|
| NU SUNT | |

Anexa Nr. 1 La Partea I

Teren

| | | |
|--------------|-----------------|------------------------|
| Nr cadastral | Suprafața (mp)* | Observații / Referințe |
| | 5.530 | |

* Suprafața este determinată în planul de proiecție Stereo 70.



Date referitoare la teren

| Crt | Categorie folosință | Intra vilan | Suprafața (mp) | Tarla | Parcelă | Nr. topo | Observații / Referințe |
|-----|---------------------|-------------|----------------|----------------|---------|----------|------------------------|
| 1 | arabil | NU | 5.530 | Merii lui Moni | - | - | |

Lungime Segmente

1) Valorile lungimilor segmentelor sunt obținute din proiecție în plan.

| Punct început | X / Y | Punct sfârșit | X / Y | Lungime segment (** (m) |
|---------------|----------------------------|---------------|----------------------------|-------------------------|
| 1 | 370.092,748 668.985,169 | 2 | 370.112,302 668.989,059 | 19.937 |
| 2 | 370.112,302 668.989,059 | 3 | 370.112,014 669.274,291 | 285.232 |
| 3 | 370.112,014 669.274,291 | 4 | 370.092,466 669.265,453 | 21.453 |
| 4 | 370.092,466 669.265,453 | 1 | 370.092,748 668.985,169 | 280.284 |

**** Lungimile segmentelor sunt determinate în planul de proiecție Stereo 70 și sunt rotunjite la 1 milimetru.**

***** Distanța dintre puncte este formată din segmente cumulate ce sunt mai mici decât valoarea 1 milimetru.**

**DATE DESPRE IMOBILUL NR. 74016**

Oficiul de Cadastru și Publicitate Imobiliară MARAMURES
Biroul de Cadastru și Publicitate Imobiliară Baia Mare

A. Partea I. Descrierea imobilului

TEREN Extravilan

Adresa: Jud. Maramures

| Nr. Crt | Nr cadastral Nr. topografic | Suprafața* (mp) | Observații / Referințe |
|---------|-----------------------------|-----------------|---|
| A1 | | 5.800 | Sector cadastral:74 Teren neimprejmuit; |

B. Partea II. Proprietari și acte

| Inscrieri privitoare la dreptul de proprietate și alte drepturi reale | Referințe |
|--|--|
| / | |
| Act Administrativ nr. 6069/7, Titlu de proprietate, din 20/11/2002 emis de CJPSDPAT MARAMURES; | |
| B1 | Intabulare, drept de PROPRIETATEcu titlu de reconstituire a dreptului de proprietate in baza legii 18/1991, dobandit prin Lege, cota actuala 1/1 1) ZAH MAFTEI , Lipsa CNP |
| Act Administrativ nr. 2264, din 27/06/2023 emis de Primaria Comunei Salsig (Adeverinta); | |
| B2 | Se notează posesia faptică asupra cotei de 1/1, in favoarea lui 1) POP DANIEL |

C. Partea III. SARCINI .

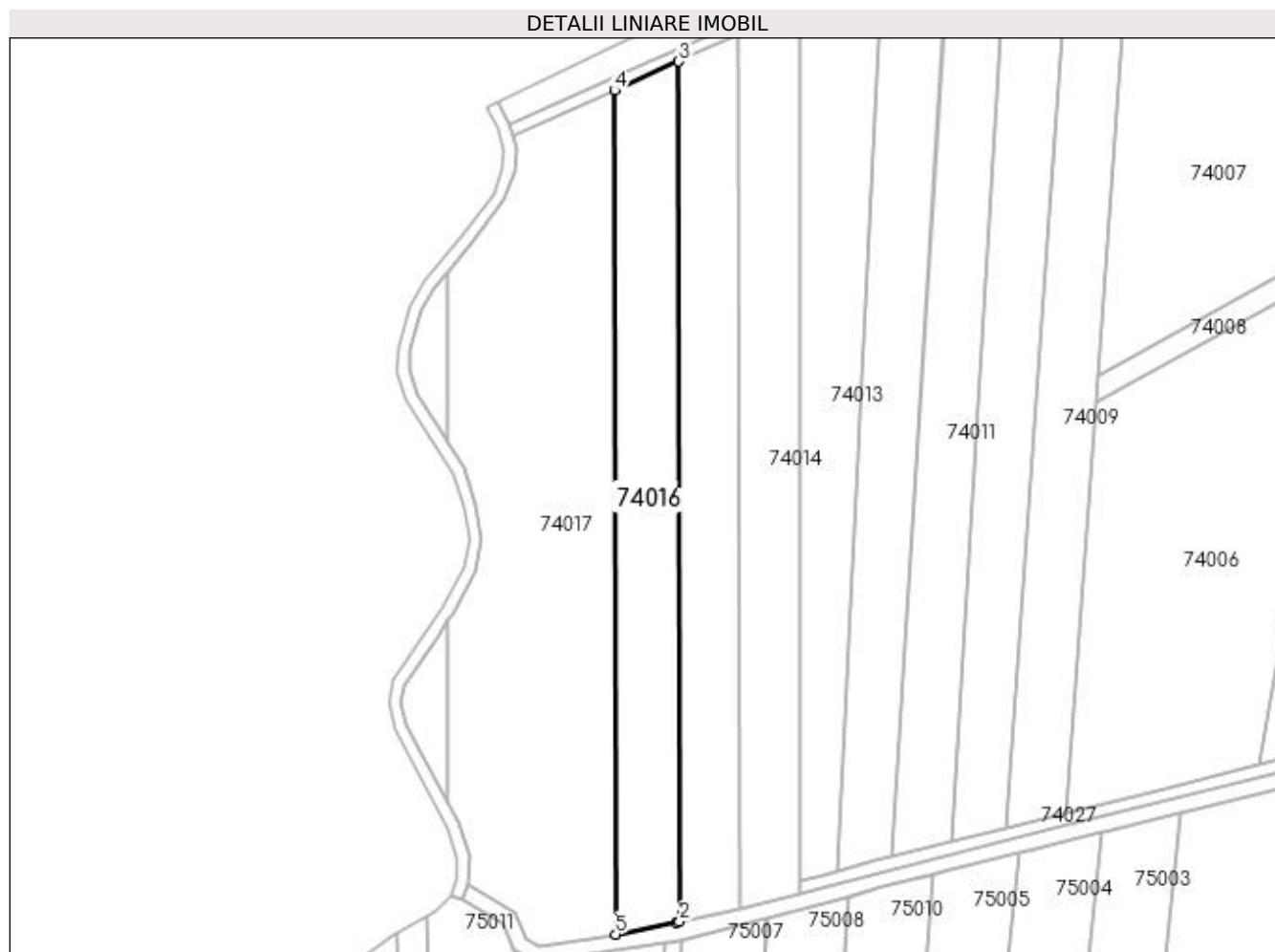
| Inscrieri privind dezmembramintele dreptului de proprietate, drepturi reale de garanție și sarcini | Referințe |
|--|-----------|
| NU SUNT | |

Anexa Nr. 1 La Partea I

Teren

| Nr cadastral | Suprafața (mp)* | Observații / Referințe |
|--------------|-----------------|------------------------|
| | 5.800 | |

* Suprafața este determinată în planul de proiecție Stereo 70.



Date referitoare la teren

| Crt | Categorie folosință | Intra vilan | Suprafața (mp) | Tarla | Parcelă | Nr. topo | Observații / Referințe |
|-----|---------------------|-------------|----------------|--------|---------|----------|------------------------|
| 1 | arabil | NU | 5.800 | Mocira | - | - | |

Lungime Segmente

1) Valorile lungimilor segmentelor sunt obținute din proiecție în plan.

| Punct început | X / Y | Punct sfârșit | X / Y | Lungime segment (** (m) |
|---------------|----------------------------|---------------|----------------------------|-------------------------|
| 1 | 370.091,785 668.984,977 | 2 | 370.092,748 668.985,169 | 0.982 |
| 2 | 370.092,748 668.985,169 | 3 | 370.092,466 669.265,453 | 280.284 |
| 3 | 370.092,466 669.265,453 | 4 | 370.071,585 669.256,012 | 22.916 |
| 4 | 370.071,585 669.256,012 | 5 | 370.071,862 668.981,014 | 274.998 |
| 5 | 370.071,862 668.981,014 | 1 | 370.091,785 668.984,977 | 20.313 |

**** Lungimile segmentelor sunt determinate în planul de proiecție Stereo 70 și sunt rotunjite la 1 milimetru.**

***** Distanța dintre puncte este formată din segmente cumulate ce sunt mai mici decât valoarea 1 milimetru.**

**DATE DESPRE IMOBILUL NR. 74017**

Oficiul de Cadastru și Publicitate Imobiliară MARAMURES
Biroul de Cadastru și Publicitate Imobiliară Baia Mare

A. Partea I. Descrierea imobilului

TEREN Extravilan

Nr. cadastral vechi:50843

Adresa: Jud. Maramures

| Nr. Crt | Nr cadastral Nr. topografic | Suprafața* (mp) | Observații / Referințe |
|---------|-----------------------------|-----------------|---|
| A1 | 50843 | 13.000 | Sector cadastral:74 Teren neimprejmuit; |

B. Partea II. Proprietari și acte

| Inscrieri privitoare la dreptul de proprietate și alte drepturi reale | | Referințe |
|---|--|-----------|
| 26114 / 09/06/2020 | | |
| Act Notarial nr. 762, Actul de partaj, din 05/06/2020 emis de NP Dragos Ioana; | | |
| B1 | Intabulare, drept de PROPRIETATEcu titlu de drept partaj, dobandit prin Conventie, cota actuala 11/12, cota initiala 11/12 1) RUS VLAD-FELICIAN , bun propriu <i>OBSERVATII: Pozitia transcrisa din CF nr. 50843, in rangul incheierii nr. 26114/09.06.2020</i> | A1 |
| Act Notarial nr. 60, Certificatul de moștenitor, din 05/06/2020 emis de NP Dragos Ioana (Emis în Dosarul Succesoral nr. 75/2020); | | |
| B2 | Intabulare, drept de PROPRIETATEcu titlu de drept mostenire, dobandit prin Succesiune, cota actuala 1/12, cota initiala 1/12 1) RUS VLAD-FELICIAN , bun propriu <i>OBSERVATII: Pozitie transcrisa din CF nr. 50843, innrangul incheierii nr. 26114/09.06.2020</i> | A1 |

C. Partea III. SARCINI .

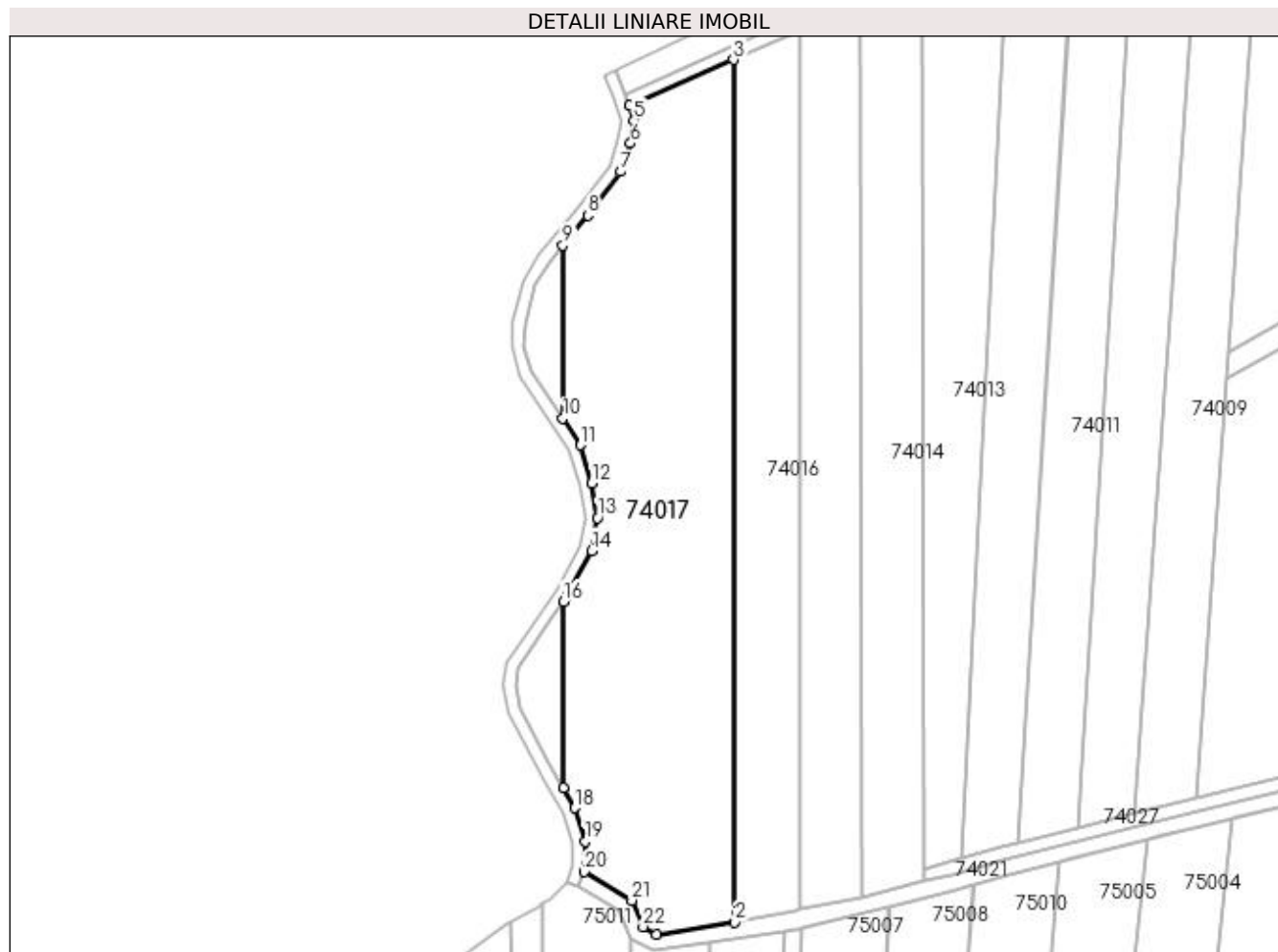
| Inscrieri privind dezmembramintele dreptului de proprietate, drepturi reale de garanție și sarcini | Referințe |
|--|-----------|
| NU SUNT | |

Anexa Nr. 1 La Partea I

Teren

| | | |
|--------------|-----------------|------------------------|
| Nr cadastral | Suprafața (mp)* | Observații / Referințe |
| 50843 | 13.000 | |

* Suprafața este determinată în planul de proiecție Stereo 70.



Date referitoare la teren

| Crt | Categorie folosință | Intra vilan | Suprafața (mp) | Tarla | Parcelă | Nr. topo | Observații / Referințe |
|-----|---------------------|-------------|----------------|-------|---------|----------|------------------------|
| 1 | arabil | NU | 13.000 | - | - | - | |

Lungime Segmente

1) Valorile lungimilor segmentelor sunt obținute din proiecție în plan.

| Punct început | X / Y | Punct sfârșit | X / Y | Lungime segment (** (m) | Punct început | X / Y | Punct sfârșit | X / Y | Lungime segment (** (m) |
|---------------|----------------------------|---------------|----------------------------|-------------------------|---------------|----------------------------|---------------|----------------------------|-------------------------|
| 1 | 370.046,997 668.977,195 | 2 | 370.071,862 668.981,014 | 25.157 | 2 | 370.071,862 668.981,014 | 3 | 370.071,585 669.256,012 | 274.998 |
| 3 | 370.071,585 669.256,012 | 4 | 370.038,313 669.241,51 | 36.295 | 4 | 370.038,313 669.241,51 | 5 | 370.039,772 669.236,771 | 4.959 |
| 5 | 370.039,772 669.236,771 | 6 | 370.038,764 669.229,378 | 7.461 | 6 | 370.038,764 669.229,378 | 7 | 370.035,644 669.220,333 | 9.568 |
| 7 | 370.035,644 669.220,333 | 8 | 370.025,164 669.206,364 | 17.463 | 8 | 370.025,164 669.206,364 | 9 | 370.017,111 669.196,882 | 12.44 |
| 9 | 370.017,111 669.196,882 | 10 | 370.017,166 669.141,722 | 55.16 | 10 | 370.017,166 669.141,722 | 11 | 370.022,814 669.133,152 | 10.264 |

| Punct început | X / Y | Punct sfârșit | X / Y | Lungime segment (** (m) |
|---------------|----------------------------|---------------|----------------------------|-------------------------|
| 11 | 370.022,814 669.133,152 | 12 | 370.026,393 669.120,925 | 12.74 |
| 13 | 370.028,219 669.109,974 | 14 | 370.026,308 669.099,467 | 10.679 |
| 15 | 370.018,67 669.085,369 | 16 | 370.017,225 669.083,216 | 2.593 |
| 17 | 370.017,285 669.023,905 | 18 | 370.020,865 669.017,452 | 7.38 |
| 19 | 370.024,258 669.006,717 | 20 | 370.023,874 668.997,123 | 9.602 |
| 21 | 370.039,112 668.988,001 | 22 | 370.042,698 668.979,592 | 9.142 |

| Punct început | X / Y | Punct sfârșit | X / Y | Lungime segment (** (m) |
|---------------|----------------------------|---------------|----------------------------|-------------------------|
| 12 | 370.026,393 669.120,925 | 13 | 370.028,219 669.109,974 | 11.102 |
| 14 | 370.026,308 669.099,467 | 15 | 370.018,67 669.085,369 | 16.034 |
| 16 | 370.017,225 669.083,216 | 17 | 370.017,285 669.023,905 | 59.311 |
| 18 | 370.020,865 669.017,452 | 19 | 370.024,258 669.006,717 | 11.258 |
| 20 | 370.023,874 668.997,123 | 21 | 370.039,112 668.988,001 | 17.76 |
| 22 | 370.042,698 668.979,592 | 1 | 370.046,997 668.977,195 | 4.922 |

** Lungimile segmentelor sunt determinate în planul de proiecție Stereo 70 și sunt rotunjite la 1 milimetru.

*** Distanța dintre puncte este formată din segmente cumulate ce sunt mai mici decât valoarea 1 milimetru.

**DATE DESPRE IMOBILUL NR. 74018**

Oficiul de Cadastru și Publicitate Imobiliară MARAMURES
Biroul de Cadastru și Publicitate Imobiliară Baia Mare

A. Partea I. Descrierea imobilului

TEREN Extravilan

Adresa: Jud. Maramures

| Nr. Crt | Nr cadastral Nr. topografic | Suprafața* (mp) | Observații / Referințe |
|---------|-----------------------------|-----------------|---|
| A1 | | 437 | Sector cadastral:74 Teren neimprejmuit; |

B. Partea II. Proprietari și acte

| Inscrieri privitoare la dreptul de proprietate și alte drepturi reale | Referințe |
|--|-----------|
| / | |
| Act Normativ nr. 7, Lege, din 13/03/1996 emis de Parlamentul Romaniei; | |
| B1 | A1 |
| Intabulare, drept de PROPRIETATE art.13, alin.14, dobândit prin Lege, cota actuala 1/1 1) COMUNA SĂLSIG , CIF:3627773, rezerva comisiei locale de fond funciar | |

C. Partea III. SARCINI .

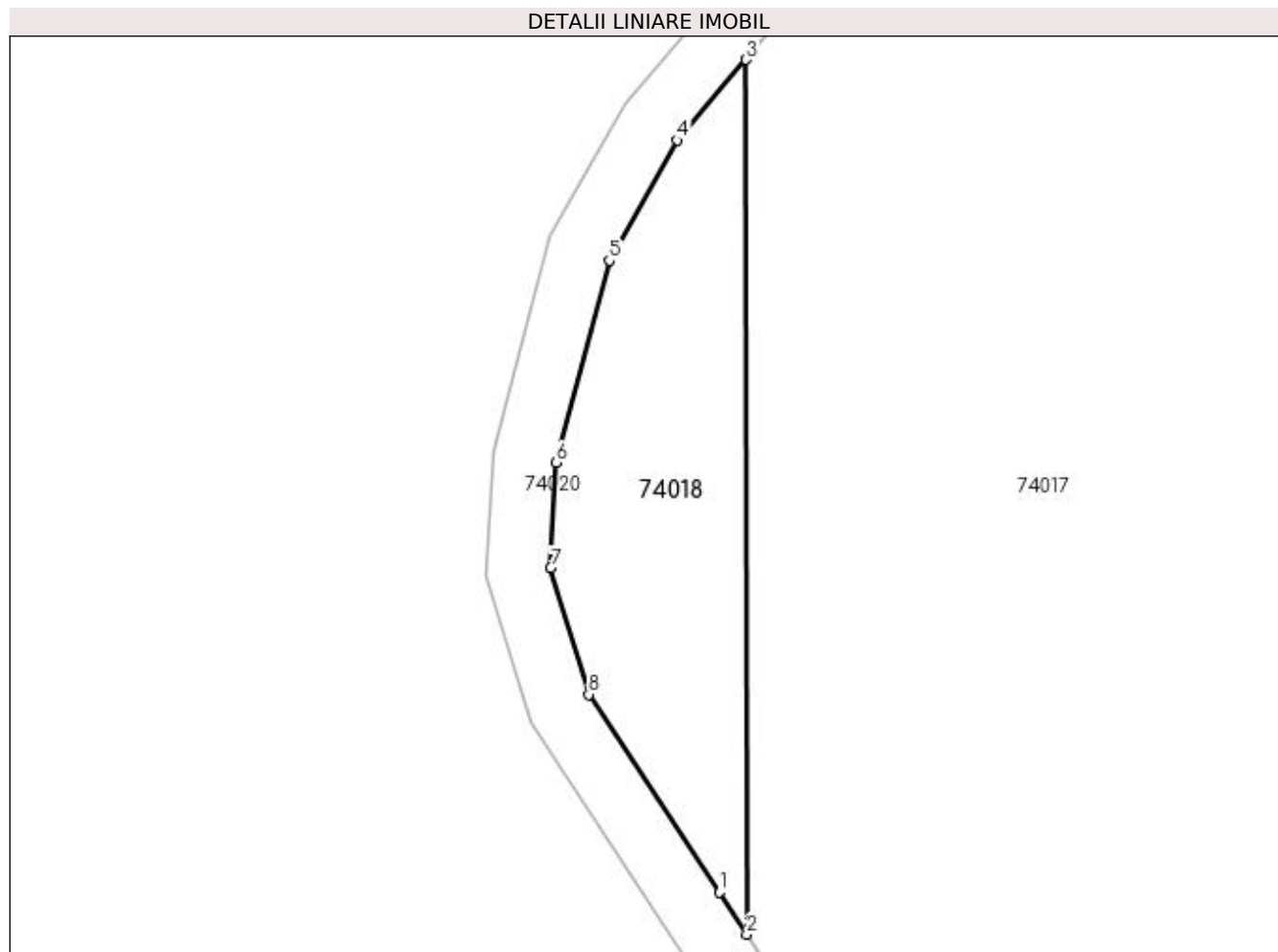
| Inscrieri privind dezmembramintele dreptului de proprietate, drepturi reale de garanție și sarcini | Referințe |
|--|-----------|
| NU SUNT | |

Anexa Nr. 1 La Partea I

Teren

| | | |
|--------------|-----------------|------------------------|
| Nr cadastral | Suprafața (mp)* | Observații / Referințe |
| | 437 | |

* Suprafața este determinată în planul de proiecție Stereo 70.



Date referitoare la teren

| Crt | Categorie folosință | Intravilan | Suprafața (mp) | Tarla | Parcelă | Nr. topo | Observații / Referințe |
|-----|---------------------|------------|----------------|-------|---------|----------|------------------------|
| 1 | faneata | NU | 437 | - | - | - | |

Lungime Segmente

1) Valorile lungimilor segmentelor sunt obținute din proiecție în plan.

| Punct început | X / Y | Punct sfârșit | X / Y | Lungime segment (** (m) |
|---------------|----------------------------|---------------|----------------------------|-------------------------|
| 1 | 370.015,422 669.144,368 | 2 | 370.017,166 669.141,722 | 3.169 |
| 2 | 370.017,166 669.141,722 | 3 | 370.017,111 669.196,882 | 55.16 |
| 3 | 370.017,111 669.196,882 | 4 | 370.012,792 669.191,797 | 6.672 |
| 4 | 370.012,792 669.191,797 | 5 | 370.008,496 669.184,217 | 8.713 |
| 5 | 370.008,496 669.184,217 | 6 | 370.005,114 669.171,473 | 13.185 |

| Punct început | X / Y | Punct sfârșit | X / Y | Lungime segment (** (m) |
|---------------|----------------------------|---------------|----------------------------|-------------------------|
| 6 | 370.005,114 669.171,473 | 7 | 370.004,784 669.164,817 | 6.664 |
| 7 | 370.004,784 669.164,817 | 8 | 370.007,2 669.156,845 | 8.33 |
| 8 | 370.007,2 669.156,845 | 1 | 370.015,422 669.144,368 | 14.942 |

** Lungimile segmentelor sunt determinate în planul de proiecție Stereo 70 și sunt rotunjite la 1 milimetru.

*** Distanța dintre puncte este formată din segmente cumulate ce sunt mai mici decât valoarea 1 milimetru.

**DATE DESPRE IMOBILUL NR. 74019**

Oficiul de Cadastru și Publicitate Imobiliară MARAMURES
Biroul de Cadastru și Publicitate Imobiliară Baia Mare

A. Partea I. Descrierea imobilului

TEREN Extravilan

Adresa: Jud. Maramures

| Nr. Crt | Nr cadastral Nr. topografic | Suprafața* (mp) | Observații / Referințe |
|---------|-----------------------------|-----------------|---|
| A1 | | 510 | Sector cadastral:74 Teren neimprejmuit; |

B. Partea II. Proprietari și acte

| Inscrieri privitoare la dreptul de proprietate și alte drepturi reale | Referințe |
|--|-----------|
| / | |
| Act Normativ nr. 7, Lege, din 13/03/1996 emis de Parlamentul Romaniei; | |
| B1 | A1 |
| Intabulare, drept de PROPRIETATE art.13, alin.14, dobândit prin Lege, cota actuala 1/1 1) COMUNA SĂLSIG , CIF:3627773, rezerva comisiei locale de fond funciar | |

C. Partea III. SARCINI .

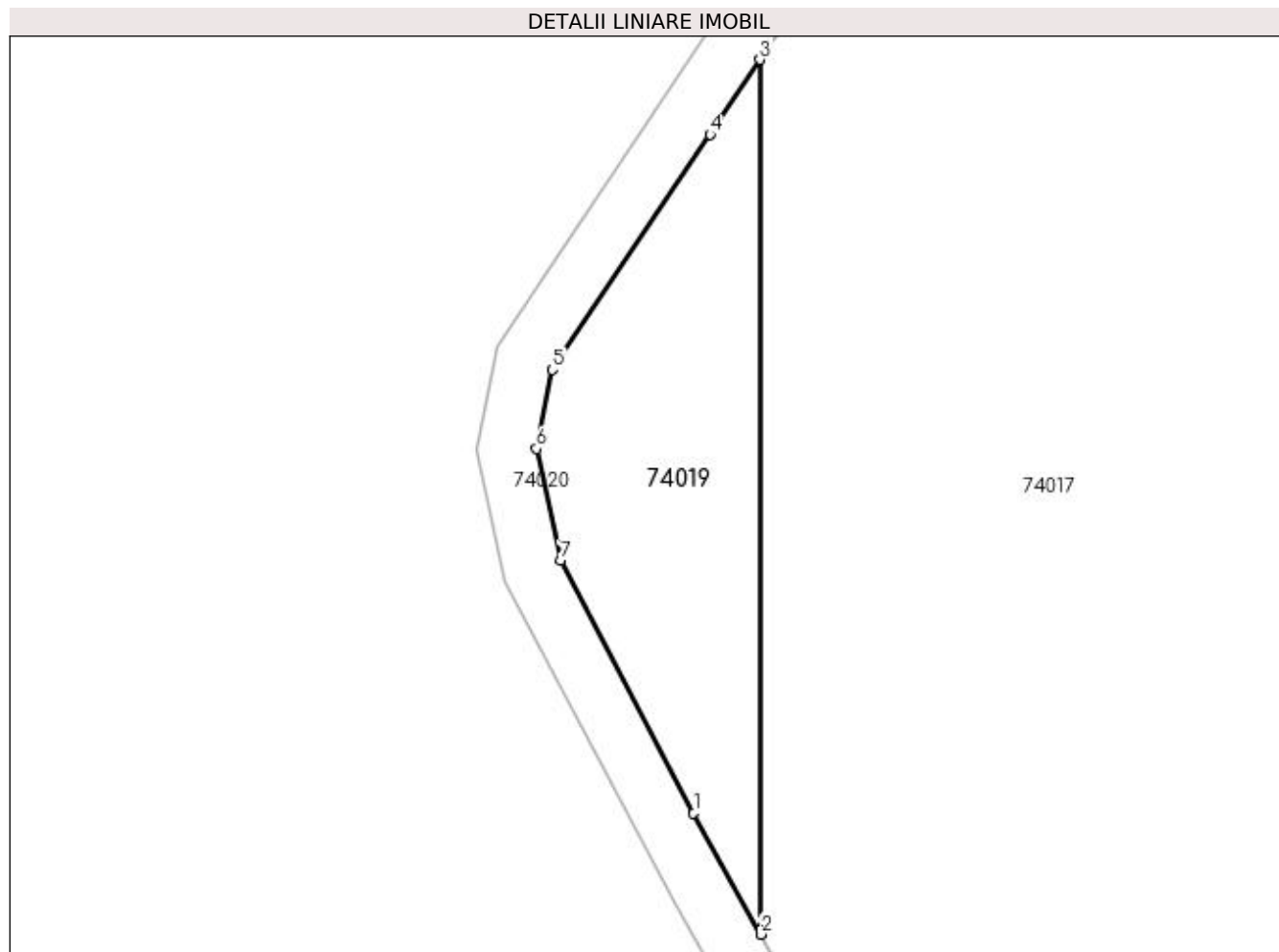
| Inscrieri privind dezmembramintele dreptului de proprietate, drepturi reale de garanție și sarcini | Referințe |
|--|-----------|
| NU SUNT | |

Anexa Nr. 1 La Partea I

Teren

| | | |
|--------------|-----------------|------------------------|
| Nr cadastral | Suprafața (mp)* | Observații / Referințe |
| | 510 | |

* Suprafața este determinată în planul de proiecție Stereo 70.



Date referitoare la teren

| Crt | Categorie folosință | Intra vilan | Suprafața (mp) | Tarla | Parcelă | Nr. topo | Observații / Referințe |
|-----|---------------------|-------------|----------------|-------|---------|----------|------------------------|
| 1 | faneata | NU | 510 | - | - | - | |

Lungime Segmente

1) Valorile lungimilor segmentelor sunt obținute din proiecție în plan.

| Punct început | X / Y | Punct sfârșit | X / Y | Lungime segment (** (m) |
|---------------|----------------------------|---------------|----------------------------|-------------------------|
| 1 | 370.012,718 669.032,138 | 2 | 370.017,285 669.023,905 | 9.415 |
| 2 | 370.017,285 669.023,905 | 3 | 370.017,225 669.083,216 | 59.311 |
| 3 | 370.017,225 669.083,216 | 4 | 370.013,827 669.078,149 | 6.101 |
| 4 | 370.013,827 669.078,149 | 5 | 370.003,127 669.062,198 | 19.207 |
| 5 | 370.003,127 669.062,198 | 6 | 370.002,054 669.056,837 | 5.467 |

| Punct început | X / Y | Punct sfârșit | X / Y | Lungime segment (** (m) |
|---------------|----------------------------|---------------|----------------------------|-------------------------|
| 6 | 370.002,054 669.056,837 | 7 | 370.003,71 669.049,269 | 7.747 |
| 7 | 370.003,71 669.049,269 | 1 | 370.012,718 669.032,138 | 19.355 |

** Lungimile segmentelor sunt determinate în planul de proiecție Stereo 70 și sunt rotunjite la 1 milimetru.

*** Distanța dintre puncte este formată din segmente cumulate ce sunt mai mici decât valoarea 1 milimetru.

**DATE DESPRE IMOBILUL NR. 74020**

Oficiul de Cadastru și Publicitate Imobiliară MARAMURES
Biroul de Cadastru și Publicitate Imobiliară Baia Mare

A. Partea I. Descrierea imobilului

TEREN Extravilan

Adresa: Jud. Maramures

| Nr. Crt | Nr cadastral Nr. topografic | Suprafața* (mp) | Observații / Referințe |
|---------|-----------------------------|-----------------|---|
| A1 | | 1.150 | Sector cadastral:74 Teren neimprejmuit; |

B. Partea II. Proprietari și acte

| Inscrieri privitoare la dreptul de proprietate și alte drepturi reale | Referințe |
|---|-----------|
| / | |
| Act Normativ nr. 1705, Hotarare de Guvern, din 29/11/2006 emis de Guvernul Romaniei; | |
| B1 | A1 |
| Intabulare, drept de PROPRIETATE, dobandit prin Lege, cota actuala 1/1 1) STATUL ROMÂN , CIF:9999999999999, Domeniu public | |
| Act Normativ nr. 1705, Hotarare de Guvern, din 29/11/2006 emis de Guvernul Romaniei (Inventar ANIF pozitia 85094, Adeverinta nr. 604/24.07.2023); | |
| B2 | A1 |
| Intabulare, drept de ADMINISTRARE, dobandit prin Lege, cota actuala 1/1 1) AGENȚIA NAȚIONALĂ DE ÎMBUNĂȚĂȚIRI FUNCIARE , CIF:29275212 | |

C. Partea III. SARCINI .

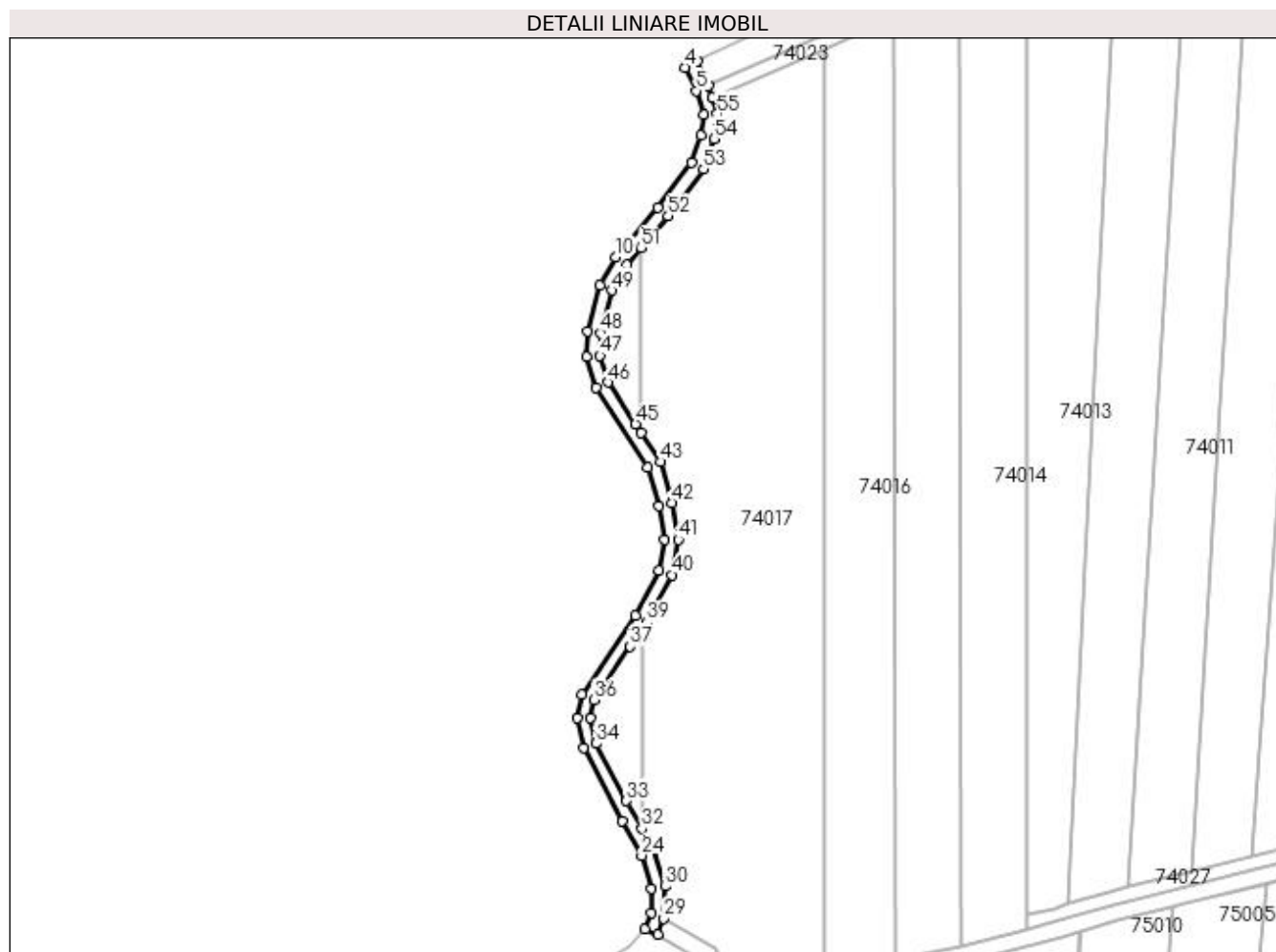
| Inscrieri privind dezmembramintele dreptului de proprietate, drepturi reale de garanție și sarcini | Referințe |
|--|-----------|
| NU SUNT | |

Anexa Nr. 1 La Partea I

Teren

| | | |
|--------------|-----------------|------------------------|
| Nr cadastral | Suprafața (mp)* | Observații / Referințe |
| | 1.150 | |

* Suprafața este determinată în planul de proiecție Stereo 70.



Date referitoare la teren

| Crt | Categorie folosință | Intravilan | Suprafața (mp) | Tarla | Parcelă | Nr. topo | Observații / Referințe |
|-----|---------------------|------------|----------------|-------|---------|----------|------------------------------------|
| 1 | ape curgătoare | NU | 1.150 | - | - | - | CP13, Somes mal stang, Ticau-Lapus |

Lungime Segmente

1) Valorile lungimilor segmentelor sunt obținute din proiecție în plan.

| Punct început | X / Y | Punct sfârșit | X / Y | Lungime segment |
|---------------|----------------------------|---------------|----------------------------|-----------------|
| 1 | 370.038,313 669.241,51 | 2 | 370.037,196 669.245,142 | 3.8 |
| 4 | 370.030,117 669.250,644 | 5 | 370.033,461 669.243,68 | 7.725 |
| 7 | 370.034,854 669.230,309 | 8 | 370.032,067 669.222,231 | 8.545 |
| 10 | 370.009,498 669.194,098 | 11 | 370.004,762 669.185,741 | 9.606 |
| 13 | 370.000,754 669.164,322 | 14 | 370.003,54 669.155,129 | 9.606 |
| 2 | 370.037,196 669.245,142 | 3 | 370.033,714 669.252,394 | 8.045 |
| 5 | 370.033,461 669.243,68 | 6 | 370.035,689 669.236,438 | 7.577 |
| 8 | 370.032,067 669.222,231 | 9 | 370.022,037 669.208,861 | 16.714 |
| 11 | 370.004,762 669.185,741 | 12 | 370.001,14 669.172,092 | 14.121 |
| 14 | 370.003,54 669.155,129 | 15 | 370.019,144 669.131,452 | 28.356 |
| 3 | 370.033,714 669.252,394 | 4 | 370.030,117 669.250,644 | 4.0 |
| 6 | 370.035,689 669.236,438 | 7 | 370.034,854 669.230,309 | 6.186 |
| 9 | 370.022,037 669.208,861 | 10 | 370.009,498 669.194,098 | 19.369 |
| 12 | 370.001,14 669.172,092 | 13 | 370.000,754 669.164,322 | 7.78 |
| 15 | 370.019,144 669.131,452 | 16 | 370.022,487 669.120,031 | 11.9 |

| Punct început | X / Y | Punct sfârșit | X / Y | Lungime segment | Punct început | X / Y | Punct sfârșit | X / Y | Lungime segment | Punct început | X / Y | Punct sfârșit | X / Y | Lungime segment |
|---------------|----------------------------|---------------|----------------------------|-----------------|---------------|----------------------------|---------------|----------------------------|-----------------|---------------|----------------------------|---------------|----------------------------|-----------------|
| 16 | 370.022,487 669.120,031 | 17 | 370.024,159 669.110,003 | 10.166 | 17 | 370.024,159 669.110,003 | 18 | 370.022,487 669.100,811 | 9.343 | 18 | 370.022,487 669.100,811 | 19 | 370.015,243 669.087,441 | 15.206 |
| 19 | 370.015,243 669.087,441 | 20 | 369.999,361 669.063,764 | 28.51 | 20 | 369.999,361 669.063,764 | 21 | 369.997,968 669.056,8 | 7.102 | 21 | 369.997,968 669.056,8 | 22 | 369.999,918 669.047,886 | 9.125 |
| 22 | 369.999,918 669.047,886 | 23 | 370.011,342 669.026,159 | 24.547 | 23 | 370.011,342 669.026,159 | 24 | 370.017,194 669.015,853 | 11.852 | 24 | 370.017,194 669.015,853 | 25 | 370.020,258 669.006,103 | 10.22 |
| 25 | 370.020,258 669.006,103 | 26 | 370.020,258 668.998,861 | 7.242 | 26 | 370.020,258 668.998,861 | 27 | 370.018,307 668.993,847 | 5.38 | 27 | 370.018,307 668.993,847 | 28 | 370.022,035 668.992,397 | 4.0 |
| 28 | 370.022,035 668.992,397 | 29 | 370.023,874 668.997,123 | 5.071 | 29 | 370.023,874 668.997,123 | 30 | 370.024,258 669.006,717 | 9.602 | 30 | 370.024,258 669.006,717 | 31 | 370.020,865 669.017,452 | 11.258 |
| 31 | 370.020,865 669.017,452 | 32 | 370.017,285 669.023,905 | 7.38 | 32 | 370.017,285 669.023,905 | 33 | 370.012,718 669.032,138 | 9.415 | 33 | 370.012,718 669.032,138 | 34 | 370.003,71 669.049,269 | 19.355 |
| 34 | 370.003,71 669.049,269 | 35 | 370.002,054 669.056,837 | 7.747 | 35 | 370.002,054 669.056,837 | 36 | 370.003,127 669.062,198 | 5.467 | 36 | 370.003,127 669.062,198 | 37 | 370.013,827 669.078,149 | 19.207 |
| 37 | 370.013,827 669.078,149 | 38 | 370.017,225 669.083,216 | 6.101 | 38 | 370.017,225 669.083,216 | 39 | 370.018,67 669.085,369 | 2.593 | 39 | 370.018,67 669.085,369 | 40 | 370.026,308 669.099,467 | 16.034 |
| 40 | 370.026,308 669.099,467 | 41 | 370.028,219 669.109,974 | 10.679 | 41 | 370.028,219 669.109,974 | 42 | 370.026,393 669.120,925 | 11.102 | 42 | 370.026,393 669.120,925 | 43 | 370.022,814 669.133,152 | 12.74 |
| 43 | 370.022,814 669.133,152 | 44 | 370.017,166 669.141,722 | 10.264 | 44 | 370.017,166 669.141,722 | 45 | 370.015,422 669.144,368 | 3.169 | 45 | 370.015,422 669.144,368 | 46 | 370.007,2 669.156,845 | 14.942 |
| 46 | 370.007,2 669.156,845 | 47 | 370.004,784 669.164,817 | 8.33 | 47 | 370.004,784 669.164,817 | 48 | 370.005,114 669.171,473 | 6.664 | 48 | 370.005,114 669.171,473 | 49 | 370.008,496 669.184,217 | 13.185 |
| 49 | 370.008,496 669.184,217 | 50 | 370.012,792 669.191,797 | 8.713 | 50 | 370.012,792 669.191,797 | 51 | 370.017,111 669.196,882 | 6.672 | 51 | 370.017,111 669.196,882 | 52 | 370.025,164 669.206,364 | 12.44 |
| 52 | 370.025,164 669.206,364 | 53 | 370.035,644 669.220,333 | 17.463 | 53 | 370.035,644 669.220,333 | 54 | 370.038,764 669.229,378 | 9.568 | 54 | 370.038,764 669.229,378 | 55 | 370.039,772 669.236,771 | 7.461 |
| 55 | 370.039,772 669.236,771 | 1 | 370.038,313 669.241,51 | 4.959 | | | | | | | | | | |

** Lungimile segmentelor sunt determinate în planul de proiecție Stereo 70 și sunt rotunjite la 1 milimetru.

*** Distanța dintre puncte este formată din segmente cumulate ce sunt mai mici decât valoarea 1 milimetru.

**DATE DESPRE IMOBILUL NR. 74021**

Oficiul de Cadastru și Publicitate Imobiliară MARAMURES
Biroul de Cadastru și Publicitate Imobiliară Baia Mare

A. Partea I. Descrierea imobilului

TEREN Extravilan

Adresa: Jud. Maramures

| Nr. Crt | Nr cadastral Nr. topografic | Suprafața* (mp) | Observații / Referințe |
|---------|-----------------------------|-----------------|---|
| A1 | | 2.012 | Sector cadastral:74 Teren neimprejmuit; |

B. Partea II. Proprietari și acte

| Inscrieri privitoare la dreptul de proprietate și alte drepturi reale | Referințe |
|---|-----------|
| / | |
| Act Normativ nr. 1705, Hotarare de Guvern, din 29/11/2006 emis de Guvernul Romaniei; | |
| B1 | A1 |
| Intabulare, drept de PROPRIETATE, dobandit prin Lege, cota actuala 1/1 1) STATUL ROMÂN , CIF:9999999999999, Domeniu public | |
| Act Normativ nr. 1705, Hotarare de Guvern, din 29/11/2006 emis de Guvernul Romaniei (Inventar ANIF pozitia 85094, Adeverinta nr. 604/24.07.2023); | |
| B2 | A1 |
| Intabulare, drept de ADMINISTRARE, dobandit prin Lege, cota actuala 1/1 1) AGENȚIA NAȚIONALĂ DE ÎMBUNĂȚĂȚIRI FUNCIARE , CIF:29275212 | |

C. Partea III. SARCINI .

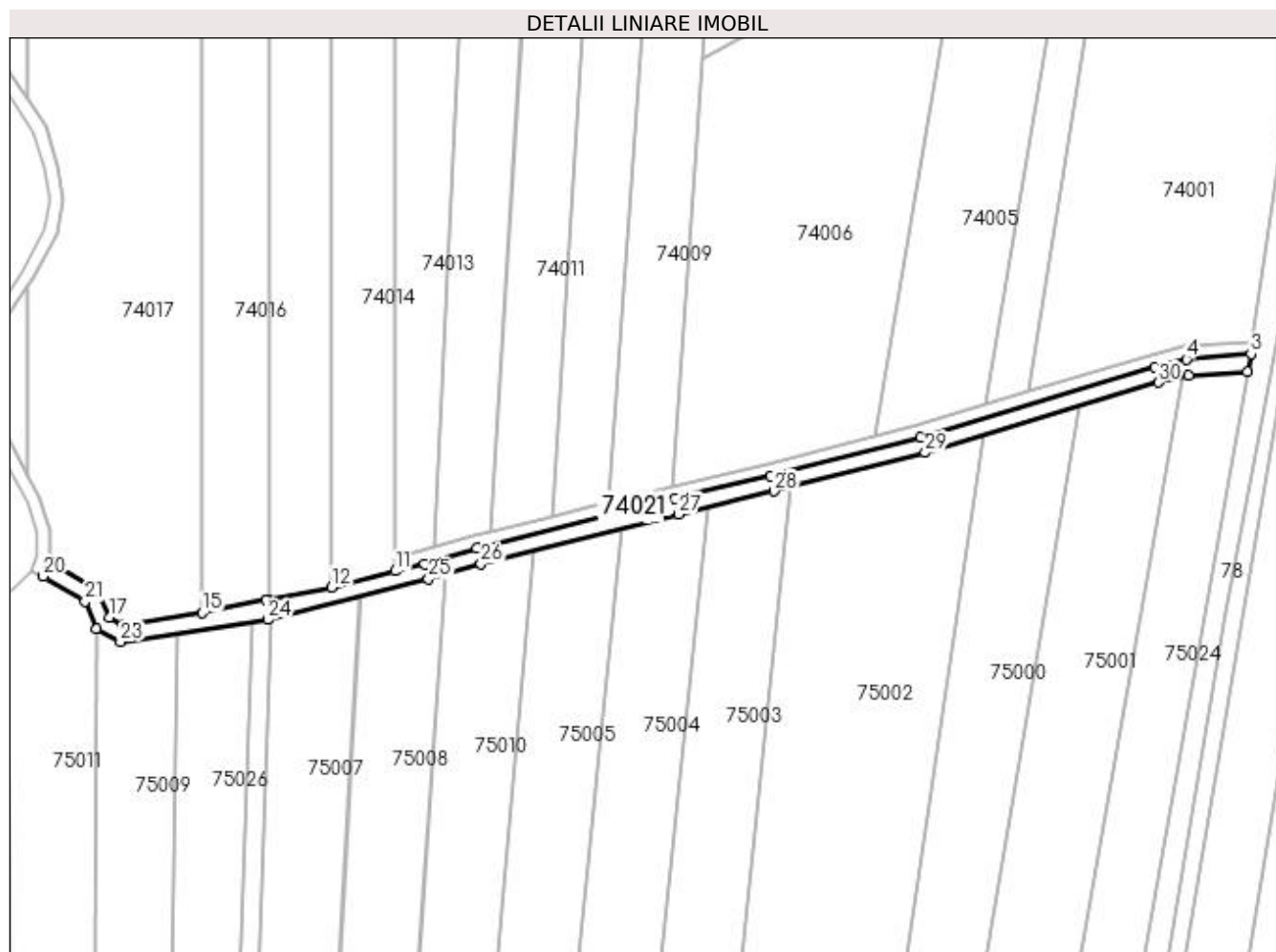
| Inscrieri privind dezmembramintele dreptului de proprietate, drepturi reale de garanție și sarcini | Referințe |
|--|-----------|
| NU SUNT | |

Anexa Nr. 1 La Partea I

Teren

| Nr cadastral | Suprafața (mp)* | Observații / Referințe |
|--------------|-----------------|------------------------|
| | 2.012 | |

* Suprafața este determinată în planul de proiecție Stereo 70.



Date referitoare la teren

| Crt | Categorie folosință | Intravilan | Suprafața (mp) | Tarla | Parcelă | Nr. topo | Observații / Referințe |
|-----|---------------------|------------|----------------|-------|---------|----------|-------------------------------------|
| 1 | ape curgătoare | NU | 2.012 | - | - | - | CS 63, Somes mal stang, Ticau-Lapus |

Lungime Segmente

1) Valorile lungimilor segmentelor sunt obținute din proiecție în plan.

| Punct început | X / Y | Punct sfârșit | X / Y | Lungime segment (** (m) |
|---------------|----------------------------|---------------|----------------------------|-------------------------|
| 1 | 370.380,559 669.055,298 | 2 | 370.398,845 669.056,447 | 18.322 |
| 3 | 370.400,023 669.061,941 | 4 | 370.379,769 669.060,249 | 20.325 |
| 5 | 370.369,787 669.057,911 | 6 | 370.296,669 669.035,92 | 76.353 |
| 7 | 370.249,574 669.023,876 | 8 | 370.219,699 669.016,726 | 30.719 |
| 9 | 370.157,713 669.001,195 | 10 | 370.141,285 668.996,4 | 17.113 |

| Punct început | X / Y | Punct sfârșit | X / Y | Lungime segment (** (m) |
|---------------|----------------------------|---------------|----------------------------|-------------------------|
| 2 | 370.398,845 669.056,447 | 3 | 370.400,023 669.061,941 | 5.619 |
| 4 | 370.379,769 669.060,249 | 5 | 370.369,787 669.057,911 | 10.252 |
| 6 | 370.296,669 669.035,92 | 7 | 370.249,574 669.023,876 | 48.611 |
| 8 | 370.219,699 669.016,726 | 9 | 370.157,713 669.001,195 | 63.902 |
| 10 | 370.141,285 668.996,4 | 11 | 370.132,146 668.994,085 | 9.428 |

| Punct început | X / Y | Punct sfârșit | X / Y | Lungime segment (** (m) | Punct început | X / Y | Punct sfârșit | X / Y | Lungime segment (** (m) |
|---------------|----------------------------|---------------|----------------------------|-------------------------|---------------|----------------------------|---------------|----------------------------|-------------------------|
| 11 | 370.132,146 668.994,085 | 12 | 370.112,302 668.989,059 | 20.471 | 12 | 370.112,302 668.989,059 | 13 | 370.092,748 668.985,169 | 19.937 |
| 13 | 370.092,748 668.985,169 | 14 | 370.091,785 668.984,977 | 0.982 | 14 | 370.091,785 668.984,977 | 15 | 370.071,862 668.981,014 | 20.313 |
| 15 | 370.071,862 668.981,014 | 16 | 370.046,997 668.977,195 | 25.157 | 16 | 370.046,997 668.977,195 | 17 | 370.042,698 668.979,592 | 4.922 |
| 17 | 370.042,698 668.979,592 | 18 | 370.039,112 668.988,001 | 9.142 | 18 | 370.039,112 668.988,001 | 19 | 370.023,874 668.997,123 | 17.76 |
| 19 | 370.023,874 668.997,123 | 20 | 370.022,035 668.992,397 | 5.071 | 20 | 370.022,035 668.992,397 | 21 | 370.035,118 668.984,564 | 15.249 |
| 21 | 370.035,118 668.984,564 | 22 | 370.038,634 668.976,008 | 9.25 | 22 | 370.038,634 668.976,008 | 23 | 370.046,249 668.971,957 | 8.625 |
| 23 | 370.046,249 668.971,957 | 24 | 370.092,261 668.978,825 | 46.522 | 24 | 370.092,261 668.978,825 | 25 | 370.142,6 668.991,575 | 51.929 |
| 25 | 370.142,6 668.991,575 | 26 | 370.159,022 668.996,369 | 17.107 | 26 | 370.159,022 668.996,369 | 27 | 370.220,888 669.011,873 | 63.779 |
| 27 | 370.220,888 669.011,873 | 28 | 370.250,775 669.019,023 | 30.73 | 28 | 370.250,775 669.019,023 | 29 | 370.298,009 669.031,102 | 48.754 |
| 29 | 370.298,009 669.031,102 | 30 | 370.371,078 669.053,078 | 76.302 | 30 | 370.371,078 669.053,078 | 1 | 370.380,559 669.055,298 | 9.737 |

** Lungimile segmentelor sunt determinate în planul de proiecție Stereo 70 și sunt rotunjite la 1 milimetru.

*** Distanța dintre puncte este formată din segmente cumulate ce sunt mai mici decât valoarea 1 milimetru.

**DATE DESPRE IMOBILUL NR. 74022**

Oficiul de Cadastru și Publicitate Imobiliară MARAMURES
Biroul de Cadastru și Publicitate Imobiliară Baia Mare

A. Partea I. Descrierea imobilului

TEREN Extravilan

Adresa: Jud. Maramures

| Nr. Crt | Nr cadastral Nr. topografic | Suprafața* (mp) | Observații / Referințe |
|---------|-----------------------------|-----------------|---|
| A1 | | 1.010 | Sector cadastral:74 Teren neimprejmuit; |

B. Partea II. Proprietari și acte

| Inscrieri privitoare la dreptul de proprietate și alte drepturi reale | Referințe |
|---|--|
| / | |
| Act Normativ nr. 1705, Hotarare de Guvern, din 29/11/2006 emis de Guvernul Romaniei; | |
| B1 | Intabulare, drept de PROPRIETATE, dobandit prin Lege, cota actuala 1/1 1) STATUL ROMÂN , CIF:99999999999999, Domeniu public |
| Act Normativ nr. 1705, Hotarare de Guvern, din 29/11/2006 emis de Guvernul Romaniei (Inventar ANIF pozitia 85094, Adeverinta nr. 604/24.07.2023); | |
| B2 | Intabulare, drept de ADMINISTRARE, dobandit prin Lege, cota actuala 1/1 1) AGENȚIA NAȚIONALĂ DE ÎMBUNĂȚĂȚIRI FUNCIARE , CIF:29275212 |

C. Partea III. SARCINI .

| Inscrieri privind dezmembramintele dreptului de proprietate, drepturi reale de garanție și sarcini | Referințe |
|--|-----------|
| NU SUNT | |

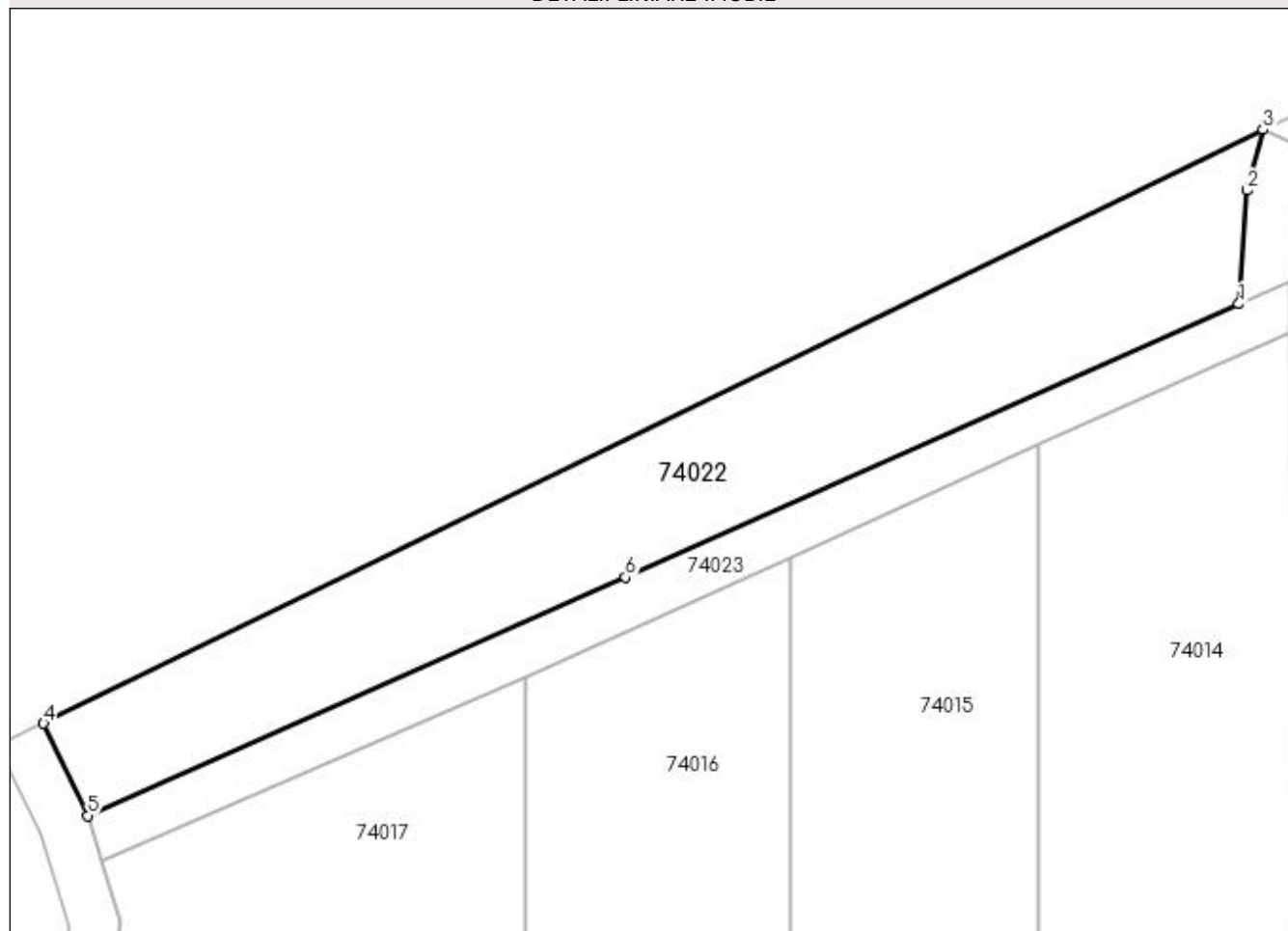
Anexa Nr. 1 La Partea I

Teren

| Nr cadastral | Suprafața (mp)* | Observații / Referințe |
|--------------|-----------------|------------------------|
| | 1.010 | |

* Suprafața este determinată în planul de proiecție Stereo 70.

DETALII LINIARE IMOBIL



Date referitoare la teren

| Crt | Categorie folosință | Intravilan | Suprafața (mp) | Tarla | Parcelă | Nr. topo | Observații / Referințe |
|-----|---------------------|------------|----------------|-------|---------|----------|-------------------------------------|
| 1 | ape curgătoare | NU | 1.010 | - | - | - | CS 66, Somes mal stang, Ticau-Lapus |

Lungime Segmente

1) Valorile lungimilor segmentelor sunt obținute din proiecție în plan.

| Punct început | X / Y | Punct sfârșit | X / Y | Lungime segment (** (m) |
|---------------|----------------------------|---------------|----------------------------|-------------------------|
| 1 | 370.127,772 669.285,398 | 2 | 370.128,417 669.294,322 | 8.947 |
| 2 | 370.128,417 669.294,322 | 3 | 370.129,668 669.299,097 | 4.936 |
| 3 | 370.129,668 669.299,097 | 4 | 370.033,714 669.252,394 | 106.716 |
| 4 | 370.033,714 669.252,394 | 5 | 370.037,196 669.245,142 | 8.045 |
| 5 | 370.037,196 669.245,142 | 6 | 370.079,505 669.263,893 | 46.278 |

| Punct început | X / Y | Punct sfârșit | X / Y | Lungime segment (** (m) |
|---------------|----------------------------|---------------|----------------------------|-------------------------|
| 6 | 370.079,505 669.263,893 | 1 | 370.127,772 669.285,398 | 52.841 |

** Lungimile segmentelor sunt determinate în planul de proiecție Stereo 70 și sunt rotunjite la 1 milimetru.

*** Distanța dintre puncte este formată din segmente cumulate ce sunt mai mici decât valoarea 1 milimetru.

**DATE DESPRE IMOBILUL NR. 74023**

Oficiul de Cadastru și Publicitate Imobiliară MARAMURES
Biroul de Cadastru și Publicitate Imobiliară Baia Mare

A. Partea I. Descrierea imobilului

TEREN Extravilan

Adresa: Jud. Maramures

| Nr. Crt | Nr cadastral Nr. topografic | Suprafața* (mp) | Observații / Referințe |
|---------|-----------------------------|-----------------|---|
| A1 | | 395 | Sector cadastral:74 Teren neimprejmuit; |

B. Partea II. Proprietari și acte

| Inscrieri privitoare la dreptul de proprietate și alte drepturi reale | Referințe |
|--|-----------|
| / | |
| Act Normativ nr. 7, Lege, din 13/03/1996 emis de Parlamentul Romaniei; | |
| B1 | A1 |
| Inscrierea provizorie, drept de PROPRIETATE art.13, alin.15, dobandit prin Lege, cota actuala 1/1 1) COMUNA SĂLSIG, CIF:3627773, Proprietar neidentificat | |

C. Partea III. SARCINI .

| Inscrieri privind dezmembramintele dreptului de proprietate, drepturi reale de garanție și sarcini | Referințe |
|--|-----------|
| NU SUNT | |

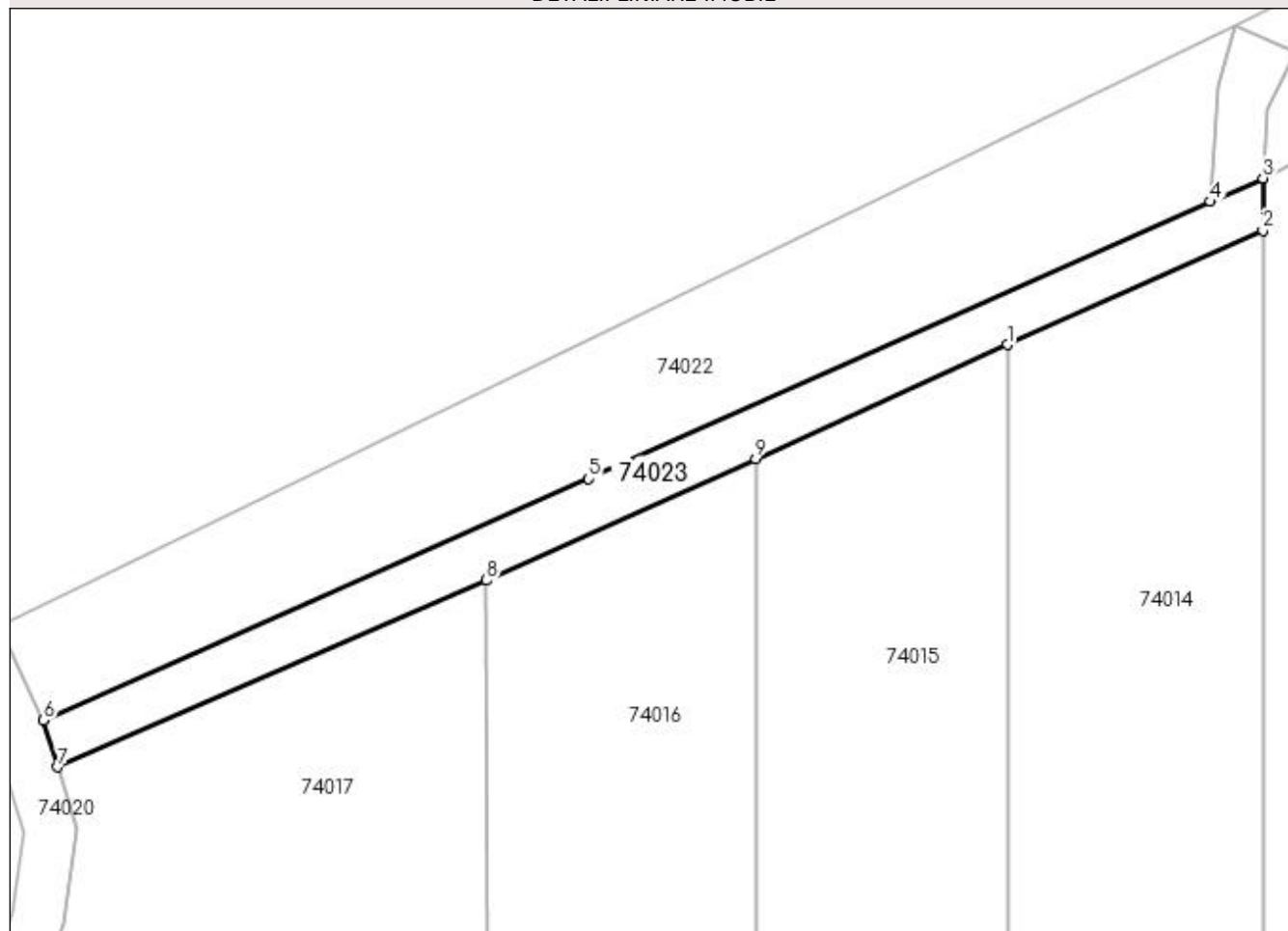
Anexa Nr. 1 La Partea I

Teren

| | | |
|--------------|-----------------|------------------------|
| Nr cadastral | Suprafața (mp)* | Observații / Referințe |
| | 395 | |

* Suprafața este determinată în planul de proiecție Stereo 70.

DETALII LINIARE IMOBIL



Date referitoare la teren

| Crt | Categorie folosință | Intra vilan | Suprafața (mp) | Tarla | Parcelă | Nr. topo | Observații / Referințe |
|-----|---------------------|-------------|----------------|-------|---------|----------|------------------------|
| 1 | drum | NU | 395 | - | - | - | |

Lungime Segmente

1) Valorile lungimilor segmentelor sunt obținute din proiecție în plan.

| Punct început | X / Y | Punct sfârșit | X / Y | Lungime segment (** (m) |
|---------------|----------------------------|---------------|----------------------------|-------------------------|
| 1 | 370.112,014 669.274,291 | 2 | 370.131,855 669.283,173 | 21.738 |
| 2 | 370.131,855 669.283,173 | 3 | 370.131,851 669.287,215 | 4.042 |
| 3 | 370.131,851 669.287,215 | 4 | 370.127,772 669.285,398 | 4.465 |
| 4 | 370.127,772 669.285,398 | 5 | 370.079,505 669.263,893 | 52.841 |
| 5 | 370.079,505 669.263,893 | 6 | 370.037,196 669.245,142 | 46.278 |

| Punct început | X / Y | Punct sfârşit | X / Y | Lungime segment (** (m) |
|---------------|----------------------------|---------------|----------------------------|-------------------------|
| 6 | 370.037,196 669.245,142 | 7 | 370.038,313 669.241,51 | 3.8 |
| 7 | 370.038,313 669.241,51 | 8 | 370.071,585 669.256,012 | 36.295 |
| 8 | 370.071,585 669.256,012 | 9 | 370.092,466 669.265,453 | 22.916 |
| 9 | 370.092,466 669.265,453 | 1 | 370.112,014 669.274,291 | 21.453 |

** Lungimile segmentelor sunt determinate în planul de proiecție Stereo 70 și sunt rotunjite la 1 milimetru.

*** Distanța dintre puncte este formată din segmente cumulate ce sunt mai mici decât valoarea 1 milimetru.

**DATE DESPRE IMOBILUL NR. 74024**

Oficiul de Cadastru și Publicitate Imobiliară MARAMURES
Biroul de Cadastru și Publicitate Imobiliară Baia Mare

A. Partea I. Descrierea imobilului

TEREN Extravilan

Adresa: Jud. Maramures

| Nr. Crt | Nr cadastral Nr. topografic | Suprafața* (mp) | Observații / Referințe |
|---------|-----------------------------|-----------------|---|
| A1 | | 51 | Sector cadastral:74 Teren neimprejmuit; |

B. Partea II. Proprietari și acte

| Inscrieri privitoare la dreptul de proprietate și alte drepturi reale | Referințe |
|---|--|
| / | |
| Act Normativ nr. 1705, Hotarare de Guvern, din 29/11/2006 emis de Guvernul Romaniei; | |
| B1 | Intabulare, drept de PROPRIETATE, dobandit prin Lege, cota actuala 1/1 1) STATUL ROMÂN , CIF:99999999999999, Domeniu public |
| Act Normativ nr. 1705, Hotarare de Guvern, din 29/11/2006 emis de Guvernul Romaniei (Inventar ANIF pozitia 85094, Adeverinta nr. 604/24.07.2023); | |
| B2 | Intabulare, drept de ADMINISTRARE, dobandit prin Lege, cota actuala 1/1 1) AGENȚIA NAȚIONALĂ DE ÎMBUNĂȚĂȚIRI FUNCIARE , CIF:29275212 |

C. Partea III. SARCINI .

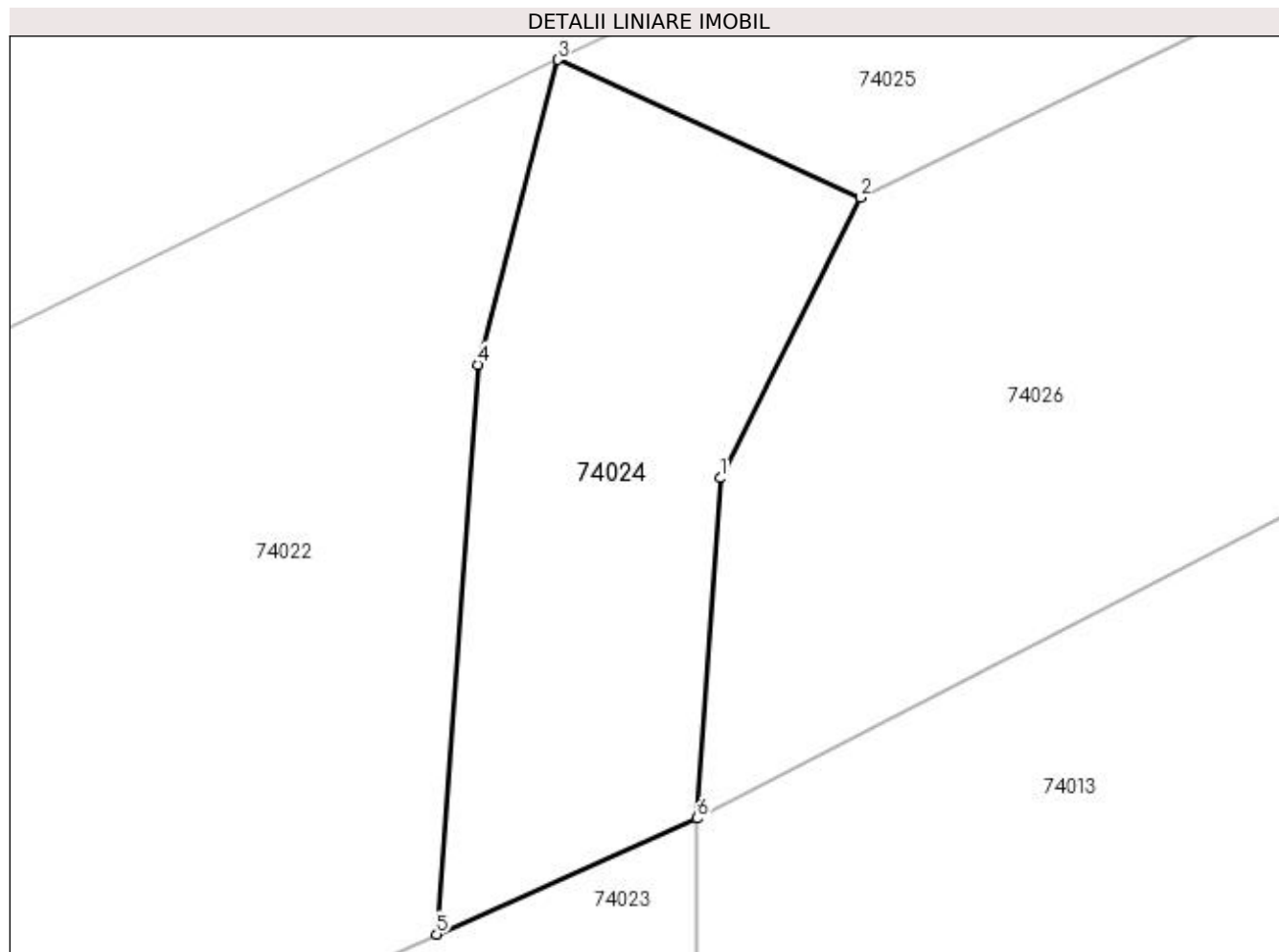
| Inscrieri privind dezmembramintele dreptului de proprietate, drepturi reale de garanție și sarcini | Referințe |
|--|-----------|
| NU SUNT | |

Anexa Nr. 1 La Partea I

Teren

| Nr cadastral | Suprafața (mp)* | Observații / Referințe |
|--------------|-----------------|------------------------|
| | 51 | |

* Suprafața este determinată în planul de proiecție Stereo 70.



Date referitoare la teren

| Crt | Categorie folosință | Intravilan | Suprafața (mp) | Tarla | Parcelă | Nr. topo | Observații / Referințe |
|-----|---------------------|------------|----------------|-------|---------|----------|-------------------------------------|
| 1 | ape curgătoare | NU | 51 | - | - | - | CS 66, Somes mal stang, Ticau-Lapus |

Lungime Segmente

1) Valorile lungimilor segmentelor sunt obținute din proiecție în plan.

| Punct început | X / Y | Punct sfârșit | X / Y | Lungime segment (** (m) |
|---------------|----------------------------|---------------|----------------------------|-------------------------|
| 1 | 370.132,217 669.292,543 | 2 | 370.134,415 669.296,938 | 4.914 |
| 2 | 370.134,415 669.296,938 | 3 | 370.129,668 669.299,097 | 5.215 |
| 3 | 370.129,668 669.299,097 | 4 | 370.128,417 669.294,322 | 4.936 |
| 4 | 370.128,417 669.294,322 | 5 | 370.127,772 669.285,398 | 8.947 |
| 5 | 370.127,772 669.285,398 | 6 | 370.131,851 669.287,215 | 4.465 |

| Punct început | X / Y | Punct sfârșit | X / Y | Lungime segment (** (m) |
|---------------|----------------------------|---------------|----------------------------|-------------------------|
| 6 | 370.131,851 669.287,215 | 1 | 370.132,217 669.292,543 | 5.341 |

** Lungimile segmentelor sunt determinate în planul de proiecție Stereo 70 și sunt rotunjite la 1 milimetru.

*** Distanța dintre puncte este formată din segmente cumulate ce sunt mai mici decât valoarea 1 milimetru.

**DATE DESPRE IMOBILUL NR. 74025**

Oficiul de Cadastru și Publicitate Imobiliară MARAMURES
Biroul de Cadastru și Publicitate Imobiliară Baia Mare

A. Partea I. Descrierea imobilului

TEREN Extravilan

Adresa: Jud. Maramures

| Nr. Crt | Nr cadastral Nr. topografic | Suprafața* (mp) | Observații / Referințe |
|---------|-----------------------------|-----------------|---|
| A1 | | 1.476 | Sector cadastral:74 Teren neimprejmuit; |

B. Partea II. Proprietari și acte

| Inscrieri privitoare la dreptul de proprietate și alte drepturi reale | Referințe |
|---|-----------|
| / | |
| Act Normativ nr. 7, Lege, din 13/03/1996 emis de Parlamentul Romaniei; | |
| B1 | A1 |
| Inscrierea provizorie, drept de PROPRIETATE art.13, alin.15, dobandit prin Lege, cota actuala 1/1 1) COMUNA SĂLSIG , CIF:3627773, Proprietar neidentificat | |

C. Partea III. SARCINI .

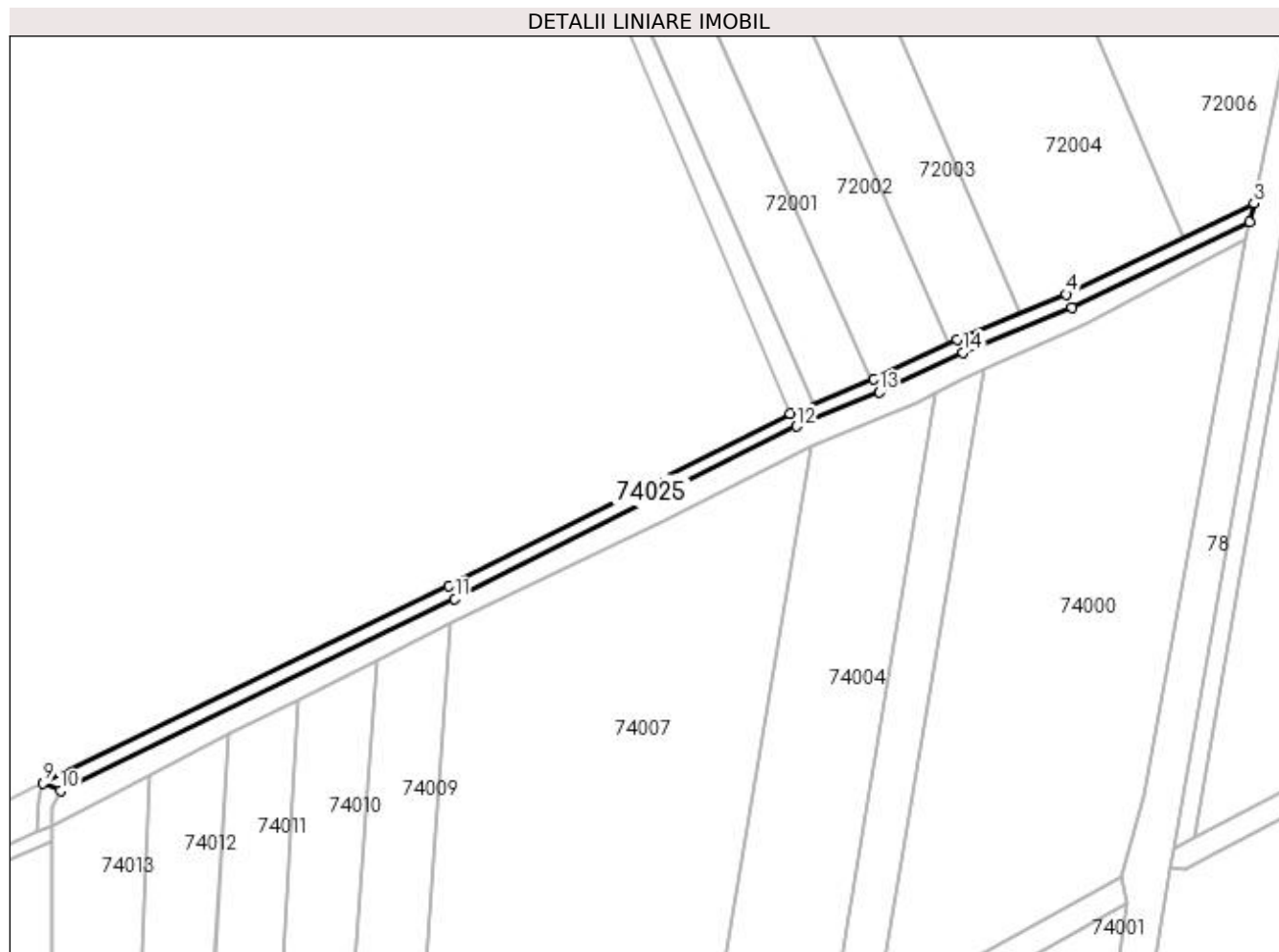
| Inscrieri privind dezmembramintele dreptului de proprietate, drepturi reale de garanție și sarcini | Referințe |
|--|-----------|
| NU SUNT | |

Anexa Nr. 1 La Partea I

Teren

| | | |
|--------------|-----------------|------------------------|
| Nr cadastral | Suprafața (mp)* | Observații / Referințe |
| | 1.476 | |

* Suprafața este determinată în planul de proiecție Stereo 70.



Date referitoare la teren

| Crt | Categorie folosință | Intra vilan | Suprafața (mp) | Tarla | Parcelă | Nr. topo | Observații / Referințe |
|-----|---------------------|-------------|----------------|-------|---------|----------|------------------------|
| 1 | drum | NU | 1.476 | - | - | - | |

Lungime Segmente

1) Valorile lungimilor segmentelor sunt obținute din proiecție în plan.

| Punct început | X / Y | Punct sfârșit | X / Y | Lungime segment (** (m) |
|---------------|----------------------------|---------------|----------------------------|-------------------------|
| 1 | 370.414,301 669.430,595 | 2 | 370.463,39 669.454,325 | 54.524 |
| 2 | 370.463,39 669.454,325 | 3 | 370.464,634 669.459,449 | 5.273 |
| 3 | 370.464,634 669.459,449 | 4 | 370.412,667 669.434,248 | 57.755 |
| 4 | 370.412,667 669.434,248 | 5 | 370.382,448 669.421,876 | 32.654 |
| 5 | 370.382,448 669.421,876 | 6 | 370.359,417 669.410,847 | 25.536 |

| Punct început | X / Y | Punct sfârșit | X / Y | Lungime segment (** (m) |
|---------------|----------------------------|---------------|----------------------------|-------------------------|
| 6 | 370.359,417 669.410,847 | 7 | 370.336,252 669.401,305 | 25.053 |
| 7 | 370.336,252 669.401,305 | 8 | 370.241,797 669.353,673 | 105.785 |
| 8 | 370.241,797 669.353,673 | 9 | 370.129,668 669.299,097 | 124.705 |
| 9 | 370.129,668 669.299,097 | 10 | 370.134,415 669.296,938 | 5.215 |
| 10 | 370.134,415 669.296,938 | 11 | 370.243,57 669.350,083 | 121.405 |
| 11 | 370.243,57 669.350,083 | 12 | 370.338,053 669.397,734 | 105.819 |
| 12 | 370.338,053 669.397,734 | 13 | 370.361,043 669.407,191 | 24.859 |
| 13 | 370.361,043 669.407,191 | 14 | 370.384,071 669.418,218 | 25.532 |
| 14 | 370.384,071 669.418,218 | 1 | 370.414,301 669.430,595 | 32.666 |

** Lungimile segmentelor sunt determinate în planul de proiecție Stereo 70 și sunt rotunjite la 1 milimetru.

*** Distanța dintre puncte este formată din segmente cumulate ce sunt mai mici decât valoarea 1 milimetru.

**DATE DESPRE IMOBILUL NR. 74026**

Oficiul de Cadastru și Publicitate Imobiliară MARAMURES
Biroul de Cadastru și Publicitate Imobiliară Baia Mare

A. Partea I. Descrierea imobilului

TEREN Extravilan

Adresa: Jud. Maramures

| Nr. Crt | Nr cadastral Nr. topografic | Suprafața* (mp) | Observații / Referințe |
|---------|-----------------------------|-----------------|---|
| A1 | | 2.272 | Sector cadastral:74 Teren neimpregmuit; |

B. Partea II. Proprietari și acte

| Inscrieri privitoare la dreptul de proprietate și alte drepturi reale | Referințe |
|---|-----------|
| / | |
| Act Normativ nr. 1705, Hotarare de Guvern, din 29/11/2006 emis de Guvernul Romaniei; | |
| B1 | A1 |
| Intabulare, drept de PROPRIETATE, dobandit prin Lege, cota actuala 1/1 1) STATUL ROMÂN , CIF:999999999999, Domeniu public | |
| Act Normativ nr. 1705, Hotarare de Guvern, din 29/11/2006 emis de Guvernul Romaniei (Inventar ANIF pozitia 85094, Adeverinta nr. 604/24.07.2023); | |
| B2 | A1 |
| Intabulare, drept de ADMINISTRARE, dobandit prin Lege, cota actuala 1/1 1) AGENȚIA NAȚIONALĂ DE ÎMBUNĂȚĂȚIRI FUNCIARE , CIF:29275212 | |

C. Partea III. SARCINI .

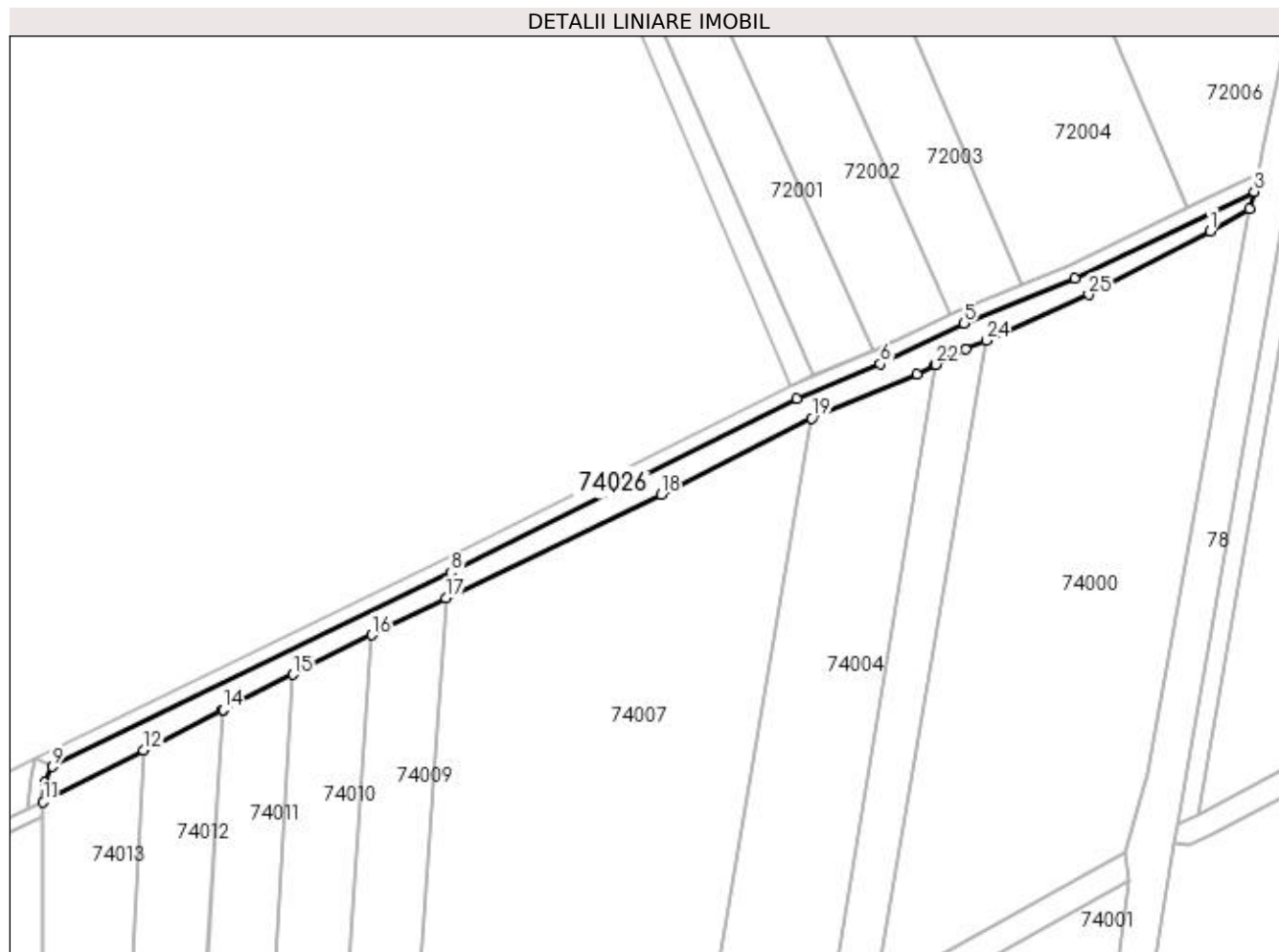
| Inscrieri privind dezmembramintele dreptului de proprietate, drepturi reale de garanție și sarcini | Referințe |
|--|-----------|
| NU SUNT | |

Anexa Nr. 1 La Partea I

Teren

| | | |
|--------------|-----------------|------------------------|
| Nr cadastral | Suprafața (mp)* | Observații / Referințe |
| | 2.272 | |

* Suprafața este determinată în planul de proiecție Stereo 70.



Date referitoare la teren

| Crt | Categorie folosință | Intra vilan | Suprafața (mp) | Tarla | Parcelă | Nr. topo | Observații / Referințe |
|-----|---------------------|-------------|----------------|-------|---------|----------|-------------------------------------|
| 1 | ape curgătoare | NU | 2.272 | - | - | - | CS 66, Somes mal stang, Ticau-Lapus |

Lungime Segmente

1) Valorile lungimilor segmentelor sunt obținute din proiecție în plan.

| Punct început | X / Y | Punct sfârșit | X / Y | Lungime segment (** (m) |
|---------------|----------------------------|---------------|----------------------------|-------------------------|
| 1 | 370.451,343 669.443,586 | 2 | 370.462,195 669.449,535 | 12.376 |
| 3 | 370.463,39 669.454,325 | 4 | 370.414,301 669.430,595 | 54.524 |
| 5 | 370.384,071 669.418,218 | 6 | 370.361,043 669.407,191 | 25.532 |
| 7 | 370.338,053 669.397,734 | 8 | 370.243,57 669.350,083 | 105.819 |
| 9 | 370.134,415 669.296,938 | 10 | 370.132,217 669.292,543 | 4.914 |

| Punct început | X / Y | Punct sfârșit | X / Y | Lungime segment (** (m) |
|---------------|----------------------------|---------------|----------------------------|-------------------------|
| 2 | 370.462,195 669.449,535 | 3 | 370.463,39 669.454,325 | 4.937 |
| 4 | 370.414,301 669.430,595 | 5 | 370.384,071 669.418,218 | 32.666 |
| 6 | 370.361,043 669.407,191 | 7 | 370.338,053 669.397,734 | 24.859 |
| 8 | 370.243,57 669.350,083 | 9 | 370.134,415 669.296,938 | 121.405 |
| 10 | 370.132,217 669.292,543 | 11 | 370.131,851 669.287,215 | 5.341 |

| Punct început | X / Y | Punct sfârșit | X / Y | Lungime segment (** (m) |
|---------------|----------------------------|---------------|----------------------------|-------------------------|
| 11 | 370.131,851 669.287,215 | 12 | 370.159,358 669.301,396 | 30.947 |
| 13 | 370.180,818 669.312,46 | 14 | 370.181,083 669.312,597 | 0.298 |
| 15 | 370.200,234 669.322,171 | 16 | 370.221,86 669.332,982 | 24.178 |
| 17 | 370.242,109 669.343,105 | 18 | 370.301,01 669.371,412 | 65.35 |
| 19 | 370.342,316 669.392,276 | 20 | 370.371,129 669.404,4 | 31.26 |
| 21 | 370.375,925 669.406,854 | 22 | 370.376,314 669.407,053 | 0.437 |
| 23 | 370.384,4 669.411,19 | 24 | 370.390,011 669.413,682 | 6.139 |
| 25 | 370.418,086 669.426,151 | 1 | 370.451,343 669.443,586 | 37.55 |

| Punct început | X / Y | Punct sfârșit | X / Y | Lungime segment (** (m) |
|---------------|----------------------------|---------------|----------------------------|-------------------------|
| 12 | 370.159,358 669.301,396 | 13 | 370.180,818 669.312,46 | 24.144 |
| 14 | 370.181,083 669.312,597 | 15 | 370.200,234 669.322,171 | 21.411 |
| 16 | 370.221,86 669.332,982 | 17 | 370.242,109 669.343,105 | 22.638 |
| 18 | 370.301,01 669.371,412 | 19 | 370.342,316 669.392,276 | 46.276 |
| 20 | 370.371,129 669.404,4 | 21 | 370.375,925 669.406,854 | 5.387 |
| 22 | 370.376,314 669.407,053 | 23 | 370.384,4 669.411,19 | 9.083 |
| 24 | 370.390,011 669.413,682 | 25 | 370.418,086 669.426,151 | 30.719 |

** Lungimile segmentelor sunt determinate în planul de proiecție Stereo 70 și sunt rotunjite la 1 milimetru.

*** Distanța dintre puncte este formată din segmente cumulate ce sunt mai mici decât valoarea 1 milimetru.

**DATE DESPRE IMOBILUL NR. 74027**

Oficiul de Cadastru și Publicitate Imobiliară MARAMURES
Biroul de Cadastru și Publicitate Imobiliară Baia Mare

A. Partea I. Descrierea imobilului

TEREN Extravilan

Adresa: Jud. Maramures

| Nr. Crt | Nr cadastral Nr. topografic | Suprafața* (mp) | Observații / Referințe |
|---------|-----------------------------|-----------------|---|
| A1 | | 1.105 | Sector cadastral:74 Teren neimprejmuit; |

B. Partea II. Proprietari și acte

| Inscrieri privitoare la dreptul de proprietate și alte drepturi reale | Referințe |
|--|-----------|
| / | |
| Act Normativ nr. 7, Lege, din 13/03/1996 emis de Parlamentul Romaniei; | |
| B1 | A1 |
| Inscrierea provizorie, drept de PROPRIETATE art.13, alin.15, dobandit prin Lege, cota actuala 1/1 1) COMUNA SĂLSIG, CIF:3627773, Proprietar neidentificat | |

C. Partea III. SARCINI .

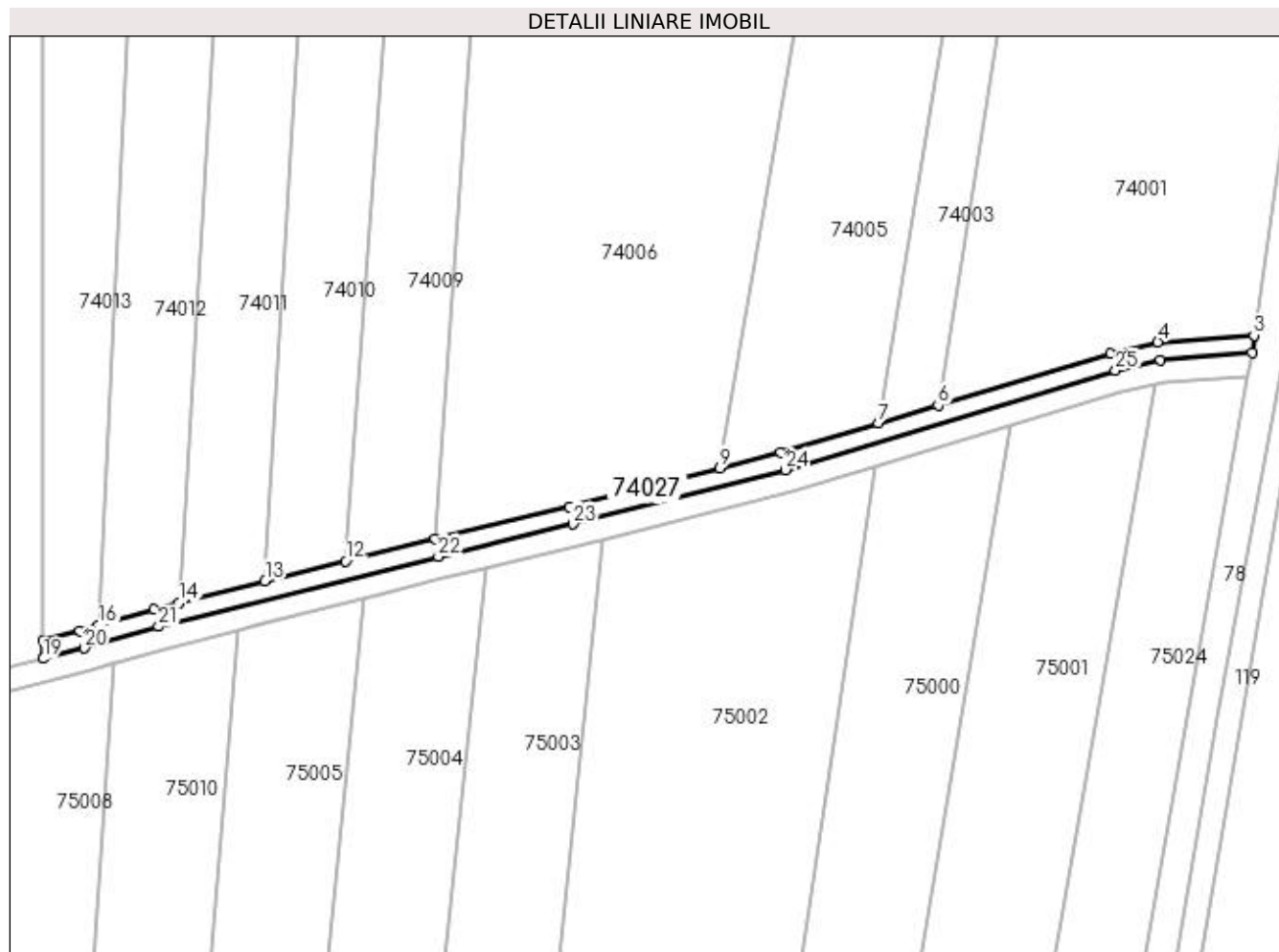
| Inscrieri privind dezmembramintele dreptului de proprietate, drepturi reale de garanție și sarcini | Referințe |
|--|-----------|
| NU SUNT | |

Anexa Nr. 1 La Partea I

Teren

| | | |
|--------------|-----------------|------------------------|
| Nr cadastral | Suprafața (mp)* | Observații / Referințe |
| | 1.105 | |

* Suprafața este determinată în planul de proiecție Stereo 70.



Date referitoare la teren

| Crt | Categorie folosință | Intra vilan | Suprafața (mp) | Tarla | Parcelă | Nr. topo | Observații / Referințe |
|-----|---------------------|-------------|----------------|-------|---------|----------|------------------------|
| 1 | drum | NU | 1.105 | - | - | - | |

Lungime Segmente

1) Valorile lungimilor segmentelor sunt obținute din proiecție în plan.

| Punct început | X / Y | Punct sfârșit | X / Y | Lungime segment (** (m) |
|---------------|----------------------------|---------------|----------------------------|-------------------------|
| 1 | 370.379,769 669.060,249 | 2 | 370.400,023 669.061,941 | 20.325 |
| 3 | 370.400,475 669.065,735 | 4 | 370.379,134 669.064,195 | 21.396 |
| 5 | 370.368,754 669.061,777 | 6 | 370.330,465 669.050,261 | 39.983 |
| 7 | 370.317,2 669.046,272 | 8 | 370.295,597 669.039,775 | 22.559 |
| 9 | 370.282,068 669.036,315 | 10 | 370.248,613 669.027,75 | 34.534 |

| Punct început | X / Y | Punct sfârșit | X / Y | Lungime segment (** (m) |
|---------------|----------------------------|---------------|----------------------------|-------------------------|
| 2 | 370.400,023 669.061,941 | 3 | 370.400,475 669.065,735 | 3.821 |
| 4 | 370.379,134 669.064,195 | 5 | 370.368,754 669.061,777 | 10.658 |
| 6 | 370.330,465 669.050,261 | 7 | 370.317,2 669.046,272 | 13.852 |
| 8 | 370.295,597 669.039,775 | 9 | 370.282,068 669.036,315 | 13.964 |
| 10 | 370.248,613 669.027,75 | 11 | 370.219,007 669.020,677 | 30.439 |

| Punct început | X / Y | Punct sfârșit | X / Y | Lungime segment (** (m) |
|---------------|----------------------------|---------------|----------------------------|-------------------------|
| 11 | 370.219,007 669.020,677 | 12 | 370.199,157 669.015,705 | 20.463 |
| 13 | 370.181,298 669.011,23 | 14 | 370.162,182 669.006,439 | 19.707 |
| 15 | 370.156,666 669.005,057 | 16 | 370.144,459 669.001,493 | 12.717 |
| 17 | 370.140,233 669.000,26 | 18 | 370.132,142 668.998,21 | 8.347 |
| 19 | 370.132,146 668.994,085 | 20 | 370.141,285 668.996,4 | 9.428 |
| 21 | 370.157,713 669.001,195 | 22 | 370.219,699 669.016,726 | 63.902 |
| 23 | 370.249,574 669.023,876 | 24 | 370.296,669 669.035,92 | 48.611 |
| 25 | 370.369,787 669.057,911 | 1 | 370.379,769 669.060,249 | 10.252 |

| Punct început | X / Y | Punct sfârșit | X / Y | Lungime segment (** (m) |
|---------------|----------------------------|---------------|----------------------------|-------------------------|
| 12 | 370.199,157 669.015,705 | 13 | 370.181,298 669.011,23 | 18.411 |
| 14 | 370.162,182 669.006,439 | 15 | 370.156,666 669.005,057 | 5.686 |
| 16 | 370.144,459 669.001,493 | 17 | 370.140,233 669.000,26 | 4.402 |
| 18 | 370.132,142 668.998,21 | 19 | 370.132,146 668.994,085 | 4.125 |
| 20 | 370.141,285 668.996,4 | 21 | 370.157,713 669.001,195 | 17.113 |
| 22 | 370.219,699 669.016,726 | 23 | 370.249,574 669.023,876 | 30.719 |
| 24 | 370.296,669 669.035,92 | 25 | 370.369,787 669.057,911 | 76.353 |

** Lungimile segmentelor sunt determinate în planul de proiecție Stereo 70 și sunt rotunjite la 1 milimetru.

*** Distanța dintre puncte este formată din segmente cumulate ce sunt mai mici decât valoarea 1 milimetru.

**DATE DESPRE IMOBILUL NR. 75000**

Oficiul de Cadastru și Publicitate Imobiliară MARAMURES
Biroul de Cadastru și Publicitate Imobiliară Baia Mare

A. Partea I. Descrierea imobilului

TEREN Extravilan

Adresa: Jud. Maramures

| Nr. Crt | Nr cadastral Nr. topografic | Suprafața* (mp) | Observații / Referințe |
|---------|--------------------------------|-----------------|---|
| A1 | | 7.463 | Sector cadastral:75 Teren neimprejmuit; |

B. Partea II. Proprietari și acte

| Inscrieri privitoare la dreptul de proprietate și alte drepturi reale | | Referințe |
|---|--|-----------|
| / | | |
| Act Administrativ nr. 44108/8, Titlu de proprietate, din 16/01/1998 emis de CJPSDPAT MARAMURES; | | |
| B1 | Intabulare, drept de PROPRIETATEcu titlu de reconstituire a dreptului de proprietate in baza legii 18/1991, dobandit prin Lege, cota actuala 1/1 | A1 |
| | 1) ȘCHIOP VASILE, Lipsa CNP 2) CHIRIȚI CORNELIA, Lipsa CNP 3) ȘCHIOP GHEORGHE, Lipsa CNP 4) SCHIOP IOAN, Lipsa CNP | |

C. Partea III. SARCINI .

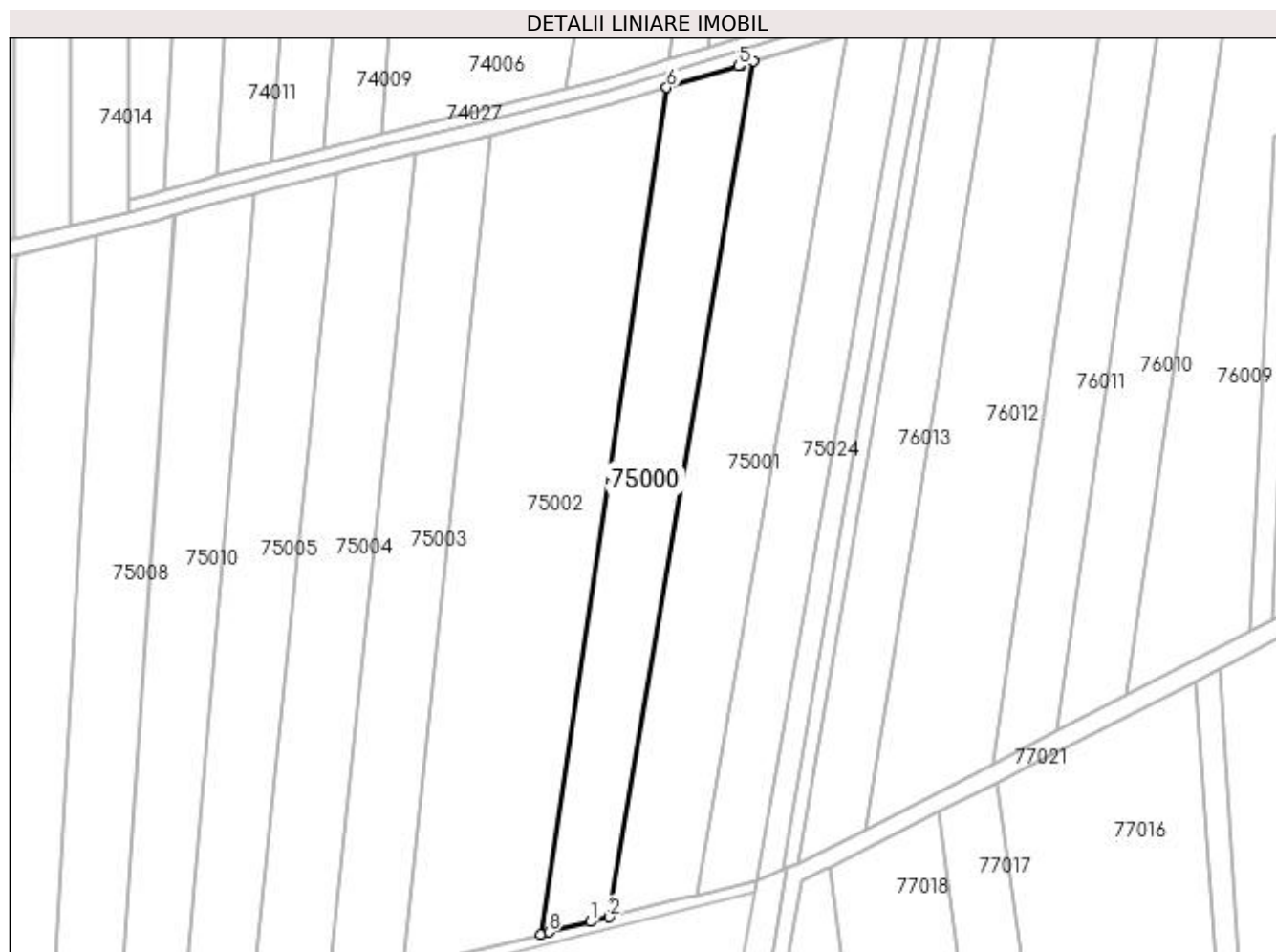
| Inscrieri privind dezmembramintele dreptului de proprietate, drepturi reale de garanție și sarcini | Referințe |
|--|-----------|
| NU SUNT | |

Anexa Nr. 1 La Partea I

Teren

| Nr cadastral | Suprafața (mp)* | Observații / Referințe |
|--------------|-----------------|------------------------|
| | 7.463 | |

* Suprafața este determinată în planul de proiecție Stereo 70.



Date referitoare la teren

| Crt | Categorie folosință | Intra vilan | Suprafața (mp) | Tarla | Parcelă | Nr. topo | Observații / Referințe |
|-----|---------------------|-------------|----------------|-----------|---------|----------|------------------------|
| 1 | arabil | NU | 7.463 | La Băltoc | - | - | |

Lungime Segmente

1) Valorile lungimilor segmentelor sunt obținute din proiecție în plan.

| Punct început | X / Y | Punct sfârșit | X / Y | Lungime segment (** (m) |
|---------------|----------------------------|---------------|----------------------------|-------------------------|
| 1 | 370.290,395 668.750,973 | 2 | 370.296,933 668.752,608 | 6.739 |
| 2 | 370.296,933 668.752,608 | 3 | 370.346,451 669.045,671 | 297.217 |
| 3 | 370.346,451 669.045,671 | 4 | 370.342,266 669.044,413 | 4.37 |
| 4 | 370.342,266 669.044,413 | 5 | 370.341,082 669.044,056 | 1.237 |
| 5 | 370.341,082 669.044,056 | 6 | 370.316,583 669.036,688 | 25.583 |

| Punct început | X / Y | Punct sfârșit | X / Y | Lungime segment (** (m) |
|---------------|----------------------------|---------------|----------------------------|-------------------------|
| 6 | 370.316,583 669.036,688 | 7 | 370.273,228 668.746,68 | 293.231 |
| 7 | 370.273,228 668.746,68 | 8 | 370.276,111 668.747,4 | 2.972 |
| 8 | 370.276,111 668.747,4 | 1 | 370.290,395 668.750,973 | 14.724 |

** Lungimile segmentelor sunt determinate în planul de proiecție Stereo 70 și sunt rotunjite la 1 milimetru.

*** Distanța dintre puncte este formată din segmente cumulate ce sunt mai mici decât valoarea 1 milimetru.

**DATE DESPRE IMOBILUL NR. 75001**

Oficiul de Cadastru și Publicitate Imobiliară MARAMURES
Biroul de Cadastru și Publicitate Imobiliară Baia Mare

A. Partea I. Descrierea imobilului

TEREN Extravilan

Nr. cadastral vechi:50388

Adresa: Jud. Maramures

| Nr. Crt | Nr cadastral Nr. topografic | Suprafața* (mp) | Observații / Referințe |
|---------|-----------------------------|-----------------|---|
| A1 | 50388 | 8.700 | Sector cadastral:75 Teren neimprejmuit; |

B. Partea II. Proprietari și acte

| Inscrieri privitoare la dreptul de proprietate și alte drepturi reale | | Referințe |
|---|---|-----------|
| 57283 / 08/09/2022 | | |
| Act Notarial nr. 240, Certificat de mostenitor, din 05/09/2022 emis de NP Stoica Ioan Alin (emis in dosar succesoral 331-332/2022); | | |
| B1 | Intabulare, drept de PROPRIETATEcu titlu de drept mostenire, dobandit prin Succesiune, cota actuala 1/16, cota initiala 1/16 1) ZAH LUCRETIA , bun propriu <i>OBSERVATII: Pozitie transcrisa din CF nr. 50388, in rangul incheierii nr. 57283/08.09.2022</i> | A1 |
| B1 | Intabulare, drept de PROPRIETATEcu titlu de drept mostenire, dobandit prin Succesiune, cota actuala 3/16, cota initiala 3/16 1) ZAH LUCRETIA , bun propriu <i>OBSERVATII: Pozitie transcrisa din CF nr. 50388, in rangul incheierii nr. 57283/08.09.2022</i> | A1 |
| Act Notarial nr. 4404, Act de partaj, din 05/09/2022 emis de NP Stoica Ioan Alin; | | |
| B3 | Intabulare, drept de PROPRIETATEcu titlu de drept partaj, dobandit prin Conventie, cota actuala 3/4, cota initiala 3/4 1) ZAH LUCRETIA , bun propriu <i>OBSERVATII: Pozitie transcrisa din CF nr. 50388, in rangul incheierii nr. 57283/08.09.2022</i> | A1 |

C. Partea III. SARCINI .

| Inscrieri privind dezmembramintele dreptului de proprietate, drepturi reale de garanție și sarcini | Referințe |
|--|-----------|
| NU SUNT | |

Anexa Nr. 1 La Partea I

Teren

| Nr cadastral | Suprafața (mp)* | Observații / Referințe |
|--------------|-----------------|------------------------|
| 50388 | 8.700 | |

* Suprafața este determinată în planul de proiecție Stereo 70.



Date referitoare la teren

| Crt | Categorie folosință | Intra vilan | Suprafața (mp) | Tarla | Parcelă | Nr. topo | Observații / Referințe |
|-----|---------------------|-------------|----------------|-------|---------|----------|------------------------|
| 1 | arabil | NU | 8.700 | - | - | - | |

Lungime Segmente

1) Valorile lungimilor segmentelor sunt obținute din proiecție în plan.

| Punct început | X / Y | Punct sfârșit | X / Y | Lungime segment (** (m) |
|---------------|----------------------------|---------------|----------------------------|-------------------------|
| 1 | 370.322,552 668.759,016 | 2 | 370.326,997 668.760,126 | 4.581 |
| 2 | 370.326,997 668.760,126 | 3 | 370.378,415 669.054,796 | 299.122 |
| 3 | 370.378,415 669.054,796 | 4 | 370.371,078 669.053,078 | 7.535 |
| 4 | 370.371,078 669.053,078 | 5 | 370.346,451 669.045,671 | 25.717 |
| 5 | 370.346,451 669.045,671 | 6 | 370.296,933 668.752,608 | 297.217 |

| Punct început | X / Y | Punct sfârșit | X / Y | Lungime segment (** (m) |
|---------------|----------------------------|---------------|----------------------------|-------------------------|
| 6 | 370.296,933 668.752,608 | 1 | 370.322,552 668.759,016 | 26.408 |

** Lungimile segmentelor sunt determinate în planul de proiecție Stereo 70 și sunt rotunjite la 1 milimetru.

*** Distanța dintre puncte este formată din segmente cumulate ce sunt mai mici decât valoarea 1 milimetru.

**DATE DESPRE IMOBILUL NR. 75002**

Oficiul de Cadastru și Publicitate Imobiliară MARAMURES
Biroul de Cadastru și Publicitate Imobiliară Baia Mare

A. Partea I. Descrierea imobilului

TEREN Extravilan

Adresa: Jud. Maramures

| Nr. Crt | Nr cadastral Nr. topografic | Suprafața* (mp) | Observații / Referințe |
|---------|-----------------------------|-----------------|---|
| A1 | | 14.978 | Sector cadastral:75 Teren neimprejmuit; |

B. Partea II. Proprietari și acte

| Inscrieri privitoare la dreptul de proprietate și alte drepturi reale | Referințe |
|--|-----------|
| / | |
| Act Administrativ nr. 44129/5, Titlu de proprietate, din 11/08/2000 emis de CJPSDPAT MARAMURES; | |
| B1 | A1 |
| Intabulare, drept de PROPRIETATEcu titlu de reconstituire a dreptului de proprietate in baza legii 18/1991, dobandit prin Lege, cota actuala 1/1 | |
| 1) CRIȘAN GHEORGHE, Lipsa CNP | |

C. Partea III. SARCINI .

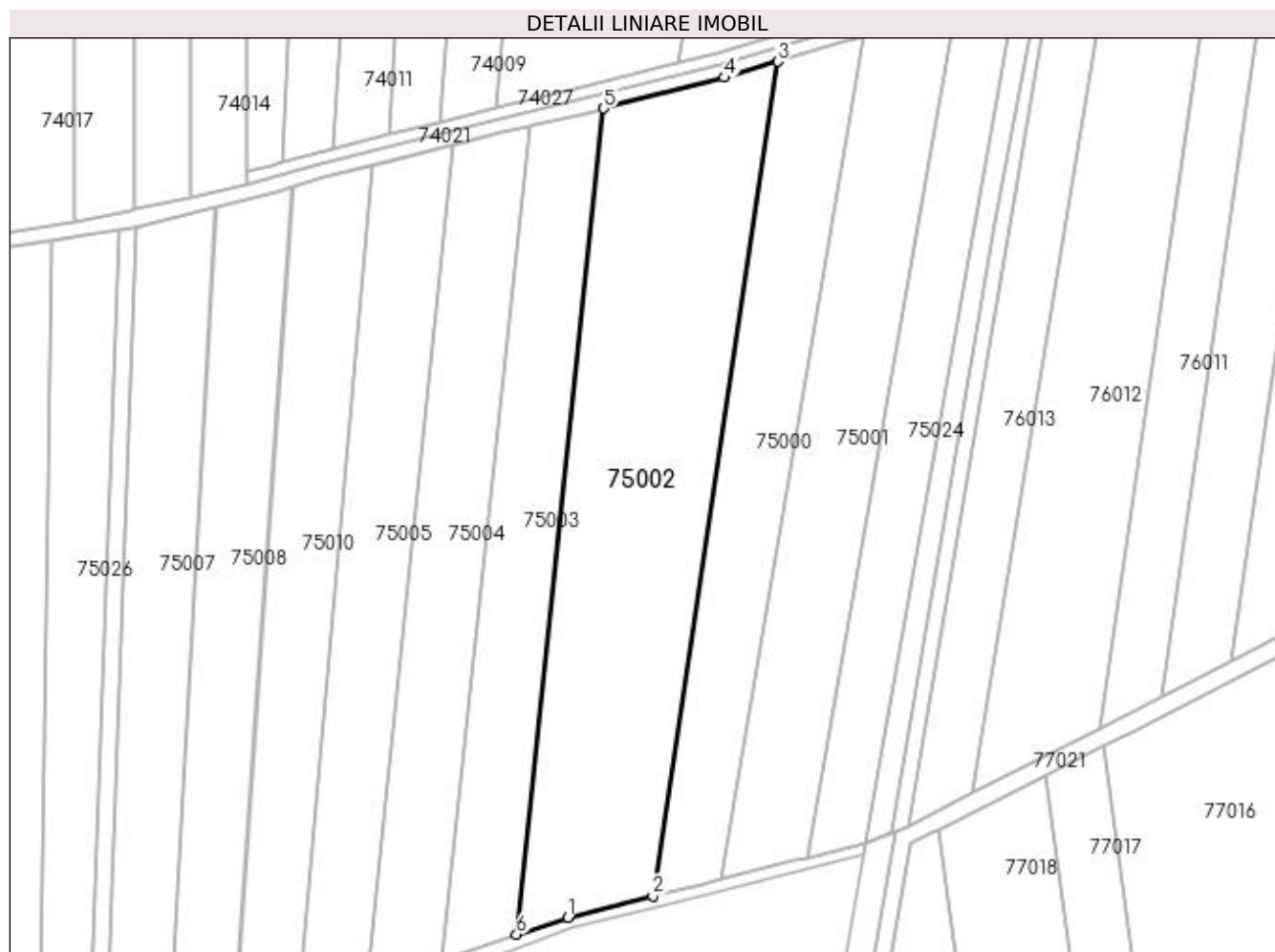
| Inscrieri privind dezmembramintele dreptului de proprietate, drepturi reale de garanție și sarcini | Referințe |
|--|-----------|
| NU SUNT | |

Anexa Nr. 1 La Partea I

Teren

| | | |
|--------------|-----------------|------------------------|
| Nr cadastral | Suprafața (mp)* | Observații / Referințe |
| | 14.978 | |

* Suprafața este determinată în planul de proiecție Stereo 70.



Date referitoare la teren

| Crt | Categorie folosință | Intra vilan | Suprafața (mp) | Tarla | Parcelă | Nr. topo | Observații / Referințe |
|-----|---------------------|-------------|----------------|------------------|---------|----------|------------------------|
| 1 | faneata | NU | 14.978 | Mociră la Băltoc | - | - | |

Lungime Segmente

1) Valorile lungimilor segmentelor sunt obținute din proiecție în plan.

| Punct început | X / Y | Punct sfârșit | X / Y | Lungime segment (** (m) |
|---------------|----------------------------|---------------|----------------------------|-------------------------|
| 1 | 370.243,571 668.739,267 | 2 | 370.273,228 668.746,68 | 30.569 |
| 2 | 370.273,228 668.746,68 | 3 | 370.316,583 669.036,688 | 293.231 |
| 3 | 370.316,583 669.036,688 | 4 | 370.298,009 669.031,102 | 19.396 |
| 4 | 370.298,009 669.031,102 | 5 | 370.256,16 669.020,4 | 43.196 |
| 5 | 370.256,16 669.020,4 | 6 | 370.225,771 668.733,361 | 288.643 |

| Punct început | X / Y | Punct sfârșit | X / Y | Lungime segment (** (m) |
|---------------|----------------------------|---------------|----------------------------|-------------------------|
| 6 | 370.225,771 668.733,361 | 1 | 370.243,571 668.739,267 | 18.754 |

** Lungimile segmentelor sunt determinate în planul de proiecție Stereo 70 și sunt rotunjite la 1 milimetru.

*** Distanța dintre puncte este formată din segmente cumulate ce sunt mai mici decât valoarea 1 milimetru.

**DATE DESPRE IMOBILUL NR. 75003**

Oficiul de Cadastru și Publicitate Imobiliară MARAMURES
Biroul de Cadastru și Publicitate Imobiliară Baia Mare

A. Partea I. Descrierea imobilului

TEREN Extravilan

Nr. CF vechi:1812-Manau

Nr. topografic:421/a/9/1

Adresa: Jud. Maramures

| Nr. Crt | Nr cadastral Nr. topografic | Suprafața* (mp) | Observații / Referințe |
|---------|--------------------------------|-----------------|---|
| A1 | | 7.200 | Sector cadastral:75 Teren neimprejmuit; CFE 50963 Ulmeni |

B. Partea II. Proprietari și acte

| Inscrieri privitoare la dreptul de proprietate și alte drepturi reale | | Referințe |
|---|--|-----------|
| 26700 / 08/11/2004 | | |
| Act Notarial nr. 2236, Contract de vanzara cumparare, din 04/11/2004 emis de Notar Public Cardos Steluta Elena; | | |
| B1 | Intabulare, drept de PROPRIETATEcu titlu de drept cumparare, dobandit prin Conventie, cota actuala 1/1 1) MAGHIARI MIRCEA , casatorit cu 2) MAGHIARI GEORETA , bun comun | A1 |
| <i>OBSERVATII: Pozitie transcrisa din CF nr. 50963, in rangul incheierii nr. 26700/08.11.2004</i> | | |

C. Partea III. SARCINI .

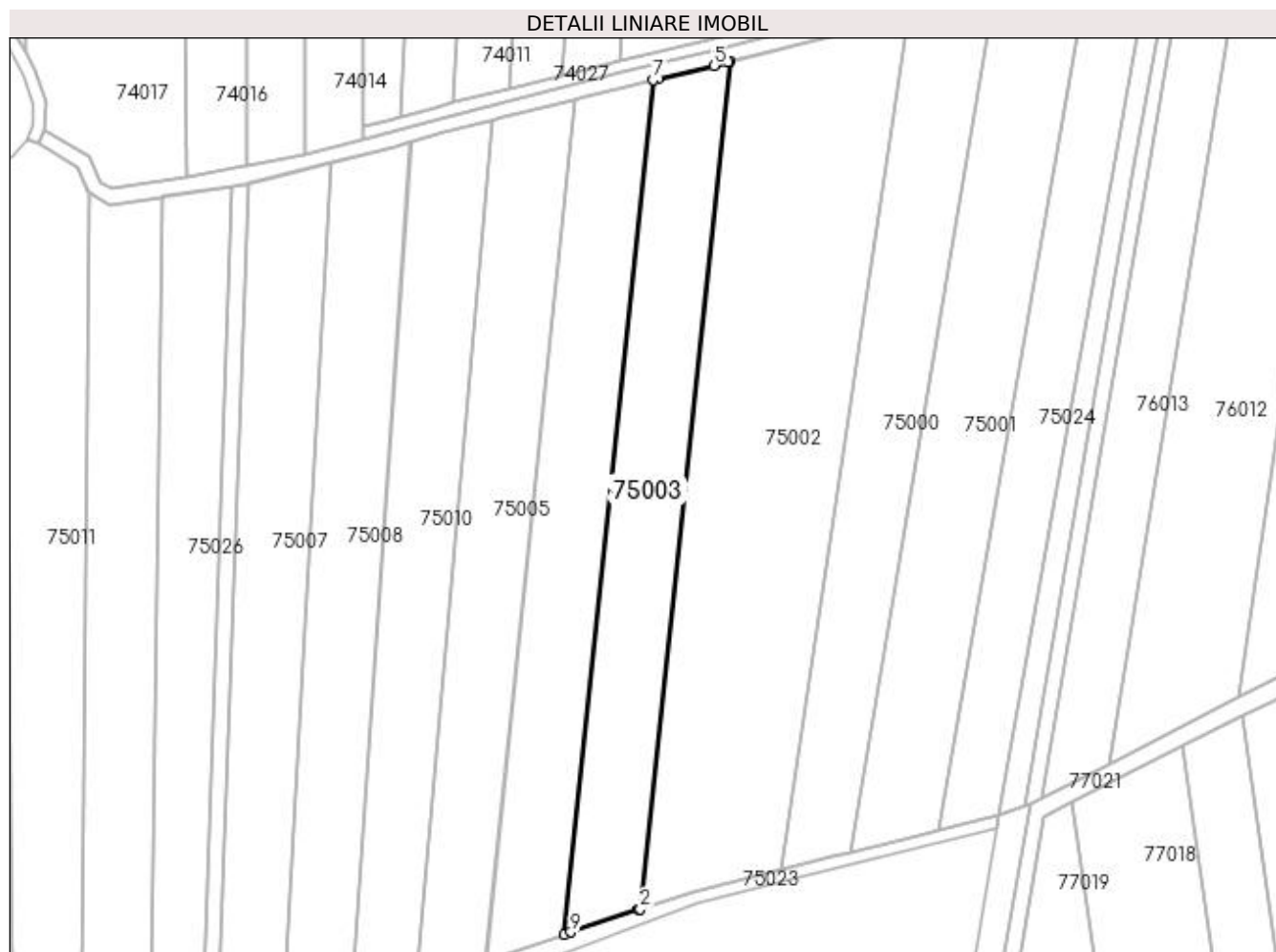
| Inscrieri privind dezmembramintele dreptului de proprietate, drepturi reale de garanție și sarcini | Referințe |
|--|-----------|
| NU SUNT | |

Anexa Nr. 1 La Partea I

Teren

| | | |
|--------------|-----------------|------------------------|
| Nr cadastral | Suprafața (mp)* | Observații / Referințe |
| | 7.200 | CFE 50963 Ulmeni |

* Suprafața este determinată în planul de proiecție Stereo 70.



Date referitoare la teren

| Crt | Categorie folosință | Intra vilan | Suprafața (mp) | Tarla | Parcelă | Nr. topo | Observații / Referințe |
|-----|---------------------|-------------|----------------|-------|---------|-----------|------------------------|
| 1 | arabil | NU | 7.200 | - | - | 421/a/9/1 | |

Lungime Segmente

1) Valorile lungimilor segmentelor sunt obținute din proiecție în plan.

| Punct început | X / Y | Punct sfârșit | X / Y | Lungime segment (** (m) |
|---------------|----------------------------|---------------|----------------------------|-------------------------|
| 1 | 370.225,182 668.733,166 | 2 | 370.225,771 668.733,361 | 0.62 |
| 2 | 370.225,771 668.733,361 | 3 | 370.256,16 669.020,4 | 288.643 |
| 3 | 370.256,16 669.020,4 | 4 | 370.255,576 669.020,25 | 0.603 |
| 4 | 370.255,576 669.020,25 | 5 | 370.250,775 669.019,023 | 4.955 |
| 5 | 370.250,775 669.019,023 | 6 | 370.231,806 669.014,485 | 19.504 |

| Punct început | X / Y | Punct sfârșit | X / Y | Lungime segment (** (m) |
|---------------|----------------------------|---------------|----------------------------|-------------------------|
| 6 | 370.231,806 669.014,485 | 7 | 370.230,307 669.014,126 | 1.541 |
| 7 | 370.230,307 669.014,126 | 8 | 370.200,09 668.724,84 | 290.86 |
| 8 | 370.200,09 668.724,84 | 9 | 370.202,285 668.725,568 | 2.313 |
| 9 | 370.202,285 668.725,568 | 1 | 370.225,182 668.733,166 | 24.125 |

** Lungimile segmentelor sunt determinate în planul de proiecție Stereo 70 și sunt rotunjite la 1 milimetru.

*** Distanța dintre puncte este formată din segmente cumulate ce sunt mai mici decât valoarea 1 milimetru.

**DATE DESPRE IMOBILUL NR. 75004**

Oficiul de Cadastru și Publicitate Imobiliară MARAMURES
Biroul de Cadastru și Publicitate Imobiliară Baia Mare

A. Partea I. Descrierea imobilului

TEREN Extravilan

Adresa: Jud. Maramures

| Nr. Crt | Nr cadastral Nr. topografic | Suprafața* (mp) | Observații / Referințe |
|---------|-----------------------------|-----------------|---|
| A1 | | 7.522 | Sector cadastral:75 Teren neimprejmuit; |

B. Partea II. Proprietari și acte

| Inscrieri privitoare la dreptul de proprietate și alte drepturi reale | Referințe |
|--|-----------|
| / | |
| Act Administrativ nr. 44129/5, Titlu de proprietate, din 11/08/2000 emis de CJPSDPAT MARAMURES; | |
| B1 | A1 |
| Intabulare, drept de PROPRIETATEcu titlu de reconstituire a dreptului de proprietate in baza legii 18/1991, dobandit prin Lege, cota actuala 1/1 | |
| 1) CRIȘAN GHEORGHE, Lipsa CNP | |

C. Partea III. SARCINI .

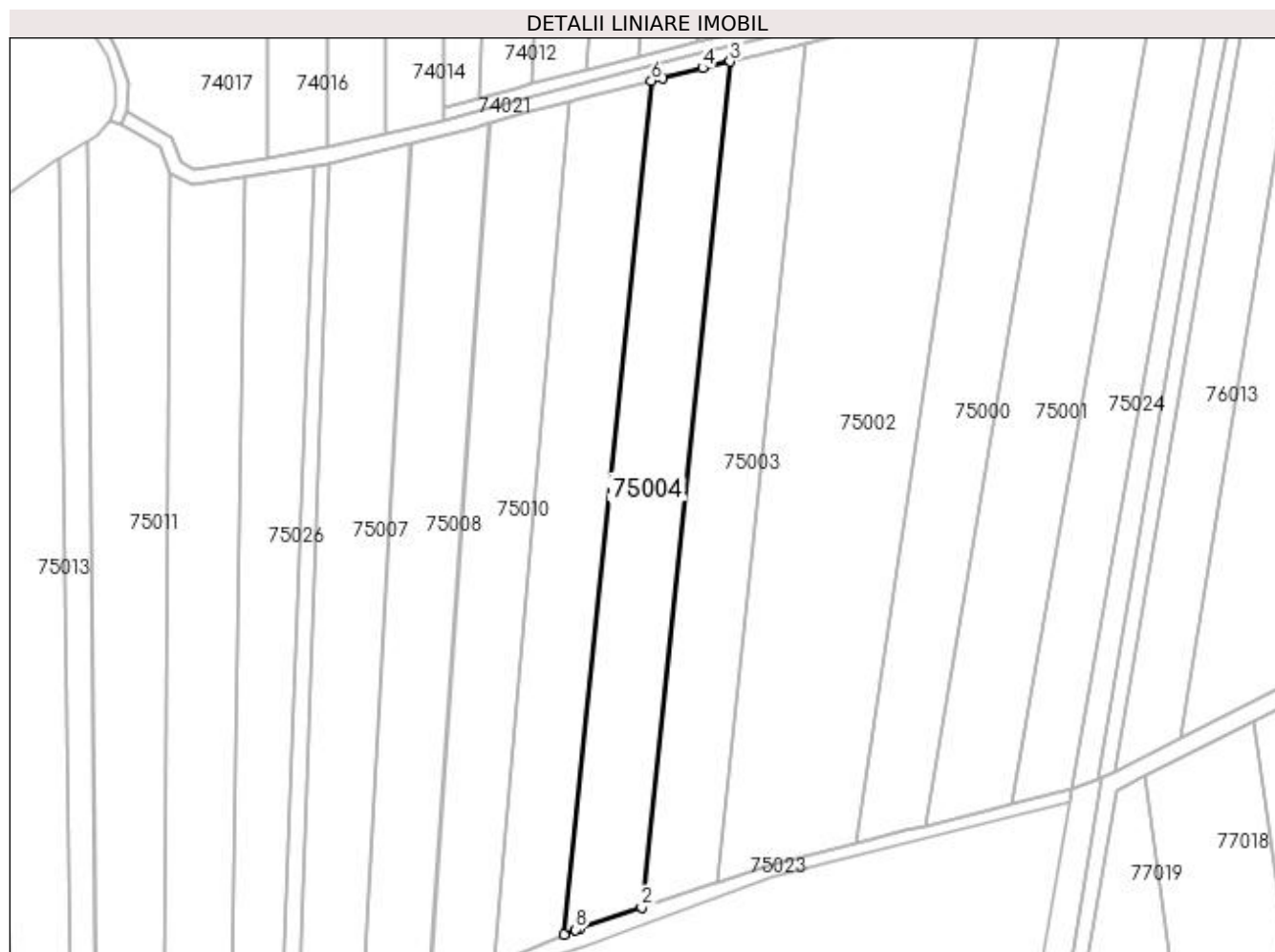
| Inscrieri privind dezmembramintele dreptului de proprietate, drepturi reale de garanție și sarcini | Referințe |
|--|-----------|
| NU SUNT | |

Anexa Nr. 1 La Partea I

Teren

| Nr cadastral | Suprafața (mp)* | Observații / Referințe |
|--------------|-----------------|------------------------|
| | 7.522 | |

* Suprafața este determinată în planul de proiecție Stereo 70.



Date referitoare la teren

| Crt | Categorie folosință | Intra vilan | Suprafața (mp) | Tarla | Parcelă | Nr. topo | Observații / Referințe |
|-----|---------------------|-------------|----------------|------------------|---------|----------|------------------------|
| 1 | faneata | NU | 7.522 | Mociră la Băltoc | - | - | |

Lungime Segmente

1) Valorile lungimilor segmentelor sunt obținute din proiecție în plan.

| Punct început | X / Y | Punct sfârșit | X / Y | Lungime segment (** (m) |
|---------------|----------------------------|---------------|----------------------------|-------------------------|
| 1 | 370.178,887 668.717,804 | 2 | 370.200,09 668.724,84 | 22.34 |
| 2 | 370.200,09 668.724,84 | 3 | 370.230,307 669.014,126 | 290.86 |
| 3 | 370.230,307 669.014,126 | 4 | 370.220,888 669.011,873 | 9.685 |
| 4 | 370.220,888 669.011,873 | 5 | 370.207,144 669.008,429 | 14.169 |
| 5 | 370.207,144 669.008,429 | 6 | 370.203,393 669.007,488 | 3.867 |

| Punct început | X / Y | Punct sfârșit | X / Y | Lungime segment (** (m) |
|---------------|----------------------------|---------------|----------------------------|-------------------------|
| 6 | 370.203,393 669.007,488 | 7 | 370.173,566 668.715,576 | 293.432 |
| 7 | 370.173,566 668.715,576 | 8 | 370.177,384 668.717,175 | 4.139 |
| 8 | 370.177,384 668.717,175 | 1 | 370.178,887 668.717,804 | 1.629 |

** Lungimile segmentelor sunt determinate în planul de proiecție Stereo 70 și sunt rotunjite la 1 milimetru.

*** Distanța dintre puncte este formată din segmente cumulate ce sunt mai mici decât valoarea 1 milimetru.

**DATE DESPRE IMOBILUL NR. 75005**

Oficiul de Cadastru și Publicitate Imobiliară MARAMURES
Biroul de Cadastru și Publicitate Imobiliară Baia Mare

A. Partea I. Descrierea imobilului

TEREN Extravilan

Adresa: Jud. Maramures

| Nr. Crt | Nr cadastral Nr. topografic | Suprafața* (mp) | Observații / Referințe |
|---------|-----------------------------|-----------------|---|
| A1 | | 7.337 | Sector cadastral:75 Teren neimprejmuit; |

B. Partea II. Proprietari și acte

| Inscrieri privitoare la dreptul de proprietate și alte drepturi reale | Referințe |
|--|-----------|
| / | |
| Act Administrativ nr. 44108/8, Titlu de proprietate, din 16/01/1998 emis de CJPSDPAT MARAMURES; | |
| B1 | A1 |
| Intabulare, drept de PROPRIETATEcu titlu de reconstituire a dreptului de proprietate in baza legii 18/1991, dobandit prin Lege, cota actuala 1/1 | |
| 1) ȘCHIOP VASILE, Lipsa CNP | |
| 2) GHIRIȚI CORNELIA, Lipsa CNP | |
| 3) ȘCHIOP GHEORGHE, Lipsa CNP | |
| 4) SCHIOP IOAN, Lipsa CNP | |

C. Partea III. SARCINI .

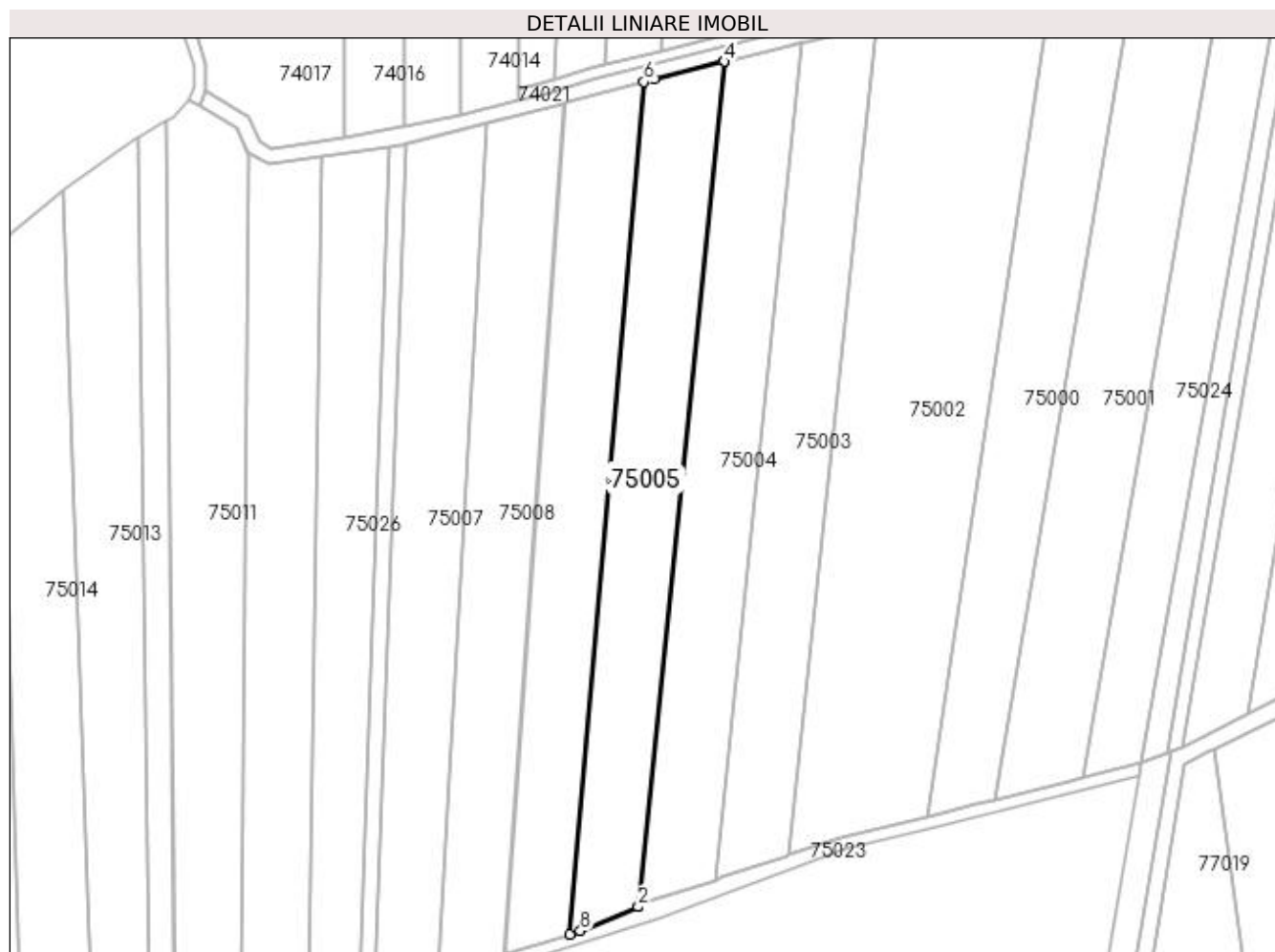
| Inscrieri privind dezmembramintele dreptului de proprietate, drepturi reale de garanție și sarcini | Referințe |
|--|-----------|
| NU SUNT | |

Anexa Nr. 1 La Partea I

Teren

| | | |
|--------------|-----------------|------------------------|
| Nr cadastral | Suprafața (mp)* | Observații / Referințe |
| | 7.337 | |

* Suprafața este determinată în planul de proiecție Stereo 70.



Date referitoare la teren

| Crt | Categorie folosință | Intra vilan | Suprafața (mp) | Tarla | Parcelă | Nr. topo | Observații / Referințe |
|-----|---------------------|-------------|----------------|-----------|---------|----------|------------------------|
| 1 | arabil | NU | 7.337 | La Băltoc | - | - | |

Lungime Segmente

1) Valorile lungimilor segmentelor sunt obținute din proiecție în plan.

| Punct început | X / Y | Punct sfârșit | X / Y | Lungime segment (** (m) |
|---------------|----------------------------|---------------|----------------------------|-------------------------|
| 1 | 370.173,422 668.715,516 | 2 | 370.173,566 668.715,576 | 0.156 |
| 2 | 370.173,566 668.715,576 | 3 | 370.203,393 669.007,488 | 293.432 |
| 3 | 370.203,393 669.007,488 | 4 | 370.203,252 669.007,453 | 0.145 |
| 4 | 370.203,252 669.007,453 | 5 | 370.179,192 669.001,423 | 24.804 |
| 5 | 370.179,192 669.001,423 | 6 | 370.175,49 669.000,496 | 3.816 |

| Punct început | X / Y | Punct sfârșit | X / Y | Lungime segment (** (m) |
|---------------|----------------------------|---------------|----------------------------|-------------------------|
| 6 | 370.175,49 669.000,496 | 7 | 370.149,882 668.706,055 | 295.552 |
| 7 | 370.149,882 668.706,055 | 8 | 370.153,605 668.707,218 | 3.9 |
| 8 | 370.153,605 668.707,218 | 1 | 370.173,422 668.715,516 | 21.484 |

** Lungimile segmentelor sunt determinate în planul de proiecție Stereo 70 și sunt rotunjite la 1 milimetru.

*** Distanța dintre puncte este formată din segmente cumulate ce sunt mai mici decât valoarea 1 milimetru.

**DATE DESPRE IMOBILUL NR. 75006**

Oficiul de Cadastru și Publicitate Imobiliară MARAMURES
Biroul de Cadastru și Publicitate Imobiliară Baia Mare

A. Partea I. Descrierea imobilului

TEREN Extravilan

Adresa: Jud. Maramures

| Nr. Crt | Nr cadastral Nr. topografic | Suprafața* (mp) | Observații / Referințe |
|---------|-----------------------------|-----------------|---|
| A1 | | 1.794 | Sector cadastral:75 Teren neimprejmuit; |

B. Partea II. Proprietari și acte

| Inscrieri privitoare la dreptul de proprietate și alte drepturi reale | Referințe |
|--|-----------|
| / | |
| Act Normativ nr. 7, Lege, din 13/03/1996 emis de Parlamentul Romaniei; | |
| B1 | A1 |
| Inscrierea provizorie, drept de PROPRIETATE art.13, alin.15, dobandit prin Lege, cota actuala 1/1 1) COMUNA SĂLSIG, CIF:3627773, Proprietar neidentificat | |

C. Partea III. SARCINI .

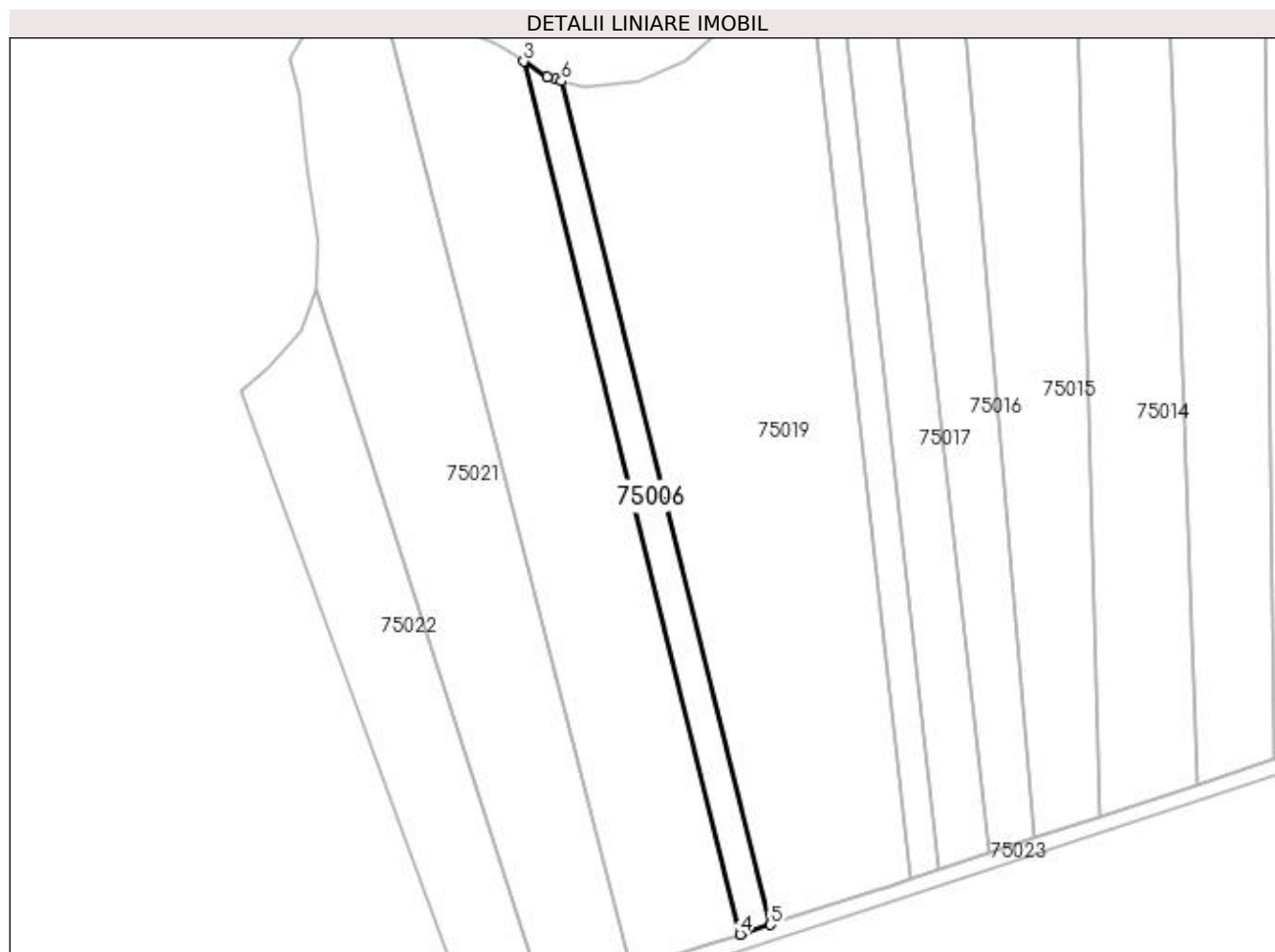
| Inscrieri privind dezmembramintele dreptului de proprietate, drepturi reale de garanție și sarcini | Referințe |
|--|-----------|
| NU SUNT | |

Anexa Nr. 1 La Partea I

Teren

| Nr cadastral | Suprafața (mp)* | Observații / Referințe |
|--------------|-----------------|------------------------|
| | 1.794 | |

* Suprafața este determinată în planul de proiecție Stereo 70.



Date referitoare la teren

| Crt | Categorie folosință | Intra vilan | Suprafața (mp) | Tarla | Parcelă | Nr. topo | Observații / Referințe |
|-----|---------------------|-------------|----------------|-------|---------|----------|------------------------|
| 1 | arabil | NU | 1.794 | - | - | - | |

Lungime Segmente

1) Valorile lungimilor segmentelor sunt obținute din proiecție în plan.

| Punct început | X / Y | Punct sfârșit | X / Y | Lungime segment (** (m) |
|---------------|----------------------------|---------------|----------------------------|-------------------------|
| 1 | 369.823,04 668.833,632 | 2 | 369.820,924 668.834,274 | 2.211 |
| 2 | 369.820,924 668.834,274 | 3 | 369.814,975 668.838,152 | 7.101 |
| 3 | 369.814,975 668.838,152 | 4 | 369.869,679 668.617,359 | 227.469 |
| 4 | 369.869,679 668.617,359 | 5 | 369.877,35 668.619,812 | 8.054 |
| 5 | 369.877,35 668.619,812 | 6 | 369.824,482 668.833,195 | 219.835 |

| Punct început | X / Y | Punct sfârșit | X / Y | Lungime segment (** (m) |
|---------------|----------------------------|---------------|---------------------------|-------------------------|
| 6 | 369.824,482 668.833,195 | 1 | 369.823,04 668.833,632 | 1.507 |

** Lungimile segmentelor sunt determinate în planul de proiecție Stereo 70 și sunt rotunjite la 1 milimetru.

*** Distanța dintre puncte este formată din segmente cumulate ce sunt mai mici decât valoarea 1 milimetru.

**DATE DESPRE IMOBILUL NR. 75007**

Oficiul de Cadastru și Publicitate Imobiliară MARAMURES
Biroul de Cadastru și Publicitate Imobiliară Baia Mare

A. Partea I. Descrierea imobilului

TEREN Extravilan

Adresa: Jud. Maramures

| Nr. Crt | Nr cadastral Nr. topografic | Suprafața* (mp) | Observații / Referințe |
|---------|-----------------------------|-----------------|---|
| A1 | | 7.193 | Sector cadastral:75 Teren neimprejmuit; |

B. Partea II. Proprietari și acte

| Inscrieri privitoare la dreptul de proprietate și alte drepturi reale | | Referințe |
|--|---|-----------|
| / | | |
| Act Administrativ nr. 44129/91, Titlu de proprietate, din 11/06/2002 emis de CJPSDPAT MARAMURES; | | |
| B1 | Intabulare, drept de PROPRIETATEcu titlu de reconstituire a dreptului de poprietate in baza legii 18/1991, dobandit prin Lege, cota actuala 1/1 1) RUS IOAN, Lipsa CNP | A1 |

C. Partea III. SARCINI .

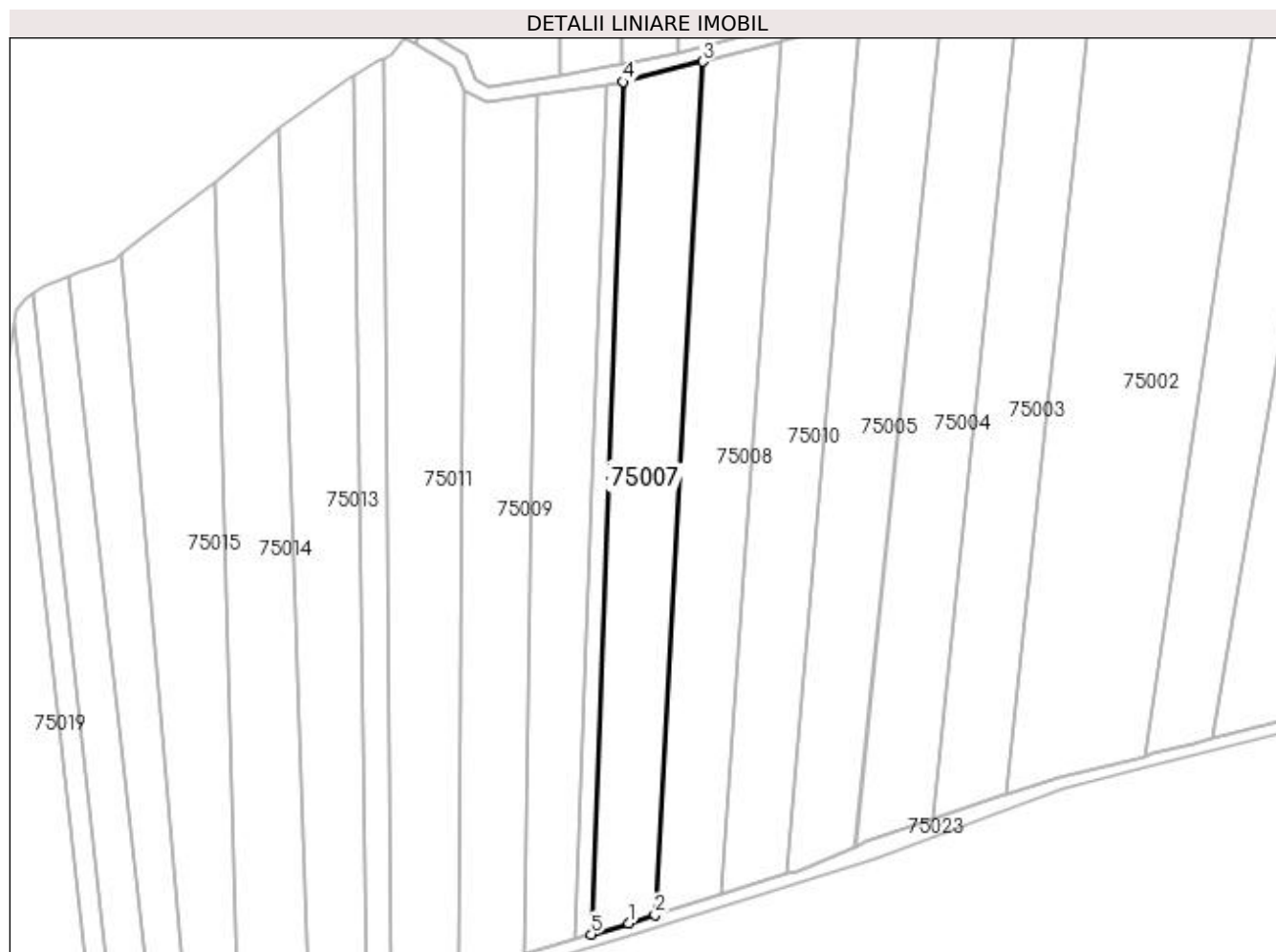
| Inscrieri privind dezmembramintele dreptului de proprietate, drepturi reale de garanție și sarcini | Referințe |
|--|-----------|
| NU SUNT | |

Anexa Nr. 1 La Partea I

Teren

| Nr cadastral | Suprafața (mp)* | Observații / Referințe |
|--------------|-----------------|------------------------|
| | 7.193 | |

* Suprafața este determinată în planul de proiecție Stereo 70.



Date referitoare la teren

| Crt | Categorie folosință | Intra vilan | Suprafața (mp) | Tarla | Parcelă | Nr. topo | Observații / Referințe |
|-----|---------------------|-------------|----------------|-----------|---------|----------|------------------------|
| 1 | arabil | NU | 7.193 | La Băltoc | - | - | |

Lungime Segmente

1) Valorile lungimilor segmentelor sunt obținute din proiecție în plan.

| Punct început | X / Y | Punct sfârșit | X / Y | Lungime segment (** (m) |
|---------------|----------------------------|---------------|----------------------------|-------------------------|
| 1 | 370.095,383 668.689,027 | 2 | 370.104,479 668.691,869 | 9.53 |
| 2 | 370.104,479 668.691,869 | 3 | 370.120,996 668.986,103 | 294.697 |
| 3 | 370.120,996 668.986,103 | 4 | 370.093,384 668.979,109 | 28.484 |
| 4 | 370.093,384 668.979,109 | 5 | 370.082,541 668.685,184 | 294.125 |
| 5 | 370.082,541 668.685,184 | 1 | 370.095,383 668.689,027 | 13.405 |

**** Lungimile segmentelor sunt determinate în planul de proiecție Stereo 70 și sunt rotunjite la 1 milimetru.**

***** Distanța dintre puncte este formată din segmente cumulate ce sunt mai mici decât valoarea 1 milimetru.**

**DATE DESPRE IMOBILUL NR. 75008**

Oficiul de Cadastru și Publicitate Imobiliară MARAMURES
Biroul de Cadastru și Publicitate Imobiliară Baia Mare

A. Partea I. Descrierea imobilului

TEREN Extravilan

Adresa: Jud. Maramures

| Nr. Crt | Nr cadastral Nr. topografic | Suprafața* (mp) | Observații / Referințe |
|---------|-----------------------------|-----------------|---|
| A1 | | 7.200 | Sector cadastral:75 Teren neimprejmuit; |

B. Partea II. Proprietari și acte

| Inscrieri privitoare la dreptul de proprietate și alte drepturi reale | Referințe |
|--|-----------|
| / | |
| Act Normativ nr. 7, Lege, din 13/03/1996 emis de Parlamentul Romaniei; | |
| B1 | A1 |
| Inscrierea provizorie, drept de PROPRIETATE art.13, alin.15, dobandit prin Lege, cota actuala 1/1 1) COMUNA SĂLSIG, CIF:3627773, Proprietar neidentificat | |

C. Partea III. SARCINI .

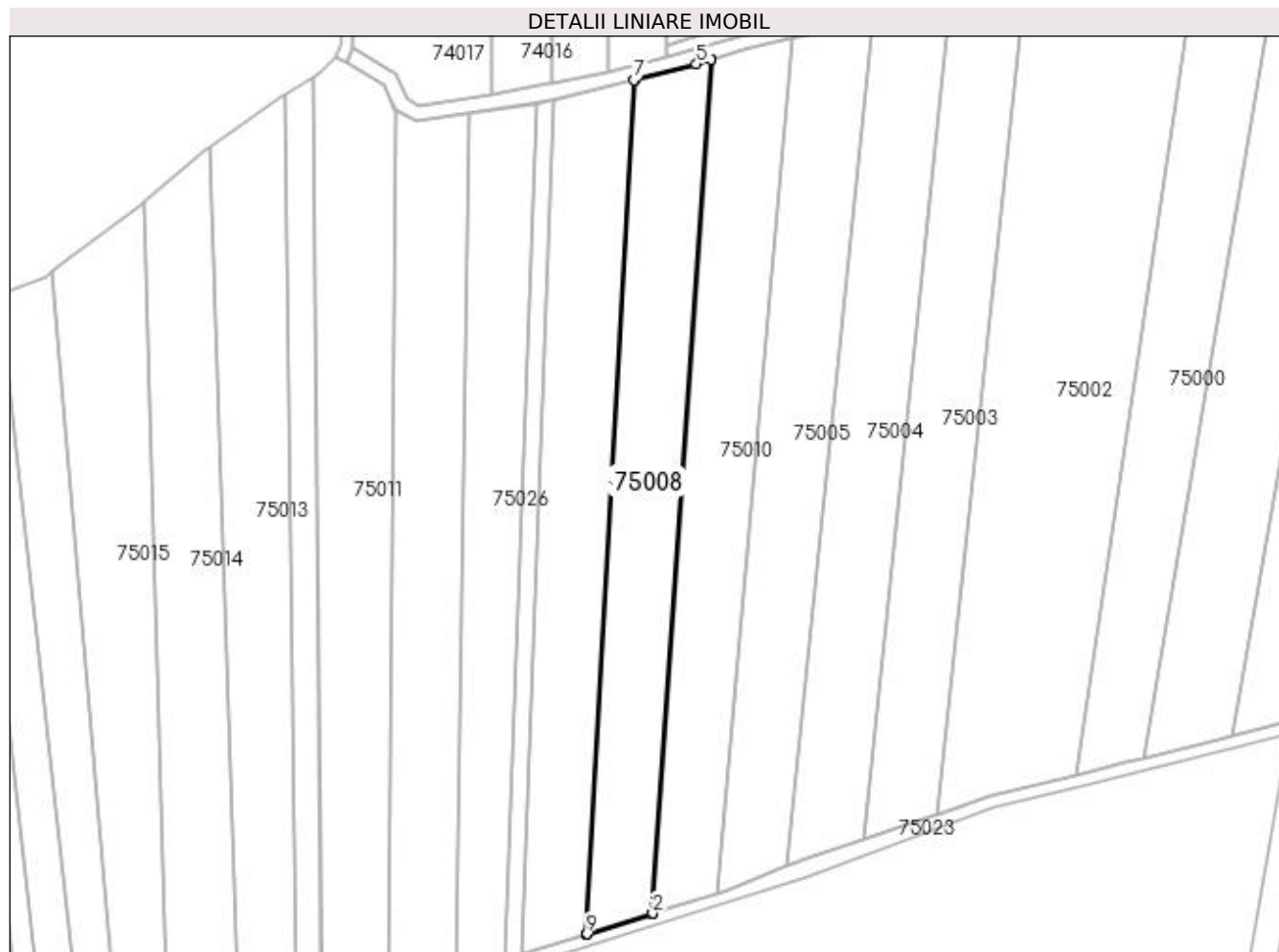
| Inscrieri privind dezmembramintele dreptului de proprietate, drepturi reale de garanție și sarcini | Referințe |
|--|-----------|
| NU SUNT | |

Anexa Nr. 1 La Partea I

Teren

| Nr cadastral | Suprafața (mp)* | Observații / Referințe |
|--------------|-----------------|------------------------|
| | 7.200 | |

* Suprafața este determinată în planul de proiecție Stereo 70.



Date referitoare la teren

| Crt | Categorie folosință | Intra vilan | Suprafața (mp) | Tarla | Parcelă | Nr. topo | Observații / Referințe |
|-----|---------------------|-------------|----------------|-------|---------|----------|------------------------|
| 1 | arabil | NU | 7.200 | - | - | - | |

Lungime Segmente

1) Valorile lungimilor segmentelor sunt obținute din proiecție în plan.

| Punct început | X / Y | Punct sfârșit | X / Y | Lungime segment (** (m) |
|---------------|----------------------------|---------------|----------------------------|-------------------------|
| 1 | 370.127,381 668.699,024 | 2 | 370.127,52 668.699,068 | 0.146 |
| 2 | 370.127,52 668.699,068 | 3 | 370.147,815 668.993,097 | 294.729 |
| 3 | 370.147,815 668.993,097 | 4 | 370.147,676 668.993,057 | 0.145 |
| 4 | 370.147,676 668.993,057 | 5 | 370.142,6 668.991,575 | 5.288 |
| 5 | 370.142,6 668.991,575 | 6 | 370.121,371 668.986,198 | 21.899 |

| Punct început | X / Y | Punct sfârșit | X / Y | Lungime segment (** (m) |
|---------------|----------------------------|---------------|----------------------------|-------------------------|
| 6 | 370.121,371 668.986,198 | 7 | 370.120,996 668.986,103 | 0.387 |
| 7 | 370.120,996 668.986,103 | 8 | 370.104,479 668.691,869 | 294.697 |
| 8 | 370.104,479 668.691,869 | 9 | 370.104,855 668.691,986 | 0.394 |
| 9 | 370.104,855 668.691,986 | 1 | 370.127,381 668.699,024 | 23.6 |

** Lungimile segmentelor sunt determinate în planul de proiecție Stereo 70 și sunt rotunjite la 1 milimetru.

*** Distanța dintre puncte este formată din segmente cumulate ce sunt mai mici decât valoarea 1 milimetru.

**DATE DESPRE IMOBILUL NR. 75009**

Oficiul de Cadastru și Publicitate Imobiliară MARAMURES
Biroul de Cadastru și Publicitate Imobiliară Baia Mare

A. Partea I. Descrierea imobilului

TEREN Extravilan

Nr. CF vechi:1812-Manau
Nr. topografic:421/a/16/1

Adresa: Jud. Maramures

| Nr. Crt | Nr cadastral Nr. topografic | Suprafața* (mp) | Observații / Referințe |
|---------|-----------------------------|-----------------|---|
| A1 | | 7.200 | Sector cadastral:75 Teren neimprejmuit; CFE 50962 Ulmeni |

B. Partea II. Proprietari și acte

| Inscrieri privitoare la dreptul de proprietate și alte drepturi reale | | Referințe |
|---|---|-----------|
| 26700 / 08/11/2004 | | |
| Act Notarial nr. 2236, Contract de vanzare cumparare, din 04/11/2004 emis de Notar Public Cardos Steluta Elena; | | |
| B1 | Intabulare, drept de PROPRIETATEcu titlu de drept cumparare, dobandit prin Conventie, cota actuala 1/1 1) MAGHIARI MIRCEA , casatorit cu 2) MAGHIARI GEORGETA , bun comun | A1 |
| <i>OBSERVATII: Pozitie transcrisa din CF nr. 50962, in rangul incheierii nr. 26700/08.11.2004</i> | | |

C. Partea III. SARCINI .

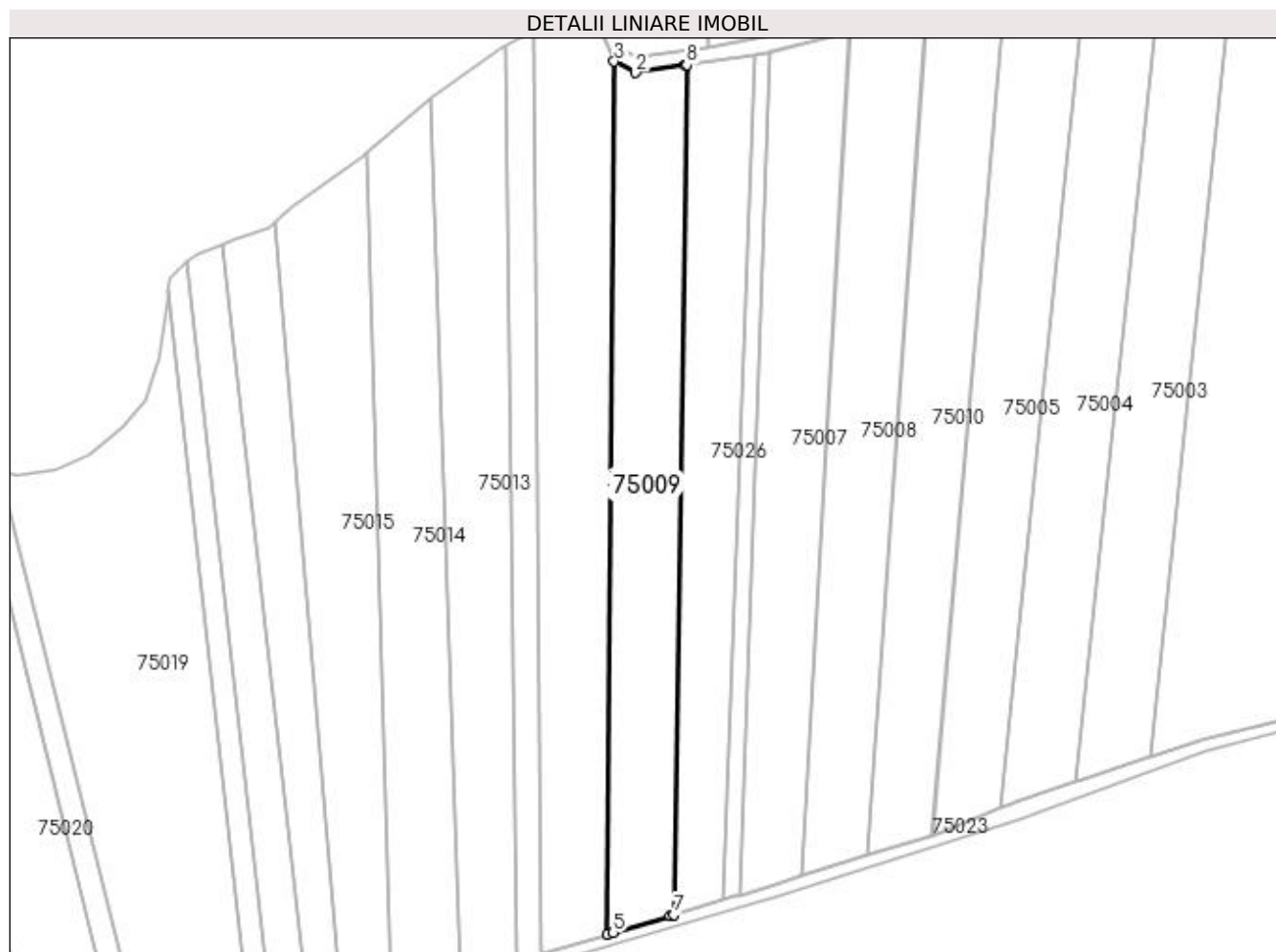
| Inscrieri privind dezmembramintele dreptului de proprietate, drepturi reale de garanție și sarcini | Referințe |
|--|-----------|
| NU SUNT | |

Anexa Nr. 1 La Partea I

Teren

| | | |
|--------------|-----------------|------------------------|
| Nr cadastral | Suprafața (mp)* | Observații / Referințe |
| | 7.200 | CFE 50962 Ulmeni |

* Suprafața este determinată în planul de proiecție Stereo 70.



Date referitoare la teren

| Crt | Categorie folosință | Intravilan | Suprafața (mp) | Tarla | Parcelă | Nr. topo | Observații / Referințe |
|-----|---------------------|------------|----------------|-------|---------|------------|------------------------|
| 1 | arabil | NU | 7.200 | - | - | 421/a/16/1 | |

Lungime Segmente

1) Valorile lungimilor segmentelor sunt obținute din proiecție în plan.

| Punct început | X / Y | Punct sfârșit | X / Y | Lungime segment (** (m) |
|---------------|----------------------------|---------------|----------------------------|-------------------------|
| 1 | 370.063,711 668.974,563 | 2 | 370.046,249 668.971,957 | 17.655 |
| 2 | 370.046,249 668.971,957 | 3 | 370.038,885 668.975,875 | 8.341 |
| 3 | 370.038,885 668.975,875 | 4 | 370.036,553 668.671,427 | 304.457 |
| 4 | 370.036,553 668.671,427 | 5 | 370.038,484 668.672,004 | 2.015 |
| 5 | 370.038,484 668.672,004 | 6 | 370.058,381 668.677,957 | 20.768 |

| Punct început | X / Y | Punct sfârșit | X / Y | Lungime segment (** (m) |
|---------------|----------------------------|---------------|----------------------------|-------------------------|
| 6 | 370.058,381 668.677,957 | 7 | 370.059,613 668.678,325 | 1.286 |
| 7 | 370.059,613 668.678,325 | 8 | 370.064,128 668.974,626 | 296.335 |
| 8 | 370.064,128 668.974,626 | 1 | 370.063,711 668.974,563 | 0.422 |

** Lungimile segmentelor sunt determinate în planul de proiecție Stereo 70 și sunt rotunjite la 1 milimetru.

*** Distanța dintre puncte este formată din segmente cumulate ce sunt mai mici decât valoarea 1 milimetru.

**DATE DESPRE IMOBILUL NR. 75010**

Oficiul de Cadastru și Publicitate Imobiliară MARAMURES
Biroul de Cadastru și Publicitate Imobiliară Baia Mare

A. Partea I. Descrierea imobilului

TEREN Extravilan

Nr. cadastral vechi:50387

Adresa: Jud. Maramures

| Nr. Crt | Nr cadastral Nr. topografic | Suprafața* (mp) | Observații / Referințe |
|---------|-----------------------------|-----------------|---|
| A1 | 50387 | 7.200 | Sector cadastral:75 Teren neimprejmuit; |

B. Partea II. Proprietari și acte

| Inscrieri privitoare la dreptul de proprietate și alte drepturi reale | Referințe |
|--|-----------|
| 7953 / 20/02/2015 | |
| Act Notarial nr. 10, Certificat de mostenitor, din 19/02/2015 emis de NP Vacla Cristina Maria (Declaratie aut. 946/28.03.2014 - NP Bal Mircea Vladimir); | |
| B1 | A1 |
| Intabulare, drept de PROPRIETATEcu titlu de drept mostenire, dobandit prin Succesiune, cota actuala 1/1, cota initiala 1/1 | |
| 1) HOROTAN LUCREȚIA , bun propriu | |
| <i>OBSERVATII: Pozitie transcrisa din CF nr. 50387, in rangul incheierii nr. 7953/20.02/2015</i> | |

C. Partea III. SARCINI .

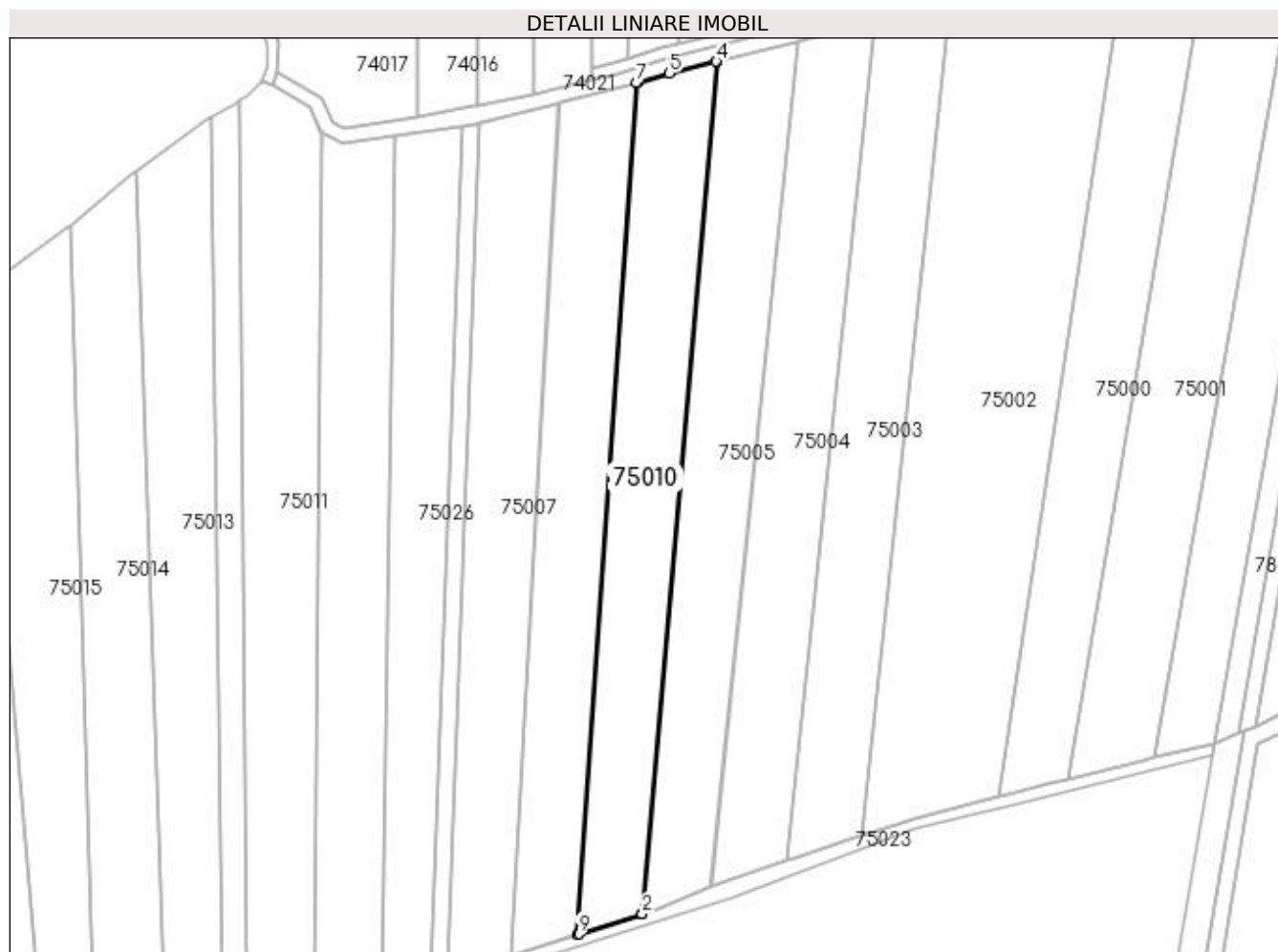
| Inscrieri privind dezmembramintele dreptului de proprietate, drepturi reale de garanție și sarcini | Referințe |
|--|-----------|
| NU SUNT | |

Anexa Nr. 1 La Partea I

Teren

| Nr cadastral | Suprafața (mp)* | Observații / Referințe |
|--------------|-----------------|------------------------|
| 50387 | 7.200 | |

* Suprafața este determinată în planul de proiecție Stereo 70.



Date referitoare la teren

| Crt | Categorie folosință | Intra vilan | Suprafața (mp) | Tarla | Parcelă | Nr. topo | Observații / Referințe |
|-----|---------------------|-------------|----------------|-------|---------|----------|------------------------|
| 1 | arabil | NU | 7.200 | - | - | - | |

Lungime Segmente

1) Valorile lungimilor segmentelor sunt obținute din proiecție în plan.

| Punct început | X / Y | Punct sfârșit | X / Y | Lungime segment (** (m) |
|---------------|----------------------------|---------------|----------------------------|-------------------------|
| 1 | 370.149,743 668.706,012 | 2 | 370.149,882 668.706,055 | 0.145 |
| 2 | 370.149,882 668.706,055 | 3 | 370.175,49 669.000,496 | 295.552 |
| 3 | 370.175,49 669.000,496 | 4 | 370.175,351 669.000,461 | 0.143 |
| 4 | 370.175,351 669.000,461 | 5 | 370.159,022 668.996,369 | 16.834 |
| 5 | 370.159,022 668.996,369 | 6 | 370.148,168 668.993,201 | 11.307 |

| Punct început | X / Y | Punct sfârșit | X / Y | Lungime segment (** (m) |
|---------------|----------------------------|---------------|----------------------------|-------------------------|
| 6 | 370.148,168 668.993,201 | 7 | 370.147,815 668.993,097 | 0.368 |
| 7 | 370.147,815 668.993,097 | 8 | 370.127,52 668.699,068 | 294.729 |
| 8 | 370.127,52 668.699,068 | 9 | 370.127,874 668.699,178 | 0.371 |
| 9 | 370.127,874 668.699,178 | 1 | 370.149,743 668.706,012 | 22.912 |

** Lungimile segmentelor sunt determinate în planul de proiecție Stereo 70 și sunt rotunjite la 1 milimetru.

*** Distanța dintre puncte este formată din segmente cumulate ce sunt mai mici decât valoarea 1 milimetru.

**DATE DESPRE IMOBILUL NR. 75011**

Oficiul de Cadastru și Publicitate Imobiliară MARAMURES
Biroul de Cadastru și Publicitate Imobiliară Baia Mare

A. Partea I. Descrierea imobilului

TEREN Extravilan

Adresa: Jud. Maramures

| Nr. Crt | Nr cadastral Nr. topografic | Suprafața* (mp) | Observații / Referințe |
|---------|-----------------------------|-----------------|---|
| A1 | | 8.223 | Sector cadastral:75 Teren neimprejmuit; |

B. Partea II. Proprietari și acte

| Inscrieri privitoare la dreptul de proprietate și alte drepturi reale | Referințe |
|--|-----------|
| / | |
| Act Administrativ nr. 44108/88, Titlu de proprietate, din 27/03/2001 emis de CJPSDPAT MARAMURES; | |
| B1 | A1 |
| Intabulare, drept de PROPRIETATEcu titlu de reconstituire a dreptului de proprietate in baza legii 18/1991, dobandit prin Lege, cota actuala 1/1 | |
| 1) ȘOFRAN MIHAI, Lipsa CNP | |

C. Partea III. SARCINI .

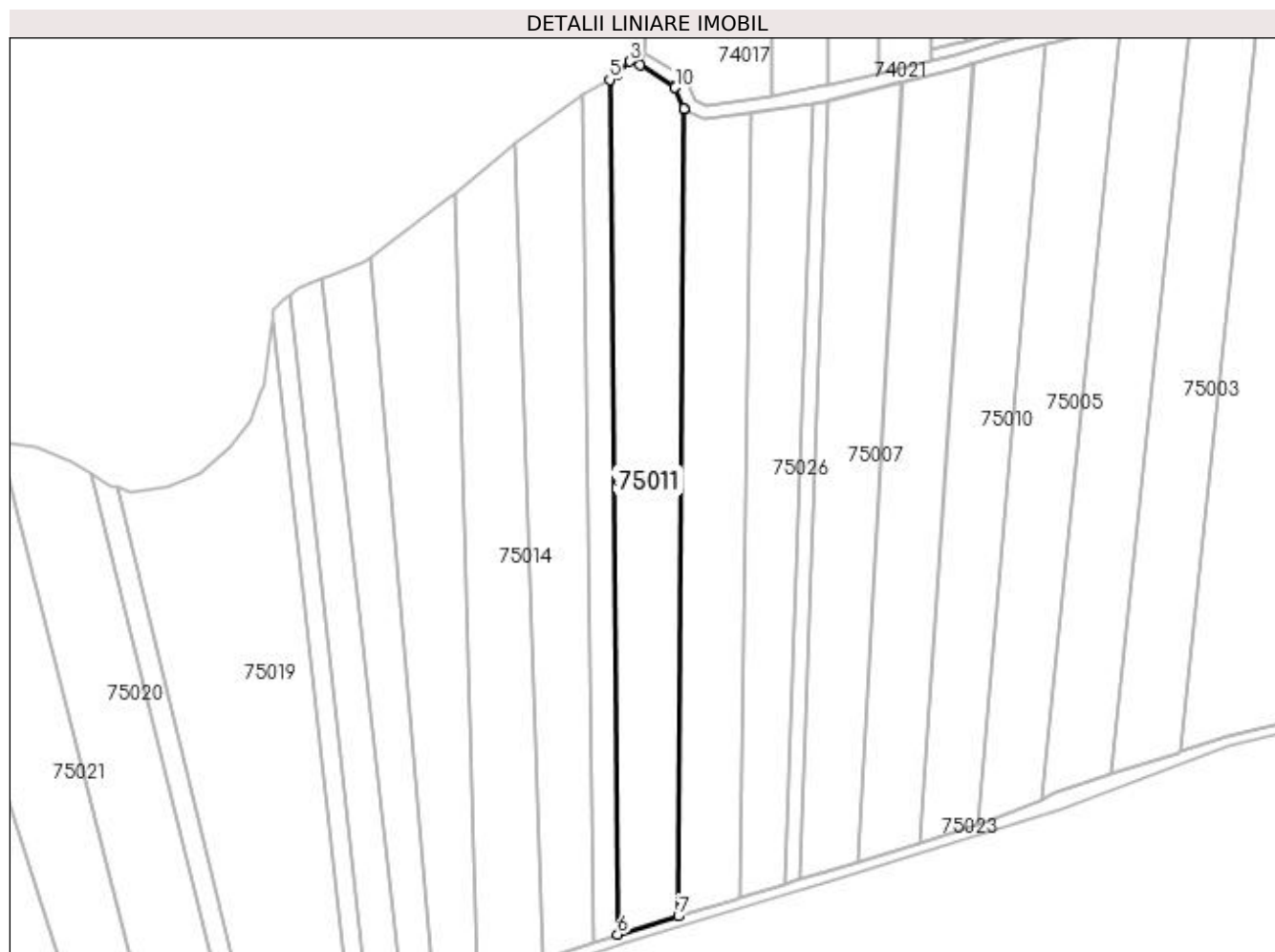
| Inscrieri privind dezmembramintele dreptului de proprietate, drepturi reale de garanție și sarcini | Referințe |
|--|-----------|
| NU SUNT | |

Anexa Nr. 1 La Partea I

Teren

| | | |
|--------------|-----------------|------------------------|
| Nr cadastral | Suprafața (mp)* | Observații / Referințe |
| | 8.223 | |

* Suprafața este determinată în planul de proiecție Stereo 70.



Date referitoare la teren

| Crt | Categorie folosință | Intra vilan | Suprafața (mp) | Tarla | Parcelă | Nr. topo | Observații / Referințe |
|-----|---------------------|-------------|----------------|-----------|---------|----------|------------------------|
| 1 | arabil | NU | 8.223 | La Băltoc | - | - | |

Lungime Segmente

1) Valorile lungimilor segmentelor sunt obținute din proiecție în plan.

| Punct început | X / Y | Punct sfârșit | X / Y | Lungime segment (** (m) |
|---------------|----------------------------|---------------|----------------------------|-------------------------|
| 1 | 370.035,118 668.984,564 | 2 | 370.022,035 668.992,397 | 15.249 |
| 2 | 370.022,035 668.992,397 | 3 | 370.018,307 668.993,847 | 4.0 |
| 3 | 370.018,307 668.993,847 | 4 | 370.013,292 668.988,555 | 7.291 |
| 4 | 370.013,292 668.988,555 | 5 | 370.010,619 668.986,993 | 3.096 |
| 5 | 370.010,619 668.986,993 | 6 | 370.013,598 668.664,559 | 322.448 |

| Punct început | X / Y | Punct sfârșit | X / Y | Lungime segment (** (m) |
|---------------|----------------------------|---------------|----------------------------|-------------------------|
| 6 | 370.013,598 668.664,559 | 7 | 370.036,553 668.671,427 | 23.96 |
| 7 | 370.036,553 668.671,427 | 8 | 370.038,885 668.975,875 | 304.457 |
| 8 | 370.038,885 668.975,875 | 9 | 370.038,634 668.976,008 | 0.284 |
| 9 | 370.038,634 668.976,008 | 10 | 370.035,359 668.983,979 | 8.618 |
| 10 | 370.035,359 668.983,979 | 1 | 370.035,118 668.984,564 | 0.633 |

** Lungimile segmentelor sunt determinate în planul de proiecție Stereo 70 și sunt rotunjite la 1 milimetru.

*** Distanța dintre puncte este formată din segmente cumulate ce sunt mai mici decât valoarea 1 milimetru.

**DATE DESPRE IMOBILUL NR. 75012**

Oficiul de Cadastru și Publicitate Imobiliară MARAMURES
Biroul de Cadastru și Publicitate Imobiliară Baia Mare

A. Partea I. Descrierea imobilului

TEREN Extravilan

Adresa: Jud. Maramures

| Nr. Crt | Nr cadastral Nr. topografic | Suprafața* (mp) | Observații / Referințe |
|---------|-----------------------------|-----------------|---|
| A1 | | 3.028 | Sector cadastral:75 Teren neimprejmuit; |

B. Partea II. Proprietari și acte

| Inscrieri privitoare la dreptul de proprietate și alte drepturi reale | Referințe |
|--|-----------|
| / | |
| Act Normativ nr. 7, Lege, din 13/03/1996 emis de Parlamentul Romaniei; | |
| B1 | A1 |
| Intabulare, drept de PROPRIETATE art.13, alin.14, dobandit prin Lege, cota actuala 1/1 1) COMUNA SĂLSIG, CIF:3627773, rezerva comisiei locale de fond funciar | |

C. Partea III. SARCINI .

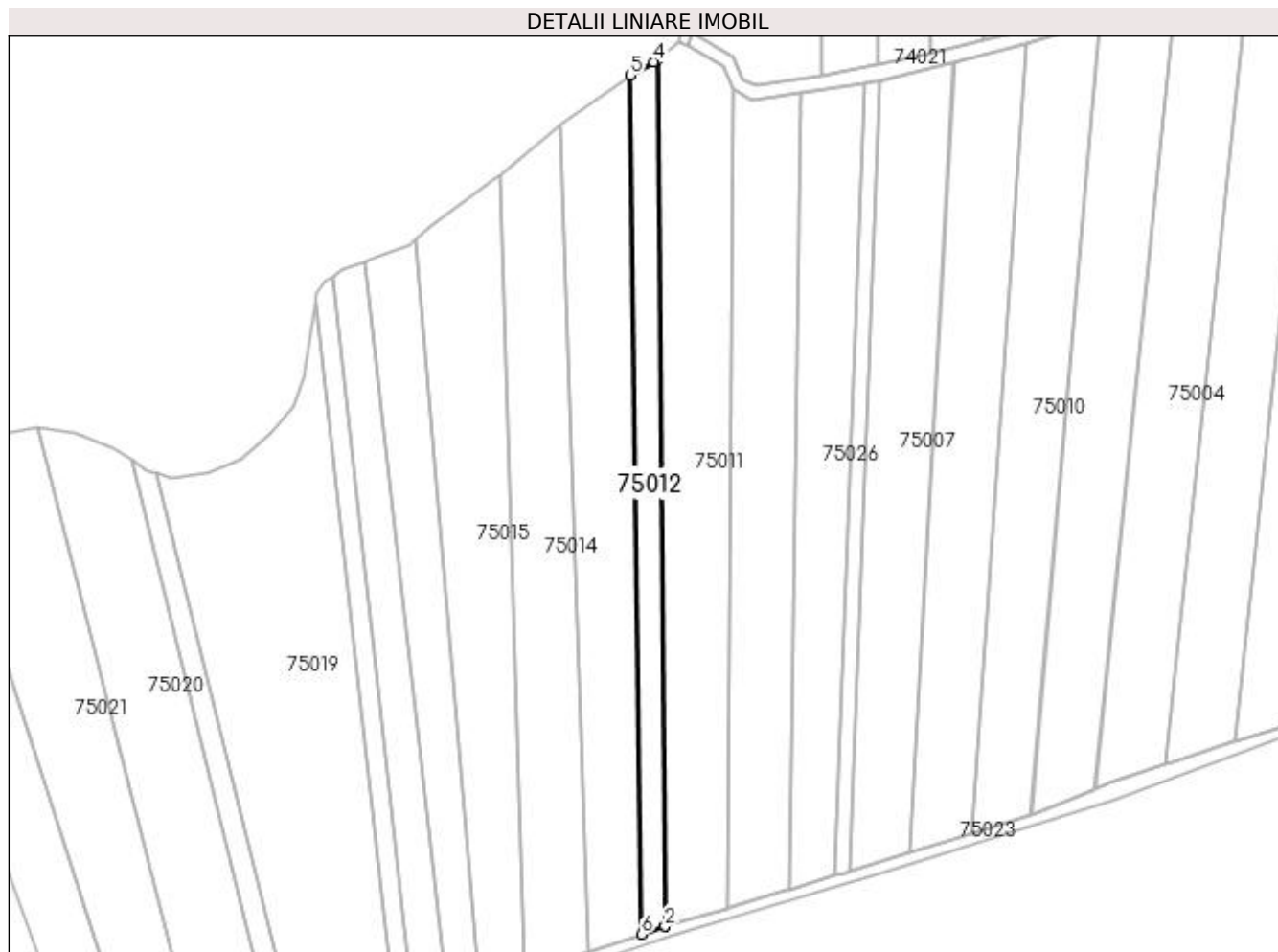
| Inscrieri privind dezmembramintele dreptului de proprietate, drepturi reale de garanție și sarcini | Referințe |
|--|-----------|
| NU SUNT | |

Anexa Nr. 1 La Partea I

Teren

| | | |
|--------------|-----------------|------------------------|
| Nr cadastral | Suprafața (mp)* | Observații / Referințe |
| | 3.028 | |

* Suprafața este determinată în planul de proiecție Stereo 70.



Date referitoare la teren

| Crt | Categorie folosință | Intra vilan | Suprafața (mp) | Tarla | Parcelă | Nr. topo | Observații / Referințe |
|-----|---------------------|-------------|----------------|-------|---------|----------|------------------------|
| 1 | arabil | NU | 3.028 | - | - | - | |

Lungime Segmente

1) Valorile lungimilor segmentelor sunt obținute din proiecție în plan.

| Punct început | X / Y | Punct sfârșit | X / Y | Lungime segment (** (m) |
|---------------|----------------------------|---------------|----------------------------|-------------------------|
| 1 | 370.013,484 668.664,525 | 2 | 370.013,598 668.664,559 | 0.119 |
| 2 | 370.013,598 668.664,559 | 3 | 370.010,619 668.986,993 | 322.448 |
| 3 | 370.010,619 668.986,993 | 4 | 370.009,231 668.986,182 | 1.608 |
| 4 | 370.009,231 668.986,182 | 5 | 370.000,612 668.981,148 | 9.981 |
| 5 | 370.000,612 668.981,148 | 6 | 370.004,836 668.661,665 | 319.511 |

| Punct început | X / Y | Punct sfârșit | X / Y | Lungime segment (** (m) |
|---------------|----------------------------|---------------|----------------------------|-------------------------|
| 6 | 370.004,836 668.661,665 | 1 | 370.013,484 668.664,525 | 9.109 |

** Lungimile segmentelor sunt determinate în planul de proiecție Stereo 70 și sunt rotunjite la 1 milimetru.

*** Distanța dintre puncte este formată din segmente cumulate ce sunt mai mici decât valoarea 1 milimetru.

**DATE DESPRE IMOBILUL NR. 75013**

Oficiul de Cadastru și Publicitate Imobiliară MARAMURES
Biroul de Cadastru și Publicitate Imobiliară Baia Mare

A. Partea I. Descrierea imobilului

TEREN Extravilan

Adresa: Jud. Maramures

| Nr. Crt | Nr cadastral Nr. topografic | Suprafața* (mp) | Observații / Referințe |
|---------|-----------------------------|-----------------|---|
| A1 | | 7.193 | Sector cadastral:75 Teren neimprejmuit; |

B. Partea II. Proprietari și acte

| Inscrieri privitoare la dreptul de proprietate și alte drepturi reale | Referințe |
|--|-----------|
| / | |
| Act Administrativ nr. 44129/91, Titlu de proprietate, din 11/06/2002 emis de CJPSDPAT MARAMURES; | |
| B1 | A1 |
| Intabulare, drept de PROPRIETATEcu titlu de reconstituire a dreptului de proprietate in baza legii 18/1991, dobandit prin Lege, cota actuala 1/1 | |
| 1) RUS IOAN, Lipsa CNP | |

C. Partea III. SARCINI .

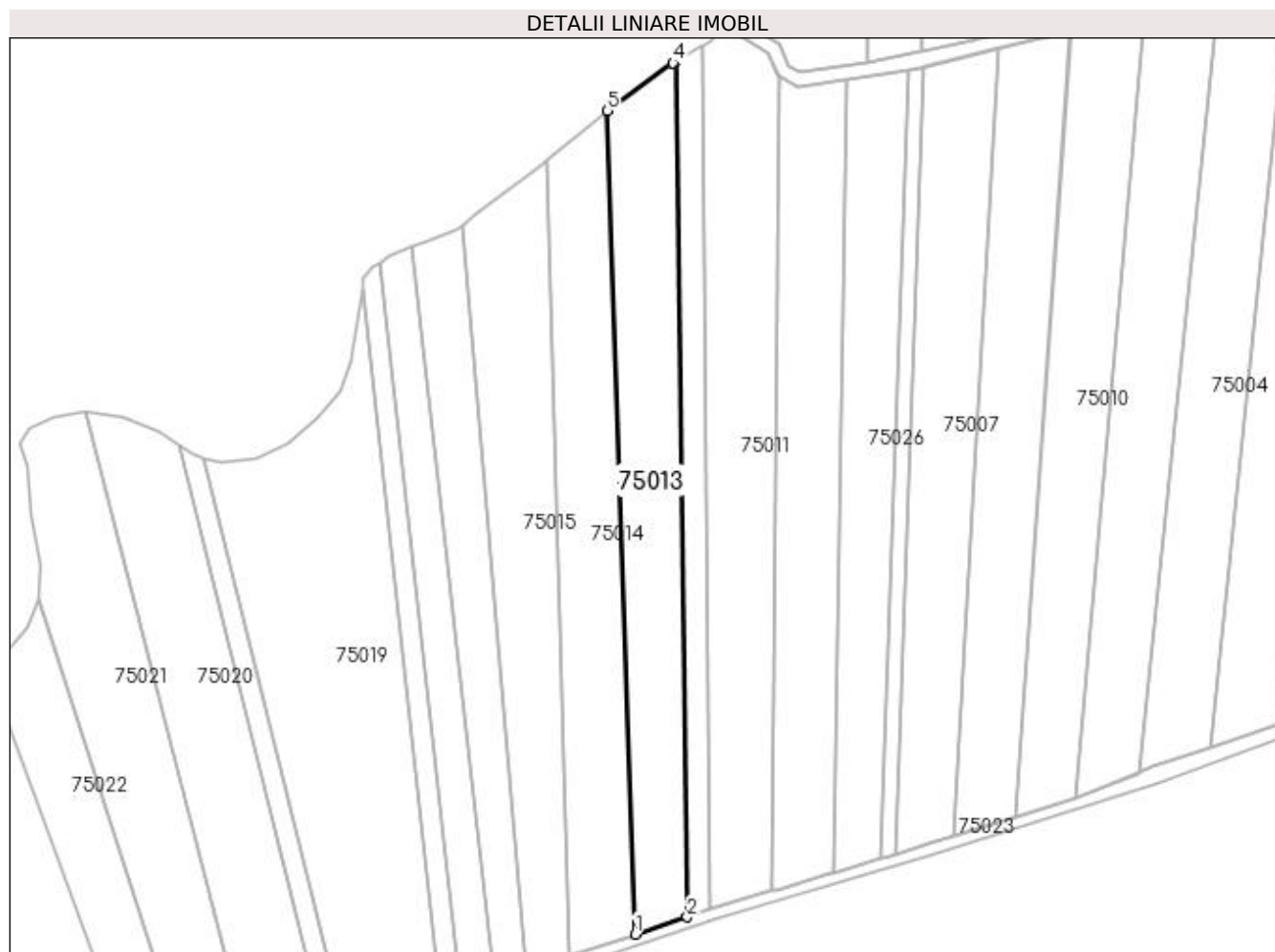
| Inscrieri privind dezmembramintele dreptului de proprietate, drepturi reale de garanție și sarcini | Referințe |
|--|-----------|
| NU SUNT | |

Anexa Nr. 1 La Partea I

Teren

| | | |
|--------------|-----------------|------------------------|
| Nr cadastral | Suprafața (mp)* | Observații / Referințe |
| | 7.193 | |

* Suprafața este determinată în planul de proiecție Stereo 70.



Date referitoare la teren

| Crt | Categorie folosință | Intra vilan | Suprafața (mp) | Tarla | Parcelă | Nr. topo | Observații / Referințe |
|-----|---------------------|-------------|----------------|-----------|---------|----------|------------------------|
| 1 | arabil | NU | 7.193 | La Băltoc | - | - | |

Lungime Segmente

1) Valorile lungimilor segmentelor sunt obținute din proiecție în plan.

| Punct început | X / Y | Punct sfârșit | X / Y | Lungime segment (** (m) |
|---------------|----------------------------|---------------|----------------------------|-------------------------|
| 1 | 369.985,344 668.655,219 | 2 | 370.004,836 668.661,665 | 20.53 |
| 2 | 370.004,836 668.661,665 | 3 | 370.000,612 668.981,148 | 319.511 |
| 3 | 370.000,612 668.981,148 | 4 | 369.999,524 668.980,513 | 1.26 |
| 4 | 369.999,524 668.980,513 | 5 | 369.974,815 668.962,792 | 30.407 |
| 5 | 369.974,815 668.962,792 | 1 | 369.985,344 668.655,219 | 307.753 |

**** Lungimile segmentelor sunt determinate în planul de proiecție Stereo 70 și sunt rotunjite la 1 milimetru.**

***** Distanța dintre puncte este formată din segmente cumulate ce sunt mai mici decât valoarea 1 milimetru.**

**DATE DESPRE IMOBILUL NR. 75014**

Oficiul de Cadastru și Publicitate Imobiliară MARAMURES
Biroul de Cadastru și Publicitate Imobiliară Baia Mare

A. Partea I. Descrierea imobilului

TEREN Extravilan

Adresa: Jud. Maramures

| Nr. Crt | Nr cadastral Nr. topografic | Suprafața* (mp) | Observații / Referințe |
|---------|-----------------------------|-----------------|---|
| A1 | | 7.200 | Sector cadastral:75 Teren neimprejmuit; |

B. Partea II. Proprietari și acte

| Inscrieri privitoare la dreptul de proprietate și alte drepturi reale | Referințe |
|--|-----------|
| / | |
| Act Administrativ nr. 7, Lege, din 13/03/1996 emis de Parlamentul Romaniei; | |
| B1 | A1 |
| Inscrierea provizorie, drept de PROPRIETATE art.13, alin.15, dobandit prin Lege, cota actuala 1/1 1) COMUNA SĂLSIG, CIF:3627773, Proprietar neidentificat | |

C. Partea III. SARCINI .

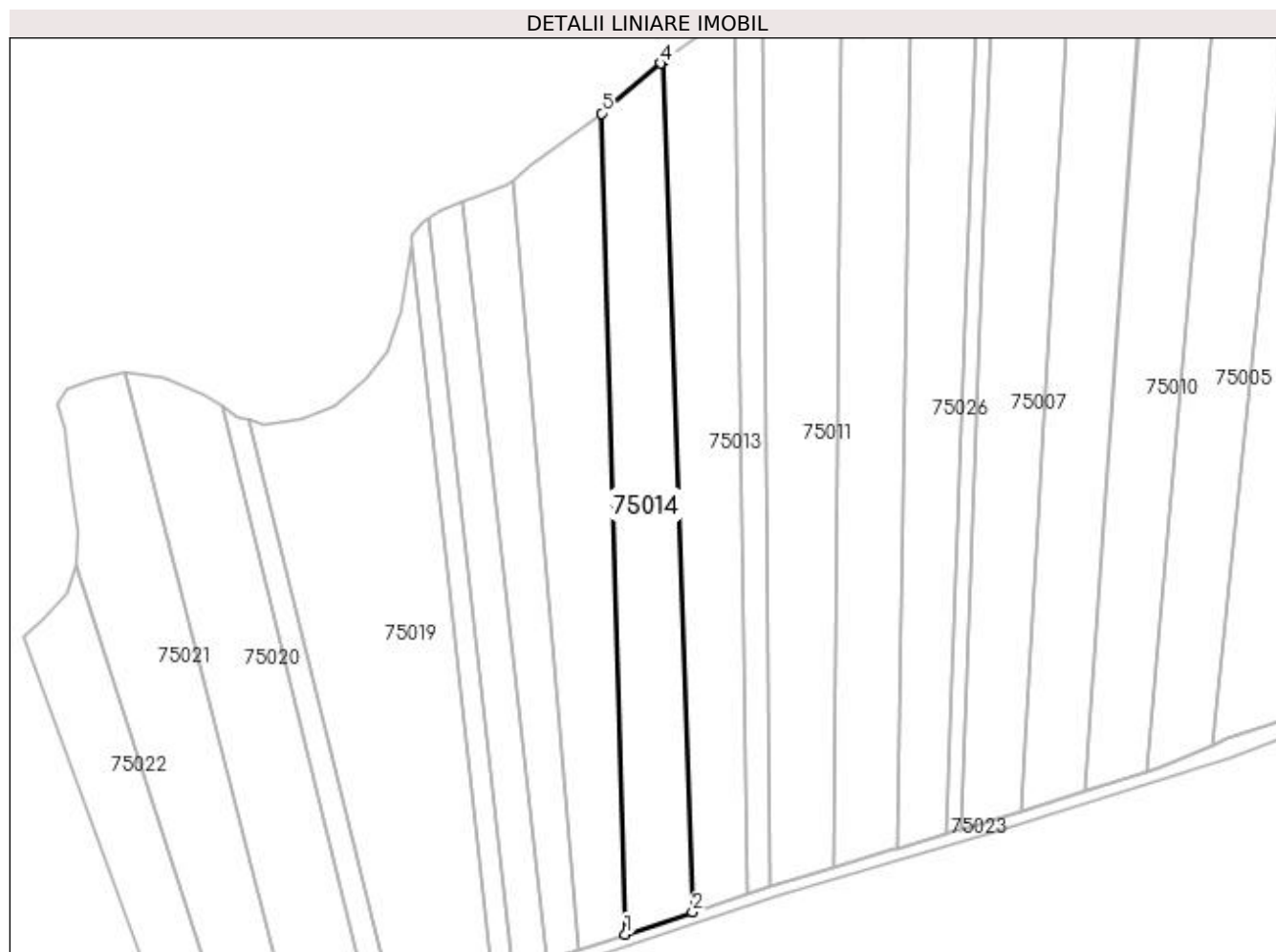
| Inscrieri privind dezmembramintele dreptului de proprietate, drepturi reale de garanție și sarcini | Referințe |
|--|-----------|
| NU SUNT | |

Anexa Nr. 1 La Partea I

Teren

| | | |
|--------------|-----------------|------------------------|
| Nr cadastral | Suprafața (mp)* | Observații / Referințe |
| | 7.200 | |

* Suprafața este determinată în planul de proiecție Stereo 70.



Date referitoare la teren

| Crt | Categorie folosință | Intra vilan | Suprafața (mp) | Tarla | Parcelă | Nr. topo | Observații / Referințe |
|-----|---------------------|-------------|----------------|-------|---------|----------|------------------------|
| 1 | arabil | NU | 7.200 | - | - | - | |

Lungime Segmente

1) Valorile lungimilor segmentelor sunt obținute din proiecție în plan.

| Punct început | X / Y | Punct sfârșit | X / Y | Lungime segment (** (m) |
|---------------|----------------------------|---------------|----------------------------|-------------------------|
| 1 | 369.960,958 668.647,154 | 2 | 369.985,344 668.655,219 | 25.685 |
| 2 | 369.985,344 668.655,219 | 3 | 369.974,815 668.962,792 | 307.753 |
| 3 | 369.974,815 668.962,792 | 4 | 369.973,89 668.962,129 | 1.138 |
| 4 | 369.973,89 668.962,129 | 5 | 369.952,41 668.944,059 | 28.07 |
| 5 | 369.952,41 668.944,059 | 1 | 369.960,958 668.647,154 | 297.028 |

**** Lungimile segmentelor sunt determinate în planul de proiecție Stereo 70 și sunt rotunjite la 1 milimetru.**

***** Distanța dintre puncte este formată din segmente cumulate ce sunt mai mici decât valoarea 1 milimetru.**

**DATE DESPRE IMOBILUL NR. 75015**

Oficiul de Cadastru și Publicitate Imobiliară MARAMURES
Biroul de Cadastru și Publicitate Imobiliară Baia Mare

A. Partea I. Descrierea imobilului

TEREN Extravilan

Adresa: Jud. Maramures

| Nr. Crt | Nr cadastral Nr. topografic | Suprafața* (mp) | Observații / Referințe |
|---------|-----------------------------|-----------------|---|
| A1 | | 7.200 | Sector cadastral:75 Teren neimprejmuit; |

B. Partea II. Proprietari și acte

| Inscrieri privitoare la dreptul de proprietate și alte drepturi reale | Referințe |
|--|-----------|
| / | |
| Act Administrativ nr. 44108/91, Titlu de proprietate, din 02/08/2001 emis de CJPSDPAT MARAMURES; | |
| B1 | A1 |
| Intabulare, drept de PROPRIETATEcu titlu de reconstituire a dreptului de proprietate in baza legii 18/1991, dobandit prin Lege, cota actuala 1/1 | |
| 1) LUCA LUCREȚIA , Lipsa CNP | |

C. Partea III. SARCINI .

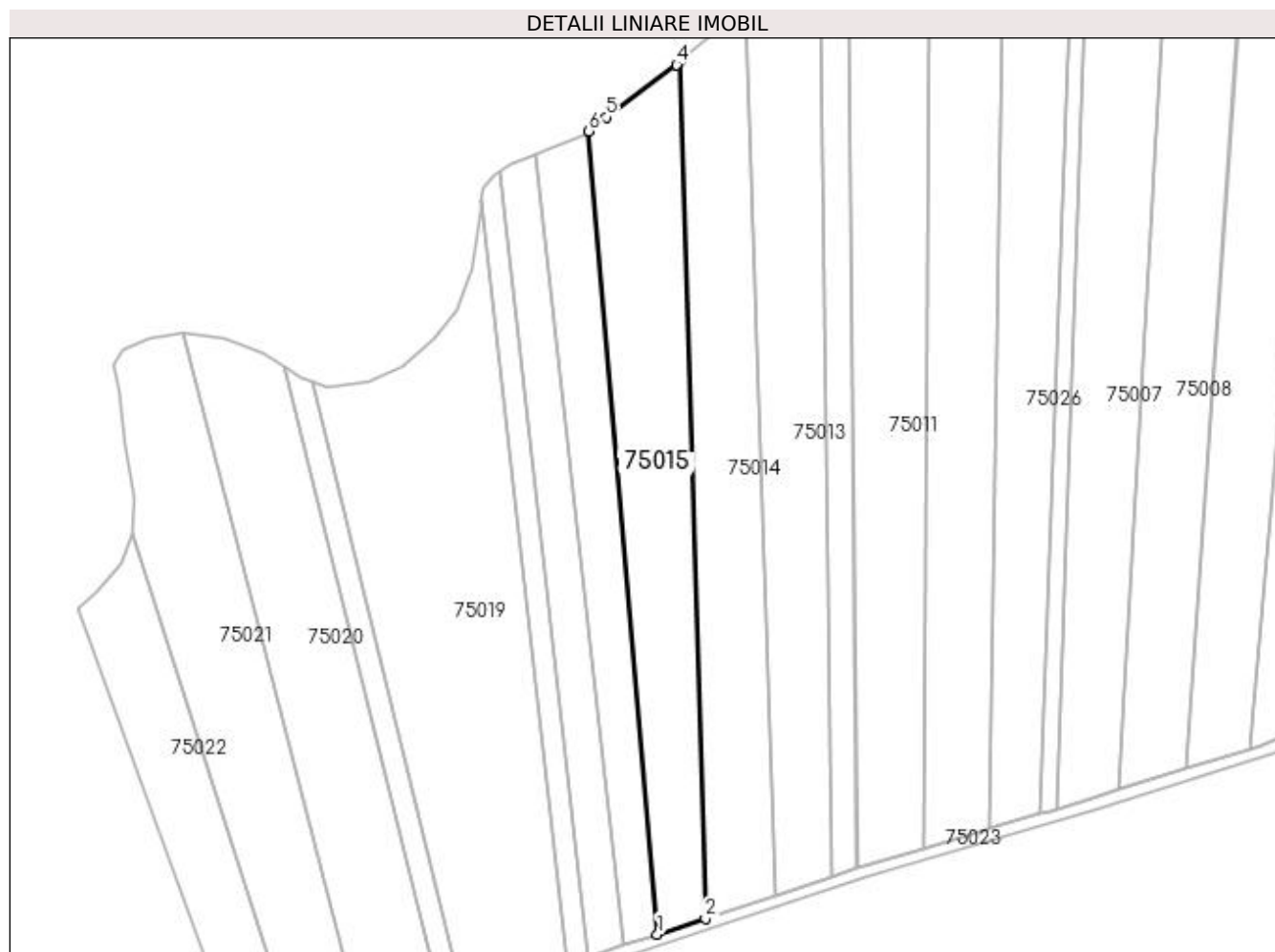
| Inscrieri privind dezmembramintele dreptului de proprietate, drepturi reale de garanție și sarcini | Referințe |
|--|-----------|
| NU SUNT | |

Anexa Nr. 1 La Partea I

Teren

| | | |
|--------------|-----------------|------------------------|
| Nr cadastral | Suprafața (mp)* | Observații / Referințe |
| | 7.200 | |

* Suprafața este determinată în planul de proiecție Stereo 70.



Date referitoare la teren

| Crt | Categorie folosință | Intra vilan | Suprafața (mp) | Tarla | Parcelă | Nr. topo | Observații / Referințe |
|-----|---------------------|-------------|----------------|---------------|---------|----------|------------------------|
| 1 | arabil | NU | 7.200 | Mocira Baltoc | - | - | |

Lungime Segmente

1) Valorile lungimilor segmentelor sunt obținute din proiecție în plan.

| Punct început | X / Y | Punct sfârșit | X / Y | Lungime segment (** (m) |
|---------------|----------------------------|---------------|----------------------------|-------------------------|
| 1 | 369.944,366 668.641,666 | 2 | 369.960,958 668.647,154 | 17.476 |
| 2 | 369.960,958 668.647,154 | 3 | 369.952,41 668.944,059 | 297.028 |
| 3 | 369.952,41 668.944,059 | 4 | 369.951,042 668.942,909 | 1.787 |
| 4 | 369.951,042 668.942,909 | 5 | 369.926,524 668.924,803 | 30.479 |
| 5 | 369.926,524 668.924,803 | 6 | 369.920,626 668.919,923 | 7.655 |

| Punct început | X / Y | Punct sfârșit | X / Y | Lungime segment (** (m) |
|---------------|----------------------------|---------------|----------------------------|-------------------------|
| 6 | 369.920,626 668.919,923 | 1 | 369.944,366 668.641,666 | 279.268 |

** Lungimile segmentelor sunt determinate în planul de proiecție Stereo 70 și sunt rotunjite la 1 milimetru.

*** Distanța dintre puncte este formată din segmente cumulate ce sunt mai mici decât valoarea 1 milimetru.

**DATE DESPRE IMOBILUL NR. 75016**

Oficiul de Cadastru și Publicitate Imobiliară MARAMURES
Biroul de Cadastru și Publicitate Imobiliară Baia Mare

A. Partea I. Descrierea imobilului

TEREN Extravilan

Adresa: Jud. Maramures

| Nr. Crt | Nr cadastral Nr. topografic | Suprafața* (mp) | Observații / Referințe |
|---------|--------------------------------|-----------------|---|
| A1 | | 4.300 | Sector cadastral:75 Teren neimprejmuit; |

B. Partea II. Proprietari și acte

| Inscrieri privitoare la dreptul de proprietate și alte drepturi reale | Referințe |
|---|--|
| / | |
| Act Administrativ nr. 10840, Titlu de proprietate, din 09/01/2009 emis de CJPSDPAT MARAMURES; | |
| B1 | Intabulare, drept de PROPRIETATEcu titlu de reconstituire a dreptului de proprietate in baza legii 18/1991, dobandit prin Lege, cota actuala 1/1 1) ZAH SABINA , Lipsa CNP |
| Act Administrativ nr. 2422, din 04/07/2023 emis de Primaria Comunei Salsig (Adeverinta); | |
| B2 | Se notează posesia factica asupra cotei de 1/1, în favoarea lui 1) MALAI SORIN-FĂNEL |

C. Partea III. SARCINI .

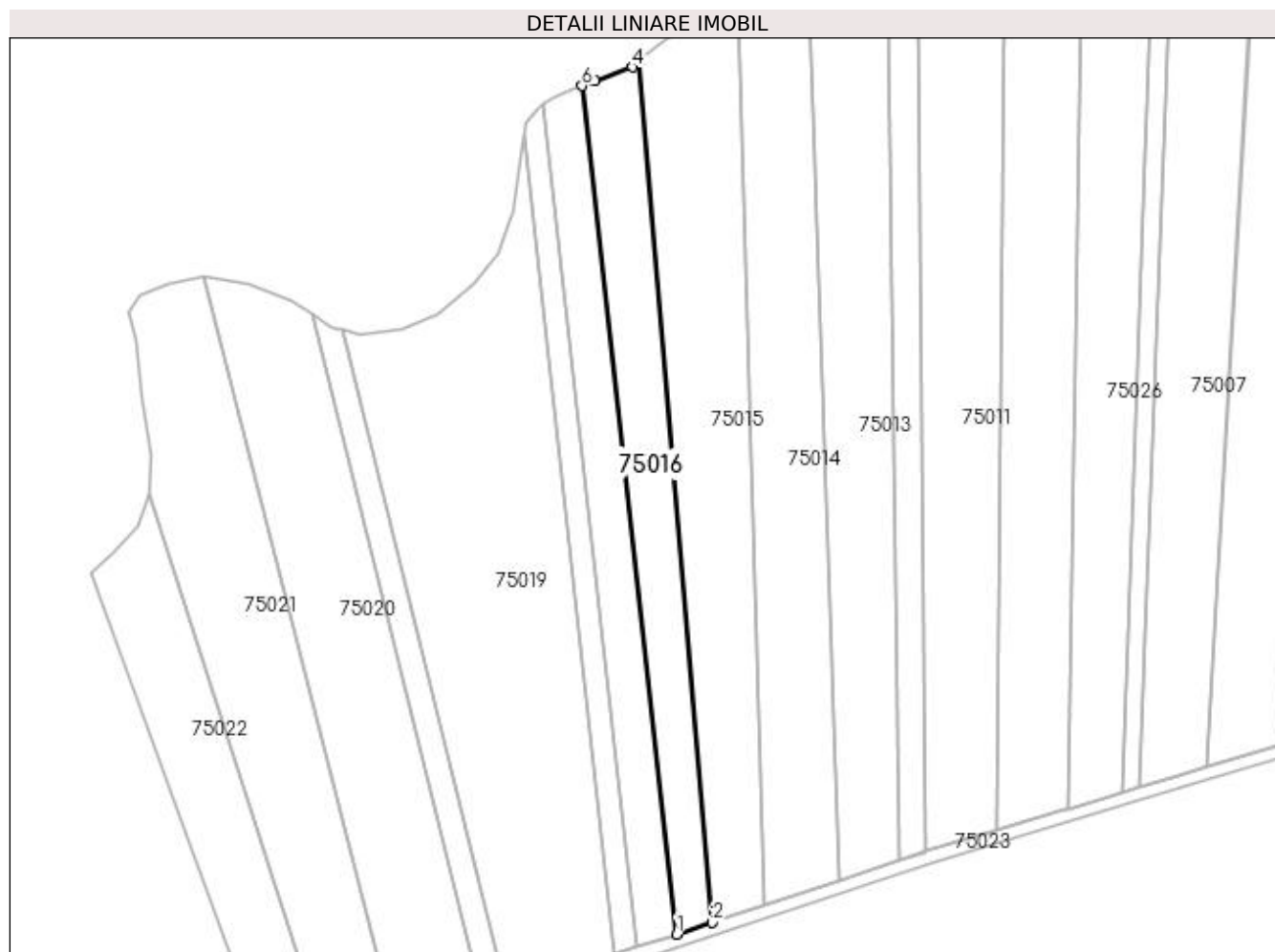
| Inscrieri privind dezmembramintele dreptului de proprietate, drepturi reale de garanție și sarcini | Referințe |
|--|-----------|
| NU SUNT | |

Anexa Nr. 1 La Partea I

Teren

| | | |
|--------------|-----------------|------------------------|
| Nr cadastral | Suprafața (mp)* | Observații / Referințe |
| | 4.300 | |

* Suprafața este determinată în planul de proiecție Stereo 70.



Date referitoare la teren

| Crt | Categorie folosință | Intravilan | Suprafața (mp) | Tarla | Parcelă | Nr. topo | Observații / Referințe |
|-----|---------------------|------------|----------------|-----------|---------|----------|------------------------|
| 1 | arabil | NU | 4.300 | La Baltoc | - | - | |

Lungime Segmente

1) Valorile lungimilor segmentelor sunt obținute din proiecție în plan.

| Punct început | X / Y | Punct sfârșit | X / Y | Lungime segment (** (m) |
|---------------|----------------------------|---------------|----------------------------|-------------------------|
| 1 | 369.932,751 668.637,825 | 2 | 369.944,366 668.641,666 | 12.234 |
| 2 | 369.944,366 668.641,666 | 3 | 369.920,626 668.919,923 | 279.268 |
| 3 | 369.920,626 668.919,923 | 4 | 369.918,443 668.918,118 | 2.833 |
| 4 | 369.918,443 668.918,118 | 5 | 369.906,462 668.913,661 | 12.783 |
| 5 | 369.906,462 668.913,661 | 6 | 369.902,207 668.911,996 | 4.569 |

| Punct început | X / Y | Punct sfârșit | X / Y | Lungime segment (** (m) |
|---------------|----------------------------|---------------|----------------------------|-------------------------|
| 6 | 369.902,207 668.911,996 | 1 | 369.932,751 668.637,825 | 275.867 |

** Lungimile segmentelor sunt determinate în planul de proiecție Stereo 70 și sunt rotunjite la 1 milimetru.

*** Distanța dintre puncte este formată din segmente cumulate ce sunt mai mici decât valoarea 1 milimetru.

**DATE DESPRE IMOBILUL NR. 75017**

Oficiul de Cadastru și Publicitate Imobiliară MARAMURES
 Biroul de Cadastru și Publicitate Imobiliară Baia Mare

A. Partea I. Descrierea imobilului

TEREN Extravilan

Adresa: Jud. Maramures

| Nr. Crt | Nr cadastral Nr. topografic | Suprafața* (mp) | Observații / Referințe |
|---------|-----------------------------|-----------------|---|
| A1 | | 3.600 | Sector cadastral:75 Teren neimprejmuit; |

B. Partea II. Proprietari și acte

| Inscrieri privitoare la dreptul de proprietate și alte drepturi reale | Referințe |
|--|-----------|
| / | |
| Act Administrativ nr. 52903/62, Titlu de proprietate, din 07/09/2006 emis de CJPSDPAT MARAMURES; | |
| B1 | A1 |
| Intabulare, drept de PROPRIETATEcu titlu de reconstituire a dreptului de proprietate in baza legii 18/1991, dobandit prin Lege, cota actuala 1/1 | |
| 1) ZAH TAMAȘ, Lipsa CNP | |

C. Partea III. SARCINI .

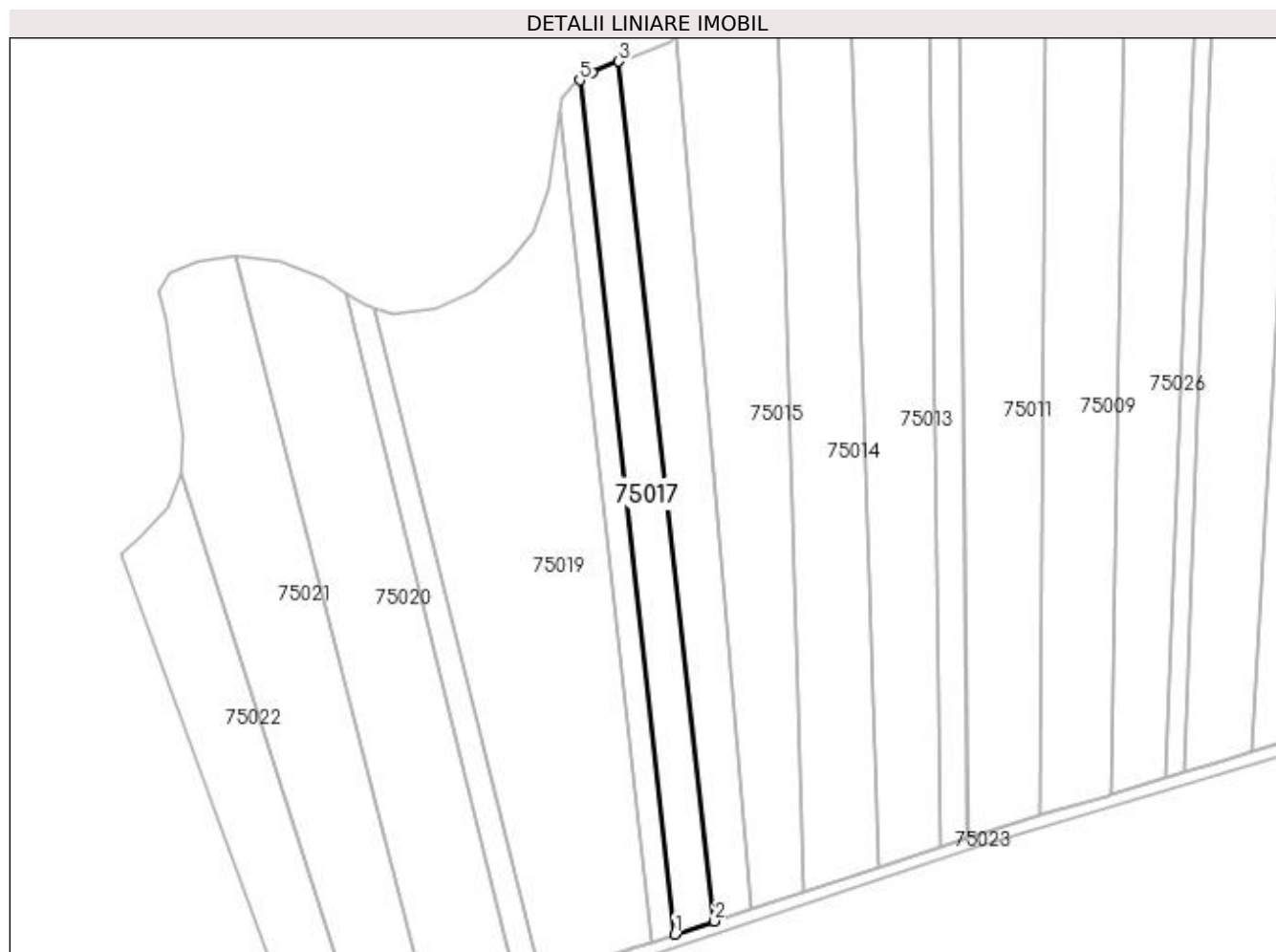
| Inscrieri privind dezmembramintele dreptului de proprietate, drepturi reale de garanție și sarcini | Referințe |
|--|-----------|
| NU SUNT | |

Anexa Nr. 1 La Partea I

Teren

| | | |
|--------------|-----------------|------------------------|
| Nr cadastral | Suprafața (mp)* | Observații / Referințe |
| | 3.600 | |

* Suprafața este determinată în planul de proiecție Stereo 70.



Date referitoare la teren

| Crt | Categorie folosință | Intra vilan | Suprafața (mp) | Tarla | Parcelă | Nr. topo | Observații / Referințe |
|-----|---------------------|-------------|----------------|----------------|---------|----------|------------------------|
| 1 | arabil | NU | 3.600 | Baltoc Pietrar | - | - | |

Lungime Segmente

1) Valorile lungimilor segmentelor sunt obținute din proiecție în plan.

| Punct început | X / Y | Punct sfârșit | X / Y | Lungime segment (** (m) |
|---------------|----------------------------|---------------|----------------------------|-------------------------|
| 1 | 369.920,062 668.633,629 | 2 | 369.932,751 668.637,825 | 13.365 |
| 2 | 369.932,751 668.637,825 | 3 | 369.902,207 668.911,996 | 275.867 |
| 3 | 369.902,207 668.911,996 | 4 | 369.893,645 668.908,647 | 9.194 |
| 4 | 369.893,645 668.908,647 | 5 | 369.889,721 668.905,972 | 4.749 |
| 5 | 369.889,721 668.905,972 | 1 | 369.920,062 668.633,629 | 274.028 |

**** Lungimile segmentelor sunt determinate în planul de proiecție Stereo 70 și sunt rotunjite la 1 milimetru.**

***** Distanța dintre puncte este formată din segmente cumulate ce sunt mai mici decât valoarea 1 milimetru.**

**DATE DESPRE IMOBILUL NR. 75018**

Oficiul de Cadastru și Publicitate Imobiliară MARAMURES
Biroul de Cadastru și Publicitate Imobiliară Baia Mare

A. Partea I. Descrierea imobilului

TEREN Extravilan

Adresa: Jud. Maramures

| Nr. Crt | Nr cadastral Nr. topografic | Suprafața* (mp) | Observații / Referințe |
|---------|-----------------------------|-----------------|---|
| A1 | | 1.997 | Sector cadastral:75 Teren neimprejmuit; |

B. Partea II. Proprietari și acte

| Inscrieri privitoare la dreptul de proprietate și alte drepturi reale | Referințe |
|--|-----------|
| / | |
| Act Normativ nr. 7, Lege, din 13/03/1996 emis de Parlamentul Romaniei; | |
| B1 | A1 |
| Intabulare, drept de PROPRIETATE art.13, alin.14, dobandit prin Lege, cota actuala 1/1 1) COMUNA SĂLSIG , CIF:3627773, rezerva comisiei locale de fond funciar | |

C. Partea III. SARCINI .

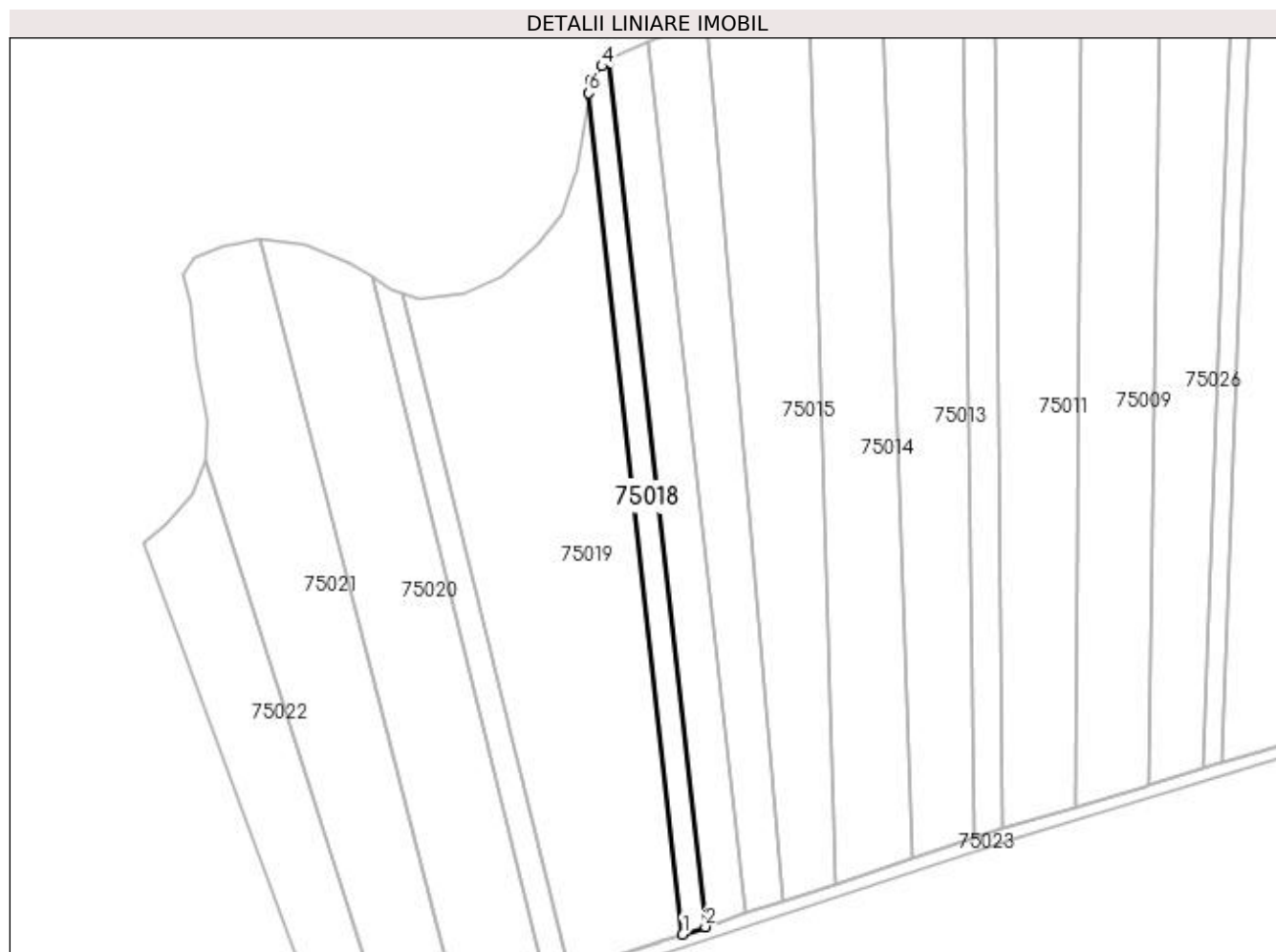
| Inscrieri privind dezmembramintele dreptului de proprietate, drepturi reale de garanție și sarcini | Referințe |
|--|-----------|
| NU SUNT | |

Anexa Nr. 1 La Partea I

Teren

| Nr cadastral | Suprafața (mp)* | Observații / Referințe |
|--------------|-----------------|------------------------|
| | 1.997 | |

* Suprafața este determinată în planul de proiecție Stereo 70.



Date referitoare la teren

| Crt | Categorie folosință | Intra vilan | Suprafața (mp) | Tarla | Parcelă | Nr. topo | Observații / Referințe |
|-----|---------------------|-------------|----------------|-------|---------|----------|------------------------|
| 1 | arabil | NU | 1.997 | - | - | - | |

Lungime Segmente

1) Valorile lungimilor segmentelor sunt obținute din proiecție în plan.

| Punct început | X / Y | Punct sfârșit | X / Y | Lungime segment (** (m) |
|---------------|----------------------------|---------------|----------------------------|-------------------------|
| 1 | 369.912,936 668.631,272 | 2 | 369.920,062 668.633,629 | 7.506 |
| 2 | 369.920,062 668.633,629 | 3 | 369.889,721 668.905,972 | 274.028 |
| 3 | 369.889,721 668.905,972 | 4 | 369.887,516 668.904,468 | 2.669 |
| 4 | 369.887,516 668.904,468 | 5 | 369.883,893 668.900,012 | 5.743 |
| 5 | 369.883,893 668.900,012 | 6 | 369.883,437 668.896,059 | 3.979 |

| Punct început | X / Y | Punct sfârșit | X / Y | Lungime segment (** (m) |
|---------------|----------------------------|---------------|----------------------------|-------------------------|
| 6 | 369.883,437 668.896,059 | 1 | 369.912,936 668.631,272 | 266.425 |

** Lungimile segmentelor sunt determinate în planul de proiecție Stereo 70 și sunt rotunjite la 1 milimetru.

*** Distanța dintre puncte este formată din segmente cumulate ce sunt mai mici decât valoarea 1 milimetru.

**DATE DESPRE IMOBILUL NR. 75019**

Oficiul de Cadastru și Publicitate Imobiliară MARAMURES
Biroul de Cadastru și Publicitate Imobiliară Baia Mare

A. Partea I. Descrierea imobilului

TEREN Extravilan

Adresa: Jud. Maramures

| Nr. Crt | Nr cadastral Nr. topografic | Suprafața* (mp) | Observații / Referințe |
|---------|-----------------------------|-----------------|---|
| A1 | | 11.600 | Sector cadastral:75 Teren neimprejmuit; |

B. Partea II. Proprietari și acte

| Inscrieri privitoare la dreptul de proprietate și alte drepturi reale | Referințe |
|--|-----------|
| / | |
| Act Administrativ nr. 520/70, Titlu de proprietate, din 13/11/2002 emis de CJPSDPAT MARAMURES; | |
| B1 | A1 |
| Intabulare, drept de PROPRIETATEcu titlu de reconstituire a dreptului de proprietate in baza legii 18/1991, dobandit prin Lege, cota actuala 1/1 1) CRİȘAN MIHAI , Lipsa CNP | |

C. Partea III. SARCINI .

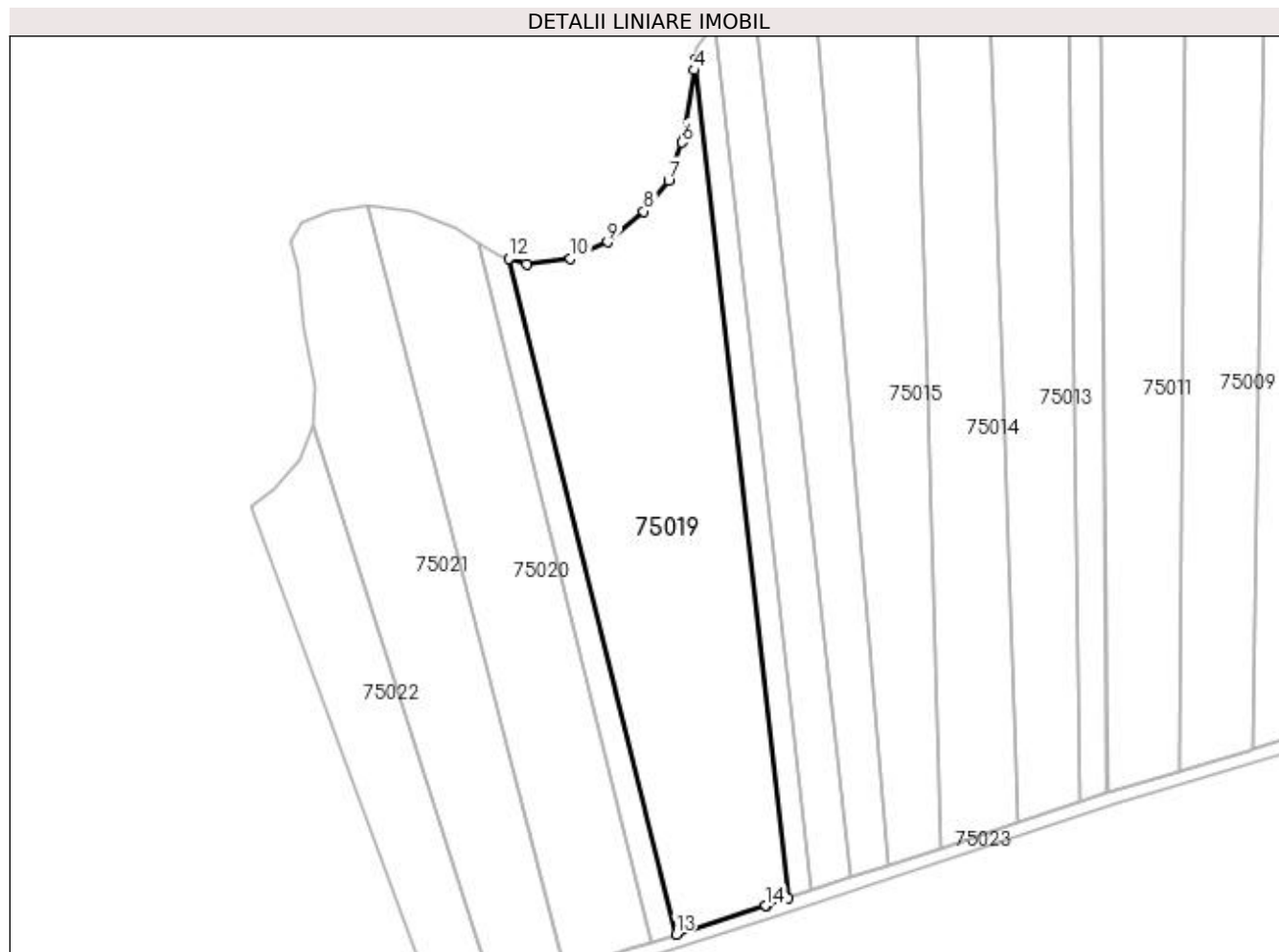
| Inscrieri privind dezmembramintele dreptului de proprietate, drepturi reale de garanție și sarcini | Referințe |
|--|-----------|
| NU SUNT | |

Anexa Nr. 1 La Partea I

Teren

| | | |
|--------------|-----------------|------------------------|
| Nr cadastral | Suprafața (mp)* | Observații / Referințe |
| | 11.600 | |

* Suprafața este determinată în planul de proiecție Stereo 70.



Date referitoare la teren

| Crt | Categorie folosință | Intra vilan | Suprafața (mp) | Tarla | Parcelă | Nr. topo | Observații / Referințe |
|-----|---------------------|-------------|----------------|--------|---------|----------|------------------------|
| 1 | arabil | NU | 11.600 | Baltoc | - | - | |

Lungime Segmente

1) Valorile lungimilor segmentelor sunt obținute din proiecție în plan.

| Punct început | X / Y | Punct sfârșit | X / Y | Lungime segment (** (m) |
|---------------|----------------------------|---------------|----------------------------|-------------------------|
| 1 | 369.906,077 668.629,003 | 2 | 369.912,936 668.631,272 | 7.225 |
| 2 | 369.912,936 668.631,272 | 3 | 369.883,437 668.896,059 | 266.425 |
| 3 | 369.883,437 668.896,059 | 4 | 369.883,057 668.892,769 | 3.312 |
| 4 | 369.883,057 668.892,769 | 5 | 369.879,714 668.871,321 | 21.707 |
| 5 | 369.879,714 668.871,321 | 6 | 369.879,232 668.869,962 | 1.442 |

| Punct început | X / Y | Punct sfârșit | X / Y | Lungime segment (** (m) |
|---------------|----------------------------|---------------|----------------------------|-------------------------|
| 6 | 369.879,232 668.869,962 | 7 | 369.874,977 668.857,95 | 12.743 |
| 7 | 369.874,977 668.857,95 | 8 | 369.867,176 668.848,201 | 12.486 |
| 8 | 369.867,176 668.848,201 | 9 | 369.855,752 668.838,452 | 15.018 |
| 9 | 369.855,752 668.838,452 | 10 | 369.844,05 668.833,159 | 12.843 |
| 10 | 369.844,05 668.833,159 | 11 | 369.830,118 668.831,488 | 14.032 |
| 11 | 369.830,118 668.831,488 | 12 | 369.824,482 668.833,195 | 5.889 |
| 12 | 369.824,482 668.833,195 | 13 | 369.877,35 668.619,812 | 219.835 |
| 13 | 369.877,35 668.619,812 | 14 | 369.905,646 668.628,861 | 29.708 |
| 14 | 369.905,646 668.628,861 | 1 | 369.906,077 668.629,003 | 0.454 |

** Lungimile segmentelor sunt determinate în planul de proiecție Stereo 70 și sunt rotunjite la 1 milimetru.

*** Distanța dintre puncte este formată din segmente cumulate ce sunt mai mici decât valoarea 1 milimetru.

**DATE DESPRE IMOBILUL NR. 75020**

Oficiul de Cadastru și Publicitate Imobiliară MARAMURES
Biroul de Cadastru și Publicitate Imobiliară Baia Mare

A. Partea I. Descrierea imobilului

TEREN Extravilan

Nr. cadastral vechi:50386

Adresa: Jud. Maramures

| Nr. Crt | Nr cadastral Nr. topografic | Suprafața* (mp) | Observații / Referințe |
|---------|-----------------------------|-----------------|---|
| A1 | 50386 | 7.200 | Sector cadastral:75 Teren neimprejmuit; |

B. Partea II. Proprietari și acte

| Inscrieri privitoare la dreptul de proprietate și alte drepturi reale | Referințe |
|--|---|
| 7952 / 20/02/2015 | |
| Act Notarial nr. 8, Certificat de mostenitor, din 19/02/2015 emis de NP Vacla Cristina Maria (emis in dosar succesoral 10/2015); | |
| B1 | Intabulare, drept de PROPRIETATE cu titlu de drept mostenire, dobandit prin Succesiune, cota actuala 1/1, cota initiala 1/1 |
| | 1) HOROTAN LUCRETIA , bun propriu |
| | <i>OBSERVATII: Pozitie transcrisa din CF nr. 50386, in rangul incheierii nr. 7952/20.02.2015</i> |

C. Partea III. SARCINI .

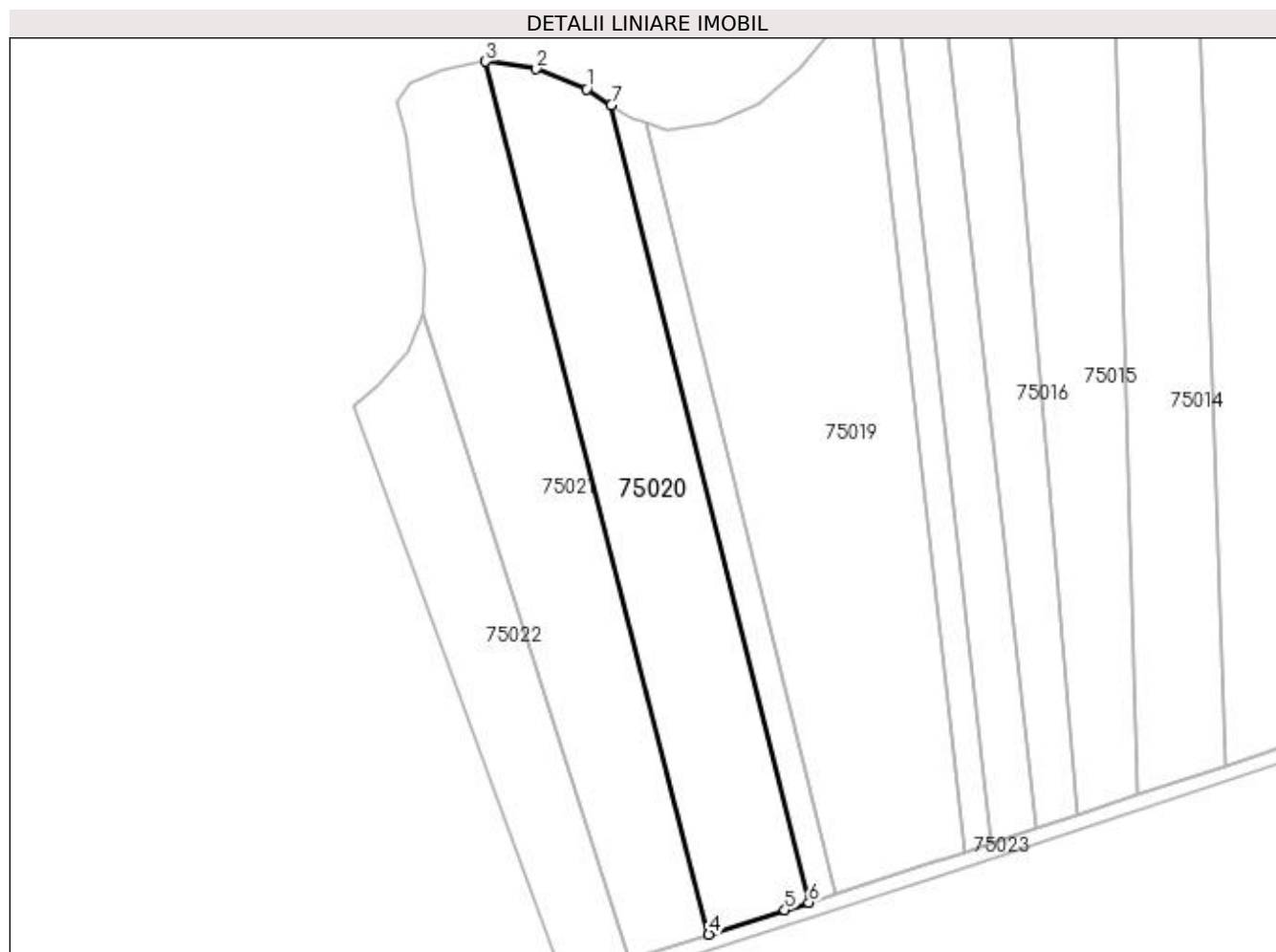
| Inscrieri privind dezmembramintele dreptului de proprietate, drepturi reale de garanție și sarcini | Referințe |
|--|-----------|
| NU SUNT | |

Anexa Nr. 1 La Partea I

Teren

| Nr cadastral | Suprafața (mp)* | Observații / Referințe |
|--------------|-----------------|------------------------|
| 50386 | 7.200 | |

* Suprafața este determinată în planul de proiecție Stereo 70.



Date referitoare la teren

| Crt | Categorie folosință | Intra vilan | Suprafața (mp) | Tarla | Parcelă | Nr. topo | Observații / Referințe |
|-----|---------------------|-------------|----------------|-------|---------|----------|------------------------|
| 1 | arabil | NU | 7.200 | - | - | - | |

Lungime Segmente

1) Valorile lungimilor segmentelor sunt obținute din proiecție în plan.

| Punct început | X / Y | Punct sfârșit | X / Y | Lungime segment (** (m) |
|---------------|----------------------------|---------------|----------------------------|-------------------------|
| 1 | 369.808,107 668.842,63 | 2 | 369.794,175 668.848,201 | 15.005 |
| 2 | 369.794,175 668.848,201 | 3 | 369.780,08 668.850,271 | 14.246 |
| 3 | 369.780,08 668.850,271 | 4 | 369.842,017 668.608,512 | 249.567 |
| 4 | 369.842,017 668.608,512 | 5 | 369.863,066 668.615,244 | 22.099 |
| 5 | 369.863,066 668.615,244 | 6 | 369.869,679 668.617,359 | 6.943 |

| Punct început | X / Y | Punct sfârșit | X / Y | Lungime segment (** (m) |
|---------------|----------------------------|---------------|----------------------------|-------------------------|
| 6 | 369.869,679 668.617,359 | 7 | 369.814,975 668.838,152 | 227.469 |
| 7 | 369.814,975 668.838,152 | 1 | 369.808,107 668.842,63 | 8.199 |

** Lungimile segmentelor sunt determinate în planul de proiecție Stereo 70 și sunt rotunjite la 1 milimetru.

*** Distanța dintre puncte este formată din segmente cumulate ce sunt mai mici decât valoarea 1 milimetru.

**DATE DESPRE IMOBILUL NR. 75021**

Oficiul de Cadastru și Publicitate Imobiliară MARAMURES
 Biroul de Cadastru și Publicitate Imobiliară Baia Mare

A. Partea I. Descrierea imobilului

TEREN Extravilan

Adresa: Jud. Maramures

| Nr. Crt | Nr cadastral Nr. topografic | Suprafața* (mp) | Observații / Referințe |
|---------|-----------------------------|-----------------|---|
| A1 | | 7.200 | Sector cadastral:75 Teren neimprejmuit; |

B. Partea II. Proprietari și acte

| Inscrieri privitoare la dreptul de proprietate și alte drepturi reale | Referințe |
|--|-----------|
| / | |
| Act Administrativ nr. 44108/91, Titlu de proprietate, din 02/08/2001 emis de CJPSDPAT MARAMURES; | |
| B1 | A1 |
| Intabulare, drept de PROPRIETATEcu titlu de reconstituire a dreptului de proprietate in baza legii 18/1991, dobandit prin Lege, cota actuala 1/1 | |
| 1) LUCA LUCREȚIA, Lipsa CNP | |

C. Partea III. SARCINI .

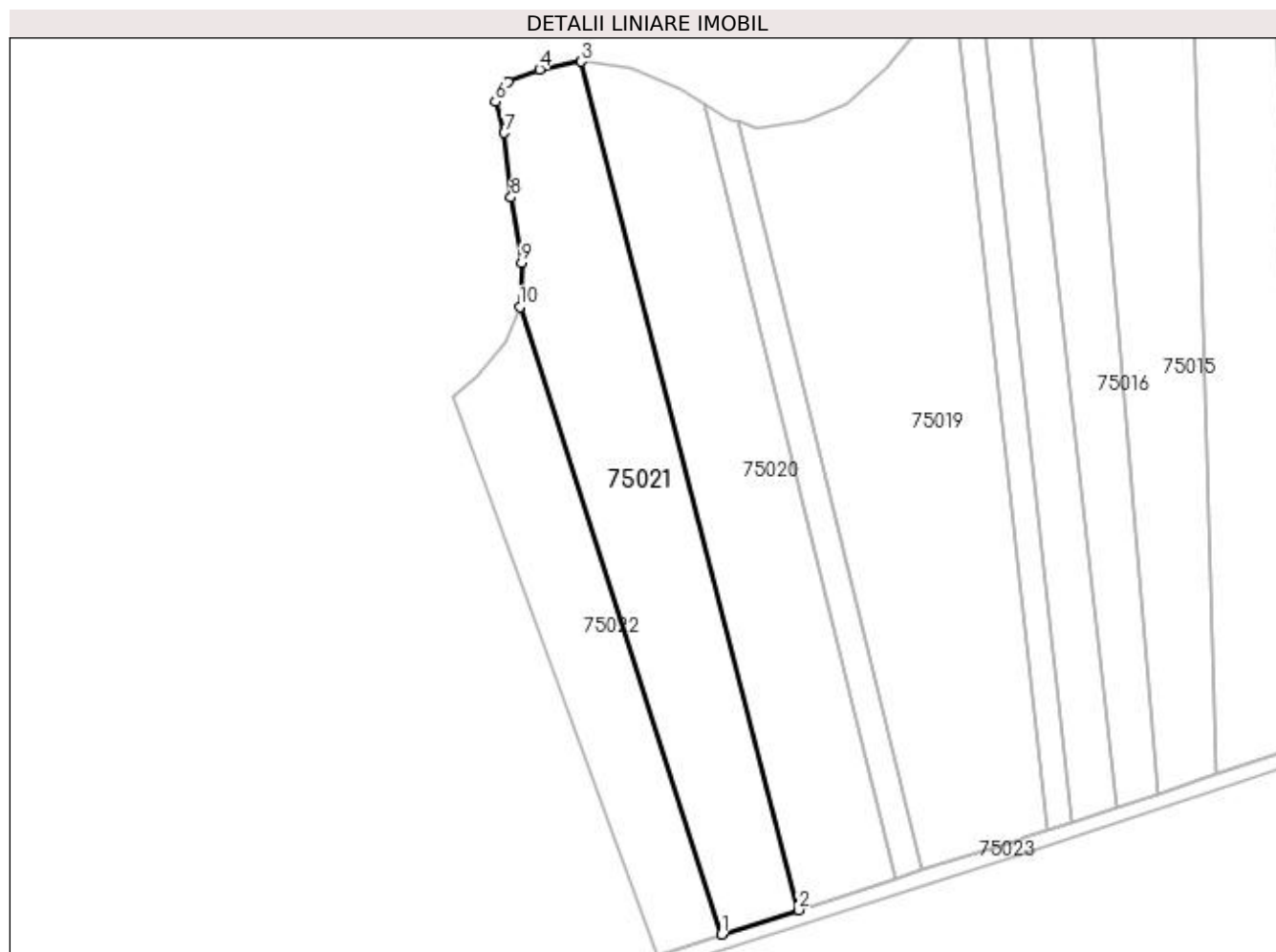
| Inscrieri privind dezmembramintele dreptului de proprietate, drepturi reale de garanție și sarcini | Referințe |
|--|-----------|
| NU SUNT | |

Anexa Nr. 1 La Partea I

Teren

| | | |
|--------------|-----------------|------------------------|
| Nr cadastral | Suprafața (mp)* | Observații / Referințe |
| | 7.200 | |

* Suprafața este determinată în planul de proiecție Stereo 70.



Date referitoare la teren

| Crt | Categorie folosință | Intra vilan | Suprafața (mp) | Tarla | Parcelă | Nr. topo | Observații / Referințe |
|-----|---------------------|-------------|----------------|--------------|---------|----------|------------------------|
| 1 | arabil | NU | 7.200 | Mocira Strec | - | - | |

Lungime Segmente

1) Valorile lungimilor segmentelor sunt obținute din proiecție în plan.

| Punct început | X / Y | Punct sfârșit | X / Y | Lungime segment (** (m) |
|---------------|----------------------------|---------------|----------------------------|-------------------------|
| 1 | 369.819,969 668.601,569 | 2 | 369.842,017 668.608,512 | 23.115 |
| 2 | 369.842,017 668.608,512 | 3 | 369.780,08 668.850,271 | 249.567 |
| 3 | 369.780,08 668.850,271 | 4 | 369.768,099 668.848,043 | 12.186 |
| 4 | 369.768,099 668.848,043 | 5 | 369.759,183 668.844,422 | 9.623 |
| 5 | 369.759,183 668.844,422 | 6 | 369.755,561 668.838,851 | 6.645 |

| Punct început | X / Y | Punct sfârșit | X / Y | Lungime segment (** (m) |
|---------------|----------------------------|---------------|----------------------------|-------------------------|
| 6 | 369.755,561 668.838,851 | 7 | 369.758,068 668.829,937 | 9.26 |
| 7 | 369.758,068 668.829,937 | 8 | 369.760,019 668.811,553 | 18.487 |
| 8 | 369.760,019 668.811,553 | 9 | 369.763,083 668.792,89 | 18.913 |
| 9 | 369.763,083 668.792,89 | 10 | 369.762,526 668.780,355 | 12.547 |
| 10 | 369.762,526 668.780,355 | 1 | 369.819,969 668.601,569 | 187.787 |

** Lungimile segmentelor sunt determinate în planul de proiecție Stereo 70 și sunt rotunjite la 1 milimetru.

*** Distanța dintre puncte este formată din segmente cumulate ce sunt mai mici decât valoarea 1 milimetru.

**DATE DESPRE IMOBILUL NR. 75022**

Oficiul de Cadastru și Publicitate Imobiliară MARAMURES
Biroul de Cadastru și Publicitate Imobiliară Baia Mare

A. Partea I. Descrierea imobilului

TEREN Extravilan

Adresa: Jud. Maramures

| Nr. Crt | Nr cadastral Nr. topografic | Suprafața* (mp) | Observații / Referințe |
|---------|-----------------------------|-----------------|---|
| A1 | | 4.011 | Sector cadastral:75 Teren neimprejmuit; |

B. Partea II. Proprietari și acte

| Inscrieri privitoare la dreptul de proprietate și alte drepturi reale | Referințe |
|--|-----------|
| / | |
| Act Normativ nr. 7, Lege, din 13/03/1996 emis de Parlamentul Romaniei; | |
| B1 | A1 |
| Inscrierea provizorie, drept de PROPRIETATE art.13, alin.15, dobandit prin Lege, cota actuala 1/1 1) COMUNA SĂLSIG, CIF:3627773, Proprietar neidentificat | |

C. Partea III. SARCINI .

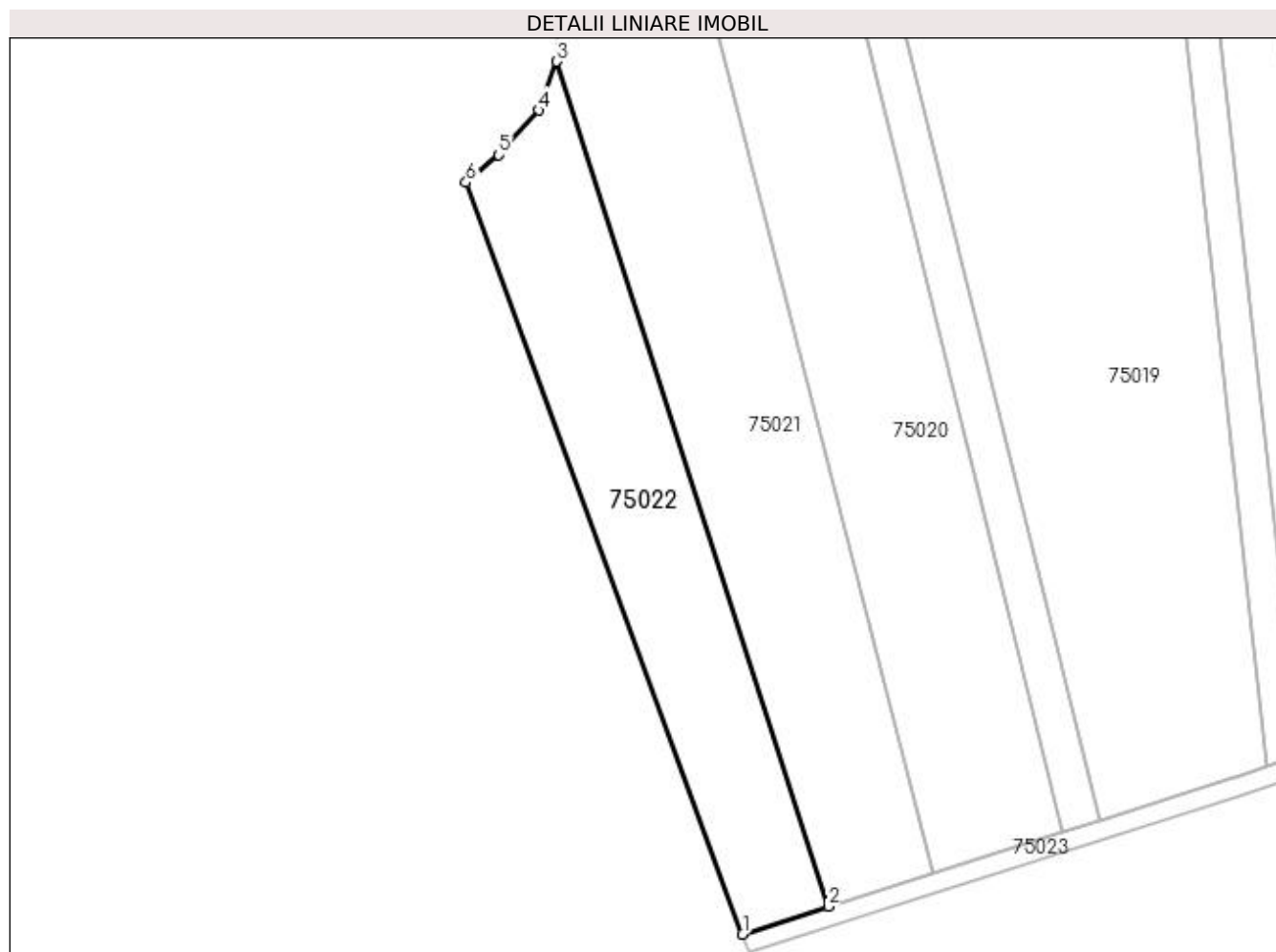
| Inscrieri privind dezmembramintele dreptului de proprietate, drepturi reale de garanție și sarcini | Referințe |
|--|-----------|
| NU SUNT | |

Anexa Nr. 1 La Partea I

Teren

| | | |
|--------------|-----------------|------------------------|
| Nr cadastral | Suprafața (mp)* | Observații / Referințe |
| | 4.011 | |

* Suprafața este determinată în planul de proiecție Stereo 70.



Date referitoare la teren

| Crt | Categorie folosință | Intra vilan | Suprafața (mp) | Tarla | Parcelă | Nr. topo | Observații / Referințe |
|-----|---------------------|-------------|----------------|-------|---------|----------|------------------------|
| 1 | faneata | NU | 4.011 | - | - | - | |

Lungime Segmente

1) Valorile lungimilor segmentelor sunt obținute din proiecție în plan.

| Punct început | X / Y | Punct sfârșit | X / Y | Lungime segment (** (m) |
|---------------|----------------------------|---------------|----------------------------|-------------------------|
| 1 | 369.801,851 668.595,667 | 2 | 369.819,969 668.601,569 | 19.055 |
| 2 | 369.819,969 668.601,569 | 3 | 369.762,526 668.780,355 | 187.787 |
| 3 | 369.762,526 668.780,355 | 4 | 369.758,626 668.770,048 | 11.02 |
| 4 | 369.758,626 668.770,048 | 5 | 369.750,267 668.760,578 | 12.631 |
| 5 | 369.750,267 668.760,578 | 6 | 369.743,301 668.754,728 | 9.097 |

| Punct început | X / Y | Punct sfârșit | X / Y | Lungime segment (** (m) |
|---------------|----------------------------|---------------|----------------------------|-------------------------|
| 6 | 369.743,301 668.754,728 | 1 | 369.801,851 668.595,667 | 169.495 |

** Lungimile segmentelor sunt determinate în planul de proiecție Stereo 70 și sunt rotunjite la 1 milimetru.

*** Distanța dintre puncte este formată din segmente cumulate ce sunt mai mici decât valoarea 1 milimetru.

**DATE DESPRE IMOBILUL NR. 75023**

Oficiul de Cadastru și Publicitate Imobiliară MARAMURES
Biroul de Cadastru și Publicitate Imobiliară Baia Mare

A. Partea I. Descrierea imobilului

TEREN Extravilan

Adresa: Jud. Maramures

| Nr. Crt | Nr cadastral Nr. topografic | Suprafața* (mp) | Observații / Referințe |
|---------|-----------------------------|-----------------|---|
| A1 | | 2.399 | Sector cadastral:75 Teren neimprejmuit; |

B. Partea II. Proprietari și acte

| Inscrieri privitoare la dreptul de proprietate și alte drepturi reale | Referințe |
|--|-----------|
| / | |
| Act Administrativ nr. 7, Lege, din 13/03/1996 emis de Parlamentul Romaniei; | |
| B1 | A1 |
| Inscrierea provizorie, drept de PROPRIETATE art.13, alin.15, dobandit prin Lege, cota actuala 1/1 1) COMUNA SĂLSIG, CIF:3627773, Proprietar neidentificat | |

C. Partea III. SARCINI .


| Inscrieri privind dezmembramintele dreptului de proprietate, drepturi reale de garanție și sarcini | Referințe |
|--|-----------|
| NU SUNT | |

Anexa Nr. 1 La Partea I

Teren

| | | |
|--------------|-----------------|------------------------|
| Nr cadastral | Suprafața (mp)* | Observații / Referințe |
| | 2.399 | |

* Suprafața este determinată în planul de proiecție Stereo 70.



Date referitoare la teren

| Crt | Categorie folosință | Intra vilan | Suprafața (mp) | Tarla | Parcelă | Nr. topo | Observații / Referințe |
|-----|---------------------|-------------|----------------|-------|---------|----------|------------------------|
| 1 | drum | NU | 2.399 | - | - | - | |

Lungime Segmente

1) Valorile lungimilor segmentelor sunt obținute din proiecție în plan.

| Punct început | X / Y | Punct sfârșit | X / Y | Lungime segment | Punct început | X / Y | Punct sfârșit | X / Y | Lungime segment | Punct început | X / Y | Punct sfârșit | X / Y | Lungime segment |
|---------------|----------------------------|---------------|----------------------------|-----------------|---------------|----------------------------|---------------|----------------------------|-----------------|---------------|----------------------------|---------------|----------------------------|-----------------|
| 1 | 370.277,081 668.743,52 | 2 | 370.346,584 668.761,036 | 71.676 | 2 | 370.346,584 668.761,036 | 3 | 370.347,32 668.765,198 | 4.227 | 3 | 370.347,32 668.765,198 | 4 | 370.326,997 668.760,126 | 20.946 |
| 4 | 370.326,997 668.760,126 | 5 | 370.322,552 668.759,016 | 4.581 | 5 | 370.322,552 668.759,016 | 6 | 370.296,933 668.752,608 | 26.408 | 6 | 370.296,933 668.752,608 | 7 | 370.290,395 668.750,973 | 6.739 |
| 7 | 370.290,395 668.750,973 | 8 | 370.276,111 668.747,4 | 14.724 | 8 | 370.276,111 668.747,4 | 9 | 370.273,228 668.746,68 | 2.972 | 9 | 370.273,228 668.746,68 | 10 | 370.243,571 668.739,267 | 30.569 |
| 10 | 370.243,571 668.739,267 | 11 | 370.225,771 668.733,361 | 18.754 | 11 | 370.225,771 668.733,361 | 12 | 370.225,182 668.733,166 | 0.62 | 12 | 370.225,182 668.733,166 | 13 | 370.202,285 668.725,568 | 24.125 |
| 13 | 370.202,285 668.725,568 | 14 | 370.200,09 668.724,84 | 2.313 | 14 | 370.200,09 668.724,84 | 15 | 370.178,887 668.717,804 | 22.34 | 15 | 370.178,887 668.717,804 | 16 | 370.177,384 668.717,175 | 1.629 |
| 16 | 370.177,384 668.717,175 | 17 | 370.173,566 668.715,576 | 4.139 | 17 | 370.173,566 668.715,576 | 18 | 370.173,422 668.715,516 | 0.156 | 18 | 370.173,422 668.715,516 | 19 | 370.153,605 668.707,218 | 21.484 |

| Punct început | X / Y | Punct sfârșit | X / Y | Lungime segment | Punct început | X / Y | Punct sfârșit | X / Y | Lungime segment | Punct început | X / Y | Punct sfârșit | X / Y | Lungime segment |
|---------------|----------------------------|---------------|----------------------------|-----------------|---------------|----------------------------|---------------|----------------------------|-----------------|---------------|----------------------------|---------------|----------------------------|-----------------|
| 19 | 370.153,605 668.707,218 | 20 | 370.149,882 668.706,055 | 3.9 | 20 | 370.149,882 668.706,055 | 21 | 370.149,743 668.706,012 | 0.145 | 21 | 370.149,743 668.706,012 | 22 | 370.127,874 668.699,178 | 22.912 |
| 22 | 370.127,874 668.699,178 | 23 | 370.127,52 668.699,068 | 0.371 | 23 | 370.127,52 668.699,068 | 24 | 370.127,381 668.699,024 | 0.146 | 24 | 370.127,381 668.699,024 | 25 | 370.104,855 668.691,986 | 23.6 |
| 25 | 370.104,855 668.691,986 | 26 | 370.104,479 668.691,869 | 0.394 | 26 | 370.104,479 668.691,869 | 27 | 370.095,383 668.689,027 | 9.53 | 27 | 370.095,383 668.689,027 | 28 | 370.082,541 668.685,184 | 13.405 |
| 28 | 370.082,541 668.685,184 | 29 | 370.080,622 668.684,61 | 2.003 | 29 | 370.080,622 668.684,61 | 30 | 370.076,854 668.683,483 | 3.933 | 30 | 370.076,854 668.683,483 | 31 | 370.059,613 668.678,325 | 17.996 |
| 31 | 370.059,613 668.678,325 | 32 | 370.058,381 668.677,957 | 1.286 | 32 | 370.058,381 668.677,957 | 33 | 370.038,484 668.672,004 | 20.768 | 33 | 370.038,484 668.672,004 | 34 | 370.036,553 668.671,427 | 2.015 |
| 34 | 370.036,553 668.671,427 | 35 | 370.013,598 668.664,559 | 23.96 | 35 | 370.013,598 668.664,559 | 36 | 370.013,484 668.664,525 | 0.119 | 36 | 370.013,484 668.664,525 | 37 | 370.004,836 668.661,665 | 9.109 |
| 37 | 370.004,836 668.661,665 | 38 | 369.985,344 668.655,219 | 20.53 | 38 | 369.985,344 668.655,219 | 39 | 369.960,958 668.647,154 | 25.685 | 39 | 369.960,958 668.647,154 | 40 | 369.944,366 668.641,666 | 17.476 |
| 40 | 369.944,366 668.641,666 | 41 | 369.932,751 668.637,825 | 12.234 | 41 | 369.932,751 668.637,825 | 42 | 369.920,062 668.633,629 | 13.365 | 42 | 369.920,062 668.633,629 | 43 | 369.912,936 668.631,272 | 7.506 |
| 43 | 369.912,936 668.631,272 | 44 | 369.906,077 668.629,003 | 7.225 | 44 | 369.906,077 668.629,003 | 45 | 369.905,646 668.628,861 | 0.454 | 45 | 369.905,646 668.628,861 | 46 | 369.877,35 668.619,812 | 29.708 |
| 46 | 369.877,35 668.619,812 | 47 | 369.869,679 668.617,359 | 8.054 | 47 | 369.869,679 668.617,359 | 48 | 369.863,066 668.615,244 | 6.943 | 48 | 369.863,066 668.615,244 | 49 | 369.842,017 668.608,512 | 22.099 |
| 49 | 369.842,017 668.608,512 | 50 | 369.819,969 668.601,569 | 23.115 | 50 | 369.819,969 668.601,569 | 51 | 369.801,851 668.595,667 | 19.055 | 51 | 369.801,851 668.595,667 | 52 | 369.803,234 668.591,91 | 4.003 |
| 52 | 369.803,234 668.591,91 | 53 | 369.906,883 668.625,057 | 108.82 | 53 | 369.906,883 668.625,057 | 54 | 370.016,307 668.661,246 | 115.253 | 54 | 370.016,307 668.661,246 | 55 | 370.096,552 668.685,201 | 83.744 |
| 55 | 370.096,552 668.685,201 | 56 | 370.180,676 668.711,486 | 88.135 | 56 | 370.180,676 668.711,486 | 57 | 370.244,76 668.735,442 | 68.415 | 57 | 370.244,76 668.735,442 | 1 | 370.277,081 668.743,52 | 33.315 |

** Lungimile segmentelor sunt determinate în planul de proiecție Stereo 70 și sunt rotunjite la 1 milimetru.

*** Distanța dintre puncte este formată din segmente cumulate ce sunt mai mici decât valoarea 1 milimetru.

**DATE DESPRE IMOBILUL NR. 75024**

Oficiul de Cadastru și Publicitate Imobiliară MARAMURES
Biroul de Cadastru și Publicitate Imobiliară Baia Mare

A. Partea I. Descrierea imobilului

TEREN Extravilan

Adresa: Jud. Maramures

| Nr. Crt | Nr cadastral Nr. topografic | Suprafața* (mp) | Observații / Referințe |
|---------|-----------------------------|-----------------|---|
| A1 | | 5.800 | Sector cadastral:75 Teren neimprejmuit; |

B. Partea II. Proprietari și acte

| Inscrieri privitoare la dreptul de proprietate și alte drepturi reale | Referințe |
|--|-----------|
| / | |
| Act Normativ nr. 7, Lege, din 13/03/1996 emis de Parlamentul Romaniei; | |
| B1 | A1 |
| Inscrierea provizorie, drept de PROPRIETATE art.13, alin.15, dobandit prin Lege, cota actuala 1/1 1) COMUNA SĂLSIG, CIF:3627773, Proprietar neidentificat | |

C. Partea III. SARCINI .

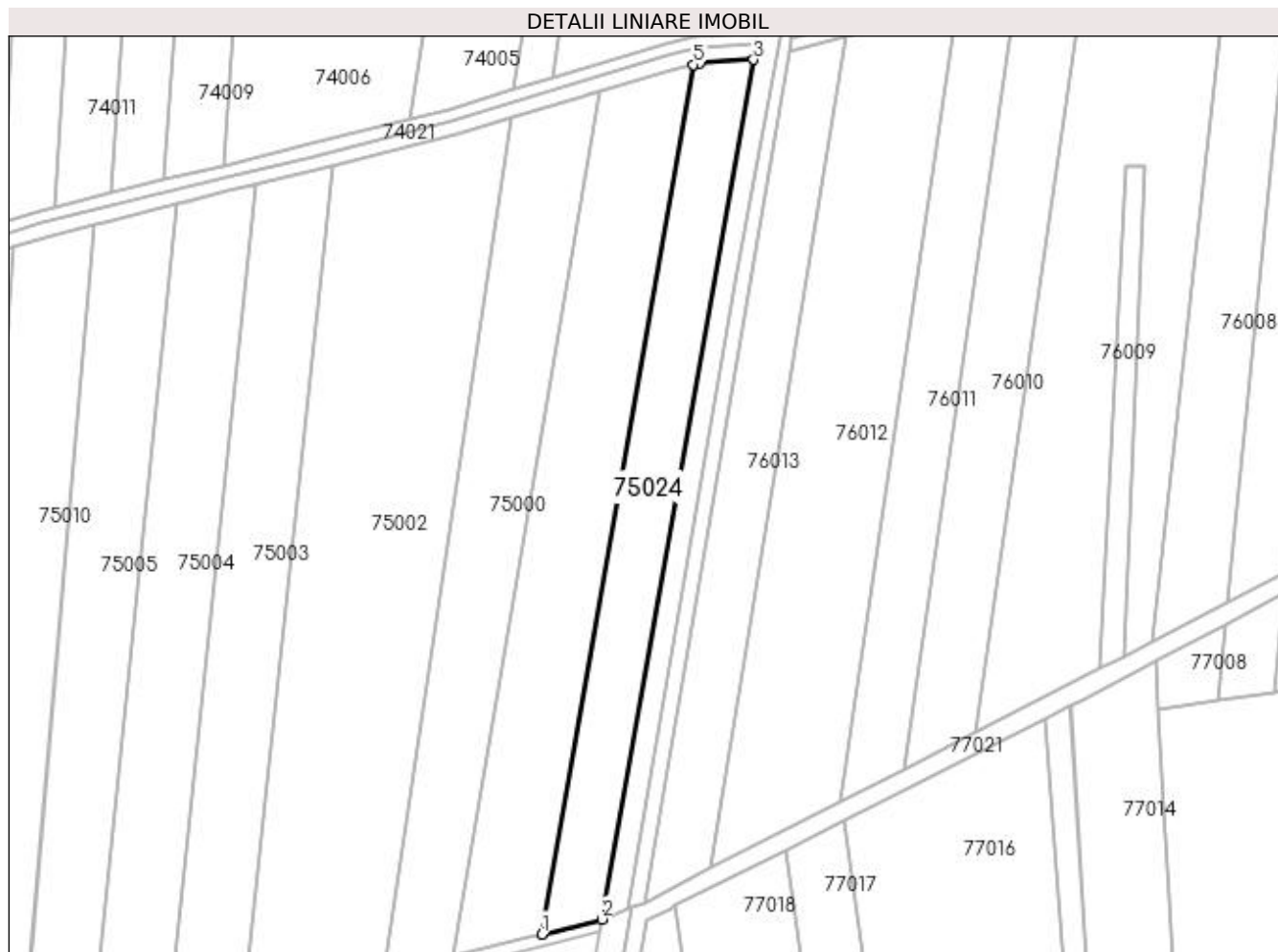
| Inscrieri privind dezmembramintele dreptului de proprietate, drepturi reale de garanție și sarcini | Referințe |
|--|-----------|
| NU SUNT | |

Anexa Nr. 1 La Partea I

Teren

| Nr cadastral | Suprafața (mp)* | Observații / Referințe |
|--------------|-----------------|------------------------|
| | 5.800 | |

* Suprafața este determinată în planul de proiecție Stereo 70.



Date referitoare la teren

| Crt | Categorie folosință | Intravilan | Suprafața (mp) | Tarla | Parcelă | Nr. topo | Observații / Referințe |
|-----|---------------------|------------|----------------|-------|---------|----------|------------------------|
| 1 | arabil | NU | 5.800 | - | - | - | |

Lungime Segmente

1) Valorile lungimilor segmentelor sunt obținute din proiecție în plan.

| Punct început | X / Y | Punct sfârșit | X / Y | Lungime segment (** (m) |
|---------------|----------------------------|---------------|----------------------------|-------------------------|
| 1 | 370.326,997 668.760,126 | 2 | 370.347,32 668.765,198 | 20.946 |
| 2 | 370.347,32 668.765,198 | 3 | 370.398,845 669.056,447 | 295.772 |
| 3 | 370.398,845 669.056,447 | 4 | 370.380,559 669.055,298 | 18.322 |
| 4 | 370.380,559 669.055,298 | 5 | 370.378,415 669.054,796 | 2.202 |
| 5 | 370.378,415 669.054,796 | 1 | 370.326,997 668.760,126 | 299.122 |

**** Lungimile segmentelor sunt determinate în planul de proiecție Stereo 70 și sunt rotunjite la 1 milimetru.**

***** Distanța dintre puncte este formată din segmente cumulate ce sunt mai mici decât valoarea 1 milimetru.**

**DATE DESPRE IMOBILUL NR. 75025**

Oficiul de Cadastru și Publicitate Imobiliară MARAMURES
Biroul de Cadastru și Publicitate Imobiliară Baia Mare

A. Partea I. Descrierea imobilului

TEREN Extravilan

Adresa: Jud. Maramures

| Nr. Crt | Nr cadastral Nr. topografic | Suprafața* (mp) | Observații / Referințe |
|---------|-----------------------------|-----------------|---|
| A1 | | 1.655 | Sector cadastral:75 Teren neimprejmuit; |

B. Partea II. Proprietari și acte

| Inscrieri privitoare la dreptul de proprietate și alte drepturi reale | Referințe |
|--|-----------|
| / | |
| Act Normativ nr. 7, Lege, din 13/03/1996 emis de Parlamentul Romaniei; | |
| B1 | A1 |
| Intabulare, drept de PROPRIETATE art.13, alin.14, dobandit prin Lege, cota actuala 1/1 1) COMUNA SĂLSIG , CIF:3627773, rezerva comisiei locale de fond funciar | |

C. Partea III. SARCINI .

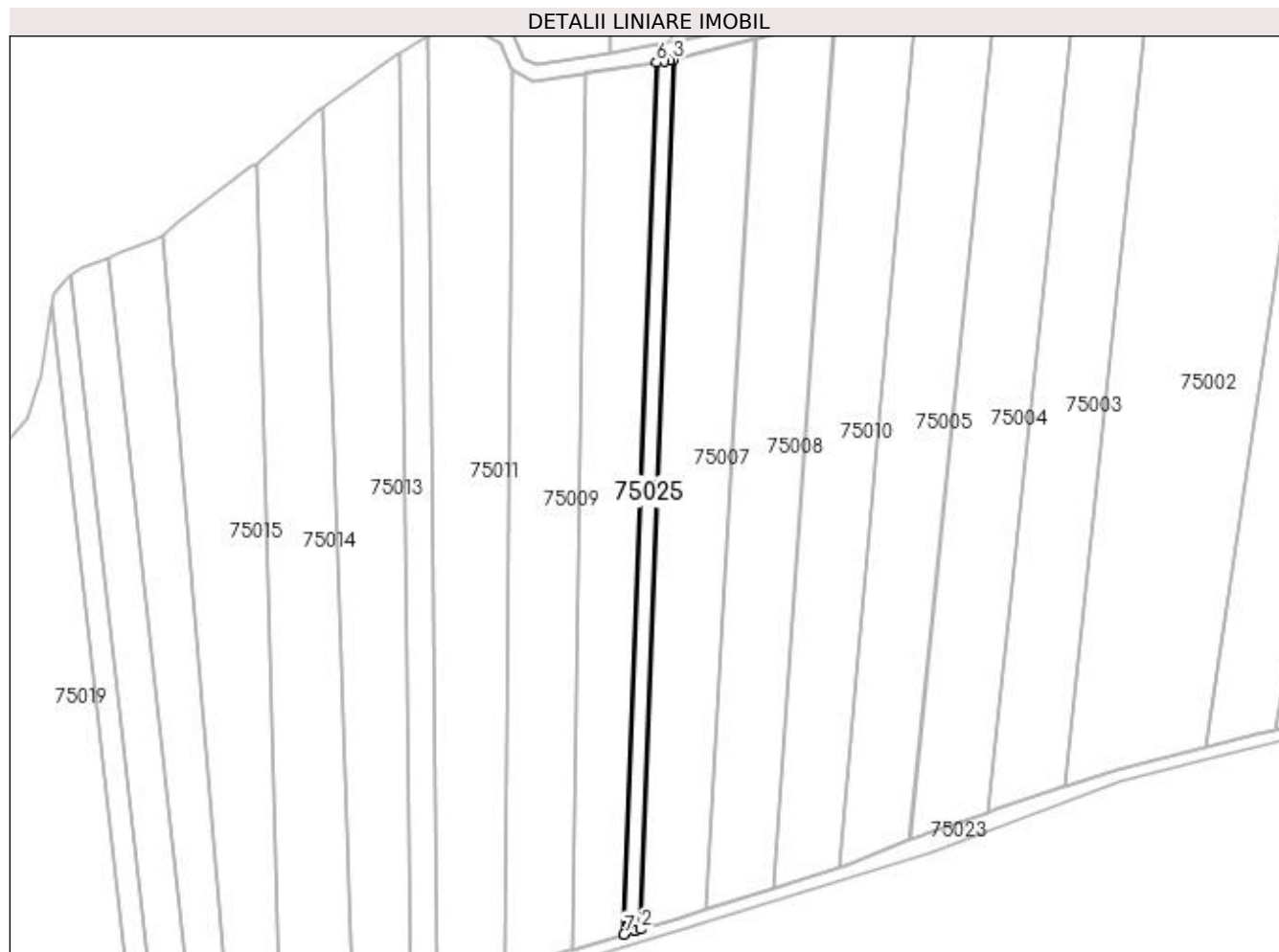
| Inscrieri privind dezmembramintele dreptului de proprietate, drepturi reale de garanție și sarcini | Referințe |
|--|-----------|
| NU SUNT | |

Anexa Nr. 1 La Partea I

Teren

| Nr cadastral | Suprafața (mp)* | Observații / Referințe |
|--------------|-----------------|------------------------|
| | 1.655 | |

* Suprafața este determinată în planul de proiecție Stereo 70.



Date referitoare la teren

| Crt | Categorie folosință | Intra vilan | Suprafața (mp) | Tarla | Parcelă | Nr. topo | Observații / Referințe |
|-----|---------------------|-------------|----------------|-------|---------|----------|------------------------|
| 1 | arabil | NU | 1.655 | - | - | - | |

Lungime Segmente

1) Valorile lungimilor segmentelor sunt obținute din proiecție în plan.

| Punct început | X / Y | Punct sfârșit | X / Y | Lungime segment (** (m) |
|---------------|----------------------------|---------------|----------------------------|-------------------------|
| 1 | 370.080,622 668.684,61 | 2 | 370.082,541 668.685,184 | 2.003 |
| 2 | 370.082,541 668.685,184 | 3 | 370.093,384 668.979,109 | 294.125 |
| 3 | 370.093,384 668.979,109 | 4 | 370.092,261 668.978,825 | 1.158 |
| 4 | 370.092,261 668.978,825 | 5 | 370.090,513 668.978,564 | 1.767 |
| 5 | 370.090,513 668.978,564 | 6 | 370.087,725 668.978,147 | 2.819 |

| Punct început | X / Y | Punct sfârșit | X / Y | Lungime segment (** (m) |
|---------------|----------------------------|---------------|----------------------------|-------------------------|
| 6 | 370.087,725 668.978,147 | 7 | 370.076,854 668.683,483 | 294.864 |
| 7 | 370.076,854 668.683,483 | 1 | 370.080,622 668.684,61 | 3.933 |

** Lungimile segmentelor sunt determinate în planul de proiecție Stereo 70 și sunt rotunjite la 1 milimetru.

*** Distanța dintre puncte este formată din segmente cumulate ce sunt mai mici decât valoarea 1 milimetru.

**DATE DESPRE IMOBILUL NR. 75026**

Oficiul de Cadastru și Publicitate Imobiliară MARAMURES
Biroul de Cadastru și Publicitate Imobiliară Baia Mare

A. Partea I. Descrierea imobilului

TEREN Extravilan

Adresa: Jud. Maramures

| Nr. Crt | Nr cadastral Nr. topografic | Suprafața* (mp) | Observații / Referințe |
|---------|-----------------------------|-----------------|---|
| A1 | | 6.000 | Sector cadastral:75 Teren neimprejmuit; |

B. Partea II. Proprietari și acte

| Inscrieri privitoare la dreptul de proprietate și alte drepturi reale | Referințe |
|--|-----------|
| / | |
| Act Administrativ nr. 6069/20, Titlu de proprietate, din 30/11/2002 emis de CJPSDPAT MARAMURES; | |
| B1 | A1 |
| Intabulare, drept de PROPRIETATEcu titlu de reconstituire a dreptului de proprietate in baza legii 18/1991, dobandit prin Lege, cota actuala 1/1 | |
| 1) RUS MARIA, Lipsa CNP | |

C. Partea III. SARCINI .

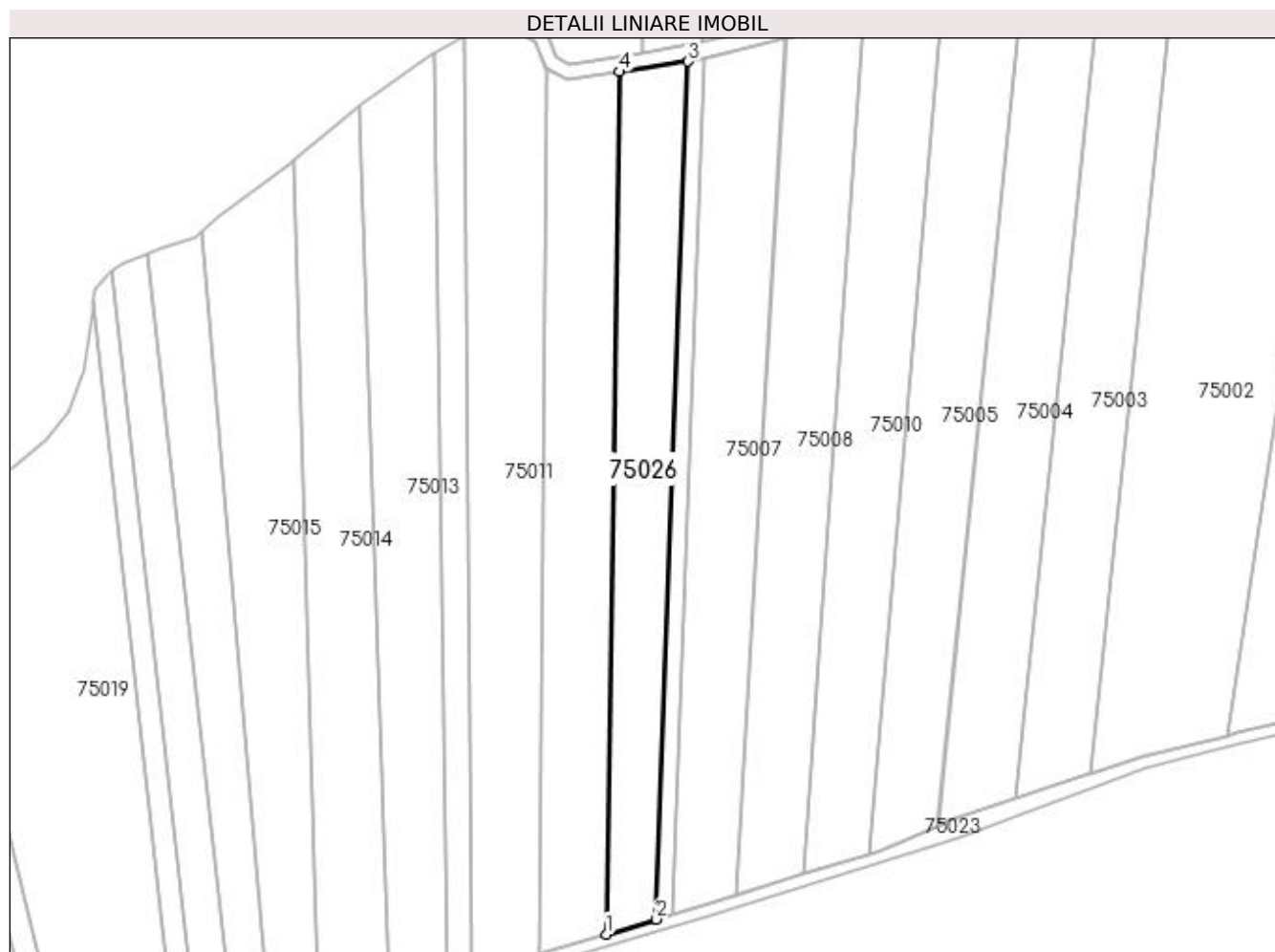
| Inscrieri privind dezmembramintele dreptului de proprietate, drepturi reale de garanție și sarcini | Referințe |
|--|-----------|
| NU SUNT | |

Anexa Nr. 1 La Partea I

Teren

| | | |
|--------------|-----------------|------------------------|
| Nr cadastral | Suprafața (mp)* | Observații / Referințe |
| | 6.000 | |

* Suprafața este determinată în planul de proiecție Stereo 70.



Date referitoare la teren

| Crt | Categorie folosință | Intra vilan | Suprafața (mp) | Tarla | Parcelă | Nr. topo | Observații / Referințe |
|-----|---------------------|-------------|----------------|--------|---------|----------|------------------------|
| 1 | faneata | NU | 6.000 | Baltoc | - | - | |

Lungime Segmente

1) Valorile lungimilor segmentelor sunt obținute din proiecție în plan.

| Punct început | X / Y | Punct sfârșit | X / Y | Lungime segment (** (m) |
|---------------|----------------------------|---------------|----------------------------|-------------------------|
| 1 | 370.059,613 668.678,325 | 2 | 370.076,854 668.683,483 | 17.996 |
| 2 | 370.076,854 668.683,483 | 3 | 370.087,725 668.978,147 | 294.864 |
| 3 | 370.087,725 668.978,147 | 4 | 370.064,128 668.974,626 | 23.858 |
| 4 | 370.064,128 668.974,626 | 1 | 370.059,613 668.678,325 | 296.335 |

**** Lungimile segmentelor sunt determinate în planul de proiecție Stereo 70 și sunt rotunjite la 1 milimetru.**

***** Distanța dintre puncte este formată din segmente cumulate ce sunt mai mici decât valoarea 1 milimetru.**

**DATE DESPRE IMOBILUL NR. 76000**

Oficiul de Cadastru și Publicitate Imobiliară MARAMURES
Biroul de Cadastru și Publicitate Imobiliară Baia Mare

A. Partea I. Descrierea imobilului

TEREN Extravilan

Adresa: Jud. Maramures

| Nr. Crt | Nr cadastral Nr. topografic | Suprafața* (mp) | Observații / Referințe |
|---------|-----------------------------|-----------------|--|
| A1 | | 3.941 | Sector cadastral:76 Teren neimprejmuit; Imobil despartit de canal |

B. Partea II. Proprietari și acte

| Inscrieri privitoare la dreptul de proprietate și alte drepturi reale | | Referințe |
|--|---|-----------|
| / | | |
| Act Administrativ nr. 43313/16, Titlu de proprietate, din 25/11/2002 emis de CJPSDPAT MARAMURES; | | |
| B1 | Intabulare, drept de PROPRIETATEcu titlu de reconstituire a dreptului de proprietate in baza legii 18/1991, dobandit prin Lege, cota actuala 1/1 1) CHIȘ EUDOCHIA, Lipsa CNP | A1 |

C. Partea III. SARCINI .

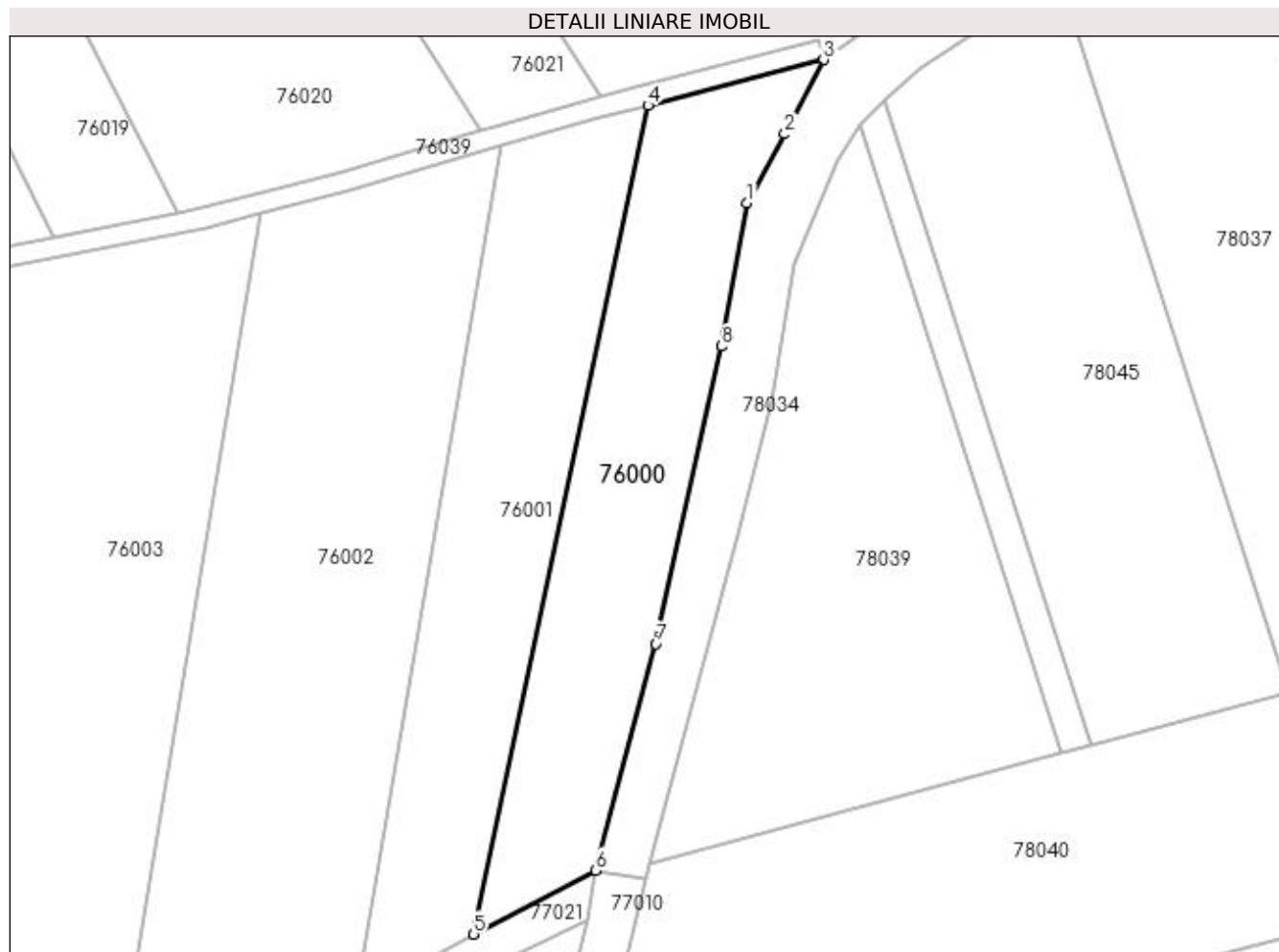
| Inscrieri privind dezmembramintele dreptului de proprietate, drepturi reale de garanție și sarcini | Referințe |
|--|-----------|
| NU SUNT | |

Anexa Nr. 1 La Partea I

Teren

| | | |
|--------------|-----------------|---------------------------|
| Nr cadastral | Suprafața (mp)* | Observații / Referințe |
| | 3.941 | Imobil despartit de canal |

* Suprafața este determinată în planul de proiecție Stereo 70.



Date referitoare la teren

| Crt | Categorie folosință | Intravilan | Suprafața (mp) | Tarla | Parcelă | Nr. topo | Observații / Referințe |
|-----|---------------------|------------|----------------|-------|---------|----------|------------------------|
| 1 | arabil | NU | 3.941 | Cerna | - | - | |

Lungime Segmente

1) Valorile lungimilor segmentelor sunt obținute din proiecție în plan.

| Punct început | X / Y | Punct sfârșit | X / Y | Lungime segment (** (m) |
|---------------|----------------------------|---------------|----------------------------|-------------------------|
| 1 | 370.848,618 669.140,367 | 2 | 370.856,111 669.154,031 | 15.584 |
| 2 | 370.856,111 669.154,031 | 3 | 370.863,824 669.168,796 | 16.658 |
| 3 | 370.863,824 669.168,796 | 4 | 370.828,996 669.159,711 | 35.993 |
| 4 | 370.828,996 669.159,711 | 5 | 370.794,392 668.995,256 | 168.056 |
| 5 | 370.794,392 668.995,256 | 6 | 370.818,583 669.007,919 | 27.305 |

| Punct început | X / Y | Punct sfârșit | X / Y | Lungime segment (** (m) |
|---------------|----------------------------|---------------|----------------------------|-------------------------|
| 6 | 370.818,583 669.007,919 | 7 | 370.830,547 669.052,875 | 46.521 |
| 7 | 370.830,547 669.052,875 | 8 | 370.843,549 669.111,938 | 60.477 |
| 8 | 370.843,549 669.111,938 | 1 | 370.848,618 669.140,367 | 28.877 |

** Lungimile segmentelor sunt determinate în planul de proiecție Stereo 70 și sunt rotunjite la 1 milimetru.

*** Distanța dintre puncte este formată din segmente cumulate ce sunt mai mici decât valoarea 1 milimetru.

**DATE DESPRE IMOBILUL NR. 76001**

Oficiul de Cadastru și Publicitate Imobiliară MARAMURES
Biroul de Cadastru și Publicitate Imobiliară Baia Mare

A. Partea I. Descrierea imobilului

TEREN Extravilan

Adresa: Jud. Maramures

| Nr. Crt | Nr cadastral Nr. topografic | Suprafața* (mp) | Observații / Referințe |
|---------|-----------------------------|-----------------|--|
| A1 | | 4.038 | Sector cadastral:76 Teren neimprejmuit; Imobil despartit de canal |

B. Partea II. Proprietari și acte

| Inscrieri privitoare la dreptul de proprietate și alte drepturi reale | | Referințe |
|---|--|-----------|
| / | | |
| Act Administrativ nr. 50640/6, Titlu de proprietate, din 14/09/2004 emis de CJPSDPAT MARAMURES; | | |
| B1 | Intabulare, drept de PROPRIETATE cu titlu de reconstituire a dreptului de proprietate în baza legii 18/1991, dobândit prin Lege, cota actuală 1/1 1) ZAH NICHITA, Lipsa CNP | A1 |

C. Partea III. SARCINI .

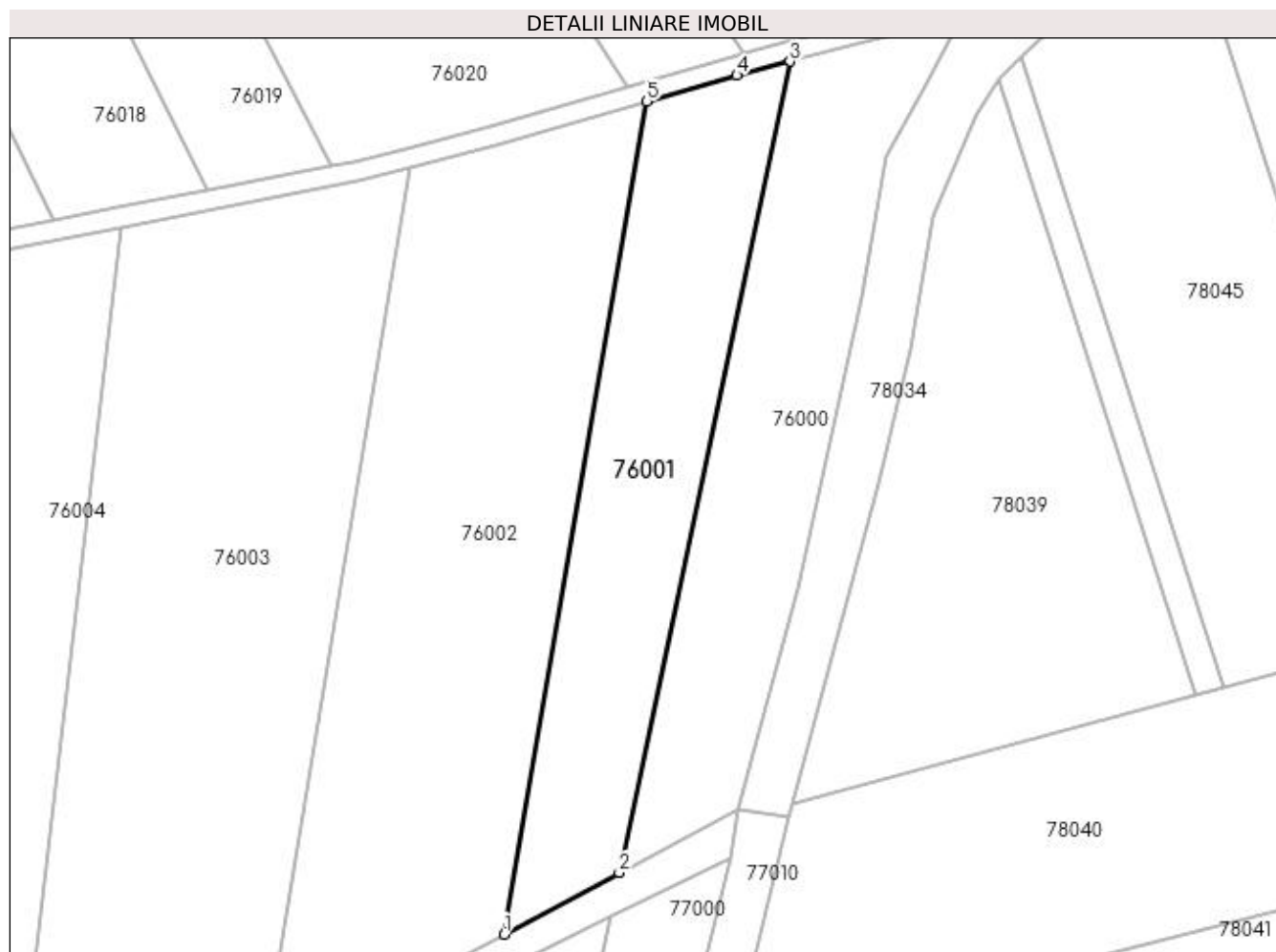
| Inscrieri privind dezmembramintele dreptului de proprietate, drepturi reale de garanție și sarcini | Referințe |
|--|-----------|
| NU SUNT | |

Anexa Nr. 1 La Partea I

Teren

| Nr cadastral | Suprafața (mp)* | Observații / Referințe |
|--------------|-----------------|---------------------------|
| | 4.038 | Imobil despartit de canal |

* Suprafața este determinată în planul de proiecție Stereo 70.



Date referitoare la teren

| Crt | Categorie folosință | Intra vilan | Suprafața (mp) | Tarla | Parcelă | Nr. topo | Observații / Referințe |
|-----|---------------------|-------------|----------------|--------|---------|----------|------------------------|
| 1 | arabil | NU | 4.038 | Mociră | - | - | |

Lungime Segmente

1) Valorile lungimilor segmentelor sunt obținute din proiecție în plan.

| Punct început | X / Y | Punct sfârșit | X / Y | Lungime segment (** (m) |
|---------------|----------------------------|---------------|----------------------------|-------------------------|
| 1 | 370.771,064 668.982,769 | 2 | 370.794,392 668.995,256 | 26.46 |
| 2 | 370.794,392 668.995,256 | 3 | 370.828,996 669.159,711 | 168.056 |
| 3 | 370.828,996 669.159,711 | 4 | 370.818,205 669.156,896 | 11.152 |
| 4 | 370.818,205 669.156,896 | 5 | 370.799,974 669.151,616 | 18.98 |
| 5 | 370.799,974 669.151,616 | 1 | 370.771,064 668.982,769 | 171.304 |

**** Lungimile segmentelor sunt determinate în planul de proiecție Stereo 70 și sunt rotunjite la 1 milimetru.**

***** Distanța dintre puncte este formată din segmente cumulate ce sunt mai mici decât valoarea 1 milimetru.**

**DATE DESPRE IMOBILUL NR. 76002**

Oficiul de Cadastru și Publicitate Imobiliară MARAMURES
 Biroul de Cadastru și Publicitate Imobiliară Baia Mare

A. Partea I. Descrierea imobilului

TEREN Extravilan

Adresa: Jud. Maramures

| Nr. Crt | Nr cadastral Nr. topografic | Suprafața* (mp) | Observații / Referințe |
|---------|-----------------------------|-----------------|--|
| A1 | | 7.915 | Sector cadastral:76 Teren neimprejmuit; Imobil despartit de canal |

B. Partea II. Proprietari și acte

| Inscrieri privitoare la dreptul de proprietate și alte drepturi reale | | Referințe |
|--|---|-----------|
| / | | |
| Act Administrativ nr. 52903/62, Titlu de proprietate, din 07/09/2006 emis de CJPSDPAT MARAMURES; | | |
| B1 | Intabulare, drept de PROPRIETATEcu titlu de reconstituire a dreptului de proprietate in baza legii 18/1991, dobandit prin Lege, cota actuala 1/1 1) ZAH TAMAȘ, Lipsa CNP | A1 |

C. Partea III. SARCINI .

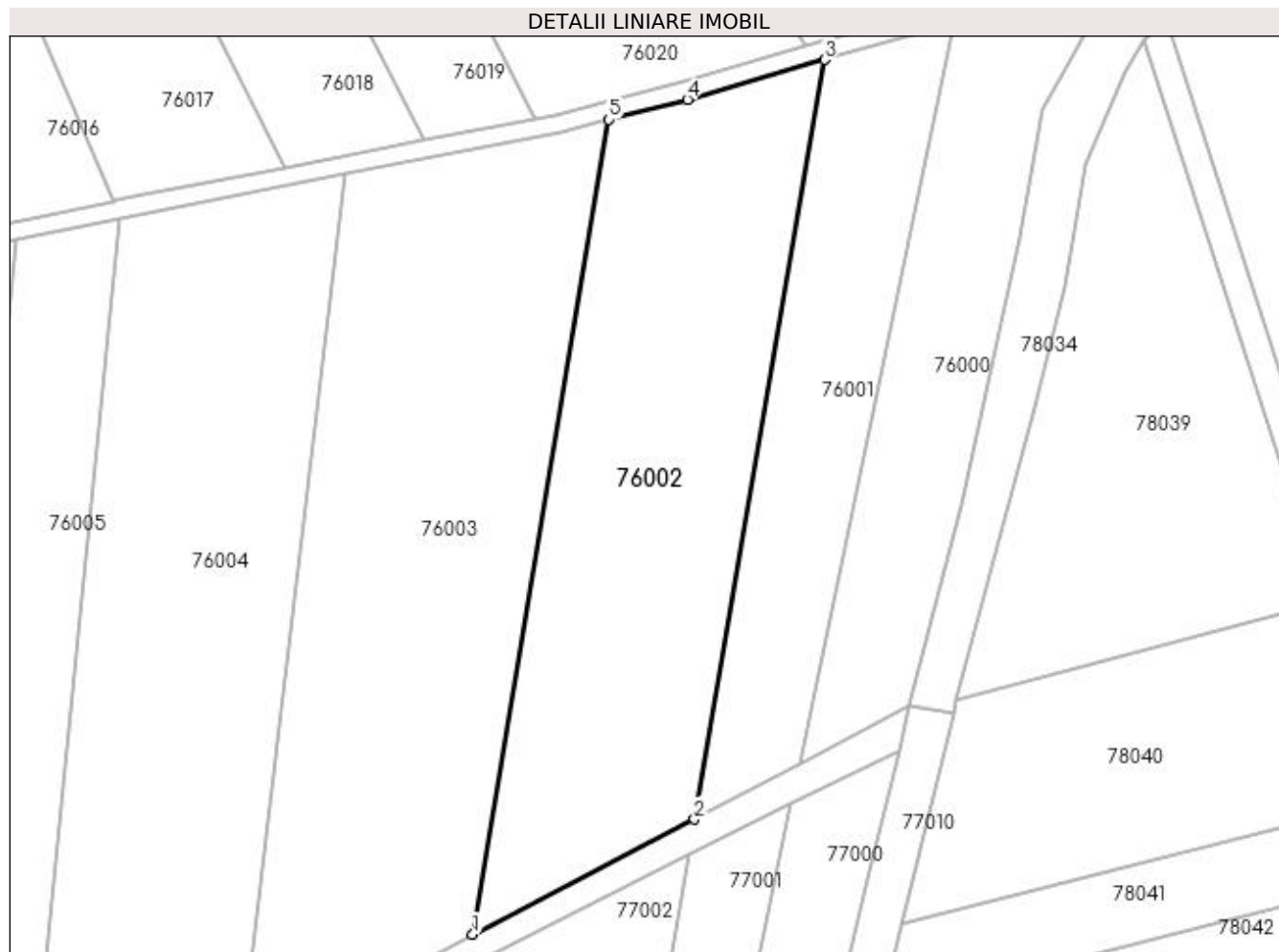
| Inscrieri privind dezmembramintele dreptului de proprietate, drepturi reale de garanție și sarcini | Referințe |
|--|-----------|
| NU SUNT | |

Anexa Nr. 1 La Partea I

Teren

| | | |
|--------------|-----------------|---------------------------|
| Nr cadastral | Suprafața (mp)* | Observații / Referințe |
| | 7.915 | Imobil despartit de canal |

* Suprafața este determinată în planul de proiecție Stereo 70.



Date referitoare la teren

| Crt | Categorie folosință | Intra vilan | Suprafața (mp) | Tarla | Parcelă | Nr. topo | Observații / Referințe |
|-----|---------------------|-------------|----------------|--------|---------|----------|------------------------|
| 1 | arabil | NU | 7.915 | Mocira | - | - | |

Lungime Segmente

1) Valorile lungimilor segmentelor sunt obținute din proiecție în plan.

| Punct început | X / Y | Punct sfârșit | X / Y | Lungime segment (** (m) |
|---------------|----------------------------|---------------|----------------------------|-------------------------|
| 1 | 370.721,83 668.957,195 | 2 | 370.771,064 668.982,769 | 55.48 |
| 2 | 370.771,064 668.982,769 | 3 | 370.799,974 669.151,616 | 171.304 |
| 3 | 370.799,974 669.151,616 | 4 | 370.769,501 669.142,791 | 31.725 |
| 4 | 370.769,501 669.142,791 | 5 | 370.752,065 669.138,296 | 18.006 |
| 5 | 370.752,065 669.138,296 | 1 | 370.721,83 668.957,195 | 183.608 |

**** Lungimile segmentelor sunt determinate în planul de proiecție Stereo 70 și sunt rotunjite la 1 milimetru.**

***** Distanța dintre puncte este formată din segmente cumulate ce sunt mai mici decât valoarea 1 milimetru.**

**DATE DESPRE IMOBILUL NR. 76003**

Oficiul de Cadastru și Publicitate Imobiliară MARAMURES
Biroul de Cadastru și Publicitate Imobiliară Baia Mare

A. Partea I. Descrierea imobilului

TEREN Extravilan

Adresa: Jud. Maramures

| Nr. Crt | Nr cadastral Nr. topografic | Suprafața* (mp) | Observații / Referințe |
|---------|-----------------------------|-----------------|--|
| A1 | | 9.855 | Sector cadastral:76 Teren neimprejmuit; Imobil despartit de canal |

B. Partea II. Proprietari și acte

| Inscrieri privitoare la dreptul de proprietate și alte drepturi reale | | Referințe |
|--|--|-----------|
| / | | |
| Act Administrativ nr. 44108/63, Titlu de proprietate, din 14/04/2000 emis de CJPSDPAT MARAMURES; | | |
| B1 | Intabulare, drept de PROPRIETATEcu titlu de reconstituire a dreptului de proprietate in baza legii 18/1991, dobandit prin Lege, cota actuala 1/1 1) ZAH TRAIAN DEFUNCT:Da | A1 |

C. Partea III. SARCINI .

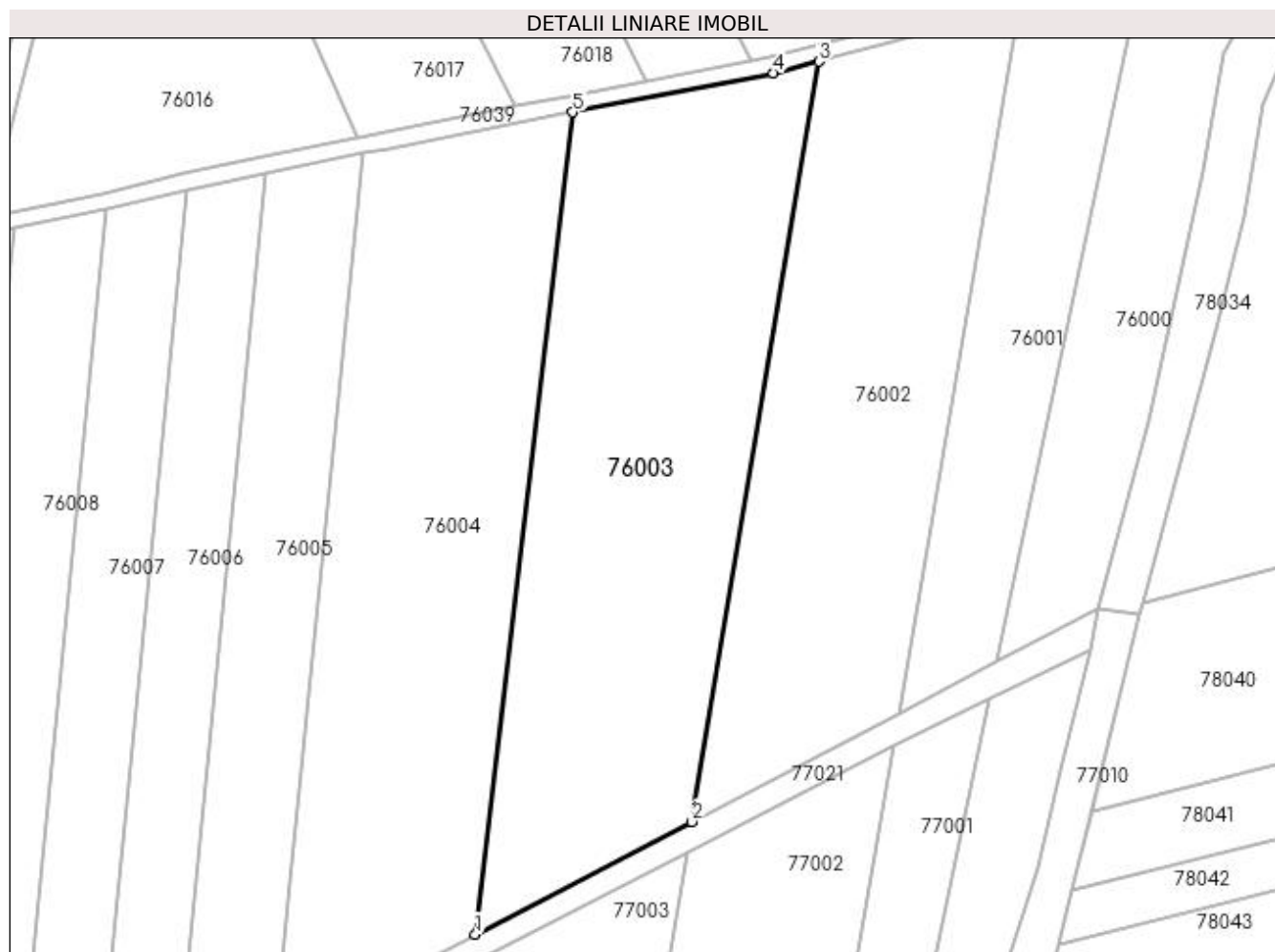
| Inscrieri privind dezmembramintele dreptului de proprietate, drepturi reale de garanție și sarcini | Referințe |
|--|-----------|
| NU SUNT | |

Anexa Nr. 1 La Partea I

Teren

| | | |
|--------------|-----------------|---------------------------|
| Nr cadastral | Suprafața (mp)* | Observații / Referințe |
| | 9.855 | Imobil despartit de canal |

* Suprafața este determinată în planul de proiecție Stereo 70.



Date referitoare la teren

| Crt | Categorie folosință | Intra vilan | Suprafața (mp) | Tarla | Parcelă | Nr. topo | Observații / Referințe |
|-----|---------------------|-------------|----------------|--------------|---------|----------|------------------------|
| 1 | arabil | NU | 9.855 | Mociră Mînau | - | - | |

Lungime Segmente

1) Valorile lungimilor segmentelor sunt obținute din proiecție în plan.

| Punct început | X / Y | Punct sfârșit | X / Y | Lungime segment (** (m) |
|---------------|----------------------------|---------------|----------------------------|-------------------------|
| 1 | 370.670,188 668.930,37 | 2 | 370.721,83 668.957,195 | 58.193 |
| 2 | 370.721,83 668.957,195 | 3 | 370.752,065 669.138,296 | 183.608 |
| 3 | 370.752,065 669.138,296 | 4 | 370.741,292 669.135,519 | 11.125 |
| 4 | 370.741,292 669.135,519 | 5 | 370.693,428 669.126,199 | 48.763 |
| 5 | 370.693,428 669.126,199 | 1 | 370.670,188 668.930,37 | 197.203 |

**** Lungimile segmentelor sunt determinate în planul de proiecție Stereo 70 și sunt rotunjite la 1 milimetru.**

***** Distanța dintre puncte este formată din segmente cumulate ce sunt mai mici decât valoarea 1 milimetru.**

**DATE DESPRE IMOBILUL NR. 76004**

Oficiul de Cadastru și Publicitate Imobiliară MARAMURES
Biroul de Cadastru și Publicitate Imobiliară Baia Mare

A. Partea I. Descrierea imobilului

TEREN Extravilan

Adresa: Jud. Maramures

| Nr. Crt | Nr cadastral Nr. topografic | Suprafața* (mp) | Observații / Referințe |
|---------|-----------------------------|-----------------|--|
| A1 | | 9.563 | Sector cadastral:76 Teren neimprejmuit; Imobil despartit de canal |

B. Partea II. Proprietari și acte

| Inscrieri privitoare la dreptul de proprietate și alte drepturi reale | Referințe |
|--|-----------|
| / | |
| Act Administrativ nr. 60123/76, Titlu de proprietate, din 27/10/1995 emis de CJPSDPAT MARAMURES; | |
| B1 | A1 |
| Intabulare, drept de PROPRIETATEcu titlu de reconstituire a dreptului de proprietate in baza legii 18/1991, dobandit prin Lege, cota actuala 1/1 | |
| 1) TALOȘ GHEORGHE, LIPSA CNP | |
| Act Administrativ nr. 2211, din 26/06/2023 emis de Primaria Comunei Salsig (Adeverinta); | |
| B1 | A1 |
| Se notează posesia factica asupra cotei de 1/1, în favoarea lui | |
| 1) TALOȘ DOREL | |

C. Partea III. SARCINI .

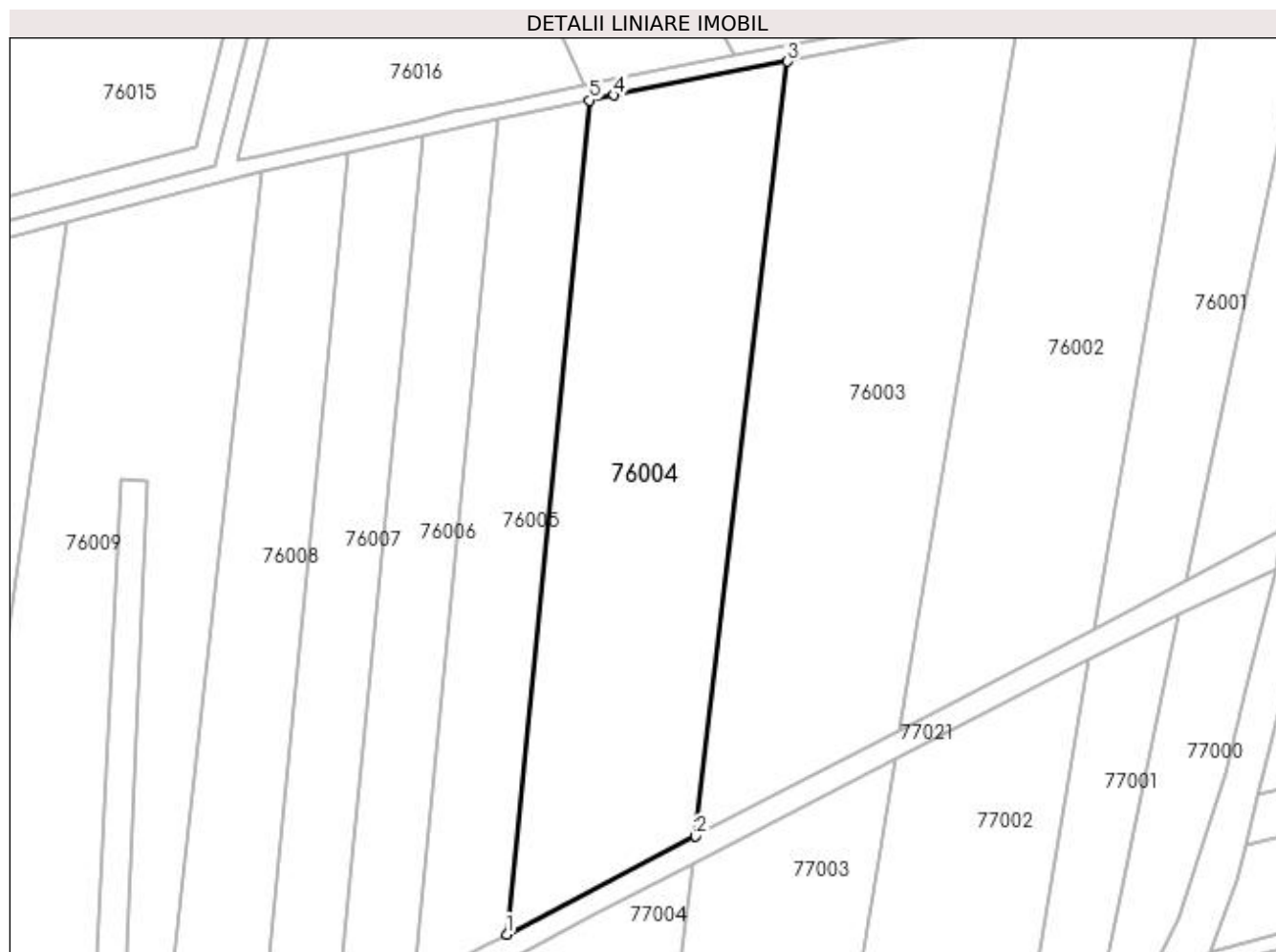
| Inscrieri privind dezmembramintele dreptului de proprietate, drepturi reale de garanție și sarcini | Referințe |
|--|-----------|
| NU SUNT | |

Anexa Nr. 1 La Partea I

Teren

| | | |
|--------------|-----------------|---------------------------|
| Nr cadastral | Suprafața (mp)* | Observații / Referințe |
| | 9.563 | Imobil despartit de canal |

* Suprafața este determinată în planul de proiecție Stereo 70.



Date referitoare la teren

| Crt | Categorie folosință | Intra vilan | Suprafața (mp) | Tarla | Parcelă | Nr. topo | Observații / Referințe |
|-----|---------------------|-------------|----------------|---------------|---------|----------|------------------------|
| 1 | arabil | NU | 9.563 | Mociră Sălsig | - | - | |

Lungime Segmente

1) Valorile lungimilor segmentelor sunt obținute din proiecție în plan.

| Punct început | X / Y | Punct sfârșit | X / Y | Lungime segment (** (m) |
|---------------|----------------------------|---------------|----------------------------|-------------------------|
| 1 | 370.622,457 668.905,577 | 2 | 370.670,188 668.930,37 | 53.786 |
| 2 | 370.670,188 668.930,37 | 3 | 370.693,428 669.126,199 | 197.203 |
| 3 | 370.693,428 669.126,199 | 4 | 370.649,613 669.117,668 | 44.638 |
| 4 | 370.649,613 669.117,668 | 5 | 370.643,352 669.116,388 | 6.391 |
| 5 | 370.643,352 669.116,388 | 1 | 370.622,457 668.905,577 | 211.844 |

**** Lungimile segmentelor sunt determinate în planul de proiecție Stereo 70 și sunt rotunjite la 1 milimetru.**

***** Distanța dintre puncte este formată din segmente cumulate ce sunt mai mici decât valoarea 1 milimetru.**

**DATE DESPRE IMOBILUL NR. 76005**

Oficiul de Cadastru și Publicitate Imobiliară MARAMURES
Biroul de Cadastru și Publicitate Imobiliară Baia Mare

A. Partea I. Descrierea imobilului

TEREN Extravilan

Adresa: Jud. Maramures

| Nr. Crt | Nr cadastral Nr. topografic | Suprafața* (mp) | Observații / Referințe |
|---------|-----------------------------|-----------------|--|
| A1 | | 4.830 | Sector cadastral:76 Teren neimprejmuit; Imobil despartit de canal |

B. Partea II. Proprietari și acte

| Inscrieri privitoare la dreptul de proprietate și alte drepturi reale | Referințe |
|--|-----------|
| / | |
| Act Administrativ nr. 50640/33, Titlu de proprietate, din 28/09/2007 emis de CJPSDPAT MARAMURES; | |
| B1 | A1 |
| Intabulare, drept de PROPRIETATEcu titlu de reconstituire a dreptului de proprietate în baza legii 18/1991, dobandit prin Lege, cota actuala 1/1 | |
| 1) TALOȘ ELENA, CNP invalid | |
| Act Administrativ nr. 2155, din 23/06/2023 emis de Primaria Comunei Salsig (Adeverinta); | |
| B2 | A1 |
| Se notează posesia factica asupra cotei de 1/1, în favoarea lui | |
| 1) TALOȘ VASILE VIOREL | |

C. Partea III. SARCINI .

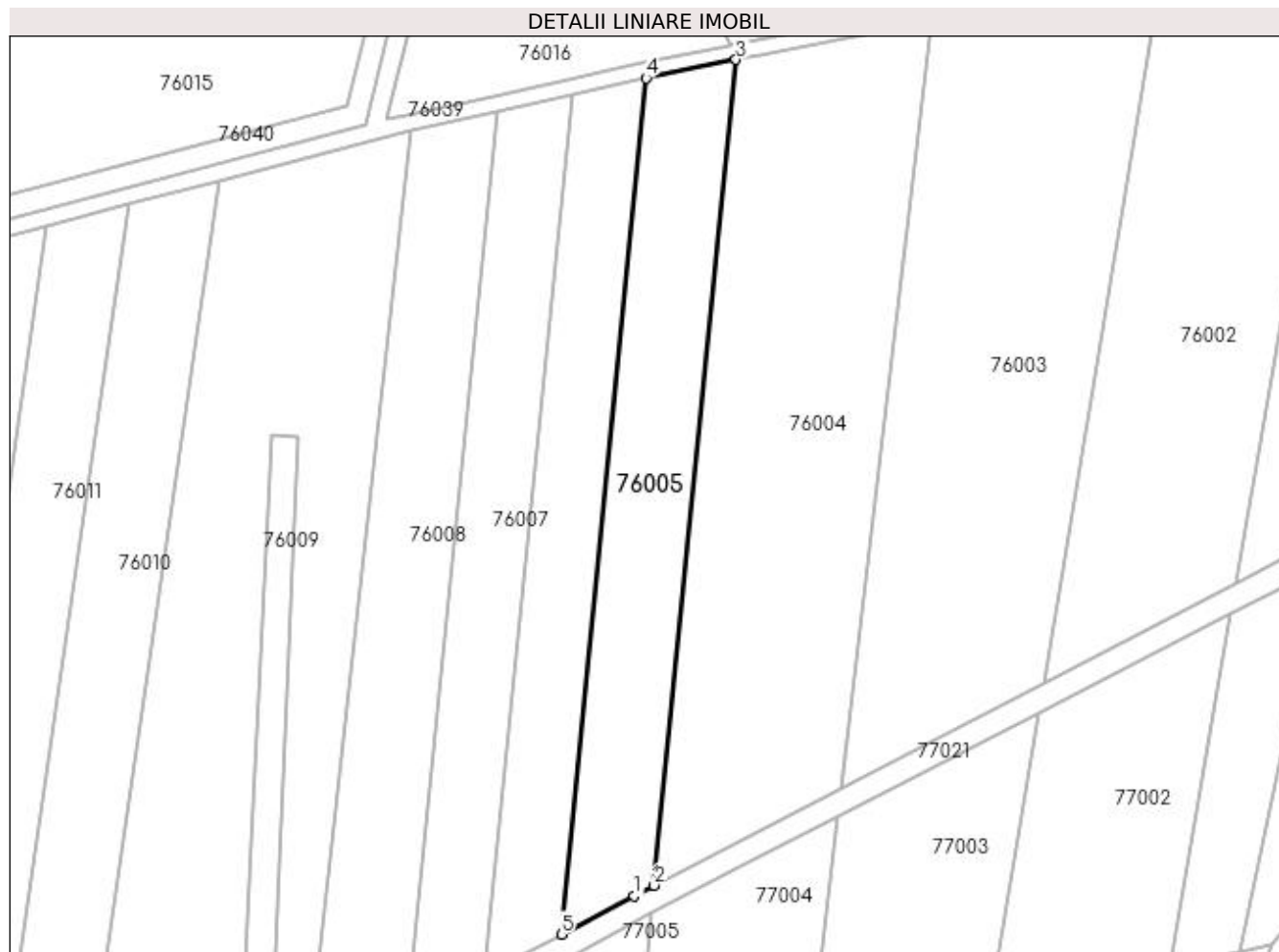
| Inscrieri privind dezmembramintele dreptului de proprietate, drepturi reale de garanție și sarcini | Referințe |
|--|-----------|
| NU SUNT | |

Anexa Nr. 1 La Partea I

Teren

| | | |
|--------------|-----------------|---------------------------|
| Nr cadastral | Suprafața (mp)* | Observații / Referințe |
| | 4.830 | Imobil despartit de canal |

* Suprafața este determinată în planul de proiecție Stereo 70.



Date referitoare la teren

| Crt | Categorie folosință | Intra vilan | Suprafața (mp) | Tarla | Parcelă | Nr. topo | Observații / Referințe |
|-----|---------------------|-------------|----------------|--------------|---------|----------|------------------------|
| 1 | arabil | NU | 4.830 | Mocira Mînau | - | - | |

Lungime Segmente

1) Valorile lungimilor segmentelor sunt obținute din proiecție în plan.

| Punct început | X / Y | Punct sfârșit | X / Y | Lungime segment (** (m) |
|---------------|----------------------------|---------------|----------------------------|-------------------------|
| 1 | 370.617,374 668.902,937 | 2 | 370.622,457 668.905,577 | 5.728 |
| 2 | 370.622,457 668.905,577 | 3 | 370.643,352 669.116,388 | 211.844 |
| 3 | 370.643,352 669.116,388 | 4 | 370.620,388 669.111,694 | 23.439 |
| 4 | 370.620,388 669.111,694 | 5 | 370.598,72 668.893,08 | 219.685 |
| 5 | 370.598,72 668.893,08 | 1 | 370.617,374 668.902,937 | 21.098 |

**** Lungimile segmentelor sunt determinate în planul de proiecție Stereo 70 și sunt rotunjite la 1 milimetru.**

***** Distanța dintre puncte este formată din segmente cumulate ce sunt mai mici decât valoarea 1 milimetru.**

**DATE DESPRE IMOBILUL NR. 76006**

Oficiul de Cadastru și Publicitate Imobiliară MARAMURES
Biroul de Cadastru și Publicitate Imobiliară Baia Mare

A. Partea I. Descrierea imobilului

TEREN Extravilan

Adresa: Jud. Maramures

| Nr. Crt | Nr cadastral Nr. topografic | Suprafața* (mp) | Observații / Referințe |
|---------|-----------------------------|-----------------|--|
| A1 | | 4.114 | Sector cadastral:76 Teren neimprejmuit; Imobil despartit de canal |

B. Partea II. Proprietari și acte

| Inscrieri privitoare la dreptul de proprietate și alte drepturi reale | | Referințe |
|---|--|-----------|
| / | | |
| Act Administrativ nr. 6069/82, Titlu de proprietate, din 26/05/2004 emis de CJPSDPAT MARAMURES; | | |
| B1 | Intabulare, drept de PROPRIETATEcu titlu de reconstituire a dreptului de proprietate in baza legii 18/1991, dobandit prin Lege, cota actuala 1/1 1) RUS VASILE, Lipsa CNP | A1 |

C. Partea III. SARCINI .

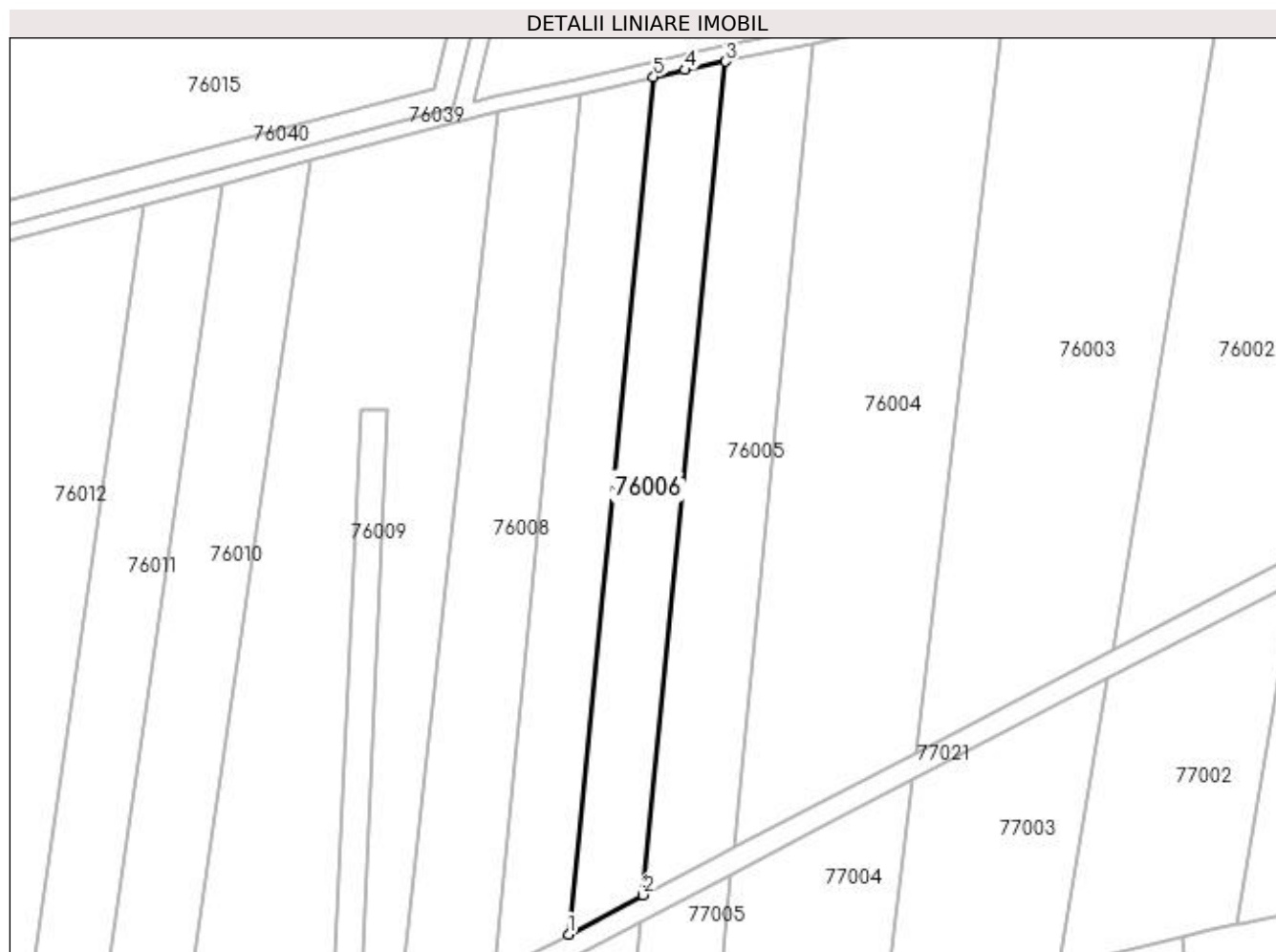
| Inscrieri privind dezmembramintele dreptului de proprietate, drepturi reale de garanție și sarcini | Referințe |
|--|-----------|
| NU SUNT | |

Anexa Nr. 1 La Partea I

Teren

| | | |
|--------------|-----------------|---------------------------|
| Nr cadastral | Suprafața (mp)* | Observații / Referințe |
| | 4.114 | Imobil despartit de canal |

* Suprafața este determinată în planul de proiecție Stereo 70.



Date referitoare la teren

| Crt | Categorie folosință | Intra vilan | Suprafața (mp) | Tarla | Parcelă | Nr. topo | Observații / Referințe |
|-----|---------------------|-------------|----------------|--------|---------|----------|------------------------|
| 1 | arabil | NU | 4.114 | Mocira | - | - | |

Lungime Segmente

1) Valorile lungimilor segmentelor sunt obținute din proiecție în plan.

| Punct început | X / Y | Punct sfârșit | X / Y | Lungime segment (** (m) |
|---------------|----------------------------|---------------|----------------------------|-------------------------|
| 1 | 370.579,145 668.882,736 | 2 | 370.598,72 668.893,08 | 22.14 |
| 2 | 370.598,72 668.893,08 | 3 | 370.620,388 669.111,694 | 219.685 |
| 3 | 370.620,388 669.111,694 | 4 | 370.609,724 669.109,514 | 10.885 |
| 4 | 370.609,724 669.109,514 | 5 | 370.601,427 669.107,551 | 8.526 |
| 5 | 370.601,427 669.107,551 | 1 | 370.579,145 668.882,736 | 225.917 |

**** Lungimile segmentelor sunt determinate în planul de proiecție Stereo 70 și sunt rotunjite la 1 milimetru.**

***** Distanța dintre puncte este formată din segmente cumulate ce sunt mai mici decât valoarea 1 milimetru.**

**DATE DESPRE IMOBILUL NR. 76007**

Oficiul de Cadastru și Publicitate Imobiliară MARAMURES
Biroul de Cadastru și Publicitate Imobiliară Baia Mare

A. Partea I. Descrierea imobilului

TEREN Extravilan

Adresa: Jud. Maramures

| Nr. Crt | Nr cadastral Nr. topografic | Suprafața* (mp) | Observații / Referințe |
|---------|-----------------------------|-----------------|--|
| A1 | | 4.246 | Sector cadastral:76 Teren neimprejmuit; Imobil despartit de canal |

B. Partea II. Proprietari și acte

| Inscrieri privitoare la dreptul de proprietate și alte drepturi reale | Referințe |
|--|-----------|
| / | |
| Act Administrativ nr. 520/93, Titlu de proprietate, din 19/11/2002 emis de CJPSDPAT MARAMURES; | |
| B1 | A1 |
| Intabulare, drept de PROPRIETATEcu titlu de reconstituire a dreptului de proprietate în baza legii 18/1991, dobandit prin Lege, cota actuala 1/1 | |
| 1) ZAH MIHAI, Lipsa CNP | |
| Act Administrativ nr. 2140, din 22/06/2023 emis de Primaria Comunei Salsig (Adeverinta); | |
| B2 | A1 |
| Se notează posesia factica asupra cotei de 1/1, în favoarea lui | |
| 1) ZAH COSTEL MIHĂIȚĂ | |

C. Partea III. SARCINI .

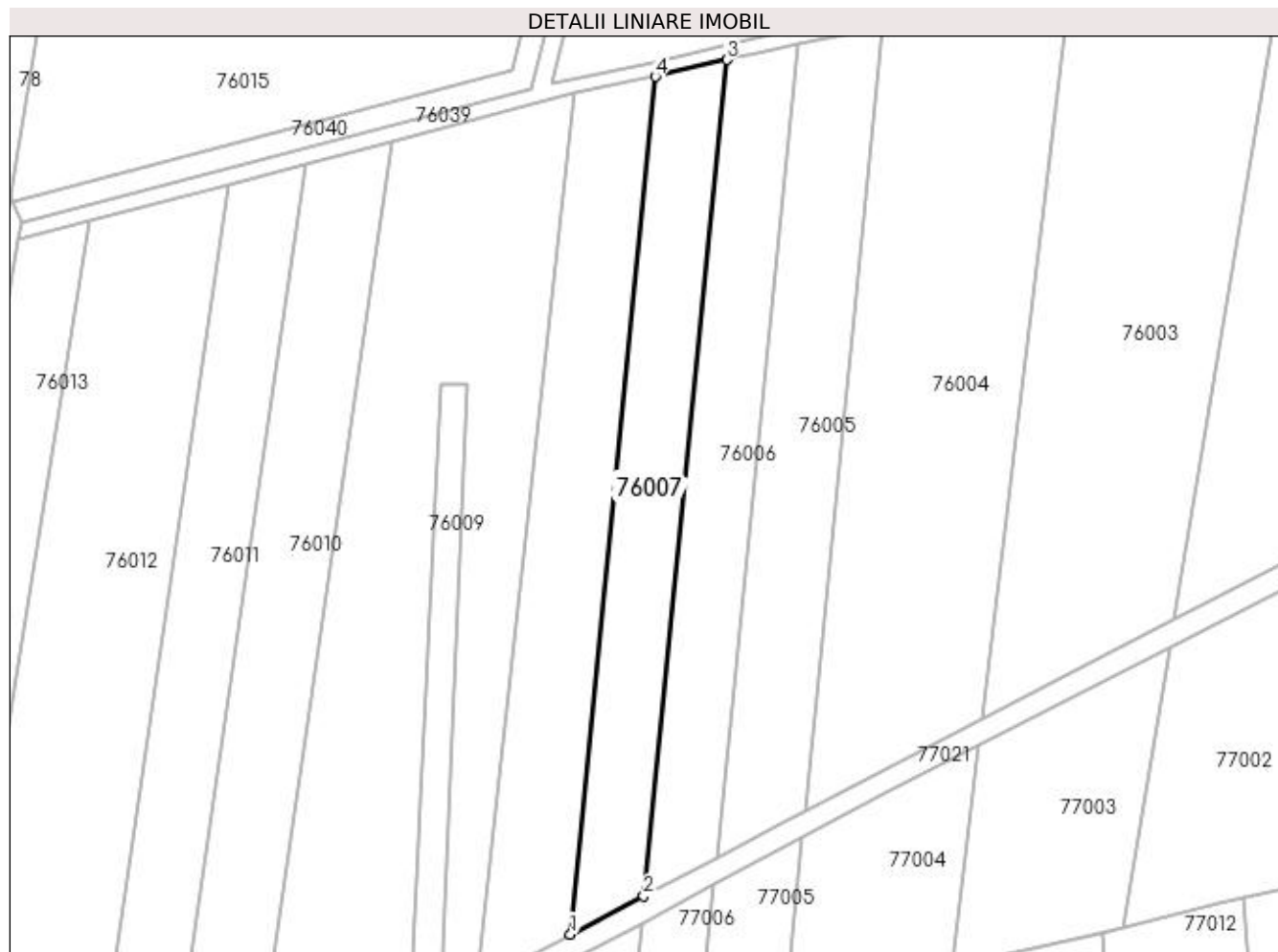
| Inscrieri privind dezmembramintele dreptului de proprietate, drepturi reale de garanție și sarcini | Referințe |
|--|-----------|
| NU SUNT | |

Anexa Nr. 1 La Partea I

Teren

| Nr cadastral | Suprafața (mp)* | Observații / Referințe |
|--------------|-----------------|---------------------------|
| | 4.246 | Imobil despartit de canal |

* Suprafața este determinată în planul de proiecție Stereo 70.



Date referitoare la teren

| Crt | Categorie folosință | Intra vilan | Suprafața (mp) | Tarla | Parcelă | Nr. topo | Observații / Referințe |
|-----|---------------------|-------------|----------------|--------|---------|----------|------------------------|
| 1 | arabil | NU | 4.246 | Mocira | - | - | |

Lungime Segmente

1) Valorile lungimilor segmentelor sunt obținute din proiecție în plan.

| Punct început | X / Y | Punct sfârșit | X / Y | Lungime segment (** (m) |
|---------------|----------------------------|---------------|----------------------------|-------------------------|
| 1 | 370.559,481 668.872,506 | 2 | 370.579,145 668.882,736 | 22.166 |
| 2 | 370.579,145 668.882,736 | 3 | 370.601,427 669.107,551 | 225.917 |
| 3 | 370.601,427 669.107,551 | 4 | 370.582,33 669.103,033 | 19.624 |
| 4 | 370.582,33 669.103,033 | 1 | 370.559,481 668.872,506 | 231.657 |

**** Lungimile segmentelor sunt determinate în planul de proiecție Stereo 70 și sunt rotunjite la 1 milimetru.**

***** Distanța dintre puncte este formată din segmente cumulate ce sunt mai mici decât valoarea 1 milimetru.**

**DATE DESPRE IMOBILUL NR. 76008**

Oficiul de Cadastru și Publicitate Imobiliară MARAMURES
Biroul de Cadastru și Publicitate Imobiliară Baia Mare

A. Partea I. Descrierea imobilului

TEREN Extravilan

Adresa: Jud. Maramures

| Nr. Crt | Nr cadastral Nr. topografic | Suprafața* (mp) | Observații / Referințe |
|---------|-----------------------------|-----------------|---|
| A1 | | 5.341 | Sector cadastral:76 Teren neimprejmuit; Imobil departit de canal |

B. Partea II. Proprietari și acte

| Inscrieri privitoare la dreptul de proprietate și alte drepturi reale | Referințe |
|--|-----------|
| / | |
| Act Administrativ nr. 50640/7, Titlu de proprietate, din 14/09/2004 emis de CJPSDPAT MARAMURES; | |
| B1 | A1 |
| Intabulare, drept de PROPRIETATEcu titlu de reconstituire a dreptului de proprietate in baza legii 18/1991, dobandit prin Lege, cota actuala 1/1 | |
| 1) BRAN MARIA , Lipsa CNP | |

C. Partea III. SARCINI .

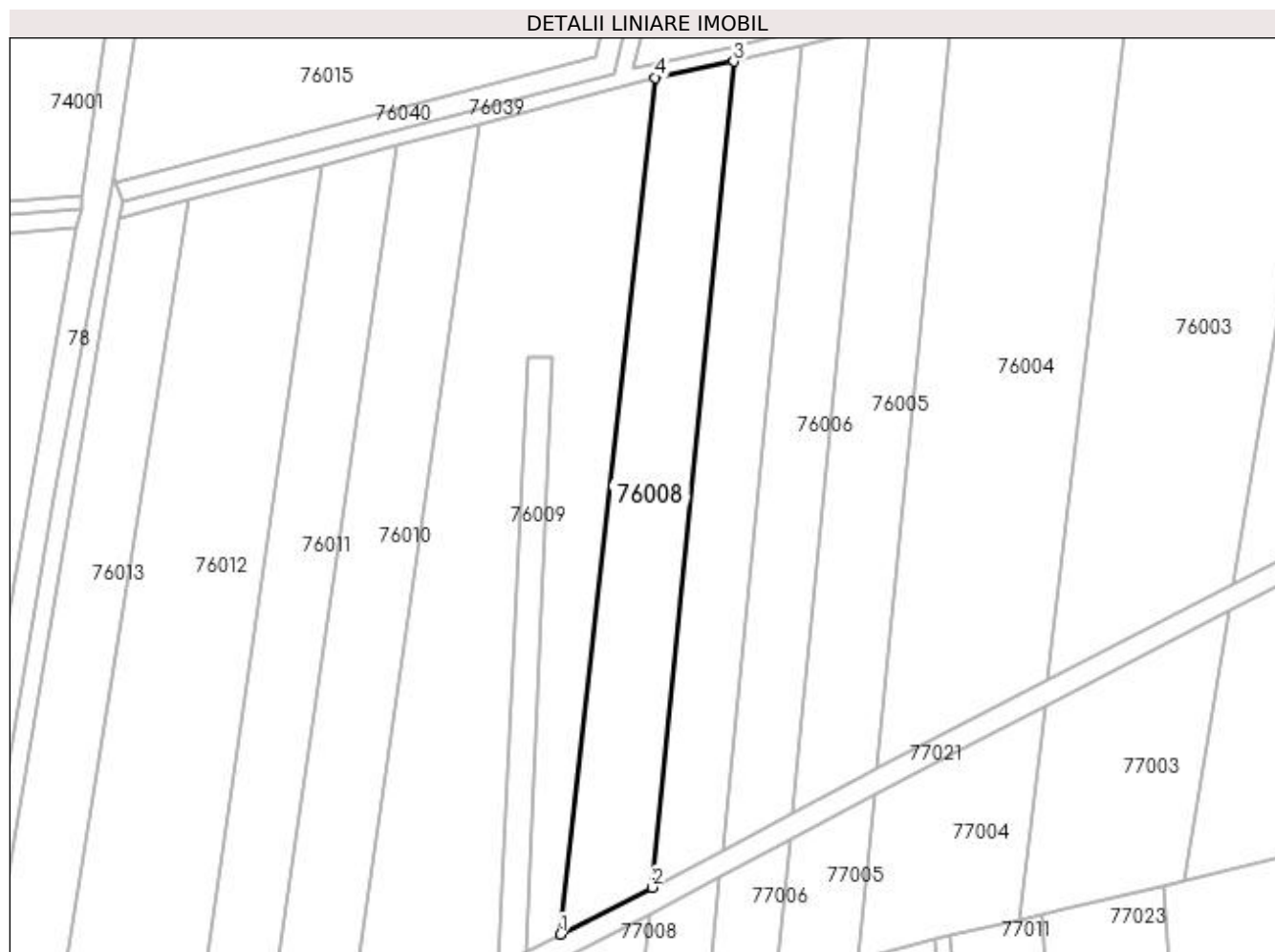
| Inscrieri privind dezmembramintele dreptului de proprietate, drepturi reale de garanție și sarcini | Referințe |
|--|-----------|
| NU SUNT | |

Anexa Nr. 1 La Partea I

Teren

| Nr cadastral | Suprafața (mp)* | Observații / Referințe |
|--------------|-----------------|--------------------------|
| | 5.341 | Imobil departit de canal |

* Suprafața este determinată în planul de proiecție Stereo 70.



Date referitoare la teren

| Crt | Categorie folosință | Intra vilan | Suprafața (mp) | Tarla | Parcelă | Nr. topo | Observații / Referințe |
|-----|---------------------|-------------|----------------|--------|---------|----------|------------------------|
| 1 | arabil | NU | 5.341 | Mocira | - | - | |

Lungime Segmente

1) Valorile lungimilor segmentelor sunt obținute din proiecție în plan.

| Punct început | X / Y | Punct sfârșit | X / Y | Lungime segment (** (m) |
|---------------|----------------------------|---------------|----------------------------|-------------------------|
| 1 | 370.533,991 668.859,399 | 2 | 370.559,481 668.872,506 | 28.662 |
| 2 | 370.559,481 668.872,506 | 3 | 370.582,33 669.103,033 | 231.657 |
| 3 | 370.582,33 669.103,033 | 4 | 370.560,479 669.098,517 | 22.313 |
| 4 | 370.560,479 669.098,517 | 1 | 370.533,991 668.859,399 | 240.581 |

**** Lungimile segmentelor sunt determinate în planul de proiecție Stereo 70 și sunt rotunjite la 1 milimetru.**

***** Distanța dintre puncte este formată din segmente cumulate ce sunt mai mici decât valoarea 1 milimetru.**

**DATE DESPRE IMOBILUL NR. 76009**

Oficiul de Cadastru și Publicitate Imobiliară MARAMURES
Biroul de Cadastru și Publicitate Imobiliară Baia Mare

A. Partea I. Descrierea imobilului

TEREN Extravilan

Adresa: Jud. Maramures

| Nr. Crt | Nr cadastral Nr. topografic | Suprafața* (mp) | Observații / Referințe |
|---------|--------------------------------|-----------------|---|
| A1 | | 11.600 | Sector cadastral:76 Teren neimprejmuit; |

B. Partea II. Proprietari și acte

| Inscrieri privitoare la dreptul de proprietate și alte drepturi reale | Referințe |
|--|-----------|
| / | |
| Act Administrativ nr. 44108/27, Titlu de proprietate, din 30/04/1999 emis de CJPSDPAT MARAMURES; | |
| B1 | A1 |
| Intabulare, drept de PROPRIETATEcu titlu de reconstituire a dreptului de proprietate in baza legii 18/1991, dobandit prin Lege, cota actuala 1/1 | |
| 1) ZAH GRIGORE , Lipsa CNP | |
| 2) ȘCHIOP MARIA, Lipsa CNP | |
| 3) ZAH GHEORGHE, Lipsa CNP | |
| 4) ZAH ȘTEFAN, Lipsa CNP | |

C. Partea III. SARCINI .

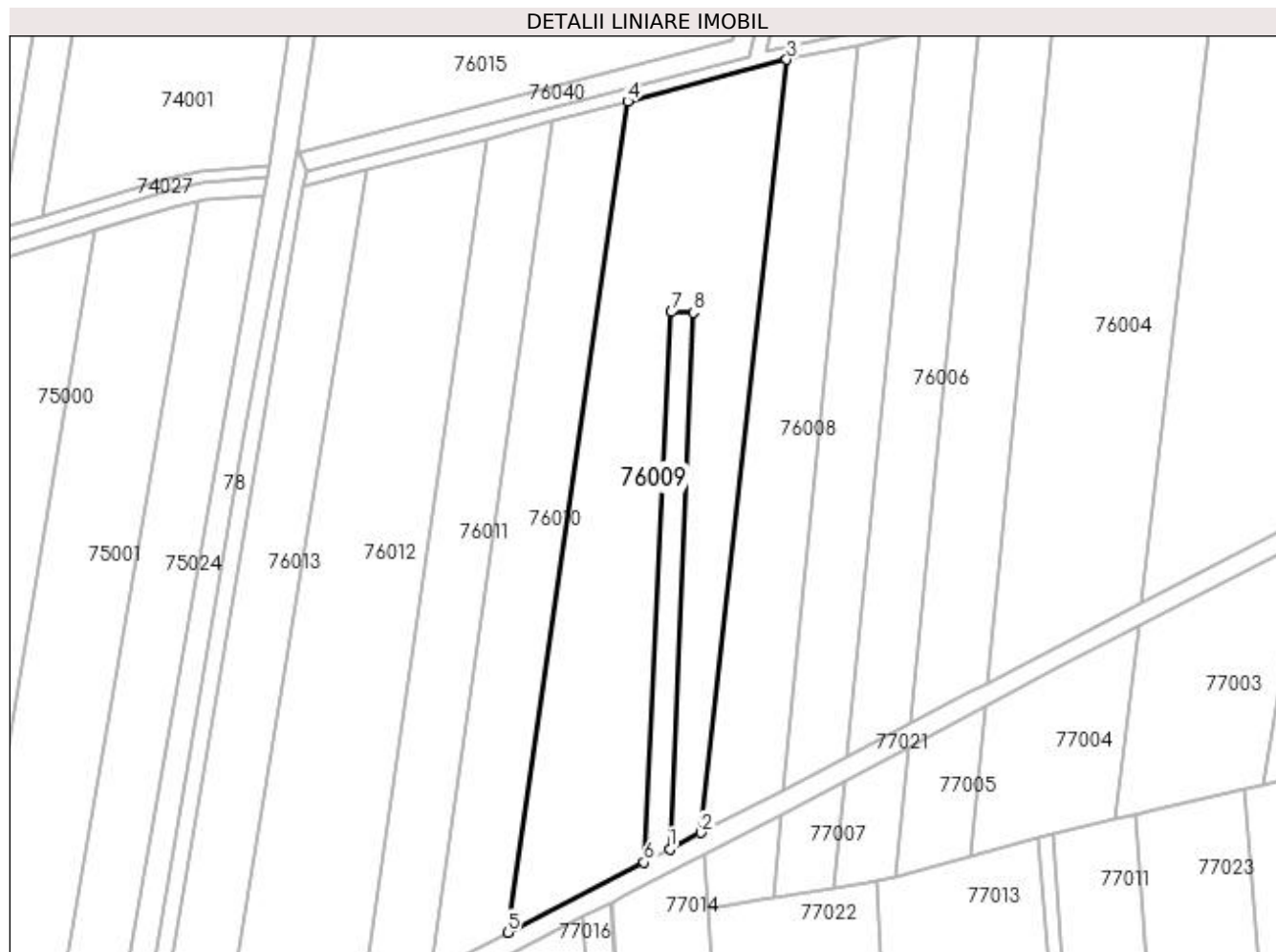
| Inscrieri privind dezmembramintele dreptului de proprietate, drepturi reale de garanție și sarcini | Referințe |
|--|-----------|
| NU SUNT | |

Anexa Nr. 1 La Partea I

Teren

| | | |
|--------------|-----------------|------------------------|
| Nr cadastral | Suprafața (mp)* | Observații / Referințe |
| | 11.600 | |

* Suprafața este determinată în planul de proiecție Stereo 70.



Date referitoare la teren

| Crt | Categorie folosință | Intra vilan | Suprafața (mp) | Tarla | Parcelă | Nr. topo | Observații / Referințe |
|-----|---------------------|-------------|----------------|--------|---------|----------|------------------------|
| 1 | arabil | NU | 11.600 | Mociră | - | - | |

Lungime Segmente

1) Valorile lungimilor segmentelor sunt obținute din proiecție în plan.

| Punct început | X / Y | Punct sfârșit | X / Y | Lungime segment (** (m) |
|---------------|----------------------------|---------------|----------------------------|-------------------------|
| 1 | 370.524,331 668.854,433 | 2 | 370.533,991 668.859,399 | 10.862 |
| 2 | 370.533,991 668.859,399 | 3 | 370.560,479 669.098,517 | 240.581 |
| 3 | 370.560,479 669.098,517 | 4 | 370.511,313 669.085,575 | 50.841 |
| 4 | 370.511,313 669.085,575 | 5 | 370.474,082 668.828,595 | 259.663 |
| 5 | 370.474,082 668.828,595 | 6 | 370.516,283 668.850,295 | 47.453 |

| Punct început | X / Y | Punct sfârșit | X / Y | Lungime segment (** (m) |
|---------------|----------------------------|---------------|----------------------------|-------------------------|
| 6 | 370.516,283 668.850,295 | 7 | 370.524,752 669.020,446 | 170.362 |
| 7 | 370.524,752 669.020,446 | 8 | 370.531,544 669.020,257 | 6.795 |
| 8 | 370.531,544 669.020,257 | 1 | 370.524,331 668.854,433 | 165.981 |

** Lungimile segmentelor sunt determinate în planul de proiecție Stereo 70 și sunt rotunjite la 1 milimetru.

*** Distanța dintre puncte este formată din segmente cumulate ce sunt mai mici decât valoarea 1 milimetru.

**DATE DESPRE IMOBILUL NR. 76010**

Oficiul de Cadastru și Publicitate Imobiliară MARAMURES
Biroul de Cadastru și Publicitate Imobiliară Baia Mare

A. Partea I. Descrierea imobilului

TEREN Extravilan

Adresa: Jud. Maramures

| Nr. Crt | Nr cadastral Nr. topografic | Suprafața* (mp) | Observații / Referințe |
|---------|-----------------------------|-----------------|---|
| A1 | | 5.800 | Sector cadastral:76 Teren neimprejmuit; |

B. Partea II. Proprietari și acte

| Inscrieri privitoare la dreptul de proprietate și alte drepturi reale | Referințe |
|--|-----------|
| / | |
| Act Administrativ nr. 10839, Titlu de proprietate, din 09/01/2009 emis de CJPSDPAT MARAMURES; | |
| B1 | A1 |
| Intabulare, drept de PROPRIETATEcu titlu de reconstituire a dreptului de proprietate in baza legii 18/1991, dobandit prin Lege, cota actuala 1/1 | |
| 1) MIZA VASILE, Lipsa CNP | |

C. Partea III. SARCINI .

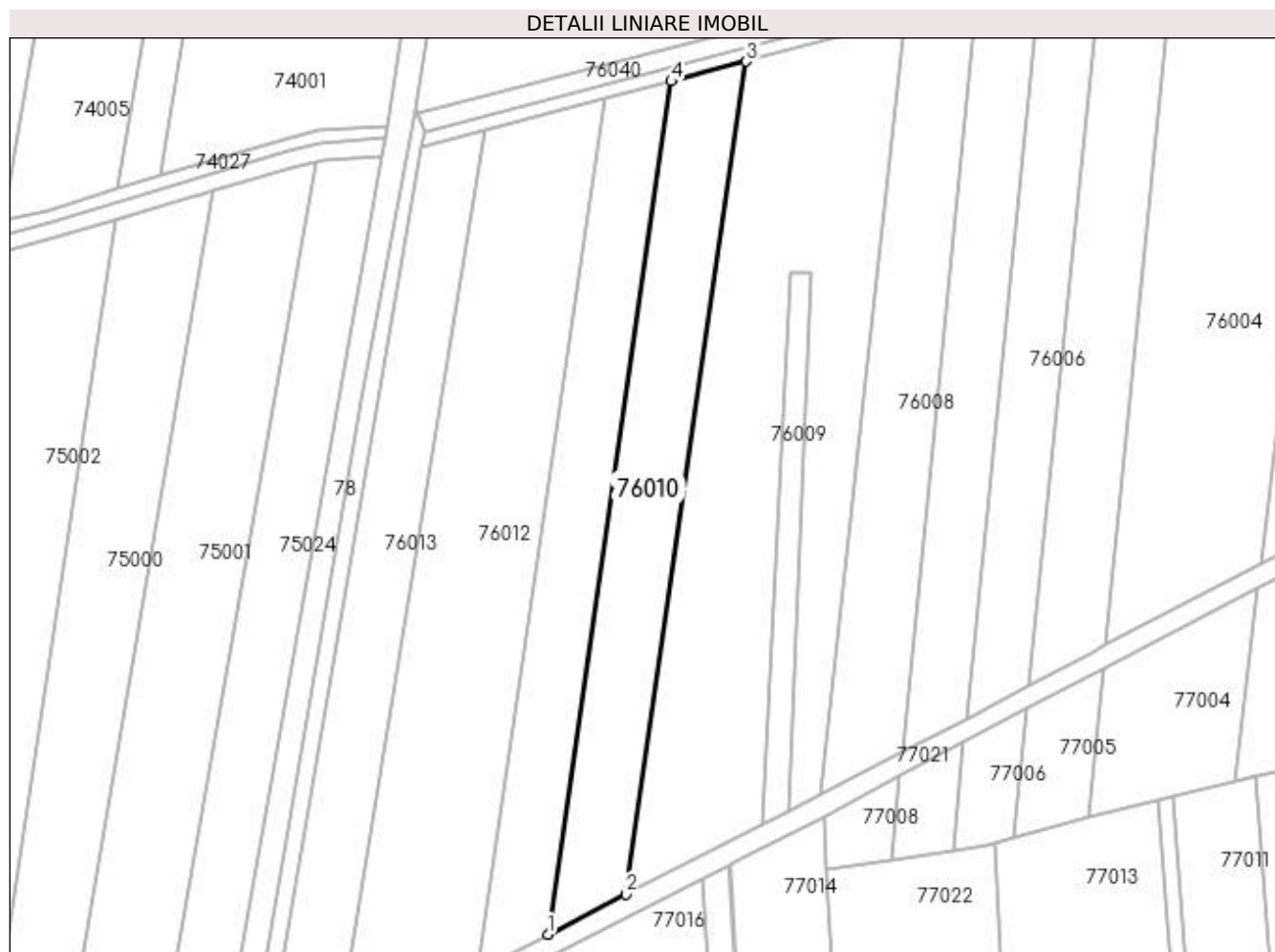
| Inscrieri privind dezmembramintele dreptului de proprietate, drepturi reale de garanție și sarcini | Referințe |
|--|-----------|
| NU SUNT | |

Anexa Nr. 1 La Partea I

Teren

| Nr cadastral | Suprafața (mp)* | Observații / Referințe |
|--------------|-----------------|------------------------|
| | 5.800 | |

* Suprafața este determinată în planul de proiecție Stereo 70.



Date referitoare la teren

| Crt | Categorie folosință | Intra vilan | Suprafața (mp) | Tarla | Parcelă | Nr. topo | Observații / Referințe |
|-----|---------------------|-------------|----------------|--------|---------|----------|------------------------|
| 1 | arabil | NU | 5.800 | Mocira | - | - | |

Lungime Segmente

1) Valorile lungimilor segmentelor sunt obținute din proiecție în plan.

| Punct început | X / Y | Punct sfârșit | X / Y | Lungime segment (** (m) |
|---------------|----------------------------|---------------|----------------------------|-------------------------|
| 1 | 370.449,99 668.816,207 | 2 | 370.474,082 668.828,595 | 27.09 |
| 2 | 370.474,082 668.828,595 | 3 | 370.511,313 669.085,575 | 259.663 |
| 3 | 370.511,313 669.085,575 | 4 | 370.488,132 669.079,472 | 23.971 |
| 4 | 370.488,132 669.079,472 | 1 | 370.449,99 668.816,207 | 266.014 |

**** Lungimile segmentelor sunt determinate în planul de proiecție Stereo 70 și sunt rotunjite la 1 milimetru.**

***** Distanța dintre puncte este formată din segmente cumulate ce sunt mai mici decât valoarea 1 milimetru.**

**DATE DESPRE IMOBILUL NR. 76011**

Oficiul de Cadastru și Publicitate Imobiliară MARAMURES
Biroul de Cadastru și Publicitate Imobiliară Baia Mare

A. Partea I. Descrierea imobilului

TEREN Extravilan

Adresa: Jud. Maramures

| Nr. Crt | Nr cadastral Nr. topografic | Suprafața* (mp) | Observații / Referințe |
|---------|-----------------------------|-----------------|---|
| A1 | | 5.300 | Sector cadastral:76 Teren neimprejmuit; |

B. Partea II. Proprietari și acte

| Inscrieri privitoare la dreptul de proprietate și alte drepturi reale | Referințe |
|--|-----------|
| / | |
| Act Administrativ nr. 44129/57, Titlu de proprietate, din 22/03/2002 emis de CJPSDPAT MARAMURES; | |
| B1 | A1 |
| Intabulare, drept de PROPRIETATEcu titlu de reconstituire a dreptului de proprietate in baza legii 18/1991, dobandit prin Lege, cota actuala 1/1 1) POP VASILE, Lipsa CNP | |

C. Partea III. SARCINI .

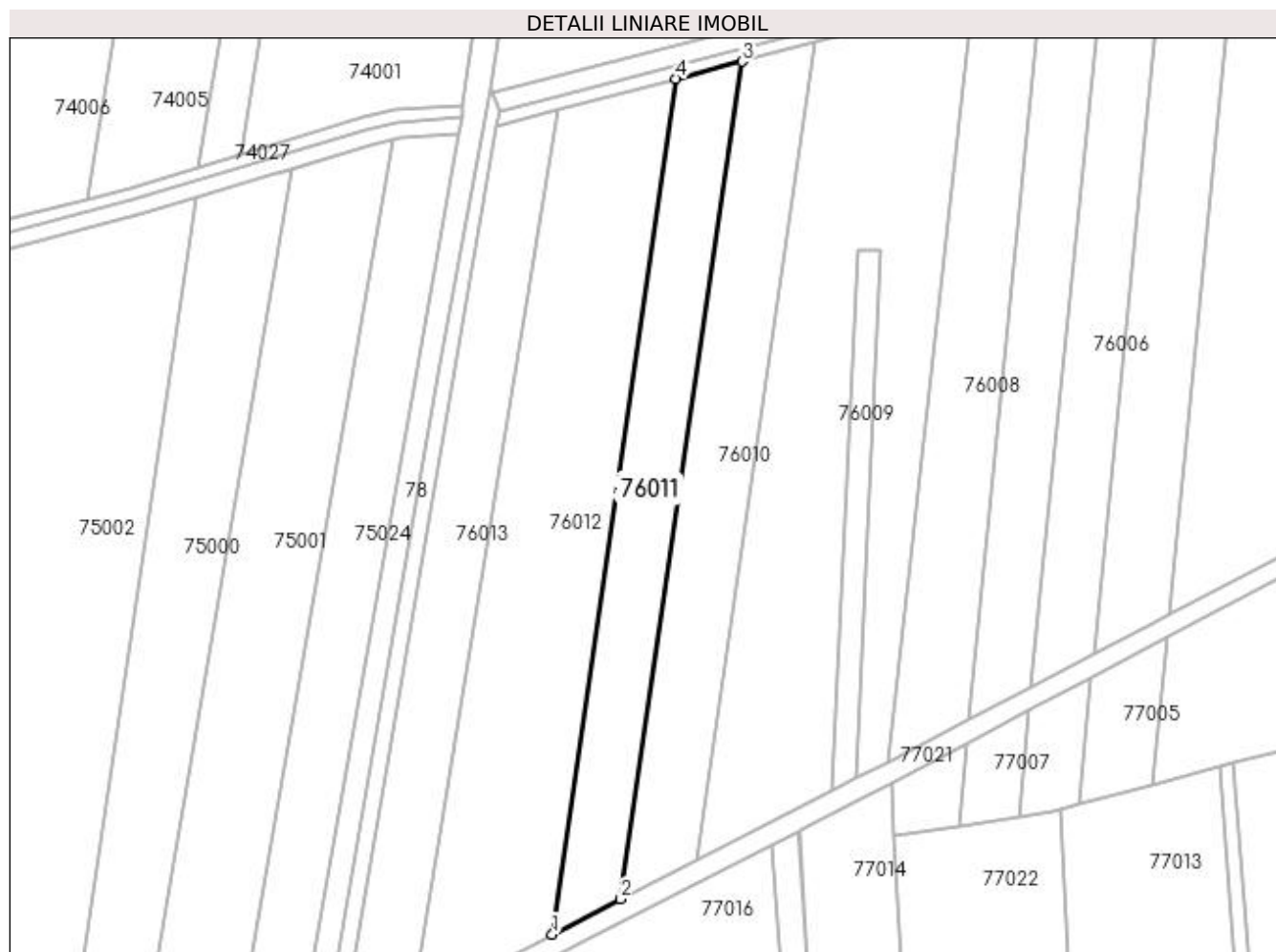
| Inscrieri privind dezmembramintele dreptului de proprietate, drepturi reale de garanție și sarcini | Referințe |
|--|-----------|
| NU SUNT | |

Anexa Nr. 1 La Partea I

Teren

| Nr cadastral | Suprafața (mp)* | Observații / Referințe |
|--------------|-----------------|------------------------|
| | 5.300 | |

* Suprafața este determinată în planul de proiecție Stereo 70.



Date referitoare la teren

| Crt | Categorie folosință | Intra vilan | Suprafața (mp) | Tarla | Parcelă | Nr. topo | Observații / Referințe |
|-----|---------------------|-------------|----------------|--------|---------|----------|------------------------|
| 1 | arabil | NU | 5.300 | Mociră | - | - | |

Lungime Segmente

1) Valorile lungimilor segmentelor sunt obținute din proiecție în plan.

| Punct început | X / Y | Punct sfârșit | X / Y | Lungime segment (** (m) |
|---------------|----------------------------|---------------|----------------------------|-------------------------|
| 1 | 370.428,467 668.805,141 | 2 | 370.449,99 668.816,207 | 24.201 |
| 2 | 370.449,99 668.816,207 | 3 | 370.488,132 669.079,472 | 266.014 |
| 3 | 370.488,132 669.079,472 | 4 | 370.467,423 669.074,021 | 21.414 |
| 4 | 370.467,423 669.074,021 | 1 | 370.428,467 668.805,141 | 271.687 |

**** Lungimile segmentelor sunt determinate în planul de proiecție Stereo 70 și sunt rotunjite la 1 milimetru.**

***** Distanța dintre puncte este formată din segmente cumulate ce sunt mai mici decât valoarea 1 milimetru.**

**DATE DESPRE IMOBILUL NR. 76012**

Oficiul de Cadastru și Publicitate Imobiliară MARAMURES
Biroul de Cadastru și Publicitate Imobiliară Baia Mare

A. Partea I. Descrierea imobilului

TEREN Extravilan

Nr. cadastral vechi:50676

Adresa: Jud. Maramures

| Nr. Crt | Nr cadastral Nr. topografic | Suprafața* (mp) | Observații / Referințe |
|---------|-----------------------------|-----------------|---|
| A1 | 50676 | 10.468 | Sector cadastral:76 Teren neimprejmuit; |

B. Partea II. Proprietari și acte

| Inscrieri privitoare la dreptul de proprietate și alte drepturi reale | | Referințe |
|---|---|-----------|
| 58883 / 10/09/2021 | | |
| Act Notarial nr. 4366, Contract de vanzare-cumparare, din 09/09/2021 emis de NP Capusan Niculina; | | |
| B1 | Intabulare, drept de PROPRIETATEcu titlu de drept cumpărare, dobândit prin Conventie, cota actuala 1/1, cota initiala 1/1 | A1 |
| | 1) MAGHIARI MIRCEA , căsătorit cu | |
| | 2) MAGHIARI GEORGETA , bun comun | |
| <i>OBSERVATII: Pozitie transcrisa din CF nr. 50676, in rangul incheierii nr. 58883/10.09.2021</i> | | |

C. Partea III. SARCINI .

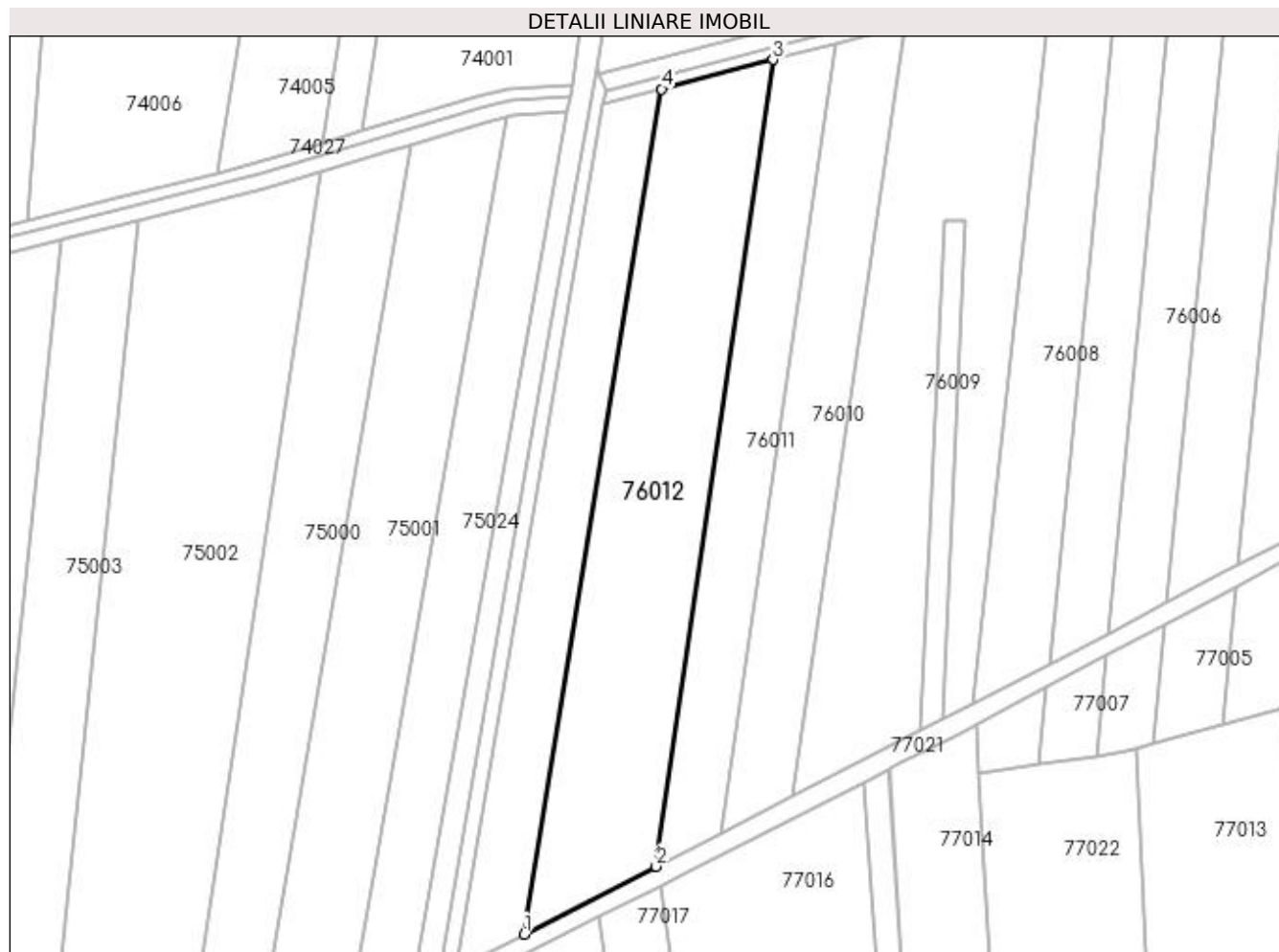
| Inscrieri privind dezmembramintele dreptului de proprietate, drepturi reale de garanție și sarcini | Referințe |
|--|-----------|
| NU SUNT | |

Anexa Nr. 1 La Partea I

Teren

| Nr cadastral | Suprafața (mp)* | Observații / Referințe |
|--------------|-----------------|------------------------|
| 50676 | 10.468 | |

* Suprafața este determinată în planul de proiecție Stereo 70.



Date referitoare la teren

| Crt | Categorie folosință | Intra vilan | Suprafața (mp) | Tarla | Parcelă | Nr. topo | Observații / Referințe |
|-----|---------------------|-------------|----------------|-------|---------|----------|------------------------|
| 1 | arabil | NU | 10.468 | - | - | - | |

Lungime Segmente

1) Valorile lungimilor segmentelor sunt obținute din proiecție în plan.

| Punct început | X / Y | Punct sfârșit | X / Y | Lungime segment (** (m) |
|---------------|----------------------------|---------------|----------------------------|-------------------------|
| 1 | 370.384,535 668.782,552 | 2 | 370.428,467 668.805,141 | 49.399 |
| 2 | 370.428,467 668.805,141 | 3 | 370.467,423 669.074,021 | 271.687 |
| 3 | 370.467,423 669.074,021 | 4 | 370.430,324 669.064,254 | 38.363 |
| 4 | 370.430,324 669.064,254 | 1 | 370.384,535 668.782,552 | 285.399 |

**** Lungimile segmentelor sunt determinate în planul de proiecție Stereo 70 și sunt rotunjite la 1 milimetru.**

***** Distanța dintre puncte este formată din segmente cumulate ce sunt mai mici decât valoarea 1 milimetru.**

**DATE DESPRE IMOBILUL NR. 76013**

Oficiul de Cadastru și Publicitate Imobiliară MARAMURES
Biroul de Cadastru și Publicitate Imobiliară Baia Mare

A. Partea I. Descrierea imobilului

TEREN Extravilan

Nr. cadastral vechi:50677

Adresa: Jud. Maramures

| Nr. Crt | Nr cadastral Nr. topografic | Suprafața* (mp) | Observații / Referințe |
|---------|-----------------------------|-----------------|---|
| A1 | 50677 | 5.612 | Sector cadastral:76 Teren neimprejmuit; |

B. Partea II. Proprietari și acte

| Inscrieri privitoare la dreptul de proprietate și alte drepturi reale | | Referințe |
|---|---|-----------|
| 58884 / 10/09/2021 | | |
| Act Notarial nr. 4366, Contract de vanzare-cumparare, din 09/09/2021 emis de NP Capusan Niculina; | | |
| B1 | Intabulare, drept de PROPRIETATEcu titlu de drept cumpărare, dobândit prin Conventie, cota actuala 1/1, cota initiala 1/1 | A1 |
| | 1) MAGHIARI MIRCEA , căsătorit cu | |
| | 2) MAGHIARI GEORGETA , bun comun | |
| <i>OBSERVATII: Pozitie transcrisa din CF nr. 50677, in rangul incheierii nr. 58884/10.09.2021</i> | | |

C. Partea III. SARCINI .

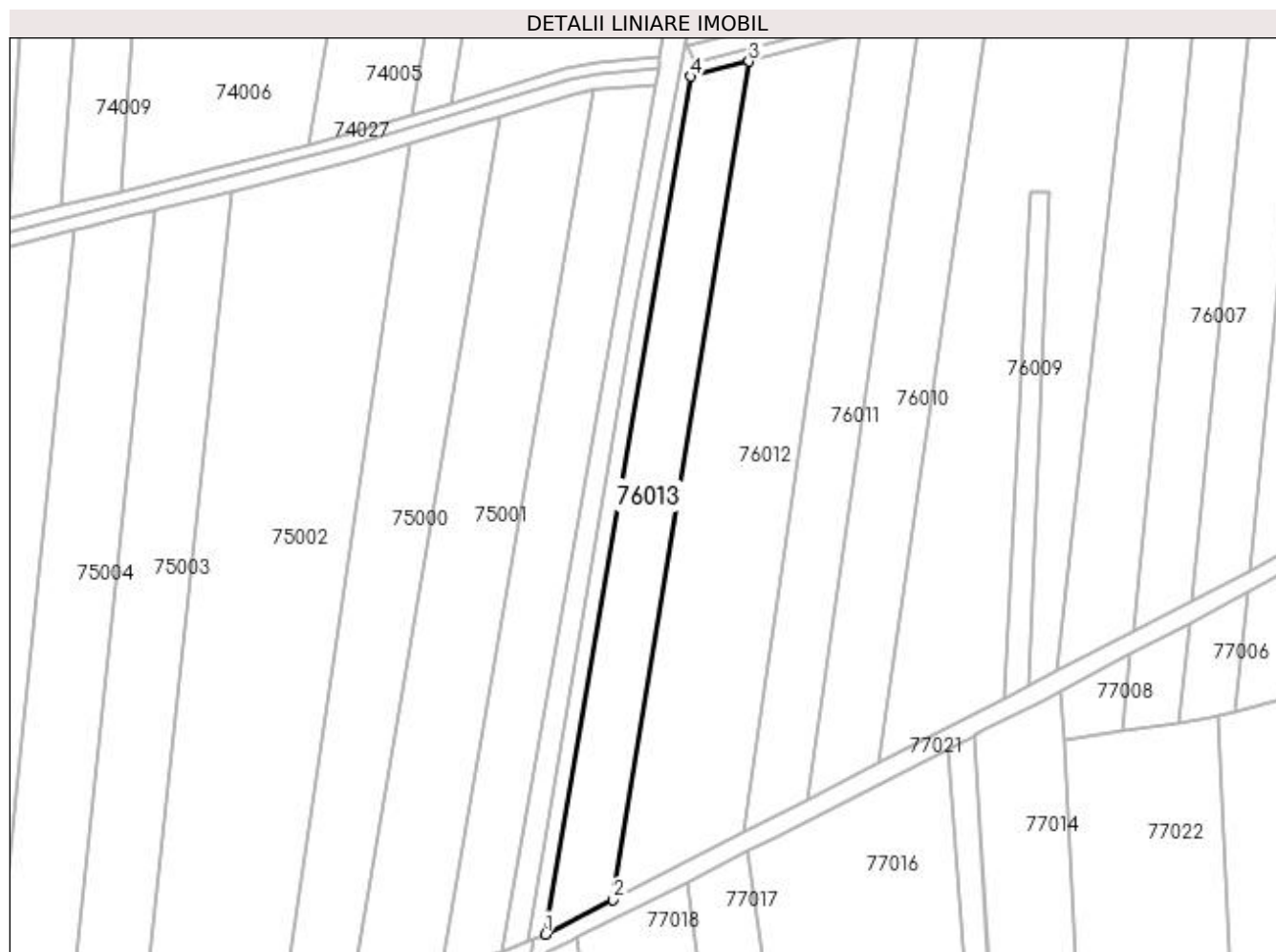
| Inscrieri privind dezmembramintele dreptului de proprietate, drepturi reale de garanție și sarcini | Referințe |
|--|-----------|
| NU SUNT | |

Anexa Nr. 1 La Partea I

Teren

| Nr cadastral | Suprafața (mp)* | Observații / Referințe |
|--------------|-----------------|------------------------|
| 50677 | 5.612 | |

* Suprafața este determinată în planul de proiecție Stereo 70.



Date referitoare la teren

| Crt | Categorie folosință | Intra vilan | Suprafața (mp) | Tarla | Parcelă | Nr. topo | Observații / Referințe |
|-----|---------------------|-------------|----------------|-------|---------|----------|------------------------|
| 1 | arabil | NU | 5.612 | - | - | - | |

Lungime Segmente

1) Valorile lungimilor segmentelor sunt obținute din proiecție în plan.

| Punct început | X / Y | Punct sfârșit | X / Y | Lungime segment (** (m) |
|---------------|----------------------------|---------------|----------------------------|-------------------------|
| 1 | 370.361,858 668.770,891 | 2 | 370.384,535 668.782,552 | 25.5 |
| 2 | 370.384,535 668.782,552 | 3 | 370.430,324 669.064,254 | 285.399 |
| 3 | 370.430,324 669.064,254 | 4 | 370.410,848 669.059,233 | 20.113 |
| 4 | 370.410,848 669.059,233 | 1 | 370.361,858 668.770,891 | 292.474 |

**** Lungimile segmentelor sunt determinate în planul de proiecție Stereo 70 și sunt rotunjite la 1 milimetru.**

***** Distanța dintre puncte este formată din segmente cumulate ce sunt mai mici decât valoarea 1 milimetru.**

**DATE DESPRE IMOBILUL NR. 76014**

Oficiul de Cadastru și Publicitate Imobiliară MARAMURES
Biroul de Cadastru și Publicitate Imobiliară Baia Mare

A. Partea I. Descrierea imobilului

TEREN Extravilan

Adresa: Jud. Maramures

| Nr. Crt | Nr cadastral Nr. topografic | Suprafața* (mp) | Observații / Referințe |
|---------|-----------------------------|-----------------|---|
| A1 | | 1.231 | Sector cadastral:76 Teren neimpregmuit; |

B. Partea II. Proprietari și acte

| Inscrieri privitoare la dreptul de proprietate și alte drepturi reale | Referințe |
|---|---|
| / | |
| Act Normativ nr. 1705, Hotarare de Guvern, din 29/11/2006 emis de Guvernul Romaniei; | |
| B1 | Intabulare, drept de PROPRIETATE, dobandit prin Lege, cota actuala 1/1 1) STATUL ROMÂN, CIF:999999999999, Domeniu public |
| Act Normativ nr. 1705, Hotarare de Guvern, din 29/11/2006 emis de Guvernul Romaniei (Inventar ANIF pozitia 85094, Adeverinta nr. 604/24.07.2023); | |
| B2 | Intabulare, drept de ADMINISTRARE, dobandit prin Lege, cota actuala 1/1 1) AGENȚIA NAȚIONALĂ DE ÎMBUNĂȚĂȚIRI FUNCIARE , CIF:29275212 |

C. Partea III. SARCINI .

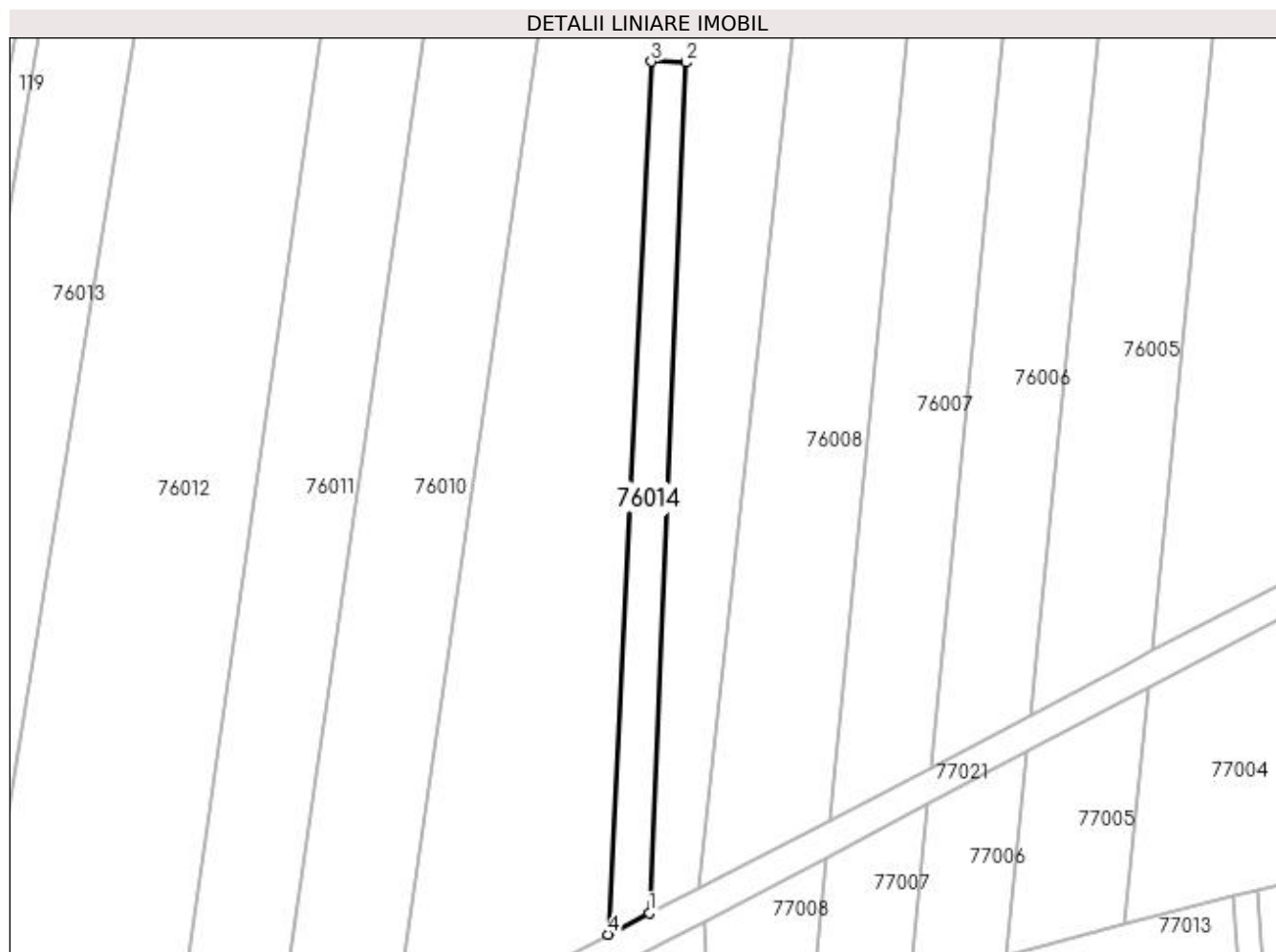
| Inscrieri privind dezmembramintele dreptului de proprietate, drepturi reale de garanție și sarcini | Referințe |
|--|-----------|
| NU SUNT | |

Anexa Nr. 1 La Partea I

Teren

| Nr cadastral | Suprafața (mp)* | Observații / Referințe |
|--------------|-----------------|------------------------|
| | 1.231 | |

* Suprafața este determinată în planul de proiecție Stereo 70.



Date referitoare la teren

| Crt | Categorie folosință | Intra vilan | Suprafața (mp) | Tarla | Parcelă | Nr. topo | Observații / Referințe |
|-----|---------------------|-------------|----------------|-------|---------|----------|-------------------------------------|
| 1 | ape curgătoare | NU | 1.231 | - | - | - | CD 68, Somes mal stang, Ticau-Lapus |

Lungime Segmente

1) Valorile lungimilor segmentelor sunt obținute din proiecție în plan.

| Punct început | X / Y | Punct sfârșit | X / Y | Lungime segment (** (m) |
|---------------|----------------------------|---------------|----------------------------|-------------------------|
| 1 | 370.524,331 668.854,433 | 2 | 370.531,544 669.020,257 | 165.981 |
| 2 | 370.531,544 669.020,257 | 3 | 370.524,752 669.020,446 | 6.795 |
| 3 | 370.524,752 669.020,446 | 4 | 370.516,283 668.850,295 | 170.362 |
| 4 | 370.516,283 668.850,295 | 1 | 370.524,331 668.854,433 | 9.049 |

**** Lungimile segmentelor sunt determinate în planul de proiecție Stereo 70 și sunt rotunjite la 1 milimetru.**

***** Distanța dintre puncte este formată din segmente cumulate ce sunt mai mici decât valoarea 1 milimetru.**

**DATE DESPRE IMOBILUL NR. 76015**

Oficiul de Cadastru și Publicitate Imobiliară MARAMURES
Biroul de Cadastru și Publicitate Imobiliară Baia Mare

A. Partea I. Descrierea imobilului

TEREN Extravilan

Adresa: Jud. Maramures

| Nr. Crt | Nr cadastral Nr. topografic | Suprafața* (mp) | Observații / Referințe |
|---------|-----------------------------|-----------------|--|
| A1 | | 35.086 | Sector cadastral:76 Teren neimprejmit; |

B. Partea II. Proprietari și acte

| Inscrieri privitoare la dreptul de proprietate și alte drepturi reale | Referințe |
|--|-----------|
| / | |
| Act Normativ nr. 7, Lege, din 13/03/1996 emis de Parlamentul Romaniei; | |
| B1 | A1 |
| Inscrierea provizorie, drept de PROPRIETATE art.13, alin.15, dobandit prin Lege, cota actuala 1/1 1) COMUNA SĂLSIG, CIF:3627773, Proprietar neidentificat | |

C. Partea III. SARCINI .

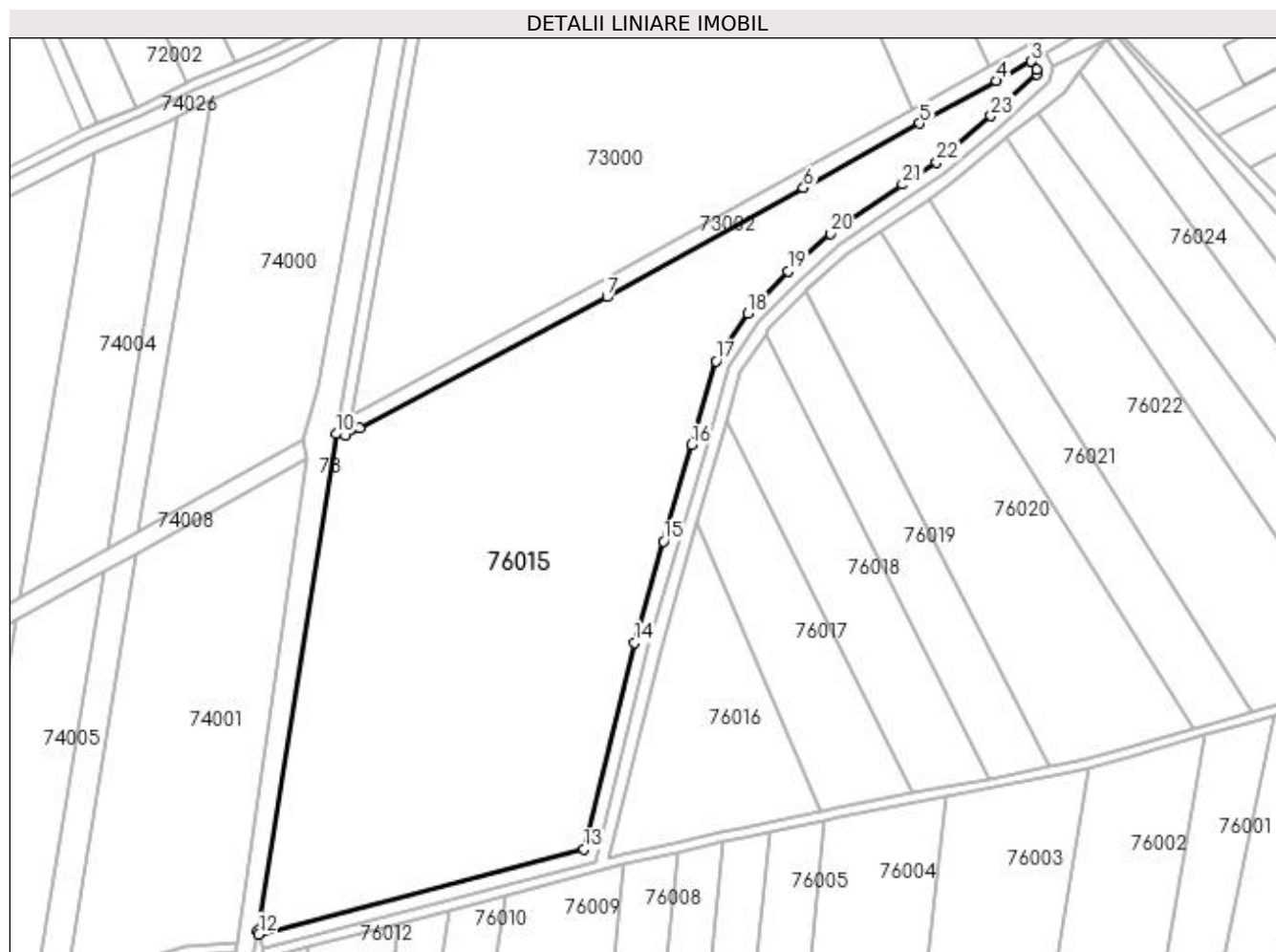
| Inscrieri privind dezmembramintele dreptului de proprietate, drepturi reale de garanție și sarcini | Referințe |
|--|-----------|
| NU SUNT | |

Anexa Nr. 1 La Partea I

Teren

| Nr cadastral | Suprafața (mp)* | Observații / Referințe |
|--------------|-----------------|------------------------|
| | 35.086 | |

* Suprafața este determinată în planul de proiecție Stereo 70.



Date referitoare la teren

| Crt | Categorie folosință | Intra vilan | Suprafața (mp) | Tarla | Parcelă | Nr. topo | Observații / Referințe |
|-----|---------------------|-------------|----------------|-------|---------|----------|------------------------|
| 1 | faneata | NU | 30.154 | - | - | - | |
| 2 | arabil | NU | 4.932 | - | - | - | |

Lungime Segmente

1) Valorile lungimilor segmentelor sunt obținute din proiecție în plan.

| Punct început | X / Y | Punct sfârșit | X / Y | Lungime segment (** (m) |
|---------------|----------------------------|---------------|----------------------------|-------------------------|
| 1 | 370.730,64 669.424,362 | 2 | 370.730,827 669.426,395 | 2.042 |
| 3 | 370.728,502 669.429,586 | 4 | 370.714,015 669.421,542 | 16.57 |
| 5 | 370.682,497 669.404,044 | 6 | 370.634,504 669.377,398 | 54.894 |
| 7 | 370.553,327 669.332,443 | 8 | 370.451,219 669.278,177 | 115.632 |

| Punct început | X / Y | Punct sfârșit | X / Y | Lungime segment (** (m) |
|---------------|----------------------------|---------------|----------------------------|-------------------------|
| 2 | 370.730,827 669.426,395 | 3 | 370.728,502 669.429,586 | 3.948 |
| 4 | 370.714,015 669.421,542 | 5 | 370.682,497 669.404,044 | 36.049 |
| 6 | 370.634,504 669.377,398 | 7 | 370.553,327 669.332,443 | 92.794 |
| 8 | 370.451,219 669.278,177 | 9 | 370.445,586 669.275,452 | 6.258 |

| Punct început | X / Y | Punct sfârșit | X / Y | Lungime segment (** (m) |
|---------------|----------------------------|---------------|----------------------------|-------------------------|
| 9 | 370.445,586 669.275,452 | 10 | 370.441,503 669.275,89 | 4.106 |
| 11 | 370.409,036 669.071,026 | 12 | 370.409,672 669.069,466 | 1.685 |
| 13 | 370.543,858 669.104,512 | 14 | 370.564,783 669.189,796 | 87.814 |
| 15 | 370.576,801 669.231,625 | 16 | 370.588,388 669.271,521 | 41.545 |
| 17 | 370.598,325 669.306,0 | 18 | 370.611,519 669.325,712 | 23.72 |
| 19 | 370.628,002 669.343,143 | 20 | 370.645,544 669.358,61 | 23.387 |
| 21 | 370.675,414 669.378,833 | 22 | 370.689,379 669.387,985 | 16.697 |
| 23 | 370.711,905 669.407,096 | 1 | 370.730,64 669.424,362 | 25.478 |

| Punct început | X / Y | Punct sfârșit | X / Y | Lungime segment (** (m) |
|---------------|----------------------------|---------------|----------------------------|-------------------------|
| 10 | 370.441,503 669.275,89 | 11 | 370.409,036 669.071,026 | 207.421 |
| 12 | 370.409,672 669.069,466 | 13 | 370.543,858 669.104,512 | 138.687 |
| 14 | 370.564,783 669.189,796 | 15 | 370.576,801 669.231,625 | 43.521 |
| 16 | 370.588,388 669.271,521 | 17 | 370.598,325 669.306,0 | 35.882 |
| 18 | 370.611,519 669.325,712 | 19 | 370.628,002 669.343,143 | 23.99 |
| 20 | 370.645,544 669.358,61 | 21 | 370.675,414 669.378,833 | 36.072 |
| 22 | 370.689,379 669.387,985 | 23 | 370.711,905 669.407,096 | 29.541 |

** Lungimile segmentelor sunt determinate în planul de proiecție Stereo 70 și sunt rotunjite la 1 milimetru.

*** Distanța dintre puncte este formată din segmente cumulate ce sunt mai mici decât valoarea 1 milimetru.

**DATE DESPRE IMOBILUL NR. 76016**

Oficiul de Cadastru și Publicitate Imobiliară MARAMURES
Biroul de Cadastru și Publicitate Imobiliară Baia Mare

A. Partea I. Descrierea imobilului

TEREN Extravilan

Adresa: Jud. Maramures

| Nr. Crt | Nr cadastral Nr. topografic | Suprafața* (mp) | Observații / Referințe |
|---------|-----------------------------|-----------------|---|
| A1 | | 5.800 | Sector cadastral:76 Teren neimprejmuit; |

B. Partea II. Proprietari și acte

| Inscrieri privitoare la dreptul de proprietate și alte drepturi reale | Referințe |
|--|-----------|
| / | |
| Act Administrativ nr. 520/94, Titlu de proprietate, din 19/11/2002 emis de CJPSDPAT MARAMURES; | |
| B1 | A1 |
| Intabulare, drept de PROPRIETATEcu titlu de reconstituire a dreptului de proprietate in baza legii 18/1991, dobandit prin Lege, cota actuala 1/1 | |
| 1) ZAH ȘTEFAN, Lipsa CNP | |

C. Partea III. SARCINI .

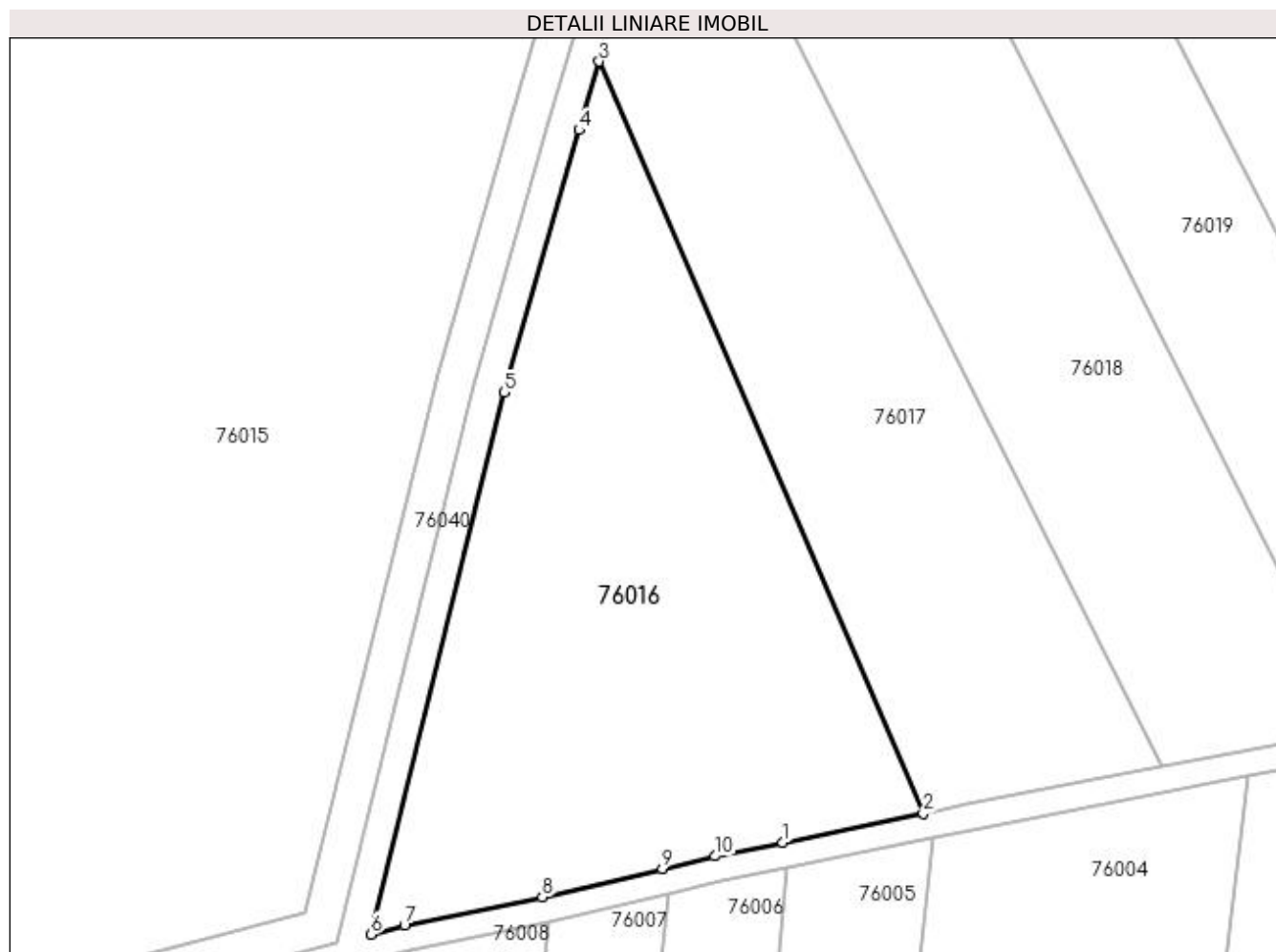
| Inscrieri privind dezmembramintele dreptului de proprietate, drepturi reale de garanție și sarcini | Referințe |
|--|-----------|
| NU SUNT | |

Anexa Nr. 1 La Partea I

Teren

| | | |
|--------------|-----------------|------------------------|
| Nr cadastral | Suprafața (mp)* | Observații / Referințe |
| | 5.800 | |

* Suprafața este determinată în planul de proiecție Stereo 70.



Date referitoare la teren

| Crt | Categorie folosință | Intra vilan | Suprafața (mp) | Tarla | Parcelă | Nr. topo | Observații / Referințe |
|-----|---------------------|-------------|----------------|--------|---------|----------|------------------------|
| 1 | arabil | NU | 5.800 | Mocira | - | - | |

Lungime Segmente

1) Valorile lungimilor segmentelor sunt obținute din proiecție în plan.

| Punct început | X / Y | Punct sfârșit | X / Y | Lungime segment (** (m) |
|---------------|----------------------------|---------------|----------------------------|-------------------------|
| 1 | 370.619,587 669.115,612 | 2 | 370.641,892 669.120,172 | 22.766 |
| 2 | 370.641,892 669.120,172 | 3 | 370.590,468 669.239,476 | 129.915 |
| 3 | 370.590,468 669.239,476 | 4 | 370.587,306 669.228,591 | 11.335 |
| 4 | 370.587,306 669.228,591 | 5 | 370.575,352 669.186,983 | 43.291 |
| 5 | 370.575,352 669.186,983 | 6 | 370.554,262 669.101,028 | 88.505 |

| Punct început | X / Y | Punct sfârșit | X / Y | Lungime segment (** (m) |
|---------------|----------------------------|---------------|----------------------------|-------------------------|
| 6 | 370.554,262 669.101,028 | 7 | 370.559,564 669.102,413 | 5.48 |
| 7 | 370.559,564 669.102,413 | 8 | 370.581,465 669.106,939 | 22.364 |
| 8 | 370.581,465 669.106,939 | 9 | 370.600,506 669.111,444 | 19.567 |
| 9 | 370.600,506 669.111,444 | 10 | 370.608,862 669.113,42 | 8.586 |
| 10 | 370.608,862 669.113,42 | 1 | 370.619,587 669.115,612 | 10.947 |

** Lungimile segmentelor sunt determinate în planul de proiecție Stereo 70 și sunt rotunjite la 1 milimetru.

*** Distanța dintre puncte este formată din segmente cumulate ce sunt mai mici decât valoarea 1 milimetru.

**DATE DESPRE IMOBILUL NR. 76017**

Oficiul de Cadastru și Publicitate Imobiliară MARAMURES
Biroul de Cadastru și Publicitate Imobiliară Baia Mare

A. Partea I. Descrierea imobilului

TEREN Extravilan

Adresa: Jud. Maramures

| Nr. Crt | Nr cadastral Nr. topografic | Suprafața* (mp) | Observații / Referințe |
|---------|-----------------------------|-----------------|---|
| A1 | | 5.000 | Sector cadastral:76 Teren neimprejmuit; |

B. Partea II. Proprietari și acte

| Inscrieri privitoare la dreptul de proprietate și alte drepturi reale | Referințe |
|--|-----------|
| / | |
| Act Administrativ nr. 60379/78, Titlu de proprietate, din 25/05/1999 emis de CJPSDPAT MARAMURES; | |
| B1 | A1 |
| Intabulare, drept de PROPRIETATEcu titlu de reconstituire a dreptului de proprietate in baza legii 18/1991, dobandit prin Lege, cota actuala 1/1 | |
| 1) VĂLEAN IACOB IOAN , Lipsa CNP | |

C. Partea III. SARCINI .

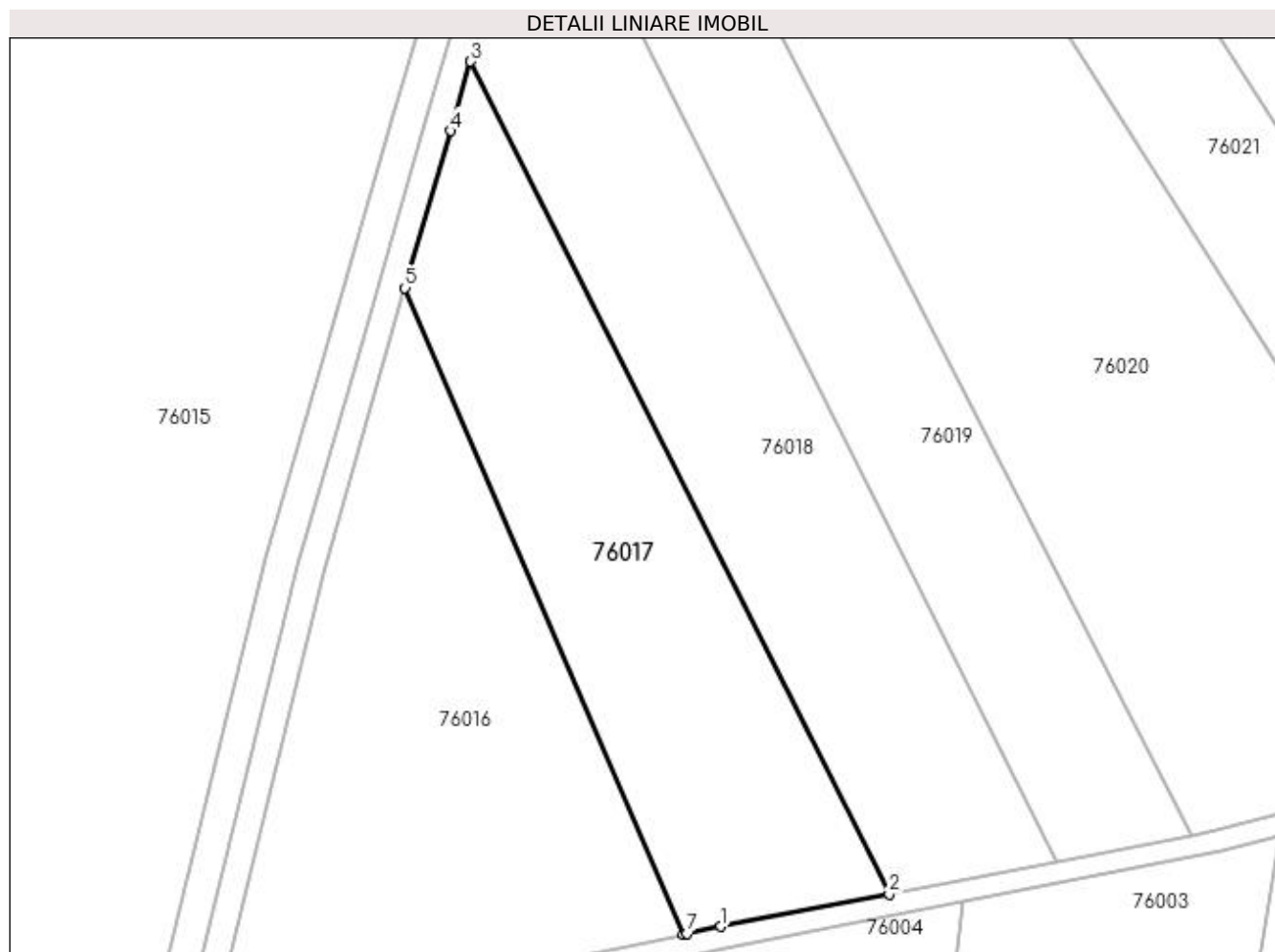
| Inscrieri privind dezmembramintele dreptului de proprietate, drepturi reale de garanție și sarcini | Referințe |
|--|-----------|
| NU SUNT | |

Anexa Nr. 1 La Partea I

Teren

| | | |
|--------------|-----------------|------------------------|
| Nr cadastral | Suprafața (mp)* | Observații / Referințe |
| | 5.000 | |

* Suprafața este determinată în planul de proiecție Stereo 70.



Date referitoare la teren

| Crt | Categorie folosință | Intra vilan | Suprafața (mp) | Tarla | Parcelă | Nr. topo | Observații / Referințe |
|-----|---------------------|-------------|----------------|---------------|---------|----------|------------------------|
| 1 | arabil | NU | 5.000 | Mocira Baltoc | - | - | |

Lungime Segmente

1) Valorile lungimilor segmentelor sunt obținute din proiecție în plan.

| Punct început | X / Y | Punct sfârșit | X / Y | Lungime segment (** (m) |
|---------------|----------------------------|---------------|----------------------------|-------------------------|
| 1 | 370.648,83 669.121,59 | 2 | 370.679,84 669.127,628 | 31.592 |
| 2 | 370.679,84 669.127,628 | 3 | 370.602,583 669.281,289 | 171.989 |
| 3 | 370.602,583 669.281,289 | 4 | 370.598,892 669.268,482 | 13.328 |
| 4 | 370.598,892 669.268,482 | 5 | 370.590,468 669.239,476 | 30.204 |
| 5 | 370.590,468 669.239,476 | 6 | 370.641,892 669.120,172 | 129.915 |

| Punct început | X / Y | Punct sfârșit | X / Y | Lungime segment (** (m) |
|---------------|----------------------------|---------------|----------------------------|-------------------------|
| 6 | 370.641,892 669.120,172 | 7 | 370.642,551 669.120,307 | 0.673 |
| 7 | 370.642,551 669.120,307 | 1 | 370.648,83 669.121,59 | 6.409 |

** Lungimile segmentelor sunt determinate în planul de proiecție Stereo 70 și sunt rotunjite la 1 milimetru.

*** Distanța dintre puncte este formată din segmente cumulate ce sunt mai mici decât valoarea 1 milimetru.

**DATE DESPRE IMOBILUL NR. 76018**

Oficiul de Cadastru și Publicitate Imobiliară MARAMURES
Biroul de Cadastru și Publicitate Imobiliară Baia Mare

A. Partea I. Descrierea imobilului

TEREN Extravilan

Nr. cadastral vechi:51286

Adresa: Jud. Maramures

| Nr. Crt | Nr cadastral Nr. topografic | Suprafața* (mp) | Observații / Referințe |
|---------|-----------------------------|-----------------|---|
| A1 | 51286 | 5.800 | Sector cadastral:76 Teren neimprejmuit; |

B. Partea II. Proprietari și acte

| Inscrieri privitoare la dreptul de proprietate și alte drepturi reale | | Referințe |
|---|--|-----------|
| 14471 / 07/03/2022 | | |
| Act Administrativ nr. 44129/27, Titlu de proprietate, din 29/03/2001 emis de Comisia Judeteana Maramures (act administrativ nr Documentatia cadastrala avizata sub nr. 14471 din 07.03.2022, emis de OCPI Maramures); | | |
| B1 | Intabulare, drept de PROPRIETATEcu titlu de drept aplicare Legea 18/1991, dobandit prin Reconstituire, cota actuala 1/1, cota initiala 1/1 1) SOFRON STEFAN , Lipsa CNP <i>OBSERVATII: Pozitie transcrisa din CF nr. 51286, in rangul incheierii nr. 14471/07.03.2022</i> | A1 |
| / | | |
| Act Administrativ nr. 2141, din 22/06/2023 emis de Primaria Comunei Salsig (Adeverinta); | | |
| B2 | Se notează posesia factica asupra cotei de 1/1, în favoarea lui 1) POP DANIEL | A1 |

C. Partea III. SARCINI .

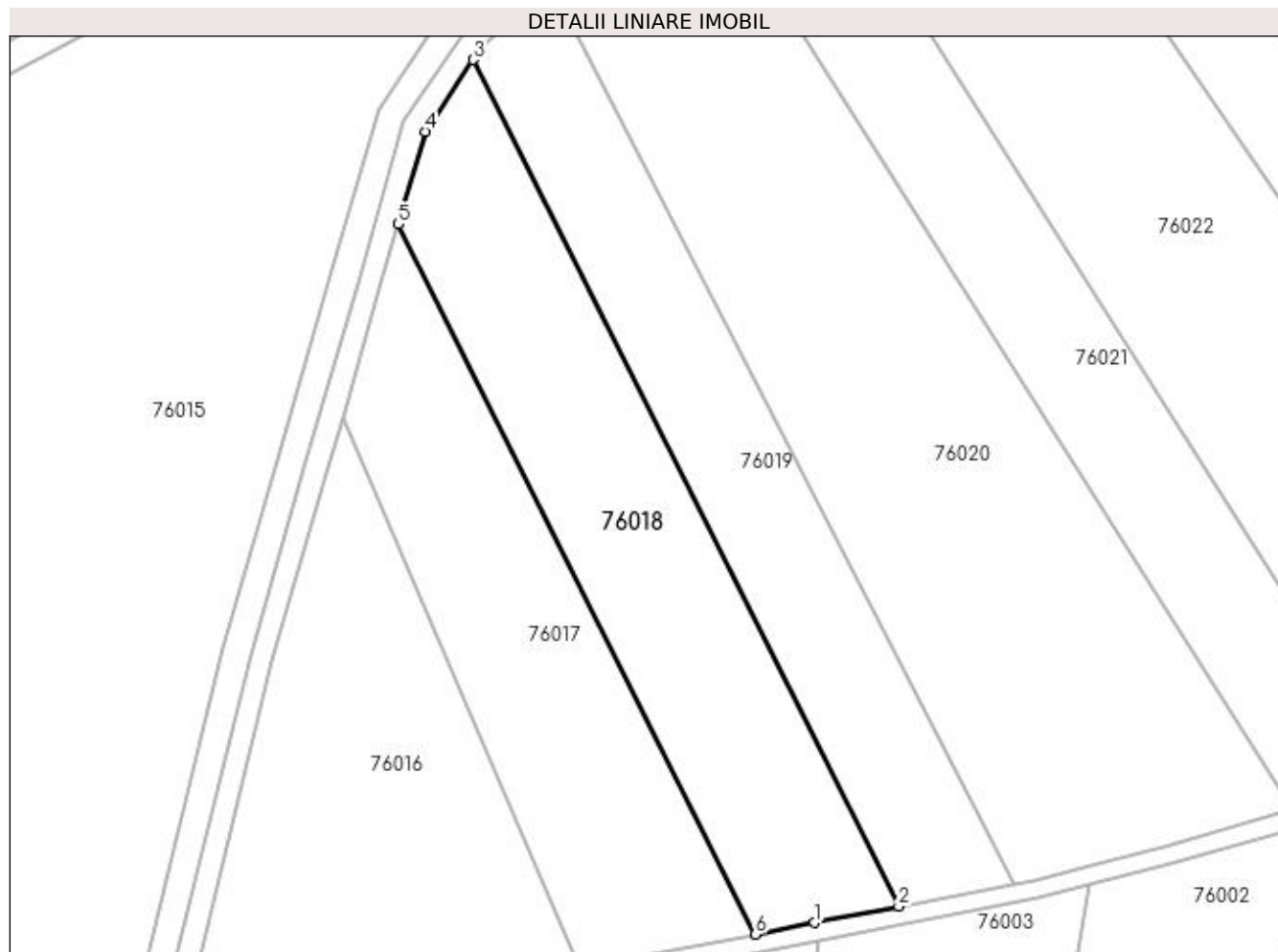
| Inscrieri privind dezmembramintele dreptului de proprietate, drepturi reale de garanție și sarcini | Referințe |
|--|-----------|
| NU SUNT | |

Anexa Nr. 1 La Partea I

Teren

| Nr cadastral | Suprafaţa (mp)* | Observații / Referințe |
|--------------|-----------------|------------------------|
| 51286 | 5.800 | |

* Suprafața este determinată în planul de proiecție Stereo 70.



Date referitoare la teren

| Crt | Categorie folosință | Intra vilan | Suprafața (mp) | Tarla | Parcelă | Nr. topo | Observații / Referințe |
|-----|---------------------|-------------|----------------|-------|---------|----------|------------------------|
| 1 | arabil | NU | 5.800 | - | - | - | |

Lungime Segmente

1) Valorile lungimilor segmentelor sunt obținute din proiecție în plan.

| Punct început | X / Y | Punct sfârșit | X / Y | Lungime segment (** (m) |
|---------------|----------------------------|---------------|----------------------------|-------------------------|
| 1 | 370.692,664 669.130,125 | 2 | 370.710,883 669.133,673 | 18.561 |
| 2 | 370.710,883 669.133,673 | 3 | 370.618,769 669.316,885 | 205.065 |
| 3 | 370.618,769 669.316,885 | 4 | 370.608,36 669.301,334 | 18.713 |
| 4 | 370.608,36 669.301,334 | 5 | 370.602,583 669.281,289 | 20.861 |
| 5 | 370.602,583 669.281,289 | 6 | 370.679,84 669.127,628 | 171.989 |

| Punct început | X / Y | Punct sfârșit | X / Y | Lungime segment (** (m) |
|---------------|---------------------------|---------------|----------------------------|-------------------------|
| 6 | 370.679,84 669.127,628 | 1 | 370.692,664 669.130,125 | 13.065 |

** Lungimile segmentelor sunt determinate în planul de proiecție Stereo 70 și sunt rotunjite la 1 milimetru.

*** Distanța dintre puncte este formată din segmente cumulate ce sunt mai mici decât valoarea 1 milimetru.

**DATE DESPRE IMOBILUL NR. 76019**

Oficiul de Cadastru și Publicitate Imobiliară MARAMURES
Biroul de Cadastru și Publicitate Imobiliară Baia Mare

A. Partea I. Descrierea imobilului

TEREN Extravilan

Adresa: Jud. Maramures

| Nr. Crt | Nr cadastral Nr. topografic | Suprafața* (mp) | Observații / Referințe |
|---------|--------------------------------|-----------------|---|
| A1 | | 5.000 | Sector cadastral:76 Teren neimprejmuit; |

B. Partea II. Proprietari și acte

| Inscrieri privitoare la dreptul de proprietate și alte drepturi reale | Referințe |
|--|-----------|
| / | |
| Act Administrativ nr. 44108/51, Titlu de proprietate, din 04/01/2000 emis de CJPSDPAT MARAMURES; | |
| B1 | A1 |
| Intabulare, drept de PROPRIETATEcu titlu de reconstituire a dreptului de proprietate in baza legii 18/1991, dobandit prin Lege, cota actuala 1/1 | |
| 1) VĂLEAN MIHAI DEFUNCT:Da | |

C. Partea III. SARCINI .

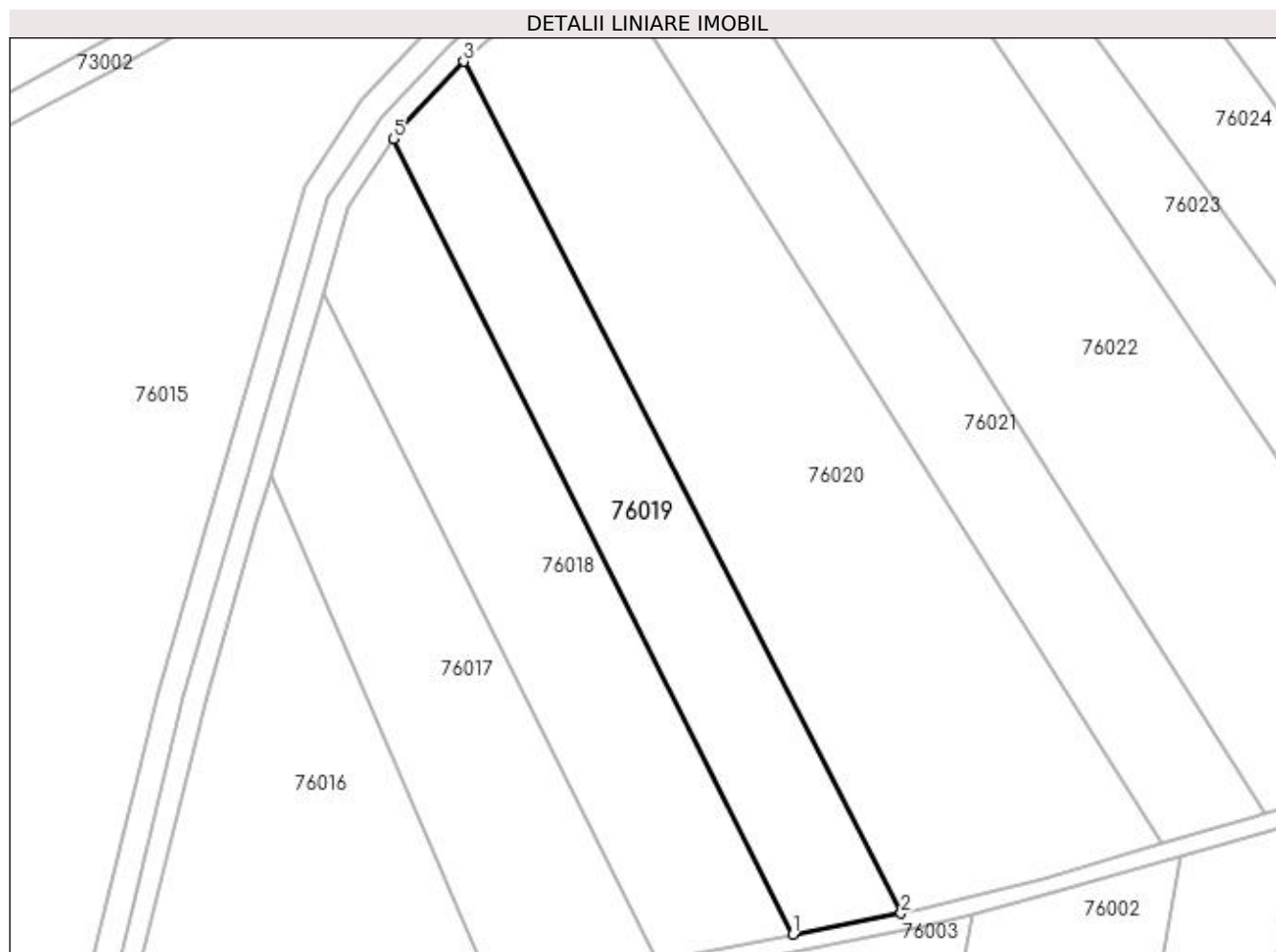
| Inscrieri privind dezmembramintele dreptului de proprietate, drepturi reale de garanție și sarcini | Referințe |
|--|-----------|
| NU SUNT | |

Anexa Nr. 1 La Partea I

Teren

| | | |
|--------------|-----------------|------------------------|
| Nr cadastral | Suprafața (mp)* | Observații / Referințe |
| | 5.000 | |

* Suprafața este determinată în planul de proiecție Stereo 70.



Date referitoare la teren

| Crt | Categorie folosință | Intra vilan | Suprafața (mp) | Tarla | Parcelă | Nr. topo | Observații / Referințe |
|-----|---------------------|-------------|----------------|--------------|---------|----------|------------------------|
| 1 | arabil | NU | 5.000 | Mocira Mînau | - | - | |

Lungime Segmente

1) Valorile lungimilor segmentelor sunt obținute din proiecție în plan.

| Punct început | X / Y | Punct sfârșit | X / Y | Lungime segment (** (m) |
|---------------|----------------------------|---------------|----------------------------|-------------------------|
| 1 | 370.710,883 669.133,673 | 2 | 370.735,807 669.138,526 | 25.392 |
| 2 | 370.735,807 669.138,526 | 3 | 370.635,021 669.334,65 | 220.505 |
| 3 | 370.635,021 669.334,65 | 4 | 370.620,095 669.318,867 | 21.723 |
| 4 | 370.620,095 669.318,867 | 5 | 370.618,769 669.316,885 | 2.385 |
| 5 | 370.618,769 669.316,885 | 1 | 370.710,883 669.133,673 | 205.065 |

**** Lungimile segmentelor sunt determinate în planul de proiecție Stereo 70 și sunt rotunjite la 1 milimetru.**

***** Distanța dintre puncte este formată din segmente cumulate ce sunt mai mici decât valoarea 1 milimetru.**

**DATE DESPRE IMOBILUL NR. 76020**

Oficiul de Cadastru și Publicitate Imobiliară MARAMURES
Biroul de Cadastru și Publicitate Imobiliară Baia Mare

A. Partea I. Descrierea imobilului

TEREN Extravilan

Adresa: Jud. Maramures

| Nr. Crt | Nr cadastral Nr. topografic | Suprafața* (mp) | Observații / Referințe |
|---------|-----------------------------|-----------------|---|
| A1 | | 11.600 | Sector cadastral:76 Teren neimprejmuit; |

B. Partea II. Proprietari și acte

| Inscrieri privitoare la dreptul de proprietate și alte drepturi reale | Referințe |
|--|-----------|
| / | |
| Act Administrativ nr. 44129/25, Titlu de proprietate, din 06/03/2001 emis de CJPSDPAT MARAMURES; | |
| B1 | A1 |
| Intabulare, drept de PROPRIETATEcu titlu de reconstituire a dreptului de proprietate in baza legii 18/1991, dobandit prin Lege, cota actuala 1/1 | |
| 1) LUPȘA ILEANA, Lipsa CNP | |

C. Partea III. SARCINI .

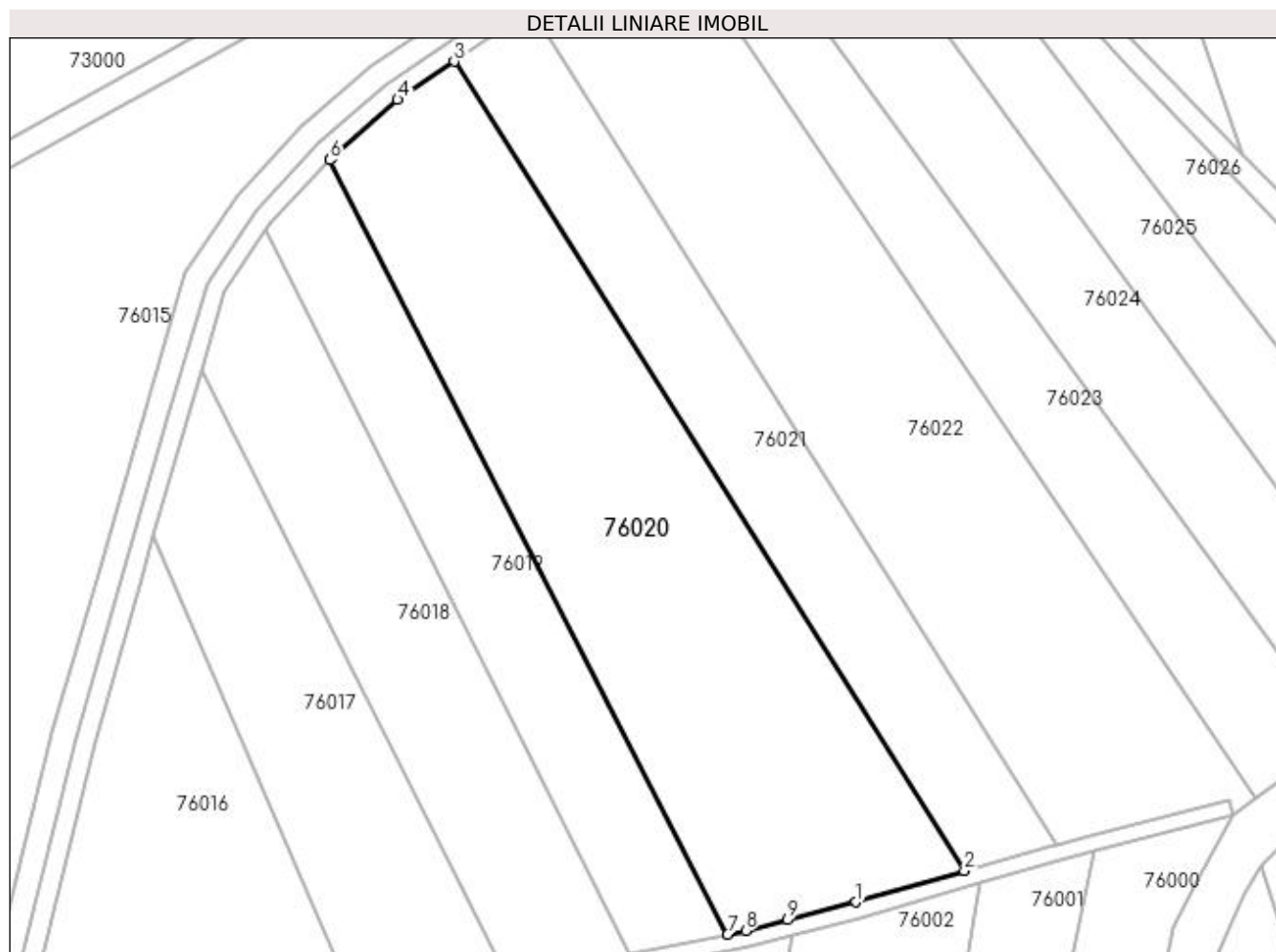
| Inscrieri privind dezmembramintele dreptului de proprietate, drepturi reale de garanție și sarcini | Referințe |
|--|-----------|
| NU SUNT | |

Anexa Nr. 1 La Partea I

Teren

| | | |
|--------------|-----------------|------------------------|
| Nr cadastral | Suprafața (mp)* | Observații / Referințe |
| | 11.600 | |

* Suprafața este determinată în planul de proiecție Stereo 70.



Date referitoare la teren

| Crt | Categorie folosință | Intra vilan | Suprafața (mp) | Tarla | Parcelă | Nr. topo | Observații / Referințe |
|-----|---------------------|-------------|----------------|--------------|---------|----------|------------------------|
| 1 | arabil | NU | 11.600 | Mocira Mînau | - | - | |

Lungime Segmente

1) Valorile lungimilor segmentelor sunt obținute din proiecție în plan.

| Punct început | X / Y | Punct sfârșit | X / Y | Lungime segment (** (m) |
|---------------|----------------------------|---------------|----------------------------|-------------------------|
| 1 | 370.768,445 669.146,65 | 2 | 370.795,895 669.154,599 | 28.578 |
| 2 | 370.795,895 669.154,599 | 3 | 370.666,558 669.359,631 | 242.417 |
| 3 | 370.666,558 669.359,631 | 4 | 370.652,252 669.349,946 | 17.276 |
| 4 | 370.652,252 669.349,946 | 5 | 370.635,606 669.335,269 | 22.192 |
| 5 | 370.635,606 669.335,269 | 6 | 370.635,021 669.334,65 | 0.852 |

| Punct început | X / Y | Punct sfârșit | X / Y | Lungime segment (** (m) |
|---------------|----------------------------|---------------|----------------------------|-------------------------|
| 6 | 370.635,021 669.334,65 | 7 | 370.735,807 669.138,526 | 220.505 |
| 7 | 370.735,807 669.138,526 | 8 | 370.740,41 669.139,422 | 4.689 |
| 8 | 370.740,41 669.139,422 | 9 | 370.751,066 669.142,169 | 11.004 |
| 9 | 370.751,066 669.142,169 | 1 | 370.768,445 669.146,65 | 17.947 |

** Lungimile segmentelor sunt determinate în planul de proiecție Stereo 70 și sunt rotunjite la 1 milimetru.

*** Distanța dintre puncte este formată din segmente cumulate ce sunt mai mici decât valoarea 1 milimetru.

**DATE DESPRE IMOBILUL NR. 76021**

Oficiul de Cadastru și Publicitate Imobiliară MARAMURES
Biroul de Cadastru și Publicitate Imobiliară Baia Mare

A. Partea I. Descrierea imobilului

TEREN Extravilan

Adresa: Jud. Maramures

| Nr. Crt | Nr cadastral Nr. topografic | Suprafața* (mp) | Observații / Referințe |
|---------|-----------------------------|-----------------|---|
| A1 | | 5.800 | Sector cadastral:76 Teren neimprejmuit; |

B. Partea II. Proprietari și acte

| Inscrieri privitoare la dreptul de proprietate și alte drepturi reale | Referințe |
|--|-----------|
| / | |
| Act Normativ nr. 7, Lege, din 13/03/1996 emis de Parlamentul Romaniei; | |
| B1 | A1 |
| Inscrierea provizorie, drept de PROPRIETATE art.13, alin.15, dobandit prin Lege, cota actuala 1/1 1) COMUNA SĂLSIG, CIF:3627773, Proprietar neidentificat | |

C. Partea III. SARCINI .

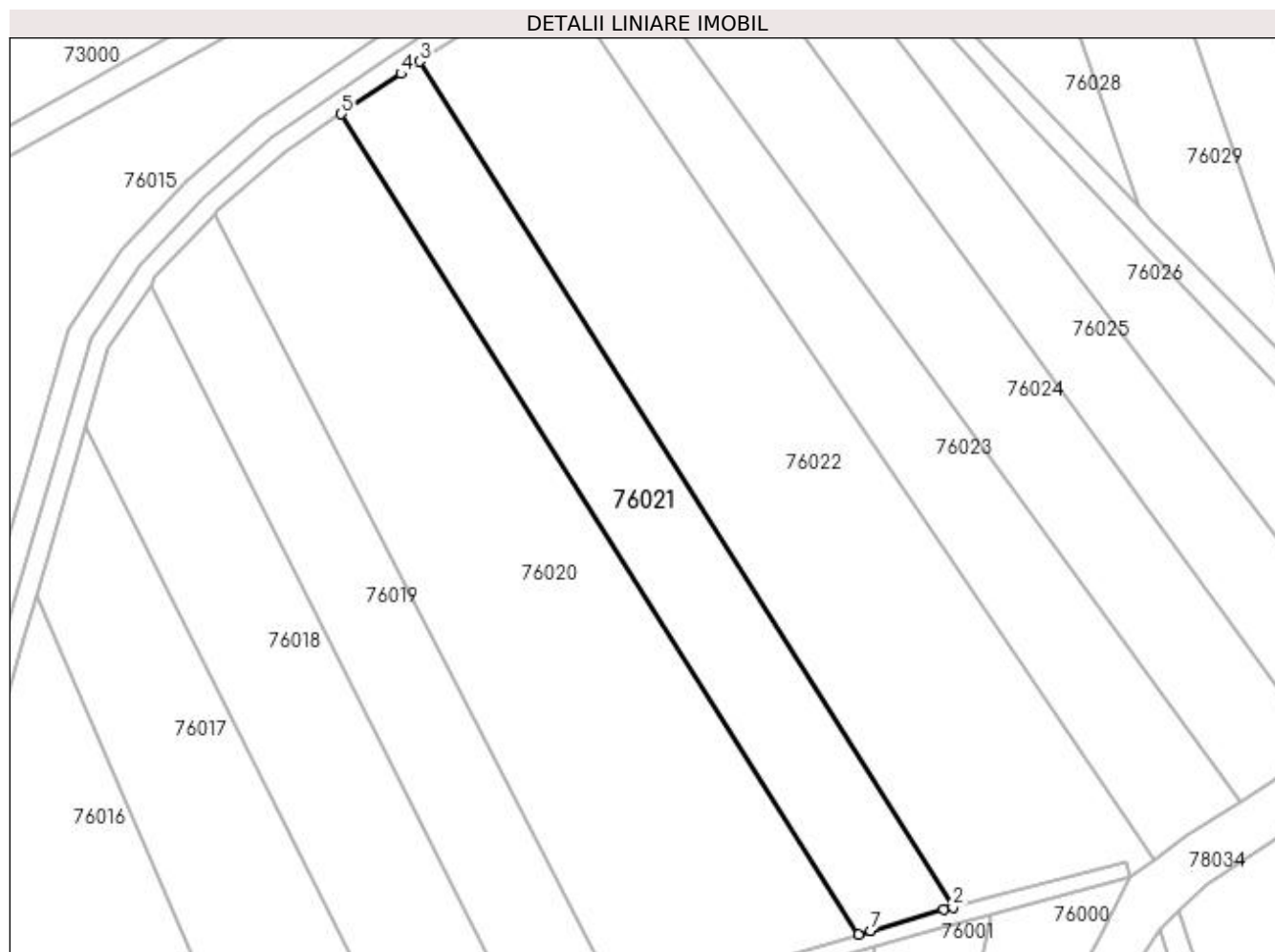
| Inscrieri privind dezmembramintele dreptului de proprietate, drepturi reale de garanție și sarcini | Referințe |
|--|-----------|
| NU SUNT | |

Anexa Nr. 1 La Partea I

Teren

| Nr cadastral | Suprafața (mp)* | Observații / Referințe |
|--------------|-----------------|------------------------|
| | 5.800 | |

* Suprafața este determinată în planul de proiecție Stereo 70.



Date referitoare la teren

| Crt | Categorie folosință | Intra vilan | Suprafața (mp) | Tarla | Parcelă | Nr. topo | Observații / Referințe |
|-----|---------------------|-------------|----------------|-------|---------|----------|------------------------|
| 1 | arabil | NU | 5.800 | - | - | - | |

Lungime Segmente

1) Valorile lungimilor segmentelor sunt obținute din proiecție în plan.

| Punct început | X / Y | Punct sfârșit | X / Y | Lungime segment (** (m) |
|---------------|----------------------------|---------------|----------------------------|-------------------------|
| 1 | 370.817,144 669.160,753 | 2 | 370.819,483 669.161,363 | 2.417 |
| 2 | 370.819,483 669.161,363 | 3 | 370.686,121 669.372,776 | 249.962 |
| 3 | 370.686,121 669.372,776 | 4 | 370.681,477 669.369,732 | 5.553 |
| 4 | 370.681,477 669.369,732 | 5 | 370.666,558 669.359,631 | 18.017 |
| 5 | 370.666,558 669.359,631 | 6 | 370.795,895 669.154,599 | 242.417 |

| Punct început | X / Y | Punct sfârșit | X / Y | Lungime segment (** (m) |
|---------------|----------------------------|---------------|----------------------------|-------------------------|
| 6 | 370.795,895 669.154,599 | 7 | 370.798,861 669.155,458 | 3.088 |
| 7 | 370.798,861 669.155,458 | 1 | 370.817,144 669.160,753 | 19.034 |

** Lungimile segmentelor sunt determinate în planul de proiecție Stereo 70 și sunt rotunjite la 1 milimetru.

*** Distanța dintre puncte este formată din segmente cumulate ce sunt mai mici decât valoarea 1 milimetru.

**DATE DESPRE IMOBILUL NR. 76022**

Oficiul de Cadastru și Publicitate Imobiliară MARAMURES
Biroul de Cadastru și Publicitate Imobiliară Baia Mare

A. Partea I. Descrierea imobilului

TEREN Extravilan

Nr. CF vechi:1812-Manau

Nr. topografic:421/a/1/a/11/1, 421/a/1/a/12

Adresa: Jud. Maramures

| Nr. Crt | Nr cadastral Nr. topografic | Suprafața* (mp) | Observații / Referințe |
|---------|-----------------------------|-----------------|--|
| A1 | | 11.578 | Sector cadastral:76 Teren neimprejmuit; CFE 50964 Ulmeni Si CFE 50965 Ulmeni |

B. Partea II. Proprietari și acte

| Inscrieri privitoare la dreptul de proprietate și alte drepturi reale | | Referințe |
|---|---|-----------|
| 26700 / 08/11/2004 | | |
| Act Notarial nr. 2236, Contract de vanzare cumparare, din 04/11/2004 emis de Notar Public Cardos Steluta Elena; | | |
| B1 | Intabulare, drept de PROPRIETATEcu titlu de drept cumparare , dobandit prin Conventie, cota actuala 1/1 1) MAGHIARI MIRCEA , casatorit cu 2) MAGHIARI GEORGETA , bun comun | A1 |
| <i>OBSERVATII: Pozitie transcrisa din CF nr. 50965 si CF nr. 50964, in rangul incheierii nr. 26700/08.11.2004</i> | | |

C. Partea III. SARCINI .

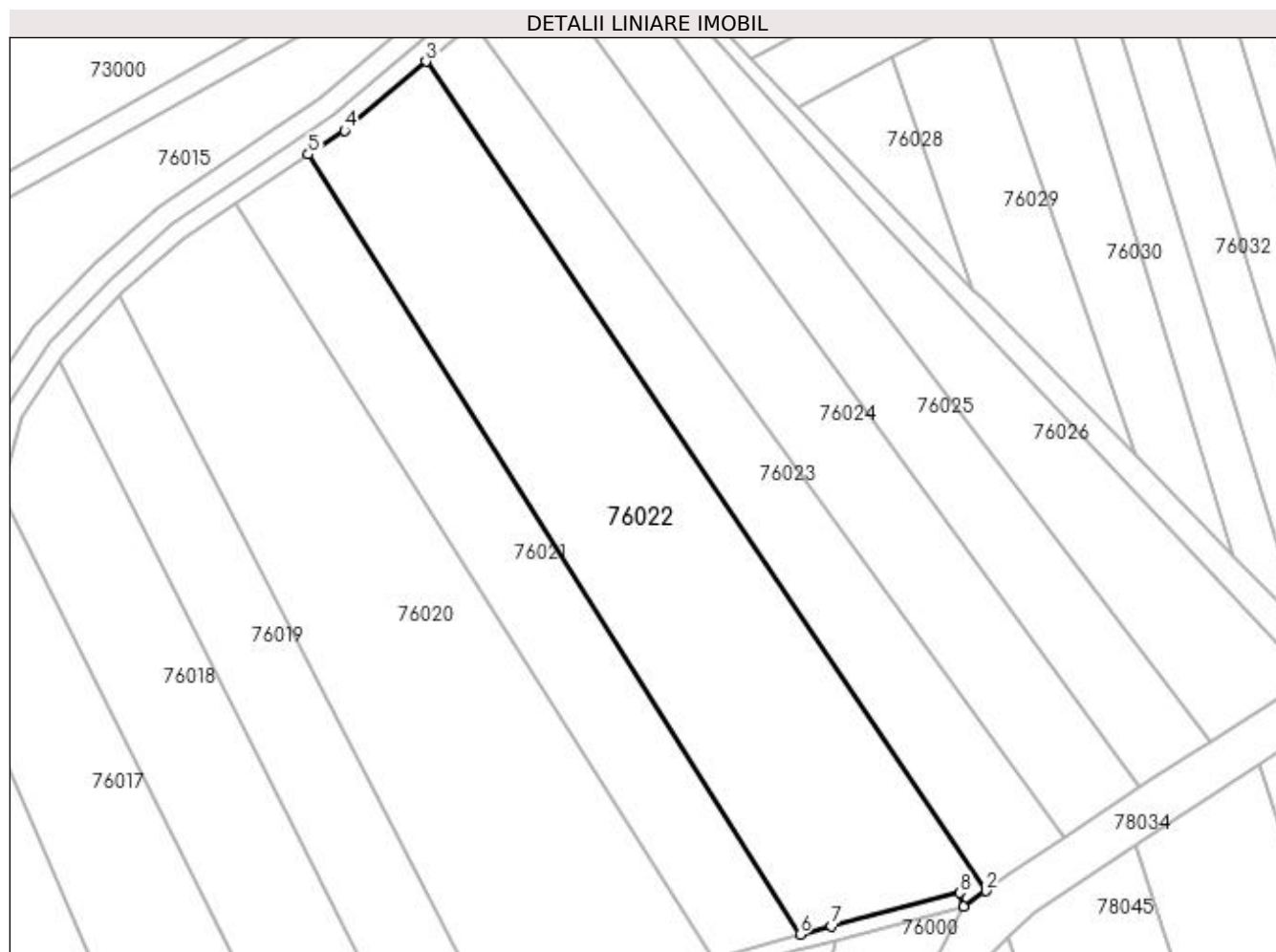
| Inscrieri privind dezmembramintele dreptului de proprietate, drepturi reale de garanție și sarcini | Referințe |
|--|-----------|
| NU SUNT | |

Anexa Nr. 1 La Partea I

Teren

| Nr cadastral | Suprafața (mp)* | Observații / Referințe |
|--------------|-----------------|---|
| | 11.578 | CFE 50964 Ulmeni Si CFE 50965 Ulmeni |

* Suprafața este determinată în planul de proiecție Stereo 70.



Date referitoare la teren

| Crt | Categorie folosință | Intra vilan | Suprafața (mp) | Tarla | Parcelă | Nr. topo | Observații / Referințe |
|-----|---------------------|-------------|----------------|-------|---------|-------------------------------------|------------------------|
| 1 | faneata | NU | 11.578 | - | - | 421/a/1/a/11/ 1, 421/a/1/a/12 | |

Lungime Segmente

1) Valorile lungimilor segmentelor sunt obținute din proiecție în plan.

| Punct început | X / Y | Punct sfârșit | X / Y | Lungime segment (** (m) |
|---------------|----------------------------|---------------|----------------------------|-------------------------|
| 1 | 370.863,824 669.168,796 | 2 | 370.869,889 669.173,182 | 7.485 |
| 2 | 370.869,889 669.173,182 | 3 | 370.718,028 669.397,95 | 271.261 |
| 3 | 370.718,028 669.397,95 | 4 | 370.695,938 669.379,21 | 28.968 |
| 4 | 370.695,938 669.379,21 | 5 | 370.686,121 669.372,776 | 11.738 |

| Punct început | X / Y | Punct sfârșit | X / Y | Lungime segment (** (m) |
|---------------|----------------------------|---------------|----------------------------|-------------------------|
| 5 | 370.686,121 669.372,776 | 6 | 370.819,483 669.161,363 | 249.962 |
| 6 | 370.819,483 669.161,363 | 7 | 370.827,987 669.163,581 | 8.788 |
| 7 | 370.827,987 669.163,581 | 8 | 370.862,815 669.172,667 | 35.994 |
| 8 | 370.862,815 669.172,667 | 1 | 370.863,824 669.168,796 | 4.0 |

** Lungimile segmentelor sunt determinate în planul de proiecție Stereo 70 și sunt rotunjite la 1 milimetru.

*** Distanța dintre puncte este formată din segmente cumulate ce sunt mai mici decât valoarea 1 milimetru.

**DATE DESPRE IMOBILUL NR. 76023**

Oficiul de Cadastru și Publicitate Imobiliară MARAMURES
Biroul de Cadastru și Publicitate Imobiliară Baia Mare

A. Partea I. Descrierea imobilului

TEREN Extravilan

Adresa: Jud. Maramures

| Nr. Crt | Nr cadastral Nr. topografic | Suprafața* (mp) | Observații / Referințe |
|---------|--------------------------------|-----------------|---|
| A1 | | 5.800 | Sector cadastral:76 Teren neimpregmuit; |

B. Partea II. Proprietari și acte

| Inscrieri privitoare la dreptul de proprietate și alte drepturi reale | Referințe |
|--|---|
| / | |
| Act Administrativ nr. 43313/93, Titlu de proprietate, din 24/05/2004 emis de CJPSDPAT MARAMURES; | |
| B1 | Intabulare, drept de PROPRIETATEcu titlu de reconstituire a dreptului de proprietate in baza legii 18/1991, dobandit prin Lege, cota actuala 1/1 1) MIZA GHEORGHE, Lipsa CNP |
| Act Administrativ nr. 2559, din 10/07/2023 emis de Primaria Comunei Salsig (Adeverinta); | |
| B2 | Se notează posesia factica asupra cotei de 1/1, în favoarea lui 1) COZMA ELENA |

C. Partea III. SARCINI .

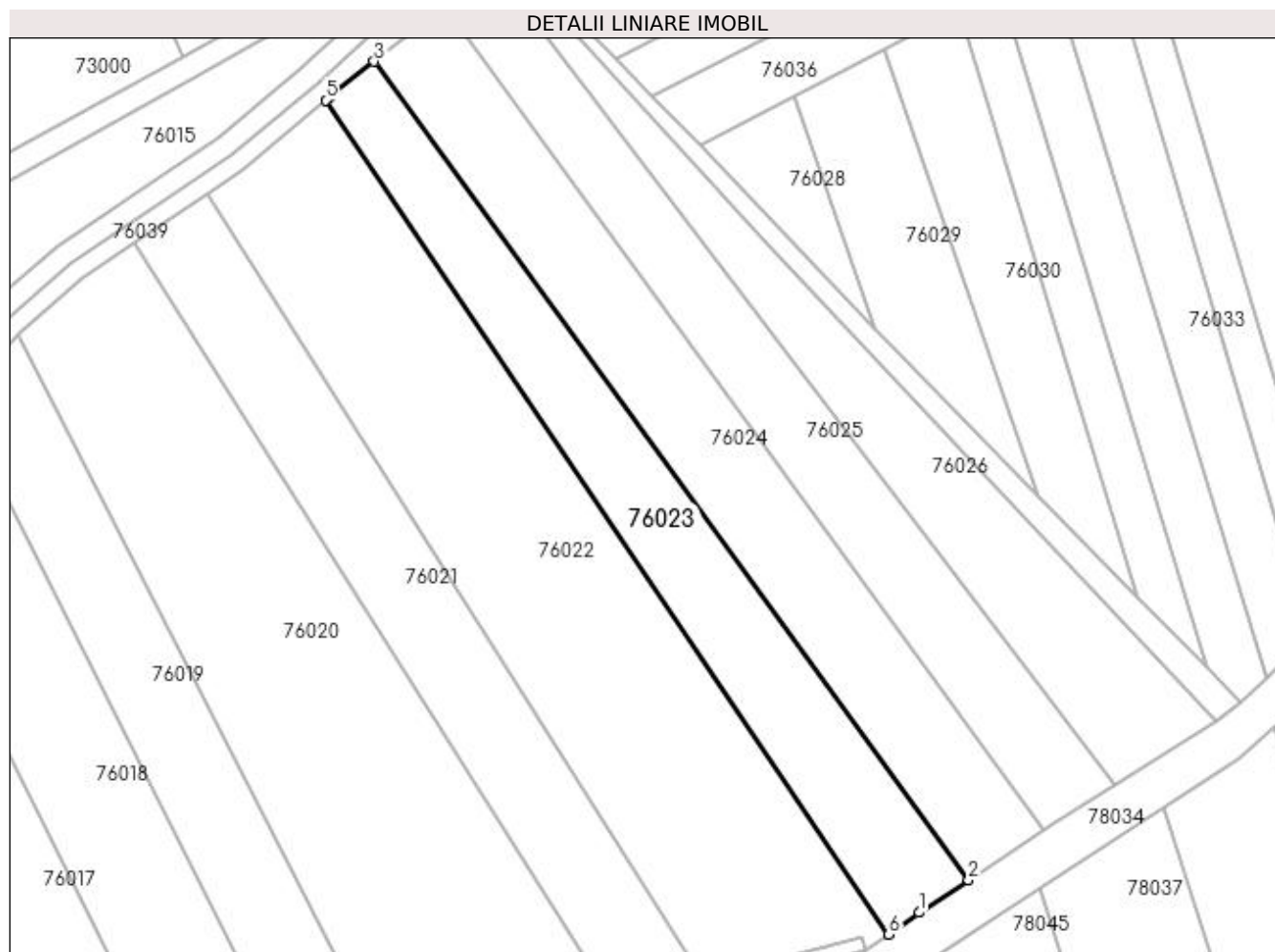
| Inscrieri privind dezmembramintele dreptului de proprietate, drepturi reale de garanție și sarcini | Referințe |
|--|-----------|
| NU SUNT | |

Anexa Nr. 1 La Partea I

Teren

| Nr cadastral | Suprafața (mp)* | Observații / Referințe |
|--------------|-----------------|------------------------|
| | 5.800 | |

* Suprafața este determinată în planul de proiecție Stereo 70.



Date referitoare la teren

| Crt | Categorie folosință | Intra vilan | Suprafața (mp) | Tarla | Parcelă | Nr. topo | Observații / Referințe |
|-----|---------------------|-------------|----------------|--------|---------|----------|------------------------|
| 1 | arabil | NU | 5.800 | Mocira | - | - | |

Lungime Segmente

1) Valorile lungimilor segmentelor sunt obținute din proiecție în plan.

| Punct început | X / Y | Punct sfârșit | X / Y | Lungime segment (** (m) |
|---------------|----------------------------|---------------|----------------------------|-------------------------|
| 1 | 370.878,026 669.179,065 | 2 | 370.891,371 669.187,823 | 15.962 |
| 2 | 370.891,371 669.187,823 | 3 | 370.731,113 669.408,365 | 272.62 |
| 3 | 370.731,113 669.408,365 | 4 | 370.719,151 669.398,903 | 15.252 |
| 4 | 370.719,151 669.398,903 | 5 | 370.718,028 669.397,95 | 1.473 |
| 5 | 370.718,028 669.397,95 | 6 | 370.869,889 669.173,182 | 271.261 |

| Punct început | X / Y | Punct sfârșit | X / Y | Lungime segment (** (m) |
|---------------|----------------------------|---------------|----------------------------|-------------------------|
| 6 | 370.869,889 669.173,182 | 1 | 370.878,026 669.179,065 | 10.041 |

** Lungimile segmentelor sunt determinate în planul de proiecție Stereo 70 și sunt rotunjite la 1 milimetru.

*** Distanța dintre puncte este formată din segmente cumulate ce sunt mai mici decât valoarea 1 milimetru.

**DATE DESPRE IMOBILUL NR. 76024**

Oficiul de Cadastru și Publicitate Imobiliară MARAMURES
Biroul de Cadastru și Publicitate Imobiliară Baia Mare

A. Partea I. Descrierea imobilului

TEREN Extravilan

Adresa: Jud. Maramures

| Nr. Crt | Nr cadastral Nr. topografic | Suprafața* (mp) | Observații / Referințe |
|---------|--------------------------------|-----------------|---|
| A1 | | 6.621 | Sector cadastral:76 Teren neimpregmuit; |

B. Partea II. Proprietari și acte

| Inscrieri privitoare la dreptul de proprietate și alte drepturi reale | | Referințe |
|--|---|-----------|
| / | | |
| Act Administrativ nr. 44129/12, Titlu de proprietate, din 09/11/2000 emis de CJPSDPAT MARAMURES; | | |
| B1 | Intabulare, drept de PROPRIETATEcu titlu de reconstituire a dreptului de proprietate in baza legii 18/1991, dobandit prin Lege, cota actuala 1/1 1) ARDELEAN VASILE , LIPSA CNP | A1 |
| Act Administrativ nr. 2147, din 22/06/2023 emis de Primaria Comunei Salsig (Adeverinta); | | |
| B2 | Se notează posesia factica asupra cotei de 1/1, în favoarea lui 1) BOITOR LUMINIȚA ANA | A1 |

C. Partea III. SARCINI .

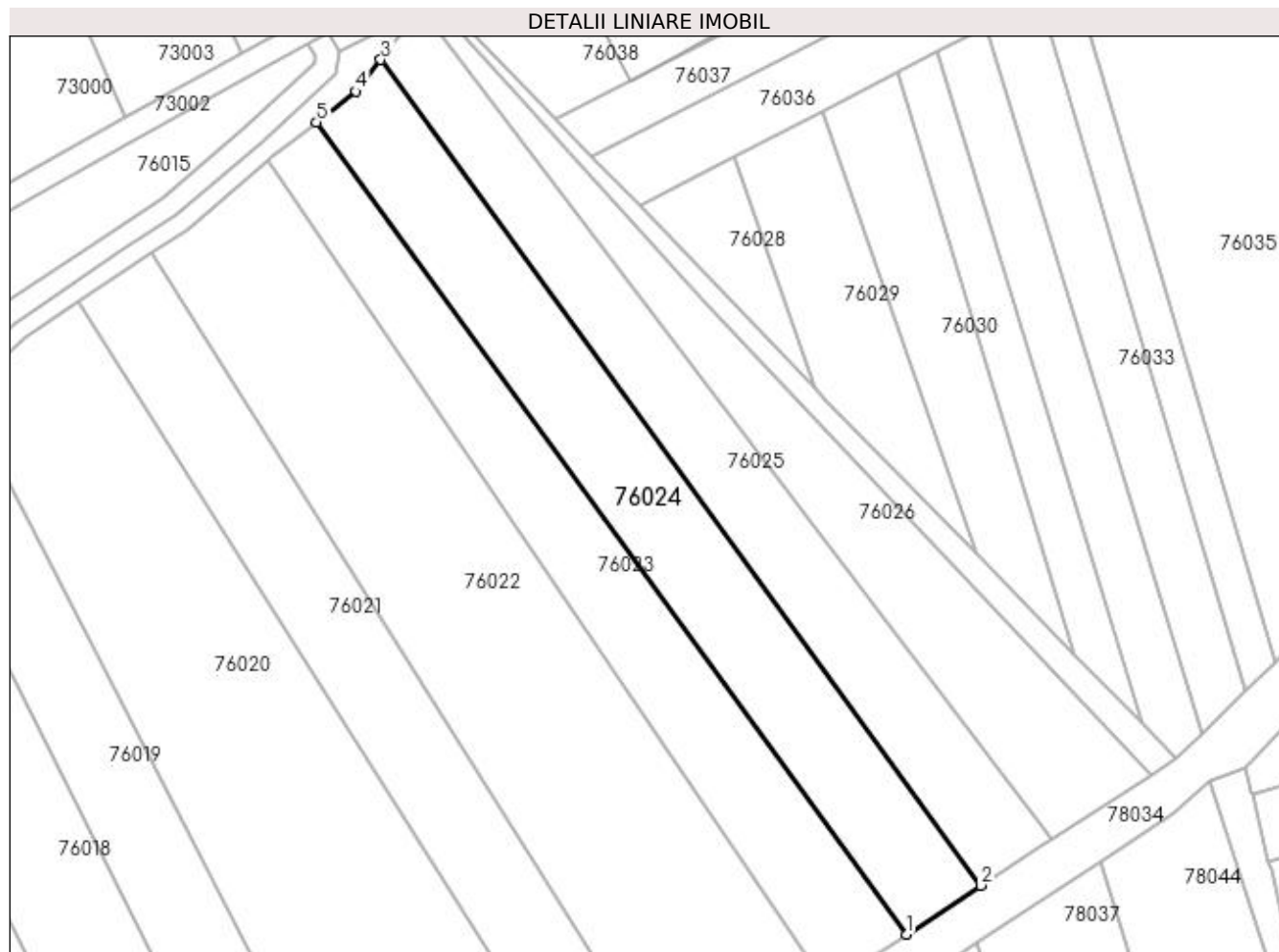
| Inscrieri privind dezmembramintele dreptului de proprietate, drepturi reale de garanție și sarcini | Referințe |
|--|-----------|
| NU SUNT | |

Anexa Nr. 1 La Partea I

Teren

| Nr cadastral | Suprafața (mp)* | Observații / Referințe |
|--------------|-----------------|------------------------|
| | 6.621 | |

* Suprafața este determinată în planul de proiecție Stereo 70.



Date referitoare la teren

| Crt | Categorie folosință | Intra vilan | Suprafața (mp) | Tarla | Parcelă | Nr. topo | Observații / Referințe |
|-----|---------------------|-------------|----------------|--------|---------|----------|------------------------|
| 1 | arabil | NU | 6.621 | Mocira | - | - | |

Lungime Segmente

1) Valorile lungimilor segmentelor sunt obținute din proiecție în plan.

| Punct început | X / Y | Punct sfârșit | X / Y | Lungime segment (** (m) |
|---------------|----------------------------|---------------|----------------------------|-------------------------|
| 1 | 370.891,371 669.187,823 | 2 | 370.911,578 669.201,084 | 24.17 |
| 2 | 370.911,578 669.201,084 | 3 | 370.748,574 669.425,406 | 277.292 |
| 3 | 370.748,574 669.425,406 | 4 | 370.741,785 669.416,807 | 10.956 |
| 4 | 370.741,785 669.416,807 | 5 | 370.731,113 669.408,365 | 13.607 |
| 5 | 370.731,113 669.408,365 | 1 | 370.891,371 669.187,823 | 272.62 |

**** Lungimile segmentelor sunt determinate în planul de proiecție Stereo 70 și sunt rotunjite la 1 milimetru.**

***** Distanța dintre puncte este formată din segmente cumulate ce sunt mai mici decât valoarea 1 milimetru.**

**DATE DESPRE IMOBILUL NR. 76025**

Oficiul de Cadastru și Publicitate Imobiliară MARAMURES
Biroul de Cadastru și Publicitate Imobiliară Baia Mare

A. Partea I. Descrierea imobilului

TEREN Extravilan

Adresa: Jud. Maramures

| Nr. Crt | Nr cadastral Nr. topografic | Suprafața* (mp) | Observații / Referințe |
|---------|-----------------------------|-----------------|---|
| A1 | | 5.600 | Sector cadastral:76 Teren neimprejmuit; |

B. Partea II. Proprietari și acte

| Inscrieri privitoare la dreptul de proprietate și alte drepturi reale | Referințe |
|--|-----------|
| / | |
| Act Administrativ nr. 520/20, Titlu de proprietate, din 06/06/2002 emis de CJPSDPAT MARAMURES; | |
| B1 | A1 |
| Intabulare, drept de PROPRIETATEcu titlu de reconstituire a dreptului de proprietate in baza legii 18/1991, dobandit prin Lege, cota actuala 1/1 | |
| 1) CHIRILĂ IOAN, Lipsa CNP | |

C. Partea III. SARCINI .

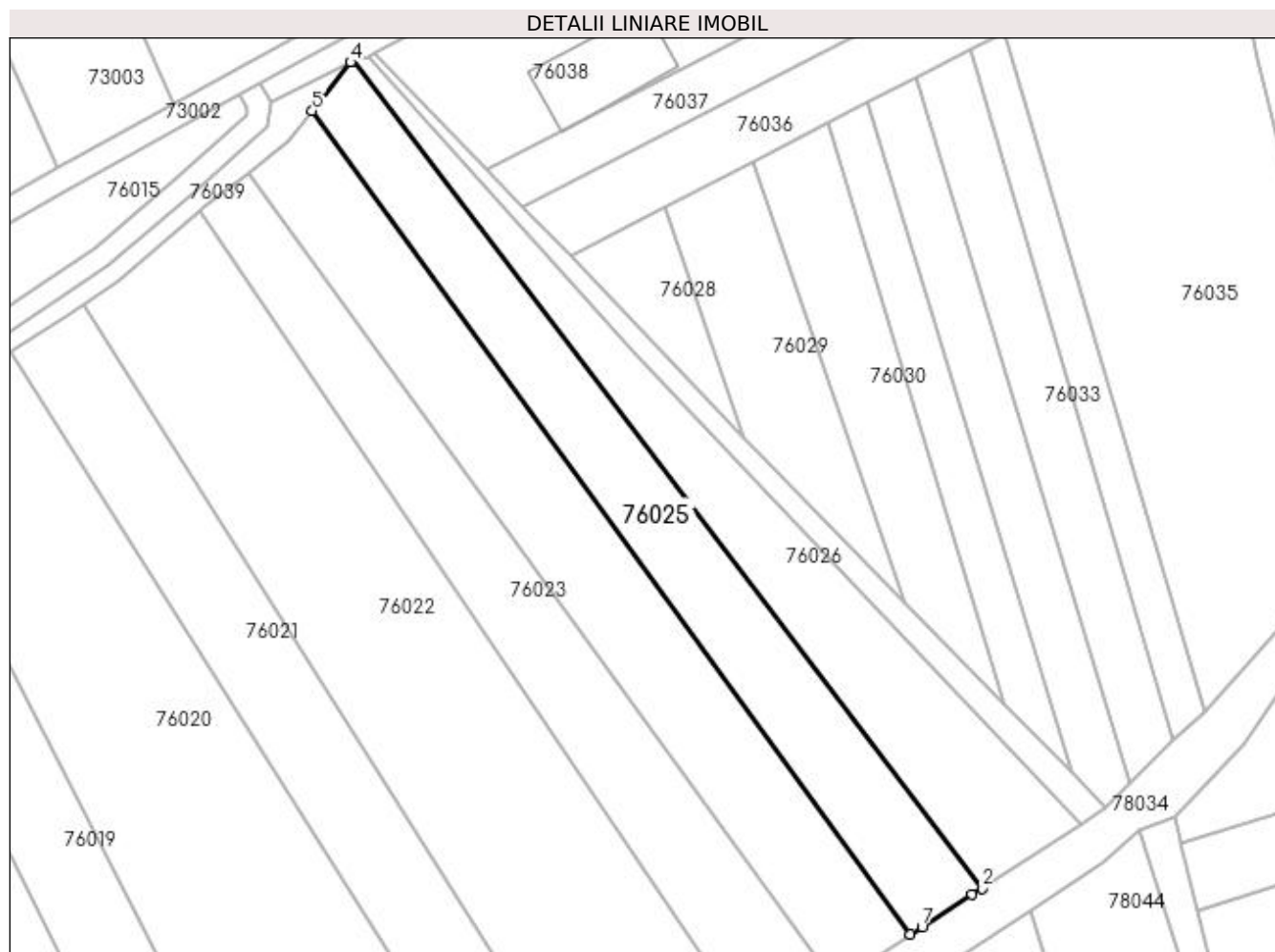
| Inscrieri privind dezmembramintele dreptului de proprietate, drepturi reale de garanție și sarcini | Referințe |
|--|-----------|
| NU SUNT | |

Anexa Nr. 1 La Partea I

Teren

| Nr cadastral | Suprafața (mp)* | Observații / Referințe |
|--------------|-----------------|------------------------|
| | 5.600 | |

* Suprafața este determinată în planul de proiecție Stereo 70.



Date referitoare la teren

| Crt | Categorie folosință | Intra vilan | Suprafața (mp) | Tarla | Parcelă | Nr. topo | Observații / Referințe |
|-----|---------------------|-------------|----------------|--------|---------|----------|------------------------|
| 1 | arabil | NU | 5.600 | Mociră | - | - | |

Lungime Segmente

1) Valorile lungimilor segmentelor sunt obținute din proiecție în plan.

| Punct început | X / Y | Punct sfârșit | X / Y | Lungime segment (** (m) |
|---------------|----------------------------|---------------|----------------------------|-------------------------|
| 1 | 370.928,395 669.211,904 | 2 | 370.931,016 669.213,584 | 3.113 |
| 2 | 370.931,016 669.213,584 | 3 | 370.759,676 669.438,803 | 282.986 |
| 3 | 370.759,676 669.438,803 | 4 | 370.758,972 669.438,577 | 0.739 |
| 4 | 370.758,972 669.438,577 | 5 | 370.748,574 669.425,406 | 16.781 |
| 5 | 370.748,574 669.425,406 | 6 | 370.911,578 669.201,084 | 277.292 |

| Punct început | X / Y | Punct sfârșit | X / Y | Lungime segment (** (m) |
|---------------|----------------------------|---------------|----------------------------|-------------------------|
| 6 | 370.911,578 669.201,084 | 7 | 370.914,693 669.203,128 | 3.726 |
| 7 | 370.914,693 669.203,128 | 1 | 370.928,395 669.211,904 | 16.272 |

** Lungimile segmentelor sunt determinate în planul de proiecție Stereo 70 și sunt rotunjite la 1 milimetru.

*** Distanța dintre puncte este formată din segmente cumulate ce sunt mai mici decât valoarea 1 milimetru.

**DATE DESPRE IMOBILUL NR. 76026**

Oficiul de Cadastru și Publicitate Imobiliară MARAMURES
Biroul de Cadastru și Publicitate Imobiliară Baia Mare

A. Partea I. Descrierea imobilului

TEREN Extravilan

Adresa: Jud. Maramures

| Nr. Crt | Nr cadastral Nr. topografic | Suprafața* (mp) | Observații / Referințe |
|---------|-----------------------------|-----------------|--|
| A1 | | 4.851 | Sector cadastral:76 Teren neimprejmuit; Imobil despartit de canal |

B. Partea II. Proprietari și acte

| Inscrieri privitoare la dreptul de proprietate și alte drepturi reale | | Referințe |
|--|--|-----------|
| / | | |
| Act Administrativ nr. 520/69, Titlu de proprietate, din 13/11/2002 emis de CJPSDPAT MARAMURES; | | |
| B1 | Intabulare, drept de PROPRIETATEcu titlu de reconstituire a dreptului de proprietate in baza legii 18/1991, dobandit prin Lege, cota actuala 1/1 1) MIZA ANA, Lipsa CNP | A1 |

C. Partea III. SARCINI .

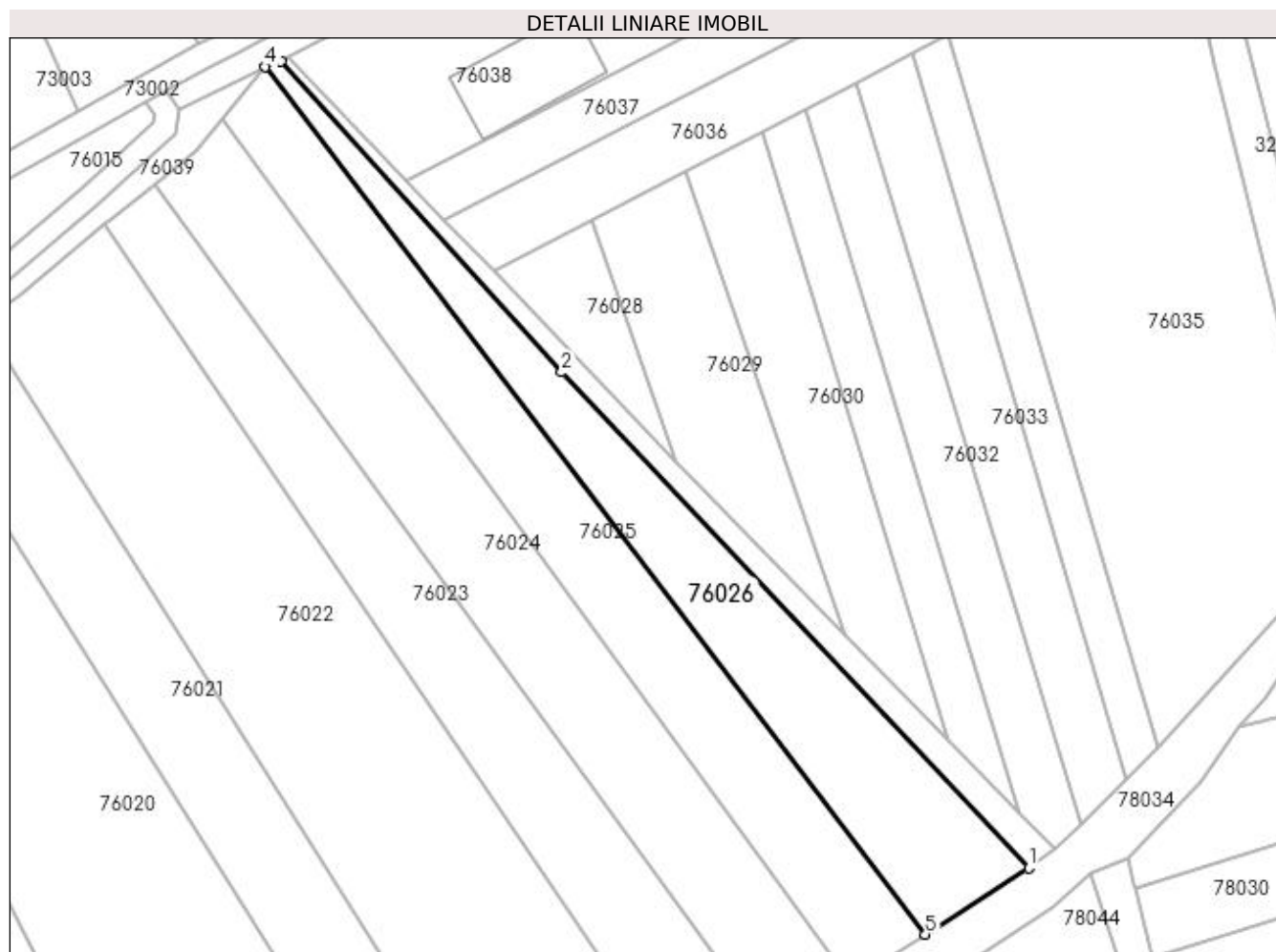
| Inscrieri privind dezmembramintele dreptului de proprietate, drepturi reale de garanție și sarcini | Referințe |
|--|-----------|
| NU SUNT | |

Anexa Nr. 1 La Partea I

Teren

| Nr cadastral | Suprafața (mp)* | Observații / Referințe |
|--------------|-----------------|---------------------------|
| | 4.851 | Imobil despartit de canal |

* Suprafața este determinată în planul de proiecție Stereo 70.



Date referitoare la teren

| Crt | Categorie folosință | Intra vilan | Suprafața (mp) | Tarla | Parcelă | Nr. topo | Observații / Referințe |
|-----|---------------------|-------------|----------------|--------|---------|----------|------------------------|
| 1 | faneata | NU | 4.851 | Mocira | - | - | |

Lungime Segmente

1) Valorile lungimilor segmentelor sunt obținute din proiecție în plan.

| Punct început | X / Y | Punct sfârșit | X / Y | Lungime segment (** (m) |
|---------------|----------------------------|---------------|----------------------------|-------------------------|
| 1 | 370.957,868 669.230,784 | 2 | 370.836,614 669.359,489 | 176.826 |
| 2 | 370.836,614 669.359,489 | 3 | 370.763,729 669.440,104 | 108.678 |
| 3 | 370.763,729 669.440,104 | 4 | 370.759,676 669.438,803 | 4.257 |
| 4 | 370.759,676 669.438,803 | 5 | 370.931,016 669.213,584 | 282.986 |
| 5 | 370.931,016 669.213,584 | 1 | 370.957,868 669.230,784 | 31.888 |

**** Lungimile segmentelor sunt determinate în planul de proiecție Stereo 70 și sunt rotunjite la 1 milimetru.**

***** Distanța dintre puncte este formată din segmente cumulate ce sunt mai mici decât valoarea 1 milimetru.**

**DATE DESPRE IMOBILUL NR. 76027**

Oficiul de Cadastru și Publicitate Imobiliară MARAMURES
Biroul de Cadastru și Publicitate Imobiliară Baia Mare

A. Partea I. Descrierea imobilului

TEREN Extravilan

Adresa: Jud. Maramures

| Nr. Crt | Nr cadastral Nr. topografic | Suprafața* (mp) | Observații / Referințe |
|---------|-----------------------------|-----------------|---|
| A1 | | 1.577 | Sector cadastral:76 Teren neimprejmuit; |

B. Partea II. Proprietari și acte

| Inscrieri privitoare la dreptul de proprietate și alte drepturi reale | Referințe |
|---|-----------|
| / | |
| Act Normativ nr. 1705, Hotarare de Guvern, din 29/11/2006 emis de Guvernul Romaniei; | |
| B1 | A1 |
| Intabulare, drept de PROPRIETATE, dobandit prin Lege, cota actuala 1/1 1) STATUL ROMÂN , CIF:99999999999999, Domeniu public | |
| Act Normativ nr. 1705, Hotarare de Guvern, din 29/11/2006 emis de Guvernul Romaniei (Inventar ANIF pozitia 85094, Adeverinta nr. 604/24.07.2023); | |
| B2 | A1 |
| Intabulare, drept de ADMINISTRARE, dobandit prin Lege, cota actuala 1/1 1) AGENȚIA NAȚIONALĂ DE ÎMBUNĂȚĂȚIRI FUNCIARE , CIF:29275212 | |

C. Partea III. SARCINI .

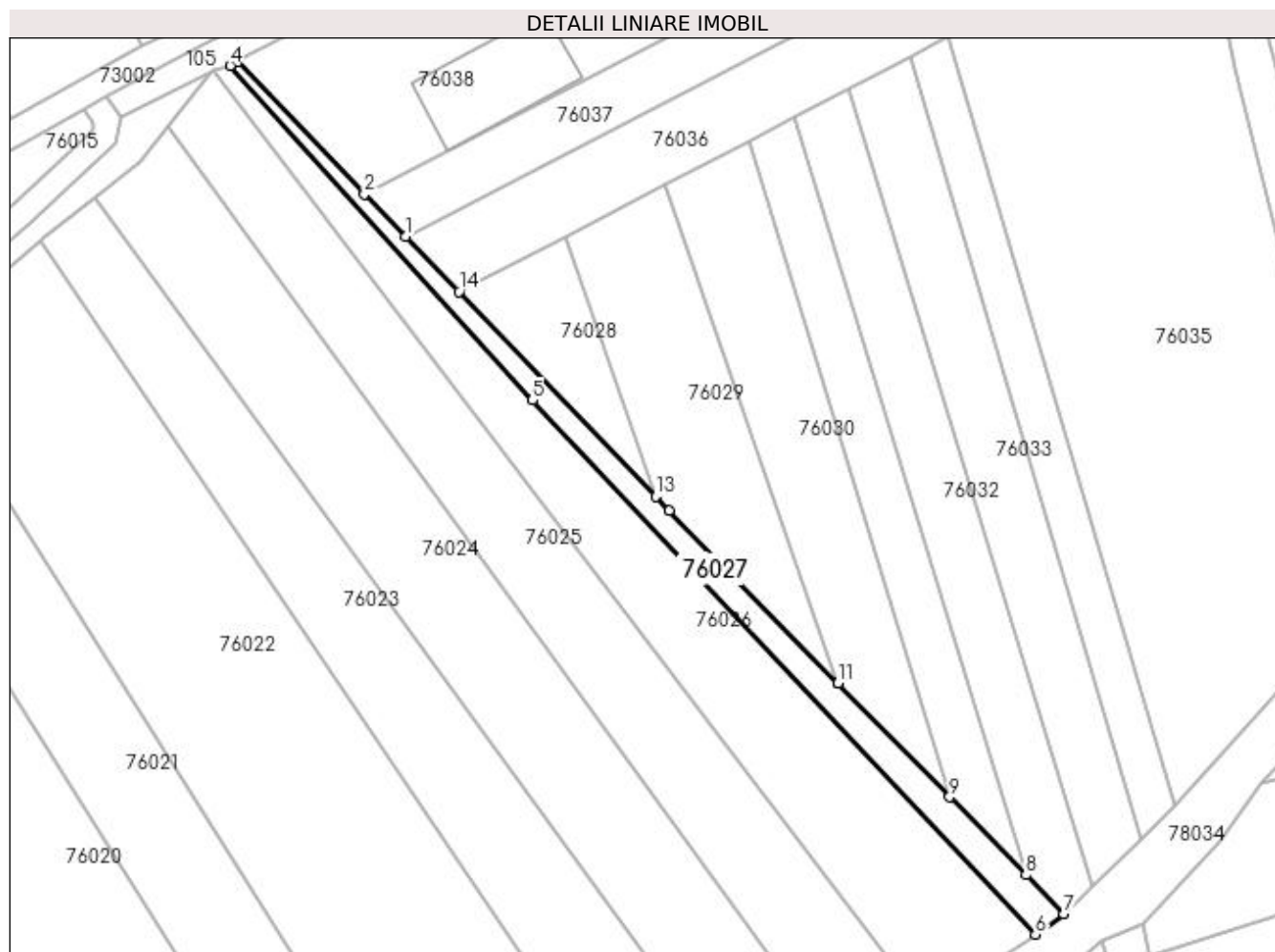
| Inscrieri privind dezmembramintele dreptului de proprietate, drepturi reale de garanție și sarcini | Referințe |
|--|-----------|
| NU SUNT | |

Anexa Nr. 1 La Partea I

Teren

| Nr cadastral | Suprafața (mp)* | Observații / Referințe |
|--------------|-----------------|------------------------|
| | 1.577 | |

* Suprafața este determinată în planul de proiecție Stereo 70.



Date referitoare la teren

| Crt | Categorie folosință | Intra vilan | Suprafața (mp) | Tarla | Parcelă | Nr. topo | Observații / Referințe |
|-----|---------------------|-------------|----------------|-------|---------|----------|-----------------------------------|
| 1 | ape curgătoare | NU | 1.577 | - | - | - | C8, Somes mal stang, Ticau- Lapus |

Lungime Segmente

1) Valorile lungimilor segmentelor sunt obținute din proiecție în plan.

| Punct început | X / Y | Punct sfârșit | X / Y | Lungime segment (** (m) |
|---------------|----------------------------|---------------|----------------------------|-------------------------|
| 1 | 370.805,985 669.398,916 | 2 | 370.796,132 669.409,16 | 14.213 |
| 2 | 370.796,132 669.409,16 | 3 | 370.765,434 669.441,071 | 44.28 |
| 3 | 370.765,434 669.441,071 | 4 | 370.763,729 669.440,104 | 1.96 |
| 4 | 370.763,729 669.440,104 | 5 | 370.836,614 669.359,489 | 108.678 |
| 5 | 370.836,614 669.359,489 | 6 | 370.957,868 669.230,784 | 176.826 |

| Punct început | X / Y | Punct sfârșit | X / Y | Lungime segment (** (m) |
|---------------|----------------------------|---------------|----------------------------|-------------------------|
| 6 | 370.957,868 669.230,784 | 7 | 370.964,767 669.235,679 | 8.459 |
| 7 | 370.964,767 669.235,679 | 8 | 370.955,555 669.245,079 | 13.161 |
| 8 | 370.955,555 669.245,079 | 9 | 370.937,133 669.263,877 | 26.32 |
| 9 | 370.937,133 669.263,877 | 10 | 370.910,297 669.291,263 | 38.343 |
| 10 | 370.910,297 669.291,263 | 11 | 370.910,293 669.291,267 | 0.006 |
| 11 | 370.910,293 669.291,267 | 12 | 370.869,578 669.332,814 | 58.171 |
| 12 | 370.869,578 669.332,814 | 13 | 370.866,295 669.336,238 | 4.744 |
| 13 | 370.866,295 669.336,238 | 14 | 370.818,911 669.385,649 | 68.459 |
| 14 | 370.818,911 669.385,649 | 1 | 370.805,985 669.398,916 | 18.523 |

** Lungimile segmentelor sunt determinate în planul de proiecție Stereo 70 și sunt rotunjite la 1 milimetru.

*** Distanța dintre puncte este formată din segmente cumulate ce sunt mai mici decât valoarea 1 milimetru.

**DATE DESPRE IMOBILUL NR. 76028**

Oficiul de Cadastru și Publicitate Imobiliară MARAMURES
Biroul de Cadastru și Publicitate Imobiliară Baia Mare

A. Partea I. Descrierea imobilului

TEREN Extravilan

Adresa: Jud. Maramures

| Nr. Crt | Nr cadastral Nr. topografic | Suprafața* (mp) | Observații / Referințe |
|---------|-----------------------------|-----------------|--|
| A1 | | 949 | Sector cadastral:76 Teren neimprejmuit; Imobil despartit de canal |

B. Partea II. Proprietari și acte

| Inscrieri privitoare la dreptul de proprietate și alte drepturi reale | | Referințe |
|--|--|-----------|
| / | | |
| Act Administrativ nr. 520/69, Titlu de proprietate, din 13/11/2002 emis de CJPSDPAT MARAMURES; | | |
| B1 | Intabulare, drept de PROPRIETATEcu titlu de reconstituire a dreptului de proprietate in baza legii 18/1991, dobandit prin Lege, cota actuala 1/1 1) MIZA ANA, Lipsa CNP | A1 |

C. Partea III. SARCINI .

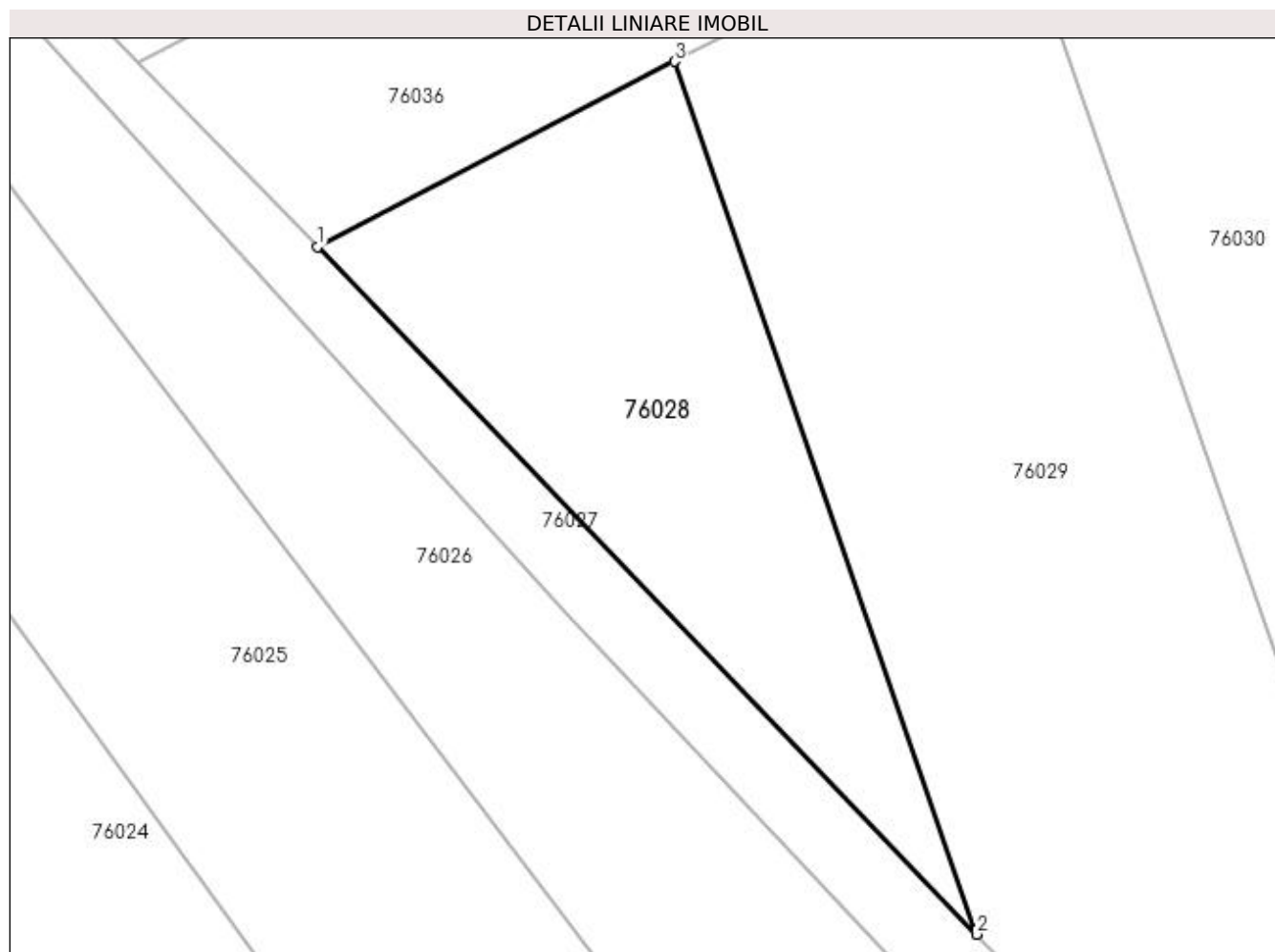
| Inscrieri privind dezmembramintele dreptului de proprietate, drepturi reale de garanție și sarcini | Referințe |
|--|-----------|
| NU SUNT | |

Anexa Nr. 1 La Partea I

Teren

| | | |
|--------------|-----------------|---------------------------|
| Nr cadastral | Suprafața (mp)* | Observații / Referințe |
| | 949 | Imobil despartit de canal |

* Suprafața este determinată în planul de proiecție Stereo 70.



Date referitoare la teren

| Crt | Categorie folosință | Intra vilan | Suprafața (mp) | Tarla | Parcelă | Nr. topo | Observații / Referințe |
|-----|---------------------|-------------|----------------|--------|---------|----------|------------------------|
| 1 | faneata | NU | 949 | Mocira | - | - | |

Lungime Segmente

1) Valorile lungimilor segmentelor sunt obținute din proiecție în plan.

| Punct început | X / Y | Punct sfârșit | X / Y | Lungime segment (** (m) |
|---------------|----------------------------|---------------|----------------------------|-------------------------|
| 1 | 370.818,911 669.385,649 | 2 | 370.866,295 669.336,238 | 68.459 |
| 2 | 370.866,295 669.336,238 | 3 | 370.844,559 669.398,959 | 66.381 |
| 3 | 370.844,559 669.398,959 | 1 | 370.818,911 669.385,649 | 28.896 |

** Lungimile segmentelor sunt determinate în planul de proiecție Stereo 70 și sunt rotunjite la 1 milimetru.

*** Distanța dintre puncte este formată din segmente cumulate ce sunt mai mici decât valoarea 1 milimetru.

**DATE DESPRE IMOBILUL NR. 76029**

Oficiul de Cadastru și Publicitate Imobiliară MARAMURES
Biroul de Cadastru și Publicitate Imobiliară Baia Mare

A. Partea I. Descrierea imobilului

TEREN Extravilan

Adresa: Jud. Maramures

| Nr. Crt | Nr cadastral Nr. topografic | Suprafața* (mp) | Observații / Referințe |
|---------|-----------------------------|-----------------|---|
| A1 | | 2.600 | Sector cadastral:76 Teren neimprejmuit; |

B. Partea II. Proprietari și acte

| Inscrieri privitoare la dreptul de proprietate și alte drepturi reale | Referințe |
|--|-----------|
| / | |
| Act Administrativ nr. 52903/3, Titlu de proprietate, din 21/06/2004 emis de CJPSDPAT MARAMURES; | |
| B1 | A1 |
| Intabulare, drept de PROPRIETATEcu titlu de reconstituire a dreptului de proprietate in baza legii 18/1991, dobandit prin Lege, cota actuala 1/1 1) POP GHEORGHE, Lipsa CNP | |

C. Partea III. SARCINI .

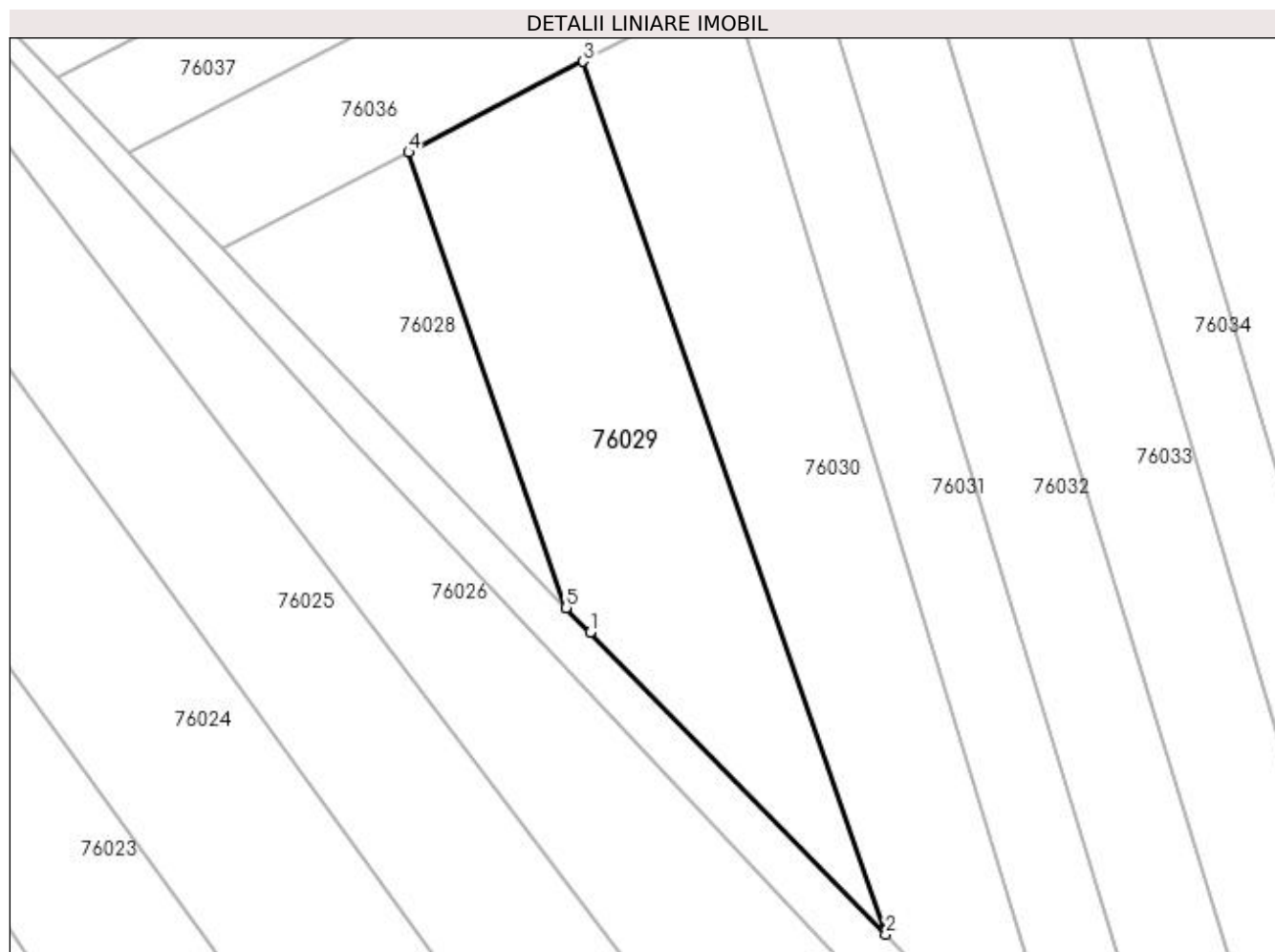
| Inscrieri privind dezmembramintele dreptului de proprietate, drepturi reale de garanție și sarcini | Referințe |
|--|-----------|
| NU SUNT | |

Anexa Nr. 1 La Partea I

Teren

| Nr cadastral | Suprafața (mp)* | Observații / Referințe |
|--------------|-----------------|------------------------|
| | 2.600 | |

* Suprafața este determinată în planul de proiecție Stereo 70.



Date referitoare la teren

| Crt | Categorie folosință | Intra vilan | Suprafața (mp) | Tarla | Parcelă | Nr. topo | Observații / Referințe |
|-----|---------------------|-------------|----------------|---------|---------|----------|------------------------|
| 1 | arabil | NU | 2.600 | Cioncaș | - | - | |

Lungime Segmente

1) Valorile lungimilor segmentelor sunt obținute din proiecție în plan.

| Punct început | X / Y | Punct sfârșit | X / Y | Lungime segment (** (m) |
|---------------|----------------------------|---------------|----------------------------|-------------------------|
| 1 | 370.869,578 669.332,814 | 2 | 370.910,293 669.291,267 | 58.171 |
| 2 | 370.910,293 669.291,267 | 3 | 370.868,64 669.411,458 | 127.204 |
| 3 | 370.868,64 669.411,458 | 4 | 370.844,559 669.398,959 | 27.132 |
| 4 | 370.844,559 669.398,959 | 5 | 370.866,295 669.336,238 | 66.381 |
| 5 | 370.866,295 669.336,238 | 1 | 370.869,578 669.332,814 | 4.744 |

**** Lungimile segmentelor sunt determinate în planul de proiecție Stereo 70 și sunt rotunjite la 1 milimetru.**

***** Distanța dintre puncte este formată din segmente cumulate ce sunt mai mici decât valoarea 1 milimetru.**

**DATE DESPRE IMOBILUL NR. 76030**

Oficiul de Cadastru și Publicitate Imobiliară MARAMURES
Biroul de Cadastru și Publicitate Imobiliară Baia Mare

A. Partea I. Descrierea imobilului

TEREN Extravilan

Adresa: Jud. Maramures

| Nr. Crt | Nr cadastral Nr. topografic | Suprafața* (mp) | Observații / Referințe |
|---------|--------------------------------|-----------------|---|
| A1 | | 2.900 | Sector cadastral:76 Teren neimprejmuit; |

B. Partea II. Proprietari și acte

| Inscrieri privitoare la dreptul de proprietate și alte drepturi reale | | Referințe |
|--|---|-----------|
| / | | |
| Act Administrativ nr. 44108/66, Titlu de proprietate, din 14/04/2000 emis de CJPSDPAT MARAMURES; | | |
| B1 | Intabulare, drept de PROPRIETATE cu titlu de reconstituire a dreptului de proprietate in baza legii 18/1991, dobandit prin Lege, cota actuala 1/1 1) GHIȚ MARIA , Lipsa CNP | A1 |
| Act Administrativ nr. 2561, din 10/07/2023 emis de Primaria Comunei Salsig (Adeverinta); | | |
| B2 | Se notează posesia factica asupra cotei de 1/1, în favoarea lui 1) COZMA ELENA | A1 |

C. Partea III. SARCINI .

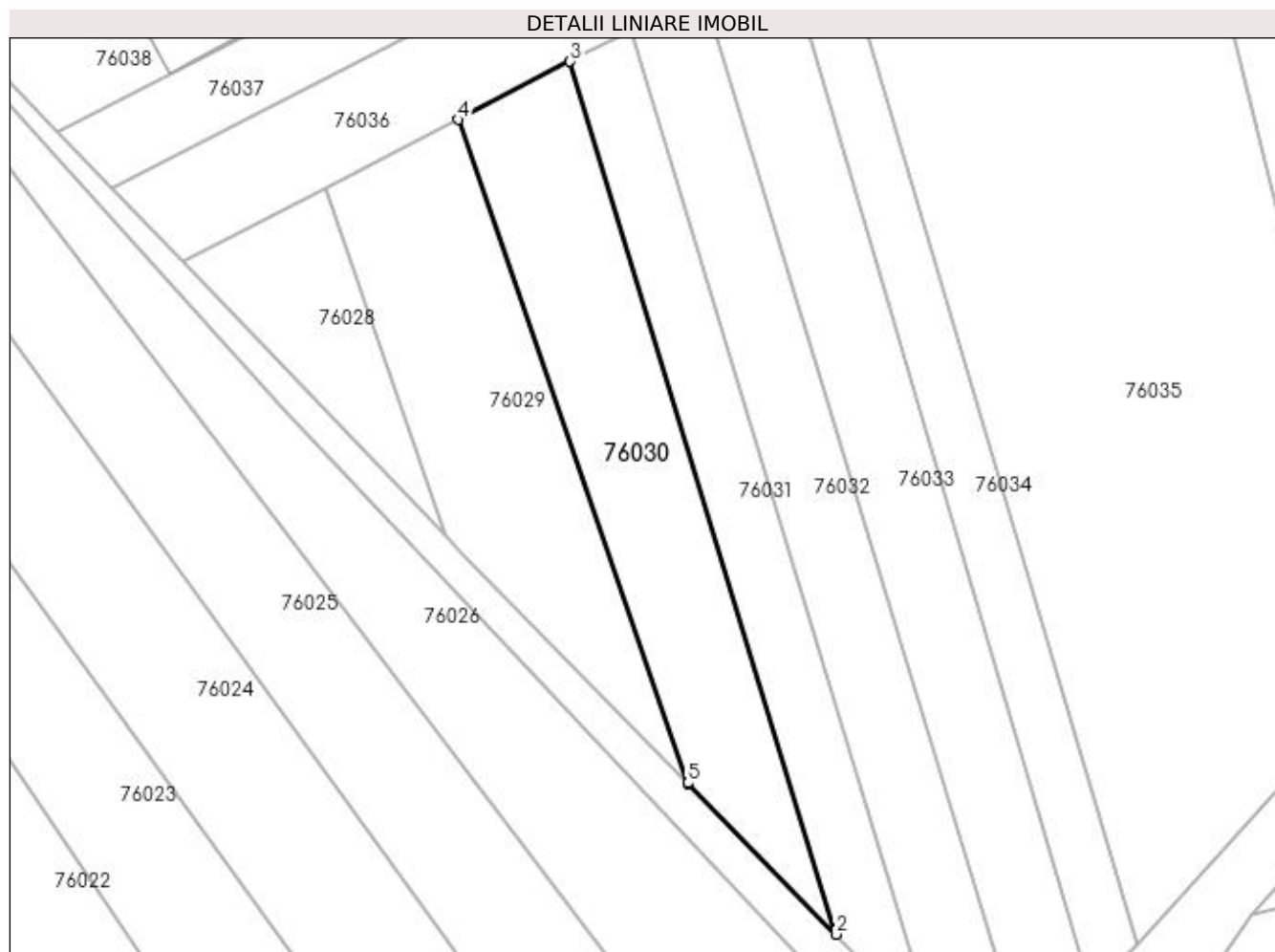
| Inscrieri privind dezmembramintele dreptului de proprietate, drepturi reale de garanție și sarcini | Referințe |
|--|-----------|
| NU SUNT | |

Anexa Nr. 1 La Partea I

Teren

| Nr cadastral | Suprafața (mp)* | Observații / Referințe |
|--------------|-----------------|------------------------|
| | 2.900 | |

* Suprafața este determinată în planul de proiecție Stereo 70.



Date referitoare la teren

| Crt | Categorie folosință | Intra vilan | Suprafața (mp) | Tarla | Parcelă | Nr. topo | Observații / Referințe |
|-----|---------------------|-------------|----------------|----------------|---------|----------|------------------------|
| 1 | arabil | NU | 2.900 | Capul Gardului | - | - | |

Lungime Segmente

1) Valorile lungimilor segmentelor sunt obținute din proiecție în plan.

| Punct început | X / Y | Punct sfârșit | X / Y | Lungime segment (** (m) |
|---------------|----------------------------|---------------|----------------------------|-------------------------|
| 1 | 370.910,297 669.291,263 | 2 | 370.937,133 669.263,877 | 38.343 |
| 2 | 370.937,133 669.263,877 | 3 | 370.888,926 669.421,986 | 165.295 |
| 3 | 370.888,926 669.421,986 | 4 | 370.868,64 669.411,458 | 22.855 |
| 4 | 370.868,64 669.411,458 | 5 | 370.910,293 669.291,267 | 127.204 |
| 5 | 370.910,293 669.291,267 | 1 | 370.910,297 669.291,263 | 0.006 |

**** Lungimile segmentelor sunt determinate în planul de proiecție Stereo 70 și sunt rotunjite la 1 milimetru.**

***** Distanța dintre puncte este formată din segmente cumulate ce sunt mai mici decât valoarea 1 milimetru.**

**DATE DESPRE IMOBILUL NR. 76031**

Oficiul de Cadastru și Publicitate Imobiliară MARAMURES
Biroul de Cadastru și Publicitate Imobiliară Baia Mare

A. Partea I. Descrierea imobilului

TEREN Extravilan

Adresa: Jud. Maramures

| Nr. Crt | Nr cadastral Nr. topografic | Suprafața* (mp) | Observații / Referințe |
|---------|-----------------------------|-----------------|---|
| A1 | | 2.162 | Sector cadastral:76 Teren neimprejmuit; |

B. Partea II. Proprietari și acte

| Inscrieri privitoare la dreptul de proprietate și alte drepturi reale | Referințe |
|---|-----------|
| / | |
| Act Administrativ nr. 7, Lege, din 13/03/1996 emis de Parlamentul Romaniei; | |
| B1 | A1 |
| Inscrierea provizorie, drept de PROPRIETATE art.13, alin.14, dobandit prin Lege, cota actuala 1/1 1) COMUNA SĂLSIG , CIF:3627773, rezerva comisiei locale de fond funciar | |

C. Partea III. SARCINI .

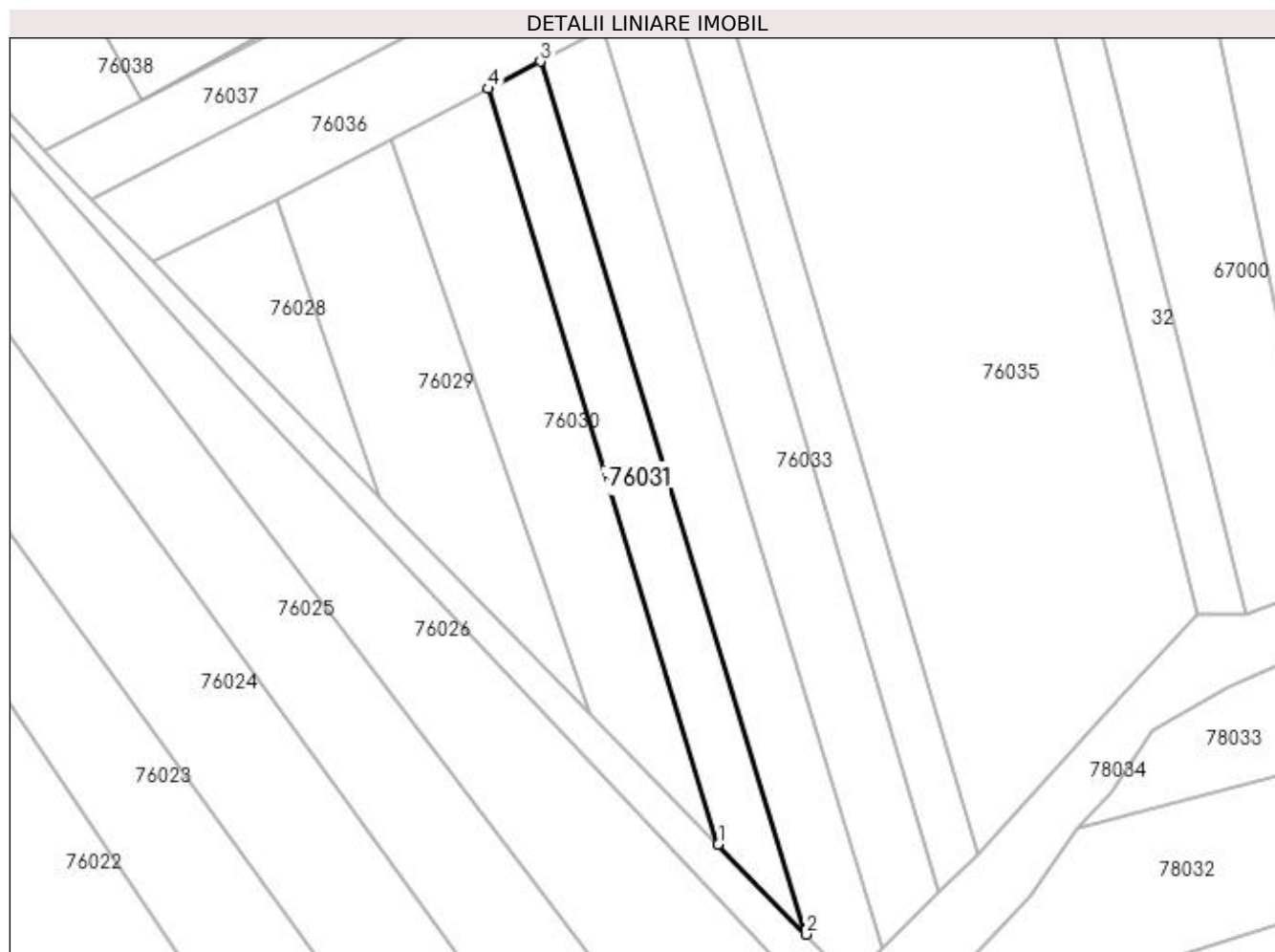
| Inscrieri privind dezmembramintele dreptului de proprietate, drepturi reale de garanție și sarcini | Referințe |
|--|-----------|
| NU SUNT | |

Anexa Nr. 1 La Partea I

Teren

| Nr cadastral | Suprafața (mp)* | Observații / Referințe |
|--------------|-----------------|------------------------|
| | 2.162 | |

* Suprafața este determinată în planul de proiecție Stereo 70.



Date referitoare la teren

| Crt | Categorie folosință | Intravilan | Suprafața (mp) | Tarla | Parcelă | Nr. topo | Observații / Referințe |
|-----|---------------------|------------|----------------|-------|---------|----------|------------------------|
| 1 | arabil | NU | 2.162 | - | - | - | |

Lungime Segmente

1) Valorile lungimilor segmentelor sunt obținute din proiecție în plan.

| Punct început | X / Y | Punct sfârșit | X / Y | Lungime segment (** (m) |
|---------------|----------------------------|---------------|----------------------------|-------------------------|
| 1 | 370.937,133 669.263,877 | 2 | 370.955,555 669.245,079 | 26.32 |
| 2 | 370.955,555 669.245,079 | 3 | 370.899,882 669.427,672 | 190.892 |
| 3 | 370.899,882 669.427,672 | 4 | 370.888,926 669.421,986 | 12.344 |
| 4 | 370.888,926 669.421,986 | 1 | 370.937,133 669.263,877 | 165.295 |

**** Lungimile segmentelor sunt determinate în planul de proiecție Stereo 70 și sunt rotunjite la 1 milimetru.**

***** Distanța dintre puncte este formată din segmente cumulate ce sunt mai mici decât valoarea 1 milimetru.**

**DATE DESPRE IMOBILUL NR. 76032**

Oficiul de Cadastru și Publicitate Imobiliară MARAMURES
Biroul de Cadastru și Publicitate Imobiliară Baia Mare

A. Partea I. Descrierea imobilului

TEREN Extravilan

Adresa: Jud. Maramures

| Nr. Crt | Nr cadastral Nr. topografic | Suprafața* (mp) | Observații / Referințe |
|---------|-----------------------------|-----------------|---|
| A1 | | 2.900 | Sector cadastral:76 Teren neimprejmuit; |

B. Partea II. Proprietari și acte

| Inscrieri privitoare la dreptul de proprietate și alte drepturi reale | Referințe |
|--|-----------|
| / | |
| Act Administrativ nr. 520/9, Titlu de proprieate, din 27/03/2002 emis de CJPSDPAT MARAMURES; | |
| B1 | A1 |
| Intabulare, drept de PROPRIETATEcu titlu de reconstituire a dreptului de proprietate in baza legii 18/1991, dobandit prin Lege, cota actuala 1/1 | |
| 1) POP ALEXANDRU, Lipsa CNP | |

C. Partea III. SARCINI .

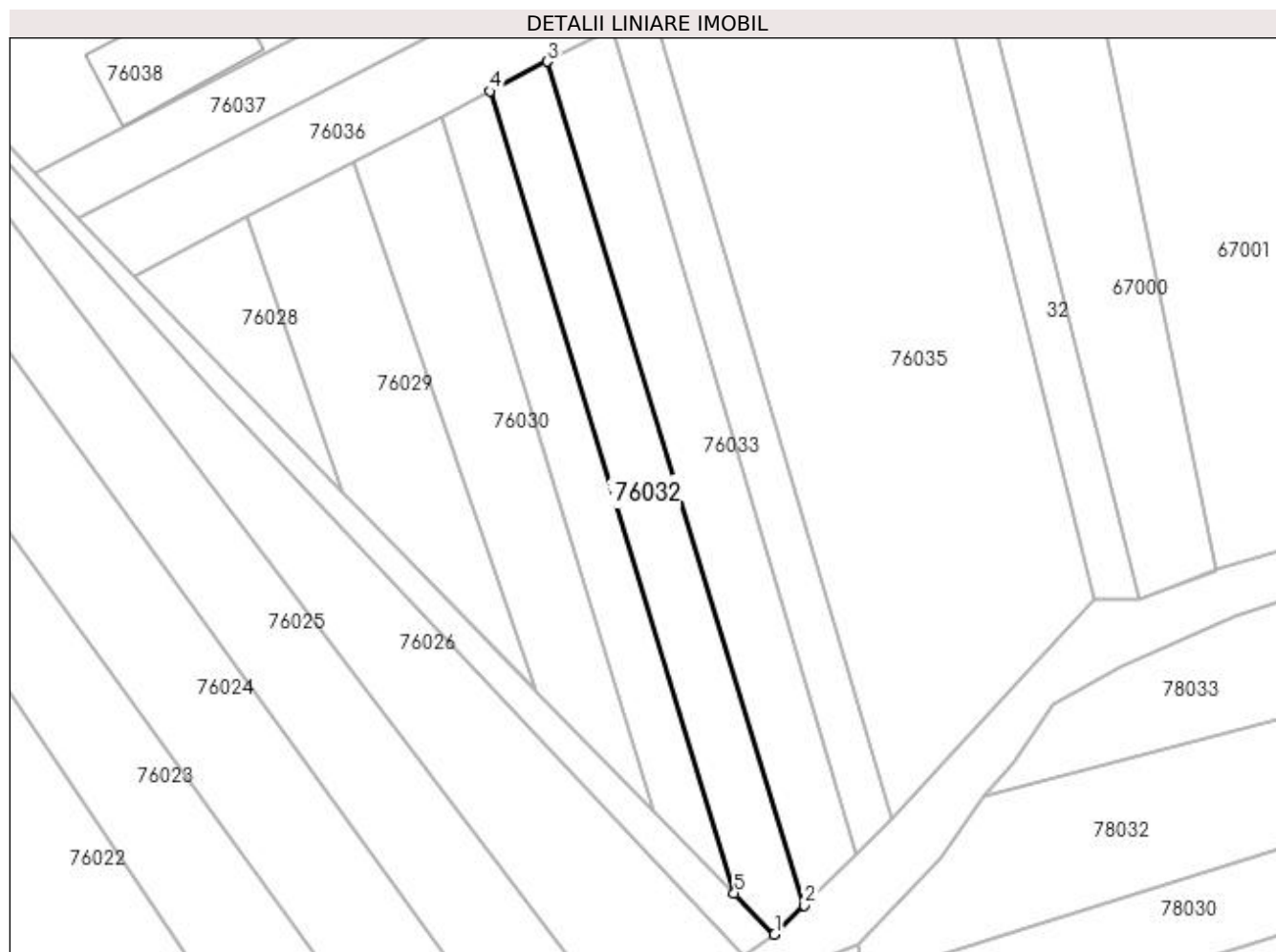
| Inscrieri privind dezmembramintele dreptului de proprietate, drepturi reale de garanție și sarcini | Referințe |
|--|-----------|
| NU SUNT | |

Anexa Nr. 1 La Partea I

Teren

| | | |
|--------------|-----------------|------------------------|
| Nr cadastral | Suprafața (mp)* | Observații / Referințe |
| | 2.900 | |

* Suprafața este determinată în planul de proiecție Stereo 70.



Date referitoare la teren

| Crt | Categorie folosință | Intravilan | Suprafața (mp) | Tarla | Parcelă | Nr. topo | Observații / Referințe |
|-----|---------------------|------------|----------------|----------|---------|----------|------------------------|
| 1 | arabil | NU | 2.900 | Cap Gard | - | - | |

Lungime Segmente

1) Valorile lungimilor segmentelor sunt obținute din proiecție în plan.

| Punct început | X / Y | Punct sfârșit | X / Y | Lungime segment (** (m) |
|---------------|----------------------------|---------------|----------------------------|-------------------------|
| 1 | 370.964,767 669.235,679 | 2 | 370.971,548 669.242,294 | 9.473 |
| 2 | 370.971,548 669.242,294 | 3 | 370.912,957 669.434,458 | 200.898 |
| 3 | 370.912,957 669.434,458 | 4 | 370.899,882 669.427,672 | 14.731 |
| 4 | 370.899,882 669.427,672 | 5 | 370.955,555 669.245,079 | 190.892 |
| 5 | 370.955,555 669.245,079 | 1 | 370.964,767 669.235,679 | 13.161 |

**** Lungimile segmentelor sunt determinate în planul de proiecție Stereo 70 și sunt rotunjite la 1 milimetru.**

***** Distanța dintre puncte este formată din segmente cumulate ce sunt mai mici decât valoarea 1 milimetru.**

**DATE DESPRE IMOBILUL NR. 76033**

Oficiul de Cadastru și Publicitate Imobiliară MARAMURES
Biroul de Cadastru și Publicitate Imobiliară Baia Mare

A. Partea I. Descrierea imobilului

TEREN Extravilan

Adresa: Jud. Maramures

| Nr. Crt | Nr cadastral Nr. topografic | Suprafața* (mp) | Observații / Referințe |
|---------|-----------------------------|-----------------|---|
| A1 | | 3.072 | Sector cadastral:76 Teren neimprejmuit; |

B. Partea II. Proprietari și acte

| Inscrieri privitoare la dreptul de proprietate și alte drepturi reale | | Referințe |
|---|---|-----------|
| / | | |
| Act Administrativ nr. 44129/4, Titlu de proprietate, din 31/07/2000 emis de CJPSDPAT MARAMURES; | | |
| B1 | Intabulare, drept de PROPRIETATEcu titlu de reconstituire a dreptului de proprietate in baza legii 18/1991, dobandit prin Lege, cota actuala 1/1 1) DULF GHEORGHE, Lipsa CNP | A1 |

C. Partea III. SARCINI .

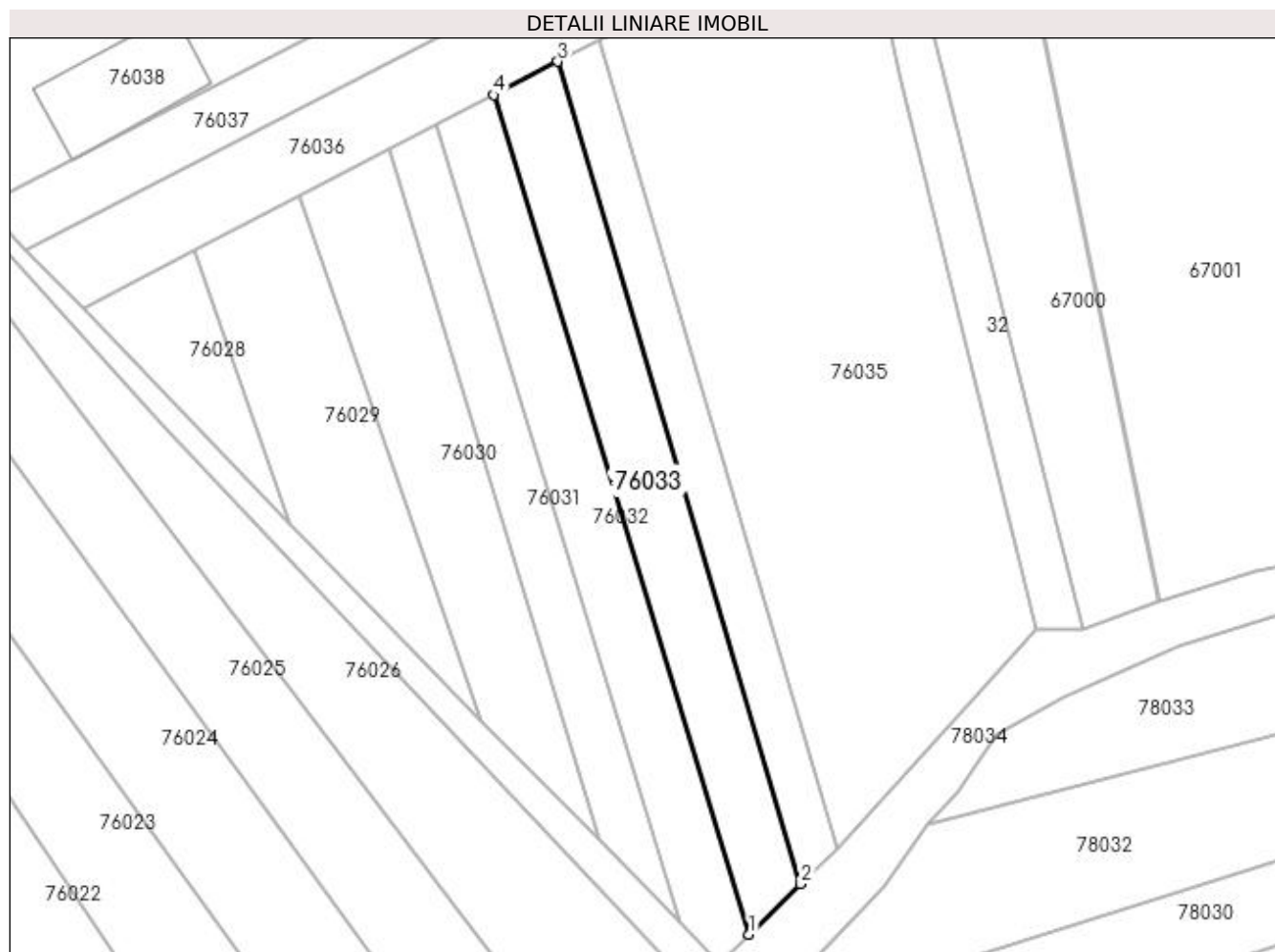
| Inscrieri privind dezmembramintele dreptului de proprietate, drepturi reale de garanție și sarcini | Referințe |
|--|-----------|
| NU SUNT | |

Anexa Nr. 1 La Partea I

Teren

| Nr cadastral | Suprafața (mp)* | Observații / Referințe |
|--------------|-----------------|------------------------|
| | 3.072 | |

* Suprafața este determinată în planul de proiecție Stereo 70.



Date referitoare la teren

| Crt | Categorie folosință | Intravilan | Suprafața (mp) | Tarla | Parcelă | Nr. topo | Observații / Referințe |
|-----|---------------------|------------|----------------|------------|---------|----------|------------------------|
| 1 | arabil | NU | 3.072 | În Cioncaș | - | - | |

Lungime Segmente

1) Valorile lungimilor segmentelor sunt obținute din proiecție în plan.

| Punct început | X / Y | Punct sfârșit | X / Y | Lungime segment (** (m) |
|---------------|----------------------------|---------------|----------------------------|-------------------------|
| 1 | 370.971,548 669.242,294 | 2 | 370.983,349 669.253,807 | 16.487 |
| 2 | 370.983,349 669.253,807 | 3 | 370.927,699 669.442,108 | 196.352 |
| 3 | 370.927,699 669.442,108 | 4 | 370.912,957 669.434,458 | 16.609 |
| 4 | 370.912,957 669.434,458 | 1 | 370.971,548 669.242,294 | 200.898 |

**** Lungimile segmentelor sunt determinate în planul de proiecție Stereo 70 și sunt rotunjite la 1 milimetru.**

***** Distanța dintre puncte este formată din segmente cumulate ce sunt mai mici decât valoarea 1 milimetru.**

**DATE DESPRE IMOBILUL NR. 76034**

Oficiul de Cadastru și Publicitate Imobiliară MARAMURES
Biroul de Cadastru și Publicitate Imobiliară Baia Mare

A. Partea I. Descrierea imobilului

TEREN Extravilan

Adresa: Jud. Maramures

| Nr. Crt | Nr cadastral Nr. topografic | Suprafața* (mp) | Observații / Referințe |
|---------|-----------------------------|-----------------|---|
| A1 | | 2.000 | Sector cadastral:76 Teren neimprejmuit; |

B. Partea II. Proprietari și acte

| Inscrieri privitoare la dreptul de proprietate și alte drepturi reale | | Referințe |
|---|--|-----------|
| / | | |
| Act Administrativ nr. 50640/7, Titlu de proprietate, din 14/09/2004 emis de CJPSDPAT MARAMURES; | | |
| B1 | Intabulare, drept de PROPRIETATEcu titlu de reconstituire a dreptului de proprietate in baza legii 18/1991, dobandit prin Lege, cota actuala 1/1 1) BRAN MARIA , Lipsa CNP | A1 |

C. Partea III. SARCINI .

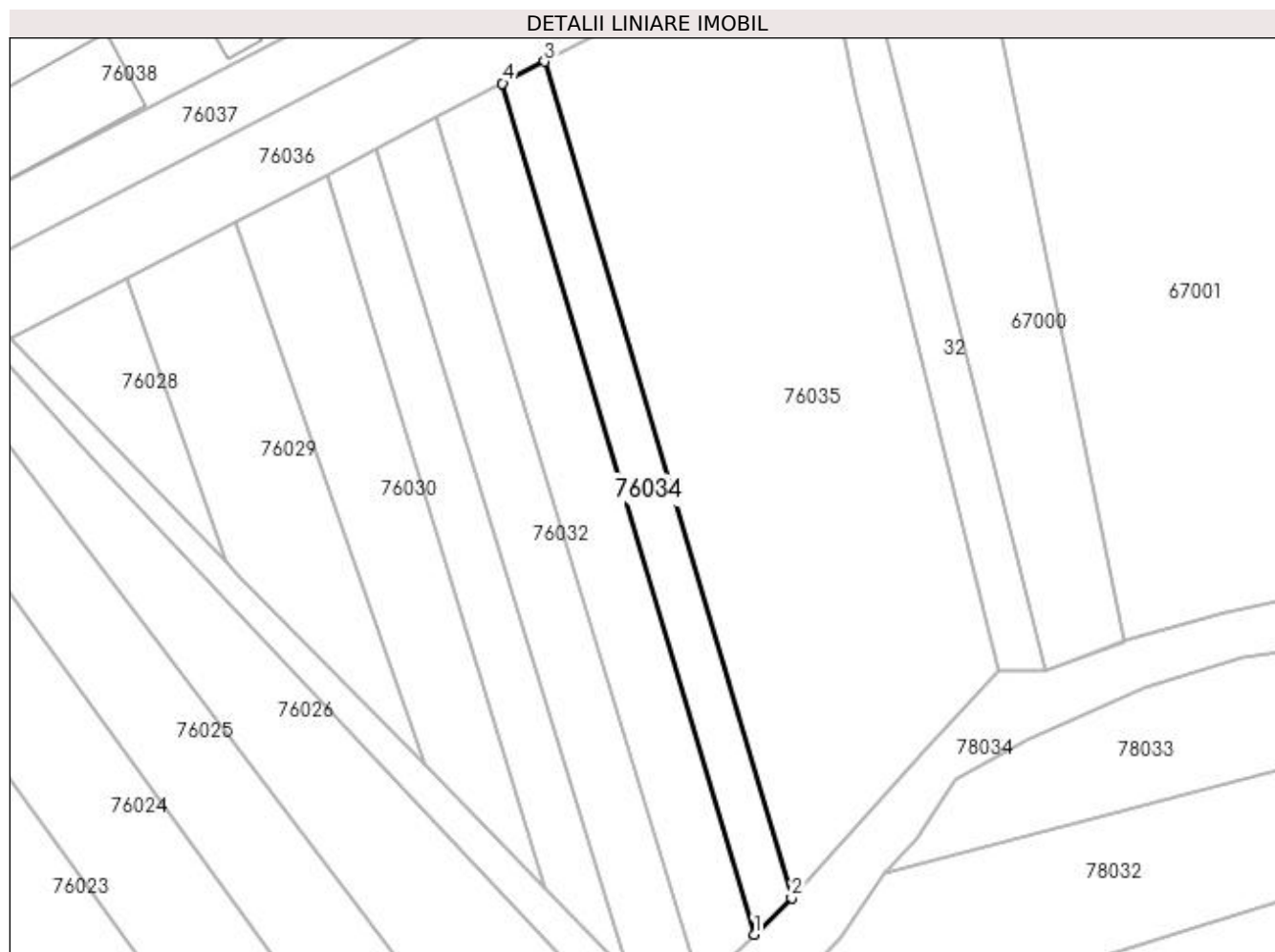
| Inscrieri privind dezmembramintele dreptului de proprietate, drepturi reale de garanție și sarcini | Referințe |
|--|-----------|
| NU SUNT | |

Anexa Nr. 1 La Partea I

Teren

| Nr cadastral | Suprafața (mp)* | Observații / Referințe |
|--------------|-----------------|------------------------|
| | 2.000 | |

* Suprafața este determinată în planul de proiecție Stereo 70.



Date referitoare la teren

| Crt | Categorie folosință | Intra vilan | Suprafața (mp) | Tarla | Parcelă | Nr. topo | Observații / Referințe |
|-----|---------------------|-------------|----------------|-----------|---------|----------|------------------------|
| 1 | faneata | NU | 2.000 | Capu gard | - | - | |

Lungime Segmente

1) Valorile lungimilor segmentelor sunt obținute din proiecție în plan.

| Punct început | X / Y | Punct sfârșit | X / Y | Lungime segment (** (m) |
|---------------|----------------------------|---------------|----------------------------|-------------------------|
| 1 | 370.983,349 669.253,807 | 2 | 370.991,666 669.261,921 | 11.619 |
| 2 | 370.991,666 669.261,921 | 3 | 370.936,989 669.446,93 | 192.919 |
| 3 | 370.936,989 669.446,93 | 4 | 370.927,699 669.442,108 | 10.467 |
| 4 | 370.927,699 669.442,108 | 1 | 370.983,349 669.253,807 | 196.352 |

**** Lungimile segmentelor sunt determinate în planul de proiecție Stereo 70 și sunt rotunjite la 1 milimetru.**

***** Distanța dintre puncte este formată din segmente cumulate ce sunt mai mici decât valoarea 1 milimetru.**

**DATE DESPRE IMOBILUL NR. 76035**

Oficiul de Cadastru și Publicitate Imobiliară MARAMURES
Biroul de Cadastru și Publicitate Imobiliară Baia Mare

A. Partea I. Descrierea imobilului

TEREN Extravilan

Adresa: Jud. Maramures

| Nr. Crt | Nr cadastral Nr. topografic | Suprafața* (mp) | Observații / Referințe |
|---------|-----------------------------|-----------------|---|
| A1 | | 11.197 | Sector cadastral:76 Teren neimprejmuit; |

B. Partea II. Proprietari și acte

| Inscrieri privitoare la dreptul de proprietate și alte drepturi reale | Referințe |
|--|-----------|
| / | |
| Act Administrativ nr. 520/65, Titlu de proprietate, din 13/11/2002 emis de CJPSDPAT MARAMURES; | |
| B1 | A1 |
| Intabulare, drept de PROPRIETATEcu titlu de reconstituire a dreptului de proprietate in baza legii 18/1991, dobandit prin Lege, cota actuala 1/1 | |
| 1) BOITOR ROZALIA, Lipsa CNP | |

C. Partea III. SARCINI .

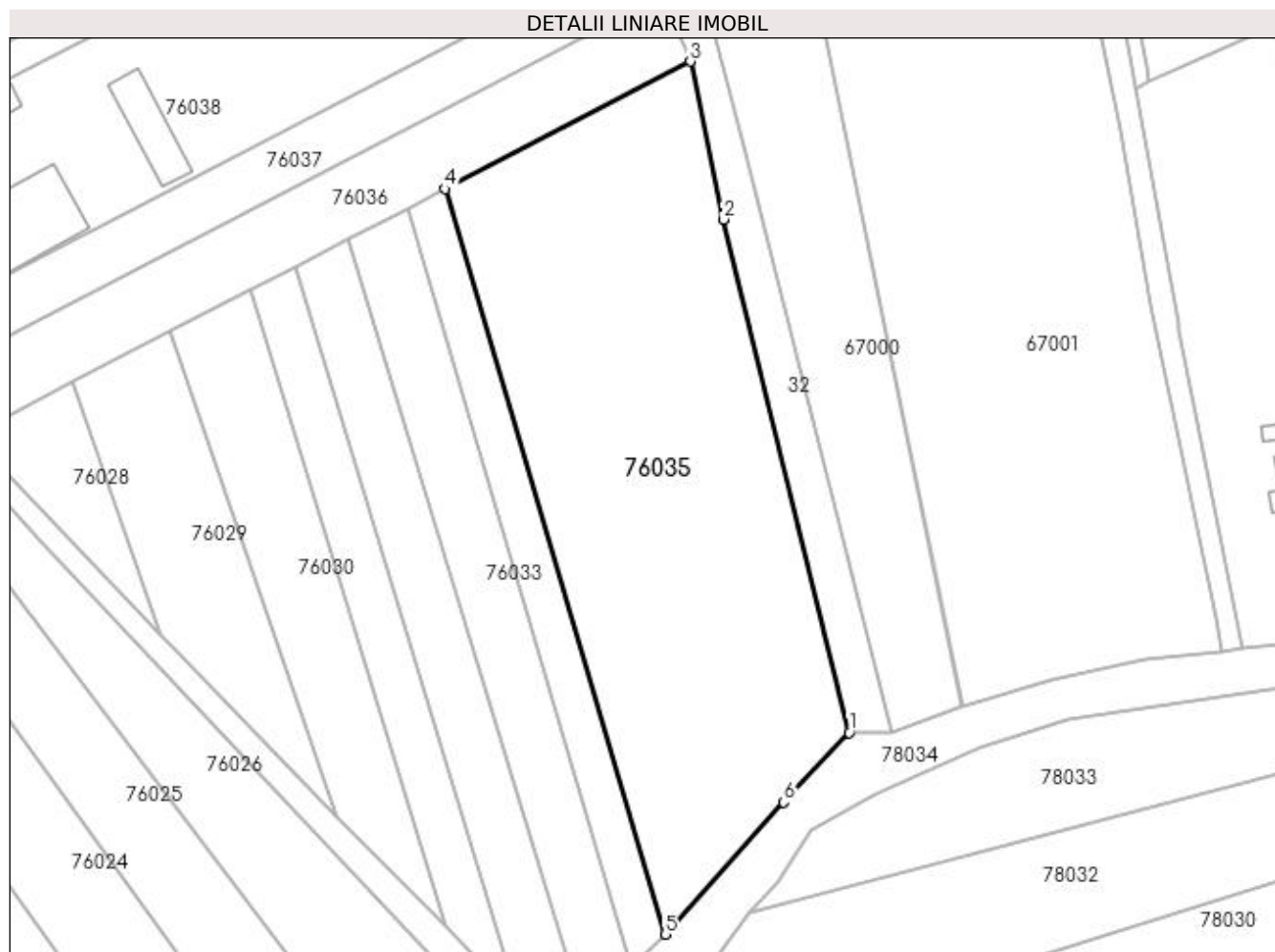
| Inscrieri privind dezmembramintele dreptului de proprietate, drepturi reale de garanție și sarcini | Referințe |
|--|-----------|
| NU SUNT | |

Anexa Nr. 1 La Partea I

Teren

| Nr cadastral | Suprafața (mp)* | Observații / Referințe |
|--------------|-----------------|------------------------|
| | 11.197 | |

* Suprafața este determinată în planul de proiecție Stereo 70.



Date referitoare la teren

| Crt | Categorie folosință | Intravilan | Suprafața (mp) | Tarla | Parcelă | Nr. topo | Observații / Referințe |
|-----|---------------------|------------|----------------|----------------|---------|----------|------------------------|
| 1 | arabil | NU | 11.197 | Capul Gardului | - | - | |

Lungime Segmente

1) Valorile lungimilor segmentelor sunt obținute din proiecție în plan.

| Punct început | X / Y | Punct sfârșit | X / Y | Lungime segment (** (m) |
|---------------|----------------------------|---------------|----------------------------|-------------------------|
| 1 | 371.037,4 669.311,997 | 2 | 371.006,115 669.439,349 | 131.138 |
| 2 | 371.006,115 669.439,349 | 3 | 370.997,924 669.478,554 | 40.052 |
| 3 | 370.997,924 669.478,554 | 4 | 370.936,989 669.446,93 | 68.652 |
| 4 | 370.936,989 669.446,93 | 5 | 370.991,666 669.261,921 | 192.919 |
| 5 | 370.991,666 669.261,921 | 6 | 371.021,177 669.294,652 | 44.071 |

| Punct început | X / Y | Punct sfârșit | X / Y | Lungime segment (** (m) |
|---------------|----------------------------|---------------|--------------------------|-------------------------|
| 6 | 371.021,177 669.294,652 | 1 | 371.037,4 669.311,997 | 23.749 |

** Lungimile segmentelor sunt determinate în planul de proiecție Stereo 70 și sunt rotunjite la 1 milimetru.

*** Distanța dintre puncte este formată din segmente cumulate ce sunt mai mici decât valoarea 1 milimetru.

**DATE DESPRE IMOBILUL NR. 76036**

Oficiul de Cadastru și Publicitate Imobiliară MARAMURES
Biroul de Cadastru și Publicitate Imobiliară Baia Mare

A. Partea I. Descrierea imobilului

TEREN Extravilan

Adresa: Jud. Maramures

| Nr. Crt | Nr cadastral Nr. topografic | Suprafața* (mp) | Observații / Referințe |
|---------|-----------------------------|-----------------|---|
| A1 | | 3.645 | Sector cadastral:76 Teren neimprejmuit; |

B. Partea II. Proprietari și acte

| Inscrieri privitoare la dreptul de proprietate și alte drepturi reale | Referințe |
|--|-----------|
| / | |
| Act Administrativ nr. 76036/97, Titlu de proprietate, din 24/05/2001 emis de CJPSDPAT MARAMURES; | |
| B1 | A1 |
| Intabulare, drept de PROPRIETATEcu titlu de reconstituire a dreptului de proprietate in baza legii 18/1991, dobandit prin Lege, cota actuala 1/1 | |
| 1) POP MĂRIOARA, Lipsa CNP | |

C. Partea III. SARCINI .

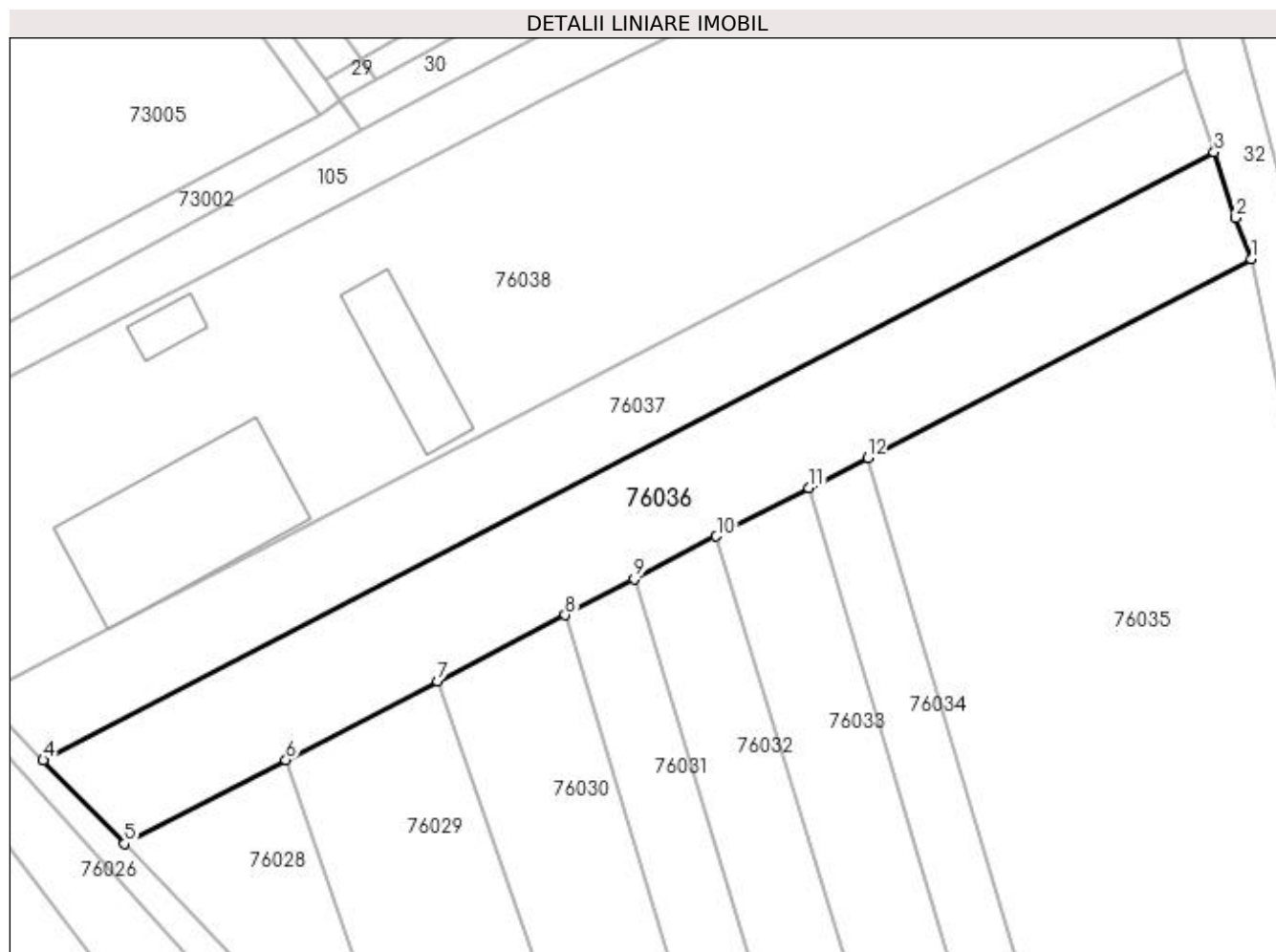
| Inscrieri privind dezmembramintele dreptului de proprietate, drepturi reale de garanție și sarcini | Referințe |
|--|-----------|
| NU SUNT | |

Anexa Nr. 1 La Partea I

Teren

| | | |
|--------------|-----------------|------------------------|
| Nr cadastral | Suprafața (mp)* | Observații / Referințe |
| | 3.645 | |

* Suprafața este determinată în planul de proiecție Stereo 70.



Date referitoare la teren

| Crt | Categorie folosință | Intravilan | Suprafața (mp) | Tarla | Parcelă | Nr. topo | Observații / Referințe |
|-----|---------------------|------------|----------------|---------|---------|----------|------------------------|
| 1 | arabil | NU | 3.645 | Cioncaș | - | - | |

Lungime Segmente

1) Valorile lungimilor segmentelor sunt obținute din proiecție în plan.

| Punct început | X / Y | Punct sfârșit | X / Y | Lungime segment (** (m) |
|---------------|----------------------------|---------------|----------------------------|-------------------------|
| 1 | 370.997,924 669.478,554 | 2 | 370.995,504 669.485,037 | 6.92 |
| 2 | 370.995,504 669.485,037 | 3 | 370.992,052 669.495,483 | 11.002 |
| 3 | 370.992,052 669.495,483 | 4 | 370.805,985 669.398,916 | 209.633 |
| 4 | 370.805,985 669.398,916 | 5 | 370.818,911 669.385,649 | 18.523 |
| 5 | 370.818,911 669.385,649 | 6 | 370.844,559 669.398,959 | 28.896 |

| Punct început | X / Y | Punct sfârșit | X / Y | Lungime segment (** (m) |
|---------------|----------------------------|---------------|----------------------------|-------------------------|
| 6 | 370.844,559 669.398,959 | 7 | 370.868,64 669.411,458 | 27.132 |
| 7 | 370.868,64 669.411,458 | 8 | 370.888,926 669.421,986 | 22.855 |
| 8 | 370.888,926 669.421,986 | 9 | 370.899,882 669.427,672 | 12.344 |
| 9 | 370.899,882 669.427,672 | 10 | 370.912,957 669.434,458 | 14.731 |
| 10 | 370.912,957 669.434,458 | 11 | 370.927,699 669.442,108 | 16.609 |
| 11 | 370.927,699 669.442,108 | 12 | 370.936,989 669.446,93 | 10.467 |
| 12 | 370.936,989 669.446,93 | 1 | 370.997,924 669.478,554 | 68.652 |

** Lungimile segmentelor sunt determinate în planul de proiecție Stereo 70 și sunt rotunjite la 1 milimetru.

*** Distanța dintre puncte este formată din segmente cumulate ce sunt mai mici decât valoarea 1 milimetru.

**DATE DESPRE IMOBILUL NR. 76037**

Oficiul de Cadastru și Publicitate Imobiliară MARAMURES
Biroul de Cadastru și Publicitate Imobiliară Baia Mare

A. Partea I. Descrierea imobilului

TEREN Extravilan

Adresa: Jud. Maramures

| Nr. Crt | Nr cadastral Nr. topografic | Suprafața* (mp) | Observații / Referințe |
|---------|-----------------------------|-----------------|---|
| A1 | | 2.900 | Sector cadastral:76 Teren neimprejmuit; |

B. Partea II. Proprietari și acte

| Inscrieri privitoare la dreptul de proprietate și alte drepturi reale | Referințe |
|--|-----------|
| / | |
| Act Administrativ nr. 44129/83, Titlu de proprietate, din 10/06/2002 emis de CJPSDPAT MARAMURES; | |
| B1 | A1 |
| Intabulare, drept de PROPRIETATEcu titlu de reconstituire a dreptului de proprietate in baza legii 18/1991, dobandit prin Lege, cota actuala 1/1 | |
| 1) DULF ANA, Lipsa CNP | |

C. Partea III. SARCINI .

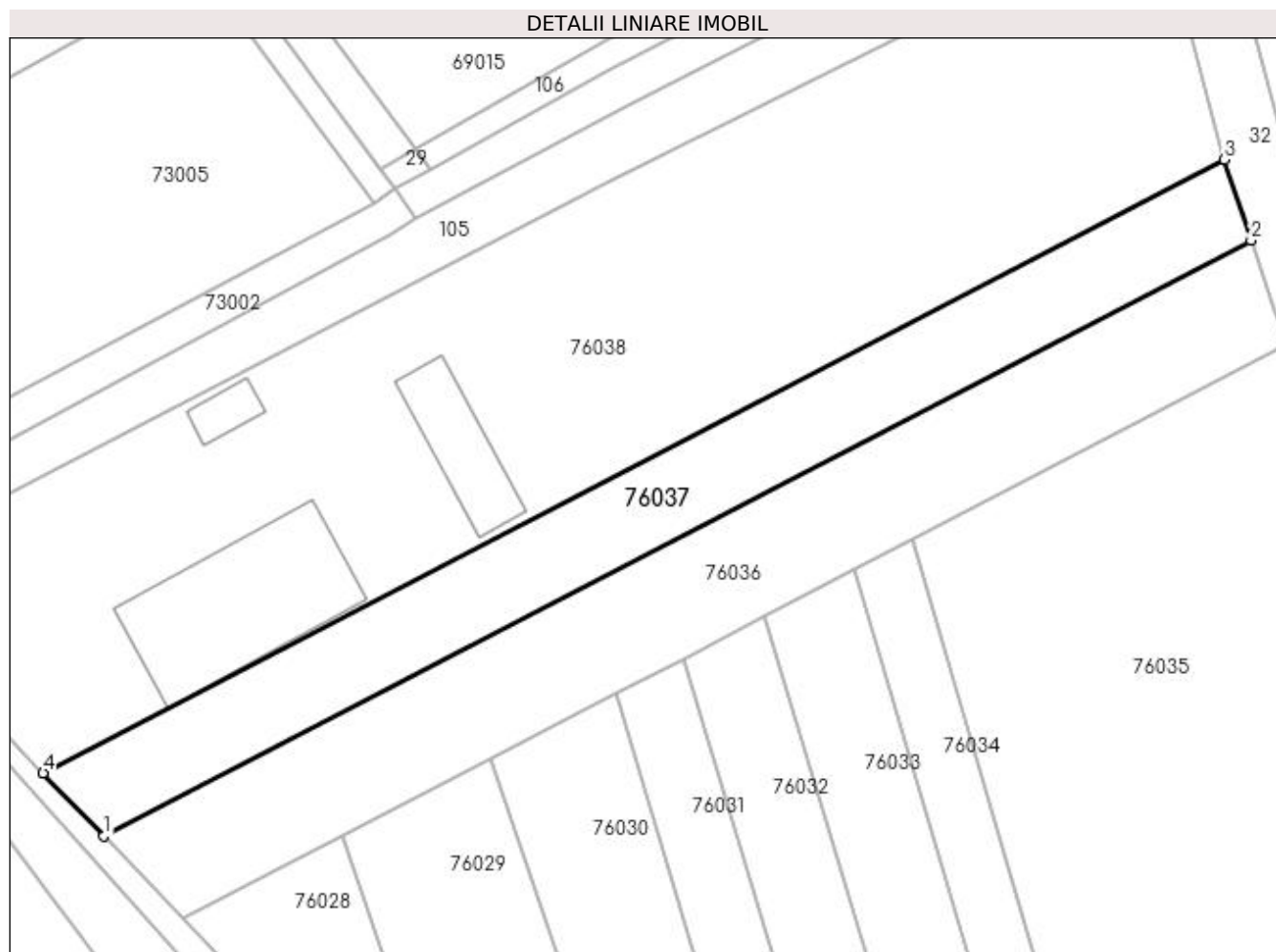
| Inscrieri privind dezmembramintele dreptului de proprietate, drepturi reale de garanție și sarcini | Referințe |
|--|-----------|
| NU SUNT | |

Anexa Nr. 1 La Partea I

Teren

| Nr cadastral | Suprafața (mp)* | Observații / Referințe |
|--------------|-----------------|------------------------|
| | 2.900 | |

* Suprafața este determinată în planul de proiecție Stereo 70.



Date referitoare la teren

| Crt | Categorie folosință | Intravilan | Suprafața (mp) | Tarla | Parcelă | Nr. topo | Observații / Referințe |
|-----|---------------------|------------|----------------|---------|---------|----------|------------------------|
| 1 | arabil | NU | 2.900 | Cioncaș | - | - | |

Lungime Segmente

1) Valorile lungimilor segmentelor sunt obținute din proiecție în plan.

| Punct început | X / Y | Punct sfârșit | X / Y | Lungime segment (** (m) |
|---------------|----------------------------|---------------|----------------------------|-------------------------|
| 1 | 370.805,985 669.398,916 | 2 | 370.992,052 669.495,483 | 209.633 |
| 2 | 370.992,052 669.495,483 | 3 | 370.987,72 669.508,593 | 13.807 |
| 3 | 370.987,72 669.508,593 | 4 | 370.796,132 669.409,16 | 215.854 |
| 4 | 370.796,132 669.409,16 | 1 | 370.805,985 669.398,916 | 14.213 |

**** Lungimile segmentelor sunt determinate în planul de proiecție Stereo 70 și sunt rotunjite la 1 milimetru.**

***** Distanța dintre puncte este formată din segmente cumulate ce sunt mai mici decât valoarea 1 milimetru.**



DATE DESPRE IMOBILUL NR. 76038

Oficiul de Cadastru și Publicitate Imobiliară MARAMURES
Biroul de Cadastru și Publicitate Imobiliară Baia Mare

A. Partea I. Descrierea imobilului

TEREN Extravilan

Nr. CF vechi:2297
Nr. cadastral vechi:2725

Adresa: Jud. Maramures

| Nr. Crt | Nr cadastral Nr. topografic | Suprafața* (mp) | Observații / Referințe |
|---------|-----------------------------|-----------------|---|
| A1 | 50042 | 9.800 | Sector cadastral:76 Teren neimprejmuit; |

Construcții

| Crt | Nr cadastral Nr. topografic | Adresa | Observații / Referințe |
|------|-----------------------------|----------------|--|
| A1.1 | 50042-C1 | Jud. Maramures | Nr. niveluri:1; S. construita la sol:69 mp; S. construita desfasurata:69 mp; Filtru sanitar uman |
| A1.2 | 50042-C2 | Jud. Maramures | Nr. niveluri:1; S. construita la sol:668 mp; S. construita desfasurata:668 mp; Adapost animale |
| A1.3 | 50042-C3 | Jud. Maramures | Nr. niveluri:1; S. construita la sol:248 mp; S. construita desfasurata:248 mp; Depozit furaje |

B. Partea II. Proprietari și acte

| Inscrieri privitoare la dreptul de proprietate și alte drepturi reale | | Referințe |
|--|--|------------------|
| 9362 / 08/05/2006 | | |
| Act Notarial nr. 2024, Contract de vanzare cumparare, din 08/05/2006 emis de Notar public Ioana Dragos; | | |
| B1 | Intabulare, drept de PROPRIETATEcu titlu de drept cumparare, dobandit prin Conventie, cota actuala 1/1, cota initiala 1/1 1) SOFRON ADRIANA MARIA, bun comun, LIPSA CNP 2) SOFRON VASILE, casatorit cu, LIPSA CNP OBSERVATII: Pozitie transcrisa din CF nr. 50042, in rangul incheierii nr. 9362/08.05.2006 | A1 |
| 29361 / 22/10/2009 | | |
| Act Administrativ nr. autorizatie de cnstruire nr. 127, din 22/08/2007 emis de CONSILIUL JUDETEAN MARAMURES; | | |
| B2 | Intabulare, drept de PROPRIETATEcu titlu de drept construire, dobandit prin Construire, cota actuala 1/1, cota initiala 1/1 1) P.F. SOFRON V. VASILE, CIF:22478562 OBSERVATII: Pozitie transcrisa din CF nr. 50042, in rangul incheierii nr. 29361/22.10.2009 | A1.1, A1.2, A1.3 |
| 36326 / 24/12/2009 | | |
| Act Notarial nr. contract de ipoteca autenificat nr.5521, din 23/12/2009 emis de NP Corpadea Corina Raluca; | | |
| B3 | Interdictie de instrainare, grevare, inchiriere, dezmembrare, alipire, construire, restructurare si amenajare in favoarea lui Banca Comerciala Romana SA OBSERVATII: Pozitie transcrisa din CF nr. 50042, in rangul incheierii nr. 36326/24.12.2009 | A1 |
| Act Notarial nr. 5521, Contract de ipoteca, din 23/12/2009 emis de NP; | | |
| B4 | Interdictie de instrainare, grevare, inchiriere, dezmembrare, alipire, construire, restructurare si amenajare in favoarea lui Banca Comerciala Romana SA OBSERVATII: Pozitie transcrisa din CF nr. 50042, in rangul incheierii nr. 36326/24.12.2009 | A1.1, A1.2, A1.3 |
| 13115 / 18/04/2012 | | |
| Act Notarial nr. Contract de ipoteca autentificat sub nr.1905, din 17/04/2012 emis de NP Rakoczi Ferencz Robert; | | |
| B5 | se noteaza interdictie de instrainare, grevare cu sarcini, inchiriere, dezmembrare, alipire, construire, demolare, restructurare si amenajare in favoarea lui: Banca Comerciala Romana SA OBSERVATII: Pozitie transcrisa din CF nr. 50042, in rangul incheierii nr. 13115/18.04.2012 | A1 |
| 13116 / 18/04/2012 | | |
| Act Notarial nr. Contract de ipoteca autentificat sub nr.1905, din 17/04/2012 emis de NP Rakoczi Ferencz Robert; | | |
| B6 | se noteaza interdictie de instrainare, grevare cu sarcini, inchiriere, dezmembrare, alipire, construire, demolare, restructurare si amenajare in favoarea lui: Banca Comerciala Romana SA OBSERVATII: Pozitie transcrisa din CF nr. 50042, in rangul incheierii nr. 13116/18.04.2012 | A1.1 |

| Inscrieri privitoare la dreptul de proprietate și alte drepturi reale | | Referințe |
|--|---|-----------|
| 13117 / 18/04/2012 | | |
| Act Notarial nr. Contract de ipoteca autentificat sub nr.1905, din 17/04/2012 emis de NP Rakoczi Ferencz Robert; | | |
| B7 | se noteaza interdictie de instrainare, grevare cu sarcini, inchiriere, dezmembrare, alipire,construire, demolare, restructurare si amenajare in favoarea lui: Banca Comerciala Romana SA <i>OBSERVATII: Pozitie transcrisa din CF nr. 50042, in rangul incheierii nr. 13117/18.04.2012</i> | A1.2 |
| 13118 / 18/04/2012 | | |
| Act Notarial nr. Contract de ipoteca autentificat sub nr.1905, din 17/04/2012 emis de NP Rakoczi Ferencz Robert; | | |
| B8 | se noteaza interdictie de instrainare, grevare cu sarcini, inchiriere, dezmembrare, alipire,construire, demolare, restructurare si amenajare in favoarea lui: Banca Comerciala Romana SA <i>OBSERVATII: Pozitie transcrisa din CF nr. 50042, in rangul incheierii nr. 13118/18.04.2012</i> | A1.3 |

C. Partea III. SARCINI

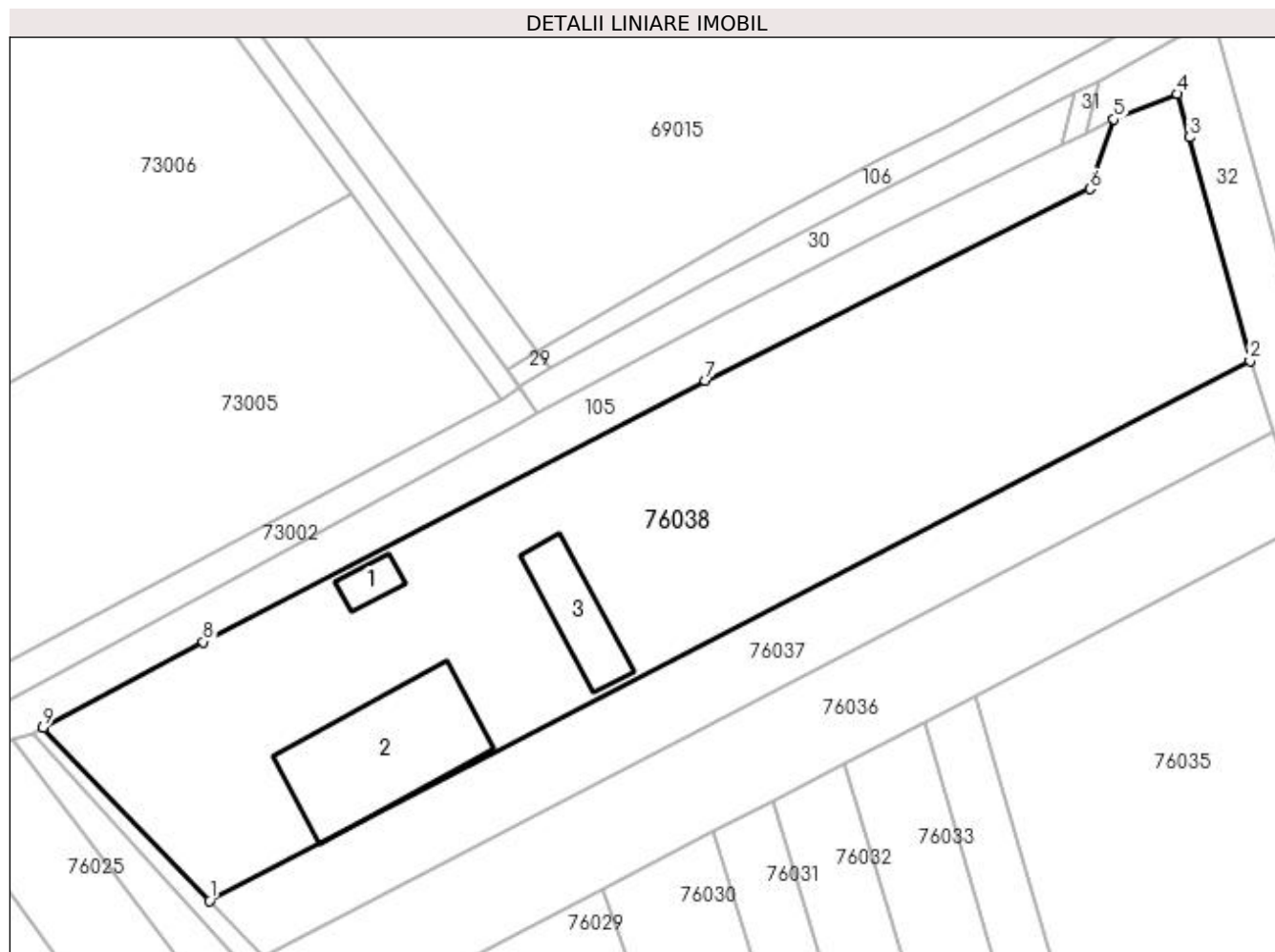
| Inscrieri privind dezmembramintele dreptului de proprietate, drepturi reale de garanție și sarcini | | Referințe |
|--|---|------------------|
| 36326 / 24/12/2009 | | |
| Act Notarial nr. contract de superficie autentificat nr.5520, din 23/12/2009 emis de NP Corpadea Corina Raluca; | | |
| C1 | Intabulare, drept de SUPERFICIEpe durata existentei constructiilor, dobandit prin Conventie, cota actuala 1/1 1) SOFRON V VASILE PERSOANA FIZICA AUTORIZATA , CIF:999999999999 <i>OBSERVATII: Pozitie transcrisa din CF nr. 50042, in rangul incheierii nr. 36326/24.12.2009</i> | A1 |
| Act Notarial nr. contract de ipoteca autenificat nr.5521, din 23/12/2009 emis de NP Corpadea Corina Raluca; | | |
| C2 | Intabulare, drept de IPOTECA, Valoare:56250 RONsi celelalte obligatii de plata aferente creditului, dobandit prin Conventie, cota actuala 1/1 1) BANCA COMERCIALA ROMANA SA , CIF:999999999999 <i>OBSERVATII: Pozitie transcrisa din CF nr. 50042, in rangul incheierii nr. 36326/24.12.2009</i> | A1 |
| C3 | Intabulare, drept de IPOTECA, Valoare:56250 RONsi celelalte obligatii de plata aferente creditului, dobandit prin Conventie, cota actuala 1/1 1) BANCA COMERCIALA ROMANA SA , CIF:999999999999 <i>OBSERVATII: Pozitie transcrisa din CF nr. 50042, in rangul incheierii nr. 36326/24.12.2009</i> | A1.1, A1.2, A1.3 |
| 13115 / 18/04/2012 | | |
| Act Notarial nr. Contract de ipoteca autentificat sub nr.1905, din 17/04/2012 emis de NP Rakoczi Ferencz Robert; | | |
| C4 | Intabulare, drept de IPOTECA, Valoare:43750 RON, dobandit prin Conventie, cota actuala 1/1 1) BCR - BANCA COMERCIALA ROMANA S.A. , CIF:999999999999 <i>OBSERVATII: Pozitie transcrisa din CF nr. 50042, in rangul incheierii nr. 13115/18.04.2012</i> | A1 |
| 13116 / 18/04/2012 | | |
| Act Notarial nr. Contract de ipoteca autentificat sub nr.1905, din 17/04/2012 emis de NP Rakoczi Ferencz Robert; | | |
| C5 | Intabulare, drept de IPOTECA, Valoare:43750 RON, dobandit prin Conventie, cota actuala 1/1 1) BANCA COMERCIALA ROMANA SA , CIF:999999999999 <i>OBSERVATII: Pozitie transcrisa din CF nr. 50042, in rangul incheierii nr. 13116/18.04.2012</i> | A1.1 |
| 13117 / 18/04/2012 | | |
| Act Notarial nr. Contract de ipoteca autentificat sub nr.1905, din 17/04/2012 emis de NP Rakoczi Ferencz Robert; | | |
| C6 | Intabulare, drept de IPOTECA, Valoare:43750 RON, dobandit prin Conventie, cota actuala 1/1 1) BANCA COMERCIALA ROMANA SA , CIF:999999999999 <i>OBSERVATII: Pozitie transcrisa din CF nr. 50042, in rangul incheierii nr. 13117/18.04.2012</i> | A1.2 |
| 13118 / 18/04/2012 | | |
| Act Notarial nr. Contract de ipoteca autentificat sub nr.1905, din 17/04/2012 emis de NP Rakoczi Ferencz Robert; | | |
| C7 | Intabulare, drept de IPOTECA, Valoare:43750 RON, dobandit prin Conventie, cota actuala 1/1 1) BANCA COMERCIALA ROMANA SA , CIF:999999999999 <i>OBSERVATII: Pozitie transcrisa din CF nr. 50042, in rangul incheierii nr. 13118/18.04.2012</i> | A1.3 |

Anexa Nr. 1 La Partea I

Teren

| Nr cadastral | Suprafața (mp)* | Observații / Referințe |
|--------------|-----------------|------------------------|
| 50042 | 9.800 | |

* Suprafața este determinată în planul de proiecție Stereo 70.



Date referitoare la teren

| Crt | Categorie folosință | Intra vilan | Suprafața (mp) | Tarla | Parcelă | Nr. topo | Observații / Referințe |
|-----|---------------------|-------------|----------------|-------|---------|----------|------------------------|
| 1 | curți constructii | NU | 4.077 | - | - | - | |
| 2 | arabil | NU | 5.723 | - | - | - | |

Date referitoare la construcții

| Crt | Număr | Destinație construcție | Supraf. (mp) | Situație juridică | Observații / Referințe |
|------|----------|------------------------|--------------|-------------------|--|
| A1.1 | 50042-C1 | construcții anexa | 69 | Cu acte | Nr. niveluri:1; S. construita la sol:69 mp; S. construita desfasurata:69 mp; Filtru sanitar uman |
| A1.2 | 50042-C2 | construcții anexa | 668 | Cu acte | Nr. niveluri:1; S. construita la sol:668 mp; S. construita desfasurata:668 mp; Adapost animale |
| A1.3 | 50042-C3 | construcții anexa | 248 | Cu acte | Nr. niveluri:1; S. construita la sol:248 mp; S. construita desfasurata:248 mp; Depozit furaje |

Lungime Segmente

1) Valorile lungimilor segmentelor sunt obținute din proiecție în plan.

| Punct început | X / Y | Punct sfârșit | X / Y | Lungime segment (** (m) |
|---------------|----------------------------|---------------|----------------------------|-------------------------|
| 1 | 370.796,132 669.409,16 | 2 | 370.987,72 669.508,593 | 215.854 |
| 2 | 370.987,72 669.508,593 | 3 | 370.976,567 669.549,739 | 42.631 |
| 3 | 370.976,567 669.549,739 | 4 | 370.974,307 669.557,714 | 8.289 |
| 4 | 370.974,307 669.557,714 | 5 | 370.962,667 669.553,087 | 12.526 |
| 5 | 370.962,667 669.553,087 | 6 | 370.958,247 669.540,22 | 13.605 |
| 6 | 370.958,247 669.540,22 | 7 | 370.887,409 669.504,922 | 79.145 |
| 7 | 370.887,409 669.504,922 | 8 | 370.794,962 669.456,85 | 104.199 |
| 8 | 370.794,962 669.456,85 | 9 | 370.765,434 669.441,071 | 33.48 |
| 9 | 370.765,434 669.441,071 | 1 | 370.796,132 669.409,16 | 44.28 |

** Lungimile segmentelor sunt determinate în planul de proiecție Stereo 70 și sunt rotunjite la 1 milimetru.

*** Distanța dintre puncte este formată din segmente cumulate ce sunt mai mici decât valoarea 1 milimetru.

**DATE DESPRE IMOBILUL NR. 76039**

Oficiul de Cadastru și Publicitate Imobiliară MARAMURES
Biroul de Cadastru și Publicitate Imobiliară Baia Mare

A. Partea I. Descrierea imobilului

TEREN Extravilan

Adresa: Jud. Maramures

| Nr. Crt | Nr cadastral Nr. topografic | Suprafața* (mp) | Observații / Referințe |
|---------|-----------------------------|-----------------|---|
| A1 | | 3.989 | Sector cadastral:76 Teren neimprejmuit; |

B. Partea II. Proprietari și acte

| Inscrieri privitoare la dreptul de proprietate și alte drepturi reale | Referințe |
|--|-----------|
| / | |
| Act Normativ nr. 7, Lege, din 13/03/1996 emis de Parlamentul Romaniei; | |
| B1 | A1 |
| Intabulare, drept de PROPRIETATE art.13, alin. 15, dobandit prin Lege, cota actuala 1/1 1) COMUNA SĂLSIG , CIF:3627773, Proprietar neidentificat | |

C. Partea III. SARCINI .

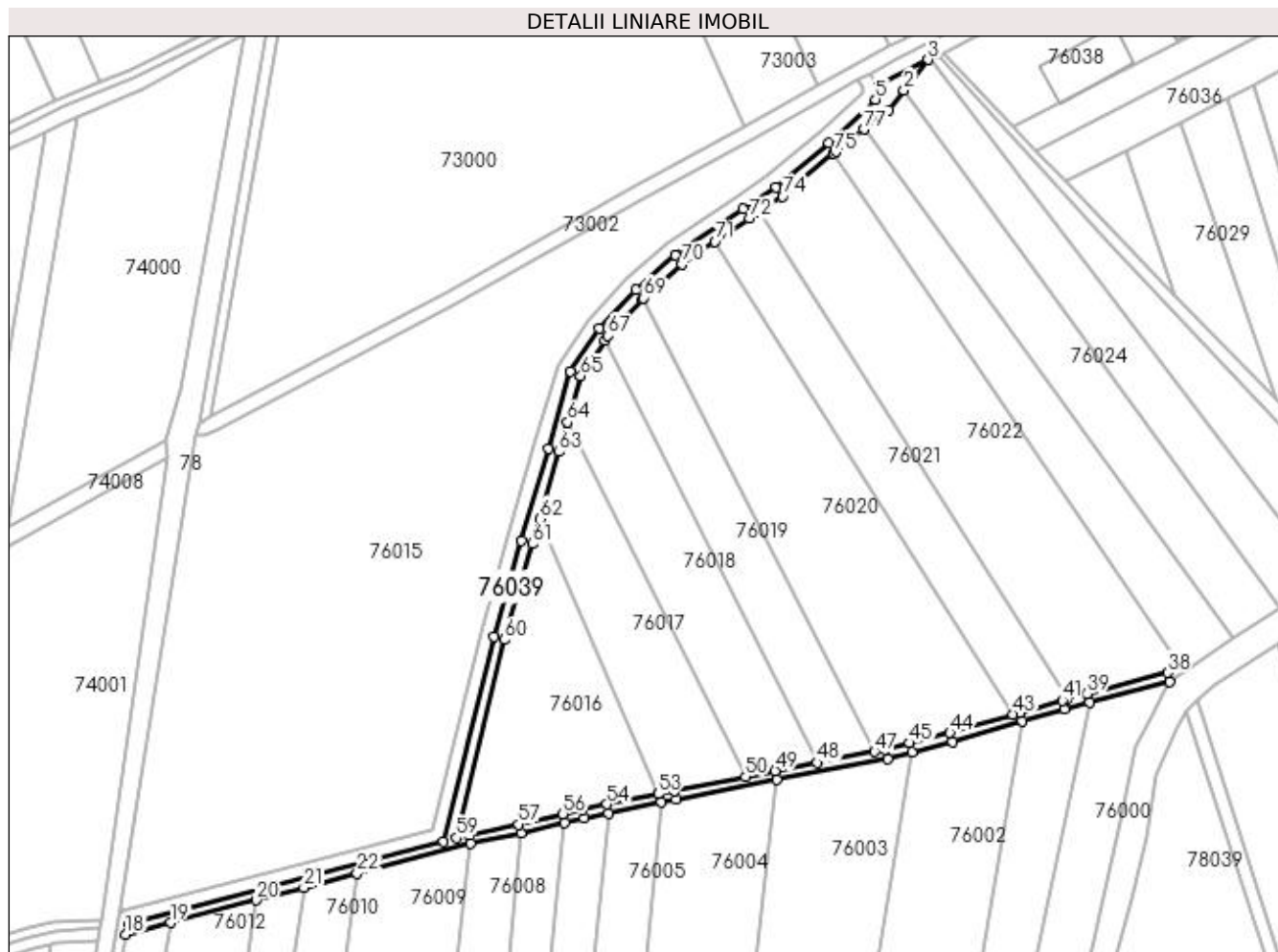
| Inscrieri privind dezmembramintele dreptului de proprietate, drepturi reale de garanție și sarcini | Referințe |
|--|-----------|
| NU SUNT | |

Anexa Nr. 1 La Partea I

Teren

| | | |
|--------------|-----------------|------------------------|
| Nr cadastral | Suprafața (mp)* | Observații / Referințe |
| | 3.989 | |

* Suprafața este determinată în planul de proiecție Stereo 70.



Date referitoare la teren

| Crt | Categorie folosință | Intravilan | Suprafața (mp) | Tarla | Parcelă | Nr. topo | Observații / Referințe |
|-----|---------------------|------------|----------------|-------|---------|----------|------------------------|
| 1 | drum | NU | 3.989 | - | - | - | |

Lungime Segmente

1) Valorile lungimilor segmentelor sunt obținute din proiecție în plan.

| Punct început | X / Y | Punct sfârșit | X / Y | Lungime segment | Punct început | X / Y | Punct sfârșit | X / Y | Lungime segment | Punct început | X / Y | Punct sfârșit | X / Y | Lungime segment |
|---------------|----------------------------|---------------|----------------------------|-----------------|---------------|----------------------------|---------------|----------------------------|-----------------|---------------|----------------------------|---------------|----------------------------|-----------------|
| 1 | 370.741,785 669.416,807 | 2 | 370.748,574 669.425,406 | 10.956 | 2 | 370.748,574 669.425,406 | 3 | 370.758,972 669.438,577 | 16.781 | 3 | 370.758,972 669.438,577 | 4 | 370.737,247 669.427,844 | 24.232 |
| 4 | 370.737,247 669.427,844 | 5 | 370.736,25 669.421,373 | 6.547 | 5 | 370.736,25 669.421,373 | 6 | 370.715,881 669.402,6 | 27.701 | 6 | 370.715,881 669.402,6 | 7 | 370.692,978 669.383,17 | 30.035 |
| 7 | 370.692,978 669.383,17 | 8 | 370.678,741 669.373,839 | 17.022 | 8 | 370.678,741 669.373,839 | 9 | 370.649,224 669.353,856 | 35.645 | 9 | 370.649,224 669.353,856 | 10 | 370.632,175 669.338,823 | 22.73 |
| 10 | 370.632,175 669.338,823 | 11 | 370.616,225 669.321,956 | 23.214 | 11 | 370.616,225 669.321,956 | 12 | 370.603,832 669.303,44 | 22.281 | 12 | 370.603,832 669.303,44 | 13 | 370.594,152 669.269,853 | 34.954 |
| 13 | 370.594,152 669.269,853 | 14 | 370.582,565 669.229,96 | 41.542 | 14 | 370.582,565 669.229,96 | 15 | 370.570,582 669.188,252 | 43.395 | 15 | 370.570,582 669.188,252 | 16 | 370.548,833 669.099,61 | 91.271 |
| 16 | 370.548,833 669.099,61 | 17 | 370.411,956 669.063,861 | 141.468 | 17 | 370.411,956 669.063,861 | 18 | 370.410,848 669.059,233 | 4.759 | 18 | 370.410,848 669.059,233 | 19 | 370.430,324 669.064,254 | 20.113 |

| Punct început | X / Y | Punct sfârșit | X / Y | Lungime segment | Punct început | X / Y | Punct sfârșit | X / Y | Lungime segment | Punct început | X / Y | Punct sfârșit | X / Y | Lungime segment |
|---------------|----------------------------|---------------|----------------------------|-----------------|---------------|----------------------------|---------------|----------------------------|-----------------|---------------|----------------------------|---------------|----------------------------|-----------------|
| 19 | 370.430,324 669.064,254 | 20 | 370.467,423 669.074,021 | 38.363 | 20 | 370.467,423 669.074,021 | 21 | 370.488,132 669.079,472 | 21.414 | 21 | 370.488,132 669.079,472 | 22 | 370.511,313 669.085,575 | 23.971 |
| 22 | 370.511,313 669.085,575 | 23 | 370.560,479 669.098,517 | 50.841 | 23 | 370.560,479 669.098,517 | 24 | 370.582,33 669.103,033 | 22.313 | 24 | 370.582,33 669.103,033 | 25 | 370.601,427 669.107,551 | 19.624 |
| 25 | 370.601,427 669.107,551 | 26 | 370.609,724 669.109,514 | 8.526 | 26 | 370.609,724 669.109,514 | 27 | 370.620,388 669.111,694 | 10.885 | 27 | 370.620,388 669.111,694 | 28 | 370.643,352 669.116,388 | 23.439 |
| 28 | 370.643,352 669.116,388 | 29 | 370.649,613 669.117,668 | 6.391 | 29 | 370.649,613 669.117,668 | 30 | 370.693,428 669.126,199 | 44.638 | 30 | 370.693,428 669.126,199 | 31 | 370.741,292 669.135,519 | 48.763 |
| 31 | 370.741,292 669.135,519 | 32 | 370.752,065 669.138,296 | 11.125 | 32 | 370.752,065 669.138,296 | 33 | 370.769,501 669.142,791 | 18.006 | 33 | 370.769,501 669.142,791 | 34 | 370.799,974 669.151,616 | 31.725 |
| 34 | 370.799,974 669.151,616 | 35 | 370.818,205 669.156,896 | 18.98 | 35 | 370.818,205 669.156,896 | 36 | 370.828,996 669.159,711 | 11.152 | 36 | 370.828,996 669.159,711 | 37 | 370.863,824 669.168,796 | 35.993 |
| 37 | 370.863,824 669.168,796 | 38 | 370.862,815 669.172,667 | 4.0 | 38 | 370.862,815 669.172,667 | 39 | 370.827,987 669.163,581 | 35.994 | 39 | 370.827,987 669.163,581 | 40 | 370.819,483 669.161,363 | 8.788 |
| 40 | 370.819,483 669.161,363 | 41 | 370.817,144 669.160,753 | 2.417 | 41 | 370.817,144 669.160,753 | 42 | 370.798,861 669.155,458 | 19.034 | 42 | 370.798,861 669.155,458 | 43 | 370.795,895 669.154,599 | 3.088 |
| 43 | 370.795,895 669.154,599 | 44 | 370.768,445 669.146,65 | 28.578 | 44 | 370.768,445 669.146,65 | 45 | 370.751,066 669.142,169 | 17.947 | 45 | 370.751,066 669.142,169 | 46 | 370.740,41 669.139,422 | 11.004 |
| 46 | 370.740,41 669.139,422 | 47 | 370.735,807 669.138,526 | 4.689 | 47 | 370.735,807 669.138,526 | 48 | 370.710,883 669.133,673 | 25.392 | 48 | 370.710,883 669.133,673 | 49 | 370.692,664 669.130,125 | 18.561 |
| 49 | 370.692,664 669.130,125 | 50 | 370.679,84 669.127,628 | 13.065 | 50 | 370.679,84 669.127,628 | 51 | 370.648,83 669.121,59 | 31.592 | 51 | 370.648,83 669.121,59 | 52 | 370.642,551 669.120,307 | 6.409 |
| 52 | 370.642,551 669.120,307 | 53 | 370.641,892 669.120,172 | 0.673 | 53 | 370.641,892 669.120,172 | 54 | 370.619,587 669.115,612 | 22.766 | 54 | 370.619,587 669.115,612 | 55 | 370.608,862 669.113,42 | 10.947 |
| 55 | 370.608,862 669.113,42 | 56 | 370.600,506 669.111,444 | 8.586 | 56 | 370.600,506 669.111,444 | 57 | 370.581,465 669.106,939 | 19.567 | 57 | 370.581,465 669.106,939 | 58 | 370.559,564 669.102,413 | 22.364 |
| 58 | 370.559,564 669.102,413 | 59 | 370.554,262 669.101,028 | 5.48 | 59 | 370.554,262 669.101,028 | 60 | 370.575,352 669.186,983 | 88.505 | 60 | 370.575,352 669.186,983 | 61 | 370.587,306 669.228,591 | 43.291 |
| 61 | 370.587,306 669.228,591 | 62 | 370.590,468 669.239,476 | 11.335 | 62 | 370.590,468 669.239,476 | 63 | 370.598,892 669.268,482 | 30.204 | 63 | 370.598,892 669.268,482 | 64 | 370.602,583 669.281,289 | 13.328 |
| 64 | 370.602,583 669.281,289 | 65 | 370.608,36 669.301,334 | 20.861 | 65 | 370.608,36 669.301,334 | 66 | 370.618,769 669.316,885 | 18.713 | 66 | 370.618,769 669.316,885 | 67 | 370.620,095 669.318,867 | 2.385 |
| 67 | 370.620,095 669.318,867 | 68 | 370.635,021 669.334,65 | 21.723 | 68 | 370.635,021 669.334,65 | 69 | 370.635,606 669.335,269 | 0.852 | 69 | 370.635,606 669.335,269 | 70 | 370.652,252 669.349,946 | 22.192 |
| 70 | 370.652,252 669.349,946 | 71 | 370.666,558 669.359,631 | 17.276 | 71 | 370.666,558 669.359,631 | 72 | 370.681,477 669.369,732 | 18.017 | 72 | 370.681,477 669.369,732 | 73 | 370.686,121 669.372,776 | 5.553 |
| 73 | 370.686,121 669.372,776 | 74 | 370.695,938 669.379,21 | 11.738 | 74 | 370.695,938 669.379,21 | 75 | 370.718,028 669.397,95 | 28.968 | 75 | 370.718,028 669.397,95 | 76 | 370.719,151 669.398,903 | 1.473 |
| 76 | 370.719,151 669.398,903 | 77 | 370.731,113 669.408,365 | 15.252 | 77 | 370.731,113 669.408,365 | 1 | 370.741,785 669.416,807 | 13.607 | | | | | |

** Lungimile segmentelor sunt determinate în planul de proiecție Stereo 70 și sunt rotunjite la 1 milimetru.

*** Distanța dintre puncte este formată din segmente cumulate ce sunt mai mici decât valoarea 1 milimetru.

**DATE DESPRE IMOBILUL NR. 76040**

Oficiul de Cadastru și Publicitate Imobiliară MARAMURES
Biroul de Cadastru și Publicitate Imobiliară Baia Mare

A. Partea I. Descrierea imobilului

TEREN Extravilan

Adresa: Jud. Maramures

| Nr. Crt | Nr cadastral Nr. topografic | Suprafața* (mp) | Observații / Referințe |
|---------|--------------------------------|-----------------|---|
| A1 | | 3.229 | Sector cadastral:76 Teren neimprejmuit; |

B. Partea II. Proprietari și acte

| Inscrieri privitoare la dreptul de proprietate și alte drepturi reale | Referințe |
|---|-----------|
| / | |
| Act Normativ nr. 1705, Hotarare de Guvern, din 29/11/2006 emis de Guvernul Romaniei; | |
| B1 | A1 |
| Intabulare, drept de PROPRIETATE, dobandit prin Lege, cota actuala 1/1 1) STATUL ROMÂN , CIF:99999999999999, Domeniu public | |
| Act Normativ nr. 1705, Hotarare de Guvern, din 29/11/2006 emis de Guvernul Romaniei (Inventar ANIF pozitia 85094, Adeverinta nr. 604/24.07.2023); | |
| B2 | A1 |
| Intabulare, drept de ADMINISTRARE, dobandit prin Lege, cota actuala 1/1 1) AGENȚIA NAȚIONALĂ DE ÎMBUNĂȚĂȚIRI FUNCIARE , CIF:29275212 | |

C. Partea III. SARCINI .

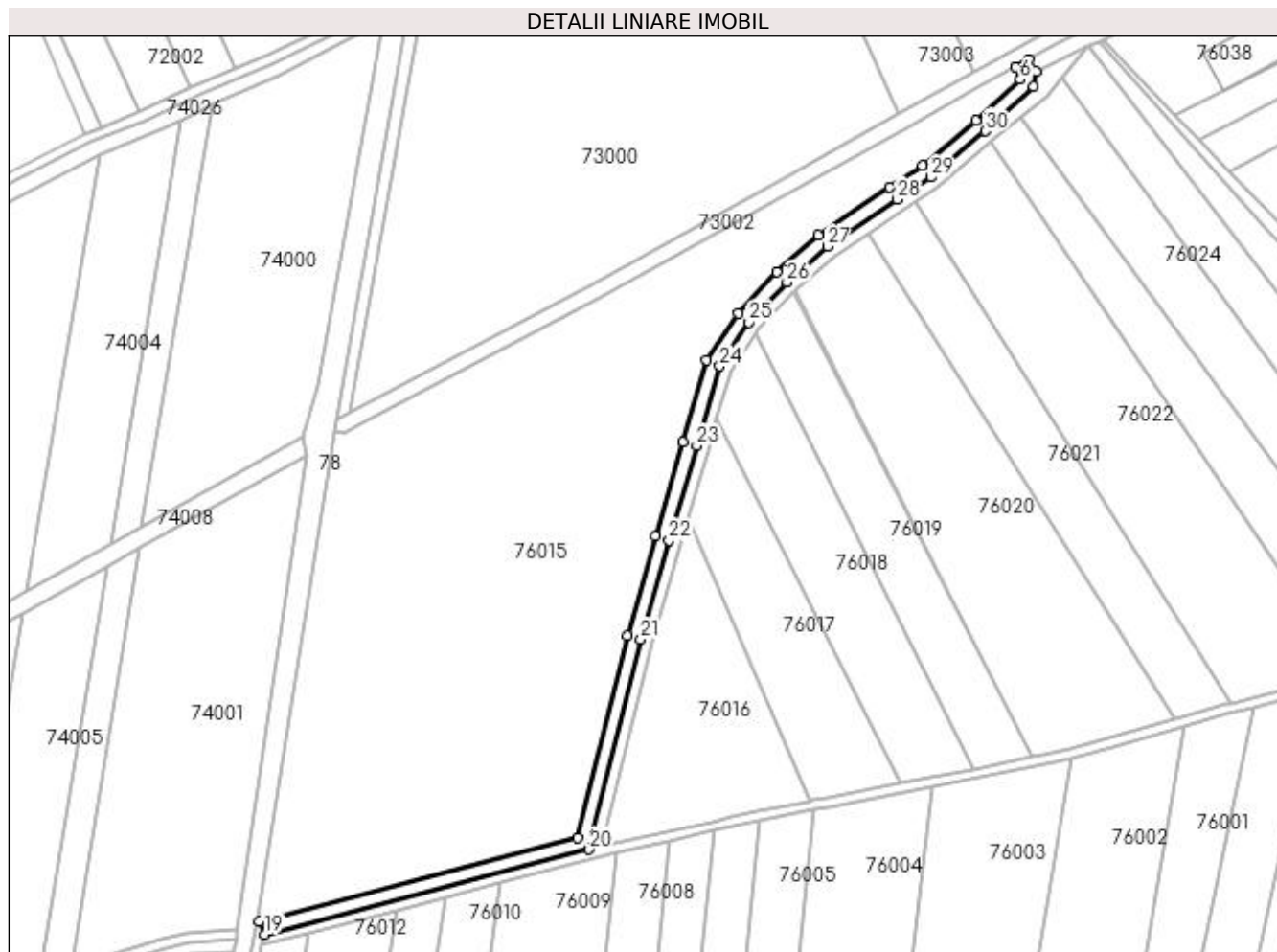
| Inscrieri privind dezmembramintele dreptului de proprietate, drepturi reale de garanție și sarcini | Referințe |
|--|-----------|
| NU SUNT | |

Anexa Nr. 1 La Partea I

Teren

| Nr cadastral | Suprafața (mp)* | Observații / Referințe |
|--------------|-----------------|------------------------|
| | 3.229 | |

* Suprafața este determinată în planul de proiecție Stereo 70.



Date referitoare la teren

| Crt | Categorie folosință | Intravilan | Suprafața (mp) | Tarla | Parcelă | Nr. topo | Observații / Referințe |
|-----|---------------------|------------|----------------|-------|---------|----------|------------------------------------|
| 1 | ape curgătoare | NU | 3.229 | - | - | - | CS 7, Somes mal stang, Ticau-Lapus |

Lungime Segmente

1) Valorile lungimilor segmentelor sunt obținute din proiecție în plan.

| Punct început | X / Y | Punct sfârșit | X / Y | Lungime segment (** (m) |
|---------------|----------------------------|---------------|----------------------------|-------------------------|
| 1 | 370.736,25 669.421,373 | 2 | 370.737,247 669.427,844 | 6.547 |
| 3 | 370.734,061 669.432,672 | 4 | 370.728,502 669.429,586 | 6.358 |
| 5 | 370.730,827 669.426,395 | 6 | 370.730,64 669.424,362 | 2.042 |
| 7 | 370.711,905 669.407,096 | 8 | 370.689,379 669.387,985 | 29.541 |
| 9 | 370.675,414 669.378,833 | 10 | 370.645,544 669.358,61 | 36.072 |

| Punct început | X / Y | Punct sfârșit | X / Y | Lungime segment (** (m) |
|---------------|----------------------------|---------------|----------------------------|-------------------------|
| 2 | 370.737,247 669.427,844 | 3 | 370.734,061 669.432,672 | 5.784 |
| 4 | 370.728,502 669.429,586 | 5 | 370.730,827 669.426,395 | 3.948 |
| 6 | 370.730,64 669.424,362 | 7 | 370.711,905 669.407,096 | 25.478 |
| 8 | 370.689,379 669.387,985 | 9 | 370.675,414 669.378,833 | 16.697 |
| 10 | 370.645,544 669.358,61 | 11 | 370.628,002 669.343,143 | 23.387 |

| Punct început | X / Y | Punct sfârșit | X / Y | Lungime segment (** (m) | Punct început | X / Y | Punct sfârșit | X / Y | Lungime segment (** (m) |
|---------------|----------------------------|---------------|----------------------------|-------------------------|---------------|----------------------------|---------------|----------------------------|-------------------------|
| 11 | 370.628,002 669.343,143 | 12 | 370.611,519 669.325,712 | 23.99 | 12 | 370.611,519 669.325,712 | 13 | 370.598,325 669.306,0 | 23.72 |
| 13 | 370.598,325 669.306,0 | 14 | 370.588,388 669.271,521 | 35.882 | 14 | 370.588,388 669.271,521 | 15 | 370.576,801 669.231,625 | 41.545 |
| 15 | 370.576,801 669.231,625 | 16 | 370.564,783 669.189,796 | 43.521 | 16 | 370.564,783 669.189,796 | 17 | 370.543,858 669.104,512 | 87.814 |
| 17 | 370.543,858 669.104,512 | 18 | 370.409,672 669.069,466 | 138.687 | 18 | 370.409,672 669.069,466 | 19 | 370.411,956 669.063,861 | 6.052 |
| 19 | 370.411,956 669.063,861 | 20 | 370.548,833 669.099,61 | 141.468 | 20 | 370.548,833 669.099,61 | 21 | 370.570,582 669.188,252 | 91.271 |
| 21 | 370.570,582 669.188,252 | 22 | 370.582,565 669.229,96 | 43.395 | 22 | 370.582,565 669.229,96 | 23 | 370.594,152 669.269,853 | 41.542 |
| 23 | 370.594,152 669.269,853 | 24 | 370.603,832 669.303,44 | 34.954 | 24 | 370.603,832 669.303,44 | 25 | 370.616,225 669.321,956 | 22.281 |
| 25 | 370.616,225 669.321,956 | 26 | 370.632,175 669.338,823 | 23.214 | 26 | 370.632,175 669.338,823 | 27 | 370.649,224 669.353,856 | 22.73 |
| 27 | 370.649,224 669.353,856 | 28 | 370.678,741 669.373,839 | 35.645 | 28 | 370.678,741 669.373,839 | 29 | 370.692,978 669.383,17 | 17.022 |
| 29 | 370.692,978 669.383,17 | 30 | 370.715,881 669.402,6 | 30.035 | 30 | 370.715,881 669.402,6 | 1 | 370.736,25 669.421,373 | 27.701 |

** Lungimile segmentelor sunt determinate în planul de proiecție Stereo 70 și sunt rotunjite la 1 milimetru.

*** Distanța dintre puncte este formată din segmente cumulate ce sunt mai mici decât valoarea 1 milimetru.

**DATE DESPRE IMOBILUL NR. 77000**

Oficiul de Cadastru și Publicitate Imobiliară MARAMURES
Biroul de Cadastru și Publicitate Imobiliară Baia Mare

A. Partea I. Descrierea imobilului

TEREN Extravilan

Adresa: Jud. Maramures

| Nr. Crt | Nr cadastral Nr. topografic | Suprafața* (mp) | Observații / Referințe |
|---------|-----------------------------|-----------------|--|
| A1 | | 1.859 | Sector cadastral:77 Teren neimprejmuit; Imobil despartit de canal |

B. Partea II. Proprietari și acte

| Inscrieri privitoare la dreptul de proprietate și alte drepturi reale | | Referințe |
|--|---|-----------|
| / | | |
| Act Administrativ nr. 43313/16, Titlu de proprietate, din 25/11/2002 emis de CJPSDPAT MARAMURES; | | |
| B1 | Intabulare, drept de PROPRIETATEcu titlu de reconstituire a dreptului de proprietate in baza legii 18/1991, dobandit prin Lege, cota actuala 1/1 1) CHIȘ EUDOCHIA, Lipsa CNP | A1 |

C. Partea III. SARCINI .

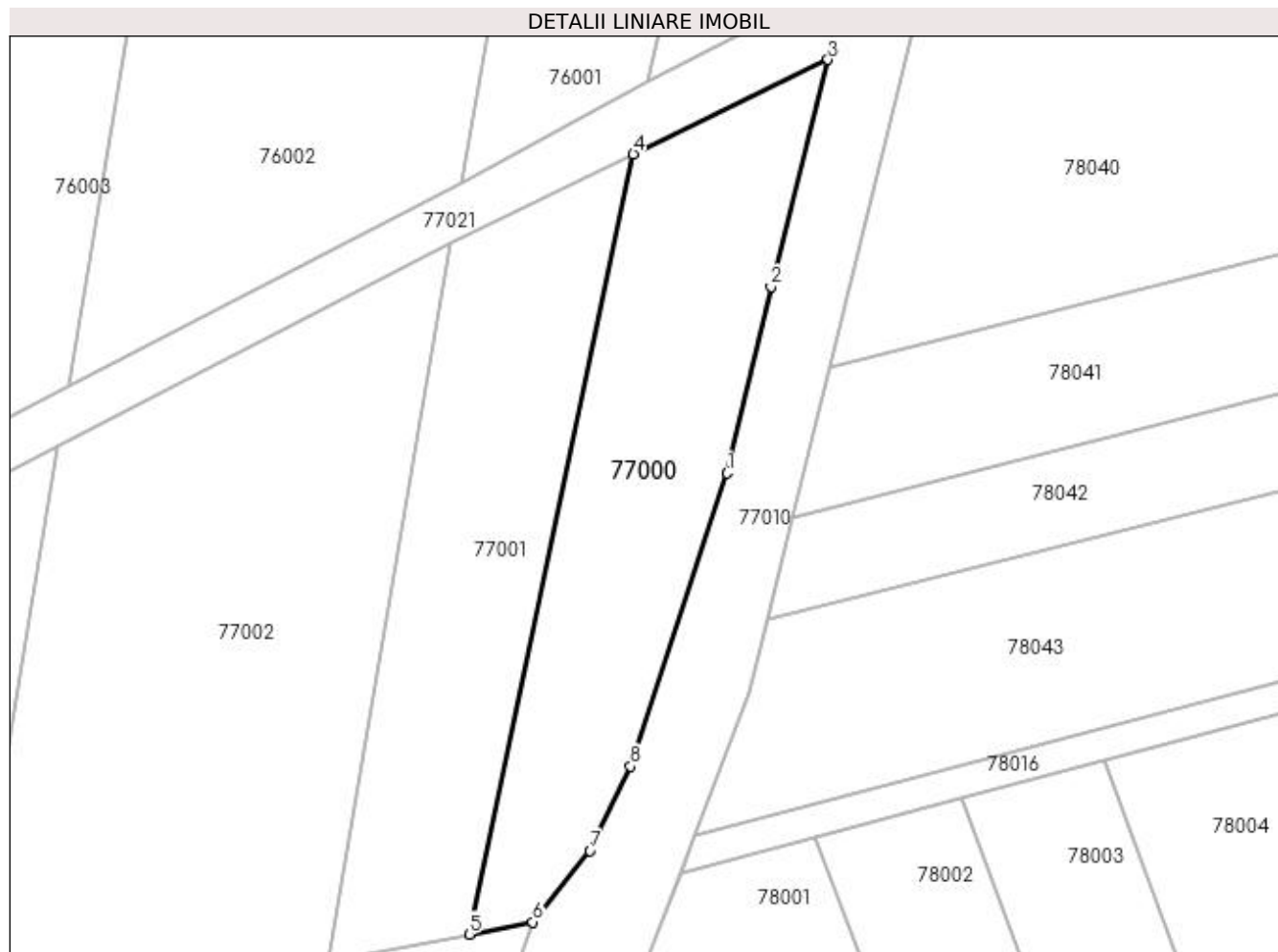
| Inscrieri privind dezmembramintele dreptului de proprietate, drepturi reale de garanție și sarcini | Referințe |
|--|-----------|
| NU SUNT | |

Anexa Nr. 1 La Partea I

Teren

| | | |
|--------------|-----------------|---------------------------|
| Nr cadastral | Suprafața (mp)* | Observații / Referințe |
| | 1.859 | Imobil despartit de canal |

* Suprafața este determinată în planul de proiecție Stereo 70.



Date referitoare la teren

| Crt | Categorie folosință | Intra vilan | Suprafața (mp) | Tarla | Parcelă | Nr. topo | Observații / Referințe |
|-----|---------------------|-------------|----------------|-------|---------|----------|------------------------|
| 1 | arabil | NU | 1.859 | Cerna | - | - | |

Lungime Segmente

1) Valorile lungimilor segmentelor sunt obținute din proiecție în plan.

| Punct început | X / Y | Punct sfârșit | X / Y | Lungime segment (** (m) |
|---------------|----------------------------|---------------|----------------------------|-------------------------|
| 1 | 370.804,234 668.946,392 | 2 | 370.809,738 668.969,719 | 23.968 |
| 2 | 370.809,738 668.969,719 | 3 | 370.816,866 668.998,092 | 29.255 |
| 3 | 370.816,866 668.998,092 | 4 | 370.792,505 668.986,289 | 27.07 |
| 4 | 370.792,505 668.986,289 | 5 | 370.771,974 668.888,713 | 99.713 |
| 5 | 370.771,974 668.888,713 | 6 | 370.779,916 668.890,251 | 8.09 |

| Punct început | X / Y | Punct sfârșit | X / Y | Lungime segment (** (m) |
|---------------|----------------------------|---------------|----------------------------|-------------------------|
| 6 | 370.779,916 668.890,251 | 7 | 370.787,11 668.899,172 | 11.46 |
| 7 | 370.787,11 668.899,172 | 8 | 370.792,178 668.909,7 | 11.684 |
| 8 | 370.792,178 668.909,7 | 1 | 370.804,234 668.946,392 | 38.622 |

** Lungimile segmentelor sunt determinate în planul de proiecție Stereo 70 și sunt rotunjite la 1 milimetru.

*** Distanța dintre puncte este formată din segmente cumulate ce sunt mai mici decât valoarea 1 milimetru.

**DATE DESPRE IMOBILUL NR. 77001**

Oficiul de Cadastru și Publicitate Imobiliară MARAMURES
Biroul de Cadastru și Publicitate Imobiliară Baia Mare

A. Partea I. Descrierea imobilului

TEREN Extravilan

Adresa: Jud. Maramures

| Nr. Crt | Nr cadastral Nr. topografic | Suprafața* (mp) | Observații / Referințe |
|---------|-----------------------------|-----------------|--|
| A1 | | 1.762 | Sector cadastral:77 Teren neimprejmuit; Imobil despartit de canal |

B. Partea II. Proprietari și acte

| Inscrieri privitoare la dreptul de proprietate și alte drepturi reale | | Referințe |
|---|--|-----------|
| / | | |
| Act Administrativ nr. 50640/6, Titlu de proprietate, din 14/09/2004 emis de CJPSDPAT MARAMURES; | | |
| B1 | Intabulare, drept de PROPRIETATE cu titlu de reconstituire a dreptului de proprietate în baza legii 18/1991, dobândit prin Lege, cota actuala 1/1 1) ZAH NICHITA, Lipsa CNP | A1 |

C. Partea III. SARCINI .

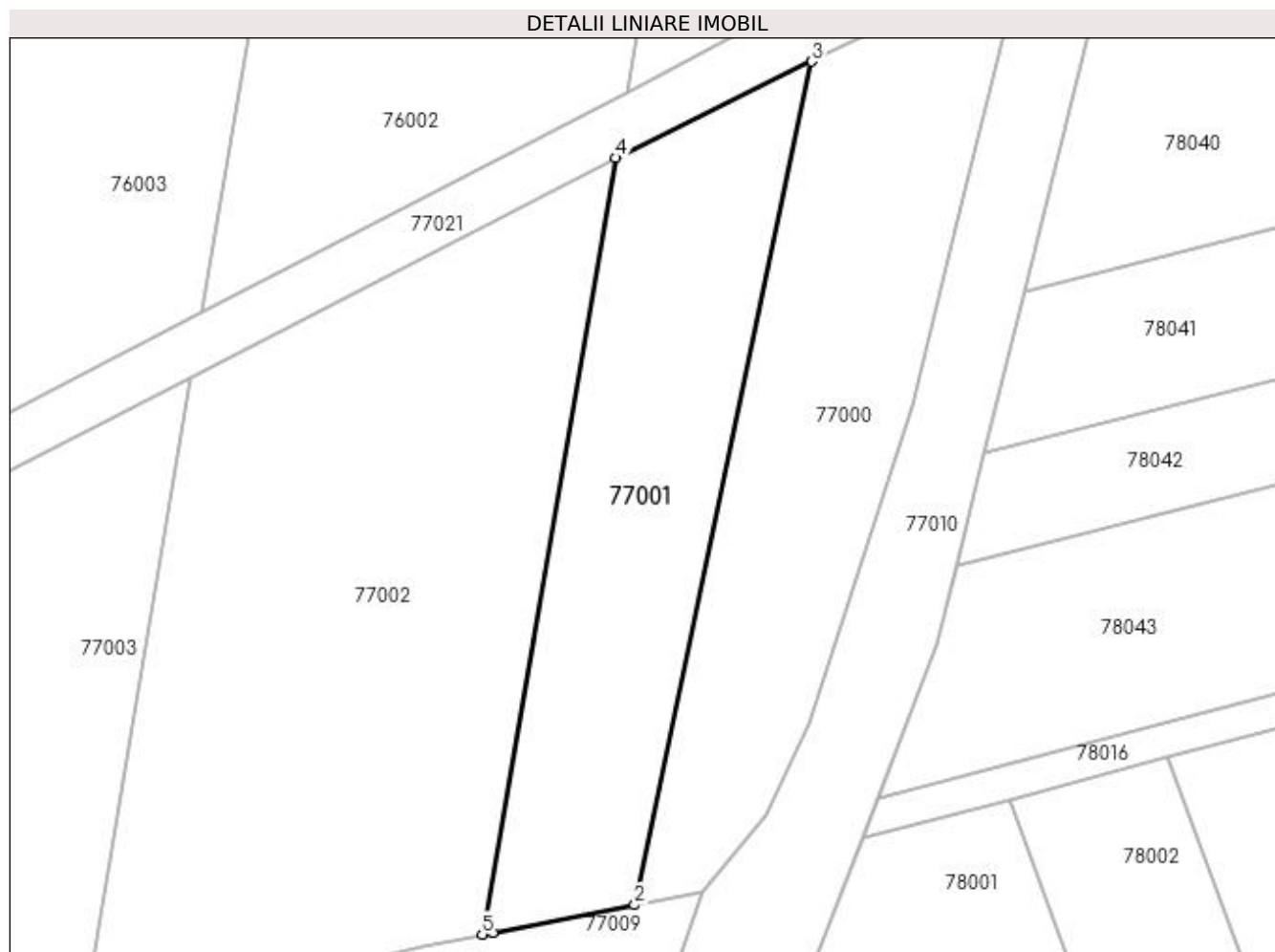
| Inscrieri privind dezmembramintele dreptului de proprietate, drepturi reale de garanție și sarcini | Referințe |
|--|-----------|
| NU SUNT | |

Anexa Nr. 1 La Partea I

Teren

| Nr cadastral | Suprafața (mp)* | Observații / Referințe |
|--------------|-----------------|---------------------------|
| | 1.762 | Imobil despartit de canal |

* Suprafața este determinată în planul de proiecție Stereo 70.



Date referitoare la teren

| Crt | Categorie folosință | Intravilan | Suprafața (mp) | Tarla | Parcelă | Nr. topo | Observații / Referințe |
|-----|---------------------|------------|----------------|--------|---------|----------|------------------------|
| 1 | arabil | NU | 1.762 | Mociră | - | - | |

Lungime Segmente

1) Valorile lungimilor segmentelor sunt obținute din proiecție în plan.

| Punct început | X / Y | Punct sfârșit | X / Y | Lungime segment (** (m) |
|---------------|----------------------------|---------------|----------------------------|-------------------------|
| 1 | 370.755,551 668.885,535 | 2 | 370.771,974 668.888,713 | 16.728 |
| 2 | 370.771,974 668.888,713 | 3 | 370.792,505 668.986,289 | 99.713 |
| 3 | 370.792,505 668.986,289 | 4 | 370.769,735 668.975,134 | 25.356 |
| 4 | 370.769,735 668.975,134 | 5 | 370.754,342 668.885,301 | 91.142 |
| 5 | 370.754,342 668.885,301 | 1 | 370.755,551 668.885,535 | 1.231 |

**** Lungimile segmentelor sunt determinate în planul de proiecție Stereo 70 și sunt rotunjite la 1 milimetru.**

***** Distanța dintre puncte este formată din segmente cumulate ce sunt mai mici decât valoarea 1 milimetru.**

**DATE DESPRE IMOBILUL NR. 77002**

Oficiul de Cadastru și Publicitate Imobiliară MARAMURES
Biroul de Cadastru și Publicitate Imobiliară Baia Mare

A. Partea I. Descrierea imobilului

TEREN Extravilan

Adresa: Jud. Maramures

| Nr. Crt | Nr cadastral Nr. topografic | Suprafața* (mp) | Observații / Referințe |
|---------|-----------------------------|-----------------|--|
| A1 | | 3.685 | Sector cadastral:77 Teren neimprejmuit; Imobil despartit de canal |

B. Partea II. Proprietari și acte

| Inscrieri privitoare la dreptul de proprietate și alte drepturi reale | | Referințe |
|--|---|-----------|
| / | | |
| Act Administrativ nr. 52903/62, Titlu de proprietate, din 07/09/2006 emis de CJPSDPAT MARAMURES; | | |
| B1 | Intabulare, drept de PROPRIETATEcu titlu de reconstituire a dreptului de proprietate in baza legii 18/1991, dobandit prin Lege, cota actuala 1/1 1) ZAH TAMAȘ, Lipsa CNP | A1 |

C. Partea III. SARCINI .

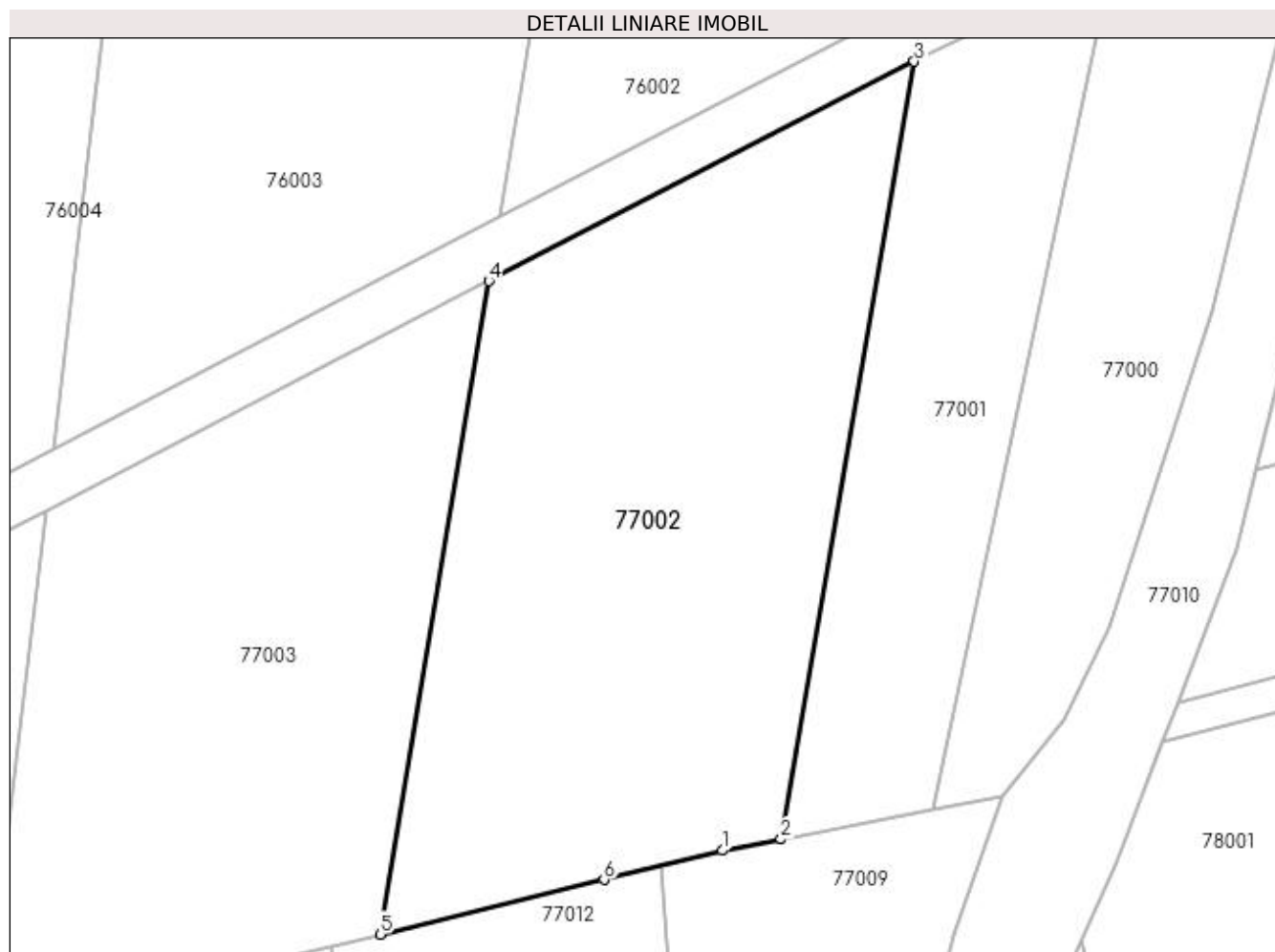
| Inscrieri privind dezmembramintele dreptului de proprietate, drepturi reale de garanție și sarcini | Referințe |
|--|-----------|
| NU SUNT | |

Anexa Nr. 1 La Partea I

Teren

| | | |
|--------------|-----------------|---------------------------|
| Nr cadastral | Suprafața (mp)* | Observații / Referințe |
| | 3.685 | Imobil despartit de canal |

* Suprafața este determinată în planul de proiecție Stereo 70.



Date referitoare la teren

| Crt | Categorie folosință | Intra vilan | Suprafața (mp) | Tarla | Parcelă | Nr. topo | Observații / Referințe |
|-----|---------------------|-------------|----------------|--------|---------|----------|------------------------|
| 1 | arabil | NU | 3.685 | Mocira | - | - | |

Lungime Segmente

1) Valorile lungimilor segmentelor sunt obținute din proiecție în plan.

| Punct început | X / Y | Punct sfârșit | X / Y | Lungime segment (** (m) |
|---------------|----------------------------|---------------|----------------------------|-------------------------|
| 1 | 370.747,55 668.883,987 | 2 | 370.754,342 668.885,301 | 6.918 |
| 2 | 370.754,342 668.885,301 | 3 | 370.769,735 668.975,134 | 91.142 |
| 3 | 370.769,735 668.975,134 | 4 | 370.720,589 668.949,763 | 55.308 |
| 4 | 370.720,589 668.949,763 | 5 | 370.707,991 668.874,305 | 76.502 |
| 5 | 370.707,991 668.874,305 | 6 | 370.733,883 668.880,642 | 26.656 |

| Punct început | X / Y | Punct sfârșit | X / Y | Lungime segment (** (m) |
|---------------|----------------------------|---------------|---------------------------|-------------------------|
| 6 | 370.733,883 668.880,642 | 1 | 370.747,55 668.883,987 | 14.07 |

** Lungimile segmentelor sunt determinate în planul de proiecție Stereo 70 și sunt rotunjite la 1 milimetru.

*** Distanța dintre puncte este formată din segmente cumulate ce sunt mai mici decât valoarea 1 milimetru.

**DATE DESPRE IMOBILUL NR. 77003**

Oficiul de Cadastru și Publicitate Imobiliară MARAMURES
Biroul de Cadastru și Publicitate Imobiliară Baia Mare

A. Partea I. Descrierea imobilului

TEREN Extravilan

Adresa: Jud. Maramures

| Nr. Crt | Nr cadastral Nr. topografic | Suprafața* (mp) | Observații / Referințe |
|---------|-----------------------------|-----------------|--|
| A1 | | 3.095 | Sector cadastral:77 Teren neimprejmuit; Imobil despartit de canal |

B. Partea II. Proprietari și acte

| Inscrieri privitoare la dreptul de proprietate și alte drepturi reale | | Referințe |
|--|--|-----------|
| / | | |
| Act Administrativ nr. 44108/63, Titlu de proprietate, din 14/04/2000 emis de CJPSDPAT MARAMURES; | | |
| B1 | Intabulare, drept de PROPRIETATEcu titlu de reconstituire a dreptului de proprietate in baza legii 18/1991, dobandit prin Lege, cota actuala 1/1 1) ZAH TRAIAN DEFUNCT:Da | A1 |

C. Partea III. SARCINI .

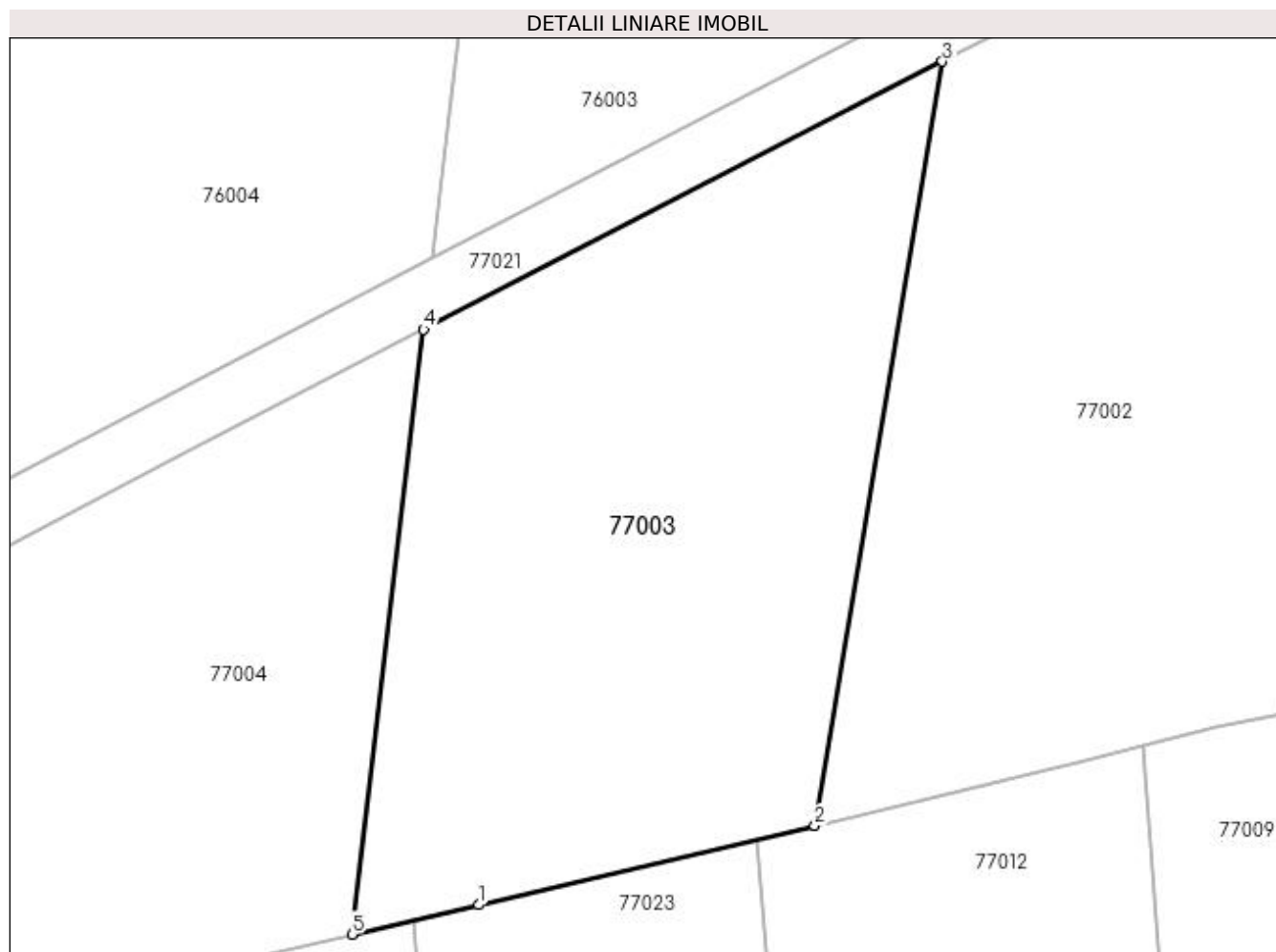
| Inscrieri privind dezmembramintele dreptului de proprietate, drepturi reale de garanție și sarcini | Referințe |
|--|-----------|
| NU SUNT | |

Anexa Nr. 1 La Partea I

Teren

| | | |
|--------------|-----------------|---------------------------|
| Nr cadastral | Suprafața (mp)* | Observații / Referințe |
| | 3.095 | Imobil despartit de canal |

* Suprafața este determinată în planul de proiecție Stereo 70.



Date referitoare la teren

| Crt | Categorie folosință | Intra vilan | Suprafața (mp) | Tarla | Parcelă | Nr. topo | Observații / Referințe |
|-----|---------------------|-------------|----------------|--------------|---------|----------|------------------------|
| 1 | arabil | NU | 3.095 | Mociră Mînau | - | - | |

Lungime Segmente

1) Valorile lungimilor segmentelor sunt obținute din proiecție în plan.

| Punct început | X / Y | Punct sfârșit | X / Y | Lungime segment (** (m) |
|---------------|----------------------------|---------------|----------------------------|-------------------------|
| 1 | 370.674,785 668.866,491 | 2 | 370.707,991 668.874,305 | 34.113 |
| 2 | 370.707,991 668.874,305 | 3 | 370.720,589 668.949,763 | 76.502 |
| 3 | 370.720,589 668.949,763 | 4 | 370.669,35 668.923,31 | 57.665 |
| 4 | 370.669,35 668.923,31 | 5 | 370.662,263 668.863,591 | 60.138 |
| 5 | 370.662,263 668.863,591 | 1 | 370.674,785 668.866,491 | 12.853 |

**** Lungimile segmentelor sunt determinate în planul de proiecție Stereo 70 și sunt rotunjite la 1 milimetru.**

***** Distanța dintre puncte este formată din segmente cumulate ce sunt mai mici decât valoarea 1 milimetru.**

**DATE DESPRE IMOBILUL NR. 77004**

Oficiul de Cadastru și Publicitate Imobiliară MARAMURES
Biroul de Cadastru și Publicitate Imobiliară Baia Mare

A. Partea I. Descrierea imobilului

TEREN Extravilan

Adresa: Jud. Maramures

| Nr. Crt | Nr cadastral Nr. topografic | Suprafața* (mp) | Observații / Referințe |
|---------|-----------------------------|-----------------|--|
| A1 | | 2.344 | Sector cadastral:77 Teren neimprejmuit; Imobil despartit de canal |

B. Partea II. Proprietari și acte

| Inscrieri privitoare la dreptul de proprietate și alte drepturi reale | Referințe |
|--|-----------|
| / | |
| Act Administrativ nr. 60123/76, Titlu de proprietate, din 27/10/1995 emis de CJPSDPAT MARAMURES; | |
| B1 | A1 |
| Intabulare, drept de PROPRIETATEcu titlu de reconstituire a dreptului de proprietate în baza legii 18/1991, dobandit prin Lege, cota actuala 1/1 1) TALOȘ GHEORGHE DEFUNCT:Da | |
| Act Administrativ nr. 2212, din 26/06/2023 emis de Primaria Comunei Salsig (Adeverinta); | |
| B2 | A1 |
| Se notează posesia factica asupra cotei de 1/1, în favoarea lui 1) TALOȘ DOREL | |

C. Partea III. SARCINI .

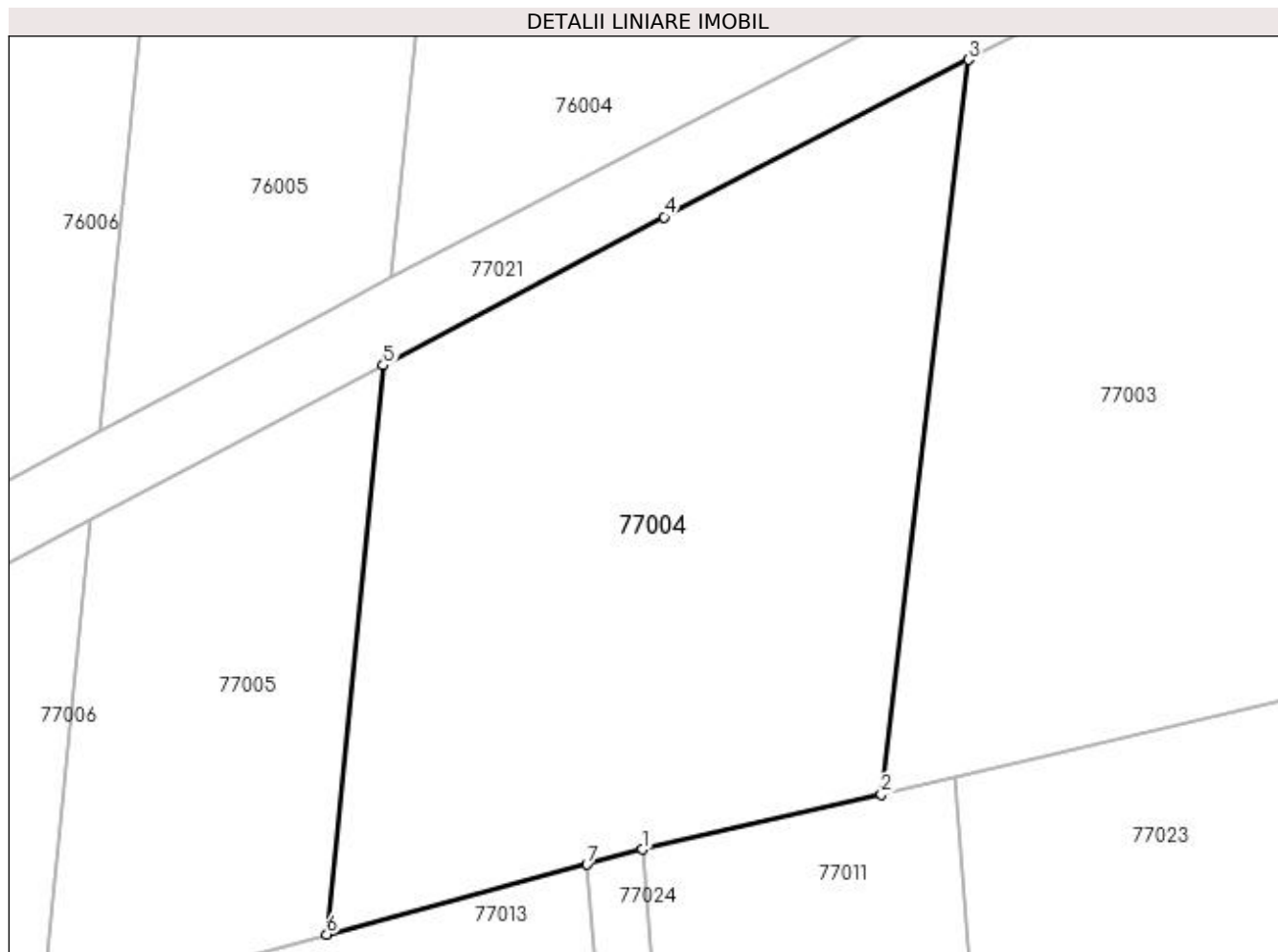
| Inscrieri privind dezmembramintele dreptului de proprietate, drepturi reale de garanție și sarcini | Referințe |
|--|-----------|
| NU SUNT | |

Anexa Nr. 1 La Partea I

Teren

| | | |
|--------------|-----------------|---------------------------|
| Nr cadastral | Suprafața (mp)* | Observații / Referințe |
| | 2.344 | Imobil despartit de canal |

* Suprafața este determinată în planul de proiecție Stereo 70.



Date referitoare la teren

| Crt | Categorie folosință | Intra vilan | Suprafața (mp) | Tarla | Parcelă | Nr. topo | Observații / Referințe |
|-----|---------------------|-------------|----------------|---------------|---------|----------|------------------------|
| 1 | arabil | NU | 2.344 | Mociră Sălsig | - | - | |

Lungime Segmente

1) Valorile lungimilor segmentelor sunt obținute din proiecție în plan.

| Punct început | X / Y | Punct sfârșit | X / Y | Lungime segment (** (m) |
|---------------|----------------------------|---------------|----------------------------|-------------------------|
| 1 | 370.642,839 668.859,094 | 2 | 370.662,263 668.863,591 | 19.938 |
| 2 | 370.662,263 668.863,591 | 3 | 370.669,35 668.923,31 | 60.138 |
| 3 | 370.669,35 668.923,31 | 4 | 370.644,599 668.910,523 | 27.859 |
| 4 | 370.644,599 668.910,523 | 5 | 370.621,752 668.898,461 | 25.836 |
| 5 | 370.621,752 668.898,461 | 6 | 370.617,166 668.852,196 | 46.492 |

| Punct început | X / Y | Punct sfârșit | X / Y | Lungime segment (** (m) |
|---------------|----------------------------|---------------|----------------------------|-------------------------|
| 6 | 370.617,166 668.852,196 | 7 | 370.638,329 668.857,882 | 21.914 |
| 7 | 370.638,329 668.857,882 | 1 | 370.642,839 668.859,094 | 4.67 |

** Lungimile segmentelor sunt determinate în planul de proiecție Stereo 70 și sunt rotunjite la 1 milimetru.

*** Distanța dintre puncte este formată din segmente cumulate ce sunt mai mici decât valoarea 1 milimetru.

**DATE DESPRE IMOBILUL NR. 77005**

Oficiul de Cadastru și Publicitate Imobiliară MARAMURES
Biroul de Cadastru și Publicitate Imobiliară Baia Mare

A. Partea I. Descrierea imobilului

TEREN Extravilan

Adresa: Jud. Maramures

| Nr. Crt | Nr cadastral Nr. topografic | Suprafața* (mp) | Observații / Referințe |
|---------|-----------------------------|-----------------|--|
| A1 | | 970 | Sector cadastral:77 Teren neimprejmuit; Imobil despartit de canal |

B. Partea II. Proprietari și acte

| Inscrieri privitoare la dreptul de proprietate și alte drepturi reale | Referințe |
|--|--|
| / | |
| Act Administrativ nr. 50640/33, Titlu de proprietate, din 28/09/2007 emis de CJPSDPAT MARAMURES; | |
| B1 | Intabulare, drept de PROPRIETATEcu titlu de reconstituire a dreptului de proprietate în baza legii 18/1991, dobandit prin Lege, cota actuala 1/1 1) TALOȘ ELENA, CNP invalid DEFUNCT:Da |
| Act Administrativ nr. 2156, din 23/06/2023 emis de Primaria Comunei Salsig (Adeverinta); | |
| B2 | Se notează posesia factica asupra cotei de 1/1, în favoarea lui 1) TALOȘ VASILE VIOREL |

C. Partea III. SARCINI .

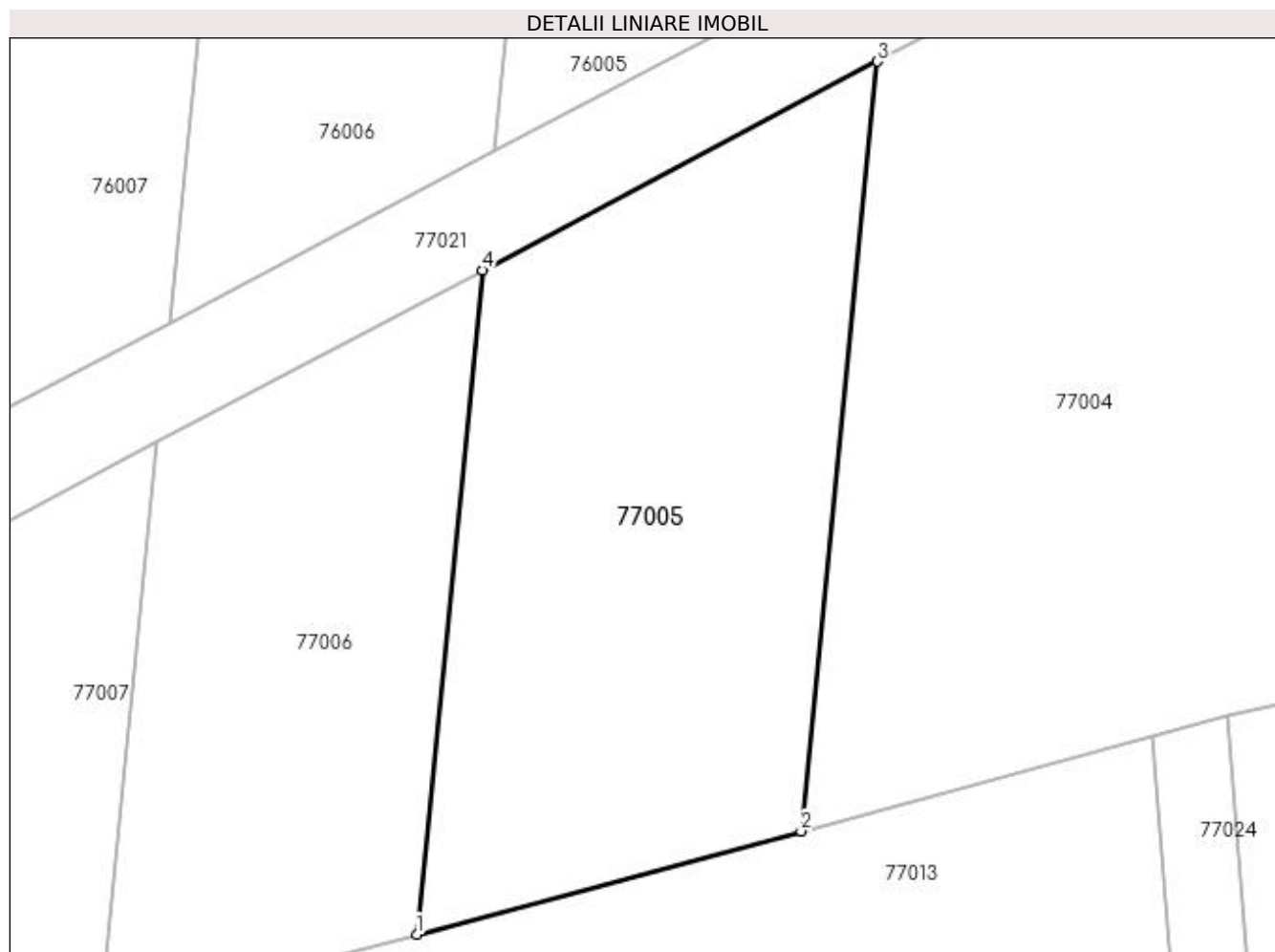
| Inscrieri privind dezmembramintele dreptului de proprietate, drepturi reale de garanție și sarcini | Referințe |
|--|-----------|
| NU SUNT | |

Anexa Nr. 1 La Partea I

Teren

| Nr cadastral | Suprafața (mp)* | Observații / Referințe |
|--------------|-----------------|---------------------------|
| | 970 | Imobil despartit de canal |

* Suprafața este determinată în planul de proiecție Stereo 70.



Date referitoare la teren

| Crt | Categorie folosință | Intra vilan | Suprafața (mp) | Tarla | Parcelă | Nr. topo | Observații / Referințe |
|-----|---------------------|-------------|----------------|--------------|---------|----------|------------------------|
| 1 | arabil | NU | 970 | Mocira Mînău | - | - | |

Lungime Segmente

1) Valorile lungimilor segmentelor sunt obținute din proiecție în plan.

| Punct început | X / Y | Punct sfârșit | X / Y | Lungime segment (** (m) |
|---------------|----------------------------|---------------|----------------------------|-------------------------|
| 1 | 370.594,052 668.845,985 | 2 | 370.617,166 668.852,196 | 23.934 |
| 2 | 370.617,166 668.852,196 | 3 | 370.621,752 668.898,461 | 46.492 |
| 3 | 370.621,752 668.898,461 | 4 | 370.598,01 668.885,916 | 26.853 |
| 4 | 370.598,01 668.885,916 | 1 | 370.594,052 668.845,985 | 40.127 |

**** Lungimile segmentelor sunt determinate în planul de proiecție Stereo 70 și sunt rotunjite la 1 milimetru.**

***** Distanța dintre puncte este formată din segmente cumulate ce sunt mai mici decât valoarea 1 milimetru.**

**DATE DESPRE IMOBILUL NR. 77006**

Oficiul de Cadastru și Publicitate Imobiliară MARAMURES
Biroul de Cadastru și Publicitate Imobiliară Baia Mare

A. Partea I. Descrierea imobilului

TEREN Extravilan

Adresa: Jud. Maramures

| Nr. Crt | Nr cadastral Nr. topografic | Suprafața* (mp) | Observații / Referințe |
|---------|-----------------------------|-----------------|--|
| A1 | | 686 | Sector cadastral:77 Teren neimprejmuit; Imobil despartit de canal |

B. Partea II. Proprietari și acte

| Inscrieri privitoare la dreptul de proprietate și alte drepturi reale | Referințe |
|--|-----------|
| / | |
| Act Administrativ nr. 6069/82, Titlu de proprietate, din 26/05/2004 emis de CJPSDPAT MARAMURES; | |
| B1 | A1 |
| Intabulare, drept de PROPRIETATEcu titlu de reconstituire a dreptului de proprietate in baza legii 18/1991, dobandit prin Lege, cota actuala 1/1 | |
| 1) RUS VASILE, Lipsa CNP | |

C. Partea III. SARCINI .

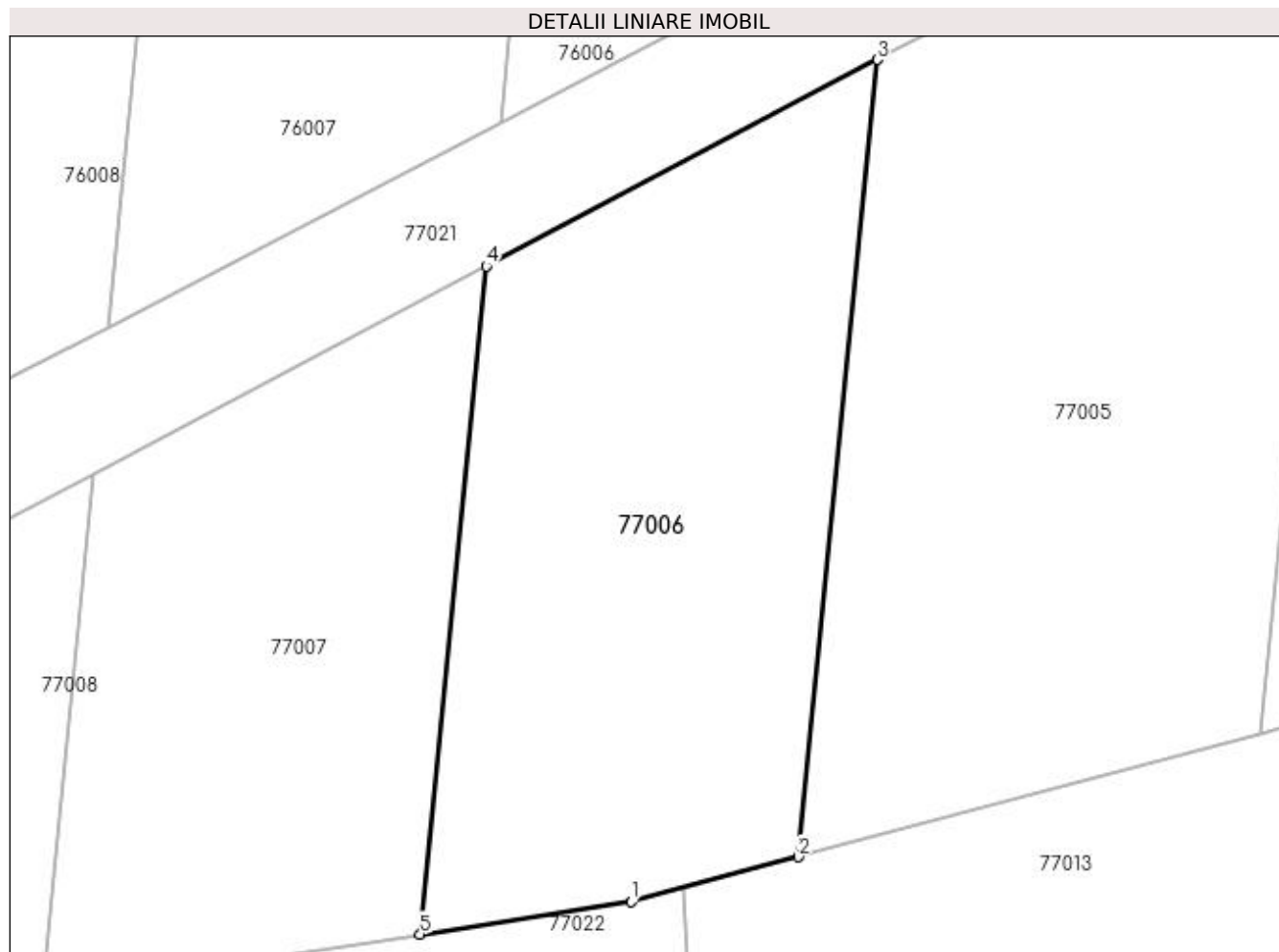
| Inscrieri privind dezmembramintele dreptului de proprietate, drepturi reale de garanție și sarcini | Referințe |
|--|-----------|
| NU SUNT | |

Anexa Nr. 1 La Partea I

Teren

| Nr cadastral | Suprafața (mp)* | Observații / Referințe |
|--------------|-----------------|---------------------------|
| | 686 | Imobil despartit de canal |

* Suprafața este determinată în planul de proiecție Stereo 70.



Date referitoare la teren

| Crt | Categorie folosință | Intra vilan | Suprafața (mp) | Tarla | Parcelă | Nr. topo | Observații / Referințe |
|-----|---------------------|-------------|----------------|--------|---------|----------|------------------------|
| 1 | arabil | NU | 686 | Mocira | - | - | |

Lungime Segmente

1) Valorile lungimilor segmentelor sunt obținute din proiecție în plan.

| Punct început | X / Y | Punct sfârșit | X / Y | Lungime segment (** (m) |
|---------------|----------------------------|---------------|----------------------------|-------------------------|
| 1 | 370.585,691 668.843,739 | 2 | 370.594,052 668.845,985 | 8.657 |
| 2 | 370.594,052 668.845,985 | 3 | 370.598,01 668.885,916 | 40.127 |
| 3 | 370.598,01 668.885,916 | 4 | 370.578,434 668.875,572 | 22.141 |
| 4 | 370.578,434 668.875,572 | 5 | 370.575,118 668.842,115 | 33.621 |
| 5 | 370.575,118 668.842,115 | 1 | 370.585,691 668.843,739 | 10.697 |

**** Lungimile segmentelor sunt determinate în planul de proiecție Stereo 70 și sunt rotunjite la 1 milimetru.**

***** Distanța dintre puncte este formată din segmente cumulate ce sunt mai mici decât valoarea 1 milimetru.**

**DATE DESPRE IMOBILUL NR. 77007**

Oficiul de Cadastru și Publicitate Imobiliară MARAMURES
Biroul de Cadastru și Publicitate Imobiliară Baia Mare

A. Partea I. Descrierea imobilului

TEREN Extravilan

Adresa: Jud. Maramures

| Nr. Crt | Nr cadastral Nr. topografic | Suprafața* (mp) | Observații / Referințe |
|---------|-----------------------------|-----------------|--|
| A1 | | 554 | Sector cadastral:77 Teren neimprejmuit; Imobil despartit de canal |

B. Partea II. Proprietari și acte

| Inscrieri privitoare la dreptul de proprietate și alte drepturi reale | Referințe |
|--|-----------|
| / | |
| Act Administrativ nr. 520/93, Titlu de proprietate, din 19/11/2002 emis de CJPSDPAT MARAMURES; | |
| B1 | A1 |
| Intabulare, drept de PROPRIETATEcu titlu de reconstituire a dreptului de proprietate în baza legii 18/1991, dobandit prin Lege, cota actuala 1/1 | |
| 1) ZAH MIHAI, Lipsa CNP | |
| Act Administrativ nr. 2147, din 22/06/2023 emis de Primaria Comunei Salsig (Adeverinta); | |
| B2 | A1 |
| Se notează posesia factica asupra cotei de 1/1, în favoarea lui | |
| 1) ZAH COSTEL MIHĂIȚĂ | |

C. Partea III. SARCINI .

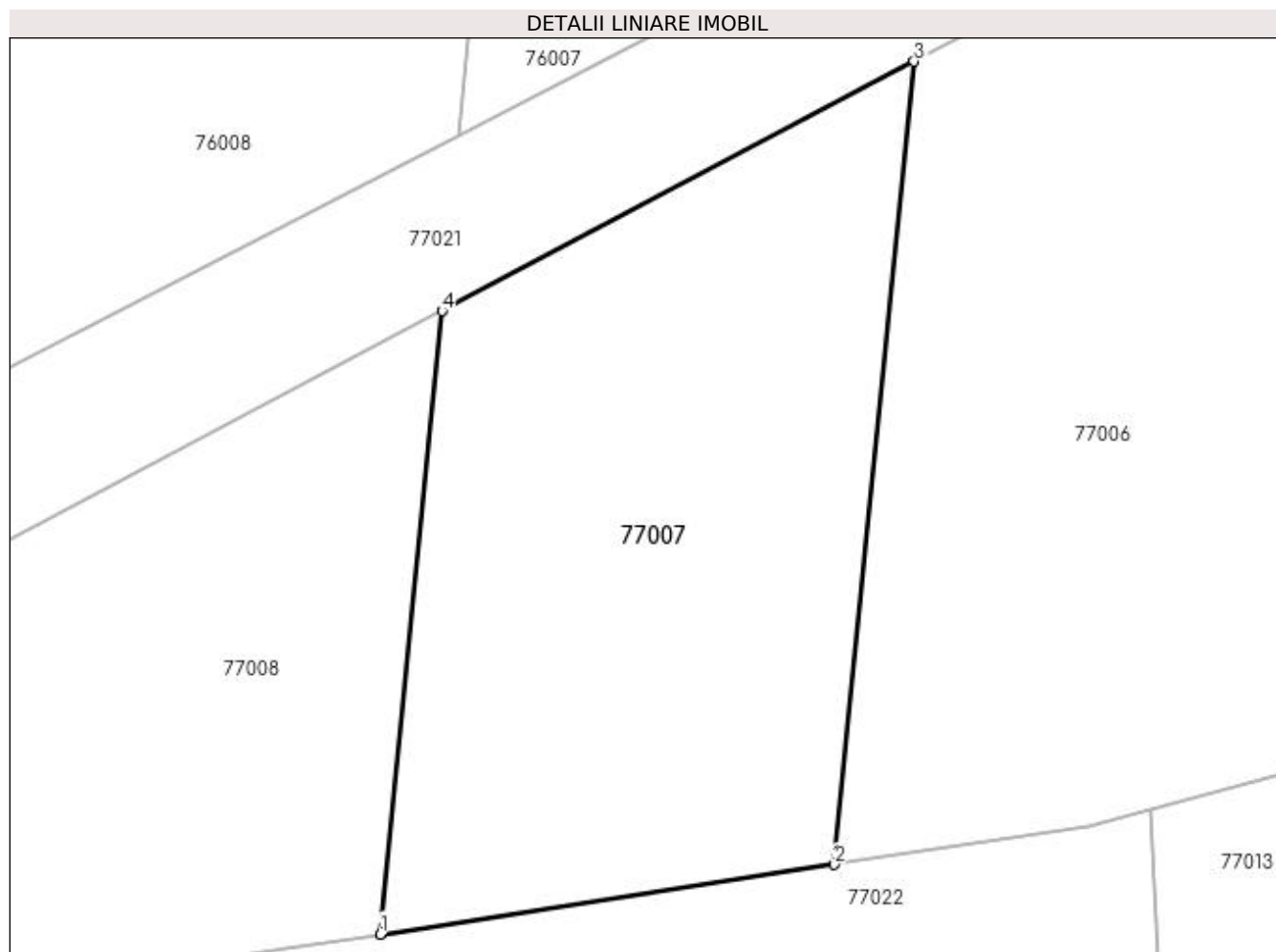
| Inscrieri privind dezmembramintele dreptului de proprietate, drepturi reale de garanție și sarcini | Referințe |
|--|-----------|
| NU SUNT | |

Anexa Nr. 1 La Partea I

Teren

| Nr cadastral | Suprafața (mp)* | Observații / Referințe |
|--------------|-----------------|---------------------------|
| | 554 | Imobil despartit de canal |

* Suprafața este determinată în planul de proiecție Stereo 70.



Date referitoare la teren

| Crt | Categorie folosință | Intravilan | Suprafața (mp) | Tarla | Parcelă | Nr. topo | Observații / Referințe |
|-----|---------------------|------------|----------------|--------|---------|----------|------------------------|
| 1 | arabil | NU | 554 | Mocira | - | - | |

Lungime Segmente

1) Valorile lungimilor segmentelor sunt obținute din proiecție în plan.

| Punct început | X / Y | Punct sfârșit | X / Y | Lungime segment (** (m) |
|---------------|----------------------------|---------------|----------------------------|-------------------------|
| 1 | 370.556,181 668.839,206 | 2 | 370.575,118 668.842,115 | 19.159 |
| 2 | 370.575,118 668.842,115 | 3 | 370.578,434 668.875,572 | 33.621 |
| 3 | 370.578,434 668.875,572 | 4 | 370.558,755 668.865,174 | 22.257 |
| 4 | 370.558,755 668.865,174 | 1 | 370.556,181 668.839,206 | 26.095 |

**** Lungimile segmentelor sunt determinate în planul de proiecție Stereo 70 și sunt rotunjite la 1 milimetru.**

***** Distanța dintre puncte este formată din segmente cumulate ce sunt mai mici decât valoarea 1 milimetru.**

**DATE DESPRE IMOBILUL NR. 77008**

Oficiul de Cadastru și Publicitate Imobiliară MARAMURES
Biroul de Cadastru și Publicitate Imobiliară Baia Mare

A. Partea I. Descrierea imobilului

TEREN Extravilan

Adresa: Jud. Maramures

| Nr. Crt | Nr cadastral Nr. topografic | Suprafața* (mp) | Observații / Referințe |
|---------|-----------------------------|-----------------|--|
| A1 | | 459 | Sector cadastral:77 Teren neimprejmuit; Imobil despartit de canal |

B. Partea II. Proprietari și acte

| Inscrieri privitoare la dreptul de proprietate și alte drepturi reale | | Referințe |
|---|--|-----------|
| / | | |
| Act Administrativ nr. 50640/7, Titlu de proprietate, din 14/09/2004 emis de CJPSDPAT MARAMURES; | | |
| B1 | Intabulare, drept de PROPRIETATEcu titlu de reconstituire a dreptului de proprietate in baza legii 18/1991, dobandit prin Lege, cota actuala 1/1 1) BRAN MARIA , Lipsa CNP | A1 |

C. Partea III. SARCINI .

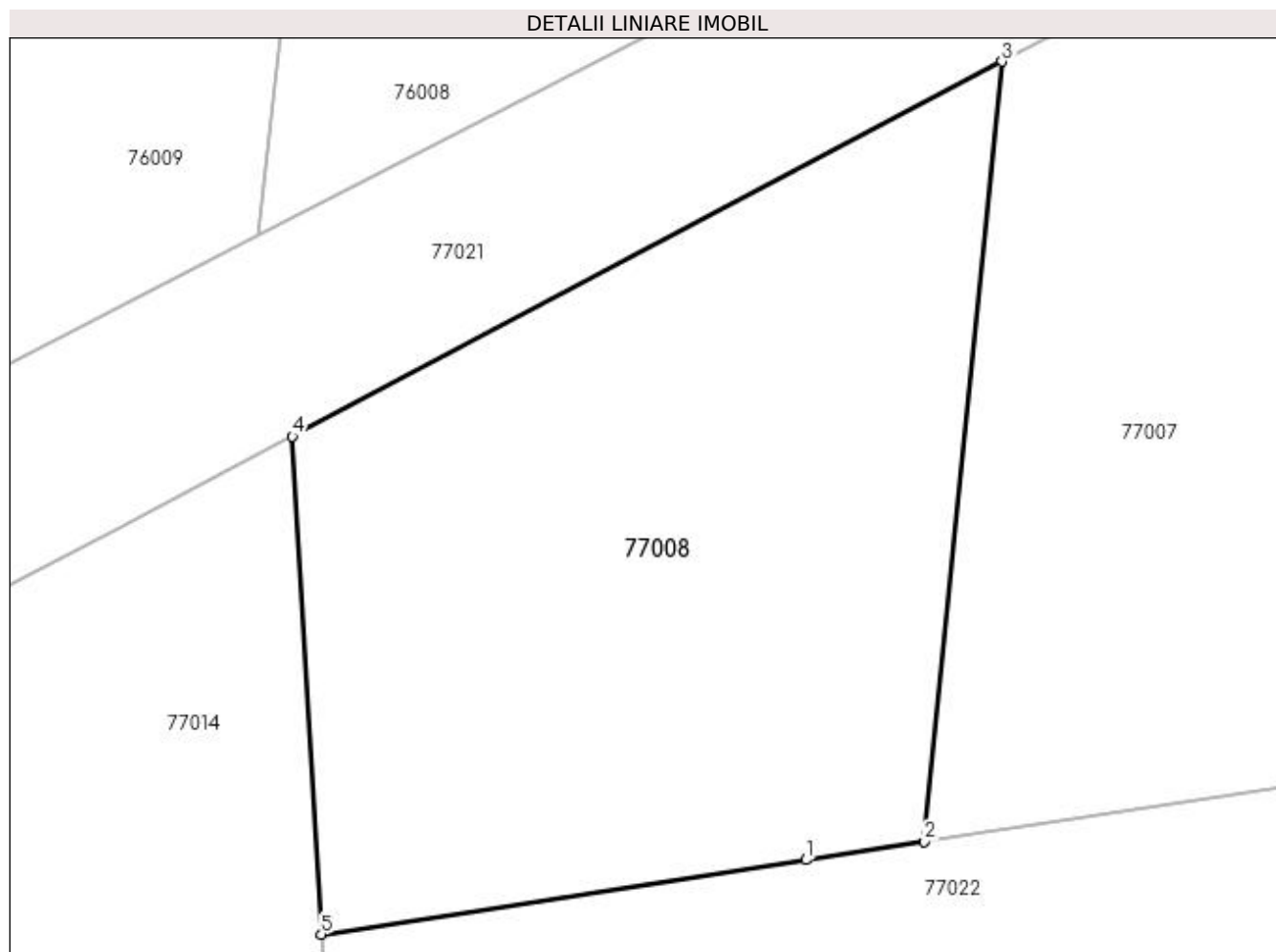
| Inscrieri privind dezmembramintele dreptului de proprietate, drepturi reale de garanție și sarcini | Referințe |
|--|-----------|
| NU SUNT | |

Anexa Nr. 1 La Partea I

Teren

| | | |
|--------------|-----------------|---------------------------|
| Nr cadastral | Suprafața (mp)* | Observații / Referințe |
| | 459 | Imobil despartit de canal |

* Suprafața este determinată în planul de proiecție Stereo 70.



Date referitoare la teren

| Crt | Categorie folosință | Intravilan | Suprafața (mp) | Tarla | Parcelă | Nr. topo | Observații / Referințe |
|-----|---------------------|------------|----------------|--------|---------|----------|------------------------|
| 1 | arabil | NU | 459 | Mocira | - | - | |

Lungime Segmente

1) Valorile lungimilor segmentelor sunt obținute din proiecție în plan.

| Punct început | X / Y | Punct sfârșit | X / Y | Lungime segment (** (m) |
|---------------|----------------------------|---------------|----------------------------|-------------------------|
| 1 | 370.552,228 668.838,599 | 2 | 370.556,181 668.839,206 | 3.999 |
| 2 | 370.556,181 668.839,206 | 3 | 370.558,755 668.865,174 | 26.095 |
| 3 | 370.558,755 668.865,174 | 4 | 370.535,124 668.852,688 | 26.727 |
| 4 | 370.535,124 668.852,688 | 5 | 370.536,087 668.836,119 | 16.597 |
| 5 | 370.536,087 668.836,119 | 1 | 370.552,228 668.838,599 | 16.33 |

**** Lungimile segmentelor sunt determinate în planul de proiecție Stereo 70 și sunt rotunjite la 1 milimetru.**

***** Distanța dintre puncte este formată din segmente cumulate ce sunt mai mici decât valoarea 1 milimetru.**

**DATE DESPRE IMOBILUL NR. 77009**

Oficiul de Cadastru și Publicitate Imobiliară MARAMURES
Biroul de Cadastru și Publicitate Imobiliară Baia Mare

A. Partea I. Descrierea imobilului

TEREN Extravilan

Adresa: Jud. Maramures

| Nr. Crt | Nr cadastral Nr. topografic | Suprafața* (mp) | Observații / Referințe |
|---------|-----------------------------|-----------------|---|
| A1 | | 2.035 | Sector cadastral:77 Teren neimprejmuit; |

B. Partea II. Proprietari și acte

| Inscrieri privitoare la dreptul de proprietate și alte drepturi reale | Referințe |
|--|-----------|
| / | |
| Act Administrativ nr. 60379/79, Titlu de proprietate, din 28/02/1996 emis de CJPSDPAT MARAMURES; | |
| B1 | A1 |
| Intabulare, drept de PROPRIETATEcu titlu de reconstituire a dreptului de proprietate in baza legii 18/1991, dobandit prin Lege, cota actuala 1/1 | |
| 1) MAGHIARI GHEORGHE DEFUNCT:Da | |

C. Partea III. SARCINI .

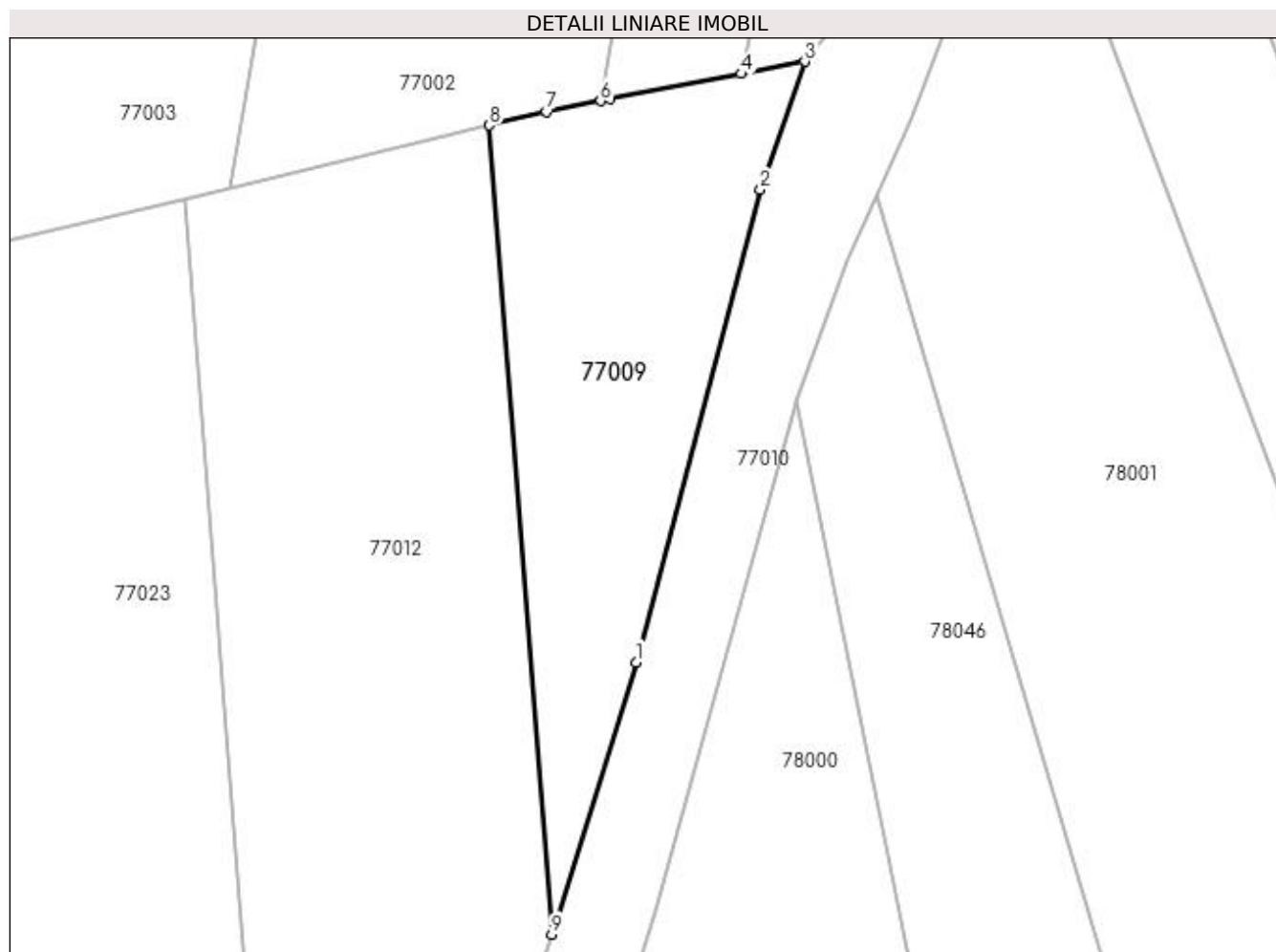
| Inscrieri privind dezmembramintele dreptului de proprietate, drepturi reale de garanție și sarcini | Referințe |
|--|-----------|
| NU SUNT | |

Anexa Nr. 1 La Partea I

Teren

| | | |
|--------------|-----------------|------------------------|
| Nr cadastral | Suprafața (mp)* | Observații / Referințe |
| | 2.035 | |

* Suprafața este determinată în planul de proiecție Stereo 70.



Date referitoare la teren

| Crt | Categorie folosință | Intravilan | Suprafața (mp) | Tarla | Parcelă | Nr. topo | Observații / Referințe |
|-----|---------------------|------------|----------------|---------|---------|----------|------------------------|
| 1 | arabil | NU | 2.035 | LaTablă | - | - | |

Lungime Segmente

1) Valorile lungimilor segmentelor sunt obținute din proiecție în plan.

| Punct început | X / Y | Punct sfârșit | X / Y | Lungime segment (** (m) |
|---------------|----------------------------|---------------|----------------------------|-------------------------|
| 1 | 370.758,783 668.814,993 | 2 | 370.774,352 668.874,184 | 61.204 |
| 2 | 370.774,352 668.874,184 | 3 | 370.779,916 668.890,251 | 17.003 |
| 3 | 370.779,916 668.890,251 | 4 | 370.771,974 668.888,713 | 8.09 |
| 4 | 370.771,974 668.888,713 | 5 | 370.755,551 668.885,535 | 16.728 |
| 5 | 370.755,551 668.885,535 | 6 | 370.754,342 668.885,301 | 1.231 |

| Punct început | X / Y | Punct sfârșit | X / Y | Lungime segment (** (m) |
|---------------|----------------------------|---------------|----------------------------|-------------------------|
| 6 | 370.754,342 668.885,301 | 7 | 370.747,55 668.883,987 | 6.918 |
| 7 | 370.747,55 668.883,987 | 8 | 370.740,423 668.882,242 | 7.338 |
| 8 | 370.740,423 668.882,242 | 9 | 370.748,239 668.780,93 | 101.613 |
| 9 | 370.748,239 668.780,93 | 1 | 370.758,783 668.814,993 | 35.658 |

** Lungimile segmentelor sunt determinate în planul de proiecție Stereo 70 și sunt rotunjite la 1 milimetru.

*** Distanța dintre puncte este formată din segmente cumulate ce sunt mai mici decât valoarea 1 milimetru.

**DATE DESPRE IMOBILUL NR. 77010**

Oficiul de Cadastru și Publicitate Imobiliară MARAMURES
Biroul de Cadastru și Publicitate Imobiliară Baia Mare

A. Partea I. Descrierea imobilului

TEREN Extravilan

Adresa: Jud. Maramures

| Nr. Crt | Nr cadastral Nr. topografic | Suprafața* (mp) | Observații / Referințe |
|---------|-----------------------------|-----------------|---|
| A1 | | 3.348 | Sector cadastral:77 Teren neimprejmuit; |

B. Partea II. Proprietari și acte

| Inscrieri privitoare la dreptul de proprietate și alte drepturi reale | Referințe |
|---|--|
| / | |
| Act Normativ nr. 1705, Hotarare de Guvern, din 29/11/2006 emis de Guvernul Romaniei; | |
| B1 | Intabulare, drept de PROPRIETATE, dobandit prin Lege, cota actuala 1/1 1) STATUL ROMÂN , CIF:9999999999999, Domeniu public |
| Act Normativ nr. 1705, Hotarare de Guvern, din 29/11/2006 emis de Guvernul Romaniei (Inventar ANIF pozitia 85094, Adeverinta nr. 604/24.07.2023); | |
| B2 | Intabulare, drept de ADMINISTRARE, dobandit prin Lege, cota actuala 1/1 1) AGENȚIA NAȚIONALĂ DE ÎMBUNĂȚĂȚIRI FUNCIARE , CIF:29275212 |

C. Partea III. SARCINI .

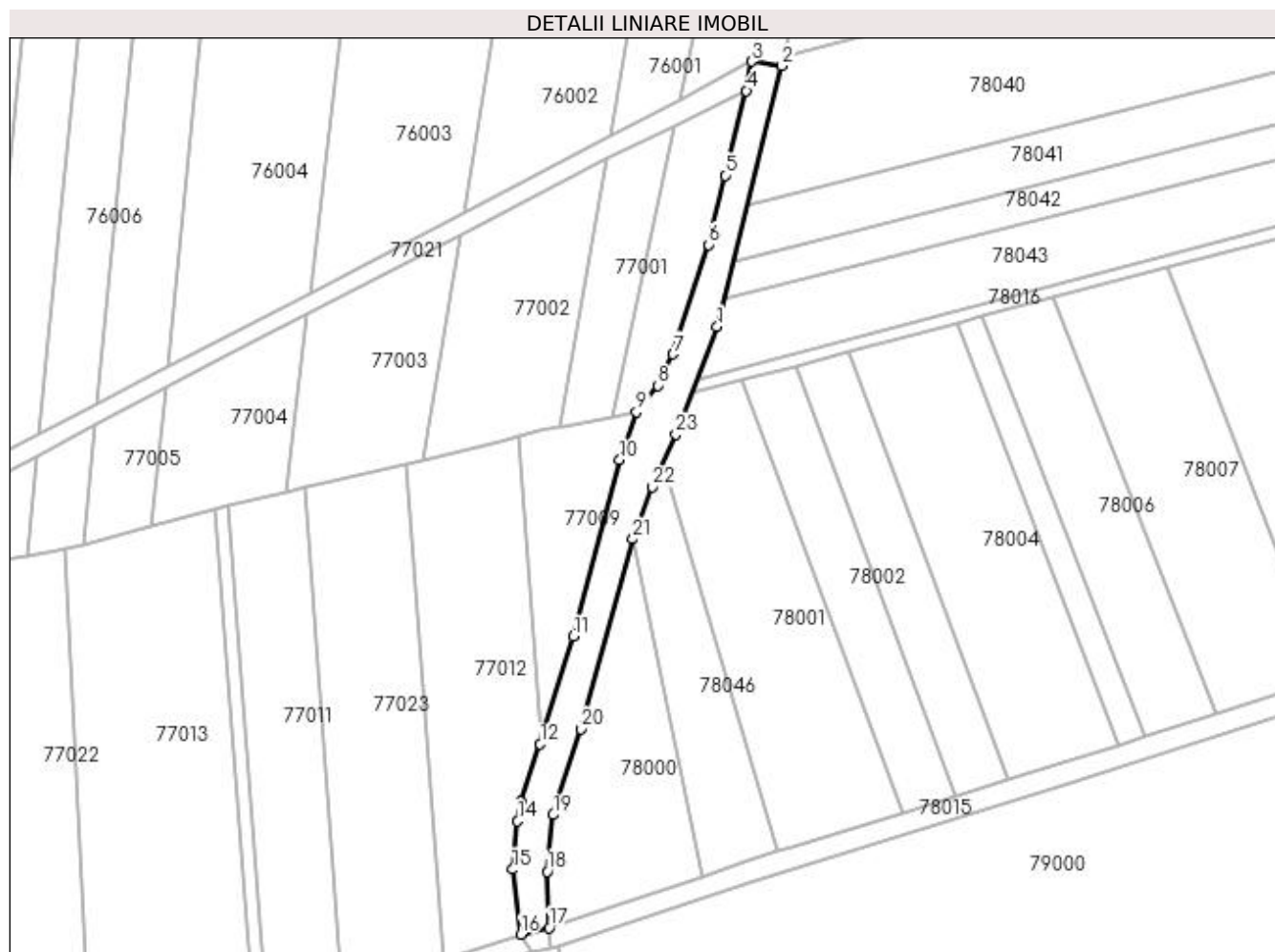
| Inscrieri privind dezmembramintele dreptului de proprietate, drepturi reale de garanție și sarcini | Referințe |
|--|-----------|
| NU SUNT | |

Anexa Nr. 1 La Partea I

Teren

| Nr cadastral | Suprafața (mp)* | Observații / Referințe |
|--------------|-----------------|------------------------|
| | 3.348 | |

* Suprafața este determinată în planul de proiecție Stereo 70.



Date referitoare la teren

| Crt | Categorie folosință | Intravilan | Suprafața (mp) | Tarla | Parcelă | Nr. topo | Observații / Referințe |
|-----|---------------------|------------|----------------|----------|---------|----------|--|
| 1 | ape curgătoare | NU | 3.348 | V. Morii | - | - | V. Morii, Somes mal stang, Ticau-Lapus |

Lungime Segmente

1) Valorile lungimilor segmentelor sunt obținute din proiecție în plan.

| Punct început | X / Y | Punct sfârșit | X / Y | Lungime segment (** (m) | Punct început | X / Y | Punct sfârșit | X / Y | Lungime segment (** (m) |
|---------------|----------------------------|---------------|----------------------------|-------------------------|---------------|----------------------------|---------------|----------------------------|-------------------------|
| 1 | 370.807,051 668.918,913 | 2 | 370.828,648 669.006,451 | 90.163 | 2 | 370.828,648 669.006,451 | 3 | 370.818,583 669.007,919 | 10.171 |
| 3 | 370.818,583 669.007,919 | 4 | 370.816,866 668.998,092 | 9.976 | 4 | 370.816,866 668.998,092 | 5 | 370.809,738 668.969,719 | 29.255 |
| 5 | 370.809,738 668.969,719 | 6 | 370.804,234 668.946,392 | 23.968 | 6 | 370.804,234 668.946,392 | 7 | 370.792,178 668.909,7 | 38.622 |
| 7 | 370.792,178 668.909,7 | 8 | 370.787,11 668.899,172 | 11.684 | 8 | 370.787,11 668.899,172 | 9 | 370.779,916 668.890,251 | 11.46 |
| 9 | 370.779,916 668.890,251 | 10 | 370.774,352 668.874,184 | 17.003 | 10 | 370.774,352 668.874,184 | 11 | 370.758,783 668.814,993 | 61.204 |

| Punct început | X / Y | Punct sfârșit | X / Y | Lungime segment (** (m) |
|---------------|----------------------------|---------------|----------------------------|-------------------------|
| 11 | 370.758,783 668.814,993 | 12 | 370.747,597 668.778,858 | 37.827 |
| 13 | 370.741,25 668.759,464 | 14 | 370.740,016 668.752,941 | 6.639 |
| 15 | 370.738,359 668.736,756 | 16 | 370.741,07 668.714,966 | 21.958 |
| 17 | 370.750,649 668.717,207 | 18 | 370.749,916 668.735,973 | 18.78 |
| 19 | 370.752,012 668.755,106 | 20 | 370.761,185 668.783,936 | 30.254 |
| 21 | 370.778,746 668.847,624 | 22 | 370.785,298 668.865,184 | 18.743 |
| 23 | 370.793,161 668.882,744 | 1 | 370.807,051 668.918,913 | 38.744 |

| Punct început | X / Y | Punct sfârșit | X / Y | Lungime segment (** (m) |
|---------------|----------------------------|---------------|----------------------------|-------------------------|
| 12 | 370.747,597 668.778,858 | 13 | 370.741,25 668.759,464 | 20.406 |
| 14 | 370.740,016 668.752,941 | 15 | 370.738,359 668.736,756 | 16.27 |
| 16 | 370.741,07 668.714,966 | 17 | 370.750,649 668.717,207 | 9.838 |
| 18 | 370.749,916 668.735,973 | 19 | 370.752,012 668.755,106 | 19.247 |
| 20 | 370.761,185 668.783,936 | 21 | 370.778,746 668.847,624 | 66.065 |
| 22 | 370.785,298 668.865,184 | 23 | 370.793,161 668.882,744 | 19.24 |

** Lungimile segmentelor sunt determinate în planul de proiecție Stereo 70 și sunt rotunjite la 1 milimetru.

*** Distanța dintre puncte este formată din segmente cumulate ce sunt mai mici decât valoarea 1 milimetru.

**DATE DESPRE IMOBILUL NR. 77011**

Oficiul de Cadastru și Publicitate Imobiliară MARAMURES
Biroul de Cadastru și Publicitate Imobiliară Baia Mare

A. Partea I. Descrierea imobilului

TEREN Extravilan

Adresa: Jud. Maramures

| Nr. Crt | Nr cadastral Nr. topografic | Suprafața* (mp) | Observații / Referințe |
|---------|-----------------------------|-----------------|---|
| A1 | | 4.400 | Sector cadastral:77 Teren neimprejmuit; |

B. Partea II. Proprietari și acte

| Inscrieri privitoare la dreptul de proprietate și alte drepturi reale | Referințe |
|--|-----------|
| / | |
| Act Administrativ nr. 50640/5, Titlu de proprietate, din 14/09/2004 emis de CJPSDPAT MARAMURES; | |
| B1 | A1 |
| Intabulare, drept de PROPRIETATEcu titlu de reconstituire a dreptului de proprietate in baza legii 18/1991, dobandit prin Lege, cota actuala 1/1 | |
| 1) ZAH TRAIAN, Lipsa CNP | |

C. Partea III. SARCINI .

| Inscrieri privind dezmembramintele dreptului de proprietate, drepturi reale de garanție și sarcini | Referințe |
|--|-----------|
| NU SUNT | |

Anexa Nr. 1 La Partea I

Teren

| Nr cadastral | Suprafața (mp)* | Observații / Referințe |
|--------------|-----------------|------------------------|
| | 4.400 | |

* Suprafața este determinată în planul de proiecție Stereo 70.



Date referitoare la teren

| Crt | Categorie folosință | Intra vilan | Suprafața (mp) | Tarla | Parcelă | Nr. topo | Observații / Referințe |
|-----|---------------------|-------------|----------------|----------|---------|----------|------------------------|
| 1 | arabil | NU | 4.400 | La Table | - | - | |

Lungime Segmente

1) Valorile lungimilor segmentelor sunt obținute din proiecție în plan.

| Punct început | X / Y | Punct sfârșit | X / Y | Lungime segment (** (m) |
|---------------|----------------------------|---------------|----------------------------|-------------------------|
| 1 | 370.656,021 668.688,201 | 2 | 370.681,309 668.696,159 | 26.511 |
| 2 | 370.681,309 668.696,159 | 3 | 370.680,837 668.702,289 | 6.148 |
| 3 | 370.680,837 668.702,289 | 4 | 370.668,286 668.864,986 | 163.18 |
| 4 | 370.668,286 668.864,986 | 5 | 370.662,263 668.863,591 | 6.182 |
| 5 | 370.662,263 668.863,591 | 6 | 370.642,838 668.859,094 | 19.939 |

| Punct început | X / Y | Punct sfârșit | X / Y | Lungime segment (** (m) |
|---------------|----------------------------|---------------|----------------------------|-------------------------|
| 6 | 370.642,838 668.859,094 | 1 | 370.656,021 668.688,201 | 171.401 |

** Lungimile segmentelor sunt determinate în planul de proiecție Stereo 70 și sunt rotunjite la 1 milimetru.

*** Distanța dintre puncte este formată din segmente cumulate ce sunt mai mici decât valoarea 1 milimetru.

**DATE DESPRE IMOBILUL NR. 77012**

Oficiul de Cadastru și Publicitate Imobiliară MARAMURES
Biroul de Cadastru și Publicitate Imobiliară Baia Mare

A. Partea I. Descrierea imobilului

TEREN Extravilan

Adresa: Jud. Maramures

| Nr. Crt | Nr cadastral Nr. topografic | Suprafața* (mp) | Observații / Referințe |
|---------|-----------------------------|-----------------|---|
| A1 | | 5.800 | Sector cadastral:77 Teren neimprejmuit; |

B. Partea II. Proprietari și acte

| Inscrieri privitoare la dreptul de proprietate și alte drepturi reale | Referințe |
|---|--|
| / | |
| Act Administrativ nr. 50640/5, Titlu de proprietate, din 14/09/2004 emis de CJPSDPAT MARAMURES; | |
| B1 | Intabulare, drept de PROPRIETATEcu titlu de reconstituire a dreptului de proprietate in baza legii 18/1991, dobandit prin Lege, cota actuala 1/1 1) ZAH TRAIAN , Lipsa CNP |
| Act Administrativ nr. 2765, din 13/07/2023 emis de Primaria Comunei Salsig (Adeverinta); | |
| B2 | Se notează posesia faptică asupra cotei de 1/1, in favoarea lui 1) ZAH ROZALIA |

C. Partea III. SARCINI .

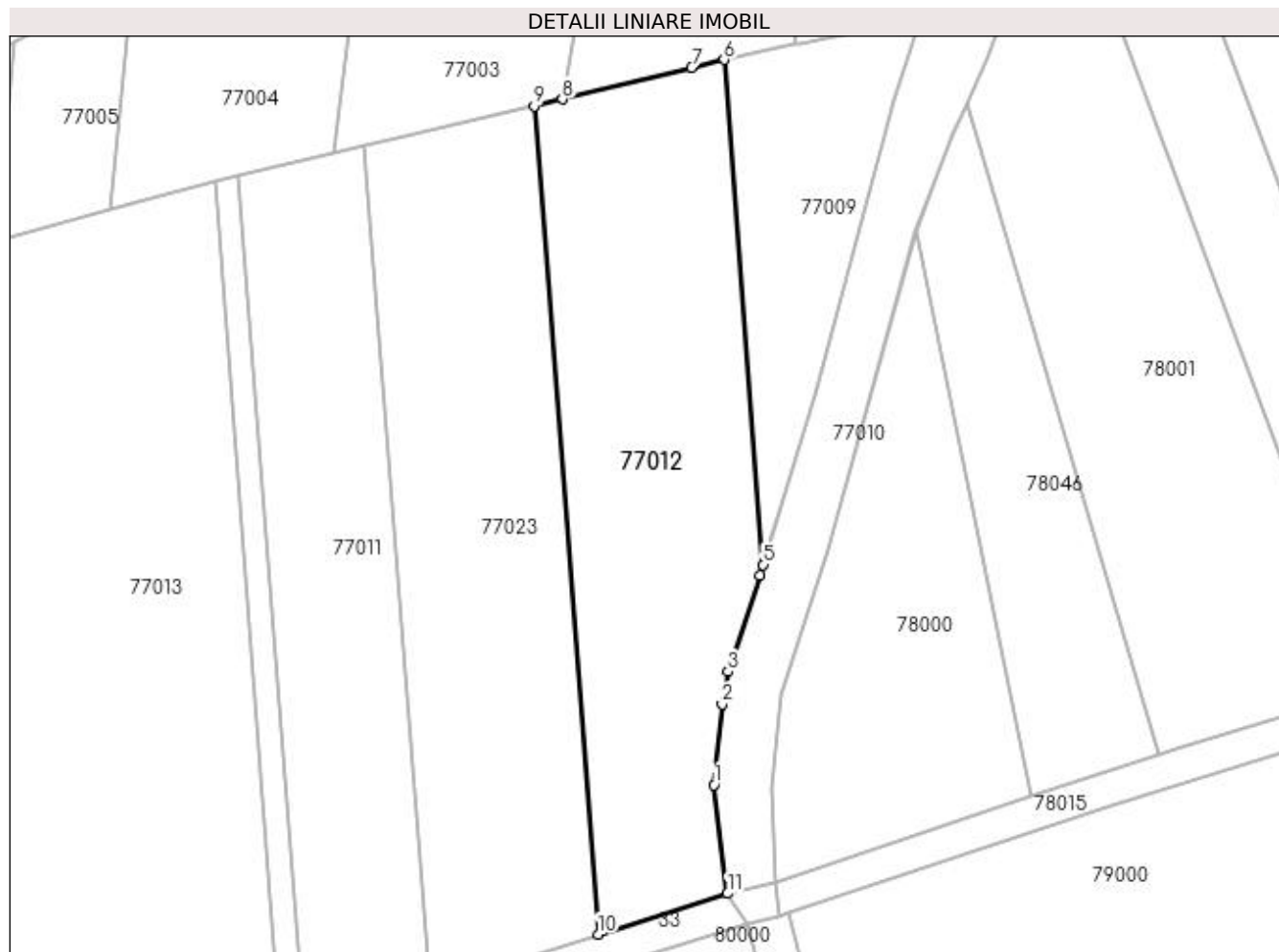
| Inscrieri privind dezmembramintele dreptului de proprietate, drepturi reale de garanție și sarcini | Referințe |
|--|-----------|
| NU SUNT | |

Anexa Nr. 1 La Partea I

Teren

| | | |
|--------------|-----------------|------------------------|
| Nr cadastral | Suprafața (mp)* | Observații / Referințe |
| | 5.800 | |

* Suprafața este determinată în planul de proiecție Stereo 70.



Date referitoare la teren

| Crt | Categorie folosință | Intra vilan | Suprafața (mp) | Tarla | Parcelă | Nr. topo | Observații / Referințe |
|-----|---------------------|-------------|----------------|----------|---------|----------|------------------------|
| 1 | arabil | NU | 5.800 | La Table | - | - | |

Lungime Segmente

1) Valorile lungimilor segmentelor sunt obținute din proiecție în plan.

| Punct început | X / Y | Punct sfârșit | X / Y | Lungime segment (** (m) |
|---------------|----------------------------|---------------|----------------------------|-------------------------|
| 1 | 370.738,359 668.736,756 | 2 | 370.740,016 668.752,941 | 16.27 |
| 2 | 370.740,016 668.752,941 | 3 | 370.741,25 668.759,464 | 6.639 |
| 3 | 370.741,25 668.759,464 | 4 | 370.747,597 668.778,858 | 20.406 |
| 4 | 370.747,597 668.778,858 | 5 | 370.748,239 668.780,93 | 2.169 |
| 5 | 370.748,239 668.780,93 | 6 | 370.740,423 668.882,242 | 101.613 |

| Punct început | X / Y | Punct sfârșit | X / Y | Lungime segment (** (m) |
|------------------|----------------------------|------------------|----------------------------|-------------------------------|
| 6 | 370.740,423 668.882,242 | 7 | 370.733,883 668.880,642 | 6.733 |
| 7 | 370.733,883 668.880,642 | 8 | 370.707,991 668.874,305 | 26.656 |
| 8 | 370.707,991 668.874,305 | 9 | 370.702,3 668.872,966 | 5.846 |
| 9 | 370.702,3 668.872,966 | 10 | 370.715,118 668.706,799 | 166.661 |
| 10 | 370.715,118 668.706,799 | 11 | 370.741,07 668.714,966 | 27.207 |
| 11 | 370.741,07 668.714,966 | 1 | 370.738,359 668.736,756 | 21.958 |

** Lungimile segmentelor sunt determinate în planul de proiecție Stereo 70 și sunt rotunjite la 1 milimetru.

*** Distanța dintre puncte este formată din segmente cumulate ce sunt mai mici decât valoarea 1 milimetru.

**DATE DESPRE IMOBILUL NR. 77013**

Oficiul de Cadastru și Publicitate Imobiliară MARAMURES
Biroul de Cadastru și Publicitate Imobiliară Baia Mare

A. Partea I. Descrierea imobilului

TEREN Extravilan

Adresa: Jud. Maramures

| Nr. Crt | Nr cadastral Nr. topografic | Suprafața* (mp) | Observații / Referințe |
|---------|-----------------------------|-----------------|---|
| A1 | | 9.236 | Sector cadastral:77 Teren neimpregmuit; |

B. Partea II. Proprietari și acte

| Inscrieri privitoare la dreptul de proprietate și alte drepturi reale | Referințe |
|--|-----------|
| / | |
| Act Administrativ nr. 44108/47, Titlu de proprietate, din 21/12/1999 emis de CJPSDPAT MARAMURES; | |
| B1 | A1 |
| Intabulare, drept de PROPRIETATEcu titlu de reconstituire a dreptului de proprietate in baza legii 18/1991, dobandit prin Lege, cota actuala 1/1 | |
| 1) RAȚ EMIL, Lipsa CNP | |
| 2) RAȚ TRAIAN, Lipsa CNP | |
| Act Administrativ nr. 2137, din 22/06/2023 emis de Primaria Comunei Salsig (Adeverinta); | |
| B2 | A1 |
| Se notează posesia factica asupra cotei de 1/1, în favoarea lui | |
| 1) RAȚIU LIVIU | |

C. Partea III. SARCINI .

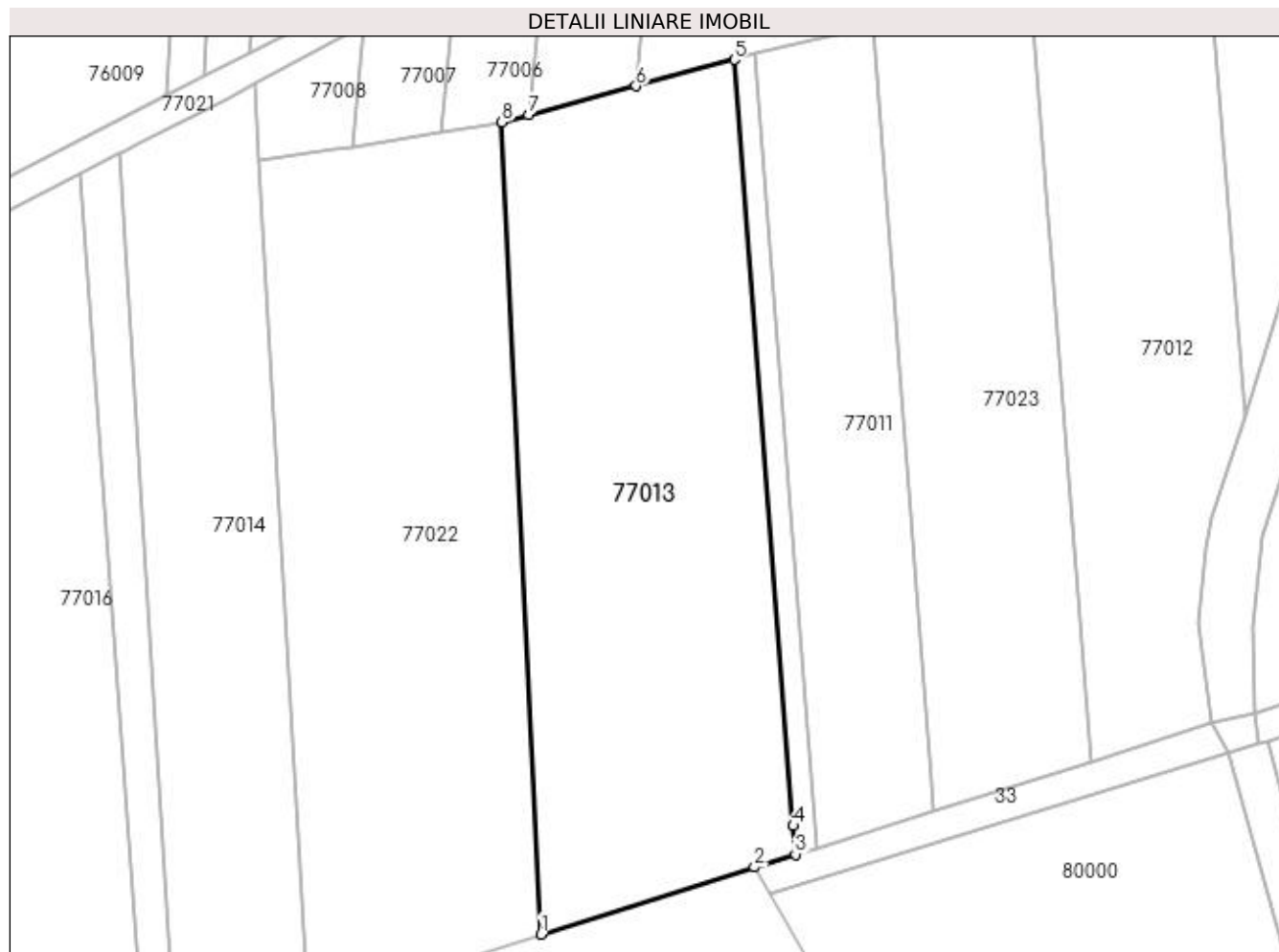
| Inscrieri privind dezmembramintele dreptului de proprietate, drepturi reale de garanție și sarcini | Referințe |
|--|-----------|
| NU SUNT | |

Anexa Nr. 1 La Partea I

Teren

| | | |
|--------------|-----------------|------------------------|
| Nr cadastral | Suprafața (mp)* | Observații / Referințe |
| | 9.236 | |

* Suprafața este determinată în planul de proiecție Stereo 70.



Date referitoare la teren

| Crt | Categorie folosință | Intra vilan | Suprafața (mp) | Tarla | Parcelă | Nr. topo | Observații / Referințe |
|-----|---------------------|-------------|----------------|--------|---------|----------|------------------------|
| 1 | arabil | NU | 9.236 | Mociră | - | - | |

Lungime Segmente

1) Valorile lungimilor segmentelor sunt obținute din proiecție în plan.

| Punct început | X / Y | Punct sfârșit | X / Y | Lungime segment (** (m) |
|---------------|----------------------------|---------------|----------------------------|-------------------------|
| 1 | 370.596,704 668.669,551 | 2 | 370.642,682 668.684,003 | 48.196 |
| 2 | 370.642,682 668.684,003 | 3 | 370.651,527 668.686,786 | 9.272 |
| 3 | 370.651,527 668.686,786 | 4 | 370.651,054 668.692,916 | 6.148 |
| 4 | 370.651,054 668.692,916 | 5 | 370.638,329 668.857,882 | 165.456 |
| 5 | 370.638,329 668.857,882 | 6 | 370.617,166 668.852,196 | 21.914 |

| Punct început | X / Y | Punct sfârșit | X / Y | Lungime segment (** (m) |
|---------------|----------------------------|---------------|----------------------------|-------------------------|
| 6 | 370.617,166 668.852,196 | 7 | 370.594,052 668.845,985 | 23.934 |
| 7 | 370.594,052 668.845,985 | 8 | 370.588,289 668.844,437 | 5.967 |
| 8 | 370.588,289 668.844,437 | 1 | 370.596,704 668.669,551 | 175.088 |

** Lungimile segmentelor sunt determinate în planul de proiecție Stereo 70 și sunt rotunjite la 1 milimetru.

*** Distanța dintre puncte este formată din segmente cumulate ce sunt mai mici decât valoarea 1 milimetru.

**DATE DESPRE IMOBILUL NR. 77014**

Oficiul de Cadastru și Publicitate Imobiliară MARAMURES
Biroul de Cadastru și Publicitate Imobiliară Baia Mare

A. Partea I. Descrierea imobilului

TEREN Extravilan

Nr. cadastral vechi:50772

Adresa: Jud. Maramures

| Nr. Crt | Nr cadastral Nr. topografic | Suprafața* (mp) | Observații / Referințe |
|---------|-----------------------------|-----------------|---|
| A1 | 50772 | 5.800 | Sector cadastral:77 Teren neimprejmuit; |

B. Partea II. Proprietari și acte

| Inscrieri privitoare la dreptul de proprietate și alte drepturi reale | Referințe |
|---|-----------|
| 61470 / 24/10/2018 | |
| Act Administrativ nr. 43313/63, Titlu de proprietate, din 25/11/2003 emis de Comisia judeteana pentru stabilirea dreptului de p (act notarial nr Declaratie aut. sub nr. 2714 din 25.09.2018, emis de Notar Public Firizan George Bogdan;act administrativ nr Documentatie cadastrala avizata sub nr. 61470 din 24.10.2018, emis de Oficiul de Cadastru și Publicitate Imobiliara Maramures); | |
| B1 | A1 |
| Intabulare, drept de PROPRIETATEcu titlu de drept aplicare Legea nr. 18/1991, dobandit prin Reconstituire, cota actuala 1/1, cota initiala 1/1 | |
| 1) ZAH VASILE, bun propriu, cota nedeterminata | |
| 2) ZAH IOAN, bun propriu, cota nedeterminata | |
| 3) ZAH GHEORGHE, bun propriu, cota nedeterminata | |
| 4) ZAH STEFAN, bun propriu, cota nedeterminata | |
| 5) GLAVATKI-ZAH ANA, bun propriu, cota nedeterminata | |
| OBSERVATII: Pozitie transcrisa din CF nr. 50772, in rangul incheierii nr. 61470/24.10.2018 | |
| / | |
| Act Administrativ nr. 2839, din 18/07/2023 emis de Primaria Comunei Salsig (Adeverinta); | |
| B2 | A1 |
| Se notează posesia faptică asupra cotei de 1/1, in favoarea lui | |
| 1) ZAH MARIA | |

C. Partea III. SARCINI .

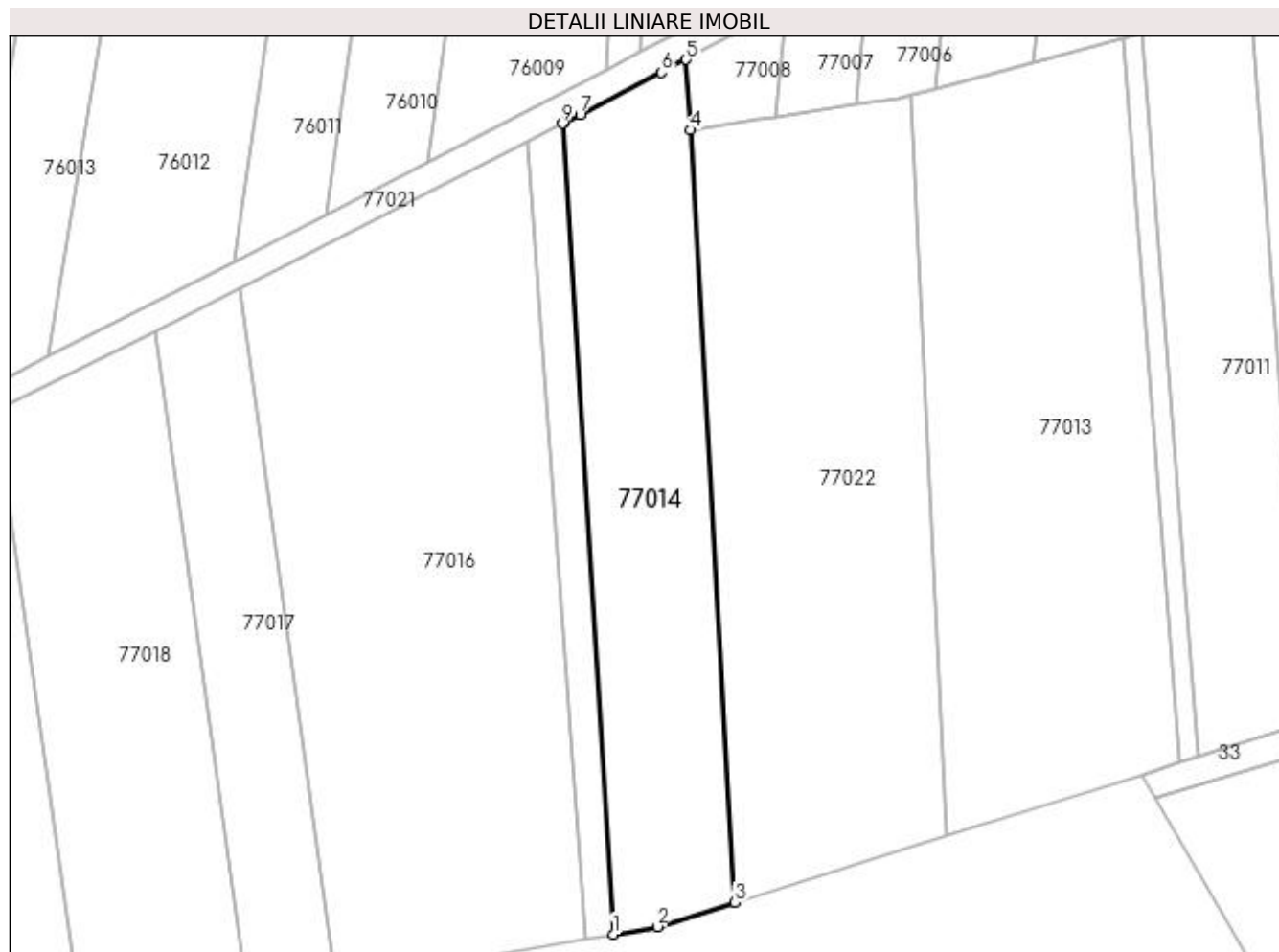
| Inscrieri privind dezmembramintele dreptului de proprietate, drepturi reale de garanție și sarcini | Referințe |
|--|-----------|
| NU SUNT | |

Anexa Nr. 1 La Partea I

Teren

| Nr cadastral | Suprafața (mp)* | Observații / Referințe |
|--------------|-----------------|------------------------|
| 50772 | 5.800 | |

* Suprafața este determinată în planul de proiecție Stereo 70.



Date referitoare la teren

| Crt | Categorie folosință | Intra vilan | Suprafața (mp) | Tarla | Parcelă | Nr. topo | Observații / Referințe |
|-----|---------------------|-------------|----------------|-----------|---------|----------|------------------------|
| 1 | arabil | NU | 5.800 | La Băltoc | - | - | |

Lungime Segmente

1) Valorile lungimilor segmentelor sunt obținute din proiecție în plan.

| Punct început | X / Y | Punct sfârșit | X / Y | Lungime segment (** (m) |
|---------------|----------------------------|---------------|----------------------------|-------------------------|
| 1 | 370.517,943 668.646,265 | 2 | 370.528,302 668.648,052 | 10.512 |
| 2 | 370.528,302 668.648,052 | 3 | 370.546,68 668.653,828 | 19.264 |
| 3 | 370.546,68 668.653,828 | 4 | 370.536,087 668.836,119 | 182.599 |
| 4 | 370.536,087 668.836,119 | 5 | 370.535,124 668.852,688 | 16.597 |
| 5 | 370.535,124 668.852,688 | 6 | 370.529,362 668.849,643 | 6.517 |

| Punct început | X / Y | Punct sfârșit | X / Y | Lungime segment (** (m) |
|---------------|----------------------------|---------------|----------------------------|-------------------------|
| 6 | 370.529,362 668.849,643 | 7 | 370.510,103 668.839,772 | 21.641 |
| 7 | 370.510,103 668.839,772 | 8 | 370.506,349 668.837,848 | 4.218 |
| 8 | 370.506,349 668.837,848 | 9 | 370.505,902 668.837,619 | 0.502 |
| 9 | 370.505,902 668.837,619 | 1 | 370.517,943 668.646,265 | 191.732 |

** Lungimile segmentelor sunt determinate în planul de proiecție Stereo 70 și sunt rotunjite la 1 milimetru.

*** Distanța dintre puncte este formată din segmente cumulate ce sunt mai mici decât valoarea 1 milimetru.

**DATE DESPRE IMOBILUL NR. 77015**

Oficiul de Cadastru și Publicitate Imobiliară MARAMURES
Biroul de Cadastru și Publicitate Imobiliară Baia Mare

A. Partea I. Descrierea imobilului

TEREN Extravilan

Adresa: Jud. Maramures

| Nr. Crt | Nr cadastral Nr. topografic | Suprafața* (mp) | Observații / Referințe |
|---------|-----------------------------|-----------------|---|
| A1 | | 1.466 | Sector cadastral:77 Teren neimprejmuit; |

B. Partea II. Proprietari și acte

| Inscrieri privitoare la dreptul de proprietate și alte drepturi reale | Referințe |
|--|-----------|
| / | |
| Act Normativ nr. 7, Lege, din 13/03/1996 emis de Parlamentul Romaniei; | |
| B1 | A1 |
| Intabulare, drept de PROPRIETATE art.13, alin.14, dobândit prin Lege, cota actuala 1/1 1) COMUNA SĂLSIG , CIF:3627773, rezerva comisiei locale de fond funciar | |

C. Partea III. SARCINI .

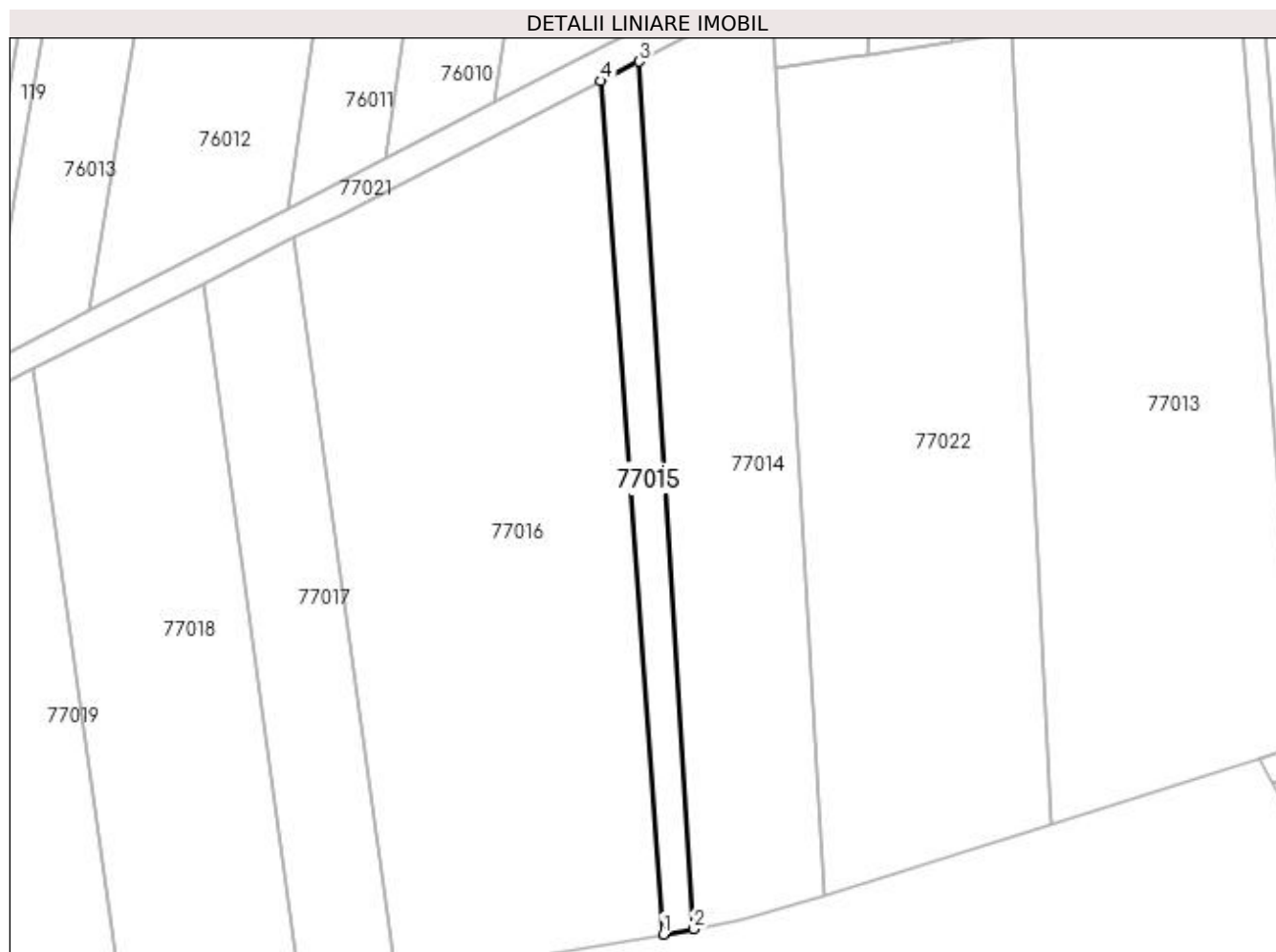
| Inscrieri privind dezmembramintele dreptului de proprietate, drepturi reale de garanție și sarcini | Referințe |
|--|-----------|
| NU SUNT | |

Anexa Nr. 1 La Partea I

Teren

| Nr cadastral | Suprafața (mp)* | Observații / Referințe |
|--------------|-----------------|------------------------|
| | 1.466 | |

* Suprafața este determinată în planul de proiecție Stereo 70.



Date referitoare la teren

| Crt | Categorie folosință | Intra vilan | Suprafața (mp) | Tarla | Parcelă | Nr. topo | Observații / Referințe |
|-----|---------------------|-------------|----------------|-------|---------|----------|------------------------|
| 1 | arabil | NU | 1.466 | - | - | - | |

Lungime Segmente

1) Valorile lungimilor segmentelor sunt obținute din proiecție în plan.

| Punct început | X / Y | Punct sfârșit | X / Y | Lungime segment (** (m) |
|---------------|----------------------------|---------------|----------------------------|-------------------------|
| 1 | 370.511,256 668.645,112 | 2 | 370.517,943 668.646,265 | 6.786 |
| 2 | 370.517,943 668.646,265 | 3 | 370.505,902 668.837,619 | 191.732 |
| 3 | 370.505,902 668.837,619 | 4 | 370.497,505 668.833,315 | 9.436 |
| 4 | 370.497,505 668.833,315 | 1 | 370.511,256 668.645,112 | 188.705 |

**** Lungimile segmentelor sunt determinate în planul de proiecție Stereo 70 și sunt rotunjite la 1 milimetru.**

***** Distanța dintre puncte este formată din segmente cumulate ce sunt mai mici decât valoarea 1 milimetru.**

**DATE DESPRE IMOBILUL NR. 77016**

Oficiul de Cadastru și Publicitate Imobiliară MARAMURES
Biroul de Cadastru și Publicitate Imobiliară Baia Mare

A. Partea I. Descrierea imobilului

TEREN Extravilan

Adresa: Jud. Maramures

| Nr. Crt | Nr cadastral Nr. topografic | Suprafața* (mp) | Observații / Referințe |
|---------|--------------------------------|-----------------|---|
| A1 | | 11.600 | Sector cadastral:77 Teren neimprejmuit; |

B. Partea II. Proprietari și acte

| Inscrieri privitoare la dreptul de proprietate și alte drepturi reale | | Referințe |
|--|--|-----------|
| / | | |
| Act Administrativ nr. 43313/48, Titlu de proprietate, din 17/09/2003 emis de CJPSDPAT MARAMURES; | | |
| B1 | Intabulare, drept de PROPRIETATEcu titlu de reconstituire a dreptului de proprietate in baza legii 18/1991, dobandit prin Lege, cota actuala 1/1 1) CHIRILĂ GHEORGHE , Lipsa CNP | A1 |
| Act Administrativ nr. 2153, din 23/06/2023 emis de Primaria Comunei Salsig (Adeverinta); | | |
| B2 | Se notează posesia factica asupra cotei de 1/1, în favoarea lui 1) PINTEA RĂZVAN BOGDAN | A1 |

C. Partea III. SARCINI .

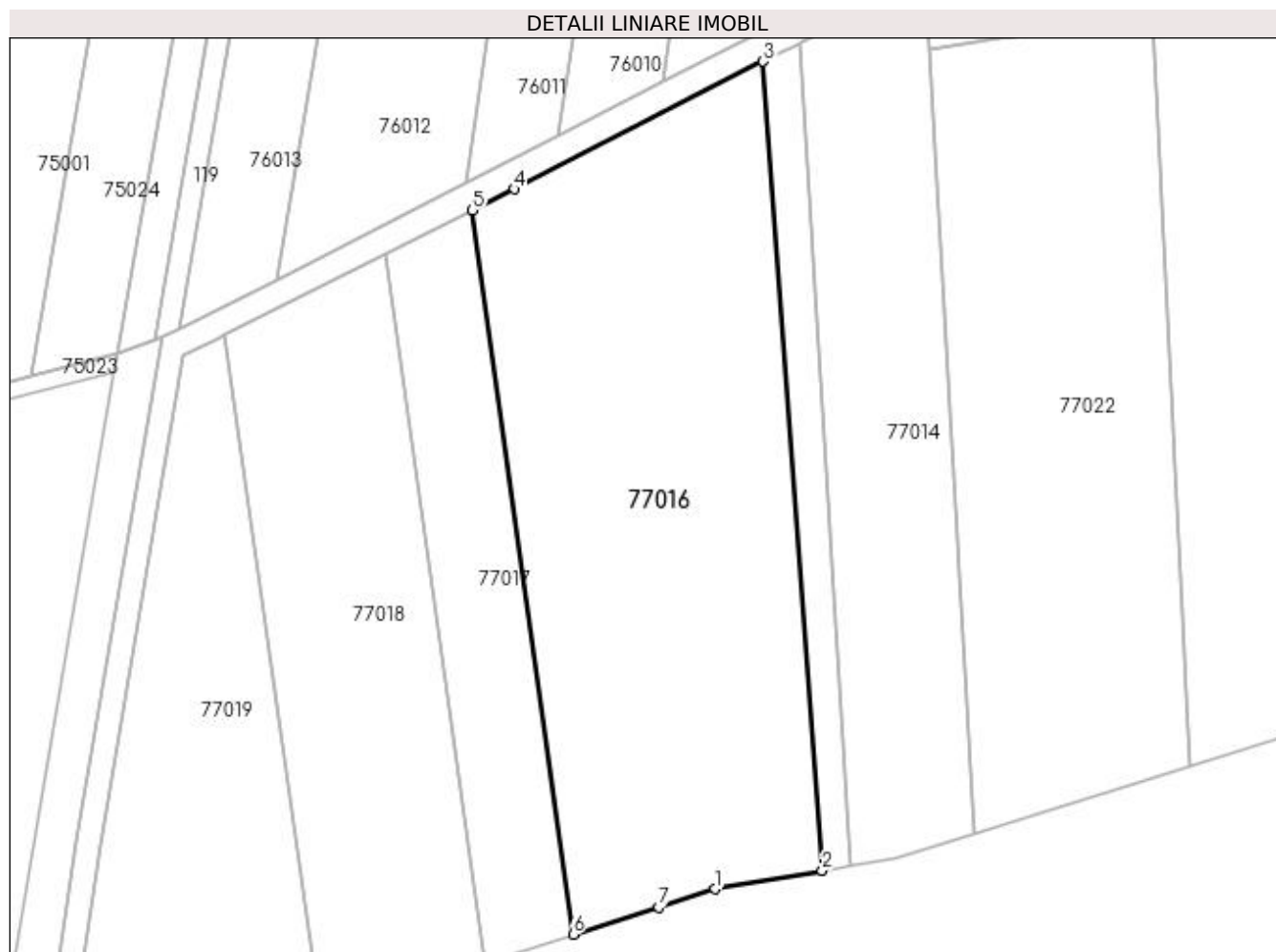
| Inscrieri privind dezmembramintele dreptului de proprietate, drepturi reale de garanție și sarcini | Referințe |
|--|-----------|
| NU SUNT | |

Anexa Nr. 1 La Partea I

Teren

| | | |
|--------------|-----------------|------------------------|
| Nr cadastral | Suprafața (mp)* | Observații / Referințe |
| | 11.600 | |

* Suprafața este determinată în planul de proiecție Stereo 70.



Date referitoare la teren

| Crt | Categorie folosință | Intra vilan | Suprafața (mp) | Tarla | Parcelă | Nr. topo | Observații / Referințe |
|-----|---------------------|-------------|----------------|--------|---------|----------|------------------------|
| 1 | arabil | NU | 11.600 | Mociră | - | - | |

Lungime Segmente

1) Valorile lungimilor segmentelor sunt obținute din proiecție în plan.

| Punct început | X / Y | Punct sfârșit | X / Y | Lungime segment (** (m) |
|---------------|----------------------------|---------------|----------------------------|-------------------------|
| 1 | 370.486,275 668.640,803 | 2 | 370.511,256 668.645,112 | 25.35 |
| 2 | 370.511,256 668.645,112 | 3 | 370.497,505 668.833,315 | 188.705 |
| 3 | 370.497,505 668.833,315 | 4 | 370.439,589 668.803,629 | 65.081 |
| 4 | 370.439,589 668.803,629 | 5 | 370.429,782 668.798,692 | 10.98 |
| 5 | 370.429,782 668.798,692 | 6 | 370.453,33 668.630,289 | 170.041 |

| Punct început | X / Y | Punct sfârșit | X / Y | Lungime segment (** (m) |
|---------------|----------------------------|---------------|----------------------------|-------------------------|
| 6 | 370.453,33 668.630,289 | 7 | 370.473,179 668.636,624 | 20.835 |
| 7 | 370.473,179 668.636,624 | 1 | 370.486,275 668.640,803 | 13.747 |

** Lungimile segmentelor sunt determinate în planul de proiecție Stereo 70 și sunt rotunjite la 1 milimetru.

*** Distanța dintre puncte este formată din segmente cumulate ce sunt mai mici decât valoarea 1 milimetru.

**DATE DESPRE IMOBILUL NR. 77017**

Oficiul de Cadastru și Publicitate Imobiliară MARAMURES
Biroul de Cadastru și Publicitate Imobiliară Baia Mare

A. Partea I. Descrierea imobilului

TEREN Extravilan

Adresa: Jud. Maramures

| Nr. Crt | Nr cadastral Nr. topografic | Suprafața* (mp) | Observații / Referințe |
|---------|-----------------------------|-----------------|---|
| A1 | | 3.586 | Sector cadastral:77 Teren neimprejmuit; |

B. Partea II. Proprietari și acte

| Inscrieri privitoare la dreptul de proprietate și alte drepturi reale | Referințe |
|--|-----------|
| / | |
| Act Administrativ nr. 7, Lege, din 13/03/1996 emis de Parlamentul Romaniei; | |
| B1 | A1 |
| Inscrierea provizorie, drept de PROPRIETATE art.13, alin.15, dobandit prin Lege, cota actuala 1/1 1) COMUNA SĂLSIG, CIF:3627773, Proprietar neidentificat | |

C. Partea III. SARCINI .

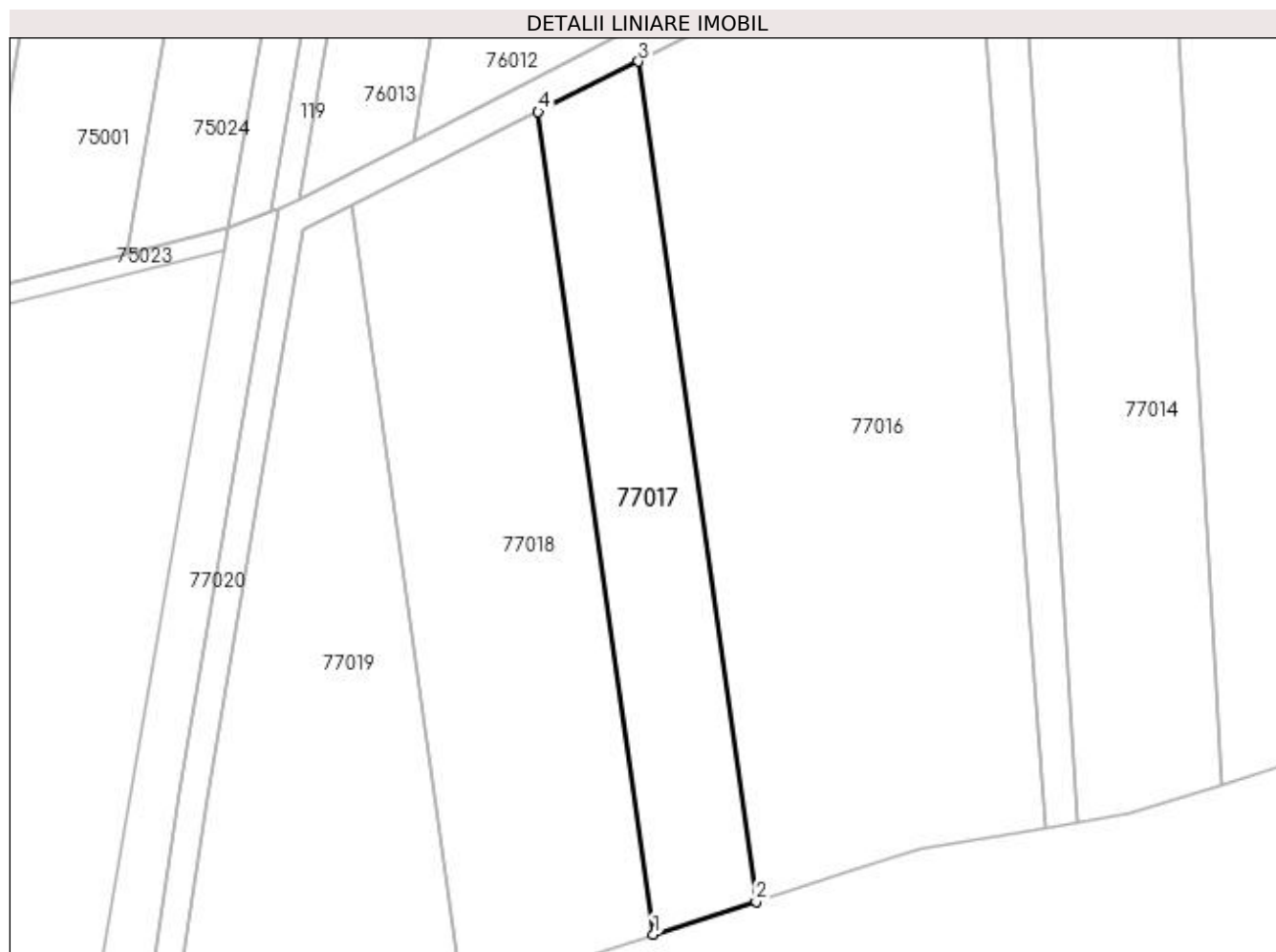
| Inscrieri privind dezmembramintele dreptului de proprietate, drepturi reale de garanție și sarcini | Referințe |
|--|-----------|
| NU SUNT | |

Anexa Nr. 1 La Partea I

Teren

| Nr cadastral | Suprafața (mp)* | Observații / Referințe |
|--------------|-----------------|------------------------|
| | 3.586 | |

* Suprafața este determinată în planul de proiecție Stereo 70.



Date referitoare la teren

| Crt | Categorie folosință | Intra vilan | Suprafața (mp) | Tarla | Parcelă | Nr. topo | Observații / Referințe |
|-----|---------------------|-------------|----------------|-------|---------|----------|------------------------|
| 1 | arabil | NU | 3.586 | - | - | - | |

Lungime Segmente

1) Valorile lungimilor segmentelor sunt obținute din proiecție în plan.

| Punct început | X / Y | Punct sfârșit | X / Y | Lungime segment (** (m) |
|---------------|----------------------------|---------------|----------------------------|-------------------------|
| 1 | 370.432,727 668.623,714 | 2 | 370.453,33 668.630,289 | 21.627 |
| 2 | 370.453,33 668.630,289 | 3 | 370.429,782 668.798,692 | 170.041 |
| 3 | 370.429,782 668.798,692 | 4 | 370.409,675 668.788,57 | 22.511 |
| 4 | 370.409,675 668.788,57 | 1 | 370.432,727 668.623,714 | 166.46 |

**** Lungimile segmentelor sunt determinate în planul de proiecție Stereo 70 și sunt rotunjite la 1 milimetru.**

***** Distanța dintre puncte este formată din segmente cumulate ce sunt mai mici decât valoarea 1 milimetru.**

**DATE DESPRE IMOBILUL NR. 77018**

Oficiul de Cadastru și Publicitate Imobiliară MARAMURES
Biroul de Cadastru și Publicitate Imobiliară Baia Mare

A. Partea I. Descrierea imobilului

TEREN Extravilan

Adresa: Jud. Maramures

| Nr. Crt | Nr cadastral Nr. topografic | Suprafața* (mp) | Observații / Referințe |
|---------|-----------------------------|-----------------|---|
| A1 | | 6.461 | Sector cadastral:77 Teren neimprejmuit; |

B. Partea II. Proprietari și acte

| Inscrieri privitoare la dreptul de proprietate și alte drepturi reale | Referințe |
|--|-----------|
| / | |
| Act Administrativ nr. 7, Lege, din 13/03/1996 emis de Parlamentul Romaniei; | |
| B1 | A1 |
| Inscrierea provizorie, drept de PROPRIETATE art.13, alin.15, dobandit prin Lege, cota actuala 1/1 1) COMUNA SĂLSIG, CIF:3627773, Proprietar neidentificat | |

C. Partea III. SARCINI .

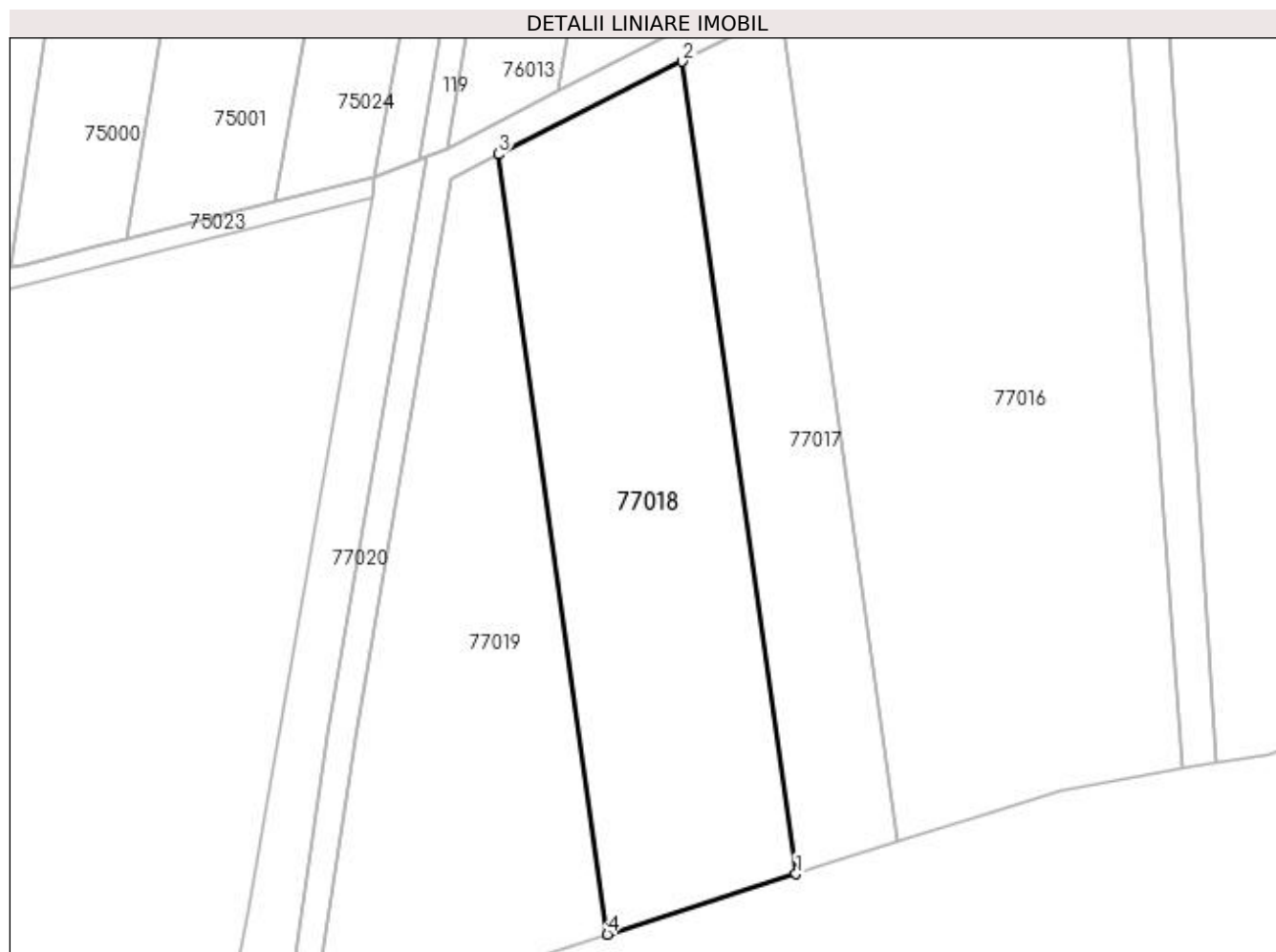
| Inscrieri privind dezmembramintele dreptului de proprietate, drepturi reale de garanție și sarcini | Referințe |
|--|-----------|
| NU SUNT | |

Anexa Nr. 1 La Partea I

Teren

| Nr cadastral | Suprafața (mp)* | Observații / Referințe |
|--------------|-----------------|------------------------|
| | 6.461 | |

* Suprafața este determinată în planul de proiecție Stereo 70.



Date referitoare la teren

| Crt | Categorie folosință | Intra vilan | Suprafața (mp) | Tarla | Parcelă | Nr. topo | Observații / Referințe |
|-----|---------------------|-------------|----------------|-------|---------|----------|------------------------|
| 1 | arabil | NU | 2.178 | - | - | - | |
| 2 | faneata | NU | 4.283 | - | - | - | |

Lungime Segmente

1) Valorile lungimilor segmentelor sunt obținute din proiecție în plan.

| Punct început | X / Y | Punct sfârșit | X / Y | Lungime segment (** (m) |
|---------------|----------------------------|---------------|----------------------------|-------------------------|
| 1 | 370.432,727 668.623,714 | 2 | 370.409,675 668.788,57 | 166.46 |
| 2 | 370.409,675 668.788,57 | 3 | 370.372,315 668.769,763 | 41.827 |
| 3 | 370.372,315 668.769,763 | 4 | 370.394,446 668.611,496 | 159.807 |
| 4 | 370.394,446 668.611,496 | 1 | 370.432,727 668.623,714 | 40.184 |

**** Lungimile segmentelor sunt determinate în planul de proiecție Stereo 70 și sunt rotunjite la 1 milimetru.**

***** Distanța dintre puncte este formată din segmente cumulate ce sunt mai mici decât valoarea 1 milimetru.**

**DATE DESPRE IMOBILUL NR. 77019**

Oficiul de Cadastru și Publicitate Imobiliară MARAMURES
Biroul de Cadastru și Publicitate Imobiliară Baia Mare

A. Partea I. Descrierea imobilului

TEREN Extravilan

Adresa: Jud. Maramures

| Nr. Crt | Nr cadastral Nr. topografic | Suprafața* (mp) | Observații / Referințe |
|---------|-----------------------------|-----------------|---|
| A1 | | 5.800 | Sector cadastral:77 Teren neimprejmuit; |

B. Partea II. Proprietari și acte

| Inscrieri privitoare la dreptul de proprietate și alte drepturi reale | Referințe |
|--|-----------|
| / | |
| Act Administrativ nr. 44129/78, Titlu de proprietate, din 10/06/2002 emis de GJPSDPAT MARAMURES; | |
| B1 | A1 |
| Intabulare, drept de PROPRIETATEcu titlu de reconstituire a dreptului de proprietate in baza legii 18/1991, dobandit prin Lege, cota actuala 1/1 | |
| 1) VĂLEAN GHEORGHE, Lipsa CNP | |

C. Partea III. SARCINI .

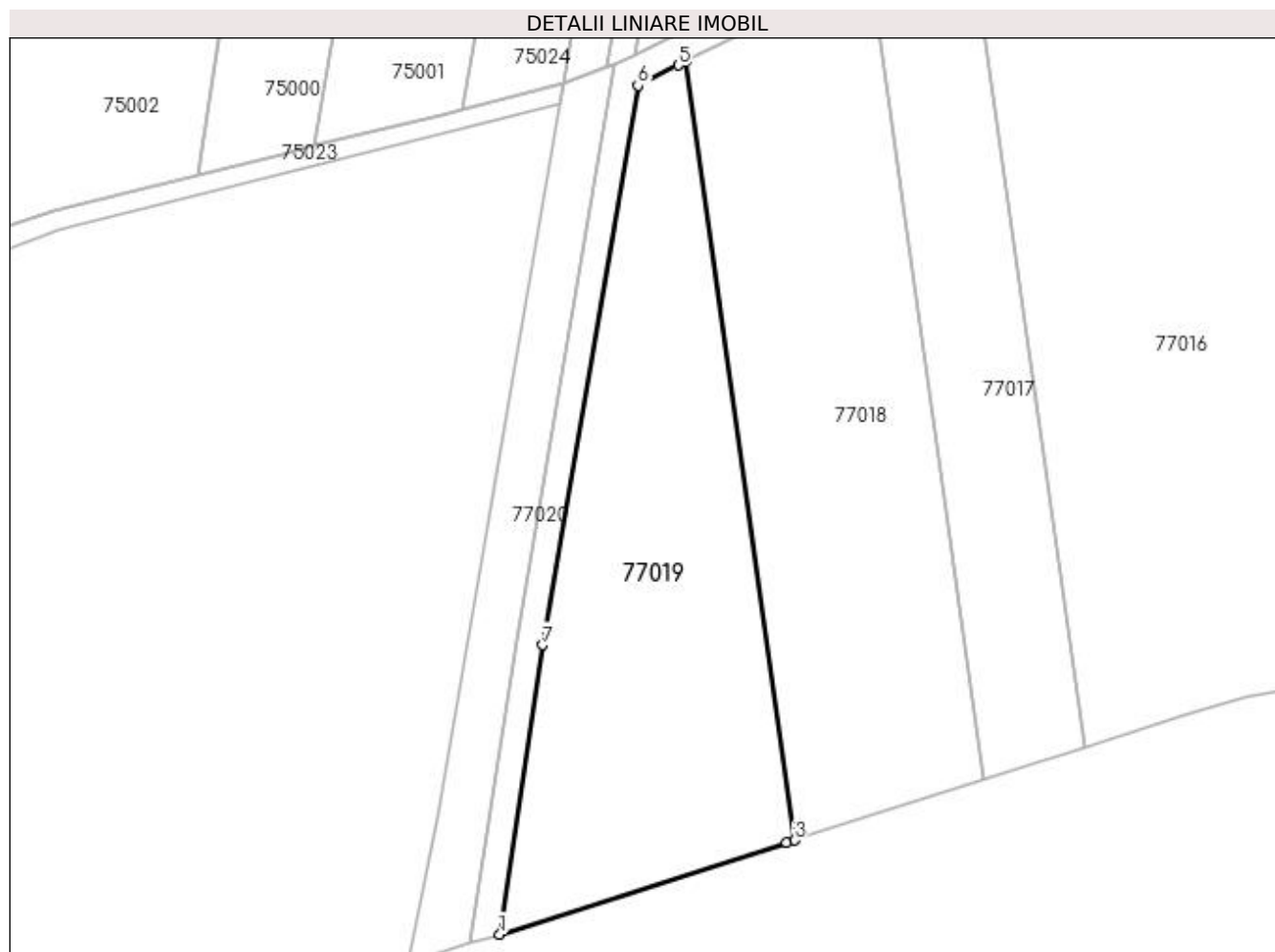
| Inscrieri privind dezmembramintele dreptului de proprietate, drepturi reale de garanție și sarcini | Referințe |
|--|-----------|
| NU SUNT | |

Anexa Nr. 1 La Partea I

Teren

| | | |
|--------------|-----------------|------------------------|
| Nr cadastral | Suprafața (mp)* | Observații / Referințe |
| | 5.800 | |

* Suprafața este determinată în planul de proiecție Stereo 70.



Date referitoare la teren

| Crt | Categorie folosință | Intra vilan | Suprafața (mp) | Tarla | Parcelă | Nr. topo | Observații / Referințe |
|-----|---------------------|-------------|----------------|--------|---------|----------|------------------------|
| 1 | arabil | NU | 5.800 | Băltoc | - | - | |

Lungime Segmente

1) Valorile lungimilor segmentelor sunt obținute din proiecție în plan.

| Punct început | X / Y | Punct sfârșit | X / Y | Lungime segment (** (m) |
|---------------|----------------------------|---------------|----------------------------|-------------------------|
| 1 | 370.334,451 668.592,349 | 2 | 370.392,853 668.610,988 | 61.304 |
| 2 | 370.392,853 668.610,988 | 3 | 370.394,446 668.611,496 | 1.672 |
| 3 | 370.394,446 668.611,496 | 4 | 370.372,315 668.769,763 | 159.807 |
| 4 | 370.372,315 668.769,763 | 5 | 370.370,761 668.768,981 | 1.74 |
| 5 | 370.370,761 668.768,981 | 6 | 370.362,571 668.764,858 | 9.169 |

| Punct început | X / Y | Punct sfârșit | X / Y | Lungime segment (** (m) |
|---------------|----------------------------|---------------|----------------------------|-------------------------|
| 6 | 370.362,571 668.764,858 | 7 | 370.343,238 668.651,149 | 115.341 |
| 7 | 370.343,238 668.651,149 | 1 | 370.334,451 668.592,349 | 59.453 |

** Lungimile segmentelor sunt determinate în planul de proiecție Stereo 70 și sunt rotunjite la 1 milimetru.

*** Distanța dintre puncte este formată din segmente cumulate ce sunt mai mici decât valoarea 1 milimetru.

**DATE DESPRE IMOBILUL NR. 77020**

Oficiul de Cadastru și Publicitate Imobiliară MARAMURES
Biroul de Cadastru și Publicitate Imobiliară Baia Mare

A. Partea I. Descrierea imobilului

TEREN Extravilan

Adresa: Jud. Maramures

| Nr. Crt | Nr cadastral Nr. topografic | Suprafața* (mp) | Observații / Referințe |
|---------|-----------------------------|-----------------|---|
| A1 | | 1.820 | Sector cadastral:77 Teren neimprejmuit; |

B. Partea II. Proprietari și acte

| Inscrieri privitoare la dreptul de proprietate și alte drepturi reale | Referințe |
|--|-----------|
| / | |
| Act Normativ nr. 7, Lege, din 13/03/1996 emis de Parlamentul Romaniei; | |
| B1 | A1 |
| Inscrierea provizorie, drept de PROPRIETATE art.13, alin.15, dobandit prin Lege, cota actuala 1/1 1) COMUNA SĂLSIG, CIF:3627773, Proprietar neidentificat | |

C. Partea III. SARCINI .

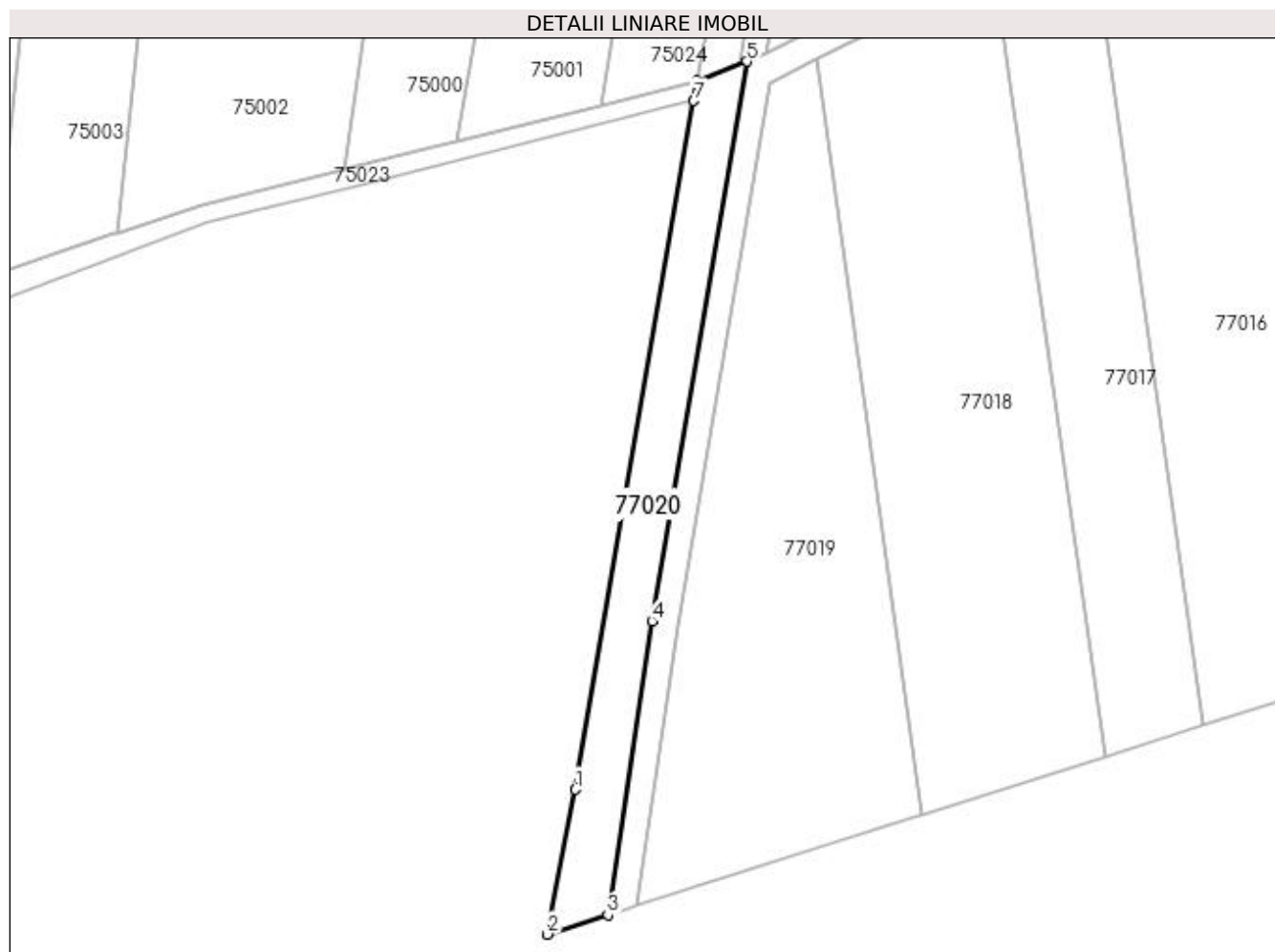
| Inscrieri privind dezmembramintele dreptului de proprietate, drepturi reale de garanție și sarcini | Referințe |
|--|-----------|
| NU SUNT | |

Anexa Nr. 1 La Partea I

Teren

| Nr cadastral | Suprafața (mp)* | Observații / Referințe |
|--------------|-----------------|------------------------|
| | 1.820 | |

* Suprafața este determinată în planul de proiecție Stereo 70.



Date referitoare la teren

| Crt | Categorie folosință | Intra vilan | Suprafața (mp) | Tarla | Parcelă | Nr. topo | Observații / Referințe |
|-----|---------------------|-------------|----------------|-------|---------|----------|------------------------|
| 1 | drum | NU | 1.820 | - | - | - | |

Lungime Segmente

1) Valorile lungimilor segmentelor sunt obținute din proiecție în plan.

| Punct început | X / Y | Punct sfârșit | X / Y | Lungime segment (** (m) |
|---------------|----------------------------|---------------|----------------------------|-------------------------|
| 1 | 370.321,786 668.616,746 | 2 | 370.315,88 668.586,421 | 30.895 |
| 2 | 370.315,88 668.586,421 | 3 | 370.328,595 668.590,479 | 13.347 |
| 3 | 370.328,595 668.590,479 | 4 | 370.337,79 668.652,019 | 62.223 |
| 4 | 370.337,79 668.652,019 | 5 | 370.357,727 668.769,273 | 118.937 |
| 5 | 370.357,727 668.769,273 | 6 | 370.347,32 668.765,198 | 11.176 |

| Punct început | X / Y | Punct sfârșit | X / Y | Lungime segment (** (m) |
|---------------|----------------------------|---------------|----------------------------|-------------------------|
| 6 | 370.347,32 668.765,198 | 7 | 370.346,584 668.761,036 | 4.227 |
| 7 | 370.346,584 668.761,036 | 1 | 370.321,786 668.616,746 | 146.405 |

** Lungimile segmentelor sunt determinate în planul de proiecție Stereo 70 și sunt rotunjite la 1 milimetru.

*** Distanța dintre puncte este formată din segmente cumulate ce sunt mai mici decât valoarea 1 milimetru.

**DATE DESPRE IMOBILUL NR. 77021**

Oficiul de Cadastru și Publicitate Imobiliară MARAMURES
Biroul de Cadastru și Publicitate Imobiliară Baia Mare

A. Partea I. Descrierea imobilului

TEREN Extravilan

Adresa: Jud. Maramures

| Nr. Crt | Nr cadastral Nr. topografic | Suprafața* (mp) | Observații / Referințe |
|---------|-----------------------------|-----------------|---|
| A1 | | 4.197 | Sector cadastral:77 Teren neimprejmuit; |

B. Partea II. Proprietari și acte

| Inscrieri privitoare la dreptul de proprietate și alte drepturi reale | Referințe |
|---|-----------|
| / | |
| Act Normativ nr. 1705, Hotarare de Guvern, din 29/11/2006 emis de Guvernul Romaniei; | |
| B1 | A1 |
| Intabulare, drept de PROPRIETATE, dobandit prin Lege, cota actuala 1/1 1) STATUL ROMÂN , CIF:9999999999999, Domeniu public | |
| Act Normativ nr. 1705, Hotarare de Guvern, din 29/11/2006 emis de Guvernul Romaniei (Inventar ANIF pozitia 85094, Adeverinta nr. 604/24.07.2023); | |
| B2 | A1 |
| Intabulare, drept de ADMINISTRARE, dobandit prin Lege, cota actuala 1/1 1) AGENȚIA NAȚIONALĂ DE ÎMBUNĂȚĂȚIRI FUNCIARE , CIF:29275212 | |

C. Partea III. SARCINI .

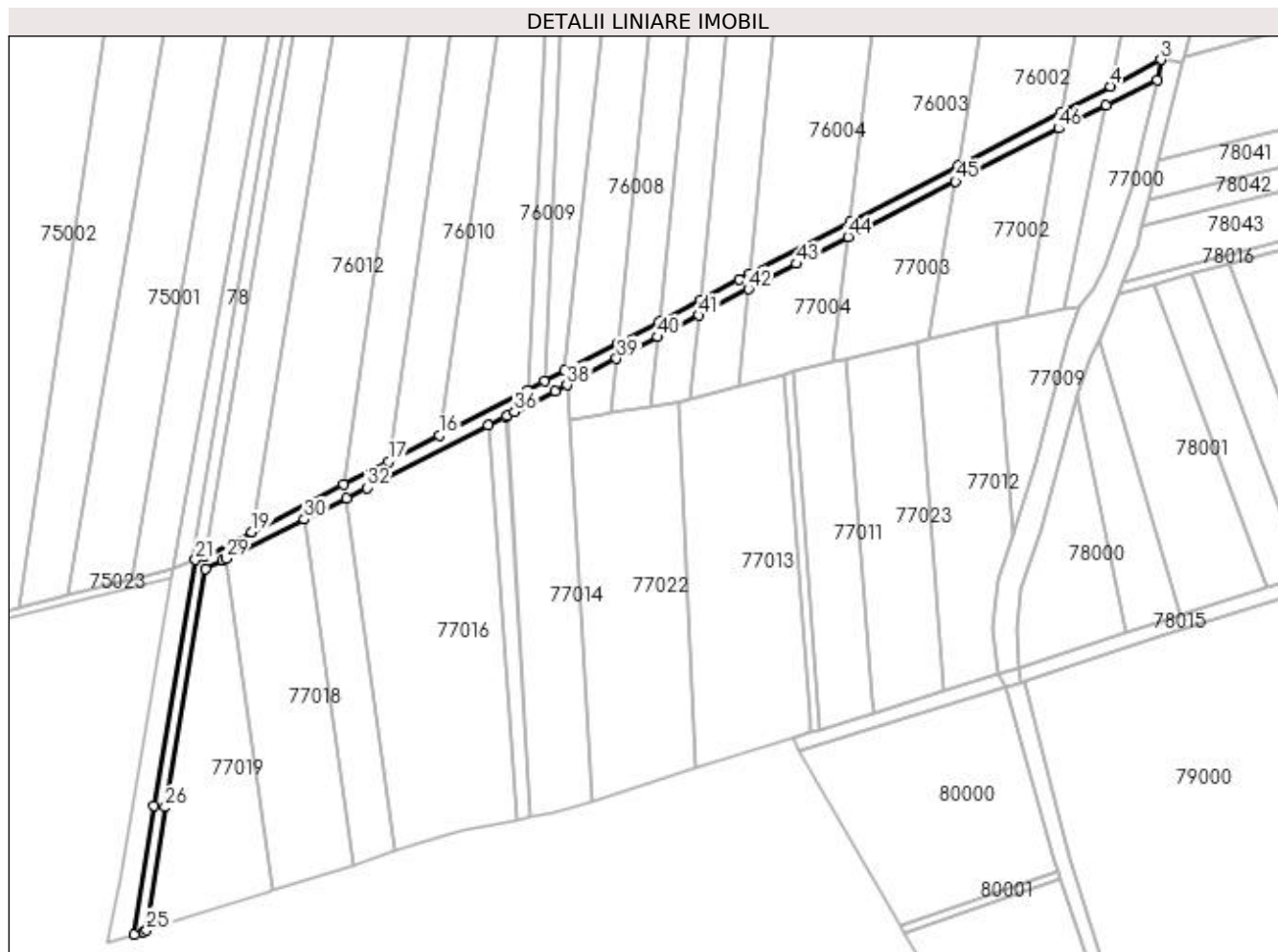
| Inscrieri privind dezmembramintele dreptului de proprietate, drepturi reale de garanție și sarcini | Referințe |
|--|-----------|
| NU SUNT | |

Anexa Nr. 1 La Partea I

Teren

| | | |
|--------------|-----------------|------------------------|
| Nr cadastral | Suprafața (mp)* | Observații / Referințe |
| | 4.197 | |

* Suprafața este determinată în planul de proiecție Stereo 70.



Date referitoare la teren

| Crt | Categorie folosință | Intravilan | Suprafața (mp) | Tarla | Parcelă | Nr. topo | Observații / Referințe |
|-----|---------------------|------------|----------------|-------|---------|----------|-------------------------------------|
| 1 | ape curgătoare | NU | 4.197 | - | - | - | CD 68, Somes mal stang, Ticau-Lapus |

Lungime Segmente

1) Valorile lungimilor segmentelor sunt obținute din proiecție în plan.

| Punct început | X / Y | Punct sfârșit | X / Y | Lungime segment |
|---------------|----------------------------|---------------|----------------------------|-----------------|
| 1 | 370.792,505 668.986,289 | 2 | 370.816,866 668.998,092 | 27.07 |
| 4 | 370.794,392 668.995,256 | 5 | 370.771,064 668.982,769 | 26.46 |
| 7 | 370.670,188 668.930,37 | 8 | 370.622,457 668.905,577 | 53.78 6 |
| 10 | 370.598,72 668.893,08 | 11 | 370.579,145 668.882,736 | 22.14 |
| 13 | 370.533,991 668.859,399 | 14 | 370.524,331 668.854,432 | 10.86 2 |
| 2 | 370.816,866 668.998,092 | 3 | 370.818,583 669.007,919 | 9.976 |
| 5 | 370.771,064 668.982,769 | 6 | 370.721,83 668.957,195 | 55.48 |
| 8 | 370.622,457 668.905,577 | 9 | 370.617,374 668.902,937 | 5.728 |
| 11 | 370.579,145 668.882,736 | 12 | 370.559,481 668.872,506 | 22.16 6 |
| 14 | 370.524,331 668.854,432 | 15 | 370.516,284 668.850,294 | 9.049 |
| 3 | 370.818,583 669.007,919 | 4 | 370.794,392 668.995,256 | 27.30 5 |
| 6 | 370.721,83 668.957,195 | 7 | 370.670,188 668.930,37 | 58.19 3 |
| 9 | 370.617,374 668.902,937 | 10 | 370.598,72 668.893,08 | 21.09 8 |
| 12 | 370.559,481 668.872,506 | 13 | 370.533,991 668.859,399 | 28.66 2 |
| 15 | 370.516,284 668.850,294 | 16 | 370.474,082 668.828,595 | 47.45 4 |

| Punct început | X / Y | Punct sfârșit | X / Y | Lungime segment | Punct început | X / Y | Punct sfârșit | X / Y | Lungime segment | Punct început | X / Y | Punct sfârșit | X / Y | Lungime segment |
|---------------|----------------------------|---------------|----------------------------|-----------------|---------------|----------------------------|---------------|----------------------------|-----------------|---------------|----------------------------|---------------|----------------------------|-----------------|
| 16 | 370.474,082 668.828,595 | 17 | 370.449,99 668.816,207 | 27.09 | 17 | 370.449,99 668.816,207 | 18 | 370.428,467 668.805,14 | 24.20 2 | 18 | 370.428,467 668.805,14 | 19 | 370.384,535 668.782,551 | 49.39 9 |
| 19 | 370.384,535 668.782,551 | 20 | 370.361,858 668.770,891 | 25.49 9 | 20 | 370.361,858 668.770,891 | 21 | 370.357,727 668.769,273 | 4.437 | 21 | 370.357,727 668.769,273 | 22 | 370.337,79 668.652,019 | 118.9 37 |
| 22 | 370.337,79 668.652,019 | 23 | 370.328,595 668.590,479 | 62.22 3 | 23 | 370.328,595 668.590,479 | 24 | 370.332,851 668.591,838 | 4.468 | 24 | 370.332,851 668.591,838 | 25 | 370.334,451 668.592,349 | 1.68 |
| 25 | 370.334,451 668.592,349 | 26 | 370.343,238 668.651,149 | 59.45 3 | 26 | 370.343,238 668.651,149 | 27 | 370.362,571 668.764,858 | 115.3 41 | 27 | 370.362,571 668.764,858 | 28 | 370.370,761 668.768,981 | 9.169 |
| 28 | 370.370,761 668.768,981 | 29 | 370.372,315 668.769,763 | 1.74 | 29 | 370.372,315 668.769,763 | 30 | 370.409,675 668.788,57 | 41.82 7 | 30 | 370.409,675 668.788,57 | 31 | 370.429,782 668.798,692 | 22.51 1 |
| 31 | 370.429,782 668.798,692 | 32 | 370.439,589 668.803,629 | 10.98 | 32 | 370.439,589 668.803,629 | 33 | 370.497,505 668.833,315 | 65.08 1 | 33 | 370.497,505 668.833,315 | 34 | 370.505,902 668.837,619 | 9.436 |
| 34 | 370.505,902 668.837,619 | 35 | 370.506,349 668.837,848 | 0.502 | 35 | 370.506,349 668.837,848 | 36 | 370.510,103 668.839,772 | 4.218 | 36 | 370.510,103 668.839,772 | 37 | 370.529,362 668.849,643 | 21.64 1 |
| 37 | 370.529,362 668.849,643 | 38 | 370.535,124 668.852,688 | 6.517 | 38 | 370.535,124 668.852,688 | 39 | 370.558,755 668.865,174 | 26.72 7 | 39 | 370.558,755 668.865,174 | 40 | 370.578,434 668.875,572 | 22.25 7 |
| 40 | 370.578,434 668.875,572 | 41 | 370.598,01 668.885,916 | 22.14 1 | 41 | 370.598,01 668.885,916 | 42 | 370.621,752 668.898,461 | 26.85 3 | 42 | 370.621,752 668.898,461 | 43 | 370.644,599 668.910,523 | 25.83 6 |
| 43 | 370.644,599 668.910,523 | 44 | 370.669,35 668.923,31 | 27.85 9 | 44 | 370.669,35 668.923,31 | 45 | 370.720,589 668.949,763 | 57.66 5 | 45 | 370.720,589 668.949,763 | 46 | 370.769,735 668.975,134 | 55.30 8 |
| 46 | 370.769,735 668.975,134 | 1 | 370.792,505 668.986,289 | 25.35 6 | | | | | | | | | | |

** Lungimile segmentelor sunt determinate în planul de proiecție Stereo 70 și sunt rotunjite la 1 milimetru.

*** Distanța dintre puncte este formată din segmente cumulate ce sunt mai mici decât valoarea 1 milimetru.

**DATE DESPRE IMOBILUL NR. 77022**

Oficiul de Cadastru și Publicitate Imobiliară MARAMURES
Biroul de Cadastru și Publicitate Imobiliară Baia Mare

A. Partea I. Descrierea imobilului

TEREN Extravilan

Adresa: Jud. Maramures

| Nr. Crt | Nr cadastral Nr. topografic | Suprafața* (mp) | Observații / Referințe |
|---------|-----------------------------|-----------------|--|
| A1 | | 9.235 | Sector cadastral:77 Teren neimprejmut; |

B. Partea II. Proprietari și acte

| Inscrieri privitoare la dreptul de proprietate și alte drepturi reale | | Referințe |
|--|--|-----------|
| / | | |
| Act Administrativ nr. 44108/47, Titlu de proprietate, din 21/12/1999 emis de CJPSDPAT MARAMURES; | | |
| B1 | Intabulare, drept de PROPRIETATEcu titlu de reconstituire a dreptului de proprietate in baza legii 18/1991, dobandit prin Lege, cota actuala 1/1 1) RAȚIU EMIL, Lipsa CNP 2) RAȚIU TRAIAN, Lipsa CNP | A1 |
| Act Administrativ nr. 2136, din 22/06/2023 emis de Primaria Comunei Salsig (Adeverinta); | | |
| B2 | Se notează posesia factica asupra cotei de 1/1, în favoarea lui 1) METEȘAN LIA VALERIA | A1 |

C. Partea III. SARCINI .

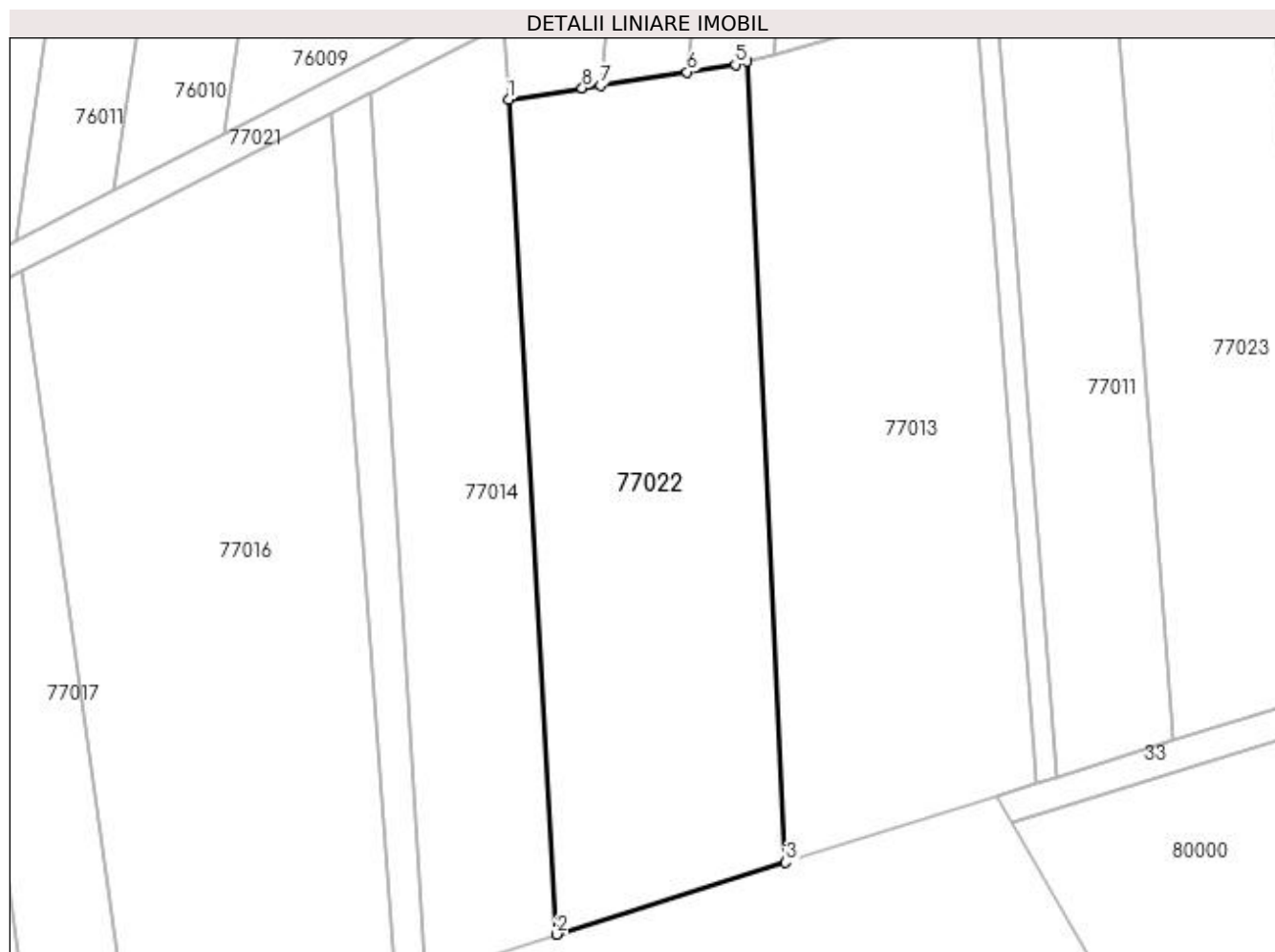
| Inscrieri privind dezmembramintele dreptului de proprietate, drepturi reale de garanție și sarcini | Referințe |
|--|-----------|
| NU SUNT | |

Anexa Nr. 1 La Partea I

Teren

| Nr cadastral | Suprafața (mp)* | Observații / Referințe |
|--------------|-----------------|------------------------|
| | 9.235 | |

* Suprafața este determinată în planul de proiecție Stereo 70.



Date referitoare la teren

| Crt | Categorie folosință | Intra vilan | Suprafața (mp) | Tarla | Parcelă | Nr. topo | Observații / Referințe |
|-----|---------------------|-------------|----------------|--------|---------|----------|------------------------|
| 1 | arabil | NU | 9.235 | Mociră | - | - | |

Lungime Segmente

1) Valorile lungimilor segmentelor sunt obținute din proiecție în plan.

| Punct început | X / Y | Punct sfârșit | X / Y | Lungime segment (** (m) |
|---------------|----------------------------|---------------|----------------------------|-------------------------|
| 1 | 370.536,087 668.836,119 | 2 | 370.546,68 668.653,828 | 182.599 |
| 2 | 370.546,68 668.653,828 | 3 | 370.596,704 668.669,551 | 52.437 |
| 3 | 370.596,704 668.669,551 | 4 | 370.588,289 668.844,437 | 175.088 |
| 4 | 370.588,289 668.844,437 | 5 | 370.585,691 668.843,739 | 2.69 |
| 5 | 370.585,691 668.843,739 | 6 | 370.575,118 668.842,115 | 10.697 |

| Punct început | X / Y | Punct sfârșit | X / Y | Lungime segment (** (m) |
|---------------|----------------------------|---------------|----------------------------|-------------------------|
| 6 | 370.575,118 668.842,115 | 7 | 370.556,181 668.839,206 | 19.159 |
| 7 | 370.556,181 668.839,206 | 8 | 370.552,228 668.838,599 | 3.999 |
| 8 | 370.552,228 668.838,599 | 1 | 370.536,087 668.836,119 | 16.33 |

** Lungimile segmentelor sunt determinate în planul de proiecție Stereo 70 și sunt rotunjite la 1 milimetru.

*** Distanța dintre puncte este formată din segmente cumulate ce sunt mai mici decât valoarea 1 milimetru.

**DATE DESPRE IMOBILUL NR. 77023**

Oficiul de Cadastru și Publicitate Imobiliară MARAMURES
Biroul de Cadastru și Publicitate Imobiliară Baia Mare

A. Partea I. Descrierea imobilului

TEREN Extravilan

Adresa: Jud. Maramures

| Nr. Crt | Nr cadastral Nr. topografic | Suprafața* (mp) | Observații / Referințe |
|---------|-----------------------------|-----------------|---|
| A1 | | 5.800 | Sector cadastral:77 Teren neimprejmuit; |

B. Partea II. Proprietari și acte

| Inscrieri privitoare la dreptul de proprietate și alte drepturi reale | Referințe |
|--|-----------|
| / | |
| Act Administrativ nr. 50640/5, Titlu de proprietate, din 14/09/2004 emis de CJPSDPAT MARAMURES; | |
| B1 | A1 |
| Intabulare, drept de PROPRIETATEcu titlu de reconstituire a dreptului de proprietate in baza legii 18/1991, dobandit prin Lege, cota actuala 1/1 | |
| 1) ZAH TRAIAN, Lipsa CNP | |

C. Partea III. SARCINI .

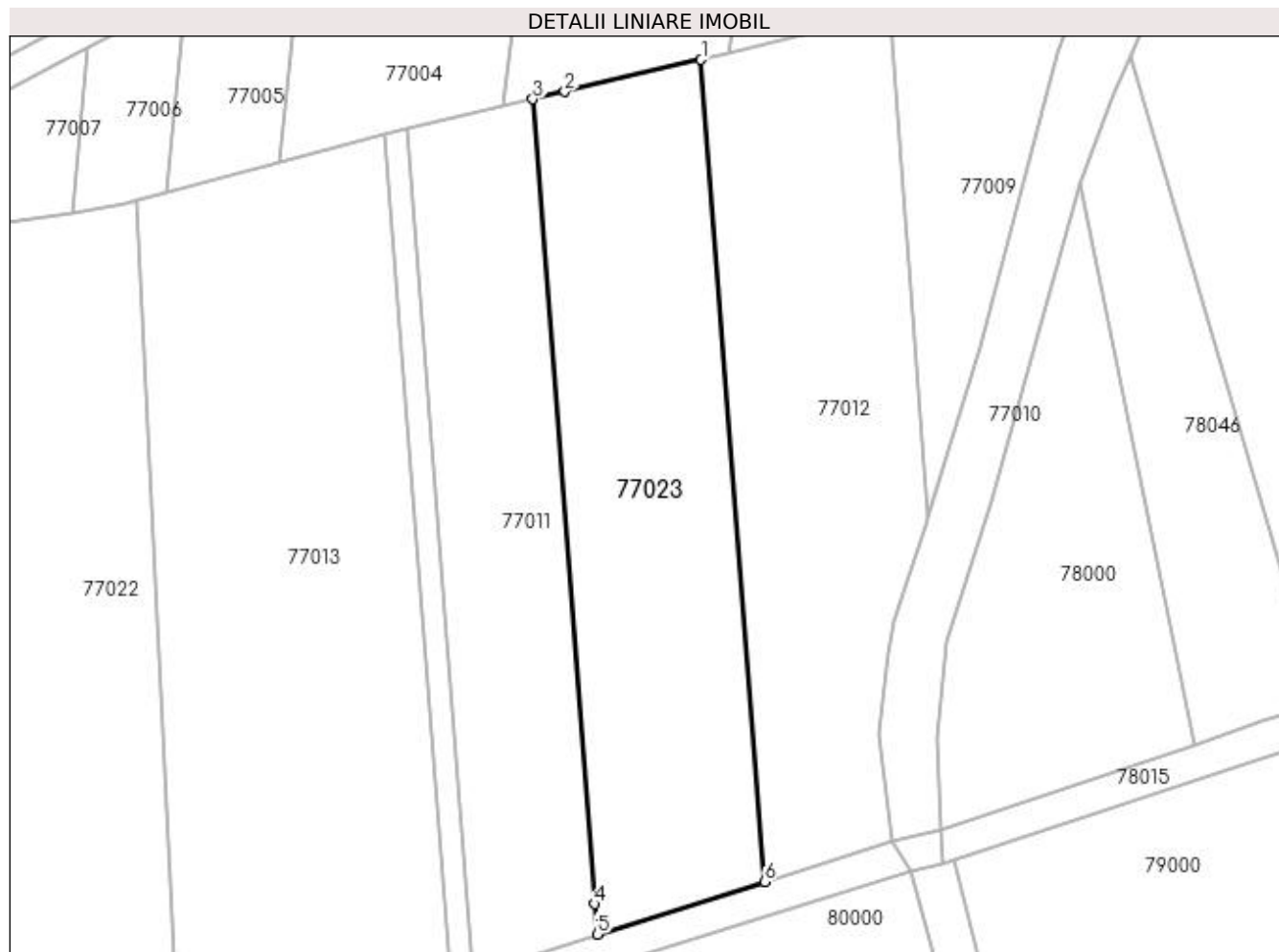
| Inscrieri privind dezmembramintele dreptului de proprietate, drepturi reale de garanție și sarcini | Referințe |
|--|-----------|
| NU SUNT | |

Anexa Nr. 1 La Partea I

Teren

| Nr cadastral | Suprafața (mp)* | Observații / Referințe |
|--------------|-----------------|------------------------|
| | 5.800 | |

* Suprafața este determinată în planul de proiecție Stereo 70.



Date referitoare la teren

| Crt | Categorie folosință | Intra vilan | Suprafața (mp) | Tarla | Parcelă | Nr. topo | Observații / Referințe |
|-----|---------------------|-------------|----------------|----------|---------|----------|------------------------|
| 1 | arabil | NU | 5.800 | La Table | - | - | |

Lungime Segmente

1) Valorile lungimilor segmentelor sunt obținute din proiecție în plan.

| Punct început | X / Y | Punct sfârșit | X / Y | Lungime segment (** (m) |
|---------------|----------------------------|---------------|----------------------------|-------------------------|
| 1 | 370.702,3 668.872,966 | 2 | 370.674,785 668.866,491 | 28.267 |
| 2 | 370.674,785 668.866,491 | 3 | 370.668,286 668.864,986 | 6.671 |
| 3 | 370.668,286 668.864,986 | 4 | 370.680,837 668.702,289 | 163.18 |
| 4 | 370.680,837 668.702,289 | 5 | 370.681,309 668.696,159 | 6.148 |
| 5 | 370.681,309 668.696,159 | 6 | 370.715,118 668.706,799 | 35.444 |

| Punct început | X / Y | Punct sfârșit | X / Y | Lungime segment (** (m) |
|---------------|----------------------------|---------------|--------------------------|-------------------------|
| 6 | 370.715,118 668.706,799 | 1 | 370.702,3 668.872,966 | 166.661 |

** Lungimile segmentelor sunt determinate în planul de proiecție Stereo 70 și sunt rotunjite la 1 milimetru.

*** Distanța dintre puncte este formată din segmente cumulate ce sunt mai mici decât valoarea 1 milimetru.

**DATE DESPRE IMOBILUL NR. 77024**

Oficiul de Cadastru și Publicitate Imobiliară MARAMURES
Biroul de Cadastru și Publicitate Imobiliară Baia Mare

A. Partea I. Descrierea imobilului

TEREN Extravilan

Adresa: Jud. Maramures

| Nr. Crt | Nr cadastral Nr. topografic | Suprafața* (mp) | Observații / Referințe |
|---------|-----------------------------|-----------------|---|
| A1 | | 787 | Sector cadastral:77 Teren neimprejmuit; |

B. Partea II. Proprietari și acte

| Inscrieri privitoare la dreptul de proprietate și alte drepturi reale | Referințe |
|--|-----------|
| / | |
| Act Administrativ nr. 7, Lege, din 13/03/1996 emis de Parlamentul Romaniei; | |
| B1 | A1 |
| Inscrierea provizorie, drept de PROPRIETATE art.13, alin.15, dobandit prin Lege, cota actuala 1/1 1) COMUNA SĂLSIG, CIF:3627773, Proprietar neidentificat | |

C. Partea III. SARCINI .

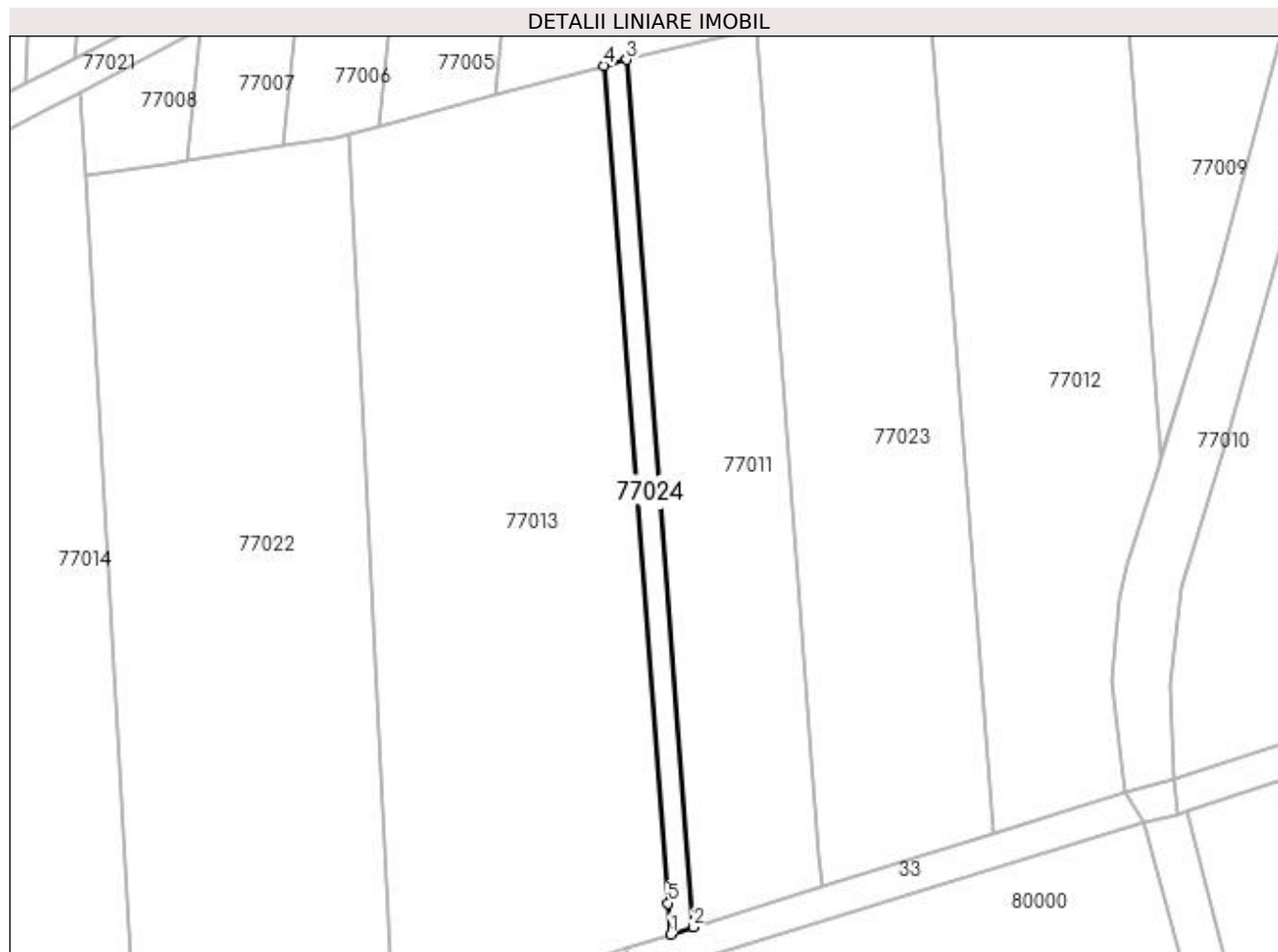
| Inscrieri privind dezmembramintele dreptului de proprietate, drepturi reale de garanție și sarcini | Referințe |
|--|-----------|
| NU SUNT | |

Anexa Nr. 1 La Partea I

Teren

| Nr cadastral | Suprafața (mp)* | Observații / Referințe |
|--------------|-----------------|------------------------|
| | 787 | |

* Suprafața este determinată în planul de proiecție Stereo 70.



Date referitoare la teren

| Crt | Categorie folosință | Intra vilan | Suprafața (mp) | Tarla | Parcelă | Nr. topo | Observații / Referințe |
|-----|---------------------|-------------|----------------|----------|---------|----------|------------------------|
| 1 | faneata | NU | 787 | La Tablă | - | - | |

Lungime Segmente

1) Valorile lungimilor segmentelor sunt obținute din proiecție în plan.

| Punct început | X / Y | Punct sfârșit | X / Y | Lungime segment (** (m) |
|---------------|----------------------------|---------------|----------------------------|-------------------------|
| 1 | 370.651,527 668.686,786 | 2 | 370.656,021 668.688,201 | 4.712 |
| 2 | 370.656,021 668.688,201 | 3 | 370.642,838 668.859,094 | 171.401 |
| 3 | 370.642,838 668.859,094 | 4 | 370.638,329 668.857,882 | 4.669 |
| 4 | 370.638,329 668.857,882 | 5 | 370.651,054 668.692,916 | 165.456 |
| 5 | 370.651,054 668.692,916 | 1 | 370.651,527 668.686,786 | 6.148 |

**** Lungimile segmentelor sunt determinate în planul de proiecție Stereo 70 și sunt rotunjite la 1 milimetru.**

***** Distanța dintre puncte este formată din segmente cumulate ce sunt mai mici decât valoarea 1 milimetru.**

**DATE DESPRE IMOBILUL NR. 77025**

Oficiul de Cadastru și Publicitate Imobiliară MARAMURES
Biroul de Cadastru și Publicitate Imobiliară Baia Mare

A. Partea I. Descrierea imobilului

TEREN Extravilan

Adresa: Jud. Maramures

| Nr. Crt | Nr cadastral Nr. topografic | Suprafața* (mp) | Observații / Referințe |
|---------|-----------------------------|-----------------|---|
| A1 | | 56 | Sector cadastral:77 Teren neimpregmuit; |

B. Partea II. Proprietari și acte

| Inscrieri privitoare la dreptul de proprietate și alte drepturi reale | Referințe |
|---|-----------|
| / | |
| Act Normativ nr. 1705, Hotarare de Guvern, din 29/11/2006 emis de Guvernul Romaniei; | |
| B1 | A1 |
| Intabulare, drept de PROPRIETATE, dobandit prin Lege, cota actuala 1/1 1) STATUL ROMÂN , CIF:9999999999999, Domeniu public | |
| Act Normativ nr. 1705, Hotarare de Guvern, din 29/11/2006 emis de Guvernul Romaniei (Inventar ANIF pozitia 85094, Adeverinta nr. 604/24.07.2023); | |
| B2 | A1 |
| Intabulare, drept de ADMINISTRARE, dobandit prin Lege, cota actuala 1/1 1) AGENȚIA NAȚIONALĂ DE ÎMBUNĂȚĂȚIRI FUNCIARE , CIF:29275212 | |

C. Partea III. SARCINI .

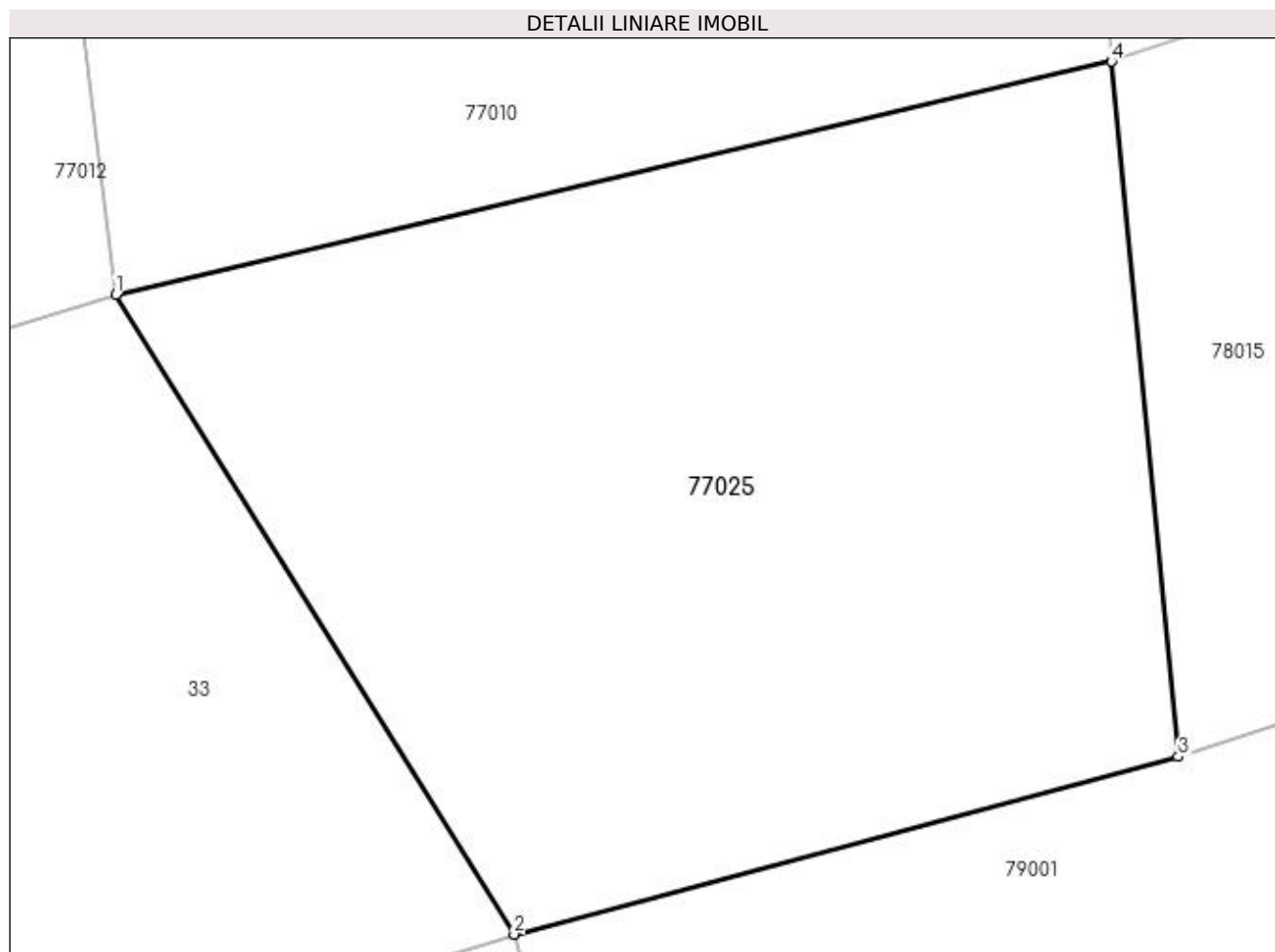
| Inscrieri privind dezmembramintele dreptului de proprietate, drepturi reale de garanție și sarcini | Referințe |
|--|-----------|
| NU SUNT | |

Anexa Nr. 1 La Partea I

Teren

| Nr cadastral | Suprafața (mp)* | Observații / Referințe |
|--------------|-----------------|------------------------|
| | 56 | |

* Suprafața este determinată în planul de proiecție Stereo 70.



Date referitoare la teren

| Crt | Categorie folosință | Intra vilan | Suprafața (mp) | Tarla | Parcelă | Nr. topo | Observații / Referințe |
|-----|---------------------|-------------|----------------|----------|---------|----------|--|
| 1 | ape curgătoare | NU | 56 | V. Morii | - | - | V. Morii - CN 4, Someș mal stâng, Ticău- Lapus |

Lungime Segmente

1) Valorile lungimilor segmentelor sunt obținute din proiecție în plan.

| Punct început | X / Y | Punct sfârșit | X / Y | Lungime segment (** (m) |
|---------------|----------------------------|---------------|----------------------------|-------------------------|
| 1 | 370.741,07 668.714,966 | 2 | 370.744,9 668.708,813 | 7.248 |
| 2 | 370.744,9 668.708,813 | 3 | 370.751,291 668.710,521 | 6.615 |
| 3 | 370.751,291 668.710,521 | 4 | 370.750,649 668.717,207 | 6.717 |
| 4 | 370.750,649 668.717,207 | 1 | 370.741,07 668.714,966 | 9.838 |

**** Lungimile segmentelor sunt determinate în planul de proiecție Stereo 70 și sunt rotunjite la 1 milimetru.**

***** Distanța dintre puncte este formată din segmente cumulate ce sunt mai mici decât valoarea 1 milimetru.**

**DATE DESPRE IMOBILUL NR. 78000**

Oficiul de Cadastru și Publicitate Imobiliară MARAMURES
Biroul de Cadastru și Publicitate Imobiliară Baia Mare

A. Partea I. Descrierea imobilului

TEREN Extravilan

Adresa: Jud. Maramures

| Nr. Crt | Nr cadastral Nr. topografic | Suprafața* (mp) | Observații / Referințe |
|---------|-----------------------------|-----------------|---|
| A1 | | 3.540 | Sector cadastral:78 Teren neimprejmuit; |

B. Partea II. Proprietari și acte

| Inscrieri privitoare la dreptul de proprietate și alte drepturi reale | Referințe |
|--|-----------|
| / | |
| Act Administrativ nr. 60379/6, Titlu de proprietate, din 28/02/1996 emis de CJPSDPAT MARAMURES; | |
| B1 | A1 |
| Intabulare, drept de PROPRIETATEcu titlu de reconstituire a dreptului de proprietate in baza legii 18/1991, dobandit prin Lege, cota actuala 1/1 | |
| 1) MAGHIARI GHEORGHE DEFUNCT:Da | |

C. Partea III. SARCINI .

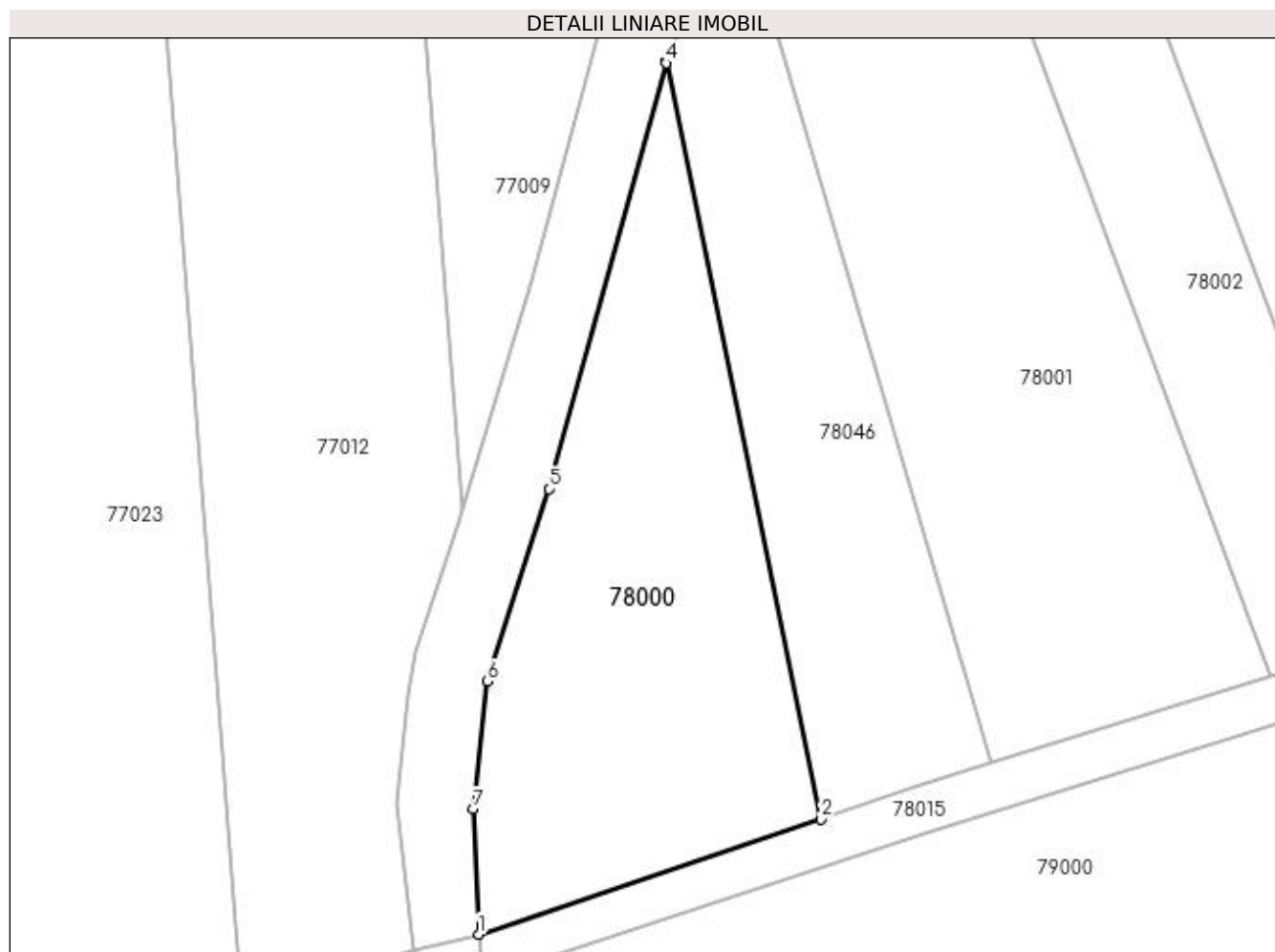
| Inscrieri privind dezmembramintele dreptului de proprietate, drepturi reale de garanție și sarcini | Referințe |
|--|-----------|
| NU SUNT | |

Anexa Nr. 1 La Partea I

Teren

| | | |
|--------------|-----------------|------------------------|
| Nr cadastral | Suprafața (mp)* | Observații / Referințe |
| | 3.540 | |

* Suprafața este determinată în planul de proiecție Stereo 70.



Date referitoare la teren

| Crt | Categorie folosință | Intra vilan | Suprafața (mp) | Tarla | Parcelă | Nr. topo | Observații / Referințe |
|-----|---------------------|-------------|----------------|----------|---------|----------|------------------------|
| 1 | faneata | NU | 3.540 | La Tablă | - | - | |

Lungime Segmente

1) Valorile lungimilor segmentelor sunt obținute din proiecție în plan.

| Punct început | X / Y | Punct sfârșit | X / Y | Lungime segment (** (m) |
|---------------|----------------------------|---------------|----------------------------|-------------------------|
| 1 | 370.750,649 668.717,207 | 2 | 370.801,915 668.734,463 | 54.092 |
| 2 | 370.801,915 668.734,463 | 3 | 370.778,839 668.847,875 | 115.736 |
| 3 | 370.778,839 668.847,875 | 4 | 370.778,746 668.847,624 | 0.268 |
| 4 | 370.778,746 668.847,624 | 5 | 370.761,185 668.783,936 | 66.065 |
| 5 | 370.761,185 668.783,936 | 6 | 370.752,012 668.755,106 | 30.254 |

| Punct început | X / Y | Punct sfârșit | X / Y | Lungime segment (** (m) |
|---------------|----------------------------|---------------|----------------------------|-------------------------|
| 6 | 370.752,012 668.755,106 | 7 | 370.749,916 668.735,973 | 19.247 |
| 7 | 370.749,916 668.735,973 | 1 | 370.750,649 668.717,207 | 18.78 |

** Lungimile segmentelor sunt determinate în planul de proiecție Stereo 70 și sunt rotunjite la 1 milimetru.

*** Distanța dintre puncte este formată din segmente cumulate ce sunt mai mici decât valoarea 1 milimetru.

**DATE DESPRE IMOBILUL NR. 78001**

Oficiul de Cadastru și Publicitate Imobiliară MARAMURES
Biroul de Cadastru și Publicitate Imobiliară Baia Mare

A. Partea I. Descrierea imobilului

TEREN Extravilan

Adresa: Jud. Maramures

| Nr. Crt | Nr cadastral Nr. topografic | Suprafața* (mp) | Observații / Referințe |
|---------|-----------------------------|-----------------|---|
| A1 | | 5.800 | Sector cadastral:78 Teren neimprejmuit; |

B. Partea II. Proprietari și acte

| Inscrieri privitoare la dreptul de proprietate și alte drepturi reale | Referințe |
|---|-----------|
| / | |
| Act Administrativ nr. 6069/20, Titlu de proprietate, din 30/11/2002 emis de CJPSDPAT MARAMURES; | |
| B1 | A1 |
| Intabulare, drept de PROPRIETATEcu titlu de reconstituire a dreptului de proprietate in baza legii 18/1991, dobandit prin Lege, cota actuala 1/1 1) RUS MARIA, Lipsa CNP | |
| Act Administrativ nr. 2741, din 13/07/2023 emis de Primaria Comunei Salsig (Adeverinta); | |
| B2 | A1 |
| Se notează posesia factica asupra cotei de 1/1, în favoarea lui 1) CHIRILA RODICA | |

C. Partea III. SARCINI .

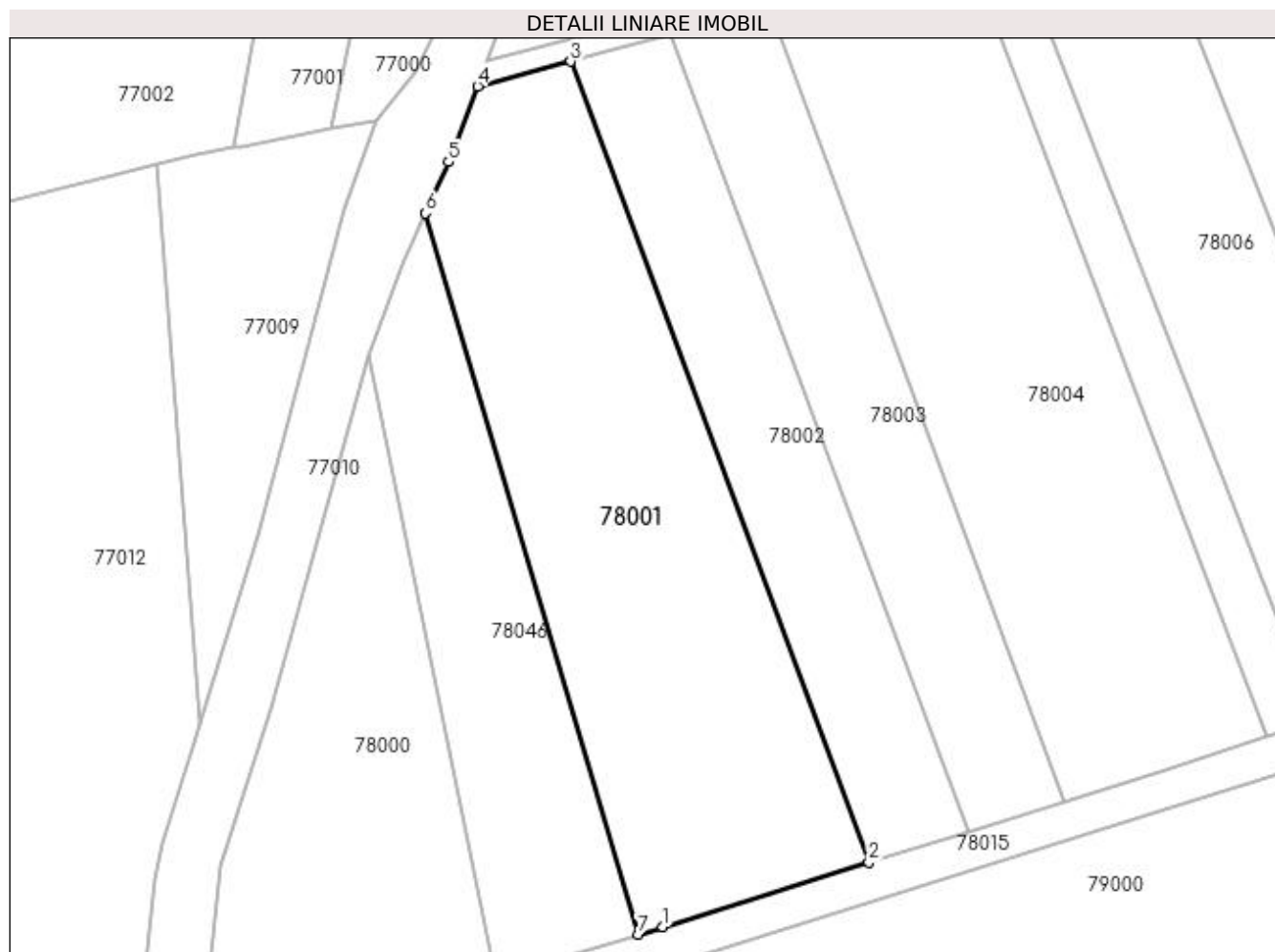
| Inscrieri privind dezmembramintele dreptului de proprietate, drepturi reale de garanție și sarcini | Referințe |
|--|-----------|
| NU SUNT | |

Anexa Nr. 1 La Partea I

Teren

| Nr cadastral | Suprafața (mp)* | Observații / Referințe |
|--------------|-----------------|------------------------|
| | 5.800 | |

* Suprafața este determinată în planul de proiecție Stereo 70.



Date referitoare la teren

| Crt | Categorie folosință | Intravilan | Suprafața (mp) | Tarla | Parcelă | Nr. topo | Observații / Referințe |
|-----|---------------------|------------|----------------|-------|---------|----------|------------------------|
| 1 | arabil | NU | 5.800 | Tabla | - | - | |

Lungime Segmente

1) Valorile lungimilor segmentelor sunt obținute din proiecție în plan.

| Punct început | X / Y | Punct sfârșit | X / Y | Lungime segment (** (m) |
|---------------|----------------------------|---------------|----------------------------|-------------------------|
| 1 | 370.832,006 668.744,199 | 2 | 370.869,345 668.755,854 | 39.116 |
| 2 | 370.869,345 668.755,854 | 3 | 370.815,325 668.900,938 | 154.814 |
| 3 | 370.815,325 668.900,938 | 4 | 370.798,433 668.896,473 | 17.472 |
| 4 | 370.798,433 668.896,473 | 5 | 370.793,161 668.882,744 | 14.706 |
| 5 | 370.793,161 668.882,744 | 6 | 370.789,011 668.873,476 | 10.155 |

| Punct început | X / Y | Punct sfârșit | X / Y | Lungime segment (** (m) |
|---------------|----------------------------|---------------|----------------------------|-------------------------|
| 6 | 370.789,011 668.873,476 | 7 | 370.827,575 668.742,816 | 136.232 |
| 7 | 370.827,575 668.742,816 | 1 | 370.832,006 668.744,199 | 4.642 |

** Lungimile segmentelor sunt determinate în planul de proiecție Stereo 70 și sunt rotunjite la 1 milimetru.

*** Distanța dintre puncte este formată din segmente cumulate ce sunt mai mici decât valoarea 1 milimetru.

**DATE DESPRE IMOBILUL NR. 78002**

Oficiul de Cadastru și Publicitate Imobiliară MARAMURES
Biroul de Cadastru și Publicitate Imobiliară Baia Mare

A. Partea I. Descrierea imobilului

TEREN Extravilan

Adresa: Jud. Maramures

| Nr. Crt | Nr cadastral Nr. topografic | Suprafața* (mp) | Observații / Referințe |
|---------|-----------------------------|-----------------|---|
| A1 | | 2.900 | Sector cadastral:78 Teren neimprejmuit; |

B. Partea II. Proprietari și acte

| Inscrieri privitoare la dreptul de proprietate și alte drepturi reale | | Referințe |
|--|--|-----------|
| / | | |
| Act Administrativ nr. 52903/11, Titlu de proprietate, din 24/08/2004 emis de CJPSDPAT MARAMURES; | | |
| B1 | Intabulare, drept de PROPRIETATEcu titlu de reconstituire a dreptului de proprietate in baza legii 18/1991, dobandit prin Lege, cota actuala 1/1 1) DULF IOAN | A1 |

C. Partea III. SARCINI .

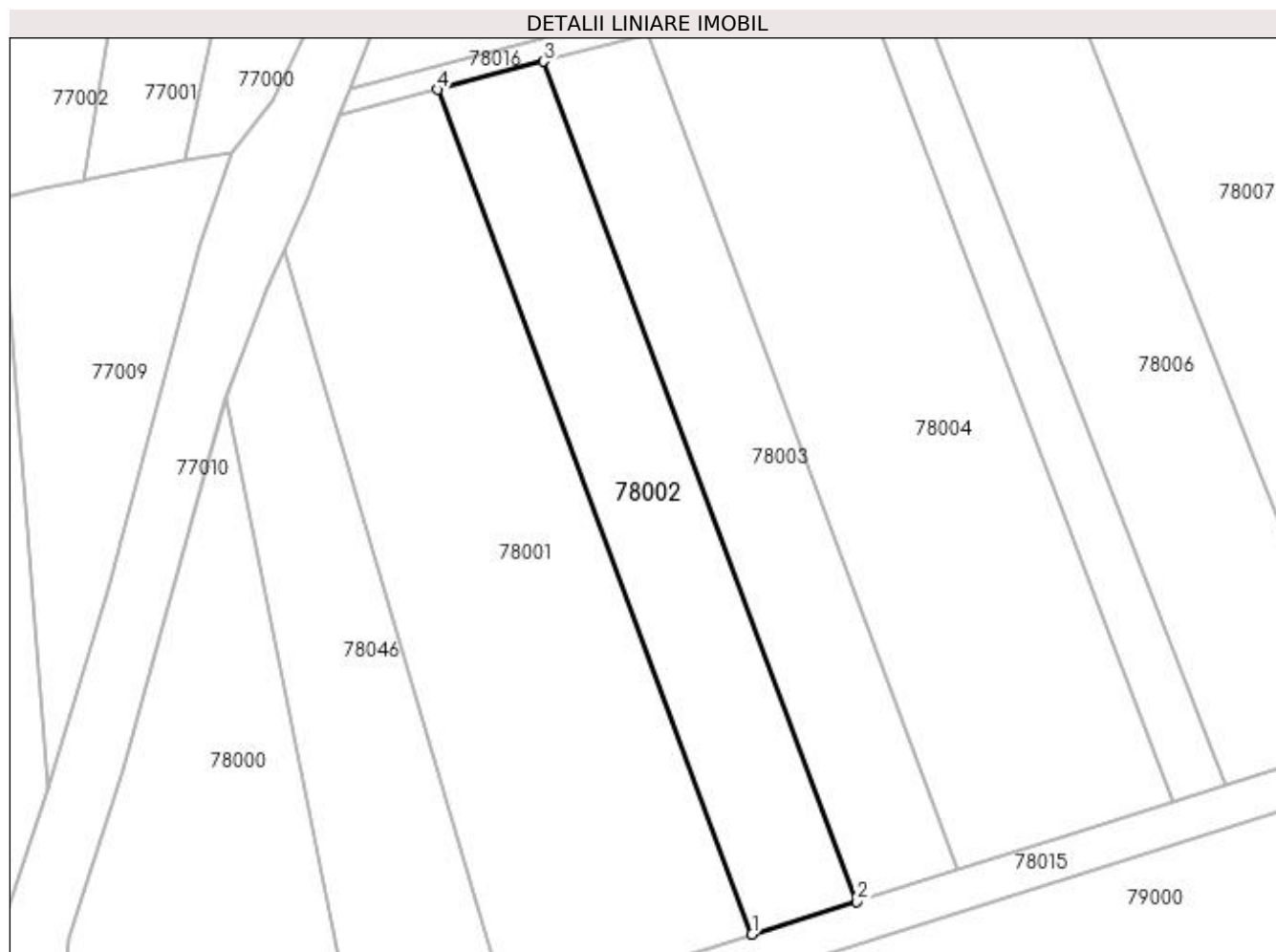
| Inscrieri privind dezmembramintele dreptului de proprietate, drepturi reale de garanție și sarcini | Referințe |
|--|-----------|
| NU SUNT | |

Anexa Nr. 1 La Partea I

Teren

| Nr cadastral | Suprafața (mp)* | Observații / Referințe |
|--------------|-----------------|------------------------|
| | 2.900 | |

* Suprafața este determinată în planul de proiecție Stereo 70.



Date referitoare la teren

| Crt | Categorie folosință | Intra vilan | Suprafața (mp) | Tarla | Parcelă | Nr. topo | Observații / Referințe |
|-----|---------------------|-------------|----------------|----------|---------|----------|------------------------|
| 1 | arabil | NU | 2.900 | La Tablă | - | - | |

Lungime Segmente

1) Valorile lungimilor segmentelor sunt obținute din proiecție în plan.

| Punct început | X / Y | Punct sfârșit | X / Y | Lungime segment (** (m) |
|---------------|----------------------------|---------------|----------------------------|-------------------------|
| 1 | 370.869,345 668.755,854 | 2 | 370.887,301 668.761,459 | 18.81 |
| 2 | 370.887,301 668.761,459 | 3 | 370.833,572 668.905,76 | 153.979 |
| 3 | 370.833,572 668.905,76 | 4 | 370.815,325 668.900,938 | 18.873 |
| 4 | 370.815,325 668.900,938 | 1 | 370.869,345 668.755,854 | 154.814 |

**** Lungimile segmentelor sunt determinate în planul de proiecție Stereo 70 și sunt rotunjite la 1 milimetru.**

***** Distanța dintre puncte este formată din segmente cumulate ce sunt mai mici decât valoarea 1 milimetru.**

**DATE DESPRE IMOBILUL NR. 78003**

Oficiul de Cadastru și Publicitate Imobiliară MARAMURES
Biroul de Cadastru și Publicitate Imobiliară Baia Mare

A. Partea I. Descrierea imobilului

TEREN Extravilan

Adresa: Jud. Maramures

| Nr. Crt | Nr cadastral Nr. topografic | Suprafața* (mp) | Observații / Referințe |
|---------|-----------------------------|-----------------|---|
| A1 | | 2.805 | Sector cadastral:78 Teren neimprejmuit; |

B. Partea II. Proprietari și acte

| Inscrieri privitoare la dreptul de proprietate și alte drepturi reale | Referințe |
|--|-----------|
| / | |
| Act Administrativ nr. 43313/64, Titlu de proprietate, din 09/12/2003 emis de CJPSDPAT MARAMURES; | |
| B1 | A1 |
| Intabulare, drept de PROPRIETATEcu titlu de reconstituire a dreptului de proprietate in baza legii 18/1991, dobandit prin Lege, cota actuala 1/1 | |
| 1) DULFU VIOREL | |

C. Partea III. SARCINI .

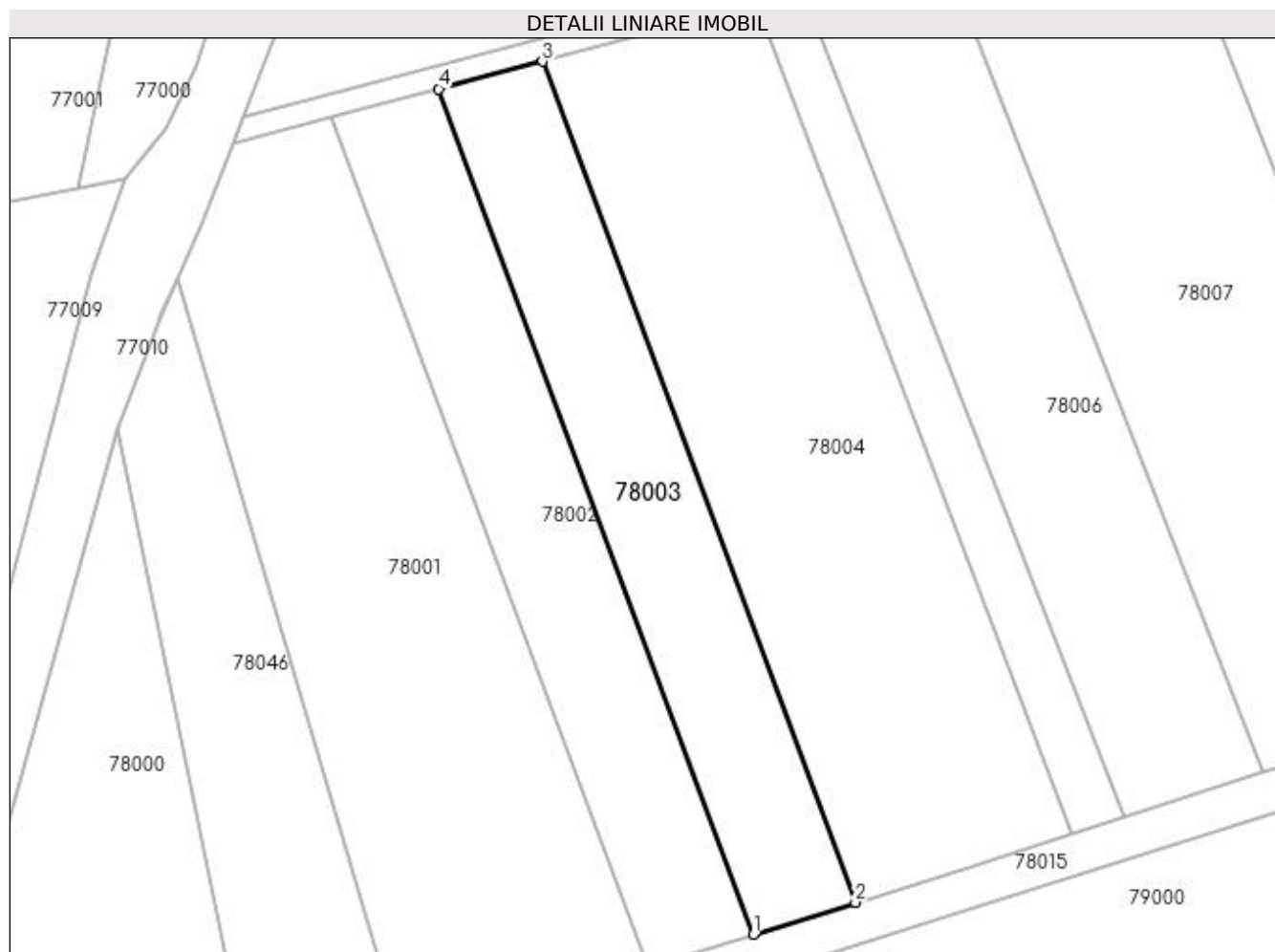
| Inscrieri privind dezmembramintele dreptului de proprietate, drepturi reale de garanție și sarcini | Referințe |
|--|-----------|
| NU SUNT | |

Anexa Nr. 1 La Partea I

Teren

| Nr cadastral | Suprafața (mp)* | Observații / Referințe |
|--------------|-----------------|------------------------|
| | 2.805 | |

* Suprafața este determinată în planul de proiecție Stereo 70.



Date referitoare la teren

| Crt | Categorie folosință | Intravilan | Suprafața (mp) | Tarla | Parcelă | Nr. topo | Observații / Referințe |
|-----|---------------------|------------|----------------|-----------------|---------|----------|------------------------|
| 1 | arabil | NU | 2.805 | Mocira la Tabla | - | - | |

Lungime Segmente

1) Valorile lungimilor segmentelor sunt obținute din proiecție în plan.

| Punct început | X / Y | Punct sfârșit | X / Y | Lungime segment (** (m) |
|---------------|----------------------------|---------------|----------------------------|-------------------------|
| 1 | 370.887,301 668.761,459 | 2 | 370.904,761 668.766,91 | 18.291 |
| 2 | 370.904,761 668.766,91 | 3 | 370.851,316 668.910,449 | 153.166 |
| 3 | 370.851,316 668.910,449 | 4 | 370.833,572 668.905,76 | 18.353 |
| 4 | 370.833,572 668.905,76 | 1 | 370.887,301 668.761,459 | 153.979 |

**** Lungimile segmentelor sunt determinate în planul de proiecție Stereo 70 și sunt rotunjite la 1 milimetru.**

***** Distanța dintre puncte este formată din segmente cumulate ce sunt mai mici decât valoarea 1 milimetru.**

**DATE DESPRE IMOBILUL NR. 78004**

Oficiul de Cadastru și Publicitate Imobiliară MARAMURES
Biroul de Cadastru și Publicitate Imobiliară Baia Mare

A. Partea I. Descrierea imobilului

TEREN Extravilan

Nr. cadastral vechi:51197

Adresa: Jud. Maramures

| Nr. Crt | Nr cadastral Nr. topografic | Suprafața* (mp) | Observații / Referințe |
|---------|-----------------------------|-----------------|---|
| A1 | 51197 | 5.800 | Sector cadastral:78 Teren neimprejmuit; |

B. Partea II. Proprietari și acte

| Inscrieri privitoare la dreptul de proprietate și alte drepturi reale | | Referințe |
|--|---|-----------|
| 11482 / 22/02/2022 | | |
| Act Notarial nr. 312, Contract de vanzare-cumparare, din 22/02/2022 emis de NP Treger Rolland Ermanno; | | |
| B1 | Intabulare, drept de PROPRIETATEcu titlu de drept cumparare, dobandit prin Conventie, cota actuala 1/1, cota initiala 1/1 | A1 |
| | 1) MAGHIARI MIRCEA , casatorit cu | |
| | 2) MAGHIARI GEORGETA , bun comun | |
| <i>OBSERVATII: Pozitie transcrisa din CF nr. 51197, in rangul incheierii nr. 11482/22.02.2022</i> | | |

C. Partea III. SARCINI .

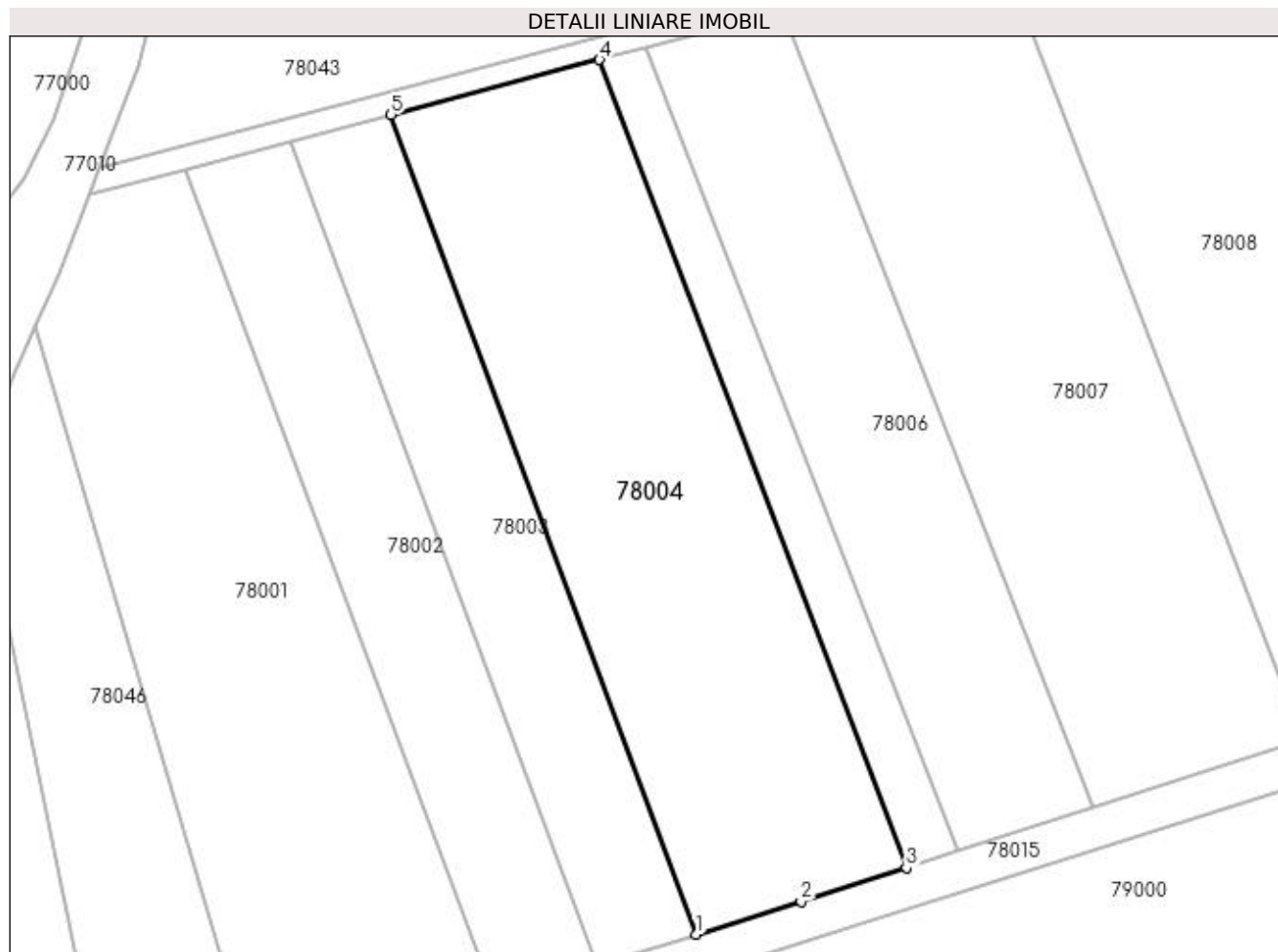
| Inscrieri privind dezmembramintele dreptului de proprietate, drepturi reale de garanție și sarcini | Referințe |
|--|-----------|
| NU SUNT | |

Anexa Nr. 1 La Partea I

Teren

| Nr cadastral | Suprafața (mp)* | Observații / Referințe |
|--------------|-----------------|------------------------|
| 51197 | 5.800 | |

* Suprafața este determinată în planul de proiecție Stereo 70.



Date referitoare la teren

| Crt | Categorie folosință | Intra vilan | Suprafața (mp) | Tarla | Parcelă | Nr. topo | Observații / Referințe |
|-----|---------------------|-------------|----------------|-------|---------|----------|------------------------|
| 1 | arabil | NU | 5.800 | - | - | - | |

Lungime Segmente

1) Valorile lungimilor segmentelor sunt obținute din proiecție în plan.

| Punct început | X / Y | Punct sfârșit | X / Y | Lungime segment (** (m) |
|---------------|----------------------------|---------------|----------------------------|-------------------------|
| 1 | 370.904,761 668.766,91 | 2 | 370.923,169 668.772,656 | 19.284 |
| 2 | 370.923,169 668.772,656 | 3 | 370.941,593 668.778,551 | 19.344 |
| 3 | 370.941,593 668.778,551 | 4 | 370.887,836 668.920,101 | 151.414 |
| 4 | 370.887,836 668.920,101 | 5 | 370.851,316 668.910,449 | 37.774 |
| 5 | 370.851,316 668.910,449 | 1 | 370.904,761 668.766,91 | 153.166 |

**** Lungimile segmentelor sunt determinate în planul de proiecție Stereo 70 și sunt rotunjite la 1 milimetru.**

***** Distanța dintre puncte este formată din segmente cumulate ce sunt mai mici decât valoarea 1 milimetru.**

**DATE DESPRE IMOBILUL NR. 78005**

Oficiul de Cadastru și Publicitate Imobiliară MARAMURES
Biroul de Cadastru și Publicitate Imobiliară Baia Mare

A. Partea I. Descrierea imobilului

TEREN Extravilan

Adresa: Jud. Maramures

| Nr. Crt | Nr cadastral Nr. topografic | Suprafața* (mp) | Observații / Referințe |
|---------|-----------------------------|-----------------|---|
| A1 | | 1.359 | Sector cadastral:78 Teren neimprejmuit; |

B. Partea II. Proprietari și acte

| Inscrieri privitoare la dreptul de proprietate și alte drepturi reale | Referințe |
|--|-----------|
| / | |
| Act Normativ nr. 7, Lege, din 13/03/1996 emis de Parlamentul Romaniei; | |
| B1 | A1 |
| Inscrierea provizorie, drept de PROPRIETATE art.13, alin.15, dobandit prin Lege, cota actuala 1/1 1) COMUNA SĂLSIG, CIF:3627773, Proprietar neidentificat | |

C. Partea III. SARCINI .

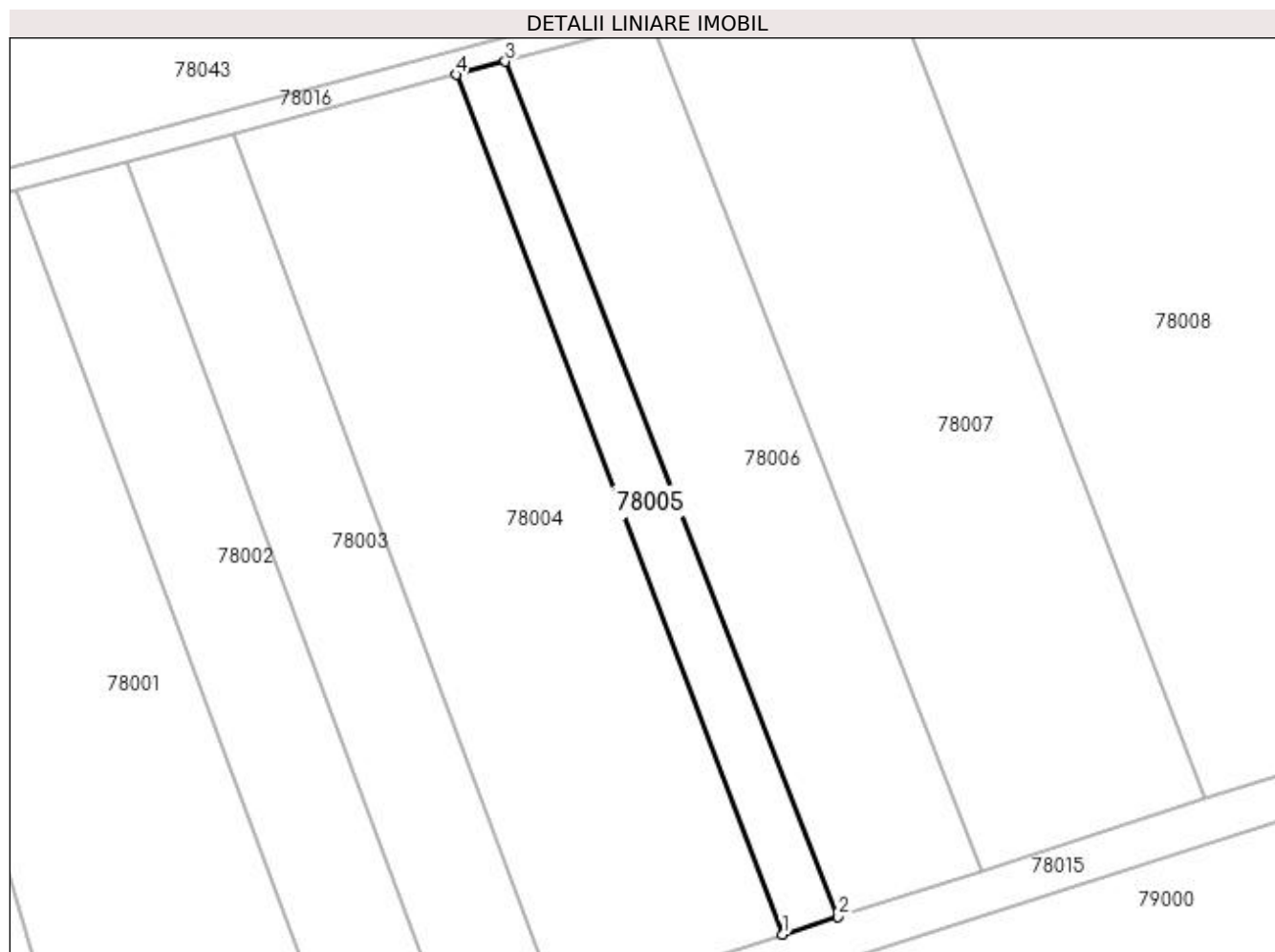
| Inscrieri privind dezmembramintele dreptului de proprietate, drepturi reale de garanție și sarcini | Referințe |
|--|-----------|
| NU SUNT | |

Anexa Nr. 1 La Partea I

Teren

| Nr cadastral | Suprafața (mp)* | Observații / Referințe |
|--------------|-----------------|------------------------|
| | 1.359 | |

* Suprafața este determinată în planul de proiecție Stereo 70.



Date referitoare la teren

| Crt | Categorie folosință | Intra vilan | Suprafața (mp) | Tarla | Parcelă | Nr. topo | Observații / Referințe |
|-----|---------------------|-------------|----------------|-------|---------|----------|------------------------|
| 1 | arabil | NU | 1.359 | - | - | - | |

Lungime Segmente

1) Valorile lungimilor segmentelor sunt obținute din proiecție în plan.

| Punct început | X / Y | Punct sfârșit | X / Y | Lungime segment (** (m) |
|---------------|----------------------------|---------------|----------------------------|-------------------------|
| 1 | 370.941,593 668.778,551 | 2 | 370.950,775 668.781,488 | 9.64 |
| 2 | 370.950,775 668.781,488 | 3 | 370.895,95 668.922,246 | 151.058 |
| 3 | 370.895,95 668.922,246 | 4 | 370.887,836 668.920,101 | 8.393 |
| 4 | 370.887,836 668.920,101 | 1 | 370.941,593 668.778,551 | 151.414 |

**** Lungimile segmentelor sunt determinate în planul de proiecție Stereo 70 și sunt rotunjite la 1 milimetru.**

***** Distanța dintre puncte este formată din segmente cumulate ce sunt mai mici decât valoarea 1 milimetru.**

**DATE DESPRE IMOBILUL NR. 78006**

Oficiul de Cadastru și Publicitate Imobiliară MARAMURES
Biroul de Cadastru și Publicitate Imobiliară Baia Mare

A. Partea I. Descrierea imobilului

TEREN Extravilan

Adresa: Jud. Maramures

| Nr. Crt | Nr cadastral Nr. topografic | Suprafața* (mp) | Observații / Referințe |
|---------|-----------------------------|-----------------|---|
| A1 | | 3.720 | Sector cadastral:78 Teren neimprejmuit; |

B. Partea II. Proprietari și acte

| Inscrieri privitoare la dreptul de proprietate și alte drepturi reale | Referințe |
|--|-----------|
| / | |
| Act Normativ nr. 7, Lege, din 13/03/1996 emis de Parlamentul Romaniei; | |
| B1 | A1 |
| Inscrierea provizorie, drept de PROPRIETATE art.13, alin.15, dobandit prin Lege, cota actuala 1/1 1) COMUNA SĂLSIG, CIF:3627773, Proprietar neidentificat | |

C. Partea III. SARCINI .

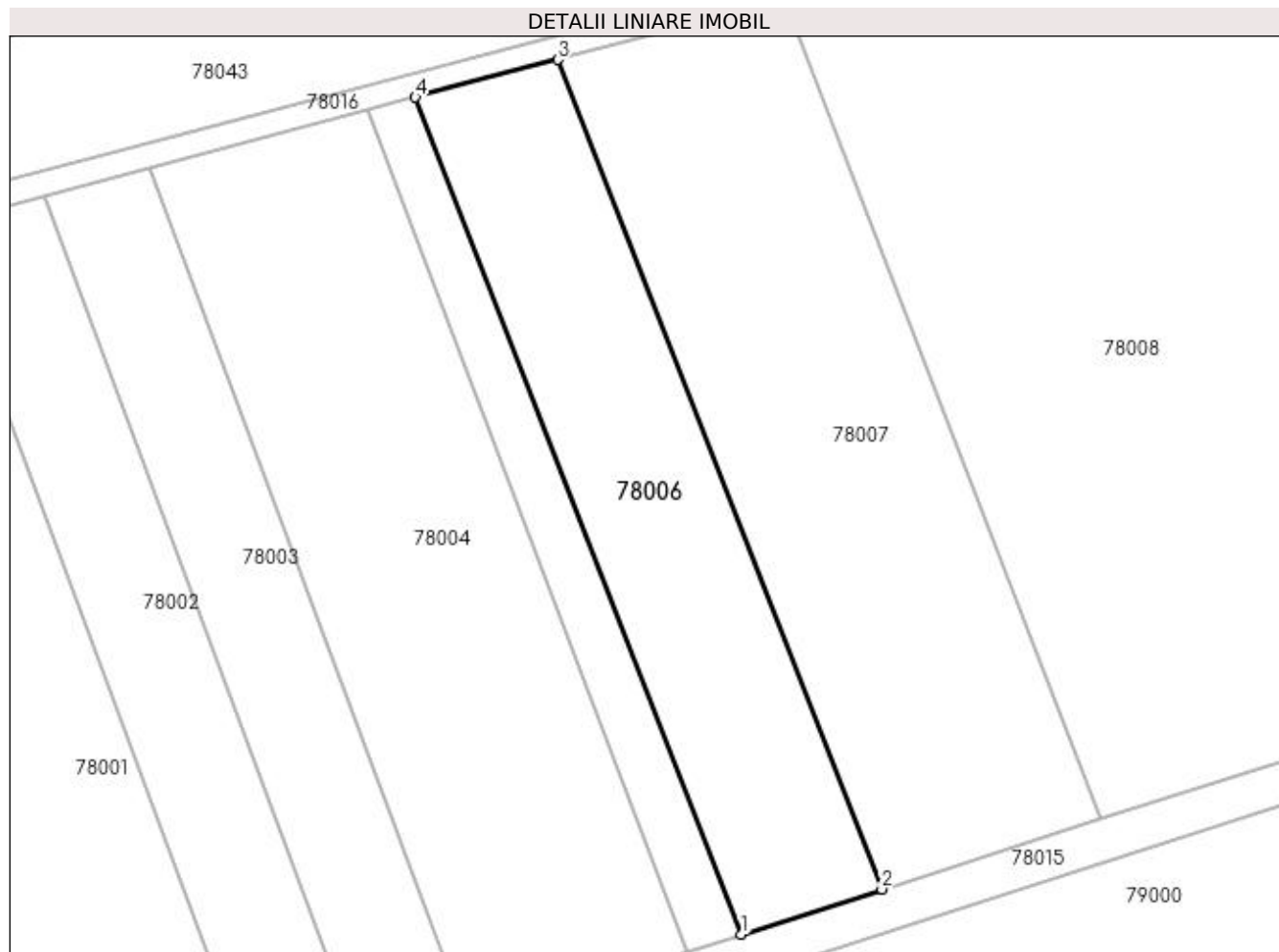
| Inscrieri privind dezmembramintele dreptului de proprietate, drepturi reale de garanție și sarcini | Referințe |
|--|-----------|
| NU SUNT | |

Anexa Nr. 1 La Partea I

Teren

| Nr cadastral | Suprafața (mp)* | Observații / Referințe |
|--------------|-----------------|------------------------|
| | 3.720 | |

* Suprafața este determinată în planul de proiecție Stereo 70.



Date referitoare la teren

| Crt | Categorie folosință | Intra vilan | Suprafața (mp) | Tarla | Parcelă | Nr. topo | Observații / Referințe |
|-----|---------------------|-------------|----------------|-------|---------|----------|------------------------|
| 1 | arabil | NU | 3.720 | - | - | - | |

Lungime Segmente

1) Valorile lungimilor segmentelor sunt obținute din proiecție în plan.

| Punct început | X / Y | Punct sfârșit | X / Y | Lungime segment (** (m) |
|---------------|----------------------------|---------------|----------------------------|-------------------------|
| 1 | 370.950,775 668.781,488 | 2 | 370.974,461 668.789,066 | 24.869 |
| 2 | 370.974,461 668.789,066 | 3 | 370.919,928 668.928,583 | 149.796 |
| 3 | 370.919,928 668.928,583 | 4 | 370.895,95 668.922,246 | 24.801 |
| 4 | 370.895,95 668.922,246 | 1 | 370.950,775 668.781,488 | 151.058 |

**** Lungimile segmentelor sunt determinate în planul de proiecție Stereo 70 și sunt rotunjite la 1 milimetru.**

***** Distanța dintre puncte este formată din segmente cumulate ce sunt mai mici decât valoarea 1 milimetru.**

**DATE DESPRE IMOBILUL NR. 78007**

Oficiul de Cadastru și Publicitate Imobiliară MARAMURES
Biroul de Cadastru și Publicitate Imobiliară Baia Mare

A. Partea I. Descrierea imobilului

TEREN Extravilan

Nr. cadastral vechi:51322

Adresa: Jud. Maramures

| Nr. Crt | Nr cadastral Nr. topografic | Suprafața* (mp) | Observații / Referințe |
|---------|-----------------------------|-----------------|---|
| A1 | 51322 | 5.800 | Sector cadastral:78 Teren neimprejmuit; |

B. Partea II. Proprietari și acte

| Inscrieri privitoare la dreptul de proprietate și alte drepturi reale | Referințe |
|--|-----------|
| 21620 / 05/04/2022 | |
| Act Administrativ nr. 44108/42, Titlu de proprietate, din 08/10/1999 emis de Comisia Judeteana Maramures (act administrativ nr Documentatie cadastrala vizata sub nr. 21620 din 05.04.2022, emis de OCPI Maramures); | |
| B1 | A1 |
| Intabulare, drept de PROPRIETATE in baza Legii nr. 18/1991, dobandit prin Reconstituire, cota actuala 1/1, cota initiala 1/1 | |
| 1) POP IOAN , Lipsa CNP | |
| <i>OBSERVATII: Pozitie transcrisa din CF nr. 51322, in rangul incheierii nr. 21620/05.04.2022</i> | |
| / | |
| Act Administrativ nr. 2739, din 13/07/2023 emis de Primaria Comunei Salsig (Adeverinta); | |
| B2 | A1 |
| Se notează posesia factica asupra cotei de 1/1, în favoarea lui | |
| 1) POP DANIEL | |

C. Partea III. SARCINI .

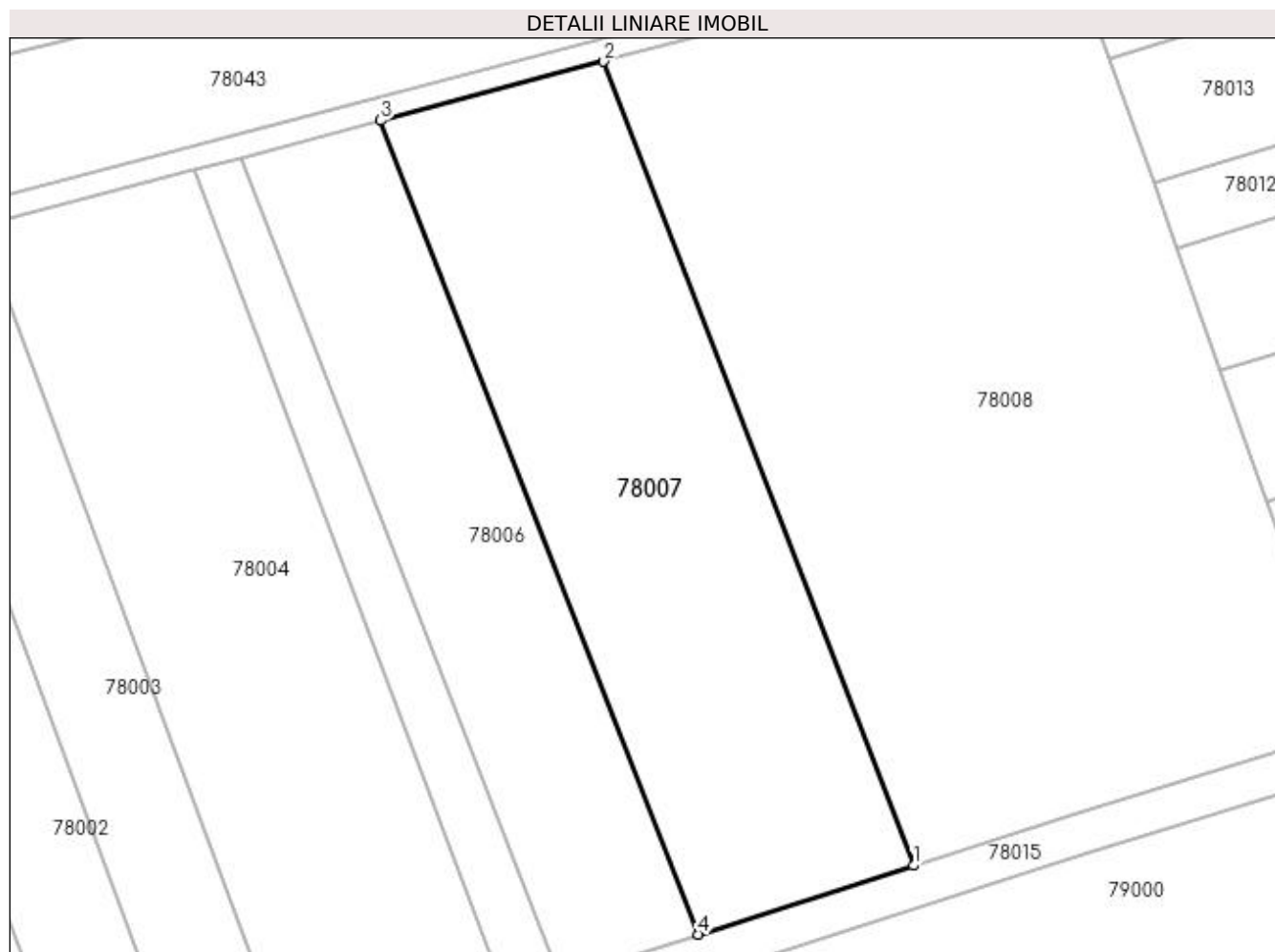
| Inscrieri privind dezmembramintele dreptului de proprietate, drepturi reale de garanție și sarcini | Referințe |
|--|-----------|
| NU SUNT | |

Anexa Nr. 1 La Partea I

Teren

| Nr cadastral | Suprafața (mp)* | Observații / Referințe |
|--------------|-----------------|------------------------|
| 51322 | 5.800 | |

* Suprafața este determinată în planul de proiecție Stereo 70.



Date referitoare la teren

| Crt | Categorie folosință | Intravilan | Suprafața (mp) | Tarla | Parcelă | Nr. topo | Observații / Referințe |
|-----|---------------------|------------|----------------|----------|---------|----------|------------------------|
| 1 | arabil | NU | 5.800 | La Tablă | - | - | |

Lungime Segmente

1) Valorile lungimilor segmentelor sunt obținute din proiecție în plan.

| Punct început | X / Y | Punct sfârșit | X / Y | Lungime segment (** (m) |
|---------------|----------------------------|---------------|----------------------------|-------------------------|
| 1 | 371.011,329 668.800,862 | 2 | 370.958,205 668.938,699 | 147.72 |
| 2 | 370.958,205 668.938,699 | 3 | 370.919,928 668.928,583 | 39.591 |
| 3 | 370.919,928 668.928,583 | 4 | 370.974,461 668.789,066 | 149.796 |
| 4 | 370.974,461 668.789,066 | 1 | 371.011,329 668.800,862 | 38.709 |

**** Lungimile segmentelor sunt determinate în planul de proiecție Stereo 70 și sunt rotunjite la 1 milimetru.**

***** Distanța dintre puncte este formată din segmente cumulate ce sunt mai mici decât valoarea 1 milimetru.**

**DATE DESPRE IMOBILUL NR. 78008**

Oficiul de Cadastru și Publicitate Imobiliară MARAMURES
Biroul de Cadastru și Publicitate Imobiliară Baia Mare

A. Partea I. Descrierea imobilului

TEREN Extravilan

Nr. cadastral vechi:50748

Adresa: Jud. Maramures

| Nr. Crt | Nr cadastral Nr. topografic | Suprafața* (mp) | Observații / Referințe |
|---------|-----------------------------|-----------------|---|
| A1 | 50748 | 11.635 | Sector cadastral:78 Teren neimprejmuit; |

B. Partea II. Proprietari și acte

| Inscrieri privitoare la dreptul de proprietate și alte drepturi reale | | Referințe |
|---|---|-----------|
| 70868 / 02/11/2021 | | |
| Act Notarial nr. 6274, Contract de vanzare imobiliar, din 01/11/2021 emis de NP Sas Gheorghe; | | |
| B1 | Intabulare, drept de PROPRIETATEcu titlu de drept cumpărare, dobândit prin Conventie, cota actuala 1/1, cota initiala 1/1 | A1 |
| | 1) CRÎȘAN ALEXANDRU , căsătorit cu | |
| | 2) CRÎȘAN LAURA , bun comun | |
| <i>OBSERVATII: Pozitie transcrisa din CF nr. 50748, in rangul incheierii nr. 70868/02.11.2021</i> | | |

C. Partea III. SARCINI .

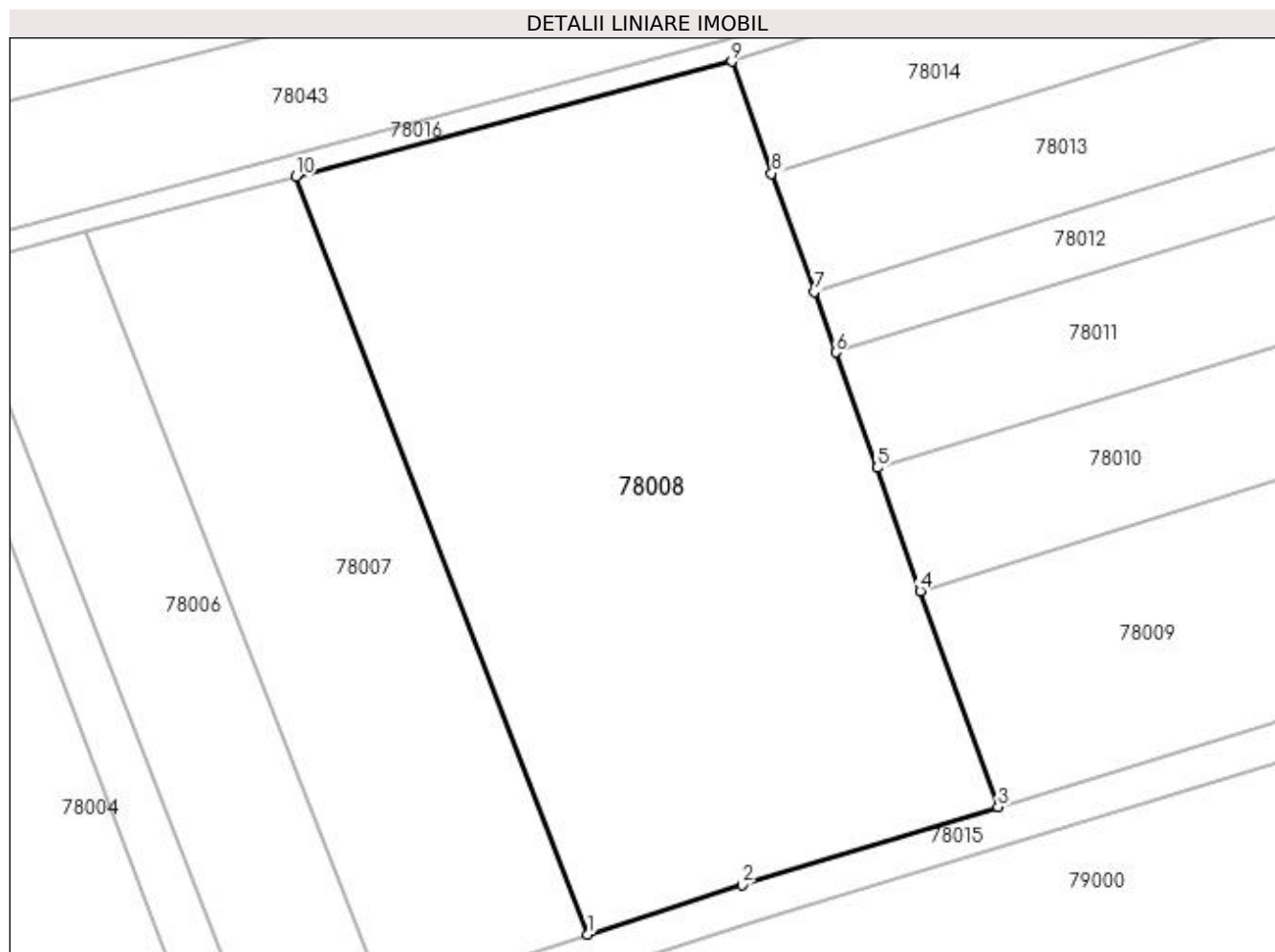
| Inscrieri privind dezmembramintele dreptului de proprietate, drepturi reale de garanție și sarcini | Referințe |
|--|-----------|
| NU SUNT | |

Anexa Nr. 1 La Partea I

Teren

| Nr cadastral | Suprafața (mp)* | Observații / Referințe |
|--------------|-----------------|------------------------|
| 50748 | 11.635 | |

* Suprafața este determinată în planul de proiecție Stereo 70.



Date referitoare la teren

| Crt | Categorie folosință | Intra vilan | Suprafața (mp) | Tarla | Parcelă | Nr. topo | Observații / Referințe |
|-----|---------------------|-------------|----------------|-------|---------|----------|------------------------|
| 1 | arabil | NU | 11.635 | - | - | - | |

Lungime Segmente

1) Valorile lungimilor segmentelor sunt obținute din proiecție în plan.

| Punct început | X / Y | Punct sfârșit | X / Y | Lungime segment (** (m) |
|---------------|----------------------------|---------------|----------------------------|-------------------------|
| 1 | 371.011,329 668.800,862 | 2 | 371.039,363 668.809,83 | 29.433 |
| 2 | 371.039,363 668.809,83 | 3 | 371.086,019 668.824,084 | 48.785 |
| 3 | 371.086,019 668.824,084 | 4 | 371.071,841 668.863,293 | 41.694 |
| 4 | 371.071,841 668.863,293 | 5 | 371.064,005 668.885,726 | 23.762 |
| 5 | 371.064,005 668.885,726 | 6 | 371.056,44 668.906,752 | 22.346 |

| Punct început | X / Y | Punct sfârșit | X / Y | Lungime segment (** (m) |
|---------------|----------------------------|---------------|----------------------------|-------------------------|
| 6 | 371.056,44 668.906,752 | 7 | 371.052,494 668.917,781 | 11.714 |
| 7 | 371.052,494 668.917,781 | 8 | 371.044,782 668.939,296 | 22.855 |
| 8 | 371.044,782 668.939,296 | 9 | 371.037,496 668.959,654 | 21.623 |
| 9 | 371.037,496 668.959,654 | 10 | 370.958,205 668.938,699 | 82.013 |
| 10 | 370.958,205 668.938,699 | 1 | 371.011,329 668.800,862 | 147.72 |

** Lungimile segmentelor sunt determinate în planul de proiecție Stereo 70 și sunt rotunjite la 1 milimetru.

*** Distanța dintre puncte este formată din segmente cumulate ce sunt mai mici decât valoarea 1 milimetru.

**DATE DESPRE IMOBILUL NR. 78009**

Oficiul de Cadastru și Publicitate Imobiliară MARAMURES
Biroul de Cadastru și Publicitate Imobiliară Baia Mare

A. Partea I. Descrierea imobilului

TEREN Extravilan

Adresa: Jud. Maramures

| Nr. Crt | Nr cadastral Nr. topografic | Suprafața* (mp) | Observații / Referințe |
|---------|-----------------------------|-----------------|---|
| A1 | | 10.617 | Sector cadastral:78 Teren neimprejmuit; |

B. Partea II. Proprietari și acte

| Inscrieri privitoare la dreptul de proprietate și alte drepturi reale | Referințe |
|--|-----------|
| / | |
| Act Normativ nr. 7, Lege, din 13/03/1996 emis de Parlamentul Romaniei; | |
| B1 | A1 |
| Inscrierea provizorie, drept de PROPRIETATE art.13, alin.15, dobandit prin Lege, cota actuala 1/1 1) COMUNA SĂLSIG, CIF:3627773, Proprietar neidentificat | |

C. Partea III. SARCINI .

| Inscrieri privind dezmembramintele dreptului de proprietate, drepturi reale de garanție și sarcini | Referințe |
|--|-----------|
| NU SUNT | |

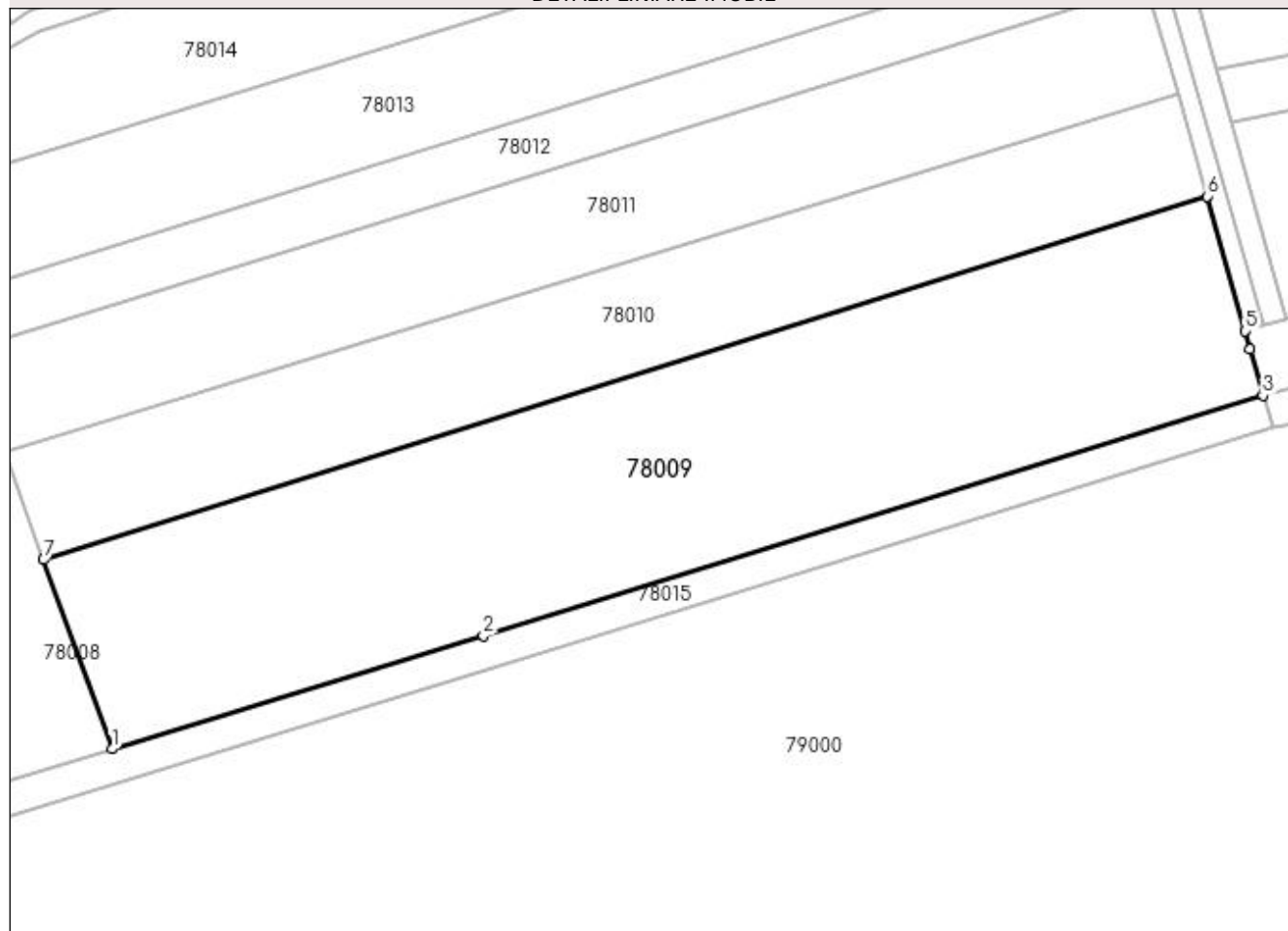
Anexa Nr. 1 La Partea I

Teren

| Nr cadastral | Suprafața (mp)* | Observații / Referințe |
|--------------|-----------------|------------------------|
| | 10.617 | |

* Suprafața este determinată în planul de proiecție Stereo 70.

DETALII LINIARE IMOBIL



Date referitoare la teren

| Crt | Categorie folosință | Intra vilan | Suprafața (mp) | Tarla | Parcelă | Nr. topo | Observații / Referințe |
|-----|---------------------|-------------|----------------|-------|---------|----------|------------------------|
| 1 | arabil | NU | 10.617 | - | - | - | |

Lungime Segmente

1) Valorile lungimilor segmentelor sunt obținute din proiecție în plan.

| Punct început | X / Y | Punct sfârșit | X / Y | Lungime segment (** (m) |
|---------------|----------------------------|---------------|----------------------------|-------------------------|
| 1 | 371.086,019 668.824,084 | 2 | 371.162,953 668.847,589 | 80.445 |
| 2 | 371.162,953 668.847,589 | 3 | 371.324,439 668.897,311 | 168.967 |
| 3 | 371.324,439 668.897,311 | 4 | 371.321,843 668.906,9 | 9.934 |
| 4 | 371.321,843 668.906,9 | 5 | 371.320,827 668.910,656 | 3.891 |
| 5 | 371.320,827 668.910,656 | 6 | 371.312,874 668.938,558 | 29.013 |

| Punct început | X / Y | Punct sfârșit | X / Y | Lungime segment (** (m) |
|---------------|----------------------------|---------------|----------------------------|-------------------------|
| 6 | 371.312,874 668.938,558 | 7 | 371.071,841 668.863,293 | 252.511 |
| 7 | 371.071,841 668.863,293 | 1 | 371.086,019 668.824,084 | 41.694 |

** Lungimile segmentelor sunt determinate în planul de proiecție Stereo 70 și sunt rotunjite la 1 milimetru.

*** Distanța dintre puncte este formată din segmente cumulate ce sunt mai mici decât valoarea 1 milimetru.

**DATE DESPRE IMOBILUL NR. 78010**

Oficiul de Cadastru și Publicitate Imobiliară MARAMURES
Biroul de Cadastru și Publicitate Imobiliară Baia Mare

A. Partea I. Descrierea imobilului

TEREN Extravilan

Adresa: Jud. Maramures

| Nr. Crt | Nr cadastral Nr. topografic | Suprafața* (mp) | Observații / Referințe |
|---------|-----------------------------|-----------------|---|
| A1 | | 5.800 | Sector cadastral:78 Teren neimprejmuit; |

B. Partea II. Proprietari și acte

| Inscrieri privitoare la dreptul de proprietate și alte drepturi reale | Referințe |
|---|-----------|
| / | |
| Act Administrativ nr. 520/70, Titlu de proprietate, din 13/11/2002 emis de CJPSDPAT MARAMURES; | |
| B1 | A1 |
| Intabulare, drept de PROPRIETATEcu titlu de reconstituire a dreptului de proprietate in baza 18/1991, dobandit prin Lege, cota actuala 1/1 1) CRİȘAN MIHAI , Lipsa CNP DEFUNCT:Da | |

C. Partea III. SARCINI .

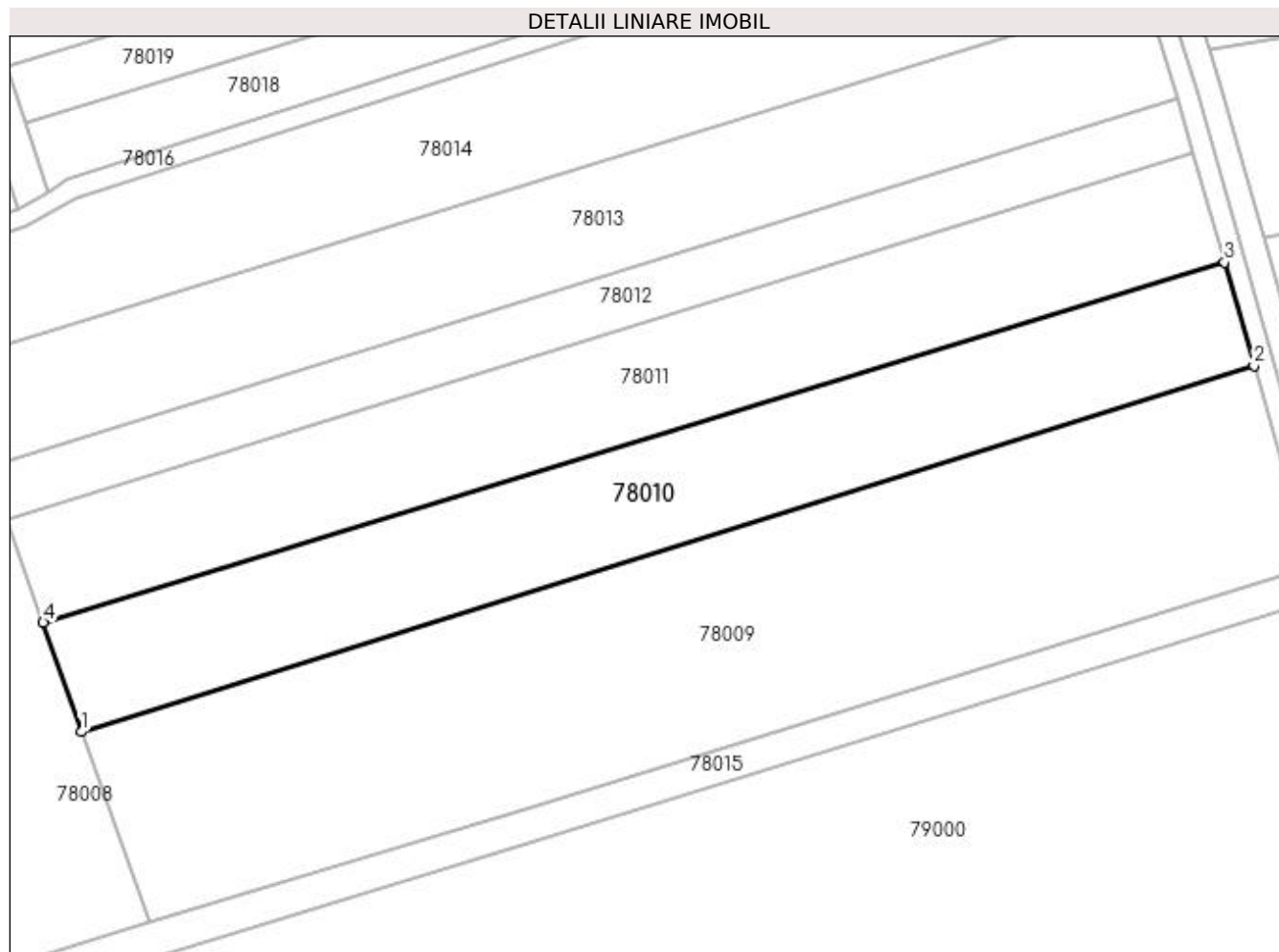
| Inscrieri privind dezmembramintele dreptului de proprietate, drepturi reale de garanție și sarcini | Referințe |
|--|-----------|
| NU SUNT | |

Anexa Nr. 1 La Partea I

Teren

| Nr cadastral | Suprafața (mp)* | Observații / Referințe |
|--------------|-----------------|------------------------|
| | 5.800 | |

* Suprafața este determinată în planul de proiecție Stereo 70.



Date referitoare la teren

| Crt | Categorie folosință | Intra vilan | Suprafața (mp) | Tarla | Parcelă | Nr. topo | Observații / Referințe |
|-----|---------------------|-------------|----------------|-------|---------|----------|------------------------|
| 1 | arabil | NU | 5.800 | Tabla | - | - | |

Lungime Segmente

1) Valorile lungimilor segmentelor sunt obținute din proiecție în plan.

| Punct început | X / Y | Punct sfârșit | X / Y | Lungime segment (** (m) |
|---------------|----------------------------|---------------|----------------------------|-------------------------|
| 1 | 371.071,841 668.863,293 | 2 | 371.312,874 668.938,558 | 252.511 |
| 2 | 371.312,874 668.938,558 | 3 | 371.306,824 668.959,789 | 22.076 |
| 3 | 371.306,824 668.959,789 | 4 | 371.064,005 668.885,726 | 253.863 |
| 4 | 371.064,005 668.885,726 | 1 | 371.071,841 668.863,293 | 23.762 |

**** Lungimile segmentelor sunt determinate în planul de proiecție Stereo 70 și sunt rotunjite la 1 milimetru.**

***** Distanța dintre puncte este formată din segmente cumulate ce sunt mai mici decât valoarea 1 milimetru.**

**DATE DESPRE IMOBILUL NR. 78011**

Oficiul de Cadastru și Publicitate Imobiliară MARAMURES
Biroul de Cadastru și Publicitate Imobiliară Baia Mare

A. Partea I. Descrierea imobilului

TEREN Extravilan

Adresa: Jud. Maramures

| Nr. Crt | Nr cadastral Nr. topografic | Suprafața* (mp) | Observații / Referințe |
|---------|-----------------------------|-----------------|---|
| A1 | | 5.800 | Sector cadastral:78 Teren neimprejmuit; |

B. Partea II. Proprietari și acte

| Inscrieri privitoare la dreptul de proprietate și alte drepturi reale | Referințe |
|--|-----------|
| / | |
| Act Normativ nr. 7, Lege, din 13/03/1996 emis de Parlamentul Romaniei; | |
| B1 | A1 |
| Inscrierea provizorie, drept de PROPRIETATE art.13, alin.15, dobandit prin Lege, cota actuala 1/1 1) COMUNA SĂLSIG, CIF:3627773, Proprietar neidentificat | |

C. Partea III. SARCINI .

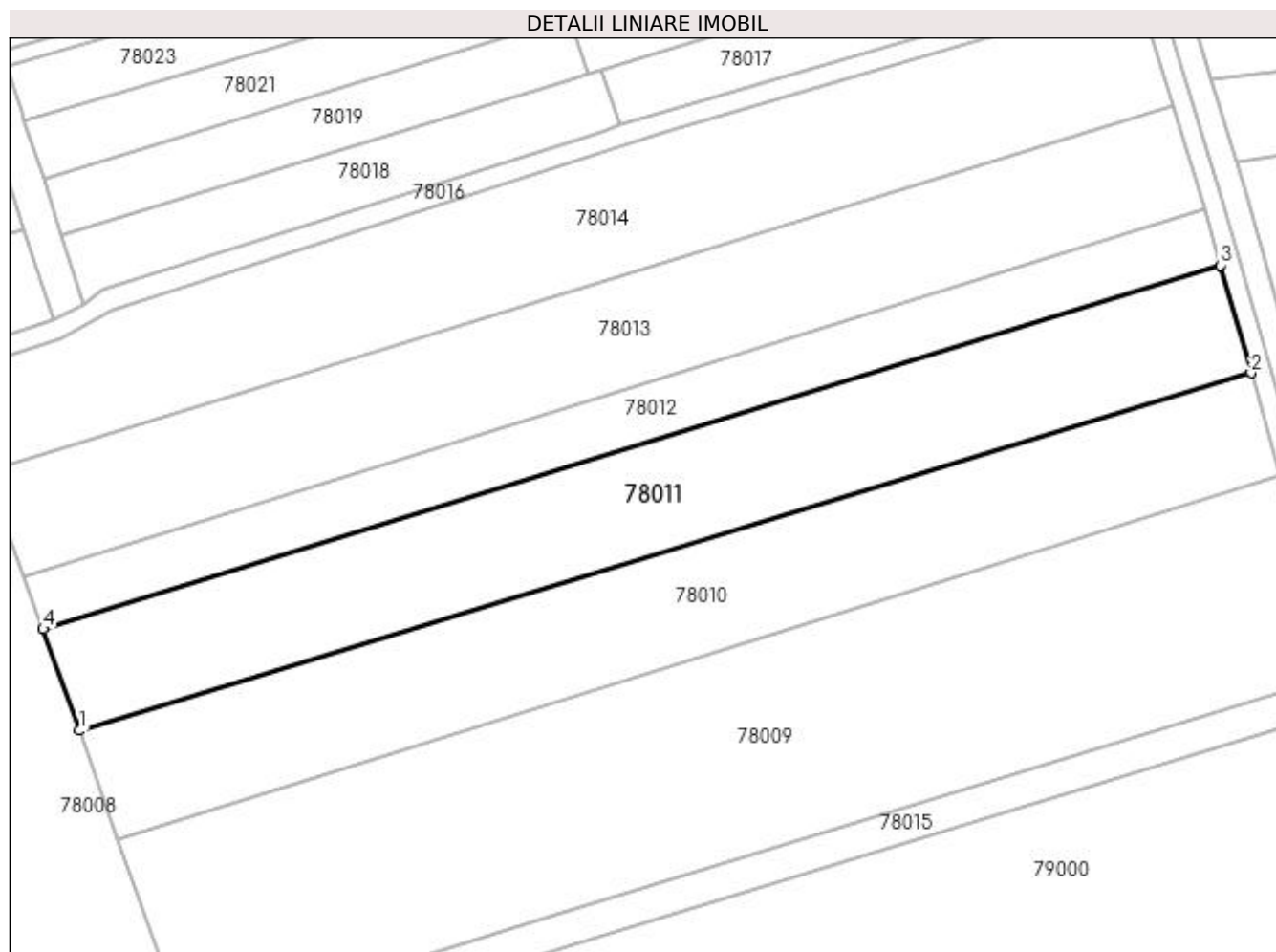
| Inscrieri privind dezmembramintele dreptului de proprietate, drepturi reale de garanție și sarcini | Referințe |
|--|-----------|
| NU SUNT | |

Anexa Nr. 1 La Partea I

Teren

| Nr cadastral | Suprafața (mp)* | Observații / Referințe |
|--------------|-----------------|------------------------|
| | 5.800 | |

* Suprafața este determinată în planul de proiecție Stereo 70.



Date referitoare la teren

| Crt | Categorie folosință | Intra vilan | Suprafața (mp) | Tarla | Parcelă | Nr. topo | Observații / Referințe |
|-----|---------------------|-------------|----------------|-------|---------|----------|------------------------|
| 1 | arabil | NU | 5.800 | - | - | - | |

Lungime Segmente

1) Valorile lungimilor segmentelor sunt obținute din proiecție în plan.

| Punct început | X / Y | Punct sfârșit | X / Y | Lungime segment (** (m) |
|---------------|----------------------------|---------------|----------------------------|-------------------------|
| 1 | 371.064,005 668.885,726 | 2 | 371.306,824 668.959,789 | 253.863 |
| 2 | 371.306,824 668.959,789 | 3 | 371.300,43 668.982,133 | 23.241 |
| 3 | 371.300,43 668.982,133 | 4 | 371.056,44 668.906,752 | 255.369 |
| 4 | 371.056,44 668.906,752 | 1 | 371.064,005 668.885,726 | 22.346 |

**** Lungimile segmentelor sunt determinate în planul de proiecție Stereo 70 și sunt rotunjite la 1 milimetru.**

***** Distanța dintre puncte este formată din segmente cumulate ce sunt mai mici decât valoarea 1 milimetru.**

**DATE DESPRE IMOBILUL NR. 78012**

Oficiul de Cadastru și Publicitate Imobiliară MARAMURES
Biroul de Cadastru și Publicitate Imobiliară Baia Mare

A. Partea I. Descrierea imobilului

TEREN Extravilan

Adresa: Jud. Maramures

| Nr. Crt | Nr cadastral Nr. topografic | Suprafața* (mp) | Observații / Referințe |
|---------|-----------------------------|------------------------------------|---|
| A1 | | Din acte: 2.900 Masurata: 3.028 | Sector cadastral:78 Teren neimprejmuit; |

B. Partea II. Proprietari și acte

| Inscrieri privitoare la dreptul de proprietate și alte drepturi reale | | Referințe |
|--|--|-----------|
| / | | |
| Act Administrativ nr. 44129/83, Titlu de proprietate, din 10/06/2002 emis de CJPSDPAT MARAMURES; | | |
| B1 | Intabulare, drept de PROPRIETATEcu titlu de reconstituire a dreptului de proprietate în baza legii 18/1991, dobandit prin Lege, cota actuala 2900/3028 1) DULF ANA , Lipsa CNP | A1 |
| Act Normativ nr. 7, Lege, din 13/03/1996 emis de Parlamentul Romaniei; | | |
| B2 | Intabulare, drept de PROPRIETATE, dobandit prin Lege, cota actuala 128/3028 1) NEIDENTIFICAT NEIDENTIFICAT | A1 |
| Act Administrativ nr. 2755, din 13/07/2023 emis de Primaria Comunei Salsig (Adeverinta); | | |
| B3 | Se notează posesia factica asupra cotei de 1/1, în favoarea lui 1) DULFU FLORICA | A1 |

C. Partea III. SARCINI .

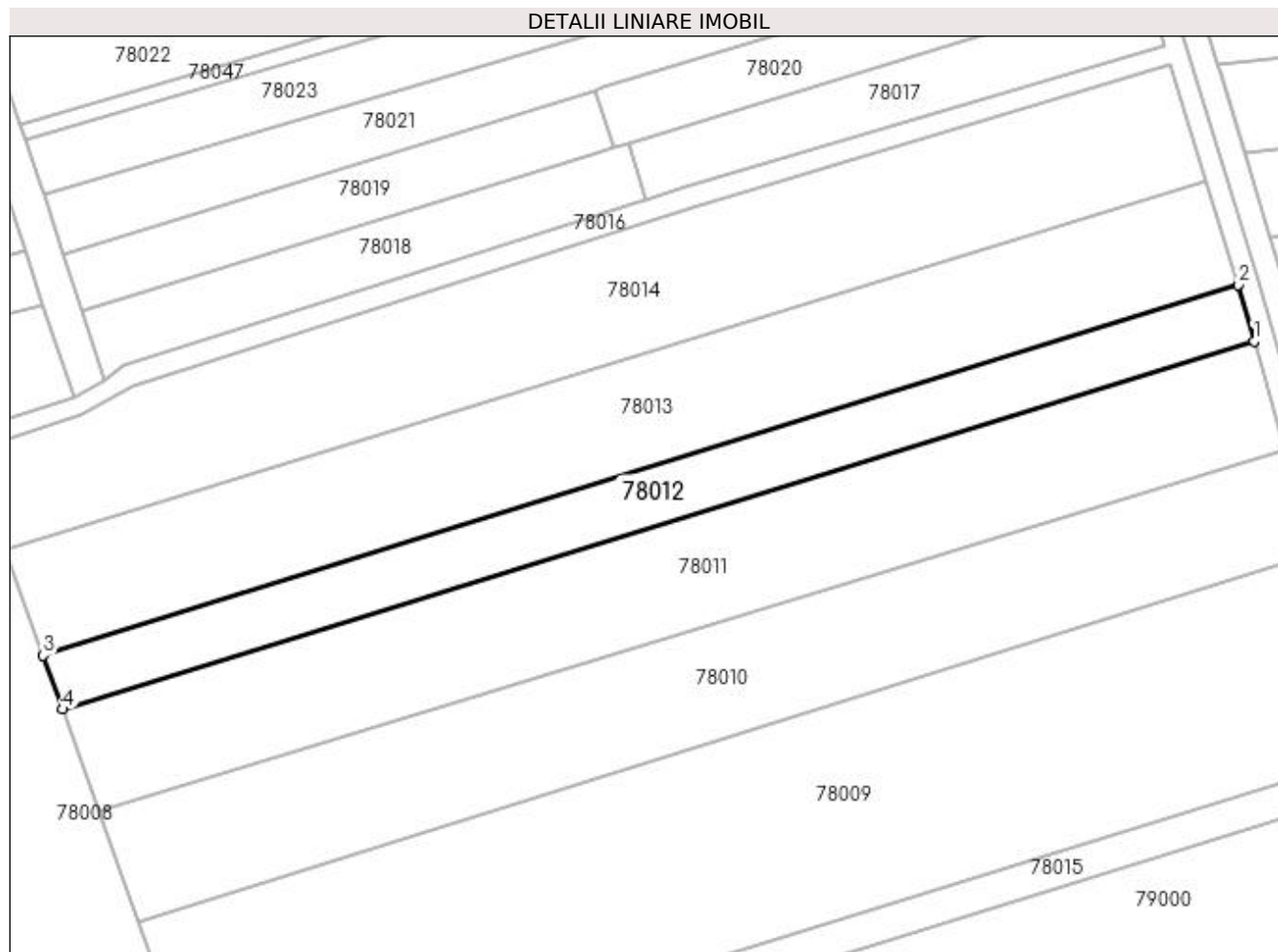
| Inscrieri privind dezmembramintele dreptului de proprietate, drepturi reale de garanție și sarcini | Referințe |
|--|-----------|
| NU SUNT | |

Anexa Nr. 1 La Partea I

Teren

| | | |
|--------------|------------------------------------|------------------------|
| Nr cadastral | Suprafața (mp)* | Observații / Referințe |
| | Din acte: 2.900 Masurata: 3.028 | |

* Suprafața este determinată în planul de proiecție Stereo 70.



Date referitoare la teren

| Crt | Categorie folosință | Intra vilan | Suprafața (mp) | Tarla | Parcelă | Nr. topo | Observații / Referințe |
|-----|---------------------|-------------|----------------|-------------|---------|----------|------------------------|
| 1 | arabil | NU | 3.028 | Lîngă Tablă | - | - | |

Lungime Segmente

1) Valorile lungimilor segmentelor sunt obținute din proiecție în plan.

| Punct început | X / Y | Punct sfârșit | X / Y | Lungime segment (** (m) |
|---------------|----------------------------|---------------|----------------------------|-------------------------|
| 1 | 371.300,43 668.982,133 | 2 | 371.297,144 668.993,65 | 11.977 |
| 2 | 371.297,144 668.993,65 | 3 | 371.052,494 668.917,781 | 256.144 |
| 3 | 371.052,494 668.917,781 | 4 | 371.056,44 668.906,752 | 11.714 |
| 4 | 371.056,44 668.906,752 | 1 | 371.300,43 668.982,133 | 255.369 |

**** Lungimile segmentelor sunt determinate în planul de proiecție Stereo 70 și sunt rotunjite la 1 milimetru.**

***** Distanța dintre puncte este formată din segmente cumulate ce sunt mai mici decât valoarea 1 milimetru.**

**DATE DESPRE IMOBILUL NR. 78013**

Oficiul de Cadastru și Publicitate Imobiliară MARAMURES
Biroul de Cadastru și Publicitate Imobiliară Baia Mare

A. Partea I. Descrierea imobilului

TEREN Extravilan

Adresa: Jud. Maramures

| Nr. Crt | Nr cadastral Nr. topografic | Suprafața* (mp) | Observații / Referințe |
|---------|--------------------------------|-----------------|---|
| A1 | | 5.800 | Sector cadastral:78 Teren neimpregmuit; |

B. Partea II. Proprietari și acte

| Inscrieri privitoare la dreptul de proprietate și alte drepturi reale | Referințe |
|--|---|
| / | |
| Act Administrativ nr. 50640/11, Titlu de proprietate, din 14/09/2004 emis de CJPSDPAT MARAMURES; | |
| B1 | Intabulare, drept de PROPRIETATEcu titlu de reconstituire a dreptului de proprietate in baza legii 18/1991, dobandit prin Lege, cota actuala 1/1 1) CHIRILĂ MURA DEFUNCT:Da |
| Act Administrativ nr. 2727, din 13/07/2023 emis de Primaria Comunei Salsig (Adeverinta); | |
| B2 | Se notează posesia faptică asupra cotei de 1/1, in favoarea lui 1) BRAN SORINEL |

C. Partea III. SARCINI .

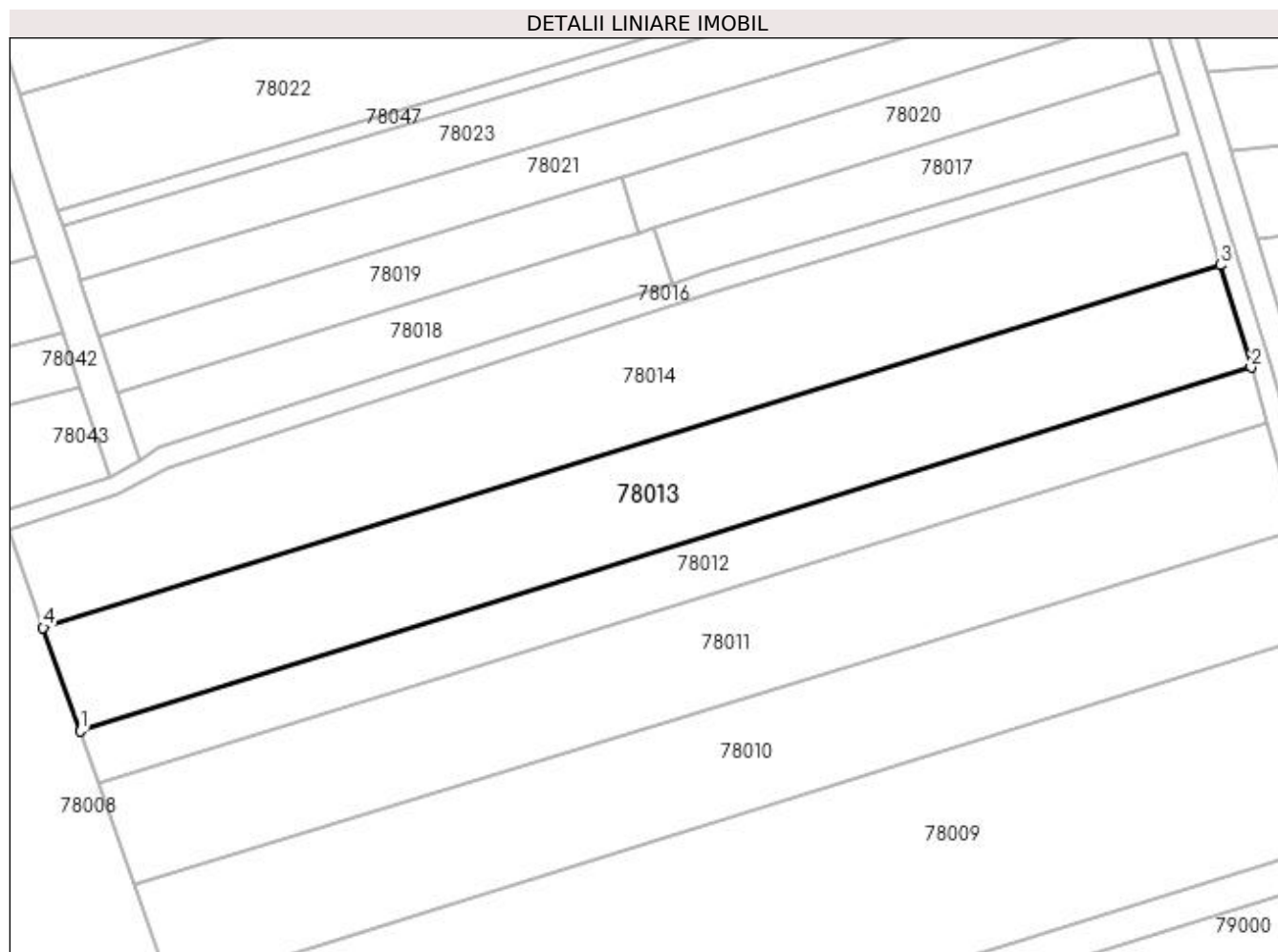
| Inscrieri privind dezmembramintele dreptului de proprietate, drepturi reale de garanție și sarcini | Referințe |
|--|-----------|
| NU SUNT | |

Anexa Nr. 1 La Partea I

Teren

| Nr cadastral | Suprafața (mp)* | Observații / Referințe |
|--------------|-----------------|------------------------|
| | 5.800 | |

* Suprafața este determinată în planul de proiecție Stereo 70.



Date referitoare la teren

| Crt | Categorie folosință | Intra vilan | Suprafața (mp) | Tarla | Parcelă | Nr. topo | Observații / Referințe |
|-----|---------------------|-------------|----------------|-----------|---------|----------|------------------------|
| 1 | arabil | NU | 5.800 | După Suri | - | - | |

Lungime Segmente

1) Valorile lungimilor segmentelor sunt obținute din proiecție în plan.

| Punct început | X / Y | Punct sfârșit | X / Y | Lungime segment (** (m) |
|---------------|----------------------------|---------------|----------------------------|-------------------------|
| 1 | 371.052,494 668.917,781 | 2 | 371.297,144 668.993,65 | 256.144 |
| 2 | 371.297,144 668.993,65 | 3 | 371.290,702 669.015,055 | 22.353 |
| 3 | 371.290,702 669.015,055 | 4 | 371.044,782 668.939,296 | 257.325 |
| 4 | 371.044,782 668.939,296 | 1 | 371.052,494 668.917,781 | 22.855 |

**** Lungimile segmentelor sunt determinate în planul de proiecție Stereo 70 și sunt rotunjite la 1 milimetru.**

***** Distanța dintre puncte este formată din segmente cumulate ce sunt mai mici decât valoarea 1 milimetru.**

**DATE DESPRE IMOBILUL NR. 78014**

Oficiul de Cadastru și Publicitate Imobiliară MARAMURES
Biroul de Cadastru și Publicitate Imobiliară Baia Mare

A. Partea I. Descrierea imobilului

TEREN Extravilan

Adresa: Jud. Maramures

| Nr. Crt | Nr cadastral Nr. topografic | Suprafața* (mp) | Observații / Referințe |
|---------|-----------------------------|-----------------|---|
| A1 | | 6.387 | Sector cadastral:78 Teren neimprejmuit; |

B. Partea II. Proprietari și acte

| Inscrieri privitoare la dreptul de proprietate și alte drepturi reale | Referințe |
|--|-----------|
| / | |
| Act Administrativ nr. 520/59, Titlu de proprietate, din 07/11/2002 emis de CJPSDPAT MARAMURES; | |
| B1 | A1 |
| Intabulare, drept de PROPRIETATEcu titlu de reconstituire a dreptului de proprietate in baza legii 18/1991, dobandit prin Lege, cota actuala 1/1 | |
| 1) LUCA IOAN, Lipsa CNP | |

C. Partea III. SARCINI .

| Inscrieri privind dezmembramintele dreptului de proprietate, drepturi reale de garanție și sarcini | Referințe |
|--|-----------|
| NU SUNT | |

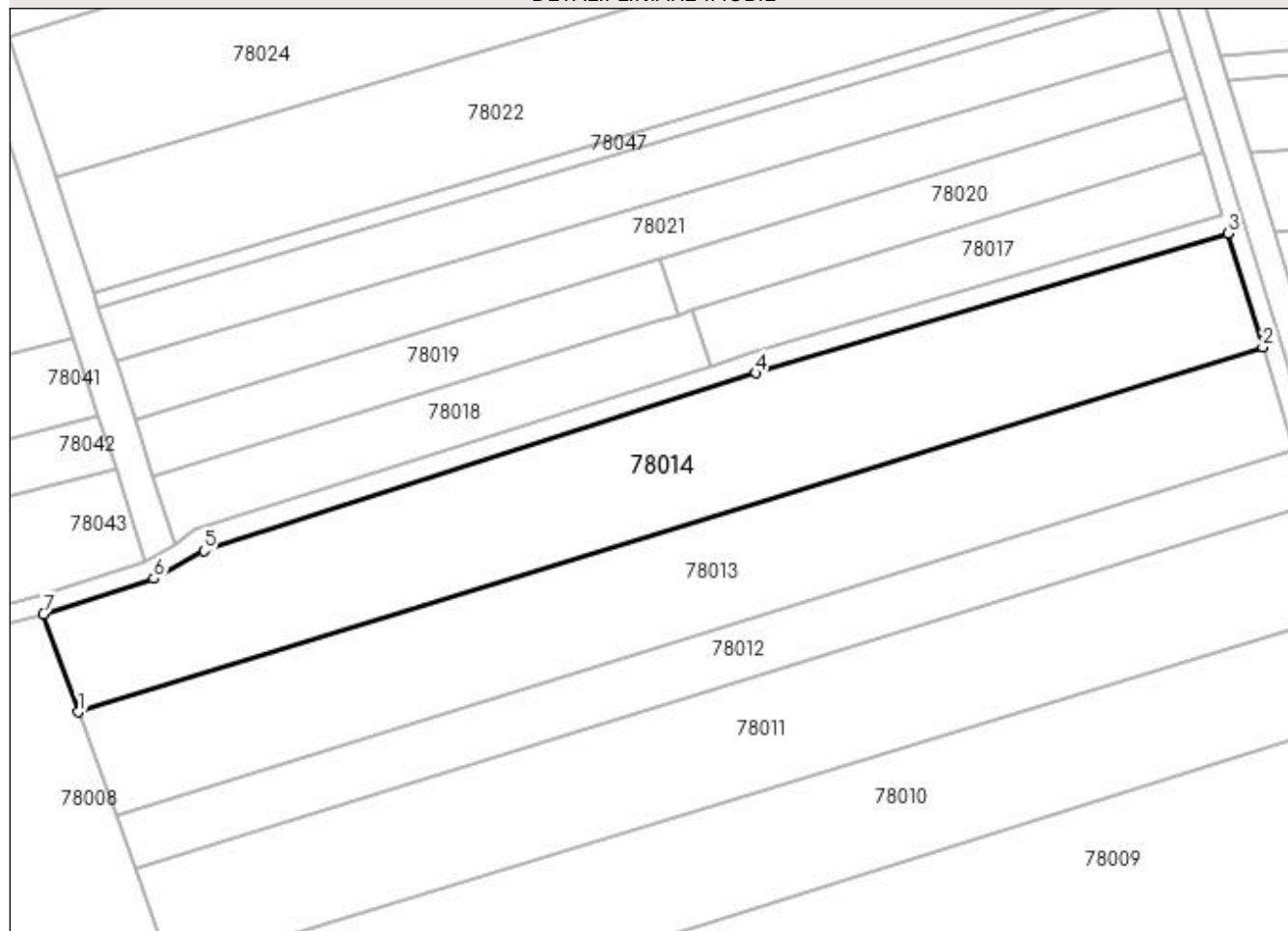
Anexa Nr. 1 La Partea I

Teren

| Nr cadastral | Suprafața (mp)* | Observații / Referințe |
|--------------|-----------------|------------------------|
| | 6.387 | |

* Suprafața este determinată în planul de proiecție Stereo 70.

DETALII LINIARE IMOBIL



Date referitoare la teren

| Crt | Categorie folosință | Intra vilan | Suprafața (mp) | Tarla | Parcelă | Nr. topo | Observații / Referințe |
|-----|---------------------|-------------|----------------|--------|---------|----------|------------------------|
| 1 | arabil | NU | 6.387 | Mocira | - | - | |

Lungime Segmente

1) Valorile lungimilor segmentelor sunt obținute din proiecție în plan.

| Punct început | X / Y | Punct sfârșit | X / Y | Lungime segment (** (m) |
|---------------|----------------------------|---------------|----------------------------|-------------------------|
| 1 | 371.044,782 668.939,296 | 2 | 371.290,702 669.015,055 | 257.325 |
| 2 | 371.290,702 669.015,055 | 3 | 371.283,394 669.038,685 | 24.734 |
| 3 | 371.283,394 669.038,685 | 4 | 371.185,371 669.009,634 | 102.237 |
| 4 | 371.185,371 669.009,634 | 5 | 371.070,762 668.972,789 | 120.386 |
| 5 | 371.070,762 668.972,789 | 6 | 371.060,352 668.967,008 | 11.907 |

| Punct început | X / Y | Punct sfârșit | X / Y | Lungime segment (** (m) |
|---------------|----------------------------|---------------|----------------------------|-------------------------|
| 6 | 371.060,352 668.967,008 | 7 | 371.037,496 668.959,654 | 24.01 |
| 7 | 371.037,496 668.959,654 | 1 | 371.044,782 668.939,296 | 21.623 |

** Lungimile segmentelor sunt determinate în planul de proiecție Stereo 70 și sunt rotunjite la 1 milimetru.

*** Distanța dintre puncte este formată din segmente cumulate ce sunt mai mici decât valoarea 1 milimetru.

**DATE DESPRE IMOBILUL NR. 78015**

Oficiul de Cadastru și Publicitate Imobiliară MARAMURES
Biroul de Cadastru și Publicitate Imobiliară Baia Mare

A. Partea I. Descrierea imobilului

TEREN Extravilan

Adresa: Jud. Maramures

| Nr. Crt | Nr cadastral Nr. topografic | Suprafața* (mp) | Observații / Referințe |
|---------|-----------------------------|-----------------|---|
| A1 | | 4.196 | Sector cadastral:78 Teren neimprejmuit; |

B. Partea II. Proprietari și acte

| Inscrieri privitoare la dreptul de proprietate și alte drepturi reale | Referințe |
|---|-----------|
| / | |
| Act Normativ nr. 1705, Hotarare de Guvern, din 29/11/2006 emis de Guvernul Romaniei; | |
| B1 | A1 |
| Intabulare, drept de PROPRIETATE, dobandit prin Lege, cota actuala 1/1 1) STATUL ROMÂN , CIF:99999999999999, Domeniu public | |
| Act Normativ nr. 1705, Hotarare de Guvern, din 29/11/2006 emis de Guvernul Romaniei (Inventar ANIF pozitia 85094, Adeverinta nr. 604/24.07.2023); | |
| B2 | A1 |
| Intabulare, drept de ADMINISTRARE, dobandit prin Lege, cota actuala 1/1 1) AGENȚIA NAȚIONALĂ DE ÎMBUNĂȚĂȚIRI FUNCIARE , CIF:29275212 | |

C. Partea III. SARCINI .

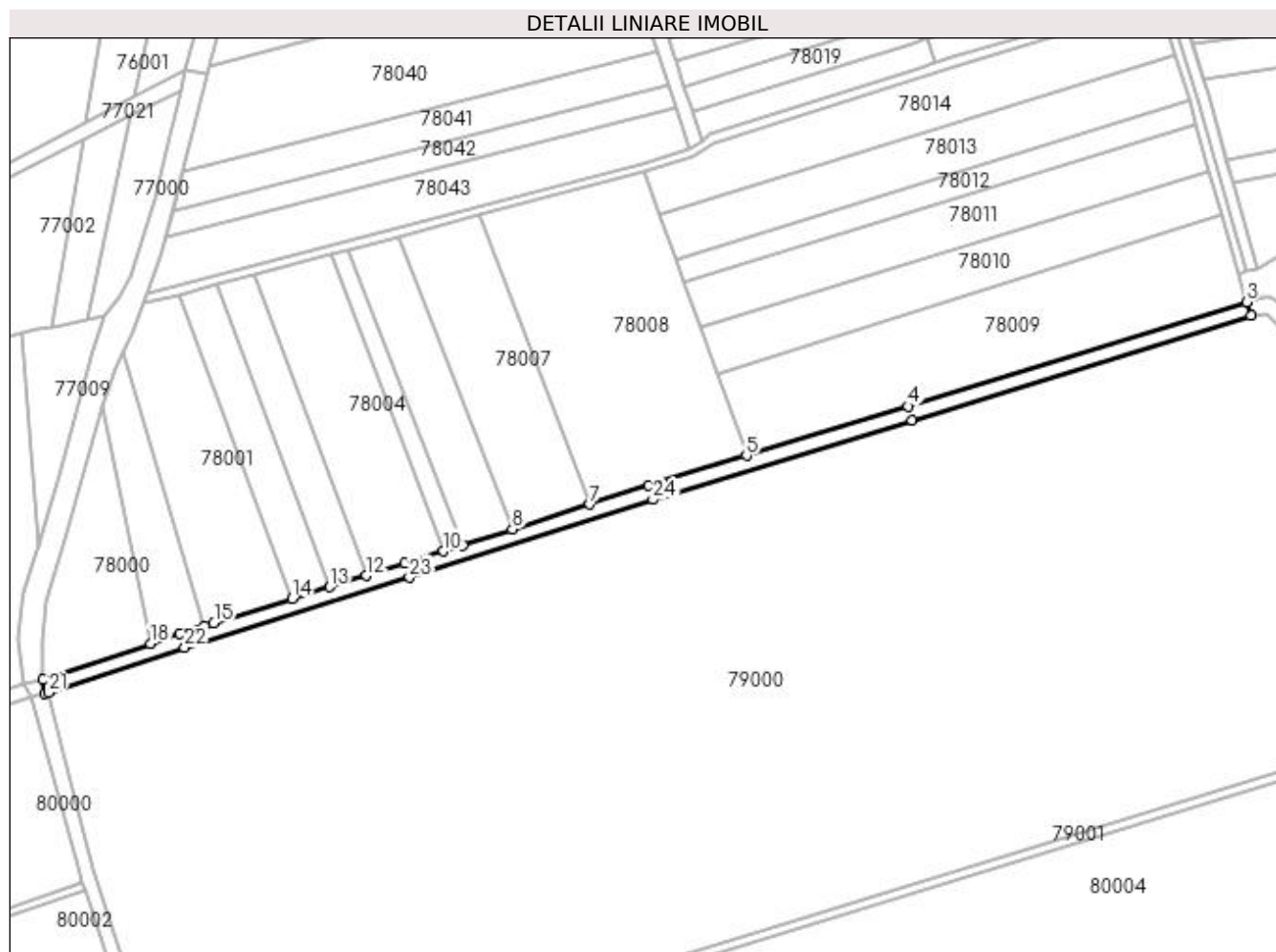
| Inscrieri privind dezmembramintele dreptului de proprietate, drepturi reale de garanție și sarcini | Referințe |
|--|-----------|
| NU SUNT | |

Anexa Nr. 1 La Partea I

Teren

| Nr cadastral | Suprafața (mp)* | Observații / Referințe |
|--------------|-----------------|------------------------|
| | 4.196 | |

* Suprafața este determinată în planul de proiecție Stereo 70.



Date referitoare la teren

| Crt | Categorie folosință | Intravilan | Suprafața (mp) | Tarla | Parcelă | Nr. topo | Observații / Referințe |
|-----|---------------------|------------|----------------|-------|---------|----------|------------------------------------|
| 1 | ape curgătoare | NU | 4.196 | - | - | - | CN 4, Someș mal stâng, Ticău-Lapus |

Lungime Segmente

1) Valorile lungimilor segmentelor sunt obținute din proiecție în plan.

| Punct început | X / Y | Punct sfârșit | X / Y | Lungime segment (** (m)) |
|---------------|----------------------------|---------------|----------------------------|--------------------------|
| 1 | 371.165,004 668.840,896 | 2 | 371.326,613 668.890,702 | 169.11 |
| 3 | 371.324,439 668.897,311 | 4 | 371.162,953 668.847,589 | 168.967 |
| 5 | 371.086,019 668.824,084 | 6 | 371.039,363 668.809,83 | 48.785 |
| 7 | 371.011,329 668.800,862 | 8 | 370.974,461 668.789,066 | 38.709 |
| 9 | 370.950,775 668.781,488 | 10 | 370.941,593 668.778,551 | 9.64 |

| Punct început | X / Y | Punct sfârșit | X / Y | Lungime segment (** (m)) |
|---------------|----------------------------|---------------|----------------------------|--------------------------|
| 2 | 371.326,613 668.890,702 | 3 | 371.324,439 668.897,311 | 6.957 |
| 4 | 371.162,953 668.847,589 | 5 | 371.086,019 668.824,084 | 80.445 |
| 6 | 371.039,363 668.809,83 | 7 | 371.011,329 668.800,862 | 29.433 |
| 8 | 370.974,461 668.789,066 | 9 | 370.950,775 668.781,488 | 24.869 |
| 10 | 370.941,593 668.778,551 | 11 | 370.923,169 668.772,656 | 19.344 |

| Punct început | X / Y | Punct sfârșit | X / Y | Lungime segment (** (m) |
|---------------|----------------------------|---------------|----------------------------|-------------------------|
| 11 | 370.923,169 668.772,656 | 12 | 370.904,761 668.766,91 | 19.284 |
| 13 | 370.887,301 668.761,459 | 14 | 370.869,345 668.755,854 | 18.81 |
| 15 | 370.832,006 668.744,199 | 16 | 370.827,575 668.742,816 | 4.642 |
| 17 | 370.815,928 668.739,18 | 18 | 370.801,915 668.734,463 | 14.786 |
| 19 | 370.750,649 668.717,207 | 20 | 370.751,291 668.710,521 | 6.717 |
| 21 | 370.753,284 668.711,177 | 22 | 370.818,088 668.732,521 | 68.228 |
| 23 | 370.925,278 668.765,981 | 24 | 371.041,452 668.803,149 | 121.975 |

| Punct început | X / Y | Punct sfârșit | X / Y | Lungime segment (** (m) |
|---------------|----------------------------|---------------|----------------------------|-------------------------|
| 12 | 370.904,761 668.766,91 | 13 | 370.887,301 668.761,459 | 18.291 |
| 14 | 370.869,345 668.755,854 | 15 | 370.832,006 668.744,199 | 39.116 |
| 16 | 370.827,575 668.742,816 | 17 | 370.815,928 668.739,18 | 12.201 |
| 18 | 370.801,915 668.734,463 | 19 | 370.750,649 668.717,207 | 54.092 |
| 20 | 370.751,291 668.710,521 | 21 | 370.753,284 668.711,177 | 2.098 |
| 22 | 370.818,088 668.732,521 | 23 | 370.925,278 668.765,981 | 112.291 |
| 24 | 371.041,452 668.803,149 | 1 | 371.165,004 668.840,896 | 129.19 |

** Lungimile segmentelor sunt determinate în planul de proiecție Stereo 70 și sunt rotunjite la 1 milimetru.

*** Distanța dintre puncte este formată din segmente cumulate ce sunt mai mici decât valoarea 1 milimetru.

**DATE DESPRE IMOBILUL NR. 78016**

Oficiul de Cadastru și Publicitate Imobiliară MARAMURES
Biroul de Cadastru și Publicitate Imobiliară Baia Mare

A. Partea I. Descrierea imobilului

TEREN Extravilan

Adresa: Jud. Maramures

| Nr. Crt | Nr cadastral Nr. topografic | Suprafața* (mp) | Observații / Referințe |
|---------|-----------------------------|-----------------|--|
| A1 | | 3.892 | Sector cadastral:78 Teren neimprejmit; |

B. Partea II. Proprietari și acte

| Inscrieri privitoare la dreptul de proprietate și alte drepturi reale | Referințe |
|--|-----------|
| / | |
| Act Normativ nr. 7, Lege, din 13/03/1996 emis de Parlamentul Romaniei; | |
| B1 | A1 |
| Inscrierea provizorie, drept de PROPRIETATE art.13, alin.15, dobandit prin Lege, cota actuala 1/1 1) COMUNA SĂLSIG, CIF:3627773, Proprietar neidentificat | |

C. Partea III. SARCINI .

| Inscrieri privind dezmembramintele dreptului de proprietate, drepturi reale de garanție și sarcini | Referințe |
|--|-----------|
| NU SUNT | |

| Punct început | X / Y | Punct sfârșit | X / Y | Lungime segment | Punct început | X / Y | Punct sfârșit | X / Y | Lungime segment | Punct început | X / Y | Punct sfârșit | X / Y | Lungime segment |
|---------------|----------------------------|---------------|----------------------------|-----------------|---------------|----------------------------|---------------|----------------------------|-----------------|---------------|----------------------------|---------------|----------------------------|-----------------|
| 19 | 371.268,141 669.088,005 | 20 | 371.270,821 669.079,338 | 9.072 | 20 | 371.270,821 669.079,338 | 21 | 371.271,657 669.076,634 | 2.83 | 21 | 371.271,657 669.076,634 | 22 | 371.274,65 669.066,958 | 10.128 |
| 22 | 371.274,65 669.066,958 | 23 | 371.278,268 669.055,247 | 12.257 | 23 | 371.278,268 669.055,247 | 24 | 371.278,503 669.054,488 | 0.795 | 24 | 371.278,503 669.054,488 | 25 | 371.282,212 669.042,507 | 12.542 |
| 25 | 371.282,212 669.042,507 | 26 | 371.184,008 669.013,714 | 102.338 | 26 | 371.184,008 669.013,714 | 27 | 371.176,072 669.011,136 | 8.344 | 27 | 371.176,072 669.011,136 | 28 | 371.173,341 669.010,249 | 2.871 |
| 28 | 371.173,341 669.010,249 | 29 | 371.168,523 669.008,718 | 5.055 | 29 | 371.168,523 669.008,718 | 30 | 371.068,755 668.977,009 | 104.686 | 30 | 371.068,755 668.977,009 | 31 | 371.064,985 668.974,156 | 4.728 |
| 31 | 371.064,985 668.974,156 | 32 | 371.058,754 668.970,696 | 7.127 | 32 | 371.058,754 668.970,696 | 33 | 371.036,371 668.963,494 | 23.513 | 33 | 371.036,371 668.963,494 | 34 | 370.800,202 668.901,078 | 244.278 |
| 34 | 370.800,202 668.901,078 | 35 | 370.798,433 668.896,473 | 4.933 | 35 | 370.798,433 668.896,473 | 36 | 370.815,325 668.900,938 | 17.472 | 36 | 370.815,325 668.900,938 | 37 | 370.833,572 668.905,76 | 18.873 |
| 37 | 370.833,572 668.905,76 | 38 | 370.851,316 668.910,449 | 18.353 | 38 | 370.851,316 668.910,449 | 39 | 370.887,836 668.920,101 | 37.774 | 39 | 370.887,836 668.920,101 | 40 | 370.895,95 668.922,246 | 8.393 |
| 40 | 370.895,95 668.922,246 | 41 | 370.919,928 668.928,583 | 24.801 | 41 | 370.919,928 668.928,583 | 42 | 370.958,205 668.938,699 | 39.591 | 42 | 370.958,205 668.938,699 | 43 | 371.037,496 668.959,654 | 82.013 |
| 43 | 371.037,496 668.959,654 | 44 | 371.060,352 668.967,008 | 24.01 | 44 | 371.060,352 668.967,008 | 45 | 371.070,762 668.972,789 | 11.907 | 45 | 371.070,762 668.972,789 | 46 | 371.185,371 669.009,634 | 120.386 |
| 46 | 371.185,371 669.009,634 | 47 | 371.283,394 669.038,685 | 102.237 | 47 | 371.283,394 669.038,685 | 48 | 371.290,702 669.015,055 | 24.734 | 48 | 371.290,702 669.015,055 | 49 | 371.297,144 668.993,65 | 22.353 |
| 49 | 371.297,144 668.993,65 | 50 | 371.300,43 668.982,133 | 11.977 | 50 | 371.300,43 668.982,133 | 51 | 371.306,824 668.959,789 | 23.241 | 51 | 371.306,824 668.959,789 | 52 | 371.312,874 668.938,558 | 22.076 |
| 52 | 371.312,874 668.938,558 | 53 | 371.320,827 668.910,656 | 29.013 | 53 | 371.320,827 668.910,656 | 54 | 371.324,675 668.911,745 | 3.999 | 54 | 371.324,675 668.911,745 | 55 | 371.301,271 668.994,418 | 85.922 |
| 55 | 371.301,271 668.994,418 | 56 | 371.252,31 669.152,73 | 165.71 | 56 | 371.252,31 669.152,73 | 57 | 371.248,661 669.161,975 | 9.939 | 57 | 371.248,661 669.161,975 | 1 | 371.241,119 669.183,627 | 22.928 |

** Lungimile segmentelor sunt determinate în planul de proiecție Stereo 70 și sunt rotunjite la 1 milimetru.

*** Distanța dintre puncte este formată din segmente cumulate ce sunt mai mici decât valoarea 1 milimetru.

**DATE DESPRE IMOBILUL NR. 78017**

Oficiul de Cadastru și Publicitate Imobiliară MARAMURES
Biroul de Cadastru și Publicitate Imobiliară Baia Mare

A. Partea I. Descrierea imobilului

TEREN Extravilan

Adresa: Jud. Maramures

| Nr. Crt | Nr cadastral Nr. topografic | Suprafața* (mp) | Observații / Referințe |
|---------|-----------------------------|-----------------|---|
| A1 | | 1.400 | Sector cadastral:78 Teren neimprejmuit; |

B. Partea II. Proprietari și acte

| Inscrieri privitoare la dreptul de proprietate și alte drepturi reale | Referințe |
|---|-----------|
| / | |
| Act Administrativ nr. 44129/9, Titlu de proprietate, din 09/11/2000 emis de CJPSDPAT MARAMURES; | |
| B1 | A1 |
| Intabulare, drept de PROPRIETATEcu titlu de reconstituire a dreptului de proprietate in baza legii 18/1991, dobandit prin Lege, cota actuala 1/1 1) CHIȘ GHEORGHE, Lipsa CNP | |
| Act Administrativ nr. 2751, din 13/07/2023 emis de Primaria Comunei Salsig (Adeverinta); | |
| B2 | A1 |
| Se notează posesia faptică asupra cotei de 1/1, in favoarea lui 1) CHIȘ GHEORGHE-MARCEL | |

C. Partea III. SARCINI .

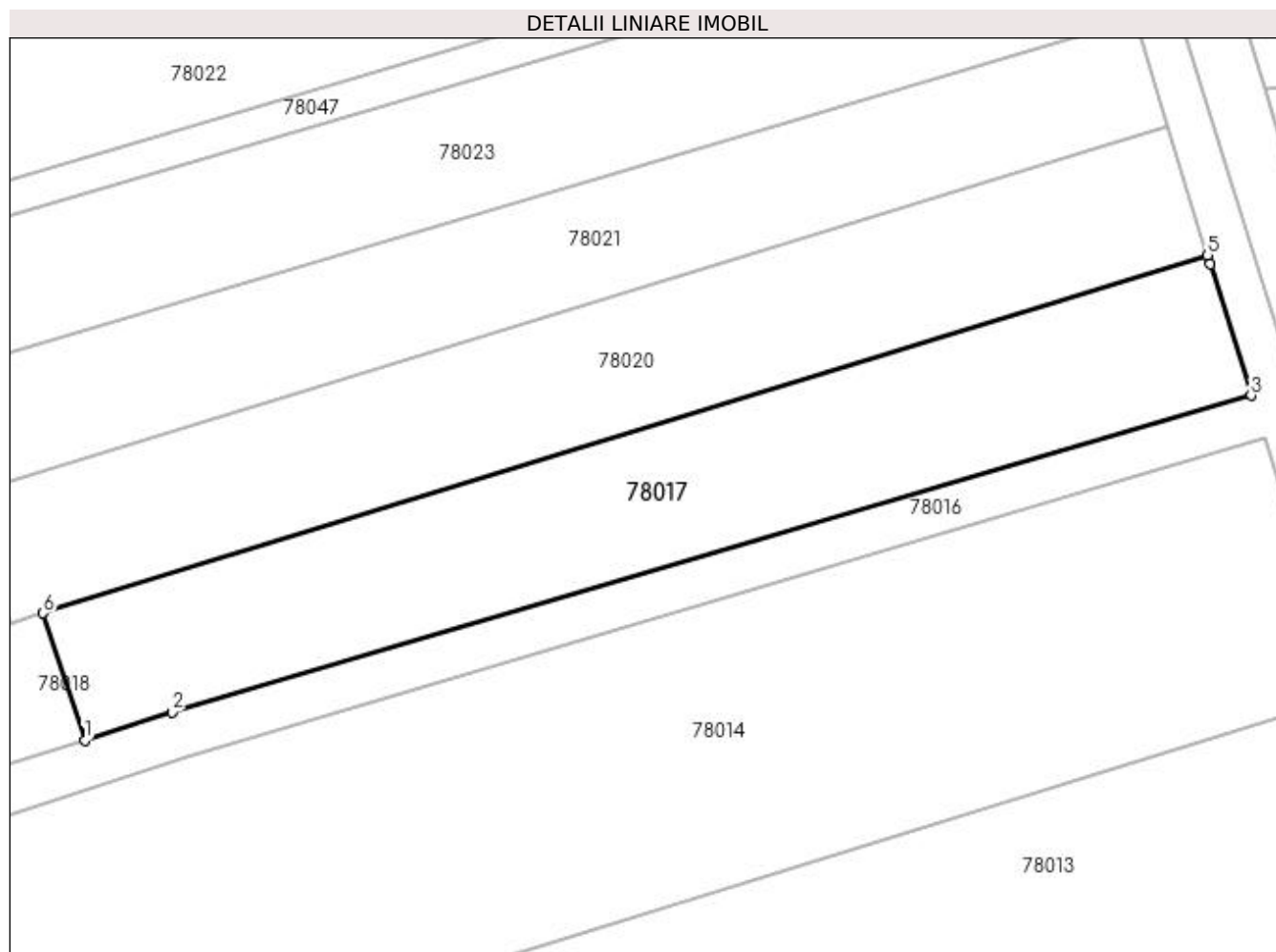
| Inscrieri privind dezmembramintele dreptului de proprietate, drepturi reale de garanție și sarcini | Referințe |
|--|-----------|
| NU SUNT | |

Anexa Nr. 1 La Partea I

Teren

| Nr cadastral | Suprafața (mp)* | Observații / Referințe |
|--------------|-----------------|------------------------|
| | 1.400 | |

* Suprafața este determinată în planul de proiecție Stereo 70.



Date referitoare la teren

| Crt | Categorie folosință | Intra vilan | Suprafața (mp) | Tarla | Parcelă | Nr. topo | Observații / Referințe |
|-----|---------------------|-------------|----------------|-----------|---------|----------|------------------------|
| 1 | arabil | NU | 1.400 | După Șuri | - | - | |

Lungime Segmente

1) Valorile lungimilor segmentelor sunt obținute din proiecție în plan.

| Punct început | X / Y | Punct sfârșit | X / Y | Lungime segment (** (m) |
|---------------|----------------------------|---------------|----------------------------|-------------------------|
| 1 | 371.176,072 669.011,136 | 2 | 371.184,008 669.013,714 | 8.344 |
| 2 | 371.184,008 669.013,714 | 3 | 371.282,212 669.042,507 | 102.338 |
| 3 | 371.282,212 669.042,507 | 4 | 371.278,503 669.054,488 | 12.542 |
| 4 | 371.278,503 669.054,488 | 5 | 371.278,268 669.055,247 | 0.795 |
| 5 | 371.278,268 669.055,247 | 6 | 371.172,275 669.022,694 | 110.879 |

| Punct început | X / Y | Punct sfârșit | X / Y | Lungime segment (** (m) |
|---------------|----------------------------|---------------|----------------------------|-------------------------|
| 6 | 371.172,275 669.022,694 | 1 | 371.176,072 669.011,136 | 12.166 |

** Lungimile segmentelor sunt determinate în planul de proiecție Stereo 70 și sunt rotunjite la 1 milimetru.

*** Distanța dintre puncte este formată din segmente cumulate ce sunt mai mici decât valoarea 1 milimetru.

**DATE DESPRE IMOBILUL NR. 78018**

Oficiul de Cadastru și Publicitate Imobiliară MARAMURES
Biroul de Cadastru și Publicitate Imobiliară Baia Mare

A. Partea I. Descrierea imobilului

TEREN Extravilan

Adresa: Jud. Maramures

| Nr. Crt | Nr cadastral Nr. topografic | Suprafața* (mp) | Observații / Referințe |
|---------|--------------------------------|-----------------|--|
| A1 | | 1.497 | Sector cadastral:78 Teren neimprejmut; |

B. Partea II. Proprietari și acte

| Inscrieri privitoare la dreptul de proprietate și alte drepturi reale | | Referințe |
|--|---|-----------|
| / | | |
| Act Administrativ nr. 52903/70, Titlu de proprietate, din 31/07/2009 emis de CJPSDPAT MARAMURES; | | |
| B1 | Intabulare, drept de PROPRIETATEcu titlu de reconstituire a dreptului de proprietate in baza legii 18/1991, dobandit prin Lege, cota actuala 1/1 1) CHIRILA ANA, Lipsa CNP 2) CHIRILĂ VASILE, Lipsa CNP 3) CHIRILĂ MAFTEI, Lipsa CNP | A1 |
| Act Administrativ nr. 2706, din 13/07/2023 emis de Primaria Comunei Salsig (Adeverinta); | | |
| B2 | Se notează posesia faptică asupra cotei de 1/1, in favoarea lui 1) PETRIȘOR ROXANA-IOANA | A1 |

C. Partea III. SARCINI .

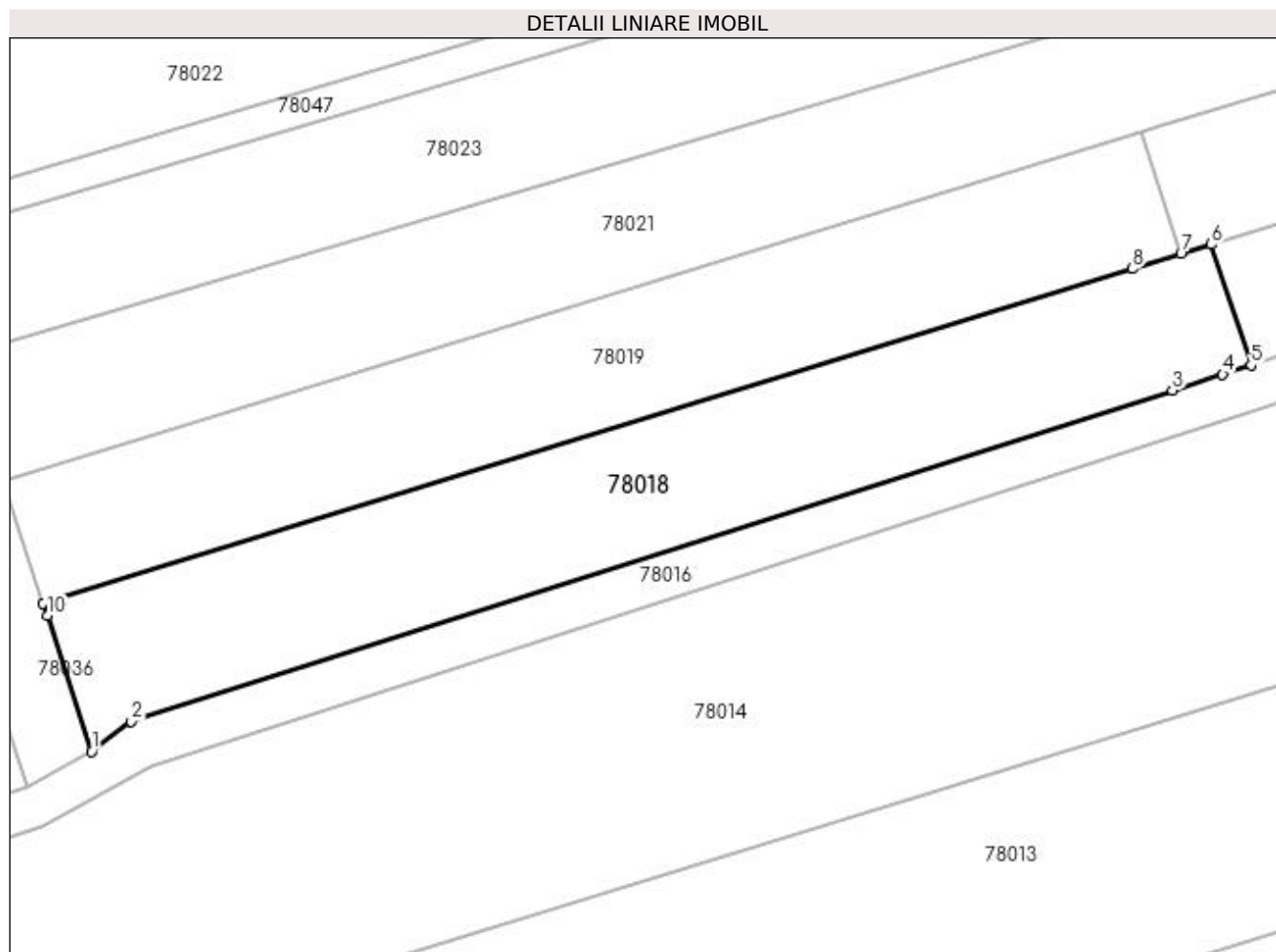
| Inscrieri privind dezmembramintele dreptului de proprietate, drepturi reale de garanție și sarcini | Referințe |
|--|-----------|
| NU SUNT | |

Anexa Nr. 1 La Partea I

Teren

| Nr cadastral | Suprafața (mp)* | Observații / Referințe |
|--------------|-----------------|------------------------|
| | 1.497 | |

* Suprafața este determinată în planul de proiecție Stereo 70.



Date referitoare la teren

| Crt | Categorie folosință | Intra vilan | Suprafața (mp) | Tarla | Parcelă | Nr. topo | Observații / Referințe |
|-----|---------------------|-------------|----------------|----------|---------|----------|------------------------|
| 1 | arabil | NU | 1.497 | La Tablă | - | - | |

Lungime Segmente

1) Valorile lungimilor segmentelor sunt obținute din proiecție în plan.

| Punct început | X / Y | Punct sfârșit | X / Y | Lungime segment (** (m) |
|---------------|----------------------------|---------------|----------------------------|-------------------------|
| 1 | 371.064,985 668.974,156 | 2 | 371.068,755 668.977,009 | 4.728 |
| 2 | 371.068,755 668.977,009 | 3 | 371.168,523 669.008,718 | 104.686 |
| 3 | 371.168,523 669.008,718 | 4 | 371.173,341 669.010,249 | 5.055 |
| 4 | 371.173,341 669.010,249 | 5 | 371.176,072 669.011,136 | 2.871 |
| 5 | 371.176,072 669.011,136 | 6 | 371.172,275 669.022,694 | 12.166 |

| Punct început | X / Y | Punct sfârșit | X / Y | Lungime segment (** (m) |
|---------------|----------------------------|---------------|----------------------------|-------------------------|
| 6 | 371.172,275 669.022,694 | 7 | 371.169,355 669.021,798 | 3.054 |
| 7 | 371.169,355 669.021,798 | 8 | 371.164,697 669.020,367 | 4.873 |
| 8 | 371.164,697 669.020,367 | 9 | 371.060,334 668.988,314 | 109.174 |
| 9 | 371.060,334 668.988,314 | 10 | 371.060,717 668.987,147 | 1.228 |
| 10 | 371.060,717 668.987,147 | 1 | 371.064,985 668.974,156 | 13.674 |

** Lungimile segmentelor sunt determinate în planul de proiecție Stereo 70 și sunt rotunjite la 1 milimetru.

*** Distanța dintre puncte este formată din segmente cumulate ce sunt mai mici decât valoarea 1 milimetru.

**DATE DESPRE IMOBILUL NR. 78019**

Oficiul de Cadastru și Publicitate Imobiliară MARAMURES
Biroul de Cadastru și Publicitate Imobiliară Baia Mare

A. Partea I. Descrierea imobilului

TEREN Extravilan

Adresa: Jud. Maramures

| Nr. Crt | Nr cadastral Nr. topografic | Suprafața* (mp) | Observații / Referințe |
|---------|-----------------------------|-----------------|---|
| A1 | | 1.400 | Sector cadastral:78 Teren neimprejmuit; |

B. Partea II. Proprietari și acte

| Inscrieri privitoare la dreptul de proprietate și alte drepturi reale | Referințe |
|---|-----------|
| / | |
| Act Administrativ nr. 60379/76, Titlu de proprietate, din 17/03/1999 emis de CJPSDPAT MARAMURES; | |
| B1 | A1 |
| Intabulare, drept de PROPRIETATEcu titu de reconstituire a dreptului de proprietate in baza legii 18/1991, dobandit prin Lege, cota actuala 1/1 1) MAGHIARI IOAN DEFUNCT:Da | |
| Act Administrativ nr. 2729, din 13/07/2023 emis de Primaria Comunei Salsig (Adeverinta); | |
| B2 | A1 |
| Se notează posesia factica asupra cotei de 1/1, în favoarea lui 1) BRAN SORINEL | |

C. Partea III. SARCINI .

| Inscrieri privind dezmembramintele dreptului de proprietate, drepturi reale de garanție și sarcini | Referințe |
|--|-----------|
| NU SUNT | |

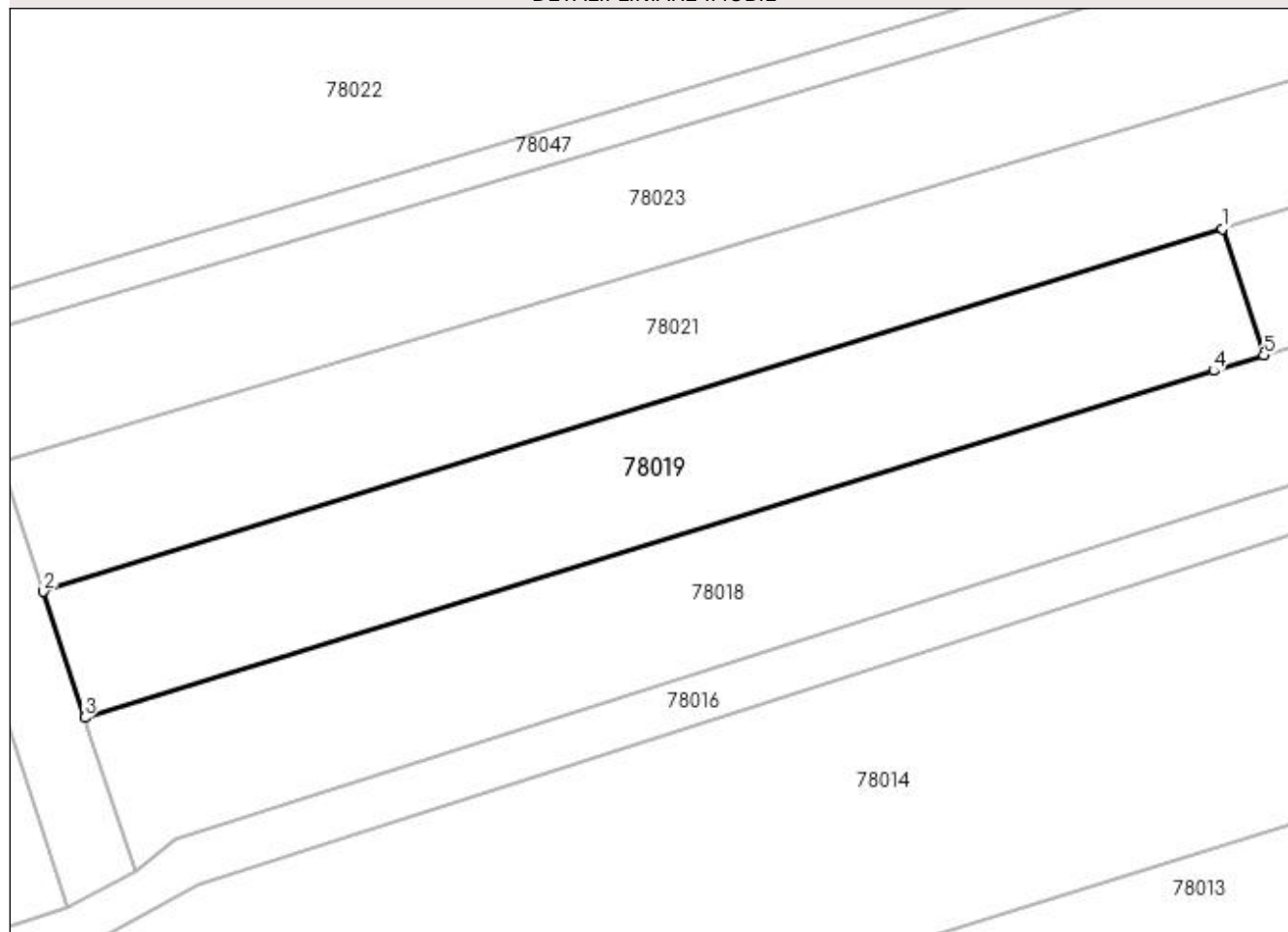
Anexa Nr. 1 La Partea I

Teren

| Nr cadastral | Suprafața (mp)* | Observații / Referințe |
|--------------|-----------------|------------------------|
| | 1.400 | |

* Suprafața este determinată în planul de proiecție Stereo 70.

DETALII LINIARE IMOBIL



Date referitoare la teren

| Crt | Categorie folosință | Intra vilan | Suprafața (mp) | Tarla | Parcelă | Nr. topo | Observații / Referințe |
|-----|---------------------|-------------|----------------|--------|---------|----------|------------------------|
| 1 | arabil | NU | 1.400 | Poiană | - | - | |

Lungime Segmente

1) Valorile lungimilor segmentelor sunt obținute din proiecție în plan.

| Punct început | X / Y | Punct sfârșit | X / Y | Lungime segment (** (m) |
|---------------|----------------------------|---------------|----------------------------|-------------------------|
| 1 | 371.165,518 669.033,48 | 2 | 371.056,508 668.999,961 | 114.047 |
| 2 | 371.056,508 668.999,961 | 3 | 371.060,334 668.988,314 | 12.259 |
| 3 | 371.060,334 668.988,314 | 4 | 371.164,697 669.020,367 | 109.174 |
| 4 | 371.164,697 669.020,367 | 5 | 371.169,355 669.021,798 | 4.873 |
| 5 | 371.169,355 669.021,798 | 1 | 371.165,518 669.033,48 | 12.296 |

**** Lungimile segmentelor sunt determinate în planul de proiecție Stereo 70 și sunt rotunjite la 1 milimetru.**

***** Distanța dintre puncte este formată din segmente cumulate ce sunt mai mici decât valoarea 1 milimetru.**

**DATE DESPRE IMOBILUL NR. 78020**

Oficiul de Cadastru și Publicitate Imobiliară MARAMURES
Biroul de Cadastru și Publicitate Imobiliară Baia Mare

A. Partea I. Descrierea imobilului

TEREN Extravilan

Adresa: Jud. Maramures

| Nr. Crt | Nr cadastral Nr. topografic | Suprafața* (mp) | Observații / Referințe |
|---------|-----------------------------|-----------------|---|
| A1 | | 1.400 | Sector cadastral:78 Teren neimprejmuit; |

B. Partea II. Proprietari și acte

| Inscrieri privitoare la dreptul de proprietate și alte drepturi reale | Referințe |
|--|-----------|
| / | |
| Act Administrativ nr. 52903/12, Titlu de proprietate, din 24/08/2004 emis de CJPSDPAT MARAMURES; | |
| B1 | A1 |
| Intabulare, drept de PROPRIETATEcu titlu de reconstituire a dreptului de proprietate in baza legii 18/1991, dobandit prin Lege, cota actuala 1/1 1) TOHĂȚAN GHEORGHE , Lipsa CNP | |
| Act Administrativ nr. 2767, din 13/07/2023 emis de Primaria Comunei Salsig (Adeverinta); | |
| B2 | A1 |
| Se notează posesia factica asupra cotei de 1/1, în favoarea lui 1) ZAH ROZALIA | |

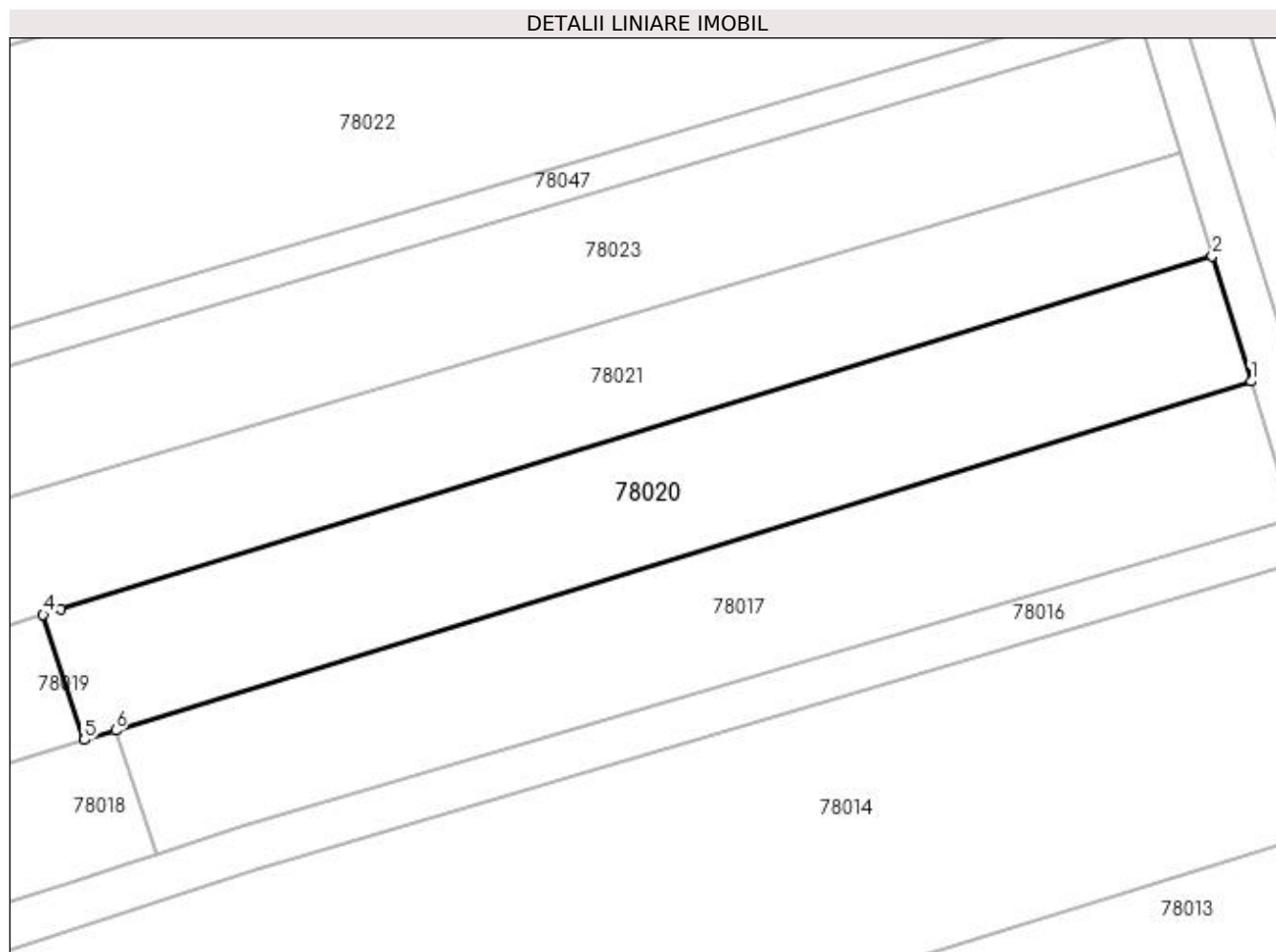
C. Partea III. SARCINI .

| Inscrieri privind dezmembramintele dreptului de proprietate, drepturi reale de garanție și sarcini | Referințe |
|--|-----------|
| NU SUNT | |

Anexa Nr. 1 La Partea I**Teren**

| Nr cadastral | Suprafața (mp)* | Observații / Referințe |
|--------------|-----------------|------------------------|
| | 1.400 | |

* Suprafața este determinată în planul de proiecție Stereo 70.

**Date referitoare la teren**

| Crt | Categorie folosință | Intra vilan | Suprafața (mp) | Tarla | Parcelă | Nr. topo | Observații / Referințe |
|-----|---------------------|-------------|----------------|----------|---------|----------|------------------------|
| 1 | arabil | NU | 1.400 | La Tablă | - | - | |

Lungime Segmente

1) Valorile lungimilor segmentelor sunt obținute din proiecție în plan.

| Punct început | X / Y | Punct sfârșit | X / Y | Lungime segment (** (m) |
|---------------|----------------------------|---------------|----------------------------|-------------------------|
| 1 | 371.278,268 669.055,247 | 2 | 371.274,65 669.066,958 | 12.257 |
| 2 | 371.274,65 669.066,958 | 3 | 371.167,142 669.033,98 | 112.452 |
| 3 | 371.167,142 669.033,98 | 4 | 371.165,518 669.033,48 | 1.699 |
| 4 | 371.165,518 669.033,48 | 5 | 371.169,355 669.021,798 | 12.296 |
| 5 | 371.169,355 669.021,798 | 6 | 371.172,275 669.022,694 | 3.054 |

| Punct început | X / Y | Punct sfârşit | X / Y | Lungime segment (** (m) |
|---------------|----------------------------|---------------|----------------------------|-------------------------|
| 6 | 371.172,275 669.022,694 | 1 | 371.278,268 669.055,247 | 110.879 |

** Lungimile segmentelor sunt determinate în planul de proiecţie Stereo 70 şi sunt rotunjite la 1 milimetru.

*** Distanţa dintre puncte este formată din segmente cumulate ce sunt mai mici decât valoarea 1 milimetru.

**DATE DESPRE IMOBILUL NR. 78021**

Oficiul de Cadastru și Publicitate Imobiliară MARAMURES
Biroul de Cadastru și Publicitate Imobiliară Baia Mare

A. Partea I. Descrierea imobilului

TEREN Extravilan

Adresa: Jud. Maramures

| Nr. Crt | Nr cadastral Nr. topografic | Suprafața* (mp) | Observații / Referințe |
|---------|--------------------------------|------------------------------------|--|
| A1 | | Din acte: 2.662 Masurata: 2.600 | Sector cadastral:78 Teren neimprejmut; |

B. Partea II. Proprietari și acte

| Inscrieri privitoare la dreptul de proprietate și alte drepturi reale | | Referințe |
|---|--|-----------|
| / | | |
| Act Administrativ nr. 60379/5, Titlu de proprietate, din 16/02/1996 emis de CJPSDPAT MARAMURES; | | |
| B1 | Intabulare, drept de PROPRIETATEcu titlu de recostituire a dreptului de proprietate in baza legii 18/1991, dobandit prin Lege, cota actuala 1/1 1) COTEȚIU MARIA, Lipsa CNP | A1 |
| Act Administrativ nr. 2759, din 13/07/2023 emis de Primaria Comunei Salsig (Adeverinta); | | |
| B2 | Se notează posesia faptică asupra cotei de 1/1, in favoarea lui 1) PĂȘCUȚIU IOAN | A1 |

C. Partea III. SARCINI .

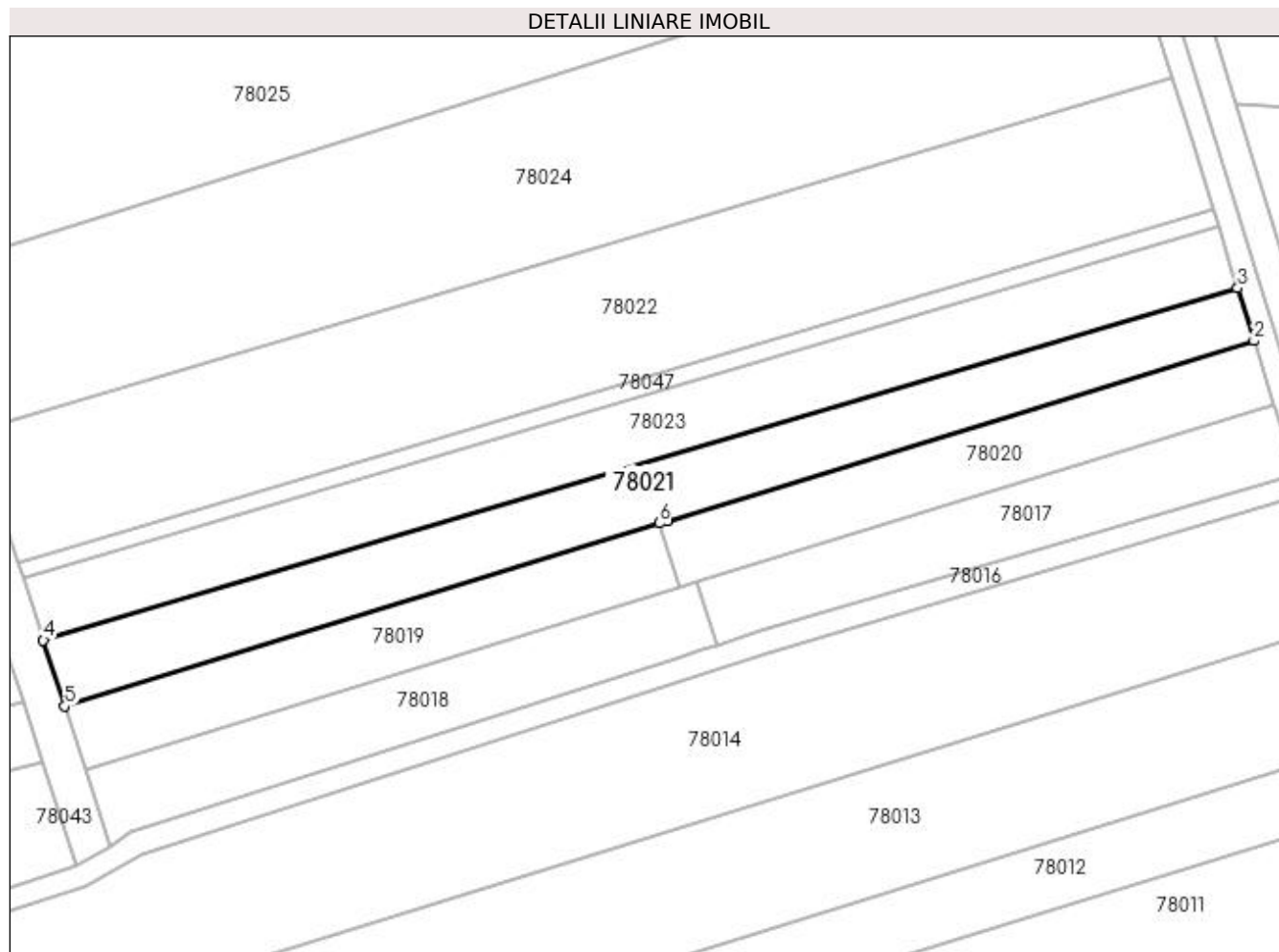
| Inscrieri privind dezmembramintele dreptului de proprietate, drepturi reale de garanție și sarcini | Referințe |
|--|-----------|
| NU SUNT | |

Anexa Nr. 1 La Partea I

Teren

| | | |
|--------------|------------------------------------|------------------------|
| Nr cadastral | Suprafața (mp)* | Observații / Referințe |
| | Din acte: 2.662 Masurata: 2.600 | |

* Suprafața este determinată în planul de proiecție Stereo 70.



Date referitoare la teren

| Crt | Categorie folosință | Intra vilan | Suprafața (mp) | Tarla | Parcelă | Nr. topo | Observații / Referințe |
|-----|---------------------|-------------|----------------|-------------|---------|----------|------------------------|
| 1 | arabil | NU | 2.600 | Lîngă Tablă | - | - | |

Lungime Segmente

1) Valorile lungimilor segmentelor sunt obținute din proiecție în plan.

| Punct început | X / Y | Punct sfârșit | X / Y | Lungime segment (** (m) |
|---------------|----------------------------|---------------|----------------------------|-------------------------|
| 1 | 371.167,142 669.033,98 | 2 | 371.274,65 669.066,958 | 112.452 |
| 2 | 371.274,65 669.066,958 | 3 | 371.271,657 669.076,634 | 10.128 |
| 3 | 371.271,657 669.076,634 | 4 | 371.052,547 669.012,017 | 228.439 |
| 4 | 371.052,547 669.012,017 | 5 | 371.056,508 668.999,961 | 12.69 |
| 5 | 371.056,508 668.999,961 | 6 | 371.165,518 669.033,48 | 114.047 |

| Punct început | X / Y | Punct sfârșit | X / Y | Lungime segment (** (m) |
|---------------|---------------------------|---------------|---------------------------|-------------------------|
| 6 | 371.165,518 669.033,48 | 1 | 371.167,142 669.033,98 | 1.699 |

** Lungimile segmentelor sunt determinate în planul de proiecție Stereo 70 și sunt rotunjite la 1 milimetru.

*** Distanța dintre puncte este formată din segmente cumulate ce sunt mai mici decât valoarea 1 milimetru.

**DATE DESPRE IMOBILUL NR. 78022**

Oficiul de Cadastru și Publicitate Imobiliară MARAMURES
Biroul de Cadastru și Publicitate Imobiliară Baia Mare

A. Partea I. Descrierea imobilului

TEREN Extravilan

Adresa: Jud. Maramures

| Nr. Crt | Nr cadastral Nr. topografic | Suprafața* (mp) | Observații / Referințe |
|---------|-----------------------------|-----------------|---|
| A1 | | 5.800 | Sector cadastral:78 Teren neimprejmuit; |

B. Partea II. Proprietari și acte

| Inscrieri privitoare la dreptul de proprietate și alte drepturi reale | | Referințe |
|--|--|-----------|
| / | | |
| Act Administrativ nr. 52903/81, Titlu de proprietate, din 22/04/2010 emis de CJPSDPAT MARAMURES; | | |
| B1 | Intabulare, drept de PROPRIETATEcu titlu de reconstituire a dreptului de proprietate in baza legii 18/1991, dobandit prin Lege, cota actuala 1/1 1) ZAH OLGA, Lipsa CNP | A1 |

C. Partea III. SARCINI .

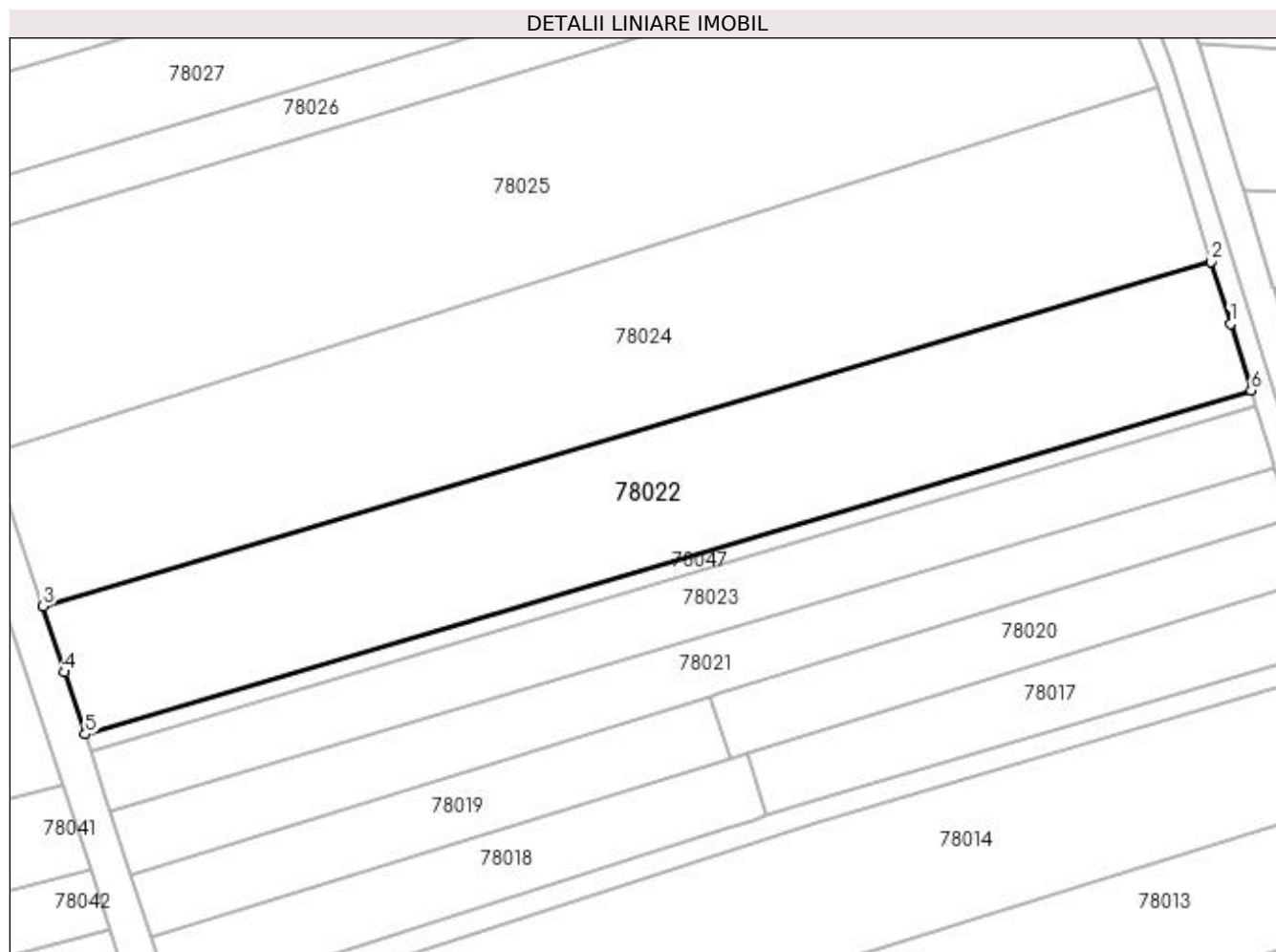
| Inscrieri privind dezmembramintele dreptului de proprietate, drepturi reale de garanție și sarcini | Referințe |
|--|-----------|
| NU SUNT | |

Anexa Nr. 1 La Partea I

Teren

| Nr cadastral | Suprafața (mp)* | Observații / Referințe |
|--------------|-----------------|------------------------|
| | 5.800 | |

* Suprafața este determinată în planul de proiecție Stereo 70.



Date referitoare la teren

| Crt | Categorie folosință | Intra vilan | Suprafața (mp) | Tarla | Parcelă | Nr. topo | Observații / Referințe |
|-----|---------------------|-------------|----------------|-----------|---------|----------|------------------------|
| 1 | arabil | NU | 5.800 | După șuri | - | - | |

Lungime Segmente

1) Valorile lungimilor segmentelor sunt obținute din proiecție în plan.

| Punct început | X / Y | Punct sfârșit | X / Y | Lungime segment (** (m) |
|---------------|----------------------------|---------------|----------------------------|-------------------------|
| 1 | 371.263,327 669.103,569 | 2 | 371.259,704 669.115,285 | 12.263 |
| 2 | 371.259,704 669.115,285 | 3 | 371.039,915 669.050,469 | 229.147 |
| 3 | 371.039,915 669.050,469 | 4 | 371.043,986 669.038,077 | 13.044 |
| 4 | 371.043,986 669.038,077 | 5 | 371.047,827 669.026,386 | 12.306 |
| 5 | 371.047,827 669.026,386 | 6 | 371.267,191 669.091,077 | 228.704 |

| Punct început | X / Y | Punct sfârșit | X / Y | Lungime segment (** (m) |
|---------------|----------------------------|---------------|----------------------------|-------------------------|
| 6 | 371.267,191 669.091,077 | 1 | 371.263,327 669.103,569 | 13.076 |

** Lungimile segmentelor sunt determinate în planul de proiecție Stereo 70 și sunt rotunjite la 1 milimetru.

*** Distanța dintre puncte este formată din segmente cumulate ce sunt mai mici decât valoarea 1 milimetru.

**DATE DESPRE IMOBILUL NR. 78023**

Oficiul de Cadastru și Publicitate Imobiliară MARAMURES
Biroul de Cadastru și Publicitate Imobiliară Baia Mare

A. Partea I. Descrierea imobilului

TEREN Extravilan

Adresa: Jud. Maramures

| Nr. Crt | Nr cadastral Nr. topografic | Suprafața* (mp) | Observații / Referințe |
|---------|-----------------------------|-----------------|---|
| A1 | | 2.720 | Sector cadastral:78 Teren neimprejmuit; |

B. Partea II. Proprietari și acte

| Inscrieri privitoare la dreptul de proprietate și alte drepturi reale | Referințe |
|--|-----------|
| / | |
| Act Administrativ nr. 60379/5, Titlu de proprietate, din 16/02/1996 emis de CJPSDPAT MARAMURES; | |
| B1 | A1 |
| Intabulare, drept de PROPRIETATEcu titlu de reconstituire a dreptului de proprietate in baza legii 18/1991, dobandit prin Lege, cota actuala 1/1 | |
| 1) COTEȚIU MARIA, Lipsa CNP | |

C. Partea III. SARCINI .

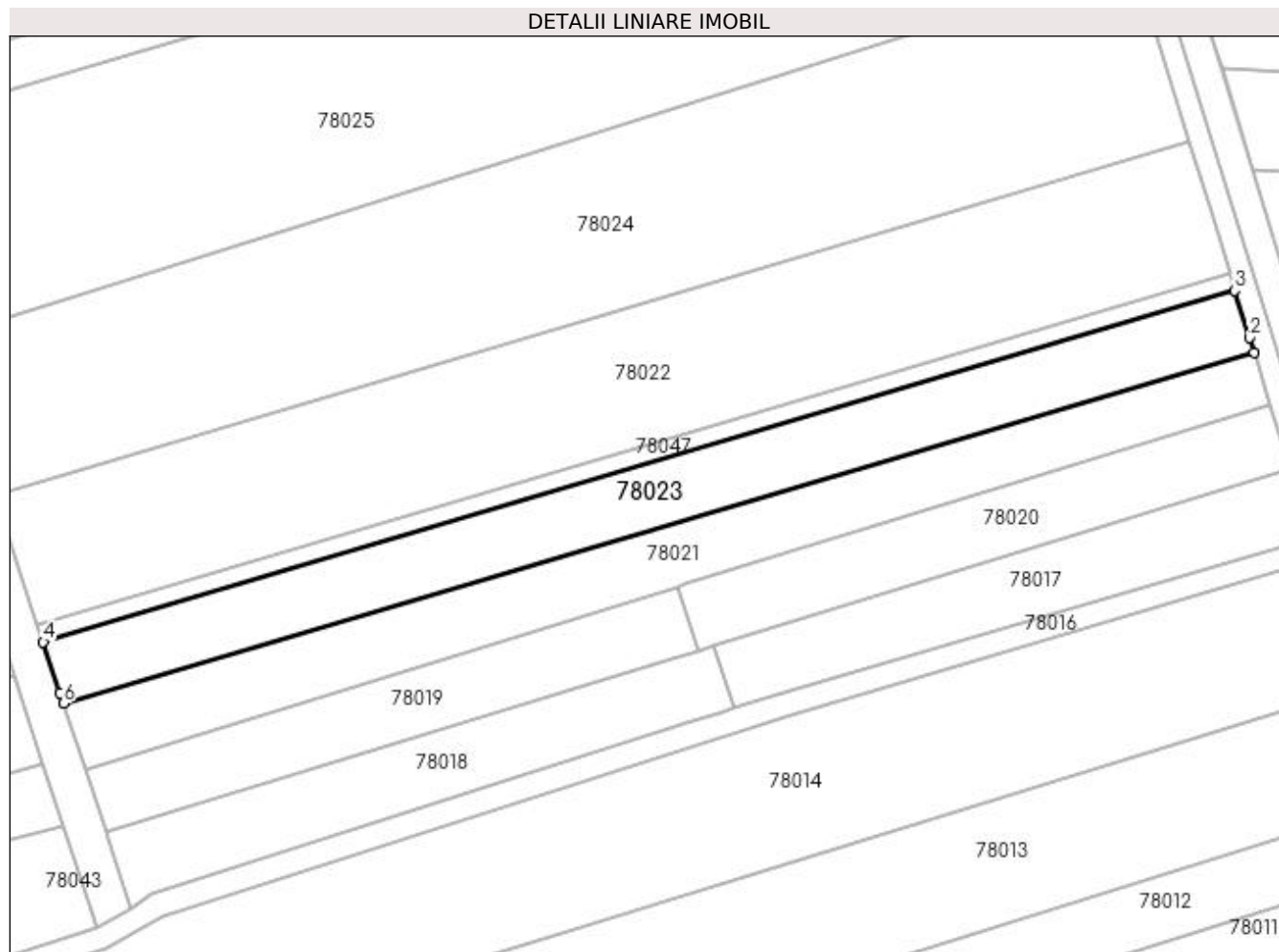
| Inscrieri privind dezmembramintele dreptului de proprietate, drepturi reale de garanție și sarcini | Referințe |
|--|-----------|
| NU SUNT | |

Anexa Nr. 1 La Partea I

Teren

| | | |
|--------------|-----------------|------------------------|
| Nr cadastral | Suprafața (mp)* | Observații / Referințe |
| | 2.720 | |

* Suprafața este determinată în planul de proiecție Stereo 70.



Date referitoare la teren

| Crt | Categorie folosință | Intravilan | Suprafața (mp) | Tarla | Parcelă | Nr. topo | Observații / Referințe |
|-----|---------------------|------------|----------------|----------------|---------|----------|------------------------|
| 1 | arabil | NU | 2.720 | Capul Gardului | - | - | |

Lungime Segmente

1) Valorile lungimilor segmentelor sunt obținute din proiecție în plan.

| Punct început | X / Y | Punct sfârșit | X / Y | Lungime segment (** (m) |
|---------------|----------------------------|---------------|----------------------------|-------------------------|
| 1 | 371.271,657 669.076,634 | 2 | 371.270,821 669.079,338 | 2.83 |
| 2 | 371.270,821 669.079,338 | 3 | 371.268,141 669.088,005 | 9.072 |
| 3 | 371.268,141 669.088,005 | 4 | 371.048,831 669.023,329 | 228.648 |
| 4 | 371.048,831 669.023,329 | 5 | 371.051,905 669.013,973 | 9.848 |
| 5 | 371.051,905 669.013,973 | 6 | 371.052,547 669.012,017 | 2.059 |

| Punct început | X / Y | Punct sfârșit | X / Y | Lungime segment (** (m) |
|---------------|----------------------------|---------------|----------------------------|-------------------------|
| 6 | 371.052,547 669.012,017 | 1 | 371.271,657 669.076,634 | 228.439 |

** Lungimile segmentelor sunt determinate în planul de proiecție Stereo 70 și sunt rotunjite la 1 milimetru.

*** Distanța dintre puncte este formată din segmente cumulate ce sunt mai mici decât valoarea 1 milimetru.

**DATE DESPRE IMOBILUL NR. 78024**

Oficiul de Cadastru și Publicitate Imobiliară MARAMURES
Biroul de Cadastru și Publicitate Imobiliară Baia Mare

A. Partea I. Descrierea imobilului

TEREN Extravilan

Adresa: Jud. Maramures

| Nr. Crt | Nr cadastral Nr. topografic | Suprafața* (mp) | Observații / Referințe |
|---------|-----------------------------|------------------------------------|---|
| A1 | | Din acte: 8.700 Masurata: 7.444 | Sector cadastral:78 Teren neimprejmuit; |

B. Partea II. Proprietari și acte

| Inscrieri privitoare la dreptul de proprietate și alte drepturi reale | Referințe |
|--|-----------|
| / | |
| Act Administrativ nr. 6063/33, Titlu de proprietate, din 27/09/2000 emis de CJPSDPAT MARAMURES; | |
| B1 | A1 |
| Intabulare, drept de PROPRIETATEcu titlu de reconstituire a dreptului de proprietate în baza legii 18/1991, dobandit prin Lege, cota actuala 1/1 | |
| 1) ZAH IOAN, Lipsa CNP | |
| Act Administrativ nr. 5761, din 13/07/2023 emis de Primaria Comunei Salsig (Adeverinta); | |
| B2 | A1 |
| Se notează posesia factica asupra cotei de 1/1, în favoarea lui | |
| 1) BOITOR VIOREL | |

C. Partea III. SARCINI .

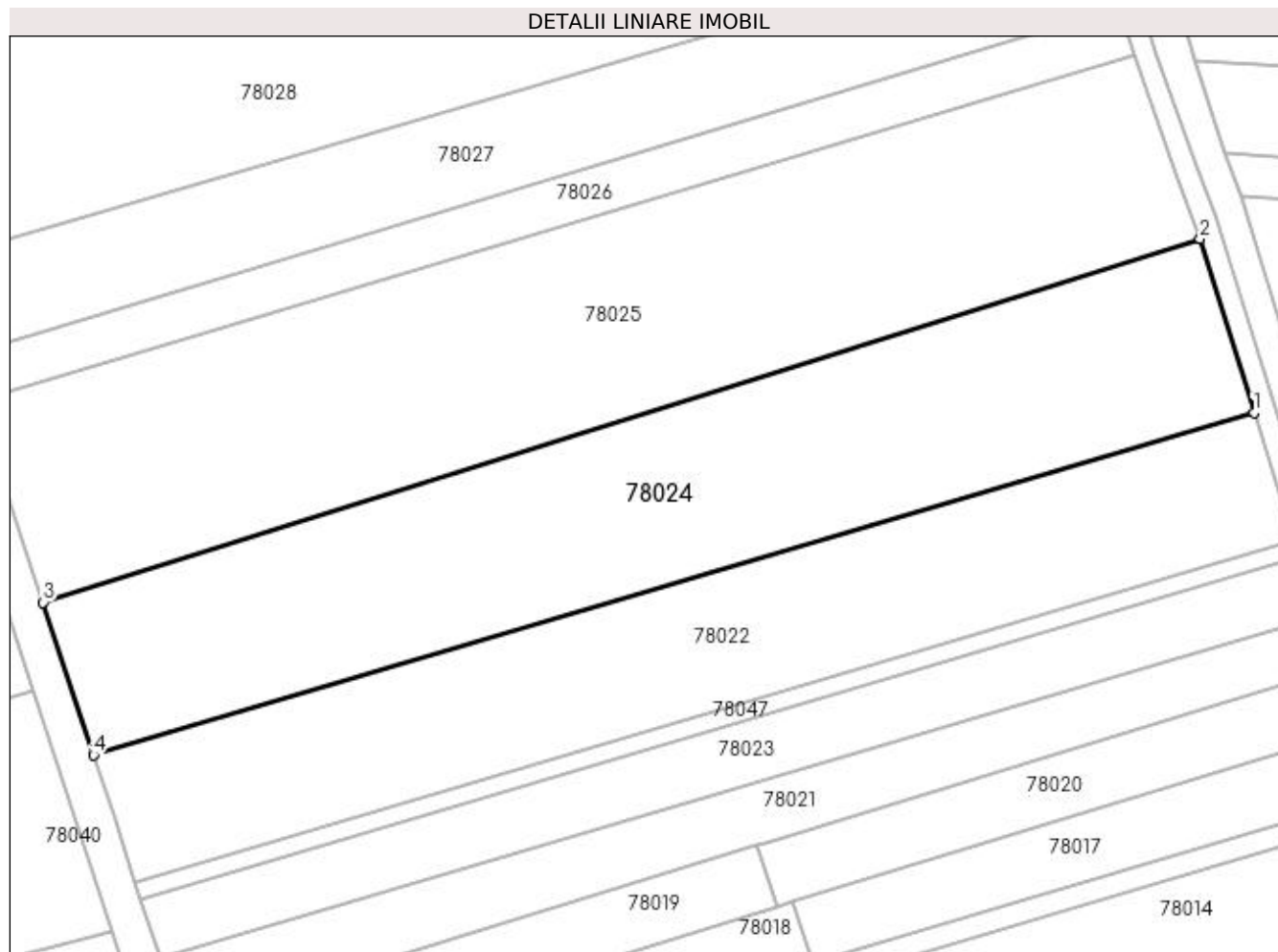
| Inscrieri privind dezmembramintele dreptului de proprietate, drepturi reale de garanție și sarcini | Referințe |
|--|-----------|
| NU SUNT | |

Anexa Nr. 1 La Partea I

Teren

| | | |
|--------------|------------------------------------|------------------------|
| Nr cadastral | Suprafața (mp)* | Observații / Referințe |
| | Din acte: 8.700 Masurata: 7.444 | |

* Suprafața este determinată în planul de proiecție Stereo 70.



Date referitoare la teren

| Crt | Categorie folosință | Intra vilan | Suprafața (mp) | Tarla | Parcelă | Nr. topo | Observații / Referințe |
|-----|---------------------|-------------|----------------|-------|---------|----------|------------------------|
| 1 | arabil | NU | 7.444 | Loză | - | - | |

Lungime Segmente

1) Valorile lungimilor segmentelor sunt obținute din proiecție în plan.

| Punct început | X / Y | Punct sfârșit | X / Y | Lungime segment (** (m) |
|---------------|----------------------------|---------------|----------------------------|-------------------------|
| 1 | 371.259,704 669.115,285 | 2 | 371.249,52 669.148,214 | 34.468 |
| 2 | 371.249,52 669.148,214 | 3 | 371.030,416 669.079,386 | 229.66 |
| 3 | 371.030,416 669.079,386 | 4 | 371.039,915 669.050,469 | 30.437 |
| 4 | 371.039,915 669.050,469 | 1 | 371.259,704 669.115,285 | 229.147 |

**** Lungimile segmentelor sunt determinate în planul de proiecție Stereo 70 și sunt rotunjite la 1 milimetru.**

***** Distanța dintre puncte este formată din segmente cumulate ce sunt mai mici decât valoarea 1 milimetru.**

**DATE DESPRE IMOBILUL NR. 78025**

Oficiul de Cadastru și Publicitate Imobiliară MARAMURES
Biroul de Cadastru și Publicitate Imobiliară Baia Mare

A. Partea I. Descrierea imobilului

TEREN Extravilan

Adresa: Jud. Maramures

| Nr. Crt | Nr cadastral Nr. topografic | Suprafața* (mp) | Observații / Referințe |
|---------|-----------------------------|------------------------------------|---|
| A1 | | Din acte: 9.291 Masurata: 8.823 | Sector cadastral:78 Teren neimprejmuit; |

B. Partea II. Proprietari și acte

| Inscrieri privitoare la dreptul de proprietate și alte drepturi reale | Referințe |
|--|---|
| / | |
| Act Administrativ nr. 44108/76, Titlu de proprietate, din 06/06/2000 emis de CJPSDPAT MARAMURES; | |
| B1 | Intabulare, drept de PROPRIETATEcu titlu de reconstituire a dreptului de proprietate în baza legii 18/1991, dobandit prin Lege, cota actuala 1/1 1) RUS ANA DEFUNCT:Da |
| Act Administrativ nr. 2732, din 13/07/2023 emis de Primaria Comunei Salsig (Adeverinta); | |
| B2 | Se notează posesia factica asupra cotei de 1/1, în favoarea lui 1) RUS ȘTEFAN-IOAN |

C. Partea III. SARCINI .

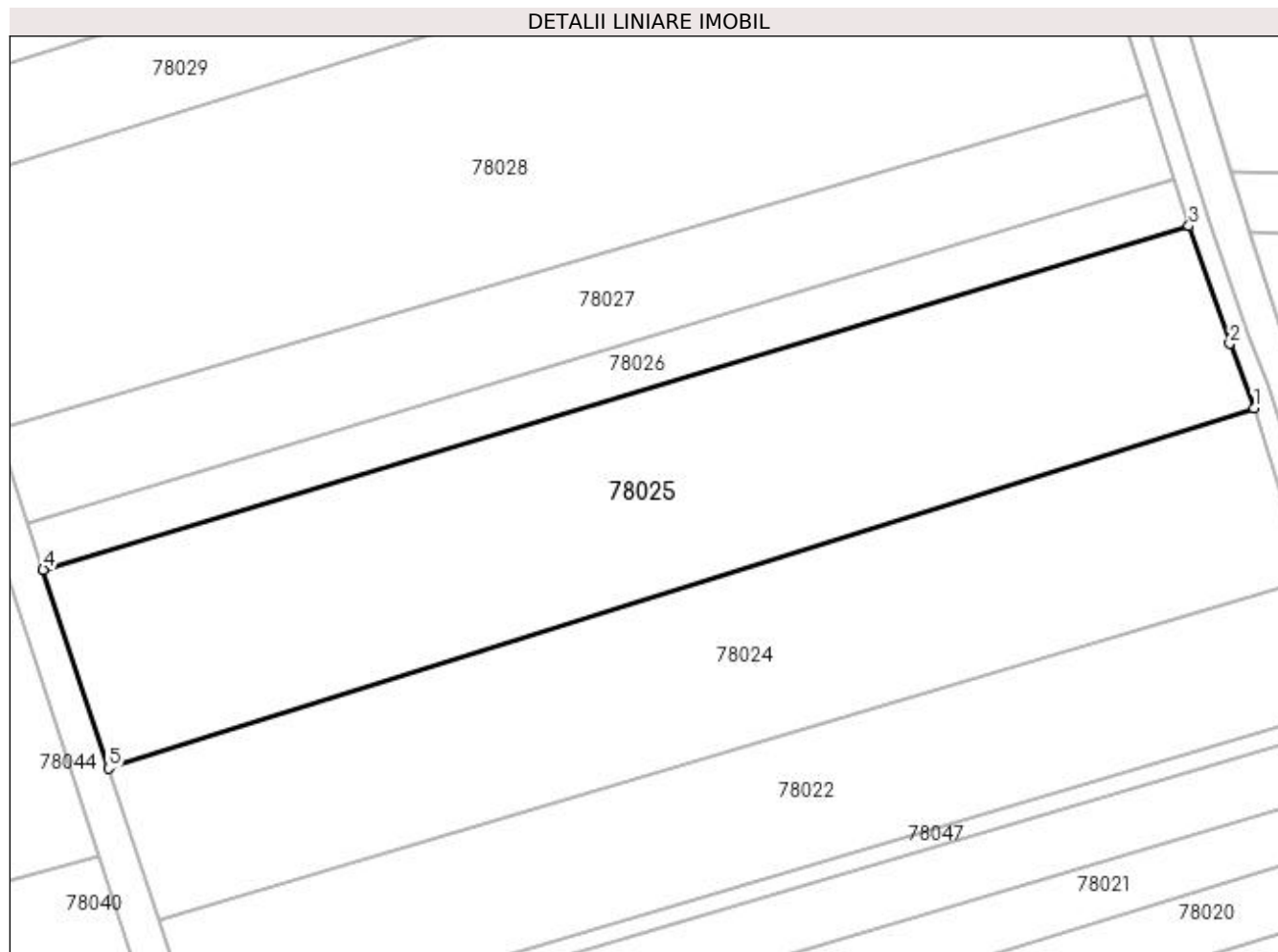
| Inscrieri privind dezmembramintele dreptului de proprietate, drepturi reale de garanție și sarcini | Referințe |
|--|-----------|
| NU SUNT | |

Anexa Nr. 1 La Partea I

Teren

| | | |
|--------------|------------------------------------|------------------------|
| Nr cadastral | Suprafața (mp)* | Observații / Referințe |
| | Din acte: 9.291 Masurata: 8.823 | |

* Suprafața este determinată în planul de proiecție Stereo 70.



Date referitoare la teren

| Crt | Categorie folosință | Intra vilan | Suprafața (mp) | Tarla | Parcelă | Nr. topo | Observații / Referințe |
|-----|---------------------|-------------|----------------|-----------|---------|----------|------------------------|
| 1 | arabil | NU | 8.823 | După șuri | - | - | |

Lungime Segmente

1) Valorile lungimilor segmentelor sunt obținute din proiecție în plan.

| Punct început | X / Y | Punct sfârșit | X / Y | Lungime segment (** (m) |
|---------------|----------------------------|---------------|----------------------------|-------------------------|
| 1 | 371.249,52 669.148,214 | 2 | 371.244,91 669.160,582 | 13.199 |
| 2 | 371.244,91 669.160,582 | 3 | 371.237,067 669.183,1 | 23.845 |
| 3 | 371.237,067 669.183,1 | 4 | 371.017,912 669.117,394 | 228.793 |
| 4 | 371.017,912 669.117,394 | 5 | 371.030,416 669.079,386 | 40.012 |
| 5 | 371.030,416 669.079,386 | 1 | 371.249,52 669.148,214 | 229.66 |

**** Lungimile segmentelor sunt determinate în planul de proiecție Stereo 70 și sunt rotunjite la 1 milimetru.**

***** Distanța dintre puncte este formată din segmente cumulate ce sunt mai mici decât valoarea 1 milimetru.**

**DATE DESPRE IMOBILUL NR. 78026**

Oficiul de Cadastru și Publicitate Imobiliară MARAMURES
Biroul de Cadastru și Publicitate Imobiliară Baia Mare

A. Partea I. Descrierea imobilului

TEREN Extravilan

Nr. cadastral vechi:50311

Adresa: Jud. Maramures

| Nr. Crt | Nr cadastral Nr. topografic | Suprafața* (mp) | Observații / Referințe |
|---------|-----------------------------|-----------------|---|
| A1 | 50311 | 2.100 | Sector cadastral:78 Teren neimprejmuit; |

B. Partea II. Proprietari și acte

| Inscrieri privitoare la dreptul de proprietate și alte drepturi reale | | Referințe |
|--|--|-----------|
| 27674 / 17/07/2013 | | |
| Act Notarial nr. 906, Contract de vanzare - cumparare, din 09/07/2013 emis de NP Munteanu Claudiu; | | |
| B1 | Intabulare, drept de PROPRIETATEcu titlu de drept cumparare, dobandit prin Conventie, cota actuala 1/1, cota initiala 1/1 1) CHIS DINU FANEL, casatorit cu 2) CHIS IOLANDA, bun comun <i>OBSERVATII: Pozitie transcrisa din CF nr. 50311, in rangul incheierii nr. 27674/17.07.2013</i> | A1 |
| / | | |
| Act Administrativ nr. 2734, din 13/07/2023 emis de Primaria Comunei Salsig (Adeverinta); | | |
| B2 | Se notează posesia faptică asupra cotei de 1/1, in favoarea lui 1) RUS ȘTEFAN-IOAN | A1 |

C. Partea III. SARCINI .

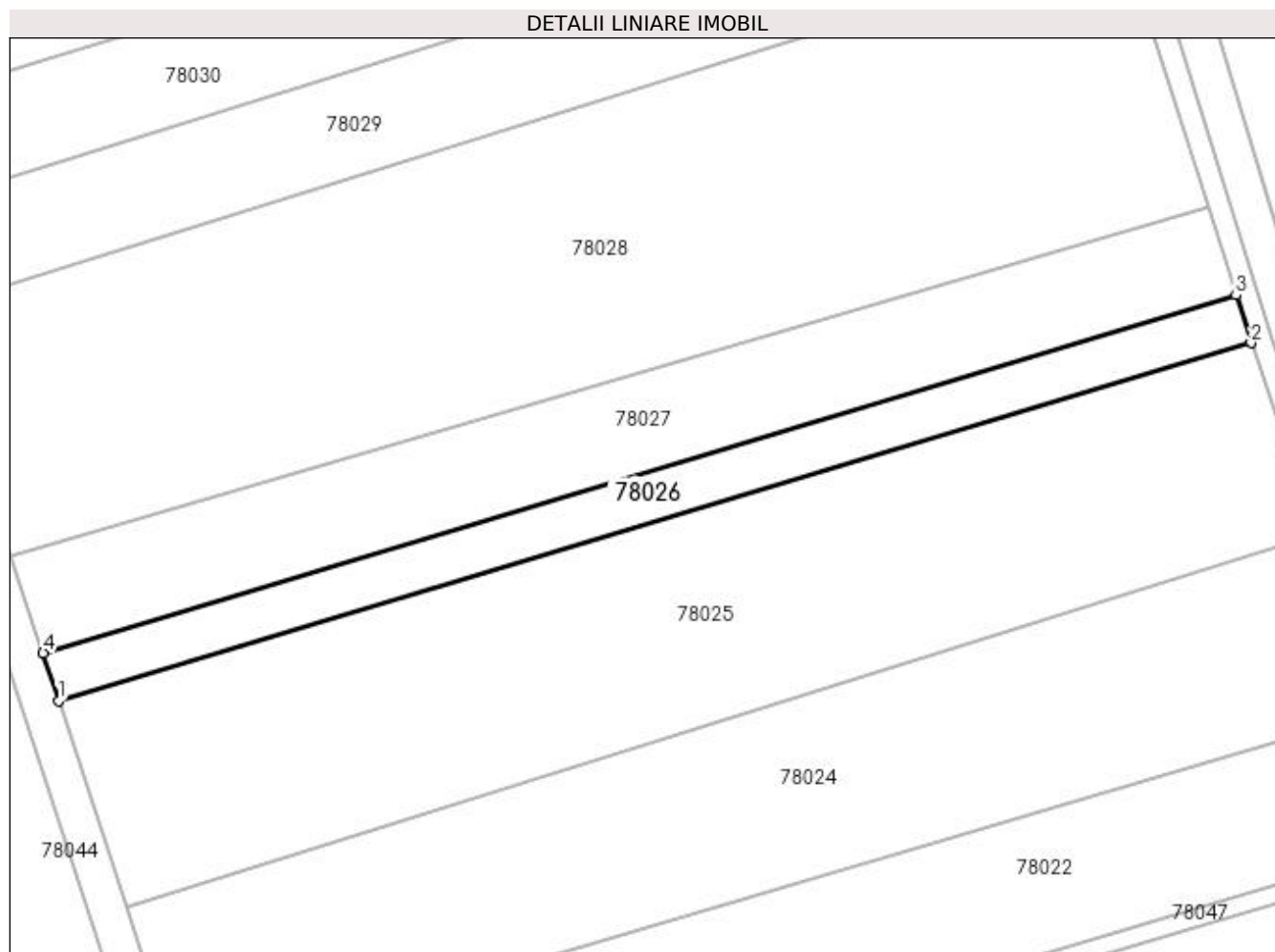
| Inscrieri privind dezmembramintele dreptului de proprietate, drepturi reale de garanție și sarcini | Referințe |
|--|-----------|
| NU SUNT | |

Anexa Nr. 1 La Partea I

Teren

| Nr cadastral | Suprafața (mp)* | Observații / Referințe |
|--------------|-----------------|------------------------|
| 50311 | 2.100 | |

* Suprafața este determinată în planul de proiecție Stereo 70.



Date referitoare la teren

| Crt | Categorie folosință | Intra vilan | Suprafața (mp) | Tarla | Parcelă | Nr. topo | Observații / Referințe |
|-----|---------------------|-------------|----------------|-----------|---------|----------|------------------------|
| 1 | arabil | NU | 2.100 | După Șuri | - | - | |

Lungime Segmente

1) Valorile lungimilor segmentelor sunt obținute din proiecție în plan.

| Punct început | X / Y | Punct sfârșit | X / Y | Lungime segment (** (m) |
|---------------|----------------------------|---------------|----------------------------|-------------------------|
| 1 | 371.017,912 669.117,394 | 2 | 371.237,067 669.183,1 | 228.793 |
| 2 | 371.237,067 669.183,1 | 3 | 371.234,311 669.191,854 | 9.178 |
| 3 | 371.234,311 669.191,854 | 4 | 371.015,052 669.126,116 | 228.902 |
| 4 | 371.015,052 669.126,116 | 1 | 371.017,912 669.117,394 | 9.179 |

**** Lungimile segmentelor sunt determinate în planul de proiecție Stereo 70 și sunt rotunjite la 1 milimetru.**

***** Distanța dintre puncte este formată din segmente cumulate ce sunt mai mici decât valoarea 1 milimetru.**

**DATE DESPRE IMOBILUL NR. 78027**

Oficiul de Cadastru și Publicitate Imobiliară MARAMURES
Biroul de Cadastru și Publicitate Imobiliară Baia Mare

A. Partea I. Descrierea imobilului

TEREN Extravilan

Adresa: Jud. Maramures

| Nr. Crt | Nr cadastral Nr. topografic | Suprafața* (mp) | Observații / Referințe |
|---------|-----------------------------|------------------------------------|--|
| A1 | | Din acte: 4.300 Masurata: 4.108 | Sector cadastral:78 Teren neimprejmut; |

B. Partea II. Proprietari și acte

| Inscrieri privitoare la dreptul de proprietate și alte drepturi reale | Referințe |
|--|-----------|
| / | |
| Act Administrativ nr. 50640/11, Titlu de proprietate, din 14/09/2004 emis de CJPSDPAT MARAMURES; | |
| B1 | A1 |
| Intabulare, drept de PROPRIETATEcu titlu de reconstituire a dreptului de proprietate in baza legii 18/1991, dobandit prin Lege, cota actuala 1/1 | |
| 1) CHIRILĂ MURA, Lipsa CNP | |
| Act Administrativ nr. 2736, din 13/07/2023 emis de Primaria Comunei Salsig (Adeverinta); | |
| B2 | A1 |
| Se notează posesia faptică asupra cotei de 1/1, in favoarea lui | |
| 1) RUS ȘTEFAN-IOAN | |

C. Partea III. SARCINI .

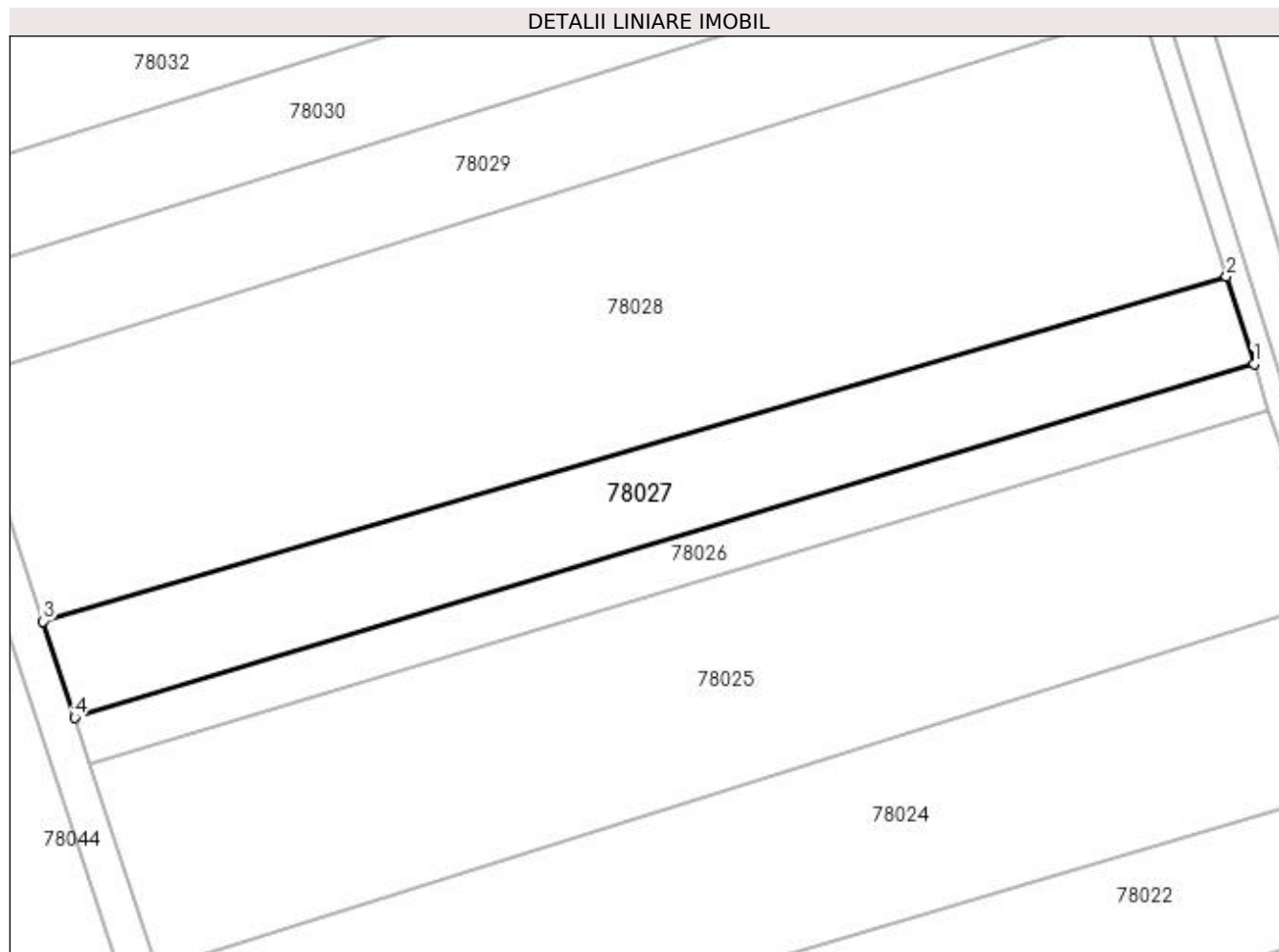
| Inscrieri privind dezmembramintele dreptului de proprietate, drepturi reale de garanție și sarcini | Referințe |
|--|-----------|
| NU SUNT | |

Anexa Nr. 1 La Partea I

Teren

| | | |
|--------------|------------------------------------|------------------------|
| Nr cadastral | Suprafața (mp)* | Observații / Referințe |
| | Din acte: 4.300 Masurata: 4.108 | |

* Suprafața este determinată în planul de proiecție Stereo 70.



Date referitoare la teren

| Crt | Categorie folosință | Intra vilan | Suprafața (mp) | Tarla | Parcelă | Nr. topo | Observații / Referințe |
|-----|---------------------|-------------|----------------|-----------|---------|----------|------------------------|
| 1 | arabil | NU | 4.108 | După Șuri | - | - | |

Lungime Segmente

1) Valorile lungimilor segmentelor sunt obținute din proiecție în plan.

| Punct început | X / Y | Punct sfârșit | X / Y | Lungime segment (** (m) |
|---------------|----------------------------|---------------|----------------------------|-------------------------|
| 1 | 371.234,311 669.191,854 | 2 | 371.229,196 669.208,109 | 17.041 |
| 2 | 371.229,196 669.208,109 | 3 | 371.009,183 669.144,019 | 229.158 |
| 3 | 371.009,183 669.144,019 | 4 | 371.015,052 669.126,116 | 18.84 |
| 4 | 371.015,052 669.126,116 | 1 | 371.234,311 669.191,854 | 228.902 |

**** Lungimile segmentelor sunt determinate în planul de proiecție Stereo 70 și sunt rotunjite la 1 milimetru.**

***** Distanța dintre puncte este formată din segmente cumulate ce sunt mai mici decât valoarea 1 milimetru.**

**DATE DESPRE IMOBILUL NR. 78028**

Oficiul de Cadastru și Publicitate Imobiliară MARAMURES
Biroul de Cadastru și Publicitate Imobiliară Baia Mare

A. Partea I. Descrierea imobilului

TEREN Extravilan

Adresa: Jud. Maramures

| Nr. Crt | Nr cadastral Nr. topografic | Suprafața* (mp) | Observații / Referințe |
|---------|-----------------------------|-----------------|---|
| A1 | | 11.445 | Sector cadastral:78 Teren neimprejmuit; |

B. Partea II. Proprietari și acte

| Inscrieri privitoare la dreptul de proprietate și alte drepturi reale | Referințe |
|--|-----------|
| / | |
| Act Administrativ nr. 44129/81, Titlu de proprietate, din 10/06/2002 emis de CJPSDPAT MARAMURES; | |
| B1 | A1 |
| Intabulare, drept de PROPRIETATEcu titlu de reconstituire a dreptului de proprietate in baza legii 18/1991, dobandit prin Lege, cota actuala 1/1 | |
| 1) ORHA IOAN DEFUNCT:Da | |

C. Partea III. SARCINI .

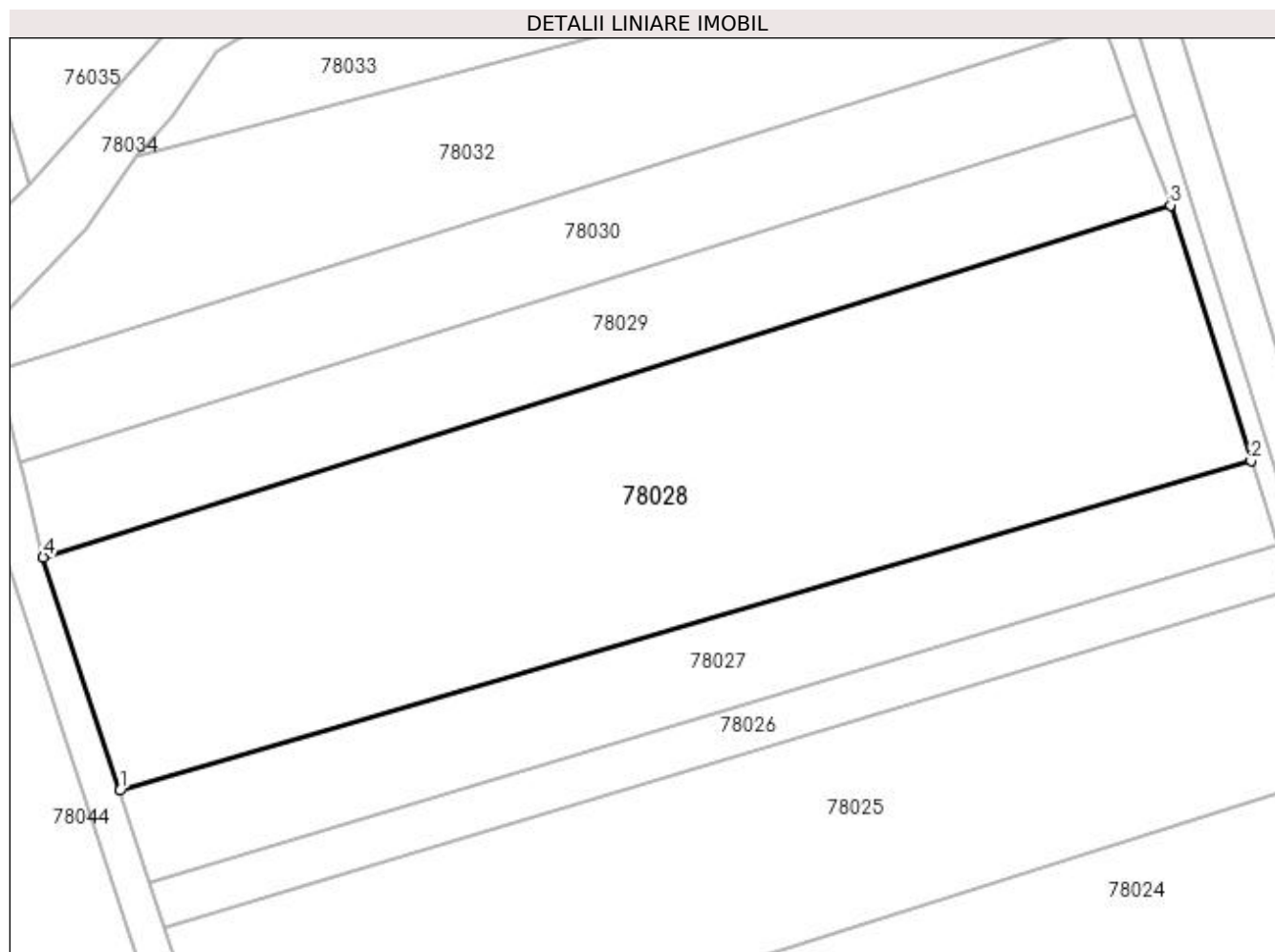
| Inscrieri privind dezmembramintele dreptului de proprietate, drepturi reale de garanție și sarcini | Referințe |
|--|-----------|
| NU SUNT | |

Anexa Nr. 1 La Partea I

Teren

| Nr cadastral | Suprafața (mp)* | Observații / Referințe |
|--------------|-----------------|------------------------|
| | 11.445 | |

* Suprafața este determinată în planul de proiecție Stereo 70.



Date referitoare la teren

| Crt | Categorie folosință | Intra vilan | Suprafața (mp) | Tarla | Parcelă | Nr. topo | Observații / Referințe |
|-----|---------------------|-------------|----------------|-----------|---------|----------|------------------------|
| 1 | arabil | NU | 11.445 | După Șuri | - | - | |

Lungime Segmente

1) Valorile lungimilor segmentelor sunt obținute din proiecție în plan.

| Punct început | X / Y | Punct sfârșit | X / Y | Lungime segment (** (m) |
|---------------|----------------------------|---------------|----------------------------|-------------------------|
| 1 | 371.009,183 669.144,019 | 2 | 371.229,196 669.208,109 | 229.158 |
| 2 | 371.229,196 669.208,109 | 3 | 371.213,561 669.257,788 | 52.081 |
| 3 | 371.213,561 669.257,788 | 4 | 370.994,293 669.189,343 | 229.702 |
| 4 | 370.994,293 669.189,343 | 1 | 371.009,183 669.144,019 | 47.707 |

**** Lungimile segmentelor sunt determinate în planul de proiecție Stereo 70 și sunt rotunjite la 1 milimetru.**

***** Distanța dintre puncte este formată din segmente cumulate ce sunt mai mici decât valoarea 1 milimetru.**

**DATE DESPRE IMOBILUL NR. 78029**

Oficiul de Cadastru și Publicitate Imobiliară MARAMURES
Biroul de Cadastru și Publicitate Imobiliară Baia Mare

A. Partea I. Descrierea imobilului

TEREN Extravilan

Adresa: Jud. Maramures

| Nr. Crt | Nr cadastral Nr. topografic | Suprafața* (mp) | Observații / Referințe |
|---------|--------------------------------|-----------------|---|
| A1 | | 4.300 | Sector cadastral:78 Teren neimprejmuit; |

B. Partea II. Proprietari și acte

| Inscrieri privitoare la dreptul de proprietate și alte drepturi reale | Referințe |
|--|-----------|
| / | |
| Act Administrativ nr. 520/20, Titlu de proprietate, din 06/06/2002 emis de CJPSDPAT MARAMURES; | |
| B1 | A1 |
| Intabulare, drept de PROPRIETATEcu titlu de reconstituire a dreptului de proprietate in baza legii 18/1991, dobandit prin Lege, cota actuala 1/1 | |
| 1) CHIRILĂ IOAN, Lipsa CNP DEFUNCT:Da | |

C. Partea III. SARCINI .

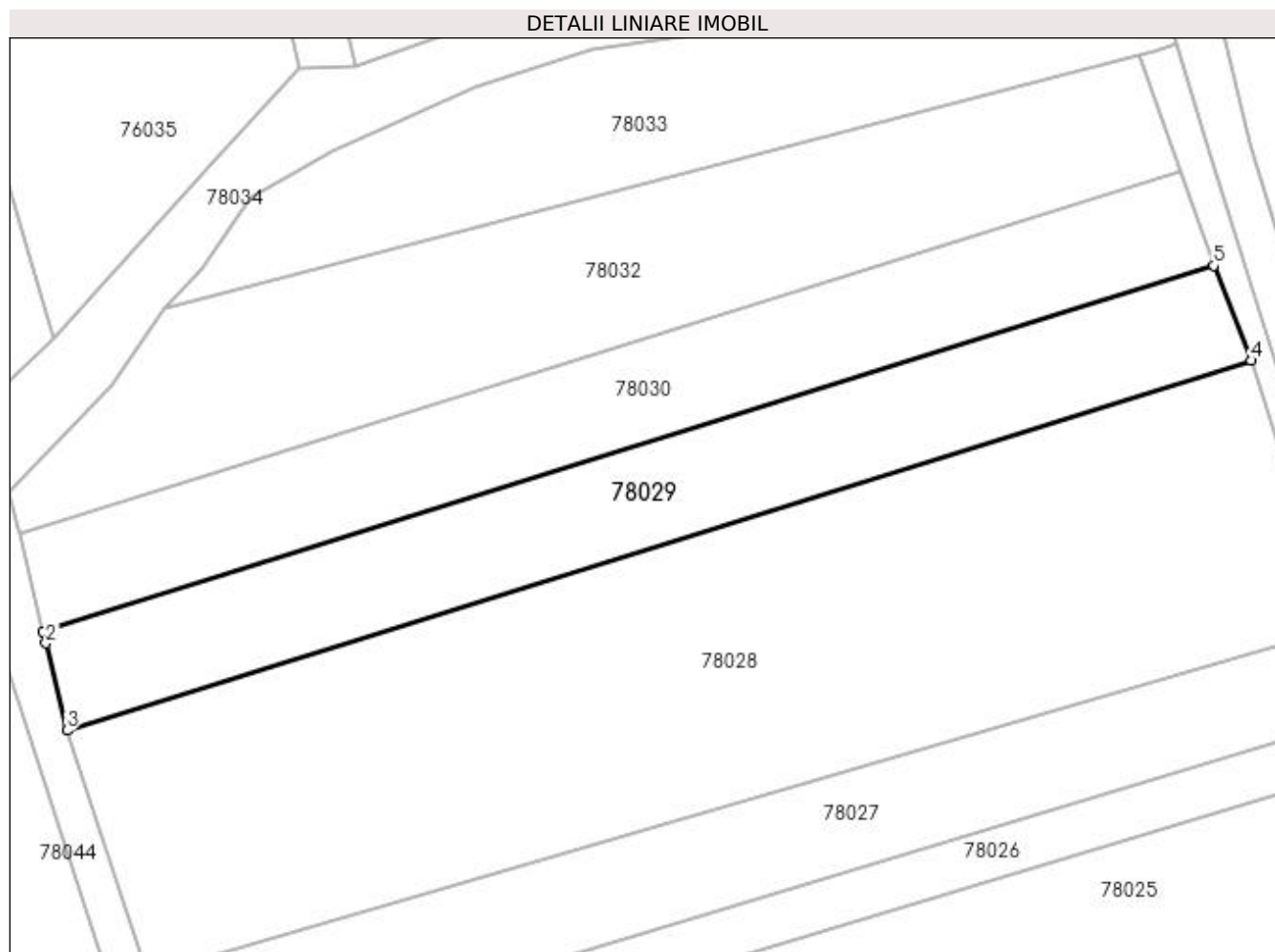
| Inscrieri privind dezmembramintele dreptului de proprietate, drepturi reale de garanție și sarcini | Referințe |
|--|-----------|
| NU SUNT | |

Anexa Nr. 1 La Partea I

Teren

| | | |
|--------------|-----------------|------------------------|
| Nr cadastral | Suprafața (mp)* | Observații / Referințe |
| | 4.300 | |

* Suprafața este determinată în planul de proiecție Stereo 70.



Date referitoare la teren

| Crt | Categorie folosință | Intravilan | Suprafața (mp) | Tarla | Parcelă | Nr. topo | Observații / Referințe |
|-----|---------------------|------------|----------------|-----------|---------|----------|------------------------|
| 1 | arabil | NU | 4.300 | După Șuri | - | - | |

Lungime Segmente

1) Valorile lungimilor segmentelor sunt obținute din proiecție în plan.

| Punct început | X / Y | Punct sfârșit | X / Y | Lungime segment (** (m) |
|---------------|----------------------------|---------------|----------------------------|-------------------------|
| 1 | 370.989,841 669.207,673 | 2 | 370.990,389 669.205,44 | 2.299 |
| 2 | 370.990,389 669.205,44 | 3 | 370.994,293 669.189,343 | 16.564 |
| 3 | 370.994,293 669.189,343 | 4 | 371.213,561 669.257,788 | 229.702 |
| 4 | 371.213,561 669.257,788 | 5 | 371.206,685 669.275,361 | 18.87 |
| 5 | 371.206,685 669.275,361 | 1 | 370.989,841 669.207,673 | 227.163 |

**** Lungimile segmentelor sunt determinate în planul de proiecție Stereo 70 și sunt rotunjite la 1 milimetru.**

***** Distanța dintre puncte este formată din segmente cumulate ce sunt mai mici decât valoarea 1 milimetru.**

**DATE DESPRE IMOBILUL NR. 78030**

Oficiul de Cadastru și Publicitate Imobiliară MARAMURES
Biroul de Cadastru și Publicitate Imobiliară Baia Mare

A. Partea I. Descrierea imobilului

TEREN Extravilan

Adresa: Jud. Maramures

| Nr. Crt | Nr cadastral Nr. topografic | Suprafața* (mp) | Observații / Referințe |
|---------|-----------------------------|-----------------|---|
| A1 | | 4.200 | Sector cadastral:78 Teren neimpregmuit; |

B. Partea II. Proprietari și acte

| Inscrieri privitoare la dreptul de proprietate și alte drepturi reale | Referințe |
|--|-----------|
| / | |
| Act Administrativ nr. 44129/83, Titlu de proprietate, din 10/06/2002 emis de CJPSDPAT MARAMURES; | |
| B1 | A1 |
| Intabulare, drept de PROPRIETATEcu titlu de reconstituire a dreptului de proprietate in baza legii 18/1991, dobandit prin Lege, cota actuala 1/1 1) DULF ANA , Lipsa CNP | |
| Act Administrativ nr. 2753, din 13/07/2023 emis de Primaria Comunei Salsig (Adeverinta); | |
| B2 | A1 |
| Se notează posesia faptică asupra cotei de 1/1, in favoarea lui 1) DULFU FLORICA | |

C. Partea III. SARCINI .

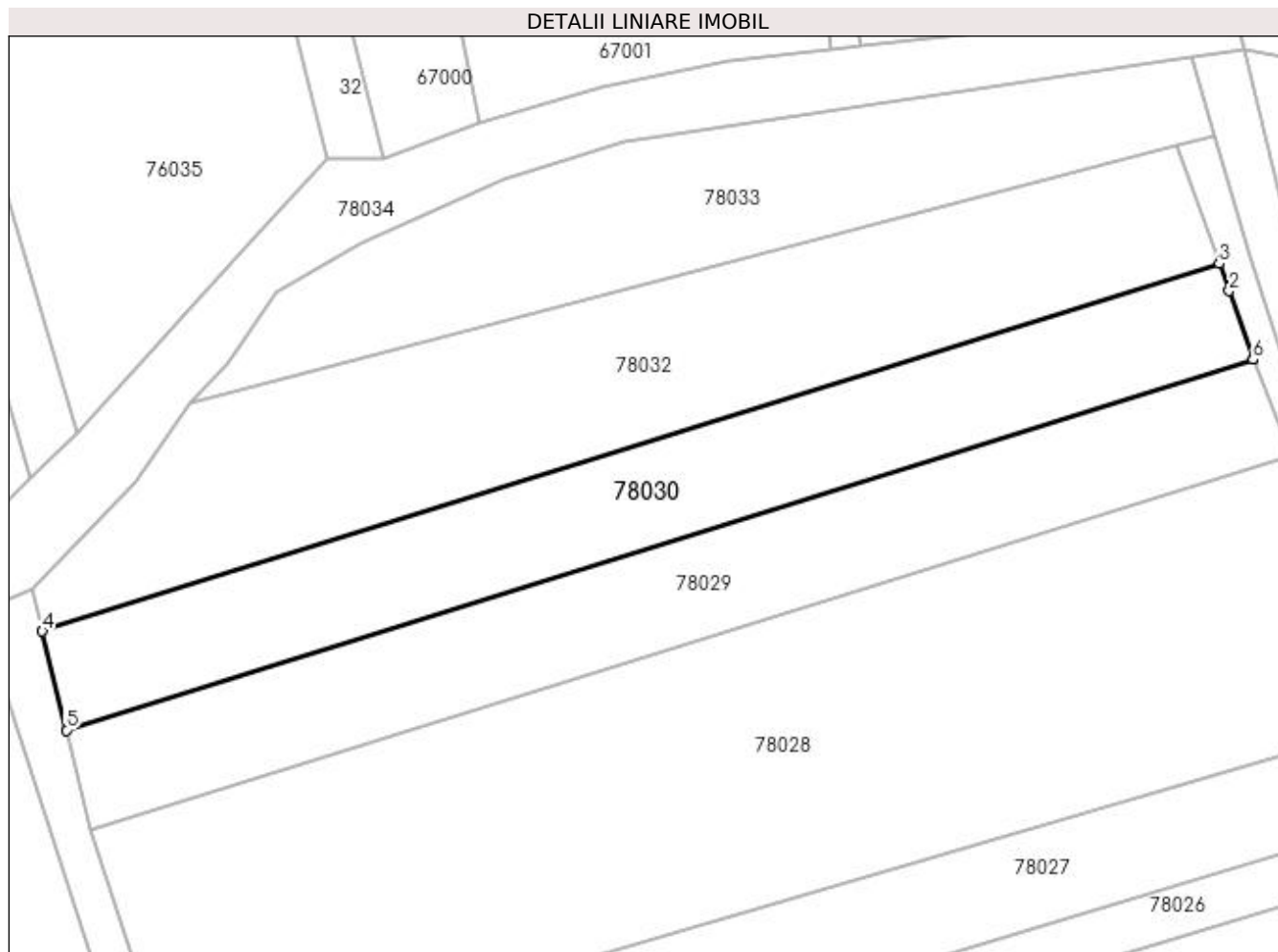
| Inscrieri privind dezmembramintele dreptului de proprietate, drepturi reale de garanție și sarcini | Referințe |
|--|-----------|
| NU SUNT | |

Anexa Nr. 1 La Partea I

Teren

| | | |
|--------------|-----------------|------------------------|
| Nr cadastral | Suprafața (mp)* | Observații / Referințe |
| | 4.200 | |

* Suprafața este determinată în planul de proiecție Stereo 70.



Date referitoare la teren

| Crt | Categorie folosință | Intra vilan | Suprafața (mp) | Tarla | Parcelă | Nr. topo | Observații / Referințe |
|-----|---------------------|-------------|----------------|-----------|---------|----------|------------------------|
| 1 | arabil | NU | 4.200 | După șuri | - | - | |

Lungime Segmente

1) Valorile lungimilor segmentelor sunt obținute din proiecție în plan.

| Punct început | X / Y | Punct sfârșit | X / Y | Lungime segment (** (m) |
|---------------|----------------------------|---------------|----------------------------|-------------------------|
| 1 | 371.206,678 669.275,377 | 2 | 371.202,347 669.287,902 | 13.253 |
| 2 | 371.202,347 669.287,902 | 3 | 371.200,543 669.292,887 | 5.301 |
| 3 | 371.200,543 669.292,887 | 4 | 370.985,407 669.225,732 | 225.374 |
| 4 | 370.985,407 669.225,732 | 5 | 370.989,841 669.207,673 | 18.595 |
| 5 | 370.989,841 669.207,673 | 6 | 371.206,685 669.275,361 | 227.163 |

| Punct început | X / Y | Punct sfârșit | X / Y | Lungime segment (** (m) |
|---------------|----------------------------|---------------|----------------------------|-------------------------|
| 6 | 371.206,685 669.275,361 | 1 | 371.206,678 669.275,377 | 0.017 |

** Lungimile segmentelor sunt determinate în planul de proiecție Stereo 70 și sunt rotunjite la 1 milimetru.

*** Distanța dintre puncte este formată din segmente cumulate ce sunt mai mici decât valoarea 1 milimetru.

**DATE DESPRE IMOBILUL NR. 78032**

Oficiul de Cadastru și Publicitate Imobiliară MARAMURES
Biroul de Cadastru și Publicitate Imobiliară Baia Mare

A. Partea I. Descrierea imobilului

TEREN Extravilan

Adresa: Jud. Maramures

| Nr. Crt | Nr cadastral Nr. topografic | Suprafața* (mp) | Observații / Referințe |
|---------|-----------------------------|-----------------|---|
| A1 | | 5.800 | Sector cadastral:78 Teren neimprejmuit; |

B. Partea II. Proprietari și acte

| Inscrieri privitoare la dreptul de proprietate și alte drepturi reale | Referințe |
|--|-----------|
| / | |
| Act Administrativ nr. 44129/82, Titlu de proprietate, din 10/06/2002 emis de CJPSDPAT MARAMURES; | |
| B1 | A1 |
| Intabulare, drept de PROPRIETATEcu titlu de reconstituire a dreptului de proprietate in baza legii 18/1991, dobandit prin Lege, cota actuala 1/1 | |
| 1) CHIRILĂ MARIA, Lipsa CNP | |
| 2) MAXIM ANA, Lipsa CNP | |

C. Partea III. SARCINI .

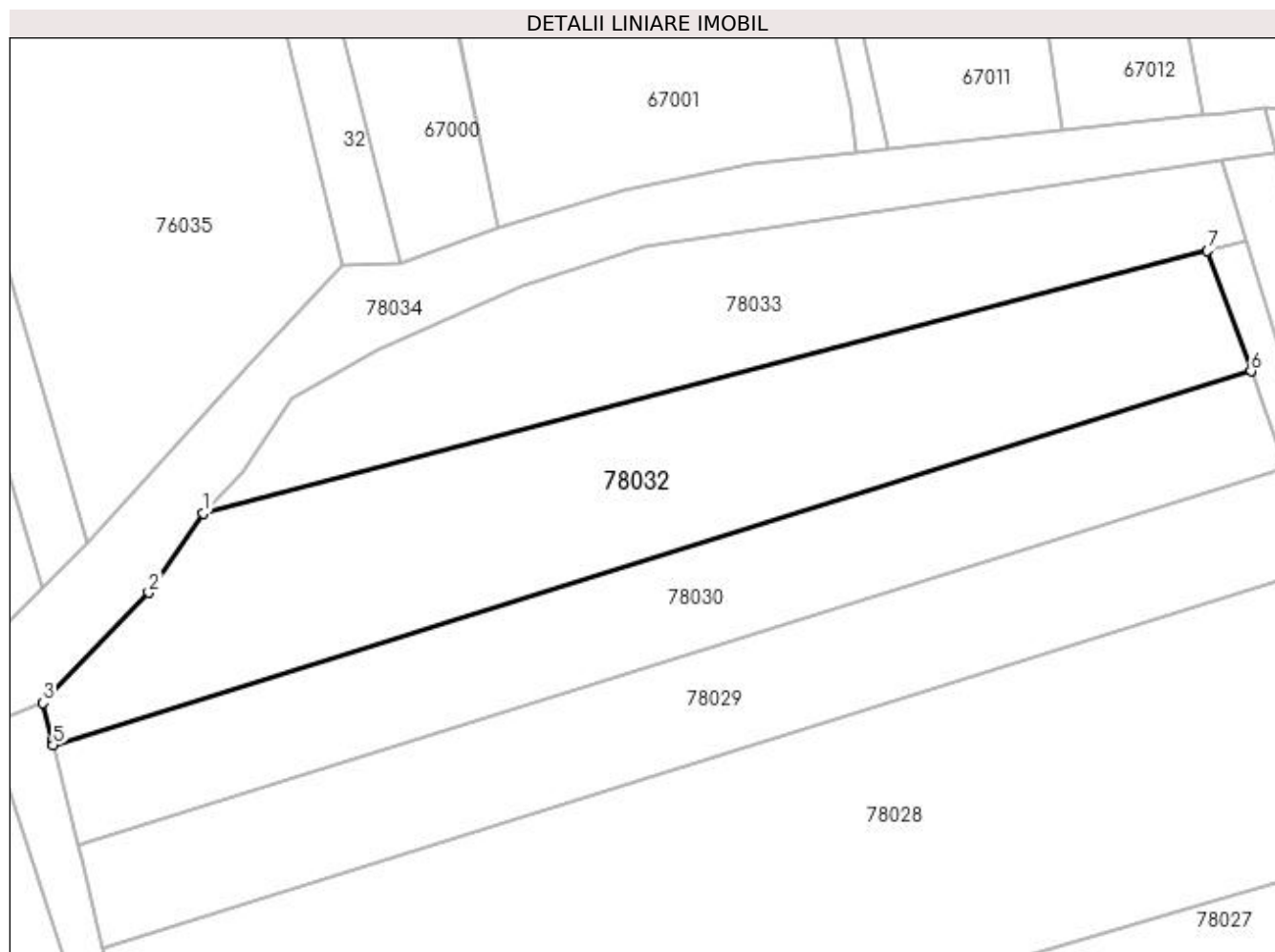
| Inscrieri privind dezmembramintele dreptului de proprietate, drepturi reale de garanție și sarcini | Referințe |
|--|-----------|
| NU SUNT | |

Anexa Nr. 1 La Partea I

Teren

| Nr cadastral | Suprafața (mp)* | Observații / Referințe |
|--------------|-----------------|------------------------|
| | 5.800 | |

* Suprafața este determinată în planul de proiecție Stereo 70.



Date referitoare la teren

| Crt | Categorie folosință | Intravilan | Suprafața (mp) | Tarla | Parcelă | Nr. topo | Observații / Referințe |
|-----|---------------------|------------|----------------|-------------|---------|----------|------------------------|
| 1 | arabil | NU | 5.800 | C. Gardului | - | - | |

Lungime Segmente

1) Valorile lungimilor segmentelor sunt obținute din proiecție în plan.

| Punct început | X / Y | Punct sfârșit | X / Y | Lungime segment (** (m) |
|---------------|----------------------------|---------------|----------------------------|-------------------------|
| 1 | 371.012,395 669.267,313 | 2 | 371.002,551 669.253,14 | 17.256 |
| 2 | 371.002,551 669.253,14 | 3 | 370.983,579 669.233,314 | 27.441 |
| 3 | 370.983,579 669.233,314 | 4 | 370.985,188 669.226,625 | 6.88 |
| 4 | 370.985,188 669.226,625 | 5 | 370.985,407 669.225,732 | 0.919 |
| 5 | 370.985,407 669.225,732 | 6 | 371.200,543 669.292,887 | 225.374 |

| Punct început | X / Y | Punct sfârșit | X / Y | Lungime segment (** (m) |
|---------------|----------------------------|---------------|----------------------------|-------------------------|
| 6 | 371.200,543 669.292,887 | 7 | 371.192,734 669.314,47 | 22.952 |
| 7 | 371.192,734 669.314,47 | 1 | 371.012,395 669.267,313 | 186.403 |

** Lungimile segmentelor sunt determinate în planul de proiecție Stereo 70 și sunt rotunjite la 1 milimetru.

*** Distanța dintre puncte este formată din segmente cumulate ce sunt mai mici decât valoarea 1 milimetru.

**DATE DESPRE IMOBILUL NR. 78033**

Oficiul de Cadastru și Publicitate Imobiliară MARAMURES
Biroul de Cadastru și Publicitate Imobiliară Baia Mare

A. Partea I. Descrierea imobilului

TEREN Extravilan

Adresa: Jud. Maramures

| Nr. Crt | Nr cadastral Nr. topografic | Suprafața* (mp) | Observații / Referințe |
|---------|--------------------------------|------------------------------------|---|
| A1 | | Din acte: 1.400 Masurata: 3.856 | Sector cadastral:78 Teren neimprejmuit; |

B. Partea II. Proprietari și acte

| Inscrieri privitoare la dreptul de proprietate și alte drepturi reale | | Referințe |
|--|--|-----------|
| / | | |
| Act Administrativ nr. 52903/54, Titlu de proprietate, din 22/09/2004 emis de CJPSDPAT MARAMURES; | | |
| B1 | Intabulare, drept de PROPRIETATEcu titlu de reconstituire a dreptului de proprietate în baza legii 18/1991, dobandit prin Lege, cota actuala 1400/3856 1) CHIRILĂ VASILE, Lipsa CNP 2) CHIRILĂ FLORICA, Lipsa CNP 3) CHIRILĂ ANA, Lipsa CNP 4) CHIRILĂ MIHAI, Lipsa CNP 5) CHIRILĂ MARIA, Lipsa CNP | A1 |
| Act Normativ nr. 7, Lege, din 13/03/1996 emis de Parlamentul Romaniei; | | |
| B2 | Intabulare, drept de PROPRIETATE, dobandit prin Lege, cota actuala 2456/3856 1) NEIDENTIFICAT NEIDENTIFICAT | A1 |
| Act Administrativ nr. 2743, din 13/07/2023 emis de Primaria Comunei Salsig (Adeverinta); | | |
| B3 | Se notează posesia factica asupra cotei de 1/1, în favoarea lui 1) CHIRILA RODICA | A1 |

C. Partea III. SARCINI .

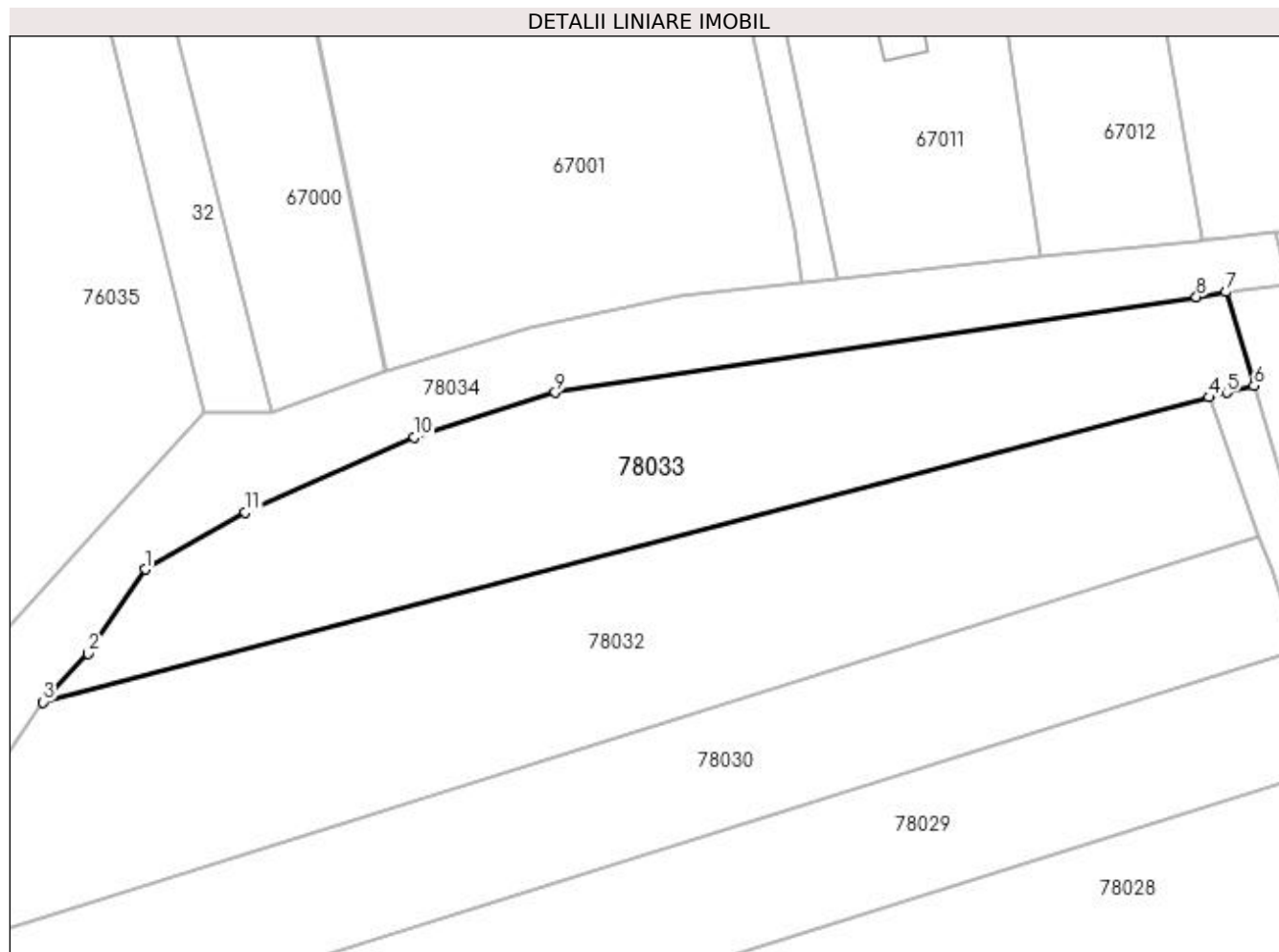
| Inscrieri privind dezmembramintele dreptului de proprietate, drepturi reale de garanție și sarcini | Referințe |
|--|-----------|
| NU SUNT | |

Anexa Nr. 1 La Partea I

Teren

| | | |
|--------------|------------------------------------|------------------------|
| Nr cadastral | Suprafața (mp)* | Observații / Referințe |
| | Din acte: 1.400 Masurata: 3.856 | |

* Suprafața este determinată în planul de proiecție Stereo 70.



Date referitoare la teren

| Crt | Categorie folosință | Intra vilan | Suprafața (mp) | Tarla | Parcelă | Nr. topo | Observații / Referințe |
|-----|---------------------|-------------|----------------|-----------|---------|----------|------------------------|
| 1 | arabil | NU | 3.856 | După Șuri | - | - | |

Lungime Segmente

1) Valorile lungimilor segmentelor sunt obținute din proiecție în plan.

| Punct început | X / Y | Punct sfârșit | X / Y | Lungime segment (** (m) |
|---------------|----------------------------|---------------|----------------------------|-------------------------|
| 1 | 371.028,159 669.287,887 | 2 | 371.019,34 669.274,81 | 15.773 |
| 2 | 371.019,34 669.274,81 | 3 | 371.012,395 669.267,313 | 10.219 |
| 3 | 371.012,395 669.267,313 | 4 | 371.192,734 669.314,47 | 186.403 |
| 4 | 371.192,734 669.314,47 | 5 | 371.195,494 669.315,192 | 2.853 |
| 5 | 371.195,494 669.315,192 | 6 | 371.199,733 669.316,267 | 4.373 |

| Punct început | X / Y | Punct sfârșit | X / Y | Lungime segment (** (m) |
|---------------|----------------------------|---------------|----------------------------|-------------------------|
| 6 | 371.199,733 669.316,267 | 7 | 371.195,419 669.330,767 | 15.128 |
| 7 | 371.195,419 669.330,767 | 8 | 371.190,829 669.330,016 | 4.651 |
| 8 | 371.190,829 669.330,016 | 9 | 371.091,606 669.315,22 | 100.32 |
| 9 | 371.091,606 669.315,22 | 10 | 371.069,822 669.308,262 | 22.868 |
| 10 | 371.069,822 669.308,262 | 11 | 371.043,669 669.296,706 | 28.592 |
| 11 | 371.043,669 669.296,706 | 1 | 371.028,159 669.287,887 | 17.842 |

** Lungimile segmentelor sunt determinate în planul de proiecție Stereo 70 și sunt rotunjite la 1 milimetru.

*** Distanța dintre puncte este formată din segmente cumulate ce sunt mai mici decât valoarea 1 milimetru.

**DATE DESPRE IMOBILUL NR. 78034**

Oficiul de Cadastru și Publicitate Imobiliară MARAMURES
Biroul de Cadastru și Publicitate Imobiliară Baia Mare

A. Partea I. Descrierea imobilului

TEREN Extravilan

Adresa: Jud. Maramures

| Nr. Crt | Nr cadastral Nr. topografic | Suprafața* (mp) | Observații / Referințe |
|---------|--------------------------------|-----------------|---|
| A1 | | 6.451 | Sector cadastral:78 Teren neimpregmuit; |

B. Partea II. Proprietari și acte

| Inscrieri privitoare la dreptul de proprietate și alte drepturi reale | | Referințe |
|--|--|-----------|
| / | | |
| Act Normativ nr. 1705, Hotarare de Guvern, din 29/11/2006 emis de Guvernul Romaniei; | | |
| B1 | Intabulare, drept de PROPRIETATE, dobandit prin Lege, cota actuala 1/1 1) STATUL ROMÂN, CIF:9999999999999, Domeniu public | A1 |
| B2 | Intabulare, drept de ADMINISTRARE, dobandit prin Lege, cota actuala 1/1 1) AGENȚIA NAȚIONALĂ DE ÎMBUNĂȚĂȚIRI FUNCiare, CIF:29275212 | A1 |

C. Partea III. SARCINI .

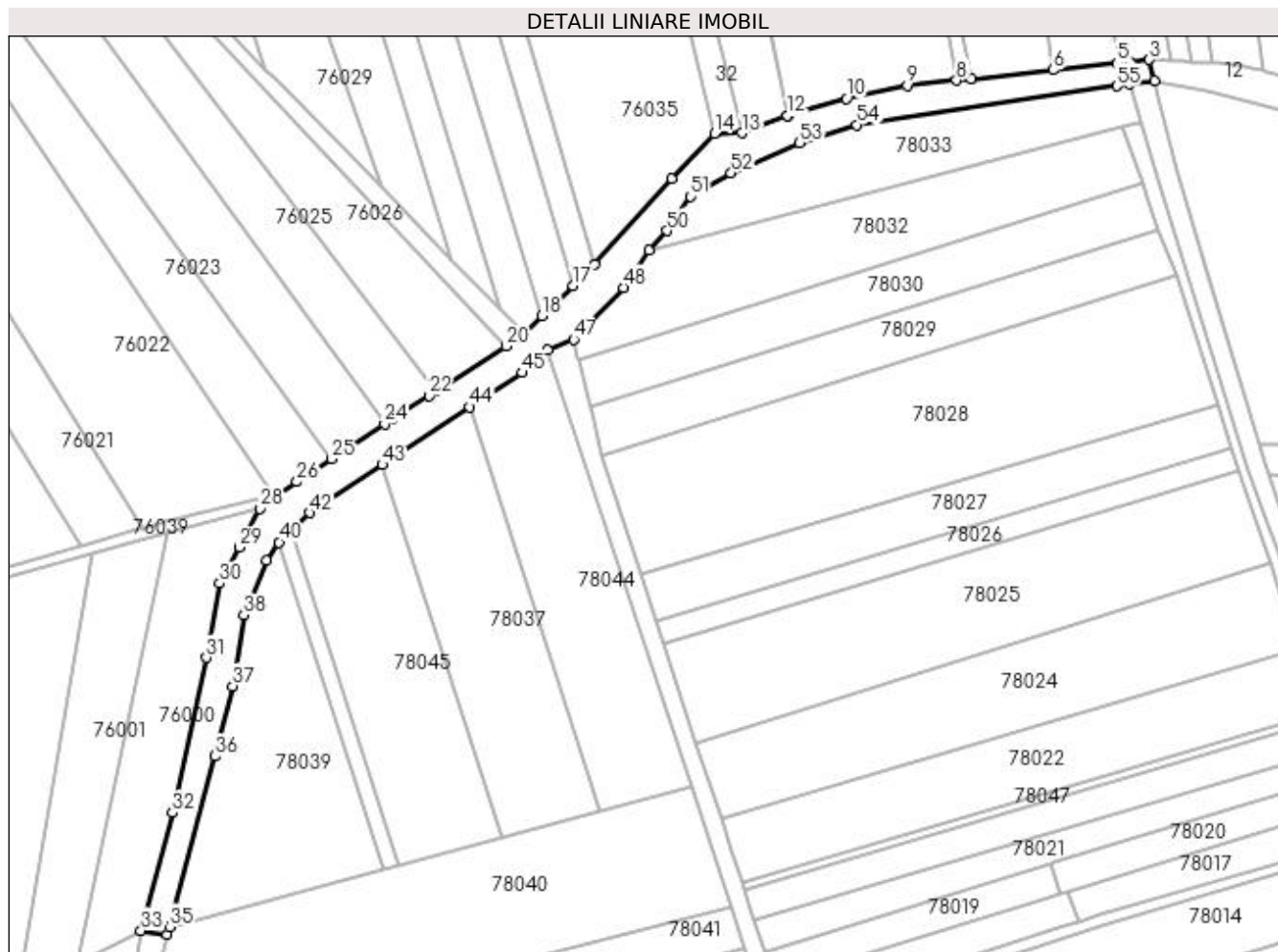
| Inscrieri privind dezmembramintele dreptului de proprietate, drepturi reale de garanție și sarcini | Referințe |
|--|-----------|
| NU SUNT | |

Anexa Nr. 1 La Partea I

Teren

| | | |
|--------------|-----------------|------------------------|
| Nr cadastral | Suprafața (mp)* | Observații / Referințe |
| | 6.451 | |

* Suprafața este determinată în planul de proiecție Stereo 70.



Date referitoare la teren

| Crt | Categorie folosință | Intravilan | Suprafața (mp) | Tarla | Parcelă | Nr. topo | Observații / Referințe |
|-----|---------------------|------------|----------------|-------|---------|----------|--|
| 1 | ape curgătoare | NU | 6.451 | - | - | - | V. Morii, Somes mal stang, Ticau-Lapus |

Lungime Segmente

1) Valorile lungimilor segmentelor sunt obținute din proiecție în plan.

| Punct început | X / Y | Punct sfârșit | X / Y | Lungime segment | Punct început | X / Y | Punct sfârșit | X / Y | Lungime segment | Punct început | X / Y | Punct sfârșit | X / Y | Lungime segment |
|---------------|----------------------------|---------------|----------------------------|-----------------|---------------|----------------------------|---------------|----------------------------|-----------------|---------------|----------------------------|---------------|----------------------------|-----------------|
| 1 | 371.195,419 669.330,767 | 2 | 371.205,157 669.331,962 | 9.811 | 2 | 371.205,157 669.331,962 | 3 | 371.203,184 669.340,027 | 8.303 | 3 | 371.203,184 669.340,027 | 4 | 371.195,829 669.339,243 | 7.397 |
| 4 | 371.195,829 669.339,243 | 5 | 371.190,982 669.338,726 | 4.874 | 5 | 371.190,982 669.338,726 | 6 | 371.166,686 669.336,133 | 24.43 4 | 6 | 371.166,686 669.336,133 | 7 | 371.135,192 669.332,773 | 31.67 3 |
| 7 | 371.135,192 669.332,773 | 8 | 371.129,688 669.332,186 | 5.535 | 8 | 371.129,688 669.332,186 | 9 | 371.110,893 669.330,137 | 18.90 6 | 9 | 371.110,893 669.330,137 | 10 | 371.087,685 669.325,235 | 23.72 |
| 10 | 371.087,685 669.325,235 | 11 | 371.065,444 669.318,642 | 23.19 8 | 11 | 371.065,444 669.318,642 | 12 | 371.065,278 669.318,593 | 0.173 | 12 | 371.065,278 669.318,593 | 13 | 371.047,807 669.312,111 | 18.63 5 |
| 13 | 371.047,807 669.312,111 | 14 | 371.037,4 669.311,997 | 10.40 8 | 14 | 371.037,4 669.311,997 | 15 | 371.021,177 669.294,652 | 23.74 9 | 15 | 371.021,177 669.294,652 | 16 | 370.991,666 669.261,921 | 44.07 1 |

| Punct început | X / Y | Punct sfârșit | X / Y | Lungime segment | Punct început | X / Y | Punct sfârșit | X / Y | Lungime segment | Punct început | X / Y | Punct sfârșit | X / Y | Lungime segment |
|---------------|----------------------------|---------------|----------------------------|-----------------|---------------|----------------------------|---------------|----------------------------|-----------------|---------------|----------------------------|---------------|----------------------------|-----------------|
| 16 | 370.991,666 669.261,921 | 17 | 370.983,349 669.253,807 | 11.619 | 17 | 370.983,349 669.253,807 | 18 | 370.971,548 669.242,294 | 16.487 | 18 | 370.971,548 669.242,294 | 19 | 370.964,767 669.235,679 | 9.473 |
| 19 | 370.964,767 669.235,679 | 20 | 370.957,868 669.230,784 | 8.459 | 20 | 370.957,868 669.230,784 | 21 | 370.931,016 669.213,584 | 31.888 | 21 | 370.931,016 669.213,584 | 22 | 370.928,395 669.211,904 | 3.113 |
| 22 | 370.928,395 669.211,904 | 23 | 370.914,693 669.203,128 | 16.272 | 23 | 370.914,693 669.203,128 | 24 | 370.911,578 669.201,084 | 3.726 | 24 | 370.911,578 669.201,084 | 25 | 370.891,371 669.187,823 | 24.17 |
| 25 | 370.891,371 669.187,823 | 26 | 370.878,026 669.179,065 | 15.962 | 26 | 370.878,026 669.179,065 | 27 | 370.869,889 669.173,182 | 10.041 | 27 | 370.869,889 669.173,182 | 28 | 370.863,824 669.168,796 | 7.485 |
| 28 | 370.863,824 669.168,796 | 29 | 370.856,111 669.154,031 | 16.658 | 29 | 370.856,111 669.154,031 | 30 | 370.848,618 669.140,367 | 15.584 | 30 | 370.848,618 669.140,367 | 31 | 370.843,549 669.111,938 | 28.877 |
| 31 | 370.843,549 669.111,938 | 32 | 370.830,547 669.052,875 | 60.477 | 32 | 370.830,547 669.052,875 | 33 | 370.818,583 669.007,919 | 46.521 | 33 | 370.818,583 669.007,919 | 34 | 370.828,648 669.006,451 | 10.171 |
| 34 | 370.828,648 669.006,451 | 35 | 370.829,428 669.009,354 | 3.006 | 35 | 370.829,428 669.009,354 | 36 | 370.846,91 669.074,403 | 67.357 | 36 | 370.846,91 669.074,403 | 37 | 370.853,601 669.101,164 | 27.585 |
| 37 | 370.853,601 669.101,164 | 38 | 370.857,858 669.128,23 | 27.399 | 38 | 370.857,858 669.128,23 | 39 | 370.866,677 669.148,909 | 22.481 | 39 | 370.866,677 669.148,909 | 40 | 370.871,205 669.155,984 | 8.4 |
| 40 | 370.871,205 669.155,984 | 41 | 370.876,047 669.160,643 | 6.719 | 41 | 370.876,047 669.160,643 | 42 | 370.882,841 669.167,179 | 9.427 | 42 | 370.882,841 669.167,179 | 43 | 370.910,639 669.185,506 | 33.296 |
| 43 | 370.910,639 669.185,506 | 44 | 370.944,044 669.207,528 | 40.011 | 44 | 370.944,044 669.207,528 | 45 | 370.963,992 669.220,679 | 23.893 | 45 | 370.963,992 669.220,679 | 46 | 370.973,789 669.229,33 | 13.07 |
| 46 | 370.973,789 669.229,33 | 47 | 370.983,579 669.233,314 | 10.57 | 47 | 370.983,579 669.233,314 | 48 | 371.002,551 669.253,14 | 27.441 | 48 | 371.002,551 669.253,14 | 49 | 371.012,395 669.267,313 | 17.256 |
| 49 | 371.012,395 669.267,313 | 50 | 371.019,34 669.274,81 | 10.219 | 50 | 371.019,34 669.274,81 | 51 | 371.028,159 669.287,887 | 15.773 | 51 | 371.028,159 669.287,887 | 52 | 371.043,669 669.296,706 | 17.842 |
| 52 | 371.043,669 669.296,706 | 53 | 371.069,822 669.308,262 | 28.592 | 53 | 371.069,822 669.308,262 | 54 | 371.091,606 669.315,22 | 22.868 | 54 | 371.091,606 669.315,22 | 55 | 371.190,829 669.330,016 | 100.32 |
| 55 | 371.190,829 669.330,016 | 1 | 371.195,419 669.330,767 | 4.651 | | | | | | | | | | |

** Lungimile segmentelor sunt determinate în planul de proiecție Stereo 70 și sunt rotunjite la 1 milimetru.

*** Distanța dintre puncte este formată din segmente cumulate ce sunt mai mici decât valoarea 1 milimetru.

**DATE DESPRE IMOBILUL NR. 78035**

Oficiul de Cadastru și Publicitate Imobiliară MARAMURES
Biroul de Cadastru și Publicitate Imobiliară Baia Mare

A. Partea I. Descrierea imobilului

TEREN Extravilan

Adresa: Jud. Maramures

| Nr. Crt | Nr cadastral Nr. topografic | Suprafața* (mp) | Observații / Referințe |
|---------|-----------------------------|-----------------|---|
| A1 | | 2.717 | Sector cadastral:78 Teren neimprejmuit; |

B. Partea II. Proprietari și acte

| Inscrieri privitoare la dreptul de proprietate și alte drepturi reale | Referințe |
|---|--|
| / | |
| Act Normativ nr. 1705, Hotarare de Guvern, din 29/11/2006 emis de Guvernul Romaniei; | |
| B1 | Intabulare, drept de PROPRIETATE, dobandit prin Lege, cota actuala 1/1 1) STATUL ROMÂN , CIF:9999999999999, Domeniu public |
| Act Normativ nr. 1705, Hotarare de Guvern, din 29/11/2006 emis de Guvernul Romaniei (Inventar ANIF pozitia 85094, Adeverinta nr. 604/24.07.2023); | |
| B2 | Intabulare, drept de ADMINISTRARE, dobandit prin Lege, cota actuala 1/1 1) AGENȚIA NAȚIONALĂ DE ÎMBUNĂȚĂȚIRI FUNCIARE , CIF:29275212 |

C. Partea III. SARCINI .

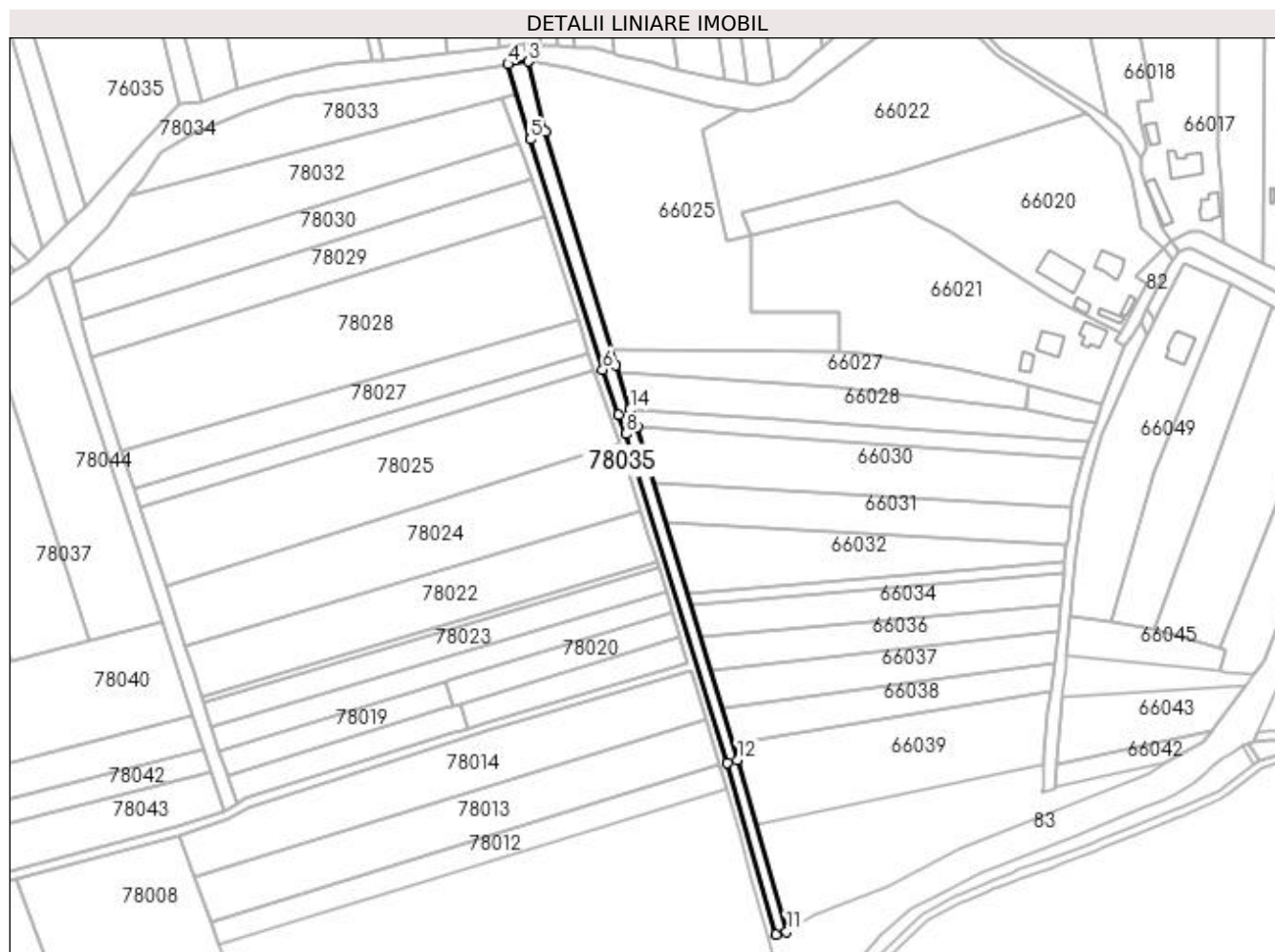
| Inscrieri privind dezmembramintele dreptului de proprietate, drepturi reale de garanție și sarcini | Referințe |
|--|-----------|
| NU SUNT | |

Anexa Nr. 1 La Partea I

Teren

| Nr cadastral | Suprafața (mp)* | Observații / Referințe |
|--------------|-----------------|------------------------|
| | 2.717 | |

* Suprafața este determinată în planul de proiecție Stereo 70.



Date referitoare la teren

| Crt | Categorie folosință | Intravilan | Suprafața (mp) | Tarla | Parcelă | Nr. topo | Observații / Referințe |
|-----|---------------------|------------|----------------|-------|---------|----------|--------------------------------------|
| 1 | ape curgătoare | NU | 2.717 | - | - | - | CD 72, Somes mal stang, Ticau- Lapus |

Lungime Segmente

1) Valorile lungimilor segmentelor sunt obținute din proiecție în plan.

| Punct început | X / Y | Punct sfârșit | X / Y | Lungime segment (** (m) |
|---------------|----------------------------|---------------|----------------------------|-------------------------|
| 1 | 371.247,365 669.185,881 | 2 | 371.213,425 669.298,161 | 117.298 |
| 2 | 371.213,425 669.298,161 | 3 | 371.205,157 669.331,962 | 34.798 |
| 3 | 371.205,157 669.331,962 | 4 | 371.195,419 669.330,767 | 9.811 |
| 4 | 371.195,419 669.330,767 | 5 | 371.206,236 669.294,407 | 37.935 |
| 5 | 371.206,236 669.294,407 | 6 | 371.241,119 669.183,627 | 116.142 |

| Punct început | X / Y | Punct sfârșit | X / Y | Lungime segment (** (m) |
|---------------|----------------------------|---------------|----------------------------|-------------------------|
| 6 | 371.241,119 669.183,627 | 7 | 371.248,661 669.161,975 | 22.928 |
| 7 | 371.248,661 669.161,975 | 8 | 371.252,31 669.152,73 | 9.939 |
| 8 | 371.252,31 669.152,73 | 9 | 371.301,271 668.994,418 | 165.71 |
| 9 | 371.301,271 668.994,418 | 10 | 371.324,675 668.911,745 | 85.922 |
| 10 | 371.324,675 668.911,745 | 11 | 371.329,486 668.913,107 | 5.0 |
| 11 | 371.329,486 668.913,107 | 12 | 371.306,07 668.995,825 | 85.968 |
| 12 | 371.306,07 668.995,825 | 13 | 371.257,522 669.156,008 | 167.378 |
| 13 | 371.257,522 669.156,008 | 14 | 371.254,311 669.164,333 | 8.923 |
| 14 | 371.254,311 669.164,333 | 1 | 371.247,365 669.185,881 | 22.64 |

** Lungimile segmentelor sunt determinate în planul de proiecție Stereo 70 și sunt rotunjite la 1 milimetru.

*** Distanța dintre puncte este formată din segmente cumulate ce sunt mai mici decât valoarea 1 milimetru.

**DATE DESPRE IMOBILUL NR. 78036**

Oficiul de Cadastru și Publicitate Imobiliară MARAMURES
Biroul de Cadastru și Publicitate Imobiliară Baia Mare

A. Partea I. Descrierea imobilului

TEREN Extravilan

Adresa: Jud. Maramures

| Nr. Crt | Nr cadastral Nr. topografic | Suprafața* (mp) | Observații / Referințe |
|---------|--------------------------------|-----------------|---|
| A1 | | 1.982 | Sector cadastral:78 Teren neimprejmuit; |

B. Partea II. Proprietari și acte

| Inscrieri privitoare la dreptul de proprietate și alte drepturi reale | | Referințe |
|---|--|-----------|
| / | | |
| Act Normativ nr. 1705, Hotarare de Guvern, din 29/11/2006 emis de Guvernul Romaniei; | | |
| B1 | Intabulare, drept de PROPRIETATE, dobandit prin Lege, cota actuala 1/1 1) STATUL ROMÂN , CIF:9999999999999, Domeniu public | A1 |
| Act Normativ nr. 1705, Hotarare de Guvern, din 29/11/2006 emis de Guvernul Romaniei (Inventar ANIF pozitia 85094, Adeverinta nr. 604/24.07.2023); | | |
| B2 | Intabulare, drept de ADMINISTRARE, dobandit prin Lege, cota actuala 1/1 1) AGENȚIA NAȚIONALĂ DE ÎMBUNĂȚĂȚIRI FUNCIARE , CIF:29275212 | A1 |

C. Partea III. SARCINI .

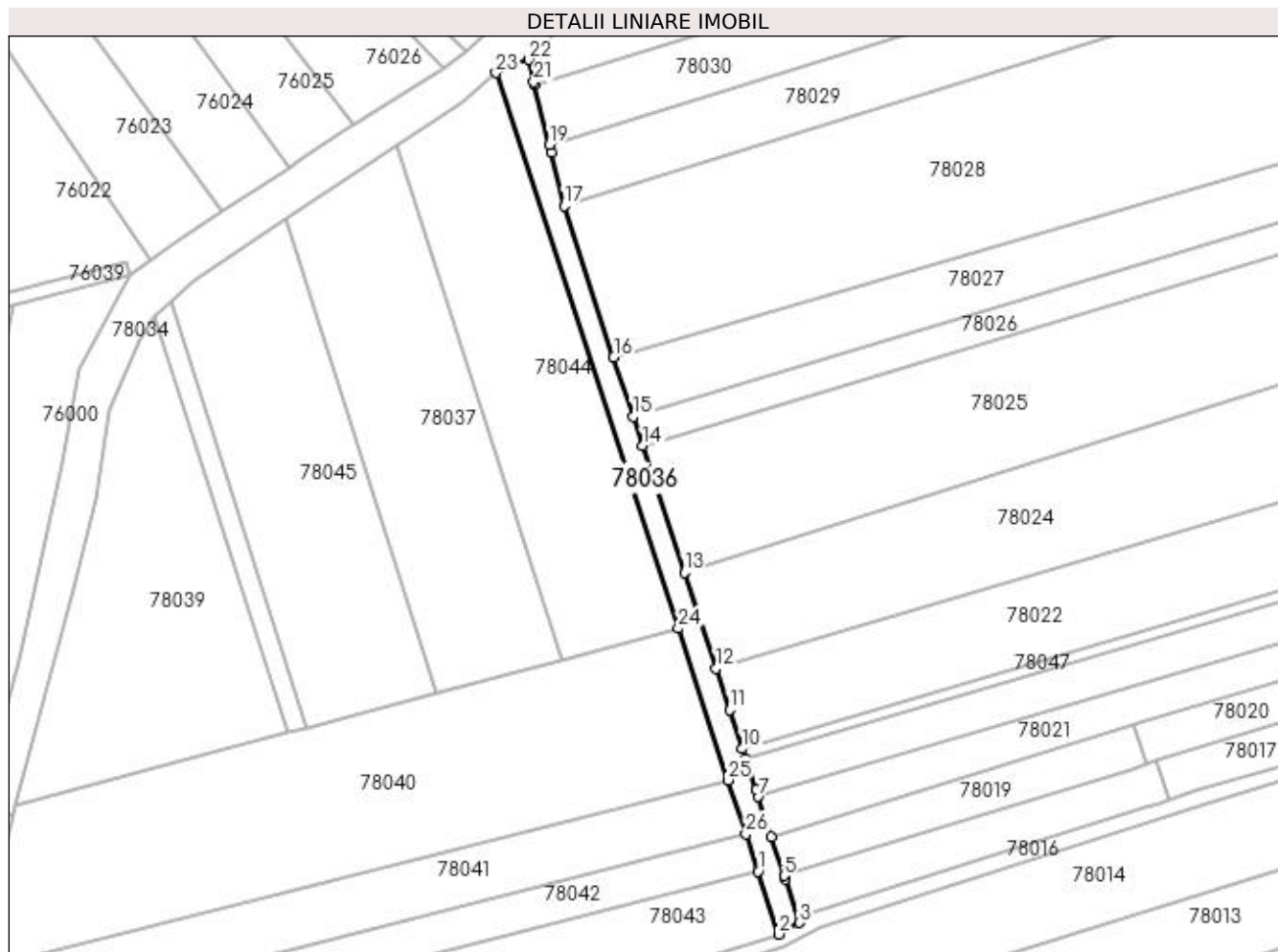
| Inscrieri privind dezmembramintele dreptului de proprietate, drepturi reale de garanție și sarcini | Referințe |
|--|-----------|
| NU SUNT | |

Anexa Nr. 1 La Partea I

Teren

| Nr cadastral | Suprafața (mp)* | Observații / Referințe |
|--------------|-----------------|------------------------|
| | 1.982 | |

* Suprafața este determinată în planul de proiecție Stereo 70.



Date referitoare la teren

| Crt | Categorie folosință | Intravilan | Suprafața (mp) | Tarla | Parcelă | Nr. topo | Observații / Referințe |
|-----|---------------------|------------|----------------|-------|---------|----------|--------------------------------------|
| 1 | ape curgătoare | NU | 1.982 | - | - | - | CS 12, Somes mal stang, Ticau- Lapus |

Lungime Segmente

1) Valorile lungimilor segmentelor sunt obținute din proiecție în plan.

| Punct început | X / Y | Punct sfârșit | X / Y | Lungime segment (** (m) |
|---------------|----------------------------|---------------|----------------------------|-------------------------|
| 1 | 371.052,533 668.989,632 | 2 | 371.058,754 668.970,696 | 19.932 |
| 3 | 371.064,985 668.974,156 | 4 | 371.060,717 668.987,147 | 13.674 |
| 5 | 371.060,334 668.988,314 | 6 | 371.056,508 668.999,961 | 12.259 |
| 7 | 371.052,547 669.012,017 | 8 | 371.051,905 669.013,973 | 2.059 |
| 9 | 371.048,831 669.023,329 | 10 | 371.047,827 669.026,386 | 3.218 |

| Punct început | X / Y | Punct sfârșit | X / Y | Lungime segment (** (m) |
|---------------|----------------------------|---------------|----------------------------|-------------------------|
| 2 | 371.058,754 668.970,696 | 3 | 371.064,985 668.974,156 | 7.127 |
| 4 | 371.060,717 668.987,147 | 5 | 371.060,334 668.988,314 | 1.228 |
| 6 | 371.056,508 668.999,961 | 7 | 371.052,547 669.012,017 | 12.69 |
| 8 | 371.051,905 669.013,973 | 9 | 371.048,831 669.023,329 | 9.848 |
| 10 | 371.047,827 669.026,386 | 11 | 371.043,986 669.038,077 | 12.306 |

| Punct început | X / Y | Punct sfârșit | X / Y | Lungime segment (** (m) | Punct început | X / Y | Punct sfârșit | X / Y | Lungime segment (** (m) |
|---------------|----------------------------|---------------|----------------------------|-------------------------|---------------|----------------------------|---------------|----------------------------|-------------------------|
| 11 | 371.043,986 669.038,077 | 12 | 371.039,915 669.050,469 | 13.044 | 12 | 371.039,915 669.050,469 | 13 | 371.030,416 669.079,386 | 30.437 |
| 13 | 371.030,416 669.079,386 | 14 | 371.017,912 669.117,394 | 40.012 | 14 | 371.017,912 669.117,394 | 15 | 371.015,052 669.126,116 | 9.179 |
| 15 | 371.015,052 669.126,116 | 16 | 371.009,183 669.144,019 | 18.84 | 16 | 371.009,183 669.144,019 | 17 | 370.994,293 669.189,343 | 47.707 |
| 17 | 370.994,293 669.189,343 | 18 | 370.990,389 669.205,44 | 16.564 | 18 | 370.990,389 669.205,44 | 19 | 370.989,841 669.207,673 | 2.299 |
| 19 | 370.989,841 669.207,673 | 20 | 370.985,407 669.225,732 | 18.595 | 20 | 370.985,407 669.225,732 | 21 | 370.985,188 669.226,625 | 0.919 |
| 21 | 370.985,188 669.226,625 | 22 | 370.983,579 669.233,314 | 6.88 | 22 | 370.983,579 669.233,314 | 23 | 370.973,789 669.229,33 | 10.57 |
| 23 | 370.973,789 669.229,33 | 24 | 371.028,581 669.062,543 | 175.556 | 24 | 371.028,581 669.062,543 | 25 | 371.043,55 669.016,975 | 47.964 |
| 25 | 371.043,55 669.016,975 | 26 | 371.048,866 669.000,795 | 17.031 | 26 | 371.048,866 669.000,795 | 1 | 371.052,533 668.989,632 | 11.75 |

** Lungimile segmentelor sunt determinate în planul de proiecție Stereo 70 și sunt rotunjite la 1 milimetru.

*** Distanța dintre puncte este formată din segmente cumulate ce sunt mai mici decât valoarea 1 milimetru.

**DATE DESPRE IMOBILUL NR. 78037**

Oficiul de Cadastru și Publicitate Imobiliară MARAMURES
Biroul de Cadastru și Publicitate Imobiliară Baia Mare

A. Partea I. Descrierea imobilului

TEREN Extravilan

Adresa: Jud. Maramures

| Nr. Crt | Nr cadastral Nr. topografic | Suprafața* (mp) | Observații / Referințe |
|---------|-----------------------------|------------------------------------|--|
| A1 | | Din acte: 6.444 Masurata: 6.000 | Sector cadastral:78 Teren neimprejmit; |

B. Partea II. Proprietari și acte

| Inscrieri privitoare la dreptul de proprietate și alte drepturi reale | Referințe |
|--|--|
| / | |
| Act Administrativ nr. 44108/45, Titlu de proprietate, din 15/11/1999 emis de CJPSDPAT MARAMURES; | |
| B1 | Intabulare, drept de PROPRIETATEcu titlu de reconstituire a dreptului de proprietate in baza legii 18/1991, dobandit prin Lege, cota actuala 1/1 1) VAIDA VASILE, Lipsa CNP |
| Act Administrativ nr. 2710, din 13/07/2023 emis de Primaria Comunei Salsig (Adeverinta); | |
| B2 | Se notează posesia faptică asupra cotei de 1/1, in favoarea lui 1) LUCA SERGIU-MIRCEA |

C. Partea III. SARCINI .

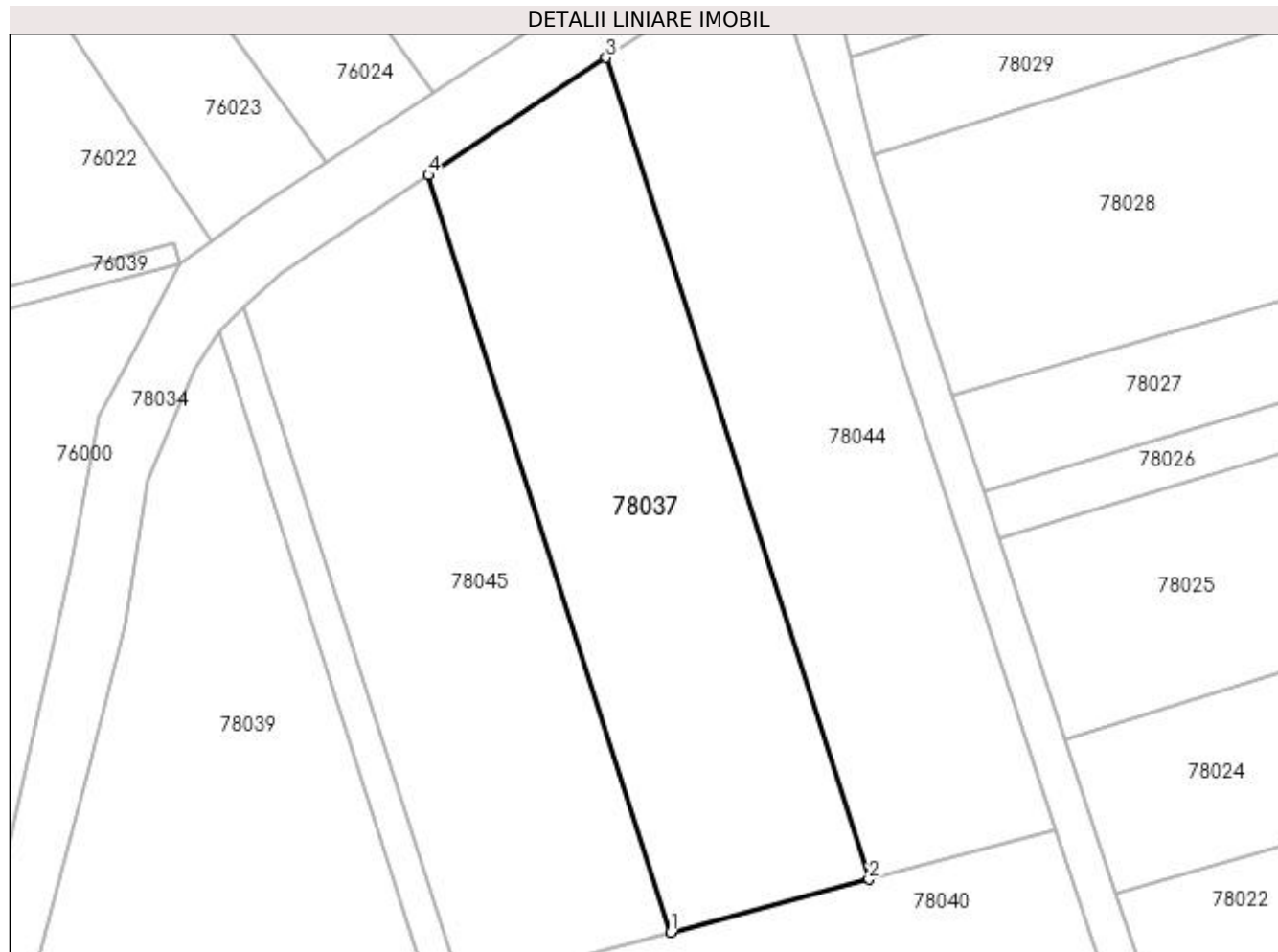
| Inscrieri privind dezmembramintele dreptului de proprietate, drepturi reale de garanție și sarcini | Referințe |
|--|-----------|
| NU SUNT | |

Anexa Nr. 1 La Partea I

Teren

| | | |
|--------------|------------------------------------|------------------------|
| Nr cadastral | Suprafața (mp)* | Observații / Referințe |
| | Din acte: 6.444 Masurata: 6.000 | |

* Suprafața este determinată în planul de proiecție Stereo 70.



Date referitoare la teren

| Crt | Categorie folosință | Intra vilan | Suprafața (mp) | Tarla | Parcelă | Nr. topo | Observații / Referințe |
|-----|---------------------|-------------|----------------|--------|---------|----------|------------------------|
| 1 | arabil | NU | 6.000 | Mociră | - | - | |

Lungime Segmente

1) Valorile lungimilor segmentelor sunt obținute din proiecție în plan.

| Punct început | X / Y | Punct sfârșit | X / Y | Lungime segment (** (m) |
|---------------|----------------------------|---------------|----------------------------|-------------------------|
| 1 | 370.956,168 669.043,218 | 2 | 370.993,437 669.053,164 | 38.573 |
| 2 | 370.993,437 669.053,164 | 3 | 370.944,044 669.207,528 | 162.074 |
| 3 | 370.944,044 669.207,528 | 4 | 370.910,639 669.185,506 | 40.011 |
| 4 | 370.910,639 669.185,506 | 1 | 370.956,168 669.043,218 | 149.395 |

**** Lungimile segmentelor sunt determinate în planul de proiecție Stereo 70 și sunt rotunjite la 1 milimetru.**

***** Distanța dintre puncte este formată din segmente cumulate ce sunt mai mici decât valoarea 1 milimetru.**

**DATE DESPRE IMOBILUL NR. 78038**

Oficiul de Cadastru și Publicitate Imobiliară MARAMURES
Biroul de Cadastru și Publicitate Imobiliară Baia Mare

A. Partea I. Descrierea imobilului

TEREN Extravilan

Adresa: Jud. Maramures

| Nr. Crt | Nr cadastral Nr. topografic | Suprafața* (mp) | Observații / Referințe |
|---------|-----------------------------|-----------------|---|
| A1 | | 800 | Sector cadastral:78 Teren neimprejmuit; |

B. Partea II. Proprietari și acte

| Inscrieri privitoare la dreptul de proprietate și alte drepturi reale | Referințe |
|--|-----------|
| / | |
| Act Administrativ nr. 44129/12, Titlu de proprietate, din 09/11/2000 emis de CJPSDPAT MARAMURES; | |
| B1 | A1 |
| Intabulare, drept de PROPRIETATEcu titlu de reconstituire a dreptului de proprietate in baza legii 18/1991, dobandit prin Lege, cota actuala 1/1 | |
| 1) ARDELEAN VASILE DEFUNCT:Da | |

C. Partea III. SARCINI .

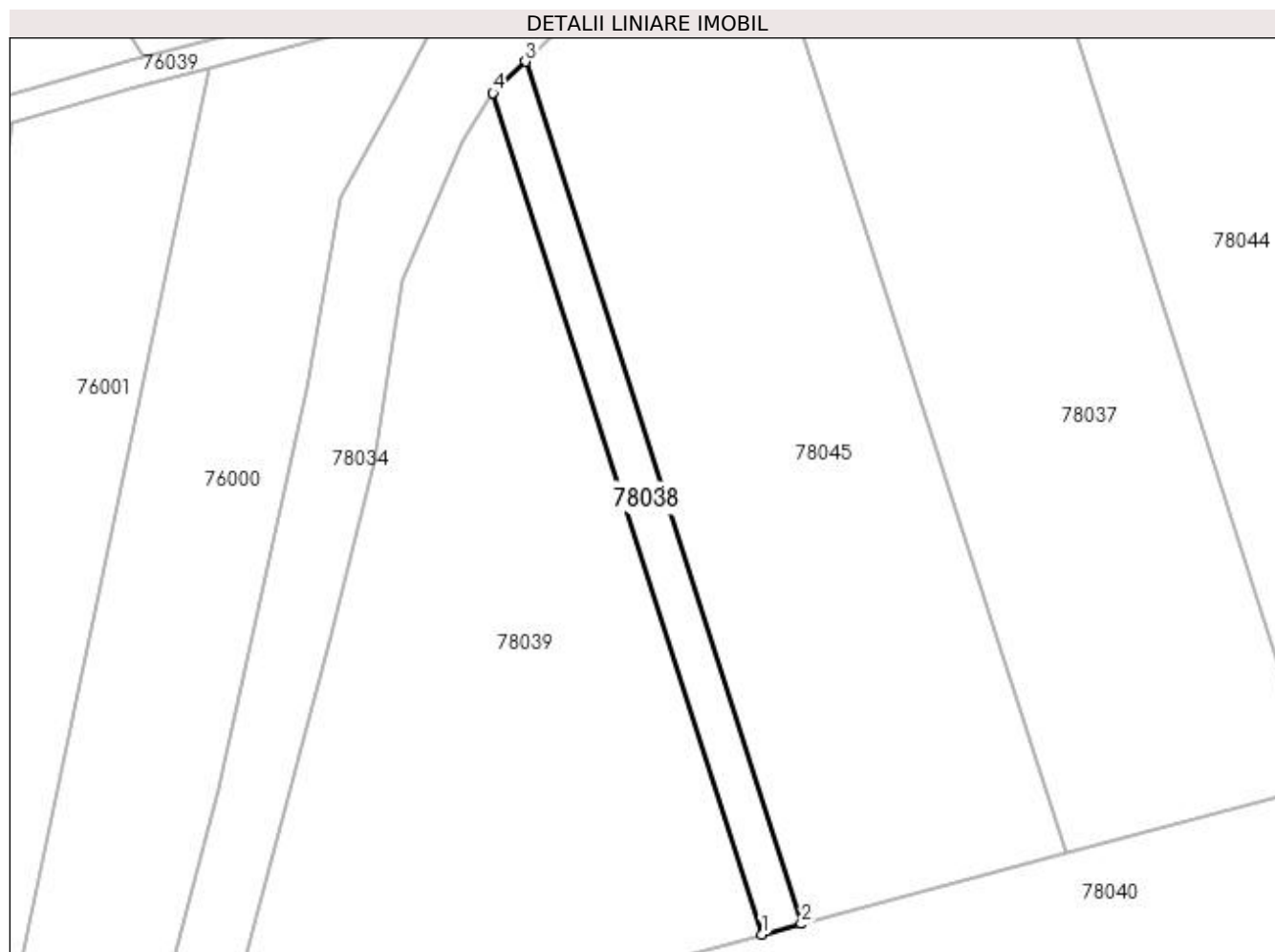
| Inscrieri privind dezmembramintele dreptului de proprietate, drepturi reale de garanție și sarcini | Referințe |
|--|-----------|
| NU SUNT | |

Anexa Nr. 1 La Partea I

Teren

| | | |
|--------------|-----------------|------------------------|
| Nr cadastral | Suprafața (mp)* | Observații / Referințe |
| | 800 | |

* Suprafața este determinată în planul de proiecție Stereo 70.



Date referitoare la teren

| Crt | Categorie folosință | Intra vilan | Suprafața (mp) | Tarla | Parcelă | Nr. topo | Observații / Referințe |
|-----|---------------------|-------------|----------------|--------|---------|----------|------------------------|
| 1 | arabil | NU | 800 | Mocira | - | - | |

Lungime Segmente

1) Valorile lungimilor segmentelor sunt obținute din proiecție în plan.

| Punct început | X / Y | Punct sfârșit | X / Y | Lungime segment (** (m) |
|---------------|----------------------------|---------------|----------------------------|-------------------------|
| 1 | 370.911,133 669.031,2 | 2 | 370.916,967 669.032,757 | 6.038 |
| 2 | 370.916,967 669.032,757 | 3 | 370.876,047 669.160,643 | 134.273 |
| 3 | 370.876,047 669.160,643 | 4 | 370.871,205 669.155,984 | 6.719 |
| 4 | 370.871,205 669.155,984 | 1 | 370.911,133 669.031,2 | 131.016 |

**** Lungimile segmentelor sunt determinate în planul de proiecție Stereo 70 și sunt rotunjite la 1 milimetru.**

***** Distanța dintre puncte este formată din segmente cumulate ce sunt mai mici decât valoarea 1 milimetru.**

**DATE DESPRE IMOBILUL NR. 78039**

Oficiul de Cadastru și Publicitate Imobiliară MARAMURES
Biroul de Cadastru și Publicitate Imobiliară Baia Mare

A. Partea I. Descrierea imobilului

TEREN Extravilan

Adresa: Jud. Maramures

| Nr. Crt | Nr cadastral Nr. topografic | Suprafața* (mp) | Observații / Referințe |
|---------|-----------------------------|-----------------|---|
| A1 | | 5.800 | Sector cadastral:78 Teren neimprejmuit; |

B. Partea II. Proprietari și acte

| Inscrieri privitoare la dreptul de proprietate și alte drepturi reale | Referințe |
|---|-----------|
| / | |
| Act Administrativ nr. 44129/11, Titlu de proprietate, din 09/11/2000 emis de CJPSDPAT MARAMURES; | |
| B1 | A1 |
| Intabulare, drept de PROPRIETATEcu titlu de reconstituire a dreptului de proprietate in baza legii 18/1991, dobandit prin Lege, cota actuala 1/1 1) ARDELEAN IOAN , Lipsa CNP | |
| Act Administrativ nr. 2724, din 13/07/2023 emis de Primaria Comunei Salsig (Adeverinta); | |
| B2 | A1 |
| Se notează posesia faptică asupra cotei de 1/1, in favoarea lui 1) BOITOR LUMINIȚA-ANA | |

C. Partea III. SARCINI .

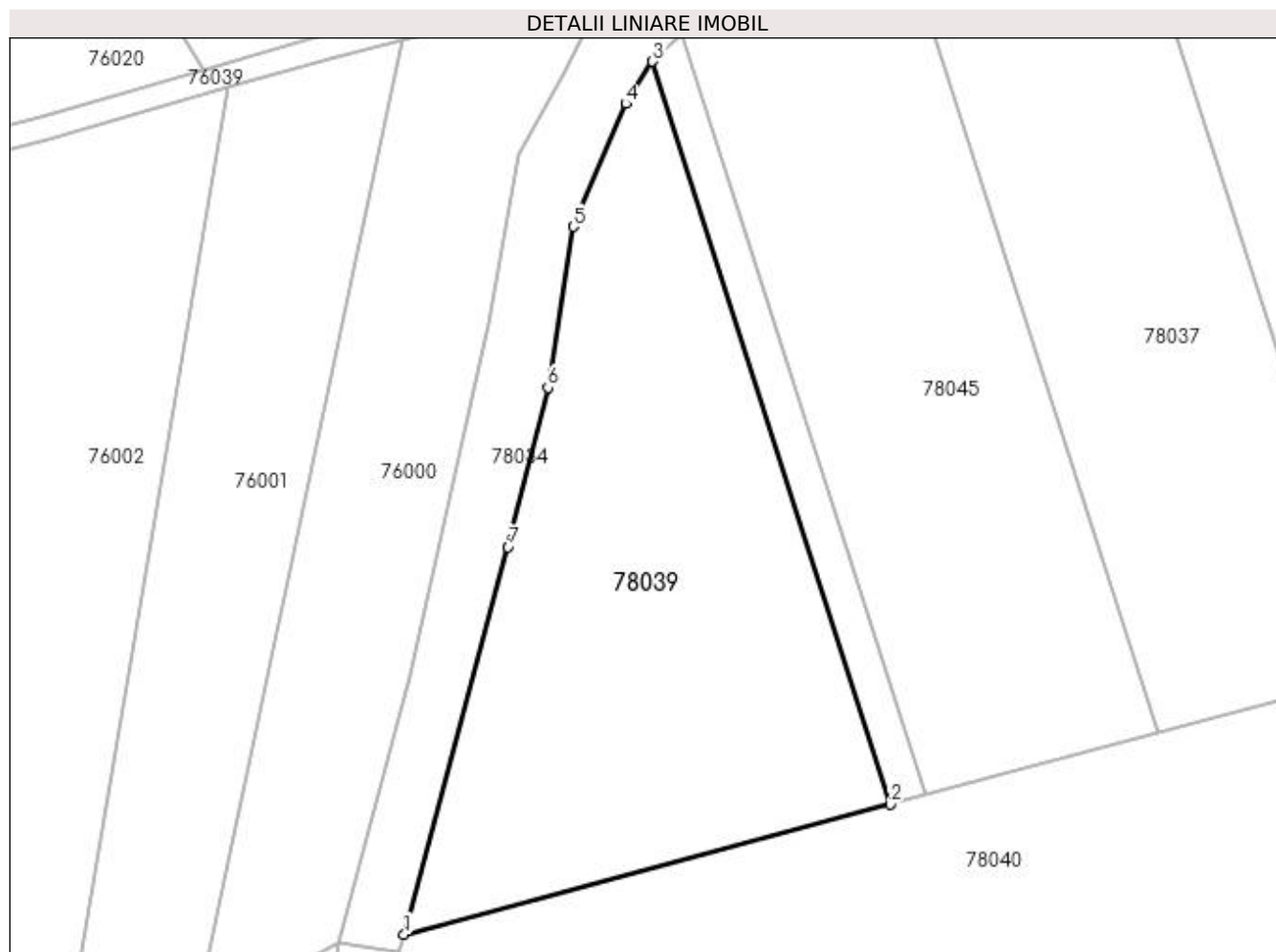
| Inscrieri privind dezmembramintele dreptului de proprietate, drepturi reale de garanție și sarcini | Referințe |
|--|-----------|
| NU SUNT | |

Anexa Nr. 1 La Partea I

Teren

| | | |
|--------------|-----------------|------------------------|
| Nr cadastral | Suprafața (mp)* | Observații / Referințe |
| | 5.800 | |

* Suprafața este determinată în planul de proiecție Stereo 70.



Date referitoare la teren

| Crt | Categorie folosință | Intra vilan | Suprafața (mp) | Tarla | Parcelă | Nr. topo | Observații / Referințe |
|-----|---------------------|-------------|----------------|--------|---------|----------|------------------------|
| 1 | arabil | NU | 5.800 | Mocira | - | - | |

Lungime Segmente

1) Valorile lungimilor segmentelor sunt obținute din proiecție în plan.

| Punct început | X / Y | Punct sfârșit | X / Y | Lungime segment (** (m) |
|---------------|----------------------------|---------------|----------------------------|-------------------------|
| 1 | 370.829,428 669.009,354 | 2 | 370.911,133 669.031,2 | 84.575 |
| 2 | 370.911,133 669.031,2 | 3 | 370.871,205 669.155,984 | 131.016 |
| 3 | 370.871,205 669.155,984 | 4 | 370.866,677 669.148,909 | 8.4 |
| 4 | 370.866,677 669.148,909 | 5 | 370.857,858 669.128,23 | 22.481 |
| 5 | 370.857,858 669.128,23 | 6 | 370.853,601 669.101,164 | 27.399 |

| Punct început | X / Y | Punct sfârșit | X / Y | Lungime segment (** (m) |
|---------------|----------------------------|---------------|----------------------------|-------------------------|
| 6 | 370.853,601 669.101,164 | 7 | 370.846,91 669.074,403 | 27.585 |
| 7 | 370.846,91 669.074,403 | 1 | 370.829,428 669.009,354 | 67.357 |

** Lungimile segmentelor sunt determinate în planul de proiecție Stereo 70 și sunt rotunjite la 1 milimetru.

*** Distanța dintre puncte este formată din segmente cumulate ce sunt mai mici decât valoarea 1 milimetru.

**DATE DESPRE IMOBILUL NR. 78040**

Oficiul de Cadastru și Publicitate Imobiliară MARAMURES
Biroul de Cadastru și Publicitate Imobiliară Baia Mare

A. Partea I. Descrierea imobilului

TEREN Extravilan

Adresa: Jud. Maramures

| Nr. Crt | Nr cadastral Nr. topografic | Suprafața* (mp) | Observații / Referințe |
|---------|-----------------------------|--------------------------------------|---|
| A1 | | Din acte: 11.607 Masurata: 10.219 | Sector cadastral:78 Teren neimprejmuit; |

B. Partea II. Proprietari și acte

| Inscrieri privitoare la dreptul de proprietate și alte drepturi reale | | Referințe |
|--|---|-----------|
| / | | |
| Act Administrativ nr. 50640/33, Titlu de proprietate, din 28/09/2007 emis de CJPSDPAT MARAMURES; | | |
| B1 | Intabulare, drept de PROPRIETATEcu titlu de reconstituire a dreptului de proprietate in baza legii 18/1991, dobandit prin Lege, cota actuala 1/1 1) TALOȘ ELENA , Lipsa CNP | A1 |
| Act Administrativ nr. 2714, din 13/07/2023 emis de Primaria Comunei Salsig (Adeverinta); | | |
| B2 | Se notează posesia faptică asupra cotei de 1/1, in favoarea lui 1) BOTIȘ VASILE-NELU | A1 |

C. Partea III. SARCINI .

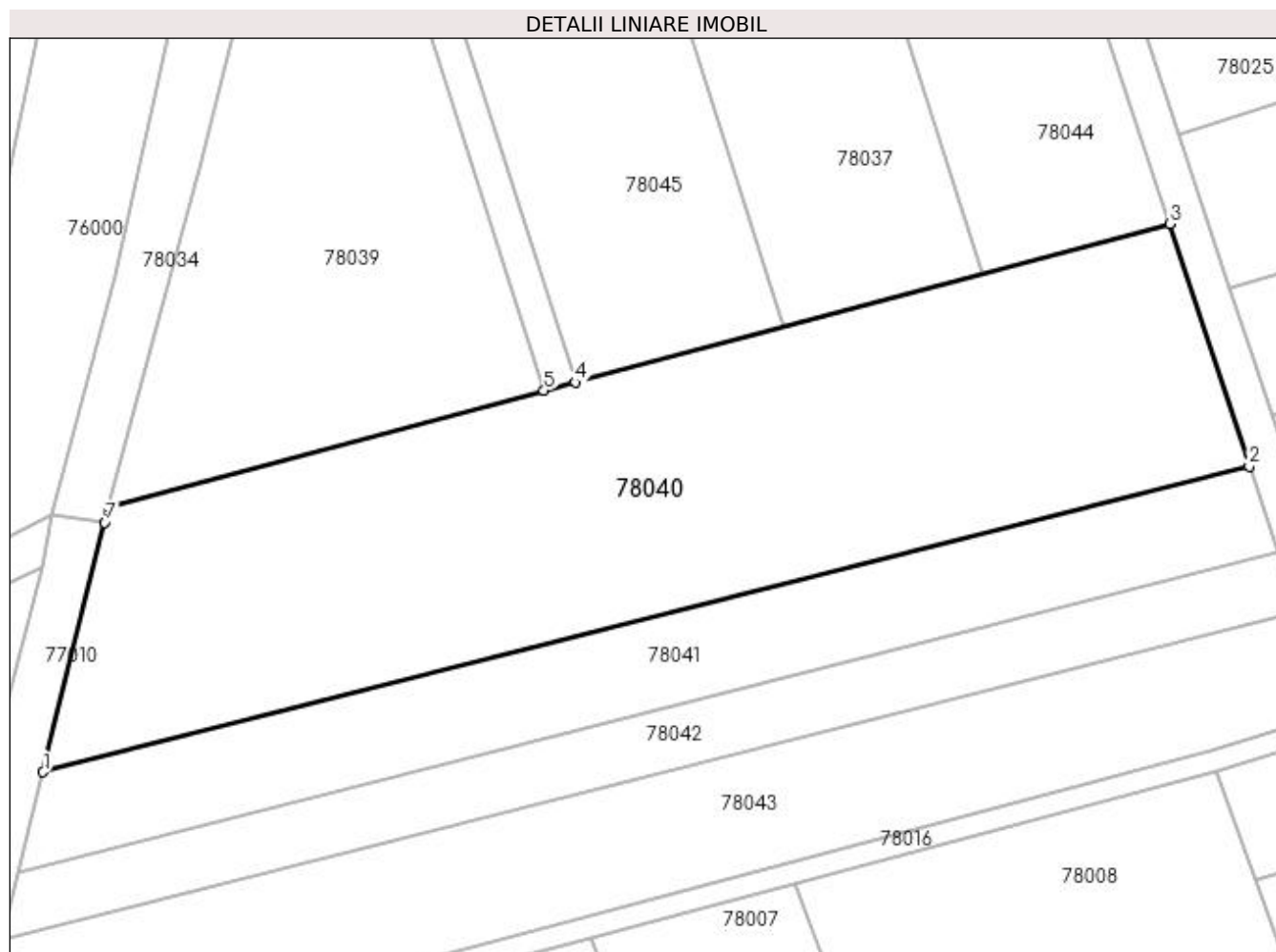
| Inscrieri privind dezmembramintele dreptului de proprietate, drepturi reale de garanție și sarcini | Referințe |
|--|-----------|
| NU SUNT | |

Anexa Nr. 1 La Partea I

Teren

| | | |
|--------------|---|------------------------|
| Nr cadastral | Suprafața (mp)* | Observații / Referințe |
| | Din acte: 11.607 Masurata: 10.219 | |

* Suprafața este determinată în planul de proiecție Stereo 70.



Date referitoare la teren

| Crt | Categorie folosință | Intra vilan | Suprafața (mp) | Tarla | Parcelă | Nr. topo | Observații / Referințe |
|-----|---------------------|-------------|----------------|--------|---------|----------|------------------------|
| 1 | arabil | NU | 10.219 | Mociră | - | - | |

Lungime Segmente

1) Valorile lungimilor segmentelor sunt obținute din proiecție în plan.

| Punct început | X / Y | Punct sfârșit | X / Y | Lungime segment (** (m) |
|---------------|----------------------------|---------------|----------------------------|-------------------------|
| 1 | 370.817,089 668.959,6 | 2 | 371.043,55 669.016,975 | 233.616 |
| 2 | 371.043,55 669.016,975 | 3 | 371.028,581 669.062,543 | 47.964 |
| 3 | 371.028,581 669.062,543 | 4 | 370.916,967 669.032,757 | 115.52 |
| 4 | 370.916,967 669.032,757 | 5 | 370.911,133 669.031,2 | 6.038 |

| Punct început | X / Y | Punct sfârșit | X / Y | Lungime segment (** (m) |
|---------------|----------------------------|---------------|----------------------------|-------------------------|
| 5 | 370.911,133 669.031,2 | 6 | 370.829,428 669.009,354 | 84.575 |
| 6 | 370.829,428 669.009,354 | 7 | 370.828,648 669.006,451 | 3.006 |
| 7 | 370.828,648 669.006,451 | 1 | 370.817,089 668.959,6 | 48.256 |

** Lungimile segmentelor sunt determinate în planul de proiecție Stereo 70 și sunt rotunjite la 1 milimetru.

*** Distanța dintre puncte este formată din segmente cumulate ce sunt mai mici decât valoarea 1 milimetru.

**DATE DESPRE IMOBILUL NR. 78041**

Oficiul de Cadastru și Publicitate Imobiliară MARAMURES
Biroul de Cadastru și Publicitate Imobiliară Baia Mare

A. Partea I. Descrierea imobilului

TEREN Extravilan

Adresa: Jud. Maramures

| Nr. Crt | Nr cadastral Nr. topografic | Suprafața* (mp) | Observații / Referințe |
|---------|-----------------------------|-----------------|---|
| A1 | | 4.056 | Sector cadastral:78 Teren neimprejmuit; |

B. Partea II. Proprietari și acte

| Inscrieri privitoare la dreptul de proprietate și alte drepturi reale | Referințe |
|--|-----------|
| / | |
| Act Administrativ nr. 52903/55, Titlu de proprietate, din 22/09/2004 emis de CJPSDPAT MARAMURES; | |
| B1 | A1 |
| Intabulare, drept de PROPRIETATEcu titlu de reconstituire a dreptului de proprietate in baza legii 18/1991, dobandit prin Lege, cota actuala 1/1 | |
| 1) ZAH IOAN DEFUNCT:Da | |
| 2) MATE MARIA, Lipsa CNP | |

C. Partea III. SARCINI .

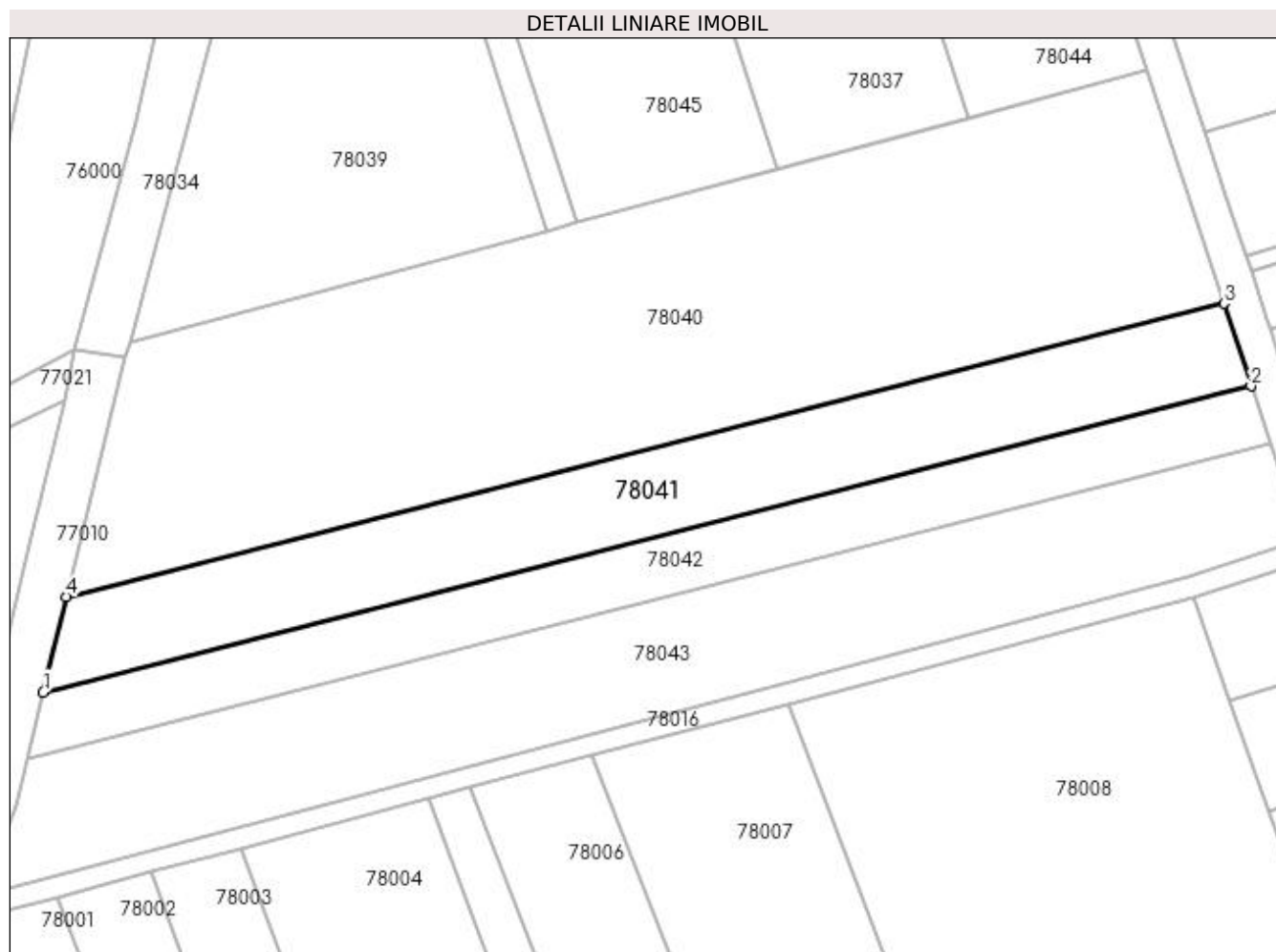
| Inscrieri privind dezmembramintele dreptului de proprietate, drepturi reale de garanție și sarcini | Referințe |
|--|-----------|
| NU SUNT | |

Anexa Nr. 1 La Partea I

Teren

| Nr cadastral | Suprafața (mp)* | Observații / Referințe |
|--------------|-----------------|------------------------|
| | 4.056 | |

* Suprafața este determinată în planul de proiecție Stereo 70.



Date referitoare la teren

| Crt | Categorie folosință | Intra vilan | Suprafața (mp) | Tarla | Parcelă | Nr. topo | Observații / Referințe |
|-----|---------------------|-------------|----------------|-----------|---------|----------|------------------------|
| 1 | arabil | NU | 4.056 | După șuri | - | - | |

Lungime Segmente

1) Valorile lungimilor segmentelor sunt obținute din proiecție în plan.

| Punct început | X / Y | Punct sfârșit | X / Y | Lungime segment (** (m) |
|---------------|----------------------------|---------------|----------------------------|-------------------------|
| 1 | 370.812,477 668.940,905 | 2 | 371.048,866 669.000,795 | 243.858 |
| 2 | 371.048,866 669.000,795 | 3 | 371.043,55 669.016,975 | 17.031 |
| 3 | 371.043,55 669.016,975 | 4 | 370.817,089 668.959,6 | 233.616 |
| 4 | 370.817,089 668.959,6 | 1 | 370.812,477 668.940,905 | 19.255 |

**** Lungimile segmentelor sunt determinate în planul de proiecție Stereo 70 și sunt rotunjite la 1 milimetru.**

***** Distanța dintre puncte este formată din segmente cumulate ce sunt mai mici decât valoarea 1 milimetru.**

**DATE DESPRE IMOBILUL NR. 78042**

Oficiul de Cadastru și Publicitate Imobiliară MARAMURES
Biroul de Cadastru și Publicitate Imobiliară Baia Mare

A. Partea I. Descrierea imobilului

TEREN Extravilan

Adresa: Jud. Maramures

| Nr. Crt | Nr cadastral Nr. topografic | Suprafața* (mp) | Observații / Referințe |
|---------|-----------------------------|-----------------|---|
| A1 | | 2.900 | Sector cadastral:78 Teren neimpregmuit; |

B. Partea II. Proprietari și acte

| Inscrieri privitoare la dreptul de proprietate și alte drepturi reale | | Referințe |
|--|---|-----------|
| / | | |
| Act Administrativ nr. 60379/67, Titlu de proprietate, din 21/12/1998 emis de CJPSDPAT MARAMURES; | | |
| B1 | Intabulare, drept de PROPRIETATEcu titlu de reconstituire a dreptului de proprietate in baza legii 18/1991, dobandit prin Lege, cota actuala 1/1 1) BORLAN GAVRIL , Lipsa CNP | A1 |
| Act Administrativ nr. 2702, din 13/07/2023 emis de Primaria Comunei Salsig (Adeverinta); | | |
| B2 | Se notează posesia faptică asupra cotei de 1/1, in favoarea lui 1) BORLAN VASILE | A1 |

C. Partea III. SARCINI .

| Inscrieri privind dezmembramintele dreptului de proprietate, drepturi reale de garanție și sarcini | Referințe |
|--|-----------|
| NU SUNT | |

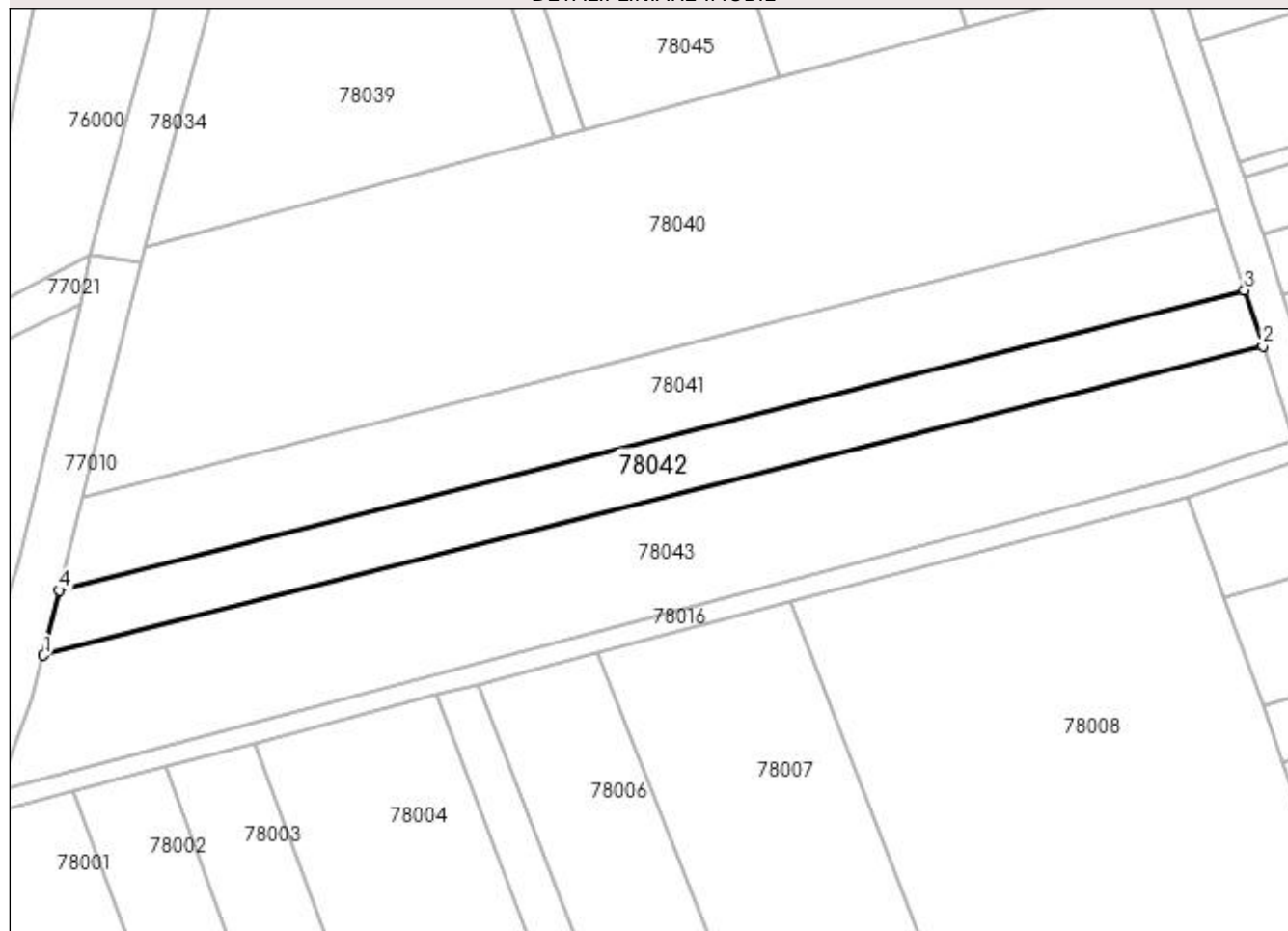
Anexa Nr. 1 La Partea I

Teren

| Nr cadastral | Suprafața (mp)* | Observații / Referințe |
|--------------|-----------------|------------------------|
| | 2.900 | |

* Suprafața este determinată în planul de proiecție Stereo 70.

DETALII LINIARE IMOBIL



Date referitoare la teren

| Crt | Categorie folosință | Intra vilan | Suprafața (mp) | Tarla | Parcelă | Nr. topo | Observații / Referințe |
|-----|---------------------|-------------|----------------|--------|---------|----------|------------------------|
| 1 | arabil | NU | 2.900 | Mocira | - | - | |

Lungime Segmente

1) Valorile lungimilor segmentelor sunt obținute din proiecție în plan.

| Punct început | X / Y | Punct sfârșit | X / Y | Lungime segment (** (m) |
|---------------|----------------------------|---------------|----------------------------|-------------------------|
| 1 | 370.809,295 668.928,006 | 2 | 371.052,533 668.989,632 | 250.923 |
| 2 | 371.052,533 668.989,632 | 3 | 371.048,866 669.000,795 | 11.75 |
| 3 | 371.048,866 669.000,795 | 4 | 370.812,477 668.940,905 | 243.858 |
| 4 | 370.812,477 668.940,905 | 1 | 370.809,295 668.928,006 | 13.286 |

**** Lungimile segmentelor sunt determinate în planul de proiecție Stereo 70 și sunt rotunjite la 1 milimetru.**

***** Distanța dintre puncte este formată din segmente cumulate ce sunt mai mici decât valoarea 1 milimetru.**

**DATE DESPRE IMOBILUL NR. 78043**

Oficiul de Cadastru și Publicitate Imobiliară MARAMURES
 Biroul de Cadastru și Publicitate Imobiliară Baia Mare

A. Partea I. Descrierea imobilului

TEREN Extravilan

Adresa: Jud. Maramures

| Nr. Crt | Nr cadastral Nr. topografic | Suprafața* (mp) | Observații / Referințe |
|---------|-----------------------------|-----------------|---|
| A1 | | 5.800 | Sector cadastral:78 Teren neimprejmuit; |

B. Partea II. Proprietari și acte

| Inscrieri privitoare la dreptul de proprietate și alte drepturi reale | | Referințe |
|--|---|-----------|
| / | | |
| Act Normativ nr. 7, Lege, din 13/03/1996 emis de Parlamentul Romaniei; | | |
| B1 | Inscrierea provizorie, drept de PROPRIETATE art.13, alin. 15, dobandit prin Lege, cota actuala 1/1 1) COMUNA SĂLSIG, CIF:3627773, Proprietar neidentificat | A1 |

C. Partea III. SARCINI .

| Inscrieri privind dezmembramintele dreptului de proprietate, drepturi reale de garanție și sarcini | Referințe |
|--|-----------|
| NU SUNT | |

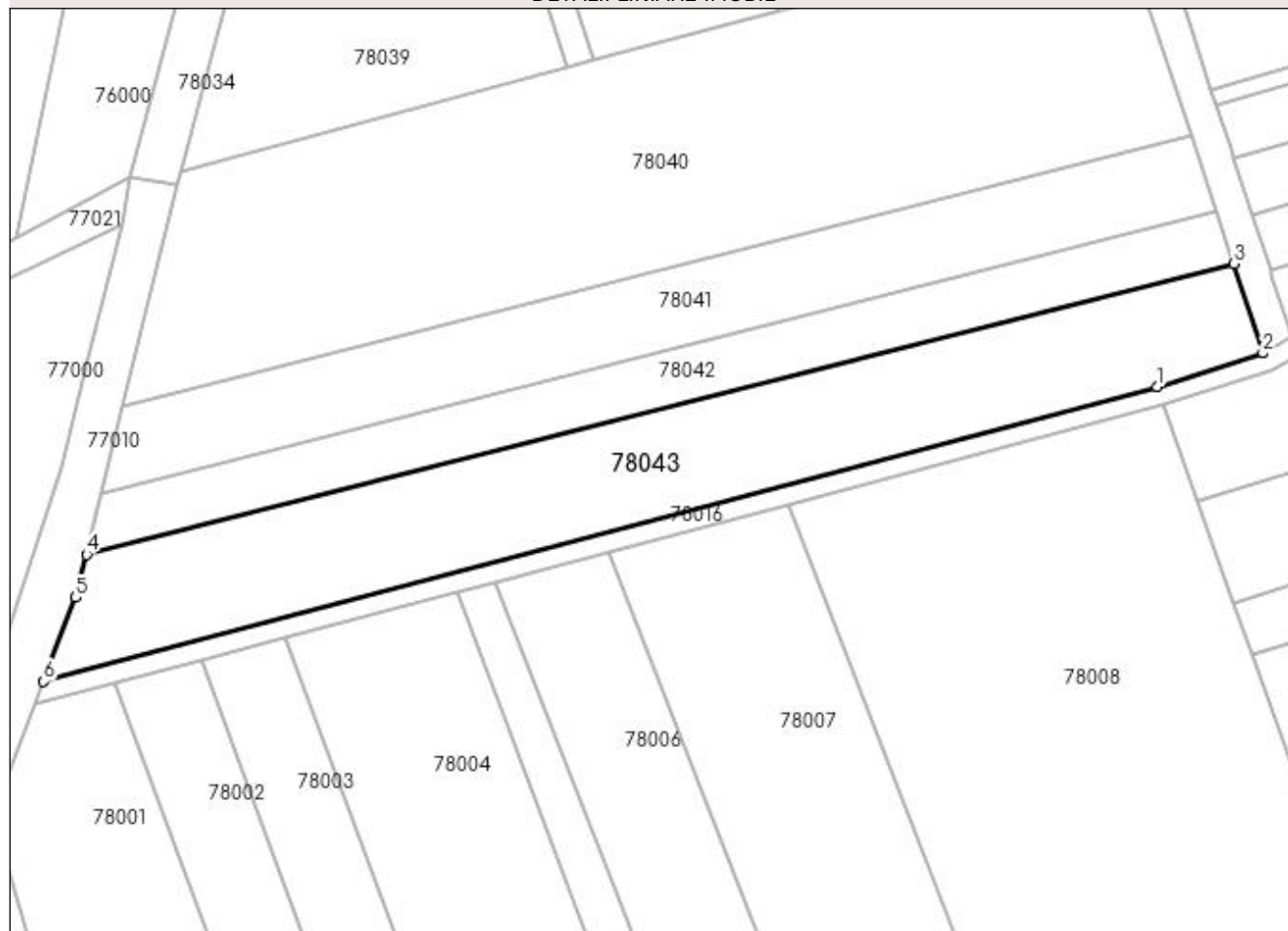
Anexa Nr. 1 La Partea I

Teren

| Nr cadastral | Suprafața (mp)* | Observații / Referințe |
|--------------|-----------------|------------------------|
| | 5.800 | |

* Suprafața este determinată în planul de proiecție Stereo 70.

DETALII LINIARE IMOBIL



Date referitoare la teren

| Crt | Categorie folosință | Intra vilan | Suprafața (mp) | Tarla | Parcelă | Nr. topo | Observații / Referințe |
|-----|---------------------|-------------|----------------|-------|---------|----------|------------------------|
| 1 | arabil | NU | 5.800 | - | - | - | |

Lungime Segmente

1) Valorile lungimilor segmentelor sunt obținute din proiecție în plan.

| Punct început | X / Y | Punct sfârșit | X / Y | Lungime segment (** (m) |
|---------------|----------------------------|---------------|----------------------------|-------------------------|
| 1 | 371.036,371 668.963,494 | 2 | 371.058,754 668.970,696 | 23.513 |
| 2 | 371.058,754 668.970,696 | 3 | 371.052,533 668.989,632 | 19.932 |
| 3 | 371.052,533 668.989,632 | 4 | 370.809,295 668.928,006 | 250.923 |
| 4 | 370.809,295 668.928,006 | 5 | 370.807,051 668.918,913 | 9.366 |
| 5 | 370.807,051 668.918,913 | 6 | 370.800,202 668.901,078 | 19.105 |

| Punct început | X / Y | Punct sfârșit | X / Y | Lungime segment (** (m) |
|---------------|----------------------------|---------------|----------------------------|-------------------------|
| 6 | 370.800,202 668.901,078 | 1 | 371.036,371 668.963,494 | 244.278 |

** Lungimile segmentelor sunt determinate în planul de proiecție Stereo 70 și sunt rotunjite la 1 milimetru.

*** Distanța dintre puncte este formată din segmente cumulate ce sunt mai mici decât valoarea 1 milimetru.

**DATE DESPRE IMOBILUL NR. 78044**

Oficiul de Cadastru și Publicitate Imobiliară MARAMURES
Biroul de Cadastru și Publicitate Imobiliară Baia Mare

A. Partea I. Descrierea imobilului

TEREN Extravilan

Adresa: Jud. Maramures

| Nr. Crt | Nr cadastral Nr. topografic | Suprafața* (mp) | Observații / Referințe |
|---------|--------------------------------|-----------------|--|
| A1 | | 6.000 | Sector cadastral:78 Teren neimprejmut; |

B. Partea II. Proprietari și acte

| Inscrieri privitoare la dreptul de proprietate și alte drepturi reale | Referințe |
|--|--|
| / | |
| Act Administrativ nr. 44108/45, Titlu de proprietate, din 15/11/1999 emis de CJPSDPAT MARAMURES; | |
| B1 | Intabulare, drept de PROPRIETATEcu titlu de reconstituire a dreptului de proprietate in baza legii 18/1991, dobandit prin Lege, cota actuala 1/1 1) VAIDA VASILE , Lipsa CNP |
| Act Administrativ nr. 2712, din 13/07/2023 emis de Primaria Comunei Salsig (Adeverinta); | |
| B2 | Se notează posesia faptică asupra cotei de 1/1, in favoarea lui 1) LUCA BOGDAN-DANIEL |

C. Partea III. SARCINI .

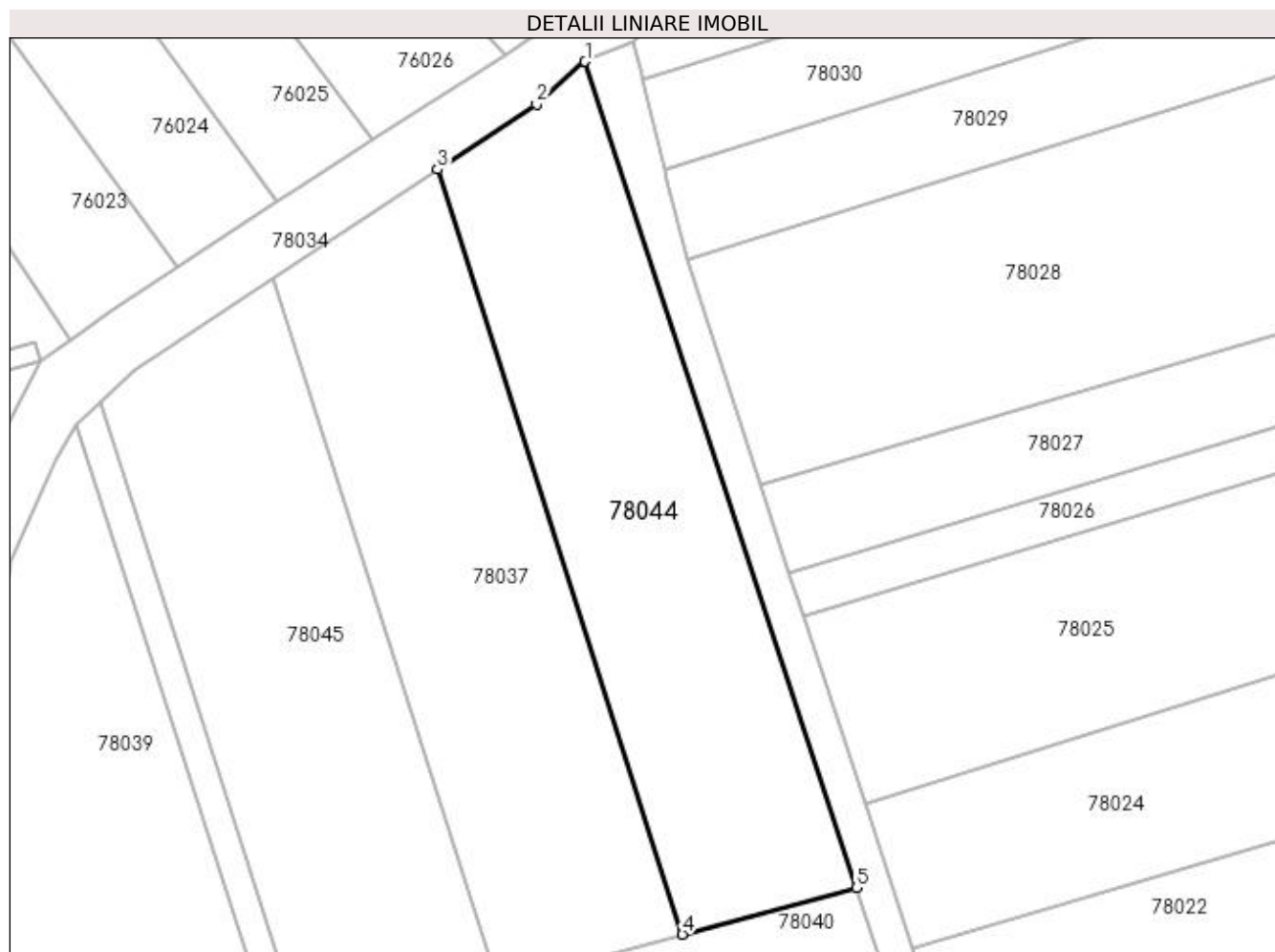
| Inscrieri privind dezmembramentele dreptului de proprietate, drepturi reale de garanție și sarcini | Referințe |
|--|-----------|
| NU SUNT | |

Anexa Nr. 1 La Partea I

Teren

| | | |
|--------------|-----------------|------------------------|
| Nr cadastral | Suprafața (mp)* | Observații / Referințe |
| | 6.000 | |

* Suprafața este determinată în planul de proiecție Stereo 70.



Date referitoare la teren

| Crt | Categorie folosință | Intra vilan | Suprafața (mp) | Tarla | Parcelă | Nr. topo | Observații / Referințe |
|-----|---------------------|-------------|----------------|--------|---------|----------|------------------------|
| 1 | arabil | NU | 6.000 | Mociră | - | - | |

Lungime Segmente

1) Valorile lungimilor segmentelor sunt obținute din proiecție în plan.

| Punct început | X / Y | Punct sfârșit | X / Y | Lungime segment (** (m) |
|---------------|----------------------------|---------------|----------------------------|-------------------------|
| 1 | 370.973,789 669.229,33 | 2 | 370.963,992 669.220,679 | 13.07 |
| 2 | 370.963,992 669.220,679 | 3 | 370.944,044 669.207,528 | 23.893 |
| 3 | 370.944,044 669.207,528 | 4 | 370.993,437 669.053,164 | 162.074 |
| 4 | 370.993,437 669.053,164 | 5 | 371.028,581 669.062,543 | 36.374 |
| 5 | 371.028,581 669.062,543 | 1 | 370.973,789 669.229,33 | 175.556 |

**** Lungimile segmentelor sunt determinate în planul de proiecție Stereo 70 și sunt rotunjite la 1 milimetru.**

***** Distanța dintre puncte este formată din segmente cumulate ce sunt mai mici decât valoarea 1 milimetru.**

**DATE DESPRE IMOBILUL NR. 78045**

Oficiul de Cadastru și Publicitate Imobiliară MARAMURES
Biroul de Cadastru și Publicitate Imobiliară Baia Mare

A. Partea I. Descrierea imobilului

TEREN Extravilan

Adresa: Jud. Maramures

| Nr. Crt | Nr cadastral Nr. topografic | Suprafața* (mp) | Observații / Referințe |
|---------|-----------------------------|-----------------|---|
| A1 | | 5.776 | Sector cadastral:78 Teren neimpregmuit; |

B. Partea II. Proprietari și acte

| Inscrieri privitoare la dreptul de proprietate și alte drepturi reale | Referințe |
|--|-----------|
| / | |
| Act Administrativ nr. 44108/45, Titlu de proprietate, din 15/11/1999 emis de CJPSDPAT MARAMURES; | |
| B1 | A1 |
| Intabulare, drept de PROPRIETATEcu titlu de reconstituire a dreptului de proprietate in baza legii 18/1991, dobandit prin Lege, cota actuala 1/1 1) VAIDA VASILE , Lipsa CNP | |
| Act Administrativ nr. 2708, din 13/07/2023 emis de Primaria Comunei Salsig (Adeverinta); | |
| B2 | A1 |
| Se notează posesia faptică asupra cotei de 1/1, in favoarea lui 1) LUCA DOREL | |

C. Partea III. SARCINI .

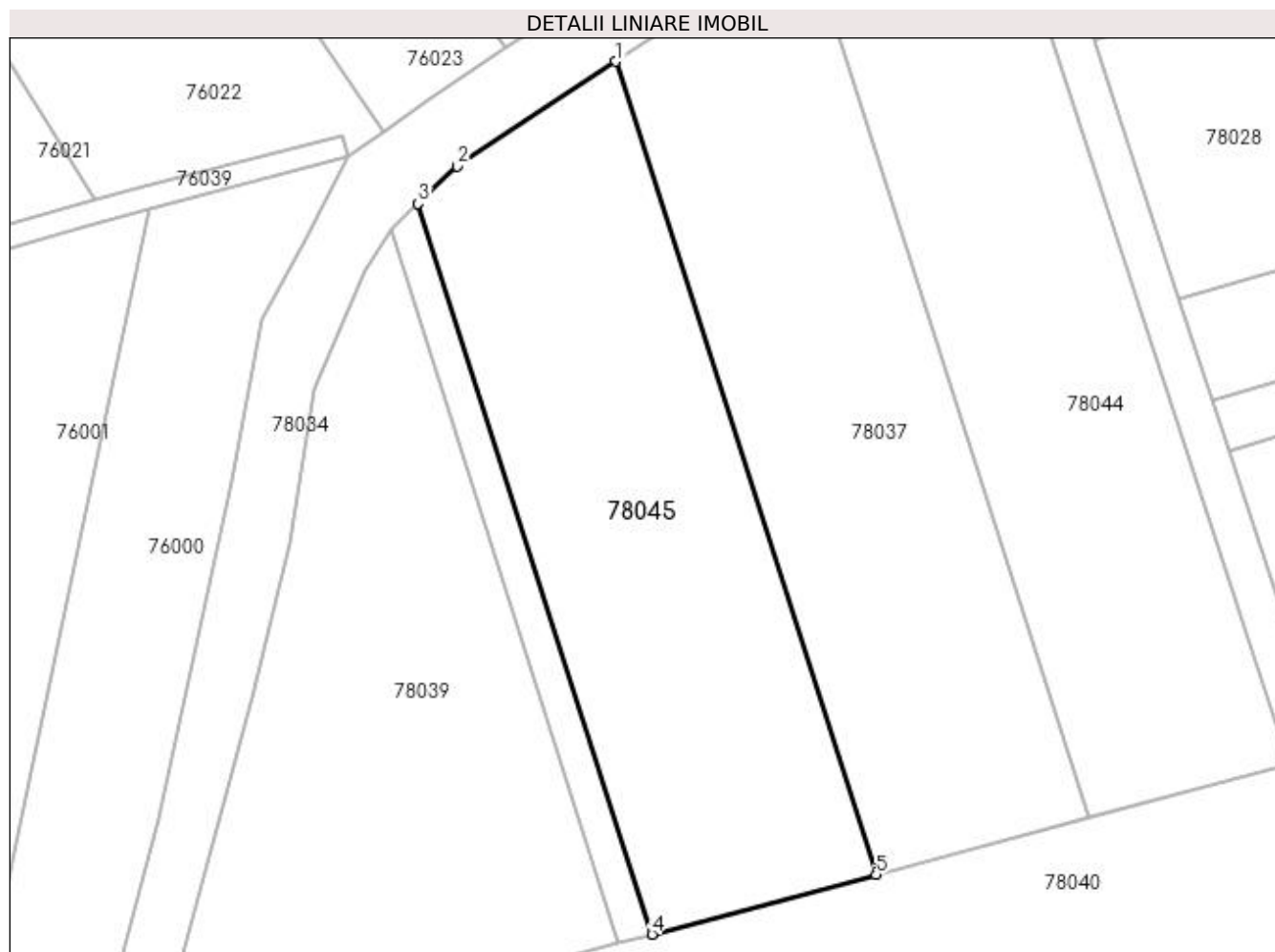
| Inscrieri privind dezmembramintele dreptului de proprietate, drepturi reale de garanție și sarcini | Referințe |
|--|-----------|
| NU SUNT | |

Anexa Nr. 1 La Partea I

Teren

| Nr cadastral | Suprafața (mp)* | Observații / Referințe |
|--------------|-----------------|------------------------|
| | 5.776 | |

* Suprafața este determinată în planul de proiecție Stereo 70.



Date referitoare la teren

| Crt | Categorie folosință | Intra vilan | Suprafața (mp) | Tarla | Parcelă | Nr. topo | Observații / Referințe |
|-----|---------------------|-------------|----------------|--------|---------|----------|------------------------|
| 1 | arabil | NU | 5.776 | Mociră | - | - | |

Lungime Segmente

1) Valorile lungimilor segmentelor sunt obținute din proiecție în plan.

| Punct început | X / Y | Punct sfârșit | X / Y | Lungime segment (** (m) |
|---------------|----------------------------|---------------|----------------------------|-------------------------|
| 1 | 370.910,639 669.185,506 | 2 | 370.882,841 669.167,179 | 33.296 |
| 2 | 370.882,841 669.167,179 | 3 | 370.876,047 669.160,643 | 9.427 |
| 3 | 370.876,047 669.160,643 | 4 | 370.916,967 669.032,757 | 134.273 |
| 4 | 370.916,967 669.032,757 | 5 | 370.956,168 669.043,218 | 40.573 |
| 5 | 370.956,168 669.043,218 | 1 | 370.910,639 669.185,506 | 149.395 |

**** Lungimile segmentelor sunt determinate în planul de proiecție Stereo 70 și sunt rotunjite la 1 milimetru.**

***** Distanța dintre puncte este formată din segmente cumulate ce sunt mai mici decât valoarea 1 milimetru.**

**DATE DESPRE IMOBILUL NR. 78046**

Oficiul de Cadastru și Publicitate Imobiliară MARAMURES
Biroul de Cadastru și Publicitate Imobiliară Baia Mare

A. Partea I. Descrierea imobilului

TEREN Extravilan

Adresa: Jud. Maramures

| Nr. Crt | Nr cadastral Nr. topografic | Suprafața* (mp) | Observații / Referințe |
|---------|-----------------------------|-----------------|---|
| A1 | | 2.713 | Sector cadastral:78 Teren neimprejmuit; |

B. Partea II. Proprietari și acte

| Inscrieri privitoare la dreptul de proprietate și alte drepturi reale | Referințe |
|--|-----------|
| / | |
| Act Normativ nr. 7, Lege, din 13/03/1996 emis de Parlamentul Romaniei; | |
| B1 | A1 |
| Inscrierea provizorie, drept de PROPRIETATE art.13, alin.15, dobandit prin Lege, cota actuala 1/1 1) COMUNA SĂLSIG, CIF:3627773, Proprietar neidentificat | |

C. Partea III. SARCINI .

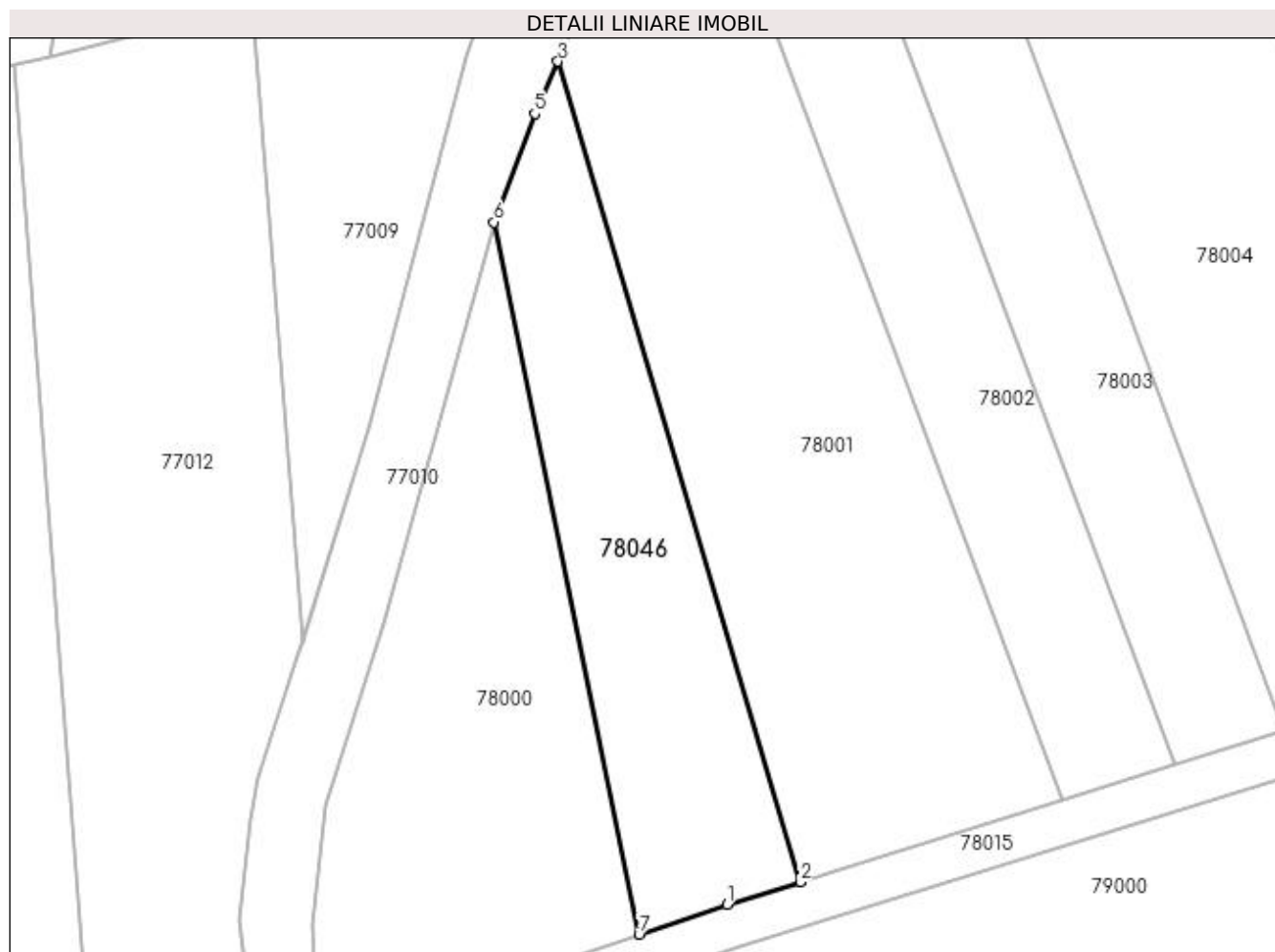
| Inscrieri privind dezmembramintele dreptului de proprietate, drepturi reale de garanție și sarcini | Referințe |
|--|-----------|
| NU SUNT | |

Anexa Nr. 1 La Partea I

Teren

| | | |
|--------------|-----------------|------------------------|
| Nr cadastral | Suprafața (mp)* | Observații / Referințe |
| | 2.713 | |

* Suprafața este determinată în planul de proiecție Stereo 70.



Date referitoare la teren

| Crt | Categorie folosință | Intra vilan | Suprafața (mp) | Tarla | Parcelă | Nr. topo | Observații / Referințe |
|-----|---------------------|-------------|----------------|-------|---------|----------|------------------------|
| 1 | arabil | NU | 2.713 | Tablă | - | - | |

Lungime Segmente

1) Valorile lungimilor segmentelor sunt obținute din proiecție în plan.

| Punct început | X / Y | Punct sfârșit | X / Y | Lungime segment (** (m) |
|---------------|----------------------------|---------------|----------------------------|-------------------------|
| 1 | 370.815,928 668.739,18 | 2 | 370.827,575 668.742,816 | 12.201 |
| 2 | 370.827,575 668.742,816 | 3 | 370.789,011 668.873,476 | 136.232 |
| 3 | 370.789,011 668.873,476 | 4 | 370.786,204 668.867,209 | 6.867 |
| 4 | 370.786,204 668.867,209 | 5 | 370.785,298 668.865,184 | 2.218 |
| 5 | 370.785,298 668.865,184 | 6 | 370.778,839 668.847,875 | 18.475 |

| Punct început | X / Y | Punct sfârșit | X / Y | Lungime segment (** (m) |
|---------------|----------------------------|---------------|----------------------------|-------------------------|
| 6 | 370.778,839 668.847,875 | 7 | 370.801,915 668.734,463 | 115.736 |
| 7 | 370.801,915 668.734,463 | 1 | 370.815,928 668.739,18 | 14.786 |

** Lungimile segmentelor sunt determinate în planul de proiecție Stereo 70 și sunt rotunjite la 1 milimetru.

*** Distanța dintre puncte este formată din segmente cumulate ce sunt mai mici decât valoarea 1 milimetru.

**DATE DESPRE IMOBILUL NR. 78047**

Oficiul de Cadastru și Publicitate Imobiliară MARAMURES
Biroul de Cadastru și Publicitate Imobiliară Baia Mare

A. Partea I. Descrierea imobilului

TEREN Extravilan

Adresa: Jud. Maramures

| Nr. Crt | Nr cadastral Nr. topografic | Suprafața* (mp) | Observații / Referințe |
|---------|-----------------------------|-----------------|---|
| A1 | | 735 | Sector cadastral:78 Teren neimprejmuit; |

B. Partea II. Proprietari și acte

| Inscrieri privitoare la dreptul de proprietate și alte drepturi reale | Referințe |
|--|-----------|
| / | |
| Act Normativ nr. 7, Lege, din 13/03/1996 emis de Parlamentul Romaniei; | |
| B1 | A1 |
| Inscrierea provizorie, drept de PROPRIETATE art.13, alin.15, dobandit prin Lege, cota actuala 1/1 1) COMUNA SĂLSIG, CIF:3627773, Proprietar neidentificat | |

C. Partea III. SARCINI .

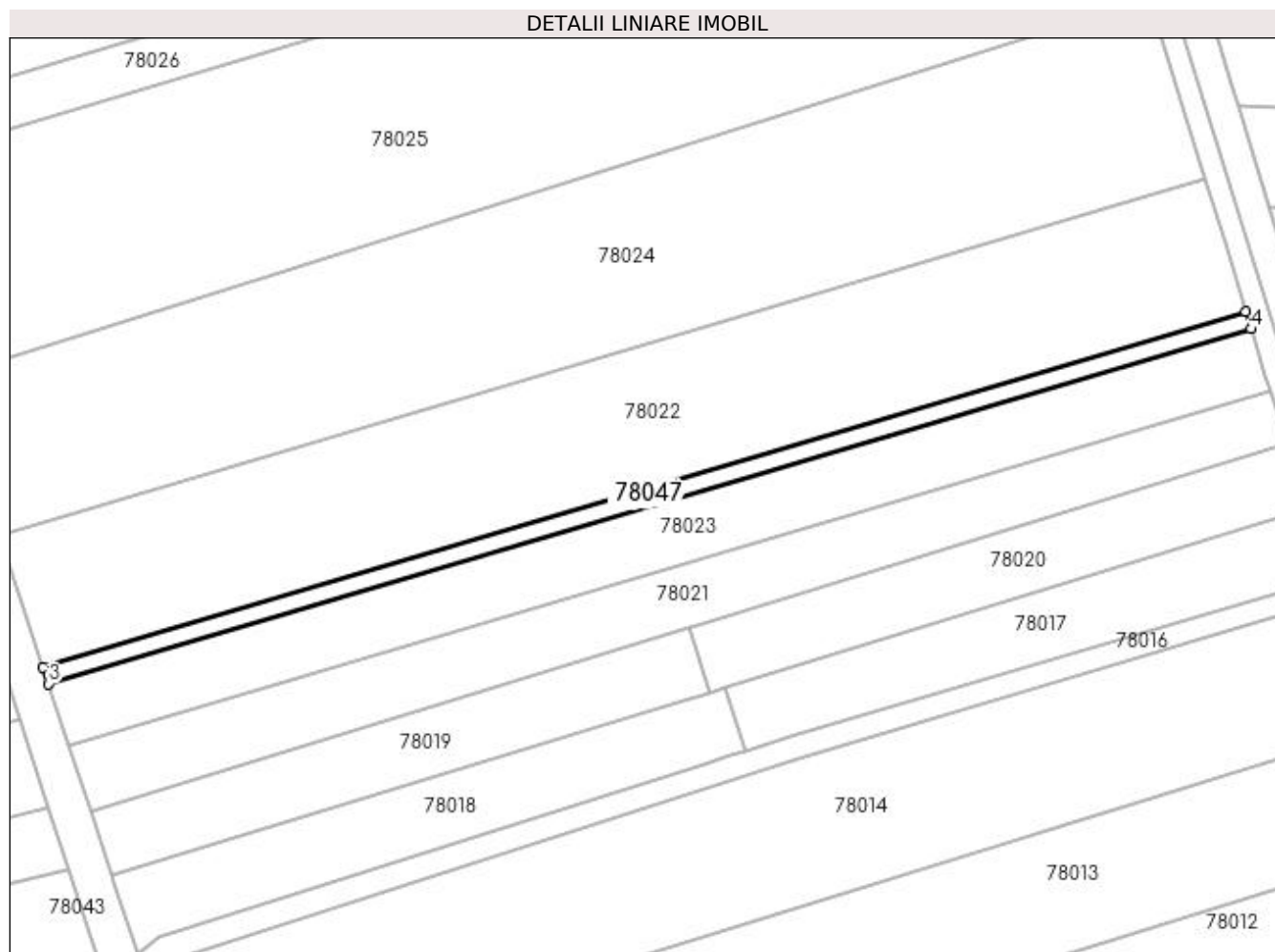
| Inscrieri privind dezmembramintele dreptului de proprietate, drepturi reale de garanție și sarcini | Referințe |
|--|-----------|
| NU SUNT | |

Anexa Nr. 1 La Partea I

Teren

| Nr cadastral | Suprafața (mp)* | Observații / Referințe |
|--------------|-----------------|------------------------|
| | 735 | |

* Suprafața este determinată în planul de proiecție Stereo 70.



Date referitoare la teren

| Crt | Categorie folosință | Intra vilan | Suprafața (mp) | Tarla | Parcelă | Nr. topo | Observații / Referințe |
|-----|---------------------|-------------|----------------|--------|---------|----------|------------------------|
| 1 | faneata | NU | 735 | Mocira | - | - | |

Lungime Segmente

1) Valorile lungimilor segmentelor sunt obținute din proiecție în plan.

| Punct început | X / Y | Punct sfârșit | X / Y | Lungime segment (** (m) |
|---------------|----------------------------|---------------|----------------------------|-------------------------|
| 1 | 371.267,191 669.091,077 | 2 | 371.047,827 669.026,386 | 228.704 |
| 2 | 371.047,827 669.026,386 | 3 | 371.048,831 669.023,329 | 3.218 |
| 3 | 371.048,831 669.023,329 | 4 | 371.268,141 669.088,005 | 228.648 |
| 4 | 371.268,141 669.088,005 | 1 | 371.267,191 669.091,077 | 3.216 |

**** Lungimile segmentelor sunt determinate în planul de proiecție Stereo 70 și sunt rotunjite la 1 milimetru.**

***** Distanța dintre puncte este formată din segmente cumulate ce sunt mai mici decât valoarea 1 milimetru.**

**DATE DESPRE IMOBILUL NR. 79000**

Oficiul de Cadastru și Publicitate Imobiliară MARAMURES
Biroul de Cadastru și Publicitate Imobiliară Baia Mare

A. Partea I. Descrierea imobilului

TEREN Extravilan

Nr. cadastral vechi:51245

Adresa: Jud. Maramures

| Nr. Crt | Nr cadastral Nr. topografic | Suprafața* (mp) | Observații / Referințe |
|---------|-----------------------------|-----------------|---|
| A1 | 51245 | 141.860 | Sector cadastral:79 Teren neimprejmuit; |

B. Partea II. Proprietari și acte

| Inscrieri privitoare la dreptul de proprietate și alte drepturi reale | Referințe |
|---|-----------|
| 84687 / 30/12/2021 | |
| Act Administrativ nr. 68, Hotararea, din 27/12/2021 emis de Primaria Salsig (act administrativ nr Ordinul nr. 608 din 13.12.2021, emis de Prefectura Judetului Maramures;act administrativ nr Ordinul nr. 1457 din 23.10.2008, emis de Prefectura Judetului Maramures;act administrativ nr Documentatia cadastrala avizata sub nr. 84687 din 30.12.2021, emis de OCPI Maramures); | |
| B1 | A1 |
| Intabulare, drept de PROPRIETATEcu titlu de drept aplicare Legea 18/1991, dobandit prin Lege, cota actuala 1/1, cota initiala 1/1 | |
| 1) COMUNA SĂLSIG , CIF:3627773, domeniul privat | |
| <i>OBSERVATII: Pozitie transcrisa din CF nr. 51245, in rangul incheierii nr. 84687/30.12.2021</i> | |

C. Partea III. SARCINI .

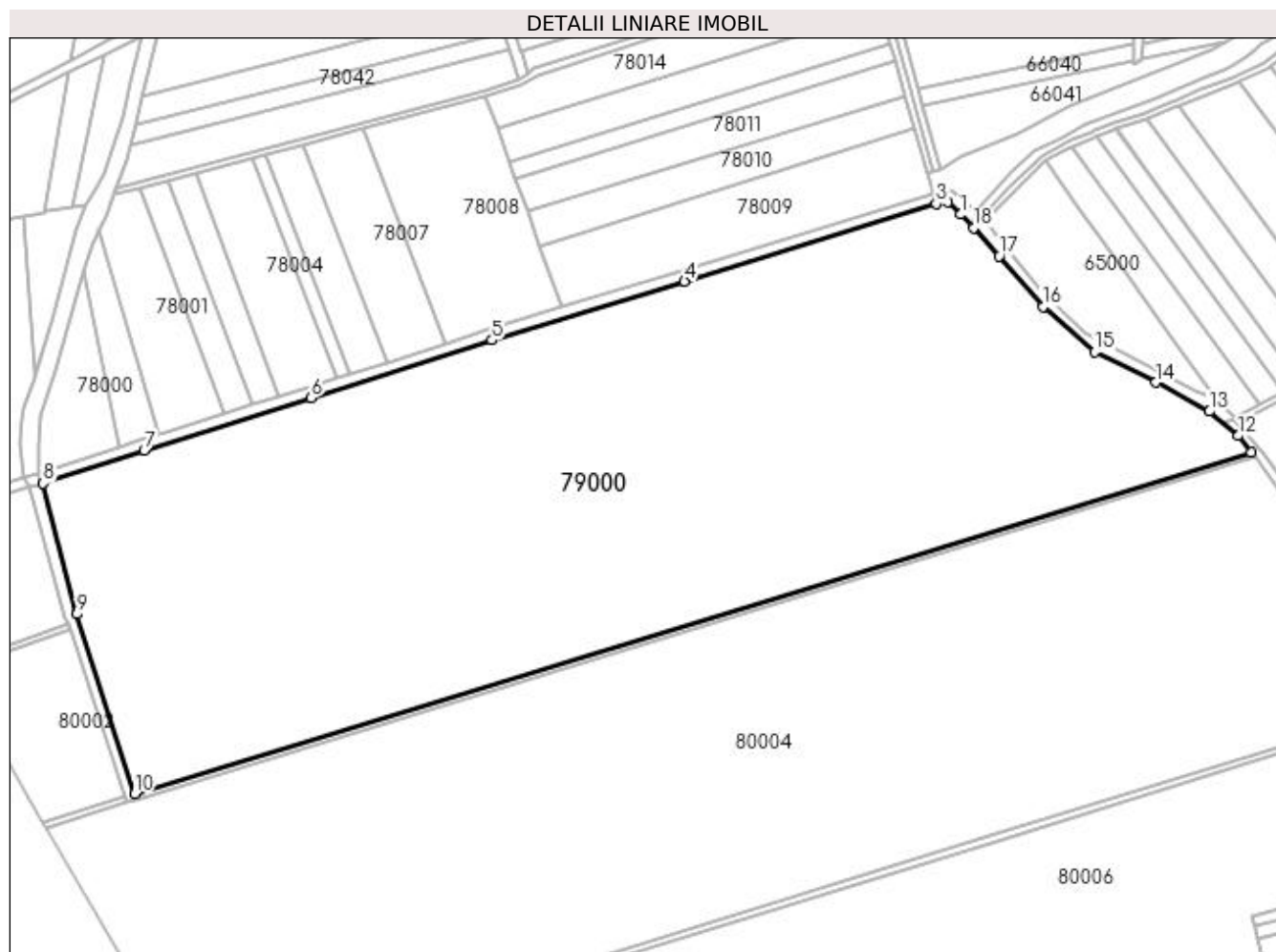
| Inscrieri privind dezmembramintele dreptului de proprietate, drepturi reale de garanție și sarcini | Referințe |
|--|-----------|
| NU SUNT | |

Anexa Nr. 1 La Partea I

Teren

| Nr cadastral | Suprafața (mp)* | Observații / Referințe |
|--------------|-----------------|------------------------|
| 51245 | 141.860 | |

* Suprafața este determinată în planul de proiecție Stereo 70.



Date referitoare la teren

| Crt | Categorie folosință | Intra vilan | Suprafața (mp) | Tarla | Parcelă | Nr. topo | Observații / Referințe |
|-----|---------------------|-------------|----------------|-------|---------|----------|------------------------|
| 1 | pasune | NU | 140.434 | - | - | - | |
| 2 | drum | NU | 1.426 | - | - | - | |

Lungime Segmente

1) Valorile lungimilor segmentelor sunt obținute din proiecție în plan.

| Punct început | X / Y | Punct sfârșit | X / Y | Lungime segment (** (m) |
|---------------|----------------------------|---------------|----------------------------|-------------------------|
| 1 | 371.342,118 668.883,674 | 2 | 371.334,198 668.891,776 | 11.33 |
| 2 | 371.334,198 668.891,776 | 3 | 371.326,613 668.890,702 | 7.661 |
| 3 | 371.326,613 668.890,702 | 4 | 371.165,004 668.840,896 | 169.11 |
| 4 | 371.165,004 668.840,896 | 5 | 371.041,452 668.803,149 | 129.19 |

| Punct început | X / Y | Punct sfârșit | X / Y | Lungime segment (** (m) |
|---------------|----------------------------|---------------|----------------------------|-------------------------|
| 5 | 371.041,452 668.803,149 | 6 | 370.925,278 668.765,981 | 121.975 |
| 6 | 370.925,278 668.765,981 | 7 | 370.818,088 668.732,521 | 112.291 |
| 7 | 370.818,088 668.732,521 | 8 | 370.753,284 668.711,177 | 68.228 |
| 8 | 370.753,284 668.711,177 | 9 | 370.774,879 668.627,208 | 86.701 |
| 9 | 370.774,879 668.627,208 | 10 | 370.812,104 668.511,889 | 121.178 |
| 10 | 370.812,104 668.511,889 | 11 | 371.528,798 668.731,114 | 749.473 |
| 11 | 371.528,798 668.731,114 | 12 | 371.520,538 668.741,758 | 13.473 |
| 12 | 371.520,538 668.741,758 | 13 | 371.502,109 668.757,369 | 24.152 |
| 13 | 371.502,109 668.757,369 | 14 | 371.467,846 668.776,013 | 39.007 |
| 14 | 371.467,846 668.776,013 | 15 | 371.428,612 668.795,454 | 43.787 |
| 15 | 371.428,612 668.795,454 | 16 | 371.395,169 668.824,557 | 44.333 |
| 16 | 371.395,169 668.824,557 | 17 | 371.367,126 668.856,902 | 42.809 |
| 17 | 371.367,126 668.856,902 | 18 | 371.350,534 668.875,063 | 24.599 |
| 18 | 371.350,534 668.875,063 | 1 | 371.342,118 668.883,674 | 12.041 |

** Lungimile segmentelor sunt determinate în planul de proiecție Stereo 70 și sunt rotunjite la 1 milimetru.

*** Distanța dintre puncte este formată din segmente cumulate ce sunt mai mici decât valoarea 1 milimetru.

**DATE DESPRE IMOBILUL NR. 79001**

Oficiul de Cadastru și Publicitate Imobiliară MARAMURES
Biroul de Cadastru și Publicitate Imobiliară Baia Mare

A. Partea I. Descrierea imobilului

TEREN Extravilan

Adresa: Jud. Maramures

| Nr. Crt | Nr cadastral Nr. topografic | Suprafața* (mp) | Observații / Referințe |
|---------|--------------------------------|-----------------|---|
| A1 | | 4.533 | Sector cadastral:79 Teren neimprejmuit; |

B. Partea II. Proprietari și acte

| Inscrieri privitoare la dreptul de proprietate și alte drepturi reale | Referințe |
|---|--|
| / | |
| Act Normativ nr. 1705, HOTARARE DE GUVERN, din 29/11/2006 emis de GUVERNUL ROMANIEI; | |
| B1 | Intabulare, drept de PROPRIETATE, dobandit prin Lege, cota actuala 1/1 1) STATUL ROMÂN, CIF:9999999999999, DOMENIU PUBLIC |
| Act Normativ nr. 1705, HOTARARE DE GUVERN, din 29/11/2006 emis de GUVERNUL ROMANIEI (Inventar ANIF pozitia 85094, Adeverinta nr. 604/24.07.2023); | |
| B2 | Intabulare, drept de ADMINISTRARE, dobandit prin Lege, cota actuala 1/1 1) AGENȚIA NAȚIONALĂ DE ÎMBUNĂȚĂȚIRI FUNCIARE, CIF:29275212 |

C. Partea III. SARCINI .

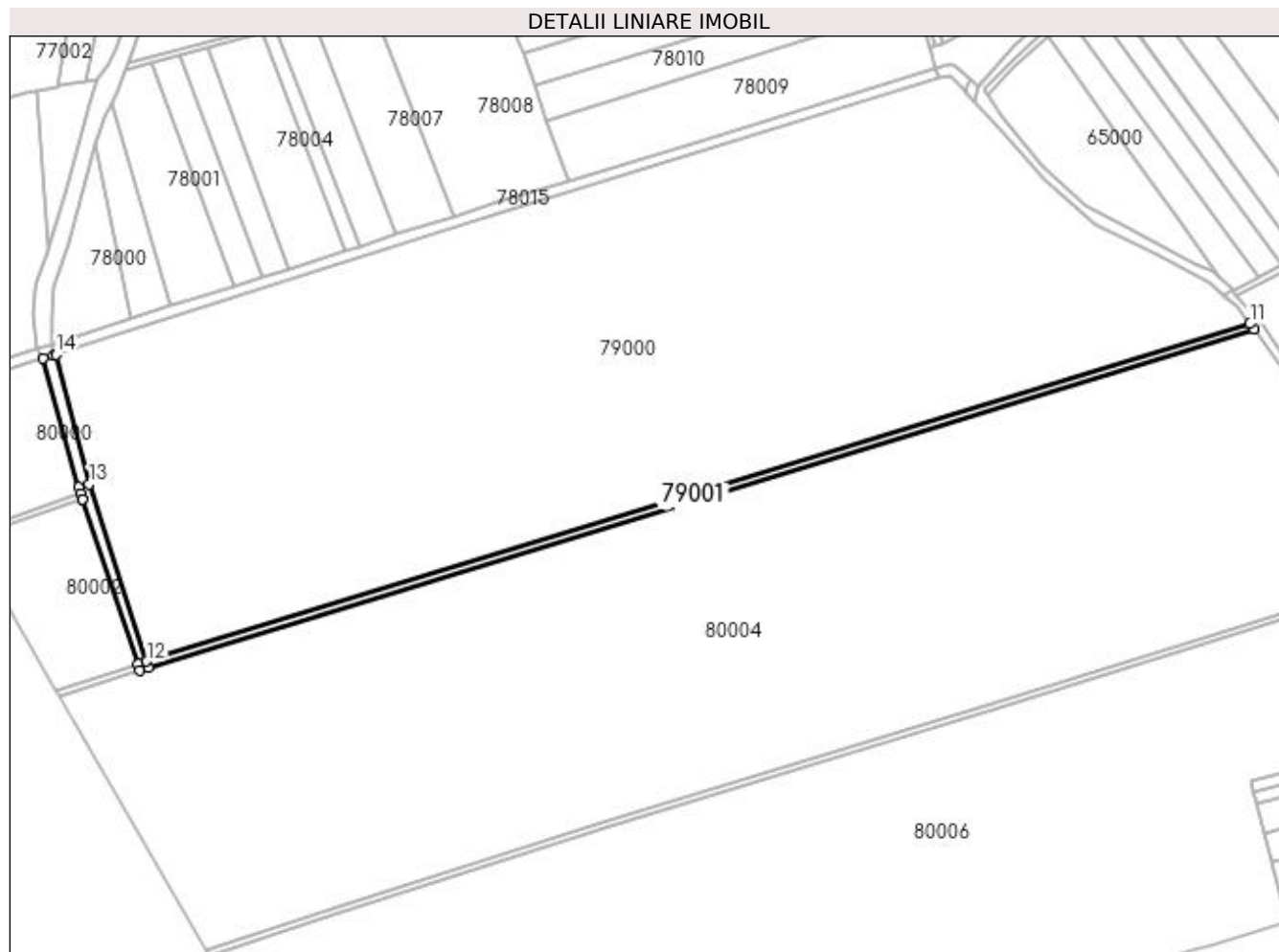
| Inscrieri privind dezmembramintele dreptului de proprietate, drepturi reale de garanție și sarcini | Referințe |
|--|-----------|
| NU SUNT | |

Anexa Nr. 1 La Partea I

Teren

| Nr cadastral | Suprafața (mp)* | Observații / Referințe |
|--------------|-----------------|------------------------|
| | 4.533 | |

* Suprafața este determinată în planul de proiecție Stereo 70.



Date referitoare la teren

| Crt | Categorie folosință | Intravilan | Suprafața (mp) | Tarla | Parcelă | Nr. topo | Observații / Referințe |
|-----|---------------------|------------|----------------|-------|---------|----------|-------------------------------------|
| 1 | ape curgătoare | NU | 4.533 | - | - | - | CD 71, Somes mal stang, Ticau-Lapus |

Lungime Segmente

1) Valorile lungimilor segmentelor sunt obținute din proiecție în plan.

| Punct început | X / Y | Punct sfârșit | X / Y | Lungime segment (** (m) |
|---------------|----------------------------|---------------|----------------------------|-------------------------|
| 1 | 370.751,291 668.710,521 | 2 | 370.744,9 668.708,813 | 6.615 |
| 2 | 370.744,9 668.708,813 | 3 | 370.767,84 668.625,022 | 86.874 |
| 3 | 370.767,84 668.625,022 | 4 | 370.769,251 668.620,809 | 4.443 |
| 4 | 370.769,251 668.620,809 | 5 | 370.770,521 668.617,016 | 4.0 |
| 5 | 370.770,521 668.617,016 | 6 | 370.770,557 668.617,029 | 0.038 |

| Punct început | X / Y | Punct sfârșit | X / Y | Lungime segment (** (m) |
|---------------|----------------------------|---------------|----------------------------|-------------------------|
| 6 | 370.770,557 668.617,029 | 7 | 370.806,338 668.510,062 | 112.793 |
| 7 | 370.806,338 668.510,062 | 8 | 370.807,547 668.506,248 | 4.001 |
| 8 | 370.807,547 668.506,248 | 9 | 370.813,313 668.508,076 | 6.049 |
| 9 | 370.813,313 668.508,076 | 10 | 371.531,421 668.727,733 | 750.952 |
| 10 | 371.531,421 668.727,733 | 11 | 371.528,798 668.731,114 | 4.279 |
| 11 | 371.528,798 668.731,114 | 12 | 370.812,104 668.511,889 | 749.473 |
| 12 | 370.812,104 668.511,889 | 13 | 370.774,879 668.627,208 | 121.178 |
| 13 | 370.774,879 668.627,208 | 14 | 370.753,284 668.711,177 | 86.701 |
| 14 | 370.753,284 668.711,177 | 1 | 370.751,291 668.710,521 | 2.098 |

** Lungimile segmentelor sunt determinate în planul de proiecție Stereo 70 și sunt rotunjite la 1 milimetru.

*** Distanța dintre puncte este formată din segmente cumulate ce sunt mai mici decât valoarea 1 milimetru.

**DATE DESPRE IMOBILUL NR. 80000**

Oficiul de Cadastru și Publicitate Imobiliară MARAMURES
Biroul de Cadastru și Publicitate Imobiliară Baia Mare

A. Partea I. Descrierea imobilului

TEREN Extravilan

Nr. cadastral vechi:51243

Adresa: Jud. Maramures

| Nr. Crt | Nr cadastral Nr. topografic | Suprafața* (mp) | Observații / Referințe |
|---------|-----------------------------|-----------------|--|
| A1 | 51243 | 8.467 | Sector cadastral:80 Teren neimprejmuit; Imobil despartit de canal |

B. Partea II. Proprietari și acte

| Inscrieri privitoare la dreptul de proprietate și alte drepturi reale | | Referințe |
|---|---|-----------|
| 84694 / 30/12/2021 | | |
| Act Administrativ nr. 68, Hotararea, din 27/12/2021 emis de Consiliul local al comunei Salsig (act administrativ nr Ordinul nr. 608 din 13.12.2021, emis de Prefectura Maramures;act administrativ nr Doc. cad. avizata sub nr. 84694 din 30.12.2021, emis de OCPI Maramures;act administrativ nr Ordinul nr. 1457 din 23.10.2008, emis de Prefectura Maramures); | | |
| B1 | Intabulare, drept de PROPRIETATEcu titlu de drept aplicare Legea 18/1991, dobandit prin Lege, cota actuala 1/1, cota initiala 1/1 1) COMUNA SĂLSIG , CIF:3627773, domeniul privat | A1 |
| <i>OBSERVATII: Pozitie transcrisa din CF nr. 51243, in rangul incheierii nr. 84694/30.12.2021</i> | | |

C. Partea III. SARCINI .

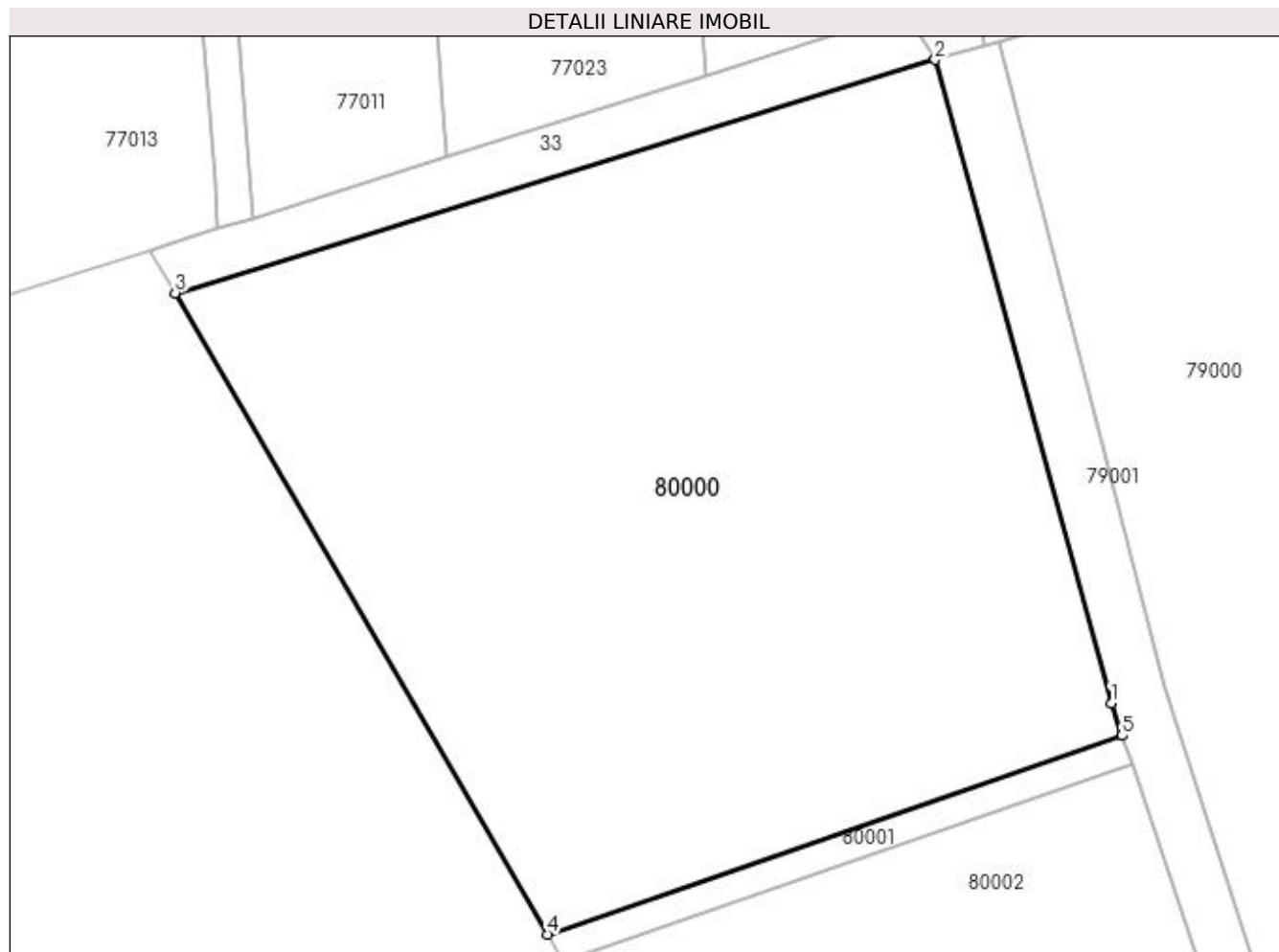
| Inscrieri privind dezmembramintele dreptului de proprietate, drepturi reale de garanție și sarcini | Referințe |
|--|-----------|
| NU SUNT | |

Anexa Nr. 1 La Partea I

Teren

| | | |
|--------------|-----------------|---------------------------|
| Nr cadastral | Suprafața (mp)* | Observații / Referințe |
| 51243 | 8.467 | Imobil despartit de canal |

* Suprafața este determinată în planul de proiecție Stereo 70.



Date referitoare la teren

| Crt | Categorie folosință | Intra vilan | Suprafața (mp) | Tarla | Parcelă | Nr. topo | Observații / Referințe |
|-----|---------------------|-------------|----------------|-----------------|---------|----------|------------------------|
| 1 | pasune | NU | 8.467 | Pășune la tabla | - | - | |

Lungime Segmente

1) Valorile lungimilor segmentelor sunt obținute din proiecție în plan.

| Punct început | X / Y | Punct sfârșit | X / Y | Lungime segment (** (m) |
|---------------|----------------------------|---------------|----------------------------|-------------------------|
| 1 | 370.767,84 668.625,022 | 2 | 370.744,9 668.708,813 | 86.874 |
| 2 | 370.744,9 668.708,813 | 3 | 370.645,914 668.678,436 | 103.542 |
| 3 | 370.645,914 668.678,436 | 4 | 370.694,388 668.594,938 | 96.549 |
| 4 | 370.694,388 668.594,938 | 5 | 370.769,251 668.620,809 | 79.207 |
| 5 | 370.769,251 668.620,809 | 1 | 370.767,84 668.625,022 | 4.443 |

**** Lungimile segmentelor sunt determinate în planul de proiecție Stereo 70 și sunt rotunjite la 1 milimetru.**

***** Distanța dintre puncte este formată din segmente cumulate ce sunt mai mici decât valoarea 1 milimetru.**

**DATE DESPRE IMOBILUL NR. 80001**

Oficiul de Cadastru și Publicitate Imobiliară MARAMURES
Biroul de Cadastru și Publicitate Imobiliară Baia Mare

A. Partea I. Descrierea imobilului

TEREN Extravilan

Adresa: Jud. Maramures

| Nr. Crt | Nr cadastral Nr. topografic | Suprafața* (mp) | Observații / Referințe |
|---------|-----------------------------|-----------------|---|
| A1 | | 315 | Sector cadastral:80 Teren neimpregmuit; |

B. Partea II. Proprietari și acte

| Inscrieri privitoare la dreptul de proprietate și alte drepturi reale | Referințe |
|---|-----------|
| / | |
| Act Normativ nr. 1705, Hotarare de Guvern, din 29/11/2006 emis de Guvernul Romaniei; | |
| B1 | A1 |
| Intabulare, drept de PROPRIETATE, dobandit prin Lege, cota actuala 1/1 1) STATUL ROMÂN , CIF:9999999999999, Domeniu public | |
| Act Normativ nr. 1705, Hotarare de Guvern, din 29/11/2006 emis de Guvernul Romaniei (Inventar ANIF pozitia 85094, Adeverinta nr. 604/24.07.2023); | |
| B2 | A1 |
| Intabulare, drept de ADMINISTRARE, dobandit prin Lege, cota actuala 1/1 1) AGENȚIA NAȚIONALĂ DE ÎMBUNĂȚĂȚIRI FUNCIARE , CIF:29275212 | |

C. Partea III. SARCINI .

| Inscrieri privind dezmembramintele dreptului de proprietate, drepturi reale de garanție și sarcini | Referințe |
|--|-----------|
| NU SUNT | |

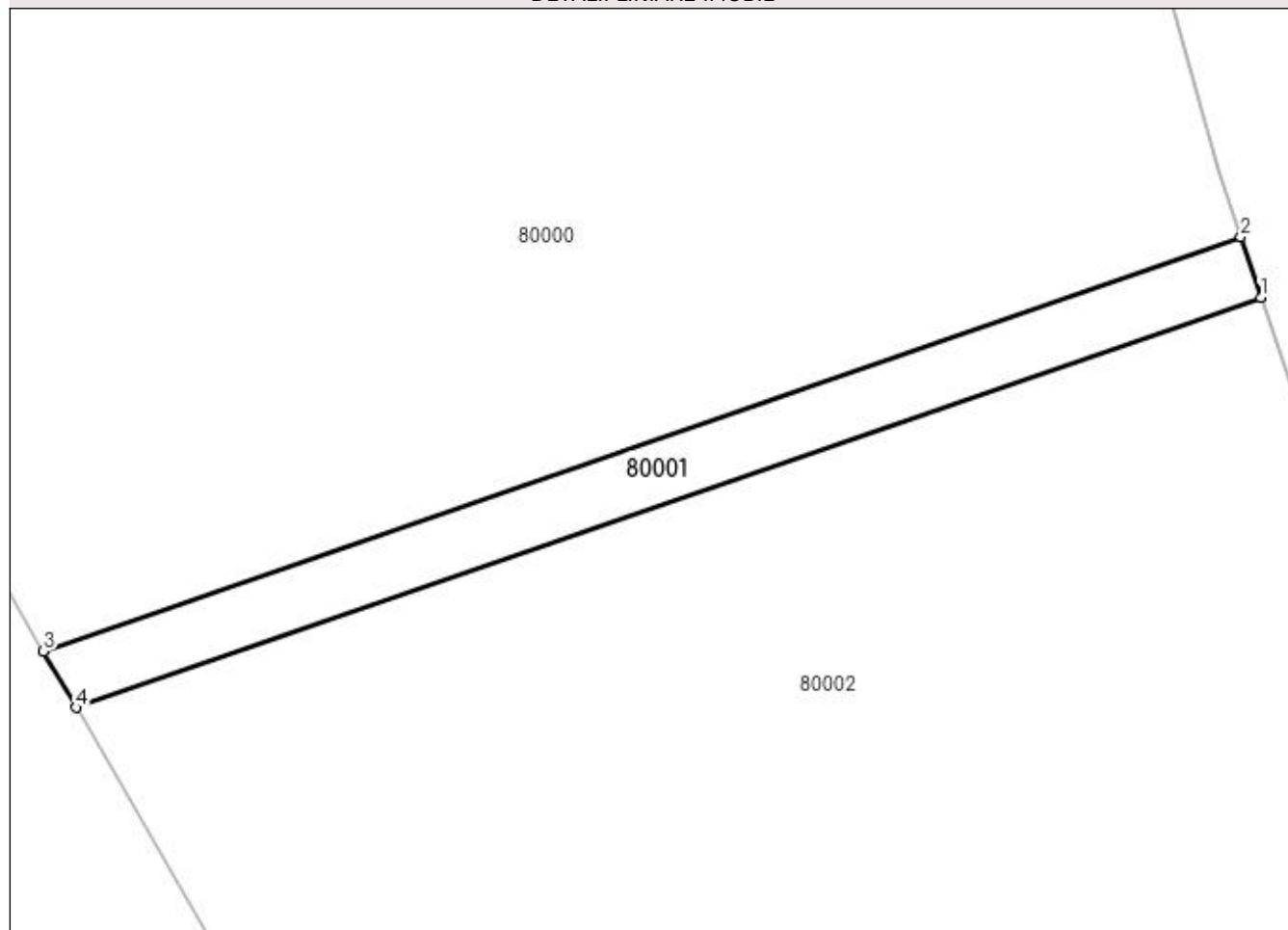
Anexa Nr. 1 La Partea I

Teren

| Nr cadastral | Suprafața (mp)* | Observații / Referințe |
|--------------|-----------------|------------------------|
| | 315 | |

* Suprafața este determinată în planul de proiecție Stereo 70.

DETALII LINIARE IMOBIL



Date referitoare la teren

| Crt | Categorie folosință | Intravilan | Suprafața (mp) | Tarla | Parcelă | Nr. topo | Observații / Referințe |
|-----|---------------------|------------|----------------|-----------------|---------|----------|-----------------------------------|
| 1 | ape curgătoare | NU | 315 | Pășune la tabla | - | - | CP9, Somes mal stang, Ticau-Lapus |

Lungime Segmente

1) Valorile lungimilor segmentelor sunt obținute din proiecție în plan.

| Punct început | X / Y | Punct sfârșit | X / Y | Lungime segment (** (m) |
|---------------|----------------------------|---------------|----------------------------|-------------------------|
| 1 | 370.770,521 668.617,016 | 2 | 370.769,251 668.620,809 | 4.0 |
| 2 | 370.769,251 668.620,809 | 3 | 370.694,388 668.594,938 | 79.207 |
| 3 | 370.694,388 668.594,938 | 4 | 370.696,434 668.591,413 | 4.076 |
| 4 | 370.696,434 668.591,413 | 1 | 370.770,521 668.617,016 | 78.386 |

**** Lungimile segmentelor sunt determinate în planul de proiecție Stereo 70 și sunt rotunjite la 1 milimetru.**

***** Distanța dintre puncte este formată din segmente cumulate ce sunt mai mici decât valoarea 1 milimetru.**

**DATE DESPRE IMOBILUL NR. 80002**

Oficiul de Cadastru și Publicitate Imobiliară MARAMURES
Biroul de Cadastru și Publicitate Imobiliară Baia Mare

A. Partea I. Descrierea imobilului

TEREN Extravilan

Nr. cadastral vechi:51243

Adresa: Jud. Maramures

| Nr. Crt | Nr cadastral Nr. topografic | Suprafața* (mp) | Observații / Referințe |
|---------|-----------------------------|-----------------|--|
| A1 | 51243 | 7.498 | Sector cadastral:80 Teren neimprejmuit; Imobil despartit de canal |

B. Partea II. Proprietari și acte

| Inscrieri privitoare la dreptul de proprietate și alte drepturi reale | | Referințe |
|---|---|-----------|
| 84694 / 30/12/2021 | | |
| Act Administrativ nr. 68, Hotararea, din 27/12/2021 emis de Consiliul local al comunei Salsig (act administrativ nr Ordinul nr. 608 din 13.12.2021, emis de Prefectura Maramures;act administrativ nr Doc. cad. avizata sub nr. 84694 din 30.12.2021, emis de OCPI Maramures;act administrativ nr Ordinul nr. 1457 din 23.10.2008, emis de Prefectura Maramures); | | |
| B1 | Intabulare, drept de PROPRIETATEcu titlu de drept aplicare Legea 18/1991, dobandit prin Lege, cota actuala 1/1, cota initiala 1/1 1) COMUNA SĂLSIG , CIF:3627773, domeniul privat | A1 |
| OBSERVATII: Pozitie transcrisa din CF nr. 51243, in rangul incheierii nr. 84694/30.12.2021 | | |

C. Partea III. SARCINI .

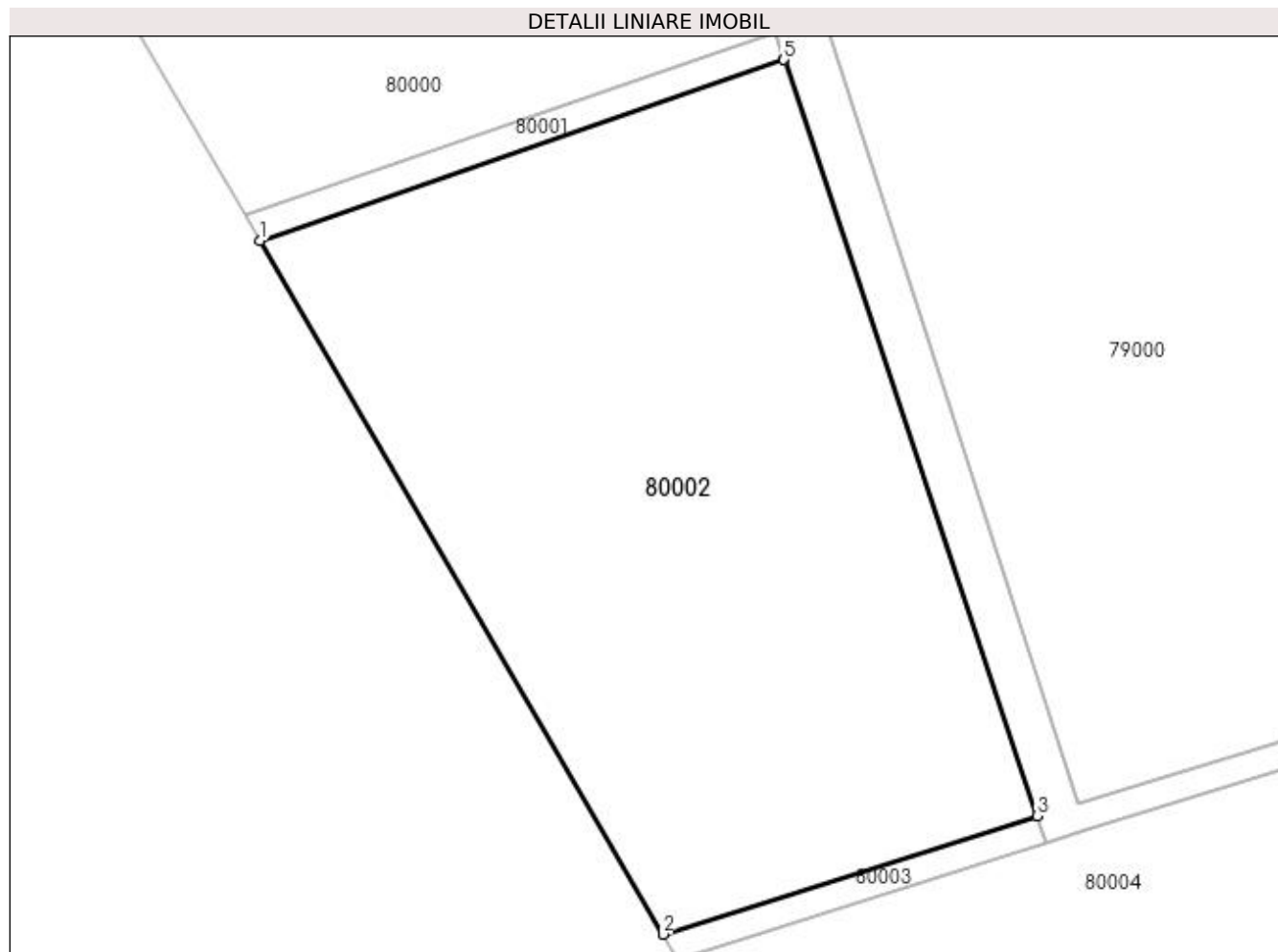
| Inscrieri privind dezmembramintele dreptului de proprietate, drepturi reale de garanție și sarcini | Referințe |
|--|-----------|
| NU SUNT | |

Anexa Nr. 1 La Partea I

Teren

| Nr cadastral | Suprafața (mp)* | Observații / Referințe |
|--------------|-----------------|---------------------------|
| 51243 | 7.498 | Imobil despartit de canal |

* Suprafața este determinată în planul de proiecție Stereo 70.



Date referitoare la teren

| Crt | Categorie folosință | Intravilan | Suprafața (mp) | Tarla | Parcelă | Nr. topo | Observații / Referințe |
|-----|---------------------|------------|----------------|-----------------|---------|----------|------------------------|
| 1 | pasune | NU | 7.498 | Pășune la tabla | - | - | |

Lungime Segmente

1) Valorile lungimilor segmentelor sunt obținute din proiecție în plan.

| Punct început | X / Y | Punct sfârșit | X / Y | Lungime segment (** (m) |
|---------------|----------------------------|---------------|----------------------------|-------------------------|
| 1 | 370.696,434 668.591,413 | 2 | 370.753,4 668.493,286 | 113.464 |
| 2 | 370.753,4 668.493,286 | 3 | 370.806,338 668.510,062 | 55.533 |
| 3 | 370.806,338 668.510,062 | 4 | 370.770,557 668.617,029 | 112.793 |
| 4 | 370.770,557 668.617,029 | 5 | 370.770,521 668.617,016 | 0.038 |
| 5 | 370.770,521 668.617,016 | 1 | 370.696,434 668.591,413 | 78.386 |

**** Lungimile segmentelor sunt determinate în planul de proiecție Stereo 70 și sunt rotunjite la 1 milimetru.**

***** Distanța dintre puncte este formată din segmente cumulate ce sunt mai mici decât valoarea 1 milimetru.**

**DATE DESPRE IMOBILUL NR. 80003**

Oficiul de Cadastru și Publicitate Imobiliară MARAMURES
Biroul de Cadastru și Publicitate Imobiliară Baia Mare

A. Partea I. Descrierea imobilului

TEREN Extravilan

Adresa: Jud. Maramures

| Nr. Crt | Nr cadastral Nr. topografic | Suprafața* (mp) | Observații / Referințe |
|---------|-----------------------------|-----------------|---|
| A1 | | 220 | Sector cadastral:80 Teren neimprejmuit; |

B. Partea II. Proprietari și acte

| Inscrieri privitoare la dreptul de proprietate și alte drepturi reale | Referințe |
|---|--|
| / | |
| Act Normativ nr. 1705, Hotarare de Guvern, din 29/11/2006 emis de Guvernul Romaniei; | |
| B1 | Intabulare, drept de PROPRIETATE, dobandit prin Lege, cota actuala 1/1 1) STATUL ROMÂN , CIF:99999999999999, Domeniu public |
| Act Normativ nr. 1705, Hotarare de Guvern, din 29/11/2006 emis de Guvernul Romaniei (Inventar ANIF pozitia 85094, Adeverinta nr. 604/24.07.2023); | |
| B2 | Intabulare, drept de ADMINISTRARE, dobandit prin Lege, cota actuala 1/1 1) AGENȚIA NAȚIONALĂ DE ÎMBUNĂȚĂȚIRI FUNCIARE , CIF:29275212 |

C. Partea III. SARCINI .

| Inscrieri privind dezmembramintele dreptului de proprietate, drepturi reale de garanție și sarcini | Referințe |
|--|-----------|
| NU SUNT | |

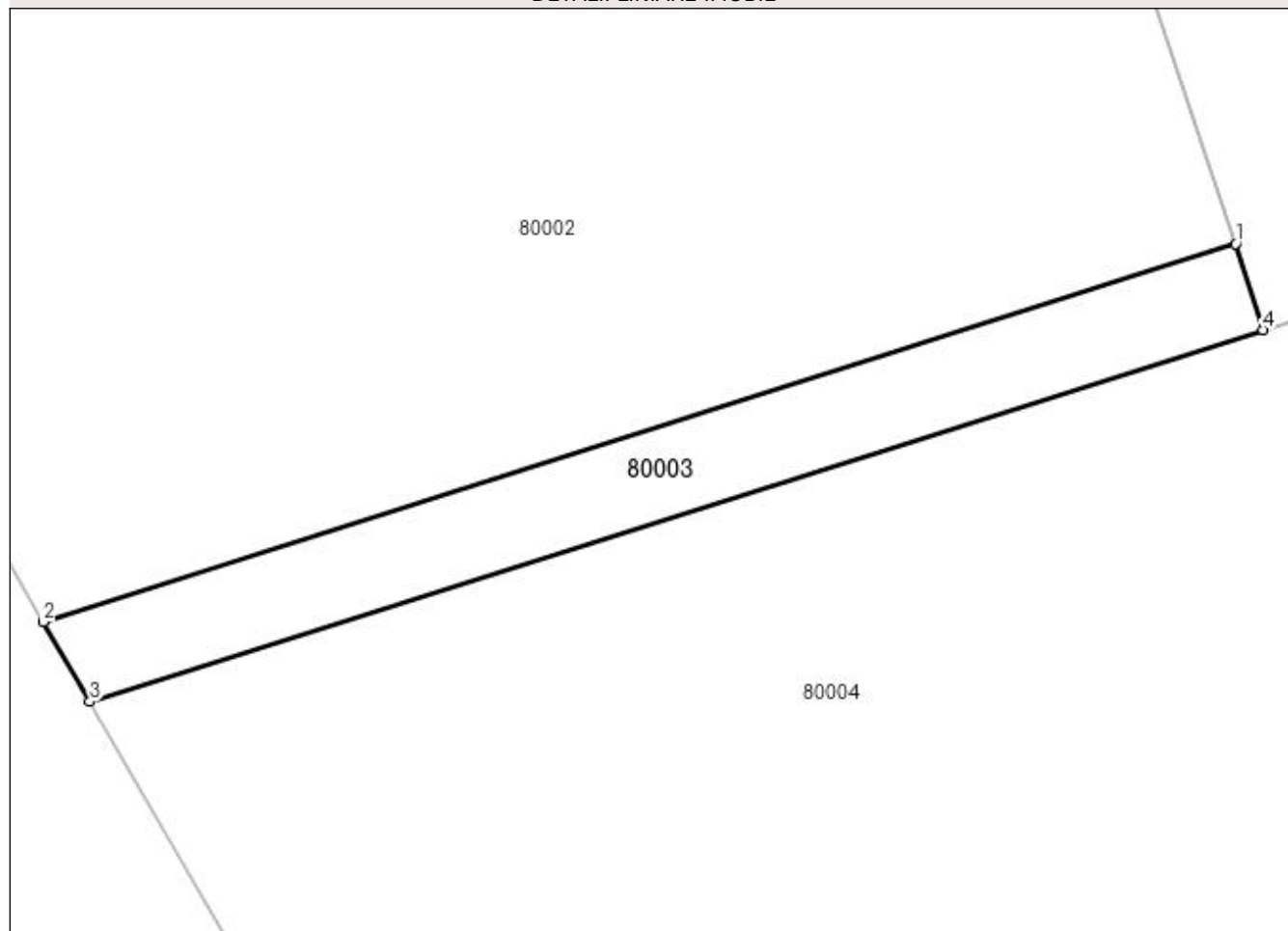
Anexa Nr. 1 La Partea I

Teren

| Nr cadastral | Suprafața (mp)* | Observații / Referințe |
|--------------|-----------------|------------------------|
| | 220 | |

* Suprafața este determinată în planul de proiecție Stereo 70.

DETALII LINIARE IMOBIL



Date referitoare la teren

| Crt | Categorie folosință | Intravilan | Suprafața (mp) | Tarla | Parcelă | Nr. topo | Observații / Referințe |
|-----|---------------------|------------|----------------|-----------------|---------|----------|------------------------------------|
| 1 | ape curgătoare | NU | 220 | Pășune la Tabla | - | - | CN 9, Somes mal stang, Ticau-Lapus |

Lungime Segmente

1) Valorile lungimilor segmentelor sunt obținute din proiecție în plan.

| Punct început | X / Y | Punct sfârșit | X / Y | Lungime segment (** (m) |
|---------------|----------------------------|---------------|----------------------------|-------------------------|
| 1 | 370.806,338 668.510,062 | 2 | 370.753,4 668.493,286 | 55.533 |
| 2 | 370.753,4 668.493,286 | 3 | 370.755,458 668.489,742 | 4.098 |
| 3 | 370.755,458 668.489,742 | 4 | 370.807,547 668.506,248 | 54.642 |
| 4 | 370.807,547 668.506,248 | 1 | 370.806,338 668.510,062 | 4.001 |

**** Lungimile segmentelor sunt determinate în planul de proiecție Stereo 70 și sunt rotunjite la 1 milimetru.**

***** Distanța dintre puncte este formată din segmente cumulate ce sunt mai mici decât valoarea 1 milimetru.**

**DATE DESPRE IMOBILUL NR. 80004**

Oficiul de Cadastru și Publicitate Imobiliară MARAMURES
Biroul de Cadastru și Publicitate Imobiliară Baia Mare

A. Partea I. Descrierea imobilului

TEREN Extravilan

Nr. cadastral vechi:51243

Adresa: Jud. Maramures

| Nr. Crt | Nr cadastral Nr. topografic | Suprafața* (mp) | Observații / Referințe |
|---------|-----------------------------|-----------------|--|
| A1 | 51243 | 155.683 | Sector cadastral:80 Teren neimprejmuit; Imobil despartit de canal |

B. Partea II. Proprietari și acte

| Inscrieri privitoare la dreptul de proprietate și alte drepturi reale | | Referințe |
|---|---|-----------|
| 84694 / 30/12/2021 | | |
| Act Administrativ nr. 68, Hotararea, din 27/12/2021 emis de Consiliul local al comunei Salsig (act administrativ nr Ordinul nr. 608 din 13.12.2021, emis de Prefectura Maramures;act administrativ nr Doc. cad. avizata sub nr. 84694 din 30.12.2021, emis de OCPI Maramures;act administrativ nr Ordinul nr. 1457 din 23.10.2008, emis de Prefectura Maramures); | | |
| B1 | Intabulare, drept de PROPRIETATEcu titlu de drept aplicare Legea 18/1991, dobandit prin Lege, cota actuala 1/1, cota initiala 1/1 1) COMUNA SĂLSIG , CIF:3627773, domeniul privat | A1 |
| <i>OBSERVATII: Pozitie transcrisa din CF nr. 51243, in rangul incheierii nr. 84694/30.12.2021</i> | | |

C. Partea III. SARCINI .

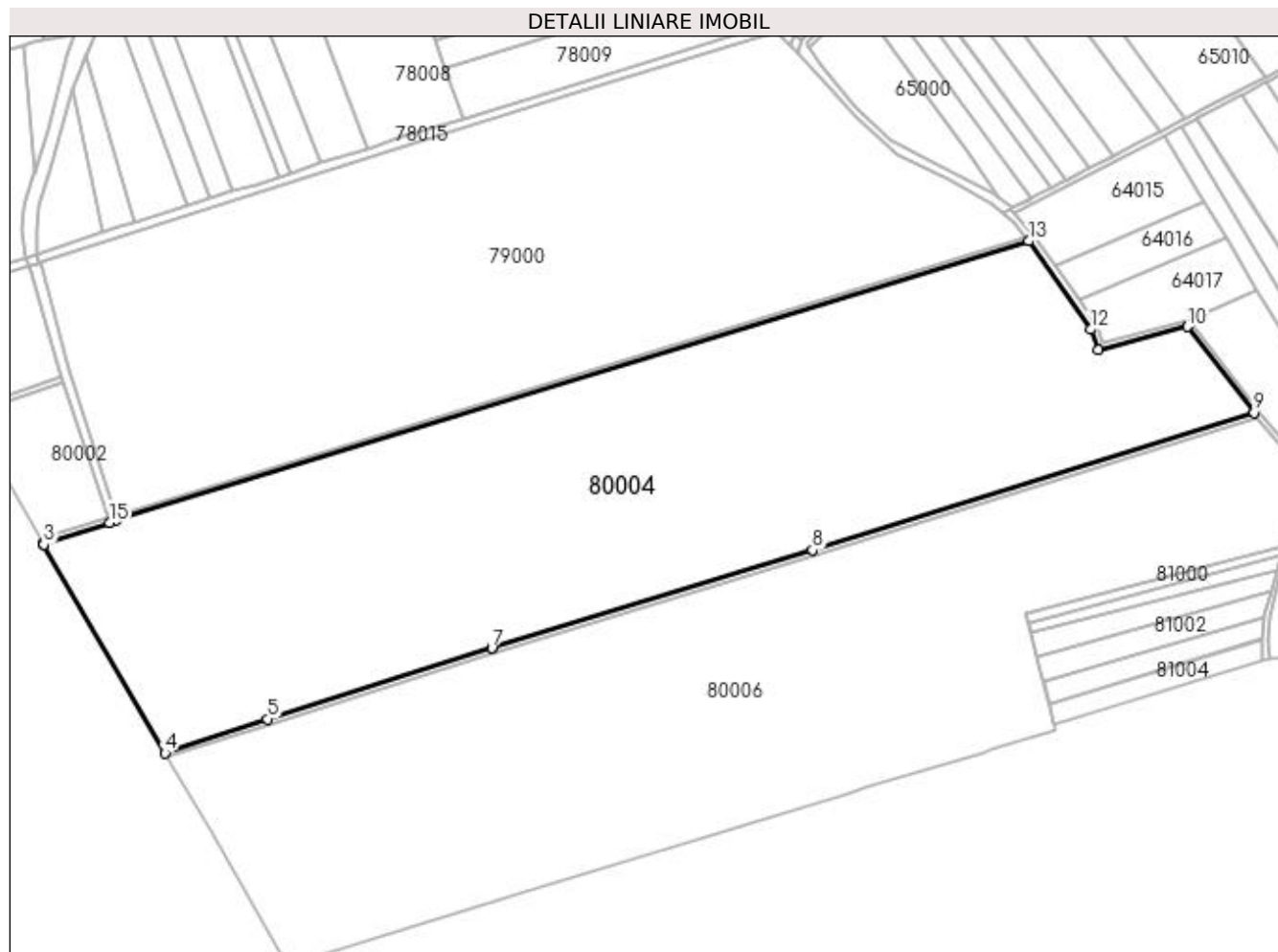
| Inscrieri privind dezmembramintele dreptului de proprietate, drepturi reale de garanție și sarcini | Referințe |
|--|-----------|
| NU SUNT | |

Anexa Nr. 1 La Partea I

Teren

| Nr cadastral | Suprafața (mp)* | Observații / Referințe |
|--------------|-----------------|---------------------------|
| 51243 | 155.683 | Imobil despartit de canal |

* Suprafața este determinată în planul de proiecție Stereo 70.



Date referitoare la teren

| Crt | Categorie folosință | Intra vilan | Suprafața (mp) | Tarla | Parcelă | Nr. topo | Observații / Referințe |
|-----|---------------------|-------------|----------------|-----------------|---------|----------|------------------------|
| 1 | pasune | NU | 154.123 | Pășune la Tabla | - | - | |
| 2 | drum | NU | 1.560 | Pășune la tabla | - | - | |

Lungime Segmente

1) Valorile lungimilor segmentelor sunt obținute din proiecție în plan.

| Punct început | X / Y | Punct sfârșit | X / Y | Lungime segment (** (m) |
|---------------|----------------------------|---------------|----------------------------|-------------------------|
| 1 | 370.755,458 668.489,742 | 2 | 370.755,745 668.489,247 | 0.572 |
| 2 | 370.755,745 668.489,247 | 3 | 370.755,982 668.488,84 | 0.471 |
| 3 | 370.755,982 668.488,84 | 4 | 370.851,192 668.324,836 | 189.637 |
| 4 | 370.851,192 668.324,836 | 5 | 370.932,12 668.351,469 | 85.198 |

| Punct început | X / Y | Punct sfârșit | X / Y | Lungime segment (** (m) |
|---------------|----------------------------|---------------|----------------------------|-------------------------|
| 5 | 370.932,12 668.351,469 | 6 | 371.108,652 668.407,174 | 185.112 |
| 6 | 371.108,652 668.407,174 | 7 | 371.108,673 668.407,181 | 0.022 |
| 7 | 371.108,673 668.407,181 | 8 | 371.361,213 668.484,647 | 264.154 |
| 8 | 371.361,213 668.484,647 | 9 | 371.708,831 668.592,583 | 363.99 |
| 9 | 371.708,831 668.592,583 | 10 | 371.656,63 668.660,35 | 85.541 |
| 10 | 371.656,63 668.660,35 | 11 | 371.585,947 668.641,893 | 73.053 |
| 11 | 371.585,947 668.641,893 | 12 | 371.580,291 668.658,239 | 17.297 |
| 12 | 371.580,291 668.658,239 | 13 | 371.531,421 668.727,733 | 84.957 |
| 13 | 371.531,421 668.727,733 | 14 | 370.813,313 668.508,076 | 750.952 |
| 14 | 370.813,313 668.508,076 | 15 | 370.807,547 668.506,248 | 6.049 |
| 15 | 370.807,547 668.506,248 | 1 | 370.755,458 668.489,742 | 54.642 |

** Lungimile segmentelor sunt determinate în planul de proiecție Stereo 70 și sunt rotunjite la 1 milimetru.

*** Distanța dintre puncte este formată din segmente cumulate ce sunt mai mici decât valoarea 1 milimetru.

**DATE DESPRE IMOBILUL NR. 80005**

Oficiul de Cadastru și Publicitate Imobiliară MARAMURES
Biroul de Cadastru și Publicitate Imobiliară Baia Mare

A. Partea I. Descrierea imobilului

TEREN Extravilan

Adresa: Jud. Maramures

| Nr. Crt | Nr cadastral Nr. topografic | Suprafața* (mp) | Observații / Referințe |
|---------|--------------------------------|-----------------|---|
| A1 | | 3.594 | Sector cadastral:80 Teren neimpregmuit; |

B. Partea II. Proprietari și acte

| Inscrieri privitoare la dreptul de proprietate și alte drepturi reale | | Referințe |
|---|--|-----------|
| / | | |
| Act Normativ nr. 1705, Hotarare de Guvern, din 29/11/2006 emis de Guvernul Romaniei; | | |
| B1 | Intabulare, drept de PROPRIETATE, dobandit prin Lege, cota actuala 1/1 1) STATUL ROMÂN , CIF:9999999999999, Domeniu public | A1 |
| Act Normativ nr. 1705, Hotarare de Guvern, din 29/11/2006 emis de Guvernul Romaniei (Inventar ANIF pozitia 85094, Adeverinta nr. 604/24.07.2023); | | |
| B2 | Intabulare, drept de ADMINISTRARE, dobandit prin Lege, cota actuala 1/1 1) AGENȚIA NAȚIONALĂ DE ÎMBUNĂȚĂȚIRI FUNCIARE , CIF:29275212 | A1 |

C. Partea III. SARCINI .

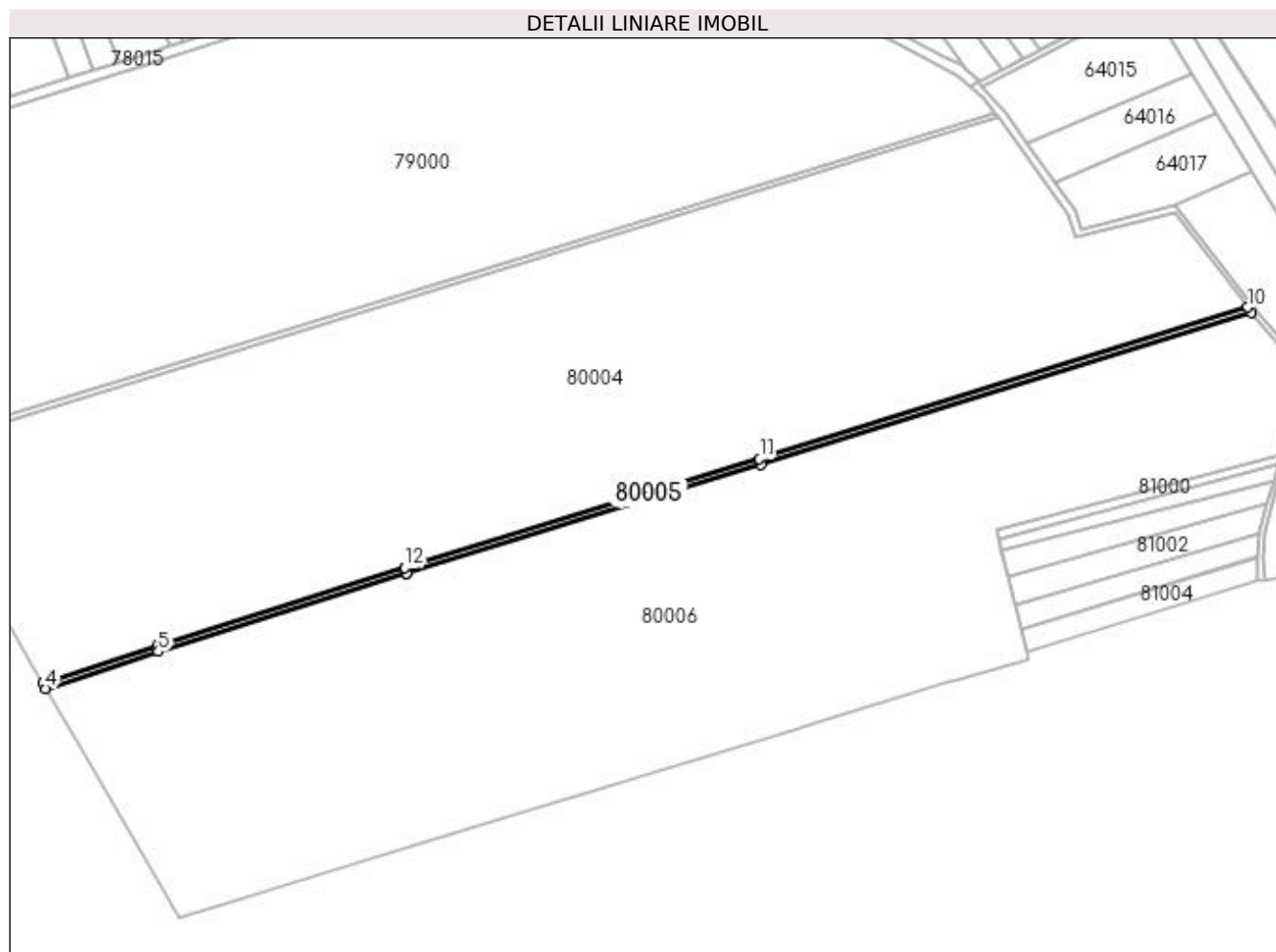
| Inscrieri privind dezmembramintele dreptului de proprietate, drepturi reale de garanție și sarcini | Referințe |
|--|-----------|
| NU SUNT | |

Anexa Nr. 1 La Partea I

Teren

| Nr cadastral | Suprafața (mp)* | Observații / Referințe |
|--------------|-----------------|------------------------|
| | 3.594 | |

* Suprafața este determinată în planul de proiecție Stereo 70.



Date referitoare la teren

| Crt | Categorie folosință | Intra vilan | Suprafața (mp) | Tarla | Parcelă | Nr. topo | Observații / Referințe |
|-----|---------------------|-------------|----------------|-----------------|---------|----------|------------------------------------|
| 1 | ape curgătoare | NU | 3.594 | Pășune la tabla | - | - | CN 5, Someș mal stâng, Ticău-Lapus |

Lungime Segmente

1) Valorile lungimilor segmentelor sunt obținute din proiecție în plan.

| Punct început | X / Y | Punct sfârșit | X / Y | Lungime segment (** (m) |
|---------------|----------------------------|---------------|----------------------------|-------------------------|
| 1 | 371.108,652 668.407,174 | 2 | 370.932,12 668.351,469 | 185.112 |
| 2 | 370.932,12 668.351,469 | 3 | 370.851,192 668.324,836 | 85.198 |
| 3 | 370.851,192 668.324,836 | 4 | 370.853,245 668.321,301 | 4.088 |
| 4 | 370.853,245 668.321,301 | 5 | 370.933,347 668.347,662 | 84.328 |
| 5 | 370.933,347 668.347,662 | 6 | 371.109,851 668.403,358 | 185.083 |

| Punct început | X / Y | Punct sfârșit | X / Y | Lungime segment (** (m) |
|---------------|----------------------------|---------------|----------------------------|-------------------------|
| 6 | 371.109,851 668.403,358 | 7 | 371.109,857 668.403,36 | 0.006 |
| 7 | 371.109,857 668.403,36 | 8 | 371.362,393 668.480,825 | 264.15 |
| 8 | 371.362,393 668.480,825 | 9 | 371.711,125 668.589,107 | 365.156 |
| 9 | 371.711,125 668.589,107 | 10 | 371.708,831 668.592,583 | 4.165 |
| 10 | 371.708,831 668.592,583 | 11 | 371.361,213 668.484,647 | 363.99 |
| 11 | 371.361,213 668.484,647 | 12 | 371.108,673 668.407,181 | 264.154 |
| 12 | 371.108,673 668.407,181 | 1 | 371.108,652 668.407,174 | 0.022 |

** Lungimile segmentelor sunt determinate în planul de proiecție Stereo 70 și sunt rotunjite la 1 milimetru.

*** Distanța dintre puncte este formată din segmente cumulate ce sunt mai mici decât valoarea 1 milimetru.

**DATE DESPRE IMOBILUL NR. 80006**

Oficiul de Cadastru și Publicitate Imobiliară MARAMURES
Biroul de Cadastru și Publicitate Imobiliară Baia Mare

A. Partea I. Descrierea imobilului

TEREN Extravilan

Nr. cadastral vechi:51243

Adresa: Jud. Maramures

| Nr. Crt | Nr cadastral Nr. topografic | Suprafața* (mp) | Observații / Referințe |
|---------|-----------------------------|-----------------|--|
| A1 | 51243 | 145.352 | Sector cadastral:80 Teren neimprejmuit; Imobil despartit de canal |

B. Partea II. Proprietari și acte

| Inscrieri privitoare la dreptul de proprietate și alte drepturi reale | | Referințe |
|---|---|-----------|
| 84694 / 30/12/2021 | | |
| Act Administrativ nr. 68, Hotararea, din 27/12/2021 emis de Consiliul local al comunei Salsig (act administrativ nr Ordinul nr. 608 din 13.12.2021, emis de Prefectura Maramures;act administrativ nr Doc. cad. avizata sub nr. 84694 din 30.12.2021, emis de OCPI Maramures;act administrativ nr Ordinul nr. 1457 din 23.10.2008, emis de Prefectura Maramures); | | |
| B1 | Intabulare, drept de PROPRIETATEcu titlu de drept aplicare Legea 18/1991, dobandit prin Lege, cota actuala 1/1, cota initiala 1/1 1) COMUNA SĂLSIG , CIF:3627773, domeniul privat | A1 |
| OBSERVATII: Pozitie transcrisa din CF nr. 51243, in rangul incheierii nr. 84694/30.12.2021 | | |

C. Partea III. SARCINI .

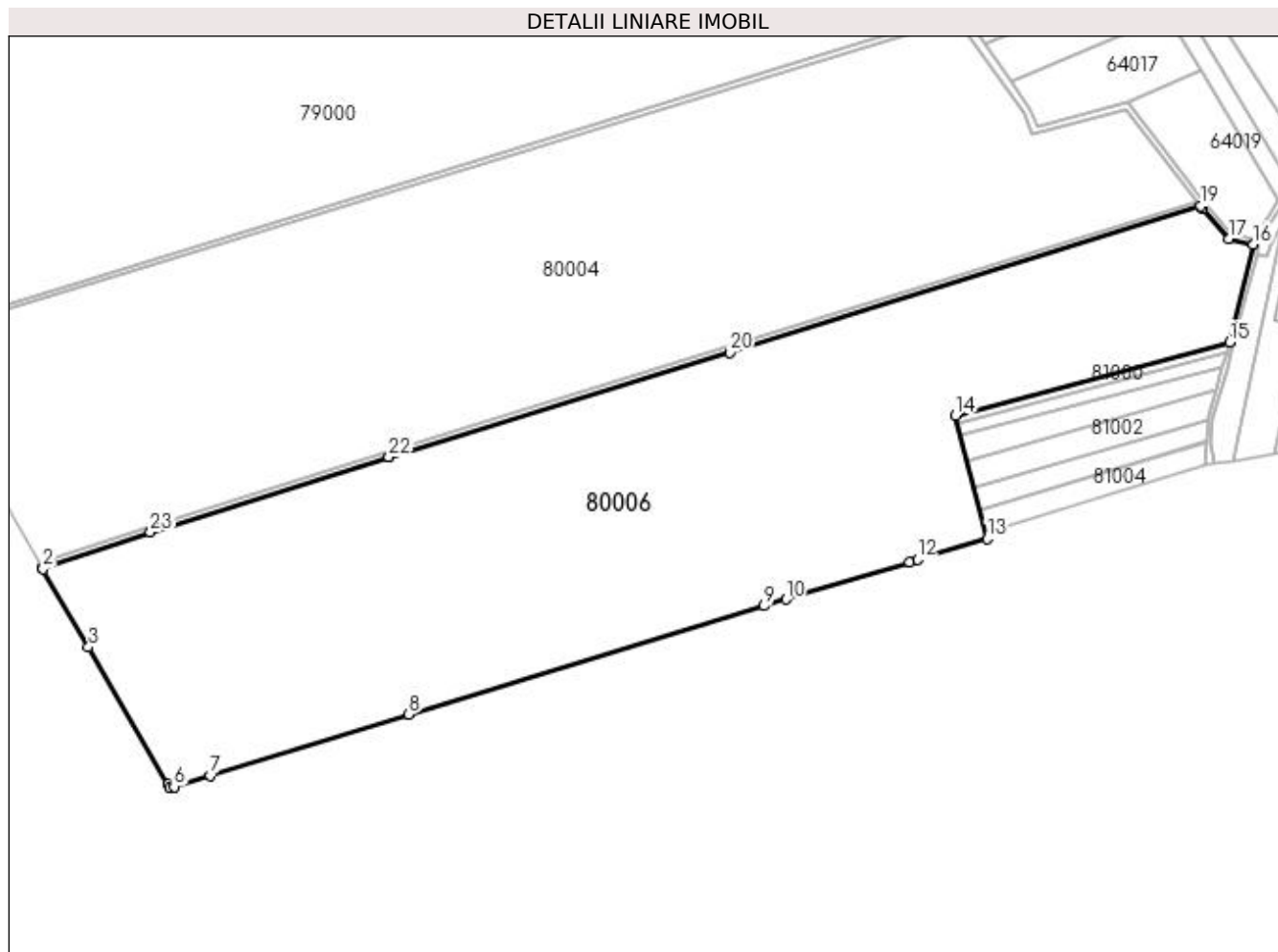
| Inscrieri privind dezmembramintele dreptului de proprietate, drepturi reale de garanție și sarcini | Referințe |
|--|-----------|
| NU SUNT | |

Anexa Nr. 1 La Partea I

Teren

| | | |
|--------------|-----------------|---------------------------|
| Nr cadastral | Suprafața (mp)* | Observații / Referințe |
| 51243 | 145.352 | Imobil despartit de canal |

* Suprafața este determinată în planul de proiecție Stereo 70.



Date referitoare la teren

| Crt | Categorie folosință | Intravilan | Suprafața (mp) | Tarla | Parcelă | Nr. topo | Observații / Referințe |
|-----|---------------------|------------|----------------|-----------------|---------|----------|------------------------|
| 1 | pasune | NU | 143.792 | Pășune la tabla | - | - | |
| 2 | drum | NU | 1.560 | Pășune la tabla | - | - | |

Lungime Segmente

1) Valorile lungimilor segmentelor sunt obținute din proiecție în plan.

| Punct început | X / Y | Punct sfârșit | X / Y | Lungime segment (** (m) |
|---------------|----------------------------|---------------|----------------------------|-------------------------|
| 1 | 370.853,245 668.321,301 | 2 | 370.853,758 668.320,417 | 1.022 |
| 3 | 370.887,502 668.262,292 | 4 | 370.946,461 668.160,732 | 117.433 |
| 5 | 370.947,995 668.158,089 | 6 | 370.950,86 668.158,974 | 2.999 |
| 7 | 370.977,577 668.167,226 | 8 | 371.124,579 668.212,633 | 153.855 |

| Punct început | X / Y | Punct sfârșit | X / Y | Lungime segment (** (m) |
|---------------|----------------------------|---------------|----------------------------|-------------------------|
| 2 | 370.853,758 668.320,417 | 3 | 370.887,502 668.262,292 | 67.21 |
| 4 | 370.946,461 668.160,732 | 5 | 370.947,995 668.158,089 | 3.056 |
| 6 | 370.950,86 668.158,974 | 7 | 370.977,577 668.167,226 | 27.962 |
| 8 | 371.124,579 668.212,633 | 9 | 371.388,019 668.292,985 | 275.422 |

| Punct început | X / Y | Punct sfârșit | X / Y | Lungime segment (** (m) |
|---------------|----------------------------|---------------|----------------------------|-------------------------|
| 9 | 371.388,019 668.292,985 | 10 | 371.404,23 668.297,867 | 16.93 |
| 11 | 371.495,884 668.325,47 | 12 | 371.501,629 668.327,201 | 6.0 |
| 13 | 371.553,1 668.342,702 | 14 | 371.529,52 668.433,84 | 94.139 |
| 15 | 371.732,702 668.488,216 | 16 | 371.750,216 668.560,706 | 74.576 |
| 17 | 371.731,993 668.564,776 | 18 | 371.712,578 668.586,904 | 29.438 |
| 19 | 371.711,125 668.589,107 | 20 | 371.362,393 668.480,825 | 365.156 |
| 21 | 371.109,857 668.403,36 | 22 | 371.109,851 668.403,358 | 0.006 |
| 23 | 370.933,347 668.347,662 | 1 | 370.853,245 668.321,301 | 84.328 |

| Punct început | X / Y | Punct sfârșit | X / Y | Lungime segment (** (m) |
|---------------|----------------------------|---------------|----------------------------|-------------------------|
| 10 | 371.404,23 668.297,867 | 11 | 371.495,884 668.325,47 | 95.72 |
| 12 | 371.501,629 668.327,201 | 13 | 371.553,1 668.342,702 | 53.754 |
| 14 | 371.529,52 668.433,84 | 15 | 371.732,702 668.488,216 | 210.332 |
| 16 | 371.750,216 668.560,706 | 17 | 371.731,993 668.564,776 | 18.672 |
| 18 | 371.712,578 668.586,904 | 19 | 371.711,125 668.589,107 | 2.639 |
| 20 | 371.362,393 668.480,825 | 21 | 371.109,857 668.403,36 | 264.15 |
| 22 | 371.109,851 668.403,358 | 23 | 370.933,347 668.347,662 | 185.083 |

** Lungimile segmentelor sunt determinate în planul de proiecție Stereo 70 și sunt rotunjite la 1 milimetru.

*** Distanța dintre puncte este formată din segmente cumulate ce sunt mai mici decât valoarea 1 milimetru.

**DATE DESPRE IMOBILUL NR. 81000**

Oficiul de Cadastru și Publicitate Imobiliară MARAMURES
Biroul de Cadastru și Publicitate Imobiliară Baia Mare

A. Partea I. Descrierea imobilului

TEREN Extravilan

Adresa: Jud. Maramures

| Nr. Crt | Nr cadastral Nr. topografic | Suprafața* (mp) | Observații / Referințe |
|---------|-----------------------------|-----------------|---|
| A1 | | 1.400 | Sector cadastral:81 Teren neimprejmuit; |

B. Partea II. Proprietari și acte

| Inscrieri privitoare la dreptul de proprietate și alte drepturi reale | Referințe |
|--|-----------|
| / | |
| Act Administrativ nr. 44108/92, Titlu de proprietate, din 02/08/2001 emis de CJPSDPAT MARAMURES; | |
| B1 | A1 |
| Intabulare, drept de PROPRIETATEcu titlu de reconstituire a dreptului de proprietate in baza legii 18/1991, dobandit prin Lege, cota actuala 1/1 | |
| 1) MOJOLIC AURELIA, Lipsa CNP | |

C. Partea III. SARCINI .

| Inscrieri privind dezmembramintele dreptului de proprietate, drepturi reale de garanție și sarcini | Referințe |
|--|-----------|
| NU SUNT | |

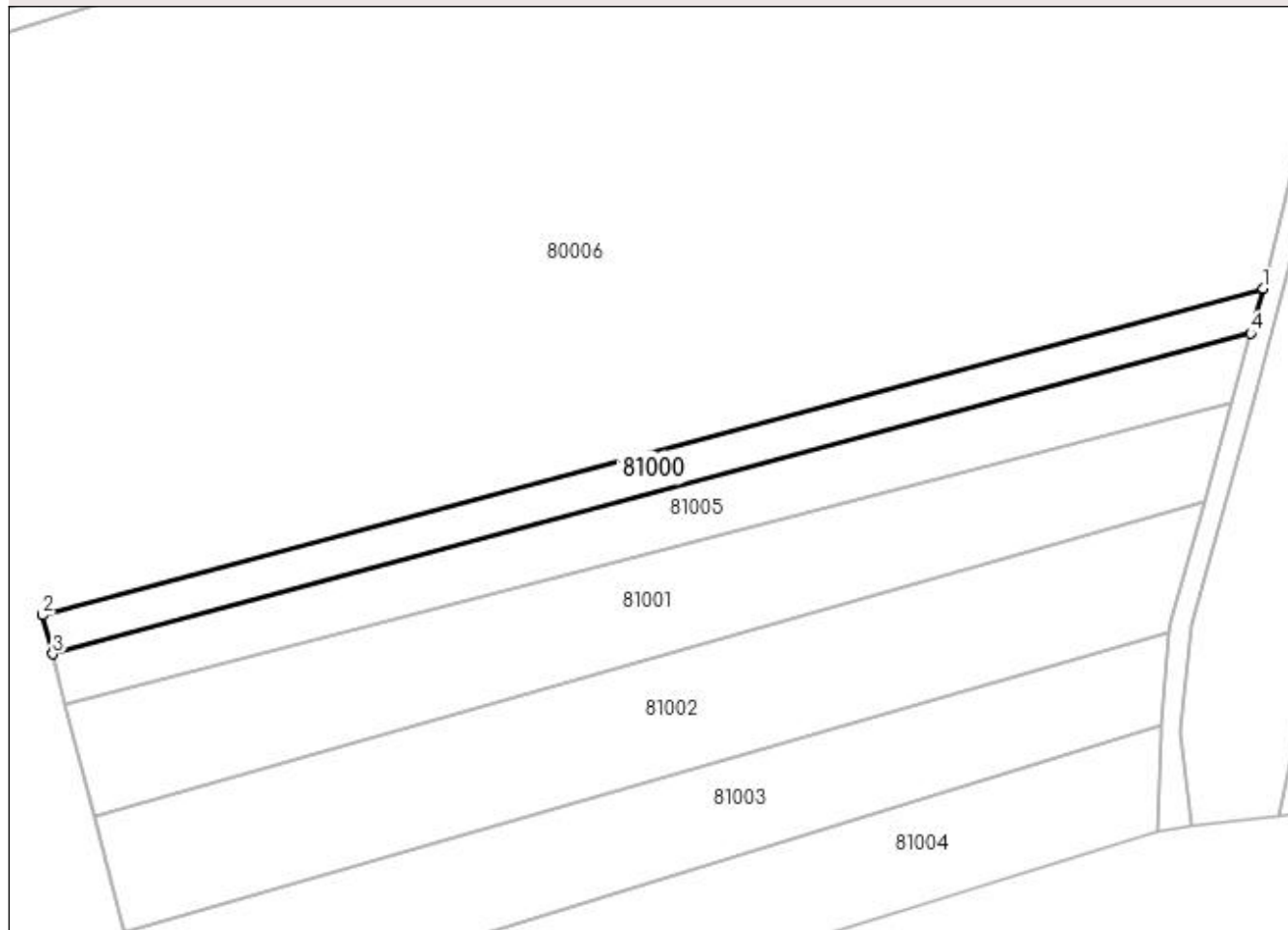
Anexa Nr. 1 La Partea I

Teren

| Nr cadastral | Suprafața (mp)* | Observații / Referințe |
|--------------|-----------------|------------------------|
| | 1.400 | |

* Suprafața este determinată în planul de proiecție Stereo 70.

DETALII LINIARE IMOBIL



Date referitoare la teren

| Crt | Categorie folosință | Intra vilan | Suprafața (mp) | Tarla | Parcelă | Nr. topo | Observații / Referințe |
|-----|---------------------|-------------|----------------|----------|---------|----------|------------------------|
| 1 | arabil | NU | 1.400 | La Tablă | - | - | |

Lungime Segmente

1) Valorile lungimilor segmentelor sunt obținute din proiecție în plan.

| Punct început | X / Y | Punct sfârșit | X / Y | Lungime segment (** (m)) |
|---------------|----------------------------|---------------|----------------------------|--------------------------|
| 1 | 371.732,702 668.488,216 | 2 | 371.529,52 668.433,84 | 210.332 |
| 2 | 371.529,52 668.433,84 | 3 | 371.531,203 668.427,336 | 6.718 |
| 3 | 371.531,203 668.427,336 | 4 | 371.730,647 668.480,712 | 206.463 |
| 4 | 371.730,647 668.480,712 | 1 | 371.732,702 668.488,216 | 7.78 |

**** Lungimile segmentelor sunt determinate în planul de proiecție Stereo 70 și sunt rotunjite la 1 milimetru.**

***** Distanța dintre puncte este formată din segmente cumulate ce sunt mai mici decât valoarea 1 milimetru.**

**DATE DESPRE IMOBILUL NR. 81001**

Oficiul de Cadastru și Publicitate Imobiliară MARAMURES
Biroul de Cadastru și Publicitate Imobiliară Baia Mare

A. Partea I. Descrierea imobilului

TEREN Extravilan

Adresa: Jud. Maramures

| Nr. Crt | Nr cadastral Nr. topografic | Suprafața* (mp) | Observații / Referințe |
|---------|-----------------------------|-----------------|--|
| A1 | | 3.326 | Sector cadastral:81 Teren neimprejmut; |

B. Partea II. Proprietari și acte

| Inscrieri privitoare la dreptul de proprietate și alte drepturi reale | | Referințe |
|--|--|-----------|
| / | | |
| Act Normativ nr. 7, Lege, din 13/03/1996 emis de Parlamentul Romaniei; | | |
| B1 | Intabulare, drept de PROPRIETATE, dobandit prin Lege, cota actuala 1/1 1) NEIDENTIFICAT NEIDENTIFICAT | A1 |
| Act Normativ nr. 7, din 13/03/1996 emis de Parlamentul României; | | |
| B2 | În baza art 13, alin 15 din Legea 7/1996 cu modificările și completările ulterioare, se notează proprietar neidentificat | A1 |

C. Partea III. SARCINI .

| Inscrieri privind dezmembramintele dreptului de proprietate, drepturi reale de garanție și sarcini | Referințe |
|--|-----------|
| NU SUNT | |

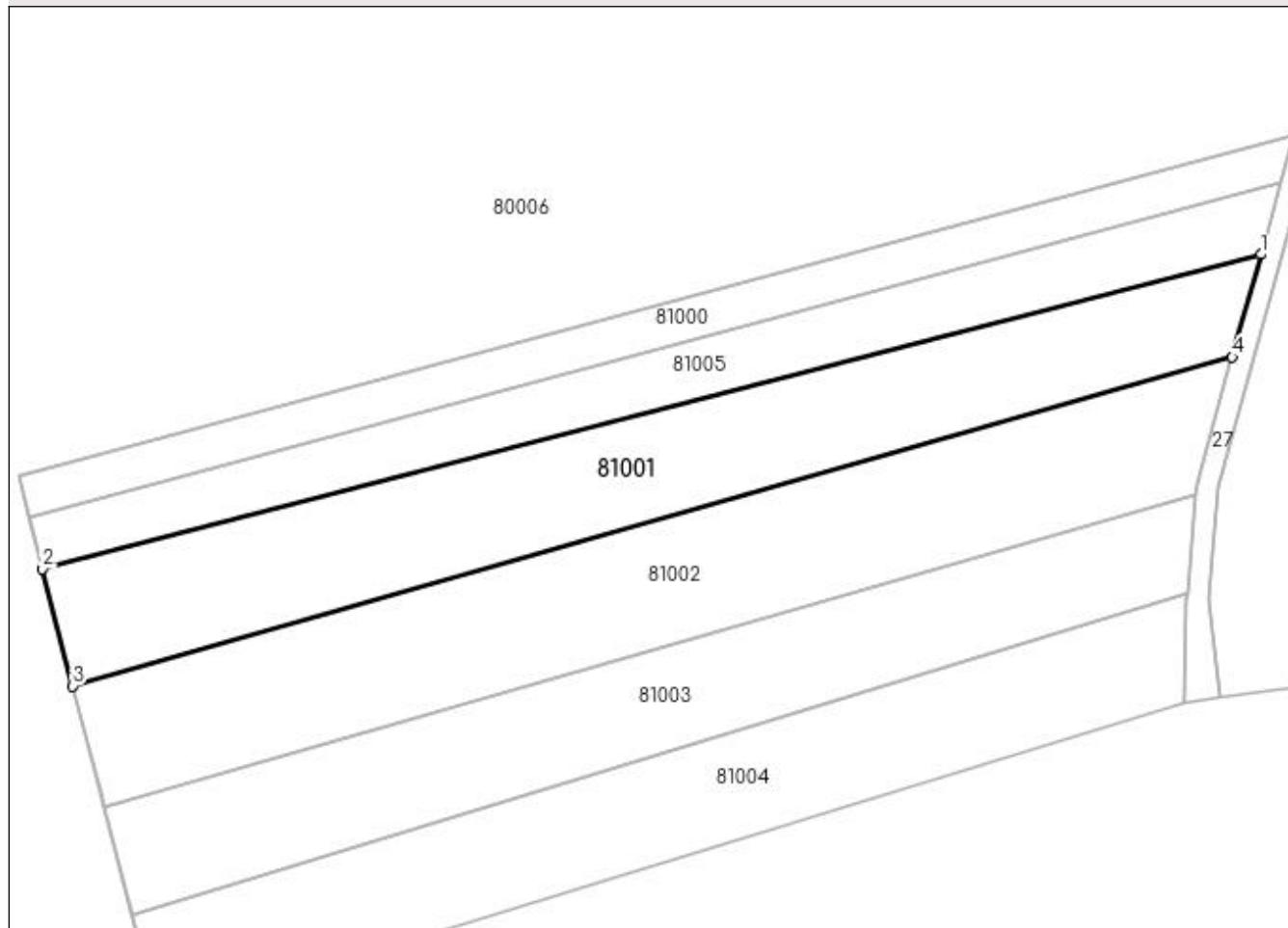
Anexa Nr. 1 La Partea I

Teren

| | | |
|--------------|-----------------|------------------------|
| Nr cadastral | Suprafața (mp)* | Observații / Referințe |
| | 3.326 | |

* Suprafața este determinată în planul de proiecție Stereo 70.

DETALII LINIARE IMOBIL



Date referitoare la teren

| Crt | Categorie folosință | Intra vilan | Suprafața (mp) | Tarla | Parcelă | Nr. topo | Observații / Referințe |
|-----|---------------------|-------------|----------------|----------|---------|----------|------------------------|
| 1 | arabil | NU | 3.326 | La Tablă | - | - | |

Lungime Segmente

1) Valorile lungimilor segmentelor sunt obținute din proiecție în plan.

| Punct început | X / Y | Punct sfârșit | X / Y | Lungime segment (** (m) |
|---------------|----------------------------|---------------|----------------------------|-------------------------|
| 1 | 371.727,512 668.469,261 | 2 | 371.533,328 668.419,123 | 200.552 |
| 2 | 371.533,328 668.419,123 | 3 | 371.538,152 668.400,478 | 19.259 |
| 3 | 371.538,152 668.400,478 | 4 | 371.722,93 668.452,869 | 192.062 |
| 4 | 371.722,93 668.452,869 | 1 | 371.727,512 668.469,261 | 17.02 |

**** Lungimile segmentelor sunt determinate în planul de proiecție Stereo 70 și sunt rotunjite la 1 milimetru.**

***** Distanța dintre puncte este formată din segmente cumulate ce sunt mai mici decât valoarea 1 milimetru.**

**DATE DESPRE IMOBILUL NR. 81002**

Oficiul de Cadastru și Publicitate Imobiliară MARAMURES
Biroul de Cadastru și Publicitate Imobiliară Baia Mare

A. Partea I. Descrierea imobilului

TEREN Extravilan

Adresa: Jud. Maramures

| Nr. Crt | Nr cadastral Nr. topografic | Suprafața* (mp) | Observații / Referințe |
|---------|-----------------------------|-----------------|---|
| A1 | | 3.656 | Sector cadastral:81 Teren neimpregmuit; |

B. Partea II. Proprietari și acte

| Inscrieri privitoare la dreptul de proprietate și alte drepturi reale | Referințe |
|--|-----------|
| / | |
| Act Administrativ nr. 43313/73, Titlu de proprietate, din 10/03/2004 emis de CJPSDPAT MARAMURES; | |
| B1 | A1 |
| Intabulare, drept de PROPRIETATEcu titlu de reconstituire a dreptului de proprietate in baza legii 18/1991, dobandit prin Lege, cota actuala 1/1 | |
| 1) COTEȚIU RADU-ȘTEFAN, Lipsa CNP | |
| 2) COTEȚIU VASILE, Lipsa CNP | |
| Act Administrativ nr. 5412, din 15/12/2023 emis de Primaria Comunei Sălsig (Adeverinta); | |
| B2 | A1 |
| Se notează posesia factica asupra cotei de 1/1, în favoarea lui | |
| 1) PĂȘCUȚIU IOAN | |

C. Partea III. SARCINI .

| Inscrieri privind dezmembramintele dreptului de proprietate, drepturi reale de garanție și sarcini | Referințe |
|--|-----------|
| NU SUNT | |

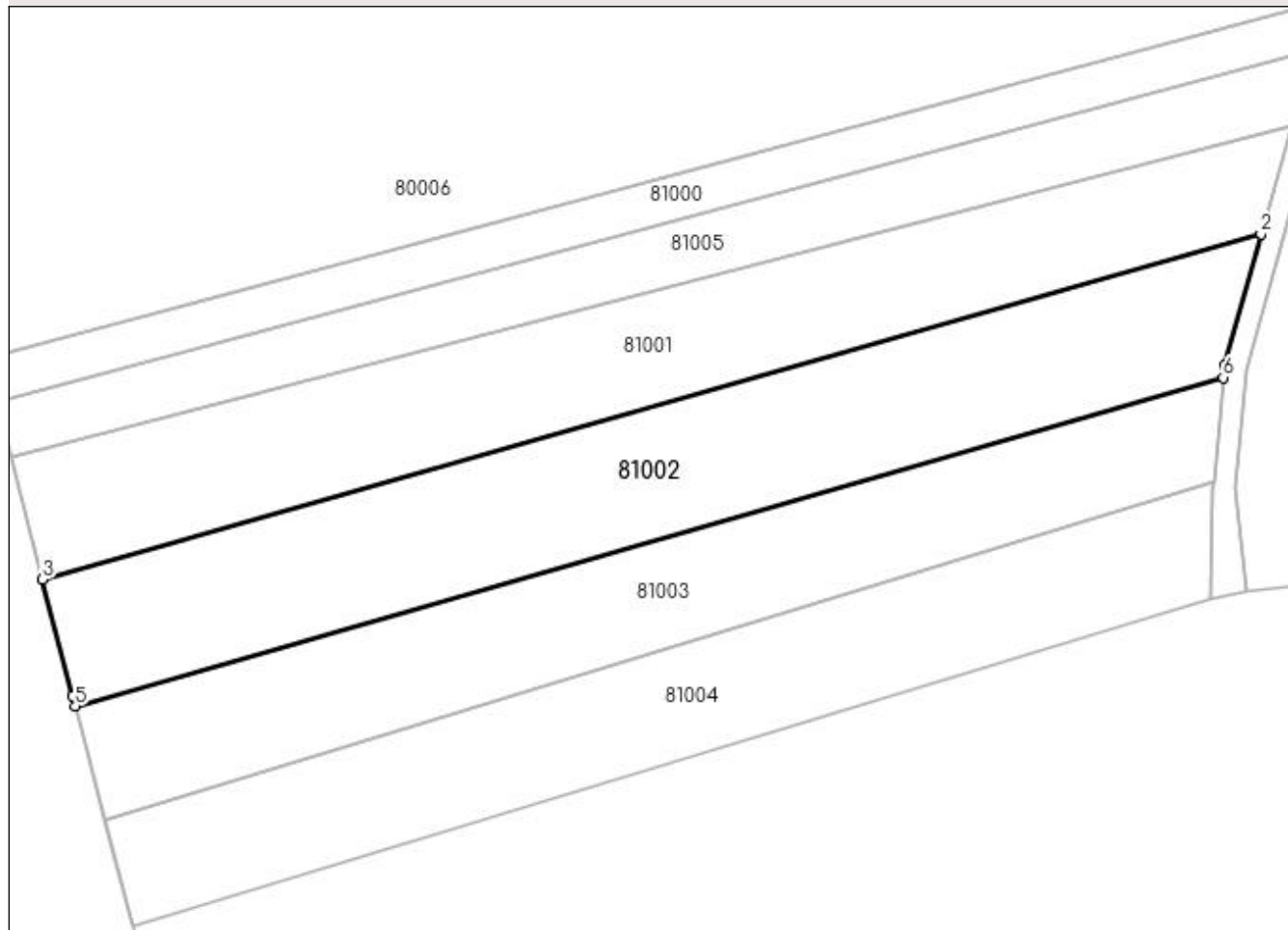
Anexa Nr. 1 La Partea I

Teren

| | | |
|--------------|-----------------|------------------------|
| Nr cadastral | Suprafața (mp)* | Observații / Referințe |
| | 3.656 | |

* Suprafața este determinată în planul de proiecție Stereo 70.

DETALII LINIARE IMOBIL



Date referitoare la teren

| Crt | Categorie folosință | Intra vilan | Suprafața (mp) | Tarla | Parcelă | Nr. topo | Observații / Referințe |
|-----|---------------------|-------------|----------------|----------|---------|----------|------------------------|
| 1 | arabil | NU | 3.656 | La Tablă | - | - | |

Lungime Segmente

1) Valorile lungimilor segmentelor sunt obținute din proiecție în plan.

| Punct început | X / Y | Punct sfârșit | X / Y | Lungime segment (** (m) |
|---------------|----------------------------|---------------|----------------------------|-------------------------|
| 1 | 371.717,348 668.432,903 | 2 | 371.722,93 668.452,869 | 20.732 |
| 2 | 371.722,93 668.452,869 | 3 | 371.538,152 668.400,478 | 192.062 |
| 3 | 371.538,152 668.400,478 | 4 | 371.542,705 668.382,877 | 18.18 |
| 4 | 371.542,705 668.382,877 | 5 | 371.543,129 668.381,239 | 1.692 |
| 5 | 371.543,129 668.381,239 | 6 | 371.717,183 668.431,096 | 181.054 |

| Punct început | X / Y | Punct sfârșit | X / Y | Lungime segment (** (m) |
|---------------|----------------------------|---------------|----------------------------|-------------------------|
| 6 | 371.717,183 668.431,096 | 1 | 371.717,348 668.432,903 | 1.815 |

** Lungimile segmentelor sunt determinate în planul de proiecție Stereo 70 și sunt rotunjite la 1 milimetru.

*** Distanța dintre puncte este formată din segmente cumulate ce sunt mai mici decât valoarea 1 milimetru.

**DATE DESPRE IMOBILUL NR. 81003**

Oficiul de Cadastru și Publicitate Imobiliară MARAMURES
Biroul de Cadastru și Publicitate Imobiliară Baia Mare

A. Partea I. Descrierea imobilului

TEREN Extravilan

Adresa: Jud. Maramures

| Nr. Crt | Nr cadastral Nr. topografic | Suprafața* (mp) | Observații / Referințe |
|---------|-----------------------------|-----------------|---|
| A1 | | 2.900 | Sector cadastral:81 Teren neimprejmuit; |

B. Partea II. Proprietari și acte

| Inscrieri privitoare la dreptul de proprietate și alte drepturi reale | Referințe |
|--|-----------|
| / | |
| Act Administrativ nr. 11156, Titlu de proprietate, din 30/11/2009 emis de CJPSDPAT MARAMURES; | |
| B1 | A1 |
| Intabulare, drept de PROPRIETATEcu titlu de reconstituire a dreptului de proprietate in baza legii 18/1991, dobandit prin Lege, cota actuala 1/1 | |
| 1) CHIRILA MARIA, Lipsa CNP | |

C. Partea III. SARCINI .

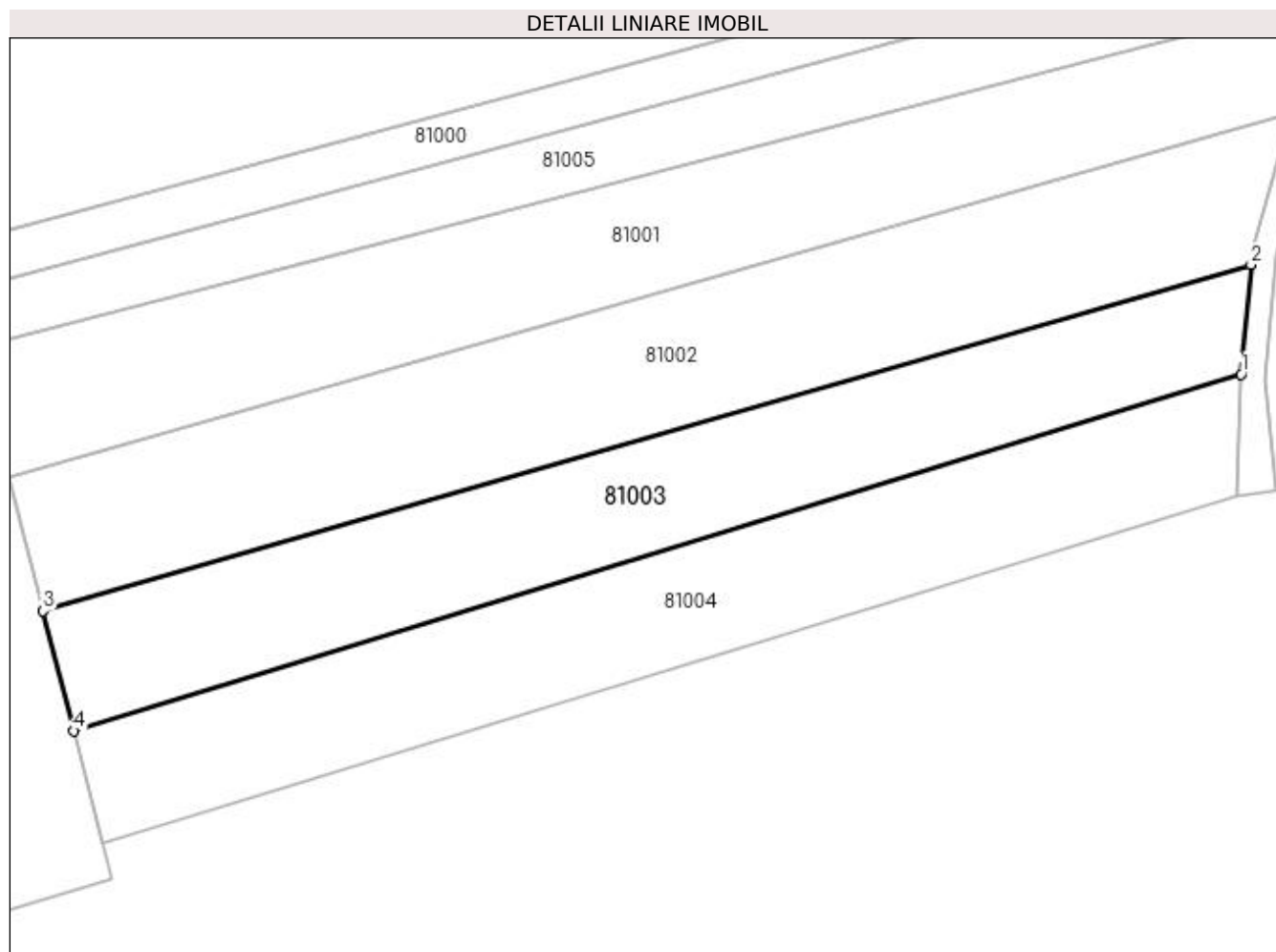
| Inscrieri privind dezmembramintele dreptului de proprietate, drepturi reale de garanție și sarcini | Referințe |
|--|-----------|
| NU SUNT | |

Anexa Nr. 1 La Partea I

Teren

| Nr cadastral | Suprafața (mp)* | Observații / Referințe |
|--------------|-----------------|------------------------|
| | 2.900 | |

* Suprafața este determinată în planul de proiecție Stereo 70.



Date referitoare la teren

| Crt | Categorie folosință | Intra vilan | Suprafața (mp) | Tarla | Parcelă | Nr. topo | Observații / Referințe |
|-----|---------------------|-------------|----------------|----------|---------|----------|------------------------|
| 1 | arabil | NU | 2.900 | La Tablă | - | - | |

Lungime Segmente

1) Valorile lungimilor segmentelor sunt obținute din proiecție în plan.

| Punct început | X / Y | Punct sfârșit | X / Y | Lungime segment (** (m) |
|---------------|----------------------------|---------------|----------------------------|-------------------------|
| 1 | 371.715,745 668.415,348 | 2 | 371.717,183 668.431,096 | 15.814 |
| 2 | 371.717,183 668.431,096 | 3 | 371.543,129 668.381,239 | 181.054 |
| 3 | 371.543,129 668.381,239 | 4 | 371.547,593 668.363,985 | 17.822 |
| 4 | 371.547,593 668.363,985 | 1 | 371.715,745 668.415,348 | 175.822 |

**** Lungimile segmentelor sunt determinate în planul de proiecție Stereo 70 și sunt rotunjite la 1 milimetru.**

***** Distanța dintre puncte este formată din segmente cumulate ce sunt mai mici decât valoarea 1 milimetru.**

**DATE DESPRE IMOBILUL NR. 81004**

Oficiul de Cadastru și Publicitate Imobiliară MARAMURES
Biroul de Cadastru și Publicitate Imobiliară Baia Mare

A. Partea I. Descrierea imobilului

TEREN Extravilan

Adresa: Jud. Maramures

| Nr. Crt | Nr cadastral Nr. topografic | Suprafața* (mp) | Observații / Referințe |
|---------|-----------------------------|-----------------|---|
| A1 | | 2.900 | Sector cadastral:81 Teren neimprejmuit; |

B. Partea II. Proprietari și acte

| Inscrieri privitoare la dreptul de proprietate și alte drepturi reale | Referințe |
|--|-----------|
| / | |
| Act Notarial nr. 66, Act de partaj, din 01/02/2023 emis de BNP Pop Brîndușa Maria; | |
| B1 | A1 |
| Intabulare, drept de PROPRIETATEcu titlu de drept partaj, dobandit prin Conventie, cota actuala 1/1 1) CHIRILĂ VIOREL | |

C. Partea III. SARCINI .

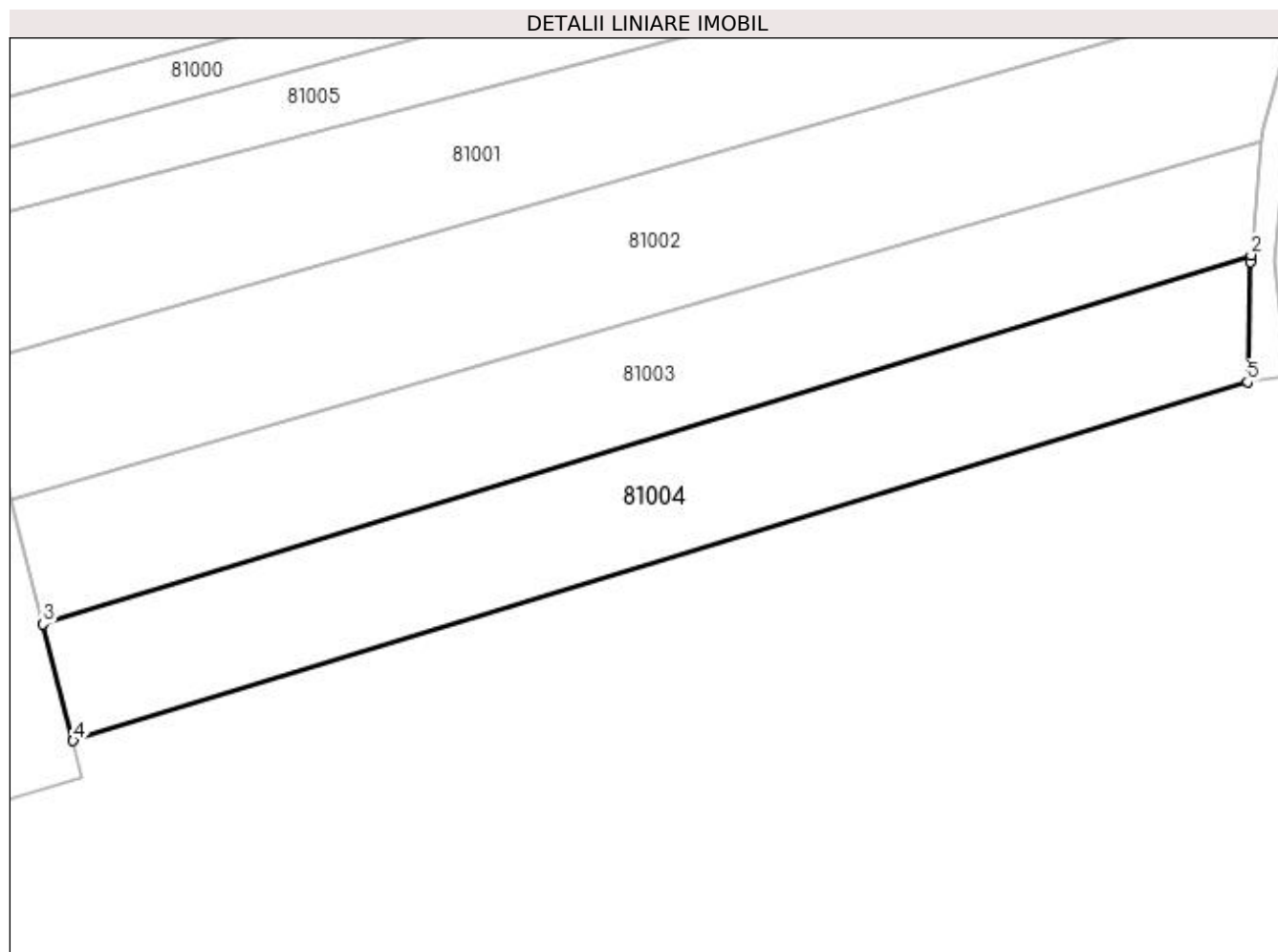
| Inscrieri privind dezmembramintele dreptului de proprietate, drepturi reale de garanție și sarcini | Referințe |
|--|-----------|
| NU SUNT | |

Anexa Nr. 1 La Partea I

Teren

| Nr cadastral | Suprafața (mp)* | Observații / Referințe |
|--------------|-----------------|------------------------|
| | 2.900 | |

* Suprafața este determinată în planul de proiecție Stereo 70.



Date referitoare la teren

| Crt | Categorie folosință | Intra vilan | Suprafața (mp) | Tarla | Parcelă | Nr. topo | Observații / Referințe |
|-----|---------------------|-------------|----------------|-------|---------|----------|------------------------|
| 1 | arabil | NU | 2.900 | Tablă | - | - | |

Lungime Segmente

1) Valorile lungimilor segmentelor sunt obținute din proiecție în plan.

| Punct început | X / Y | Punct sfârșit | X / Y | Lungime segment (** (m) |
|---------------|----------------------------|---------------|----------------------------|-------------------------|
| 1 | 371.715,661 668.414,424 | 2 | 371.715,745 668.415,348 | 0.928 |
| 2 | 371.715,745 668.415,348 | 3 | 371.547,593 668.363,985 | 175.822 |
| 3 | 371.547,593 668.363,985 | 4 | 371.551,788 668.347,771 | 16.748 |
| 4 | 371.551,788 668.347,771 | 5 | 371.715,207 668.397,688 | 170.873 |
| 5 | 371.715,207 668.397,688 | 1 | 371.715,661 668.414,424 | 16.742 |

**** Lungimile segmentelor sunt determinate în planul de proiecție Stereo 70 și sunt rotunjite la 1 milimetru.**

***** Distanța dintre puncte este formată din segmente cumulate ce sunt mai mici decât valoarea 1 milimetru.**

**DATE DESPRE IMOBILUL NR. 81005**

Oficiul de Cadastru și Publicitate Imobiliară MARAMURES
Biroul de Cadastru și Publicitate Imobiliară Baia Mare

A. Partea I. Descrierea imobilului

TEREN Extravilan

Adresa: Jud. Maramures

| Nr. Crt | Nr cadastral Nr. topografic | Suprafața* (mp) | Observații / Referințe |
|---------|-----------------------------|-----------------|---|
| A1 | | 1.909 | Sector cadastral:81 Teren neimprejmuit; |

B. Partea II. Proprietari și acte

| Inscrieri privitoare la dreptul de proprietate și alte drepturi reale | | Referințe |
|--|--|-----------|
| / | | |
| Act Normativ nr. 7, Lege, din 13/03/1996 emis de Parlamentul Romaniei; | | |
| B1 | Intabulare, drept de PROPRIETATE, dobandit prin Lege, cota actuala 1/1 1) NEIDENTIFICAT NEIDENTIFICAT | A1 |
| Act Normativ nr. 7, din 13/03/1996 emis de Parlamentul României; | | |
| B2 | În baza art 13, alin 15 din Legea 7/1996 cu modificările și completările ulterioare, se notează proprietar neidentificat | A1 |

C. Partea III. SARCINI .

| Inscrieri privind dezmembramintele dreptului de proprietate, drepturi reale de garanție și sarcini | Referințe |
|--|-----------|
| NU SUNT | |

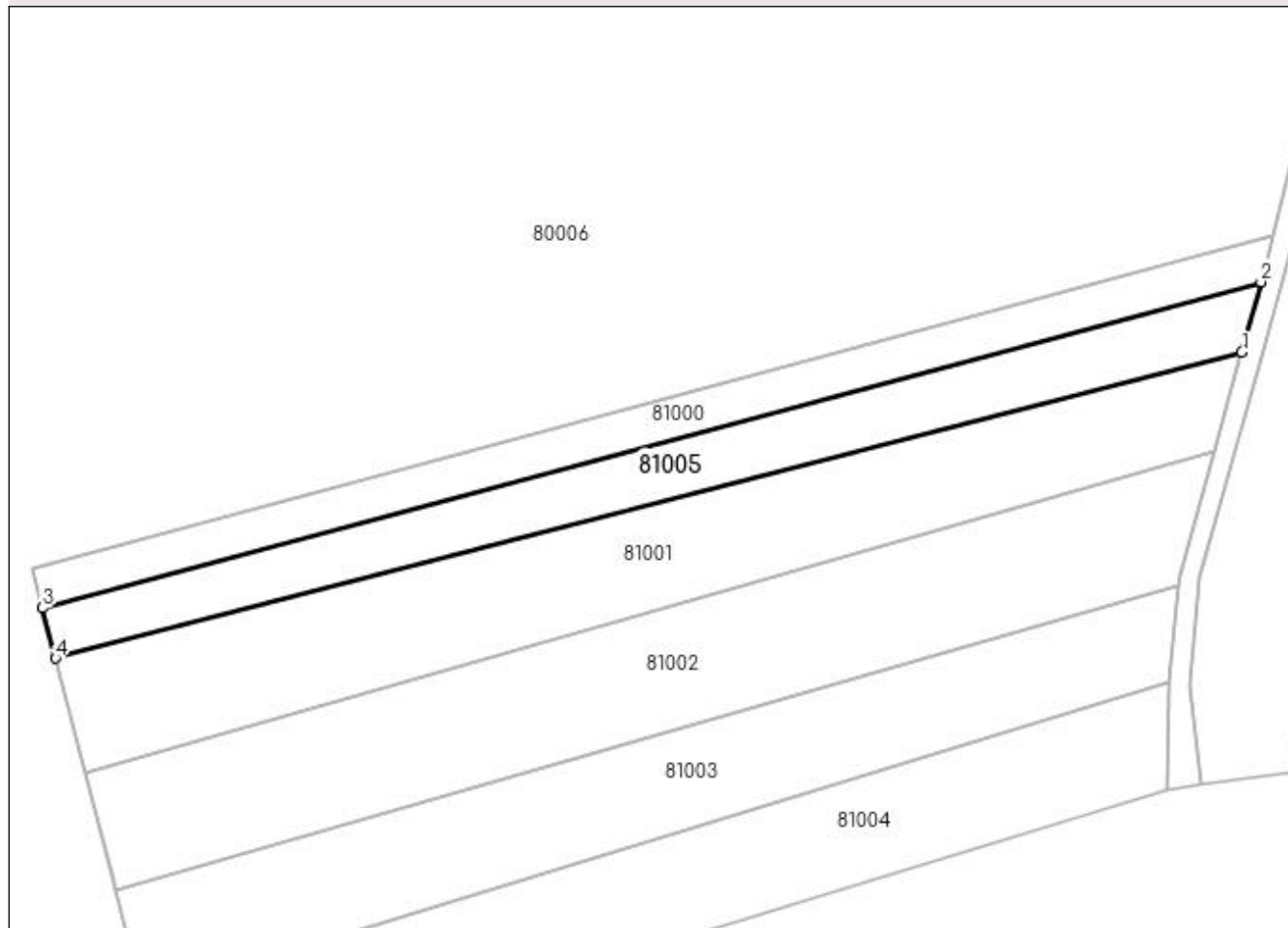
Anexa Nr. 1 La Partea I

Teren

| Nr cadastral | Suprafața (mp)* | Observații / Referințe |
|--------------|-----------------|------------------------|
| | 1.909 | |

* Suprafața este determinată în planul de proiecție Stereo 70.

DETALII LINIARE IMOBIL



Date referitoare la teren

| Crt | Categorie folosință | Intravilan | Suprafața (mp) | Tarla | Parcelă | Nr. topo | Observații / Referințe |
|-----|---------------------|------------|----------------|----------|---------|----------|------------------------|
| 1 | arabil | NU | 1.909 | La Tablă | - | - | |

Lungime Segmente

1) Valorile lungimilor segmentelor sunt obținute din proiecție în plan.

| Punct început | X / Y | Punct sfârșit | X / Y | Lungime segment (** (m) |
|---------------|----------------------------|---------------|----------------------------|-------------------------|
| 1 | 371.727,512 668.469,261 | 2 | 371.730,647 668.480,712 | 11.872 |
| 2 | 371.730,647 668.480,712 | 3 | 371.531,203 668.427,336 | 206.463 |
| 3 | 371.531,203 668.427,336 | 4 | 371.533,328 668.419,123 | 8.483 |
| 4 | 371.533,328 668.419,123 | 1 | 371.727,512 668.469,261 | 200.552 |

**** Lungimile segmentelor sunt determinate în planul de proiecție Stereo 70 și sunt rotunjite la 1 milimetru.**

***** Distanța dintre puncte este formată din segmente cumulate ce sunt mai mici decât valoarea 1 milimetru.**

