

**DATE DESPRE IMOBILUL NR. 1029**

Oficiul de Cadastru și Publicitate Imobiliară MARAMURES
Biroul de Cadastru și Publicitate Imobiliară Dragomiresti

A. Partea I. Descrierea imobilului

TEREN Necunoscut

Nr. CF vechi:370

Nr. topografic:partedinnr.topo.1162

Adresa: Loc. Sieu, Nr. 314A, Jud. Maramures

Nr. Crt	Nr cadastral Nr. topografic	Suprafața* (mp)	Observații / Referințe
A1		2.096	Sector cadastral:12 Teren neimprejmuit;

Construcții

Crt	Nr cadastral Nr. topografic	Adresa	Observații / Referințe
A1.1		Loc. Sieu, Nr. 314A, Jud. Maramures	Nr. niveluri:3; S. construita la sol:61 mp; S. construita desfasurata:153 mp; Casă de locuit, regim de înălțime D+P+M, edificată în anul 2017, suprafața construită desfășurată 153 mp.
A1.2		Loc. Sieu, Nr. 314A, Jud. Maramures	Nr. niveluri:1; S. construita la sol:63 mp; S. construita desfasurata:63 mp; Construcție anexă, regim de înălțime P, edificată în anul 2017, suprafața construită la sol 63 mp.

B. Partea II. Proprietari și acte

Inscrieri privitoare la dreptul de proprietate și alte drepturi reale		Referințe
1029 / 03/11/2023		
Act Normativ nr. Legea 7, din 13/03/1996 emis de Parlamentul României;		
B1	Intabulare, drept de PROPRIETATE, dobandit prin Lege, cota actuala 1/1 1) NEIDENTIFICAT NEIDENTIFICAT	A1
Act Administrativ nr. Adeverință nr. 4062, din 02/11/2023 emis de Primăria Sieu;		
B2	Se notează posesia faptică în favoarea lui 1) VIȘOVAN IOAN	A1
/		
Act Normativ nr. Legea 7, din 13/03/1996 emis de Parlamentul României;		
B3	Intabulare, drept de PROPRIETATE, dobandit prin Lege, cota actuala 1/1 1) VIȘOVAN IOAN	A1.1, A1.2

C. Partea III. SARCINI .

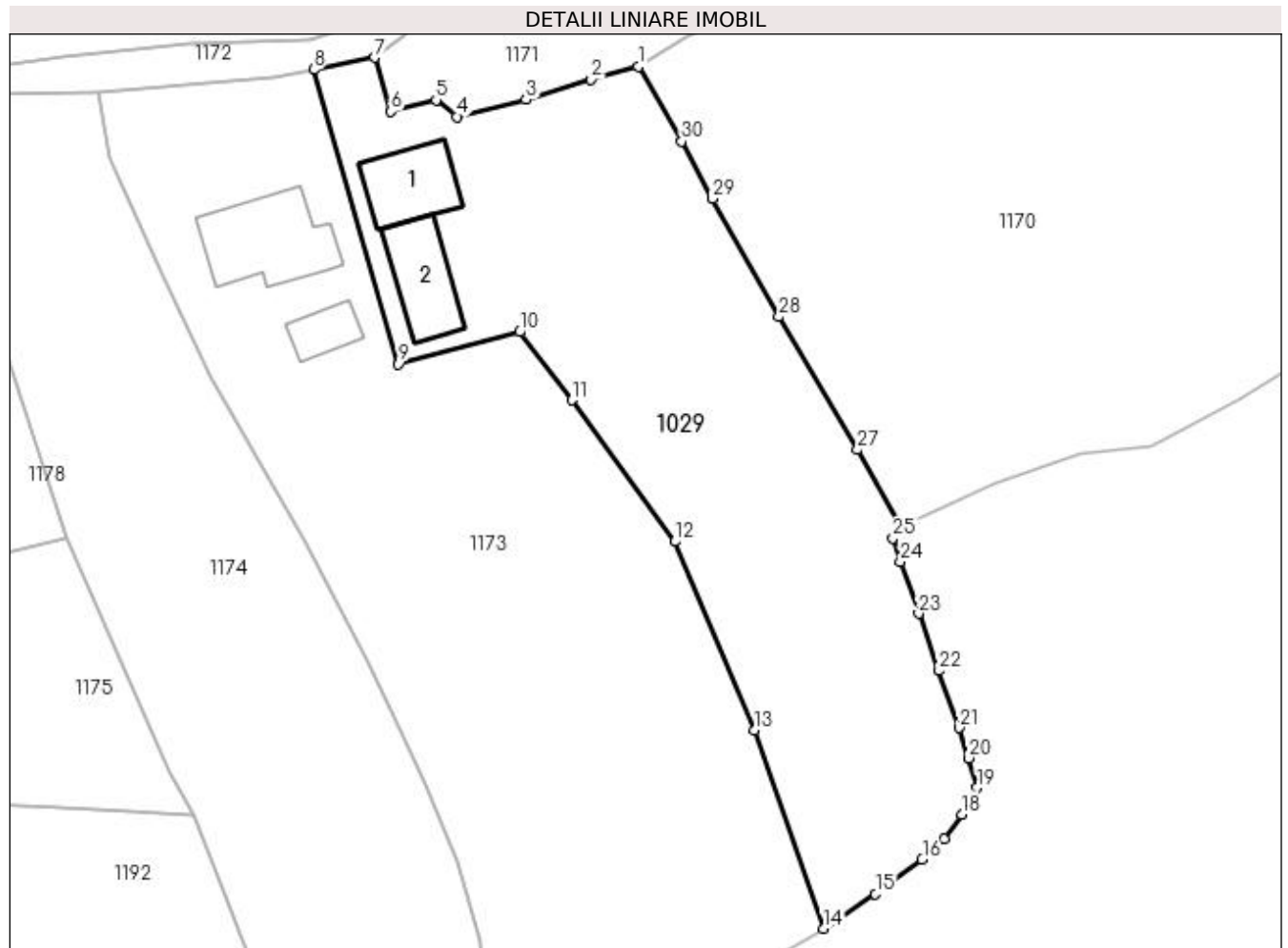
Inscrieri privind dezmembramintele dreptului de proprietate, drepturi reale de garanție și sarcini	Referințe
NU SUNT	

Anexa Nr. 1 La Partea I

Teren

Nr cadastral	Suprafața (mp)*	Observații / Referințe
	2.096	

* Suprafața este determinată în planul de proiecție Stereo 70.



Date referitoare la teren

Crt	Categorie folosință	Intra vilan	Suprafața (mp)	Tarla	Parcelă	Nr. topo	Observații / Referințe
1	curți constructii	DA	81	-	-	partedinnr. topo.1162	
2	curți constructii	NU	257	-	-	-	
3	faneata	NU	1.758	-	-	-	

Date referitoare la construcții

Crt	Număr	Destinație construcție	Supraf. (mp)	Situație juridică	Observații / Referințe
A1.1		construcții de locuințe	Din acte: 0 Masurata: 61	Cu acte	Nr. niveluri:3; S. construita la sol:61 mp; S. construita desfasurata:153 mp; Casă de locuit, regim de înălțime D+P+M, edificată în anul 2017, suprafața construită desfășurată 153 mp.
A1.2		construcții anexa	Din acte: 0 Masurata: 63	Cu acte	Nr. niveluri:1; S. construita la sol:63 mp; S. construita desfasurata:63 mp; Construcție anexă, regim de înălțime P, edificată în anul 2017, suprafața construită la sol 63 mp.

Lungime Segmente

1) Valorile lungimilor segmentelor sunt obținute din proiecție în plan.

Punct început	X / Y	Punct sfârșit	X / Y	Lungime segment (** (m)
1	438.825,212 690.663,262	2	438.820,532 690.662,016	4.843
3	438.814,057 690.659,979	4	438.807,159 690.658,285	7.103
5	438.805,081 690.659,938	6	438.800,575 690.658,788	4.65
7	438.798,957 690.664,177	8	438.792,891 690.662,98	6.183
9	438.801,341 690.633,671	10	438.813,4 690.636,857	12.473
11	438.818,594 690.630,065	12	438.828,869 690.615,984	17.431
13	438.836,795 690.597,209	14	438.843,706 690.577,466	20.918
15	438.848,854 690.580,903	16	438.853,519 690.584,322	5.784
17	438.855,675 690.586,413	18	438.857,441 690.588,825	2.989
19	438.858,995 690.591,47	20	438.858,169 690.594,435	3.078
21	438.857,232 690.597,448	22	438.855,188 690.603,121	6.03
23	438.853,156 690.608,824	24	438.851,34 690.613,965	5.452
25	438.850,605 690.616,323	26	438.851,379 690.617,476	1.389
27	438.847,079 690.625,122	28	438.839,232 690.638,362	15.391
29	438.832,625 690.650,154	30	438.829,54 690.655,827	6.458

Punct început	X / Y	Punct sfârșit	X / Y	Lungime segment (** (m)
2	438.820,532 690.662,016	3	438.814,057 690.659,979	6.788
4	438.807,159 690.658,285	5	438.805,081 690.659,938	2.655
6	438.800,575 690.658,788	7	438.798,957 690.664,177	5.627
8	438.792,891 690.662,98	9	438.801,341 690.633,671	30.503
10	438.813,4 690.636,857	11	438.818,594 690.630,065	8.55
12	438.828,869 690.615,984	13	438.836,795 690.597,209	20.379
14	438.843,706 690.577,466	15	438.848,854 690.580,903	6.19
16	438.853,519 690.584,322	17	438.855,675 690.586,413	3.003
18	438.857,441 690.588,825	19	438.858,995 690.591,47	3.068
20	438.858,169 690.594,435	21	438.857,232 690.597,448	3.155
22	438.855,188 690.603,121	23	438.853,156 690.608,824	6.054
24	438.851,34 690.613,965	25	438.850,605 690.616,323	2.47
26	438.851,379 690.617,476	27	438.847,079 690.625,122	8.772
28	438.839,232 690.638,362	29	438.832,625 690.650,154	13.517
30	438.829,54 690.655,827	1	438.825,212 690.663,262	8.603

** Lungimile segmentelor sunt determinate în planul de proiecție Stereo 70 și sunt rotunjite la 1 milimetru.

*** Distanța dintre puncte este formată din segmente cumulate ce sunt mai mici decât valoarea 1 milimetru.

**DATE DESPRE IMOBILUL NR. 1030**

Oficiul de Cadastru și Publicitate Imobiliară MARAMURES
Biroul de Cadastru și Publicitate Imobiliară Dragomiresti

A. Partea I. Descrierea imobilului

TEREN Extravilan

Nr. CF vechi:1426

Nr. topografic:partedinnr.topo.1123

Adresa: Jud. Maramures

Nr. Crt	Nr cadastral Nr. topografic	Suprafața* (mp)	Observații / Referințe
A1		2.781	Sector cadastral:12 Teren neimprejmuit;

B. Partea II. Proprietari și acte

Inscrieri privitoare la dreptul de proprietate și alte drepturi reale		Referințe
1030 / 06/11/2023		
Act Normativ nr. Legea 7, din 13/03/1996 emis de Parlamentul României;		
B1	Inscrierea provizorie, drept de PROPRIETATE, dobandit prin Lege, cota actuala 1/1 1) COMUNA ȘIEU, CIF:14813046, PROPRIETAR NEIDENTIFICAT	A1

C. Partea III. SARCINI .

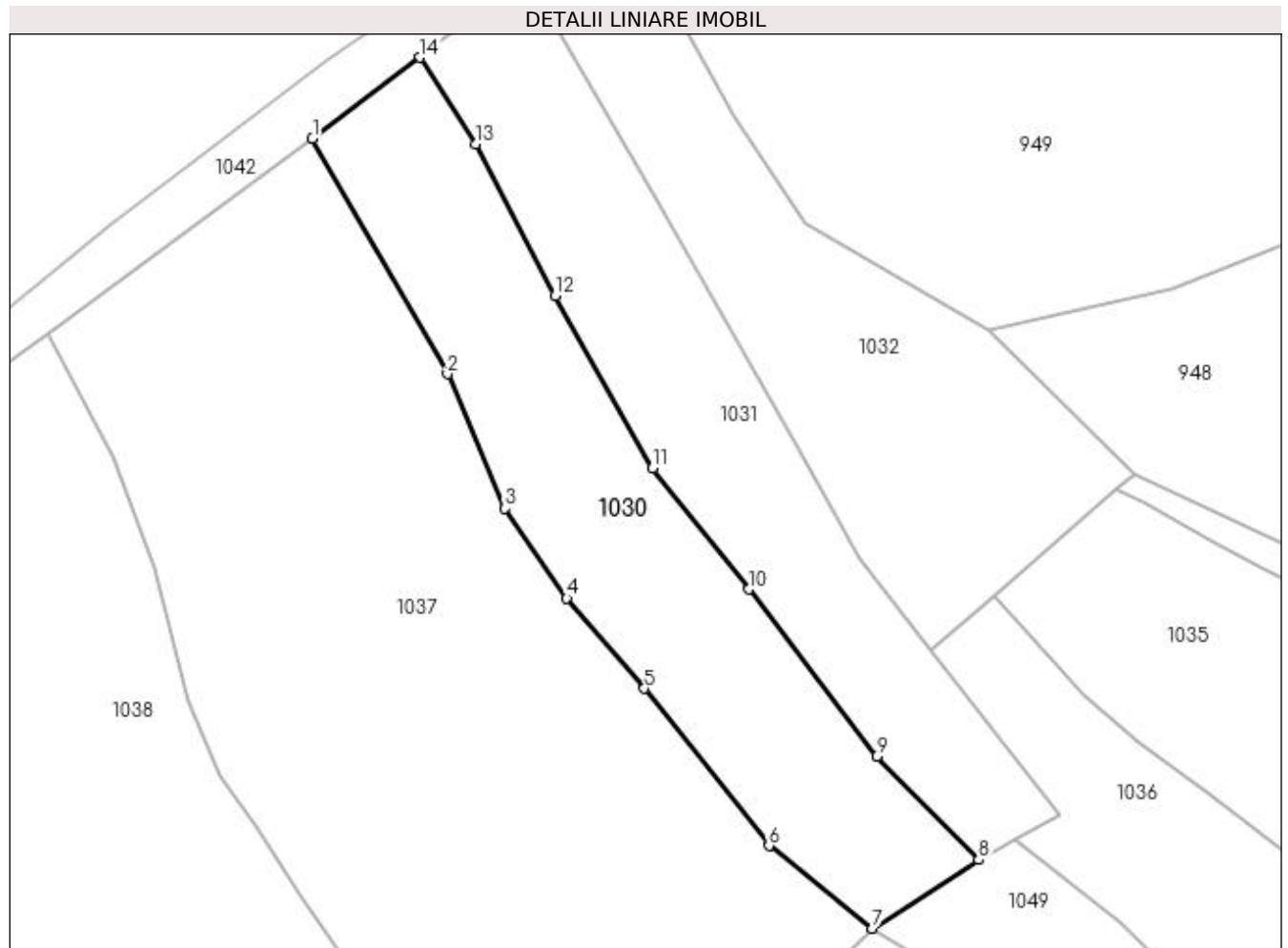
Inscrieri privind dezmembramintele dreptului de proprietate, drepturi reale de garanție și sarcini	Referințe
NU SUNT	

Anexa Nr. 1 La Partea I

Teren

Nr cadastral	Suprafața (mp)*	Observații / Referințe
	2.781	

* Suprafața este determinată în planul de proiecție Stereo 70.



Date referitoare la teren

Crt	Categorie folosință	Intra vilan	Suprafața (mp)	Tarla	Parcelă	Nr. topo	Observații / Referințe
1	faneata	NU	2.781	-	-	-	

Lungime Segmente

1) Valorile lungimilor segmentelor sunt obținute din proiecție în plan.

Punct început	X / Y	Punct sfârșit	X / Y	Lungime segment (** (m)
1	438.420,263 691.356,396	2	438.439,538 691.322,768	38.76
2	438.439,538 691.322,768	3	438.447,765 691.303,555	20.9
3	438.447,765 691.303,555	4	438.456,591 691.290,733	15.566
4	438.456,591 691.290,733	5	438.467,697 691.277,873	16.992
5	438.467,697 691.277,873	6	438.485,474 691.255,421	28.638

Punct început	X / Y	Punct sfârșit	X / Y	Lungime segment (** (m)
6	438.485,474 691.255,421	7	438.500,226 691.243,62	18.891
7	438.500,226 691.243,62	8	438.515,416 691.253,443	18.089
8	438.515,416 691.253,443	9	438.500,866 691.268,176	20.707
9	438.500,866 691.268,176	10	438.482,611 691.292,05	30.054
10	438.482,611 691.292,05	11	438.468,871 691.309,329	22.076
11	438.468,871 691.309,329	12	438.454,959 691.333,933	28.265
12	438.454,959 691.333,933	13	438.443,632 691.355,581	24.432
13	438.443,632 691.355,581	14	438.435,632 691.367,923	14.708
14	438.435,632 691.367,923	1	438.420,263 691.356,396	19.211

** Lungimile segmentelor sunt determinate în planul de proiecție Stereo 70 și sunt rotunjite la 1 milimetru.

*** Distanța dintre puncte este formată din segmente cumulate ce sunt mai mici decât valoarea 1 milimetru.

**DATE DESPRE IMOBILUL NR. 1031**

Oficiul de Cadastru și Publicitate Imobiliară MARAMURES
Biroul de Cadastru și Publicitate Imobiliară Dragomiresti

A. Partea I. Descrierea imobilului

TEREN Extravilan

Nr. CF vechi:1426

Nr. topografic:partedinnr.topo.1123

Adresa: Jud. Maramures

Nr. Crt	Nr cadastral Nr. topografic	Suprafata* (mp)	Observații / Referințe
A1		2.450	Sector cadastral:12 Teren neimprejmuit;

B. Partea II. Proprietari și acte

Inscrieri privitoare la dreptul de proprietate și alte drepturi reale		Referințe
1031 / 23/10/2023		
Act Normativ nr. Legea 7, din 13/03/1996 emis de Parlamentul României;		
B1	Intabulare, drept de PROPRIETATE, dobândit prin Lege, cota actuala 1/1 1) NEIDENTIFICAT NEIDENTIFICAT	A1
1031 / 25/10/2023		
Act Administrativ nr. Adeverință nr. 3551, din 23/10/2023 emis de Primăria Șieu;		
B2	Se notează posesia faptică în favoarea lui 1) DUNCA GHEORGHE	A1

C. Partea III. SARCINI .

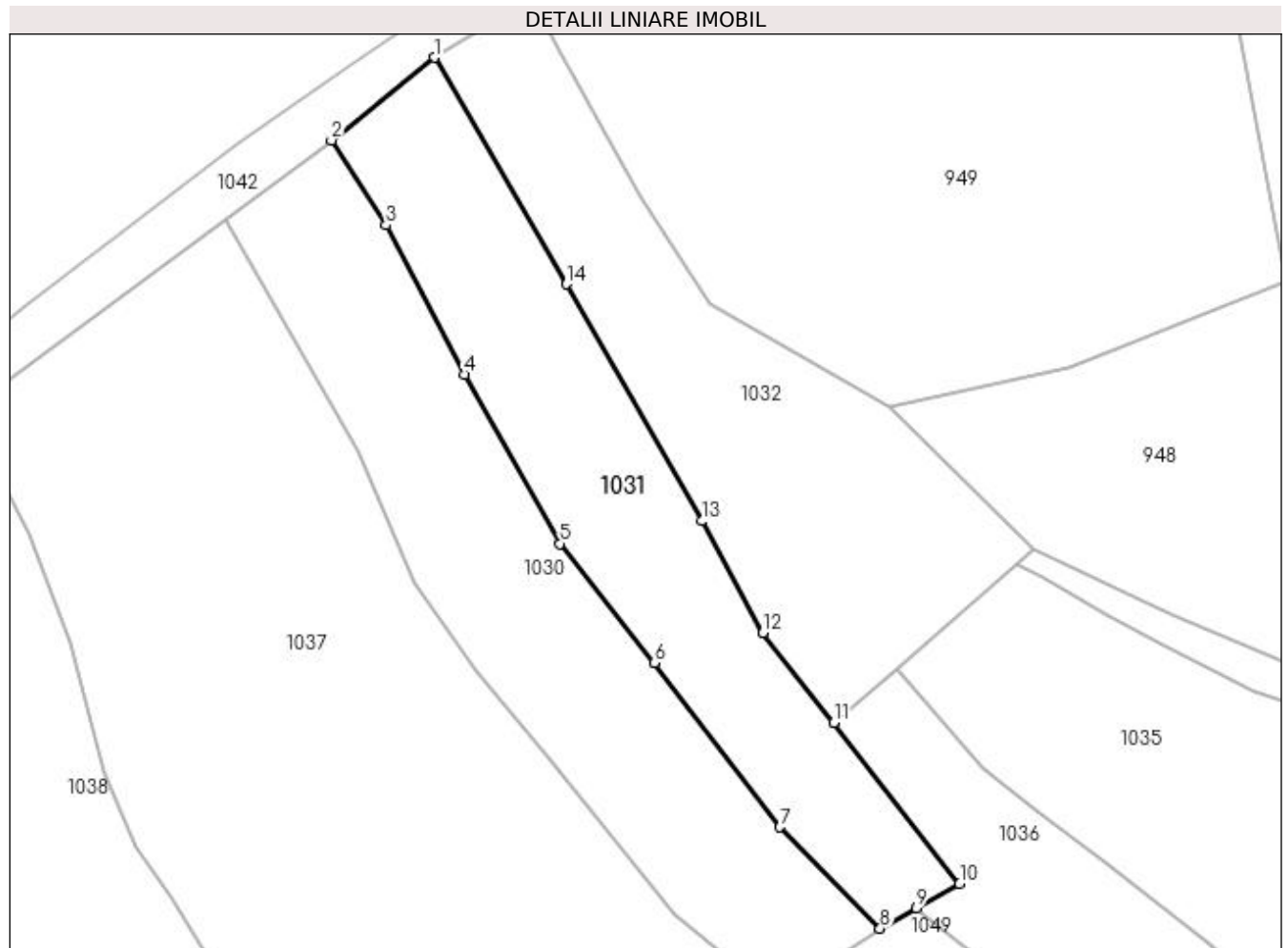
Inscrieri privind dezmembramintele dreptului de proprietate, drepturi reale de garanție și sarcini	Referințe
NU SUNT	

Anexa Nr. 1 La Partea I

Teren

Nr cadastral	Suprafața (mp)*	Observații / Referințe
	2.450	

* Suprafața este determinată în planul de proiecție Stereo 70.



Date referitoare la teren

Crt	Categorie folosință	Intra vilan	Suprafața (mp)	Tarla	Parcelă	Nr. topo	Observații / Referințe
1	faneata	NU	2.450	-	-	-	

Lungime Segmente

1) Valorile lungimilor segmentelor sunt obținute din proiecție în plan.

Punct început	X / Y	Punct sfârșit	X / Y	Lungime segment (** (m)
1	438.450,611 691.379,938	2	438.435,632 691.367,923	19.202
2	438.435,632 691.367,923	3	438.443,632 691.355,581	14.708
3	438.443,632 691.355,581	4	438.454,959 691.333,933	24.432
4	438.454,959 691.333,933	5	438.468,871 691.309,329	28.265
5	438.468,871 691.309,329	6	438.482,611 691.292,05	22.076

Punct început	X / Y	Punct sfârșit	X / Y	Lungime segment (** (m)
6	438.482,611 691.292,05	7	438.500,866 691.268,176	30.054
7	438.500,866 691.268,176	8	438.515,416 691.253,443	20.707
8	438.515,416 691.253,443	9	438.520,682 691.256,39	6.035
9	438.520,682 691.256,39	10	438.526,968 691.259,909	7.204
10	438.526,968 691.259,909	11	438.508,663 691.283,301	29.703
11	438.508,663 691.283,301	12	438.498,389 691.296,359	16.615
12	438.498,389 691.296,359	13	438.489,47 691.312,618	18.545
13	438.489,47 691.312,618	14	438.469,798 691.347,04	39.647
14	438.469,798 691.347,04	1	438.450,611 691.379,938	38.084

** Lungimile segmentelor sunt determinate în planul de proiecție Stereo 70 și sunt rotunjite la 1 milimetru.

*** Distanța dintre puncte este formată din segmente cumulate ce sunt mai mici decât valoarea 1 milimetru.

**DATE DESPRE IMOBILUL NR. 1032**

Oficiul de Cadastru și Publicitate Imobiliară MARAMURES
Biroul de Cadastru și Publicitate Imobiliară Dragomirești

A. Partea I. Descrierea imobilului

TEREN Extravilan

Nr. CF vechi:1426

Nr. topografic:partedinnr.topo.1123

Adresa: Jud. Maramures

Nr. Crt	Nr cadastral Nr. topografic	Suprafața* (mp)	Observații / Referințe
A1		2.614	Sector cadastral:12 Teren neimprejmuit;

B. Partea II. Proprietari și acte

Inscrieri privitoare la dreptul de proprietate și alte drepturi reale		Referințe
1032 / 06/11/2023		
Act Normativ nr. Legea 7, din 13/03/1996 emis de Parlamentul României;		
B1	Inscrierea provizorie, drept de PROPRIETATE, dobandit prin Lege, cota actuala 1/1 1) COMUNA ȘIEU , CIF:14813046, PROPRIETAR NEIDENTIFICAT	A1

C. Partea III. SARCINI .

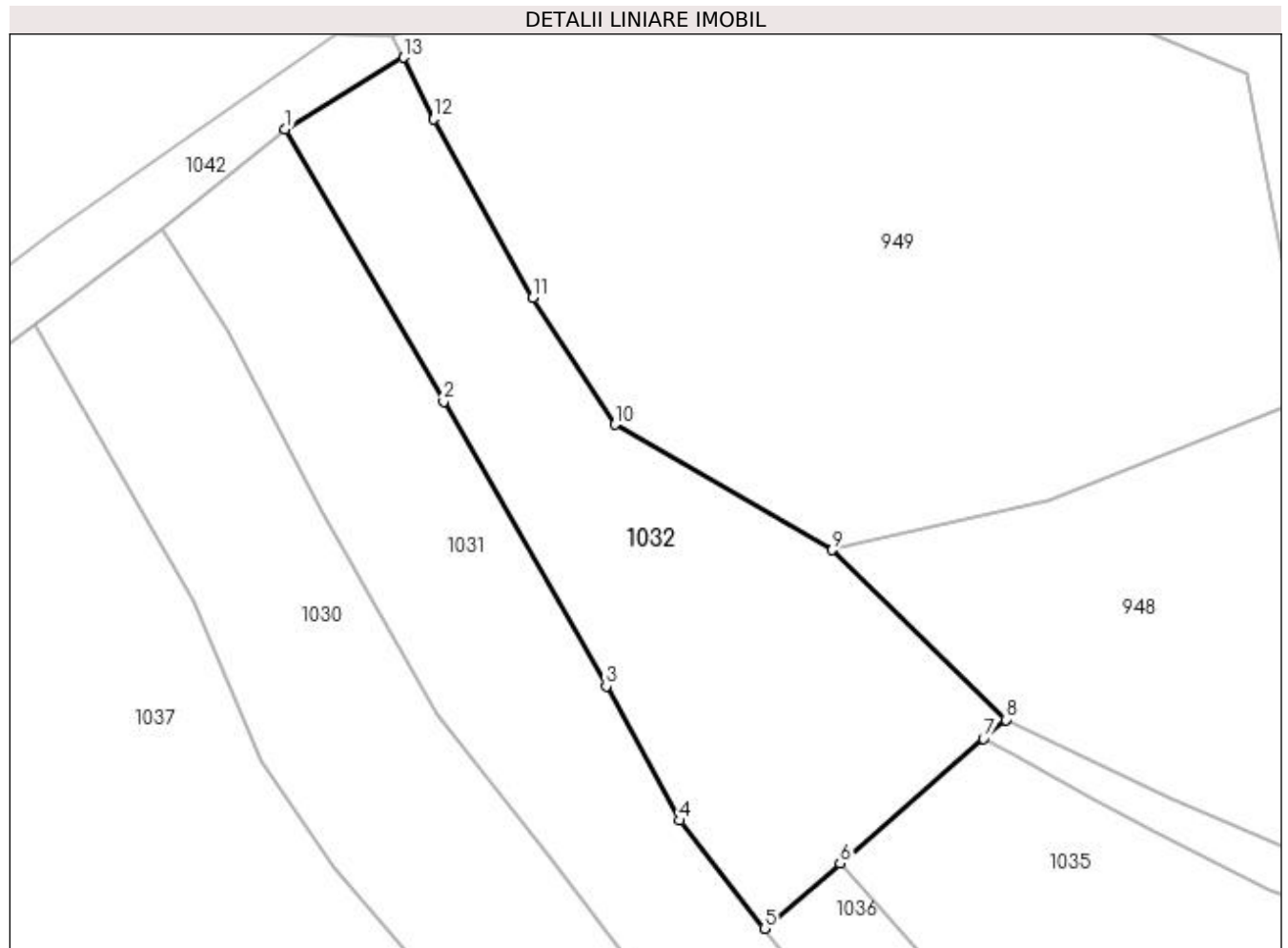
Inscrieri privind dezmembramintele dreptului de proprietate, drepturi reale de garanție și sarcini	Referințe
NU SUNT	

Anexa Nr. 1 La Partea I

Teren

Nr cadastral	Suprafața (mp)*	Observații / Referințe
	2.614	

* Suprafața este determinată în planul de proiecție Stereo 70.



Date referitoare la teren

Crt	Categorie folosință	Intra vilan	Suprafața (mp)	Tarla	Parcelă	Nr. topo	Observații / Referințe
1	faneata	NU	2.614	-	-	-	

Lungime Segmente

1) Valorile lungimilor segmentelor sunt obținute din proiecție în plan.

Punct început	X / Y	Punct sfârșit	X / Y	Lungime segment (** (m)
1	438.450,611 691.379,938	2	438.469,798 691.347,04	38.084
2	438.469,798 691.347,04	3	438.489,47 691.312,618	39.647
3	438.489,47 691.312,618	4	438.498,389 691.296,359	18.545
4	438.498,389 691.296,359	5	438.508,663 691.283,301	16.615
5	438.508,663 691.283,301	6	438.517,766 691.291,186	12.043

Punct început	X / Y	Punct sfârșit	X / Y	Lungime segment (** (m)
6	438.517,766 691.291,186	7	438.535,143 691.306,238	22.99
7	438.535,143 691.306,238	8	438.537,83 691.308,565	3.555
8	438.537,83 691.308,565	9	438.516,81 691.329,069	29.364
9	438.516,81 691.329,069	10	438.490,551 691.344,261	30.337
10	438.490,551 691.344,261	11	438.480,559 691.359,566	18.278
11	438.480,559 691.359,566	12	438.468,532 691.381,181	24.736
12	438.468,532 691.381,181	13	438.464,921 691.388,635	8.283
13	438.464,921 691.388,635	1	438.450,611 691.379,938	16.746

** Lungimile segmentelor sunt determinate în planul de proiecție Stereo 70 și sunt rotunjite la 1 milimetru.

*** Distanța dintre puncte este formată din segmente cumulate ce sunt mai mici decât valoarea 1 milimetru.

**DATE DESPRE IMOBILUL NR. 1033**

Oficiul de Cadastru și Publicitate Imobiliară MARAMURES
Biroul de Cadastru și Publicitate Imobiliară Dragomirești

A. Partea I. Descrierea imobilului

Nr. CF vechi:190,1657,1037,2323,
Nr. topografic:partedinnr.topo.
1134,1133,1132,1135

TEREN Extravilan

Adresa: Jud. Maramures

Nr. Crt	Nr cadastral Nr. topografic	Suprafața* (mp)	Observații / Referințe
A1		10.824	Sector cadastral:12 Teren neimprejmuit;

B. Partea II. Proprietari și acte

Inscrieri privitoare la dreptul de proprietate și alte drepturi reale		Referințe
1033 / 27/10/2023		
Act Normativ nr. Legea 7, din 13/03/1996 emis de Parlamentul României;		
B1	Intabulare, drept de PROPRIETATE, dobândit prin Lege, cota actuala 1/1 1) NEIDENTIFICAT NEIDENTIFICAT	A1
Act Administrativ nr. Adeverință nr. 3625, din 23/10/2023 emis de Primăria Șieu;		
B2	Se notează posesia faptică în favoarea lui 1) TISĂLIȚĂ LUPU	A1

C. Partea III. SARCINI .

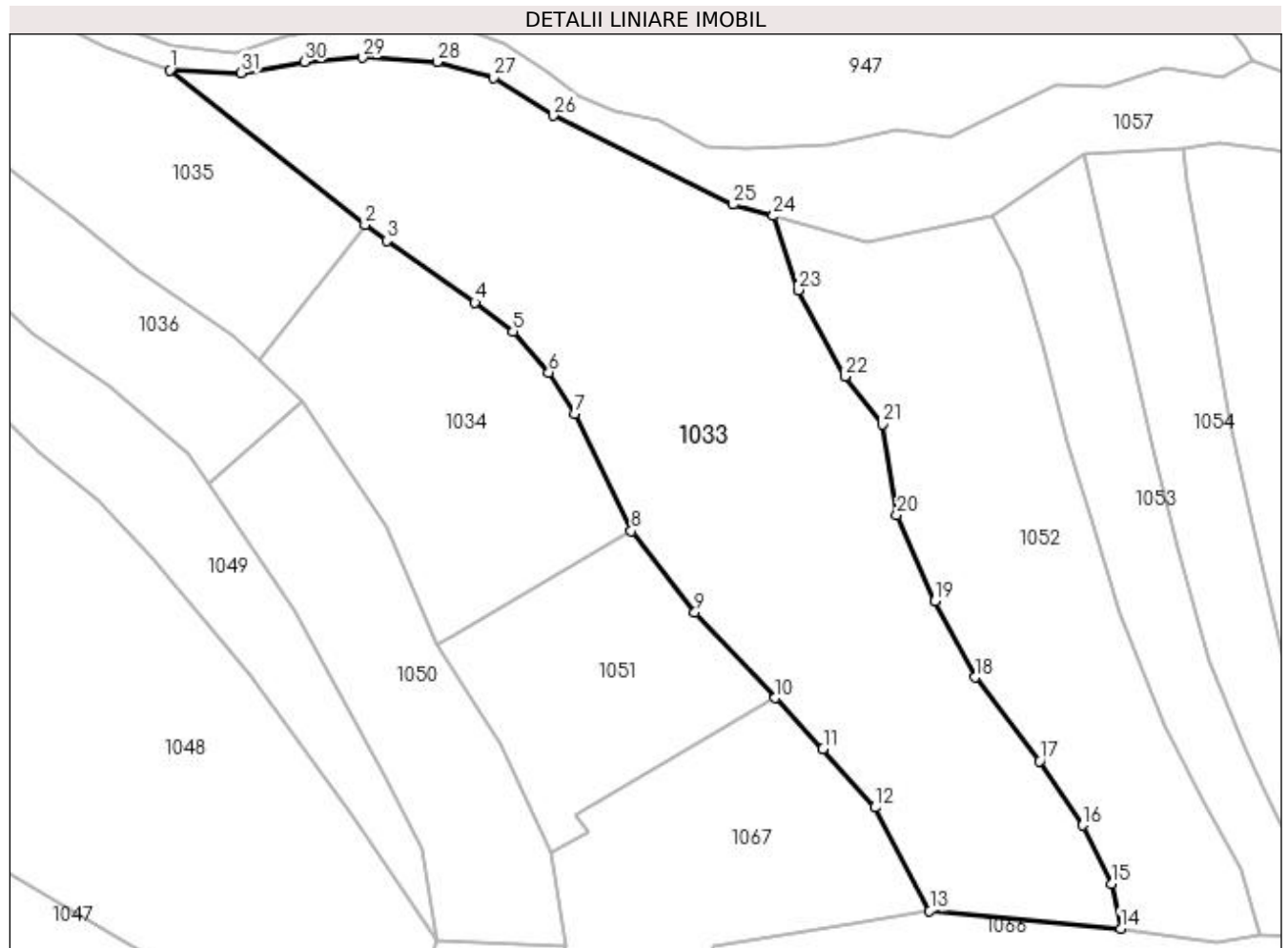
Inscrieri privind dezmembramintele dreptului de proprietate, drepturi reale de garanție și sarcini	Referințe
NU SUNT	

Anexa Nr. 1 La Partea I

Teren

Nr cadastral	Suprafața (mp)*	Observații / Referințe
	10.824	

* Suprafața este determinată în planul de proiecție Stereo 70.



Date referitoare la teren

Crt	Categorie folosință	Intra vilan	Suprafața (mp)	Tarla	Parcelă	Nr. topo	Observații / Referințe
1	faneata	NU	10.824	-	-	-	

Lungime Segmente

1) Valorile lungimilor segmentelor sunt obținute din proiecție în plan.

Punct început	X / Y	Punct sfârșit	X / Y	Lungime segment (** (m)
1	438.583,303 691.283,301	2	438.624,914 691.250,261	53.133
3	438.629,603 691.246,915	4	438.648,39 691.233,735	22.949
5	438.656,534 691.227,461	6	438.664,131 691.218,785	11.532
7	438.669,671 691.210,009	8	438.681,771 691.184,957	27.821
9	438.695,37 691.167,579	10	438.712,521 691.149,33	25.044

Punct început	X / Y	Punct sfârșit	X / Y	Lungime segment (** (m)
2	438.624,914 691.250,261	3	438.629,603 691.246,915	5.76
4	438.648,39 691.233,735	5	438.656,534 691.227,461	10.28
6	438.664,131 691.218,785	7	438.669,671 691.210,009	10.378
8	438.681,771 691.184,957	9	438.695,37 691.167,579	22.066
10	438.712,521 691.149,33	11	438.722,724 691.138,473	14.899

Punct început	X / Y	Punct sfârșit	X / Y	Lungime segment (** (m)
11	438.722,724 691.138,473	12	438.733,783 691.126,007	16.664
13	438.745,492 691.103,934	14	438.786,301 691.100,153	40.984
15	438.784,381 691.109,688	16	438.778,155 691.122,164	13.943
17	438.768,937 691.135,929	18	438.755,185 691.153,742	22.504
19	438.746,606 691.170,002	20	438.738,495 691.188,347	20.058
21	438.735,392 691.207,721	22	438.727,345 691.217,872	12.954
23	438.717,477 691.236,374	24	438.712,084 691.252,154	16.676
25	438.703,488 691.254,557	26	438.665,158 691.273,555	42.78
27	438.652,378 691.281,657	28	438.640,314 691.285,014	12.522
29	438.624,41 691.285,933	30	438.611,964 691.285,017	12.48
31	438.598,525 691.282,652	1	438.583,303 691.283,301	15.236

Punct început	X / Y	Punct sfârșit	X / Y	Lungime segment (** (m)
12	438.733,783 691.126,007	13	438.745,492 691.103,934	24.986
14	438.786,301 691.100,153	15	438.784,381 691.109,688	9.726
16	438.778,155 691.122,164	17	438.768,937 691.135,929	16.566
18	438.755,185 691.153,742	19	438.746,606 691.170,002	18.384
20	438.738,495 691.188,347	21	438.735,392 691.207,721	19.621
22	438.727,345 691.217,872	23	438.717,477 691.236,374	20.969
24	438.712,084 691.252,154	25	438.703,488 691.254,557	8.926
26	438.665,158 691.273,555	27	438.652,378 691.281,657	15.132
28	438.640,314 691.285,014	29	438.624,41 691.285,933	15.931
30	438.611,964 691.285,017	31	438.598,525 691.282,652	13.646

** Lungimile segmentelor sunt determinate în planul de proiecție Stereo 70 și sunt rotunjite la 1 milimetru.

*** Distanța dintre puncte este formată din segmente cumulate ce sunt mai mici decât valoarea 1 milimetru.

**DATE DESPRE IMOBILUL NR. 1034**

Oficiul de Cadastru și Publicitate Imobiliară MARAMURES
Biroul de Cadastru și Publicitate Imobiliară Dragomiresti

A. Partea I. Descrierea imobilului

TEREN Extravilan

Nr. CF vechi:1459

Nr. topografic:partedinnr.topo.1124

Adresa: Jud. Maramures

Nr. Crt	Nr cadastral Nr. topografic	Suprafața* (mp)	Observații / Referințe
A1		3.540	Sector cadastral:12 Teren neimprejmuit;

B. Partea II. Proprietari și acte

Inscrieri privitoare la dreptul de proprietate și alte drepturi reale		Referințe
1034 / 06/11/2023		
Act Normativ nr. Legea 7, din 13/03/1996 emis de Parlamentul României;		
B1	Inscrierea provizorie, drept de PROPRIETATE, dobandit prin Lege, cota actuala 1/1 1) COMUNA ȘIEU , CIF:14813046, PROPRIETAR NEIDENTIFICAT	A1

C. Partea III. SARCINI .

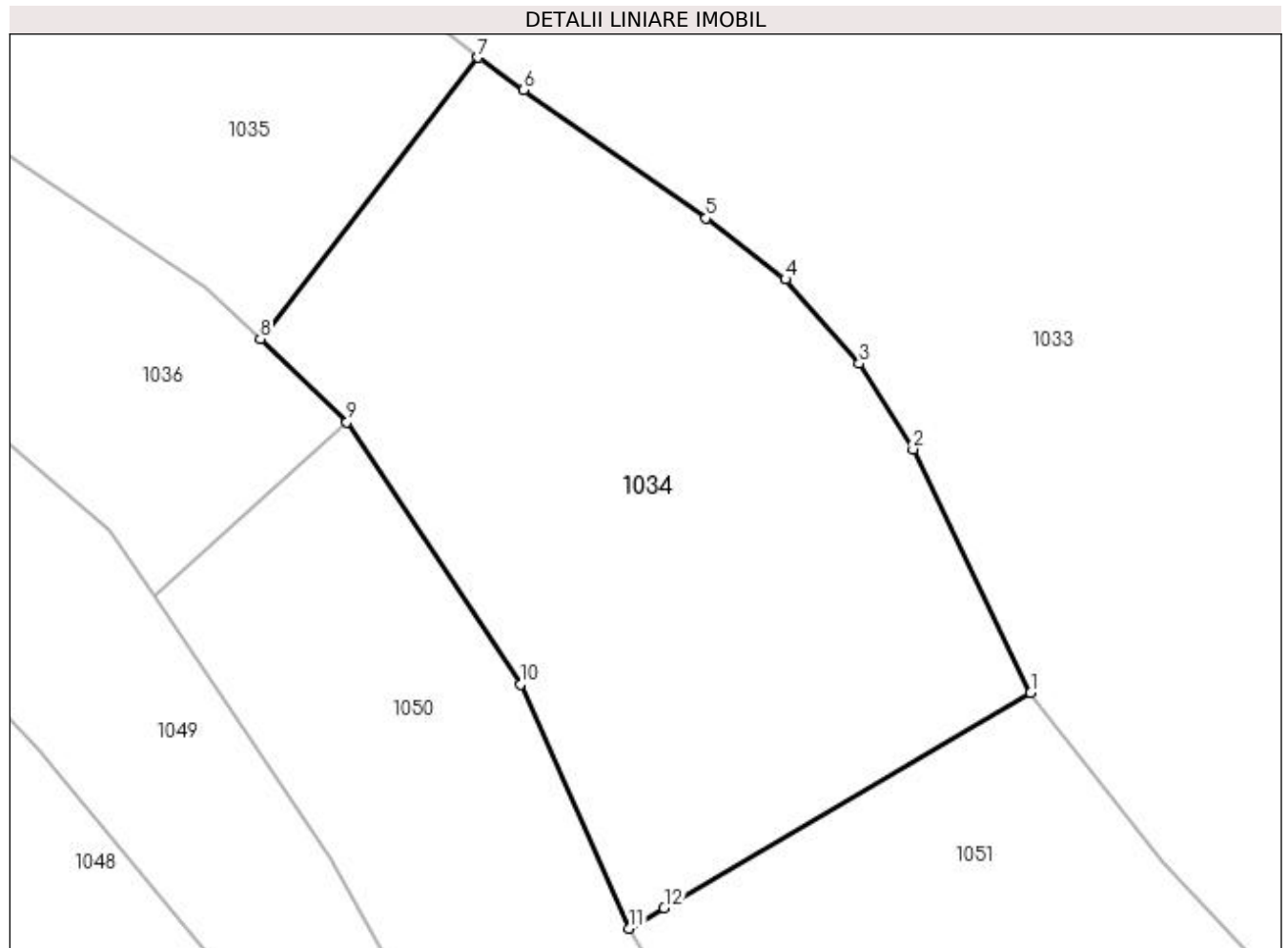
Inscrieri privind dezmembramintele dreptului de proprietate, drepturi reale de garanție și sarcini	Referințe
NU SUNT	

Anexa Nr. 1 La Partea I

Teren

Nr cadastral	Suprafața (mp)*	Observații / Referințe
	3.540	

* Suprafața este determinată în planul de proiecție Stereo 70.



Date referitoare la teren

Crt	Categorie folosință	Intravilan	Suprafața (mp)	Tarla	Parcelă	Nr. topo	Observații / Referințe
1	faneata	NU	3.540	-	-	-	

Lungime Segmente

1) Valorile lungimilor segmentelor sunt obținute din proiecție în plan.

Punct început	X / Y	Punct sfârșit	X / Y	Lungime segment (** (m)
1	438.681,771 691.184,957	2	438.669,671 691.210,009	27.821
2	438.669,671 691.210,009	3	438.664,131 691.218,785	10.378
3	438.664,131 691.218,785	4	438.656,534 691.227,461	11.532
4	438.656,534 691.227,461	5	438.648,39 691.233,735	10.28
5	438.648,39 691.233,735	6	438.629,603 691.246,915	22.949

Punct început	X / Y	Punct sfârșit	X / Y	Lungime segment (** (m)
6	438.629,603 691.246,915	7	438.624,914 691.250,261	5.76
7	438.624,914 691.250,261	8	438.602,509 691.221,335	36.588
8	438.602,509 691.221,335	9	438.611,443 691.212,81	12.349
9	438.611,443 691.212,81	10	438.629,311 691.185,861	32.334
10	438.629,311 691.185,861	11	438.640,465 691.160,747	27.48
11	438.640,465 691.160,747	12	438.644,06 691.162,854	4.167
12	438.644,06 691.162,854	1	438.681,771 691.184,957	43.711

** Lungimile segmentelor sunt determinate în planul de proiecție Stereo 70 și sunt rotunjite la 1 milimetru.

*** Distanța dintre puncte este formată din segmente cumulate ce sunt mai mici decât valoarea 1 milimetru.

**DATE DESPRE IMOBILUL NR. 1035**

Oficiul de Cadastru și Publicitate Imobiliară MARAMURES
Biroul de Cadastru și Publicitate Imobiliară Dragomiresti

A. Partea I. Descrierea imobilului

TEREN Extravilan

Nr. CF vechi:1459

Nr. topografic:partedinnr.topo.1124

Adresa: Jud. Maramures

Nr. Crt	Nr cadastral Nr. topografic	Suprafața* (mp)	Observații / Referințe
A1		3.619	Sector cadastral:12 Teren neimprejmuit;

B. Partea II. Proprietari și acte

Inscrieri privitoare la dreptul de proprietate și alte drepturi reale		Referințe
1035 / 06/11/2023		
Act Normativ nr. Legea 7, din 13/03/1996 emis de Parlamentul României;		
B1	Inscrierea provizorie, drept de PROPRIETATE, dobandit prin Lege, cota actuala 1/1	A1
1) COMUNA ȘIEU , CIF:14813046, PROPRIETAR NEIDENTIFICAT		

C. Partea III. SARCINI .

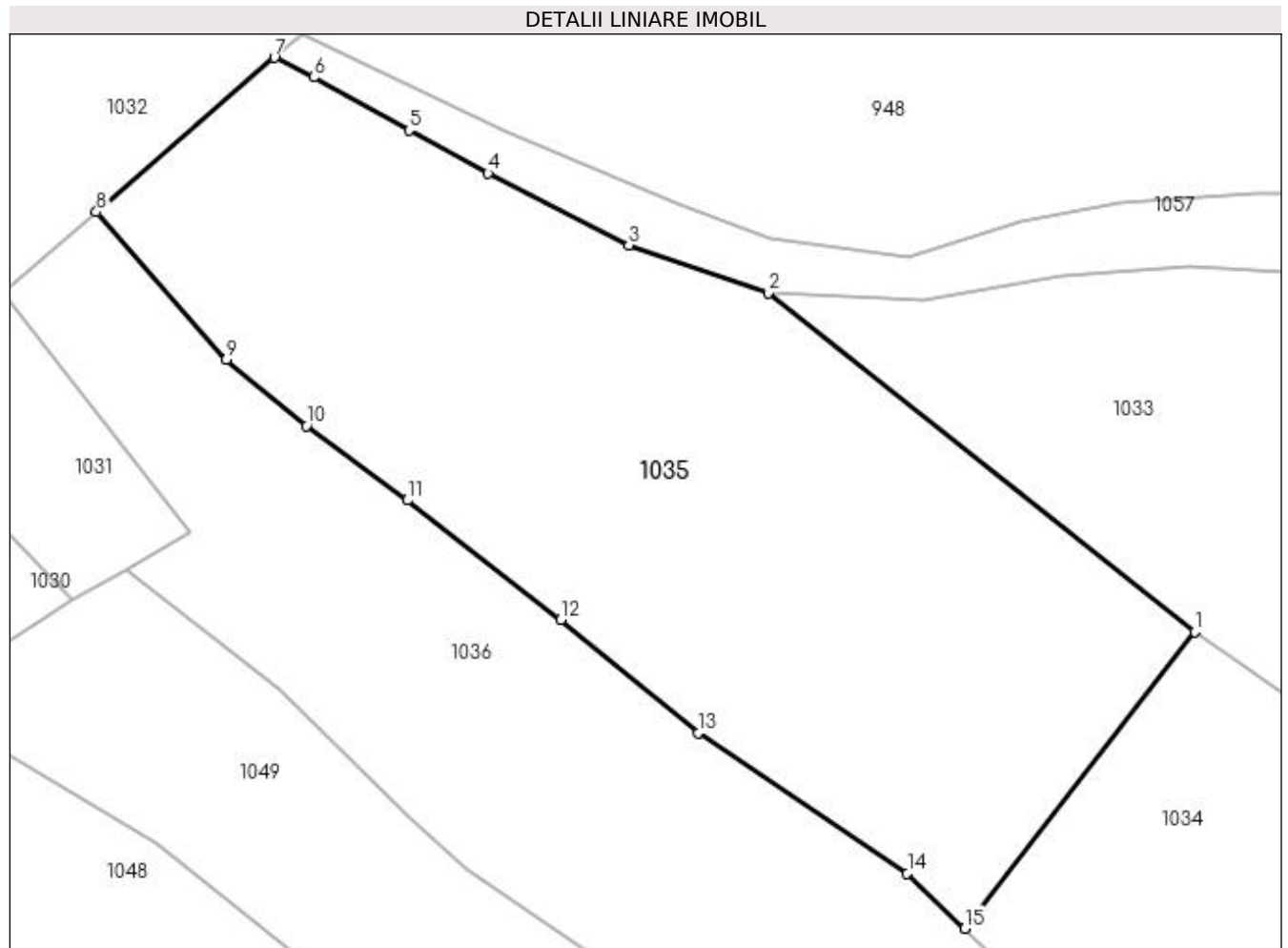
Inscrieri privind dezmembramintele dreptului de proprietate, drepturi reale de garanție și sarcini	Referințe
NU SUNT	

Anexa Nr. 1 La Partea I

Teren

Nr cadastral	Suprafața (mp)*	Observații / Referințe
	3.619	

* Suprafața este determinată în planul de proiecție Stereo 70.



Date referitoare la teren

Crt	Categorie folosință	Intra vilan	Suprafața (mp)	Tarla	Parcelă	Nr. topo	Observații / Referințe
1	faneata	NU	3.619	-	-	-	

Lungime Segmente

1) Valorile lungimilor segmentelor sunt obținute din proiecție în plan.

Punct început	X / Y	Punct sfârșit	X / Y	Lungime segment (** (m)
1	438.624,914 691.250,261	2	438.583,303 691.283,301	53.133
2	438.583,303 691.283,301	3	438.569,715 691.287,94	14.358
3	438.569,715 691.287,94	4	438.555,98 691.294,979	15.434
4	438.555,98 691.294,979	5	438.548,257 691.299,145	8.775
5	438.548,257 691.299,145	6	438.538,969 691.304,332	10.638

Punct început	X / Y	Punct sfârșit	X / Y	Lungime segment (** (m)
6	438.538,969 691.304,332	7	438.535,143 691.306,238	4.274
7	438.535,143 691.306,238	8	438.517,766 691.291,186	22.99
8	438.517,766 691.291,186	9	438.530,46 691.276,789	19.194
9	438.530,46 691.276,789	10	438.538,254 691.270,351	10.109
10	438.538,254 691.270,351	11	438.548,127 691.263,082	12.26
11	438.548,127 691.263,082	12	438.563,092 691.251,451	18.953
12	438.563,092 691.251,451	13	438.576,512 691.240,413	17.376
13	438.576,512 691.240,413	14	438.596,881 691.226,705	24.552
14	438.596,881 691.226,705	15	438.602,509 691.221,335	7.779
15	438.602,509 691.221,335	1	438.624,914 691.250,261	36.588

** Lungimile segmentelor sunt determinate în planul de proiecție Stereo 70 și sunt rotunjite la 1 milimetru.

*** Distanța dintre puncte este formată din segmente cumulate ce sunt mai mici decât valoarea 1 milimetru.

**DATE DESPRE IMOBILUL NR. 1036**

Oficiul de Cadastru și Publicitate Imobiliară MARAMURES
Biroul de Cadastru și Publicitate Imobiliară Dragomiresti

A. Partea I. Descrierea imobilului

Nr. CF vechi:976,718,168,1170
Nr. topografic:partedinnr.topo.
1122,1125,1126,1127

TEREN Extravilan

Adresa: Jud. Maramures

Nr. Crt	Nr cadastral Nr. topografic	Suprafața* (mp)	Observații / Referințe
A1		2.615	Sector cadastral:12 Teren neimprejmuit;

B. Partea II. Proprietari și acte

Inscrieri privitoare la dreptul de proprietate și alte drepturi reale		Referințe
1036 / 06/11/2023		
Act Normativ nr. Legea 7, din 13/03/1996 emis de Parlamentul României;		
B1	Inscrierea provizorie, drept de PROPRIETATE, dobandit prin Lege, cota actuala 1/1	A1
1) COMUNA ȘIEU , CIF:14813046, PROPRIETAR NEIDENTIFICAT		

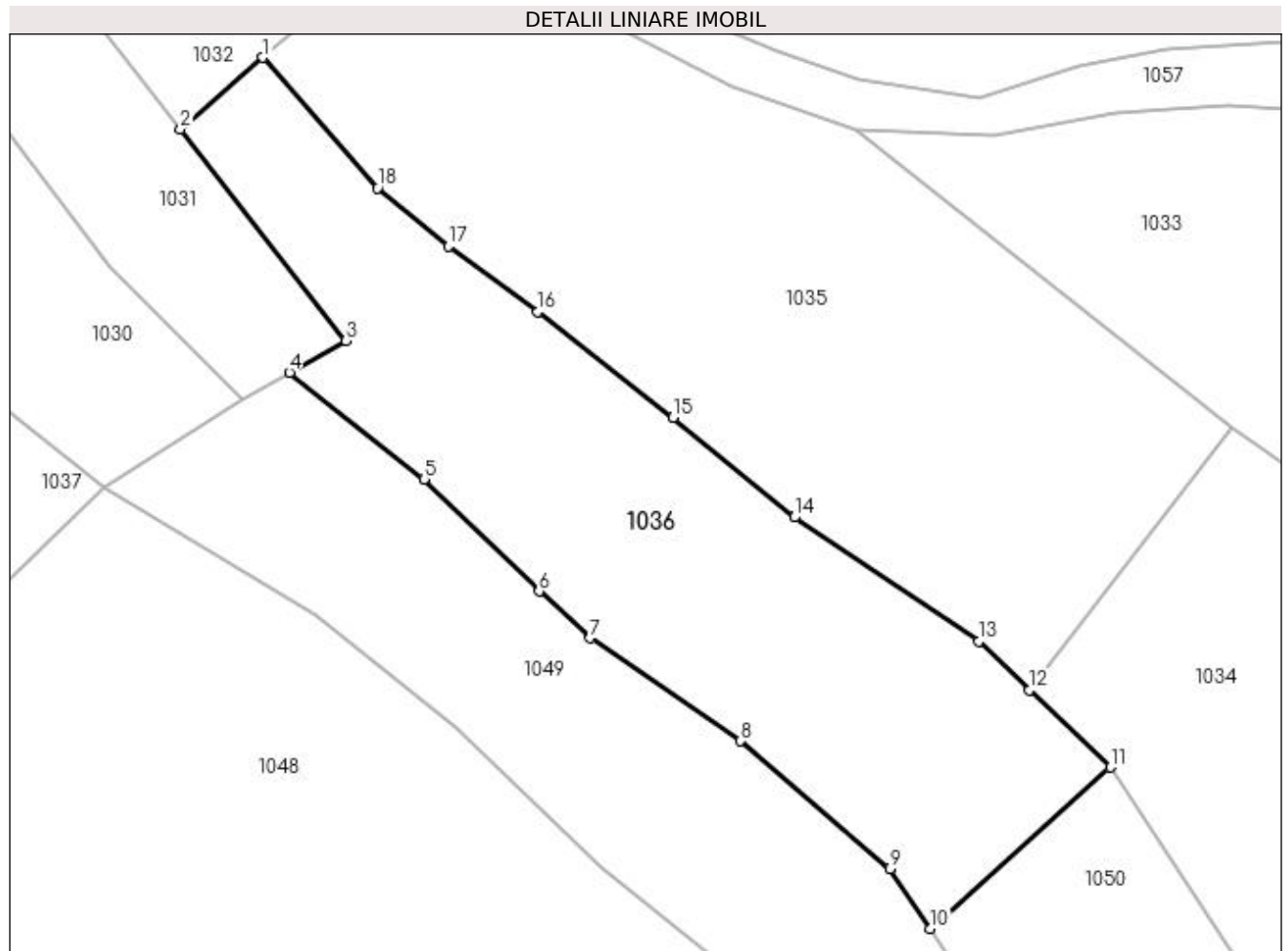
C. Partea III. SARCINI .

Inscrieri privind dezmembramintele dreptului de proprietate, drepturi reale de garanție și sarcini	Referințe
NU SUNT	

Anexa Nr. 1 La Partea I**Teren**

Nr cadastral	Suprafața (mp)*	Observații / Referințe
	2.615	

* Suprafața este determinată în planul de proiecție Stereo 70.

**Date referitoare la teren**

Crt	Categorie folosință	Intra vilan	Suprafața (mp)	Tarla	Parcelă	Nr. topo	Observații / Referințe
1	faneata	NU	2.615	-	-	-	

Lungime Segmente

1) Valorile lungimilor segmentelor sunt obținute din proiecție în plan.

Punct început	X / Y	Punct sfârșit	X / Y	Lungime segment (** (m)
1	438.517,766 691.291,186	2	438.508,663 691.283,301	12.043
2	438.508,663 691.283,301	3	438.526,968 691.259,909	29.703
3	438.526,968 691.259,909	4	438.520,682 691.256,39	7.204
4	438.520,682 691.256,39	5	438.535,582 691.244,633	18.98
5	438.535,582 691.244,633	6	438.548,297 691.232,231	17.762

Punct început	X / Y	Punct sfârșit	X / Y	Lungime segment (** (m)
6	438.548,297 691.232,231	7	438.553,948 691.227,088	7.641
7	438.553,948 691.227,088	8	438.570,497 691.215,694	20.092
8	438.570,497 691.215,694	9	438.587,088 691.201,61	21.763
9	438.587,088 691.201,61	10	438.591,548 691.194,988	7.984
10	438.591,548 691.194,988	11	438.611,443 691.212,81	26.71
11	438.611,443 691.212,81	12	438.602,509 691.221,335	12.349
12	438.602,509 691.221,335	13	438.596,881 691.226,705	7.779
13	438.596,881 691.226,705	14	438.576,512 691.240,413	24.552
14	438.576,512 691.240,413	15	438.563,092 691.251,451	17.376
15	438.563,092 691.251,451	16	438.548,127 691.263,082	18.953
16	438.548,127 691.263,082	17	438.538,254 691.270,351	12.26
17	438.538,254 691.270,351	18	438.530,46 691.276,789	10.109
18	438.530,46 691.276,789	1	438.517,766 691.291,186	19.194

** Lungimile segmentelor sunt determinate în planul de proiecție Stereo 70 și sunt rotunjite la 1 milimetru.

*** Distanța dintre puncte este formată din segmente cumulate ce sunt mai mici decât valoarea 1 milimetru.

**DATE DESPRE IMOBILUL NR. 1037**

Oficiul de Cadastru și Publicitate Imobiliară MARAMURES
Biroul de Cadastru și Publicitate Imobiliară Dragomiresti

A. Partea I. Descrierea imobilului

TEREN Extravilan

Nr. CF vechi:1233

Nr. topografic:partedinnr.topo.1099

Adresa: Jud. Maramures

Nr. Crt	Nr cadastral Nr. topografic	Suprafața* (mp)	Observații / Referințe
A1		7.947	Sector cadastral:12 Teren neimprejmuit;

B. Partea II. Proprietari și acte

Inscrieri privitoare la dreptul de proprietate și alte drepturi reale		Referințe
1037 / 27/10/2023		
Act Normativ nr. Legea 7, din 13/03/1996 emis de Parlamentul României;		
B1	Intabulare, drept de PROPRIETATE, dobândit prin Lege, cota actuala 1/1 1) NEIDENTIFICAT NEIDENTIFICAT	A1
Act Administrativ nr. Adeverință nr. 3604, din 23/10/2023 emis de Primăria Șieu;		
B2	Se notează posesia faptică în favoarea lui 1) DUNCA IOANA	A1

C. Partea III. SARCINI .

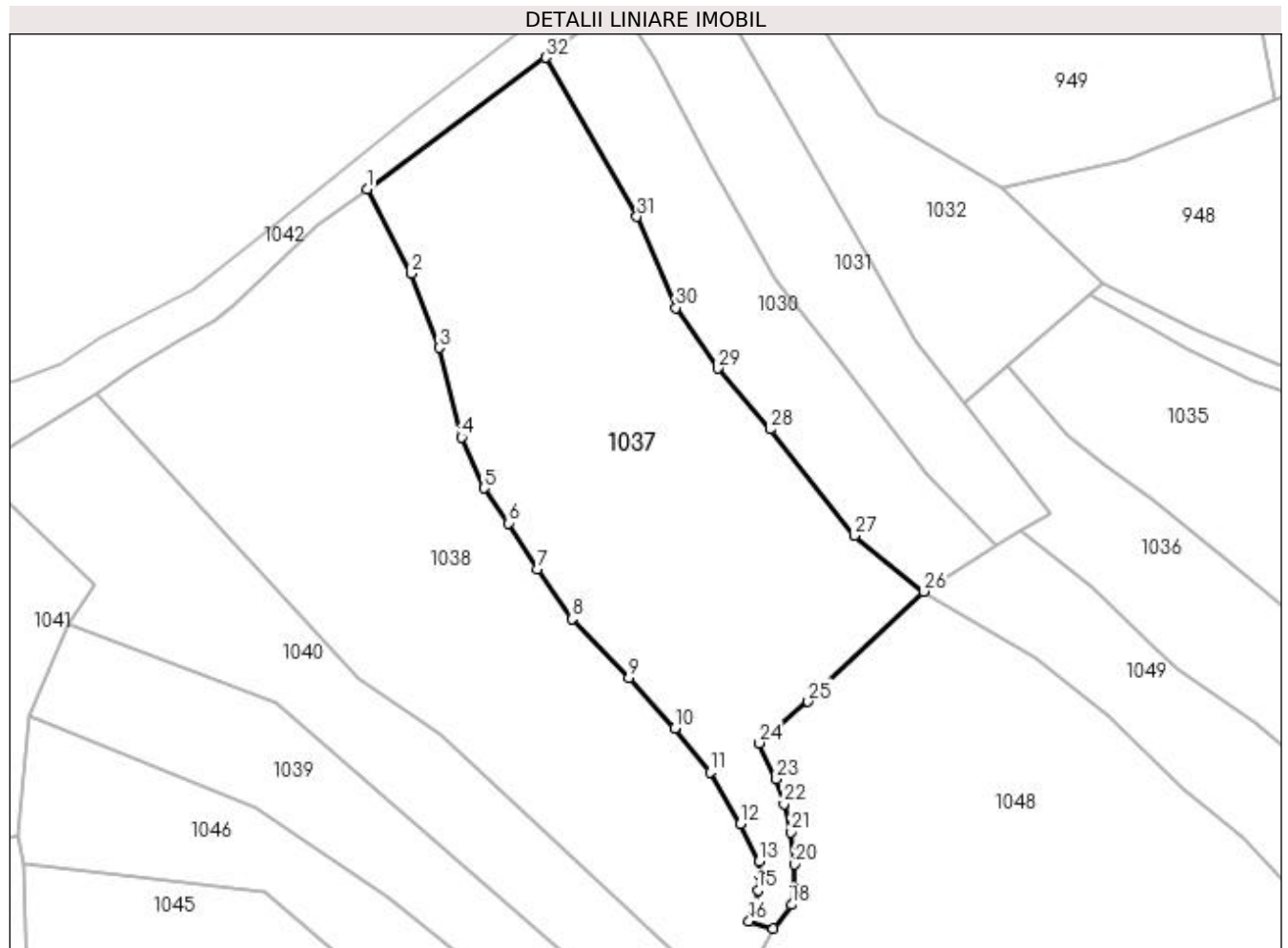
Inscrieri privind dezmembramintele dreptului de proprietate, drepturi reale de garanție și sarcini	Referințe
NU SUNT	

Anexa Nr. 1 La Partea I

Teren

Nr cadastral	Suprafața (mp)*	Observații / Referințe
	7.947	

* Suprafața este determinată în planul de proiecție Stereo 70.



Date referitoare la teren

Crt	Categorie folosință	Intravilan	Suprafața (mp)	Tarla	Parcelă	Nr. topo	Observații / Referințe
1	faneata	NU	7.947	-	-	-	

Lungime Segmente

1) Valorile lungimilor segmentelor sunt obținute din proiecție în plan.

Punct început	X / Y	Punct sfârșit	X / Y	Lungime segment (** (m)
1	438.382,427 691.328,559	2	438.391,788 691.310,746	20.123
3	438.397,672 691.295,06	4	438.402,458 691.276,136	19.52
5	438.407,178 691.265,393	6	438.412,391 691.258,051	9.004
7	438.418,446 691.248,268	8	438.425,826 691.237,792	12.814
9	438.437,785 691.225,306	10	438.447,502 691.214,664	14.411

Punct început	X / Y	Punct sfârșit	X / Y	Lungime segment (** (m)
2	438.391,788 691.310,746	3	438.397,672 691.295,06	16.753
4	438.402,458 691.276,136	5	438.407,178 691.265,393	11.734
6	438.412,391 691.258,051	7	438.418,446 691.248,268	11.505
8	438.425,826 691.237,792	9	438.437,785 691.225,306	17.289
10	438.447,502 691.214,664	11	438.454,996 691.205,442	11.883

Punct început	X / Y	Punct sfârșit	X / Y	Lungime segment (** (m)
11	438.454,996 691.205,442	12	438.461,449 691.194,519	12.687
13	438.465,379 691.186,637	14	438.465,487 691.183,543	3.096
15	438.465,065 691.180,485	16	438.463,265 691.174,0	6.73
17	438.468,29 691.172,396	18	438.472,236 691.177,391	6.366
19	438.472,807 691.180,773	20	438.472,81 691.185,953	5.18
21	438.472,106 691.192,76	22	438.470,602 691.198,732	6.158
23	438.468,992 691.203,946	24	438.465,36 691.211,57	8.445
25	438.475,714 691.220,351	26	438.500,226 691.243,62	33.798
27	438.485,474 691.255,421	28	438.467,697 691.277,873	28.638
29	438.456,591 691.290,733	30	438.447,765 691.303,555	15.566
31	438.439,538 691.322,768	32	438.420,263 691.356,396	38.76

Punct început	X / Y	Punct sfârșit	X / Y	Lungime segment (** (m)
12	438.461,449 691.194,519	13	438.465,379 691.186,637	8.807
14	438.465,487 691.183,543	15	438.465,065 691.180,485	3.087
16	438.463,265 691.174,0	17	438.468,29 691.172,396	5.275
18	438.472,236 691.177,391	19	438.472,807 691.180,773	3.43
20	438.472,81 691.185,953	21	438.472,106 691.192,76	6.843
22	438.470,602 691.198,732	23	438.468,992 691.203,946	5.457
24	438.465,36 691.211,57	25	438.475,714 691.220,351	13.576
26	438.500,226 691.243,62	27	438.485,474 691.255,421	18.891
28	438.467,697 691.277,873	29	438.456,591 691.290,733	16.992
30	438.447,765 691.303,555	31	438.439,538 691.322,768	20.9
32	438.420,263 691.356,396	1	438.382,427 691.328,559	46.973

** Lungimile segmentelor sunt determinate în planul de proiecție Stereo 70 și sunt rotunjite la 1 milimetru.

*** Distanța dintre puncte este formată din segmente cumulate ce sunt mai mici decât valoarea 1 milimetru.

**DATE DESPRE IMOBILUL NR. 1038**

Oficiul de Cadastru și Publicitate Imobiliară MARAMURES
Biroul de Cadastru și Publicitate Imobiliară Dragomiresti

A. Partea I. Descrierea imobilului

TEREN Extravilan

Nr. CF vechi:1233

Nr. topografic:partedinnr.topo.1099

Adresa: Jud. Maramures

Nr. Crt	Nr cadastral Nr. topografic	Suprafața* (mp)	Observații / Referințe
A1		7.854	Sector cadastral:12 Teren neimprejmuit;

B. Partea II. Proprietari și acte

Inscrieri privitoare la dreptul de proprietate și alte drepturi reale		Referințe
1038 / 06/11/2023		
Act Normativ nr. Legea 7, din 13/03/1996 emis de Parlamentul României;		
B1	Inscrierea provizorie, drept de PROPRIETATE, dobandit prin Lege, cota actuala 1/1 1) COMUNA ȘIEU , CIF:14813046, PROPRIETAR NEIDENTIFICAT	A1

C. Partea III. SARCINI .

Inscrieri privind dezmembramintele dreptului de proprietate, drepturi reale de garanție și sarcini	Referințe
NU SUNT	

Anexa Nr. 1 La Partea I

Teren

Nr cadastral	Suprafața (mp)*	Observații / Referințe
	7.854	

* Suprafața este determinată în planul de proiecție Stereo 70.



Date referitoare la teren

Crt	Categorie folosință	Intravilan	Suprafața (mp)	Tarla	Parcelă	Nr. topo	Observații / Referințe
1	faneata	NU	7.854	-	-	-	

Lungime Segmente

1) Valorile lungimilor segmentelor sunt obținute din proiecție în plan.

Punct început	X / Y	Punct sfârșit	X / Y	Lungime segment (** (m)
1	438.382,427 691.328,559	2	438.371,763 691.320,968	13.09
3	438.361,943 691.311,346	4	438.354,113 691.304,0	10.737
5	438.350,138 691.300,77	6	438.342,899 691.296,704	8.303
7	438.333,27 691.290,728	8	438.325,219 691.285,251	9.737
9	438.380,543 691.225,181	10	438.398,171 691.213,251	21.285

Punct început	X / Y	Punct sfârșit	X / Y	Lungime segment (** (m)
2	438.371,763 691.320,968	3	438.361,943 691.311,346	13.748
4	438.354,113 691.304,0	5	438.350,138 691.300,77	5.122
6	438.342,899 691.296,704	7	438.333,27 691.290,728	11.333
8	438.325,219 691.285,251	9	438.380,543 691.225,181	81.665
10	438.398,171 691.213,251	11	438.459,482 691.156,263	83.706

Punct început	X / Y	Punct sfârșit	X / Y	Lungime segment (** (m)
11	438.459,482 691.156,263	12	438.468,29 691.172,396	18.381
13	438.463,265 691.174,0	14	438.465,065 691.180,485	6.73
15	438.465,487 691.183,543	16	438.465,379 691.186,637	3.096
17	438.461,449 691.194,519	18	438.454,996 691.205,442	12.687
19	438.447,502 691.214,664	20	438.437,785 691.225,306	14.411
21	438.425,826 691.237,792	22	438.418,446 691.248,268	12.814
23	438.412,391 691.258,051	24	438.407,178 691.265,393	9.004
25	438.402,458 691.276,136	26	438.397,672 691.295,06	19.52
27	438.391,788 691.310,746	1	438.382,427 691.328,559	20.123

Punct început	X / Y	Punct sfârșit	X / Y	Lungime segment (** (m)
12	438.468,29 691.172,396	13	438.463,265 691.174,0	5.275
14	438.465,065 691.180,485	15	438.465,487 691.183,543	3.087
16	438.465,379 691.186,637	17	438.461,449 691.194,519	8.807
18	438.454,996 691.205,442	19	438.447,502 691.214,664	11.883
20	438.437,785 691.225,306	21	438.425,826 691.237,792	17.289
22	438.418,446 691.248,268	23	438.412,391 691.258,051	11.505
24	438.407,178 691.265,393	25	438.402,458 691.276,136	11.734
26	438.397,672 691.295,06	27	438.391,788 691.310,746	16.753

** Lungimile segmentelor sunt determinate în planul de proiecție Stereo 70 și sunt rotunjite la 1 milimetru.

*** Distanța dintre puncte este formată din segmente cumulate ce sunt mai mici decât valoarea 1 milimetru.

**DATE DESPRE IMOBILUL NR. 1039**

Oficiul de Cadastru și Publicitate Imobiliară MARAMURES
Biroul de Cadastru și Publicitate Imobiliară Dragomirești

A. Partea I. Descrierea imobilului

TEREN Extravilan

Nr. CF vechi:1815

Nr. topografic:partedinnr.topo.1100

Adresa: Jud. Maramures

Nr. Crt	Nr cadastral Nr. topografic	Suprafața* (mp)	Observații / Referințe
A1		2.815	Sector cadastral:12 Teren neimprejmuit;

B. Partea II. Proprietari și acte

Inscrieri privitoare la dreptul de proprietate și alte drepturi reale		Referințe
1039 / 23/10/2023		
Act Normativ nr. Legea 7, din 13/03/1996 emis de Parlamentul României;		
B1	Intabulare, drept de PROPRIETATE, dobândit prin Lege, cota actuala 1/1 1) NEIDENTIFICAT NEIDENTIFICAT	A1
Act Administrativ nr. Adeverință nr. 3567, din 23/10/2023 emis de Primăria Șieu;		
B2	Se notează posesia faptică în favoarea lui 1) MICHNEA CĂTĂLIN 2) GUBINI LIVIU-IONUȚ	A1

C. Partea III. SARCINI .

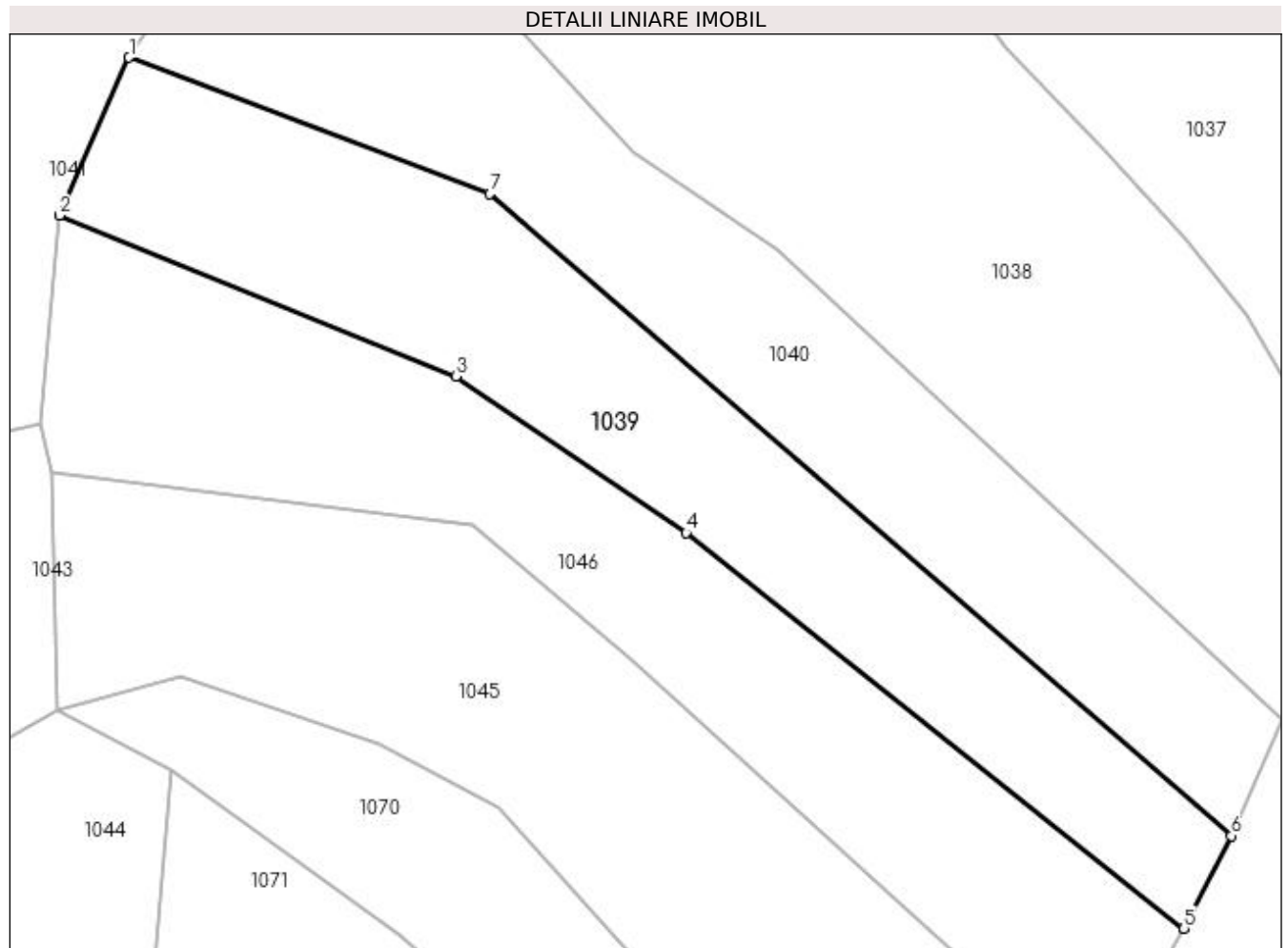
Inscrieri privind dezmembramintele dreptului de proprietate, drepturi reale de garanție și sarcini	Referințe
NU SUNT	

Anexa Nr. 1 La Partea I

Teren

Nr cadastral	Suprafața (mp)*	Observații / Referințe
	2.815	

* Suprafața este determinată în planul de proiecție Stereo 70.



Date referitoare la teren

Crt	Categorie folosință	Intra vilan	Suprafața (mp)	Tarla	Parcelă	Nr. topo	Observații / Referințe
1	faneata	NU	2.815	-	-	-	

Lungime Segmente

1) Valorile lungimilor segmentelor sunt obținute din proiecție în plan.

Punct început	X / Y	Punct sfârșit	X / Y	Lungime segment (** (m)
1	438.319,351 691.236,632	2	438.310,867 691.217,47	20.956
2	438.310,867 691.217,47	3	438.359,036 691.197,97	51.966
3	438.359,036 691.197,97	4	438.386,997 691.178,958	33.812
4	438.386,997 691.178,958	5	438.447,446 691.130,945	77.197
5	438.447,446 691.130,945	6	438.453,245 691.142,206	12.666

Punct început	X / Y	Punct sfârșit	X / Y	Lungime segment (** (m)
6	438.453,245 691.142,206	7	438.363,155 691.220,085	119.085
7	438.363,155 691.220,085	1	438.319,351 691.236,632	46.825

** Lungimile segmentelor sunt determinate în planul de proiecție Stereo 70 și sunt rotunjite la 1 milimetru.

*** Distanța dintre puncte este formată din segmente cumulate ce sunt mai mici decât valoarea 1 milimetru.

**DATE DESPRE IMOBILUL NR. 1040**

Oficiul de Cadastru și Publicitate Imobiliară MARAMURES
Biroul de Cadastru și Publicitate Imobiliară Dragomiresti

A. Partea I. Descrierea imobilului

TEREN Extravilan

Nr. CF vechi:1233

Nr. topografic:partedinnr.topo.1099

Adresa: Jud. Maramures

Nr. Crt	Nr cadastral Nr. topografic	Suprafata* (mp)	Observatii / Referinte
A1		4.007	Sector cadastral:12 Teren neimprejmuit;

B. Partea II. Proprietari și acte

Inscrieri privitoare la dreptul de proprietate și alte drepturi reale		Referințe
1040 / 27/10/2023		
Act Normativ nr. Legea 7, din 13/03/1996 emis de Parlamentul României;		
B1	Intabulare, drept de PROPRIETATE, dobândit prin Lege, cota actuala 1/1 1) NEIDENTIFICAT NEIDENTIFICAT	A1
Act Administrativ nr. Adeverință nr. 3607, din 23/10/2023 emis de Primăria Șieu;		
B2	Se notează posesia faptică în favoarea lui 1) FLOREA MIHAI	A1

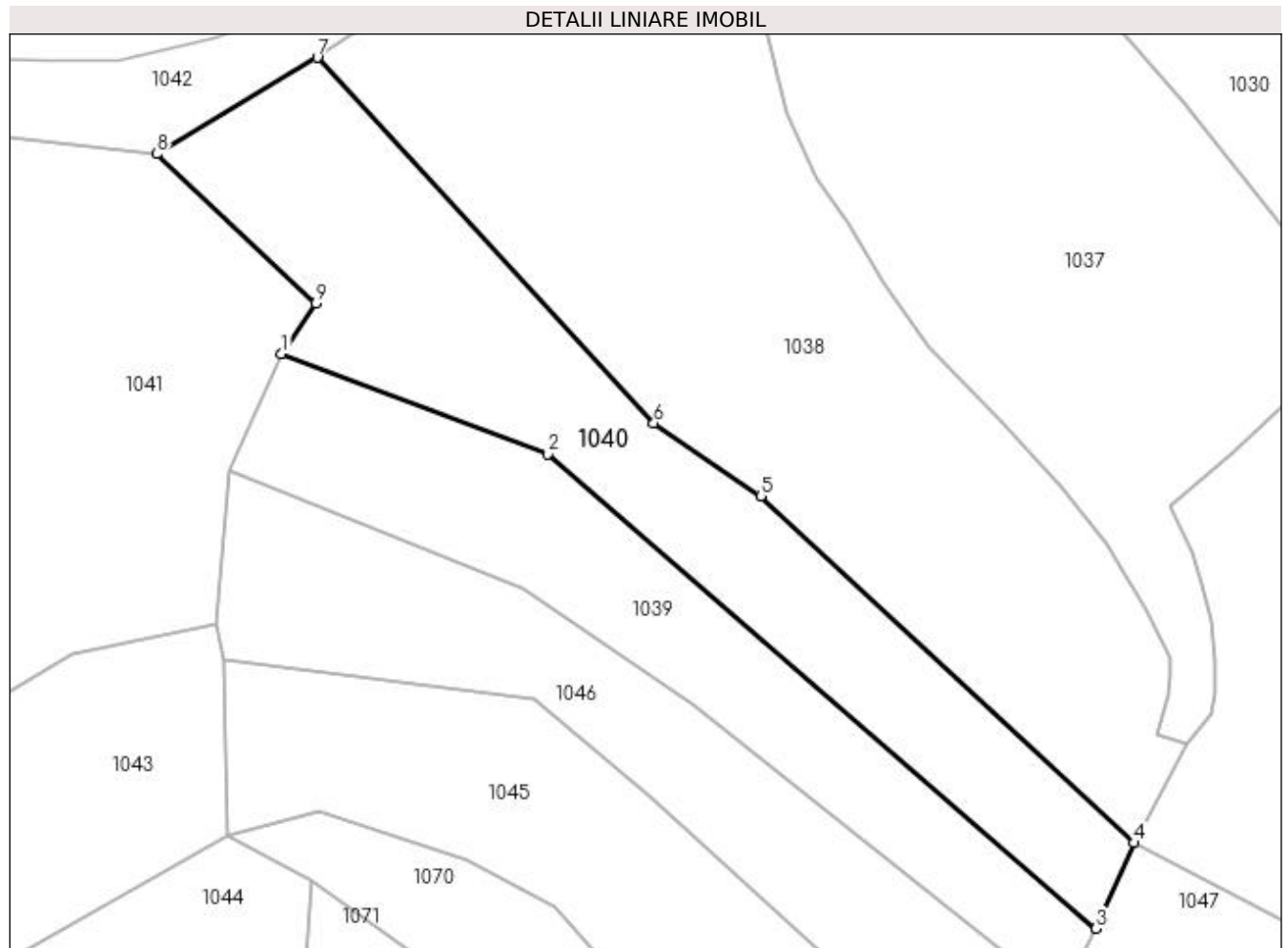
C. Partea III. SARCINI .

Inscrieri privind dezmembramintele dreptului de proprietate, drepturi reale de garanție și sarcini	Referințe
NU SUNT	

Anexa Nr. 1 La Partea I**Teren**

Nr cadastral	Suprafața (mp)*	Observații / Referințe
	4.007	

* Suprafața este determinată în planul de proiecție Stereo 70.

**Date referitoare la teren**

Crt	Categorie folosință	Intra vilan	Suprafața (mp)	Tarla	Parcelă	Nr. topo	Observații / Referințe
1	faneata	NU	4.007	-	-	-	

Lungime Segmente

1) Valorile lungimilor segmentelor sunt obținute din proiecție în plan.

Punct început	X / Y	Punct sfârșit	X / Y	Lungime segment (** (m)
1	438.319,351 691.236,632	2	438.363,155 691.220,085	46.825
2	438.363,155 691.220,085	3	438.453,245 691.142,206	119.085
3	438.453,245 691.142,206	4	438.459,482 691.156,263	15.379
4	438.459,482 691.156,263	5	438.398,171 691.213,251	83.706
5	438.398,171 691.213,251	6	438.380,543 691.225,181	21.285

Punct început	X / Y	Punct sfârşit	X / Y	Lungime segment (** (m)
6	438.380,543 691.225,181	7	438.325,219 691.285,251	81.665
7	438.325,219 691.285,251	8	438.298,854 691.269,43	30.748
8	438.298,854 691.269,43	9	438.324,981 691.244,92	35.824
9	438.324,981 691.244,92	1	438.319,351 691.236,632	10.019

** Lungimile segmentelor sunt determinate în planul de proiecție Stereo 70 și sunt rotunjite la 1 milimetru.

*** Distanța dintre puncte este formată din segmente cumulate ce sunt mai mici decât valoarea 1 milimetru.

**DATE DESPRE IMOBILUL NR. 1041**

Oficiul de Cadastru și Publicitate Imobiliară MARAMURES
Biroul de Cadastru și Publicitate Imobiliară Dragomiresti

A. Partea I. Descrierea imobilului

TEREN Extravilan

Nr. CF vechi:310

Nr. topografic:partedinnr.topo.1098

Adresa: Jud. Maramures

Nr. Crt	Nr cadastral Nr. topografic	Suprafata* (mp)	Observatii / Referinte
A1		11.618	Sector cadastral:12 Teren neimprejmit;

B. Partea II. Proprietari și acte

Inscrieri privitoare la dreptul de proprietate și alte drepturi reale		Referințe
1041 / 23/10/2023		
Act Normativ nr. Legea 7, din 13/03/1996 emis de Parlamentul României;		
B1	Intabulare, drept de PROPRIETATE, dobândit prin Lege, cota actuala 1/1 1) NEIDENTIFICAT NEIDENTIFICAT	A1
Act Administrativ nr. Adeverință nr. 3589, din 23/10/2023 emis de Primăria Șieu;		
B2	Se notează posesia faptică în favoarea lui 1) DUNCA IOAN	A1

C. Partea III. SARCINI .

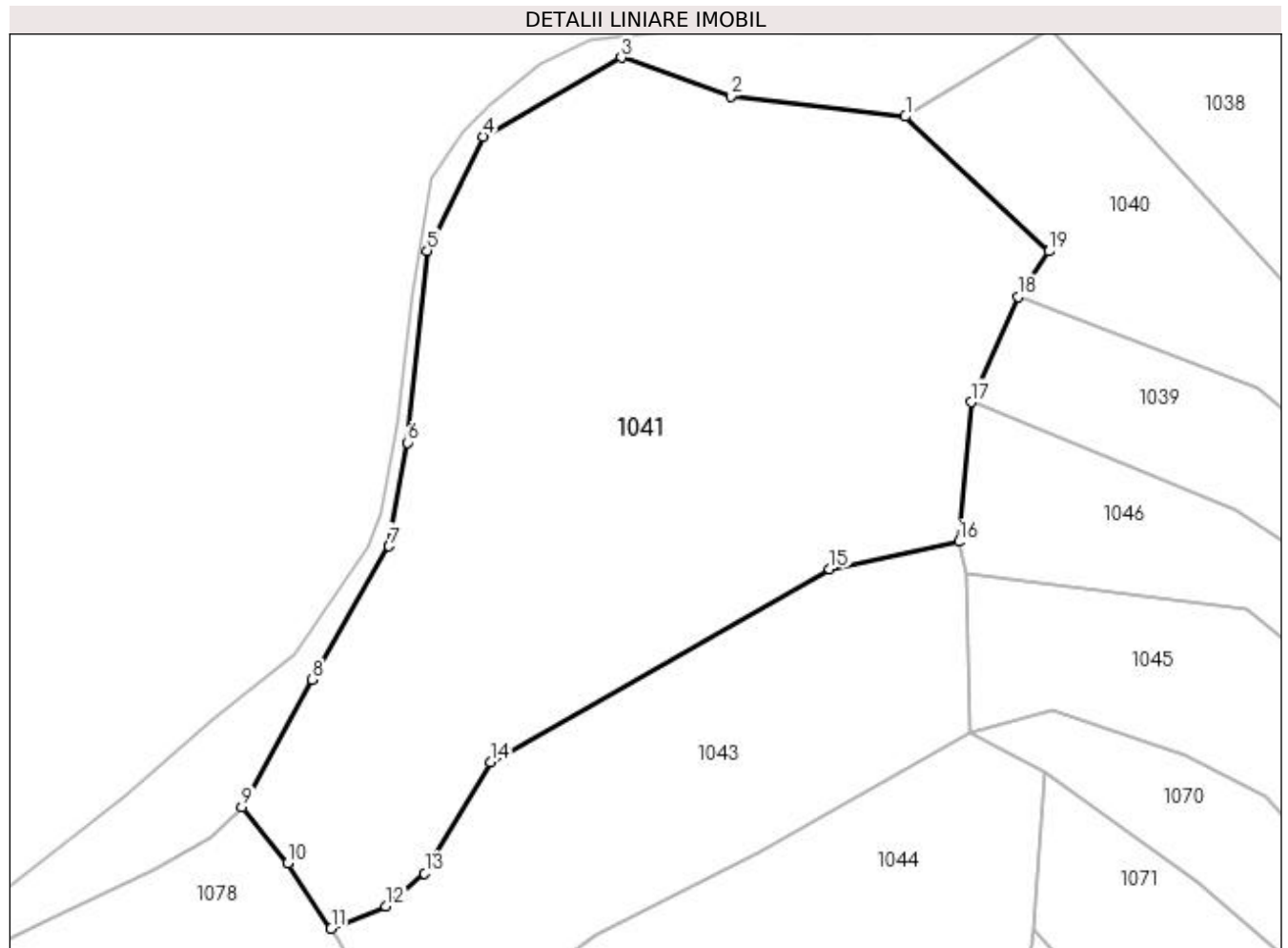
Inscrieri privind dezmembramintele dreptului de proprietate, drepturi reale de garanție și sarcini	Referințe
NU SUNT	

Anexa Nr. 1 La Partea I

Teren

Nr cadastral	Suprafața (mp)*	Observații / Referințe
	11.618	

* Suprafața este determinată în planul de proiecție Stereo 70.



Date referitoare la teren

Crt	Categorie folosință	Intra vilan	Suprafața (mp)	Tarla	Parcelă	Nr. topo	Observații / Referințe
1	faneata	NU	11.618	-	-	-	

Lungime Segmente

1) Valorile lungimilor segmentelor sunt obținute din proiecție în plan.

Punct început	X / Y	Punct sfârșit	X / Y	Lungime segment (** (m)
1	438.298,854 691.269,43	2	438.267,053 691.273,127	32.015
2	438.267,053 691.273,127	3	438.247,155 691.280,152	21.102
3	438.247,155 691.280,152	4	438.222,035 691.265,819	28.921
4	438.222,035 691.265,819	5	438.211,77 691.245,034	23.182
5	438.211,77 691.245,034	6	438.208,242 691.210,128	35.084

Punct început	X / Y	Punct sfârșit	X / Y	Lungime segment (** (m)
6	438.208,242 691.210,128	7	438.204,88 691.191,259	19.166
7	438.204,88 691.191,259	8	438.190,83 691.166,991	28.042
8	438.190,83 691.166,991	9	438.178,094 691.143,783	26.473
9	438.178,094 691.143,783	10	438.186,425 691.133,655	13.114
10	438.186,425 691.133,655	11	438.194,33 691.121,739	14.3
11	438.194,33 691.121,739	12	438.204,271 691.125,816	10.745
12	438.204,271 691.125,816	13	438.211,335 691.131,736	9.217
13	438.211,335 691.131,736	14	438.223,324 691.152,01	23.554
14	438.223,324 691.152,01	15	438.285,056 691.187,148	71.032
15	438.285,056 691.187,148	16	438.308,582 691.192,096	24.041
16	438.308,582 691.192,096	17	438.310,867 691.217,47	25.477
17	438.310,867 691.217,47	18	438.319,351 691.236,632	20.956
18	438.319,351 691.236,632	19	438.324,981 691.244,92	10.019
19	438.324,981 691.244,92	1	438.298,854 691.269,43	35.824

** Lungimile segmentelor sunt determinate în planul de proiecție Stereo 70 și sunt rotunjite la 1 milimetru.

*** Distanța dintre puncte este formată din segmente cumulate ce sunt mai mici decât valoarea 1 milimetru.

**DATE DESPRE IMOBILUL NR. 1042**

Oficiul de Cadastru și Publicitate Imobiliară MARAMURES
Biroul de Cadastru și Publicitate Imobiliară Dragomiresti

A. Partea I. Descrierea imobilului

Nr. CF vechi:1426,1233,310
Nr. topografic:partedinnr.topo.
1123,1099,1098

TEREN Extravilan

Adresa: Jud. Maramures

Nr. Crt	Nr cadastral Nr. topografic	Suprafața* (mp)	Observații / Referințe
A1		5.023	Sector cadastral:12 Teren neimprejmuit;

B. Partea II. Proprietari și acte

Inscrieri privitoare la dreptul de proprietate și alte drepturi reale		Referințe
1024 / 04/10/2023		
Act Normativ nr. Lege nr. 7, din 13/03/1996 emis de Parlamentul României;		
B1	Intabulare, drept de PROPRIETATE, dobândit prin Lege, cota actuala 1/1 1) COMUNA ȘIEU, CIF:14813046	A1

C. Partea III. SARCINI .

Inscrieri privind dezmembramintele dreptului de proprietate, drepturi reale de garanție și sarcini	Referințe
NU SUNT	

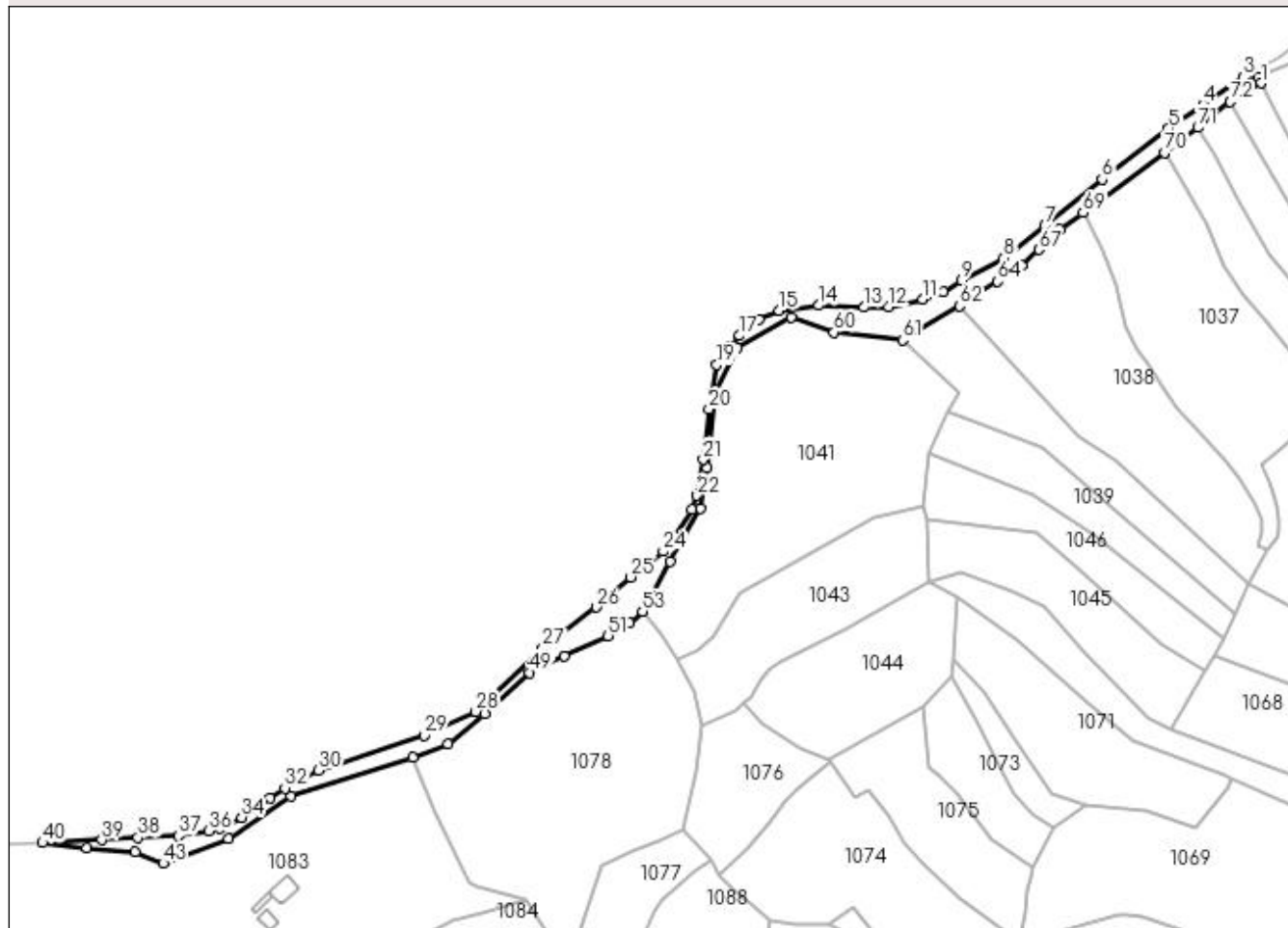
Anexa Nr. 1 La Partea I

Teren

Nr cadastral	Suprafața (mp)*	Observații / Referințe
	5.023	

* Suprafața este determinată în planul de proiecție Stereo 70.

DETALII LINIARE IMOBIL



Date referitoare la teren

Crt	Categorie folosință	Intravilan	Suprafața (mp)	Tarla	Parcelă	Nr. topo	Observații / Referințe
1	drum	NU	5.023	-	-	-	drum agricol

Lungime Segmente

1) Valorile lungimilor segmentelor sunt obținute din proiecție în plan.

Punct început	X / Y	Punct sfârșit	X / Y	Lungime segment
1	438.464,921 / 691.388,635	2	438.463,638 / 691.391,285	2.944
4	438.438,195 / 691.378,614	5	438.422,241 / 691.367,507	19.44
7	438.364,782 / 691.322,433	8	438.345,694 / 691.307,482	24.24
10	438.317,638 / 691.291,691	11	438.308,228 / 691.288,318	9.996
13	438.280,935 / 691.284,626	14	438.259,968 / 691.285,545	20.98
16	438.232,25 / 691.278,903	17	438.223,225 / 691.271,49	11.67
2	438.463,638 / 691.391,285	3	438.456,714 / 691.391,429	6.925
5	438.422,241 / 691.367,507	6	438.391,278 / 691.343,934	38.91
8	438.345,694 / 691.307,482	9	438.326,127 / 691.297,106	22.14
11	438.308,228 / 691.288,318	12	438.292,492 / 691.284,83	16.11
14	438.259,968 / 691.285,545	15	438.241,558 / 691.283,195	18.55
17	438.223,225 / 691.271,49	18	438.218,417 / 691.266,586	6.868
3	438.456,714 / 691.391,429	4	438.438,195 / 691.378,614	22.52
6	438.391,278 / 691.343,934	7	438.364,782 / 691.322,433	34.12
9	438.326,127 / 691.297,106	10	438.317,638 / 691.291,691	10.06
12	438.292,492 / 691.284,83	13	438.280,935 / 691.284,626	11.55
15	438.241,558 / 691.283,195	16	438.232,25 / 691.278,903	10.25
18	438.218,417 / 691.266,586	19	438.212,69 / 691.258,002	10.31

Punct început	X / Y	Punct sfârșit	X / Y	Lungime segment	Punct început	X / Y	Punct sfârșit	X / Y	Lungime segment	Punct început	X / Y	Punct sfârșit	X / Y	Lungime segment
19	438.212,69 691.258,002	20	438.209,006 691.237,487	20.84 3	20	438.209,006 691.237,487	21	438.206,346 691.213,985	23.65 2	21	438.206,346 691.213,985	22	438.203,482 691.197,329	16.9
22	438.203,482 691.197,329	23	438.201,01 691.190,903	6.885	23	438.201,01 691.190,903	24	438.187,713 691.171,488	23.53 2	24	438.187,713 691.171,488	25	438.172,742 691.159,574	19.13 3
25	438.172,742 691.159,574	26	438.156,582 691.145,678	21.31 3	26	438.156,582 691.145,678	27	438.132,0 691.126,423	31.22 5	27	438.132,0 691.126,423	28	438.100,883 691.097,265	42.64 3
28	438.100,883 691.097,265	29	438.076,972 691.086,264	26.32	29	438.076,972 691.086,264	30	438.027,98 691.069,915	51.64 8	30	438.027,98 691.069,915	31	438.018,161 691.065,521	10.75 7
31	438.018,161 691.065,521	32	438.012,434 691.061,74	6.863	32	438.012,434 691.061,74	33	438.005,309 691.057,284	8.404	33	438.005,309 691.057,284	34	437.992,217 691.048,19	15.94 1
34	437.992,217 691.048,19	35	437.982,193 691.043,285	11.16	35	437.982,193 691.043,285	36	437.976,977 691.041,854	5.409	36	437.976,977 691.041,854	37	437.963,11 691.039,667	14.03 8
37	437.963,11 691.039,667	38	437.944,161 691.038,848	18.96 7	38	437.944,161 691.038,848	39	437.927,421 691.037,751	16.77 6	39	437.927,421 691.037,751	40	437.899,978 691.036,38	27.47 7
40	437.899,978 691.036,38	41	437.920,566 691.034,129	20.71 1	41	437.920,566 691.034,129	42	437.943,033 691.031,973	22.57	42	437.943,033 691.031,973	43	437.955,815 691.026,87	13.76 3
43	437.955,815 691.026,87	44	437.986,031 691.038,342	32.32	44	437.986,031 691.038,342	45	438.014,996 691.058,22	35.13	45	438.014,996 691.058,22	46	438.071,519 691.076,156	59.30 1
46	438.071,519 691.076,156	47	438.088,087 691.082,235	17.64 8	47	438.088,087 691.082,235	48	438.104,989 691.096,004	21.80 1	48	438.104,989 691.096,004	49	438.125,744 691.115,258	28.31 1
49	438.125,744 691.115,258	50	438.141,913 691.123,024	17.93 7	50	438.141,913 691.123,024	51	438.162,132 691.132,379	22.27 8	51	438.162,132 691.132,379	52	438.172,233 691.138,176	11.64 6
52	438.172,233 691.138,176	53	438.178,094 691.143,783	8.111	53	438.178,094 691.143,783	54	438.190,83 691.166,991	26.47 3	54	438.190,83 691.166,991	55	438.204,88 691.191,259	28.04 2
55	438.204,88 691.191,259	56	438.208,242 691.210,128	19.16 6	56	438.208,242 691.210,128	57	438.211,77 691.245,034	35.08 4	57	438.211,77 691.245,034	58	438.222,035 691.265,819	23.18 2
58	438.222,035 691.265,819	59	438.247,155 691.280,152	28.92 1	59	438.247,155 691.280,152	60	438.267,053 691.273,127	21.10 2	60	438.267,053 691.273,127	61	438.298,854 691.269,43	32.01 5
61	438.298,854 691.269,43	62	438.325,219 691.285,251	30.74 8	62	438.325,219 691.285,251	63	438.333,27 691.290,728	9.737	63	438.333,27 691.290,728	64	438.342,899 691.296,704	11.33 3
64	438.342,899 691.296,704	65	438.350,138 691.300,77	8.303	65	438.350,138 691.300,77	66	438.354,113 691.304,0	5.122	66	438.354,113 691.304,0	67	438.361,943 691.311,346	10.73 7
67	438.361,943 691.311,346	68	438.371,763 691.320,968	13.74 8	68	438.371,763 691.320,968	69	438.382,427 691.328,559	13.09	69	438.382,427 691.328,559	70	438.420,263 691.356,396	46.97 3
70	438.420,263 691.356,396	71	438.435,632 691.367,923	19.21 1	71	438.435,632 691.367,923	72	438.450,611 691.379,938	19.20 2	72	438.450,611 691.379,938	1	438.464,921 691.388,635	16.74 6

** Lungimile segmentelor sunt determinate în planul de proiecție Stereo 70 și sunt rotunjite la 1 milimetru.

*** Distanța dintre puncte este formată din segmente cumulate ce sunt mai mici decât valoarea 1 milimetru.

**DATE DESPRE IMOBILUL NR. 1043**

Oficiul de Cadastru și Publicitate Imobiliară MARAMURES
Biroul de Cadastru și Publicitate Imobiliară Dragomiresti

A. Partea I. Descrierea imobilului

TEREN Extravilan

Nr. CF vechi:1966,
Nr. topografic:partedinnr.topo.1103

Adresa: Jud. Maramures

Nr. Crt	Nr cadastral Nr. topografic	Suprafața* (mp)	Observații / Referințe
A1		4.662	Sector cadastral:12 Teren neimprejmuit;

B. Partea II. Proprietari și acte

Inscrieri privitoare la dreptul de proprietate și alte drepturi reale		Referințe
1043 / 06/11/2023		
Act Normativ nr. Legea 7, din 13/03/1996 emis de Parlamentul României;		
B1	Inscrierea provizorie, drept de PROPRIETATE, dobandit prin Lege, cota actuala 1/1 1) COMUNA ȘIEU , CIF:14813046, PROPRIETAR NEIDENTIFICAT	A1

C. Partea III. SARCINI .

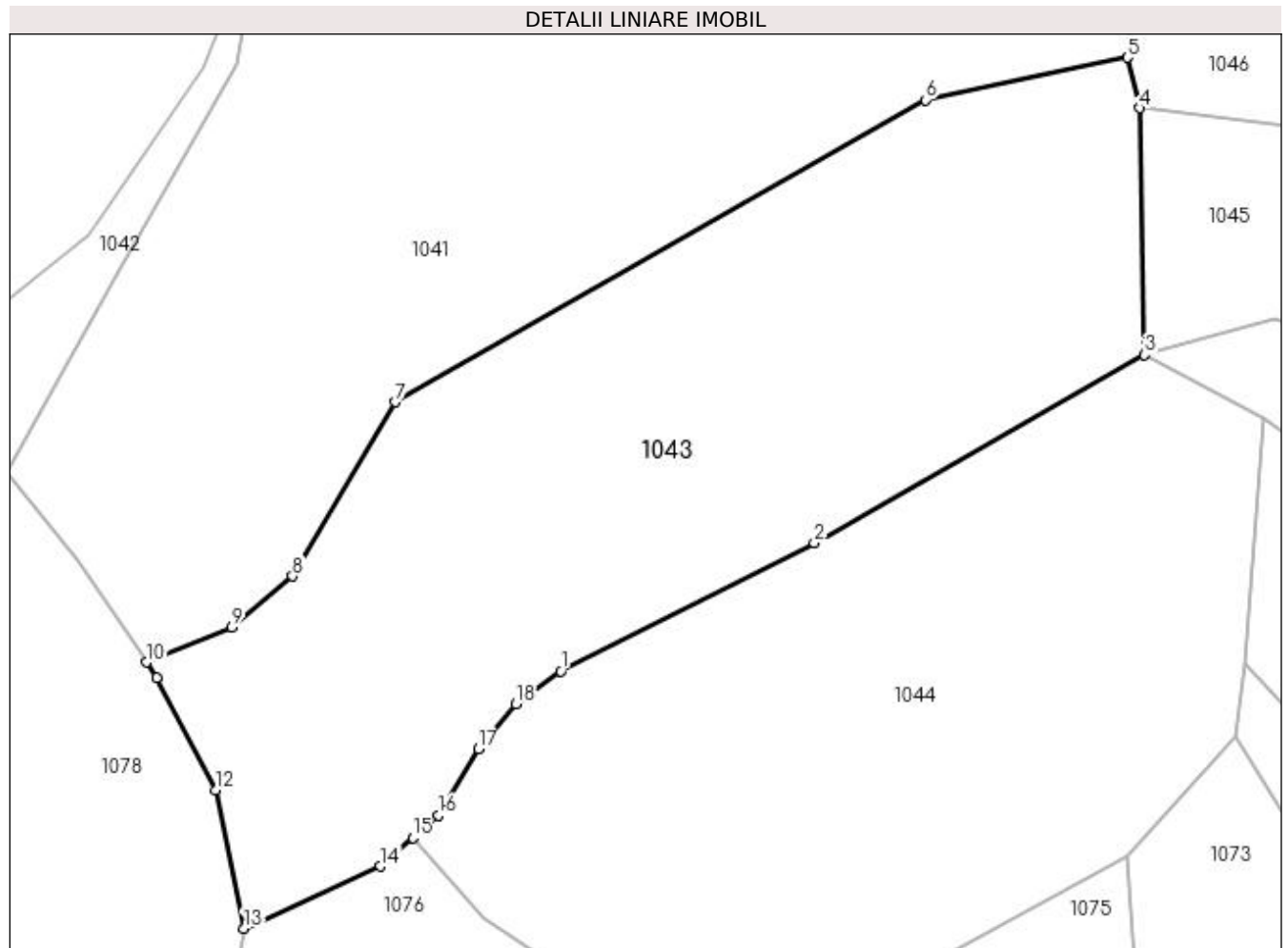
Inscrieri privind dezmembramintele dreptului de proprietate, drepturi reale de garanție și sarcini	Referințe
NU SUNT	

Anexa Nr. 1 La Partea I

Teren

Nr cadastral	Suprafața (mp)*	Observații / Referințe
	4.662	

* Suprafața este determinată în planul de proiecție Stereo 70.



Date referitoare la teren

Crt	Categorie folosință	Intra vilan	Suprafața (mp)	Tarla	Parcelă	Nr. topo	Observații / Referințe
1	faneata	NU	4.662	-	-	-	

Lungime Segmente

1) Valorile lungimilor segmentelor sunt obținute din proiecție în plan.

Punct început	X / Y	Punct sfârșit	X / Y	Lungime segment (** (m)
1	438.242,589 691.120,716	2	438.272,094 691.135,625	33.058
2	438.272,094 691.135,625	3	438.310,552 691.157,52	44.254
3	438.310,552 691.157,52	4	438.309,966 691.186,21	28.696
4	438.309,966 691.186,21	5	438.308,582 691.192,096	6.047
5	438.308,582 691.192,096	6	438.285,056 691.187,148	24.041

Punct început	X / Y	Punct sfârşit	X / Y	Lungime segment (** (m)
6	438.285,056 691.187,148	7	438.223,324 691.152,01	71.032
7	438.223,324 691.152,01	8	438.211,335 691.131,736	23.554
8	438.211,335 691.131,736	9	438.204,271 691.125,816	9.217
9	438.204,271 691.125,816	10	438.194,33 691.121,739	10.745
10	438.194,33 691.121,739	11	438.195,509 691.119,963	2.132
11	438.195,509 691.119,963	12	438.202,384 691.106,841	14.814
12	438.202,384 691.106,841	13	438.205,685 691.090,764	16.412
13	438.205,685 691.090,764	14	438.221,606 691.098,001	17.489
14	438.221,606 691.098,001	15	438.225,345 691.101,298	4.985
15	438.225,345 691.101,298	16	438.228,35 691.103,948	4.007
16	438.228,35 691.103,948	17	438.232,963 691.111,645	8.973
17	438.232,963 691.111,645	18	438.237,374 691.116,907	6.866
18	438.237,374 691.116,907	1	438.242,589 691.120,716	6.458

** Lungimile segmentelor sunt determinate în planul de proiecție Stereo 70 și sunt rotunjite la 1 milimetru.

*** Distanța dintre puncte este formată din segmente cumulate ce sunt mai mici decât valoarea 1 milimetru.

**DATE DESPRE IMOBILUL NR. 1044**

Oficiul de Cadastru și Publicitate Imobiliară MARAMURES
Biroul de Cadastru și Publicitate Imobiliară Dragomiresti

A. Partea I. Descrierea imobilului

TEREN Extravilan

Adresa: Jud. Maramures

Nr. CF vechi:214
Nr. topografic:partedinnr.topo.
1156partedinnr.topo.1107

Nr. Crt	Nr cadastral Nr. topografic	Suprafața* (mp)	Observații / Referințe
A1		4.521	Sector cadastral:12 Teren neimprejmuit;

B. Partea II. Proprietari și acte

Inscrieri privitoare la dreptul de proprietate și alte drepturi reale		Referințe
1044 / 06/11/2023		
Act Normativ nr. Legea 7, din 13/03/1996 emis de Parlamentul României;		
B1	Inscrierea provizorie, drept de PROPRIETATE, dobandit prin Lege, cota actuala 1/1	A1
1) COMUNA ȘIEU , CIF:14813046, PROPRIETAR NEIDENTIFICAT		

C. Partea III. SARCINI .

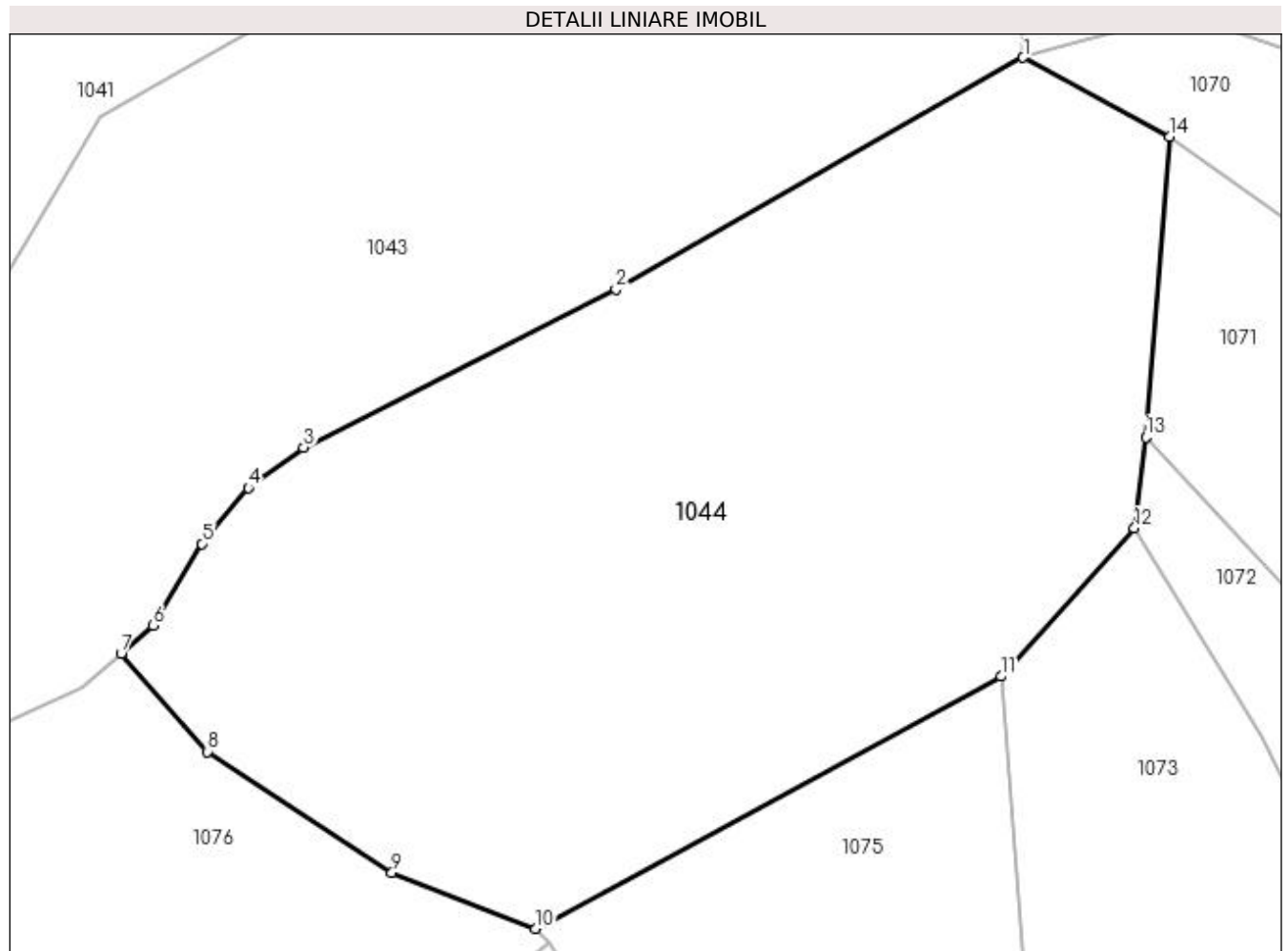
Inscrieri privind dezmembramintele dreptului de proprietate, drepturi reale de garanție și sarcini	Referințe
NU SUNT	

Anexa Nr. 1 La Partea I

Teren

Nr cadastral	Suprafața (mp)*	Observații / Referințe
	4.521	

* Suprafața este determinată în planul de proiecție Stereo 70.



Date referitoare la teren

Crt	Categorie folosință	Intra vilan	Suprafața (mp)	Tarla	Parcelă	Nr. topo	Observații / Referințe
1	faneata	NU	4.521	-	-	-	

Lungime Segmente

1) Valorile lungimilor segmentelor sunt obținute din proiecție în plan.

Punct început	X / Y	Punct sfârșit	X / Y	Lungime segment (** (m)
1	438.310,552 691.157,52	2	438.272,094 691.135,625	44.254
2	438.272,094 691.135,625	3	438.242,589 691.120,716	33.058
3	438.242,589 691.120,716	4	438.237,374 691.116,907	6.458
4	438.237,374 691.116,907	5	438.232,963 691.111,645	6.866
5	438.232,963 691.111,645	6	438.228,35 691.103,948	8.973

Punct început	X / Y	Punct sfârşit	X / Y	Lungime segment (** (m)
6	438.228,35 691.103,948	7	438.225,345 691.101,298	4.007
7	438.225,345 691.101,298	8	438.233,515 691.092,031	12.354
8	438.233,515 691.092,031	9	438.250,912 691.080,576	20.83
9	438.250,912 691.080,576	10	438.264,498 691.075,322	14.567
10	438.264,498 691.075,322	11	438.308,44 691.099,128	49.976
11	438.308,44 691.099,128	12	438.321,051 691.113,119	18.836
12	438.321,051 691.113,119	13	438.322,14 691.121,71	8.66
13	438.322,14 691.121,71	14	438.324,398 691.150,069	28.449
14	438.324,398 691.150,069	1	438.310,552 691.157,52	15.724

** Lungimile segmentelor sunt determinate în planul de proiecție Stereo 70 și sunt rotunjite la 1 milimetru.

*** Distanța dintre puncte este formată din segmente cumulate ce sunt mai mici decât valoarea 1 milimetru.

**DATE DESPRE IMOBILUL NR. 1045**

Oficiul de Cadastru și Publicitate Imobiliară MARAMURES
Biroul de Cadastru și Publicitate Imobiliară Dragomiresti

A. Partea I. Descrierea imobilului

TEREN Extravilan

Nr. CF vechi:214

Nr. topografic:partedinnr.topo.1102

Adresa: Jud. Maramures

Nr. Crt	Nr cadastral Nr. topografic	Suprafața* (mp)	Observații / Referințe
A1		3.920	Sector cadastral:12 Teren neimprejmuit;

B. Partea II. Proprietari și acte

Inscrieri privitoare la dreptul de proprietate și alte drepturi reale		Referințe
1045 / 06/11/2023		
Act Normativ nr. Legea 7, din 13/03/1996 emis de Parlamentul României;		
B1	Inscrierea provizorie, drept de PROPRIETATE, dobandit prin Lege, cota actuala 1/1 1) COMUNA ȘIEU, CIF:14813046, PROPRIETAR NEIDENTIFICAT	A1

C. Partea III. SARCINI .

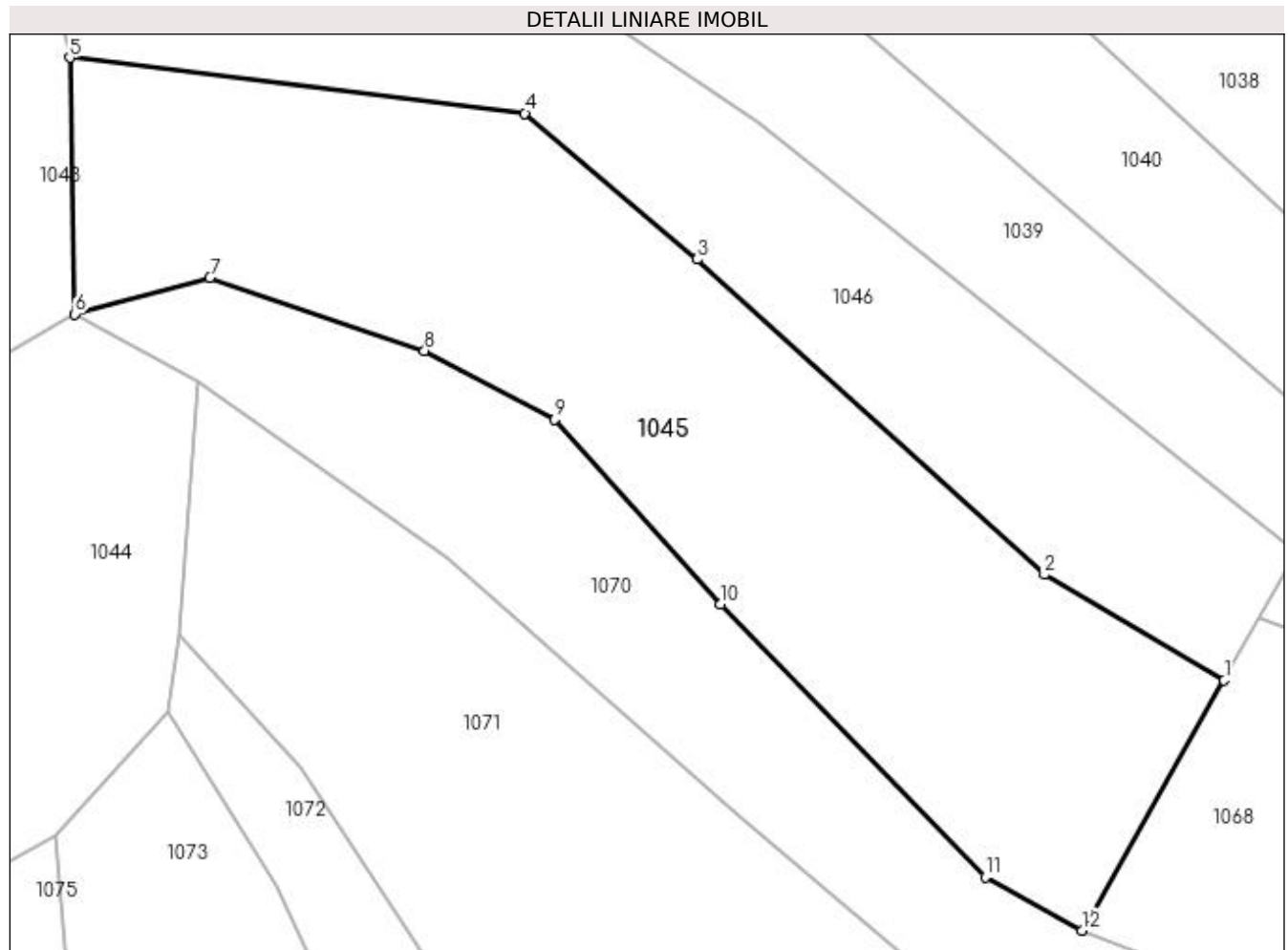
Inscrieri privind dezmembramintele dreptului de proprietate, drepturi reale de garanție și sarcini	Referințe
NU SUNT	

Anexa Nr. 1 La Partea I

Teren

Nr cadastral	Suprafața (mp)*	Observații / Referințe
	3.920	

* Suprafața este determinată în planul de proiecție Stereo 70.



Date referitoare la teren

Crt	Categorie folosință	Intra vilan	Suprafața (mp)	Tarla	Parcelă	Nr. topo	Observații / Referințe
1	faneata	NU	3.920	-	-	-	

Lungime Segmente

1) Valorile lungimilor segmentelor sunt obținute din proiecție în plan.

Punct început	X / Y	Punct sfârșit	X / Y	Lungime segment (** (m)
1	438.439,249 691.116,541	2	438.419,126 691.128,35	23.332
2	438.419,126 691.128,35	3	438.380,26 691.163,666	52.515
3	438.380,26 691.163,666	4	438.360,951 691.179,987	25.283
4	438.360,951 691.179,987	5	438.309,966 691.186,21	51.363
5	438.309,966 691.186,21	6	438.310,552 691.157,52	28.696

Punct început	X / Y	Punct sfârșit	X / Y	Lungime segment (** (m)
6	438.310,552 691.157,52	7	438.325,651 691.161,592	15.638
7	438.325,651 691.161,592	8	438.349,708 691.153,436	25.402
8	438.349,708 691.153,436	9	438.364,308 691.145,722	16.513
9	438.364,308 691.145,722	10	438.382,815 691.125,042	27.752
10	438.382,815 691.125,042	11	438.412,497 691.094,544	42.558
11	438.412,497 691.094,544	12	438.423,319 691.088,545	12.374
12	438.423,319 691.088,545	1	438.439,249 691.116,541	32.211

** Lungimile segmentelor sunt determinate în planul de proiecție Stereo 70 și sunt rotunjite la 1 milimetru.

*** Distanța dintre puncte este formată din segmente cumulate ce sunt mai mici decât valoarea 1 milimetru.

**DATE DESPRE IMOBILUL NR. 1046**

Oficiul de Cadastru și Publicitate Imobiliară MARAMURES
Biroul de Cadastru și Publicitate Imobiliară Dragomiresti

A. Partea I. Descrierea imobilului

TEREN Extravilan

Nr. CF vechi:1623

Nr. topografic:partedinnr.topo.1101

Adresa: Jud. Maramures

Nr. Crt	Nr cadastral Nr. topografic	Suprafața* (mp)	Observații / Referințe
A1		3.042	Sector cadastral:12 Teren neimprejmuit;

B. Partea II. Proprietari și acte

Inscrieri privitoare la dreptul de proprietate și alte drepturi reale		Referințe
1046 / 06/11/2023		
Act Normativ nr. Legea 7, din 13/03/1996 emis de Parlamentul României;		
B1	Inscrierea provizorie, drept de PROPRIETATE, dobandit prin Lege, cota actuala 1/1	A1
1) COMUNA ȘIEU , CIF:14813046, PROPRIETAR NEIDENTIFICAT		

C. Partea III. SARCINI .

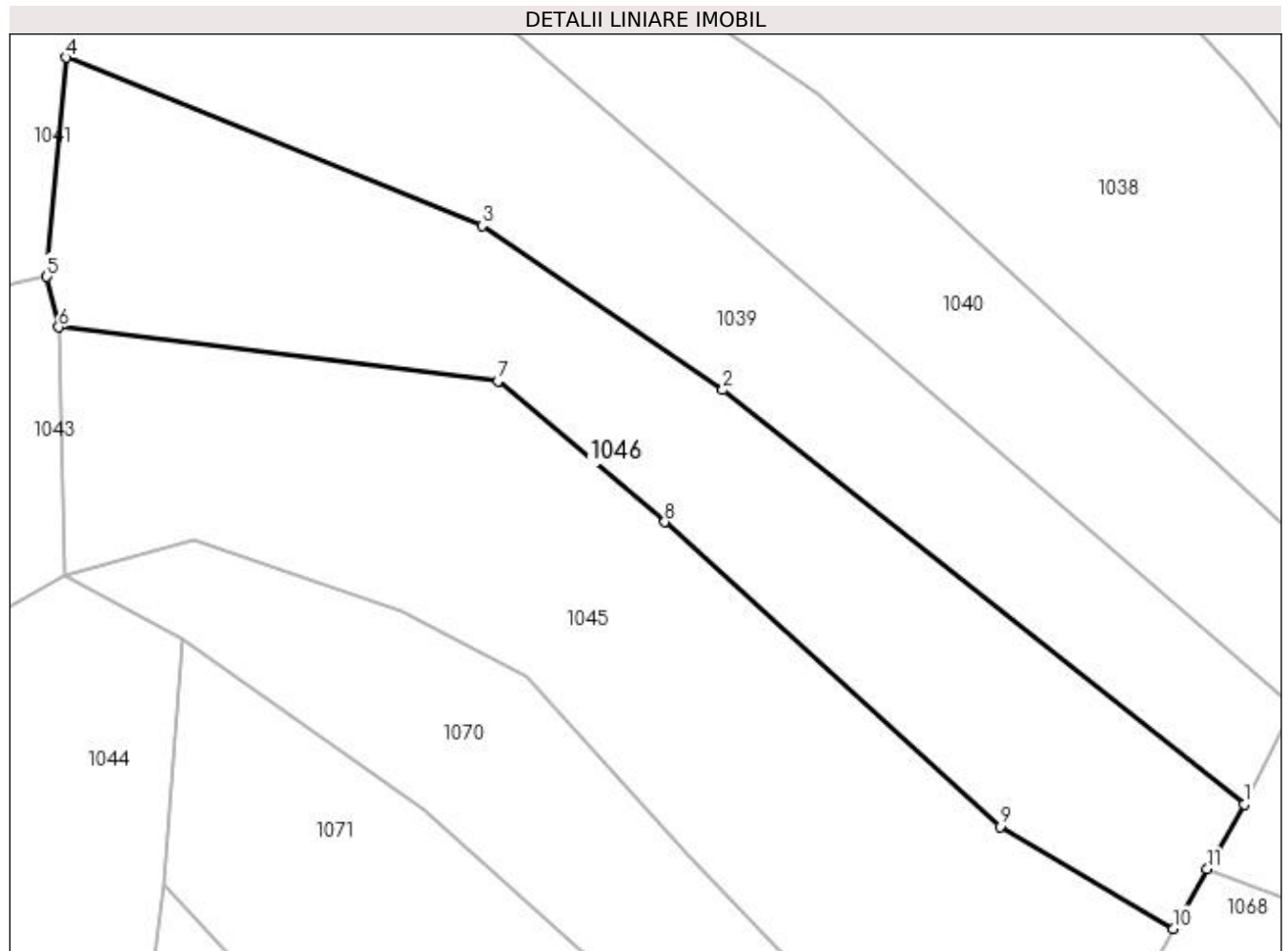
Inscrieri privind dezmembramintele dreptului de proprietate, drepturi reale de garanție și sarcini	Referințe
NU SUNT	

Anexa Nr. 1 La Partea I

Teren

Nr cadastral	Suprafața (mp)*	Observații / Referințe
	3.042	

* Suprafața este determinată în planul de proiecție Stereo 70.



Date referitoare la teren

Crt	Categorie folosință	Intra vilan	Suprafața (mp)	Tarla	Parcelă	Nr. topo	Observații / Referințe
1	faneata	NU	3.042	-	-	-	

Lungime Segmente

1) Valorile lungimilor segmentelor sunt obținute din proiecție în plan.

Punct început	X / Y	Punct sfârșit	X / Y	Lungime segment (** (m)
1	438.447,446 691.130,945	2	438.386,997 691.178,958	77.197
2	438.386,997 691.178,958	3	438.359,036 691.197,97	33.812
3	438.359,036 691.197,97	4	438.310,867 691.217,47	51.966
4	438.310,867 691.217,47	5	438.308,582 691.192,096	25.477
5	438.308,582 691.192,096	6	438.309,966 691.186,21	6.047

Punct început	X / Y	Punct sfârșit	X / Y	Lungime segment (** (m)
6	438.309,966 691.186,21	7	438.360,951 691.179,987	51.363
7	438.360,951 691.179,987	8	438.380,26 691.163,666	25.283
8	438.380,26 691.163,666	9	438.419,126 691.128,35	52.515
9	438.419,126 691.128,35	10	438.439,249 691.116,541	23.332
10	438.439,249 691.116,541	11	438.443,181 691.123,45	7.95
11	438.443,181 691.123,45	1	438.447,446 691.130,945	8.624

** Lungimile segmentelor sunt determinate în planul de proiecție Stereo 70 și sunt rotunjite la 1 milimetru.

*** Distanța dintre puncte este formată din segmente cumulate ce sunt mai mici decât valoarea 1 milimetru.

**DATE DESPRE IMOBILUL NR. 1047**

Oficiul de Cadastru și Publicitate Imobiliară MARAMURES
Biroul de Cadastru și Publicitate Imobiliară Dragomiresti

A. Partea I. Descrierea imobilului

TEREN Extravilan

Nr. CF vechi:1211

Nr. topografic:partedinnr.topo.1119

Adresa: Jud. Maramures

Nr. Crt	Nr cadastral Nr. topografic	Suprafața* (mp)	Observații / Referințe
A1		5.637	Sector cadastral:12 Teren neimprejmuit;

B. Partea II. Proprietari și acte

Inscrieri privitoare la dreptul de proprietate și alte drepturi reale		Referințe
1047 / 27/10/2023		
Act Normativ nr. Legea 7, din 13/03/1996 emis de Parlamentul României;		
B1	Intabulare, drept de PROPRIETATE, dobândit prin Lege, cota actuala 1/1 1) NEIDENTIFICAT NEIDENTIFICAT	A1
Act Administrativ nr. Adeverință nr. 3616, din 23/10/2023 emis de Primăria Șieu;		
B2	Se notează posesia faptică în favoarea lui 1) PETREUȘ IOAN	A1

C. Partea III. SARCINI .

Inscrieri privind dezmembramintele dreptului de proprietate, drepturi reale de garanție și sarcini	Referințe
NU SUNT	

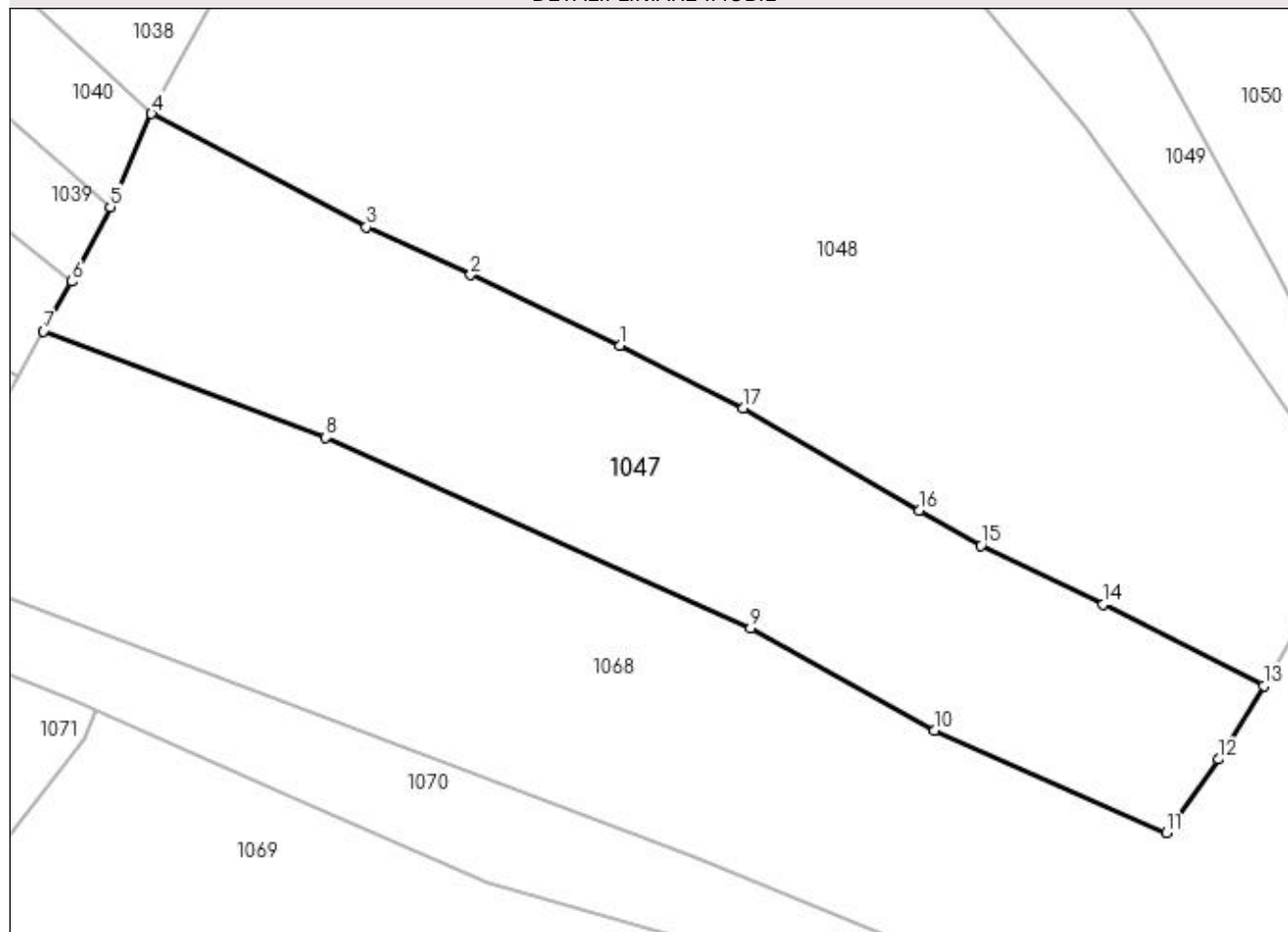
Anexa Nr. 1 La Partea I

Teren

Nr cadastral	Suprafața (mp)*	Observații / Referințe
	5.637	

* Suprafața este determinată în planul de proiecție Stereo 70.

DETALII LINIARE IMOBIL



Date referitoare la teren

Crt	Categorie folosință	Intra vilan	Suprafața (mp)	Tarla	Parcelă	Nr. topo	Observații / Referințe
1	faneata	NU	5.637	-	-	-	

Lungime Segmente

1) Valorile lungimilor segmentelor sunt obținute din proiecție în plan.

Punct început	X / Y	Punct sfârșit	X / Y	Lungime segment (** (m)
1	438.530,161 691.121,295	2	438.507,652 691.131,954	24.905
2	438.507,652 691.131,954	3	438.491,907 691.139,159	17.315
3	438.491,907 691.139,159	4	438.459,482 691.156,263	36.66
4	438.459,482 691.156,263	5	438.453,245 691.142,206	15.379
5	438.453,245 691.142,206	6	438.447,446 691.130,945	12.666

Punct început	X / Y	Punct sfârșit	X / Y	Lungime segment (** (m)
6	438.447,446 691.130,945	7	438.443,181 691.123,45	8.624
7	438.443,181 691.123,45	8	438.485,795 691.107,42	45.529
8	438.485,795 691.107,42	9	438.549,896 691.078,713	70.236
9	438.549,896 691.078,713	10	438.577,656 691.063,209	31.796
10	438.577,656 691.063,209	11	438.612,618 691.047,802	38.206
11	438.612,618 691.047,802	12	438.620,513 691.058,879	13.603
12	438.620,513 691.058,879	13	438.627,342 691.069,994	13.045
13	438.627,342 691.069,994	14	438.603,11 691.082,295	27.175
14	438.603,11 691.082,295	15	438.584,632 691.091,107	20.472
15	438.584,632 691.091,107	16	438.575,37 691.096,419	10.677
16	438.575,37 691.096,419	17	438.548,807 691.111,811	30.7
17	438.548,807 691.111,811	1	438.530,161 691.121,295	20.919

** Lungimile segmentelor sunt determinate în planul de proiecție Stereo 70 și sunt rotunjite la 1 milimetru.

*** Distanța dintre puncte este formată din segmente cumulate ce sunt mai mici decât valoarea 1 milimetru.

**DATE DESPRE IMOBILUL NR. 1048**

Oficiul de Cadastru și Publicitate Imobiliară MARAMURES
Biroul de Cadastru și Publicitate Imobiliară Dragomiresti

A. Partea I. Descrierea imobilului

TEREN Extravilan

Nr. CF vechi:1037

Nr. topografic:partedinnr.topo.1121

Adresa: Jud. Maramures

Nr. Crt	Nr cadastral Nr. topografic	Suprafața* (mp)	Observații / Referințe
A1		14.106	Sector cadastral:12 Teren neimprejmuit;

B. Partea II. Proprietari și acte

Inscrieri privitoare la dreptul de proprietate și alte drepturi reale		Referințe
1048 / 06/11/2023		
Act Normativ nr. Legea 7, din 13/03/1996 emis de Parlamentul României;		
B1	Inscrierea provizorie, drept de PROPRIETATE, dobandit prin Lege, cota actuala 1/1 1) COMUNA ȘIEU, CIF:14813046, PROPRIETAR NEIDENTIFICAT	A1

C. Partea III. SARCINI .

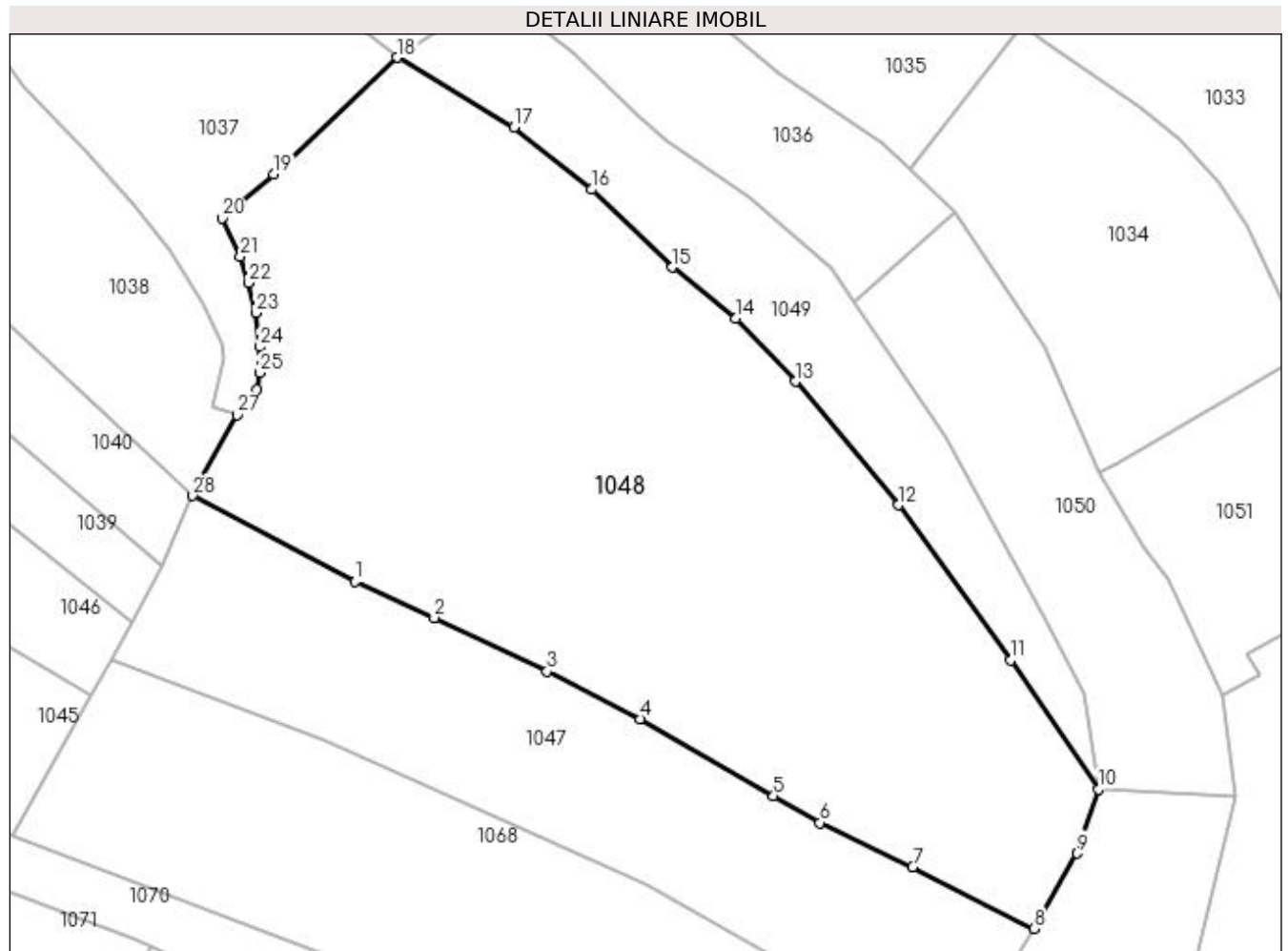
Inscrieri privind dezmembramintele dreptului de proprietate, drepturi reale de garanție și sarcini	Referințe
NU SUNT	

Anexa Nr. 1 La Partea I

Teren

Nr cadastral	Suprafața (mp)*	Observații / Referințe
	14.106	

* Suprafața este determinată în planul de proiecție Stereo 70.



Date referitoare la teren

Crt	Categorie folosință	Intra vilan	Suprafața (mp)	Tarla	Parcelă	Nr. topo	Observații / Referințe
1	faneata	NU	14.106	-	-	-	

Lungime Segmente

1) Valorile lungimilor segmentelor sunt obținute din proiecție în plan.

Punct început	X / Y	Punct sfârșit	X / Y	Lungime segment (** (m)
1	438.491,907 691.139,159	2	438.507,652 691.131,954	17.315
3	438.530,161 691.121,295	4	438.548,807 691.111,811	20.919
5	438.575,37 691.096,419	6	438.584,632 691.091,107	10.677
7	438.603,11 691.082,295	8	438.627,342 691.069,994	27.175
9	438.635,996 691.085,014	10	438.640,151 691.097,755	13.401

Punct început	X / Y	Punct sfârșit	X / Y	Lungime segment (** (m)
2	438.507,652 691.131,954	3	438.530,161 691.121,295	24.905
4	438.548,807 691.111,811	5	438.575,37 691.096,419	30.7
6	438.584,632 691.091,107	7	438.603,11 691.082,295	20.472
8	438.627,342 691.069,994	9	438.635,996 691.085,014	17.335
10	438.640,151 691.097,755	11	438.622,62 691.123,464	31.117

Punct început	X / Y	Punct sfârșit	X / Y	Lungime segment (** (m))
11	438.622,62 691.123,464	12	438.600,259 691.154,404	38.175
13	438.579,74 691.179,048	14	438.567,807 691.191,629	17.34
15	438.555,2 691.201,798	16	438.539,091 691.217,304	22.359
17	438.523,617 691.229,728	18	438.500,226 691.243,62	27.205
19	438.475,714 691.220,351	20	438.465,36 691.211,57	13.576
21	438.468,992 691.203,946	22	438.470,602 691.198,732	5.457
23	438.472,106 691.192,76	24	438.472,81 691.185,953	6.843
25	438.472,807 691.180,773	26	438.472,236 691.177,391	3.43
27	438.468,29 691.172,396	28	438.459,482 691.156,263	18.381

Punct început	X / Y	Punct sfârșit	X / Y	Lungime segment (** (m))
12	438.600,259 691.154,404	13	438.579,74 691.179,048	32.068
14	438.567,807 691.191,629	15	438.555,2 691.201,798	16.197
16	438.539,091 691.217,304	17	438.523,617 691.229,728	19.844
18	438.500,226 691.243,62	19	438.475,714 691.220,351	33.798
20	438.465,36 691.211,57	21	438.468,992 691.203,946	8.445
22	438.470,602 691.198,732	23	438.472,106 691.192,76	6.158
24	438.472,81 691.185,953	25	438.472,807 691.180,773	5.18
26	438.472,236 691.177,391	27	438.468,29 691.172,396	6.366
28	438.459,482 691.156,263	1	438.491,907 691.139,159	36.66

** Lungimile segmentelor sunt determinate în planul de proiecție Stereo 70 și sunt rotunjite la 1 milimetru.

*** Distanța dintre puncte este formată din segmente cumulate ce sunt mai mici decât valoarea 1 milimetru.

**DATE DESPRE IMOBILUL NR. 1049**

Oficiul de Cadastru și Publicitate Imobiliară MARAMURES
Biroul de Cadastru și Publicitate Imobiliară Dragomiresti

A. Partea I. Descrierea imobilului

TEREN Extravilan

Nr. CF vechi:1824

Nr. topografic:partedinnr.topo.1120

Adresa: Jud. Maramures

Nr. Crt	Nr cadastral Nr. topografic	Suprafața* (mp)	Observații / Referințe
A1		3.206	Sector cadastral:12 Teren neimprejmuit;

B. Partea II. Proprietari și acte

Inscrieri privitoare la dreptul de proprietate și alte drepturi reale		Referințe
1049 / 06/11/2023		
Act Normativ nr. Legea 7, din 13/03/1996 emis de Parlamentul României;		
B1	Inscrierea provizorie, drept de PROPRIETATE, dobandit prin Lege, cota actuala 1/1 1) COMUNA ȘIEU , CIF:14813046, PROPRIETAR NEIDENTIFICAT	A1

C. Partea III. SARCINI .

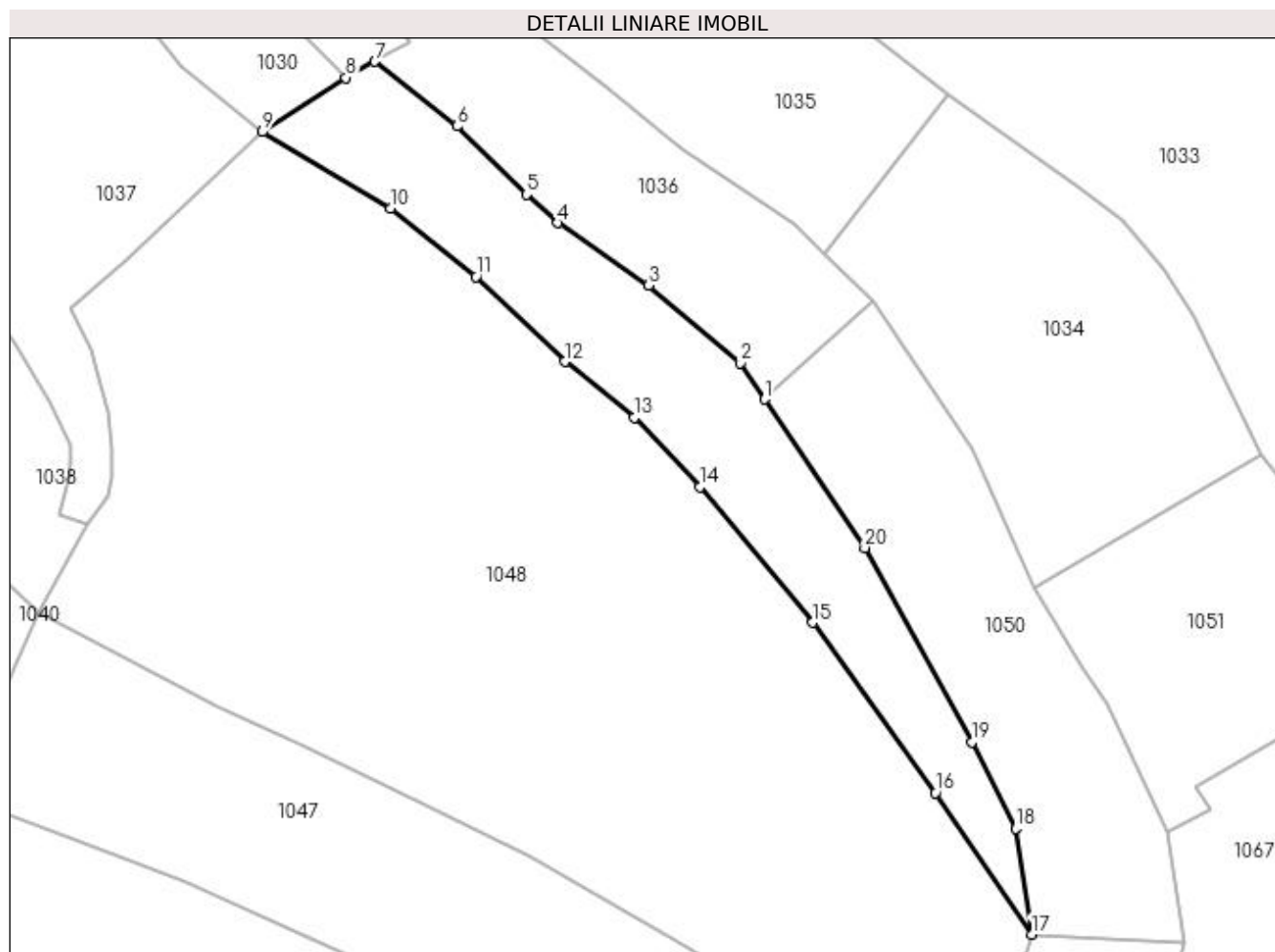
Inscrieri privind dezmembramintele dreptului de proprietate, drepturi reale de garanție și sarcini	Referințe
NU SUNT	

Anexa Nr. 1 La Partea I

Teren

Nr cadastral	Suprafața (mp)*	Observații / Referințe
	3.206	

* Suprafața este determinată în planul de proiecție Stereo 70.



Date referitoare la teren

Crt	Categorie folosință	Intra vilan	Suprafața (mp)	Tarla	Parcelă	Nr. topo	Observații / Referințe
1	faneata	NU	3.206	-	-	-	

Lungime Segmente

1) Valorile lungimilor segmentelor sunt obținute din proiecție în plan.

Punct început	X / Y	Punct sfârșit	X / Y	Lungime segment (** (m)
1	438.591,548 691.194,988	2	438.587,088 691.201,61	7.984
2	438.587,088 691.201,61	3	438.570,497 691.215,694	21.763
3	438.570,497 691.215,694	4	438.553,948 691.227,088	20.092
4	438.553,948 691.227,088	5	438.548,297 691.232,231	7.641
5	438.548,297 691.232,231	6	438.535,582 691.244,633	17.762

Punct început	X / Y	Punct sfârșit	X / Y	Lungime segment (** (m)
6	438.535,582 691.244,633	7	438.520,682 691.256,39	18.98
7	438.520,682 691.256,39	8	438.515,416 691.253,443	6.035
8	438.515,416 691.253,443	9	438.500,226 691.243,62	18.089
9	438.500,226 691.243,62	10	438.523,617 691.229,728	27.205
10	438.523,617 691.229,728	11	438.539,091 691.217,304	19.844
11	438.539,091 691.217,304	12	438.555,2 691.201,798	22.359
12	438.555,2 691.201,798	13	438.567,807 691.191,629	16.197
13	438.567,807 691.191,629	14	438.579,74 691.179,048	17.34
14	438.579,74 691.179,048	15	438.600,259 691.154,404	32.068
15	438.600,259 691.154,404	16	438.622,62 691.123,464	38.175
16	438.622,62 691.123,464	17	438.640,151 691.097,755	31.117
17	438.640,151 691.097,755	18	438.637,194 691.117,036	19.506
18	438.637,194 691.117,036	19	438.629,262 691.132,683	17.543
19	438.629,262 691.132,683	20	438.609,751 691.167,995	40.344
20	438.609,751 691.167,995	1	438.591,548 691.194,988	32.557

** Lungimile segmentelor sunt determinate în planul de proiecție Stereo 70 și sunt rotunjite la 1 milimetru.

*** Distanța dintre puncte este formată din segmente cumulate ce sunt mai mici decât valoarea 1 milimetru.

**DATE DESPRE IMOBILUL NR. 1050**

Oficiul de Cadastru și Publicitate Imobiliară MARAMURES
Biroul de Cadastru și Publicitate Imobiliară Dragomiresti

A. Partea I. Descrierea imobilului

Nr. CF vechi:168,1170,1211,56
Nr. topografic:partedinnr.topo.
1126,1127,1128,1129

TEREN Extravilan

Adresa: Jud. Maramures

Nr. Crt	Nr cadastral Nr. topografic	Suprafața* (mp)	Observații / Referințe
A1		3.051	Sector cadastral:12 Teren neimprejmuit;

B. Partea II. Proprietari și acte

Inscrieri privitoare la dreptul de proprietate și alte drepturi reale		Referințe
1050 / 06/11/2023		
Act Normativ nr. Legea 7, din 13/03/1996 emis de Parlamentul României;		
B1	Inscrierea provizorie, drept de PROPRIETATE, dobandit prin Lege, cota actuala 1/1	A1
1) COMUNA ȘIEU , CIF:14813046, PROPRIETAR NEIDENTIFICAT		

C. Partea III. SARCINI .

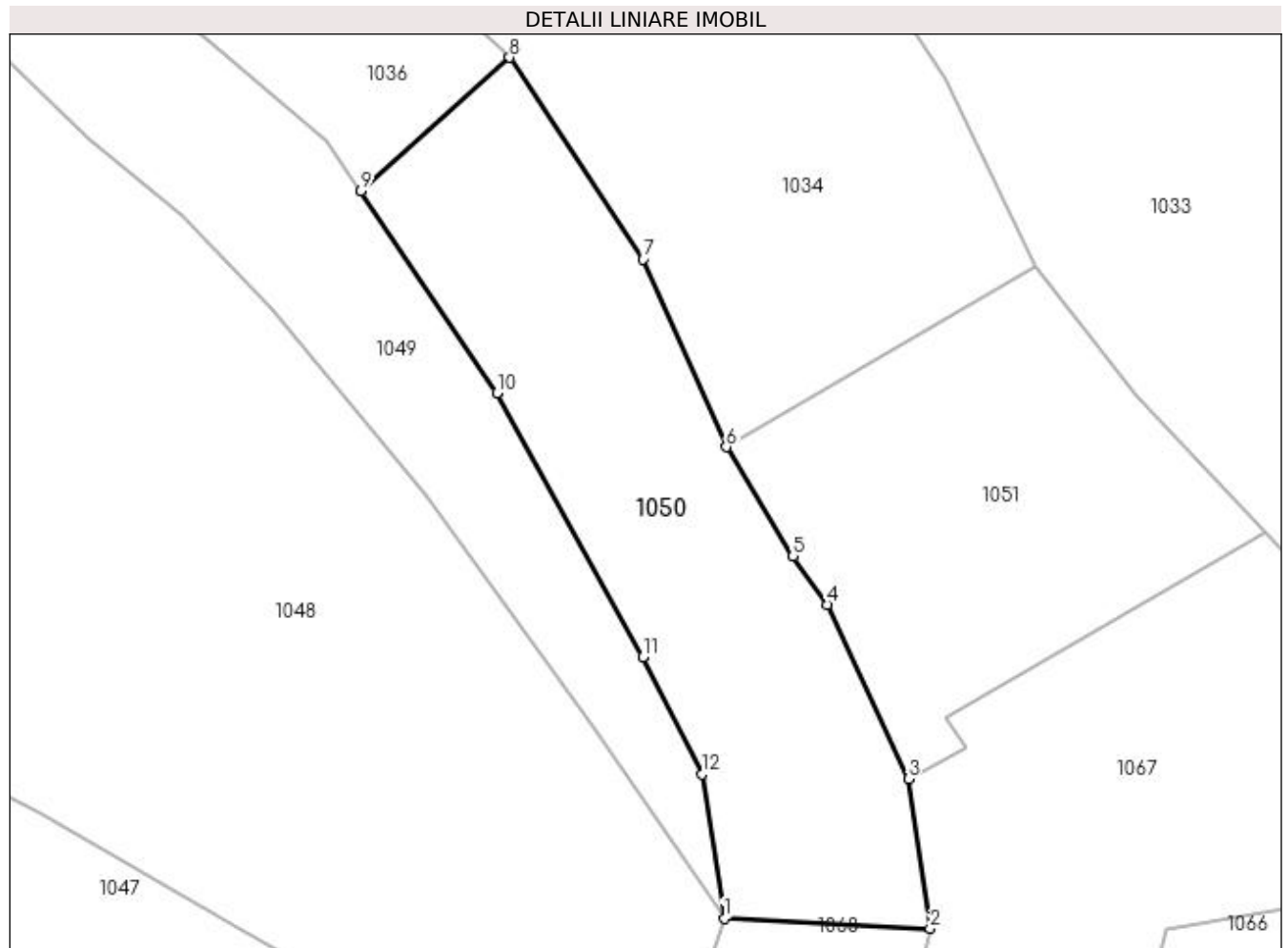
Inscrieri privind dezmembramintele dreptului de proprietate, drepturi reale de garanție și sarcini	Referințe
NU SUNT	

Anexa Nr. 1 La Partea I

Teren

Nr cadastral	Suprafața (mp)*	Observații / Referințe
	3.051	

* Suprafața este determinată în planul de proiecție Stereo 70.



Date referitoare la teren

Crt	Categorie folosință	Intra vilan	Suprafața (mp)	Tarla	Parcelă	Nr. topo	Observații / Referințe
1	faneata	NU	3.051	-	-	-	

Lungime Segmente

1) Valorile lungimilor segmentelor sunt obținute din proiecție în plan.

Punct început	X / Y	Punct sfârșit	X / Y	Lungime segment (** (m)
1	438.640,151 691.097,755	2	438.667,715 691.096,404	27.597
2	438.667,715 691.096,404	3	438.664,785 691.116,387	20.197
3	438.664,785 691.116,387	4	438.653,959 691.139,712	25.715
4	438.653,959 691.139,712	5	438.649,373 691.146,157	7.91
5	438.649,373 691.146,157	6	438.640,465 691.160,747	17.094

Punct început	X / Y	Punct sfârșit	X / Y	Lungime segment (** (m)
6	438.640,465 691.160,747	7	438.629,311 691.185,861	27.48
7	438.629,311 691.185,861	8	438.611,443 691.212,81	32.334
8	438.611,443 691.212,81	9	438.591,548 691.194,988	26.71
9	438.591,548 691.194,988	10	438.609,751 691.167,995	32.557
10	438.609,751 691.167,995	11	438.629,262 691.132,683	40.344
11	438.629,262 691.132,683	12	438.637,194 691.117,036	17.543
12	438.637,194 691.117,036	1	438.640,151 691.097,755	19.506

** Lungimile segmentelor sunt determinate în planul de proiecție Stereo 70 și sunt rotunjite la 1 milimetru.

*** Distanța dintre puncte este formată din segmente cumulate ce sunt mai mici decât valoarea 1 milimetru.

**DATE DESPRE IMOBILUL NR. 1051**

Oficiul de Cadastru și Publicitate Imobiliară MARAMURES
Biroul de Cadastru și Publicitate Imobiliară Dragomiresti

A. Partea I. Descrierea imobilului

Nr. CF vechi:718,168,1170
Nr. topografic:partedinnr.topo.
1125,1126,1127

TEREN Extravilan

Adresa: Jud. Maramures

Nr. Crt	Nr cadastral Nr. topografic	Suprafața* (mp)	Observații / Referințe
A1		2.412	Sector cadastral:12 Teren neimprejmuit;

B. Partea II. Proprietari și acte

Inscrieri privitoare la dreptul de proprietate și alte drepturi reale		Referințe
1051 / 06/11/2023		
Act Normativ nr. Legea 7, din 13/03/1996 emis de Parlamentul României;		
B1	Inscrierea provizorie, drept de PROPRIETATE, dobandit prin Lege, cota actuala 1/1	A1
1) COMUNA ȘIEU , CIF:14813046, PROPRIETAR NEIDENTIFICAT		

C. Partea III. SARCINI .

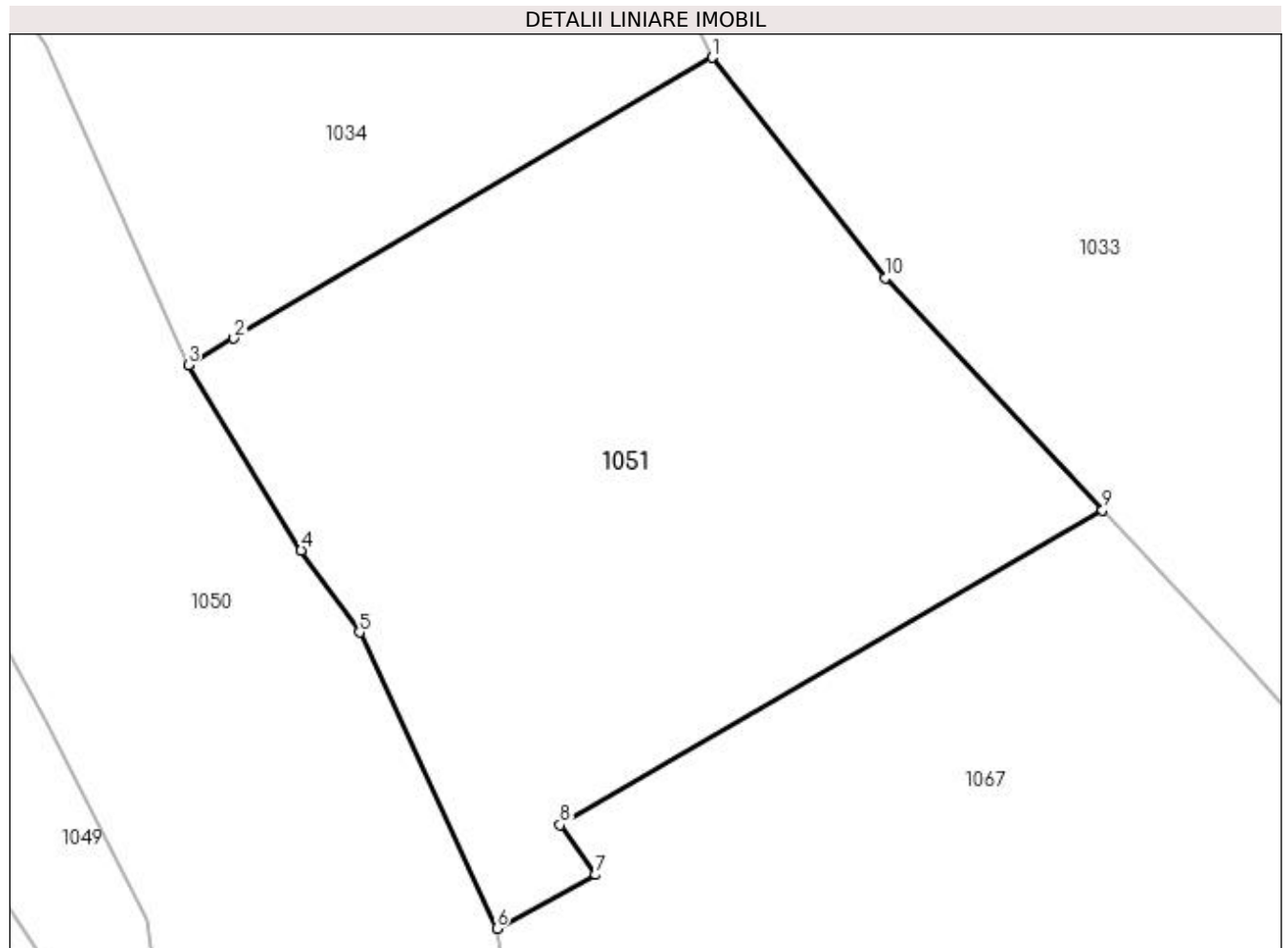
Inscrieri privind dezmembramintele dreptului de proprietate, drepturi reale de garanție și sarcini	Referințe
NU SUNT	

Anexa Nr. 1 La Partea I

Teren

Nr cadastral	Suprafața (mp)*	Observații / Referințe
	2.412	

* Suprafața este determinată în planul de proiecție Stereo 70.



Date referitoare la teren

Crt	Categorie folosință	Intra vilan	Suprafața (mp)	Tarla	Parcelă	Nr. topo	Observații / Referințe
1	faneata	NU	2.412	-	-	-	

Lungime Segmente

1) Valorile lungimilor segmentelor sunt obținute din proiecție în plan.

Punct început	X / Y	Punct sfârșit	X / Y	Lungime segment (** (m)
1	438.681,771 691.184,957	2	438.644,06 691.162,854	43.711
2	438.644,06 691.162,854	3	438.640,465 691.160,747	4.167
3	438.640,465 691.160,747	4	438.649,373 691.146,157	17.094
4	438.649,373 691.146,157	5	438.653,959 691.139,712	7.91
5	438.653,959 691.139,712	6	438.664,785 691.116,387	25.715

Punct început	X / Y	Punct sfârșit	X / Y	Lungime segment (** (m)
6	438.664,785 691.116,387	7	438.672,577 691.120,619	8.867
7	438.672,577 691.120,619	8	438.669,761 691.124,537	4.825
8	438.669,761 691.124,537	9	438.712,521 691.149,33	49.428
9	438.712,521 691.149,33	10	438.695,37 691.167,579	25.044
10	438.695,37 691.167,579	1	438.681,771 691.184,957	22.066

** Lungimile segmentelor sunt determinate în planul de proiecție Stereo 70 și sunt rotunjite la 1 milimetru.

*** Distanța dintre puncte este formată din segmente cumulate ce sunt mai mici decât valoarea 1 milimetru.

**DATE DESPRE IMOBILUL NR. 1052**

Oficiul de Cadastru și Publicitate Imobiliară MARAMURES
Biroul de Cadastru și Publicitate Imobiliară Dragomiresti

A. Partea I. Descrierea imobilului

Nr. CF vechi:190,1657,1037,2323,,
Nr. topografic:partedinnr.topo.
1134,1133,1132,1135

TEREN Extravilan

Adresa: Jud. Maramures

Nr. Crt	Nr cadastral Nr. topografic	Suprafața* (mp)	Observații / Referințe
A1		5.705	Sector cadastral:12 Teren neimprejmuit;

B. Partea II. Proprietari și acte

Inscrieri privitoare la dreptul de proprietate și alte drepturi reale		Referințe
1052 / 27/10/2023		
Act Normativ nr. Legea 7, din 13/03/1996 emis de Parlamentul României;		
B1	Intabulare, drept de PROPRIETATE, dobândit prin Lege, cota actuala 1/1 1) NEIDENTIFICAT NEIDENTIFICAT	A1
Act Administrativ nr. Adeverință nr. 3620, din 23/10/2023 emis de Primăria Șieu;		
B2	Se notează posesia faptică în favoarea lui 1) POPAN VASILE	A1

C. Partea III. SARCINI .

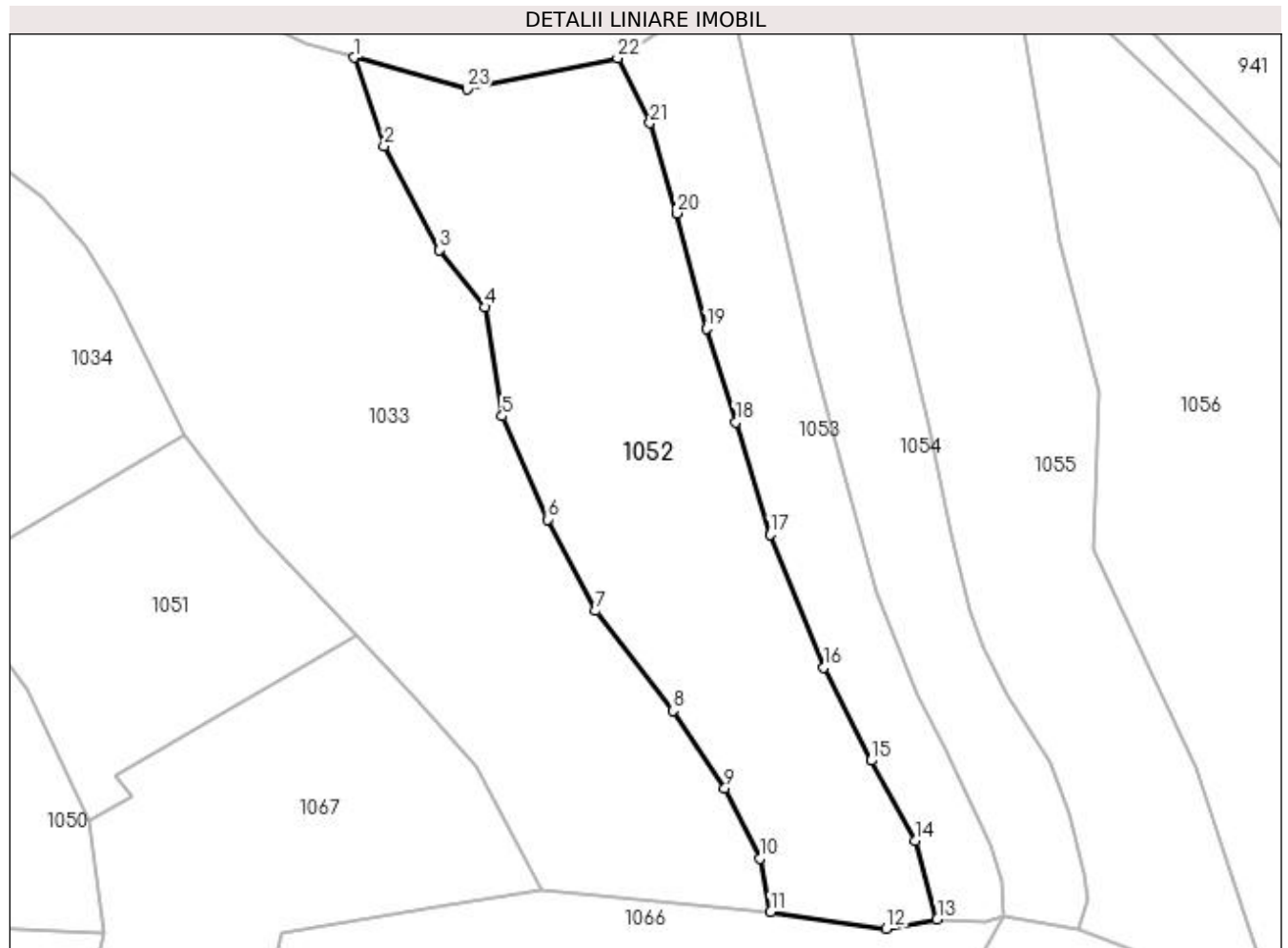
Inscrieri privind dezmembramintele dreptului de proprietate, drepturi reale de garanție și sarcini	Referințe
NU SUNT	

Anexa Nr. 1 La Partea I

Teren

Nr cadastral	Suprafața (mp)*	Observații / Referințe
	5.705	

* Suprafața este determinată în planul de proiecție Stereo 70.



Date referitoare la teren

Crt	Categorie folosință	Intra vilan	Suprafața (mp)	Tarla	Parcelă	Nr. topo	Observații / Referințe
1	faneata	NU	5.705	-	-	-	

Lungime Segmente

1) Valorile lungimilor segmentelor sunt obținute din proiecție în plan.

Punct început	X / Y	Punct sfârșit	X / Y	Lungime segment (** (m)
1	438.712,084 691.252,154	2	438.717,477 691.236,374	16.676
3	438.727,345 691.217,872	4	438.735,392 691.207,721	12.954
5	438.738,495 691.188,347	6	438.746,606 691.170,002	20.058
7	438.755,185 691.153,742	8	438.768,937 691.135,929	22.504
9	438.778,155 691.122,164	10	438.784,381 691.109,688	13.943

Punct început	X / Y	Punct sfârșit	X / Y	Lungime segment (** (m)
2	438.717,477 691.236,374	3	438.727,345 691.217,872	20.969
4	438.735,392 691.207,721	5	438.738,495 691.188,347	19.621
6	438.746,606 691.170,002	7	438.755,185 691.153,742	18.384
8	438.768,937 691.135,929	9	438.778,155 691.122,164	16.566
10	438.784,381 691.109,688	11	438.786,301 691.100,153	9.726

Punct început	X / Y	Punct sfârșit	X / Y	Lungime segment (** (m)
11	438.786,301 691.100,153	12	438.806,865 691.097,201	20.775
13	438.815,948 691.098,871	14	438.812,038 691.112,836	14.502
15	438.804,184 691.127,076	16	438.795,806 691.143,662	18.582
17	438.786,181 691.167,293	18	438.780,085 691.187,308	20.923
19	438.774,853 691.203,894	20	438.769,593 691.224,452	21.22
21	438.764,798 691.240,517	22	438.759,055 691.252,056	12.889
23	438.732,215 691.246,527	1	438.712,084 691.252,154	20.903

Punct început	X / Y	Punct sfârșit	X / Y	Lungime segment (** (m)
12	438.806,865 691.097,201	13	438.815,948 691.098,871	9.235
14	438.812,038 691.112,836	15	438.804,184 691.127,076	16.262
16	438.795,806 691.143,662	17	438.786,181 691.167,293	25.516
18	438.780,085 691.187,308	19	438.774,853 691.203,894	17.392
20	438.769,593 691.224,452	21	438.764,798 691.240,517	16.765
22	438.759,055 691.252,056	23	438.732,215 691.246,527	27.404

** Lungimile segmentelor sunt determinate în planul de proiecție Stereo 70 și sunt rotunjite la 1 milimetru.

*** Distanța dintre puncte este formată din segmente cumulate ce sunt mai mici decât valoarea 1 milimetru.

**DATE DESPRE IMOBILUL NR. 1053**

Oficiul de Cadastru și Publicitate Imobiliară MARAMURES
Biroul de Cadastru și Publicitate Imobiliară Dragomiresti

A. Partea I. Descrierea imobilului

Nr. CF vechi:190,1657,1037,2323;
Nr. topografic:partedinnr.topo.
1134,1133,1132,1135

TEREN Extravilan

Adresa: Jud. Maramures

Nr. Crt	Nr cadastral Nr. topografic	Suprafața* (mp)	Observații / Referințe
A1		2.656	Sector cadastral:12 Teren neimprejmuit;

B. Partea II. Proprietari și acte

Inscrieri privitoare la dreptul de proprietate și alte drepturi reale		Referințe
1053 / 06/11/2023		
Act Normativ nr. Legea 7, din 13/03/1996 emis de Parlamentul României;		
B1	Inscrierea provizorie, drept de PROPRIETATE, dobandit prin Lege, cota actuala 1/1 1) COMUNA ȘIEU , CIF:14813046, PROPRIETAR NEIDENTIFICAT	A1

C. Partea III. SARCINI .

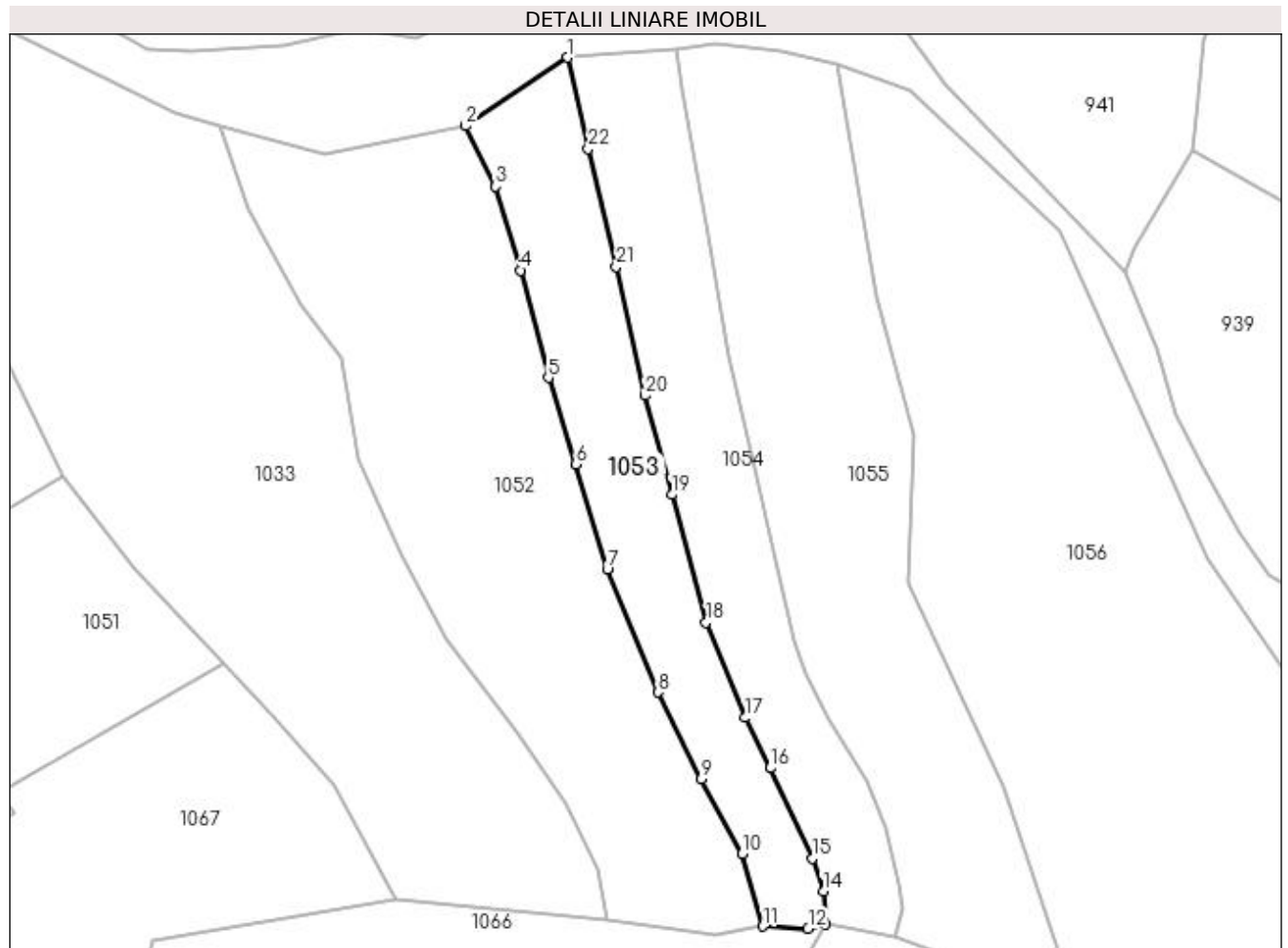
Inscrieri privind dezmembramintele dreptului de proprietate, drepturi reale de garanție și sarcini	Referințe
NU SUNT	

Anexa Nr. 1 La Partea I

Teren

Nr cadastral	Suprafața (mp)*	Observații / Referințe
	2.656	

* Suprafața este determinată în planul de proiecție Stereo 70.



Date referitoare la teren

Crt	Categorie folosință	Intra vilan	Suprafața (mp)	Tarla	Parcelă	Nr. topo	Observații / Referințe
1	faneata	NU	2.656	-	-	-	

Lungime Segmente

1) Valorile lungimilor segmentelor sunt obținute din proiecție în plan.

Punct început	X / Y	Punct sfârșit	X / Y	Lungime segment (** (m)
1	438.778,602 691.265,162	2	438.759,055 691.252,056	23.534
3	438.764,798 691.240,517	4	438.769,593 691.224,452	16.765
5	438.774,853 691.203,894	6	438.780,085 691.187,308	17.392
7	438.786,181 691.167,293	8	438.795,806 691.143,662	25.516
9	438.804,184 691.127,076	10	438.812,038 691.112,836	16.262

Punct început	X / Y	Punct sfârșit	X / Y	Lungime segment (** (m)
2	438.759,055 691.252,056	3	438.764,798 691.240,517	12.889
4	438.769,593 691.224,452	5	438.774,853 691.203,894	21.22
6	438.780,085 691.187,308	7	438.786,181 691.167,293	20.923
8	438.795,806 691.143,662	9	438.804,184 691.127,076	18.582
10	438.812,038 691.112,836	11	438.815,948 691.098,871	14.502

Punct început	X / Y	Punct sfârșit	X / Y	Lungime segment (** (m)
11	438.815,948 691.098,871	12	438.824,613 691.098,482	8.674
13	438.827,897 691.099,325	14	438.827,532 691.105,581	6.267
15	438.825,448 691.111,905	16	438.817,346 691.129,201	19.1
17	438.812,636 691.138,83	18	438.805,115 691.157,059	19.72
19	438.798,521 691.181,5	20	438.793,421 691.200,458	19.632
21	438.787,918 691.225,16	22	438.782,524 691.247,722	23.198

Punct început	X / Y	Punct sfârșit	X / Y	Lungime segment (** (m)
12	438.824,613 691.098,482	13	438.827,897 691.099,325	3.39
14	438.827,532 691.105,581	15	438.825,448 691.111,905	6.659
16	438.817,346 691.129,201	17	438.812,636 691.138,83	10.719
18	438.805,115 691.157,059	19	438.798,521 691.181,5	25.315
20	438.793,421 691.200,458	21	438.787,918 691.225,16	25.308
22	438.782,524 691.247,722	1	438.778,602 691.265,162	17.876

** Lungimile segmentelor sunt determinate în planul de proiecție Stereo 70 și sunt rotunjite la 1 milimetru.

*** Distanța dintre puncte este formată din segmente cumulate ce sunt mai mici decât valoarea 1 milimetru.

**DATE DESPRE IMOBILUL NR. 1054**

Oficiul de Cadastru și Publicitate Imobiliară MARAMURES
Biroul de Cadastru și Publicitate Imobiliară Dragomiresti

A. Partea I. Descrierea imobilului

Nr. CF vechi:190,1657,1037,2323.

Nr. topografic:partedinnr.topo.

1134,1133,1132,1135

TEREN Extravilan

Adresa: Jud. Maramures

Nr. Crt	Nr cadastral Nr. topografic	Suprafața* (mp)	Observații / Referințe
A1		2.916	Sector cadastral:12 Teren neimprejmuit;

B. Partea II. Proprietari și acte

Inscrieri privitoare la dreptul de proprietate și alte drepturi reale		Referințe
1054 / 06/11/2023		
Act Normativ nr. Legea 7, din 13/03/1996 emis de Parlamentul României;		
B1	Inscrierea provizorie, drept de PROPRIETATE, dobandit prin Lege, cota actuala 1/1	A1
1) COMUNA ȘIEU , CIF:14813046, PROPRIETAR NEIDENTIFICAT		

C. Partea III. SARCINI .

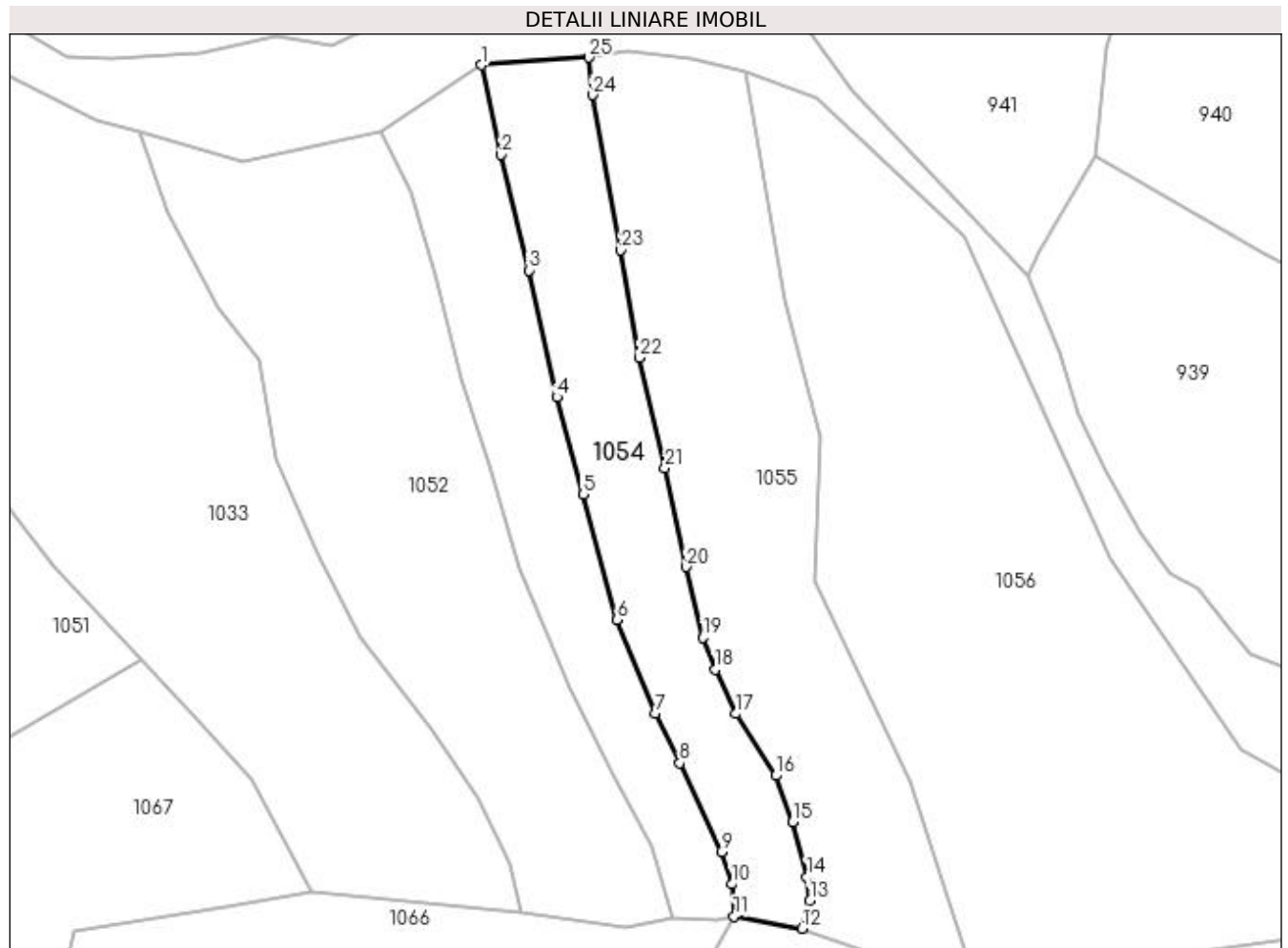
Inscrieri privind dezmembramintele dreptului de proprietate, drepturi reale de garanție și sarcini	Referințe
NU SUNT	

Anexa Nr. 1 La Partea I

Teren

Nr cadastral	Suprafața (mp)*	Observații / Referințe
	2.916	

* Suprafața este determinată în planul de proiecție Stereo 70.



Date referitoare la teren

Crt	Categorie folosință	Intra vilan	Suprafața (mp)	Tarla	Parcelă	Nr. topo	Observații / Referințe
1	faneata	NU	2.916	-	-	-	

Lungime Segmente

1) Valorile lungimilor segmentelor sunt obținute din proiecție în plan.

Punct început	X / Y	Punct sfârșit	X / Y	Lungime segment (** (m)
1	438.778,602 691.265,162	2	438.782,524 691.247,722	17.876
3	438.787,918 691.225,16	4	438.793,421 691.200,458	25.308
5	438.798,521 691.181,5	6	438.805,115 691.157,059	25.315
7	438.812,636 691.138,83	8	438.817,346 691.129,201	10.719
9	438.825,448 691.111,905	10	438.827,532 691.105,581	6.659

Punct început	X / Y	Punct sfârșit	X / Y	Lungime segment (** (m)
2	438.782,524 691.247,722	3	438.787,918 691.225,16	23.198
4	438.793,421 691.200,458	5	438.798,521 691.181,5	19.632
6	438.805,115 691.157,059	7	438.812,636 691.138,83	19.72
8	438.817,346 691.129,201	9	438.825,448 691.111,905	19.1
10	438.827,532 691.105,581	11	438.827,897 691.099,325	6.267

Punct început	X / Y	Punct sfârșit	X / Y	Lungime segment (** (m)
11	438.827,897 691.099,325	12	438.841,172 691.096,928	13.49
13	438.842,716 691.102,347	14	438.842,144 691.106,982	4.67
15	438.839,383 691.117,704	16	438.836,045 691.126,706	9.601
17	438.828,348 691.138,757	18	438.824,229 691.147,368	9.545
19	438.821,871 691.153,588	20	438.818,615 691.167,416	14.206
21	438.814,444 691.186,659	22	438.809,438 691.208,154	22.07
23	438.805,843 691.229,101	24	438.800,291 691.259,352	30.756
25	438.799,563 691.266,628	1	438.778,602 691.265,162	21.012

Punct început	X / Y	Punct sfârșit	X / Y	Lungime segment (** (m)
12	438.841,172 691.096,928	13	438.842,716 691.102,347	5.635
14	438.842,144 691.106,982	15	438.839,383 691.117,704	11.072
16	438.836,045 691.126,706	17	438.828,348 691.138,757	14.299
18	438.824,229 691.147,368	19	438.821,871 691.153,588	6.652
20	438.818,615 691.167,416	21	438.814,444 691.186,659	19.69
22	438.809,438 691.208,154	23	438.805,843 691.229,101	21.253
24	438.800,291 691.259,352	25	438.799,563 691.266,628	7.312

** Lungimile segmentelor sunt determinate în planul de proiecție Stereo 70 și sunt rotunjite la 1 milimetru.

*** Distanța dintre puncte este formată din segmente cumulate ce sunt mai mici decât valoarea 1 milimetru.

**DATE DESPRE IMOBILUL NR. 1055**

Oficiul de Cadastru și Publicitate Imobiliară MARAMURES
Biroul de Cadastru și Publicitate Imobiliară Dragomiresti

A. Partea I. Descrierea imobilului

Nr. CF vechi:190,1657,1037,2323/
Nr. topografic:partedinnr.topo.
1134,1133,1132,1135

TEREN Extravilan

Adresa: Jud. Maramures

Nr. Crt	Nr cadastral Nr. topografic	Suprafața* (mp)	Observații / Referințe
A1		5.041	Sector cadastral:12 Teren neimprejmuit;

B. Partea II. Proprietari și acte

Inscrieri privitoare la dreptul de proprietate și alte drepturi reale		Referințe
1055 / 06/11/2023		
Act Normativ nr. Legea 7, din 13/03/1996 emis de Parlamentul României;		
B1	Intabulare, drept de PROPRIETATE, dobândit prin Lege, cota actuala 1/1 1) NEIDENTIFICAT NEIDENTIFICAT	A1
1055 / 03/11/2023		
Act Administrativ nr. Adeverință nr. 3627, din 23/10/2023 emis de Primăria Șieu;		
B2	Se notează posesia faptică în favoarea lui 1) ZUBAȘCU IOAN	A1

C. Partea III. SARCINI .

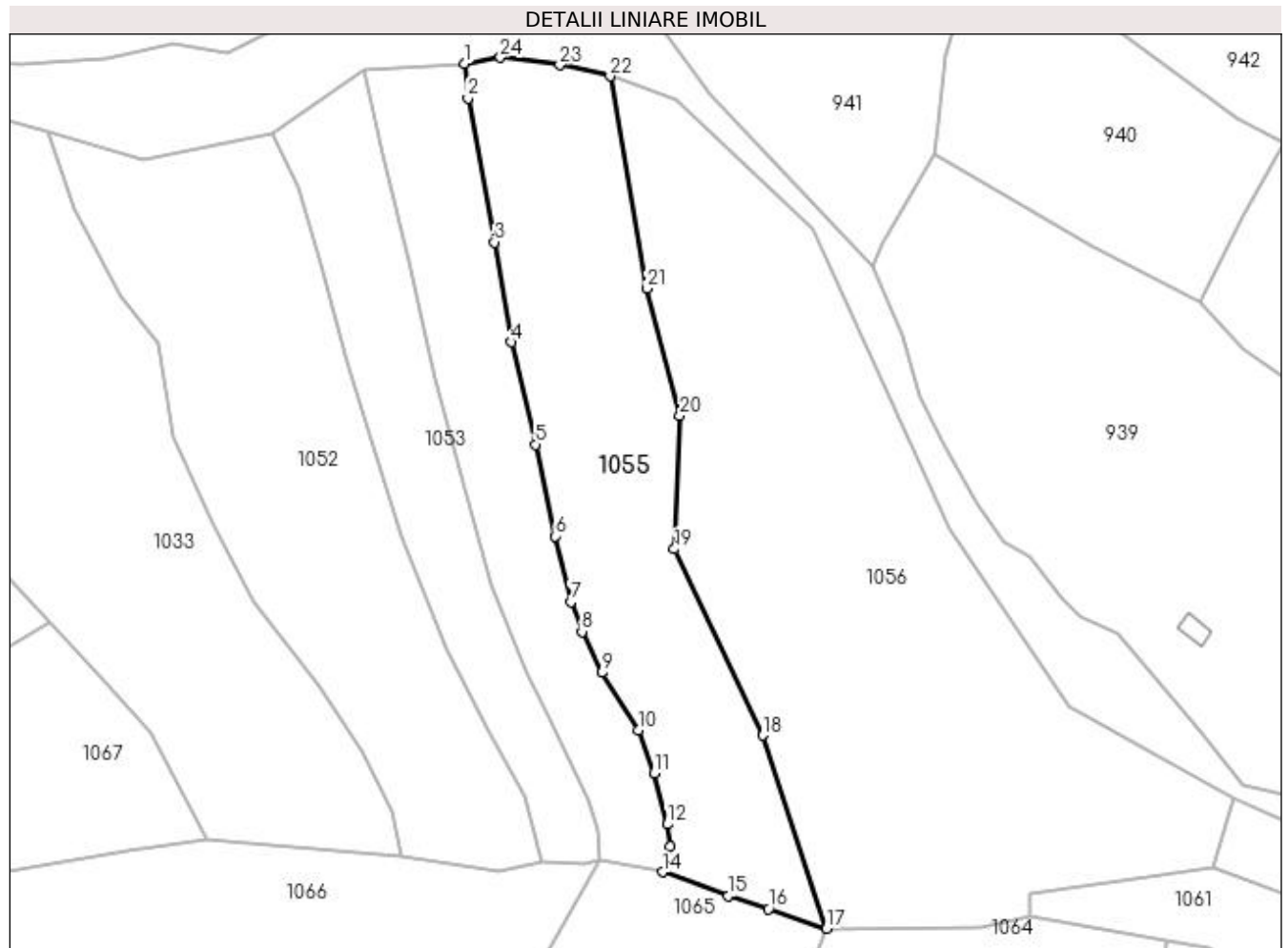
Inscrieri privind dezmembramintele dreptului de proprietate, drepturi reale de garanție și sarcini	Referințe
NU SUNT	

Anexa Nr. 1 La Partea I

Teren

Nr cadastral	Suprafața (mp)*	Observații / Referințe
	5.041	

* Suprafața este determinată în planul de proiecție Stereo 70.



Date referitoare la teren

Crt	Categorie folosință	Intra vilan	Suprafața (mp)	Tarla	Parcelă	Nr. topo	Observații / Referințe
1	faneata	NU	5.041	-	-	-	

Lungime Segmente

1) Valorile lungimilor segmentelor sunt obținute din proiecție în plan.

Punct început	X / Y	Punct sfârșit	X / Y	Lungime segment (** (m)	Punct început	X / Y	Punct sfârșit	X / Y	Lungime segment (** (m)
1	438.799,563 691.266,628	2	438.800,291 691.259,352	7.312	2	438.800,291 691.259,352	3	438.805,843 691.229,101	30.756
3	438.805,843 691.229,101	4	438.809,438 691.208,154	21.253	4	438.809,438 691.208,154	5	438.814,444 691.186,659	22.07
5	438.814,444 691.186,659	6	438.818,615 691.167,416	19.69	6	438.818,615 691.167,416	7	438.821,871 691.153,588	14.206
7	438.821,871 691.153,588	8	438.824,229 691.147,368	6.652	8	438.824,229 691.147,368	9	438.828,348 691.138,757	9.545
9	438.828,348 691.138,757	10	438.836,045 691.126,706	14.299	10	438.836,045 691.126,706	11	438.839,383 691.117,704	9.601

Punct început	X / Y	Punct sfârșit	X / Y	Lungime segment (** (m)
11	438.839,383 691.117,704	12	438.842,144 691.106,982	11.072
13	438.842,716 691.102,347	14	438.841,172 691.096,928	5.635
15	438.854,973 691.091,879	16	438.863,401 691.089,203	8.843
17	438.875,58 691.085,081	18	438.862,254 691.125,594	42.648
19	438.843,642 691.164,703	20	438.844,794 691.192,773	28.094
21	438.837,849 691.219,425	22	438.830,136 691.263,904	45.143
23	438.819,605 691.266,288	24	438.807,078 691.267,86	12.625

Punct început	X / Y	Punct sfârșit	X / Y	Lungime segment (** (m)
12	438.842,144 691.106,982	13	438.842,716 691.102,347	4.67
14	438.841,172 691.096,928	15	438.854,973 691.091,879	14.696
16	438.863,401 691.089,203	17	438.875,58 691.085,081	12.858
18	438.862,254 691.125,594	19	438.843,642 691.164,703	43.312
20	438.844,794 691.192,773	21	438.837,849 691.219,425	27.542
22	438.830,136 691.263,904	23	438.819,605 691.266,288	10.797
24	438.807,078 691.267,86	1	438.799,563 691.266,628	7.615

** Lungimile segmentelor sunt determinate în planul de proiecție Stereo 70 și sunt rotunjite la 1 milimetru.

*** Distanța dintre puncte este formată din segmente cumulate ce sunt mai mici decât valoarea 1 milimetru.

**DATE DESPRE IMOBILUL NR. 1056**

Oficiul de Cadastru și Publicitate Imobiliară MARAMURES
Biroul de Cadastru și Publicitate Imobiliară Dragomiresti

A. Partea I. Descrierea imobilului

Nr. CF vechi:190,1657,1037,2323

Nr. topografic:partedinnr.topo.

1134,1133,1132,1135

TEREN Extravilan

Adresa: Jud. Maramures

Nr. Crt	Nr cadastral Nr. topografic	Suprafața* (mp)	Observații / Referințe
A1		9.468	Sector cadastral:12 Teren neimprejmuit;

B. Partea II. Proprietari și acte

Inscrieri privitoare la dreptul de proprietate și alte drepturi reale		Referințe
1056 / 25/10/2023		
Act Normativ nr. Legea 7, din 13/03/1996 emis de Parlamentul României;		
B1	Intabulare, drept de PROPRIETATE, dobândit prin Lege, cota actuala 1/1 1) NEIDENTIFICAT NEIDENTIFICAT	A1
1056 / 23/10/2023		
Act Administrativ nr. Adeverință nr. 3595, din 23/10/2023 emis de Primăria Șieu;		
B2	Se notează posesia faptică în favoarea lui 1) BILȚ IOAN	A1

C. Partea III. SARCINI .

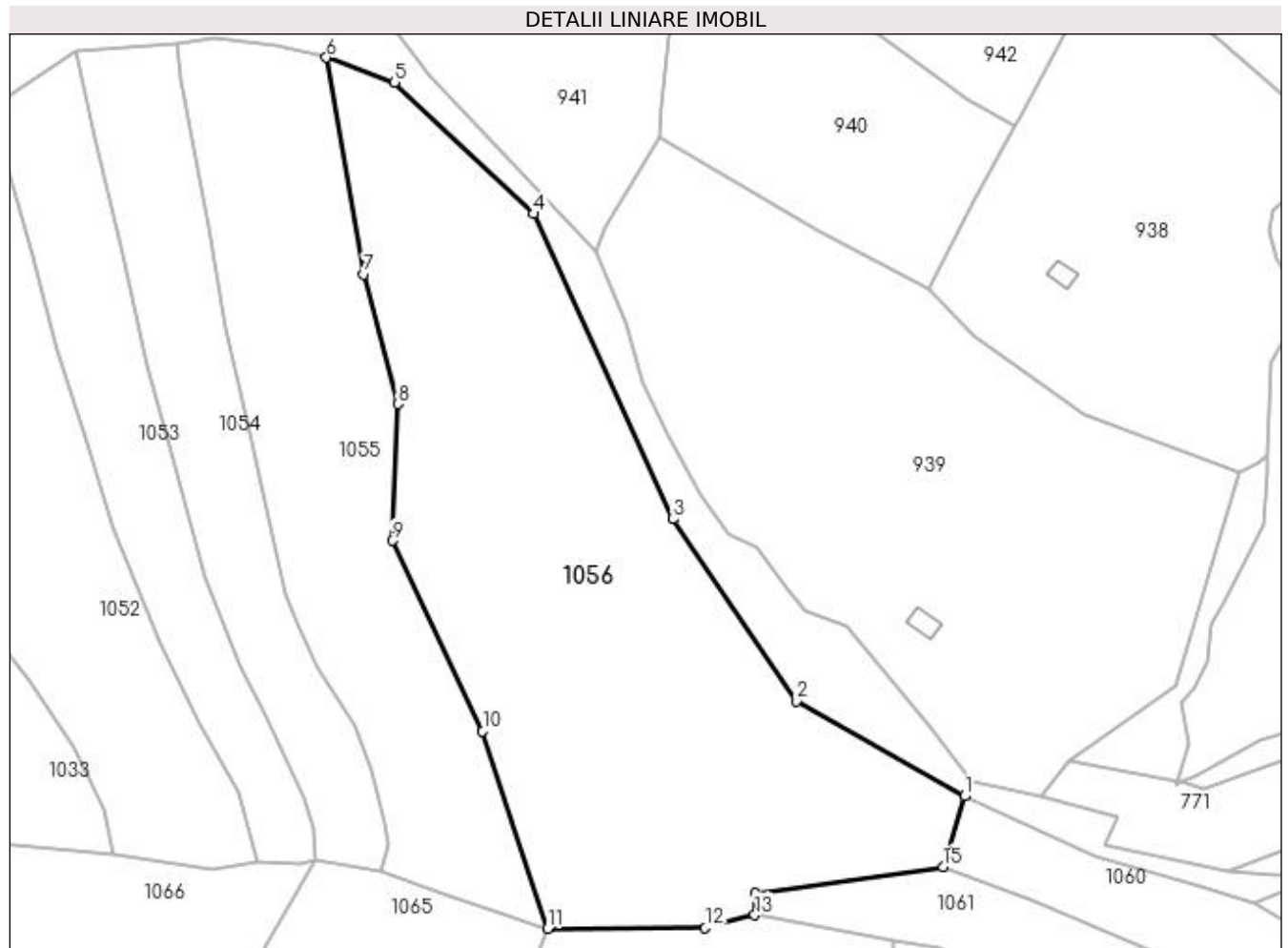
Inscrieri privind dezmembramintele dreptului de proprietate, drepturi reale de garanție și sarcini	Referințe
NU SUNT	

Anexa Nr. 1 La Partea I

Teren

Nr cadastral	Suprafața (mp)*	Observații / Referințe
	9.468	

* Suprafața este determinată în planul de proiecție Stereo 70.



Date referitoare la teren

Crt	Categorie folosință	Intra vilan	Suprafața (mp)	Tarla	Parcelă	Nr. topo	Observații / Referințe
1	faneata	NU	9.468	-	-	-	

Lungime Segmente

1) Valorile lungimilor segmentelor sunt obținute din proiecție în plan.

Punct început	X / Y	Punct sfârșit	X / Y	Lungime segment (** (m)
1	438.961,268 691.112,251	2	438.926,694 691.131,815	39.725
2	438.926,694 691.131,815	3	438.901,294 691.169,121	45.132
3	438.901,294 691.169,121	4	438.872,719 691.231,828	68.911
4	438.872,719 691.231,828	5	438.844,144 691.258,815	39.304
5	438.844,144 691.258,815	6	438.830,136 691.263,904	14.904

Punct început	X / Y	Punct sfârșit	X / Y	Lungime segment (** (m)
6	438.830,136 691.263,904	7	438.837,849 691.219,425	45.143
7	438.837,849 691.219,425	8	438.844,794 691.192,773	27.542
8	438.844,794 691.192,773	9	438.843,642 691.164,703	28.094
9	438.843,642 691.164,703	10	438.862,254 691.125,594	43.312
10	438.862,254 691.125,594	11	438.875,58 691.085,081	42.648
11	438.875,58 691.085,081	12	438.907,966 691.085,18	32.386
12	438.907,966 691.085,18	13	438.918,15 691.087,851	10.528
13	438.918,15 691.087,851	14	438.918,359 691.092,256	4.41
14	438.918,359 691.092,256	15	438.956,815 691.097,759	38.848
15	438.956,815 691.097,759	1	438.961,268 691.112,251	15.161

** Lungimile segmentelor sunt determinate în planul de proiecție Stereo 70 și sunt rotunjite la 1 milimetru.

*** Distanța dintre puncte este formată din segmente cumulate ce sunt mai mici decât valoarea 1 milimetru.

**DATE DESPRE IMOBILUL NR. 1057**

Oficiul de Cadastru și Publicitate Imobiliară MARAMURES
Biroul de Cadastru și Publicitate Imobiliară Dragomiresti

A. Partea I. Descrierea imobilului

Nr. CF vechi:
2085,2039,686,50569,2323,190,1657,1037
,56,1211,1170,168,718,1459
Nr. topografic:partedinnr.topo.
1194,1193,1190,1189,1135,1134,1133,113
2,1129,1128,1127,1126,1125,1124

TEREN Extravilan

Adresa: Jud. Maramures

Nr. Crt	Nr cadastral Nr. topografic	Suprafața* (mp)	Observații / Referințe
A1		7.423	Sector cadastral:12 Teren neimprejmuit;

B. Partea II. Proprietari și acte

Inscrieri privitoare la dreptul de proprietate și alte drepturi reale	Referințe
1057 / 06/11/2023	
Act Normativ nr. Legea 7, din 13/03/1996 emis de Parlamentul României;	
B1	Inscrierea provizorie, drept de PROPRIETATE, dobandit prin Lege, cota actuala 1/1
	1) COMUNA ȘIEU, CIF:14813046, PROPRIETAR NEIDENTIFICAT

C. Partea III. SARCINI .

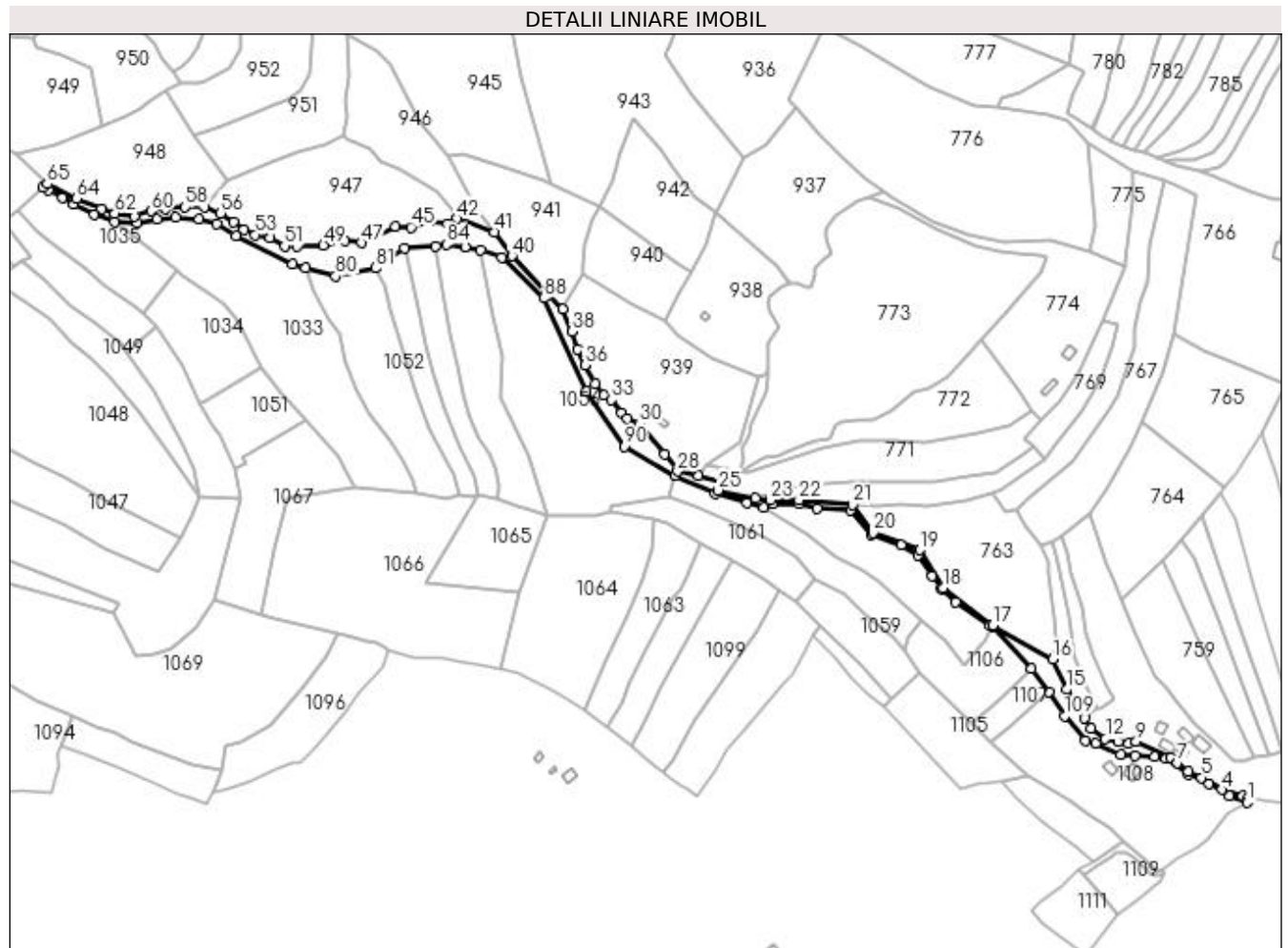
Inscrieri privind dezmembramintele dreptului de proprietate, drepturi reale de garanție și sarcini	Referințe
NU SUNT	

Anexa Nr. 1 La Partea I

Teren

Nr cadastral	Suprafața (mp)*	Observații / Referințe
	7.423	

* Suprafața este determinată în planul de proiecție Stereo 70.



Date referitoare la teren

Crt	Categorie folosință	Intra vilan	Suprafața (mp)	Tarla	Parcelă	Nr. topo	Observații / Referințe
1	ape curgătoare	NU	7.423	-	-	-	vale

Lungime Segmente

1) Valorile lungimilor segmentelor sunt obținute din proiecție în plan.

Punct început	X / Y	Punct sfârșit	X / Y	Lungime segment	Punct început	X / Y	Punct sfârșit	X / Y	Lungime segment	Punct început	X / Y	Punct sfârșit	X / Y	Lungime segment
1	439.346,38 690.892,482	2	439.347,137 690.895,635	3.243	2	439.347,137 690.895,635	3	439.343,666 690.896,468	3.57	3	439.343,666 690.896,468	4	439.329,477 690.900,841	14.848
4	439.329,477 690.900,841	5	439.315,768 690.908,842	15.873	5	439.315,768 690.908,842	6	439.306,889 690.913,225	9.902	6	439.306,889 690.913,225	7	439.299,682 690.918,877	9.159
7	439.299,682 690.918,877	8	439.295,158 690.922,47	5.777	8	439.295,158 690.922,47	9	439.271,781 690.933,067	25.667	9	439.271,781 690.933,067	10	439.266,919 690.931,782	5.029
10	439.266,919 690.931,782	11	439.260,002 690.933,016	7.026	11	439.260,002 690.933,016	12	439.251,146 690.935,057	9.088	12	439.251,146 690.935,057	13	439.241,327 690.942,26	12.178
13	439.241,327 690.942,26	14	439.237,09 690.949,013	7.972	14	439.237,09 690.949,013	15	439.224,765 690.968,26	22.855	15	439.224,765 690.968,26	16	439.215,769 690.988,617	22.256

Punct început	X / Y	Punct sfârşit	X / Y	Lungime segment	Punct început	X / Y	Punct sfârşit	X / Y	Lungime segment	Punct început	X / Y	Punct sfârşit	X / Y	Lungime segment
115	439.291,929 690.921,667	116	439.306,839 690.910,999	18.333	116	439.306,839 690.910,999	117	439.320,729 690.904,853	15.189	117	439.320,729 690.904,853	118	439.334,484 690.896,788	15.945
118	439.334,484 690.896,788	1	439.346,38 690.892,482	12.651										

** Lungimile segmentelor sunt determinate în planul de proiecție Stereo 70 și sunt rotunjite la 1 milimetru.

*** Distanța dintre puncte este formată din segmente cumulate ce sunt mai mici decât valoarea 1 milimetru.

**DATE DESPRE IMOBILUL NR. 1058**

Oficiul de Cadastru și Publicitate Imobiliară MARAMURES
Biroul de Cadastru și Publicitate Imobiliară Dragomiresti

A. Partea I. Descrierea imobilului

TEREN Extravilan

Nr. CF vechi:2085

Nr. topografic:partedinnr.topo.1194

Adresa: Jud. Maramures

Nr. Crt	Nr cadastral Nr. topografic	Suprafața* (mp)	Observații / Referințe
A1	50943	4.243	Sector cadastral:12 Teren neimprejmuit;

B. Partea II. Proprietari și acte

Inscrieri privitoare la dreptul de proprietate și alte drepturi reale		Referințe
1058 / 23/10/2023		
Act Normativ nr. Legea 7, din 13/03/1996 emis de Parlamentul României;		
B1	Intabulare, drept de PROPRIETATE, dobândit prin Lege, cota actuala 1/1 1) NEIDENTIFICAT NEIDENTIFICAT	A1
Act Administrativ nr. Adeverință nr. 3545, din 23/10/2023 emis de Primăria Șieu;		
B2	Se notează posesia faptică în favoarea lui 1) DEMIAN ȘTEFAN	A1

C. Partea III. SARCINI .

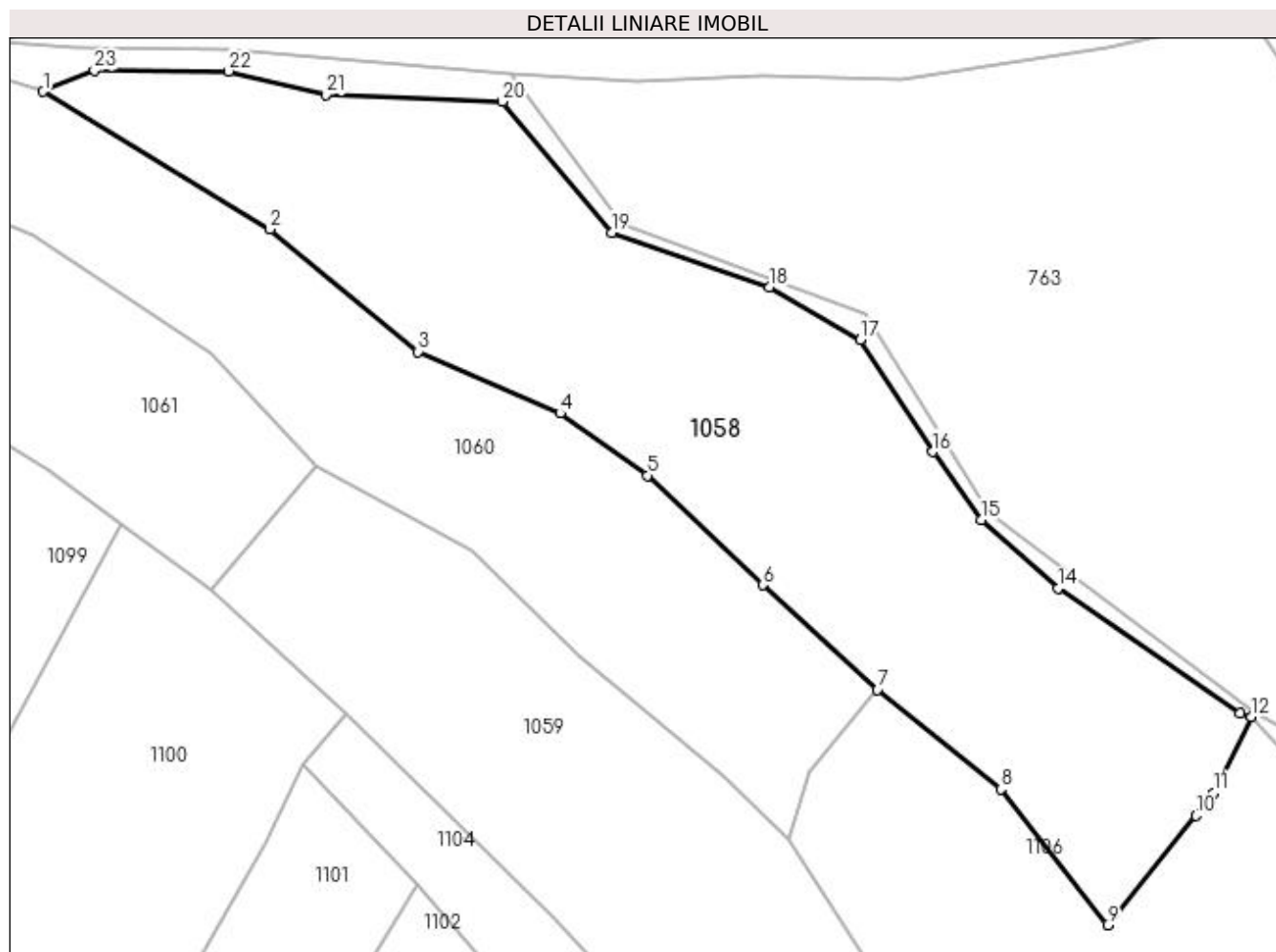
Inscrieri privind dezmembramintele dreptului de proprietate, drepturi reale de garanție și sarcini	Referințe
NU SUNT	

Anexa Nr. 1 La Partea I

Teren

Nr cadastral	Suprafața (mp)*	Observații / Referințe
50943	4.243	

* Suprafața este determinată în planul de proiecție Stereo 70.



Date referitoare la teren

Crt	Categorie folosință	Intra vilan	Suprafața (mp)	Tarla	Parcelă	Nr. topo	Observații / Referințe
1	faneata	NU	4.243	-	-	-	

Lungime Segmente

1) Valorile lungimilor segmentelor sunt obținute din proiecție în plan.

Punct început	X / Y	Punct sfârșit	X / Y	Lungime segment (** (m)
1	439.020,904 691.090,457	2	439.049,816 691.072,878	33.837
3	439.068,719 691.057,277	4	439.086,834 691.049,412	19.749
5	439.097,97 691.041,498	6	439.112,675 691.027,524	20.286
7	439.127,317 691.014,21	8	439.143,075 691.001,518	20.234
9	439.156,655 690.984,171	10	439.167,917 690.998,138	17.942

Punct început	X / Y	Punct sfârșit	X / Y	Lungime segment (** (m)
2	439.049,816 691.072,878	3	439.068,719 691.057,277	24.509
4	439.086,834 691.049,412	5	439.097,97 691.041,498	13.662
6	439.112,675 691.027,524	7	439.127,317 691.014,21	19.79
8	439.143,075 691.001,518	9	439.156,655 690.984,171	22.03
10	439.167,917 690.998,138	11	439.170,277 691.001,065	3.76

Punct început	X / Y	Punct sfârșit	X / Y	Lungime segment (** (m)
11	439.170,277 691.001,065	12	439.174,969 691.010,739	10.752
13	439.173,551 691.011,165	14	439.150,336 691.027,132	28.176
15	439.140,519 691.035,803	16	439.134,392 691.044,529	10.662
17	439.125,132 691.058,79	18	439.113,517 691.065,496	13.412
19	439.093,4 691.072,471	20	439.079,476 691.089,163	21.737
21	439.056,942 691.090,031	22	439.044,564 691.093,032	12.737
23	439.027,456 691.093,093	1	439.020,904 691.090,457	7.062

Punct început	X / Y	Punct sfârșit	X / Y	Lungime segment (** (m)
12	439.174,969 691.010,739	13	439.173,551 691.011,165	1.481
14	439.150,336 691.027,132	15	439.140,519 691.035,803	13.098
16	439.134,392 691.044,529	17	439.125,132 691.058,79	17.004
18	439.113,517 691.065,496	19	439.093,4 691.072,471	21.292
20	439.079,476 691.089,163	21	439.056,942 691.090,031	22.551
22	439.044,564 691.093,032	23	439.027,456 691.093,093	17.108

** Lungimile segmentelor sunt determinate în planul de proiecție Stereo 70 și sunt rotunjite la 1 milimetru.

*** Distanța dintre puncte este formată din segmente cumulate ce sunt mai mici decât valoarea 1 milimetru.

**DATE DESPRE IMOBILUL NR. 1059**

Oficiul de Cadastru și Publicitate Imobiliară MARAMURES
Biroul de Cadastru și Publicitate Imobiliară Dragomiresti

A. Partea I. Descrierea imobilului

TEREN Extravilan

Nr. CF vechi:2039

Nr. topografic:partedinnr.topo.1193

Adresa: Jud. Maramures

Nr. Crt	Nr cadastral Nr. topografic	Suprafata* (mp)	Observatii / Referinte
A1	50944	2.453	Sector cadastral:12 Teren neimprejmuit;

B. Partea II. Proprietari și acte

Inscrieri privitoare la dreptul de proprietate și alte drepturi reale		Referințe
1059 / 27/10/2023		
Act Normativ nr. Legea 7, din 13/03/1996 emis de Parlamentul României;		
B1	Intabulare, drept de PROPRIETATE, dobândit prin Lege, cota actuala 1/1 1) NEIDENTIFICAT NEIDENTIFICAT	A1
Act Administrativ nr. Adeverință nr. 3605, din 23/10/2023 emis de Primăria Șieu;		
B2	Se notează posesia faptică în favoarea lui 1) FLOREA IOAN	A1

C. Partea III. SARCINI .

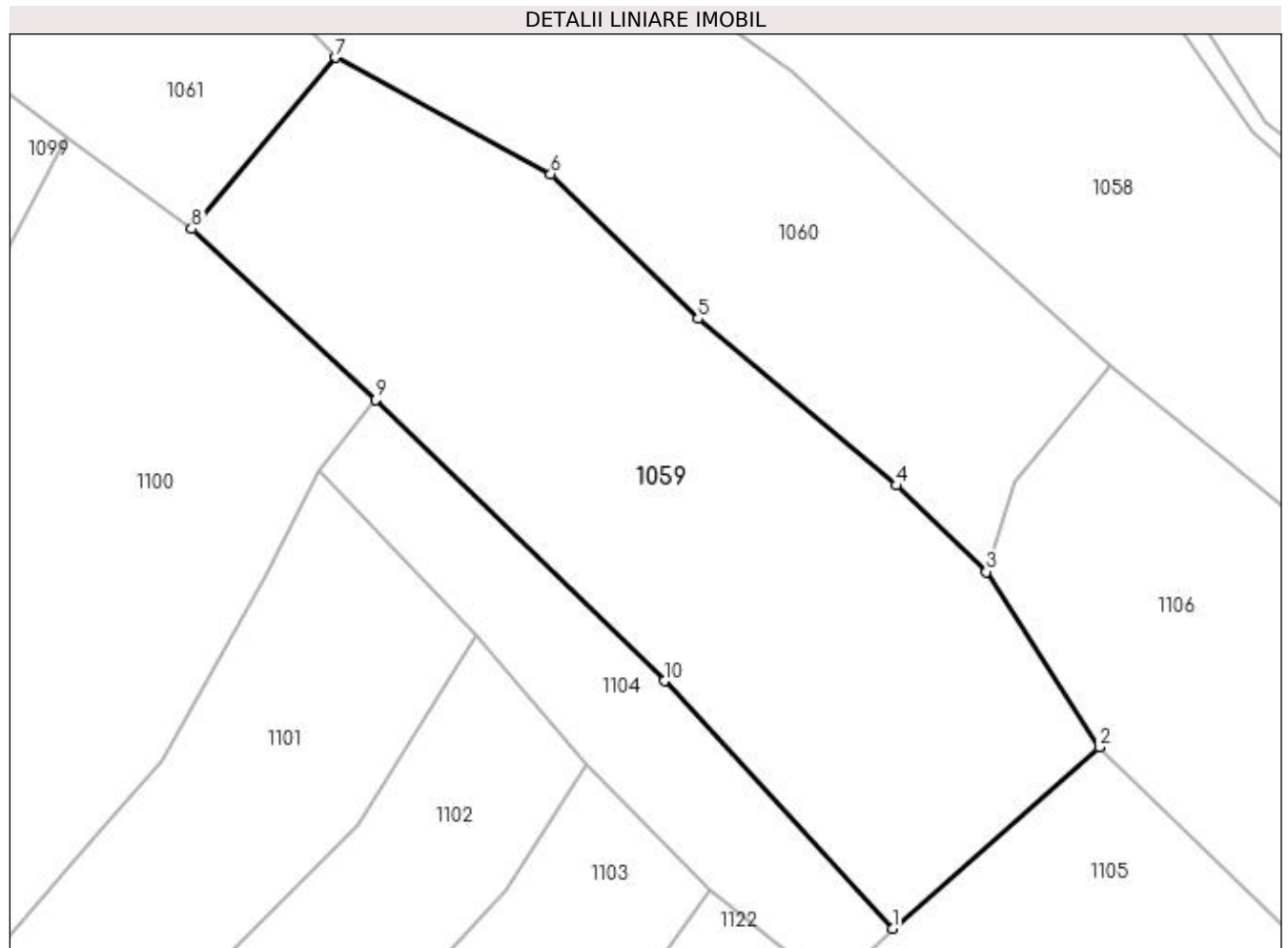
Inscrieri privind dezmembramintele dreptului de proprietate, drepturi reale de garanție și sarcini	Referințe
NU SUNT	

Anexa Nr. 1 La Partea I

Teren

Nr cadastral	Suprafața (mp)*	Observații / Referințe
50944	2.453	

* Suprafața este determinată în planul de proiecție Stereo 70.



Date referitoare la teren

Crt	Categorie folosință	Intra vilan	Suprafața (mp)	Tarla	Parcelă	Nr. topo	Observații / Referințe
1	faneata	NU	2.453	-	-	-	

Lungime Segmente

1) Valorile lungimilor segmentelor sunt obținute din proiecție în plan.

Punct început	X / Y	Punct sfârșit	X / Y	Lungime segment (** (m)
1	439.107,262 690.962,244	2	439.126,347 690.979,018	25.409
2	439.126,347 690.979,018	3	439.115,915 690.995,211	19.262
3	439.115,915 690.995,211	4	439.107,577 691.003,184	11.537
4	439.107,577 691.003,184	5	439.089,244 691.018,61	23.96
5	439.089,244 691.018,61	6	439.075,631 691.031,975	19.077

Punct început	X / Y	Punct sfârșit	X / Y	Lungime segment (** (m)
6	439.075,631 691.031,975	7	439.055,737 691.042,738	22.619
7	439.055,737 691.042,738	8	439.042,429 691.026,894	20.691
8	439.042,429 691.026,894	9	439.059,456 691.011,112	23.216
9	439.059,456 691.011,112	10	439.086,123 690.985,12	37.239
10	439.086,123 690.985,12	1	439.107,262 690.962,244	31.148

** Lungimile segmentelor sunt determinate în planul de proiecție Stereo 70 și sunt rotunjite la 1 milimetru.

*** Distanța dintre puncte este formată din segmente cumulate ce sunt mai mici decât valoarea 1 milimetru.

**DATE DESPRE IMOBILUL NR. 1060**

Oficiul de Cadastru și Publicitate Imobiliară MARAMURES
Biroul de Cadastru și Publicitate Imobiliară Dragomiresti

A. Partea I. Descrierea imobilului

TEREN Extravilan

Nr. CF vechi:2085

Nr. topografic:partedinnr.topo.1194

Adresa: Jud. Maramures

Nr. Crt	Nr cadastral Nr. topografic	Suprafața* (mp)	Observații / Referințe
A1	50943	3.468	Sector cadastral:12 Teren neimprejmuit;

B. Partea II. Proprietari și acte

Inscrieri privitoare la dreptul de proprietate și alte drepturi reale		Referințe
1060 / 27/10/2023		
Act Normativ nr. Legea 7, din 13/03/1996 emis de Parlamentul României;		
B1	Intabulare, drept de PROPRIETATE, dobândit prin Lege, cota actuala 1/1 1) NEIDENTIFICAT NEIDENTIFICAT	A1
Act Administrativ nr. Adeverință nr. 3601, din 23/10/2023 emis de Primăria Șieu;		
B2	Se notează posesia faptică în favoarea lui 1) DUNCA IOAN	A1

C. Partea III. SARCINI .

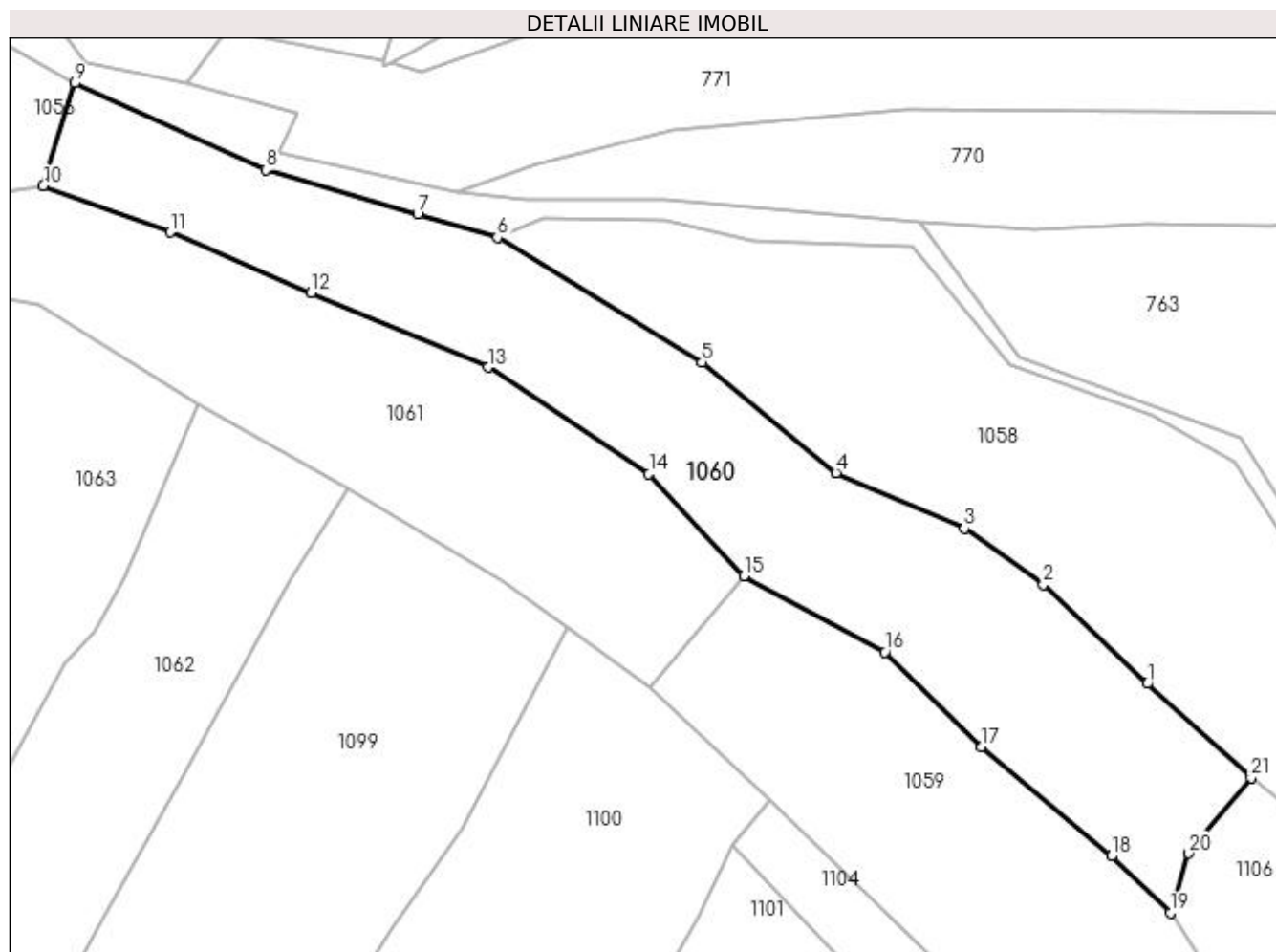
Inscrieri privind dezmembramintele dreptului de proprietate, drepturi reale de garanție și sarcini	Referințe
NU SUNT	

Anexa Nr. 1 La Partea I

Teren

Nr cadastral	Suprafața (mp)*	Observații / Referințe
50943	3.468	

* Suprafața este determinată în planul de proiecție Stereo 70.



Date referitoare la teren

Crt	Categorie folosință	Intra vilan	Suprafața (mp)	Tarla	Parcelă	Nr. topo	Observații / Referințe
1	faneata	NU	3.468	-	-	-	

Lungime Segmente

1) Valorile lungimilor segmentelor sunt obținute din proiecție în plan.

Punct început	X / Y	Punct sfârșit	X / Y	Lungime segment (** (m)
1	439.112,675 691.027,524	2	439.097,97 691.041,498	20.286
3	439.086,834 691.049,412	4	439.068,719 691.057,277	19.749
5	439.049,816 691.072,878	6	439.020,904 691.090,457	33.837
7	439.009,668 691.093,784	8	438.988,239 691.100,013	22.316
9	438.961,268 691.112,251	10	438.956,815 691.097,759	15.161

Punct început	X / Y	Punct sfârșit	X / Y	Lungime segment (** (m)
2	439.097,97 691.041,498	3	439.086,834 691.049,412	13.662
4	439.068,719 691.057,277	5	439.049,816 691.072,878	24.509
6	439.020,904 691.090,457	7	439.009,668 691.093,784	11.718
8	438.988,239 691.100,013	9	438.961,268 691.112,251	29.618
10	438.956,815 691.097,759	11	438.974,784 691.091,198	19.129

Punct început	X / Y	Punct sfârșit	X / Y	Lungime segment (** (m)
11	438.974,784 691.091,198	12	438.994,656 691.082,641	21.636
13	439.019,576 691.072,144	14	439.042,329 691.057,104	27.275
15	439.055,737 691.042,738	16	439.075,631 691.031,975	22.619
17	439.089,244 691.018,61	18	439.107,577 691.003,184	23.96
19	439.115,915 690.995,211	20	439.118,506 691.003,59	8.77
21	439.127,317 691.014,21	1	439.112,675 691.027,524	19.79

Punct început	X / Y	Punct sfârșit	X / Y	Lungime segment (** (m)
12	438.994,656 691.082,641	13	439.019,576 691.072,144	27.041
14	439.042,329 691.057,104	15	439.055,737 691.042,738	19.651
16	439.075,631 691.031,975	17	439.089,244 691.018,61	19.077
18	439.107,577 691.003,184	19	439.115,915 690.995,211	11.537
20	439.118,506 691.003,59	21	439.127,317 691.014,21	13.799

** Lungimile segmentelor sunt determinate în planul de proiecție Stereo 70 și sunt rotunjite la 1 milimetru.

*** Distanța dintre puncte este formată din segmente cumulate ce sunt mai mici decât valoarea 1 milimetru.

**DATE DESPRE IMOBILUL NR. 1061**

Oficiul de Cadastru și Publicitate Imobiliară MARAMURES
Biroul de Cadastru și Publicitate Imobiliară Dragomiresti

A. Partea I. Descrierea imobilului

TEREN Extravilan

Nr. CF vechi:2039

Nr. topografic:partedinnr.topo.1193

Adresa: Jud. Maramures

Nr. Crt	Nr cadastral Nr. topografic	Suprafața* (mp)	Observații / Referințe
A1	50944	2.758	Sector cadastral:12 Teren neimprejmuit;

B. Partea II. Proprietari și acte

Inscrieri privitoare la dreptul de proprietate și alte drepturi reale		Referințe
1061 / 23/10/2023		
Act Normativ nr. Legea 7, din 13/03/1996 emis de Parlamentul României;		
B1	Intabulare, drept de PROPRIETATE, dobândit prin Lege, cota actuala 1/1 1) NEIDENTIFICAT NEIDENTIFICAT	A1
Act Administrativ nr. Adeverință nr. 3596, din 23/10/2023 emis de Primăria Șieu;		
B2	Se notează posesia faptică în favoarea lui 1) DUNCA GHEORGHE	A1

C. Partea III. SARCINI .

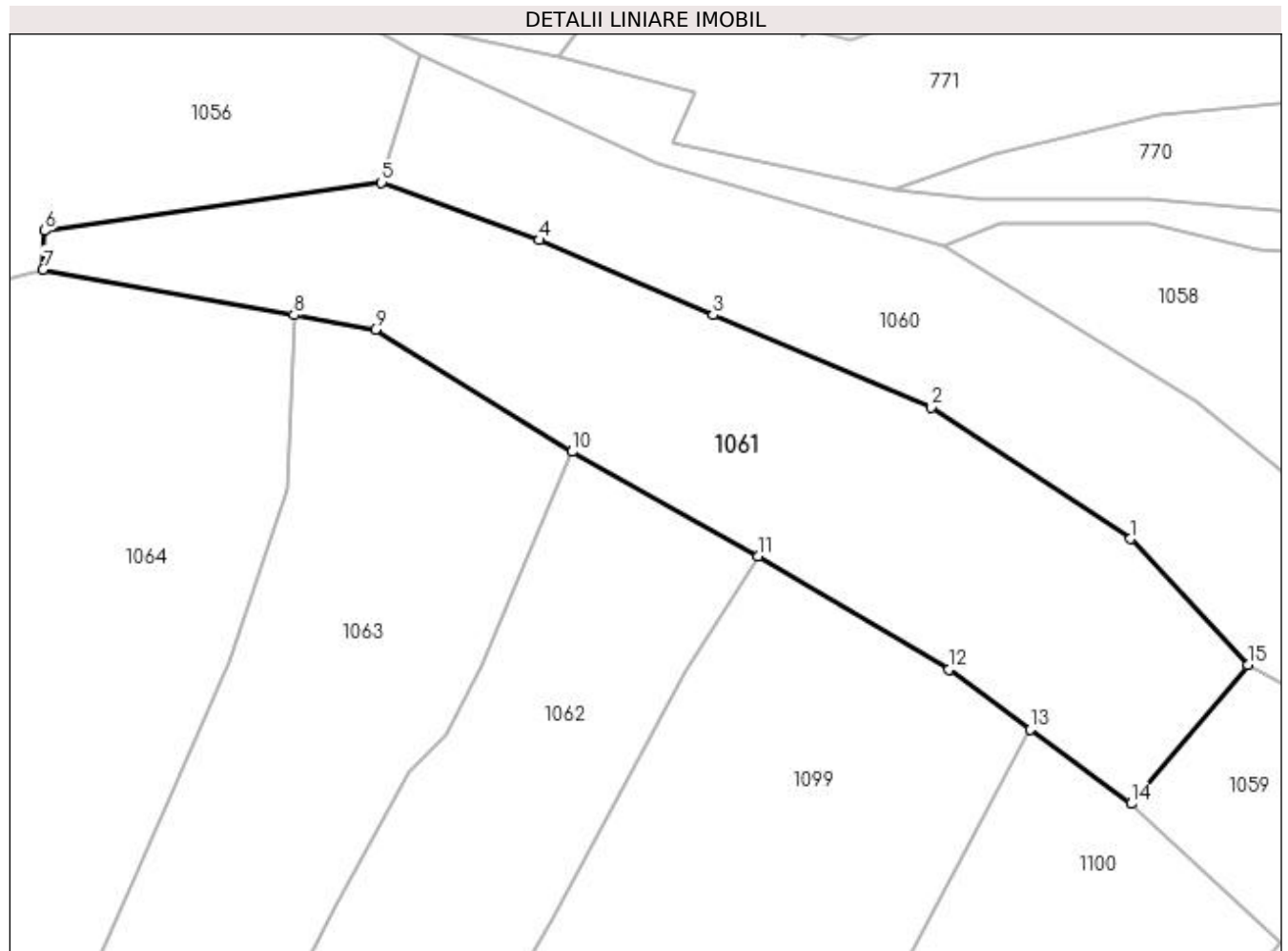
Inscrieri privind dezmembramintele dreptului de proprietate, drepturi reale de garanție și sarcini	Referințe
NU SUNT	

Anexa Nr. 1 La Partea I

Teren

Nr cadastral	Suprafața (mp)*	Observații / Referințe
50944	2.758	

* Suprafața este determinată în planul de proiecție Stereo 70.



Date referitoare la teren

Crt	Categorie folosință	Intra vilan	Suprafața (mp)	Tarla	Parcelă	Nr. topo	Observații / Referințe
1	faneata	NU	2.758	-	-	-	

Lungime Segmente

1) Valorile lungimilor segmentelor sunt obținute din proiecție în plan.

Punct început	X / Y	Punct sfârșit	X / Y	Lungime segment (** (m)
1	439.042,329 691.057,104	2	439.019,576 691.072,144	27.275
2	439.019,576 691.072,144	3	438.994,656 691.082,641	27.041
3	438.994,656 691.082,641	4	438.974,784 691.091,198	21.636
4	438.974,784 691.091,198	5	438.956,815 691.097,759	19.129
5	438.956,815 691.097,759	6	438.918,359 691.092,256	38.848

Punct început	X / Y	Punct sfârșit	X / Y	Lungime segment (** (m)
6	438.918,359 691.092,256	7	438.918,15 691.087,851	4.41
7	438.918,15 691.087,851	8	438.946,804 691.082,663	29.12
8	438.946,804 691.082,663	9	438.956,099 691.080,98	9.446
9	438.956,099 691.080,98	10	438.978,584 691.067,06	26.445
10	438.978,584 691.067,06	11	438.999,801 691.055,154	24.329
11	438.999,801 691.055,154	12	439.021,587 691.042,199	25.347
12	439.021,587 691.042,199	13	439.030,913 691.035,35	11.571
13	439.030,913 691.035,35	14	439.042,429 691.026,894	14.287
14	439.042,429 691.026,894	15	439.055,737 691.042,738	20.691
15	439.055,737 691.042,738	1	439.042,329 691.057,104	19.651

** Lungimile segmentelor sunt determinate în planul de proiecție Stereo 70 și sunt rotunjite la 1 milimetru.

*** Distanța dintre puncte este formată din segmente cumulate ce sunt mai mici decât valoarea 1 milimetru.

**DATE DESPRE IMOBILUL NR. 1062**

Oficiul de Cadastru și Publicitate Imobiliară MARAMURES
Biroul de Cadastru și Publicitate Imobiliară Dragomiresti

A. Partea I. Descrierea imobilului

TEREN Extravilan

Nr. CF vechi:2323

Nr. topografic:partedinnr.topo.1135

Adresa: Jud. Maramures

Nr. Crt	Nr cadastral Nr. topografic	Suprafața* (mp)	Observații / Referințe
A1		2.986	Sector cadastral:12 Teren neimprejmuit;

B. Partea II. Proprietari și acte

Inscrieri privitoare la dreptul de proprietate și alte drepturi reale		Referințe
1062 / 23/10/2023		
Act Normativ nr. Legea 7, din 13/03/1996 emis de Parlamentul României;		
B1	Intabulare, drept de PROPRIETATE, dobândit prin Lege, cota actuala 1/1 1) NEIDENTIFICAT NEIDENTIFICAT	A1
Act Administrativ nr. Adeverință nr. 3588, din 23/10/2023 emis de Primăria Șieu;		
B2	Se notează posesia faptică în favoarea lui 1) STOICA IOAN	A1

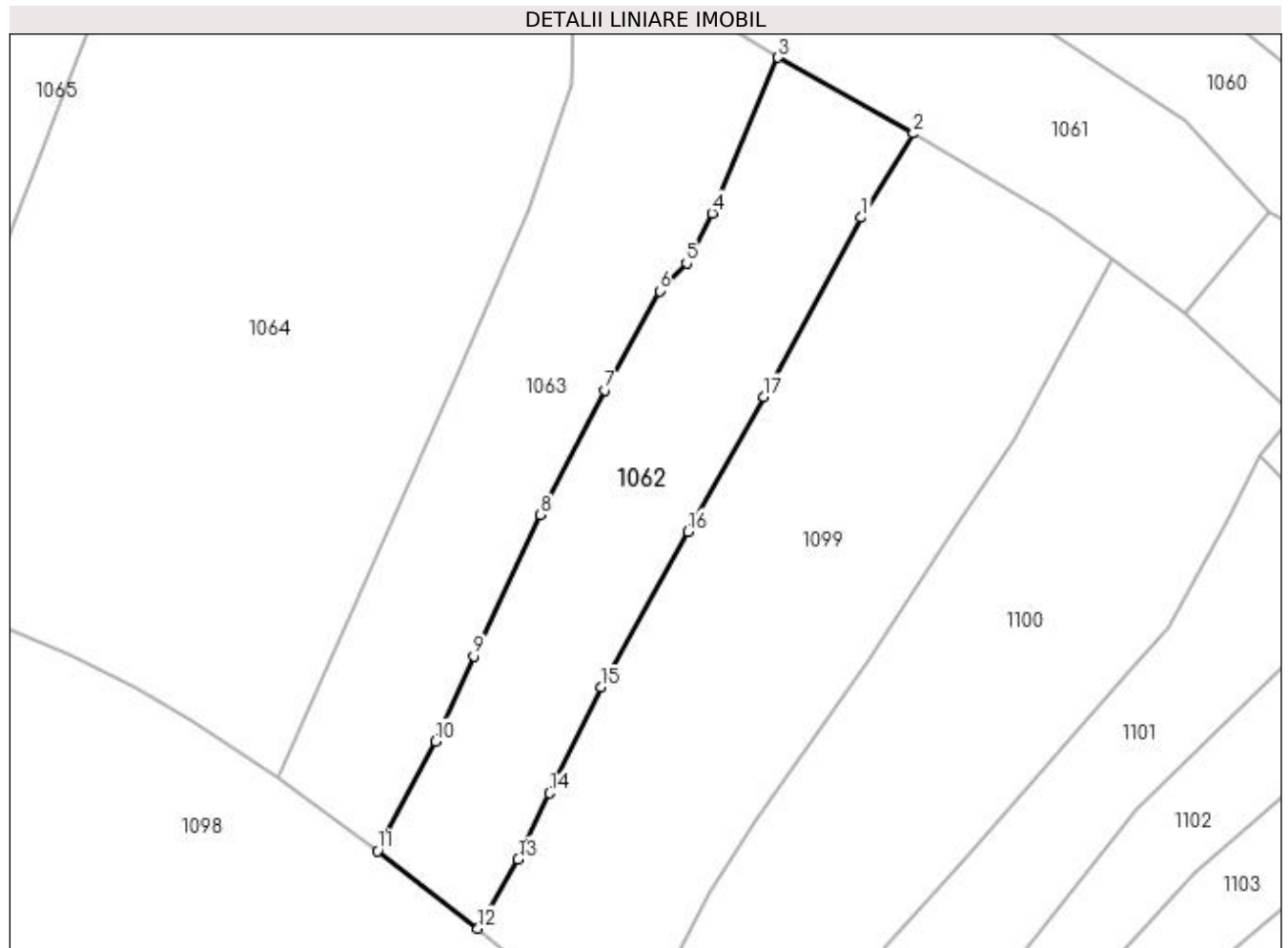
C. Partea III. SARCINI .

Inscrieri privind dezmembramintele dreptului de proprietate, drepturi reale de garanție și sarcini	Referințe
NU SUNT	

Anexa Nr. 1 La Partea I**Teren**

Nr cadastral	Suprafața (mp)*	Observații / Referințe
	2.986	

* Suprafața este determinată în planul de proiecție Stereo 70.

**Date referitoare la teren**

Crt	Categorie folosință	Intra vilan	Suprafața (mp)	Tarla	Parcelă	Nr. topo	Observații / Referințe
1	faneata	NU	2.986	-	-	-	

Lungime Segmente

1) Valorile lungimilor segmentelor sunt obținute din proiecție în plan.

Punct început	X / Y	Punct sfârșit	X / Y	Lungime segment (** (m)
1	438.991,607 691.041,976	2	438.999,801 691.055,154	15.518
2	438.999,801 691.055,154	3	438.978,584 691.067,06	24.329
3	438.978,584 691.067,06	4	438.968,236 691.042,667	26.497
4	438.968,236 691.042,667	5	438.964,233 691.034,831	8.799
5	438.964,233 691.034,831	6	438.959,979 691.030,481	6.084

Punct început	X / Y	Punct sfârşit	X / Y	Lungime segment (** (m)
6	438.959,979 691.030,481	7	438.951,436 691.014,942	17.733
7	438.951,436 691.014,942	8	438.941,246 690.995,371	22.065
8	438.941,246 690.995,371	9	438.930,791 690.973,258	24.46
9	438.930,791 690.973,258	10	438.924,828 690.959,9	14.629
10	438.924,828 690.959,9	11	438.915,752 690.942,734	19.418
11	438.915,752 690.942,734	12	438.931,492 690.930,555	19.902
12	438.931,492 690.930,555	13	438.937,798 690.941,39	12.536
13	438.937,798 690.941,39	14	438.942,725 690.951,768	11.488
14	438.942,725 690.951,768	15	438.950,795 690.968,384	18.472
15	438.950,795 690.968,384	16	438.964,417 690.992,75	27.915
16	438.964,417 690.992,75	17	438.976,317 691.013,906	24.273
17	438.976,317 691.013,906	1	438.991,607 691.041,976	31.964

** Lungimile segmentelor sunt determinate în planul de proiecţie Stereo 70 şi sunt rotunjite la 1 milimetru.

*** Distanţa dintre puncte este formată din segmente cumulate ce sunt mai mici decât valoarea 1 milimetru.

**DATE DESPRE IMOBILUL NR. 1063**

Oficiul de Cadastru și Publicitate Imobiliară MARAMURES
Biroul de Cadastru și Publicitate Imobiliară Dragomirești

A. Partea I. Descrierea imobilului

TEREN Extravilan

Nr. CF vechi:2323

Nr. topografic:partedinnr.topo.1135

Adresa: Jud. Maramures

Nr. Crt	Nr cadastral Nr. topografic	Suprafața* (mp)	Observații / Referințe
A1		3.276	Sector cadastral:12 Teren neimprejmuit;

B. Partea II. Proprietari și acte

Inscrieri privitoare la dreptul de proprietate și alte drepturi reale		Referințe
1063 / 06/11/2023		
Act Normativ nr. Legea 7, din 13/03/1996 emis de Parlamentul României;		
B1	Inscrierea provizorie, drept de PROPRIETATE, dobandit prin Lege, cota actuala 1/1 1) COMUNA ȘIEU, CIF:14813046, PROPRIETAR NEIDENTIFICAT	A1

C. Partea III. SARCINI .

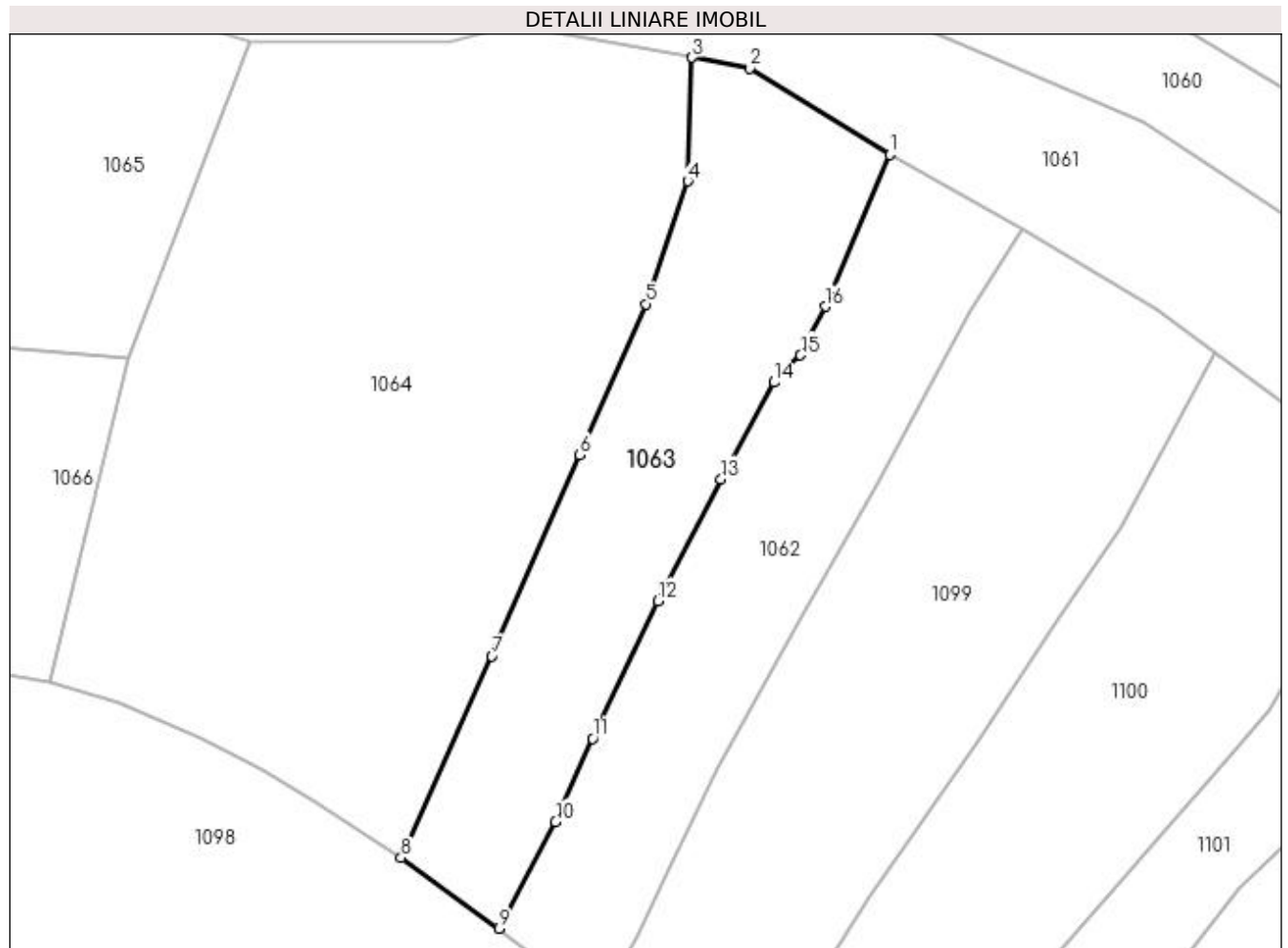
Inscrieri privind dezmembramintele dreptului de proprietate, drepturi reale de garanție și sarcini	Referințe
NU SUNT	

Anexa Nr. 1 La Partea I

Teren

Nr cadastral	Suprafața (mp)*	Observații / Referințe
	3.276	

* Suprafața este determinată în planul de proiecție Stereo 70.



Date referitoare la teren

Crt	Categorie folosință	Intra vilan	Suprafața (mp)	Tarla	Parcelă	Nr. topo	Observații / Referințe
1	faneata	NU	3.276	-	-	-	

Lungime Segmente

1) Valorile lungimilor segmentelor sunt obținute din proiecție în plan.

Punct început	X / Y	Punct sfârșit	X / Y	Lungime segment (** (m)
1	438.978,584 691.067,06	2	438.956,099 691.080,98	26.445
2	438.956,099 691.080,98	3	438.946,804 691.082,663	9.446
3	438.946,804 691.082,663	4	438.946,103 691.062,8	19.875
4	438.946,103 691.062,8	5	438.939,34 691.043,062	20.864
5	438.939,34 691.043,062	6	438.928,741 691.018,839	26.44

Punct început	X / Y	Punct sfârşit	X / Y	Lungime segment (** (m)
6	438.928,741 691.018,839	7	438.914,58 690.986,485	35.317
7	438.914,58 690.986,485	8	438.899,993 690.954,124	35.497
8	438.899,993 690.954,124	9	438.915,752 690.942,734	19.444
9	438.915,752 690.942,734	10	438.924,828 690.959,9	19.418
10	438.924,828 690.959,9	11	438.930,791 690.973,258	14.629
11	438.930,791 690.973,258	12	438.941,246 690.995,371	24.46
12	438.941,246 690.995,371	13	438.951,436 691.014,942	22.065
13	438.951,436 691.014,942	14	438.959,979 691.030,481	17.733
14	438.959,979 691.030,481	15	438.964,233 691.034,831	6.084
15	438.964,233 691.034,831	16	438.968,236 691.042,667	8.799
16	438.968,236 691.042,667	1	438.978,584 691.067,06	26.497

** Lungimile segmentelor sunt determinate în planul de proiecție Stereo 70 și sunt rotunjite la 1 milimetru.

*** Distanța dintre puncte este formată din segmente cumulate ce sunt mai mici decât valoarea 1 milimetru.

**DATE DESPRE IMOBILUL NR. 1064**

Oficiul de Cadastru și Publicitate Imobiliară MARAMURES
Biroul de Cadastru și Publicitate Imobiliară Dragomiresti

A. Partea I. Descrierea imobilului

TEREN Extravilan

Nr. CF vechi:2323

Nr. topografic:partedinnr.topo.1135

Adresa: Jud. Maramures

Nr. Crt	Nr cadastral Nr. topografic	Suprafața* (mp)	Observații / Referințe
A1		8.685	Sector cadastral:12 Teren neimprejmuit;

B. Partea II. Proprietari și acte

Inscrieri privitoare la dreptul de proprietate și alte drepturi reale		Referințe
1064 / 27/10/2023		
Act Normativ nr. Legea 7, din 13/03/1996 emis de Parlamentul României;		
B1	Intabulare, drept de PROPRIETATE, dobândit prin Lege, cota actuala 1/1 1) NEIDENTIFICAT NEIDENTIFICAT	A1
Act Administrativ nr. Adeverință nr. 3602, din 23/10/2023 emis de Primăria Șieu;		
B2	Se notează posesia faptică în favoarea lui 1) DUNCA IOAN	A1

C. Partea III. SARCINI .

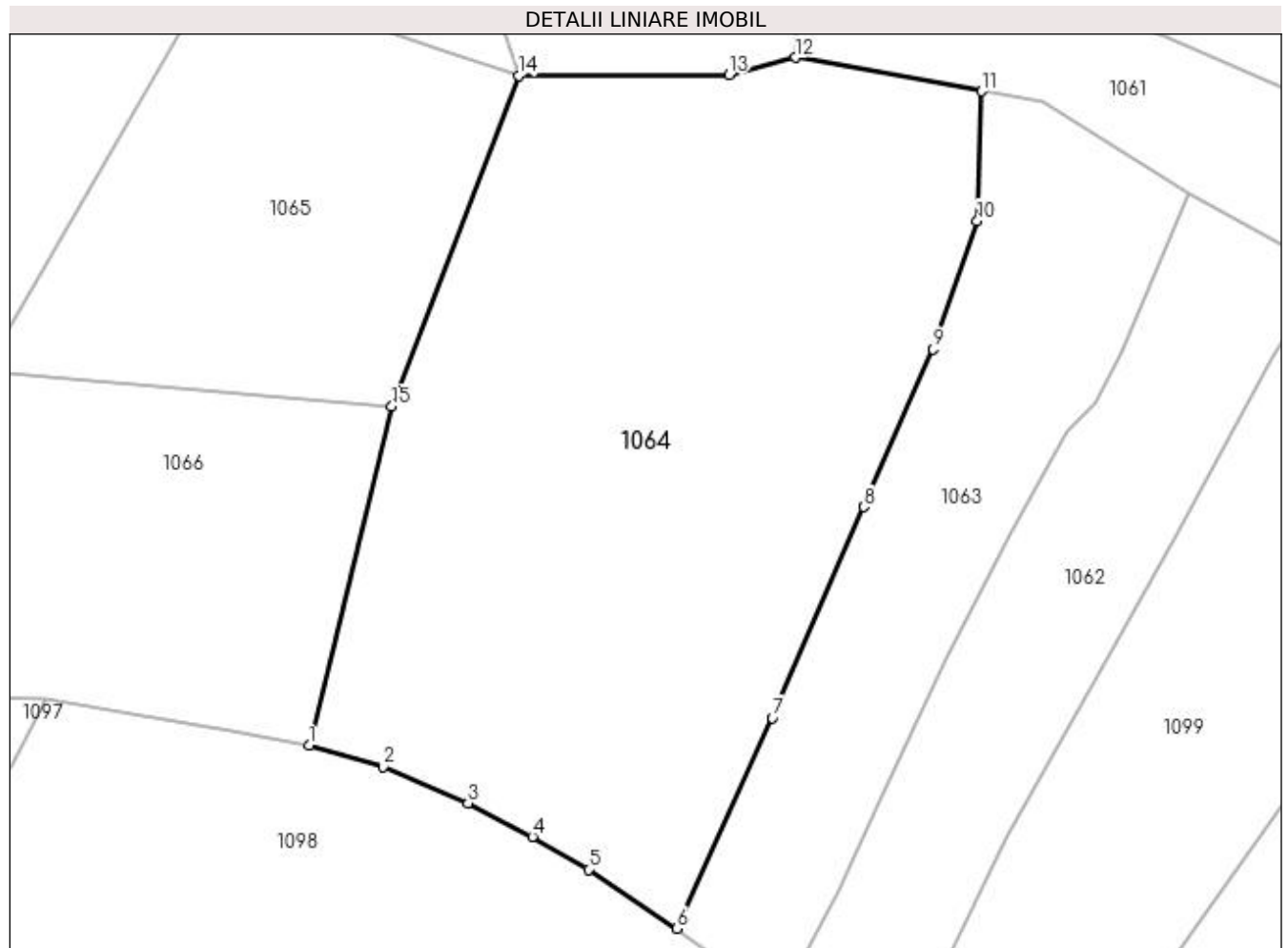
Inscrieri privind dezmembramintele dreptului de proprietate, drepturi reale de garanție și sarcini	Referințe
NU SUNT	

Anexa Nr. 1 La Partea I

Teren

Nr cadastral	Suprafața (mp)*	Observații / Referințe
	8.685	

* Suprafața este determinată în planul de proiecție Stereo 70.



Date referitoare la teren

Crt	Categorie folosință	Intra vilan	Suprafața (mp)	Tarla	Parcelă	Nr. topo	Observații / Referințe
1	faneata	NU	8.685	-	-	-	

Lungime Segmente

1) Valorile lungimilor segmentelor sunt obținute din proiecție în plan.

Punct început	X / Y	Punct sfârșit	X / Y	Lungime segment (** (m)
1	438.843,423 690.982,248	2	438.854,748 690.978,979	11.787
2	438.854,748 690.978,979	3	438.867,858 690.973,351	14.267
3	438.867,858 690.973,351	4	438.877,738 690.968,229	11.129
4	438.877,738 690.968,229	5	438.886,353 690.963,197	9.977
5	438.886,353 690.963,197	6	438.899,993 690.954,124	16.382

Punct început	X / Y	Punct sfârșit	X / Y	Lungime segment (** (m)
6	438.899,993 690.954,124	7	438.914,58 690.986,485	35.497
7	438.914,58 690.986,485	8	438.928,741 691.018,839	35.317
8	438.928,741 691.018,839	9	438.939,34 691.043,062	26.44
9	438.939,34 691.043,062	10	438.946,103 691.062,8	20.864
10	438.946,103 691.062,8	11	438.946,804 691.082,663	19.875
11	438.946,804 691.082,663	12	438.918,15 691.087,851	29.12
12	438.918,15 691.087,851	13	438.907,966 691.085,18	10.528
13	438.907,966 691.085,18	14	438.875,58 691.085,081	32.386
14	438.875,58 691.085,081	15	438.856,137 691.034,267	54.407
15	438.856,137 691.034,267	1	438.843,423 690.982,248	53.55

** Lungimile segmentelor sunt determinate în planul de proiecție Stereo 70 și sunt rotunjite la 1 milimetru.

*** Distanța dintre puncte este formată din segmente cumulate ce sunt mai mici decât valoarea 1 milimetru.

**DATE DESPRE IMOBILUL NR. 1065**

Oficiul de Cadastru și Publicitate Imobiliară MARAMURES
Biroul de Cadastru și Publicitate Imobiliară Dragomiresti

A. Partea I. Descrierea imobilului

Nr. CF vechi:77,136,125,
Nr. topografic:partedinnr.topo.
1136,1137,1139

TEREN Extravilan

Adresa: Jud. Maramures

Nr. Crt	Nr cadastral Nr. topografic	Suprafața* (mp)	Observații / Referințe
A1		3.349	Sector cadastral:12 Teren neimprejmuit;

B. Partea II. Proprietari și acte

Inscrieri privitoare la dreptul de proprietate și alte drepturi reale		Referințe
1065 / 23/10/2023		
Act Normativ nr. Legea 7, din 13/03/1996 emis de Parlamentul României;		
B1	Intabulare, drept de PROPRIETATE, dobândit prin Lege, cota actuala 1/1 1) NEIDENTIFICAT NEIDENTIFICAT	A1
1065 / 25/10/2023		
Act Administrativ nr. Adeverință nr. 3549, din 23/10/2023 emis de Primăria Șieu;		
B2	Se notează posesia faptică în favoarea lui 1) MAN NISTOR-ALIN	A1

C. Partea III. SARCINI .

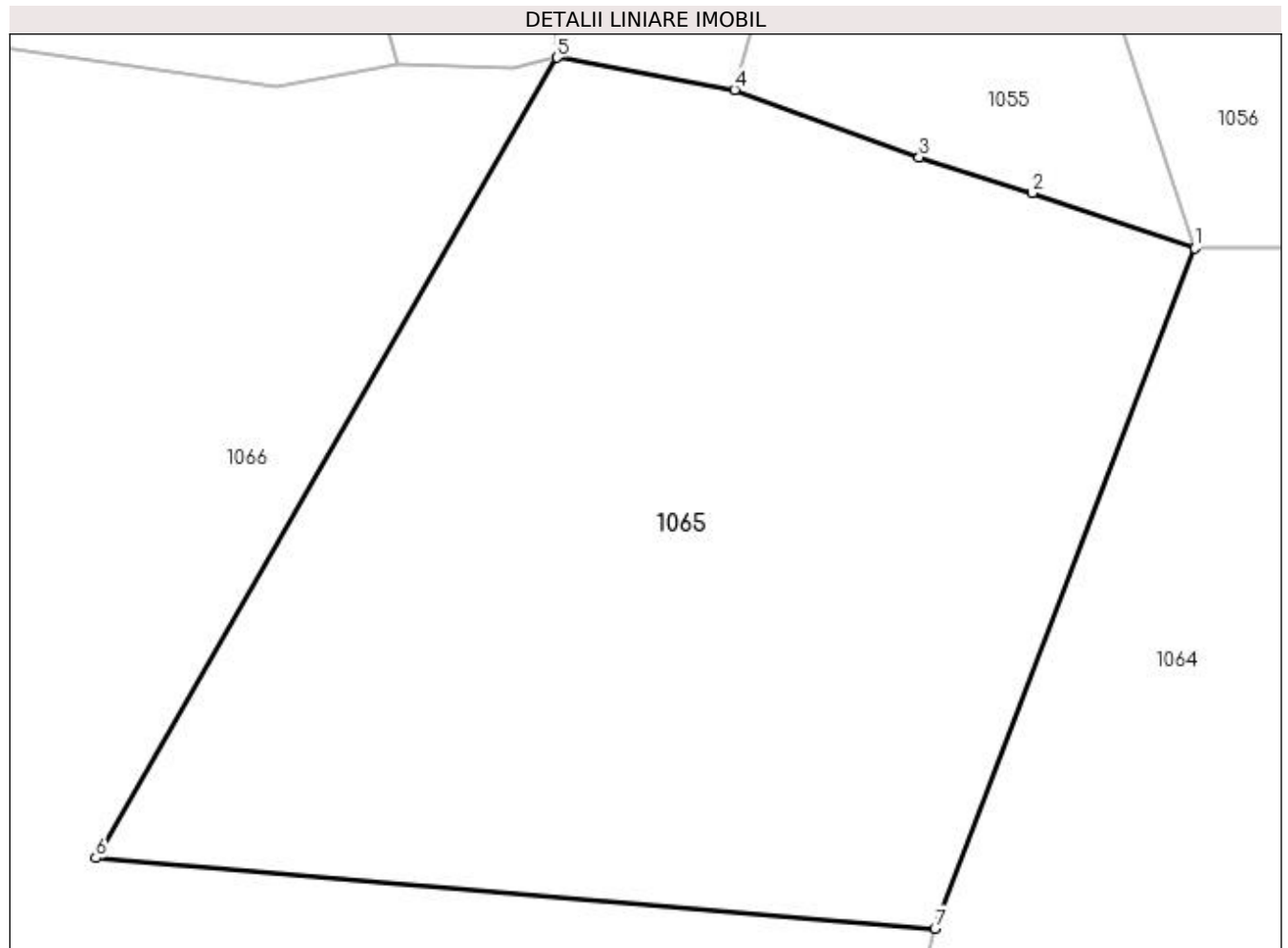
Inscrieri privind dezmembramintele dreptului de proprietate, drepturi reale de garanție și sarcini	Referințe
NU SUNT	

Anexa Nr. 1 La Partea I

Teren

Nr cadastral	Suprafața (mp)*	Observații / Referințe
	3.349	

* Suprafața este determinată în planul de proiecție Stereo 70.



Date referitoare la teren

Crt	Categorie folosință	Intravilan	Suprafața (mp)	Tarla	Parcelă	Nr. topo	Observații / Referințe
1	faneata	NU	3.349	-	-	-	

Lungime Segmente

1) Valorile lungimilor segmentelor sunt obținute din proiecție în plan.

Punct început	X / Y	Punct sfârșit	X / Y	Lungime segment (** (m)
1	438.875,58 691.085,081	2	438.863,401 691.089,203	12.858
2	438.863,401 691.089,203	3	438.854,973 691.091,879	8.843
3	438.854,973 691.091,879	4	438.841,172 691.096,928	14.696
4	438.841,172 691.096,928	5	438.827,897 691.099,325	13.49
5	438.827,897 691.099,325	6	438.793,414 691.039,542	69.015

Punct început	X / Y	Punct sfârșit	X / Y	Lungime segment (** (m)
6	438.793,414 691.039,542	7	438.856,137 691.034,267	62.944
7	438.856,137 691.034,267	1	438.875,58 691.085,081	54.407

** Lungimile segmentelor sunt determinate în planul de proiecție Stereo 70 și sunt rotunjite la 1 milimetru.

*** Distanța dintre puncte este formată din segmente cumulate ce sunt mai mici decât valoarea 1 milimetru.

**DATE DESPRE IMOBILUL NR. 1066**

Oficiul de Cadastru și Publicitate Imobiliară MARAMURES
Biroul de Cadastru și Publicitate Imobiliară Dragomiresti

A. Partea I. Descrierea imobilului

Nr. CF vechi:77,136,125.
Nr. topografic:partedinnr.topo.
1136,1137,1139

TEREN Extravilan

Adresa: Jud. Maramures

Nr. Crt	Nr cadastral Nr. topografic	Suprafața* (mp)	Observații / Referințe
A1		13.961	Sector cadastral:12 Teren neimprejmuit;

B. Partea II. Proprietari și acte

Inscrieri privitoare la dreptul de proprietate și alte drepturi reale		Referințe
1066 / 06/11/2023		
Act Normativ nr. Legea 7, din 13/03/1996 emis de Parlamentul României;		
B1	Inscrierea provizorie, drept de PROPRIETATE, dobandit prin Lege, cota actuala 1/1	A1
1) COMUNA ȘIEU , CIF:14813046, PROPRIETAR NEIDENTIFICAT		

C. Partea III. SARCINI .

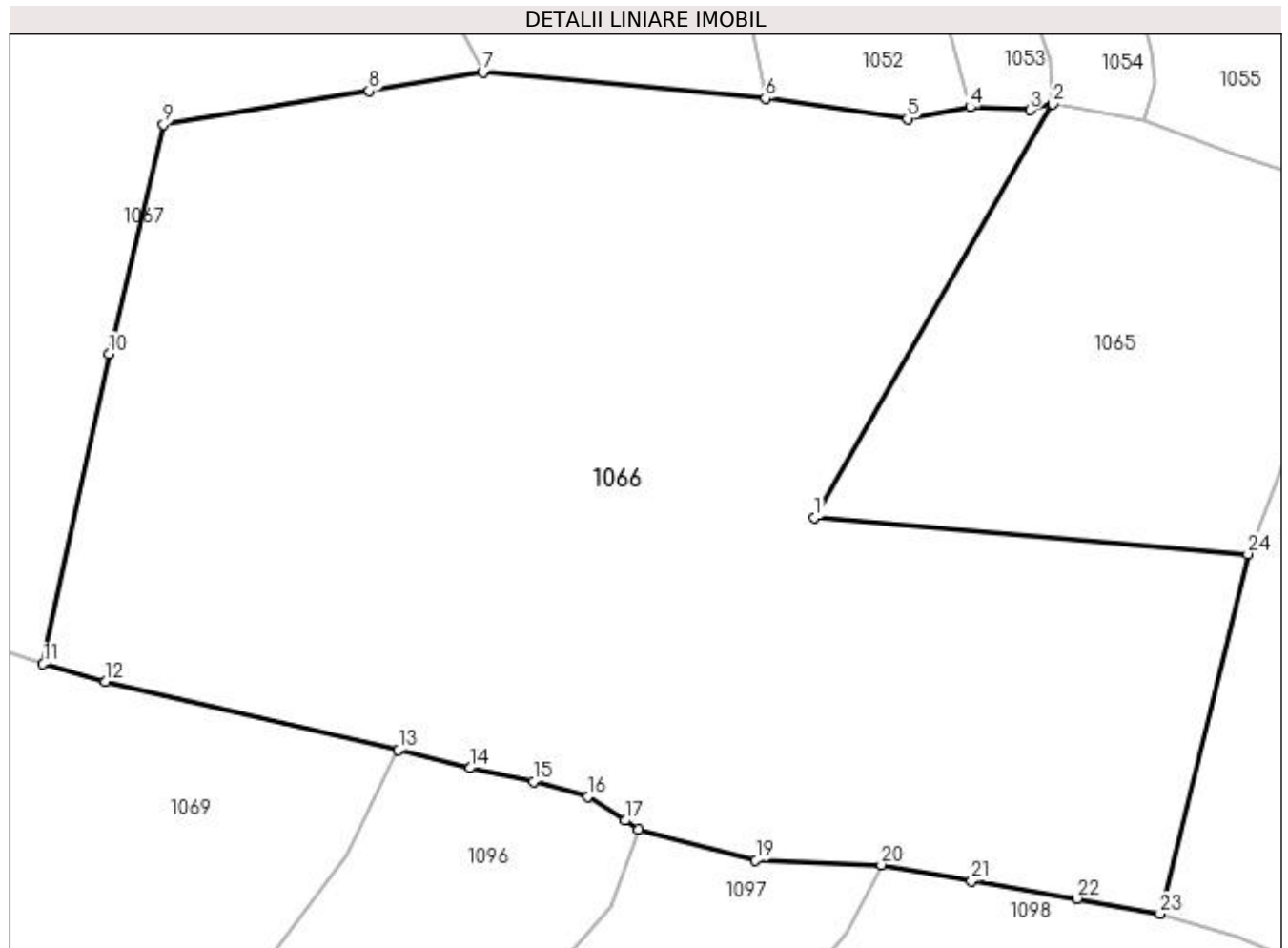
Inscrieri privind dezmembramintele dreptului de proprietate, drepturi reale de garanție și sarcini	Referințe
NU SUNT	

Anexa Nr. 1 La Partea I

Teren

Nr cadastral	Suprafața (mp)*	Observații / Referințe
	13.961	

* Suprafața este determinată în planul de proiecție Stereo 70.



Date referitoare la teren

Crt	Categorie folosință	Intravilan	Suprafața (mp)	Tarla	Parcelă	Nr. topo	Observații / Referințe
1	faneata	NU	13.961	-	-	-	

Lungime Segmente

1) Valorile lungimilor segmentelor sunt obținute din proiecție în plan.

Punct început	X / Y	Punct sfârșit	X / Y	Lungime segment (** (m)
1	438.793,414 691.039,542	2	438.827,897 691.099,325	69.015
3	438.824,613 691.098,482	4	438.815,948 691.098,871	8.674
5	438.806,865 691.097,201	6	438.786,301 691.100,153	20.775
7	438.745,492 691.103,934	8	438.728,93 691.101,264	16.776
9	438.699,21 691.096,345	10	438.691,331 691.063,22	34.049

Punct început	X / Y	Punct sfârșit	X / Y	Lungime segment (** (m)
2	438.827,897 691.099,325	3	438.824,613 691.098,482	3.39
4	438.815,948 691.098,871	5	438.806,865 691.097,201	9.235
6	438.786,301 691.100,153	7	438.745,492 691.103,934	40.984
8	438.728,93 691.101,264	9	438.699,21 691.096,345	30.124
10	438.691,331 691.063,22	11	438.681,763 691.018,362	45.867

Punct început	X / Y	Punct sfârșit	X / Y	Lungime segment (** (m)
11	438.681,763 691.018,362	12	438.690,782 691.015,844	9.364
13	438.733,209 691.005,918	14	438.743,566 691.003,332	10.675
15	438.752,718 691.001,386	16	438.760,568 690.999,213	8.145
17	438.765,978 690.995,754	18	438.767,972 690.994,471	2.371
19	438.784,898 690.990,014	20	438.803,092 690.989,317	18.207
21	438.816,151 690.987,004	22	438.831,448 690.984,462	15.507
23	438.843,423 690.982,248	24	438.856,137 691.034,267	53.55

Punct început	X / Y	Punct sfârșit	X / Y	Lungime segment (** (m)
12	438.690,782 691.015,844	13	438.733,209 691.005,918	43.573
14	438.743,566 691.003,332	15	438.752,718 691.001,386	9.357
16	438.760,568 690.999,213	17	438.765,978 690.995,754	6.421
18	438.767,972 690.994,471	19	438.784,898 690.990,014	17.503
20	438.803,092 690.989,317	21	438.816,151 690.987,004	13.262
22	438.831,448 690.984,462	23	438.843,423 690.982,248	12.178
24	438.856,137 691.034,267	1	438.793,414 691.039,542	62.944

** Lungimile segmentelor sunt determinate în planul de proiecție Stereo 70 și sunt rotunjite la 1 milimetru.

*** Distanța dintre puncte este formată din segmente cumulate ce sunt mai mici decât valoarea 1 milimetru.

**DATE DESPRE IMOBILUL NR. 1067**

Oficiul de Cadastru și Publicitate Imobiliară MARAMURES
Biroul de Cadastru și Publicitate Imobiliară Dragomirești

A. Partea I. Descrierea imobilului

Nr. CF vechi:1211,56,1207,85
Nr. topografic:partedinnr.topo.
1128,1129,1130,1131

TEREN Extravilan

Adresa: Jud. Maramures

Nr. Crt	Nr cadastral Nr. topografic	Suprafața* (mp)	Observații / Referințe
A1		5.058	Sector cadastral:12 Teren neimprejmuit;

B. Partea II. Proprietari și acte

Inscrieri privitoare la dreptul de proprietate și alte drepturi reale		Referințe
1067 / 23/10/2023		
Act Normativ nr. Legea 7, din 13/03/1996 emis de Parlamentul României;		
B1	Intabulare, drept de PROPRIETATE, dobândit prin Lege, cota actuala 1/1 1) NEIDENTIFICAT NEIDENTIFICAT	A1
Act Administrativ nr. Adeverință nr. 3562, din 23/10/2023 emis de Primăria Șieu;		
B2	Se notează posesia faptică în favoarea lui 1) DUNCA MARIA	A1

C. Partea III. SARCINI .

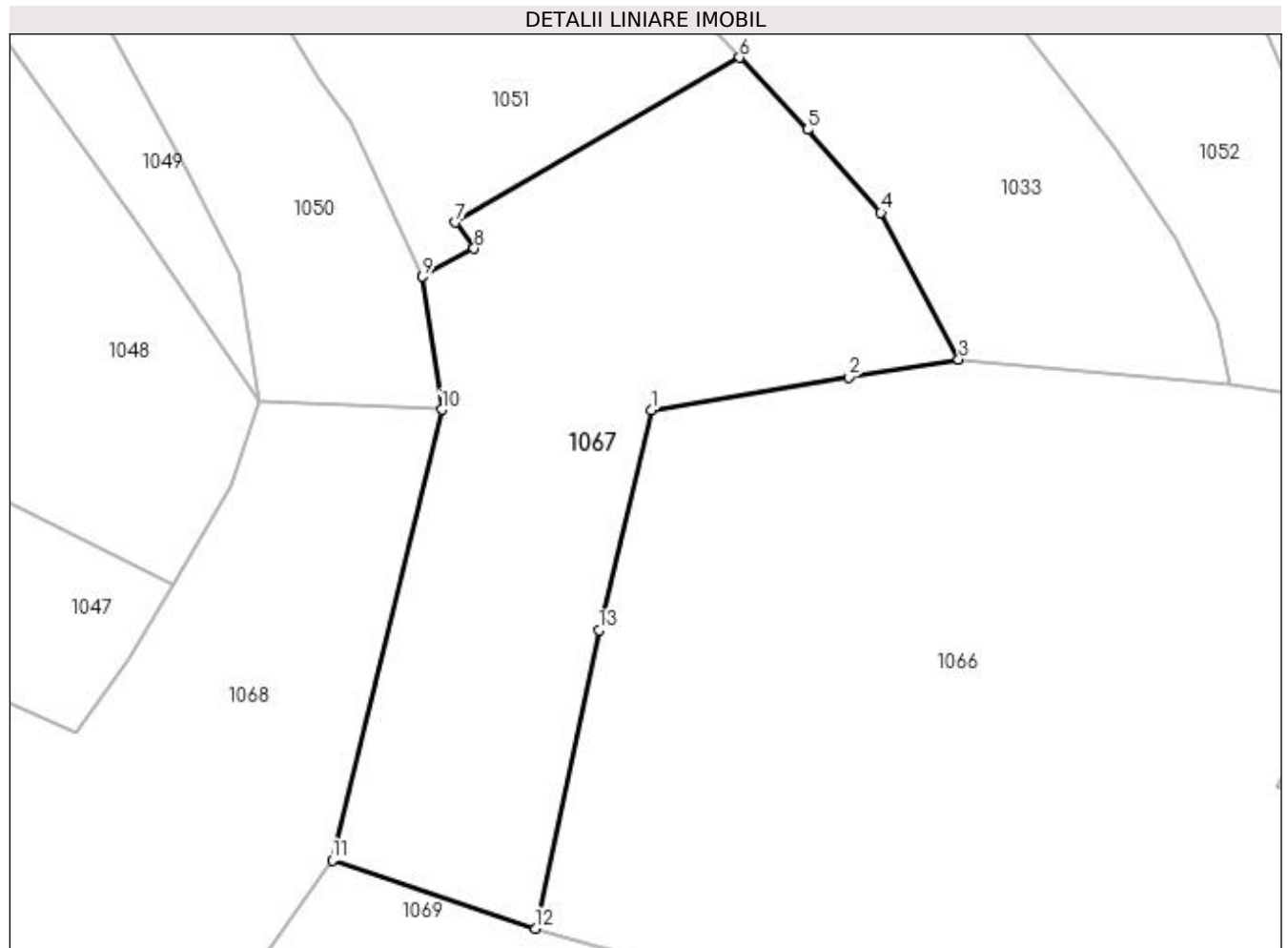
Inscrieri privind dezmembramintele dreptului de proprietate, drepturi reale de garanție și sarcini	Referințe
NU SUNT	

Anexa Nr. 1 La Partea I

Teren

Nr cadastral	Suprafața (mp)*	Observații / Referințe
	5.058	

* Suprafața este determinată în planul de proiecție Stereo 70.



Date referitoare la teren

Crt	Categorie folosință	Intra vilan	Suprafața (mp)	Tarla	Parcelă	Nr. topo	Observații / Referințe
1	faneata	NU	5.058	-	-	-	

Lungime Segmente

1) Valorile lungimilor segmentelor sunt obținute din proiecție în plan.

Punct început	X / Y	Punct sfârșit	X / Y	Lungime segment (** (m)
1	438.699,21 691.096,345	2	438.728,93 691.101,264	30.124
2	438.728,93 691.101,264	3	438.745,492 691.103,934	16.776
3	438.745,492 691.103,934	4	438.733,783 691.126,007	24.986
4	438.733,783 691.126,007	5	438.722,724 691.138,473	16.664
5	438.722,724 691.138,473	6	438.712,521 691.149,33	14.899

Punct început	X / Y	Punct sfârșit	X / Y	Lungime segment (** (m)
6	438.712,521 691.149,33	7	438.669,761 691.124,537	49.428
7	438.669,761 691.124,537	8	438.672,577 691.120,619	4.825
8	438.672,577 691.120,619	9	438.664,785 691.116,387	8.867
9	438.664,785 691.116,387	10	438.667,715 691.096,404	20.197
10	438.667,715 691.096,404	11	438.651,217 691.028,615	69.768
11	438.651,217 691.028,615	12	438.681,763 691.018,362	32.221
12	438.681,763 691.018,362	13	438.691,331 691.063,22	45.867
13	438.691,331 691.063,22	1	438.699,21 691.096,345	34.049

** Lungimile segmentelor sunt determinate în planul de proiecție Stereo 70 și sunt rotunjite la 1 milimetru.

*** Distanța dintre puncte este formată din segmente cumulate ce sunt mai mici decât valoarea 1 milimetru.

**DATE DESPRE IMOBILUL NR. 1068**

Oficiul de Cadastru și Publicitate Imobiliară MARAMURES
Biroul de Cadastru și Publicitate Imobiliară Dragomirești

A. Partea I. Descrierea imobilului

TEREN Extravilan

Nr. CF vechi:1537,1623,

Nr. topografic:partedinr.topo.1117,1101

Adresa: Jud. Maramures

Nr. Crt	Nr cadastral Nr. topografic	Suprafața* (mp)	Observații / Referințe
A1		10.908	Sector cadastral:12 Teren neimprejmuit;

B. Partea II. Proprietari și acte

Inscrieri privitoare la dreptul de proprietate și alte drepturi reale		Referințe
1068 / 27/10/2023		
Act Normativ nr. Legea 7, din 13/03/1996 emis de Parlamentul României;		
B1	Intabulare, drept de PROPRIETATE, dobândit prin Lege, cota actuala 1/1 1) NEIDENTIFICAT NEIDENTIFICAT	A1
Act Administrativ nr. Adeverință nr. 3615, din 23/10/2023 emis de Primăria Șieu;		
B2	Se notează posesia faptică în favoarea lui 1) PETREUȘ GHEORGHE	A1

C. Partea III. SARCINI .

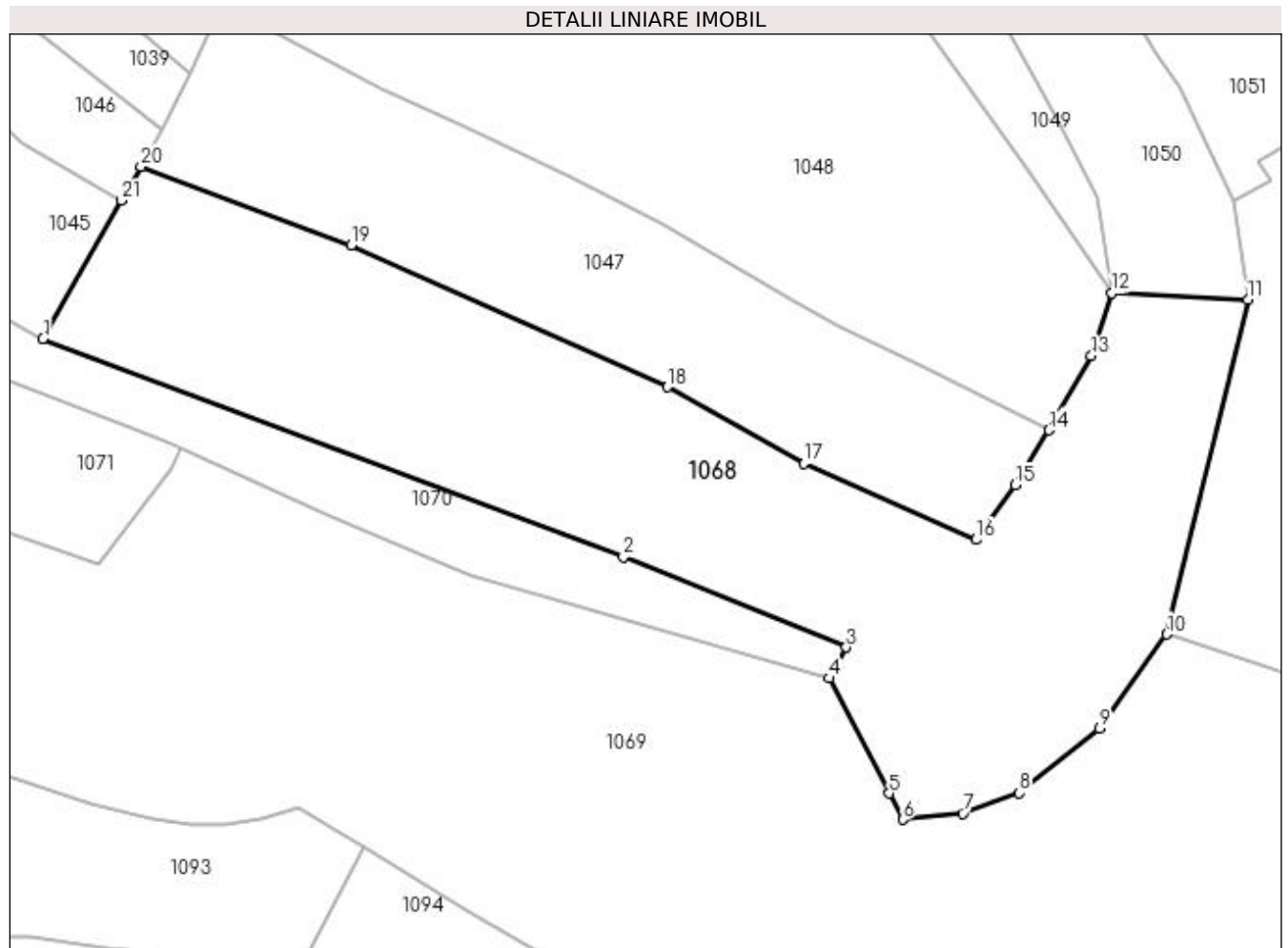
Inscrieri privind dezmembramintele dreptului de proprietate, drepturi reale de garanție și sarcini	Referințe
NU SUNT	

Anexa Nr. 1 La Partea I

Teren

Nr cadastral	Suprafața (mp)*	Observații / Referințe
	10.908	

* Suprafața este determinată în planul de proiecție Stereo 70.



Date referitoare la teren

Crt	Categorie folosință	Intra vilan	Suprafața (mp)	Tarla	Parcelă	Nr. topo	Observații / Referințe
1	faneata	NU	10.908	-	-	-	

Lungime Segmente

1) Valorile lungimilor segmentelor sunt obținute din proiecție în plan.

Punct început	X / Y	Punct sfârșit	X / Y	Lungime segment (** (m)
1	438.423,319 691.088,545	2	438.541,042 691.044,219	125.791
3	438.586,267 691.025,987	4	438.582,832 691.019,743	7.126
5	438.594,927 690.996,379	6	438.597,687 690.991,047	6.004
7	438.609,884 690.992,319	8	438.621,256 690.996,486	12.111
9	438.637,624 691.009,617	10	438.651,217 691.028,615	23.36

Punct început	X / Y	Punct sfârșit	X / Y	Lungime segment (** (m)
2	438.541,042 691.044,219	3	438.586,267 691.025,987	48.762
4	438.582,832 691.019,743	5	438.594,927 690.996,379	26.309
6	438.597,687 690.991,047	7	438.609,884 690.992,319	12.263
8	438.621,256 690.996,486	9	438.637,624 691.009,617	20.984
10	438.651,217 691.028,615	11	438.667,715 691.096,404	69.768

Punct început	X / Y	Punct sfârșit	X / Y	Lungime segment (** (m)
11	438.667,715 691.096,404	12	438.640,151 691.097,755	27.597
13	438.635,996 691.085,014	14	438.627,342 691.069,994	17.335
15	438.620,513 691.058,879	16	438.612,618 691.047,802	13.603
17	438.577,656 691.063,209	18	438.549,896 691.078,713	31.796
19	438.485,795 691.107,42	20	438.443,181 691.123,45	45.529
21	438.439,249 691.116,541	1	438.423,319 691.088,545	32.211

Punct început	X / Y	Punct sfârșit	X / Y	Lungime segment (** (m)
12	438.640,151 691.097,755	13	438.635,996 691.085,014	13.401
14	438.627,342 691.069,994	15	438.620,513 691.058,879	13.045
16	438.612,618 691.047,802	17	438.577,656 691.063,209	38.206
18	438.549,896 691.078,713	19	438.485,795 691.107,42	70.236
20	438.443,181 691.123,45	21	438.439,249 691.116,541	7.95

** Lungimile segmentelor sunt determinate în planul de proiecție Stereo 70 și sunt rotunjite la 1 milimetru.

*** Distanța dintre puncte este formată din segmente cumulate ce sunt mai mici decât valoarea 1 milimetru.

**DATE DESPRE IMOBILUL NR. 1069**

Oficiul de Cadastru și Publicitate Imobiliară MARAMURES
Biroul de Cadastru și Publicitate Imobiliară Dragomiresti

A. Partea I. Descrierea imobilului

TEREN Extravilan

Nr. CF vechi:869

Nr. topografic:partedinnr.topo.1143

Adresa: Jud. Maramures

Nr. Crt	Nr cadastral Nr. topografic	Suprafața* (mp)	Observații / Referințe
A1		24.792	Sector cadastral:12 Teren neimprejmuit;

B. Partea II. Proprietari și acte

Inscrieri privitoare la dreptul de proprietate și alte drepturi reale		Referințe
1069 / 06/11/2023		
Act Normativ nr. Legea 7, din 13/03/1996 emis de Parlamentul României;		
B1	Inscrierea provizorie, drept de PROPRIETATE, dobandit prin Lege, cota actuala 1/1	A1
1) COMUNA ȘIEU , CIF:14813046, PROPRIETAR NEIDENTIFICAT		

C. Partea III. SARCINI .

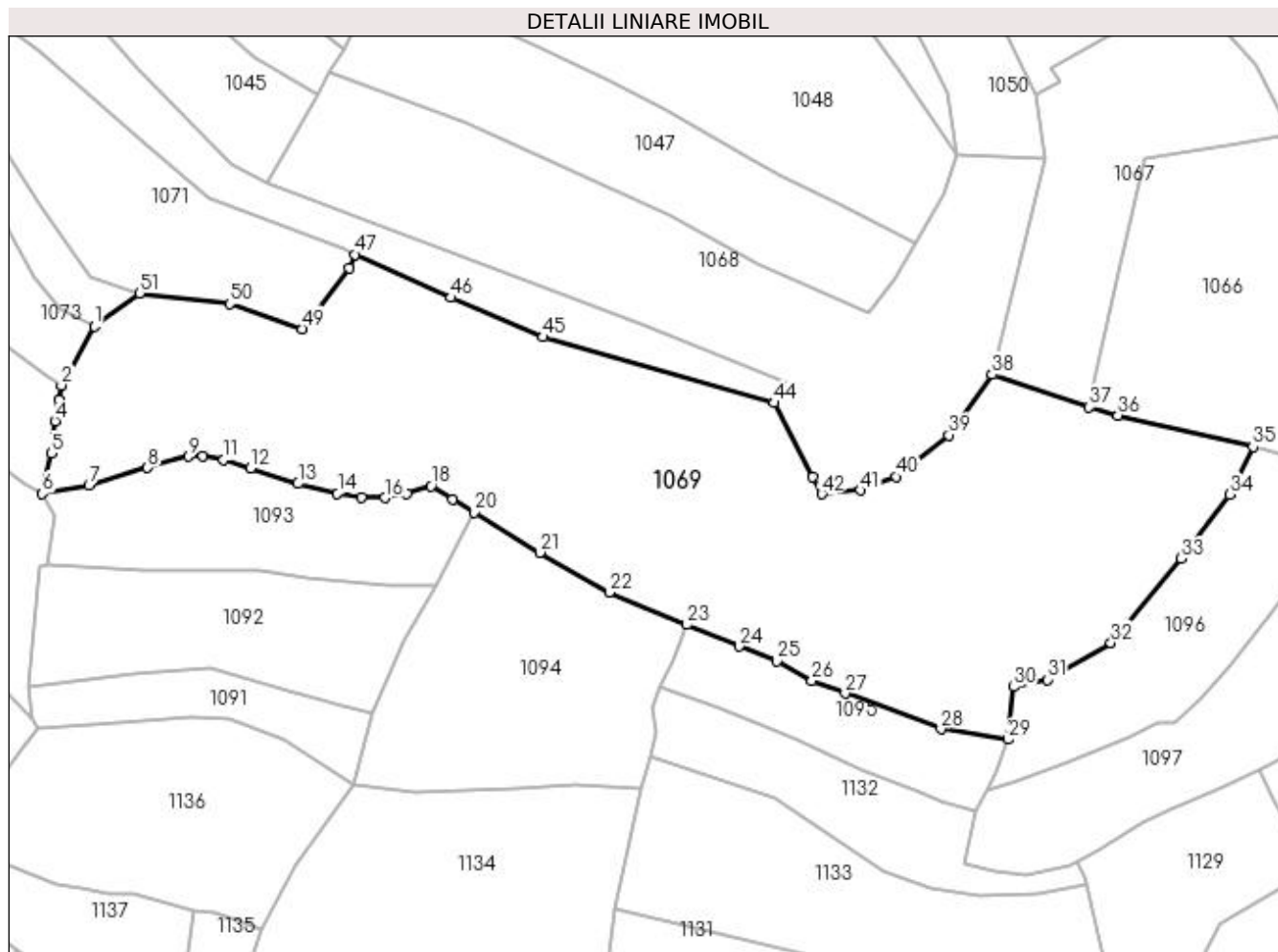
Inscrieri privind dezmembramintele dreptului de proprietate, drepturi reale de garanție și sarcini	Referințe
NU SUNT	

Anexa Nr. 1 La Partea I

Teren

Nr cadastral	Suprafața (mp)*	Observații / Referințe
	24.792	

* Suprafața este determinată în planul de proiecție Stereo 70.



Date referitoare la teren

Crt	Categorie folosință	Intra vilan	Suprafața (mp)	Tarla	Parcelă	Nr. topo	Observații / Referințe
1	faneata	NU	24.792	-	-	-	

Lungime Segmente

1) Valorile lungimilor segmentelor sunt obținute din proiecție în plan.

Punct început	X / Y	Punct sfârșit	X / Y	Lungime segment	Punct început	X / Y	Punct sfârșit	X / Y	Lungime segment	Punct început	X / Y	Punct sfârșit	X / Y	Lungime segment
1	438.369,188 691.043,725	2	438.358,904 691.025,267	21.13	2	438.358,904 691.025,267	3	438.357,974 691.020,782	4.58	3	438.357,974 691.020,782	4	438.356,875 691.014,077	6.794
4	438.356,875 691.014,077	5	438.355,573 691.003,872	10.288	5	438.355,573 691.003,872	6	438.352,851 690.991,146	13.014	6	438.352,851 690.991,146	7	438.367,52 690.993,816	14.91
7	438.367,52 690.993,816	8	438.385,903 690.999,347	19.197	8	438.385,903 690.999,347	9	438.398,742 691.002,906	13.323	9	438.398,742 691.002,906	10	438.403,361 691.002,985	4.62
10	438.403,361 691.002,985	11	438.409,858 691.001,929	6.582	11	438.409,858 691.001,929	12	438.418,337 690.999,299	8.878	12	438.418,337 690.999,299	13	438.433,172 690.994,331	15.645
13	438.433,172 690.994,331	14	438.445,6 690.991,233	12.808	14	438.445,6 690.991,233	15	438.453,115 690.990,138	7.594	15	438.453,115 690.990,138	16	438.460,435 690.989,903	7.324
16	438.460,435 690.989,903	17	438.467,4 690.991,205	7.086	17	438.467,4 690.991,205	18	438.474,954 690.993,638	7.936	18	438.474,954 690.993,638	19	438.481,796 690.989,444	8.025

Punct început	X / Y	Punct sfârșit	X / Y	Lungime segment	Punct început	X / Y	Punct sfârșit	X / Y	Lungime segment	Punct început	X / Y	Punct sfârșit	X / Y	Lungime segment
19	438.481,796 690.989,444	20	438.488,449 690.985,366	7.803	20	438.488,449 690.985,366	21	438.509,169 690.972,731	24.269	21	438.509,169 690.972,731	22	438.530,975 690.960,242	25.129
22	438.530,975 690.960,242	23	438.555,412 690.950,055	26.475	23	438.555,412 690.950,055	24	438.571,798 690.943,225	17.752	24	438.571,798 690.943,225	25	438.583,653 690.938,59	12.729
25	438.583,653 690.938,59	26	438.594,62 690.932,48	12.554	26	438.594,62 690.932,48	27	438.605,119 690.928,465	11.241	27	438.605,119 690.928,465	28	438.635,242 690.917,258	32.14
28	438.635,242 690.917,258	29	438.656,231 690.913,992	21.242	29	438.656,231 690.913,992	30	438.657,915 690.930,518	16.612	30	438.657,915 690.930,518	31	438.668,514 690.932,839	10.85
31	438.668,514 690.932,839	32	438.688,555 690.944,372	23.123	32	438.688,555 690.944,372	33	438.710,704 690.970,817	34.495	33	438.710,704 690.970,817	34	438.725,772 690.990,959	25.154
34	438.725,772 690.990,959	35	438.733,209 691.005,918	16.706	35	438.733,209 691.005,918	36	438.690,782 691.015,844	43.573	36	438.690,782 691.015,844	37	438.681,763 691.018,362	9.364
37	438.681,763 691.018,362	38	438.651,217 691.028,615	32.221	38	438.651,217 691.028,615	39	438.637,624 691.009,617	23.36	39	438.637,624 691.009,617	40	438.621,256 690.996,486	20.984
40	438.621,256 690.996,486	41	438.609,884 690.992,319	12.111	41	438.609,884 690.992,319	42	438.597,687 690.991,047	12.263	42	438.597,687 690.991,047	43	438.594,927 690.996,379	6.004
43	438.594,927 690.996,379	44	438.582,832 691.019,743	26.309	44	438.582,832 691.019,743	45	438.510,182 691.040,399	75.529	45	438.510,182 691.040,399	46	438.481,293 691.052,77	31.426
46	438.481,293 691.052,77	47	438.451,167 691.066,329	33.037	47	438.451,167 691.066,329	48	438.449,264 691.062,1	4.637	48	438.449,264 691.062,1	49	438.434,6 691.042,948	24.121
49	438.434,6 691.042,948	50	438.411,765 691.050,833	24.158	50	438.411,765 691.050,833	51	438.383,428 691.054,231	28.54	51	438.383,428 691.054,231	1	438.369,188 691.043,725	17.696

** Lungimile segmentelor sunt determinate în planul de proiecție Stereo 70 și sunt rotunjite la 1 milimetru.

*** Distanța dintre puncte este formată din segmente cumulate ce sunt mai mici decât valoarea 1 milimetru.

**DATE DESPRE IMOBILUL NR. 1070**

Oficiul de Cadastru și Publicitate Imobiliară MARAMURES
Biroul de Cadastru și Publicitate Imobiliară Dragomiresti

A. Partea I. Descrierea imobilului

TEREN Extravilan

Nr. CF vechi:1537,1623

Nr. topografic:partedinr.topo.1117,1101

Adresa: Jud. Maramures

Nr. Crt	Nr cadastral Nr. topografic	Suprafața* (mp)	Observații / Referințe
A1		3.973	Sector cadastral:12 Teren neimprejmuit;

B. Partea II. Proprietari și acte

Inscrieri privitoare la dreptul de proprietate și alte drepturi reale		Referințe
1070 / 06/11/2023		
Act Normativ nr. Legea 7, din 13/03/1996 emis de Parlamentul României;		
B1	Inscrierea provizorie, drept de PROPRIETATE, dobandit prin Lege, cota actuala 1/1 1) COMUNA ȘIEU, CIF:14813046, PROPRIETAR NEIDENTIFICAT	A1

C. Partea III. SARCINI .

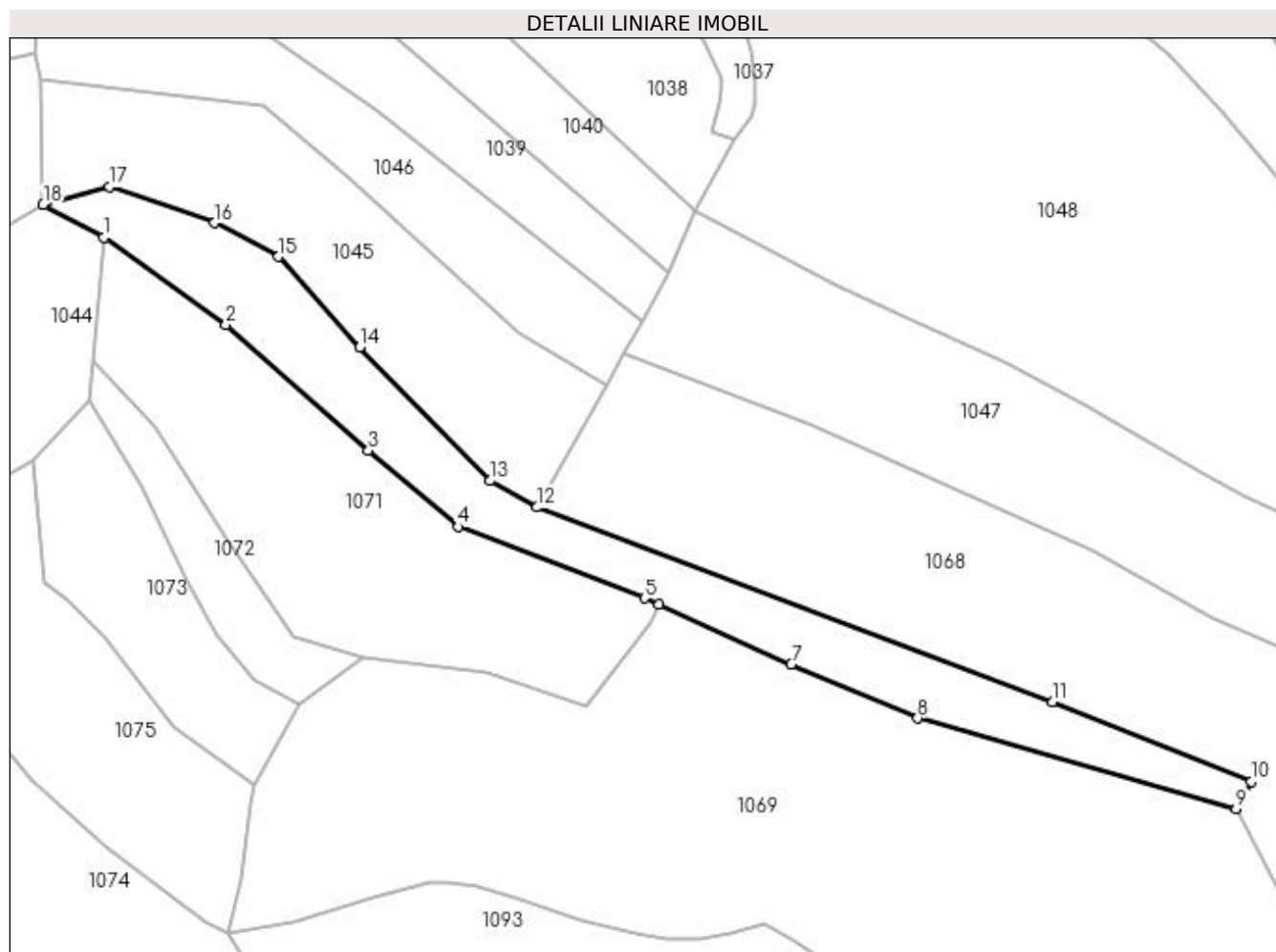
Inscrieri privind dezmembramintele dreptului de proprietate, drepturi reale de garanție și sarcini	Referințe
NU SUNT	

Anexa Nr. 1 La Partea I

Teren

Nr cadastral	Suprafața (mp)*	Observații / Referințe
	3.973	

* Suprafața este determinată în planul de proiecție Stereo 70.



Date referitoare la teren

Crt	Categorie folosință	Intravilan	Suprafața (mp)	Tarla	Parcelă	Nr. topo	Observații / Referințe
1	faneata	NU	3.973	-	-	-	

Lungime Segmente

1) Valorile lungimilor segmentelor sunt obținute din proiecție în plan.

Punct început	X / Y	Punct sfârșit	X / Y	Lungime segment (** (m)
1	438.324,398 691.150,069	2	438.352,277 691.130,237	34.213
2	438.352,277 691.130,237	3	438.384,819 691.101,467	43.436
3	438.384,819 691.101,467	4	438.405,373 691.084,107	26.904
4	438.405,373 691.084,107	5	438.447,84 691.067,826	45.481
5	438.447,84 691.067,826	6	438.451,167 691.066,329	3.648

Punct început	X / Y	Punct sfârșit	X / Y	Lungime segment (** (m)
6	438.451,167 691.066,329	7	438.481,293 691.052,77	33.037
7	438.481,293 691.052,77	8	438.510,182 691.040,399	31.426
8	438.510,182 691.040,399	9	438.582,832 691.019,743	75.529
9	438.582,832 691.019,743	10	438.586,267 691.025,987	7.126
10	438.586,267 691.025,987	11	438.541,042 691.044,219	48.762
11	438.541,042 691.044,219	12	438.423,319 691.088,545	125.791
12	438.423,319 691.088,545	13	438.412,497 691.094,544	12.374
13	438.412,497 691.094,544	14	438.382,815 691.125,042	42.558
14	438.382,815 691.125,042	15	438.364,308 691.145,722	27.752
15	438.364,308 691.145,722	16	438.349,708 691.153,436	16.513
16	438.349,708 691.153,436	17	438.325,651 691.161,592	25.402
17	438.325,651 691.161,592	18	438.310,552 691.157,52	15.638
18	438.310,552 691.157,52	1	438.324,398 691.150,069	15.724

** Lungimile segmentelor sunt determinate în planul de proiecție Stereo 70 și sunt rotunjite la 1 milimetru.

*** Distanța dintre puncte este formată din segmente cumulate ce sunt mai mici decât valoarea 1 milimetru.

**DATE DESPRE IMOBILUL NR. 1071**

Oficiul de Cadastru și Publicitate Imobiliară MARAMURES
Biroul de Cadastru și Publicitate Imobiliară Dragomiresti

A. Partea I. Descrierea imobilului

TEREN Extravilan

Nr. CF vechi:746

Nr. topografic:partedinnr.topo.1104

Adresa: Jud. Maramures

Nr. Crt	Nr cadastral Nr. topografic	Suprafata* (mp)	Observatii / Referinte
A1		4.793	Sector cadastral:12 Teren neimprejmuit;

B. Partea II. Proprietari și acte

Inscrieri privitoare la dreptul de proprietate și alte drepturi reale		Referințe
1071 / 23/10/2023		
Act Normativ nr. Legea 7, din 13/03/1996 emis de Parlamentul României;		
B1	Intabulare, drept de PROPRIETATE, dobândit prin Lege, cota actuala 1/1 1) NEIDENTIFICAT NEIDENTIFICAT	A1
Act Administrativ nr. Adeverință nr. 3590, din 23/10/2023 emis de Primăria Șieu;		
B2	Se notează posesia faptică în favoarea lui 1) DUNCA MARIA	A1

C. Partea III. SARCINI .

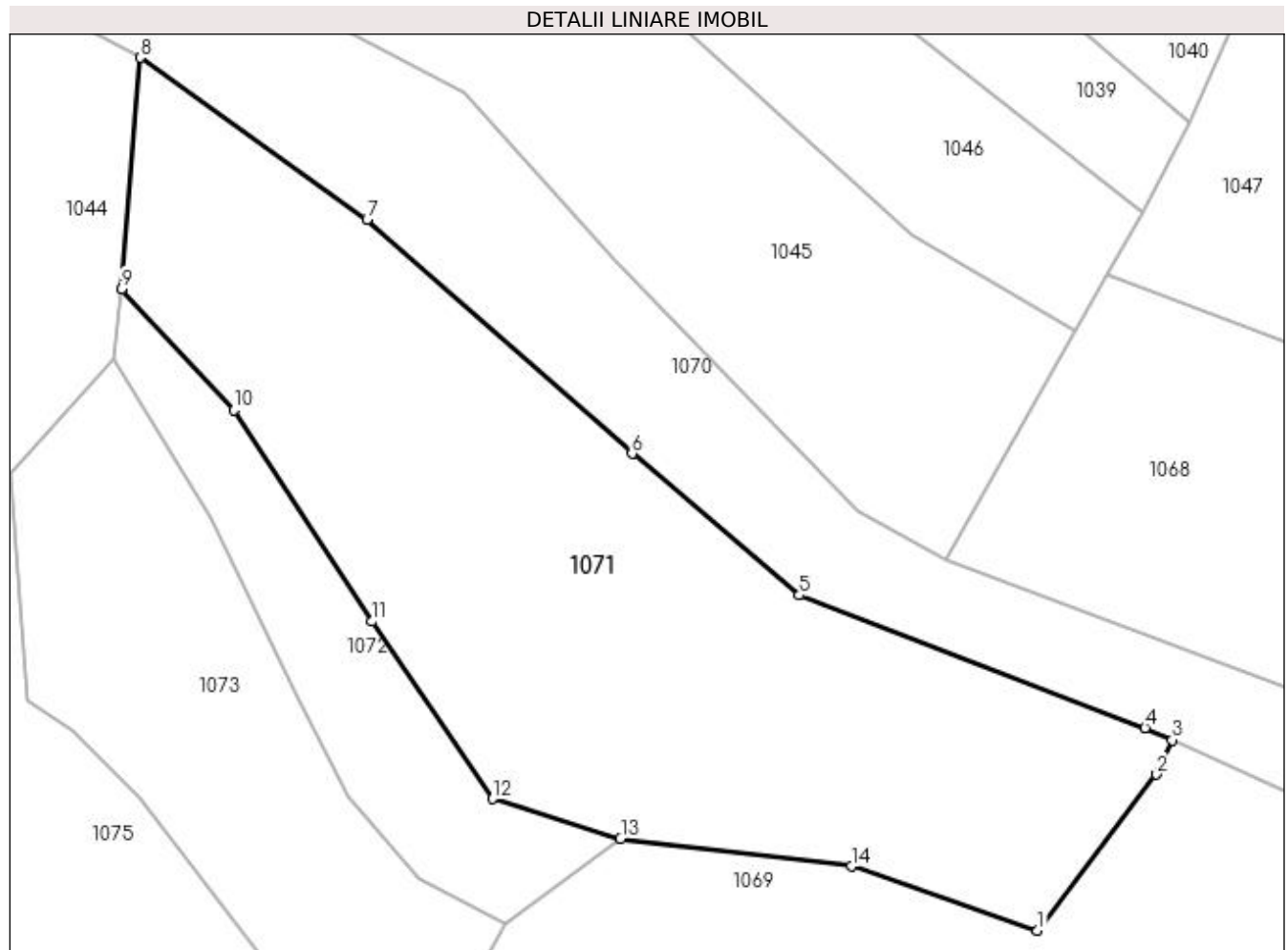
Inscrieri privind dezmembramintele dreptului de proprietate, drepturi reale de garanție și sarcini	Referințe
NU SUNT	

Anexa Nr. 1 La Partea I

Teren

Nr cadastral	Suprafața (mp)*	Observații / Referințe
	4.793	

* Suprafața este determinată în planul de proiecție Stereo 70.



Date referitoare la teren

Crt	Categorie folosință	Intra vilan	Suprafața (mp)	Tarla	Parcelă	Nr. topo	Observații / Referințe
1	faneata	NU	4.793	-	-	-	

Lungime Segmente

1) Valorile lungimilor segmentelor sunt obținute din proiecție în plan.

Punct început	X / Y	Punct sfârșit	X / Y	Lungime segment (** (m)
1	438.434,6 691.042,948	2	438.449,264 691.062,1	24.121
2	438.449,264 691.062,1	3	438.451,167 691.066,329	4.637
3	438.451,167 691.066,329	4	438.447,84 691.067,826	3.648
4	438.447,84 691.067,826	5	438.405,373 691.084,107	45.481
5	438.405,373 691.084,107	6	438.384,819 691.101,467	26.904

Punct început	X / Y	Punct sfârşit	X / Y	Lungime segment (** (m)
6	438.384,819 691.101,467	7	438.352,277 691.130,237	43.436
7	438.352,277 691.130,237	8	438.324,398 691.150,069	34.213
8	438.324,398 691.150,069	9	438.322,14 691.121,71	28.449
9	438.322,14 691.121,71	10	438.335,957 691.106,816	20.316
10	438.335,957 691.106,816	11	438.352,908 691.080,86	31.001
11	438.352,908 691.080,86	12	438.367,678 691.059,099	26.3
12	438.367,678 691.059,099	13	438.383,428 691.054,231	16.485
13	438.383,428 691.054,231	14	438.411,765 691.050,833	28.54
14	438.411,765 691.050,833	1	438.434,6 691.042,948	24.158

** Lungimile segmentelor sunt determinate în planul de proiecție Stereo 70 și sunt rotunjite la 1 milimetru.

*** Distanța dintre puncte este formată din segmente cumulate ce sunt mai mici decât valoarea 1 milimetru.

**DATE DESPRE IMOBILUL NR. 1072**

Oficiul de Cadastru și Publicitate Imobiliară MARAMURES
Biroul de Cadastru și Publicitate Imobiliară Dragomiresti

A. Partea I. Descrierea imobilului

TEREN Extravilan

Nr. CF vechi:1193

Nr. topografic:partedinnr.topo.1105

Adresa: Jud. Maramures

Nr. Crt	Nr cadastral Nr. topografic	Suprafata* (mp)	Observatii / Referinte
A1		1.032	Sector cadastral:12 Teren neimprejmuit;

B. Partea II. Proprietari și acte

Inscrieri privitoare la dreptul de proprietate și alte drepturi reale		Referințe
1072 / 23/10/2023		
Act Normativ nr. Legea 7, din 13/03/1996 emis de Parlamentul României;		
B1	Intabulare, drept de PROPRIETATE, dobândit prin Lege, cota actuala 1/1 1) NEIDENTIFICAT NEIDENTIFICAT	A1
Act Administrativ nr. Adeverință nr. 3594, din 23/10/2023 emis de Primăria Șieu;		
B2	Se notează posesia faptică în favoarea lui 1) ARDELEAN GAVRILĂ	A1

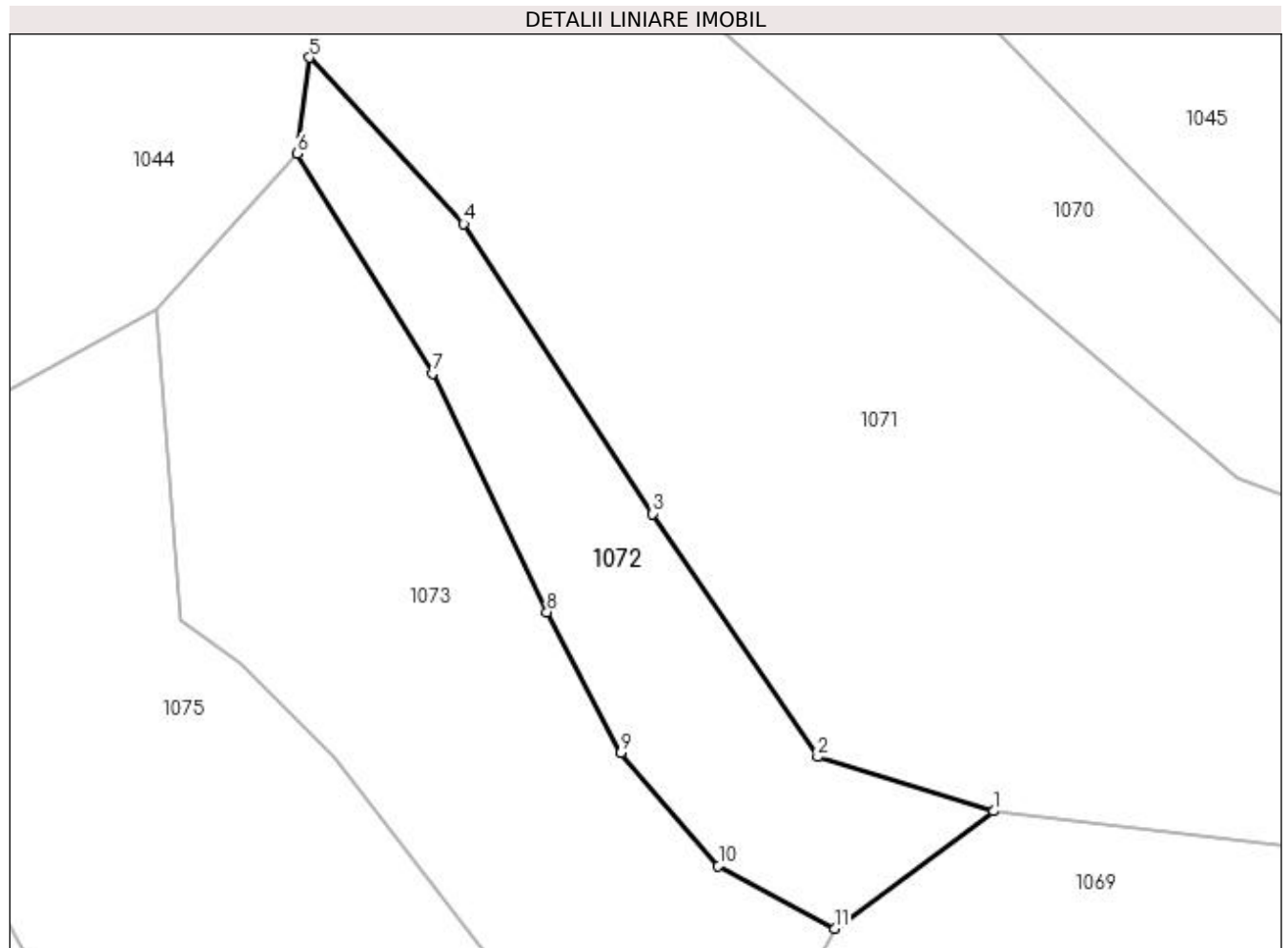
C. Partea III. SARCINI .

Inscrieri privind dezmembramintele dreptului de proprietate, drepturi reale de garanție și sarcini	Referințe
NU SUNT	

Anexa Nr. 1 La Partea I**Teren**

Nr cadastral	Suprafața (mp)*	Observații / Referințe
	1.032	

* Suprafața este determinată în planul de proiecție Stereo 70.

**Date referitoare la teren**

Crt	Categorie folosință	Intra vilan	Suprafața (mp)	Tarla	Parcelă	Nr. topo	Observații / Referințe
1	faneata	NU	1.032	-	-	-	

Lungime Segmente

1) Valorile lungimilor segmentelor sunt obținute din proiecție în plan.

Punct început	X / Y	Punct sfârșit	X / Y	Lungime segment (** (m)
1	438.383,428 691.054,231	2	438.367,678 691.059,099	16.485
2	438.367,678 691.059,099	3	438.352,908 691.080,86	26.3
3	438.352,908 691.080,86	4	438.335,957 691.106,816	31.001
4	438.335,957 691.106,816	5	438.322,14 691.121,71	20.316
5	438.322,14 691.121,71	6	438.321,051 691.113,119	8.66

Punct început	X / Y	Punct sfârșit	X / Y	Lungime segment (** (m)
6	438.321,051 691.113,119	7	438.333,154 691.093,43	23.111
7	438.333,154 691.093,43	8	438.343,398 691.072,039	23.717
8	438.343,398 691.072,039	9	438.350,02 691.059,441	14.232
9	438.350,02 691.059,441	10	438.358,771 691.049,343	13.362
10	438.358,771 691.049,343	11	438.369,188 691.043,725	11.835
11	438.369,188 691.043,725	1	438.383,428 691.054,231	17.696

** Lungimile segmentelor sunt determinate în planul de proiecție Stereo 70 și sunt rotunjite la 1 milimetru.

*** Distanța dintre puncte este formată din segmente cumulate ce sunt mai mici decât valoarea 1 milimetru.

**DATE DESPRE IMOBILUL NR. 1073**

Oficiul de Cadastru și Publicitate Imobiliară MARAMURES
Biroul de Cadastru și Publicitate Imobiliară Dragomiresti

A. Partea I. Descrierea imobilului

TEREN Extravilan

Nr. CF vechi:22

Nr. topografic:partedinnr.topo.1106

Adresa: Jud. Maramures

Nr. Crt	Nr cadastral Nr. topografic	Suprafața* (mp)	Observații / Referințe
A1		2.024	Sector cadastral:12 Teren neimprejmuit;

B. Partea II. Proprietari și acte

Inscrieri privitoare la dreptul de proprietate și alte drepturi reale		Referințe
1073 / 06/11/2023		
Act Normativ nr. Legea 7, din 13/03/1996 emis de Parlamentul României;		
B1	Inscrierea provizorie, drept de PROPRIETATE, dobandit prin Lege, cota actuala 1/1	A1
1) COMUNA ȘIEU, CIF:14813046, PROPRIETAR NEIDENTIFICAT		

C. Partea III. SARCINI .

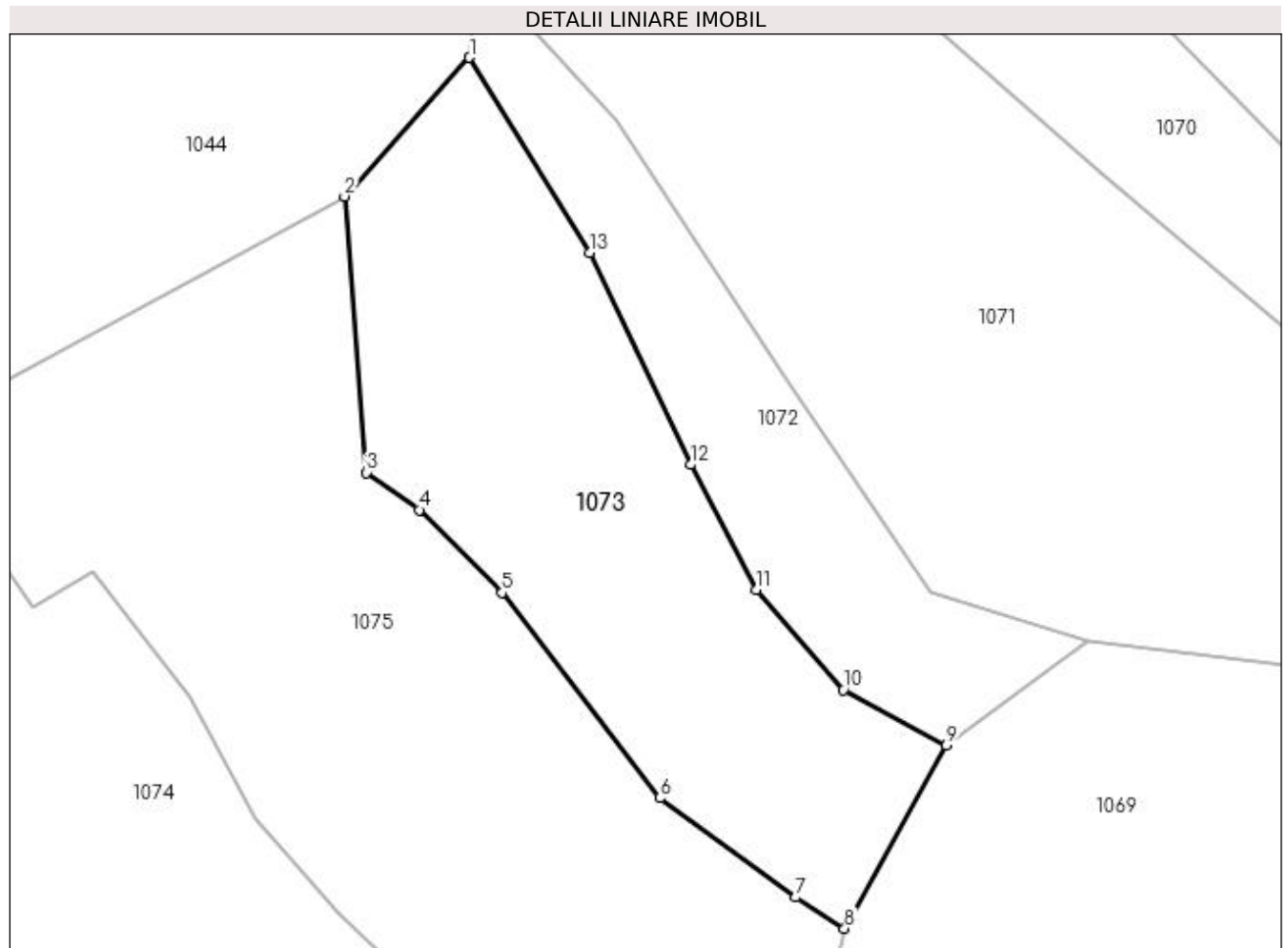
Inscrieri privind dezmembramintele dreptului de proprietate, drepturi reale de garanție și sarcini	Referințe
NU SUNT	

Anexa Nr. 1 La Partea I

Teren

Nr cadastral	Suprafața (mp)*	Observații / Referințe
	2.024	

* Suprafața este determinată în planul de proiecție Stereo 70.



Date referitoare la teren

Crt	Categorie folosință	Intra vilan	Suprafața (mp)	Tarla	Parcelă	Nr. topo	Observații / Referințe
1	faneata	NU	2.024	-	-	-	

Lungime Segmente

1) Valorile lungimilor segmentelor sunt obținute din proiecție în plan.

Punct început	X / Y	Punct sfârșit	X / Y	Lungime segment (** (m)
1	438.321,051 691.113,119	2	438.308,44 691.099,128	18.836
2	438.308,44 691.099,128	3	438.310,639 691.071,253	27.962
3	438.310,639 691.071,253	4	438.315,971 691.067,483	6.53
4	438.315,971 691.067,483	5	438.324,303 691.059,121	11.804
5	438.324,303 691.059,121	6	438.340,242 691.038,426	26.122

Punct început	X / Y	Punct sfârșit	X / Y	Lungime segment (** (m)
6	438.340,242 691.038,426	7	438.353,98 691.028,41	17.002
7	438.353,98 691.028,41	8	438.358,904 691.025,267	5.842
8	438.358,904 691.025,267	9	438.369,188 691.043,725	21.13
9	438.369,188 691.043,725	10	438.358,771 691.049,343	11.835
10	438.358,771 691.049,343	11	438.350,02 691.059,441	13.362
11	438.350,02 691.059,441	12	438.343,398 691.072,039	14.232
12	438.343,398 691.072,039	13	438.333,154 691.093,43	23.717
13	438.333,154 691.093,43	1	438.321,051 691.113,119	23.111

** Lungimile segmentelor sunt determinate în planul de proiecție Stereo 70 și sunt rotunjite la 1 milimetru.

*** Distanța dintre puncte este formată din segmente cumulate ce sunt mai mici decât valoarea 1 milimetru.

**DATE DESPRE IMOBILUL NR. 1074**

Oficiul de Cadastru și Publicitate Imobiliară MARAMURES
Biroul de Cadastru și Publicitate Imobiliară Dragomiresti

A. Partea I. Descrierea imobilului

TEREN Extravilan

Nr. CF vechi:30,214,

Nr. topografic:partedinr.topo.1108,1109

Adresa: Jud. Maramures

Nr. Crt	Nr cadastral Nr. topografic	Suprafața* (mp)	Observații / Referințe
A1		7.690	Sector cadastral:12 Teren neimprejmuit;

B. Partea II. Proprietari și acte

Inscrieri privitoare la dreptul de proprietate și alte drepturi reale		Referințe
1074 / 06/11/2023		
Act Normativ nr. Legea 7, din 13/03/1996 emis de Parlamentul României;		
B1	Inscrierea provizorie, drept de PROPRIETATE, dobandit prin Lege, cota actuala 1/1 1) COMUNA ȘIEU, CIF:14813046, PROPRIETAR NEIDENTIFICAT	A1

C. Partea III. SARCINI .

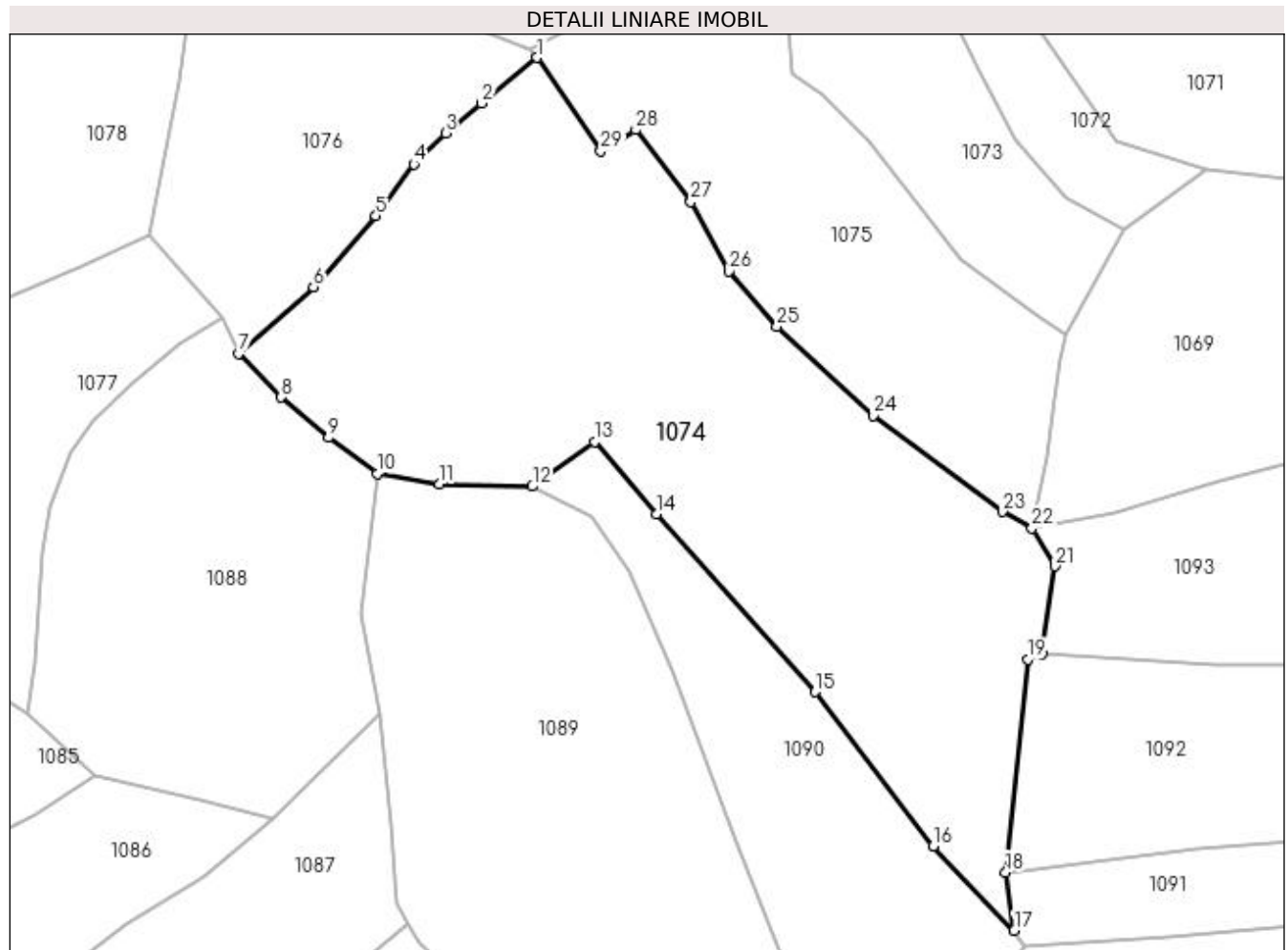
Inscrieri privind dezmembramintele dreptului de proprietate, drepturi reale de garanție și sarcini	Referințe
NU SUNT	

Anexa Nr. 1 La Partea I

Teren

Nr cadastral	Suprafața (mp)*	Observații / Referințe
	7.690	

* Suprafața este determinată în planul de proiecție Stereo 70.



Date referitoare la teren

Crt	Categorie folosință	Intra vilan	Suprafața (mp)	Tarla	Parcelă	Nr. topo	Observații / Referințe
1	faneata	NU	7.690	-	-	-	

Lungime Segmente

1) Valorile lungimilor segmentelor sunt obținute din proiecție în plan.

Punct început	X / Y	Punct sfârșit	X / Y	Lungime segment (** (m)
1	438.265,689 691.073,956	2	438.255,938 691.065,926	12.632
3	438.249,57 691.060,683	4	438.243,966 691.055,236	7.815
5	438.237,304 691.046,098	6	438.226,335 691.033,595	16.633
7	438.213,148 691.021,875	8	438.220,639 691.014,198	10.726
9	438.228,93 691.007,085	10	438.237,527 691.000,78	10.661

Punct început	X / Y	Punct sfârșit	X / Y	Lungime segment (** (m)
2	438.255,938 691.065,926	3	438.249,57 691.060,683	8.249
4	438.243,966 691.055,236	5	438.237,304 691.046,098	11.309
6	438.226,335 691.033,595	7	438.213,148 691.021,875	17.642
8	438.220,639 691.014,198	9	438.228,93 691.007,085	10.924
10	438.237,527 691.000,78	11	438.248,543 690.998,962	11.165

Punct început	X / Y	Punct sfârșit	X / Y	Lungime segment (** (m))
11	438.248,543 690.998,962	12	438.264,839 690.998,498	16.303
13	438.275,809 691.006,383	14	438.286,699 690.993,695	16.721
15	438.314,69 690.962,335	16	438.335,472 690.935,155	34.215
17	438.349,709 690.920,372	18	438.348,233 690.930,615	10.349
19	438.352,086 690.968,098	20	438.354,524 690.969,023	2.608
21	438.356,927 690.984,501	22	438.352,851 690.991,146	7.795
23	438.347,598 690.994,077	24	438.324,887 691.010,98	28.311
25	438.307,917 691.026,637	26	438.299,487 691.036,347	12.859
27	438.292,757 691.048,565	28	438.283,108 691.061,248	15.936
29	438.276,894 691.057,579	1	438.265,689 691.073,956	19.843

Punct început	X / Y	Punct sfârșit	X / Y	Lungime segment (** (m))
12	438.264,839 690.998,498	13	438.275,809 691.006,383	13.51
14	438.286,699 690.993,695	15	438.314,69 690.962,335	42.035
16	438.335,472 690.935,155	17	438.349,709 690.920,372	20.524
18	438.348,233 690.930,615	19	438.352,086 690.968,098	37.681
20	438.354,524 690.969,023	21	438.356,927 690.984,501	15.663
22	438.352,851 690.991,146	23	438.347,598 690.994,077	6.015
24	438.324,887 691.010,98	25	438.307,917 691.026,637	23.089
26	438.299,487 691.036,347	27	438.292,757 691.048,565	13.949
28	438.283,108 691.061,248	29	438.276,894 691.057,579	7.216

** Lungimile segmentelor sunt determinate în planul de proiecție Stereo 70 și sunt rotunjite la 1 milimetru.

*** Distanța dintre puncte este formată din segmente cumulate ce sunt mai mici decât valoarea 1 milimetru.

**DATE DESPRE IMOBILUL NR. 1075**

Oficiul de Cadastru și Publicitate Imobiliară MARAMURES
Biroul de Cadastru și Publicitate Imobiliară Dragomiresti

A. Partea I. Descrierea imobilului

TEREN Extravilan

Nr. CF vechi:30,214

Nr. topografic:partedinr.topo.1108,1109

Adresa: Jud. Maramures

Nr. Crt	Nr cadastral Nr. topografic	Suprafața* (mp)	Observații / Referințe
A1		3.627	Sector cadastral:12 Teren neimprejmuit;

B. Partea II. Proprietari și acte

Inscrieri privitoare la dreptul de proprietate și alte drepturi reale		Referințe
1075 / 27/10/2023		
Act Normativ nr. Legea 7, din 13/03/1996 emis de Parlamentul României;		
B1	Intabulare, drept de PROPRIETATE, dobândit prin Lege, cota actuala 1/1 1) NEIDENTIFICAT NEIDENTIFICAT	A1
Act Administrativ nr. Adeverință nr. 3610, din 23/10/2023 emis de Primăria Șieu;		
B2	Se notează posesia faptică în favoarea lui 1) GRIGUȚA SANDU	A1

C. Partea III. SARCINI .

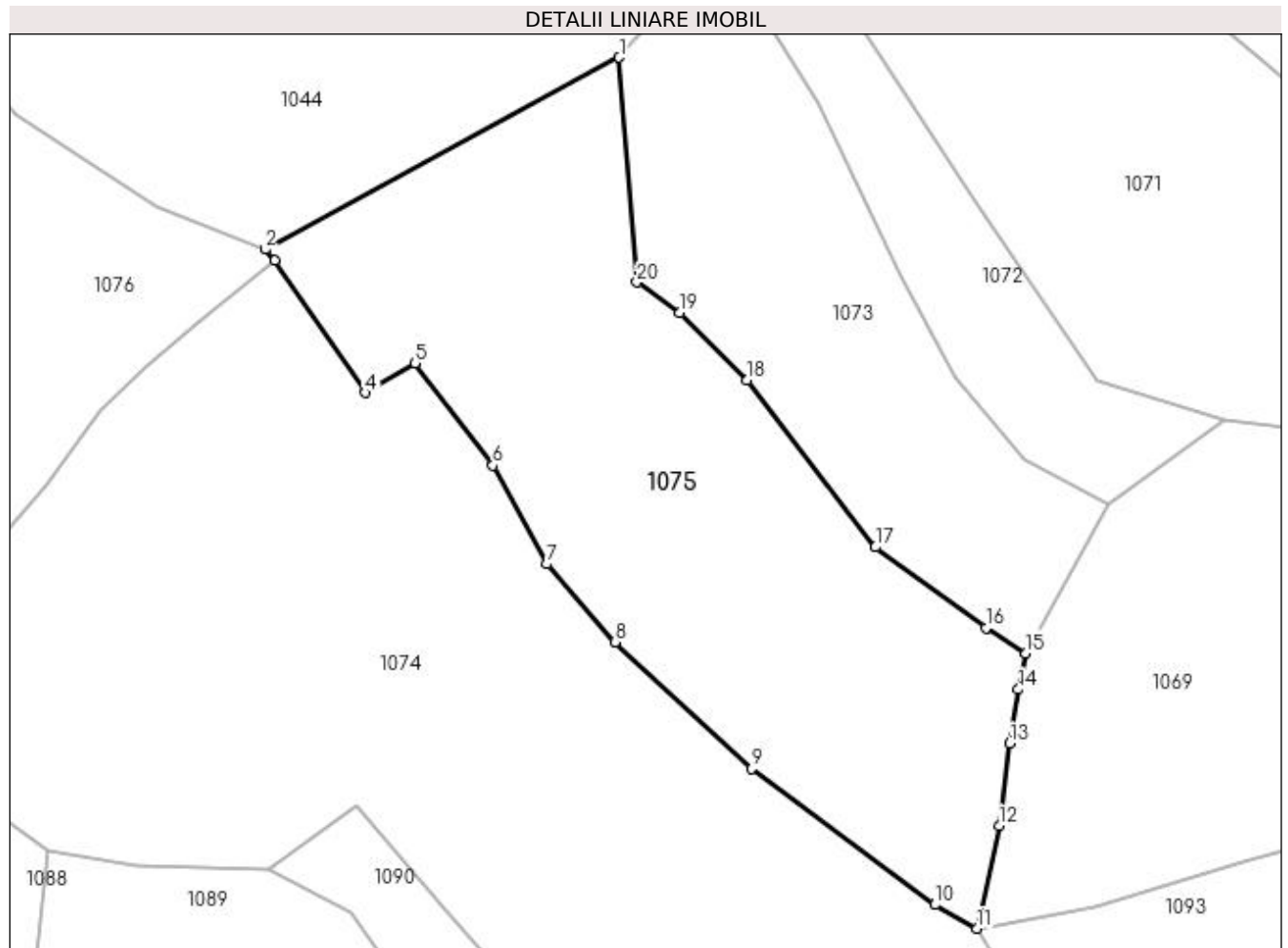
Inscrieri privind dezmembramintele dreptului de proprietate, drepturi reale de garanție și sarcini	Referințe
NU SUNT	

Anexa Nr. 1 La Partea I

Teren

Nr cadastral	Suprafața (mp)*	Observații / Referințe
	3.627	

* Suprafața este determinată în planul de proiecție Stereo 70.



Date referitoare la teren

Crt	Categorie folosință	Intra vilan	Suprafața (mp)	Tarla	Parcelă	Nr. topo	Observații / Referințe
1	faneata	NU	3.627	-	-	-	

Lungime Segmente

1) Valorile lungimilor segmentelor sunt obținute din proiecție în plan.

Punct început	X / Y	Punct sfârșit	X / Y	Lungime segment (** (m)
1	438.308,44 691.099,128	2	438.264,498 691.075,322	49.976
2	438.264,498 691.075,322	3	438.265,689 691.073,956	1.812
3	438.265,689 691.073,956	4	438.276,894 691.057,579	19.843
4	438.276,894 691.057,579	5	438.283,108 691.061,248	7.216
5	438.283,108 691.061,248	6	438.292,757 691.048,565	15.936

Punct început	X / Y	Punct sfârșit	X / Y	Lungime segment (** (m)
6	438.292,757 691.048,565	7	438.299,487 691.036,347	13.949
7	438.299,487 691.036,347	8	438.307,917 691.026,637	12.859
8	438.307,917 691.026,637	9	438.324,887 691.010,98	23.089
9	438.324,887 691.010,98	10	438.347,598 690.994,077	28.311
10	438.347,598 690.994,077	11	438.352,851 690.991,146	6.015
11	438.352,851 690.991,146	12	438.355,573 691.003,872	13.014
12	438.355,573 691.003,872	13	438.356,875 691.014,077	10.288
13	438.356,875 691.014,077	14	438.357,974 691.020,782	6.794
14	438.357,974 691.020,782	15	438.358,904 691.025,267	4.58
15	438.358,904 691.025,267	16	438.353,98 691.028,41	5.842
16	438.353,98 691.028,41	17	438.340,242 691.038,426	17.002
17	438.340,242 691.038,426	18	438.324,303 691.059,121	26.122
18	438.324,303 691.059,121	19	438.315,971 691.067,483	11.804
19	438.315,971 691.067,483	20	438.310,639 691.071,253	6.53
20	438.310,639 691.071,253	1	438.308,44 691.099,128	27.962

** Lungimile segmentelor sunt determinate în planul de proiecție Stereo 70 și sunt rotunjite la 1 milimetru.

*** Distanța dintre puncte este formată din segmente cumulate ce sunt mai mici decât valoarea 1 milimetru.

**DATE DESPRE IMOBILUL NR. 1076**

Oficiul de Cadastru și Publicitate Imobiliară MARAMURES
Biroul de Cadastru și Publicitate Imobiliară Dragomiresti

A. Partea I. Descrierea imobilului

TEREN Extravilan

Nr. CF vechi:30,50658

Nr. topografic:partedinr.topo.1108,1110

Adresa: Jud. Maramures

Nr. Crt	Nr cadastral Nr. topografic	Suprafața* (mp)	Observații / Referințe
A1		2.775	Sector cadastral:12 Teren neimprejmuit;

B. Partea II. Proprietari și acte

Inscrieri privitoare la dreptul de proprietate și alte drepturi reale		Referințe
1076 / 06/11/2023		
Act Normativ nr. Legea 7, din 13/03/1996 emis de Parlamentul României;		
B1	Inscrierea provizorie, drept de PROPRIETATE, dobandit prin Lege, cota actuala 1/1 1) COMUNA ȘIEU, CIF:14813046, PROPRIETAR NEIDENTIFICAT	A1

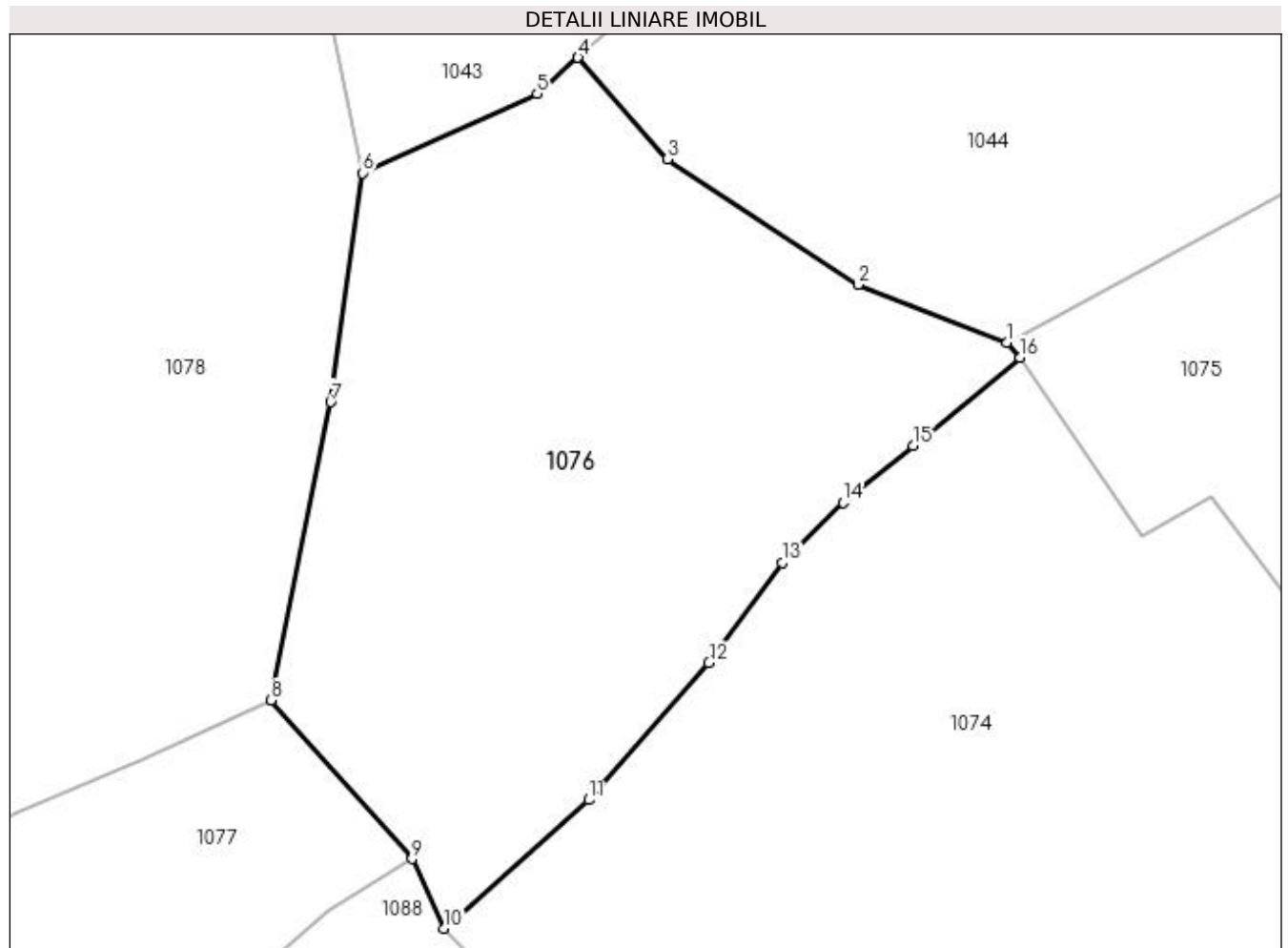
C. Partea III. SARCINI .

Inscrieri privind dezmembramintele dreptului de proprietate, drepturi reale de garanție și sarcini	Referințe
NU SUNT	

Anexa Nr. 1 La Partea I**Teren**

Nr cadastral	Suprafața (mp)*	Observații / Referințe
	2.775	

* Suprafața este determinată în planul de proiecție Stereo 70.

**Date referitoare la teren**

Crt	Categorie folosință	Intra vilan	Suprafața (mp)	Tarla	Parcelă	Nr. topo	Observații / Referințe
1	faneata	NU	2.775	-	-	-	

Lungime Segmente

1) Valorile lungimilor segmentelor sunt obținute din proiecție în plan.

Punct început	X / Y	Punct sfârșit	X / Y	Lungime segment (** (m)
1	438.264,498 691.075,322	2	438.250,912 691.080,576	14.567
2	438.250,912 691.080,576	3	438.233,515 691.092,031	20.83
3	438.233,515 691.092,031	4	438.225,345 691.101,298	12.354
4	438.225,345 691.101,298	5	438.221,606 691.098,001	4.985
5	438.221,606 691.098,001	6	438.205,685 691.090,764	17.489

Punct început	X / Y	Punct sfârșit	X / Y	Lungime segment (** (m)
6	438.205,685 691.090,764	7	438.202,779 691.069,884	21.081
7	438.202,779 691.069,884	8	438.197,316 691.042,675	27.752
8	438.197,316 691.042,675	9	438.210,184 691.028,213	19.358
9	438.210,184 691.028,213	10	438.213,148 691.021,875	6.997
10	438.213,148 691.021,875	11	438.226,335 691.033,595	17.642
11	438.226,335 691.033,595	12	438.237,304 691.046,098	16.633
12	438.237,304 691.046,098	13	438.243,966 691.055,236	11.309
13	438.243,966 691.055,236	14	438.249,57 691.060,683	7.815
14	438.249,57 691.060,683	15	438.255,938 691.065,926	8.249
15	438.255,938 691.065,926	16	438.265,689 691.073,956	12.632
16	438.265,689 691.073,956	1	438.264,498 691.075,322	1.812

** Lungimile segmentelor sunt determinate în planul de proiecție Stereo 70 și sunt rotunjite la 1 milimetru.

*** Distanța dintre puncte este formată din segmente cumulate ce sunt mai mici decât valoarea 1 milimetru.

**DATE DESPRE IMOBILUL NR. 1077**

Oficiul de Cadastru și Publicitate Imobiliară MARAMURES
Biroul de Cadastru și Publicitate Imobiliară Dragomiresti

A. Partea I. Descrierea imobilului

TEREN Extravilan

Nr. CF vechi:1880

Nr. topografic:partedinnr.topo.1094

Adresa: Jud. Maramures

Nr. Crt	Nr cadastral Nr. topografic	Suprafața* (mp)	Observații / Referințe
A1		2.332	Sector cadastral:12 Teren neimprejmuit;

B. Partea II. Proprietari și acte

Inscrieri privitoare la dreptul de proprietate și alte drepturi reale		Referințe
1077 / 06/11/2023		
Act Normativ nr. Legea 7, din 13/03/1996 emis de Parlamentul României;		
B1	Inscrierea provizorie, drept de PROPRIETATE, dobandit prin Lege, cota actuala 1/1 1) COMUNA ȘIEU , CIF:14813046, PROPRIETAR NEIDENTIFICAT	A1

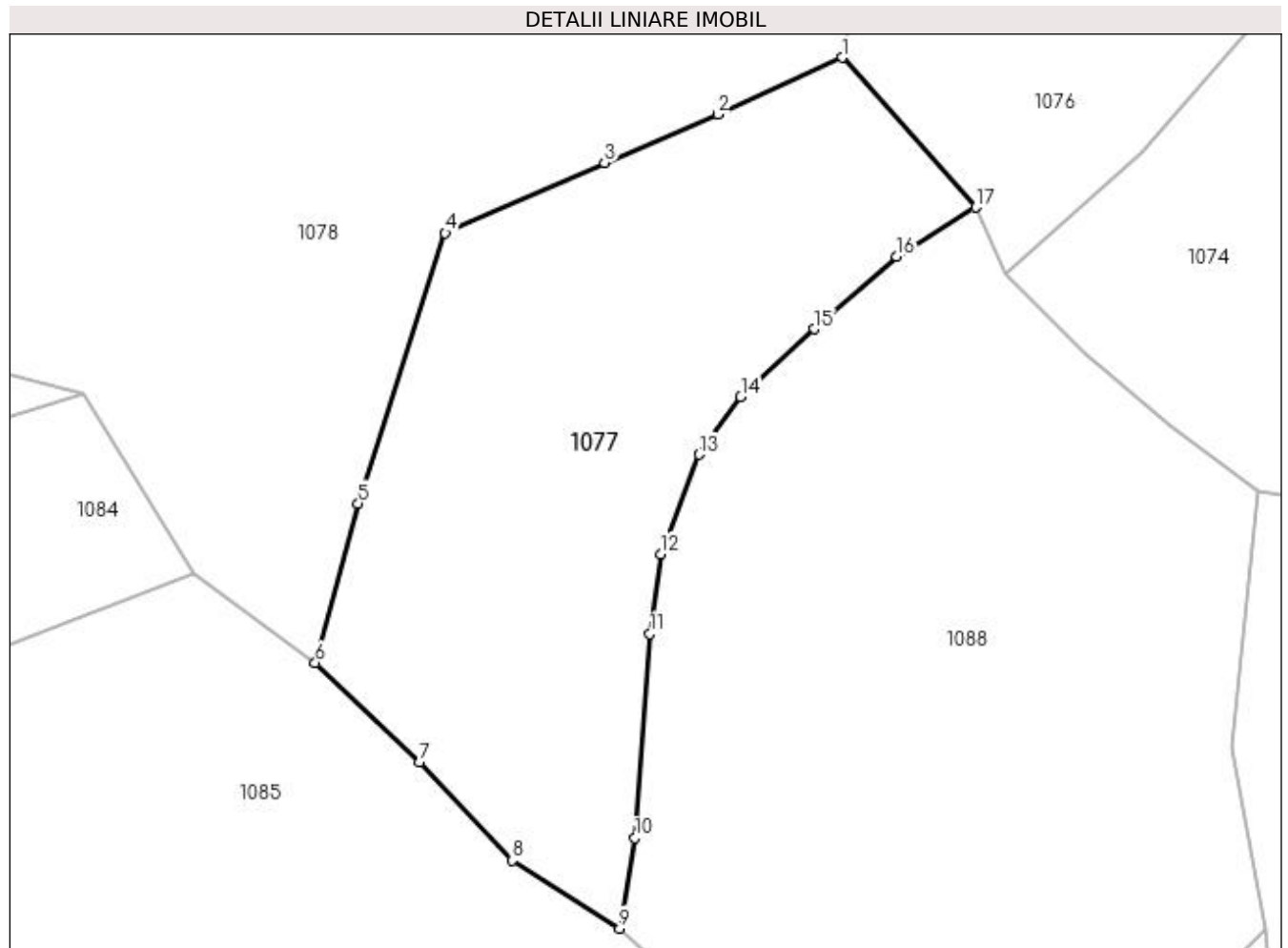
C. Partea III. SARCINI .

Inscrieri privind dezmembramintele dreptului de proprietate, drepturi reale de garanție și sarcini	Referințe
NU SUNT	

Anexa Nr. 1 La Partea I**Teren**

Nr cadastral	Suprafața (mp)*	Observații / Referințe
	2.332	

* Suprafața este determinată în planul de proiecție Stereo 70.

**Date referitoare la teren**

Crt	Categorie folosință	Intra vilan	Suprafața (mp)	Tarla	Parcelă	Nr. topo	Observații / Referințe
1	faneata	NU	2.332	-	-	-	

Lungime Segmente

1) Valorile lungimilor segmentelor sunt obținute din proiecție în plan.

Punct început	X / Y	Punct sfârșit	X / Y	Lungime segment (** (m)
1	438.197,316 691.042,675	2	438.185,271 691.037,189	13.235
2	438.185,271 691.037,189	3	438.174,333 691.032,52	11.893
3	438.174,333 691.032,52	4	438.158,933 691.025,743	16.825
4	438.158,933 691.025,743	5	438.150,53 690.999,637	27.425
5	438.150,53 690.999,637	6	438.146,389 690.984,236	15.948

Punct început	X / Y	Punct sfârşit	X / Y	Lungime segment (** (m)
6	438.146,389 690.984,236	7	438.156,442 690.974,651	13.89
7	438.156,442 690.974,651	8	438.165,405 690.965,181	13.039
8	438.165,405 690.965,181	9	438.175,807 690.958,606	12.306
9	438.175,807 690.958,606	10	438.177,258 690.967,327	8.841
10	438.177,258 690.967,327	11	438.178,724 690.987,047	19.774
11	438.178,724 690.987,047	12	438.179,768 690.994,743	7.766
12	438.179,768 690.994,743	13	438.183,45 691.004,352	10.29
13	438.183,45 691.004,352	14	438.187,499 691.009,924	6.888
14	438.187,499 691.009,924	15	438.194,581 691.016,483	9.653
15	438.194,581 691.016,483	16	438.202,552 691.023,471	10.6
16	438.202,552 691.023,471	17	438.210,184 691.028,213	8.985
17	438.210,184 691.028,213	1	438.197,316 691.042,675	19.358

** Lungimile segmentelor sunt determinate în planul de proiecţie Stereo 70 şi sunt rotunjite la 1 milimetru.

*** Distanţa dintre puncte este formată din segmente cumulate ce sunt mai mici decât valoarea 1 milimetru.

**DATE DESPRE IMOBILUL NR. 1078**

Oficiul de Cadastru și Publicitate Imobiliară MARAMURES
Biroul de Cadastru și Publicitate Imobiliară Dragomiresti

A. Partea I. Descrierea imobilului

TEREN Extravilan

Nr. CF vechi:1119

Nr. topografic:partedinnr.topo.1097

Adresa: Jud. Maramures

Nr. Crt	Nr cadastral Nr. topografic	Suprafața* (mp)	Observații / Referințe
A1		11.771	Sector cadastral:12 Teren neimprejmit;

B. Partea II. Proprietari și acte

Inscrieri privitoare la dreptul de proprietate și alte drepturi reale		Referințe
1078 / 23/10/2023		
Act Normativ nr. Legea 7, din 13/03/1996 emis de Parlamentul României;		
B1	Intabulare, drept de PROPRIETATE, dobândit prin Lege, cota actuala 1/1 1) NEIDENTIFICAT NEIDENTIFICAT	A1
Act Administrativ nr. Adeverință nr. 3579, din 23/10/2023 emis de Primăria Șieu;		
B2	Se notează posesia faptică în favoarea lui 1) OPRIȘ GHEORGHE	A1

C. Partea III. SARCINI .

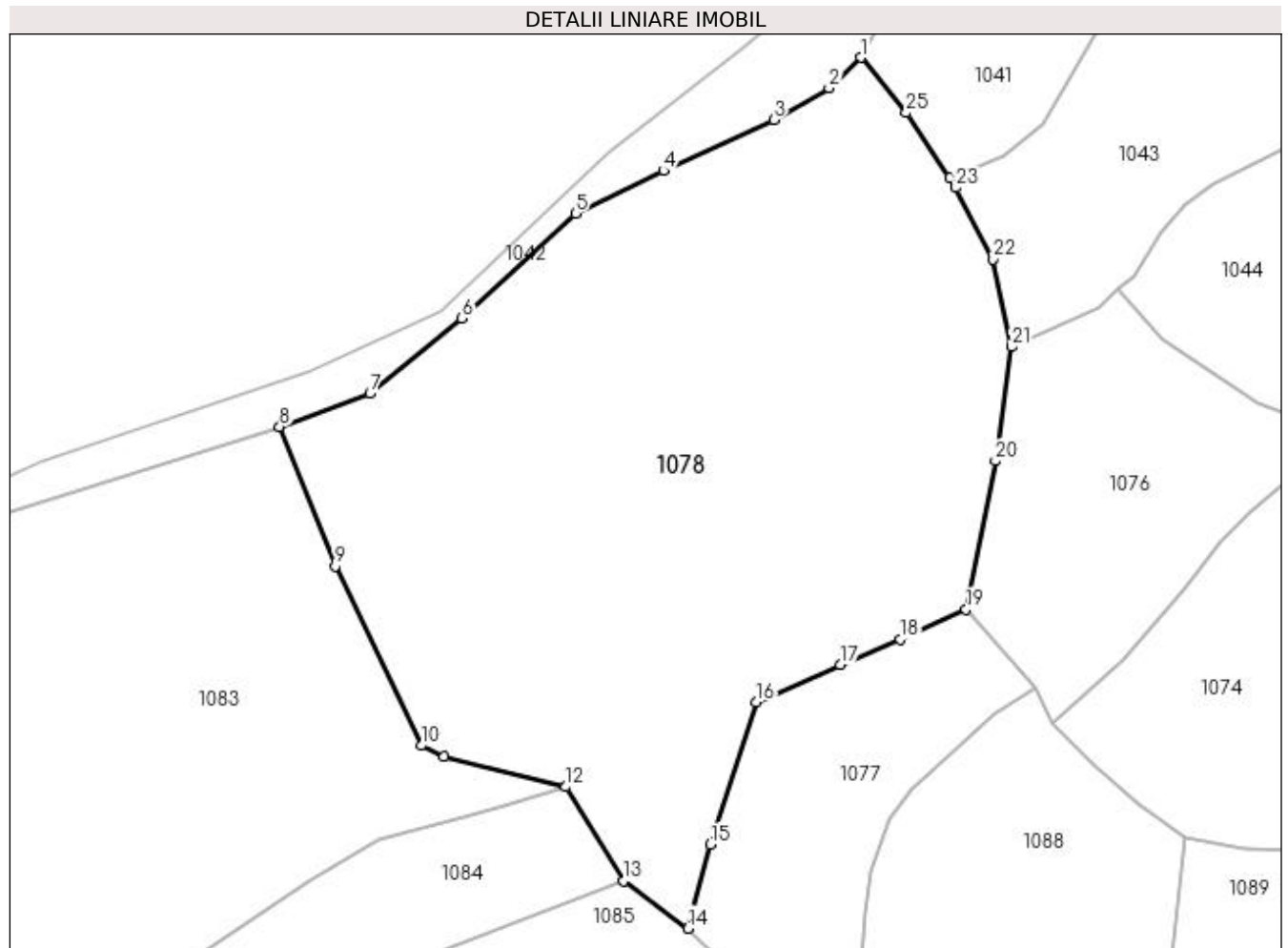
Inscrieri privind dezmembramintele dreptului de proprietate, drepturi reale de garanție și sarcini	Referințe
NU SUNT	

Anexa Nr. 1 La Partea I

Teren

Nr cadastral	Suprafața (mp)*	Observații / Referințe
	11.771	

* Suprafața este determinată în planul de proiecție Stereo 70.



Date referitoare la teren

Crt	Categorie folosință	Intra vilan	Suprafața (mp)	Tarla	Parcelă	Nr. topo	Observații / Referințe
1	faneata	NU	11.771	-	-	-	

Lungime Segmente

1) Valorile lungimilor segmentelor sunt obținute din proiecție în plan.

Punct început	X / Y	Punct sfârșit	X / Y	Lungime segment (** (m)
1	438.178,094 691.143,783	2	438.172,233 691.138,176	8.111
3	438.162,132 691.132,379	4	438.141,913 691.123,024	22.278
5	438.125,744 691.115,258	6	438.104,989 691.096,004	28.311
7	438.088,087 691.082,235	8	438.071,519 691.076,156	17.648
9	438.081,754 691.050,614	10	438.097,474 691.017,735	36.444

Punct început	X / Y	Punct sfârșit	X / Y	Lungime segment (** (m)
2	438.172,233 691.138,176	3	438.162,132 691.132,379	11.646
4	438.141,913 691.123,024	5	438.125,744 691.115,258	17.937
6	438.104,989 691.096,004	7	438.088,087 691.082,235	21.801
8	438.071,519 691.076,156	9	438.081,754 691.050,614	27.516
10	438.097,474 691.017,735	11	438.101,727 691.015,787	4.678

Punct început	X / Y	Punct sfârșit	X / Y	Lungime segment (** (m)
11	438.101,727 691.015,787	12	438.124,023 691.010,202	22.985
13	438.134,598 690.992,953	14	438.146,389 690.984,236	14.663
15	438.150,53 690.999,637	16	438.158,933 691.025,743	27.425
17	438.174,333 691.032,52	18	438.185,271 691.037,189	11.893
19	438.197,316 691.042,675	20	438.202,779 691.069,884	27.752
21	438.205,685 691.090,764	22	438.202,384 691.106,841	16.412
23	438.195,509 691.119,963	24	438.194,33 691.121,739	2.132
25	438.186,425 691.133,655	1	438.178,094 691.143,783	13.114

Punct început	X / Y	Punct sfârșit	X / Y	Lungime segment (** (m)
12	438.124,023 691.010,202	13	438.134,598 690.992,953	20.233
14	438.146,389 690.984,236	15	438.150,53 690.999,637	15.948
16	438.158,933 691.025,743	17	438.174,333 691.032,52	16.825
18	438.185,271 691.037,189	19	438.197,316 691.042,675	13.235
20	438.202,779 691.069,884	21	438.205,685 691.090,764	21.081
22	438.202,384 691.106,841	23	438.195,509 691.119,963	14.814
24	438.194,33 691.121,739	25	438.186,425 691.133,655	14.3

** Lungimile segmentelor sunt determinate în planul de proiecție Stereo 70 și sunt rotunjite la 1 milimetru.

*** Distanța dintre puncte este formată din segmente cumulate ce sunt mai mici decât valoarea 1 milimetru.

**DATE DESPRE IMOBILUL NR. 1079**

Oficiul de Cadastru și Publicitate Imobiliară MARAMURES
Biroul de Cadastru și Publicitate Imobiliară Dragomiresti

A. Partea I. Descrierea imobilului

TEREN Extravilan

Nr. CF vechi:1814,289

Nr. topografic:partedinr.topo.1045,1046

Adresa: Jud. Maramures

Nr. Crt	Nr cadastral Nr. topografic	Suprafata* (mp)	Observatii / Referinte
A1		2.489	Sector cadastral:12 Teren neimprejmuit;

B. Partea II. Proprietari și acte

Inscrieri privitoare la dreptul de proprietate și alte drepturi reale		Referințe
1079 / 23/10/2023		
Act Normativ nr. Legea 7, din 13/03/1996 emis de Parlamentul României;		
B1	Intabulare, drept de PROPRIETATE, dobândit prin Lege, cota actuala 1/1 1) NEIDENTIFICAT NEIDENTIFICAT	A1
Act Administrativ nr. Adeverință nr. 3558, din 23/10/2023 emis de Primăria Șieu;		
B2	Se notează posesia faptică în favoarea lui 1) TURDA DUMITRU	A1

C. Partea III. SARCINI .

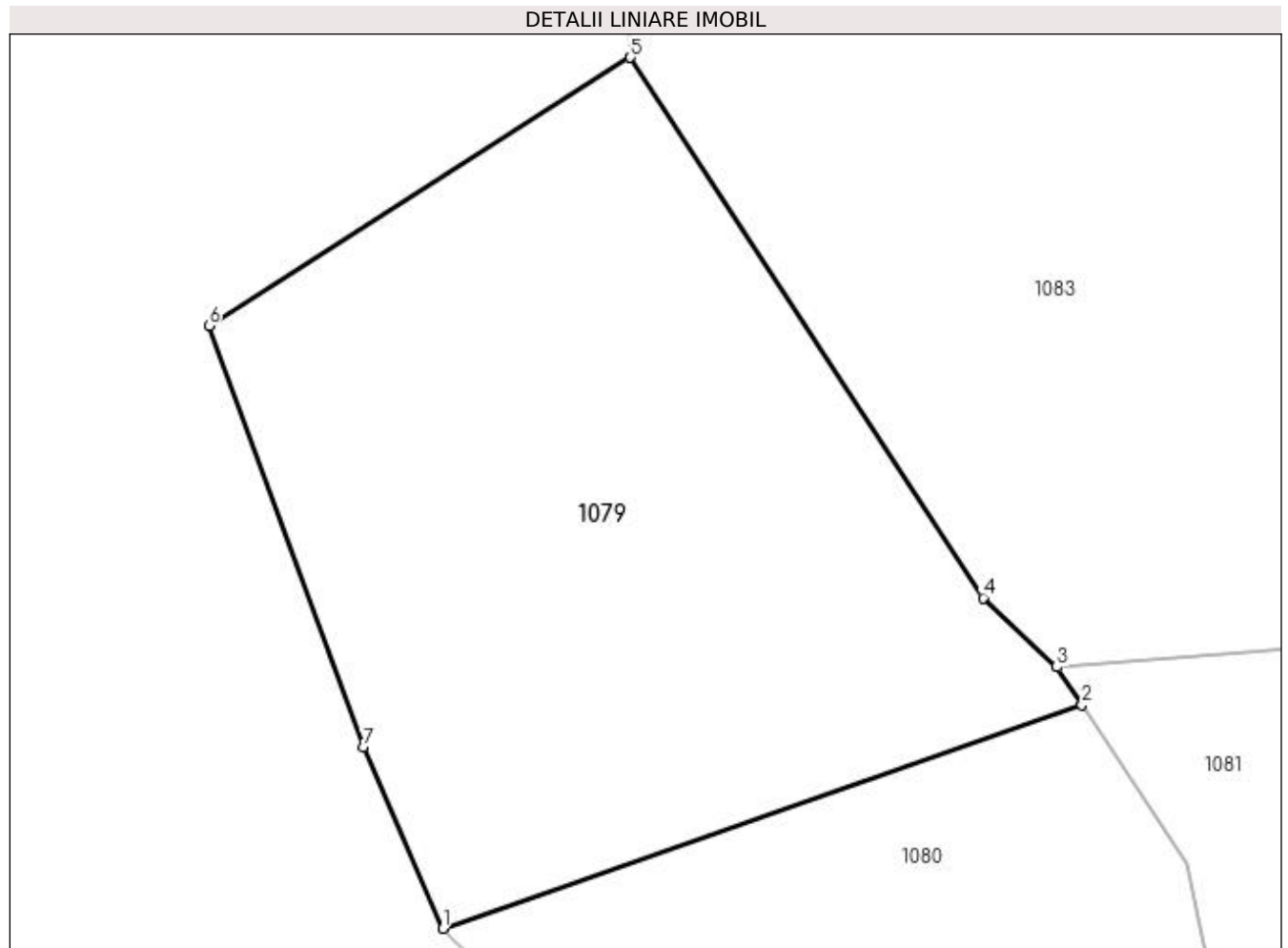
Inscrieri privind dezmembramintele dreptului de proprietate, drepturi reale de garanție și sarcini	Referințe
NU SUNT	

Anexa Nr. 1 La Partea I

Teren

Nr cadastral	Suprafața (mp)*	Observații / Referințe
	2.489	

* Suprafața este determinată în planul de proiecție Stereo 70.



Date referitoare la teren

Crt	Categorie folosință	Intra vilan	Suprafața (mp)	Tarla	Parcelă	Nr. topo	Observații / Referințe
1	faneata	NU	2.489	-	-	-	

Lungime Segmente

1) Valorile lungimilor segmentelor sunt obținute din proiecție în plan.

Punct început	X / Y	Punct sfârșit	X / Y	Lungime segment (** (m)
1	437.837,165 690.953,943	2	437.886,932 690.971,307	52.709
2	437.886,932 690.971,307	3	437.884,978 690.974,267	3.547
3	437.884,978 690.974,267	4	437.879,235 690.979,648	7.87
4	437.879,235 690.979,648	5	437.851,779 691.021,666	50.193
5	437.851,779 691.021,666	6	437.818,982 691.000,815	38.864

Punct început	X / Y	Punct sfârșit	X / Y	Lungime segment (** (m)
6	437.818,982 691.000,815	7	437.830,99 690.968,073	34.874
7	437.830,99 690.968,073	1	437.837,165 690.953,943	15.42

** Lungimile segmentelor sunt determinate în planul de proiecție Stereo 70 și sunt rotunjite la 1 milimetru.

*** Distanța dintre puncte este formată din segmente cumulate ce sunt mai mici decât valoarea 1 milimetru.

**DATE DESPRE IMOBILUL NR. 1080**

Oficiul de Cadastru și Publicitate Imobiliară MARAMURES
Biroul de Cadastru și Publicitate Imobiliară Dragomiresti

A. Partea I. Descrierea imobilului

TEREN Extravilan

Nr. CF vechi:192

Nr. topografic:partedinnr.topo.1050

Adresa: Jud. Maramures

Nr. Crt	Nr cadastral Nr. topografic	Suprafața* (mp)	Observații / Referințe
A1		2.651	Sector cadastral:12 Teren neimprejmuit;

B. Partea II. Proprietari și acte

Inscrieri privitoare la dreptul de proprietate și alte drepturi reale		Referințe
1080 / 06/11/2023		
Act Normativ nr. Legea 7, din 13/03/1996 emis de Parlamentul României;		
B1	Inscrierea provizorie, drept de PROPRIETATE, dobandit prin Lege, cota actuala 1/1 1) COMUNA ȘIEU , CIF:14813046, PROPRIETAR NEIDENTIFICAT	A1

C. Partea III. SARCINI .

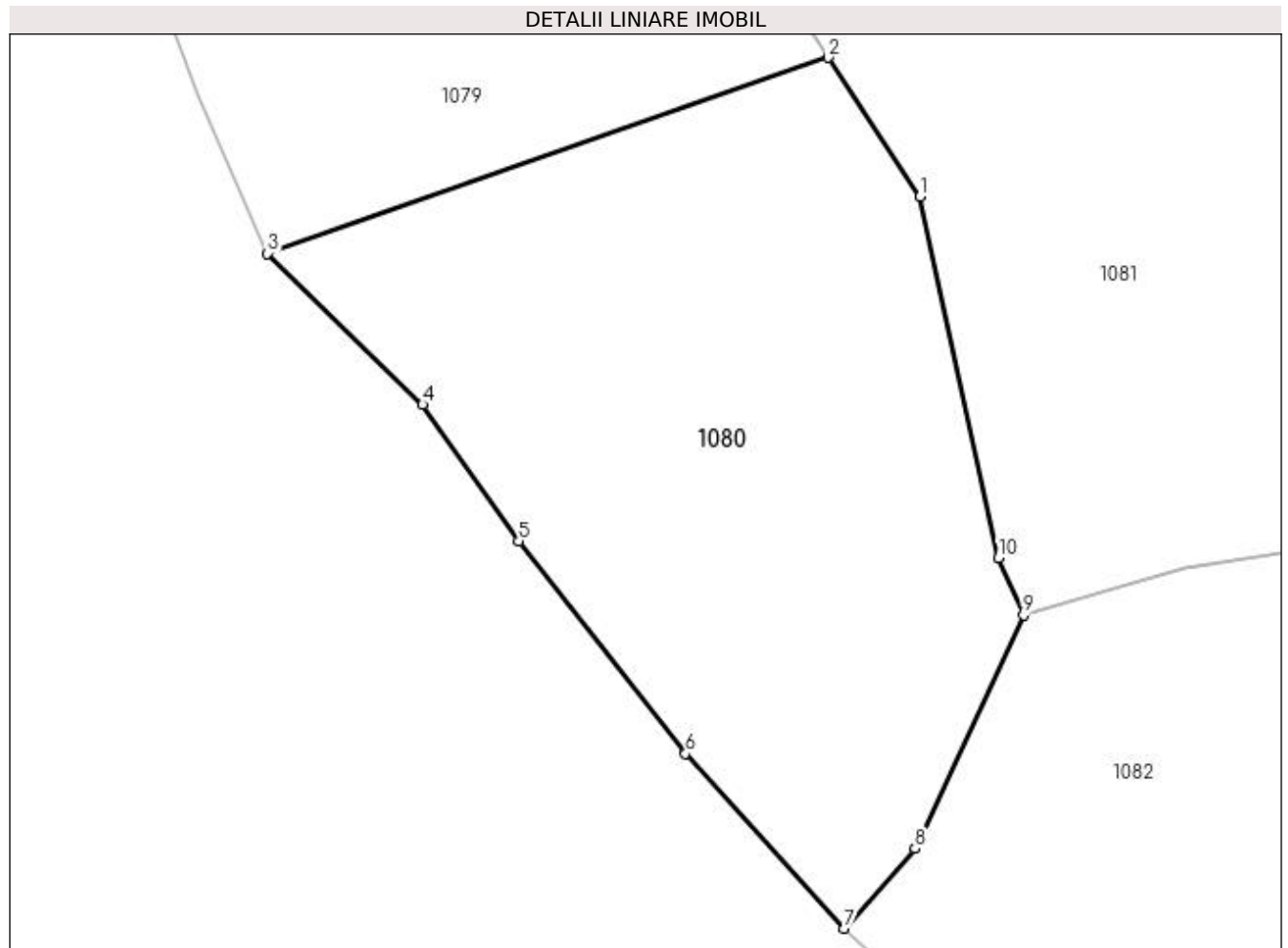
Inscrieri privind dezmembramintele dreptului de proprietate, drepturi reale de garanție și sarcini	Referințe
NU SUNT	

Anexa Nr. 1 La Partea I

Teren

Nr cadastral	Suprafața (mp)*	Observații / Referințe
	2.651	

* Suprafața este determinată în planul de proiecție Stereo 70.



Date referitoare la teren

Crt	Categorie folosință	Intra vilan	Suprafața (mp)	Tarla	Parcelă	Nr. topo	Observații / Referințe
1	faneata	NU	2.651	-	-	-	

Lungime Segmente

1) Valorile lungimilor segmentelor sunt obținute din proiecție în plan.

Punct început	X / Y	Punct sfârșit	X / Y	Lungime segment (** (m)
1	437.895,056 690.959,002	2	437.886,932 690.971,307	14.745
2	437.886,932 690.971,307	3	437.837,165 690.953,943	52.709
3	437.837,165 690.953,943	4	437.850,905 690.940,55	19.187
4	437.850,905 690.940,55	5	437.859,448 690.928,431	14.827
5	437.859,448 690.928,431	6	437.874,254 690.909,608	23.948

Punct început	X / Y	Punct sfârșit	X / Y	Lungime segment (** (m)
6	437.874,254 690.909,608	7	437.888,313 690.894,1	20.932
7	437.888,313 690.894,1	8	437.894,614 690.901,174	9.473
8	437.894,614 690.901,174	9	437.904,209 690.921,873	22.815
9	437.904,209 690.921,873	10	437.902,004 690.926,968	5.552
10	437.902,004 690.926,968	1	437.895,056 690.959,002	32.779

** Lungimile segmentelor sunt determinate în planul de proiecție Stereo 70 și sunt rotunjite la 1 milimetru.

*** Distanța dintre puncte este formată din segmente cumulate ce sunt mai mici decât valoarea 1 milimetru.

**DATE DESPRE IMOBILUL NR. 1081**

Oficiul de Cadastru și Publicitate Imobiliară MARAMURES
Biroul de Cadastru și Publicitate Imobiliară Dragomiresti

A. Partea I. Descrierea imobilului

Nr. CF vechi:171,890,783
Nr. topografic:partedinnr.topo.
1057,1056,1049

TEREN Extravilan

Adresa: Jud. Maramures

Nr. Crt	Nr cadastral Nr. topografic	Suprafața* (mp)	Observații / Referințe
A1		4.579	Sector cadastral:12 Teren neimprejmuit;

B. Partea II. Proprietari și acte

Inscrieri privitoare la dreptul de proprietate și alte drepturi reale		Referințe
1081 / 23/10/2023		
Act Normativ nr. Legea 7, din 13/03/1996 emis de Parlamentul României;		
B1	Intabulare, drept de PROPRIETATE, dobândit prin Lege, cota actuala 1/1 1) NEIDENTIFICAT NEIDENTIFICAT	A1
Act Administrativ nr. Adeverință nr. 3554, din 23/10/2023 emis de Primăria Șieu;		
B2	Se notează posesia faptică în favoarea lui 1) NAN MARIA	A1

C. Partea III. SARCINI .

Inscrieri privind dezmembramintele dreptului de proprietate, drepturi reale de garanție și sarcini	Referințe
NU SUNT	

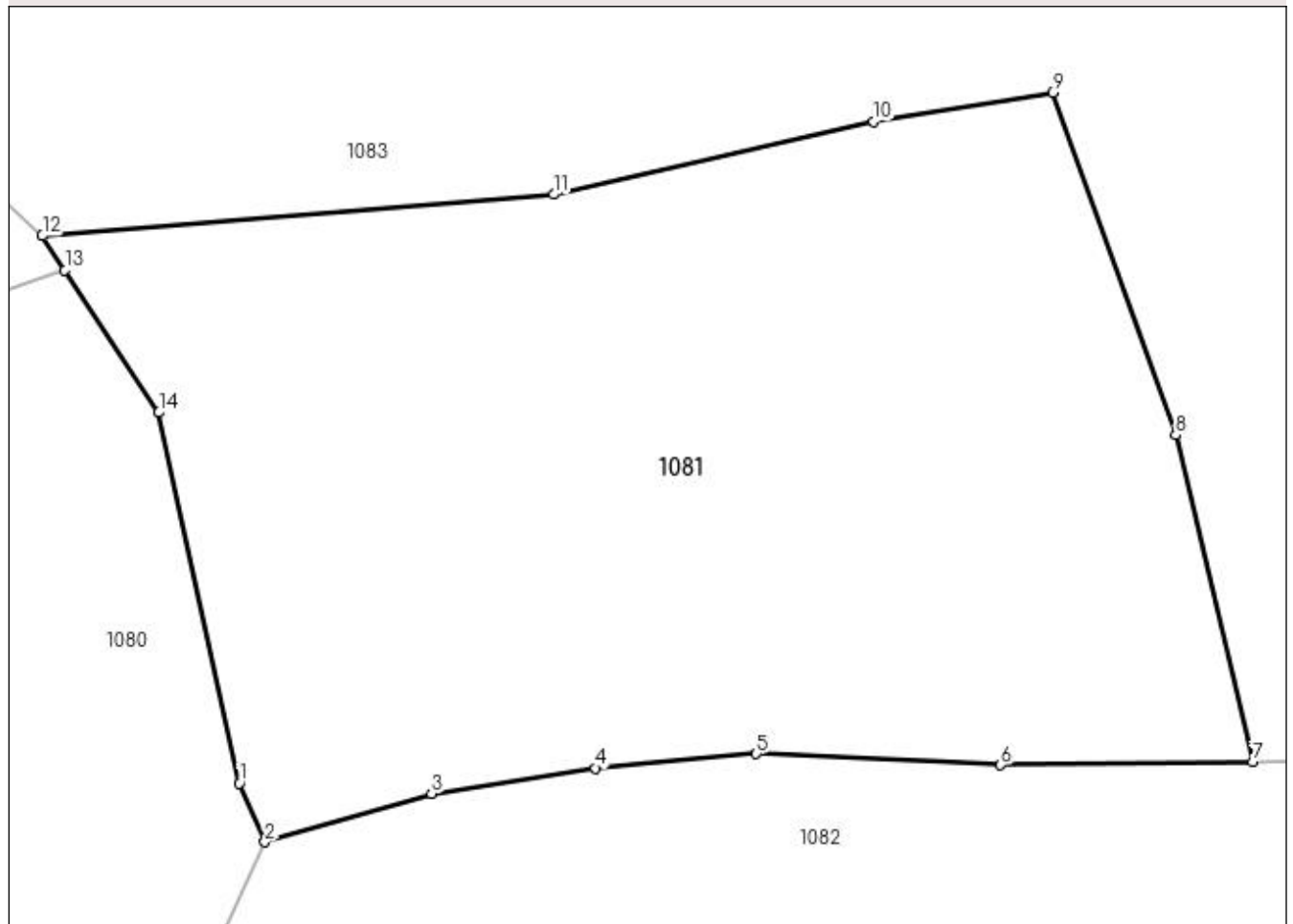
Anexa Nr. 1 La Partea I

Teren

Nr cadastral	Suprafața (mp)*	Observații / Referințe
	4.579	

* Suprafața este determinată în planul de proiecție Stereo 70.

DETALII LINIARE IMOBIL



Date referitoare la teren

Crt	Categorie folosință	Intra vilan	Suprafața (mp)	Tarla	Parcelă	Nr. topo	Observații / Referințe
1	faneata	NU	4.579	-	-	-	

Lungime Segmente

1) Valorile lungimilor segmentelor sunt obținute din proiecție în plan.

Punct început	X / Y	Punct sfârșit	X / Y	Lungime segment (** (m)
1	437.902,004 690.926,968	2	437.904,209 690.921,873	5.552
2	437.904,209 690.921,873	3	437.918,627 690.926,079	15.019
3	437.918,627 690.926,079	4	437.932,81 690.928,284	14.353
4	437.932,81 690.928,284	5	437.946,69 690.929,512	13.934
5	437.946,69 690.929,512	6	437.967,788 690.928,536	21.121

Punct început	X / Y	Punct sfârșit	X / Y	Lungime segment (** (m)
6	437.967,788 690.928,536	7	437.989,593 690.928,807	21.807
7	437.989,593 690.928,807	8	437.982,952 690.957,053	29.016
8	437.982,952 690.957,053	9	437.972,3 690.986,676	31.48
9	437.972,3 690.986,676	10	437.956,817 690.984,154	15.687
10	437.956,817 690.984,154	11	437.929,174 690.977,837	28.356
11	437.929,174 690.977,837	12	437.884,978 690.974,267	44.34
12	437.884,978 690.974,267	13	437.886,932 690.971,307	3.547
13	437.886,932 690.971,307	14	437.895,056 690.959,002	14.745
14	437.895,056 690.959,002	1	437.902,004 690.926,968	32.779

** Lungimile segmentelor sunt determinate în planul de proiecție Stereo 70 și sunt rotunjite la 1 milimetru.

*** Distanța dintre puncte este formată din segmente cumulate ce sunt mai mici decât valoarea 1 milimetru.

**DATE DESPRE IMOBILUL NR. 1082**

Oficiul de Cadastru și Publicitate Imobiliară MARAMURES
Biroul de Cadastru și Publicitate Imobiliară Dragomirești

A. Partea I. Descrierea imobilului

TEREN Extravilan

Nr. CF vechi:171

Nr. topografic:partedinnr.topo.1055

Adresa: Jud. Maramures

Nr. Crt	Nr cadastral Nr. topografic	Suprafața* (mp)	Observații / Referințe
A1		4.611	Sector cadastral:12 Teren neimprejmuit;

B. Partea II. Proprietari și acte

Inscrieri privitoare la dreptul de proprietate și alte drepturi reale		Referințe
1082 / 23/10/2023		
Act Normativ nr. Legea 7, din 13/03/1996 emis de Parlamentul României;		
B1	Intabulare, drept de PROPRIETATE, dobândit prin Lege, cota actuala 1/1 1) NEIDENTIFICAT NEIDENTIFICAT	A1
1082 / 25/10/2023		
Act Administrativ nr. Adeverință nr. 3599, din 23/10/2023 emis de Primăria Șieu;		
B2	Se notează posesia faptică în favoarea lui 1) DUNCA IOAN	A1

C. Partea III. SARCINI .

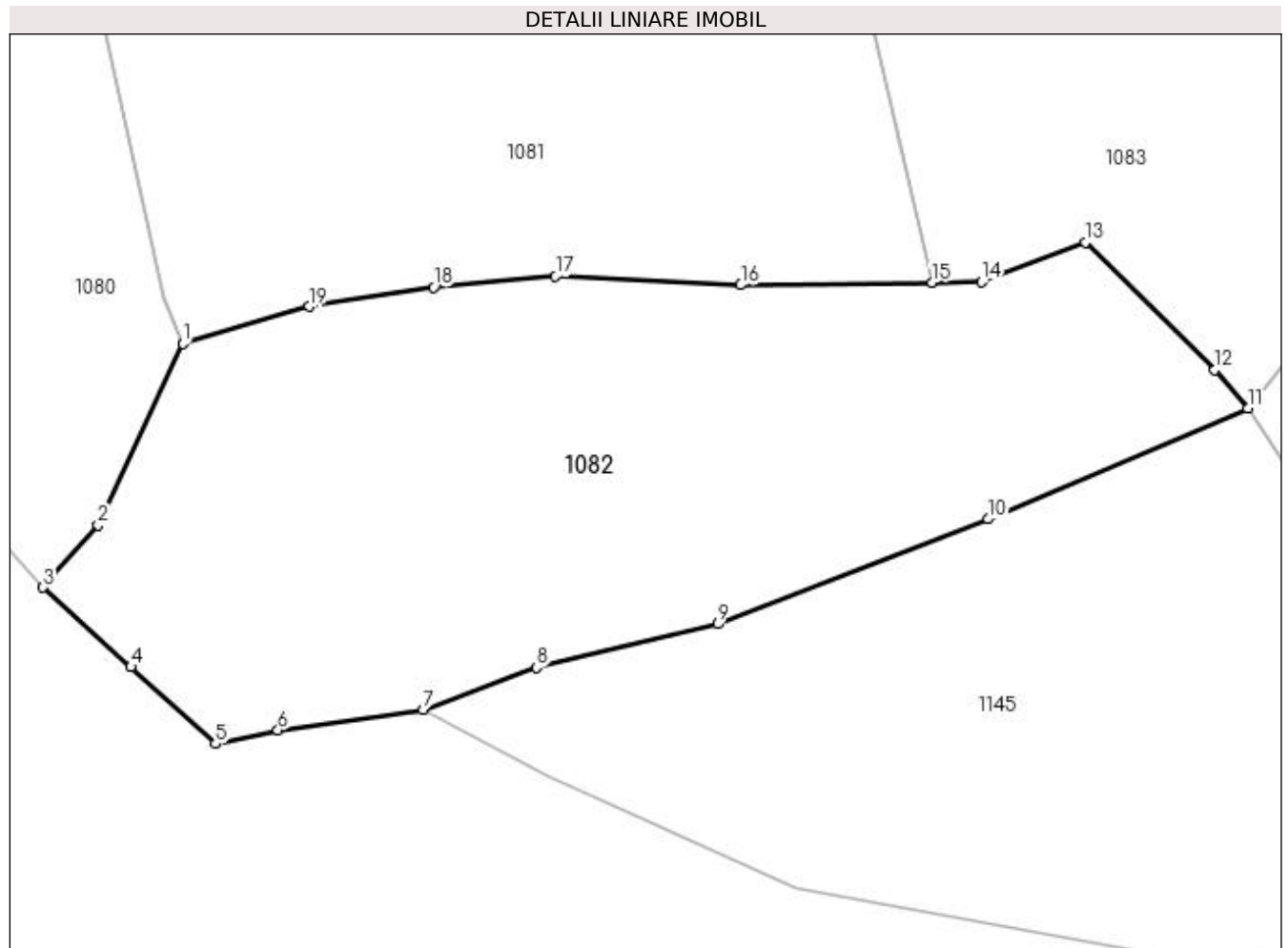
Inscrieri privind dezmembramintele dreptului de proprietate, drepturi reale de garanție și sarcini	Referințe
NU SUNT	

Anexa Nr. 1 La Partea I

Teren

Nr cadastral	Suprafața (mp)*	Observații / Referințe
	4.611	

* Suprafața este determinată în planul de proiecție Stereo 70.



Date referitoare la teren

Crt	Categorie folosință	Intravilan	Suprafața (mp)	Tarla	Parcelă	Nr. topo	Observații / Referințe
1	faneata	NU	4.611	-	-	-	

Lungime Segmente

1) Valorile lungimilor segmentelor sunt obținute din proiecție în plan.

Punct început	X / Y	Punct sfârșit	X / Y	Lungime segment (** (m)
1	437.904,209 690.921,873	2	437.894,614 690.901,174	22.815
2	437.894,614 690.901,174	3	437.888,313 690.894,1	9.473
3	437.888,313 690.894,1	4	437.898,331 690.885,055	13.497
4	437.898,331 690.885,055	5	437.907,975 690.876,33	13.005
5	437.907,975 690.876,33	6	437.915,061 690.877,869	7.251

Punct început	X / Y	Punct sfârșit	X / Y	Lungime segment (** (m)
6	437.915,061 690.877,869	7	437.931,616 690.880,185	16.716
7	437.931,616 690.880,185	8	437.944,538 690.884,963	13.777
8	437.944,538 690.884,963	9	437.965,148 690.889,939	21.202
9	437.965,148 690.889,939	10	437.995,977 690.901,894	33.066
10	437.995,977 690.901,894	11	438.025,548 690.914,474	32.136
11	438.025,548 690.914,474	12	438.021,768 690.918,85	5.783
12	438.021,768 690.918,85	13	438.007,071 690.933,371	20.661
13	438.007,071 690.933,371	14	437.995,222 690.928,877	12.673
14	437.995,222 690.928,877	15	437.989,593 690.928,807	5.629
15	437.989,593 690.928,807	16	437.967,788 690.928,536	21.807
16	437.967,788 690.928,536	17	437.946,69 690.929,512	21.121
17	437.946,69 690.929,512	18	437.932,81 690.928,284	13.934
18	437.932,81 690.928,284	19	437.918,627 690.926,079	14.353
19	437.918,627 690.926,079	1	437.904,209 690.921,873	15.019

** Lungimile segmentelor sunt determinate în planul de proiecție Stereo 70 și sunt rotunjite la 1 milimetru.

*** Distanța dintre puncte este formată din segmente cumulate ce sunt mai mici decât valoarea 1 milimetru.

**DATE DESPRE IMOBILUL NR. 1083**

Oficiul de Cadastru și Publicitate Imobiliară MARAMURES
Biroul de Cadastru și Publicitate Imobiliară Dragomirești

A. Partea I. Descrierea imobilului

Nr. CF vechi:1172,145,147
Nr. topografic:partedinnr.topo.
1096,1047,1048

TEREN Extravilan

Adresa: Jud. Maramures

Nr. Crt	Nr cadastral Nr. topografic	Suprafața* (mp)	Observații / Referințe
A1		18.002	Sector cadastral:12 Teren imprejmuit;

Construcții

Crt	Nr cadastral Nr. topografic	Adresa	Observații / Referințe
A1.1		Jud. Maramures	Nr. niveluri:1; S. construita la sol:91 mp; S. construita desfasurata:91 mp; Casă de locuit, regim de înălțime P, edificată în anul 1960, suprafața construită desfășurată 91 mp.
A1.2		Jud. Maramures	Nr. niveluri:1; S. construita la sol:33 mp; S. construita desfasurata:33 mp; Construcție anexă, regim de înălțime P, edificată în anul 1960, suprafața construită desfășurată 33 mp.
A1.3		Jud. Maramures	Nr. niveluri:1; S. construita la sol:48 mp; S. construita desfasurata:48 mp; Construcție anexă, regim de înălțime P, edificată în anul 1960, suprafața construită desfășurată 48 mp.

B. Partea II. Proprietari și acte

Inscrieri privitoare la dreptul de proprietate și alte drepturi reale		Referințe
1083 / 23/10/2023		
Act Normativ nr. Legea 7, din 13/03/1996 emis de Parlamentul României;		
B1	Intabulare, drept de PROPRIETATE, dobandit prin Lege, cota actuala 1/1 1) NEIDENTIFICAT NEIDENTIFICAT	A1
Act Administrativ nr. Adeverință nr. 3545, din 23/10/2023 emis de Primăria Șieu;		
B2	Se notează posesia faptică în favoarea lui 1) MICHNEA CĂTĂLIN 2) GUBINI LIVIU-IONUȚ	A1
Act Normativ nr. Legea 7, din 13/03/1996 emis de Parlamentul României;		
B3	Intabulare, drept de PROPRIETATE, dobandit prin Lege, cota actuala 1/1 1) MICHNEA CĂTĂLIN 2) GUBINI LIVIU-IONUȚ	A1.1, A1.2, A1.3

C. Partea III. SARCINI .

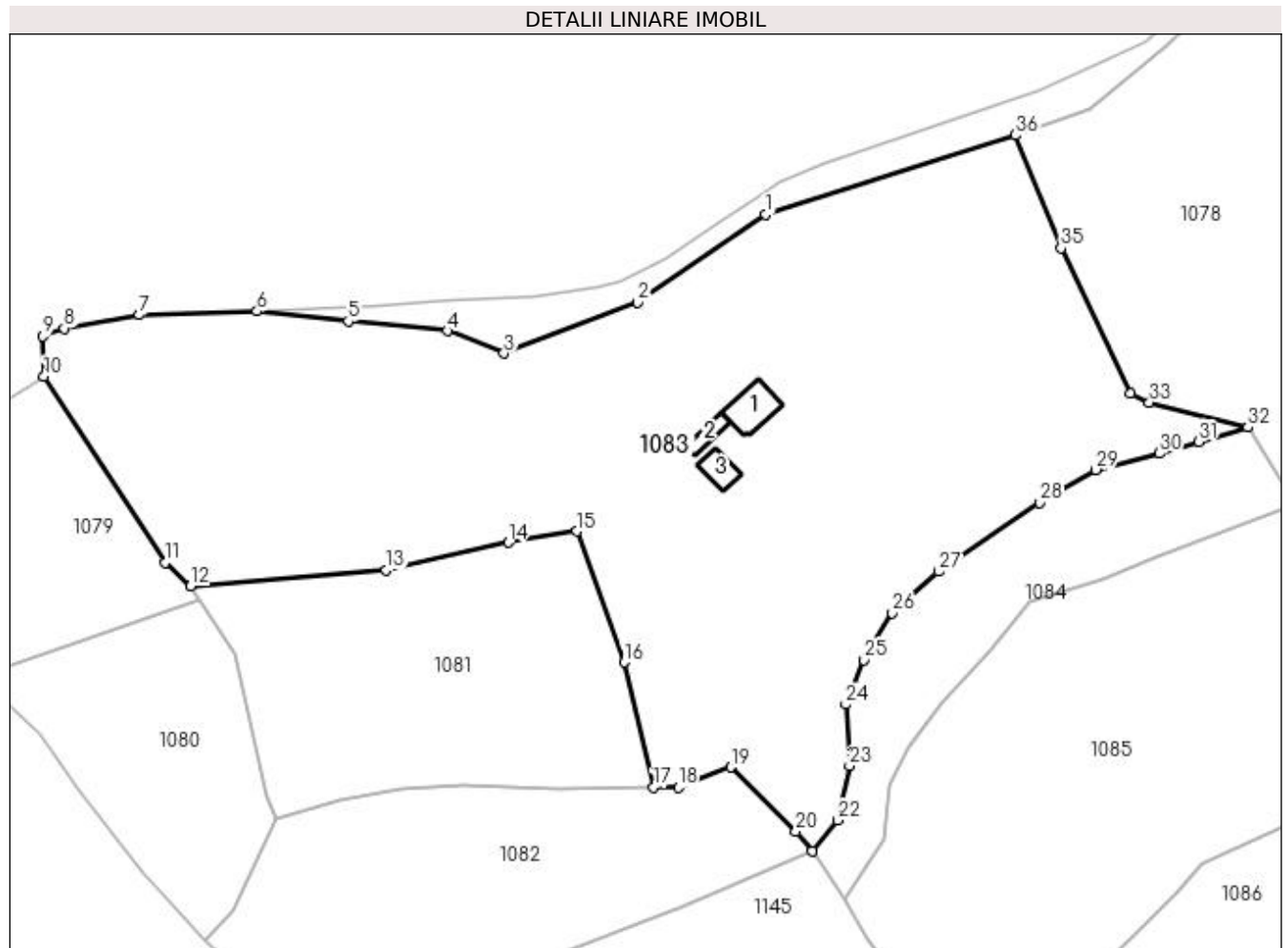
Inscrieri privind dezmembramintele dreptului de proprietate, drepturi reale de garanție și sarcini	Referințe
NU SUNT	

Anexa Nr. 1 La Partea I

Teren

Nr cadastral	Suprafața (mp)*	Observații / Referințe
	18.002	

* Suprafața este determinată în planul de proiecție Stereo 70.



Date referitoare la teren

Crt	Categorie folosință	Intra vilan	Suprafața (mp)	Tarla	Parcelă	Nr. topo	Observații / Referințe
1	curți construcții	NU	1.433	-	-	-	
2	livada	NU	4.384	-	-	-	
3	faneata	NU	12.185	-	-	-	

Date referitoare la construcții

Crt	Număr	Destinație construcție	Supraf. (mp)	Situație juridică	Observații / Referințe
A1.1		construcții de locuințe	91	Cu acte	Nr. niveluri:1; S. construita la sol:91 mp; S. construita desfasurata:91 mp; Casă de locuit, regim de înălțime P, edificată în anul 1960, suprafața construită desfășurată 91 mp.
A1.2		construcții anexa	33	Cu acte	Nr. niveluri:1; S. construita la sol:33 mp; S. construita desfasurata:33 mp; Construcție anexă, regim de înălțime P, edificată în anul 1960, suprafața construită desfășurată 33 mp.
A1.3		construcții anexa	48	Cu acte	Nr. niveluri:1; S. construita la sol:48 mp; S. construita desfasurata:48 mp; Construcție anexă, regim de înălțime P, edificată în anul 1960, suprafața construită desfășurată 48 mp.

Lungime Segmente

1) Valorile lungimilor segmentelor sunt obținute din proiecție în plan.

Punct început	X / Y	Punct sfârșit	X / Y	Lungime segment (** (m)
1	438.014,996 691.058,22	2	437.986,031 691.038,342	35.13
3	437.955,815 691.026,87	4	437.943,033 691.031,973	13.763
5	437.920,566 691.034,129	6	437.899,978 691.036,38	20.711
7	437.873,358 691.035,557	8	437.856,343 691.032,539	17.281
9	437.851,576 691.030,766	10	437.851,779 691.021,666	9.102
11	437.879,235 690.979,648	12	437.884,978 690.974,267	7.87
13	437.929,174 690.977,837	14	437.956,817 690.984,154	28.356
15	437.972,3 690.986,676	16	437.982,952 690.957,053	31.48
17	437.989,593 690.928,807	18	437.995,222 690.928,877	5.629
19	438.007,071 690.933,371	20	438.021,768 690.918,85	20.661
21	438.025,548 690.914,474	22	438.031,215 690.921,403	8.951
23	438.033,918 690.933,627	24	438.033,073 690.947,528	13.927
25	438.037,263 690.957,525	26	438.043,594 690.968,235	12.441
27	438.054,144 690.977,589	28	438.077,03 690.993,069	27.63
29	438.089,579 691.000,575	30	438.103,995 691.004,248	14.877
31	438.112,871 691.006,867	32	438.124,023 691.010,202	11.64
33	438.101,727 691.015,787	34	438.097,474 691.017,735	4.678
35	438.081,754 691.050,614	36	438.071,519 691.076,156	27.516

Punct început	X / Y	Punct sfârșit	X / Y	Lungime segment (** (m)
2	437.986,031 691.038,342	3	437.955,815 691.026,87	32.32
4	437.943,033 691.031,973	5	437.920,566 691.034,129	22.57
6	437.899,978 691.036,38	7	437.873,358 691.035,557	26.633
8	437.856,343 691.032,539	9	437.851,576 691.030,766	5.086
10	437.851,779 691.021,666	11	437.879,235 690.979,648	50.193
12	437.884,978 690.974,267	13	437.929,174 690.977,837	44.34
14	437.956,817 690.984,154	15	437.972,3 690.986,676	15.687
16	437.982,952 690.957,053	17	437.989,593 690.928,807	29.016
18	437.995,222 690.928,877	19	438.007,071 690.933,371	12.673
20	438.021,768 690.918,85	21	438.025,548 690.914,474	5.783
22	438.031,215 690.921,403	23	438.033,918 690.933,627	12.519
24	438.033,073 690.947,528	25	438.037,263 690.957,525	10.84
26	438.043,594 690.968,235	27	438.054,144 690.977,589	14.1
28	438.077,03 690.993,069	29	438.089,579 691.000,575	14.622
30	438.103,995 691.004,248	31	438.112,871 691.006,867	9.254
32	438.124,023 691.010,202	33	438.101,727 691.015,787	22.985
34	438.097,474 691.017,735	35	438.081,754 691.050,614	36.444
36	438.071,519 691.076,156	1	438.014,996 691.058,22	59.301

** Lungimile segmentelor sunt determinate în planul de proiecție Stereo 70 și sunt rotunjite la 1 milimetru.

*** Distanța dintre puncte este formată din segmente cumulate ce sunt mai mici decât valoarea 1 milimetru.

**DATE DESPRE IMOBILUL NR. 1084**

Oficiul de Cadastru și Publicitate Imobiliară MARAMURES
Biroul de Cadastru și Publicitate Imobiliară Dragomiresti

A. Partea I. Descrierea imobilului

TEREN Extravilan

Nr. CF vechi:50922

Nr. topografic:partedinnr.topo.1059

Adresa: Jud. Maramures

Nr. Crt	Nr cadastral Nr. topografic	Suprafața* (mp)	Observații / Referințe
A1		2.692	Sector cadastral:12 Teren neimprejmuit;

B. Partea II. Proprietari și acte

Inscrieri privitoare la dreptul de proprietate și alte drepturi reale		Referințe
1084 / 27/10/2023		
Act Normativ nr. Legea 7, din 13/03/1996 emis de Parlamentul României;		
B1	Intabulare, drept de PROPRIETATE, dobândit prin Lege, cota actuala 1/1 1) NEIDENTIFICAT NEIDENTIFICAT	A1
Act Administrativ nr. Adeverință nr. 3622, din 23/10/2023 emis de Primăria Șieu;		
B2	Se notează posesia faptică în favoarea lui 1) SAS DUMITRU	A1

C. Partea III. SARCINI .

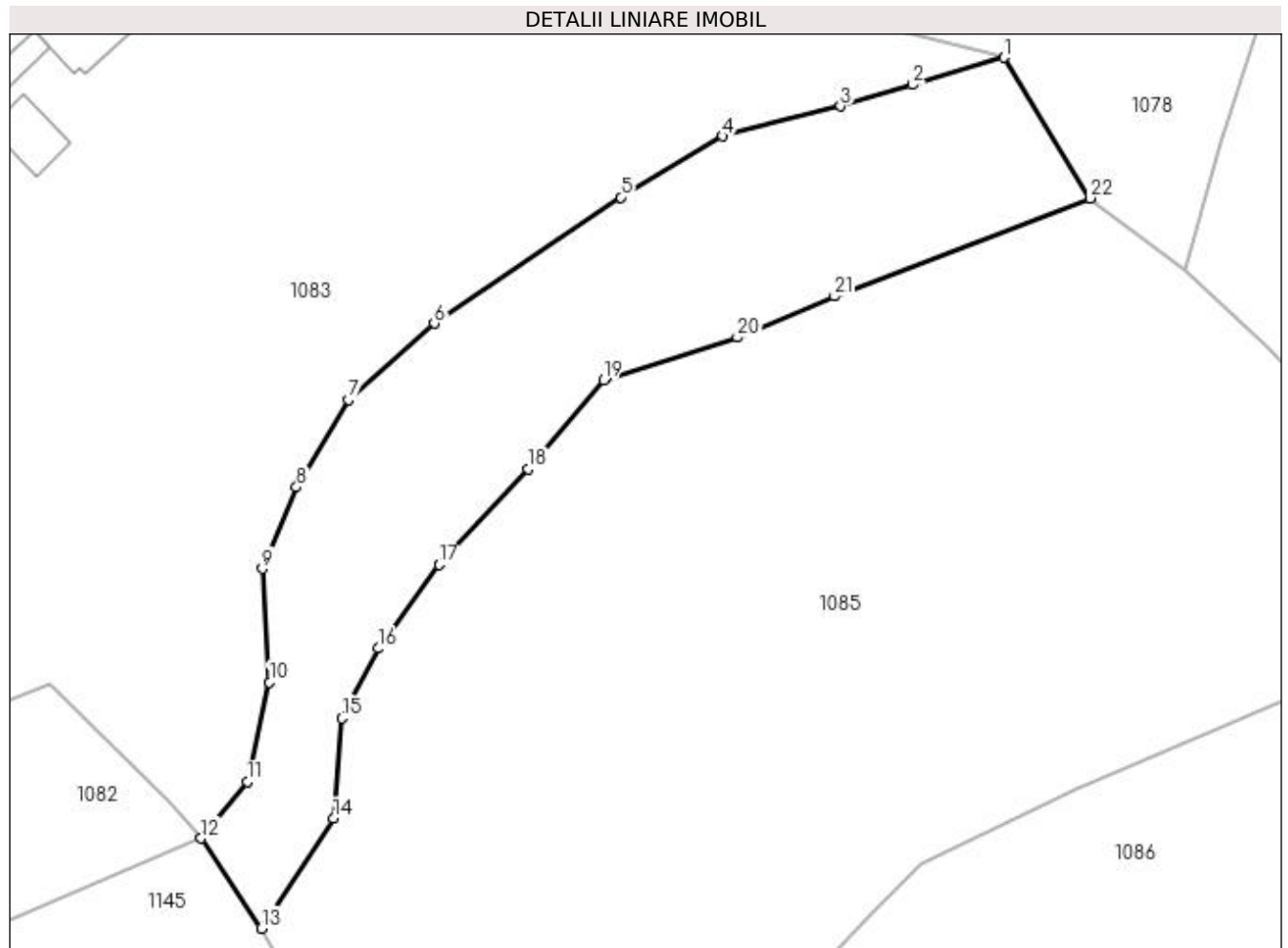
Inscrieri privind dezmembramintele dreptului de proprietate, drepturi reale de garanție și sarcini	Referințe
NU SUNT	

Anexa Nr. 1 La Partea I

Teren

Nr cadastral	Suprafața (mp)*	Observații / Referințe
	2.692	

* Suprafața este determinată în planul de proiecție Stereo 70.



Date referitoare la teren

Crt	Categorie folosință	Intravilan	Suprafața (mp)	Tarla	Parcelă	Nr. topo	Observații / Referințe
1	faneata	NU	2.692	-	-	-	

Lungime Segmente

1) Valorile lungimilor segmentelor sunt obținute din proiecție în plan.

Punct început	X / Y	Punct sfârșit	X / Y	Lungime segment (** (m)
1	438.124,023 691.010,202	2	438.112,871 691.006,867	11.64
3	438.103,995 691.004,248	4	438.089,579 691.000,575	14.877
5	438.077,03 690.993,069	6	438.054,144 690.977,589	27.63
7	438.043,594 690.968,235	8	438.037,263 690.957,525	12.441
9	438.033,073 690.947,528	10	438.033,918 690.933,627	13.927

Punct început	X / Y	Punct sfârșit	X / Y	Lungime segment (** (m)
2	438.112,871 691.006,867	3	438.103,995 691.004,248	9.254
4	438.089,579 691.000,575	5	438.077,03 690.993,069	14.622
6	438.054,144 690.977,589	7	438.043,594 690.968,235	14.1
8	438.037,263 690.957,525	9	438.033,073 690.947,528	10.84
10	438.033,918 690.933,627	11	438.031,215 690.921,403	12.519

Punct început	X / Y	Punct sfârșit	X / Y	Lungime segment (** (m)
11	438.031,215 690.921,403	12	438.025,548 690.914,474	8.951
13	438.032,922 690.903,425	14	438.041,808 690.916,921	16.159
15	438.042,783 690.929,196	16	438.047,276 690.937,761	9.672
17	438.054,731 690.948,015	18	438.065,697 690.959,761	16.069
19	438.074,917 690.970,665	20	438.091,353 690.975,883	17.244
21	438.103,293 690.980,923	22	438.134,598 690.992,953	33.537

Punct început	X / Y	Punct sfârșit	X / Y	Lungime segment (** (m)
12	438.025,548 690.914,474	13	438.032,922 690.903,425	13.284
14	438.041,808 690.916,921	15	438.042,783 690.929,196	12.314
16	438.047,276 690.937,761	17	438.054,731 690.948,015	12.678
18	438.065,697 690.959,761	19	438.074,917 690.970,665	14.28
20	438.091,353 690.975,883	21	438.103,293 690.980,923	12.96
22	438.134,598 690.992,953	1	438.124,023 691.010,202	20.233

** Lungimile segmentelor sunt determinate în planul de proiecție Stereo 70 și sunt rotunjite la 1 milimetru.

*** Distanța dintre puncte este formată din segmente cumulate ce sunt mai mici decât valoarea 1 milimetru.

**DATE DESPRE IMOBILUL NR. 1085**

Oficiul de Cadastru și Publicitate Imobiliară MARAMURES
Biroul de Cadastru și Publicitate Imobiliară Dragomiresti

A. Partea I. Descrierea imobilului

TEREN Extravilan

Nr. CF vechi:50922

Nr. topografic:partedinnr.topo.1059

Adresa: Jud. Maramures

Nr. Crt	Nr cadastral Nr. topografic	Suprafata* (mp)	Observatii / Referinte
A1		9.414	Sector cadastral:12 Teren neimprejmit;

B. Partea II. Proprietari și acte

Inscrieri privitoare la dreptul de proprietate și alte drepturi reale		Referințe
1085 / 23/10/2023		
Act Normativ nr. Legea 7, din 13/03/1996 emis de Parlamentul României;		
B1	Intabulare, drept de PROPRIETATE, dobândit prin Lege, cota actuala 1/1 1) NEIDENTIFICAT NEIDENTIFICAT	A1
Act Administrativ nr. Adeverință nr. 3571, din 23/10/2023 emis de Primăria Șieu;		
B2	Se notează posesia faptică în favoarea lui 1) VIȘOVAN GHEORGHE	A1

C. Partea III. SARCINI .

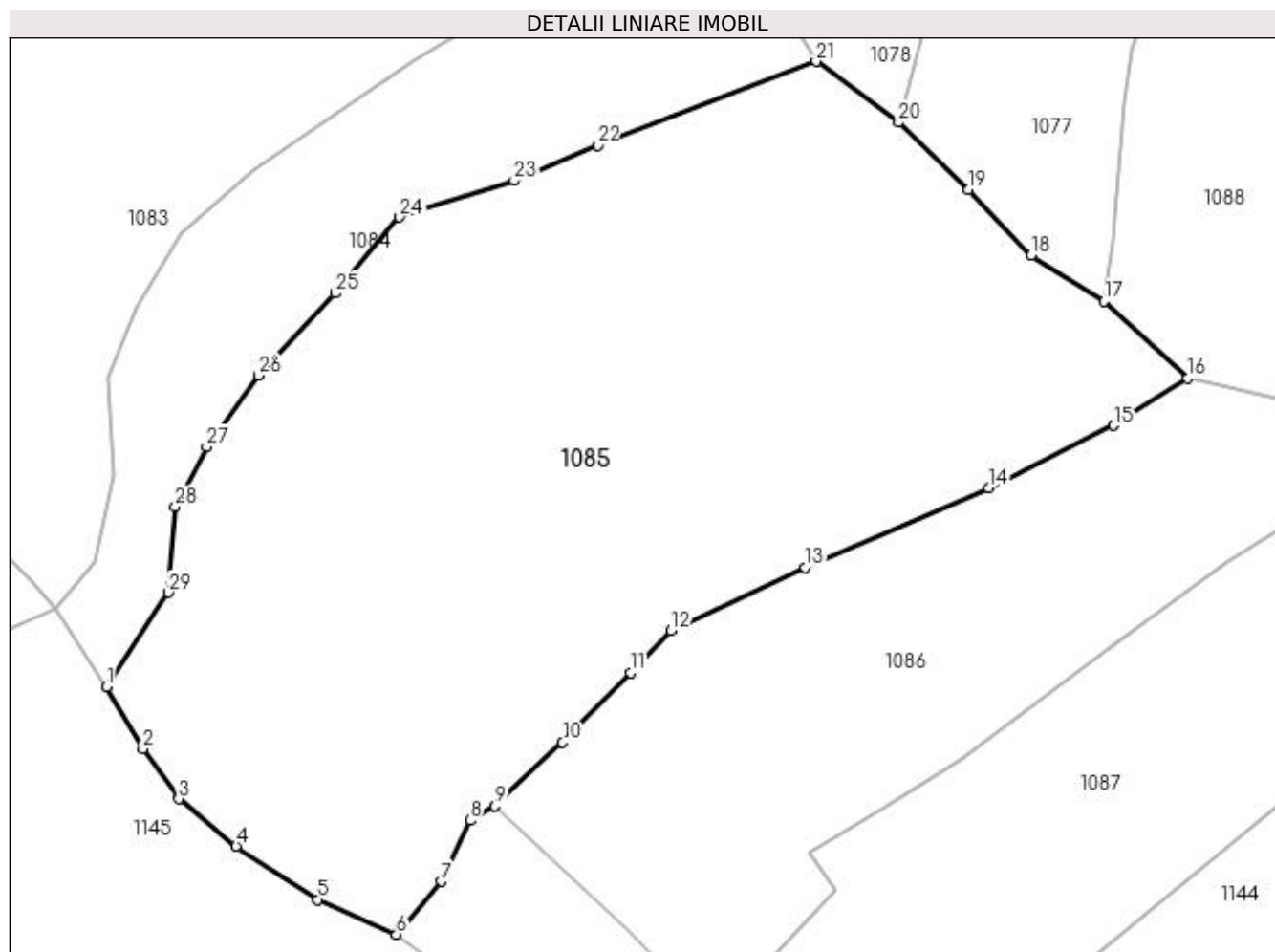
Inscrieri privind dezmembramintele dreptului de proprietate, drepturi reale de garanție și sarcini	Referințe
NU SUNT	

Anexa Nr. 1 La Partea I

Teren

Nr cadastral	Suprafața (mp)*	Observații / Referințe
	9.414	

* Suprafața este determinată în planul de proiecție Stereo 70.



Date referitoare la teren

Crt	Categorie folosință	Intra vilan	Suprafața (mp)	Tarla	Parcelă	Nr. topo	Observații / Referințe
1	faneata	NU	9.414	-	-	-	

Lungime Segmente

1) Valorile lungimilor segmentelor sunt obținute din proiecție în plan.

Punct început	X / Y	Punct sfârșit	X / Y	Lungime segment (** (m)
1	438.032,922 690.903,425	2	438.038,12 690.894,542	10.292
3	438.043,276 690.887,362	4	438.051,493 690.880,616	10.631
5	438.063,205 690.872,96	6	438.074,444 690.867,968	12.298
7	438.080,918 690.875,524	8	438.085,039 690.884,256	9.656
9	438.088,582 690.886,329	10	438.098,276 690.895,463	13.319

Punct început	X / Y	Punct sfârșit	X / Y	Lungime segment (** (m)
2	438.038,12 690.894,542	3	438.043,276 690.887,362	8.839
4	438.051,493 690.880,616	5	438.063,205 690.872,96	13.992
6	438.074,444 690.867,968	7	438.080,918 690.875,524	9.95
8	438.085,039 690.884,256	9	438.088,582 690.886,329	4.105
10	438.098,276 690.895,463	11	438.107,998 690.905,385	13.891

Punct început	X / Y	Punct sfârșit	X / Y	Lungime segment (** (m)
11	438.107,998 690.905,385	12	438.113,82 690.911,459	8.414
13	438.133,025 690.920,505	14	438.159,306 690.931,877	28.636
15	438.177,236 690.940,825	16	438.187,838 690.947,566	12.564
17	438.175,807 690.958,606	18	438.165,405 690.965,181	12.306
19	438.156,442 690.974,651	20	438.146,389 690.984,236	13.89
21	438.134,598 690.992,953	22	438.103,293 690.980,923	33.537
23	438.091,353 690.975,883	24	438.074,917 690.970,665	17.244
25	438.065,697 690.959,761	26	438.054,731 690.948,015	16.069
27	438.047,276 690.937,761	28	438.042,783 690.929,196	9.672
29	438.041,808 690.916,921	1	438.032,922 690.903,425	16.159

Punct început	X / Y	Punct sfârșit	X / Y	Lungime segment (** (m)
12	438.113,82 690.911,459	13	438.133,025 690.920,505	21.229
14	438.159,306 690.931,877	15	438.177,236 690.940,825	20.039
16	438.187,838 690.947,566	17	438.175,807 690.958,606	16.329
18	438.165,405 690.965,181	19	438.156,442 690.974,651	13.039
20	438.146,389 690.984,236	21	438.134,598 690.992,953	14.663
22	438.103,293 690.980,923	23	438.091,353 690.975,883	12.96
24	438.074,917 690.970,665	25	438.065,697 690.959,761	14.28
26	438.054,731 690.948,015	27	438.047,276 690.937,761	12.678
28	438.042,783 690.929,196	29	438.041,808 690.916,921	12.314

** Lungimile segmentelor sunt determinate în planul de proiecție Stereo 70 și sunt rotunjite la 1 milimetru.

*** Distanța dintre puncte este formată din segmente cumulate ce sunt mai mici decât valoarea 1 milimetru.

**DATE DESPRE IMOBILUL NR. 1086**

Oficiul de Cadastru și Publicitate Imobiliară MARAMURES
Biroul de Cadastru și Publicitate Imobiliară Dragomiresti

A. Partea I. Descrierea imobilului

TEREN Extravilan

Nr. CF vechi:4

Nr. topografic:partedinnr.topo.1058

Adresa: Jud. Maramures

Nr. Crt	Nr cadastral Nr. topografic	Suprafața* (mp)	Observații / Referințe
A1		4.112	Sector cadastral:12 Teren neimprejmuit;

B. Partea II. Proprietari și acte

Inscrieri privitoare la dreptul de proprietate și alte drepturi reale		Referințe
1086 / 06/11/2023		
Act Normativ nr. Legea 7, din 13/03/1996 emis de Parlamentul României;		
B1	Inscrierea provizorie, drept de PROPRIETATE, dobandit prin Lege, cota actuala 1/1 1) COMUNA ȘIEU, CIF:14813046, PROPRIETAR NEIDENTIFICAT	A1

C. Partea III. SARCINI .

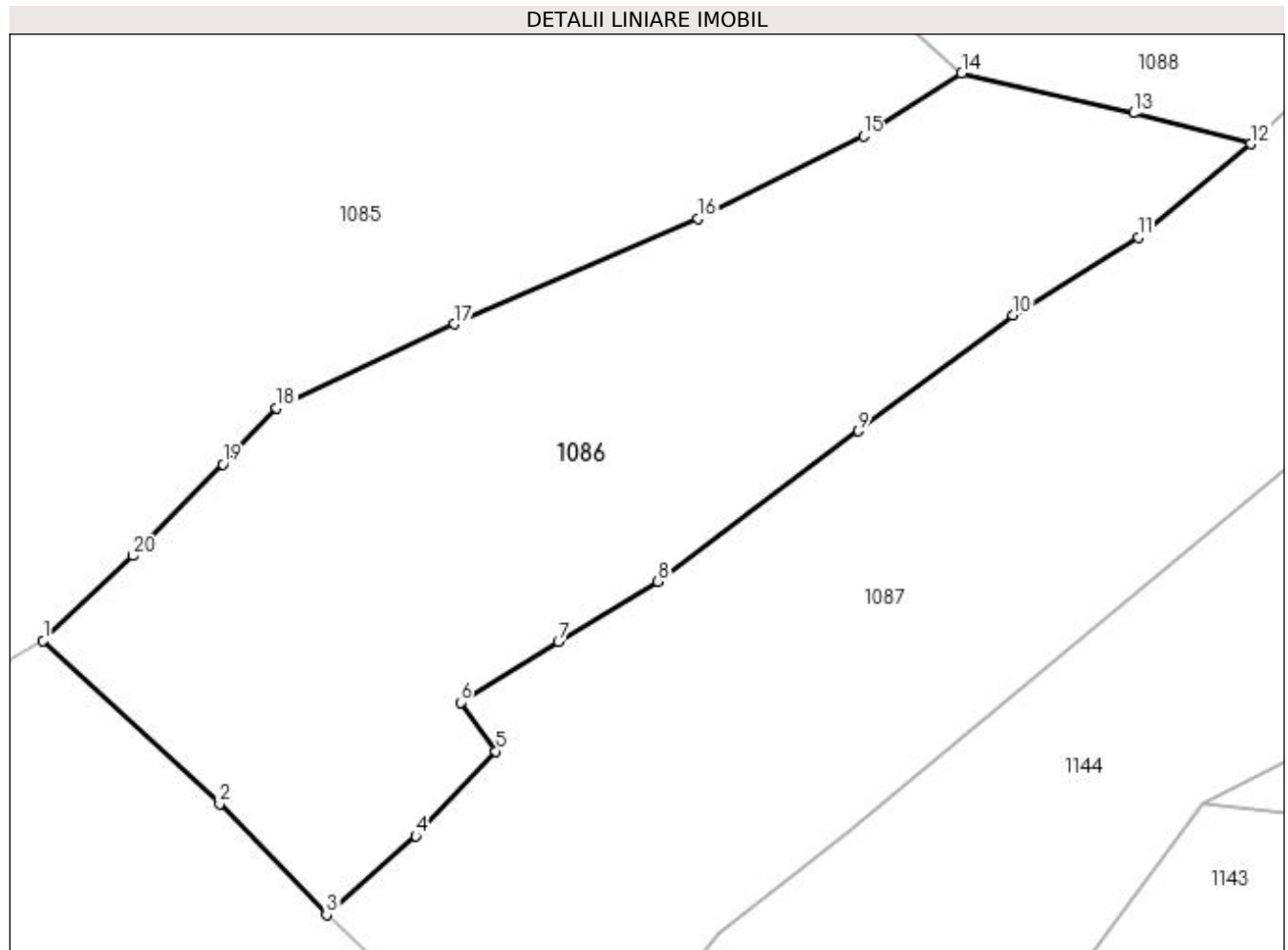
Inscrieri privind dezmembramintele dreptului de proprietate, drepturi reale de garanție și sarcini	Referințe
NU SUNT	

Anexa Nr. 1 La Partea I

Teren

Nr cadastral	Suprafața (mp)*	Observații / Referințe
	4.112	

* Suprafața este determinată în planul de proiecție Stereo 70.



Date referitoare la teren

Crt	Categorie folosință	Intra vilan	Suprafața (mp)	Tarla	Parcelă	Nr. topo	Observații / Referințe
1	faneata	NU	4.112	-	-	-	

Lungime Segmente

1) Valorile lungimilor segmentelor sunt obținute din proiecție în plan.

Punct început	X / Y	Punct sfârșit	X / Y	Lungime segment (** (m)
1	438.088,582 690.886,329	2	438.107,654 690.868,683	25.983
2	438.107,654 690.868,683	3	438.119,204 690.856,727	16.624
3	438.119,204 690.856,727	4	438.128,85 690.865,213	12.847
4	438.128,85 690.865,213	5	438.137,499 690.874,386	12.608
5	438.137,499 690.874,386	6	438.133,697 690.879,647	6.491

Punct început	X / Y	Punct sfârșit	X / Y	Lungime segment (** (m)
6	438.133,697 690.879,647	7	438.144,261 690.886,198	12.43
7	438.144,261 690.886,198	8	438.155,005 690.892,718	12.568
8	438.155,005 690.892,718	9	438.176,684 690.908,954	27.085
9	438.176,684 690.908,954	10	438.193,401 690.921,449	20.871
10	438.193,401 690.921,449	11	438.206,928 690.929,843	15.92
11	438.206,928 690.929,843	12	438.219,078 690.939,966	15.814
12	438.219,078 690.939,966	13	438.206,411 690.943,282	13.094
13	438.206,411 690.943,282	14	438.187,838 690.947,566	19.061
14	438.187,838 690.947,566	15	438.177,236 690.940,825	12.564
15	438.177,236 690.940,825	16	438.159,306 690.931,877	20.039
16	438.159,306 690.931,877	17	438.133,025 690.920,505	28.636
17	438.133,025 690.920,505	18	438.113,82 690.911,459	21.229
18	438.113,82 690.911,459	19	438.107,998 690.905,385	8.414
19	438.107,998 690.905,385	20	438.098,276 690.895,463	13.891
20	438.098,276 690.895,463	1	438.088,582 690.886,329	13.319

** Lungimile segmentelor sunt determinate în planul de proiecție Stereo 70 și sunt rotunjite la 1 milimetru.

*** Distanța dintre puncte este formată din segmente cumulate ce sunt mai mici decât valoarea 1 milimetru.

**DATE DESPRE IMOBILUL NR. 1087**

Oficiul de Cadastru și Publicitate Imobiliară MARAMURES
Biroul de Cadastru și Publicitate Imobiliară Dragomiresti

A. Partea I. Descrierea imobilului

TEREN Extravilan

Nr. CF vechi:376

Nr. topografic:partedinnr.topo.1067

Adresa: Jud. Maramures

Nr. Crt	Nr cadastral Nr. topografic	Suprafața* (mp)	Observații / Referințe
A1		4.640	Sector cadastral:12 Teren neimprejmuit;

B. Partea II. Proprietari și acte

Inscrieri privitoare la dreptul de proprietate și alte drepturi reale		Referințe
1087 / 06/11/2023		
Act Normativ nr. Legea 7, din 13/03/1996 emis de Parlamentul României;		
B1	Inscrierea provizorie, drept de PROPRIETATE, dobandit prin Lege, cota actuala 1/1 1) COMUNA ȘIEU , CIF:14813046, PROPRIETAR NEIDENTIFICAT	A1

C. Partea III. SARCINI .

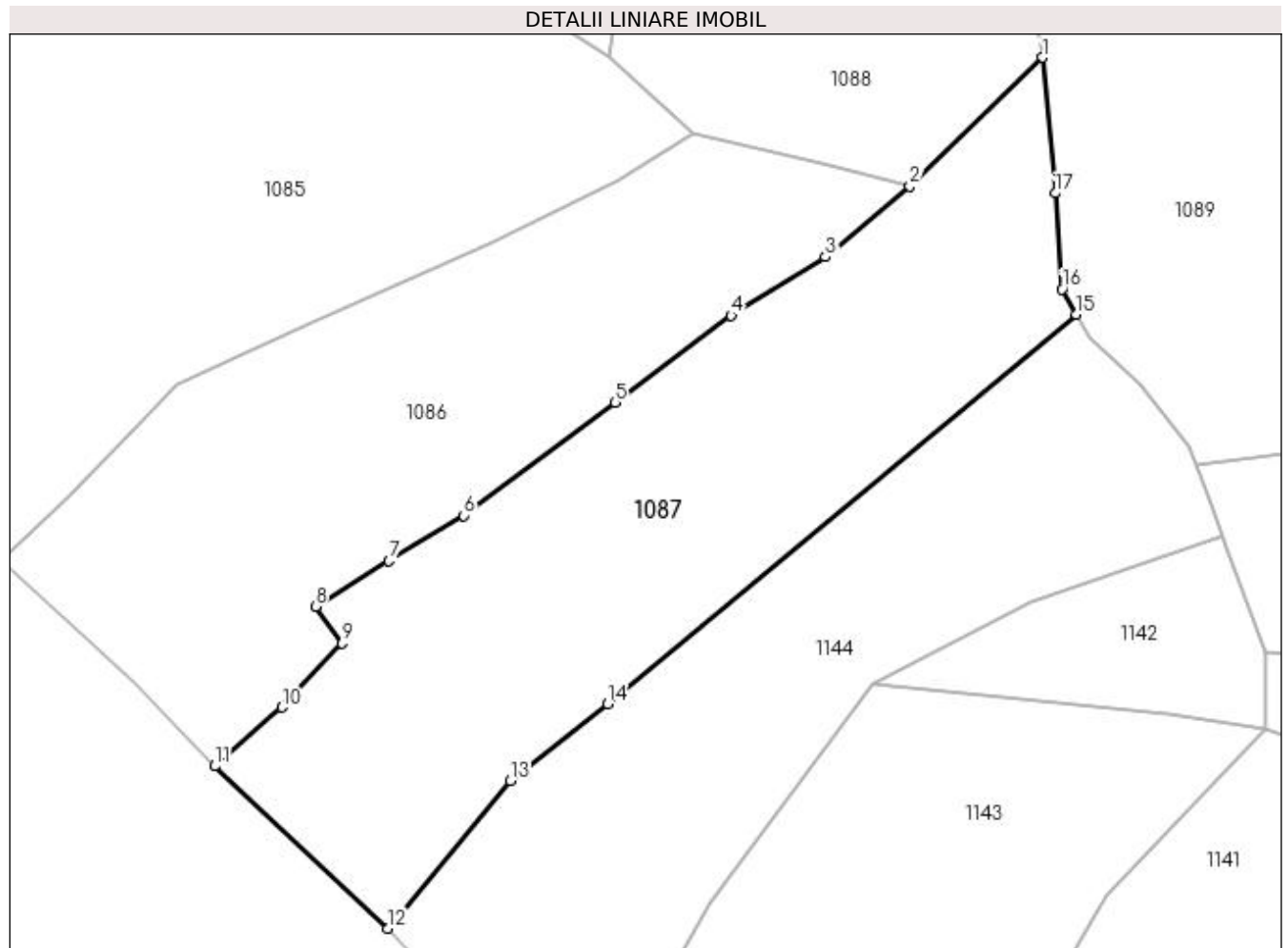
Inscrieri privind dezmembramintele dreptului de proprietate, drepturi reale de garanție și sarcini	Referințe
NU SUNT	

Anexa Nr. 1 La Partea I

Teren

Nr cadastral	Suprafața (mp)*	Observații / Referințe
	4.640	

* Suprafața este determinată în planul de proiecție Stereo 70.



Date referitoare la teren

Crt	Categorie folosință	Intra vilan	Suprafața (mp)	Tarla	Parcelă	Nr. topo	Observații / Referințe
1	faneata	NU	4.640	-	-	-	

Lungime Segmente

1) Valorile lungimilor segmentelor sunt obținute din proiecție în plan.

Punct început	X / Y	Punct sfârșit	X / Y	Lungime segment (** (m)
1	438.238,139 690.958,457	2	438.219,078 690.939,966	26.556
2	438.219,078 690.939,966	3	438.206,928 690.929,843	15.814
3	438.206,928 690.929,843	4	438.193,401 690.921,449	15.92
4	438.193,401 690.921,449	5	438.176,684 690.908,954	20.871
5	438.176,684 690.908,954	6	438.155,005 690.892,718	27.085

Punct început	X / Y	Punct sfârșit	X / Y	Lungime segment (** (m)
6	438.155,005 690.892,718	7	438.144,261 690.886,198	12.568
7	438.144,261 690.886,198	8	438.133,697 690.879,647	12.43
8	438.133,697 690.879,647	9	438.137,499 690.874,386	6.491
9	438.137,499 690.874,386	10	438.128,85 690.865,213	12.608
10	438.128,85 690.865,213	11	438.119,204 690.856,727	12.847
11	438.119,204 690.856,727	12	438.144,073 690.833,435	34.073
12	438.144,073 690.833,435	13	438.161,673 690.854,651	27.566
13	438.161,673 690.854,651	14	438.175,628 690.865,705	17.803
14	438.175,628 690.865,705	15	438.242,981 690.921,568	87.505
15	438.242,981 690.921,568	16	438.240,911 690.925,205	4.185
16	438.240,911 690.925,205	17	438.239,955 690.938,987	13.815
17	438.239,955 690.938,987	1	438.238,139 690.958,457	19.555

** Lungimile segmentelor sunt determinate în planul de proiecție Stereo 70 și sunt rotunjite la 1 milimetru.

*** Distanța dintre puncte este formată din segmente cumulate ce sunt mai mici decât valoarea 1 milimetru.

**DATE DESPRE IMOBILUL NR. 1088**

Oficiul de Cadastru și Publicitate Imobiliară MARAMURES
Biroul de Cadastru și Publicitate Imobiliară Dragomiresti

A. Partea I. Descrierea imobilului

TEREN Extravilan

Nr. CF vechi:1880

Nr. topografic:partedinnr.topo.1094

Adresa: Jud. Maramures

Nr. Crt	Nr cadastral Nr. topografic	Suprafața* (mp)	Observații / Referințe
A1		3.921	Sector cadastral:12 Teren neimprejmuit;

B. Partea II. Proprietari și acte

Inscrieri privitoare la dreptul de proprietate și alte drepturi reale		Referințe
1088 / 06/11/2023		
Act Normativ nr. Legea 7, din 13/03/1996 emis de Parlamentul României;		
B1	Inscrierea provizorie, drept de PROPRIETATE, dobandit prin Lege, cota actuala 1/1	A1
1) COMUNA ȘIEU , CIF:14813046, PROPRIETAR NEIDENTIFICAT		

C. Partea III. SARCINI .

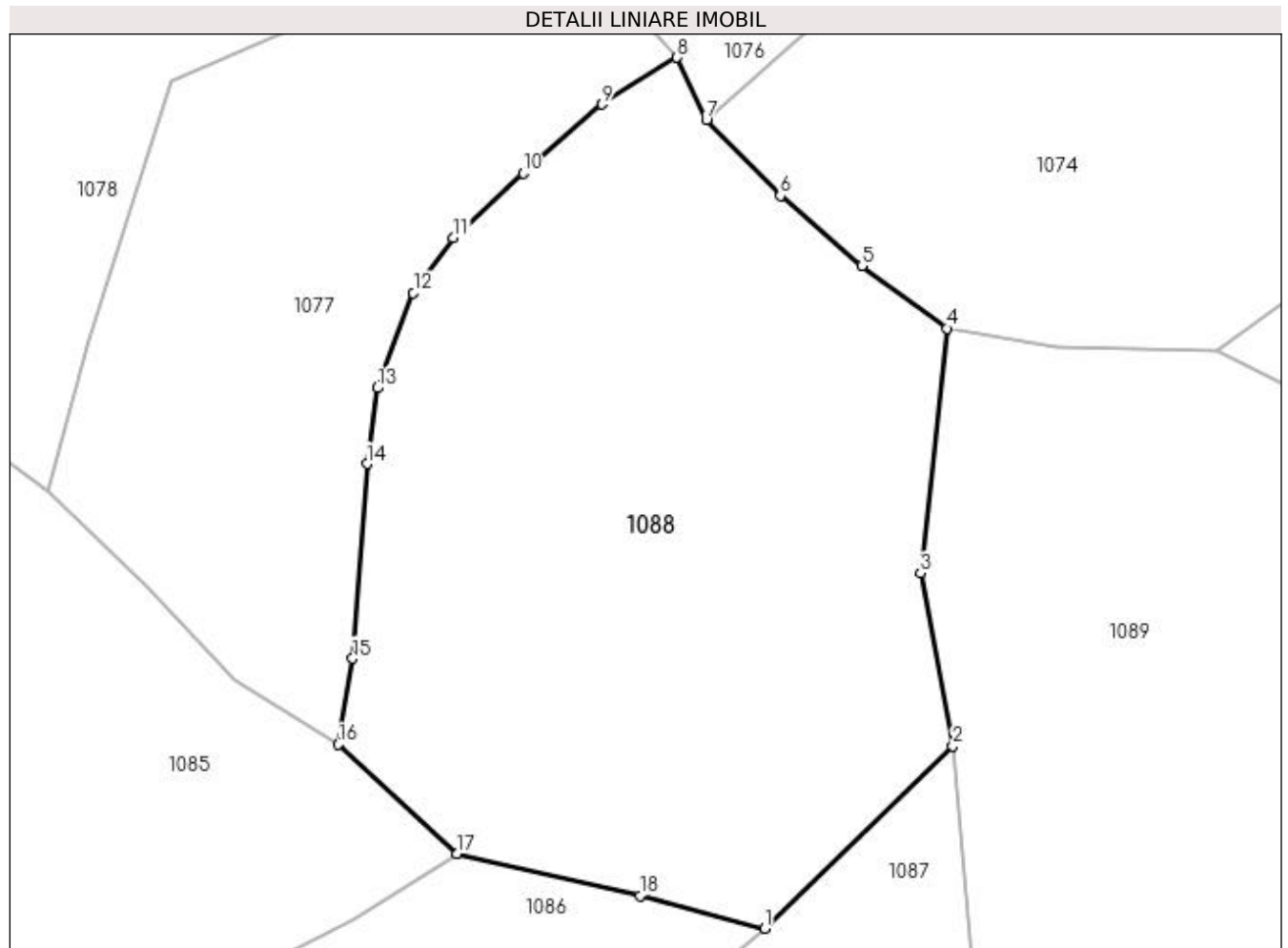
Inscrieri privind dezmembramintele dreptului de proprietate, drepturi reale de garanție și sarcini	Referințe
NU SUNT	

Anexa Nr. 1 La Partea I

Teren

Nr cadastral	Suprafața (mp)*	Observații / Referințe
	3.921	

* Suprafața este determinată în planul de proiecție Stereo 70.



Date referitoare la teren

Crt	Categorie folosință	Intra vilan	Suprafața (mp)	Tarla	Parcelă	Nr. topo	Observații / Referințe
1	faneata	NU	3.921	-	-	-	

Lungime Segmente

1) Valorile lungimilor segmentelor sunt obținute din proiecție în plan.

Punct început	X / Y	Punct sfârșit	X / Y	Lungime segment (** (m)
1	438.219,078 690.939,966	2	438.238,139 690.958,457	26.556
2	438.238,139 690.958,457	3	438.234,858 690.975,973	17.821
3	438.234,858 690.975,973	4	438.237,527 691.000,78	24.95
4	438.237,527 691.000,78	5	438.228,93 691.007,085	10.661
5	438.228,93 691.007,085	6	438.220,639 691.014,198	10.924

Punct început	X / Y	Punct sfârșit	X / Y	Lungime segment (** (m)
6	438.220,639 691.014,198	7	438.213,148 691.021,875	10.726
7	438.213,148 691.021,875	8	438.210,184 691.028,213	6.997
8	438.210,184 691.028,213	9	438.202,552 691.023,471	8.985
9	438.202,552 691.023,471	10	438.194,581 691.016,483	10.6
10	438.194,581 691.016,483	11	438.187,499 691.009,924	9.653
11	438.187,499 691.009,924	12	438.183,45 691.004,352	6.888
12	438.183,45 691.004,352	13	438.179,768 690.994,743	10.29
13	438.179,768 690.994,743	14	438.178,724 690.987,047	7.766
14	438.178,724 690.987,047	15	438.177,258 690.967,327	19.774
15	438.177,258 690.967,327	16	438.175,807 690.958,606	8.841
16	438.175,807 690.958,606	17	438.187,838 690.947,566	16.329
17	438.187,838 690.947,566	18	438.206,411 690.943,282	19.061
18	438.206,411 690.943,282	1	438.219,078 690.939,966	13.094

** Lungimile segmentelor sunt determinate în planul de proiecție Stereo 70 și sunt rotunjite la 1 milimetru.

*** Distanța dintre puncte este formată din segmente cumulate ce sunt mai mici decât valoarea 1 milimetru.

**DATE DESPRE IMOBILUL NR. 1089**

Oficiul de Cadastru și Publicitate Imobiliară MARAMURES
Biroul de Cadastru și Publicitate Imobiliară Dragomiresti

A. Partea I. Descrierea imobilului

TEREN Extravilan

Nr. CF vechi:918

Nr. topografic:partedinnr.topo.1093

Adresa: Jud. Maramures

Nr. Crt	Nr cadastral Nr. topografic	Suprafața* (mp)	Observații / Referințe
A1		5.115	Sector cadastral:12 Teren neimprejmuit;

B. Partea II. Proprietari și acte

Inscrieri privitoare la dreptul de proprietate și alte drepturi reale		Referințe
1089 / 06/11/2023		
Act Normativ nr. Legea 7, din 13/03/1996 emis de Parlamentul României;		
B1	Inscrierea provizorie, drept de PROPRIETATE, dobandit prin Lege, cota actuala 1/1 1) COMUNA ȘIEU , CIF:14813046, PROPRIETAR NEIDENTIFICAT	A1

C. Partea III. SARCINI .

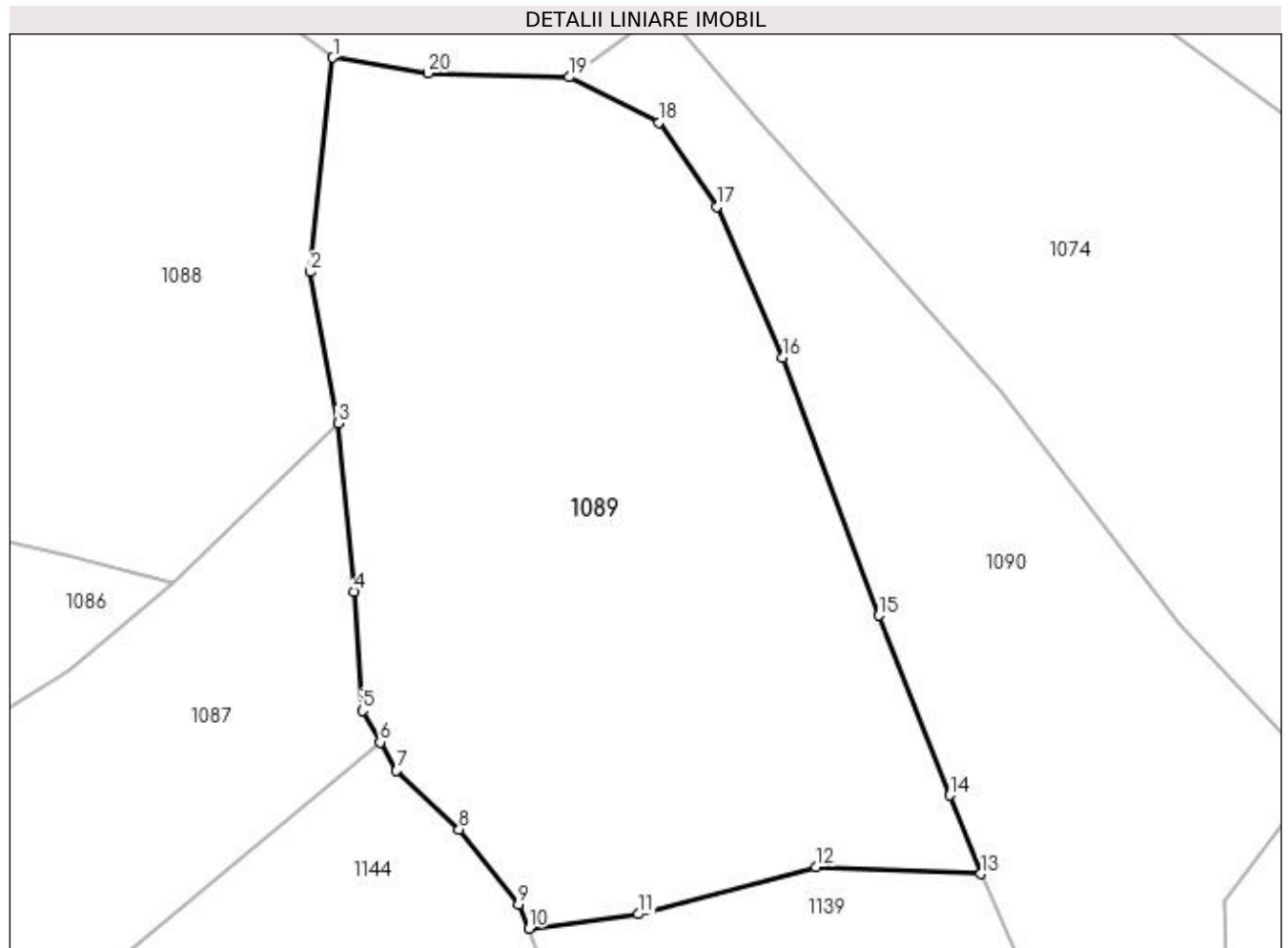
Inscrieri privind dezmembramintele dreptului de proprietate, drepturi reale de garanție și sarcini	Referințe
NU SUNT	

Anexa Nr. 1 La Partea I

Teren

Nr cadastral	Suprafața (mp)*	Observații / Referințe
	5.115	

* Suprafața este determinată în planul de proiecție Stereo 70.



Date referitoare la teren

Crt	Categorie folosință	Intra vilan	Suprafața (mp)	Tarla	Parcelă	Nr. topo	Observații / Referințe
1	faneata	NU	5.115	-	-	-	

Lungime Segmente

1) Valorile lungimilor segmentelor sunt obținute din proiecție în plan.

Punct început	X / Y	Punct sfârșit	X / Y	Lungime segment (** (m)
1	438.237,527 691.000,78	2	438.234,858 690.975,973	24.95
2	438.234,858 690.975,973	3	438.238,139 690.958,457	17.821
3	438.238,139 690.958,457	4	438.239,955 690.938,987	19.555
4	438.239,955 690.938,987	5	438.240,911 690.925,205	13.815
5	438.240,911 690.925,205	6	438.242,981 690.921,568	4.185

Punct început	X / Y	Punct sfârșit	X / Y	Lungime segment (** (m)
6	438.242,981 690.921,568	7	438.244,865 690.918,259	3.808
7	438.244,865 690.918,259	8	438.252,131 690.911,46	9.951
8	438.252,131 690.911,46	9	438.259,023 690.902,764	11.096
9	438.259,023 690.902,764	10	438.260,216 690.900,003	3.008
10	438.260,216 690.900,003	11	438.272,917 690.901,664	12.809
11	438.272,917 690.901,664	12	438.293,435 690.907,156	21.24
12	438.293,435 690.907,156	13	438.312,575 690.906,318	19.158
13	438.312,575 690.906,318	14	438.308,991 690.915,437	9.798
14	438.308,991 690.915,437	15	438.300,762 690.936,21	22.344
15	438.300,762 690.936,21	16	438.289,559 690.966,08	31.902
16	438.289,559 690.966,08	17	438.281,974 690.983,533	19.03
17	438.281,974 690.983,533	18	438.275,249 690.993,25	11.817
18	438.275,249 690.993,25	19	438.264,839 690.998,498	11.658
19	438.264,839 690.998,498	20	438.248,543 690.998,962	16.303
20	438.248,543 690.998,962	1	438.237,527 691.000,78	11.165

** Lungimile segmentelor sunt determinate în planul de proiecție Stereo 70 și sunt rotunjite la 1 milimetru.

*** Distanța dintre puncte este formată din segmente cumulate ce sunt mai mici decât valoarea 1 milimetru.

**DATE DESPRE IMOBILUL NR. 1090**

Oficiul de Cadastru și Publicitate Imobiliară MARAMURES
Biroul de Cadastru și Publicitate Imobiliară Dragomiresti

A. Partea I. Descrierea imobilului

TEREN Extravilan

Nr. CF vechi:918

Nr. topografic:partedinnr.topo.1093

Adresa: Jud. Maramures

Nr. Crt	Nr cadastral Nr. topografic	Suprafața* (mp)	Observații / Referințe
A1		3.064	Sector cadastral:12 Teren neimprejmuit;

B. Partea II. Proprietari și acte

Inscrieri privitoare la dreptul de proprietate și alte drepturi reale		Referințe
1090 / 23/10/2023		
Act Normativ nr. Legea 7, din 13/03/1996 emis de Parlamentul României;		
B1	Intabulare, drept de PROPRIETATE, dobândit prin Lege, cota actuala 1/1 1) NEIDENTIFICAT NEIDENTIFICAT	A1
Act Administrativ nr. Adeverință nr. 3572, din 23/10/2023 emis de Primăria Șieu;		
B2	Se notează posesia faptică în favoarea lui 1) VIȘOVAN IOAN	A1

C. Partea III. SARCINI .

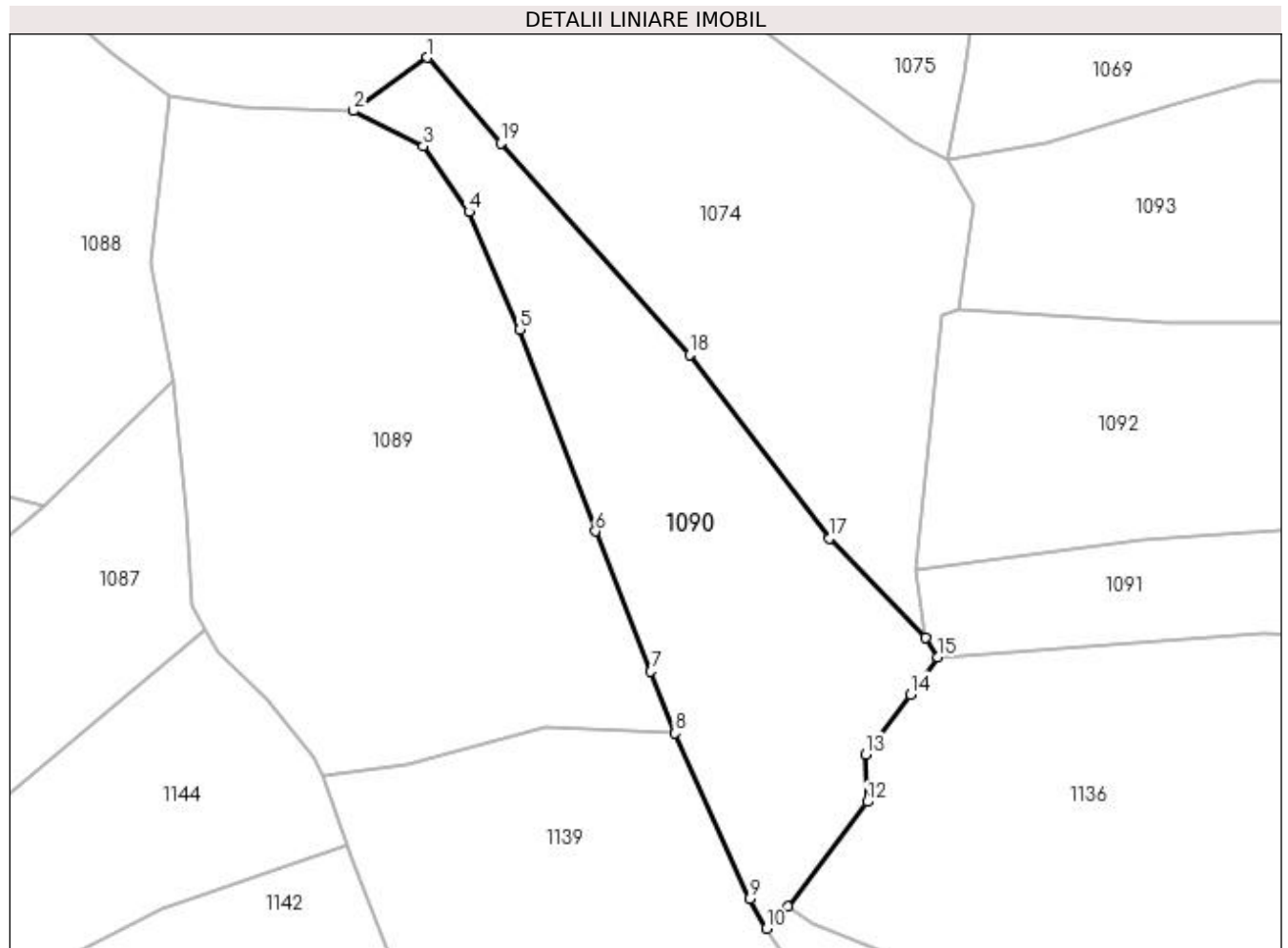
Inscrieri privind dezmembramintele dreptului de proprietate, drepturi reale de garanție și sarcini	Referințe
NU SUNT	

Anexa Nr. 1 La Partea I

Teren

Nr cadastral	Suprafața (mp)*	Observații / Referințe
	3.064	

* Suprafața este determinată în planul de proiecție Stereo 70.



Date referitoare la teren

Crt	Categorie folosință	Intra vilan	Suprafața (mp)	Tarla	Parcelă	Nr. topo	Observații / Referințe
1	faneata	NU	3.064	-	-	-	

Lungime Segmente

1) Valorile lungimilor segmentelor sunt obținute din proiecție în plan.

Punct început	X / Y	Punct sfârșit	X / Y	Lungime segment (** (m)
1	438.275,809 691.006,383	2	438.264,839 690.998,498	13.51
2	438.264,839 690.998,498	3	438.275,249 690.993,25	11.658
3	438.275,249 690.993,25	4	438.281,974 690.983,533	11.817
4	438.281,974 690.983,533	5	438.289,559 690.966,08	19.03
5	438.289,559 690.966,08	6	438.300,762 690.936,21	31.902

Punct început	X / Y	Punct sfârșit	X / Y	Lungime segment (** (m)
6	438.300,762 690.936,21	7	438.308,991 690.915,437	22.344
7	438.308,991 690.915,437	8	438.312,575 690.906,318	9.798
8	438.312,575 690.906,318	9	438.323,622 690.881,789	26.902
9	438.323,622 690.881,789	10	438.326,139 690.877,351	5.102
10	438.326,139 690.877,351	11	438.329,266 690.880,565	4.484
11	438.329,266 690.880,565	12	438.341,049 690.896,124	19.517
12	438.341,049 690.896,124	13	438.340,773 690.903,166	7.047
13	438.340,773 690.903,166	14	438.347,414 690.912,014	11.063
14	438.347,414 690.912,014	15	438.351,501 690.917,52	6.857
15	438.351,501 690.917,52	16	438.349,709 690.920,372	3.368
16	438.349,709 690.920,372	17	438.335,472 690.935,155	20.524
17	438.335,472 690.935,155	18	438.314,69 690.962,335	34.215
18	438.314,69 690.962,335	19	438.286,699 690.993,695	42.035
19	438.286,699 690.993,695	1	438.275,809 691.006,383	16.721

** Lungimile segmentelor sunt determinate în planul de proiecție Stereo 70 și sunt rotunjite la 1 milimetru.

*** Distanța dintre puncte este formată din segmente cumulate ce sunt mai mici decât valoarea 1 milimetru.

**DATE DESPRE IMOBILUL NR. 1091**

Oficiul de Cadastru și Publicitate Imobiliară MARAMURES
Biroul de Cadastru și Publicitate Imobiliară Dragomiresti

A. Partea I. Descrierea imobilului

TEREN Extravilan

Nr. CF vechi:2419

Nr. topografic:partedinnr.topo.1114

Adresa: Jud. Maramures

Nr. Crt	Nr cadastral Nr. topografic	Suprafața* (mp)	Observații / Referințe
A1		1.671	Sector cadastral:12 Teren neimprejmuit;

B. Partea II. Proprietari și acte

Inscrieri privitoare la dreptul de proprietate și alte drepturi reale		Referințe
10913 / 06/11/2023		
Act Normativ nr. Legea 7, din 13/03/1996 emis de Parlamentul României;		
B1	Inscrierea provizorie, drept de PROPRIETATE, dobandit prin Lege, cota actuala 1/1 1) COMUNA ȘIEU , CIF:14813046, PROPRIETAR NEIDENTIFICAT	A1

C. Partea III. SARCINI .

Inscrieri privind dezmembramintele dreptului de proprietate, drepturi reale de garanție și sarcini	Referințe
NU SUNT	

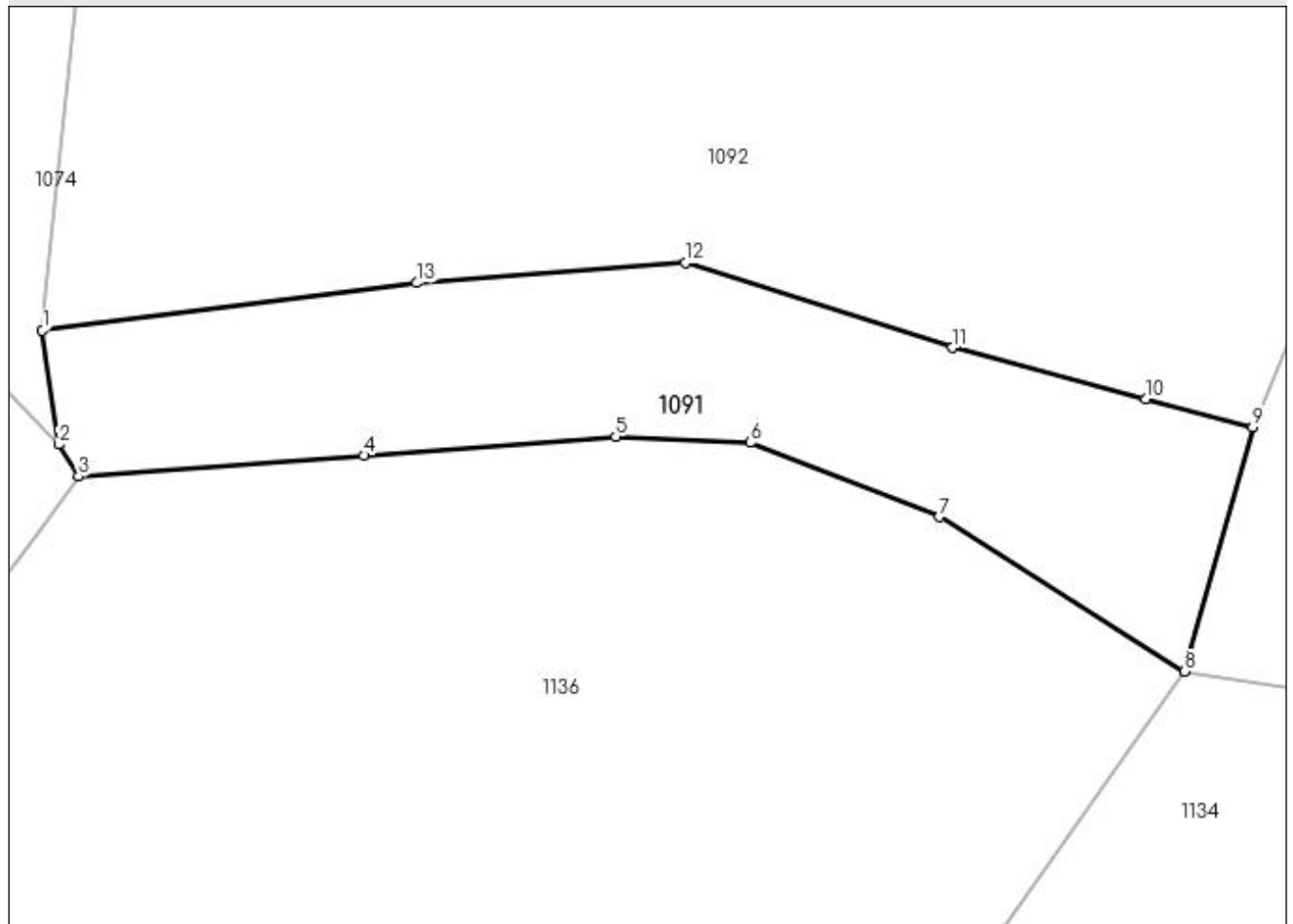
Anexa Nr. 1 La Partea I

Teren

Nr cadastral	Suprafața (mp)*	Observații / Referințe
	1.671	

* Suprafața este determinată în planul de proiecție Stereo 70.

DETALII LINIARE IMOBIL



Date referitoare la teren

Crt	Categorie folosință	Intravilan	Suprafața (mp)	Tarla	Parcelă	Nr. topo	Observații / Referințe
1	faneata	NU	1.671	-	-	-	

Lungime Segmente

1) Valorile lungimilor segmentelor sunt obținute din proiecție în plan.

Punct început	X / Y	Punct sfârșit	X / Y	Lungime segment (** (m)
1	438.348,233 690.930,615	2	438.349,709 690.920,372	10.349
2	438.349,709 690.920,372	3	438.351,501 690.917,52	3.368
3	438.351,501 690.917,52	4	438.377,075 690.919,387	25.642
4	438.377,075 690.919,387	5	438.399,648 690.921,083	22.637
5	438.399,648 690.921,083	6	438.411,739 690.920,557	12.102

Punct început	X / Y	Punct sfârșit	X / Y	Lungime segment (** (m)
6	438.411,739 690.920,557	7	438.428,691 690.913,886	18.217
7	438.428,691 690.913,886	8	438.450,706 690.900,026	26.015
8	438.450,706 690.900,026	9	438.456,792 690.921,958	22.761
9	438.456,792 690.921,958	10	438.447,184 690.924,491	9.936
10	438.447,184 690.924,491	11	438.429,825 690.929,067	17.952
11	438.429,825 690.929,067	12	438.405,909 690.936,659	25.092
12	438.405,909 690.936,659	13	438.381,797 690.934,868	24.178
13	438.381,797 690.934,868	1	438.348,233 690.930,615	33.832

** Lungimile segmentelor sunt determinate în planul de proiecție Stereo 70 și sunt rotunjite la 1 milimetru.

*** Distanța dintre puncte este formată din segmente cumulate ce sunt mai mici decât valoarea 1 milimetru.

**DATE DESPRE IMOBILUL NR. 1092**

Oficiul de Cadastru și Publicitate Imobiliară MARAMURES
Biroul de Cadastru și Publicitate Imobiliară Dragomiresti

A. Partea I. Descrierea imobilului

TEREN Extravilan

Nr. CF vechi:652

Nr. topografic:partedinnr.topo.1115

Adresa: Jud. Maramures

Nr. Crt	Nr cadastral Nr. topografic	Suprafața* (mp)	Observații / Referințe
A1		4.104	Sector cadastral:12 Teren neimprejmuit;

B. Partea II. Proprietari și acte

Inscrieri privitoare la dreptul de proprietate și alte drepturi reale		Referințe
1092 / 23/10/2023		
Act Normativ nr. Legea 7, din 13/03/1996 emis de Parlamentul României;		
B1	Intabulare, drept de PROPRIETATE, dobândit prin Lege, cota actuala 1/1 1) NEIDENTIFICAT NEIDENTIFICAT	A1
Act Administrativ nr. Adeverință nr. 3547, din 23/10/2023 emis de Primăria Șieu;		
B2	Se notează posesia faptică în favoarea lui 1) ARDELEAN GAVRILĂ-TOADER	A1

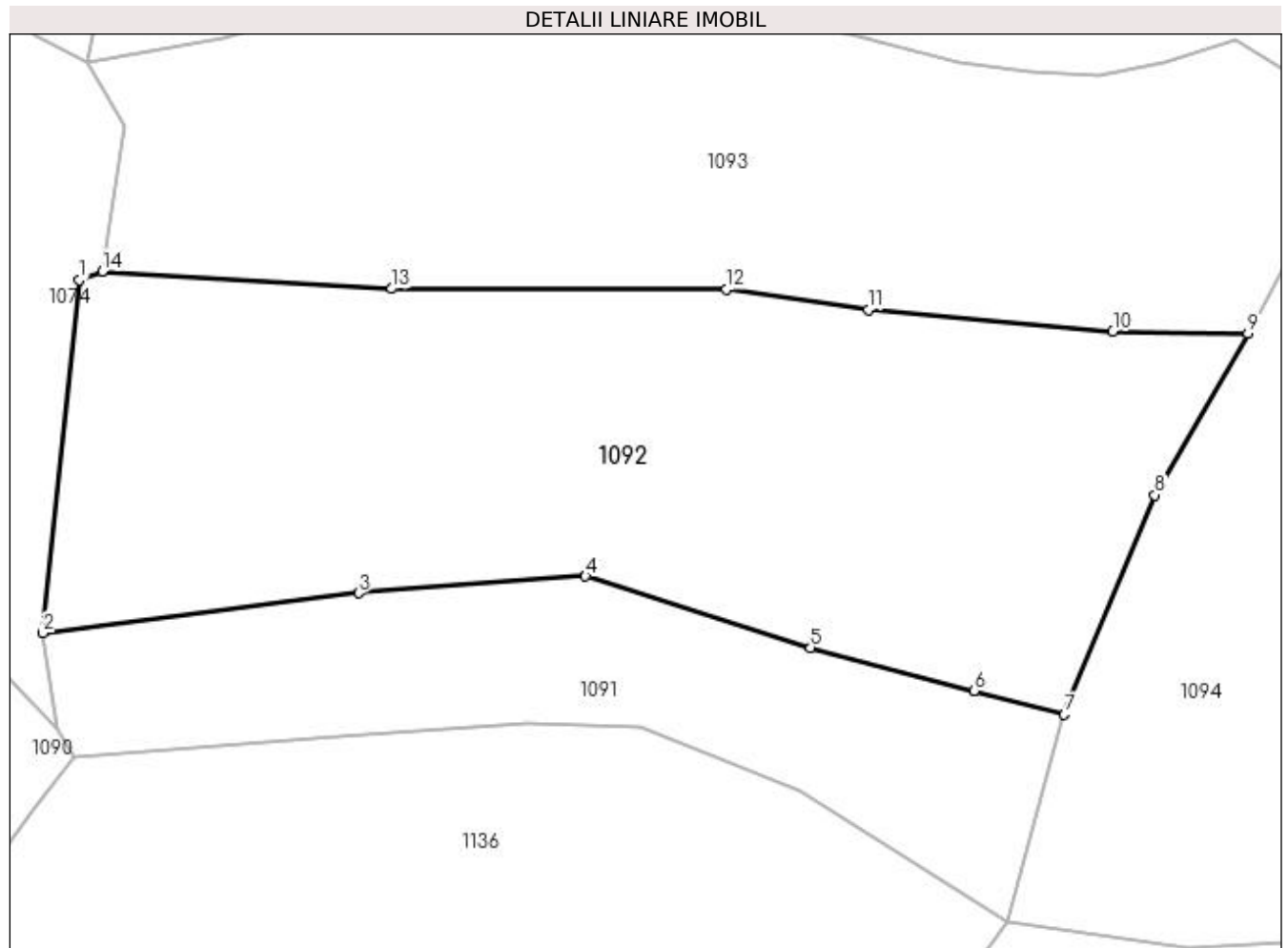
C. Partea III. SARCINI .

Inscrieri privind dezmembramintele dreptului de proprietate, drepturi reale de garanție și sarcini	Referințe
NU SUNT	

Anexa Nr. 1 La Partea I**Teren**

Nr cadastral	Suprafața (mp)*	Observații / Referințe
	4.104	

* Suprafața este determinată în planul de proiecție Stereo 70.

**Date referitoare la teren**

Crt	Categorie folosință	Intra vilan	Suprafața (mp)	Tarla	Parcelă	Nr. topo	Observații / Referințe
1	faneata	NU	4.104	-	-	-	

Lungime Segmente

1) Valorile lungimilor segmentelor sunt obținute din proiecție în plan.

Punct început	X / Y	Punct sfârșit	X / Y	Lungime segment (** (m)
1	438.352,086 690.968,098	2	438.348,233 690.930,615	37.681
2	438.348,233 690.930,615	3	438.381,797 690.934,868	33.832
3	438.381,797 690.934,868	4	438.405,909 690.936,659	24.178
4	438.405,909 690.936,659	5	438.429,825 690.929,067	25.092
5	438.429,825 690.929,067	6	438.447,184 690.924,491	17.952

Punct început	X / Y	Punct sfârşit	X / Y	Lungime segment (** (m)
6	438.447,184 690.924,491	7	438.456,792 690.921,958	9.936
7	438.456,792 690.921,958	8	438.466,404 690.945,28	25.225
8	438.466,404 690.945,28	9	438.476,312 690.962,474	19.844
9	438.476,312 690.962,474	10	438.461,964 690.962,649	14.349
10	438.461,964 690.962,649	11	438.435,943 690.964,942	26.122
11	438.435,943 690.964,942	12	438.420,831 690.967,166	15.275
12	438.420,831 690.967,166	13	438.385,278 690.967,18	35.553
13	438.385,278 690.967,18	14	438.354,524 690.969,023	30.809
14	438.354,524 690.969,023	1	438.352,086 690.968,098	2.608

** Lungimile segmentelor sunt determinate în planul de proiecție Stereo 70 și sunt rotunjite la 1 milimetru.

*** Distanța dintre puncte este formată din segmente cumulate ce sunt mai mici decât valoarea 1 milimetru.

**DATE DESPRE IMOBILUL NR. 1093**

Oficiul de Cadastru și Publicitate Imobiliară MARAMURES
Biroul de Cadastru și Publicitate Imobiliară Dragomiresti

A. Partea I. Descrierea imobilului

TEREN Extravilan

Nr. CF vechi:1882

Nr. topografic:partedinnr.topo.1116

Adresa: Jud. Maramures

Nr. Crt	Nr cadastral Nr. topografic	Suprafața* (mp)	Observații / Referințe
A1		3.782	Sector cadastral:12 Teren neimprejmuit;

B. Partea II. Proprietari și acte

Inscrieri privitoare la dreptul de proprietate și alte drepturi reale		Referințe
1093 / 06/11/2023		
Act Normativ nr. Legea 7, din 13/03/1996 emis de Parlamentul României;		
B1	Inscrierea provizorie, drept de PROPRIETATE, dobandit prin Lege, cota actuala 1/1 1) COMUNA ȘIEU, CIF:14813046, PROPRIETAR NEIDENTIFICAT	A1

C. Partea III. SARCINI .

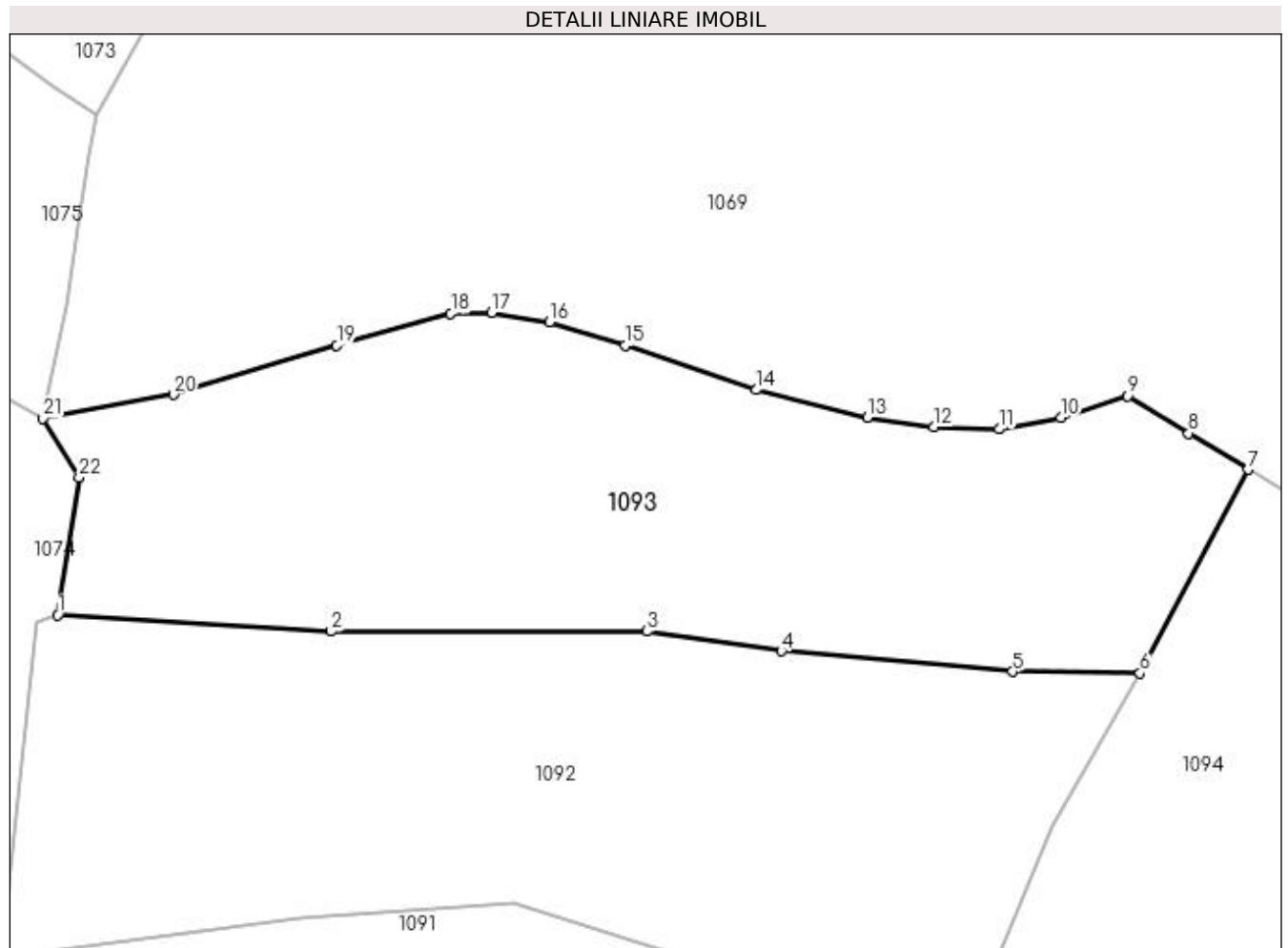
Inscrieri privind dezmembramintele dreptului de proprietate, drepturi reale de garanție și sarcini	Referințe
NU SUNT	

Anexa Nr. 1 La Partea I

Teren

Nr cadastral	Suprafața (mp)*	Observații / Referințe
	3.782	

* Suprafața este determinată în planul de proiecție Stereo 70.



Date referitoare la teren

Crt	Categorie folosință	Intra vilan	Suprafața (mp)	Tarla	Parcelă	Nr. topo	Observații / Referințe
1	faneata	NU	3.782	-	-	-	

Lungime Segmente

1) Valorile lungimilor segmentelor sunt obținute din proiecție în plan.

Punct început	X / Y	Punct sfârșit	X / Y	Lungime segment (** (m)
1	438.354,524 690.969,023	2	438.385,278 690.967,18	30.809
3	438.420,831 690.967,166	4	438.435,943 690.964,942	15.275
5	438.461,964 690.962,649	6	438.476,312 690.962,474	14.349
7	438.488,449 690.985,366	8	438.481,796 690.989,444	7.803
9	438.474,954 690.993,638	10	438.467,4 690.991,205	7.936

Punct început	X / Y	Punct sfârșit	X / Y	Lungime segment (** (m)
2	438.385,278 690.967,18	3	438.420,831 690.967,166	35.553
4	438.435,943 690.964,942	5	438.461,964 690.962,649	26.122
6	438.476,312 690.962,474	7	438.488,449 690.985,366	25.91
8	438.481,796 690.989,444	9	438.474,954 690.993,638	8.025
10	438.467,4 690.991,205	11	438.460,435 690.989,903	7.086

Punct început	X / Y	Punct sfârșit	X / Y	Lungime segment (** (m)
11	438.460,435 690.989,903	12	438.453,115 690.990,138	7.324
13	438.445,6 690.991,233	14	438.433,172 690.994,331	12.808
15	438.418,337 690.999,299	16	438.409,858 691.001,929	8.878
17	438.403,361 691.002,985	18	438.398,742 691.002,906	4.62
19	438.385,903 690.999,347	20	438.367,52 690.993,816	19.197
21	438.352,851 690.991,146	22	438.356,927 690.984,501	7.795

Punct început	X / Y	Punct sfârșit	X / Y	Lungime segment (** (m)
12	438.453,115 690.990,138	13	438.445,6 690.991,233	7.594
14	438.433,172 690.994,331	15	438.418,337 690.999,299	15.645
16	438.409,858 691.001,929	17	438.403,361 691.002,985	6.582
18	438.398,742 691.002,906	19	438.385,903 690.999,347	13.323
20	438.367,52 690.993,816	21	438.352,851 690.991,146	14.91
22	438.356,927 690.984,501	1	438.354,524 690.969,023	15.663

** Lungimile segmentelor sunt determinate în planul de proiecție Stereo 70 și sunt rotunjite la 1 milimetru.

*** Distanța dintre puncte este formată din segmente cumulate ce sunt mai mici decât valoarea 1 milimetru.

**DATE DESPRE IMOBILUL NR. 1094**

Oficiul de Cadastru și Publicitate Imobiliară MARAMURES
Biroul de Cadastru și Publicitate Imobiliară Dragomiresti

A. Partea I. Descrierea imobilului

TEREN Extravilan

Nr. CF vechi:64

Nr. topografic:partedinnr.topo.1145

Adresa: Jud. Maramures

Nr. Crt	Nr cadastral Nr. topografic	Suprafața* (mp)	Observații / Referințe
A1		5.970	Sector cadastral:12 Teren neimprejmuit;

B. Partea II. Proprietari și acte

Inscrieri privitoare la dreptul de proprietate și alte drepturi reale		Referințe
1094 / 06/11/2023		
Act Normativ nr. Legea 7, din 13/03/1996 emis de Parlamentul României;		
B1	Inscrierea provizorie, drept de PROPRIETATE, dobandit prin Lege, cota actuala 1/1	A1
1) COMUNA ȘIEU , CIF:14813046, PROPRIETAR NEIDENTIFICAT		

C. Partea III. SARCINI .

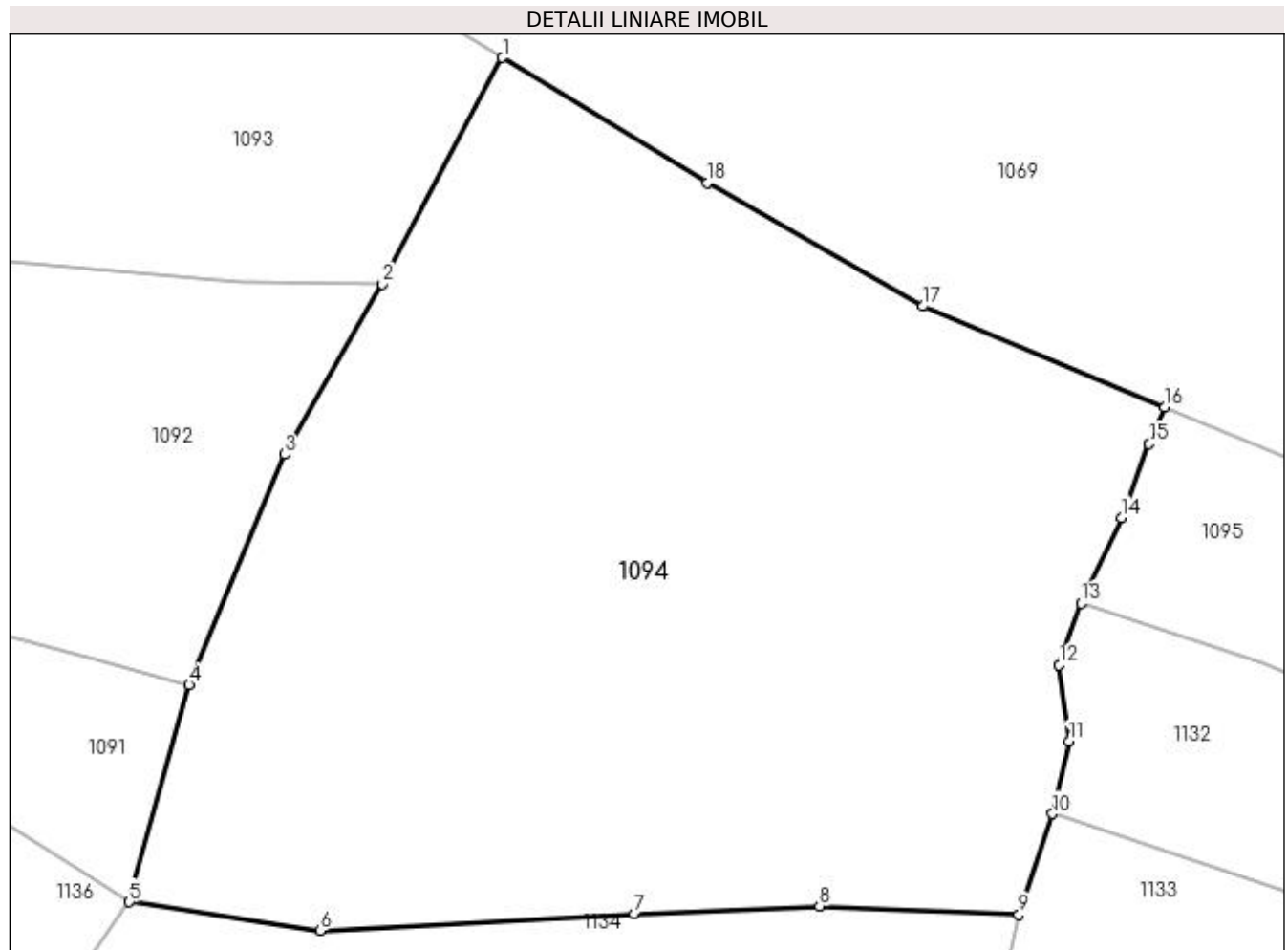
Inscrieri privind dezmembramintele dreptului de proprietate, drepturi reale de garanție și sarcini	Referințe
NU SUNT	

Anexa Nr. 1 La Partea I

Teren

Nr cadastral	Suprafața (mp)*	Observații / Referințe
	5.970	

* Suprafața este determinată în planul de proiecție Stereo 70.



Date referitoare la teren

Crt	Categorie folosință	Intra vilan	Suprafața (mp)	Tarla	Parcelă	Nr. topo	Observații / Referințe
1	faneata	NU	5.970	-	-	-	

Lungime Segmente

1) Valorile lungimilor segmentelor sunt obținute din proiecție în plan.

Punct început	X / Y	Punct sfârșit	X / Y	Lungime segment (** (m)
1	438.488,449 690.985,366	2	438.476,312 690.962,474	25.91
2	438.476,312 690.962,474	3	438.466,404 690.945,28	19.844
3	438.466,404 690.945,28	4	438.456,792 690.921,958	25.225
4	438.456,792 690.921,958	5	438.450,706 690.900,026	22.761
5	438.450,706 690.900,026	6	438.470,03 690.897,154	19.536

Punct început	X / Y	Punct sfârșit	X / Y	Lungime segment (** (m)
6	438.470,03 690.897,154	7	438.501,732 690.898,807	31.745
7	438.501,732 690.898,807	8	438.520,509 690.899,609	18.794
8	438.520,509 690.899,609	9	438.540,681 690.898,718	20.192
9	438.540,681 690.898,718	10	438.544,078 690.908,935	10.767
10	438.544,078 690.908,935	11	438.545,765 690.916,289	7.545
11	438.545,765 690.916,289	12	438.544,769 690.923,972	7.747
12	438.544,769 690.923,972	13	438.546,955 690.930,242	6.64
13	438.546,955 690.930,242	14	438.551,072 690.938,885	9.573
14	438.551,072 690.938,885	15	438.553,86 690.946,331	7.951
15	438.553,86 690.946,331	16	438.555,412 690.950,055	4.034
16	438.555,412 690.950,055	17	438.530,975 690.960,242	26.475
17	438.530,975 690.960,242	18	438.509,169 690.972,731	25.129
18	438.509,169 690.972,731	1	438.488,449 690.985,366	24.269

** Lungimile segmentelor sunt determinate în planul de proiecție Stereo 70 și sunt rotunjite la 1 milimetru.

*** Distanța dintre puncte este formată din segmente cumulate ce sunt mai mici decât valoarea 1 milimetru.

**DATE DESPRE IMOBILUL NR. 1095**

Oficiul de Cadastru și Publicitate Imobiliară MARAMURES
Biroul de Cadastru și Publicitate Imobiliară Dragomiresti

A. Partea I. Descrierea imobilului

Nr. CF vechi:263,869,1681
Nr. topografic:partedinnr.topo.
1144,1143,1141

TEREN Extravilan

Adresa: Jud. Maramures

Nr. Crt	Nr cadastral Nr. topografic	Suprafața* (mp)	Observații / Referințe
A1		2.224	Sector cadastral:12 Teren neimprejmuit;

B. Partea II. Proprietari și acte

Inscrieri privitoare la dreptul de proprietate și alte drepturi reale		Referințe
1095 / 06/11/2023		
Act Normativ nr. Legea 7, din 13/03/1996 emis de Parlamentul României;		
B1	Inscrierea provizorie, drept de PROPRIETATE, dobandit prin Lege, cota actuala 1/1	A1
1) COMUNA ȘIEU , CIF:14813046, PROPRIETAR NEIDENTIFICAT		

C. Partea III. SARCINI .

Inscrieri privind dezmembramintele dreptului de proprietate, drepturi reale de garanție și sarcini	Referințe
NU SUNT	

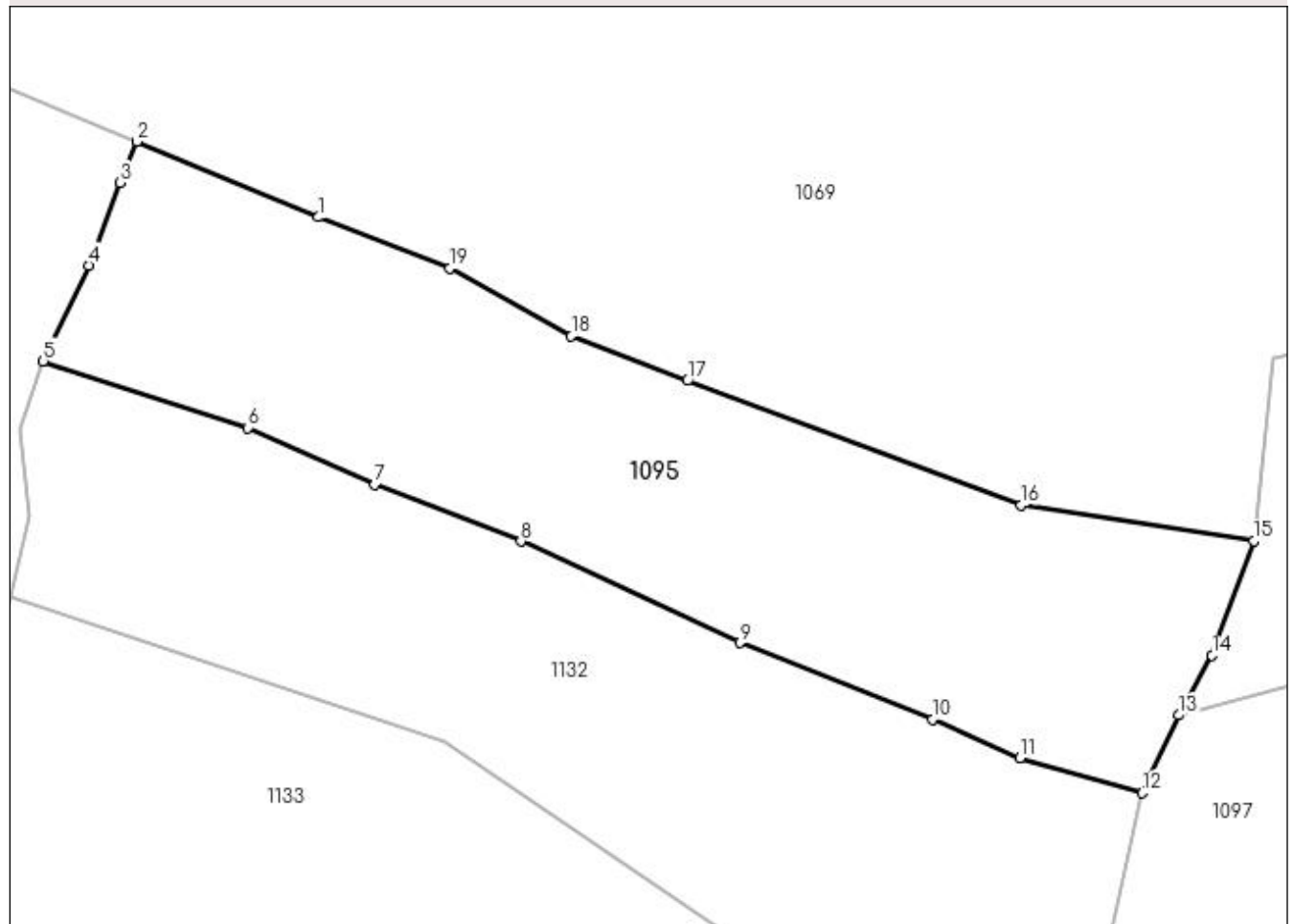
Anexa Nr. 1 La Partea I

Teren

Nr cadastral	Suprafața (mp)*	Observații / Referințe
	2.224	

* Suprafața este determinată în planul de proiecție Stereo 70.

DETALII LINIARE IMOBIL



Date referitoare la teren

Crt	Categorie folosință	Intra vilan	Suprafața (mp)	Tarla	Parcelă	Nr. topo	Observații / Referințe
1	faneata	NU	2.224	-	-	-	

Lungime Segmente

1) Valorile lungimilor segmentelor sunt obținute din proiecție în plan.

Punct început	X / Y	Punct sfârșit	X / Y	Lungime segment (** (m)
1	438.571,798 690.943,225	2	438.555,412 690.950,055	17.752
2	438.555,412 690.950,055	3	438.553,86 690.946,331	4.034
3	438.553,86 690.946,331	4	438.551,072 690.938,885	7.951
4	438.551,072 690.938,885	5	438.546,955 690.930,242	9.573
5	438.546,955 690.930,242	6	438.565,391 690.924,215	19.396

Punct început	X / Y	Punct sfârșit	X / Y	Lungime segment (** (m)
6	438.565,391 690.924,215	7	438.576,9 690.919,09	12.599
7	438.576,9 690.919,09	8	438.590,073 690.913,969	14.133
8	438.590,073 690.913,969	9	438.609,87 690.904,818	21.81
9	438.609,87 690.904,818	10	438.627,212 690.897,905	18.669
10	438.627,212 690.897,905	11	438.635,141 690.894,399	8.67
11	438.635,141 690.894,399	12	438.646,184 690.891,259	11.481
12	438.646,184 690.891,259	13	438.649,448 690.898,274	7.737
13	438.649,448 690.898,274	14	438.652,481 690.903,669	6.189
14	438.652,481 690.903,669	15	438.656,231 690.913,992	10.983
15	438.656,231 690.913,992	16	438.635,242 690.917,258	21.242
16	438.635,242 690.917,258	17	438.605,119 690.928,465	32.14
17	438.605,119 690.928,465	18	438.594,62 690.932,48	11.241
18	438.594,62 690.932,48	19	438.583,653 690.938,59	12.554
19	438.583,653 690.938,59	1	438.571,798 690.943,225	12.729

** Lungimile segmentelor sunt determinate în planul de proiecție Stereo 70 și sunt rotunjite la 1 milimetru.

*** Distanța dintre puncte este formată din segmente cumulate ce sunt mai mici decât valoarea 1 milimetru.

**DATE DESPRE IMOBILUL NR. 1096**

Oficiul de Cadastru și Publicitate Imobiliară MARAMURES
Biroul de Cadastru și Publicitate Imobiliară Dragomiresti

A. Partea I. Descrierea imobilului

Nr. CF vechi:77,136,125/
Nr. topografic:partedinnr.topo.
1136,1137,1139

TEREN Extravilan

Adresa: Jud. Maramures

Nr. Crt	Nr cadastral Nr. topografic	Suprafața* (mp)	Observații / Referințe
A1		4.262	Sector cadastral:12 Teren neimprejmuit;

B. Partea II. Proprietari și acte

Inscrieri privitoare la dreptul de proprietate și alte drepturi reale		Referințe
1096 / 23/10/2023		
Act Normativ nr. Legea 7, din 13/03/1996 emis de Parlamentul României;		
B1	Intabulare, drept de PROPRIETATE, dobandit prin Lege, cota actuala 1/1 1) NEIDENTIFICAT NEIDENTIFICAT	A1
Act Administrativ nr. Adeverință nr. 3566, din 23/10/2023 emis de Primăria Șieu;		
B2	Se notează posesia faptică în favoarea lui 1) MARIȘ GRIGORE	A1

C. Partea III. SARCINI .

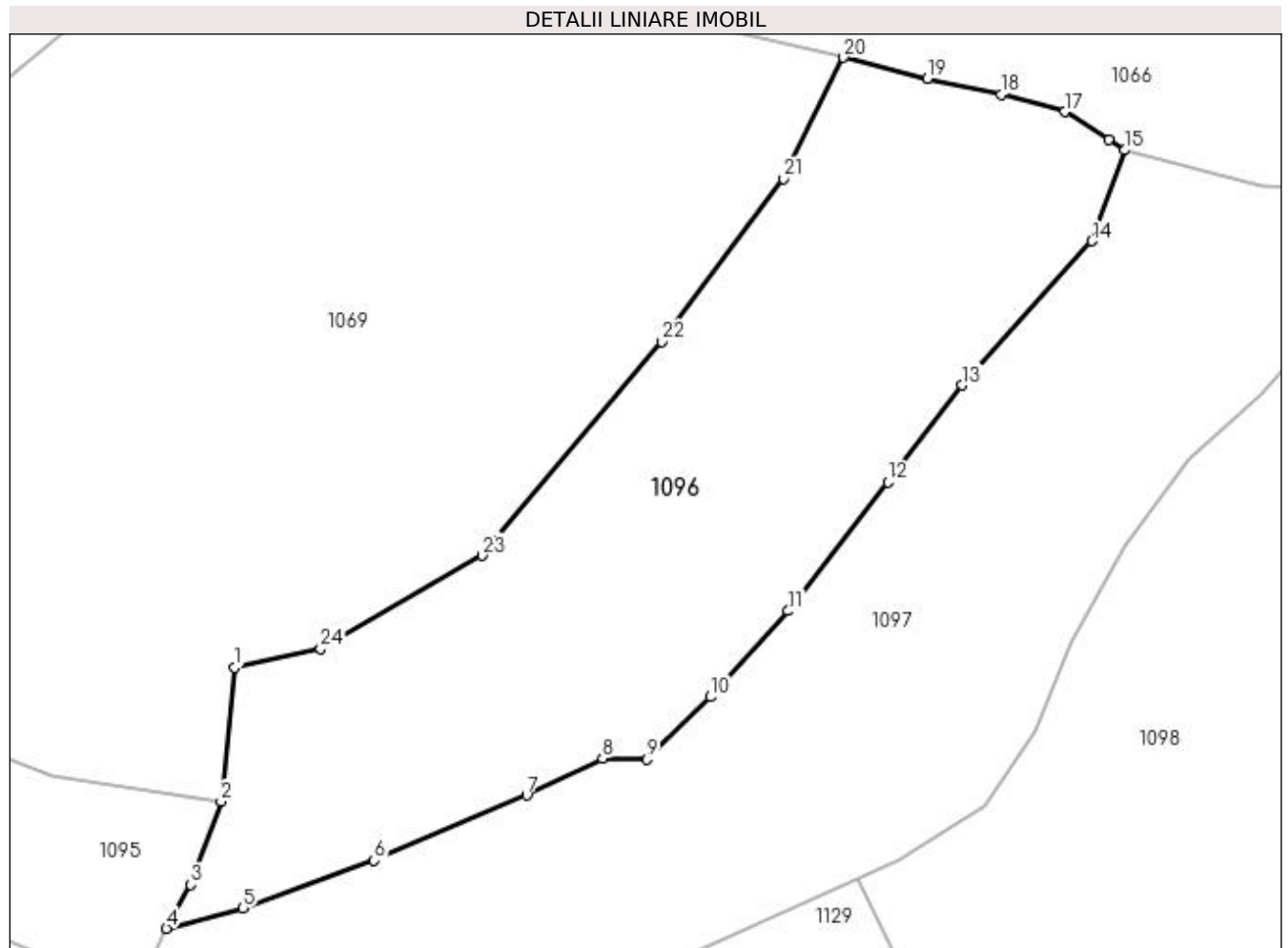
Inscrieri privind dezmembramintele dreptului de proprietate, drepturi reale de garanție și sarcini	Referințe
NU SUNT	

Anexa Nr. 1 La Partea I

Teren

Nr cadastral	Suprafața (mp)*	Observații / Referințe
	4.262	

* Suprafața este determinată în planul de proiecție Stereo 70.



Date referitoare la teren

Crt	Categorie folosință	Intravilan	Suprafața (mp)	Tarla	Parcelă	Nr. topo	Observații / Referințe
1	faneata	NU	4.262	-	-	-	

Lungime Segmente

1) Valorile lungimilor segmentelor sunt obținute din proiecție în plan.

Punct început	X / Y	Punct sfârșit	X / Y	Lungime segment (** (m)
1	438.657,915 690.930,518	2	438.656,231 690.913,992	16.612
3	438.652,481 690.903,669	4	438.649,448 690.898,274	6.189
5	438.658,933 690.900,776	6	438.675,154 690.906,701	17.269
7	438.694,021 690.914,724	8	438.703,394 690.919,325	10.441
9	438.708,884 690.919,158	10	438.716,779 690.926,893	11.053

Punct început	X / Y	Punct sfârșit	X / Y	Lungime segment (** (m)
2	438.656,231 690.913,992	3	438.652,481 690.903,669	10.983
4	438.649,448 690.898,274	5	438.658,933 690.900,776	9.809
6	438.675,154 690.906,701	7	438.694,021 690.914,724	20.502
8	438.703,394 690.919,325	9	438.708,884 690.919,158	5.493
10	438.716,779 690.926,893	11	438.726,359 690.937,522	14.309

Punct început	X / Y	Punct sfârșit	X / Y	Lungime segment (** (m)
11	438.726,359 690.937,522	12	438.738,696 690.953,446	20.144
13	438.747,897 690.965,409	14	438.763,934 690.983,223	23.969
15	438.767,972 690.994,471	16	438.765,978 690.995,754	2.371
17	438.760,568 690.999,213	18	438.752,718 691.001,386	8.145
19	438.743,566 691.003,332	20	438.733,209 691.005,918	10.675
21	438.725,772 690.990,959	22	438.710,704 690.970,817	25.154
23	438.688,555 690.944,372	24	438.668,514 690.932,839	23.123

Punct început	X / Y	Punct sfârșit	X / Y	Lungime segment (** (m)
12	438.738,696 690.953,446	13	438.747,897 690.965,409	15.092
14	438.763,934 690.983,223	15	438.767,972 690.994,471	11.951
16	438.765,978 690.995,754	17	438.760,568 690.999,213	6.421
18	438.752,718 691.001,386	19	438.743,566 691.003,332	9.357
20	438.733,209 691.005,918	21	438.725,772 690.990,959	16.706
22	438.710,704 690.970,817	23	438.688,555 690.944,372	34.495
24	438.668,514 690.932,839	1	438.657,915 690.930,518	10.85

** Lungimile segmentelor sunt determinate în planul de proiecție Stereo 70 și sunt rotunjite la 1 milimetru.

*** Distanța dintre puncte este formată din segmente cumulate ce sunt mai mici decât valoarea 1 milimetru.

**DATE DESPRE IMOBILUL NR. 1097**

Oficiul de Cadastru și Publicitate Imobiliară MARAMURES
Biroul de Cadastru și Publicitate Imobiliară Dragomiresti

A. Partea I. Descrierea imobilului

Nr. CF vechi:77,136,125
Nr. topografic:partedinnr.topo.
1136,1137,1139

TEREN Extravilan

Adresa: Jud. Maramures

Nr. Crt	Nr cadastral Nr. topografic	Suprafața* (mp)	Observații / Referințe
A1		5.310	Sector cadastral:12 Teren neimprejmuit;

B. Partea II. Proprietari și acte

Inscrieri privitoare la dreptul de proprietate și alte drepturi reale		Referințe
1097 / 06/11/2023		
Act Normativ nr. Legea 7, din 13/03/1996 emis de Parlamentul României;		
B1	Inscrierea provizorie, drept de PROPRIETATE, dobandit prin Lege, cota actuala 1/1	A1
1) COMUNA ȘIEU , CIF:14813046, PROPRIETAR NEIDENTIFICAT		

C. Partea III. SARCINI .

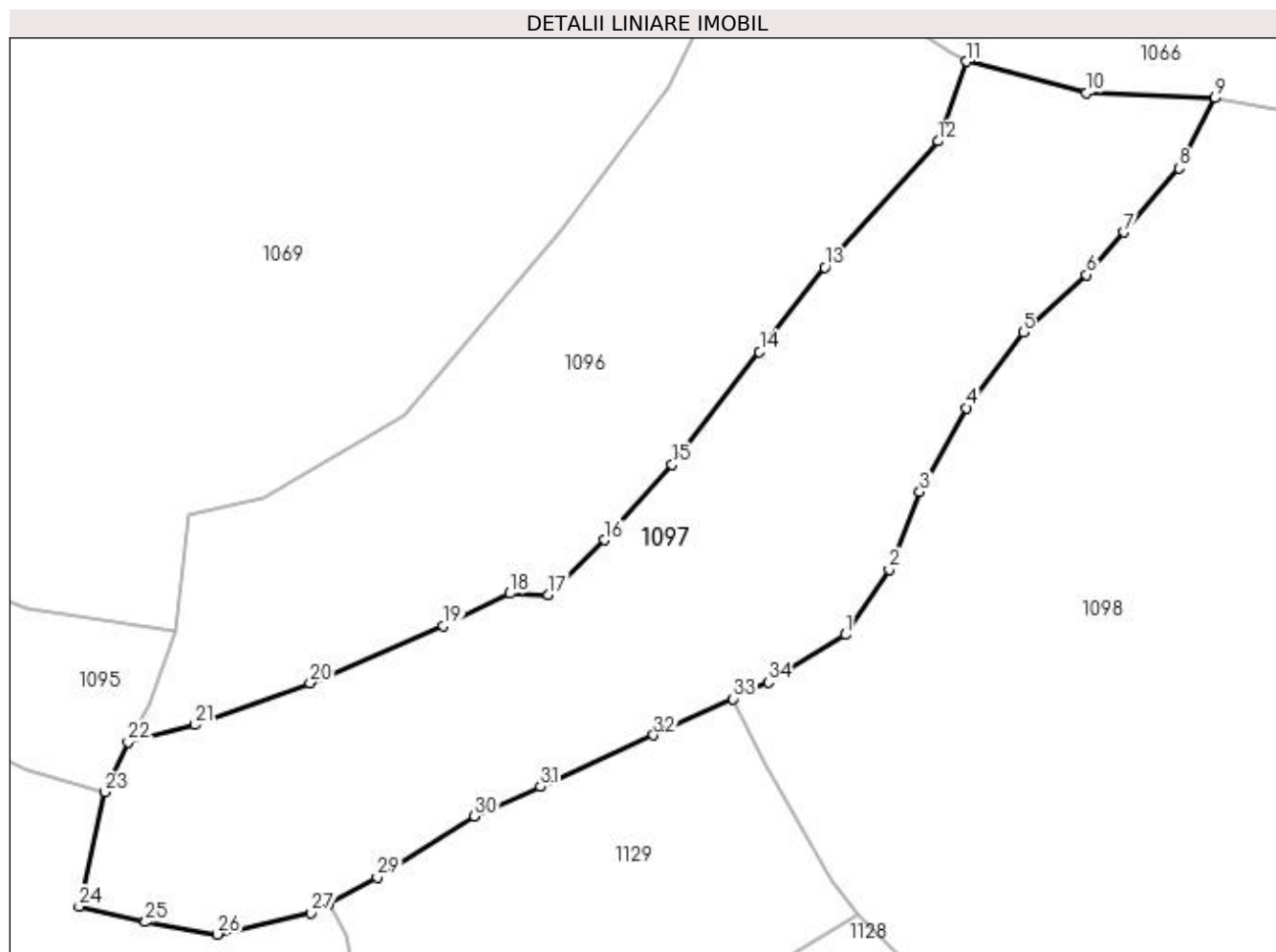
Inscrieri privind dezmembramintele dreptului de proprietate, drepturi reale de garanție și sarcini	Referințe
NU SUNT	

Anexa Nr. 1 La Partea I

Teren

Nr cadastral	Suprafața (mp)*	Observații / Referințe
	5.310	

* Suprafața este determinată în planul de proiecție Stereo 70.



Date referitoare la teren

Crt	Categorie folosință	Intra vilan	Suprafața (mp)	Tarla	Parcelă	Nr. topo	Observații / Referințe
1	faneata	NU	5.310	-	-	-	

Lungime Segmente

1) Valorile lungimilor segmentelor sunt obținute din proiecție în plan.

Punct început	X / Y	Punct sfârșit	X / Y	Lungime segment (** (m)
1	438.750,807 690.913,504	2	438.757,001 690.922,708	11.094
3	438.761,321 690.933,672	4	438.767,956 690.945,534	13.592
5	438.775,962 690.956,221	6	438.784,908 690.964,352	12.089
7	438.790,235 690.970,346	8	438.797,954 690.979,413	11.908
9	438.803,092 690.989,317	10	438.784,898 690.990,014	18.207

Punct început	X / Y	Punct sfârșit	X / Y	Lungime segment (** (m)
2	438.757,001 690.922,708	3	438.761,321 690.933,672	11.784
4	438.767,956 690.945,534	5	438.775,962 690.956,221	13.353
6	438.784,908 690.964,352	7	438.790,235 690.970,346	8.019
8	438.797,954 690.979,413	9	438.803,092 690.989,317	11.157
10	438.784,898 690.990,014	11	438.767,972 690.994,471	17.503

Punct început	X / Y	Punct sfârșit	X / Y	Lungime segment (** (m)
11	438.767,972 690.994,471	12	438.763,934 690.983,223	11.951
13	438.747,897 690.965,409	14	438.738,696 690.953,446	15.092
15	438.726,359 690.937,522	16	438.716,779 690.926,893	14.309
17	438.708,884 690.919,158	18	438.703,394 690.919,325	5.493
19	438.694,021 690.914,724	20	438.675,154 690.906,701	20.502
21	438.658,933 690.900,776	22	438.649,448 690.898,274	9.809
23	438.646,184 690.891,259	24	438.642,511 690.875,096	16.575
25	438.651,872 690.872,923	26	438.662,072 690.871,17	10.35
27	438.675,329 690.874,22	28	438.677,818 690.875,556	2.825
29	438.684,658 690.879,228	30	438.698,42 690.887,878	16.255
31	438.707,703 690.892,046	32	438.723,719 690.899,305	17.584
33	438.734,967 690.904,441	34	438.739,949 690.906,796	5.511

Punct început	X / Y	Punct sfârșit	X / Y	Lungime segment (** (m)
12	438.763,934 690.983,223	13	438.747,897 690.965,409	23.969
14	438.738,696 690.953,446	15	438.726,359 690.937,522	20.144
16	438.716,779 690.926,893	17	438.708,884 690.919,158	11.053
18	438.703,394 690.919,325	19	438.694,021 690.914,724	10.441
20	438.675,154 690.906,701	21	438.658,933 690.900,776	17.269
22	438.649,448 690.898,274	23	438.646,184 690.891,259	7.737
24	438.642,511 690.875,096	25	438.651,872 690.872,923	9.61
26	438.662,072 690.871,17	27	438.675,329 690.874,22	13.603
28	438.677,818 690.875,556	29	438.684,658 690.879,228	7.763
30	438.698,42 690.887,878	31	438.707,703 690.892,046	10.176
32	438.723,719 690.899,305	33	438.734,967 690.904,441	12.365
34	438.739,949 690.906,796	1	438.750,807 690.913,504	12.763

** Lungimile segmentelor sunt determinate în planul de proiecție Stereo 70 și sunt rotunjite la 1 milimetru.

*** Distanța dintre puncte este formată din segmente cumulate ce sunt mai mici decât valoarea 1 milimetru.

**DATE DESPRE IMOBILUL NR. 1098**

Oficiul de Cadastru și Publicitate Imobiliară MARAMURES
Biroul de Cadastru și Publicitate Imobiliară Dragomiresti

A. Partea I. Descrierea imobilului

TEREN Extravilan

Nr. CF vechi:2323

Nr. topografic:partedinnr.topo.1135

Adresa: Jud. Maramures

Nr. Crt	Nr cadastral Nr. topografic	Suprafața* (mp)	Observații / Referințe
A1		19.203	Sector cadastral:12 Teren neimprejmuit;

Construcții

Crt	Nr cadastral Nr. topografic	Adresa	Observații / Referințe
A1.1		Jud. Maramures	Nr. niveluri:1; S. construita la sol:46 mp; S. construita desfasurata:46 mp; Construcție anexă, regim de înălțime P, edificată în anul 1985, suprafața construită desfășurată 46 mp.
A1.2		Jud. Maramures	Nr. niveluri:1; S. construita la sol:15 mp; S. construita desfasurata:15 mp; Construcție anexă, regim de înălțime P, edificată în anul 1985, suprafața construită desfășurată 15 mp.
A1.3		Jud. Maramures	Nr. niveluri:1; S. construita la sol:27 mp; S. construita desfasurata:27 mp; Construcție anexă, regim de înălțime P, edificată în anul 1985, suprafața construită desfășurată 27 mp.

B. Partea II. Proprietari și acte

Inscrieri privitoare la dreptul de proprietate și alte drepturi reale		Referințe
1098 / 27/10/2023		
Act Normativ nr. Legea 7, din 13/03/1996 emis de Parlamentul României;		
B1	Intabulare, drept de PROPRIETATE, dobandit prin Lege, cota actuala 1/1 1) NEIDENTIFICAT NEIDENTIFICAT	A1
3634 / 27/10/2023		
Act Administrativ nr. Adeverință nr. 3634, din 23/10/2023 emis de Primăria Șieu;		
B2	Se notează posesia faptică în favoarea lui 1) FLOREA IOAN	A1
1098 / 06/11/2023		
Act Normativ nr. Legea 7, din 13/03/1996 emis de Parlamentul României;		
B3	Intabulare, drept de PROPRIETATE, dobandit prin Lege, cota actuala 1/1 1) FLOREA IOAN	A1.1, A1.2, A1.3

C. Partea III. SARCINI .

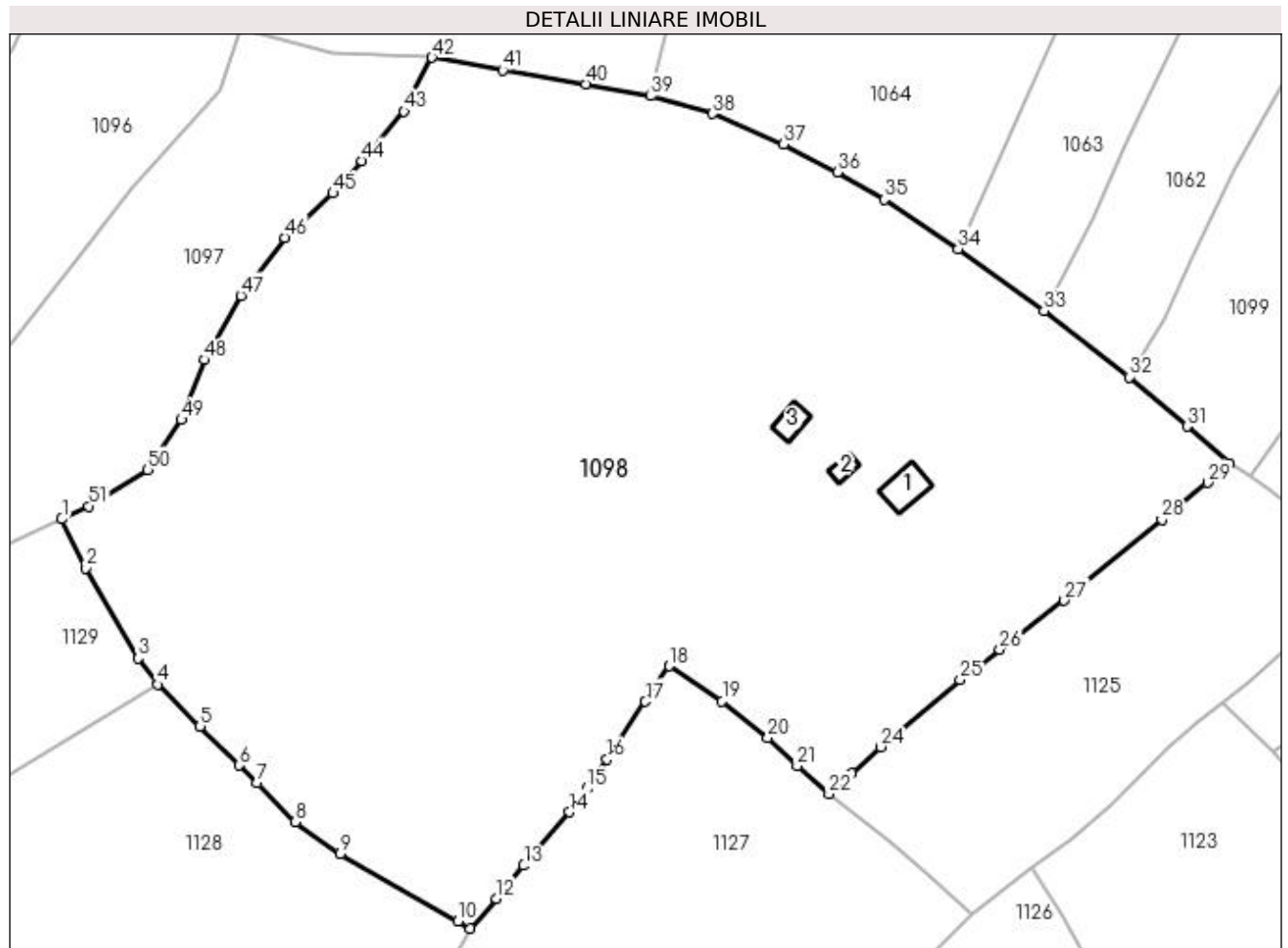
Inscrieri privind dezmembramintele dreptului de proprietate, drepturi reale de garanție și sarcini	Referințe
NU SUNT	

Anexa Nr. 1 La Partea I

Teren

Nr cadastral	Suprafața (mp)*	Observații / Referințe
	19.203	

* Suprafața este determinată în planul de proiecție Stereo 70.



Date referitoare la teren

Crt	Categorie folosință	Intra vilan	Suprafața (mp)	Tarla	Parcelă	Nr. topo	Observații / Referințe
1	curți constructii	NU	287	-	-	-	
2	faneata	NU	18.916	-	-	-	

Date referitoare la construcții

Crt	Număr	Destinație construcție	Supraf. (mp)	Situație juridică	Observații / Referințe
A1.1		construcții anexa	46	Cu acte	Nr. niveluri:1; S. construita la sol:46 mp; S. construita desfasurata:46 mp; Construcție anexă, regim de înălțime P, edificată în anul 1985, suprafața construită desfășurată 46 mp.
A1.2		construcții anexa	15	Cu acte	Nr. niveluri:1; S. construita la sol:15 mp; S. construita desfasurata:15 mp; Construcție anexă, regim de înălțime P, edificată în anul 1985, suprafața construită desfășurată 15 mp.
A1.3		construcții anexa	27	Cu acte	Nr. niveluri:1; S. construita la sol:27 mp; S. construita desfasurata:27 mp; Construcție anexă, regim de înălțime P, edificată în anul 1985, suprafața construită desfășurată 27 mp.

Lungime Segmente

1) Valorile lungimilor segmentelor sunt obținute din proiecție în plan.

Punct început	X / Y	Punct sfârșit	X / Y	Lungime segment	Punct început	X / Y	Punct sfârșit	X / Y	Lungime segment	Punct început	X / Y	Punct sfârșit	X / Y	Lungime segment
1	438.734,967 690.904,441	2	438.739,295 690.895,423	10.00 3	2	438.739,295 690.895,423	3	438.748,982 690.878,802	19.23 8	3	438.748,982 690.878,802	4	438.752,641 690.873,989	6.046
4	438.752,641 690.873,989	5	438.760,419 690.866,332	10.91 5	5	438.760,419 690.866,332	6	438.767,601 690.859,167	10.14 5	6	438.767,601 690.859,167	7	438.770,916 690.855,903	4.652
7	438.770,916 690.855,903	8	438.777,94 690.848,697	10.06 3	8	438.777,94 690.848,697	9	438.786,225 690.842,863	10.13 3	9	438.786,225 690.842,863	10	438.807,924 690.830,429	25.00 9
10	438.807,924 690.830,429	11	438.810,203 690.829,123	2.627	11	438.810,203 690.829,123	12	438.814,976 690.834,646	7.3	12	438.814,976 690.834,646	13	438.820,009 690.840,692	7.867
13	438.820,009 690.840,692	14	438.828,419 690.850,504	12.92 3	14	438.828,419 690.850,504	15	438.831,626 690.854,845	5.397	15	438.831,626 690.854,845	16	438.835,337 690.860,238	6.546
16	438.835,337 690.860,238	17	438.842,406 690.870,842	12.74 4	17	438.842,406 690.870,842	18	438.846,798 690.877,372	7.87	18	438.846,798 690.877,372	19	438.856,51 690.870,922	11.65 9
19	438.856,51 690.870,922	20	438.864,938 690.864,252	10.74 8	20	438.864,938 690.864,252	21	438.870,329 690.859,014	7.517	21	438.870,329 690.859,014	22	438.876,21 690.853,862	7.819
22	438.876,21 690.853,862	23	438.880,325 690.857,705	5.63	23	438.880,325 690.857,705	24	438.885,734 690.862,547	7.26	24	438.885,734 690.862,547	25	438.900,343 690.874,874	19.11 5
25	438.900,343 690.874,874	26	438.907,653 690.880,452	9.195	26	438.907,653 690.880,452	27	438.919,512 690.889,42	14.86 8	27	438.919,512 690.889,42	28	438.937,449 690.904,352	23.33 9
28	438.937,449 690.904,352	29	438.945,888 690.911,138	10.82 9	29	438.945,888 690.911,138	30	438.949,86 690.914,659	5.308	30	438.949,86 690.914,659	31	438.942,091 690.921,481	10.33 9
31	438.942,091 690.921,481	32	438.931,492 690.930,555	13.95 3	32	438.931,492 690.930,555	33	438.915,752 690.942,734	19.90 2	33	438.915,752 690.942,734	34	438.899,993 690.954,124	19.44 4
34	438.899,993 690.954,124	35	438.886,353 690.963,197	16.38 2	35	438.886,353 690.963,197	36	438.877,738 690.968,229	9.977	36	438.877,738 690.968,229	37	438.867,858 690.973,351	11.12 9
37	438.867,858 690.973,351	38	438.854,748 690.978,979	14.26 7	38	438.854,748 690.978,979	39	438.843,423 690.982,248	11.78 7	39	438.843,423 690.982,248	40	438.831,448 690.984,462	12.17 8
40	438.831,448 690.984,462	41	438.816,151 690.987,004	15.50 7	41	438.816,151 690.987,004	42	438.803,092 690.989,317	13.26 2	42	438.803,092 690.989,317	43	438.797,954 690.979,413	11.15 7
43	438.797,954 690.979,413	44	438.790,235 690.970,346	11.90 8	44	438.790,235 690.970,346	45	438.784,908 690.964,352	8.019	45	438.784,908 690.964,352	46	438.775,962 690.956,221	12.08 9
46	438.775,962 690.956,221	47	438.767,956 690.945,534	13.35 3	47	438.767,956 690.945,534	48	438.761,321 690.933,672	13.59 2	48	438.761,321 690.933,672	49	438.757,001 690.922,708	11.78 4
49	438.757,001 690.922,708	50	438.750,807 690.913,504	11.09 4	50	438.750,807 690.913,504	51	438.739,949 690.906,796	12.76 3	51	438.739,949 690.906,796	1	438.734,967 690.904,441	5.511

** Lungimile segmentelor sunt determinate în planul de proiecție Stereo 70 și sunt rotunjite la 1 milimetru.

*** Distanța dintre puncte este formată din segmente cumulate ce sunt mai mici decât valoarea 1 milimetru.

**DATE DESPRE IMOBILUL NR. 1099**

Oficiul de Cadastru și Publicitate Imobiliară MARAMURES
Biroul de Cadastru și Publicitate Imobiliară Dragomiresti

A. Partea I. Descrierea imobilului

TEREN Extravilan

Nr. CF vechi:2323

Nr. topografic:partedinnr.topo.1135

Adresa: Jud. Maramures

Nr. Crt	Nr cadastral Nr. topografic	Suprafața* (mp)	Observații / Referințe
A1		4.904	Sector cadastral:12 Teren neimprejmuit;

B. Partea II. Proprietari și acte

Inscrieri privitoare la dreptul de proprietate și alte drepturi reale		Referințe
1099 / 23/10/2023		
Act Normativ nr. Legea 7, din 13/03/1996 emis de Parlamentul României;		
B1	Intabulare, drept de PROPRIETATE, dobândit prin Lege, cota actuala 1/1 1) NEIDENTIFICAT NEIDENTIFICAT	A1
Act Administrativ nr. Adeverință nr. 3569, din 23/10/2023 emis de Primăria Șieu;		
B2	Se notează posesia faptică în favoarea lui 1) OPRIȘ ILEANA	A1

C. Partea III. SARCINI .

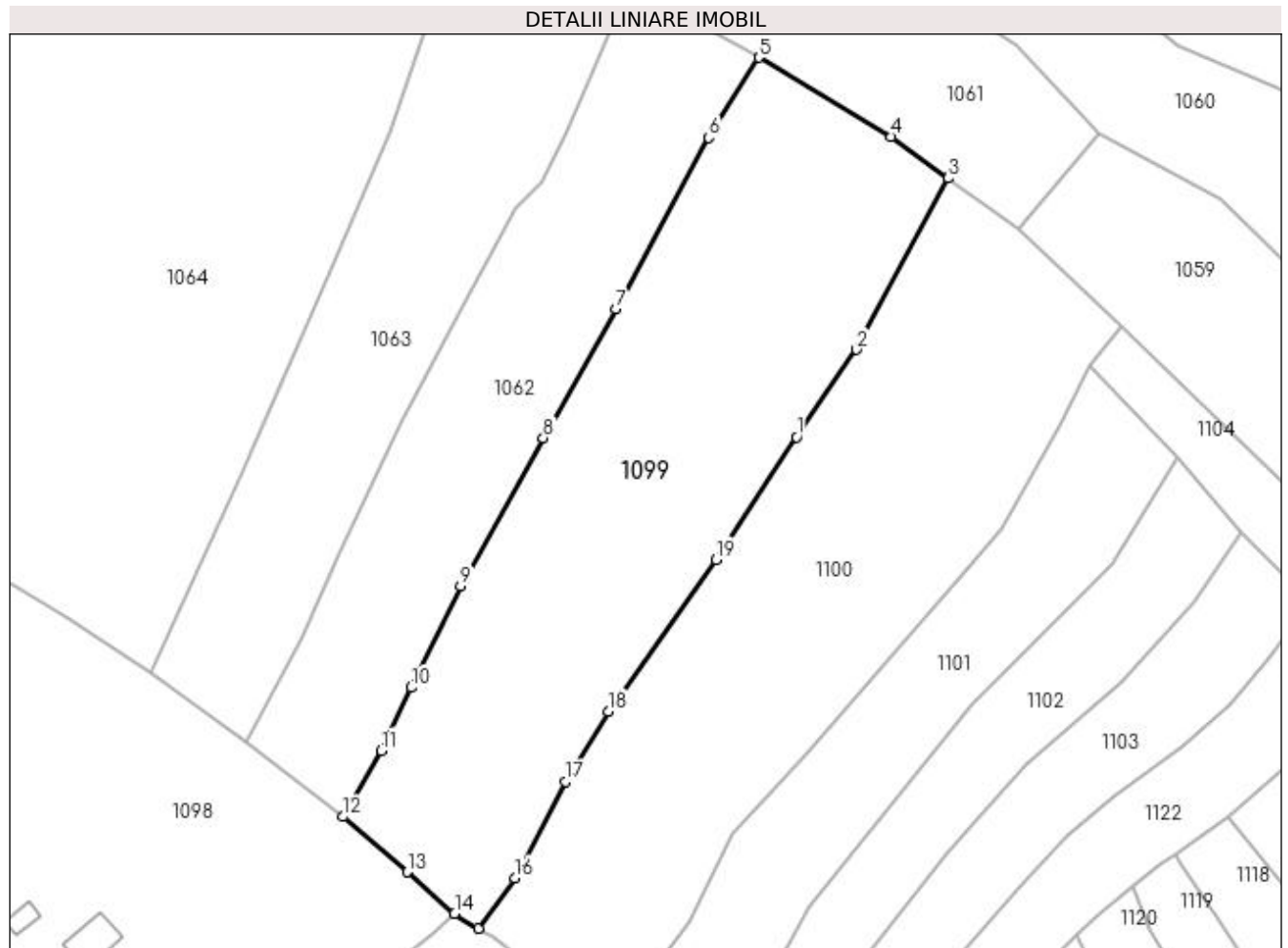
Inscrieri privind dezmembramintele dreptului de proprietate, drepturi reale de garanție și sarcini	Referințe
NU SUNT	

Anexa Nr. 1 La Partea I

Teren

Nr cadastral	Suprafața (mp)*	Observații / Referințe
	4.904	

* Suprafața este determinată în planul de proiecție Stereo 70.



Date referitoare la teren

Crt	Categorie folosință	Intra vilan	Suprafața (mp)	Tarla	Parcelă	Nr. topo	Observații / Referințe
1	faneata	NU	4.904	-	-	-	

Lungime Segmente

1) Valorile lungimilor segmentelor sunt obținute din proiecție în plan.

Punct început	X / Y	Punct sfârșit	X / Y	Lungime segment (** (m)
1	439.006,05 690.992,874	2	439.015,865 691.007,231	17.391
2	439.015,865 691.007,231	3	439.030,913 691.035,35	31.892
3	439.030,913 691.035,35	4	439.021,587 691.042,199	11.571
4	439.021,587 691.042,199	5	438.999,801 691.055,154	25.347
5	438.999,801 691.055,154	6	438.991,607 691.041,976	15.518

Punct început	X / Y	Punct sfârşit	X / Y	Lungime segment (** (m)
6	438.991,607 691.041,976	7	438.976,317 691.013,906	31.964
7	438.976,317 691.013,906	8	438.964,417 690.992,75	24.273
8	438.964,417 690.992,75	9	438.950,795 690.968,384	27.915
9	438.950,795 690.968,384	10	438.942,725 690.951,768	18.472
10	438.942,725 690.951,768	11	438.937,798 690.941,39	11.488
11	438.937,798 690.941,39	12	438.931,492 690.930,555	12.536
12	438.931,492 690.930,555	13	438.942,091 690.921,481	13.953
13	438.942,091 690.921,481	14	438.949,86 690.914,659	10.339
14	438.949,86 690.914,659	15	438.953,736 690.912,218	4.581
15	438.953,736 690.912,218	16	438.959,757 690.920,523	10.258
16	438.959,757 690.920,523	17	438.968,011 690.936,359	17.858
17	438.968,011 690.936,359	18	438.975,142 690.947,837	13.513
18	438.975,142 690.947,837	19	438.992,779 690.972,747	30.522
19	438.992,779 690.972,747	1	439.006,05 690.992,874	24.108

** Lungimile segmentelor sunt determinate în planul de proiecție Stereo 70 și sunt rotunjite la 1 milimetru.

*** Distanța dintre puncte este formată din segmente cumulate ce sunt mai mici decât valoarea 1 milimetru.

**DATE DESPRE IMOBILUL NR. 1100**

Oficiul de Cadastru și Publicitate Imobiliară MARAMURES
Biroul de Cadastru și Publicitate Imobiliară Dragomiresti

A. Partea I. Descrierea imobilului

TEREN Extravilan

Nr. CF vechi:2323

Nr. topografic:partedinnr.topo.1135

Adresa: Jud. Maramures

Nr. Crt	Nr cadastral Nr. topografic	Suprafata* (mp)	Observatii / Referinte
A1		4.631	Sector cadastral:12 Teren neimprejmuit;

B. Partea II. Proprietari și acte

Inscrieri privitoare la dreptul de proprietate și alte drepturi reale		Referințe
1100 / 23/10/2023		
Act Normativ nr. Legea 7, din 13/03/1996 emis de Parlamentul României;		
B1	Intabulare, drept de PROPRIETATE, dobândit prin Lege, cota actuala 1/1 1) NEIDENTIFICAT NEIDENTIFICAT	A1
Act Administrativ nr. Adeverință nr. 3556, din 23/10/2023 emis de Primăria Șieu;		
B2	se notează posesia faptică în favoarea lui 1) SAS IOAN	A1

C. Partea III. SARCINI .

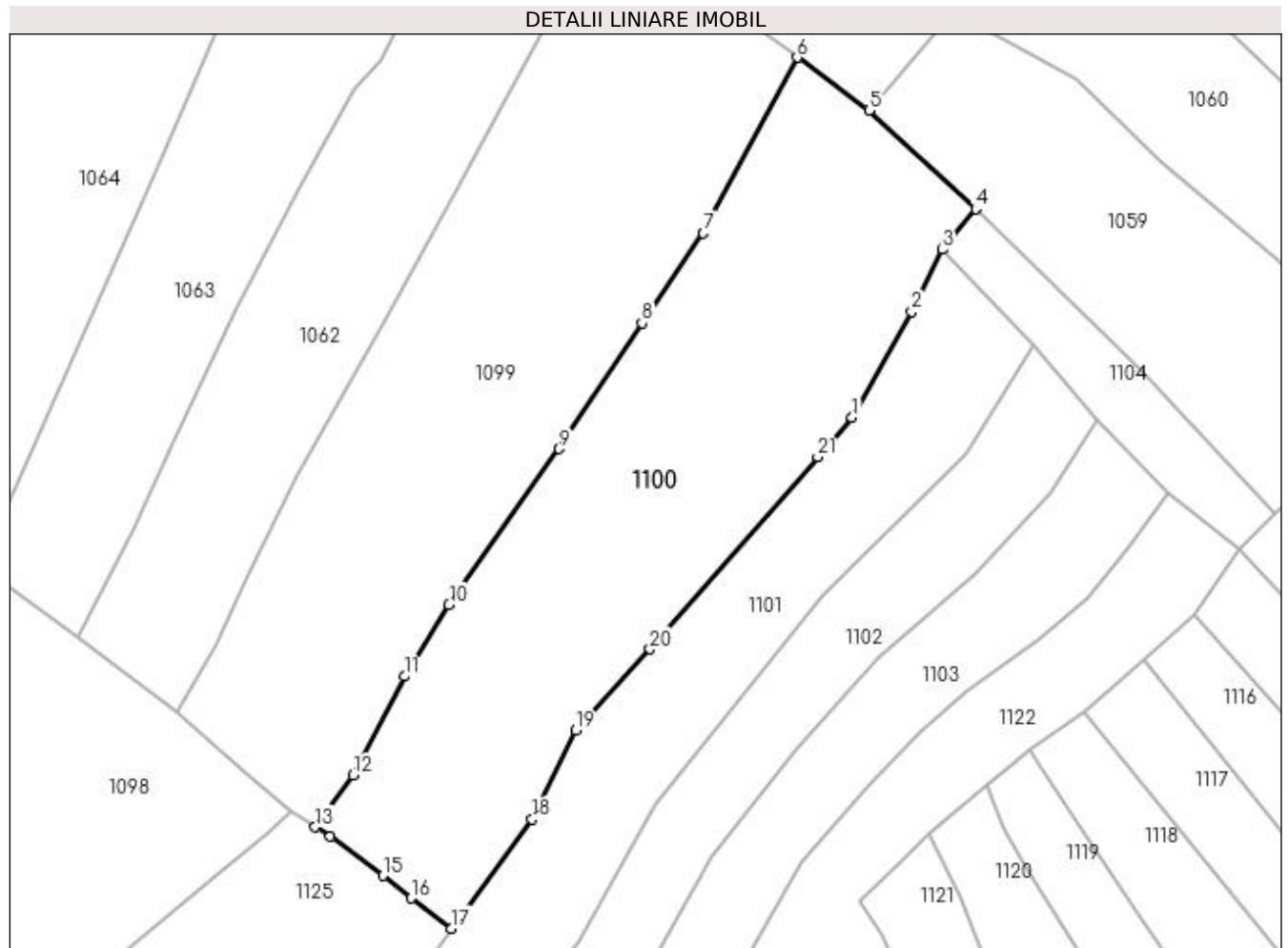
Inscrieri privind dezmembramintele dreptului de proprietate, drepturi reale de garanție și sarcini	Referințe
NU SUNT	

Anexa Nr. 1 La Partea I

Teren

Nr cadastral	Suprafața (mp)*	Observații / Referințe
	4.631	

* Suprafața este determinată în planul de proiecție Stereo 70.



Date referitoare la teren

Crt	Categorie folosință	Intravilan	Suprafața (mp)	Tarla	Parcelă	Nr. topo	Observații / Referințe
1	faneata	NU	4.631	-	-	-	

Lungime Segmente

1) Valorile lungimilor segmentelor sunt obținute din proiecție în plan.

Punct început	X / Y	Punct sfârșit	X / Y	Lungime segment (** (m)
1	439.039,65 690.977,756	2	439.049,248 690.994,696	19.47
3	439.054,149 691.004,632	4	439.059,456 691.011,112	8.376
5	439.042,429 691.026,894	6	439.030,913 691.035,35	14.287
7	439.015,865 691.007,231	8	439.006,05 690.992,874	17.391
9	438.992,779 690.972,747	10	438.975,142 690.947,837	30.522

Punct început	X / Y	Punct sfârșit	X / Y	Lungime segment (** (m)
2	439.049,248 690.994,696	3	439.054,149 691.004,632	11.079
4	439.059,456 691.011,112	5	439.042,429 691.026,894	23.216
6	439.030,913 691.035,35	7	439.015,865 691.007,231	31.892
8	439.006,05 690.992,874	9	438.992,779 690.972,747	24.108
10	438.975,142 690.947,837	11	438.968,011 690.936,359	13.513

Punct început	X / Y	Punct sfârșit	X / Y	Lungime segment (** (m))
11	438.968,011 690.936,359	12	438.959,757 690.920,523	17.858
13	438.953,736 690.912,218	14	438.956,108 690.910,725	2.803
15	438.964,536 690.904,465	16	438.969,083 690.900,88	5.79
17	438.975,48 690.896,016	18	438.988,462 690.913,467	21.75
19	438.995,448 690.927,707	20	439.007,316 690.940,703	17.6
21	439.034,169 690.971,453	1	439.039,65 690.977,756	8.353

Punct început	X / Y	Punct sfârșit	X / Y	Lungime segment (** (m))
12	438.959,757 690.920,523	13	438.953,736 690.912,218	10.258
14	438.956,108 690.910,725	15	438.964,536 690.904,465	10.499
16	438.969,083 690.900,88	17	438.975,48 690.896,016	8.036
18	438.988,462 690.913,467	19	438.995,448 690.927,707	15.861
20	439.007,316 690.940,703	21	439.034,169 690.971,453	40.825

** Lungimile segmentelor sunt determinate în planul de proiecție Stereo 70 și sunt rotunjite la 1 milimetru.

*** Distanța dintre puncte este formată din segmente cumulate ce sunt mai mici decât valoarea 1 milimetru.

**DATE DESPRE IMOBILUL NR. 1101**

Oficiul de Cadastru și Publicitate Imobiliară MARAMURES
Biroul de Cadastru și Publicitate Imobiliară Dragomiresti

A. Partea I. Descrierea imobilului

TEREN Extravilan

Nr. CF vechi:920

Nr. topografic:partedinnr.topo.1175

Adresa: Jud. Maramures

Nr. Crt	Nr cadastral Nr. topografic	Suprafața* (mp)	Observații / Referințe
A1		2.790	Sector cadastral:12 Teren neimprejmuit;

B. Partea II. Proprietari și acte

Inscrieri privitoare la dreptul de proprietate și alte drepturi reale		Referințe
1101 / 06/11/2023		
Act Normativ nr. Legea 7, din 13/03/1996 emis de Parlamentul României;		
B1	Inscrierea provizorie, drept de PROPRIETATE, dobandit prin Lege, cota actuala 1/1	A1
1) COMUNA ȘIEU , CIF:14813046, PROPRIETAR NEIDENTIFICAT		

C. Partea III. SARCINI .

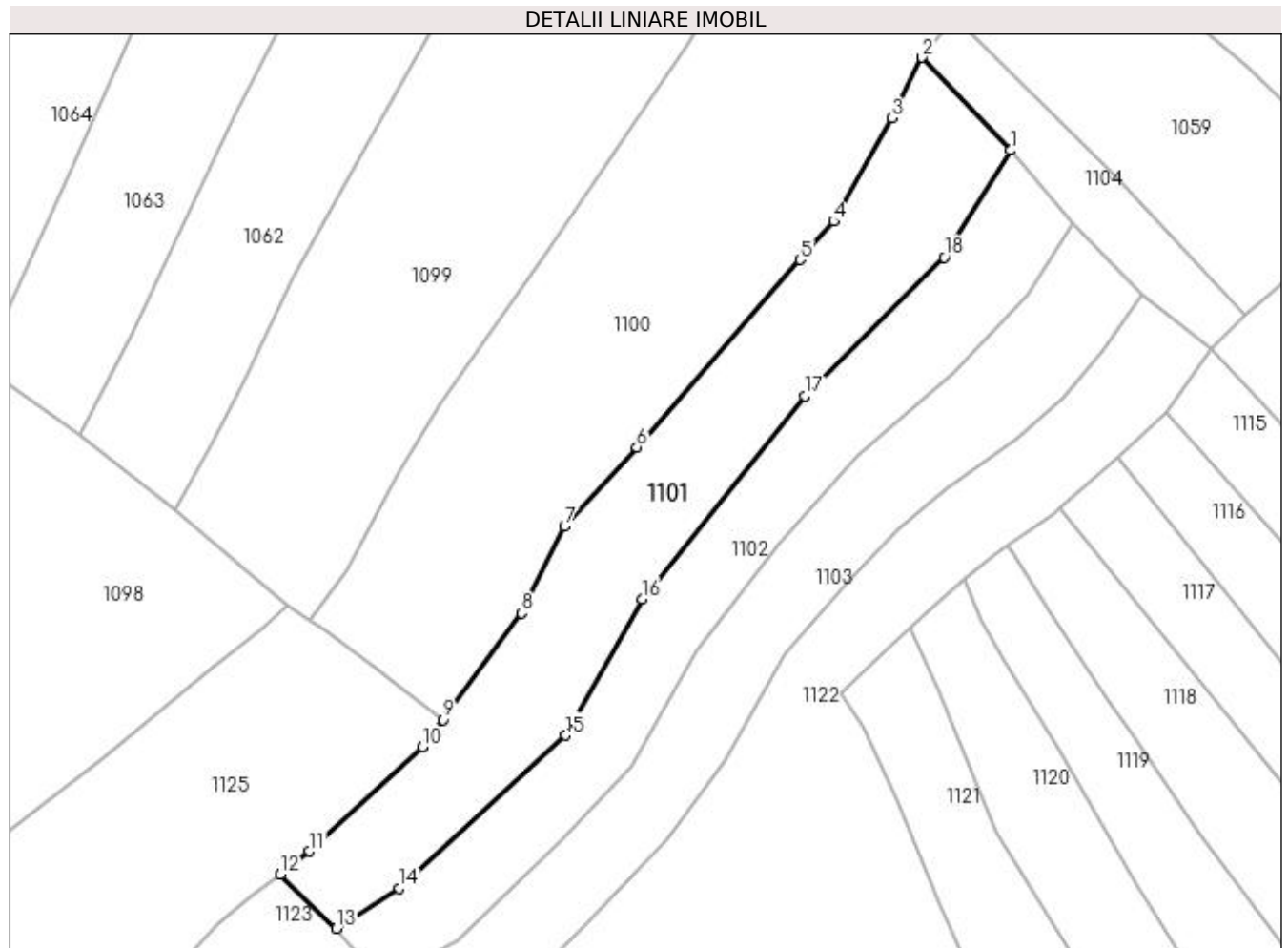
Inscrieri privind dezmembramintele dreptului de proprietate, drepturi reale de garanție și sarcini	Referințe
NU SUNT	

Anexa Nr. 1 La Partea I

Teren

Nr cadastral	Suprafața (mp)*	Observații / Referințe
	2.790	

* Suprafața este determinată în planul de proiecție Stereo 70.



Date referitoare la teren

Crt	Categorie folosință	Intravilan	Suprafața (mp)	Tarla	Parcelă	Nr. topo	Observații / Referințe
1	faneata	NU	2.790	-	-	-	

Lungime Segmente

1) Valorile lungimilor segmentelor sunt obținute din proiecție în plan.

Punct început	X / Y	Punct sfârșit	X / Y	Lungime segment (** (m)
1	439.068,714 690.989,408	2	439.054,149 691.004,632	21.069
2	439.054,149 691.004,632	3	439.049,248 690.994,696	11.079
3	439.049,248 690.994,696	4	439.039,65 690.977,756	19.47
4	439.039,65 690.977,756	5	439.034,169 690.971,453	8.353
5	439.034,169 690.971,453	6	439.007,316 690.940,703	40.825

Punct început	X / Y	Punct sfârșit	X / Y	Lungime segment (** (m)
6	439.007,316 690.940,703	7	438.995,448 690.927,707	17.6
7	438.995,448 690.927,707	8	438.988,462 690.913,467	15.861
8	438.988,462 690.913,467	9	438.975,48 690.896,016	21.75
9	438.975,48 690.896,016	10	438.972,163 690.891,501	5.602
10	438.972,163 690.891,501	11	438.953,569 690.874,386	25.272
11	438.953,569 690.874,386	12	438.948,784 690.870,607	6.097
12	438.948,784 690.870,607	13	438.957,981 690.861,749	12.769
13	438.957,981 690.861,749	14	438.968,284 690.868,307	12.213
14	438.968,284 690.868,307	15	438.995,672 690.893,427	37.163
15	438.995,672 690.893,427	16	439.008,177 690.915,822	25.65
16	439.008,177 690.915,822	17	439.034,853 690.949,109	42.657
17	439.034,853 690.949,109	18	439.057,825 690.971,863	32.334
18	439.057,825 690.971,863	1	439.068,714 690.989,408	20.649

** Lungimile segmentelor sunt determinate în planul de proiecție Stereo 70 și sunt rotunjite la 1 milimetru.

*** Distanța dintre puncte este formată din segmente cumulate ce sunt mai mici decât valoarea 1 milimetru.

**DATE DESPRE IMOBILUL NR. 1102**

Oficiul de Cadastru și Publicitate Imobiliară MARAMURES
Biroul de Cadastru și Publicitate Imobiliară Dragomiresti

A. Partea I. Descrierea imobilului

TEREN Extravilan

Nr. CF vechi:165

Nr. topografic:partedinnr.topo.1176

Adresa: Jud. Maramures

Nr. Crt	Nr cadastral Nr. topografic	Suprafata* (mp)	Observatii / Referinte
A1		2.184	Sector cadastral:12 Teren neimprejmit;

B. Partea II. Proprietari și acte

Inscrieri privitoare la dreptul de proprietate și alte drepturi reale		Referințe
1102 / 27/10/2023		
Act Normativ nr. Legea 7, din 13/03/1996 emis de Parlamentul României;		
B1	Intabulare, drept de PROPRIETATE, dobândit prin Lege, cota actuala 1/1 1) NEIDENTIFICAT NEIDENTIFICAT	A1
Act Administrativ nr. Adeverință nr. 3633, din 23/10/2023 emis de Primăria Șieu;		
B2	Se notează posesia faptică în favoarea lui 1) FLOREA DUMITRU	A1

C. Partea III. SARCINI .

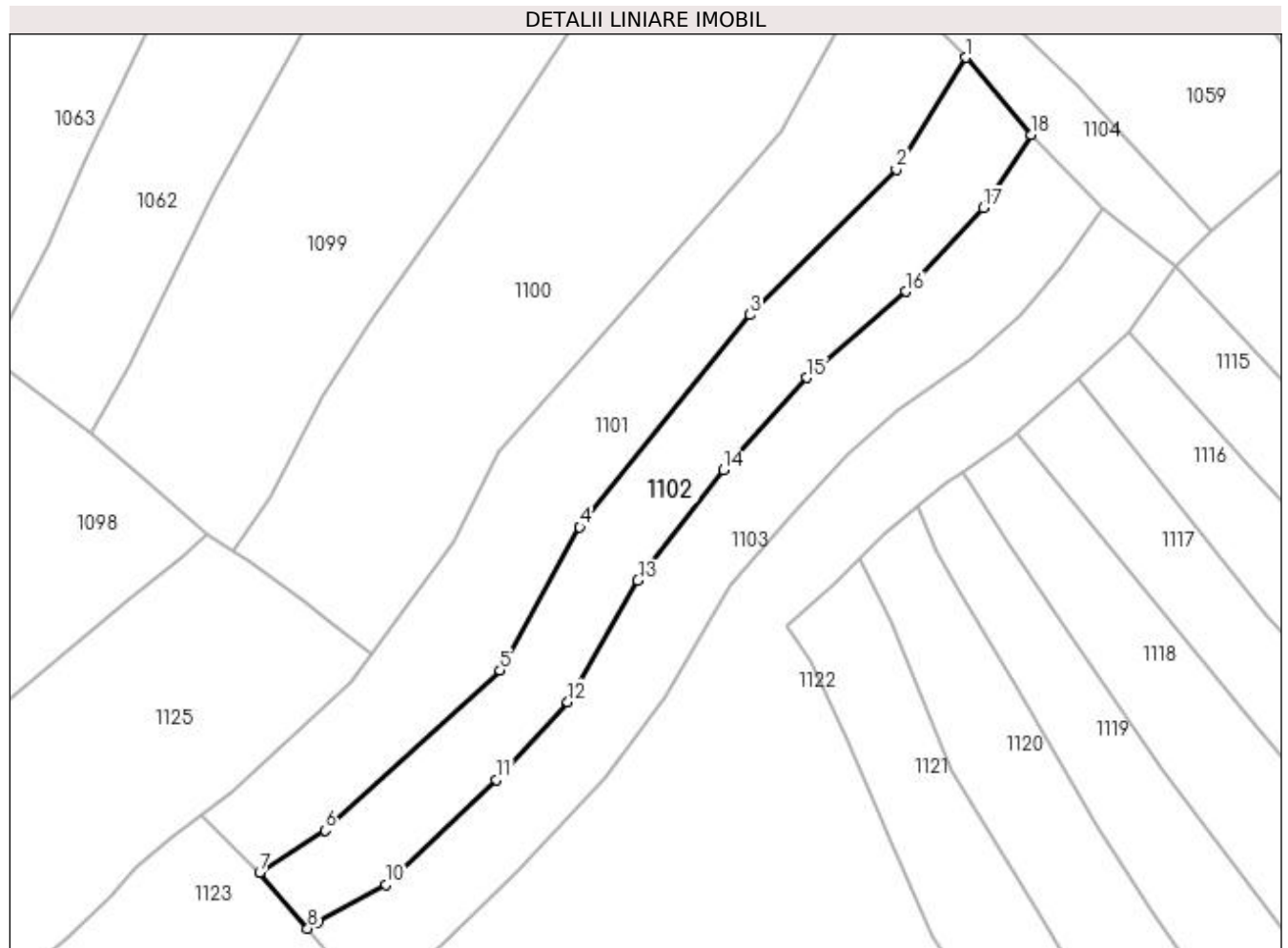
Inscrieri privind dezmembramintele dreptului de proprietate, drepturi reale de garanție și sarcini	Referințe
NU SUNT	

Anexa Nr. 1 La Partea I

Teren

Nr cadastral	Suprafața (mp)*	Observații / Referințe
	2.184	

* Suprafața este determinată în planul de proiecție Stereo 70.



Date referitoare la teren

Crt	Categorie folosință	Intra vilan	Suprafața (mp)	Tarla	Parcelă	Nr. topo	Observații / Referințe
1	faneata	NU	2.184	-	-	-	

Lungime Segmente

1) Valorile lungimilor segmentelor sunt obținute din proiecție în plan.

Punct început	X / Y	Punct sfârșit	X / Y	Lungime segment (** (m)
1	439.068,714 690.989,408	2	439.057,825 690.971,863	20.649
2	439.057,825 690.971,863	3	439.034,853 690.949,109	32.334
3	439.034,853 690.949,109	4	439.008,177 690.915,822	42.657
4	439.008,177 690.915,822	5	438.995,672 690.893,427	25.65
5	438.995,672 690.893,427	6	438.968,284 690.868,307	37.163

Punct început	X / Y	Punct sfârșit	X / Y	Lungime segment (** (m)
6	438.968,284 690.868,307	7	438.957,981 690.861,749	12.213
7	438.957,981 690.861,749	8	438.965,54 690.852,972	11.583
8	438.965,54 690.852,972	9	438.967,024 690.853,981	1.795
9	438.967,024 690.853,981	10	438.977,811 690.859,812	12.262
10	438.977,811 690.859,812	11	438.995,105 690.876,287	23.885
11	438.995,105 690.876,287	12	439.006,305 690.888,445	16.53
12	439.006,305 690.888,445	13	439.017,29 690.907,487	21.983
13	439.017,29 690.907,487	14	439.030,708 690.924,759	21.872
14	439.030,708 690.924,759	15	439.043,745 690.939,255	19.496
15	439.043,745 690.939,255	16	439.059,317 690.952,732	20.594
16	439.059,317 690.952,732	17	439.071,495 690.965,827	17.882
17	439.071,495 690.965,827	18	439.078,98 690.977,338	13.731
18	439.078,98 690.977,338	1	439.068,714 690.989,408	15.845

** Lungimile segmentelor sunt determinate în planul de proiecție Stereo 70 și sunt rotunjite la 1 milimetru.

*** Distanța dintre puncte este formată din segmente cumulate ce sunt mai mici decât valoarea 1 milimetru.

**DATE DESPRE IMOBILUL NR. 1103**

Oficiul de Cadastru și Publicitate Imobiliară MARAMURES
Biroul de Cadastru și Publicitate Imobiliară Dragomiresti

A. Partea I. Descrierea imobilului

TEREN Extravilan

Nr. CF vechi:661

Nr. topografic:partedinnr.topo.1177

Adresa: Jud. Maramures

Nr. Crt	Nr cadastral Nr. topografic	Suprafața* (mp)	Observații / Referințe
A1		2.279	Sector cadastral:12 Teren neimprejmuit;

B. Partea II. Proprietari și acte

Inscrieri privitoare la dreptul de proprietate și alte drepturi reale		Referințe
1103 / 23/10/2023		
Act Normativ nr. Legea 7, din 13/03/1996 emis de Parlamentul României;		
B1	Intabulare, drept de PROPRIETATE, dobândit prin Lege, cota actuala 1/1 1) NEIDENTIFICAT NEIDENTIFICAT	A1
Act Administrativ nr. Adeverință nr. 3550, din 23/10/2023 emis de Primăria Șieu;		
B2	Se notează posesia faptică în favoarea lui 1) BOBOCEA IOANA	A1

C. Partea III. SARCINI .

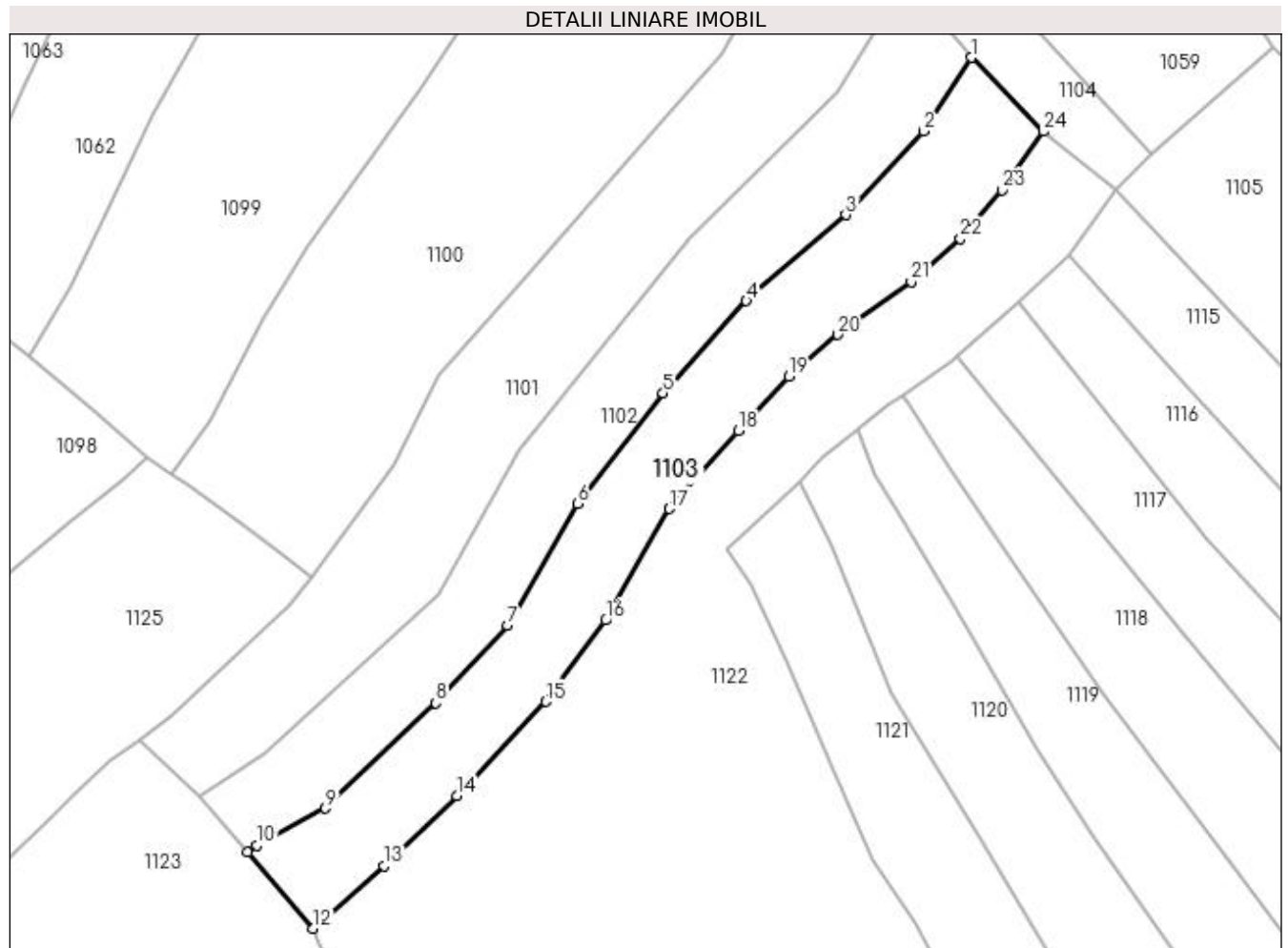
Inscrieri privind dezmembramintele dreptului de proprietate, drepturi reale de garanție și sarcini		Referințe
NU SUNT		

Anexa Nr. 1 La Partea I

Teren

Nr cadastral	Suprafața (mp)*	Observații / Referințe
	2.279	

* Suprafața este determinată în planul de proiecție Stereo 70.



Date referitoare la teren

Crt	Categorie folosință	Intra vilan	Suprafața (mp)	Tarla	Parcelă	Nr. topo	Observații / Referințe
1	faneata	NU	2.279	-	-	-	

Lungime Segmente

1) Valorile lungimilor segmentelor sunt obținute din proiecție în plan.

Punct început	X / Y	Punct sfârșit	X / Y	Lungime segment (** (m)
1	439.078,98 690.977,338	2	439.071,495 690.965,827	13.731
3	439.059,317 690.952,732	4	439.043,745 690.939,255	20.594
5	439.030,708 690.924,759	6	439.017,29 690.907,487	21.872
7	439.006,305 690.888,445	8	438.995,105 690.876,287	16.53
9	438.977,811 690.859,812	10	438.967,024 690.853,981	12.262

Punct început	X / Y	Punct sfârșit	X / Y	Lungime segment (** (m)
2	439.071,495 690.965,827	3	439.059,317 690.952,732	17.882
4	439.043,745 690.939,255	5	439.030,708 690.924,759	19.496
6	439.017,29 690.907,487	7	439.006,305 690.888,445	21.983
8	438.995,105 690.876,287	9	438.977,811 690.859,812	23.885
10	438.967,024 690.853,981	11	438.965,54 690.852,972	1.795

Punct început	X / Y	Punct sfârșit	X / Y	Lungime segment (** (m)
11	438.965,54 690.852,972	12	438.975,856 690.840,995	15.807
13	438.987,004 690.850,807	14	438.998,339 690.861,801	15.791
15	439.012,311 690.876,513	16	439.021,675 690.889,244	15.804
17	439.031,682 690.906,694	18	439.042,483 690.918,926	16.318
19	439.050,428 690.927,398	20	439.058,049 690.933,956	10.054
21	439.069,561 690.942,222	22	439.077,281 690.948,968	10.252
23	439.083,754 690.956,581	24	439.090,314 690.965,748	11.272

Punct început	X / Y	Punct sfârșit	X / Y	Lungime segment (** (m)
12	438.975,856 690.840,995	13	438.987,004 690.850,807	14.851
14	438.998,339 690.861,801	15	439.012,311 690.876,513	20.289
16	439.021,675 690.889,244	17	439.031,682 690.906,694	20.116
18	439.042,483 690.918,926	19	439.050,428 690.927,398	11.615
20	439.058,049 690.933,956	21	439.069,561 690.942,222	14.172
22	439.077,281 690.948,968	23	439.083,754 690.956,581	9.993
24	439.090,314 690.965,748	1	439.078,98 690.977,338	16.211

** Lungimile segmentelor sunt determinate în planul de proiecție Stereo 70 și sunt rotunjite la 1 milimetru.

*** Distanța dintre puncte este formată din segmente cumulate ce sunt mai mici decât valoarea 1 milimetru.

**DATE DESPRE IMOBILUL NR. 1104**

Oficiul de Cadastru și Publicitate Imobiliară MARAMURES
Biroul de Cadastru și Publicitate Imobiliară Dragomiresti

A. Partea I. Descrierea imobilului

TEREN Extravilan

Nr. CF vechi:50569

Nr. topografic:partedinnr.topo.1189

Adresa: Jud. Maramures

Nr. Crt	Nr cadastral Nr. topografic	Suprafata* (mp)	Observatii / Referinte
A1		638	Sector cadastral:12 Teren neimprejmuit;

B. Partea II. Proprietari și acte

Inscrieri privitoare la dreptul de proprietate și alte drepturi reale		Referințe
1104 / 23/10/2023		
Act Normativ nr. Legea 7, din 13/03/1996 emis de Parlamentul României;		
B1	Intabulare, drept de PROPRIETATE, dobândit prin Lege, cota actuala 1/1 1) NEIDENTIFICAT NEIDENTIFICAT	A1
Act Administrativ nr. Adeverință nr. 3580, din 23/10/2023 emis de Primăria Șieu;		
B2	Se notează posesia faptică în favoarea lui 1) OPRIȘ ILEANA	A1

C. Partea III. SARCINI .

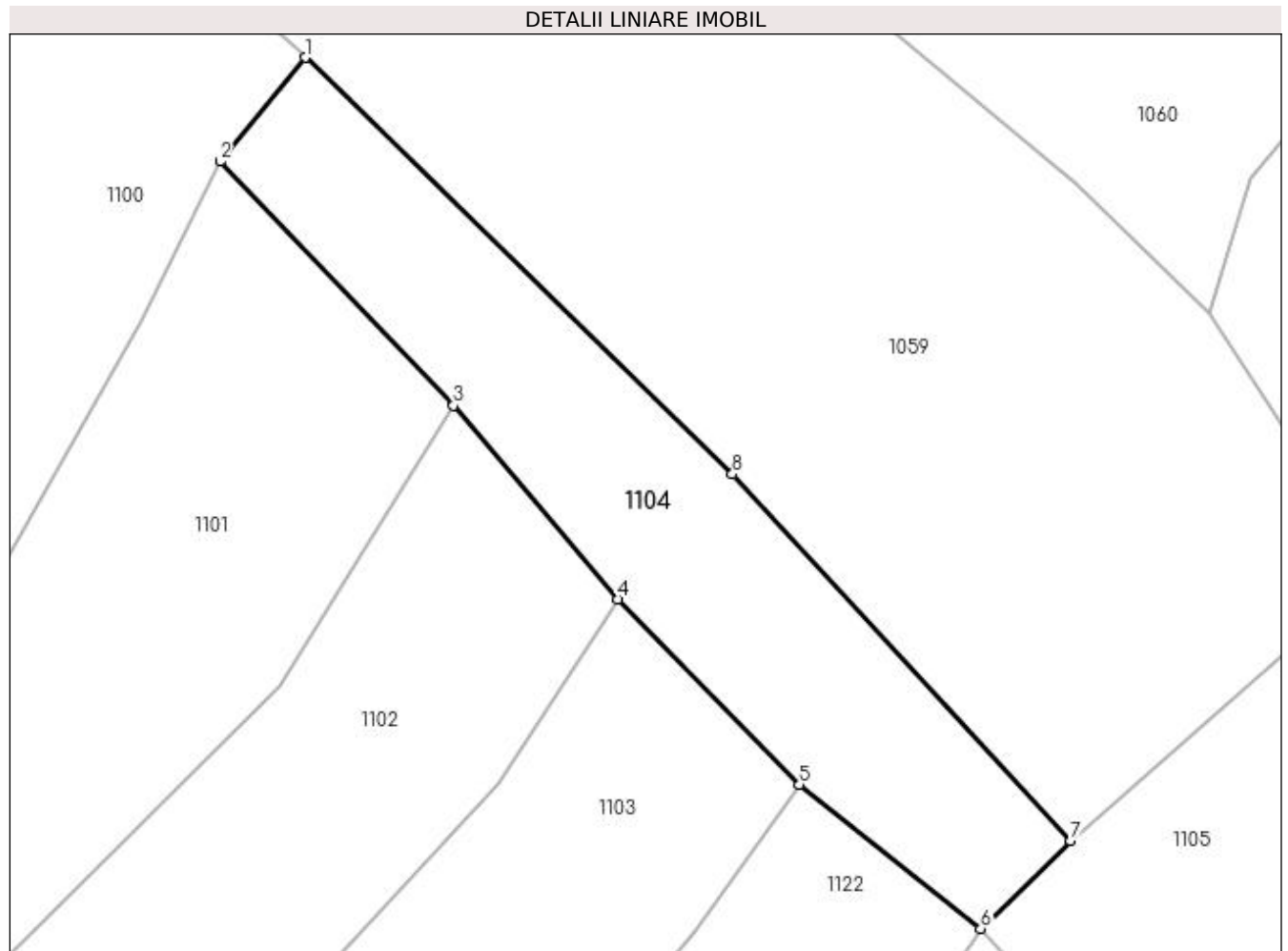
Inscrieri privind dezmembramintele dreptului de proprietate, drepturi reale de garanție și sarcini	Referințe
NU SUNT	

Anexa Nr. 1 La Partea I

Teren

Nr cadastral	Suprafața (mp)*	Observații / Referințe
	638	

* Suprafața este determinată în planul de proiecție Stereo 70.



Date referitoare la teren

Crt	Categorie folosință	Intravilan	Suprafața (mp)	Tarla	Parcelă	Nr. topo	Observații / Referințe
1	faneata	NU	638	-	-	-	

Lungime Segmente

1) Valorile lungimilor segmentelor sunt obținute din proiecție în plan.

Punct început	X / Y	Punct sfârșit	X / Y	Lungime segment (** (m)
1	439.059,456 691.011,112	2	439.054,149 691.004,632	8.376
2	439.054,149 691.004,632	3	439.068,714 690.989,408	21.069
3	439.068,714 690.989,408	4	439.078,98 690.977,338	15.845
4	439.078,98 690.977,338	5	439.090,314 690.965,748	16.211
5	439.090,314 690.965,748	6	439.101,645 690.956,779	14.451

Punct început	X / Y	Punct sfârșit	X / Y	Lungime segment (** (m)
6	439.101,645 690.956,779	7	439.107,262 690.962,244	7.837
7	439.107,262 690.962,244	8	439.086,123 690.985,12	31.148
8	439.086,123 690.985,12	1	439.059,456 691.011,112	37.239

** Lungimile segmentelor sunt determinate în planul de proiecție Stereo 70 și sunt rotunjite la 1 milimetru.

*** Distanța dintre puncte este formată din segmente cumulate ce sunt mai mici decât valoarea 1 milimetru.

**DATE DESPRE IMOBILUL NR. 1105**

Oficiul de Cadastru și Publicitate Imobiliară MARAMURES
Biroul de Cadastru și Publicitate Imobiliară Dragomiresti

A. Partea I. Descrierea imobilului

TEREN Extravilan

Nr. CF vechi:50569

Nr. topografic:partedinnr.topo.1189

Adresa: Jud. Maramures

Nr. Crt	Nr cadastral Nr. topografic	Suprafata* (mp)	Observatii / Referinte
A1		3.097	Sector cadastral:12 Teren neimprejmuit;

B. Partea II. Proprietari și acte

Inscrieri privitoare la dreptul de proprietate și alte drepturi reale		Referințe
1105 / 23/10/2023		
Act Normativ nr. Legea 7, din 13/03/1996 emis de Parlamentul României;		
B1	Intabulare, drept de PROPRIETATE, dobândit prin Lege, cota actuala 1/1 1) NEIDENTIFICAT NEIDENTIFICAT	A1
Act Administrativ nr. Adeverință nr. 3570, din 23/10/2023 emis de Primăria Șieu;		
B2	Se notează posesia faptică în favoarea lui 1) REDNIC SIMION	A1

C. Partea III. SARCINI .

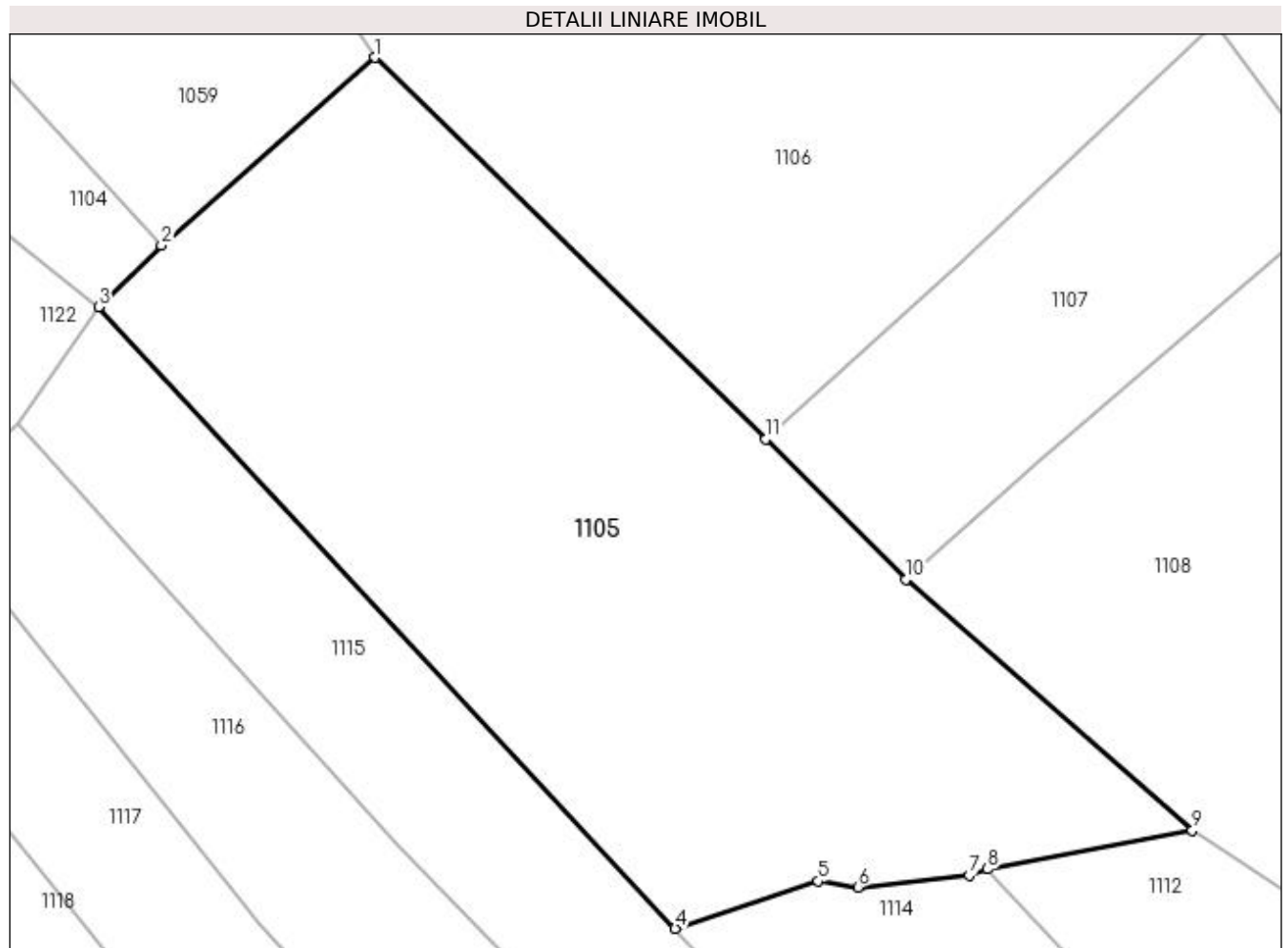
Inscrieri privind dezmembramintele dreptului de proprietate, drepturi reale de garanție și sarcini	Referințe
NU SUNT	

Anexa Nr. 1 La Partea I

Teren

Nr cadastral	Suprafața (mp)*	Observații / Referințe
	3.097	

* Suprafața este determinată în planul de proiecție Stereo 70.



Date referitoare la teren

Crt	Categorie folosință	Intra vilan	Suprafața (mp)	Tarla	Parcelă	Nr. topo	Observații / Referințe
1	faneata	NU	3.097	-	-	-	

Lungime Segmente

1) Valorile lungimilor segmentelor sunt obținute din proiecție în plan.

Punct început	X / Y	Punct sfârșit	X / Y	Lungime segment (** (m)
1	439.126,347 690.979,018	2	439.107,262 690.962,244	25.409
2	439.107,262 690.962,244	3	439.101,645 690.956,779	7.837
3	439.101,645 690.956,779	4	439.153,15 690.901,299	75.702
4	439.153,15 690.901,299	5	439.165,877 690.905,518	13.408
5	439.165,877 690.905,518	6	439.169,45 690.904,984	3.613

Punct început	X / Y	Punct sfârșit	X / Y	Lungime segment (** (m)
6	439.169,45 690.904,984	7	439.179,415 690.906,024	10.019
7	439.179,415 690.906,024	8	439.181,049 690.906,603	1.734
8	439.181,049 690.906,603	9	439.199,334 690.910,044	18.606
9	439.199,334 690.910,044	10	439.173,723 690.932,439	34.021
10	439.173,723 690.932,439	11	439.161,213 690.944,966	17.704
11	439.161,213 690.944,966	1	439.126,347 690.979,018	48.736

** Lungimile segmentelor sunt determinate în planul de proiecție Stereo 70 și sunt rotunjite la 1 milimetru.

*** Distanța dintre puncte este formată din segmente cumulate ce sunt mai mici decât valoarea 1 milimetru.

**DATE DESPRE IMOBILUL NR. 1106**

Oficiul de Cadastru și Publicitate Imobiliară MARAMURES
Biroul de Cadastru și Publicitate Imobiliară Dragomiresti

A. Partea I. Descrierea imobilului

TEREN Extravilan

Nr. CF vechi:50943

Nr. topografic:partedinnr.topo.1194

Adresa: Jud. Maramures

Nr. Crt	Nr cadastral Nr. topografic	Suprafata* (mp)	Observatii / Referinte
A1		2.867	Sector cadastral:12 Teren neimprejmuit;

B. Partea II. Proprietari și acte

Inscrieri privitoare la dreptul de proprietate și alte drepturi reale		Referințe
1106 / 23/10/2023		
Act Normativ nr. Legea 7, din 13/03/1996 emis de Parlamentul României;		
B1	Intabulare, drept de PROPRIETATE, dobândit prin Lege, cota actuala 1/1 1) NEIDENTIFICAT NEIDENTIFICAT	A1
Act Administrativ nr. Adeverință nr. 3552, din 23/10/2023 emis de Primăria Șieu;		
B2	Se notează posesia faptică în favoarea lui 1) GRIGUȚA MARIANA	A1

C. Partea III. SARCINI .

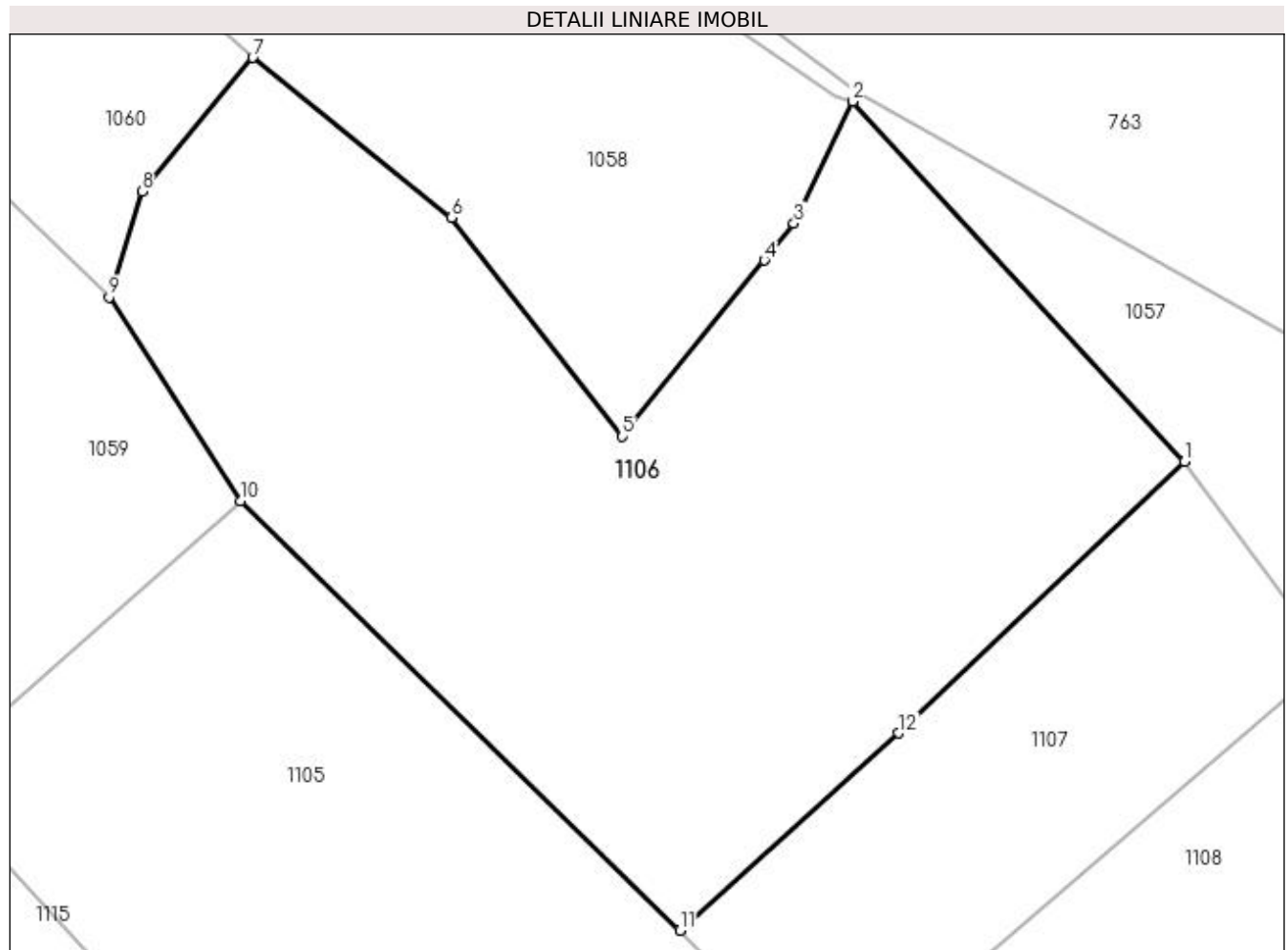
Inscrieri privind dezmembramintele dreptului de proprietate, drepturi reale de garanție și sarcini	Referințe
NU SUNT	

Anexa Nr. 1 La Partea I

Teren

Nr cadastral	Suprafața (mp)*	Observații / Referințe
	2.867	

* Suprafața este determinată în planul de proiecție Stereo 70.



Date referitoare la teren

Crt	Categorie folosință	Intra vilan	Suprafața (mp)	Tarla	Parcelă	Nr. topo	Observații / Referințe
1	faneata	NU	2.867	-	-	-	

Lungime Segmente

1) Valorile lungimilor segmentelor sunt obținute din proiecție în plan.

Punct început	X / Y	Punct sfârșit	X / Y	Lungime segment (** (m)
1	439.201,297 690.982,175	2	439.174,969 691.010,739	38.847
2	439.174,969 691.010,739	3	439.170,277 691.001,065	10.752
3	439.170,277 691.001,065	4	439.167,917 690.998,138	3.76
4	439.167,917 690.998,138	5	439.156,655 690.984,171	17.942
5	439.156,655 690.984,171	6	439.143,075 691.001,518	22.03

Punct început	X / Y	Punct sfârșit	X / Y	Lungime segment (** (m)
6	439.143,075 691.001,518	7	439.127,317 691.014,21	20.234
7	439.127,317 691.014,21	8	439.118,506 691.003,59	13.799
8	439.118,506 691.003,59	9	439.115,915 690.995,211	8.77
9	439.115,915 690.995,211	10	439.126,347 690.979,018	19.262
10	439.126,347 690.979,018	11	439.161,213 690.944,966	48.736
11	439.161,213 690.944,966	12	439.178,588 690.960,626	23.391
12	439.178,588 690.960,626	1	439.201,297 690.982,175	31.306

** Lungimile segmentelor sunt determinate în planul de proiecție Stereo 70 și sunt rotunjite la 1 milimetru.

*** Distanța dintre puncte este formată din segmente cumulate ce sunt mai mici decât valoarea 1 milimetru.

**DATE DESPRE IMOBILUL NR. 1107**

Oficiul de Cadastru și Publicitate Imobiliară MARAMURES
Biroul de Cadastru și Publicitate Imobiliară Dragomiresti

A. Partea I. Descrierea imobilului

TEREN Extravilan

Nr. CF vechi:50943

Nr. topografic:partedinnr.topo.1194

Adresa: Jud. Maramures

Nr. Crt	Nr cadastral Nr. topografic	Suprafața* (mp)	Observații / Referințe
A1		974	Sector cadastral:12 Teren neimprejmuit;

B. Partea II. Proprietari și acte

Inscrieri privitoare la dreptul de proprietate și alte drepturi reale		Referințe
1107 / 23/10/2023		
Act Normativ nr. Legea 7, din 13/03/1996 emis de Parlamentul României;		
B1	Intabulare, drept de PROPRIETATE, dobândit prin Lege, cota actuala 1/1 1) NEIDENTIFICAT NEIDENTIFICAT	A1
Act Administrativ nr. Adeverință nr. 3583, din 23/10/2023 emis de Primăria Șieu;		
B2	Se notează posesia faptică în favoarea lui 1) OPRIȘ ILEANA	A1

C. Partea III. SARCINI .

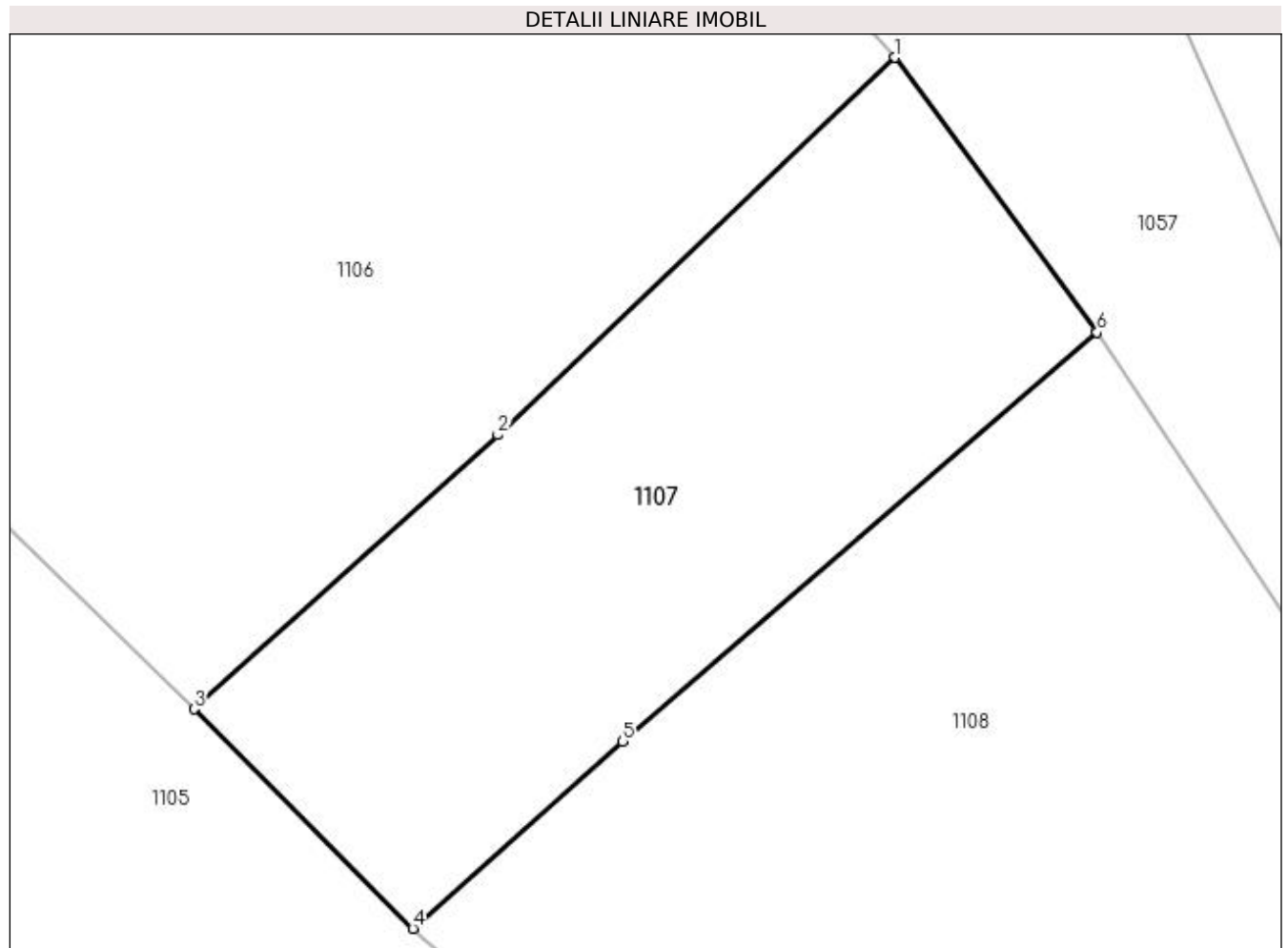
Inscrieri privind dezmembramintele dreptului de proprietate, drepturi reale de garanție și sarcini	Referințe
NU SUNT	

Anexa Nr. 1 La Partea I

Teren

Nr cadastral	Suprafața (mp)*	Observații / Referințe
	974	

* Suprafața este determinată în planul de proiecție Stereo 70.



Date referitoare la teren

Crt	Categorie folosință	Intra vilan	Suprafața (mp)	Tarla	Parcelă	Nr. topo	Observații / Referințe
1	faneata	NU	974	-	-	-	

Lungime Segmente

1) Valorile lungimilor segmentelor sunt obținute din proiecție în plan.

Punct început	X / Y	Punct sfârșit	X / Y	Lungime segment (** (m)
1	439.201,297 690.982,175	2	439.178,588 690.960,626	31.306
2	439.178,588 690.960,626	3	439.161,213 690.944,966	23.391
3	439.161,213 690.944,966	4	439.173,723 690.932,439	17.704
4	439.173,723 690.932,439	5	439.185,739 690.943,114	16.073
5	439.185,739 690.943,114	6	439.212,841 690.966,487	35.788

Punct început	X / Y	Punct sfârşit	X / Y	Lungime segment (** (m)
6	439.212,841 690.966,487	1	439.201,297 690.982,175	19.478

** Lungimile segmentelor sunt determinate în planul de proiecţie Stereo 70 şi sunt rotunjite la 1 milimetru.

*** Distanţa dintre puncte este formată din segmente cumulate ce sunt mai mici decât valoarea 1 milimetru.



DATE DESPRE IMOBILUL NR. 1108

Oficiul de Cadastru și Publicitate Imobiliară MARAMURES
Biroul de Cadastru și Publicitate Imobiliară Dragomiresti

A. Partea I. Descrierea imobilului

TEREN Extravilan

Nr. CF vechi:50947
Nr. cadastral vechi:50947

Adresa: Jud. Maramures

Nr. Crt	Nr cadastral Nr. topografic	Suprafata* (mp)	Observații / Referințe
A1	50947	7.937	Sector cadastral:12 Teren neimprejmuit;

Construcții

Crt	Nr cadastral Nr. topografic	Adresa	Observații / Referințe
A1.1	50947-C1	Jud. Maramures	Nr. niveluri:1; S. construita la sol:74 mp; S. construita desfasurata:74 mp; Casă de locuit, regim de înălțime P, edificată în anul 1955, suprafata construită desfășurată 74 mp.
A1.2	50947-C2	Jud. Maramures	Nr. niveluri:1; S. construita la sol:54 mp; S. construita desfasurata:54 mp; Construcție anexă, regim de înălțime P, edificată în anul 2008, suprafata desfășurată 54 mp.

B. Partea II. Proprietari și acte

Inscrieri privitoare la dreptul de proprietate și alte drepturi reale	Referințe
/	
Act Administrativ nr. Titlu de proprietate nr. 17719, din 05/09/2018 emis de Comisia județeană MM (act administrativ nr Documentatie cadastrala avizata sub nr.4986 din 17.12.2018, emis de OCPI MM;act administrativ nr Adeverinta nr.3236 din 13.12.2018, emis de Primaria comunei Sieu);	
B2	A1
Intabulare, drept de PROPRIETATE în temeiul prevederilor Legii nr. 247/2005 cu modificarile si completarile ulterioare, dobandit prin Reconstituire, cota actuala 1/1 1) OPRIȘ ILEANA , bun propriu <i>OBSERVATII: Poziție transcrisă din CF 50947 sub rangul încheierii nr. 4986/17.12.2018</i>	
Act Normativ nr. Legea 7, din 13/03/1996 emis de Parlamentul României;	
B3	A1.1, A1.2
Intabulare, drept de PROPRIETATE, dobandit prin Lege, cota actuala 1/1 1) OPRIȘ ILEANA , bun propriu	

C. Partea III. SARCINI .

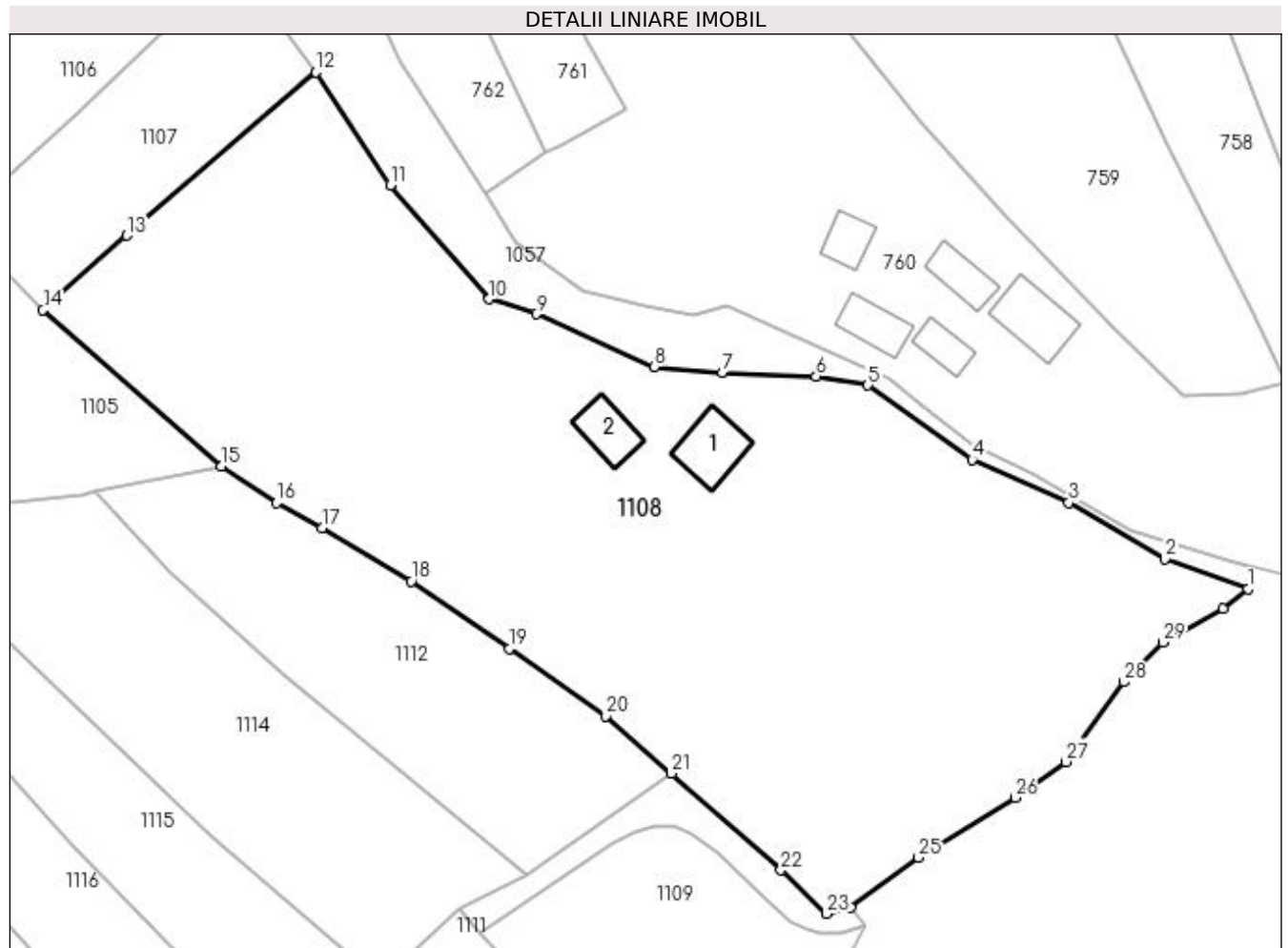
Inscrieri privind dezmembramintele dreptului de proprietate, drepturi reale de garanție și sarcini	Referințe
NU SUNT	

Anexa Nr. 1 La Partea I

Teren

Nr cadastral	Suprafața (mp)*	Observații / Referințe
50947	7.937	

* Suprafața este determinată în planul de proiecție Stereo 70.



Date referitoare la teren

Crt	Categorie folosință	Intra vilan	Suprafața (mp)	Tarla	Parcelă	Nr. topo	Observații / Referințe
1	curți constructii	NU	797	-	-	1192,1193,1194	
2	arabil	NU	984	-	-	1192,1193,1194	
3	faneata	NU	6.156	-	-	1192,1193,1194	

Date referitoare la construcții

Crt	Număr	Destinație construcție	Supraf. (mp)	Situație juridică	Observații / Referințe
A1.1	50947-C1	construcții de locuințe	74	Cu acte	Nr. niveluri:1; S. construita la sol:74 mp; S. construita desfasurata:74 mp; Casă de locuit, regim de înălțime P, edificată în anul 1955, suprafața construită desfășurată 74 mp.
A1.2	50947-C2	construcții anexa	54	Cu acte	Nr. niveluri:1; S. construita la sol:54 mp; S. construita desfasurata:54 mp; Construcție anexă, regim de înălțime P, edificată în anul 2008, suprafața desfășurată 54 mp.

Lungime Segmente

1) Valorile lungimilor segmentelor sunt obținute din proiecție în plan.

Punct început	X / Y	Punct sfârșit	X / Y	Lungime segment (** (m)
1	439.346,38 690.892,482	2	439.334,484 690.896,788	12.651
3	439.320,729 690.904,853	4	439.306,839 690.910,999	15.189
5	439.291,929 690.921,667	6	439.284,529 690.922,939	7.509
7	439.271,05 690.923,494	8	439.261,311 690.924,32	9.774
9	439.244,379 690.931,855	10	439.237,636 690.934,022	7.083
11	439.223,483 690.950,329	12	439.212,841 690.966,487	19.348
13	439.185,739 690.943,114	14	439.173,723 690.932,439	16.073
15	439.199,334 690.910,044	16	439.207,207 690.904,833	9.441
17	439.213,701 690.901,228	18	439.226,456 690.893,632	14.846
19	439.240,543 690.883,952	20	439.254,416 690.874,332	16.882
21	439.263,772 690.866,085	22	439.279,465 690.852,252	20.919
23	439.285,991 690.845,99	24	439.289,473 690.846,881	3.594
25	439.299,168 690.854,065	26	439.313,026 690.862,598	16.274
27	439.320,321 690.867,769	28	439.328,624 690.879,18	14.112
29	439.334,203 690.884,851	30	439.342,819 690.889,63	9.853

Punct început	X / Y	Punct sfârșit	X / Y	Lungime segment (** (m)
2	439.334,484 690.896,788	3	439.320,729 690.904,853	15.945
4	439.306,839 690.910,999	5	439.291,929 690.921,667	18.333
6	439.284,529 690.922,939	7	439.271,05 690.923,494	13.49
8	439.261,311 690.924,32	9	439.244,379 690.931,855	18.533
10	439.237,636 690.934,022	11	439.223,483 690.950,329	21.592
12	439.212,841 690.966,487	13	439.185,739 690.943,114	35.788
14	439.173,723 690.932,439	15	439.199,334 690.910,044	34.021
16	439.207,207 690.904,833	17	439.213,701 690.901,228	7.428
18	439.226,456 690.893,632	19	439.240,543 690.883,952	17.092
20	439.254,416 690.874,332	21	439.263,772 690.866,085	12.472
22	439.279,465 690.852,252	23	439.285,991 690.845,99	9.044
24	439.289,473 690.846,881	25	439.299,168 690.854,065	12.067
26	439.313,026 690.862,598	27	439.320,321 690.867,769	8.942
28	439.328,624 690.879,18	29	439.334,203 690.884,851	7.955
30	439.342,819 690.889,63	1	439.346,38 690.892,482	4.562

** Lungimile segmentelor sunt determinate în planul de proiecție Stereo 70 și sunt rotunjite la 1 milimetru.

*** Distanța dintre puncte este formată din segmente cumulate ce sunt mai mici decât valoarea 1 milimetru.

**DATE DESPRE IMOBILUL NR. 1109**

Oficiul de Cadastru și Publicitate Imobiliară MARAMURES
Biroul de Cadastru și Publicitate Imobiliară Dragomiresti

A. Partea I. Descrierea imobilului

TEREN Extravilan

Nr. CF vechi:387,17,

Nr. topografic:partedinr.topo.1191,1192

Adresa: Jud. Maramures

Nr. Crt	Nr cadastral Nr. topografic	Suprafața* (mp)	Observații / Referințe
A1		1.161	Sector cadastral:12 Teren neimprejmuit;

B. Partea II. Proprietari și acte

Inscrieri privitoare la dreptul de proprietate și alte drepturi reale		Referințe
1109 / 06/11/2023		
Act Normativ nr. Legea 7, din 13/03/1996 emis de Parlamentul României;		
B1	Inscrierea provizorie, drept de PROPRIETATE, dobandit prin Lege, cota actuala 1/1 1) COMUNA ȘIEU , CIF:14813046, PROPRIETAR NEIDENTIFICAT	A1

C. Partea III. SARCINI .

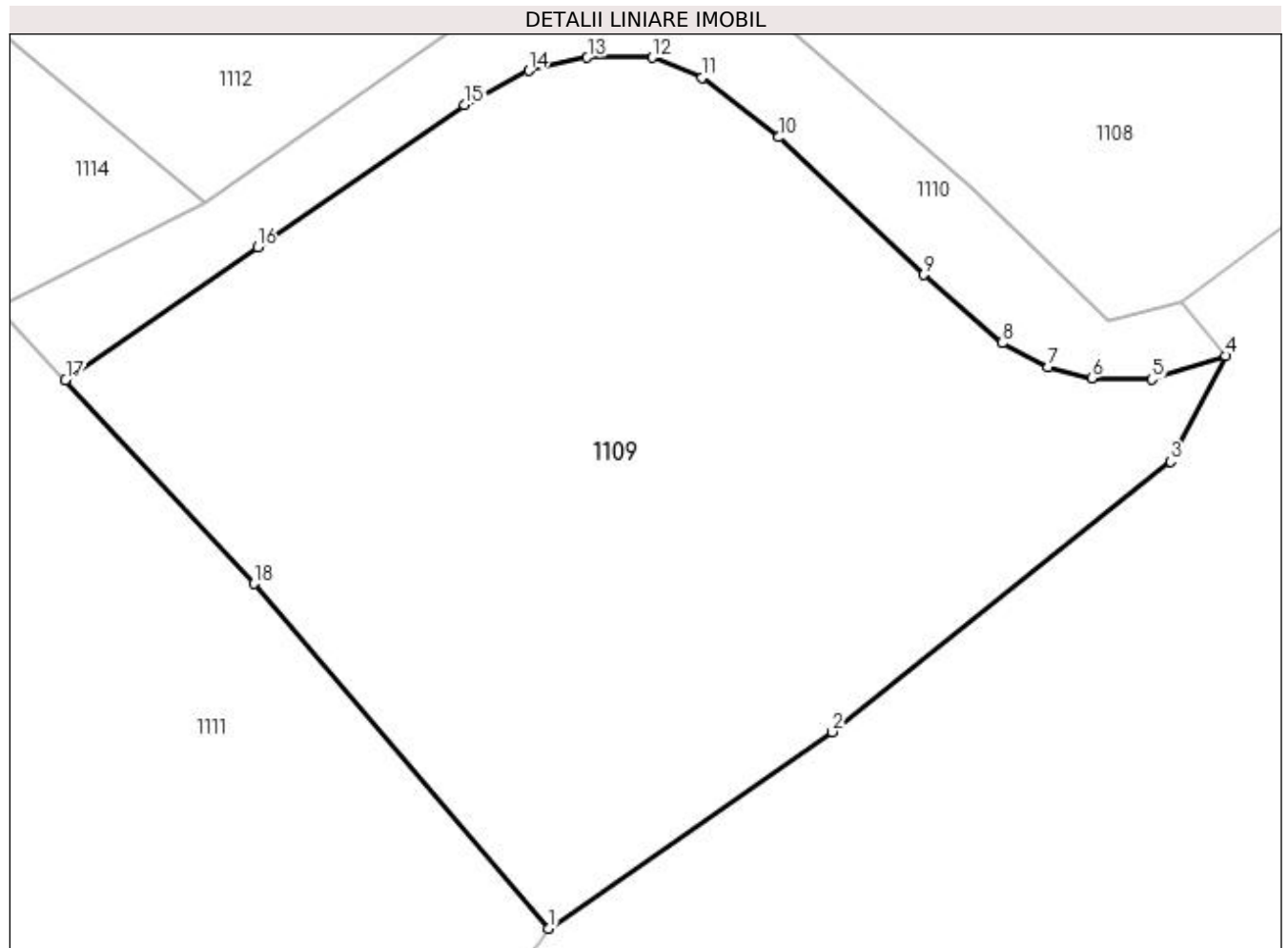
Inscrieri privind dezmembramintele dreptului de proprietate, drepturi reale de garanție și sarcini	Referințe
NU SUNT	

Anexa Nr. 1 La Partea I

Teren

Nr cadastral	Suprafața (mp)*	Observații / Referințe
	1.161	

* Suprafața este determinată în planul de proiecție Stereo 70.



Date referitoare la teren

Crt	Categorie folosință	Intra vilan	Suprafața (mp)	Tarla	Parcelă	Nr. topo	Observații / Referințe
1	faneata	NU	1.161	-	-	-	

Lungime Segmente

1) Valorile lungimilor segmentelor sunt obținute din proiecție în plan.

Punct început	X / Y	Punct sfârșit	X / Y	Lungime segment (** (m)
1	439.259,406 690.817,143	2	439.272,858 690.826,474	16.371
2	439.272,858 690.826,474	3	439.288,927 690.839,305	20.563
3	439.288,927 690.839,305	4	439.291,534 690.844,311	5.644
4	439.291,534 690.844,311	5	439.288,04 690.843,198	3.667
5	439.288,04 690.843,198	6	439.285,18 690.843,25	2.86

Punct început	X / Y	Punct sfârșit	X / Y	Lungime segment (** (m)
6	439.285,18 690.843,25	7	439.283,125 690.843,797	2.127
7	439.283,125 690.843,797	8	439.280,946 690.844,929	2.455
8	439.280,946 690.844,929	9	439.277,208 690.848,157	4.939
9	439.277,208 690.848,157	10	439.270,324 690.854,684	9.486
10	439.270,324 690.854,684	11	439.266,669 690.857,515	4.623
11	439.266,669 690.857,515	12	439.264,308 690.858,465	2.545
12	439.264,308 690.858,465	13	439.261,233 690.858,465	3.075
13	439.261,233 690.858,465	14	439.258,446 690.857,837	2.857
14	439.258,446 690.857,837	15	439.255,409 690.856,216	3.443
15	439.255,409 690.856,216	16	439.245,574 690.849,472	11.925
16	439.245,574 690.849,472	17	439.236,454 690.843,177	11.082
17	439.236,454 690.843,177	18	439.245,405 690.833,499	13.183
18	439.245,405 690.833,499	1	439.259,406 690.817,143	21.53

** Lungimile segmentelor sunt determinate în planul de proiecție Stereo 70 și sunt rotunjite la 1 milimetru.

*** Distanța dintre puncte este formată din segmente cumulate ce sunt mai mici decât valoarea 1 milimetru.

**DATE DESPRE IMOBILUL NR. 1110**

Oficiul de Cadastru și Publicitate Imobiliară MARAMURES
Biroul de Cadastru și Publicitate Imobiliară Dragomiresti

A. Partea I. Descrierea imobilului

Nr. CF vechi:17,387,1352
Nr. topografic:partedinnr.top.
1192,1191,1188

TEREN Extravilan

Adresa: Jud. Maramures

Nr. Crt	Nr cadastral Nr. topografic	Suprafața* (mp)	Observații / Referințe
A1		271	Sector cadastral:12 Teren neimprejmuit;

B. Partea II. Proprietari și acte

Inscrieri privitoare la dreptul de proprietate și alte drepturi reale		Referințe
/		
Act Normativ nr. Lege nr. 7, din 13/03/1996 emis de Parlamentul României;		
B1	Inscrierea provizorie, drept de PROPRIETATE, dobandit prin Lege, cota actuala 1/1 1) COMUNA ȘIEU, CIF:14813046	A1

C. Partea III. SARCINI .

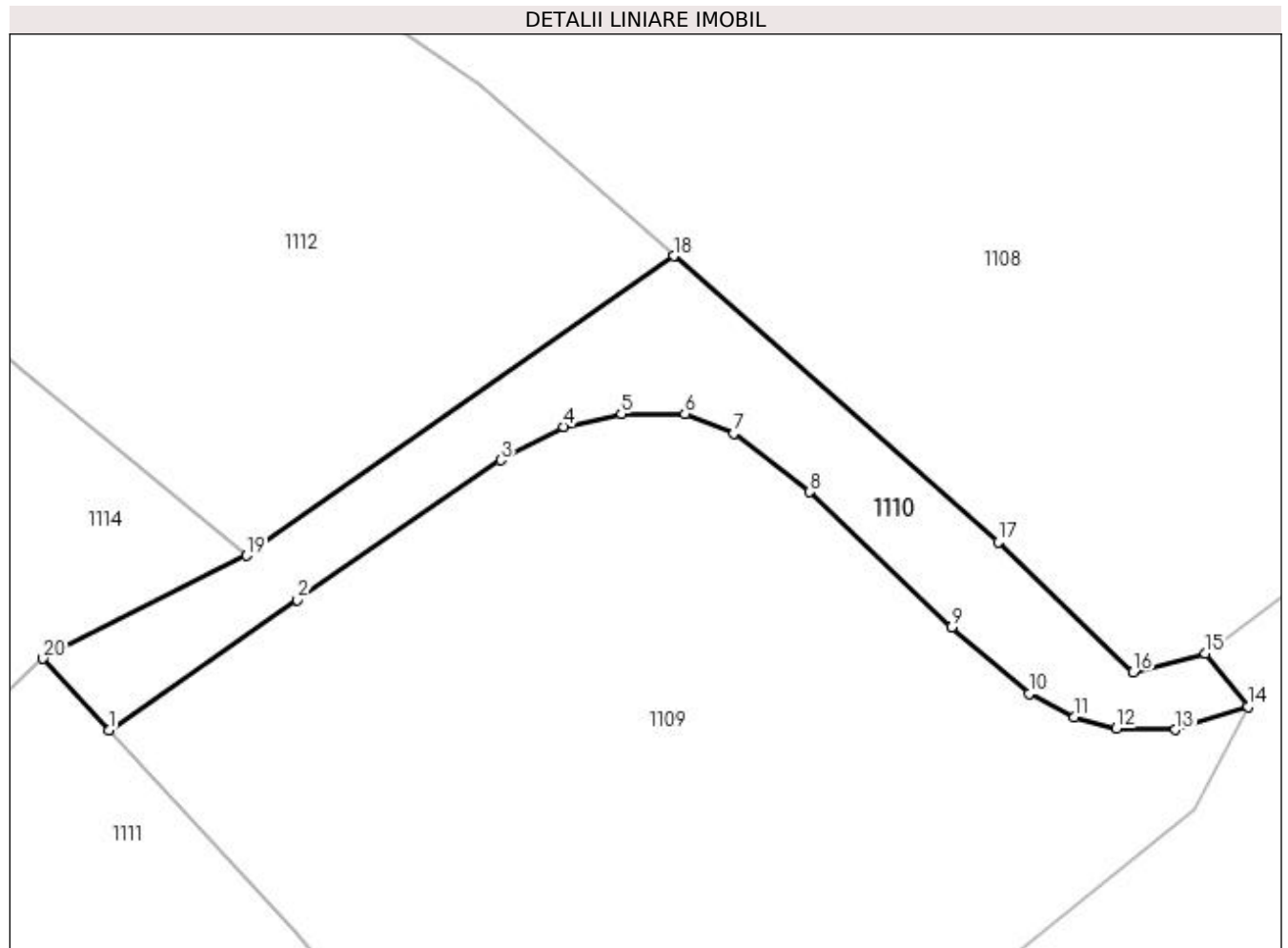
Inscrieri privind dezmembramintele dreptului de proprietate, drepturi reale de garanție și sarcini	Referințe
NU SUNT	

Anexa Nr. 1 La Partea I

Teren

Nr cadastral	Suprafața (mp)*	Observații / Referințe
	271	

* Suprafața este determinată în planul de proiecție Stereo 70.



Date referitoare la teren

Crt	Categorie folosință	Intravilan	Suprafața (mp)	Tarla	Parcelă	Nr. topo	Observații / Referințe
1	drum	NU	271	-	-	-	drum agricol

Lungime Segmente

1) Valorile lungimilor segmentelor sunt obținute din proiecție în plan.

Punct început	X / Y	Punct sfârșit	X / Y	Lungime segment (** (m)
1	439.236,454 690.843,177	2	439.245,574 690.849,472	11.082
2	439.245,574 690.849,472	3	439.255,409 690.856,216	11.925
3	439.255,409 690.856,216	4	439.258,446 690.857,837	3.443
4	439.258,446 690.857,837	5	439.261,233 690.858,465	2.857
5	439.261,233 690.858,465	6	439.264,308 690.858,465	3.075

Punct început	X / Y	Punct sfârșit	X / Y	Lungime segment (** (m)
6	439.264,308 690.858,465	7	439.266,669 690.857,515	2.545
7	439.266,669 690.857,515	8	439.270,324 690.854,684	4.623
8	439.270,324 690.854,684	9	439.277,208 690.848,157	9.486
9	439.277,208 690.848,157	10	439.280,946 690.844,929	4.939
10	439.280,946 690.844,929	11	439.283,125 690.843,797	2.455
11	439.283,125 690.843,797	12	439.285,18 690.843,25	2.127
12	439.285,18 690.843,25	13	439.288,04 690.843,198	2.86
13	439.288,04 690.843,198	14	439.291,534 690.844,311	3.667
14	439.291,534 690.844,311	15	439.289,473 690.846,881	3.294
15	439.289,473 690.846,881	16	439.285,991 690.845,99	3.594
16	439.285,991 690.845,99	17	439.279,465 690.852,252	9.044
17	439.279,465 690.852,252	18	439.263,772 690.866,085	20.919
18	439.263,772 690.866,085	19	439.243,117 690.851,603	25.226
19	439.243,117 690.851,603	20	439.233,264 690.846,626	11.039
20	439.233,264 690.846,626	1	439.236,454 690.843,177	4.698

** Lungimile segmentelor sunt determinate în planul de proiecție Stereo 70 și sunt rotunjite la 1 milimetru.

*** Distanța dintre puncte este formată din segmente cumulate ce sunt mai mici decât valoarea 1 milimetru.

**DATE DESPRE IMOBILUL NR. 1111**

Oficiul de Cadastru și Publicitate Imobiliară MARAMURES
Biroul de Cadastru și Publicitate Imobiliară Dragomiresti

A. Partea I. Descrierea imobilului

Nr. CF vechi:387,17,1352.
Nr. topografic:partedinnr.topo.
1191,1192,1188

TEREN Extravilan

Adresa: Jud. Maramures

Nr. Crt	Nr cadastral Nr. topografic	Suprafața* (mp)	Observații / Referințe
A1		1.705	Sector cadastral:12 Teren neimprejmuit;

B. Partea II. Proprietari și acte

Inscrieri privitoare la dreptul de proprietate și alte drepturi reale		Referințe
1111 / 06/11/2023		
Act Normativ nr. Legea 7, din 13/03/1996 emis de Parlamentul României;		
B1	Inscrierea provizorie, drept de PROPRIETATE, dobandit prin Lege, cota actuala 1/1	A1
1) COMUNA ȘIEU , CIF:14813046, PROPRIETAR NEIDENTIFICAT		

C. Partea III. SARCINI .

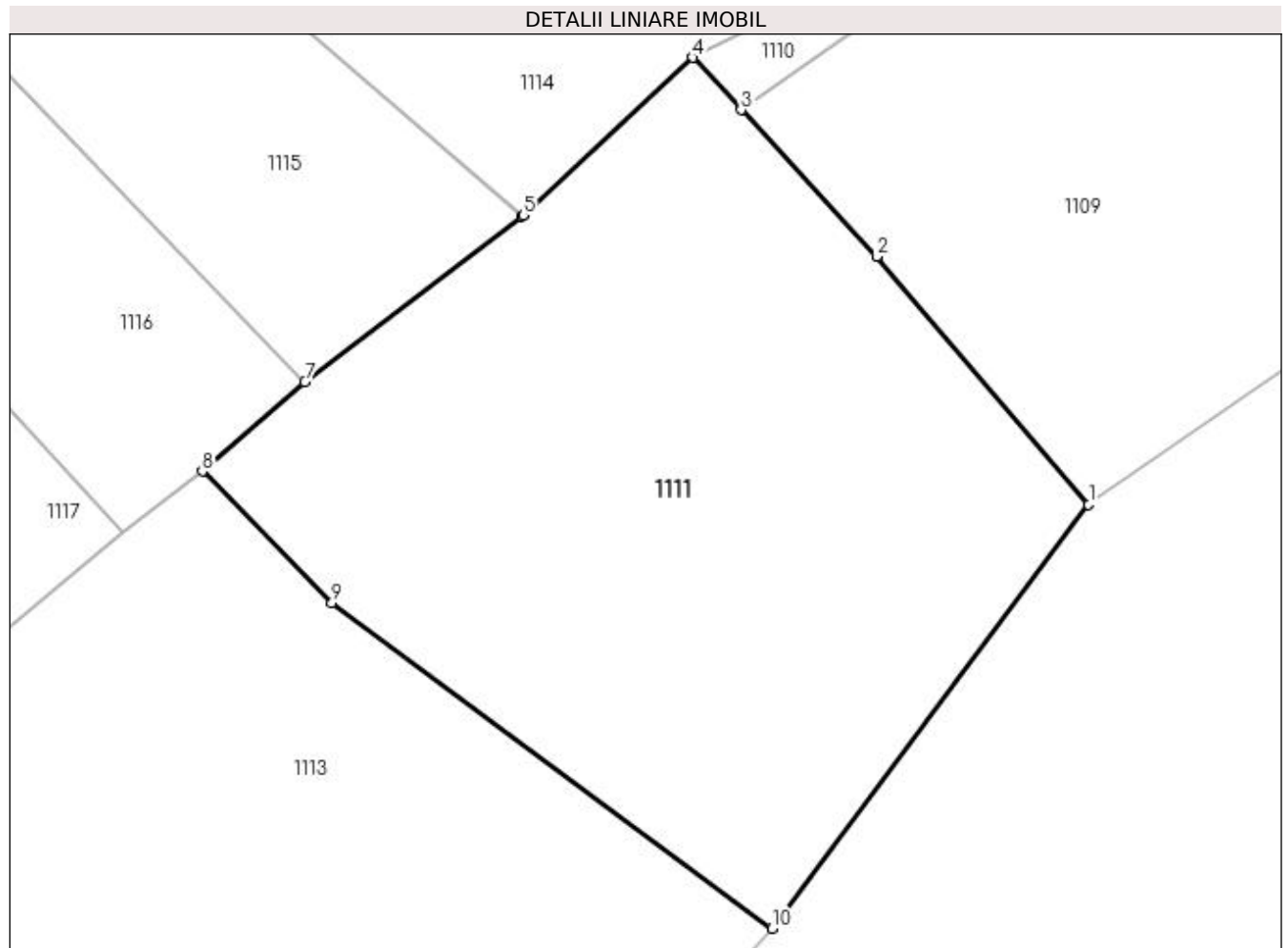
Inscrieri privind dezmembramintele dreptului de proprietate, drepturi reale de garanție și sarcini	Referințe
NU SUNT	

Anexa Nr. 1 La Partea I

Teren

Nr cadastral	Suprafața (mp)*	Observații / Referințe
	1.705	

* Suprafața este determinată în planul de proiecție Stereo 70.



Date referitoare la teren

Crt	Categorie folosință	Intra vilan	Suprafața (mp)	Tarla	Parcelă	Nr. topo	Observații / Referințe
1	faneata	NU	1.705	-	-	-	

Lungime Segmente

1) Valorile lungimilor segmentelor sunt obținute din proiecție în plan.

Punct început	X / Y	Punct sfârșit	X / Y	Lungime segment (** (m)
1	439.259,406 690.817,143	2	439.245,405 690.833,499	21.53
2	439.245,405 690.833,499	3	439.236,454 690.843,177	13.183
3	439.236,454 690.843,177	4	439.233,264 690.846,626	4.698
4	439.233,264 690.846,626	5	439.222,087 690.836,231	15.264
5	439.222,087 690.836,231	6	439.221,997 690.836,147	0.123

Punct început	X / Y	Punct sfârșit	X / Y	Lungime segment (** (m)
6	439.221,997 690.836,147	7	439.207,679 690.825,254	17.991
7	439.207,679 690.825,254	8	439.200,903 690.819,333	8.998
8	439.200,903 690.819,333	9	439.209,46 690.810,681	12.169
9	439.209,46 690.810,681	10	439.238,5 690.789,195	36.124
10	439.238,5 690.789,195	1	439.259,406 690.817,143	34.902

** Lungimile segmentelor sunt determinate în planul de proiecție Stereo 70 și sunt rotunjite la 1 milimetru.

*** Distanța dintre puncte este formată din segmente cumulate ce sunt mai mici decât valoarea 1 milimetru.

**DATE DESPRE IMOBILUL NR. 1112**

Oficiul de Cadastru și Publicitate Imobiliară MARAMURES
Biroul de Cadastru și Publicitate Imobiliară Dragomiresti

A. Partea I. Descrierea imobilului

TEREN Extravilan

Nr. CF vechi:387,17;

Nr. topografic:partedinr.topo.1191,1192

Adresa: Jud. Maramures

Nr. Crt	Nr cadastral Nr. topografic	Suprafața* (mp)	Observații / Referințe
A1		1.704	Sector cadastral:12 Teren neimprejmuit;

B. Partea II. Proprietari și acte

Inscrieri privitoare la dreptul de proprietate și alte drepturi reale		Referințe
1112 / 06/11/2023		
Act Normativ nr. Legea 7, din 13/03/1996 emis de Parlamentul României;		
B1	Inscrierea provizorie, drept de PROPRIETATE, dobandit prin Lege, cota actuala 1/1 1) COMUNA ȘIEU , CIF:14813046, PROPRIETAR NEIDENTIFICAT	A1

C. Partea III. SARCINI .

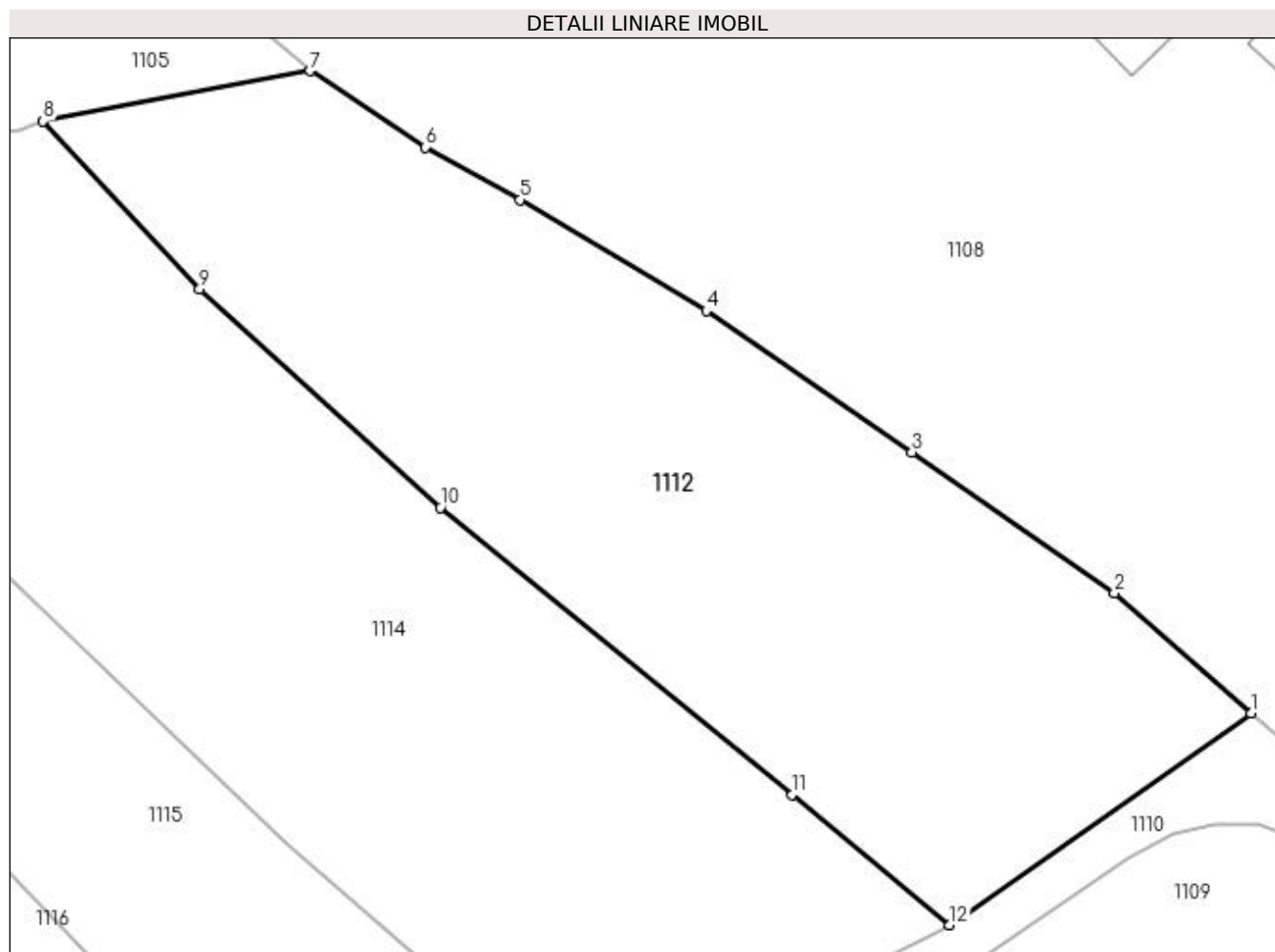
Inscrieri privind dezmembramintele dreptului de proprietate, drepturi reale de garanție și sarcini	Referințe
NU SUNT	

Anexa Nr. 1 La Partea I

Teren

Nr cadastral	Suprafața (mp)*	Observații / Referințe
	1.704	

* Suprafața este determinată în planul de proiecție Stereo 70.



Date referitoare la teren

Crt	Categorie folosință	Intravilan	Suprafața (mp)	Tarla	Parcelă	Nr. topo	Observații / Referințe
1	faneata	NU	1.704	-	-	-	

Lungime Segmente

1) Valorile lungimilor segmentelor sunt obținute din proiecție în plan.

Punct început	X / Y	Punct sfârșit	X / Y	Lungime segment (** (m)
1	439.263,772 690.866,085	2	439.254,416 690.874,332	12.472
2	439.254,416 690.874,332	3	439.240,543 690.883,952	16.882
3	439.240,543 690.883,952	4	439.226,456 690.893,632	17.092
4	439.226,456 690.893,632	5	439.213,701 690.901,228	14.846
5	439.213,701 690.901,228	6	439.207,207 690.904,833	7.428

Punct început	X / Y	Punct sfârșit	X / Y	Lungime segment (** (m)
6	439.207,207 690.904,833	7	439.199,334 690.910,044	9.441
7	439.199,334 690.910,044	8	439.181,049 690.906,603	18.606
8	439.181,049 690.906,603	9	439.191,767 690.895,112	15.714
9	439.191,767 690.895,112	10	439.208,247 690.880,157	22.254
10	439.208,247 690.880,157	11	439.232,357 690.860,527	31.091
11	439.232,357 690.860,527	12	439.243,117 690.851,603	13.979
12	439.243,117 690.851,603	1	439.263,772 690.866,085	25.226

** Lungimile segmentelor sunt determinate în planul de proiecție Stereo 70 și sunt rotunjite la 1 milimetru.

*** Distanța dintre puncte este formată din segmente cumulate ce sunt mai mici decât valoarea 1 milimetru.

**DATE DESPRE IMOBILUL NR. 1113**

Oficiul de Cadastru și Publicitate Imobiliară MARAMURES
Biroul de Cadastru și Publicitate Imobiliară Dragomiresti

A. Partea I. Descrierea imobilului

Nr. CF vechi:387,17,1352
Nr. topografic:partedinnr.topo.
1191,1192,1188

TEREN Extravilan

Adresa: Jud. Maramures

Nr. Crt	Nr cadastral Nr. topografic	Suprafața* (mp)	Observații / Referințe
A1		1.768	Sector cadastral:12 Teren neimprejmuit;

B. Partea II. Proprietari și acte

Inscrieri privitoare la dreptul de proprietate și alte drepturi reale		Referințe
1113 / 06/11/2023		
Act Normativ nr. Legea 7, din 13/03/1996 emis de Parlamentul României;		
B1	Inscrierea provizorie, drept de PROPRIETATE, dobandit prin Lege, cota actuala 1/1 1) COMUNA ȘIEU , CIF:14813046, PROPRIETAR NEIDENTIFICAT	A1

C. Partea III. SARCINI .

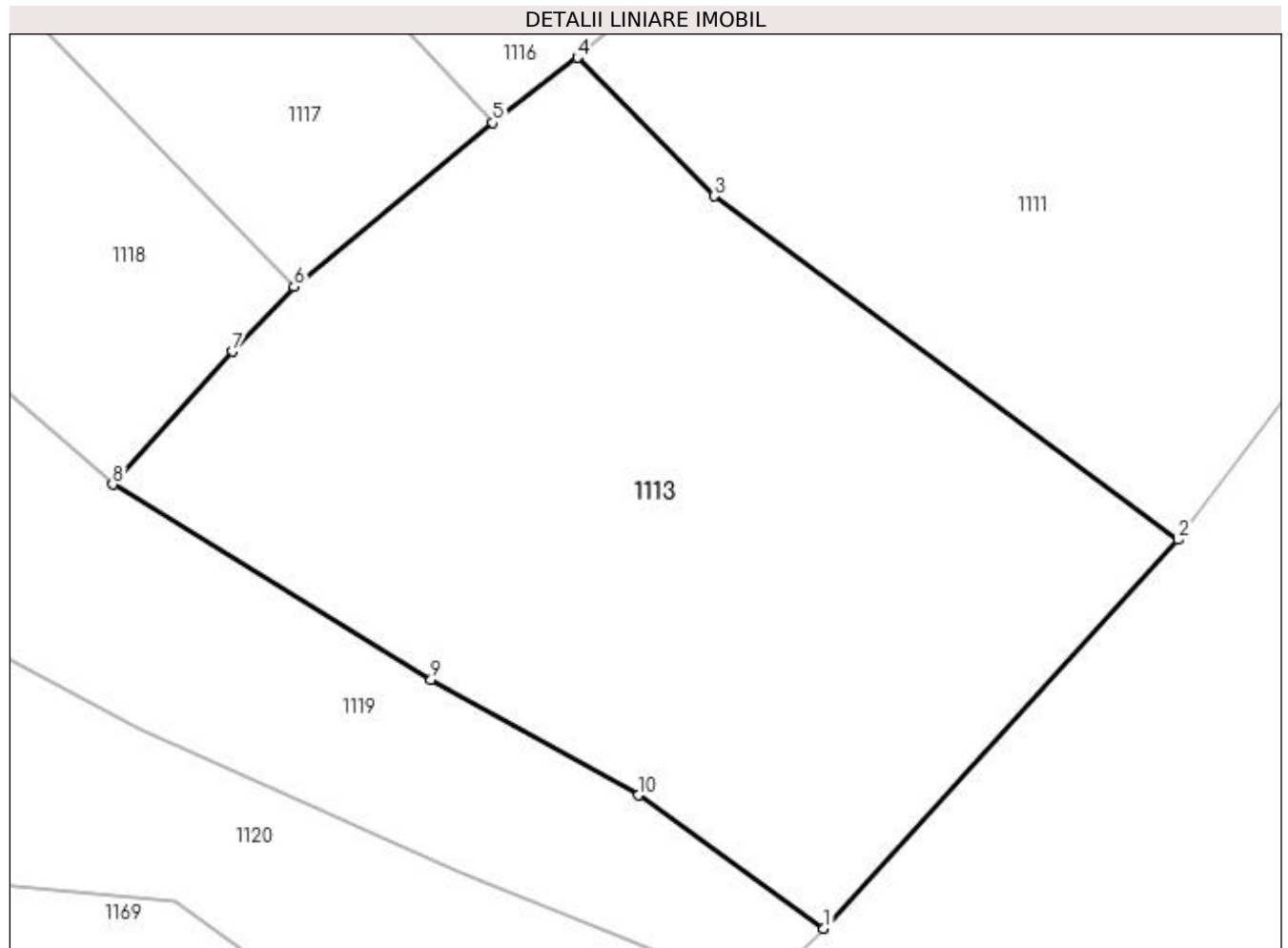
Inscrieri privind dezmembramintele dreptului de proprietate, drepturi reale de garanție și sarcini	Referințe
NU SUNT	

Anexa Nr. 1 La Partea I

Teren

Nr cadastral	Suprafața (mp)*	Observații / Referințe
	1.768	

* Suprafața este determinată în planul de proiecție Stereo 70.



Date referitoare la teren

Crt	Categorie folosință	Intra vilan	Suprafața (mp)	Tarla	Parcelă	Nr. topo	Observații / Referințe
1	faneata	NU	1.768	-	-	-	

Lungime Segmente

1) Valorile lungimilor segmentelor sunt obținute din proiecție în plan.

Punct început	X / Y	Punct sfârșit	X / Y	Lungime segment (** (m)
1	439.216,316 690.764,904	2	439.238,5 690.789,195	32.897
2	439.238,5 690.789,195	3	439.209,46 690.810,681	36.124
3	439.209,46 690.810,681	4	439.200,903 690.819,333	12.169
4	439.200,903 690.819,333	5	439.195,629 690.815,256	6.666
5	439.195,629 690.815,256	6	439.183,19 690.805,015	16.112

Punct început	X / Y	Punct sfârșit	X / Y	Lungime segment (** (m)
6	439.183,19 690.805,015	7	439.179,32 690.800,966	5.601
7	439.179,32 690.800,966	8	439.171,844 690.792,648	11.184
8	439.171,844 690.792,648	9	439.191,757 690.780,447	23.354
9	439.191,757 690.780,447	10	439.204,726 690.773,228	14.843
10	439.204,726 690.773,228	1	439.216,316 690.764,904	14.269

** Lungimile segmentelor sunt determinate în planul de proiecție Stereo 70 și sunt rotunjite la 1 milimetru.

*** Distanța dintre puncte este formată din segmente cumulate ce sunt mai mici decât valoarea 1 milimetru.

**DATE DESPRE IMOBILUL NR. 1114**

Oficiul de Cadastru și Publicitate Imobiliară MARAMURES
Biroul de Cadastru și Publicitate Imobiliară Dragomiresti

A. Partea I. Descrierea imobilului

TEREN Extravilan

Nr. CF vechi:387,17

Nr. topografic:partedinr.topo.1191,1192

Adresa: Jud. Maramures

Nr. Crt	Nr cadastral Nr. topografic	Suprafața* (mp)	Observații / Referințe
A1		2.148	Sector cadastral:12 Teren neimprejmuit;

B. Partea II. Proprietari și acte

Inscrieri privitoare la dreptul de proprietate și alte drepturi reale		Referințe
1114 / 06/11/2023		
Act Normativ nr. Legea 7, din 13/03/1996 emis de Parlamentul României;		
B1	Inscrierea provizorie, drept de PROPRIETATE, dobandit prin Lege, cota actuala 1/1 1) COMUNA ȘIEU, CIF:14813046, PROPRIETAR NEIDENTIFICAT	A1

C. Partea III. SARCINI .

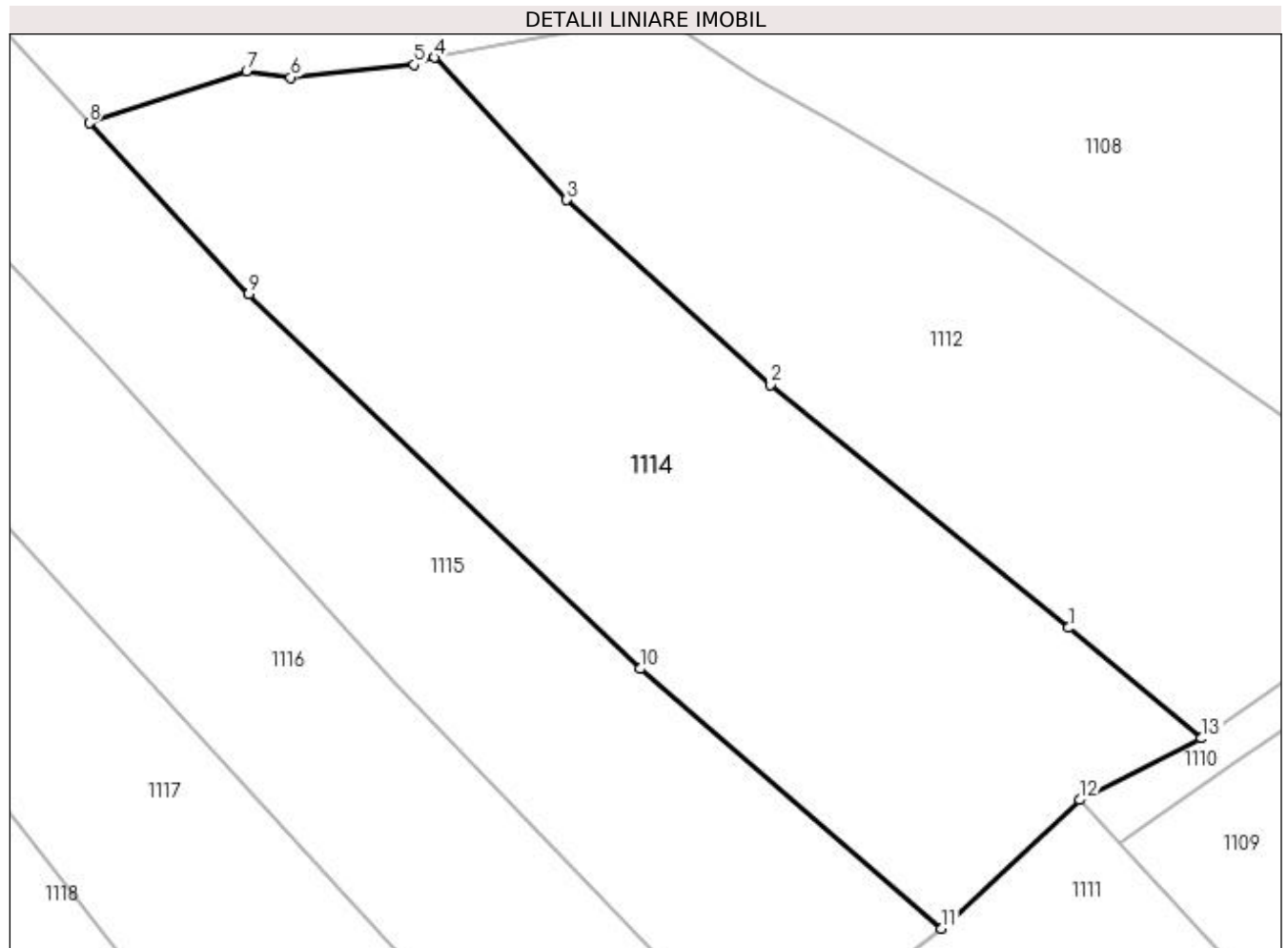
Inscrieri privind dezmembramintele dreptului de proprietate, drepturi reale de garanție și sarcini	Referințe
NU SUNT	

Anexa Nr. 1 La Partea I

Teren

Nr cadastral	Suprafața (mp)*	Observații / Referințe
	2.148	

* Suprafața este determinată în planul de proiecție Stereo 70.



Date referitoare la teren

Crt	Categorie folosință	Intra vilan	Suprafața (mp)	Tarla	Parcelă	Nr. topo	Observații / Referințe
1	faneata	NU	2.148	-	-	-	

Lungime Segmente

1) Valorile lungimilor segmentelor sunt obținute din proiecție în plan.

Punct început	X / Y	Punct sfârșit	X / Y	Lungime segment (** (m)
1	439.232,357 690.860,527	2	439.208,247 690.880,157	31.091
2	439.208,247 690.880,157	3	439.191,767 690.895,112	22.254
3	439.191,767 690.895,112	4	439.181,049 690.906,603	15.714
4	439.181,049 690.906,603	5	439.179,415 690.906,024	1.734
5	439.179,415 690.906,024	6	439.169,45 690.904,984	10.019

Punct început	X / Y	Punct sfârșit	X / Y	Lungime segment (** (m)
6	439.169,45 690.904,984	7	439.165,877 690.905,518	3.613
7	439.165,877 690.905,518	8	439.153,15 690.901,299	13.408
8	439.153,15 690.901,299	9	439.166,044 690.887,5	18.886
9	439.166,044 690.887,5	10	439.197,693 690.857,209	43.809
10	439.197,693 690.857,209	11	439.222,087 690.836,231	32.174
11	439.222,087 690.836,231	12	439.233,264 690.846,626	15.264
12	439.233,264 690.846,626	13	439.243,117 690.851,603	11.039
13	439.243,117 690.851,603	1	439.232,357 690.860,527	13.979

** Lungimile segmentelor sunt determinate în planul de proiecție Stereo 70 și sunt rotunjite la 1 milimetru.

*** Distanța dintre puncte este formată din segmente cumulate ce sunt mai mici decât valoarea 1 milimetru.

**DATE DESPRE IMOBILUL NR. 1115**

Oficiul de Cadastru și Publicitate Imobiliară MARAMURES
Biroul de Cadastru și Publicitate Imobiliară Dragomiresti

A. Partea I. Descrierea imobilului

TEREN Extravilan

Nr. CF vechi:386

Nr. topografic:partedinnr.topo.1187

Adresa: Jud. Maramures

Nr. Crt	Nr cadastral Nr. topografic	Suprafața* (mp)	Observații / Referințe
A1		2.305	Sector cadastral:12 Teren neimprejmuit;

B. Partea II. Proprietari și acte

Inscrieri privitoare la dreptul de proprietate și alte drepturi reale		Referințe
1115 / 27/10/2023		
Act Normativ nr. Legea 7, din 13/03/1996 emis de Parlamentul României;		
B1	Intabulare, drept de PROPRIETATE, dobândit prin Lege, cota actuala 1/1 1) NEIDENTIFICAT NEIDENTIFICAT	A1
Act Administrativ nr. Adeverință nr. 3619, din 23/10/2023 emis de Primăria Șieu;		
B2	Se notează posesia faptică în favoarea lui 1) POP-COMAN IOAN	A1

C. Partea III. SARCINI .

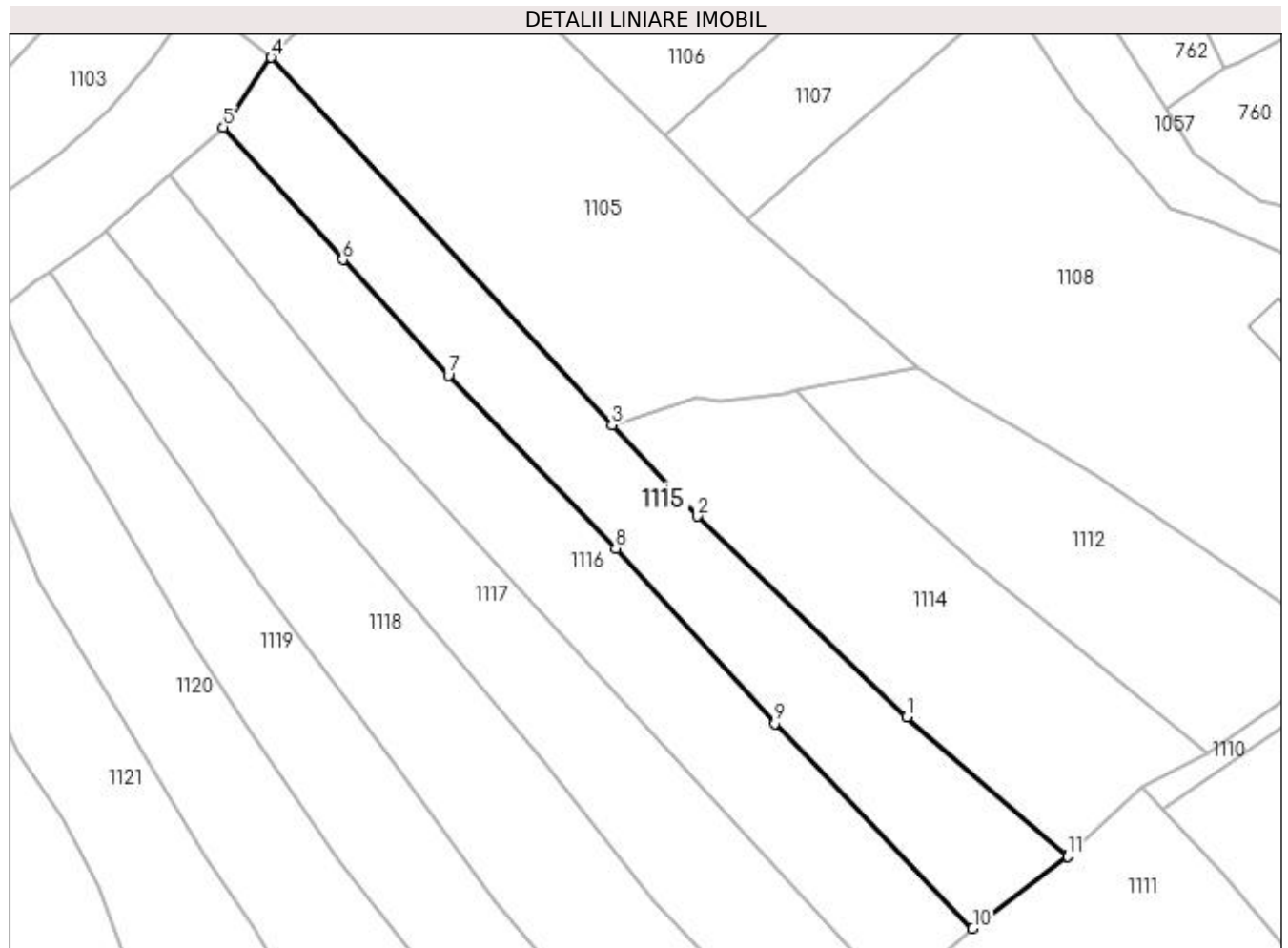
Inscrieri privind dezmembramintele dreptului de proprietate, drepturi reale de garanție și sarcini	Referințe
NU SUNT	

Anexa Nr. 1 La Partea I

Teren

Nr cadastral	Suprafața (mp)*	Observații / Referințe
	2.305	

* Suprafața este determinată în planul de proiecție Stereo 70.



Date referitoare la teren

Crt	Categorie folosință	Intra vilan	Suprafața (mp)	Tarla	Parcelă	Nr. topo	Observații / Referințe
1	faneata	NU	2.305	-	-	-	

Lungime Segmente

1) Valorile lungimilor segmentelor sunt obținute din proiecție în plan.

Punct început	X / Y	Punct sfârșit	X / Y	Lungime segment (** (m)
1	439.197,693 690.857,209	2	439.166,044 690.887,5	43.809
2	439.166,044 690.887,5	3	439.153,15 690.901,299	18.886
3	439.153,15 690.901,299	4	439.101,645 690.956,779	75.702
4	439.101,645 690.956,779	5	439.094,377 690.946,273	12.775
5	439.094,377 690.946,273	6	439.112,454 690.926,225	26.994

Punct început	X / Y	Punct sfârșit	X / Y	Lungime segment (** (m)
6	439.112,454 690.926,225	7	439.128,437 690.908,738	23.691
7	439.128,437 690.908,738	8	439.153,722 690.882,619	36.353
8	439.153,722 690.882,619	9	439.177,751 690.856,206	35.708
9	439.177,751 690.856,206	10	439.207,679 690.825,254	43.055
10	439.207,679 690.825,254	11	439.221,997 690.836,147	17.991
11	439.221,997 690.836,147	12	439.222,087 690.836,231	0.123
12	439.222,087 690.836,231	1	439.197,693 690.857,209	32.174

** Lungimile segmentelor sunt determinate în planul de proiecție Stereo 70 și sunt rotunjite la 1 milimetru.

*** Distanța dintre puncte este formată din segmente cumulate ce sunt mai mici decât valoarea 1 milimetru.

**DATE DESPRE IMOBILUL NR. 1116**

Oficiul de Cadastru și Publicitate Imobiliară MARAMURES
Biroul de Cadastru și Publicitate Imobiliară Dragomiresti

A. Partea I. Descrierea imobilului

TEREN Extravilan

Nr. CF vechi:2314

Nr. topografic:partedinnr.topo.1186

Adresa: Jud. Maramures

Nr. Crt	Nr cadastral Nr. topografic	Suprafata* (mp)	Observatii / Referinte
A1		2.323	Sector cadastral:12 Teren neimprejmuit;

B. Partea II. Proprietari și acte

Inscrieri privitoare la dreptul de proprietate și alte drepturi reale		Referințe
1116 / 03/11/2023		
Act Normativ nr. Legea 7, din 13/03/1996 emis de Parlamentul României;		
B1	Intabulare, drept de PROPRIETATE, dobândit prin Lege, cota actuala 1/1 1) NEIDENTIFICAT NEIDENTIFICAT	A1
Act Administrativ nr. Adeverință nr. 3807, din 24/10/2023 emis de Primăria Șieu;		
B2	Se notează posesia faptică în favoarea lui 1) DÎRMINĂ LIDIA	A1

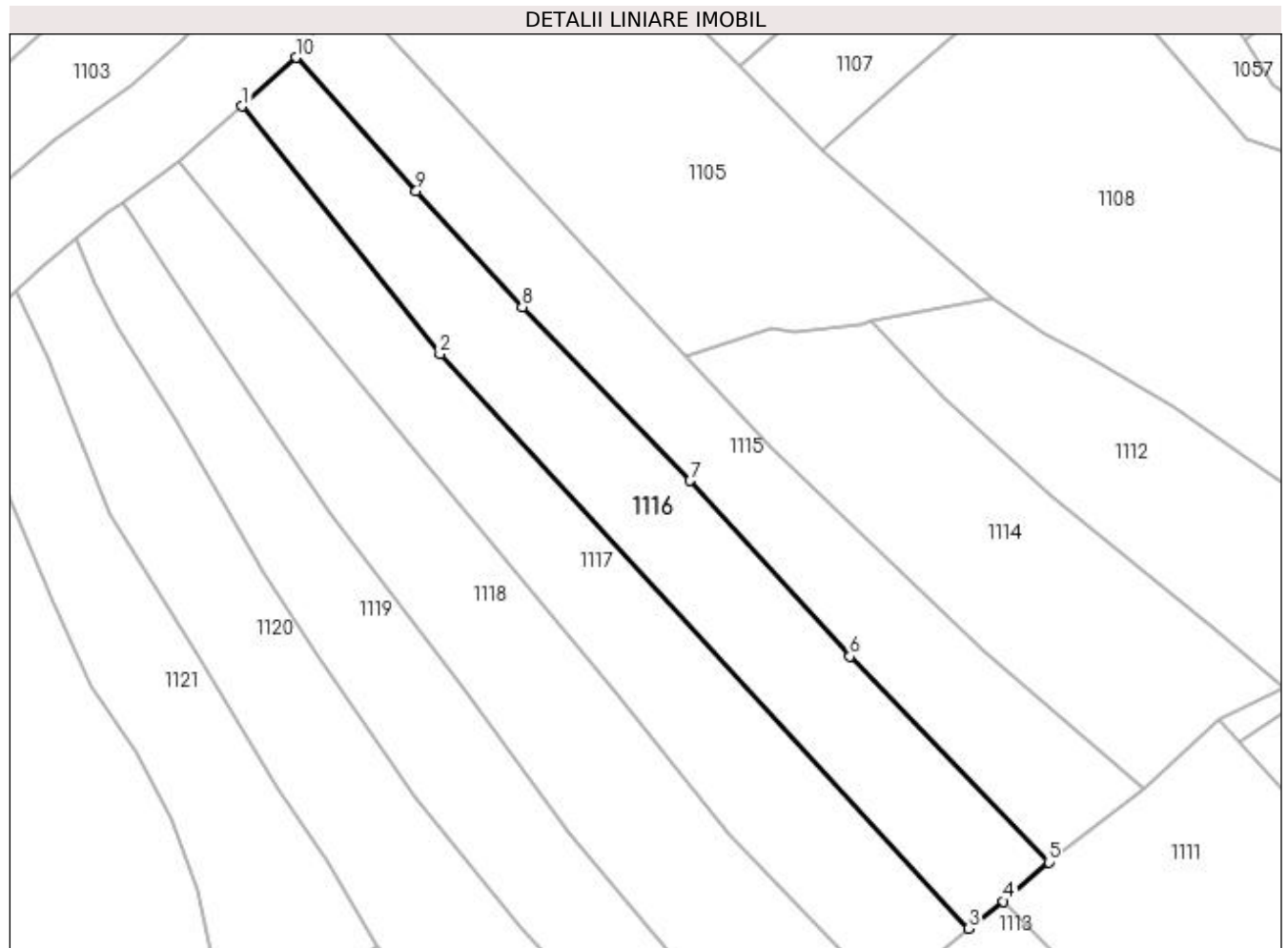
C. Partea III. SARCINI .

Inscrieri privind dezmembramintele dreptului de proprietate, drepturi reale de garanție și sarcini	Referințe
NU SUNT	

Anexa Nr. 1 La Partea I**Teren**

Nr cadastral	Suprafața (mp)*	Observații / Referințe
	2.323	

* Suprafața este determinată în planul de proiecție Stereo 70.

**Date referitoare la teren**

Crt	Categorie folosință	Intra vilan	Suprafața (mp)	Tarla	Parcelă	Nr. topo	Observații / Referințe
1	faneata	NU	2.323	-	-	-	

Lungime Segmente

1) Valorile lungimilor segmentelor sunt obținute din proiecție în plan.

Punct început	X / Y	Punct sfârșit	X / Y	Lungime segment (** (m)
1	439.086,278 690.938,958	2	439.116,053 690.901,712	47.685
2	439.116,053 690.901,712	3	439.195,629 690.815,256	117.503
3	439.195,629 690.815,256	4	439.200,903 690.819,333	6.666
4	439.200,903 690.819,333	5	439.207,679 690.825,254	8.998
5	439.207,679 690.825,254	6	439.177,751 690.856,206	43.055

Punct început	X / Y	Punct sfârşit	X / Y	Lungime segment (** (m)
6	439.177,751 690.856,206	7	439.153,722 690.882,619	35.708
7	439.153,722 690.882,619	8	439.128,437 690.908,738	36.353
8	439.128,437 690.908,738	9	439.112,454 690.926,225	23.691
9	439.112,454 690.926,225	10	439.094,377 690.946,273	26.994
10	439.094,377 690.946,273	1	439.086,278 690.938,958	10.913

** Lungimile segmentelor sunt determinate în planul de proiecție Stereo 70 și sunt rotunjite la 1 milimetru.

*** Distanța dintre puncte este formată din segmente cumulate ce sunt mai mici decât valoarea 1 milimetru.

**DATE DESPRE IMOBILUL NR. 1117**

Oficiul de Cadastru și Publicitate Imobiliară MARAMURES
Biroul de Cadastru și Publicitate Imobiliară Dragomiresti

A. Partea I. Descrierea imobilului

TEREN Extravilan

Nr. CF vechi:126

Nr. topografic:partedinnr.topo.1185

Adresa: Jud. Maramures

Nr. Crt	Nr cadastral Nr. topografic	Suprafața* (mp)	Observații / Referințe
A1		2.357	Sector cadastral:12 Teren neimprejmuit;

B. Partea II. Proprietari și acte

Inscrieri privitoare la dreptul de proprietate și alte drepturi reale		Referințe
1117 / 27/10/2023		
Act Normativ nr. Legea 7, din 13/03/1996 emis de Parlamentul României;		
B1	Intabulare, drept de PROPRIETATE, dobândit prin Lege, cota actuala 1/1 1) NEIDENTIFICAT NEIDENTIFICAT	A1
Act Administrativ nr. Adeverință nr. 3621, din 23/10/2023 emis de Primăria Șieu;		
B2	Se notează posesia faptică în favoarea lui 1) REDNIC SAMOILĂ	A1

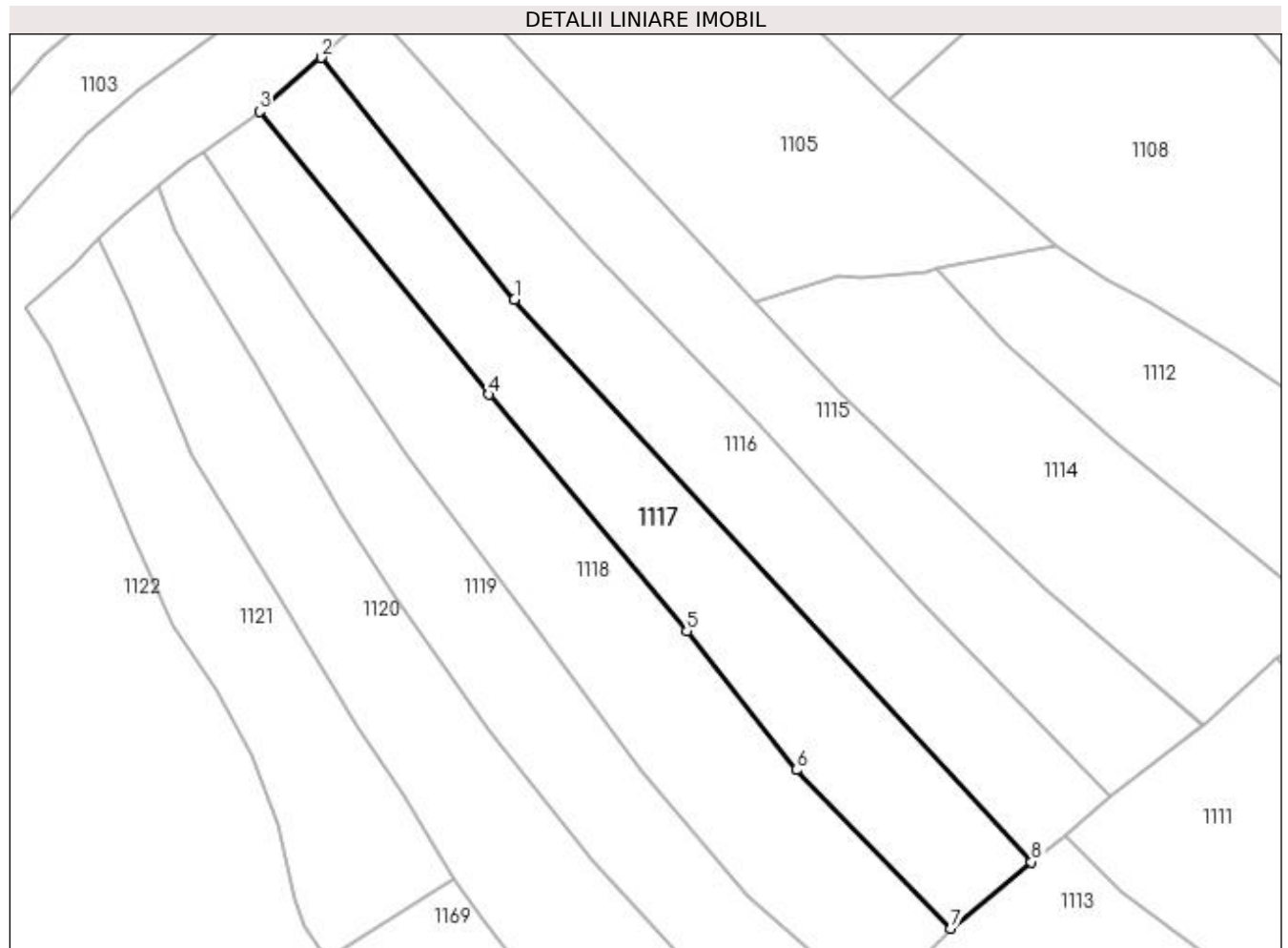
C. Partea III. SARCINI .

Inscrieri privind dezmembramintele dreptului de proprietate, drepturi reale de garanție și sarcini	Referințe
NU SUNT	

Anexa Nr. 1 La Partea I**Teren**

Nr cadastral	Suprafața (mp)*	Observații / Referințe
	2.357	

* Suprafața este determinată în planul de proiecție Stereo 70.

**Date referitoare la teren**

Crt	Categorie folosință	Intra vilan	Suprafața (mp)	Tarla	Parcelă	Nr. topo	Observații / Referințe
1	faneata	NU	2.357	-	-	-	

Lungime Segmente

1) Valorile lungimilor segmentelor sunt obținute din proiecție în plan.

Punct început	X / Y	Punct sfârșit	X / Y	Lungime segment (** (m)
1	439.116,053 690.901,712	2	439.086,278 690.938,958	47.685
2	439.086,278 690.938,958	3	439.076,817 690.930,654	12.588
3	439.076,817 690.930,654	4	439.112,091 690.887,139	56.016
4	439.112,091 690.887,139	5	439.142,576 690.850,766	47.459
5	439.142,576 690.850,766	6	439.159,47 690.829,409	27.231

Punct început	X / Y	Punct sfârșit	X / Y	Lungime segment (** (m)
6	439.159,47 690.829,409	7	439.183,19 690.805,015	34.025
7	439.183,19 690.805,015	8	439.195,629 690.815,256	16.112
8	439.195,629 690.815,256	1	439.116,053 690.901,712	117.503

** Lungimile segmentelor sunt determinate în planul de proiecție Stereo 70 și sunt rotunjite la 1 milimetru.

*** Distanța dintre puncte este formată din segmente cumulate ce sunt mai mici decât valoarea 1 milimetru.

**DATE DESPRE IMOBILUL NR. 1118**

Oficiul de Cadastru și Publicitate Imobiliară MARAMURES
Biroul de Cadastru și Publicitate Imobiliară Dragomiresti

A. Partea I. Descrierea imobilului

TEREN Extravilan

Nr. CF vechi:1834

Nr. topografic:partedinnr.topo.1184

Adresa: Jud. Maramures

Nr. Crt	Nr cadastral Nr. topografic	Suprafața* (mp)	Observații / Referințe
A1		2.696	Sector cadastral:12 Teren neimprejmuit;

B. Partea II. Proprietari și acte

Inscrieri privitoare la dreptul de proprietate și alte drepturi reale		Referințe
1118 / 23/10/2023		
Act Normativ nr. Legea 7, din 13/03/1996 emis de Parlamentul României;		
B1	Intabulare, drept de PROPRIETATE, dobândit prin Lege, cota actuala 1/1 1) NEIDENTIFICAT NEIDENTIFICAT	A1
Act Administrativ nr. Adeverință nr. 3592, din 23/10/2023 emis de Primăria Șieu;		
B2	Se notează posesia faptică în favoarea lui 1) REDNIC SIMION	A1

C. Partea III. SARCINI .

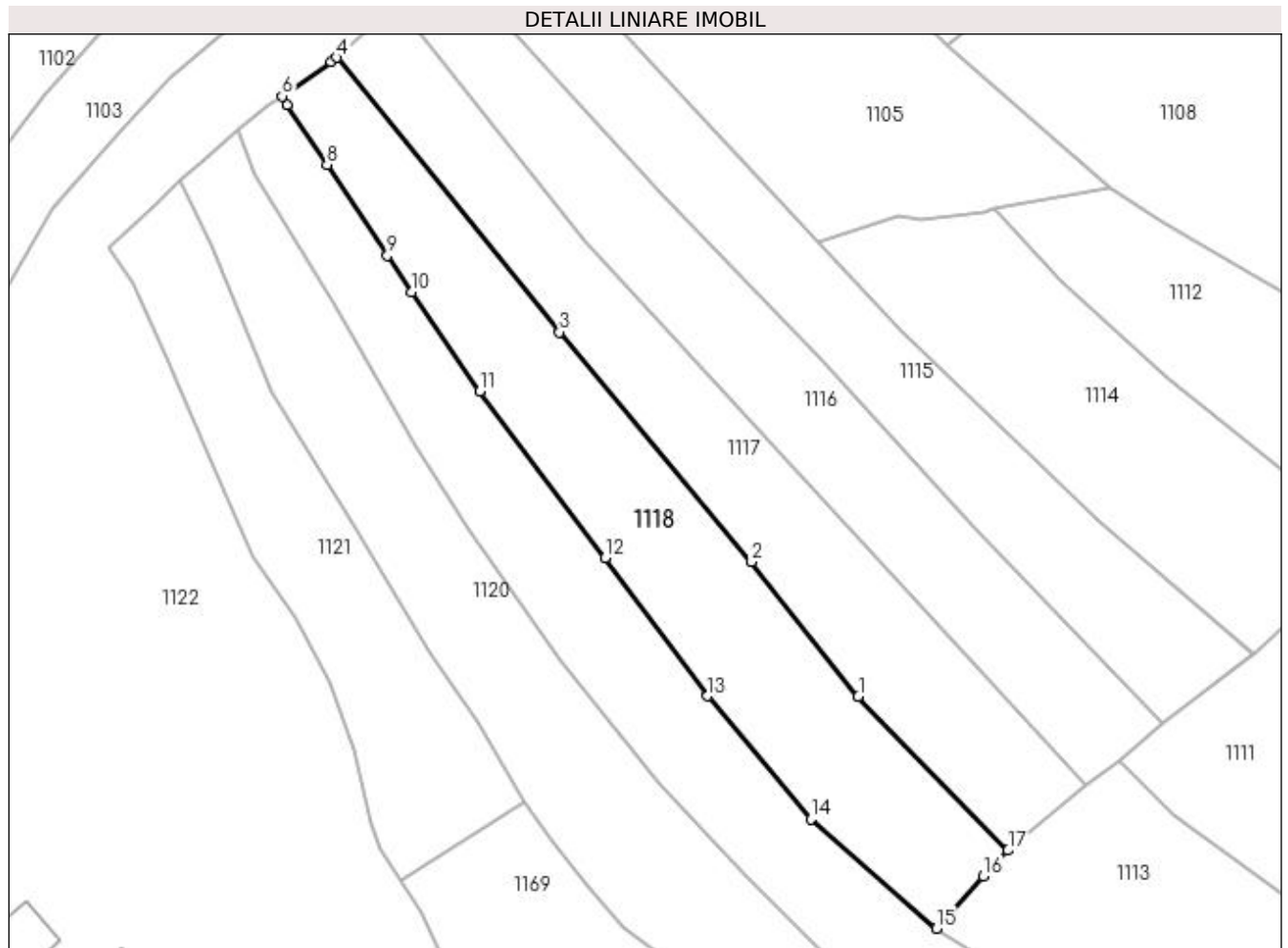
Inscrieri privind dezmembramintele dreptului de proprietate, drepturi reale de garanție și sarcini	Referințe
NU SUNT	

Anexa Nr. 1 La Partea I

Teren

Nr cadastral	Suprafața (mp)*	Observații / Referințe
	2.696	

* Suprafața este determinată în planul de proiecție Stereo 70.



Date referitoare la teren

Crt	Categorie folosință	Intra vilan	Suprafața (mp)	Tarla	Parcelă	Nr. topo	Observații / Referințe
1	faneata	NU	2.696	-	-	-	

Lungime Segmente

1) Valorile lungimilor segmentelor sunt obținute din proiecție în plan.

Punct început	X / Y	Punct sfârșit	X / Y	Lungime segment (** (m)
1	439.159,47 690.829,409	2	439.142,576 690.850,766	27.231
2	439.142,576 690.850,766	3	439.112,091 690.887,139	47.459
3	439.112,091 690.887,139	4	439.076,817 690.930,654	56.016
4	439.076,817 690.930,654	5	439.075,99 690.929,929	1.1
5	439.075,99 690.929,929	6	439.068,158 690.924,521	9.518

Punct început	X / Y	Punct sfârșit	X / Y	Lungime segment (** (m)
6	439.068,158 690.924,521	7	439.069,016 690.923,212	1.565
7	439.069,016 690.923,212	8	439.075,274 690.913,664	11.416
8	439.075,274 690.913,664	9	439.084,827 690.899,233	17.306
9	439.084,827 690.899,233	10	439.088,73 690.893,496	6.939
10	439.088,73 690.893,496	11	439.099,46 690.877,724	19.076
11	439.099,46 690.877,724	12	439.119,388 690.851,387	33.027
12	439.119,388 690.851,387	13	439.135,596 690.829,483	27.249
13	439.135,596 690.829,483	14	439.151,95 690.809,97	25.46
14	439.151,95 690.809,97	15	439.171,844 690.792,648	26.378
15	439.171,844 690.792,648	16	439.179,32 690.800,966	11.184
16	439.179,32 690.800,966	17	439.183,19 690.805,015	5.601
17	439.183,19 690.805,015	1	439.159,47 690.829,409	34.025

** Lungimile segmentelor sunt determinate în planul de proiecție Stereo 70 și sunt rotunjite la 1 milimetru.

*** Distanța dintre puncte este formată din segmente cumulate ce sunt mai mici decât valoarea 1 milimetru.

**DATE DESPRE IMOBILUL NR. 1119**

Oficiul de Cadastru și Publicitate Imobiliară MARAMURES
Biroul de Cadastru și Publicitate Imobiliară Dragomiresti

A. Partea I. Descrierea imobilului

TEREN Extravilan

Nr. CF vechi:1449

Nr. topografic:partedinnr.topo.1183

Adresa: Jud. Maramures

Nr. Crt	Nr cadastral Nr. topografic	Suprafața* (mp)	Observații / Referințe
A1		2.815	Sector cadastral:12 Teren neimprejmuit;

B. Partea II. Proprietari și acte

Inscrieri privitoare la dreptul de proprietate și alte drepturi reale		Referințe
1119 / 06/11/2023		
Act Normativ nr. Legea 7, din 13/03/1996 emis de Parlamentul României;		
B1	Inscrierea provizorie, drept de PROPRIETATE, dobandit prin Lege, cota actuala 1/1 1) COMUNA ȘIEU, CIF:14813046, PROPRIETAR NEIDENTIFICAT	A1

C. Partea III. SARCINI .

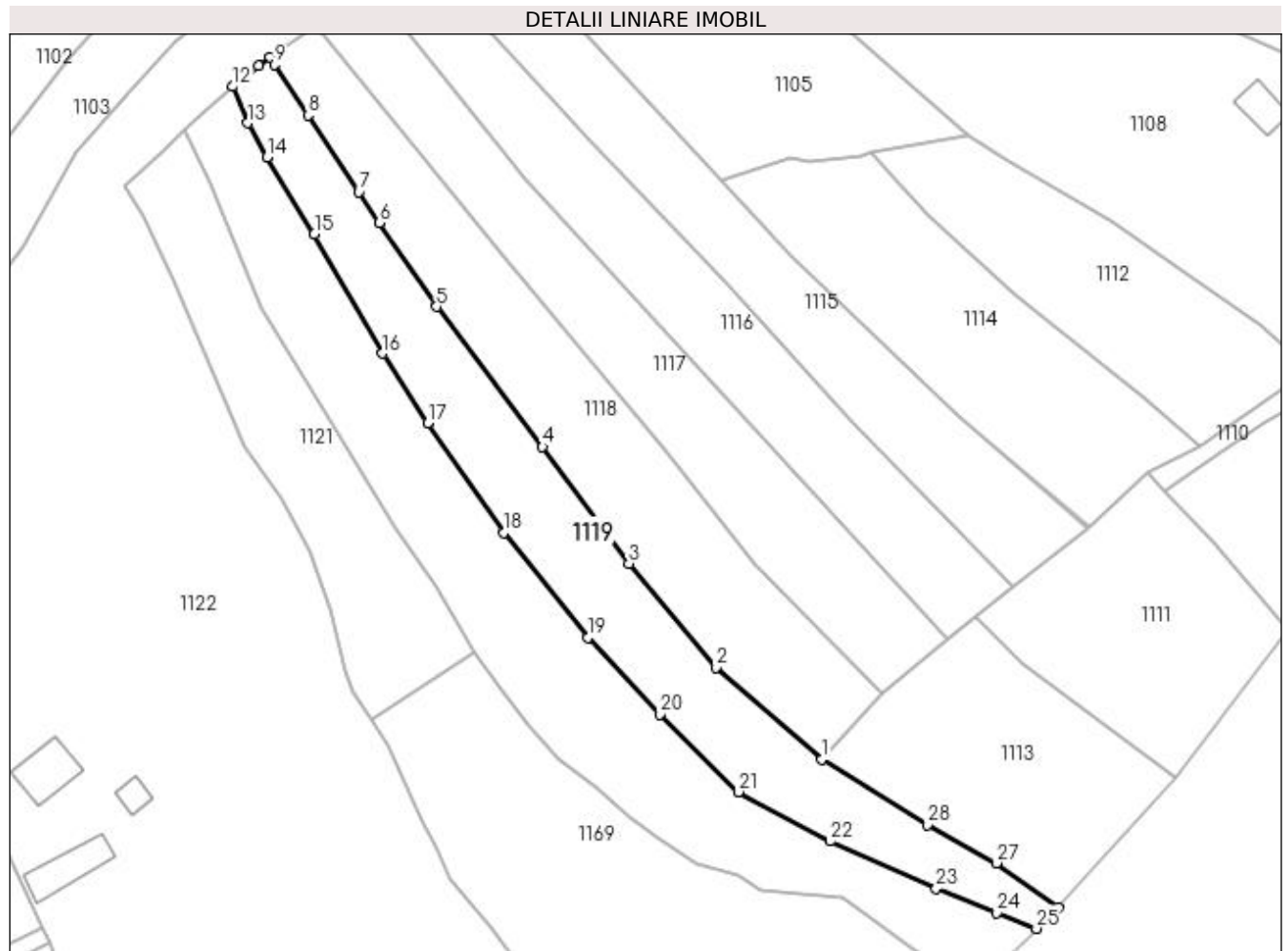
Inscrieri privind dezmembramintele dreptului de proprietate, drepturi reale de garanție și sarcini	Referințe
NU SUNT	

Anexa Nr. 1 La Partea I

Teren

Nr cadastral	Suprafața (mp)*	Observații / Referințe
	2.815	

* Suprafața este determinată în planul de proiecție Stereo 70.



Date referitoare la teren

Crt	Categorie folosință	Intra vilan	Suprafața (mp)	Tarla	Parcelă	Nr. topo	Observații / Referințe
1	faneata	NU	2.815	-	-	-	

Lungime Segmente

1) Valorile lungimilor segmentelor sunt obținute din proiecție în plan.

Punct început	X / Y	Punct sfârșit	X / Y	Lungime segment (** (m)
1	439.171,844 690.792,648	2	439.151,95 690.809,97	26.378
3	439.135,596 690.829,483	4	439.119,388 690.851,387	27.249
5	439.099,46 690.877,724	6	439.088,73 690.893,496	19.076
7	439.084,827 690.899,233	8	439.075,274 690.913,664	17.306
9	439.069,016 690.923,212	10	439.068,158 690.924,521	1.565

Punct început	X / Y	Punct sfârșit	X / Y	Lungime segment (** (m)
2	439.151,95 690.809,97	3	439.135,596 690.829,483	25.46
4	439.119,388 690.851,387	5	439.099,46 690.877,724	33.027
6	439.088,73 690.893,496	7	439.084,827 690.899,233	6.939
8	439.075,274 690.913,664	9	439.069,016 690.923,212	11.416
10	439.068,158 690.924,521	11	439.065,97 690.922,993	2.669

Punct început	X / Y	Punct sfârșit	X / Y	Lungime segment (** (m)
11	439.065,97 690.922,993	12	439.061,154 690.919,07	6.212
13	439.063,963 690.912,206	14	439.067,558 690.905,835	7.315
15	439.076,453 690.891,354	16	439.089,318 690.868,927	25.855
17	439.097,766 690.855,874	18	439.112,121 690.835,273	25.109
19	439.127,906 690.815,564	20	439.141,403 690.801,147	19.749
21	439.156,218 690.786,584	22	439.173,488 690.777,337	19.59
23	439.193,412 690.768,44	24	439.204,811 690.763,881	12.277
25	439.212,256 690.760,903	26	439.216,316 690.764,904	5.7
27	439.204,726 690.773,228	28	439.191,757 690.780,447	14.843

Punct început	X / Y	Punct sfârșit	X / Y	Lungime segment (** (m)
12	439.061,154 690.919,07	13	439.063,963 690.912,206	7.417
14	439.067,558 690.905,835	15	439.076,453 690.891,354	16.995
16	439.089,318 690.868,927	17	439.097,766 690.855,874	15.548
18	439.112,121 690.835,273	19	439.127,906 690.815,564	25.251
20	439.141,403 690.801,147	21	439.156,218 690.786,584	20.774
22	439.173,488 690.777,337	23	439.193,412 690.768,44	21.82
24	439.204,811 690.763,881	25	439.212,256 690.760,903	8.019
26	439.216,316 690.764,904	27	439.204,726 690.773,228	14.269
28	439.191,757 690.780,447	1	439.171,844 690.792,648	23.354

** Lungimile segmentelor sunt determinate în planul de proiecție Stereo 70 și sunt rotunjite la 1 milimetru.

*** Distanța dintre puncte este formată din segmente cumulate ce sunt mai mici decât valoarea 1 milimetru.

**DATE DESPRE IMOBILUL NR. 1120**

Oficiul de Cadastru și Publicitate Imobiliară MARAMURES
Biroul de Cadastru și Publicitate Imobiliară Dragomiresti

A. Partea I. Descrierea imobilului

TEREN Extravilan

Nr. CF vechi:77

Nr. topografic:partedinnr.topo.1182

Adresa: Jud. Maramures

Nr. Crt	Nr cadastral Nr. topografic	Suprafata* (mp)	Observatii / Referinte
A1		3.414	Sector cadastral:12 Teren neimprejmuit;

B. Partea II. Proprietari și acte

Inscrieri privitoare la dreptul de proprietate și alte drepturi reale		Referințe
1120 / 23/10/2023		
Act Normativ nr. Legea 7, din 13/03/1996 emis de Parlamentul României;		
B1	Intabulare, drept de PROPRIETATE, dobândit prin Lege, cota actuala 1/1 1) NEIDENTIFICAT NEIDENTIFICAT	A1
Act Administrativ nr. Adeverință nr. 3582, din 23/10/2023 emis de Primăria Șieu;		
B2	Se notează posesia faptică în favoarea lui 1) VIȘOVAN IOAN	A1

C. Partea III. SARCINI .

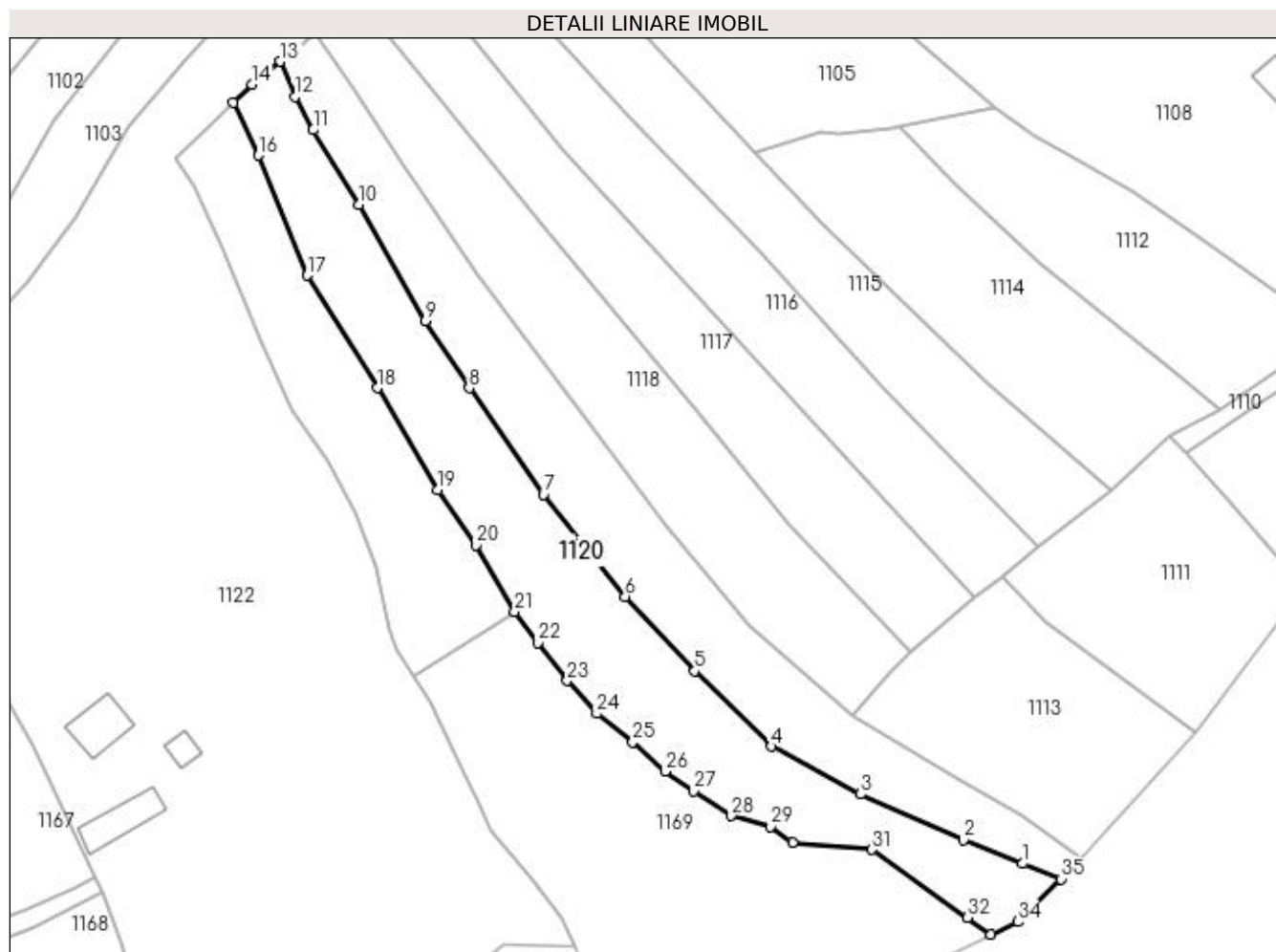
Inscrieri privind dezmembramintele dreptului de proprietate, drepturi reale de garanție și sarcini	Referințe
NU SUNT	

Anexa Nr. 1 La Partea I

Teren

Nr cadastral	Suprafața (mp)*	Observații / Referințe
	3.414	

* Suprafața este determinată în planul de proiecție Stereo 70.



Date referitoare la teren

Crt	Categorie folosință	Intra vilan	Suprafața (mp)	Tarla	Parcelă	Nr. topo	Observații / Referințe
1	faneata	NU	3.414	-	-	-	

Lungime Segmente

1) Valorile lungimilor segmentelor sunt obținute din proiecție în plan.

Punct început	X / Y	Punct sfârșit	X / Y	Lungime segment (** (m)
1	439.204,811 690.763,881	2	439.193,412 690.768,44	12.277
3	439.173,488 690.777,337	4	439.156,218 690.786,584	19.59
5	439.141,403 690.801,147	6	439.127,906 690.815,564	19.749
7	439.112,121 690.835,273	8	439.097,766 690.855,874	25.109
9	439.089,318 690.868,927	10	439.076,453 690.891,354	25.855

Punct început	X / Y	Punct sfârșit	X / Y	Lungime segment (** (m)
2	439.193,412 690.768,44	3	439.173,488 690.777,337	21.82
4	439.156,218 690.786,584	5	439.141,403 690.801,147	20.774
6	439.127,906 690.815,564	7	439.112,121 690.835,273	25.251
8	439.097,766 690.855,874	9	439.089,318 690.868,927	15.548
10	439.076,453 690.891,354	11	439.067,558 690.905,835	16.995

Punct început	X / Y	Punct sfârșit	X / Y	Lungime segment (** (m)
11	439.067,558 690.905,835	12	439.063,963 690.912,206	7.315
13	439.061,154 690.919,07	14	439.055,758 690.914,604	7.004
15	439.052,093 690.911,065	16	439.056,941 690.900,91	11.253
17	439.066,397 690.877,697	18	439.079,912 690.855,899	25.648
19	439.091,682 690.836,19	20	439.099,04 690.825,508	12.971
21	439.106,573 690.812,665	22	439.111,066 690.806,61	7.54
23	439.116,685 690.799,268	24	439.122,398 690.792,913	8.545
25	439.129,422 690.787,432	26	439.135,672 690.781,74	8.453
27	439.141,156 690.777,901	28	439.148,487 690.773,156	8.733
29	439.156,099 690.771,035	30	439.160,359 690.767,989	5.237
31	439.175,725 690.766,575	32	439.194,192 690.753,452	22.655
33	439.198,769 690.750,199	34	439.203,875 690.752,645	5.662
35	439.212,256 690.760,903	1	439.204,811 690.763,881	8.019

Punct început	X / Y	Punct sfârșit	X / Y	Lungime segment (** (m)
12	439.063,963 690.912,206	13	439.061,154 690.919,07	7.417
14	439.055,758 690.914,604	15	439.052,093 690.911,065	5.095
16	439.056,941 690.900,91	17	439.066,397 690.877,697	25.065
18	439.079,912 690.855,899	19	439.091,682 690.836,19	22.956
20	439.099,04 690.825,508	21	439.106,573 690.812,665	14.889
22	439.111,066 690.806,61	23	439.116,685 690.799,268	9.245
24	439.122,398 690.792,913	25	439.129,422 690.787,432	8.909
26	439.135,672 690.781,74	27	439.141,156 690.777,901	6.694
28	439.148,487 690.773,156	29	439.156,099 690.771,035	7.902
30	439.160,359 690.767,989	31	439.175,725 690.766,575	15.431
32	439.194,192 690.753,452	33	439.198,769 690.750,199	5.615
34	439.203,875 690.752,645	35	439.212,256 690.760,903	11.766

** Lungimile segmentelor sunt determinate în planul de proiecție Stereo 70 și sunt rotunjite la 1 milimetru.

*** Distanța dintre puncte este formată din segmente cumulate ce sunt mai mici decât valoarea 1 milimetru.

**DATE DESPRE IMOBILUL NR. 1121**

Oficiul de Cadastru și Publicitate Imobiliară MARAMURES
Biroul de Cadastru și Publicitate Imobiliară Dragomiresti

A. Partea I. Descrierea imobilului

TEREN Extravilan

Nr. CF vechi:385

Nr. topografic:partedinnr.topo.1181

Adresa: Jud. Maramures

Nr. Crt	Nr cadastral Nr. topografic	Suprafața* (mp)	Observații / Referințe
A1		1.813	Sector cadastral:12 Teren neimprejmuit;

B. Partea II. Proprietari și acte

Inscrieri privitoare la dreptul de proprietate și alte drepturi reale		Referințe
1121 / 23/10/2023		
Act Normativ nr. Legea 7, din 13/03/1996 emis de Parlamentul României;		
B1	Intabulare, drept de PROPRIETATE, dobândit prin Lege, cota actuala 1/1 1) NEIDENTIFICAT NEIDENTIFICAT	A1
Act Administrativ nr. Adeverință nr. 3600, din 23/10/2023 emis de Primăria Șieu;		
B2	Se notează posesia faptică în favoarea lui 1) DUNCA IOAN	A1

C. Partea III. SARCINI .

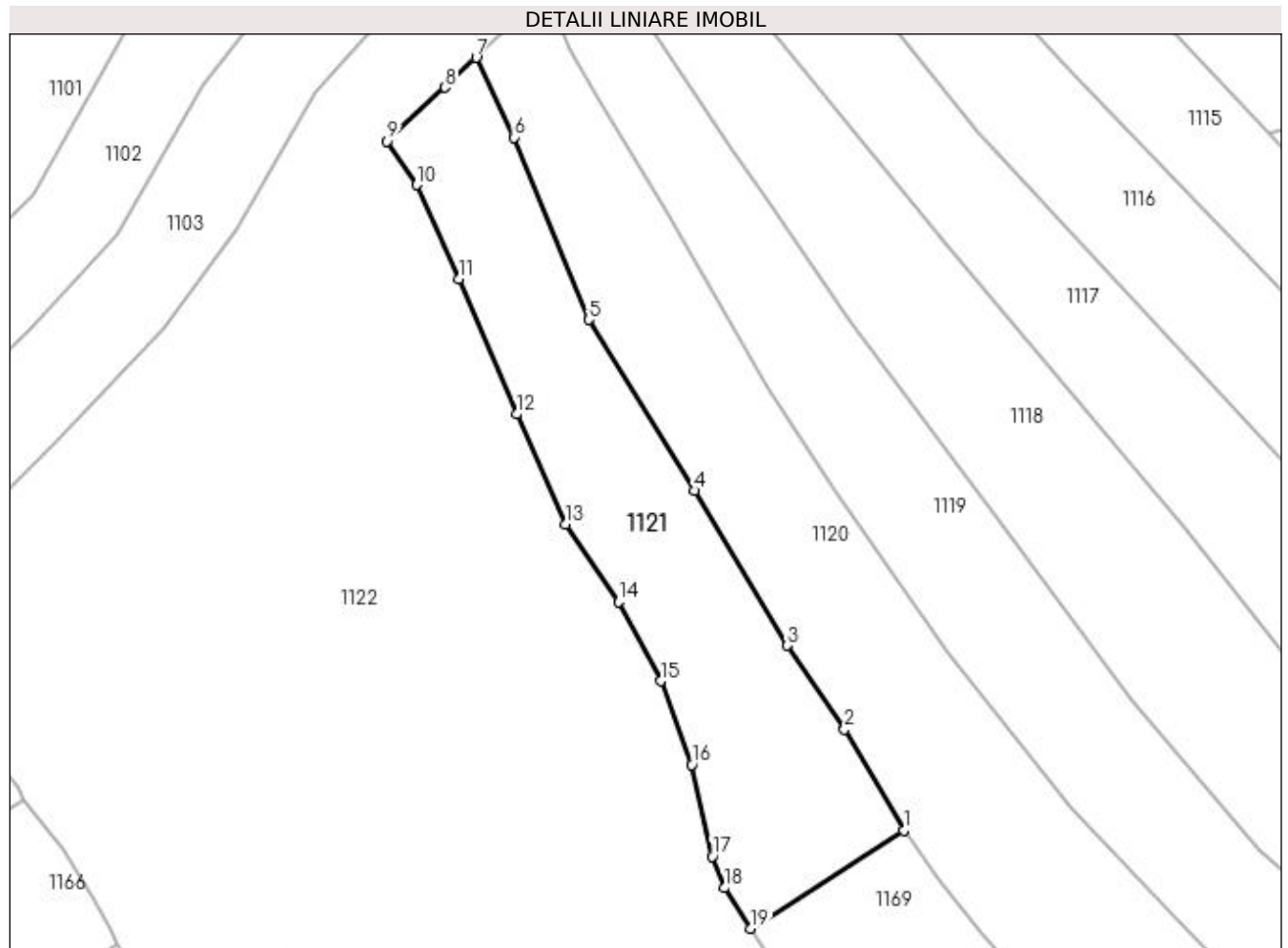
Inscrieri privind dezmembramintele dreptului de proprietate, drepturi reale de garanție și sarcini	Referințe
NU SUNT	

Anexa Nr. 1 La Partea I

Teren

Nr cadastral	Suprafața (mp)*	Observații / Referințe
	1.813	

* Suprafața este determinată în planul de proiecție Stereo 70.



Date referitoare la teren

Crt	Categorie folosință	Intra vilan	Suprafața (mp)	Tarla	Parcelă	Nr. topo	Observații / Referințe
1	faneata	NU	1.813	-	-	-	

Lungime Segmente

1) Valorile lungimilor segmentelor sunt obținute din proiecție în plan.

Punct început	X / Y	Punct sfârșit	X / Y	Lungime segment (** (m)
1	439.106,573 690.812,665	2	439.099,04 690.825,508	14.889
2	439.099,04 690.825,508	3	439.091,682 690.836,19	12.971
3	439.091,682 690.836,19	4	439.079,912 690.855,899	22.956
4	439.079,912 690.855,899	5	439.066,397 690.877,697	25.648
5	439.066,397 690.877,697	6	439.056,941 690.900,91	25.065

Punct început	X / Y	Punct sfârşit	X / Y	Lungime segment (** (m)
6	439.056,941 690.900,91	7	439.052,093 690.911,065	11.253
7	439.052,093 690.911,065	8	439.048,147 690.907,255	5.485
8	439.048,147 690.907,255	9	439.040,745 690.900,432	10.067
9	439.040,745 690.900,432	10	439.044,467 690.894,844	6.714
10	439.044,467 690.894,844	11	439.049,938 690.882,88	13.156
11	439.049,938 690.882,88	12	439.057,252 690.865,66	18.709
12	439.057,252 690.865,66	13	439.063,459 690.851,644	15.329
13	439.063,459 690.851,644	14	439.070,207 690.841,778	11.953
14	439.070,207 690.841,778	15	439.075,567 690.831,672	11.439
15	439.075,567 690.831,672	16	439.079,578 690.821,021	11.381
16	439.079,578 690.821,021	17	439.082,17 690.809,363	11.943
17	439.082,17 690.809,363	18	439.083,772 690.805,335	4.335
18	439.083,772 690.805,335	19	439.087,084 690.800,169	6.137
19	439.087,084 690.800,169	1	439.106,573 690.812,665	23.151

** Lungimile segmentelor sunt determinate în planul de proiecție Stereo 70 și sunt rotunjite la 1 milimetru.

*** Distanța dintre puncte este formată din segmente cumulate ce sunt mai mici decât valoarea 1 milimetru.

**DATE DESPRE IMOBILUL NR. 1122**

Oficiul de Cadastru și Publicitate Imobiliară MARAMURES
Biroul de Cadastru și Publicitate Imobiliară Dragomirești

A. Partea I. Descrierea imobilului

TEREN Necunoscut

Nr. CF vechi:1118,384

Nr. topografic:partedinr.topo.1174,1178

Adresa: Loc. Sieu, Nr. 312, Jud. Maramures

Nr. Crt	Nr cadastral Nr. topografic	Suprafața* (mp)	Observații / Referințe
A1		12.616	Sector cadastral:12 Teren imprejmuit;

Construcții

Crt	Nr cadastral Nr. topografic	Adresa	Observații / Referințe
A1.1		Loc. Sieu, Nr. 312, Jud. Maramures	Nr. niveluri:2; S. construita la sol:87 mp; S. construita desfasurata:152 mp; Casă de locuit, regim de înălțime P+1E, edificată în anul 1980, suprafața construită desfășurată 152 mp.
A1.2		Loc. Sieu, Nr. 312, Jud. Maramures	Nr. niveluri:1; S. construita la sol:90 mp; S. construita desfasurata:90 mp; Construcție anexă, regim de înălțime P, edificată în anul 1988, suprafața construită desfășurată 90 mp.
A1.3		Loc. Sieu, Nr. 312, Jud. Maramures	Nr. niveluri:1; S. construita la sol:27 mp; S. construita desfasurata:27 mp; Construcție anexă, regim de înălțime P, edificată în anul 1980, suprafața construită desfășurată 27 mp.

B. Partea II. Proprietari și acte

Inscrieri privitoare la dreptul de proprietate și alte drepturi reale		Referințe
1122 / 25/10/2023		
Act Normativ nr. Legea 7, din 13/03/1996 emis de Parlamentul României;		
B1	Intabulare, drept de PROPRIETATE, dobandit prin Lege, cota actuala 1/1 1) NEIDENTIFICAT NEIDENTIFICAT	A1
1122 / 23/10/2023		
Act Administrativ nr. Adeverință nr. 3565, din 23/10/2023 emis de Primăria Șieu;		
B2	Se notează posesia faptică în favoarea lui 1) GIURGI GHEORGHE	A1
1122 / 06/11/2023		
Act Normativ nr. Legea 7, din 13/03/1996 emis de Parlamentul României;		
B3	Intabulare, drept de PROPRIETATE, dobandit prin Lege, cota actuala 1/1 1) GIURGI GHEORGHE	A1.1, A1.2, A1.3

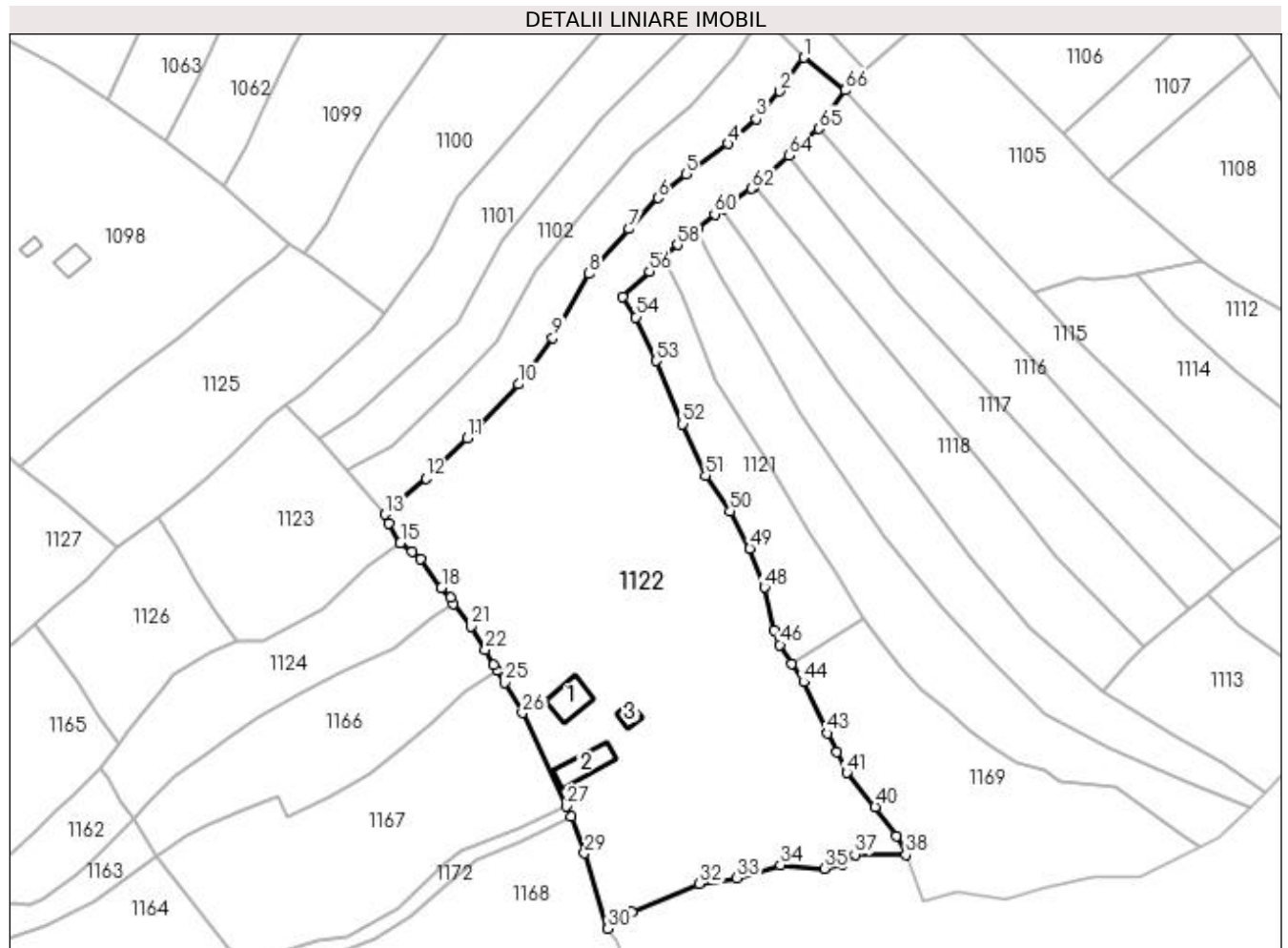
C. Partea III. SARCINI .

Inscrieri privind dezmembramintele dreptului de proprietate, drepturi reale de garanție și sarcini	Referințe
NU SUNT	

Anexa Nr. 1 La Partea I**Teren**

Nr cadastral	Suprafața (mp)*	Observații / Referințe
	12.616	

* Suprafața este determinată în planul de proiecție Stereo 70.

**Date referitoare la teren**

Crt	Categorie folosință	Intra vilan	Suprafața (mp)	Tarla	Parcelă	Nr. topo	Observații / Referințe
1	curți construcții	DA	155	-	-	-	
2	curți construcții	NU	529	-	-	-	
3	arabil	NU	1.354	-	-	-	
4	neproductiv	NU	864	-	-	-	
5	arabil	NU	1.470	-	-	-	
6	faneata	NU	7.490	-	-	-	
7	faneata	DA	754	-	-	-	

Date referitoare la construcții

Crt	Număr	Destinație construcție	Supraf. (mp)	Situație juridică	Observații / Referințe
A1.1		construcții de locuințe	87	Cu acte	Nr. niveluri:2; S. construita la sol:87 mp; S. construita desfasurata:152 mp; Casă de locuit, regim de înălțime P+1E, edificată în anul 1980, suprafața construită desfășurată 152 mp.
A1.2		construcții anexa	90	Cu acte	Nr. niveluri:1; S. construita la sol:90 mp; S. construita desfasurata:90 mp; Construcție anexă, regim de înălțime P, edificată în anul 1988, suprafața construită desfășurată 90 mp.

Crt	Număr	Destinație construcție	Supraf. (mp)	Situație juridică	Observații / Referințe
A1.3		construcții anexa	27	Cu acte	Nr. niveluri:1; S. construita la sol:27 mp; S. construita desfasurata:27 mp; Construcție anexă, regim de înălțime P, edificată în anul 1980, suprafața construită desfășurată 27 mp.

Lungime Segmente

1) Valorile lungimilor segmentelor sunt obținute din proiecție în plan.

Punct început	X / Y	Punct sfârșit	X / Y	Lungime segment	Punct început	X / Y	Punct sfârșit	X / Y	Lungime segment	Punct început	X / Y	Punct sfârșit	X / Y	Lungime segment
1	439.090,314 690.965,748	2	439.083,754 690.956,581	11.27 2	2	439.083,754 690.956,581	3	439.077,281 690.948,968	9.993	3	439.077,281 690.948,968	4	439.069,561 690.942,222	10.25 2
4	439.069,561 690.942,222	5	439.058,049 690.933,956	14.17 2	5	439.058,049 690.933,956	6	439.050,428 690.927,398	10.05 4	6	439.050,428 690.927,398	7	439.042,483 690.918,926	11.61 5
7	439.042,483 690.918,926	8	439.031,682 690.906,694	16.31 8	8	439.031,682 690.906,694	9	439.021,675 690.889,244	20.11 6	9	439.021,675 690.889,244	10	439.012,311 690.876,513	15.80 4
10	439.012,311 690.876,513	11	438.998,339 690.861,801	20.28 9	11	438.998,339 690.861,801	12	438.987,004 690.850,807	15.79 1	12	438.987,004 690.850,807	13	438.975,856 690.840,995	14.85 1
13	438.975,856 690.840,995	14	438.976,847 690.838,577	2.613	14	438.976,847 690.838,577	15	438.980,016 690.833,177	6.261	15	438.980,016 690.833,177	16	438.983,285 690.830,839	4.019
16	438.983,285 690.830,839	17	438.985,52 690.828,796	3.028	17	438.985,52 690.828,796	18	438.991,271 690.820,96	9.72	18	438.991,271 690.820,96	19	438.993,746 690.818,165	3.733
19	438.993,746 690.818,165	20	438.994,419 690.816,512	1.785	20	438.994,419 690.816,512	21	438.999,359 690.810,336	7.909	21	438.999,359 690.810,336	22	439.003,248 690.804,056	7.387
22	439.003,248 690.804,056	23	439.005,51 690.799,832	4.792	23	439.005,51 690.799,832	24	439.006,394 690.798,275	1.79	24	439.006,394 690.798,275	25	439.008,444 690.794,98	3.881
25	439.008,444 690.794,98	26	439.013,418 690.786,774	9.596	26	439.013,418 690.786,774	27	439.025,392 690.761,233	28.20 8	27	439.025,392 690.761,233	28	439.026,639 690.758,375	3.118
28	439.026,639 690.758,375	29	439.030,362 690.748,419	10.62 9	29	439.030,362 690.748,419	30	439.036,727 690.727,848	21.53 3	30	439.036,727 690.727,848	31	439.043,369 690.732,388	8.045
31	439.043,369 690.732,388	32	439.061,709 690.740,1	19.89 5	32	439.061,709 690.740,1	33	439.072,023 690.741,626	10.42 6	33	439.072,023 690.741,626	34	439.083,903 690.745,172	12.39 8
34	439.083,903 690.745,172	35	439.095,973 690.744,25	12.10 5	35	439.095,973 690.744,25	36	439.100,924 690.745,428	5.089	36	439.100,924 690.745,428	37	439.104,362 690.748,074	4.338
37	439.104,362 690.748,074	38	439.118,228 690.747,974	13.86 6	38	439.118,228 690.747,974	39	439.115,669 690.753,162	5.785	39	439.115,669 690.753,162	40	439.109,858 690.761,067	9.811
40	439.109,858 690.761,067	41	439.102,048 690.770,414	12.18	41	439.102,048 690.770,414	42	439.099,383 690.776,024	6.211	42	439.099,383 690.776,024	43	439.096,813 690.781,162	5.745
43	439.096,813 690.781,162	44	439.090,249 690.795,233	15.52 7	44	439.090,249 690.795,233	45	439.087,084 690.800,169	5.864	45	439.087,084 690.800,169	46	439.083,772 690.805,335	6.137
46	439.083,772 690.805,335	47	439.082,17 690.809,363	4.335	47	439.082,17 690.809,363	48	439.079,578 690.821,021	11.94 3	48	439.079,578 690.821,021	49	439.075,567 690.831,672	11.38 1
49	439.075,567 690.831,672	50	439.070,207 690.841,778	11.43 9	50	439.070,207 690.841,778	51	439.063,459 690.851,644	11.95 3	51	439.063,459 690.851,644	52	439.057,252 690.865,66	15.32 9
52	439.057,252 690.865,66	53	439.049,938 690.882,88	18.70 9	53	439.049,938 690.882,88	54	439.044,467 690.894,844	13.15 6	54	439.044,467 690.894,844	55	439.040,745 690.900,432	6.714
55	439.040,745 690.900,432	56	439.048,147 690.907,255	10.06 7	56	439.048,147 690.907,255	57	439.052,093 690.911,065	5.485	57	439.052,093 690.911,065	58	439.055,758 690.914,604	5.095
58	439.055,758 690.914,604	59	439.061,154 690.919,07	7.004	59	439.061,154 690.919,07	60	439.065,97 690.922,993	6.212	60	439.065,97 690.922,993	61	439.068,158 690.924,521	2.669
61	439.068,158 690.924,521	62	439.075,99 690.929,929	9.518	62	439.075,99 690.929,929	63	439.076,817 690.930,654	1.1	63	439.076,817 690.930,654	64	439.086,278 690.938,958	12.58 8
64	439.086,278 690.938,958	65	439.094,377 690.946,273	10.91 3	65	439.094,377 690.946,273	66	439.101,645 690.956,779	12.77 5	66	439.101,645 690.956,779	1	439.090,314 690.965,748	14.45 1

** Lungimile segmentelor sunt determinate în planul de proiecție Stereo 70 și sunt rotunjite la 1 milimetru.

*** Distanța dintre puncte este formată din segmente cumulate ce sunt mai mici decât valoarea 1 milimetru.

**DATE DESPRE IMOBILUL NR. 1123**

Oficiul de Cadastru și Publicitate Imobiliară MARAMURES
Biroul de Cadastru și Publicitate Imobiliară Dragomiresti

A. Partea I. Descrierea imobilului

TEREN Extravilan

Adresa: Jud. Maramures

Nr. CF vechi:125,1906,1198
Nr. topografic:partedinnr.topo.
1171,1172,1173

Nr. Crt	Nr cadastral Nr. topografic	Suprafața* (mp)	Observații / Referințe
A1		2.378	Sector cadastral:12 Teren neimprejmuit;

B. Partea II. Proprietari și acte

Inscrieri privitoare la dreptul de proprietate și alte drepturi reale		Referințe
1123 / 06/11/2023		
Act Normativ nr. Legea 7, din 13/03/1996 emis de Parlamentul României;		
B1	Inscrierea provizorie, drept de PROPRIETATE, dobandit prin Lege, cota actuala 1/1 1) COMUNA ȘIEU, CIF:14813046, PROPRIETAR NEIDENTIFICAT	A1

C. Partea III. SARCINI .

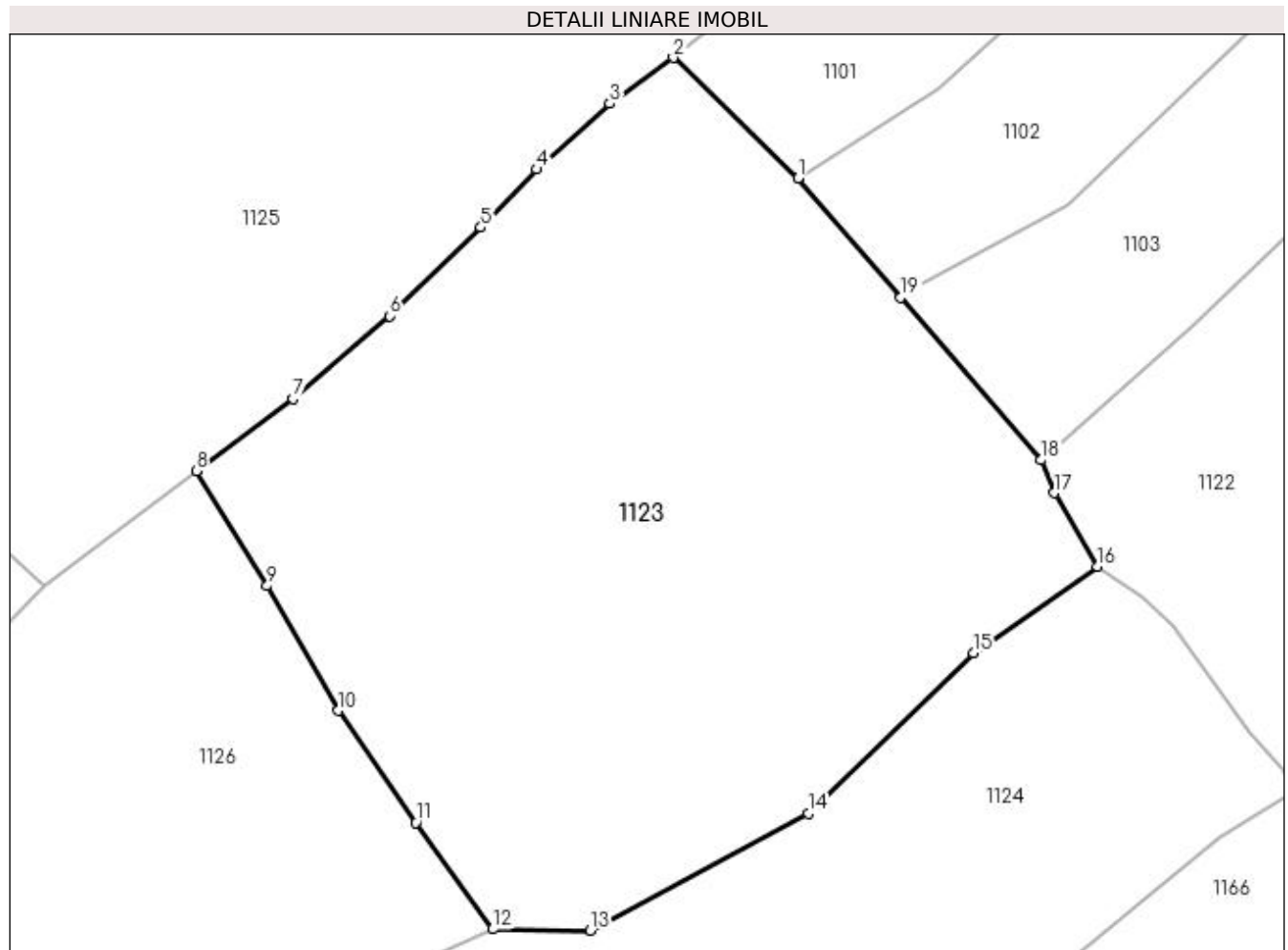
Inscrieri privind dezmembramintele dreptului de proprietate, drepturi reale de garanție și sarcini	Referințe
NU SUNT	

Anexa Nr. 1 La Partea I

Teren

Nr cadastral	Suprafața (mp)*	Observații / Referințe
	2.378	

* Suprafața este determinată în planul de proiecție Stereo 70.



Date referitoare la teren

Crt	Categorie folosință	Intra vilan	Suprafața (mp)	Tarla	Parcelă	Nr. topo	Observații / Referințe
1	faneata	NU	2.378	-	-	-	

Lungime Segmente

1) Valorile lungimilor segmentelor sunt obținute din proiecție în plan.

Punct început	X / Y	Punct sfârșit	X / Y	Lungime segment (** (m)
1	438.957,981 690.861,749	2	438.948,784 690.870,607	12.769
2	438.948,784 690.870,607	3	438.944,106 690.867,24	5.764
3	438.944,106 690.867,24	4	438.938,714 690.862,396	7.248
4	438.938,714 690.862,396	5	438.934,615 690.858,117	5.926
5	438.934,615 690.858,117	6	438.927,896 690.851,597	9.362

Punct început	X / Y	Punct sfârșit	X / Y	Lungime segment (** (m)
6	438.927,896 690.851,597	7	438.920,768 690.845,531	9.36
7	438.920,768 690.845,531	8	438.913,675 690.840,22	8.861
8	438.913,675 690.840,22	9	438.918,891 690.831,752	9.946
9	438.918,891 690.831,752	10	438.924,107 690.822,572	10.558
10	438.924,107 690.822,572	11	438.929,816 690.814,321	10.034
11	438.929,816 690.814,321	12	438.935,485 690.806,488	9.669
12	438.935,485 690.806,488	13	438.942,667 690.806,39	7.183
13	438.942,667 690.806,39	14	438.958,716 690.814,999	18.212
14	438.958,716 690.814,999	15	438.970,899 690.826,822	16.977
15	438.970,899 690.826,822	16	438.980,016 690.833,177	11.113
16	438.980,016 690.833,177	17	438.976,847 690.838,577	6.261
17	438.976,847 690.838,577	18	438.975,856 690.840,995	2.613
18	438.975,856 690.840,995	19	438.965,54 690.852,972	15.807
19	438.965,54 690.852,972	1	438.957,981 690.861,749	11.583

** Lungimile segmentelor sunt determinate în planul de proiecție Stereo 70 și sunt rotunjite la 1 milimetru.

*** Distanța dintre puncte este formată din segmente cumulate ce sunt mai mici decât valoarea 1 milimetru.

**DATE DESPRE IMOBILUL NR. 1124**

Oficiul de Cadastru și Publicitate Imobiliară MARAMURES
Biroul de Cadastru și Publicitate Imobiliară Dragomiresti

A. Partea I. Descrierea imobilului

TEREN Extravilan

Nr. CF vechi:1906

Nr. topografic:partedinnr.topo.1172

Adresa: Jud. Maramures

Nr. Crt	Nr cadastral Nr. topografic	Suprafața* (mp)	Observații / Referințe
A1		2.089	Sector cadastral:12 Teren neimprejmuit;

B. Partea II. Proprietari și acte

Inscrieri privitoare la dreptul de proprietate și alte drepturi reale		Referințe
1124 / 23/10/2023		
Act Normativ nr. Legea 7, din 13/03/1996 emis de Parlamentul României;		
B1	Intabulare, drept de PROPRIETATE, dobândit prin Lege, cota actuala 1/1 1) NEIDENTIFICAT NEIDENTIFICAT	A1
Act Administrativ nr. Adeverință nr. 3591, din 23/10/2023 emis de Primăria Șieu;		
B2	Se notează posesia faptică în favoarea lui 1) PETROVAN IOAN	A1

C. Partea III. SARCINI .

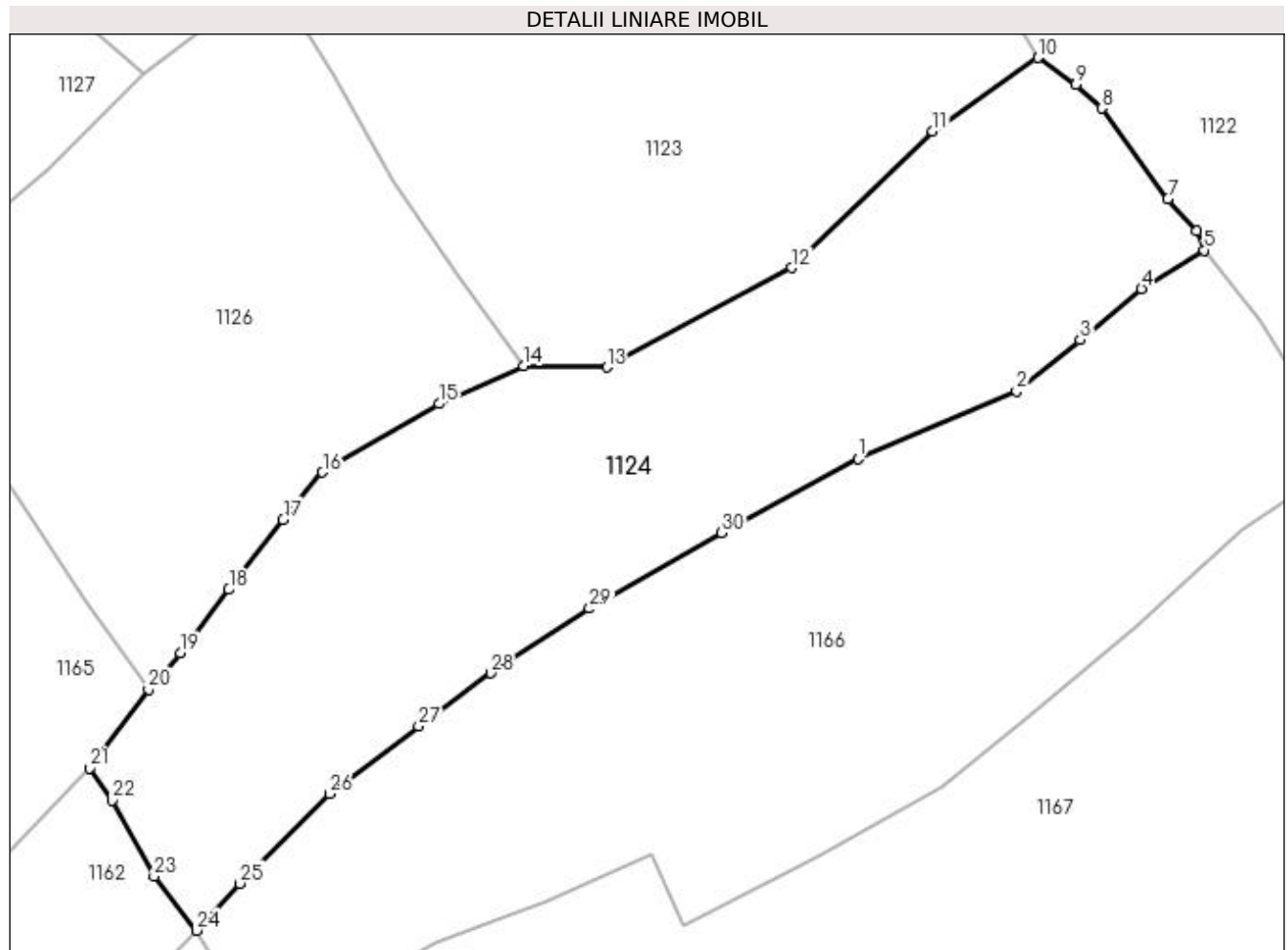
Inscrieri privind dezmembramintele dreptului de proprietate, drepturi reale de garanție și sarcini	Referințe
NU SUNT	

Anexa Nr. 1 La Partea I

Teren

Nr cadastral	Suprafața (mp)*	Observații / Referințe
	2.089	

* Suprafața este determinată în planul de proiecție Stereo 70.



Date referitoare la teren

Crt	Categorie folosință	Intravilan	Suprafața (mp)	Tarla	Parcelă	Nr. topo	Observații / Referințe
1	faneata	NU	2.089	-	-	-	

Lungime Segmente

1) Valorile lungimilor segmentelor sunt obținute din proiecție în plan.

Punct început	X / Y	Punct sfârșit	X / Y	Lungime segment (** (m)
1	438.964,439 690.798,45	2	438.978,164 690.804,291	14.916
3	438.983,68 690.808,764	4	438.988,979 690.813,183	6.9
5	438.994,419 690.816,512	6	438.993,746 690.818,165	1.785
7	438.991,271 690.820,96	8	438.985,52 690.828,796	9.72
9	438.983,285 690.830,839	10	438.980,016 690.833,177	4.019

Punct început	X / Y	Punct sfârșit	X / Y	Lungime segment (** (m)
2	438.978,164 690.804,291	3	438.983,68 690.808,764	7.102
4	438.988,979 690.813,183	5	438.994,419 690.816,512	6.378
6	438.993,746 690.818,165	7	438.991,271 690.820,96	3.733
8	438.985,52 690.828,796	9	438.983,285 690.830,839	3.028
10	438.980,016 690.833,177	11	438.970,899 690.826,822	11.113

Punct început	X / Y	Punct sfârșit	X / Y	Lungime segment (** (m)
11	438.970,899 690.826,822	12	438.958,716 690.814,999	16.977
13	438.942,667 690.806,39	14	438.935,485 690.806,488	7.183
15	438.928,127 690.803,211	16	438.918,052 690.797,288	11.687
17	438.914,633 690.793,208	18	438.909,934 690.787,143	7.672
19	438.905,736 690.781,637	20	438.902,988 690.778,517	4.158
21	438.897,874 690.771,675	22	438.899,847 690.768,9	3.405
23	438.903,469 690.762,334	24	438.907,16 690.757,64	5.971
25	438.910,911 690.761,711	26	438.918,655 690.769,485	10.973
27	438.926,38 690.775,312	28	438.932,623 690.779,91	7.753
29	438.941,176 690.785,509	30	438.952,625 690.792,04	13.181

Punct început	X / Y	Punct sfârșit	X / Y	Lungime segment (** (m)
12	438.958,716 690.814,999	13	438.942,667 690.806,39	18.212
14	438.935,485 690.806,488	15	438.928,127 690.803,211	8.055
16	438.918,052 690.797,288	17	438.914,633 690.793,208	5.323
18	438.909,934 690.787,143	19	438.905,736 690.781,637	6.924
20	438.902,988 690.778,517	21	438.897,874 690.771,675	8.542
22	438.899,847 690.768,9	23	438.903,469 690.762,334	7.499
24	438.907,16 690.757,64	25	438.910,911 690.761,711	5.536
26	438.918,655 690.769,485	27	438.926,38 690.775,312	9.676
28	438.932,623 690.779,91	29	438.941,176 690.785,509	10.223
30	438.952,625 690.792,04	1	438.964,439 690.798,45	13.441

** Lungimile segmentelor sunt determinate în planul de proiecție Stereo 70 și sunt rotunjite la 1 milimetru.

*** Distanța dintre puncte este formată din segmente cumulate ce sunt mai mici decât valoarea 1 milimetru.

**DATE DESPRE IMOBILUL NR. 1125**

Oficiul de Cadastru și Publicitate Imobiliară MARAMURES
Biroul de Cadastru și Publicitate Imobiliară Dragomiresti

A. Partea I. Descrierea imobilului

TEREN Extravilan

Nr. CF vechi:2323

Nr. topografic:partedinnr.topo.1135

Adresa: Jud. Maramures

Nr. Crt	Nr cadastral Nr. topografic	Suprafața* (mp)	Observații / Referințe
A1		3.263	Sector cadastral:12 Teren neimprejmuit;

B. Partea II. Proprietari și acte

Inscrieri privitoare la dreptul de proprietate și alte drepturi reale		Referințe
1125 / 06/11/2023		
Act Normativ nr. Legea 7, din 13/03/1996 emis de Parlamentul României;		
B1	Inscrierea provizorie, drept de PROPRIETATE, dobandit prin Lege, cota actuala 1/1	A1
1) COMUNA ȘIEU , CIF:14813046, PROPRIETAR NEIDENTIFICAT		

C. Partea III. SARCINI .

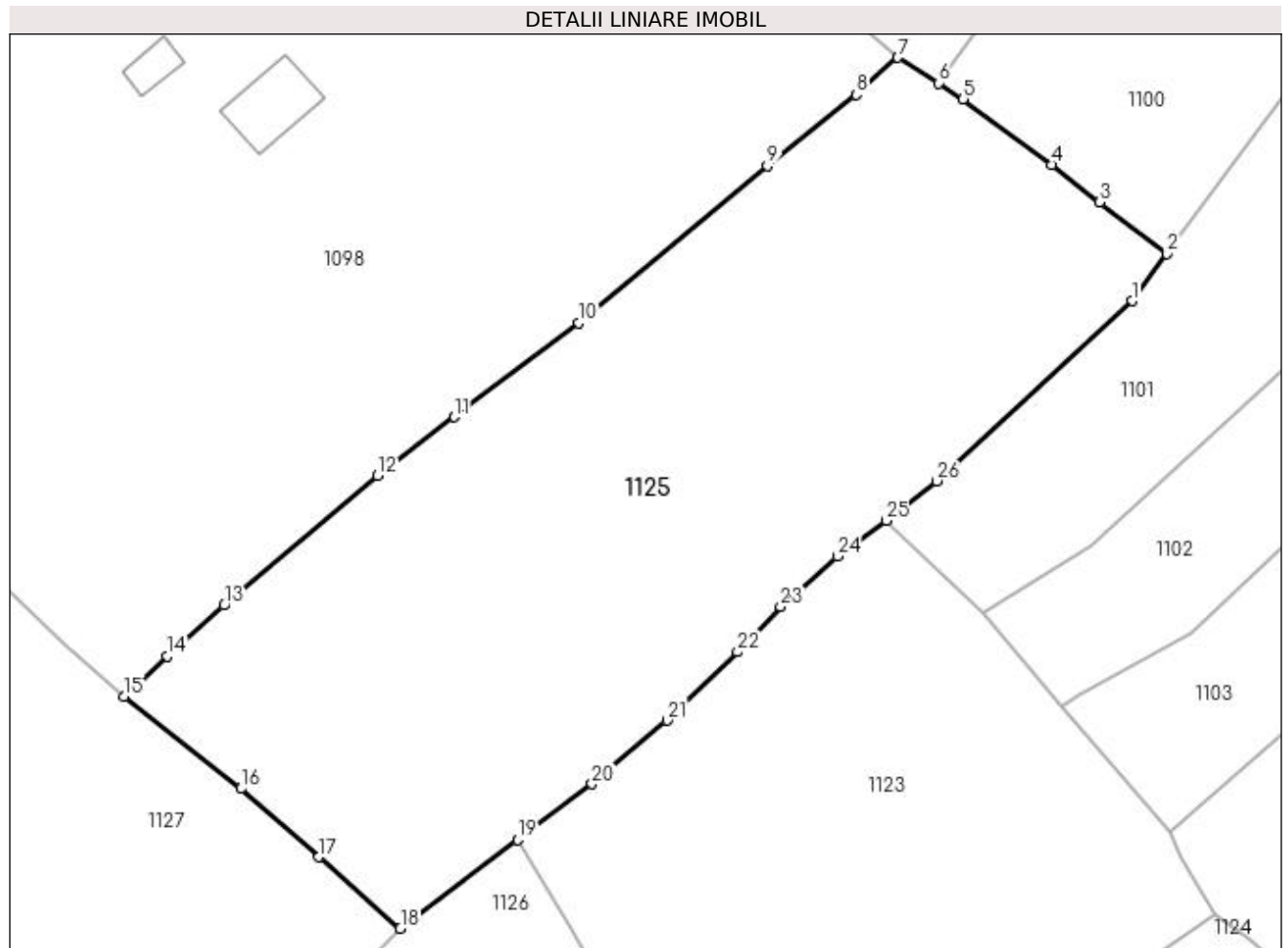
Inscrieri privind dezmembramintele dreptului de proprietate, drepturi reale de garanție și sarcini	Referințe
NU SUNT	

Anexa Nr. 1 La Partea I

Teren

Nr cadastral	Suprafața (mp)*	Observații / Referințe
	3.263	

* Suprafața este determinată în planul de proiecție Stereo 70.



Date referitoare la teren

Crt	Categorie folosință	Intra vilan	Suprafața (mp)	Tarla	Parcelă	Nr. topo	Observații / Referințe
1	faneata	NU	3.263	-	-	-	

Lungime Segmente

1) Valorile lungimilor segmentelor sunt obținute din proiecție în plan.

Punct început	X / Y	Punct sfârșit	X / Y	Lungime segment (** (m)
1	438.972,163 690.891,501	2	438.975,48 690.896,016	5.602
3	438.969,083 690.900,88	4	438.964,536 690.904,465	5.79
5	438.956,108 690.910,725	6	438.953,736 690.912,218	2.803
7	438.949,86 690.914,659	8	438.945,888 690.911,138	5.308
9	438.937,449 690.904,352	10	438.919,512 690.889,42	23.339

Punct început	X / Y	Punct sfârșit	X / Y	Lungime segment (** (m)
2	438.975,48 690.896,016	3	438.969,083 690.900,88	8.036
4	438.964,536 690.904,465	5	438.956,108 690.910,725	10.499
6	438.953,736 690.912,218	7	438.949,86 690.914,659	4.581
8	438.945,888 690.911,138	9	438.937,449 690.904,352	10.829
10	438.919,512 690.889,42	11	438.907,653 690.880,452	14.868

Punct început	X / Y	Punct sfârșit	X / Y	Lungime segment (** (m)
11	438.907,653 690.880,452	12	438.900,343 690.874,874	9.195
13	438.885,734 690.862,547	14	438.880,325 690.857,705	7.26
15	438.876,21 690.853,862	16	438.887,314 690.845,109	14.139
17	438.894,751 690.838,586	18	438.902,503 690.831,8	10.303
19	438.913,675 690.840,22	20	438.920,768 690.845,531	8.861
21	438.927,896 690.851,597	22	438.934,615 690.858,117	9.362
23	438.938,714 690.862,396	24	438.944,106 690.867,24	7.248
25	438.948,784 690.870,607	26	438.953,569 690.874,386	6.097

Punct început	X / Y	Punct sfârșit	X / Y	Lungime segment (** (m)
12	438.900,343 690.874,874	13	438.885,734 690.862,547	19.115
14	438.880,325 690.857,705	15	438.876,21 690.853,862	5.63
16	438.887,314 690.845,109	17	438.894,751 690.838,586	9.892
18	438.902,503 690.831,8	19	438.913,675 690.840,22	13.99
20	438.920,768 690.845,531	21	438.927,896 690.851,597	9.36
22	438.934,615 690.858,117	23	438.938,714 690.862,396	5.926
24	438.944,106 690.867,24	25	438.948,784 690.870,607	5.764
26	438.953,569 690.874,386	1	438.972,163 690.891,501	25.272

** Lungimile segmentelor sunt determinate în planul de proiecție Stereo 70 și sunt rotunjite la 1 milimetru.

*** Distanța dintre puncte este formată din segmente cumulate ce sunt mai mici decât valoarea 1 milimetru.

**DATE DESPRE IMOBILUL NR. 1126**

Oficiul de Cadastru și Publicitate Imobiliară MARAMURES
Biroul de Cadastru și Publicitate Imobiliară Dragomiresti

A. Partea I. Descrierea imobilului

Nr. CF vechi:125,1906,1198,
Nr. topografic:partedinnr.topo.
1171,1172,1173

TEREN Extravilan

Adresa: Jud. Maramures

Nr. Crt	Nr cadastral Nr. topografic	Suprafața* (mp)	Observații / Referințe
A1		1.631	Sector cadastral:12 Teren neimprejmuit;

B. Partea II. Proprietari și acte

Inscrieri privitoare la dreptul de proprietate și alte drepturi reale		Referințe
1126 / 27/10/2023		
Act Normativ nr. Legea 7, din 13/03/1996 emis de Parlamentul României;		
B1	Intabulare, drept de PROPRIETATE, dobândit prin Lege, cota actuala 1/1 1) NEIDENTIFICAT NEIDENTIFICAT	A1
Act Administrativ nr. Adeverință nr. 3635, din 23/10/2023 emis de Primăria Șieu;		
B2	Se notează posesia faptică în favoarea lui 1) FLOREA IOANA	A1

C. Partea III. SARCINI .

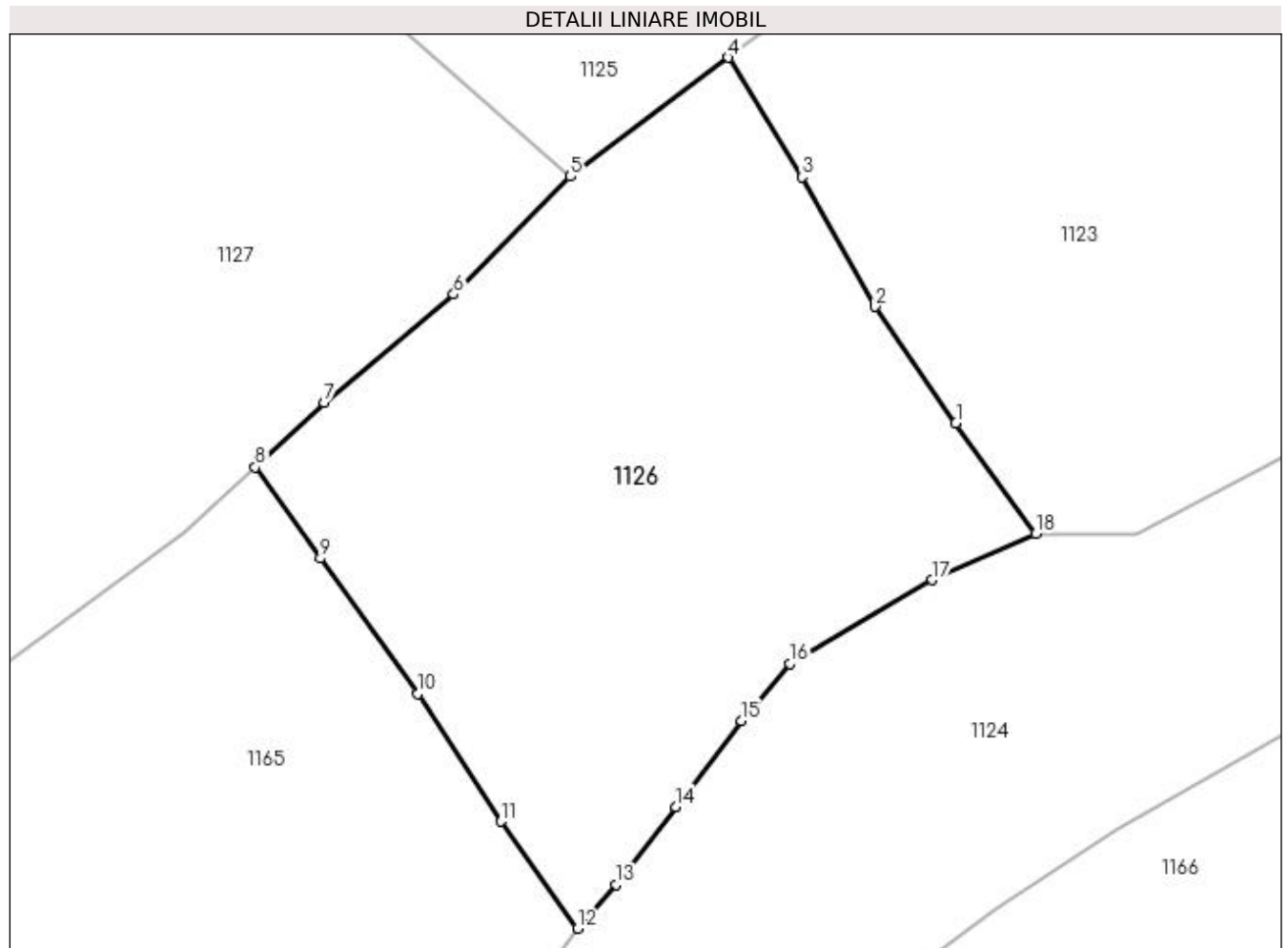
Inscrieri privind dezmembramintele dreptului de proprietate, drepturi reale de garanție și sarcini	Referințe
NU SUNT	

Anexa Nr. 1 La Partea I

Teren

Nr cadastral	Suprafața (mp)*	Observații / Referințe
	1.631	

* Suprafața este determinată în planul de proiecție Stereo 70.



Date referitoare la teren

Crt	Categorie folosință	Intra vilan	Suprafața (mp)	Tarla	Parcelă	Nr. topo	Observații / Referințe
1	faneata	NU	1.631	-	-	-	

Lungime Segmente

1) Valorile lungimilor segmentelor sunt obținute din proiecție în plan.

Punct început	X / Y	Punct sfârșit	X / Y	Lungime segment (** (m)
1	438.929,816 690.814,321	2	438.924,107 690.822,572	10.034
2	438.924,107 690.822,572	3	438.918,891 690.831,752	10.558
3	438.918,891 690.831,752	4	438.913,675 690.840,22	9.946
4	438.913,675 690.840,22	5	438.902,503 690.831,8	13.99
5	438.902,503 690.831,8	6	438.894,215 690.823,449	11.766

Punct început	X / Y	Punct sfârșit	X / Y	Lungime segment (** (m)
6	438.894,215 690.823,449	7	438.885,027 690.815,792	11.96
7	438.885,027 690.815,792	8	438.880,136 690.811,203	6.707
8	438.880,136 690.811,203	9	438.884,77 690.804,738	7.954
9	438.884,77 690.804,738	10	438.891,661 690.795,145	11.811
10	438.891,661 690.795,145	11	438.897,549 690.786,107	10.787
11	438.897,549 690.786,107	12	438.902,988 690.778,517	9.338
12	438.902,988 690.778,517	13	438.905,736 690.781,637	4.158
13	438.905,736 690.781,637	14	438.909,934 690.787,143	6.924
14	438.909,934 690.787,143	15	438.914,633 690.793,208	7.672
15	438.914,633 690.793,208	16	438.918,052 690.797,288	5.323
16	438.918,052 690.797,288	17	438.928,127 690.803,211	11.687
17	438.928,127 690.803,211	18	438.935,485 690.806,488	8.055
18	438.935,485 690.806,488	1	438.929,816 690.814,321	9.669

** Lungimile segmentelor sunt determinate în planul de proiecție Stereo 70 și sunt rotunjite la 1 milimetru.

*** Distanța dintre puncte este formată din segmente cumulate ce sunt mai mici decât valoarea 1 milimetru.

**DATE DESPRE IMOBILUL NR. 1127**

Oficiul de Cadastru și Publicitate Imobiliară MARAMURES
Biroul de Cadastru și Publicitate Imobiliară Dragomirești

A. Partea I. Descrierea imobilului

TEREN Extravilan

Nr. CF vechi:2323

Nr. topografic:partedinnr.topo.1135

Adresa: Jud. Maramures

Nr. Crt	Nr cadastral Nr. topografic	Suprafața* (mp)	Observații / Referințe
A1		4.852	Sector cadastral:12 Teren neimprejmuit;

B. Partea II. Proprietari și acte

Inscrieri privitoare la dreptul de proprietate și alte drepturi reale		Referințe
1127 / 06/11/2023		
Act Normativ nr. Legea 7, din 13/03/1996 emis de Parlamentul României;		
B1	Inscrierea provizorie, drept de PROPRIETATE, dobandit prin Lege, cota actuala 1/1 1) COMUNA ȘIEU, CIF:14813046, PROPRIETAR NEIDENTIFICAT	A1

C. Partea III. SARCINI .

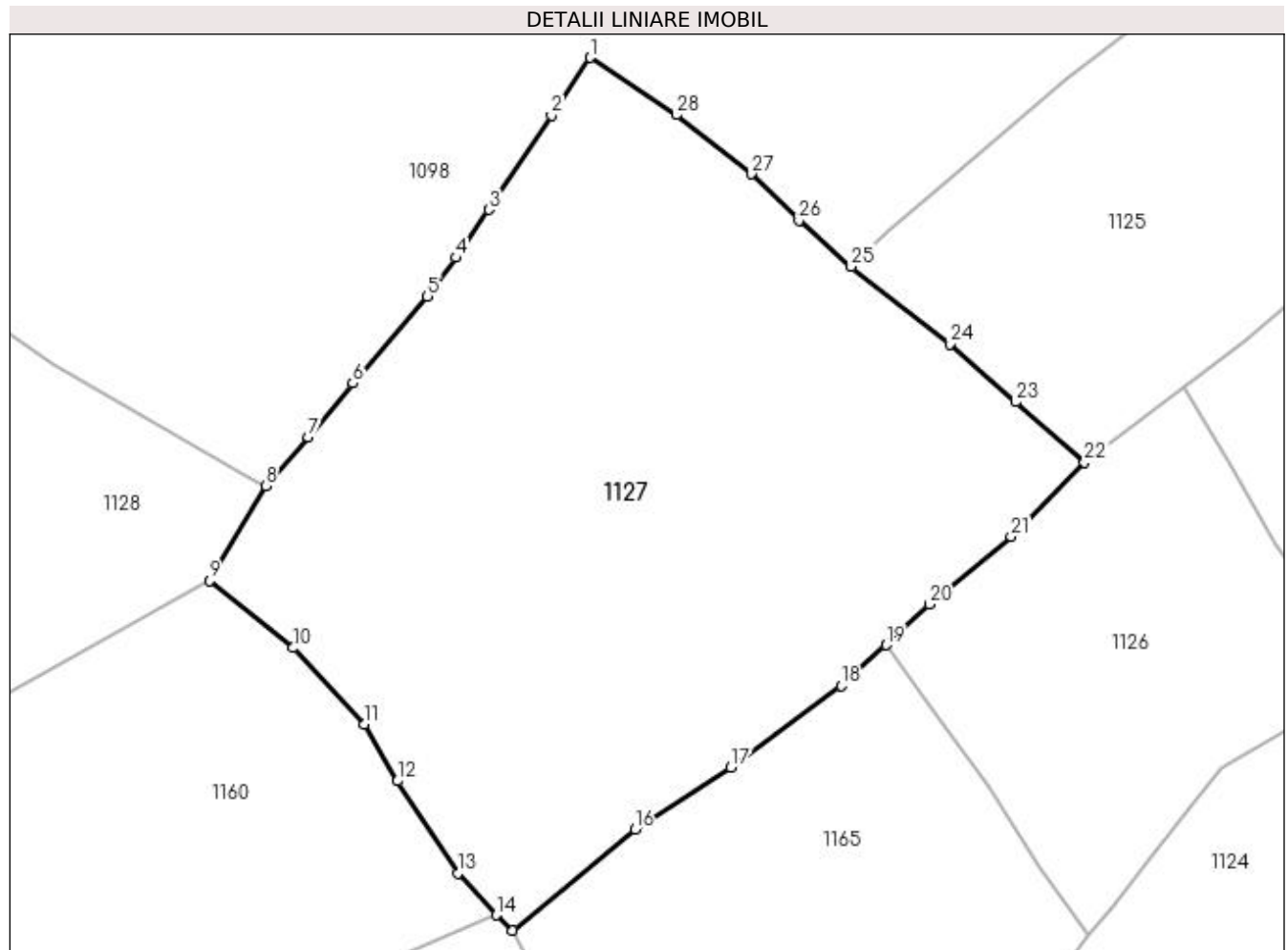
Inscrieri privind dezmembramintele dreptului de proprietate, drepturi reale de garanție și sarcini	Referințe
NU SUNT	

Anexa Nr. 1 La Partea I

Teren

Nr cadastral	Suprafața (mp)*	Observații / Referințe
	4.852	

* Suprafața este determinată în planul de proiecție Stereo 70.



Date referitoare la teren

Crt	Categorie folosință	Intra vilan	Suprafața (mp)	Tarla	Parcelă	Nr. topo	Observații / Referințe
1	faneata	NU	4.852	-	-	-	

Lungime Segmente

1) Valorile lungimilor segmentelor sunt obținute din proiecție în plan.

Punct început	X / Y	Punct sfârșit	X / Y	Lungime segment (** (m)
1	438.846,798 690.877,372	2	438.842,406 690.870,842	7.87
3	438.835,337 690.860,238	4	438.831,626 690.854,845	6.546
5	438.828,419 690.850,504	6	438.820,009 690.840,692	12.923
7	438.814,976 690.834,646	8	438.810,203 690.829,123	7.3
9	438.803,856 690.818,432	10	438.813,293 690.810,889	12.081

Punct început	X / Y	Punct sfârșit	X / Y	Lungime segment (** (m)
2	438.842,406 690.870,842	3	438.835,337 690.860,238	12.744
4	438.831,626 690.854,845	5	438.828,419 690.850,504	5.397
6	438.820,009 690.840,692	7	438.814,976 690.834,646	7.867
8	438.810,203 690.829,123	9	438.803,856 690.818,432	12.433
10	438.813,293 690.810,889	11	438.821,271 690.802,255	11.756

Punct început	X / Y	Punct sfârșit	X / Y	Lungime segment (** (m)
11	438.821,271 690.802,255	12	438.825,036 690.795,879	7.405
13	438.831,865 690.785,487	14	438.836,189 690.780,763	6.404
15	438.838,042 690.779,054	16	438.851,821 690.790,422	17.863
17	438.862,629 690.797,433	18	438.875,071 690.806,628	15.471
19	438.880,136 690.811,203	20	438.885,027 690.815,792	6.707
21	438.894,215 690.823,449	22	438.902,503 690.831,8	11.766
23	438.894,751 690.838,586	24	438.887,314 690.845,109	9.892
25	438.876,21 690.853,862	26	438.870,329 690.859,014	7.819
27	438.864,938 690.864,252	28	438.856,51 690.870,922	10.748

Punct început	X / Y	Punct sfârșit	X / Y	Lungime segment (** (m)
12	438.825,036 690.795,879	13	438.831,865 690.785,487	12.435
14	438.836,189 690.780,763	15	438.838,042 690.779,054	2.521
16	438.851,821 690.790,422	17	438.862,629 690.797,433	12.883
18	438.875,071 690.806,628	19	438.880,136 690.811,203	6.825
20	438.885,027 690.815,792	21	438.894,215 690.823,449	11.96
22	438.902,503 690.831,8	23	438.894,751 690.838,586	10.303
24	438.887,314 690.845,109	25	438.876,21 690.853,862	14.139
26	438.870,329 690.859,014	27	438.864,938 690.864,252	7.517
28	438.856,51 690.870,922	1	438.846,798 690.877,372	11.659

** Lungimile segmentelor sunt determinate în planul de proiecție Stereo 70 și sunt rotunjite la 1 milimetru.

*** Distanța dintre puncte este formată din segmente cumulate ce sunt mai mici decât valoarea 1 milimetru.

**DATE DESPRE IMOBILUL NR. 1128**

Oficiul de Cadastru și Publicitate Imobiliară MARAMURES
Biroul de Cadastru și Publicitate Imobiliară Dragomiresti

A. Partea I. Descrierea imobilului

TEREN Extravilan

Nr. CF vechi:189

Nr. topografic:partedinnr.topo.1140

Adresa: Jud. Maramures

Nr. Crt	Nr cadastral Nr. topografic	Suprafața* (mp)	Observații / Referințe
A1		6.553	Sector cadastral:12 Teren neimprejmuit;

B. Partea II. Proprietari și acte

Inscrieri privitoare la dreptul de proprietate și alte drepturi reale		Referințe
1128 / 06/11/2023		
Act Normativ nr. Legea 7, din 13/03/1996 emis de Parlamentul României;		
B1	Inscrierea provizorie, drept de PROPRIETATE, dobandit prin Lege, cota actuala 1/1	A1
1) COMUNA ȘIEU, CIF:14813046, PROPRIETAR NEIDENTIFICAT		

C. Partea III. SARCINI .

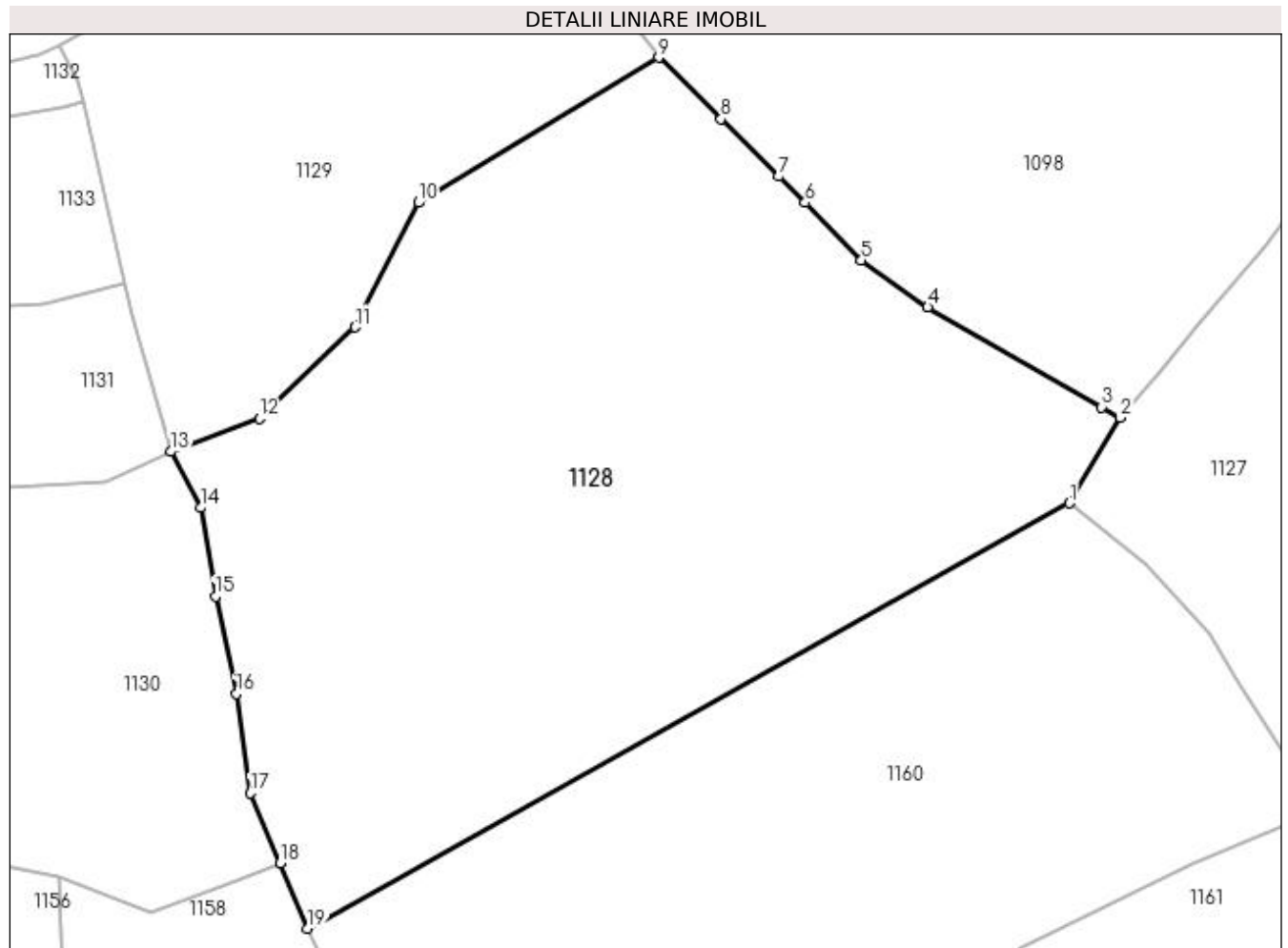
Inscrieri privind dezmembramintele dreptului de proprietate, drepturi reale de garanție și sarcini	Referințe
NU SUNT	

Anexa Nr. 1 La Partea I

Teren

Nr cadastral	Suprafața (mp)*	Observații / Referințe
	6.553	

* Suprafața este determinată în planul de proiecție Stereo 70.



Date referitoare la teren

Crt	Categorie folosință	Intra vilan	Suprafața (mp)	Tarla	Parcelă	Nr. topo	Observații / Referințe
1	faneata	NU	6.553	-	-	-	

Lungime Segmente

1) Valorile lungimilor segmentelor sunt obținute din proiecție în plan.

Punct început	X / Y	Punct sfârșit	X / Y	Lungime segment (** (m)
1	438.803,856 690.818,432	2	438.810,203 690.829,123	12.433
2	438.810,203 690.829,123	3	438.807,924 690.830,429	2.627
3	438.807,924 690.830,429	4	438.786,225 690.842,863	25.009
4	438.786,225 690.842,863	5	438.777,94 690.848,697	10.133
5	438.777,94 690.848,697	6	438.770,916 690.855,903	10.063

Punct început	X / Y	Punct sfârșit	X / Y	Lungime segment (** (m)
6	438.770,916 690.855,903	7	438.767,601 690.859,167	4.652
7	438.767,601 690.859,167	8	438.760,419 690.866,332	10.145
8	438.760,419 690.866,332	9	438.752,641 690.873,989	10.915
9	438.752,641 690.873,989	10	438.722,664 690.855,918	35.003
10	438.722,664 690.855,918	11	438.714,761 690.840,402	17.413
11	438.714,761 690.840,402	12	438.702,834 690.829,002	16.499
12	438.702,834 690.829,002	13	438.691,789 690.824,883	11.788
13	438.691,789 690.824,883	14	438.695,541 690.817,881	7.944
14	438.695,541 690.817,881	15	438.697,354 690.806,824	11.205
15	438.697,354 690.806,824	16	438.699,96 690.794,678	12.422
16	438.699,96 690.794,678	17	438.701,711 690.782,295	12.506
17	438.701,711 690.782,295	18	438.705,386 690.773,56	9.477
18	438.705,386 690.773,56	19	438.708,804 690.765,435	8.815
19	438.708,804 690.765,435	1	438.803,856 690.818,432	108.828

** Lungimile segmentelor sunt determinate în planul de proiecție Stereo 70 și sunt rotunjite la 1 milimetru.

*** Distanța dintre puncte este formată din segmente cumulate ce sunt mai mici decât valoarea 1 milimetru.

**DATE DESPRE IMOBILUL NR. 1129**

Oficiul de Cadastru și Publicitate Imobiliară MARAMURES
Biroul de Cadastru și Publicitate Imobiliară Dragomiresti

A. Partea I. Descrierea imobilului

TEREN Extravilan

Nr. CF vechi:136,125

Nr. topografic:partedinr.topo.1137,1139

Adresa: Jud. Maramures

Nr. Crt	Nr cadastral Nr. topografic	Suprafața* (mp)	Observații / Referințe
A1		2.992	Sector cadastral:12 Teren neimprejmuit;

B. Partea II. Proprietari și acte

Inscrieri privitoare la dreptul de proprietate și alte drepturi reale		Referințe
1129 / 06/11/2023		
Act Normativ nr. Legea 7, din 13/03/1996 emis de Parlamentul României;		
B1	Inscrierea provizorie, drept de PROPRIETATE, dobandit prin Lege, cota actuala 1/1 1) COMUNA ȘIEU, CIF:14813046, PROPRIETAR NEIDENTIFICAT	A1

C. Partea III. SARCINI .

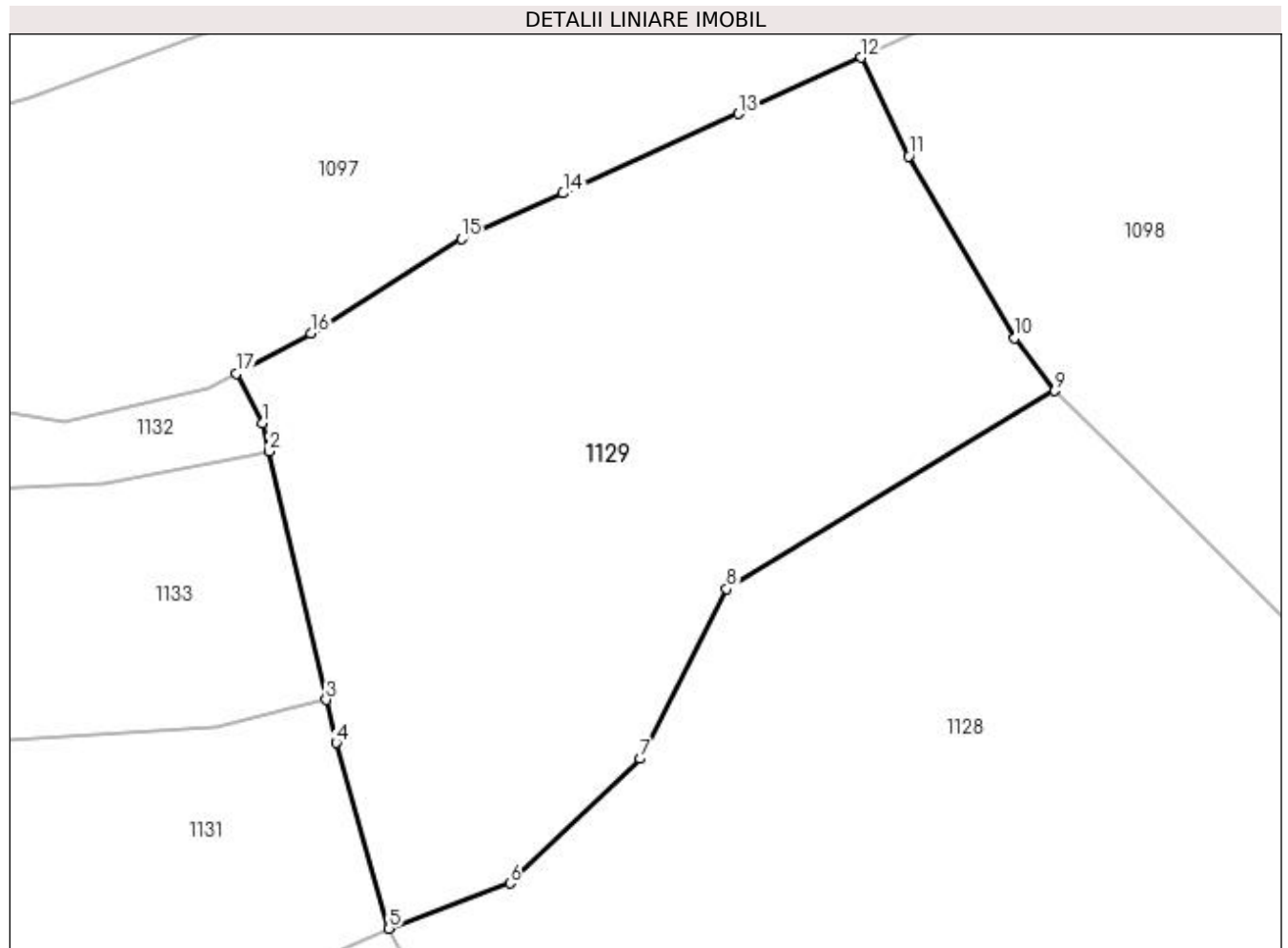
Inscrieri privind dezmembramintele dreptului de proprietate, drepturi reale de garanție și sarcini	Referințe
NU SUNT	

Anexa Nr. 1 La Partea I

Teren

Nr cadastral	Suprafața (mp)*	Observații / Referințe
	2.992	

* Suprafața este determinată în planul de proiecție Stereo 70.



Date referitoare la teren

Crt	Categorie folosință	Intra vilan	Suprafața (mp)	Tarla	Parcelă	Nr. topo	Observații / Referințe
1	faneata	NU	2.992	-	-	-	

Lungime Segmente

1) Valorile lungimilor segmentelor sunt obținute din proiecție în plan.

Punct început	X / Y	Punct sfârșit	X / Y	Lungime segment (** (m)
1	438.680,23 690.871,064	2	438.680,824 690.868,478	2.653
2	438.680,824 690.868,478	3	438.686,041 690.845,764	23.305
3	438.686,041 690.845,764	4	438.686,943 690.841,838	4.028
4	438.686,943 690.841,838	5	438.691,789 690.824,883	17.634
5	438.691,789 690.824,883	6	438.702,834 690.829,002	11.788

Punct început	X / Y	Punct sfârşit	X / Y	Lungime segment (** (m)
6	438.702,834 690.829,002	7	438.714,761 690.840,402	16.499
7	438.714,761 690.840,402	8	438.722,664 690.855,918	17.413
8	438.722,664 690.855,918	9	438.752,641 690.873,989	35.003
9	438.752,641 690.873,989	10	438.748,982 690.878,802	6.046
10	438.748,982 690.878,802	11	438.739,295 690.895,423	19.238
11	438.739,295 690.895,423	12	438.734,967 690.904,441	10.003
12	438.734,967 690.904,441	13	438.723,719 690.899,305	12.365
13	438.723,719 690.899,305	14	438.707,703 690.892,046	17.584
14	438.707,703 690.892,046	15	438.698,42 690.887,878	10.176
15	438.698,42 690.887,878	16	438.684,658 690.879,228	16.255
16	438.684,658 690.879,228	17	438.677,818 690.875,556	7.763
17	438.677,818 690.875,556	1	438.680,23 690.871,064	5.099

** Lungimile segmentelor sunt determinate în planul de proiecţie Stereo 70 şi sunt rotunjite la 1 milimetru.

*** Distanţa dintre puncte este formată din segmente cumulate ce sunt mai mici decât valoarea 1 milimetru.

**DATE DESPRE IMOBILUL NR. 1130**

Oficiul de Cadastru și Publicitate Imobiliară MARAMURES
Biroul de Cadastru și Publicitate Imobiliară Dragomiresti

A. Partea I. Descrierea imobilului

Nr. CF vechi:1681,99,869,263.
Nr. topografic:partedinnr.topo.
1141,1142,1143,1144

TEREN Extravilan

Adresa: Jud. Maramures

Nr. Crt	Nr cadastral Nr. topografic	Suprafața* (mp)	Observații / Referințe
A1		3.751	Sector cadastral:12 Teren neimprejmuit;

B. Partea II. Proprietari și acte

Inscrieri privitoare la dreptul de proprietate și alte drepturi reale		Referințe
1130 / 23/10/2023		
Act Normativ nr. Legea 7, din 13/03/1996 emis de Parlamentul României;		
B1	Intabulare, drept de PROPRIETATE, dobândit prin Lege, cota actuala 1/1 1) NEIDENTIFICAT NEIDENTIFICAT	A1
Act Administrativ nr. Adeverință nr. 3553, din 23/10/2023 emis de Primăria Șieu;		
B2	Se notează posesia faptică în favoarea lui 1) NAN IOAN	A1

C. Partea III. SARCINI .

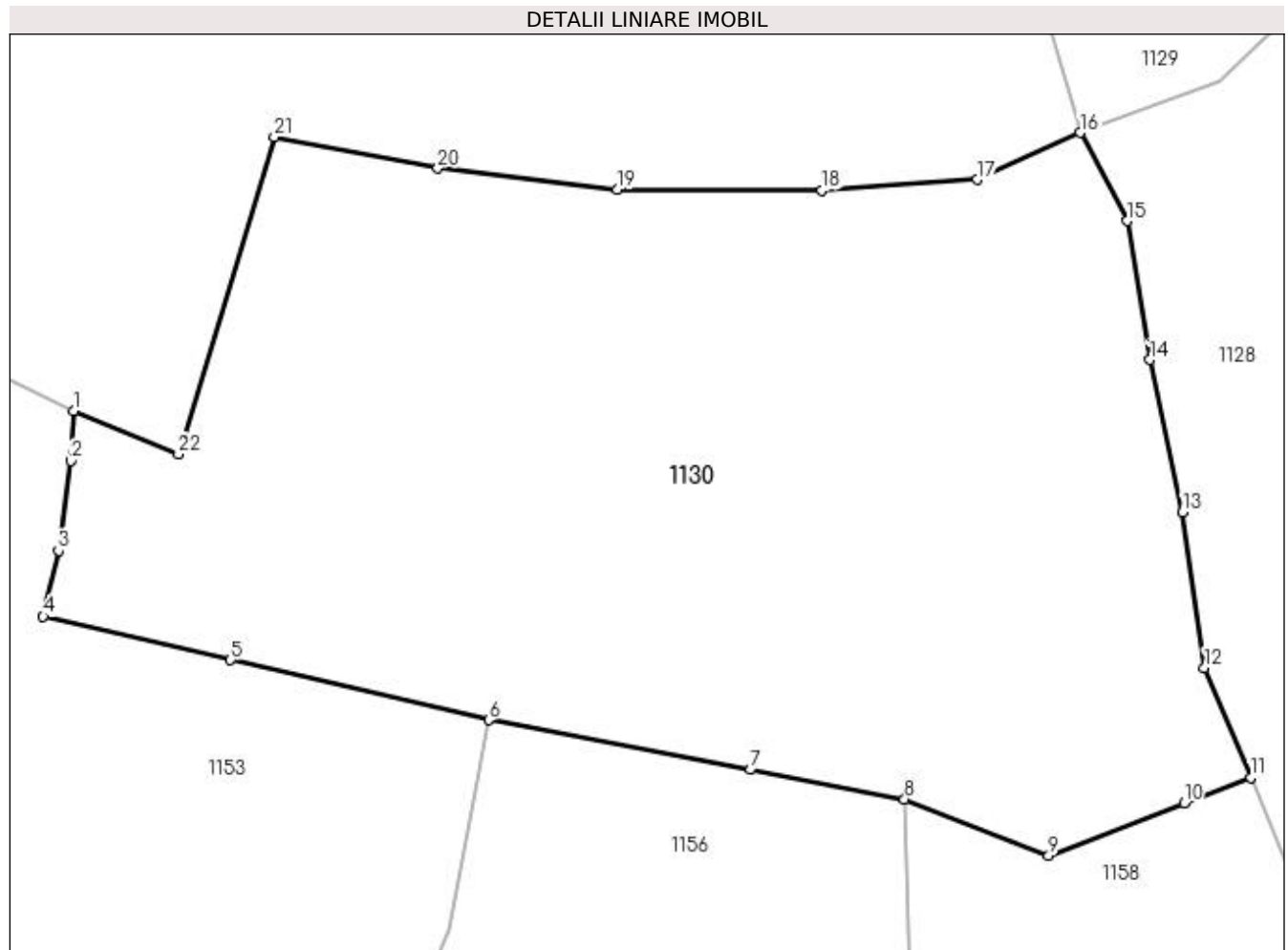
Inscrieri privind dezmembramintele dreptului de proprietate, drepturi reale de garanție și sarcini	Referințe
NU SUNT	

Anexa Nr. 1 La Partea I

Teren

Nr cadastral	Suprafața (mp)*	Observații / Referințe
	3.751	

* Suprafața este determinată în planul de proiecție Stereo 70.



Date referitoare la teren

Crt	Categorie folosință	Intra vilan	Suprafața (mp)	Tarla	Parcelă	Nr. topo	Observații / Referințe
1	faneata	NU	3.751	-	-	-	

Lungime Segmente

1) Valorile lungimilor segmentelor sunt obținute din proiecție în plan.

Punct început	X / Y	Punct sfârșit	X / Y	Lungime segment (** (m)
1	438.611,591 690.802,753	2	438.611,407 690.798,767	3.99
3	438.610,404 690.791,628	4	438.609,18 690.786,383	5.386
5	438.624,117 690.782,918	6	438.644,695 690.778,143	21.125
7	438.665,56 690.774,176	8	438.677,813 690.771,846	12.473
9	438.689,294 690.767,373	10	438.700,075 690.771,518	11.55

Punct început	X / Y	Punct sfârșit	X / Y	Lungime segment (** (m)
2	438.611,407 690.798,767	3	438.610,404 690.791,628	7.209
4	438.609,18 690.786,383	5	438.624,117 690.782,918	15.334
6	438.644,695 690.778,143	7	438.665,56 690.774,176	21.239
8	438.677,813 690.771,846	9	438.689,294 690.767,373	12.322
10	438.700,075 690.771,518	11	438.705,386 690.773,56	5.69

Punct început	X / Y	Punct sfârșit	X / Y	Lungime segment (** (m)
11	438.705,386 690.773,56	12	438.701,711 690.782,295	9.477
13	438.699,96 690.794,678	14	438.697,354 690.806,824	12.422
15	438.695,541 690.817,881	16	438.691,789 690.824,883	7.944
17	438.683,58 690.821,168	18	438.671,225 690.820,311	12.385
19	438.654,952 690.820,355	20	438.640,628 690.822,068	14.426
21	438.627,608 690.824,58	22	438.619,968 690.799,298	26.411

Punct început	X / Y	Punct sfârșit	X / Y	Lungime segment (** (m)
12	438.701,711 690.782,295	13	438.699,96 690.794,678	12.506
14	438.697,354 690.806,824	15	438.695,541 690.817,881	11.205
16	438.691,789 690.824,883	17	438.683,58 690.821,168	9.01
18	438.671,225 690.820,311	19	438.654,952 690.820,355	16.273
20	438.640,628 690.822,068	21	438.627,608 690.824,58	13.26
22	438.619,968 690.799,298	1	438.611,591 690.802,753	9.062

** Lungimile segmentelor sunt determinate în planul de proiecție Stereo 70 și sunt rotunjite la 1 milimetru.

*** Distanța dintre puncte este formată din segmente cumulate ce sunt mai mici decât valoarea 1 milimetru.

**DATE DESPRE IMOBILUL NR. 1131**

Oficiul de Cadastru și Publicitate Imobiliară MARAMURES
Biroul de Cadastru și Publicitate Imobiliară Dragomiresti

A. Partea I. Descrierea imobilului

Nr. CF vechi:263,869,99,125
Nr. topografic:partedinnr.topo.
1144,1143,1142,1139

TEREN Extravilan

Adresa: Jud. Maramures

Nr. Crt	Nr cadastral Nr. topografic	Suprafața* (mp)	Observații / Referințe
A1		4.708	Sector cadastral:12 Teren neimprejmuit;

B. Partea II. Proprietari și acte

Inscrieri privitoare la dreptul de proprietate și alte drepturi reale		Referințe
1131 / 06/11/2023		
Act Normativ nr. Legea 7, din 13/03/1996 emis de Parlamentul României;		
B1	Inscrierea provizorie, drept de PROPRIETATE, dobandit prin Lege, cota actuala 1/1	A1
1) COMUNA ȘIEU , CIF:14813046, PROPRIETAR NEIDENTIFICAT		

C. Partea III. SARCINI .

Inscrieri privind dezmembramintele dreptului de proprietate, drepturi reale de garanție și sarcini	Referințe
NU SUNT	

Anexa Nr. 1 La Partea I

Teren

Nr cadastral	Suprafața (mp)*	Observații / Referințe
	4.708	

* Suprafața este determinată în planul de proiecție Stereo 70.



Date referitoare la teren

Crt	Categorie folosință	Intravilan	Suprafața (mp)	Tarla	Parcelă	Nr. topo	Observații / Referințe
1	faneata	NU	4.708	-	-	-	

Lungime Segmente

1) Valorile lungimilor segmentelor sunt obținute din proiecție în plan.

Punct început	X / Y	Punct sfârșit	X / Y	Lungime segment (** (m)
1	438.686,943 690.841,838	2	438.686,041 690.845,764	4.028
3	438.675,991 690.843,262	4	438.650,232 690.841,654	25.809
5	438.613,908 690.843,765	6	438.596,841 690.845,537	17.159
7	438.532,546 690.861,109	8	438.530,217 690.841,581	19.666
9	438.532,815 690.831,245	10	438.554,675 690.822,616	23.501

Punct început	X / Y	Punct sfârșit	X / Y	Lungime segment (** (m)
2	438.686,041 690.845,764	3	438.675,991 690.843,262	10.357
4	438.650,232 690.841,654	5	438.613,908 690.843,765	36.385
6	438.596,841 690.845,537	7	438.532,546 690.861,109	66.154
8	438.530,217 690.841,581	9	438.532,815 690.831,245	10.658
10	438.554,675 690.822,616	11	438.575,542 690.814,908	22.245

Punct început	X / Y	Punct sfârșit	X / Y	Lungime segment (** (m)
11	438.575,542 690.814,908	12	438.586,715 690.811,526	11.674
13	438.603,59 690.806,569	14	438.611,591 690.802,753	8.864
15	438.619,968 690.799,298	16	438.627,608 690.824,58	26.411
17	438.640,628 690.822,068	18	438.654,952 690.820,355	14.426
19	438.671,225 690.820,311	20	438.683,58 690.821,168	12.385
21	438.691,789 690.824,883	1	438.686,943 690.841,838	17.634

Punct început	X / Y	Punct sfârșit	X / Y	Lungime segment (** (m)
12	438.586,715 690.811,526	13	438.603,59 690.806,569	17.588
14	438.611,591 690.802,753	15	438.619,968 690.799,298	9.062
16	438.627,608 690.824,58	17	438.640,628 690.822,068	13.26
18	438.654,952 690.820,355	19	438.671,225 690.820,311	16.273
20	438.683,58 690.821,168	21	438.691,789 690.824,883	9.01

** Lungimile segmentelor sunt determinate în planul de proiecție Stereo 70 și sunt rotunjite la 1 milimetru.

*** Distanța dintre puncte este formată din segmente cumulate ce sunt mai mici decât valoarea 1 milimetru.

**DATE DESPRE IMOBILUL NR. 1132**

Oficiul de Cadastru și Publicitate Imobiliară MARAMURES
Biroul de Cadastru și Publicitate Imobiliară Dragomiresti

A. Partea I. Descrierea imobilului

Nr. CF vechi:263,869,1681,125,
Nr. topografic:partedinnr.topo.
1144,1143,1141,1139

TEREN Extravilan

Adresa: Jud. Maramures

Nr. Crt	Nr cadastral Nr. topografic	Suprafața* (mp)	Observații / Referințe
A1		2.698	Sector cadastral:12 Teren neimprejmuit;

B. Partea II. Proprietari și acte

Inscrieri privitoare la dreptul de proprietate și alte drepturi reale		Referințe
1132 / 06/11/2023		
Act Normativ nr. Legea 7, din 13/03/1996 emis de Parlamentul României;		
B1	Inscrierea provizorie, drept de PROPRIETATE, dobandit prin Lege, cota actuala 1/1	A1
1) COMUNA ȘIEU , CIF:14813046, PROPRIETAR NEIDENTIFICAT		

C. Partea III. SARCINI .

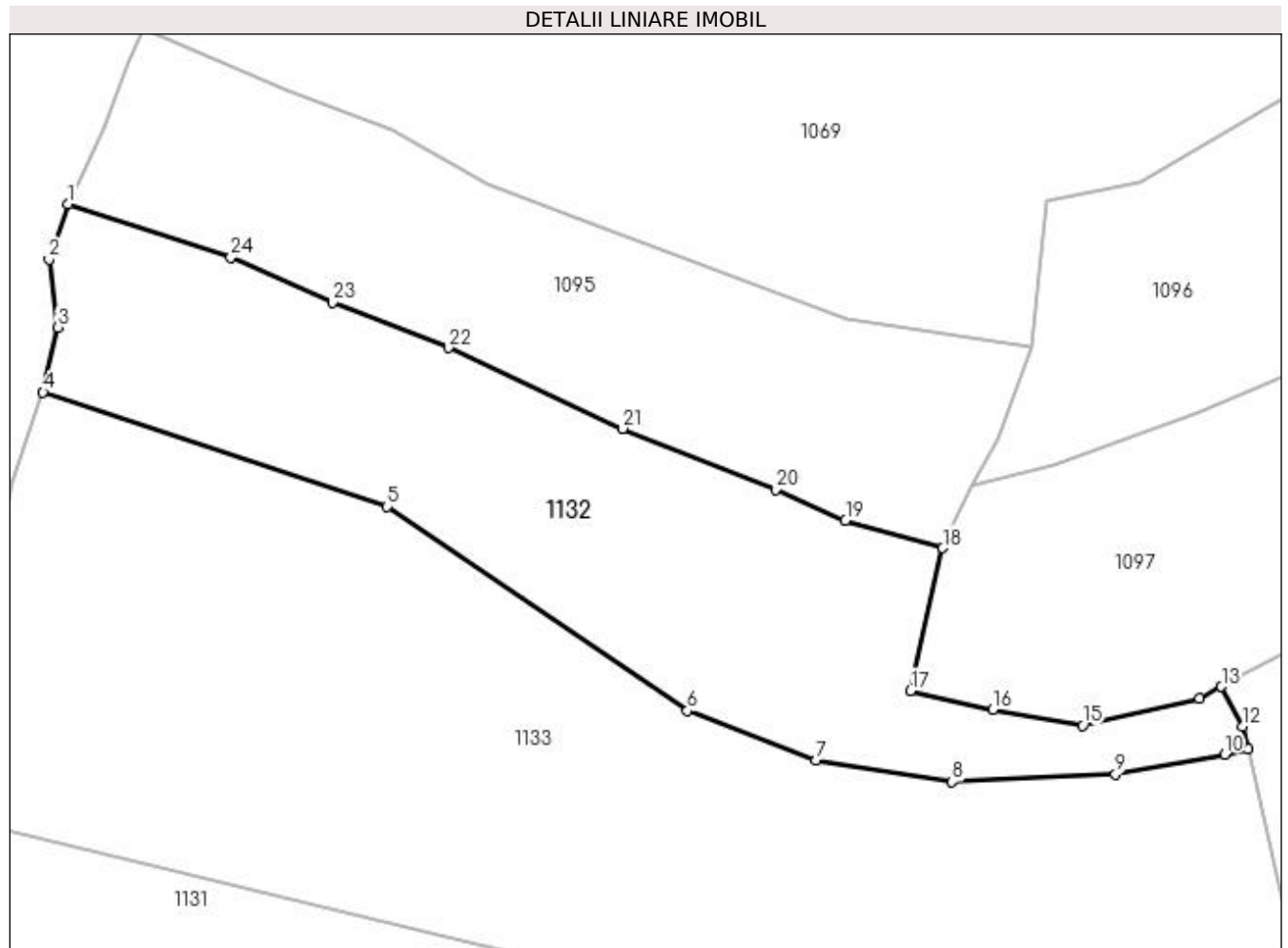
Inscrieri privind dezmembramintele dreptului de proprietate, drepturi reale de garanție și sarcini	Referințe
NU SUNT	

Anexa Nr. 1 La Partea I

Teren

Nr cadastral	Suprafața (mp)*	Observații / Referințe
	2.698	

* Suprafața este determinată în planul de proiecție Stereo 70.



Date referitoare la teren

Crt	Categorie folosință	Intravilan	Suprafața (mp)	Tarla	Parcelă	Nr. topo	Observații / Referințe
1	faneata	NU	2.698	-	-	-	

Lungime Segmente

1) Valorile lungimilor segmentelor sunt obținute din proiecție în plan.

Punct început	X / Y	Punct sfârșit	X / Y	Lungime segment (** (m)
1	438.546,955 690.930,242	2	438.544,769 690.923,972	6.64
3	438.545,765 690.916,289	4	438.544,078 690.908,935	7.545
5	438.583,124 690.895,961	6	438.617,208 690.872,805	41.206
7	438.631,795 690.867,19	8	438.647,236 690.864,76	15.631
9	438.665,788 690.865,584	10	438.678,211 690.867,878	12.633

Punct început	X / Y	Punct sfârșit	X / Y	Lungime segment (** (m)
2	438.544,769 690.923,972	3	438.545,765 690.916,289	7.747
4	438.544,078 690.908,935	5	438.583,124 690.895,961	41.145
6	438.617,208 690.872,805	7	438.631,795 690.867,19	15.63
8	438.647,236 690.864,76	9	438.665,788 690.865,584	18.57
10	438.678,211 690.867,878	11	438.680,824 690.868,478	2.681

Punct început	X / Y	Punct sfârșit	X / Y	Lungime segment (** (m)
11	438.680,824 690.868,478	12	438.680,23 690.871,064	2.653
13	438.677,818 690.875,556	14	438.675,329 690.874,22	2.825
15	438.662,072 690.871,17	16	438.651,872 690.872,923	10.35
17	438.642,511 690.875,096	18	438.646,184 690.891,259	16.575
19	438.635,141 690.894,399	20	438.627,212 690.897,905	8.67
21	438.609,87 690.904,818	22	438.590,073 690.913,969	21.81
23	438.576,9 690.919,09	24	438.565,391 690.924,215	12.599

Punct început	X / Y	Punct sfârșit	X / Y	Lungime segment (** (m)
12	438.680,23 690.871,064	13	438.677,818 690.875,556	5.099
14	438.675,329 690.874,22	15	438.662,072 690.871,17	13.603
16	438.651,872 690.872,923	17	438.642,511 690.875,096	9.61
18	438.646,184 690.891,259	19	438.635,141 690.894,399	11.481
20	438.627,212 690.897,905	21	438.609,87 690.904,818	18.669
22	438.590,073 690.913,969	23	438.576,9 690.919,09	14.133
24	438.565,391 690.924,215	1	438.546,955 690.930,242	19.396

** Lungimile segmentelor sunt determinate în planul de proiecție Stereo 70 și sunt rotunjite la 1 milimetru.

*** Distanța dintre puncte este formată din segmente cumulate ce sunt mai mici decât valoarea 1 milimetru.

**DATE DESPRE IMOBILUL NR. 1133**

Oficiul de Cadastru și Publicitate Imobiliară MARAMURES
Biroul de Cadastru și Publicitate Imobiliară Dragomiresti

A. Partea I. Descrierea imobilului

Nr. CF vechi:263,869,1681,125.

Nr. topografic:partedinnr.topo.

44,1143,1141,1139

TEREN Extravilan

Adresa: Jud. Maramures

Nr. Crt	Nr cadastral Nr. topografic	Suprafața* (mp)	Observații / Referințe
A1		5.150	Sector cadastral:12 Teren neimprejmuit;

B. Partea II. Proprietari și acte

Inscrieri privitoare la dreptul de proprietate și alte drepturi reale		Referințe
1133 / 06/11/2023		
Act Normativ nr. Legea 7, din 13/03/1996 emis de Parlamentul României;		
B1	Inscrierea provizorie, drept de PROPRIETATE, dobandit prin Lege, cota actuala 1/1	A1
1) COMUNA ȘIEU , CIF:14813046, PROPRIETAR NEIDENTIFICAT		

C. Partea III. SARCINI .

Inscrieri privind dezmembramintele dreptului de proprietate, drepturi reale de garanție și sarcini	Referințe
NU SUNT	

Anexa Nr. 1 La Partea I**Teren**

Nr cadastral	Suprafața (mp)*	Observații / Referințe
	5.150	

* Suprafața este determinată în planul de proiecție Stereo 70.

DETALII LINIARE IMOBIL**Date referitoare la teren**

Crt	Categorie folosință	Intravilan	Suprafața (mp)	Tarla	Parcelă	Nr. topo	Observații / Referințe
1	faneata	NU	5.150	-	-	-	

Lungime Segmente

1) Valorile lungimilor segmentelor sunt obținute din proiecție în plan.

Punct început	X / Y	Punct sfârșit	X / Y	Lungime segment (** (m)
1	438.544,078 690.908,935	2	438.540,681 690.898,718	10.767
2	438.540,681 690.898,718	3	438.532,546 690.861,109	38.479
3	438.532,546 690.861,109	4	438.596,841 690.845,537	66.154
4	438.596,841 690.845,537	5	438.613,908 690.843,765	17.159
5	438.613,908 690.843,765	6	438.650,232 690.841,654	36.385

Punct început	X / Y	Punct sfârșit	X / Y	Lungime segment (** (m)
6	438.650,232 690.841,654	7	438.675,991 690.843,262	25.809
7	438.675,991 690.843,262	8	438.686,041 690.845,764	10.357
8	438.686,041 690.845,764	9	438.680,824 690.868,478	23.305
9	438.680,824 690.868,478	10	438.678,211 690.867,878	2.681
10	438.678,211 690.867,878	11	438.665,788 690.865,584	12.633
11	438.665,788 690.865,584	12	438.647,236 690.864,76	18.57
12	438.647,236 690.864,76	13	438.631,795 690.867,19	15.631
13	438.631,795 690.867,19	14	438.617,208 690.872,805	15.63
14	438.617,208 690.872,805	15	438.583,124 690.895,961	41.206
15	438.583,124 690.895,961	1	438.544,078 690.908,935	41.145

** Lungimile segmentelor sunt determinate în planul de proiecție Stereo 70 și sunt rotunjite la 1 milimetru.

*** Distanța dintre puncte este formată din segmente cumulate ce sunt mai mici decât valoarea 1 milimetru.

**DATE DESPRE IMOBILUL NR. 1134**

Oficiul de Cadastru și Publicitate Imobiliară MARAMURES
Biroul de Cadastru și Publicitate Imobiliară Dragomiresti

A. Partea I. Descrierea imobilului

TEREN Extravilan

Nr. CF vechi:64,2424

Nr. topografic:partedinr.topo.1145,1111

Adresa: Jud. Maramures

Nr. Crt	Nr cadastral Nr. topografic	Suprafața* (mp)	Observații / Referințe
A1		7.331	Sector cadastral:12 Teren neimprejmuit;

B. Partea II. Proprietari și acte

Inscrieri privitoare la dreptul de proprietate și alte drepturi reale		Referințe
114 / 06/11/2023		
Act Normativ nr. Legea 7, din 13/03/1996 emis de Parlamentul României;		
B1	Inscrierea provizorie, drept de PROPRIETATE, dobandit prin Lege, cota actuala 1/1	A1
1) COMUNA ȘIEU , CIF:14813046, PROPRIETAR NEIDENTIFICAT		

C. Partea III. SARCINI .

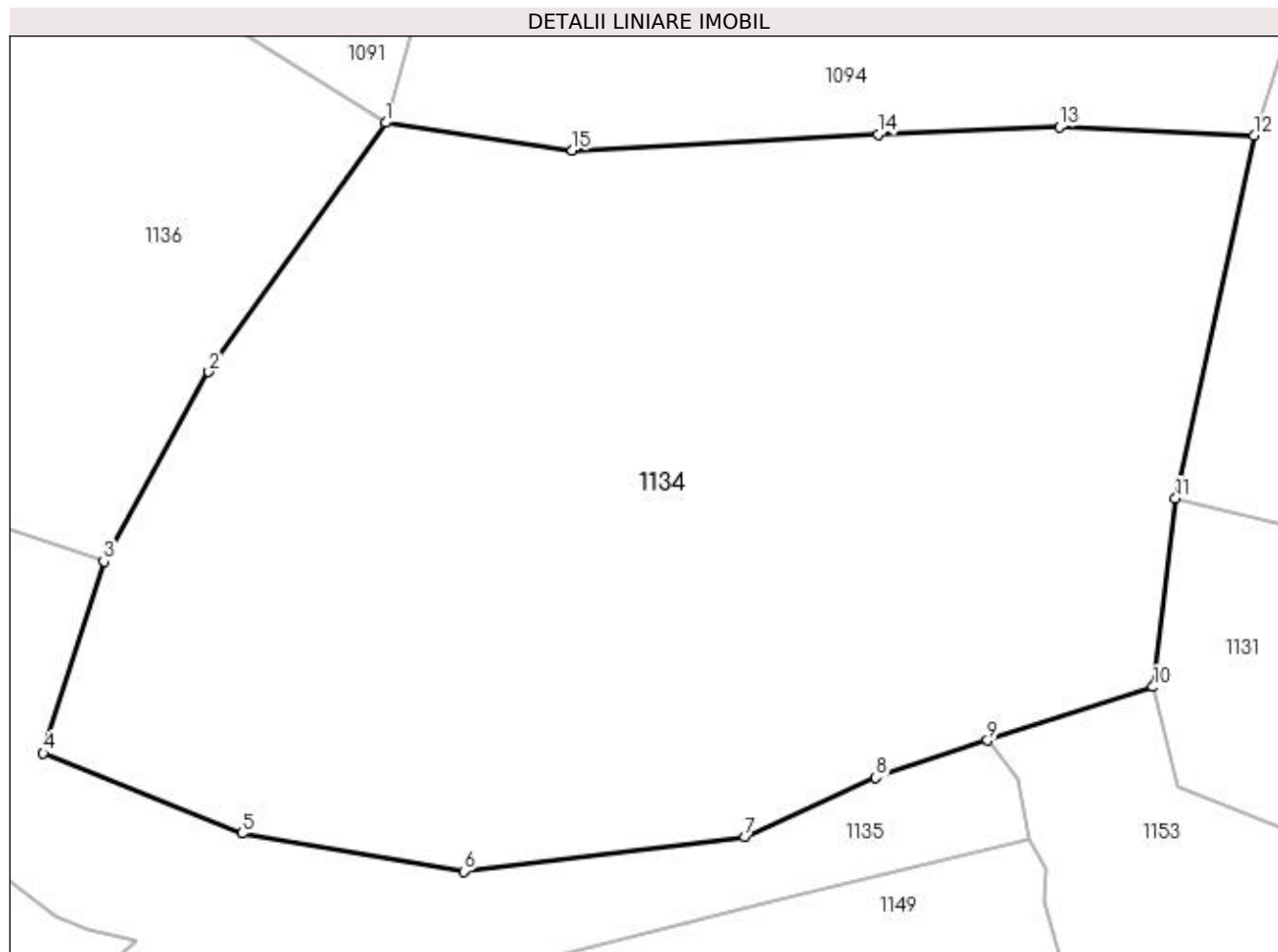
Inscrieri privind dezmembramintele dreptului de proprietate, drepturi reale de garanție și sarcini	Referințe
NU SUNT	

Anexa Nr. 1 La Partea I

Teren

Nr cadastral	Suprafața (mp)*	Observații / Referințe
	7.331	

* Suprafața este determinată în planul de proiecție Stereo 70.



Date referitoare la teren

Crt	Categorie folosință	Intra vilan	Suprafața (mp)	Tarla	Parcelă	Nr. topo	Observații / Referințe
1	faneata	NU	7.331	-	-	-	

Lungime Segmente

1) Valorile lungimilor segmentelor sunt obținute din proiecție în plan.

Punct început	X / Y	Punct sfârșit	X / Y	Lungime segment (** (m)
1	438.450,706 690.900,026	2	438.432,376 690.874,224	31.65
2	438.432,376 690.874,224	3	438.421,487 690.854,576	22.464
3	438.421,487 690.854,576	4	438.415,22 690.834,714	20.827
4	438.415,22 690.834,714	5	438.435,794 690.826,391	22.194
5	438.435,794 690.826,391	6	438.458,789 690.822,476	23.326

Punct început	X / Y	Punct sfârșit	X / Y	Lungime segment (** (m)
6	438.458,789 690.822,476	7	438.487,885 690.826,017	29.311
7	438.487,885 690.826,017	8	438.501,5 690.832,168	14.94
8	438.501,5 690.832,168	9	438.513,071 690.836,03	12.198
9	438.513,071 690.836,03	10	438.530,217 690.841,581	18.022
10	438.530,217 690.841,581	11	438.532,546 690.861,109	19.666
11	438.532,546 690.861,109	12	438.540,681 690.898,718	38.479
12	438.540,681 690.898,718	13	438.520,509 690.899,609	20.192
13	438.520,509 690.899,609	14	438.501,732 690.898,807	18.794
14	438.501,732 690.898,807	15	438.470,03 690.897,154	31.745
15	438.470,03 690.897,154	1	438.450,706 690.900,026	19.536

** Lungimile segmentelor sunt determinate în planul de proiecție Stereo 70 și sunt rotunjite la 1 milimetru.

*** Distanța dintre puncte este formată din segmente cumulate ce sunt mai mici decât valoarea 1 milimetru.

**DATE DESPRE IMOBILUL NR. 1135**

Oficiul de Cadastru și Publicitate Imobiliară MARAMURES
Biroul de Cadastru și Publicitate Imobiliară Dragomiresti

A. Partea I. Descrierea imobilului

Nr. CF vechi:826,2424,381
Nr. topografic:partedinnr.topo.
1146,1111,1112

TEREN Extravilan

Adresa: Jud. Maramures

Nr. Crt	Nr cadastral Nr. topografic	Suprafața* (mp)	Observații / Referințe
A1		4.485	Sector cadastral:12 Teren neimprejmuit;

B. Partea II. Proprietari și acte

Inscrieri privitoare la dreptul de proprietate și alte drepturi reale		Referințe
1135 / 06/11/2023		
Act Normativ nr. Legea 7, din 13/03/1996 emis de Parlamentul României;		
B1	Inscrierea provizorie, drept de PROPRIETATE, dobandit prin Lege, cota actuala 1/1	A1
1) COMUNA ȘIEU , CIF:14813046, PROPRIETAR NEIDENTIFICAT		

C. Partea III. SARCINI .

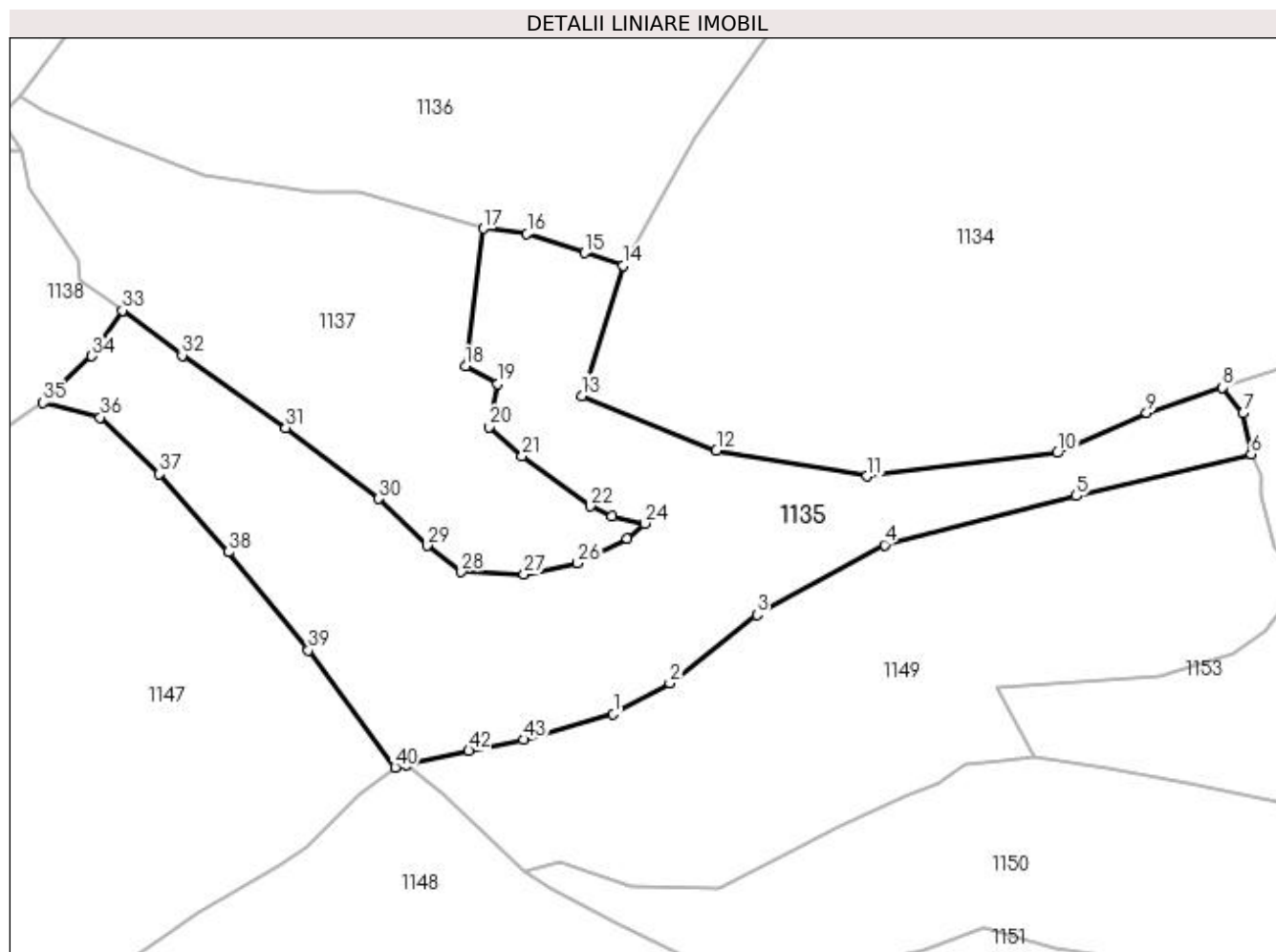
Inscrieri privind dezmembramintele dreptului de proprietate, drepturi reale de garanție și sarcini	Referințe
NU SUNT	

Anexa Nr. 1 La Partea I

Teren

Nr cadastral	Suprafața (mp)*	Observații / Referințe
	4.485	

* Suprafața este determinată în planul de proiecție Stereo 70.



Date referitoare la teren

Crt	Categorie folosință	Intra vilan	Suprafața (mp)	Tarla	Parcelă	Nr. topo	Observații / Referințe
1	faneata	NU	4.485	-	-	-	

Lungime Segmente

1) Valorile lungimilor segmentelor sunt obținute din proiecție în plan.

Punct început	X / Y	Punct sfârșit	X / Y	Lungime segment
1	438.420,019 690.786,139	2	438.428,675 690.790,864	9.862
4	438.461,47 690.811,957	5	438.490,757 690.819,441	30.228
7	438.516,248 690.832,064	8	438.513,071 690.836,03	5.082
10	438.487,885 690.826,017	11	438.458,789 690.822,476	29.311
13	438.415,22 690.834,714	14	438.421,487 690.854,576	20.827
16	438.406,862 690.859,462	17	438.400,16 690.860,252	6.748
2	438.441,965 690.801,302	3	438.441,965 690.801,302	16.899
5	438.490,757 690.819,441	6	438.517,469 690.825,823	27.464
8	438.513,071 690.836,03	9	438.501,5 690.832,168	12.198
11	438.458,789 690.822,476	12	438.435,794 690.826,391	23.326
14	438.421,487 690.854,576	15	438.415,656 690.856,524	6.148
17	438.400,16 690.860,252	18	438.397,481 690.839,255	21.167
3	438.441,965 690.801,302	4	438.461,47 690.811,957	22.226
6	438.517,469 690.825,823	7	438.516,248 690.832,064	6.359
9	438.501,5 690.832,168	10	438.487,885 690.826,017	14.94
12	438.435,794 690.826,391	13	438.415,22 690.834,714	22.194
15	438.415,656 690.856,524	16	438.406,862 690.859,462	9.272
18	438.397,481 690.839,255	19	438.402,389 690.836,557	5.601

Punct început	X / Y	Punct sfârșit	X / Y	Lungime segment	Punct început	X / Y	Punct sfârșit	X / Y	Lungime segment	Punct început	X / Y	Punct sfârșit	X / Y	Lungime segment
19	438.402,389 690.836,557	20	438.401,046 690.829,96	6.732	20	438.401,046 690.829,96	21	438.406,131 690.825,58	6.711	21	438.406,131 690.825,58	22	438.416,493 690.817,871	12.915
22	438.416,493 690.817,871	23	438.419,84 690.816,36	3.672	23	438.419,84 690.816,36	24	438.424,851 690.815,237	5.135	24	438.424,851 690.815,237	25	438.422,183 690.812,868	3.568
25	438.422,183 690.812,868	26	438.414,597 690.809,166	8.441	26	438.414,597 690.809,166	27	438.406,407 690.807,495	8.359	27	438.406,407 690.807,495	28	438.396,821 690.807,839	9.592
28	438.396,821 690.807,839	29	438.391,592 690.811,832	6.579	29	438.391,592 690.811,832	30	438.384,185 690.819,02	10.321	30	438.384,185 690.819,02	31	438.370,012 690.829,837	17.829
31	438.370,012 690.829,837	32	438.354,182 690.840,894	19.309	32	438.354,182 690.840,894	33	438.345,045 690.847,779	11.441	33	438.345,045 690.847,779	34	438.340,394 690.840,782	8.402
34	438.340,394 690.840,782	35	438.332,941 690.833,704	10.278	35	438.332,941 690.833,704	36	438.341,664 690.831,44	9.012	36	438.341,664 690.831,44	37	438.350,717 690.822,823	12.498
37	438.350,717 690.822,823	38	438.361,27 690.810,882	15.936	38	438.361,27 690.810,882	39	438.373,46 690.795,881	19.329	39	438.373,46 690.795,881	40	438.386,701 690.778,018	22.235
40	438.386,701 690.778,018	41	438.388,435 690.778,402	1.776	41	438.388,435 690.778,402	42	438.397,984 690.780,516	9.78	42	438.397,984 690.780,516	43	438.406,347 690.782,254	8.542
43	438.406,347 690.782,254	1	438.420,019 690.786,139	14.213										

** Lungimile segmentelor sunt determinate în planul de proiecție Stereo 70 și sunt rotunjite la 1 milimetru.

*** Distanța dintre puncte este formată din segmente cumulate ce sunt mai mici decât valoarea 1 milimetru.

**DATE DESPRE IMOBILUL NR. 1136**

Oficiul de Cadastru și Publicitate Imobiliară MARAMURES
Biroul de Cadastru și Publicitate Imobiliară Dragomiresti

A. Partea I. Descrierea imobilului

TEREN Extravilan

Nr. CF vechi:382

Nr. topografic:partedinnr.topo.1113

Adresa: Jud. Maramures

Nr. Crt	Nr cadastral Nr. topografic	Suprafata* (mp)	Observatii / Referinte
A1		5.344	Sector cadastral:12 Teren neimprejmuit;

B. Partea II. Proprietari și acte

Inscrieri privitoare la dreptul de proprietate și alte drepturi reale		Referințe
1136 / 27/10/2023		
Act Normativ nr. Legea 7, din 13/03/1996 emis de Parlamentul României;		
B1	Intabulare, drept de PROPRIETATE, dobândit prin Lege, cota actuala 1/1 1) NEIDENTIFICAT NEIDENTIFICAT	A1
Act Administrativ nr. Adeverință nr. 3623, din 23/10/2023 emis de Primăria Șieu;		
B2	Se notează posesia faptică în favoarea lui 1) SAS DUMITRU	A1

C. Partea III. SARCINI .

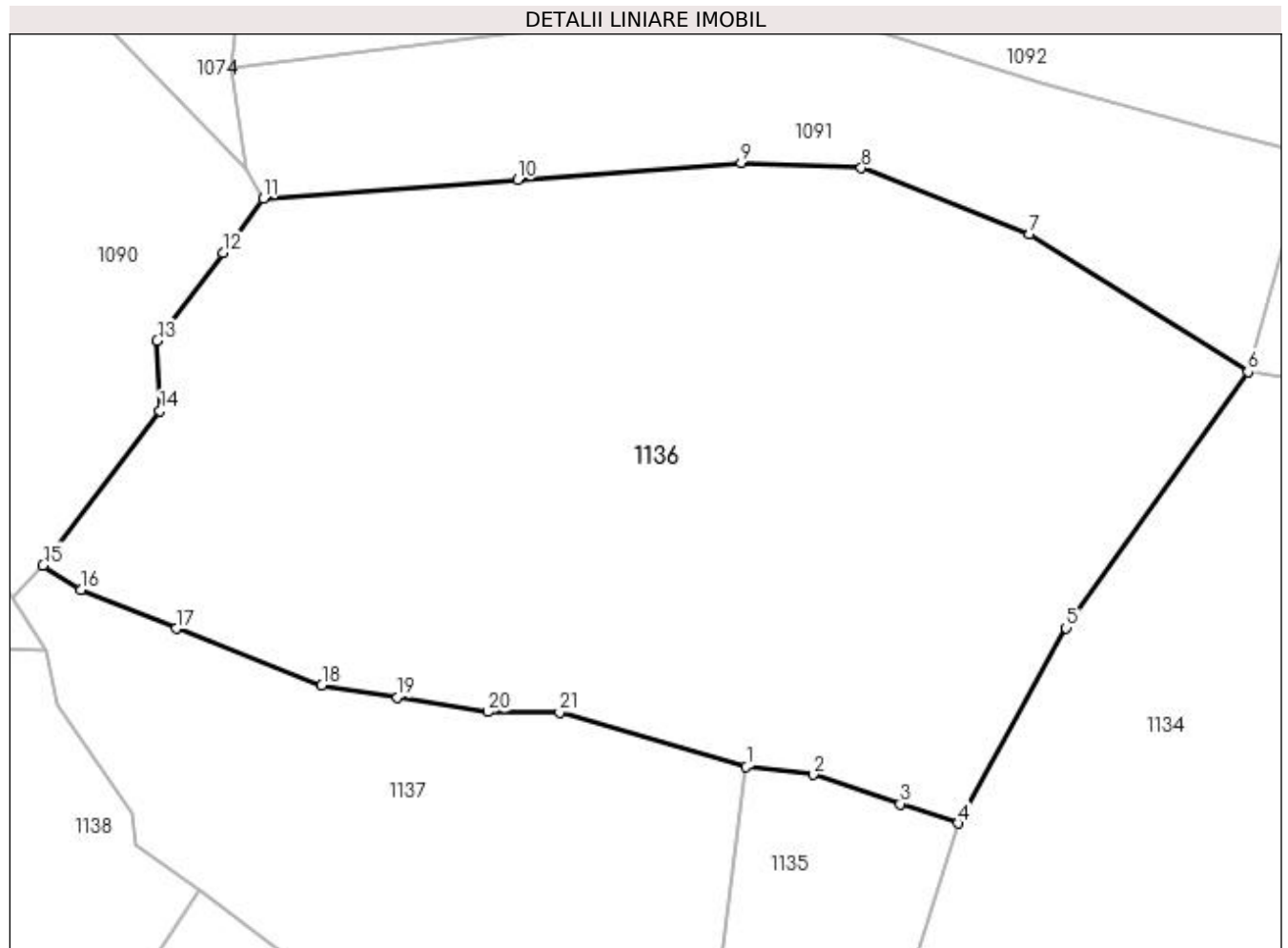
Inscrieri privind dezmembramintele dreptului de proprietate, drepturi reale de garanție și sarcini	Referințe
NU SUNT	

Anexa Nr. 1 La Partea I

Teren

Nr cadastral	Suprafața (mp)*	Observații / Referințe
	5.344	

* Suprafața este determinată în planul de proiecție Stereo 70.



Date referitoare la teren

Crt	Categorie folosință	Intra vilan	Suprafața (mp)	Tarla	Parcelă	Nr. topo	Observații / Referințe
1	faneata	NU	5.344	-	-	-	

Lungime Segmente

1) Valorile lungimilor segmentelor sunt obținute din proiecție în plan.

Punct început	X / Y	Punct sfârșit	X / Y	Lungime segment (** (m)
1	438.400,16 690.860,252	2	438.406,862 690.859,462	6.748
3	438.415,656 690.856,524	4	438.421,487 690.854,576	6.148
5	438.432,376 690.874,224	6	438.450,706 690.900,026	31.65
7	438.428,691 690.913,886	8	438.411,739 690.920,557	18.217
9	438.399,648 690.921,083	10	438.377,075 690.919,387	22.637

Punct început	X / Y	Punct sfârșit	X / Y	Lungime segment (** (m)
2	438.406,862 690.859,462	3	438.415,656 690.856,524	9.272
4	438.421,487 690.854,576	5	438.432,376 690.874,224	22.464
6	438.450,706 690.900,026	7	438.428,691 690.913,886	26.015
8	438.411,739 690.920,557	9	438.399,648 690.921,083	12.102
10	438.377,075 690.919,387	11	438.351,501 690.917,52	25.642

Punct început	X / Y	Punct sfârșit	X / Y	Lungime segment (** (m)
11	438.351,501 690.917,52	12	438.347,414 690.912,014	6.857
13	438.340,773 690.903,166	14	438.341,049 690.896,124	7.047
15	438.329,266 690.880,565	16	438.333,094 690.878,065	4.572
17	438.342,675 690.874,173	18	438.357,364 690.868,479	15.754
19	438.364,975 690.867,258	20	438.374,067 690.865,772	9.213
21	438.381,338 690.865,727	1	438.400,16 690.860,252	19.602

Punct început	X / Y	Punct sfârșit	X / Y	Lungime segment (** (m)
12	438.347,414 690.912,014	13	438.340,773 690.903,166	11.063
14	438.341,049 690.896,124	15	438.329,266 690.880,565	19.517
16	438.333,094 690.878,065	17	438.342,675 690.874,173	10.341
18	438.357,364 690.868,479	19	438.364,975 690.867,258	7.708
20	438.374,067 690.865,772	21	438.381,338 690.865,727	7.271

** Lungimile segmentelor sunt determinate în planul de proiecție Stereo 70 și sunt rotunjite la 1 milimetru.

*** Distanța dintre puncte este formată din segmente cumulate ce sunt mai mici decât valoarea 1 milimetru.

**DATE DESPRE IMOBILUL NR. 1137**

Oficiul de Cadastru și Publicitate Imobiliară MARAMURES
Biroul de Cadastru și Publicitate Imobiliară Dragomiresti

A. Partea I. Descrierea imobilului

TEREN Extravilan

Nr. CF vechi:2424,381

Nr. topografic:partedinr.topo.1111,1112

Adresa: Jud. Maramures

Nr. Crt	Nr cadastral Nr. topografic	Suprafața* (mp)	Observații / Referințe
A1		2.747	Sector cadastral:12 Teren neimprejmuit;

B. Partea II. Proprietari și acte

Inscrieri privitoare la dreptul de proprietate și alte drepturi reale		Referințe
1137 / 06/11/2023		
Act Normativ nr. Legea 7, din 13/03/1996 emis de Parlamentul României;		
B1	Inscrierea provizorie, drept de PROPRIETATE, dobandit prin Lege, cota actuala 1/1 1) COMUNA ȘIEU, CIF:14813046, PROPRIETAR NEIDENTIFICAT	A1

C. Partea III. SARCINI .

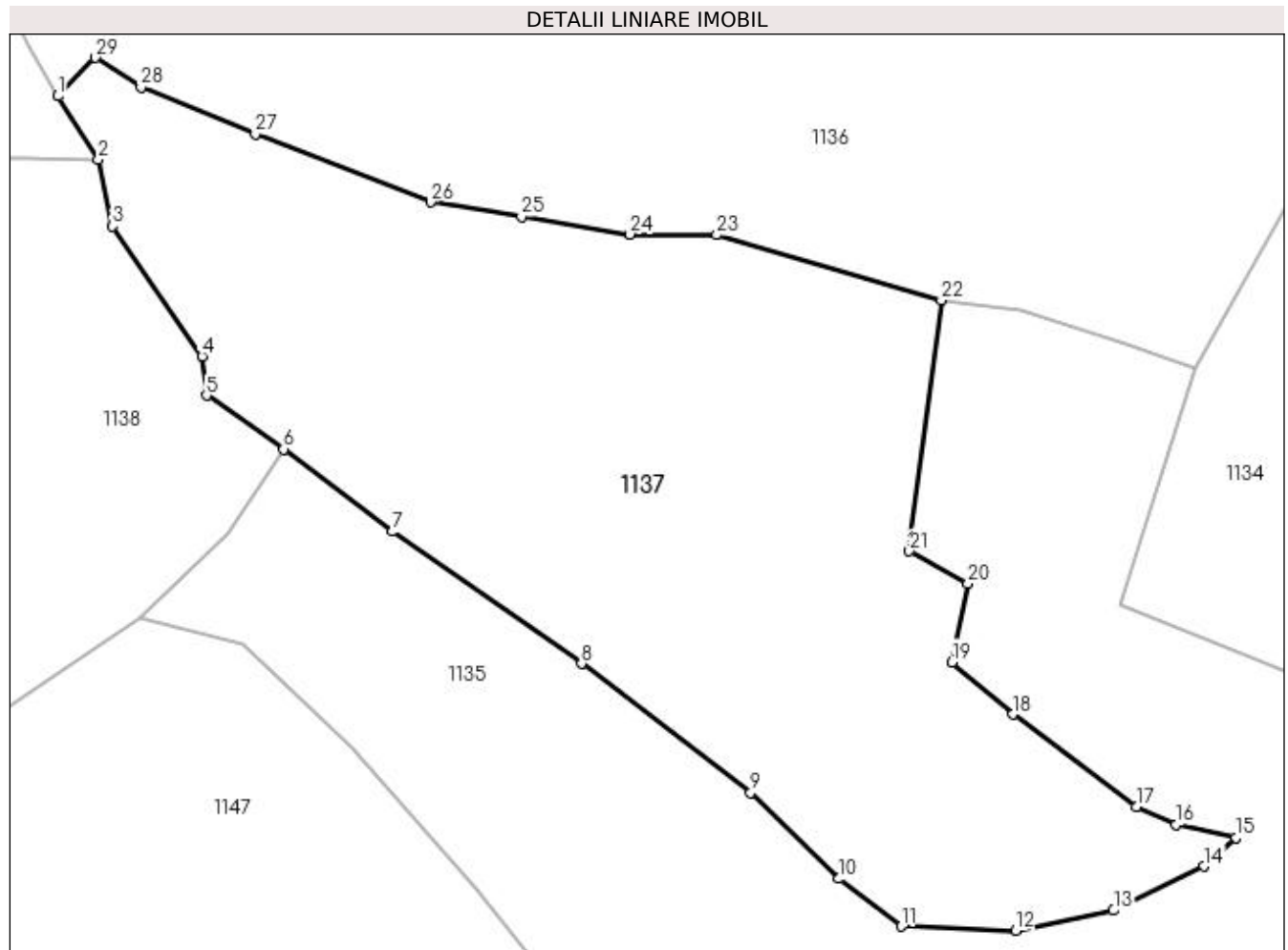
Inscrieri privind dezmembramintele dreptului de proprietate, drepturi reale de garanție și sarcini	Referințe
NU SUNT	

Anexa Nr. 1 La Partea I

Teren

Nr cadastral	Suprafața (mp)*	Observații / Referințe
	2.747	

* Suprafața este determinată în planul de proiecție Stereo 70.



Date referitoare la teren

Crt	Categorie folosință	Intra vilan	Suprafața (mp)	Tarla	Parcelă	Nr. topo	Observații / Referințe
1	faneata	NU	2.747	-	-	-	

Lungime Segmente

1) Valorile lungimilor segmentelor sunt obținute din proiecție în plan.

Punct început	X / Y	Punct sfârșit	X / Y	Lungime segment (** (m)
1	438.326,139 690.877,351	2	438.329,535 690.872,021	6.32
3	438.330,727 690.866,443	4	438.338,234 690.855,554	13.226
5	438.338,592 690.852,289	6	438.345,045 690.847,779	7.873
7	438.354,182 690.840,894	8	438.370,012 690.829,837	19.309
9	438.384,185 690.819,02	10	438.391,592 690.811,832	10.321

Punct început	X / Y	Punct sfârșit	X / Y	Lungime segment (** (m)
2	438.329,535 690.872,021	3	438.330,727 690.866,443	5.704
4	438.338,234 690.855,554	5	438.338,592 690.852,289	3.285
6	438.345,045 690.847,779	7	438.354,182 690.840,894	11.441
8	438.370,012 690.829,837	9	438.384,185 690.819,02	17.829
10	438.391,592 690.811,832	11	438.396,821 690.807,839	6.579

Punct început	X / Y	Punct sfârșit	X / Y	Lungime segment (** (m)
11	438.396,821 690.807,839	12	438.406,407 690.807,495	9.592
13	438.414,597 690.809,166	14	438.422,183 690.812,868	8.441
15	438.424,851 690.815,237	16	438.419,84 690.816,36	5.135
17	438.416,493 690.817,871	18	438.406,131 690.825,58	12.915
19	438.401,046 690.829,96	20	438.402,389 690.836,557	6.732
21	438.397,481 690.839,255	22	438.400,16 690.860,252	21.167
23	438.381,338 690.865,727	24	438.374,067 690.865,772	7.271
25	438.364,975 690.867,258	26	438.357,364 690.868,479	7.708
27	438.342,675 690.874,173	28	438.333,094 690.878,065	10.341
29	438.329,266 690.880,565	1	438.326,139 690.877,351	4.484

Punct început	X / Y	Punct sfârșit	X / Y	Lungime segment (** (m)
12	438.406,407 690.807,495	13	438.414,597 690.809,166	8.359
14	438.422,183 690.812,868	15	438.424,851 690.815,237	3.568
16	438.419,84 690.816,36	17	438.416,493 690.817,871	3.672
18	438.406,131 690.825,58	19	438.401,046 690.829,96	6.711
20	438.402,389 690.836,557	21	438.397,481 690.839,255	5.601
22	438.400,16 690.860,252	23	438.381,338 690.865,727	19.602
24	438.374,067 690.865,772	25	438.364,975 690.867,258	9.213
26	438.357,364 690.868,479	27	438.342,675 690.874,173	15.754
28	438.333,094 690.878,065	29	438.329,266 690.880,565	4.572

** Lungimile segmentelor sunt determinate în planul de proiecție Stereo 70 și sunt rotunjite la 1 milimetru.

*** Distanța dintre puncte este formată din segmente cumulate ce sunt mai mici decât valoarea 1 milimetru.

**DATE DESPRE IMOBILUL NR. 1138**

Oficiul de Cadastru și Publicitate Imobiliară MARAMURES
Biroul de Cadastru și Publicitate Imobiliară Dragomiresti

A. Partea I. Descrierea imobilului

TEREN Extravilan

Nr. CF vechi:918

Nr. topografic:partedinnr.topo.1093

Adresa: Jud. Maramures

Nr. Crt	Nr cadastral Nr. topografic	Suprafața* (mp)	Observații / Referințe
A1		1.859	Sector cadastral:12 Teren neimprejmuit;

B. Partea II. Proprietari și acte

Inscrieri privitoare la dreptul de proprietate și alte drepturi reale		Referințe
1138 / 06/11/2023		
Act Normativ nr. Legea 7, din 13/03/1996 emis de Parlamentul României;		
B1	Inscrierea provizorie, drept de PROPRIETATE, dobandit prin Lege, cota actuala 1/1 1) COMUNA ȘIEU , CIF:14813046, PROPRIETAR NEIDENTIFICAT	A1

C. Partea III. SARCINI .

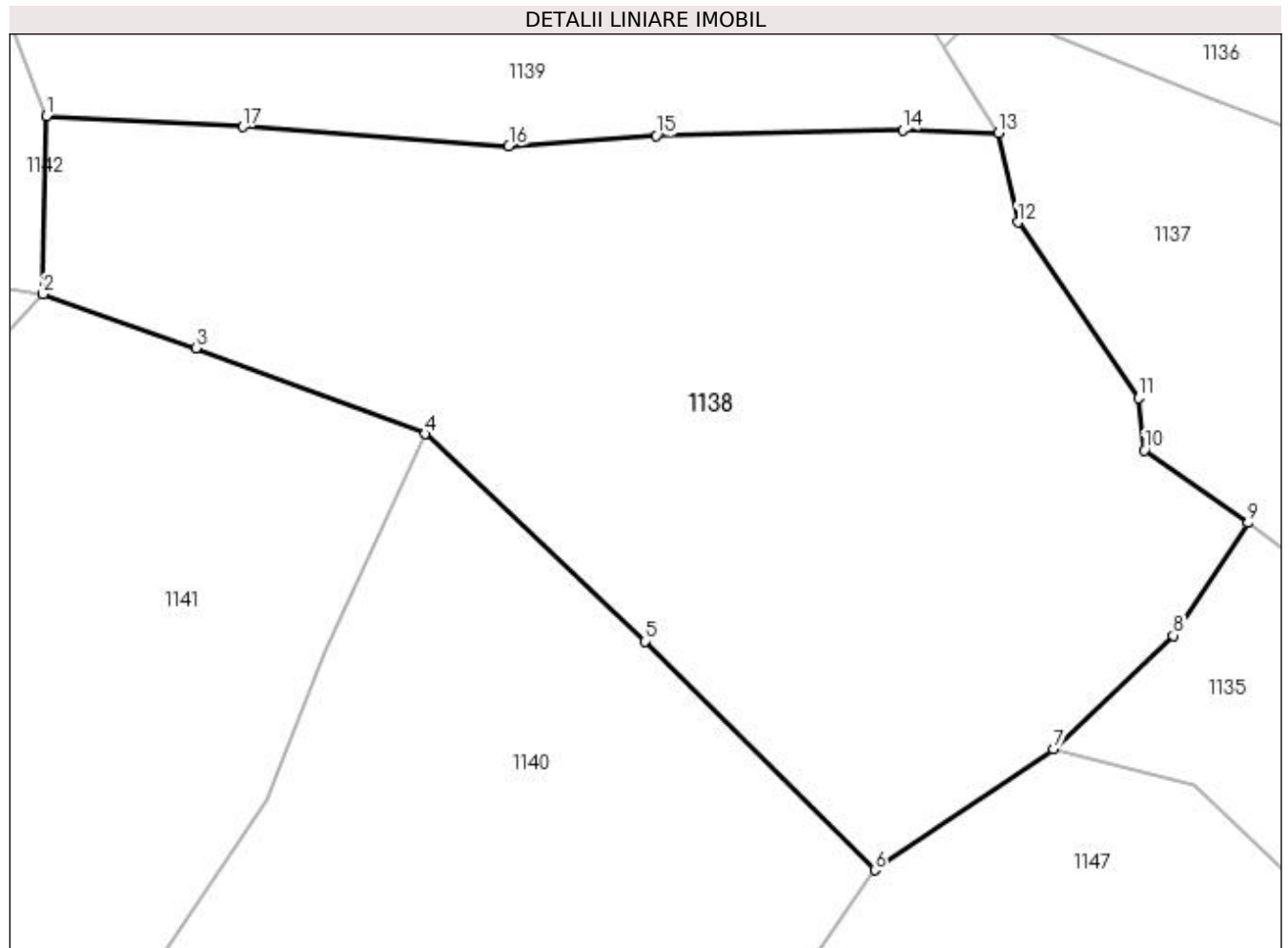
Inscrieri privind dezmembramintele dreptului de proprietate, drepturi reale de garanție și sarcini	Referințe
NU SUNT	

Anexa Nr. 1 La Partea I

Teren

Nr cadastral	Suprafața (mp)*	Observații / Referințe
	1.859	

* Suprafața este determinată în planul de proiecție Stereo 70.



Date referitoare la teren

Crt	Categorie folosință	Intra vilan	Suprafața (mp)	Tarla	Parcelă	Nr. topo	Observații / Referințe
1	faneata	NU	1.859	-	-	-	

Lungime Segmente

1) Valorile lungimilor segmentelor sunt obținute din proiecție în plan.

Punct început	X / Y	Punct sfârșit	X / Y	Lungime segment (** (m)
1	438.270,29 690.873,063	2	438.270,094 690.861,985	11.08
2	438.270,094 690.861,985	3	438.279,591 690.858,639	10.069
3	438.279,591 690.858,639	4	438.293,859 690.853,304	15.233
4	438.293,859 690.853,304	5	438.307,556 690.840,398	18.819
5	438.307,556 690.840,398	6	438.321,825 690.826,191	20.136

Punct început	X / Y	Punct sfârşit	X / Y	Lungime segment (** (m)
6	438.321,825 690.826,191	7	438.332,941 690.833,704	13.417
7	438.332,941 690.833,704	8	438.340,394 690.840,782	10.278
8	438.340,394 690.840,782	9	438.345,045 690.847,779	8.402
9	438.345,045 690.847,779	10	438.338,592 690.852,289	7.873
10	438.338,592 690.852,289	11	438.338,234 690.855,554	3.285
11	438.338,234 690.855,554	12	438.330,727 690.866,443	13.226
12	438.330,727 690.866,443	13	438.329,535 690.872,021	5.704
13	438.329,535 690.872,021	14	438.323,57 690.872,179	5.967
14	438.323,57 690.872,179	15	438.308,25 690.871,83	15.324
15	438.308,25 690.871,83	16	438.299,069 690.871,188	9.203
16	438.299,069 690.871,188	17	438.282,514 690.872,396	16.599
17	438.282,514 690.872,396	1	438.270,29 690.873,063	12.242

** Lungimile segmentelor sunt determinate în planul de proiecție Stereo 70 și sunt rotunjite la 1 milimetru.

*** Distanța dintre puncte este formată din segmente cumulate ce sunt mai mici decât valoarea 1 milimetru.

**DATE DESPRE IMOBILUL NR. 1139**

Oficiul de Cadastru și Publicitate Imobiliară MARAMURES
Biroul de Cadastru și Publicitate Imobiliară Dragomiresti

A. Partea I. Descrierea imobilului

TEREN Extravilan

Nr. CF vechi:918

Nr. topografic:partedinnr.topo.1093

Adresa: Jud. Maramures

Nr. Crt	Nr cadastral Nr. topografic	Suprafața* (mp)	Observații / Referințe
A1		1.821	Sector cadastral:12 Teren neimprejmuit;

B. Partea II. Proprietari și acte

Inscrieri privitoare la dreptul de proprietate și alte drepturi reale		Referințe
1139 / 06/11/2023		
Act Normativ nr. Legea 7, din 13/03/1996 emis de Parlamentul României;		
B1	Inscrierea provizorie, drept de PROPRIETATE, dobandit prin Lege, cota actuala 1/1	A1
1) COMUNA ȘIEU , CIF:14813046, PROPRIETAR NEIDENTIFICAT		

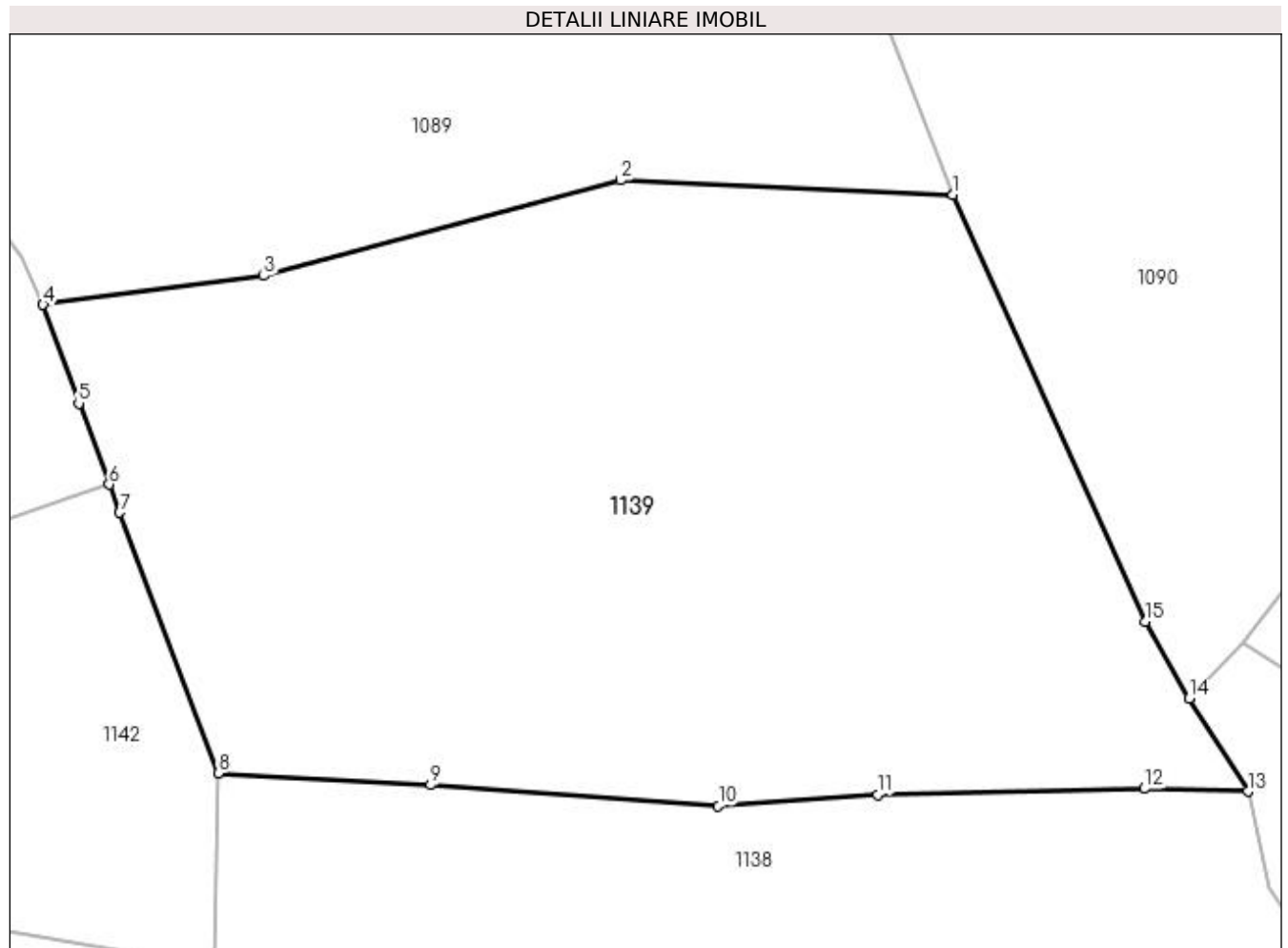
C. Partea III. SARCINI .

Inscrieri privind dezmembramintele dreptului de proprietate, drepturi reale de garanție și sarcini	Referințe
NU SUNT	

Anexa Nr. 1 La Partea I**Teren**

Nr cadastral	Suprafața (mp)*	Observații / Referințe
	1.821	

* Suprafața este determinată în planul de proiecție Stereo 70.

**Date referitoare la teren**

Crt	Categorie folosință	Intra vilan	Suprafața (mp)	Tarla	Parcelă	Nr. topo	Observații / Referințe
1	faneata	NU	1.821	-	-	-	

Lungime Segmente

1) Valorile lungimilor segmentelor sunt obținute din proiecție în plan.

Punct început	X / Y	Punct sfârșit	X / Y	Lungime segment (** (m)
1	438.312,575 690.906,318	2	438.293,435 690.907,156	19.158
2	438.293,435 690.907,156	3	438.272,917 690.901,664	21.24
3	438.272,917 690.901,664	4	438.260,216 690.900,003	12.809
4	438.260,216 690.900,003	5	438.262,272 690.894,329	6.035
5	438.262,272 690.894,329	6	438.264,028 690.889,669	4.98

Punct început	X / Y	Punct sfârșit	X / Y	Lungime segment (** (m)
6	438.264,028 690.889,669	7	438.264,624 690.888,054	1.721
7	438.264,624 690.888,054	8	438.270,29 690.873,063	16.026
8	438.270,29 690.873,063	9	438.282,514 690.872,396	12.242
9	438.282,514 690.872,396	10	438.299,069 690.871,188	16.599
10	438.299,069 690.871,188	11	438.308,25 690.871,83	9.203
11	438.308,25 690.871,83	12	438.323,57 690.872,179	15.324
12	438.323,57 690.872,179	13	438.329,535 690.872,021	5.967
13	438.329,535 690.872,021	14	438.326,139 690.877,351	6.32
14	438.326,139 690.877,351	15	438.323,622 690.881,789	5.102
15	438.323,622 690.881,789	1	438.312,575 690.906,318	26.902

** Lungimile segmentelor sunt determinate în planul de proiecție Stereo 70 și sunt rotunjite la 1 milimetru.

*** Distanța dintre puncte este formată din segmente cumulate ce sunt mai mici decât valoarea 1 milimetru.

**DATE DESPRE IMOBILUL NR. 1140**

Oficiul de Cadastru și Publicitate Imobiliară MARAMURES
Biroul de Cadastru și Publicitate Imobiliară Dragomiresti

A. Partea I. Descrierea imobilului

TEREN Extravilan

Nr. CF vechi:171

Nr. topografic:partedinnr.topo.1068

Adresa: Jud. Maramures

Nr. Crt	Nr cadastral Nr. topografic	Suprafața* (mp)	Observații / Referințe
A1		2.424	Sector cadastral:12 Teren neimprejmuit;

B. Partea II. Proprietari și acte

Inscrieri privitoare la dreptul de proprietate și alte drepturi reale		Referințe
1140 / 27/10/2023		
Act Normativ nr. Legea 7, din 13/03/1996 emis de Parlamentul României;		
B1	Intabulare, drept de PROPRIETATE, dobândit prin Lege, cota actuala 1/1 1) NEIDENTIFICAT NEIDENTIFICAT	A1
Act Administrativ nr. Adeverință nr. 3629, din 23/10/2023 emis de Primăria Șieu;		
B2	Se notează posesia faptică în favoarea lui 1) DUNCA ȘTEFAN	A1

C. Partea III. SARCINI .

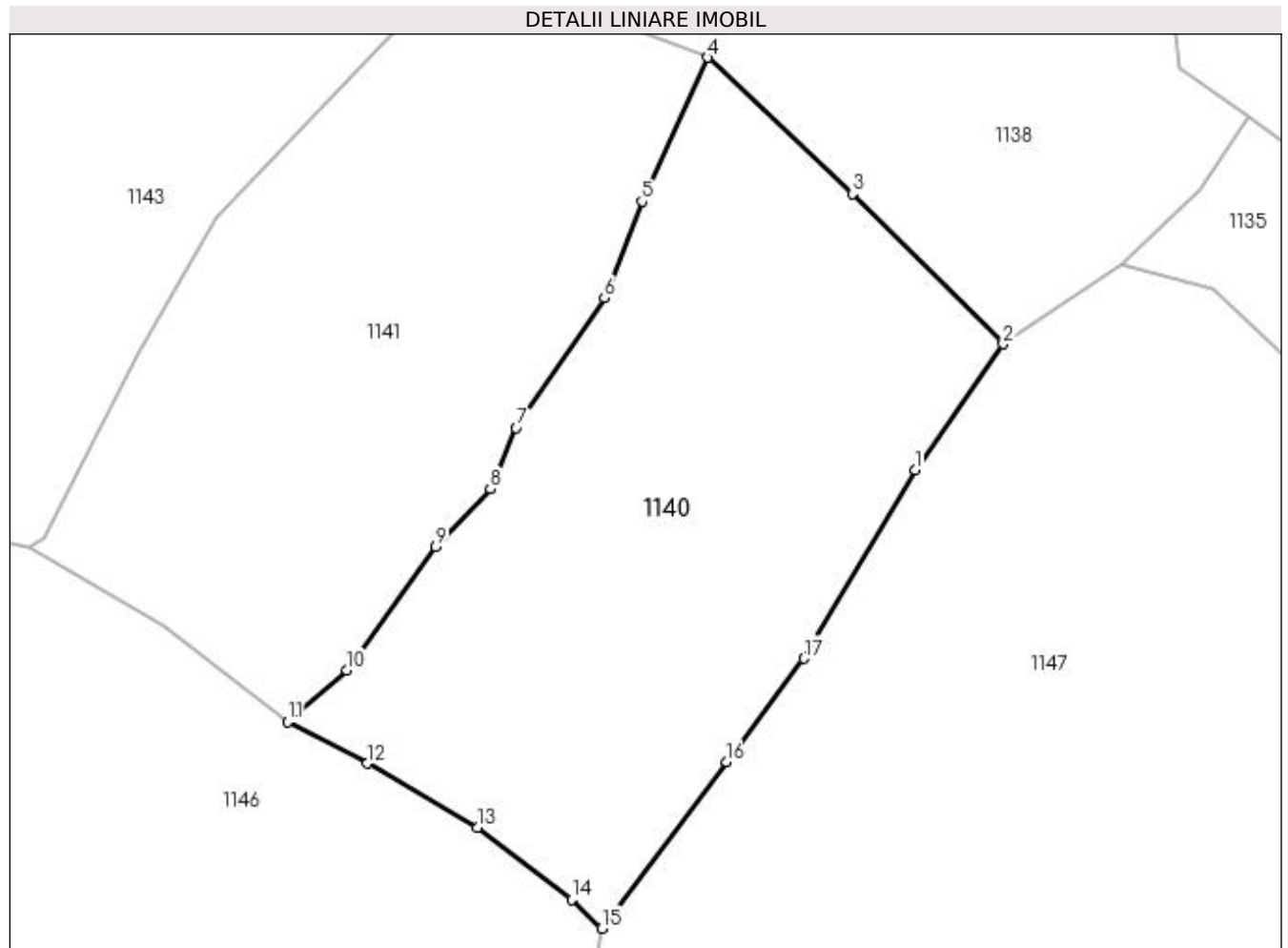
Inscrieri privind dezmembramintele dreptului de proprietate, drepturi reale de garanție și sarcini	Referințe
NU SUNT	

Anexa Nr. 1 La Partea I

Teren

Nr cadastral	Suprafața (mp)*	Observații / Referințe
	2.424	

* Suprafața este determinată în planul de proiecție Stereo 70.



Date referitoare la teren

Crt	Categorie folosință	Intra vilan	Suprafața (mp)	Tarla	Parcelă	Nr. topo	Observații / Referințe
1	faneata	NU	2.424	-	-	-	

Lungime Segmente

1) Valorile lungimilor segmentelor sunt obținute din proiecție în plan.

Punct început	X / Y	Punct sfârșit	X / Y	Lungime segment (** (m)
1	438.313,473 690.814,299	2	438.321,825 690.826,191	14.532
2	438.321,825 690.826,191	3	438.307,556 690.840,398	20.136
3	438.307,556 690.840,398	4	438.293,859 690.853,304	18.819
4	438.293,859 690.853,304	5	438.287,61 690.839,689	14.981
5	438.287,61 690.839,689	6	438.284,057 690.830,6	9.759

Punct început	X / Y	Punct sfârșit	X / Y	Lungime segment (** (m)
6	438.284,057 690.830,6	7	438.275,711 690.818,265	14.893
7	438.275,711 690.818,265	8	438.273,254 690.812,528	6.241
8	438.273,254 690.812,528	9	438.268,086 690.807,038	7.54
9	438.268,086 690.807,038	10	438.259,694 690.795,319	14.414
10	438.259,694 690.795,319	11	438.254,079 690.790,447	7.434
11	438.254,079 690.790,447	12	438.261,641 690.786,534	8.514
12	438.261,641 690.786,534	13	438.272,034 690.780,481	12.027
13	438.272,034 690.780,481	14	438.280,959 690.773,663	11.231
14	438.280,959 690.773,663	15	438.283,801 690.770,907	3.959
15	438.283,801 690.770,907	16	438.295,628 690.786,655	19.695
16	438.295,628 690.786,655	17	438.302,964 690.796,441	12.23
17	438.302,964 690.796,441	1	438.313,473 690.814,299	20.721

** Lungimile segmentelor sunt determinate în planul de proiecție Stereo 70 și sunt rotunjite la 1 milimetru.

*** Distanța dintre puncte este formată din segmente cumulate ce sunt mai mici decât valoarea 1 milimetru.

**DATE DESPRE IMOBILUL NR. 1141**

Oficiul de Cadastru și Publicitate Imobiliară MARAMURES
Biroul de Cadastru și Publicitate Imobiliară Dragomiresti

A. Partea I. Descrierea imobilului

TEREN Extravilan

Nr. CF vechi:310

Nr. topografic:partedinnr.topo.1098

Adresa: Jud. Maramures

Nr. Crt	Nr cadastral Nr. topografic	Suprafata* (mp)	Observatii / Referinte
A1		2.243	Sector cadastral:12 Teren neimprejmuit;

B. Partea II. Proprietari și acte

Inscrieri privitoare la dreptul de proprietate și alte drepturi reale		Referințe
1141 / 23/10/2023		
Act Normativ nr. Legea 7, din 13/03/1996 emis de Parlamentul României;		
B1	Intabulare, drept de PROPRIETATE, dobândit prin Lege, cota actuala 1/1 1) NEIDENTIFICAT NEIDENTIFICAT	A1
Act Administrativ nr. Adeverință nr. 3563, din 23/10/2023 emis de Primăria Șieu;		
B2	Se notează posesia faptică în favoarea lui 1) DUNCA MIHAI	A1

C. Partea III. SARCINI .

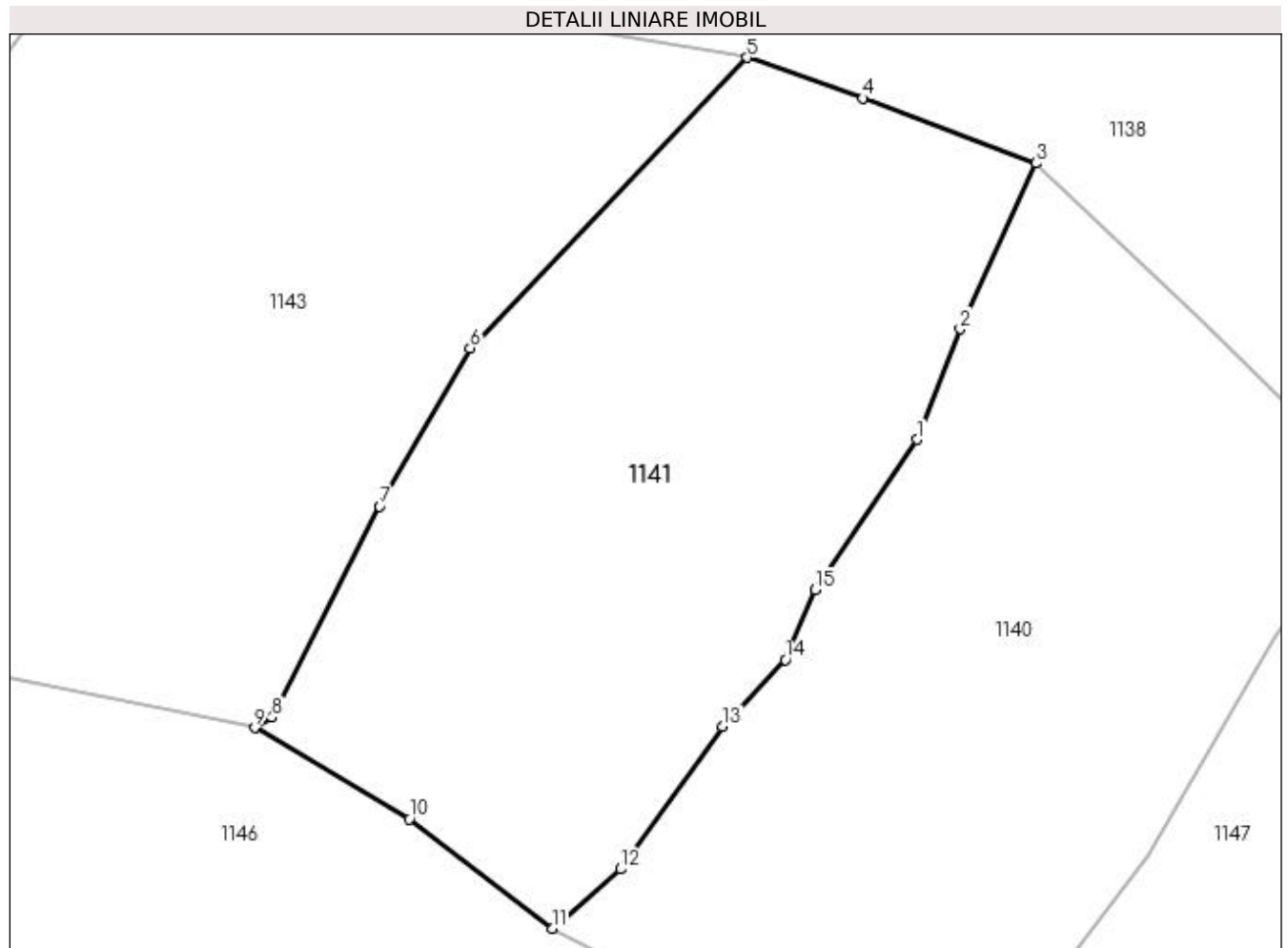
Inscrieri privind dezmembramintele dreptului de proprietate, drepturi reale de garanție și sarcini	Referințe
NU SUNT	

Anexa Nr. 1 La Partea I

Teren

Nr cadastral	Suprafața (mp)*	Observații / Referințe
	2.243	

* Suprafața este determinată în planul de proiecție Stereo 70.



Date referitoare la teren

Crt	Categorie folosință	Intra vilan	Suprafața (mp)	Tarla	Parcelă	Nr. topo	Observații / Referințe
1	faneata	NU	2.243	-	-	-	

Lungime Segmente

1) Valorile lungimilor segmentelor sunt obținute din proiecție în plan.

Punct început	X / Y	Punct sfârșit	X / Y	Lungime segment (** (m)
1	438.284,057 690.830,6	2	438.287,61 690.839,689	9.759
2	438.287,61 690.839,689	3	438.293,859 690.853,304	14.981
3	438.293,859 690.853,304	4	438.279,591 690.858,639	15.233
4	438.279,591 690.858,639	5	438.270,094 690.861,985	10.069
5	438.270,094 690.861,985	6	438.247,325 690.838,094	33.003

Punct început	X / Y	Punct sfârșit	X / Y	Lungime segment (** (m)
6	438.247,325 690.838,094	7	438.239,891 690.825,128	14.946
7	438.239,891 690.825,128	8	438.231,056 690.807,788	19.461
8	438.231,056 690.807,788	9	438.229,627 690.806,925	1.669
9	438.229,627 690.806,925	10	438.242,335 690.799,455	14.741
10	438.242,335 690.799,455	11	438.254,079 690.790,447	14.801
11	438.254,079 690.790,447	12	438.259,694 690.795,319	7.434
12	438.259,694 690.795,319	13	438.268,086 690.807,038	14.414
13	438.268,086 690.807,038	14	438.273,254 690.812,528	7.54
14	438.273,254 690.812,528	15	438.275,711 690.818,265	6.241
15	438.275,711 690.818,265	1	438.284,057 690.830,6	14.893

** Lungimile segmentelor sunt determinate în planul de proiecție Stereo 70 și sunt rotunjite la 1 milimetru.

*** Distanța dintre puncte este formată din segmente cumulate ce sunt mai mici decât valoarea 1 milimetru.

**DATE DESPRE IMOBILUL NR. 1142**

Oficiul de Cadastru și Publicitate Imobiliară MARAMURES
Biroul de Cadastru și Publicitate Imobiliară Dragomiresti

A. Partea I. Descrierea imobilului

TEREN Extravilan

Nr. CF vechi:171

Nr. topografic:partedinnr.topo.1068

Adresa: Jud. Maramures

Nr. Crt	Nr cadastral Nr. topografic	Suprafața* (mp)	Observații / Referințe
A1		831	Sector cadastral:12 Teren neimprejmuit;

B. Partea II. Proprietari și acte

Inscrieri privitoare la dreptul de proprietate și alte drepturi reale		Referințe
1142 / 06/11/2023		
Act Normativ nr. Legea 7, din 13/03/1996 emis de Parlamentul României;		
B1	Inscrierea provizorie, drept de PROPRIETATE, dobandit prin Lege, cota actuala 1/1 1) COMUNA ȘIEU , CIF:14813046, PROPRIETAR NEIDENTIFICAT	A1

C. Partea III. SARCINI .

Inscrieri privind dezmembramintele dreptului de proprietate, drepturi reale de garanție și sarcini	Referințe
NU SUNT	

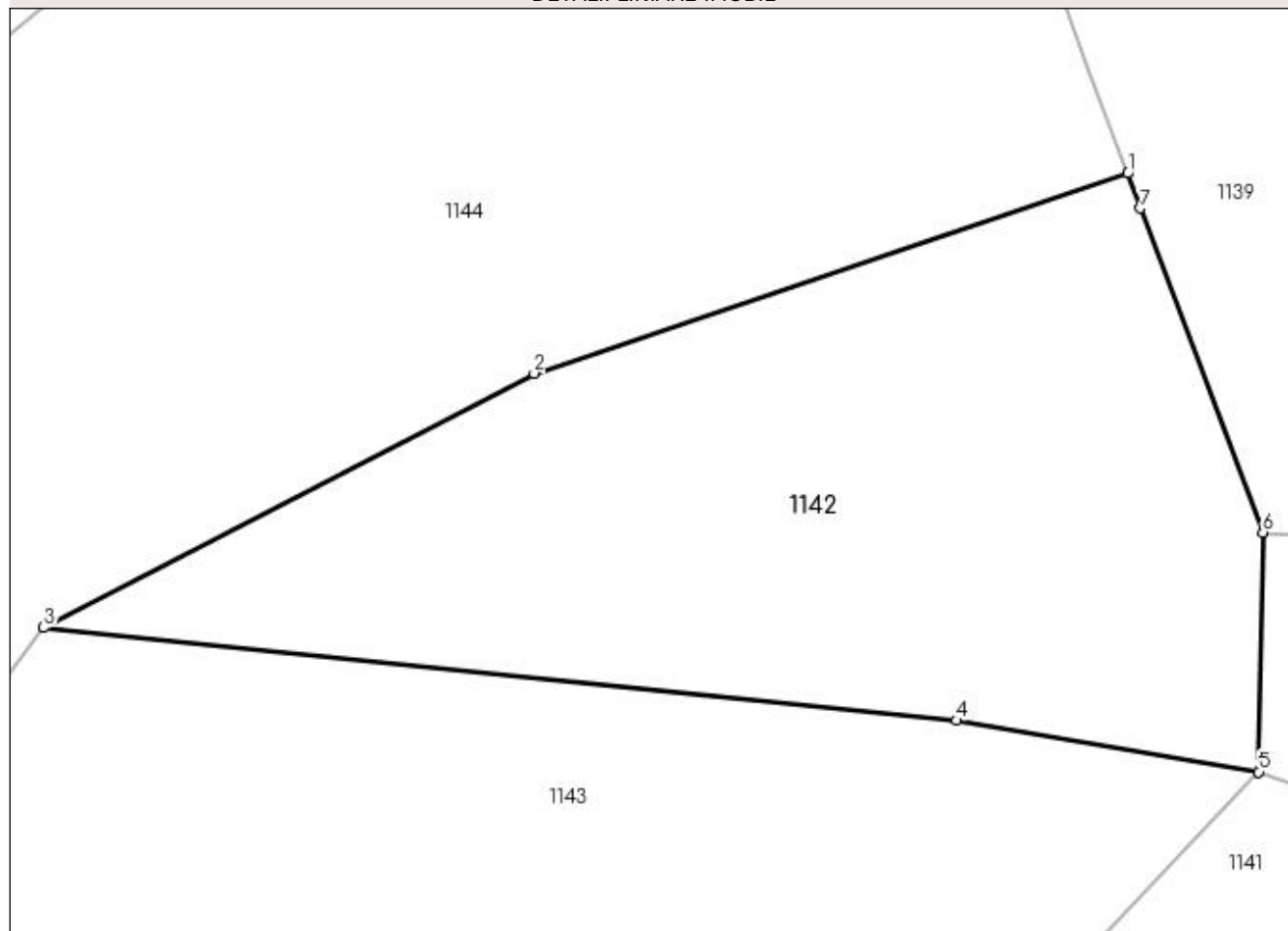
Anexa Nr. 1 La Partea I

Teren

Nr cadastral	Suprafața (mp)*	Observații / Referințe
	831	

* Suprafața este determinată în planul de proiecție Stereo 70.

DETALII LINIARE IMOBIL



Date referitoare la teren

Crt	Categorie folosință	Intra vilan	Suprafața (mp)	Tarla	Parcelă	Nr. topo	Observații / Referințe
1	faneata	NU	831	-	-	-	

Lungime Segmente

1) Valorile lungimilor segmentelor sunt obținute din proiecție în plan.

Punct început	X / Y	Punct sfârșit	X / Y	Lungime segment (** (m)
1	438.264,028 690.889,669	2	438.236,563 690.880,42	28.981
2	438.236,563 690.880,42	3	438.213,866 690.868,654	25.565
3	438.213,866 690.868,654	4	438.256,099 690.864,363	42.45
4	438.256,099 690.864,363	5	438.270,094 690.861,985	14.196
5	438.270,094 690.861,985	6	438.270,29 690.873,063	11.08

Punct început	X / Y	Punct sfârșit	X / Y	Lungime segment (** (m)
6	438.270,29 690.873,063	7	438.264,624 690.888,054	16.026
7	438.264,624 690.888,054	1	438.264,028 690.889,669	1.721

** Lungimile segmentelor sunt determinate în planul de proiecție Stereo 70 și sunt rotunjite la 1 milimetru.

*** Distanța dintre puncte este formată din segmente cumulate ce sunt mai mici decât valoarea 1 milimetru.

**DATE DESPRE IMOBILUL NR. 1143**

Oficiul de Cadastru și Publicitate Imobiliară MARAMURES
Biroul de Cadastru și Publicitate Imobiliară Dragomiresti

A. Partea I. Descrierea imobilului

TEREN Extravilan

Nr. CF vechi:1966

Nr. topografic:partedinnr.topo.1103

Adresa: Jud. Maramures

Nr. Crt	Nr cadastral Nr. topografic	Suprafața* (mp)	Observații / Referințe
A1		3.200	Sector cadastral:12 Teren neimprejmuit;

B. Partea II. Proprietari și acte

Inscrieri privitoare la dreptul de proprietate și alte drepturi reale		Referințe
1143 / 06/11/2023		
Act Normativ nr. Legea 7, din 13/03/1996 emis de Parlamentul României;		
B1	Inscrierea provizorie, drept de PROPRIETATE, dobandit prin Lege, cota actuala 1/1 1) COMUNA ȘIEU , CIF:14813046, PROPRIETAR NEIDENTIFICAT	A1

C. Partea III. SARCINI .

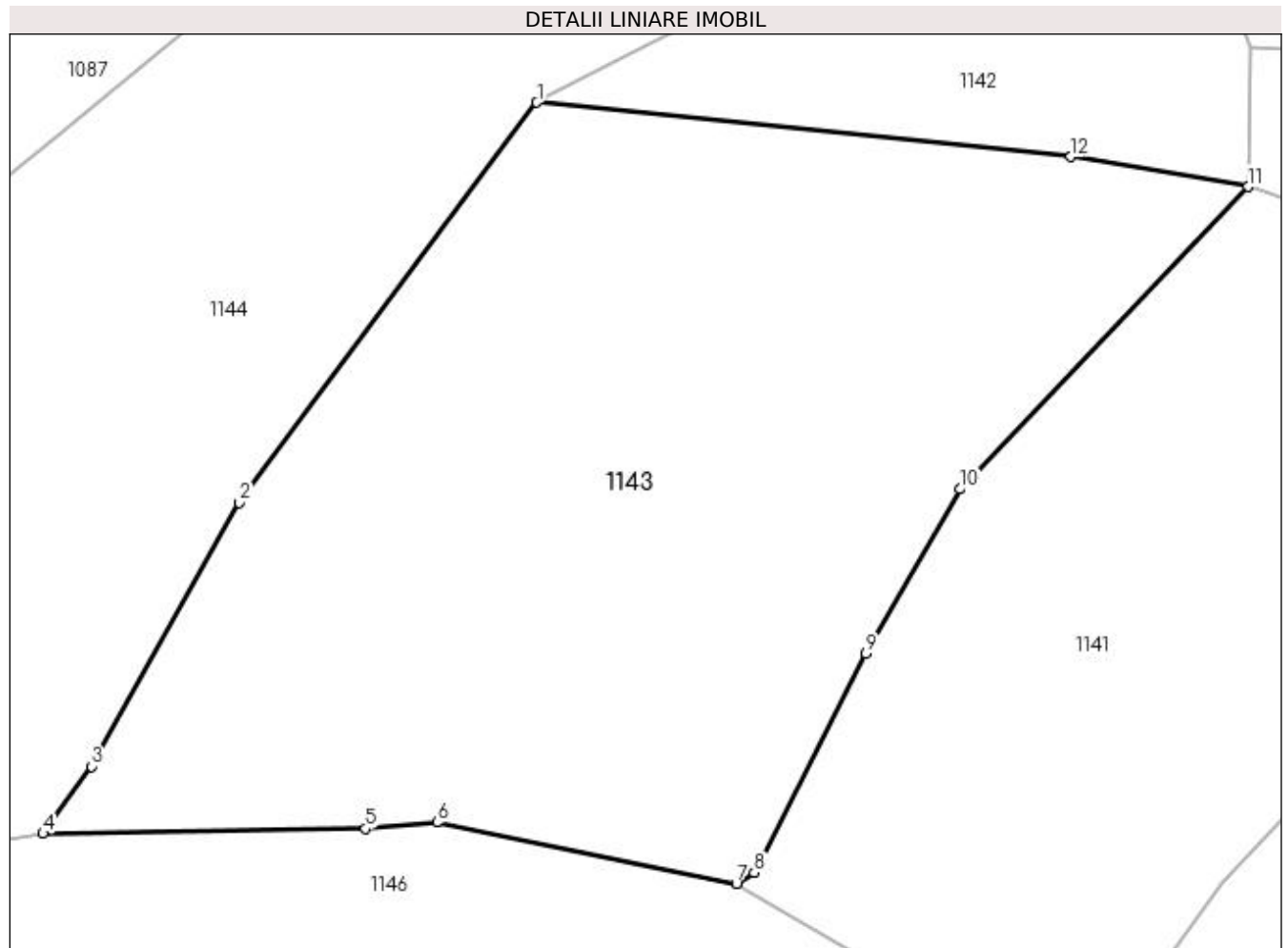
Inscrieri privind dezmembramintele dreptului de proprietate, drepturi reale de garanție și sarcini	Referințe
NU SUNT	

Anexa Nr. 1 La Partea I

Teren

Nr cadastral	Suprafața (mp)*	Observații / Referințe
	3.200	

* Suprafața este determinată în planul de proiecție Stereo 70.



Date referitoare la teren

Crt	Categorie folosință	Intra vilan	Suprafața (mp)	Tarla	Parcelă	Nr. topo	Observații / Referințe
1	faneata	NU	3.200	-	-	-	

Lungime Segmente

1) Valorile lungimilor segmentelor sunt obținute din proiecție în plan.

Punct început	X / Y	Punct sfârșit	X / Y	Lungime segment (** (m)
1	438.213,866 690.868,654	2	438.190,343 690.837,011	39.429
2	438.190,343 690.837,011	3	438.178,638 690.816,187	23.888
3	438.178,638 690.816,187	4	438.174,804 690.810,883	6.545
4	438.174,804 690.810,883	5	438.200,305 690.811,258	25.504
5	438.200,305 690.811,258	6	438.205,983 690.811,766	5.701

Punct început	X / Y	Punct sfârșit	X / Y	Lungime segment (** (m)
6	438.205,983 690.811,766	7	438.229,627 690.806,925	24.134
7	438.229,627 690.806,925	8	438.231,056 690.807,788	1.669
8	438.231,056 690.807,788	9	438.239,891 690.825,128	19.461
9	438.239,891 690.825,128	10	438.247,325 690.838,094	14.946
10	438.247,325 690.838,094	11	438.270,094 690.861,985	33.003
11	438.270,094 690.861,985	12	438.256,099 690.864,363	14.196
12	438.256,099 690.864,363	1	438.213,866 690.868,654	42.45

** Lungimile segmentelor sunt determinate în planul de proiecție Stereo 70 și sunt rotunjite la 1 milimetru.

*** Distanța dintre puncte este formată din segmente cumulate ce sunt mai mici decât valoarea 1 milimetru.

**DATE DESPRE IMOBILUL NR. 1144**

Oficiul de Cadastru și Publicitate Imobiliară MARAMURES
Biroul de Cadastru și Publicitate Imobiliară Dragomiresti

A. Partea I. Descrierea imobilului

TEREN Extravilan

Nr. CF vechi:376

Nr. topografic:partedinnr.topo.1067

Adresa: Jud. Maramures

Nr. Crt	Nr cadastral Nr. topografic	Suprafata* (mp)	Observatii / Referinte
A1		4.000	Sector cadastral:12 Teren neimprejmuit;

B. Partea II. Proprietari și acte

Inscrieri privitoare la dreptul de proprietate și alte drepturi reale		Referințe
1144 / 27/10/2023		
Act Normativ nr. Legea 7, din 13/03/1996 emis de Parlamentul României;		
B1	Intabulare, drept de PROPRIETATE, dobândit prin Lege, cota actuala 1/1 1) NEIDENTIFICAT NEIDENTIFICAT	A1
Act Administrativ nr. Adeverință nr. 3603, din 23/10/2023 emis de Primăria Șieu;		
B2	Se notează posesia faptică în favoarea lui 1) DUNCA IOANA	A1

C. Partea III. SARCINI .

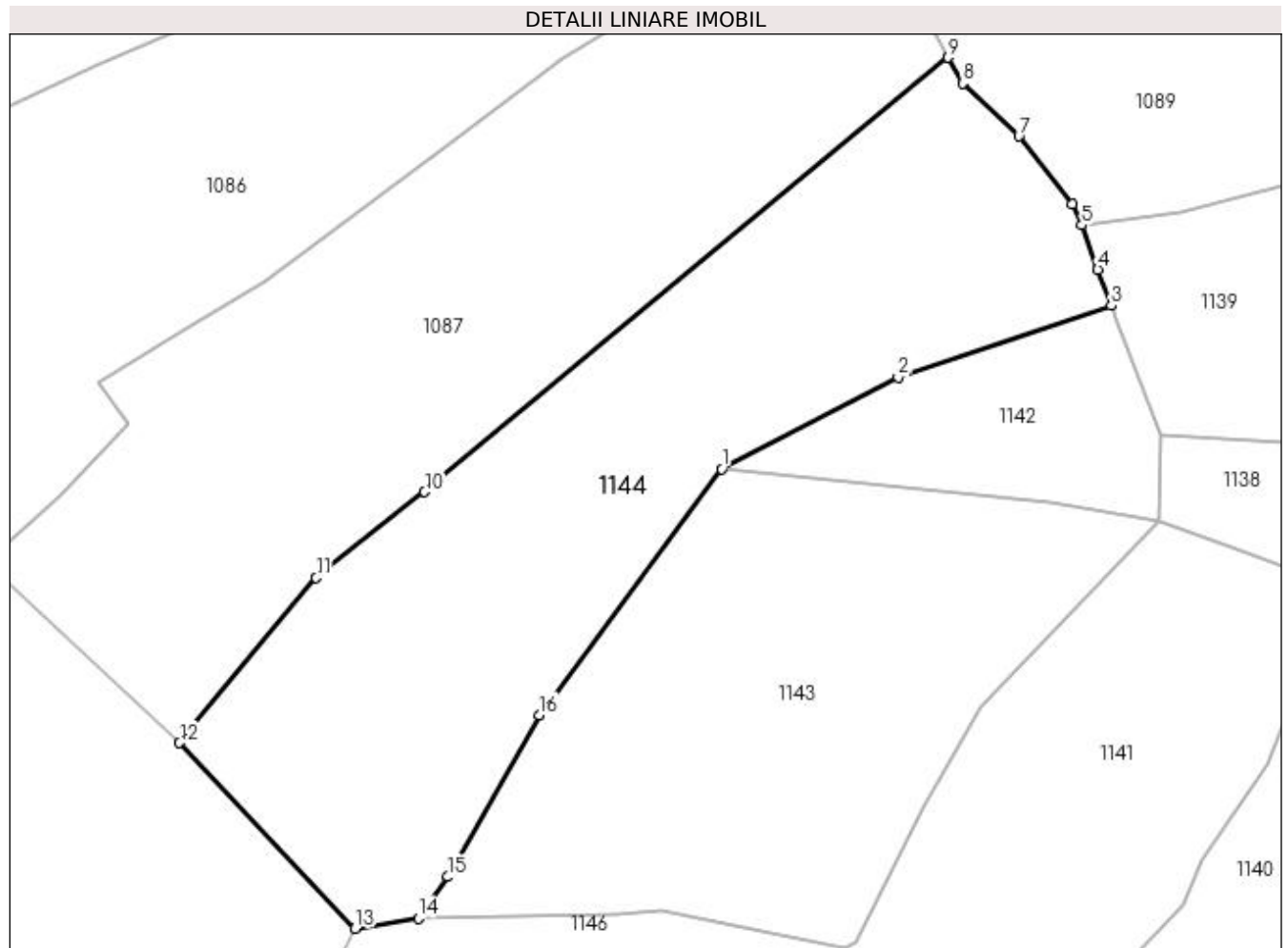
Inscrieri privind dezmembramintele dreptului de proprietate, drepturi reale de garanție și sarcini	Referințe
NU SUNT	

Anexa Nr. 1 La Partea I

Teren

Nr cadastral	Suprafața (mp)*	Observații / Referințe
	4.000	

* Suprafața este determinată în planul de proiecție Stereo 70.



Date referitoare la teren

Crt	Categorie folosință	Intra vilan	Suprafața (mp)	Tarla	Parcelă	Nr. topo	Observații / Referințe
1	faneata	NU	4.000	-	-	-	

Lungime Segmente

1) Valorile lungimilor segmentelor sunt obținute din proiecție în plan.

Punct început	X / Y	Punct sfârșit	X / Y	Lungime segment (** (m)
1	438.213,866 690.868,654	2	438.236,563 690.880,42	25.565
2	438.236,563 690.880,42	3	438.264,028 690.889,669	28.981
3	438.264,028 690.889,669	4	438.262,272 690.894,329	4.98
4	438.262,272 690.894,329	5	438.260,216 690.900,003	6.035
5	438.260,216 690.900,003	6	438.259,023 690.902,764	3.008

Punct început	X / Y	Punct sfârşit	X / Y	Lungime segment (** (m)
6	438.259,023 690.902,764	7	438.252,131 690.911,46	11.096
7	438.252,131 690.911,46	8	438.244,865 690.918,259	9.951
8	438.244,865 690.918,259	9	438.242,981 690.921,568	3.808
9	438.242,981 690.921,568	10	438.175,628 690.865,705	87.505
10	438.175,628 690.865,705	11	438.161,673 690.854,651	17.803
11	438.161,673 690.854,651	12	438.144,073 690.833,435	27.566
12	438.144,073 690.833,435	13	438.166,686 690.809,544	32.896
13	438.166,686 690.809,544	14	438.174,804 690.810,883	8.228
14	438.174,804 690.810,883	15	438.178,638 690.816,187	6.545
15	438.178,638 690.816,187	16	438.190,343 690.837,011	23.888
16	438.190,343 690.837,011	1	438.213,866 690.868,654	39.429

** Lungimile segmentelor sunt determinate în planul de proiecție Stereo 70 și sunt rotunjite la 1 milimetru.

*** Distanța dintre puncte este formată din segmente cumulate ce sunt mai mici decât valoarea 1 milimetru.

**DATE DESPRE IMOBILUL NR. 1145**

Oficiul de Cadastru și Publicitate Imobiliară MARAMURES
Biroul de Cadastru și Publicitate Imobiliară Dragomiresti

A. Partea I. Descrierea imobilului

TEREN Extravilan

Nr. CF vechi:171

Nr. topografic:partedinnr.topo.1053

Adresa: Jud. Maramures

Nr. Crt	Nr cadastral Nr. topografic	Suprafața* (mp)	Observații / Referințe
A1		5.031	Sector cadastral:12 Teren neimprejmuit;

B. Partea II. Proprietari și acte

Inscrieri privitoare la dreptul de proprietate și alte drepturi reale		Referințe
1145 / 06/11/2023		
Act Normativ nr. Legea 7, din 13/03/1996 emis de Parlamentul României;		
B1	Inscrierea provizorie, drept de PROPRIETATE, dobandit prin Lege, cota actuala 1/1 1) COMUNA ȘIEU, CIF:14813046, PROPRIETAR NEIDENTIFICAT	A1

C. Partea III. SARCINI .

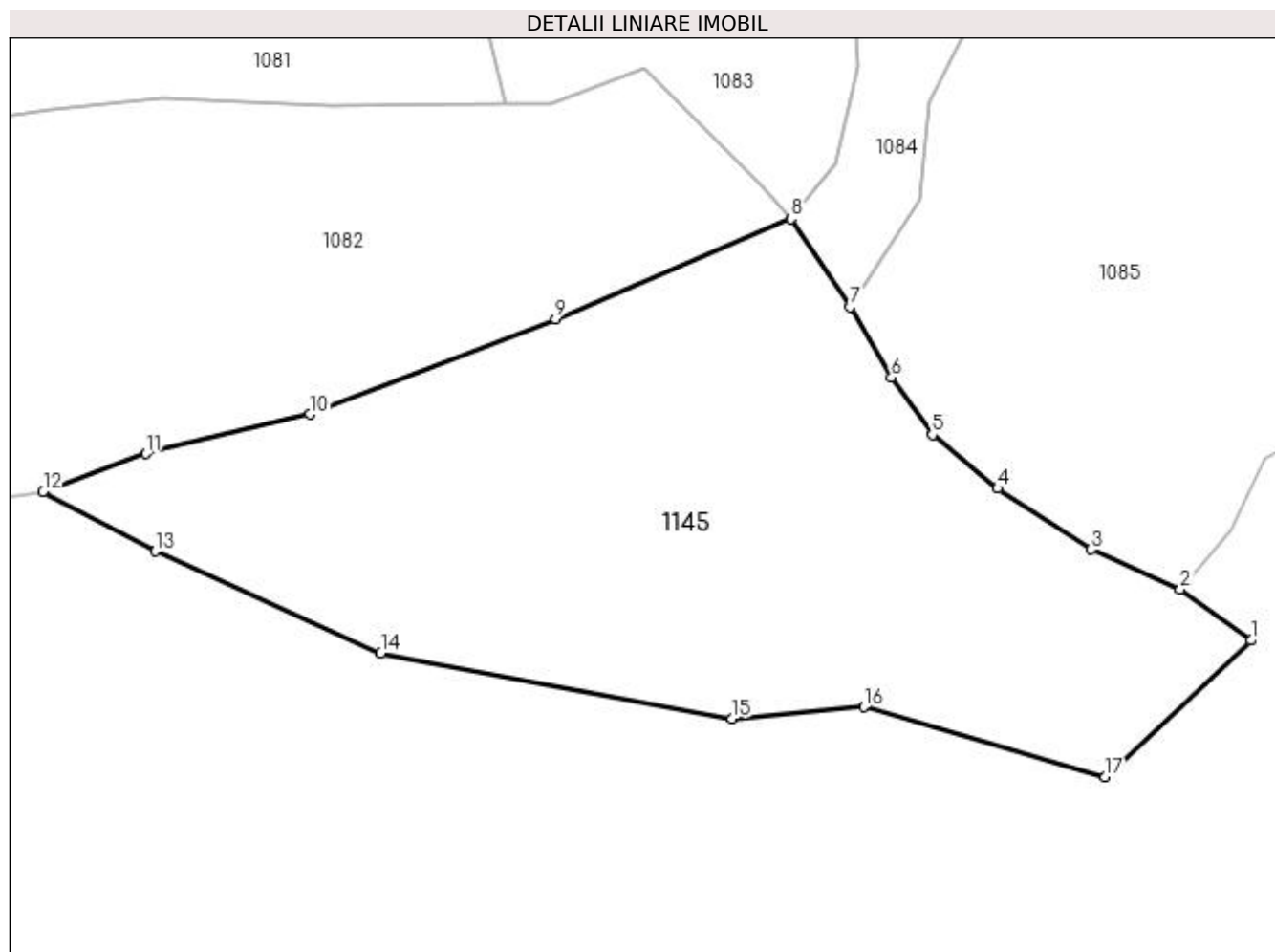
Inscrieri privind dezmembramintele dreptului de proprietate, drepturi reale de garanție și sarcini	Referințe
NU SUNT	

Anexa Nr. 1 La Partea I

Teren

Nr cadastral	Suprafața (mp)*	Observații / Referințe
	5.031	

* Suprafața este determinată în planul de proiecție Stereo 70.



Date referitoare la teren

Crt	Categorie folosință	Intra vilan	Suprafața (mp)	Tarla	Parcelă	Nr. topo	Observații / Referințe
1	faneata	NU	5.031	-	-	-	

Lungime Segmente

1) Valorile lungimilor segmentelor sunt obținute din proiecție în plan.

Punct început	X / Y	Punct sfârșit	X / Y	Lungime segment (** (m)
1	438.083,306 690.861,539	2	438.074,444 690.867,968	10.948
2	438.074,444 690.867,968	3	438.063,205 690.872,96	12.298
3	438.063,205 690.872,96	4	438.051,493 690.880,616	13.992
4	438.051,493 690.880,616	5	438.043,276 690.887,362	10.631
5	438.043,276 690.887,362	6	438.038,12 690.894,542	8.839

Punct început	X / Y	Punct sfârşit	X / Y	Lungime segment (** (m)
6	438.038,12 690.894,542	7	438.032,922 690.903,425	10.292
7	438.032,922 690.903,425	8	438.025,548 690.914,474	13.284
8	438.025,548 690.914,474	9	437.995,977 690.901,894	32.136
9	437.995,977 690.901,894	10	437.965,148 690.889,939	33.066
10	437.965,148 690.889,939	11	437.944,538 690.884,963	21.202
11	437.944,538 690.884,963	12	437.931,616 690.880,185	13.777
12	437.931,616 690.880,185	13	437.945,734 690.872,75	15.956
13	437.945,734 690.872,75	14	437.974,001 690.859,951	31.03
14	437.974,001 690.859,951	15	438.018,118 690.851,741	44.874
15	438.018,118 690.851,741	16	438.034,738 690.853,195	16.683
16	438.034,738 690.853,195	17	438.065,001 690.844,38	31.521
17	438.065,001 690.844,38	1	438.083,306 690.861,539	25.09

** Lungimile segmentelor sunt determinate în planul de proiecție Stereo 70 și sunt rotunjite la 1 milimetru.

*** Distanța dintre puncte este formată din segmente cumulate ce sunt mai mici decât valoarea 1 milimetru.

**DATE DESPRE IMOBILUL NR. 1146**

Oficiul de Cadastru și Publicitate Imobiliară MARAMURES
Biroul de Cadastru și Publicitate Imobiliară Dragomiresti

A. Partea I. Descrierea imobilului

Nr. CF vechi: 50577, 891, 377, 50341, 85
Nr. topografic: parte din nr. topo. 1061,
1062, 1069, 1070, 1071

TEREN Extravilan

Adresa: Jud. Maramures

Nr. Crt	Nr cadastral Nr. topografic	Suprafața* (mp)	Observații / Referințe
A1		10.337	Sector cadastral: 12 Teren neimprejmuit;

B. Partea II. Proprietari și acte

Inscrieri privitoare la dreptul de proprietate și alte drepturi reale		Referințe
1146 / 27/10/2023		
Act Normativ nr. Legea 7, din 13/03/1996 emis de Parlamentul României;		
B1	Intabulare, drept de PROPRIETATE, dobandit prin Lege, cota actuala 1/1 1) NEIDENTIFICAT NEIDENTIFICAT	A1
Act Administrativ nr. Adeverință nr. 3611, din 23/10/2023 emis de Primăria Șieu;		
B2	Se notează posesia faptică în favoarea lui 1) GUBINI IOAN	A1

C. Partea III. SARCINI .

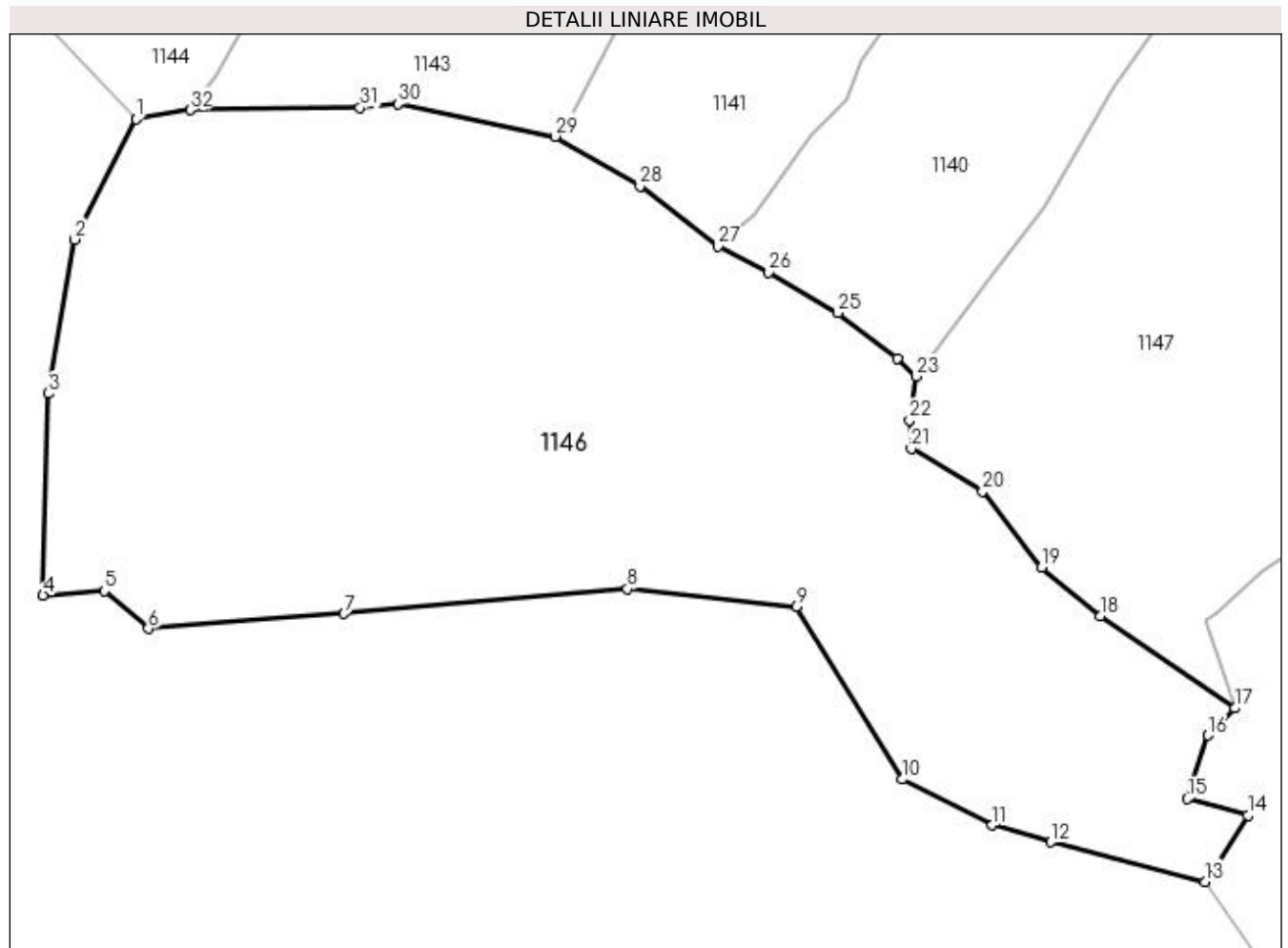
Inscrieri privind dezmembramintele dreptului de proprietate, drepturi reale de garanție și sarcini	Referințe
NU SUNT	

Anexa Nr. 1 La Partea I

Teren

Nr cadastral	Suprafața (mp)*	Observații / Referințe
	10.337	

* Suprafața este determinată în planul de proiecție Stereo 70.



Date referitoare la teren

Crt	Categorie folosință	Intra vilan	Suprafața (mp)	Tarla	Parcelă	Nr. topo	Observații / Referințe
1	faneata	NU	10.337	-	-	-	

Lungime Segmente

1) Valorile lungimilor segmentelor sunt obținute din proiecție în plan.

Punct început	X / Y	Punct sfârșit	X / Y	Lungime segment (** (m)
1	438.166,686 690.809,544	2	438.157,522 690.791,467	20.267
3	438.153,469 690.768,354	4	438.152,732 690.738,112	30.251
5	438.161,949 690.738,764	6	438.168,511 690.733,131	8.648
7	438.197,937 690.735,358	8	438.240,46 690.739,039	42.682
9	438.265,768 690.736,42	10	438.281,726 690.710,495	30.443

Punct început	X / Y	Punct sfârșit	X / Y	Lungime segment (** (m)
2	438.157,522 690.791,467	3	438.153,469 690.768,354	23.466
4	438.152,732 690.738,112	5	438.161,949 690.738,764	9.24
6	438.168,511 690.733,131	7	438.197,937 690.735,358	29.51
8	438.240,46 690.739,039	9	438.265,768 690.736,42	25.443
10	438.281,726 690.710,495	11	438.295,225 690.703,639	15.14

Punct început	X / Y	Punct sfârșit	X / Y	Lungime segment (** (m))
11	438.295,225 690.703,639	12	438.304,038 690.701,112	9.168
13	438.327,146 690.695,124	14	438.333,595 690.705,111	11.888
15	438.324,516 690.707,588	16	438.327,618 690.717,121	10.025
17	438.331,649 690.721,166	18	438.311,4 690.734,994	24.52
19	438.302,64 690.742,266	20	438.293,764 690.753,722	14.492
21	438.283,047 690.760,12	22	438.282,8 690.764,388	4.275
23	438.283,801 690.770,907	24	438.280,959 690.773,663	3.959
25	438.272,034 690.780,481	26	438.261,641 690.786,534	12.027
27	438.254,079 690.790,447	28	438.242,335 690.799,455	14.801
29	438.229,627 690.806,925	30	438.205,983 690.811,766	24.134
31	438.200,305 690.811,258	32	438.174,804 690.810,883	25.504

Punct început	X / Y	Punct sfârșit	X / Y	Lungime segment (** (m))
12	438.304,038 690.701,112	13	438.327,146 690.695,124	23.871
14	438.333,595 690.705,111	15	438.324,516 690.707,588	9.411
16	438.327,618 690.717,121	17	438.331,649 690.721,166	5.711
18	438.311,4 690.734,994	19	438.302,64 690.742,266	11.385
20	438.293,764 690.753,722	21	438.283,047 690.760,12	12.482
22	438.282,8 690.764,388	23	438.283,801 690.770,907	6.595
24	438.280,959 690.773,663	25	438.272,034 690.780,481	11.231
26	438.261,641 690.786,534	27	438.254,079 690.790,447	8.514
28	438.242,335 690.799,455	29	438.229,627 690.806,925	14.741
30	438.205,983 690.811,766	31	438.200,305 690.811,258	5.701
32	438.174,804 690.810,883	1	438.166,686 690.809,544	8.228

** Lungimile segmentelor sunt determinate în planul de proiecție Stereo 70 și sunt rotunjite la 1 milimetru.

*** Distanța dintre puncte este formată din segmente cumulate ce sunt mai mici decât valoarea 1 milimetru.

**DATE DESPRE IMOBILUL NR. 1147**

Oficiul de Cadastru și Publicitate Imobiliară MARAMURES
Biroul de Cadastru și Publicitate Imobiliară Dragomiresti

A. Partea I. Descrierea imobilului

Nr. CF vechi:376,214,4
Nr. topografic:partedinnr.topo.
1067,1066,1065

TEREN Extravilan

Adresa: Jud. Maramures

Nr. Crt	Nr cadastral Nr. topografic	Suprafața* (mp)	Observații / Referințe
A1		6.017	Sector cadastral:12 Teren neimprejmuit;

B. Partea II. Proprietari și acte

Inscrieri privitoare la dreptul de proprietate și alte drepturi reale		Referințe
1147 / 27/10/2023		
Act Normativ nr. Legea 7, din 13/03/1996 emis de Parlamentul României;		
B1	Intabulare, drept de PROPRIETATE, dobandit prin Lege, cota actuala 1/1 1) NEIDENTIFICAT NEIDENTIFICAT	A1
Act Administrativ nr. Adeverință nr. 3606, din 23/10/2023 emis de Primăria Șieu;		
B2	Se notează posesia faptică în favoarea lui 1) FLOREA VASILE	A1

C. Partea III. SARCINI .

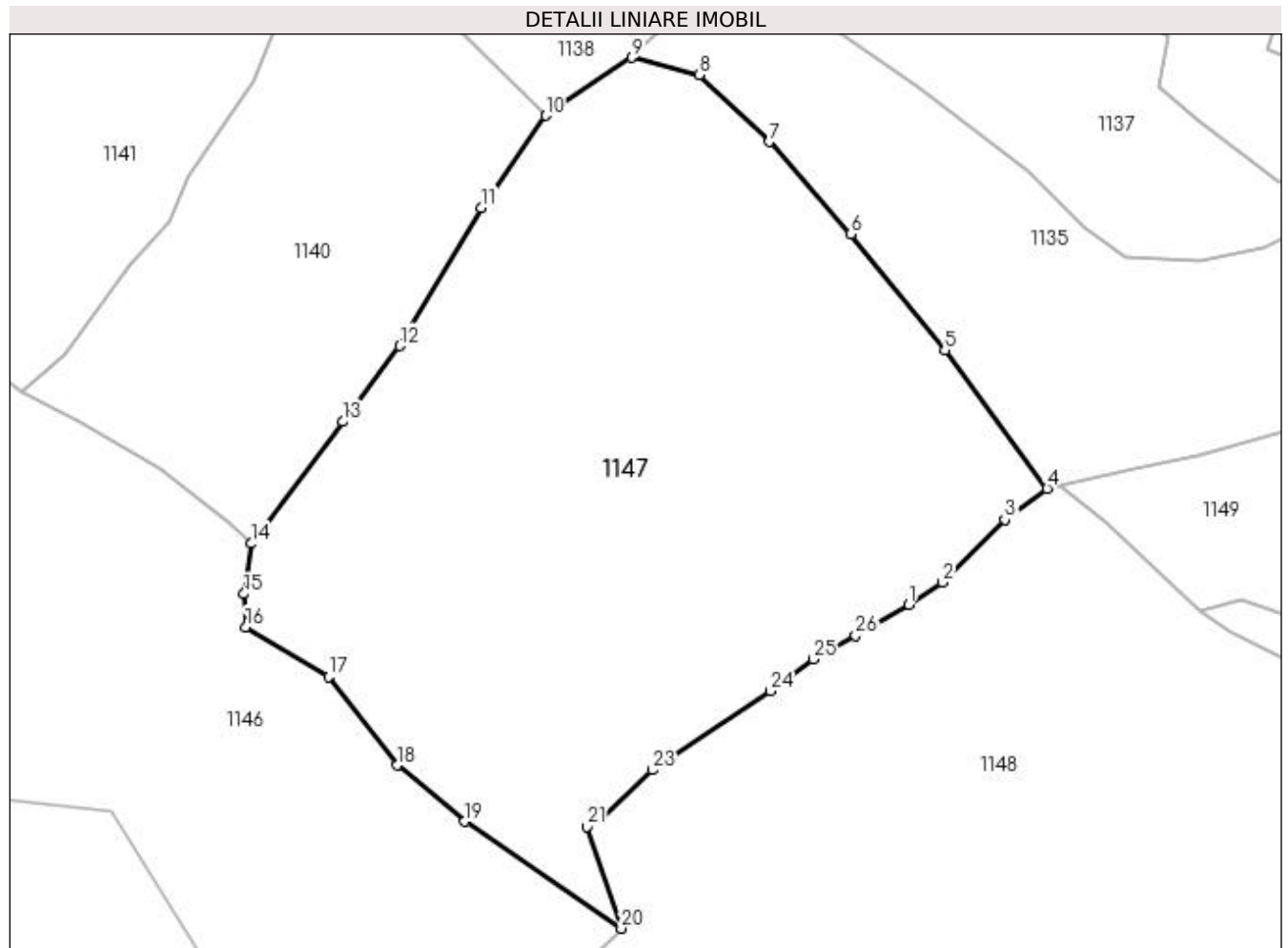
Inscrieri privind dezmembramintele dreptului de proprietate, drepturi reale de garanție și sarcini	Referințe
NU SUNT	

Anexa Nr. 1 La Partea I

Teren

Nr cadastral	Suprafața (mp)*	Observații / Referințe
	6.017	

* Suprafața este determinată în planul de proiecție Stereo 70.



Date referitoare la teren

Crt	Categorie folosință	Intravilan	Suprafața (mp)	Tarla	Parcelă	Nr. topo	Observații / Referințe
1	faneata	NU	6.017	-	-	-	

Lungime Segmente

1) Valorile lungimilor segmentelor sunt obținute din proiecție în plan.

Punct început	X / Y	Punct sfârșit	X / Y	Lungime segment (** (m)
1	438.368,813 690.762,997	2	438.373,145 690.765,888	5.208
3	438.381,198 690.773,982	4	438.386,701 690.778,018	6.824
5	438.373,46 690.795,881	6	438.361,27 690.810,882	19.329
7	438.350,717 690.822,823	8	438.341,664 690.831,44	12.498
9	438.332,941 690.833,704	10	438.321,825 690.826,191	13.417

Punct început	X / Y	Punct sfârșit	X / Y	Lungime segment (** (m)
2	438.373,145 690.765,888	3	438.381,198 690.773,982	11.418
4	438.386,701 690.778,018	5	438.373,46 690.795,881	22.235
6	438.361,27 690.810,882	7	438.350,717 690.822,823	15.936
8	438.341,664 690.831,44	9	438.332,941 690.833,704	9.012
10	438.321,825 690.826,191	11	438.313,473 690.814,299	14.532

Punct început	X / Y	Punct sfârșit	X / Y	Lungime segment (** (m)
11	438.313,473 690.814,299	12	438.302,964 690.796,441	20.721
13	438.295,628 690.786,655	14	438.283,801 690.770,907	19.695
15	438.282,8 690.764,388	16	438.283,047 690.760,12	4.275
17	438.293,764 690.753,722	18	438.302,64 690.742,266	14.492
19	438.311,4 690.734,994	20	438.331,649 690.721,166	24.52
21	438.327,141 690.734,297	22	438.328,99 690.735,37	2.138
23	438.335,617 690.741,659	24	438.350,924 690.751,86	18.395
25	438.356,462 690.755,952	26	438.361,921 690.758,989	6.247

Punct început	X / Y	Punct sfârșit	X / Y	Lungime segment (** (m)
12	438.302,964 690.796,441	13	438.295,628 690.786,655	12.23
14	438.283,801 690.770,907	15	438.282,8 690.764,388	6.595
16	438.283,047 690.760,12	17	438.293,764 690.753,722	12.482
18	438.302,64 690.742,266	19	438.311,4 690.734,994	11.385
20	438.331,649 690.721,166	21	438.327,141 690.734,297	13.883
22	438.328,99 690.735,37	23	438.335,617 690.741,659	9.136
24	438.350,924 690.751,86	25	438.356,462 690.755,952	6.886
26	438.361,921 690.758,989	1	438.368,813 690.762,997	7.973

** Lungimile segmentelor sunt determinate în planul de proiecție Stereo 70 și sunt rotunjite la 1 milimetru.

*** Distanța dintre puncte este formată din segmente cumulate ce sunt mai mici decât valoarea 1 milimetru.

**DATE DESPRE IMOBILUL NR. 1148**

Oficiul de Cadastru și Publicitate Imobiliară MARAMURES
Biroul de Cadastru și Publicitate Imobiliară Dragomiresti

A. Partea I. Descrierea imobilului

TEREN Extravilan

Nr. CF vechi:171

Nr. topografic:partedinnr.topo.1068

Adresa: Jud. Maramures

Nr. Crt	Nr cadastral Nr. topografic	Suprafata* (mp)	Observatii / Referinte
A1		8.089	Sector cadastral:12 Teren neimprejmuit;

B. Partea II. Proprietari și acte

Inscrieri privitoare la dreptul de proprietate și alte drepturi reale		Referințe
1148 / 27/10/2023		
Act Normativ nr. Legea 7, din 13/03/1996 emis de Parlamentul României;		
B1	Intabulare, drept de PROPRIETATE, dobândit prin Lege, cota actuala 1/1 1) NEIDENTIFICAT NEIDENTIFICAT	A1
Act Administrativ nr. Adeverință nr. 3617, din 23/10/2023 emis de Primăria Șieu;		
B2	Se notează posesia faptică în favoarea lui 1) PETROVAN GHEORGHE	A1

C. Partea III. SARCINI .

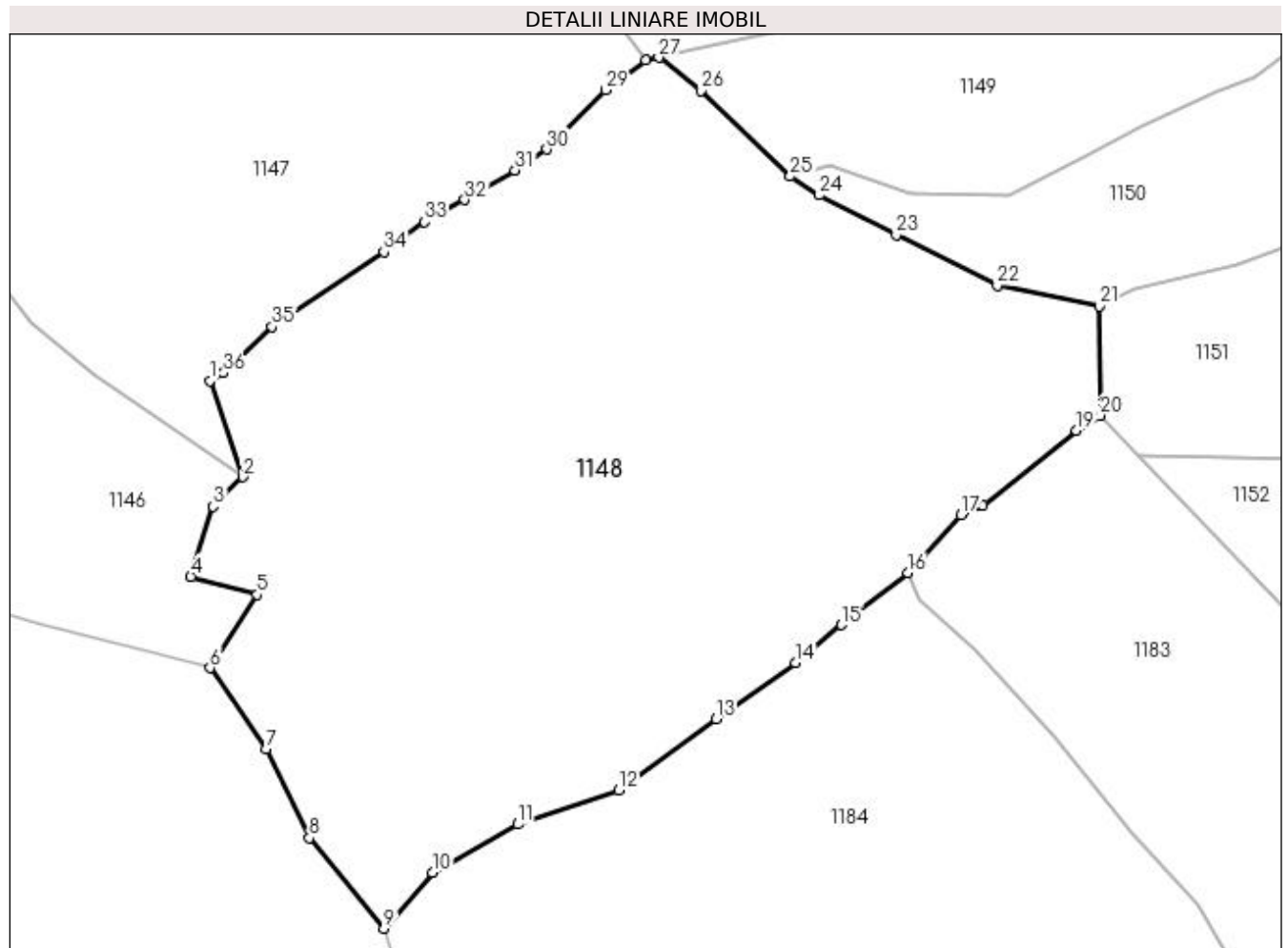
Inscrieri privind dezmembramintele dreptului de proprietate, drepturi reale de garanție și sarcini	Referințe
NU SUNT	

Anexa Nr. 1 La Partea I

Teren

Nr cadastral	Suprafața (mp)*	Observații / Referințe
	8.089	

* Suprafața este determinată în planul de proiecție Stereo 70.



Date referitoare la teren

Crt	Categorie folosință	Intra vilan	Suprafața (mp)	Tarla	Parcelă	Nr. topo	Observații / Referințe
1	faneata	NU	8.089	-	-	-	

Lungime Segmente

1) Valorile lungimilor segmentelor sunt obținute din proiecție în plan.

Punct început	X / Y	Punct sfârșit	X / Y	Lungime segment (** (m)
1	438.327,141 690.734,297	2	438.331,649 690.721,166	13.883
3	438.327,618 690.717,121	4	438.324,516 690.707,588	10.025
5	438.333,595 690.705,111	6	438.327,146 690.695,124	11.888
7	438.334,869 690.684,084	8	438.340,707 690.671,904	13.507
9	438.350,914 690.659,547	10	438.357,52 690.667,164	10.083

Punct început	X / Y	Punct sfârșit	X / Y	Lungime segment (** (m)
2	438.331,649 690.721,166	3	438.327,618 690.717,121	5.711
4	438.324,516 690.707,588	5	438.333,595 690.705,111	9.411
6	438.327,146 690.695,124	7	438.334,869 690.684,084	13.473
8	438.340,707 690.671,904	9	438.350,914 690.659,547	16.027
10	438.357,52 690.667,164	11	438.369,208 690.673,771	13.426

Punct început	X / Y	Punct sfârșit	X / Y	Lungime segment (** (m)
11	438.369,208 690.673,771	12	438.382,986 690.678,415	14.54
13	438.396,277 690.688,135	14	438.407,145 690.695,829	13.316
15	438.413,407 690.700,966	16	438.422,507 690.708,11	11.569
17	438.429,77 690.716,007	18	438.432,732 690.717,29	3.228
19	438.445,512 690.727,53	20	438.448,743 690.729,569	3.821
21	438.448,604 690.744,467	22	438.434,67 690.747,3	14.219
23	438.420,873 690.754,201	24	438.410,38 690.759,618	11.809
25	438.406,398 690.762,193	26	438.394,181 690.773,879	16.906
27	438.388,435 690.778,402	28	438.386,701 690.778,018	1.776
29	438.381,198 690.773,982	30	438.373,145 690.765,888	11.418
31	438.368,813 690.762,997	32	438.361,921 690.758,989	7.973
33	438.356,462 690.755,952	34	438.350,924 690.751,86	6.886
35	438.335,617 690.741,659	36	438.328,99 690.735,37	9.136

Punct început	X / Y	Punct sfârșit	X / Y	Lungime segment (** (m)
12	438.382,986 690.678,415	13	438.396,277 690.688,135	16.466
14	438.407,145 690.695,829	15	438.413,407 690.700,966	8.099
16	438.422,507 690.708,11	17	438.429,77 690.716,007	10.729
18	438.432,732 690.717,29	19	438.445,512 690.727,53	16.376
20	438.448,743 690.729,569	21	438.448,604 690.744,467	14.899
22	438.434,67 690.747,3	23	438.420,873 690.754,201	15.427
24	438.410,38 690.759,618	25	438.406,398 690.762,193	4.742
26	438.394,181 690.773,879	27	438.388,435 690.778,402	7.313
28	438.386,701 690.778,018	29	438.381,198 690.773,982	6.824
30	438.373,145 690.765,888	31	438.368,813 690.762,997	5.208
32	438.361,921 690.758,989	33	438.356,462 690.755,952	6.247
34	438.350,924 690.751,86	35	438.335,617 690.741,659	18.395
36	438.328,99 690.735,37	1	438.327,141 690.734,297	2.138

** Lungimile segmentelor sunt determinate în planul de proiecție Stereo 70 și sunt rotunjite la 1 milimetru.

*** Distanța dintre puncte este formată din segmente cumulate ce sunt mai mici decât valoarea 1 milimetru.

**DATE DESPRE IMOBILUL NR. 1149**

Oficiul de Cadastru și Publicitate Imobiliară MARAMURES
Biroul de Cadastru și Publicitate Imobiliară Dragomirești

A. Partea I. Descrierea imobilului

TEREN Extravilan

Nr. CF vechi:1342,826

Nr. topografic:partedinr.topo.1147,1146

Adresa: Jud. Maramures

Nr. Crt	Nr cadastral Nr. topografic	Suprafața* (mp)	Observații / Referințe
A1		3.871	Sector cadastral:12 Teren neimprejmuit;

B. Partea II. Proprietari și acte

Inscrieri privitoare la dreptul de proprietate și alte drepturi reale		Referințe
1149 / 23/10/2023		
Act Normativ nr. Legea 7, din 13/03/1996 emis de Parlamentul României;		
B1	Intabulare, drept de PROPRIETATE, dobândit prin Lege, cota actuala 1/1 1) NEIDENTIFICAT NEIDENTIFICAT	A1
1149 / 25/10/2023		
Act Administrativ nr. Adeverință nr. 3568, din 23/10/2023 emis de Primăria Șieu;		
B2	Se notează posesia faptică în favoarea lui 1) OPRIȘ GHEORGHE	A1

C. Partea III. SARCINI .

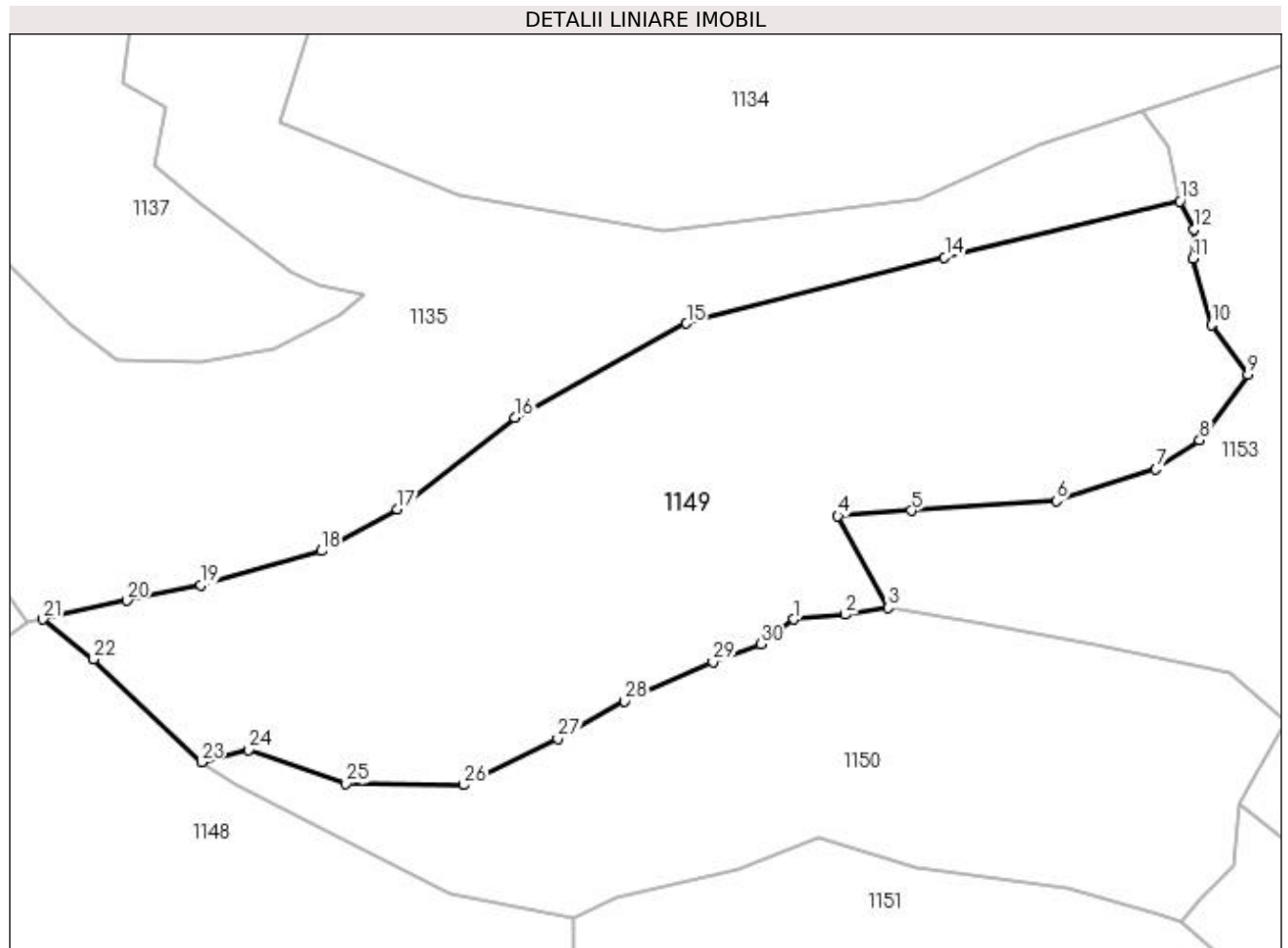
Inscrieri privind dezmembramintele dreptului de proprietate, drepturi reale de garanție și sarcini	Referințe
NU SUNT	

Anexa Nr. 1 La Partea I

Teren

Nr cadastral	Suprafața (mp)*	Observații / Referințe
	3.871	

* Suprafața este determinată în planul de proiecție Stereo 70.



Date referitoare la teren

Crt	Categorie folosință	Intra vilan	Suprafața (mp)	Tarla	Parcelă	Nr. topo	Observații / Referințe
1	faneata	NU	3.871	-	-	-	

Lungime Segmente

1) Valorile lungimilor segmentelor sunt obținute din proiecție în plan.

Punct început	X / Y	Punct sfârșit	X / Y	Lungime segment (** (m)
1	438.473,672 690.778,411	2	438.479,481 690.778,939	5.833
3	438.484,324 690.779,722	4	438.478,652 690.790,094	11.822
5	438.486,996 690.790,721	6	438.503,428 690.791,815	16.468
7	438.514,727 690.795,402	8	438.519,714 690.798,714	5.987
9	438.525,193 690.806,162	10	438.521,051 690.811,821	7.013

Punct început	X / Y	Punct sfârșit	X / Y	Lungime segment (** (m)
2	438.479,481 690.778,939	3	438.484,324 690.779,722	4.906
4	438.478,652 690.790,094	5	438.486,996 690.790,721	8.368
6	438.503,428 690.791,815	7	438.514,727 690.795,402	11.855
8	438.519,714 690.798,714	9	438.525,193 690.806,162	9.246
10	438.521,051 690.811,821	11	438.518,943 690.819,289	7.76

Punct început	X / Y	Punct sfârșit	X / Y	Lungime segment (** (m)
11	438.518,943 690.819,289	12	438.519,091 690.822,642	3.356
13	438.517,469 690.825,823	14	438.490,757 690.819,441	27.464
15	438.461,47 690.811,957	16	438.441,965 690.801,302	22.226
17	438.428,675 690.790,864	18	438.420,019 690.786,139	9.862
19	438.406,347 690.782,254	20	438.397,984 690.780,516	8.542
21	438.388,435 690.778,402	22	438.394,181 690.773,879	7.313
23	438.406,398 690.762,193	24	438.411,784 690.763,578	5.561
25	438.422,795 690.759,753	26	438.436,195 690.759,599	13.401
27	438.446,846 690.764,871	28	438.454,423 690.769,115	8.685
29	438.464,469 690.773,576	30	438.469,88 690.775,597	5.776

Punct început	X / Y	Punct sfârșit	X / Y	Lungime segment (** (m)
12	438.519,091 690.822,642	13	438.517,469 690.825,823	3.571
14	438.490,757 690.819,441	15	438.461,47 690.811,957	30.228
16	438.441,965 690.801,302	17	438.428,675 690.790,864	16.899
18	438.420,019 690.786,139	19	438.406,347 690.782,254	14.213
20	438.397,984 690.780,516	21	438.388,435 690.778,402	9.78
22	438.394,181 690.773,879	23	438.406,398 690.762,193	16.906
24	438.411,784 690.763,578	25	438.422,795 690.759,753	11.656
26	438.436,195 690.759,599	27	438.446,846 690.764,871	11.884
28	438.454,423 690.769,115	29	438.464,469 690.773,576	10.992
30	438.469,88 690.775,597	1	438.473,672 690.778,411	4.722

** Lungimile segmentelor sunt determinate în planul de proiecție Stereo 70 și sunt rotunjite la 1 milimetru.

*** Distanța dintre puncte este formată din segmente cumulate ce sunt mai mici decât valoarea 1 milimetru.

**DATE DESPRE IMOBILUL NR. 1150**

Oficiul de Cadastru și Publicitate Imobiliară MARAMURES
Biroul de Cadastru și Publicitate Imobiliară Dragomiresti

A. Partea I. Descrierea imobilului

Nr. CF vechi:50741,383

Nr. topografic:parte din nr. topo. 1154,
1150

TEREN Extravilan

Adresa: Jud. Maramures

Nr. Crt	Nr cadastral Nr. topografic	Suprafața* (mp)	Observații / Referințe
A1	50741	2.438	Sector cadastral:12 Teren neimprejmuit;

B. Partea II. Proprietari și acte

Inscrieri privitoare la dreptul de proprietate și alte drepturi reale		Referințe
1150 / 06/11/2023		
Act Normativ nr. Legea 7, din 13/03/1996 emis de Parlamentul României;		
B1	Inscrierea provizorie, drept de PROPRIETATE, dobandit prin Lege, cota actuala 1/1	A1
1) COMUNA ȘIEU , CIF:14813046, PROPRIETAR NEIDENTIFICAT		

C. Partea III. SARCINI .

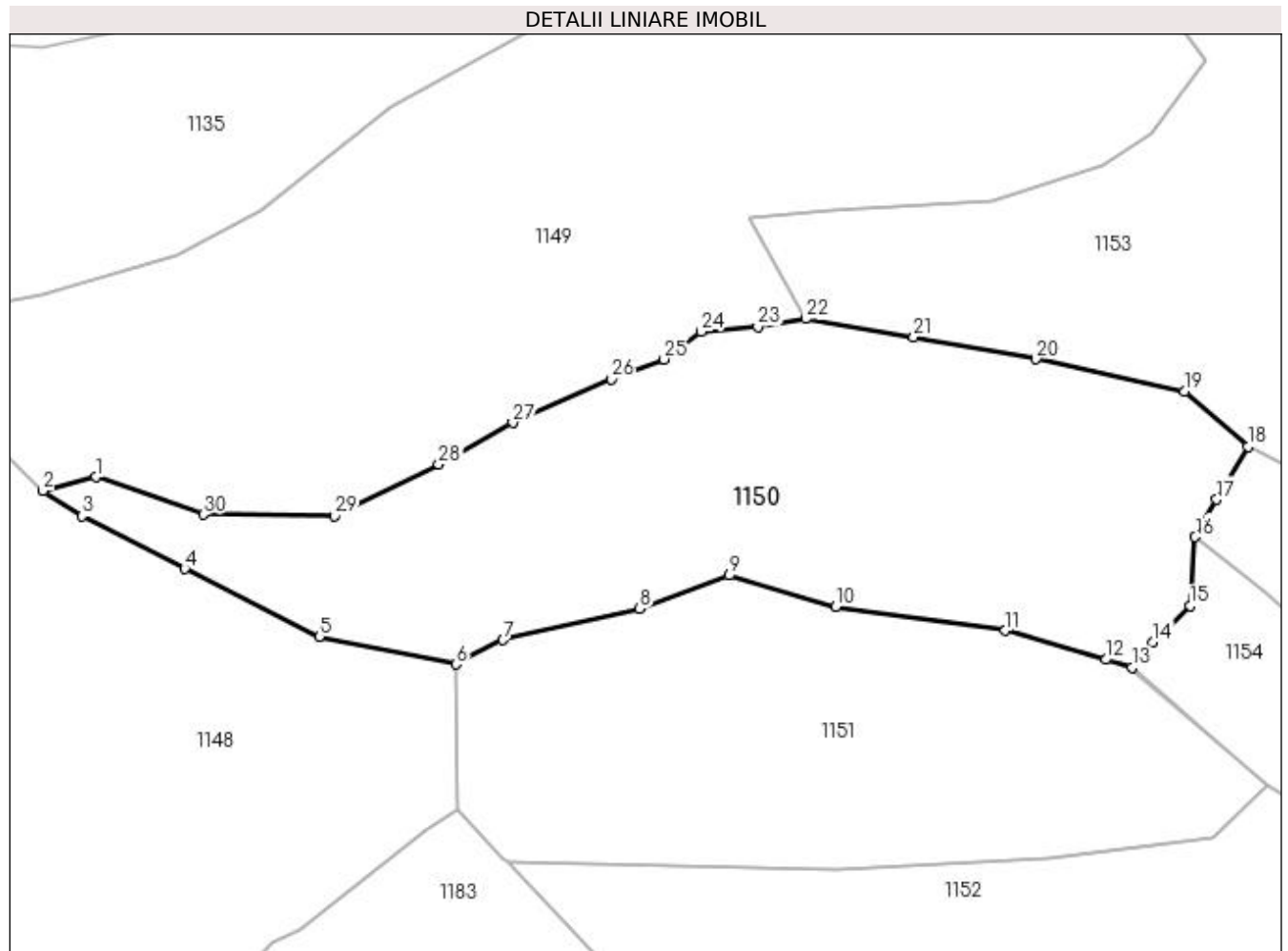
Inscrieri privind dezmembramintele dreptului de proprietate, drepturi reale de garanție și sarcini	Referințe
NU SUNT	

Anexa Nr. 1 La Partea I

Teren

Nr cadastral	Suprafața (mp)*	Observații / Referințe
50741	2.438	

* Suprafața este determinată în planul de proiecție Stereo 70.



Date referitoare la teren

Crt	Categorie folosință	Intra vilan	Suprafața (mp)	Tarla	Parcelă	Nr. topo	Observații / Referințe
1	faneata	NU	2.438	-	-	-	

Lungime Segmente

1) Valorile lungimilor segmentelor sunt obținute din proiecție în plan.

Punct început	X / Y	Punct sfârșit	X / Y	Lungime segment (** (m)
1	438.411,784 690.763,578	2	438.406,398 690.762,193	5.561
3	438.410,38 690.759,618	4	438.420,873 690.754,201	11.809
5	438.434,67 690.747,3	6	438.448,604 690.744,467	14.219
7	438.453,424 690.746,935	8	438.467,397 690.750,125	14.333
9	438.476,54 690.753,546	10	438.487,406 690.750,317	11.336

Punct început	X / Y	Punct sfârșit	X / Y	Lungime segment (** (m)
2	438.406,398 690.762,193	3	438.410,38 690.759,618	4.742
4	438.420,873 690.754,201	5	438.434,67 690.747,3	15.427
6	438.448,604 690.744,467	7	438.453,424 690.746,935	5.415
8	438.467,397 690.750,125	9	438.476,54 690.753,546	9.762
10	438.487,406 690.750,317	11	438.504,755 690.747,89	17.518

Punct început	X / Y	Punct sfârșit	X / Y	Lungime segment (** (m)
11	438.504,755 690.747,89	12	438.515,037 690.744,926	10.701
13	438.517,739 690.744,147	14	438.519,851 690.746,728	3.335
15	438.523,632 690.750,44	16	438.524,164 690.757,471	7.051
17	438.526,374 690.761,275	18	438.529,556 690.766,703	6.292
19	438.523,063 690.772,333	20	438.507,874 690.775,61	15.538
21	438.495,41 690.777,893	22	438.484,324 690.779,722	11.236
23	438.479,481 690.778,939	24	438.473,672 690.778,411	5.833
25	438.469,88 690.775,597	26	438.464,469 690.773,576	5.776
27	438.454,423 690.769,115	28	438.446,846 690.764,871	8.685
29	438.436,195 690.759,599	30	438.422,795 690.759,753	13.401

Punct început	X / Y	Punct sfârșit	X / Y	Lungime segment (** (m)
12	438.515,037 690.744,926	13	438.517,739 690.744,147	2.812
14	438.519,851 690.746,728	15	438.523,632 690.750,44	5.299
16	438.524,164 690.757,471	17	438.526,374 690.761,275	4.399
18	438.529,556 690.766,703	19	438.523,063 690.772,333	8.594
20	438.507,874 690.775,61	21	438.495,41 690.777,893	12.671
22	438.484,324 690.779,722	23	438.479,481 690.778,939	4.906
24	438.473,672 690.778,411	25	438.469,88 690.775,597	4.722
26	438.464,469 690.773,576	27	438.454,423 690.769,115	10.992
28	438.446,846 690.764,871	29	438.436,195 690.759,599	11.884
30	438.422,795 690.759,753	1	438.411,784 690.763,578	11.656

** Lungimile segmentelor sunt determinate în planul de proiecție Stereo 70 și sunt rotunjite la 1 milimetru.

*** Distanța dintre puncte este formată din segmente cumulate ce sunt mai mici decât valoarea 1 milimetru.

**DATE DESPRE IMOBILUL NR. 1151**

Oficiul de Cadastru și Publicitate Imobiliară MARAMURES
Biroul de Cadastru și Publicitate Imobiliară Dragomiresti

A. Partea I. Descrierea imobilului

Nr. CF vechi:50743,383

Nr. cadastral vechi:partedinnr.topo.
1151,1150

TEREN Extravilan

Adresa: Jud. Maramures

Nr. Crt	Nr cadastral Nr. topografic	Suprafața* (mp)	Observații / Referințe
A1		1.850	Sector cadastral:12 Teren neimprejmuit;

B. Partea II. Proprietari și acte

Inscrieri privitoare la dreptul de proprietate și alte drepturi reale		Referințe
1151 / 06/11/2023		
Act Normativ nr. Legea 7, din 13/03/1996 emis de Parlamentul României;		
B1	Inscrierea provizorie, drept de PROPRIETATE, dobandit prin Lege, cota actuala 1/1	A1
1) COMUNA ȘIEU , CIF:14813046, PROPRIETAR NEIDENTIFICAT		

C. Partea III. SARCINI .

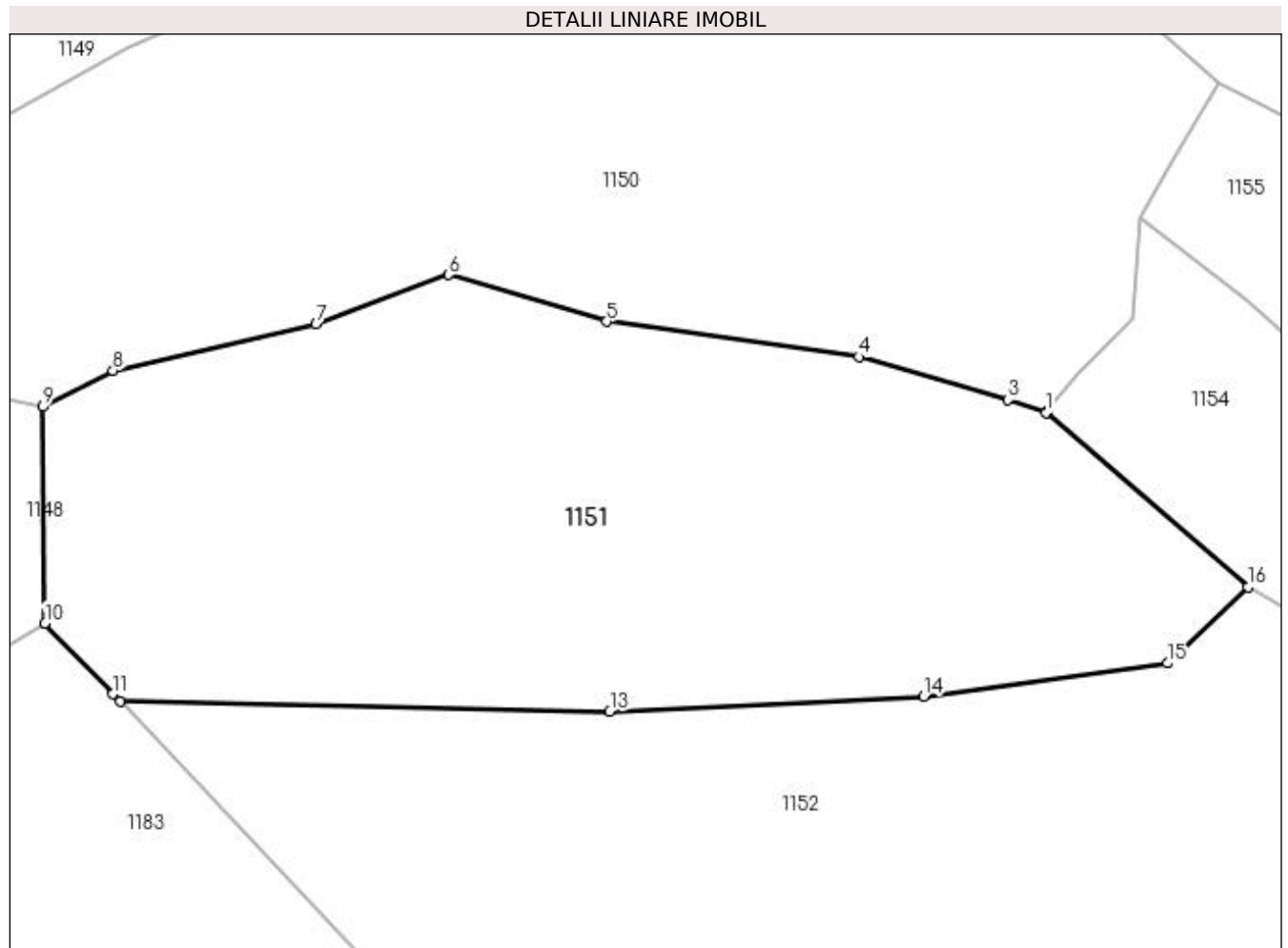
Inscrieri privind dezmembramintele dreptului de proprietate, drepturi reale de garanție și sarcini	Referințe
NU SUNT	

Anexa Nr. 1 La Partea I

Teren

Nr cadastral	Suprafața (mp)*	Observații / Referințe
	1.850	

* Suprafața este determinată în planul de proiecție Stereo 70.



Date referitoare la teren

Crt	Categorie folosință	Intra vilan	Suprafața (mp)	Tarla	Parcelă	Nr. topo	Observații / Referințe
1	faneata	NU	1.850	-	-	-	

Lungime Segmente

1) Valorile lungimilor segmentelor sunt obținute din proiecție în plan.

Punct început	X / Y	Punct sfârșit	X / Y	Lungime segment (** (m)
1	438.517,657 690.744,047	2	438.517,739 690.744,147	0.129
2	438.517,739 690.744,147	3	438.515,037 690.744,926	2.812
3	438.515,037 690.744,926	4	438.504,755 690.747,89	10.701
4	438.504,755 690.747,89	5	438.487,406 690.750,317	17.518
5	438.487,406 690.750,317	6	438.476,54 690.753,546	11.336

Punct început	X / Y	Punct sfârşit	X / Y	Lungime segment (** (m)
6	438.476,54 690.753,546	7	438.467,397 690.750,125	9.762
7	438.467,397 690.750,125	8	438.453,424 690.746,935	14.333
8	438.453,424 690.746,935	9	438.448,604 690.744,467	5.415
9	438.448,604 690.744,467	10	438.448,743 690.729,569	14.899
10	438.448,743 690.729,569	11	438.453,383 690.724,692	6.732
11	438.453,383 690.724,692	12	438.453,9 690.724,187	0.723
12	438.453,9 690.724,187	13	438.487,627 690.723,507	33.734
13	438.487,627 690.723,507	14	438.509,243 690.724,553	21.641
14	438.509,243 690.724,553	15	438.526,003 690.726,819	16.912
15	438.526,003 690.726,819	16	438.531,549 690.732,061	7.631
16	438.531,549 690.732,061	1	438.517,657 690.744,047	18.348

** Lungimile segmentelor sunt determinate în planul de proiecție Stereo 70 și sunt rotunjite la 1 milimetru.

*** Distanța dintre puncte este formată din segmente cumulate ce sunt mai mici decât valoarea 1 milimetru.

**DATE DESPRE IMOBILUL NR. 1152**

Oficiul de Cadastru și Publicitate Imobiliară MARAMURES
Biroul de Cadastru și Publicitate Imobiliară Dragomiresti

A. Partea I. Descrierea imobilului

TEREN Extravilan

Nr. CF vechi:1995,383

Nr. topografic:partedinr.topo.1090,1150

Adresa: Jud. Maramures

Nr. Crt	Nr cadastral Nr. topografic	Suprafata* (mp)	Observatii / Referinte
A1		5.053	Sector cadastral:12 Teren neimprejmuit;

B. Partea II. Proprietari și acte

Inscrieri privitoare la dreptul de proprietate și alte drepturi reale		Referințe
1152 / 27/10/2023		
Act Normativ nr. Legea 7, din 13/03/1996 emis de Parlamentul României;		
B1	Intabulare, drept de PROPRIETATE, dobândit prin Lege, cota actuala 1/1 1) NEIDENTIFICAT NEIDENTIFICAT	A1
Act Administrativ nr. Adeverință nr. 3545, din 23/10/2023 emis de Primăria Șieu;		
B2	Se notează posesia faptică în favoarea lui 1) PERȚA IOAN	A1

C. Partea III. SARCINI .

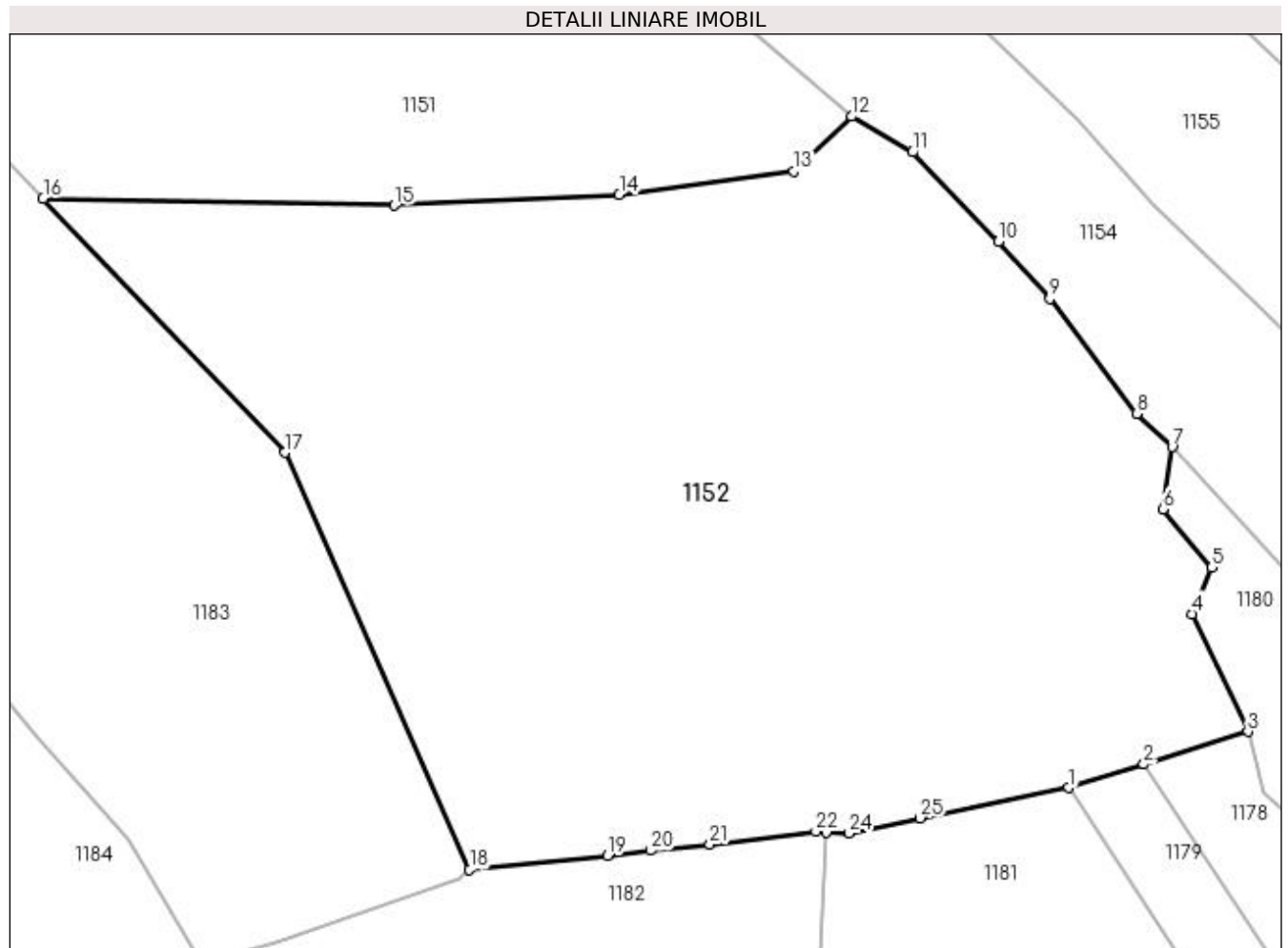
Inscrieri privind dezmembramintele dreptului de proprietate, drepturi reale de garanție și sarcini	Referințe
NU SUNT	

Anexa Nr. 1 La Partea I

Teren

Nr cadastral	Suprafața (mp)*	Observații / Referințe
	5.053	

* Suprafața este determinată în planul de proiecție Stereo 70.



Date referitoare la teren

Crt	Categorie folosință	Intravilan	Suprafața (mp)	Tarla	Parcelă	Nr. topo	Observații / Referințe
1	faneata	NU	5.053	-	-	-	

Lungime Segmente

1) Valorile lungimilor segmentelor sunt obținute din proiecție în plan.

Punct început	X / Y	Punct sfârșit	X / Y	Lungime segment (** (m)
1	438.552,413 690.667,635	2	438.559,62 690.669,892	7.552
3	438.569,625 690.673,024	4	438.564,296 690.684,322	12.492
5	438.566,136 690.688,759	6	438.561,457 690.694,368	7.304
7	438.562,354 690.700,335	8	438.558,931 690.703,529	4.682
9	438.550,581 690.714,551	10	438.545,662 690.720,029	7.362

Punct început	X / Y	Punct sfârșit	X / Y	Lungime segment (** (m)
2	438.559,62 690.669,892	3	438.569,625 690.673,024	10.484
4	438.564,296 690.684,322	5	438.566,136 690.688,759	4.803
6	438.561,457 690.694,368	7	438.562,354 690.700,335	6.034
8	438.558,931 690.703,529	9	438.550,581 690.714,551	13.828
10	438.545,662 690.720,029	11	438.537,4 690.728,62	11.919

Punct început	X / Y	Punct sfârșit	X / Y	Lungime segment (** (m)
11	438.537,4 690.728,62	12	438.531,549 690.732,061	6.788
13	438.526,003 690.726,819	14	438.509,243 690.724,553	16.912
15	438.487,627 690.723,507	16	438.453,9 690.724,187	33.734
17	438.477,107 690.699,806	18	438.494,856 690.659,773	43.791
19	438.508,119 690.661,093	20	438.512,261 690.661,599	4.173
21	438.517,96 690.662,184	22	438.528,129 690.663,44	10.246
23	438.529,112 690.663,391	24	438.531,333 690.663,279	2.224
25	438.538,145 690.664,735	1	438.552,413 690.667,635	14.56

Punct început	X / Y	Punct sfârșit	X / Y	Lungime segment (** (m)
12	438.531,549 690.732,061	13	438.526,003 690.726,819	7.631
14	438.509,243 690.724,553	15	438.487,627 690.723,507	21.641
16	438.453,9 690.724,187	17	438.477,107 690.699,806	33.66
18	438.494,856 690.659,773	19	438.508,119 690.661,093	13.329
20	438.512,261 690.661,599	21	438.517,96 690.662,184	5.729
22	438.528,129 690.663,44	23	438.529,112 690.663,391	0.984
24	438.531,333 690.663,279	25	438.538,145 690.664,735	6.966

** Lungimile segmentelor sunt determinate în planul de proiecție Stereo 70 și sunt rotunjite la 1 milimetru.

*** Distanța dintre puncte este formată din segmente cumulate ce sunt mai mici decât valoarea 1 milimetru.

**DATE DESPRE IMOBILUL NR. 1153**

Oficiul de Cadastru și Publicitate Imobiliară MARAMURES
Biroul de Cadastru și Publicitate Imobiliară Dragomiresti

A. Partea I. Descrierea imobilului

Nr. CF vechi:1079,1067,1342
Nr. topografic:partedinnr.topo.
1149,1148,1147

TEREN Extravilan

Adresa: Jud. Maramures

Nr. Crt	Nr cadastral Nr. topografic	Suprafața* (mp)	Observații / Referințe
A1		9.684	Sector cadastral:12 Teren neimprejmuit;

B. Partea II. Proprietari și acte

Inscrieri privitoare la dreptul de proprietate și alte drepturi reale		Referințe
1153 / 23/10/2023		
Act Normativ nr. Legea 7, din 13/03/1996 emis de Parlamentul României;		
B1	Intabulare, drept de PROPRIETATE, dobândit prin Lege, cota actuala 1/1 1) NEIDENTIFICAT NEIDENTIFICAT	A1
Act Administrativ nr. Adeverință nr. 3597, din 23/10/2023 emis de Primăria Șieu;		
B2	Se notează posesia faptică în favoarea lui 1) DUNCA GHEORGHE	A1

C. Partea III. SARCINI .

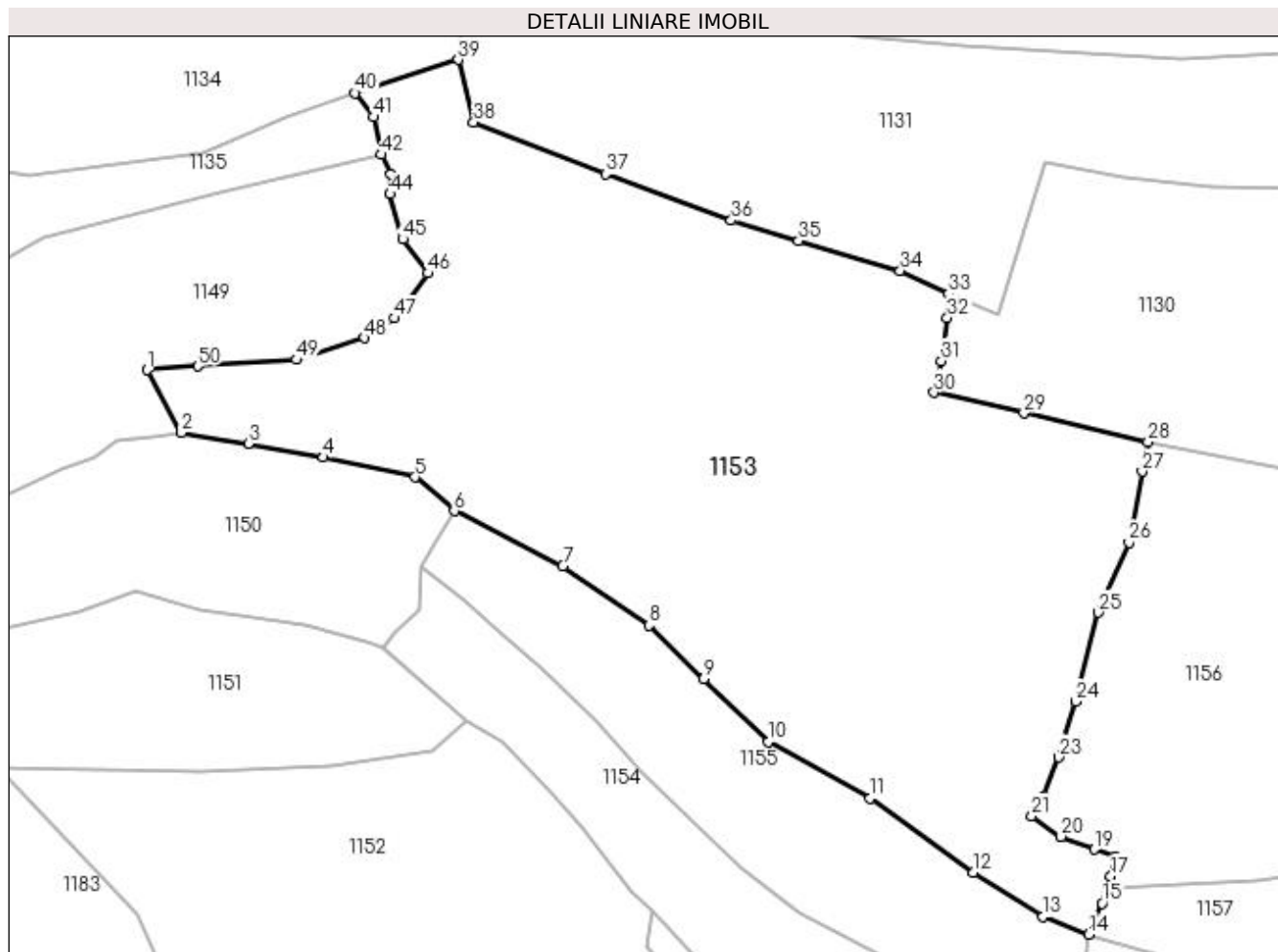
Inscrieri privind dezmembramintele dreptului de proprietate, drepturi reale de garanție și sarcini	Referințe
NU SUNT	

Anexa Nr. 1 La Partea I

Teren

Nr cadastral	Suprafața (mp)*	Observații / Referințe
	9.684	

* Suprafața este determinată în planul de proiecție Stereo 70.



Date referitoare la teren

Crt	Categorie folosință	Intra vilan	Suprafața (mp)	Tarla	Parcelă	Nr. topo	Observații / Referințe
1	faneata	NU	9.684	-	-	-	

Lungime Segmente

1) Valorile lungimilor segmentelor sunt obținute din proiecție în plan.

Punct început	X / Y	Punct sfârșit	X / Y	Lungime segment
1	438.478,652 690.790,094	2	438.484,324 690.779,722	11.822
4	438.507,874 690.775,61	5	438.523,063 690.772,333	15.538
7	438.547,573 690.757,575	8	438.561,929 690.747,728	17.409
10	438.581,703 690.728,45	11	438.598,593 690.719,04	19.334
13	438.627,202 690.699,389	14	438.634,872 690.696,483	8.202
16	438.637,872 690.704,075	17	438.638,505 690.706,073	2.096
2	438.484,324 690.779,722	3	438.495,41 690.777,893	11.236
5	438.523,063 690.772,333	6	438.529,556 690.766,703	8.594
8	438.561,929 690.747,728	9	438.571,018 690.738,914	12.661
11	438.598,593 690.719,04	12	438.615,73 690.706,779	21.072
14	438.634,872 690.696,483	15	438.637,098 690.701,628	5.606
17	438.638,505 690.706,073	18	438.639,269 690.709,423	3.436
3	438.495,41 690.777,893	4	438.507,874 690.775,61	12.671
6	438.529,556 690.766,703	7	438.547,573 690.757,575	20.197
9	438.571,018 690.738,914	10	438.581,703 690.728,45	14.955
12	438.615,73 690.706,779	13	438.627,202 690.699,389	13.646
15	438.637,098 690.701,628	16	438.637,872 690.704,075	2.566
18	438.639,269 690.709,423	19	438.635,752 690.710,545	3.692

Punct început	X / Y	Punct sfârșit	X / Y	Lungime segment	Punct început	X / Y	Punct sfârșit	X / Y	Lungime segment	Punct început	X / Y	Punct sfârșit	X / Y	Lungime segment
19	438.635,752 690.710,545	20	438.630,279 690.712,707	5.885	20	438.630,279 690.712,707	21	438.625,397 690.716,127	5.961	21	438.625,397 690.716,127	22	438.627,466 690.719,387	3.861
22	438.627,466 690.719,387	23	438.629,896 690.725,86	6.914	23	438.629,896 690.725,86	24	438.632,704 690.735,13	9.686	24	438.632,704 690.735,13	25	438.636,437 690.749,884	15.219
25	438.636,437 690.749,884	26	438.641,513 690.761,481	12.659	26	438.641,513 690.761,481	27	438.643,703 690.773,287	12.007	27	438.643,703 690.773,287	28	438.644,695 690.778,143	4.956
28	438.644,695 690.778,143	29	438.624,117 690.782,918	21.125	29	438.624,117 690.782,918	30	438.609,18 690.786,383	15.334	30	438.609,18 690.786,383	31	438.610,404 690.791,628	5.386
31	438.610,404 690.791,628	32	438.611,407 690.798,767	7.209	32	438.611,407 690.798,767	33	438.611,591 690.802,753	3.99	33	438.611,591 690.802,753	34	438.603,59 690.806,569	8.864
34	438.603,59 690.806,569	35	438.586,715 690.811,526	17.588	35	438.586,715 690.811,526	36	438.575,542 690.814,908	11.674	36	438.575,542 690.814,908	37	438.554,675 690.822,616	22.245
37	438.554,675 690.822,616	38	438.532,815 690.831,245	23.501	38	438.532,815 690.831,245	39	438.530,217 690.841,581	10.658	39	438.530,217 690.841,581	40	438.513,071 690.836,03	18.022
40	438.513,071 690.836,03	41	438.516,248 690.832,064	5.082	41	438.516,248 690.832,064	42	438.517,469 690.825,823	6.359	42	438.517,469 690.825,823	43	438.519,091 690.822,642	3.571
43	438.519,091 690.822,642	44	438.518,943 690.819,289	3.356	44	438.518,943 690.819,289	45	438.521,051 690.811,821	7.76	45	438.521,051 690.811,821	46	438.525,193 690.806,162	7.013
46	438.525,193 690.806,162	47	438.519,714 690.798,714	9.246	47	438.519,714 690.798,714	48	438.514,727 690.795,402	5.987	48	438.514,727 690.795,402	49	438.503,428 690.791,815	11.855
49	438.503,428 690.791,815	50	438.486,996 690.790,721	16.468	50	438.486,996 690.790,721	1	438.478,652 690.790,094	8.368					

** Lungimile segmentelor sunt determinate în planul de proiecție Stereo 70 și sunt rotunjite la 1 milimetru.

*** Distanța dintre puncte este formată din segmente cumulate ce sunt mai mici decât valoarea 1 milimetru.

**DATE DESPRE IMOBILUL NR. 1154**

Oficiul de Cadastru și Publicitate Imobiliară MARAMURES
Biroul de Cadastru și Publicitate Imobiliară Dragomiresti

A. Partea I. Descrierea imobilului

TEREN Extravilan

Nr. CF vechi:50745

Nr. topografic:partedinnr.topo.1156

Adresa: Jud. Maramures

Nr. Crt	Nr cadastral Nr. topografic	Suprafața* (mp)	Observații / Referințe
A1		2.058	Sector cadastral:12 Teren neimprejmuit;

B. Partea II. Proprietari și acte

Inscrieri privitoare la dreptul de proprietate și alte drepturi reale		Referințe
1154 / 06/11/2023		
Act Normativ nr. Legea 7, din 13/03/1996 emis de Parlamentul României;		
B1	Inscrierea provizorie, drept de PROPRIETATE, dobandit prin Lege, cota actuala 1/1 1) COMUNA ȘIEU , CIF:14813046, PROPRIETAR NEIDENTIFICAT	A1

C. Partea III. SARCINI .


Inscrieri privind dezmembramintele dreptului de proprietate, drepturi reale de garanție și sarcini	Referințe
NU SUNT	

Anexa Nr. 1 La Partea I

Teren

Nr cadastral	Suprafața (mp)*	Observații / Referințe
	2.058	

* Suprafața este determinată în planul de proiecție Stereo 70.



Date referitoare la teren

Crt	Categorie folosință	Intravilan	Suprafața (mp)	Tarla	Parcelă	Nr. topo	Observații / Referințe
1	faneata	NU	2.058	-	-	-	

Lungime Segmente

1) Valorile lungimilor segmentelor sunt obținute din proiecție în plan.

Punct început	X / Y	Punct sfârșit	X / Y	Lungime segment (** (m)
1	438.560,622 690.723,628	2	438.553,308 690.731,606	10.823
3	438.543,925 690.740,689	4	438.537,503 690.746,297	8.526
5	438.531,409 690.751,823	6	438.524,164 690.757,471	9.186
7	438.523,632 690.750,44	8	438.519,851 690.746,728	5.299
9	438.517,739 690.744,147	10	438.517,657 690.744,047	0.129

Punct început	X / Y	Punct sfârșit	X / Y	Lungime segment (** (m)
2	438.553,308 690.731,606	3	438.543,925 690.740,689	13.059
4	438.537,503 690.746,297	5	438.531,409 690.751,823	8.226
6	438.524,164 690.757,471	7	438.523,632 690.750,44	7.051
8	438.519,851 690.746,728	9	438.517,739 690.744,147	3.335
10	438.517,657 690.744,047	11	438.531,549 690.732,061	18.348

Punct început	X / Y	Punct sfârșit	X / Y	Lungime segment (** (m)
11	438.531,549 690.732,061	12	438.537,4 690.728,62	6.788
13	438.545,662 690.720,029	14	438.550,581 690.714,551	7.362
15	438.558,931 690.703,529	16	438.562,354 690.700,335	4.682
17	438.574,186 690.687,515	18	438.585,861 690.681,744	13.023
19	438.598,716 690.675,079	20	438.608,506 690.670,694	10.727
21	438.617,979 690.667,35	22	438.626,781 690.665,681	8.959
23	438.626,879 690.670,525	24	438.629,886 690.681,217	11.107
25	438.615,215 690.685,938	26	438.600,466 690.692,783	16.26
27	438.586,839 690.699,992	28	438.576,999 690.707,658	12.474
29	438.569,77 690.714,726	1	438.560,622 690.723,628	12.764

Punct început	X / Y	Punct sfârșit	X / Y	Lungime segment (** (m)
12	438.537,4 690.728,62	13	438.545,662 690.720,029	11.919
14	438.550,581 690.714,551	15	438.558,931 690.703,529	13.828
16	438.562,354 690.700,335	17	438.574,186 690.687,515	17.446
18	438.585,861 690.681,744	19	438.598,716 690.675,079	14.48
20	438.608,506 690.670,694	21	438.617,979 690.667,35	10.046
22	438.626,781 690.665,681	23	438.626,879 690.670,525	4.845
24	438.629,886 690.681,217	25	438.615,215 690.685,938	15.412
26	438.600,466 690.692,783	27	438.586,839 690.699,992	15.416
28	438.576,999 690.707,658	29	438.569,77 690.714,726	10.11

** Lungimile segmentelor sunt determinate în planul de proiecție Stereo 70 și sunt rotunjite la 1 milimetru.

*** Distanța dintre puncte este formată din segmente cumulate ce sunt mai mici decât valoarea 1 milimetru.

**DATE DESPRE IMOBILUL NR. 1155**

Oficiul de Cadastru și Publicitate Imobiliară MARAMURES
Biroul de Cadastru și Publicitate Imobiliară Dragomiresti

A. Partea I. Descrierea imobilului

TEREN Extravilan

Nr. CF vechi:50744

Nr. topografic:partedinnr.topo.1155

Adresa: Jud. Maramures

Nr. Crt	Nr cadastral Nr. topografic	Suprafata* (mp)	Observatii / Referinte
A1		2.316	Sector cadastral:12 Teren neimprejmuit;

B. Partea II. Proprietari și acte

Inscrieri privitoare la dreptul de proprietate și alte drepturi reale		Referințe
1155 / 23/10/2023		
Act Normativ nr. Legea 7, din 13/03/1996 emis de Parlamentul României;		
B1	Intabulare, drept de PROPRIETATE, dobândit prin Lege, cota actuala 1/1 1) NEIDENTIFICAT NEIDENTIFICAT	A1
Act Administrativ nr. Adeverință nr. 3555, din 23/10/2023 emis de Primăria Șieu;		
B2	Se notează posesia faptică în favoarea lui 1) STRELENCIUC IOAN	A1

C. Partea III. SARCINI .

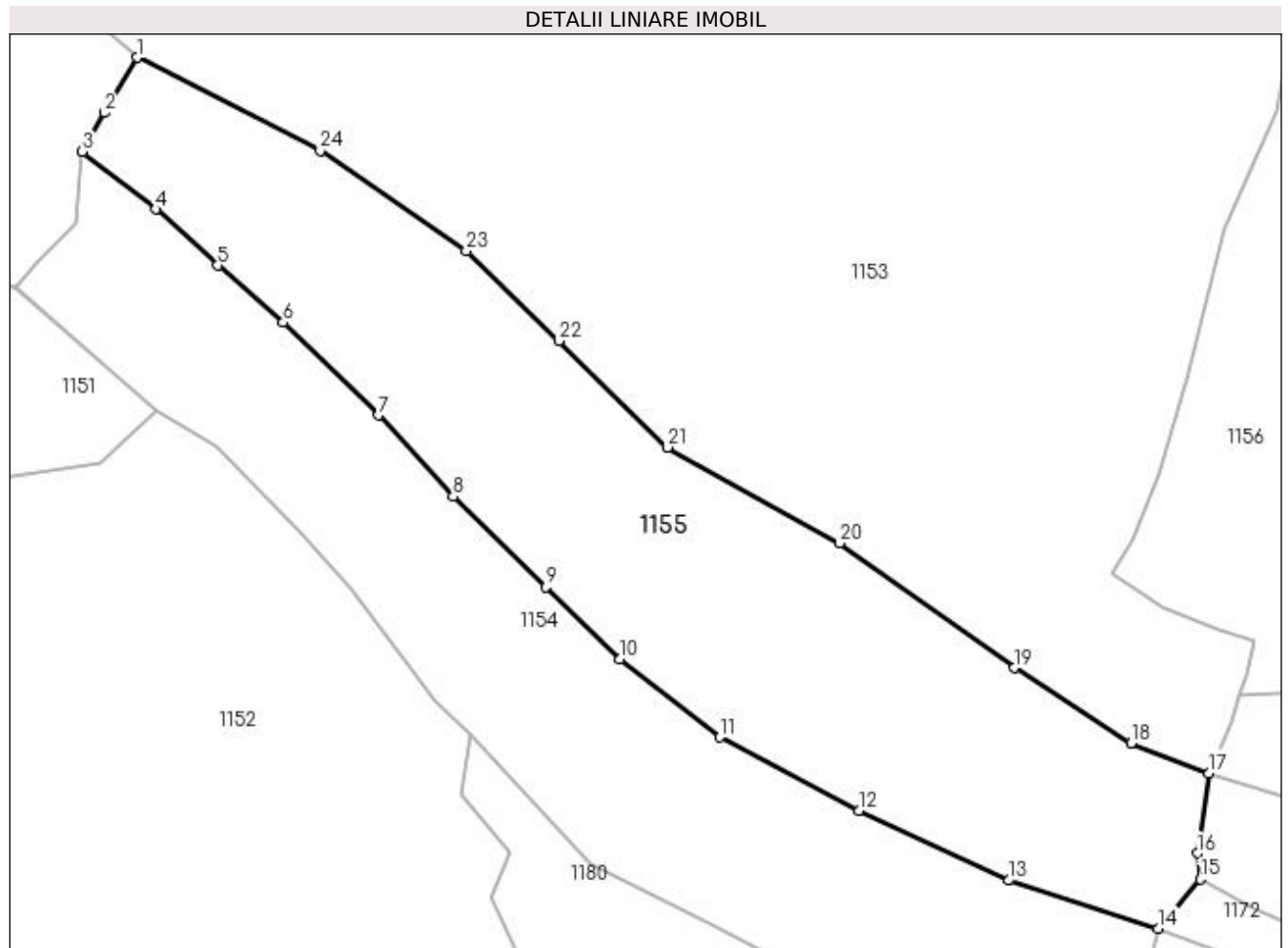
Inscrieri privind dezmembramintele dreptului de proprietate, drepturi reale de garanție și sarcini	Referințe
NU SUNT	

Anexa Nr. 1 La Partea I

Teren

Nr cadastral	Suprafața (mp)*	Observații / Referințe
	2.316	

* Suprafața este determinată în planul de proiecție Stereo 70.



Date referitoare la teren

Crt	Categorie folosință	Intravilan	Suprafața (mp)	Tarla	Parcelă	Nr. topo	Observații / Referințe
1	faneata	NU	2.316	-	-	-	

Lungime Segmente

1) Valorile lungimilor segmentelor sunt obținute din proiecție în plan.

Punct început	X / Y	Punct sfârșit	X / Y	Lungime segment (** (m)
1	438.529,556 690.766,703	2	438.526,374 690.761,275	6.292
3	438.524,164 690.757,471	4	438.531,409 690.751,823	9.186
5	438.537,503 690.746,297	6	438.543,925 690.740,689	8.526
7	438.553,308 690.731,606	8	438.560,622 690.723,628	10.823
9	438.569,77 690.714,726	10	438.576,999 690.707,658	10.11

Punct început	X / Y	Punct sfârșit	X / Y	Lungime segment (** (m)
2	438.526,374 690.761,275	3	438.524,164 690.757,471	4.399
4	438.531,409 690.751,823	5	438.537,503 690.746,297	8.226
6	438.543,925 690.740,689	7	438.553,308 690.731,606	13.059
8	438.560,622 690.723,628	9	438.569,77 690.714,726	12.764
10	438.576,999 690.707,658	11	438.586,839 690.699,992	12.474

Punct început	X / Y	Punct sfârșit	X / Y	Lungime segment (** (m)
11	438.586,839 690.699,992	12	438.600,466 690.692,783	15.416
13	438.615,215 690.685,938	14	438.629,886 690.681,217	15.412
15	438.634,036 690.686,049	16	438.633,753 690.688,608	2.575
17	438.634,872 690.696,483	18	438.627,202 690.699,389	8.202
19	438.615,73 690.706,779	20	438.598,593 690.719,04	21.072
21	438.581,703 690.728,45	22	438.571,018 690.738,914	14.955
23	438.561,929 690.747,728	24	438.547,573 690.757,575	17.409

Punct început	X / Y	Punct sfârșit	X / Y	Lungime segment (** (m)
12	438.600,466 690.692,783	13	438.615,215 690.685,938	16.26
14	438.629,886 690.681,217	15	438.634,036 690.686,049	6.37
16	438.633,753 690.688,608	17	438.634,872 690.696,483	7.954
18	438.627,202 690.699,389	19	438.615,73 690.706,779	13.646
20	438.598,593 690.719,04	21	438.581,703 690.728,45	19.334
22	438.571,018 690.738,914	23	438.561,929 690.747,728	12.661
24	438.547,573 690.757,575	1	438.529,556 690.766,703	20.197

** Lungimile segmentelor sunt determinate în planul de proiecție Stereo 70 și sunt rotunjite la 1 milimetru.

*** Distanța dintre puncte este formată din segmente cumulate ce sunt mai mici decât valoarea 1 milimetru.

**DATE DESPRE IMOBILUL NR. 1156**

Oficiul de Cadastru și Publicitate Imobiliară MARAMURES
Biroul de Cadastru și Publicitate Imobiliară Dragomiresti

A. Partea I. Descrierea imobilului

Nr. CF vechi:1681,99,869,263
Nr. topografic:partedinnr.topo.
1141,1142,1143,1144

TEREN Extravilan

Adresa: Jud. Maramures

Nr. Crt	Nr cadastral Nr. topografic	Suprafața* (mp)	Observații / Referințe
A1		3.084	Sector cadastral:12 Teren neimprejmuit;

B. Partea II. Proprietari și acte

Inscrieri privitoare la dreptul de proprietate și alte drepturi reale		Referințe
1156 / 06/11/2023		
Act Normativ nr. Legea 7, din 13/03/1996 emis de Parlamentul României;		
B1	Inscrierea provizorie, drept de PROPRIETATE, dobandit prin Lege, cota actuala 1/1	A1
1) COMUNA ȘIEU , CIF:14813046, PROPRIETAR NEIDENTIFICAT		

C. Partea III. SARCINI .

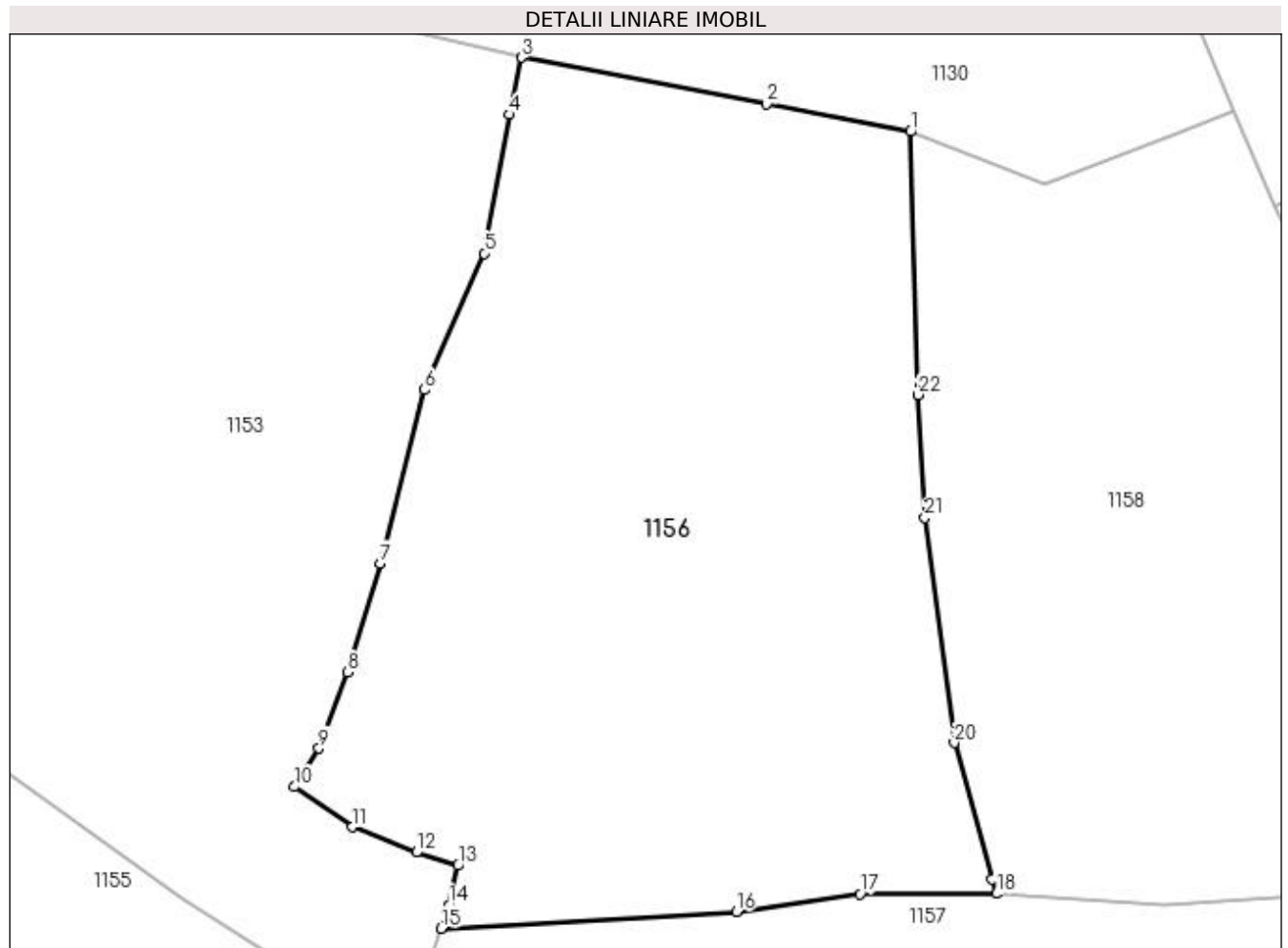
Inscrieri privind dezmembramintele dreptului de proprietate, drepturi reale de garanție și sarcini	Referințe
NU SUNT	

Anexa Nr. 1 La Partea I

Teren

Nr cadastral	Suprafața (mp)*	Observații / Referințe
	3.084	

* Suprafața este determinată în planul de proiecție Stereo 70.



Date referitoare la teren

Crt	Categorie folosință	Intra vilan	Suprafața (mp)	Tarla	Parcelă	Nr. topo	Observații / Referințe
1	faneata	NU	3.084	-	-	-	

Lungime Segmente

1) Valorile lungimilor segmentelor sunt obținute din proiecție în plan.

Punct început	X / Y	Punct sfârșit	X / Y	Lungime segment (** (m)
1	438.677,813 690.771,846	2	438.665,56 690.774,176	12.473
3	438.644,695 690.778,143	4	438.643,703 690.773,287	4.956
5	438.641,513 690.761,481	6	438.636,437 690.749,884	12.659
7	438.632,704 690.735,13	8	438.629,896 690.725,86	9.686
9	438.627,466 690.719,387	10	438.625,397 690.716,127	3.861

Punct început	X / Y	Punct sfârșit	X / Y	Lungime segment (** (m)
2	438.665,56 690.774,176	3	438.644,695 690.778,143	21.239
4	438.643,703 690.773,287	5	438.641,513 690.761,481	12.007
6	438.636,437 690.749,884	7	438.632,704 690.735,13	15.219
8	438.629,896 690.725,86	9	438.627,466 690.719,387	6.914
10	438.625,397 690.716,127	11	438.630,279 690.712,707	5.961

Punct început	X / Y	Punct sfârșit	X / Y	Lungime segment (** (m))
11	438.630,279 690.712,707	12	438.635,752 690.710,545	5.885
13	438.639,269 690.709,423	14	438.638,505 690.706,073	3.436
15	438.637,872 690.704,075	16	438.662,977 690.705,493	25.145
17	438.673,514 690.706,999	18	438.685,099 690.707,034	11.585
19	438.684,766 690.708,236	20	438.681,542 690.719,87	12.072
21	438.679,02 690.738,995	22	438.678,447 690.749,467	10.488

Punct început	X / Y	Punct sfârșit	X / Y	Lungime segment (** (m))
12	438.635,752 690.710,545	13	438.639,269 690.709,423	3.692
14	438.638,505 690.706,073	15	438.637,872 690.704,075	2.096
16	438.662,977 690.705,493	17	438.673,514 690.706,999	10.644
18	438.685,099 690.707,034	19	438.684,766 690.708,236	1.247
20	438.681,542 690.719,87	21	438.679,02 690.738,995	19.291
22	438.678,447 690.749,467	1	438.677,813 690.771,846	22.388

** Lungimile segmentelor sunt determinate în planul de proiecție Stereo 70 și sunt rotunjite la 1 milimetru.

*** Distanța dintre puncte este formată din segmente cumulate ce sunt mai mici decât valoarea 1 milimetru.

**DATE DESPRE IMOBILUL NR. 1157**

Oficiul de Cadastru și Publicitate Imobiliară MARAMURES
Biroul de Cadastru și Publicitate Imobiliară Dragomiresti

A. Partea I. Descrierea imobilului

TEREN Extravilan

Nr. CF vechi:56

Nr. topografic:partedinnr.topo.1152

Adresa: Jud. Maramures

Nr. Crt	Nr cadastral Nr. topografic	Suprafața* (mp)	Observații / Referințe
A1		1.794	Sector cadastral:12 Teren neimprejmuț;

B. Partea II. Proprietari și acte

Inscrieri privitoare la dreptul de proprietate și alte drepturi reale		Referințe
1157 / 23/10/2023		
Act Normativ nr. Legea 7, din 13/03/1996 emis de Parlamentul României;		
B1	Intabulare, drept de PROPRIETATE, dobândit prin Lege, cota actuala 1/1 1) NEIDENTIFICAT NEIDENTIFICAT	A1
Act Administrativ nr. Adeverință nr. 3561, din 23/10/2023 emis de Primăria Șieu;		
B2	Se notează posesia faptică în favoarea lui 1) DUNCA MARIA	A1

C. Partea III. SARCINI .

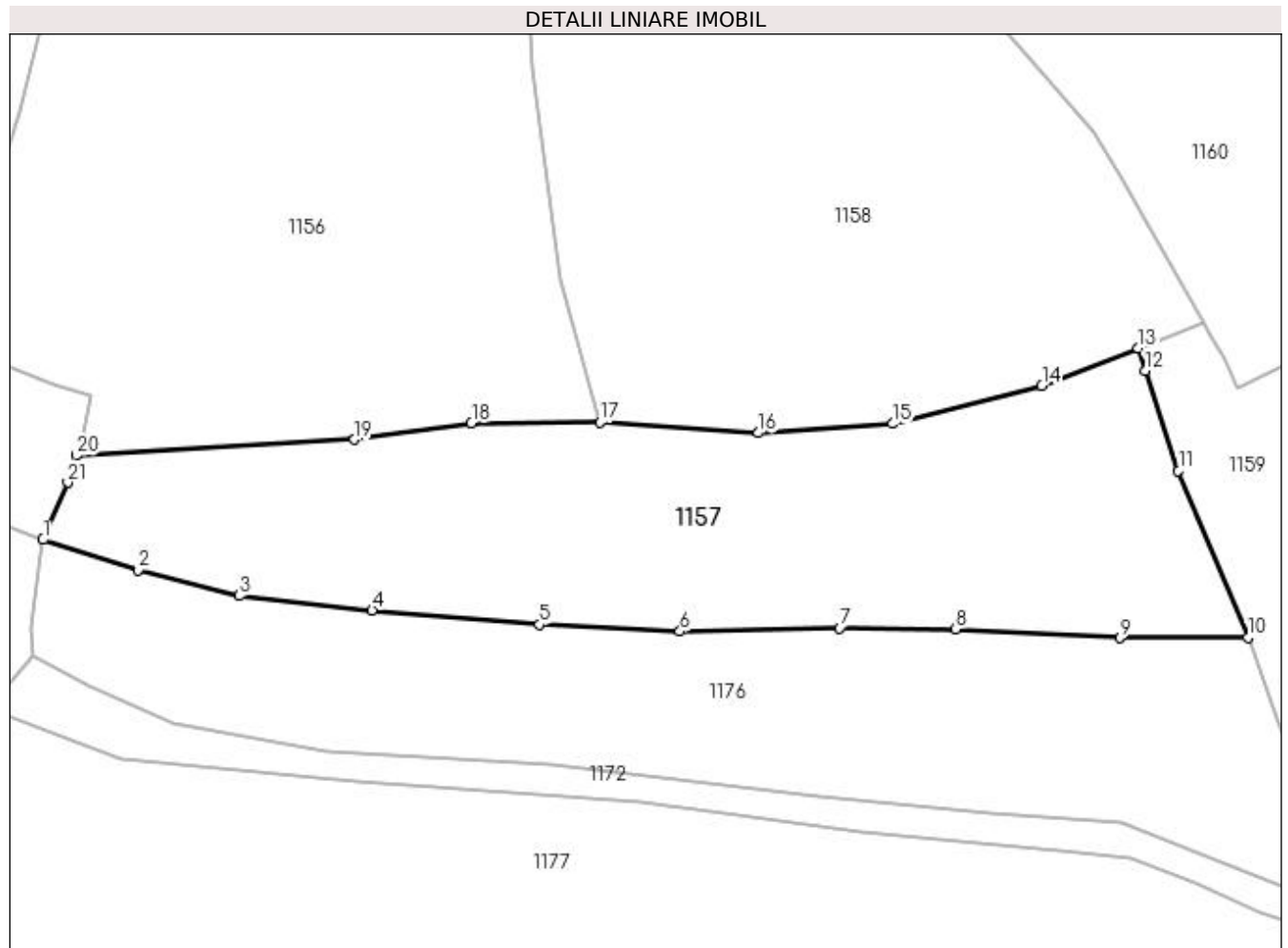
Inscrieri privind dezmembramintele dreptului de proprietate, drepturi reale de garanție și sarcini	Referințe
NU SUNT	

Anexa Nr. 1 La Partea I

Teren

Nr cadastral	Suprafața (mp)*	Observații / Referințe
	1.794	

* Suprafața este determinată în planul de proiecție Stereo 70.



Date referitoare la teren

Crt	Categorie folosință	Intra vilan	Suprafața (mp)	Tarla	Parcelă	Nr. topo	Observații / Referințe
1	faneata	NU	1.794	-	-	-	

Lungime Segmente

1) Valorile lungimilor segmentelor sunt obținute din proiecție în plan.

Punct început	X / Y	Punct sfârșit	X / Y	Lungime segment (** (m)
1	438.634,872 690.696,483	2	438.643,429 690.693,74	8.986
3	438.652,551 690.691,427	4	438.664,546 690.690,122	12.066
5	438.679,65 690.688,82	6	438.692,318 690.688,199	12.683
7	438.706,717 690.688,511	8	438.717,2 690.688,433	10.483
9	438.731,983 690.687,627	10	438.743,55 690.687,632	11.567

Punct început	X / Y	Punct sfârșit	X / Y	Lungime segment (** (m)
2	438.643,429 690.693,74	3	438.652,551 690.691,427	9.411
4	438.664,546 690.690,122	5	438.679,65 690.688,82	15.16
6	438.692,318 690.688,199	7	438.706,717 690.688,511	14.402
8	438.717,2 690.688,433	9	438.731,983 690.687,627	14.805
10	438.743,55 690.687,632	11	438.737,287 690.702,666	16.286

Punct început	X / Y	Punct sfârșit	X / Y	Lungime segment (** (m)
11	438.737,287 690.702,666	12	438.734,311 690.711,72	9.531
13	438.733,651 690.713,727	14	438.724,964 690.710,364	9.315
15	438.711,49 690.706,924	16	438.699,389 690.706,1	12.129
17	438.685,099 690.707,034	18	438.673,514 690.706,999	11.585
19	438.662,977 690.705,493	20	438.637,872 690.704,075	25.145
21	438.637,098 690.701,628	1	438.634,872 690.696,483	5.606

Punct început	X / Y	Punct sfârșit	X / Y	Lungime segment (** (m)
12	438.734,311 690.711,72	13	438.733,651 690.713,727	2.113
14	438.724,964 690.710,364	15	438.711,49 690.706,924	13.906
16	438.699,389 690.706,1	17	438.685,099 690.707,034	14.32
18	438.673,514 690.706,999	19	438.662,977 690.705,493	10.644
20	438.637,872 690.704,075	21	438.637,098 690.701,628	2.566

** Lungimile segmentelor sunt determinate în planul de proiecție Stereo 70 și sunt rotunjite la 1 milimetru.

*** Distanța dintre puncte este formată din segmente cumulate ce sunt mai mici decât valoarea 1 milimetru.

**DATE DESPRE IMOBILUL NR. 1158**

Oficiul de Cadastru și Publicitate Imobiliară MARAMURES
Biroul de Cadastru și Publicitate Imobiliară Dragomiresti

A. Partea I. Descrierea imobilului

Nr. CF vechi:1681,99,869,263,
Nr. topografic:partedinnr.topo.
1141,1142,1143,1144

TEREN Extravilan

Adresa: Jud. Maramures

Nr. Crt	Nr cadastral Nr. topografic	Suprafața* (mp)	Observații / Referințe
A1		2.730	Sector cadastral:12 Teren neimprejmuit;

B. Partea II. Proprietari și acte

Inscrieri privitoare la dreptul de proprietate și alte drepturi reale		Referințe
1158 / 23/10/2023		
Act Normativ nr. Legea 7, din 13/03/1996 emis de Parlamentul României;		
B1	Intabulare, drept de PROPRIETATE, dobandit prin Lege, cota actuala 1/1 1) NEIDENTIFICAT NEIDENTIFICAT	A1
Act Administrativ nr. Adeverință nr. 3560, din 23/10/2023 emis de Primăria Șieu;		
B2	Se notează posesia faptică în favoarea lui 1) BOTA ȘTEFAN	A1

C. Partea III. SARCINI .

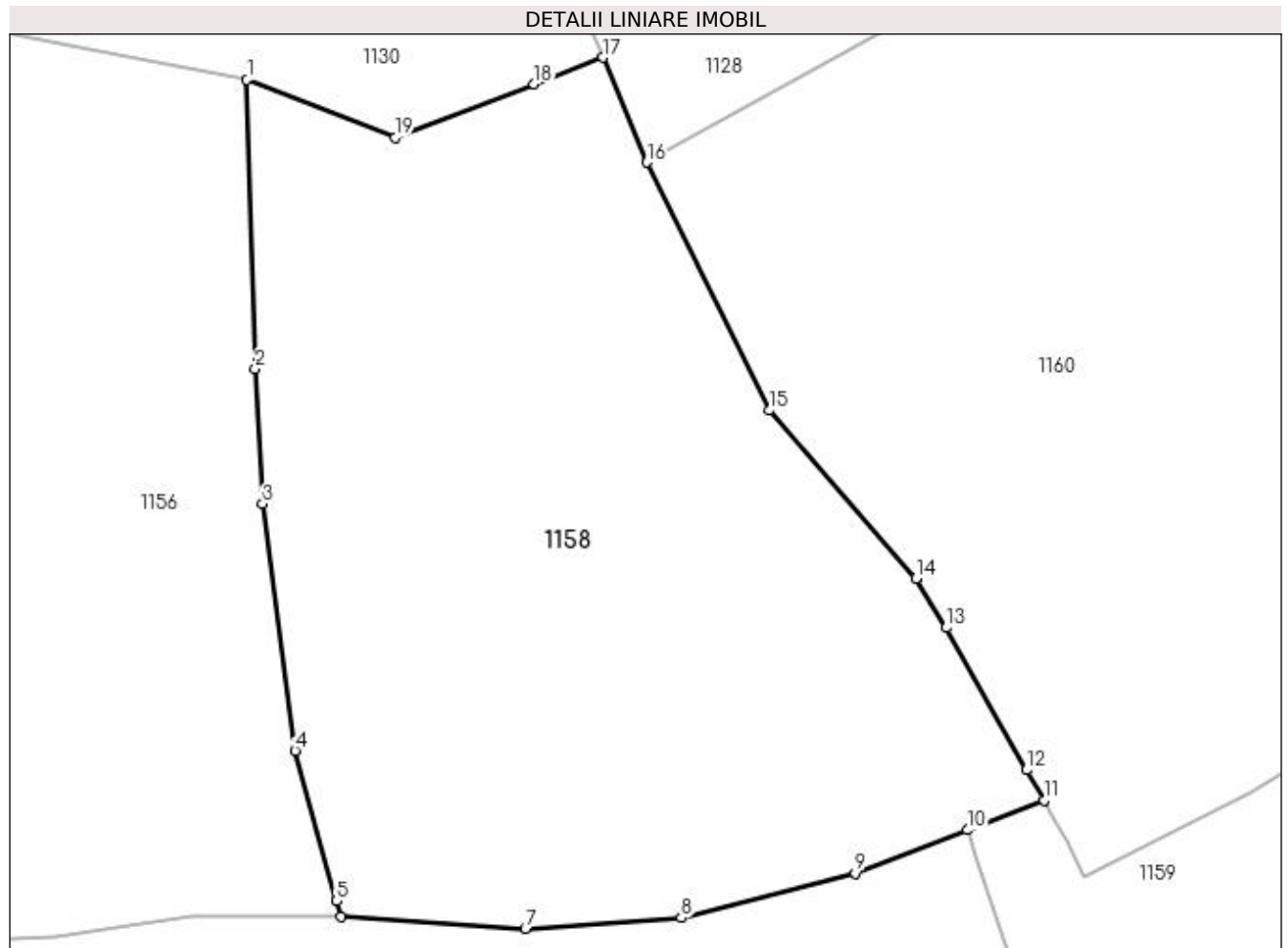
Inscrieri privind dezmembramintele dreptului de proprietate, drepturi reale de garanție și sarcini	Referințe
NU SUNT	

Anexa Nr. 1 La Partea I

Teren

Nr cadastral	Suprafața (mp)*	Observații / Referințe
	2.730	

* Suprafața este determinată în planul de proiecție Stereo 70.



Date referitoare la teren

Crt	Categorie folosință	Intra vilan	Suprafața (mp)	Tarla	Parcelă	Nr. topo	Observații / Referințe
1	faneata	NU	2.730	-	-	-	

Lungime Segmente

1) Valorile lungimilor segmentelor sunt obținute din proiecție în plan.

Punct început	X / Y	Punct sfârșit	X / Y	Lungime segment (** (m)
1	438.677,813 690.771,846	2	438.678,447 690.749,467	22.388
2	438.678,447 690.749,467	3	438.679,02 690.738,995	10.488
3	438.679,02 690.738,995	4	438.681,542 690.719,87	19.291
4	438.681,542 690.719,87	5	438.684,766 690.708,236	12.072
5	438.684,766 690.708,236	6	438.685,099 690.707,034	1.247

Punct început	X / Y	Punct sfârșit	X / Y	Lungime segment (** (m)
6	438.685,099 690.707,034	7	438.699,389 690.706,1	14.32
7	438.699,389 690.706,1	8	438.711,49 690.706,924	12.129
8	438.711,49 690.706,924	9	438.724,964 690.710,364	13.906
9	438.724,964 690.710,364	10	438.733,651 690.713,727	9.315
10	438.733,651 690.713,727	11	438.739,596 690.716,027	6.374
11	438.739,596 690.716,027	12	438.738,242 690.718,386	2.72
12	438.738,242 690.718,386	13	438.732,03 690.729,398	12.643
13	438.732,03 690.729,398	14	438.729,663 690.733,217	4.493
14	438.729,663 690.733,217	15	438.718,275 690.746,229	17.292
15	438.718,275 690.746,229	16	438.708,804 690.765,435	21.414
16	438.708,804 690.765,435	17	438.705,386 690.773,56	8.815
17	438.705,386 690.773,56	18	438.700,075 690.771,518	5.69
18	438.700,075 690.771,518	19	438.689,294 690.767,373	11.55
19	438.689,294 690.767,373	1	438.677,813 690.771,846	12.322

** Lungimile segmentelor sunt determinate în planul de proiecție Stereo 70 și sunt rotunjite la 1 milimetru.

*** Distanța dintre puncte este formată din segmente cumulate ce sunt mai mici decât valoarea 1 milimetru.

**DATE DESPRE IMOBILUL NR. 1159**

Oficiul de Cadastru și Publicitate Imobiliară MARAMURES
Biroul de Cadastru și Publicitate Imobiliară Dragomiresti

A. Partea I. Descrierea imobilului

TEREN Extravilan

Nr. CF vechi:46,1782,

Nr. topografic:partedinr.topo.1138,1161

Adresa: Jud. Maramures

Nr. Crt	Nr cadastral Nr. topografic	Suprafața* (mp)	Observații / Referințe
A1		2.359	Sector cadastral:12 Teren neimprejmuit;

B. Partea II. Proprietari și acte

Inscrieri privitoare la dreptul de proprietate și alte drepturi reale		Referințe
1159 / 23/10/2023		
Act Normativ nr. Legea 7, din 13/03/1996 emis de Parlamentul României;		
B1	Intabulare, drept de PROPRIETATE, dobândit prin Lege, cota actuala 1/1 1) NEIDENTIFICAT NEIDENTIFICAT	A1
1159 / 25/10/2023		
Act Administrativ nr. Adeverință nr. 3598, din 23/10/2023 emis de Primăria Șieu;		
B2	Se notează posesia faptică în favoarea lui 1) DUNCA ILEANA	A1

C. Partea III. SARCINI .

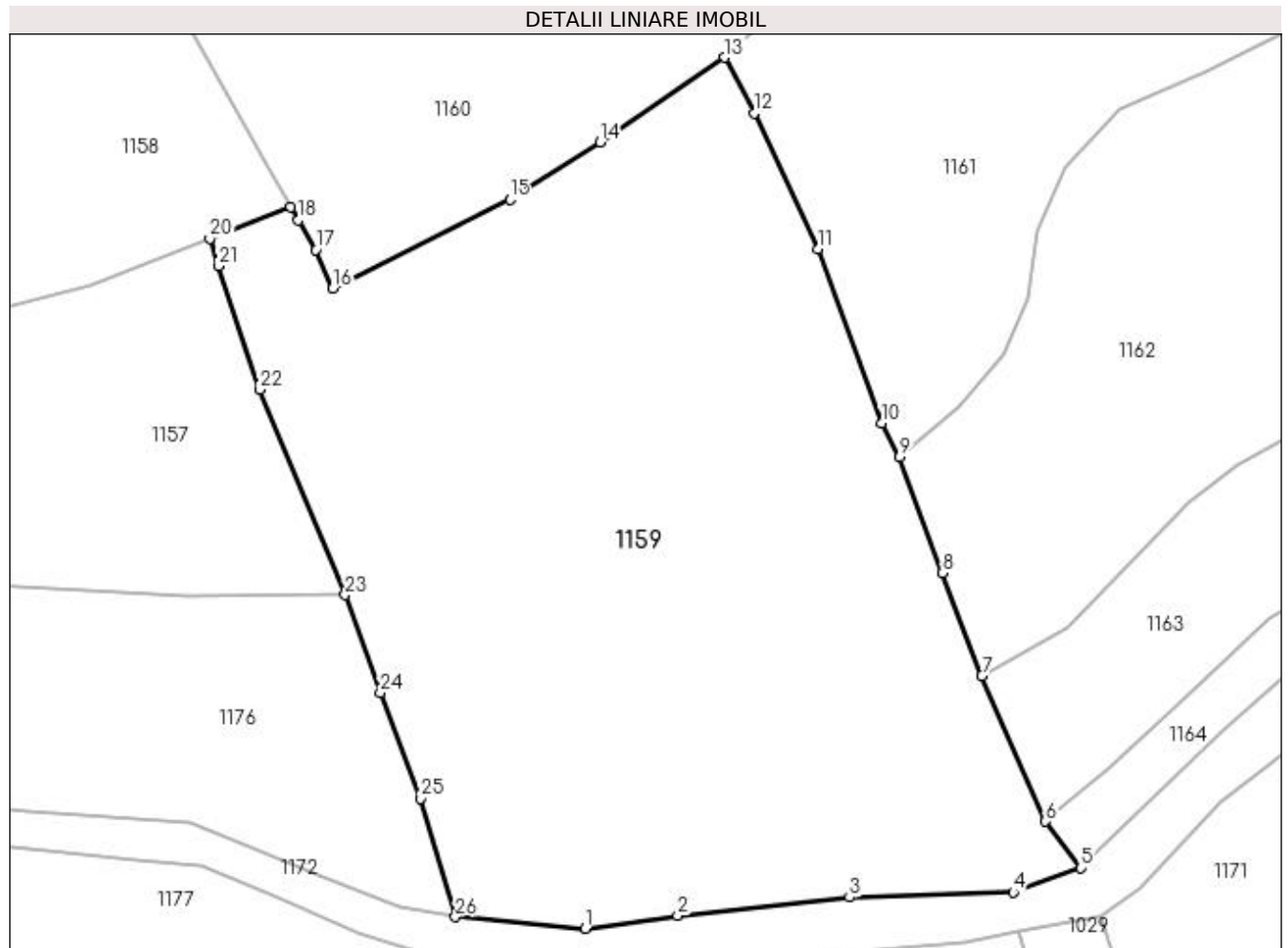
Inscrieri privind dezmembramintele dreptului de proprietate, drepturi reale de garanție și sarcini	Referințe
NU SUNT	

Anexa Nr. 1 La Partea I

Teren

Nr cadastral	Suprafața (mp)*	Observații / Referințe
	2.359	

* Suprafața este determinată în planul de proiecție Stereo 70.



Date referitoare la teren

Crt	Categorie folosință	Intra vilan	Suprafața (mp)	Tarla	Parcelă	Nr. topo	Observații / Referințe
1	faneata	NU	2.359	-	-	-	

Lungime Segmente

1) Valorile lungimilor segmentelor sunt obținute din proiecție în plan.

Punct început	X / Y	Punct sfârșit	X / Y	Lungime segment (** (m)
1	438.761,156 690.663,235	2	438.767,92 690.664,167	6.828
3	438.780,504 690.665,51	4	438.792,472 690.665,892	11.974
5	438.797,466 690.667,672	6	438.794,841 690.671,056	4.283
7	438.790,185 690.681,702	8	438.787,312 690.689,242	8.069
9	438.784,172 690.697,72	10	438.782,858 690.700,193	2.8

Punct început	X / Y	Punct sfârșit	X / Y	Lungime segment (** (m)
2	438.767,92 690.664,167	3	438.780,504 690.665,51	12.655
4	438.792,472 690.665,892	5	438.797,466 690.667,672	5.302
6	438.794,841 690.671,056	7	438.790,185 690.681,702	11.62
8	438.787,312 690.689,242	9	438.784,172 690.697,72	9.041
10	438.782,858 690.700,193	11	438.778,212 690.712,955	13.581

Punct început	X / Y	Punct sfârșit	X / Y	Lungime segment (** (m)
11	438.778,212 690.712,955	12	438.773,51 690.722,881	10.983
13	438.771,358 690.726,958	14	438.762,232 690.720,771	11.026
15	438.755,64 690.716,561	16	438.742,644 690.710,052	14.535
17	438.741,403 690.712,877	18	438.740,151 690.715,058	2.515
19	438.739,596 690.716,027	20	438.733,651 690.713,727	6.374
21	438.734,311 690.711,72	22	438.737,287 690.702,666	9.531
23	438.743,55 690.687,632	24	438.746,142 690.680,493	7.595
25	438.749,082 690.672,736	26	438.751,634 690.664,076	9.028

Punct început	X / Y	Punct sfârșit	X / Y	Lungime segment (** (m)
12	438.773,51 690.722,881	13	438.771,358 690.726,958	4.61
14	438.762,232 690.720,771	15	438.755,64 690.716,561	7.822
16	438.742,644 690.710,052	17	438.741,403 690.712,877	3.086
18	438.740,151 690.715,058	19	438.739,596 690.716,027	1.117
20	438.733,651 690.713,727	21	438.734,311 690.711,72	2.113
22	438.737,287 690.702,666	23	438.743,55 690.687,632	16.286
24	438.746,142 690.680,493	25	438.749,082 690.672,736	8.295
26	438.751,634 690.664,076	1	438.761,156 690.663,235	9.559

** Lungimile segmentelor sunt determinate în planul de proiecție Stereo 70 și sunt rotunjite la 1 milimetru.

*** Distanța dintre puncte este formată din segmente cumulate ce sunt mai mici decât valoarea 1 milimetru.

**DATE DESPRE IMOBILUL NR. 1160**

Oficiul de Cadastru și Publicitate Imobiliară MARAMURES
Biroul de Cadastru și Publicitate Imobiliară Dragomiresti

A. Partea I. Descrierea imobilului

TEREN Extravilan

Nr. CF vechi:46,1782

Nr. topografic:partedinr.topo.1138,1161

Adresa: Jud. Maramures

Nr. Crt	Nr cadastral Nr. topografic	Suprafața* (mp)	Observații / Referințe
A1		6.289	Sector cadastral:12 Teren neimprejmuit;

B. Partea II. Proprietari și acte

Inscrieri privitoare la dreptul de proprietate și alte drepturi reale		Referințe
1160 / 06/11/2023		
Act Normativ nr. Legea 7, din 13/03/1996 emis de Parlamentul României;		
B1	Inscrierea provizorie, drept de PROPRIETATE, dobandit prin Lege, cota actuala 1/1 1) COMUNA ȘIEU , CIF:14813046, PROPRIETAR NEIDENTIFICAT	A1

C. Partea III. SARCINI .

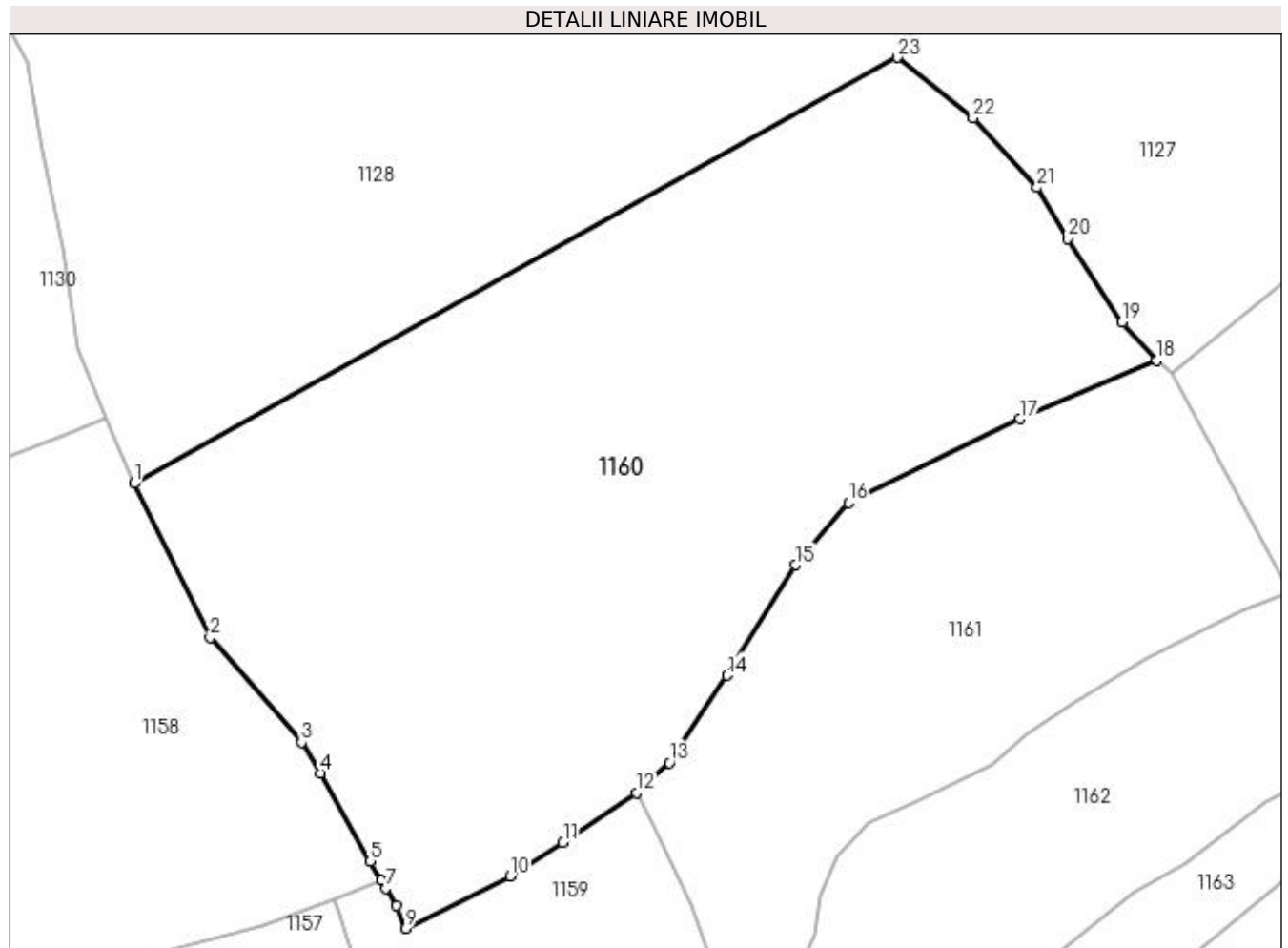
Inscrieri privind dezmembramintele dreptului de proprietate, drepturi reale de garanție și sarcini	Referințe
NU SUNT	

Anexa Nr. 1 La Partea I

Teren

Nr cadastral	Suprafața (mp)*	Observații / Referințe
	6.289	

* Suprafața este determinată în planul de proiecție Stereo 70.



Date referitoare la teren

Crt	Categorie folosință	Intra vilan	Suprafața (mp)	Tarla	Parcelă	Nr. topo	Observații / Referințe
1	faneata	NU	6.289	-	-	-	

Lungime Segmente

1) Valorile lungimilor segmentelor sunt obținute din proiecție în plan.

Punct început	X / Y	Punct sfârșit	X / Y	Lungime segment (** (m)
1	438.708,804 690.765,435	2	438.718,275 690.746,229	21.414
3	438.729,663 690.733,217	4	438.732,03 690.729,398	4.493
5	438.738,242 690.718,386	6	438.739,596 690.716,027	2.72
7	438.740,151 690.715,058	8	438.741,403 690.712,877	2.515
9	438.742,644 690.710,052	10	438.755,64 690.716,561	14.535

Punct început	X / Y	Punct sfârșit	X / Y	Lungime segment (** (m)
2	438.718,275 690.746,229	3	438.729,663 690.733,217	17.292
4	438.732,03 690.729,398	5	438.738,242 690.718,386	12.643
6	438.739,596 690.716,027	7	438.740,151 690.715,058	1.117
8	438.741,403 690.712,877	9	438.742,644 690.710,052	3.086
10	438.755,64 690.716,561	11	438.762,232 690.720,771	7.822

Punct început	X / Y	Punct sfârșit	X / Y	Lungime segment (** (m)
11	438.762,232 690.720,771	12	438.771,358 690.726,958	11.026
13	438.775,489 690.730,672	14	438.782,673 690.741,528	13.018
15	438.791,198 690.755,275	16	438.797,777 690.763,001	10.148
17	438.819,149 690.773,453	18	438.836,189 690.780,763	18.542
19	438.831,865 690.785,487	20	438.825,036 690.795,879	12.435
21	438.821,271 690.802,255	22	438.813,293 690.810,889	11.756
23	438.803,856 690.818,432	1	438.708,804 690.765,435	108.828

Punct început	X / Y	Punct sfârșit	X / Y	Lungime segment (** (m)
12	438.771,358 690.726,958	13	438.775,489 690.730,672	5.555
14	438.782,673 690.741,528	15	438.791,198 690.755,275	16.176
16	438.797,777 690.763,001	17	438.819,149 690.773,453	23.791
18	438.836,189 690.780,763	19	438.831,865 690.785,487	6.404
20	438.825,036 690.795,879	21	438.821,271 690.802,255	7.405
22	438.813,293 690.810,889	23	438.803,856 690.818,432	12.081

** Lungimile segmentelor sunt determinate în planul de proiecție Stereo 70 și sunt rotunjite la 1 milimetru.

*** Distanța dintre puncte este formată din segmente cumulate ce sunt mai mici decât valoarea 1 milimetru.

**DATE DESPRE IMOBILUL NR. 1161**

Oficiul de Cadastru și Publicitate Imobiliară MARAMURES
Biroul de Cadastru și Publicitate Imobiliară Dragomiresti

A. Partea I. Descrierea imobilului

TEREN Extravilan

Nr. CF vechi:46

Nr. topografic:partedinnr.topo.1138

Adresa: Jud. Maramures

Nr. Crt	Nr cadastral Nr. topografic	Suprafața* (mp)	Observații / Referințe
A1		2.759	Sector cadastral:12 Teren neimprejmuit;

B. Partea II. Proprietari și acte

Inscrieri privitoare la dreptul de proprietate și alte drepturi reale		Referințe
1161 / 06/11/2023		
Act Normativ nr. Legea 7, din 13/03/1996 emis de Parlamentul României;		
B1	Inscrierea provizorie, drept de PROPRIETATE, dobandit prin Lege, cota actuala 1/1	A1
1) COMUNA ȘIEU , CIF:14813046, PROPRIETAR NEIDENTIFICAT		

C. Partea III. SARCINI .

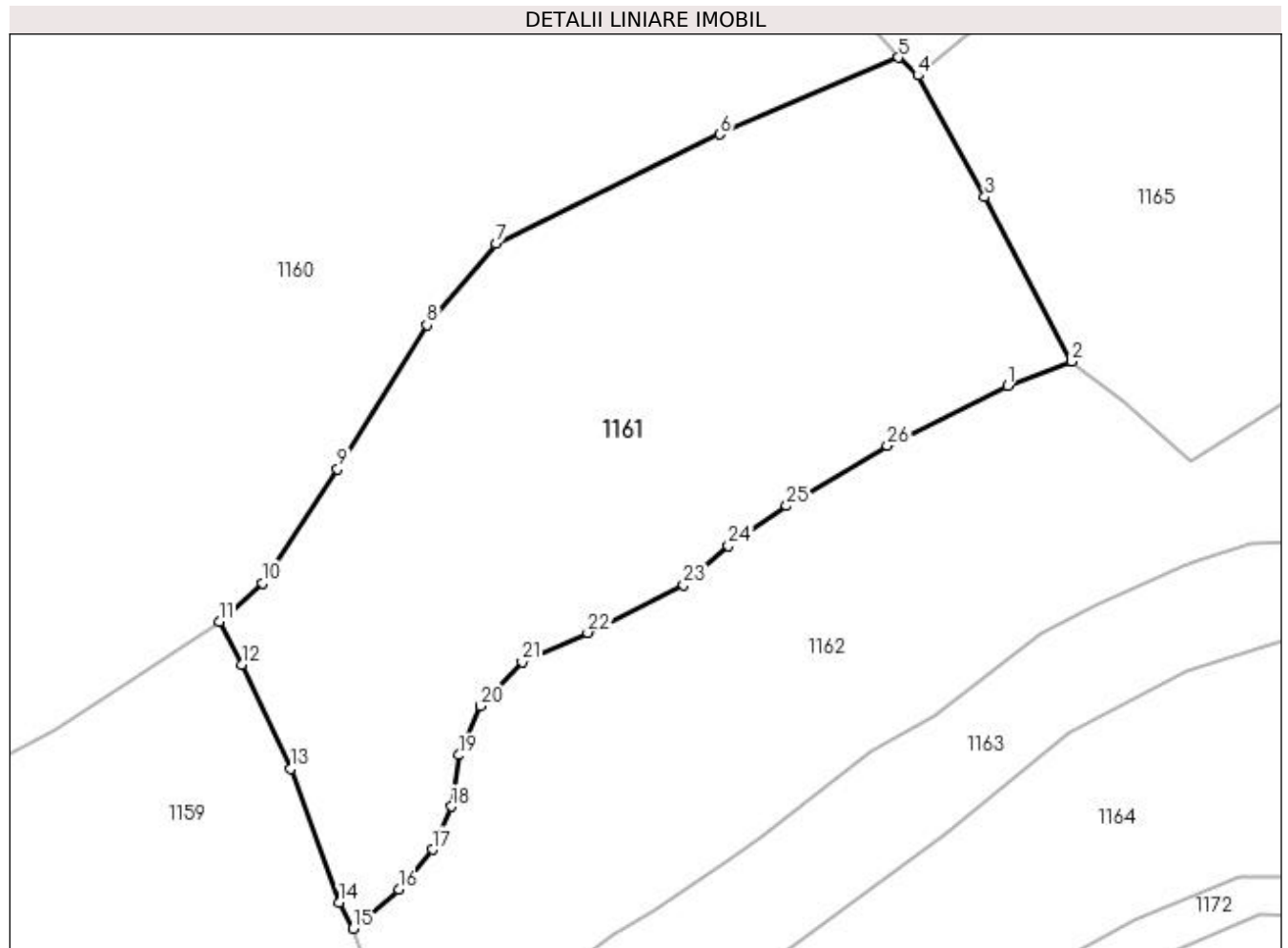
Inscrieri privind dezmembramintele dreptului de proprietate, drepturi reale de garanție și sarcini	Referințe
NU SUNT	

Anexa Nr. 1 La Partea I

Teren

Nr cadastral	Suprafața (mp)*	Observații / Referințe
	2.759	

* Suprafața este determinată în planul de proiecție Stereo 70.



Date referitoare la teren

Crt	Categorie folosință	Intra vilan	Suprafața (mp)	Tarla	Parcelă	Nr. topo	Observații / Referințe
1	faneata	NU	2.759	-	-	-	

Lungime Segmente

1) Valorile lungimilor segmentelor sunt obținute din proiecție în plan.

Punct început	X / Y	Punct sfârșit	X / Y	Lungime segment (** (m)
1	438.846,587 690.749,448	2	438.852,741 690.751,8	6.588
3	438.844,424 690.767,462	4	438.838,042 690.779,054	13.233
5	438.836,189 690.780,763	6	438.819,149 690.773,453	18.542
7	438.797,777 690.763,001	8	438.791,198 690.755,275	10.148
9	438.782,673 690.741,528	10	438.775,489 690.730,672	13.018

Punct început	X / Y	Punct sfârșit	X / Y	Lungime segment (** (m)
2	438.852,741 690.751,8	3	438.844,424 690.767,462	17.733
4	438.838,042 690.779,054	5	438.836,189 690.780,763	2.521
6	438.819,149 690.773,453	7	438.797,777 690.763,001	23.791
8	438.791,198 690.755,275	9	438.782,673 690.741,528	16.176
10	438.775,489 690.730,672	11	438.771,358 690.726,958	5.555

Punct început	X / Y	Punct sfârșit	X / Y	Lungime segment (** (m)
11	438.771,358 690.726,958	12	438.773,51 690.722,881	4.61
13	438.778,212 690.712,955	14	438.782,858 690.700,193	13.581
15	438.784,172 690.697,72	16	438.788,539 690.701,436	5.734
17	438.791,73 690.705,245	18	438.793,538 690.709,353	4.488
19	438.794,245 690.714,251	20	438.796,277 690.718,955	5.124
21	438.800,278 690.723,121	22	438.806,534 690.725,937	6.861
23	438.815,701 690.730,489	24	438.819,975 690.734,183	5.649
25	438.825,523 690.738,02	26	438.835,116 690.743,769	11.184

Punct început	X / Y	Punct sfârșit	X / Y	Lungime segment (** (m)
12	438.773,51 690.722,881	13	438.778,212 690.712,955	10.983
14	438.782,858 690.700,193	15	438.784,172 690.697,72	2.8
16	438.788,539 690.701,436	17	438.791,73 690.705,245	4.969
18	438.793,538 690.709,353	19	438.794,245 690.714,251	4.949
20	438.796,277 690.718,955	21	438.800,278 690.723,121	5.776
22	438.806,534 690.725,937	23	438.815,701 690.730,489	10.235
24	438.819,975 690.734,183	25	438.825,523 690.738,02	6.746
26	438.835,116 690.743,769	1	438.846,587 690.749,448	12.8

** Lungimile segmentelor sunt determinate în planul de proiecție Stereo 70 și sunt rotunjite la 1 milimetru.

*** Distanța dintre puncte este formată din segmente cumulate ce sunt mai mici decât valoarea 1 milimetru.

**DATE DESPRE IMOBILUL NR. 1162**

Oficiul de Cadastru și Publicitate Imobiliară MARAMURES
Biroul de Cadastru și Publicitate Imobiliară Dragomiresti

A. Partea I. Descrierea imobilului

TEREN Extravilan

Nr. CF vechi:125,1906

Nr. topografic:partedinr.topo.1171,1172

Adresa: Jud. Maramures

Nr. Crt	Nr cadastral Nr. topografic	Suprafața* (mp)	Observații / Referințe
A1		2.779	Sector cadastral:12 Teren neimprejmuit;

B. Partea II. Proprietari și acte

Inscrieri privitoare la dreptul de proprietate și alte drepturi reale		Referințe
1162 / 23/10/2023		
Act Normativ nr. Legea 7, din 13/03/1996 emis de Parlamentul României;		
B1	Intabulare, drept de PROPRIETATE, dobândit prin Lege, cota actuala 1/1 1) NEIDENTIFICAT NEIDENTIFICAT	A1
Act Administrativ nr. Adeverință nr. 3557, din 23/10/2023 emis de Primăria Șieu;		
B2	Se notează posesia faptică în favoarea lui 1) OPRİȘ ANUȚA	A1

C. Partea III. SARCINI .

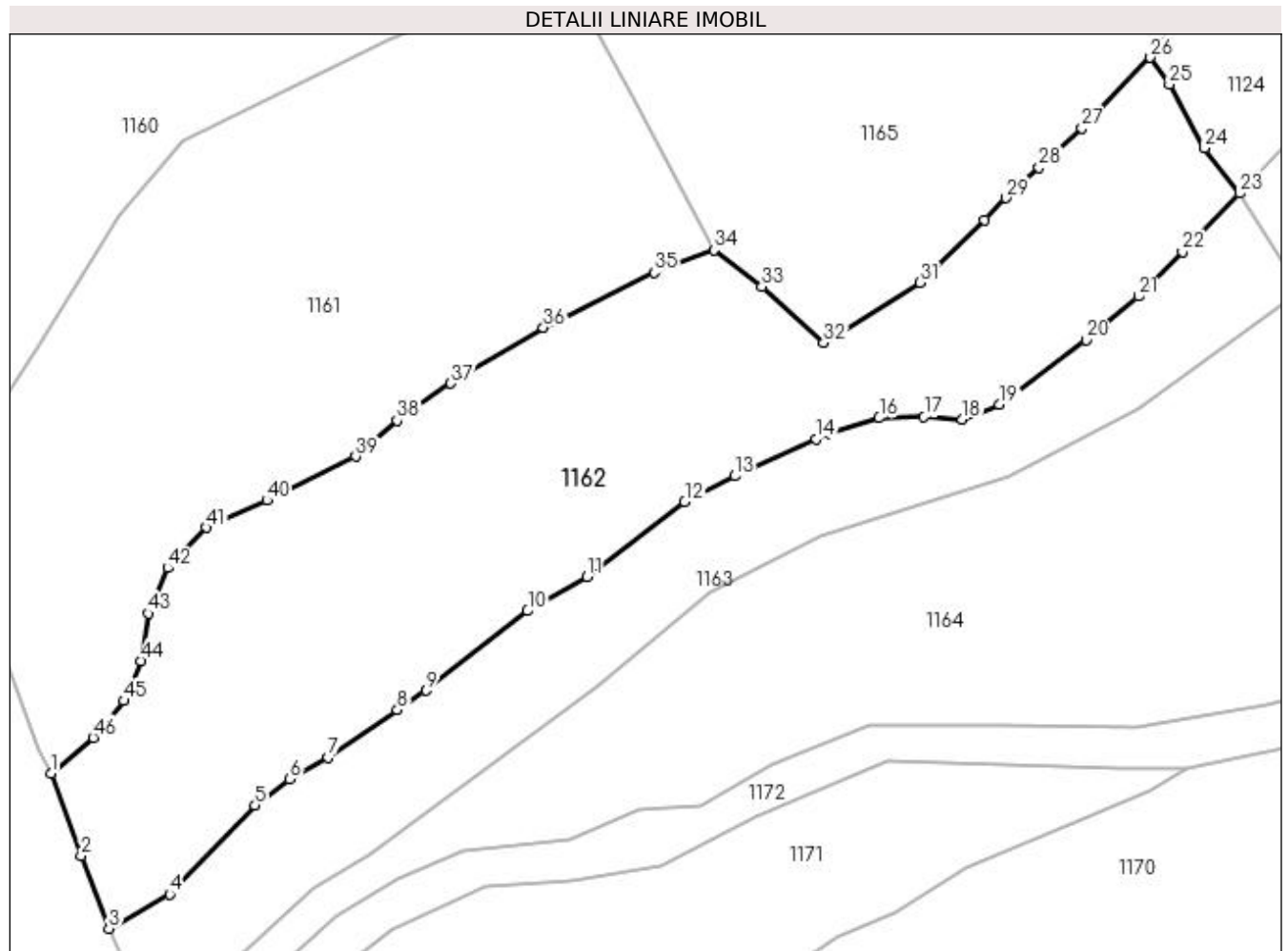
Inscrieri privind dezmembramintele dreptului de proprietate, drepturi reale de garanție și sarcini	Referințe
NU SUNT	

Anexa Nr. 1 La Partea I

Teren

Nr cadastral	Suprafața (mp)*	Observații / Referințe
	2.779	

* Suprafața este determinată în planul de proiecție Stereo 70.



Date referitoare la teren

Crt	Categorie folosință	Intra vilan	Suprafața (mp)	Tarla	Parcelă	Nr. topo	Observații / Referințe
1	faneata	NU	2.779	-	-	-	

Lungime Segmente

1) Valorile lungimilor segmentelor sunt obținute din proiecție în plan.

Punct început	X / Y	Punct sfârșit	X / Y	Lungime segment
1	438.784,172 690.697,72	2	438.787,312 690.689,242	9.041
4	438.796,451 690.685,253	5	438.805,282 690.694,456	12.755
7	438.812,843 690.699,404	8	438.819,995 690.704,296	8.665
10	438.833,472 690.714,528	11	438.839,604 690.718,059	7.076
13	438.854,901 690.728,443	14	438.863,32 690.732,26	9.244
16	438.869,817 690.734,455	17	438.874,473 690.734,569	4.657
2	438.787,312 690.689,242	3	438.790,185 690.681,702	8.069
5	438.805,282 690.694,456	6	438.808,893 690.697,15	4.505
8	438.819,995 690.704,296	9	438.822,98 690.706,312	3.602
11	438.839,604 690.718,059	12	438.849,726 690.725,818	12.754
14	438.863,32 690.732,26	15	438.864,805 690.732,862	1.602
17	438.874,473 690.734,569	18	438.878,443 690.734,292	3.98
3	438.790,185 690.681,702	4	438.796,451 690.685,253	7.202
6	438.808,893 690.697,15	7	438.812,843 690.699,404	4.548
9	438.822,98 690.706,312	10	438.833,472 690.714,528	13.326
12	438.849,726 690.725,818	13	438.854,901 690.728,443	5.803
15	438.864,805 690.732,862	16	438.869,817 690.734,455	5.259
18	438.878,443 690.734,292	19	438.882,246 690.735,84	4.106

Punct început	X / Y	Punct sfârșit	X / Y	Lungime segment	Punct început	X / Y	Punct sfârșit	X / Y	Lungime segment	Punct început	X / Y	Punct sfârșit	X / Y	Lungime segment
19	438.882,246 690.735,84	20	438.891,221 690.742,503	11.178	20	438.891,221 690.742,503	21	438.896,628 690.747,003	7.035	21	438.896,628 690.747,003	22	438.901,172 690.751,583	6.452
22	438.901,172 690.751,583	23	438.907,16 690.757,64	8.517	23	438.907,16 690.757,64	24	438.903,469 690.762,334	5.971	24	438.903,469 690.762,334	25	438.899,847 690.768,9	7.499
25	438.899,847 690.768,9	26	438.897,874 690.771,675	3.405	26	438.897,874 690.771,675	27	438.890,807 690.764,393	10.147	27	438.890,807 690.764,393	28	438.886,363 690.760,302	6.04
28	438.886,363 690.760,302	29	438.882,924 690.757,168	4.653	29	438.882,924 690.757,168	30	438.880,751 690.754,876	3.158	30	438.880,751 690.754,876	31	438.874,022 690.748,442	9.31
31	438.874,022 690.748,442	32	438.864,09 690.742,21	11.725	32	438.864,09 690.742,21	33	438.857,695 690.748,013	8.635	33	438.857,695 690.748,013	34	438.852,741 690.751,8	6.236
34	438.852,741 690.751,8	35	438.846,587 690.749,448	6.588	35	438.846,587 690.749,448	36	438.835,116 690.743,769	12.8	36	438.835,116 690.743,769	37	438.825,523 690.738,02	11.184
37	438.825,523 690.738,02	38	438.819,975 690.734,183	6.746	38	438.819,975 690.734,183	39	438.815,701 690.730,489	5.649	39	438.815,701 690.730,489	40	438.806,534 690.725,937	10.235
40	438.806,534 690.725,937	41	438.800,278 690.723,121	6.861	41	438.800,278 690.723,121	42	438.796,277 690.718,955	5.776	42	438.796,277 690.718,955	43	438.794,245 690.714,251	5.124
43	438.794,245 690.714,251	44	438.793,538 690.709,353	4.949	44	438.793,538 690.709,353	45	438.791,73 690.705,245	4.488	45	438.791,73 690.705,245	46	438.788,539 690.701,436	4.969
46	438.788,539 690.701,436	1	438.784,172 690.697,72	5.734										

** Lungimile segmentelor sunt determinate în planul de proiecție Stereo 70 și sunt rotunjite la 1 milimetru.

*** Distanța dintre puncte este formată din segmente cumulate ce sunt mai mici decât valoarea 1 milimetru.

**DATE DESPRE IMOBILUL NR. 1163**

Oficiul de Cadastru și Publicitate Imobiliară MARAMURES
Biroul de Cadastru și Publicitate Imobiliară Dragomiresti

A. Partea I. Descrierea imobilului

TEREN Extravilan

Nr. CF vechi:125,1198

Nr. topografic:partedinr.topo.1171,1173

Adresa: Jud. Maramures

Nr. Crt	Nr cadastral Nr. topografic	Suprafata* (mp)	Observatii / Referinte
A1		1.373	Sector cadastral:12 Teren neimprejmuit;

B. Partea II. Proprietari și acte

Inscrieri privitoare la dreptul de proprietate și alte drepturi reale		Referințe
1163 / 23/10/2023		
Act Normativ nr. Legea 7, din 13/03/1996 emis de Parlamentul României;		
B1	Intabulare, drept de PROPRIETATE, dobândit prin Lege, cota actuala 1/1 1) NEIDENTIFICAT NEIDENTIFICAT	A1
Act Administrativ nr. Adeverință nr. 3581, din 23/10/2023 emis de Primăria Șieu;		
B2	Se notează posesia faptică în favoarea lui 1) VIȘOVAN GHEORGHE	A1

C. Partea III. SARCINI .

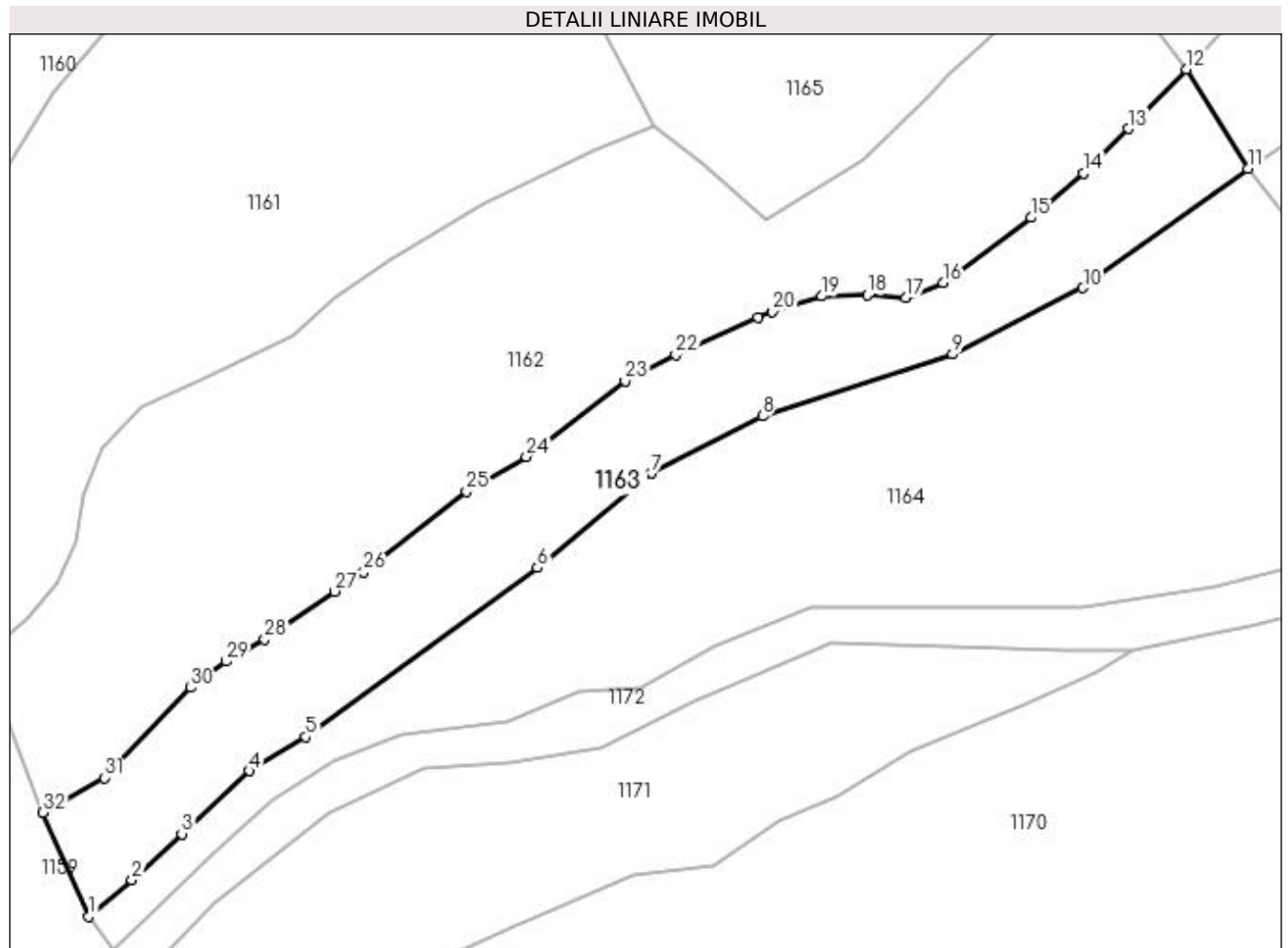
Inscrieri privind dezmembramintele dreptului de proprietate, drepturi reale de garanție și sarcini	Referințe
NU SUNT	

Anexa Nr. 1 La Partea I

Teren

Nr cadastral	Suprafața (mp)*	Observații / Referințe
	1.373	

* Suprafața este determinată în planul de proiecție Stereo 70.



Date referitoare la teren

Crt	Categorie folosință	Intra vilan	Suprafața (mp)	Tarla	Parcelă	Nr. topo	Observații / Referințe
1	faneata	NU	1.373	-	-	-	

Lungime Segmente

1) Valorile lungimilor segmentelor sunt obținute din proiecție în plan.

Punct început	X / Y	Punct sfârșit	X / Y	Lungime segment (** (m)
1	438.794,841 690.671,056	2	438.799,268 690.674,801	5.799
3	438.804,366 690.679,514	4	438.811,282 690.685,943	9.443
5	438.817,059 690.689,443	6	438.840,72 690.706,708	29.29
7	438.852,411 690.716,384	8	438.863,76 690.722,216	12.76
9	438.883,223 690.728,523	10	438.896,542 690.735,31	14.949

Punct început	X / Y	Punct sfârșit	X / Y	Lungime segment (** (m)
2	438.799,268 690.674,801	3	438.804,366 690.679,514	6.943
4	438.811,282 690.685,943	5	438.817,059 690.689,443	6.755
6	438.840,72 690.706,708	7	438.852,411 690.716,384	15.176
8	438.863,76 690.722,216	9	438.883,223 690.728,523	20.459
10	438.896,542 690.735,31	11	438.913,413 690.747,498	20.813

Punct început	X / Y	Punct sfârșit	X / Y	Lungime segment (** (m)
11	438.913,413 690.747,498	12	438.907,16 690.757,64	11.915
13	438.901,172 690.751,583	14	438.896,628 690.747,003	6.452
15	438.891,221 690.742,503	16	438.882,246 690.735,84	11.178
17	438.878,443 690.734,292	18	438.874,473 690.734,569	3.98
19	438.869,817 690.734,455	20	438.864,805 690.732,862	5.259
21	438.863,32 690.732,26	22	438.854,901 690.728,443	9.244
23	438.849,726 690.725,818	24	438.839,604 690.718,059	12.754
25	438.833,472 690.714,528	26	438.822,98 690.706,312	13.326
27	438.819,995 690.704,296	28	438.812,843 690.699,404	8.665
29	438.808,893 690.697,15	30	438.805,282 690.694,456	4.505
31	438.796,451 690.685,253	32	438.790,185 690.681,702	7.202

Punct început	X / Y	Punct sfârșit	X / Y	Lungime segment (** (m)
12	438.907,16 690.757,64	13	438.901,172 690.751,583	8.517
14	438.896,628 690.747,003	15	438.891,221 690.742,503	7.035
16	438.882,246 690.735,84	17	438.878,443 690.734,292	4.106
18	438.874,473 690.734,569	19	438.869,817 690.734,455	4.657
20	438.864,805 690.732,862	21	438.863,32 690.732,26	1.602
22	438.854,901 690.728,443	23	438.849,726 690.725,818	5.803
24	438.839,604 690.718,059	25	438.833,472 690.714,528	7.076
26	438.822,98 690.706,312	27	438.819,995 690.704,296	3.602
28	438.812,843 690.699,404	29	438.808,893 690.697,15	4.548
30	438.805,282 690.694,456	31	438.796,451 690.685,253	12.755
32	438.790,185 690.681,702	1	438.794,841 690.671,056	11.62

** Lungimile segmentelor sunt determinate în planul de proiecție Stereo 70 și sunt rotunjite la 1 milimetru.

*** Distanța dintre puncte este formată din segmente cumulate ce sunt mai mici decât valoarea 1 milimetru.

**DATE DESPRE IMOBILUL NR. 1164**

Oficiul de Cadastru și Publicitate Imobiliară MARAMURES
Biroul de Cadastru și Publicitate Imobiliară Dragomiresti

A. Partea I. Descrierea imobilului

Nr. CF vechi:38,1649,334,804
Nr. topografic:partedinnr.topo.
1170,1169,1168,1167

TEREN Extravilan

Adresa: Jud. Maramures

Nr. Crt	Nr cadastral Nr. topografic	Suprafața* (mp)	Observații / Referințe
A1		2.790	Sector cadastral:12 Teren neimprejmuit;

B. Partea II. Proprietari și acte

Inscrieri privitoare la dreptul de proprietate și alte drepturi reale		Referințe
3546 / 23/07/2023		
Act Normativ nr. Legea 7, din 13/03/1996 emis de Parlamentul României;		
B1	Intabulare, drept de PROPRIETATE, dobandit prin Lege, cota actuala 1/1 1) NEIDENTIFICAT NEIDENTIFICAT	A1
1164 / 23/10/2023		
Act Administrativ nr. Adeverință nr. 3628, din 23/10/2023 emis de Primăria Șieu;		
B2	Se notează posesia faptică în favoarea lui 1) DUNCA VASILE	A1

C. Partea III. SARCINI .

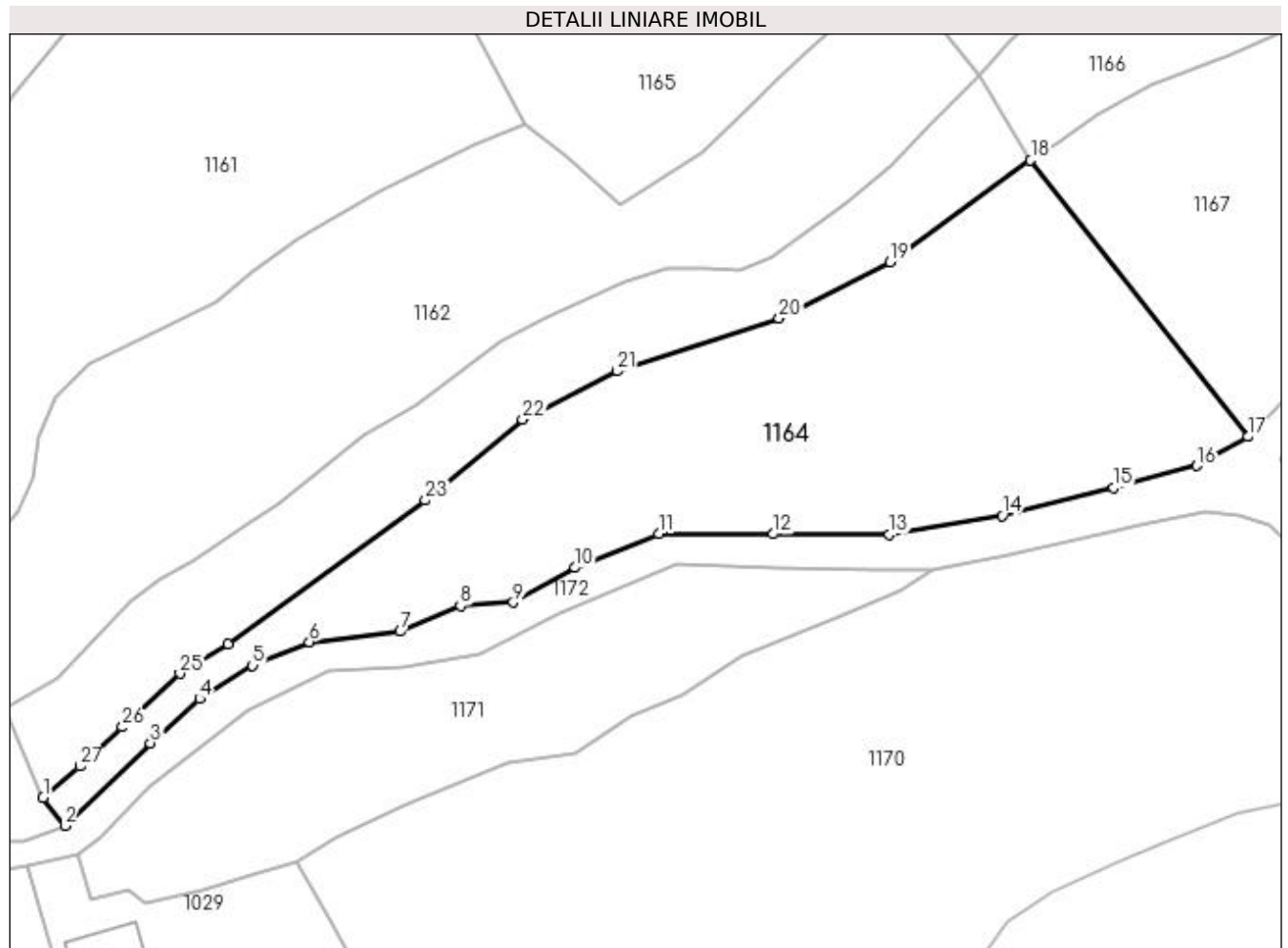
Inscrieri privind dezmembramintele dreptului de proprietate, drepturi reale de garanție și sarcini	Referințe
NU SUNT	

Anexa Nr. 1 La Partea I

Teren

Nr cadastral	Suprafața (mp)*	Observații / Referințe
	2.790	

* Suprafața este determinată în planul de proiecție Stereo 70.



Date referitoare la teren

Crt	Categorie folosință	Intra vilan	Suprafața (mp)	Tarla	Parcelă	Nr. topo	Observații / Referințe
1	faneata	NU	2.790	-	-	-	

Lungime Segmente

1) Valorile lungimilor segmentelor sunt obținute din proiecție în plan.

Punct început	X / Y	Punct sfârșit	X / Y	Lungime segment (** (m)
1	438.794,841 690.671,056	2	438.797,466 690.667,672	4.283
3	438.807,731 690.677,598	4	438.813,661 690.682,892	7.949
5	438.820,006 690.686,893	6	438.826,825 690.689,723	7.383
7	438.837,739 690.690,971	8	438.844,946 690.694,057	7.84
9	438.851,301 690.694,46	10	438.858,696 690.698,622	8.486

Punct început	X / Y	Punct sfârșit	X / Y	Lungime segment (** (m)
2	438.797,466 690.667,672	3	438.807,731 690.677,598	14.279
4	438.813,661 690.682,892	5	438.820,006 690.686,893	7.501
6	438.826,825 690.689,723	7	438.837,739 690.690,971	10.985
8	438.844,946 690.694,057	9	438.851,301 690.694,46	6.368
10	438.858,696 690.698,622	11	438.868,762 690.702,713	10.866

Punct început	X / Y	Punct sfârșit	X / Y	Lungime segment (** (m)
11	438.868,762 690.702,713	12	438.882,495 690.702,655	13.733
13	438.896,468 690.702,59	14	438.909,974 690.704,85	13.694
15	438.923,362 690.708,203	16	438.933,34 690.710,869	10.328
17	438.939,502 690.714,344	18	438.913,413 690.747,498	42.188
19	438.896,542 690.735,31	20	438.883,223 690.728,523	14.949
21	438.863,76 690.722,216	22	438.852,411 690.716,384	12.76
23	438.840,72 690.706,708	24	438.817,059 690.689,443	29.29
25	438.811,282 690.685,943	26	438.804,366 690.679,514	9.443
27	438.799,268 690.674,801	1	438.794,841 690.671,056	5.799

Punct început	X / Y	Punct sfârșit	X / Y	Lungime segment (** (m)
12	438.882,495 690.702,655	13	438.896,468 690.702,59	13.973
14	438.909,974 690.704,85	15	438.923,362 690.708,203	13.801
16	438.933,34 690.710,869	17	438.939,502 690.714,344	7.074
18	438.913,413 690.747,498	19	438.896,542 690.735,31	20.813
20	438.883,223 690.728,523	21	438.863,76 690.722,216	20.459
22	438.852,411 690.716,384	23	438.840,72 690.706,708	15.176
24	438.817,059 690.689,443	25	438.811,282 690.685,943	6.755
26	438.804,366 690.679,514	27	438.799,268 690.674,801	6.943

** Lungimile segmentelor sunt determinate în planul de proiecție Stereo 70 și sunt rotunjite la 1 milimetru.

*** Distanța dintre puncte este formată din segmente cumulate ce sunt mai mici decât valoarea 1 milimetru.

**DATE DESPRE IMOBILUL NR. 1165**

Oficiul de Cadastru și Publicitate Imobiliară MARAMURES
Biroul de Cadastru și Publicitate Imobiliară Dragomiresti

A. Partea I. Descrierea imobilului

Nr. CF vechi:125,1906,1198.
Nr. topografic:partedinnr.topo.
1171,1172,1173

TEREN Extravilan

Adresa: Jud. Maramures

Nr. Crt	Nr cadastral Nr. topografic	Suprafața* (mp)	Observații / Referințe
A1		2.412	Sector cadastral:12 Teren neimprejmuit;

B. Partea II. Proprietari și acte

Inscrieri privitoare la dreptul de proprietate și alte drepturi reale		Referințe
1165 / 23/10/2023		
Act Normativ nr. Legea 7, din 13/03/1996 emis de Parlamentul României;		
B1	Intabulare, drept de PROPRIETATE, dobândit prin Lege, cota actuala 1/1 1) NEIDENTIFICAT NEIDENTIFICAT	A1
Act Administrativ nr. Adeverință nr. 3559, din 23/10/2023 emis de Primăria Șieu;		
B2	Se notează posesia faptică în favoarea lui 1) BOTA ȘTEFAN	A1

C. Partea III. SARCINI .

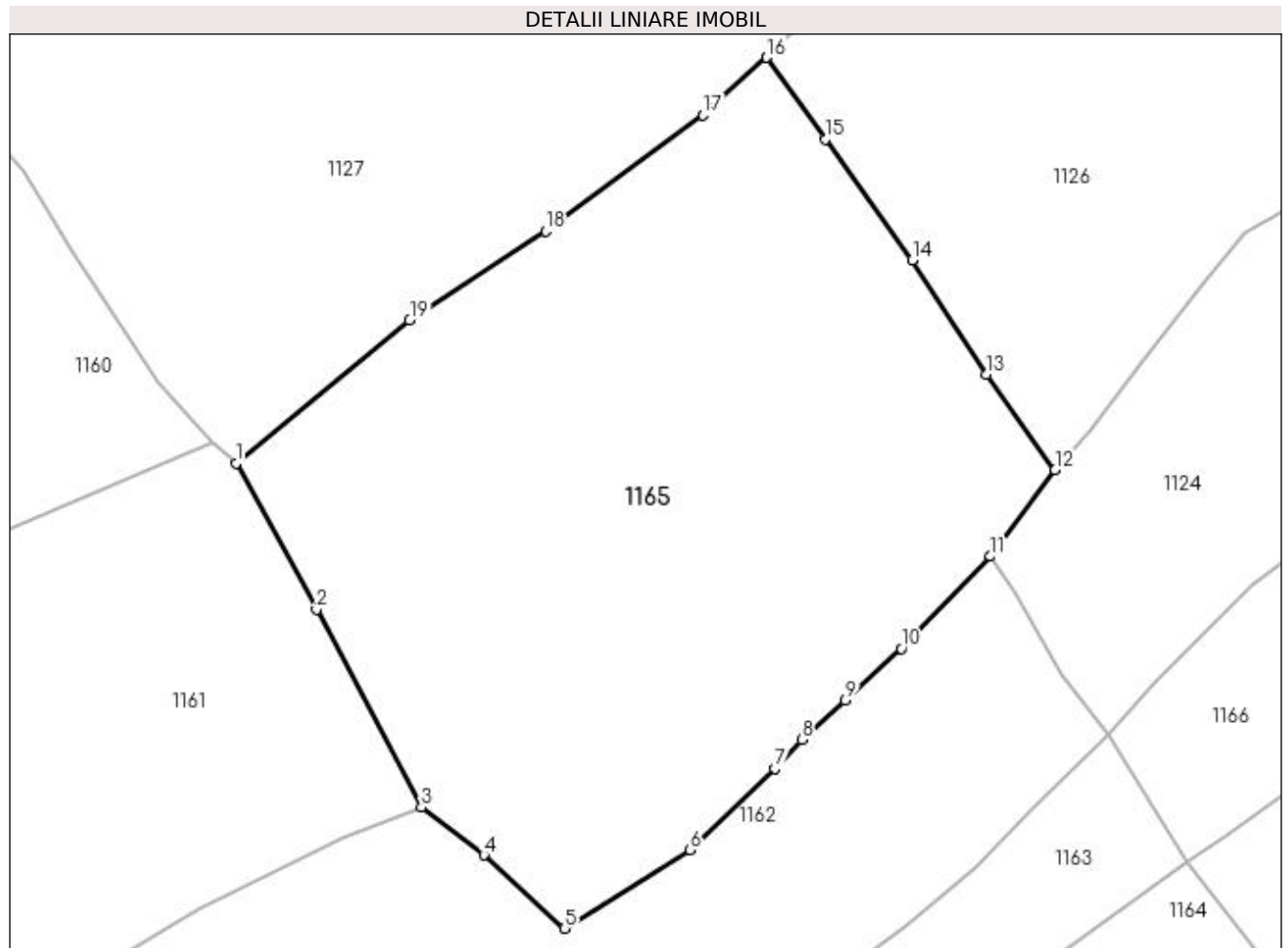
Inscrieri privind dezmembramintele dreptului de proprietate, drepturi reale de garanție și sarcini	Referințe
NU SUNT	

Anexa Nr. 1 La Partea I

Teren

Nr cadastral	Suprafața (mp)*	Observații / Referințe
	2.412	

* Suprafața este determinată în planul de proiecție Stereo 70.



Date referitoare la teren

Crt	Categorie folosință	Intra vilan	Suprafața (mp)	Tarla	Parcelă	Nr. topo	Observații / Referințe
1	faneata	NU	2.412	-	-	-	

Lungime Segmente

1) Valorile lungimilor segmentelor sunt obținute din proiecție în plan.

Punct început	X / Y	Punct sfârșit	X / Y	Lungime segment (** (m)
1	438.838,042 690.779,054	2	438.844,424 690.767,462	13.233
2	438.844,424 690.767,462	3	438.852,741 690.751,8	17.733
3	438.852,741 690.751,8	4	438.857,695 690.748,013	6.236
4	438.857,695 690.748,013	5	438.864,09 690.742,21	8.635
5	438.864,09 690.742,21	6	438.874,022 690.748,442	11.725

Punct început	X / Y	Punct sfârșit	X / Y	Lungime segment (** (m)
6	438.874,022 690.748,442	7	438.880,751 690.754,876	9.31
7	438.880,751 690.754,876	8	438.882,924 690.757,168	3.158
8	438.882,924 690.757,168	9	438.886,363 690.760,302	4.653
9	438.886,363 690.760,302	10	438.890,807 690.764,393	6.04
10	438.890,807 690.764,393	11	438.897,874 690.771,675	10.147
11	438.897,874 690.771,675	12	438.902,988 690.778,517	8.542
12	438.902,988 690.778,517	13	438.897,549 690.786,107	9.338
13	438.897,549 690.786,107	14	438.891,661 690.795,145	10.787
14	438.891,661 690.795,145	15	438.884,77 690.804,738	11.811
15	438.884,77 690.804,738	16	438.880,136 690.811,203	7.954
16	438.880,136 690.811,203	17	438.875,071 690.806,628	6.825
17	438.875,071 690.806,628	18	438.862,629 690.797,433	15.471
18	438.862,629 690.797,433	19	438.851,821 690.790,422	12.883
19	438.851,821 690.790,422	1	438.838,042 690.779,054	17.863

** Lungimile segmentelor sunt determinate în planul de proiecție Stereo 70 și sunt rotunjite la 1 milimetru.

*** Distanța dintre puncte este formată din segmente cumulate ce sunt mai mici decât valoarea 1 milimetru.

**DATE DESPRE IMOBILUL NR. 1166**

Oficiul de Cadastru și Publicitate Imobiliară MARAMURES
Biroul de Cadastru și Publicitate Imobiliară Dragomiresti

A. Partea I. Descrierea imobilului

TEREN Extravilan

Nr. CF vechi:1198

Nr. topografic:partedinnr.topo.1173

Adresa: Jud. Maramures

Nr. Crt	Nr cadastral Nr. topografic	Suprafata* (mp)	Observatii / Referinte
A1		2.371	Sector cadastral:12 Teren neimprejmuit;

B. Partea II. Proprietari și acte

Inscrieri privitoare la dreptul de proprietate și alte drepturi reale		Referințe
1166 / 27/10/2023		
Act Normativ nr. Legea 7, din 13/03/1996 emis de Parlamentul României;		
B1	Intabulare, drept de PROPRIETATE, dobândit prin Lege, cota actuala 1/1 1) NEIDENTIFICAT NEIDENTIFICAT	A1
Act Administrativ nr. Adeverință nr. 3618, din 23/10/2023 emis de Primăria Șieu;		
B2	Se notează posesia faptică în favoarea lui 1) PETROVAN IOAN	A1

C. Partea III. SARCINI .

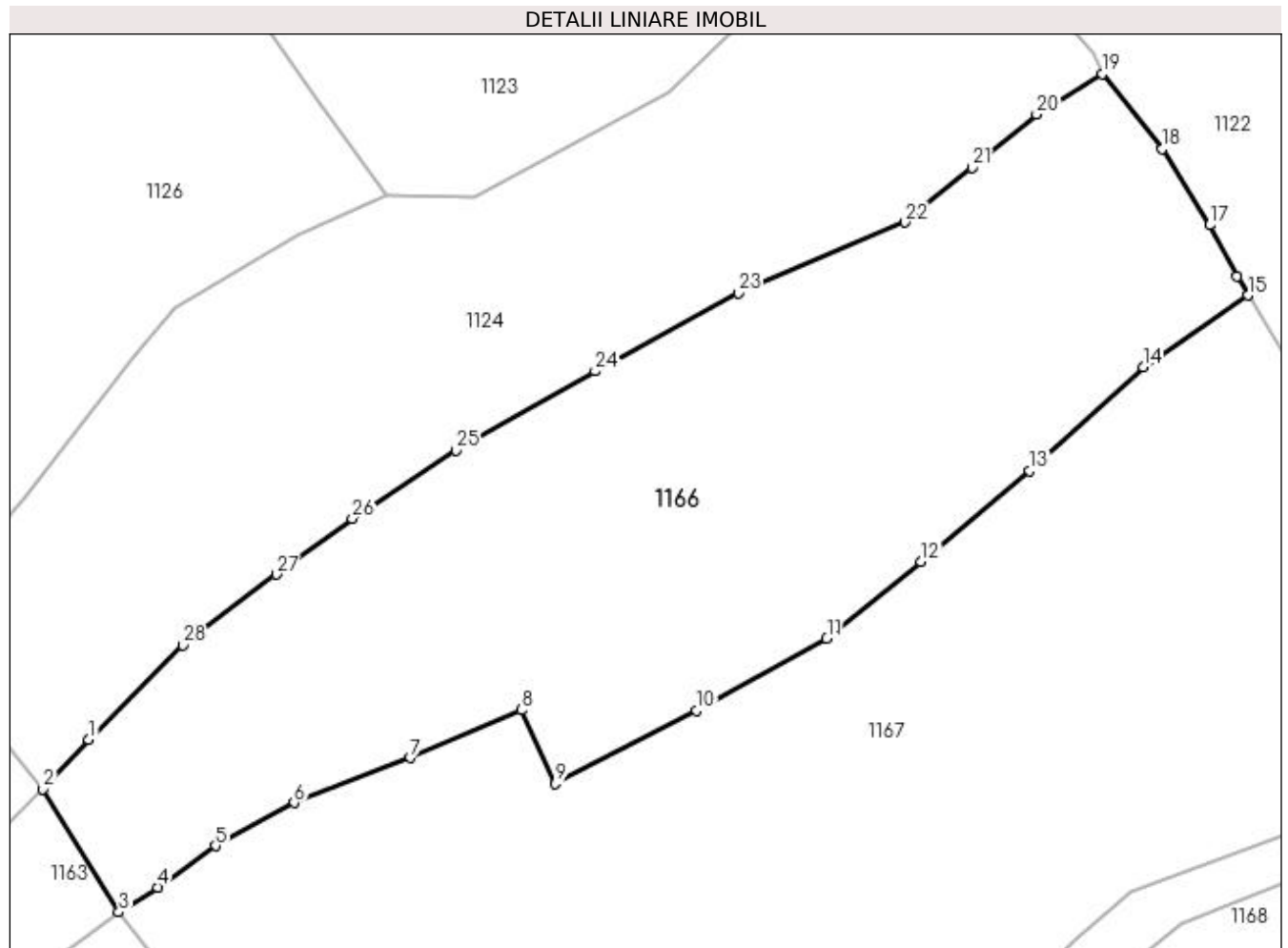
Inscrieri privind dezmembramintele dreptului de proprietate, drepturi reale de garanție și sarcini	Referințe
NU SUNT	

Anexa Nr. 1 La Partea I

Teren

Nr cadastral	Suprafața (mp)*	Observații / Referințe
	2.371	

* Suprafața este determinată în planul de proiecție Stereo 70.



Date referitoare la teren

Crt	Categorie folosință	Intravilan	Suprafața (mp)	Tarla	Parcelă	Nr. topo	Observații / Referințe
1	faneata	NU	2.371	-	-	-	

Lungime Segmente

1) Valorile lungimilor segmentelor sunt obținute din proiecție în plan.

Punct început	X / Y	Punct sfârșit	X / Y	Lungime segment (** (m)
1	438.910,911 690.761,711	2	438.907,16 690.757,64	5.536
3	438.913,413 690.747,498	4	438.916,61 690.749,565	3.807
5	438.921,365 690.752,963	6	438.927,847 690.756,527	7.397
7	438.937,421 690.760,218	8	438.946,556 690.764,152	9.946
9	438.949,368 690.758,105	10	438.961,001 690.764,118	13.095

Punct început	X / Y	Punct sfârșit	X / Y	Lungime segment (** (m)
2	438.907,16 690.757,64	3	438.913,413 690.747,498	11.915
4	438.916,61 690.749,565	5	438.921,365 690.752,963	5.844
6	438.927,847 690.756,527	7	438.937,421 690.760,218	10.261
8	438.946,556 690.764,152	9	438.949,368 690.758,105	6.669
10	438.961,001 690.764,118	11	438.971,705 690.770,038	12.232

Punct început	X / Y	Punct sfârșit	X / Y	Lungime segment (** (m)
11	438.971,705 690.770,038	12	438.979,492 690.776,332	10.013
13	438.988,428 690.783,81	14	438.997,769 690.792,38	12.677
15	439.006,394 690.798,275	16	439.005,51 690.799,832	1.79
17	439.003,248 690.804,056	18	438.999,359 690.810,336	7.387
19	438.994,419 690.816,512	20	438.988,979 690.813,183	6.378
21	438.983,68 690.808,764	22	438.978,164 690.804,291	7.102
23	438.964,439 690.798,45	24	438.952,625 690.792,04	13.441
25	438.941,176 690.785,509	26	438.932,623 690.779,91	10.223
27	438.926,38 690.775,312	28	438.918,655 690.769,485	9.676

Punct început	X / Y	Punct sfârșit	X / Y	Lungime segment (** (m)
12	438.979,492 690.776,332	13	438.988,428 690.783,81	11.652
14	438.997,769 690.792,38	15	439.006,394 690.798,275	10.447
16	439.005,51 690.799,832	17	439.003,248 690.804,056	4.792
18	438.999,359 690.810,336	19	438.994,419 690.816,512	7.909
20	438.988,979 690.813,183	21	438.983,68 690.808,764	6.9
22	438.978,164 690.804,291	23	438.964,439 690.798,45	14.916
24	438.952,625 690.792,04	25	438.941,176 690.785,509	13.181
26	438.932,623 690.779,91	27	438.926,38 690.775,312	7.753
28	438.918,655 690.769,485	1	438.910,911 690.761,711	10.973

** Lungimile segmentelor sunt determinate în planul de proiecție Stereo 70 și sunt rotunjite la 1 milimetru.

*** Distanța dintre puncte este formată din segmente cumulate ce sunt mai mici decât valoarea 1 milimetru.

**DATE DESPRE IMOBILUL NR. 1167**

Oficiul de Cadastru și Publicitate Imobiliară MARAMURES
Biroul de Cadastru și Publicitate Imobiliară Dragomiresti

A. Partea I. Descrierea imobilului

Nr. CF vechi:38,1649,334,804.
Nr. topografic:partedinnr.topo.
1170,1169,1168,1167

TEREN Extravilan

Adresa: Jud. Maramures

Nr. Crt	Nr cadastral Nr. topografic	Suprafața* (mp)	Observații / Referințe
A1		3.868	Sector cadastral:12 Teren neimprejmuit;

B. Partea II. Proprietari și acte

Inscrieri privitoare la dreptul de proprietate și alte drepturi reale		Referințe
1167 / 23/10/2023		
Act Normativ nr. Legea 7, din 13/03/1996 emis de Parlamentul României;		
B1	Intabulare, drept de PROPRIETATE, dobândit prin Lege, cota actuala 1/1 1) NEIDENTIFICAT NEIDENTIFICAT	A1
Act Administrativ nr. Adeverință nr. 3574, din 23/10/2023 emis de Primăria Șieu;		
B2	Se notează posesia faptică în favoarea lui 1) DUNCA MIHAI	A1

C. Partea III. SARCINI .

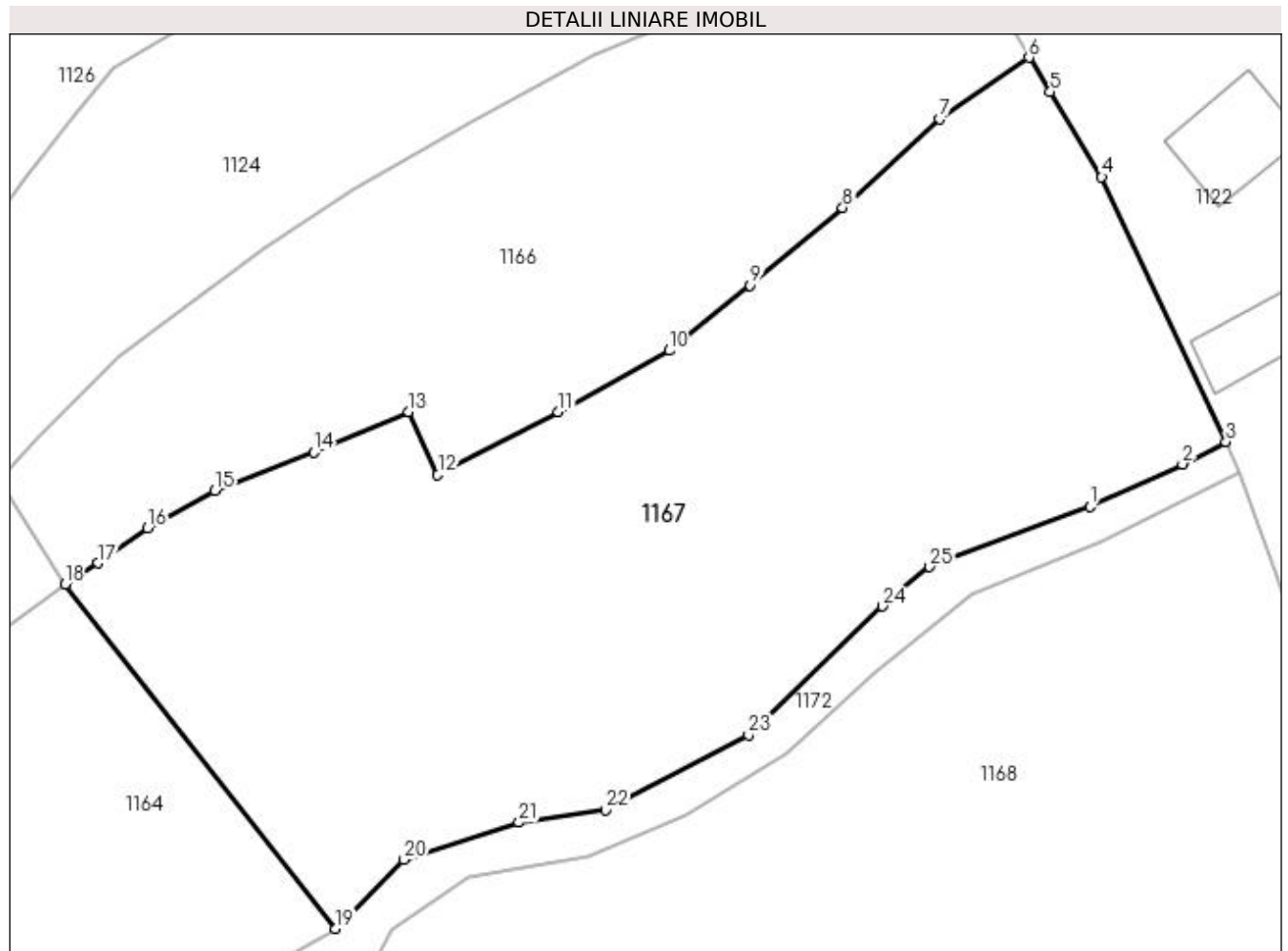
Inscrieri privind dezmembramintele dreptului de proprietate, drepturi reale de garanție și sarcini	Referințe
NU SUNT	

Anexa Nr. 1 La Partea I

Teren

Nr cadastral	Suprafața (mp)*	Observații / Referințe
	3.868	

* Suprafața este determinată în planul de proiecție Stereo 70.



Date referitoare la teren

Crt	Categorie folosință	Intra vilan	Suprafața (mp)	Tarla	Parcelă	Nr. topo	Observații / Referințe
1	faneata	NU	3.868	-	-	-	

Lungime Segmente

1) Valorile lungimilor segmentelor sunt obținute din proiecție în plan.

Punct început	X / Y	Punct sfârșit	X / Y	Lungime segment (** (m)
1	439.012,273 690.754,995	2	439.021,199 690.759,091	9.821
3	439.025,392 690.761,233	4	439.013,418 690.786,774	28.208
5	439.008,444 690.794,98	6	439.006,394 690.798,275	3.881
7	438.997,769 690.792,38	8	438.988,428 690.783,81	12.677
9	438.979,492 690.776,332	10	438.971,705 690.770,038	10.013

Punct început	X / Y	Punct sfârșit	X / Y	Lungime segment (** (m)
2	439.021,199 690.759,091	3	439.025,392 690.761,233	4.708
4	439.013,418 690.786,774	5	439.008,444 690.794,98	9.596
6	439.006,394 690.798,275	7	438.997,769 690.792,38	10.447
8	438.988,428 690.783,81	9	438.979,492 690.776,332	11.652
10	438.971,705 690.770,038	11	438.961,001 690.764,118	12.232

Punct început	X / Y	Punct sfârșit	X / Y	Lungime segment (** (m)
11	438.961,001 690.764,118	12	438.949,368 690.758,105	13.095
13	438.946,556 690.764,152	14	438.937,421 690.760,218	9.946
15	438.927,847 690.756,527	16	438.921,365 690.752,963	7.397
17	438.916,61 690.749,565	18	438.913,413 690.747,498	3.807
19	438.939,502 690.714,344	20	438.946,12 690.720,991	9.38
21	438.957,203 690.724,571	22	438.965,57 690.725,772	8.453
23	438.979,347 690.733,026	24	438.992,278 690.745,401	17.898
25	438.996,803 690.749,195	1	439.012,273 690.754,995	16.522

Punct început	X / Y	Punct sfârșit	X / Y	Lungime segment (** (m)
12	438.949,368 690.758,105	13	438.946,556 690.764,152	6.669
14	438.937,421 690.760,218	15	438.927,847 690.756,527	10.261
16	438.921,365 690.752,963	17	438.916,61 690.749,565	5.844
18	438.913,413 690.747,498	19	438.939,502 690.714,344	42.188
20	438.946,12 690.720,991	21	438.957,203 690.724,571	11.647
22	438.965,57 690.725,772	23	438.979,347 690.733,026	15.57
24	438.992,278 690.745,401	25	438.996,803 690.749,195	5.905

** Lungimile segmentelor sunt determinate în planul de proiecție Stereo 70 și sunt rotunjite la 1 milimetru.

*** Distanța dintre puncte este formată din segmente cumulate ce sunt mai mici decât valoarea 1 milimetru.

**DATE DESPRE IMOBILUL NR. 1168**

Oficiul de Cadastru și Publicitate Imobiliară MARAMURES
Biroul de Cadastru și Publicitate Imobiliară Dragomiresti

A. Partea I. Descrierea imobilului

Nr. CF vechi:1268,2064,656,781,
Nr. topografic:partedinnr.topo.
1165,1166,1164,1163

TEREN Extravilan

Adresa: Jud. Maramures

Nr. Crt	Nr cadastral Nr. topografic	Suprafața* (mp)	Observații / Referințe
A1		4.106	Sector cadastral:12 Teren neimprejmuit;

B. Partea II. Proprietari și acte

Inscrieri privitoare la dreptul de proprietate și alte drepturi reale		Referințe
1168 / 27/10/2023		
Act Normativ nr. Legea 7, din 13/03/1996 emis de Parlamentul României;		
B1	Intabulare, drept de PROPRIETATE, dobândit prin Lege, cota actuala 1/1 1) NEIDENTIFICAT NEIDENTIFICAT	A1
Act Administrativ nr. Adeverință nr. 3630, din 23/10/2023 emis de Primăria Șieu;		
B2	Se notează posesia faptică în favoarea lui 1) DUNCA ȘTEFAN	A1

C. Partea III. SARCINI .

Inscrieri privind dezmembramintele dreptului de proprietate, drepturi reale de garanție și sarcini	Referințe
NU SUNT	

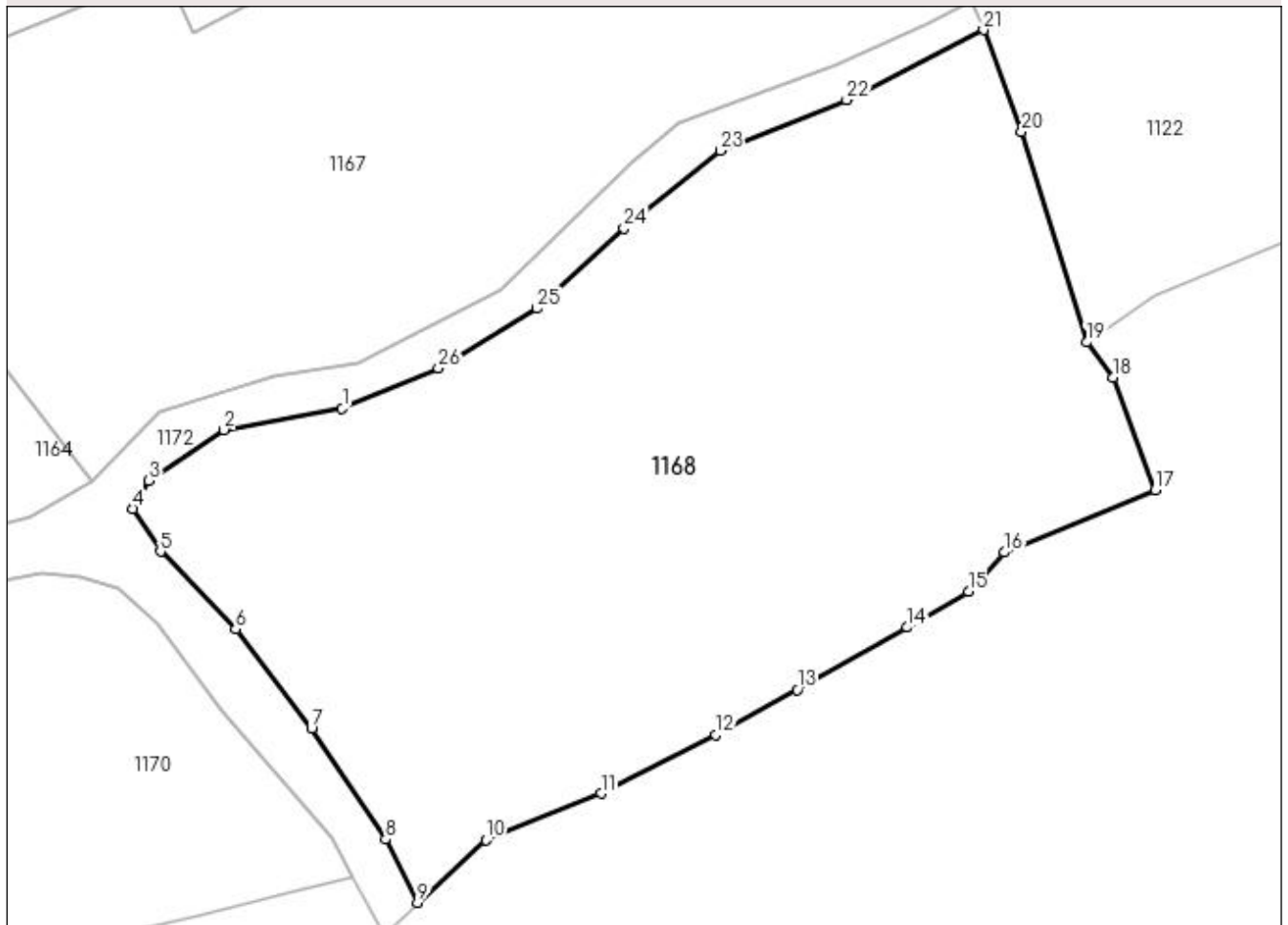
Anexa Nr. 1 La Partea I

Teren

Nr cadastral	Suprafața (mp)*	Observații / Referințe
	4.106	

* Suprafața este determinată în planul de proiecție Stereo 70.

DETALII LINIARE IMOBIL



Date referitoare la teren

Crt	Categorie folosință	Intra vilan	Suprafața (mp)	Tarla	Parcelă	Nr. topo	Observații / Referințe
1	faneata	NU	4.106	-	-	-	

Lungime Segmente

1) Valorile lungimilor segmentelor sunt obținute din proiecție în plan.

Punct început	X / Y	Punct sfârșit	X / Y	Lungime segment (** (m)
1	438.963,911 690.721,392	2	438.952,35 690.719,288	11.751
3	438.945,023 690.714,32	4	438.943,483 690.711,577	3.146
5	438.946,152 690.707,394	6	438.953,501 690.699,826	10.549
7	438.960,932 690.690,107	8	438.968,163 690.679,283	13.017
9	438.971,271 690.673,094	10	438.977,995 690.679,199	9.082

Punct început	X / Y	Punct sfârșit	X / Y	Lungime segment (** (m)
2	438.952,35 690.719,288	3	438.945,023 690.714,32	8.852
4	438.943,483 690.711,577	5	438.946,152 690.707,394	4.962
6	438.953,501 690.699,826	7	438.960,932 690.690,107	12.234
8	438.968,163 690.679,283	9	438.971,271 690.673,094	6.926
10	438.977,995 690.679,199	11	438.989,254 690.683,753	12.145

Punct început	X / Y	Punct sfârșit	X / Y	Lungime segment (** (m)
11	438.989,254 690.683,753	12	439.000,482 690.689,482	12.605
13	439.008,414 690.693,896	14	439.019,187 690.699,989	12.377
15	439.025,163 690.703,496	16	439.028,671 690.707,33	5.197
17	439.043,4 690.713,425	18	439.039,272 690.724,418	11.743
19	439.036,727 690.727,848	20	439.030,362 690.748,419	21.533
21	439.026,639 690.758,375	22	439.013,241 690.751,53	15.045
23	439.000,871 690.746,586	24	438.991,46 690.738,983	12.098
25	438.982,939 690.731,151	26	438.973,316 690.725,319	11.252

Punct început	X / Y	Punct sfârșit	X / Y	Lungime segment (** (m)
12	439.000,482 690.689,482	13	439.008,414 690.693,896	9.077
14	439.019,187 690.699,989	15	439.025,163 690.703,496	6.929
16	439.028,671 690.707,33	17	439.043,4 690.713,425	15.94
18	439.039,272 690.724,418	19	439.036,727 690.727,848	4.271
20	439.030,362 690.748,419	21	439.026,639 690.758,375	10.629
22	439.013,241 690.751,53	23	439.000,871 690.746,586	13.321
24	438.991,46 690.738,983	25	438.982,939 690.731,151	11.574
26	438.973,316 690.725,319	1	438.963,911 690.721,392	10.192

** Lungimile segmentelor sunt determinate în planul de proiecție Stereo 70 și sunt rotunjite la 1 milimetru.

*** Distanța dintre puncte este formată din segmente cumulate ce sunt mai mici decât valoarea 1 milimetru.

**DATE DESPRE IMOBILUL NR. 1169**

Oficiul de Cadastru și Publicitate Imobiliară MARAMURES
Biroul de Cadastru și Publicitate Imobiliară Dragomiresti

A. Partea I. Descrierea imobilului

TEREN Extravilan

Nr. CF vechi:3

Nr. topografic:partedinnr.topo.1179

Adresa: Jud. Maramures

Nr. Crt	Nr cadastral Nr. topografic	Suprafața* (mp)	Observații / Referințe
A1		3.555	Sector cadastral:12 Teren neimprejmuit;

B. Partea II. Proprietari și acte

Inscrieri privitoare la dreptul de proprietate și alte drepturi reale		Referințe
1169 / 06/11/2023		
Act Normativ nr. Legea 7, din 13/03/1996 emis de Parlamentul României;		
B1	Inscrierea provizorie, drept de PROPRIETATE, dobandit prin Lege, cota actuala 1/1 1) COMUNA ȘIEU , CIF:14813046, PROPRIETAR NEIDENTIFICAT	A1

C. Partea III. SARCINI .

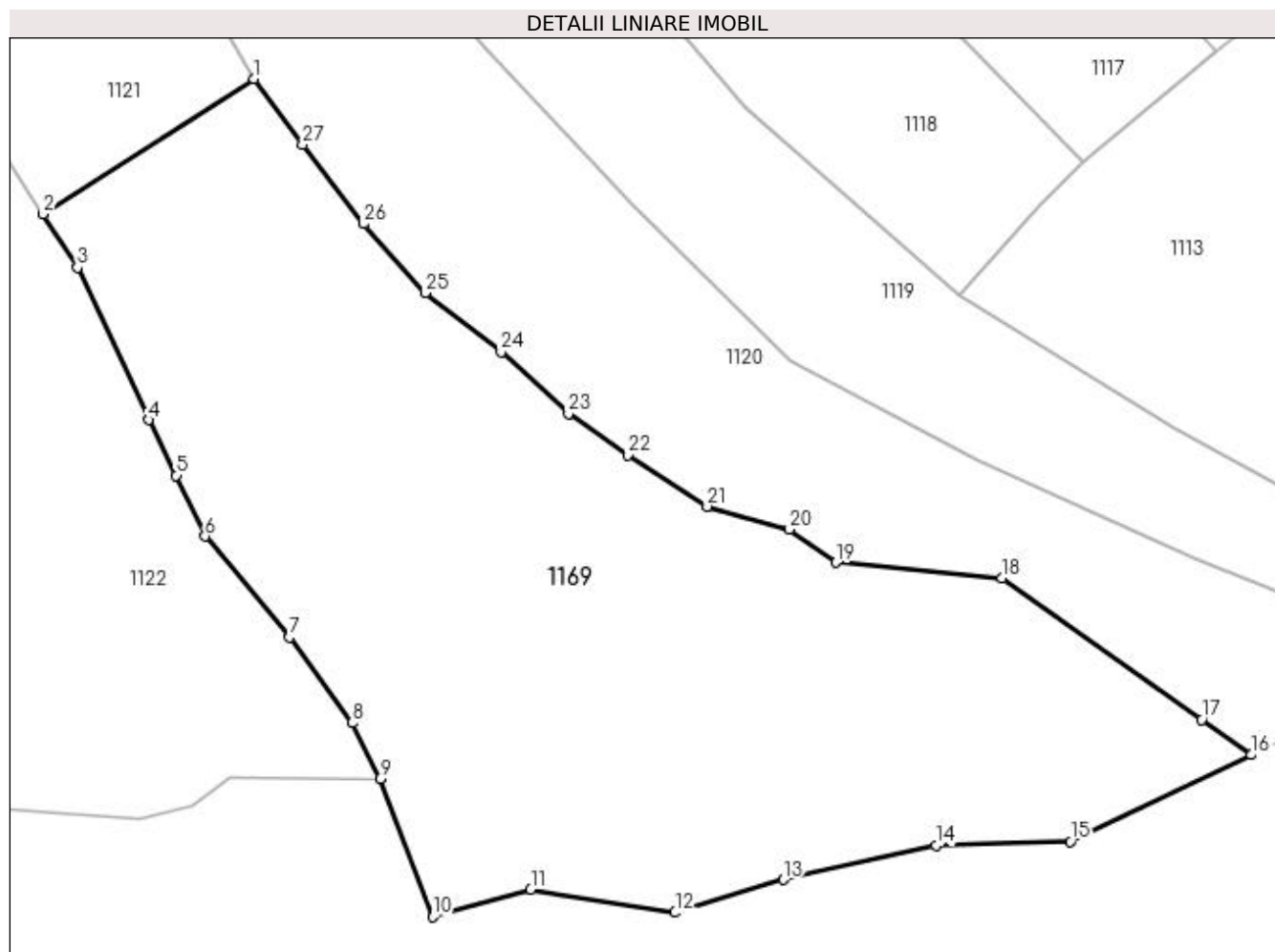
Inscrieri privind dezmembramintele dreptului de proprietate, drepturi reale de garanție și sarcini	Referințe
NU SUNT	

Anexa Nr. 1 La Partea I

Teren

Nr cadastral	Suprafața (mp)*	Observații / Referințe
	3.555	

* Suprafața este determinată în planul de proiecție Stereo 70.



Date referitoare la teren

Crt	Categorie folosință	Intravilan	Suprafața (mp)	Tarla	Parcelă	Nr. topo	Observații / Referințe
1	faneata	NU	3.555	-	-	-	

Lungime Segmente

1) Valorile lungimilor segmentelor sunt obținute din proiecție în plan.

Punct început	X / Y	Punct sfârșit	X / Y	Lungime segment (** (m)
1	439.106,573 690.812,665	2	439.087,084 690.800,169	23.151
3	439.090,249 690.795,233	4	439.096,813 690.781,162	15.527
5	439.099,383 690.776,024	6	439.102,048 690.770,414	6.211
7	439.109,858 690.761,067	8	439.115,669 690.753,162	9.811
9	439.118,228 690.747,974	10	439.123,086 690.735,227	13.641

Punct început	X / Y	Punct sfârșit	X / Y	Lungime segment (** (m)
2	439.087,084 690.800,169	3	439.090,249 690.795,233	5.864
4	439.096,813 690.781,162	5	439.099,383 690.776,024	5.745
6	439.102,048 690.770,414	7	439.109,858 690.761,067	12.18
8	439.115,669 690.753,162	9	439.118,228 690.747,974	5.785
10	439.123,086 690.735,227	11	439.132,161 690.737,76	9.422

Punct început	X / Y	Punct sfârșit	X / Y	Lungime segment (** (m)
11	439.132,161 690.737,76	12	439.145,517 690.735,624	13.526
13	439.155,513 690.738,682	14	439.169,628 690.741,809	14.457
15	439.182,08 690.742,205	16	439.198,769 690.750,199	18.505
17	439.194,192 690.753,452	18	439.175,725 690.766,575	22.655
19	439.160,359 690.767,989	20	439.156,099 690.771,035	5.237
21	439.148,487 690.773,156	22	439.141,156 690.777,901	8.733
23	439.135,672 690.781,74	24	439.129,422 690.787,432	8.453
25	439.122,398 690.792,913	26	439.116,685 690.799,268	8.545
27	439.111,066 690.806,61	1	439.106,573 690.812,665	7.54

Punct început	X / Y	Punct sfârșit	X / Y	Lungime segment (** (m)
12	439.145,517 690.735,624	13	439.155,513 690.738,682	10.453
14	439.169,628 690.741,809	15	439.182,08 690.742,205	12.458
16	439.198,769 690.750,199	17	439.194,192 690.753,452	5.615
18	439.175,725 690.766,575	19	439.160,359 690.767,989	15.431
20	439.156,099 690.771,035	21	439.148,487 690.773,156	7.902
22	439.141,156 690.777,901	23	439.135,672 690.781,74	6.694
24	439.129,422 690.787,432	25	439.122,398 690.792,913	8.909
26	439.116,685 690.799,268	27	439.111,066 690.806,61	9.245

** Lungimile segmentelor sunt determinate în planul de proiecție Stereo 70 și sunt rotunjite la 1 milimetru.

*** Distanța dintre puncte este formată din segmente cumulate ce sunt mai mici decât valoarea 1 milimetru.

**DATE DESPRE IMOBILUL NR. 1170**

Oficiul de Cadastru și Publicitate Imobiliară MARAMURES
Biroul de Cadastru și Publicitate Imobiliară Dragomiresti

A. Partea I. Descrierea imobilului

Nr. CF vechi:1268,2064,656,781
Nr. topografic:partedinnr.topo.
1165,1166,1164,1163

TEREN Extravilan

Adresa: Jud. Maramures

Nr. Crt	Nr cadastral Nr. topografic	Suprafața* (mp)	Observații / Referințe
A1		5.790	Sector cadastral:12 Teren neimprejmuit;

B. Partea II. Proprietari și acte

Inscrieri privitoare la dreptul de proprietate și alte drepturi reale		Referințe
1170 / 27/10/2023		
Act Normativ nr. Legea 7, din 13/03/1996 emis de Parlamentul României;		
B1	Intabulare, drept de PROPRIETATE, dobândit prin Lege, cota actuala 1/1 1) NEIDENTIFICAT NEIDENTIFICAT	A1
Act Administrativ nr. Adeverință nr. 3631, din 23/10/2023 emis de Primăria Șieu;		
B2	Se notează posesia faptică în favoarea lui 1) DUNCA VASILE	A1

C. Partea III. SARCINI .

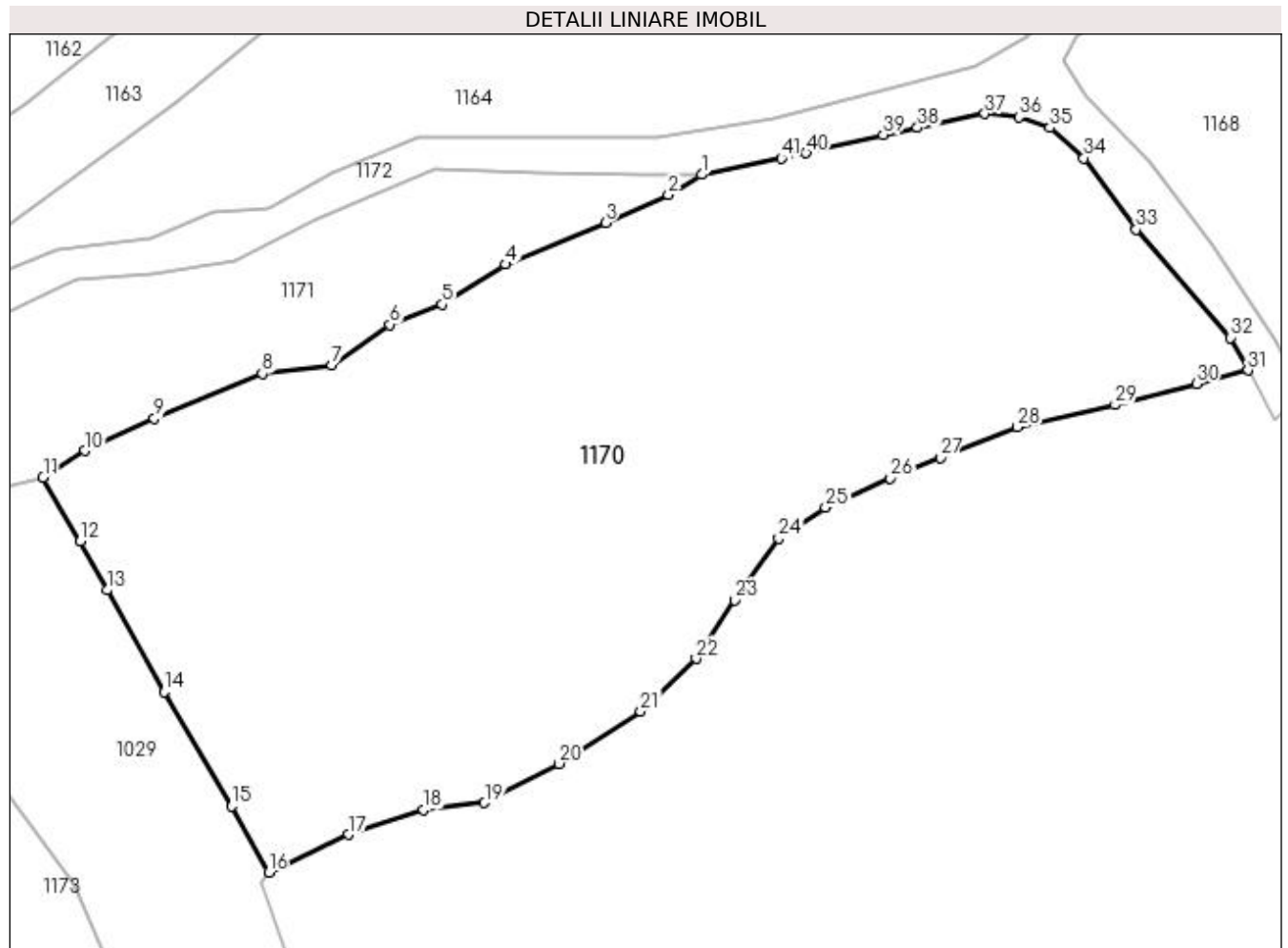
Inscrieri privind dezmembramintele dreptului de proprietate, drepturi reale de garanție și sarcini	Referințe
NU SUNT	

Anexa Nr. 1 La Partea I

Teren

Nr cadastral	Suprafața (mp)*	Observații / Referințe
	5.790	

* Suprafața este determinată în planul de proiecție Stereo 70.



Date referitoare la teren

Crt	Categorie folosință	Intra vilan	Suprafața (mp)	Tarla	Parcelă	Nr. topo	Observații / Referințe
1	faneata	NU	5.790	-	-	-	

Lungime Segmente

1) Valorile lungimilor segmentelor sunt obținute din proiecție în plan.

Punct început	X / Y	Punct sfârșit	X / Y	Lungime segment
1	438.901,598 690.698,339	2	438.897,735 690.695,996	4.518
4	438.878,841 690.687,933	5	438.871,479 690.683,267	8.716
7	438.858,7 690.676,255	8	438.850,644 690.675,24	8.12
10	438.830,09 690.666,328	11	438.825,212 690.663,262	5.762
13	438.832,625 690.650,154	14	438.839,232 690.638,362	13.517
16	438.851,379 690.617,476	17	438.860,696 690.621,823	10.281
2	438.897,735 690.695,996	3	438.890,44 690.692,759	7.981
5	438.871,479 690.683,267	6	438.865,474 690.680,93	6.444
8	438.850,644 690.675,24	9	438.838,135 690.670,051	13.543
11	438.825,212 690.663,262	12	438.829,54 690.655,827	8.603
14	438.839,232 690.638,362	15	438.847,079 690.625,122	15.391
17	438.860,696 690.621,823	18	438.869,327 690.624,697	9.097
3	438.890,44 690.692,759	4	438.878,841 690.687,933	12.563
6	438.865,474 690.680,93	7	438.858,7 690.676,255	8.231
9	438.838,135 690.670,051	10	438.830,09 690.666,328	8.865
12	438.829,54 690.655,827	13	438.832,625 690.650,154	6.458
15	438.847,079 690.625,122	16	438.851,379 690.617,476	8.772
18	438.869,327 690.624,697	19	438.876,411 690.625,541	7.134

Punct început	X / Y	Punct sfârșit	X / Y	Lungime segment	Punct început	X / Y	Punct sfârșit	X / Y	Lungime segment	Punct început	X / Y	Punct sfârșit	X / Y	Lungime segment
19	438.876,411 690.625,541	20	438.885,036 690.630,067	9.74	20	438.885,036 690.630,067	21	438.894,535 690.636,135	11.27 2	21	438.894,535 690.636,135	22	438.900,95 690.642,231	8.849
22	438.900,95 690.642,231	23	438.905,48 690.649,005	8.149	23	438.905,48 690.649,005	24	438.910,532 690.656,163	8.761	24	438.910,532 690.656,163	25	438.915,978 690.659,759	6.526
25	438.915,978 690.659,759	26	438.923,504 690.663,141	8.251	26	438.923,504 690.663,141	27	438.929,295 690.665,536	6.267	27	438.929,295 690.665,536	28	438.938,251 690.669,083	9.633
28	438.938,251 690.669,083	29	438.949,541 690.671,643	11.57 7	29	438.949,541 690.671,643	30	438.958,978 690.674,086	9.748	30	438.958,978 690.674,086	31	438.964,966 690.675,636	6.185
31	438.964,966 690.675,636	32	438.962,947 690.679,432	4.3	32	438.962,947 690.679,432	33	438.952,021 690.691,973	16.63 3	33	438.952,021 690.691,973	34	438.945,956 690.700,246	10.25 8
34	438.945,956 690.700,246	35	438.941,98 690.703,759	5.306	35	438.941,98 690.703,759	36	438.938,437 690.705,001	3.754	36	438.938,437 690.705,001	37	438.934,453 690.705,369	4.001
37	438.934,453 690.705,369	38	438.926,63 690.703,776	7.984	38	438.926,63 690.703,776	39	438.922,652 690.702,958	4.061	39	438.922,652 690.702,958	40	438.913,722 690.700,837	9.178
40	438.913,722 690.700,837	41	438.910,859 690.700,194	2.934	41	438.910,859 690.700,194	1	438.901,598 690.698,339	9.445					

** Lungimile segmentelor sunt determinate în planul de proiecție Stereo 70 și sunt rotunjite la 1 milimetru.

*** Distanța dintre puncte este formată din segmente cumulate ce sunt mai mici decât valoarea 1 milimetru.

**DATE DESPRE IMOBILUL NR. 1171**

Oficiul de Cadastru și Publicitate Imobiliară MARAMURES
Biroul de Cadastru și Publicitate Imobiliară Dragomiresti

A. Partea I. Descrierea imobilului

Nr. CF vechi:38,1649,334,804;
Nr. topografic:partedinnr.topo.
1170,1169,1168,1167

TEREN Extravilan

Adresa: Jud. Maramures

Nr. Crt	Nr cadastral Nr. topografic	Suprafața* (mp)	Observații / Referințe
A1		1.399	Sector cadastral:12 Teren neimprejmuit;

B. Partea II. Proprietari și acte

Inscrieri privitoare la dreptul de proprietate și alte drepturi reale		Referințe
1171 / 27/10/2023		
Act Normativ nr. Legea 7, din 13/03/1996 emis de Parlamentul României;		
B1	Intabulare, drept de PROPRIETATE, dobandit prin Lege, cota actuala 1/1 1) NEIDENTIFICAT NEIDENTIFICAT	A1
Act Administrativ nr. Adeverință nr. 3638, din 23/10/2023 emis de Primăria Șieu;		
B2	Se notează posesia faptică în favoarea lui 1) DUNCA VASILE	A1

C. Partea III. SARCINI .

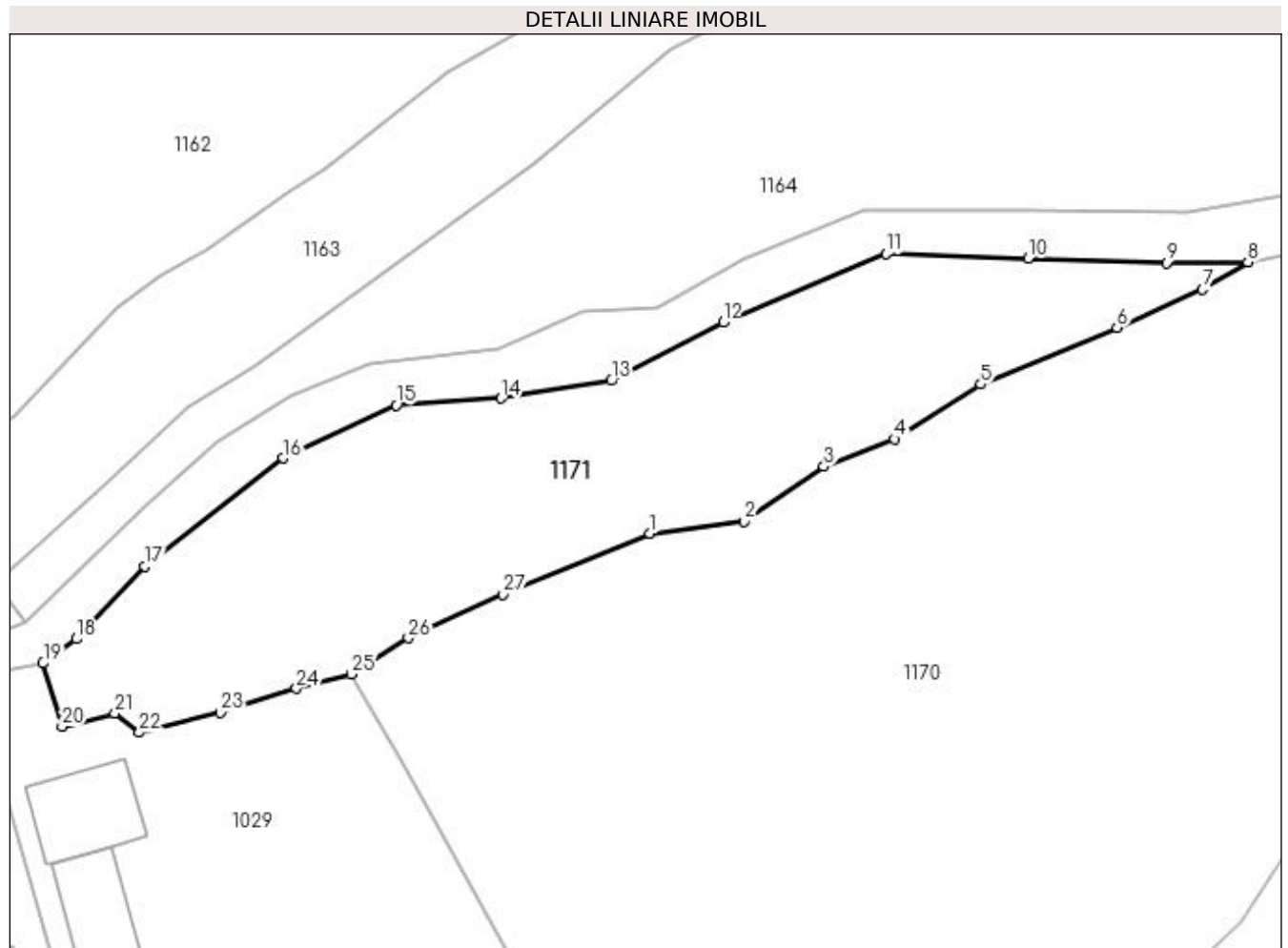
Inscrieri privind dezmembramintele dreptului de proprietate, drepturi reale de garanție și sarcini	Referințe
NU SUNT	

Anexa Nr. 1 La Partea I

Teren

Nr cadastral	Suprafața (mp)*	Observații / Referințe
	1.399	

* Suprafața este determinată în planul de proiecție Stereo 70.



Date referitoare la teren

Crt	Categorie folosință	Intra vilan	Suprafața (mp)	Tarla	Parcelă	Nr. topo	Observații / Referințe
1	faneata	NU	1.399	-	-	-	

Lungime Segmente

1) Valorile lungimilor segmentelor sunt obținute din proiecție în plan.

Punct început	X / Y	Punct sfârșit	X / Y	Lungime segment (** (m)
1	438.850,644 690.675,24	2	438.858,7 690.676,255	8.12
3	438.865,474 690.680,93	4	438.871,479 690.683,267	6.444
5	438.878,841 690.687,933	6	438.890,44 690.692,759	12.563
7	438.897,735 690.695,996	8	438.901,598 690.698,339	4.518
9	438.894,659 690.698,266	10	438.882,867 690.698,633	11.798

Punct început	X / Y	Punct sfârșit	X / Y	Lungime segment (** (m)
2	438.858,7 690.676,255	3	438.865,474 690.680,93	8.231
4	438.871,479 690.683,267	5	438.878,841 690.687,933	8.716
6	438.890,44 690.692,759	7	438.897,735 690.695,996	7.981
8	438.901,598 690.698,339	9	438.894,659 690.698,266	6.939
10	438.882,867 690.698,633	11	438.870,766 690.699,051	12.108

Punct început	X / Y	Punct sfârșit	X / Y	Lungime segment (** (m)
11	438.870,766 690.699,051	12	438.856,89 690.693,181	15.067
13	438.847,371 690.688,235	14	438.837,99 690.686,741	9.499
15	438.829,062 690.686,157	16	438.819,409 690.681,619	10.666
17	438.807,636 690.672,425	18	438.801,791 690.666,245	8.506
19	438.798,957 690.664,177	20	438.800,575 690.658,788	5.627
21	438.805,081 690.659,938	22	438.807,159 690.658,285	2.655
23	438.814,057 690.659,979	24	438.820,532 690.662,016	6.788
25	438.825,212 690.663,262	26	438.830,09 690.666,328	5.762
27	438.838,135 690.670,051	1	438.850,644 690.675,24	13.543

Punct început	X / Y	Punct sfârșit	X / Y	Lungime segment (** (m)
12	438.856,89 690.693,181	13	438.847,371 690.688,235	10.727
14	438.837,99 690.686,741	15	438.829,062 690.686,157	8.947
16	438.819,409 690.681,619	17	438.807,636 690.672,425	14.938
18	438.801,791 690.666,245	19	438.798,957 690.664,177	3.508
20	438.800,575 690.658,788	21	438.805,081 690.659,938	4.65
22	438.807,159 690.658,285	23	438.814,057 690.659,979	7.103
24	438.820,532 690.662,016	25	438.825,212 690.663,262	4.843
26	438.830,09 690.666,328	27	438.838,135 690.670,051	8.865

** Lungimile segmentelor sunt determinate în planul de proiecție Stereo 70 și sunt rotunjite la 1 milimetru.

*** Distanța dintre puncte este formată din segmente cumulate ce sunt mai mici decât valoarea 1 milimetru.

**DATE DESPRE IMOBILUL NR. 1172**

Oficiul de Cadastru și Publicitate Imobiliară MARAMURES
Biroul de Cadastru și Publicitate Imobiliară Dragomiresti

A. Partea I. Descrierea imobilului

TEREN Extravilan

Nr. CF vechi:51600
Nr. cadastral vechi:51600

Adresa: Jud. Maramures, strada Poprica

Nr. Crt	Nr cadastral Nr. topografic	Suprafața* (mp)	Observații / Referințe
A1	51600	1.869	Sector cadastral:12 Teren neimprejmuit; parte din CF 51600

B. Partea II. Proprietari și acte

Inscrieri privitoare la dreptul de proprietate și alte drepturi reale		Referințe
/		
Act Normativ nr. Legea 7, din 13/03/1996 emis de Parlamentul României;		
B1	Intabulare, drept de PROPRIETATE, dobandit prin Lege, cota actuala 1/1 1) COMUNA ȘIEU, CIF:14813046, domeniul public	A1

C. Partea III. SARCINI .

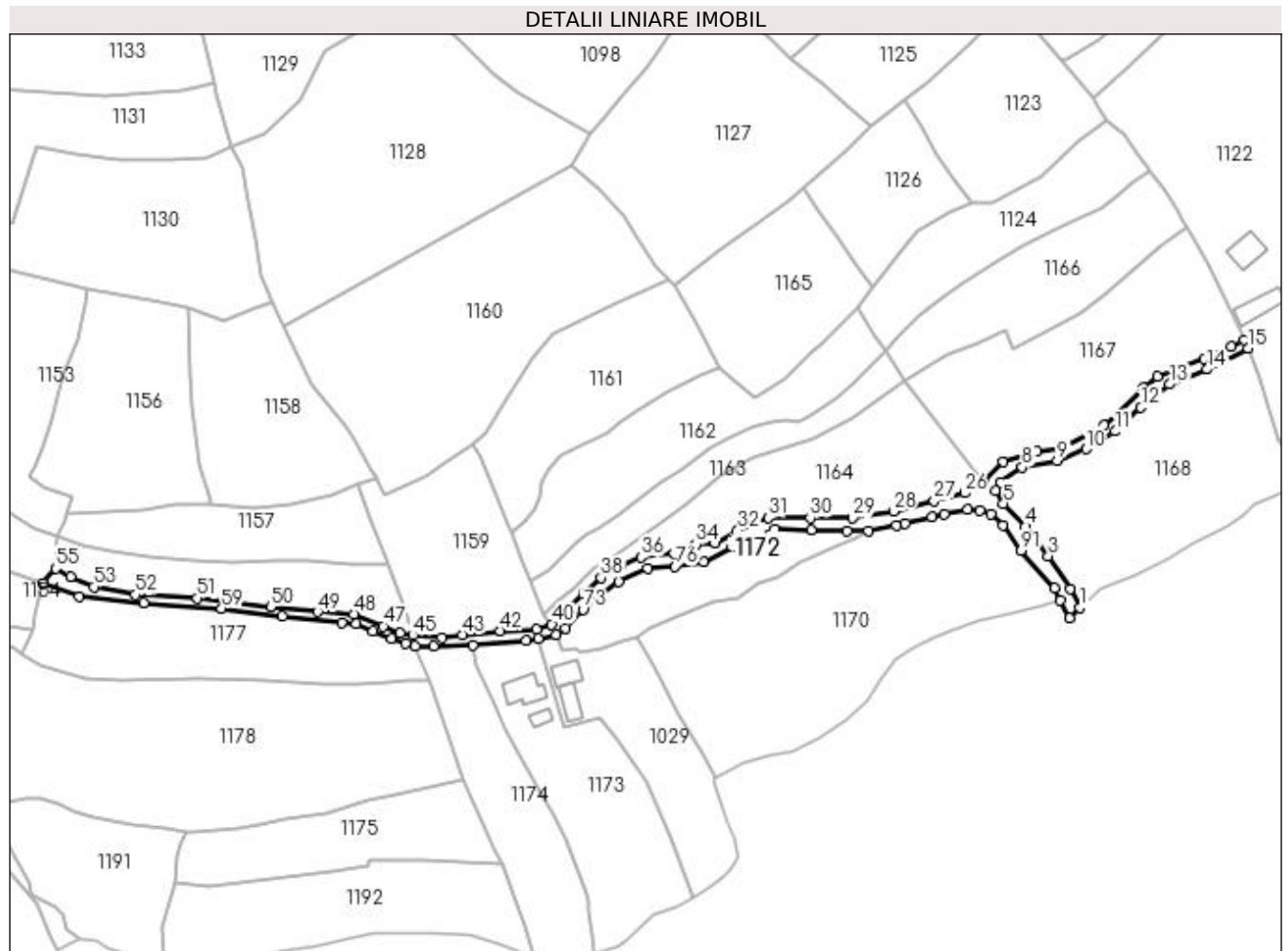
Inscrieri privind dezmembramintele dreptului de proprietate, drepturi reale de garanție și sarcini	Referințe
NU SUNT	

Anexa Nr. 1 La Partea I

Teren

Nr cadastral	Suprafața (mp)*	Observații / Referințe
51600	1.869	parte din CF 51600

* Suprafața este determinată în planul de proiecție Stereo 70.



Date referitoare la teren

Crt	Categorie folosință	Intra vilan	Suprafața (mp)	Tarla	Parcelă	Nr. topo	Observații / Referințe
1	faneata	NU	1.869	-	-	-	

Lungime Segmente

1) Valorile lungimilor segmentelor sunt obținute din proiecție în plan.

Punct început	X / Y	Punct sfârșit	X / Y	Lungime segment
1	438.971,271 690.673,094	2	438.968,163 690.679,283	6.926
4	438.953,501 690.699,826	5	438.946,152 690.707,394	10.549
7	438.945,023 690.714,32	8	438.952,35 690.719,288	8.852
10	438.973,316 690.725,319	11	438.982,939 690.731,151	11.252
13	439.000,871 690.746,586	14	439.013,241 690.751,53	13.321
16	439.025,392 690.761,233	17	439.021,199 690.759,091	4.708

Punct început	X / Y	Punct sfârșit	X / Y	Lungime segment
2	438.968,163 690.679,283	3	438.960,932 690.690,107	13.017
5	438.946,152 690.707,394	6	438.943,483 690.711,577	4.962
8	438.952,35 690.719,288	9	438.963,911 690.721,392	11.751
11	438.982,939 690.731,151	12	438.991,46 690.738,983	11.574
14	439.013,241 690.751,53	15	439.026,639 690.758,375	15.045
17	439.021,199 690.759,091	18	439.012,273 690.754,995	9.821

Punct început	X / Y	Punct sfârșit	X / Y	Lungime segment
3	438.960,932 690.690,107	4	438.953,501 690.699,826	12.234
6	438.943,483 690.711,577	7	438.945,023 690.714,32	3.146
9	438.963,911 690.721,392	10	438.973,316 690.725,319	10.192
12	438.991,46 690.738,983	13	439.000,871 690.746,586	12.098
15	439.026,639 690.758,375	16	439.025,392 690.761,233	3.118
18	439.012,273 690.754,995	19	438.996,803 690.749,195	16.522

Punct început	X / Y	Punct sfârșit	X / Y	Lungime segment	Punct început	X / Y	Punct sfârșit	X / Y	Lungime segment	Punct început	X / Y	Punct sfârșit	X / Y	Lungime segment
19	438.996,803 690.749,195	20	438.992,278 690.745,401	5.905	20	438.992,278 690.745,401	21	438.979,347 690.733,026	17.898	21	438.979,347 690.733,026	22	438.965,57 690.725,772	15.57
22	438.965,57 690.725,772	23	438.957,203 690.724,571	8.453	23	438.957,203 690.724,571	24	438.946,12 690.720,991	11.647	24	438.946,12 690.720,991	25	438.939,502 690.714,344	9.38
25	438.939,502 690.714,344	26	438.933,34 690.710,869	7.074	26	438.933,34 690.710,869	27	438.923,362 690.708,203	10.328	27	438.923,362 690.708,203	28	438.909,974 690.704,85	13.801
28	438.909,974 690.704,85	29	438.896,468 690.702,59	13.694	29	438.896,468 690.702,59	30	438.882,495 690.702,655	13.973	30	438.882,495 690.702,655	31	438.868,762 690.702,713	13.733
31	438.868,762 690.702,713	32	438.858,696 690.698,622	10.866	32	438.858,696 690.698,622	33	438.851,301 690.694,46	8.486	33	438.851,301 690.694,46	34	438.844,946 690.694,057	6.368
34	438.844,946 690.694,057	35	438.837,739 690.690,971	7.84	35	438.837,739 690.690,971	36	438.826,825 690.689,723	10.985	36	438.826,825 690.689,723	37	438.820,006 690.686,893	7.383
37	438.820,006 690.686,893	38	438.813,661 690.682,892	7.501	38	438.813,661 690.682,892	39	438.807,731 690.677,598	7.949	39	438.807,731 690.677,598	40	438.797,466 690.667,672	14.279
40	438.797,466 690.667,672	41	438.792,472 690.665,892	5.302	41	438.792,472 690.665,892	42	438.780,504 690.665,51	11.974	42	438.780,504 690.665,51	43	438.767,92 690.664,167	12.655
43	438.767,92 690.664,167	44	438.761,156 690.663,235	6.828	44	438.761,156 690.663,235	45	438.751,634 690.664,076	9.559	45	438.751,634 690.664,076	46	438.747,488 690.664,863	4.22
46	438.747,488 690.664,863	47	438.741,945 690.667,043	5.956	47	438.741,945 690.667,043	48	438.732,195 690.671,003	10.524	48	438.732,195 690.671,003	49	438.720,299 690.671,742	11.919
49	438.720,299 690.671,742	50	438.704,799 690.673,423	15.591	50	438.704,799 690.673,423	51	438.680,739 690.676,209	24.221	51	438.680,739 690.676,209	52	438.660,37 690.677,389	20.403
52	438.660,37 690.677,389	53	438.646,582 690.679,989	14.031	53	438.646,582 690.679,989	54	438.638,975 690.683,344	8.314	54	438.638,975 690.683,344	55	438.634,036 690.686,049	5.631
55	438.634,036 690.686,049	56	438.629,886 690.681,217	6.37	56	438.629,886 690.681,217	57	438.641,903 690.676,767	12.814	57	438.641,903 690.676,767	58	438.663,074 690.674,688	21.273
58	438.663,074 690.674,688	59	438.688,73 690.672,871	25.72	59	438.688,73 690.672,871	60	438.708,776 690.670,219	20.221	60	438.708,776 690.670,219	61	438.728,219 690.668,297	19.538
61	438.728,219 690.668,297	62	438.733,035 690.667,846	4.837	62	438.733,035 690.667,846	63	438.738,646 690.665,503	6.081	63	438.738,646 690.665,503	64	438.744,578 690.662,923	6.469
64	438.744,578 690.662,923	65	438.749,359 690.661,371	5.027	65	438.749,359 690.661,371	66	438.752,486 690.660,372	3.283	66	438.752,486 690.660,372	67	438.758,561 690.660,443	6.075
67	438.758,561 690.660,443	68	438.771,403 690.660,763	12.846	68	438.771,403 690.660,763	69	438.788,917 690.662,196	17.573	69	438.788,917 690.662,196	70	438.792,891 690.662,98	4.051
70	438.792,891 690.662,98	71	438.798,957 690.664,177	6.183	71	438.798,957 690.664,177	72	438.801,791 690.666,245	3.508	72	438.801,791 690.666,245	73	438.807,636 690.672,425	8.506
73	438.807,636 690.672,425	74	438.819,409 690.681,619	14.938	74	438.819,409 690.681,619	75	438.829,062 690.686,157	10.666	75	438.829,062 690.686,157	76	438.837,99 690.686,741	8.947
76	438.837,99 690.686,741	77	438.847,371 690.688,235	9.499	77	438.847,371 690.688,235	78	438.856,89 690.693,181	10.727	78	438.856,89 690.693,181	79	438.870,766 690.699,051	15.067
79	438.870,766 690.699,051	80	438.882,867 690.698,633	12.108	80	438.882,867 690.698,633	81	438.894,659 690.698,266	11.798	81	438.894,659 690.698,266	82	438.901,598 690.698,339	6.939
82	438.901,598 690.698,339	83	438.910,859 690.700,194	9.445	83	438.910,859 690.700,194	84	438.913,722 690.700,837	2.934	84	438.913,722 690.700,837	85	438.922,652 690.702,958	9.178
85	438.922,652 690.702,958	86	438.926,63 690.703,776	4.061	86	438.926,63 690.703,776	87	438.934,453 690.705,369	7.984	87	438.934,453 690.705,369	88	438.938,437 690.705,001	4.001
88	438.938,437 690.705,001	89	438.941,98 690.703,759	3.754	89	438.941,98 690.703,759	90	438.945,956 690.700,246	5.306	90	438.945,956 690.700,246	91	438.952,021 690.691,973	10.258
91	438.952,021 690.691,973	92	438.962,947 690.679,432	16.633	92	438.962,947 690.679,432	93	438.964,966 690.675,636	4.3	93	438.964,966 690.675,636	94	438.968,058 690.669,82	6.587
94	438.968,058 690.669,82	1	438.971,271 690.673,094	4.587										

** Lungimile segmentelor sunt determinate în planul de proiecție Stereo 70 și sunt rotunjite la 1 milimetru.

*** Distanța dintre puncte este formată din segmente cumulate ce sunt mai mici decât valoarea 1 milimetru.

**DATE DESPRE IMOBILUL NR. 1173**

Oficiul de Cadastru și Publicitate Imobiliară MARAMURES
Biroul de Cadastru și Publicitate Imobiliară Dragomiresti

A. Partea I. Descrierea imobilului

TEREN Necunoscut

Nr. CF vechi:1884

Nr. topografic:partedinnr.topo.1160

Adresa: Loc. Sieu, Nr. 314, Jud. Maramures

Nr. Crt	Nr cadastral Nr. topografic	Suprafața* (mp)	Observații / Referințe
A1		2.931	Sector cadastral:12 Teren imprejmuit;

Construcții

Crt	Nr cadastral Nr. topografic	Adresa	Observații / Referințe
A1.1		Loc. Sieu, Nr. 314, Jud. Maramures	Nr. niveluri:2; S. construita la sol:96 mp; S. construita desfasurata:184 mp; Casă de locuit, regim de înălțime D+P, edificată în anul 1988, suprafața construită desfășurată 184 mp.
A1.2		Loc. Sieu, Nr. 314, Jud. Maramures	Nr. niveluri:1; S. construita la sol:28 mp; S. construita desfasurata:28 mp; Construcție anexă, regim de înălțime P, edificată în anul 1988, suprafața construită desfășurată 28 mp.

B. Partea II. Proprietari și acte

Inscrieri privitoare la dreptul de proprietate și alte drepturi reale		Referințe
1173 / 06/11/2023		
Act Normativ nr. Legea 7, din 13/03/1996 emis de Parlamentul României;		
B1	Intabulare, drept de PROPRIETATE, dobandit prin Lege, cota actuala 1/1 1) NEIDENTIFICAT NEIDENTIFICAT	A1
Act Administrativ nr. Adeverință nr. 3584, din 23/10/2023 emis de Primăria Sieu;		
B2	Se notează posesia faptică în favoarea lui 1) VIȘOVAN GHEORGHE	A1
Act Normativ nr. Legea 7, din 13/03/1996 emis de Parlamentul României;		
B3	Intabulare, drept de PROPRIETATE, dobandit prin Lege, cota actuala 1/1 1) VIȘOVAN GHEORGHE	A1.1, A1.2

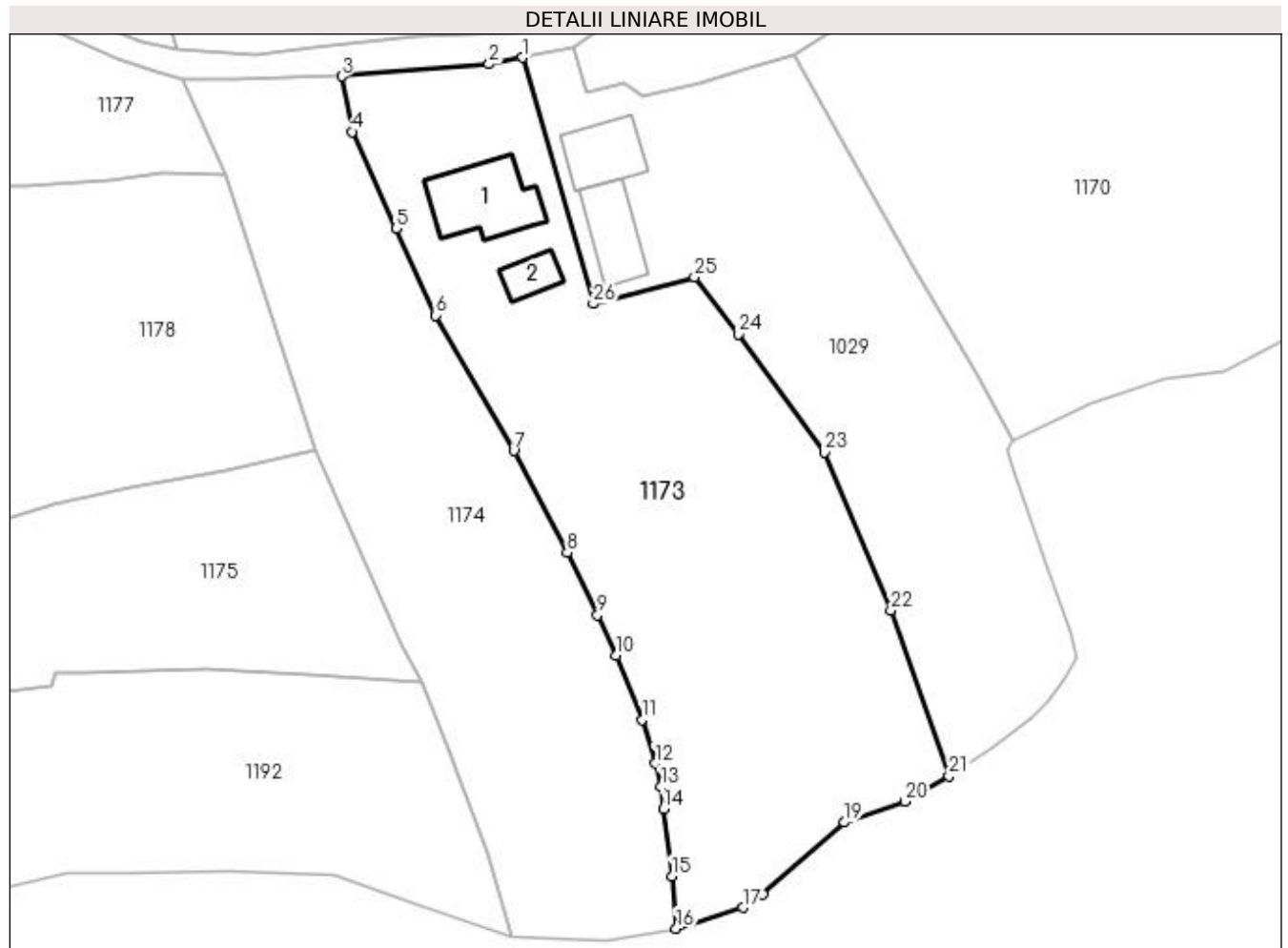
C. Partea III. SARCINI .

Inscrieri privind dezmembramintele dreptului de proprietate, drepturi reale de garanție și sarcini	Referințe
NU SUNT	

Anexa Nr. 1 La Partea I**Teren**

Nr cadastral	Suprafața (mp)*	Observații / Referințe
	2.931	

* Suprafața este determinată în planul de proiecție Stereo 70.

**Date referitoare la teren**

Crt	Categorie folosință	Intra vilan	Suprafața (mp)	Tarla	Parcelă	Nr. topo	Observații / Referințe
1	curți constructii	DA	582	-	-	-	
2	curți constructii	NU	70	-	-	-	
3	faneata	DA	369	-	-	-	
4	faneata	NU	1.910	-	-	-	

Date referitoare la construcții

Crt	Număr	Destinație construcție	Supraf. (mp)	Situație juridică	Observații / Referințe
A1.1		construcții de locuințe	96	Cu acte	Nr. niveluri:2; S. construita la sol:96 mp; S. construita desfasurata:184 mp; Casă de locuit, regim de înălțime D+P, edificată în anul 1988, suprafața construită desfășurată 184 mp.
A1.2		construcții anexa	28	Cu acte	Nr. niveluri:1; S. construita la sol:28 mp; S. construita desfasurata:28 mp; Construcție anexă, regim de înălțime P, edificată în anul 1988, suprafața construită desfășurată 28 mp.

Lungime Segmente

1) Valorile lungimilor segmentelor sunt obținute din proiecție în plan.

Punct început	X / Y	Punct sfârșit	X / Y	Lungime segment (** (m)
1	438.792,891 690.662,98	2	438.788,917 690.662,196	4.051
3	438.771,403 690.660,763	4	438.772,577 690.654,14	6.726
5	438.777,832 690.642,62	6	438.782,578 690.632,29	11.368
7	438.791,852 690.616,167	8	438.798,236 690.604,022	13.721
9	438.801,837 690.596,622	10	438.804,098 690.591,817	5.31
11	438.807,15 690.584,163	12	438.808,745 690.578,961	5.441
13	438.809,405 690.576,262	14	438.809,724 690.573,55	2.731
15	438.810,705 690.565,561	16	438.811,208 690.559,306	6.275
17	438.819,142 690.561,802	18	438.821,516 690.563,383	2.852
19	438.831,227 690.571,949	20	438.838,488 690.574,41	7.667
21	438.843,706 690.577,466	22	438.836,795 690.597,209	20.918
23	438.828,869 690.615,984	24	438.818,594 690.630,065	17.431
25	438.813,4 690.636,857	26	438.801,341 690.633,671	12.473

Punct început	X / Y	Punct sfârșit	X / Y	Lungime segment (** (m)
2	438.788,917 690.662,196	3	438.771,403 690.660,763	17.573
4	438.772,577 690.654,14	5	438.777,832 690.642,62	12.662
6	438.782,578 690.632,29	7	438.791,852 690.616,167	18.6
8	438.798,236 690.604,022	9	438.801,837 690.596,622	8.23
10	438.804,098 690.591,817	11	438.807,15 690.584,163	8.24
12	438.808,745 690.578,961	13	438.809,405 690.576,262	2.779
14	438.809,724 690.573,55	15	438.810,705 690.565,561	8.049
16	438.811,208 690.559,306	17	438.819,142 690.561,802	8.317
18	438.821,516 690.563,383	19	438.831,227 690.571,949	12.949
20	438.838,488 690.574,41	21	438.843,706 690.577,466	6.047
22	438.836,795 690.597,209	23	438.828,869 690.615,984	20.379
24	438.818,594 690.630,065	25	438.813,4 690.636,857	8.55
26	438.801,341 690.633,671	1	438.792,891 690.662,98	30.503

** Lungimile segmentelor sunt determinate în planul de proiecție Stereo 70 și sunt rotunjite la 1 milimetru.

*** Distanța dintre puncte este formată din segmente cumulate ce sunt mai mici decât valoarea 1 milimetru.

**DATE DESPRE IMOBILUL NR. 1174**

Oficiul de Cadastru și Publicitate Imobiliară MARAMURES
Biroul de Cadastru și Publicitate Imobiliară Dragomiresti

A. Partea I. Descrierea imobilului

TEREN Extravilan

Nr. CF vechi:175

Nr. topografic:partedinnr.topo.1159

Adresa: Jud. Maramures

Nr. Crt	Nr cadastral Nr. topografic	Suprafața* (mp)	Observații / Referințe
A1		2.223	Sector cadastral:12 Teren neimprejmuit;

B. Partea II. Proprietari și acte

Inscrieri privitoare la dreptul de proprietate și alte drepturi reale		Referințe
1174 / 06/11/2023		
Act Normativ nr. Legea 7, din 13/03/1996 emis de Parlamentul României;		
B1	Inscrierea provizorie, drept de PROPRIETATE, dobandit prin Lege, cota actuala 1/1 1) COMUNA ȘIEU , CIF:14813046, PROPRIETAR NEIDENTIFICAT	A1

C. Partea III. SARCINI .

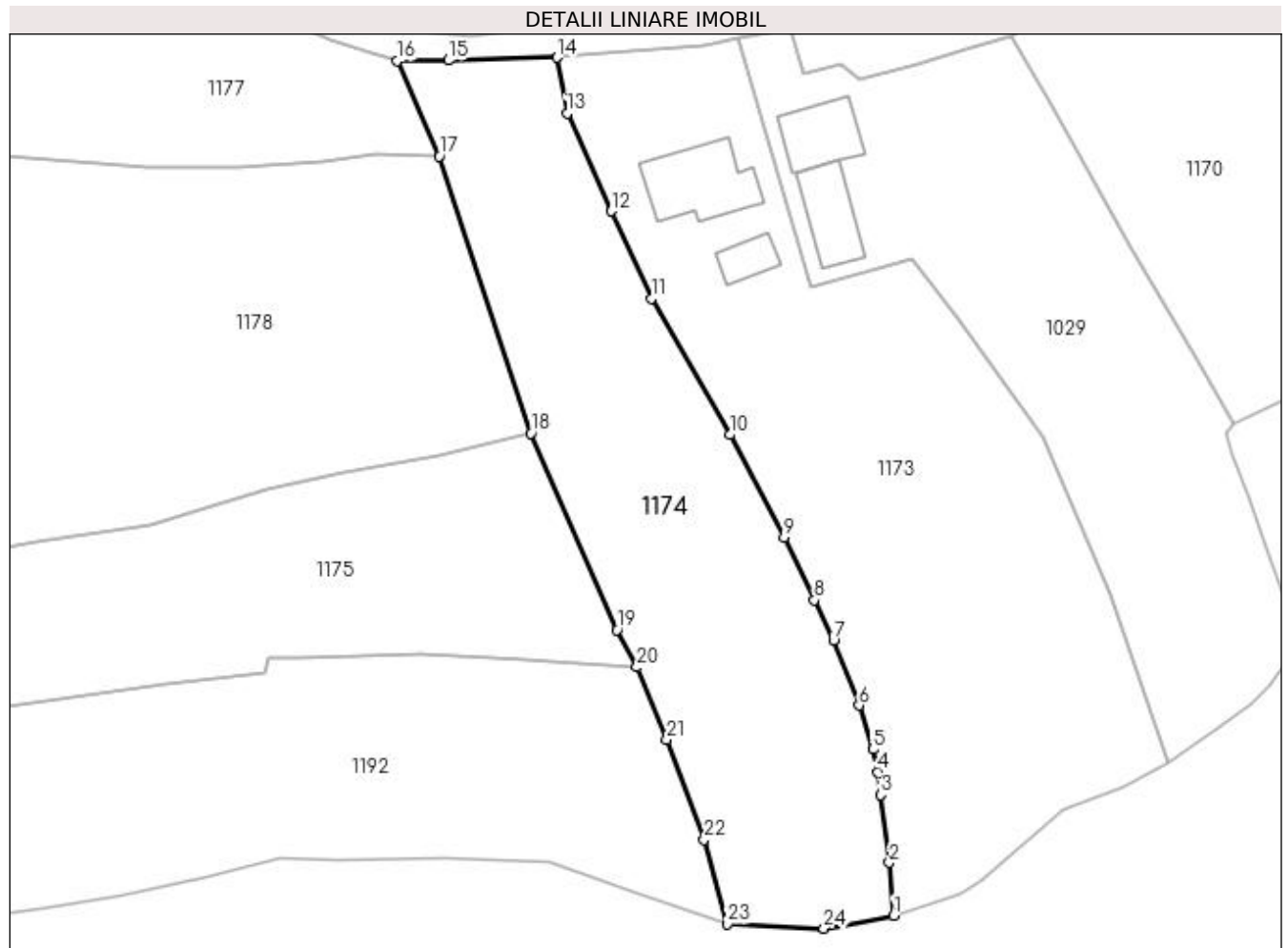
Inscrieri privind dezmembramintele dreptului de proprietate, drepturi reale de garanție și sarcini	Referințe
NU SUNT	

Anexa Nr. 1 La Partea I

Teren

Nr cadastral	Suprafața (mp)*	Observații / Referințe
	2.223	

* Suprafața este determinată în planul de proiecție Stereo 70.



Date referitoare la teren

Crt	Categorie folosință	Intravilan	Suprafața (mp)	Tarla	Parcelă	Nr. topo	Observații / Referințe
1	faneata	NU	2.223	-	-	-	

Lungime Segmente

1) Valorile lungimilor segmentelor sunt obținute din proiecție în plan.

Punct început	X / Y	Punct sfârșit	X / Y	Lungime segment (** (m)
1	438.811,208 690.559,306	2	438.810,705 690.565,561	6.275
3	438.809,724 690.573,55	4	438.809,405 690.576,262	2.731
5	438.808,745 690.578,961	6	438.807,15 690.584,163	5.441
7	438.804,098 690.591,817	8	438.801,837 690.596,622	5.31
9	438.798,236 690.604,022	10	438.791,852 690.616,167	13.721

Punct început	X / Y	Punct sfârșit	X / Y	Lungime segment (** (m)
2	438.810,705 690.565,561	3	438.809,724 690.573,55	8.049
4	438.809,405 690.576,262	5	438.808,745 690.578,961	2.779
6	438.807,15 690.584,163	7	438.804,098 690.591,817	8.24
8	438.801,837 690.596,622	9	438.798,236 690.604,022	8.23
10	438.791,852 690.616,167	11	438.782,578 690.632,29	18.6

Punct început	X / Y	Punct sfârșit	X / Y	Lungime segment (** (m)
11	438.782,578 690.632,29	12	438.777,832 690.642,62	11.368
13	438.772,577 690.654,14	14	438.771,403 690.660,763	6.726
15	438.758,561 690.660,443	16	438.752,486 690.660,372	6.075
17	438.757,432 690.649,109	18	438.768,272 690.616,338	34.517
19	438.778,485 690.593,075	20	438.780,847 690.588,686	4.984
21	438.784,373 690.580,105	22	438.788,803 690.568,285	12.623
23	438.791,559 690.558,305	24	438.802,96 690.557,774	11.413

Punct început	X / Y	Punct sfârșit	X / Y	Lungime segment (** (m)
12	438.777,832 690.642,62	13	438.772,577 690.654,14	12.662
14	438.771,403 690.660,763	15	438.758,561 690.660,443	12.846
16	438.752,486 690.660,372	17	438.757,432 690.649,109	12.301
18	438.768,272 690.616,338	19	438.778,485 690.593,075	25.406
20	438.780,847 690.588,686	21	438.784,373 690.580,105	9.277
22	438.788,803 690.568,285	23	438.791,559 690.558,305	10.354
24	438.802,96 690.557,774	1	438.811,208 690.559,306	8.389

** Lungimile segmentelor sunt determinate în planul de proiecție Stereo 70 și sunt rotunjite la 1 milimetru.

*** Distanța dintre puncte este formată din segmente cumulate ce sunt mai mici decât valoarea 1 milimetru.

**DATE DESPRE IMOBILUL NR. 1175**

Oficiul de Cadastru și Publicitate Imobiliară MARAMURES
Biroul de Cadastru și Publicitate Imobiliară Dragomiresti

A. Partea I. Descrierea imobilului

TEREN Extravilan

Nr. CF vechi:196

Nr. topografic:partedinnr.topo.1158

Adresa: Jud. Maramures

Nr. Crt	Nr cadastral Nr. topografic	Suprafața* (mp)	Observații / Referințe
A1		2.066	Sector cadastral:12 Teren neimprejmuit;

B. Partea II. Proprietari și acte

Inscrieri privitoare la dreptul de proprietate și alte drepturi reale		Referințe
1175 / 23/10/2023		
Act Normativ nr. Legea 7, din 13/03/1996 emis de Parlamentul României;		
B1	Intabulare, drept de PROPRIETATE, dobândit prin Lege, cota actuala 1/1 1) NEIDENTIFICAT NEIDENTIFICAT	A1
Act Administrativ nr. Adeverință nr. 3587, din 23/10/2023 emis de Primăria Șieu;		
B2	Se notează posesia faptică în favoarea lui 1) GIURGI ȘTEFAN	A1

C. Partea III. SARCINI .

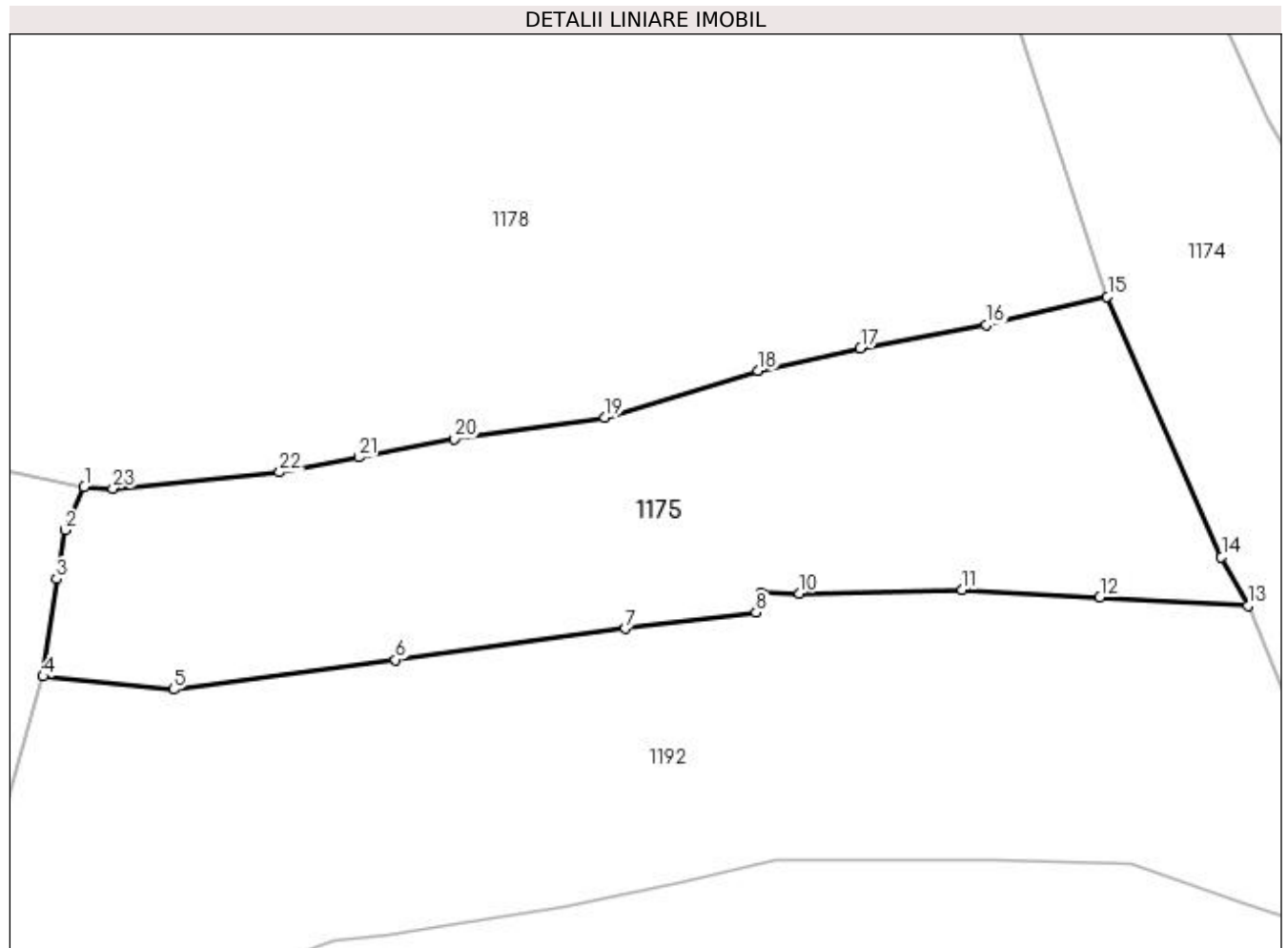
Inscrieri privind dezmembramintele dreptului de proprietate, drepturi reale de garanție și sarcini	Referințe
NU SUNT	

Anexa Nr. 1 La Partea I

Teren

Nr cadastral	Suprafața (mp)*	Observații / Referințe
	2.066	

* Suprafața este determinată în planul de proiecție Stereo 70.



Date referitoare la teren

Crt	Categorie folosință	Intra vilan	Suprafața (mp)	Tarla	Parcelă	Nr. topo	Observații / Referințe
1	faneata	NU	2.066	-	-	-	

Lungime Segmente

1) Valorile lungimilor segmentelor sunt obținute din proiecție în plan.

Punct început	X / Y	Punct sfârșit	X / Y	Lungime segment (** (m)
1	438.676,773 690.599,324	2	438.675,043 690.595,46	4.234
3	438.674,282 690.591,1	4	438.673,09 690.582,384	8.797
5	438.684,75 690.581,215	6	438.704,623 690.583,886	20.052
7	438.725,142 690.586,673	8	438.736,86 690.588,113	11.806
9	438.737,289 690.589,826	10	438.740,742 690.589,807	3.453

Punct început	X / Y	Punct sfârșit	X / Y	Lungime segment (** (m)
2	438.675,043 690.595,46	3	438.674,282 690.591,1	4.426
4	438.673,09 690.582,384	5	438.684,75 690.581,215	11.718
6	438.704,623 690.583,886	7	438.725,142 690.586,673	20.707
8	438.736,86 690.588,113	9	438.737,289 690.589,826	1.766
10	438.740,742 690.589,807	11	438.755,295 690.590,139	14.557

Punct început	X / Y	Punct sfârșit	X / Y	Lungime segment (** (m)
11	438.755,295 690.590,139	12	438.767,615 690.589,466	12.338
13	438.780,847 690.588,686	14	438.778,485 690.593,075	4.984
15	438.768,272 690.616,338	16	438.757,421 690.613,782	11.148
17	438.746,194 690.611,734	18	438.737,013 690.609,735	9.396
19	438.723,315 690.605,502	20	438.709,883 690.603,609	13.565
21	438.701,305 690.601,966	22	438.694,26 690.600,632	7.17
23	438.679,342 690.599,185	1	438.676,773 690.599,324	2.573

Punct început	X / Y	Punct sfârșit	X / Y	Lungime segment (** (m)
12	438.767,615 690.589,466	13	438.780,847 690.588,686	13.255
14	438.778,485 690.593,075	15	438.768,272 690.616,338	25.406
16	438.757,421 690.613,782	17	438.746,194 690.611,734	11.412
18	438.737,013 690.609,735	19	438.723,315 690.605,502	14.337
20	438.709,883 690.603,609	21	438.701,305 690.601,966	8.734
22	438.694,26 690.600,632	23	438.679,342 690.599,185	14.988

** Lungimile segmentelor sunt determinate în planul de proiecție Stereo 70 și sunt rotunjite la 1 milimetru.

*** Distanța dintre puncte este formată din segmente cumulate ce sunt mai mici decât valoarea 1 milimetru.

**DATE DESPRE IMOBILUL NR. 1176**

Oficiul de Cadastru și Publicitate Imobiliară MARAMURES
Biroul de Cadastru și Publicitate Imobiliară Dragomiresti

A. Partea I. Descrierea imobilului

TEREN Extravilan

Nr. CF vechi:56

Nr. topografic:partedinnr.topo.1152

Adresa: Jud. Maramures

Nr. Crt	Nr cadastral Nr. topografic	Suprafața* (mp)	Observații / Referințe
A1		1.662	Sector cadastral:12 Teren neimprejmuit;

B. Partea II. Proprietari și acte

Inscrieri privitoare la dreptul de proprietate și alte drepturi reale		Referințe
1176 / 06/11/2023		
Act Normativ nr. Legea 7, din 13/03/1996 emis de Parlamentul României;		
B1	Inscrierea provizorie, drept de PROPRIETATE, dobandit prin Lege, cota actuala 1/1 1) COMUNA ȘIEU, CIF:14813046, PROPRIETAR NEIDENTIFICAT	A1

C. Partea III. SARCINI .

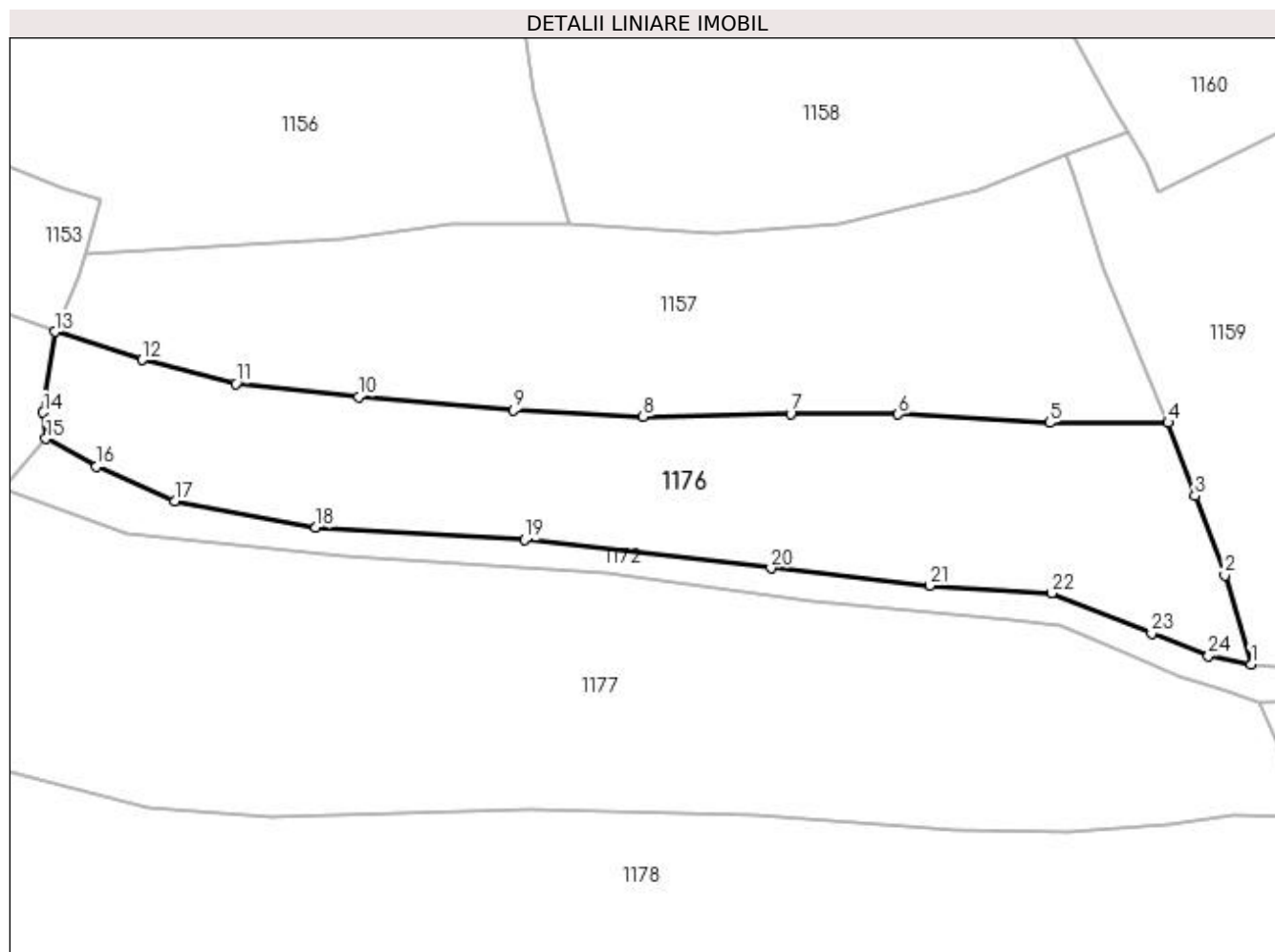
Inscrieri privind dezmembramintele dreptului de proprietate, drepturi reale de garanție și sarcini	Referințe
NU SUNT	

Anexa Nr. 1 La Partea I

Teren

Nr cadastral	Suprafața (mp)*	Observații / Referințe
	1.662	

* Suprafața este determinată în planul de proiecție Stereo 70.



Date referitoare la teren

Crt	Categorie folosință	Intra vilan	Suprafața (mp)	Tarla	Parcelă	Nr. topo	Observații / Referințe
1	faneata	NU	1.662	-	-	-	

Lungime Segmente

1) Valorile lungimilor segmentelor sunt obținute din proiecție în plan.

Punct început	X / Y	Punct sfârșit	X / Y	Lungime segment (** (m)
1	438.751,634 690.664,076	2	438.749,082 690.672,736	9.028
3	438.746,142 690.680,493	4	438.743,55 690.687,632	7.595
5	438.731,983 690.687,627	6	438.717,2 690.688,433	14.805
7	438.706,717 690.688,511	8	438.692,318 690.688,199	14.402
9	438.679,65 690.688,82	10	438.664,546 690.690,122	15.16

Punct început	X / Y	Punct sfârșit	X / Y	Lungime segment (** (m)
2	438.749,082 690.672,736	3	438.746,142 690.680,493	8.295
4	438.743,55 690.687,632	5	438.731,983 690.687,627	11.567
6	438.717,2 690.688,433	7	438.706,717 690.688,511	10.483
8	438.692,318 690.688,199	9	438.679,65 690.688,82	12.683
10	438.664,546 690.690,122	11	438.652,551 690.691,427	12.066

Punct început	X / Y	Punct sfârșit	X / Y	Lungime segment (** (m)
11	438.652,551 690.691,427	12	438.643,429 690.693,74	9.411
13	438.634,872 690.696,483	14	438.633,753 690.688,608	7.954
15	438.634,036 690.686,049	16	438.638,975 690.683,344	5.631
17	438.646,582 690.679,989	18	438.660,37 690.677,389	14.031
19	438.680,739 690.676,209	20	438.704,799 690.673,423	24.221
21	438.720,299 690.671,742	22	438.732,195 690.671,003	11.919
23	438.741,945 690.667,043	24	438.747,488 690.664,863	5.956

Punct început	X / Y	Punct sfârșit	X / Y	Lungime segment (** (m)
12	438.643,429 690.693,74	13	438.634,872 690.696,483	8.986
14	438.633,753 690.688,608	15	438.634,036 690.686,049	2.575
16	438.638,975 690.683,344	17	438.646,582 690.679,989	8.314
18	438.660,37 690.677,389	19	438.680,739 690.676,209	20.403
20	438.704,799 690.673,423	21	438.720,299 690.671,742	15.591
22	438.732,195 690.671,003	23	438.741,945 690.667,043	10.524
24	438.747,488 690.664,863	1	438.751,634 690.664,076	4.22

** Lungimile segmentelor sunt determinate în planul de proiecție Stereo 70 și sunt rotunjite la 1 milimetru.

*** Distanța dintre puncte este formată din segmente cumulate ce sunt mai mici decât valoarea 1 milimetru.

**DATE DESPRE IMOBILUL NR. 1177**

Oficiul de Cadastru și Publicitate Imobiliară MARAMURES
Biroul de Cadastru și Publicitate Imobiliară Dragomiresti

A. Partea I. Descrierea imobilului

TEREN Extravilan

Nr. CF vechi:50740

Nr. topografic:partedinnr.topo.1153

Adresa: Jud. Maramures

Nr. Crt	Nr cadastral Nr. topografic	Suprafața* (mp)	Observații / Referințe
A1		2.853	Sector cadastral:12 Teren neimprejmuit;

B. Partea II. Proprietari și acte

Inscrieri privitoare la dreptul de proprietate și alte drepturi reale		Referințe
1177 / 06/11/2023		
Act Normativ nr. Legea 7, din 13/03/1996 emis de Parlamentul României;		
B1	Inscrierea provizorie, drept de PROPRIETATE, dobandit prin Lege, cota actuala 1/1 1) COMUNA ȘIEU , CIF:14813046, PROPRIETAR NEIDENTIFICAT	A1

C. Partea III. SARCINI .

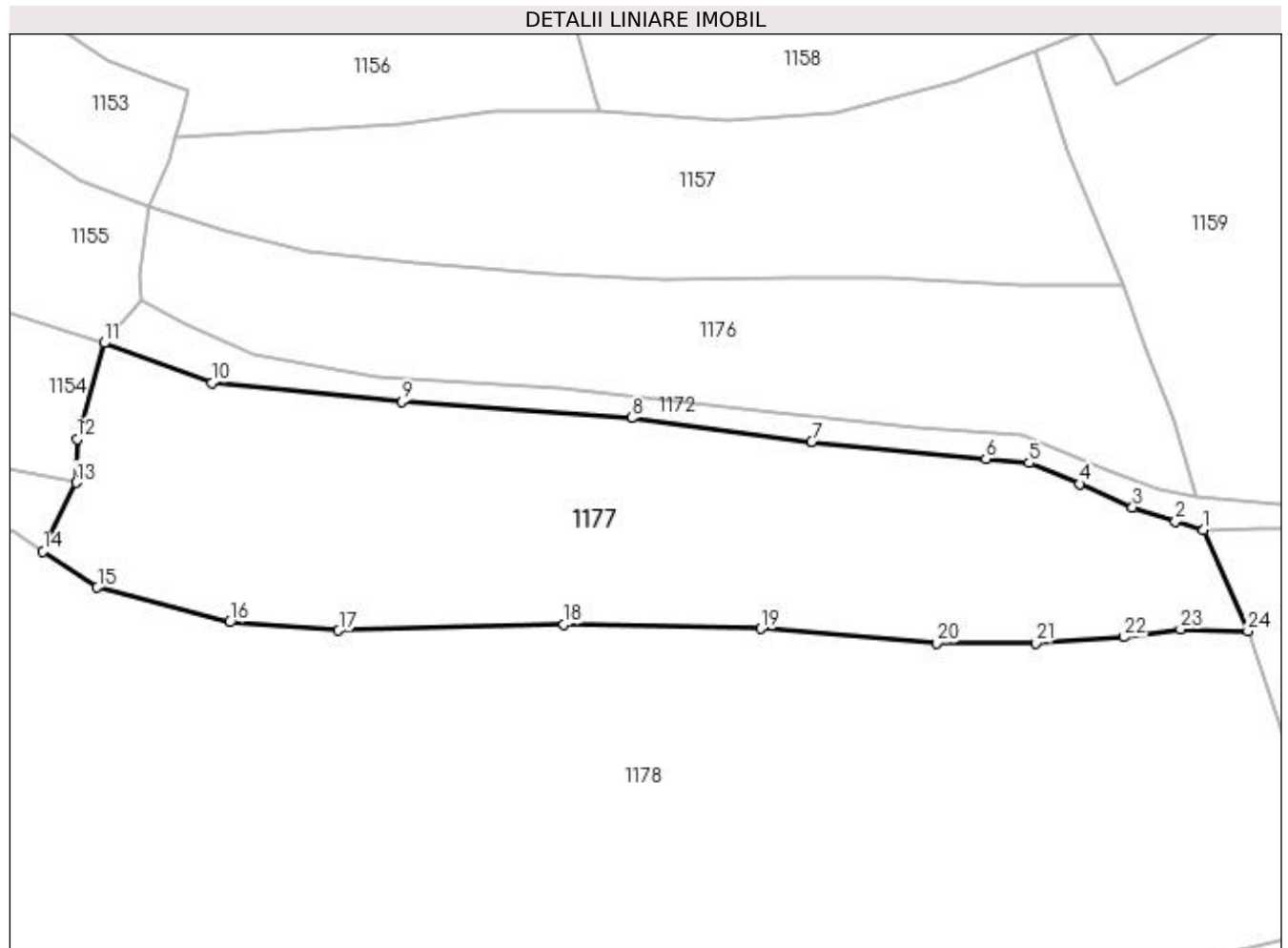
Inscrieri privind dezmembramintele dreptului de proprietate, drepturi reale de garanție și sarcini	Referințe
NU SUNT	

Anexa Nr. 1 La Partea I

Teren

Nr cadastral	Suprafața (mp)*	Observații / Referințe
	2.853	

* Suprafața este determinată în planul de proiecție Stereo 70.



Date referitoare la teren

Crt	Categorie folosință	Intra vilan	Suprafața (mp)	Tarla	Parcelă	Nr. topo	Observații / Referințe
1	faneata	NU	2.853	-	-	-	

Lungime Segmente

1) Valorile lungimilor segmentelor sunt obținute din proiecție în plan.

Punct început	X / Y	Punct sfârșit	X / Y	Lungime segment (** (m)
1	438.752,486 690.660,372	2	438.749,359 690.661,371	3.283
3	438.744,578 690.662,923	4	438.738,646 690.665,503	6.469
5	438.733,035 690.667,846	6	438.728,219 690.668,297	4.837
7	438.708,776 690.670,219	8	438.688,73 690.672,871	20.221
9	438.663,074 690.674,688	10	438.641,903 690.676,767	21.273

Punct început	X / Y	Punct sfârșit	X / Y	Lungime segment (** (m)
2	438.749,359 690.661,371	3	438.744,578 690.662,923	5.027
4	438.738,646 690.665,503	5	438.733,035 690.667,846	6.081
6	438.728,219 690.668,297	7	438.708,776 690.670,219	19.538
8	438.688,73 690.672,871	9	438.663,074 690.674,688	25.72
10	438.641,903 690.676,767	11	438.629,886 690.681,217	12.814

Punct început	X / Y	Punct sfârșit	X / Y	Lungime segment (** (m)
11	438.629,886 690.681,217	12	438.626,879 690.670,525	11.107
13	438.626,781 690.665,681	14	438.623,085 690.657,996	8.528
15	438.629,138 690.653,989	16	438.643,909 690.650,112	15.271
17	438.656,049 690.649,203	18	438.681,171 690.649,89	25.131
19	438.703,125 690.649,412	20	438.722,751 690.647,813	19.691
21	438.733,794 690.647,792	22	438.743,639 690.648,466	9.868
23	438.749,917 690.649,322	24	438.757,432 690.649,109	7.518

Punct început	X / Y	Punct sfârșit	X / Y	Lungime segment (** (m)
12	438.626,879 690.670,525	13	438.626,781 690.665,681	4.845
14	438.623,085 690.657,996	15	438.629,138 690.653,989	7.259
16	438.643,909 690.650,112	17	438.656,049 690.649,203	12.174
18	438.681,171 690.649,89	19	438.703,125 690.649,412	21.959
20	438.722,751 690.647,813	21	438.733,794 690.647,792	11.043
22	438.743,639 690.648,466	23	438.749,917 690.649,322	6.336
24	438.757,432 690.649,109	1	438.752,486 690.660,372	12.301

** Lungimile segmentelor sunt determinate în planul de proiecție Stereo 70 și sunt rotunjite la 1 milimetru.

*** Distanța dintre puncte este formată din segmente cumulate ce sunt mai mici decât valoarea 1 milimetru.

**DATE DESPRE IMOBILUL NR. 1178**

Oficiul de Cadastru și Publicitate Imobiliară MARAMURES
Biroul de Cadastru și Publicitate Imobiliară Dragomirești

A. Partea I. Descrierea imobilului

TEREN Extravilan

Nr. CF vechi:50740,632

Nr. topografic:partedinr.topo.1153,1157

Adresa: Jud. Maramures

Nr. Crt	Nr cadastral Nr. topografic	Suprafața* (mp)	Observații / Referințe
A1		8.178	Sector cadastral:12 Teren neimprejmuit;

B. Partea II. Proprietari și acte

Inscrieri privitoare la dreptul de proprietate și alte drepturi reale		Referințe
1178 / 06/11/2023		
Act Normativ nr. Legea 7, din 13/03/1996 emis de Parlamentul României;		
B1	Inscrierea provizorie, drept de PROPRIETATE, dobandit prin Lege, cota actuala 1/1 1) COMUNA ȘIEU , CIF:14813046, PROPRIETAR NEIDENTIFICAT	A1

C. Partea III. SARCINI .

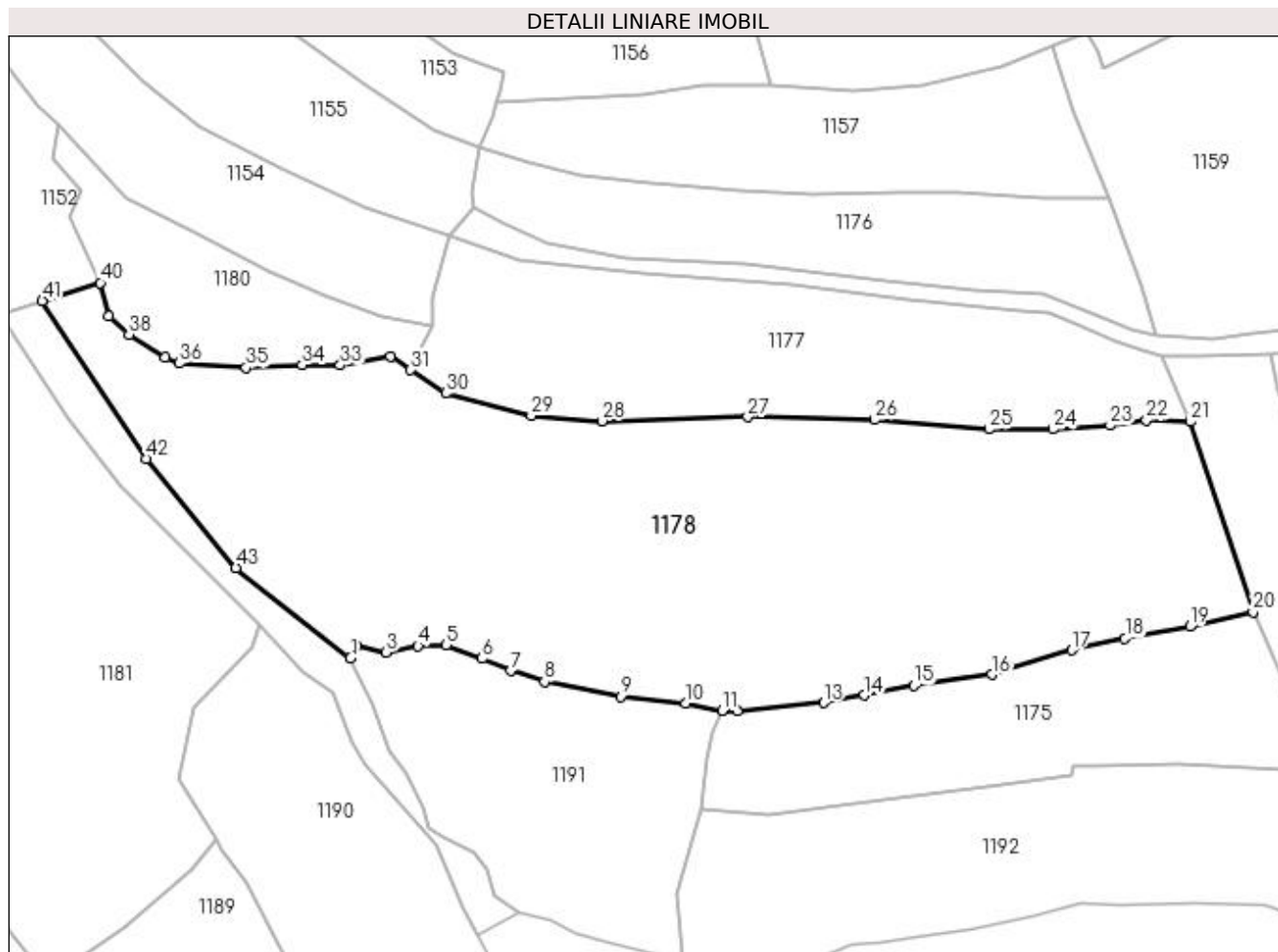
Inscrieri privind dezmembramintele dreptului de proprietate, drepturi reale de garanție și sarcini	Referințe
NU SUNT	

Anexa Nr. 1 La Partea I

Teren

Nr cadastral	Suprafața (mp)*	Observații / Referințe
	8.178	

* Suprafața este determinată în planul de proiecție Stereo 70.



Date referitoare la teren

Crt	Categorie folosință	Intravilan	Suprafața (mp)	Tarla	Parcelă	Nr. topo	Observații / Referințe
1	faneata	NU	8.178	-	-	-	

Lungime Segmente

1) Valorile lungimilor segmentelor sunt obținute din proiecție în plan.

Punct început	X / Y	Punct sfârșit	X / Y	Lungime segment	Punct început	X / Y	Punct sfârșit	X / Y	Lungime segment	Punct început	X / Y	Punct sfârșit	X / Y	Lungime segment
1	438.612,756 690.608,32	2	438.613,847 690.610,498	2.436	2	438.613,847 690.610,498	3	438.618,865 690.609,325	5.153	3	438.618,865 690.609,325	4	438.624,369 690.610,439	5.616
4	438.624,369 690.610,439	5	438.629,164 690.610,592	4.797	5	438.629,164 690.610,592	6	438.635,426 690.608,262	6.681	6	438.635,426 690.608,262	7	438.640,34 690.606,175	5.339
7	438.640,34 690.606,175	8	438.646,185 690.604,261	6.15	8	438.646,185 690.604,261	9	438.659,256 690.601,727	13.314	9	438.659,256 690.601,727	10	438.670,466 690.600,545	11.272
10	438.670,466 690.600,545	11	438.676,773 690.599,324	6.424	11	438.676,773 690.599,324	12	438.679,342 690.599,185	2.573	12	438.679,342 690.599,185	13	438.694,26 690.600,632	14.988
13	438.694,26 690.600,632	14	438.701,305 690.601,966	7.17	14	438.701,305 690.601,966	15	438.709,883 690.603,609	8.734	15	438.709,883 690.603,609	16	438.723,315 690.605,502	13.565
16	438.723,315 690.605,502	17	438.737,013 690.609,735	14.337	17	438.737,013 690.609,735	18	438.746,194 690.611,734	9.396	18	438.746,194 690.611,734	19	438.757,421 690.613,782	11.412

Punct început	X / Y	Punct sfârșit	X / Y	Lungime segment	Punct început	X / Y	Punct sfârșit	X / Y	Lungime segment	Punct început	X / Y	Punct sfârșit	X / Y	Lungime segment
19	438.757,421 690.613,782	20	438.768,272 690.616,338	11.148	20	438.768,272 690.616,338	21	438.757,432 690.649,109	34.517	21	438.757,432 690.649,109	22	438.749,917 690.649,322	7.518
22	438.749,917 690.649,322	23	438.743,639 690.648,466	6.336	23	438.743,639 690.648,466	24	438.733,794 690.647,792	9.868	24	438.733,794 690.647,792	25	438.722,751 690.647,813	11.043
25	438.722,751 690.647,813	26	438.703,125 690.649,412	19.691	26	438.703,125 690.649,412	27	438.681,171 690.649,89	21.959	27	438.681,171 690.649,89	28	438.656,049 690.649,203	25.131
28	438.656,049 690.649,203	29	438.643,909 690.650,112	12.174	29	438.643,909 690.650,112	30	438.629,138 690.653,989	15.271	30	438.629,138 690.653,989	31	438.623,085 690.657,996	7.259
31	438.623,085 690.657,996	32	438.619,632 690.660,322	4.163	32	438.619,632 690.660,322	33	438.610,942 690.658,811	8.82	33	438.610,942 690.658,811	34	438.604,426 690.658,866	6.516
34	438.604,426 690.658,866	35	438.594,741 690.658,397	9.696	35	438.594,741 690.658,397	36	438.583,246 690.659,173	11.521	36	438.583,246 690.659,173	37	438.580,825 690.660,179	2.622
37	438.580,825 690.660,179	38	438.574,572 690.664,11	7.386	38	438.574,572 690.664,11	39	438.571,045 690.667,226	4.706	39	438.571,045 690.667,226	40	438.569,625 690.673,024	5.969
40	438.569,625 690.673,024	41	438.559,62 690.669,892	10.484	41	438.559,62 690.669,892	42	438.577,509 690.642,724	32.529	42	438.577,509 690.642,724	43	438.592,999 690.623,889	24.386
43	438.592,999 690.623,889	1	438.612,756 690.608,32	25.154										

** Lungimile segmentelor sunt determinate în planul de proiecție Stereo 70 și sunt rotunjite la 1 milimetru.

*** Distanța dintre puncte este formată din segmente cumulate ce sunt mai mici decât valoarea 1 milimetru.

**DATE DESPRE IMOBILUL NR. 1179**

Oficiul de Cadastru și Publicitate Imobiliară MARAMURES
Biroul de Cadastru și Publicitate Imobiliară Dragomiresti

A. Partea I. Descrierea imobilului

TEREN Extravilan

Nr. CF vechi:1995

Nr. topografic:partedinnr.topo.1090

Adresa: Jud. Maramures

Nr. Crt	Nr cadastral Nr. topografic	Suprafața* (mp)	Observații / Referințe
A1		750	Sector cadastral:12 Teren neimprejmuit;

B. Partea II. Proprietari și acte

Inscrieri privitoare la dreptul de proprietate și alte drepturi reale		Referințe
1179 / 06/11/2023		
Act Normativ nr. Legea 7, din 13/03/1996 emis de Parlamentul României;		
B1	Inscrierea provizorie, drept de PROPRIETATE, dobandit prin Lege, cota actuala 1/1 1) COMUNA ȘIEU , CIF:14813046, PROPRIETAR NEIDENTIFICAT	A1

C. Partea III. SARCINI .

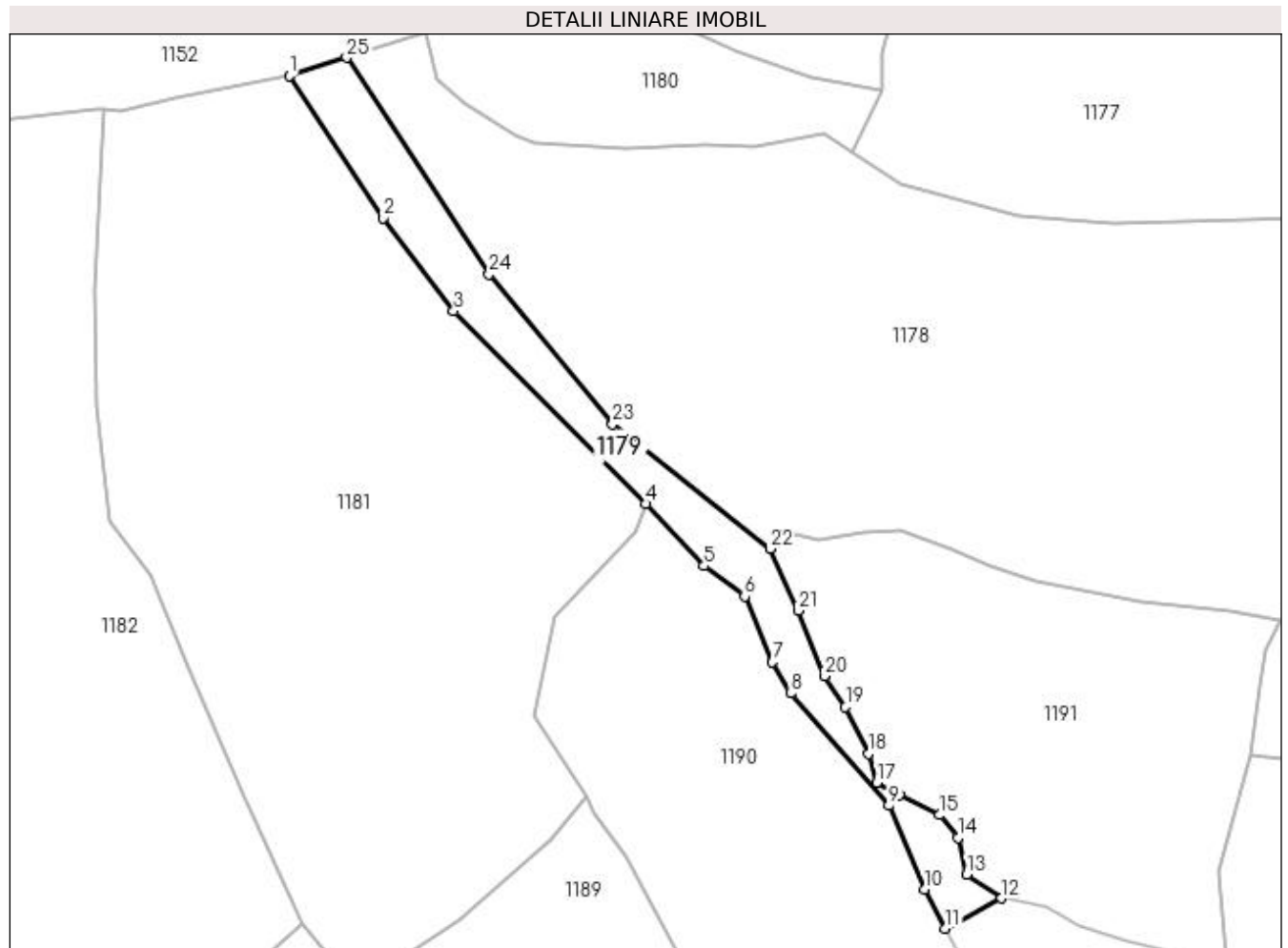
Inscrieri privind dezmembramintele dreptului de proprietate, drepturi reale de garanție și sarcini	Referințe
NU SUNT	

Anexa Nr. 1 La Partea I

Teren

Nr cadastral	Suprafața (mp)*	Observații / Referințe
	750	

* Suprafața este determinată în planul de proiecție Stereo 70.



Date referitoare la teren

Crt	Categorie folosință	Intra vilan	Suprafața (mp)	Tarla	Parcelă	Nr. topo	Observații / Referințe
1	faneata	NU	750	-	-	-	

Lungime Segmente

1) Valorile lungimilor segmentelor sunt obținute din proiecție în plan.

Punct început	X / Y	Punct sfârșit	X / Y	Lungime segment (** (m)
1	438.552,413 690.667,635	2	438.564,176 690.649,748	21.408
3	438.573,056 690.638,111	4	438.597,166 690.613,935	34.143
5	438.604,474 690.606,128	6	438.609,57 690.602,312	6.366
7	438.613,051 690.594,087	8	438.615,34 690.590,153	4.551
9	438.627,664 690.576,07	10	438.632,125 690.565,584	11.395

Punct început	X / Y	Punct sfârșit	X / Y	Lungime segment (** (m)
2	438.564,176 690.649,748	3	438.573,056 690.638,111	14.638
4	438.597,166 690.613,935	5	438.604,474 690.606,128	10.694
6	438.609,57 690.602,312	7	438.613,051 690.594,087	8.931
8	438.615,34 690.590,153	9	438.627,664 690.576,07	18.714
10	438.632,125 690.565,584	11	438.634,758 690.560,663	5.581

Punct început	X / Y	Punct sfârșit	X / Y	Lungime segment (** (m))
11	438.634,758 690.560,663	12	438.641,838 690.564,451	8.03
13	438.637,433 690.567,46	14	438.636,374 690.572,063	4.723
15	438.634,018 690.574,889	16	438.628,961 690.577,41	5.651
17	438.626,161 690.578,982	18	438.625,149 690.582,579	3.737
19	438.622,228 690.588,431	20	438.619,567 690.592,325	4.716
21	438.616,337 690.600,57	22	438.612,756 690.608,32	8.537
23	438.592,999 690.623,889	24	438.577,509 690.642,724	24.386
25	438.559,62 690.669,892	1	438.552,413 690.667,635	7.552

Punct început	X / Y	Punct sfârșit	X / Y	Lungime segment (** (m))
12	438.641,838 690.564,451	13	438.637,433 690.567,46	5.335
14	438.636,374 690.572,063	15	438.634,018 690.574,889	3.679
16	438.628,961 690.577,41	17	438.626,161 690.578,982	3.211
18	438.625,149 690.582,579	19	438.622,228 690.588,431	6.541
20	438.619,567 690.592,325	21	438.616,337 690.600,57	8.855
22	438.612,756 690.608,32	23	438.592,999 690.623,889	25.154
24	438.577,509 690.642,724	25	438.559,62 690.669,892	32.529

** Lungimile segmentelor sunt determinate în planul de proiecție Stereo 70 și sunt rotunjite la 1 milimetru.

*** Distanța dintre puncte este formată din segmente cumulate ce sunt mai mici decât valoarea 1 milimetru.

**DATE DESPRE IMOBILUL NR. 1180**

Oficiul de Cadastru și Publicitate Imobiliară MARAMURES
Biroul de Cadastru și Publicitate Imobiliară Dragomiresti

A. Partea I. Descrierea imobilului

TEREN Extravilan

Nr. CF vechi:1187

Nr. topografic:partedinnr.topo.1156

Adresa: Jud. Maramures

Nr. Crt	Nr cadastral Nr. topografic	Suprafața* (mp)	Observații / Referințe
A1	50745	1.017	Sector cadastral:12 Teren neimprejmuit;

B. Partea II. Proprietari și acte

Inscrieri privitoare la dreptul de proprietate și alte drepturi reale		Referințe
1180 / 06/11/2023		
Act Normativ nr. Legea 7, din 13/03/1996 emis de Parlamentul României;		
B1	Inscrierea provizorie, drept de PROPRIETATE, dobandit prin Lege, cota actuala 1/1 1) COMUNA ȘIEU, CIF:14813046, PROPRIETAR NEIDENTIFICAT	A1

C. Partea III. SARCINI .

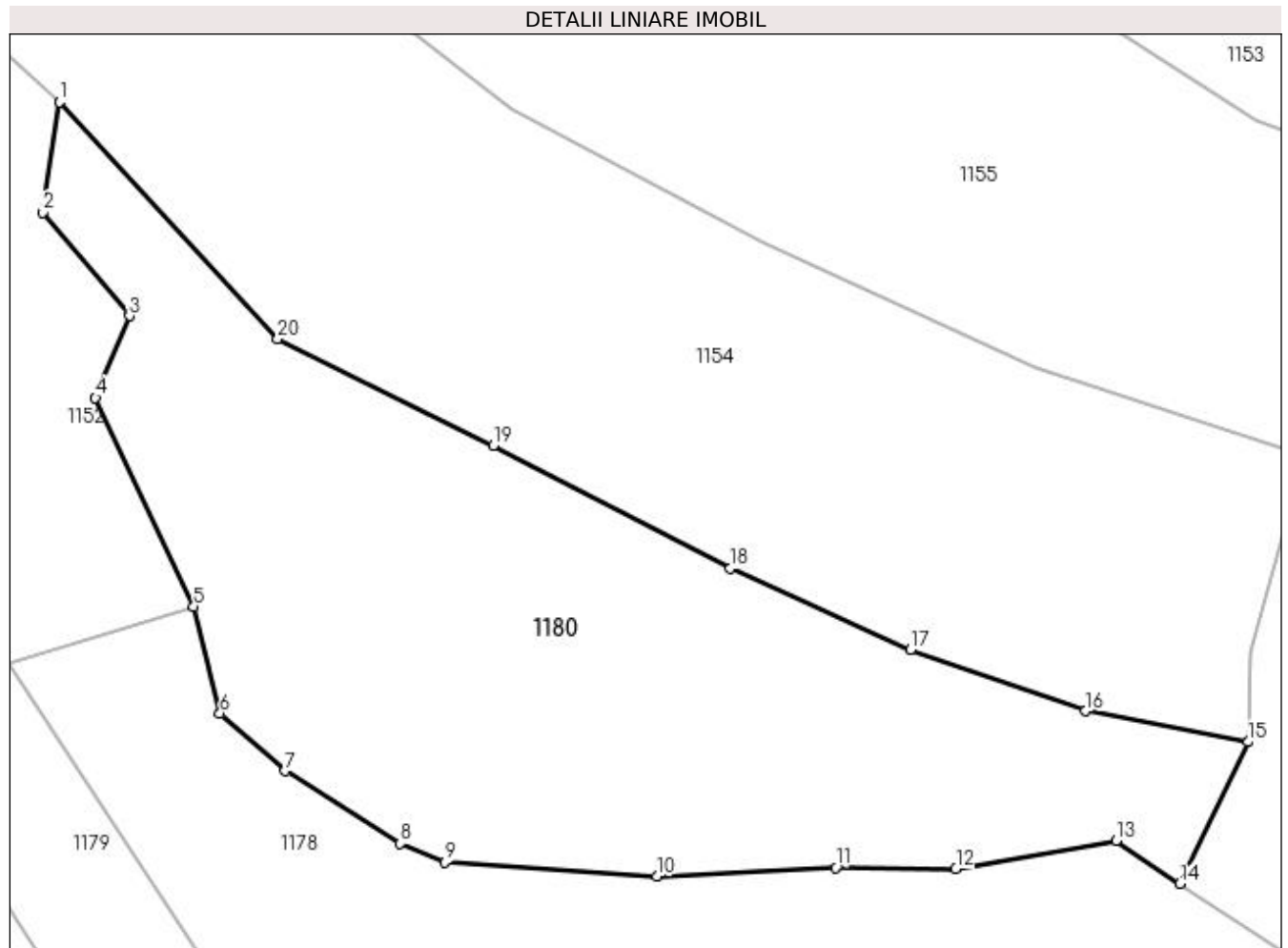
Inscrieri privind dezmembramintele dreptului de proprietate, drepturi reale de garanție și sarcini	Referințe
NU SUNT	

Anexa Nr. 1 La Partea I

Teren

Nr cadastral	Suprafața (mp)*	Observații / Referințe
50745	1.017	

* Suprafața este determinată în planul de proiecție Stereo 70.



Date referitoare la teren

Crt	Categorie folosință	Intra vilan	Suprafața (mp)	Tarla	Parcelă	Nr. topo	Observații / Referințe
1	faneata	NU	1.017	-	-	-	

Lungime Segmente

1) Valorile lungimilor segmentelor sunt obținute din proiecție în plan.

Punct început	X / Y	Punct sfârșit	X / Y	Lungime segment (** (m)
1	438.562,354 690.700,335	2	438.561,457 690.694,368	6.034
2	438.561,457 690.694,368	3	438.566,136 690.688,759	7.304
3	438.566,136 690.688,759	4	438.564,296 690.684,322	4.803
4	438.564,296 690.684,322	5	438.569,625 690.673,024	12.492
5	438.569,625 690.673,024	6	438.571,045 690.667,226	5.969

Punct început	X / Y	Punct sfârșit	X / Y	Lungime segment (** (m)
6	438.571,045 690.667,226	7	438.574,572 690.664,11	4.706
7	438.574,572 690.664,11	8	438.580,825 690.660,179	7.386
8	438.580,825 690.660,179	9	438.583,246 690.659,173	2.622
9	438.583,246 690.659,173	10	438.594,741 690.658,397	11.521
10	438.594,741 690.658,397	11	438.604,426 690.658,866	9.696
11	438.604,426 690.658,866	12	438.610,942 690.658,811	6.516
12	438.610,942 690.658,811	13	438.619,632 690.660,322	8.82
13	438.619,632 690.660,322	14	438.623,085 690.657,996	4.163
14	438.623,085 690.657,996	15	438.626,781 690.665,681	8.528
15	438.626,781 690.665,681	16	438.617,979 690.667,35	8.959
16	438.617,979 690.667,35	17	438.608,506 690.670,694	10.046
17	438.608,506 690.670,694	18	438.598,716 690.675,079	10.727
18	438.598,716 690.675,079	19	438.585,861 690.681,744	14.48
19	438.585,861 690.681,744	20	438.574,186 690.687,515	13.023
20	438.574,186 690.687,515	1	438.562,354 690.700,335	17.446

** Lungimile segmentelor sunt determinate în planul de proiecție Stereo 70 și sunt rotunjite la 1 milimetru.

*** Distanța dintre puncte este formată din segmente cumulate ce sunt mai mici decât valoarea 1 milimetru.

**DATE DESPRE IMOBILUL NR. 1181**

Oficiul de Cadastru și Publicitate Imobiliară MARAMURES
Biroul de Cadastru și Publicitate Imobiliară Dragomiresti

A. Partea I. Descrierea imobilului

TEREN Extravilan

Nr. CF vechi:1995,1485

Nr. topografic:partedinr.topo.1090,1083

Adresa: Jud. Maramures

Nr. Crt	Nr cadastral Nr. topografic	Suprafața* (mp)	Observații / Referințe
A1		4.713	Sector cadastral:12 Teren neimprejmuit;

B. Partea II. Proprietari și acte

Inscrieri privitoare la dreptul de proprietate și alte drepturi reale		Referințe
1181 / 27/10/2023		
Act Normativ nr. Legea 7, din 13/03/1996 emis de Parlamentul României;		
B1	Intabulare, drept de PROPRIETATE, dobândit prin Lege, cota actuala 1/1 1) NEIDENTIFICAT NEIDENTIFICAT	A1
Act Administrativ nr. Adeverință nr. 3609, din 23/10/2023 emis de Primăria Șieu;		
B2	Se notează posesia faptică în favoarea lui 1) GRIGUȚA GHEORGHE	A1

C. Partea III. SARCINI .

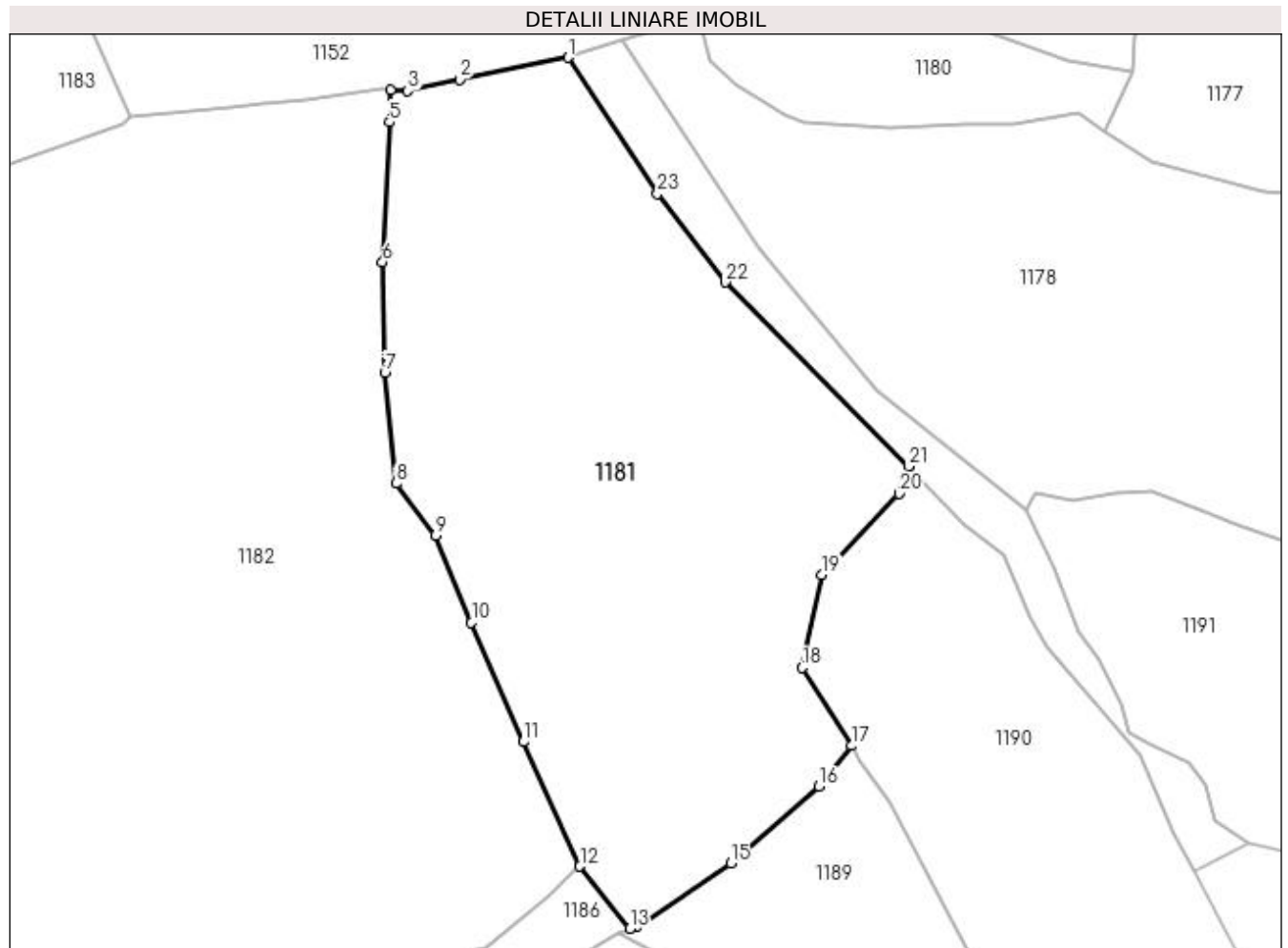
Inscrieri privind dezmembramintele dreptului de proprietate, drepturi reale de garanție și sarcini	Referințe
NU SUNT	

Anexa Nr. 1 La Partea I

Teren

Nr cadastral	Suprafața (mp)*	Observații / Referințe
	4.713	

* Suprafața este determinată în planul de proiecție Stereo 70.



Date referitoare la teren

Crt	Categorie folosință	Intravilan	Suprafața (mp)	Tarla	Parcelă	Nr. topo	Observații / Referințe
1	faneata	NU	4.713	-	-	-	

Lungime Segmente

1) Valorile lungimilor segmentelor sunt obținute din proiecție în plan.

Punct început	X / Y	Punct sfârșit	X / Y	Lungime segment (** (m)
1	438.552,413 690.667,635	2	438.538,145 690.664,735	14.56
3	438.531,333 690.663,279	4	438.529,112 690.663,391	2.224
5	438.528,9 690.659,166	6	438.527,997 690.640,783	18.405
7	438.528,313 690.626,215	8	438.529,777 690.611,659	14.629
9	438.534,993 690.604,855	10	438.539,692 690.593,376	12.404

Punct început	X / Y	Punct sfârșit	X / Y	Lungime segment (** (m)
2	438.538,145 690.664,735	3	438.531,333 690.663,279	6.966
4	438.529,112 690.663,391	5	438.528,9 690.659,166	4.23
6	438.527,997 690.640,783	7	438.528,313 690.626,215	14.571
8	438.529,777 690.611,659	9	438.534,993 690.604,855	8.573
10	438.539,692 690.593,376	11	438.546,507 690.577,717	17.078

Punct început	X / Y	Punct sfârșit	X / Y	Lungime segment (** (m)
11	438.546,507 690.577,717	12	438.553,951 690.561,359	17.972
13	438.560,508 690.553,19	14	438.561,431 690.553,443	0.957
15	438.573,849 690.561,762	16	438.585,387 690.571,908	15.364
17	438.589,691 690.577,202	18	438.583,145 690.587,45	12.16
19	438.585,787 690.599,662	20	438.595,924 690.610,345	14.727
21	438.597,166 690.613,935	22	438.573,056 690.638,111	34.143
23	438.564,176 690.649,748	1	438.552,413 690.667,635	21.408

Punct început	X / Y	Punct sfârșit	X / Y	Lungime segment (** (m)
12	438.553,951 690.561,359	13	438.560,508 690.553,19	10.475
14	438.561,431 690.553,443	15	438.573,849 690.561,762	14.947
16	438.585,387 690.571,908	17	438.589,691 690.577,202	6.823
18	438.583,145 690.587,45	19	438.585,787 690.599,662	12.495
20	438.595,924 690.610,345	21	438.597,166 690.613,935	3.799
22	438.573,056 690.638,111	23	438.564,176 690.649,748	14.638

** Lungimile segmentelor sunt determinate în planul de proiecție Stereo 70 și sunt rotunjite la 1 milimetru.

*** Distanța dintre puncte este formată din segmente cumulate ce sunt mai mici decât valoarea 1 milimetru.

**DATE DESPRE IMOBILUL NR. 1182**

Oficiul de Cadastru și Publicitate Imobiliară MARAMURES
Biroul de Cadastru și Publicitate Imobiliară Dragomirești

A. Partea I. Descrierea imobilului

TEREN Extravilan

Nr. CF vechi:213

Nr. topografic:partedinnr.topo.1082

Adresa: Jud. Maramures

Nr. Crt	Nr cadastral Nr. topografic	Suprafața* (mp)	Observații / Referințe
A1		11.383	Sector cadastral:12 Teren neimprejmuit;

B. Partea II. Proprietari și acte

Inscrieri privitoare la dreptul de proprietate și alte drepturi reale		Referințe
1182 / 27/10/2023		
Act Normativ nr. Legea 7, din 13/03/1996 emis de Parlamentul României;		
B1	Intabulare, drept de PROPRIETATE, dobândit prin Lege, cota actuala 1/1 1) NEIDENTIFICAT NEIDENTIFICAT	A1
Act Administrativ nr. Adeverință nr. 3612, din 23/10/2023 emis de Primăria Șieu;		
B2	Se notează posesia faptică în favoarea lui 1) HOJDA VASILE	A1

C. Partea III. SARCINI .

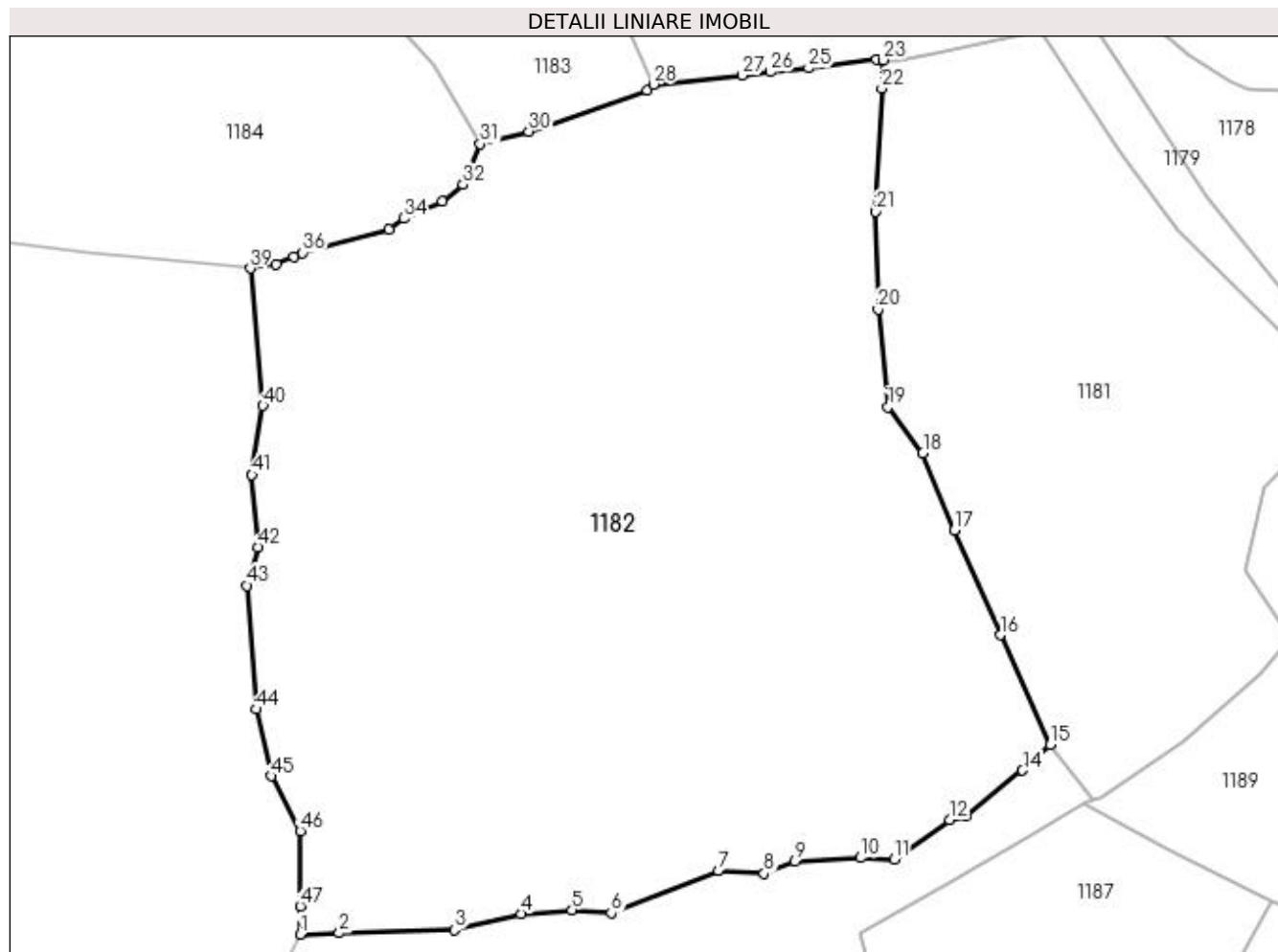
Inscrieri privind dezmembramintele dreptului de proprietate, drepturi reale de garanție și sarcini	Referințe
NU SUNT	

Anexa Nr. 1 La Partea I

Teren

Nr cadastral	Suprafața (mp)*	Observații / Referințe
	11.383	

* Suprafața este determinată în planul de proiecție Stereo 70.



Date referitoare la teren

Crt	Categorie folosință	Intra vilan	Suprafața (mp)	Tarla	Parcelă	Nr. topo	Observații / Referințe
1	faneata	NU	11.383	-	-	-	

Lungime Segmente

1) Valorile lungimilor segmentelor sunt obținute din proiecție în plan.

Punct început	X / Y	Punct sfârșit	X / Y	Lungime segment	Punct început	X / Y	Punct sfârșit	X / Y	Lungime segment	Punct început	X / Y	Punct sfârșit	X / Y	Lungime segment
1	438.442,178 690.533,128	2	438.448,018 690.533,331	5.844	2	438.448,018 690.533,331	3	438.465,181 690.533,759	17.168	3	438.465,181 690.533,759	4	438.475,127 690.536,175	10.235
4	438.475,127 690.536,175	5	438.482,726 690.536,785	7.623	5	438.482,726 690.536,785	6	438.488,549 690.536,316	5.842	6	438.488,549 690.536,316	7	438.504,578 690.542,569	17.205
7	438.504,578 690.542,569	8	438.511,343 690.542,16	6.777	8	438.511,343 690.542,16	9	438.515,964 690.543,988	4.969	9	438.515,964 690.543,988	10	438.525,678 690.544,518	9.728
10	438.525,678 690.544,518	11	438.530,69 690.544,329	5.016	11	438.530,69 690.544,329	12	438.539,01 690.550,183	10.173	12	438.539,01 690.550,183	13	438.541,446 690.550,716	2.494
13	438.541,446 690.550,716	14	438.549,862 690.557,549	10.841	14	438.549,862 690.557,549	15	438.553,951 690.561,359	5.589	15	438.553,951 690.561,359	16	438.546,507 690.577,717	17.972
16	438.546,507 690.577,717	17	438.539,692 690.593,376	17.078	17	438.539,692 690.593,376	18	438.534,993 690.604,855	12.404	18	438.534,993 690.604,855	19	438.529,777 690.611,659	8.573

Punct început	X / Y	Punct sfârșit	X / Y	Lungime segment	Punct început	X / Y	Punct sfârșit	X / Y	Lungime segment	Punct început	X / Y	Punct sfârșit	X / Y	Lungime segment
19	438.529,777 690.611,659	20	438.528,313 690.626,215	14.629	20	438.528,313 690.626,215	21	438.527,997 690.640,783	14.571	21	438.527,997 690.640,783	22	438.528,9 690.659,166	18.405
22	438.528,9 690.659,166	23	438.529,112 690.663,391	4.23	23	438.529,112 690.663,391	24	438.528,129 690.663,44	0.984	24	438.528,129 690.663,44	25	438.517,96 690.662,184	10.246
25	438.517,96 690.662,184	26	438.512,261 690.661,599	5.729	26	438.512,261 690.661,599	27	438.508,119 690.661,093	4.173	27	438.508,119 690.661,093	28	438.494,856 690.659,773	13.329
28	438.494,856 690.659,773	29	438.493,904 690.658,909	1.286	29	438.493,904 690.658,909	30	438.476,263 690.652,772	18.678	30	438.476,263 690.652,772	31	438.469,057 690.650,862	7.455
31	438.469,057 690.650,862	32	438.466,497 690.644,79	6.59	32	438.466,497 690.644,79	33	438.463,4 690.642,333	3.953	33	438.463,4 690.642,333	34	438.457,672 690.639,778	6.272
34	438.457,672 690.639,778	35	438.455,459 690.638,169	2.736	35	438.455,459 690.638,169	36	438.442,577 690.634,676	13.347	36	438.442,577 690.634,676	37	438.441,196 690.634,116	1.49
37	438.441,196 690.634,116	38	438.438,658 690.632,983	2.779	38	438.438,658 690.632,983	39	438.434,765 690.632,348	3.944	39	438.434,765 690.632,348	40	438.436,656 690.611,907	20.528
40	438.436,656 690.611,907	41	438.435,027 690.601,564	10.47	41	438.435,027 690.601,564	42	438.436,005 690.590,853	10.756	42	438.436,005 690.590,853	43	438.434,311 690.585,101	5.996
43	438.434,311 690.585,101	44	438.435,65 690.566,668	18.482	44	438.435,65 690.566,668	45	438.437,922 690.556,706	10.218	45	438.437,922 690.556,706	46	438.442,213 690.548,523	9.24
46	438.442,213 690.548,523	47	438.442,216 690.537,314	11.209	47	438.442,216 690.537,314	1	438.442,178 690.533,128	4.186					

** Lungimile segmentelor sunt determinate în planul de proiecție Stereo 70 și sunt rotunjite la 1 milimetru.

*** Distanța dintre puncte este formată din segmente cumulate ce sunt mai mici decât valoarea 1 milimetru.

**DATE DESPRE IMOBILUL NR. 1183**

Oficiul de Cadastru și Publicitate Imobiliară MARAMURES
Biroul de Cadastru și Publicitate Imobiliară Dragomiresti

A. Partea I. Descrierea imobilului

Nr. CF vechi:1845,1633,773,1712,1392

Nr. topografic:partedinnr.topo.

1081,1080,1079,1078,1077

TEREN Extravilan

Adresa: Jud. Maramures

Nr. Crt	Nr cadastral Nr. topografic	Suprafața* (mp)	Observații / Referințe
A1		2.624	Sector cadastral:12 Teren neimprejmuit;

B. Partea II. Proprietari și acte

Inscrieri privitoare la dreptul de proprietate și alte drepturi reale		Referințe
1183 / 06/11/2023		
Act Normativ nr. Legea 7, din 13/03/1996 emis de Parlamentul României;		
B1	Inscrierea provizorie, drept de PROPRIETATE, dobandit prin Lege, cota actuala 1/1	A1
1) COMUNA ȘIEU , CIF:14813046, PROPRIETAR NEIDENTIFICAT		

C. Partea III. SARCINI .

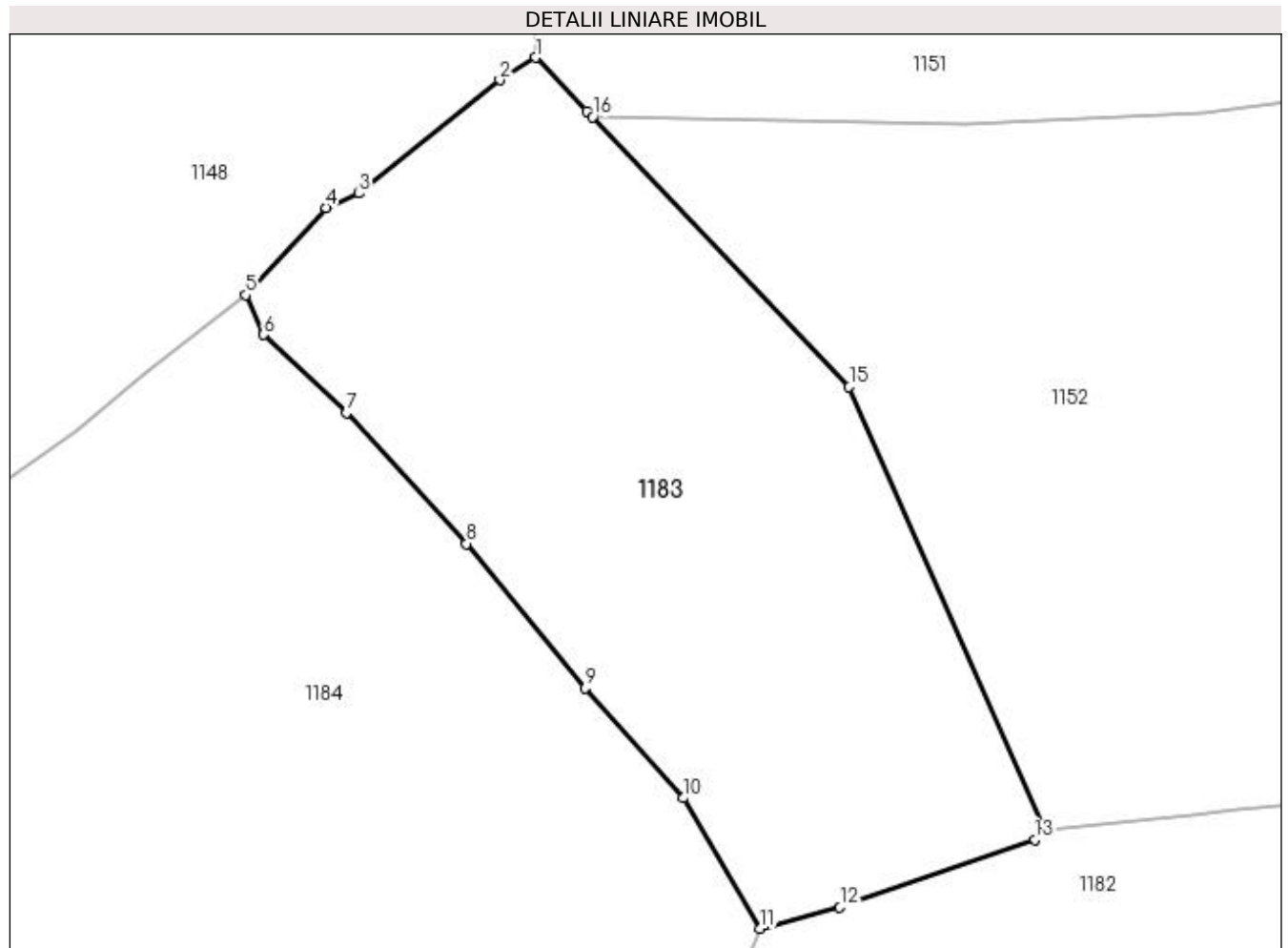
Inscrieri privind dezmembramintele dreptului de proprietate, drepturi reale de garanție și sarcini	Referințe
NU SUNT	

Anexa Nr. 1 La Partea I

Teren

Nr cadastral	Suprafața (mp)*	Observații / Referințe
	2.624	

* Suprafața este determinată în planul de proiecție Stereo 70.



Date referitoare la teren

Crt	Categorie folosință	Intravilan	Suprafața (mp)	Tarla	Parcelă	Nr. topo	Observații / Referințe
1	faneata	NU	2.624	-	-	-	

Lungime Segmente

1) Valorile lungimilor segmentelor sunt obținute din proiecție în plan.

Punct început	X / Y	Punct sfârșit	X / Y	Lungime segment (** (m)
1	438.448,743 690.729,569	2	438.445,512 690.727,53	3.821
2	438.445,512 690.727,53	3	438.432,732 690.717,29	16.376
3	438.432,732 690.717,29	4	438.429,77 690.716,007	3.228
4	438.429,77 690.716,007	5	438.422,507 690.708,11	10.729
5	438.422,507 690.708,11	6	438.424,132 690.704,533	3.929

Punct început	X / Y	Punct sfârșit	X / Y	Lungime segment (** (m)
6	438.424,132 690.704,533	7	438.431,666 690.697,483	10.318
7	438.431,666 690.697,483	8	438.442,484 690.685,637	16.042
8	438.442,484 690.685,637	9	438.453,233 690.672,589	16.905
9	438.453,233 690.672,589	10	438.462,125 690.662,659	13.329
10	438.462,125 690.662,659	11	438.469,057 690.650,862	13.683
11	438.469,057 690.650,862	12	438.476,263 690.652,772	7.455
12	438.476,263 690.652,772	13	438.493,904 690.658,909	18.678
13	438.493,904 690.658,909	14	438.494,856 690.659,773	1.286
14	438.494,856 690.659,773	15	438.477,107 690.699,806	43.791
15	438.477,107 690.699,806	16	438.453,9 690.724,187	33.66
16	438.453,9 690.724,187	17	438.453,383 690.724,692	0.723
17	438.453,383 690.724,692	1	438.448,743 690.729,569	6.732

** Lungimile segmentelor sunt determinate în planul de proiecție Stereo 70 și sunt rotunjite la 1 milimetru.

*** Distanța dintre puncte este formată din segmente cumulate ce sunt mai mici decât valoarea 1 milimetru.

**DATE DESPRE IMOBILUL NR. 1184**

Oficiul de Cadastru și Publicitate Imobiliară MARAMURES
Biroul de Cadastru și Publicitate Imobiliară Dragomiresti

A. Partea I. Descrierea imobilului

Nr. CF vechi:1181,4,767,147
Nr. topografic:partedinnr.topo.
1076,1075,1074,1073

TEREN Extravilan

Adresa: Jud. Maramures

Nr. Crt	Nr cadastral Nr. topografic	Suprafața* (mp)	Observații / Referințe
A1		5.155	Sector cadastral:12 Teren neimprejmuit;

B. Partea II. Proprietari și acte

Inscrieri privitoare la dreptul de proprietate și alte drepturi reale		Referințe
1184 / 23/10/2023		
Act Normativ nr. Legea 7, din 13/03/1996 emis de Parlamentul României;		
B1	Intabulare, drept de PROPRIETATE, dobândit prin Lege, cota actuala 1/1 1) NEIDENTIFICAT NEIDENTIFICAT	A1
Act Administrativ nr. Adeverință nr. 3575, din 23/10/2023 emis de Primăria Șieu;		
B2	Se notează posesia faptică în favoarea lui 1) DUNCA ȘANDOR	A1

C. Partea III. SARCINI .

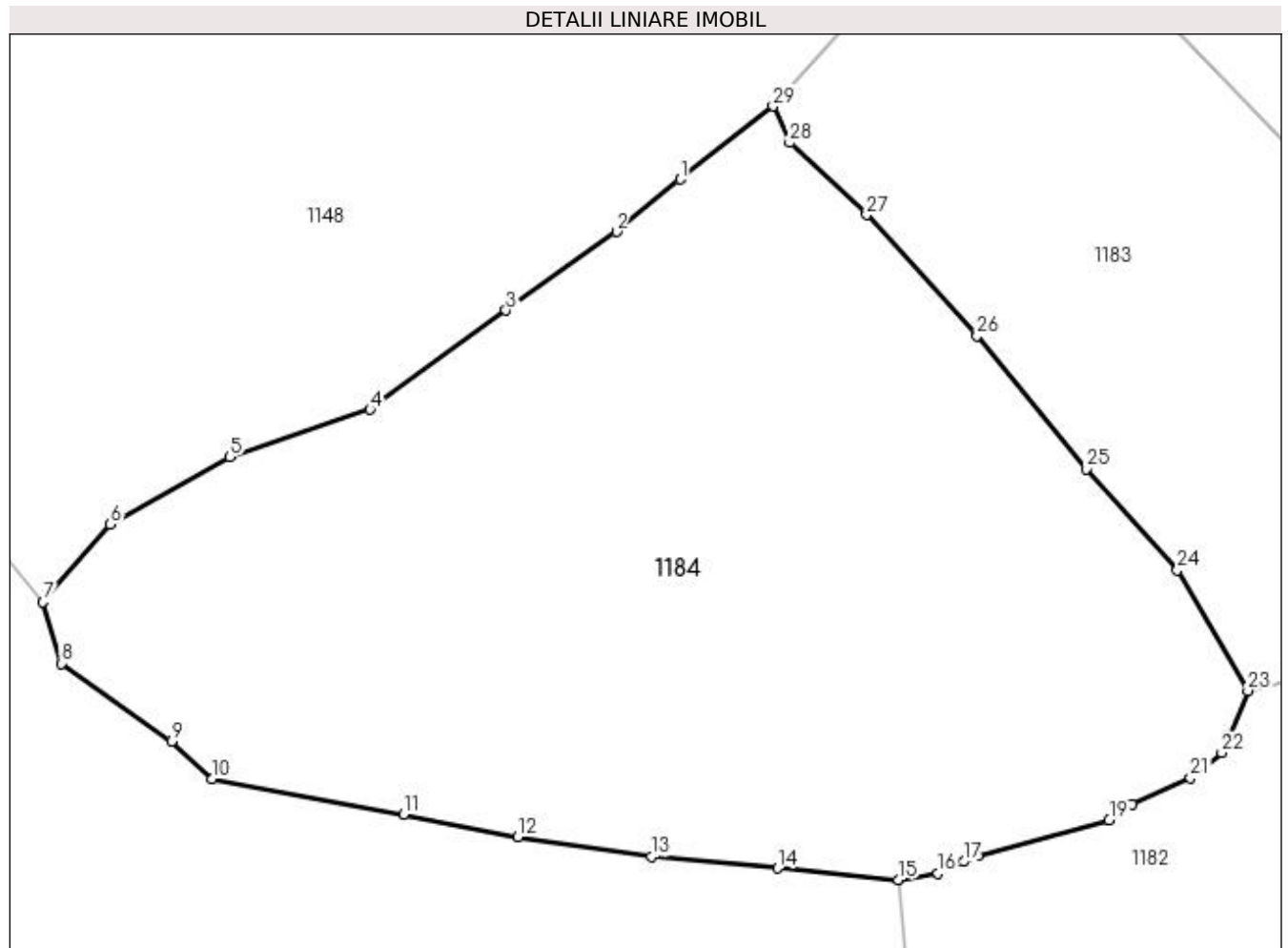
Inscrieri privind dezmembramintele dreptului de proprietate, drepturi reale de garanție și sarcini	Referințe
NU SUNT	

Anexa Nr. 1 La Partea I

Teren

Nr cadastral	Suprafața (mp)*	Observații / Referințe
	5.155	

* Suprafața este determinată în planul de proiecție Stereo 70.



Date referitoare la teren

Crt	Categorie folosință	Intra vilan	Suprafața (mp)	Tarla	Parcelă	Nr. topo	Observații / Referințe
1	faneata	NU	5.155	-	-	-	

Lungime Segmente

1) Valorile lungimilor segmentelor sunt obținute din proiecție în plan.

Punct început	X / Y	Punct sfârșit	X / Y	Lungime segment (** (m)
1	438.413,407 690.700,966	2	438.407,145 690.695,829	8.099
3	438.396,277 690.688,135	4	438.382,986 690.678,415	16.466
5	438.369,208 690.673,771	6	438.357,52 690.667,164	13.426
7	438.350,914 690.659,547	8	438.352,693 690.653,524	6.28
9	438.363,542 690.645,918	10	438.367,524 690.642,207	5.443

Punct început	X / Y	Punct sfârșit	X / Y	Lungime segment (** (m)
2	438.407,145 690.695,829	3	438.396,277 690.688,135	13.316
4	438.382,986 690.678,415	5	438.369,208 690.673,771	14.54
6	438.357,52 690.667,164	7	438.350,914 690.659,547	10.083
8	438.352,693 690.653,524	9	438.363,542 690.645,918	13.25
10	438.367,524 690.642,207	11	438.386,305 690.638,735	19.099

Punct început	X / Y	Punct sfârșit	X / Y	Lungime segment (** (m)
11	438.386,305 690.638,735	12	438.397,485 690.636,519	11.398
13	438.410,557 690.634,6	14	438.422,932 690.633,457	12.428
15	438.434,765 690.632,348	16	438.438,658 690.632,983	3.944
17	438.441,196 690.634,116	18	438.442,577 690.634,676	1.49
19	438.455,459 690.638,169	20	438.457,672 690.639,778	2.736
21	438.463,4 690.642,333	22	438.466,497 690.644,79	3.953
23	438.469,057 690.650,862	24	438.462,125 690.662,659	13.683
25	438.453,233 690.672,589	26	438.442,484 690.685,637	16.905
27	438.431,666 690.697,483	28	438.424,132 690.704,533	10.318
29	438.422,507 690.708,11	1	438.413,407 690.700,966	11.569

Punct început	X / Y	Punct sfârșit	X / Y	Lungime segment (** (m)
12	438.397,485 690.636,519	13	438.410,557 690.634,6	13.212
14	438.422,932 690.633,457	15	438.434,765 690.632,348	11.885
16	438.438,658 690.632,983	17	438.441,196 690.634,116	2.779
18	438.442,577 690.634,676	19	438.455,459 690.638,169	13.347
20	438.457,672 690.639,778	21	438.463,4 690.642,333	6.272
22	438.466,497 690.644,79	23	438.469,057 690.650,862	6.59
24	438.462,125 690.662,659	25	438.453,233 690.672,589	13.329
26	438.442,484 690.685,637	27	438.431,666 690.697,483	16.042
28	438.424,132 690.704,533	29	438.422,507 690.708,11	3.929

** Lungimile segmentelor sunt determinate în planul de proiecție Stereo 70 și sunt rotunjite la 1 milimetru.

*** Distanța dintre puncte este formată din segmente cumulate ce sunt mai mici decât valoarea 1 milimetru.

**DATE DESPRE IMOBILUL NR. 1185**

Oficiul de Cadastru și Publicitate Imobiliară MARAMURES
Biroul de Cadastru și Publicitate Imobiliară Dragomiresti

A. Partea I. Descrierea imobilului

TEREN Extravilan

Nr. CF vechi:1944

Nr. topografic:partedinnr.topo.1085

Adresa: Jud. Maramures

Nr. Crt	Nr cadastral Nr. topografic	Suprafata* (mp)	Observatii / Referinte
A1		1.429	Sector cadastral:12 Teren neimprejmuit;

B. Partea II. Proprietari și acte

Inscrieri privitoare la dreptul de proprietate și alte drepturi reale		Referințe
1185 / 23/10/2023		
Act Normativ nr. Legea 7, din 13/03/1996 emis de Parlamentul României;		
B1	Intabulare, drept de PROPRIETATE, dobândit prin Lege, cota actuala 1/1 1) NEIDENTIFICAT NEIDENTIFICAT	A1
Act Administrativ nr. Adeverință nr. 3585, din 23/10/2023 emis de Primăria Șieu;		
B2	Se notează posesia faptică în favoarea lui 1) VIȘOVAN IOAN	A1

C. Partea III. SARCINI .

Inscrieri privind dezmembramintele dreptului de proprietate, drepturi reale de garanție și sarcini	Referințe
NU SUNT	

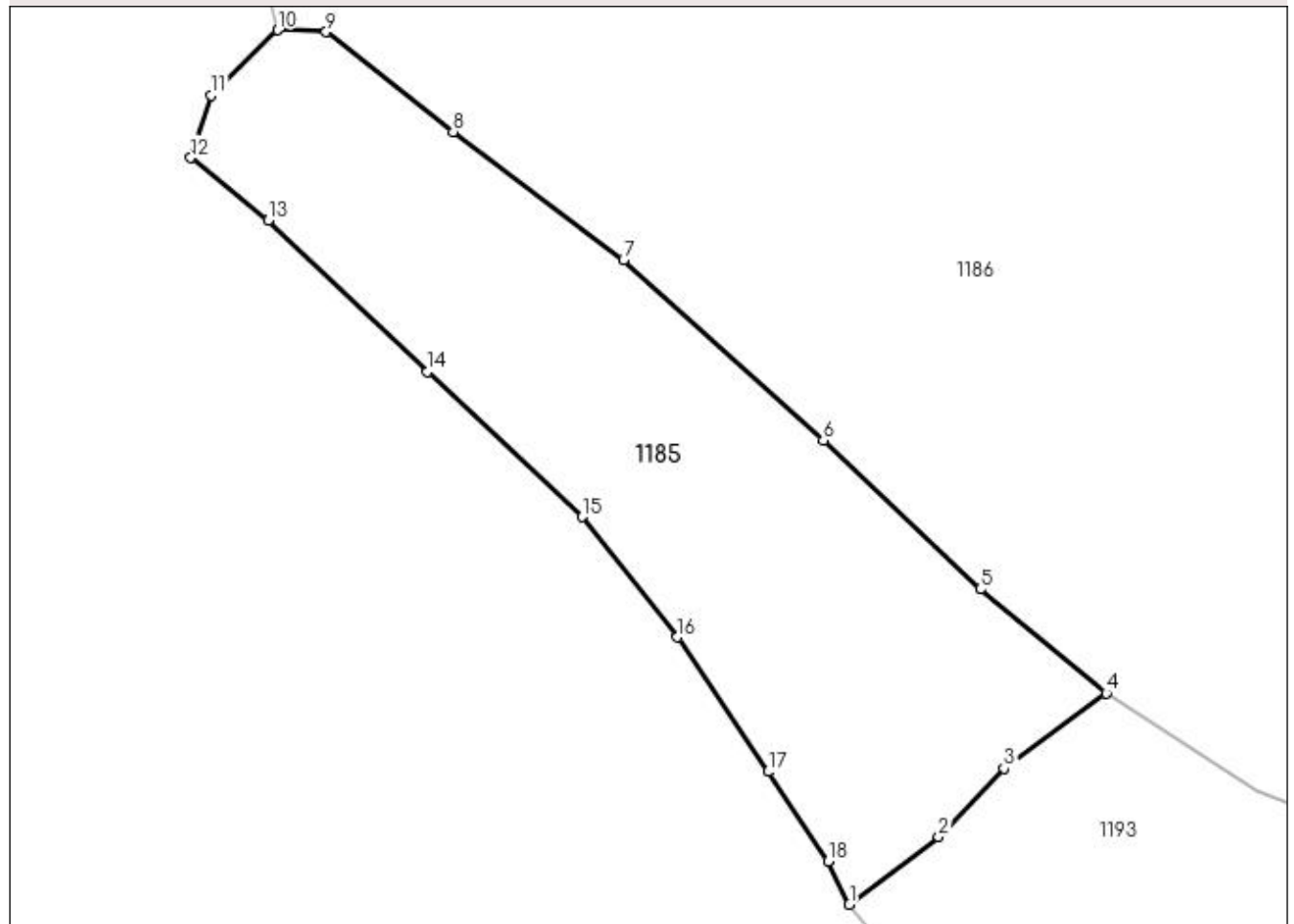
Anexa Nr. 1 La Partea I

Teren

Nr cadastral	Suprafața (mp)*	Observații / Referințe
	1.429	

* Suprafața este determinată în planul de proiecție Stereo 70.

DETALII LINIARE IMOBIL



Date referitoare la teren

Crt	Categorie folosință	Intra vilan	Suprafața (mp)	Tarla	Parcelă	Nr. topo	Observații / Referințe
1	faneata	NU	1.429	-	-	-	

Lungime Segmente

1) Valorile lungimilor segmentelor sunt obținute din proiecție în plan.

Punct început	X / Y	Punct sfârșit	X / Y	Lungime segment (** (m)
1	438.484,659 690.458,043	2	438.491,573 690.463,289	8.679
2	438.491,573 690.463,289	3	438.496,624 690.468,563	7.303
3	438.496,624 690.468,563	4	438.504,537 690.474,38	9.821
4	438.504,537 690.474,38	5	438.494,805 690.482,443	12.638
5	438.494,805 690.482,443	6	438.482,636 690.493,962	16.756

Punct început	X / Y	Punct sfârșit	X / Y	Lungime segment (** (m)
6	438.482,636 690.493,962	7	438.467,174 690.507,898	20.816
7	438.467,174 690.507,898	8	438.453,988 690.517,826	16.506
8	438.453,988 690.517,826	9	438.444,157 690.525,578	12.52
9	438.444,157 690.525,578	10	438.440,41 690.525,713	3.749
10	438.440,41 690.525,713	11	438.435,259 690.520,638	7.231
11	438.435,259 690.520,638	12	438.433,679 690.515,811	5.079
12	438.433,679 690.515,811	13	438.439,673 690.510,996	7.688
13	438.439,673 690.510,996	14	438.451,977 690.499,251	17.01
14	438.451,977 690.499,251	15	438.463,982 690.488,046	16.422
15	438.463,982 690.488,046	16	438.471,349 690.478,715	11.889
16	438.471,349 690.478,715	17	438.478,356 690.468,313	12.542
17	438.478,356 690.468,313	18	438.483,009 690.461,398	8.335
18	438.483,009 690.461,398	1	438.484,659 690.458,043	3.739

** Lungimile segmentelor sunt determinate în planul de proiecție Stereo 70 și sunt rotunjite la 1 milimetru.

*** Distanța dintre puncte este formată din segmente cumulate ce sunt mai mici decât valoarea 1 milimetru.

**DATE DESPRE IMOBILUL NR. 1186**

Oficiul de Cadastru și Publicitate Imobiliară MARAMURES
Biroul de Cadastru și Publicitate Imobiliară Dragomiresti

A. Partea I. Descrierea imobilului

TEREN Extravilan

Nr. CF vechi:1944,50621

Nr. topografic:partedinr.topo.1085,1084

Adresa: Jud. Maramures

Nr. Crt	Nr cadastral Nr. topografic	Suprafața* (mp)	Observații / Referințe
A1		5.816	Sector cadastral:12 Teren neimprejmuit;

B. Partea II. Proprietari și acte

Inscrieri privitoare la dreptul de proprietate și alte drepturi reale		Referințe
1186 / 27/10/2023		
Act Normativ nr. Legea 7, din 13/03/1996 emis de Parlamentul României;		
B1	Intabulare, drept de PROPRIETATE, dobândit prin Lege, cota actuala 1/1 1) NEIDENTIFICAT NEIDENTIFICAT	A1
Act Administrativ nr. Adeverință nr. 3624, din 23/10/2023 emis de Primăria Șieu;		
B2	Se notează posesia faptică în favoarea lui 1) SAS VICTOR	A1

C. Partea III. SARCINI .

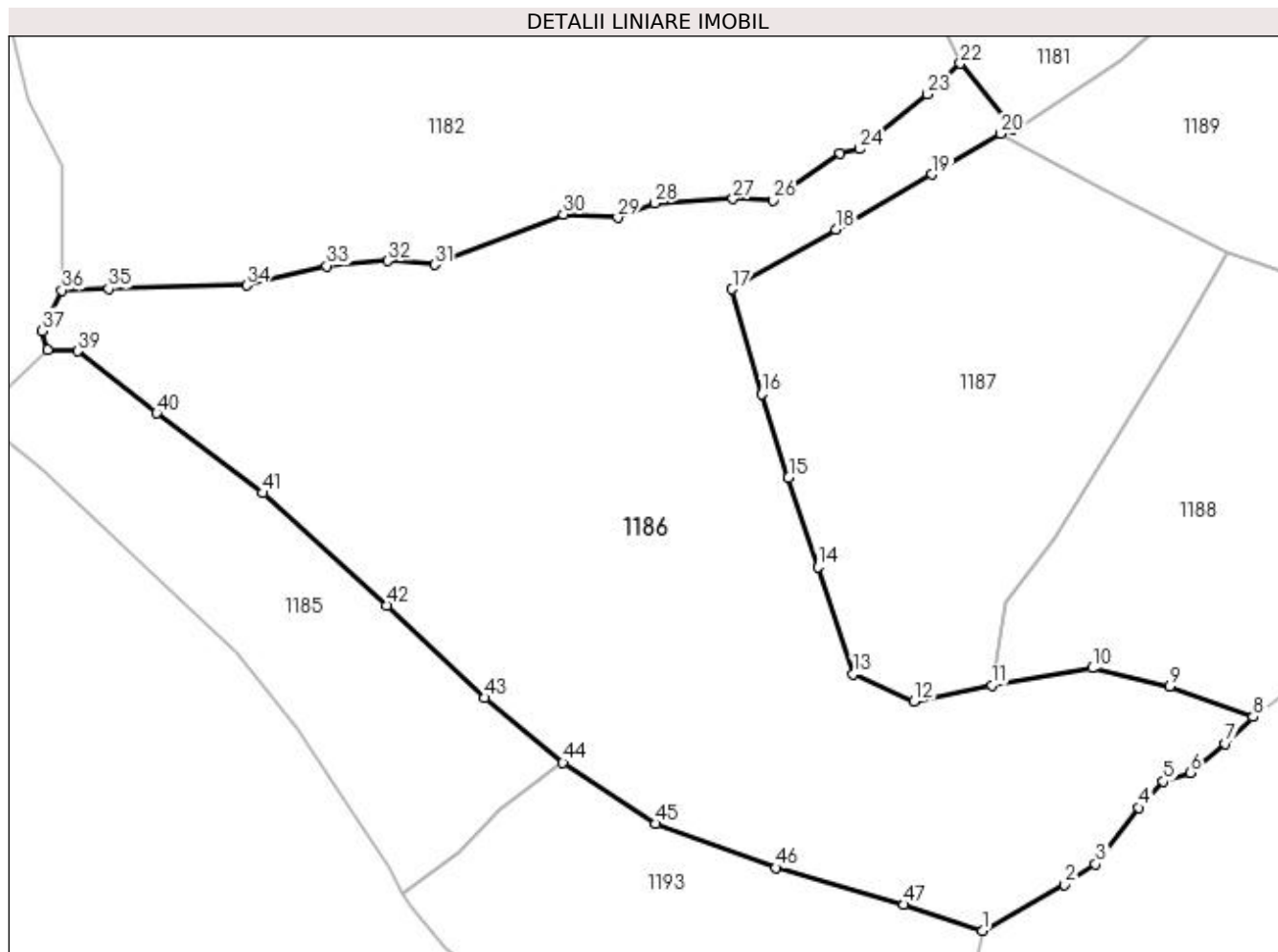
Inscrieri privind dezmembramintele dreptului de proprietate, drepturi reale de garanție și sarcini	Referințe
NU SUNT	

Anexa Nr. 1 La Partea I

Teren

Nr cadastral	Suprafața (mp)*	Observații / Referințe
	5.816	

* Suprafața este determinată în planul de proiecție Stereo 70.



Date referitoare la teren

Crt	Categorie folosință	Intra vilan	Suprafața (mp)	Tarla	Parcelă	Nr. topo	Observații / Referințe
1	faneata	NU	5.816	-	-	-	

Lungime Segmente

1) Valorile lungimilor segmentelor sunt obținute din proiecție în plan.

Punct început	X / Y	Punct sfârșit	X / Y	Lungime segment
1	438.556,709 690.453,476	2	438.566,896 690.459,238	11.704
4	438.576,207 690.468,762	5	438.579,223 690.472,037	4.452
7	438.586,94 690.476,729	8	438.590,379 690.480,088	4.807
10	438.570,383 690.486,137	11	438.557,9 690.483,995	12.665
13	438.540,644 690.485,403	14	438.536,248 690.498,709	14.013
16	438.529,302 690.520,206	17	438.525,581 690.533,269	13.583
2	438.570,813 690.461,748	3	438.570,813 690.461,748	4.652
5	438.579,223 690.472,037	6	438.582,575 690.473,154	3.533
8	438.590,379 690.480,088	9	438.579,987 690.483,841	11.049
11	438.557,9 690.483,995	12	438.548,208 690.482,025	9.89
14	438.536,248 690.498,709	15	438.532,591 690.509,828	11.705
17	438.525,581 690.533,269	18	438.538,508 690.540,675	14.898
3	438.570,813 690.461,748	4	438.576,207 690.468,762	8.848
6	438.582,575 690.473,154	7	438.586,94 690.476,729	5.642
9	438.579,987 690.483,841	10	438.570,383 690.486,137	9.875
12	438.548,208 690.482,025	13	438.540,644 690.485,403	8.284
15	438.532,591 690.509,828	16	438.529,302 690.520,206	10.887
18	438.538,508 690.540,675	19	438.550,473 690.547,534	13.792

Punct început	X / Y	Punct sfârșit	X / Y	Lungime segment	Punct început	X / Y	Punct sfârșit	X / Y	Lungime segment	Punct început	X / Y	Punct sfârșit	X / Y	Lungime segment
19	438.550,473 690.547,534	20	438.558,99 690.552,62	9.92	20	438.558,99 690.552,62	21	438.560,508 690.553,19	1.621	21	438.560,508 690.553,19	22	438.553,951 690.561,359	10.475
22	438.553,951 690.561,359	23	438.549,862 690.557,549	5.589	23	438.549,862 690.557,549	24	438.541,446 690.550,716	10.841	24	438.541,446 690.550,716	25	438.539,01 690.550,183	2.494
25	438.539,01 690.550,183	26	438.530,69 690.544,329	10.173	26	438.530,69 690.544,329	27	438.525,678 690.544,518	5.016	27	438.525,678 690.544,518	28	438.515,964 690.543,988	9.728
28	438.515,964 690.543,988	29	438.511,343 690.542,16	4.969	29	438.511,343 690.542,16	30	438.504,578 690.542,569	6.777	30	438.504,578 690.542,569	31	438.488,549 690.536,316	17.205
31	438.488,549 690.536,316	32	438.482,726 690.536,785	5.842	32	438.482,726 690.536,785	33	438.475,127 690.536,175	7.623	33	438.475,127 690.536,175	34	438.465,181 690.533,759	10.235
34	438.465,181 690.533,759	35	438.448,018 690.533,331	17.168	35	438.448,018 690.533,331	36	438.442,178 690.533,128	5.844	36	438.442,178 690.533,128	37	438.439,759 690.528,084	5.594
37	438.439,759 690.528,084	38	438.440,41 690.525,713	2.459	38	438.440,41 690.525,713	39	438.444,157 690.525,578	3.749	39	438.444,157 690.525,578	40	438.453,988 690.517,826	12.52
40	438.453,988 690.517,826	41	438.467,174 690.507,898	16.506	41	438.467,174 690.507,898	42	438.482,636 690.493,962	20.816	42	438.482,636 690.493,962	43	438.494,805 690.482,443	16.756
43	438.494,805 690.482,443	44	438.504,537 690.474,38	12.638	44	438.504,537 690.474,38	45	438.516,089 690.466,784	13.826	45	438.516,089 690.466,784	46	438.530,997 690.461,298	15.885
46	438.530,997 690.461,298	47	438.546,952 690.456,73	16.596	47	438.546,952 690.456,73	1	438.556,709 690.453,476	10.285					

** Lungimile segmentelor sunt determinate în planul de proiecție Stereo 70 și sunt rotunjite la 1 milimetru.

*** Distanța dintre puncte este formată din segmente cumulate ce sunt mai mici decât valoarea 1 milimetru.

**DATE DESPRE IMOBILUL NR. 1187**

Oficiul de Cadastru și Publicitate Imobiliară MARAMURES
Biroul de Cadastru și Publicitate Imobiliară Dragomiresti

A. Partea I. Descrierea imobilului

TEREN Extravilan

Adresa: Jud. Maramures

Nr. Crt	Nr cadastral Nr. topografic	Suprafața* (mp)	Observații / Referințe
A1	50917	2.464	Sector cadastral:12 Teren neimprejmuit;

B. Partea II. Proprietari și acte

Inscrieri privitoare la dreptul de proprietate și alte drepturi reale		Referințe
/		
Act Notarial nr. Contract de donatie autentificat sub nr.556, din 14/08/2018 emis de NP Butnaru Constantin Neculai;		
B3	Intabulare, drept de PROPRIETATEcu titlu de drept donatie, dobandit prin Conventie, cota actuala 1/1 1) FLOREA IOAN, necasatorit,bun propriu <i>OBSERVATII: Poziție transcrisă din CF 50917 sub rangul încheierii nr. 3378/14.08.2018</i>	A1

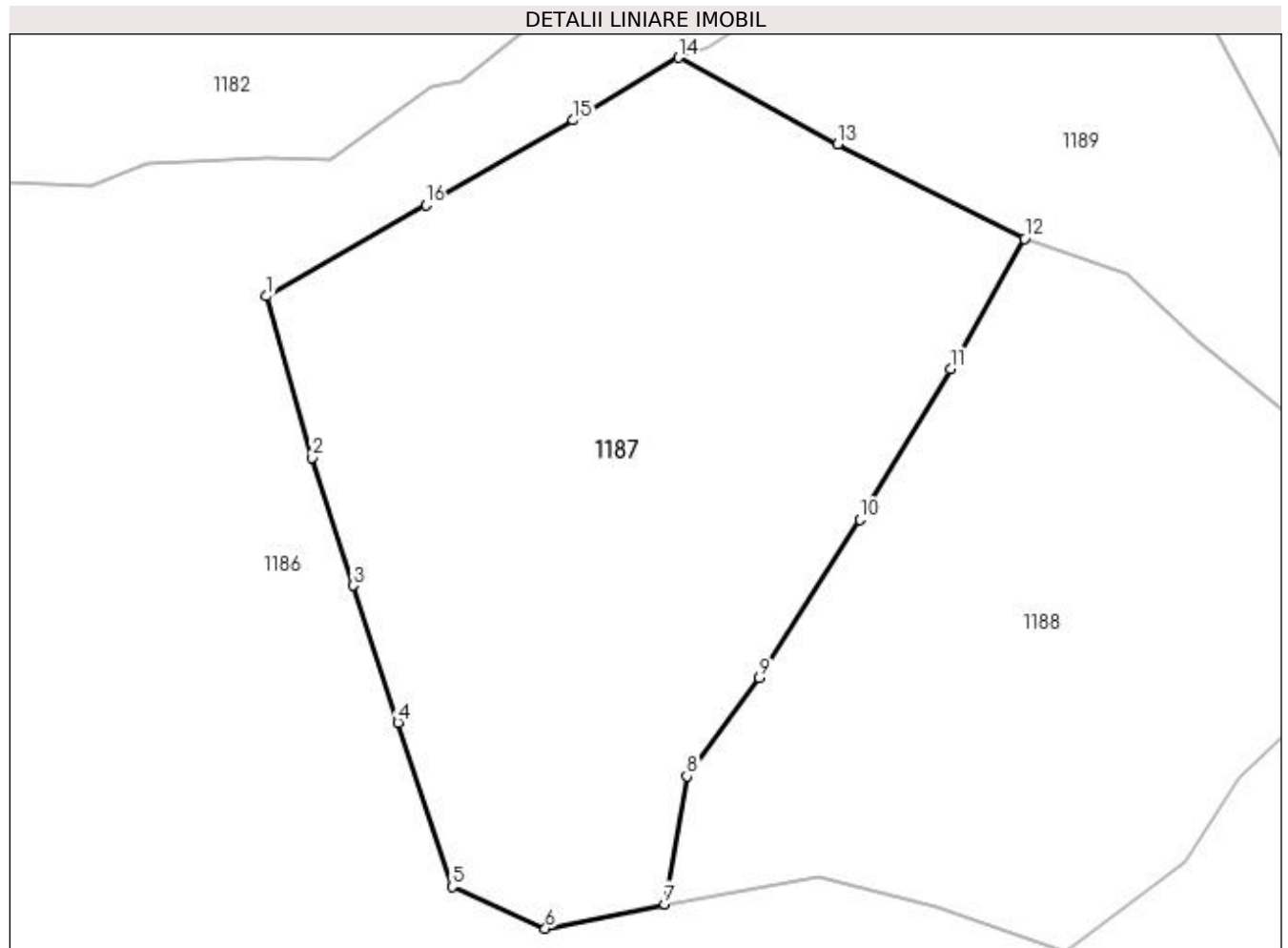
C. Partea III. SARCINI .

Inscrieri privind dezmembramintele dreptului de proprietate, drepturi reale de garanție și sarcini	Referințe
NU SUNT	

Anexa Nr. 1 La Partea I**Teren**

Nr cadastral	Suprafața (mp)*	Observații / Referințe
50917	2.464	

* Suprafața este determinată în planul de proiecție Stereo 70.

**Date referitoare la teren**

Crt	Categorie folosință	Intra vilan	Suprafața (mp)	Tarla	Parcelă	Nr. topo	Observații / Referințe
1	faneata	NU	2.464	4	4	3850	Imobil teren neîmprejmuit

Lungime Segmente

1) Valorile lungimilor segmentelor sunt obținute din proiecție în plan.

Punct început	X / Y	Punct sfârșit	X / Y	Lungime segment (** (m)
1	438.525,581 690.533,269	2	438.529,302 690.520,206	13.583
2	438.529,302 690.520,206	3	438.532,591 690.509,828	10.887
3	438.532,591 690.509,828	4	438.536,248 690.498,709	11.705
4	438.536,248 690.498,709	5	438.540,644 690.485,403	14.013
5	438.540,644 690.485,403	6	438.548,208 690.482,025	8.284

Punct început	X / Y	Punct sfârșit	X / Y	Lungime segment (** (m)
6	438.548,208 690.482,025	7	438.557,9 690.483,995	9.89
7	438.557,9 690.483,995	8	438.559,692 690.494,359	10.518
8	438.559,692 690.494,359	9	438.565,582 690.502,326	9.908
9	438.565,582 690.502,326	10	438.573,711 690.515,181	15.21
10	438.573,711 690.515,181	11	438.581,081 690.527,386	14.258
11	438.581,081 690.527,386	12	438.587,084 690.537,933	12.136
12	438.587,084 690.537,933	13	438.571,933 690.545,603	16.982
13	438.571,933 690.545,603	14	438.558,99 690.552,62	14.723
14	438.558,99 690.552,62	15	438.550,473 690.547,534	9.92
15	438.550,473 690.547,534	16	438.538,508 690.540,675	13.792
16	438.538,508 690.540,675	1	438.525,581 690.533,269	14.898

** Lungimile segmentelor sunt determinate în planul de proiecție Stereo 70 și sunt rotunjite la 1 milimetru.

*** Distanța dintre puncte este formată din segmente cumulate ce sunt mai mici decât valoarea 1 milimetru.

**DATE DESPRE IMOBILUL NR. 1188**

Oficiul de Cadastru și Publicitate Imobiliară MARAMURES
Biroul de Cadastru și Publicitate Imobiliară Dragomiresti

A. Partea I. Descrierea imobilului

TEREN Extravilan

Nr. CF vechi:1084,1086,1085
Nr. topografic:2371,823,1944

Adresa: Jud. Maramures

Nr. Crt	Nr cadastral Nr. topografic	Suprafața* (mp)	Observații / Referințe
A1		2.011	Sector cadastral:12 Teren neimprejmuit;

B. Partea II. Proprietari și acte

Inscrieri privitoare la dreptul de proprietate și alte drepturi reale		Referințe
1188 / 23/10/2023		
Act Normativ nr. Legea 7, din 13/03/1996 emis de Parlamentul României;		
B1	Intabulare, drept de PROPRIETATE, dobândit prin Lege, cota actuala 1/1 1) NEIDENTIFICAT NEIDENTIFICAT	A1
Act Administrativ nr. Adeverință nr. 3576, din 23/10/2023 emis de Primăria Șieu;		
B2	Se notează posesia faptică în favoarea lui 1) GIURGI GHEORGHE	A1

C. Partea III. SARCINI .

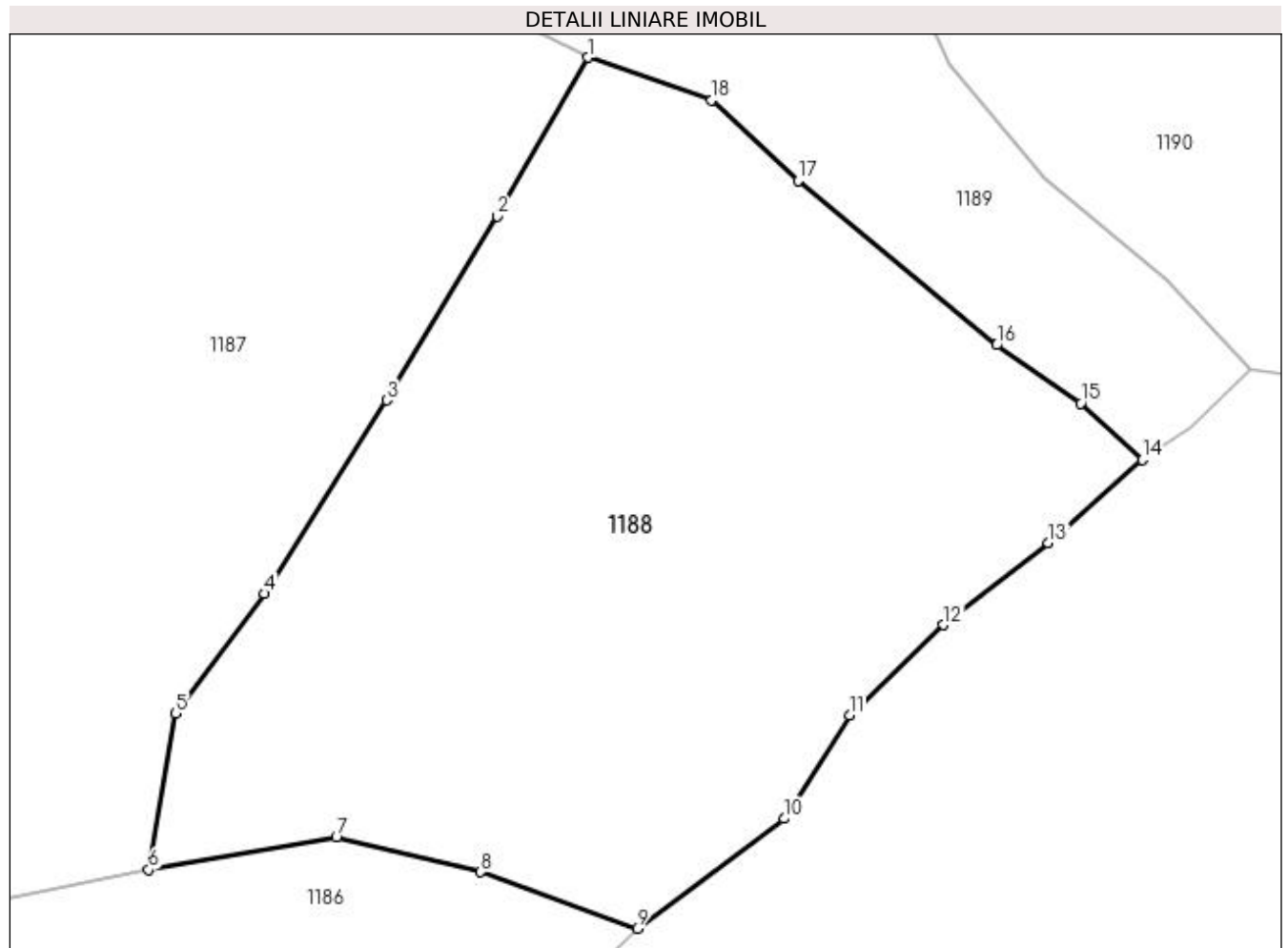
Inscrieri privind dezmembramintele dreptului de proprietate, drepturi reale de garanție și sarcini	Referințe
NU SUNT	

Anexa Nr. 1 La Partea I

Teren

Nr cadastral	Suprafața (mp)*	Observații / Referințe
	2.011	

* Suprafața este determinată în planul de proiecție Stereo 70.



Date referitoare la teren

Crt	Categorie folosință	Intra vilan	Suprafața (mp)	Tarla	Parcelă	Nr. topo	Observații / Referințe
1	faneata	NU	2.011	-	-	-	

Lungime Segmente

1) Valorile lungimilor segmentelor sunt obținute din proiecție în plan.

Punct început	X / Y	Punct sfârșit	X / Y	Lungime segment (** (m)
1	438.587,084 690.537,933	2	438.581,081 690.527,386	12.136
2	438.581,081 690.527,386	3	438.573,711 690.515,181	14.258
3	438.573,711 690.515,181	4	438.565,582 690.502,326	15.21
4	438.565,582 690.502,326	5	438.559,692 690.494,359	9.908
5	438.559,692 690.494,359	6	438.557,9 690.483,995	10.518

Punct început	X / Y	Punct sfârșit	X / Y	Lungime segment (** (m)
6	438.557,9 690.483,995	7	438.570,383 690.486,137	12.665
7	438.570,383 690.486,137	8	438.579,987 690.483,841	9.875
8	438.579,987 690.483,841	9	438.590,379 690.480,088	11.049
9	438.590,379 690.480,088	10	438.600,138 690.487,379	12.182
10	438.600,138 690.487,379	11	438.604,487 690.494,265	8.144
11	438.604,487 690.494,265	12	438.610,73 690.500,248	8.647
12	438.610,73 690.500,248	13	438.617,713 690.505,692	8.854
13	438.617,713 690.505,692	14	438.623,956 690.511,207	8.33
14	438.623,956 690.511,207	15	438.619,857 690.514,971	5.565
15	438.619,857 690.514,971	16	438.614,264 690.518,836	6.799
16	438.614,264 690.518,836	17	438.601,072 690.529,74	17.115
17	438.601,072 690.529,74	18	438.595,336 690.535,106	7.855
18	438.595,336 690.535,106	1	438.587,084 690.537,933	8.723

** Lungimile segmentelor sunt determinate în planul de proiecție Stereo 70 și sunt rotunjite la 1 milimetru.

*** Distanța dintre puncte este formată din segmente cumulate ce sunt mai mici decât valoarea 1 milimetru.

**DATE DESPRE IMOBILUL NR. 1189**

Oficiul de Cadastru și Publicitate Imobiliară MARAMURES
Biroul de Cadastru și Publicitate Imobiliară Dragomiresti

A. Partea I. Descrierea imobilului

Nr. CF vechi:746,217,1850,
Nr. topografic:partedinnr.topo.
1089,1088,1087

TEREN Extravilan

Adresa: Jud. Maramures

Nr. Crt	Nr cadastral Nr. topografic	Suprafața* (mp)	Observații / Referințe
A1		1.409	Sector cadastral:12 Teren neimprejmuit;

B. Partea II. Proprietari și acte

Inscrieri privitoare la dreptul de proprietate și alte drepturi reale		Referințe
1189 / 27/10/2023		
Act Normativ nr. Legea 7, din 13/03/1996 emis de Parlamentul României;		
B1	Intabulare, drept de PROPRIETATE, dobândit prin Lege, cota actuala 1/1 1) NEIDENTIFICAT NEIDENTIFICAT	A1
Act Administrativ nr. Adeverință nr. 3632, din 23/10/2023 emis de Primăria Șieu;		
B2	Se notează posesia faptică în favoarea lui 1) DUNKA ȘTEFAN	A1

C. Partea III. SARCINI .

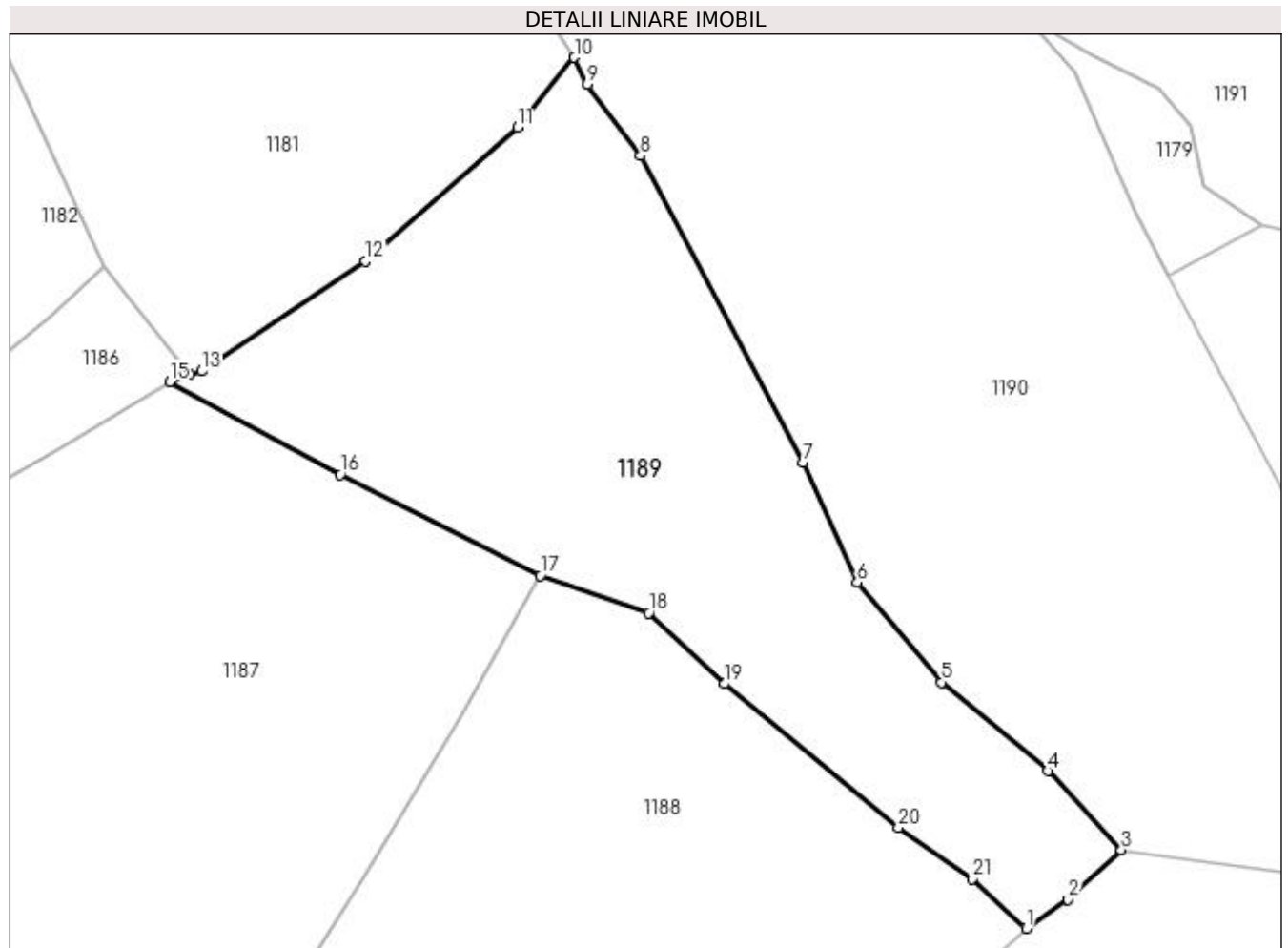
Inscrieri privind dezmembramintele dreptului de proprietate, drepturi reale de garanție și sarcini	Referințe
NU SUNT	

Anexa Nr. 1 La Partea I

Teren

Nr cadastral	Suprafața (mp)*	Observații / Referințe
	1.409	

* Suprafața este determinată în planul de proiecție Stereo 70.



Date referitoare la teren

Crt	Categorie folosință	Intravilan	Suprafața (mp)	Tarla	Parcelă	Nr. topo	Observații / Referințe
1	faneata	NU	1.409	-	-	-	

Lungime Segmente

1) Valorile lungimilor segmentelor sunt obținute din proiecție în plan.

Punct început	X / Y	Punct sfârșit	X / Y	Lungime segment (** (m)
1	438.623,956 690.511,207	2	438.627,133 690.513,394	3.857
3	438.631,175 690.517,163	4	438.625,599 690.523,155	8.185
5	438.617,527 690.529,864	6	438.611,153 690.537,427	9.891
7	438.607,055 690.546,488	8	438.594,709 690.569,756	26.341
9	438.590,645 690.575,172	10	438.589,691 690.577,202	2.243

Punct început	X / Y	Punct sfârșit	X / Y	Lungime segment (** (m)
2	438.627,133 690.513,394	3	438.631,175 690.517,163	5.527
4	438.625,599 690.523,155	5	438.617,527 690.529,864	10.496
6	438.611,153 690.537,427	7	438.607,055 690.546,488	9.945
8	438.594,709 690.569,756	9	438.590,645 690.575,172	6.771
10	438.589,691 690.577,202	11	438.585,387 690.571,908	6.823

Punct început	X / Y	Punct sfârșit	X / Y	Lungime segment (** (m)
11	438.585,387 690.571,908	12	438.573,849 690.561,762	15.364
13	438.561,431 690.553,443	14	438.560,508 690.553,19	0.957
15	438.558,99 690.552,62	16	438.571,933 690.545,603	14.723
17	438.587,084 690.537,933	18	438.595,336 690.535,106	8.723
19	438.601,072 690.529,74	20	438.614,264 690.518,836	17.115
21	438.619,857 690.514,971	1	438.623,956 690.511,207	5.565

Punct început	X / Y	Punct sfârșit	X / Y	Lungime segment (** (m)
12	438.573,849 690.561,762	13	438.561,431 690.553,443	14.947
14	438.560,508 690.553,19	15	438.558,99 690.552,62	1.621
16	438.571,933 690.545,603	17	438.587,084 690.537,933	16.982
18	438.595,336 690.535,106	19	438.601,072 690.529,74	7.855
20	438.614,264 690.518,836	21	438.619,857 690.514,971	6.799

** Lungimile segmentelor sunt determinate în planul de proiecție Stereo 70 și sunt rotunjite la 1 milimetru.

*** Distanța dintre puncte este formată din segmente cumulate ce sunt mai mici decât valoarea 1 milimetru.

**DATE DESPRE IMOBILUL NR. 1190**

Oficiul de Cadastru și Publicitate Imobiliară MARAMURES
Biroul de Cadastru și Publicitate Imobiliară Dragomiresti

A. Partea I. Descrierea imobilului

Nr. CF vechi:746,217,1850
Nr. topografic:partedinnr.topo.
1089,1088,1087

TEREN Extravilan

Adresa: Jud. Maramures

Nr. Crt	Nr cadastral Nr. topografic	Suprafața* (mp)	Observații / Referințe
A1		3.043	Sector cadastral:12 Teren neimprejmuit;

B. Partea II. Proprietari și acte

Inscrieri privitoare la dreptul de proprietate și alte drepturi reale		Referințe
1190 / 23/10/2023		
Act Normativ nr. Legea 7, din 13/03/1996 emis de Parlamentul României;		
B1	Intabulare, drept de PROPRIETATE, dobândit prin Lege, cota actuala 1/1 1) NEIDENTIFICAT NEIDENTIFICAT	A1
Act Administrativ nr. Adeverință nr. 3586, din 23/10/2023 emis de Primăria Șieu;		
B2	Se notează posesia faptică în favoarea lui 1) ARDELEAN BIANCA	A1

C. Partea III. SARCINI .

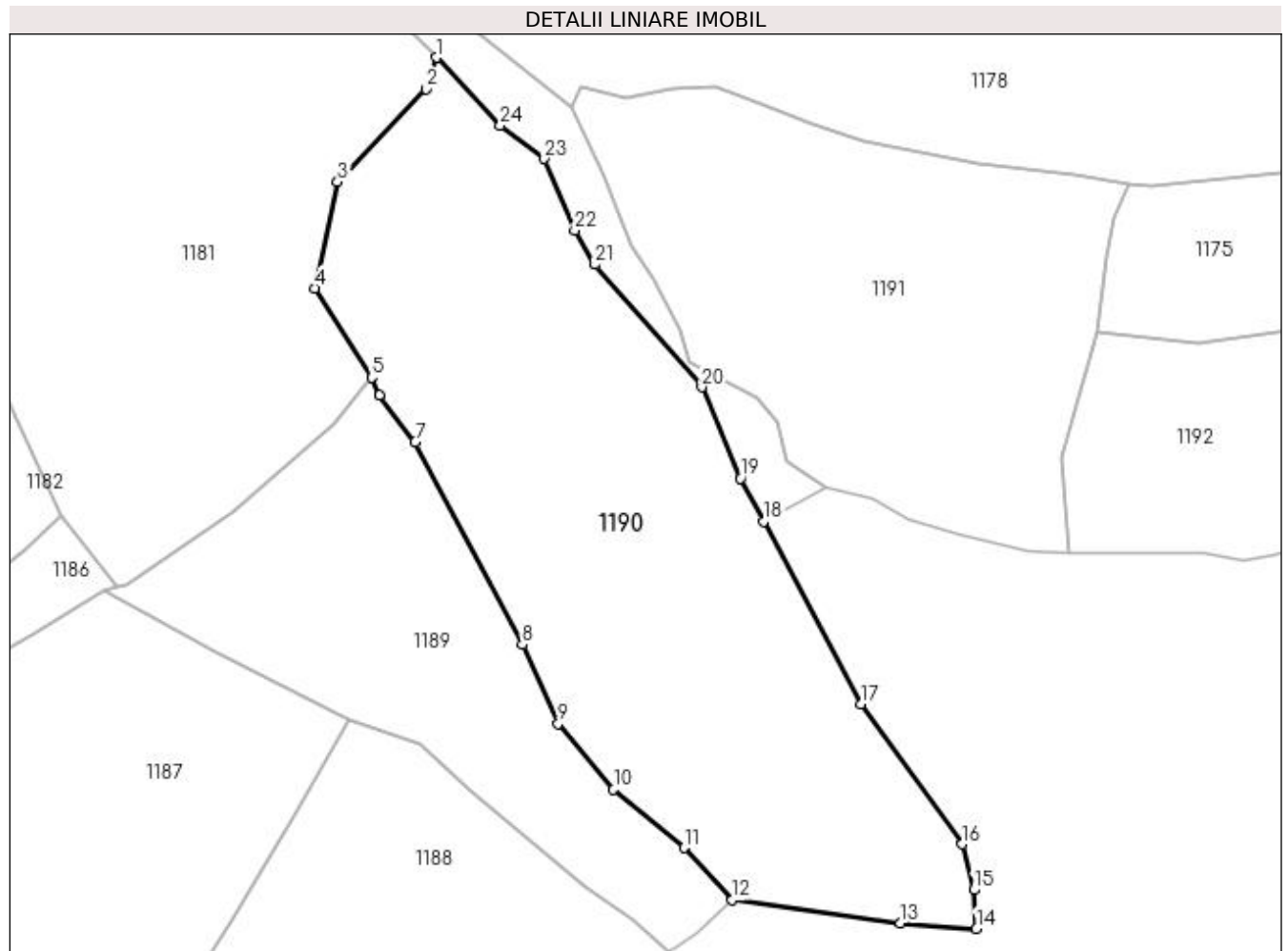
Inscrieri privind dezmembramintele dreptului de proprietate, drepturi reale de garanție și sarcini	Referințe
NU SUNT	

Anexa Nr. 1 La Partea I

Teren

Nr cadastral	Suprafața (mp)*	Observații / Referințe
	3.043	

* Suprafața este determinată în planul de proiecție Stereo 70.



Date referitoare la teren

Crt	Categorie folosință	Intra vilan	Suprafața (mp)	Tarla	Parcelă	Nr. topo	Observații / Referințe
1	faneata	NU	3.043	-	-	-	

Lungime Segmente

1) Valorile lungimilor segmentelor sunt obținute din proiecție în plan.

Punct început	X / Y	Punct sfârșit	X / Y	Lungime segment (** (m)
1	438.597,166 690.613,935	2	438.595,924 690.610,345	3.799
3	438.585,787 690.599,662	4	438.583,145 690.587,45	12.495
5	438.589,691 690.577,202	6	438.590,645 690.575,172	2.243
7	438.594,709 690.569,756	8	438.607,055 690.546,488	26.341
9	438.611,153 690.537,427	10	438.617,527 690.529,864	9.891

Punct început	X / Y	Punct sfârșit	X / Y	Lungime segment (** (m)
2	438.595,924 690.610,345	3	438.585,787 690.599,662	14.727
4	438.583,145 690.587,45	5	438.589,691 690.577,202	12.16
6	438.590,645 690.575,172	7	438.594,709 690.569,756	6.771
8	438.607,055 690.546,488	9	438.611,153 690.537,427	9.945
10	438.617,527 690.529,864	11	438.625,599 690.523,155	10.496

Punct început	X / Y	Punct sfârșit	X / Y	Lungime segment (** (m)
11	438.625,599 690.523,155	12	438.631,175 690.517,163	8.185
13	438.650,499 690.514,489	14	438.659,221 690.513,882	8.743
15	438.658,934 690.518,34	16	438.657,611 690.523,587	5.411
17	438.645,971 690.539,703	18	438.634,758 690.560,663	23.771
19	438.632,125 690.565,584	20	438.627,664 690.576,07	11.395
21	438.615,34 690.590,153	22	438.613,051 690.594,087	4.551
23	438.609,57 690.602,312	24	438.604,474 690.606,128	6.366

Punct început	X / Y	Punct sfârșit	X / Y	Lungime segment (** (m)
12	438.631,175 690.517,163	13	438.650,499 690.514,489	19.508
14	438.659,221 690.513,882	15	438.658,934 690.518,34	4.467
16	438.657,611 690.523,587	17	438.645,971 690.539,703	19.88
18	438.634,758 690.560,663	19	438.632,125 690.565,584	5.581
20	438.627,664 690.576,07	21	438.615,34 690.590,153	18.714
22	438.613,051 690.594,087	23	438.609,57 690.602,312	8.931
24	438.604,474 690.606,128	1	438.597,166 690.613,935	10.694

** Lungimile segmentelor sunt determinate în planul de proiecție Stereo 70 și sunt rotunjite la 1 milimetru.

*** Distanța dintre puncte este formată din segmente cumulate ce sunt mai mici decât valoarea 1 milimetru.

**DATE DESPRE IMOBILUL NR. 1191**

Oficiul de Cadastru și Publicitate Imobiliară MARAMURES
Biroul de Cadastru și Publicitate Imobiliară Dragomiresti

A. Partea I. Descrierea imobilului

TEREN Extravilan

Nr. CF vechi:196

Nr. topografic:partedinnr.topo.1158

Adresa: Jud. Maramures

Nr. Crt	Nr cadastral Nr. topografic	Suprafața* (mp)	Observații / Referințe
A1		2.063	Sector cadastral:12 Teren neimprejmuit;

B. Partea II. Proprietari și acte

Inscrieri privitoare la dreptul de proprietate și alte drepturi reale		Referințe
3613 / 27/10/2023		
Act Normativ nr. Legea 7, din 13/03/1996 emis de Parlamentul României;		
B1	Intabulare, drept de PROPRIETATE, dobândit prin Lege, cota actuala 1/1 1) NEIDENTIFICAT NEIDENTIFICAT	A1
1191 / 27/10/2023		
Act Administrativ nr. Adeverință nr. 3613, din 23/10/2023 emis de Primăria Șieu;		
B2	Se notează posesia faptică în favoarea lui 1) MARIȘ IOAN	A1

C. Partea III. SARCINI .

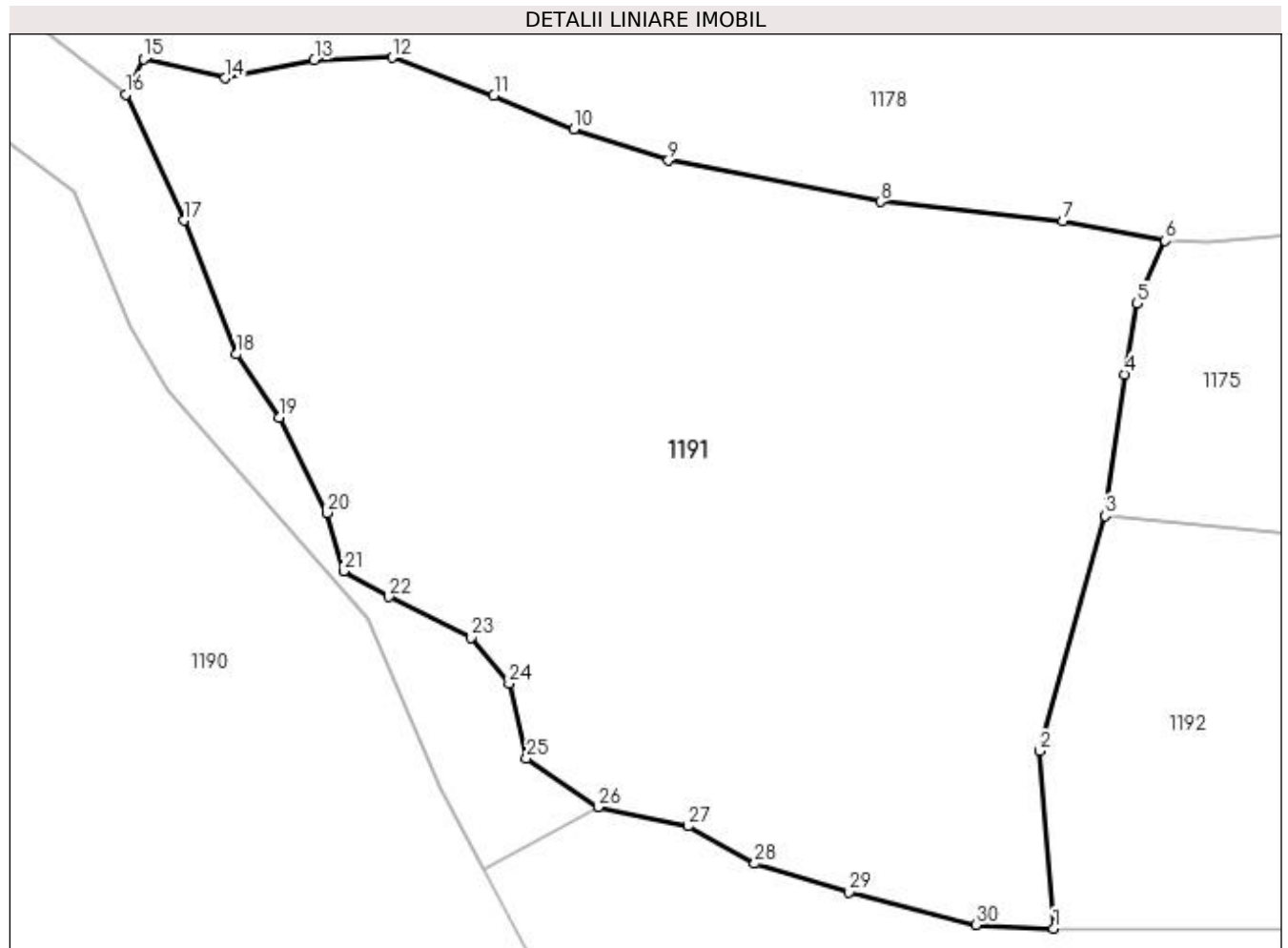
Inscrieri privind dezmembramintele dreptului de proprietate, drepturi reale de garanție și sarcini	Referințe
NU SUNT	

Anexa Nr. 1 La Partea I

Teren

Nr cadastral	Suprafața (mp)*	Observații / Referințe
	2.063	

* Suprafața este determinată în planul de proiecție Stereo 70.



Date referitoare la teren

Crt	Categorie folosință	Intra vilan	Suprafața (mp)	Tarla	Parcelă	Nr. topo	Observații / Referințe
1	faneata	NU	2.063	-	-	-	

Lungime Segmente

1) Valorile lungimilor segmentelor sunt obținute din proiecție în plan.

Punct început	X / Y	Punct sfârșit	X / Y	Lungime segment (** (m)
1	438.669,915 690.556,989	2	438.669,033 690.567,909	10.956
3	438.673,09 690.582,384	4	438.674,282 690.591,1	8.797
5	438.675,043 690.595,46	6	438.676,773 690.599,324	4.234
7	438.670,466 690.600,545	8	438.659,256 690.601,727	11.272
9	438.646,185 690.604,261	10	438.640,34 690.606,175	6.15

Punct început	X / Y	Punct sfârșit	X / Y	Lungime segment (** (m)
2	438.669,033 690.567,909	3	438.673,09 690.582,384	15.033
4	438.674,282 690.591,1	5	438.675,043 690.595,46	4.426
6	438.676,773 690.599,324	7	438.670,466 690.600,545	6.424
8	438.659,256 690.601,727	9	438.646,185 690.604,261	13.314
10	438.640,34 690.606,175	11	438.635,426 690.608,262	5.339

Punct început	X / Y	Punct sfârșit	X / Y	Lungime segment (** (m)
11	438.635,426 690.608,262	12	438.629,164 690.610,592	6.681
13	438.624,369 690.610,439	14	438.618,865 690.609,325	5.616
15	438.613,847 690.610,498	16	438.612,756 690.608,32	2.436
17	438.616,337 690.600,57	18	438.619,567 690.592,325	8.855
19	438.622,228 690.588,431	20	438.625,149 690.582,579	6.541
21	438.626,161 690.578,982	22	438.628,961 690.577,41	3.211
23	438.634,018 690.574,889	24	438.636,374 690.572,063	3.679
25	438.637,433 690.567,46	26	438.641,838 690.564,451	5.335
27	438.647,398 690.563,283	28	438.651,501 690.560,979	4.706
29	438.657,301 690.559,239	30	438.665,134 690.557,226	8.088

Punct început	X / Y	Punct sfârșit	X / Y	Lungime segment (** (m)
12	438.629,164 690.610,592	13	438.624,369 690.610,439	4.797
14	438.618,865 690.609,325	15	438.613,847 690.610,498	5.153
16	438.612,756 690.608,32	17	438.616,337 690.600,57	8.537
18	438.619,567 690.592,325	19	438.622,228 690.588,431	4.716
20	438.625,149 690.582,579	21	438.626,161 690.578,982	3.737
22	438.628,961 690.577,41	23	438.634,018 690.574,889	5.651
24	438.636,374 690.572,063	25	438.637,433 690.567,46	4.723
26	438.641,838 690.564,451	27	438.647,398 690.563,283	5.681
28	438.651,501 690.560,979	29	438.657,301 690.559,239	6.055
30	438.665,134 690.557,226	1	438.669,915 690.556,989	4.787

** Lungimile segmentelor sunt determinate în planul de proiecție Stereo 70 și sunt rotunjite la 1 milimetru.

*** Distanța dintre puncte este formată din segmente cumulate ce sunt mai mici decât valoarea 1 milimetru.

**DATE DESPRE IMOBILUL NR. 1192**

Oficiul de Cadastru și Publicitate Imobiliară MARAMURES
Biroul de Cadastru și Publicitate Imobiliară Dragomiresti

A. Partea I. Descrierea imobilului

TEREN Extravilan

Nr. CF vechi:196

Nr. topografic:partedinnr.topo.1158

Adresa: Jud. Maramures

Nr. Crt	Nr cadastral Nr. topografic	Suprafața* (mp)	Observații / Referințe
A1		2.843	Sector cadastral:12 Teren neimprejmuit;

B. Partea II. Proprietari și acte

Inscrieri privitoare la dreptul de proprietate și alte drepturi reale		Referințe
1192 / 27/10/2023		
Act Normativ nr. Legea 7, din 13/03/1996 emis de Parlamentul României;		
B1	Intabulare, drept de PROPRIETATE, dobândit prin Lege, cota actuala 1/1 1) NEIDENTIFICAT NEIDENTIFICAT	A1
Act Administrativ nr. Adeverință nr. 3626, din 23/10/2023 emis de Primăria Șieu;		
B2	Se notează posesia faptică în favoarea lui 1) TURDA MARIA	A1

C. Partea III. SARCINI .

Inscrieri privind dezmembramintele dreptului de proprietate, drepturi reale de garanție și sarcini	Referințe
NU SUNT	


Anexa Nr. 1 La Partea I

Teren

Nr cadastral	Suprafața (mp)*	Observații / Referințe
	2.843	

* Suprafața este determinată în planul de proiecție Stereo 70.

DETALII LINIARE IMOBIL



Date referitoare la teren

Crt	Categorie folosință	Intra vilan	Suprafața (mp)	Tarla	Parcelă	Nr. topo	Observații / Referințe
1	faneata	NU	2.843	-	-	-	

Lungime Segmente

1) Valorile lungimilor segmentelor sunt obținute din proiecție în plan.

Punct început	X / Y	Punct sfârșit	X / Y	Lungime segment (** (m)
1	438.791,559 690.558,305	2	438.788,803 690.568,285	10.354
3	438.784,373 690.580,105	4	438.780,847 690.588,686	9.277
5	438.767,615 690.589,466	6	438.755,295 690.590,139	12.338
7	438.740,742 690.589,807	8	438.737,289 690.589,826	3.453
9	438.736,86 690.588,113	10	438.725,142 690.586,673	11.806

Punct început	X / Y	Punct sfârșit	X / Y	Lungime segment (** (m)
2	438.788,803 690.568,285	3	438.784,373 690.580,105	12.623
4	438.780,847 690.588,686	5	438.767,615 690.589,466	13.255
6	438.755,295 690.590,139	7	438.740,742 690.589,807	14.557
8	438.737,289 690.589,826	9	438.736,86 690.588,113	1.766
10	438.725,142 690.586,673	11	438.704,623 690.583,886	20.707

Punct început	X / Y	Punct sfârșit	X / Y	Lungime segment (** (m)
11	438.704,623 690.583,886	12	438.684,75 690.581,215	20.052
13	438.673,09 690.582,384	14	438.669,033 690.567,909	15.033
15	438.669,915 690.556,989	16	438.675,278 690.556,956	5.363
17	438.685,368 690.556,994	18	438.689,884 690.556,104	4.603
19	438.693,613 690.556,816	20	438.699,156 690.558,865	5.91
21	438.703,887 690.559,285	22	438.710,228 690.560,226	6.41
23	438.719,647 690.561,74	24	438.730,045 690.563,955	10.631
25	438.738,566 690.565,995	26	438.745,463 690.565,964	6.897
27	438.758,172 690.566,053	28	438.770,402 690.565,692	12.235
29	438.780,444 690.562,17	1	438.791,559 690.558,305	11.768

Punct început	X / Y	Punct sfârșit	X / Y	Lungime segment (** (m)
12	438.684,75 690.581,215	13	438.673,09 690.582,384	11.718
14	438.669,033 690.567,909	15	438.669,915 690.556,989	10.956
16	438.675,278 690.556,956	17	438.685,368 690.556,994	10.09
18	438.689,884 690.556,104	19	438.693,613 690.556,816	3.796
20	438.699,156 690.558,865	21	438.703,887 690.559,285	4.75
22	438.710,228 690.560,226	23	438.719,647 690.561,74	9.54
24	438.730,045 690.563,955	25	438.738,566 690.565,995	8.762
26	438.745,463 690.565,964	27	438.758,172 690.566,053	12.709
28	438.770,402 690.565,692	29	438.780,444 690.562,17	10.642

** Lungimile segmentelor sunt determinate în planul de proiecție Stereo 70 și sunt rotunjite la 1 milimetru.

*** Distanța dintre puncte este formată din segmente cumulate ce sunt mai mici decât valoarea 1 milimetru.

**DATE DESPRE IMOBILUL NR. 1193**

Oficiul de Cadastru și Publicitate Imobiliară MARAMURES
Biroul de Cadastru și Publicitate Imobiliară Dragomiresti

A. Partea I. Descrierea imobilului

TEREN Extravilan

Nr. CF vechi:1944

Nr. topografic:partedinnr.topo.1085

Adresa: Jud. Maramures

Nr. Crt	Nr cadastral Nr. topografic	Suprafata* (mp)	Observatii / Referinte
A1		1.638	Sector cadastral:12 Teren neimprejmuit;

B. Partea II. Proprietari și acte

Inscrieri privitoare la dreptul de proprietate și alte drepturi reale		Referințe
1193 / 27/10/2023		
Act Normativ nr. Legea 7, din 13/03/1996 emis de Parlamentul României;		
B1	Intabulare, drept de PROPRIETATE, dobândit prin Lege, cota actuala 1/1 1) NEIDENTIFICAT NEIDENTIFICAT	A1
Act Administrativ nr. Adeverință nr. 3636, din 23/10/2023 emis de Primăria Șieu;		
B2	Se notează posesia faptică în favoarea lui 1) ROȘCA MARIA	A1

C. Partea III. SARCINI .

Inscrieri privind dezmembramintele dreptului de proprietate, drepturi reale de garanție și sarcini	Referințe
NU SUNT	

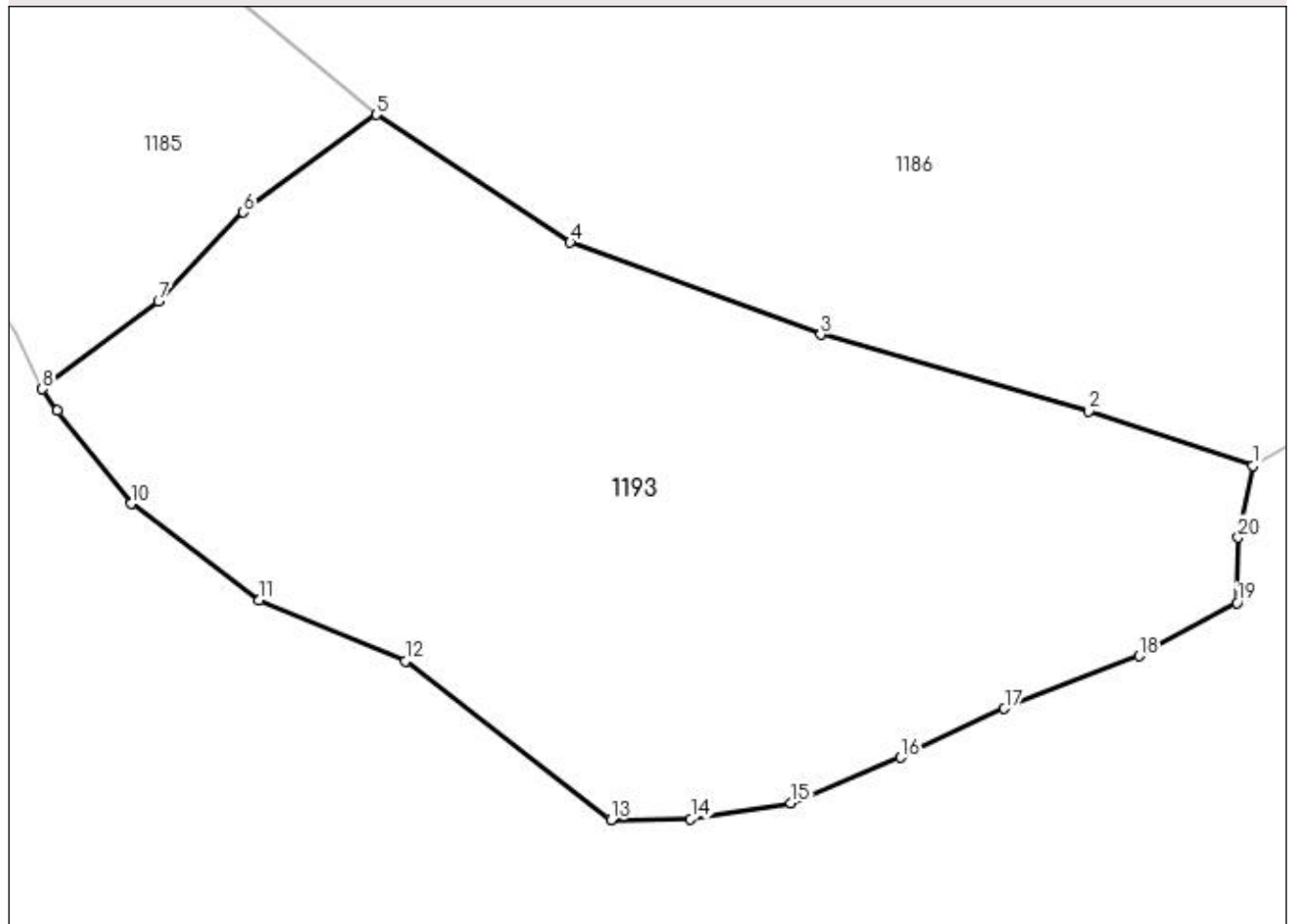
Anexa Nr. 1 La Partea I

Teren

Nr cadastral	Suprafața (mp)*	Observații / Referințe
	1.638	

* Suprafața este determinată în planul de proiecție Stereo 70.

DETALII LINIARE IMOBIL



Date referitoare la teren

Crt	Categorie folosință	Intravilan	Suprafața (mp)	Tarla	Parcelă	Nr. topo	Observații / Referințe
1	faneata	NU	1.638	-	-	-	

Lungime Segmente

1) Valorile lungimilor segmentelor sunt obținute din proiecție în plan.

Punct început	X / Y	Punct sfârșit	X / Y	Lungime segment (** (m)
1	438.556,709 690.453,476	2	438.546,952 690.456,73	10.285
2	438.546,952 690.456,73	3	438.530,997 690.461,298	16.596
3	438.530,997 690.461,298	4	438.516,089 690.466,784	15.885
4	438.516,089 690.466,784	5	438.504,537 690.474,38	13.826
5	438.504,537 690.474,38	6	438.496,624 690.468,563	9.821

Punct început	X / Y	Punct sfârșit	X / Y	Lungime segment (** (m)
6	438.496,624 690.468,563	7	438.491,573 690.463,289	7.303
7	438.491,573 690.463,289	8	438.484,659 690.458,043	8.679
8	438.484,659 690.458,043	9	438.485,555 690.456,77	1.557
9	438.485,555 690.456,77	10	438.489,939 690.451,229	7.066
10	438.489,939 690.451,229	11	438.497,577 690.445,475	9.563
11	438.497,577 690.445,475	12	438.506,27 690.441,863	9.414
12	438.506,27 690.441,863	13	438.518,522 690.432,418	15.47
13	438.518,522 690.432,418	14	438.523,256 690.432,467	4.734
14	438.523,256 690.432,467	15	438.529,22 690.433,422	6.04
15	438.529,22 690.433,422	16	438.535,748 690.436,117	7.062
16	438.535,748 690.436,117	17	438.541,931 690.439,031	6.835
17	438.541,931 690.439,031	18	438.549,954 690.442,159	8.611
18	438.549,954 690.442,159	19	438.555,781 690.445,319	6.629
19	438.555,781 690.445,319	20	438.555,844 690.449,205	3.887
20	438.555,844 690.449,205	1	438.556,709 690.453,476	4.358

** Lungimile segmentelor sunt determinate în planul de proiecție Stereo 70 și sunt rotunjite la 1 milimetru.

*** Distanța dintre puncte este formată din segmente cumulate ce sunt mai mici decât valoarea 1 milimetru.

