

**DATE DESPRE IMOBILUL NR. 1028**

Oficiul de Cadastru și Publicitate Imobiliară MARAMURES
Biroul de Cadastru și Publicitate Imobiliară Dragomirești

A. Partea I. Descrierea imobilului

TEREN Extravilan

Nr. CF vechi:2323

Nr. topografic:partedinr.top.2707

Adresa: Jud. Maramures

Nr. Crt	Nr cadastral Nr. topografic	Suprafața* (mp)	Observații / Referințe
A1	50804	Din acte: 6.402 Masurata: 6.401	Sector cadastral:31 Teren neimprejmuit;

B. Partea II. Proprietari și acte

Inscrieri privitoare la dreptul de proprietate și alte drepturi reale		Referințe
1272 / 07/11/2023		
Act Normativ nr. Legea 7, din 13/03/1996 emis de Parlamentul României;		
B1	Inscrierea provizorie, drept de PROPRIETATE, dobandit prin Lege, cota actuala 1/1 1) COMUNA ȘIEU , CIF:14813046, PROPRIETAR NEIDENTIFICAT	A1

C. Partea III. SARCINI .

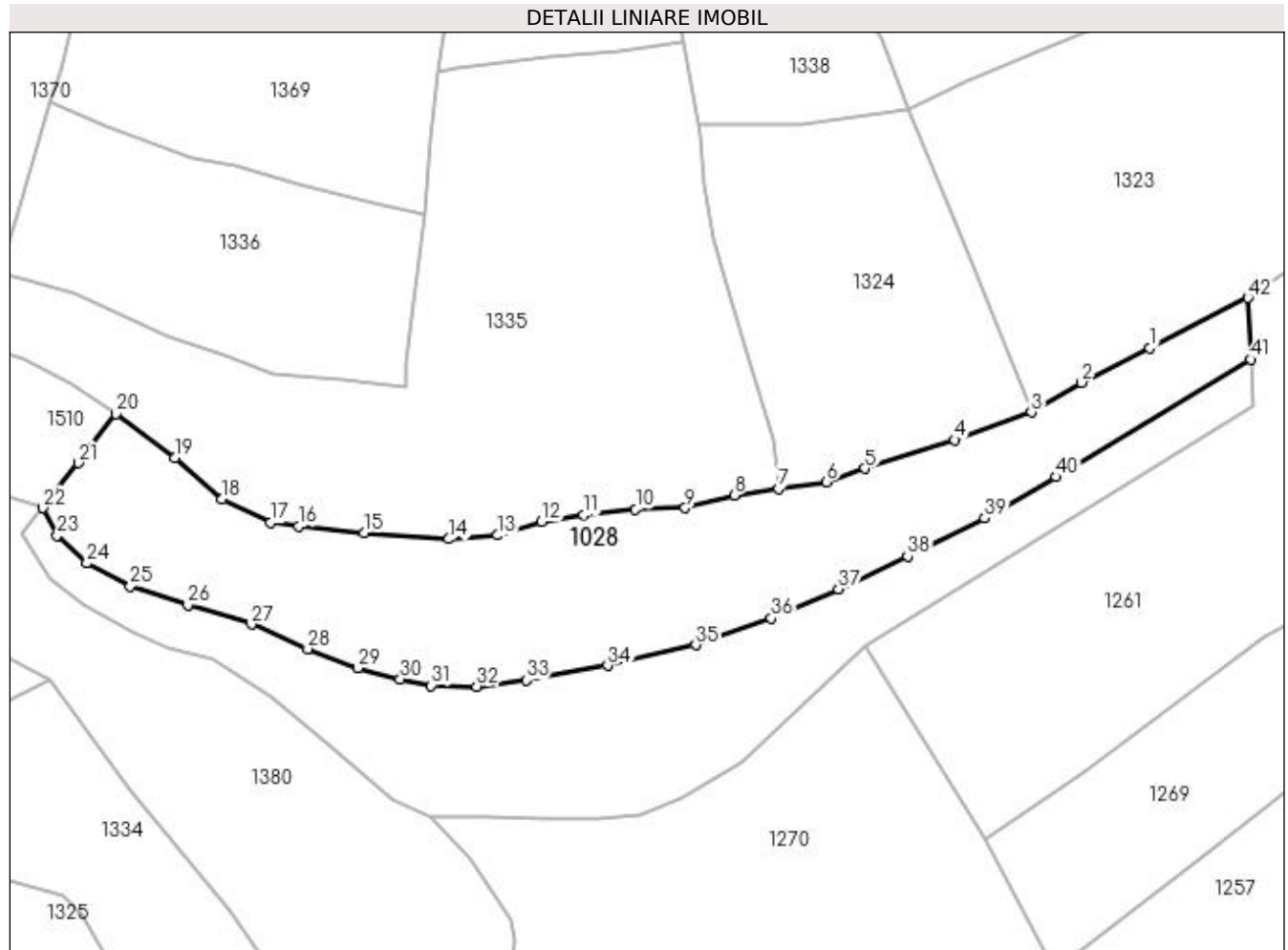
Inscrieri privind dezmembramintele dreptului de proprietate, drepturi reale de garanție și sarcini	Referințe
NU SUNT	

Anexa Nr. 1 La Partea I

Teren

Nr cadastral	Suprafața (mp)*	Observații / Referințe
50804	Din acte: 6.402 Masurata: 6.401	

* Suprafața este determinată în planul de proiecție Stereo 70.



Date referitoare la teren

Crt	Categorie folosință	Intra vilan	Suprafața (mp)	Tarla	Parcelă	Nr. topo	Observații / Referințe
1	faneata	NU	6.402	-	-	-	

Lungime Segmente

1) Valorile lungimilor segmentelor sunt obținute din proiecție în plan.

Punct început	X / Y	Punct sfârșit	X / Y	Lungime segment	Punct început	X / Y	Punct sfârșit	X / Y	Lungime segment	Punct început	X / Y	Punct sfârșit	X / Y	Lungime segment
1	441.591,024 689.794,996	2	441.576,462 689.787,669	16.301	2	441.576,462 689.787,669	3	441.565,782 689.781,334	12.418	3	441.565,782 689.781,334	4	441.549,427 689.775,408	17.396
4	441.549,427 689.775,408	5	441.530,288 689.769,326	20.082	5	441.530,288 689.769,326	6	441.522,073 689.766,474	8.696	6	441.522,073 689.766,474	7	441.511,827 689.765,004	10.351
7	441.511,827 689.765,004	8	441.502,388 689.763,649	9.536	8	441.502,388 689.763,649	9	441.491,971 689.760,891	10.776	9	441.491,971 689.760,891	10	441.481,375 689.760,624	10.599
10	441.481,375 689.760,624	11	441.470,335 689.759,379	11.111	11	441.470,335 689.759,379	12	441.461,317 689.757,953	9.133	12	441.461,317 689.757,953	13	441.451,968 689.755,106	9.773
13	441.451,968 689.755,106	14	441.441,551 689.754,305	10.448	14	441.441,551 689.754,305	15	441.423,453 689.755,56	18.141	15	441.423,453 689.755,56	16	441.409,564 689.756,983	13.962

Punct început	X / Y	Punct sfârșit	X / Y	Lungime segment	Punct început	X / Y	Punct sfârșit	X / Y	Lungime segment	Punct început	X / Y	Punct sfârșit	X / Y	Lungime segment
16	441.409,564 689.756,983	17	441.403,509 689.757,784	6.108	17	441.403,509 689.757,784	18	441.393,092 689.762,766	11.547	18	441.393,092 689.762,766	19	441.383,12 689.771,662	13.363
19	441.383,12 689.771,662	20	441.370,628 689.780,944	15.563	20	441.370,628 689.780,944	21	441.362,612 689.770,509	13.158	21	441.362,612 689.770,509	22	441.355,044 689.760,9	12.231
22	441.355,044 689.760,9	23	441.358,013 689.755,074	6.539	23	441.358,013 689.755,074	24	441.364,355 689.749,13	8.692	24	441.364,355 689.749,13	25	441.373,672 689.744,25	10.518
25	441.373,672 689.744,25	26	441.385,908 689.740,213	12.885	26	441.385,908 689.740,213	27	441.399,514 689.736,099	14.214	27	441.399,514 689.736,099	28	441.411,469 689.730,883	13.043
28	441.411,469 689.730,883	29	441.422,19 689.726,845	11.456	29	441.422,19 689.726,845	30	441.431,195 689.724,472	9.312	30	441.431,195 689.724,472	31	441.437,818 689.723,07	6.77
31	441.437,818 689.723,07	32	441.447,472 689.722,901	9.655	32	441.447,472 689.722,901	33	441.458,024 689.724,247	10.638	33	441.458,024 689.724,247	34	441.475,424 689.727,332	17.671
34	441.475,424 689.727,332	35	441.494,201 689.731,714	19.282	35	441.494,201 689.731,714	36	441.510,31 689.737,435	17.095	36	441.510,31 689.737,435	37	441.524,634 689.743,622	15.603
37	441.524,634 689.743,622	38	441.539,405 689.750,586	16.33	38	441.539,405 689.750,586	39	441.555,801 689.758,727	18.306	39	441.555,801 689.758,727	40	441.571,138 689.767,487	17.662
40	441.571,138 689.767,487	41	441.612,553 689.792,579	48.423	41	441.612,553 689.792,579	42	441.611,987 689.805,669	13.102	42	441.611,987 689.805,669	1	441.591,024 689.794,996	23.524

** Lungimile segmentelor sunt determinate în planul de proiecție Stereo 70 și sunt rotunjite la 1 milimetru.

*** Distanța dintre puncte este formată din segmente cumulate ce sunt mai mici decât valoarea 1 milimetru.

**DATE DESPRE IMOBILUL NR. 1194**

Oficiul de Cadastru și Publicitate Imobiliară MARAMURES
Biroul de Cadastru și Publicitate Imobiliară Dragomiresti

A. Partea I. Descrierea imobilului

TEREN Intravilan

Nr. CF vechi:51371
Nr. cadastral vechi:51371

Adresa: Loc. Sieu, Jud. Maramures

Nr. Crt	Nr cadastral Nr. topografic	Suprafața* (mp)	Observații / Referințe
A1	51371	2.363	Sector cadastral:31 Teren neimprejmuit;

B. Partea II. Proprietari și acte

Inscrieri privitoare la dreptul de proprietate și alte drepturi reale		Referințe
1194 / 30/10/2023		
Act Administrativ nr. Titlu de proprietate nr. 55470/21, din 17/07/2003 emis de Comisia județeană MM;		
B1	Intabulare, drept de PROPRIETATE în baza Legii nr. 18/1991, dobândit prin Reconstituire, cota actuala 1/1	A1
	1) FLOREA ȘTEFAN	
	OBSERVATII: pozitie transcrisa din CF 51371 Sieu sub rangul încheierii nr. 9987 din 13.10.2021;	

C. Partea III. SARCINI .

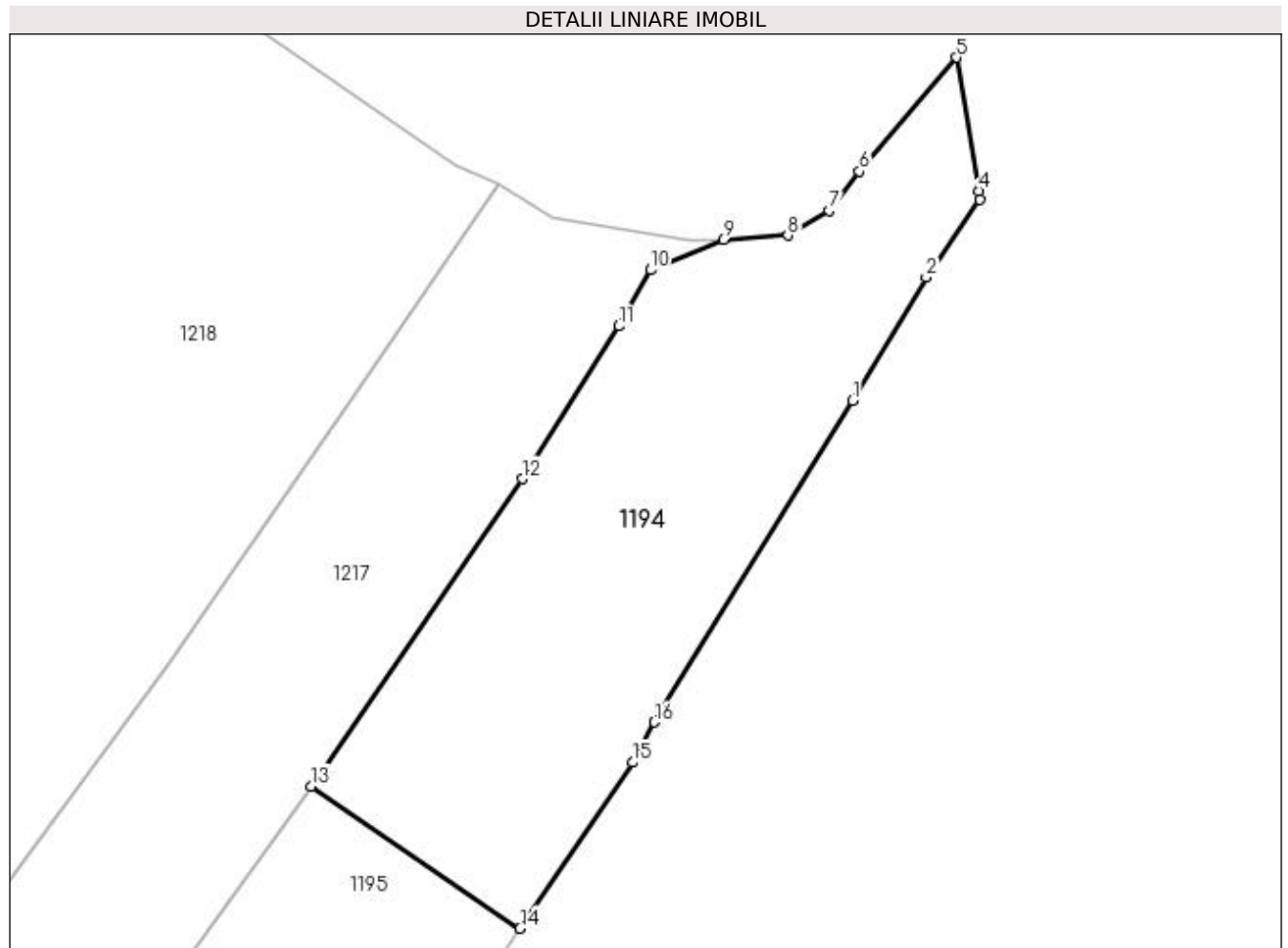
Inscrieri privind dezmembramintele dreptului de proprietate, drepturi reale de garanție și sarcini	Referințe
NU SUNT	

Anexa Nr. 1 La Partea I

Teren

Nr cadastral	Suprafața (mp)*	Observații / Referințe
51371	2.363	

* Suprafața este determinată în planul de proiecție Stereo 70.



Date referitoare la teren

Crt	Categorie folosință	Intra vilan	Suprafața (mp)	Tarla	Parcelă	Nr. topo	Observații / Referințe
1	faneata	DA	2.363	-	-	-	

Lungime Segmente

1) Valorile lungimilor segmentelor sunt obținute din proiecție în plan.

Punct început	X / Y	Punct sfârșit	X / Y	Lungime segment (** (m)
1	442.412,824 689.989,403	2	442.420,939 690.002,995	15.83
2	442.420,939 690.002,995	3	442.426,829 690.011,566	10.4
3	442.426,829 690.011,566	4	442.426,747 690.012,517	0.955
4	442.426,747 690.012,517	5	442.424,263 690.027,201	14.893
5	442.424,263 690.027,201	6	442.413,563 690.014,67	16.478

Punct început	X / Y	Punct sfârşit	X / Y	Lungime segment (** (m)
6	442.413,563 690.014,67	7	442.410,238 690.010,35	5.451
7	442.410,238 690.010,35	8	442.405,68 690.007,613	5.317
8	442.405,68 690.007,613	9	442.398,549 690.007,101	7.149
9	442.398,549 690.007,101	10	442.390,526 690.003,789	8.68
10	442.390,526 690.003,789	11	442.387,07 689.997,602	7.087
11	442.387,07 689.997,602	12	442.376,41 689.980,769	19.924
12	442.376,41 689.980,769	13	442.353,145 689.946,918	41.075
13	442.353,145 689.946,918	14	442.376,165 689.931,239	27.852
14	442.376,165 689.931,239	15	442.388,565 689.949,541	22.107
15	442.388,565 689.949,541	16	442.390,959 689.953,953	5.02
16	442.390,959 689.953,953	1	442.412,824 689.989,403	41.651

** Lungimile segmentelor sunt determinate în planul de proiecție Stereo 70 și sunt rotunjite la 1 milimetru.

*** Distanța dintre puncte este formată din segmente cumulate ce sunt mai mici decât valoarea 1 milimetru.

**DATE DESPRE IMOBILUL NR. 1195**

Oficiul de Cadastru și Publicitate Imobiliară MARAMURES
Biroul de Cadastru și Publicitate Imobiliară Dragomiresti

A. Partea I. Descrierea imobilului

TEREN Intravilan

Nr. CF vechi:51372
Nr. cadastral vechi:51372

Adresa: Loc. Sieu, Jud. Maramures

Nr. Crt	Nr cadastral Nr. topografic	Suprafața* (mp)	Observații / Referințe
A1	51372	2.363	Sector cadastral:31 Teren neimprejmuit;

B. Partea II. Proprietari și acte

Inscrieri privitoare la dreptul de proprietate și alte drepturi reale	Referințe
1195 / 30/10/2023	
Act Notarial nr. Act de dezmembrare nr. 1920, din 13/10/2021 emis de NP Butnaru Constantin Neculai (act notarial nr Act de dezmembrare si contract de donatie autentificat sub nr.1920 din 13.10.2021, emis de NP Butnaru Constantin Neculai);	
B4	Intabulare, drept de PROPRIETATEcu titlu drept de donație, dobandit prin Conventie, cota actuala 1/1
	1) FLOREA ILEANA
	OBSERVATII: poziție transcrisă din CF 51374, sub rangul încheierii nr. 9987/13.10.2021

C. Partea III. SARCINI .

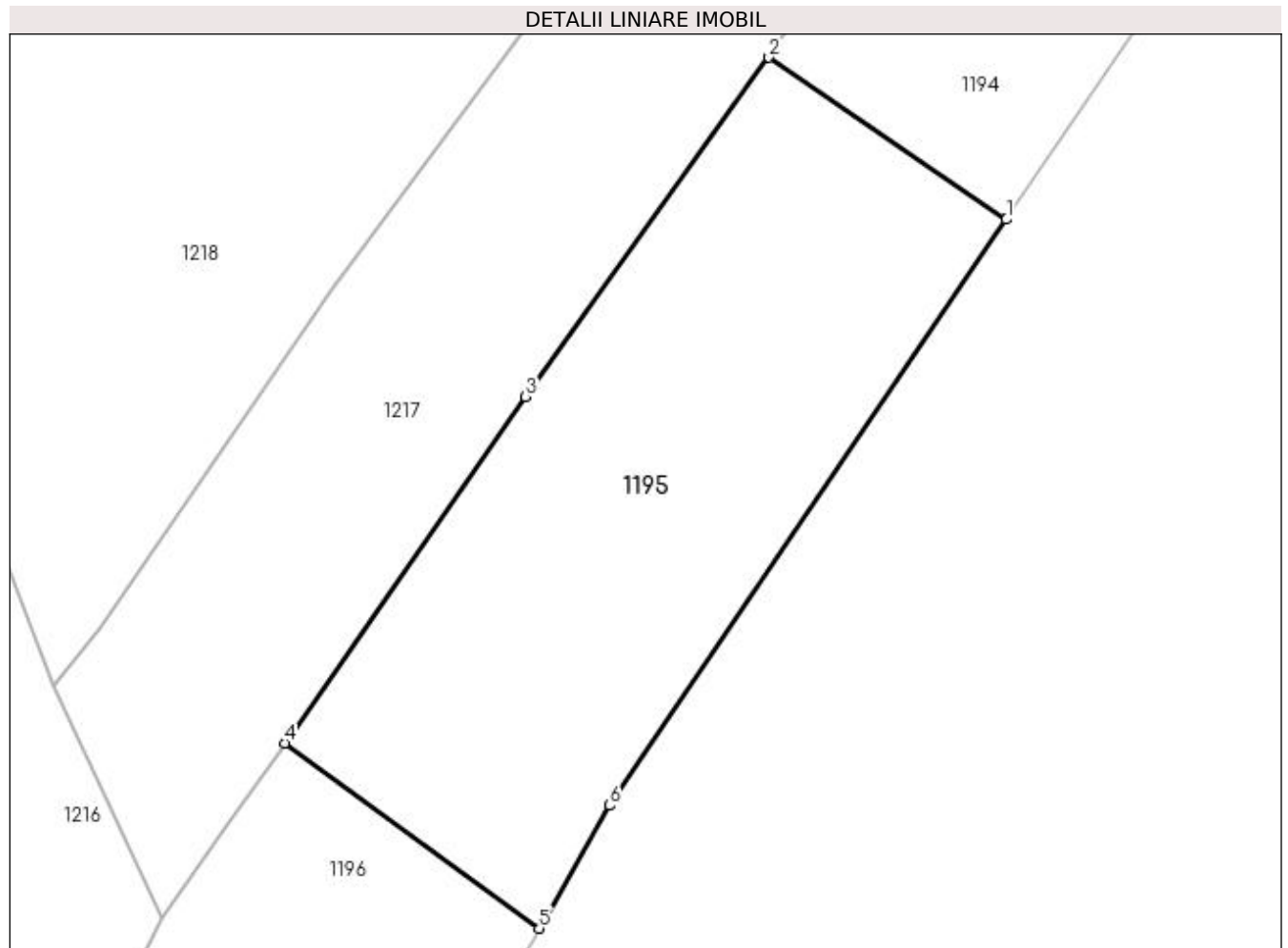
Inscrieri privind dezmembramintele dreptului de proprietate, drepturi reale de garanție și sarcini	Referințe
NU SUNT	

Anexa Nr. 1 La Partea I

Teren

Nr cadastral	Suprafața (mp)*	Observații / Referințe
51372	2.363	

* Suprafața este determinată în planul de proiecție Stereo 70.



Date referitoare la teren

Crt	Categorie folosință	Intra vilan	Suprafața (mp)	Tarla	Parcelă	Nr. topo	Observații / Referințe
1	faneata	DA	2.094	-	-	-	
2	faneata	DA	269	-	-	-	

Lungime Segmente

1) Valorile lungimilor segmentelor sunt obținute din proiecție în plan.

Punct început	X / Y	Punct sfârșit	X / Y	Lungime segment (** (m)
1	442.376,165 689.931,239	2	442.353,145 689.946,918	27.852
2	442.353,145 689.946,918	3	442.329,538 689.914,089	40.436
3	442.329,538 689.914,089	4	442.306,224 689.880,512	40.877
4	442.306,224 689.880,512	5	442.330,883 689.862,588	30.485

Punct început	X / Y	Punct sfârșit	X / Y	Lungime segment (** (m)
5	442.330,883 689.862,588	6	442.337,718 689.874,492	13.727
6	442.337,718 689.874,492	1	442.376,165 689.931,239	68.545

** Lungimile segmentelor sunt determinate în planul de proiecție Stereo 70 și sunt rotunjite la 1 milimetru.

*** Distanța dintre puncte este formată din segmente cumulate ce sunt mai mici decât valoarea 1 milimetru.

**DATE DESPRE IMOBILUL NR. 1196**

Oficiul de Cadastru și Publicitate Imobiliară MARAMURES
Biroul de Cadastru și Publicitate Imobiliară Dragomiresti

A. Partea I. Descrierea imobilului

TEREN Intravilan

Nr. CF vechi:51373
Nr. cadastral vechi:51373

Adresa: Loc. Sieu, Jud. Maramures

Nr. Crt	Nr cadastral Nr. topografic	Suprafața* (mp)	Observații / Referințe
A1	51373	2.363	Sector cadastral:31 Teren neimprejmuit;

B. Partea II. Proprietari și acte

Inscrieri privitoare la dreptul de proprietate și alte drepturi reale		Referințe
1196 / 30/10/2023		
Act Notarial nr. Contract de donație nr. 2030, din 09/11/2021 emis de NP Butnaru Constantin Neculai;		
B4	Intabulare, drept de PROPRIETATE cu titlu drept de donație, dobandit prin Conventie, cota actuala 1/1 1) FLOREA ȘTEFAN , bun propriu	A1
<i>OBSERVATII: poziție transcrisă din CF 51374, sub rangul încheierii nr. 9987/13.10.2021</i>		

C. Partea III. SARCINI .

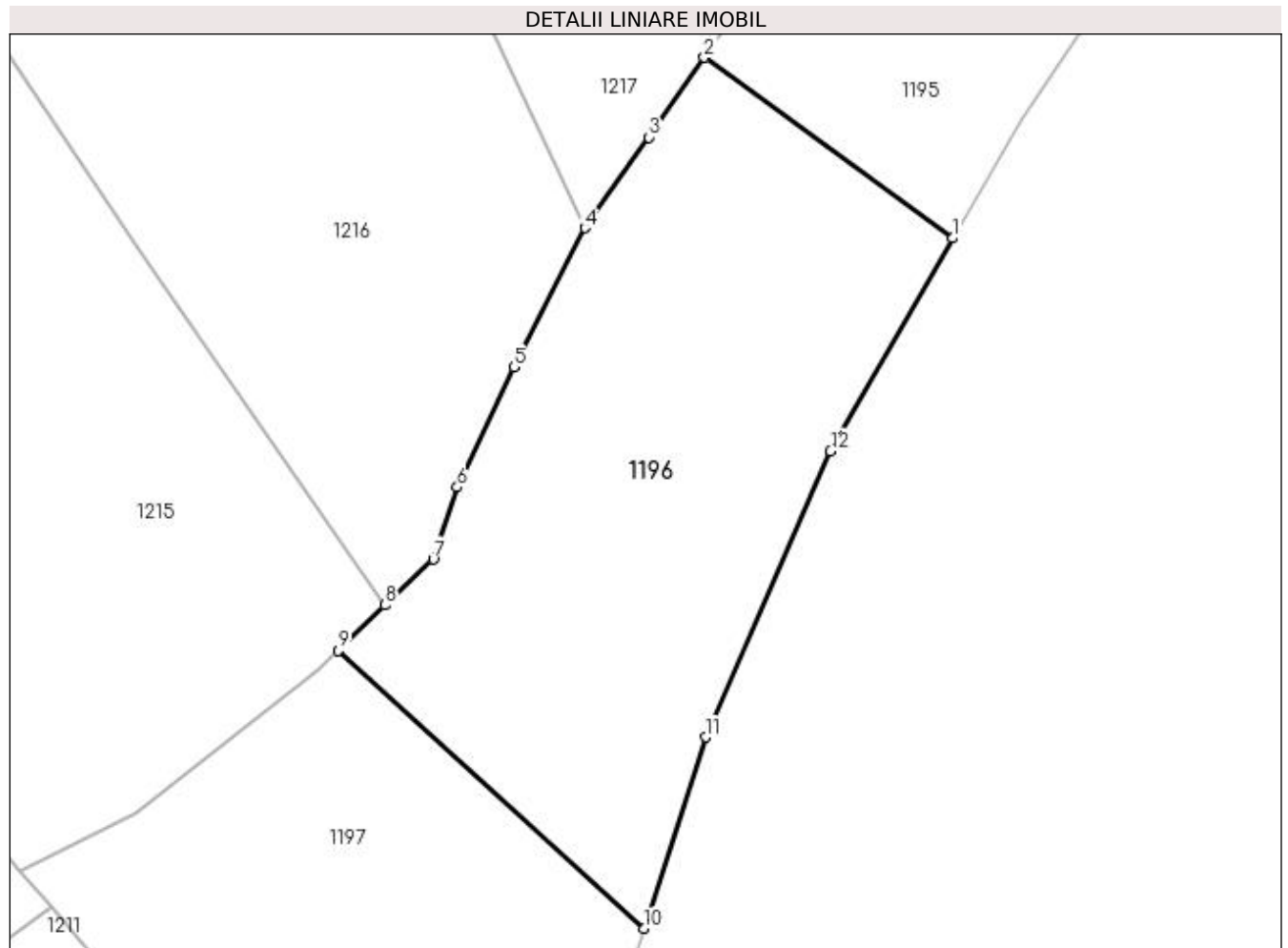
Inscrieri privind dezmembramintele dreptului de proprietate, drepturi reale de garanție și sarcini	Referințe
NU SUNT	

Anexa Nr. 1 La Partea I

Teren

Nr cadastral	Suprafața (mp)*	Observații / Referințe
51373	2.363	

* Suprafața este determinată în planul de proiecție Stereo 70.



Date referitoare la teren

Crt	Categorie folosință	Intravilan	Suprafața (mp)	Tarla	Parcelă	Nr. topo	Observații / Referințe
1	faneata	DA	1.829	-	-	-	
2	faneata	DA	534	-	-	-	

Lungime Segmente

1) Valorile lungimilor segmentelor sunt obținute din proiecție în plan.

Punct început	X / Y	Punct sfârșit	X / Y	Lungime segment (** (m)
1	442.330,883 689.862,588	2	442.306,224 689.880,512	30.485
2	442.306,224 689.880,512	3	442.300,726 689.872,594	9.64
3	442.300,726 689.872,594	4	442.294,358 689.863,614	11.009
4	442.294,358 689.863,614	5	442.287,319 689.849,824	15.483

Punct început	X / Y	Punct sfârșit	X / Y	Lungime segment (** (m)
5	442.287,319 689.849,824	6	442.281,707 689.837,895	13.183
6	442.281,707 689.837,895	7	442.279,318 689.830,745	7.539
7	442.279,318 689.830,745	8	442.274,532 689.826,197	6.602
8	442.274,532 689.826,197	9	442.269,899 689.821,69	6.464
9	442.269,899 689.821,69	10	442.300,244 689.794,12	40.999
10	442.300,244 689.794,12	11	442.306,389 689.813,099	19.949
11	442.306,389 689.813,099	12	442.318,766 689.841,486	30.968
12	442.318,766 689.841,486	1	442.330,883 689.862,588	24.333

** Lungimile segmentelor sunt determinate în planul de proiecție Stereo 70 și sunt rotunjite la 1 milimetru.

*** Distanța dintre puncte este formată din segmente cumulate ce sunt mai mici decât valoarea 1 milimetru.

**DATE DESPRE IMOBILUL NR. 1197**

Oficiul de Cadastru și Publicitate Imobiliară MARAMURES
Biroul de Cadastru și Publicitate Imobiliară Dragomiresti

A. Partea I. Descrierea imobilului

TEREN Intravilan

Nr. CF vechi:51374
Nr. cadastral vechi:51374

Adresa: Loc. Sieu, Jud. Maramures

Nr. Crt	Nr cadastral Nr. topografic	Suprafața* (mp)	Observații / Referințe
A1	51374	2.363	Sector cadastral:31 Teren neimprejmuit;

B. Partea II. Proprietari și acte

Inscrieri privitoare la dreptul de proprietate și alte drepturi reale		Referințe
1197 / 30/10/2023		
Act Notarial nr. Contract de donație nr. 1920, din 13/10/2021 emis de NP Butnaru Constantin Neculai;		
B4	Intabulare, drept de PROPRIETATE cu titlu drept de donație, dobandit prin Conventie, cota actuala 1/1 1) CICIOC MARIA, bun propriu <i>OBSERVATII: poziție transcrisă din CF 51374, sub rangul încheierii nr. 9987/13.10.2021</i>	A1

C. Partea III. SARCINI .

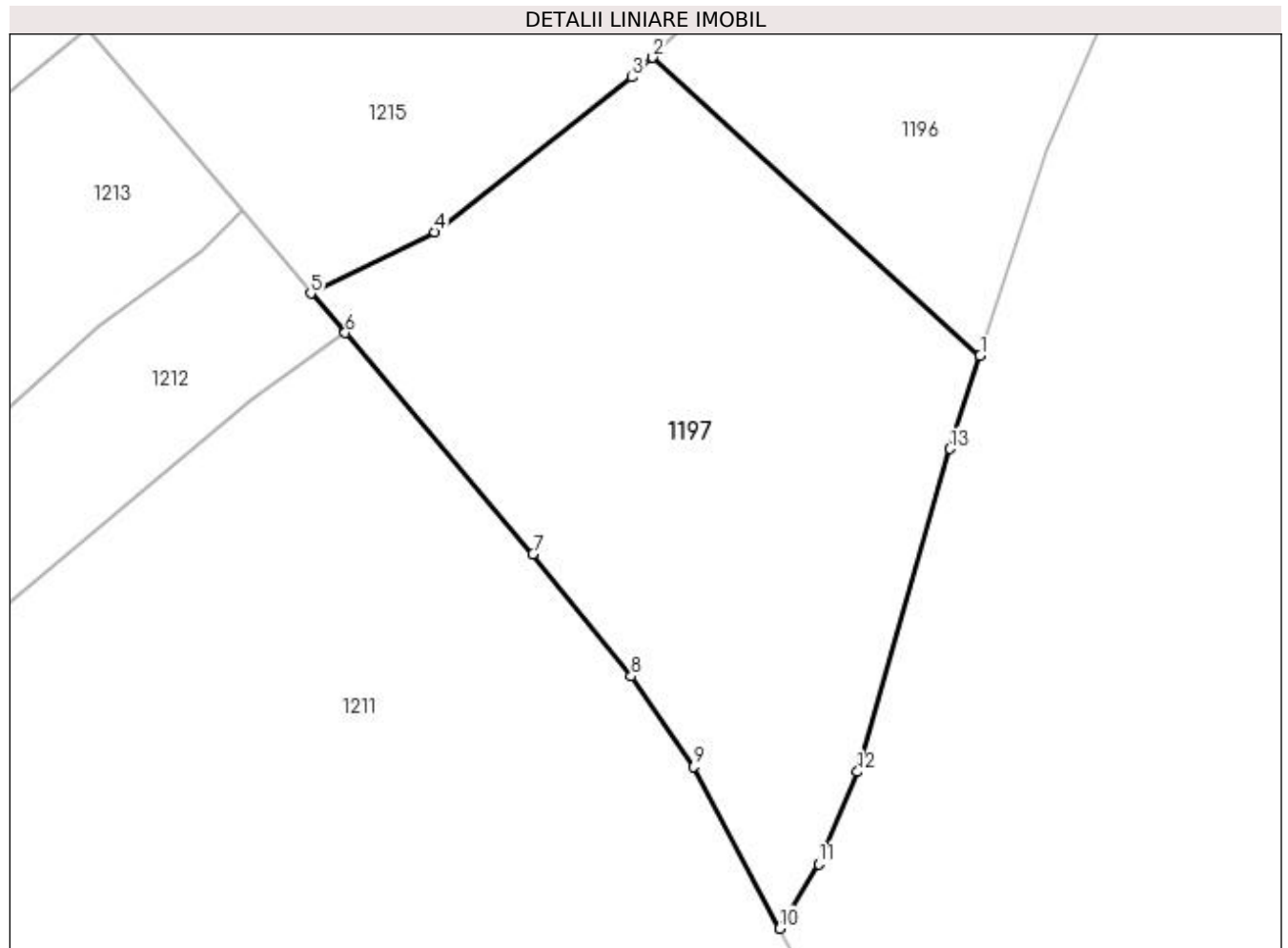
Inscrieri privind dezmembramintele dreptului de proprietate, drepturi reale de garanție și sarcini	Referințe
NU SUNT	

Anexa Nr. 1 La Partea I

Teren

Nr cadastral	Suprafața (mp)*	Observații / Referințe
51374	2.363	

* Suprafața este determinată în planul de proiecție Stereo 70.



Date referitoare la teren

Crt	Categorie folosință	Intra vilan	Suprafața (mp)	Tarla	Parcelă	Nr. topo	Observații / Referințe
1	faneata	DA	1.522	-	-	-	
2	faneata	DA	841	-	-	-	

Lungime Segmente

1) Valorile lungimilor segmentelor sunt obținute din proiecție în plan.

Punct început	X / Y	Punct sfârșit	X / Y	Lungime segment (** (m)
1	442.300,244 689.794,12	2	442.269,899 689.821,69	40.999
2	442.269,899 689.821,69	3	442.268,017 689.819,859	2.626
3	442.268,017 689.819,859	4	442.249,705 689.805,554	23.237
4	442.249,705 689.805,554	5	442.238,239 689.799,864	12.8

Punct început	X / Y	Punct sfârșit	X / Y	Lungime segment (** (m)
5	442.238,239 689.799,864	6	442.241,43 689.796,229	4.837
6	442.241,43 689.796,229	7	442.258,819 689.775,753	26.863
7	442.258,819 689.775,753	8	442.267,916 689.764,42	14.532
8	442.267,916 689.764,42	9	442.273,699 689.756,053	10.171
9	442.273,699 689.756,053	10	442.281,691 689.741,096	16.958
10	442.281,691 689.741,096	11	442.285,278 689.747,057	6.957
11	442.285,278 689.747,057	12	442.288,895 689.755,6	9.277
12	442.288,895 689.755,6	13	442.297,45 689.785,49	31.09
13	442.297,45 689.785,49	1	442.300,244 689.794,12	9.071

** Lungimile segmentelor sunt determinate în planul de proiecție Stereo 70 și sunt rotunjite la 1 milimetru.

*** Distanța dintre puncte este formată din segmente cumulate ce sunt mai mici decât valoarea 1 milimetru.

**DATE DESPRE IMOBILUL NR. 1198**

Oficiul de Cadastru și Publicitate Imobiliară MARAMURES
Biroul de Cadastru și Publicitate Imobiliară Dragomiresti

A. Partea I. Descrierea imobilului

TEREN Necunoscut

Nr. CF vechi:963

Nr. topografic:partedinr.top.2419

Adresa: Loc. Sieu, Jud. Maramures

Nr. Crt	Nr cadastral Nr. topografic	Suprafata* (mp)	Observatii / Referinte
A1		1.531	Sector cadastral:31 Teren neimprejmuit;

B. Partea II. Proprietari și acte

Inscrieri privitoare la dreptul de proprietate și alte drepturi reale		Referințe
1198 / 30/10/2023		
Act Normativ nr. Legea 7, din 13/03/1996 emis de Parlamentul României;		
B1	Intabulare, drept de PROPRIETATE, dobândit prin Lege, cota actuala 1/1 1) NEIDENTIFICAT NEIDENTIFICAT	A1
Act Administrativ nr. Adeverință nr. 3644, din 23/10/2023 emis de Primăria Șieu;		
B2	Se notează posesia faptică în favoarea lui 1) STOICA GAFIE	A1

C. Partea III. SARCINI .

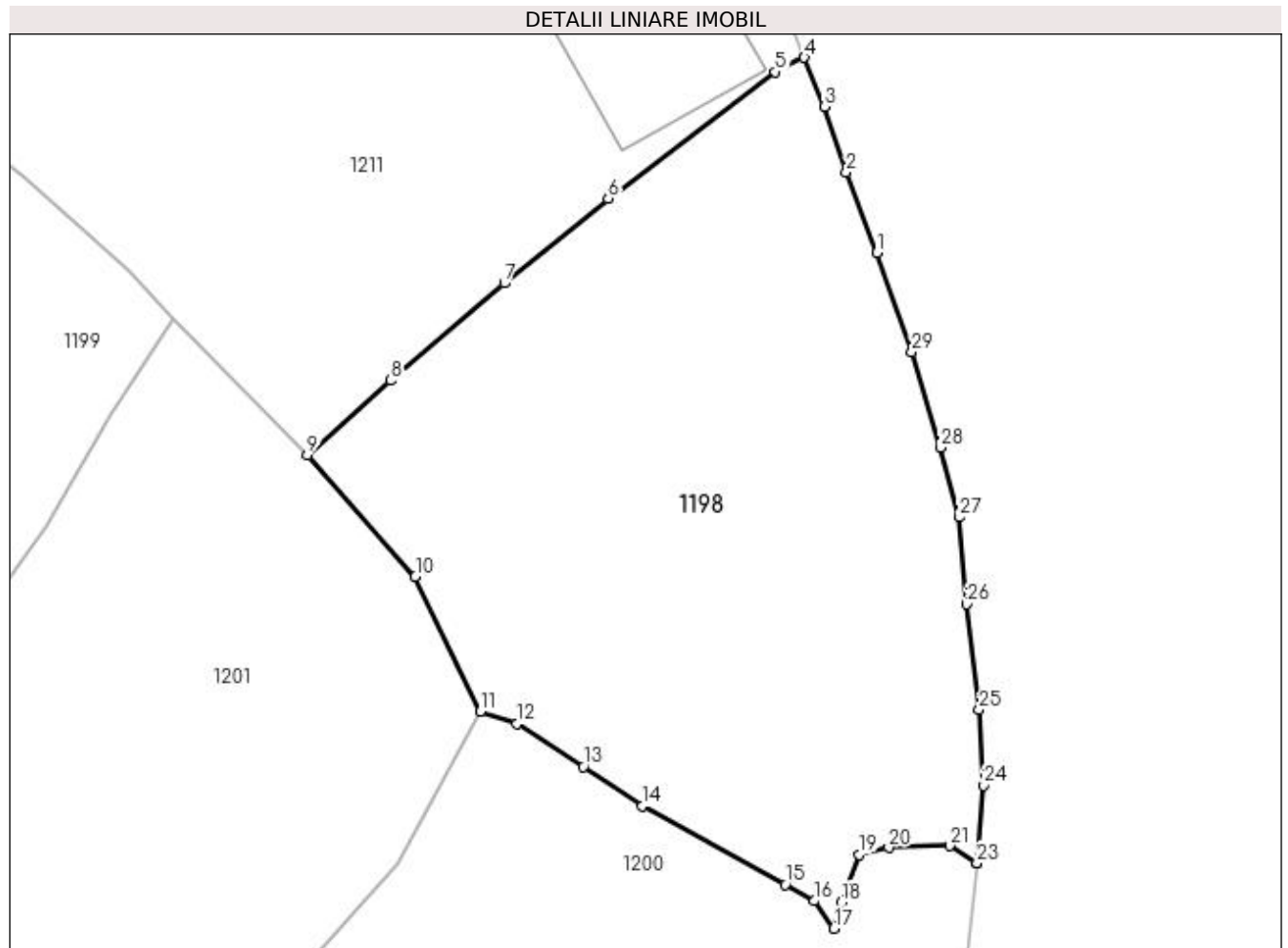
Inscrieri privind dezmembramintele dreptului de proprietate, drepturi reale de garanție și sarcini	Referințe
NU SUNT	

Anexa Nr. 1 La Partea I

Teren

Nr cadastral	Suprafața (mp)*	Observații / Referințe
	1.531	

* Suprafața este determinată în planul de proiecție Stereo 70.



Date referitoare la teren

Crt	Categorie folosință	Intra vilan	Suprafața (mp)	Tarla	Parcelă	Nr. topo	Observații / Referințe
1	faneata	DA	1.489	-	-	-	
2	faneata	NU	42	-	-	-	

Lungime Segmente

1) Valorile lungimilor segmentelor sunt obținute din proiecție în plan.

Punct început	X / Y	Punct sfârșit	X / Y	Lungime segment (** (m)
1	442.292,855 689.713,174	2	442.290,788 689.718,652	5.855
3	442.289,321 689.723,093	4	442.287,955 689.726,419	3.596
5	442.285,986 689.725,438	6	442.274,644 689.716,865	14.217
7	442.267,587 689.711,12	8	442.259,857 689.704,516	10.167

Punct început	X / Y	Punct sfârșit	X / Y	Lungime segment (** (m)
2	442.290,788 689.718,652	3	442.289,321 689.723,093	4.677
4	442.287,955 689.726,419	5	442.285,986 689.725,438	2.2
6	442.274,644 689.716,865	7	442.267,587 689.711,12	9.1
8	442.259,857 689.704,516	9	442.254,185 689.699,448	7.606

Punct început	X / Y	Punct sfârșit	X / Y	Lungime segment (** (m)
9	442.254,185 689.699,448	10	442.261,538 689.691,219	11.036
11	442.265,954 689.682,066	12	442.268,413 689.681,214	2.602
13	442.272,937 689.678,309	14	442.276,962 689.675,662	4.817
15	442.286,654 689.670,308	16	442.288,626 689.669,201	2.261
17	442.289,947 689.667,336	18	442.290,435 689.669,106	1.836
19	442.291,662 689.672,337	20	442.293,689 689.672,826	2.085
21	442.297,816 689.672,939	22	442.299,661 689.671,776	2.181
23	442.299,664 689.671,774	24	442.300,14 689.677,038	5.285
25	442.299,817 689.682,167	26	442.298,978 689.689,349	7.231
27	442.298,444 689.695,238	28	442.297,172 689.699,951	4.882
29	442.295,237 689.706,443	1	442.292,855 689.713,174	7.14

Punct început	X / Y	Punct sfârșit	X / Y	Lungime segment (** (m)
10	442.261,538 689.691,219	11	442.265,954 689.682,066	10.163
12	442.268,413 689.681,214	13	442.272,937 689.678,309	5.376
14	442.276,962 689.675,662	15	442.286,654 689.670,308	11.072
16	442.288,626 689.669,201	17	442.289,947 689.667,336	2.285
18	442.290,435 689.669,106	19	442.291,662 689.672,337	3.456
20	442.293,689 689.672,826	21	442.297,816 689.672,939	4.129
22	442.299,661 689.671,776	23	442.299,664 689.671,774	0.004
24	442.300,14 689.677,038	25	442.299,817 689.682,167	5.139
26	442.298,978 689.689,349	27	442.298,444 689.695,238	5.913
28	442.297,172 689.699,951	29	442.295,237 689.706,443	6.774

** Lungimile segmentelor sunt determinate în planul de proiecție Stereo 70 și sunt rotunjite la 1 milimetru.

*** Distanța dintre puncte este formată din segmente cumulate ce sunt mai mici decât valoarea 1 milimetru.

**DATE DESPRE IMOBILUL NR. 1199**

Oficiul de Cadastru și Publicitate Imobiliară MARAMURES
Biroul de Cadastru și Publicitate Imobiliară Dragomiresti

A. Partea I. Descrierea imobilului

TEREN Extravilan

Nr. CF vechi:521,2007

Nr. topografic:partedinr.top.2607,2608

Adresa: Jud. Maramures

Nr. Crt	Nr cadastral Nr. topografic	Suprafata* (mp)	Observatii / Referinte
A1		3.146	Sector cadastral:31 Teren neimprejmuit;

B. Partea II. Proprietari și acte

Inscrieri privitoare la dreptul de proprietate și alte drepturi reale		Referințe
1199 / 30/10/2023		
Act Normativ nr. Legea 7, din 13/03/1996 emis de Parlamentul României;		
B1	Intabulare, drept de PROPRIETATE, dobândit prin Lege, cota actuala 1/1 1) NEIDENTIFICAT NEIDENTIFICAT	A1
Act Administrativ nr. Adeverință nr. 3678, din 23/10/2023 emis de Primăria Șieu;		
B2	Se notează posesia faptică în favoarea lui 1) TISĂLIȚĂ IOANA	A1

C. Partea III. SARCINI .

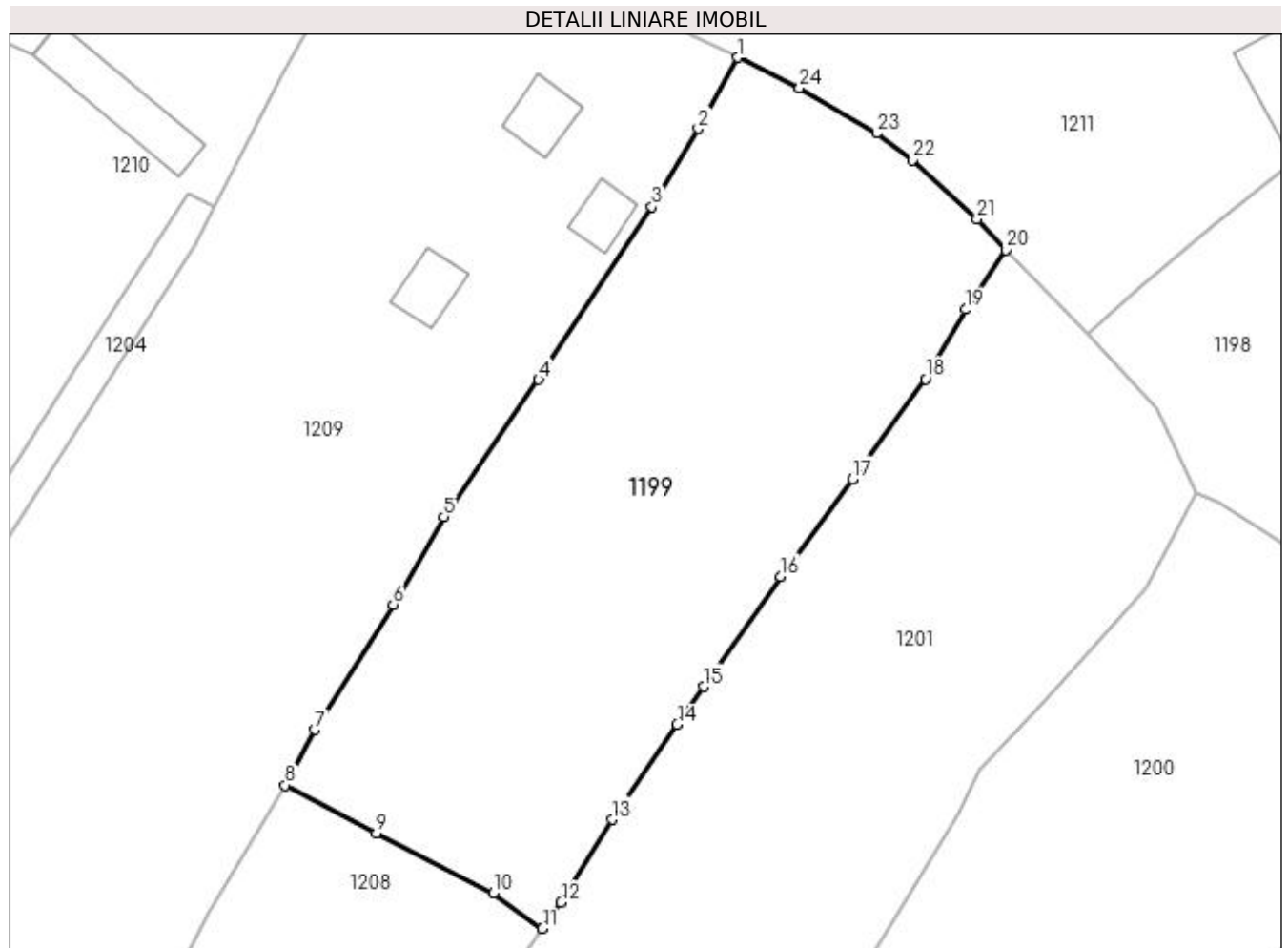
Inscrieri privind dezmembramintele dreptului de proprietate, drepturi reale de garanție și sarcini	Referințe
NU SUNT	

Anexa Nr. 1 La Partea I

Teren

Nr cadastral	Suprafața (mp)*	Observații / Referințe
	3.146	

* Suprafața este determinată în planul de proiecție Stereo 70.



Date referitoare la teren

Crt	Categorie folosință	Intra vilan	Suprafața (mp)	Tarla	Parcelă	Nr. topo	Observații / Referințe
1	faneata	NU	3.146	-	-	-	

Lungime Segmente

1) Valorile lungimilor segmentelor sunt obținute din proiecție în plan.

Punct început	X / Y	Punct sfârșit	X / Y	Lungime segment (** (m)
1	442.215,873 689.729,574	2	442.211,629 689.721,822	8.838
3	442.206,573 689.713,316	4	442.194,211 689.694,51	22.505
5	442.183,871 689.679,54	6	442.178,351 689.669,994	11.027
7	442.169,819 689.656,367	8	442.166,578 689.650,304	6.875
9	442.176,552 689.645,098	10	442.189,294 689.638,55	14.326

Punct început	X / Y	Punct sfârșit	X / Y	Lungime segment (** (m)
2	442.211,629 689.721,822	3	442.206,573 689.713,316	9.895
4	442.194,211 689.694,51	5	442.183,871 689.679,54	18.194
6	442.178,351 689.669,994	7	442.169,819 689.656,367	16.078
8	442.166,578 689.650,304	9	442.176,552 689.645,098	11.251
10	442.189,294 689.638,55	11	442.194,646 689.634,702	6.592

Punct început	X / Y	Punct sfârșit	X / Y	Lungime segment (** (m)
11	442.194,646 689.634,702	12	442.196,678 689.637,528	3.481
13	442.202,241 689.646,575	14	442.209,324 689.656,945	12.558
15	442.212,228 689.661,032	16	442.220,611 689.673,045	14.649
17	442.228,441 689.683,639	18	442.236,417 689.694,54	13.507
19	442.240,774 689.702,127	20	442.245,159 689.708,634	7.847
21	442.242,013 689.711,988	22	442.234,966 689.718,405	9.531
23	442.231,052 689.721,326	24	442.222,673 689.726,266	9.727

Punct început	X / Y	Punct sfârșit	X / Y	Lungime segment (** (m)
12	442.196,678 689.637,528	13	442.202,241 689.646,575	10.621
14	442.209,324 689.656,945	15	442.212,228 689.661,032	5.014
16	442.220,611 689.673,045	17	442.228,441 689.683,639	13.174
18	442.236,417 689.694,54	19	442.240,774 689.702,127	8.749
20	442.245,159 689.708,634	21	442.242,013 689.711,988	4.599
22	442.234,966 689.718,405	23	442.231,052 689.721,326	4.884
24	442.222,673 689.726,266	1	442.215,873 689.729,574	7.562

** Lungimile segmentelor sunt determinate în planul de proiecție Stereo 70 și sunt rotunjite la 1 milimetru.

*** Distanța dintre puncte este formată din segmente cumulate ce sunt mai mici decât valoarea 1 milimetru.

**DATE DESPRE IMOBILUL NR. 1200**

Oficiul de Cadastru și Publicitate Imobiliară MARAMURES
Biroul de Cadastru și Publicitate Imobiliară Dragomiresti

A. Partea I. Descrierea imobilului

TEREN Intravilan

Nr. CF vechi:744

Nr. topografic:partedinr.top.2605

Adresa: Loc. Sieu, Nr. 904, Jud. Maramures

Nr. Crt	Nr cadastral Nr. topografic	Suprafața* (mp)	Observații / Referințe
A1		3.026	Sector cadastral:31 Teren imprejmuit;

Construcții

Crt	Nr cadastral Nr. topografic	Adresa	Observații / Referințe
A1.1		Loc. Sieu, Nr. 904, Jud. Maramures	Nr. niveluri:1; S. construita la sol:60 mp; S. construita desfasurata:60 mp; Casă de locuit, regim de înălțime P, edificată în anul 1988, suprafața construită desfășurată 60 mp.
A1.2		Loc. Sieu, Nr. 904, Jud. Maramures	Nr. niveluri:1; S. construita la sol:63 mp; S. construita desfasurata:63 mp; Anexă gospodărească, regim de înălțime P, edificată în anul 1988, suprafața construită desfășurată 63 mp.
A1.3		Loc. Sieu, Nr. 904, Jud. Maramures	Nr. niveluri:3; S. construita la sol:149 mp; S. construita desfasurata:447 mp; Casă de locuit, regim de înălțime P+1E+M, edificată în anul 1988, suprafața construită desfășurată 447 mp.

B. Partea II. Proprietari și acte

Inscrieri privitoare la dreptul de proprietate și alte drepturi reale		Referințe
1200 / 30/10/2023		
Act Normativ nr. Legea 7, din 13/03/1996 emis de Parlamentul României;		
B1	Intabulare, drept de PROPRIETATE, dobandit prin Lege, cota actuala 1/1 1) NEIDENTIFICAT NEIDENTIFICAT	A1
Act Administrativ nr. Adeverință nr. 3674, din 23/10/2023 emis de Primăria Sieu;		
B2	Se notează posesia faptică în favoarea lui 1) STOICA IOAN	A1
Act Normativ nr. Legea 7, din 13/03/1996 emis de Parlamentul României;		
B3	Intabulare, drept de PROPRIETATE, dobandit prin Lege, cota actuala 1/1 1) STOICA IOAN	A1.1, A1.2, A1.3

C. Partea III. SARCINI .

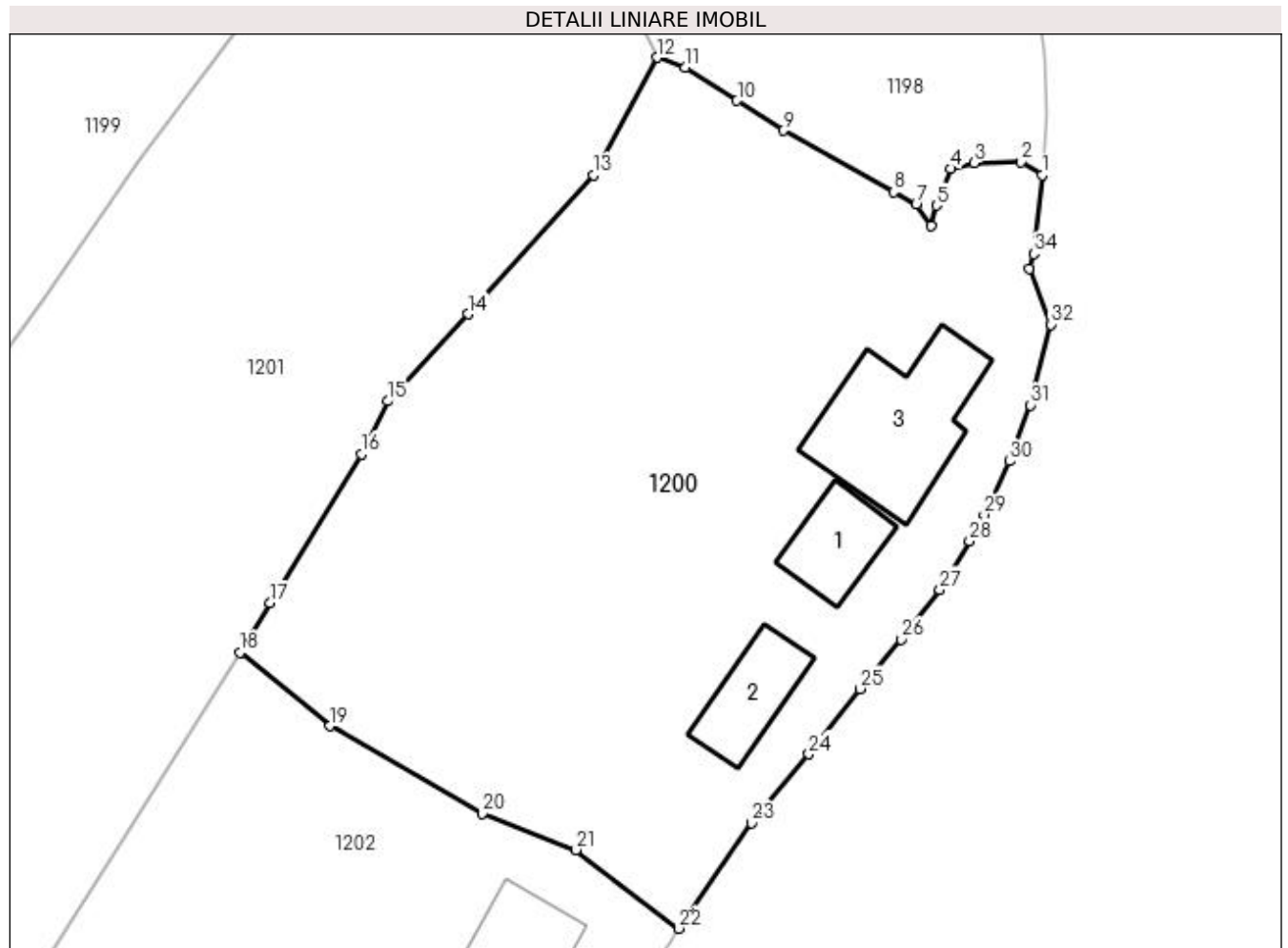
Inscrieri privind dezmembramintele dreptului de proprietate, drepturi reale de garanție și sarcini	Referințe
NU SUNT	

Anexa Nr. 1 La Partea I

Teren

Nr cadastral	Suprafața (mp)*	Observații / Referințe
	3.026	

* Suprafața este determinată în planul de proiecție Stereo 70.



Date referitoare la teren

Crt	Categorie folosință	Intravilan	Suprafața (mp)	Tarla	Parcelă	Nr. topo	Observații / Referințe
1	curți constructii	DA	847	-	-	-	
2	faneata	DA	2.179	-	-	-	

Date referitoare la construcții

Crt	Număr	Destinație construcție	Supraf. (mp)	Situație juridică	Observații / Referințe
A1.1		construcții de locuințe	60	Cu acte	Nr. niveluri:1; S. construita la sol:60 mp; S. construita desfasurata:60 mp; Casă de locuit, regim de înălțime P, edificată în anul 1988, suprafața construită desfășurată 60 mp.
A1.2		construcții anexa	63	Cu acte	Nr. niveluri:1; S. construita la sol:63 mp; S. construita desfasurata:63 mp; Anexă gospodărească, regim de înălțime P, edificată în anul 1988, suprafața construită desfășurată 63 mp.
A1.3		construcții de locuințe	149	Cu acte	Nr. niveluri:3; S. construita la sol:149 mp; S. construita desfasurata:447 mp; Casă de locuit, regim de înălțime P+1E+M, edificată în anul 1988, suprafața construită desfășurată 447 mp.

Lungime Segmente

1) Valorile lungimilor segmentelor sunt obținute din proiecție în plan.

Punct început	X / Y	Punct sfârșit	X / Y	Lungime segment (** (m)
1	442.299,661 689.671,776	2	442.297,816 689.672,939	2.181
3	442.293,689 689.672,826	4	442.291,662 689.672,337	2.085
5	442.290,435 689.669,106	6	442.289,947 689.667,336	1.836
7	442.288,626 689.669,201	8	442.286,654 689.670,308	2.261
9	442.276,962 689.675,662	10	442.272,937 689.678,309	4.817
11	442.268,413 689.681,214	12	442.265,954 689.682,066	2.602
13	442.260,343 689.671,778	14	442.249,357 689.659,599	16.402
15	442.242,348 689.651,983	16	442.240,015 689.647,348	5.189
17	442.232,04 689.634,301	18	442.229,367 689.629,996	5.067
19	442.237,243 689.623,54	20	442.250,617 689.615,905	15.4
21	442.258,837 689.612,708	22	442.267,832 689.605,815	11.332
23	442.274,208 689.615,04	24	442.279,216 689.621,081	7.847
25	442.283,737 689.626,802	26	442.287,348 689.631,1	5.614
27	442.290,692 689.635,485	28	442.293,307 689.639,76	5.011
29	442.294,576 689.642,05	30	442.296,796 689.646,734	5.183
31	442.298,641 689.651,642	32	442.300,449 689.658,688	7.274
33	442.298,545 689.663,584	34	442.298,936 689.664,868	1.342

Punct început	X / Y	Punct sfârșit	X / Y	Lungime segment (** (m)
2	442.297,816 689.672,939	3	442.293,689 689.672,826	4.129
4	442.291,662 689.672,337	5	442.290,435 689.669,106	3.456
6	442.289,947 689.667,336	7	442.288,626 689.669,201	2.285
8	442.286,654 689.670,308	9	442.276,962 689.675,662	11.072
10	442.272,937 689.678,309	11	442.268,413 689.681,214	5.376
12	442.265,954 689.682,066	13	442.260,343 689.671,778	11.719
14	442.249,357 689.659,599	15	442.242,348 689.651,983	10.35
16	442.240,015 689.647,348	17	442.232,04 689.634,301	15.291
18	442.229,367 689.629,996	19	442.237,243 689.623,54	10.184
20	442.250,617 689.615,905	21	442.258,837 689.612,708	8.82
22	442.267,832 689.605,815	23	442.274,208 689.615,04	11.214
24	442.279,216 689.621,081	25	442.283,737 689.626,802	7.292
26	442.287,348 689.631,1	27	442.290,692 689.635,485	5.515
28	442.293,307 689.639,76	29	442.294,576 689.642,05	2.618
30	442.296,796 689.646,734	31	442.298,641 689.651,642	5.243
32	442.300,449 689.658,688	33	442.298,545 689.663,584	5.253
34	442.298,936 689.664,868	1	442.299,661 689.671,776	6.946

** Lungimile segmentelor sunt determinate în planul de proiecție Stereo 70 și sunt rotunjite la 1 milimetru.

*** Distanța dintre puncte este formată din segmente cumulate ce sunt mai mici decât valoarea 1 milimetru.

**DATE DESPRE IMOBILUL NR. 1201**

Oficiul de Cadastru și Publicitate Imobiliară MARAMURES
Biroul de Cadastru și Publicitate Imobiliară Dragomiresti

A. Partea I. Descrierea imobilului

TEREN Necunoscut

Nr. CF vechi:1592

Nr. topografic:partedinr.top.2606

Adresa: Loc. Sieu, Jud. Maramures

Nr. Crt	Nr cadastral Nr. topografic	Suprafața* (mp)	Observații / Referințe
A1		3.604	Sector cadastral:31 Teren neimprejmit;

B. Partea II. Proprietari și acte

Inscrieri privitoare la dreptul de proprietate și alte drepturi reale		Referințe
1201 / 30/10/2023		
Act Normativ nr. Legea 7, din 13/03/1996 emis de Parlamentul României;		
B1	Intabulare, drept de PROPRIETATE, dobândit prin Lege, cota actuala 1/1 1) NEIDENTIFICAT NEIDENTIFICAT	A1
Act Administrativ nr. Adeverință nr. 3641, din 23/10/2023 emis de Primăria Șieu;		
B2	Se notează posesia faptică în favoarea lui 1) BIZĂU IOAN	A1

C. Partea III. SARCINI .

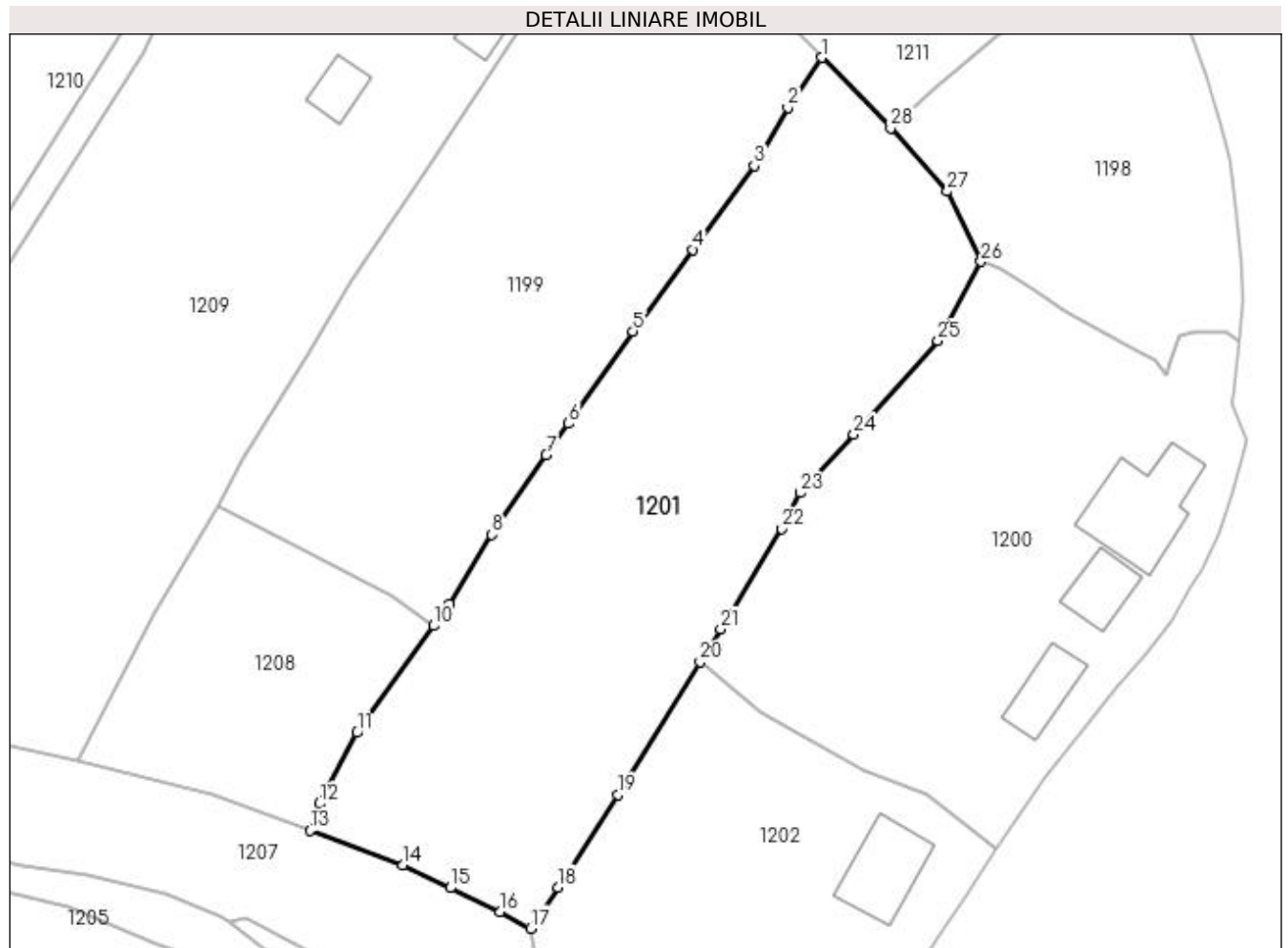
Inscrieri privind dezmembramintele dreptului de proprietate, drepturi reale de garanție și sarcini	Referințe
NU SUNT	

Anexa Nr. 1 La Partea I

Teren

Nr cadastral	Suprafața (mp)*	Observații / Referințe
	3.604	

* Suprafața este determinată în planul de proiecție Stereo 70.



Date referitoare la teren

Crt	Categorie folosință	Intravilan	Suprafața (mp)	Tarla	Parcelă	Nr. topo	Observații / Referințe
1	faneata	DA	146	-	-	-	
2	faneata	NU	2.205	-	-	-	
3	faneata	DA	1.253	-	-	-	

Lungime Segmente

1) Valorile lungimilor segmentelor sunt obținute din proiecție în plan.

Punct început	X / Y	Punct sfârșit	X / Y	Lungime segment (** (m)
1	442.245,159 689.708,634	2	442.240,774 689.702,127	7.847
3	442.236,417 689.694,54	4	442.228,441 689.683,639	13.507
5	442.220,611 689.673,045	6	442.212,228 689.661,032	14.649
7	442.209,324 689.656,945	8	442.202,241 689.646,575	12.558

Punct început	X / Y	Punct sfârșit	X / Y	Lungime segment (** (m)
2	442.240,774 689.702,127	3	442.236,417 689.694,54	8.749
4	442.228,441 689.683,639	5	442.220,611 689.673,045	13.174
6	442.212,228 689.661,032	7	442.209,324 689.656,945	5.014
8	442.202,241 689.646,575	9	442.196,678 689.637,528	10.621

Punct început	X / Y	Punct sfârșit	X / Y	Lungime segment (** (m)
9	442.196,678 689.637,528	10	442.194,646 689.634,702	3.481
11	442.184,654 689.620,804	12	442.179,822 689.611,568	10.424
13	442.178,535 689.608,053	14	442.190,672 689.603,61	12.925
15	442.196,818 689.600,596	16	442.203,261 689.597,458	7.167
17	442.207,272 689.595,327	18	442.210,849 689.600,702	6.456
19	442.218,665 689.612,759	20	442.229,367 689.629,996	20.289
21	442.232,04 689.634,301	22	442.240,015 689.647,348	15.291
23	442.242,348 689.651,983	24	442.249,357 689.659,599	10.35
25	442.260,343 689.671,778	26	442.265,954 689.682,066	11.719
27	442.261,538 689.691,219	28	442.254,185 689.699,448	11.036

Punct început	X / Y	Punct sfârșit	X / Y	Lungime segment (** (m)
10	442.194,646 689.634,702	11	442.184,654 689.620,804	17.117
12	442.179,822 689.611,568	13	442.178,535 689.608,053	3.743
14	442.190,672 689.603,61	15	442.196,818 689.600,596	6.845
16	442.203,261 689.597,458	17	442.207,272 689.595,327	4.542
18	442.210,849 689.600,702	19	442.218,665 689.612,759	14.369
20	442.229,367 689.629,996	21	442.232,04 689.634,301	5.067
22	442.240,015 689.647,348	23	442.242,348 689.651,983	5.189
24	442.249,357 689.659,599	25	442.260,343 689.671,778	16.402
26	442.265,954 689.682,066	27	442.261,538 689.691,219	10.163
28	442.254,185 689.699,448	1	442.245,159 689.708,634	12.878

** Lungimile segmentelor sunt determinate în planul de proiecție Stereo 70 și sunt rotunjite la 1 milimetru.

*** Distanța dintre puncte este formată din segmente cumulate ce sunt mai mici decât valoarea 1 milimetru.

**DATE DESPRE IMOBILUL NR. 1202**

Oficiul de Cadastru și Publicitate Imobiliară MARAMURES
Biroul de Cadastru și Publicitate Imobiliară Dragomiresti

A. Partea I. Descrierea imobilului

TEREN Intravilan

Nr. CF vechi:744

Nr. topografic:partedinr.top.2605

Adresa: Loc. Sieu, Nr. 904A, Jud. Maramures

Nr. Crt	Nr cadastral Nr. topografic	Suprafața* (mp)	Observații / Referințe
A1		2.635	Sector cadastral:31 Teren imprejmuit;

Construcții

Crt	Nr cadastral Nr. topografic	Adresa	Observații / Referințe
A1.1		Loc. Sieu, Nr. 904A, Jud. Maramures	Nr. niveluri:3; S. construita la sol:99 mp; S. construita desfasurata:297 mp; Casă de locuit, regim de înălțime P+1E+M, edificată în anul 2016, suprafața construită desfășurată 297 mp.

B. Partea II. Proprietari și acte

Inscrieri privitoare la dreptul de proprietate și alte drepturi reale		Referințe
1202 / 30/10/2023		
Act Normativ nr. Legea 7, din 13/03/1996 emis de Parlamentul României;		
B1	Intabulare, drept de PROPRIETATE, dobandit prin Lege, cota actuala 1/1 1) NEIDENTIFICAT NEIDENTIFICAT	A1
Act Administrativ nr. Adeverință nr. 3673, din 23/10/2023 emis de Primăria Șieu;		
B2	Se notează posesia faptică în favoarea lui 1) STOICA GHEORGHE	A1
Act Administrativ nr. Certif.de atest. a edif.construcției nr. 4046, din 01/11/2023 emis de Primăria Șieu;		
B3	Intabulare, drept de PROPRIETATE, dobandit prin Lege, cota actuala 1/1 1) STOICA GHEORGHE	A1.1

C. Partea III. SARCINI .

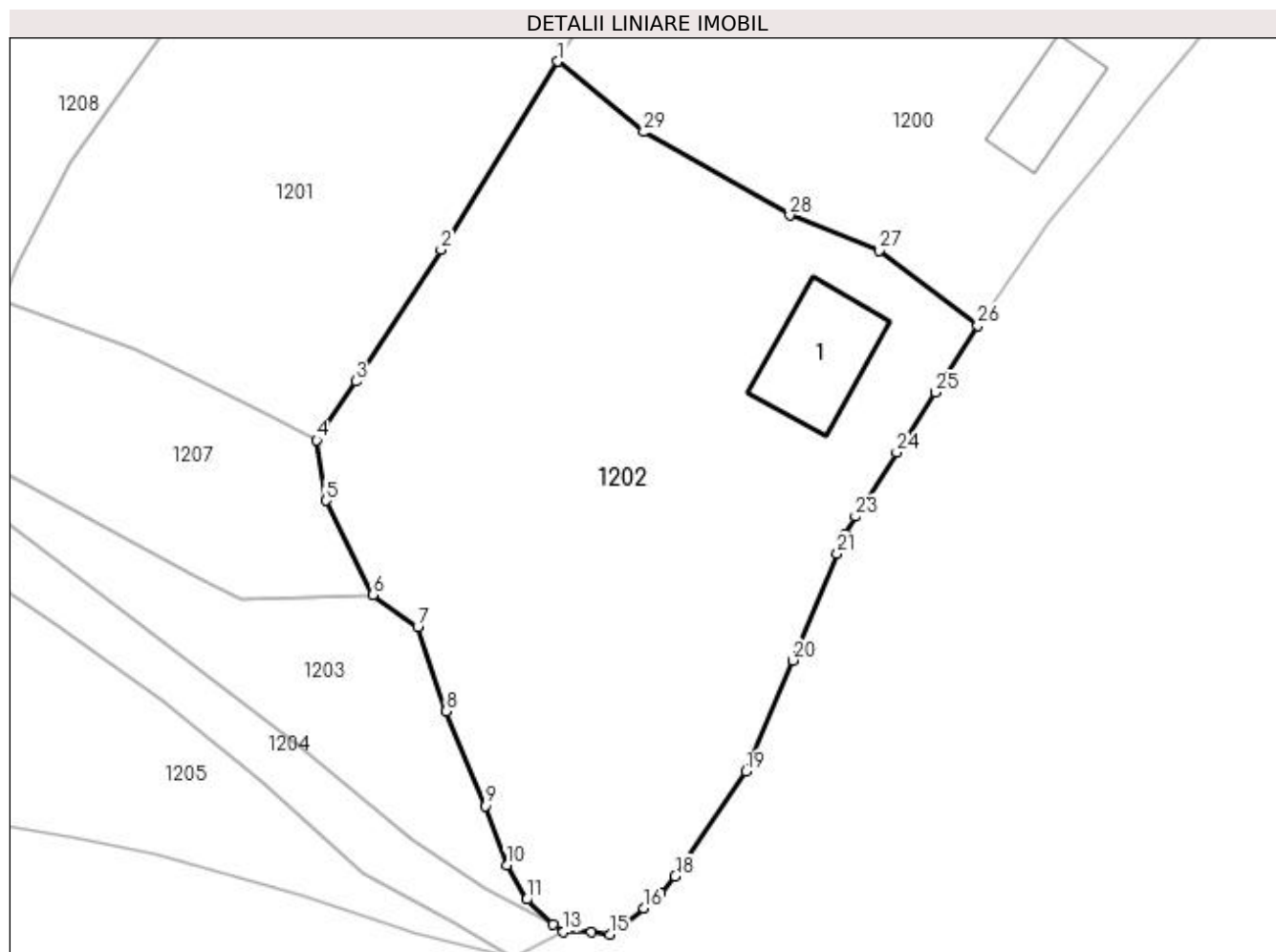
Inscrieri privind dezmembramintele dreptului de proprietate, drepturi reale de garanție și sarcini	Referințe
NU SUNT	

Anexa Nr. 1 La Partea I

Teren

Nr cadastral	Suprafața (mp)*	Observații / Referințe
	2.635	

* Suprafața este determinată în planul de proiecție Stereo 70.



Date referitoare la teren

Crt	Categorie folosință	Intra vilan	Suprafața (mp)	Tarla	Parcelă	Nr. topo	Observații / Referințe
1	curți constructii	DA	347	-	-	-	
2	faneata	DA	2.288	-	-	-	

Date referitoare la construcții

Crt	Număr	Destinație construcție	Supraf. (mp)	Situație juridică	Observații / Referințe
A1.1		construcții de locuințe	99	Cu acte	Nr. niveluri:3; S. construita la sol:99 mp; S. construita desfasurata:297 mp; Casă de locuit, regim de înălțime P+1E+M, edificată în anul 2016, suprafața construită desfășurată 297 mp.

Lungime Segmente

1) Valorile lungimilor segmentelor sunt obținute din proiecție în plan.

Punct început	X / Y	Punct sfârșit	X / Y	Lungime segment (** (m)
1	442.229,367 689.629,996	2	442.218,665 689.612,759	20.289
3	442.210,849 689.600,702	4	442.207,272 689.595,327	6.456

Punct început	X / Y	Punct sfârșit	X / Y	Lungime segment (** (m)
2	442.218,665 689.612,759	3	442.210,849 689.600,702	14.369
4	442.207,272 689.595,327	5	442.208,138 689.589,79	5.604

Punct început	X / Y	Punct sfârșit	X / Y	Lungime segment (** (m)
5	442.208,138 689.589,79	6	442.212,432 689.581,138	9.659
7	442.216,534 689.578,217	8	442.219,134 689.570,485	8.157
9	442.222,775 689.561,82	10	442.224,69 689.556,371	5.776
11	442.226,523 689.553,252	12	442.228,955 689.550,97	3.335
13	442.229,884 689.550,292	14	442.232,463 689.550,265	2.579
15	442.234,126 689.550,054	16	442.237,29 689.552,439	3.962
17	442.238,783 689.553,84	18	442.240,129 689.555,379	2.045
19	442.246,602 689.564,974	20	442.250,869 689.575,152	11.036
21	442.254,969 689.584,909	22	442.255,733 689.586,705	1.952
23	442.256,64 689.588,315	24	442.260,426 689.594,191	6.99
25	442.263,929 689.599,678	26	442.267,832 689.605,815	7.273
27	442.258,837 689.612,708	28	442.250,617 689.615,905	8.82
29	442.237,243 689.623,54	1	442.229,367 689.629,996	10.184

Punct început	X / Y	Punct sfârșit	X / Y	Lungime segment (** (m)
6	442.212,432 689.581,138	7	442.216,534 689.578,217	5.036
8	442.219,134 689.570,485	9	442.222,775 689.561,82	9.399
10	442.224,69 689.556,371	11	442.226,523 689.553,252	3.618
12	442.228,955 689.550,97	13	442.229,884 689.550,292	1.15
14	442.232,463 689.550,265	15	442.234,126 689.550,054	1.676
16	442.237,29 689.552,439	17	442.238,783 689.553,84	2.047
18	442.240,129 689.555,379	19	442.246,602 689.564,974	11.574
20	442.250,869 689.575,152	21	442.254,969 689.584,909	10.583
22	442.255,733 689.586,705	23	442.256,64 689.588,315	1.848
24	442.260,426 689.594,191	25	442.263,929 689.599,678	6.51
26	442.267,832 689.605,815	27	442.258,837 689.612,708	11.332
28	442.250,617 689.615,905	29	442.237,243 689.623,54	15.4

** Lungimile segmentelor sunt determinate în planul de proiecție Stereo 70 și sunt rotunjite la 1 milimetru.

*** Distanța dintre puncte este formată din segmente cumulate ce sunt mai mici decât valoarea 1 milimetru.

**DATE DESPRE IMOBILUL NR. 1203**

Oficiul de Cadastru și Publicitate Imobiliară MARAMURES
Biroul de Cadastru și Publicitate Imobiliară Dragomiresti

A. Partea I. Descrierea imobilului

TEREN Intravilan

Nr. CF vechi:1592,521

Nr. topografic:partedinr.top.2606,2607

Adresa: Loc. Sieu, Jud. Maramures

Nr. Crt	Nr cadastral Nr. topografic	Suprafata* (mp)	Observatii / Referinte
A1		528	Sector cadastral:31 Teren neimprejmuit;

B. Partea II. Proprietari și acte

Inscrieri privitoare la dreptul de proprietate și alte drepturi reale		Referințe
1203 / 30/10/2023		
Act Normativ nr. Legea 7, din 13/03/1996 emis de Parlamentul României;		
B1	Intabulare, drept de PROPRIETATE, dobândit prin Lege, cota actuala 1/1 1) NEIDENTIFICAT NEIDENTIFICAT	A1
Act Administrativ nr. Adeverință nr. 3643, din 23/10/2023 emis de Primăria Sieu;		
B2	Se notează posesia faptică în favoarea lui 1) SAS IOAN	A1

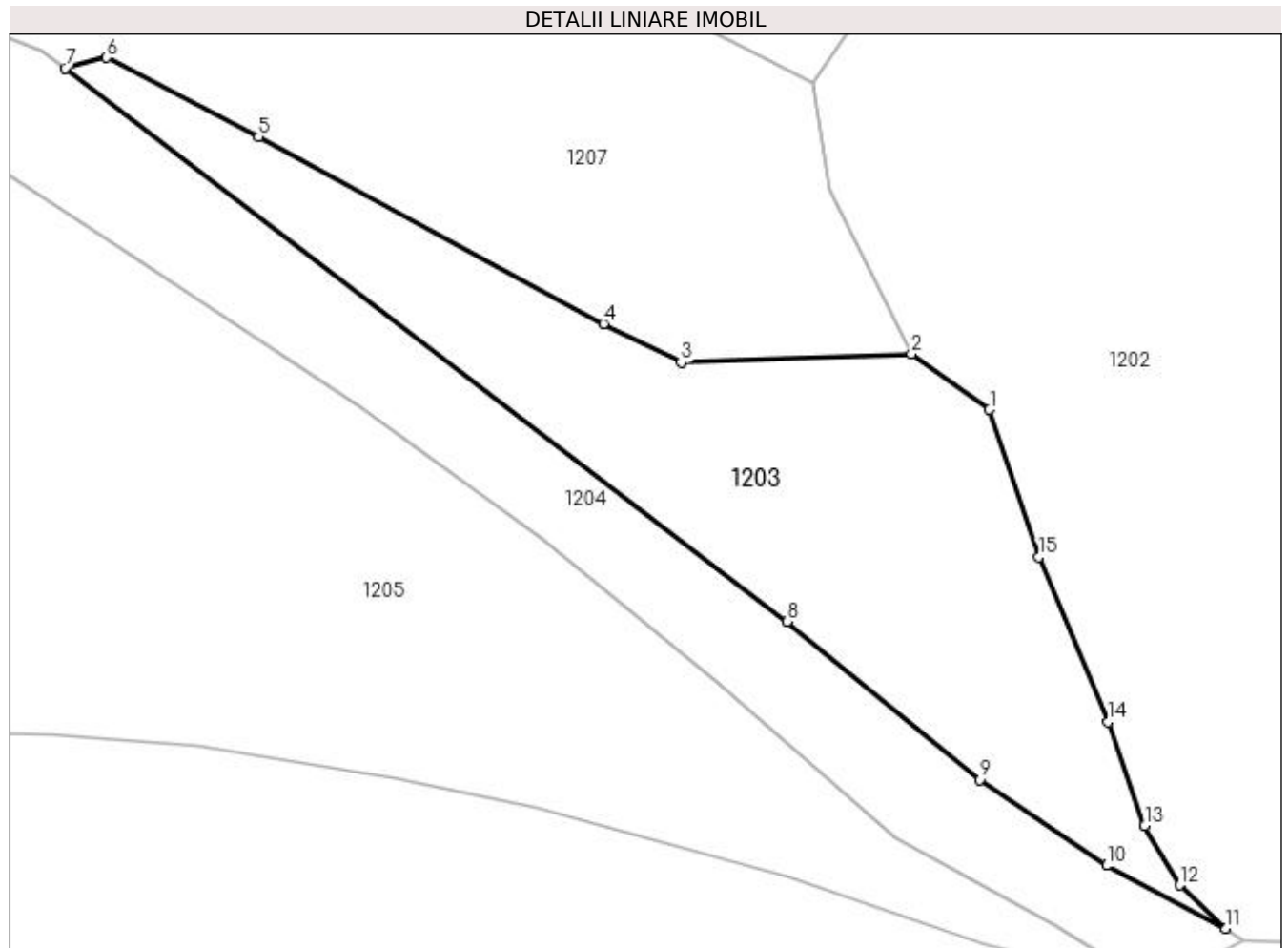
C. Partea III. SARCINI .

Inscrieri privind dezmembramintele dreptului de proprietate, drepturi reale de garanție și sarcini	Referințe
NU SUNT	

Anexa Nr. 1 La Partea I**Teren**

Nr cadastral	Suprafața (mp)*	Observații / Referințe
	528	

* Suprafața este determinată în planul de proiecție Stereo 70.

**Date referitoare la teren**

Crt	Categorie folosință	Intravilan	Suprafața (mp)	Tarla	Parcelă	Nr. topo	Observații / Referințe
1	faneata	DA	528	-	-	-	

Lungime Segmente

1) Valorile lungimilor segmentelor sunt obținute din proiecție în plan.

Punct început	X / Y	Punct sfârșit	X / Y	Lungime segment (** (m)
1	442.216,534 689.578,217	2	442.212,432 689.581,138	5.036
2	442.212,432 689.581,138	3	442.200,325 689.580,695	12.115
3	442.200,325 689.580,695	4	442.196,26 689.582,73	4.546
4	442.196,26 689.582,73	5	442.178,115 689.592,538	20.626
5	442.178,115 689.592,538	6	442.170,139 689.596,701	8.997

Punct început	X / Y	Punct sfârșit	X / Y	Lungime segment (** (m)
6	442.170,139 689.596,701	7	442.167,946 689.596,141	2.263
7	442.167,946 689.596,141	8	442.205,902 689.567,086	47.8
8	442.205,902 689.567,086	9	442.216,033 689.558,792	13.093
9	442.216,033 689.558,792	10	442.222,68 689.554,274	8.037
10	442.222,68 689.554,274	11	442.228,955 689.550,97	7.092
11	442.228,955 689.550,97	12	442.226,523 689.553,252	3.335
12	442.226,523 689.553,252	13	442.224,69 689.556,371	3.618
13	442.224,69 689.556,371	14	442.222,775 689.561,82	5.776
14	442.222,775 689.561,82	15	442.219,134 689.570,485	9.399
15	442.219,134 689.570,485	1	442.216,534 689.578,217	8.157

** Lungimile segmentelor sunt determinate în planul de proiecție Stereo 70 și sunt rotunjite la 1 milimetru.

*** Distanța dintre puncte este formată din segmente cumulate ce sunt mai mici decât valoarea 1 milimetru.

**DATE DESPRE IMOBILUL NR. 1204**

Oficiul de Cadastru și Publicitate Imobiliară MARAMURES
Biroul de Cadastru și Publicitate Imobiliară Dragomiresti

A. Partea I. Descrierea imobilului

TEREN Necunoscut

Adresa: Loc. Sieu, Jud. Maramures, Drum Poduri Cetatea

Nr. Crt	Nr cadastral Nr. topografic	Suprafața* (mp)	Observații / Referințe
A1	52204	1.056	Sector cadastral:31 Teren neimprejmuit; Teren neimprejmuit, cu lungimea de 256 m.

B. Partea II. Proprietari și acte

Inscrieri privitoare la dreptul de proprietate și alte drepturi reale	Referințe
1204 / 30/10/2023	
Act Administrativ nr. Hotărârea Consiliului Local nr. 23, din 12/09/2022 emis de Consiliul Local al Comunei Sieu (act administrativ nr Documentație cadastrală avizată sub nr.12826 din 12.12.2023, emis de OCPI MM; act normativ nr Hotararea nr. 934 din 29.08.2002, emis de Guvernul Romaniei, Anexa nr. 53 poz.37 privind Inventarul bunurilor apartin domeniului public al comunei Rozavlea;;act administrativ nr Adeverinta nr. 4549 din 27.11.2023, emis de Primaria Sieu;act administrativ nr Hotararea nr. 21 din 09.09.2022, emis de Consiliul Local al Comunei Rozavlea;act administrativ nr Adeverinta nr. 4549/1 din 27.11.2023, emis de Primaria Sieu);	
B2	Intabulare, drept de PROPRIETATE, dobandit prin Lege, cota actuala
	1/1
	1) COMUNA ȘIEU , CIF:14813046, domeniul public
	<i>OBSERVATII: Poziție transcrisă din CF 52204 sub rangul încheierii nr. 12826/12.12.2023</i>
	A1

C. Partea III. SARCINI .

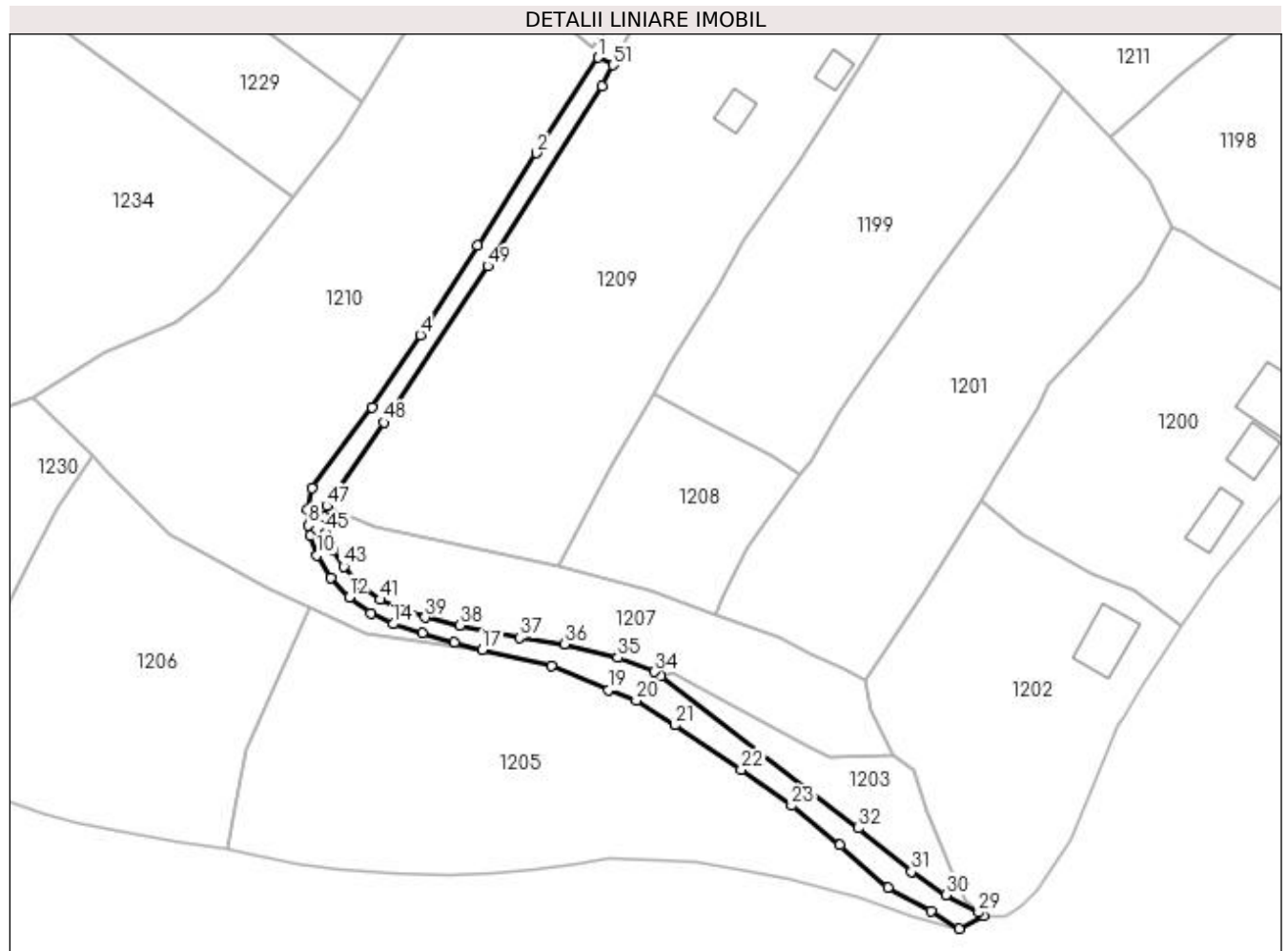
Inscrieri privind dezmembramintele dreptului de proprietate, drepturi reale de garanție și sarcini	Referințe
NU SUNT	

Anexa Nr. 1 La Partea I

Teren

Nr cadastral	Suprafața (mp)*	Observații / Referințe
52204	1.056	Teren neîmprejmuit, cu lungimea de 256 m.

* Suprafața este determinată în planul de proiecție Stereo 70.



Date referitoare la teren

Crt	Categorie folosință	Intra vilan	Suprafața (mp)	Tarla	Parcelă	Nr. topo	Observații / Referințe
1	drum	DA	778	-	-	-	Imobil înregistrat în planul cadastral fără localizare certa datorită lipsei planului parcelar.
2	drum	NU	278	-	-	-	

Lungime Segmente

1) Valorile lungimilor segmentelor sunt obținute din proiecție în plan.

Punct început	X / Y	Punct sfârșit	X / Y	Lungime segment
1	442.155,999 689.714,715	2	442.144,177 689.696,4	21.799
4	442.121,888 689.661,569	5	442.112,645 689.647,713	16.656
7	442.100,237 689.628,153	8	442.100,448 689.625,112	3.048
10	442.102,12 689.619,371	11	442.104,724 689.615,126	4.98
2	442.144,177 689.696,4	3	442.132,949 689.678,684	20.974
5	442.112,645 689.647,713	6	442.101,092 689.632,254	19.299
8	442.100,448 689.625,112	9	442.100,832 689.623,113	2.036
11	442.104,724 689.615,126	12	442.108,258 689.611,358	5.166
3	442.132,949 689.678,684	4	442.121,888 689.661,569	20.378
6	442.101,092 689.632,254	7	442.100,237 689.628,153	4.189
9	442.100,832 689.623,113	10	442.102,12 689.619,371	3.957
12	442.108,258 689.611,358	13	442.112,442 689.608,284	5.192

Punct început	X / Y	Punct sfârșit	X / Y	Lungime segment	Punct început	X / Y	Punct sfârșit	X / Y	Lungime segment	Punct început	X / Y	Punct sfârșit	X / Y	Lungime segment
13	442.112,442 689.608,284	14	442.116,661 689.606,222	4.696	14	442.116,661 689.606,222	15	442.122,218 689.604,47	5.827	15	442.122,218 689.604,47	16	442.128,475 689.602,663	6.513
16	442.128,475 689.602,663	17	442.133,76 689.601,26	5.468	17	442.133,76 689.601,26	18	442.147,109 689.598,213	13.692	18	442.147,109 689.598,213	19	442.158,009 689.593,603	11.835
19	442.158,009 689.593,603	20	442.163,331 689.591,586	5.691	20	442.163,331 689.591,586	21	442.170,728 689.586,86	8.778	21	442.170,728 689.586,86	22	442.183,444 689.578,324	15.315
22	442.183,444 689.578,324	23	442.193,063 689.571,412	11.845	23	442.193,063 689.571,412	24	442.202,348 689.563,856	11.971	24	442.202,348 689.563,856	25	442.211,539 689.555,731	12.267
25	442.211,539 689.555,731	26	442.219,798 689.551,267	9.388	26	442.219,798 689.551,267	27	442.225,221 689.547,861	6.404	27	442.225,221 689.547,861	28	442.229,884 689.550,292	5.259
28	442.229,884 689.550,292	29	442.228,955 689.550,97	1.15	29	442.228,955 689.550,97	30	442.222,68 689.554,274	7.092	30	442.222,68 689.554,274	31	442.216,033 689.558,792	8.037
31	442.216,033 689.558,792	32	442.205,902 689.567,086	13.093	32	442.205,902 689.567,086	33	442.167,946 689.596,141	47.8	33	442.167,946 689.596,141	34	442.166,781 689.597,033	1.467
34	442.166,781 689.597,033	35	442.159,755 689.599,796	7.55	35	442.159,755 689.599,796	36	442.149,607 689.602,369	10.469	36	442.149,607 689.602,369	37	442.140,915 689.603,581	8.776
37	442.140,915 689.603,581	38	442.129,536 689.605,962	11.625	38	442.129,536 689.605,962	39	442.122,816 689.607,463	6.886	39	442.122,816 689.607,463	40	442.118,205 689.608,974	4.852
40	442.118,205 689.608,974	41	442.114,163 689.610,893	4.474	41	442.114,163 689.610,893	42	442.110,761 689.613,238	4.132	42	442.110,761 689.613,238	43	442.107,221 689.617,233	5.338
43	442.107,221 689.617,233	44	442.105,119 689.620,377	3.782	44	442.105,119 689.620,377	45	442.103,756 689.623,676	3.569	45	442.103,756 689.623,676	46	442.103,453 689.626,796	3.135
46	442.103,453 689.626,796	47	442.103,965 689.628,812	2.08	47	442.103,965 689.628,812	48	442.114,855 689.644,83	19.369	48	442.114,855 689.644,83	49	442.134,808 689.674,767	35.977
49	442.134,808 689.674,767	50	442.156,737 689.709,286	40.896	50	442.156,737 689.709,286	51	442.158,794 689.713,272	4.485	51	442.158,794 689.713,272	1	442.155,999 689.714,715	3.146

** Lungimile segmentelor sunt determinate în planul de proiecție Stereo 70 și sunt rotunjite la 1 milimetru.

*** Distanța dintre puncte este formată din segmente cumulate ce sunt mai mici decât valoarea 1 milimetru.

**DATE DESPRE IMOBILUL NR. 1205**

Oficiul de Cadastru și Publicitate Imobiliară MARAMURES
Biroul de Cadastru și Publicitate Imobiliară Dragomiresti

A. Partea I. Descrierea imobilului

Nr. CF vechi:1295,42,859
Nr. topografic:partedinnr.top.
2433,2452,2454

TEREN Intravilan

Adresa: Loc. Sieu, Jud. Maramures

Nr. Crt	Nr cadastral Nr. topografic	Suprafața* (mp)	Observații / Referințe
A1		3.919	Sector cadastral:31 Teren neimprejmuit;

B. Partea II. Proprietari și acte

Inscrieri privitoare la dreptul de proprietate și alte drepturi reale		Referințe
1205 / 30/10/2023		
Act Normativ nr. Legea 7, din 13/03/1996 emis de Parlamentul României;		
B1	Intabulare, drept de PROPRIETATE, dobândit prin Lege, cota actuala 1/1 1) NEIDENTIFICAT NEIDENTIFICAT	A1
Act Administrativ nr. Adeverință nr. 3646, din 23/10/2023 emis de Primăria Șieu;		
B2	Se notează posesia faptică în favoarea lui 1) SAS IOAN	A1

C. Partea III. SARCINI .

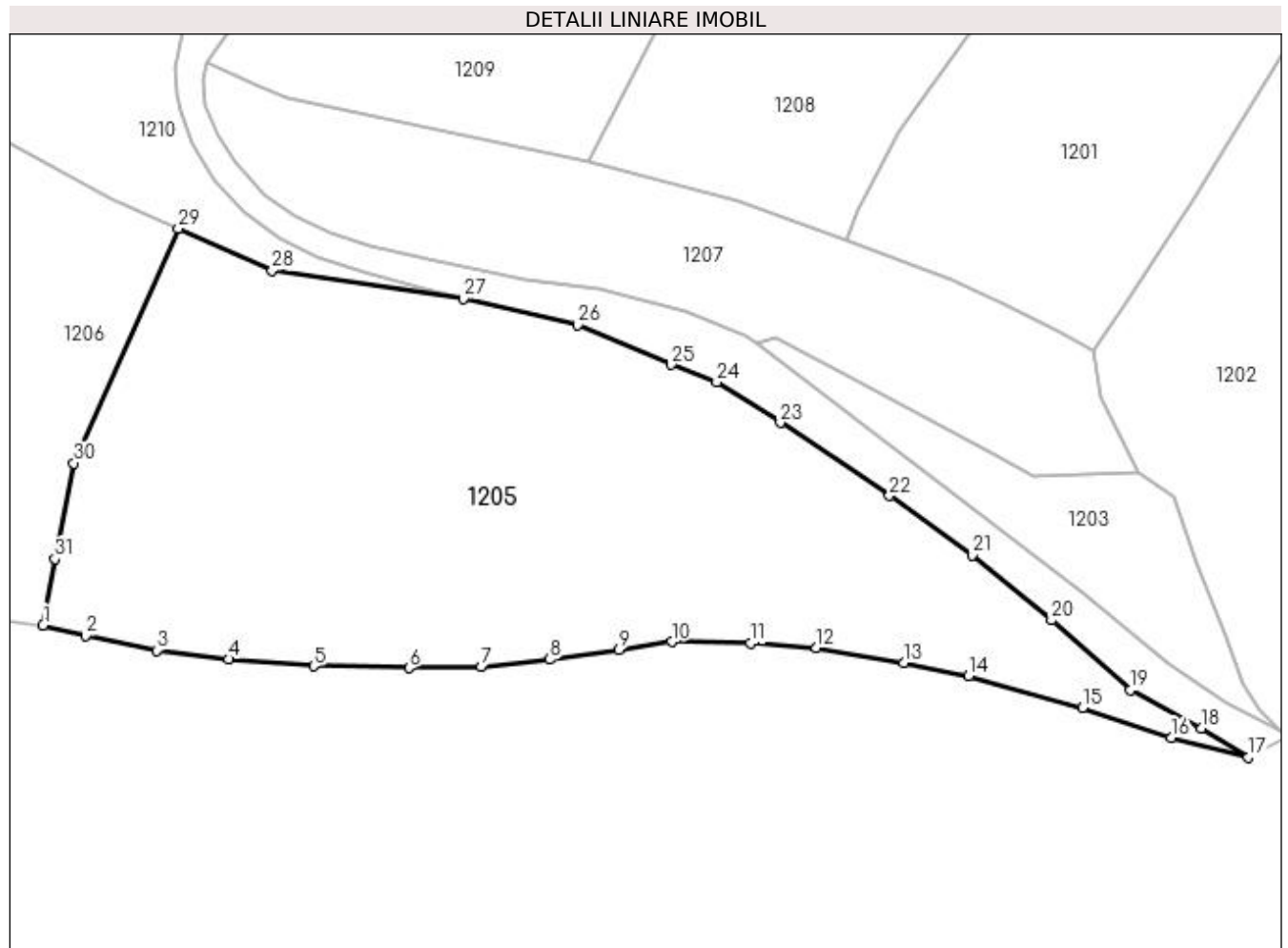
Inscrieri privind dezmembramintele dreptului de proprietate, drepturi reale de garanție și sarcini	Referințe
NU SUNT	

Anexa Nr. 1 La Partea I

Teren

Nr cadastral	Suprafața (mp)*	Observații / Referințe
	3.919	

* Suprafața este determinată în planul de proiecție Stereo 70.



Date referitoare la teren

Crt	Categorie folosință	Intravilan	Suprafața (mp)	Tarla	Parcelă	Nr. topo	Observații / Referințe
1	faneata	DA	3.919	-	-	-	

Lungime Segmente

1) Valorile lungimilor segmentelor sunt obținute din proiecție în plan.

Punct început	X / Y	Punct sfârșit	X / Y	Lungime segment (** (m)
1	442.084,801 689.563,266	2	442.089,746 689.562,021	5.099
3	442.098,036 689.560,319	4	442.106,441 689.559,293	8.467
5	442.116,341 689.558,498	6	442.127,482 689.558,286	11.143
7	442.135,881 689.558,408	8	442.143,876 689.559,288	8.043
9	442.151,927 689.560,369	10	442.158,067 689.561,337	6.216

Punct început	X / Y	Punct sfârșit	X / Y	Lungime segment (** (m)
2	442.089,746 689.562,021	3	442.098,036 689.560,319	8.463
4	442.106,441 689.559,293	5	442.116,341 689.558,498	9.932
6	442.127,482 689.558,286	7	442.135,881 689.558,408	8.4
8	442.143,876 689.559,288	9	442.151,927 689.560,369	8.123
10	442.158,067 689.561,337	11	442.167,222 689.561,154	9.157

Punct început	X / Y	Punct sfârșit	X / Y	Lungime segment (** (m)
11	442.167,222 689.561,154	12	442.174,943 689.560,591	7.741
13	442.185,098 689.558,856	14	442.192,665 689.557,356	7.714
15	442.205,945 689.553,642	16	442.216,272 689.550,161	10.898
17	442.225,221 689.547,861	18	442.219,798 689.551,267	6.404
19	442.211,539 689.555,731	20	442.202,348 689.563,856	12.267
21	442.193,063 689.571,412	22	442.183,444 689.578,324	11.845
23	442.170,728 689.586,86	24	442.163,331 689.591,586	8.778
25	442.158,009 689.593,603	26	442.147,109 689.598,213	11.835
27	442.133,76 689.601,26	28	442.111,512 689.604,556	22.491
29	442.100,579 689.609,439	30	442.088,379 689.582,121	29.918
31	442.086,172 689.570,99	1	442.084,801 689.563,266	7.845

Punct început	X / Y	Punct sfârșit	X / Y	Lungime segment (** (m)
12	442.174,943 689.560,591	13	442.185,098 689.558,856	10.302
14	442.192,665 689.557,356	15	442.205,945 689.553,642	13.79
16	442.216,272 689.550,161	17	442.225,221 689.547,861	9.24
18	442.219,798 689.551,267	19	442.211,539 689.555,731	9.388
20	442.202,348 689.563,856	21	442.193,063 689.571,412	11.971
22	442.183,444 689.578,324	23	442.170,728 689.586,86	15.315
24	442.163,331 689.591,586	25	442.158,009 689.593,603	5.691
26	442.147,109 689.598,213	27	442.133,76 689.601,26	13.692
28	442.111,512 689.604,556	29	442.100,579 689.609,439	11.974
30	442.088,379 689.582,121	31	442.086,172 689.570,99	11.348

** Lungimile segmentelor sunt determinate în planul de proiecție Stereo 70 și sunt rotunjite la 1 milimetru.

*** Distanța dintre puncte este formată din segmente cumulate ce sunt mai mici decât valoarea 1 milimetru.

**DATE DESPRE IMOBILUL NR. 1206**

Oficiul de Cadastru și Publicitate Imobiliară MARAMURES
Biroul de Cadastru și Publicitate Imobiliară Dragomiresti

A. Partea I. Descrierea imobilului

TEREN Intravilan

Nr. CF vechi:124

Nr. topografic:partedinr.top.2430

Adresa: Loc. Sieu, Jud. Maramures

Nr. Crt	Nr cadastral Nr. topografic	Suprafața* (mp)	Observații / Referințe
A1		3.046	Sector cadastral:31 Teren neimprejmuit;

B. Partea II. Proprietari și acte

Inscrieri privitoare la dreptul de proprietate și alte drepturi reale		Referințe
1206 / 30/10/2023		
Act Normativ nr. Legea 7, din 13/03/1996 emis de Parlamentul României;		
B1	Inscrierea provizorie, drept de PROPRIETATE, dobandit prin Lege, cota actuala 1/1 1) COMUNA ȘIEU , CIF:14813046, PROPRIETAR NEIDENTIFICAT	A1

C. Partea III. SARCINI .

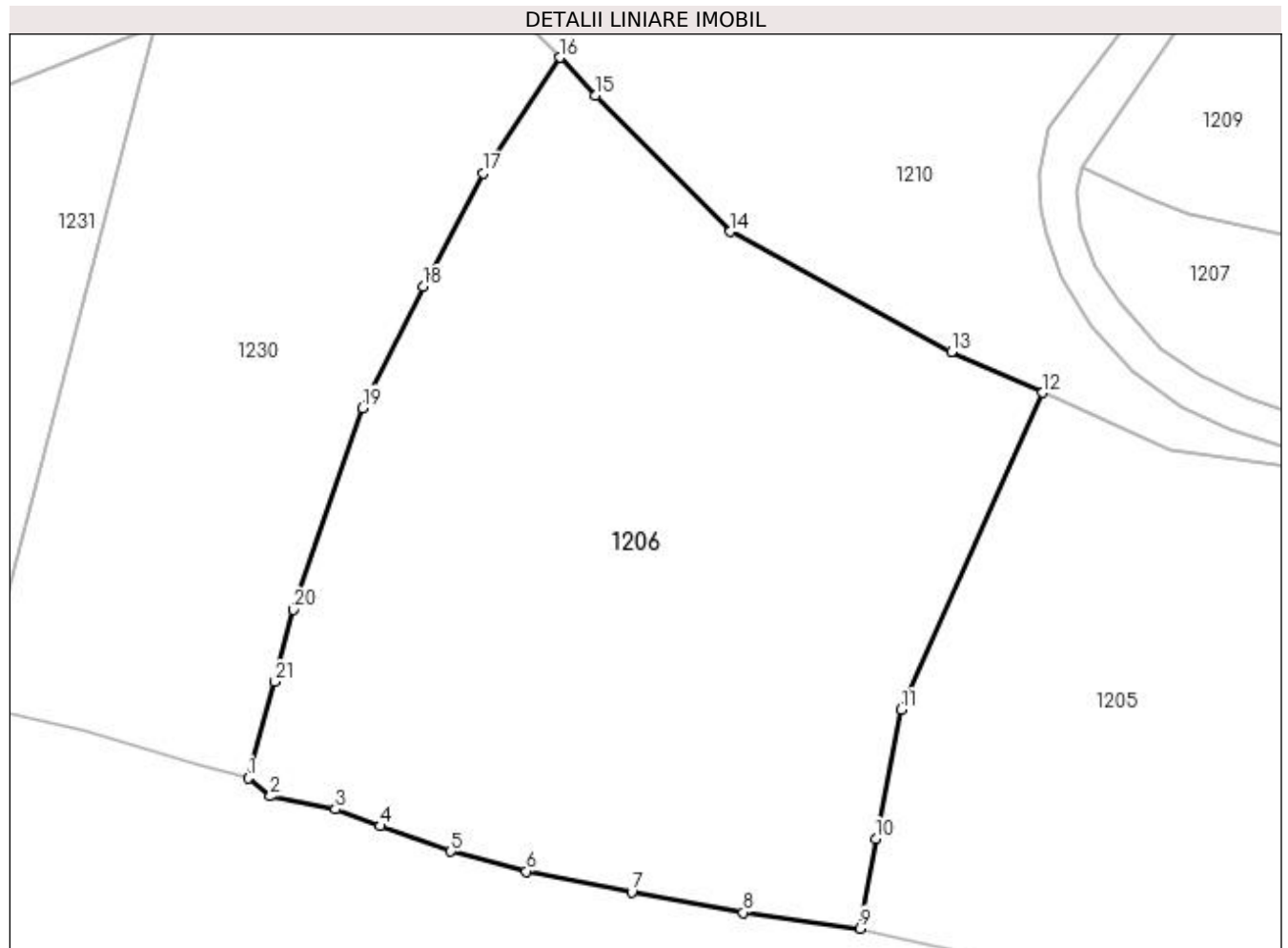
Inscrieri privind dezmembramintele dreptului de proprietate, drepturi reale de garanție și sarcini	Referințe
NU SUNT	

Anexa Nr. 1 La Partea I

Teren

Nr cadastral	Suprafața (mp)*	Observații / Referințe
	3.046	

* Suprafața este determinată în planul de proiecție Stereo 70.



Date referitoare la teren

Crt	Categorie folosință	Intra vilan	Suprafața (mp)	Tarla	Parcelă	Nr. topo	Observații / Referințe
1	faneata	DA	3.046	-	-	-	

Lungime Segmente

1) Valorile lungimilor segmentelor sunt obținute din proiecție în plan.

Punct început	X / Y	Punct sfârșit	X / Y	Lungime segment (** (m)
1	442.032,028 689.576,226	2	442.033,958 689.574,657	2.487
3	442.039,558 689.573,548	4	442.043,404 689.572,098	4.11
5	442.049,505 689.569,897	6	442.056,023 689.568,181	6.74
7	442.065,112 689.566,378	8	442.074,758 689.564,642	9.801
9	442.084,801 689.563,266	10	442.086,172 689.570,99	7.845

Punct început	X / Y	Punct sfârșit	X / Y	Lungime segment (** (m)
2	442.033,958 689.574,657	3	442.039,558 689.573,548	5.709
4	442.043,404 689.572,098	5	442.049,505 689.569,897	6.486
6	442.056,023 689.568,181	7	442.065,112 689.566,378	9.266
8	442.074,758 689.564,642	9	442.084,801 689.563,266	10.137
10	442.086,172 689.570,99	11	442.088,379 689.582,121	11.348

Punct început	X / Y	Punct sfârșit	X / Y	Lungime segment (** (m)
11	442.088,379 689.582,121	12	442.100,579 689.609,439	29.918
13	442.092,705 689.612,955	14	442.073,614 689.623,326	21.726
15	442.061,984 689.635,069	16	442.058,941 689.638,32	4.453
17	442.052,281 689.628,335	18	442.047,124 689.618,573	11.04
19	442.041,889 689.608,121	20	442.035,953 689.590,739	18.368
21	442.034,348 689.584,532	1	442.032,028 689.576,226	8.624

Punct început	X / Y	Punct sfârșit	X / Y	Lungime segment (** (m)
12	442.100,579 689.609,439	13	442.092,705 689.612,955	8.623
14	442.073,614 689.623,326	15	442.061,984 689.635,069	16.527
16	442.058,941 689.638,32	17	442.052,281 689.628,335	12.002
18	442.047,124 689.618,573	19	442.041,889 689.608,121	11.69
20	442.035,953 689.590,739	21	442.034,348 689.584,532	6.411

** Lungimile segmentelor sunt determinate în planul de proiecție Stereo 70 și sunt rotunjite la 1 milimetru.

*** Distanța dintre puncte este formată din segmente cumulate ce sunt mai mici decât valoarea 1 milimetru.

**DATE DESPRE IMOBILUL NR. 1207**

Oficiul de Cadastru și Publicitate Imobiliară MARAMURES
Biroul de Cadastru și Publicitate Imobiliară Dragomiresti

A. Partea I. Descrierea imobilului

TEREN Intravilan

Nr. CF vechi:2007,521

Nr. topografic:partedinr.top.2608,2607

Adresa: Loc. Sieu, Jud. Maramures

Nr. Crt	Nr cadastral Nr. topografic	Suprafața* (mp)	Observații / Referințe
A1		1.593	Sector cadastral:31 Teren neimprejmuit;

B. Partea II. Proprietari și acte

Inscrieri privitoare la dreptul de proprietate și alte drepturi reale		Referințe
1207 / 30/10/2023		
Act Normativ nr. Legea 7, din 13/03/1996 emis de Parlamentul României;		
B1	Intabulare, drept de PROPRIETATE, dobândit prin Lege, cota actuala 1/1 1) NEIDENTIFICAT NEIDENTIFICAT	A1
Act Administrativ nr. Adeverință nr. 3670, din 23/10/2023 emis de Primăria Șieu;		
B2	Se notează posesia faptică în favoarea lui 1) NAN VASILE-FLORIN	A1

C. Partea III. SARCINI .

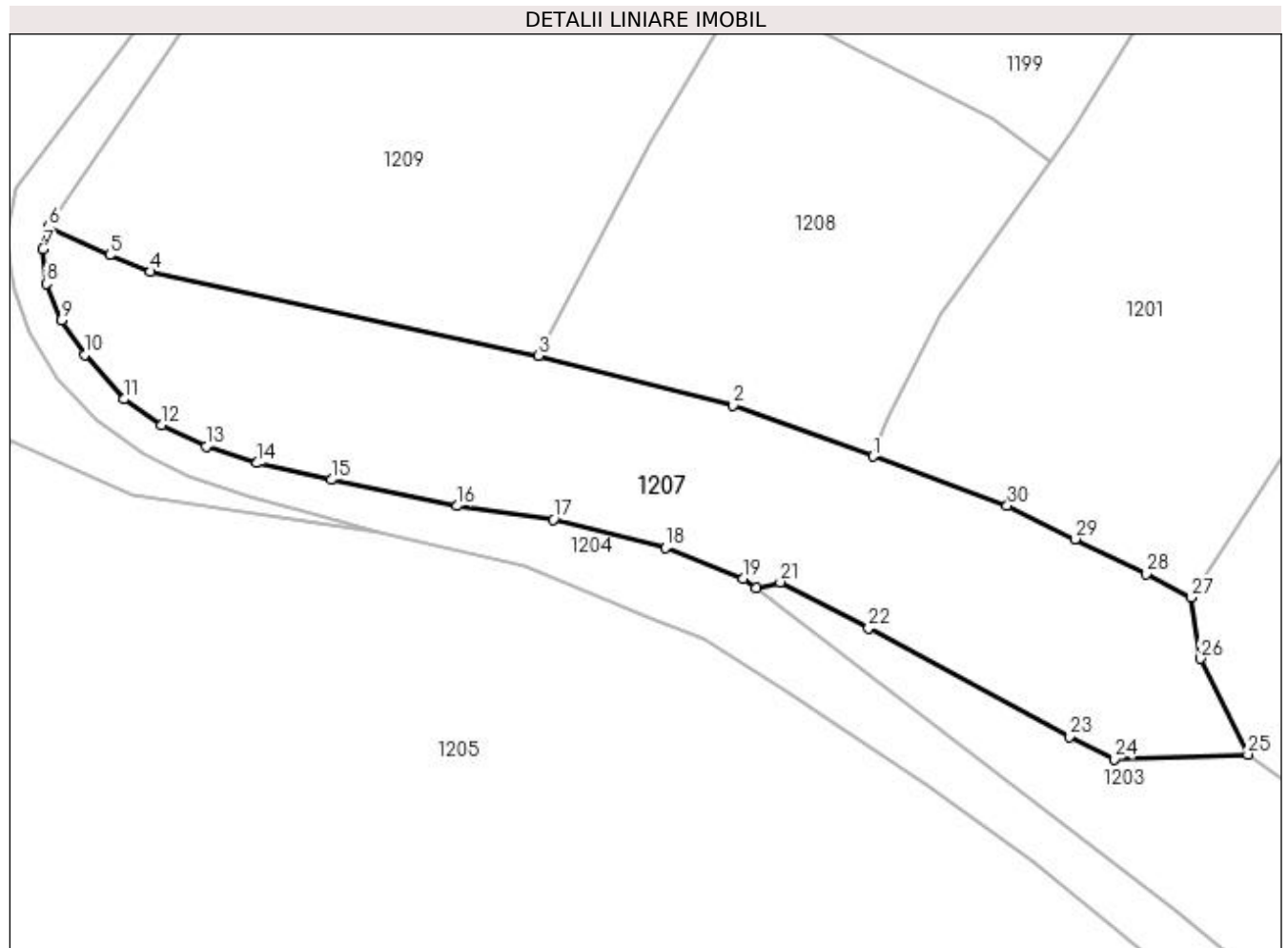
Inscrieri privind dezmembramintele dreptului de proprietate, drepturi reale de garanție și sarcini	Referințe
NU SUNT	

Anexa Nr. 1 La Partea I

Teren

Nr cadastral	Suprafața (mp)*	Observații / Referințe
	1.593	

* Suprafața este determinată în planul de proiecție Stereo 70.



Date referitoare la teren

Crt	Categorie folosință	Intravilan	Suprafața (mp)	Tarla	Parcelă	Nr. topo	Observații / Referințe
1	faneata	DA	1.593	-	-	-	

Lungime Segmente

1) Valorile lungimilor segmentelor sunt obținute din proiecție în plan.

Punct început	X / Y	Punct sfârșit	X / Y	Lungime segment (** (m)
1	442.178,535 689.608,053	2	442.165,864 689.612,691	13.493
3	442.148,268 689.617,16	4	442.113,182 689.624,759	35.899
5	442.109,479 689.626,252	6	442.103,965 689.628,812	6.079
7	442.103,453 689.626,796	8	442.103,756 689.623,676	3.135
9	442.105,119 689.620,377	10	442.107,221 689.617,233	3.782

Punct început	X / Y	Punct sfârșit	X / Y	Lungime segment (** (m)
2	442.165,864 689.612,691	3	442.148,268 689.617,16	18.155
4	442.113,182 689.624,759	5	442.109,479 689.626,252	3.993
6	442.103,965 689.628,812	7	442.103,453 689.626,796	2.08
8	442.103,756 689.623,676	9	442.105,119 689.620,377	3.569
10	442.107,221 689.617,233	11	442.110,761 689.613,238	5.338

Punct început	X / Y	Punct sfârșit	X / Y	Lungime segment (** (m)
11	442.110,761 689.613,238	12	442.114,163 689.610,893	4.132
13	442.118,205 689.608,974	14	442.122,816 689.607,463	4.852
15	442.129,536 689.605,962	16	442.140,915 689.603,581	11.625
17	442.149,607 689.602,369	18	442.159,755 689.599,796	10.469
19	442.166,781 689.597,033	20	442.167,946 689.596,141	1.467
21	442.170,139 689.596,701	22	442.178,115 689.592,538	8.997
23	442.196,26 689.582,73	24	442.200,325 689.580,695	4.546
25	442.212,432 689.581,138	26	442.208,138 689.589,79	9.659
27	442.207,272 689.595,327	28	442.203,261 689.597,458	4.542
29	442.196,818 689.600,596	30	442.190,672 689.603,61	6.845

Punct început	X / Y	Punct sfârșit	X / Y	Lungime segment (** (m)
12	442.114,163 689.610,893	13	442.118,205 689.608,974	4.474
14	442.122,816 689.607,463	15	442.129,536 689.605,962	6.886
16	442.140,915 689.603,581	17	442.149,607 689.602,369	8.776
18	442.159,755 689.599,796	19	442.166,781 689.597,033	7.55
20	442.167,946 689.596,141	21	442.170,139 689.596,701	2.263
22	442.178,115 689.592,538	23	442.196,26 689.582,73	20.626
24	442.200,325 689.580,695	25	442.212,432 689.581,138	12.115
26	442.208,138 689.589,79	27	442.207,272 689.595,327	5.604
28	442.203,261 689.597,458	29	442.196,818 689.600,596	7.167
30	442.190,672 689.603,61	1	442.178,535 689.608,053	12.925

** Lungimile segmentelor sunt determinate în planul de proiecție Stereo 70 și sunt rotunjite la 1 milimetru.

*** Distanța dintre puncte este formată din segmente cumulate ce sunt mai mici decât valoarea 1 milimetru.

**DATE DESPRE IMOBILUL NR. 1208**

Oficiul de Cadastru și Publicitate Imobiliară MARAMURES
Biroul de Cadastru și Publicitate Imobiliară Dragomiresti

A. Partea I. Descrierea imobilului

TEREN Necunoscut

Nr. CF vechi:521

Nr. topografic:partedinr.top.2607

Adresa: Loc. Sieu, Jud. Maramures

Nr. Crt	Nr cadastral Nr. topografic	Suprafața* (mp)	Observații / Referințe
A1		1.071	Sector cadastral:31 Teren neimprejmuit;

B. Partea II. Proprietari și acte

Inscrieri privitoare la dreptul de proprietate și alte drepturi reale		Referințe
1208 / 30/10/2023		
Act Normativ nr. Legea 7, din 13/03/1996 emis de Parlamentul României;		
B1	Inscrierea provizorie, drept de PROPRIETATE, dobandit prin Lege, cota actuala 1/1 1) COMUNA ȘIEU , CIF:14813046, PROPRIETAR NEIDENTIFICAT	A1

C. Partea III. SARCINI .

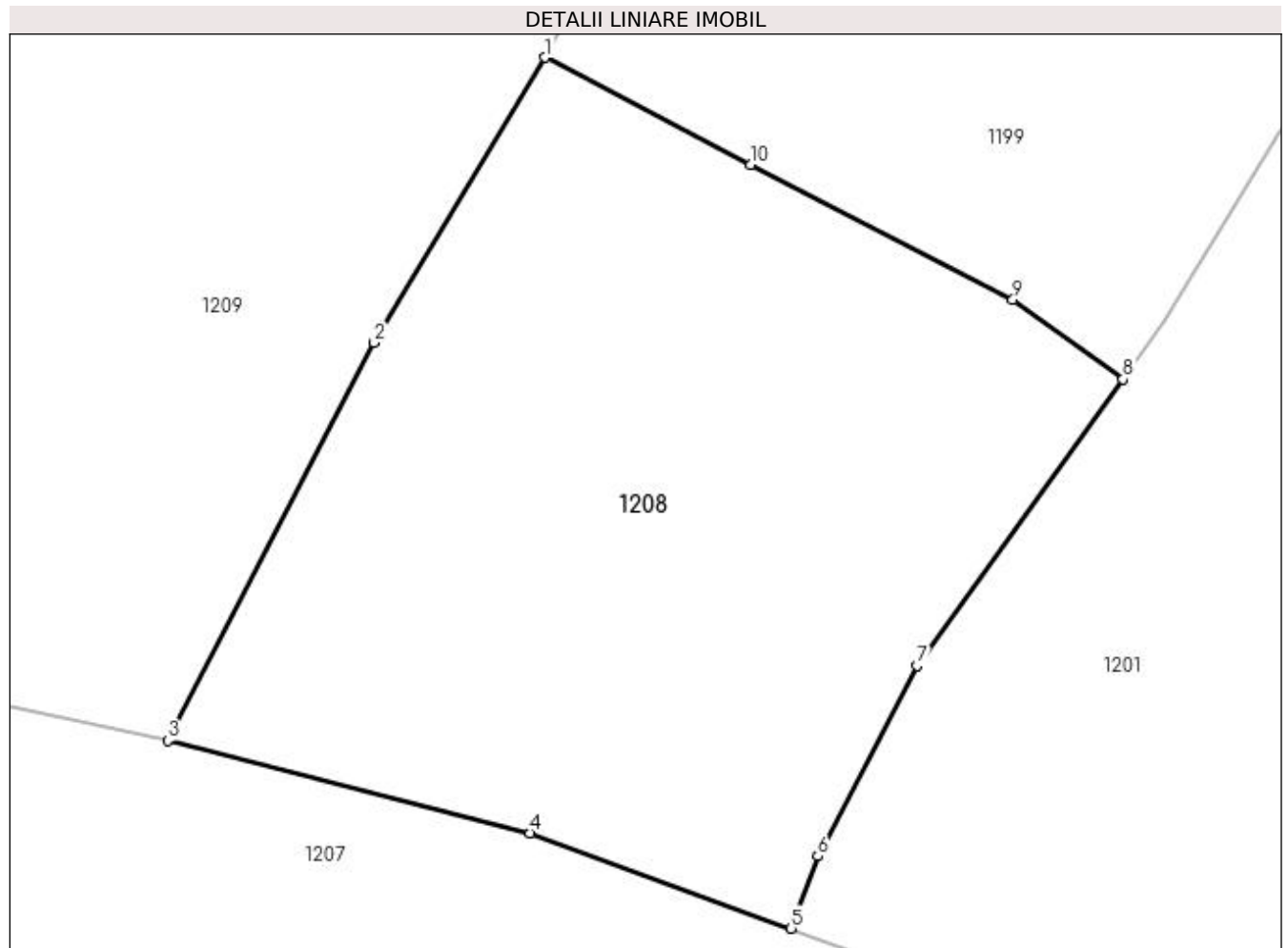
Inscrieri privind dezmembramintele dreptului de proprietate, drepturi reale de garanție și sarcini	Referințe
NU SUNT	

Anexa Nr. 1 La Partea I

Teren

Nr cadastral	Suprafața (mp)*	Observații / Referințe
	1.071	

* Suprafața este determinată în planul de proiecție Stereo 70.



Date referitoare la teren

Crt	Categorie folosință	Intravilan	Suprafața (mp)	Tarla	Parcelă	Nr. topo	Observații / Referințe
1	faneata	DA	950	-	-	-	
2	faneata	NU	121	-	-	-	

Lungime Segmente

1) Valorile lungimilor segmentelor sunt obținute din proiecție în plan.

Punct început	X / Y	Punct sfârșit	X / Y	Lungime segment (** (m)
1	442.166,578 689.650,304	2	442.158,282 689.636,471	16.13
2	442.158,282 689.636,471	3	442.148,268 689.617,16	21.753
3	442.148,268 689.617,16	4	442.165,864 689.612,691	18.155
4	442.165,864 689.612,691	5	442.178,535 689.608,053	13.493

Punct început	X / Y	Punct sfârșit	X / Y	Lungime segment (** (m)
5	442.178,535 689.608,053	6	442.179,822 689.611,568	3.743
6	442.179,822 689.611,568	7	442.184,654 689.620,804	10.424
7	442.184,654 689.620,804	8	442.194,646 689.634,702	17.117
8	442.194,646 689.634,702	9	442.189,294 689.638,55	6.592
9	442.189,294 689.638,55	10	442.176,552 689.645,098	14.326
10	442.176,552 689.645,098	1	442.166,578 689.650,304	11.251

** Lungimile segmentelor sunt determinate în planul de proiecție Stereo 70 și sunt rotunjite la 1 milimetru.

*** Distanța dintre puncte este formată din segmente cumulate ce sunt mai mici decât valoarea 1 milimetru.

**DATE DESPRE IMOBILUL NR. 1209**

Oficiul de Cadastru și Publicitate Imobiliară MARAMURES
Biroul de Cadastru și Publicitate Imobiliară Dragomiresti

A. Partea I. Descrierea imobilului

TEREN Intravilan

Nr. CF vechi:521,2007

Nr. topografic:partedinr.top.2607,2608

Adresa: Loc. Sieu, Nr. 905A, Jud. Maramures

Nr. Crt	Nr cadastral Nr. topografic	Suprafata* (mp)	Observatii / Referinte
A1		5.684	Sector cadastral:31 Teren neimprejmuit;

B. Partea II. Proprietari și acte

Inscrieri privitoare la dreptul de proprietate și alte drepturi reale		Referințe
1209 / 30/10/2023		
Act Normativ nr. Legea 7, din 13/03/1996 emis de Parlamentul României;		
B1	Intabulare, drept de PROPRIETATE, dobândit prin Lege, cota actuala 1/1 1) NEIDENTIFICAT NEIDENTIFICAT	A1
Act Administrativ nr. Adeverință nr. 3655, din 24/10/2023 emis de Primăria Șieu;		
B2	Se notează posesia faptică în favoarea lui 1) DUNCA GHEORGHE	A1

C. Partea III. SARCINI .

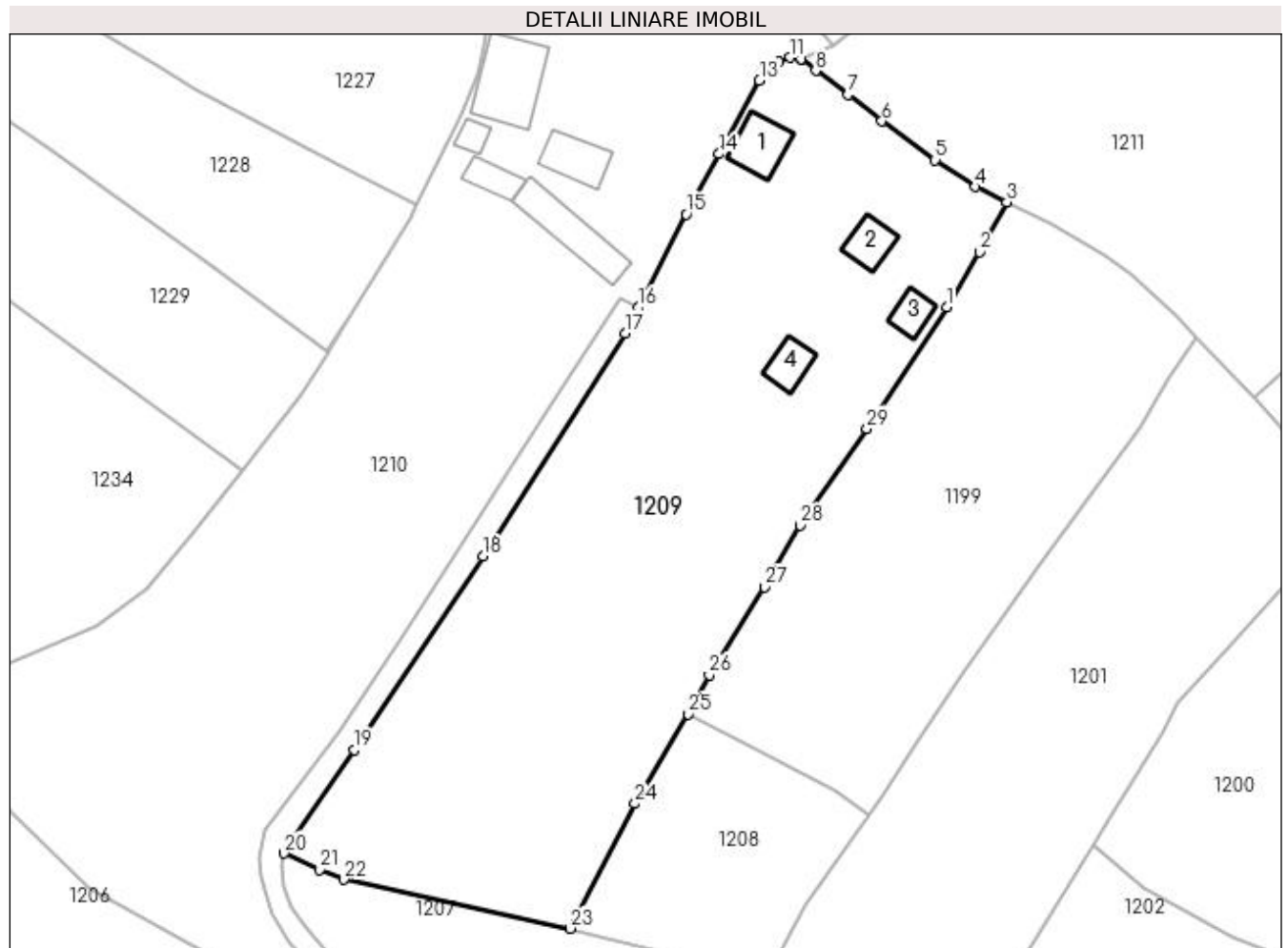
Inscrieri privind dezmembramintele dreptului de proprietate, drepturi reale de garanție și sarcini	Referințe
NU SUNT	

Anexa Nr. 1 La Partea I

Teren

Nr cadastral	Suprafața (mp)*	Observații / Referințe
	5.684	

* Suprafața este determinată în planul de proiecție Stereo 70.



Date referitoare la teren

Crt	Categorie folosință	Intravilan	Suprafața (mp)	Tarla	Parcelă	Nr. topo	Observații / Referințe
1	faneata	DA	1.146	-	-	-	
2	curți constructii	DA	1.891	-	-	-	
3	faneata	DA	2.647	-	-	-	

Date referitoare la construcții

Crt	Număr	Destinație construcție	Supraf. (mp)	Situație juridică	Observații / Referințe
A1.1		construcții de locuințe	Din acte: 0 Măsurată: 62	Fara acte	Nr. niveluri:1; S. construită la sol:62 mp; S. construită desfășurată:62 mp; Casă de locuit, regim de înălțime P, edificată în anul 2005, suprafața construită desfășurată 62 mp.
A1.2		construcții anexa	Din acte: 0 Măsurată: 41	Fara acte	Nr. niveluri:1; S. construită la sol:41 mp; S. construită desfășurată:41 mp; Anexă gospodărească, regim de înălțime P, edificată în anul 2005, suprafața construită desfășurată 41 mp.
A1.3		construcții anexa	Din acte: 0 Măsurată: 31	Fara acte	Nr. niveluri:1; S. construită la sol:31 mp; S. construită desfășurată:31 mp; Anexă gospodărească, regim de înălțime P, edificată în anul 2005, suprafața construită desfășurată 31 mp.

Crt	Număr	Destinație construcție	Supraf. (mp)	Situație juridică	Observații / Referințe
A1.4		construcții anexa	Din acte: 0 Masurata: 38	Fara acte	Nr. niveluri:1; S. construita la sol:38 mp; S. construita desfasurata:38 mp; Anexă gospodărească, regim de înălțime P, edificată în anul 2005, suprafața construită desfășurată 38 mp.

Lungime Segmente

1) Valorile lungimilor segmentelor sunt obținute din proiecție în plan.

Punct început	X / Y	Punct sfârșit	X / Y	Lungime segment (** (m)	Punct început	X / Y	Punct sfârșit	X / Y	Lungime segment (** (m)
1	442.206,573 689.713,316	2	442.211,629 689.721,822	9.895	2	442.211,629 689.721,822	3	442.215,873 689.729,574	8.838
3	442.215,873 689.729,574	4	442.211,033 689.731,928	5.382	4	442.211,033 689.731,928	5	442.204,803 689.736,079	7.486
5	442.204,803 689.736,079	6	442.196,494 689.742,095	10.258	6	442.196,494 689.742,095	7	442.191,293 689.746,166	6.605
7	442.191,293 689.746,166	8	442.186,281 689.749,92	6.262	8	442.186,281 689.749,92	9	442.184,083 689.751,669	2.809
9	442.184,083 689.751,669	10	442.183,984 689.751,748	0.127	10	442.183,984 689.751,748	11	442.182,306 689.751,926	1.687
11	442.182,306 689.751,926	12	442.180,61 689.751,268	1.819	12	442.180,61 689.751,268	13	442.177,582 689.748,403	4.169
13	442.177,582 689.748,403	14	442.171,345 689.737,011	12.988	14	442.171,345 689.737,011	15	442.166,228 689.727,674	10.647
15	442.166,228 689.727,674	16	442.158,794 689.713,272	16.207	16	442.158,794 689.713,272	17	442.156,737 689.709,286	4.485
17	442.156,737 689.709,286	18	442.134,808 689.674,767	40.896	18	442.134,808 689.674,767	19	442.114,855 689.644,83	35.977
19	442.114,855 689.644,83	20	442.103,965 689.628,812	19.369	20	442.103,965 689.628,812	21	442.109,479 689.626,252	6.079
21	442.109,479 689.626,252	22	442.113,182 689.624,759	3.993	22	442.113,182 689.624,759	23	442.148,268 689.617,16	35.899
23	442.148,268 689.617,16	24	442.158,282 689.636,471	21.753	24	442.158,282 689.636,471	25	442.166,578 689.650,304	16.13
25	442.166,578 689.650,304	26	442.169,819 689.656,367	6.875	26	442.169,819 689.656,367	27	442.178,351 689.669,994	16.078
27	442.178,351 689.669,994	28	442.183,871 689.679,54	11.027	28	442.183,871 689.679,54	29	442.194,211 689.694,51	18.194
29	442.194,211 689.694,51	1	442.206,573 689.713,316	22.505					

** Lungimile segmentelor sunt determinate în planul de proiecție Stereo 70 și sunt rotunjite la 1 milimetru.

*** Distanța dintre puncte este formată din segmente cumulate ce sunt mai mici decât valoarea 1 milimetru.

**DATE DESPRE IMOBILUL NR. 1210**

Oficiul de Cadastru și Publicitate Imobiliară MARAMURES
Biroul de Cadastru și Publicitate Imobiliară Dragomirești

A. Partea I. Descrierea imobilului

Nr. CF vechi:164,50543,106
Nr. topografic:partedinr.top.
2609,2610,2611

TEREN Necunoscut

Adresa: Loc. Sieu, Jud. Maramures

Nr. Crt	Nr cadastral Nr. topografic	Suprafața* (mp)	Observații / Referințe
A1		11.785	Sector cadastral:31 Teren neimprejmuit;

Construcții

Crt	Nr cadastral Nr. topografic	Adresa	Observații / Referințe
A1.1		Loc. Sieu, Jud. Maramures	Nr. niveluri:1; S. construita la sol:60 mp; S. construita desfasurata:60 mp; Anexă gospodărească, regim de înălțime P, edificată în anul 2003, suprafața construită desfășurată 60 mp.
A1.2		Loc. Sieu, Jud. Maramures	Nr. niveluri:1; S. construita la sol:121 mp; S. construita desfasurata:121 mp; Casă de locuit, regim de înălțime P, edificată în anul 2003, suprafața construită desfășurată 121 mp.
A1.3		Loc. Sieu, Jud. Maramures	Nr. niveluri:1; S. construita la sol:19 mp; S. construita desfasurata:19 mp; Anexă gospodărească, regim de înălțime P, edificată în anul 2003, suprafața construită desfășurată 19 mp.
A1.4		Loc. Sieu, Jud. Maramures	Nr. niveluri:1; S. construita la sol:33 mp; S. construita desfasurata:33 mp; Anexă gospodărească, regim de înălțime P, edificată în anul 2003, suprafața construită desfășurată 33 mp.
A1.5		Loc. Sieu, Jud. Maramures	Nr. niveluri:1; S. construita la sol:93 mp; S. construita desfasurata:93 mp; Anexă gospodărească, regim de înălțime P, edificată în anul 2003, suprafața construită desfășurată 93 mp.

B. Partea II. Proprietari și acte

Inscrieri privitoare la dreptul de proprietate și alte drepturi reale		Referințe
1210 / 30/10/2023		
Act Normativ nr. Legea 7, din 13/03/1996 emis de Parlamentul României;		
B1	Intabulare, drept de PROPRIETATE, dobandit prin Lege, cota actuala 1/1 1) NEIDENTIFICAT NEIDENTIFICAT	A1
Act Administrativ nr. Adeverință nr. 3651, din 24/10/2023 emis de Primăria Șieu;		
B2	Se notează posesia faptică în favoarea lui 1) NAN VASILE-FLORIN	A1
/		
Act Normativ nr. Legea 7, din 13/03/1996 emis de Parlamentul României;		
B3	Intabulare, drept de PROPRIETATE, dobandit prin Lege, cota actuala 1/1 1) NAN VASILE-FLORIN	A1.1, A1.2, A1.3, A1.4, A1.5

C. Partea III. SARCINI .

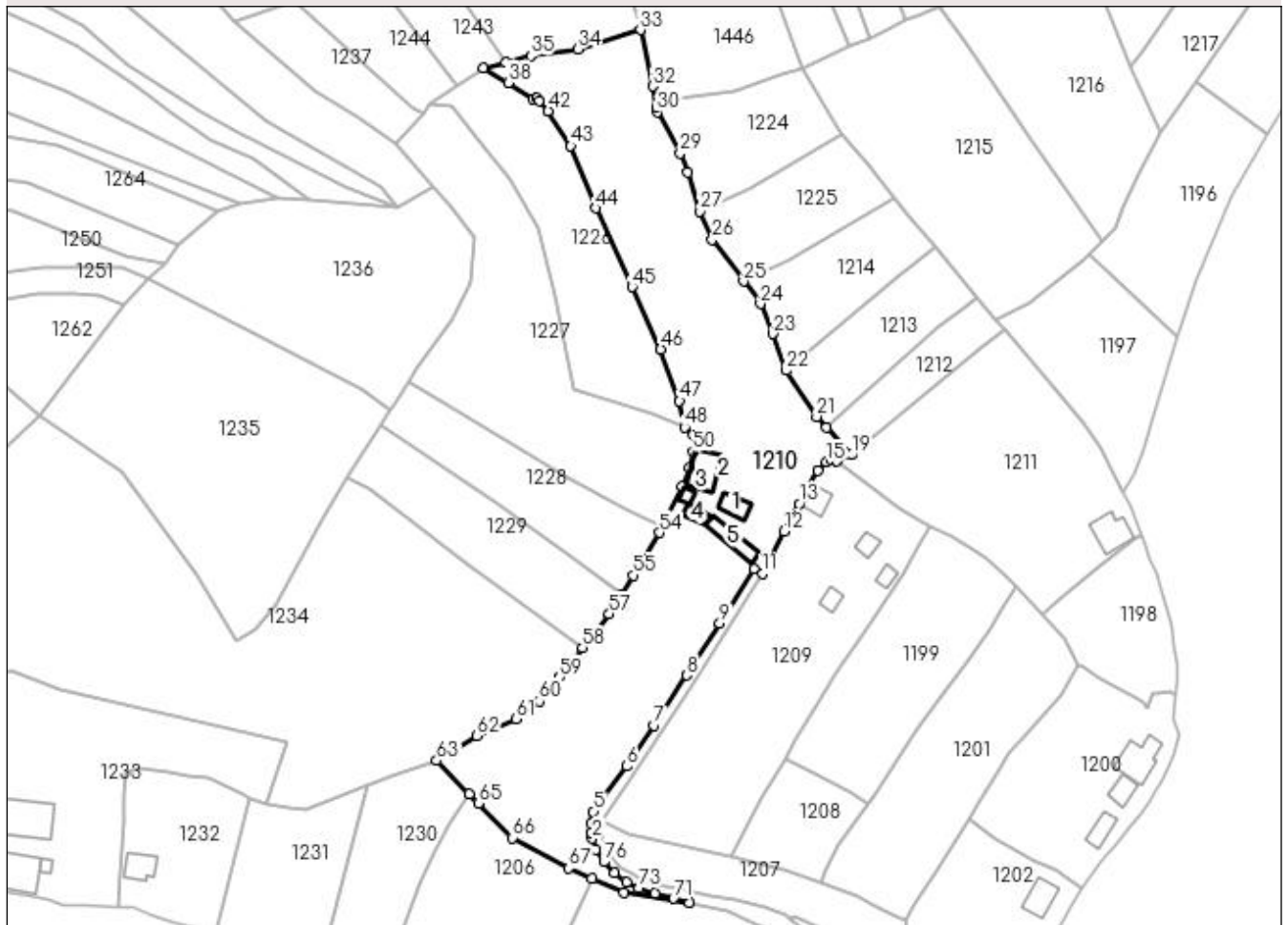
Inscrieri privind dezmembramintele dreptului de proprietate, drepturi reale de garanție și sarcini	Referințe
NU SUNT	

Anexa Nr. 1 La Partea I**Teren**

Nr cadastral	Suprafața (mp)*	Observații / Referințe
	11.785	

* Suprafața este determinată în planul de proiecție Stereo 70.

DETALII LINIARE IMOBIL

**Date referitoare la teren**

Crt	Categorie folosință	Intravilan	Suprafața (mp)	Tarla	Parcelă	Nr. topo	Observații / Referințe
1	curți constructii	NU	878	-	-	partedinnr. top. 2609,2610,2611	
2	faneata	DA	1.697	-	-	-	
3	faneata	NU	3.051	-	-	-	
4	faneata	NU	6.159	-	-	-	

Date referitoare la construcții

Crt	Număr	Destinație construcție	Supraf. (mp)	Situație juridică	Observații / Referințe
A1.1		construcții anexa	Din acte: 0 Masurata: 60	Cu acte	Nr. niveluri:1; S. construita la sol:60 mp; S. construita desfasurata:60 mp; Anexă gospodărească, regim de înălțime P, edificată în anul 2003, suprafața construită desfășurată 60 mp.
A1.2		construcții de locuințe	Din acte: 0 Masurata: 121	Cu acte	Nr. niveluri:1; S. construita la sol:121 mp; S. construita desfasurata:121 mp; Casă de locuit, regim de înălțime P, edificată în anul 2003, suprafața construită desfășurată 121 mp.
A1.3		construcții anexa	Din acte: 0 Masurata: 19	Cu acte	Nr. niveluri:1; S. construita la sol:19 mp; S. construita desfasurata:19 mp; Anexă gospodărească, regim de înălțime P, edificată în anul 2003, suprafața construită desfășurată 19 mp.

Crt	Număr	Destinație construcție	Supraf. (mp)	Situație juridică	Observații / Referințe
A1.4		construcții anexa	Din acte: 0 Masurata: 33	Cu acte	Nr. niveluri:1; S. construita la sol:33 mp; S. construita desfasurata:33 mp; Anexă gospodărească, regim de înălțime P, edificată în anul 2003, suprafața construită desfășurată 33 mp.
A1.5		construcții anexa	Din acte: 0 Masurata: 93	Cu acte	Nr. niveluri:1; S. construita la sol:93 mp; S. construita desfasurata:93 mp; Anexă gospodărească, regim de înălțime P, edificată în anul 2003, suprafața construită desfășurată 93 mp.

Lungime Segmente

1) Valorile lungimilor segmentelor sunt obținute din proiecție în plan.

Punct început	X / Y	Punct sfârșit	X / Y	Lungime segment	Punct început	X / Y	Punct sfârșit	X / Y	Lungime segment	Punct început	X / Y	Punct sfârșit	X / Y	Lungime segment
1	442.102,12 689.619,371	2	442.100,832 689.623,113	3.957	2	442.100,832 689.623,113	3	442.100,448 689.625,112	2.036	3	442.100,448 689.625,112	4	442.100,237 689.628,153	3.048
4	442.100,237 689.628,153	5	442.101,092 689.632,254	4.189	5	442.101,092 689.632,254	6	442.112,645 689.647,713	19.29 9	6	442.112,645 689.647,713	7	442.121,888 689.661,569	16.65 6
7	442.121,888 689.661,569	8	442.132,949 689.678,684	20.37 8	8	442.132,949 689.678,684	9	442.144,177 689.696,4	20.97 4	9	442.144,177 689.696,4	10	442.155,999 689.714,715	21.79 9
10	442.155,999 689.714,715	11	442.158,794 689.713,272	3.146	11	442.158,794 689.713,272	12	442.166,228 689.727,674	16.20 7	12	442.166,228 689.727,674	13	442.171,345 689.737,011	10.64 7
13	442.171,345 689.737,011	14	442.177,582 689.748,403	12.98 8	14	442.177,582 689.748,403	15	442.180,61 689.751,268	4.169	15	442.180,61 689.751,268	16	442.182,306 689.751,926	1.819
16	442.182,306 689.751,926	17	442.183,984 689.751,748	1.687	17	442.183,984 689.751,748	18	442.184,083 689.751,669	0.127	18	442.184,083 689.751,669	19	442.189,126 689.753,666	5.424
19	442.189,126 689.753,666	20	442.180,606 689.763,02	12.65 3	20	442.180,606 689.763,02	21	442.177,229 689.766,728	5.015	21	442.177,229 689.766,728	22	442.166,845 689.782,463	18.85 3
22	442.166,845 689.782,463	23	442.162,313 689.794,909	13.24 5	23	442.162,313 689.794,909	24	442.158,082 689.805,163	11.09 3	24	442.158,082 689.805,163	25	442.152,341 689.812,772	9.532
25	442.152,341 689.812,772	26	442.141,644 689.826,948	17.75 9	26	442.141,644 689.826,948	27	442.137,54 689.836,604	10.49 2	27	442.137,54 689.836,604	28	442.133,324 689.849,807	13.86
28	442.133,324 689.849,807	29	442.130,707 689.856,37	7.066	29	442.130,707 689.856,37	30	442.122,971 689.870,471	16.08 4	30	442.122,971 689.870,471	31	442.122,677 689.872,034	1.59
31	442.122,677 689.872,034	32	442.121,299 689.879,224	7.321	32	442.121,299 689.879,224	33	442.117,187 689.898,378	19.59	33	442.117,187 689.898,378	34	442.095,856 689.891,849	22.30 8
34	442.095,856 689.891,849	35	442.079,806 689.889,602	16.20 7	35	442.079,806 689.889,602	36	442.071,293 689.887,369	8.801	36	442.071,293 689.887,369	37	442.063,785 689.885,4	7.762
37	442.063,785 689.885,4	38	442.072,207 689.880,438	9.775	38	442.072,207 689.880,438	39	442.080,639 689.874,778	10.15 6	39	442.080,639 689.874,778	40	442.081,925 689.875,243	1.367
40	442.081,925 689.875,243	41	442.082,705 689.874,362	1.177	41	442.082,705 689.874,362	42	442.085,816 689.870,852	4.69	42	442.085,816 689.870,852	43	442.093,448 689.858,859	14.21 5
43	442.093,448 689.858,859	44	442.102,104 689.837,723	22.84	44	442.102,104 689.837,723	45	442.114,372 689.810,874	29.51 9	45	442.114,372 689.810,874	46	442.124,171 689.789,663	23.36 5
46	442.124,171 689.789,663	47	442.130,494 689.772,096	18.67	47	442.130,494 689.772,096	48	442.132,247 689.763,018	9.246	48	442.132,247 689.763,018	49	442.135,188 689.760,426	3.92
49	442.135,188 689.760,426	50	442.135,048 689.754,821	5.607	50	442.135,048 689.754,821	51	442.133,898 689.749,312	5.628	51	442.133,898 689.749,312	52	442.131,386 689.742,964	6.827
52	442.131,386 689.742,964	53	442.124,545 689.729,097	15.46 3	53	442.124,545 689.729,097	54	442.123,612 689.727,207	2.108	54	442.123,612 689.727,207	55	442.114,729 689.712,683	17.02 5
55	442.114,729 689.712,683	56	442.110,772 689.706,306	7.505	56	442.110,772 689.706,306	57	442.106,575 689.699,542	7.96	57	442.106,575 689.699,542	58	442.097,481 689.688,024	14.67 5
58	442.097,481 689.688,024	59	442.089,587 689.678,027	12.73 8	59	442.089,587 689.678,027	60	442.082,732 689.669,857	10.66 5	60	442.082,732 689.669,857	61	442.074,876 689.663,852	9.888
61	442.074,876 689.663,852	62	442.061,407 689.658,04	14.66 9	62	442.061,407 689.658,04	63	442.047,723 689.649,593	16.08 1	63	442.047,723 689.649,593	64	442.058,941 689.638,32	15.90 4
64	442.058,941 689.638,32	65	442.061,984 689.635,069	4.453	65	442.061,984 689.635,069	66	442.073,614 689.623,326	16.52 7	66	442.073,614 689.623,326	67	442.092,705 689.612,955	21.72 6
67	442.092,705 689.612,955	68	442.100,579 689.609,439	8.623	68	442.100,579 689.609,439	69	442.111,512 689.604,556	11.97 4	69	442.111,512 689.604,556	70	442.133,76 689.601,26	22.49 1
70	442.133,76 689.601,26	71	442.128,475 689.602,663	5.468	71	442.128,475 689.602,663	72	442.122,218 689.604,47	6.513	72	442.122,218 689.604,47	73	442.116,661 689.606,222	5.827
73	442.116,661 689.606,222	74	442.112,442 689.608,284	4.696	74	442.112,442 689.608,284	75	442.108,258 689.611,358	5.192	75	442.108,258 689.611,358	76	442.104,724 689.615,126	5.166
76	442.104,724 689.615,126	1	442.102,12 689.619,371	4.98										

**** Lungimile segmentelor sunt determinate în planul de proiecție Stereo 70 și sunt rotunjite la 1 milimetru.**

***** Distanța dintre puncte este formată din segmente cumulate ce sunt mai mici decât valoarea 1 milimetru.**

**DATE DESPRE IMOBILUL NR. 1211**

Oficiul de Cadastru și Publicitate Imobiliară MARAMURES
Biroul de Cadastru și Publicitate Imobiliară Dragomiresti

A. Partea I. Descrierea imobilului

TEREN Necunoscut

Nr. CF vechi:963

Nr. topografic:partedinr.top.2419

Adresa: Loc. Sieu, Nr. 907, Jud. Maramures

Nr. Crt	Nr cadastral Nr. topografic	Suprafata* (mp)	Observatii / Referinte
A1		4.921	Sector cadastral:31 Teren imprejmuit;

Construcții

Crt	Nr cadastral Nr. topografic	Adresa	Observatii / Referinte
A1.1		Loc. Sieu, Nr. 907, Jud. Maramures	Nr. niveluri:2; S. construita la sol:119 mp; S. construita desfasurata:238 mp; Casă de locuit, regim de înălțime P+1E, edificată în anul 2000, suprafața construită desfășurată 238 mp.

B. Partea II. Proprietari și acte

Inscrieri privitoare la dreptul de proprietate și alte drepturi reale		Referințe
1211 / 09/11/2023		
Act Normativ nr. Legea 7, din 13/03/1996 emis de Parlamentul României;		
B1	Intabulare, drept de PROPRIETATE, dobandit prin Lege, cota actuala 1/1 1) NEIDENTIFICAT NEIDENTIFICAT	A1
Act Administrativ nr. Adeverință nr. 4307, din 09/11/2023 emis de Primăria Sieu;		
B2	Se notează posesia faptică în favoarea lui 1) DUNCA TOADER	A1
Act Normativ nr. Legea 7, din 13/03/1996 emis de Parlamentul României;		
B3	Intabulare, drept de PROPRIETATE, dobandit prin Lege, cota actuala 1/1 1) DUNCA TOADER	A1.1

C. Partea III. SARCINI .

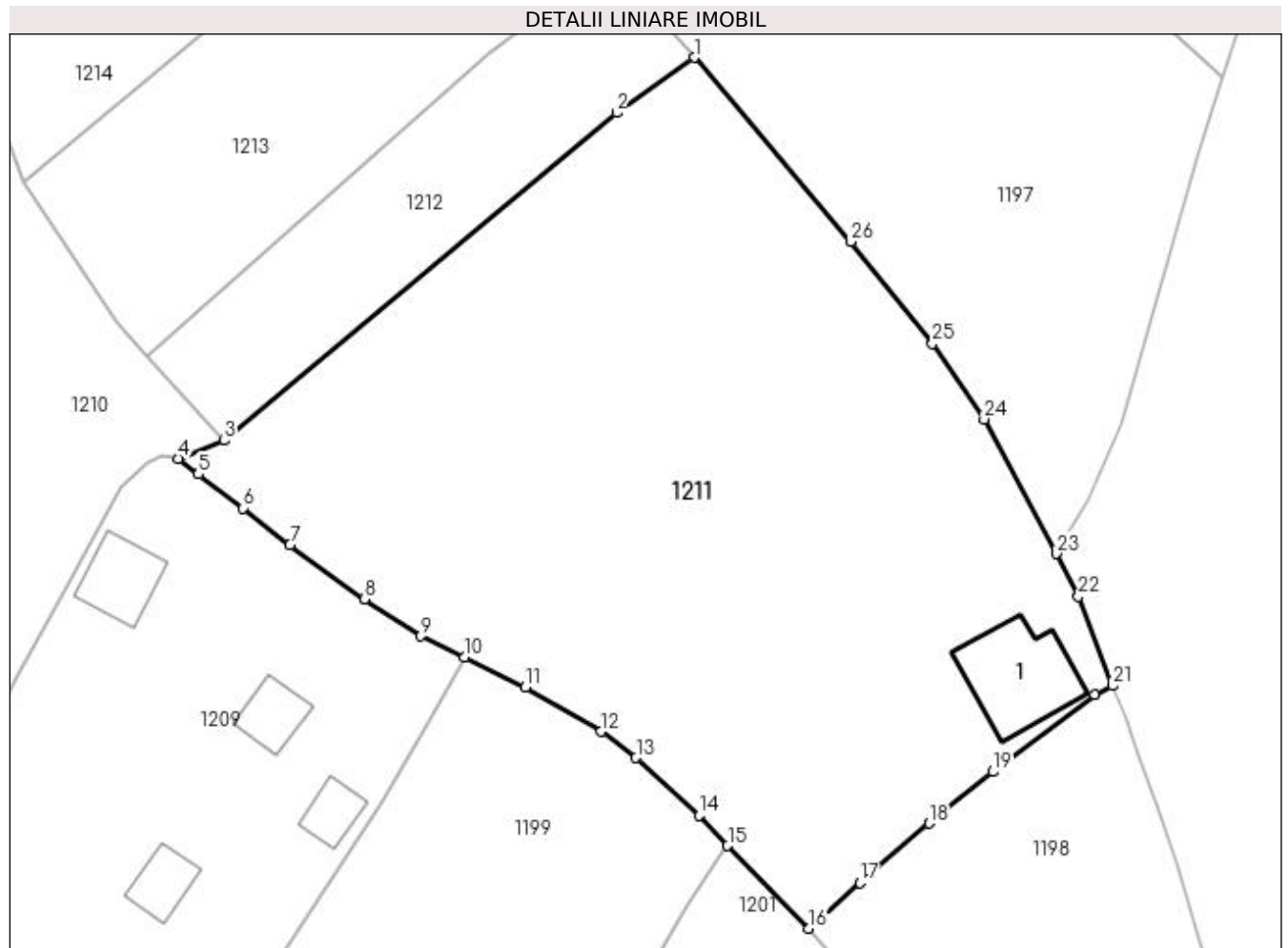
Inscrieri privind dezmembramintele dreptului de proprietate, drepturi reale de garanție și sarcini	Referințe
NU SUNT	

Anexa Nr. 1 La Partea I

Teren

Nr cadastral	Suprafața (mp)*	Observații / Referințe
	4.921	

* Suprafața este determinată în planul de proiecție Stereo 70.



Date referitoare la teren

Crt	Categorie folosință	Intra vilan	Suprafața (mp)	Tarla	Parcelă	Nr. topo	Observații / Referințe
1	curți construcții	DA	301	-	-	-	
2	faneata	DA	524	-	-	-	
3	faneata	NU	4.096	-	-	-	

Date referitoare la construcții

Crt	Număr	Destinație construcție	Supraf. (mp)	Situație juridică	Observații / Referințe
A1.1		construcții de locuințe	119	Cu acte	Nr. niveluri:2; S. construita la sol:119 mp; S. construita desfasurata:238 mp; Casă de locuit, regim de înălțime P+1E, edificată în anul 2000, suprafata construită desfășurată 238 mp.

Lungime Segmente

1) Valorile lungimilor segmentelor sunt obținute din proiecție în plan.

Punct început	X / Y	Punct sfârșit	X / Y	Lungime segment (** (m)	Punct început	X / Y	Punct sfârșit	X / Y	Lungime segment (** (m)
1	442.241,43 689.796,229	2	442.232,817 689.790,096	10.573	2	442.232,817 689.790,096	3	442.189,126 689.753,666	56.886

Punct început	X / Y	Punct sfârșit	X / Y	Lungime segment (** (m))
3	442.189,126 689.753,666	4	442.184,083 689.751,669	5.424
5	442.186,281 689.749,92	6	442.191,293 689.746,166	6.262
7	442.196,494 689.742,095	8	442.204,803 689.736,079	10.258
9	442.211,033 689.731,928	10	442.215,873 689.729,574	5.382
11	442.222,673 689.726,266	12	442.231,052 689.721,326	9.727
13	442.234,966 689.718,405	14	442.242,013 689.711,988	9.531
15	442.245,159 689.708,634	16	442.254,185 689.699,448	12.878
17	442.259,857 689.704,516	18	442.267,587 689.711,12	10.167
19	442.274,644 689.716,865	20	442.285,986 689.725,438	14.217
21	442.287,955 689.726,419	22	442.284,174 689.736,326	10.604
23	442.281,691 689.741,096	24	442.273,699 689.756,053	16.958
25	442.267,916 689.764,42	26	442.258,819 689.775,753	14.532

Punct început	X / Y	Punct sfârșit	X / Y	Lungime segment (** (m))
4	442.184,083 689.751,669	5	442.186,281 689.749,92	2.809
6	442.191,293 689.746,166	7	442.196,494 689.742,095	6.605
8	442.204,803 689.736,079	9	442.211,033 689.731,928	7.486
10	442.215,873 689.729,574	11	442.222,673 689.726,266	7.562
12	442.231,052 689.721,326	13	442.234,966 689.718,405	4.884
14	442.242,013 689.711,988	15	442.245,159 689.708,634	4.599
16	442.254,185 689.699,448	17	442.259,857 689.704,516	7.606
18	442.267,587 689.711,12	19	442.274,644 689.716,865	9.1
20	442.285,986 689.725,438	21	442.287,955 689.726,419	2.2
22	442.284,174 689.736,326	23	442.281,691 689.741,096	5.378
24	442.273,699 689.756,053	25	442.267,916 689.764,42	10.171
26	442.258,819 689.775,753	1	442.241,43 689.796,229	26.863

** Lungimile segmentelor sunt determinate în planul de proiecție Stereo 70 și sunt rotunjite la 1 milimetru.

*** Distanța dintre puncte este formată din segmente cumulate ce sunt mai mici decât valoarea 1 milimetru.

**DATE DESPRE IMOBILUL NR. 1212**

Oficiul de Cadastru și Publicitate Imobiliară MARAMURES
Biroul de Cadastru și Publicitate Imobiliară Dragomiresti

A. Partea I. Descrierea imobilului

TEREN Extravilan

Nr. CF vechi:963

Nr. topografic:partedinr.top.2419

Adresa: Jud. Maramures

Nr. Crt	Nr cadastral Nr. topografic	Suprafata* (mp)	Observatii / Referinte
A1		919	Sector cadastral:31 Teren neimprejmuit;

B. Partea II. Proprietari și acte

Inscrieri privitoare la dreptul de proprietate și alte drepturi reale		Referințe
1212 / 30/10/2023		
Act Normativ nr. Legea 7, din 13/03/1996 emis de Parlamentul României;		
B1	Intabulare, drept de PROPRIETATE, dobândit prin Lege, cota actuala 1/1 1) NEIDENTIFICAT NEIDENTIFICAT	A1
Act Administrativ nr. Adeverință nr. 3654, din 23/10/2023 emis de Primăria Șieu;		
B2	Se notează posesia faptică în favoarea lui 1) DUNCA DUMITRU	A1

C. Partea III. SARCINI .

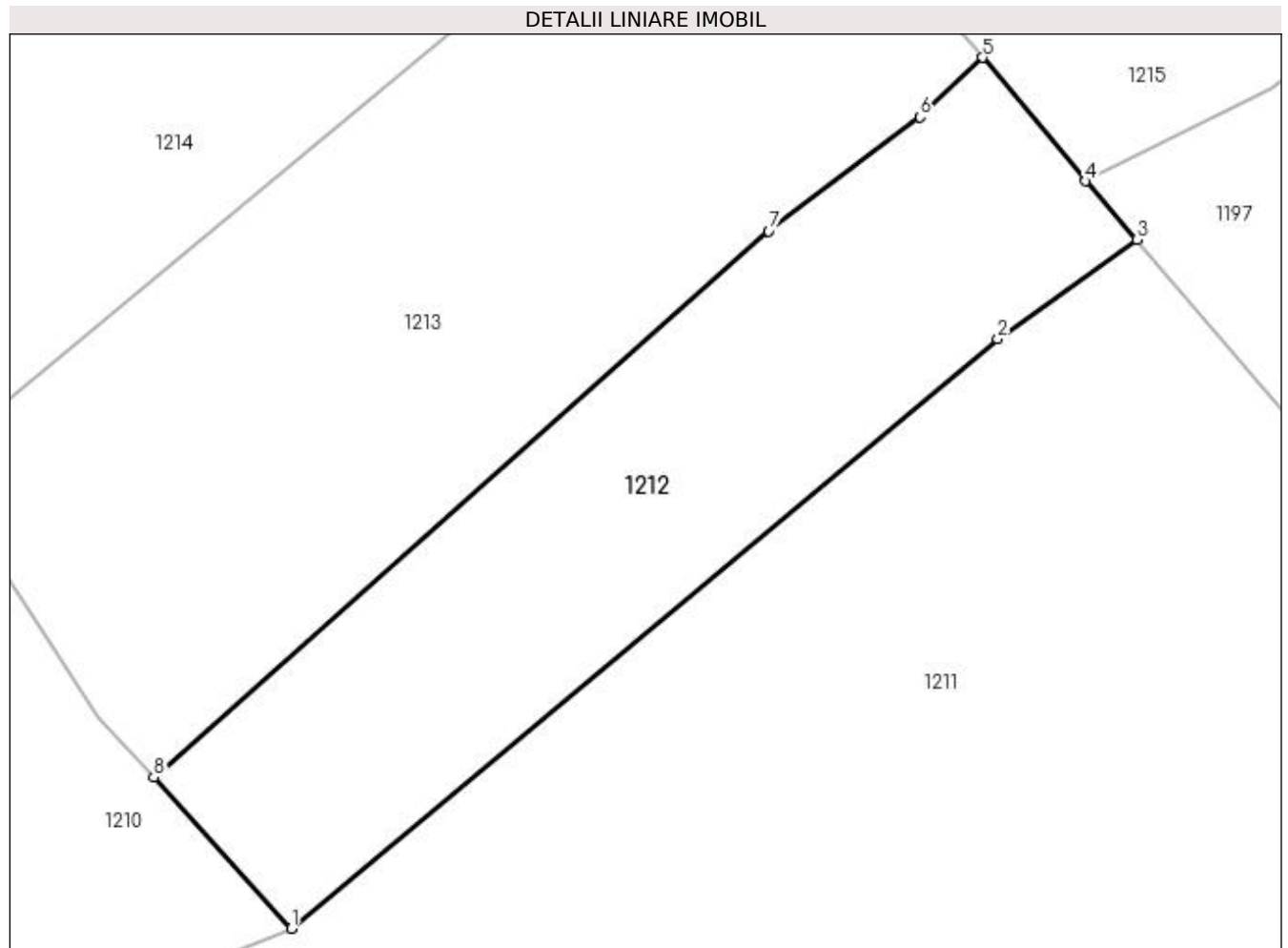
Inscrieri privind dezmembramintele dreptului de proprietate, drepturi reale de garanție și sarcini	Referințe
NU SUNT	

Anexa Nr. 1 La Partea I

Teren

Nr cadastral	Suprafața (mp)*	Observații / Referințe
	919	

* Suprafața este determinată în planul de proiecție Stereo 70.



Date referitoare la teren

Crt	Categorie folosință	Intra vilan	Suprafața (mp)	Tarla	Parcelă	Nr. topo	Observații / Referințe
1	faneata	NU	919	-	-	-	

Lungime Segmente

1) Valorile lungimilor segmentelor sunt obținute din proiecție în plan.

Punct început	X / Y	Punct sfârșit	X / Y	Lungime segment (** (m)
1	442.189,126 689.753,666	2	442.232,817 689.790,096	56.886
2	442.232,817 689.790,096	3	442.241,43 689.796,229	10.573
3	442.241,43 689.796,229	4	442.238,239 689.799,864	4.837
4	442.238,239 689.799,864	5	442.231,86 689.807,493	9.945
5	442.231,86 689.807,493	6	442.228,02 689.803,81	5.321

Punct început	X / Y	Punct sfârșit	X / Y	Lungime segment (** (m)
6	442.228,02 689.803,81	7	442.218,65 689.796,772	11.719
7	442.218,65 689.796,772	8	442.180,606 689.763,02	50.858
8	442.180,606 689.763,02	1	442.189,126 689.753,666	12.653

** Lungimile segmentelor sunt determinate în planul de proiecție Stereo 70 și sunt rotunjite la 1 milimetru.

*** Distanța dintre puncte este formată din segmente cumulate ce sunt mai mici decât valoarea 1 milimetru.

**DATE DESPRE IMOBILUL NR. 1213**

Oficiul de Cadastru și Publicitate Imobiliară MARAMURES
Biroul de Cadastru și Publicitate Imobiliară Dragomiresti

A. Partea I. Descrierea imobilului

TEREN Extravilan

Nr. CF vechi:963

Nr. topografic:partedinr.top.2419

Adresa: Jud. Maramures

Nr. Crt	Nr cadastral Nr. topografic	Suprafața* (mp)	Observații / Referințe
A1		1.527	Sector cadastral:31 Teren neimprejmuit;

B. Partea II. Proprietari și acte

Inscrieri privitoare la dreptul de proprietate și alte drepturi reale		Referințe
1213 / 30/10/2023		
Act Normativ nr. Legea 7, din 13/03/1996 emis de Parlamentul României;		
B1	Intabulare, drept de PROPRIETATE, dobândit prin Lege, cota actuala 1/1 1) NEIDENTIFICAT NEIDENTIFICAT	A1
Act Administrativ nr. Adeverință nr. 3679, din 23/10/2023 emis de Primăria Șieu;		
B2	Se notează posesia faptică în favoarea lui 1) TOMȘA VASILE	A1

C. Partea III. SARCINI .

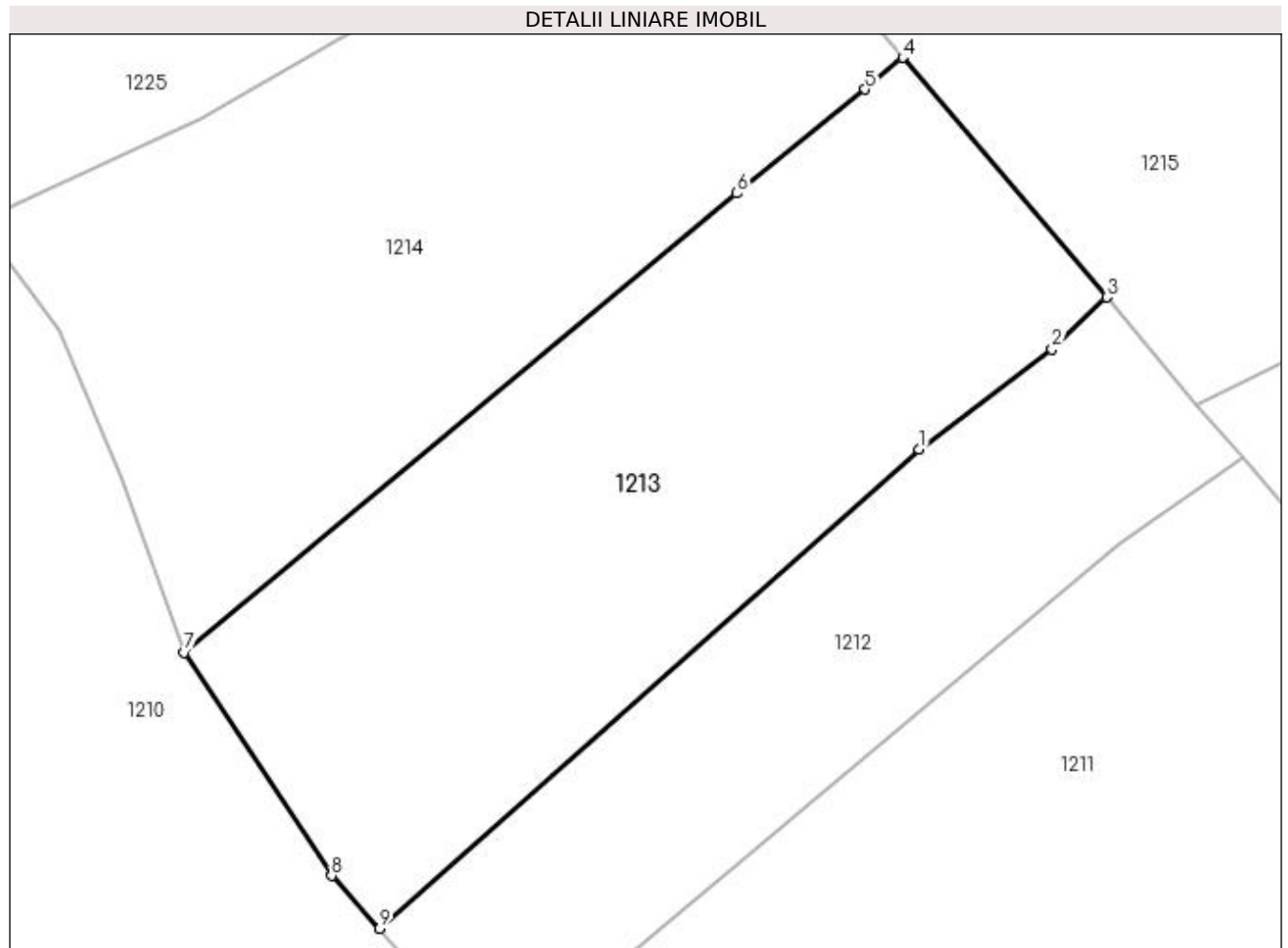
Inscrieri privind dezmembramintele dreptului de proprietate, drepturi reale de garanție și sarcini	Referințe
NU SUNT	

Anexa Nr. 1 La Partea I

Teren

Nr cadastral	Suprafața (mp)*	Observații / Referințe
	1.527	

* Suprafața este determinată în planul de proiecție Stereo 70.



Date referitoare la teren

Crt	Categorie folosință	Intra vilan	Suprafața (mp)	Tarla	Parcelă	Nr. topo	Observații / Referințe
1	faneata	NU	1.527	-	-	-	

Lungime Segmente

1) Valorile lungimilor segmentelor sunt obținute din proiecție în plan.

Punct început	X / Y	Punct sfârșit	X / Y	Lungime segment (** (m)
1	442.218,65 689.796,772	2	442.228,02 689.803,81	11.719
2	442.228,02 689.803,81	3	442.231,86 689.807,493	5.321
3	442.231,86 689.807,493	4	442.217,483 689.824,363	22.165
4	442.217,483 689.824,363	5	442.214,841 689.822,123	3.464
5	442.214,841 689.822,123	6	442.205,787 689.814,794	11.649

Punct început	X / Y	Punct sfârșit	X / Y	Lungime segment (** (m)
6	442.205,787 689.814,794	7	442.166,845 689.782,463	50.614
7	442.166,845 689.782,463	8	442.177,229 689.766,728	18.853
8	442.177,229 689.766,728	9	442.180,606 689.763,02	5.015
9	442.180,606 689.763,02	1	442.218,65 689.796,772	50.858

** Lungimile segmentelor sunt determinate în planul de proiecție Stereo 70 și sunt rotunjite la 1 milimetru.

*** Distanța dintre puncte este formată din segmente cumulate ce sunt mai mici decât valoarea 1 milimetru.

**DATE DESPRE IMOBILUL NR. 1214**

Oficiul de Cadastru și Publicitate Imobiliară MARAMURES
Biroul de Cadastru și Publicitate Imobiliară Dragomiresti

A. Partea I. Descrierea imobilului

TEREN Extravilan

Nr. CF vechi:963

Nr. topografic:partedinr.top.2419

Adresa: Jud. Maramures

Nr. Crt	Nr cadastral Nr. topografic	Suprafața* (mp)	Observații / Referințe
A1		1.615	Sector cadastral:31 Teren neimprejmuit;

B. Partea II. Proprietari și acte

Inscrieri privitoare la dreptul de proprietate și alte drepturi reale		Referințe
1214 / 31/10/2023		
Act Normativ nr. Legea 7, din 13/03/1996 emis de Parlamentul României;		
B1	Inscrierea provizorie, drept de PROPRIETATE, dobandit prin Lege, cota actuala 1/1 1) COMUNA ȘIEU , CIF:14813046, PROPRIETAR NEIDENTIFICAT	A1

C. Partea III. SARCINI .

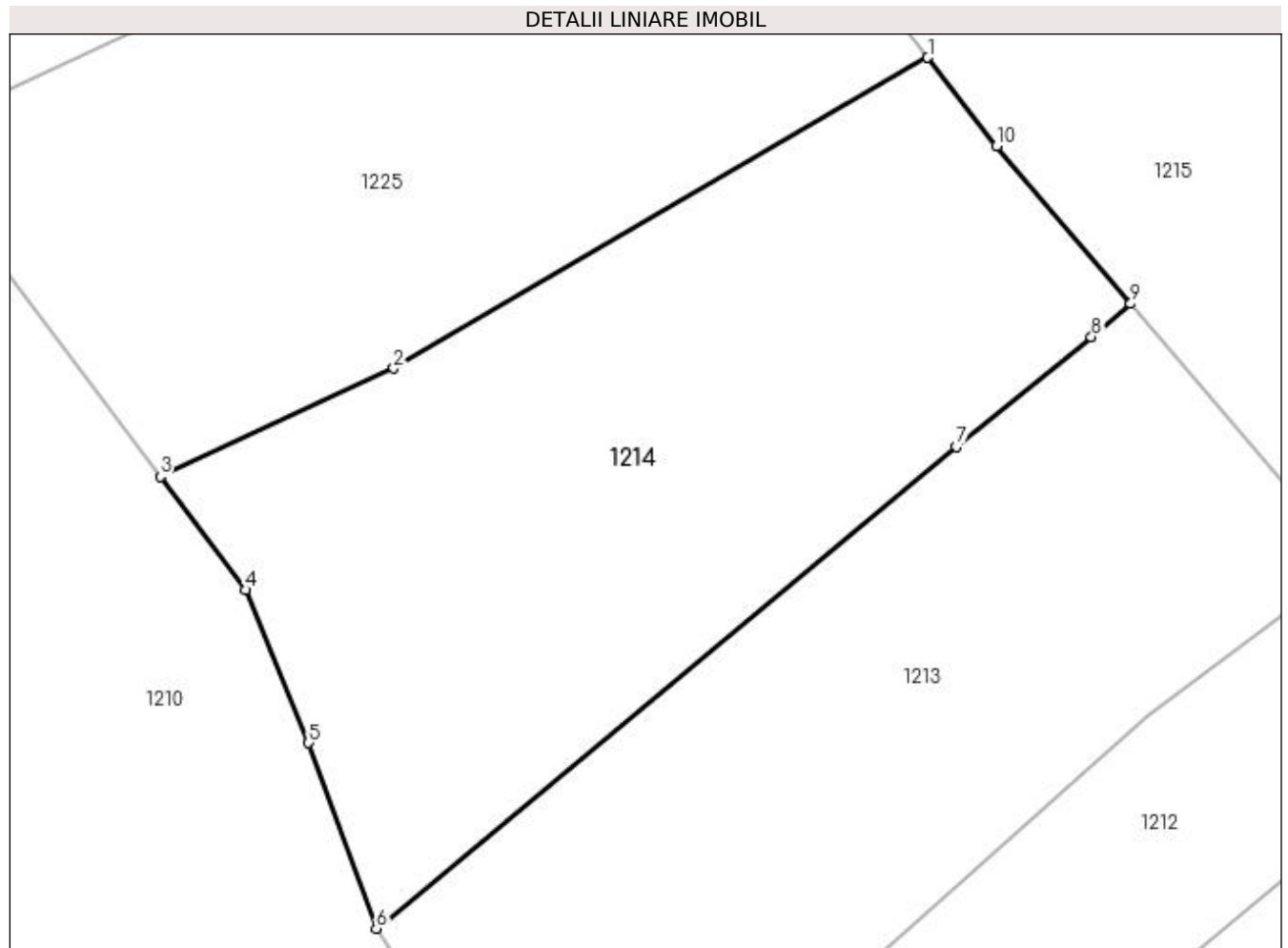
Inscrieri privind dezmembramintele dreptului de proprietate, drepturi reale de garanție și sarcini	Referințe
NU SUNT	

Anexa Nr. 1 La Partea I

Teren

Nr cadastral	Suprafața (mp)*	Observații / Referințe
	1.615	

* Suprafața este determinată în planul de proiecție Stereo 70.



Date referitoare la teren

Crt	Categorie folosință	Intra vilan	Suprafața (mp)	Tarla	Parcelă	Nr. topo	Observații / Referințe
1	faneata	NU	1.615	-	-	-	

Lungime Segmente

1) Valorile lungimilor segmentelor sunt obținute din proiecție în plan.

Punct început	X / Y	Punct sfârșit	X / Y	Lungime segment (** (m)
1	442.203,856 689.840,867	2	442.168,022 689.820,031	41.451
2	442.168,022 689.820,031	3	442.152,341 689.812,772	17.28
3	442.152,341 689.812,772	4	442.158,082 689.805,163	9.532
4	442.158,082 689.805,163	5	442.162,313 689.794,909	11.093
5	442.162,313 689.794,909	6	442.166,845 689.782,463	13.245

Punct început	X / Y	Punct sfârșit	X / Y	Lungime segment (** (m)
6	442.166,845 689.782,463	7	442.205,787 689.814,794	50.614
7	442.205,787 689.814,794	8	442.214,841 689.822,123	11.649
8	442.214,841 689.822,123	9	442.217,483 689.824,363	3.464
9	442.217,483 689.824,363	10	442.208,487 689.834,918	13.869
10	442.208,487 689.834,918	1	442.203,856 689.840,867	7.539

** Lungimile segmentelor sunt determinate în planul de proiecție Stereo 70 și sunt rotunjite la 1 milimetru.

*** Distanța dintre puncte este formată din segmente cumulate ce sunt mai mici decât valoarea 1 milimetru.

**DATE DESPRE IMOBILUL NR. 1215**

Oficiul de Cadastru și Publicitate Imobiliară MARAMURES
Biroul de Cadastru și Publicitate Imobiliară Dragomiresti

A. Partea I. Descrierea imobilului

TEREN Extravilan

Nr. CF vechi:963

Nr. topografic:partedinr.top.2419

Adresa: Jud. Maramures

Nr. Crt	Nr cadastral Nr. topografic	Suprafața* (mp)	Observații / Referințe
A1		5.135	Sector cadastral:31 Teren neimprejmuit;

B. Partea II. Proprietari și acte

Inscrieri privitoare la dreptul de proprietate și alte drepturi reale		Referințe
1215 / 31/10/2023		
Act Normativ nr. Legea 7, din 13/03/1996 emis de Parlamentul României;		
B1	Inscrierea provizorie, drept de PROPRIETATE, dobandit prin Lege, cota actuala 1/1 1) COMUNA ȘIEU , CIF:14813046, PROPRIETAR NEIDENTIFICAT	A1

C. Partea III. SARCINI .

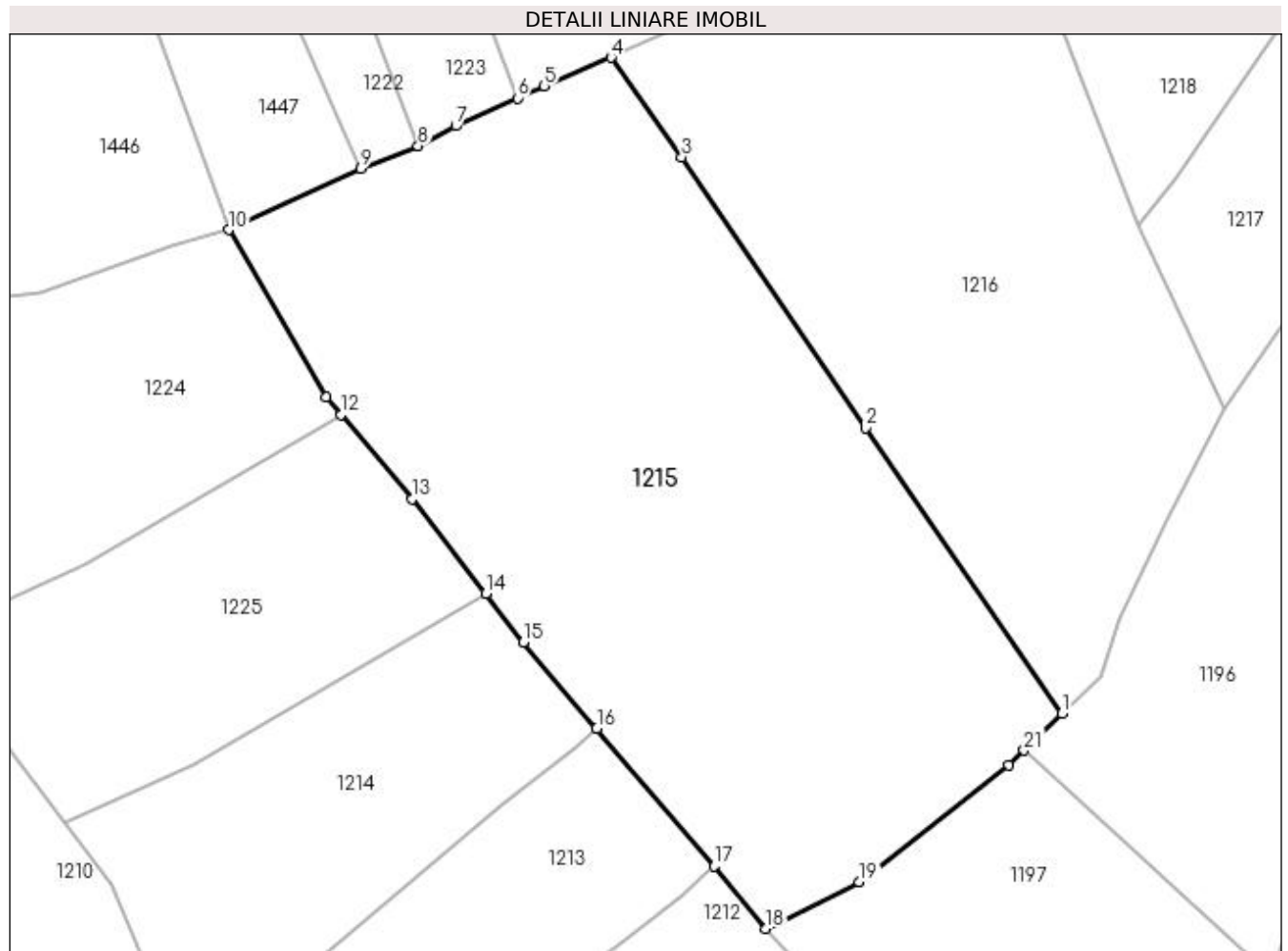
Inscrieri privind dezmembramintele dreptului de proprietate, drepturi reale de garanție și sarcini	Referințe
NU SUNT	

Anexa Nr. 1 La Partea I

Teren

Nr cadastral	Suprafața (mp)*	Observații / Referințe
	5.135	

* Suprafața este determinată în planul de proiecție Stereo 70.



Date referitoare la teren

Crt	Categorie folosință	Intra vilan	Suprafața (mp)	Tarla	Parcelă	Nr. topo	Observații / Referințe
1	faneata	NU	5.135	-	-	-	

Lungime Segmente

1) Valorile lungimilor segmentelor sunt obținute din proiecție în plan.

Punct început	X / Y	Punct sfârșit	X / Y	Lungime segment (** (m)
1	442.274,532 689.826,197	2	442.250,426 689.861,166	42.473
3	442.227,909 689.894,368	4	442.219,234 689.906,566	14.968
5	442.211,036 689.903,071	6	442.207,762 689.901,599	3.59
7	442.200,202 689.898,2	8	442.195,568 689.895,76	5.237
9	442.188,541 689.892,952	10	442.172,389 689.885,474	17.799

Punct început	X / Y	Punct sfârșit	X / Y	Lungime segment (** (m)
2	442.250,426 689.861,166	3	442.227,909 689.894,368	40.117
4	442.219,234 689.906,566	5	442.211,036 689.903,071	8.912
6	442.207,762 689.901,599	7	442.200,202 689.898,2	8.289
8	442.195,568 689.895,76	9	442.188,541 689.892,952	7.567
10	442.172,389 689.885,474	11	442.184,291 689.865,003	23.68

Punct început	X / Y	Punct sfârșit	X / Y	Lungime segment (** (m)
11	442.184,291 689.865,003	12	442.186,114 689.862,834	2.833
13	442.194,814 689.852,481	14	442.203,856 689.840,867	14.719
15	442.208,487 689.834,918	16	442.217,483 689.824,363	13.869
17	442.231,86 689.807,493	18	442.238,239 689.799,864	9.945
19	442.249,705 689.805,554	20	442.268,017 689.819,859	23.237
21	442.269,899 689.821,69	1	442.274,532 689.826,197	6.464

Punct început	X / Y	Punct sfârșit	X / Y	Lungime segment (** (m)
12	442.186,114 689.862,834	13	442.194,814 689.852,481	13.523
14	442.203,856 689.840,867	15	442.208,487 689.834,918	7.539
16	442.217,483 689.824,363	17	442.231,86 689.807,493	22.165
18	442.238,239 689.799,864	19	442.249,705 689.805,554	12.8
20	442.268,017 689.819,859	21	442.269,899 689.821,69	2.626

** Lungimile segmentelor sunt determinate în planul de proiecție Stereo 70 și sunt rotunjite la 1 milimetru.

*** Distanța dintre puncte este formată din segmente cumulate ce sunt mai mici decât valoarea 1 milimetru.

**DATE DESPRE IMOBILUL NR. 1216**

Oficiul de Cadastru și Publicitate Imobiliară MARAMURES
Biroul de Cadastru și Publicitate Imobiliară Dragomiresti

A. Partea I. Descrierea imobilului

TEREN Extravilan

Nr. CF vechi:963

Nr. topografic:partedinr.top.2419

Adresa: Jud. Maramures

Nr. Crt	Nr cadastral Nr. topografic	Suprafața* (mp)	Observații / Referințe
A1		3.953	Sector cadastral:31 Teren neimprejmuit;

B. Partea II. Proprietari și acte

Inscrieri privitoare la dreptul de proprietate și alte drepturi reale		Referințe
1216 / 30/10/2023		
Act Normativ nr. Legea 7, din 13/03/1996 emis de Parlamentul României;		
B1	Intabulare, drept de PROPRIETATE, dobândit prin Lege, cota actuala 1/1 1) NEIDENTIFICAT NEIDENTIFICAT	A1
Act Administrativ nr. Adeverință nr. 3676, din 23/10/2023 emis de Primăria Șieu;		
B2	Se notează posesia faptică în favoarea lui 1) TIMIȘ IOANA	A1

C. Partea III. SARCINI .

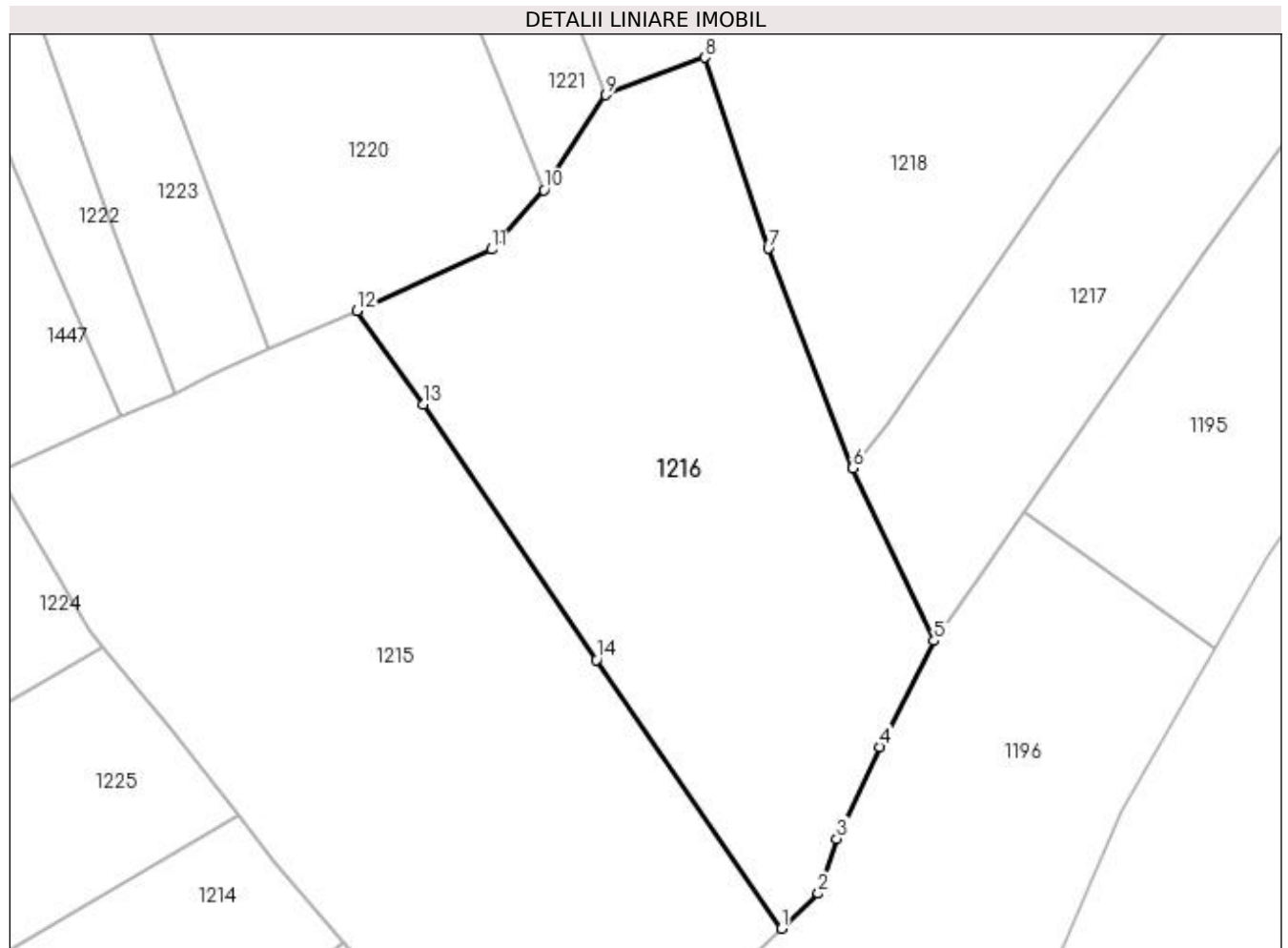
Inscrieri privind dezmembramintele dreptului de proprietate, drepturi reale de garanție și sarcini	Referințe
NU SUNT	

Anexa Nr. 1 La Partea I

Teren

Nr cadastral	Suprafața (mp)*	Observații / Referințe
	3.953	

* Suprafața este determinată în planul de proiecție Stereo 70.



Date referitoare la teren

Crt	Categorie folosință	Intra vilan	Suprafața (mp)	Tarla	Parcelă	Nr. topo	Observații / Referințe
1	faneata	NU	3.953	-	-	-	

Lungime Segmente

1) Valorile lungimilor segmentelor sunt obținute din proiecție în plan.

Punct început	X / Y	Punct sfârșit	X / Y	Lungime segment (** (m)
1	442.274,532 689.826,197	2	442.279,318 689.830,745	6.602
2	442.279,318 689.830,745	3	442.281,707 689.837,895	7.539
3	442.281,707 689.837,895	4	442.287,319 689.849,824	13.183
4	442.287,319 689.849,824	5	442.294,358 689.863,614	15.483
5	442.294,358 689.863,614	6	442.283,823 689.886,101	24.832

Punct început	X / Y	Punct sfârșit	X / Y	Lungime segment (** (m)
6	442.283,823 689.886,101	7	442.272,809 689.914,656	30.605
7	442.272,809 689.914,656	8	442.264,471 689.939,497	26.203
8	442.264,471 689.939,497	9	442.251,663 689.934,607	13.71
9	442.251,663 689.934,607	10	442.243,577 689.922,252	14.766
10	442.243,577 689.922,252	11	442.236,788 689.914,54	10.275
11	442.236,788 689.914,54	12	442.219,234 689.906,566	19.28
12	442.219,234 689.906,566	13	442.227,909 689.894,368	14.968
13	442.227,909 689.894,368	14	442.250,426 689.861,166	40.117
14	442.250,426 689.861,166	1	442.274,532 689.826,197	42.473

** Lungimile segmentelor sunt determinate în planul de proiecție Stereo 70 și sunt rotunjite la 1 milimetru.

*** Distanța dintre puncte este formată din segmente cumulate ce sunt mai mici decât valoarea 1 milimetru.

**DATE DESPRE IMOBILUL NR. 1217**

Oficiul de Cadastru și Publicitate Imobiliară MARAMURES
Biroul de Cadastru și Publicitate Imobiliară Dragomiresti

A. Partea I. Descrierea imobilului

TEREN Extravilan

Nr. CF vechi:134

Nr. topografic:partedinr.top.2394

Adresa: Jud. Maramures

Nr. Crt	Nr cadastral Nr. topografic	Suprafata* (mp)	Observatii / Referinte
A1		3.423	Sector cadastral:31 Teren neimprejmuit;

B. Partea II. Proprietari și acte

Inscrieri privitoare la dreptul de proprietate și alte drepturi reale		Referințe
1217 / 30/10/2023		
Act Normativ nr. Legea 7, din 13/03/1996 emis de Parlamentul României;		
B1	Intabulare, drept de PROPRIETATE, dobândit prin Lege, cota actuala 1/1 1) NEIDENTIFICAT NEIDENTIFICAT	A1
Act Administrativ nr. Adeverință nr. 3669, din 23/10/2023 emis de Primăria Șieu;		
B2	Se notează posesia faptică în favoarea lui 1) MÂRZA MARIA	A1

C. Partea III. SARCINI .

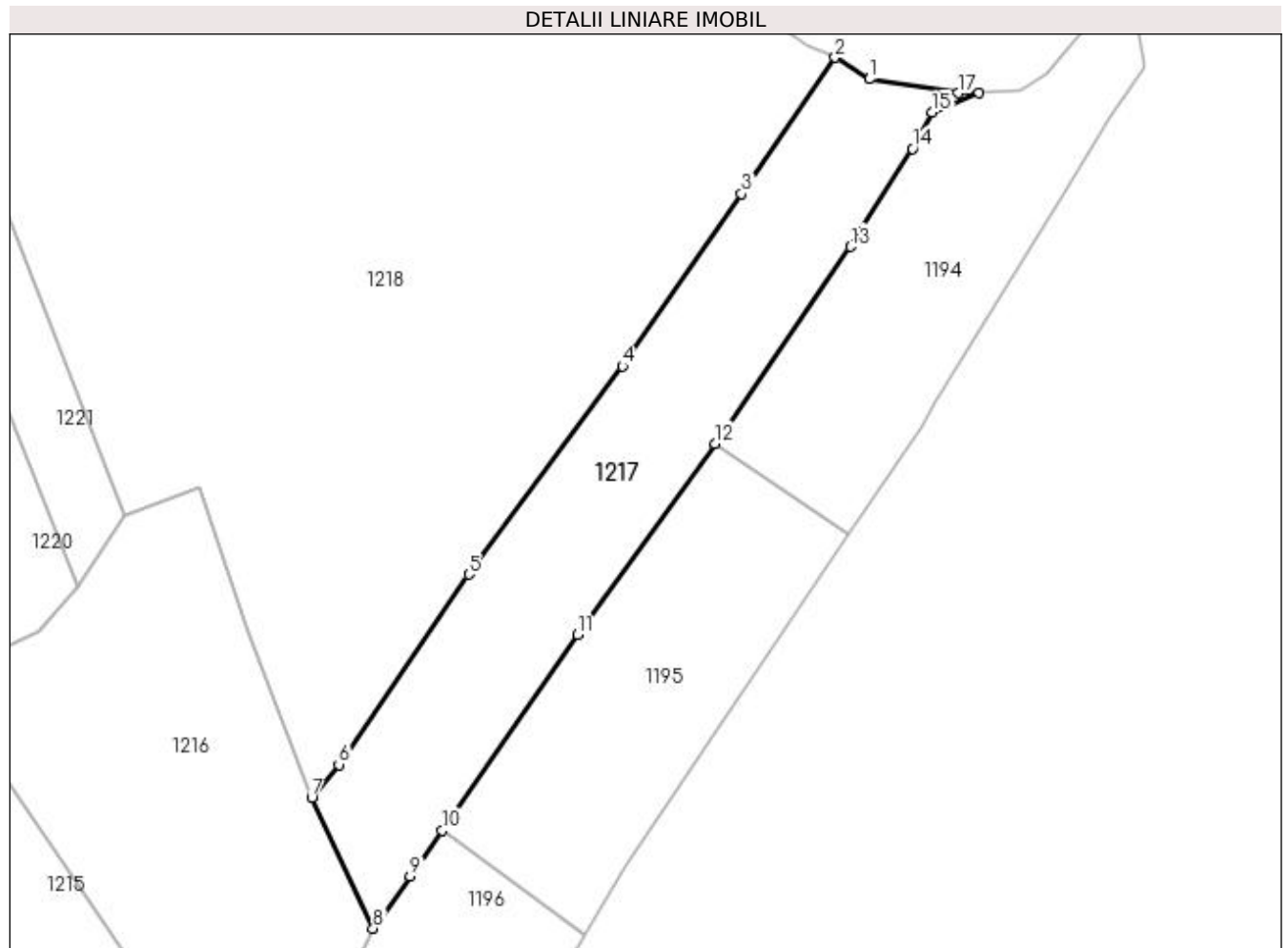
Inscrieri privind dezmembramintele dreptului de proprietate, drepturi reale de garanție și sarcini	Referințe
NU SUNT	

Anexa Nr. 1 La Partea I

Teren

Nr cadastral	Suprafața (mp)*	Observații / Referințe
	3.423	

* Suprafața este determinată în planul de proiecție Stereo 70.



Date referitoare la teren

Crt	Categorie folosință	Intra vilan	Suprafața (mp)	Tarla	Parcelă	Nr. topo	Observații / Referințe
1	faneata	NU	3.423	-	-	-	

Lungime Segmente

1) Valorile lungimilor segmentelor sunt obținute din proiecție în plan.

Punct început	X / Y	Punct sfârșit	X / Y	Lungime segment (** (m)
1	442.379,678 690.009,556	2	442.373,765 690.013,232	6.963
2	442.373,765 690.013,232	3	442.357,703 689.989,827	28.386
3	442.357,703 689.989,827	4	442.337,24 689.960,233	35.98
4	442.337,24 689.960,233	5	442.310,808 689.924,449	44.488
5	442.310,808 689.924,449	6	442.288,449 689.891,747	39.615

Punct început	X / Y	Punct sfârșit	X / Y	Lungime segment (** (m)
6	442.288,449 689.891,747	7	442.283,823 689.886,101	7.299
7	442.283,823 689.886,101	8	442.294,358 689.863,614	24.832
8	442.294,358 689.863,614	9	442.300,726 689.872,594	11.009
9	442.300,726 689.872,594	10	442.306,224 689.880,512	9.64
10	442.306,224 689.880,512	11	442.329,538 689.914,089	40.877
11	442.329,538 689.914,089	12	442.353,145 689.946,918	40.436
12	442.353,145 689.946,918	13	442.376,41 689.980,769	41.075
13	442.376,41 689.980,769	14	442.387,07 689.997,602	19.924
14	442.387,07 689.997,602	15	442.390,526 690.003,789	7.087
15	442.390,526 690.003,789	16	442.398,549 690.007,101	8.68
16	442.398,549 690.007,101	17	442.394,902 690.007,12	3.647
17	442.394,902 690.007,12	1	442.379,678 690.009,556	15.418

** Lungimile segmentelor sunt determinate în planul de proiecție Stereo 70 și sunt rotunjite la 1 milimetru.

*** Distanța dintre puncte este formată din segmente cumulate ce sunt mai mici decât valoarea 1 milimetru.

**DATE DESPRE IMOBILUL NR. 1218**

Oficiul de Cadastru și Publicitate Imobiliară MARAMURES
Biroul de Cadastru și Publicitate Imobiliară Dragomiresti

A. Partea I. Descrierea imobilului

Nr. CF vechi:110,1288,729
Nr. topografic:partedinnr.top.
2418,2395,2400

TEREN Necunoscut

Adresa: Loc. Sieu, Nr. 869, Jud. Maramures

Nr. Crt	Nr cadastral Nr. topografic	Suprafața* (mp)	Observații / Referințe
A1		20.435	Sector cadastral:31 Teren imprejmuit;

B. Partea II. Proprietari și acte

Inscrieri privitoare la dreptul de proprietate și alte drepturi reale		Referințe
1218 / 09/11/2023		
Act Normativ nr. Legea 7, din 13/03/1996 emis de Parlamentul României;		
B1	Intabulare, drept de PROPRIETATE, dobândit prin Lege, cota actuala 1/1 1) NEIDENTIFICAT NEIDENTIFICAT	A1
Act Administrativ nr. Adeverință nr. 4308, din 09/11/2023 emis de Primăria Șieu;		
B2	Se notează posesia faptică în favoarea lui 1) PETROVAN DUMITRU	A1

C. Partea III. SARCINI .

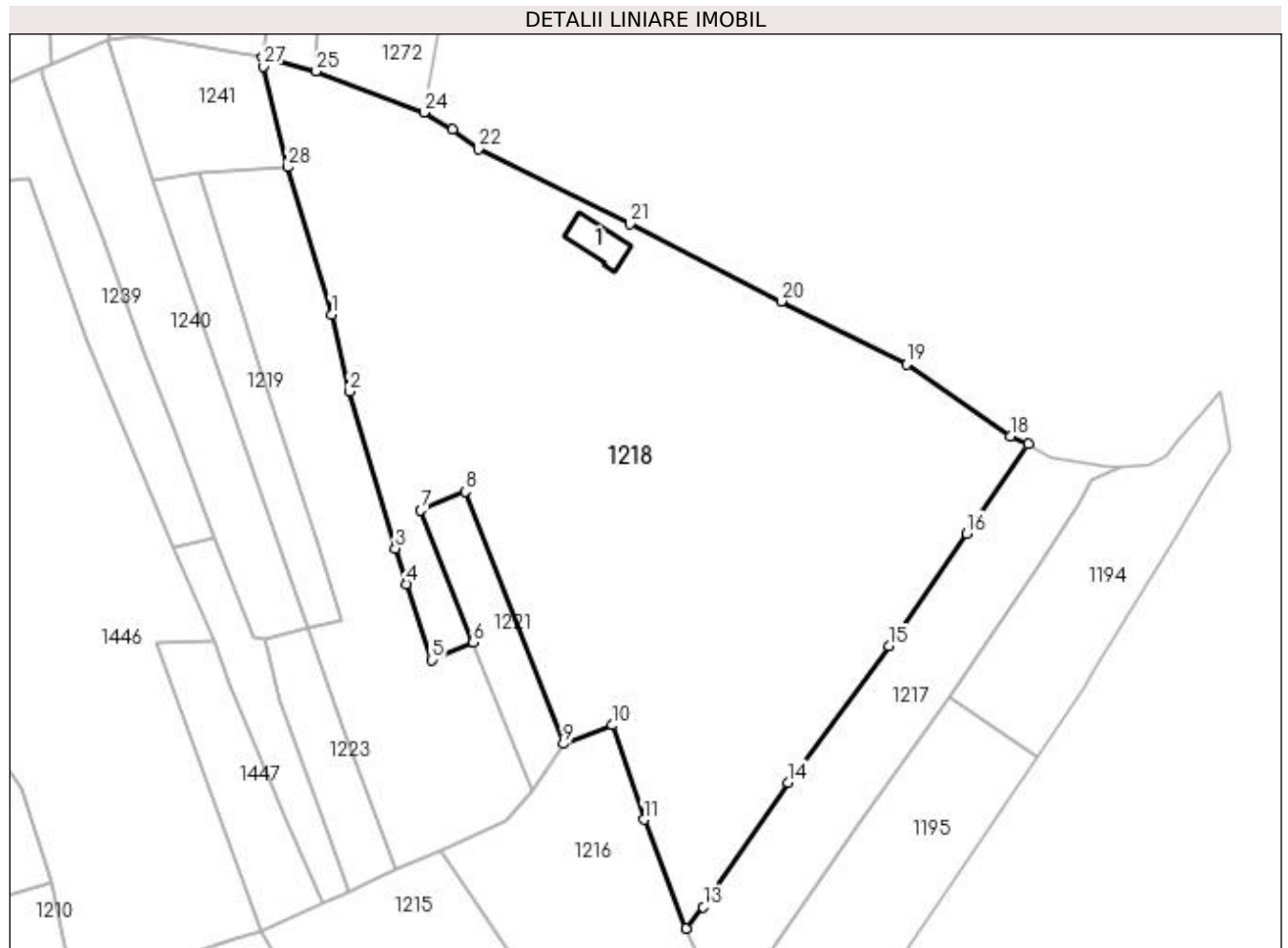
Inscrieri privind dezmembramintele dreptului de proprietate, drepturi reale de garanție și sarcini	Referințe
NU SUNT	

Anexa Nr. 1 La Partea I

Teren

Nr cadastral	Suprafața (mp)*	Observații / Referințe
	20.435	

* Suprafața este determinată în planul de proiecție Stereo 70.



Date referitoare la teren

Crt	Categorie folosință	Intra vilan	Suprafața (mp)	Tarla	Parcelă	Nr. topo	Observații / Referințe
1	curți constructii	DA	92	-	-	-	
2	faneata	DA	435	-	-	-	
3	curți constructii	NU	76	-	-	-	
4	curți constructii	NU	8	-	-	-	
5	faneata	NU	19.824	-	-	-	

Date referitoare la construcții

Crt	Număr	Destinație construcție	Supraf. (mp)	Situație juridică	Observații / Referințe
A1.1		constructii anexa	Din acte: 0 Masurata: 125	Fara acte	Nr. niveluri:1; S. construita la sol:125 mp; S. construita desfasurata:125 mp; Construcție anexă, regim de înălțime P, suprafața construită desfășurată 125 mp.

Lungime Segmente

1) Valorile lungimilor segmentelor sunt obținute din proiecție în plan.

Punct început	X / Y	Punct sfârșit	X / Y	Lungime segment (** (m)
1	442.190,759 690.047,295	2	442.195,511 690.027,069	20.777
3	442.207,511 689.985,92	4	442.210,538 689.976,507	9.888
5	442.217,036 689.956,631	6	442.228,002 689.961,229	11.891
7	442.214,157 689.995,879	8	442.225,828 690.000,8	12.666
9	442.251,663 689.934,607	10	442.264,471 689.939,497	13.71
11	442.272,809 689.914,656	12	442.283,823 689.886,101	30.605
13	442.288,449 689.891,747	14	442.310,808 689.924,449	39.615
15	442.337,24 689.960,233	16	442.357,703 689.989,827	35.98
17	442.373,765 690.013,232	18	442.369,148 690.015,415	5.107
19	442.341,818 690.034,209	20	442.308,901 690.050,807	36.865
21	442.269,107 690.071,093	22	442.229,289 690.090,76	44.41
23	442.222,507 690.095,867	24	442.215,048 690.100,406	8.732
25	442.186,703 690.111,141	26	442.172,713 690.114,77	14.453
27	442.172,755 690.112,461	28	442.179,248 690.086,021	27.226

Punct început	X / Y	Punct sfârșit	X / Y	Lungime segment (** (m)
2	442.195,511 690.027,069	3	442.207,511 689.985,92	42.863
4	442.210,538 689.976,507	5	442.217,036 689.956,631	20.911
6	442.228,002 689.961,229	7	442.214,157 689.995,879	37.314
8	442.225,828 690.000,8	9	442.251,663 689.934,607	71.056
10	442.264,471 689.939,497	11	442.272,809 689.914,656	26.203
12	442.283,823 689.886,101	13	442.288,449 689.891,747	7.299
14	442.310,808 689.924,449	15	442.337,24 689.960,233	44.488
16	442.357,703 689.989,827	17	442.373,765 690.013,232	28.386
18	442.369,148 690.015,415	19	442.341,818 690.034,209	33.168
20	442.308,901 690.050,807	21	442.269,107 690.071,093	44.666
22	442.229,289 690.090,76	23	442.222,507 690.095,867	8.49
24	442.215,048 690.100,406	25	442.186,703 690.111,141	30.31
26	442.172,713 690.114,77	27	442.172,755 690.112,461	2.309
28	442.179,248 690.086,021	1	442.190,759 690.047,295	40.401

** Lungimile segmentelor sunt determinate în planul de proiecție Stereo 70 și sunt rotunjite la 1 milimetru.

*** Distanța dintre puncte este formată din segmente cumulate ce sunt mai mici decât valoarea 1 milimetru.

**DATE DESPRE IMOBILUL NR. 1219**

Oficiul de Cadastru și Publicitate Imobiliară MARAMURES
Biroul de Cadastru și Publicitate Imobiliară Dragomiresti

A. Partea I. Descrierea imobilului

TEREN Extravilan

Nr. CF vechi:110,924

Nr. topografic:partedinr.top.2418,2415

Adresa: Jud. Maramures

Nr. Crt	Nr cadastral Nr. topografic	Suprafața* (mp)	Observații / Referințe
A1		1.308	Sector cadastral:31 Teren neimprejmuit;

B. Partea II. Proprietari și acte

Inscrieri privitoare la dreptul de proprietate și alte drepturi reale		Referințe
1219 / 07/11/2023		
Act Normativ nr. Legea 7, din 13/03/1996 emis de Parlamentul României;		
B1	Inscrierea provizorie, drept de PROPRIETATE, dobandit prin Lege, cota actuala 1/1 1) COMUNA ȘIEU, CIF:14813046, PROPRIETAR NEIDENTIFICAT	A1

C. Partea III. SARCINI .

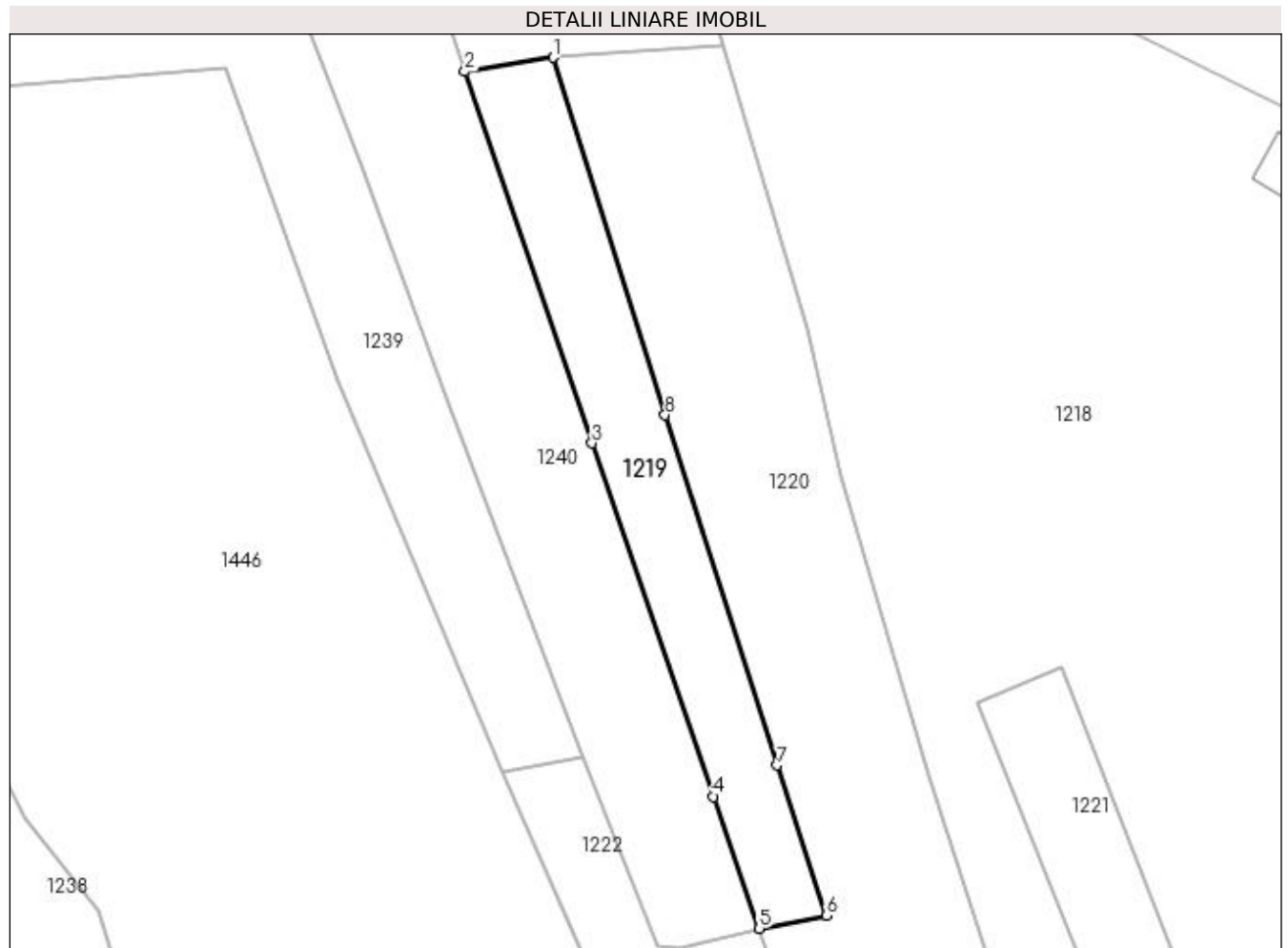
Inscrieri privind dezmembramintele dreptului de proprietate, drepturi reale de garanție și sarcini	Referințe
NU SUNT	

Anexa Nr. 1 La Partea I

Teren

Nr cadastral	Suprafața (mp)*	Observații / Referințe
	1.308	

* Suprafața este determinată în planul de proiecție Stereo 70.



Date referitoare la teren

Crt	Categorie folosință	Intra vilan	Suprafața (mp)	Tarla	Parcelă	Nr. topo	Observații / Referințe
1	faneata	NU	1.308	-	-	-	

Lungime Segmente

1) Valorile lungimilor segmentelor sunt obținute din proiecție în plan.

Punct început	X / Y	Punct sfârșit	X / Y	Lungime segment (** (m)
1	442.156,003 690.084,365	2	442.143,927 690.082,449	12.227
2	442.143,927 690.082,449	3	442.161,342 690.031,519	53.825
3	442.161,342 690.031,519	4	442.178,037 689.983,115	51.202
4	442.178,037 689.983,115	5	442.184,282 689.965,053	19.111
5	442.184,282 689.965,053	6	442.193,431 689.966,847	9.323

Punct început	X / Y	Punct sfârşit	X / Y	Lungime segment (** (m)
6	442.193,431 689.966,847	7	442.186,754 689.987,417	21.627
7	442.186,754 689.987,417	8	442.171,366 690.035,36	50.352
8	442.171,366 690.035,36	1	442.156,003 690.084,365	51.357

** Lungimile segmentelor sunt determinate în planul de proiecţie Stereo 70 şi sunt rotunjite la 1 milimetru.

*** Distanţa dintre puncte este formată din segmente cumulate ce sunt mai mici decât valoarea 1 milimetru.

**DATE DESPRE IMOBILUL NR. 1220**

Oficiul de Cadastru și Publicitate Imobiliară MARAMURES
Biroul de Cadastru și Publicitate Imobiliară Dragomirești

A. Partea I. Descrierea imobilului

TEREN Extravilan

Nr. CF vechi:110,1288

Nr. topografic:partedinnr.top.2418,2417

Adresa: Jud. Maramures

Nr. Crt	Nr cadastral Nr. topografic	Suprafața* (mp)	Observații / Referințe
A1		4.913	Sector cadastral:31 Teren neimprejmuit;

B. Partea II. Proprietari și acte

Inscrieri privitoare la dreptul de proprietate și alte drepturi reale		Referințe
1220 / 30/10/2023		
Act Normativ nr. Legea 7, din 13/03/1996 emis de Parlamentul României;		
B1	Intabulare, drept de PROPRIETATE, dobândit prin Lege, cota actuala 1/1 1) NEIDENTIFICAT NEIDENTIFICAT	A1
Act Administrativ nr. Adeverință nr. 3642, din 23/10/2023 emis de Primăria Șieu;		
B2	Se notează posesia faptică în favoarea lui 1) DUNCA GHEORGHE	A1

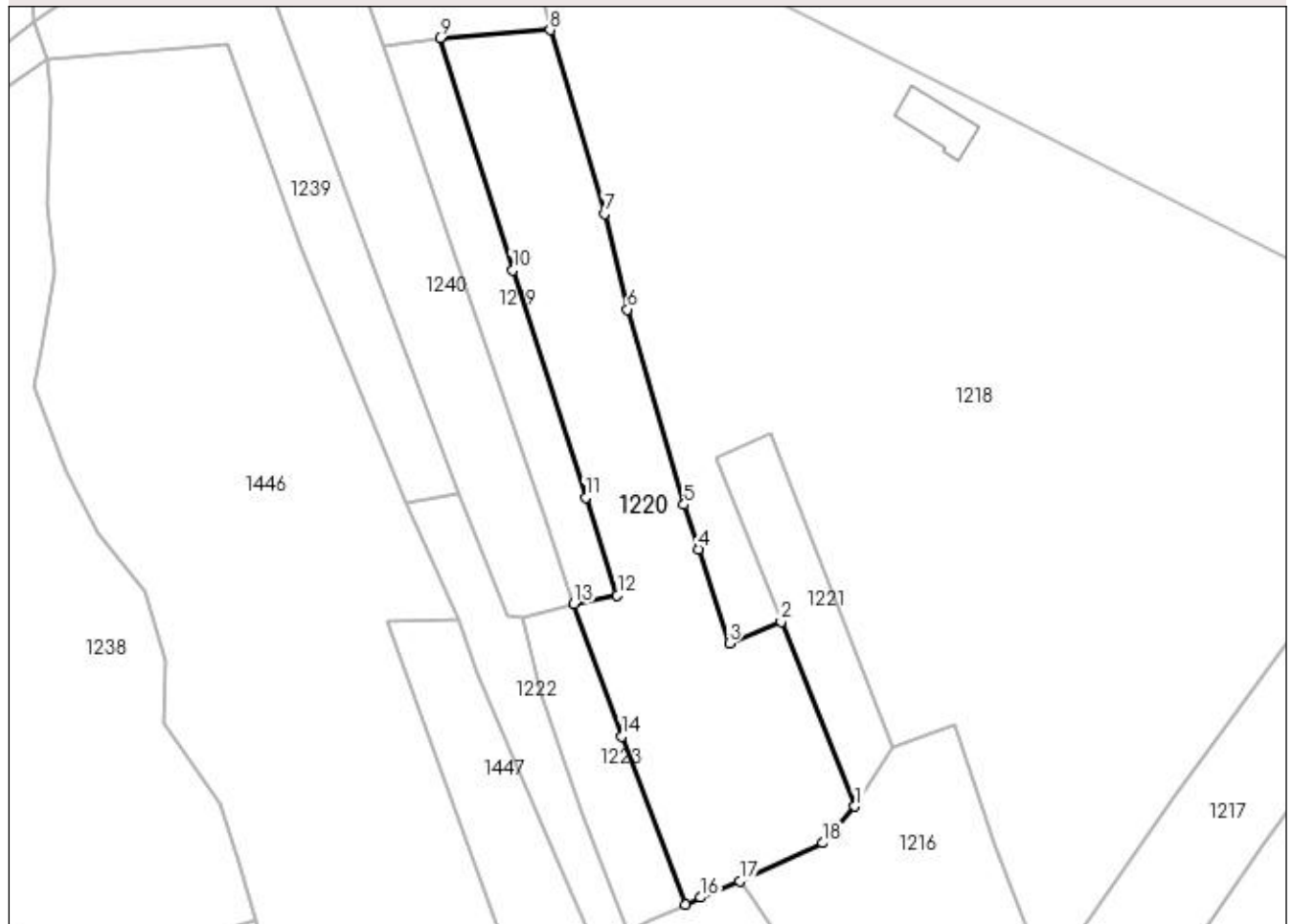
C. Partea III. SARCINI .

Inscrieri privind dezmembramintele dreptului de proprietate, drepturi reale de garanție și sarcini	Referințe
NU SUNT	

Anexa Nr. 1 La Partea I**Teren**

Nr cadastral	Suprafața (mp)*	Observații / Referințe
	4.913	

* Suprafața este determinată în planul de proiecție Stereo 70.

DETALII LINIARE IMOBIL**Date referitoare la teren**

Crt	Categorie folosință	Intra vilan	Suprafața (mp)	Tarla	Parcelă	Nr. topo	Observații / Referințe
1	faneata	NU	4.913	-	-	-	

Lungime Segmente

1) Valorile lungimilor segmentelor sunt obținute din proiecție în plan.

Punct început	X / Y	Punct sfârșit	X / Y	Lungime segment (** (m)
1	442.243,577 689.922,252	2	442.228,002 689.961,229	41.974
2	442.228,002 689.961,229	3	442.217,036 689.956,631	11.891
3	442.217,036 689.956,631	4	442.210,538 689.976,507	20.911
4	442.210,538 689.976,507	5	442.207,511 689.985,92	9.888
5	442.207,511 689.985,92	6	442.195,511 690.027,069	42.863

Punct început	X / Y	Punct sfârșit	X / Y	Lungime segment (** (m)
6	442.195,511 690.027,069	7	442.190,759 690.047,295	20.777
7	442.190,759 690.047,295	8	442.179,248 690.086,021	40.401
8	442.179,248 690.086,021	9	442.156,003 690.084,365	23.304
9	442.156,003 690.084,365	10	442.171,366 690.035,36	51.357
10	442.171,366 690.035,36	11	442.186,754 689.987,417	50.352
11	442.186,754 689.987,417	12	442.193,431 689.966,847	21.627
12	442.193,431 689.966,847	13	442.184,282 689.965,053	9.323
13	442.184,282 689.965,053	14	442.194,409 689.937,082	29.748
14	442.194,409 689.937,082	15	442.207,762 689.901,599	37.912
15	442.207,762 689.901,599	16	442.211,036 689.903,071	3.59
16	442.211,036 689.903,071	17	442.219,234 689.906,566	8.912
17	442.219,234 689.906,566	18	442.236,788 689.914,54	19.28
18	442.236,788 689.914,54	1	442.243,577 689.922,252	10.275

** Lungimile segmentelor sunt determinate în planul de proiecție Stereo 70 și sunt rotunjite la 1 milimetru.

*** Distanța dintre puncte este formată din segmente cumulate ce sunt mai mici decât valoarea 1 milimetru.

**DATE DESPRE IMOBILUL NR. 1221**

Oficiul de Cadastru și Publicitate Imobiliară MARAMURES
Biroul de Cadastru și Publicitate Imobiliară Dragomiresti

A. Partea I. Descrierea imobilului

TEREN Extravilan

Nr. CF vechi:110

Nr. topografic:partedinr.top.2418

Adresa: Jud. Maramures

Nr. Crt	Nr cadastral Nr. topografic	Suprafața* (mp)	Observații / Referințe
A1		929	Sector cadastral:31 Teren neimprejmuit;

B. Partea II. Proprietari și acte

Inscrieri privitoare la dreptul de proprietate și alte drepturi reale		Referințe
1221 / 07/11/2023		
Act Normativ nr. Legea 7, din 13/03/1996 emis de Parlamentul României;		
B1	Inscrierea provizorie, drept de PROPRIETATE, dobandit prin Lege, cota actuala 1/1 1) COMUNA ȘIEU , CIF:14813046, PROPRIETAR NEIDENTIFICAT	A1

C. Partea III. SARCINI .

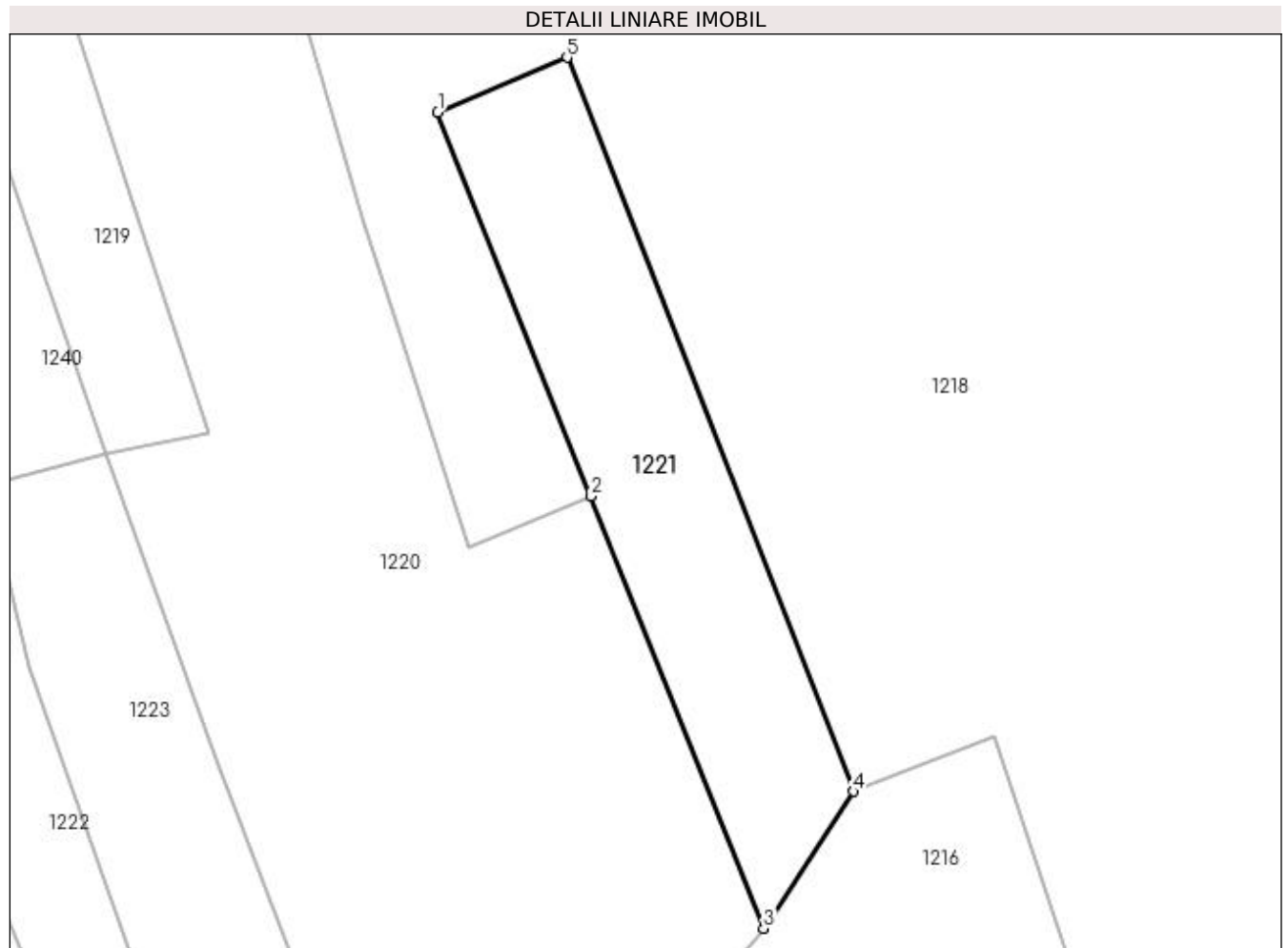
Inscrieri privind dezmembramintele dreptului de proprietate, drepturi reale de garanție și sarcini	Referințe
NU SUNT	

Anexa Nr. 1 La Partea I

Teren

Nr cadastral	Suprafața (mp)*	Observații / Referințe
	929	

* Suprafața este determinată în planul de proiecție Stereo 70.



Date referitoare la teren

Crt	Categorie folosință	Intra vilan	Suprafața (mp)	Tarla	Parcelă	Nr. topo	Observații / Referințe
1	faneata	NU	929	-	-	-	

Lungime Segmente

1) Valorile lungimilor segmentelor sunt obținute din proiecție în plan.

Punct început	X / Y	Punct sfârșit	X / Y	Lungime segment (** (m)
1	442.214,157 689.995,879	2	442.228,002 689.961,229	37.314
2	442.228,002 689.961,229	3	442.243,577 689.922,252	41.974
3	442.243,577 689.922,252	4	442.251,663 689.934,607	14.766
4	442.251,663 689.934,607	5	442.225,828 690.000,8	71.056
5	442.225,828 690.000,8	1	442.214,157 689.995,879	12.666

**** Lungimile segmentelor sunt determinate în planul de proiecție Stereo 70 și sunt rotunjite la 1 milimetru.**

***** Distanța dintre puncte este formată din segmente cumulate ce sunt mai mici decât valoarea 1 milimetru.**

**DATE DESPRE IMOBILUL NR. 1222**

Oficiul de Cadastru și Publicitate Imobiliară MARAMURES
Biroul de Cadastru și Publicitate Imobiliară Dragomiresti

A. Partea I. Descrierea imobilului

TEREN Extravilan

Nr. CF vechi:110

Nr. topografic:partedinr.top.2418

Adresa: Jud. Maramures

Nr. Crt	Nr cadastral Nr. topografic	Suprafata* (mp)	Observatii / Referinte
A1		997	Sector cadastral:31 Teren neimprejmuit;

B. Partea II. Proprietari și acte

Inscrieri privitoare la dreptul de proprietate și alte drepturi reale		Referințe
1222 / 30/10/2023		
Act Normativ nr. Legea 7, din 13/03/1996 emis de Parlamentul României;		
B1	Intabulare, drept de PROPRIETATE, dobândit prin Lege, cota actuala 1/1 1) NEIDENTIFICAT NEIDENTIFICAT	A1
Act Administrativ nr. Adeverință nr. 3665, din 23/10/2023 emis de Primăria Șieu;		
B2	Se notează posesia faptică în favoarea lui 1) FLOREA IOAN	A1

C. Partea III. SARCINI .

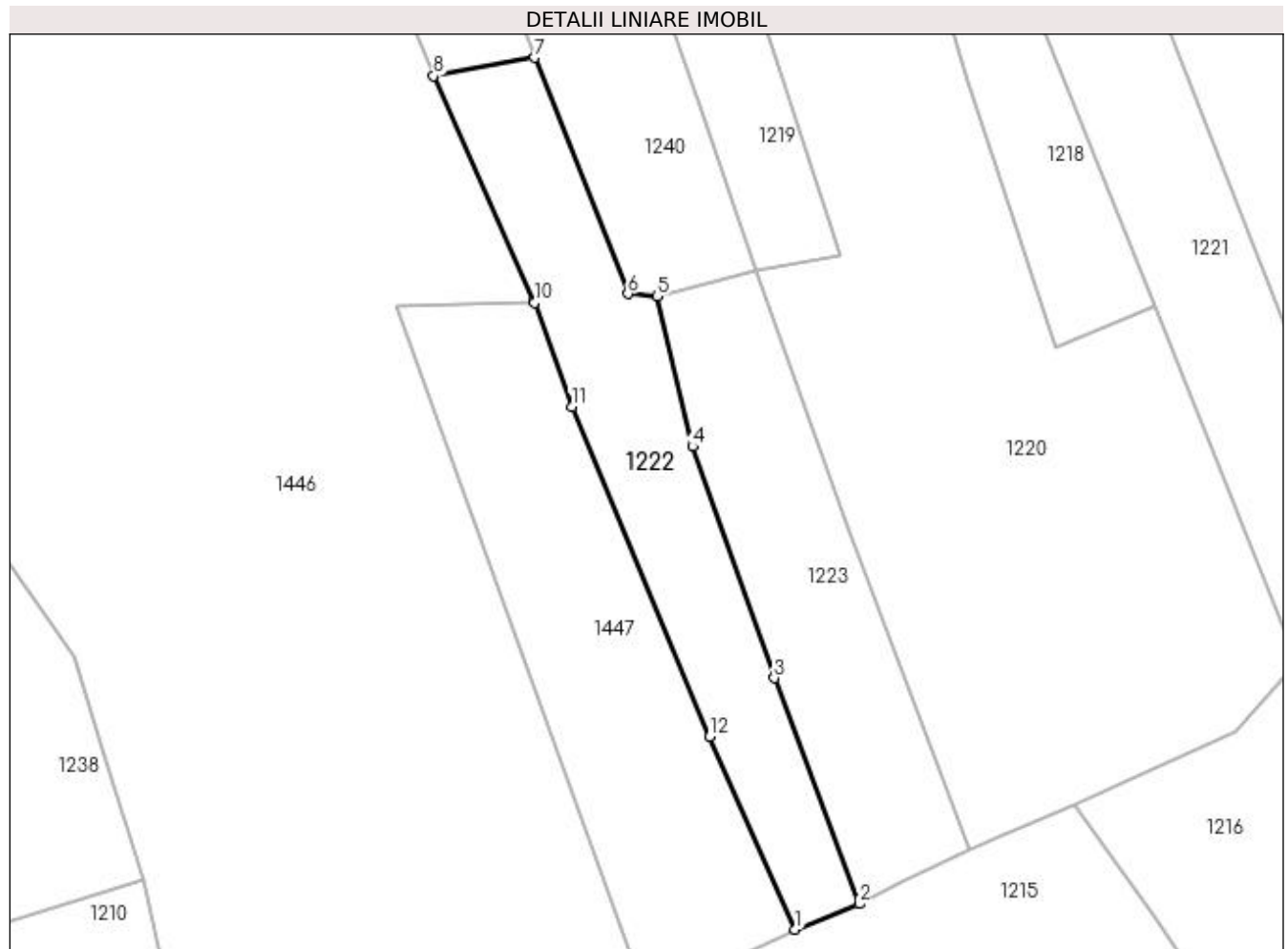
Inscrieri privind dezmembramintele dreptului de proprietate, drepturi reale de garanție și sarcini	Referințe
NU SUNT	

Anexa Nr. 1 La Partea I

Teren

Nr cadastral	Suprafața (mp)*	Observații / Referințe
	997	

* Suprafața este determinată în planul de proiecție Stereo 70.



Date referitoare la teren

Crt	Categorie folosință	Intra vilan	Suprafața (mp)	Tarla	Parcelă	Nr. topo	Observații / Referințe
1	faneata	NU	997	-	-	-	

Lungime Segmente

1) Valorile lungimilor segmentelor sunt obținute din proiecție în plan.

Punct început	X / Y	Punct sfârșit	X / Y	Lungime segment (** (m)
1	442.188,541 689.892,952	2	442.195,568 689.895,76	7.567
2	442.195,568 689.895,76	3	442.186,292 689.920,473	26.397
3	442.186,292 689.920,473	4	442.177,309 689.945,844	26.914
4	442.177,309 689.945,844	5	442.173,417 689.962,277	16.888
5	442.173,417 689.962,277	6	442.170,238 689.962,547	3.19

Punct început	X / Y	Punct sfârșit	X / Y	Lungime segment (** (m)
6	442.170,238 689.962,547	7	442.160,042 689.988,42	27.81
7	442.160,042 689.988,42	8	442.148,981 689.986,417	11.241
8	442.148,981 689.986,417	9	442.159,945 689.961,76	26.985
9	442.159,945 689.961,76	10	442.160,009 689.961,579	0.192
10	442.160,009 689.961,579	11	442.164,068 689.950,17	12.11
11	442.164,068 689.950,17	12	442.179,191 689.914,057	39.152
12	442.179,191 689.914,057	1	442.188,541 689.892,952	23.083

** Lungimile segmentelor sunt determinate în planul de proiecție Stereo 70 și sunt rotunjite la 1 milimetru.

*** Distanța dintre puncte este formată din segmente cumulate ce sunt mai mici decât valoarea 1 milimetru.

**DATE DESPRE IMOBILUL NR. 1223**

Oficiul de Cadastru și Publicitate Imobiliară MARAMURES
Biroul de Cadastru și Publicitate Imobiliară Dragomiresti

A. Partea I. Descrierea imobilului

TEREN Extravilan

Nr. CF vechi:110

Nr. topografic:partedinr.top.2418

Adresa: Jud. Maramures

Nr. Crt	Nr cadastral Nr. topografic	Suprafata* (mp)	Observatii / Referinte
A1		898	Sector cadastral:31 Teren neimprejmuit;

B. Partea II. Proprietari și acte

Inscrieri privitoare la dreptul de proprietate și alte drepturi reale		Referințe
1223 / 30/10/2023		
Act Normativ nr. Legea 7, din 13/03/1996 emis de Parlamentul României;		
B1	Intabulare, drept de PROPRIETATE, dobândit prin Lege, cota actuala 1/1 1) NEIDENTIFICAT NEIDENTIFICAT	A1
Act Administrativ nr. Adeverință nr. 3668, din 23/10/2023 emis de Primăria Șieu;		
B2	Se notează posesia faptică în favoarea lui 1) MAN IOANA	A1

C. Partea III. SARCINI .

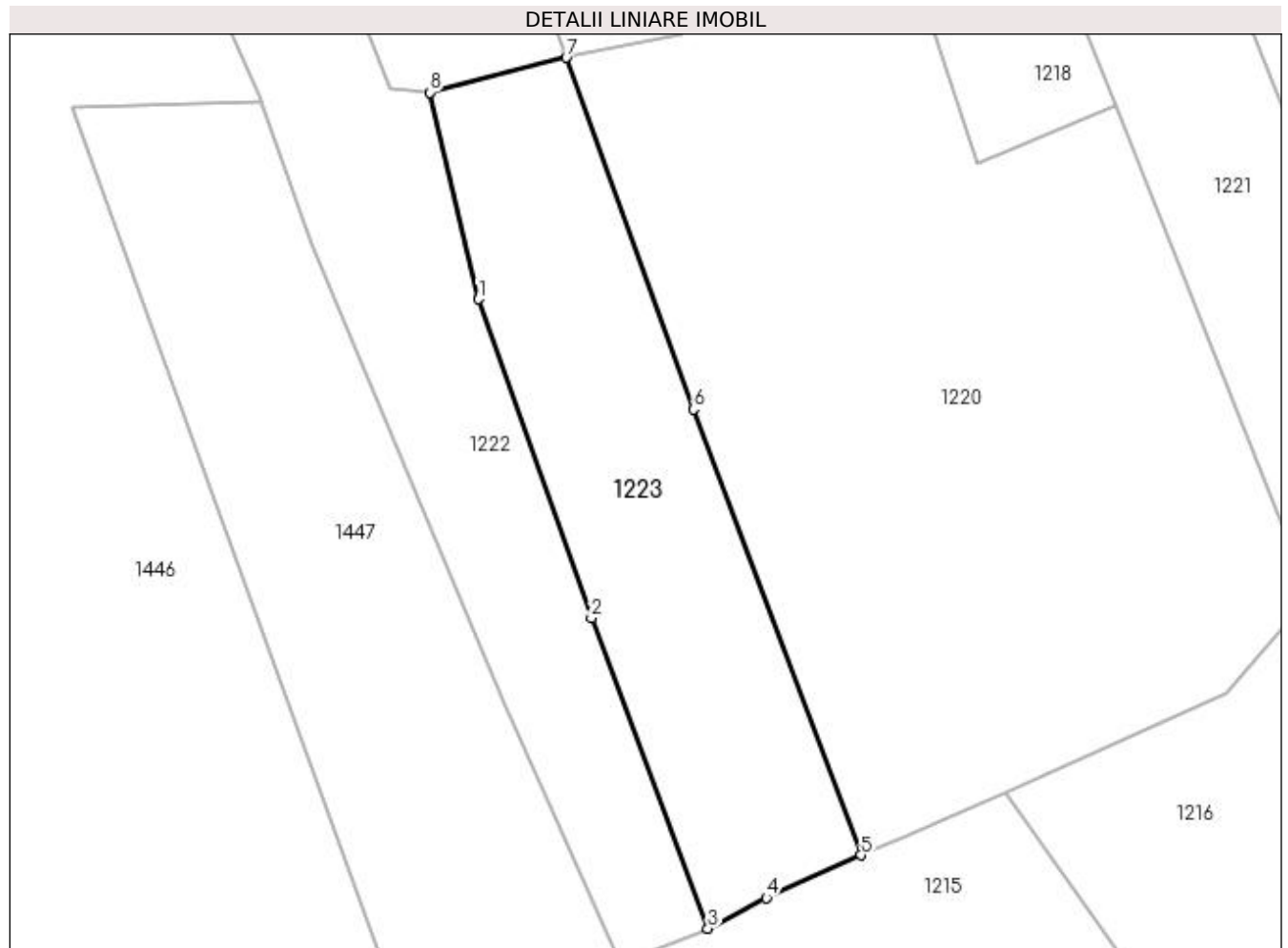
Inscrieri privind dezmembramintele dreptului de proprietate, drepturi reale de garanție și sarcini	Referințe
NU SUNT	

Anexa Nr. 1 La Partea I

Teren

Nr cadastral	Suprafața (mp)*	Observații / Referințe
	898	

* Suprafața este determinată în planul de proiecție Stereo 70.



Date referitoare la teren

Crt	Categorie folosință	Intravilan	Suprafața (mp)	Tarla	Parcelă	Nr. topo	Observații / Referințe
1	faneata	NU	898	-	-	-	

Lungime Segmente

1) Valorile lungimilor segmentelor sunt obținute din proiecție în plan.

Punct început	X / Y	Punct sfârșit	X / Y	Lungime segment (** (m)
1	442.177,309 689.945,844	2	442.186,292 689.920,473	26.914
2	442.186,292 689.920,473	3	442.195,568 689.895,76	26.397
3	442.195,568 689.895,76	4	442.200,202 689.898,2	5.237
4	442.200,202 689.898,2	5	442.207,762 689.901,599	8.289
5	442.207,762 689.901,599	6	442.194,409 689.937,082	37.912

Punct început	X / Y	Punct sfârşit	X / Y	Lungime segment (** (m)
6	442.194,409 689.937,082	7	442.184,282 689.965,053	29.748
7	442.184,282 689.965,053	8	442.173,417 689.962,277	11.214
8	442.173,417 689.962,277	1	442.177,309 689.945,844	16.888

** Lungimile segmentelor sunt determinate în planul de proiecție Stereo 70 și sunt rotunjite la 1 milimetru.

*** Distanța dintre puncte este formată din segmente cumulate ce sunt mai mici decât valoarea 1 milimetru.

**DATE DESPRE IMOBILUL NR. 1224**

Oficiul de Cadastru și Publicitate Imobiliară MARAMURES
Biroul de Cadastru și Publicitate Imobiliară Dragomiresti

A. Partea I. Descrierea imobilului

TEREN Extravilan

Nr. CF vechi:963

Nr. topografic:partedinr.top.2419

Adresa: Jud. Maramures

Nr. Crt	Nr cadastral Nr. topografic	Suprafața* (mp)	Observații / Referințe
A1		1.704	Sector cadastral:31 Teren neimprejmuit;

B. Partea II. Proprietari și acte

Inscrieri privitoare la dreptul de proprietate și alte drepturi reale		Referințe
1224 / 30/10/2023		
Act Normativ nr. Legea 7, din 13/03/1996 emis de Parlamentul României;		
B1	Intabulare, drept de PROPRIETATE, dobândit prin Lege, cota actuala 1/1 1) NEIDENTIFICAT NEIDENTIFICAT	A1
Act Administrativ nr. Adeverință nr. 3647, din 23/10/2023 emis de Primăria Șieu;		
B2	Se notează posesia faptică în favoarea lui 1) STOICA GAFIE	A1

C. Partea III. SARCINI .

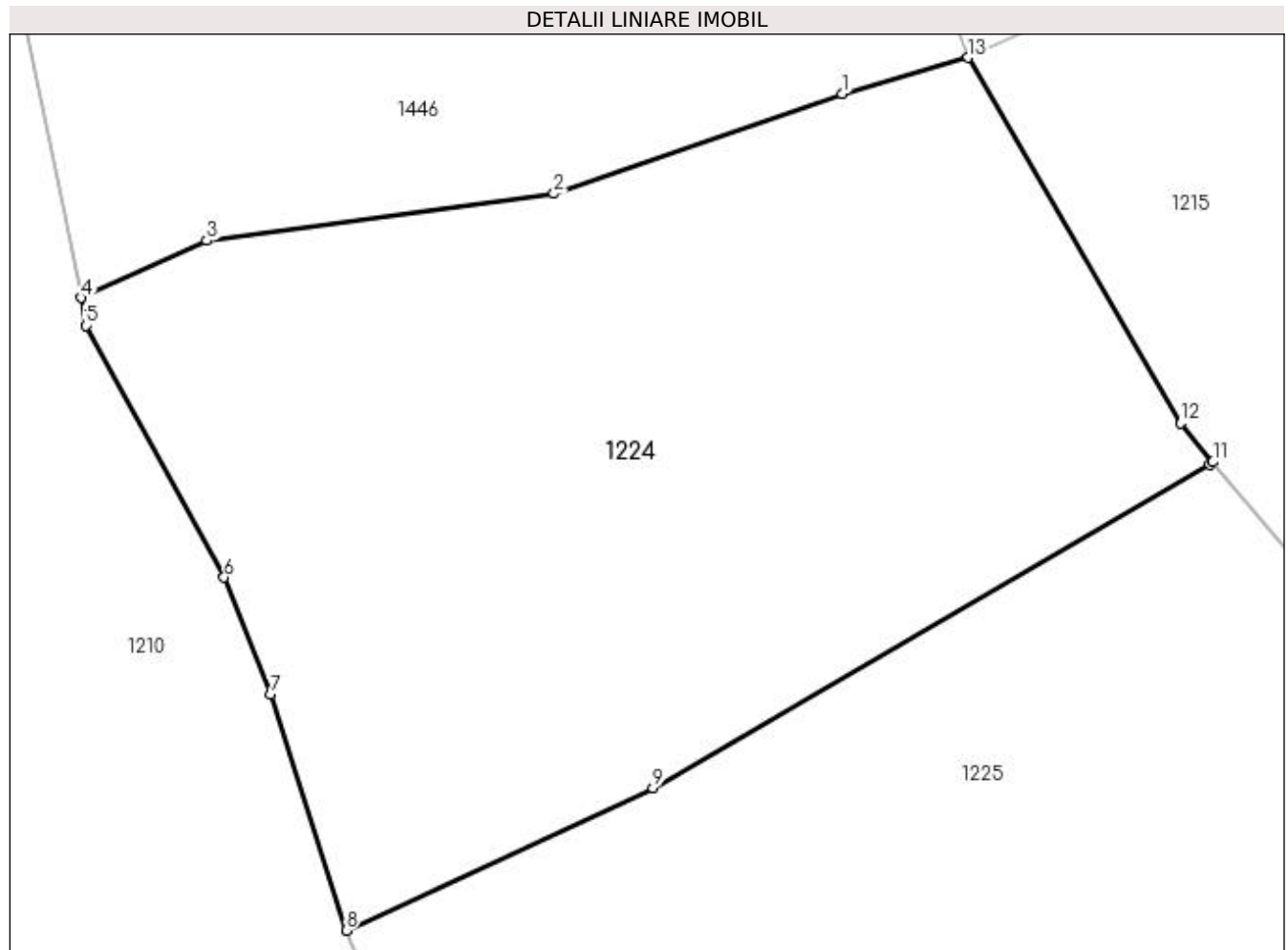
Inscrieri privind dezmembramintele dreptului de proprietate, drepturi reale de garanție și sarcini	Referințe
NU SUNT	

Anexa Nr. 1 La Partea I

Teren

Nr cadastral	Suprafața (mp)*	Observații / Referințe
	1.704	

* Suprafața este determinată în planul de proiecție Stereo 70.



Date referitoare la teren

Crt	Categorie folosință	Intra vilan	Suprafața (mp)	Tarla	Parcelă	Nr. topo	Observații / Referințe
1	faneata	NU	1.704	-	-	-	

Lungime Segmente

1) Valorile lungimilor segmentelor sunt obținute din proiecție în plan.

Punct început	X / Y	Punct sfârșit	X / Y	Lungime segment (** (m)
1	442.165,352 689.883,449	2	442.149,195 689.877,857	17.097
2	442.149,195 689.877,857	3	442.129,712 689.875,231	19.659
3	442.129,712 689.875,231	4	442.122,677 689.872,034	7.727
4	442.122,677 689.872,034	5	442.122,971 689.870,471	1.59
5	442.122,971 689.870,471	6	442.130,707 689.856,37	16.084

Punct început	X / Y	Punct sfârșit	X / Y	Lungime segment (** (m)
6	442.130,707 689.856,37	7	442.133,324 689.849,807	7.066
7	442.133,324 689.849,807	8	442.137,54 689.836,604	13.86
8	442.137,54 689.836,604	9	442.154,742 689.844,567	18.956
9	442.154,742 689.844,567	10	442.185,919 689.862,695	36.064
10	442.185,919 689.862,695	11	442.186,114 689.862,834	0.239
11	442.186,114 689.862,834	12	442.184,291 689.865,003	2.833
12	442.184,291 689.865,003	13	442.172,389 689.885,474	23.68
13	442.172,389 689.885,474	1	442.165,352 689.883,449	7.323

** Lungimile segmentelor sunt determinate în planul de proiecție Stereo 70 și sunt rotunjite la 1 milimetru.

*** Distanța dintre puncte este formată din segmente cumulate ce sunt mai mici decât valoarea 1 milimetru.

**DATE DESPRE IMOBILUL NR. 1225**

Oficiul de Cadastru și Publicitate Imobiliară MARAMURES
Biroul de Cadastru și Publicitate Imobiliară Dragomiresti

A. Partea I. Descrierea imobilului

TEREN Extravilan

Nr. CF vechi:963

Nr. topografic:partedinr.top.2419

Adresa: Jud. Maramures

Nr. Crt	Nr cadastral Nr. topografic	Suprafața* (mp)	Observații / Referințe
A1		1.615	Sector cadastral:31 Teren neimprejmuit;

B. Partea II. Proprietari și acte

Inscrieri privitoare la dreptul de proprietate și alte drepturi reale		Referințe
1225 / 07/11/2023		
Act Normativ nr. Legea 7, din 13/03/1996 emis de Parlamentul României;		
B1	Inscrierea provizorie, drept de PROPRIETATE, dobandit prin Lege, cota actuala 1/1 1) COMUNA ȘIEU , CIF:14813046, PROPRIETAR NEIDENTIFICAT	A1

C. Partea III. SARCINI .

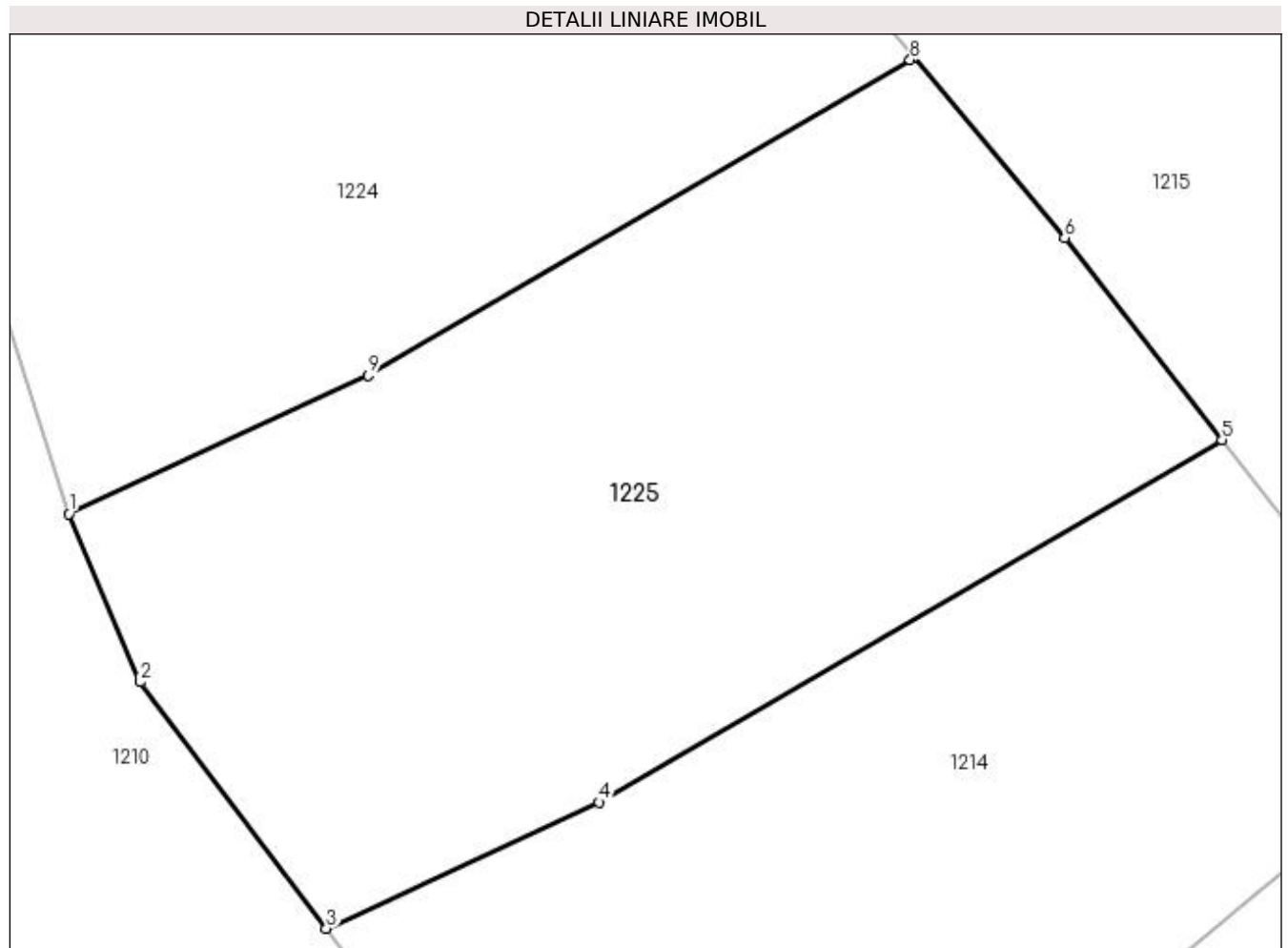
Inscrieri privind dezmembramintele dreptului de proprietate, drepturi reale de garanție și sarcini	Referințe
NU SUNT	

Anexa Nr. 1 La Partea I

Teren

Nr cadastral	Suprafața (mp)*	Observații / Referințe
	1.615	

* Suprafața este determinată în planul de proiecție Stereo 70.



Date referitoare la teren

Crt	Categorie folosință	Intra vilan	Suprafața (mp)	Tarla	Parcelă	Nr. topo	Observații / Referințe
1	faneata	NU	1.615	-	-	-	

Lungime Segmente

1) Valorile lungimilor segmentelor sunt obținute din proiecție în plan.

Punct început	X / Y	Punct sfârșit	X / Y	Lungime segment (** (m)
1	442.137,54 689.836,604	2	442.141,644 689.826,948	10.492
2	442.141,644 689.826,948	3	442.152,341 689.812,772	17.759
3	442.152,341 689.812,772	4	442.168,022 689.820,031	17.28
4	442.168,022 689.820,031	5	442.203,856 689.840,867	41.451
5	442.203,856 689.840,867	6	442.194,814 689.852,481	14.719

Punct început	X / Y	Punct sfârșit	X / Y	Lungime segment (** (m)
6	442.194,814 689.852,481	7	442.186,114 689.862,834	13.523
7	442.186,114 689.862,834	8	442.185,919 689.862,695	0.239
8	442.185,919 689.862,695	9	442.154,742 689.844,567	36.064
9	442.154,742 689.844,567	1	442.137,54 689.836,604	18.956

** Lungimile segmentelor sunt determinate în planul de proiecție Stereo 70 și sunt rotunjite la 1 milimetru.

*** Distanța dintre puncte este formată din segmente cumulate ce sunt mai mici decât valoarea 1 milimetru.

**DATE DESPRE IMOBILUL NR. 1226**

Oficiul de Cadastru și Publicitate Imobiliară MARAMURES
Biroul de Cadastru și Publicitate Imobiliară Dragomiresti

A. Partea I. Descrierea imobilului

TEREN Extravilan

Nr. CF vechi:106

Nr. topografic:partedinr.top.2611

Adresa: Jud. Maramures

Nr. Crt	Nr cadastral Nr. topografic	Suprafața* (mp)	Observații / Referințe
A1		3.186	Sector cadastral:31 Teren neimprejmuit;

B. Partea II. Proprietari și acte

Inscrieri privitoare la dreptul de proprietate și alte drepturi reale		Referințe
1226 / 30/10/2023		
Act Normativ nr. Legea 7, din 13/03/1996 emis de Parlamentul României;		
B1	Intabulare, drept de PROPRIETATE, dobândit prin Lege, cota actuala 1/1 1) NEIDENTIFICAT NEIDENTIFICAT	A1
Act Administrativ nr. Adeverință nr. 3652, din 23/10/2023 emis de Primăria Șieu;		
B2	Se notează posesia faptică în favoarea lui 1) BALEA IOAN-SORIN	A1

C. Partea III. SARCINI .

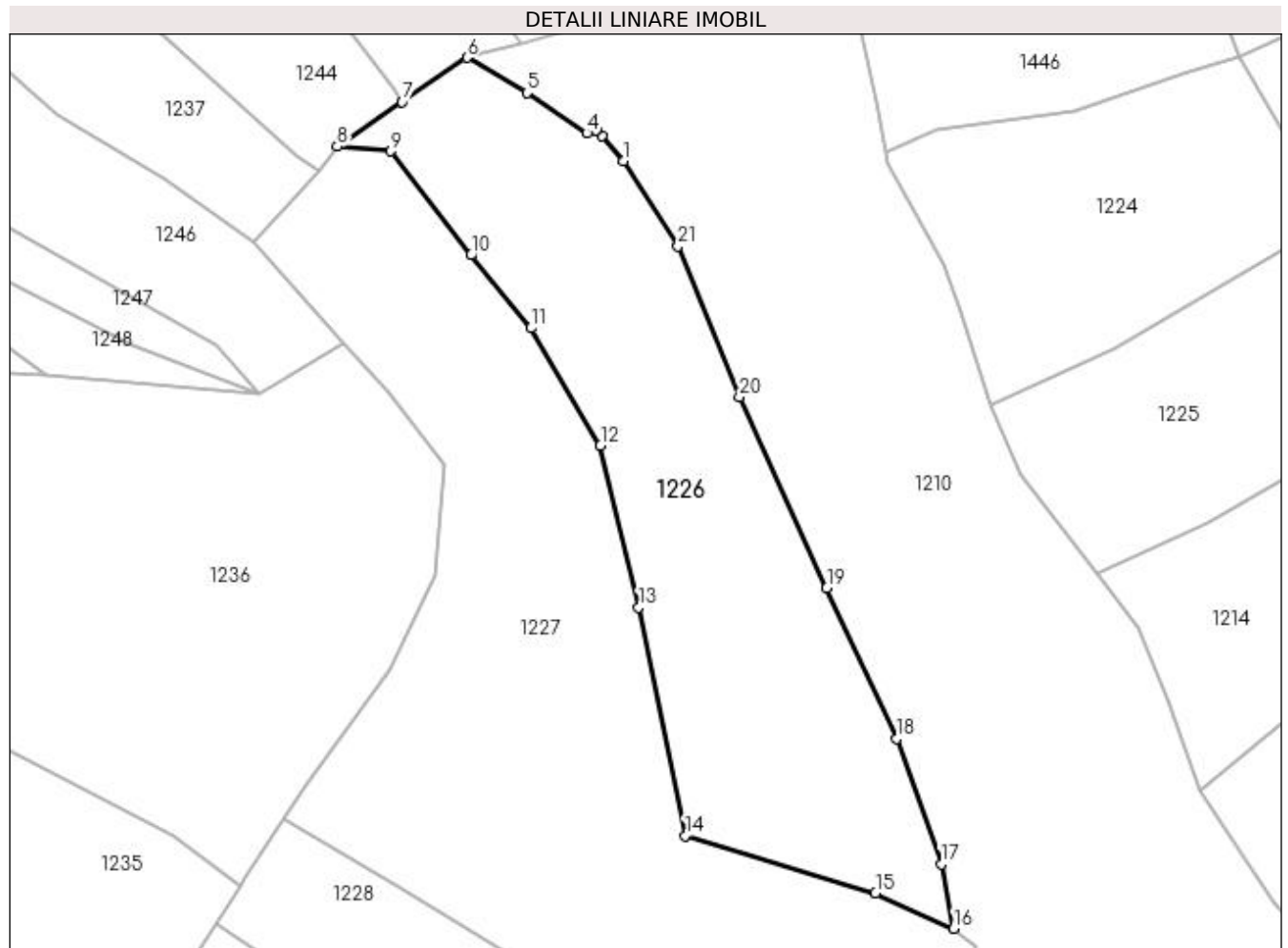
Inscrieri privind dezmembramintele dreptului de proprietate, drepturi reale de garanție și sarcini	Referințe
NU SUNT	

Anexa Nr. 1 La Partea I

Teren

Nr cadastral	Suprafața (mp)*	Observații / Referințe
	3.186	

* Suprafața este determinată în planul de proiecție Stereo 70.



Date referitoare la teren

Crt	Categorie folosință	Intra vilan	Suprafața (mp)	Tarla	Parcelă	Nr. topo	Observații / Referințe
1	faneata	NU	3.186	-	-	-	

Lungime Segmente

1) Valorile lungimilor segmentelor sunt obținute din proiecție în plan.

Punct început	X / Y	Punct sfârșit	X / Y	Lungime segment (** (m)
1	442.085,816 689.870,852	2	442.082,705 689.874,362	4.69
3	442.081,925 689.875,243	4	442.080,639 689.874,778	1.367
5	442.072,207 689.880,438	6	442.063,785 689.885,4	9.775
7	442.054,676 689.879,18	8	442.045,514 689.872,923	11.095
9	442.053,074 689.872,245	10	442.064,331 689.857,629	18.449

Punct început	X / Y	Punct sfârșit	X / Y	Lungime segment (** (m)
2	442.082,705 689.874,362	3	442.081,925 689.875,243	1.177
4	442.080,639 689.874,778	5	442.072,207 689.880,438	10.156
6	442.063,785 689.885,4	7	442.054,676 689.879,18	11.03
8	442.045,514 689.872,923	9	442.053,074 689.872,245	7.59
10	442.064,331 689.857,629	11	442.072,756 689.847,382	13.266

Punct început	X / Y	Punct sfârșit	X / Y	Lungime segment (** (m)
11	442.072,756 689.847,382	12	442.082,549 689.830,871	19.197
13	442.087,94 689.808,155	14	442.094,462 689.776,06	32.751
15	442.121,227 689.767,95	16	442.132,247 689.763,018	12.073
17	442.130,494 689.772,096	18	442.124,171 689.789,663	18.67
19	442.114,372 689.810,874	20	442.102,104 689.837,723	29.519
21	442.093,448 689.858,859	1	442.085,816 689.870,852	14.215

Punct început	X / Y	Punct sfârșit	X / Y	Lungime segment (** (m)
12	442.082,549 689.830,871	13	442.087,94 689.808,155	23.347
14	442.094,462 689.776,06	15	442.121,227 689.767,95	27.967
16	442.132,247 689.763,018	17	442.130,494 689.772,096	9.246
18	442.124,171 689.789,663	19	442.114,372 689.810,874	23.365
20	442.102,104 689.837,723	21	442.093,448 689.858,859	22.84

** Lungimile segmentelor sunt determinate în planul de proiecție Stereo 70 și sunt rotunjite la 1 milimetru.

*** Distanța dintre puncte este formată din segmente cumulate ce sunt mai mici decât valoarea 1 milimetru.

**DATE DESPRE IMOBILUL NR. 1227**

Oficiul de Cadastru și Publicitate Imobiliară MARAMURES
Biroul de Cadastru și Publicitate Imobiliară Dragomiresti

A. Partea I. Descrierea imobilului

TEREN Extravilan

Nr. CF vechi:106

Nr. topografic:partedinr.top.2611

Adresa: Jud. Maramures

Nr. Crt	Nr cadastral Nr. topografic	Suprafața* (mp)	Observații / Referințe
A1		5.108	Sector cadastral:31 Teren neimprejmuit;

B. Partea II. Proprietari și acte

Inscrieri privitoare la dreptul de proprietate și alte drepturi reale		Referințe
1227 / 07/11/2023		
Act Normativ nr. Legea 7, din 13/03/1996 emis de Parlamentul României;		
B1	Inscrierea provizorie, drept de PROPRIETATE, dobandit prin Lege, cota actuala 1/1 1) COMUNA ȘIEU , CIF:14813046, PROPRIETAR NEIDENTIFICAT	A1

C. Partea III. SARCINI .

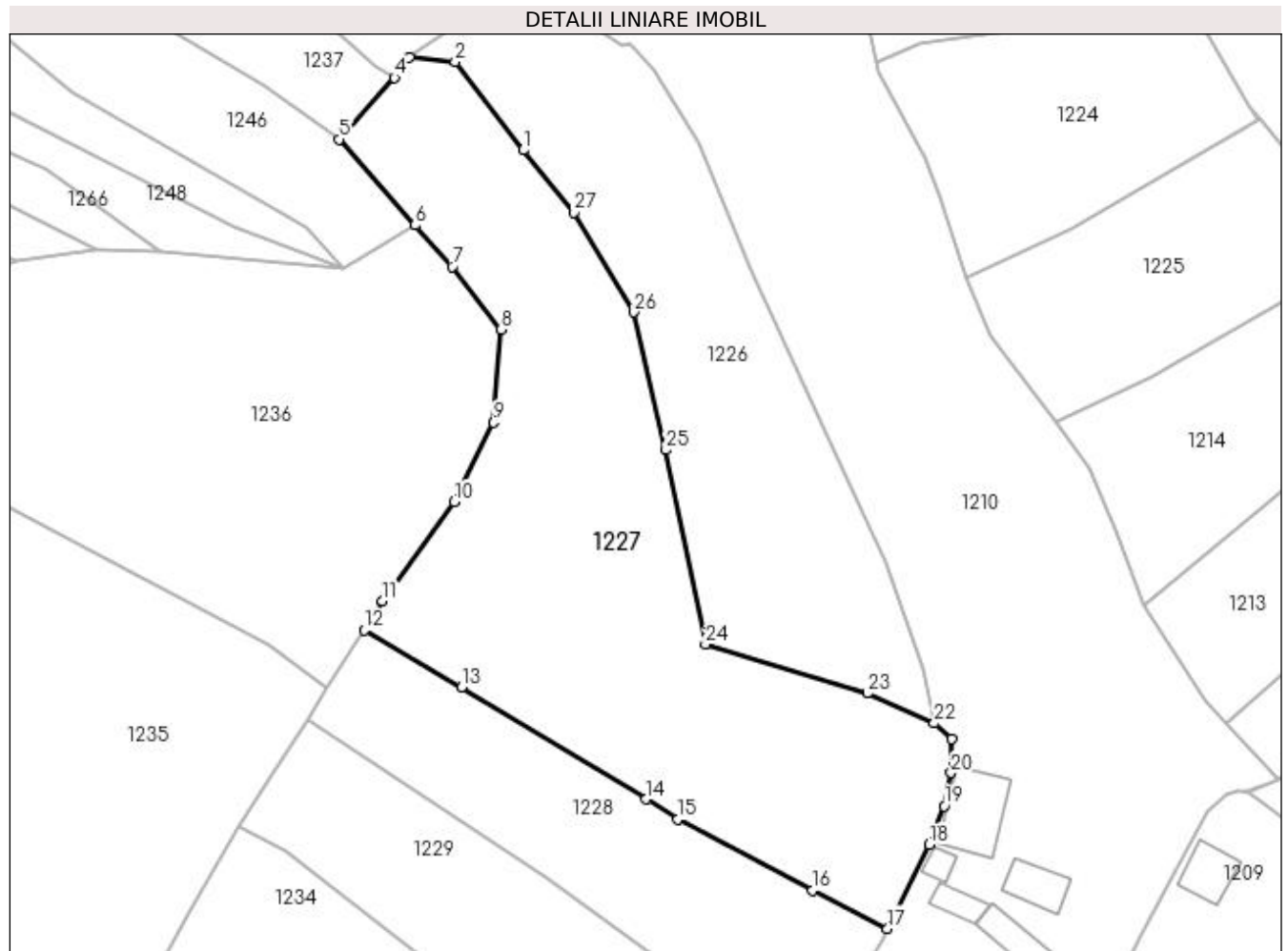
Inscrieri privind dezmembramintele dreptului de proprietate, drepturi reale de garanție și sarcini	Referințe
NU SUNT	

Anexa Nr. 1 La Partea I

Teren

Nr cadastral	Suprafața (mp)*	Observații / Referințe
	5.108	

* Suprafața este determinată în planul de proiecție Stereo 70.



Date referitoare la teren

Crt	Categorie folosință	Intra vilan	Suprafața (mp)	Tarla	Parcelă	Nr. topo	Observații / Referințe
1	faneata	NU	5.108	-	-	-	

Lungime Segmente

1) Valorile lungimilor segmentelor sunt obținute din proiecție în plan.

Punct început	X / Y	Punct sfârșit	X / Y	Lungime segment (** (m)
1	442.064,331 689.857,629	2	442.053,074 689.872,245	18.449
3	442.045,514 689.872,923	4	442.043,071 689.869,592	4.131
5	442.033,896 689.859,403	6	442.046,484 689.845,27	18.926
7	442.052,605 689.838,397	8	442.060,697 689.828,041	13.143
9	442.059,418 689.812,67	10	442.052,955 689.799,557	14.619

Punct început	X / Y	Punct sfârșit	X / Y	Lungime segment (** (m)
2	442.053,074 689.872,245	3	442.045,514 689.872,923	7.59
4	442.043,071 689.869,592	5	442.033,896 689.859,403	13.711
6	442.046,484 689.845,27	7	442.052,605 689.838,397	9.204
8	442.060,697 689.828,041	9	442.059,418 689.812,67	15.424
10	442.052,955 689.799,557	11	442.041,076 689.783,176	20.235

Punct început	X / Y	Punct sfârșit	X / Y	Lungime segment (** (m)
11	442.041,076 689.783,176	12	442.038,042 689.778,403	5.656
13	442.054,136 689.768,934	14	442.084,604 689.750,463	35.63
15	442.089,826 689.747,134	16	442.112,079 689.735,391	25.161
17	442.124,545 689.729,097	18	442.131,386 689.742,964	15.463
19	442.133,898 689.749,312	20	442.135,048 689.754,821	5.628
21	442.135,188 689.760,426	22	442.132,247 689.763,018	3.92
23	442.121,227 689.767,95	24	442.094,462 689.776,06	27.967
25	442.087,94 689.808,155	26	442.082,549 689.830,871	23.347
27	442.072,756 689.847,382	1	442.064,331 689.857,629	13.266

Punct început	X / Y	Punct sfârșit	X / Y	Lungime segment (** (m)
12	442.038,042 689.778,403	13	442.054,136 689.768,934	18.673
14	442.084,604 689.750,463	15	442.089,826 689.747,134	6.193
16	442.112,079 689.735,391	17	442.124,545 689.729,097	13.965
18	442.131,386 689.742,964	19	442.133,898 689.749,312	6.827
20	442.135,048 689.754,821	21	442.135,188 689.760,426	5.607
22	442.132,247 689.763,018	23	442.121,227 689.767,95	12.073
24	442.094,462 689.776,06	25	442.087,94 689.808,155	32.751
26	442.082,549 689.830,871	27	442.072,756 689.847,382	19.197

** Lungimile segmentelor sunt determinate în planul de proiecție Stereo 70 și sunt rotunjite la 1 milimetru.

*** Distanța dintre puncte este formată din segmente cumulate ce sunt mai mici decât valoarea 1 milimetru.

**DATE DESPRE IMOBILUL NR. 1228**

Oficiul de Cadastru și Publicitate Imobiliară MARAMURES
Biroul de Cadastru și Publicitate Imobiliară Dragomiresti

A. Partea I. Descrierea imobilului

TEREN Extravilan

Nr. CF vechi:28

Nr. topografic:partedinr.top.2603

Adresa: Jud. Maramures

Nr. Crt	Nr cadastral Nr. topografic	Suprafata* (mp)	Observatii / Referinte
A1		2.072	Sector cadastral:31 Teren neimprejmuit;

B. Partea II. Proprietari și acte

Inscrieri privitoare la dreptul de proprietate și alte drepturi reale		Referințe
1228 / 30/10/2023		
Act Normativ nr. Legea 7, din 13/03/1996 emis de Parlamentul României;		
B1	Intabulare, drept de PROPRIETATE, dobândit prin Lege, cota actuala 1/1 1) NEIDENTIFICAT NEIDENTIFICAT	A1
Act Administrativ nr. Adeverință nr. 3656, din 23/10/2023 emis de Primăria Șieu;		
B2	Se notează posesia faptică în favoarea lui 1) DUNCA IOAN	A1

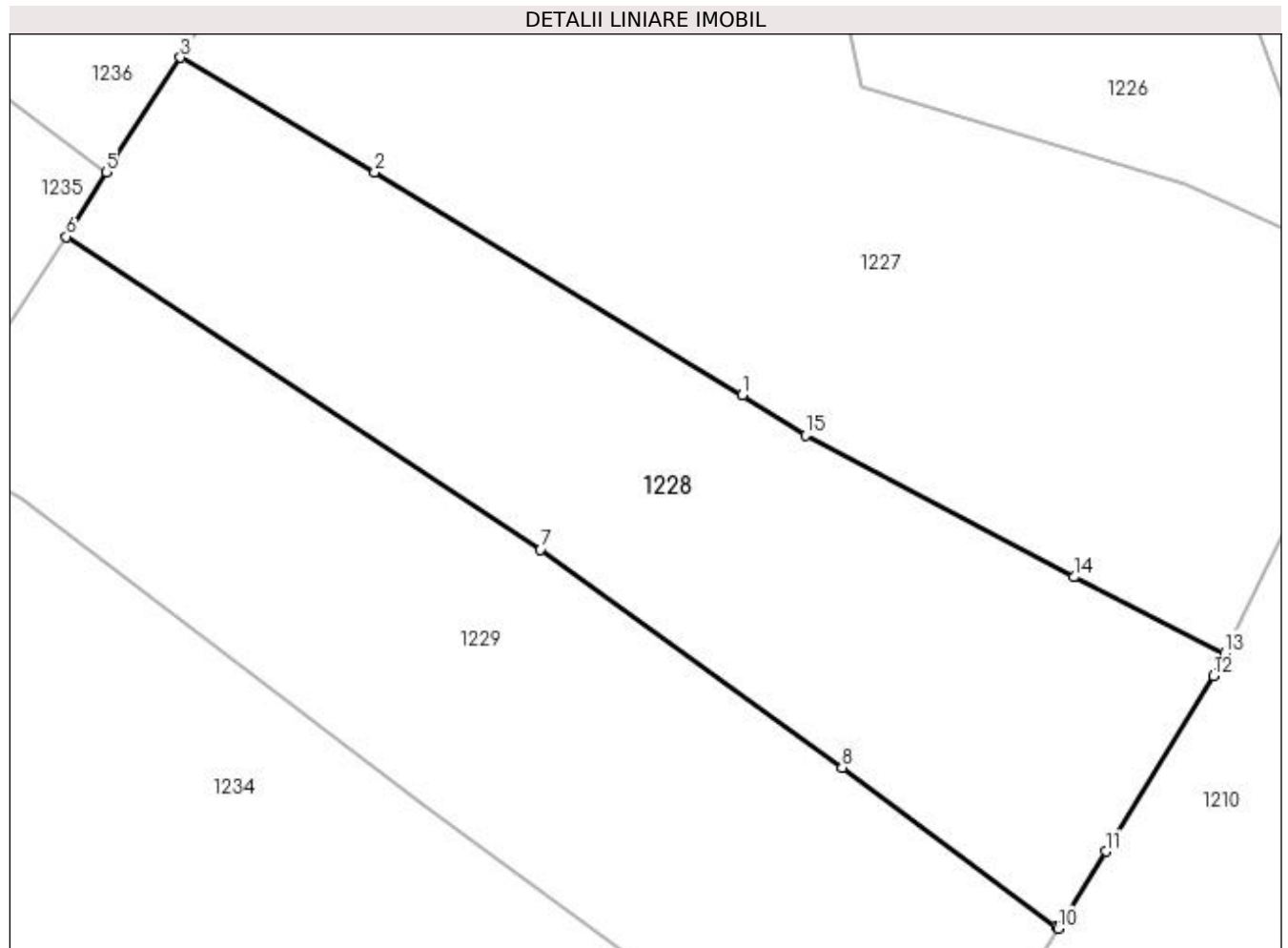
C. Partea III. SARCINI .

Inscrieri privind dezmembramintele dreptului de proprietate, drepturi reale de garanție și sarcini	Referințe
NU SUNT	

Anexa Nr. 1 La Partea I**Teren**

Nr cadastral	Suprafața (mp)*	Observații / Referințe
	2.072	

* Suprafața este determinată în planul de proiecție Stereo 70.

**Date referitoare la teren**

Crt	Categorie folosință	Intra vilan	Suprafața (mp)	Tarla	Parcelă	Nr. topo	Observații / Referințe
1	faneata	NU	2.072	-	-	-	

Lungime Segmente

1) Valorile lungimilor segmentelor sunt obținute din proiecție în plan.

Punct început	X / Y	Punct sfârșit	X / Y	Lungime segment (** (m)
1	442.084,604 689.750,463	2	442.054,136 689.768,934	35.63
2	442.054,136 689.768,934	3	442.038,042 689.778,403	18.673
3	442.038,042 689.778,403	4	442.032,558 689.769,907	10.112
4	442.032,558 689.769,907	5	442.031,933 689.768,909	1.178
5	442.031,933 689.768,909	6	442.028,6 689.763,584	6.282

Punct început	X / Y	Punct sfârșit	X / Y	Lungime segment (** (m)
6	442.028,6 689.763,584	7	442.067,887 689.737,672	47.063
7	442.067,887 689.737,672	8	442.092,878 689.719,633	30.821
8	442.092,878 689.719,633	9	442.110,593 689.706,424	22.097
9	442.110,593 689.706,424	10	442.110,772 689.706,306	0.214
10	442.110,772 689.706,306	11	442.114,729 689.712,683	7.505
11	442.114,729 689.712,683	12	442.123,612 689.727,207	17.025
12	442.123,612 689.727,207	13	442.124,545 689.729,097	2.108
13	442.124,545 689.729,097	14	442.112,079 689.735,391	13.965
14	442.112,079 689.735,391	15	442.089,826 689.747,134	25.161
15	442.089,826 689.747,134	1	442.084,604 689.750,463	6.193

** Lungimile segmentelor sunt determinate în planul de proiecție Stereo 70 și sunt rotunjite la 1 milimetru.

*** Distanța dintre puncte este formată din segmente cumulate ce sunt mai mici decât valoarea 1 milimetru.

**DATE DESPRE IMOBILUL NR. 1229**

Oficiul de Cadastru și Publicitate Imobiliară MARAMURES
Biroul de Cadastru și Publicitate Imobiliară Dragomirești

A. Partea I. Descrierea imobilului

TEREN Extravilan

Nr. CF vechi:28

Nr. topografic:partedinr.top.2603

Adresa: Jud. Maramures

Nr. Crt	Nr cadastral Nr. topografic	Suprafața* (mp)	Observații / Referințe
A1		2.208	Sector cadastral:31 Teren neimprejmuit;

B. Partea II. Proprietari și acte

Inscrieri privitoare la dreptul de proprietate și alte drepturi reale		Referințe
1229 / 30/10/2023		
Act Normativ nr. Legea 7, din 13/03/1996 emis de Parlamentul României;		
B1	Intabulare, drept de PROPRIETATE, dobândit prin Lege, cota actuala 1/1 1) NEIDENTIFICAT NEIDENTIFICAT	A1
Act Administrativ nr. Adeverință nr. 3660, din 23/10/2023 emis de Primăria Șieu;		
B2	Se notează posesia faptică în favoarea lui 1) DUNCA MIHAI	A1

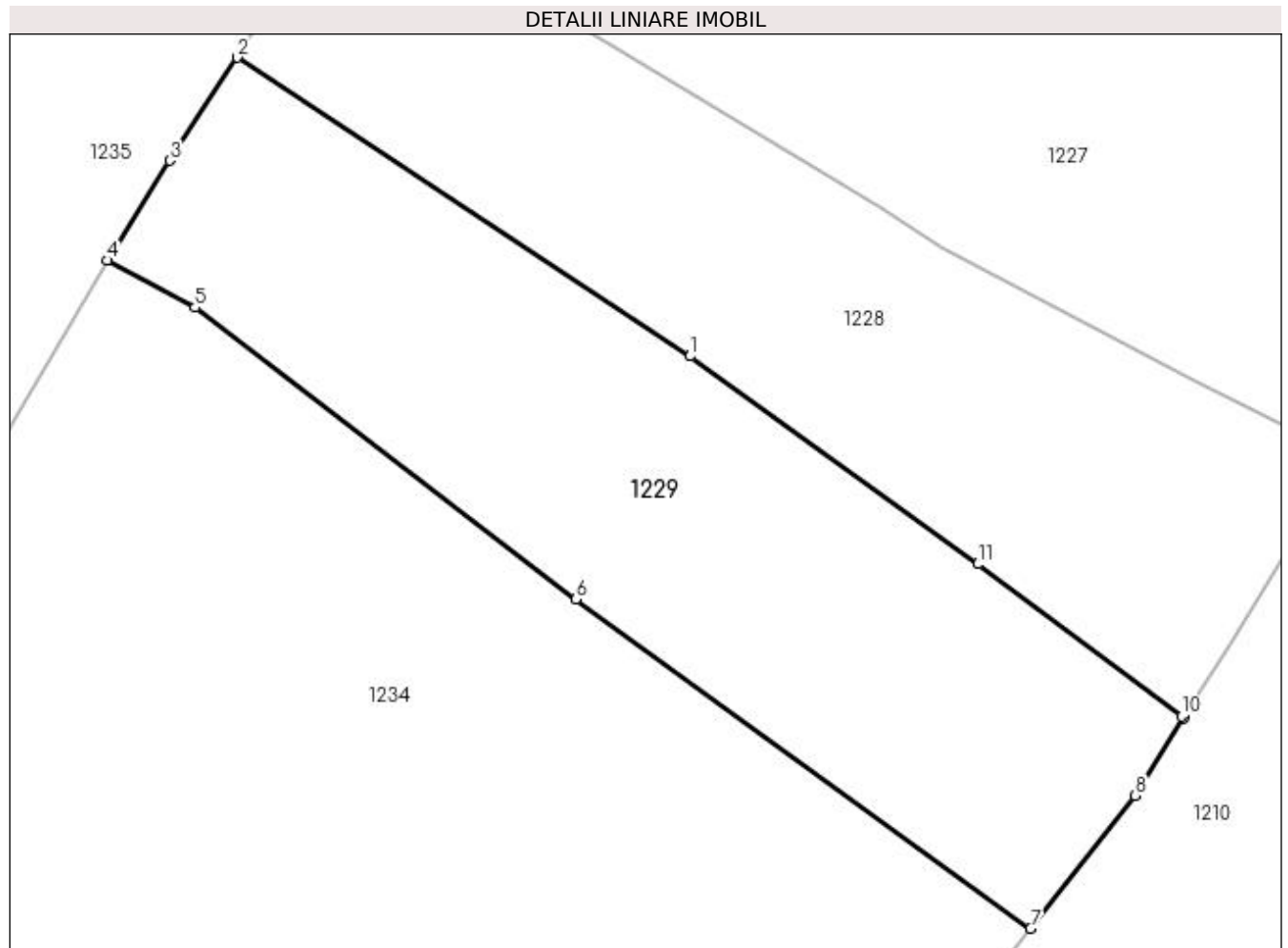
C. Partea III. SARCINI .

Inscrieri privind dezmembramintele dreptului de proprietate, drepturi reale de garanție și sarcini	Referințe
NU SUNT	

Anexa Nr. 1 La Partea I**Teren**

Nr cadastral	Suprafața (mp)*	Observații / Referințe
	2.208	

* Suprafața este determinată în planul de proiecție Stereo 70.

**Date referitoare la teren**

Crt	Categorie folosință	Intra vilan	Suprafața (mp)	Tarla	Parcelă	Nr. topo	Observații / Referințe
1	faneata	NU	2.208	-	-	-	

Lungime Segmente

1) Valorile lungimilor segmentelor sunt obținute din proiecție în plan.

Punct început	X / Y	Punct sfârșit	X / Y	Lungime segment (** (m)
1	442.067,887 689.737,672	2	442.028,6 689.763,584	47.063
2	442.028,6 689.763,584	3	442.022,722 689.754,658	10.688
3	442.022,722 689.754,658	4	442.017,308 689.745,976	10.232
4	442.017,308 689.745,976	5	442.024,921 689.741,908	8.632
5	442.024,921 689.741,908	6	442.057,999 689.716,582	41.66

Punct început	X / Y	Punct sfârşit	X / Y	Lungime segment (** (m)
6	442.057,999 689.716,582	7	442.097,481 689.688,024	48.728
7	442.097,481 689.688,024	8	442.106,575 689.699,542	14.675
8	442.106,575 689.699,542	9	442.110,772 689.706,306	7.96
9	442.110,772 689.706,306	10	442.110,593 689.706,424	0.214
10	442.110,593 689.706,424	11	442.092,878 689.719,633	22.097
11	442.092,878 689.719,633	1	442.067,887 689.737,672	30.821

** Lungimile segmentelor sunt determinate în planul de proiecție Stereo 70 și sunt rotunjite la 1 milimetru.

*** Distanța dintre puncte este formată din segmente cumulate ce sunt mai mici decât valoarea 1 milimetru.

**DATE DESPRE IMOBILUL NR. 1230**

Oficiul de Cadastru și Publicitate Imobiliară MARAMURES
Biroul de Cadastru și Publicitate Imobiliară Dragomiresti

A. Partea I. Descrierea imobilului

TEREN Intravilan

Nr. CF vechi:494

Nr. topografic:partedinnr.top.2431/4

Adresa: Loc. Sieu, Jud. Maramures

Nr. Crt	Nr cadastral Nr. topografic	Suprafața* (mp)	Observații / Referințe
A1		1.886	Sector cadastral:31 Teren neimprejmuit;

B. Partea II. Proprietari și acte

Inscrieri privitoare la dreptul de proprietate și alte drepturi reale		Referințe
1230 / 30/10/2023		
Act Normativ nr. Legea 7, din 13/03/1996 emis de Parlamentul României;		
B1	Intabulare, drept de PROPRIETATE, dobândit prin Lege, cota actuala 1/1 1) NEIDENTIFICAT NEIDENTIFICAT	A1
Act Administrativ nr. Adeverință nr. 3664, din 23/10/2023 emis de Primăria Șieu;		
B2	Se notează posesia faptică în favoarea lui 1) DUNCA VASILE	A1

C. Partea III. SARCINI .

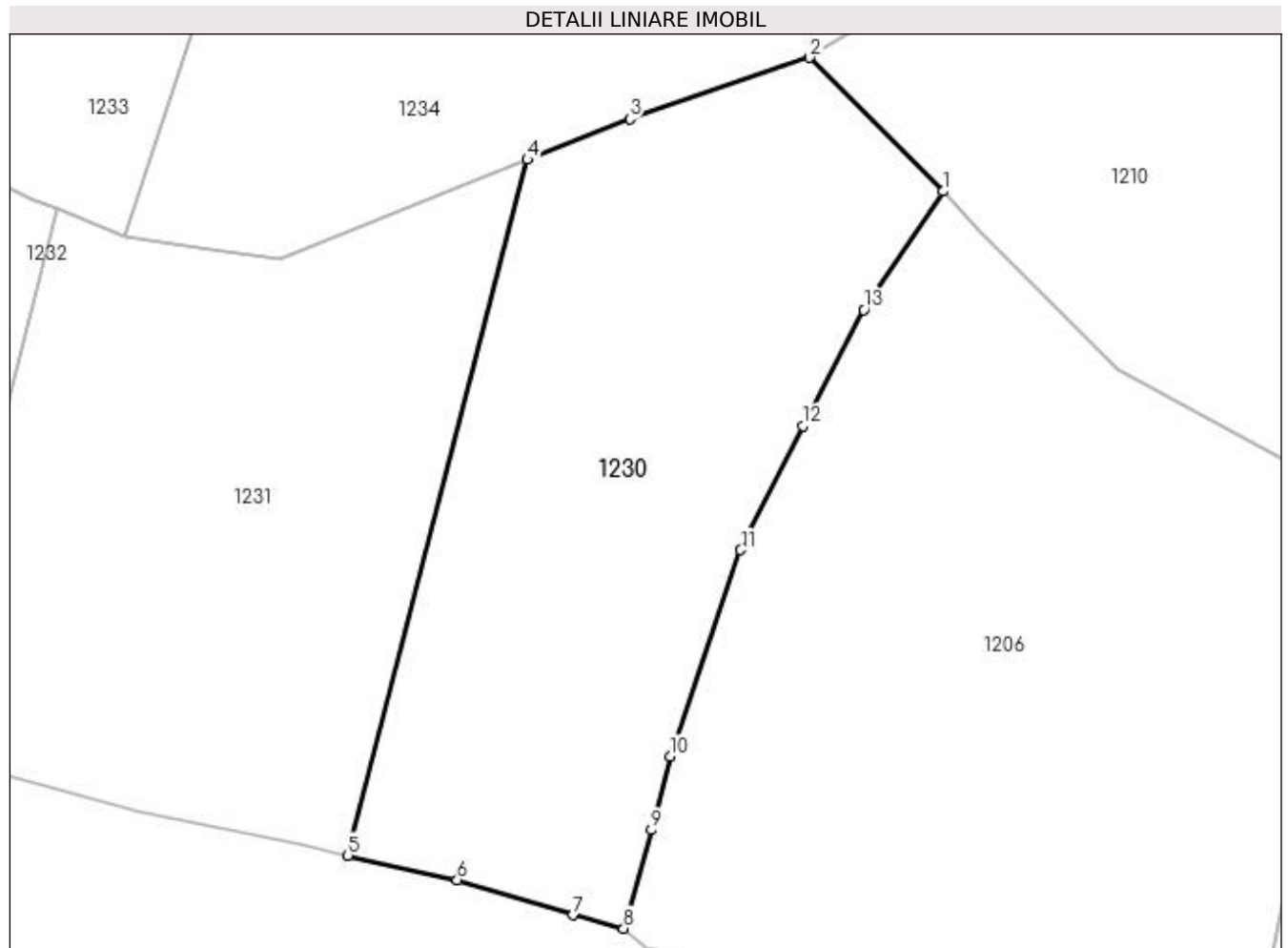
Inscrieri privind dezmembramintele dreptului de proprietate, drepturi reale de garanție și sarcini	Referințe
NU SUNT	

Anexa Nr. 1 La Partea I

Teren

Nr cadastral	Suprafața (mp)*	Observații / Referințe
	1.886	

* Suprafața este determinată în planul de proiecție Stereo 70.



Date referitoare la teren

Crt	Categorie folosință	Intra vilan	Suprafața (mp)	Tarla	Parcelă	Nr. topo	Observații / Referințe
1	faneata	DA	1.886	-	-	-	

Lungime Segmente

1) Valorile lungimilor segmentelor sunt obținute din proiecție în plan.

Punct început	X / Y	Punct sfârșit	X / Y	Lungime segment (** (m)
1	442.058,941 689.638,32	2	442.047,723 689.649,593	15.904
2	442.047,723 689.649,593	3	442.032,534 689.644,428	16.043
3	442.032,534 689.644,428	4	442.023,916 689.640,991	9.278
4	442.023,916 689.640,991	5	442.008,782 689.582,38	60.533
5	442.008,782 689.582,38	6	442.017,994 689.580,316	9.44

Punct început	X / Y	Punct sfârşit	X / Y	Lungime segment (** (m)
6	442.017,994 689.580,316	7	442.027,714 689.577,367	10.158
7	442.027,714 689.577,367	8	442.032,028 689.576,226	4.462
8	442.032,028 689.576,226	9	442.034,348 689.584,532	8.624
9	442.034,348 689.584,532	10	442.035,953 689.590,739	6.411
10	442.035,953 689.590,739	11	442.041,889 689.608,121	18.368
11	442.041,889 689.608,121	12	442.047,124 689.618,573	11.69
12	442.047,124 689.618,573	13	442.052,281 689.628,335	11.04
13	442.052,281 689.628,335	1	442.058,941 689.638,32	12.002

** Lungimile segmentelor sunt determinate în planul de proiecție Stereo 70 și sunt rotunjite la 1 milimetru.

*** Distanța dintre puncte este formată din segmente cumulate ce sunt mai mici decât valoarea 1 milimetru.

**DATE DESPRE IMOBILUL NR. 1231**

Oficiul de Cadastru și Publicitate Imobiliară MARAMURES
Biroul de Cadastru și Publicitate Imobiliară Dragomiresti

A. Partea I. Descrierea imobilului

TEREN Intravilan

Nr. CF vechi:10,496

Nr. topografic:partedinnr.top.2435,2436

Adresa: Loc. Sieu, Jud. Maramures

Nr. Crt	Nr cadastral Nr. topografic	Suprafața* (mp)	Observații / Referințe
A1		1.885	Sector cadastral:31 Teren neimprejmuit;

B. Partea II. Proprietari și acte

Inscrieri privitoare la dreptul de proprietate și alte drepturi reale		Referințe
1231 / 30/10/2023		
Act Normativ nr. Legea 7, din 13/03/1996 emis de Parlamentul României;		
B1	Intabulare, drept de PROPRIETATE, dobândit prin Lege, cota actuala 1/1 1) NEIDENTIFICAT NEIDENTIFICAT	A1
Act Administrativ nr. Adeverință nr. 3663, din 23/10/2023 emis de Primăria Șieu;		
B2	Se notează posesia faptică în favoarea lui 1) DUNCA TOADER	A1

C. Partea III. SARCINI .

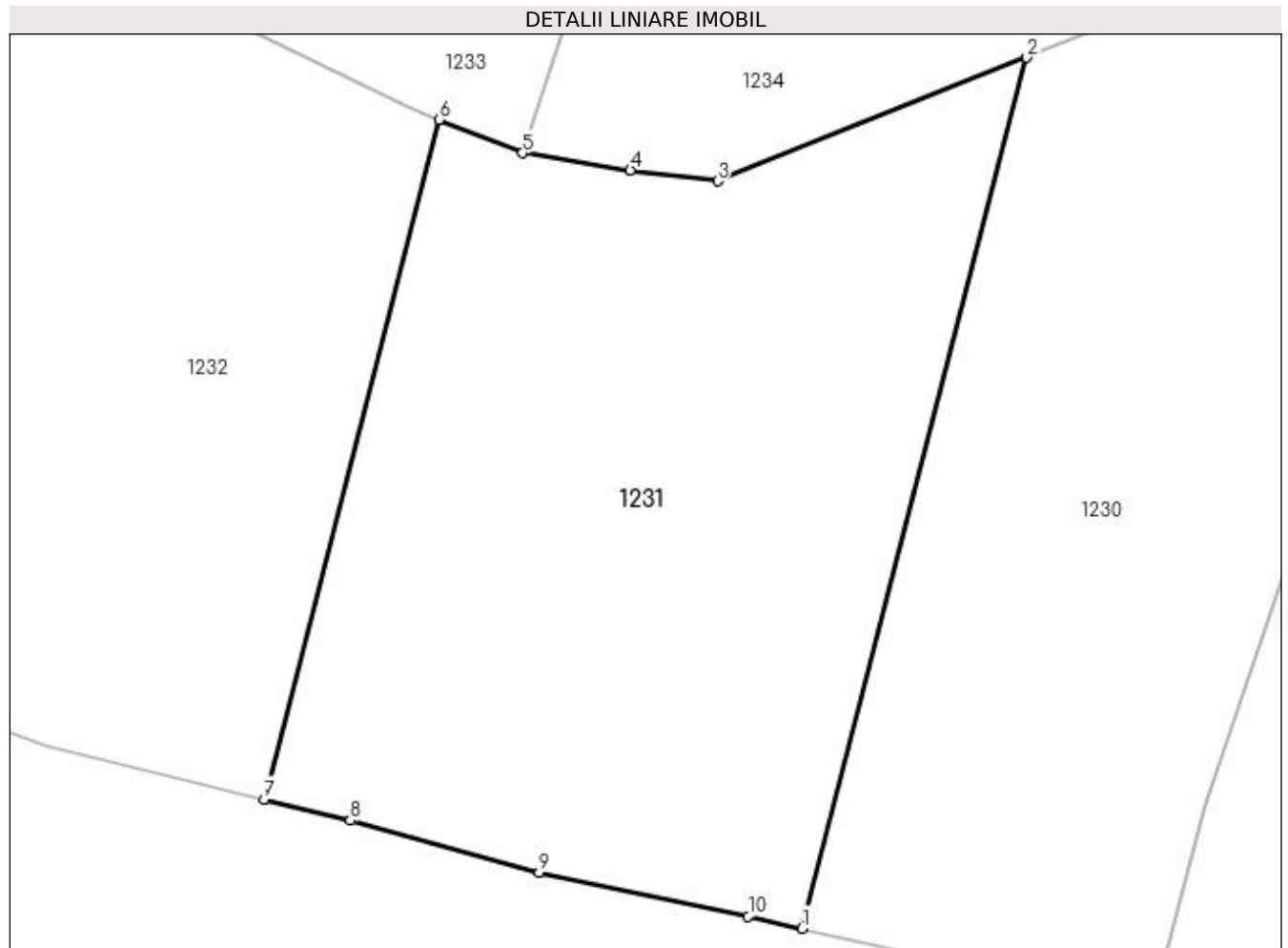
Inscrieri privind dezmembramintele dreptului de proprietate, drepturi reale de garanție și sarcini	Referințe
NU SUNT	

Anexa Nr. 1 La Partea I

Teren

Nr cadastral	Suprafața (mp)*	Observații / Referințe
	1.885	

* Suprafața este determinată în planul de proiecție Stereo 70.



Date referitoare la teren

Crt	Categorie folosință	Intra vilan	Suprafața (mp)	Tarla	Parcelă	Nr. topo	Observații / Referințe
1	faneata	DA	1.885	-	-	-	

Lungime Segmente

1) Valorile lungimilor segmentelor sunt obținute din proiecție în plan.

Punct început	X / Y	Punct sfârșit	X / Y	Lungime segment (** (m)
1	442.008,782 689.582,38	2	442.023,916 689.640,991	60.533
2	442.023,916 689.640,991	3	442.003,089 689.632,685	22.422
3	442.003,089 689.632,685	4	441.997,215 689.633,42	5.92
4	441.997,215 689.633,42	5	441.989,941 689.634,574	7.365
5	441.989,941 689.634,574	6	441.984,318 689.636,82	6.055

Punct început	X / Y	Punct sfârșit	X / Y	Lungime segment (** (m)
6	441.984,318 689.636,82	7	441.972,54 689.591,081	47.231
7	441.972,54 689.591,081	8	441.978,356 689.589,637	5.993
8	441.978,356 689.589,637	9	441.991,052 689.586,132	13.171
9	441.991,052 689.586,132	10	442.005,148 689.583,194	14.399
10	442.005,148 689.583,194	1	442.008,782 689.582,38	3.724

** Lungimile segmentelor sunt determinate în planul de proiecție Stereo 70 și sunt rotunjite la 1 milimetru.

*** Distanța dintre puncte este formată din segmente cumulate ce sunt mai mici decât valoarea 1 milimetru.

**DATE DESPRE IMOBILUL NR. 1232**

Oficiul de Cadastru și Publicitate Imobiliară MARAMURES
Biroul de Cadastru și Publicitate Imobiliară Dragomiresti

A. Partea I. Descrierea imobilului

TEREN Intravilan

Nr. CF vechi:10,496

Nr. topografic:partedinnr.top.245,2436

Adresa: Loc. Sieu, Jud. Maramures

Nr. Crt	Nr cadastral Nr. topografic	Suprafața* (mp)	Observații / Referințe
A1		1.886	Sector cadastral:31 Teren neimprejmuit;

B. Partea II. Proprietari și acte

Inscrieri privitoare la dreptul de proprietate și alte drepturi reale		Referințe
1232 / 07/11/2023		
Act Normativ nr. Legea 7, din 13/03/1996 emis de Parlamentul României;		
B1	Inscrierea provizorie, drept de PROPRIETATE, dobandit prin Lege, cota actuala 1/1 1) COMUNA ȘIEU , CIF:14813046, PROPRIETAR NEIDENTIFICAT	A1

C. Partea III. SARCINI .

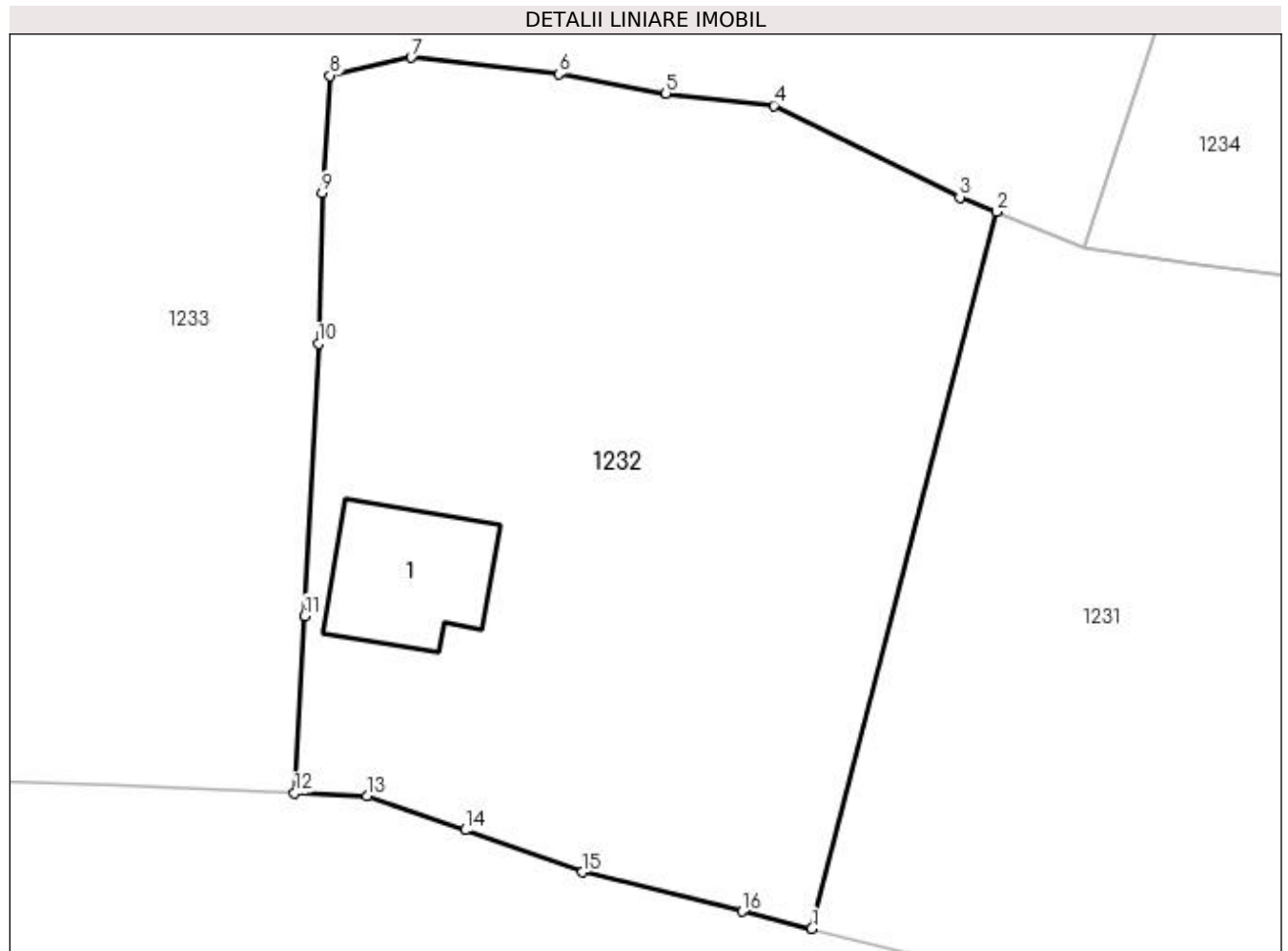
Inscrieri privind dezmembramintele dreptului de proprietate, drepturi reale de garanție și sarcini	Referințe
NU SUNT	

Anexa Nr. 1 La Partea I

Teren

Nr cadastral	Suprafața (mp)*	Observații / Referințe
	1.886	

* Suprafața este determinată în planul de proiecție Stereo 70.



Date referitoare la teren

Crt	Categorie folosință	Intra vilan	Suprafața (mp)	Tarla	Parcelă	Nr. topo	Observații / Referințe
1	curți constructii	DA	240	-	-	partedinnr. top.245,2436	
2	faneata	DA	1.646	-	-	-	

Date referitoare la construcții

Crt	Număr	Destinație construcție	Supraf. (mp)	Situație juridică	Observații / Referințe
A1.1		construcții de locuințe	82	Fara acte	Nr. niveluri:2; S. construita la sol:82 mp; S. construita desfasurata:137 mp; Casă de locuit, regim de înălțime D+P, edificată în anul 1965, suprafata desfășurată 137 mp.

Lungime Segmente

1) Valorile lungimilor segmentelor sunt obținute din proiecție în plan.

Punct început	X / Y	Punct sfârșit	X / Y	Lungime segment (** (m)
1	441.972,54 689.591,081	2	441.984,318 689.636,82	47.231
2	441.984,318 689.636,82	3	441.981,998 689.637,746	2.498

Punct început	X / Y	Punct sfârșit	X / Y	Lungime segment (** (m)
3	441.981,998 689.637,746	4	441.970,098 689.643,609	13.266
4	441.970,098 689.643,609	5	441.963,204 689.644,385	6.938
5	441.963,204 689.644,385	6	441.956,37 689.645,621	6.945
6	441.956,37 689.645,621	7	441.946,945 689.646,667	9.483
7	441.946,945 689.646,667	8	441.941,768 689.645,51	5.305
8	441.941,768 689.645,51	9	441.941,247 689.638,022	7.506
9	441.941,247 689.638,022	10	441.941,015 689.628,401	9.624
10	441.941,015 689.628,401	11	441.940,148 689.611,044	17.379
11	441.940,148 689.611,044	12	441.939,506 689.599,745	11.317
12	441.939,506 689.599,745	13	441.944,114 689.599,543	4.612
13	441.944,114 689.599,543	14	441.950,395 689.597,365	6.648
14	441.950,395 689.597,365	15	441.957,889 689.594,69	7.957
15	441.957,889 689.594,69	16	441.968,104 689.592,183	10.518
16	441.968,104 689.592,183	1	441.972,54 689.591,081	4.571

** Lungimile segmentelor sunt determinate în planul de proiecție Stereo 70 și sunt rotunjite la 1 milimetru.

*** Distanța dintre puncte este formată din segmente cumulate ce sunt mai mici decât valoarea 1 milimetru.

**DATE DESPRE IMOBILUL NR. 1233**

Oficiul de Cadastru și Publicitate Imobiliară MARAMURES
Biroul de Cadastru și Publicitate Imobiliară Dragomiresti

A. Partea I. Descrierea imobilului

TEREN Necunoscut

Nr. CF vechi:51546
Nr. cadastral vechi:51546

Adresa: Loc. Sieu, Nr. 907A, Jud. Maramures

Nr. Crt	Nr cadastral Nr. topografic	Suprafața* (mp)	Observații / Referințe
A1	51546	7.518	Sector cadastral:31 Teren imprejmuit;

Construcții

Crt	Nr cadastral Nr. topografic	Adresa	Observații / Referințe
A1.2	51546-C2	Loc. Sieu, Nr. 907A, Jud. Maramures	Nr. niveluri:1; S. construita la sol:543 mp; S. construita desfasurata:543 mp; Construcție industrial edilitară din cărămidă, regim de înălțime P, edificată în anul 2015, suprafața construită desfășurată 543 mp.
A1.3	51546-C3	Loc. Sieu, Nr. 907A, Jud. Maramures	Nr. niveluri:1; S. construita la sol:682 mp; S. construita desfasurata:682 mp; Construcție industrial edilitară din cărămidă, regim de înălțime P, edificată în anul 2020, suprafața construită desfășurată 682 mp.

B. Partea II. Proprietari și acte

Inscrieri privitoare la dreptul de proprietate și alte drepturi reale		Referințe
1233 / 30/10/2023		
Act Normativ nr. Legea 7, din 13/03/1996 emis de Parlamentul României;		
B1	Intabulare, drept de PROPRIETATE, dobandit prin Lege, cota actuala 1/1 1) NEIDENTIFICAT NEIDENTIFICAT	A1
Act Administrativ nr. Adeverință nr. 1819, din 16/05/2022 emis de Primăria comunei Șieu (Proces verbal de vecinătate din 11.05.2022; Declarație autentică nr. 896/17.05.2022);		
B2	Se notează posesia faptică în favoarea lui 1) DUNCA GHEORGHE , căsătorit cu 2) DUNCA IOANA , bun comun	A1
Act Administrativ nr. Certif.de atest. a edif.construcției nr. 1967, din 02/06/2022 emis de Primăria comunei Șieu (Certificat fiscal nr. 1818/02.06.2022);		
B2	Intabulare, drept de PROPRIETATE, dobandit prin Construire, cota actuala 1/1 1) DUNCA GHEORGHE , căsătorit cu 2) DUNCA IOANA , bun comun	A1.2, A1.3

C. Partea III. SARCINI .

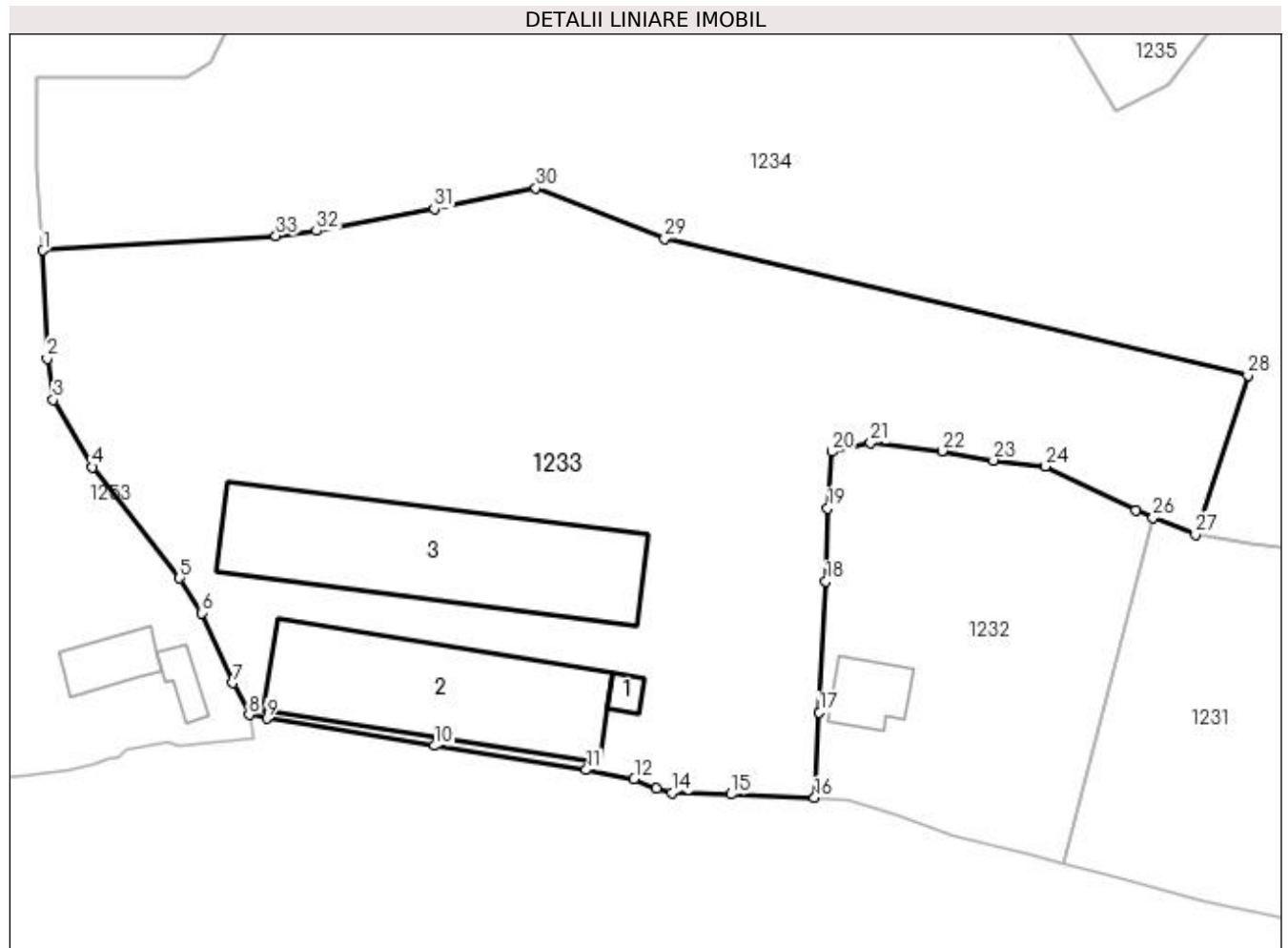
Inscrieri privind dezmembramintele dreptului de proprietate, drepturi reale de garanție și sarcini	Referințe
NU SUNT	

Anexa Nr. 1 La Partea I

Teren

Nr cadastral	Suprafața (mp)*	Observații / Referințe
51546	7.518	

* Suprafața este determinată în planul de proiecție Stereo 70.



Date referitoare la teren

Crt	Categorie folosință	Intravilan	Suprafața (mp)	Tarla	Parcelă	Nr. topo	Observații / Referințe
1	curți construcții	DA	2.235	-	-	-	
2	faneata	DA	5.132	-	-	-	
3	faneata	NU	151	-	-	-	

Date referitoare la construcții

Crt	Număr	Destinație construcție	Supraf. (mp)	Situație juridică	Observații / Referințe
A1.1	51546-C1	construcții anexa	Din acte: 0 Masurata: 20	Fara acte	Nr. niveluri:1; S. construita la sol:20 mp; S. construita desfasurata:20 mp; Construcție anexă (birou), regim de înălțime P, suprafața construită desfășurată 20 mp.
A1.2	51546-C2	construcții industriale și edilitare	543	Cu acte	Nr. niveluri:1; S. construita la sol:543 mp; S. construita desfasurata:543 mp; Construcție industrial edilitară din cărămidă, regim de înălțime P, edificată în anul 2015, suprafața construită desfășurată 543 mp.
A1.3	51546-C3	construcții industriale și edilitare	682	Cu acte	Nr. niveluri:1; S. construita la sol:682 mp; S. construita desfasurata:682 mp; Construcție industrial edilitară din cărămidă, regim de înălțime P, edificată în anul 2020, suprafața construită desfășurată 682 mp.

Lungime Segmente

1) Valorile lungimilor segmentelor sunt obținute din proiecție în plan.

Punct început	X / Y	Punct sfârșit	X / Y	Lungime segment (** (m)
1	441.837,405 689.672,137	2	441.837,965 689.657,829	14.319
3	441.838,739 689.652,388	4	441.843,954 689.643,485	10.318
5	441.855,478 689.628,794	6	441.858,462 689.624,206	5.473
7	441.862,537 689.614,931	8	441.864,664 689.610,724	4.714
9	441.867,041 689.610,245	10	441.889,214 689.606,641	22.464
11	441.909,29 689.603,443	12	441.915,629 689.602,219	6.456
13	441.918,584 689.601,003	14	441.920,66 689.600,431	2.153
15	441.928,434 689.600,227	16	441.939,506 689.599,745	11.082
17	441.940,148 689.611,044	18	441.941,015 689.628,401	17.379
19	441.941,247 689.638,022	20	441.941,768 689.645,51	7.506
21	441.946,945 689.646,667	22	441.956,37 689.645,621	9.483
23	441.963,204 689.644,385	24	441.970,098 689.643,609	6.938
25	441.981,998 689.637,746	26	441.984,318 689.636,82	2.498
27	441.989,941 689.634,574	28	441.996,864 689.655,628	22.163
29	441.919,68 689.673,72	30	441.902,641 689.680,371	18.291
31	441.889,182 689.677,66	32	441.873,597 689.674,727	15.859
33	441.868,234 689.674,05	1	441.837,405 689.672,137	30.888

Punct început	X / Y	Punct sfârșit	X / Y	Lungime segment (** (m)
2	441.837,965 689.657,829	3	441.838,739 689.652,388	5.496
4	441.843,954 689.643,485	5	441.855,478 689.628,794	18.672
6	441.858,462 689.624,206	7	441.862,537 689.614,931	10.131
8	441.864,664 689.610,724	9	441.867,041 689.610,245	2.425
10	441.889,214 689.606,641	11	441.909,29 689.603,443	20.329
12	441.915,629 689.602,219	13	441.918,584 689.601,003	3.195
14	441.920,66 689.600,431	15	441.928,434 689.600,227	7.777
16	441.939,506 689.599,745	17	441.940,148 689.611,044	11.317
18	441.941,015 689.628,401	19	441.941,247 689.638,022	9.624
20	441.941,768 689.645,51	21	441.946,945 689.646,667	5.305
22	441.956,37 689.645,621	23	441.963,204 689.644,385	6.945
24	441.970,098 689.643,609	25	441.981,998 689.637,746	13.266
26	441.984,318 689.636,82	27	441.989,941 689.634,574	6.055
28	441.996,864 689.655,628	29	441.919,68 689.673,72	79.276
30	441.902,641 689.680,371	31	441.889,182 689.677,66	13.729
32	441.873,597 689.674,727	33	441.868,234 689.674,05	5.406

** Lungimile segmentelor sunt determinate în planul de proiecție Stereo 70 și sunt rotunjite la 1 milimetru.

*** Distanța dintre puncte este formată din segmente cumulate ce sunt mai mici decât valoarea 1 milimetru.

**DATE DESPRE IMOBILUL NR. 1234**

Oficiul de Cadastru și Publicitate Imobiliară MARAMURES
Biroul de Cadastru și Publicitate Imobiliară Dragomiresti

A. Partea I. Descrierea imobilului

Nr. CF vechi:1295,495,502,296,1355

Nr. topografic:partedinnr.top.

2433,2434,2449,2450,2451

TEREN Necunoscut

Adresa: Loc. Sieu, Jud. Maramures

Nr. Crt	Nr cadastral Nr. topografic	Suprafața* (mp)	Observații / Referințe
A1		16.134	Sector cadastral:31 Teren neimprejmuit;

B. Partea II. Proprietari și acte

Inscrieri privitoare la dreptul de proprietate și alte drepturi reale		Referințe
1234 / 30/10/2023		
Act Normativ nr. Legea 7, din 13/03/1996 emis de Parlamentul României;		
B1	Intabulare, drept de PROPRIETATE, dobândit prin Lege, cota actuala 1/1 1) NEIDENTIFICAT NEIDENTIFICAT	A1
Act Administrativ nr. Adeverință nr. 3649, din 23/10/2023 emis de Primăria Șieu;		
B2	Se notează posesia faptică în favoarea lui 1) DUNCA GHEORGHE	A1

C. Partea III. SARCINI .

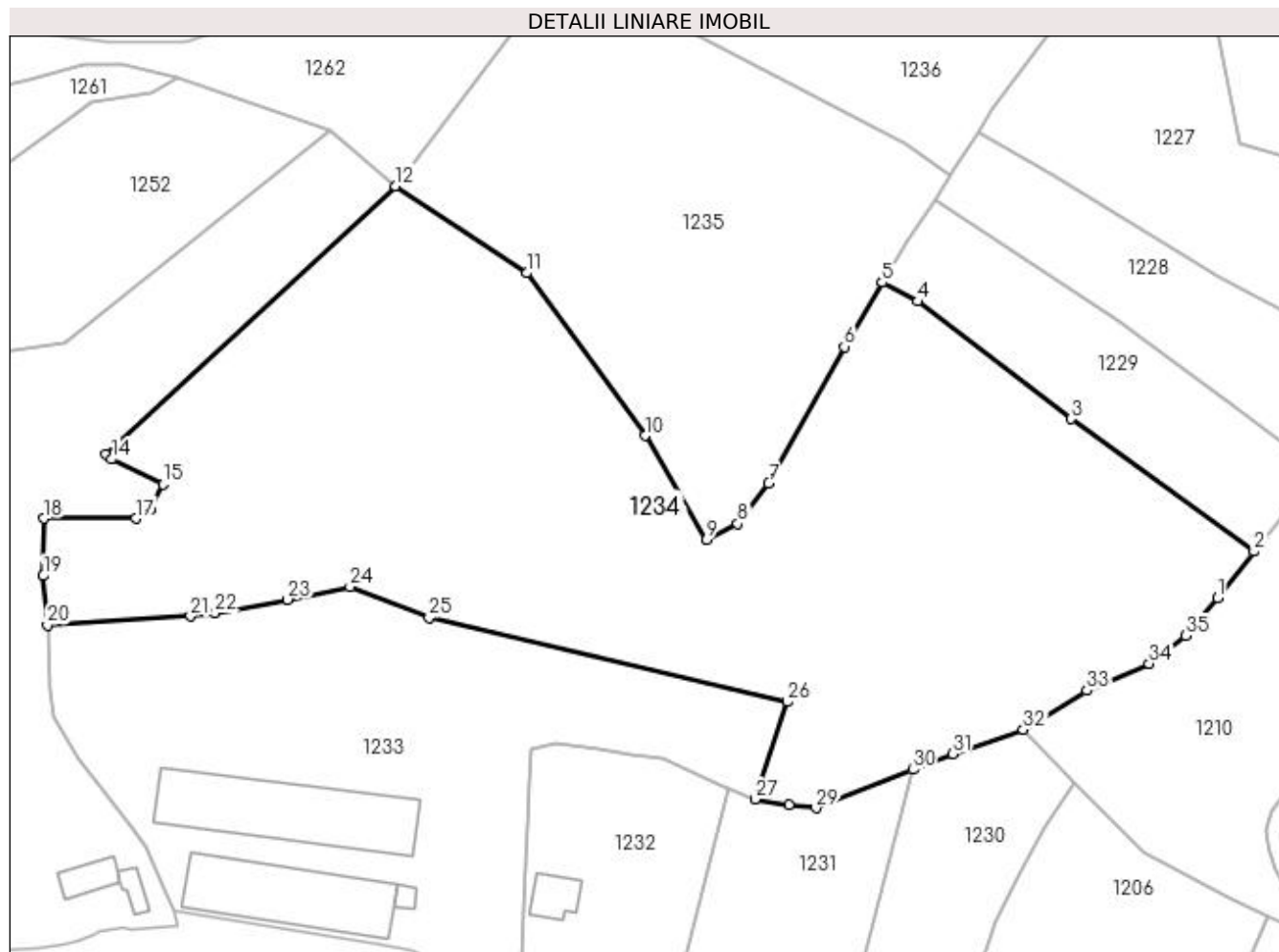
Inscrieri privind dezmembramintele dreptului de proprietate, drepturi reale de garanție și sarcini	Referințe
NU SUNT	

Anexa Nr. 1 La Partea I

Teren

Nr cadastral	Suprafața (mp)*	Observații / Referințe
	16.134	

* Suprafața este determinată în planul de proiecție Stereo 70.



Date referitoare la teren

Crt	Categorie folosință	Intra vilan	Suprafața (mp)	Tarla	Parcelă	Nr. topo	Observații / Referințe
1	faneata	DA	1.480	-	-	-	
2	faneata	NU	14.481	-	-	-	
3	faneata	DA	173	-	-	-	

Lungime Segmente

1) Valorile lungimilor segmentelor sunt obținute din proiecție în plan.

Punct început	X / Y	Punct sfârșit	X / Y	Lungime segment (** (m)
1	442.089,587 689.678,027	2	442.097,481 689.688,024	12.738
3	442.057,999 689.716,582	4	442.024,921 689.741,908	41.66
5	442.017,308 689.745,976	6	442.009,194 689.732,12	16.057
7	441.992,89 689.702,703	8	441.986,201 689.694,013	10.966

Punct început	X / Y	Punct sfârșit	X / Y	Lungime segment (** (m)
2	442.097,481 689.688,024	3	442.057,999 689.716,582	48.728
4	442.024,921 689.741,908	5	442.017,308 689.745,976	8.632
6	442.009,194 689.732,12	7	441.992,89 689.702,703	33.633
8	441.986,201 689.694,013	9	441.979,42 689.690,526	7.625

Punct început	X / Y	Punct sfârșit	X / Y	Lungime segment (** (m)
9	441.979,42 689.690,526	10	441.966,178 689.712,925	26.02
11	441.940,725 689.748,015	12	441.912,382 689.766,812	34.01
13	441.850,087 689.708,94	14	441.851,217 689.707,915	1.526
15	441.862,272 689.702,505	16	441.859,603 689.696,981	6.135
17	441.856,393 689.695,098	18	441.836,6 689.695,137	19.793
19	441.836,49 689.682,792	20	441.837,405 689.672,137	10.694
21	441.868,234 689.674,05	22	441.873,597 689.674,727	5.406
23	441.889,182 689.677,66	24	441.902,641 689.680,371	13.729
25	441.919,68 689.673,72	26	441.996,864 689.655,628	79.276
27	441.989,941 689.634,574	28	441.997,215 689.633,42	7.365
29	442.003,089 689.632,685	30	442.023,916 689.640,991	22.422
31	442.032,534 689.644,428	32	442.047,723 689.649,593	16.043
33	442.061,407 689.658,04	34	442.074,876 689.663,852	14.669
35	442.082,732 689.669,857	1	442.089,587 689.678,027	10.665

Punct început	X / Y	Punct sfârșit	X / Y	Lungime segment (** (m)
10	441.966,178 689.712,925	11	441.940,725 689.748,015	43.349
12	441.912,382 689.766,812	13	441.850,087 689.708,94	85.028
14	441.851,217 689.707,915	15	441.862,272 689.702,505	12.308
16	441.859,603 689.696,981	17	441.856,393 689.695,098	3.722
18	441.836,6 689.695,137	19	441.836,49 689.682,792	12.345
20	441.837,405 689.672,137	21	441.868,234 689.674,05	30.888
22	441.873,597 689.674,727	23	441.889,182 689.677,66	15.859
24	441.902,641 689.680,371	25	441.919,68 689.673,72	18.291
26	441.996,864 689.655,628	27	441.989,941 689.634,574	22.163
28	441.997,215 689.633,42	29	442.003,089 689.632,685	5.92
30	442.023,916 689.640,991	31	442.032,534 689.644,428	9.278
32	442.047,723 689.649,593	33	442.061,407 689.658,04	16.081
34	442.074,876 689.663,852	35	442.082,732 689.669,857	9.888

** Lungimile segmentelor sunt determinate în planul de proiecție Stereo 70 și sunt rotunjite la 1 milimetru.

*** Distanța dintre puncte este formată din segmente cumulate ce sunt mai mici decât valoarea 1 milimetru.

**DATE DESPRE IMOBILUL NR. 1235**

Oficiul de Cadastru și Publicitate Imobiliară MARAMURES
Biroul de Cadastru și Publicitate Imobiliară Dragomiresti

A. Partea I. Descrierea imobilului

Nr. CF vechi:1295,42,859
Nr. topografic:partedinnr.top.
2433,2452,2454

TEREN Extravilan

Adresa: Jud. Maramures

Nr. Crt	Nr cadastral Nr. topografic	Suprafața* (mp)	Observații / Referințe
A1		7.188	Sector cadastral:31 Teren neimprejmuit;

B. Partea II. Proprietari și acte

Inscrieri privitoare la dreptul de proprietate și alte drepturi reale		Referințe
1235 / 30/10/2023		
Act Normativ nr. Legea 7, din 13/03/1996 emis de Parlamentul României;		
B1	Intabulare, drept de PROPRIETATE, dobandit prin Lege, cota actuala 1/1 1) NEIDENTIFICAT NEIDENTIFICAT	A1
Act Administrativ nr. Adeverință nr. 3671, din 23/10/2023 emis de Primăria Șieu;		
B2	Se notează posesia faptică în favoarea lui 1) POPAN MIHAI	A1

C. Partea III. SARCINI .

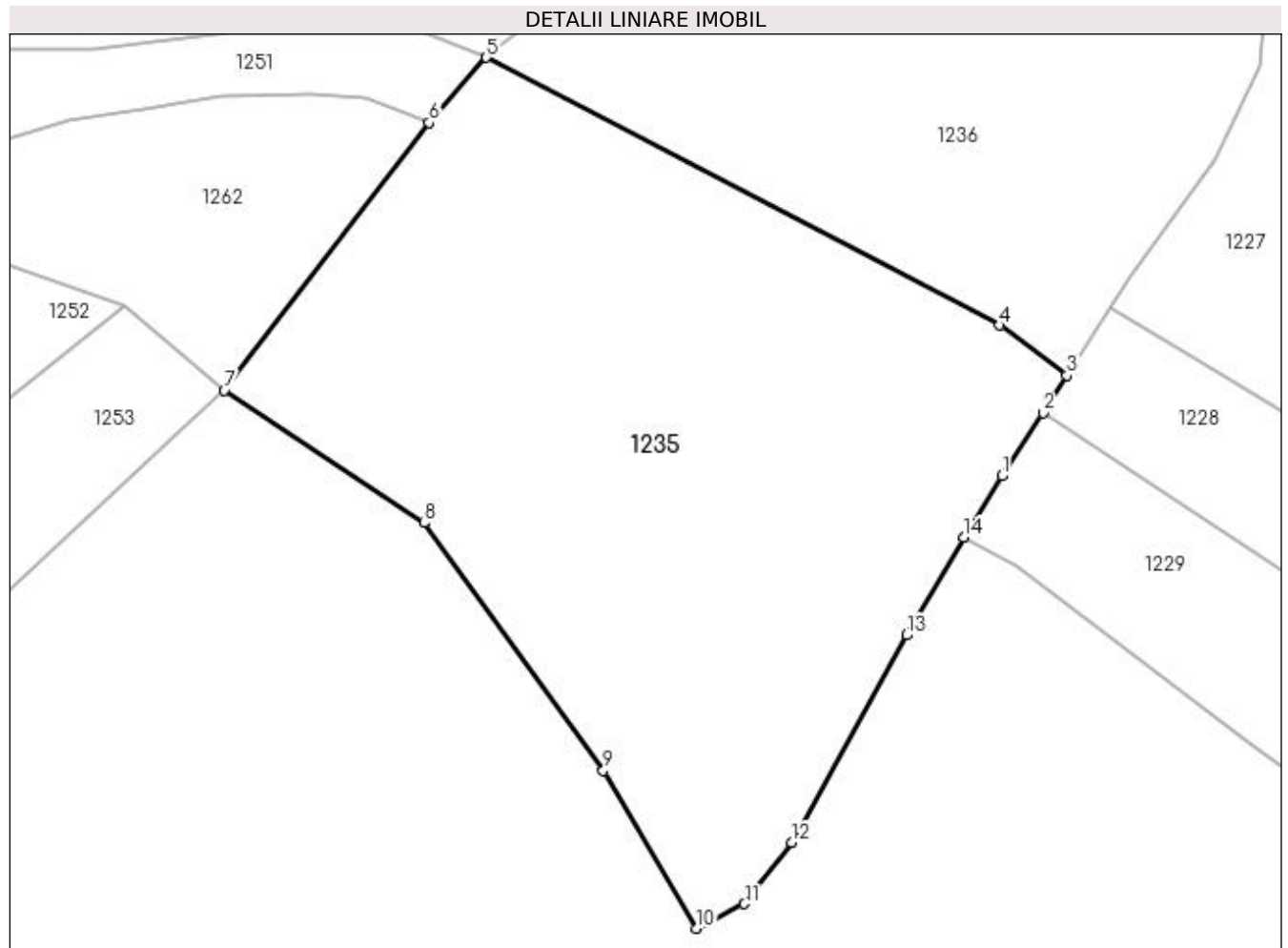
Inscrieri privind dezmembramintele dreptului de proprietate, drepturi reale de garanție și sarcini	Referințe
NU SUNT	

Anexa Nr. 1 La Partea I

Teren

Nr cadastral	Suprafața (mp)*	Observații / Referințe
	7.188	

* Suprafața este determinată în planul de proiecție Stereo 70.



Date referitoare la teren

Crt	Categorie folosință	Intravilan	Suprafața (mp)	Tarla	Parcelă	Nr. topo	Observații / Referințe
1	faneata	NU	7.188	-	-	-	

Lungime Segmente

1) Valorile lungimilor segmentelor sunt obținute din proiecție în plan.

Punct început	X / Y	Punct sfârșit	X / Y	Lungime segment (** (m)
1	442.022,722 689.754,658	2	442.028,6 689.763,584	10.688
2	442.028,6 689.763,584	3	442.031,933 689.768,909	6.282
3	442.031,933 689.768,909	4	442.022,4 689.776,034	11.901
4	442.022,4 689.776,034	5	441.949,573 689.813,988	82.124
5	441.949,573 689.813,988	6	441.941,453 689.804,747	12.302

Punct început	X / Y	Punct sfârșit	X / Y	Lungime segment (** (m)
6	441.941,453 689.804,747	7	441.912,382 689.766,812	47.793
7	441.912,382 689.766,812	8	441.940,725 689.748,015	34.01
8	441.940,725 689.748,015	9	441.966,178 689.712,925	43.349
9	441.966,178 689.712,925	10	441.979,42 689.690,526	26.02
10	441.979,42 689.690,526	11	441.986,201 689.694,013	7.625
11	441.986,201 689.694,013	12	441.992,89 689.702,703	10.966
12	441.992,89 689.702,703	13	442.009,194 689.732,12	33.633
13	442.009,194 689.732,12	14	442.017,308 689.745,976	16.057
14	442.017,308 689.745,976	1	442.022,722 689.754,658	10.232

** Lungimile segmentelor sunt determinate în planul de proiecție Stereo 70 și sunt rotunjite la 1 milimetru.

*** Distanța dintre puncte este formată din segmente cumulate ce sunt mai mici decât valoarea 1 milimetru.

**DATE DESPRE IMOBILUL NR. 1236**

Oficiul de Cadastru și Publicitate Imobiliară MARAMURES
Biroul de Cadastru și Publicitate Imobiliară Dragomiresti

A. Partea I. Descrierea imobilului

TEREN Extravilan

Nr. CF vechi:28

Nr. topografic:partedinr.top.2603

Adresa: Jud. Maramures

Nr. Crt	Nr cadastral Nr. topografic	Suprafața* (mp)	Observații / Referințe
A1		4.953	Sector cadastral:31 Teren neimprejmuit;

B. Partea II. Proprietari și acte

Inscrieri privitoare la dreptul de proprietate și alte drepturi reale		Referințe
1236 / 30/10/2023		
Act Normativ nr. Legea 7, din 13/03/1996 emis de Parlamentul României;		
B1	Intabulare, drept de PROPRIETATE, dobândit prin Lege, cota actuala 1/1 1) NEIDENTIFICAT NEIDENTIFICAT	A1
Act Administrativ nr. Adeverință nr. 3672, din 23/10/2023 emis de Primăria Șieu;		
B2	Se notează posesia faptică în favoarea lui 1) REDNIC ALEXA	A1

C. Partea III. SARCINI .

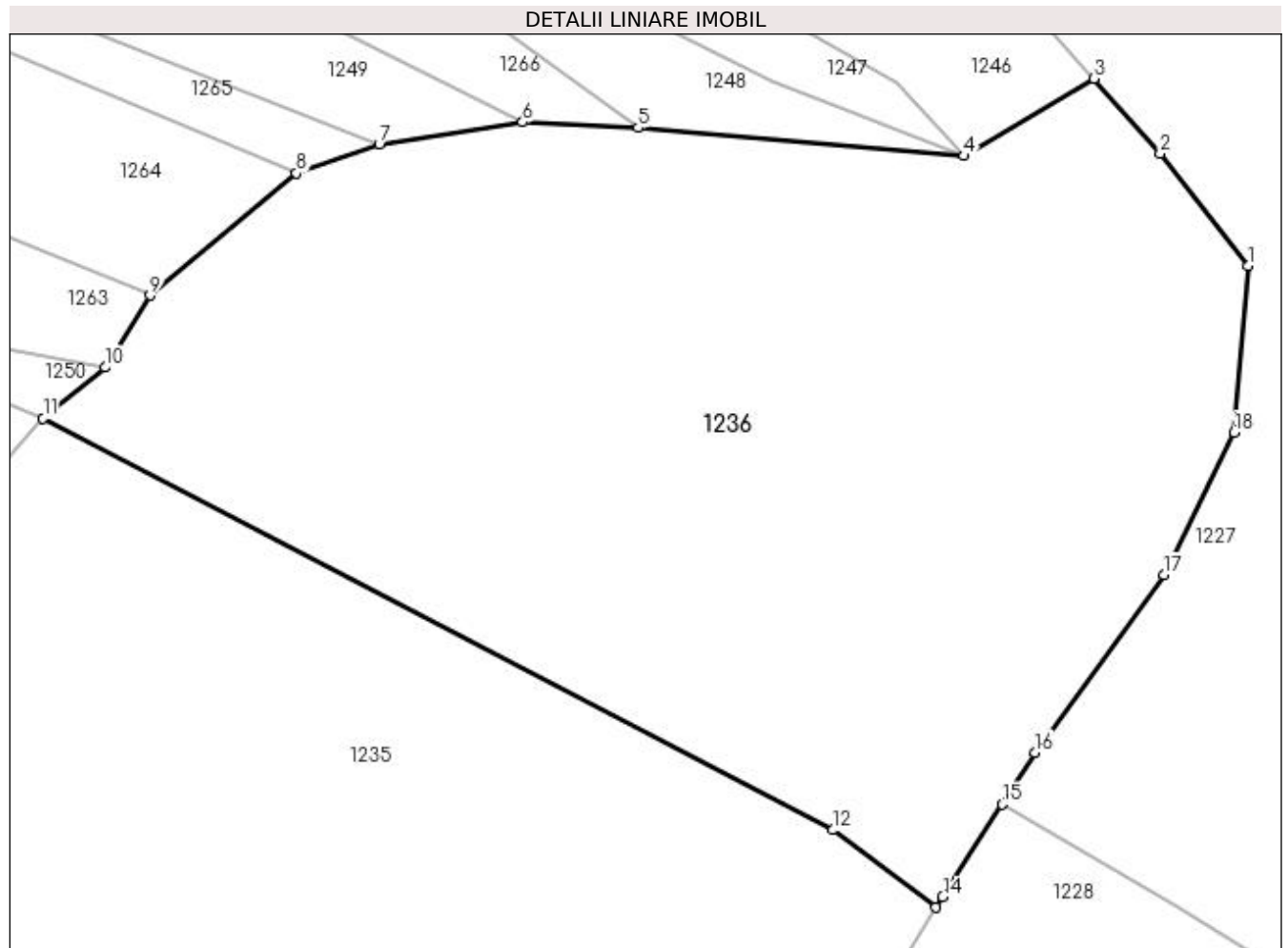
Inscrieri privind dezmembramintele dreptului de proprietate, drepturi reale de garanție și sarcini	Referințe
NU SUNT	

Anexa Nr. 1 La Partea I

Teren

Nr cadastral	Suprafața (mp)*	Observații / Referințe
	4.953	

* Suprafața este determinată în planul de proiecție Stereo 70.



Date referitoare la teren

Crt	Categorie folosință	Intra vilan	Suprafața (mp)	Tarla	Parcelă	Nr. topo	Observații / Referințe
1	faneata	NU	4.953	-	-	-	

Lungime Segmente

1) Valorile lungimilor segmentelor sunt obținute din proiecție în plan.

Punct început	X / Y	Punct sfârșit	X / Y	Lungime segment (** (m)
1	442.060,697 689.828,041	2	442.052,605 689.838,397	13.143
2	442.052,605 689.838,397	3	442.046,484 689.845,27	9.204
3	442.046,484 689.845,27	4	442.034,528 689.838,161	13.91
4	442.034,528 689.838,161	5	442.004,471 689.840,759	30.169
5	442.004,471 689.840,759	6	441.993,808 689.841,267	10.675

Punct început	X / Y	Punct sfârșit	X / Y	Lungime segment (** (m)
6	441.993,808 689.841,267	7	441.980,581 689.839,25	13.38
7	441.980,581 689.839,25	8	441.972,959 689.836,542	8.089
8	441.972,959 689.836,542	9	441.959,425 689.825,317	17.583
9	441.959,425 689.825,317	10	441.955,296 689.818,658	7.835
10	441.955,296 689.818,658	11	441.949,573 689.813,988	7.387
11	441.949,573 689.813,988	12	442.022,4 689.776,034	82.124
12	442.022,4 689.776,034	13	442.031,933 689.768,909	11.901
13	442.031,933 689.768,909	14	442.032,558 689.769,907	1.178
14	442.032,558 689.769,907	15	442.038,042 689.778,403	10.112
15	442.038,042 689.778,403	16	442.041,076 689.783,176	5.656
16	442.041,076 689.783,176	17	442.052,955 689.799,557	20.235
17	442.052,955 689.799,557	18	442.059,418 689.812,67	14.619
18	442.059,418 689.812,67	1	442.060,697 689.828,041	15.424

** Lungimile segmentelor sunt determinate în planul de proiecție Stereo 70 și sunt rotunjite la 1 milimetru.

*** Distanța dintre puncte este formată din segmente cumulate ce sunt mai mici decât valoarea 1 milimetru.

**DATE DESPRE IMOBILUL NR. 1237**

Oficiul de Cadastru și Publicitate Imobiliară MARAMURES
Biroul de Cadastru și Publicitate Imobiliară Dragomiresti

A. Partea I. Descrierea imobilului

TEREN Extravilan

Nr. CF vechi:2276

Nr. topografic:partedinr.top.2596

Adresa: Jud. Maramures

Nr. Crt	Nr cadastral Nr. topografic	Suprafata* (mp)	Observatii / Referinte
A1	50537	1.089	Sector cadastral:31 Teren neimprejmuit;

B. Partea II. Proprietari și acte

Inscrieri privitoare la dreptul de proprietate și alte drepturi reale		Referințe
1237 / 30/10/2023		
Act Normativ nr. Legea 7, din 13/03/1996 emis de Parlamentul României;		
B1	Intabulare, drept de PROPRIETATE, dobândit prin Lege, cota actuala 1/1 1) NEIDENTIFICAT NEIDENTIFICAT	A1
Act Administrativ nr. Adeverință nr. 3645, din 23/10/2023 emis de Primăria Șieu;		
B2	Se notează posesia faptică în favoarea lui 1) BIZĂU IOAN	A1

C. Partea III. SARCINI .

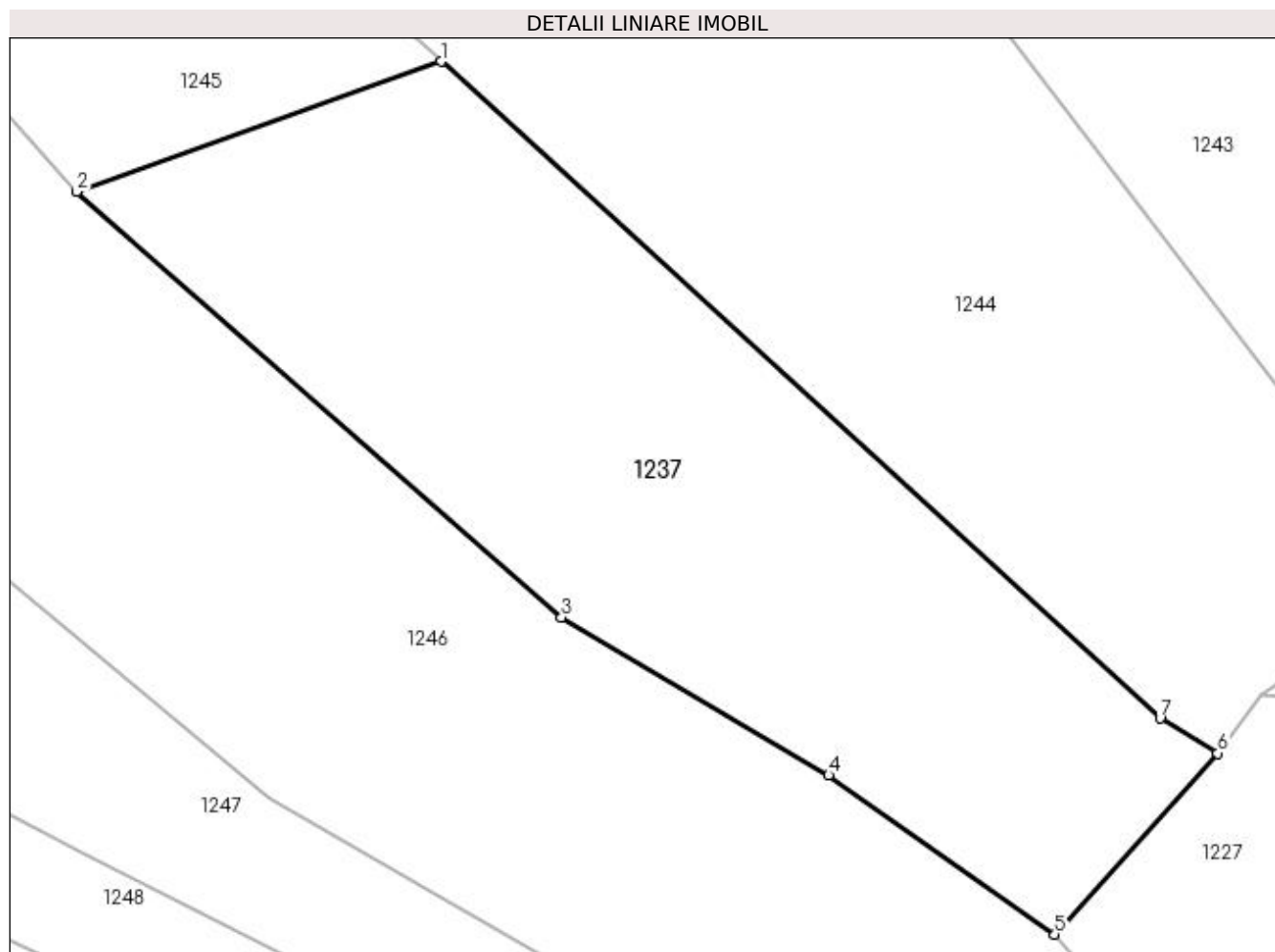
Inscrieri privind dezmembramintele dreptului de proprietate, drepturi reale de garanție și sarcini	Referințe
NU SUNT	

Anexa Nr. 1 La Partea I

Teren

Nr cadastral	Suprafața (mp)*	Observații / Referințe
50537	1.089	

* Suprafața este determinată în planul de proiecție Stereo 70.



Date referitoare la teren

Crt	Categorie folosință	Intravilan	Suprafața (mp)	Tarla	Parcelă	Nr. topo	Observații / Referințe
1	faneata	NU	1.089	-	-	-	

Lungime Segmente

1) Valorile lungimilor segmentelor sunt obținute din proiecție în plan.

Punct început	X / Y	Punct sfârșit	X / Y	Lungime segment (** (m)
1	441.999,358 689.908,506	2	441.978,845 689.901,185	21.78
2	441.978,845 689.901,185	3	442.006,14 689.877,25	36.303
3	442.006,14 689.877,25	4	442.021,177 689.868,358	17.469
4	442.021,177 689.868,358	5	442.033,896 689.859,403	15.555
5	442.033,896 689.859,403	6	442.043,071 689.869,592	13.711

Punct început	X / Y	Punct sfârșit	X / Y	Lungime segment (** (m)
6	442.043,071 689.869,592	7	442.039,834 689.871,563	3.79
7	442.039,834 689.871,563	1	441.999,358 689.908,506	54.8

** Lungimile segmentelor sunt determinate în planul de proiecție Stereo 70 și sunt rotunjite la 1 milimetru.

*** Distanța dintre puncte este formată din segmente cumulate ce sunt mai mici decât valoarea 1 milimetru.

**DATE DESPRE IMOBILUL NR. 1238**

Oficiul de Cadastru și Publicitate Imobiliară MARAMURES
Biroul de Cadastru și Publicitate Imobiliară Dragomiresti

A. Partea I. Descrierea imobilului

TEREN Extravilan

Nr. CF vechi:690,56

Nr. topografic:partedinnr.top.2612,2613

Adresa: Jud. Maramures

Nr. Crt	Nr cadastral Nr. topografic	Suprafața* (mp)	Observații / Referințe
A1		11.107	Sector cadastral:31 Teren neimprejmit;

B. Partea II. Proprietari și acte

Inscrieri privitoare la dreptul de proprietate și alte drepturi reale		Referințe
1238 / 03/11/2023		
Act Normativ nr. Legea 7, din 13/03/1996 emis de Parlamentul României;		
B1	Intabulare, drept de PROPRIETATE, dobândit prin Lege, cota actuala 1/1 1) NEIDENTIFICAT NEIDENTIFICAT, PROPRIETAR NEIDENTIFICAT	A1
Act Administrativ nr. Adeverință nr. 3661, din 23/10/2023 emis de Primăria Șieu;		
B2	Se notează posesia faptică în favoarea lui 1) DUNCA ȘTEFAN	A1

C. Partea III. SARCINI .

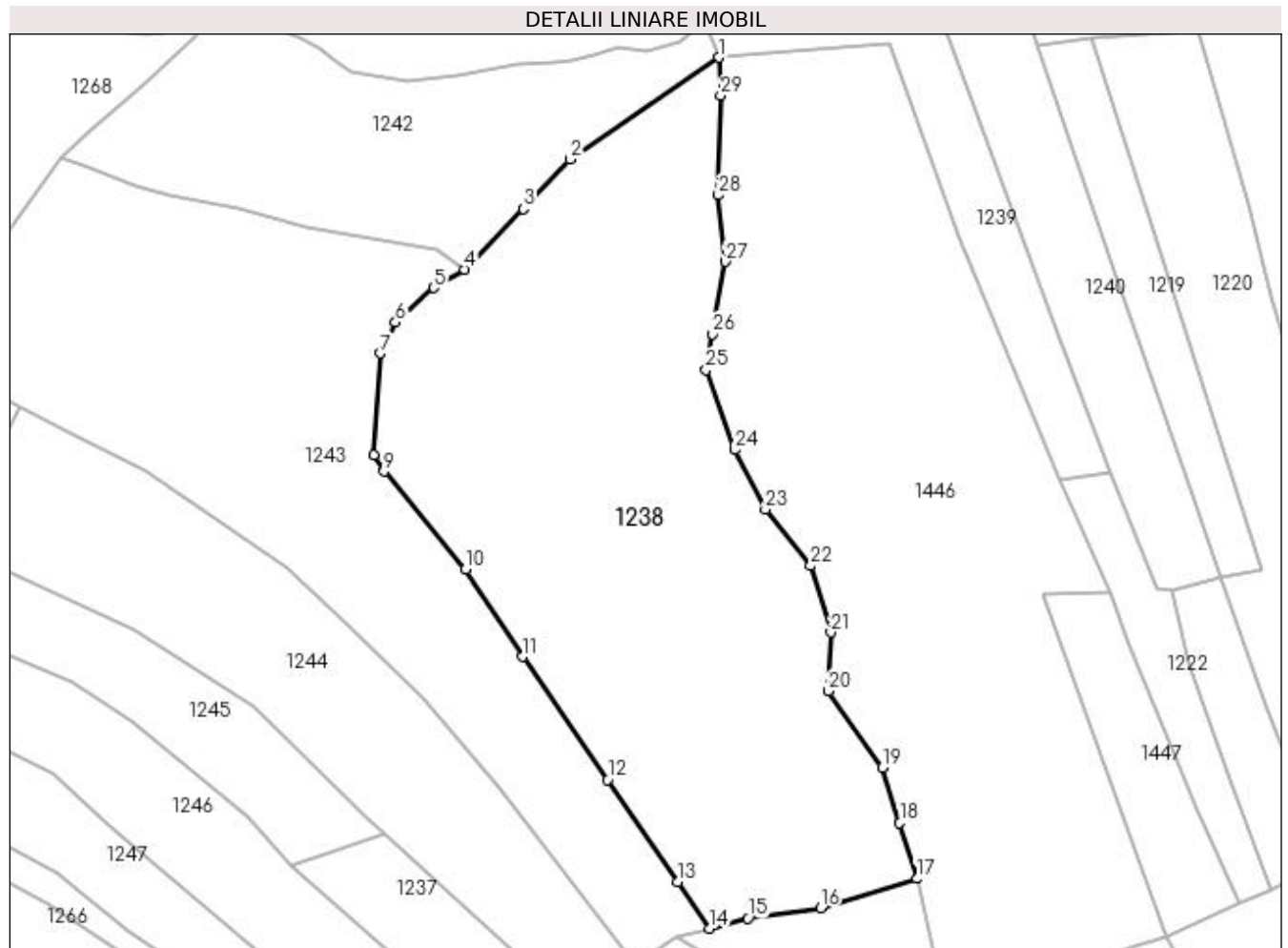
Inscrieri privind dezmembramintele dreptului de proprietate, drepturi reale de garanție și sarcini	Referințe
NU SUNT	

Anexa Nr. 1 La Partea I

Teren

Nr cadastral	Suprafața (mp)*	Observații / Referințe
	11.107	

* Suprafața este determinată în planul de proiecție Stereo 70.



Date referitoare la teren

Crt	Categorie folosință	Intravilan	Suprafața (mp)	Tarla	Parcelă	Nr. topo	Observații / Referințe
1	faneata	NU	11.107	-	-	-	

Lungime Segmente

1) Valorile lungimilor segmentelor sunt obținute din proiecție în plan.

Punct început	X / Y	Punct sfârșit	X / Y	Lungime segment (** (m)
1	442.073,34 690.079,95	2	442.040,445 690.057,482	39.836
3	442.030,064 690.046,478	4	442.017,089 690.033,061	18.665
5	442.010,244 690.029,047	6	442.001,762 690.021,429	11.401
7	441.998,444 690.014,553	8	441.997,024 689.992,094	22.504
9	441.999,188 689.988,423	10	442.017,286 689.966,765	28.224

Punct început	X / Y	Punct sfârșit	X / Y	Lungime segment (** (m)
2	442.040,445 690.057,482	3	442.030,064 690.046,478	15.128
4	442.017,089 690.033,061	5	442.010,244 690.029,047	7.935
6	442.001,762 690.021,429	7	441.998,444 690.014,553	7.635
8	441.997,024 689.992,094	9	441.999,188 689.988,423	4.261
10	442.017,286 689.966,765	11	442.029,941 689.947,452	23.09

Punct început	X / Y	Punct sfârșit	X / Y	Lungime segment (** (m))
11	442.029,941 689.947,452	12	442.048,706 689.920,289	33.014
13	442.064,213 689.897,624	14	442.071,293 689.887,369	12.462
15	442.079,806 689.889,602	16	442.095,856 689.891,849	16.207
17	442.117,187 689.898,378	18	442.113,381 689.910,665	12.863
19	442.109,493 689.922,925	20	442.097,543 689.939,889	20.75
21	442.098,114 689.952,832	22	442.093,654 689.967,574	15.402
23	442.083,667 689.980,034	24	442.076,931 689.993,215	14.802
25	442.070,507 690.010,848	26	442.071,945 690.018,798	8.079
27	442.074,785 690.034,849	28	442.073,233 690.049,514	14.747
29	442.073,785 690.071,583	1	442.073,34 690.079,95	8.379

Punct început	X / Y	Punct sfârșit	X / Y	Lungime segment (** (m))
12	442.048,706 689.920,289	13	442.064,213 689.897,624	27.462
14	442.071,293 689.887,369	15	442.079,806 689.889,602	8.801
16	442.095,856 689.891,849	17	442.117,187 689.898,378	22.308
18	442.113,381 689.910,665	19	442.109,493 689.922,925	12.862
20	442.097,543 689.939,889	21	442.098,114 689.952,832	12.956
22	442.093,654 689.967,574	23	442.083,667 689.980,034	15.968
24	442.076,931 689.993,215	25	442.070,507 690.010,848	18.767
26	442.071,945 690.018,798	27	442.074,785 690.034,849	16.3
28	442.073,233 690.049,514	29	442.073,785 690.071,583	22.076

** Lungimile segmentelor sunt determinate în planul de proiecție Stereo 70 și sunt rotunjite la 1 milimetru.

*** Distanța dintre puncte este formată din segmente cumulate ce sunt mai mici decât valoarea 1 milimetru.

**DATE DESPRE IMOBILUL NR. 1239**

Oficiul de Cadastru și Publicitate Imobiliară MARAMURES
Biroul de Cadastru și Publicitate Imobiliară Dragomiresti

A. Partea I. Descrierea imobilului

TEREN Extravilan

Nr. CF vechi:924

Nr. topografic:partedinr.top.2415

Adresa: Jud. Maramures

Nr. Crt	Nr cadastral Nr. topografic	Suprafața* (mp)	Observații / Referințe
A1		2.265	Sector cadastral:31 Teren neimprejmuit;

B. Partea II. Proprietari și acte

Inscrieri privitoare la dreptul de proprietate și alte drepturi reale		Referințe
1239 / 07/11/2023		
Act Normativ nr. Legea 7, din 13/03/1996 emis de Parlamentul României;		
B1	Inscrierea provizorie, drept de PROPRIETATE, dobandit prin Lege, cota actuala 1/1 1) COMUNA ȘIEU , CIF:14813046, PROPRIETAR NEIDENTIFICAT	A1

C. Partea III. SARCINI .

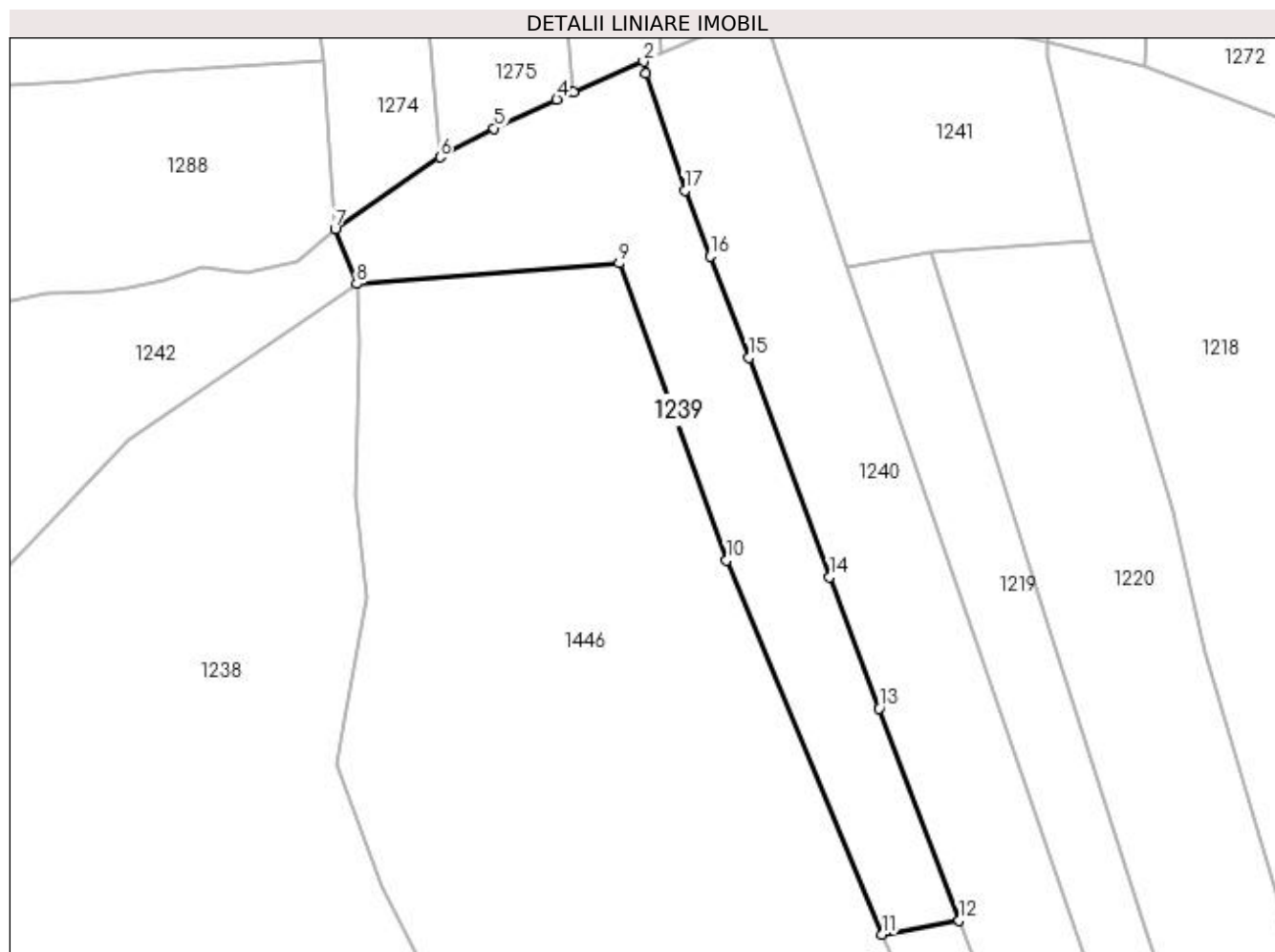
Inscrieri privind dezmembramintele dreptului de proprietate, drepturi reale de garanție și sarcini	Referințe
NU SUNT	

Anexa Nr. 1 La Partea I

Teren

Nr cadastral	Suprafața (mp)*	Observații / Referințe
	2.265	

* Suprafața este determinată în planul de proiecție Stereo 70.



Date referitoare la teren

Crt	Categorie folosință	Intra vilan	Suprafața (mp)	Tarla	Parcelă	Nr. topo	Observații / Referințe
1	faneata	NU	2.265	-	-	-	

Lungime Segmente

1) Valorile lungimilor segmentelor sunt obținute din proiecție în plan.

Punct început	X / Y	Punct sfârșit	X / Y	Lungime segment (** (m)
1	442.114,914 690.110,129	2	442.114,645 690.111,902	1.793
2	442.114,645 690.111,902	3	442.104,546 690.107,526	11.006
3	442.104,546 690.107,526	4	442.102,143 690.106,485	2.619
4	442.102,143 690.106,485	5	442.093,126 690.102,297	9.942
5	442.093,126 690.102,297	6	442.085,371 690.098,146	8.796

Punct început	X / Y	Punct sfârșit	X / Y	Lungime segment (** (m)
6	442.085,371 690.098,146	7	442.070,244 690.087,791	18.332
7	442.070,244 690.087,791	8	442.073,34 690.079,95	8.43
8	442.073,34 690.079,95	9	442.111,128 690.082,909	37.904
9	442.111,128 690.082,909	10	442.126,592 690.040,176	45.445
10	442.126,592 690.040,176	11	442.148,981 689.986,417	58.235
11	442.148,981 689.986,417	12	442.160,042 689.988,42	11.241
12	442.160,042 689.988,42	13	442.148,541 690.018,885	32.564
13	442.148,541 690.018,885	14	442.141,416 690.037,795	20.208
14	442.141,416 690.037,795	15	442.129,796 690.069,337	33.614
15	442.129,796 690.069,337	16	442.124,21 690.083,872	15.571
16	442.124,21 690.083,872	17	442.120,574 690.093,334	10.137
17	442.120,574 690.093,334	1	442.114,914 690.110,129	17.723

** Lungimile segmentelor sunt determinate în planul de proiecție Stereo 70 și sunt rotunjite la 1 milimetru.

*** Distanța dintre puncte este formată din segmente cumulate ce sunt mai mici decât valoarea 1 milimetru.

**DATE DESPRE IMOBILUL NR. 1240**

Oficiul de Cadastru și Publicitate Imobiliară MARAMURES
Biroul de Cadastru și Publicitate Imobiliară Dragomirești

A. Partea I. Descrierea imobilului

TEREN Extravilan

Nr. CF vechi:924

Nr. topografic:partedinr.top.2415

Adresa: Jud. Maramures

Nr. Crt	Nr cadastral Nr. topografic	Suprafața* (mp)	Observații / Referințe
A1		2.698	Sector cadastral:31 Teren neimprejmuit;

B. Partea II. Proprietari și acte

Inscrieri privitoare la dreptul de proprietate și alte drepturi reale		Referințe
1240 / 30/10/2023		
Act Normativ nr. Legea 7, din 13/03/1996 emis de Parlamentul României;		
B1	Intabulare, drept de PROPRIETATE, dobândit prin Lege, cota actuala 1/1 1) NEIDENTIFICAT NEIDENTIFICAT	A1
Act Administrativ nr. Adeverință nr. 3653, din 24/10/2023 emis de Primăria Șieu;		
B2	Se notează posesia faptică în favoarea lui 1) CHINDRIȘ TOADER	A1

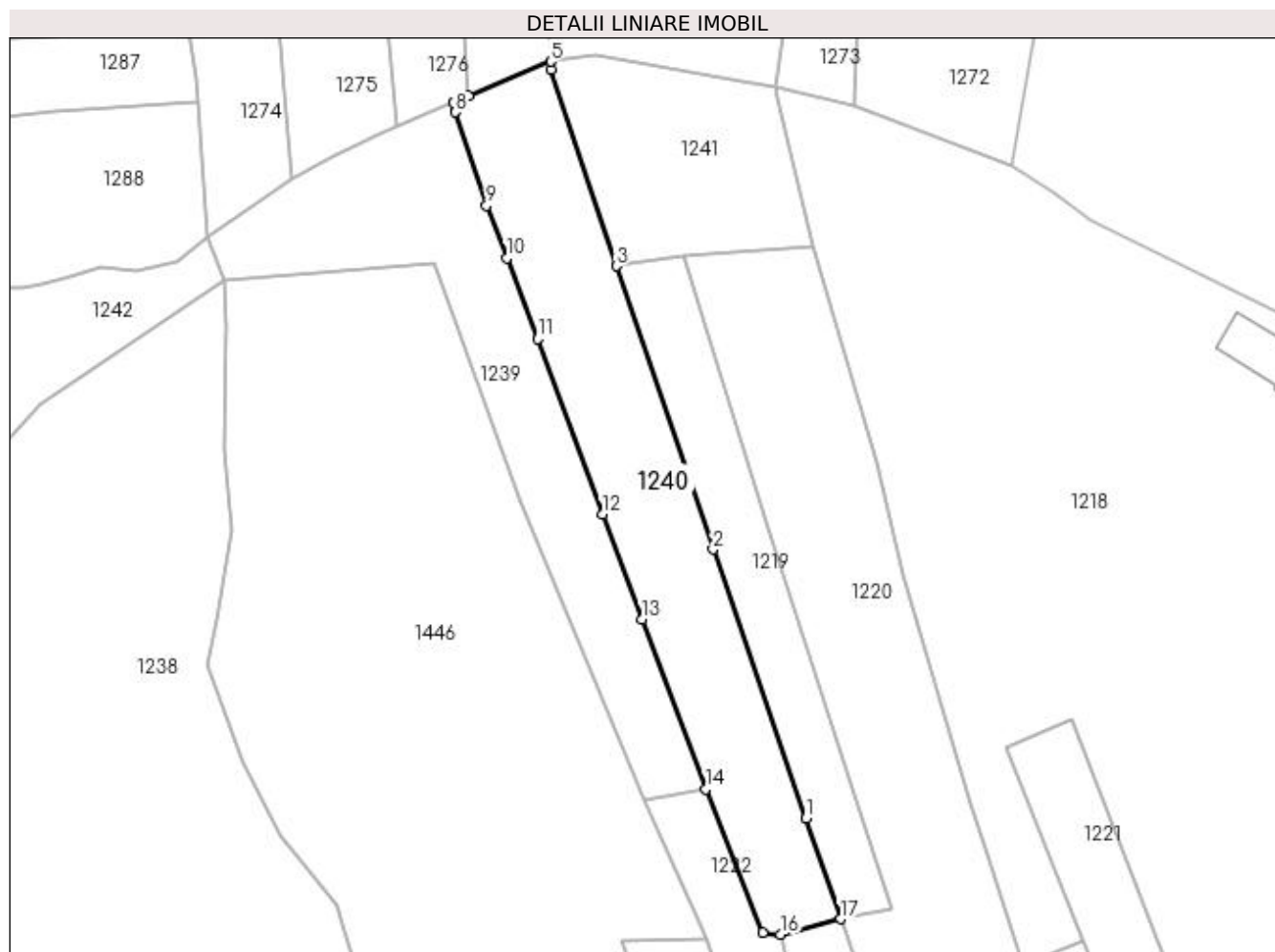
C. Partea III. SARCINI .

Inscrieri privind dezmembramintele dreptului de proprietate, drepturi reale de garanție și sarcini	Referințe
NU SUNT	

Anexa Nr. 1 La Partea I**Teren**

Nr cadastral	Suprafața (mp)*	Observații / Referințe
	2.698	

* Suprafața este determinată în planul de proiecție Stereo 70.

**Date referitoare la teren**

Crt	Categorie folosință	Intravilan	Suprafața (mp)	Tarla	Parcelă	Nr. topo	Observații / Referințe
1	faneata	NU	2.698	-	-	-	

Lungime Segmente

1) Valorile lungimilor segmentelor sunt obținute din proiecție în plan.

Punct început	X / Y	Punct sfârșit	X / Y	Lungime segment (** (m)
1	442.178,037 689.983,115	2	442.161,342 690.031,519	51.202
2	442.161,342 690.031,519	3	442.143,927 690.082,449	53.825
3	442.143,927 690.082,449	4	442.132,194 690.117,815	37.261
4	442.132,194 690.117,815	5	442.132,096 690.119,228	1.416
5	442.132,096 690.119,228	6	442.117,296 690.113,015	16.051

Punct început	X / Y	Punct sfârşit	X / Y	Lungime segment (** (m)
6	442.117,296 690.113,015	7	442.114,645 690.111,902	2.875
7	442.114,645 690.111,902	8	442.114,914 690.110,129	1.793
8	442.114,914 690.110,129	9	442.120,574 690.093,334	17.723
9	442.120,574 690.093,334	10	442.124,21 690.083,872	10.137
10	442.124,21 690.083,872	11	442.129,796 690.069,337	15.571
11	442.129,796 690.069,337	12	442.141,416 690.037,795	33.614
12	442.141,416 690.037,795	13	442.148,541 690.018,885	20.208
13	442.148,541 690.018,885	14	442.160,042 689.988,42	32.564
14	442.160,042 689.988,42	15	442.170,238 689.962,547	27.81
15	442.170,238 689.962,547	16	442.173,417 689.962,277	3.19
16	442.173,417 689.962,277	17	442.184,282 689.965,053	11.214
17	442.184,282 689.965,053	1	442.178,037 689.983,115	19.111

** Lungimile segmentelor sunt determinate în planul de proiecţie Stereo 70 şi sunt rotunjite la 1 milimetru.

*** Distanţa dintre puncte este formată din segmente cumulate ce sunt mai mici decât valoarea 1 milimetru.

**DATE DESPRE IMOBILUL NR. 1241**

Oficiul de Cadastru și Publicitate Imobiliară MARAMURES
Biroul de Cadastru și Publicitate Imobiliară Dragomiresti

A. Partea I. Descrierea imobilului

TEREN Extravilan

Nr. CF vechi:924

Nr. topografic:partedinr.top.2415

Adresa: Jud. Maramures

Nr. Crt	Nr cadastral Nr. topografic	Suprafața* (mp)	Observații / Referințe
A1		1.267	Sector cadastral:31 Teren neimprejmuit;

B. Partea II. Proprietari și acte

Inscrieri privitoare la dreptul de proprietate și alte drepturi reale		Referințe
1241 / 30/10/2023		
Act Normativ nr. Legea 7, din 13/03/1996 emis de Parlamentul României;		
B1	Intabulare, drept de PROPRIETATE, dobândit prin Lege, cota actuala 1/1 1) NEIDENTIFICAT NEIDENTIFICAT	A1
Act Administrativ nr. Adeverință nr. 3650, din 23/10/2023 emis de Primăria Șieu;		
B2	Se notează posesia faptică în favoarea lui 1) DUNCA GHEORGHE	A1

C. Partea III. SARCINI .

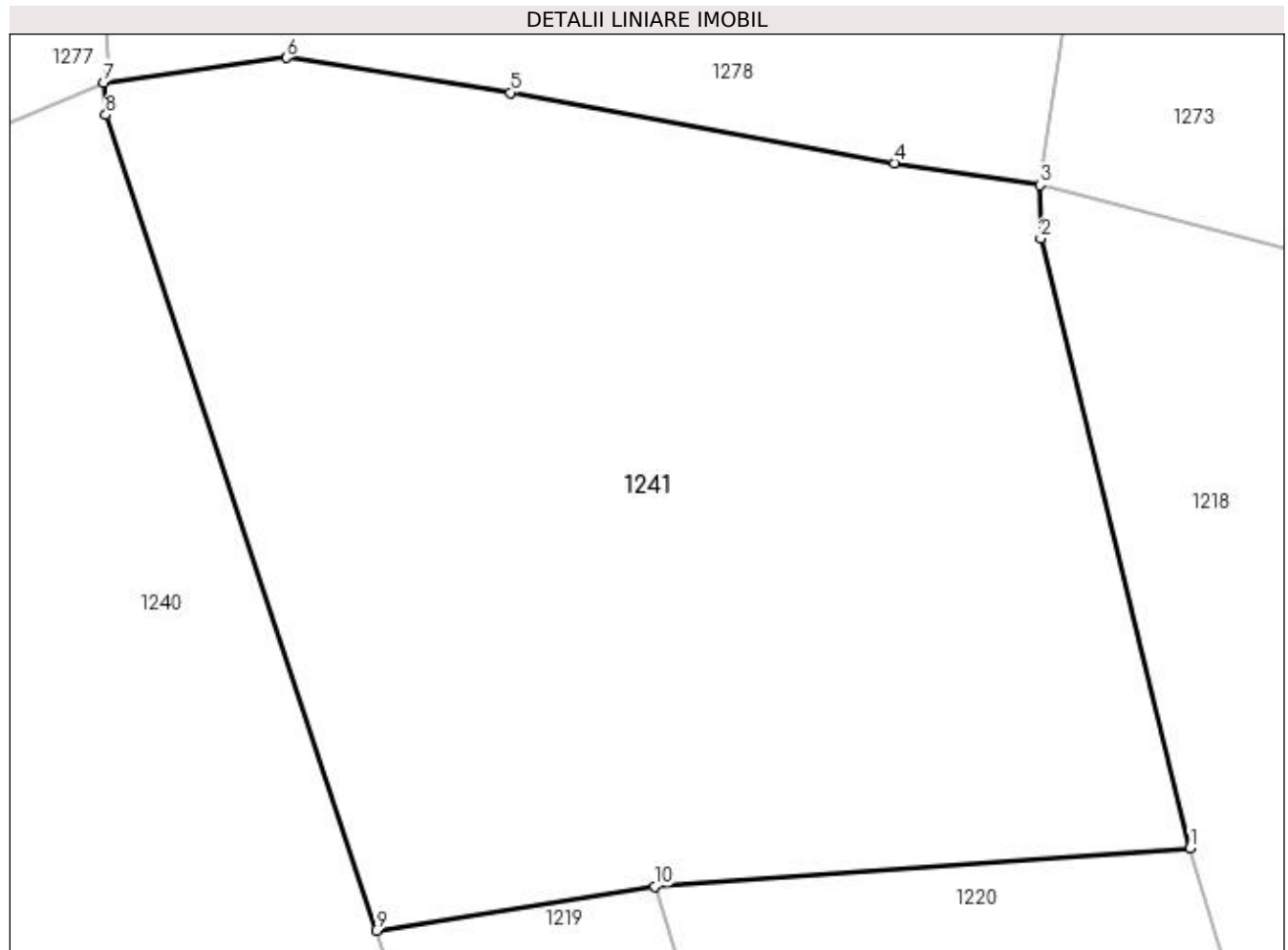
Inscrieri privind dezmembramintele dreptului de proprietate, drepturi reale de garanție și sarcini	Referințe
NU SUNT	

Anexa Nr. 1 La Partea I

Teren

Nr cadastral	Suprafața (mp)*	Observații / Referințe
	1.267	

* Suprafața este determinată în planul de proiecție Stereo 70.



Date referitoare la teren

Crt	Categorie folosință	Intra vilan	Suprafața (mp)	Tarla	Parcelă	Nr. topo	Observații / Referințe
1	faneata	NU	1.267	-	-	-	

Lungime Segmente

1) Valorile lungimilor segmentelor sunt obținute din proiecție în plan.

Punct început	X / Y	Punct sfârșit	X / Y	Lungime segment (** (m)
1	442.179,248 690.086,021	2	442.172,755 690.112,461	27.226
2	442.172,755 690.112,461	3	442.172,713 690.114,77	2.309
3	442.172,713 690.114,77	4	442.166,42 690.115,73	6.366
4	442.166,42 690.115,73	5	442.149,753 690.118,775	16.943
5	442.149,753 690.118,775	6	442.140,034 690.120,293	9.837

Punct început	X / Y	Punct sfârșit	X / Y	Lungime segment (** (m)
6	442.140,034 690.120,293	7	442.132,096 690.119,228	8.009
7	442.132,096 690.119,228	8	442.132,194 690.117,815	1.416
8	442.132,194 690.117,815	9	442.143,927 690.082,449	37.261
9	442.143,927 690.082,449	10	442.156,003 690.084,365	12.227
10	442.156,003 690.084,365	1	442.179,248 690.086,021	23.304

** Lungimile segmentelor sunt determinate în planul de proiecție Stereo 70 și sunt rotunjite la 1 milimetru.

*** Distanța dintre puncte este formată din segmente cumulate ce sunt mai mici decât valoarea 1 milimetru.

**DATE DESPRE IMOBILUL NR. 1242**

Oficiul de Cadastru și Publicitate Imobiliară MARAMURES
Biroul de Cadastru și Publicitate Imobiliară Dragomiresti

A. Partea I. Descrierea imobilului

TEREN Extravilan

Nr. CF vechi:56

Nr. topografic:partedinr.top.2613

Adresa: Jud. Maramures

Nr. Crt	Nr cadastral Nr. topografic	Suprafața* (mp)	Observații / Referințe
A1		4.095	Sector cadastral:31 Teren neimprejmuit;

B. Partea II. Proprietari și acte

Inscrieri privitoare la dreptul de proprietate și alte drepturi reale		Referințe
1242 / 07/11/2023		
Act Normativ nr. Legea 7, din 13/03/1996 emis de Parlamentul României;		
B1	Inscrierea provizorie, drept de PROPRIETATE, dobandit prin Lege, cota actuala 1/1 1) COMUNA ȘIEU, CIF:14813046, PROPRIETAR NEIDENTIFICAT	A1

C. Partea III. SARCINI .

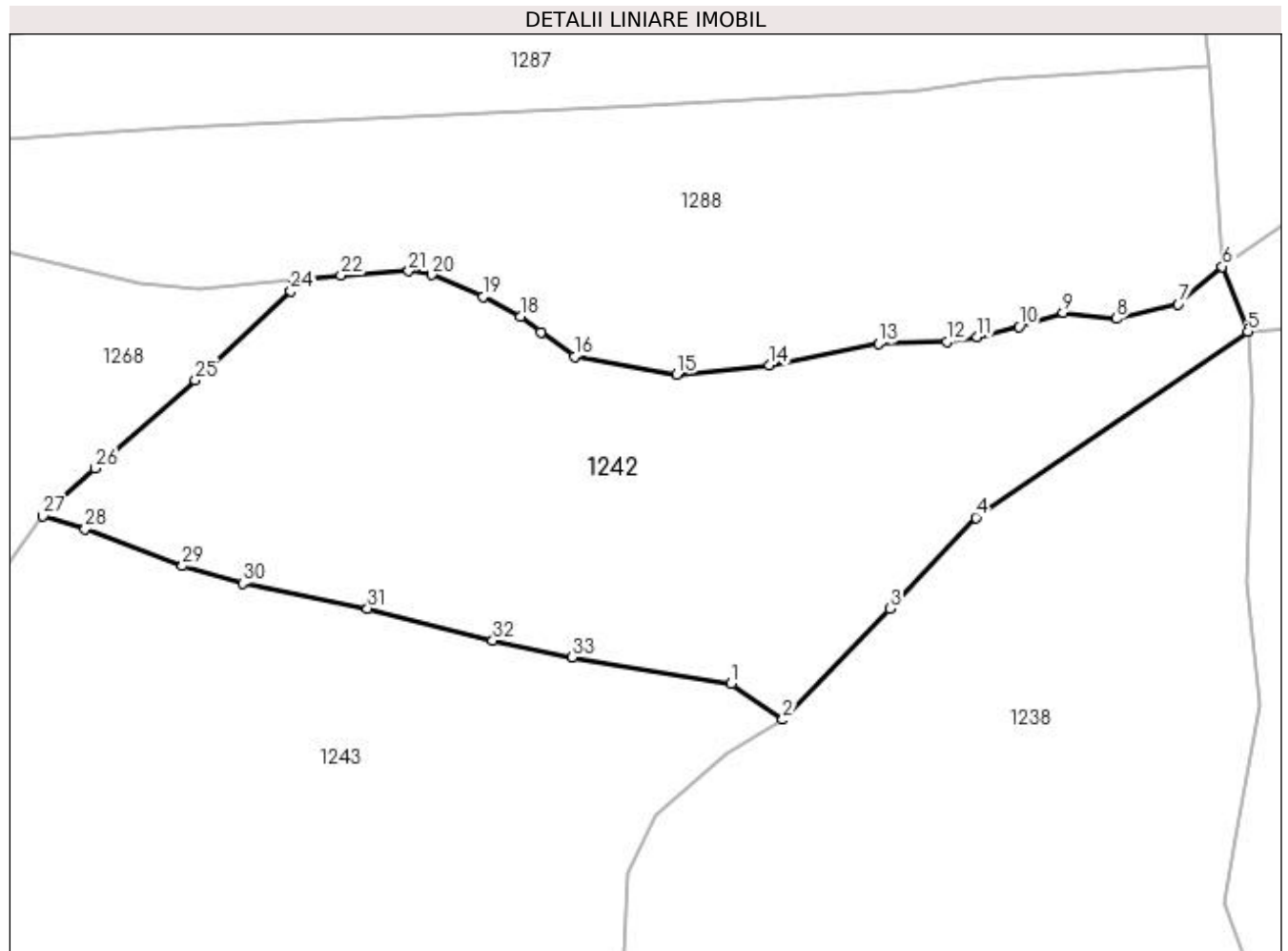
Inscrieri privind dezmembramintele dreptului de proprietate, drepturi reale de garanție și sarcini	Referințe
NU SUNT	

Anexa Nr. 1 La Partea I

Teren

Nr cadastral	Suprafața (mp)*	Observații / Referințe
	4.095	

* Suprafața este determinată în planul de proiecție Stereo 70.



Date referitoare la teren

Crt	Categorie folosință	Intravilan	Suprafața (mp)	Tarla	Parcelă	Nr. topo	Observații / Referințe
1	faneata	NU	4.095	-	-	-	

Lungime Segmente

1) Valorile lungimilor segmentelor sunt obținute din proiecție în plan.

Punct început	X / Y	Punct sfârșit	X / Y	Lungime segment (** (m)
1	442.010,849 690.037,412	2	442.017,089 690.033,061	7.607
3	442.030,064 690.046,478	4	442.040,445 690.057,482	15.128
5	442.073,34 690.079,95	6	442.070,244 690.087,791	8.43
7	442.064,935 690.083,248	8	442.057,432 690.081,49	7.706
9	442.050,986 690.082,242	10	442.045,671 690.080,511	5.59

Punct început	X / Y	Punct sfârșit	X / Y	Lungime segment (** (m)
2	442.017,089 690.033,061	3	442.030,064 690.046,478	18.665
4	442.040,445 690.057,482	5	442.073,34 690.079,95	39.836
6	442.070,244 690.087,791	7	442.064,935 690.083,248	6.987
8	442.057,432 690.081,49	9	442.050,986 690.082,242	6.49
10	442.045,671 690.080,511	11	442.040,626 690.079,282	5.193

Punct început	X / Y	Punct sfârșit	X / Y	Lungime segment (** (m))
11	442.040,626 690.079,282	12	442.036,917 690.078,7	3.754
13	442.028,656 690.078,458	14	442.015,455 690.075,915	13.444
15	442.004,26 690.074,781	16	441.991,909 690.076,919	12.535
17	441.987,846 690.079,859	18	441.985,374 690.081,735	3.103
19	441.980,882 690.084,173	20	441.974,679 690.086,81	6.74
21	441.971,882 690.087,232	22	441.963,682 690.086,733	8.215
23	441.957,993 690.086,234	24	441.957,597 690.084,844	1.445
25	441.946,071 690.074,072	26	441.933,964 690.063,452	16.105
27	441.927,649 690.057,652	28	441.932,746 690.056,054	5.342
29	441.944,512 690.051,621	30	441.951,776 690.049,546	7.555
31	441.966,895 690.046,481	32	441.982,047 690.042,613	15.638
33	441.991,634 690.040,602	1	442.010,849 690.037,412	19.478

Punct început	X / Y	Punct sfârșit	X / Y	Lungime segment (** (m))
12	442.036,917 690.078,7	13	442.028,656 690.078,458	8.265
14	442.015,455 690.075,915	15	442.004,26 690.074,781	11.252
16	441.991,909 690.076,919	17	441.987,846 690.079,859	5.015
18	441.985,374 690.081,735	19	441.980,882 690.084,173	5.111
20	441.974,679 690.086,81	21	441.971,882 690.087,232	2.829
22	441.963,682 690.086,733	23	441.957,993 690.086,234	5.711
24	441.957,597 690.084,844	25	441.946,071 690.074,072	15.776
26	441.933,964 690.063,452	27	441.927,649 690.057,652	8.574
28	441.932,746 690.056,054	29	441.944,512 690.051,621	12.573
30	441.951,776 690.049,546	31	441.966,895 690.046,481	15.427
32	441.982,047 690.042,613	33	441.991,634 690.040,602	9.796

** Lungimile segmentelor sunt determinate în planul de proiecție Stereo 70 și sunt rotunjite la 1 milimetru.

*** Distanța dintre puncte este formată din segmente cumulate ce sunt mai mici decât valoarea 1 milimetru.

**DATE DESPRE IMOBILUL NR. 1243**

Oficiul de Cadastru și Publicitate Imobiliară MARAMURES
Biroul de Cadastru și Publicitate Imobiliară Dragomiresti

A. Partea I. Descrierea imobilului

TEREN Extravilan

Nr. CF vechi:106,520

Nr. topografic:partedinnr.top.2611,2595

Adresa: Jud. Maramures

Nr. Crt	Nr cadastral Nr. topografic	Suprafata* (mp)	Observatii / Referinte
A1		8.512	Sector cadastral:31 Teren neimprejmuit;

B. Partea II. Proprietari și acte

Inscrieri privitoare la dreptul de proprietate și alte drepturi reale		Referințe
1243 / 30/10/2023		
Act Normativ nr. Legea 7, din 13/03/1996 emis de Parlamentul României;		
B1	Intabulare, drept de PROPRIETATE, dobândit prin Lege, cota actuala 1/1 1) NEIDENTIFICAT NEIDENTIFICAT	A1
Act Administrativ nr. Adeverință nr. 3682, din 23/10/2023 emis de Primăria Șieu;		
B2	Se notează posesia faptică în favoarea lui 1) TOMOIAGĂ VASILE	A1

C. Partea III. SARCINI .

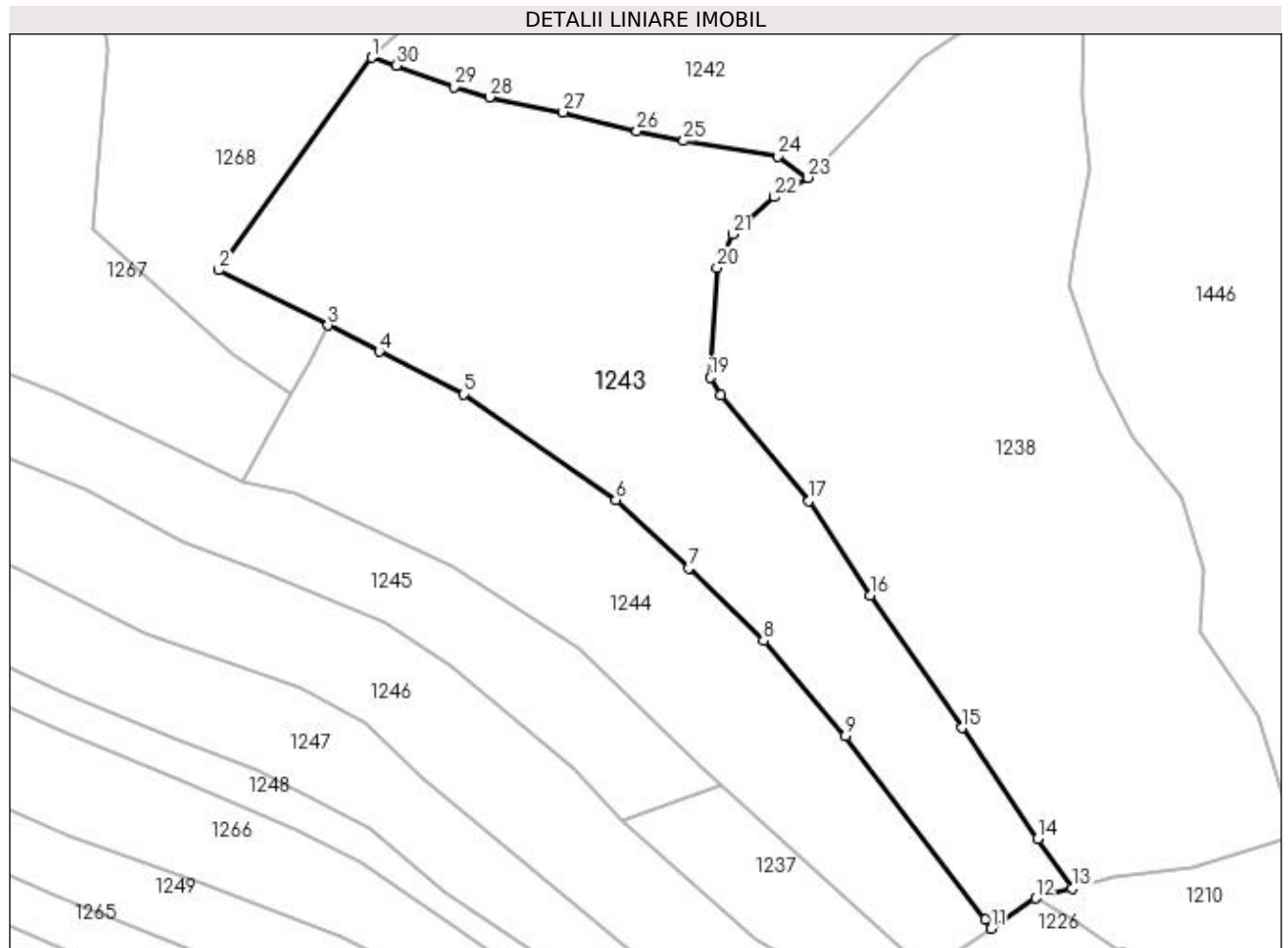
Inscrieri privind dezmembramintele dreptului de proprietate, drepturi reale de garanție și sarcini	Referințe
NU SUNT	

Anexa Nr. 1 La Partea I

Teren

Nr cadastral	Suprafața (mp)*	Observații / Referințe
	8.512	

* Suprafața este determinată în planul de proiecție Stereo 70.



Date referitoare la teren

Crt	Categorie folosință	Intravilan	Suprafața (mp)	Tarla	Parcelă	Nr. topo	Observații / Referințe
1	faneata	NU	8.512	-	-	-	

Lungime Segmente

1) Valorile lungimilor segmentelor sunt obținute din proiecție în plan.

Punct început	X / Y	Punct sfârșit	X / Y	Lungime segment (** (m)
1	441.927,649 690.057,652	2	441.896,261 690.014,124	53.665
3	441.918,663 690.002,771	4	441.929,186 689.997,438	11.797
5	441.946,509 689.988,659	6	441.977,715 689.967,046	37.96
7	441.992,666 689.953,047	8	442.007,956 689.938,179	21.327
9	442.024,798 689.918,6	10	442.053,431 689.881,003	47.259

Punct început	X / Y	Punct sfârșit	X / Y	Lungime segment (** (m)
2	441.896,261 690.014,124	3	441.918,663 690.002,771	25.115
4	441.929,186 689.997,438	5	441.946,509 689.988,659	19.421
6	441.977,715 689.967,046	7	441.992,666 689.953,047	20.482
8	442.007,956 689.938,179	9	442.024,798 689.918,6	25.826
10	442.053,431 689.881,003	11	442.054,676 689.879,18	2.208

Punct început	X / Y	Punct sfârșit	X / Y	Lungime segment (** (m)
11	442.054,676 689.879,18	12	442.063,785 689.885,4	11.03
13	442.071,293 689.887,369	14	442.064,213 689.897,624	12.462
15	442.048,706 689.920,289	16	442.029,941 689.947,452	33.014
17	442.017,286 689.966,765	18	441.999,188 689.988,423	28.224
19	441.997,024 689.992,094	20	441.998,444 690.014,553	22.504
21	442.001,762 690.021,429	22	442.010,244 690.029,047	11.401
23	442.017,089 690.033,061	24	442.010,849 690.037,412	7.607
25	441.991,634 690.040,602	26	441.982,047 690.042,613	9.796
27	441.966,895 690.046,481	28	441.951,776 690.049,546	15.427
29	441.944,512 690.051,621	30	441.932,746 690.056,054	12.573

Punct început	X / Y	Punct sfârșit	X / Y	Lungime segment (** (m)
12	442.063,785 689.885,4	13	442.071,293 689.887,369	7.762
14	442.064,213 689.897,624	15	442.048,706 689.920,289	27.462
16	442.029,941 689.947,452	17	442.017,286 689.966,765	23.09
18	441.999,188 689.988,423	19	441.997,024 689.992,094	4.261
20	441.998,444 690.014,553	21	442.001,762 690.021,429	7.635
22	442.010,244 690.029,047	23	442.017,089 690.033,061	7.935
24	442.010,849 690.037,412	25	441.991,634 690.040,602	19.478
26	441.982,047 690.042,613	27	441.966,895 690.046,481	15.638
28	441.951,776 690.049,546	29	441.944,512 690.051,621	7.555
30	441.932,746 690.056,054	1	441.927,649 690.057,652	5.342

** Lungimile segmentelor sunt determinate în planul de proiecție Stereo 70 și sunt rotunjite la 1 milimetru.

*** Distanța dintre puncte este formată din segmente cumulate ce sunt mai mici decât valoarea 1 milimetru.

**DATE DESPRE IMOBILUL NR. 1244**

Oficiul de Cadastru și Publicitate Imobiliară MARAMURES
Biroul de Cadastru și Publicitate Imobiliară Dragomiresti

A. Partea I. Descrierea imobilului

Nr. CF vechi:2276,1195,106
Nr. topografic:partedinnr.top.
2596,2597,2611

TEREN Extravilan

Adresa: Jud. Maramures

Nr. Crt	Nr cadastral Nr. topografic	Suprafața* (mp)	Observații / Referințe
A1	50537	4.906	Sector cadastral:31 Teren neimprejmuit;

B. Partea II. Proprietari și acte

Inscrieri privitoare la dreptul de proprietate și alte drepturi reale		Referințe
1244 / 30/10/2023		
Act Normativ nr. Legea 7, din 13/03/1996 emis de Parlamentul României;		
B1	Intabulare, drept de PROPRIETATE, dobândit prin Lege, cota actuala 1/1 1) NEIDENTIFICAT NEIDENTIFICAT	A1
Act Administrativ nr. Adeverință nr. 3675, din 23/10/2023 emis de Primăria Șieu;		
B2	Se notează posesia faptică în favoarea lui 1) STRELENCIUC PĂLĂGUȚA	A1

C. Partea III. SARCINI .

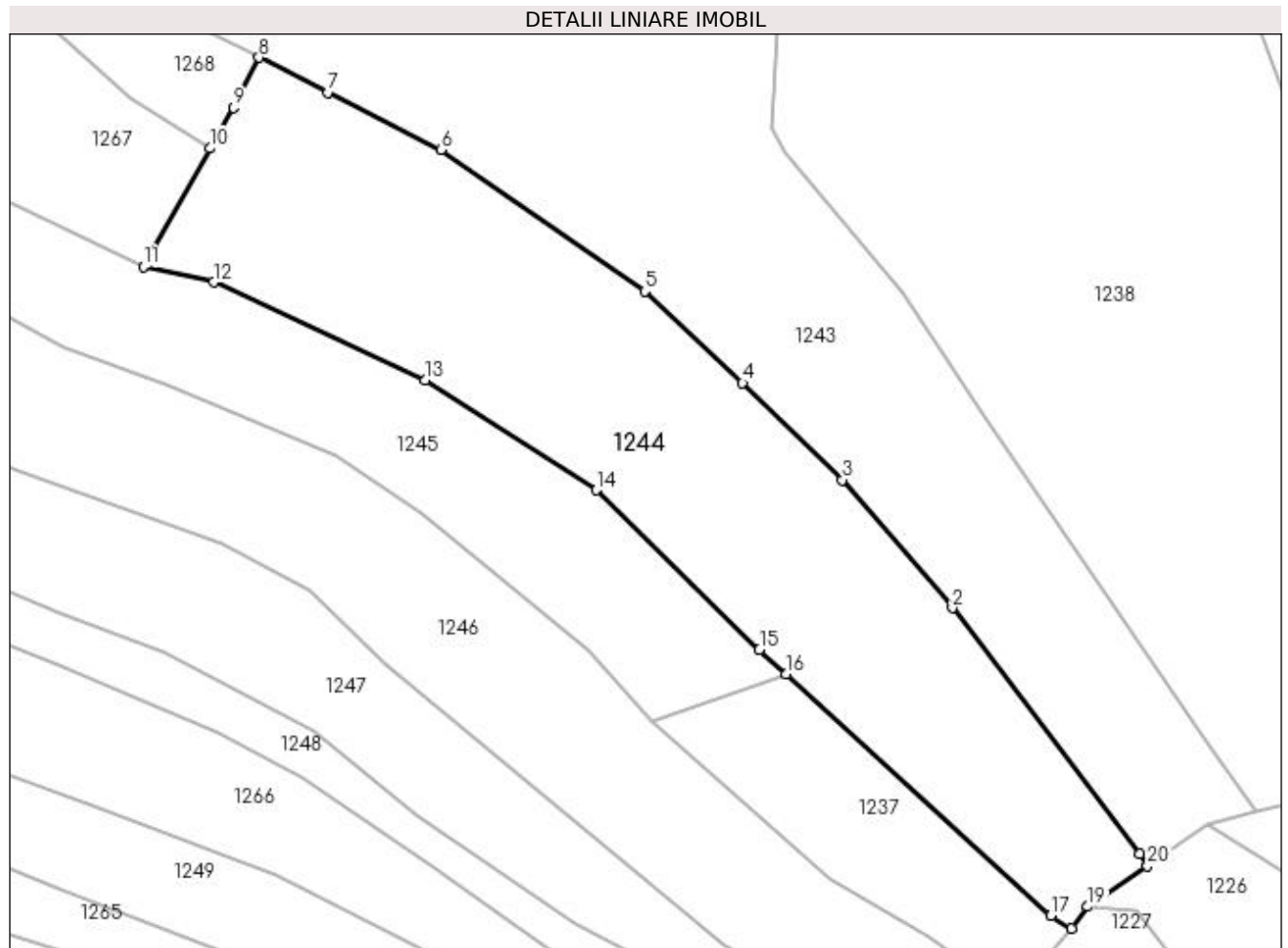
Inscrieri privind dezmembramintele dreptului de proprietate, drepturi reale de garanție și sarcini	Referințe
NU SUNT	

Anexa Nr. 1 La Partea I

Teren

Nr cadastral	Suprafața (mp)*	Observații / Referințe
50537	4.906	

* Suprafața este determinată în planul de proiecție Stereo 70.



Date referitoare la teren

Crt	Categorie folosință	Intra vilan	Suprafața (mp)	Tarla	Parcelă	Nr. topo	Observații / Referințe
1	faneata	NU	4.906	-	-	-	

Lungime Segmente

1) Valorile lungimilor segmentelor sunt obținute din proiecție în plan.

Punct început	X / Y	Punct sfârșit	X / Y	Lungime segment (** (m)
1	442.053,431 689.881,003	2	442.024,798 689.918,6	47.259
2	442.024,798 689.918,6	3	442.007,956 689.938,179	25.826
3	442.007,956 689.938,179	4	441.992,666 689.953,047	21.327
4	441.992,666 689.953,047	5	441.977,715 689.967,046	20.482
5	441.977,715 689.967,046	6	441.946,509 689.988,659	37.96

Punct început	X / Y	Punct sfârșit	X / Y	Lungime segment (** (m)
6	441.946,509 689.988,659	7	441.929,186 689.997,438	19.421
7	441.929,186 689.997,438	8	441.918,663 690.002,771	11.797
8	441.918,663 690.002,771	9	441.914,788 689.995,125	8.572
9	441.914,788 689.995,125	10	441.911,139 689.988,907	7.21
10	441.911,139 689.988,907	11	441.900,964 689.970,823	20.75
11	441.900,964 689.970,823	12	441.911,713 689.968,412	11.016
12	441.911,713 689.968,412	13	441.944,069 689.953,41	35.665
13	441.944,069 689.953,41	14	441.970,251 689.936,63	31.098
14	441.970,251 689.936,63	15	441.995,279 689.912,229	34.954
15	441.995,279 689.912,229	16	441.999,358 689.908,506	5.523
16	441.999,358 689.908,506	17	442.039,834 689.871,563	54.8
17	442.039,834 689.871,563	18	442.043,071 689.869,592	3.79
18	442.043,071 689.869,592	19	442.045,514 689.872,923	4.131
19	442.045,514 689.872,923	20	442.054,676 689.879,18	11.095
20	442.054,676 689.879,18	1	442.053,431 689.881,003	2.208

** Lungimile segmentelor sunt determinate în planul de proiecție Stereo 70 și sunt rotunjite la 1 milimetru.

*** Distanța dintre puncte este formată din segmente cumulate ce sunt mai mici decât valoarea 1 milimetru.

**DATE DESPRE IMOBILUL NR. 1245**

Oficiul de Cadastru și Publicitate Imobiliară MARAMURES
Biroul de Cadastru și Publicitate Imobiliară Dragomiresti

A. Partea I. Descrierea imobilului

TEREN Extravilan

Nr. CF vechi:1537

Nr. topografic:partedinr.top.2598

Adresa: Jud. Maramures

Nr. Crt	Nr cadastral Nr. topografic	Suprafața* (mp)	Observații / Referințe
A1		3.243	Sector cadastral:31 Teren neimprejmuit;

B. Partea II. Proprietari și acte

Inscrieri privitoare la dreptul de proprietate și alte drepturi reale		Referințe
1245 / 07/11/2023		
Act Normativ nr. Legea 7, din 13/03/1996 emis de Parlamentul României;		
B1	Inscrierea provizorie, drept de PROPRIETATE, dobandit prin Lege, cota actuala 1/1 1) COMUNA ȘIEU, CIF:14813046, PROPRIETAR NEIDENTIFICAT	A1


C. Partea III. SARCINI .

Inscrieri privind dezmembramintele dreptului de proprietate, drepturi reale de garanție și sarcini	Referințe
NU SUNT	

Anexa Nr. 1 La Partea I**Teren**

Nr cadastral	Suprafața (mp)*	Observații / Referințe
	3.243	

* Suprafața este determinată în planul de proiecție Stereo 70.

**Date referitoare la teren**

Crt	Categorie folosință	Intra vilan	Suprafața (mp)	Tarla	Parcelă	Nr. topo	Observații / Referințe
1	faneata	NU	3.243	-	-	-	

Lungime Segmente

1) Valorile lungimilor segmentelor sunt obținute din proiecție în plan.

Punct început	X / Y	Punct sfârșit	X / Y	Lungime segment (** (m)
1	441.809,142 689.992,601	2	441.818,376 689.988,758	10.002
2	441.818,376 689.988,758	3	441.839,782 689.980,925	22.794
3	441.839,782 689.980,925	4	441.869,082 689.969,198	31.56
4	441.869,082 689.969,198	5	441.888,711 689.958,465	22.372
5	441.888,711 689.958,465	6	441.904,282 689.952,645	16.623

Punct început	X / Y	Punct sfârșit	X / Y	Lungime segment (** (m)
6	441.904,282 689.952,645	7	441.930,331 689.941,859	28.194
7	441.930,331 689.941,859	8	441.943,635 689.933,058	15.952
8	441.943,635 689.933,058	9	441.969,066 689.912,129	32.936
9	441.969,066 689.912,129	10	441.978,845 689.901,185	14.677
10	441.978,845 689.901,185	11	441.999,358 689.908,506	21.78
11	441.999,358 689.908,506	12	441.995,279 689.912,229	5.523
12	441.995,279 689.912,229	13	441.970,251 689.936,63	34.954
13	441.970,251 689.936,63	14	441.944,069 689.953,41	31.098
14	441.944,069 689.953,41	15	441.911,713 689.968,412	35.665
15	441.911,713 689.968,412	16	441.900,964 689.970,823	11.016
16	441.900,964 689.970,823	17	441.886,032 689.977,913	16.53
17	441.886,032 689.977,913	18	441.863,611 689.988,848	24.945
18	441.863,611 689.988,848	19	441.841,995 689.997,434	23.259
19	441.841,995 689.997,434	20	441.839,007 689.997,938	3.03
20	441.839,007 689.997,938	1	441.809,142 689.992,601	30.338

** Lungimile segmentelor sunt determinate în planul de proiecție Stereo 70 și sunt rotunjite la 1 milimetru.

*** Distanța dintre puncte este formată din segmente cumulate ce sunt mai mici decât valoarea 1 milimetru.

**DATE DESPRE IMOBILUL NR. 1246**

Oficiul de Cadastru și Publicitate Imobiliară MARAMURES
Biroul de Cadastru și Publicitate Imobiliară Dragomiresti

A. Partea I. Descrierea imobilului

TEREN Extravilan

Nr. CF vechi:39

Nr. topografic:partedinr.top.2599

Adresa: Jud. Maramures

Nr. Crt	Nr cadastral Nr. topografic	Suprafata* (mp)	Observatii / Referinte
A1		5.686	Sector cadastral:31 Teren neimprejmuit;

B. Partea II. Proprietari și acte

Inscrieri privitoare la dreptul de proprietate și alte drepturi reale		Referințe
1246 / 30/10/2023		
Act Normativ nr. Legea 7, din 13/03/1996 emis de Parlamentul României;		
B1	Intabulare, drept de PROPRIETATE, dobândit prin Lege, cota actuala 1/1 1) NEIDENTIFICAT NEIDENTIFICAT	A1
Act Administrativ nr. Adeverință nr. 3640, din 23/10/2023 emis de Primăria Șieu;		
B2	Se notează posesia faptică în favoarea lui 1) BELEA PETRICĂ	A1

C. Partea III. SARCINI .

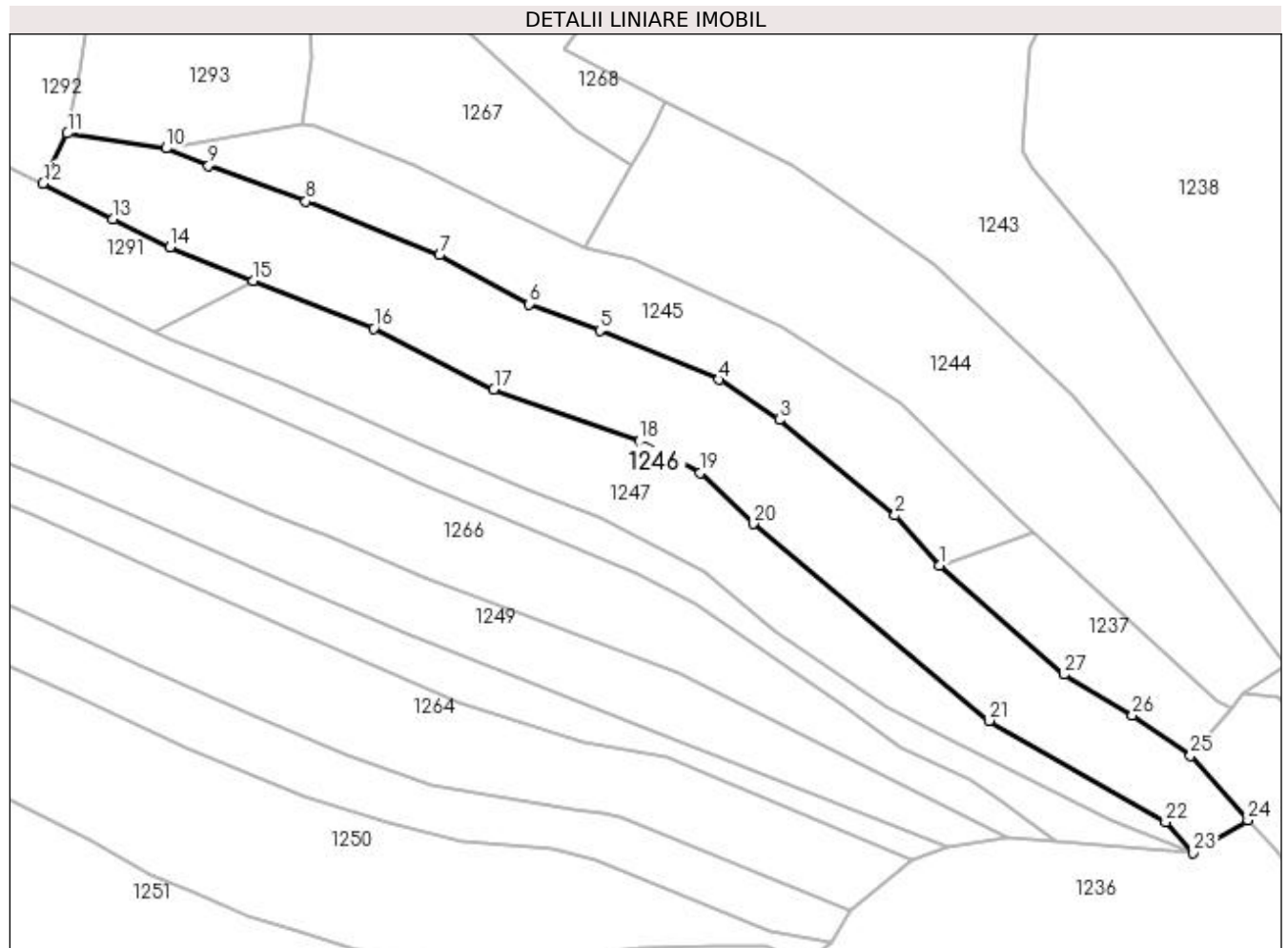
Inscrieri privind dezmembramintele dreptului de proprietate, drepturi reale de garanție și sarcini	Referințe
NU SUNT	

Anexa Nr. 1 La Partea I

Teren

Nr cadastral	Suprafața (mp)*	Observații / Referințe
	5.686	

* Suprafața este determinată în planul de proiecție Stereo 70.



Date referitoare la teren

Crt	Categorie folosință	Intravilan	Suprafața (mp)	Tarla	Parcelă	Nr. topo	Observații / Referințe
1	faneata	NU	5.686	-	-	-	

Lungime Segmente

1) Valorile lungimilor segmentelor sunt obținute din proiecție în plan.

Punct început	X / Y	Punct sfârșit	X / Y	Lungime segment (** (m)
1	441.978,845 689.901,185	2	441.969,066 689.912,129	14.677
3	441.943,635 689.933,058	4	441.930,331 689.941,859	15.952
5	441.904,282 689.952,645	6	441.888,711 689.958,465	16.623
7	441.869,082 689.969,198	8	441.839,782 689.980,925	31.56
9	441.818,376 689.988,758	10	441.809,142 689.992,601	10.002

Punct început	X / Y	Punct sfârșit	X / Y	Lungime segment (** (m)
2	441.969,066 689.912,129	3	441.943,635 689.933,058	32.936
4	441.930,331 689.941,859	5	441.904,282 689.952,645	28.194
6	441.888,711 689.958,465	7	441.869,082 689.969,198	22.372
8	441.839,782 689.980,925	9	441.818,376 689.988,758	22.794
10	441.809,142 689.992,601	11	441.787,433 689.995,85	21.951

Punct început	X / Y	Punct sfârșit	X / Y	Lungime segment (** (m))
11	441.787,433 689.995,85	12	441.782,082 689.984,94	12.152
13	441.797,501 689.977,049	14	441.809,985 689.970,956	13.892
15	441.828,193 689.963,538	16	441.854,62 689.953,07	28.425
17	441.881,014 689.939,769	18	441.912,994 689.928,374	33.949
19	441.926,3 689.921,401	20	441.937,903 689.910,248	16.094
21	441.989,641 689.867,08	22	442.028,421 689.844,873	44.688
23	442.034,528 689.838,161	24	442.046,484 689.845,27	13.91
25	442.033,896 689.859,403	26	442.021,177 689.868,358	15.555
27	442.006,14 689.877,25	1	441.978,845 689.901,185	36.303

Punct început	X / Y	Punct sfârșit	X / Y	Lungime segment (** (m))
12	441.782,082 689.984,94	13	441.797,501 689.977,049	17.321
14	441.809,985 689.970,956	15	441.828,193 689.963,538	19.661
16	441.854,62 689.953,07	17	441.881,014 689.939,769	29.556
18	441.912,994 689.928,374	19	441.926,3 689.921,401	15.022
20	441.937,903 689.910,248	21	441.989,641 689.867,08	67.382
22	442.028,421 689.844,873	23	442.034,528 689.838,161	9.074
24	442.046,484 689.845,27	25	442.033,896 689.859,403	18.926
26	442.021,177 689.868,358	27	442.006,14 689.877,25	17.469

** Lungimile segmentelor sunt determinate în planul de proiecție Stereo 70 și sunt rotunjite la 1 milimetru.

*** Distanța dintre puncte este formată din segmente cumulate ce sunt mai mici decât valoarea 1 milimetru.

**DATE DESPRE IMOBILUL NR. 1247**

Oficiul de Cadastru și Publicitate Imobiliară MARAMURES
Biroul de Cadastru și Publicitate Imobiliară Dragomiresti

A. Partea I. Descrierea imobilului

TEREN Extravilan

Nr. CF vechi:1690,792

Nr. topografic:partedinnr.top.2600,2601

Adresa: Jud. Maramures

Nr. Crt	Nr cadastral Nr. topografic	Suprafata* (mp)	Observatii / Referinte
A1		3.501	Sector cadastral:31 Teren neimprejmuit;

B. Partea II. Proprietari și acte

Inscrieri privitoare la dreptul de proprietate și alte drepturi reale		Referințe
1247 / 30/10/2023		
Act Normativ nr. Legea 7, din 13/03/1996 emis de Parlamentul României;		
B1	Intabulare, drept de PROPRIETATE, dobândit prin Lege, cota actuala 1/1 1) NEIDENTIFICAT NEIDENTIFICAT	A1
Act Administrativ nr. Adeverință nr. 3657, din 23/10/2023 emis de Primăria Șieu;		
B2	Se notează posesia faptică în favoarea lui 1) DUNCA IOAN	A1

C. Partea III. SARCINI .

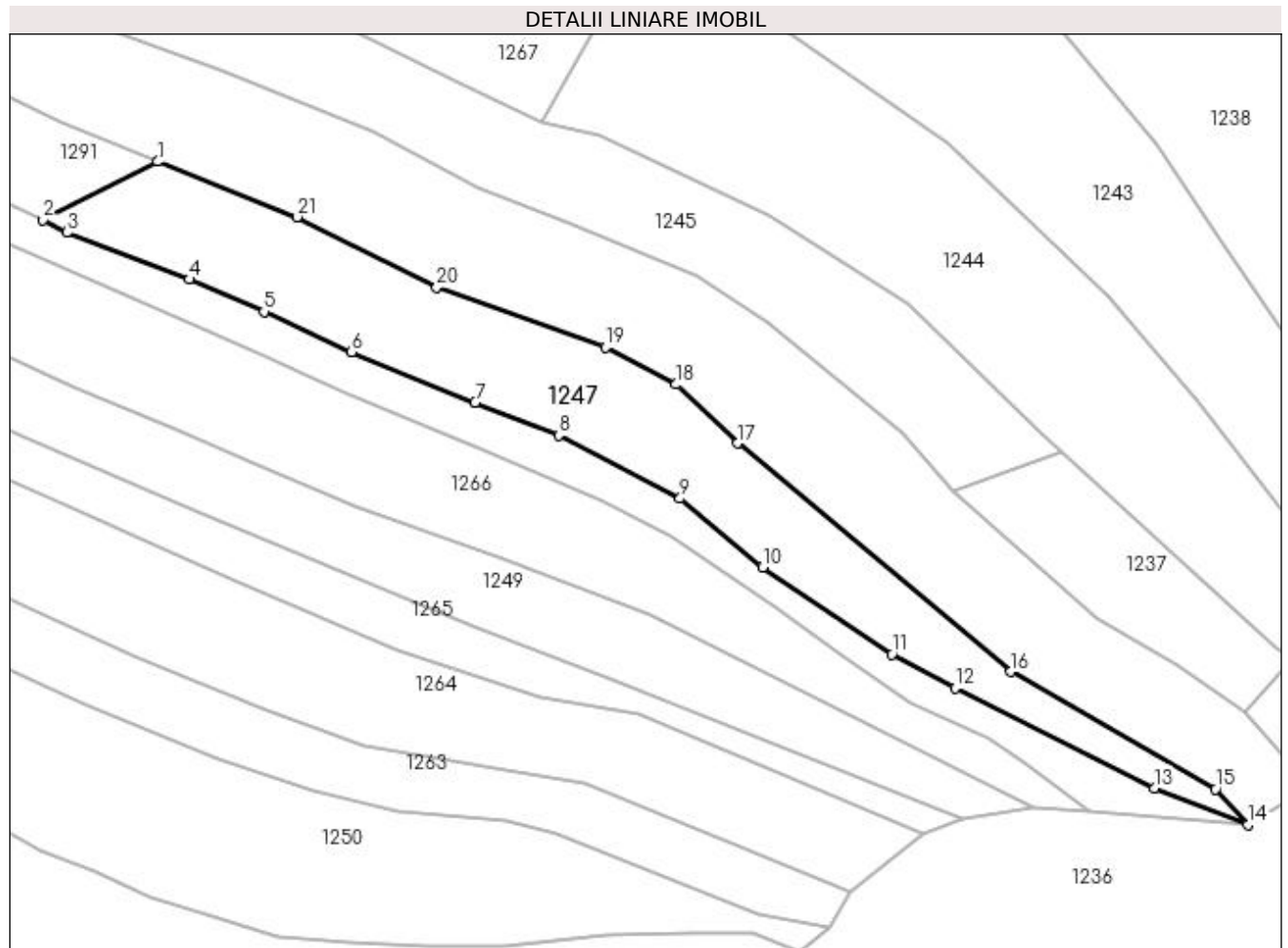
Inscrieri privind dezmembramintele dreptului de proprietate, drepturi reale de garanție și sarcini	Referințe
NU SUNT	

Anexa Nr. 1 La Partea I

Teren

Nr cadastral	Suprafața (mp)*	Observații / Referințe
	3.501	

* Suprafața este determinată în planul de proiecție Stereo 70.



Date referitoare la teren

Crt	Categorie folosință	Intravilan	Suprafața (mp)	Tarla	Parcelă	Nr. topo	Observații / Referințe
1	faneata	NU	3.501	-	-	-	

Lungime Segmente

1) Valorile lungimilor segmentelor sunt obținute din proiecție în plan.

Punct început	X / Y	Punct sfârșit	X / Y	Lungime segment (** (m)
1	441.828,193 689.963,538	2	441.806,463 689.952,496	24.375
3	441.810,926 689.950,118	4	441.834,119 689.941,262	24.826
5	441.848,291 689.935,156	6	441.864,847 689.927,501	18.24
7	441.888,215 689.917,962	8	441.904,042 689.911,773	16.994
9	441.927,029 689.899,822	10	441.942,687 689.886,827	20.348

Punct început	X / Y	Punct sfârșit	X / Y	Lungime segment (** (m)
2	441.806,463 689.952,496	3	441.810,926 689.950,118	5.057
4	441.834,119 689.941,262	5	441.848,291 689.935,156	15.431
6	441.864,847 689.927,501	7	441.888,215 689.917,962	25.24
8	441.904,042 689.911,773	9	441.927,029 689.899,822	25.908
10	441.942,687 689.886,827	11	441.967,145 689.870,374	29.477

Punct început	X / Y	Punct sfârșit	X / Y	Lungime segment (** (m)
11	441.967,145 689.870,374	12	441.979,102 689.863,974	13.562
13	442.016,807 689.845,067	14	442.034,528 689.838,161	19.019
15	442.028,421 689.844,873	16	441.989,641 689.867,08	44.688
17	441.937,903 689.910,248	18	441.926,3 689.921,401	16.094
19	441.912,994 689.928,374	20	441.881,014 689.939,769	33.949
21	441.854,62 689.953,07	1	441.828,193 689.963,538	28.425

Punct început	X / Y	Punct sfârșit	X / Y	Lungime segment (** (m)
12	441.979,102 689.863,974	13	442.016,807 689.845,067	42.18
14	442.034,528 689.838,161	15	442.028,421 689.844,873	9.074
16	441.989,641 689.867,08	17	441.937,903 689.910,248	67.382
18	441.926,3 689.921,401	19	441.912,994 689.928,374	15.022
20	441.881,014 689.939,769	21	441.854,62 689.953,07	29.556

** Lungimile segmentelor sunt determinate în planul de proiecție Stereo 70 și sunt rotunjite la 1 milimetru.

*** Distanța dintre puncte este formată din segmente cumulate ce sunt mai mici decât valoarea 1 milimetru.

**DATE DESPRE IMOBILUL NR. 1248**

Oficiul de Cadastru și Publicitate Imobiliară MARAMURES
Biroul de Cadastru și Publicitate Imobiliară Dragomiresti

A. Partea I. Descrierea imobilului

TEREN Extravilan

Nr. CF vechi:1690,792

Nr. topografic:partedinr.top.2600,2601

Adresa: Jud. Maramures

Nr. Crt	Nr cadastral Nr. topografic	Suprafața* (mp)	Observații / Referințe
A1		2.328	Sector cadastral:31 Teren neimprejmuit;

B. Partea II. Proprietari și acte

Inscrieri privitoare la dreptul de proprietate și alte drepturi reale		Referințe
1248 / 07/11/2023		
Act Normativ nr. Legea 7, din 13/03/1996 emis de Parlamentul României;		
B1	Inscrierea provizorie, drept de PROPRIETATE, dobandit prin Lege, cota actuala 1/1 1) COMUNA ȘIEU, CIF:14813046, PROPRIETAR NEIDENTIFICAT	A1

C. Partea III. SARCINI .

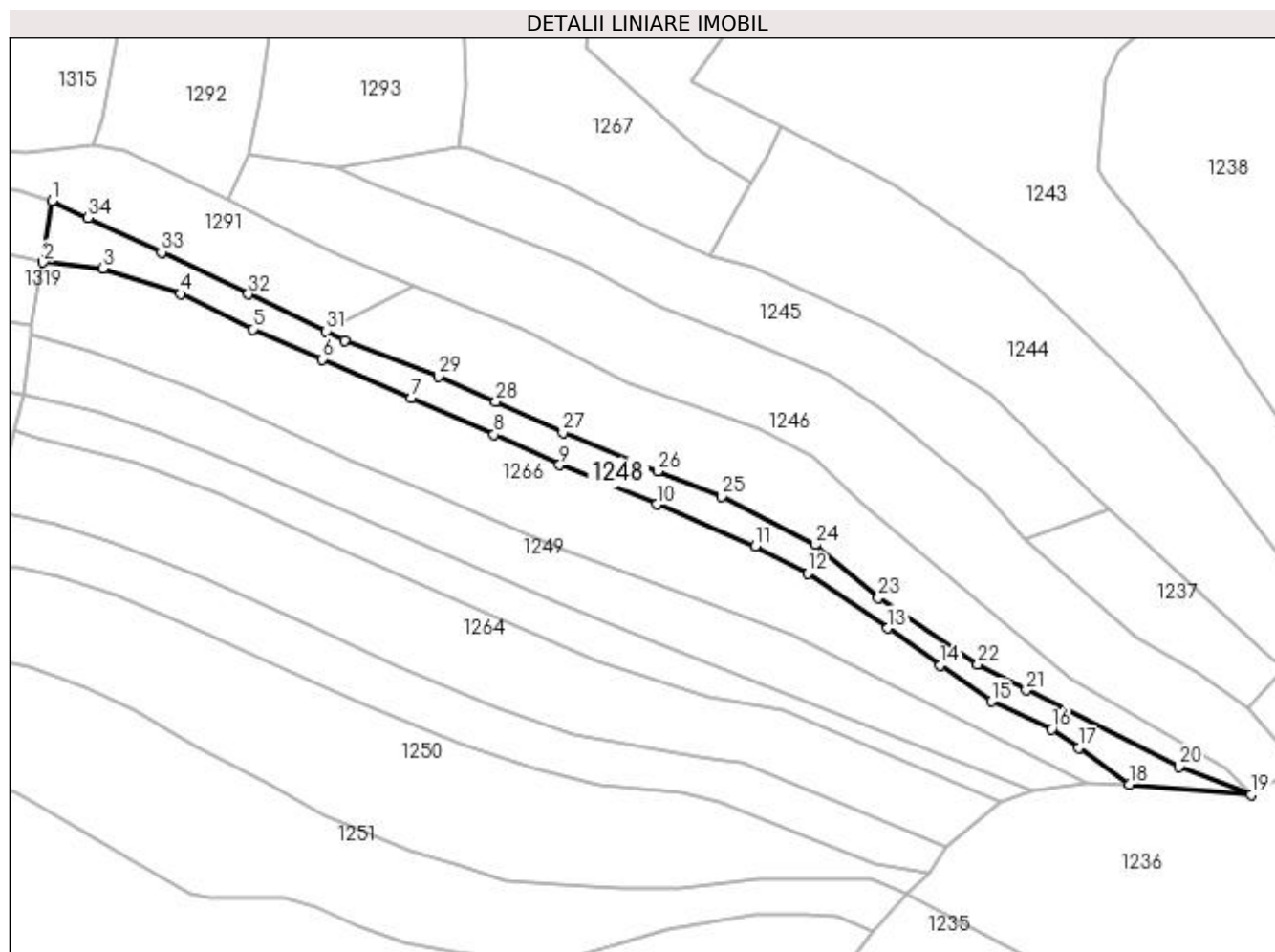
Inscrieri privind dezmembramintele dreptului de proprietate, drepturi reale de garanție și sarcini	Referințe
NU SUNT	

Anexa Nr. 1 La Partea I

Teren

Nr cadastral	Suprafața (mp)*	Observații / Referințe
	2.328	

* Suprafața este determinată în planul de proiecție Stereo 70.



Date referitoare la teren

Crt	Categorie folosință	Intra vilan	Suprafața (mp)	Tarla	Parcelă	Nr. topo	Observații / Referințe
1	faneata	NU	2.328	-	-	-	

Lungime Segmente

1) Valorile lungimilor segmentelor sunt obținute din proiecție în plan.

Punct început	X / Y	Punct sfârșit	X / Y	Lungime segment (** (m)
1	441.738,85 689.984,541	2	441.736,667 689.969,417	15.281
3	441.751,386 689.967,889	4	441.770,641 689.961,644	20.242
5	441.788,354 689.952,945	6	441.805,443 689.945,524	18.631
7	441.827,421 689.935,97	8	441.847,866 689.926,986	22.332
9	441.864,059 689.919,506	10	441.888,009 689.909,769	25.854

Punct început	X / Y	Punct sfârșit	X / Y	Lungime segment (** (m)
2	441.736,667 689.969,417	3	441.751,386 689.967,889	14.798
4	441.770,641 689.961,644	5	441.788,354 689.952,945	19.734
6	441.805,443 689.945,524	7	441.827,421 689.935,97	23.965
8	441.847,866 689.926,986	9	441.864,059 689.919,506	17.837
10	441.888,009 689.909,769	11	441.912,285 689.899,475	26.368

Punct început	X / Y	Punct sfârșit	X / Y	Lungime segment (** (m))
11	441.912,285 689.899,475	12	441.925,208 689.892,736	14.575
13	441.944,945 689.879,214	14	441.957,824 689.870,103	15.776
15	441.970,452 689.861,215	16	441.985,343 689.854,367	16.39
17	441.992,084 689.849,778	18	442.004,471 689.840,759	15.323
19	442.034,528 689.838,161	20	442.016,807 689.845,067	19.019
21	441.979,102 689.863,974	22	441.967,145 689.870,374	13.562
23	441.942,687 689.886,827	24	441.927,029 689.899,822	20.348
25	441.904,042 689.911,773	26	441.888,215 689.917,962	16.994
27	441.864,847 689.927,501	28	441.848,291 689.935,156	18.24
29	441.834,119 689.941,262	30	441.810,926 689.950,118	24.826
31	441.806,463 689.952,496	32	441.787,249 689.961,573	21.25
33	441.765,846 689.971,927	34	441.747,787 689.980,373	19.936

Punct început	X / Y	Punct sfârșit	X / Y	Lungime segment (** (m))
12	441.925,208 689.892,736	13	441.944,945 689.879,214	23.925
14	441.957,824 689.870,103	15	441.970,452 689.861,215	15.442
16	441.985,343 689.854,367	17	441.992,084 689.849,778	8.155
18	442.004,471 689.840,759	19	442.034,528 689.838,161	30.169
20	442.016,807 689.845,067	21	441.979,102 689.863,974	42.18
22	441.967,145 689.870,374	23	441.942,687 689.886,827	29.477
24	441.927,029 689.899,822	25	441.904,042 689.911,773	25.908
26	441.888,215 689.917,962	27	441.864,847 689.927,501	25.24
28	441.848,291 689.935,156	29	441.834,119 689.941,262	15.431
30	441.810,926 689.950,118	31	441.806,463 689.952,496	5.057
32	441.787,249 689.961,573	33	441.765,846 689.971,927	23.776
34	441.747,787 689.980,373	1	441.738,85 689.984,541	9.861

** Lungimile segmentelor sunt determinate în planul de proiecție Stereo 70 și sunt rotunjite la 1 milimetru.

*** Distanța dintre puncte este formată din segmente cumulate ce sunt mai mici decât valoarea 1 milimetru.

**DATE DESPRE IMOBILUL NR. 1249**

Oficiul de Cadastru și Publicitate Imobiliară MARAMURES
Biroul de Cadastru și Publicitate Imobiliară Dragomiresti

A. Partea I. Descrierea imobilului

TEREN Extravilan

Nr. CF vechi:38

Nr. topografic:partedinnr.top.2588

Adresa: Jud. Maramures

Nr. Crt	Nr cadastral Nr. topografic	Suprafața* (mp)	Observații / Referințe
A1		3.412	Sector cadastral:31 Teren neimprejmuit;

B. Partea II. Proprietari și acte

Inscrieri privitoare la dreptul de proprietate și alte drepturi reale		Referințe
1249 / 07/11/2023		
Act Normativ nr. Legea 7, din 13/03/1996 emis de Parlamentul României;		
B1	Inscrierea provizorie, drept de PROPRIETATE, dobandit prin Lege, cota actuala 1/1 1) COMUNA ȘIEU , CIF:14813046, PROPRIETAR NEIDENTIFICAT	A1

C. Partea III. SARCINI .

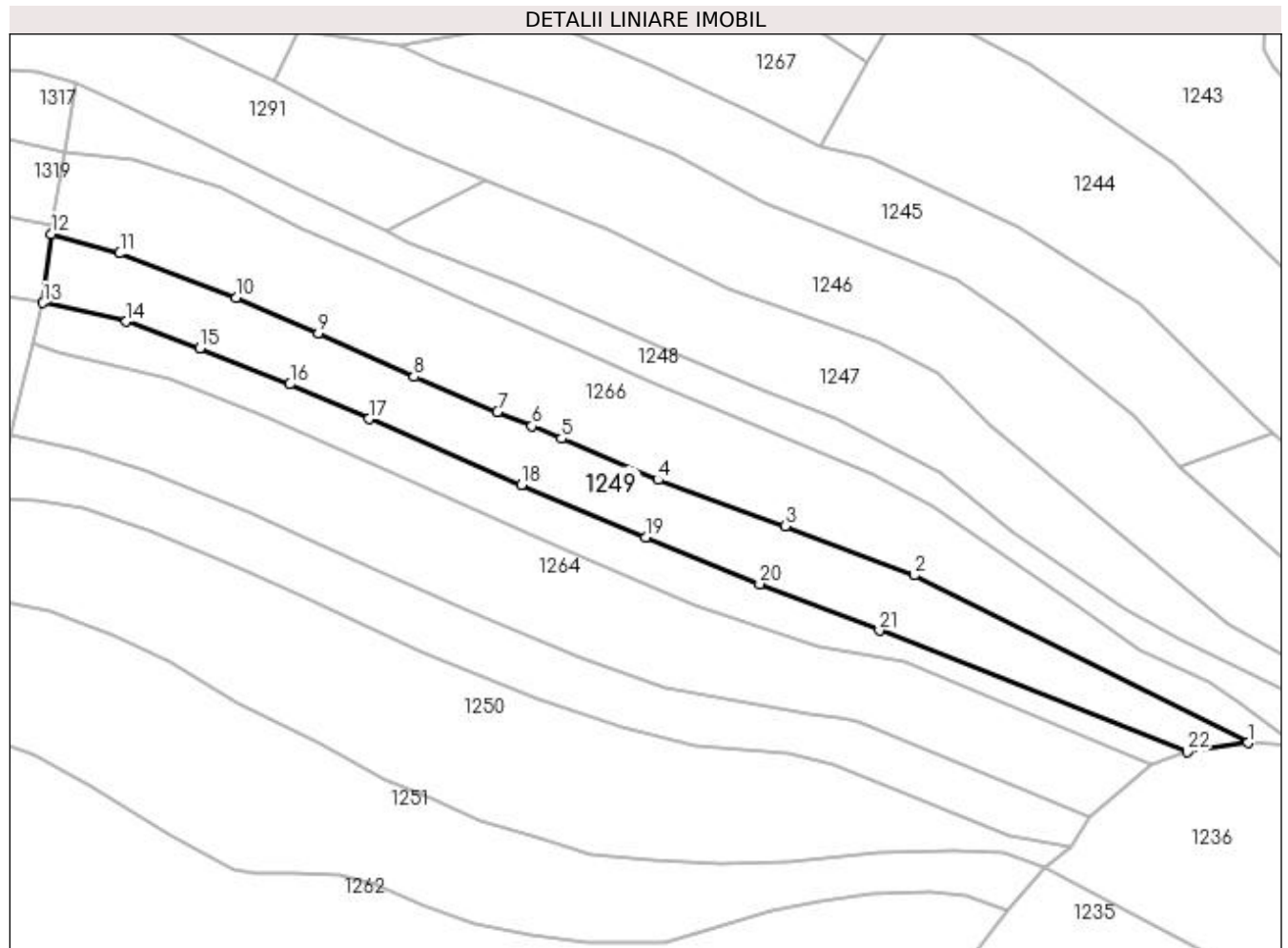
Inscrieri privind dezmembramintele dreptului de proprietate, drepturi reale de garanție și sarcini	Referințe
NU SUNT	

Anexa Nr. 1 La Partea I

Teren

Nr cadastral	Suprafața (mp)*	Observații / Referințe
	3.412	

* Suprafața este determinată în planul de proiecție Stereo 70.



Date referitoare la teren

Crt	Categorie folosință	Intravilan	Suprafața (mp)	Tarla	Parcelă	Nr. topo	Observații / Referințe
1	faneata	NU	3.412	-	-	-	

Lungime Segmente

1) Valorile lungimilor segmentelor sunt obținute din proiecție în plan.

Punct început	X / Y	Punct sfârșit	X / Y	Lungime segment (** (m)
1	441.993,808 689.841,267	2	441.921,297 689.877,671	81.136
3	441.893,257 689.888,359	4	441.865,539 689.898,366	29.469
5	441.844,572 689.907,363	6	441.838,095 689.910,063	7.017
7	441.830,597 689.913,105	8	441.812,533 689.920,74	19.611
9	441.791,65 689.930,184	10	441.773,798 689.937,969	19.476

Punct început	X / Y	Punct sfârșit	X / Y	Lungime segment (** (m)
2	441.921,297 689.877,671	3	441.893,257 689.888,359	30.008
4	441.865,539 689.898,366	5	441.844,572 689.907,363	22.816
6	441.838,095 689.910,063	7	441.830,597 689.913,105	8.092
8	441.812,533 689.920,74	9	441.791,65 689.930,184	22.919
10	441.773,798 689.937,969	11	441.748,483 689.947,589	27.081

Punct început	X / Y	Punct sfârșit	X / Y	Lungime segment (** (m)
11	441.748,483 689.947,589	12	441.733,647 689.951,774	15.415
13	441.731,813 689.936,834	14	441.749,94 689.932,752	18.581
15	441.765,933 689.926,996	16	441.785,509 689.919,163	21.085
17	441.802,675 689.911,645	18	441.835,849 689.897,318	36.136
19	441.862,933 689.885,943	20	441.887,691 689.875,769	26.767
21	441.913,702 689.865,625	22	441.980,581 689.839,25	71.892

Punct început	X / Y	Punct sfârșit	X / Y	Lungime segment (** (m)
12	441.733,647 689.951,774	13	441.731,813 689.936,834	15.052
14	441.749,94 689.932,752	15	441.765,933 689.926,996	16.997
16	441.785,509 689.919,163	17	441.802,675 689.911,645	18.74
18	441.835,849 689.897,318	19	441.862,933 689.885,943	29.376
20	441.887,691 689.875,769	21	441.913,702 689.865,625	27.919
22	441.980,581 689.839,25	1	441.993,808 689.841,267	13.38

** Lungimile segmentelor sunt determinate în planul de proiecție Stereo 70 și sunt rotunjite la 1 milimetru.

*** Distanța dintre puncte este formată din segmente cumulate ce sunt mai mici decât valoarea 1 milimetru.

**DATE DESPRE IMOBILUL NR. 1250**

Oficiul de Cadastru și Publicitate Imobiliară MARAMURES
Biroul de Cadastru și Publicitate Imobiliară Dragomiresti

A. Partea I. Descrierea imobilului

Nr. CF vechi:296,1355,42,1538,503

Nr. topografic:partedinnr.top.

2450,2451,2452,2453,2456

TEREN Extravilan

Adresa: Jud. Maramures

Nr. Crt	Nr cadastral Nr. topografic	Suprafața* (mp)	Observații / Referințe
A1		5.534	Sector cadastral:31 Teren neimprejmuit;

B. Partea II. Proprietari și acte

Inscrieri privitoare la dreptul de proprietate și alte drepturi reale		Referințe
1250 / 03/11/2023		
Act Normativ nr. Legea 7, din 13/03/1996 emis de Parlamentul României;		
B1	Intabulare, drept de PROPRIETATE, dobandit prin Lege, cota actuala 1/1 1) NEIDENTIFICAT NEIDENTIFICAT	A1
Act Administrativ nr. Adeverință nr. 3817, din 24/10/2023 emis de Primăria Șieu;		
B2	Se notează posesia faptică în favoarea lui 1) FLOREA IOANA	A1

C. Partea III. SARCINI .

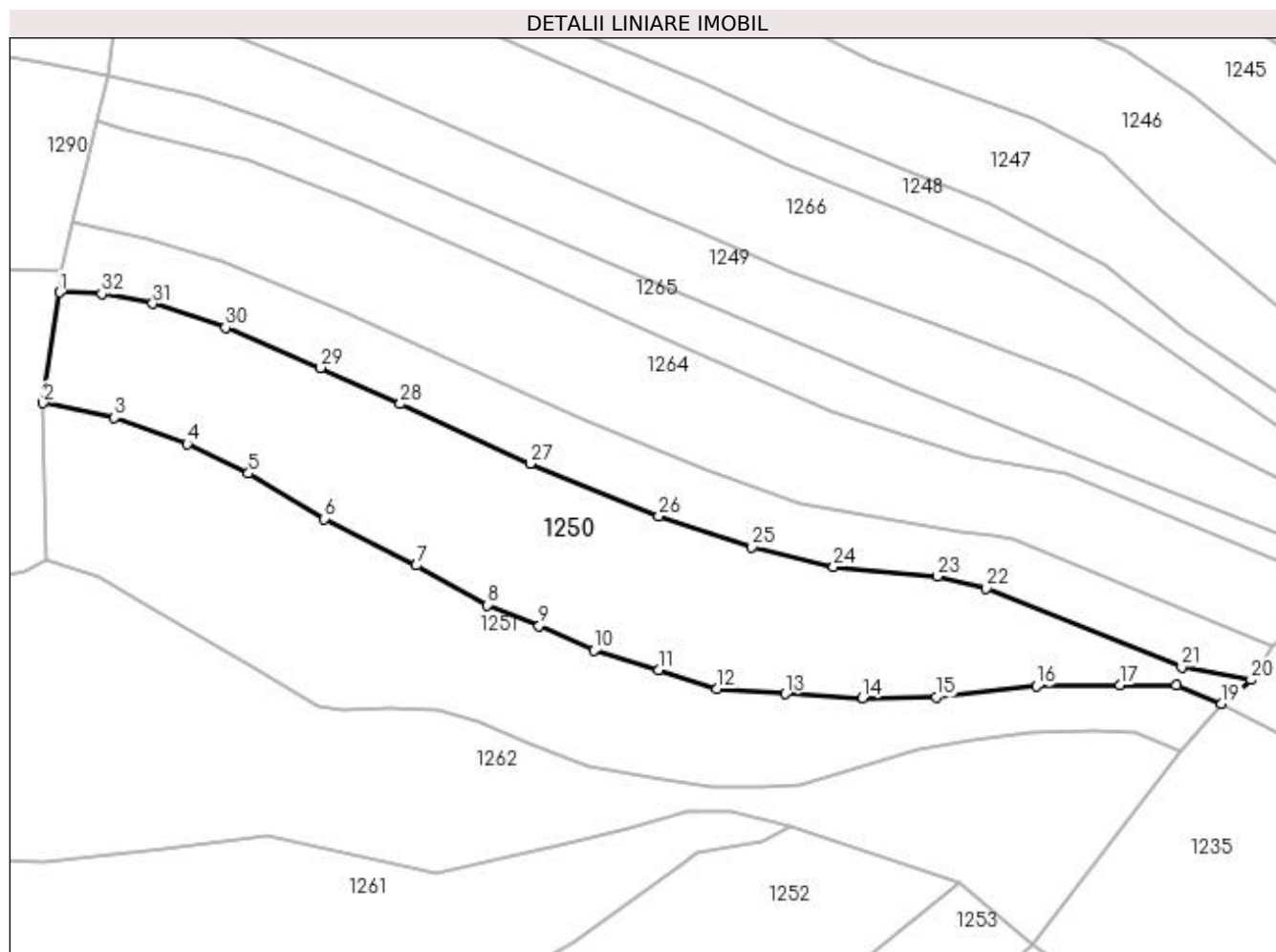
Inscrieri privind dezmembramintele dreptului de proprietate, drepturi reale de garanție și sarcini	Referințe
NU SUNT	

Anexa Nr. 1 La Partea I

Teren

Nr cadastral	Suprafața (mp)*	Observații / Referințe
	5.534	

* Suprafața este determinată în planul de proiecție Stereo 70.



Date referitoare la teren

Crt	Categorie folosință	Intravilan	Suprafața (mp)	Tarla	Parcelă	Nr. topo	Observații / Referințe
1	faneata	NU	5.534	-	-	-	

Lungime Segmente

1) Valorile lungimilor segmentelor sunt obținute din proiecție în plan.

Punct început	X / Y	Punct sfârșit	X / Y	Lungime segment (** (m)
1	441.722,403 689.894,389	2	441.719,144 689.872,725	21.908
3	441.733,092 689.869,863	4	441.747,27 689.864,754	15.07
5	441.759,319 689.859,006	6	441.774,082 689.850,111	17.236
7	441.792,102 689.841,001	8	441.805,927 689.833,266	15.842
9	441.816,131 689.829,253	10	441.826,878 689.824,372	11.803

Punct început	X / Y	Punct sfârșit	X / Y	Lungime segment (** (m)
2	441.719,144 689.872,725	3	441.733,092 689.869,863	14.239
4	441.747,27 689.864,754	5	441.759,319 689.859,006	13.35
6	441.774,082 689.850,111	7	441.792,102 689.841,001	20.192
8	441.805,927 689.833,266	9	441.816,131 689.829,253	10.965
10	441.826,878 689.824,372	11	441.839,47 689.820,576	13.152

Punct început	X / Y	Punct sfârșit	X / Y	Lungime segment (** (m)
11	441.839,47 689.820,576	12	441.850,868 689.816,888	11.98
13	441.864,231 689.815,907	14	441.879,319 689.815,04	15.113
15	441.893,774 689.815,256	16	441.913,328 689.817,425	19.674
17	441.929,611 689.817,642	18	441.940,683 689.817,533	11.073
19	441.949,573 689.813,988	20	441.955,296 689.818,658	7.387
21	441.941,749 689.821,137	22	441.903,563 689.836,529	41.171
23	441.893,954 689.838,872	24	441.873,675 689.840,76	20.367
25	441.857,724 689.844,571	26	441.839,506 689.850,691	19.218
27	441.814,394 689.860,906	28	441.788,951 689.872,545	27.979
29	441.773,405 689.879,658	30	441.754,795 689.887,475	20.185
31	441.740,584 689.892,158	32	441.730,605 689.894,06	10.159

Punct început	X / Y	Punct sfârșit	X / Y	Lungime segment (** (m)
12	441.850,868 689.816,888	13	441.864,231 689.815,907	13.399
14	441.879,319 689.815,04	15	441.893,774 689.815,256	14.457
16	441.913,328 689.817,425	17	441.929,611 689.817,642	16.284
18	441.940,683 689.817,533	19	441.949,573 689.813,988	9.571
20	441.955,296 689.818,658	21	441.941,749 689.821,137	13.772
22	441.903,563 689.836,529	23	441.893,954 689.838,872	9.891
24	441.873,675 689.840,76	25	441.857,724 689.844,571	16.4
26	441.839,506 689.850,691	27	441.814,394 689.860,906	27.11
28	441.788,951 689.872,545	29	441.773,405 689.879,658	17.096
30	441.754,795 689.887,475	31	441.740,584 689.892,158	14.963
32	441.730,605 689.894,06	1	441.722,403 689.894,389	8.209

** Lungimile segmentelor sunt determinate în planul de proiecție Stereo 70 și sunt rotunjite la 1 milimetru.

*** Distanța dintre puncte este formată din segmente cumulate ce sunt mai mici decât valoarea 1 milimetru.

**DATE DESPRE IMOBILUL NR. 1251**

Oficiul de Cadastru și Publicitate Imobiliară MARAMURES
Biroul de Cadastru și Publicitate Imobiliară Dragomiresti

A. Partea I. Descrierea imobilului

Nr. CF vechi:296,1355,42,1538,503

Nr. topografic:partedinnr.top.

2450,2451,2452,2453,2456

TEREN Extravilan

Adresa: Jud. Maramures

Nr. Crt	Nr cadastral Nr. topografic	Suprafața* (mp)	Observații / Referințe
A1		5.003	Sector cadastral:31 Teren neimprejmuit;

B. Partea II. Proprietari și acte

Inscrieri privitoare la dreptul de proprietate și alte drepturi reale		Referințe
1251 / 07/11/2023		
Act Normativ nr. Legea 7, din 13/03/1996 emis de Parlamentul României;		
B1	Inscrierea provizorie, drept de PROPRIETATE, dobandit prin Lege, cota actuala 1/1	A1
1) COMUNA ȘIEU , CIF:14813046, PROPRIETAR NEIDENTIFICAT		

C. Partea III. SARCINI .

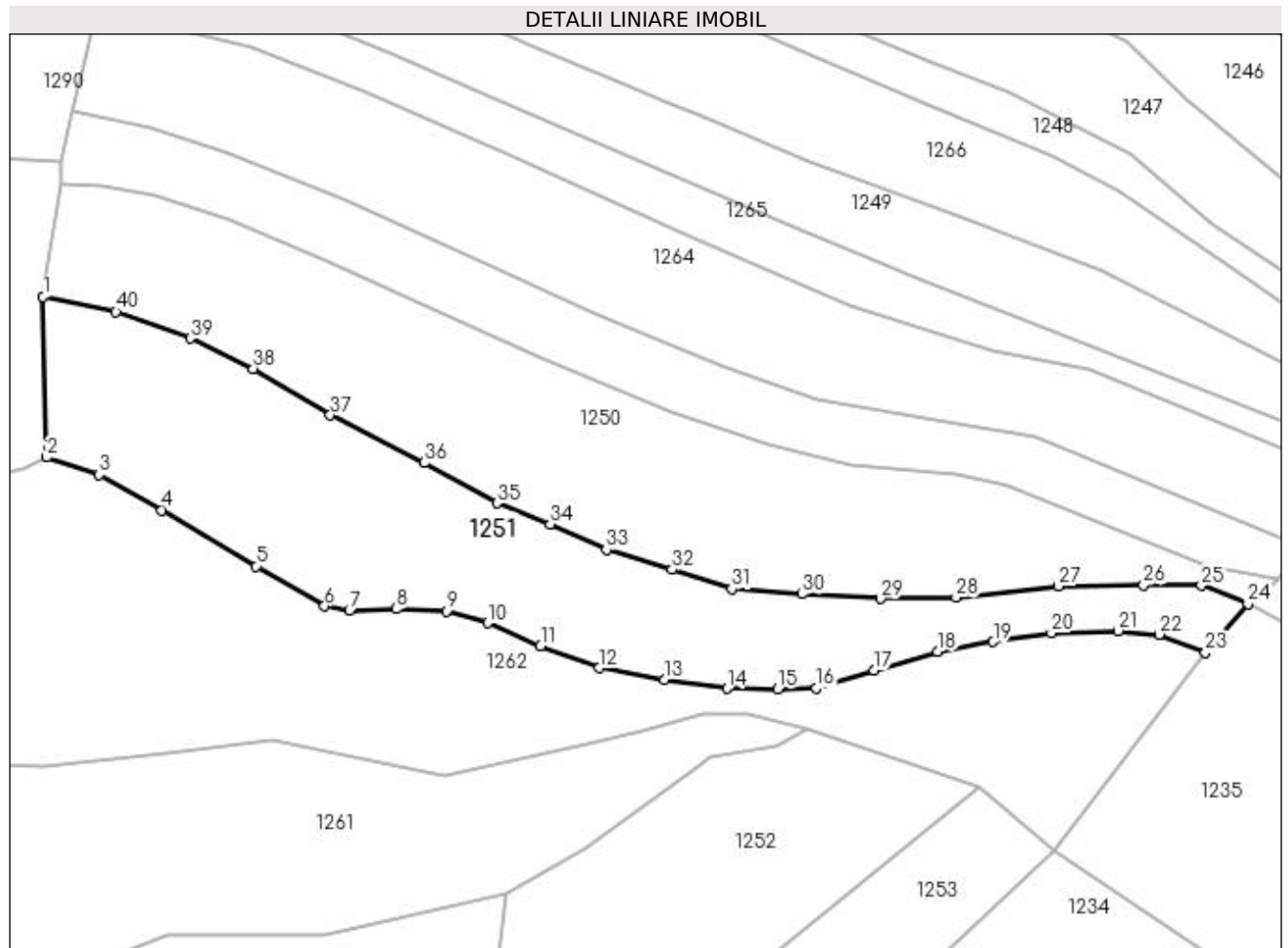
Inscrieri privind dezmembramintele dreptului de proprietate, drepturi reale de garanție și sarcini	Referințe
NU SUNT	

Anexa Nr. 1 La Partea I

Teren

Nr cadastral	Suprafața (mp)*	Observații / Referințe
	5.003	

* Suprafața este determinată în planul de proiecție Stereo 70.



Date referitoare la teren

Crt	Categorie folosință	Intravilan	Suprafața (mp)	Tarla	Parcelă	Nr. topo	Observații / Referințe
1	faneata	NU	5.003	-	-	-	

Lungime Segmente

1) Valorile lungimilor segmentelor sunt obținute din proiecție în plan.

Punct început	X / Y	Punct sfârșit	X / Y	Lungime segment (** (m)
1	441.719,144 689.872,725	2	441.719,862 689.842,02	30.713
3	441.729,836 689.838,727	4	441.741,892 689.831,967	13.822
5	441.759,887 689.821,247	6	441.772,994 689.813,625	15.162
7	441.777,746 689.812,846	8	441.786,684 689.813,064	8.941
9	441.796,276 689.812,628	10	441.804,212 689.810,406	8.241

Punct început	X / Y	Punct sfârșit	X / Y	Lungime segment (** (m)
2	441.719,862 689.842,02	3	441.729,836 689.838,727	10.504
4	441.741,892 689.831,967	5	441.759,887 689.821,247	20.946
6	441.772,994 689.813,625	7	441.777,746 689.812,846	4.815
8	441.786,684 689.813,064	9	441.796,276 689.812,628	9.602
10	441.804,212 689.810,406	11	441.814,327 689.806,006	11.031

Punct început	X / Y	Punct sfârșit	X / Y	Lungime segment (** (m)
11	441.814,327 689.806,006	12	441.825,559 689.801,81	11.99
13	441.837,985 689.799,544	14	441.849,946 689.797,884	12.076
15	441.859,668 689.797,71	16	441.867,037 689.797,972	7.374
17	441.878,031 689.801,332	18	441.890,26 689.804,952	12.754
19	441.900,873 689.806,778	20	441.912,004 689.808,469	11.259
21	441.924,726 689.808,89	22	441.932,597 689.808,188	7.902
23	441.941,453 689.804,747	24	441.949,573 689.813,988	12.302
25	441.940,683 689.817,533	26	441.929,611 689.817,642	11.073
27	441.913,328 689.817,425	28	441.893,774 689.815,256	19.674
29	441.879,319 689.815,04	30	441.864,231 689.815,907	15.113
31	441.850,868 689.816,888	32	441.839,47 689.820,576	11.98
33	441.826,878 689.824,372	34	441.816,131 689.829,253	11.803
35	441.805,927 689.833,266	36	441.792,102 689.841,001	15.842
37	441.774,082 689.850,111	38	441.759,319 689.859,006	17.236
39	441.747,27 689.864,754	40	441.733,092 689.869,863	15.07

Punct început	X / Y	Punct sfârșit	X / Y	Lungime segment (** (m)
12	441.825,559 689.801,81	13	441.837,985 689.799,544	12.631
14	441.849,946 689.797,884	15	441.859,668 689.797,71	9.724
16	441.867,037 689.797,972	17	441.878,031 689.801,332	11.496
18	441.890,26 689.804,952	19	441.900,873 689.806,778	10.769
20	441.912,004 689.808,469	21	441.924,726 689.808,89	12.729
22	441.932,597 689.808,188	23	441.941,453 689.804,747	9.501
24	441.949,573 689.813,988	25	441.940,683 689.817,533	9.571
26	441.929,611 689.817,642	27	441.913,328 689.817,425	16.284
28	441.893,774 689.815,256	29	441.879,319 689.815,04	14.457
30	441.864,231 689.815,907	31	441.850,868 689.816,888	13.399
32	441.839,47 689.820,576	33	441.826,878 689.824,372	13.152
34	441.816,131 689.829,253	35	441.805,927 689.833,266	10.965
36	441.792,102 689.841,001	37	441.774,082 689.850,111	20.192
38	441.759,319 689.859,006	39	441.747,27 689.864,754	13.35
40	441.733,092 689.869,863	1	441.719,144 689.872,725	14.239

** Lungimile segmentelor sunt determinate în planul de proiecție Stereo 70 și sunt rotunjite la 1 milimetru.

*** Distanța dintre puncte este formată din segmente cumulate ce sunt mai mici decât valoarea 1 milimetru.

**DATE DESPRE IMOBILUL NR. 1252**

Oficiul de Cadastru și Publicitate Imobiliară MARAMURES
Biroul de Cadastru și Publicitate Imobiliară Dragomiresti

A. Partea I. Descrierea imobilului

TEREN Extravilan

Nr. CF vechi:2317

Nr. topografic:partedinr.top.2561

Adresa: Jud. Maramures

Nr. Crt	Nr cadastral Nr. topografic	Suprafața* (mp)	Observații / Referințe
A1	50568	3.003	Sector cadastral:31 Teren neimprejmuit;

B. Partea II. Proprietari și acte

Inscrieri privitoare la dreptul de proprietate și alte drepturi reale		Referințe
1252 / 07/11/2023		
Act Normativ nr. Legea 7, din 13/03/1996 emis de Parlamentul României;		
B1	Inscrierea provizorie, drept de PROPRIETATE, dobandit prin Lege, cota actuala 1/1	A1
1) COMUNA ȘIEU , CIF:14813046, PROPRIETAR NEIDENTIFICAT		

C. Partea III. SARCINI .

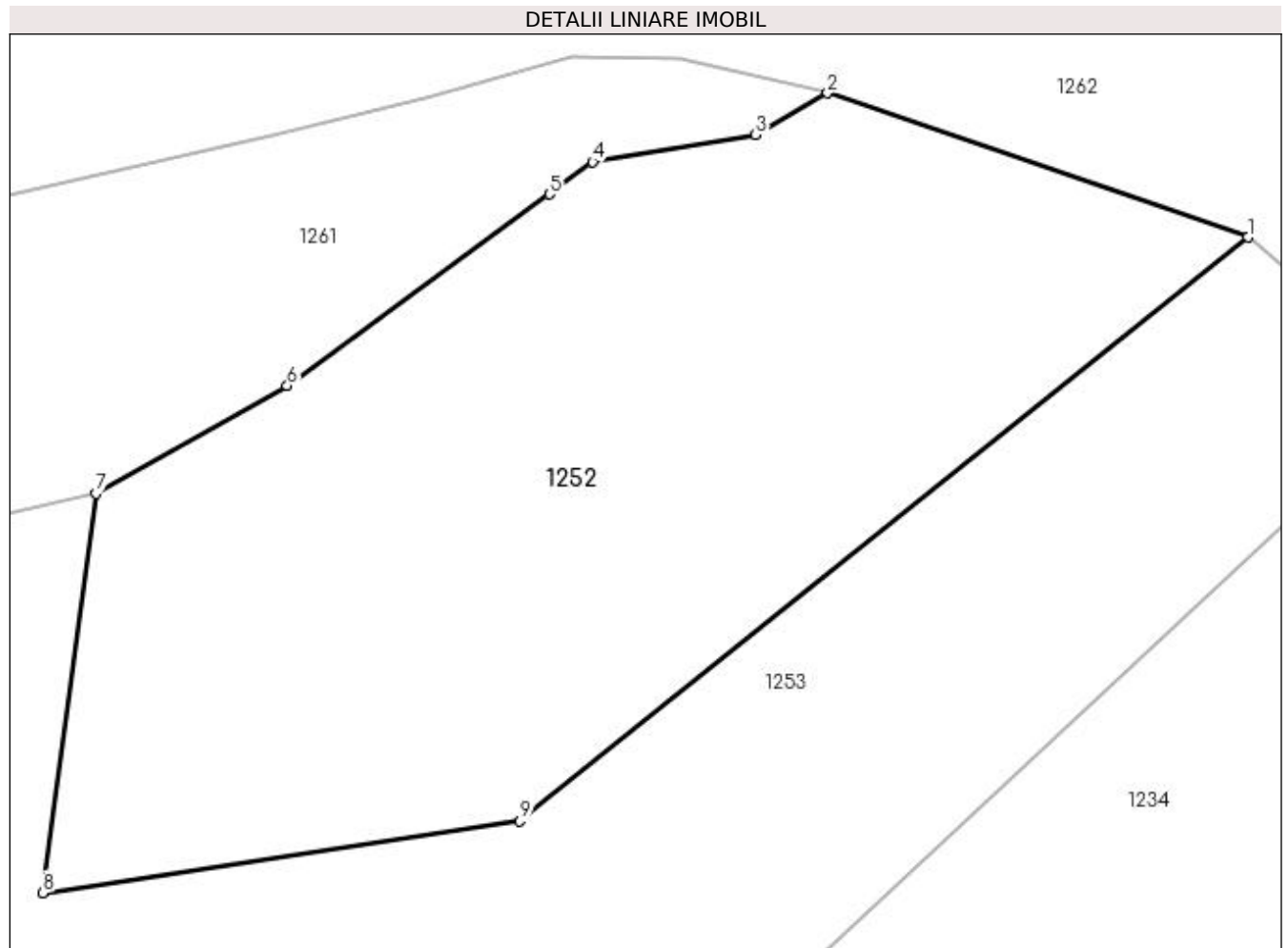
Inscrieri privind dezmembramintele dreptului de proprietate, drepturi reale de garanție și sarcini	Referințe
NU SUNT	

Anexa Nr. 1 La Partea I

Teren

Nr cadastral	Suprafața (mp)*	Observații / Referințe
50568	3.003	

* Suprafața este determinată în planul de proiecție Stereo 70.



Date referitoare la teren

Crt	Categorie folosință	Intra vilan	Suprafața (mp)	Tarla	Parcelă	Nr. topo	Observații / Referințe
1	faneata	NU	3.003	-	-	-	

Lungime Segmente

1) Valorile lungimilor segmentelor sunt obținute din proiecție în plan.

Punct început	X / Y	Punct sfârșit	X / Y	Lungime segment (** (m)
1	441.898,306 689.778,886	2	441.865,312 689.790,201	34.88
2	441.865,312 689.790,201	3	441.859,648 689.786,943	6.534
3	441.859,648 689.786,943	4	441.846,868 689.784,805	12.958
4	441.846,868 689.784,805	5	441.843,482 689.782,27	4.23
5	441.843,482 689.782,27	6	441.822,884 689.767,257	25.489

Punct început	X / Y	Punct sfârşit	X / Y	Lungime segment (** (m)
6	441.822,884 689.767,257	7	441.807,888 689.758,791	17.221
7	441.807,888 689.758,791	8	441.803,709 689.727,469	31.6
8	441.803,709 689.727,469	9	441.841,152 689.733,092	37.863
9	441.841,152 689.733,092	1	441.898,306 689.778,886	73.237

** Lungimile segmentelor sunt determinate în planul de proiecție Stereo 70 și sunt rotunjite la 1 milimetru.

*** Distanța dintre puncte este formată din segmente cumulate ce sunt mai mici decât valoarea 1 milimetru.

**DATE DESPRE IMOBILUL NR. 1253**

Oficiul de Cadastru și Publicitate Imobiliară MARAMURES
Biroul de Cadastru și Publicitate Imobiliară Dragomiresti

A. Partea I. Descrierea imobilului

TEREN Necunoscut

Nr. CF vechi:50639

Nr. topografic:partedinnr.top.2429/2

Adresa: Loc. Sieu, Jud. Maramures

Nr. Crt	Nr cadastral Nr. topografic	Suprafața* (mp)	Observații / Referințe
A1		26.754	Sector cadastral:31 Teren imprejmuit;

Construcții

Crt	Nr cadastral Nr. topografic	Adresa	Observații / Referințe
A1.1		Loc. Sieu, Jud. Maramures	Nr. niveluri:2; S. construita la sol:76 mp; S. construita desfasurata:152 mp; Casă de locuit, regim de înălțime P+M, suprafața construită desfășurată 76 mp.
A1.2		Loc. Sieu, Jud. Maramures	Nr. niveluri:1; S. construita la sol:36 mp; S. construita desfasurata:36 mp; Anexă gospodărească, regim de înălțime P, suprafața construită desfășurată 36 mp.

B. Partea II. Proprietari și acte

Inscrieri privitoare la dreptul de proprietate și alte drepturi reale		Referințe
1253 / 30/10/2023		
Act Normativ nr. Legea 7, din 13/03/1996 emis de Parlamentul României;		
B1	Intabulare, drept de PROPRIETATE, dobândit prin Lege, cota actuala 1/1 1) NEIDENTIFICAT NEIDENTIFICAT	A1
Act Administrativ nr. Adeverință nr. 3659, din 23/10/2023 emis de Primăria Șieu;		
B2	Se notează posesia faptică în favoarea lui 1) DUNCA IOANA	A1
/		
Act Normativ nr. Legea 7, din 13/03/1996 emis de Parlamentul României;		
B3	Intabulare, drept de PROPRIETATE, dobândit prin Lege, cota actuala 1/1 1) DUNCA IOANA	A1.1, A1.2

C. Partea III. SARCINI .

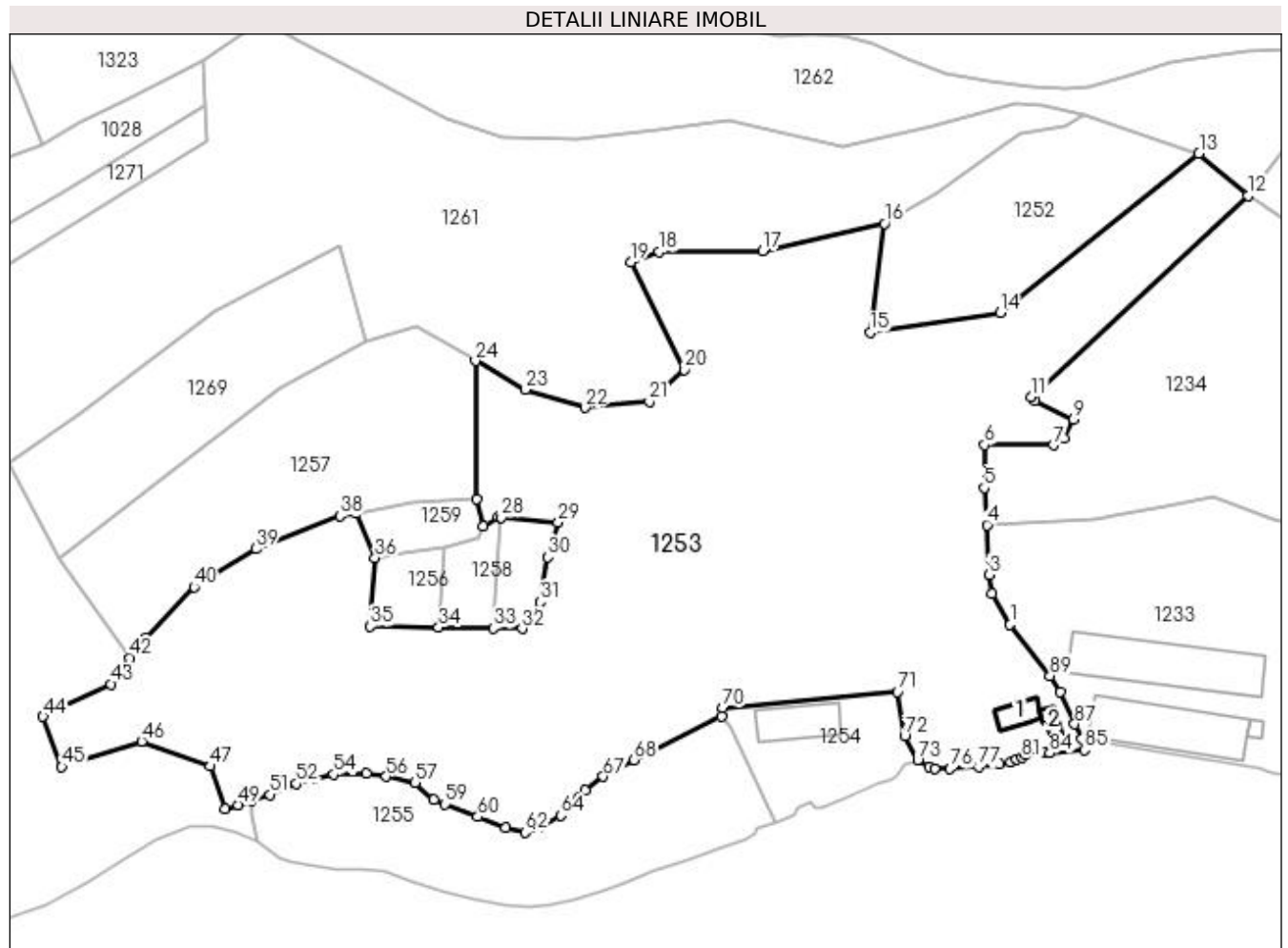
Inscrieri privind dezmembramintele dreptului de proprietate, drepturi reale de garanție și sarcini	Referințe
NU SUNT	

Anexa Nr. 1 La Partea I

Teren

Nr cadastral	Suprafața (mp)*	Observații / Referințe
	26.754	

* Suprafața este determinată în planul de proiecție Stereo 70.



Date referitoare la teren

Crt	Categorie folosință	Intra vilan	Suprafața (mp)	Tarla	Parcelă	Nr. topo	Observații / Referințe
1	faneata	DA	12.241	-	-	partedinnr. top.2429/2	
2	curti constructii	DA	372	-	-	-	
3	faneata	NU	14.141	-	-	-	

Date referitoare la construcții

Crt	Număr	Destinație construcție	Supraf. (mp)	Situație juridică	Observații / Referințe
A1.1		construcții de locuințe	Din acte: 0 Masurata: 76	Cu acte	Nr. niveluri:2; S. construita la sol:76 mp; S. construita desfasurata:152 mp; Casă de locuit, regim de înălțime P+M, suprafața construită desfășurată 76 mp.
A1.2		construcții anexa	Din acte: 0 Masurata: 36	Cu acte	Nr. niveluri:1; S. construita la sol:36 mp; S. construita desfasurata:36 mp; Anexă gospodărească, regim de înălțime P, suprafața construită desfășurată 36 mp.

Lungime Segmente

1) Valorile lungimilor segmentelor sunt obținute din proiecție în plan.

Punct început	X / Y	Punct sfârșit	X / Y	Lungime segment
1	441.843,954 689.643,485	2	441.838,739 689.652,388	10.318
4	441.837,405 689.672,137	5	441.836,49 689.682,792	10.694
7	441.856,393 689.695,098	8	441.859,603 689.696,981	3.722
10	441.851,217 689.707,915	11	441.850,087 689.708,94	1.526
13	441.898,306 689.778,886	14	441.841,152 689.733,092	73.237
16	441.807,888 689.758,791	17	441.772,944 689.750,873	35.83
19	441.734,9 689.747,596	20	441.750,204 689.716,744	34.439
22	441.721,693 689.705,828	23	441.704,654 689.711,062	17.825
25	441.690,61 689.679,673	26	441.692,542 689.671,778	8.128
28	441.697,655 689.674,319	29	441.714,073 689.672,808	16.487
31	441.708,981 689.650,042	32	441.703,62 689.642,364	9.364
34	441.679,599 689.642,71	35	441.659,934 689.642,994	19.667
37	441.655,846 689.675,551	38	441.651,245 689.674,722	4.675
40	441.609,335 689.654,273	41	441.595,012 689.639,601	20.504
43	441.585,444 689.626,406	44	441.565,858 689.617,112	21.679
46	441.594,209 689.609,962	47	441.613,974 689.602,813	21.018
49	441.621,962 689.591,74	50	441.625,664 689.592,931	3.889
52	441.638,663 689.597,78	53	441.643,404 689.599,132	4.93
55	441.658,936 689.600,716	56	441.664,592 689.599,883	5.717
58	441.678,234 689.593,285	59	441.681,443 689.591,963	3.471
61	441.698,848 689.585,091	62	441.704,529 689.583,764	5.834
64	441.714,891 689.588,688	65	441.719,844 689.593,727	7.066
67	441.726,966 689.599,883	68	441.735,872 689.604,646	10.1
70	441.761,294 689.619,577	71	441.811,573 689.624,212	50.492
73	441.817,45 689.604,655	74	441.820,619 689.602,688	3.73
76	441.826,778 689.602,104	77	441.834,923 689.602,617	8.161
79	441.844,061 689.604,076	80	441.845,889 689.604,903	2.006
82	441.848,352 689.606,042	83	441.853,769 689.607,068	5.513
85	441.865,354 689.607,532	86	441.864,664 689.610,724	3.266
88	441.858,462 689.624,206	89	441.855,478 689.628,794	5.473

Punct început	X / Y	Punct sfârșit	X / Y	Lungime segment
2	441.838,739 689.652,388	3	441.837,965 689.657,829	5.496
5	441.836,49 689.682,792	6	441.836,6 689.695,137	12.345
8	441.859,603 689.696,981	9	441.862,272 689.702,505	6.135
11	441.850,087 689.708,94	12	441.912,382 689.766,812	85.028
14	441.841,152 689.733,092	15	441.803,709 689.727,469	37.863
17	441.772,944 689.750,873	18	441.743,102 689.750,663	29.843
20	441.750,204 689.716,744	21	441.740,285 689.707,638	13.465
23	441.704,654 689.711,062	24	441.690,24 689.719,299	16.602
26	441.692,542 689.671,778	27	441.696,816 689.674,396	5.012
29	441.714,073 689.672,808	30	441.711,036 689.662,898	10.365
32	441.703,62 689.642,364	33	441.695,382 689.642,483	8.239
35	441.659,934 689.642,994	36	441.661,343 689.662,727	19.783
38	441.651,245 689.674,722	39	441.627,09 689.665,263	25.941
41	441.595,012 689.639,601	42	441.590,927 689.633,968	6.958
44	441.565,858 689.617,112	45	441.571,224 689.602,634	15.44
47	441.613,974 689.602,813	48	441.618,267 689.590,659	12.89
50	441.625,664 689.592,931	51	441.631,051 689.594,676	5.663
53	441.643,404 689.599,132	54	441.649,478 689.600,493	6.225
56	441.664,592 689.599,883	57	441.672,871 689.598,046	8.48
59	441.681,443 689.591,963	60	441.690,834 689.588,296	10.082
62	441.704,529 689.583,764	63	441.708,66 689.585,116	4.347
65	441.719,844 689.593,727	66	441.721,775 689.596,038	3.012
68	441.735,872 689.604,646	69	441.760,917 689.617,096	27.969
71	441.811,573 689.624,212	72	441.813,677 689.611,473	12.912
74	441.820,619 689.602,688	75	441.822,236 689.602,163	1.7
77	441.834,923 689.602,617	78	441.840,883 689.603,466	6.02
80	441.845,889 689.604,903	81	441.847,372 689.605,22	1.517
83	441.853,769 689.607,068	84	441.855,414 689.606,601	1.71
86	441.864,664 689.610,724	87	441.862,537 689.614,931	4.714
89	441.855,478 689.628,794	1	441.843,954 689.643,485	18.672

Punct început	X / Y	Punct sfârșit	X / Y	Lungime segment
3	441.837,965 689.657,829	4	441.837,405 689.672,137	14.319
6	441.836,6 689.695,137	7	441.856,393 689.695,098	19.793
9	441.862,272 689.702,505	10	441.851,217 689.707,915	12.308
12	441.912,382 689.766,812	13	441.898,306 689.778,886	18.545
15	441.803,709 689.727,469	16	441.807,888 689.758,791	31.6
18	441.743,102 689.750,663	19	441.734,9 689.747,596	8.757
21	441.740,285 689.707,638	22	441.721,693 689.705,828	18.68
24	441.690,24 689.719,299	25	441.690,61 689.679,673	39.628
27	441.696,816 689.674,396	28	441.697,655 689.674,319	0.843
30	441.711,036 689.662,898	31	441.708,981 689.650,042	13.019
33	441.695,382 689.642,483	34	441.679,599 689.642,71	15.785
36	441.661,343 689.662,727	37	441.655,846 689.675,551	13.952
39	441.627,09 689.665,263	40	441.609,335 689.654,273	20.881
42	441.590,927 689.633,968	43	441.585,444 689.626,406	9.341
45	441.571,224 689.602,634	46	441.594,209 689.609,962	24.125
48	441.618,267 689.590,659	49	441.621,962 689.591,74	3.85
51	441.631,051 689.594,676	52	441.638,663 689.597,78	8.221
54	441.649,478 689.600,493	55	441.658,936 689.600,716	9.461
57	441.672,871 689.598,046	58	441.678,234 689.593,285	7.171
60	441.690,834 689.588,296	61	441.698,848 689.585,091	8.631
63	441.708,66 689.585,116	64	441.714,891 689.588,688	7.182
66	441.721,775 689.596,038	67	441.726,966 689.599,883	6.46
69	441.760,917 689.617,096	70	441.761,294 689.619,577	2.509
72	441.813,677 689.611,473	73	441.817,45 689.604,655	7.792
75	441.822,236 689.602,163	76	441.826,778 689.602,104	4.542
78	441.840,883 689.603,466	79	441.844,061 689.604,076	3.236
81	441.847,372 689.605,22	82	441.848,352 689.606,042	1.279
84	441.855,414 689.606,601	85	441.865,354 689.607,532	9.984
87	441.862,537 689.614,931	88	441.858,462 689.624,206	10.131

** Lungimile segmentelor sunt determinate în planul de proiecție Stereo 70 și sunt rotunjite la 1 milimetru.

*** Distanța dintre puncte este formată din segmente cumulate ce sunt mai mici decât valoarea 1 milimetru.

**DATE DESPRE IMOBILUL NR. 1254**

Oficiul de Cadastru și Publicitate Imobiliară MARAMURES
Biroul de Cadastru și Publicitate Imobiliară Dragomirești

A. Partea I. Descrierea imobilului

TEREN Intravilan

Nr. CF vechi:50639

Nr. topografic:partedinnr.top.2429/2

Adresa: Loc. Sieu, Jud. Maramures

Nr. Crt	Nr cadastral Nr. topografic	Suprafața* (mp)	Observații / Referințe
A1		1.348	Sector cadastral:31 Teren imprejmuit;

Construcții

Crt	Nr cadastral Nr. topografic	Adresa	Observații / Referințe
A1.1		Loc. Sieu, Jud. Maramures	Nr. niveluri:1; S. construita la sol:217 mp; S. construita desfasurata:217 mp; Construcție anexă, regim de înălțime P, suprafața construită desfășurată 217 mp.

B. Partea II. Proprietari și acte

Inscrieri privitoare la dreptul de proprietate și alte drepturi reale		Referințe
1254 / 30/10/2023		
Act Normativ nr. Legea 7, din 13/03/1996 emis de Parlamentul României;		
B1	Intabulare, drept de PROPRIETATE, dobandit prin Lege, cota actuala 1/1 1) NEIDENTIFICAT NEIDENTIFICAT	A1
Act Administrativ nr. Adeverință nr. 3662, din 23/10/2023 emis de Primăria Sieu;		
B2	Se notează posesia faptică în favoarea lui 1) DUNCA TEODOR	A1
/		
Act Normativ nr. Legea 7, din 13/03/1996 emis de Parlamentul României;		
B3	Intabulare, drept de PROPRIETATE, dobandit prin Lege, cota actuala 1/1 1) DUNCA TEODOR	A1.1

C. Partea III. SARCINI .

Inscrieri privind dezmembramintele dreptului de proprietate, drepturi reale de garanție și sarcini	Referințe
NU SUNT	

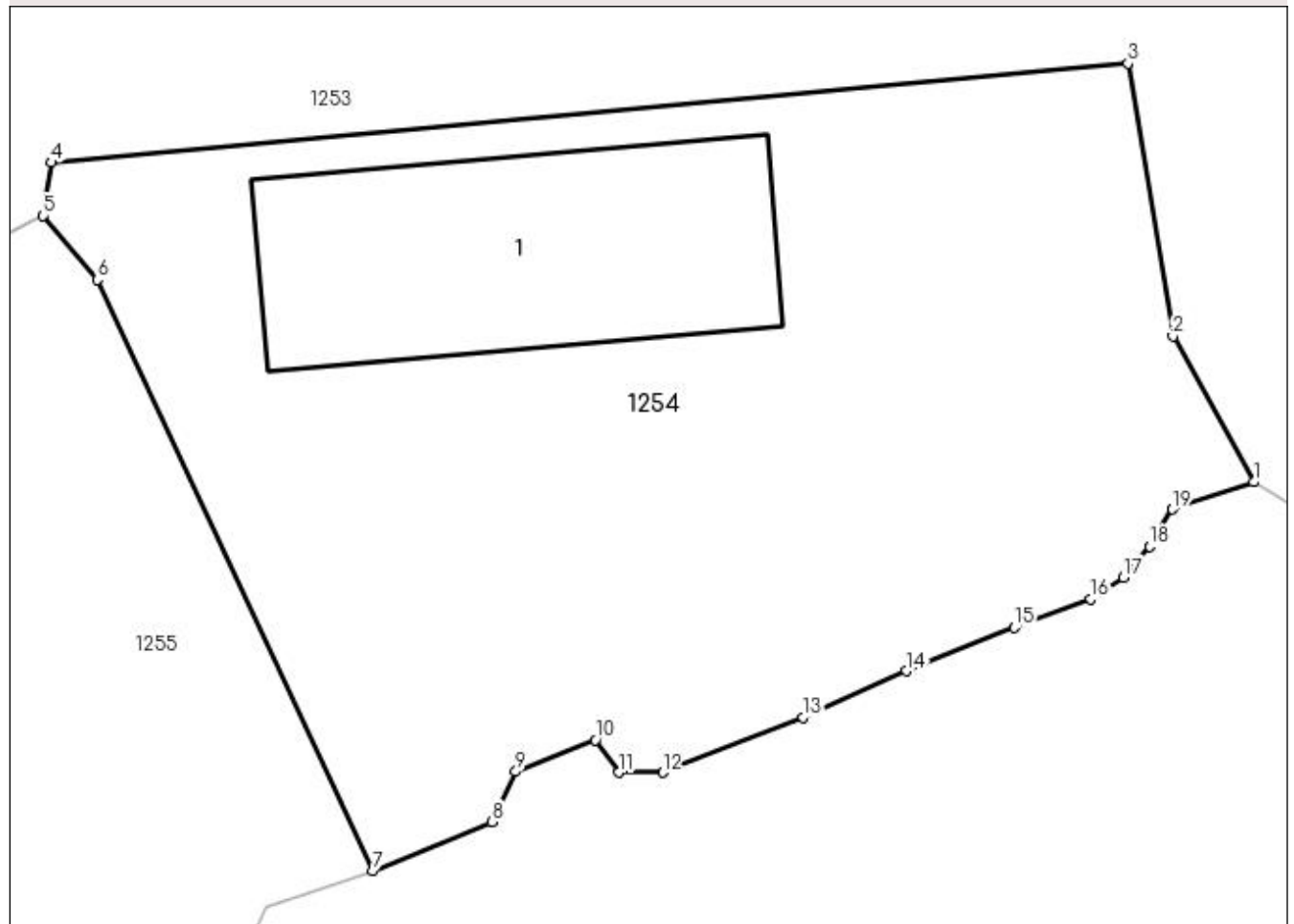
Anexa Nr. 1 La Partea I

Teren

Nr cadastral	Suprafața (mp)*	Observații / Referințe
	1.348	

* Suprafața este determinată în planul de proiecție Stereo 70.

DETALII LINIARE IMOBIL



Date referitoare la teren

Crt	Categorie folosință	Intra vilan	Suprafața (mp)	Tarla	Parcelă	Nr. topo	Observații / Referințe
1	curți constructii	DA	1.348	-	-	partedinnr. top.2429/2	

Date referitoare la construcții

Crt	Număr	Destinație construcție	Supraf. (mp)	Situație juridică	Observații / Referințe
A1.1		constructii anexa	Din acte: 0 Masurata: 217	Cu acte	Nr. niveluri:1; S. construita la sol:217 mp; S. construita desfasurata:217 mp; Construcție anexă, regim de înălțime P, suprafața construită desfășurată 217 mp.

Lungime Segmente

1) Valorile lungimilor segmentelor sunt obținute din proiecție în plan.

Punct început	X / Y	Punct sfârșit	X / Y	Lungime segment (** (m)
1	441.817,45 689.604,655	2	441.813,677 689.611,473	7.792
2	441.813,677 689.611,473	3	441.811,573 689.624,212	12.912
3	441.811,573 689.624,212	4	441.761,294 689.619,577	50.492

Punct început	X / Y	Punct sfârșit	X / Y	Lungime segment (** (m)
4	441.761,294 689.619,577	5	441.760,917 689.617,096	2.509
5	441.760,917 689.617,096	6	441.763,444 689.614,108	3.913
6	441.763,444 689.614,108	7	441.776,316 689.586,486	30.474
7	441.776,316 689.586,486	8	441.781,878 689.588,795	6.022
8	441.781,878 689.588,795	9	441.782,989 689.591,135	2.59
9	441.782,989 689.591,135	10	441.786,693 689.592,614	3.988
10	441.786,693 689.592,614	11	441.787,78 689.591,086	1.875
11	441.787,78 689.591,086	12	441.789,847 689.591,097	2.067
12	441.789,847 689.591,097	13	441.796,399 689.593,666	7.038
13	441.796,399 689.593,666	14	441.801,242 689.595,839	5.308
14	441.801,242 689.595,839	15	441.806,278 689.597,86	5.426
15	441.806,278 689.597,86	16	441.809,849 689.599,204	3.816
16	441.809,849 689.599,204	17	441.811,363 689.600,202	1.813
17	441.811,363 689.600,202	18	441.812,579 689.601,657	1.896
18	441.812,579 689.601,657	19	441.813,656 689.603,382	2.034
19	441.813,656 689.603,382	1	441.817,45 689.604,655	4.002

** Lungimile segmentelor sunt determinate în planul de proiecție Stereo 70 și sunt rotunjite la 1 milimetru.

*** Distanța dintre puncte este formată din segmente cumulate ce sunt mai mici decât valoarea 1 milimetru.

**DATE DESPRE IMOBILUL NR. 1255**

Oficiul de Cadastru și Publicitate Imobiliară MARAMURES
Biroul de Cadastru și Publicitate Imobiliară Dragomiresti

A. Partea I. Descrierea imobilului

TEREN Intravilan

Nr. CF vechi:50639

Nr. topografic:partedinr.top.2429/2

Adresa: Loc. Sieu, Jud. Maramures

Nr. Crt	Nr cadastral Nr. topografic	Suprafața* (mp)	Observații / Referințe
A1		4.002	Sector cadastral:31 Teren neimprejmuit;

B. Partea II. Proprietari și acte

Inscrieri privitoare la dreptul de proprietate și alte drepturi reale		Referințe
1255 / 07/11/2023		
Act Normativ nr. Legea 7, din 13/03/1996 emis de Parlamentul României;		
B1	Inscrierea provizorie, drept de PROPRIETATE, dobandit prin Lege, cota actuala 1/1 1) COMUNA ȘIEU , CIF:14813046, PROPRIETAR NEIDENTIFICAT	A1

C. Partea III. SARCINI .


Inscrieri privind dezmembramintele dreptului de proprietate, drepturi reale de garanție și sarcini	Referințe
NU SUNT	

Anexa Nr. 1 La Partea I

Teren

Nr cadastral	Suprafața (mp)*	Observații / Referințe
	4.002	

* Suprafața este determinată în planul de proiecție Stereo 70.



Date referitoare la teren

Crt	Categorie folosință	Intra vilan	Suprafața (mp)	Tarla	Parcelă	Nr. topo	Observații / Referințe
1	faneata	DA	4.002	-	-	-	

Lungime Segmente

1) Valorile lungimilor segmentelor sunt obținute din proiecție în plan.

Punct început	X / Y	Punct sfârșit	X / Y	Lungime segment
1	441.776,316 / 689.586,486	2	441.763,444 / 689.614,108	30.474
4	441.735,872 / 689.604,646	5	441.726,966 / 689.599,883	10.1
7	441.719,844 / 689.593,727	8	441.714,891 / 689.588,688	7.066
10	441.704,529 / 689.583,764	11	441.698,848 / 689.585,091	5.834
13	441.681,443 / 689.591,963	14	441.678,234 / 689.593,285	3.471
16	441.664,592 / 689.599,883	17	441.658,936 / 689.600,716	5.717
2	441.760,917 / 689.617,096	3	441.760,917 / 689.617,096	3.913
5	441.726,966 / 689.599,883	6	441.721,775 / 689.596,038	6.46
8	441.714,891 / 689.588,688	9	441.708,66 / 689.585,116	7.182
11	441.698,848 / 689.585,091	12	441.690,834 / 689.588,296	8.631
14	441.678,234 / 689.593,285	15	441.672,871 / 689.598,046	7.171
17	441.658,936 / 689.600,716	18	441.649,478 / 689.600,493	9.461
3	441.760,917 / 689.617,096	4	441.735,872 / 689.604,646	27.969
6	441.721,775 / 689.596,038	7	441.719,844 / 689.593,727	3.012
9	441.708,66 / 689.585,116	10	441.704,529 / 689.583,764	4.347
12	441.690,834 / 689.588,296	13	441.681,443 / 689.591,963	10.082
15	441.672,871 / 689.598,046	16	441.664,592 / 689.599,883	8.48
18	441.649,478 / 689.600,493	19	441.643,404 / 689.599,132	6.225

Punct început	X / Y	Punct sfârșit	X / Y	Lungime segment	Punct început	X / Y	Punct sfârșit	X / Y	Lungime segment	Punct început	X / Y	Punct sfârșit	X / Y	Lungime segment
19	441.643,404 689.599,132	20	441.638,663 689.597,78	4.93	20	441.638,663 689.597,78	21	441.631,051 689.594,676	8.221	21	441.631,051 689.594,676	22	441.625,664 689.592,931	5.663
22	441.625,664 689.592,931	23	441.626,157 689.588,773	4.187	23	441.626,157 689.588,773	24	441.627,692 689.581,108	7.817	24	441.627,692 689.581,108	25	441.633,791 689.576,621	7.572
25	441.633,791 689.576,621	26	441.637,366 689.575,268	3.822	26	441.637,366 689.575,268	27	441.643,4 689.574,01	6.164	27	441.643,4 689.574,01	28	441.650,056 689.573,216	6.703
28	441.650,056 689.573,216	29	441.657,555 689.573,294	7.499	29	441.657,555 689.573,294	30	441.664,031 689.572,385	6.539	30	441.664,031 689.572,385	31	441.672,472 689.569,596	8.89
31	441.672,472 689.569,596	32	441.681,494 689.566,494	9.54	32	441.681,494 689.566,494	33	441.689,941 689.564,626	8.651	33	441.689,941 689.564,626	34	441.698,674 689.563,211	8.847
34	441.698,674 689.563,211	35	441.705,745 689.562,664	7.092	35	441.705,745 689.562,664	36	441.711,493 689.562,75	5.749	36	441.711,493 689.562,75	37	441.718,898 689.564,534	7.617
37	441.718,898 689.564,534	38	441.727,502 689.567,174	9.0	38	441.727,502 689.567,174	39	441.733,565 689.569,301	6.425	39	441.733,565 689.569,301	40	441.741,203 689.572,417	8.249
40	441.741,203 689.572,417	41	441.751,356 689.575,983	10.761	41	441.751,356 689.575,983	42	441.761,646 689.579,577	10.9	42	441.761,646 689.579,577	43	441.768,018 689.581,875	6.774
43	441.768,018 689.581,875	44	441.770,666 689.583,189	2.956	44	441.770,666 689.583,189	45	441.771,322 689.584,847	1.783	45	441.771,322 689.584,847	1	441.776,316 689.586,486	5.256

** Lungimile segmentelor sunt determinate în planul de proiecție Stereo 70 și sunt rotunjite la 1 milimetru.

*** Distanța dintre puncte este formată din segmente cumulate ce sunt mai mici decât valoarea 1 milimetru.

**DATE DESPRE IMOBILUL NR. 1256**

Oficiul de Cadastru și Publicitate Imobiliară MARAMURES
Biroul de Cadastru și Publicitate Imobiliară Dragomiresti

A. Partea I. Descrierea imobilului

TEREN Extravilan

Nr. CF vechi:1317

Nr. topografic:partedinr.top.2574

Adresa: Jud. Maramures

Nr. Crt	Nr cadastral Nr. topografic	Suprafata* (mp)	Observatii / Referinte
A1		421	Sector cadastral:31 Teren neimprejmuit;

B. Partea II. Proprietari și acte

Inscrieri privitoare la dreptul de proprietate și alte drepturi reale		Referințe
1256 / 30/10/2023		
Act Normativ nr. Legea 7, din 13/03/1996 emis de Parlamentul României;		
B1	Intabulare, drept de PROPRIETATE, dobândit prin Lege, cota actuala 1/1 1) NEIDENTIFICAT NEIDENTIFICAT	A1
Act Administrativ nr. Adeverință nr. 3677, din 23/10/2023 emis de Primăria Șieu;		
B2	Se notează posesia faptică în favoarea lui 1) TIMIȘ IOANA	A1

C. Partea III. SARCINI .

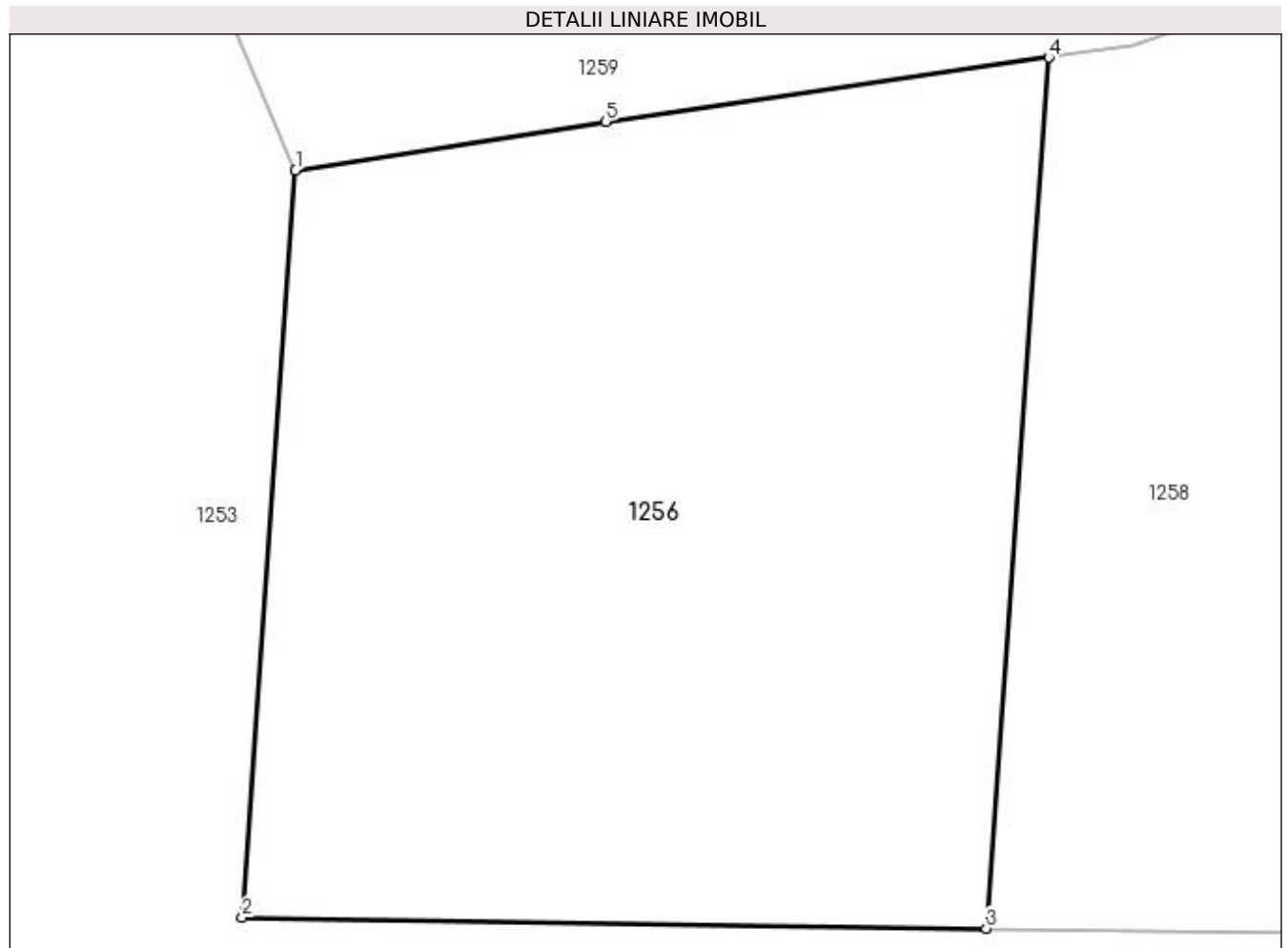
Inscrieri privind dezmembramintele dreptului de proprietate, drepturi reale de garanție și sarcini	Referințe
NU SUNT	

Anexa Nr. 1 La Partea I

Teren

Nr cadastral	Suprafața (mp)*	Observații / Referințe
	421	

* Suprafața este determinată în planul de proiecție Stereo 70.



Date referitoare la teren

Crt	Categorie folosință	Intra vilan	Suprafața (mp)	Tarla	Parcelă	Nr. topo	Observații / Referințe
1	faneata	NU	421	-	-	-	

Lungime Segmente

1) Valorile lungimilor segmentelor sunt obținute din proiecție în plan.

Punct început	X / Y	Punct sfârșit	X / Y	Lungime segment (** (m)
1	441.661,343 689.662,727	2	441.659,934 689.642,994	19.783
2	441.659,934 689.642,994	3	441.679,599 689.642,71	19.667
3	441.679,599 689.642,71	4	441.681,241 689.665,708	23.057
4	441.681,241 689.665,708	5	441.669,538 689.664,02	11.824
5	441.669,538 689.664,02	1	441.661,343 689.662,727	8.296

**** Lungimile segmentelor sunt determinate în planul de proiecție Stereo 70 și sunt rotunjite la 1 milimetru.**

***** Distanța dintre puncte este formată din segmente cumulate ce sunt mai mici decât valoarea 1 milimetru.**

**DATE DESPRE IMOBILUL NR. 1257**

Oficiul de Cadastru și Publicitate Imobiliară MARAMURES
Biroul de Cadastru și Publicitate Imobiliară Dragomiresti

A. Partea I. Descrierea imobilului

TEREN Necunoscut

Nr. CF vechi:51297

Nr. topografic:partedinr.top.2560

Adresa: Loc. Sieu, Jud. Maramures

Nr. Crt	Nr cadastral Nr. topografic	Suprafata* (mp)	Observatii / Referinte
A1		4.800	Sector cadastral:31 Teren neimprejmuit;

B. Partea II. Proprietari și acte

Inscrieri privitoare la dreptul de proprietate și alte drepturi reale		Referințe
1257 / 30/10/2023		
Act Normativ nr. Legea 7, din 13/03/1996 emis de Parlamentul României;		
B1	Intabulare, drept de PROPRIETATE, dobândit prin Lege, cota actuala 1/1 1) NEIDENTIFICAT NEIDENTIFICAT	A1
Act Administrativ nr. Adeverință nr. 3680, din 23/10/2023 emis de Primăria Șieu;		
B2	Se notează posesia faptică în favoarea lui 1) BELEA MIHAI	A1

C. Partea III. SARCINI .

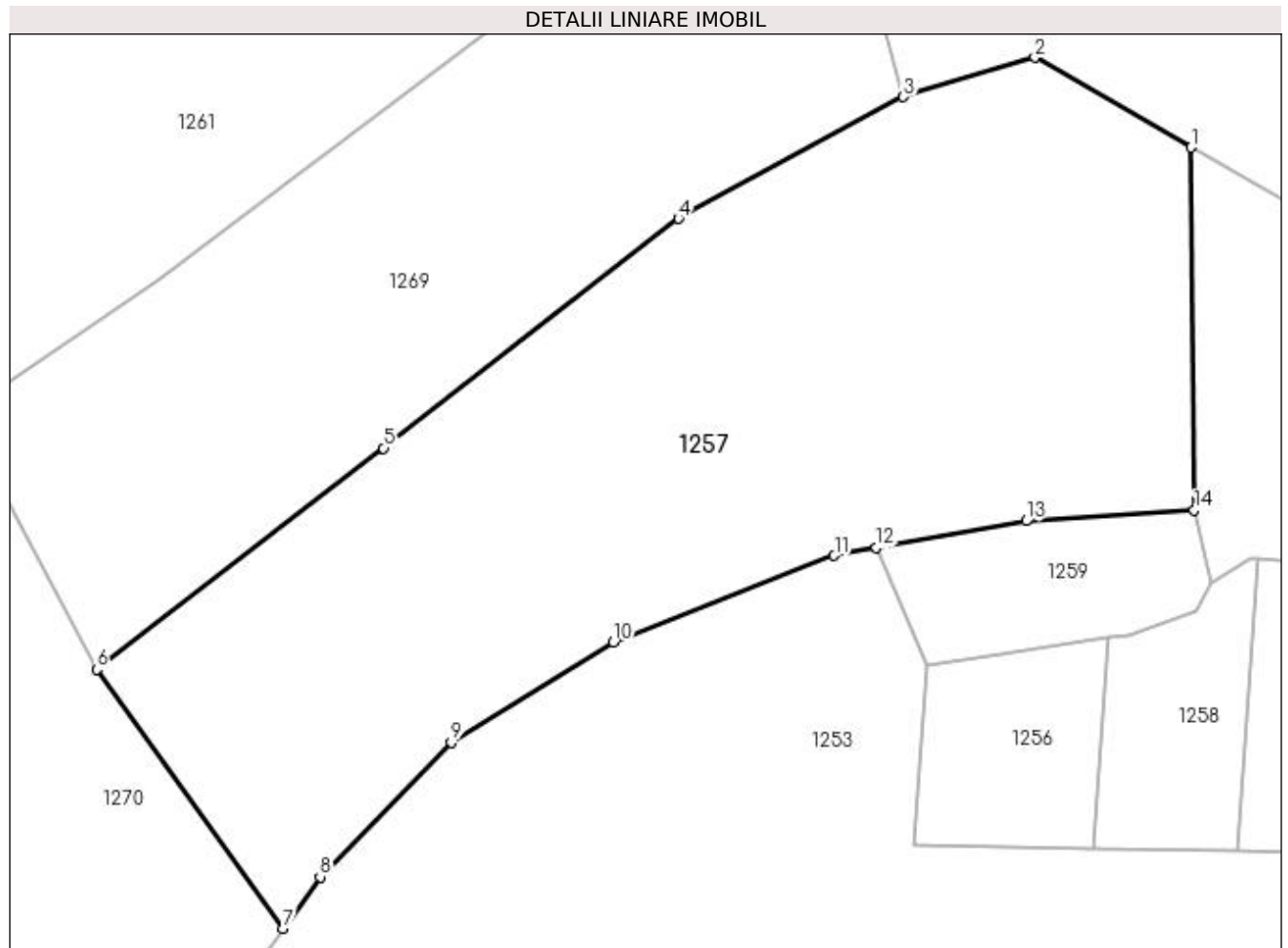
Inscrieri privind dezmembramintele dreptului de proprietate, drepturi reale de garanție și sarcini	Referințe
NU SUNT	

Anexa Nr. 1 La Partea I

Teren

Nr cadastral	Suprafața (mp)*	Observații / Referințe
	4.800	

* Suprafața este determinată în planul de proiecție Stereo 70.



Date referitoare la teren

Crt	Categorie folosință	Intra vilan	Suprafața (mp)	Tarla	Parcelă	Nr. topo	Observații / Referințe
1	faneata	DA	88	-	-	-	
2	faneata	NU	4.712	-	-	-	

Lungime Segmente

1) Valorile lungimilor segmentelor sunt obținute din proiecție în plan.

Punct început	X / Y	Punct sfârșit	X / Y	Lungime segment (** (m)
1	441.690,24 689.719,299	2	441.673,184 689.729,134	19.688
2	441.673,184 689.729,134	3	441.658,816 689.724,825	15.0
3	441.658,816 689.724,825	4	441.634,204 689.711,555	27.961
4	441.634,204 689.711,555	5	441.601,945 689.686,458	40.872

Punct început	X / Y	Punct sfârșit	X / Y	Lungime segment (** (m)
5	441.601,945 689.686,458	6	441.570,578 689.662,26	39.616
6	441.570,578 689.662,26	7	441.590,927 689.633,968	34.85
7	441.590,927 689.633,968	8	441.595,012 689.639,601	6.958
8	441.595,012 689.639,601	9	441.609,335 689.654,273	20.504
9	441.609,335 689.654,273	10	441.627,09 689.665,263	20.881
10	441.627,09 689.665,263	11	441.651,245 689.674,722	25.941
11	441.651,245 689.674,722	12	441.655,846 689.675,551	4.675
12	441.655,846 689.675,551	13	441.672,234 689.678,503	16.652
13	441.672,234 689.678,503	14	441.690,61 689.679,673	18.413
14	441.690,61 689.679,673	1	441.690,24 689.719,299	39.628

** Lungimile segmentelor sunt determinate în planul de proiecție Stereo 70 și sunt rotunjite la 1 milimetru.

*** Distanța dintre puncte este formată din segmente cumulate ce sunt mai mici decât valoarea 1 milimetru.

**DATE DESPRE IMOBILUL NR. 1258**

Oficiul de Cadastru și Publicitate Imobiliară MARAMURES
Biroul de Cadastru și Publicitate Imobiliară Dragomiresti

A. Partea I. Descrierea imobilului

TEREN Extravilan

Nr. CF vechi:1317

Nr. topografic:partedinr.top.2574

Adresa: Jud. Maramures

Nr. Crt	Nr cadastral Nr. topografic	Suprafata* (mp)	Observatii / Referinte
A1		421	Sector cadastral:31 Teren neimprejmuit;

B. Partea II. Proprietari și acte

Inscrieri privitoare la dreptul de proprietate și alte drepturi reale		Referințe
1258 / 30/10/2023		
Act Normativ nr. Legea 7, din 13/03/1996 emis de Parlamentul României;		
B1	Intabulare, drept de PROPRIETATE, dobândit prin Lege, cota actuala 1/1 1) NEIDENTIFICAT NEIDENTIFICAT	A1
Act Administrativ nr. Adeverință nr. 3667, din 23/10/2023 emis de Primăria Șieu;		
B2	Se notează posesia faptică în favoarea lui 1) MĂERAN VIOLETA	A1

C. Partea III. SARCINI .

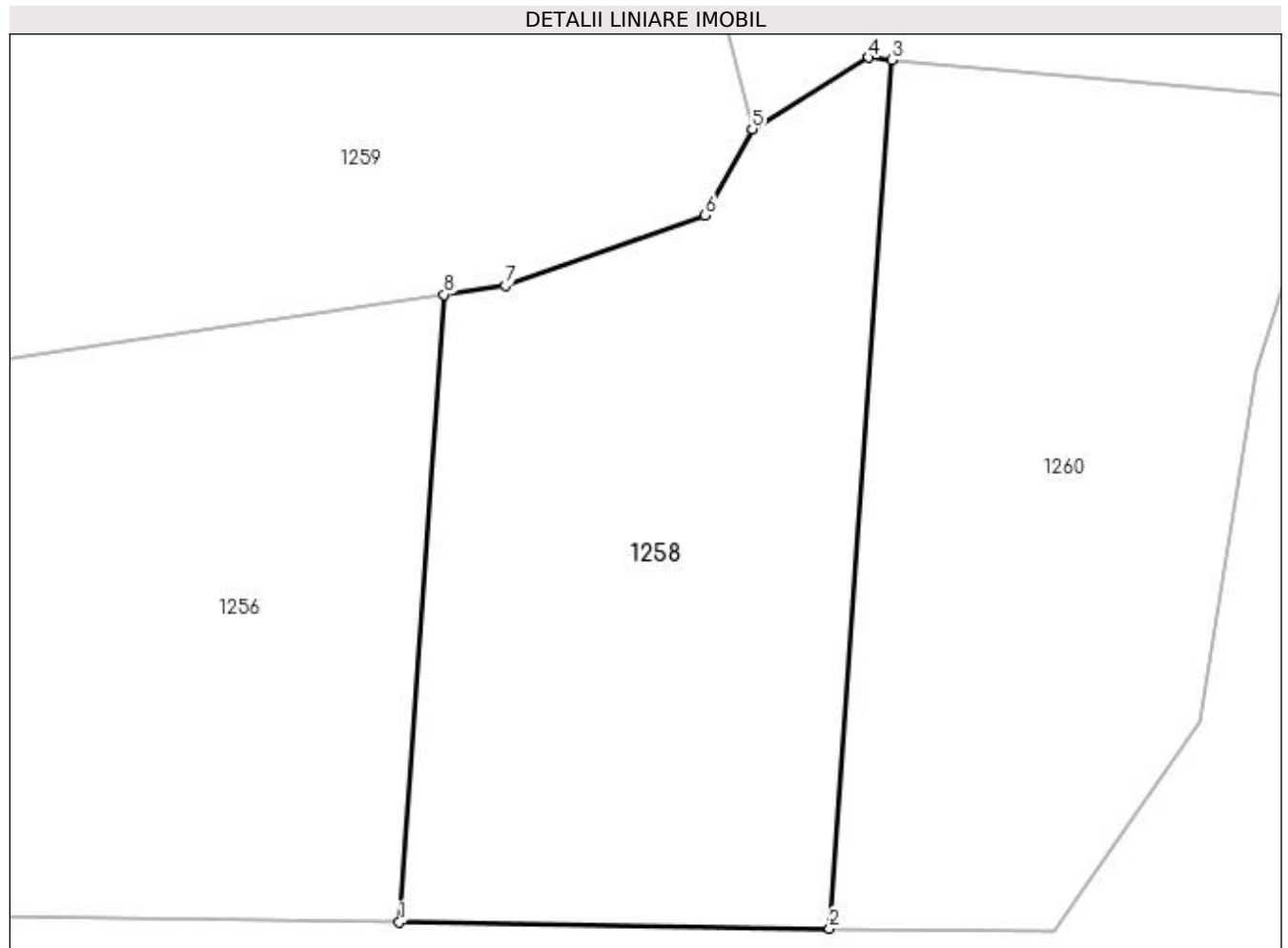
Inscrieri privind dezmembramintele dreptului de proprietate, drepturi reale de garanție și sarcini	Referințe
NU SUNT	

Anexa Nr. 1 La Partea I

Teren

Nr cadastral	Suprafața (mp)*	Observații / Referințe
	421	

* Suprafața este determinată în planul de proiecție Stereo 70.



Date referitoare la teren

Crt	Categorie folosință	Intra vilan	Suprafața (mp)	Tarla	Parcelă	Nr. topo	Observații / Referințe
1	faneata	NU	421	-	-	-	

Lungime Segmente

1) Valorile lungimilor segmentelor sunt obținute din proiecție în plan.

Punct început	X / Y	Punct sfârșit	X / Y	Lungime segment (** (m)
1	441.679,599 689.642,71	2	441.695,382 689.642,483	15.785
2	441.695,382 689.642,483	3	441.697,655 689.674,319	31.917
3	441.697,655 689.674,319	4	441.696,816 689.674,396	0.843
4	441.696,816 689.674,396	5	441.692,542 689.671,778	5.012
5	441.692,542 689.671,778	6	441.690,816 689.668,618	3.601

Punct început	X / Y	Punct sfârșit	X / Y	Lungime segment (** (m)
6	441.690,816 689.668,618	7	441.683,484 689.666,032	7.775
7	441.683,484 689.666,032	8	441.681,241 689.665,708	2.266
8	441.681,241 689.665,708	1	441.679,599 689.642,71	23.057

** Lungimile segmentelor sunt determinate în planul de proiecție Stereo 70 și sunt rotunjite la 1 milimetru.

*** Distanța dintre puncte este formată din segmente cumulate ce sunt mai mici decât valoarea 1 milimetru.

**DATE DESPRE IMOBILUL NR. 1259**

Oficiul de Cadastru și Publicitate Imobiliară MARAMURES
Biroul de Cadastru și Publicitate Imobiliară Dragomiresti

A. Partea I. Descrierea imobilului

TEREN Extravilan

Nr. CF vechi:1711

Nr. topografic:partedinr.top.2566

Adresa: Jud. Maramures

Nr. Crt	Nr cadastral Nr. topografic	Suprafața* (mp)	Observații / Referințe
A1		441	Sector cadastral:31 Teren neimprejmuit;

B. Partea II. Proprietari și acte

Inscrieri privitoare la dreptul de proprietate și alte drepturi reale		Referințe
1259 / 07/11/2023		
Act Normativ nr. Legea 7, din 13/03/1996 emis de Parlamentul României;		
B1	Inscrierea provizorie, drept de PROPRIETATE, dobandit prin Lege, cota actuala 1/1 1) COMUNA ȘIEU , CIF:14813046, PROPRIETAR NEIDENTIFICAT	A1

C. Partea III. SARCINI .

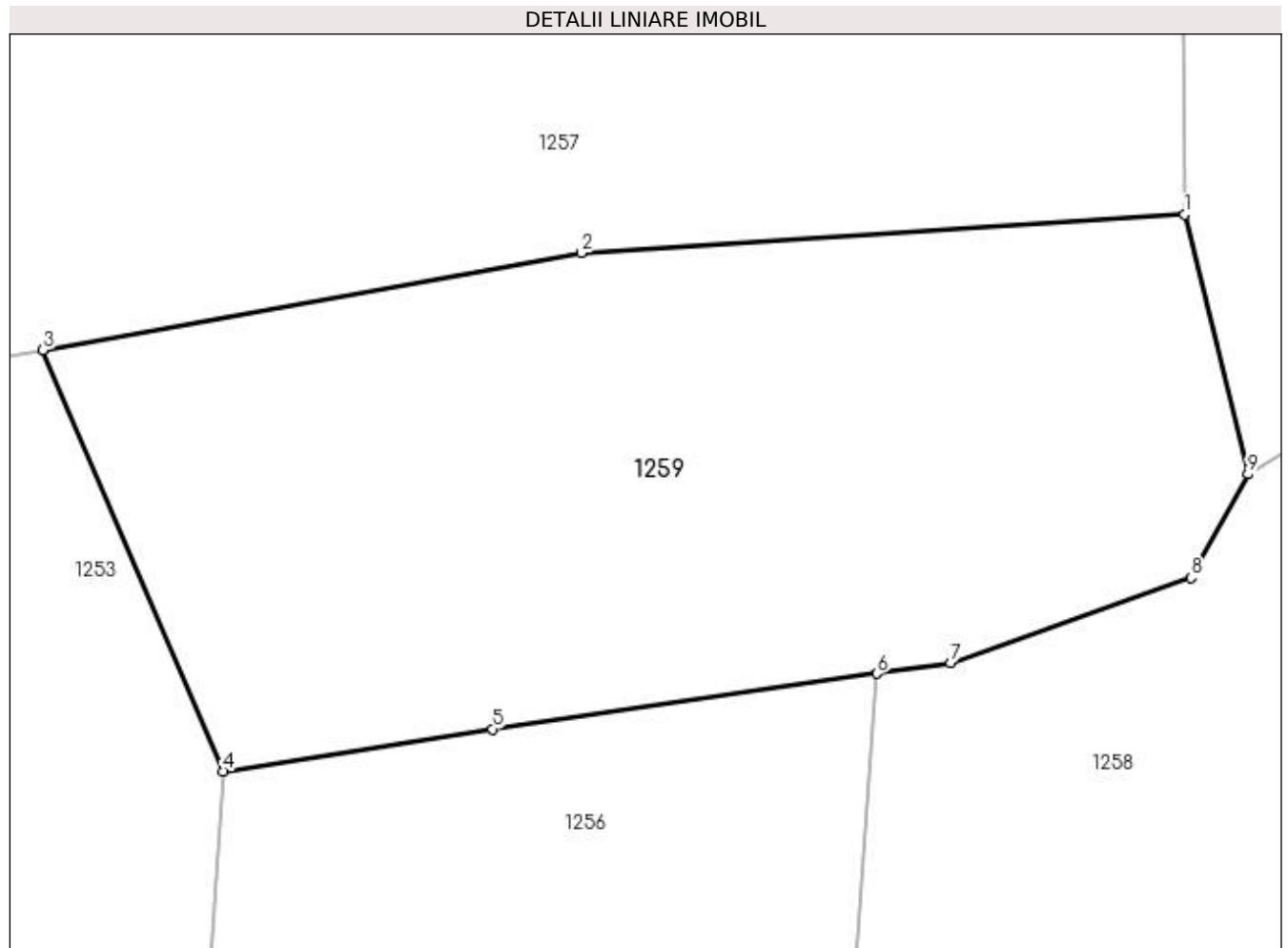
Inscrieri privind dezmembramintele dreptului de proprietate, drepturi reale de garanție și sarcini	Referințe
NU SUNT	

Anexa Nr. 1 La Partea I

Teren

Nr cadastral	Suprafața (mp)*	Observații / Referințe
	441	

* Suprafața este determinată în planul de proiecție Stereo 70.



Date referitoare la teren

Crt	Categorie folosință	Intra vilan	Suprafața (mp)	Tarla	Parcelă	Nr. topo	Observații / Referințe
1	faneata	NU	441	-	-	-	

Lungime Segmente

1) Valorile lungimilor segmentelor sunt obținute din proiecție în plan.

Punct început	X / Y	Punct sfârșit	X / Y	Lungime segment (** (m)
1	441.690,61 689.679,673	2	441.672,234 689.678,503	18.413
2	441.672,234 689.678,503	3	441.655,846 689.675,551	16.652
3	441.655,846 689.675,551	4	441.661,343 689.662,727	13.952
4	441.661,343 689.662,727	5	441.669,538 689.664,02	8.296
5	441.669,538 689.664,02	6	441.681,241 689.665,708	11.824

Punct început	X / Y	Punct sfârşit	X / Y	Lungime segment (** (m)
6	441.681,241 689.665,708	7	441.683,484 689.666,032	2.266
7	441.683,484 689.666,032	8	441.690,816 689.668,618	7.775
8	441.690,816 689.668,618	9	441.692,542 689.671,778	3.601
9	441.692,542 689.671,778	1	441.690,61 689.679,673	8.128

** Lungimile segmentelor sunt determinate în planul de proiecție Stereo 70 și sunt rotunjite la 1 milimetru.

*** Distanța dintre puncte este formată din segmente cumulate ce sunt mai mici decât valoarea 1 milimetru.

**DATE DESPRE IMOBILUL NR. 1260**

Oficiul de Cadastru și Publicitate Imobiliară MARAMURES
Biroul de Cadastru și Publicitate Imobiliară Dragomiresti

A. Partea I. Descrierea imobilului

TEREN Extravilan

Nr. CF vechi:1317

Nr. topografic:partedinr.top.2574

Adresa: Jud. Maramures

Nr. Crt	Nr cadastral Nr. topografic	Suprafata* (mp)	Observatii / Referinte
A1		421	Sector cadastral:31 Teren neimprejmuit;

B. Partea II. Proprietari și acte

Inscrieri privitoare la dreptul de proprietate și alte drepturi reale		Referințe
1260 / 30/10/2023		
Act Normativ nr. Legea 7, din 13/03/1996 emis de Parlamentul României;		
B1	Intabulare, drept de PROPRIETATE, dobândit prin Lege, cota actuala 1/1 1) NEIDENTIFICAT NEIDENTIFICAT	A1
Act Administrativ nr. Adeverință nr. 3666, din 23/10/2023 emis de Primăria Șieu;		
B2	Se notează posesia faptică în favoarea lui 1) MĂERAN ANGELA	A1

C. Partea III. SARCINI .

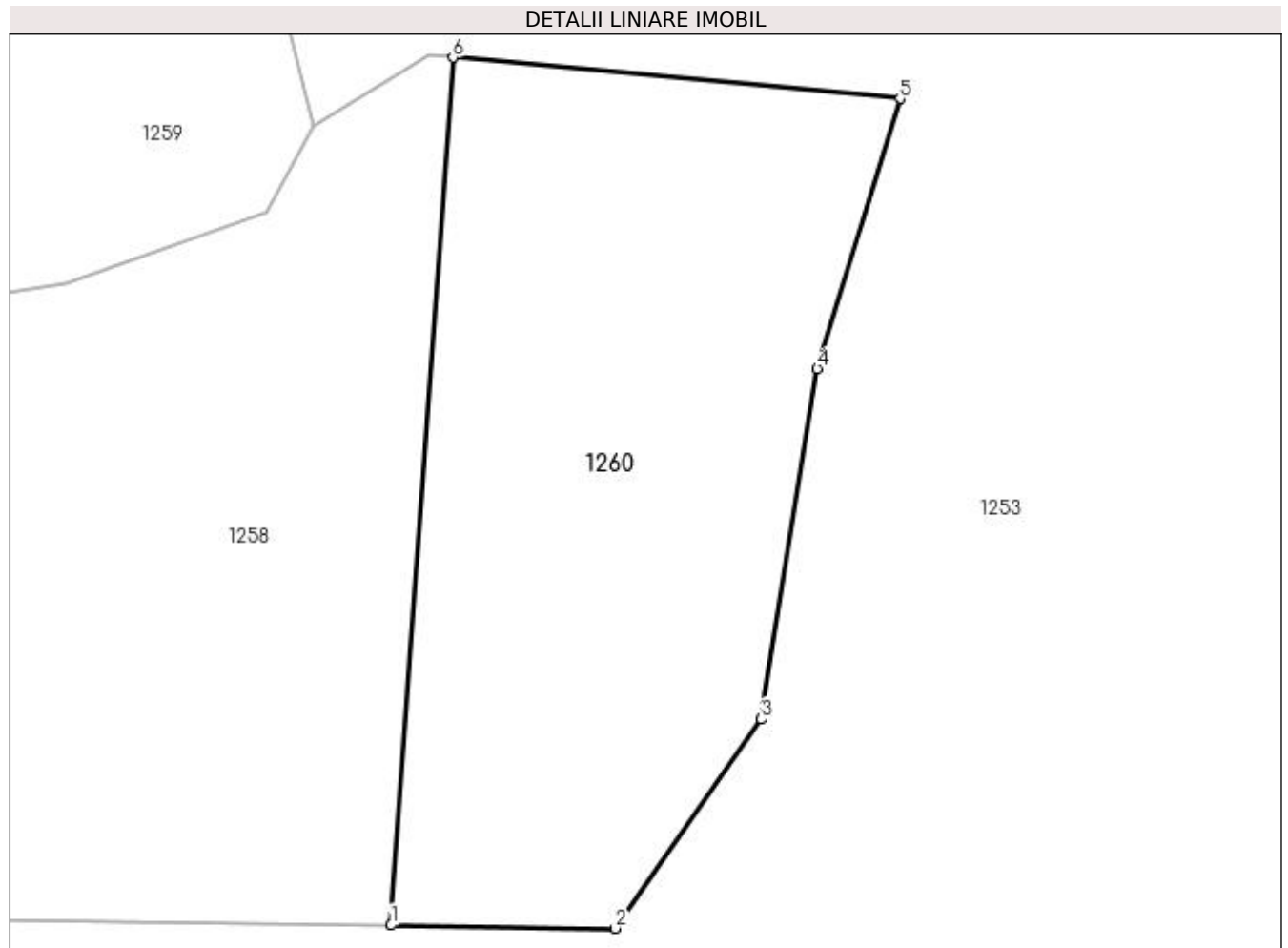
Inscrieri privind dezmembramintele dreptului de proprietate, drepturi reale de garanție și sarcini	Referințe
NU SUNT	

Anexa Nr. 1 La Partea I

Teren

Nr cadastral	Suprafața (mp)*	Observații / Referințe
	421	

* Suprafața este determinată în planul de proiecție Stereo 70.



Date referitoare la teren

Crt	Categorie folosință	Intravilan	Suprafața (mp)	Tarla	Parcelă	Nr. topo	Observații / Referințe
1	faneata	NU	421	-	-	-	

Lungime Segmente

1) Valorile lungimilor segmentelor sunt obținute din proiecție în plan.

Punct început	X / Y	Punct sfârșit	X / Y	Lungime segment (** (m)
1	441.695,382 689.642,483	2	441.703,62 689.642,364	8.239
2	441.703,62 689.642,364	3	441.708,981 689.650,042	9.364
3	441.708,981 689.650,042	4	441.711,036 689.662,898	13.019
4	441.711,036 689.662,898	5	441.714,073 689.672,808	10.365
5	441.714,073 689.672,808	6	441.697,655 689.674,319	16.487

Punct început	X / Y	Punct sfârșit	X / Y	Lungime segment (** (m)
6	441.697,655 689.674,319	1	441.695,382 689.642,483	31.917

** Lungimile segmentelor sunt determinate în planul de proiecție Stereo 70 și sunt rotunjite la 1 milimetru.

*** Distanța dintre puncte este formată din segmente cumulate ce sunt mai mici decât valoarea 1 milimetru.

**DATE DESPRE IMOBILUL NR. 1261**

Oficiul de Cadastru și Publicitate Imobiliară MARAMURES
Biroul de Cadastru și Publicitate Imobiliară Dragomiresti

A. Partea I. Descrierea imobilului

TEREN Extravilan

Nr. CF vechi:50804

Nr. topografic:partedinr.top.2559/2

Adresa: Jud. Maramures

Nr. Crt	Nr cadastral Nr. topografic	Suprafața* (mp)	Observații / Referințe
A1		15.875	Sector cadastral:31 Teren neimprejmit;

B. Partea II. Proprietari și acte

Inscrieri privitoare la dreptul de proprietate și alte drepturi reale		Referințe
1261 / 30/10/2023		
Act Normativ nr. Legea 7, din 13/03/1996 emis de Parlamentul României;		
B1	Intabulare, drept de PROPRIETATE, dobândit prin Lege, cota actuala 1/1 1) NEIDENTIFICAT NEIDENTIFICAT	A1
Act Administrativ nr. Adeverință nr. 3648, din 23/10/2023 emis de Primăria Șieu;		
B2	Se notează posesia faptică în favoarea lui 1) BIZĂU IOAN	A1

C. Partea III. SARCINI .

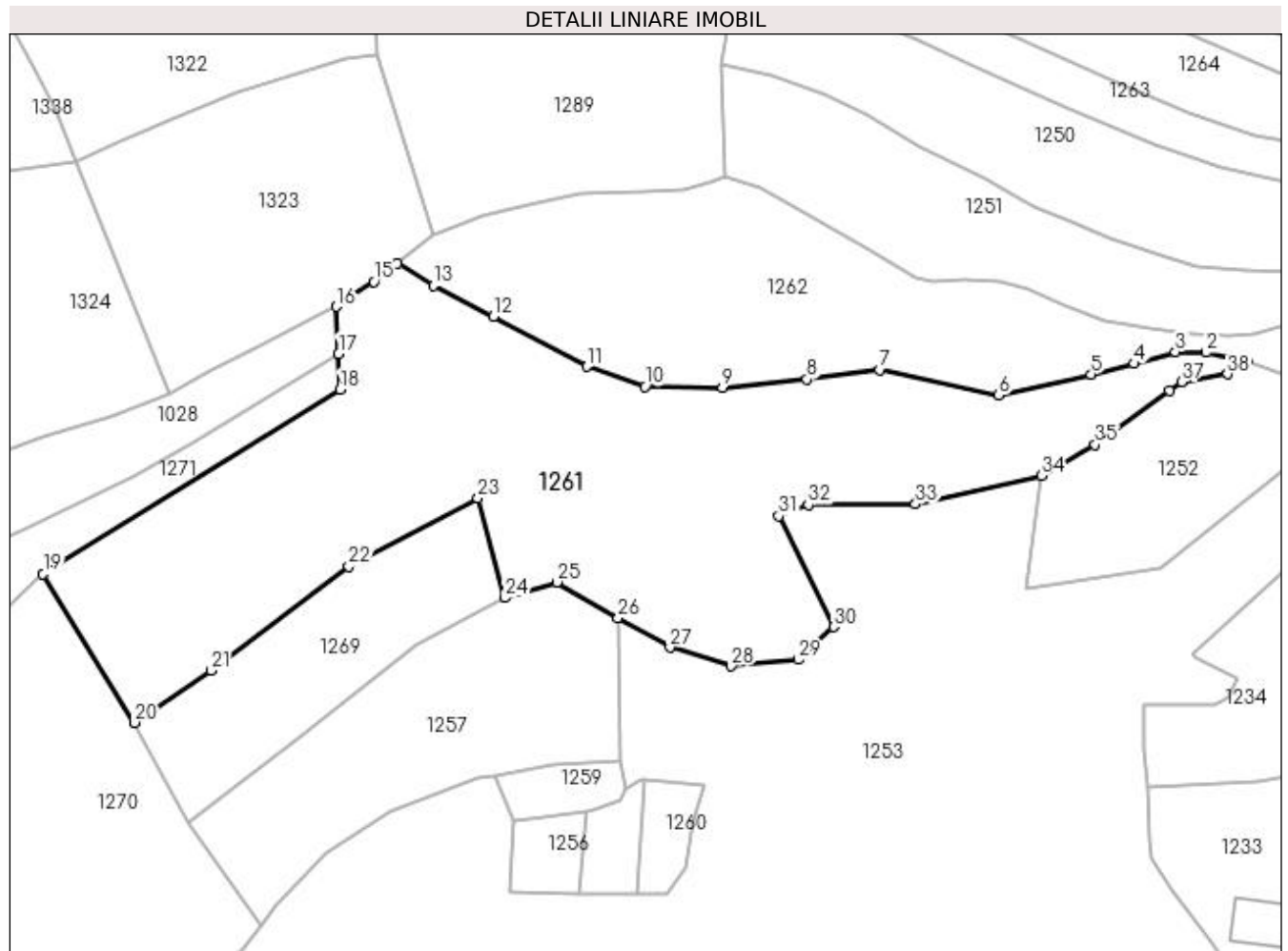
Inscrieri privind dezmembramintele dreptului de proprietate, drepturi reale de garanție și sarcini	Referințe
NU SUNT	

Anexa Nr. 1 La Partea I

Teren

Nr cadastral	Suprafața (mp)*	Observații / Referințe
	15.875	

* Suprafața este determinată în planul de proiecție Stereo 70.



Date referitoare la teren

Crt	Categorie folosință	Intra vilan	Suprafața (mp)	Tarla	Parcelă	Nr. topo	Observații / Referințe
1	faneata	NU	15.875	-	-	-	

Lungime Segmente

1) Valorile lungimilor segmentelor sunt obținute din proiecție în plan.

Punct început	X / Y	Punct sfârșit	X / Y	Lungime segment (** (m)
1	441.865,312 689.790,201	2	441.853,689 689.792,943	11.942
3	441.845,158 689.793,127	4	441.833,695 689.789,838	11.926
5	441.821,686 689.786,905	6	441.796,072 689.781,035	26.278
7	441.762,846 689.788,137	8	441.742,729 689.785,496	20.29
9	441.719,23 689.783,148	10	441.697,783 689.783,486	21.45

Punct început	X / Y	Punct sfârșit	X / Y	Lungime segment (** (m)
2	441.853,689 689.792,943	3	441.845,158 689.793,127	8.533
4	441.833,695 689.789,838	5	441.821,686 689.786,905	12.362
6	441.796,072 689.781,035	7	441.762,846 689.788,137	33.977
8	441.742,729 689.785,496	9	441.719,23 689.783,148	23.616
10	441.697,783 689.783,486	11	441.681,652 689.789,034	17.058

Punct început	X / Y	Punct sfârșit	X / Y	Lungime segment (** (m)
11	441.681,652 689.789,034	12	441.655,548 689.802,873	29.546
13	441.638,864 689.811,561	14	441.628,896 689.817,642	11.676
15	441.622,388 689.812,558	16	441.611,987 689.805,669	12.476
17	441.612,553 689.792,579	18	441.612,982 689.782,656	9.932
19	441.530,413 689.731,502	20	441.555,779 689.690,147	48.515
21	441.577,102 689.704,611	22	441.615,394 689.733,487	47.959
23	441.651,263 689.752,482	24	441.658,816 689.724,825	28.67
25	441.673,184 689.729,134	26	441.690,24 689.719,299	19.688
27	441.704,654 689.711,062	28	441.721,693 689.705,828	17.825
29	441.740,285 689.707,638	30	441.750,204 689.716,744	13.465
31	441.734,9 689.747,596	32	441.743,102 689.750,663	8.757
33	441.772,944 689.750,873	34	441.807,888 689.758,791	35.83
35	441.822,884 689.767,257	36	441.843,482 689.782,27	25.489
37	441.846,868 689.784,805	38	441.859,648 689.786,943	12.958

Punct început	X / Y	Punct sfârșit	X / Y	Lungime segment (** (m)
12	441.655,548 689.802,873	13	441.638,864 689.811,561	18.811
14	441.628,896 689.817,642	15	441.622,388 689.812,558	8.258
16	441.611,987 689.805,669	17	441.612,553 689.792,579	13.102
18	441.612,982 689.782,656	19	441.530,413 689.731,502	97.131
20	441.555,779 689.690,147	21	441.577,102 689.704,611	25.766
22	441.615,394 689.733,487	23	441.651,263 689.752,482	40.588
24	441.658,816 689.724,825	25	441.673,184 689.729,134	15.0
26	441.690,24 689.719,299	27	441.704,654 689.711,062	16.602
28	441.721,693 689.705,828	29	441.740,285 689.707,638	18.68
30	441.750,204 689.716,744	31	441.734,9 689.747,596	34.439
32	441.743,102 689.750,663	33	441.772,944 689.750,873	29.843
34	441.807,888 689.758,791	35	441.822,884 689.767,257	17.221
36	441.843,482 689.782,27	37	441.846,868 689.784,805	4.23
38	441.859,648 689.786,943	1	441.865,312 689.790,201	6.534

** Lungimile segmentelor sunt determinate în planul de proiecție Stereo 70 și sunt rotunjite la 1 milimetru.

*** Distanța dintre puncte este formată din segmente cumulate ce sunt mai mici decât valoarea 1 milimetru.

**DATE DESPRE IMOBILUL NR. 1262**

Oficiul de Cadastru și Publicitate Imobiliară MARAMURES
Biroul de Cadastru și Publicitate Imobiliară Dragomiresti

A. Partea I. Descrierea imobilului

TEREN Extravilan

Nr. CF vechi:2323

Nr. topografic:partedinr.top.2559/2

Adresa: Jud. Maramures

Nr. Crt	Nr cadastral Nr. topografic	Suprafața* (mp)	Observații / Referințe
A1	50804	9.168	Sector cadastral:31 Teren neimprejmuit;

B. Partea II. Proprietari și acte

Inscrieri privitoare la dreptul de proprietate și alte drepturi reale		Referințe
1262 / 07/11/2023		
Act Normativ nr. Legea 7, din 13/03/1996 emis de Parlamentul României;		
B1	Inscrierea provizorie, drept de PROPRIETATE, dobandit prin Lege, cota actuala 1/1 1) COMUNA ȘIEU , CIF:14813046, PROPRIETAR NEIDENTIFICAT	A1

C. Partea III. SARCINI .


Inscrieri privind dezmembramintele dreptului de proprietate, drepturi reale de garanție și sarcini	Referințe
NU SUNT	

Anexa Nr. 1 La Partea I

Teren

Nr cadastral	Suprafaţa (mp)*	Observaţii / Referinţe
50804	9.168	

* Suprafaţa este determinată în planul de proiecţie Stereo 70.



Date referitoare la teren

Crt	Categorie folosinţă	Intra vilan	Suprafaţa (mp)	Tarla	Parcelă	Nr. topo	Observaţii / Referinţe
1	faneata	NU	9.168	-	-	-	

Lungime Segmente

1) Valorile lungimilor segmentelor sunt obţinute din proiecţie în plan.

Punct început	X / Y	Punct sfârşit	X / Y	Lungime segment
1	441.628,896 689.817,642	2	441.638,864 689.811,561	11.676
4	441.681,652 689.789,034	5	441.697,783 689.783,486	17.058
7	441.742,729 689.785,496	8	441.762,846 689.788,137	20.297
10	441.821,686 689.786,905	11	441.833,695 689.789,838	12.362
13	441.853,689 689.792,943	14	441.865,312 689.790,201	11.942
16	441.912,382 689.766,812	17	441.941,453 689.804,747	47.793
2	441.638,864 689.811,561	3	441.655,548 689.802,873	18.811
5	441.697,783 689.783,486	6	441.719,23 689.783,148	21.456
8	441.762,846 689.788,137	9	441.796,072 689.781,035	33.977
11	441.833,695 689.789,838	12	441.845,158 689.793,127	11.926
14	441.865,312 689.790,201	15	441.898,306 689.778,886	34.888
17	441.941,453 689.804,747	18	441.932,597 689.808,188	9.501
3	441.655,548 689.802,873	4	441.681,652 689.789,034	29.546
6	441.719,23 689.783,148	7	441.742,729 689.785,496	23.616
9	441.796,072 689.781,035	10	441.821,686 689.786,905	26.278
12	441.845,158 689.793,127	13	441.853,689 689.792,943	8.533
15	441.898,306 689.778,886	16	441.912,382 689.766,812	18.545
18	441.932,597 689.808,188	19	441.924,726 689.808,89	7.902

Punct început	X / Y	Punct sfârșit	X / Y	Lungime segment	Punct început	X / Y	Punct sfârșit	X / Y	Lungime segment	Punct început	X / Y	Punct sfârșit	X / Y	Lungime segment
19	441.924,726 689.808,89	20	441.912,004 689.808,469	12.729	20	441.912,004 689.808,469	21	441.900,873 689.806,778	11.259	21	441.900,873 689.806,778	22	441.890,26 689.804,952	10.769
22	441.890,26 689.804,952	23	441.878,031 689.801,332	12.754	23	441.878,031 689.801,332	24	441.867,037 689.797,972	11.496	24	441.867,037 689.797,972	25	441.859,668 689.797,71	7.374
25	441.859,668 689.797,71	26	441.849,946 689.797,884	9.724	26	441.849,946 689.797,884	27	441.837,985 689.799,544	12.076	27	441.837,985 689.799,544	28	441.825,559 689.801,81	12.631
28	441.825,559 689.801,81	29	441.814,327 689.806,006	11.99	29	441.814,327 689.806,006	30	441.804,212 689.810,406	11.031	30	441.804,212 689.810,406	31	441.796,276 689.812,628	8.241
31	441.796,276 689.812,628	32	441.786,684 689.813,064	9.602	32	441.786,684 689.813,064	33	441.777,746 689.812,846	8.941	33	441.777,746 689.812,846	34	441.772,994 689.813,625	4.815
34	441.772,994 689.813,625	35	441.759,887 689.821,247	15.162	35	441.759,887 689.821,247	36	441.741,892 689.831,967	20.946	36	441.741,892 689.831,967	37	441.729,836 689.838,727	13.822
37	441.729,836 689.838,727	38	441.719,862 689.842,02	10.504	38	441.719,862 689.842,02	39	441.715,584 689.840,011	4.726	39	441.715,584 689.840,011	40	441.708,636 689.838,293	7.157
40	441.708,636 689.838,293	41	441.697,56 689.837,674	11.093	41	441.697,56 689.837,674	42	441.680,061 689.836,903	17.516	42	441.680,061 689.836,903	43	441.665,408 689.834,222	14.896
43	441.665,408 689.834,222	44	441.652,336 689.830,785	13.516	44	441.652,336 689.830,785	45	441.640,322 689.826,253	12.84	45	441.640,322 689.826,253	46	441.638,853 689.825,699	1.57
46	441.638,853 689.825,699	1	441.628,896 689.817,642	12.808										

** Lungimile segmentelor sunt determinate în planul de proiecție Stereo 70 și sunt rotunjite la 1 milimetru.

*** Distanța dintre puncte este formată din segmente cumulate ce sunt mai mici decât valoarea 1 milimetru.

**DATE DESPRE IMOBILUL NR. 1263**

Oficiul de Cadastru și Publicitate Imobiliară MARAMURES
Biroul de Cadastru și Publicitate Imobiliară Dragomiresti

A. Partea I. Descrierea imobilului

TEREN Extravilan

Nr. CF vechi:2502

Nr. topografic:partedinr.top.2587

Adresa: Jud. Maramures

Nr. Crt	Nr cadastral Nr. topografic	Suprafata* (mp)	Observatii / Referinte
A1	50347	2.807	Sector cadastral:31 Teren neimprejmuit;

B. Partea II. Proprietari și acte

Inscrieri privitoare la dreptul de proprietate și alte drepturi reale		Referințe
1263 / 30/10/2023		
Act Normativ nr. Legea 7, din 13/03/1996 emis de Parlamentul României;		
B1	Intabulare, drept de PROPRIETATE, dobândit prin Lege, cota actuala 1/1 1) NEIDENTIFICAT NEIDENTIFICAT	A1
Act Administrativ nr. Adeverință nr. 3681, din 23/10/2023 emis de Primăria Șieu;		
B2	Se notează posesia faptică în favoarea lui 1) BELEA MIHAI	A1

C. Partea III. SARCINI .

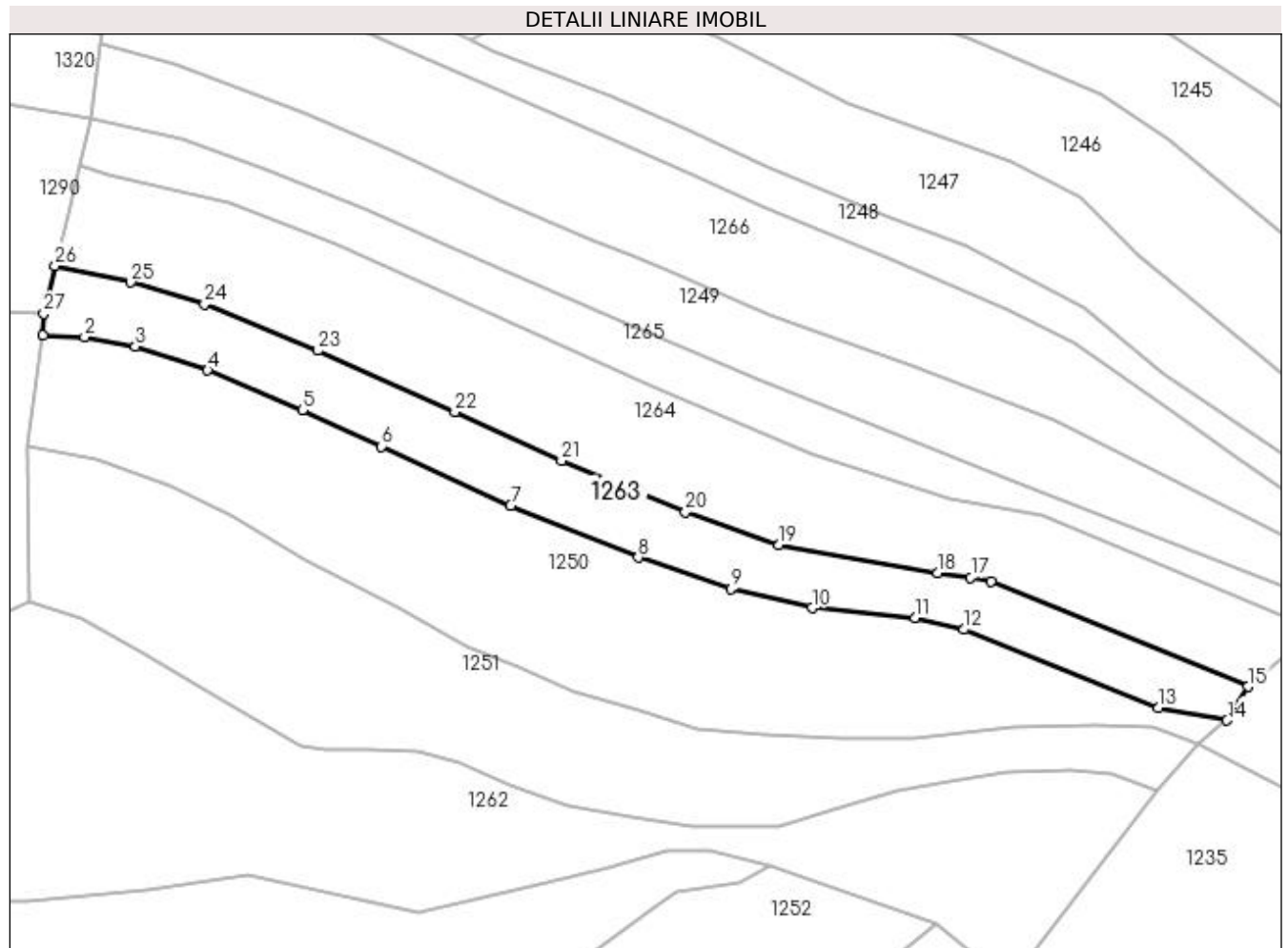
Inscrieri privind dezmembramintele dreptului de proprietate, drepturi reale de garanție și sarcini	Referințe
NU SUNT	

Anexa Nr. 1 La Partea I

Teren

Nr cadastral	Suprafața (mp)*	Observații / Referințe
50347	2.807	

* Suprafața este determinată în planul de proiecție Stereo 70.



Date referitoare la teren

Crt	Categorie folosință	Intra vilan	Suprafața (mp)	Tarla	Parcelă	Nr. topo	Observații / Referințe
1	faneata	NU	2.807	-	-	-	

Lungime Segmente

1) Valorile lungimilor segmentelor sunt obținute din proiecție în plan.

Punct început	X / Y	Punct sfârșit	X / Y	Lungime segment (** (m)
1	441.722,403 689.894,389	2	441.730,605 689.894,06	8.209
3	441.740,584 689.892,158	4	441.754,795 689.887,475	14.963
5	441.773,405 689.879,658	6	441.788,951 689.872,545	17.096
7	441.814,394 689.860,906	8	441.839,506 689.850,691	27.11
9	441.857,724 689.844,571	10	441.873,675 689.840,76	16.4

Punct început	X / Y	Punct sfârșit	X / Y	Lungime segment (** (m)
2	441.730,605 689.894,06	3	441.740,584 689.892,158	10.159
4	441.754,795 689.887,475	5	441.773,405 689.879,658	20.185
6	441.788,951 689.872,545	7	441.814,394 689.860,906	27.979
8	441.839,506 689.850,691	9	441.857,724 689.844,571	19.218
10	441.873,675 689.840,76	11	441.893,954 689.838,872	20.367

Punct început	X / Y	Punct sfârșit	X / Y	Lungime segment (** (m)
11	441.893,954 689.838,872	12	441.903,563 689.836,529	9.891
13	441.941,749 689.821,137	14	441.955,296 689.818,658	13.772
15	441.959,425 689.825,317	16	441.908,914 689.846,014	54.587
17	441.904,9 689.846,746	18	441.898,346 689.847,629	6.613
19	441.867,214 689.853,162	20	441.848,783 689.859,62	19.53
21	441.824,402 689.869,708	22	441.803,412 689.879,281	23.07
23	441.776,5 689.891,382	24	441.754,153 689.900,473	24.125
25	441.739,659 689.904,821	26	441.724,819 689.908,079	15.193
27	441.722,535 689.898,691	1	441.722,403 689.894,389	4.304

Punct început	X / Y	Punct sfârșit	X / Y	Lungime segment (** (m)
12	441.903,563 689.836,529	13	441.941,749 689.821,137	41.171
14	441.955,296 689.818,658	15	441.959,425 689.825,317	7.835
16	441.908,914 689.846,014	17	441.904,9 689.846,746	4.08
18	441.898,346 689.847,629	19	441.867,214 689.853,162	31.62
20	441.848,783 689.859,62	21	441.824,402 689.869,708	26.386
22	441.803,412 689.879,281	23	441.776,5 689.891,382	29.507
24	441.754,153 689.900,473	25	441.739,659 689.904,821	15.132
26	441.724,819 689.908,079	27	441.722,535 689.898,691	9.662

** Lungimile segmentelor sunt determinate în planul de proiecție Stereo 70 și sunt rotunjite la 1 milimetru.

*** Distanța dintre puncte este formată din segmente cumulate ce sunt mai mici decât valoarea 1 milimetru.

**DATE DESPRE IMOBILUL NR. 1264**

Oficiul de Cadastru și Publicitate Imobiliară MARAMURES
Biroul de Cadastru și Publicitate Imobiliară Dragomiresti

A. Partea I. Descrierea imobilului

TEREN Extravilan

Nr. CF vechi:2502

Nr. topografic:partedinr.top.2587

Adresa: Jud. Maramures

Nr. Crt	Nr cadastral Nr. topografic	Suprafața* (mp)	Observații / Referințe
A1	50347	4.732	Sector cadastral:31 Teren neimprejmuit;

B. Partea II. Proprietari și acte

Inscrieri privitoare la dreptul de proprietate și alte drepturi reale		Referințe
1264 / 07/11/2023		
Act Normativ nr. Legea 7, din 13/03/1996 emis de Parlamentul României;		
B1	Inscrierea provizorie, drept de PROPRIETATE, dobandit prin Lege, cota actuala 1/1 1) COMUNA ȘIEU, CIF:14813046, PROPRIETAR NEIDENTIFICAT	A1

C. Partea III. SARCINI .

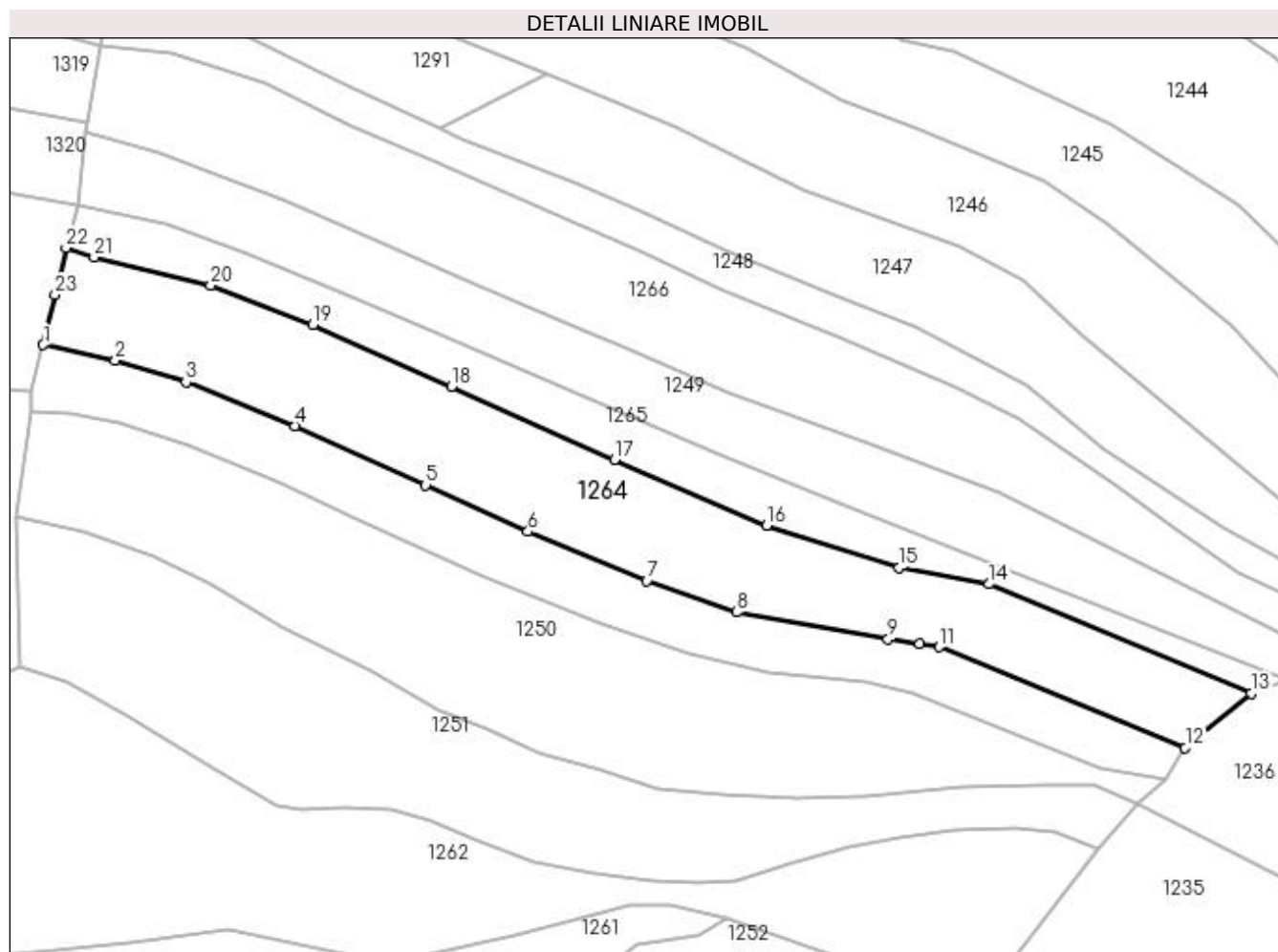
Inscrieri privind dezmembramintele dreptului de proprietate, drepturi reale de garanție și sarcini	Referințe
NU SUNT	

Anexa Nr. 1 La Partea I

Teren

Nr cadastral	Suprafața (mp)*	Observații / Referințe
50347	4.732	

* Suprafața este determinată în planul de proiecție Stereo 70.



Date referitoare la teren

Crt	Categorie folosință	Intra vilan	Suprafața (mp)	Tarla	Parcelă	Nr. topo	Observații / Referințe
1	faneata	NU	4.732	-	-	-	

Lungime Segmente

1) Valorile lungimilor segmentelor sunt obținute din proiecție în plan.

Punct început	X / Y	Punct sfârșit	X / Y	Lungime segment (** (m)
1	441.724,819 689.908,079	2	441.739,659 689.904,821	15.193
3	441.754,153 689.900,473	4	441.776,5 689.891,382	24.125
5	441.803,412 689.879,281	6	441.824,402 689.869,708	23.07
7	441.848,783 689.859,62	8	441.867,214 689.853,162	19.53
9	441.898,346 689.847,629	10	441.904,9 689.846,746	6.613

Punct început	X / Y	Punct sfârșit	X / Y	Lungime segment (** (m)
2	441.739,659 689.904,821	3	441.754,153 689.900,473	15.132
4	441.776,5 689.891,382	5	441.803,412 689.879,281	29.507
6	441.824,402 689.869,708	7	441.848,783 689.859,62	26.386
8	441.867,214 689.853,162	9	441.898,346 689.847,629	31.62
10	441.904,9 689.846,746	11	441.908,914 689.846,014	4.08

Punct început	X / Y	Punct sfârșit	X / Y	Lungime segment (** (m)
11	441.908,914 689.846,014	12	441.959,425 689.825,317	54.587
13	441.972,959 689.836,542	14	441.919,165 689.858,949	58.274
15	441.900,595 689.862,27	16	441.873,486 689.870,976	28.473
17	441.842,193 689.884,517	18	441.808,694 689.899,5	36.697
19	441.780,205 689.912,139	20	441.759,232 689.920,323	22.513
21	441.735,316 689.926,012	22	441.729,498 689.927,935	6.128
23	441.727,27 689.918,353	1	441.724,819 689.908,079	10.562

Punct început	X / Y	Punct sfârșit	X / Y	Lungime segment (** (m)
12	441.959,425 689.825,317	13	441.972,959 689.836,542	17.583
14	441.919,165 689.858,949	15	441.900,595 689.862,27	18.865
16	441.873,486 689.870,976	17	441.842,193 689.884,517	34.097
18	441.808,694 689.899,5	19	441.780,205 689.912,139	31.167
20	441.759,232 689.920,323	21	441.735,316 689.926,012	24.583
22	441.729,498 689.927,935	23	441.727,27 689.918,353	9.838

** Lungimile segmentelor sunt determinate în planul de proiecție Stereo 70 și sunt rotunjite la 1 milimetru.

*** Distanța dintre puncte este formată din segmente cumulate ce sunt mai mici decât valoarea 1 milimetru.

**DATE DESPRE IMOBILUL NR. 1265**

Oficiul de Cadastru și Publicitate Imobiliară MARAMURES
Biroul de Cadastru și Publicitate Imobiliară Dragomiresti

A. Partea I. Descrierea imobilului

TEREN Extravilan

Nr. CF vechi:38

Nr. topografic:partedinnr.top.2588

Adresa: Jud. Maramures

Nr. Crt	Nr cadastral Nr. topografic	Suprafața* (mp)	Observații / Referințe
A1		2.072	Sector cadastral:31 Teren neimprejmuit;

B. Partea II. Proprietari și acte

Inscrieri privitoare la dreptul de proprietate și alte drepturi reale		Referințe
1265 / 07/11/2023		
Act Normativ nr. Legea 7, din 13/03/1996 emis de Parlamentul României;		
B1	Inscrierea provizorie, drept de PROPRIETATE, dobandit prin Lege, cota actuala 1/1 1) COMUNA ȘIEU , CIF:14813046, PROPRIETAR NEIDENTIFICAT	A1

C. Partea III. SARCINI .

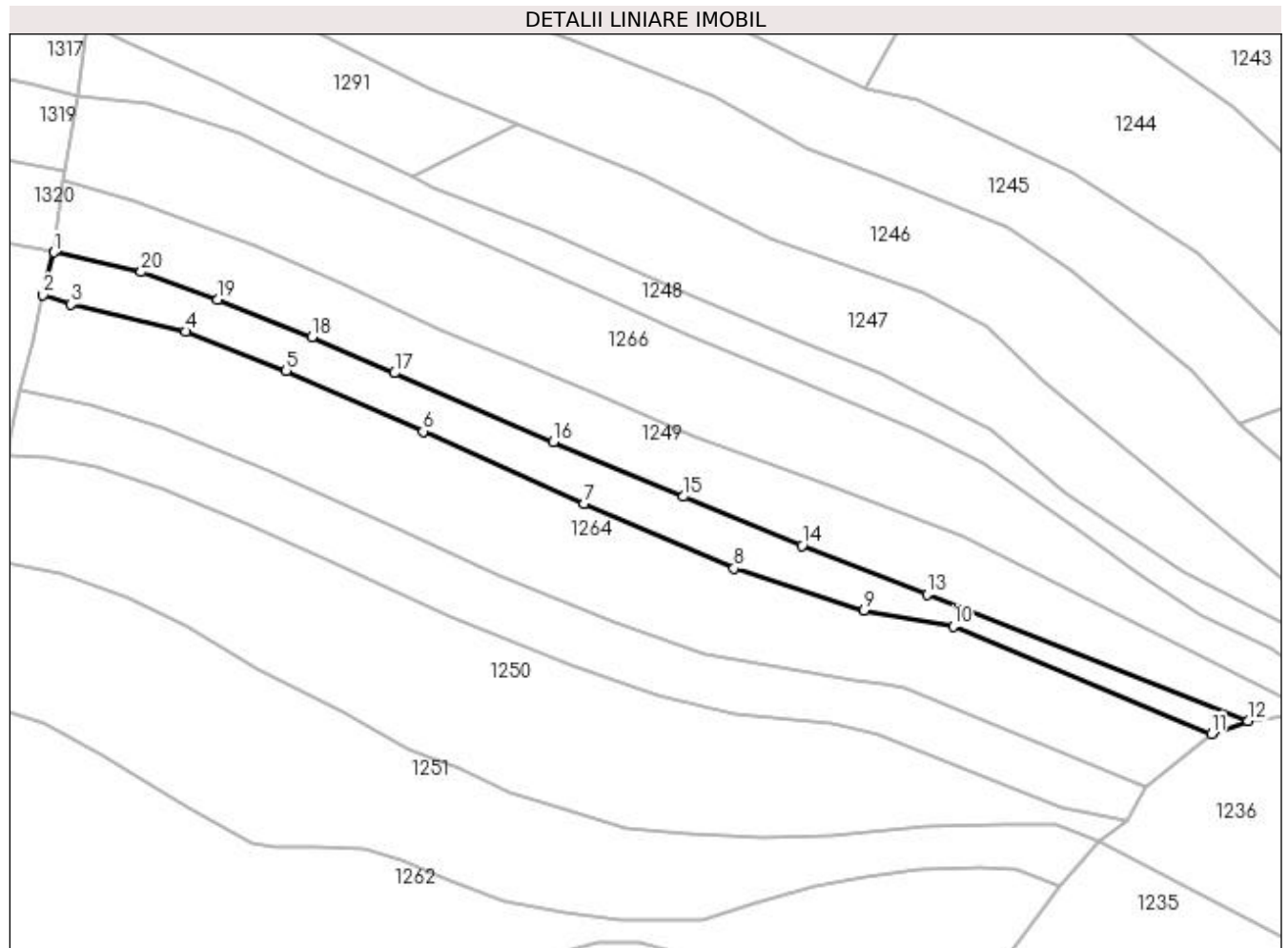
Inscrieri privind dezmembramintele dreptului de proprietate, drepturi reale de garanție și sarcini	Referințe
NU SUNT	

Anexa Nr. 1 La Partea I

Teren

Nr cadastral	Suprafața (mp)*	Observații / Referințe
	2.072	

* Suprafața este determinată în planul de proiecție Stereo 70.



Date referitoare la teren

Crt	Categorie folosință	Intra vilan	Suprafața (mp)	Tarla	Parcelă	Nr. topo	Observații / Referințe
1	faneata	NU	2.072	-	-	-	

Lungime Segmente

1) Valorile lungimilor segmentelor sunt obținute din proiecție în plan.

Punct început	X / Y	Punct sfârșit	X / Y	Lungime segment (** (m)
1	441.731,813 689.936,834	2	441.729,498 689.927,935	9.195
2	441.729,498 689.927,935	3	441.735,316 689.926,012	6.128
3	441.735,316 689.926,012	4	441.759,232 689.920,323	24.583
4	441.759,232 689.920,323	5	441.780,205 689.912,139	22.513
5	441.780,205 689.912,139	6	441.808,694 689.899,5	31.167

Punct început	X / Y	Punct sfârșit	X / Y	Lungime segment (** (m)
6	441.808,694 689.899,5	7	441.842,193 689.884,517	36.697
7	441.842,193 689.884,517	8	441.873,486 689.870,976	34.097
8	441.873,486 689.870,976	9	441.900,595 689.862,27	28.473
9	441.900,595 689.862,27	10	441.919,165 689.858,949	18.865
10	441.919,165 689.858,949	11	441.972,959 689.836,542	58.274
11	441.972,959 689.836,542	12	441.980,581 689.839,25	8.089
12	441.980,581 689.839,25	13	441.913,702 689.865,625	71.892
13	441.913,702 689.865,625	14	441.887,691 689.875,769	27.919
14	441.887,691 689.875,769	15	441.862,933 689.885,943	26.767
15	441.862,933 689.885,943	16	441.835,849 689.897,318	29.376
16	441.835,849 689.897,318	17	441.802,675 689.911,645	36.136
17	441.802,675 689.911,645	18	441.785,509 689.919,163	18.74
18	441.785,509 689.919,163	19	441.765,933 689.926,996	21.085
19	441.765,933 689.926,996	20	441.749,94 689.932,752	16.997
20	441.749,94 689.932,752	1	441.731,813 689.936,834	18.581

** Lungimile segmentelor sunt determinate în planul de proiecție Stereo 70 și sunt rotunjite la 1 milimetru.

*** Distanța dintre puncte este formată din segmente cumulate ce sunt mai mici decât valoarea 1 milimetru.

**DATE DESPRE IMOBILUL NR. 1266**

Oficiul de Cadastru și Publicitate Imobiliară MARAMURES
Biroul de Cadastru și Publicitate Imobiliară Dragomiresti

A. Partea I. Descrierea imobilului

TEREN Extravilan

Nr. CF vechi:28

Nr. topografic:partedinr.top.2603

Adresa: Jud. Maramures

Nr. Crt	Nr cadastral Nr. topografic	Suprafața* (mp)	Observații / Referințe
A1		4.718	Sector cadastral:31 Teren neimprejmuit;

B. Partea II. Proprietari și acte

Inscrieri privitoare la dreptul de proprietate și alte drepturi reale		Referințe
1266 / 07/11/2023		
Act Normativ nr. Legea 7, din 13/03/1996 emis de Parlamentul României;		
B1	Inscrierea provizorie, drept de PROPRIETATE, dobandit prin Lege, cota actuala 1/1	A1
1) COMUNA ȘIEU , CIF:14813046, PROPRIETAR NEIDENTIFICAT		

C. Partea III. SARCINI .

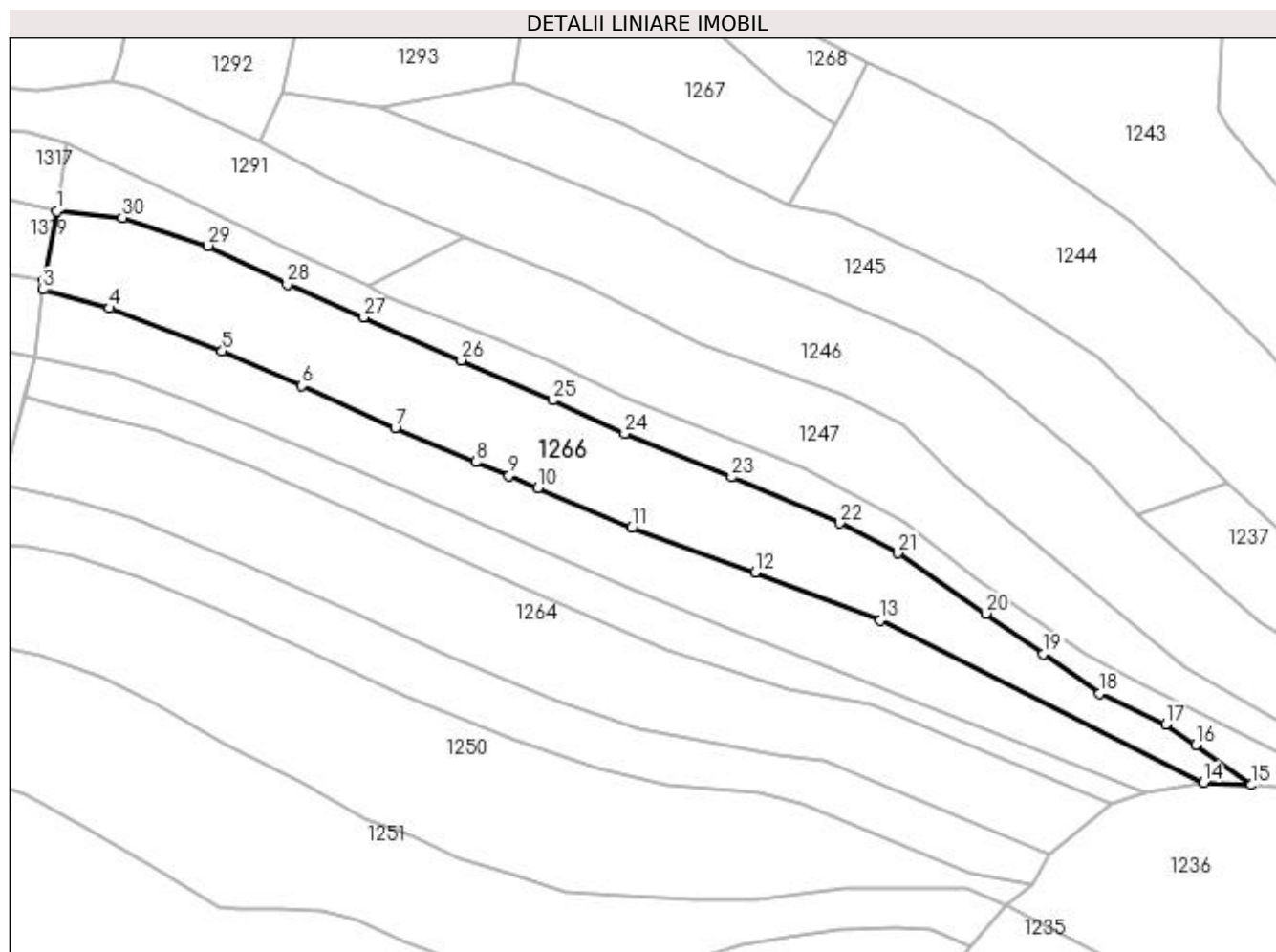
Inscrieri privind dezmembramintele dreptului de proprietate, drepturi reale de garanție și sarcini	Referințe
NU SUNT	

Anexa Nr. 1 La Partea I

Teren

Nr cadastral	Suprafața (mp)*	Observații / Referințe
	4.718	

* Suprafața este determinată în planul de proiecție Stereo 70.



Date referitoare la teren

Crt	Categorie folosință	Intravilan	Suprafața (mp)	Tarla	Parcelă	Nr. topo	Observații / Referințe
1	faneata	NU	4.718	-	-	-	

Lungime Segmente

1) Valorile lungimilor segmentelor sunt obținute din proiecție în plan.

Punct început	X / Y	Punct sfârșit	X / Y	Lungime segment (** (m)
1	441.736,667 689.969,417	2	441.733,882 689.953,692	15.97
3	441.733,647 689.951,774	4	441.748,483 689.947,589	15.415
5	441.773,798 689.937,969	6	441.791,65 689.930,184	19.476
7	441.812,533 689.920,74	8	441.830,597 689.913,105	19.611
9	441.838,095 689.910,063	10	441.844,572 689.907,363	7.017

Punct început	X / Y	Punct sfârșit	X / Y	Lungime segment (** (m)
2	441.733,882 689.953,692	3	441.733,647 689.951,774	1.932
4	441.748,483 689.947,589	5	441.773,798 689.937,969	27.081
6	441.791,65 689.930,184	7	441.812,533 689.920,74	22.919
8	441.830,597 689.913,105	9	441.838,095 689.910,063	8.092
10	441.844,572 689.907,363	11	441.865,539 689.898,366	22.816

Punct început	X / Y	Punct sfârșit	X / Y	Lungime segment (** (m)
11	441.865,539 689.898,366	12	441.893,257 689.888,359	29.469
13	441.921,297 689.877,671	14	441.993,808 689.841,267	81.136
15	442.004,471 689.840,759	16	441.992,084 689.849,778	15.323
17	441.985,343 689.854,367	18	441.970,452 689.861,215	16.39
19	441.957,824 689.870,103	20	441.944,945 689.879,214	15.776
21	441.925,208 689.892,736	22	441.912,285 689.899,475	14.575
23	441.888,009 689.909,769	24	441.864,059 689.919,506	25.854
25	441.847,866 689.926,986	26	441.827,421 689.935,97	22.332
27	441.805,443 689.945,524	28	441.788,354 689.952,945	18.631
29	441.770,641 689.961,644	30	441.751,386 689.967,889	20.242

Punct început	X / Y	Punct sfârșit	X / Y	Lungime segment (** (m)
12	441.893,257 689.888,359	13	441.921,297 689.877,671	30.008
14	441.993,808 689.841,267	15	442.004,471 689.840,759	10.675
16	441.992,084 689.849,778	17	441.985,343 689.854,367	8.155
18	441.970,452 689.861,215	19	441.957,824 689.870,103	15.442
20	441.944,945 689.879,214	21	441.925,208 689.892,736	23.925
22	441.912,285 689.899,475	23	441.888,009 689.909,769	26.368
24	441.864,059 689.919,506	25	441.847,866 689.926,986	17.837
26	441.827,421 689.935,97	27	441.805,443 689.945,524	23.965
28	441.788,354 689.952,945	29	441.770,641 689.961,644	19.734
30	441.751,386 689.967,889	1	441.736,667 689.969,417	14.798

** Lungimile segmentelor sunt determinate în planul de proiecție Stereo 70 și sunt rotunjite la 1 milimetru.

*** Distanța dintre puncte este formată din segmente cumulate ce sunt mai mici decât valoarea 1 milimetru.

**DATE DESPRE IMOBILUL NR. 1267**

Oficiul de Cadastru și Publicitate Imobiliară MARAMURES
Biroul de Cadastru și Publicitate Imobiliară Dragomiresti

A. Partea I. Descrierea imobilului

TEREN Extravilan

Nr. CF vechi:2276,520

Nr. topografic:partedinr.top.2596,2595

Adresa: Jud. Maramures

Nr. Crt	Nr cadastral Nr. topografic	Suprafața* (mp)	Observații / Referințe
A1	50537	4.309	Sector cadastral:31 Teren neimprejmuit;

B. Partea II. Proprietari și acte

Inscrieri privitoare la dreptul de proprietate și alte drepturi reale		Referințe
1267 / 03/11/2023		
Act Normativ nr. Legea 7, din 13/03/1996 emis de Parlamentul României;		
B1	Intabulare, drept de PROPRIETATE, dobândit prin Lege, cota actuala 1/1 1) NEIDENTIFICAT NEIDENTIFICAT	A1
Act Administrativ nr. Adeverință nr. 3790, din 24/10/2023 emis de Primăria Șieu;		
B2	Se notează posesia faptică în favoarea lui 1) POP IOANĂ	A1

C. Partea III. SARCINI .

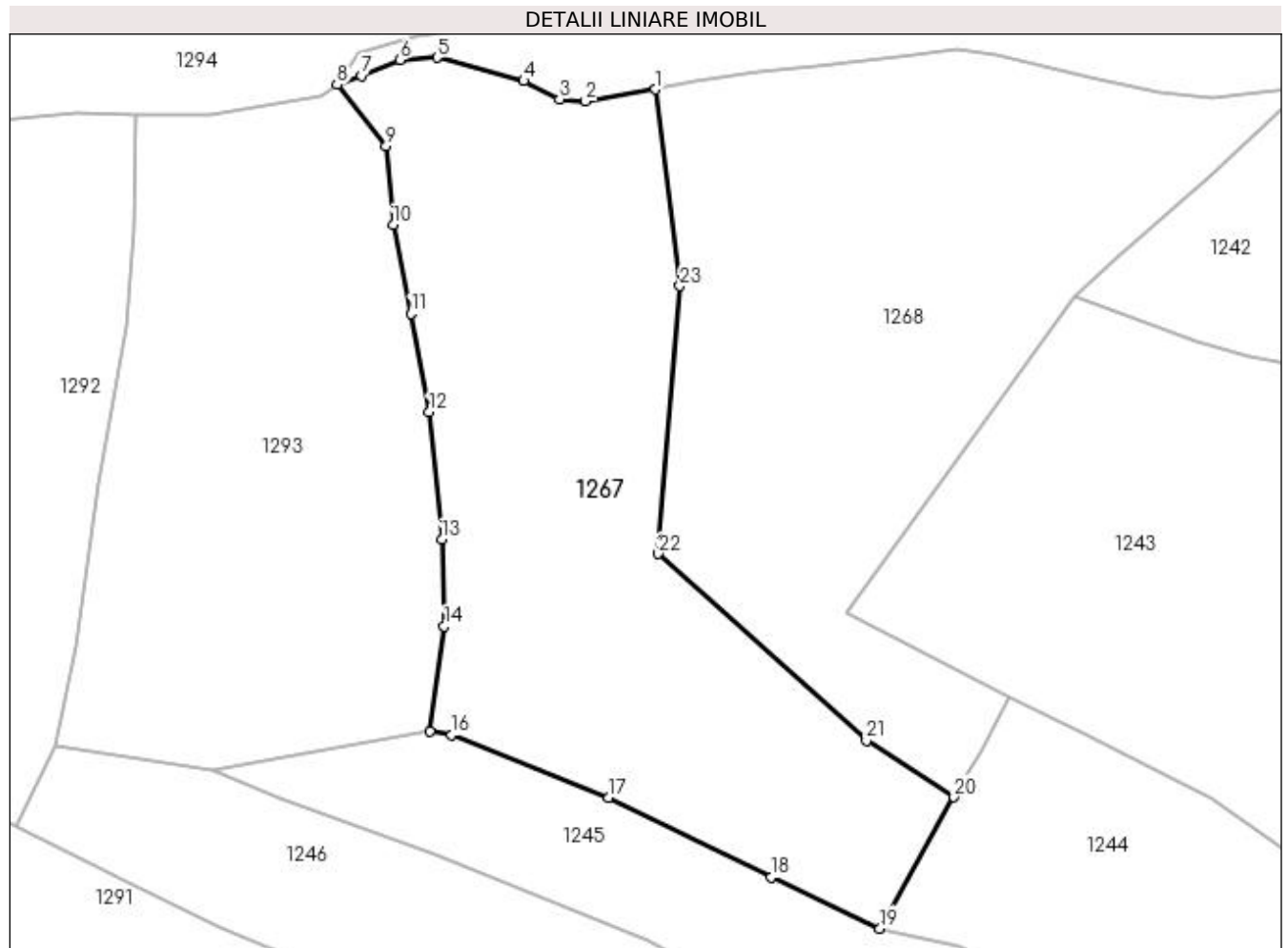
Inscrieri privind dezmembramintele dreptului de proprietate, drepturi reale de garanție și sarcini	Referințe
NU SUNT	

Anexa Nr. 1 La Partea I

Teren

Nr cadastral	Suprafața (mp)*	Observații / Referințe
50537	4.309	

* Suprafața este determinată în planul de proiecție Stereo 70.



Date referitoare la teren

Crt	Categorie folosință	Intra vilan	Suprafața (mp)	Tarla	Parcelă	Nr. topo	Observații / Referințe
1	faneata	NU	4.309	-	-	-	

Lungime Segmente

1) Valorile lungimilor segmentelor sunt obținute din proiecție în plan.

Punct început	X / Y	Punct sfârșit	X / Y	Lungime segment (** (m)
1	441.870,07 690.086,22	2	441.860,421 690.084,594	9.785
3	441.856,842 690.084,888	4	441.851,931 690.087,371	5.503
5	441.839,998 690.090,594	6	441.834,889 690.090,263	5.12
7	441.829,585 690.088,127	8	441.826,207 690.086,847	3.612
9	441.832,978 690.078,389	10	441.833,97 690.067,6	10.835

Punct început	X / Y	Punct sfârșit	X / Y	Lungime segment (** (m)
2	441.860,421 690.084,594	3	441.856,842 690.084,888	3.591
4	441.851,931 690.087,371	5	441.839,998 690.090,594	12.361
6	441.834,889 690.090,263	7	441.829,585 690.088,127	5.718
8	441.826,207 690.086,847	9	441.832,978 690.078,389	10.834
10	441.833,97 690.067,6	11	441.836,37 690.055,364	12.469

Punct început	X / Y	Punct sfârșit	X / Y	Lungime segment (** (m)
11	441.836,37 690.055,364	12	441.838,913 690.041,854	13.747
13	441.840,632 690.024,339	14	441.840,983 690.012,412	11.932
15	441.839,007 689.997,938	16	441.841,995 689.997,434	3.03
17	441.863,611 689.988,848	18	441.886,032 689.977,913	24.945
19	441.900,964 689.970,823	20	441.911,139 689.988,907	20.75
21	441.899,084 689.996,644	22	441.870,436 690.022,356	38.494
23	441.873,426 690.059,173	1	441.870,07 690.086,22	27.254

Punct început	X / Y	Punct sfârșit	X / Y	Lungime segment (** (m)
12	441.838,913 690.041,854	13	441.840,632 690.024,339	17.599
14	441.840,983 690.012,412	15	441.839,007 689.997,938	14.608
16	441.841,995 689.997,434	17	441.863,611 689.988,848	23.259
18	441.886,032 689.977,913	19	441.900,964 689.970,823	16.53
20	441.911,139 689.988,907	21	441.899,084 689.996,644	14.324
22	441.870,436 690.022,356	23	441.873,426 690.059,173	36.938

** Lungimile segmentelor sunt determinate în planul de proiecție Stereo 70 și sunt rotunjite la 1 milimetru.

*** Distanța dintre puncte este formată din segmente cumulate ce sunt mai mici decât valoarea 1 milimetru.

**DATE DESPRE IMOBILUL NR. 1268**

Oficiul de Cadastru și Publicitate Imobiliară MARAMURES
Biroul de Cadastru și Publicitate Imobiliară Dragomiresti

A. Partea I. Descrierea imobilului

TEREN Extravilan

Nr. CF vechi:2276,520

Nr. topografic:partedinr.top.2596,2595

Adresa: Jud. Maramures

Nr. Crt	Nr cadastral Nr. topografic	Suprafața* (mp)	Observații / Referințe
A1	50537	4.391	Sector cadastral:31 Teren neimprejmuit;

B. Partea II. Proprietari și acte

Inscrieri privitoare la dreptul de proprietate și alte drepturi reale		Referințe
1268 / 07/11/2023		
Act Normativ nr. Legea 7, din 13/03/1996 emis de Parlamentul României;		
B1	Inscrierea provizorie, drept de PROPRIETATE, dobandit prin Lege, cota actuala 1/1 1) COMUNA ȘIEU , CIF:14813046, PROPRIETAR NEIDENTIFICAT	A1

C. Partea III. SARCINI .

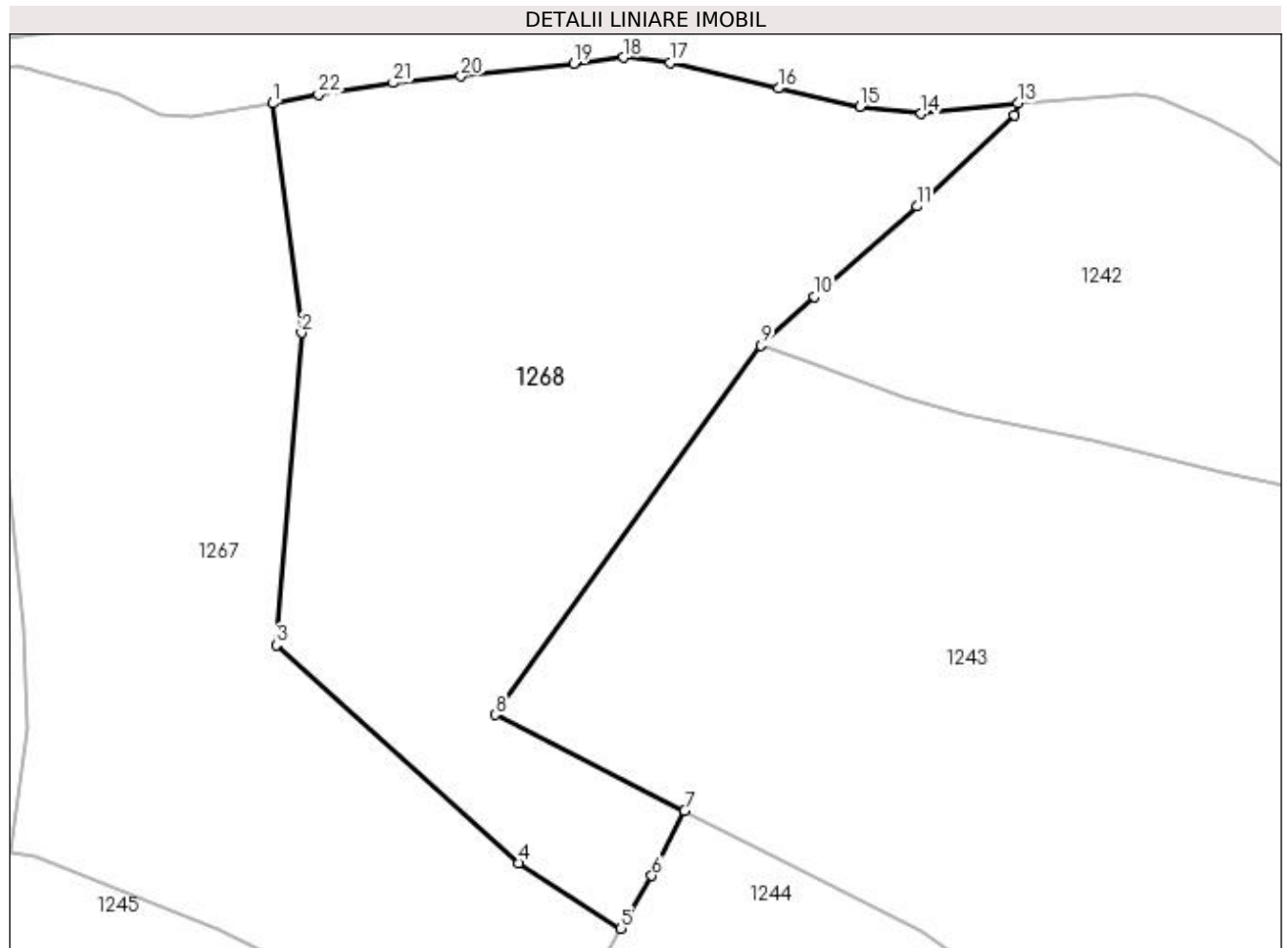
Inscrieri privind dezmembramintele dreptului de proprietate, drepturi reale de garanție și sarcini	Referințe
NU SUNT	

Anexa Nr. 1 La Partea I

Teren

Nr cadastral	Suprafața (mp)*	Observații / Referințe
50537	4.391	

* Suprafața este determinată în planul de proiecție Stereo 70.



Date referitoare la teren

Crt	Categorie folosință	Intra vilan	Suprafața (mp)	Tarla	Parcelă	Nr. topo	Observații / Referințe
1	faneata	NU	4.391	-	-	-	

Lungime Segmente

1) Valorile lungimilor segmentelor sunt obținute din proiecție în plan.

Punct început	X / Y	Punct sfârșit	X / Y	Lungime segment (** (m)
1	441.870,07 690.086,22	2	441.873,426 690.059,173	27.254
3	441.870,436 690.022,356	4	441.899,084 689.996,644	38.494
5	441.911,139 689.988,907	6	441.914,788 689.995,125	7.21
7	441.918,663 690.002,771	8	441.896,261 690.014,124	25.115
9	441.927,649 690.057,652	10	441.933,964 690.063,452	8.574

Punct început	X / Y	Punct sfârșit	X / Y	Lungime segment (** (m)
2	441.873,426 690.059,173	3	441.870,436 690.022,356	36.938
4	441.899,084 689.996,644	5	441.911,139 689.988,907	14.324
6	441.914,788 689.995,125	7	441.918,663 690.002,771	8.572
8	441.896,261 690.014,124	9	441.927,649 690.057,652	53.665
10	441.933,964 690.063,452	11	441.946,071 690.074,072	16.105

Punct început	X / Y	Punct sfârșit	X / Y	Lungime segment (** (m)
11	441.946,071 690.074,072	12	441.957,597 690.084,844	15.776
13	441.957,993 690.086,234	14	441.946,59 690.085,012	11.468
15	441.939,347 690.085,822	16	441.929,73 690.087,98	9.856
17	441.916,916 690.091,001	18	441.911,428 690.091,626	5.523
19	441.905,556 690.090,905	20	441.892,256 690.089,413	13.383
21	441.884,266 690.088,643	22	441.875,457 690.087,249	8.919

Punct început	X / Y	Punct sfârșit	X / Y	Lungime segment (** (m)
12	441.957,597 690.084,844	13	441.957,993 690.086,234	1.445
14	441.946,59 690.085,012	15	441.939,347 690.085,822	7.288
16	441.929,73 690.087,98	17	441.916,916 690.091,001	13.165
18	441.911,428 690.091,626	19	441.905,556 690.090,905	5.916
20	441.892,256 690.089,413	21	441.884,266 690.088,643	8.027
22	441.875,457 690.087,249	1	441.870,07 690.086,22	5.484

** Lungimile segmentelor sunt determinate în planul de proiecție Stereo 70 și sunt rotunjite la 1 milimetru.

*** Distanța dintre puncte este formată din segmente cumulate ce sunt mai mici decât valoarea 1 milimetru.

**DATE DESPRE IMOBILUL NR. 1269**

Oficiul de Cadastru și Publicitate Imobiliară MARAMURES
Biroul de Cadastru și Publicitate Imobiliară Dragomiresti

A. Partea I. Descrierea imobilului

TEREN Extravilan

Nr. CF vechi:51297

Nr. topografic:partedinr.top.2560

Adresa: Jud. Maramures

Nr. Crt	Nr cadastral Nr. topografic	Suprafața* (mp)	Observații / Referințe
A1		3.248	Sector cadastral:31 Teren neimprejmuit;

B. Partea II. Proprietari și acte

Inscrieri privitoare la dreptul de proprietate și alte drepturi reale		Referințe
1269 / 07/11/2023		
Act Normativ nr. Legea 7, din 13/03/1996 emis de Parlamentul României;		
B1	Inscrierea provizorie, drept de PROPRIETATE, dobandit prin Lege, cota actuala 1/1 1) COMUNA ȘIEU , CIF:14813046, PROPRIETAR NEIDENTIFICAT	A1

C. Partea III. SARCINI .

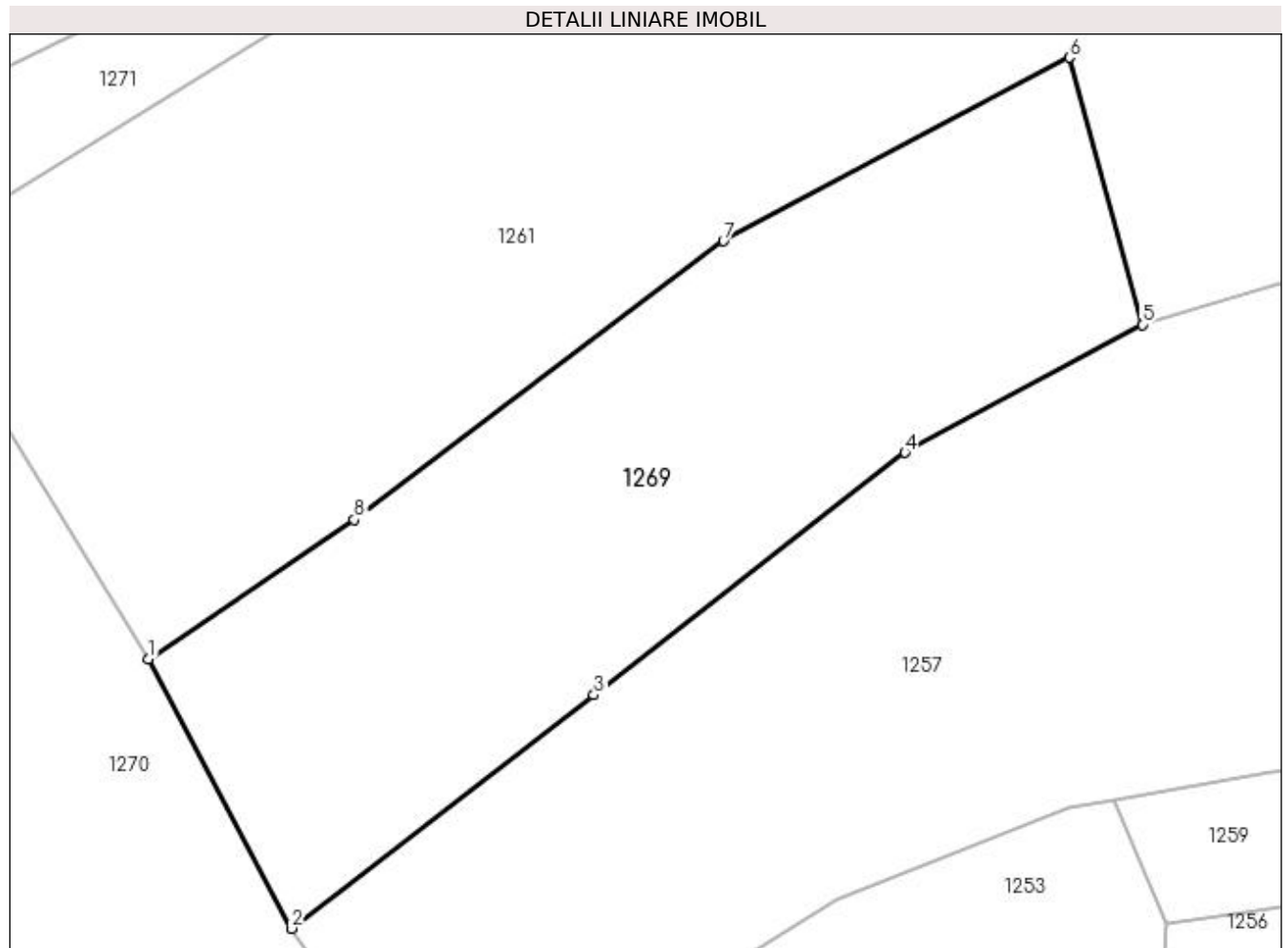
Inscrieri privind dezmembramintele dreptului de proprietate, drepturi reale de garanție și sarcini	Referințe
NU SUNT	

Anexa Nr. 1 La Partea I

Teren

Nr cadastral	Suprafața (mp)*	Observații / Referințe
	3.248	

* Suprafața este determinată în planul de proiecție Stereo 70.



Date referitoare la teren

Crt	Categorie folosință	Intra vilan	Suprafața (mp)	Tarla	Parcelă	Nr. topo	Observații / Referințe
1	faneata	NU	3.248	-	-	-	

Lungime Segmente

1) Valorile lungimilor segmentelor sunt obținute din proiecție în plan.

Punct început	X / Y	Punct sfârșit	X / Y	Lungime segment (** (m)
1	441.555,779 689.690,147	2	441.570,578 689.662,26	31.57
2	441.570,578 689.662,26	3	441.601,945 689.686,458	39.616
3	441.601,945 689.686,458	4	441.634,204 689.711,555	40.872
4	441.634,204 689.711,555	5	441.658,816 689.724,825	27.961
5	441.658,816 689.724,825	6	441.651,263 689.752,482	28.67

Punct început	X / Y	Punct sfârșit	X / Y	Lungime segment (** (m)
6	441.651,263 689.752,482	7	441.615,394 689.733,487	40.588
7	441.615,394 689.733,487	8	441.577,102 689.704,611	47.959
8	441.577,102 689.704,611	1	441.555,779 689.690,147	25.766

** Lungimile segmentelor sunt determinate în planul de proiecție Stereo 70 și sunt rotunjite la 1 milimetru.

*** Distanța dintre puncte este formată din segmente cumulate ce sunt mai mici decât valoarea 1 milimetru.

**DATE DESPRE IMOBILUL NR. 1270**

Oficiul de Cadastru și Publicitate Imobiliară MARAMURES
Biroul de Cadastru și Publicitate Imobiliară Dragomiresti

A. Partea I. Descrierea imobilului

TEREN Intravilan

Nr. CF vechi:2323

Nr. topografic:partedinr.top.2559/2

Adresa: Loc. Sieu, Jud. Maramures

Nr. Crt	Nr cadastral Nr. topografic	Suprafața* (mp)	Observații / Referințe
A1	50804	23.310	Sector cadastral:31 Teren neimprejmuit;

B. Partea II. Proprietari și acte

Inscrieri privitoare la dreptul de proprietate și alte drepturi reale		Referințe
1270 / 07/11/2023		
Act Normativ nr. Legea 7, din 13/03/1996 emis de Parlamentul României;		
B1	Inscrierea provizorie, drept de PROPRIETATE, dobandit prin Lege, cota actuala 1/1 1) COMUNA ȘIEU, CIF:14813046, PROPRIETAR NEIDENTIFICAT	A1

C. Partea III. SARCINI .

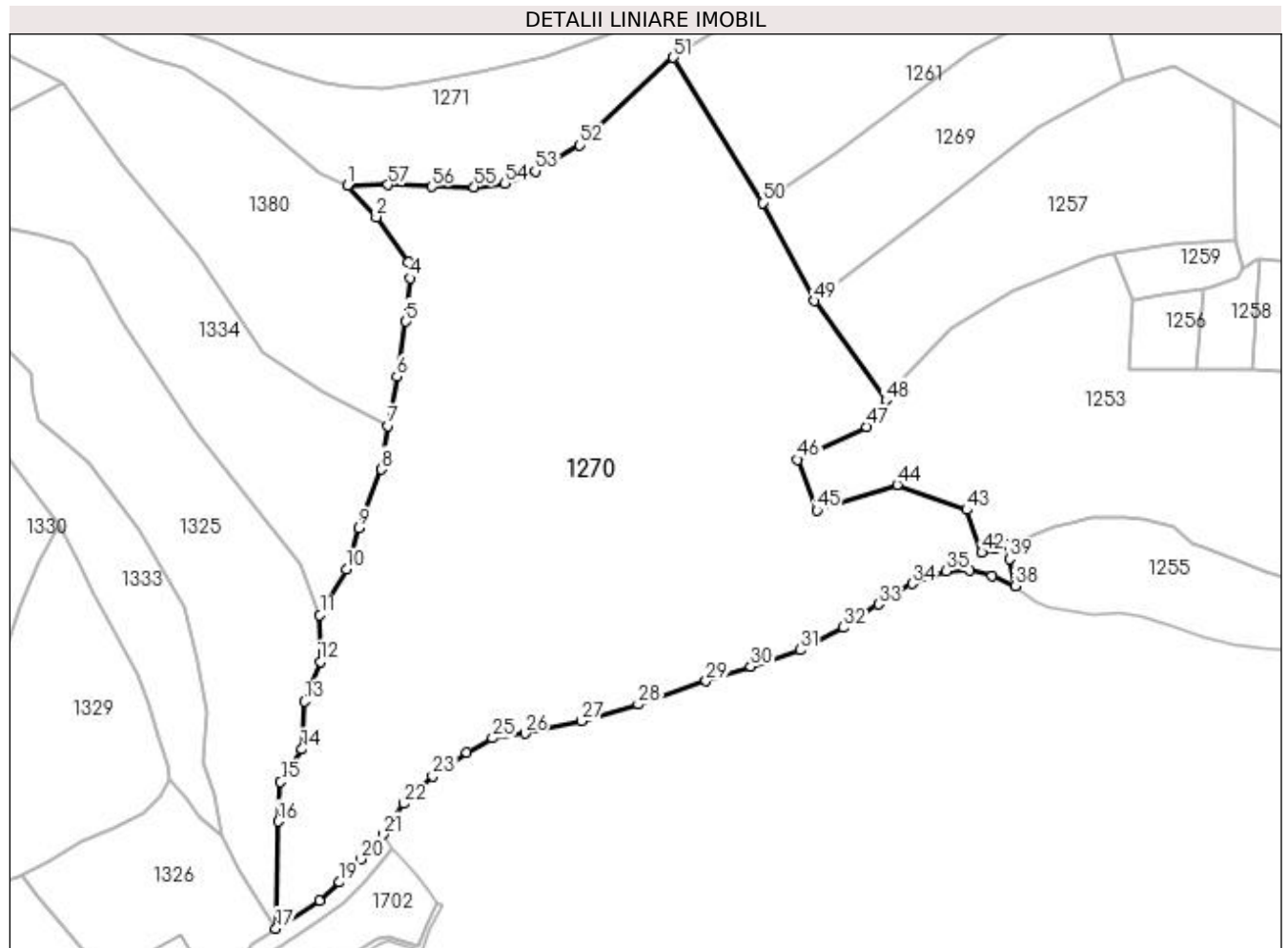
Inscrieri privind dezmembramintele dreptului de proprietate, drepturi reale de garanție și sarcini	Referințe
NU SUNT	

Anexa Nr. 1 La Partea I

Teren

Nr cadastral	Suprafața (mp)*	Observații / Referințe
50804	23.310	

* Suprafața este determinată în planul de proiecție Stereo 70.



Date referitoare la teren

Crt	Categorie folosință	Intravilan	Suprafața (mp)	Tarla	Parcelă	Nr. topo	Observații / Referințe
1	faneata	DA	12.539	-	-	-	
2	faneata	DA	10.771	-	-	-	

Lungime Segmente

1) Valorile lungimilor segmentelor sunt obținute din proiecție în plan.

Punct început	X / Y	Punct sfârșit	X / Y	Lungime segment	Punct început	X / Y	Punct sfârșit	X / Y	Lungime segment	Punct început	X / Y	Punct sfârșit	X / Y	Lungime segment
1	441.437,608 689.695,113	2	441.445,827 689.686,144	12.165	2	441.445,827 689.686,144	3	441.454,846 689.673,214	15.765	3	441.454,846 689.673,214	4	441.455,533 689.668,708	4.558
4	441.455,533 689.668,708	5	441.454,258 689.656,365	12.409	5	441.454,258 689.656,365	6	441.451,627 689.640,734	15.851	6	441.451,627 689.640,734	7	441.449,163 689.626,651	14.297
7	441.449,163 689.626,651	8	441.447,286 689.614,307	12.486	8	441.447,286 689.614,307	9	441.440,88 689.597,565	17.926	9	441.440,88 689.597,565	10	441.437,327 689.585,9	12.194
10	441.437,327 689.585,9	11	441.429,737 689.572,9	15.054	11	441.429,737 689.572,9	12	441.429,836 689.559,605	13.295	12	441.429,836 689.559,605	13	441.425,304 689.548,318	12.163
13	441.425,304 689.548,318	14	441.424,61 689.534,655	13.681	14	441.424,61 689.534,655	15	441.418,562 689.525,399	11.057	15	441.418,562 689.525,399	16	441.417,859 689.514,161	11.26

Punct început	X / Y	Punct sfârșit	X / Y	Lungime segment	Punct început	X / Y	Punct sfârșit	X / Y	Lungime segment	Punct început	X / Y	Punct sfârșit	X / Y	Lungime segment
16	441.417,859 689.514,161	17	441.417,247 689.483,666	30.501	17	441.417,247 689.483,666	18	441.429,596 689.491,695	14.73	18	441.429,596 689.491,695	19	441.435,375 689.496,837	7.735
19	441.435,375 689.496,837	20	441.441,484 689.503,402	8.968	20	441.441,484 689.503,402	21	441.447,714 689.510,396	9.366	21	441.447,714 689.510,396	22	441.453,65 689.519,172	10.595
22	441.453,65 689.519,172	23	441.461,874 689.526,954	11.322	23	441.461,874 689.526,954	24	441.471,593 689.533,781	11.877	24	441.471,593 689.533,781	25	441.478,903 689.537,847	8.365
25	441.478,903 689.537,847	26	441.488,179 689.539,186	9.372	26	441.488,179 689.539,186	27	441.504,236 689.542,696	16.436	27	441.504,236 689.542,696	28	441.520,423 689.547,443	16.869
28	441.520,423 689.547,443	29	441.539,767 689.554,061	20.445	29	441.539,767 689.554,061	30	441.552,477 689.558,153	13.352	30	441.552,477 689.558,153	31	441.566,596 689.562,905	14.897
31	441.566,596 689.562,905	32	441.578,796 689.569,294	13.772	32	441.578,796 689.569,294	33	441.588,806 689.575,957	12.025	33	441.588,806 689.575,957	34	441.598,392 689.581,822	11.238
34	441.598,392 689.581,822	35	441.608,164 689.585,359	10.392	35	441.608,164 689.585,359	36	441.614,791 689.585,644	6.633	36	441.614,791 689.585,644	37	441.621,22 689.584,009	6.634
37	441.621,22 689.584,009	38	441.627,692 689.581,108	7.092	38	441.627,692 689.581,108	39	441.626,157 689.588,773	7.817	39	441.626,157 689.588,773	40	441.625,664 689.592,931	4.187
40	441.625,664 689.592,931	41	441.621,962 689.591,74	3.889	41	441.621,962 689.591,74	42	441.618,267 689.590,659	3.85	42	441.618,267 689.590,659	43	441.613,974 689.602,813	12.89
43	441.613,974 689.602,813	44	441.594,209 689.609,962	21.018	44	441.594,209 689.609,962	45	441.571,224 689.602,634	24.125	45	441.571,224 689.602,634	46	441.565,858 689.617,112	15.44
46	441.565,858 689.617,112	47	441.585,444 689.626,406	21.679	47	441.585,444 689.626,406	48	441.590,927 689.633,968	9.341	48	441.590,927 689.633,968	49	441.570,578 689.662,26	34.85
49	441.570,578 689.662,26	50	441.555,779 689.690,147	31.57	50	441.555,779 689.690,147	51	441.530,413 689.731,502	48.515	51	441.530,413 689.731,502	52	441.503,825 689.706,567	36.451
52	441.503,825 689.706,567	53	441.491,06 689.699,152	14.762	53	441.491,06 689.699,152	54	441.482,452 689.695,592	9.315	54	441.482,452 689.695,592	55	441.473,704 689.694,638	8.8
55	441.473,704 689.694,638	56	441.461,534 689.694,698	12.17	56	441.461,534 689.694,698	57	441.449,125 689.695,291	12.423	57	441.449,125 689.695,291	1	441.437,608 689.695,113	11.518

** Lungimile segmentelor sunt determinate în planul de proiecție Stereo 70 și sunt rotunjite la 1 milimetru.

*** Distanța dintre puncte este formată din segmente cumulate ce sunt mai mici decât valoarea 1 milimetru.

**DATE DESPRE IMOBILUL NR. 1271**

Oficiul de Cadastru și Publicitate Imobiliară MARAMURES
Biroul de Cadastru și Publicitate Imobiliară Dragomiresti

A. Partea I. Descrierea imobilului

TEREN Extravilan

Nr. CF vechi:1416

Nr. topografic:partedinr.top.2708

Adresa: Jud. Maramures

Nr. Crt	Nr cadastral Nr. topografic	Suprafața* (mp)	Observații / Referințe
A1		4.779	Sector cadastral:31 Teren neimprejmuit;

B. Partea II. Proprietari și acte

Inscrieri privitoare la dreptul de proprietate și alte drepturi reale		Referințe
1271 / 07/11/2023		
Act Normativ nr. Legea 7, din 13/03/1996 emis de Parlamentul României;		
B1	Inscrierea provizorie, drept de PROPRIETATE, dobandit prin Lege, cota actuala 1/1 1) COMUNA ȘIEU , CIF:14813046, PROPRIETAR NEIDENTIFICAT	A1

C. Partea III. SARCINI .

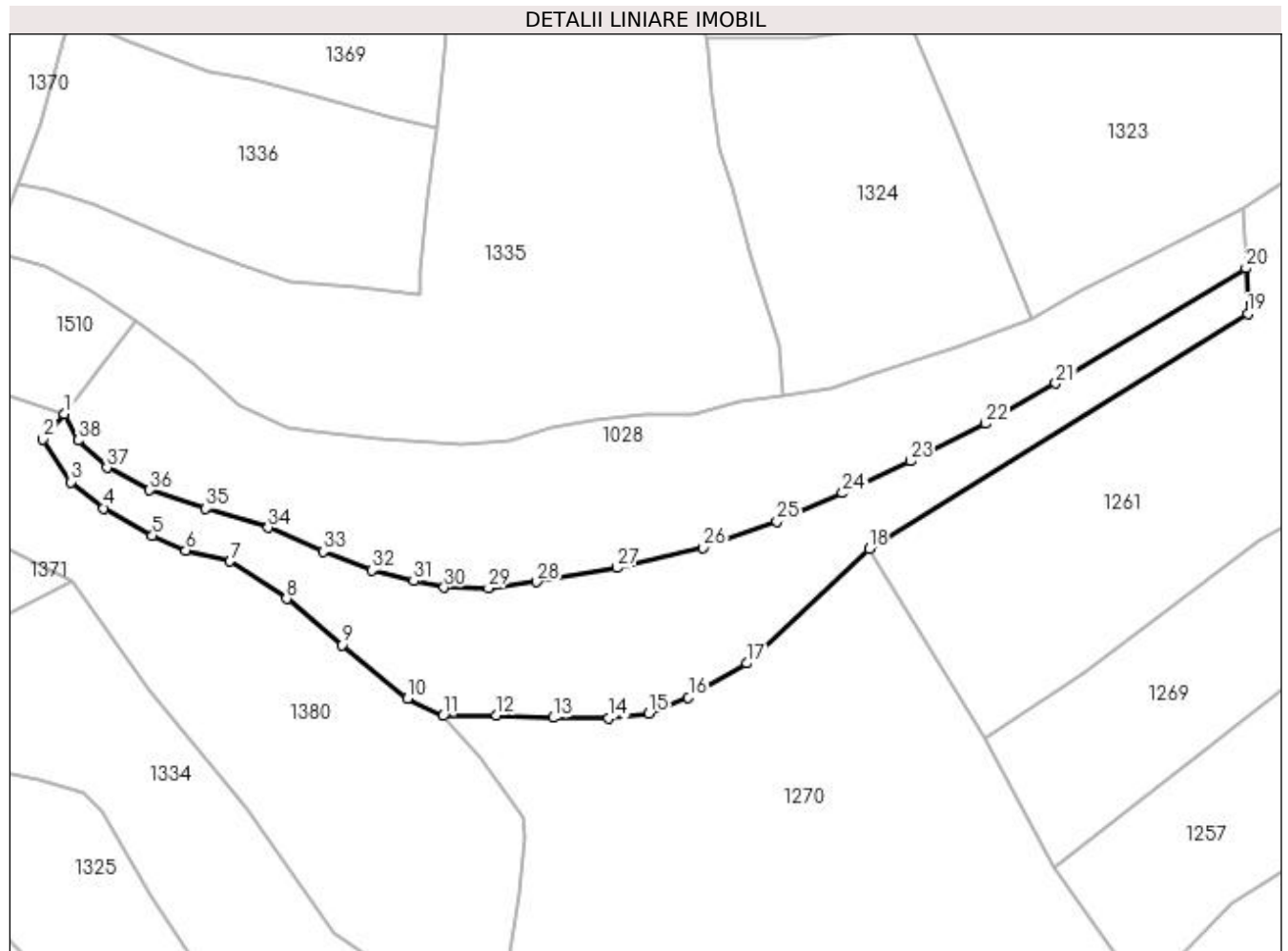
Inscrieri privind dezmembramintele dreptului de proprietate, drepturi reale de garanție și sarcini	Referințe
NU SUNT	

Anexa Nr. 1 La Partea I

Teren

Nr cadastral	Suprafața (mp)*	Observații / Referințe
	4.779	

* Suprafața este determinată în planul de proiecție Stereo 70.



Date referitoare la teren

Crt	Categorie folosință	Intra vilan	Suprafața (mp)	Tarla	Parcelă	Nr. topo	Observații / Referințe
1	faneata	NU	4.779	-	-	-	

Lungime Segmente

1) Valorile lungimilor segmentelor sunt obținute din proiecție în plan.

Punct început	X / Y	Punct sfârșit	X / Y	Lungime segment (** (m)
1	441.355,044 689.760,9	2	441.350,425 689.755,322	7.242
3	441.356,559 689.746,033	4	441.363,685 689.740,325	9.13
5	441.374,286 689.734,322	6	441.381,53 689.731,144	7.91
7	441.391,151 689.728,778	8	441.403,493 689.720,635	14.786
9	441.415,669 689.710,524	10	441.429,782 689.698,841	18.321

Punct început	X / Y	Punct sfârșit	X / Y	Lungime segment (** (m)
2	441.350,425 689.755,322	3	441.356,559 689.746,033	11.132
4	441.363,685 689.740,325	5	441.374,286 689.734,322	12.183
6	441.381,53 689.731,144	7	441.391,151 689.728,778	9.908
8	441.403,493 689.720,635	9	441.415,669 689.710,524	15.827
10	441.429,782 689.698,841	11	441.437,608 689.695,113	8.669

Punct început	X / Y	Punct sfârșit	X / Y	Lungime segment (** (m)
11	441.437,608 689.695,113	12	441.449,125 689.695,291	11.518
13	441.461,534 689.694,698	14	441.473,704 689.694,638	12.17
15	441.482,452 689.695,592	16	441.491,06 689.699,152	9.315
17	441.503,825 689.706,567	18	441.530,413 689.731,502	36.451
19	441.612,982 689.782,656	20	441.612,553 689.792,579	9.932
21	441.571,138 689.767,487	22	441.555,801 689.758,727	17.662
23	441.539,405 689.750,586	24	441.524,634 689.743,622	16.33
25	441.510,31 689.737,435	26	441.494,201 689.731,714	17.095
27	441.475,424 689.727,332	28	441.458,024 689.724,247	17.671
29	441.447,472 689.722,901	30	441.437,818 689.723,07	9.655
31	441.431,195 689.724,472	32	441.422,19 689.726,845	9.312
33	441.411,469 689.730,883	34	441.399,514 689.736,099	13.043
35	441.385,908 689.740,213	36	441.373,672 689.744,25	12.885
37	441.364,355 689.749,13	38	441.358,013 689.755,074	8.692

Punct început	X / Y	Punct sfârșit	X / Y	Lungime segment (** (m)
12	441.449,125 689.695,291	13	441.461,534 689.694,698	12.423
14	441.473,704 689.694,638	15	441.482,452 689.695,592	8.8
16	441.491,06 689.699,152	17	441.503,825 689.706,567	14.762
18	441.530,413 689.731,502	19	441.612,982 689.782,656	97.131
20	441.612,553 689.792,579	21	441.571,138 689.767,487	48.423
22	441.555,801 689.758,727	23	441.539,405 689.750,586	18.306
24	441.524,634 689.743,622	25	441.510,31 689.737,435	15.603
26	441.494,201 689.731,714	27	441.475,424 689.727,332	19.282
28	441.458,024 689.724,247	29	441.447,472 689.722,901	10.638
30	441.437,818 689.723,07	31	441.431,195 689.724,472	6.77
32	441.422,19 689.726,845	33	441.411,469 689.730,883	11.456
34	441.399,514 689.736,099	35	441.385,908 689.740,213	14.214
36	441.373,672 689.744,25	37	441.364,355 689.749,13	10.518
38	441.358,013 689.755,074	1	441.355,044 689.760,9	6.539

** Lungimile segmentelor sunt determinate în planul de proiecție Stereo 70 și sunt rotunjite la 1 milimetru.

*** Distanța dintre puncte este formată din segmente cumulate ce sunt mai mici decât valoarea 1 milimetru.

**DATE DESPRE IMOBILUL NR. 1446**

Oficiul de Cadastru și Publicitate Imobiliară MARAMURES
Biroul de Cadastru și Publicitate Imobiliară Dragomiresti

A. Partea I. Descrierea imobilului

TEREN Extravilan

Nr. CF vechi:110

Nr. topografic:partedinr.top.2418

Adresa: Jud. Maramures

Nr. Crt	Nr cadastral Nr. topografic	Suprafața* (mp)	Observații / Referințe
A1		11.203	Sector cadastral:31 Teren neimprejmuit;

B. Partea II. Proprietari și acte

Inscrieri privitoare la dreptul de proprietate și alte drepturi reale		Referințe
2023 / 07/11/2023		
Act Normativ nr. Legea 7, din 13/03/1996 emis de Parlamentul României;		
B1	Inscrierea provizorie, drept de PROPRIETATE, dobandit prin Lege, cota actuala 1/1 1) COMUNA ȘIEU , CIF:14813046, PROPRIETAR NEIDENTIFICAT	A1

C. Partea III. SARCINI .

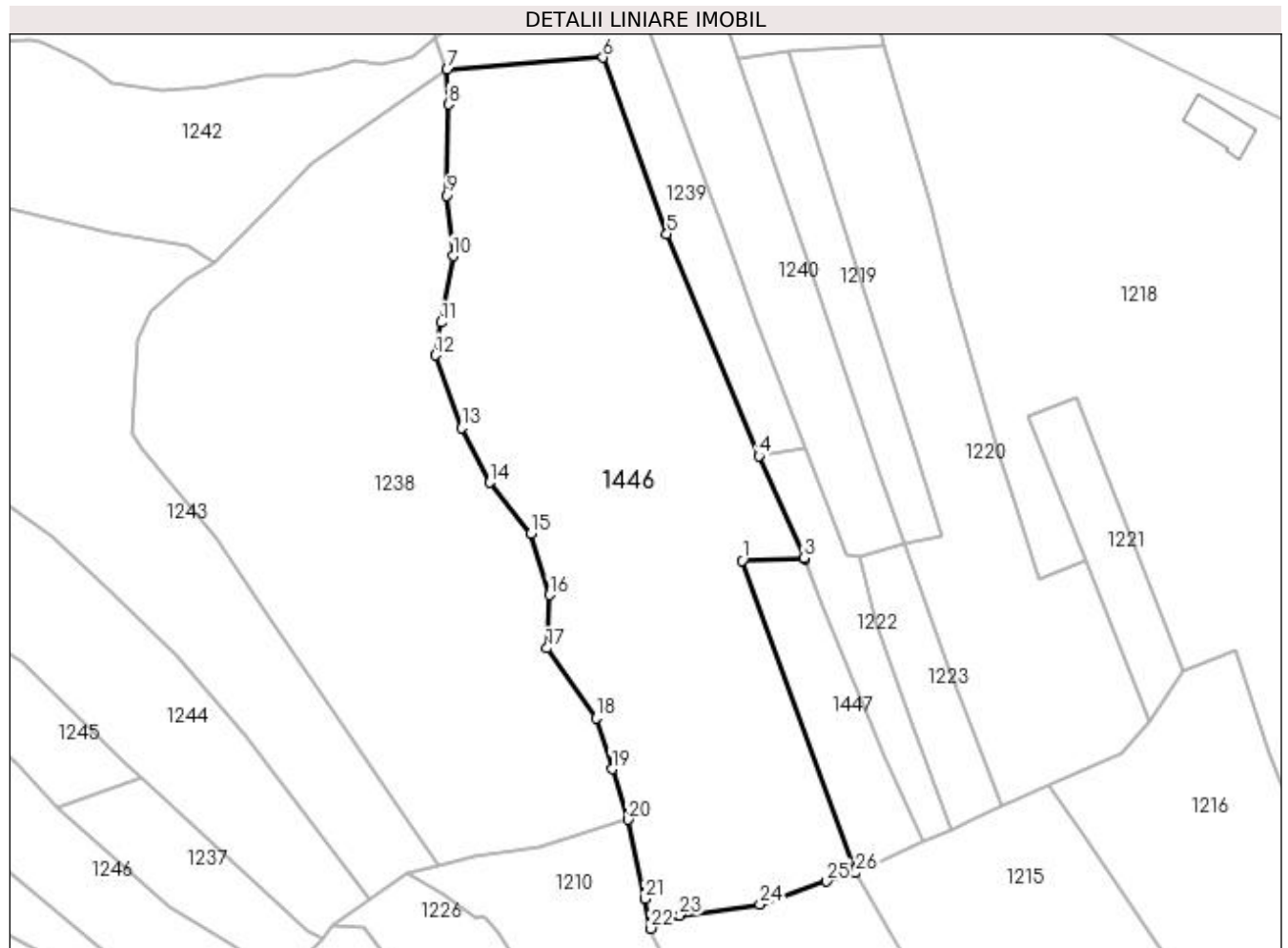
Inscrieri privind dezmembramintele dreptului de proprietate, drepturi reale de garanție și sarcini	Referințe
NU SUNT	

Anexa Nr. 1 La Partea I

Teren

Nr cadastral	Suprafața (mp)*	Observații / Referințe
	11.203	

* Suprafața este determinată în planul de proiecție Stereo 70.



Date referitoare la teren

Crt	Categorie folosință	Intra vilan	Suprafața (mp)	Tarla	Parcelă	Nr. topo	Observații / Referințe
1	faneata	NU	11.203	-	-	-	

Lungime Segmente

1) Valorile lungimilor segmentelor sunt obținute din proiecție în plan.

Punct început	X / Y	Punct sfârșit	X / Y	Lungime segment (** (m)
1	442.144,889 689.961,129	2	442.160,009 689.961,579	15.127
3	442.159,945 689.961,76	4	442.148,981 689.986,417	26.985
5	442.126,592 690.040,176	6	442.111,128 690.082,909	45.445
7	442.073,34 690.079,95	8	442.073,785 690.071,583	8.379
9	442.073,233 690.049,514	10	442.074,785 690.034,849	14.747

Punct început	X / Y	Punct sfârșit	X / Y	Lungime segment (** (m)
2	442.160,009 689.961,579	3	442.159,945 689.961,76	0.192
4	442.148,981 689.986,417	5	442.126,592 690.040,176	58.235
6	442.111,128 690.082,909	7	442.073,34 690.079,95	37.904
8	442.073,785 690.071,583	9	442.073,233 690.049,514	22.076
10	442.074,785 690.034,849	11	442.071,945 690.018,798	16.3

Punct început	X / Y	Punct sfârșit	X / Y	Lungime segment (** (m)
11	442.071,945 690.018,798	12	442.070,507 690.010,848	8.079
13	442.076,931 689.993,215	14	442.083,667 689.980,034	14.802
15	442.093,654 689.967,574	16	442.098,114 689.952,832	15.402
17	442.097,543 689.939,889	18	442.109,493 689.922,925	20.75
19	442.113,381 689.910,665	20	442.117,187 689.898,378	12.863
21	442.121,299 689.879,224	22	442.122,677 689.872,034	7.321
23	442.129,712 689.875,231	24	442.149,195 689.877,857	19.659
25	442.165,352 689.883,449	26	442.172,389 689.885,474	7.323

Punct început	X / Y	Punct sfârșit	X / Y	Lungime segment (** (m)
12	442.070,507 690.010,848	13	442.076,931 689.993,215	18.767
14	442.083,667 689.980,034	15	442.093,654 689.967,574	15.968
16	442.098,114 689.952,832	17	442.097,543 689.939,889	12.956
18	442.109,493 689.922,925	19	442.113,381 689.910,665	12.862
20	442.117,187 689.898,378	21	442.121,299 689.879,224	19.59
22	442.122,677 689.872,034	23	442.129,712 689.875,231	7.727
24	442.149,195 689.877,857	25	442.165,352 689.883,449	17.097
26	442.172,389 689.885,474	1	442.144,889 689.961,129	80.498

** Lungimile segmentelor sunt determinate în planul de proiecție Stereo 70 și sunt rotunjite la 1 milimetru.

*** Distanța dintre puncte este formată din segmente cumulate ce sunt mai mici decât valoarea 1 milimetru.

**DATE DESPRE IMOBILUL NR. 1447**

Oficiul de Cadastru și Publicitate Imobiliară MARAMURES
Biroul de Cadastru și Publicitate Imobiliară Dragomiresti

A. Partea I. Descrierea imobilului

TEREN Extravilan

Nr. CF vechi:110

Nr. topografic:partedinr.top.2418

Adresa: Jud. Maramures

Nr. Crt	Nr cadastral Nr. topografic	Suprafața* (mp)	Observații / Referințe
A1		1.206	Sector cadastral:31 Teren neimprejmuit;

B. Partea II. Proprietari și acte

Inscrieri privitoare la dreptul de proprietate și alte drepturi reale		Referințe
/		
Act Normativ nr. Legea 7, din 13/03/1996 emis de Parlamentul României;		
B1	Intabulare, drept de PROPRIETATE, dobândit prin Lege, cota actuala 1/1 1) NEIDENTIFICAT NEIDENTIFICAT, PROPRIETAR NEIDENTIFICAT	A1
Act Administrativ nr. Adeverință nr. 4283, din 09/11/2023 emis de Primăria Șieu;		
B2	Se notează posesia faptică în favoarea lui 1) DUNCA ȘTEFAN	A1

C. Partea III. SARCINI .

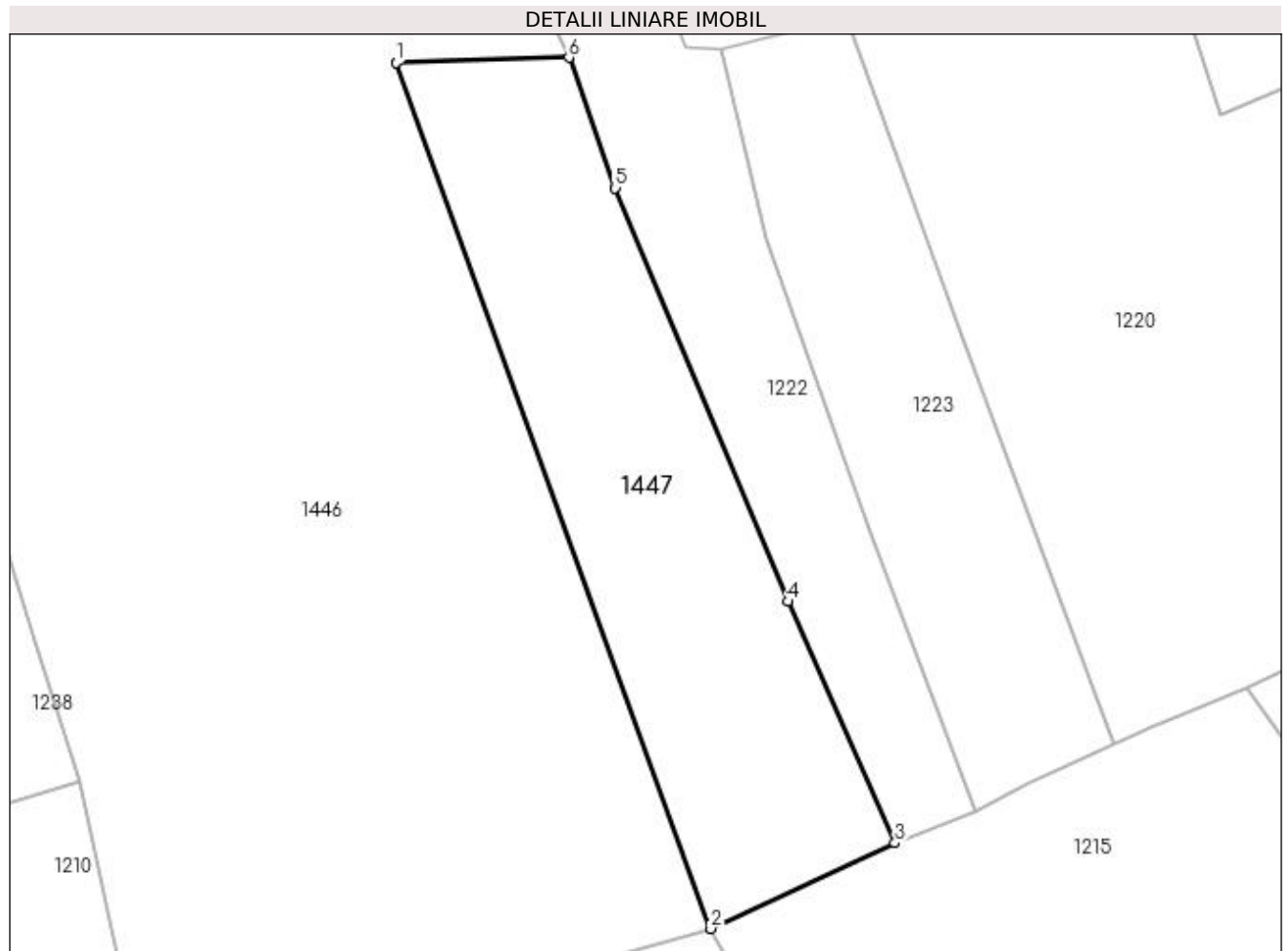
Inscrieri privind dezmembramintele dreptului de proprietate, drepturi reale de garanție și sarcini		Referințe
NU SUNT		

Anexa Nr. 1 La Partea I

Teren

Nr cadastral	Suprafața (mp)*	Observații / Referințe
	1.206	

* Suprafața este determinată în planul de proiecție Stereo 70.



Date referitoare la teren

Crt	Categorie folosință	Intra vilan	Suprafața (mp)	Tarla	Parcelă	Nr. topo	Observații / Referințe
1	faneata	NU	1.206	-	-	-	

Lungime Segmente

1) Valorile lungimilor segmentelor sunt obținute din proiecție în plan.

Punct început	X / Y	Punct sfârșit	X / Y	Lungime segment (** (m)
1	442.144,889 689.961,129	2	442.172,389 689.885,474	80.498
2	442.172,389 689.885,474	3	442.188,541 689.892,952	17.799
3	442.188,541 689.892,952	4	442.179,191 689.914,057	23.083
4	442.179,191 689.914,057	5	442.164,068 689.950,17	39.152
5	442.164,068 689.950,17	6	442.160,009 689.961,579	12.11

Punct început	X / Y	Punct sfârșit	X / Y	Lungime segment (** (m)
6	442.160,009 689.961,579	1	442.144,889 689.961,129	15.127

** Lungimile segmentelor sunt determinate în planul de proiecție Stereo 70 și sunt rotunjite la 1 milimetru.

*** Distanța dintre puncte este formată din segmente cumulate ce sunt mai mici decât valoarea 1 milimetru.

