

**DATE DESPRE IMOBILUL NR. 1272**

Oficiul de Cadastru și Publicitate Imobiliară MARAMURES
Biroul de Cadastru și Publicitate Imobiliară Dragomiresti

A. Partea I. Descrierea imobilului

TEREN Extravilan

Nr. CF vechi:4,2289

Nr. topografic:partedinnr.top.2322,2124

Adresa: Jud. Maramures

Nr. Crt	Nr cadastral Nr. topografic	Suprafata* (mp)	Observatii / Referinte
A1		9.712	Sector cadastral:32 Teren neimprejmuit;

B. Partea II. Proprietari și acte

Inscrieri privitoare la dreptul de proprietate și alte drepturi reale		Referințe
1272 / 03/11/2023		
Act Normativ nr. Legea 7, din 13/03/1996 emis de Parlamentul României;		
B1	Intabulare, drept de PROPRIETATE, dobândit prin Lege, cota actuala 1/1 1) NEIDENTIFICAT NEIDENTIFICAT	A1
Act Administrativ nr. Adeverință nr. 3721, din 23/10/2023 emis de Primăria Șieu;		
B2	Se notează posesia faptică în favoarea lui 1) DUNCA MARIA	A1

C. Partea III. SARCINI .

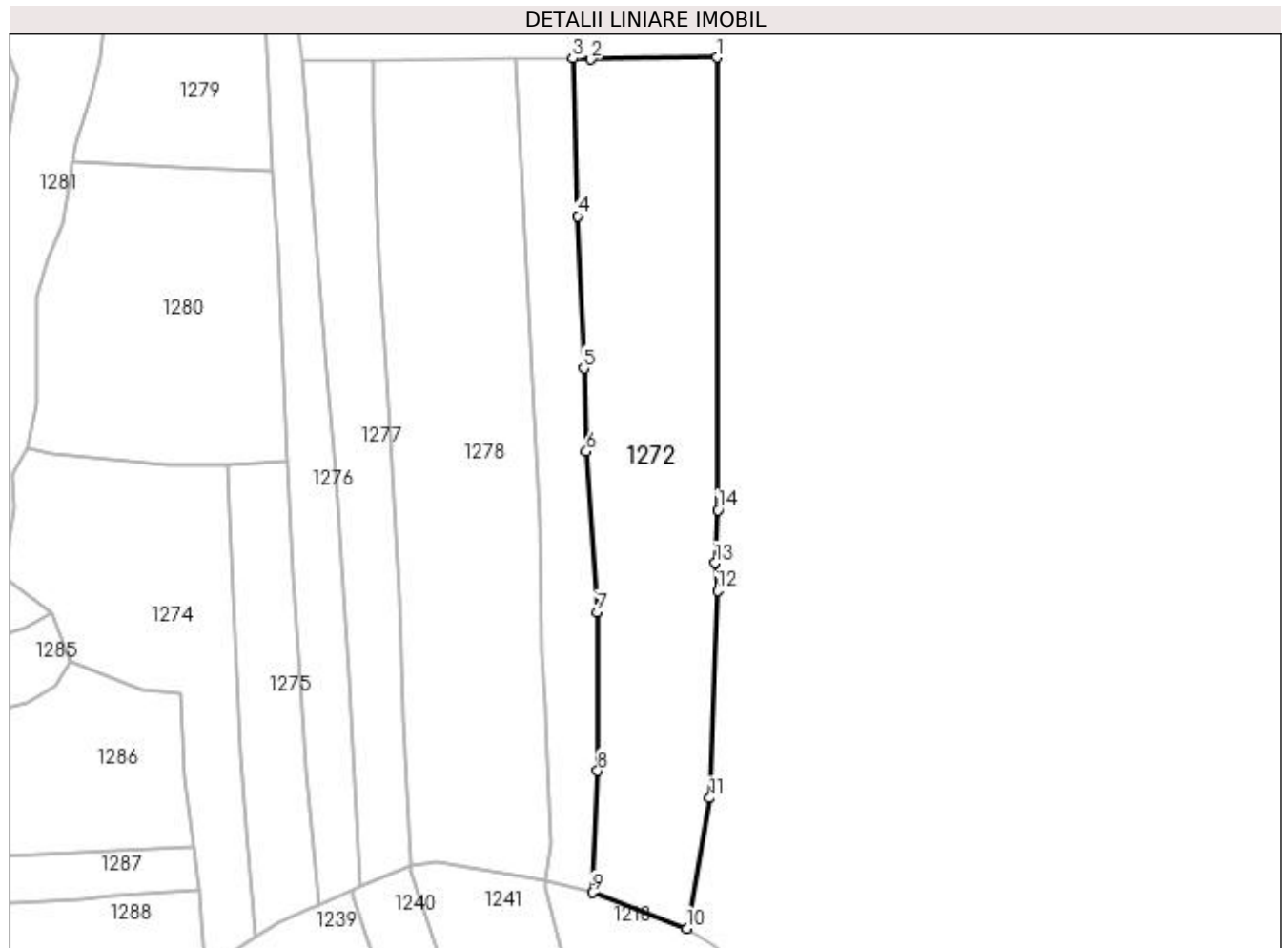
Inscrieri privind dezmembramintele dreptului de proprietate, drepturi reale de garanție și sarcini	Referințe
NU SUNT	

Anexa Nr. 1 La Partea I

Teren

Nr cadastral	Suprafața (mp)*	Observații / Referințe
	9.712	

* Suprafața este determinată în planul de proiecție Stereo 70.



Date referitoare la teren

Crt	Categorie folosință	Intra vilan	Suprafața (mp)	Tarla	Parcelă	Nr. topo	Observații / Referințe
1	faneata	NU	9.712	-	-	-	

Lungime Segmente

1) Valorile lungimilor segmentelor sunt obținute din proiecție în plan.

Punct început	X / Y	Punct sfârșit	X / Y	Lungime segment (** (m)
1	442.224,181 690.361,601	2	442.186,301 690.361,052	37.884
2	442.186,301 690.361,052	3	442.180,875 690.361,299	5.432
3	442.180,875 690.361,299	4	442.182,332 690.314,077	47.244
4	442.182,332 690.314,077	5	442.184,167 690.268,4	45.714
5	442.184,167 690.268,4	6	442.184,92 690.243,463	24.948

Punct început	X / Y	Punct sfârșit	X / Y	Lungime segment (** (m)
6	442.184,92 690.243,463	7	442.188,16 690.195,295	48.277
7	442.188,16 690.195,295	8	442.188,336 690.147,664	47.631
8	442.188,336 690.147,664	9	442.186,703 690.111,141	36.559
9	442.186,703 690.111,141	10	442.215,048 690.100,406	30.31
10	442.215,048 690.100,406	11	442.221,951 690.139,533	39.731
11	442.221,951 690.139,533	12	442.224,325 690.201,64	62.152
12	442.224,325 690.201,64	13	442.223,585 690.210,0	8.393
13	442.223,585 690.210,0	14	442.224,478 690.225,886	15.911
14	442.224,478 690.225,886	1	442.224,181 690.361,601	135.715

** Lungimile segmentelor sunt determinate în planul de proiecție Stereo 70 și sunt rotunjite la 1 milimetru.

*** Distanța dintre puncte este formată din segmente cumulate ce sunt mai mici decât valoarea 1 milimetru.

**DATE DESPRE IMOBILUL NR. 1273**

Oficiul de Cadastru și Publicitate Imobiliară MARAMURES
Biroul de Cadastru și Publicitate Imobiliară Dragomiresti

A. Partea I. Descrierea imobilului

TEREN Extravilan

Nr. CF vechi:110,890

Nr. topografic:partedinr.top.2638,2639

Adresa: Jud. Maramures

Nr. Crt	Nr cadastral Nr. topografic	Suprafata* (mp)	Observatii / Referinte
A1		3.922	Sector cadastral:32 Teren neimprejmuit;

B. Partea II. Proprietari și acte

Inscrieri privitoare la dreptul de proprietate și alte drepturi reale		Referințe
1273 / 03/11/2023		
Act Normativ nr. Legea 7, din 13/03/1996 emis de Parlamentul României;		
B1	Intabulare, drept de PROPRIETATE, dobândit prin Lege, cota actuala 1/1 1) NEIDENTIFICAT NEIDENTIFICAT	A1
Act Administrativ nr. Adeverință nr. 4364, din 13/11/2023 emis de Primăria Șieu;		
B2	Se notează posesia faptică în favoarea lui 1) FLOREA ȘTEFAN	A1

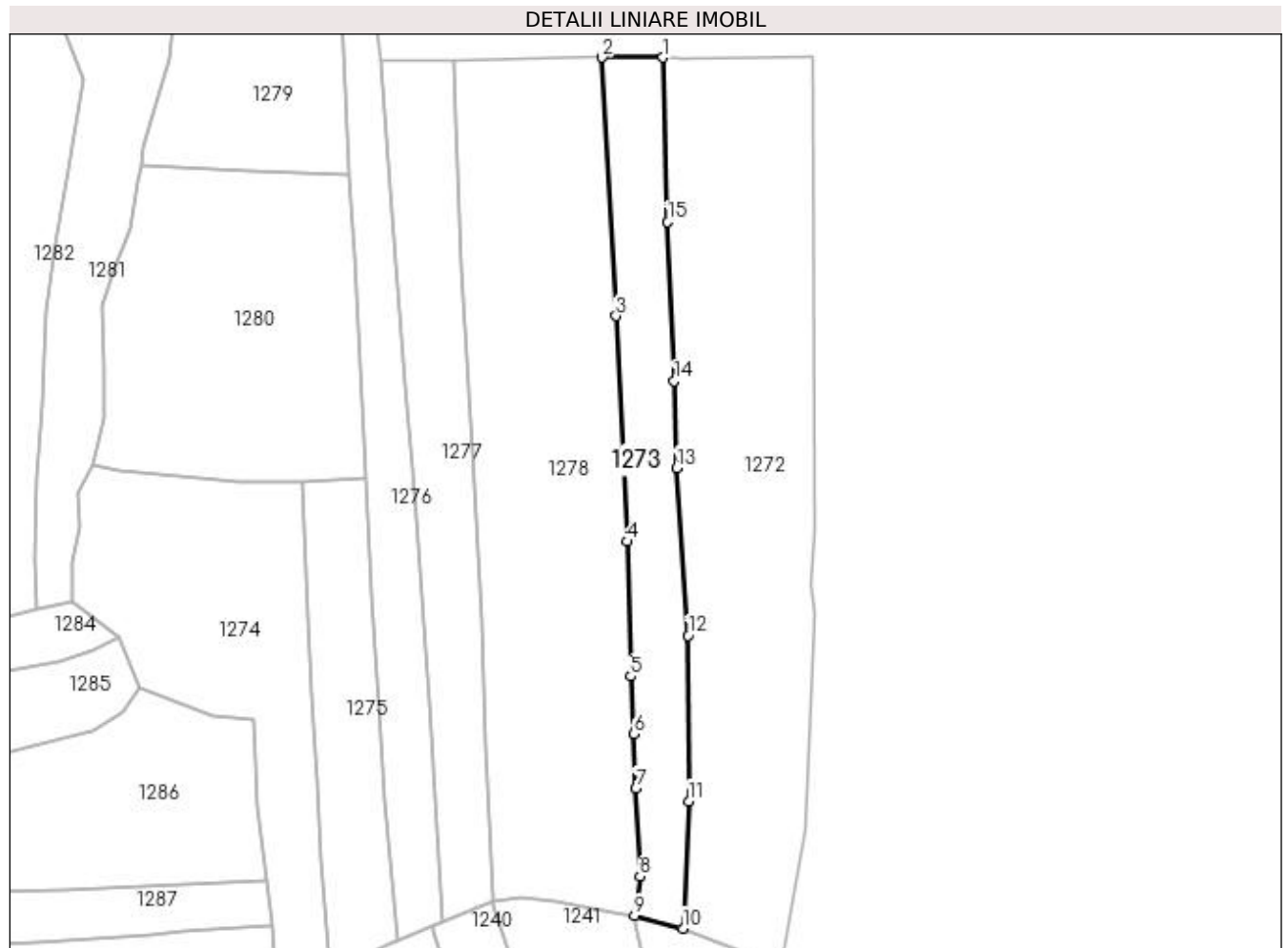
C. Partea III. SARCINI .

Inscrieri privind dezmembramintele dreptului de proprietate, drepturi reale de garanție și sarcini	Referințe
NU SUNT	

Anexa Nr. 1 La Partea I**Teren**

Nr cadastral	Suprafața (mp)*	Observații / Referințe
	3.922	

* Suprafața este determinată în planul de proiecție Stereo 70.

**Date referitoare la teren**

Crt	Categorie folosință	Intra vilan	Suprafața (mp)	Tarla	Parcelă	Nr. topo	Observații / Referințe
1	faneata	NU	3.922	-	-	-	

Lungime Segmente

1) Valorile lungimilor segmentelor sunt obținute din proiecție în plan.

Punct început	X / Y	Punct sfârșit	X / Y	Lungime segment (** (m)
1	442.180,875 690.361,299	2	442.163,444 690.361,317	17.431
2	442.163,444 690.361,317	3	442.167,428 690.287,116	74.308
3	442.167,428 690.287,116	4	442.170,752 690.222,3	64.901
4	442.170,752 690.222,3	5	442.171,677 690.183,571	38.74
5	442.171,677 690.183,571	6	442.172,651 690.167,052	16.548

Punct început	X / Y	Punct sfârșit	X / Y	Lungime segment (** (m)
6	442.172,651 690.167,052	7	442.173,094 690.151,287	15.771
7	442.173,094 690.151,287	8	442.174,383 690.126,102	25.218
8	442.174,383 690.126,102	9	442.172,713 690.114,77	11.454
9	442.172,713 690.114,77	10	442.186,703 690.111,141	14.453
10	442.186,703 690.111,141	11	442.188,336 690.147,664	36.559
11	442.188,336 690.147,664	12	442.188,16 690.195,295	47.631
12	442.188,16 690.195,295	13	442.184,92 690.243,463	48.277
13	442.184,92 690.243,463	14	442.184,167 690.268,4	24.948
14	442.184,167 690.268,4	15	442.182,332 690.314,077	45.714
15	442.182,332 690.314,077	1	442.180,875 690.361,299	47.244

** Lungimile segmentelor sunt determinate în planul de proiecție Stereo 70 și sunt rotunjite la 1 milimetru.

*** Distanța dintre puncte este formată din segmente cumulate ce sunt mai mici decât valoarea 1 milimetru.

**DATE DESPRE IMOBILUL NR. 1274**

Oficiul de Cadastru și Publicitate Imobiliară MARAMURES
Biroul de Cadastru și Publicitate Imobiliară Dragomiresti

A. Partea I. Descrierea imobilului

TEREN Extravilan

Nr. CF vechi:30,110

Nr. topografic:partedinnr.top.2633,2636

Adresa: Jud. Maramures

Nr. Crt	Nr cadastral Nr. topografic	Suprafața* (mp)	Observații / Referințe
A1		5.378	Sector cadastral:32 Teren neimprejmuit;

B. Partea II. Proprietari și acte

Inscrieri privitoare la dreptul de proprietate și alte drepturi reale		Referințe
1274 / 03/11/2023		
Act Normativ nr. Legea 7, din 13/03/1996 emis de Parlamentul României;		
B1	Intabulare, drept de PROPRIETATE, dobândit prin Lege, cota actuala 1/1 1) NEIDENTIFICAT NEIDENTIFICAT	A1
Act Administrativ nr. Adeverință nr. 4386, din 13/11/2023 emis de Primăria Șieu;		
B2	Se notează posesia faptică în favoarea lui 1) VIȘOVAN GHEORGHE	A1

C. Partea III. SARCINI .

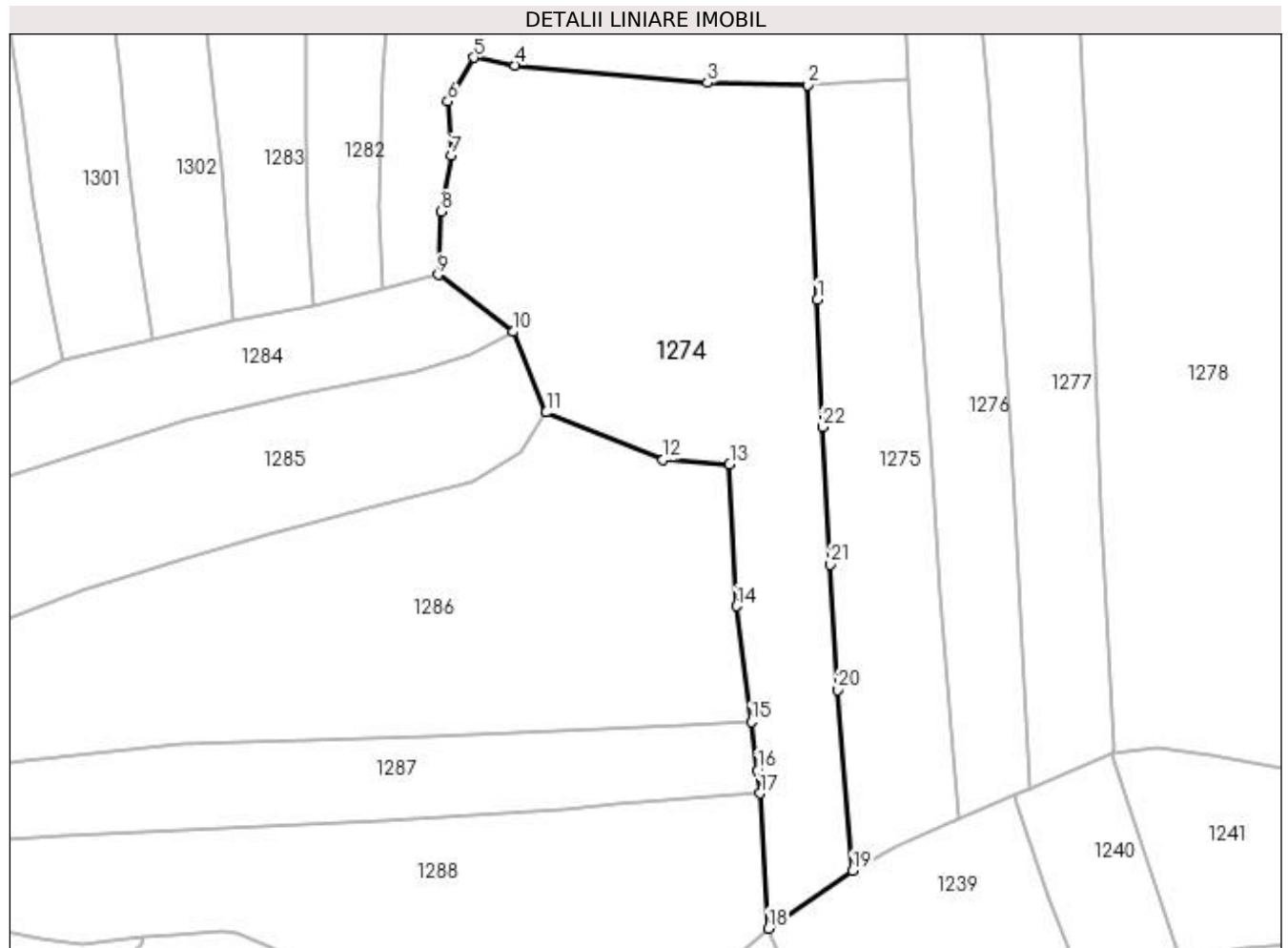
Inscrieri privind dezmembramintele dreptului de proprietate, drepturi reale de garanție și sarcini	Referințe
NU SUNT	

Anexa Nr. 1 La Partea I

Teren

Nr cadastral	Suprafața (mp)*	Observații / Referințe
	5.378	

* Suprafața este determinată în planul de proiecție Stereo 70.



Date referitoare la teren

Crt	Categorie folosință	Intravilan	Suprafața (mp)	Tarla	Parcelă	Nr. topo	Observații / Referințe
1	faneata	NU	5.378	-	-	-	

Lungime Segmente

1) Valorile lungimilor segmentelor sunt obținute din proiecție în plan.

Punct început	X / Y	Punct sfârșit	X / Y	Lungime segment (** (m)
1	442.079,001 690.200,711	2	442.077,264 690.239,275	38.603
3	442.059,199 690.239,706	4	442.024,657 690.242,769	34.678
5	442.017,221 690.244,21	6	442.012,562 690.236,353	9.134
7	442.013,186 690.226,606	8	442.011,324 690.216,544	10.233
9	442.010,832 690.205,214	10	442.024,313 690.194,95	16.944

Punct început	X / Y	Punct sfârșit	X / Y	Lungime segment (** (m)
2	442.077,264 690.239,275	3	442.059,199 690.239,706	18.07
4	442.024,657 690.242,769	5	442.017,221 690.244,21	7.574
6	442.012,562 690.236,353	7	442.013,186 690.226,606	9.767
8	442.011,324 690.216,544	9	442.010,832 690.205,214	11.341
10	442.024,313 690.194,95	11	442.030,259 690.180,469	15.654

Punct început	X / Y	Punct sfârșit	X / Y	Lungime segment (** (m)
11	442.030,259 690.180,469	12	442.051,258 690.171,983	22.649
13	442.063,221 690.171,16	14	442.064,475 690.145,685	25.506
15	442.067,109 690.124,887	16	442.068,213 690.116,165	8.792
17	442.068,686 690.112,079	18	442.070,244 690.087,791	24.338
19	442.085,371 690.098,146	20	442.082,676 690.130,623	32.589
21	442.081,303 690.153,185	22	442.079,876 690.177,89	24.746

Punct început	X / Y	Punct sfârșit	X / Y	Lungime segment (** (m)
12	442.051,258 690.171,983	13	442.063,221 690.171,16	11.991
14	442.064,475 690.145,685	15	442.067,109 690.124,887	20.964
16	442.068,213 690.116,165	17	442.068,686 690.112,079	4.113
18	442.070,244 690.087,791	19	442.085,371 690.098,146	18.332
20	442.082,676 690.130,623	21	442.081,303 690.153,185	22.604
22	442.079,876 690.177,89	1	442.079,001 690.200,711	22.838

** Lungimile segmentelor sunt determinate în planul de proiecție Stereo 70 și sunt rotunjite la 1 milimetru.

*** Distanța dintre puncte este formată din segmente cumulate ce sunt mai mici decât valoarea 1 milimetru.

**DATE DESPRE IMOBILUL NR. 1275**

Oficiul de Cadastru și Publicitate Imobiliară MARAMURES
Biroul de Cadastru și Publicitate Imobiliară Dragomiresti

A. Partea I. Descrierea imobilului

TEREN Extravilan

Nr. CF vechi:30,110

Nr. topografic:partedinnr.top.2633,2636

Adresa: Jud. Maramures

Nr. Crt	Nr cadastral Nr. topografic	Suprafața* (mp)	Observații / Referințe
A1		2.614	Sector cadastral:32 Teren neimprejmit;

B. Partea II. Proprietari și acte

Inscrieri privitoare la dreptul de proprietate și alte drepturi reale		Referințe
1275 / 31/10/2023		
Act Normativ nr. Legea 7, din 13/03/1996 emis de Parlamentul României;		
B1	Intabulare, drept de PROPRIETATE, dobândit prin Lege, cota actuala 1/1 1) NEIDENTIFICAT NEIDENTIFICAT	A1
Act Administrativ nr. Adeverință nr. 3712, din 23/10/2003 emis de Primăria Șieu;		
B2	Se notează posesia faptică în favoarea lui 1) DUNCA GHEORGHE	A1

C. Partea III. SARCINI .

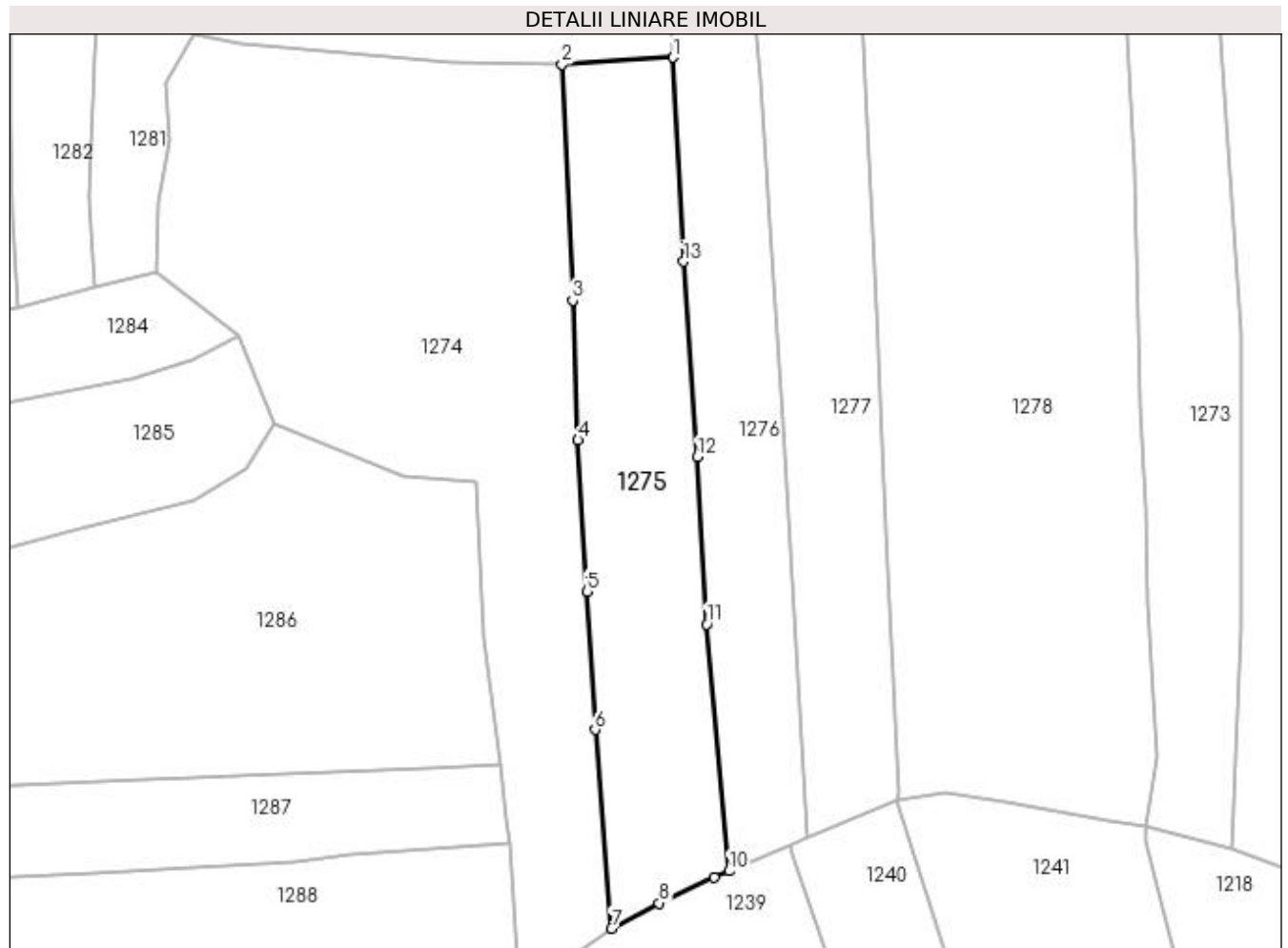
Inscrieri privind dezmembramintele dreptului de proprietate, drepturi reale de garanție și sarcini	Referințe
NU SUNT	

Anexa Nr. 1 La Partea I

Teren

Nr cadastral	Suprafața (mp)*	Observații / Referințe
	2.614	

* Suprafața este determinată în planul de proiecție Stereo 70.



Date referitoare la teren

Crt	Categorie folosință	Intra vilan	Suprafața (mp)	Tarla	Parcelă	Nr. topo	Observații / Referințe
1	faneata	NU	2.614	-	-	-	

Lungime Segmente

1) Valorile lungimilor segmentelor sunt obținute din proiecție în plan.

Punct început	X / Y	Punct sfârșit	X / Y	Lungime segment (** (m)
1	442.095,428 690.240,39	2	442.077,264 690.239,275	18.198
2	442.077,264 690.239,275	3	442.079,001 690.200,711	38.603
3	442.079,001 690.200,711	4	442.079,876 690.177,89	22.838
4	442.079,876 690.177,89	5	442.081,303 690.153,185	24.746
5	442.081,303 690.153,185	6	442.082,676 690.130,623	22.604

Punct început	X / Y	Punct sfârșit	X / Y	Lungime segment (** (m)
6	442.082,676 690.130,623	7	442.085,371 690.098,146	32.589
7	442.085,371 690.098,146	8	442.093,126 690.102,297	8.796
8	442.093,126 690.102,297	9	442.102,143 690.106,485	9.942
9	442.102,143 690.106,485	10	442.104,546 690.107,526	2.619
10	442.104,546 690.107,526	11	442.100,91 690.147,846	40.484
11	442.100,91 690.147,846	12	442.099,352 690.175,129	27.327
12	442.099,352 690.175,129	13	442.097,092 690.207,082	32.033
13	442.097,092 690.207,082	1	442.095,428 690.240,39	33.35

** Lungimile segmentelor sunt determinate în planul de proiecție Stereo 70 și sunt rotunjite la 1 milimetru.

*** Distanța dintre puncte este formată din segmente cumulate ce sunt mai mici decât valoarea 1 milimetru.

**DATE DESPRE IMOBILUL NR. 1276**

Oficiul de Cadastru și Publicitate Imobiliară MARAMURES
Biroul de Cadastru și Publicitate Imobiliară Dragomiresti

A. Partea I. Descrierea imobilului

TEREN Extravilan

Nr. CF vechi:110

Nr. topografic:partedinr.top.2636

Adresa: Jud. Maramures

Nr. Crt	Nr cadastral Nr. topografic	Suprafata* (mp)	Observatii / Referinte
A1		3.412	Sector cadastral:32 Teren neimprejmuit;

B. Partea II. Proprietari și acte

Inscrieri privitoare la dreptul de proprietate și alte drepturi reale		Referințe
1276 / 03/11/2023		
Act Normativ nr. Legea 7, din 13/03/1996 emis de Parlamentul României;		
B1	Intabulare, drept de PROPRIETATE, dobândit prin Lege, cota actuala 1/1 1) NEIDENTIFICAT NEIDENTIFICAT	A1
Act Administrativ nr. Adeverință nr. , din 24/10/2023 emis de Primăria Șieu;		
B2	Se notează posesia faptică în favoarea lui 1) DORCA LIVIA	A1

C. Partea III. SARCINI .

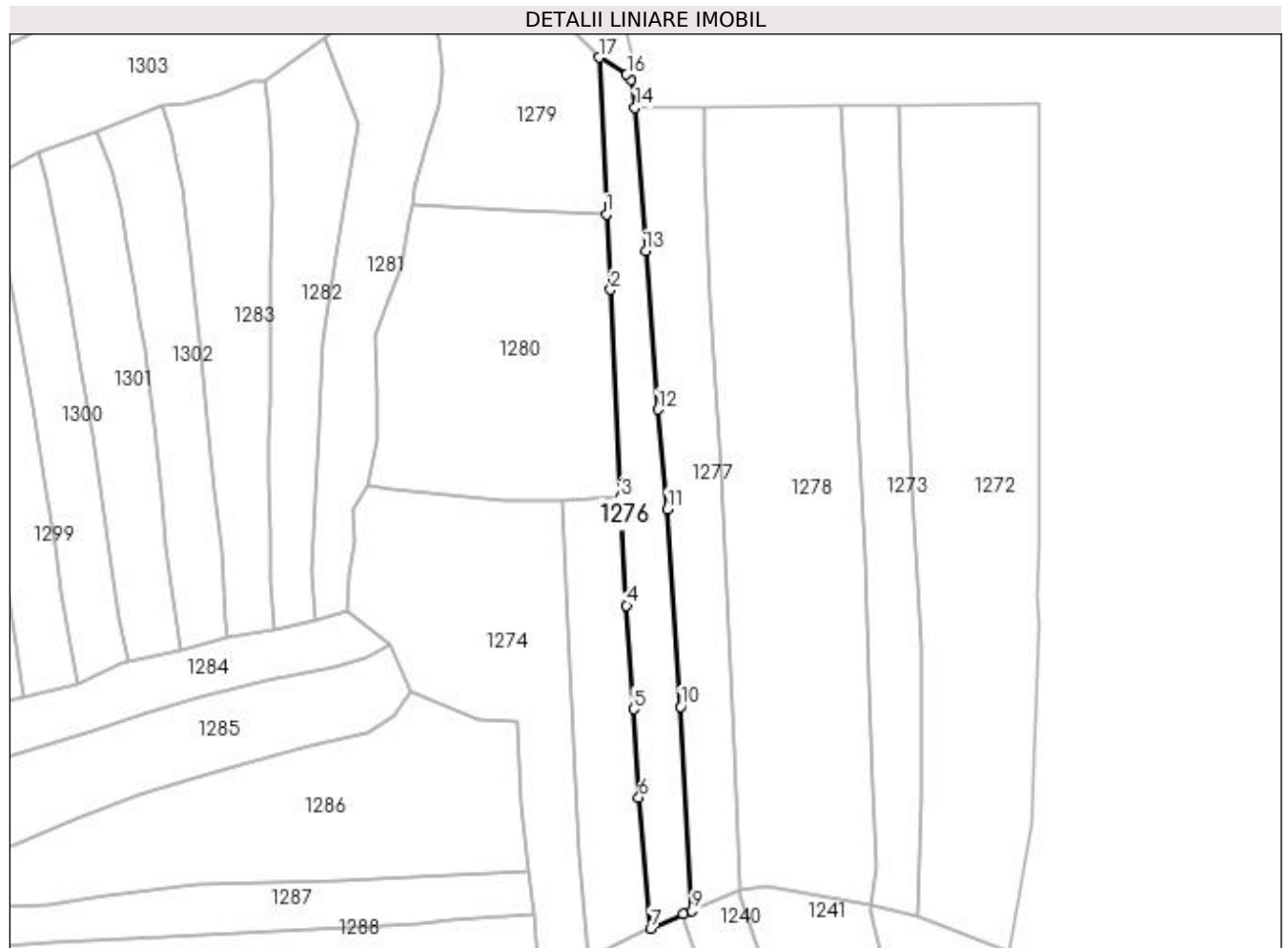
Inscrieri privind dezmembramintele dreptului de proprietate, drepturi reale de garanție și sarcini	Referințe
NU SUNT	

Anexa Nr. 1 La Partea I

Teren

Nr cadastral	Suprafața (mp)*	Observații / Referințe
	3.412	

* Suprafața este determinată în planul de proiecție Stereo 70.



Date referitoare la teren

Crt	Categorie folosință	Intra vilan	Suprafața (mp)	Tarla	Parcelă	Nr. topo	Observații / Referințe
1	faneata	NU	3.412	-	-	-	

Lungime Segmente

1) Valorile lungimilor segmentelor sunt obținute din proiecție în plan.

Punct început	X / Y	Punct sfârșit	X / Y	Lungime segment (** (m)
1	442.090,921 690.327,675	2	442.092,259 690.304,435	23.278
2	442.092,259 690.304,435	3	442.095,428 690.240,39	64.123
3	442.095,428 690.240,39	4	442.097,092 690.207,082	33.35
4	442.097,092 690.207,082	5	442.099,352 690.175,129	32.033
5	442.099,352 690.175,129	6	442.100,91 690.147,846	27.327

Punct început	X / Y	Punct sfârșit	X / Y	Lungime segment (** (m)
6	442.100,91 690.147,846	7	442.104,546 690.107,526	40.484
7	442.104,546 690.107,526	8	442.114,645 690.111,902	11.006
8	442.114,645 690.111,902	9	442.117,296 690.113,015	2.875
9	442.117,296 690.113,015	10	442.113,821 690.175,907	62.988
10	442.113,821 690.175,907	11	442.109,682 690.236,793	61.027
11	442.109,682 690.236,793	12	442.106,867 690.267,49	30.826
12	442.106,867 690.267,49	13	442.102,995 690.316,338	49.001
13	442.102,995 690.316,338	14	442.099,708 690.360,467	44.251
14	442.099,708 690.360,467	15	442.098,528 690.369,033	8.647
15	442.098,528 690.369,033	16	442.097,165 690.370,764	2.203
16	442.097,165 690.370,764	17	442.088,613 690.375,982	10.018
17	442.088,613 690.375,982	1	442.090,921 690.327,675	48.362

** Lungimile segmentelor sunt determinate în planul de proiecție Stereo 70 și sunt rotunjite la 1 milimetru.

*** Distanța dintre puncte este formată din segmente cumulate ce sunt mai mici decât valoarea 1 milimetru.

**DATE DESPRE IMOBILUL NR. 1277**

Oficiul de Cadastru și Publicitate Imobiliară MARAMURES
Biroul de Cadastru și Publicitate Imobiliară Dragomiresti

A. Partea I. Descrierea imobilului

Nr. CF vechi:975,7,464
Nr. topografic:partedinnr.top.
2634,2641,2642

TEREN Extravilan

Adresa: Jud. Maramures

Nr. Crt	Nr cadastral Nr. topografic	Suprafața* (mp)	Observații / Referințe
A1		4.264	Sector cadastral:32 Teren neimprejmuit;

B. Partea II. Proprietari și acte

Inscrieri privitoare la dreptul de proprietate și alte drepturi reale		Referințe
1277 / 17/11/2023		
Act Normativ nr. Legea 7, din 13/03/1996 emis de Parlamentul României;		
B1	Inscrierea provizorie, drept de PROPRIETATE, dobandit prin Lege, cota actuala 1/1	A1
1) COMUNA ȘIEU , CIF:14813046, PROPRIETAR NEIDENTIFICAT		

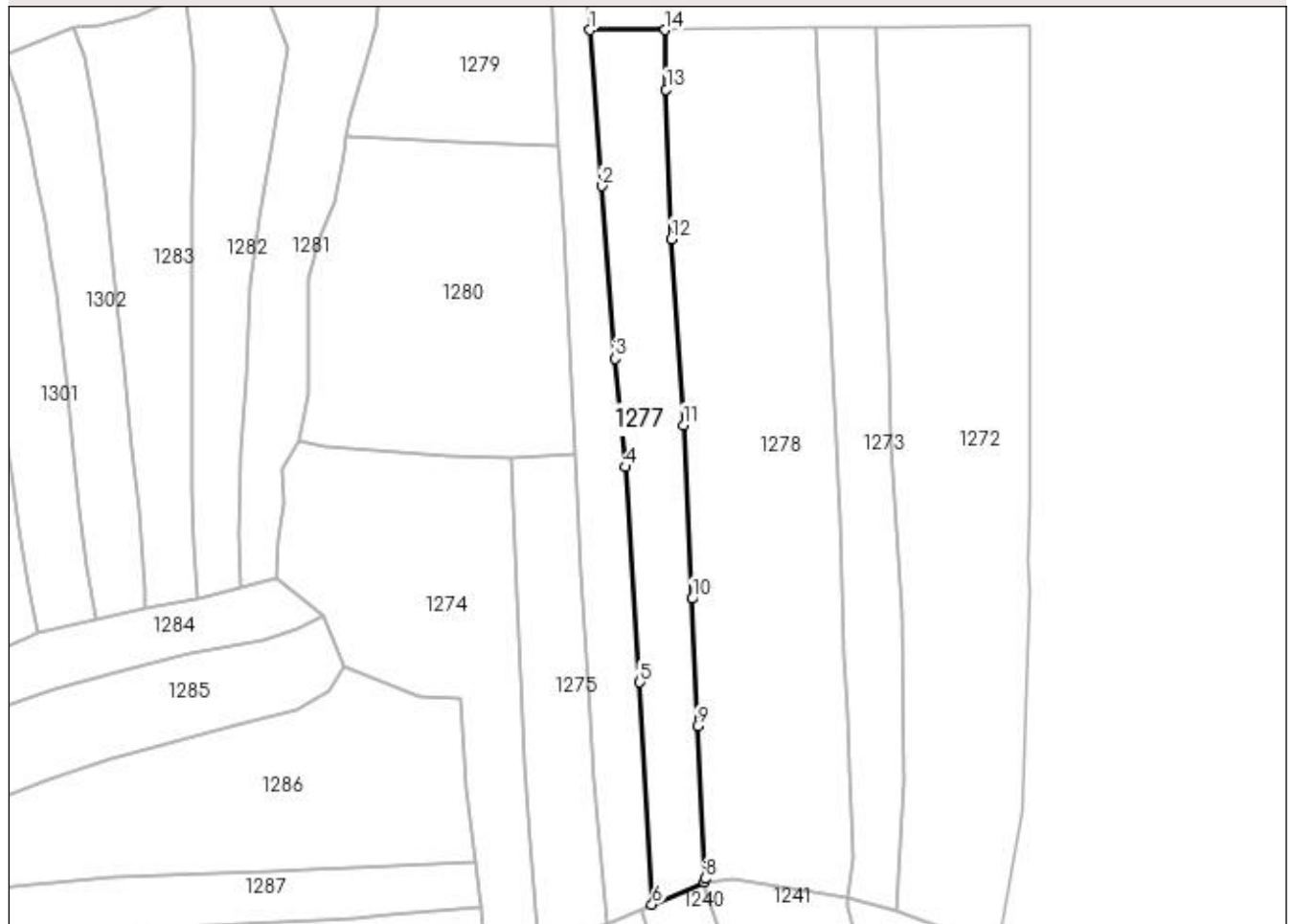
C. Partea III. SARCINI .

Inscrieri privind dezmembramintele dreptului de proprietate, drepturi reale de garanție și sarcini	Referințe
NU SUNT	

Anexa Nr. 1 La Partea I**Teren**

Nr cadastral	Suprafața (mp)*	Observații / Referințe
	4.264	

* Suprafața este determinată în planul de proiecție Stereo 70.

DETALII LINIARE IMOBIL**Date referitoare la teren**

Crt	Categorie folosință	Intra vilan	Suprafața (mp)	Tarla	Parcelă	Nr. topo	Observații / Referințe
1	faneata	NU	4.264	-	-	-	

Lungime Segmente

1) Valorile lungimilor segmentelor sunt obținute din proiecție în plan.

Punct început	X / Y	Punct sfârșit	X / Y	Lungime segment (** (m)
1	442.099,708 690.360,467	2	442.102,995 690.316,338	44.251
2	442.102,995 690.316,338	3	442.106,867 690.267,49	49.001
3	442.106,867 690.267,49	4	442.109,682 690.236,793	30.826
4	442.109,682 690.236,793	5	442.113,821 690.175,907	61.027
5	442.113,821 690.175,907	6	442.117,296 690.113,015	62.988

Punct început	X / Y	Punct sfârșit	X / Y	Lungime segment (** (m)
6	442.117,296 690.113,015	7	442.132,096 690.119,228	16.051
7	442.132,096 690.119,228	8	442.132,25 690.120,338	1.121
8	442.132,25 690.120,338	9	442.130,108 690.163,445	43.16
9	442.130,108 690.163,445	10	442.128,604 690.199,531	36.117
10	442.128,604 690.199,531	11	442.126,19 690.248,718	49.246
11	442.126,19 690.248,718	12	442.122,709 690.301,399	52.796
12	442.122,709 690.301,399	13	442.121,253 690.343,682	42.308
13	442.121,253 690.343,682	14	442.120,97 690.360,505	16.825
14	442.120,97 690.360,505	1	442.099,708 690.360,467	21.262

** Lungimile segmentelor sunt determinate în planul de proiecție Stereo 70 și sunt rotunjite la 1 milimetru.

*** Distanța dintre puncte este formată din segmente cumulate ce sunt mai mici decât valoarea 1 milimetru.

**DATE DESPRE IMOBILUL NR. 1278**

Oficiul de Cadastru și Publicitate Imobiliară MARAMURES
Biroul de Cadastru și Publicitate Imobiliară Dragomiresti

A. Partea I. Descrierea imobilului

TEREN Extravilan

Nr. CF vechi:975, 50478

Nr. topografic:partedinnr.top.2634,2640

Adresa: Jud. Maramures

Nr. Crt	Nr cadastral Nr. topografic	Suprafata* (mp)	Observatii / Referinte
A1		10.456	Sector cadastral:32 Teren neimprejmit;

B. Partea II. Proprietari și acte

Inscrieri privitoare la dreptul de proprietate și alte drepturi reale		Referințe
1278 / 03/11/2023		
Act Normativ nr. Legea 7, din 13/03/1996 emis de Parlamentul României;		
B1	Intabulare, drept de PROPRIETATE, dobândit prin Lege, cota actuala 1/1 1) NEIDENTIFICAT NEIDENTIFICAT	A1
Act Administrativ nr. Adeverință nr. 4361, din 13/11/2023 emis de Primăria Șieu;		
B2	Se notează posesia faptică în favoarea lui 1) FLOREA GHEORGHE	A1

C. Partea III. SARCINI .

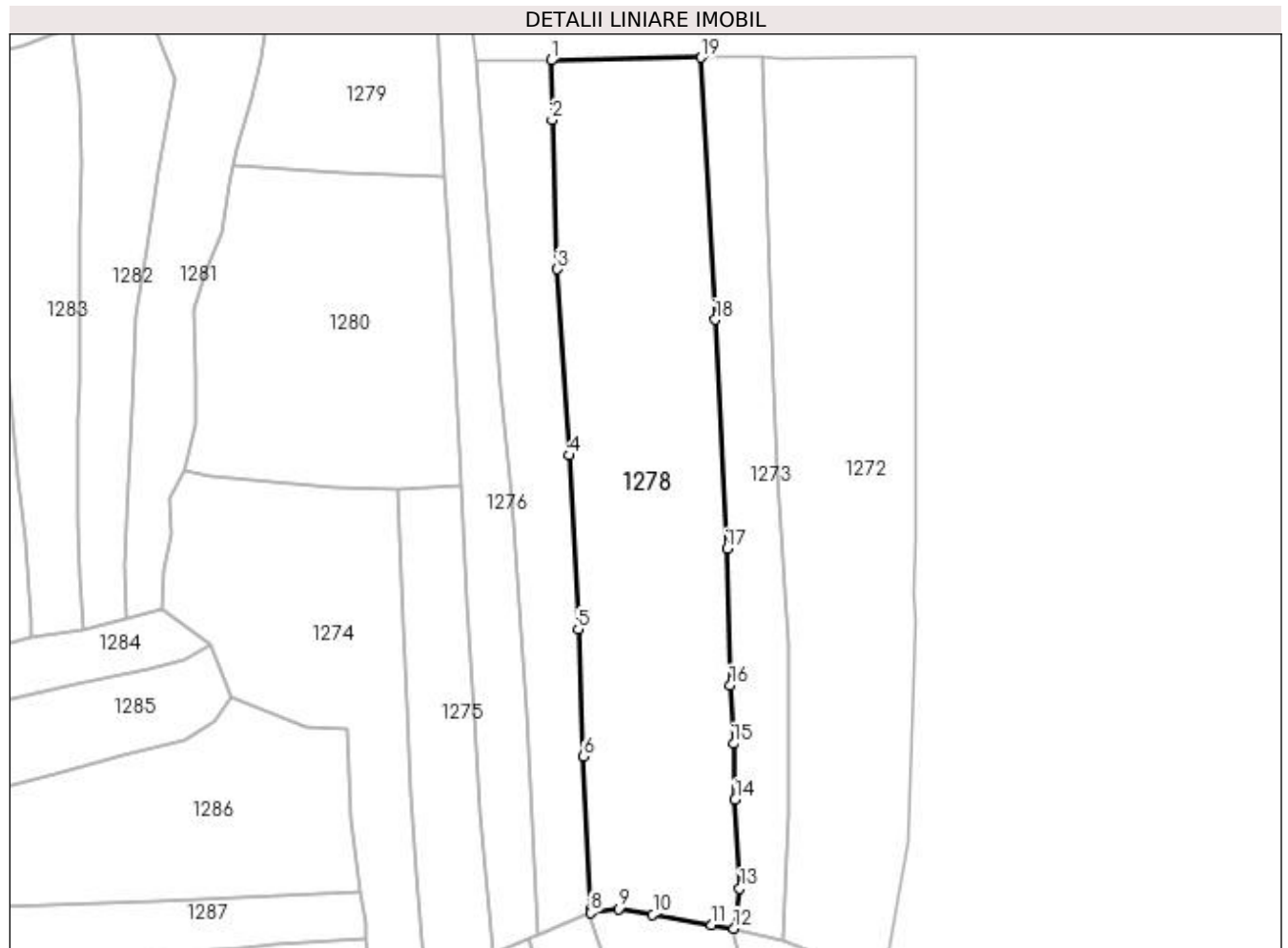
Inscrieri privind dezmembramintele dreptului de proprietate, drepturi reale de garanție și sarcini	Referințe
NU SUNT	

Anexa Nr. 1 La Partea I

Teren

Nr cadastral	Suprafața (mp)*	Observații / Referințe
	10.456	

* Suprafața este determinată în planul de proiecție Stereo 70.



Date referitoare la teren

Crt	Categorie folosință	Intra vilan	Suprafața (mp)	Tarla	Parcelă	Nr. topo	Observații / Referințe
1	faneata	NU	10.456	-	-	-	

Lungime Segmente

1) Valorile lungimilor segmentelor sunt obținute din proiecție în plan.

Punct început	X / Y	Punct sfârșit	X / Y	Lungime segment (** (m)
1	442.120,97 690.360,505	2	442.121,253 690.343,682	16.825
2	442.121,253 690.343,682	3	442.122,709 690.301,399	42.308
3	442.122,709 690.301,399	4	442.126,19 690.248,718	52.796
4	442.126,19 690.248,718	5	442.128,604 690.199,531	49.246
5	442.128,604 690.199,531	6	442.130,108 690.163,445	36.117

Punct început	X / Y	Punct sfârșit	X / Y	Lungime segment (** (m)
6	442.130,108 690.163,445	7	442.132,25 690.120,338	43.16
7	442.132,25 690.120,338	8	442.132,096 690.119,228	1.121
8	442.132,096 690.119,228	9	442.140,034 690.120,293	8.009
9	442.140,034 690.120,293	10	442.149,753 690.118,775	9.837
10	442.149,753 690.118,775	11	442.166,42 690.115,73	16.943
11	442.166,42 690.115,73	12	442.172,713 690.114,77	6.366
12	442.172,713 690.114,77	13	442.174,383 690.126,102	11.454
13	442.174,383 690.126,102	14	442.173,094 690.151,287	25.218
14	442.173,094 690.151,287	15	442.172,651 690.167,052	15.771
15	442.172,651 690.167,052	16	442.171,677 690.183,571	16.548
16	442.171,677 690.183,571	17	442.170,752 690.222,3	38.74
17	442.170,752 690.222,3	18	442.167,428 690.287,116	64.901
18	442.167,428 690.287,116	19	442.163,444 690.361,317	74.308
19	442.163,444 690.361,317	1	442.120,97 690.360,505	42.482

** Lungimile segmentelor sunt determinate în planul de proiecție Stereo 70 și sunt rotunjite la 1 milimetru.

*** Distanța dintre puncte este formată din segmente cumulate ce sunt mai mici decât valoarea 1 milimetru.

**DATE DESPRE IMOBILUL NR. 1279**

Oficiul de Cadastru și Publicitate Imobiliară MARAMURES
Biroul de Cadastru și Publicitate Imobiliară Dragomiresti

A. Partea I. Descrierea imobilului

TEREN Extravilan

Nr. CF vechi:30,975

Nr. topografic:partedinnr.top.2633,2634

Adresa: Jud. Maramures

Nr. Crt	Nr cadastral Nr. topografic	Suprafața* (mp)	Observații / Referințe
A1		3.552	Sector cadastral:32 Teren neimprejmuit;

B. Partea II. Proprietari și acte

Inscrieri privitoare la dreptul de proprietate și alte drepturi reale		Referințe
1279 / 17/11/2023		
Act Normativ nr. Legea 7, din 13/03/1996 emis de Parlamentul României;		
B1	Inscrierea provizorie, drept de PROPRIETATE, dobandit prin Lege, cota actuala 1/1 1) COMUNA ȘIEU , CIF:14813046, PROPRIETAR NEIDENTIFICAT	A1

C. Partea III. SARCINI .

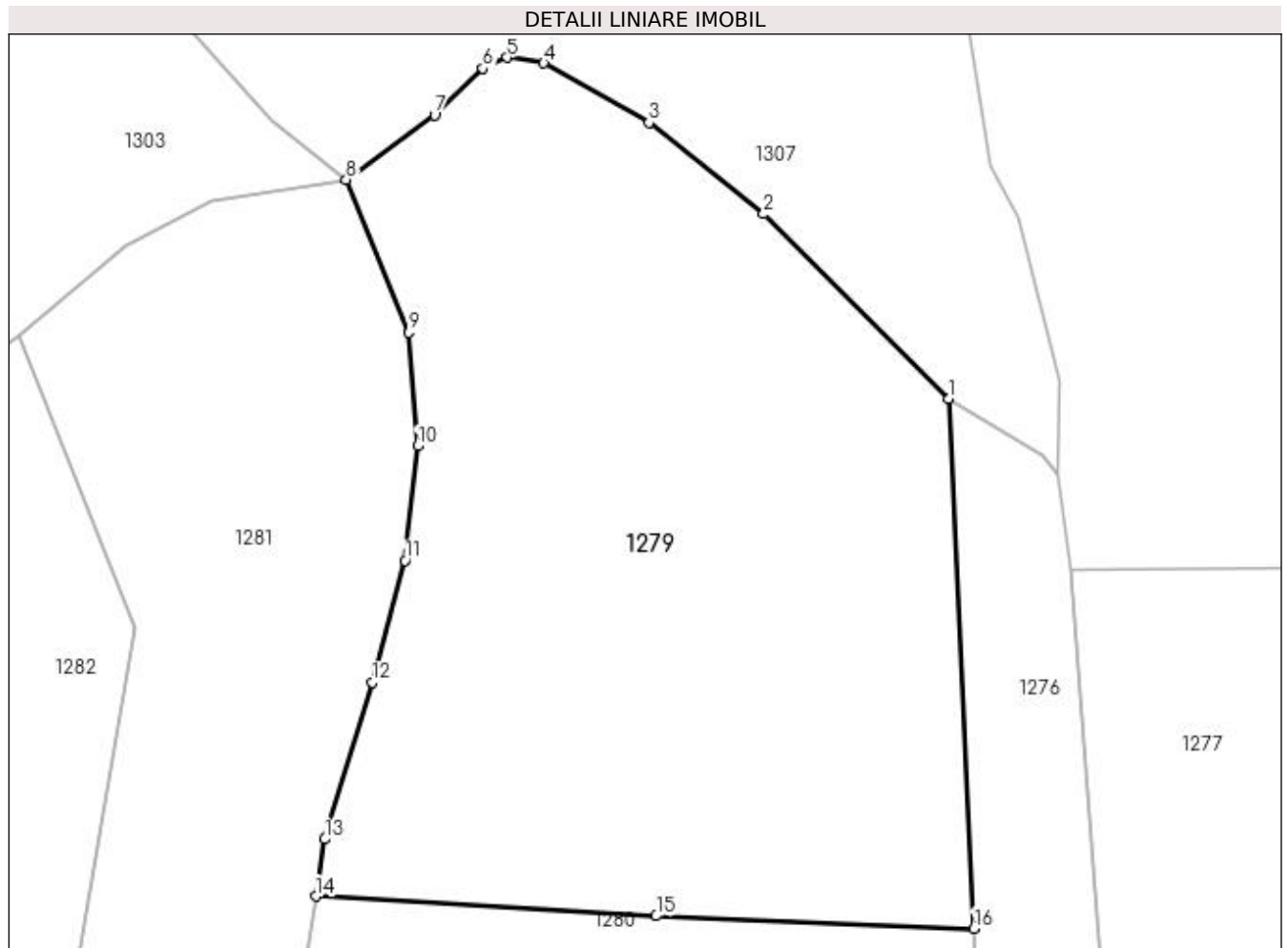
Inscrieri privind dezmembramintele dreptului de proprietate, drepturi reale de garanție și sarcini	Referințe
NU SUNT	

Anexa Nr. 1 La Partea I

Teren

Nr cadastral	Suprafața (mp)*	Observații / Referințe
	3.552	

* Suprafața este determinată în planul de proiecție Stereo 70.



Date referitoare la teren

Crt	Categorie folosință	Intravilan	Suprafața (mp)	Tarla	Parcelă	Nr. topo	Observații / Referințe
1	faneata	NU	3.552	-	-	-	

Lungime Segmente

1) Valorile lungimilor segmentelor sunt obținute din proiecție în plan.

Punct început	X / Y	Punct sfârșit	X / Y	Lungime segment (** (m)
1	442.088,613 690.375,982	2	442.071,708 690.392,861	23.889
2	442.071,708 690.392,861	3	442.061,252 690.401,203	13.376
3	442.061,252 690.401,203	4	442.051,648 690.406,623	11.028
4	442.051,648 690.406,623	5	442.048,291 690.407,136	3.396
5	442.048,291 690.407,136	6	442.046,075 690.406,14	2.43

Punct început	X / Y	Punct sfârșit	X / Y	Lungime segment (** (m)
6	442.046,075 690.406,14	7	442.041,687 690.401,893	6.107
7	442.041,687 690.401,893	8	442.033,609 690.395,999	10.0
8	442.033,609 690.395,999	9	442.039,345 690.382,048	15.084
9	442.039,345 690.382,048	10	442.040,141 690.371,695	10.384
10	442.040,141 690.371,695	11	442.038,992 690.361,24	10.518
11	442.038,992 690.361,24	12	442.036,002 690.350,099	11.535
12	442.036,002 690.350,099	13	442.031,675 690.335,815	14.925
13	442.031,675 690.335,815	14	442.030,847 690.330,612	5.268
14	442.030,847 690.330,612	15	442.061,906 690.328,819	31.111
15	442.061,906 690.328,819	16	442.090,921 690.327,675	29.038
16	442.090,921 690.327,675	1	442.088,613 690.375,982	48.362

** Lungimile segmentelor sunt determinate în planul de proiecție Stereo 70 și sunt rotunjite la 1 milimetru.

*** Distanța dintre puncte este formată din segmente cumulate ce sunt mai mici decât valoarea 1 milimetru.

**DATE DESPRE IMOBILUL NR. 1280**

Oficiul de Cadastru și Publicitate Imobiliară MARAMURES
Biroul de Cadastru și Publicitate Imobiliară Dragomiresti

A. Partea I. Descrierea imobilului

TEREN Extravilan

Nr. CF vechi:30,975

Nr. topografic:parte din nr. top. 2633, 2634

Adresa: Jud. Maramures

Nr. Crt	Nr cadastral Nr. topografic	Suprafața* (mp)	Observații / Referințe
A1		6.254	Sector cadastral:32 Teren neimprejmuit;

B. Partea II. Proprietari și acte

Inscrieri privitoare la dreptul de proprietate și alte drepturi reale		Referințe
/		
Act Normativ nr. Legea 7, din 13/03/1996 emis de Parlamentul României;		
B1	Inscrierea provizorie, drept de PROPRIETATE, dobandit prin Lege, cota actuala 1/1 1) COMUNA ȘIEU, CIF:14813046, PROPRIETAR NEIDENTIFICAT	A1

C. Partea III. SARCINI .

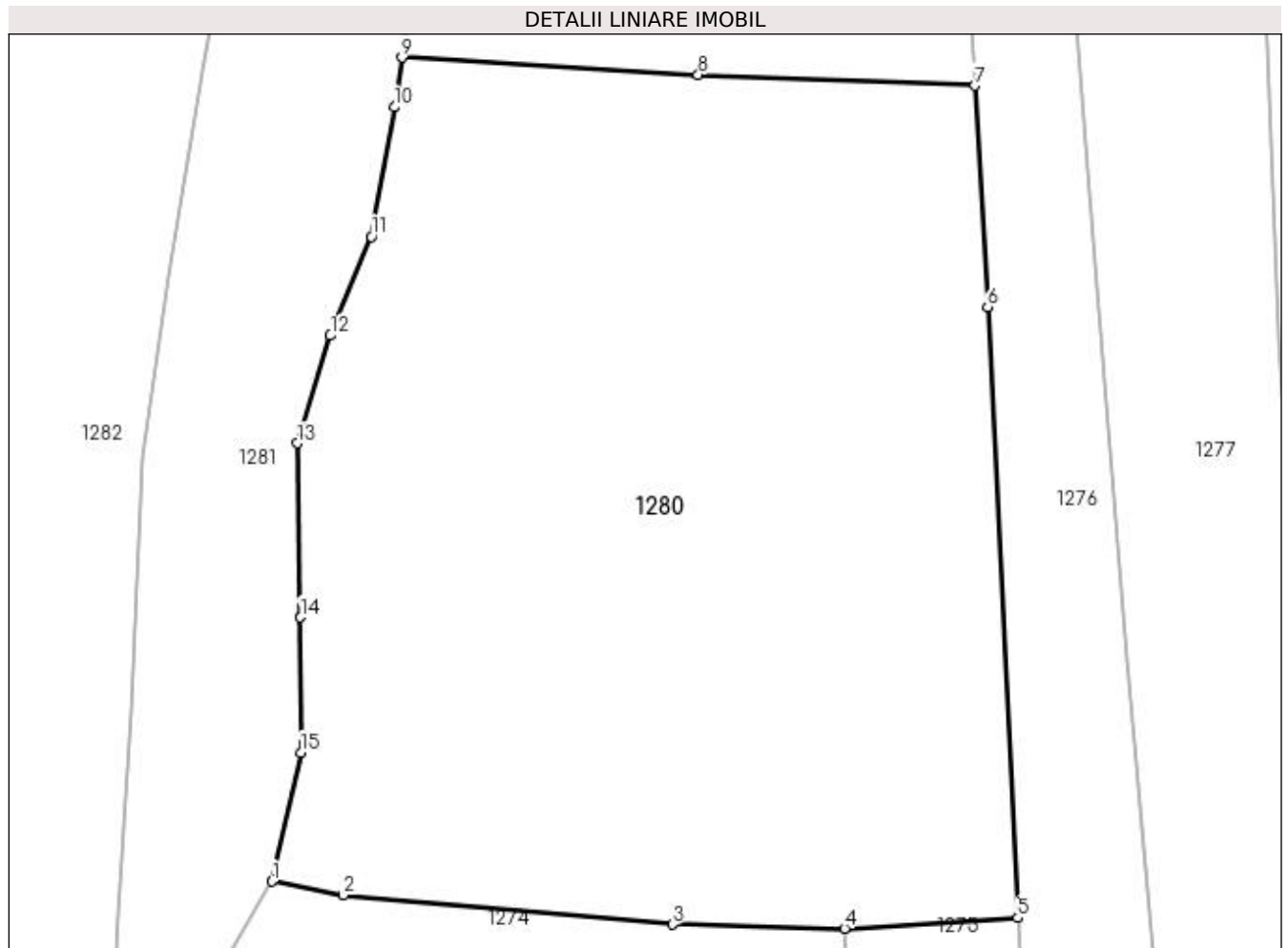
Inscrieri privind dezmembramintele dreptului de proprietate, drepturi reale de garanție și sarcini	Referințe
NU SUNT	

Anexa Nr. 1 La Partea I

Teren

Nr cadastral	Suprafața (mp)*	Observații / Referințe
	6.254	

* Suprafața este determinată în planul de proiecție Stereo 70.



Date referitoare la teren

Crt	Categorie folosință	Intra vilan	Suprafața (mp)	Tarla	Parcelă	Nr. topo	Observații / Referințe
1	faneata	NU	6.254	-	-	-	

Lungime Segmente

1) Valorile lungimilor segmentelor sunt obținute din proiecție în plan.

Punct început	X / Y	Punct sfârșit	X / Y	Lungime segment (** (m)
1	442.017,221 690.244,21	2	442.024,657 690.242,769	7.574
2	442.024,657 690.242,769	3	442.059,199 690.239,706	34.678
3	442.059,199 690.239,706	4	442.077,264 690.239,275	18.07
4	442.077,264 690.239,275	5	442.095,428 690.240,39	18.198
5	442.095,428 690.240,39	6	442.092,259 690.304,435	64.123

Punct început	X / Y	Punct sfârșit	X / Y	Lungime segment (** (m)
6	442.092,259 690.304,435	7	442.090,921 690.327,675	23.278
7	442.090,921 690.327,675	8	442.061,906 690.328,819	29.038
8	442.061,906 690.328,819	9	442.030,847 690.330,612	31.111
9	442.030,847 690.330,612	10	442.030,019 690.325,408	5.269
10	442.030,019 690.325,408	11	442.027,624 690.311,843	13.775
11	442.027,624 690.311,843	12	442.023,339 690.301,46	11.232
12	442.023,339 690.301,46	13	442.019,858 690.290,171	11.814
13	442.019,858 690.290,171	14	442.020,202 690.271,887	18.287
14	442.020,202 690.271,887	15	442.020,219 690.257,712	14.175
15	442.020,219 690.257,712	1	442.017,221 690.244,21	13.831

** Lungimile segmentelor sunt determinate în planul de proiecție Stereo 70 și sunt rotunjite la 1 milimetru.

*** Distanța dintre puncte este formată din segmente cumulate ce sunt mai mici decât valoarea 1 milimetru.

**DATE DESPRE IMOBILUL NR. 1281**

Oficiul de Cadastru și Publicitate Imobiliară MARAMURES
Biroul de Cadastru și Publicitate Imobiliară Dragomiresti

A. Partea I. Descrierea imobilului

TEREN Extravilan

Nr. CF vechi:524

Nr. topografic:partedinr.top.2632

Adresa: Jud. Maramures

Nr. Crt	Nr cadastral Nr. topografic	Suprafata* (mp)	Observatii / Referinte
A1		3.712	Sector cadastral:32 Teren neimprejmuit;

B. Partea II. Proprietari și acte

Inscrieri privitoare la dreptul de proprietate și alte drepturi reale		Referințe
1281 / 03/11/2023		
Act Normativ nr. Legea 7, din 13/03/1996 emis de Parlamentul României;		
B1	Intabulare, drept de PROPRIETATE, dobândit prin Lege, cota actuala 1/1 1) NEIDENTIFICAT NEIDENTIFICAT	A1
Act Administrativ nr. Adeverință nr. 3802, din 24/10/2023 emis de Primăria Șieu;		
B2	Se notează posesia faptică în favoarea lui 1) DUNCA GHEORGHE	A1

C. Partea III. SARCINI .

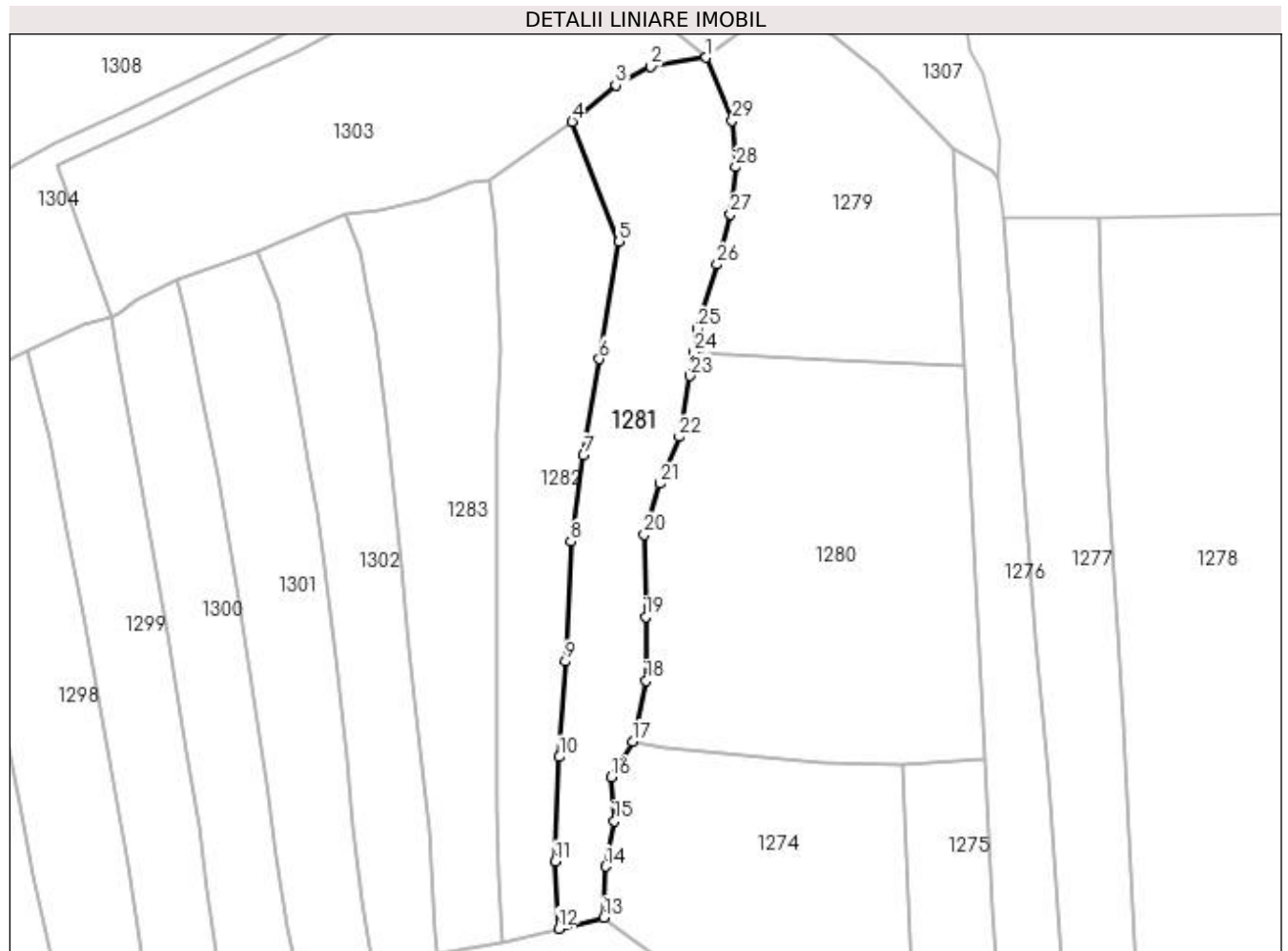
Inscrieri privind dezmembramintele dreptului de proprietate, drepturi reale de garanție și sarcini	Referințe
NU SUNT	

Anexa Nr. 1 La Partea I

Teren

Nr cadastral	Suprafața (mp)*	Observații / Referințe
	3.712	

* Suprafața este determinată în planul de proiecție Stereo 70.



Date referitoare la teren

Crt	Categorie folosință	Intra vilan	Suprafața (mp)	Tarla	Parcelă	Nr. topo	Observații / Referințe
1	faneata	NU	3.712	-	-	-	

Lungime Segmente

1) Valorile lungimilor segmentelor sunt obținute din proiecție în plan.

Punct început	X / Y	Punct sfârșit	X / Y	Lungime segment (** (m)
1	442.033,609 690.395,999	2	442.021,298 690.393,972	12.477
3	442.013,514 690.389,892	4	442.003,814 690.381,8	12.632
5	442.014,267 690.355,174	6	442.009,871 690.329,126	26.416
7	442.006,396 690.307,707	8	442.003,522 690.288,595	19.327
9	442.002,383 690.262,035	10	442.000,993 690.240,849	21.232

Punct început	X / Y	Punct sfârșit	X / Y	Lungime segment (** (m)
2	442.021,298 690.393,972	3	442.013,514 690.389,892	8.788
4	442.003,814 690.381,8	5	442.014,267 690.355,174	28.604
6	442.009,871 690.329,126	7	442.006,396 690.307,707	21.699
8	442.003,522 690.288,595	9	442.002,383 690.262,035	26.584
10	442.000,993 690.240,849	11	442.000,085 690.217,611	23.256

Punct început	X / Y	Punct sfârșit	X / Y	Lungime segment (** (m)
11	442.000,085 690.217,611	12	442.000,835 690.202,759	14.871
13	442.010,832 690.205,214	14	442.011,324 690.216,544	11.341
15	442.013,186 690.226,606	16	442.012,562 690.236,353	9.767
17	442.017,221 690.244,21	18	442.020,219 690.257,712	13.831
19	442.020,202 690.271,887	20	442.019,858 690.290,171	18.287
21	442.023,339 690.301,46	22	442.027,624 690.311,843	11.232
23	442.030,019 690.325,408	24	442.030,847 690.330,612	5.269
25	442.031,675 690.335,815	26	442.036,002 690.350,099	14.925
27	442.038,992 690.361,24	28	442.040,141 690.371,695	10.518
29	442.039,345 690.382,048	1	442.033,609 690.395,999	15.084

Punct început	X / Y	Punct sfârșit	X / Y	Lungime segment (** (m)
12	442.000,835 690.202,759	13	442.010,832 690.205,214	10.294
14	442.011,324 690.216,544	15	442.013,186 690.226,606	10.233
16	442.012,562 690.236,353	17	442.017,221 690.244,21	9.134
18	442.020,219 690.257,712	19	442.020,202 690.271,887	14.175
20	442.019,858 690.290,171	21	442.023,339 690.301,46	11.814
22	442.027,624 690.311,843	23	442.030,019 690.325,408	13.775
24	442.030,847 690.330,612	25	442.031,675 690.335,815	5.268
26	442.036,002 690.350,099	27	442.038,992 690.361,24	11.535
28	442.040,141 690.371,695	29	442.039,345 690.382,048	10.384

** Lungimile segmentelor sunt determinate în planul de proiecție Stereo 70 și sunt rotunjite la 1 milimetru.

*** Distanța dintre puncte este formată din segmente cumulate ce sunt mai mici decât valoarea 1 milimetru.

**DATE DESPRE IMOBILUL NR. 1282**

Oficiul de Cadastru și Publicitate Imobiliară MARAMURES
Biroul de Cadastru și Publicitate Imobiliară Dragomiresti

A. Partea I. Descrierea imobilului

TEREN Extravilan

Nr. CF vechi:524

Nr. topografic:partedinr.top.2632

Adresa: Jud. Maramures

Nr. Crt	Nr cadastral Nr. topografic	Suprafața* (mp)	Observații / Referințe
A1		3.180	Sector cadastral:32 Teren neimprejmuit;

B. Partea II. Proprietari și acte

Inscrieri privitoare la dreptul de proprietate și alte drepturi reale		Referințe
1282 / 03/11/2023		
Act Normativ nr. Legea 7, din 13/03/1996 emis de Parlamentul României;		
B1	Intabulare, drept de PROPRIETATE, dobândit prin Lege, cota actuala 1/1 1) NEIDENTIFICAT NEIDENTIFICAT	A1
Act Administrativ nr. Adeverință nr. 4421, din 13/11/2023 emis de Primăria Șieu;		
B2	Se notează posesia faptică în favoarea lui 1) PETREUȘ IOANA	A1

C. Partea III. SARCINI .

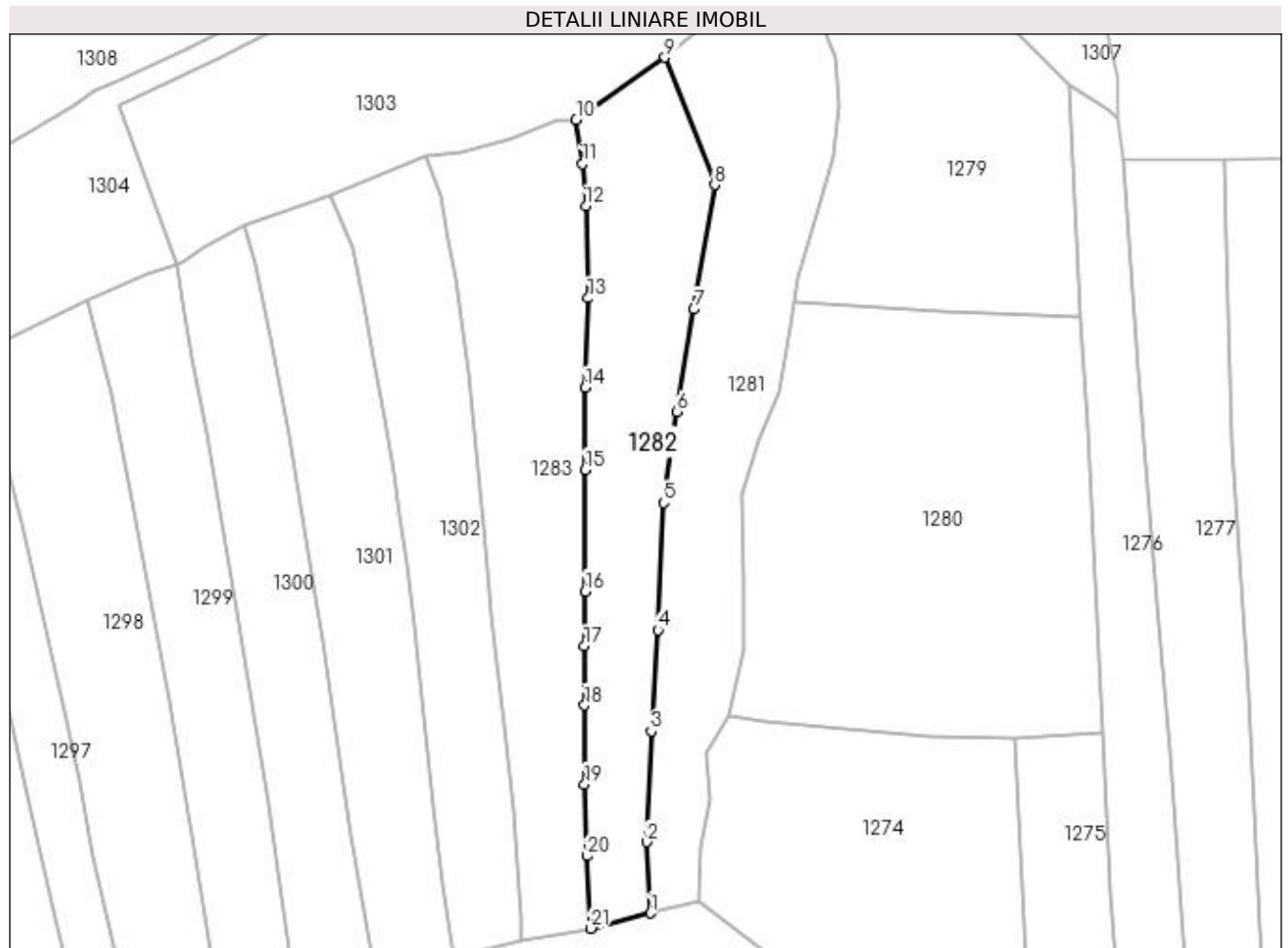
Inscrieri privind dezmembramintele dreptului de proprietate, drepturi reale de garanție și sarcini	Referințe
NU SUNT	

Anexa Nr. 1 La Partea I

Teren

Nr cadastral	Suprafața (mp)*	Observații / Referințe
	3.180	

* Suprafața este determinată în planul de proiecție Stereo 70.



Date referitoare la teren

Crt	Categorie folosință	Intra vilan	Suprafața (mp)	Tarla	Parcelă	Nr. topo	Observații / Referințe
1	faneata	NU	3.180	-	-	-	

Lungime Segmente

1) Valorile lungimilor segmentelor sunt obținute din proiecție în plan.

Punct început	X / Y	Punct sfârșit	X / Y	Lungime segment (** (m)
1	442.000,835 690.202,759	2	442.000,085 690.217,611	14.871
3	442.000,993 690.240,849	4	442.002,383 690.262,035	21.232
5	442.003,522 690.288,595	6	442.006,396 690.307,707	19.327
7	442.009,871 690.329,126	8	442.014,267 690.355,174	26.416
9	442.003,814 690.381,8	10	441.985,268 690.368,769	22.666

Punct început	X / Y	Punct sfârșit	X / Y	Lungime segment (** (m)
2	442.000,085 690.217,611	3	442.000,993 690.240,849	23.256
4	442.002,383 690.262,035	5	442.003,522 690.288,595	26.584
6	442.006,396 690.307,707	7	442.009,871 690.329,126	21.699
8	442.014,267 690.355,174	9	442.003,814 690.381,8	28.604
10	441.985,268 690.368,769	11	441.986,542 690.359,582	9.275

Punct început	X / Y	Punct sfârșit	X / Y	Lungime segment (** (m)
11	441.986,542 690.359,582	12	441.987,284 690.350,717	8.896
13	441.987,733 690.331,437	14	441.987,175 690.312,68	18.765
15	441.987,143 690.295,518	16	441.987,148 690.270,099	25.419
17	441.986,959 690.258,635	18	441.986,97 690.246,269	12.366
19	441.987,034 690.229,734	20	441.987,447 690.214,73	15.01
21	441.988,321 690.199,552	1	442.000,835 690.202,759	12.918

Punct început	X / Y	Punct sfârșit	X / Y	Lungime segment (** (m)
12	441.987,284 690.350,717	13	441.987,733 690.331,437	19.285
14	441.987,175 690.312,68	15	441.987,143 690.295,518	17.162
16	441.987,148 690.270,099	17	441.986,959 690.258,635	11.466
18	441.986,97 690.246,269	19	441.987,034 690.229,734	16.535
20	441.987,447 690.214,73	21	441.988,321 690.199,552	15.203

** Lungimile segmentelor sunt determinate în planul de proiecție Stereo 70 și sunt rotunjite la 1 milimetru.

*** Distanța dintre puncte este formată din segmente cumulate ce sunt mai mici decât valoarea 1 milimetru.

**DATE DESPRE IMOBILUL NR. 1283**

Oficiul de Cadastru și Publicitate Imobiliară MARAMURES
Biroul de Cadastru și Publicitate Imobiliară Dragomiresti

A. Partea I. Descrierea imobilului

TEREN Extravilan

Adresa: Jud. Maramures

Nr. Crt	Nr cadastral Nr. topografic	Suprafața* (mp)	Observații / Referințe
A1		3.598	Sector cadastral:32 Teren neimprejmut;

B. Partea II. Proprietari și acte

Inscrieri privitoare la dreptul de proprietate și alte drepturi reale		Referințe
/		
Act Normativ nr. Legea 7, din 13/03/1996 emis de Parlamentul României;		
B1	Intabulare, drept de PROPRIETATE, dobândit prin Lege, cota actuala 1/1 1) NEIDENTIFICAT NEIDENTIFICAT	A1
Act Administrativ nr. Adeverință nr. 4394, din 13/11/2023 emis de Primăria Șieu;		
B2	Se notează posesia faptică în favoarea lui 1) DUNCA GHEORGHE	A1

C. Partea III. SARCINI .

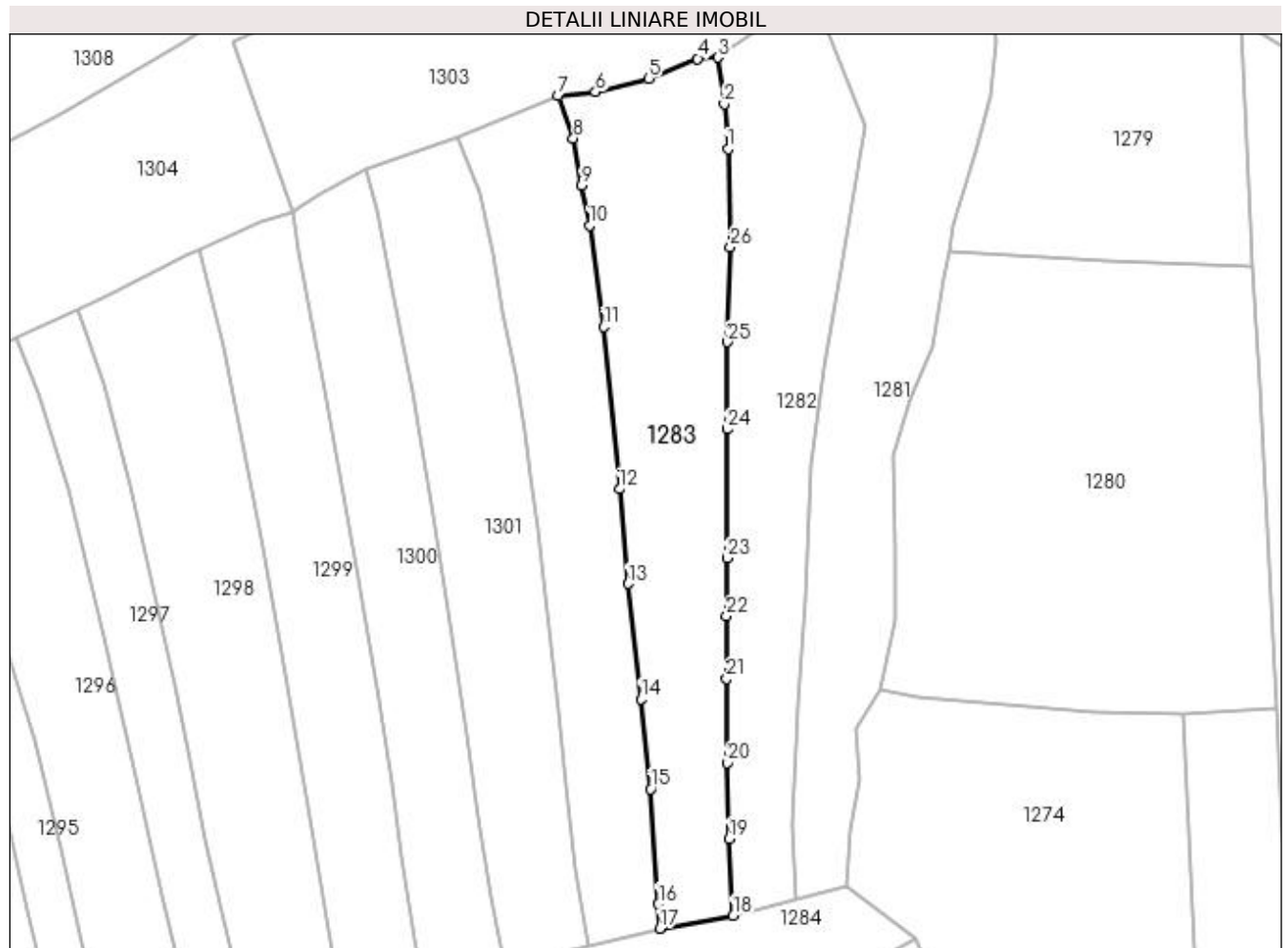
Inscrieri privind dezmembramintele dreptului de proprietate, drepturi reale de garanție și sarcini	Referințe
NU SUNT	

Anexa Nr. 1 La Partea I

Teren

Nr cadastral	Suprafața (mp)*	Observații / Referințe
	3.598	

* Suprafața este determinată în planul de proiecție Stereo 70.



Date referitoare la teren

Crt	Categorie folosință	Intra vilan	Suprafața (mp)	Tarla	Parcelă	Nr. topo	Observații / Referințe
1	faneata	NU	3.598	-	-	-	

Lungime Segmente

1) Valorile lungimilor segmentelor sunt obținute din proiecție în plan.

Punct început	X / Y	Punct sfârșit	X / Y	Lungime segment (** (m)
1	441.987,284 690.350,717	2	441.986,542 690.359,582	8.896
3	441.985,268 690.368,769	4	441.981,279 690.368,547	3.995
5	441.971,557 690.364,642	6	441.961,121 690.361,987	10.768
7	441.953,634 690.361,215	8	441.956,767 690.352,849	8.933
9	441.958,316 690.343,542	10	441.959,928 690.335,678	8.028

Punct început	X / Y	Punct sfârșit	X / Y	Lungime segment (** (m)
2	441.986,542 690.359,582	3	441.985,268 690.368,769	9.275
4	441.981,279 690.368,547	5	441.971,557 690.364,642	10.477
6	441.961,121 690.361,987	7	441.953,634 690.361,215	7.527
8	441.956,767 690.352,849	9	441.958,316 690.343,542	9.435
10	441.959,928 690.335,678	11	441.962,717 690.315,663	20.208

Punct început	X / Y	Punct sfârșit	X / Y	Lungime segment (** (m)
11	441.962,717 690.315,663	12	441.965,824 690.283,666	32.147
13	441.967,587 690.265,02	14	441.970,073 690.242,282	22.873
15	441.972,008 690.224,547	16	441.973,534 690.201,929	22.669
17	441.973,809 690.197,05	18	441.988,321 690.199,552	14.726
19	441.987,447 690.214,73	20	441.987,034 690.229,734	15.01
21	441.986,97 690.246,269	22	441.986,959 690.258,635	12.366
23	441.987,148 690.270,099	24	441.987,143 690.295,518	25.419
25	441.987,175 690.312,68	26	441.987,733 690.331,437	18.765

Punct început	X / Y	Punct sfârșit	X / Y	Lungime segment (** (m)
12	441.965,824 690.283,666	13	441.967,587 690.265,02	18.729
14	441.970,073 690.242,282	15	441.972,008 690.224,547	17.84
16	441.973,534 690.201,929	17	441.973,809 690.197,05	4.887
18	441.988,321 690.199,552	19	441.987,447 690.214,73	15.203
20	441.987,034 690.229,734	21	441.986,97 690.246,269	16.535
22	441.986,959 690.258,635	23	441.987,148 690.270,099	11.466
24	441.987,143 690.295,518	25	441.987,175 690.312,68	17.162
26	441.987,733 690.331,437	1	441.987,284 690.350,717	19.285

** Lungimile segmentelor sunt determinate în planul de proiecție Stereo 70 și sunt rotunjite la 1 milimetru.

*** Distanța dintre puncte este formată din segmente cumulate ce sunt mai mici decât valoarea 1 milimetru.

**DATE DESPRE IMOBILUL NR. 1284**

Oficiul de Cadastru și Publicitate Imobiliară MARAMURES
Biroul de Cadastru și Publicitate Imobiliară Dragomiresti

A. Partea I. Descrierea imobilului

TEREN Extravilan

Nr. CF vechi:253

Nr. topografic:partedinr.top.2628

Adresa: Jud. Maramures

Nr. Crt	Nr cadastral Nr. topografic	Suprafața* (mp)	Observații / Referințe
A1		2.517	Sector cadastral:32 Teren neimprejmuit;

B. Partea II. Proprietari și acte

Inscrieri privitoare la dreptul de proprietate și alte drepturi reale		Referințe
1284 / 03/11/2023		
Act Normativ nr. Legea 7, din 13/03/1996 emis de Parlamentul României;		
B1	Intabulare, drept de PROPRIETATE, dobândit prin Lege, cota actuala 1/1 1) NEIDENTIFICAT NEIDENTIFICAT	A1
Act Administrativ nr. Adeverință nr. 4366, din 13/11/2023 emis de Primăria Șieu;		
B2	Se notează posesia faptică în favoarea lui 1) GIURGI ȘTEFAN	A1

C. Partea III. SARCINI .

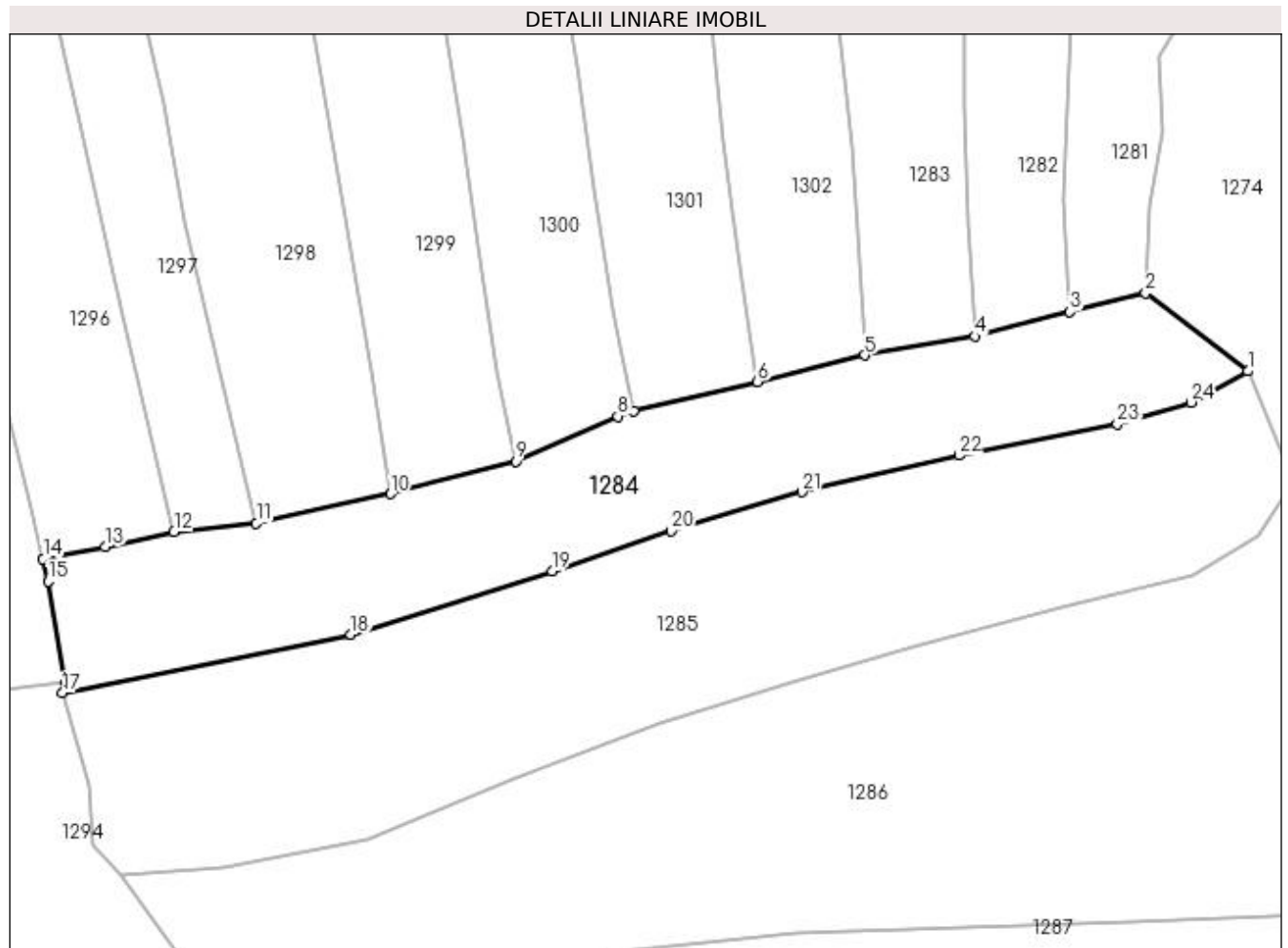
Inscrieri privind dezmembramintele dreptului de proprietate, drepturi reale de garanție și sarcini	Referințe
NU SUNT	

Anexa Nr. 1 La Partea I

Teren

Nr cadastral	Suprafața (mp)*	Observații / Referințe
	2.517	

* Suprafața este determinată în planul de proiecție Stereo 70.



Date referitoare la teren

Crt	Categorie folosință	Intra vilan	Suprafața (mp)	Tarla	Parcelă	Nr. topo	Observații / Referințe
1	faneata	NU	2.517	-	-	-	

Lungime Segmente

1) Valorile lungimilor segmentelor sunt obținute din proiecție în plan.

Punct început	X / Y	Punct sfârșit	X / Y	Lungime segment (** (m)
1	442.024,313 690.194,95	2	442.010,832 690.205,214	16.944
3	442.000,835 690.202,759	4	441.988,321 690.199,552	12.918
5	441.973,809 690.197,05	6	441.959,672 690.193,561	14.561
7	441.943,29 690.189,724	8	441.941,198 690.189,002	2.213
9	441.927,757 690.183,082	10	441.911,287 690.178,789	17.02

Punct început	X / Y	Punct sfârșit	X / Y	Lungime segment (** (m)
2	442.010,832 690.205,214	3	442.000,835 690.202,759	10.294
4	441.988,321 690.199,552	5	441.973,809 690.197,05	14.726
6	441.959,672 690.193,561	7	441.943,29 690.189,724	16.825
8	441.941,198 690.189,002	9	441.927,757 690.183,082	14.687
10	441.911,287 690.178,789	11	441.893,56 690.174,943	18.139

Punct început	X / Y	Punct sfârșit	X / Y	Lungime segment (** (m)
11	441.893,56 690.174,943	12	441.882,71 690.173,794	10.911
13	441.873,61 690.171,819	14	441.865,444 690.170,237	8.318
15	441.866,155 690.167,231	16	441.868,369 690.154,049	13.367
17	441.868,047 690.152,583	18	441.906,034 690.160,266	38.756
19	441.932,57 690.168,586	20	441.948,267 690.173,898	16.571
21	441.965,493 690.179,022	22	441.986,223 690.183,855	21.286
23	442.007,077 690.187,973	24	442.016,799 690.190,841	10.136

Punct început	X / Y	Punct sfârșit	X / Y	Lungime segment (** (m)
12	441.882,71 690.173,794	13	441.873,61 690.171,819	9.312
14	441.865,444 690.170,237	15	441.866,155 690.167,231	3.089
16	441.868,369 690.154,049	17	441.868,047 690.152,583	1.501
18	441.906,034 690.160,266	19	441.932,57 690.168,586	27.81
20	441.948,267 690.173,898	21	441.965,493 690.179,022	17.972
22	441.986,223 690.183,855	23	442.007,077 690.187,973	21.257
24	442.016,799 690.190,841	1	442.024,313 690.194,95	8.564

** Lungimile segmentelor sunt determinate în planul de proiecție Stereo 70 și sunt rotunjite la 1 milimetru.

*** Distanța dintre puncte este formată din segmente cumulate ce sunt mai mici decât valoarea 1 milimetru.

**DATE DESPRE IMOBILUL NR. 1285**

Oficiul de Cadastru și Publicitate Imobiliară MARAMURES
Biroul de Cadastru și Publicitate Imobiliară Dragomirești

A. Partea I. Descrierea imobilului

TEREN Extravilan

Nr. CF vechi:51296
Nr. cadastral vechi:51296

Adresa: Jud. Maramures

Nr. Crt	Nr cadastral Nr. topografic	Suprafața* (mp)	Observații / Referințe
A1	51296	3.900	Sector cadastral:32 Teren neimprejmuit;

B. Partea II. Proprietari și acte

Inscrieri privitoare la dreptul de proprietate și alte drepturi reale		Referințe
1285 / 03/11/2023		
Act Normativ nr. Legea 7, din 13/03/1996 emis de Parlamentul României;		
B1	Intabulare, drept de PROPRIETATE, dobândit prin Lege, cota actuala 1/1 1) NEIDENTIFICAT NEIDENTIFICAT	A1
1285 / 14/11/2023		
Act Administrativ nr. Adeverință nr. 3164, din 25/11/2020 emis de Primăria comunei Șieu (inscris sub semnatura privata nr Proces verbal de vecinatate din 25.11.2020, emis de -;act administrativ nr Adeverinta nr. 3165 din 25.11.2020, emis de Comisia locala de fond funciar Sieu;act administrativ nr Documentatie cadastrala avizata sub nr.652 din 02.02.2021, emis de OCPI MM;act notarial nr Declaratie autentificata sub nr. 4170 din 14.12.2020, emis de NP Butnaru Constantin Neculai);		
B2	Asupra imobilului de sub A1 se notează posesia în favoarea: 1) DUNCA ION, căsătorit cu 2) DUNCA MARIA <i>OBSERVATII: poziție transcrisă din CF 51296 sub rangul încheierii nr. 652/02.02.2021</i>	A1

C. Partea III. SARCINI .

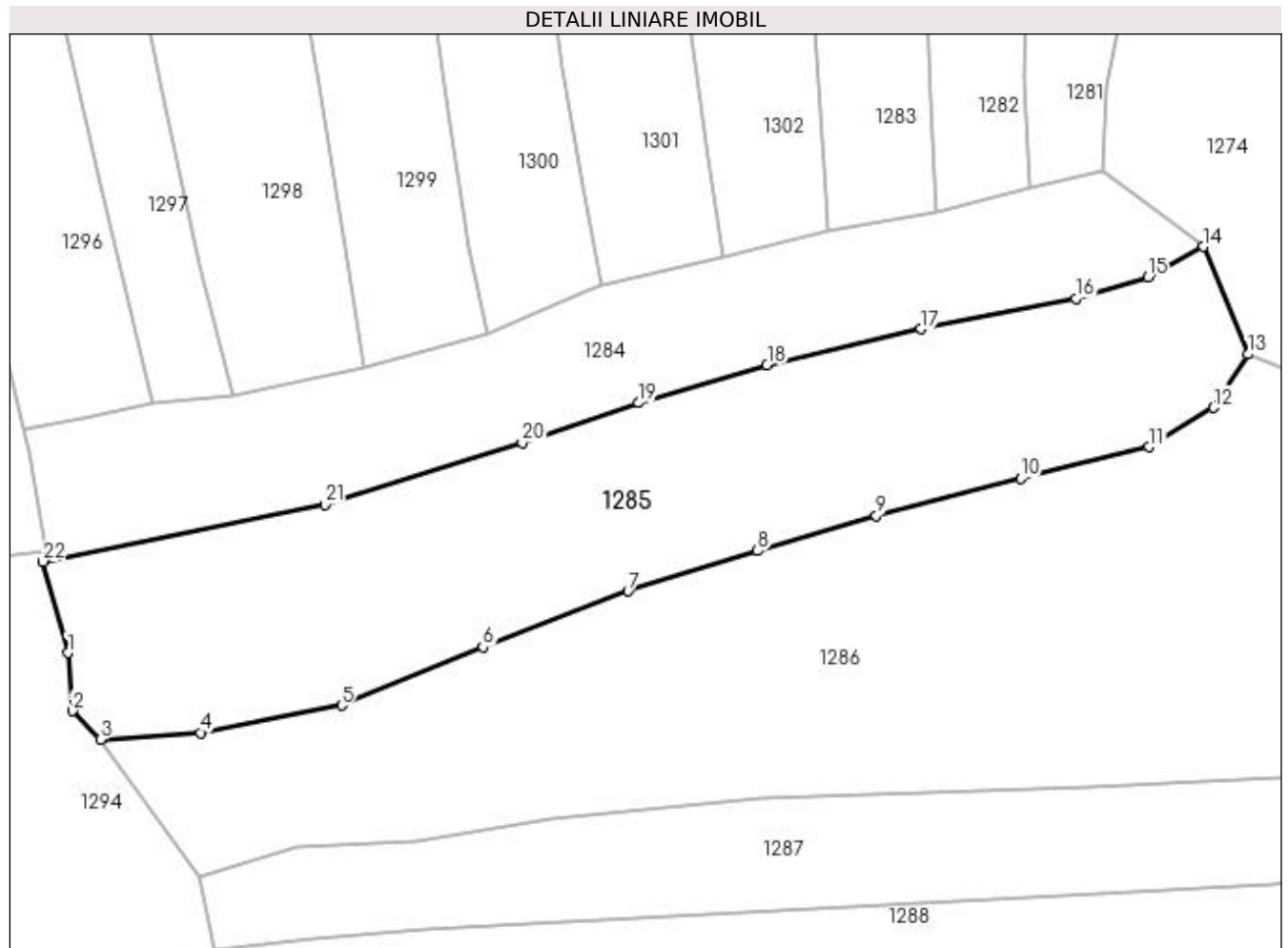
Inscrieri privind dezmembramintele dreptului de proprietate, drepturi reale de garanție și sarcini	Referințe
NU SUNT	

Anexa Nr. 1 La Partea I

Teren

Nr cadastral	Suprafața (mp)*	Observații / Referințe
51296	3.900	

* Suprafața este determinată în planul de proiecție Stereo 70.



Date referitoare la teren

Crt	Categorie folosință	Intra vilan	Suprafața (mp)	Tarla	Parcelă	Nr. topo	Observații / Referințe
1	faneata	NU	3.900	-	-	-	

Lungime Segmente

1) Valorile lungimilor segmentelor sunt obținute din proiecție în plan.

Punct început	X / Y	Punct sfârșit	X / Y	Lungime segment (** (m)
1	441.871,423 690.140,301	2	441.871,984 690.132,479	7.842
3	441.875,765 690.128,645	4	441.889,235 690.129,559	13.501
5	441.908,238 690.133,229	6	441.927,26 690.141,062	20.572
7	441.946,823 690.148,586	8	441.964,229 690.154,035	18.239
9	441.980,248 690.158,729	10	441.999,655 690.163,734	20.042

Punct început	X / Y	Punct sfârșit	X / Y	Lungime segment (** (m)
2	441.871,984 690.132,479	3	441.875,765 690.128,645	5.385
4	441.889,235 690.129,559	5	441.908,238 690.133,229	19.354
6	441.927,26 690.141,062	7	441.946,823 690.148,586	20.96
8	441.964,229 690.154,035	9	441.980,248 690.158,729	16.693
10	441.999,655 690.163,734	11	442.016,996 690.167,98	17.853

Punct început	X / Y	Punct sfârșit	X / Y	Lungime segment (** (m)
11	442.016,996 690.167,98	12	442.025,606 690.173,262	10.101
13	442.030,259 690.180,469	14	442.024,313 690.194,95	15.654
15	442.016,799 690.190,841	16	442.007,077 690.187,973	10.136
17	441.986,223 690.183,855	18	441.965,493 690.179,022	21.286
19	441.948,267 690.173,898	20	441.932,57 690.168,586	16.571
21	441.906,034 690.160,266	22	441.868,047 690.152,583	38.756

Punct început	X / Y	Punct sfârșit	X / Y	Lungime segment (** (m)
12	442.025,606 690.173,262	13	442.030,259 690.180,469	8.579
14	442.024,313 690.194,95	15	442.016,799 690.190,841	8.564
16	442.007,077 690.187,973	17	441.986,223 690.183,855	21.257
18	441.965,493 690.179,022	19	441.948,267 690.173,898	17.972
20	441.932,57 690.168,586	21	441.906,034 690.160,266	27.81
22	441.868,047 690.152,583	1	441.871,423 690.140,301	12.738

** Lungimile segmentelor sunt determinate în planul de proiecție Stereo 70 și sunt rotunjite la 1 milimetru.

*** Distanța dintre puncte este formată din segmente cumulate ce sunt mai mici decât valoarea 1 milimetru.

**DATE DESPRE IMOBILUL NR. 1286**

Oficiul de Cadastru și Publicitate Imobiliară MARAMURES
Biroul de Cadastru și Publicitate Imobiliară Dragomiresti

A. Partea I. Descrierea imobilului

TEREN Extravilan

Nr. CF vechi:50633

Nr. topografic:partedinr.top.2630

Adresa: Jud. Maramures

Nr. Crt	Nr cadastral Nr. topografic	Suprafața* (mp)	Observații / Referințe
A1		6.459	Sector cadastral:32 Teren neimprejmuit;

B. Partea II. Proprietari și acte

Inscrieri privitoare la dreptul de proprietate și alte drepturi reale		Referințe
1286 / 17/11/2023		
Act Normativ nr. Legea 7, din 13/03/1996 emis de Parlamentul României;		
B1	Inscrierea provizorie, drept de PROPRIETATE, dobandit prin Lege, cota actuala 1/1 1) COMUNA ȘIEU , CIF:14813046, PROPRIETAR NEIDENTIFICAT	A1

C. Partea III. SARCINI .

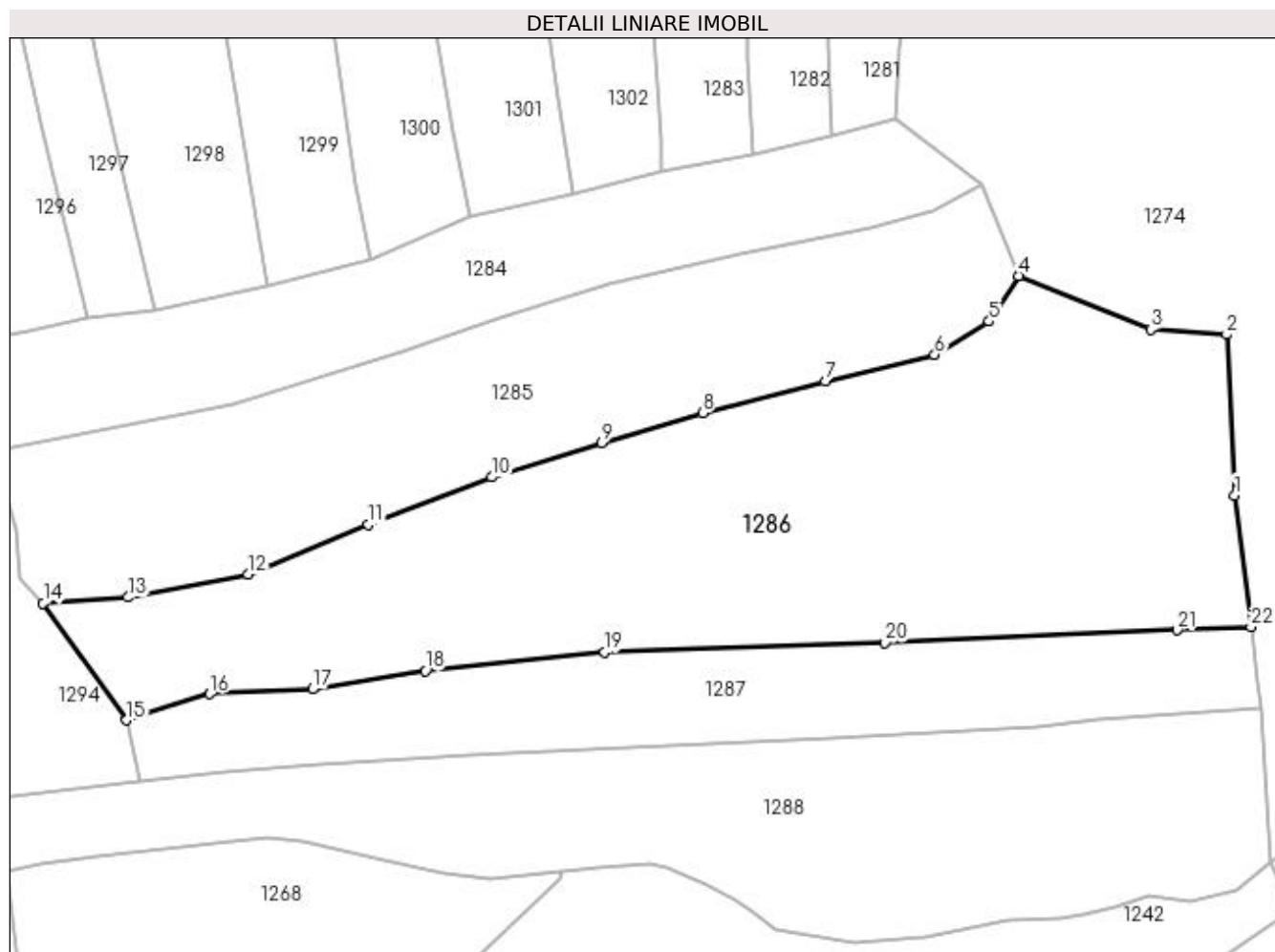
Inscrieri privind dezmembramintele dreptului de proprietate, drepturi reale de garanție și sarcini	Referințe
NU SUNT	

Anexa Nr. 1 La Partea I

Teren

Nr cadastral	Suprafața (mp)*	Observații / Referințe
	6.459	

* Suprafața este determinată în planul de proiecție Stereo 70.



Date referitoare la teren

Crt	Categorie folosință	Intra vilan	Suprafața (mp)	Tarla	Parcelă	Nr. topo	Observații / Referințe
1	faneata	NU	6.459	-	-	-	

Lungime Segmente

1) Valorile lungimilor segmentelor sunt obținute din proiecție în plan.

Punct început	X / Y	Punct sfârșit	X / Y	Lungime segment (** (m)
1	442.064,475 690.145,685	2	442.063,221 690.171,16	25.506
3	442.051,258 690.171,983	4	442.030,259 690.180,469	22.649
5	442.025,606 690.173,262	6	442.016,996 690.167,98	10.101
7	441.999,655 690.163,734	8	441.980,248 690.158,729	20.042
9	441.964,229 690.154,035	10	441.946,823 690.148,586	18.239

Punct început	X / Y	Punct sfârșit	X / Y	Lungime segment (** (m)
2	442.063,221 690.171,16	3	442.051,258 690.171,983	11.991
4	442.030,259 690.180,469	5	442.025,606 690.173,262	8.579
6	442.016,996 690.167,98	7	441.999,655 690.163,734	17.853
8	441.980,248 690.158,729	9	441.964,229 690.154,035	16.693
10	441.946,823 690.148,586	11	441.927,26 690.141,062	20.96

Punct început	X / Y	Punct sfârșit	X / Y	Lungime segment (** (m)
11	441.927,26 690.141,062	12	441.908,238 690.133,229	20.572
13	441.889,235 690.129,559	14	441.875,765 690.128,645	13.501
15	441.889,004 690.110,123	16	441.902,162 690.114,279	13.799
17	441.918,428 690.115,033	18	441.936,333 690.117,909	18.135
19	441.964,705 690.120,846	20	442.009,143 690.122,339	44.463
21	442.055,362 690.124,373	22	442.067,109 690.124,887	11.758

Punct început	X / Y	Punct sfârșit	X / Y	Lungime segment (** (m)
12	441.908,238 690.133,229	13	441.889,235 690.129,559	19.354
14	441.875,765 690.128,645	15	441.889,004 690.110,123	22.767
16	441.902,162 690.114,279	17	441.918,428 690.115,033	16.283
18	441.936,333 690.117,909	19	441.964,705 690.120,846	28.524
20	442.009,143 690.122,339	21	442.055,362 690.124,373	46.264
22	442.067,109 690.124,887	1	442.064,475 690.145,685	20.964

** Lungimile segmentelor sunt determinate în planul de proiecție Stereo 70 și sunt rotunjite la 1 milimetru.

*** Distanța dintre puncte este formată din segmente cumulate ce sunt mai mici decât valoarea 1 milimetru.

**DATE DESPRE IMOBILUL NR. 1287**

Oficiul de Cadastru și Publicitate Imobiliară MARAMURES
Biroul de Cadastru și Publicitate Imobiliară Dragomiresti

A. Partea I. Descrierea imobilului

TEREN Extravilan

Nr. CF vechi:1169

Nr. topografic:partedinr.top.2631

Adresa: Jud. Maramures

Nr. Crt	Nr cadastral Nr. topografic	Suprafața* (mp)	Observații / Referințe
A1		2.464	Sector cadastral:32 Teren neimprejmut;

B. Partea II. Proprietari și acte

Inscrieri privitoare la dreptul de proprietate și alte drepturi reale		Referințe
1287 / 03/11/2023		
Act Normativ nr. Legea 7, din 13/03/1996 emis de Parlamentul României;		
B1	Intabulare, drept de PROPRIETATE, dobândit prin Lege, cota actuala 1/1 1) NEIDENTIFICAT NEIDENTIFICAT	A1
Act Administrativ nr. Adeverință nr. 4395, din 13/11/2023 emis de Primăria Șieu;		
B2	Se notează posesia faptică în favoarea lui 1) DUNCA GHEORGHE	A1

C. Partea III. SARCINI .

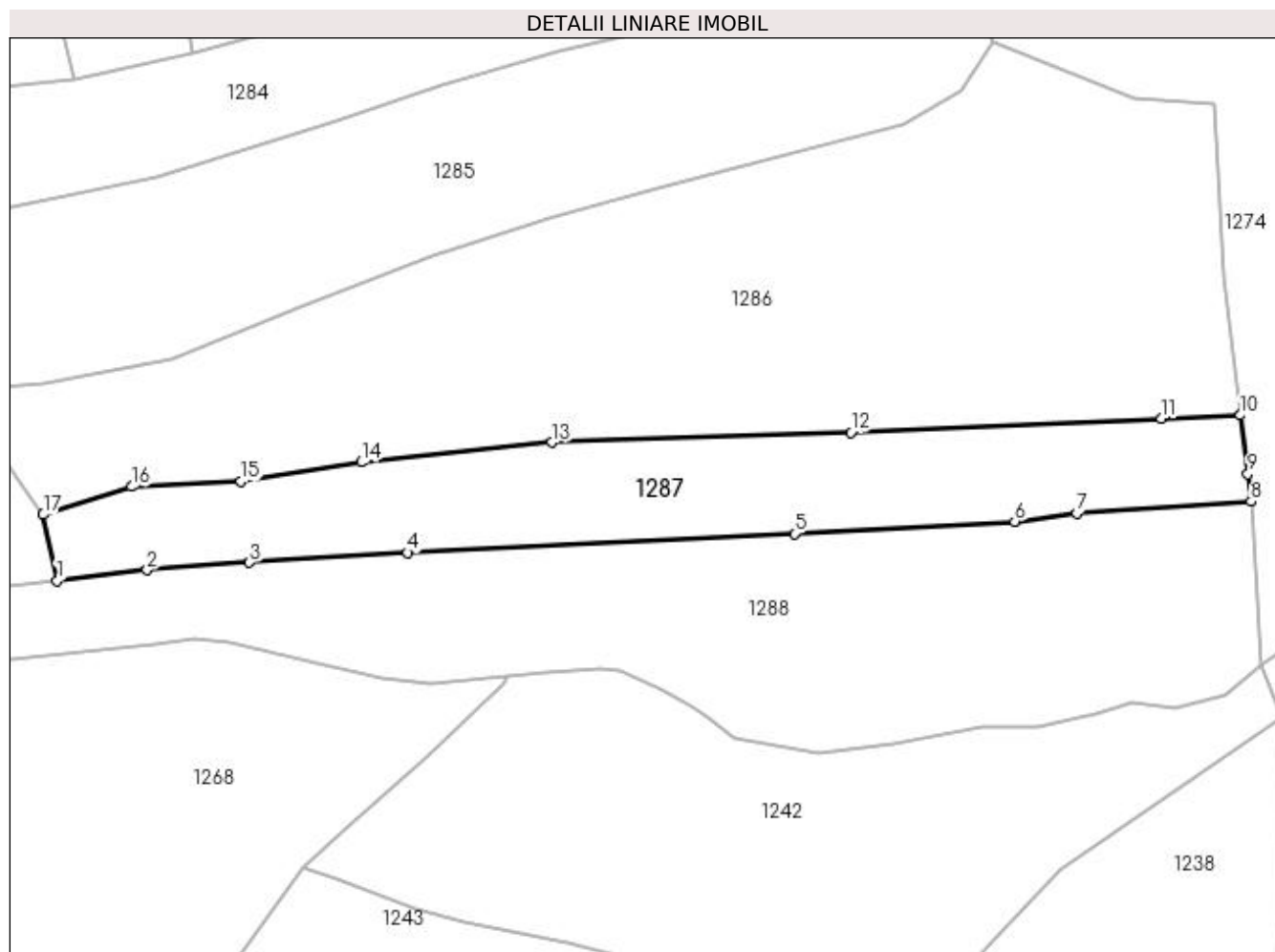
Inscrieri privind dezmembramintele dreptului de proprietate, drepturi reale de garanție și sarcini	Referințe
NU SUNT	

Anexa Nr. 1 La Partea I

Teren

Nr cadastral	Suprafața (mp)*	Observații / Referințe
	2.464	

* Suprafața este determinată în planul de proiecție Stereo 70.



Date referitoare la teren

Crt	Categorie folosință	Intra vilan	Suprafața (mp)	Tarla	Parcelă	Nr. topo	Observații / Referințe
1	faneata	NU	2.464	-	-	-	

Lungime Segmente

1) Valorile lungimilor segmentelor sunt obținute din proiecție în plan.

Punct început	X / Y	Punct sfârșit	X / Y	Lungime segment (** (m)
1	441.891,077 690.100,31	2	441.904,462 690.101,867	13.475
2	441.904,462 690.101,867	3	441.919,691 690.102,998	15.271
3	441.919,691 690.102,998	4	441.943,233 690.104,465	23.588
4	441.943,233 690.104,465	5	442.000,756 690.107,281	57.592
5	442.000,756 690.107,281	6	442.033,514 690.109,108	32.809

Punct început	X / Y	Punct sfârşit	X / Y	Lungime segment (** (m)
6	442.033,514 690.109,108	7	442.042,741 690.110,325	9.307
7	442.042,741 690.110,325	8	442.068,686 690.112,079	26.004
8	442.068,686 690.112,079	9	442.068,213 690.116,165	4.113
9	442.068,213 690.116,165	10	442.067,109 690.124,887	8.792
10	442.067,109 690.124,887	11	442.055,362 690.124,373	11.758
11	442.055,362 690.124,373	12	442.009,143 690.122,339	46.264
12	442.009,143 690.122,339	13	441.964,705 690.120,846	44.463
13	441.964,705 690.120,846	14	441.936,333 690.117,909	28.524
14	441.936,333 690.117,909	15	441.918,428 690.115,033	18.135
15	441.918,428 690.115,033	16	441.902,162 690.114,279	16.283
16	441.902,162 690.114,279	17	441.889,004 690.110,123	13.799
17	441.889,004 690.110,123	1	441.891,077 690.100,31	10.03

** Lungimile segmentelor sunt determinate în planul de proiecție Stereo 70 și sunt rotunjite la 1 milimetru.

*** Distanța dintre puncte este formată din segmente cumulate ce sunt mai mici decât valoarea 1 milimetru.

**DATE DESPRE IMOBILUL NR. 1288**

Oficiul de Cadastru și Publicitate Imobiliară MARAMURES
Biroul de Cadastru și Publicitate Imobiliară Dragomiresti

A. Partea I. Descrierea imobilului

TEREN Extravilan

Nr. CF vechi:1169

Nr. topografic:partedinr.top.2631

Adresa: Jud. Maramures

Nr. Crt	Nr cadastral Nr. topografic	Suprafata* (mp)	Observatii / Referinte
A1		4.623	Sector cadastral:32 Teren neimprejmuit;

B. Partea II. Proprietari și acte

Inscrieri privitoare la dreptul de proprietate și alte drepturi reale		Referințe
1288 / 31/10/2023		
Act Normativ nr. Legea 7, din 13/03/1996 emis de Parlamentul României;		
B1	Intabulare, drept de PROPRIETATE, dobândit prin Lege, cota actuala 1/1 1) NEIDENTIFICAT NEIDENTIFICAT	A1
Act Administrativ nr. Adeverință nr. 3702, din 23/10/2003 emis de Primăria Șieu;		
B2	Se notează posesia faptică în favoarea lui 1) BOTA IOAN	A1

C. Partea III. SARCINI .

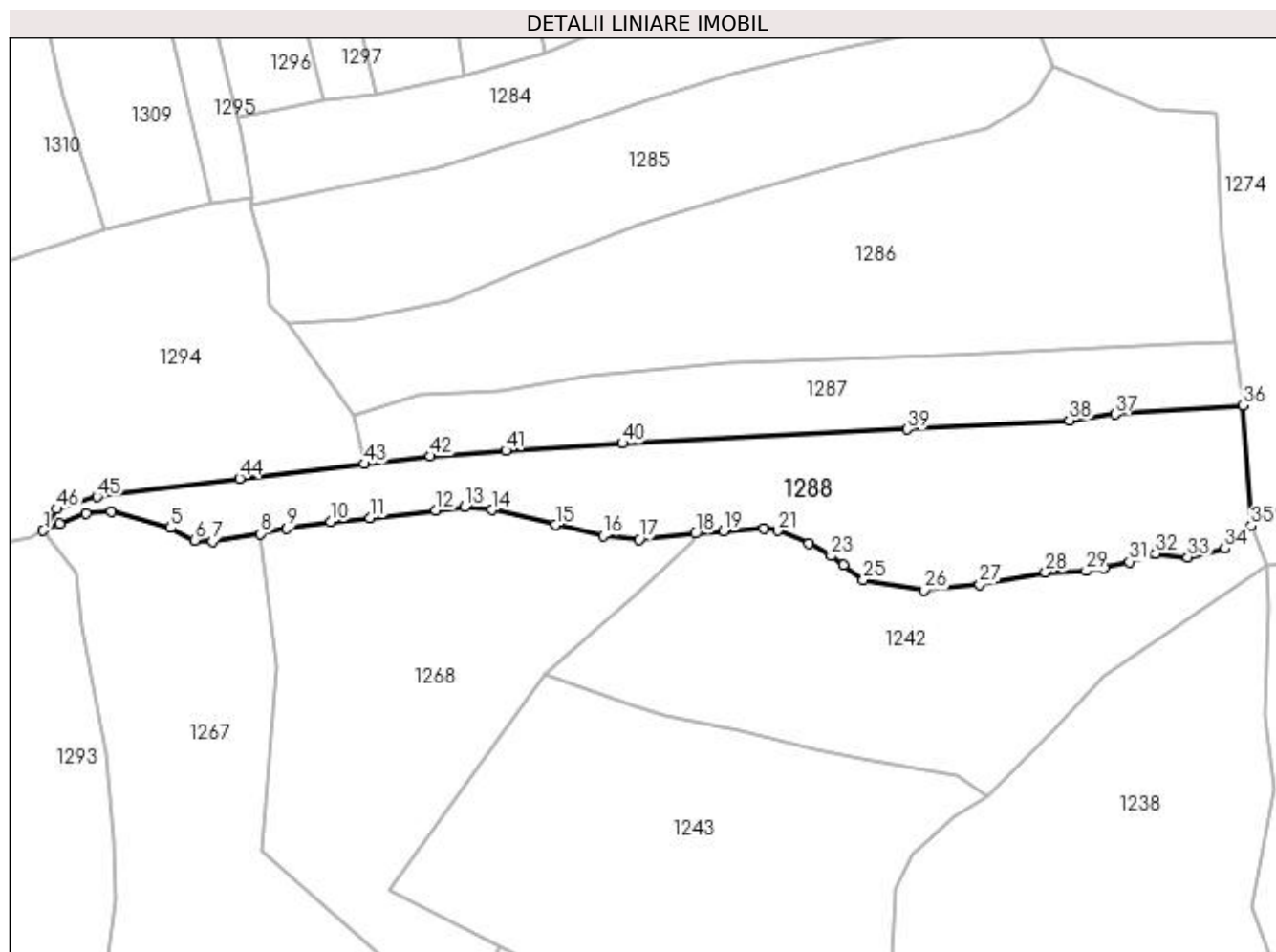
Inscrieri privind dezmembramintele dreptului de proprietate, drepturi reale de garanție și sarcini	Referințe
NU SUNT	

Anexa Nr. 1 La Partea I

Teren

Nr cadastral	Suprafața (mp)*	Observații / Referințe
	4.623	

* Suprafața este determinată în planul de proiecție Stereo 70.



Date referitoare la teren

Crt	Categorie folosință	Intra vilan	Suprafața (mp)	Tarla	Parcelă	Nr. topo	Observații / Referințe
1	faneata	NU	4.623	-	-	-	

Lungime Segmente

1) Valorile lungimilor segmentelor sunt obținute din proiecție în plan.

Punct început	X / Y	Punct sfârșit	X / Y	Lungime segment	Punct început	X / Y	Punct sfârșit	X / Y	Lungime segment	Punct început	X / Y	Punct sfârșit	X / Y	Lungime segment
1	441.826,207 690.086,847	2	441.829,585 690.088,127	3.612	2	441.829,585 690.088,127	3	441.834,889 690.090,263	5.718	3	441.834,889 690.090,263	4	441.839,998 690.090,594	5.12
4	441.839,998 690.090,594	5	441.851,931 690.087,371	12.361	5	441.851,931 690.087,371	6	441.856,842 690.084,888	5.503	6	441.856,842 690.084,888	7	441.860,421 690.084,594	3.591
7	441.860,421 690.084,594	8	441.870,07 690.086,22	9.785	8	441.870,07 690.086,22	9	441.875,457 690.087,249	5.484	9	441.875,457 690.087,249	10	441.884,266 690.088,643	8.919
10	441.884,266 690.088,643	11	441.892,256 690.089,413	8.027	11	441.892,256 690.089,413	12	441.905,556 690.090,905	13.383	12	441.905,556 690.090,905	13	441.911,428 690.091,626	5.916
13	441.911,428 690.091,626	14	441.916,916 690.091,001	5.523	14	441.916,916 690.091,001	15	441.929,73 690.087,98	13.165	15	441.929,73 690.087,98	16	441.939,347 690.085,822	9.856
16	441.939,347 690.085,822	17	441.946,59 690.085,012	7.288	17	441.946,59 690.085,012	18	441.957,993 690.086,234	11.468	18	441.957,993 690.086,234	19	441.963,682 690.086,733	5.711

Punct început	X / Y	Punct sfârșit	X / Y	Lungime segment	Punct început	X / Y	Punct sfârșit	X / Y	Lungime segment	Punct început	X / Y	Punct sfârșit	X / Y	Lungime segment
19	441.963,682 690.086,733	20	441.971,882 690.087,232	8.215	20	441.971,882 690.087,232	21	441.974,679 690.086,81	2.829	21	441.974,679 690.086,81	22	441.980,882 690.084,173	6.74
22	441.980,882 690.084,173	23	441.985,374 690.081,735	5.111	23	441.985,374 690.081,735	24	441.987,846 690.079,859	3.103	24	441.987,846 690.079,859	25	441.991,909 690.076,919	5.015
25	441.991,909 690.076,919	26	442.004,26 690.074,781	12.535	26	442.004,26 690.074,781	27	442.015,455 690.075,915	11.252	27	442.015,455 690.075,915	28	442.028,656 690.078,458	13.444
28	442.028,656 690.078,458	29	442.036,917 690.078,7	8.265	29	442.036,917 690.078,7	30	442.040,626 690.079,282	3.754	30	442.040,626 690.079,282	31	442.045,671 690.080,511	5.193
31	442.045,671 690.080,511	32	442.050,986 690.082,242	5.59	32	442.050,986 690.082,242	33	442.057,432 690.081,49	6.49	33	442.057,432 690.081,49	34	442.064,935 690.083,248	7.706
34	442.064,935 690.083,248	35	442.070,244 690.087,791	6.987	35	442.070,244 690.087,791	36	442.068,686 690.112,079	24.338	36	442.068,686 690.112,079	37	442.042,741 690.110,325	26.004
37	442.042,741 690.110,325	38	442.033,514 690.109,108	9.307	38	442.033,514 690.109,108	39	442.000,756 690.107,281	32.809	39	442.000,756 690.107,281	40	441.943,233 690.104,465	57.592
40	441.943,233 690.104,465	41	441.919,691 690.102,998	23.588	41	441.919,691 690.102,998	42	441.904,462 690.101,867	15.271	42	441.904,462 690.101,867	43	441.891,077 690.100,31	13.475
43	441.891,077 690.100,31	44	441.865,883 690.097,38	25.364	44	441.865,883 690.097,38	45	441.837,086 690.093,653	29.037	45	441.837,086 690.093,653	46	441.829,039 690.091,21	8.41
46	441.829,039 690.091,21	1	441.826,207 690.086,847	5.202										

** Lungimile segmentelor sunt determinate în planul de proiecție Stereo 70 și sunt rotunjite la 1 milimetru.

*** Distanța dintre puncte este formată din segmente cumulate ce sunt mai mici decât valoarea 1 milimetru.

**DATE DESPRE IMOBILUL NR. 1289**

Oficiul de Cadastru și Publicitate Imobiliară MARAMURES
Biroul de Cadastru și Publicitate Imobiliară Dragomiresti

A. Partea I. Descrierea imobilului

TEREN Extravilan

Nr. CF vechi:450

Nr. topografic:partedinr.top.2589

Adresa: Jud. Maramures

Nr. Crt	Nr cadastral Nr. topografic	Suprafata* (mp)	Observatii / Referinte
A1		5.702	Sector cadastral:32 Teren neimprejmuit;

B. Partea II. Proprietari și acte

Inscrieri privitoare la dreptul de proprietate și alte drepturi reale		Referințe
1289 / 03/11/2023		
Act Normativ nr. Legea 7, din 13/03/1996 emis de Parlamentul României;		
B1	Intabulare, drept de PROPRIETATE, dobândit prin Lege, cota actuala 1/1 1) NEIDENTIFICAT NEIDENTIFICAT	A1
Act Administrativ nr. Adeverință nr. 3719, din 23/10/2023 emis de Primăria Șieu;		
B2	Se notează posesia faptică în favoarea lui 1) DUNCA IOANA	A1

C. Partea III. SARCINI .

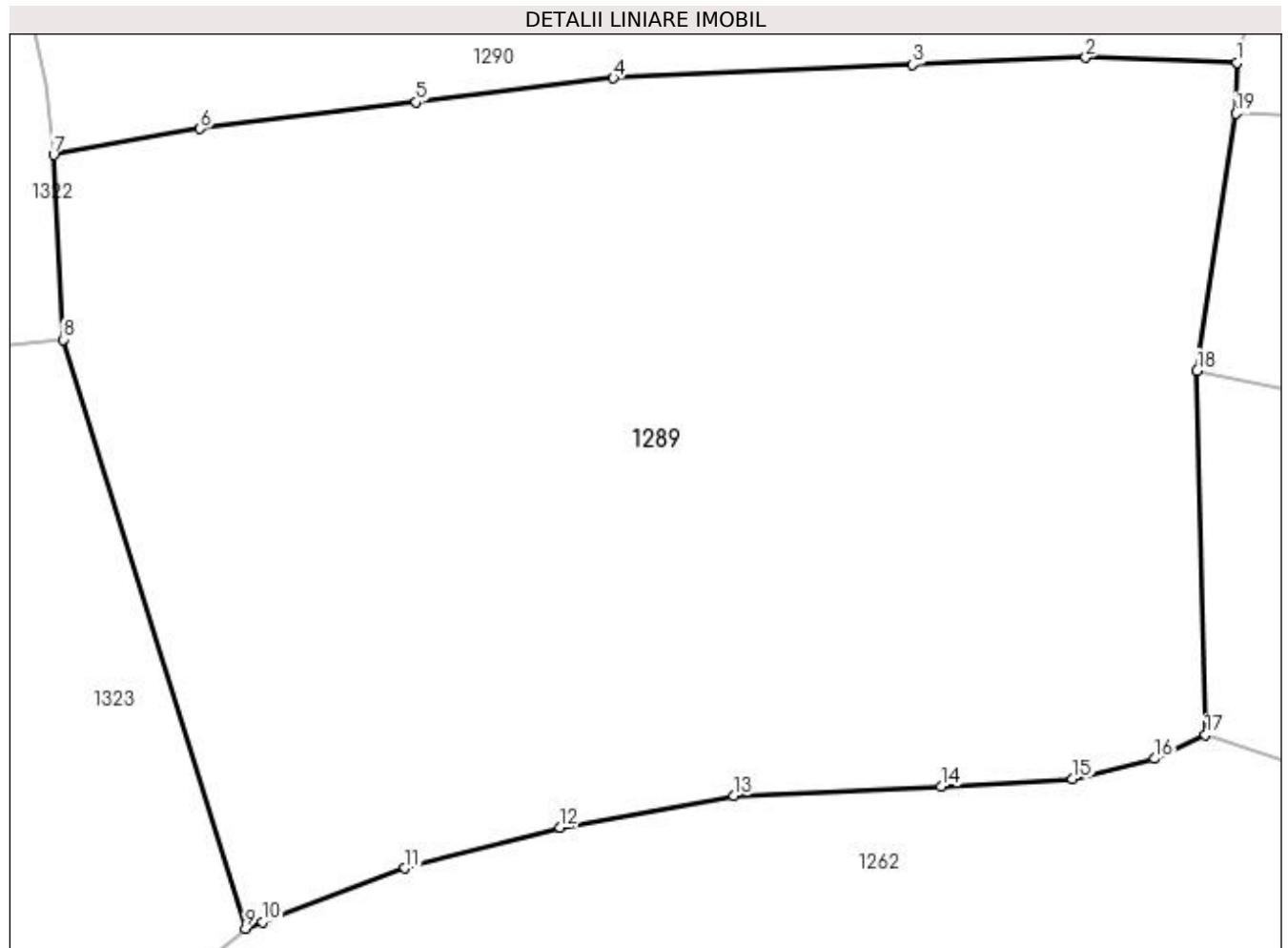
Inscrieri privind dezmembramintele dreptului de proprietate, drepturi reale de garanție și sarcini	Referințe
NU SUNT	

Anexa Nr. 1 La Partea I

Teren

Nr cadastral	Suprafața (mp)*	Observații / Referințe
	5.702	

* Suprafața este determinată în planul de proiecție Stereo 70.



Date referitoare la teren

Crt	Categorie folosință	Intra vilan	Suprafața (mp)	Tarla	Parcelă	Nr. topo	Observații / Referințe
1	faneata	NU	5.702	-	-	-	

Lungime Segmente

1) Valorile lungimilor segmentelor sunt obținute din proiecție în plan.

Punct început	X / Y	Punct sfârșit	X / Y	Lungime segment (** (m)
1	441.722,535 689.898,691	2	441.709,764 689.899,101	12.778
2	441.709,764 689.899,101	3	441.695,166 689.898,511	14.61
3	441.695,166 689.898,511	4	441.669,905 689.897,36	25.287
4	441.669,905 689.897,36	5	441.653,278 689.895,33	16.75
5	441.653,278 689.895,33	6	441.635,051 689.893,115	18.361

Punct început	X / Y	Punct sfârșit	X / Y	Lungime segment (** (m)
6	441.635,051 689.893,115	7	441.622,691 689.890,888	12.559
7	441.622,691 689.890,888	8	441.623,487 689.875,335	15.573
8	441.623,487 689.875,335	9	441.638,853 689.825,699	51.96
9	441.638,853 689.825,699	10	441.640,322 689.826,253	1.57
10	441.640,322 689.826,253	11	441.652,336 689.830,785	12.84
11	441.652,336 689.830,785	12	441.665,408 689.834,222	13.516
12	441.665,408 689.834,222	13	441.680,061 689.836,903	14.896
13	441.680,061 689.836,903	14	441.697,56 689.837,674	17.516
14	441.697,56 689.837,674	15	441.708,636 689.838,293	11.093
15	441.708,636 689.838,293	16	441.715,584 689.840,011	7.157
16	441.715,584 689.840,011	17	441.719,862 689.842,02	4.726
17	441.719,862 689.842,02	18	441.719,144 689.872,725	30.713
18	441.719,144 689.872,725	19	441.722,403 689.894,389	21.908
19	441.722,403 689.894,389	1	441.722,535 689.898,691	4.304

** Lungimile segmentelor sunt determinate în planul de proiecție Stereo 70 și sunt rotunjite la 1 milimetru.

*** Distanța dintre puncte este formată din segmente cumulate ce sunt mai mici decât valoarea 1 milimetru.

**DATE DESPRE IMOBILUL NR. 1290**

Oficiul de Cadastru și Publicitate Imobiliară MARAMURES
Biroul de Cadastru și Publicitate Imobiliară Dragomiresti

A. Partea I. Descrierea imobilului

TEREN Extravilan

Nr. CF vechi:519

Nr. topografic:partedinr.top.2589

Adresa: Jud. Maramures

Nr. Crt	Nr cadastral Nr. topografic	Suprafata* (mp)	Observatii / Referinte
A1		5.116	Sector cadastral:32 Teren neimprejmuit;

B. Partea II. Proprietari și acte

Inscrieri privitoare la dreptul de proprietate și alte drepturi reale		Referințe
1290 / 03/11/2023		
Act Normativ nr. Legea 7, din 13/03/1996 emis de Parlamentul României;		
B1	Intabulare, drept de PROPRIETATE, dobândit prin Lege, cota actuala 1/1 1) NEIDENTIFICAT NEIDENTIFICAT	A1
Act Administrativ nr. Adeverință nr. 4341, din 13/11/2023 emis de Primăria Șieu;		
B2	Se notează posesia faptică în favoarea lui 1) BILȚ ANUȚA	A1

C. Partea III. SARCINI .

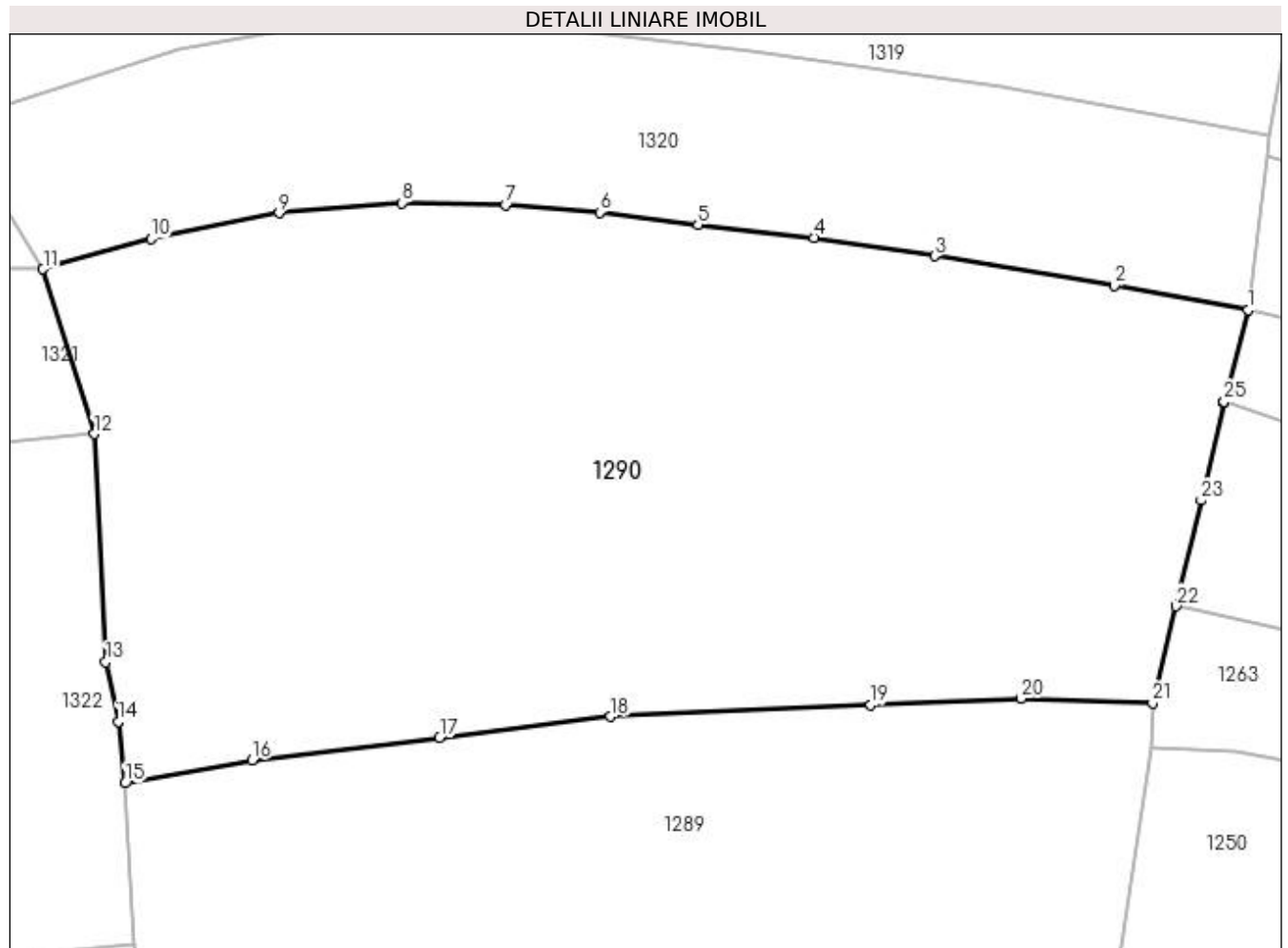
Inscrieri privind dezmembramintele dreptului de proprietate, drepturi reale de garanție și sarcini		Referințe
NU SUNT		

Anexa Nr. 1 La Partea I

Teren

Nr cadastral	Suprafața (mp)*	Observații / Referințe
	5.116	

* Suprafața este determinată în planul de proiecție Stereo 70.



Date referitoare la teren

Crt	Categorie folosință	Intra vilan	Suprafața (mp)	Tarla	Parcelă	Nr. topo	Observații / Referințe
1	faneata	NU	5.116	-	-	-	

Lungime Segmente

1) Valorile lungimilor segmentelor sunt obținute din proiecție în plan.

Punct început	X / Y	Punct sfârșit	X / Y	Lungime segment (** (m)
1	441.731,813 689.936,834	2	441.718,82 689.939,193	13.205
3	441.701,366 689.942,073	4	441.689,642 689.943,867	11.86
5	441.678,369 689.945,086	6	441.668,822 689.946,32	9.626
7	441.659,708 689.947,044	8	441.649,627 689.947,235	10.083
9	441.637,684 689.946,238	10	441.625,205 689.943,764	12.722

Punct început	X / Y	Punct sfârșit	X / Y	Lungime segment (** (m)
2	441.718,82 689.939,193	3	441.701,366 689.942,073	17.69
4	441.689,642 689.943,867	5	441.678,369 689.945,086	11.339
6	441.668,822 689.946,32	7	441.659,708 689.947,044	9.143
8	441.649,627 689.947,235	9	441.637,684 689.946,238	11.985
10	441.625,205 689.943,764	11	441.614,735 689.940,813	10.878

Punct început	X / Y	Punct sfârșit	X / Y	Lungime segment (** (m)
11	441.614,735 689.940,813	12	441.619,702 689.924,798	16.768
13	441.620,833 689.902,663	14	441.622,024 689.896,878	5.906
15	441.622,691 689.890,888	16	441.635,051 689.893,115	12.559
17	441.653,278 689.895,33	18	441.669,905 689.897,36	16.75
19	441.695,166 689.898,511	20	441.709,764 689.899,101	14.61
21	441.722,535 689.898,691	22	441.724,819 689.908,079	9.662
23	441.727,27 689.918,353	24	441.729,482 689.927,865	9.766
25	441.729,498 689.927,935	1	441.731,813 689.936,834	9.195

Punct început	X / Y	Punct sfârșit	X / Y	Lungime segment (** (m)
12	441.619,702 689.924,798	13	441.620,833 689.902,663	22.164
14	441.622,024 689.896,878	15	441.622,691 689.890,888	6.027
16	441.635,051 689.893,115	17	441.653,278 689.895,33	18.361
18	441.669,905 689.897,36	19	441.695,166 689.898,511	25.287
20	441.709,764 689.899,101	21	441.722,535 689.898,691	12.778
22	441.724,819 689.908,079	23	441.727,27 689.918,353	10.562
24	441.729,482 689.927,865	25	441.729,498 689.927,935	0.072

** Lungimile segmentelor sunt determinate în planul de proiecție Stereo 70 și sunt rotunjite la 1 milimetru.

*** Distanța dintre puncte este formată din segmente cumulate ce sunt mai mici decât valoarea 1 milimetru.

**DATE DESPRE IMOBILUL NR. 1291**

Oficiul de Cadastru și Publicitate Imobiliară MARAMURES
Biroul de Cadastru și Publicitate Imobiliară Dragomiresti

A. Partea I. Descrierea imobilului

TEREN Extravilan

Nr. CF vechi:450

Nr. topografic:partedinr.top.2593

Adresa: Jud. Maramures

Nr. Crt	Nr cadastral Nr. topografic	Suprafața* (mp)	Observații / Referințe
A1		2.079	Sector cadastral:32 Teren neimprejmuit;

B. Partea II. Proprietari și acte

Inscrieri privitoare la dreptul de proprietate și alte drepturi reale		Referințe
1291 / 03/11/2023		
Act Normativ nr. Legea 7, din 13/03/1996 emis de Parlamentul României;		
B1	Intabulare, drept de PROPRIETATE, dobândit prin Lege, cota actuala 1/1 1) NEIDENTIFICAT NEIDENTIFICAT	A1
Act Administrativ nr. Adeverință nr. 3728, din 23/10/2023 emis de Primăria Șieu;		
B2	Se notează posesia faptică în favoarea lui 1) FLOREA ALEXANDRU	A1

C. Partea III. SARCINI .

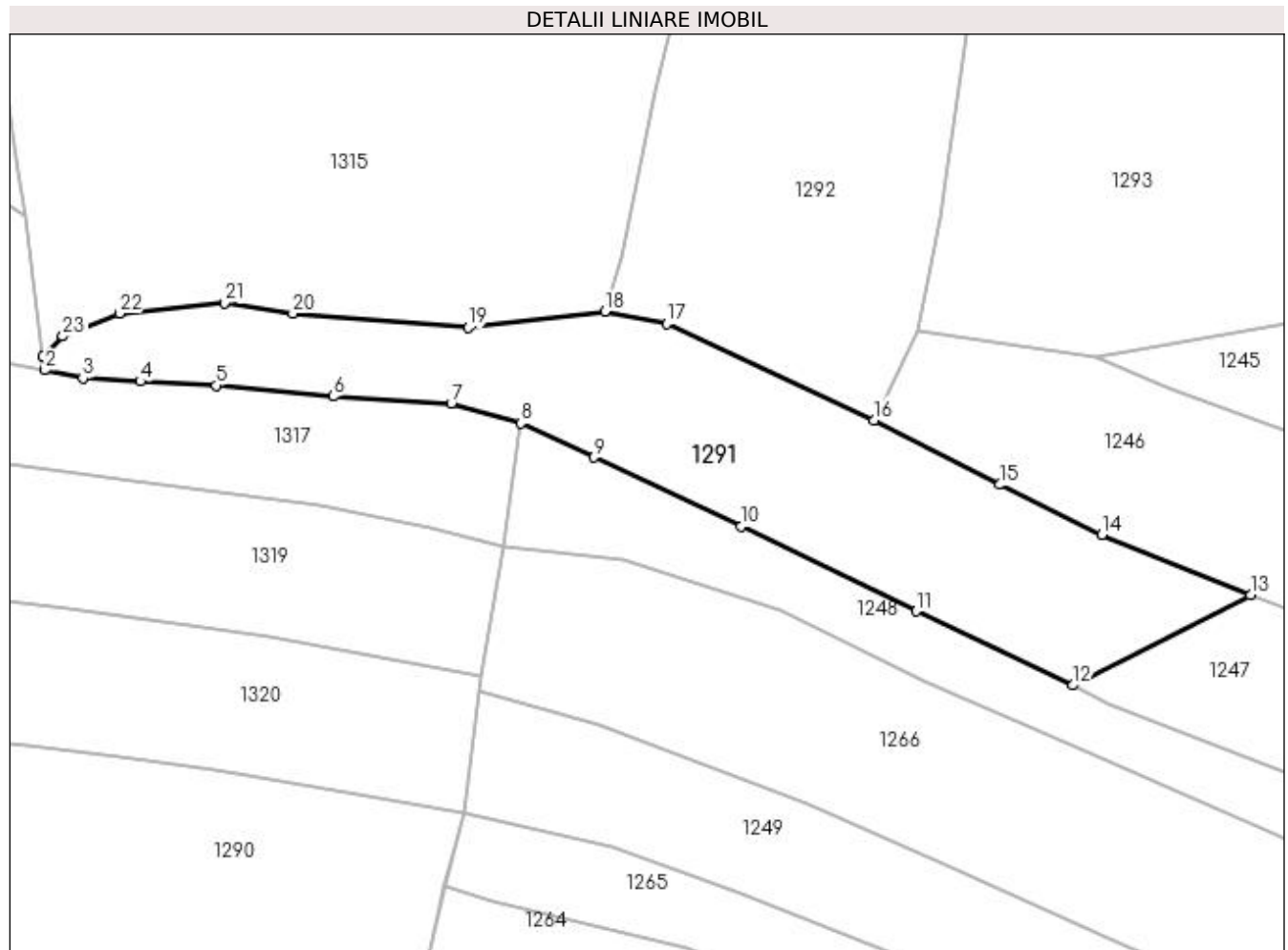
Inscrieri privind dezmembramintele dreptului de proprietate, drepturi reale de garanție și sarcini	Referințe
NU SUNT	

Anexa Nr. 1 La Partea I

Teren

Nr cadastral	Suprafața (mp)*	Observații / Referințe
	2.079	

* Suprafața este determinată în planul de proiecție Stereo 70.



Date referitoare la teren

Crt	Categorie folosință	Intra vilan	Suprafața (mp)	Tarla	Parcelă	Nr. topo	Observații / Referințe
1	faneata	NU	2.079	-	-	-	

Lungime Segmente

1) Valorile lungimilor segmentelor sunt obținute din proiecție în plan.

Punct început	X / Y	Punct sfârșit	X / Y	Lungime segment (** (m)
1	441.680,352 689.992,701	2	441.680,497 689.991,055	1.652
3	441.685,212 689.990,07	4	441.692,255 689.989,687	7.053
5	441.701,576 689.989,178	6	441.715,836 689.987,849	14.322
7	441.730,328 689.987,02	8	441.738,85 689.984,541	8.875
9	441.747,787 689.980,373	10	441.765,846 689.971,927	19.936

Punct început	X / Y	Punct sfârșit	X / Y	Lungime segment (** (m)
2	441.680,497 689.991,055	3	441.685,212 689.990,07	4.817
4	441.692,255 689.989,687	5	441.701,576 689.989,178	9.335
6	441.715,836 689.987,849	7	441.730,328 689.987,02	14.516
8	441.738,85 689.984,541	9	441.747,787 689.980,373	9.861
10	441.765,846 689.971,927	11	441.787,249 689.961,573	23.776

Punct început	X / Y	Punct sfârșit	X / Y	Lungime segment (** (m)
11	441.787,249 689.961,573	12	441.806,463 689.952,496	21.25
13	441.828,193 689.963,538	14	441.809,985 689.970,956	19.661
15	441.797,501 689.977,049	16	441.782,082 689.984,94	17.321
17	441.756,685 689.996,759	18	441.749,118 689.998,228	7.708
19	441.732,43 689.996,248	20	441.710,939 689.997,969	21.56
21	441.702,53 689.999,291	22	441.689,683 689.998,012	12.911
23	441.682,778 689.995,188	1	441.680,352 689.992,701	3.474

Punct început	X / Y	Punct sfârșit	X / Y	Lungime segment (** (m)
12	441.806,463 689.952,496	13	441.828,193 689.963,538	24.375
14	441.809,985 689.970,956	15	441.797,501 689.977,049	13.892
16	441.782,082 689.984,94	17	441.756,685 689.996,759	28.012
18	441.749,118 689.998,228	19	441.732,43 689.996,248	16.805
20	441.710,939 689.997,969	21	441.702,53 689.999,291	8.512
22	441.689,683 689.998,012	23	441.682,778 689.995,188	7.46

** Lungimile segmentelor sunt determinate în planul de proiecție Stereo 70 și sunt rotunjite la 1 milimetru.

*** Distanța dintre puncte este formată din segmente cumulate ce sunt mai mici decât valoarea 1 milimetru.

**DATE DESPRE IMOBILUL NR. 1292**

Oficiul de Cadastru și Publicitate Imobiliară MARAMURES
Biroul de Cadastru și Publicitate Imobiliară Dragomiresti

A. Partea I. Descrierea imobilului

Nr. CF vechi:89,450,2407
Nr. topografic:partedinnr.top.
2592,2593,2594

TEREN Extravilan

Adresa: Jud. Maramures

Nr. Crt	Nr cadastral Nr. topografic	Suprafața* (mp)	Observații / Referințe
A1		3.311	Sector cadastral:32 Teren neimprejmuit;

B. Partea II. Proprietari și acte

Inscrieri privitoare la dreptul de proprietate și alte drepturi reale		Referințe
1292 / 03/11/2023		
Act Normativ nr. Legea 7, din 13/03/1996 emis de Parlamentul României;		
B1	Intabulare, drept de PROPRIETATE, dobandit prin Lege, cota actuala 1/1 1) NEIDENTIFICAT NEIDENTIFICAT	A1
Act Administrativ nr. Adeverință nr. 3722, din 23/10/2023 emis de Primăria Șieu;		
B2	Se notează posesia faptică în favoarea lui 1) DUNCA ȘTEFAN	A1

C. Partea III. SARCINI .

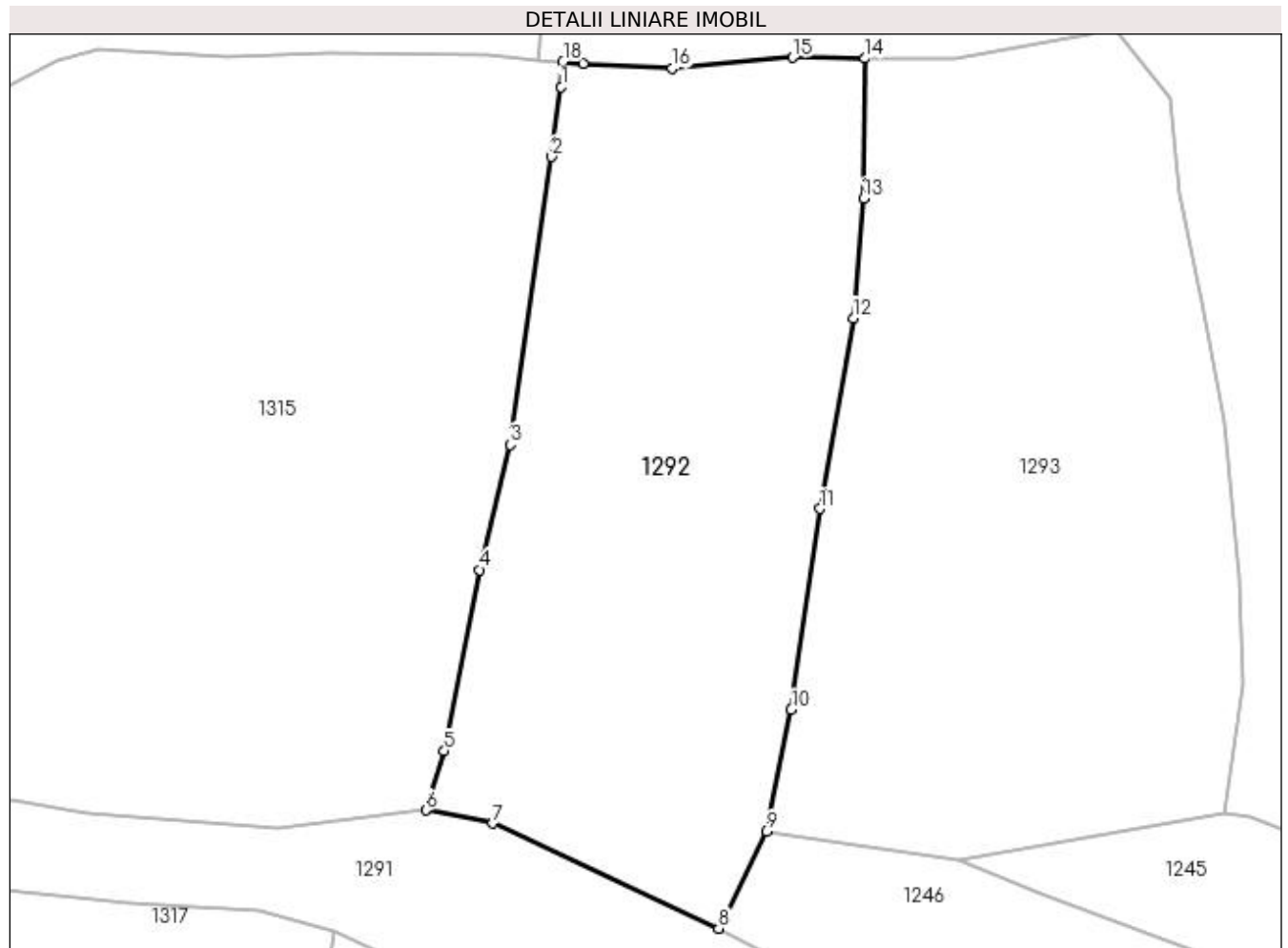
Inscrieri privind dezmembramintele dreptului de proprietate, drepturi reale de garanție și sarcini	Referințe
NU SUNT	

Anexa Nr. 1 La Partea I

Teren

Nr cadastral	Suprafața (mp)*	Observații / Referințe
	3.311	

* Suprafața este determinată în planul de proiecție Stereo 70.



Date referitoare la teren

Crt	Categorie folosință	Intra vilan	Suprafața (mp)	Tarla	Parcelă	Nr. topo	Observații / Referințe
1	faneata	NU	3.311	-	-	-	

Lungime Segmente

1) Valorile lungimilor segmentelor sunt obținute din proiecție în plan.

Punct început	X / Y	Punct sfârșit	X / Y	Lungime segment (** (m)
1	441.764,346 690.079,562	2	441.763,284 690.071,695	7.938
2	441.763,284 690.071,695	3	441.758,662 690.039,337	32.686
3	441.758,662 690.039,337	4	441.755,197 690.025,264	14.493
4	441.755,197 690.025,264	5	441.751,212 690.004,9	20.75
5	441.751,212 690.004,9	6	441.749,118 689.998,228	6.993

Punct început	X / Y	Punct sfârșit	X / Y	Lungime segment (** (m)
6	441.749,118 689.998,228	7	441.756,685 689.996,759	7.708
7	441.756,685 689.996,759	8	441.782,082 689.984,94	28.012
8	441.782,082 689.984,94	9	441.787,433 689.995,85	12.152
9	441.787,433 689.995,85	10	441.790,245 690.009,536	13.972
10	441.790,245 690.009,536	11	441.793,479 690.032,123	22.817
11	441.793,479 690.032,123	12	441.797,207 690.053,551	21.75
12	441.797,207 690.053,551	13	441.798,375 690.067,025	13.525
13	441.798,375 690.067,025	14	441.798,561 690.082,777	15.753
14	441.798,561 690.082,777	15	441.790,393 690.082,867	8.168
15	441.790,393 690.082,867	16	441.776,867 690.081,642	13.581
16	441.776,867 690.081,642	17	441.766,837 690.082,212	10.046
17	441.766,837 690.082,212	18	441.764,573 690.082,394	2.271
18	441.764,573 690.082,394	1	441.764,346 690.079,562	2.841

** Lungimile segmentelor sunt determinate în planul de proiecție Stereo 70 și sunt rotunjite la 1 milimetru.

*** Distanța dintre puncte este formată din segmente cumulate ce sunt mai mici decât valoarea 1 milimetru.

**DATE DESPRE IMOBILUL NR. 1293**

Oficiul de Cadastru și Publicitate Imobiliară MARAMURES
Biroul de Cadastru și Publicitate Imobiliară Dragomiresti

A. Partea I. Descrierea imobilului

Nr. CF vechi:89,450,2407
Nr. topografic:partedinnr.top.
2592,2593,2594

TEREN Extravilan

Adresa: Jud. Maramures

Nr. Crt	Nr cadastral Nr. topografic	Suprafața* (mp)	Observații / Referințe
A1		3.856	Sector cadastral:32 Teren neimprejmuit;

B. Partea II. Proprietari și acte

Inscrieri privitoare la dreptul de proprietate și alte drepturi reale		Referințe
1293 / 03/11/2023		
Act Normativ nr. Legea 7, din 13/03/1996 emis de Parlamentul României;		
B1	Intabulare, drept de PROPRIETATE, dobandit prin Lege, cota actuala 1/1 1) NEIDENTIFICAT NEIDENTIFICAT	A1
Act Administrativ nr. Adeverință nr. 3812, din 24/10/2023 emis de Primăria Șieu;		
B2	Se notează posesia faptică în favoarea lui 1) FLOREA VASILE	A1

C. Partea III. SARCINI .

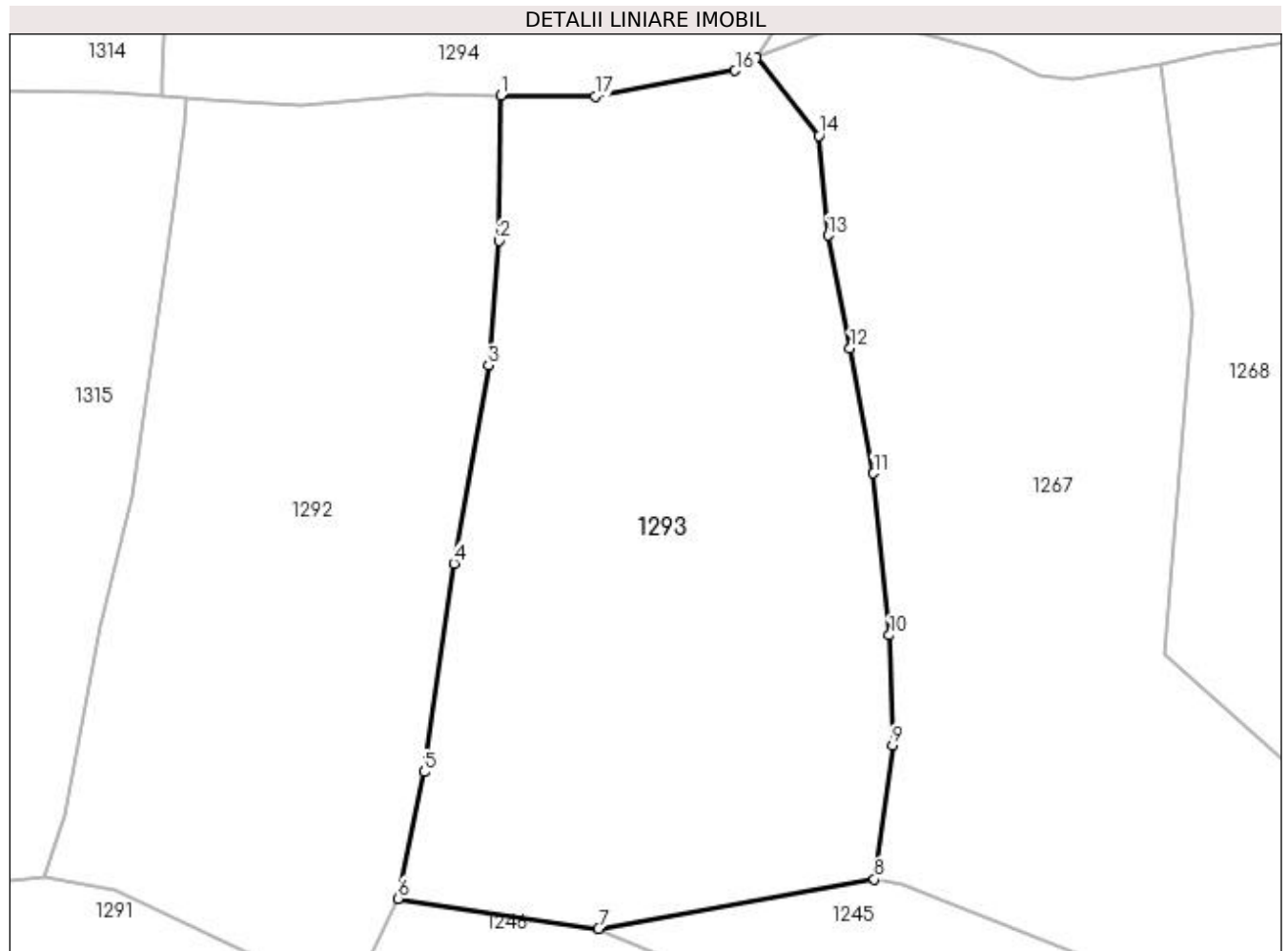
Inscrieri privind dezmembramintele dreptului de proprietate, drepturi reale de garanție și sarcini	Referințe
NU SUNT	

Anexa Nr. 1 La Partea I

Teren

Nr cadastral	Suprafața (mp)*	Observații / Referințe
	3.856	

* Suprafața este determinată în planul de proiecție Stereo 70.



Date referitoare la teren

Crt	Categorie folosință	Intravilan	Suprafața (mp)	Tarla	Parcelă	Nr. topo	Observații / Referințe
1	faneata	NU	3.856	-	-	-	

Lungime Segmente

1) Valorile lungimilor segmentelor sunt obținute din proiecție în plan.

Punct început	X / Y	Punct sfârșit	X / Y	Lungime segment (** (m)
1	441.798,561 690.082,777	2	441.798,375 690.067,025	15.753
2	441.798,375 690.067,025	3	441.797,207 690.053,551	13.525
3	441.797,207 690.053,551	4	441.793,479 690.032,123	21.75
4	441.793,479 690.032,123	5	441.790,245 690.009,536	22.817
5	441.790,245 690.009,536	6	441.787,433 689.995,85	13.972

Punct început	X / Y	Punct sfârşit	X / Y	Lungime segment (** (m)
6	441.787,433 689.995,85	7	441.809,142 689.992,601	21.951
7	441.809,142 689.992,601	8	441.839,007 689.997,938	30.338
8	441.839,007 689.997,938	9	441.840,983 690.012,412	14.608
9	441.840,983 690.012,412	10	441.840,632 690.024,339	11.932
10	441.840,632 690.024,339	11	441.838,913 690.041,854	17.599
11	441.838,913 690.041,854	12	441.836,37 690.055,364	13.747
12	441.836,37 690.055,364	13	441.833,97 690.067,6	12.469
13	441.833,97 690.067,6	14	441.832,978 690.078,389	10.835
14	441.832,978 690.078,389	15	441.826,207 690.086,847	10.834
15	441.826,207 690.086,847	16	441.823,931 690.085,417	2.688
16	441.823,931 690.085,417	17	441.808,748 690.082,665	15.43
17	441.808,748 690.082,665	1	441.798,561 690.082,777	10.188

** Lungimile segmentelor sunt determinate în planul de proiecție Stereo 70 și sunt rotunjite la 1 milimetru.

*** Distanța dintre puncte este formată din segmente cumulate ce sunt mai mici decât valoarea 1 milimetru.

**DATE DESPRE IMOBILUL NR. 1294**

Oficiul de Cadastru și Publicitate Imobiliară MARAMURES
Biroul de Cadastru și Publicitate Imobiliară Dragomiresti

A. Partea I. Descrierea imobilului

Nr. CF vechi:89,450,2407
Nr. topografic:partedinnr.top.
2592,2593,2594

TEREN Extravilan

Adresa: Jud. Maramures

Nr. Crt	Nr cadastral Nr. topografic	Suprafața* (mp)	Observații / Referințe
A1		6.270	Sector cadastral:32 Teren neimprejmuit;

B. Partea II. Proprietari și acte

Inscrieri privitoare la dreptul de proprietate și alte drepturi reale		Referințe
1294 / 03/11/2023		
Act Normativ nr. Legea 7, din 13/03/1996 emis de Parlamentul României;		
B1	Intabulare, drept de PROPRIETATE, dobândit prin Lege, cota actuala 1/1 1) NEIDENTIFICAT NEIDENTIFICAT	A1
Act Administrativ nr. Adeverință nr. 3780, din 24/10/2023 emis de Primăria Șieu;		
B2	Se notează posesia faptică în favoarea lui 1) BALIN MARIȚA	A1

C. Partea III. SARCINI .

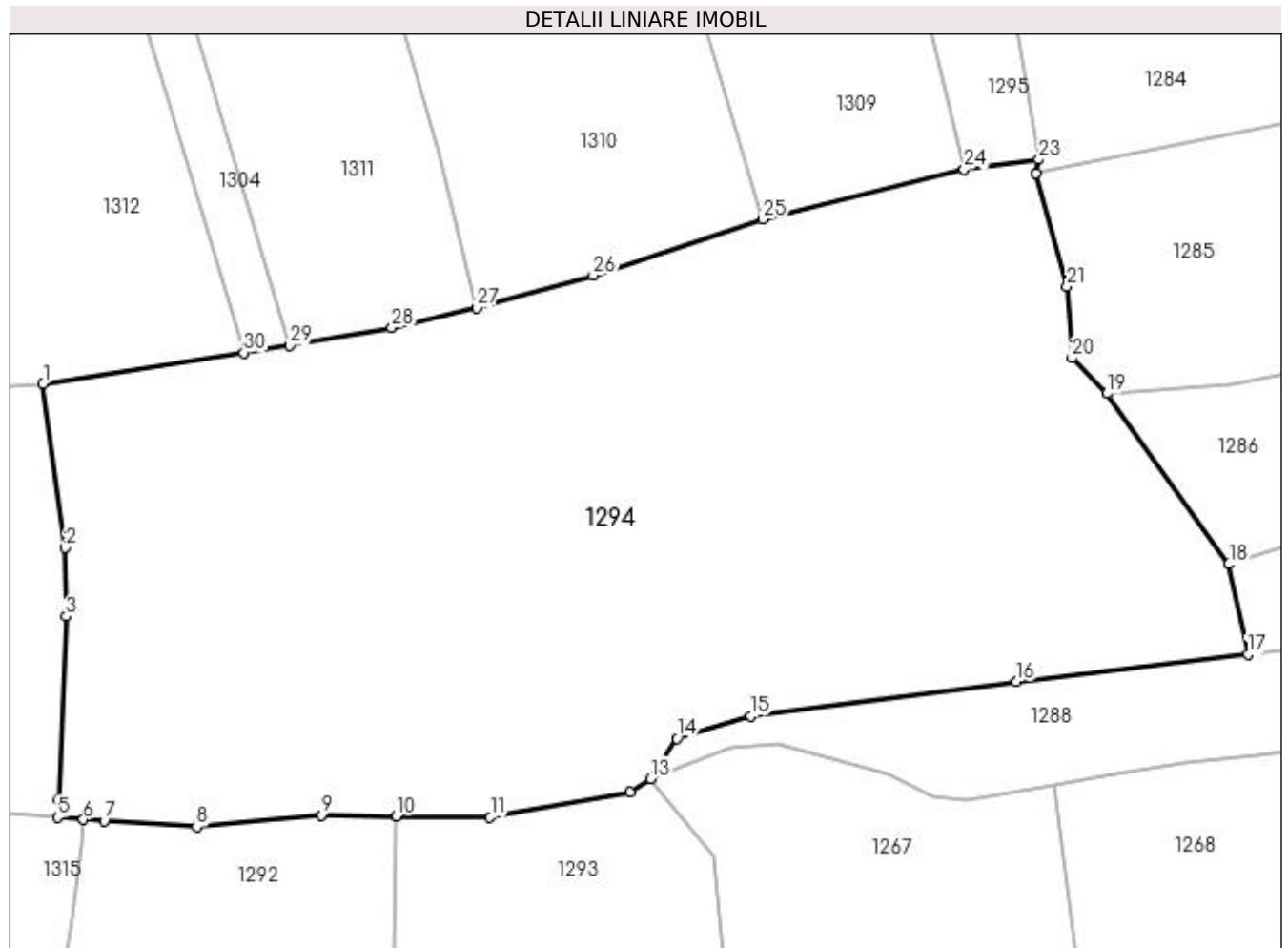
Inscrieri privind dezmembramintele dreptului de proprietate, drepturi reale de garanție și sarcini	Referințe
NU SUNT	

Anexa Nr. 1 La Partea I

Teren

Nr cadastral	Suprafața (mp)*	Observații / Referințe
	6.270	

* Suprafața este determinată în planul de proiecție Stereo 70.



Date referitoare la teren

Crt	Categorie folosință	Intra vilan	Suprafața (mp)	Tarla	Parcelă	Nr. topo	Observații / Referințe
1	faneata	NU	6.270	-	-	-	

Lungime Segmente

1) Valorile lungimilor segmentelor sunt obținute din proiecție în plan.

Punct început	X / Y	Punct sfârșit	X / Y	Lungime segment (** (m)
1	441.760,184 690.129,677	2	441.762,605 690.111,891	17.95
3	441.762,718 690.104,436	4	441.761,913 690.084,527	19.925
5	441.761,76 690.082,619	6	441.764,573 690.082,394	2.822
7	441.766,837 690.082,212	8	441.776,867 690.081,642	10.046
9	441.790,393 690.082,867	10	441.798,561 690.082,777	8.168

Punct început	X / Y	Punct sfârșit	X / Y	Lungime segment (** (m)
2	441.762,605 690.111,891	3	441.762,718 690.104,436	7.456
4	441.761,913 690.084,527	5	441.761,76 690.082,619	1.914
6	441.764,573 690.082,394	7	441.766,837 690.082,212	2.271
8	441.776,867 690.081,642	9	441.790,393 690.082,867	13.581
10	441.798,561 690.082,777	11	441.808,748 690.082,665	10.188

Punct început	X / Y	Punct sfârșit	X / Y	Lungime segment (** (m)
11	441.808,748 690.082,665	12	441.823,931 690.085,417	15.43
13	441.826,207 690.086,847	14	441.829,039 690.091,21	5.202
15	441.837,086 690.093,653	16	441.865,883 690.097,38	29.037
17	441.891,077 690.100,31	18	441.889,004 690.110,123	10.03
19	441.875,765 690.128,645	20	441.871,984 690.132,479	5.385
21	441.871,423 690.140,301	22	441.868,047 690.152,583	12.738
23	441.868,369 690.154,049	24	441.860,257 690.152,959	8.185
25	441.838,375 690.147,584	26	441.819,947 690.141,456	19.42
27	441.807,25 690.137,954	28	441.798,068 690.135,794	9.433
29	441.786,976 690.133,851	30	441.781,99 690.133,074	5.046

Punct început	X / Y	Punct sfârșit	X / Y	Lungime segment (** (m)
12	441.823,931 690.085,417	13	441.826,207 690.086,847	2.688
14	441.829,039 690.091,21	15	441.837,086 690.093,653	8.41
16	441.865,883 690.097,38	17	441.891,077 690.100,31	25.364
18	441.889,004 690.110,123	19	441.875,765 690.128,645	22.767
20	441.871,984 690.132,479	21	441.871,423 690.140,301	7.842
22	441.868,047 690.152,583	23	441.868,369 690.154,049	1.501
24	441.860,257 690.152,959	25	441.838,375 690.147,584	22.532
26	441.819,947 690.141,456	27	441.807,25 690.137,954	13.171
28	441.798,068 690.135,794	29	441.786,976 690.133,851	11.261
30	441.781,99 690.133,074	1	441.760,184 690.129,677	22.069

** Lungimile segmentelor sunt determinate în planul de proiecție Stereo 70 și sunt rotunjite la 1 milimetru.

*** Distanța dintre puncte este formată din segmente cumulate ce sunt mai mici decât valoarea 1 milimetru.

**DATE DESPRE IMOBILUL NR. 1295**

Oficiul de Cadastru și Publicitate Imobiliară MARAMURES
Biroul de Cadastru și Publicitate Imobiliară Dragomirești

A. Partea I. Descrierea imobilului

TEREN Extravilan

Nr. CF vechi:6

Nr. topografic:partedinr.top.2622

Adresa: Jud. Maramures

Nr. Crt	Nr cadastral Nr. topografic	Suprafața* (mp)	Observații / Referințe
A1		2.070	Sector cadastral:32 Teren neimprejmuit;

B. Partea II. Proprietari și acte

Inscrieri privitoare la dreptul de proprietate și alte drepturi reale		Referințe
1295 / 03/11/2023		
Act Normativ nr. Legea 7, din 13/03/1996 emis de Parlamentul României;		
B1	Intabulare, drept de PROPRIETATE, dobândit prin Lege, cota actuala 1/1 1) NEIDENTIFICAT NEIDENTIFICAT	A1
Act Administrativ nr. Adeverință nr. 4384, din 13/11/2023 emis de Primăria Șieu;		
B2	Se notează posesia faptică în favoarea lui 1) STOICA GHEORGHE	A1

C. Partea III. SARCINI .

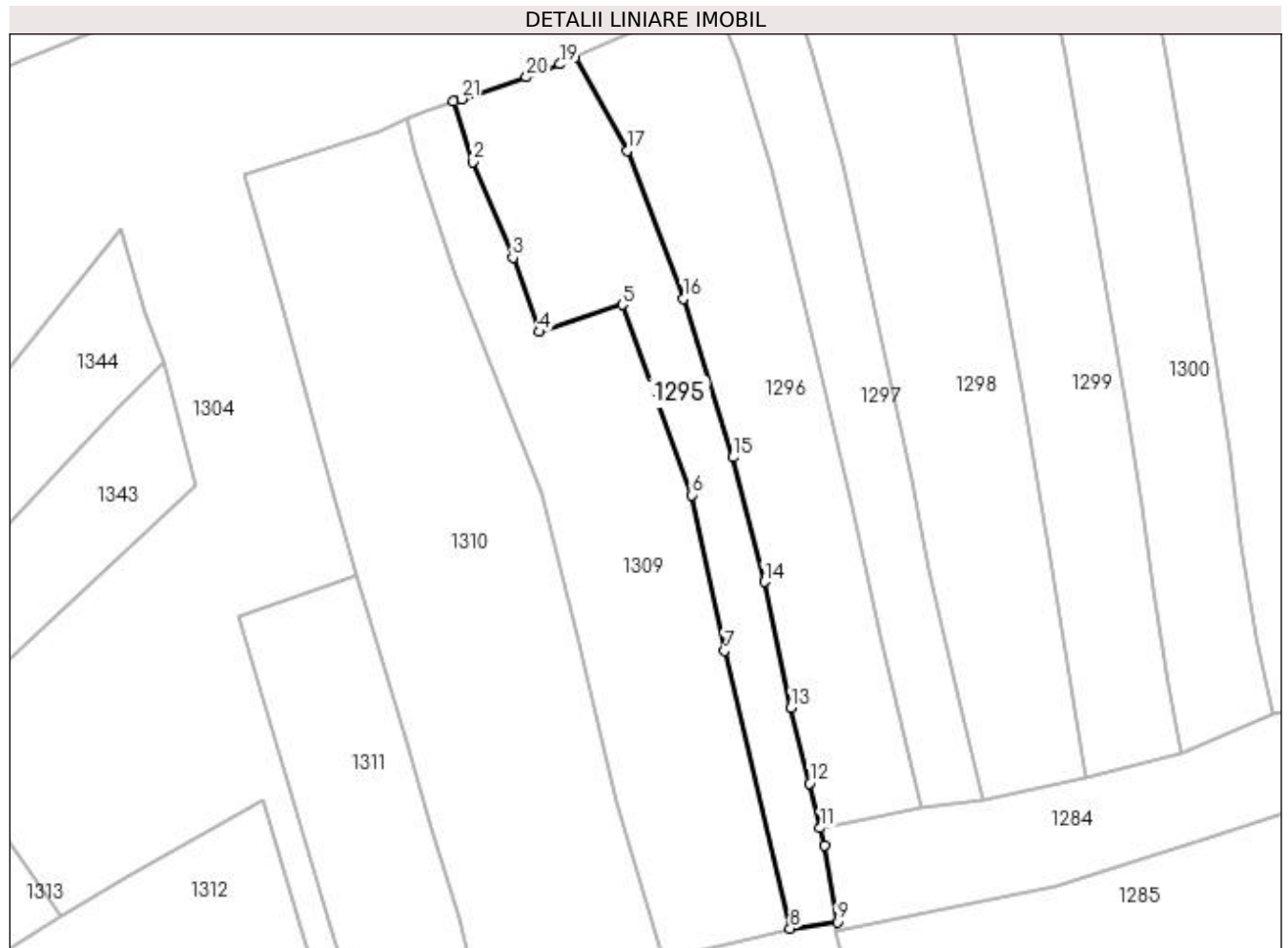
Inscrieri privind dezmembramintele dreptului de proprietate, drepturi reale de garanție și sarcini	Referințe
NU SUNT	

Anexa Nr. 1 La Partea I

Teren

Nr cadastral	Suprafața (mp)*	Observații / Referințe
	2.070	

* Suprafața este determinată în planul de proiecție Stereo 70.



Date referitoare la teren

Crt	Categorie folosință	Intra vilan	Suprafața (mp)	Tarla	Parcelă	Nr. topo	Observații / Referințe
1	faneata	NU	2.070	-	-	-	

Lungime Segmente

1) Valorile lungimilor segmentelor sunt obținute din proiecție în plan.

Punct început	X / Y	Punct sfârșit	X / Y	Lungime segment (** (m)
1	441.802,323 690.295,24	2	441.805,606 690.284,84	10.906
3	441.812,519 690.268,38	4	441.817,13 690.255,626	13.562
5	441.831,324 690.260,277	6	441.843,26 690.227,545	34.84
7	441.848,966 690.200,745	8	441.860,257 690.152,959	49.102
9	441.868,369 690.154,049	10	441.866,155 690.167,231	13.367

Punct început	X / Y	Punct sfârșit	X / Y	Lungime segment (** (m)
2	441.805,606 690.284,84	3	441.812,519 690.268,38	17.853
4	441.817,13 690.255,626	5	441.831,324 690.260,277	14.937
6	441.843,26 690.227,545	7	441.848,966 690.200,745	27.401
8	441.860,257 690.152,959	9	441.868,369 690.154,049	8.185
10	441.866,155 690.167,231	11	441.865,444 690.170,237	3.089

Punct început	X / Y	Punct sfârșit	X / Y	Lungime segment (** (m)
11	441.865,444 690.170,237	12	441.863,623 690.177,936	7.911
13	441.860,388 690.190,923	14	441.855,809 690.212,602	22.157
15	441.850,441 690.234,04	16	441.841,881 690.261,35	28.62
17	441.832,261 690.286,822	18	441.823,173 690.302,816	18.396
19	441.820,612 690.301,677	20	441.814,856 690.299,458	6.169
21	441.803,637 690.295,678	1	441.802,323 690.295,24	1.385

Punct început	X / Y	Punct sfârșit	X / Y	Lungime segment (** (m)
12	441.863,623 690.177,936	13	441.860,388 690.190,923	13.384
14	441.855,809 690.212,602	15	441.850,441 690.234,04	22.1
16	441.841,881 690.261,35	17	441.832,261 690.286,822	27.228
18	441.823,173 690.302,816	19	441.820,612 690.301,677	2.803
20	441.814,856 690.299,458	21	441.803,637 690.295,678	11.839

** Lungimile segmentelor sunt determinate în planul de proiecție Stereo 70 și sunt rotunjite la 1 milimetru.

*** Distanța dintre puncte este formată din segmente cumulate ce sunt mai mici decât valoarea 1 milimetru.

**DATE DESPRE IMOBILUL NR. 1296**

Oficiul de Cadastru și Publicitate Imobiliară MARAMURES
Biroul de Cadastru și Publicitate Imobiliară Dragomiresti

A. Partea I. Descrierea imobilului

TEREN Extravilan

Nr. CF vechi:216

Nr. topografic:partedinr.top.2623

Adresa: Jud. Maramures

Nr. Crt	Nr cadastral Nr. topografic	Suprafața* (mp)	Observații / Referințe
A1		2.788	Sector cadastral:32 Teren neimprejmuit;

B. Partea II. Proprietari și acte

Inscrieri privitoare la dreptul de proprietate și alte drepturi reale		Referințe
1296 / 17/11/2023		
Act Normativ nr. Legea 7, din 13/03/1996 emis de Parlamentul României;		
B1	Inscrierea provizorie, drept de PROPRIETATE, dobandit prin Lege, cota actuala 1/1 1) COMUNA ȘIEU, CIF:14813046, PROPRIETAR NEIDENTIFICAT	A1

C. Partea III. SARCINI .

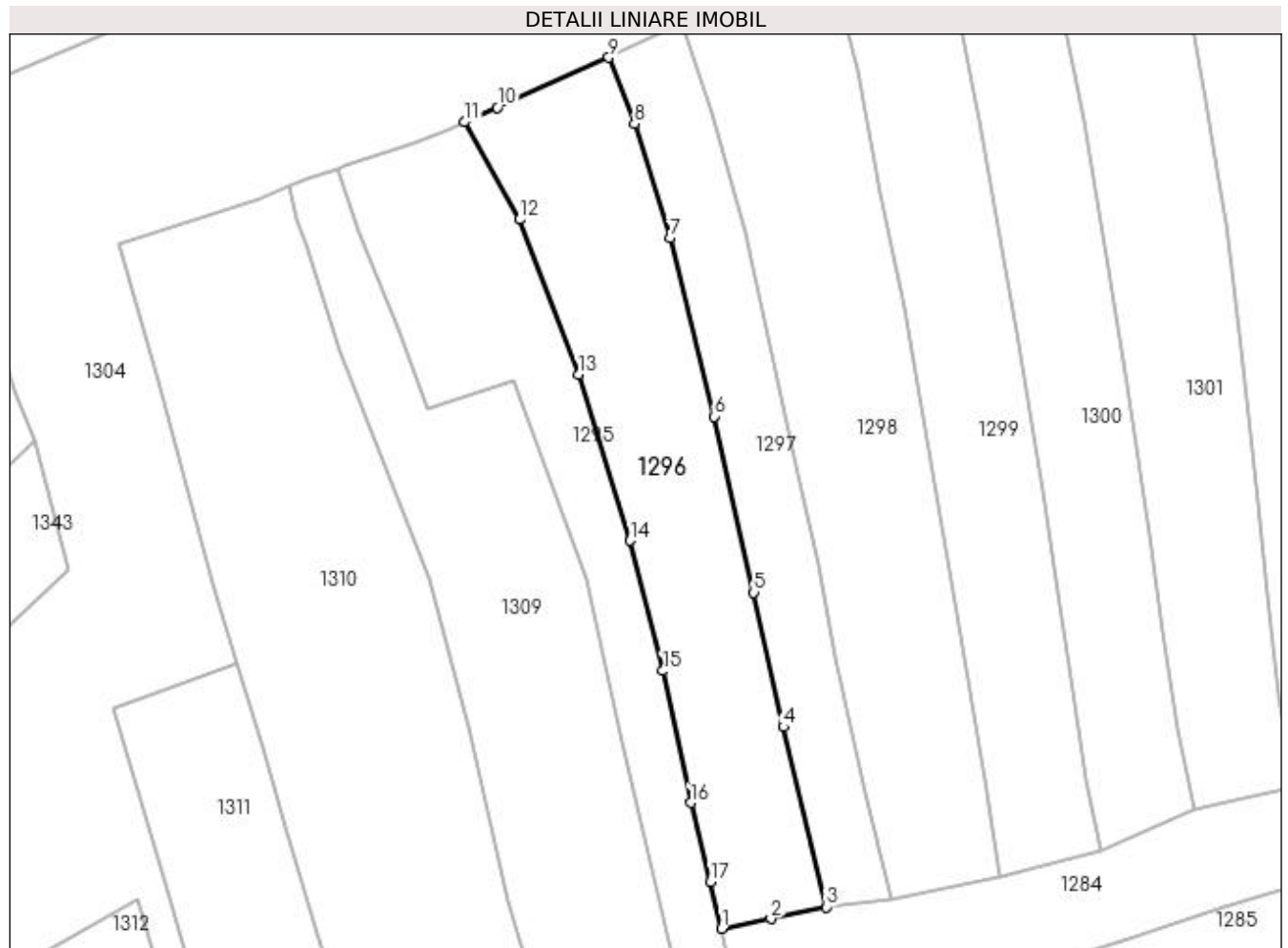
Inscrieri privind dezmembramintele dreptului de proprietate, drepturi reale de garanție și sarcini	Referințe
NU SUNT	

Anexa Nr. 1 La Partea I

Teren

Nr cadastral	Suprafața (mp)*	Observații / Referințe
	2.788	

* Suprafața este determinată în planul de proiecție Stereo 70.



Date referitoare la teren

Crt	Categorie folosință	Intra vilan	Suprafața (mp)	Tarla	Parcelă	Nr. topo	Observații / Referințe
1	faneata	NU	2.788	-	-	-	

Lungime Segmente

1) Valorile lungimilor segmentelor sunt obținute din proiecție în plan.

Punct început	X / Y	Punct sfârșit	X / Y	Lungime segment (** (m)
1	441.865,444 690.170,237	2	441.873,61 690.171,819	8.318
2	441.873,61 690.171,819	3	441.882,71 690.173,794	9.312
3	441.882,71 690.173,794	4	441.875,646 690.203,377	30.415
4	441.875,646 690.203,377	5	441.870,787 690.225,498	22.648
5	441.870,787 690.225,498	6	441.864,301 690.254,432	29.652

Punct început	X / Y	Punct sfârșit	X / Y	Lungime segment (** (m)
6	441.864,301 690.254,432	7	441.856,984 690.283,751	30.218
7	441.856,984 690.283,751	8	441.851,157 690.302,579	19.709
8	441.851,157 690.302,579	9	441.846,91 690.313,448	11.669
9	441.846,91 690.313,448	10	441.828,577 690.305,22	20.095
10	441.828,577 690.305,22	11	441.823,173 690.302,816	5.915
11	441.823,173 690.302,816	12	441.832,261 690.286,822	18.396
12	441.832,261 690.286,822	13	441.841,881 690.261,35	27.228
13	441.841,881 690.261,35	14	441.850,441 690.234,04	28.62
14	441.850,441 690.234,04	15	441.855,809 690.212,602	22.1
15	441.855,809 690.212,602	16	441.860,388 690.190,923	22.157
16	441.860,388 690.190,923	17	441.863,623 690.177,936	13.384
17	441.863,623 690.177,936	1	441.865,444 690.170,237	7.911

** Lungimile segmentelor sunt determinate în planul de proiecție Stereo 70 și sunt rotunjite la 1 milimetru.

*** Distanța dintre puncte este formată din segmente cumulate ce sunt mai mici decât valoarea 1 milimetru.

**DATE DESPRE IMOBILUL NR. 1297**

Oficiul de Cadastru și Publicitate Imobiliară MARAMURES
Biroul de Cadastru și Publicitate Imobiliară Dragomiresti

A. Partea I. Descrierea imobilului

TEREN Extravilan

Nr. CF vechi:1175

Nr. topografic:partedinr.top.2624

Adresa: Jud. Maramures

Nr. Crt	Nr cadastral Nr. topografic	Suprafața* (mp)	Observații / Referințe
A1		1.689	Sector cadastral:32 Teren neimprejmuit;

B. Partea II. Proprietari și acte

Inscrieri privitoare la dreptul de proprietate și alte drepturi reale		Referințe
1297 / 31/10/2023		
Act Normativ nr. Legea 7, din 13/03/1996 emis de Parlamentul României;		
B1	Intabulare, drept de PROPRIETATE, dobândit prin Lege, cota actuala 1/1 1) NEIDENTIFICAT NEIDENTIFICAT	A1
Act Administrativ nr. Adeverință nr. 3710, din 23/10/2003 emis de Primăria Șieu;		
B2	Se notează posesia faptică în favoarea lui 1) DUNCA ANUȚA	A1

C. Partea III. SARCINI .

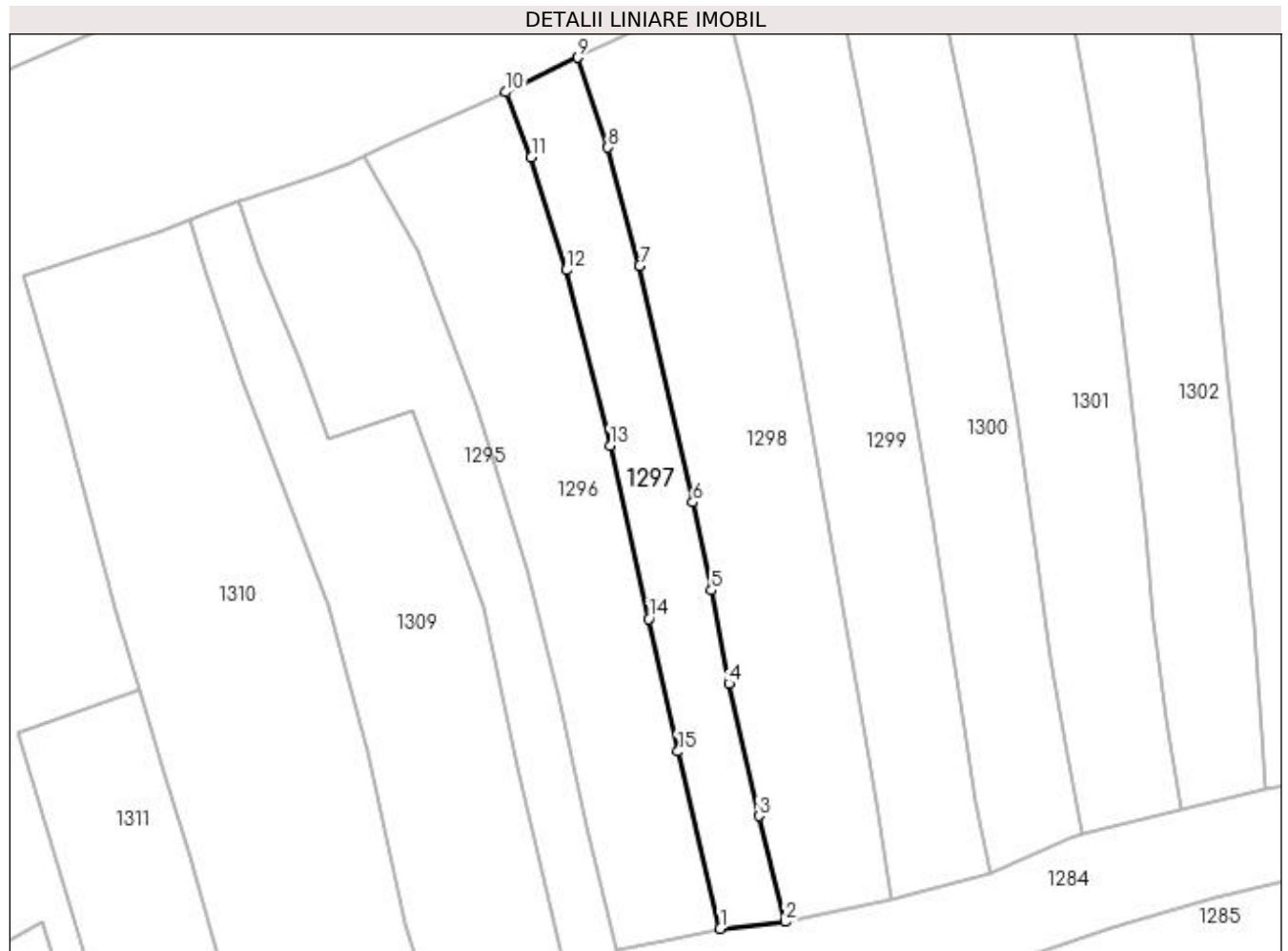
Inscrieri privind dezmembramintele dreptului de proprietate, drepturi reale de garanție și sarcini	Referințe
NU SUNT	

Anexa Nr. 1 La Partea I

Teren

Nr cadastral	Suprafața (mp)*	Observații / Referințe
	1.689	

* Suprafața este determinată în planul de proiecție Stereo 70.



Date referitoare la teren

Crt	Categorie folosință	Intra vilan	Suprafața (mp)	Tarla	Parcelă	Nr. topo	Observații / Referințe
1	faneata	NU	1.689	-	-	-	

Lungime Segmente

1) Valorile lungimilor segmentelor sunt obținute din proiecție în plan.

Punct început	X / Y	Punct sfârșit	X / Y	Lungime segment (** (m)
1	441.882,71 690.173,794	2	441.893,56 690.174,943	10.911
2	441.893,56 690.174,943	3	441.889,198 690.192,605	18.193
3	441.889,198 690.192,605	4	441.884,211 690.214,687	22.638
4	441.884,211 690.214,687	5	441.881,265 690.230,297	15.886
5	441.881,265 690.230,297	6	441.878,115 690.244,973	15.01

Punct început	X / Y	Punct sfârşit	X / Y	Lungime segment (** (m)
6	441.878,115 690.244,973	7	441.869,287 690.284,504	40.505
7	441.869,287 690.284,504	8	441.863,969 690.304,224	20.424
8	441.863,969 690.304,224	9	441.858,977 690.319,239	15.823
9	441.858,977 690.319,239	10	441.846,91 690.313,448	13.385
10	441.846,91 690.313,448	11	441.851,157 690.302,579	11.669
11	441.851,157 690.302,579	12	441.856,984 690.283,751	19.709
12	441.856,984 690.283,751	13	441.864,301 690.254,432	30.218
13	441.864,301 690.254,432	14	441.870,787 690.225,498	29.652
14	441.870,787 690.225,498	15	441.875,646 690.203,377	22.648
15	441.875,646 690.203,377	1	441.882,71 690.173,794	30.415

** Lungimile segmentelor sunt determinate în planul de proiecție Stereo 70 și sunt rotunjite la 1 milimetru.

*** Distanța dintre puncte este formată din segmente cumulate ce sunt mai mici decât valoarea 1 milimetru.

**DATE DESPRE IMOBILUL NR. 1298**

Oficiul de Cadastru și Publicitate Imobiliară MARAMURES
Biroul de Cadastru și Publicitate Imobiliară Dragomiresti

A. Partea I. Descrierea imobilului

TEREN Extravilan

Nr. CF vechi:1139

Nr. topografic:partedinr.top.2625

Adresa: Jud. Maramures

Nr. Crt	Nr cadastral Nr. topografic	Suprafata* (mp)	Observatii / Referinte
A1		3.353	Sector cadastral:32 Teren neimprejmuit;

B. Partea II. Proprietari și acte

Inscrieri privitoare la dreptul de proprietate și alte drepturi reale		Referințe
1298 / 03/11/2023		
Act Normativ nr. Legea 7, din 13/03/1996 emis de Parlamentul României;		
B1	Intabulare, drept de PROPRIETATE, dobândit prin Lege, cota actuala 1/1 1) NEIDENTIFICAT NEIDENTIFICAT	A1
Act Administrativ nr. Adeverință nr. 3743, din 23/10/2023 emis de Primăria Șieu;		
B2	Se notează posesia faptică în favoarea lui 1) SAS ILEANA	A1

C. Partea III. SARCINI .

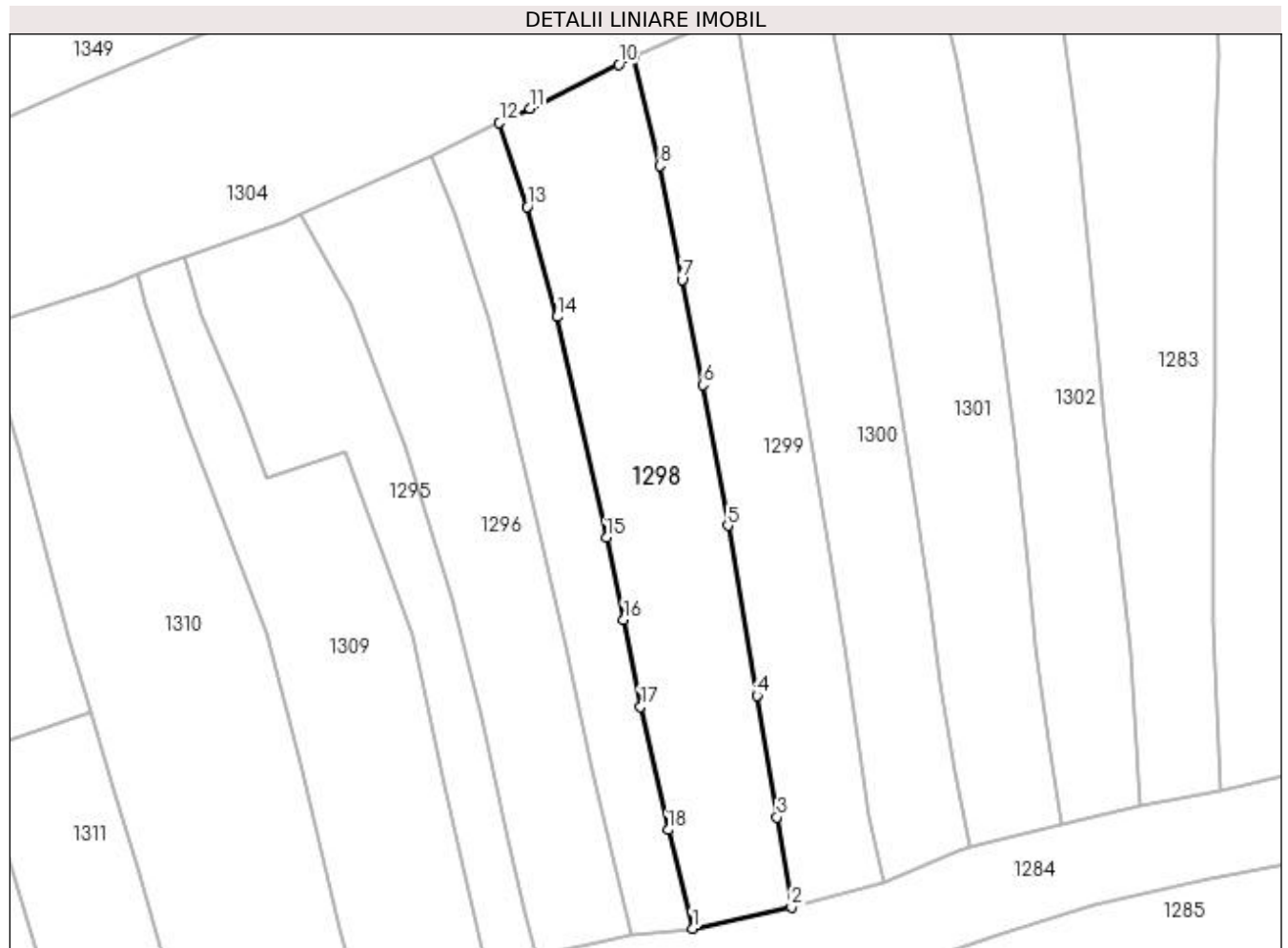
Inscrieri privind dezmembramintele dreptului de proprietate, drepturi reale de garanție și sarcini	Referințe
NU SUNT	

Anexa Nr. 1 La Partea I

Teren

Nr cadastral	Suprafața (mp)*	Observații / Referințe
	3.353	

* Suprafața este determinată în planul de proiecție Stereo 70.



Date referitoare la teren

Crt	Categorie folosință	Intra vilan	Suprafața (mp)	Tarla	Parcelă	Nr. topo	Observații / Referințe
1	faneata	NU	3.353	-	-	-	

Lungime Segmente

1) Valorile lungimilor segmentelor sunt obținute din proiecție în plan.

Punct început	X / Y	Punct sfârșit	X / Y	Lungime segment (** (m)
1	441.893,56 690.174,943	2	441.911,287 690.178,789	18.139
2	441.911,287 690.178,789	3	441.908,694 690.194,849	16.268
3	441.908,694 690.194,849	4	441.905,152 690.216,686	22.122
4	441.905,152 690.216,686	5	441.899,902 690.247,098	30.862
5	441.899,902 690.247,098	6	441.895,426 690.272,317	25.613

Punct început	X / Y	Punct sfârșit	X / Y	Lungime segment (** (m)
6	441.895,426 690.272,317	7	441.891,688 690.291,121	19.172
7	441.891,688 690.291,121	8	441.887,743 690.311,545	20.802
8	441.887,743 690.311,545	9	441.883,038 690.330,936	19.954
9	441.883,038 690.330,936	10	441.880,323 690.329,671	2.995
10	441.880,323 690.329,671	11	441.864,388 690.321,848	17.752
11	441.864,388 690.321,848	12	441.858,977 690.319,239	6.007
12	441.858,977 690.319,239	13	441.863,969 690.304,224	15.823
13	441.863,969 690.304,224	14	441.869,287 690.284,504	20.424
14	441.869,287 690.284,504	15	441.878,115 690.244,973	40.505
15	441.878,115 690.244,973	16	441.881,265 690.230,297	15.01
16	441.881,265 690.230,297	17	441.884,211 690.214,687	15.886
17	441.884,211 690.214,687	18	441.889,198 690.192,605	22.638
18	441.889,198 690.192,605	1	441.893,56 690.174,943	18.193

** Lungimile segmentelor sunt determinate în planul de proiecție Stereo 70 și sunt rotunjite la 1 milimetru.

*** Distanța dintre puncte este formată din segmente cumulate ce sunt mai mici decât valoarea 1 milimetru.

**DATE DESPRE IMOBILUL NR. 1299**

Oficiul de Cadastru și Publicitate Imobiliară MARAMURES
Biroul de Cadastru și Publicitate Imobiliară Dragomiresti

A. Partea I. Descrierea imobilului

TEREN Extravilan

Nr. CF vechi:1139

Nr. topografic:partedinr.top.2625

Adresa: Jud. Maramures

Nr. Crt	Nr cadastral Nr. topografic	Suprafața* (mp)	Observații / Referințe
A1		2.733	Sector cadastral:32 Teren neimprejmuit;

B. Partea II. Proprietari și acte

Inscrieri privitoare la dreptul de proprietate și alte drepturi reale		Referințe
1299 / 03/11/2023		
Act Normativ nr. Legea 7, din 13/03/1996 emis de Parlamentul României;		
B1	Intabulare, drept de PROPRIETATE, dobândit prin Lege, cota actuala 1/1 1) NEIDENTIFICAT NEIDENTIFICAT	A1
Act Administrativ nr. Adeverință nr. 3747, din 23/10/2023 emis de Primăria Șieu;		
B2	Se notează posesia faptică în favoarea lui 1) MAN IOAN	A1

C. Partea III. SARCINI .

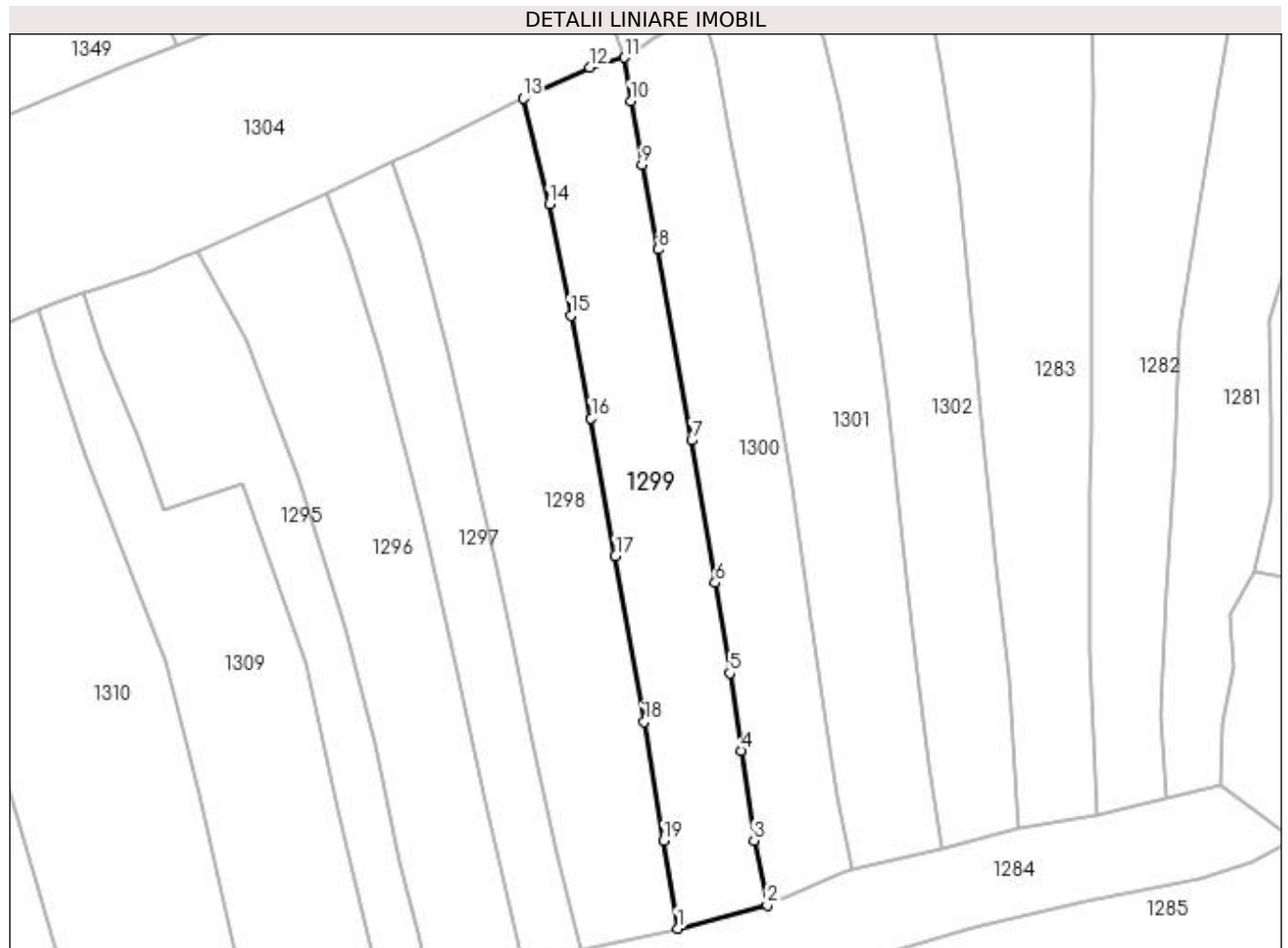
Inscrieri privind dezmembramintele dreptului de proprietate, drepturi reale de garanție și sarcini	Referințe
NU SUNT	

Anexa Nr. 1 La Partea I

Teren

Nr cadastral	Suprafața (mp)*	Observații / Referințe
	2.733	

* Suprafața este determinată în planul de proiecție Stereo 70.



Date referitoare la teren

Crt	Categorie folosință	Intra vilan	Suprafața (mp)	Tarla	Parcelă	Nr. topo	Observații / Referințe
1	faneata	NU	2.733	-	-	-	

Lungime Segmente

1) Valorile lungimilor segmentelor sunt obținute din proiecție în plan.

Punct început	X / Y	Punct sfârșit	X / Y	Lungime segment (** (m)
1	441.911,287 690.178,789	2	441.927,757 690.183,082	17.02
2	441.927,757 690.183,082	3	441.925,312 690.194,888	12.057
3	441.925,312 690.194,888	4	441.922,906 690.211,415	16.701
4	441.922,906 690.211,415	5	441.920,849 690.225,585	14.319
5	441.920,849 690.225,585	6	441.918,201 690.242,184	16.809

Punct început	X / Y	Punct sfârșit	X / Y	Lungime segment (** (m)
6	441.918,201 690.242,184	7	441.913,891 690.268,249	26.419
7	441.913,891 690.268,249	8	441.907,756 690.303,233	35.518
8	441.907,756 690.303,233	9	441.904,731 690.318,76	15.819
9	441.904,731 690.318,76	10	441.902,684 690.330,458	11.876
10	441.902,684 690.330,458	11	441.901,455 690.338,422	8.058
11	441.901,455 690.338,422	12	441.895,197 690.336,6	6.518
12	441.895,197 690.336,6	13	441.883,038 690.330,936	13.414
13	441.883,038 690.330,936	14	441.887,743 690.311,545	19.954
14	441.887,743 690.311,545	15	441.891,688 690.291,121	20.802
15	441.891,688 690.291,121	16	441.895,426 690.272,317	19.172
16	441.895,426 690.272,317	17	441.899,902 690.247,098	25.613
17	441.899,902 690.247,098	18	441.905,152 690.216,686	30.862
18	441.905,152 690.216,686	19	441.908,694 690.194,849	22.122
19	441.908,694 690.194,849	1	441.911,287 690.178,789	16.268

** Lungimile segmentelor sunt determinate în planul de proiecție Stereo 70 și sunt rotunjite la 1 milimetru.

*** Distanța dintre puncte este formată din segmente cumulate ce sunt mai mici decât valoarea 1 milimetru.

**DATE DESPRE IMOBILUL NR. 1300**

Oficiul de Cadastru și Publicitate Imobiliară MARAMURES
Biroul de Cadastru și Publicitate Imobiliară Dragomiresti

A. Partea I. Descrierea imobilului

TEREN Extravilan

Nr. CF vechi:1492

Nr. topografic:partedinr.top.2626

Adresa: Jud. Maramures

Nr. Crt	Nr cadastral Nr. topografic	Suprafata* (mp)	Observatii / Referinte
A1		2.635	Sector cadastral:32 Teren neimprejmuit;

B. Partea II. Proprietari și acte

Inscrieri privitoare la dreptul de proprietate și alte drepturi reale		Referințe
1300 / 03/11/2023		
Act Normativ nr. Legea 7, din 13/03/1996 emis de Parlamentul României;		
B1	Intabulare, drept de PROPRIETATE, dobândit prin Lege, cota actuala 1/1 1) NEIDENTIFICAT NEIDENTIFICAT	A1
Act Administrativ nr. Adeverință nr. 3795, din 24/10/2023 emis de Primăria Șieu;		
B2	Se notează posesia faptică în favoarea lui 1) DUNCA GHEORGHE	A1

C. Partea III. SARCINI .

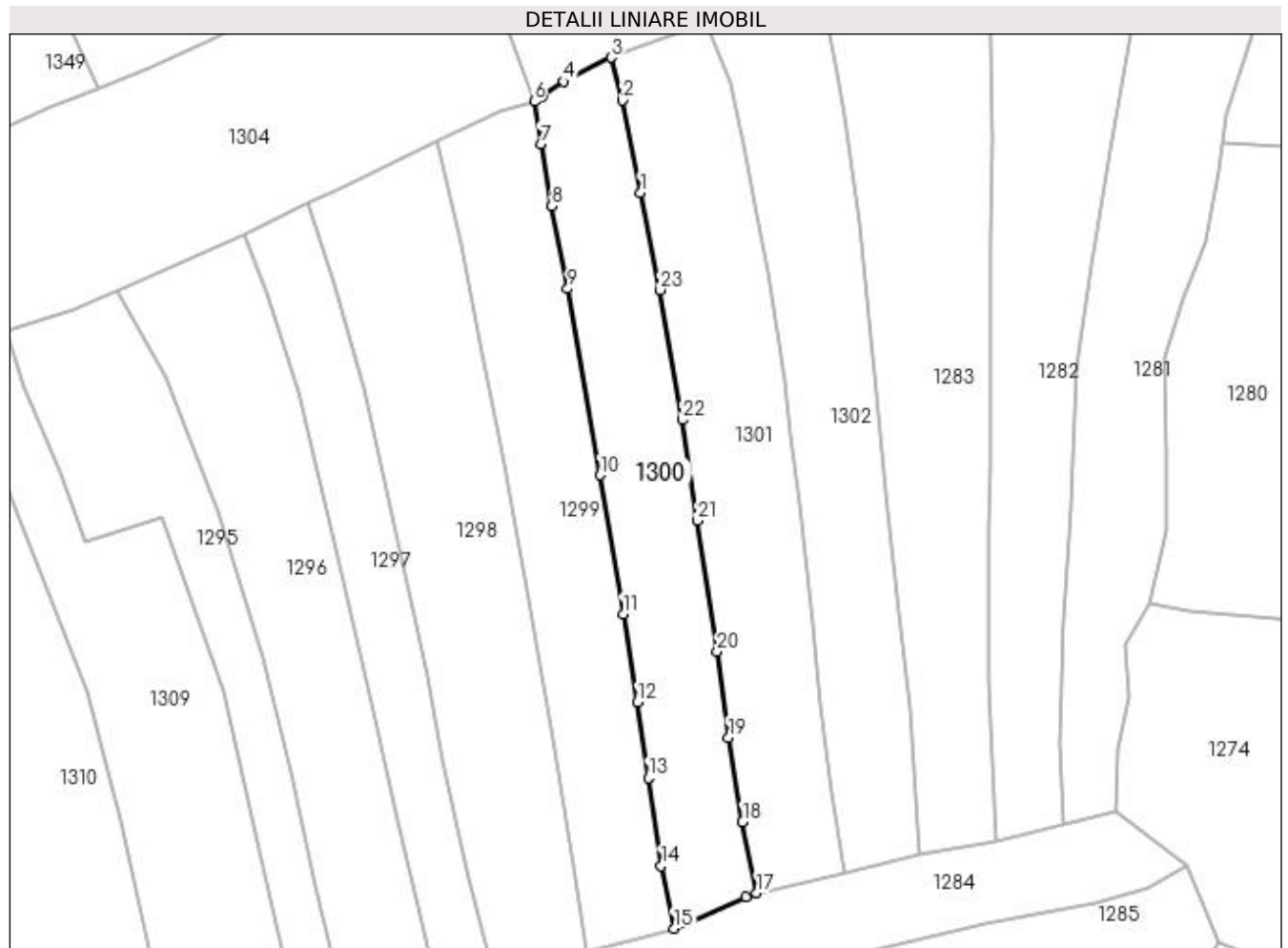
Inscrieri privind dezmembramintele dreptului de proprietate, drepturi reale de garanție și sarcini		Referințe
NU SUNT		

Anexa Nr. 1 La Partea I

Teren

Nr cadastral	Suprafața (mp)*	Observații / Referințe
	2.635	

* Suprafața este determinată în planul de proiecție Stereo 70.



Date referitoare la teren

Crt	Categorie folosință	Intra vilan	Suprafața (mp)	Tarla	Parcelă	Nr. topo	Observații / Referințe
1	faneata	NU	2.635	-	-	-	

Lungime Segmente

1) Valorile lungimilor segmentelor sunt obținute din proiecție în plan.

Punct început	X / Y	Punct sfârșit	X / Y	Lungime segment (** (m)
1	441.921,47 690.321,297	2	441.918,114 690.338,629	17.654
3	441.915,901 690.346,672	4	441.907,007 690.342,159	9.973
5	441.903,032 690.339,393	6	441.901,455 690.338,422	1.852
7	441.902,684 690.330,458	8	441.904,731 690.318,76	11.876
9	441.907,756 690.303,233	10	441.913,891 690.268,249	35.518

Punct început	X / Y	Punct sfârșit	X / Y	Lungime segment (** (m)
2	441.918,114 690.338,629	3	441.915,901 690.346,672	8.342
4	441.907,007 690.342,159	5	441.903,032 690.339,393	4.843
6	441.901,455 690.338,422	7	441.902,684 690.330,458	8.058
8	441.904,731 690.318,76	9	441.907,756 690.303,233	15.819
10	441.913,891 690.268,249	11	441.918,201 690.242,184	26.419

Punct început	X / Y	Punct sfârșit	X / Y	Lungime segment (** (m)
11	441.918,201 690.242,184	12	441.920,849 690.225,585	16.809
13	441.922,906 690.211,415	14	441.925,312 690.194,888	16.701
15	441.927,757 690.183,082	16	441.941,198 690.189,002	14.687
17	441.943,29 690.189,724	18	441.940,625 690.203,138	13.676
19	441.937,994 690.218,954	20	441.935,845 690.235,121	16.309
21	441.932,169 690.259,7	22	441.929,249 690.278,637	19.161
23	441.925,158 690.302,999	1	441.921,47 690.321,297	18.666

Punct început	X / Y	Punct sfârșit	X / Y	Lungime segment (** (m)
12	441.920,849 690.225,585	13	441.922,906 690.211,415	14.319
14	441.925,312 690.194,888	15	441.927,757 690.183,082	12.057
16	441.941,198 690.189,002	17	441.943,29 690.189,724	2.213
18	441.940,625 690.203,138	19	441.937,994 690.218,954	16.033
20	441.935,845 690.235,121	21	441.932,169 690.259,7	24.852
22	441.929,249 690.278,637	23	441.925,158 690.302,999	24.703

** Lungimile segmentelor sunt determinate în planul de proiecție Stereo 70 și sunt rotunjite la 1 milimetru.

*** Distanța dintre puncte este formată din segmente cumulate ce sunt mai mici decât valoarea 1 milimetru.

**DATE DESPRE IMOBILUL NR. 1301**

Oficiul de Cadastru și Publicitate Imobiliară MARAMURES
Biroul de Cadastru și Publicitate Imobiliară Dragomiresti

A. Partea I. Descrierea imobilului

TEREN Extravilan

Nr. CF vechi:1492

Nr. topografic:partedinr.top.2626

Adresa: Jud. Maramures

Nr. Crt	Nr cadastral Nr. topografic	Suprafata* (mp)	Observatii / Referinte
A1		3.088	Sector cadastral:32 Teren neimprejmuit;

B. Partea II. Proprietari și acte

Inscrieri privitoare la dreptul de proprietate și alte drepturi reale		Referințe
1301 / 03/11/2023		
Act Normativ nr. Legea 7, din 13/03/1996 emis de Parlamentul României;		
B1	Intabulare, drept de PROPRIETATE, dobândit prin Lege, cota actuala 1/1 1) NEIDENTIFICAT NEIDENTIFICAT	A1
Act Administrativ nr. Adeverință nr. 3785, din 24/10/2023 emis de Primăria Șieu;		
B2	Se notează posesia faptică în favoarea lui 1) DUNCA IOAN	A1

C. Partea III. SARCINI .

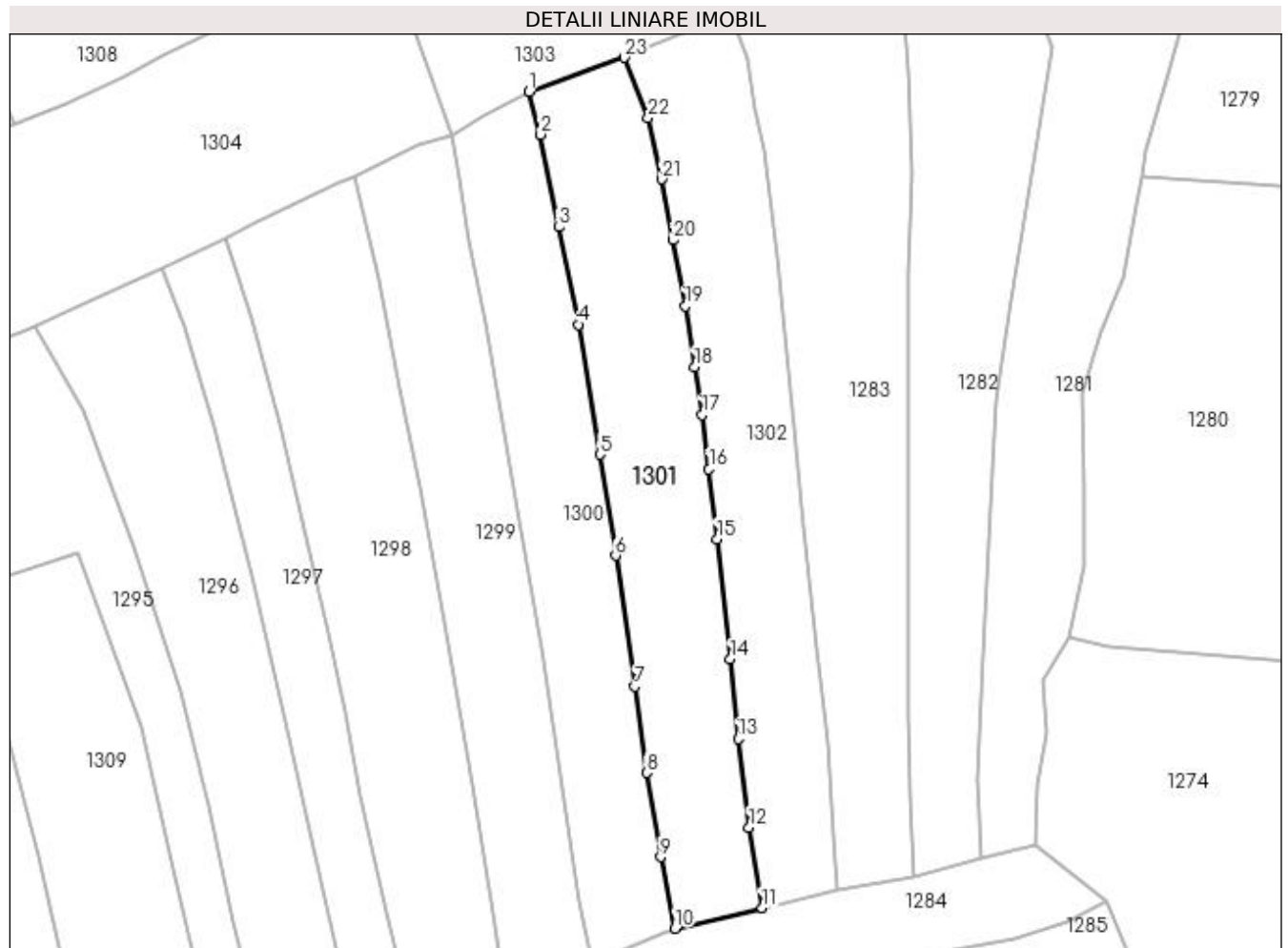
Inscrieri privind dezmembramintele dreptului de proprietate, drepturi reale de garanție și sarcini	Referințe
NU SUNT	

Anexa Nr. 1 La Partea I

Teren

Nr cadastral	Suprafața (mp)*	Observații / Referințe
	3.088	

* Suprafața este determinată în planul de proiecție Stereo 70.



Date referitoare la teren

Crt	Categorie folosință	Intra vilan	Suprafața (mp)	Tarla	Parcelă	Nr. topo	Observații / Referințe
1	faneata	NU	3.088	-	-	-	

Lungime Segmente

1) Valorile lungimilor segmentelor sunt obținute din proiecție în plan.

Punct început	X / Y	Punct sfârșit	X / Y	Lungime segment (** (m)	Punct început	X / Y	Punct sfârșit	X / Y	Lungime segment (** (m)
1	441.915,901 690.346,672	2	441.918,114 690.338,629	8.342	2	441.918,114 690.338,629	3	441.921,47 690.321,297	17.654
3	441.921,47 690.321,297	4	441.925,158 690.302,999	18.666	4	441.925,158 690.302,999	5	441.929,249 690.278,637	24.703
5	441.929,249 690.278,637	6	441.932,169 690.259,7	19.161	6	441.932,169 690.259,7	7	441.935,845 690.235,121	24.852
7	441.935,845 690.235,121	8	441.937,994 690.218,954	16.309	8	441.937,994 690.218,954	9	441.940,625 690.203,138	16.033
9	441.940,625 690.203,138	10	441.943,29 690.189,724	13.676	10	441.943,29 690.189,724	11	441.959,672 690.193,561	16.825

Punct început	X / Y	Punct sfârșit	X / Y	Lungime segment (** (m)
11	441.959,672 690.193,561	12	441.957,233 690.208,685	15.319
13	441.955,186 690.225,296	14	441.953,722 690.240,222	14.998
15	441.951,213 690.262,74	16	441.949,706 690.275,908	13.254
17	441.948,435 690.286,05	18	441.947,022 690.295,025	9.086
19	441.945,245 690.306,443	20	441.942,893 690.318,866	12.644
21	441.940,854 690.330,277	22	441.938,312 690.341,814	11.814
23	441.933,841 690.353,096	1	441.915,901 690.346,672	19.055

Punct început	X / Y	Punct sfârșit	X / Y	Lungime segment (** (m)
12	441.957,233 690.208,685	13	441.955,186 690.225,296	16.737
14	441.953,722 690.240,222	15	441.951,213 690.262,74	22.657
16	441.949,706 690.275,908	17	441.948,435 690.286,05	10.221
18	441.947,022 690.295,025	19	441.945,245 690.306,443	11.555
20	441.942,893 690.318,866	21	441.940,854 690.330,277	11.592
22	441.938,312 690.341,814	23	441.933,841 690.353,096	12.136

** Lungimile segmentelor sunt determinate în planul de proiecție Stereo 70 și sunt rotunjite la 1 milimetru.

*** Distanța dintre puncte este formată din segmente cumulate ce sunt mai mici decât valoarea 1 milimetru.

**DATE DESPRE IMOBILUL NR. 1302**

Oficiul de Cadastru și Publicitate Imobiliară MARAMURES
Biroul de Cadastru și Publicitate Imobiliară Dragomiresti

A. Partea I. Descrierea imobilului

TEREN Extravilan

Nr. CF vechi:1520

Nr. topografic:partedinr.top.2627

Adresa: Jud. Maramures

Nr. Crt	Nr cadastral Nr. topografic	Suprafața* (mp)	Observații / Referințe
A1		2.880	Sector cadastral:32 Teren neimprejmuit;

B. Partea II. Proprietari și acte

Inscrieri privitoare la dreptul de proprietate și alte drepturi reale		Referințe
1302 / 31/10/2023		
Act Normativ nr. Legea 7, din 13/03/1996 emis de Parlamentul României;		
B1	Intabulare, drept de PROPRIETATE, dobândit prin Lege, cota actuala 1/1 1) NEIDENTIFICAT NEIDENTIFICAT	A1
Act Administrativ nr. Adeverință nr. 3708, din 23/10/2003 emis de Primăria Șieu;		
B2	Se notează posesia faptică în favoarea lui 1) DRĂGUȘ MARIA	A1

C. Partea III. SARCINI .

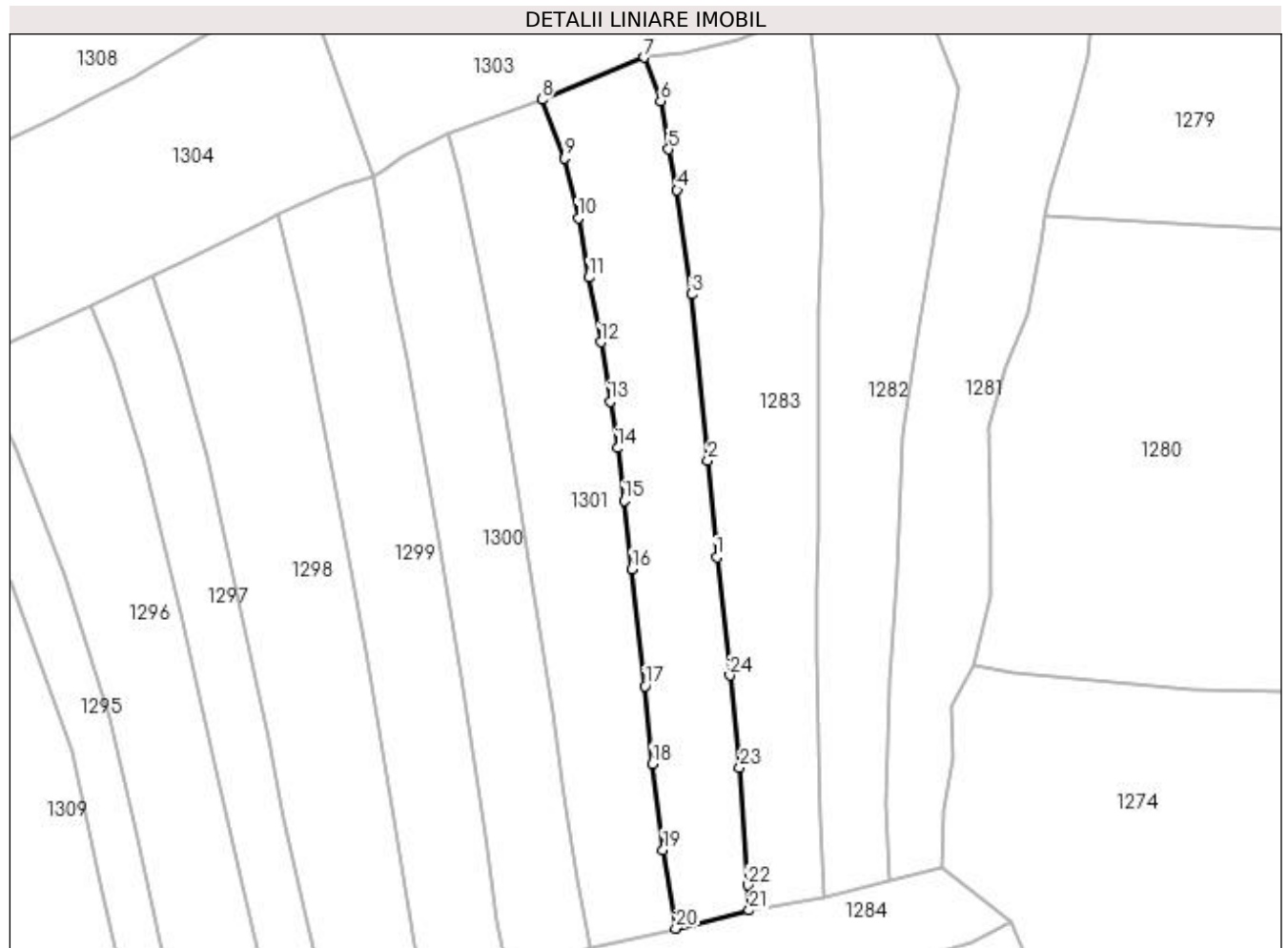
Inscrieri privind dezmembramintele dreptului de proprietate, drepturi reale de garanție și sarcini	Referințe
NU SUNT	

Anexa Nr. 1 La Partea I

Teren

Nr cadastral	Suprafața (mp)*	Observații / Referințe
	2.880	

* Suprafața este determinată în planul de proiecție Stereo 70.



Date referitoare la teren

Crt	Categorie folosință	Intra vilan	Suprafața (mp)	Tarla	Parcelă	Nr. topo	Observații / Referințe
1	faneata	NU	2.880	-	-	-	

Lungime Segmente

1) Valorile lungimilor segmentelor sunt obținute din proiecție în plan.

Punct început	X / Y	Punct sfârșit	X / Y	Lungime segment (** (m)	Punct început	X / Y	Punct sfârșit	X / Y	Lungime segment (** (m)
1	441.967,587 690.265,02	2	441.965,824 690.283,666	18.729	2	441.965,824 690.283,666	3	441.962,717 690.315,663	32.147
3	441.962,717 690.315,663	4	441.959,928 690.335,678	20.208	4	441.959,928 690.335,678	5	441.958,316 690.343,542	8.028
5	441.958,316 690.343,542	6	441.956,767 690.352,849	9.435	6	441.956,767 690.352,849	7	441.953,634 690.361,215	8.933
7	441.953,634 690.361,215	8	441.933,841 690.353,096	21.393	8	441.933,841 690.353,096	9	441.938,312 690.341,814	12.136
9	441.938,312 690.341,814	10	441.940,854 690.330,277	11.814	10	441.940,854 690.330,277	11	441.942,893 690.318,866	11.592

Punct început	X / Y	Punct sfârșit	X / Y	Lungime segment (** (m)
11	441.942,893 690.318,866	12	441.945,245 690.306,443	12.644
13	441.947,022 690.295,025	14	441.948,435 690.286,05	9.086
15	441.949,706 690.275,908	16	441.951,213 690.262,74	13.254
17	441.953,722 690.240,222	18	441.955,186 690.225,296	14.998
19	441.957,233 690.208,685	20	441.959,672 690.193,561	15.319
21	441.973,809 690.197,05	22	441.973,534 690.201,929	4.887
23	441.972,008 690.224,547	24	441.970,073 690.242,282	17.84

Punct început	X / Y	Punct sfârșit	X / Y	Lungime segment (** (m)
12	441.945,245 690.306,443	13	441.947,022 690.295,025	11.555
14	441.948,435 690.286,05	15	441.949,706 690.275,908	10.221
16	441.951,213 690.262,74	17	441.953,722 690.240,222	22.657
18	441.955,186 690.225,296	19	441.957,233 690.208,685	16.737
20	441.959,672 690.193,561	21	441.973,809 690.197,05	14.561
22	441.973,534 690.201,929	23	441.972,008 690.224,547	22.669
24	441.970,073 690.242,282	1	441.967,587 690.265,02	22.873

** Lungimile segmentelor sunt determinate în planul de proiecție Stereo 70 și sunt rotunjite la 1 milimetru.

*** Distanța dintre puncte este formată din segmente cumulate ce sunt mai mici decât valoarea 1 milimetru.

**DATE DESPRE IMOBILUL NR. 1303**

Oficiul de Cadastru și Publicitate Imobiliară MARAMURES
Biroul de Cadastru și Publicitate Imobiliară Dragomirești

A. Partea I. Descrierea imobilului

TEREN Extravilan

Nr. CF vechi:89

Nr. topografic:partedinr.top.2615

Adresa: Jud. Maramures

Nr. Crt	Nr cadastral Nr. topografic	Suprafața* (mp)	Observații / Referințe
A1		5.860	Sector cadastral:32 Teren neimprejmuit;

B. Partea II. Proprietari și acte

Inscrieri privitoare la dreptul de proprietate și alte drepturi reale		Referințe
1303 / 03/11/2023		
Act Normativ nr. Legea 7, din 13/03/1996 emis de Parlamentul României;		
B1	Intabulare, drept de PROPRIETATE, dobândit prin Lege, cota actuala 1/1 1) NEIDENTIFICAT NEIDENTIFICAT	A1
Act Administrativ nr. Adeverință nr. 3801, din 24/10/2023 emis de Primăria Șieu;		
B2	Se notează posesia faptică în favoarea lui 1) DUNCA GHEORGHE	A1

C. Partea III. SARCINI .

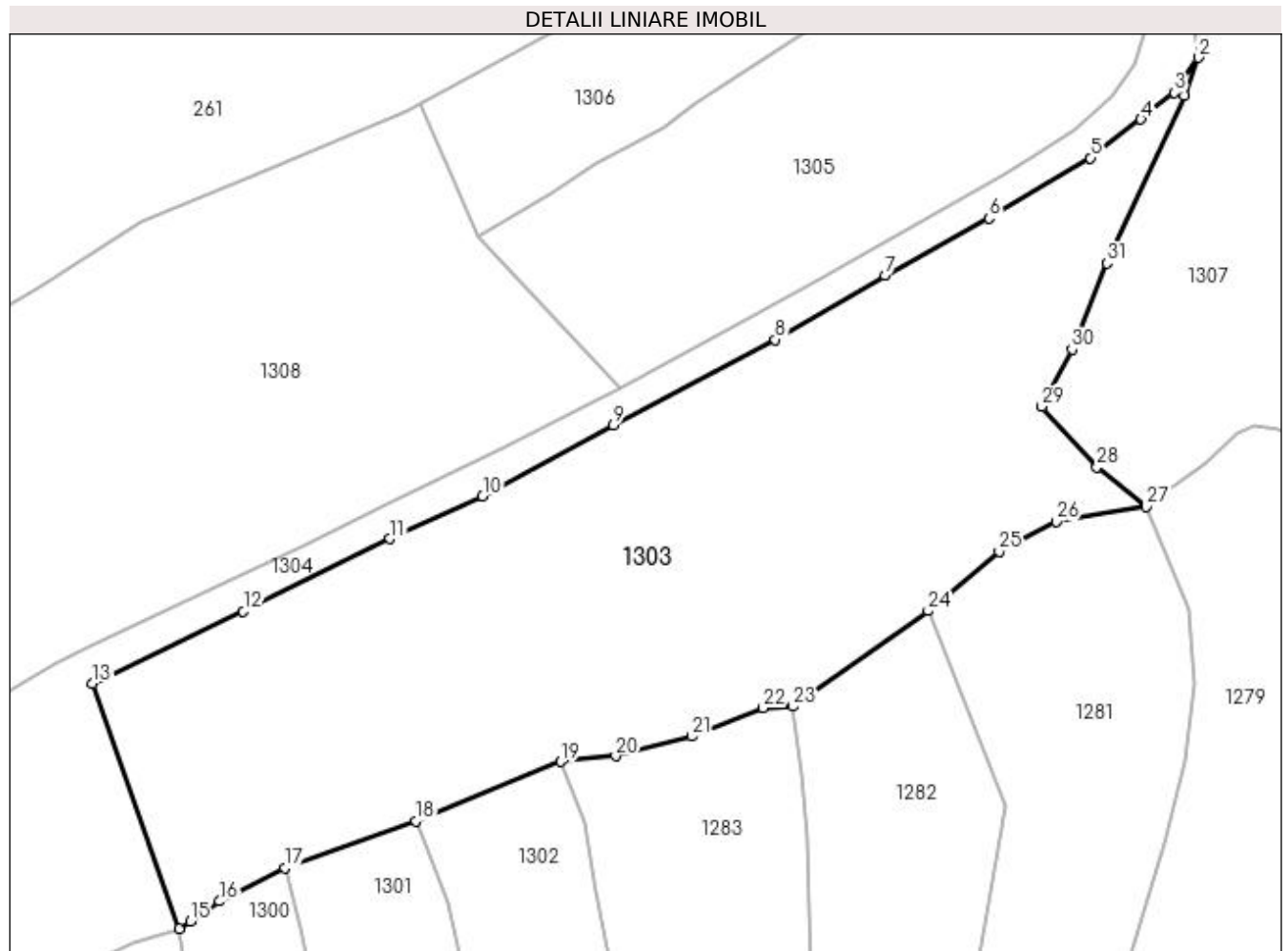
Inscrieri privind dezmembramintele dreptului de proprietate, drepturi reale de garanție și sarcini	Referințe
NU SUNT	

Anexa Nr. 1 La Partea I

Teren

Nr cadastral	Suprafața (mp)*	Observații / Referințe
	5.860	

* Suprafața este determinată în planul de proiecție Stereo 70.



Date referitoare la teren

Crt	Categorie folosință	Intra vilan	Suprafața (mp)	Tarla	Parcelă	Nr. topo	Observații / Referințe
1	faneata	NU	5.860	-	-	-	

Lungime Segmente

1) Valorile lungimilor segmentelor sunt obținute din proiecție în plan.

Punct început	X / Y	Punct sfârșit	X / Y	Lungime segment (** (m)
1	442.038,826 690.452,16	2	442.040,723 690.457,319	5.497
3	442.037,463 690.452,518	4	442.032,911 690.448,903	5.813
5	442.025,974 690.443,61	6	442.012,151 690.435,395	16.08
7	441.997,912 690.427,554	8	441.982,945 690.418,804	17.337
9	441.960,825 690.407,139	10	441.942,948 690.397,469	20.325

Punct început	X / Y	Punct sfârșit	X / Y	Lungime segment (** (m)
2	442.040,723 690.457,319	3	442.037,463 690.452,518	5.803
4	442.032,911 690.448,903	5	442.025,974 690.443,61	8.726
6	442.012,151 690.435,395	7	441.997,912 690.427,554	16.255
8	441.982,945 690.418,804	9	441.960,825 690.407,139	25.007
10	441.942,948 690.397,469	11	441.930,281 690.391,649	13.94

Punct început	X / Y	Punct sfârșit	X / Y	Lungime segment (** (m)
11	441.930,281 690.391,649	12	441.910,241 690.381,735	22.358
13	441.889,666 690.371,872	14	441.901,455 690.338,422	35.467
15	441.903,032 690.339,393	16	441.907,007 690.342,159	4.843
17	441.915,901 690.346,672	18	441.933,841 690.353,096	19.055
19	441.953,634 690.361,215	20	441.961,121 690.361,987	7.527
21	441.971,557 690.364,642	22	441.981,279 690.368,547	10.477
23	441.985,268 690.368,769	24	442.003,814 690.381,8	22.666
25	442.013,514 690.389,892	26	442.021,298 690.393,972	8.788
27	442.033,609 690.395,999	28	442.026,88 690.401,41	8.635
29	442.019,305 690.409,708	30	442.023,461 690.417,479	8.813
31	442.028,224 690.429,265	1	442.038,826 690.452,16	25.231

Punct început	X / Y	Punct sfârșit	X / Y	Lungime segment (** (m)
12	441.910,241 690.381,735	13	441.889,666 690.371,872	22.817
14	441.901,455 690.338,422	15	441.903,032 690.339,393	1.852
16	441.907,007 690.342,159	17	441.915,901 690.346,672	9.973
18	441.933,841 690.353,096	19	441.953,634 690.361,215	21.393
20	441.961,121 690.361,987	21	441.971,557 690.364,642	10.768
22	441.981,279 690.368,547	23	441.985,268 690.368,769	3.995
24	442.003,814 690.381,8	25	442.013,514 690.389,892	12.632
26	442.021,298 690.393,972	27	442.033,609 690.395,999	12.477
28	442.026,88 690.401,41	29	442.019,305 690.409,708	11.236
30	442.023,461 690.417,479	31	442.028,224 690.429,265	12.712

** Lungimile segmentelor sunt determinate în planul de proiecție Stereo 70 și sunt rotunjite la 1 milimetru.

*** Distanța dintre puncte este formată din segmente cumulate ce sunt mai mici decât valoarea 1 milimetru.

**DATE DESPRE IMOBILUL NR. 1304**

Oficiul de Cadastru și Publicitate Imobiliară MARAMURES
Biroul de Cadastru și Publicitate Imobiliară Dragomiresti

A. Partea I. Descrierea imobilului

TEREN Extravilan

Nr. CF vechi:109

Nr. topografic:partedinr.top.2564

Adresa: Jud. Maramures

Nr. Crt	Nr cadastral Nr. topografic	Suprafata* (mp)	Observatii / Referinte
A1		13.471	Sector cadastral:32 Teren neimprejmuit;

B. Partea II. Proprietari și acte

Inscrieri privitoare la dreptul de proprietate și alte drepturi reale		Referințe
1304 / 03/11/2023		
Act Normativ nr. Legea 7, din 13/03/1996 emis de Parlamentul României;		
B1	Intabulare, drept de PROPRIETATE, dobândit prin Lege, cota actuala 1/1 1) NEIDENTIFICAT NEIDENTIFICAT	A1
Act Administrativ nr. Adeverință nr. 4399, din 13/11/2023 emis de Primăria Șieu;		
B2	Se notează posesia faptică în favoarea lui 1) VLAD IOAN	A1

C. Partea III. SARCINI .

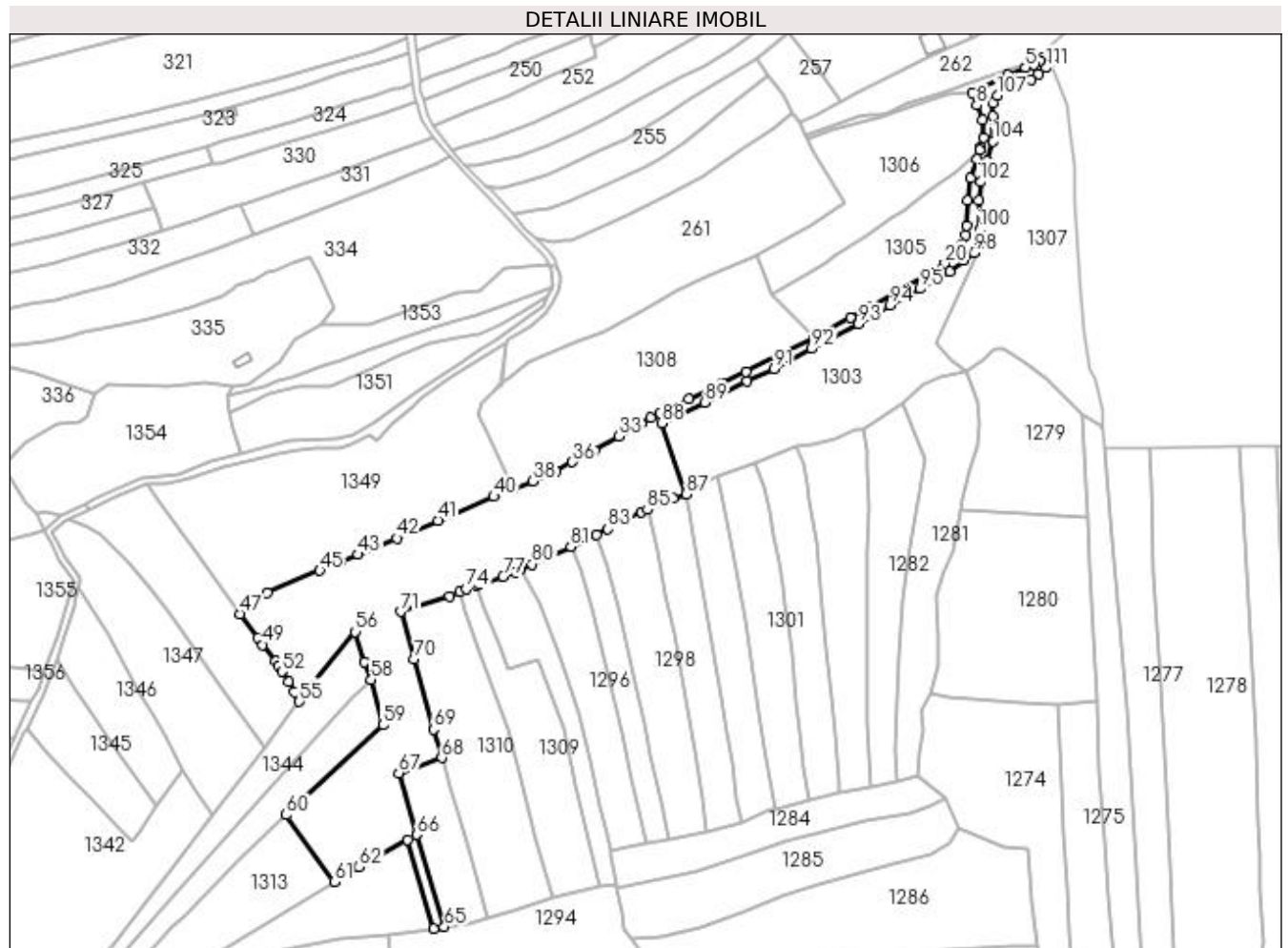
Inscrieri privind dezmembramintele dreptului de proprietate, drepturi reale de garanție și sarcini	Referințe
NU SUNT	

Anexa Nr. 1 La Partea I

Teren

Nr cadastral	Suprafața (mp)*	Observații / Referințe
	13.471	

* Suprafața este determinată în planul de proiecție Stereo 70.



Date referitoare la teren

Crt	Categorie folosință	Intravilan	Suprafața (mp)	Tarla	Parcelă	Nr. topo	Observații / Referințe
1	faneata	NU	13.471	-	-	-	

Lungime Segmente

1) Valorile lungimilor segmentelor sunt obținute din proiecție în plan.

Punct început	X / Y	Punct sfârșit	X / Y	Lungime segment	Punct început	X / Y	Punct sfârșit	X / Y	Lungime segment	Punct început	X / Y	Punct sfârșit	X / Y	Lungime segment
1	442.073,958 690.542,626	2	442.070,174 690.544,719	4.324	2	442.070,174 690.544,719	3	442.068,827 690.543,091	2.113	3	442.068,827 690.543,091	4	442.065,868 690.541,345	3.436
4	442.065,868 690.541,345	5	442.061,832 690.540,042	4.241	5	442.061,832 690.540,042	6	442.053,63 690.536,611	8.891	6	442.053,63 690.536,611	7	442.036,627 690.527,888	19.11
7	442.036,627 690.527,888	8	442.038,786 690.522,164	6.118	8	442.038,786 690.522,164	9	442.041,471 690.515,349	7.325	9	442.041,471 690.515,349	10	442.042,159 690.507,0	8.377
10	442.042,159 690.507,0	11	442.040,673 690.502,422	4.813	11	442.040,673 690.502,422	12	442.040,226 690.501,045	1.448	12	442.040,226 690.501,045	13	442.038,866 690.496,854	4.406
13	442.038,866 690.496,854	14	442.035,671 690.487,607	9.783	14	442.035,671 690.487,607	15	442.034,325 690.477,21	10.484	15	442.034,325 690.477,21	16	442.034,246 690.465,344	11.866
16	442.034,246 690.465,344	17	442.033,415 690.460,594	4.822	17	442.033,415 690.460,594	18	442.031,964 690.456,447	4.394	18	442.031,964 690.456,447	19	442.028,852 690.451,96	5.461

**DATE DESPRE IMOBILUL NR. 1305**

Oficiul de Cadastru și Publicitate Imobiliară MARAMURES
Biroul de Cadastru și Publicitate Imobiliară Dragomirești

A. Partea I. Descrierea imobilului

TEREN Extravilan

Nr. CF vechi:1792

Nr. topografic:partedinr.top.2616

Adresa: Jud. Maramures

Nr. Crt	Nr cadastral Nr. topografic	Suprafața* (mp)	Observații / Referințe
A1		2.966	Sector cadastral:32 Teren neimprejmuit;

B. Partea II. Proprietari și acte

Inscrieri privitoare la dreptul de proprietate și alte drepturi reale		Referințe
1305 / 17/11/2023		
Act Normativ nr. Legea 7, din 13/03/1996 emis de Parlamentul României;		
B1	Inscrierea provizorie, drept de PROPRIETATE, dobandit prin Lege, cota actuala 1/1 1) COMUNA ȘIEU , CIF:14813046, PROPRIETAR NEIDENTIFICAT	A1

C. Partea III. SARCINI .

Inscrieri privind dezmembramintele dreptului de proprietate, drepturi reale de garanție și sarcini	Referințe
NU SUNT	

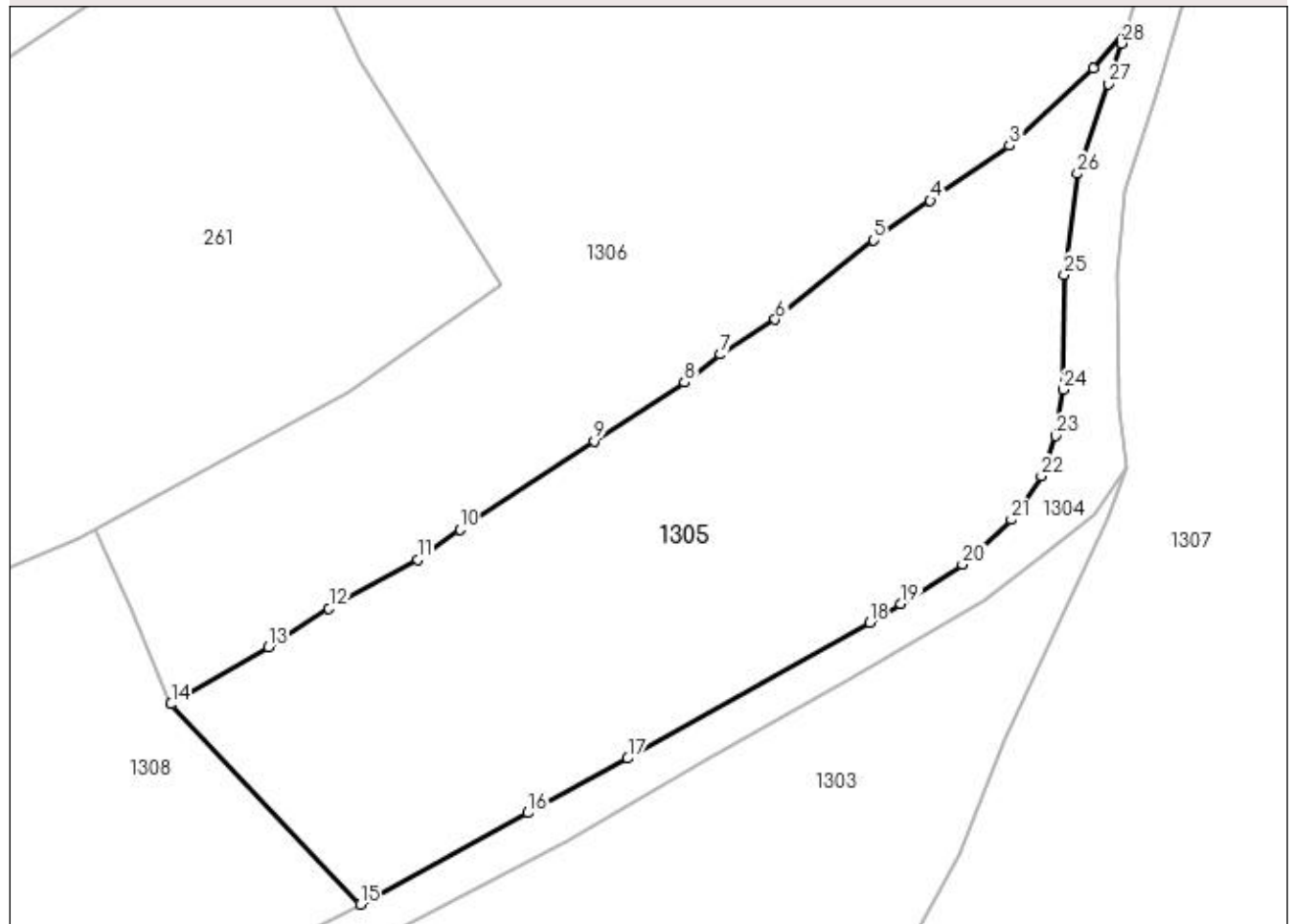
Anexa Nr. 1 La Partea I

Teren

Nr cadastral	Suprafața (mp)*	Observații / Referințe
	2.966	

* Suprafața este determinată în planul de proiecție Stereo 70.

DETALII LINIARE IMOBIL



Date referitoare la teren

Crt	Categorie folosință	Intra vilan	Suprafața (mp)	Tarla	Parcelă	Nr. topo	Observații / Referințe
1	faneata	NU	2.966	-	-	-	

Lungime Segmente

1) Valorile lungimilor segmentelor sunt obținute din proiecție în plan.

Punct început	X / Y	Punct sfârșit	X / Y	Lungime segment (** (m)
1	442.040,673 690.502,422	2	442.037,36 690.498,436	5.183
3	442.028,66 690.490,516	4	442.020,508 690.484,85	9.928
5	442.014,681 690.480,753	6	442.004,525 690.472,599	13.024
7	441.998,881 690.468,991	8	441.995,179 690.466,091	4.703
9	441.985,854 690.460,049	10	441.972,002 690.450,956	16.57

Punct început	X / Y	Punct sfârșit	X / Y	Lungime segment (** (m)
2	442.037,36 690.498,436	3	442.028,66 690.490,516	11.765
4	442.020,508 690.484,85	5	442.014,681 690.480,753	7.123
6	442.004,525 690.472,599	7	441.998,881 690.468,991	6.699
8	441.995,179 690.466,091	9	441.985,854 690.460,049	11.111
10	441.972,002 690.450,956	11	441.967,663 690.447,838	5.343

Punct început	X / Y	Punct sfârșit	X / Y	Lungime segment (** (m)
11	441.967,663 690.447,838	12	441.958,529 690.442,808	10.427
13	441.952,28 690.438,812	14	441.942,249 690.432,954	11.616
15	441.961,747 690.412,298	16	441.979,016 690.421,737	19.68
17	441.989,328 690.427,352	18	442.014,244 690.441,318	28.563
19	442.017,475 690.443,263	20	442.023,826 690.447,34	7.547
21	442.028,852 690.451,96	22	442.031,964 690.456,447	5.461
23	442.033,415 690.460,594	24	442.034,246 690.465,344	4.822
25	442.034,325 690.477,21	26	442.035,671 690.487,607	10.484
27	442.038,866 690.496,854	28	442.040,226 690.501,045	4.406

Punct început	X / Y	Punct sfârșit	X / Y	Lungime segment (** (m)
12	441.958,529 690.442,808	13	441.952,28 690.438,812	7.417
14	441.942,249 690.432,954	15	441.961,747 690.412,298	28.405
16	441.979,016 690.421,737	17	441.989,328 690.427,352	11.742
18	442.014,244 690.441,318	19	442.017,475 690.443,263	3.771
20	442.023,826 690.447,34	21	442.028,852 690.451,96	6.827
22	442.031,964 690.456,447	23	442.033,415 690.460,594	4.394
24	442.034,246 690.465,344	25	442.034,325 690.477,21	11.866
26	442.035,671 690.487,607	27	442.038,866 690.496,854	9.783
28	442.040,226 690.501,045	1	442.040,673 690.502,422	1.448

** Lungimile segmentelor sunt determinate în planul de proiecție Stereo 70 și sunt rotunjite la 1 milimetru.

*** Distanța dintre puncte este formată din segmente cumulate ce sunt mai mici decât valoarea 1 milimetru.

**DATE DESPRE IMOBILUL NR. 1306**

Oficiul de Cadastru și Publicitate Imobiliară MARAMURES
Biroul de Cadastru și Publicitate Imobiliară Dragomirești

A. Partea I. Descrierea imobilului

TEREN Extravilan

Nr. CF vechi:1895

Nr. topografic:partedinr.top.2617

Adresa: Jud. Maramures

Nr. Crt	Nr cadastral Nr. topografic	Suprafața* (mp)	Observații / Referințe
A1		4.077	Sector cadastral:32 Teren neimprejmuit;

B. Partea II. Proprietari și acte

Inscrieri privitoare la dreptul de proprietate și alte drepturi reale		Referințe
1306 / 03/11/2023		
Act Normativ nr. Legea 7, din 13/03/1996 emis de Parlamentul României;		
B1	Intabulare, drept de PROPRIETATE, dobândit prin Lege, cota actuala 1/1 1) NEIDENTIFICAT NEIDENTIFICAT	A1
Act Administrativ nr. Adeverință nr. 4382, din 13/11/2023 emis de Primăria Șieu;		
B2	Se notează posesia faptică în favoarea lui 1) STOICA GHEORGHE	A1

C. Partea III. SARCINI .

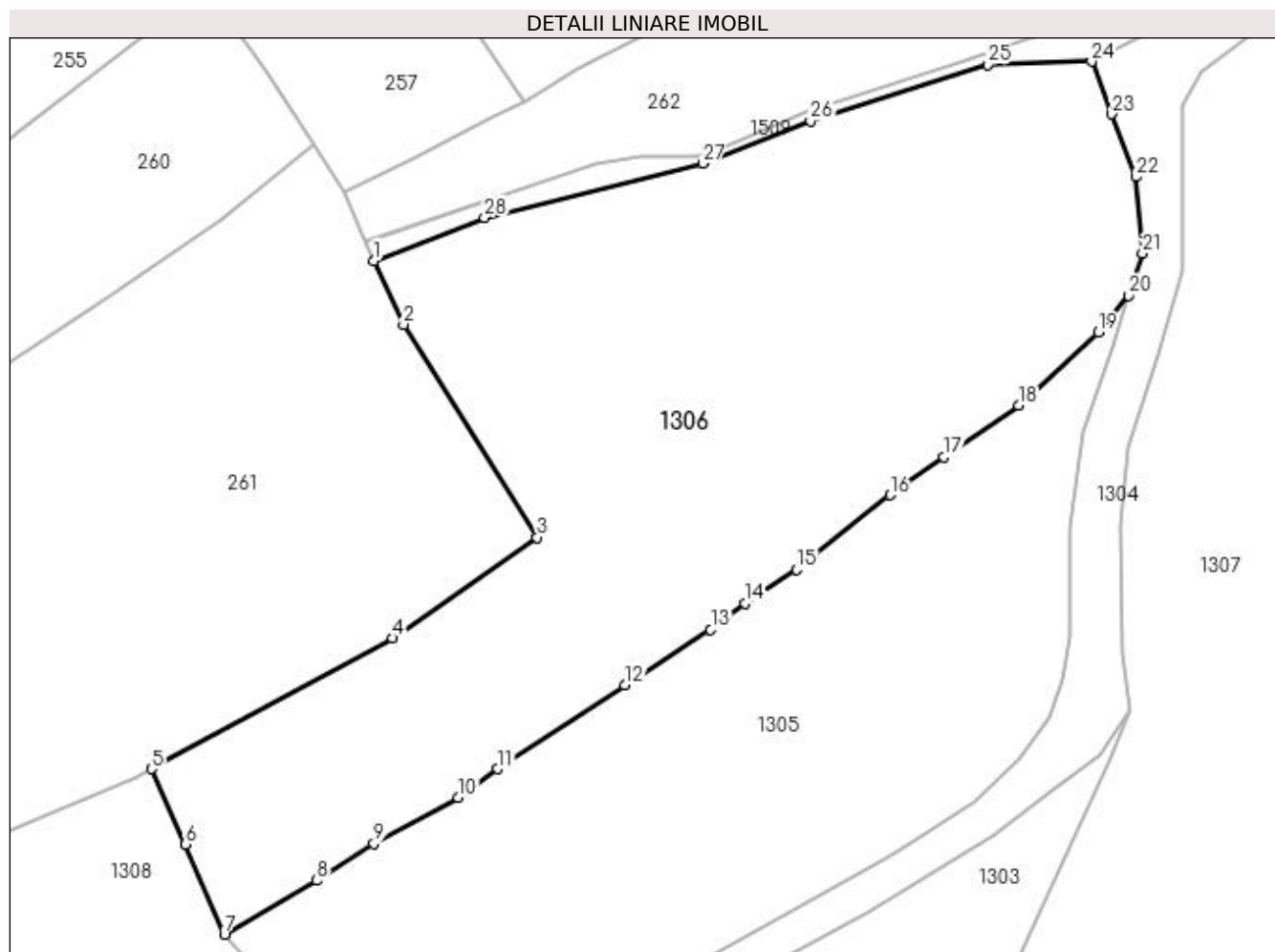
Inscrieri privind dezmembramintele dreptului de proprietate, drepturi reale de garanție și sarcini	Referințe
NU SUNT	

Anexa Nr. 1 La Partea I

Teren

Nr cadastral	Suprafața (mp)*	Observații / Referințe
	4.077	

* Suprafața este determinată în planul de proiecție Stereo 70.



Date referitoare la teren

Crt	Categorie folosință	Intra vilan	Suprafața (mp)	Tarla	Parcelă	Nr. topo	Observații / Referințe
1	faneata	NU	4.077	-	-	-	

Lungime Segmente

1) Valorile lungimilor segmentelor sunt obținute din proiecție în plan.

Punct început	X / Y	Punct sfârșit	X / Y	Lungime segment (** (m)
1	441.958,484 690.506,21	2	441.961,751 690.499,281	7.661
3	441.976,292 690.476,129	4	441.960,545 690.465,161	19.19
5	441.934,336 690.450,949	6	441.938,012 690.442,757	8.979
7	441.942,249 690.432,954	8	441.952,28 690.438,812	11.616
9	441.958,529 690.442,808	10	441.967,663 690.447,838	10.427

Punct început	X / Y	Punct sfârșit	X / Y	Lungime segment (** (m)
2	441.961,751 690.499,281	3	441.976,292 690.476,129	27.34
4	441.960,545 690.465,161	5	441.934,336 690.450,949	29.814
6	441.938,012 690.442,757	7	441.942,249 690.432,954	10.679
8	441.952,28 690.438,812	9	441.958,529 690.442,808	7.417
10	441.967,663 690.447,838	11	441.972,002 690.450,956	5.343

Punct început	X / Y	Punct sfârșit	X / Y	Lungime segment (** (m)
11	441.972,002 690.450,956	12	441.985,854 690.460,049	16.57
13	441.995,179 690.466,091	14	441.998,881 690.468,991	4.703
15	442.004,525 690.472,599	16	442.014,681 690.480,753	13.024
17	442.020,508 690.484,85	18	442.028,66 690.490,516	9.928
19	442.037,36 690.498,436	20	442.040,673 690.502,422	5.183
21	442.042,159 690.507,0	22	442.041,471 690.515,349	8.377
23	442.038,786 690.522,164	24	442.036,627 690.527,888	6.118
25	442.025,303 690.527,54	26	442.006,022 690.521,43	20.226
27	441.994,291 690.516,824	28	441.970,55 690.510,918	24.465

Punct început	X / Y	Punct sfârșit	X / Y	Lungime segment (** (m)
12	441.985,854 690.460,049	13	441.995,179 690.466,091	11.111
14	441.998,881 690.468,991	15	442.004,525 690.472,599	6.699
16	442.014,681 690.480,753	17	442.020,508 690.484,85	7.123
18	442.028,66 690.490,516	19	442.037,36 690.498,436	11.765
20	442.040,673 690.502,422	21	442.042,159 690.507,0	4.813
22	442.041,471 690.515,349	23	442.038,786 690.522,164	7.325
24	442.036,627 690.527,888	25	442.025,303 690.527,54	11.329
26	442.006,022 690.521,43	27	441.994,291 690.516,824	12.603
28	441.970,55 690.510,918	1	441.958,484 690.506,21	12.952

** Lungimile segmentelor sunt determinate în planul de proiecție Stereo 70 și sunt rotunjite la 1 milimetru.

*** Distanța dintre puncte este formată din segmente cumulate ce sunt mai mici decât valoarea 1 milimetru.

**DATE DESPRE IMOBILUL NR. 1307**

Oficiul de Cadastru și Publicitate Imobiliară MARAMURES
Biroul de Cadastru și Publicitate Imobiliară Dragomiresti

A. Partea I. Descrierea imobilului

TEREN Extravilan

Nr. CF vechi:1288,97

Nr. topografic:partedinnr.top.2643,2644

Adresa: Jud. Maramures

Nr. Crt	Nr cadastral Nr. topografic	Suprafata* (mp)	Observatii / Referinte
A1		6.916	Sector cadastral:32 Teren neimprejmuit;

B. Partea II. Proprietari și acte

Inscrieri privitoare la dreptul de proprietate și alte drepturi reale		Referințe
1307 / 03/11/2023		
Act Normativ nr. Legea 7, din 13/03/1996 emis de Parlamentul României;		
B1	Intabulare, drept de PROPRIETATE, dobândit prin Lege, cota actuala 1/1 1) NEIDENTIFICAT NEIDENTIFICAT	A1
Act Administrativ nr. Adeverință nr. 4373, din 13/11/2023 emis de Primăria Șieu;		
B2	Se notează posesia faptică în favoarea lui 1) PETROVAN DUMITRU	A1

C. Partea III. SARCINI .

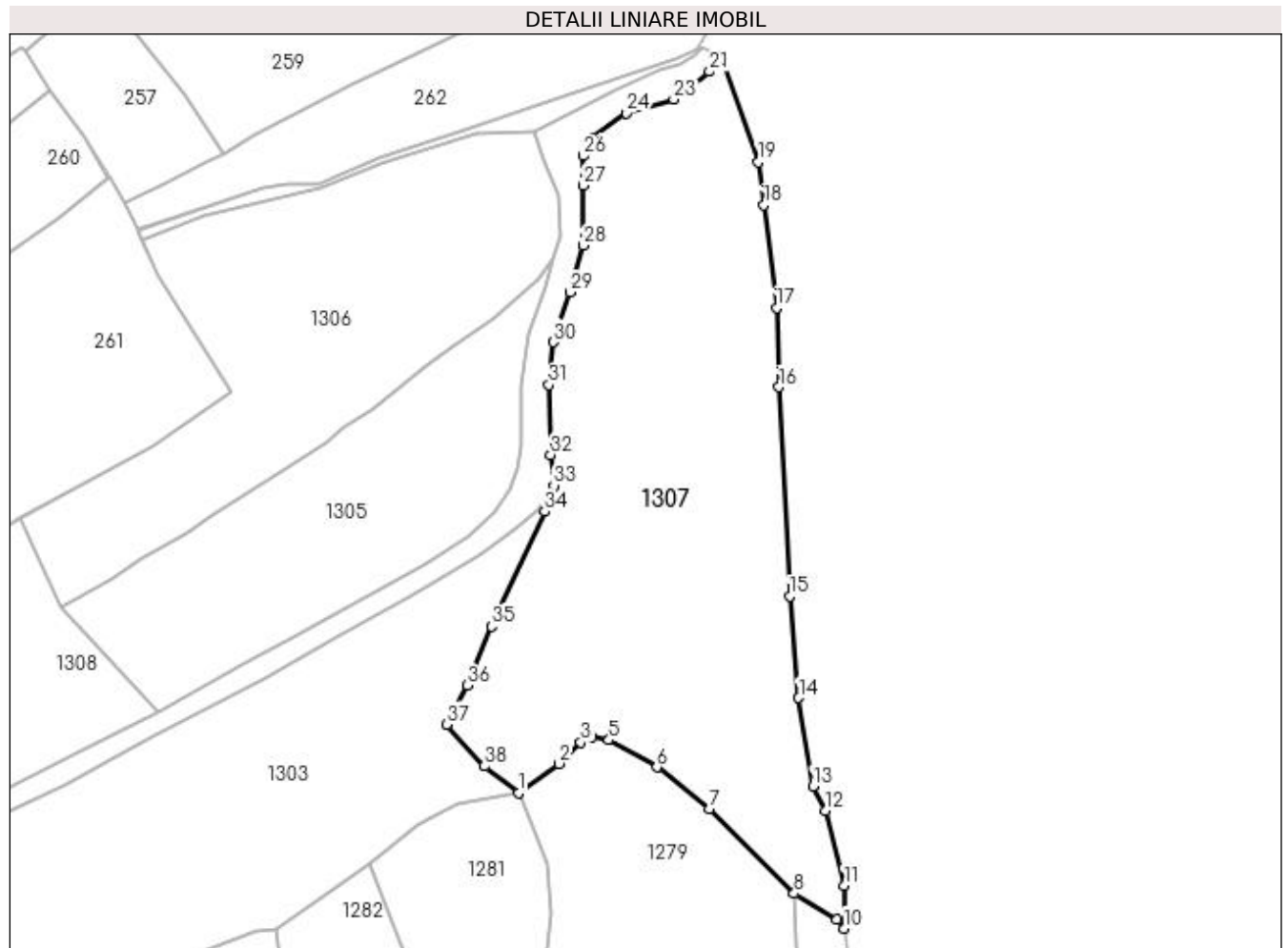
Inscrieri privind dezmembramintele dreptului de proprietate, drepturi reale de garanție și sarcini	Referințe
NU SUNT	

Anexa Nr. 1 La Partea I

Teren

Nr cadastral	Suprafața (mp)*	Observații / Referințe
	6.916	

* Suprafața este determinată în planul de proiecție Stereo 70.



Date referitoare la teren

Crt	Categorie folosință	Intravilan	Suprafața (mp)	Tarla	Parcelă	Nr. topo	Observații / Referințe
1	faneata	NU	6.916	-	-	-	

Lungime Segmente

1) Valorile lungimilor segmentelor sunt obținute din proiecție în plan.

Punct început	X / Y	Punct sfârșit	X / Y	Lungime segment (** (m)
1	442.033,609 690.395,999	2	442.041,687 690.401,893	10.0
3	442.046,075 690.406,14	4	442.048,291 690.407,136	2.43
5	442.051,648 690.406,623	6	442.061,252 690.401,203	11.028
7	442.071,708 690.392,861	8	442.088,613 690.375,982	23.889
9	442.097,165 690.370,764	10	442.098,528 690.369,033	2.203

Punct început	X / Y	Punct sfârșit	X / Y	Lungime segment (** (m)
2	442.041,687 690.401,893	3	442.046,075 690.406,14	6.107
4	442.048,291 690.407,136	5	442.051,648 690.406,623	3.396
6	442.061,252 690.401,203	7	442.071,708 690.392,861	13.376
8	442.088,613 690.375,982	9	442.097,165 690.370,764	10.018
10	442.098,528 690.369,033	11	442.098,641 690.377,603	8.571

Punct început	X / Y	Punct sfârșit	X / Y	Lungime segment (** (m)
11	442.098,641 690.377,603	12	442.094,97 690.392,543	15.384
13	442.092,371 690.397,358	14	442.089,548 690.414,988	17.855
15	442.087,717 690.435,231	16	442.085,553 690.476,964	41.789
17	442.085,148 690.492,759	18	442.082,589 690.513,232	20.632
19	442.081,516 690.521,81	20	442.073,958 690.542,626	22.146
21	442.071,752 690.539,823	22	442.068,015 690.536,902	4.743
23	442.064,622 690.534,3	24	442.055,069 690.531,569	9.936
25	442.048,472 690.526,678	26	442.046,592 690.523,052	4.084
27	442.046,556 690.517,171	28	442.046,589 690.505,201	11.97
29	442.043,927 690.495,863	30	442.040,54 690.485,913	10.511
31	442.039,695 690.477,371	32	442.040,06 690.463,427	13.949
33	442.040,723 690.457,319	34	442.038,826 690.452,16	5.497
35	442.028,224 690.429,265	36	442.023,461 690.417,479	12.712
37	442.019,305 690.409,708	38	442.026,88 690.401,41	11.236

Punct început	X / Y	Punct sfârșit	X / Y	Lungime segment (** (m)
12	442.094,97 690.392,543	13	442.092,371 690.397,358	5.472
14	442.089,548 690.414,988	15	442.087,717 690.435,231	20.326
16	442.085,553 690.476,964	17	442.085,148 690.492,759	15.8
18	442.082,589 690.513,232	19	442.081,516 690.521,81	8.645
20	442.073,958 690.542,626	21	442.071,752 690.539,823	3.567
22	442.068,015 690.536,902	23	442.064,622 690.534,3	4.276
24	442.055,069 690.531,569	25	442.048,472 690.526,678	8.212
26	442.046,592 690.523,052	27	442.046,556 690.517,171	5.881
28	442.046,589 690.505,201	29	442.043,927 690.495,863	9.71
30	442.040,54 690.485,913	31	442.039,695 690.477,371	8.584
32	442.040,06 690.463,427	33	442.040,723 690.457,319	6.144
34	442.038,826 690.452,16	35	442.028,224 690.429,265	25.231
36	442.023,461 690.417,479	37	442.019,305 690.409,708	8.813
38	442.026,88 690.401,41	1	442.033,609 690.395,999	8.635

** Lungimile segmentelor sunt determinate în planul de proiecție Stereo 70 și sunt rotunjite la 1 milimetru.

*** Distanța dintre puncte este formată din segmente cumulate ce sunt mai mici decât valoarea 1 milimetru.

**DATE DESPRE IMOBILUL NR. 1308**

Oficiul de Cadastru și Publicitate Imobiliară MARAMURES
Biroul de Cadastru și Publicitate Imobiliară Dragomiresti

A. Partea I. Descrierea imobilului

TEREN Extravilan

Nr. CF vechi:1995

Nr. topografic:partedinr.top.2645

Adresa: Jud. Maramures

Nr. Crt	Nr cadastral Nr. topografic	Suprafața* (mp)	Observații / Referințe
A1		7.338	Sector cadastral:32 Teren neimprejmuit;

B. Partea II. Proprietari și acte

Inscrieri privitoare la dreptul de proprietate și alte drepturi reale		Referințe
1308 / 17/11/2023		
Act Normativ nr. Legea 7, din 13/03/1996 emis de Parlamentul României;		
B1	Inscrierea provizorie, drept de PROPRIETATE, dobandit prin Lege, cota actuala 1/1 1) COMUNA ȘIEU , CIF:14813046, PROPRIETAR NEIDENTIFICAT	A1

C. Partea III. SARCINI .

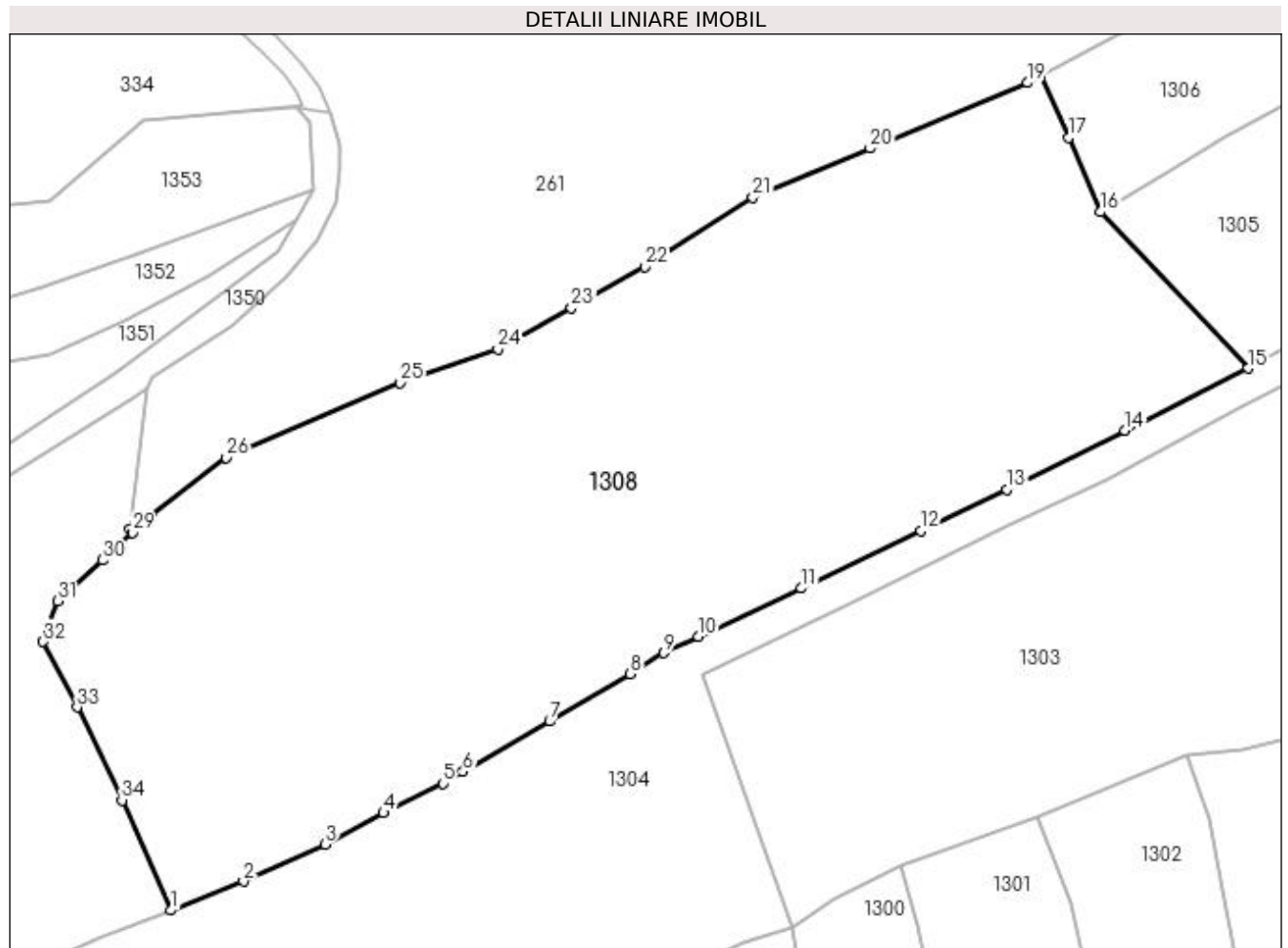
Inscrieri privind dezmembramintele dreptului de proprietate, drepturi reale de garanție și sarcini	Referințe
NU SUNT	

Anexa Nr. 1 La Partea I

Teren

Nr cadastral	Suprafața (mp)*	Observații / Referințe
	7.338	

* Suprafața este determinată în planul de proiecție Stereo 70.



Date referitoare la teren

Crt	Categorie folosință	Intra vilan	Suprafața (mp)	Tarla	Parcelă	Nr. topo	Observații / Referințe
1	faneata	NU	7.338	-	-	-	

Lungime Segmente

1) Valorile lungimilor segmentelor sunt obținute din proiecție în plan.

Punct început	X / Y	Punct sfârșit	X / Y	Lungime segment (** (m)
1	441.819,383 690.340,744	2	441.828,988 690.344,546	10.33
3	441.839,771 690.349,458	4	441.847,486 690.353,585	8.749
5	441.855,336 690.357,493	6	441.857,988 690.359,054	3.077
7	441.869,437 690.365,683	8	441.880,105 690.371,972	12.384
9	441.884,544 690.374,717	10	441.889,128 690.376,898	5.076

Punct început	X / Y	Punct sfârșit	X / Y	Lungime segment (** (m)
2	441.828,988 690.344,546	3	441.839,771 690.349,458	11.849
4	441.847,486 690.353,585	5	441.855,336 690.357,493	8.769
6	441.857,988 690.359,054	7	441.869,437 690.365,683	13.23
8	441.880,105 690.371,972	9	441.884,544 690.374,717	5.219
10	441.889,128 690.376,898	11	441.902,726 690.383,251	15.009

Punct început	X / Y	Punct sfârșit	X / Y	Lungime segment (** (m)
11	441.902,726 690.383,251	12	441.918,564 690.390,836	17.561
13	441.929,89 690.396,285	14	441.945,525 690.404,116	17.487
15	441.961,747 690.412,298	16	441.942,249 690.432,954	28.405
17	441.938,012 690.442,757	18	441.934,336 690.450,949	8.979
19	441.932,633 690.450,026	20	441.911,805 690.441,353	22.562
21	441.896,319 690.434,841	22	441.882,067 690.425,714	16.924
23	441.872,333 690.420,297	24	441.862,598 690.414,88	11.141
25	441.849,697 690.410,405	26	441.826,669 690.400,511	25.064
27	441.816,801 690.392,757	28	441.813,932 690.391,143	3.292
29	441.814,26 690.390,627	30	441.810,339 690.386,97	5.362
31	441.804,473 690.381,58	32	441.802,489 690.376,216	5.719
33	441.806,987 690.367,569	34	441.812,919 690.355,271	13.654

Punct început	X / Y	Punct sfârșit	X / Y	Lungime segment (** (m)
12	441.918,564 690.390,836	13	441.929,89 690.396,285	12.569
14	441.945,525 690.404,116	15	441.961,747 690.412,298	18.169
16	441.942,249 690.432,954	17	441.938,012 690.442,757	10.679
18	441.934,336 690.450,949	19	441.932,633 690.450,026	1.937
20	441.911,805 690.441,353	21	441.896,319 690.434,841	16.799
22	441.882,067 690.425,714	23	441.872,333 690.420,297	11.14
24	441.862,598 690.414,88	25	441.849,697 690.410,405	13.655
26	441.826,669 690.400,511	27	441.816,801 690.392,757	12.55
28	441.813,932 690.391,143	29	441.814,26 690.390,627	0.611
30	441.810,339 690.386,97	31	441.804,473 690.381,58	7.966
32	441.802,489 690.376,216	33	441.806,987 690.367,569	9.747
34	441.812,919 690.355,271	1	441.819,383 690.340,744	15.9

** Lungimile segmentelor sunt determinate în planul de proiecție Stereo 70 și sunt rotunjite la 1 milimetru.

*** Distanța dintre puncte este formată din segmente cumulate ce sunt mai mici decât valoarea 1 milimetru.

**DATE DESPRE IMOBILUL NR. 1309**

Oficiul de Cadastru și Publicitate Imobiliară MARAMURES
Biroul de Cadastru și Publicitate Imobiliară Dragomiresti

A. Partea I. Descrierea imobilului

TEREN Extravilan

Nr. CF vechi:73

Nr. topografic:partedinr.top.2621

Adresa: Jud. Maramures

Nr. Crt	Nr cadastral Nr. topografic	Suprafața* (mp)	Observații / Referințe
A1		Din acte: 3.096 Masurata: 3.069	Sector cadastral:32 Teren neimprejmuit;

B. Partea II. Proprietari și acte

Inscrieri privitoare la dreptul de proprietate și alte drepturi reale		Referințe
1309 / 17/11/2023		
Act Normativ nr. Legea 7, din 13/03/1996 emis de Parlamentul României;		
B1	Inscrierea provizorie, drept de PROPRIETATE, dobandit prin Lege, cota actuala 1/1 1) COMUNA ȘIEU, CIF:14813046, PROPRIETAR NEIDENTIFICAT	A1

C. Partea III. SARCINI .

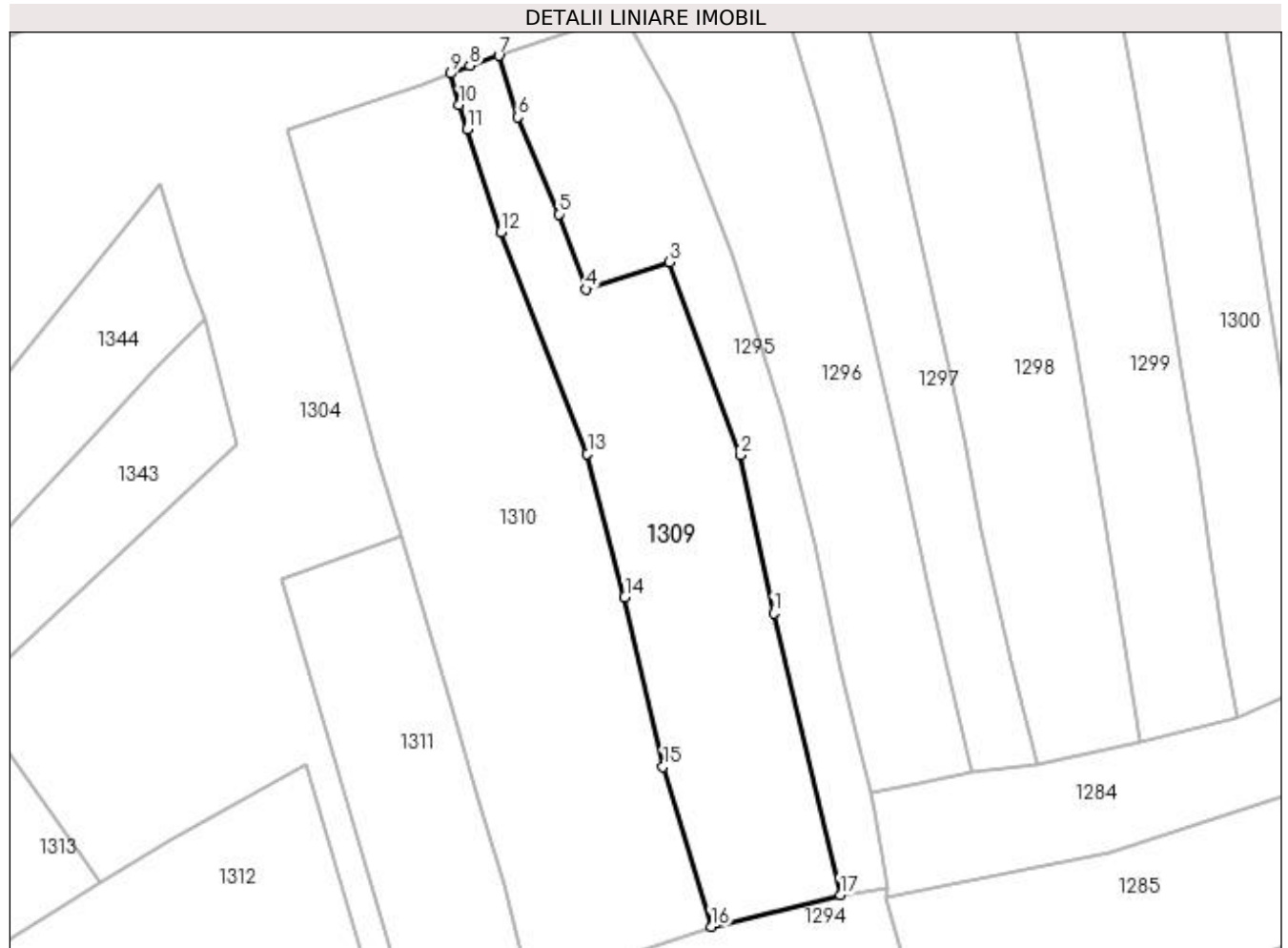
Inscrieri privind dezmembramintele dreptului de proprietate, drepturi reale de garanție și sarcini	Referințe
NU SUNT	

Anexa Nr. 1 La Partea I

Teren

Nr cadastral	Suprafața (mp)*	Observații / Referințe
	Din acte: 3.096 Masurata: 3.069	

* Suprafața este determinată în planul de proiecție Stereo 70.



Date referitoare la teren

Crt	Categorie folosință	Intra vilan	Suprafața (mp)	Tarla	Parcelă	Nr. topo	Observații / Referințe
1	faneata	NU	3.069	-	-	-	

Lungime Segmente

1) Valorile lungimilor segmentelor sunt obținute din proiecție în plan.

Punct început	X / Y	Punct sfârșit	X / Y	Lungime segment (** (m)
1	441.848,966 690.200,745	2	441.843,26 690.227,545	27.401
2	441.843,26 690.227,545	3	441.831,324 690.260,277	34.84
3	441.831,324 690.260,277	4	441.817,13 690.255,626	14.937
4	441.817,13 690.255,626	5	441.812,519 690.268,38	13.562
5	441.812,519 690.268,38	6	441.805,606 690.284,84	17.853

Punct început	X / Y	Punct sfârşit	X / Y	Lungime segment (** (m)
6	441.805,606 690.284,84	7	441.802,323 690.295,24	10.906
7	441.802,323 690.295,24	8	441.797,385 690.293,54	5.222
8	441.797,385 690.293,54	9	441.794,176 690.292,201	3.477
9	441.794,176 690.292,201	10	441.795,611 690.286,876	5.515
10	441.795,611 690.286,876	11	441.796,944 690.282,811	4.278
11	441.796,944 690.282,811	12	441.802,714 690.265,324	18.414
12	441.802,714 690.265,324	13	441.817,372 690.227,754	40.328
13	441.817,372 690.227,754	14	441.823,701 690.203,436	25.128
14	441.823,701 690.203,436	15	441.830,197 690.174,654	29.506
15	441.830,197 690.174,654	16	441.838,375 690.147,584	28.278
16	441.838,375 690.147,584	17	441.860,257 690.152,959	22.532
17	441.860,257 690.152,959	1	441.848,966 690.200,745	49.102

** Lungimile segmentelor sunt determinate în planul de proiecţie Stereo 70 şi sunt rotunjite la 1 milimetru.

*** Distanţa dintre puncte este formată din segmente cumulate ce sunt mai mici decât valoarea 1 milimetru.

**DATE DESPRE IMOBILUL NR. 1310**

Oficiul de Cadastru și Publicitate Imobiliară MARAMURES
Biroul de Cadastru și Publicitate Imobiliară Dragomiresti

A. Partea I. Descrierea imobilului

TEREN Extravilan

Nr. CF vechi:523

Nr. topografic:partedinr.top.2620

Adresa: Jud. Maramures

Nr. Crt	Nr cadastral Nr. topografic	Suprafata* (mp)	Observatii / Referinte
A1		4.834	Sector cadastral:32 Teren neimprejmit;

B. Partea II. Proprietari și acte

Inscrieri privitoare la dreptul de proprietate și alte drepturi reale		Referințe
1310 / 03/11/2023		
Act Normativ nr. Legea 7, din 13/03/1996 emis de Parlamentul României;		
B1	Intabulare, drept de PROPRIETATE, dobândit prin Lege, cota actuala 1/1 1) NEIDENTIFICAT NEIDENTIFICAT	A1
Act Administrativ nr. Adeverință nr. 4348, din 13/11/2023 emis de Primăria Șieu;		
B2	Se notează posesia faptică în favoarea lui 1) DUNCA GHEORGHE	A1

C. Partea III. SARCINI .

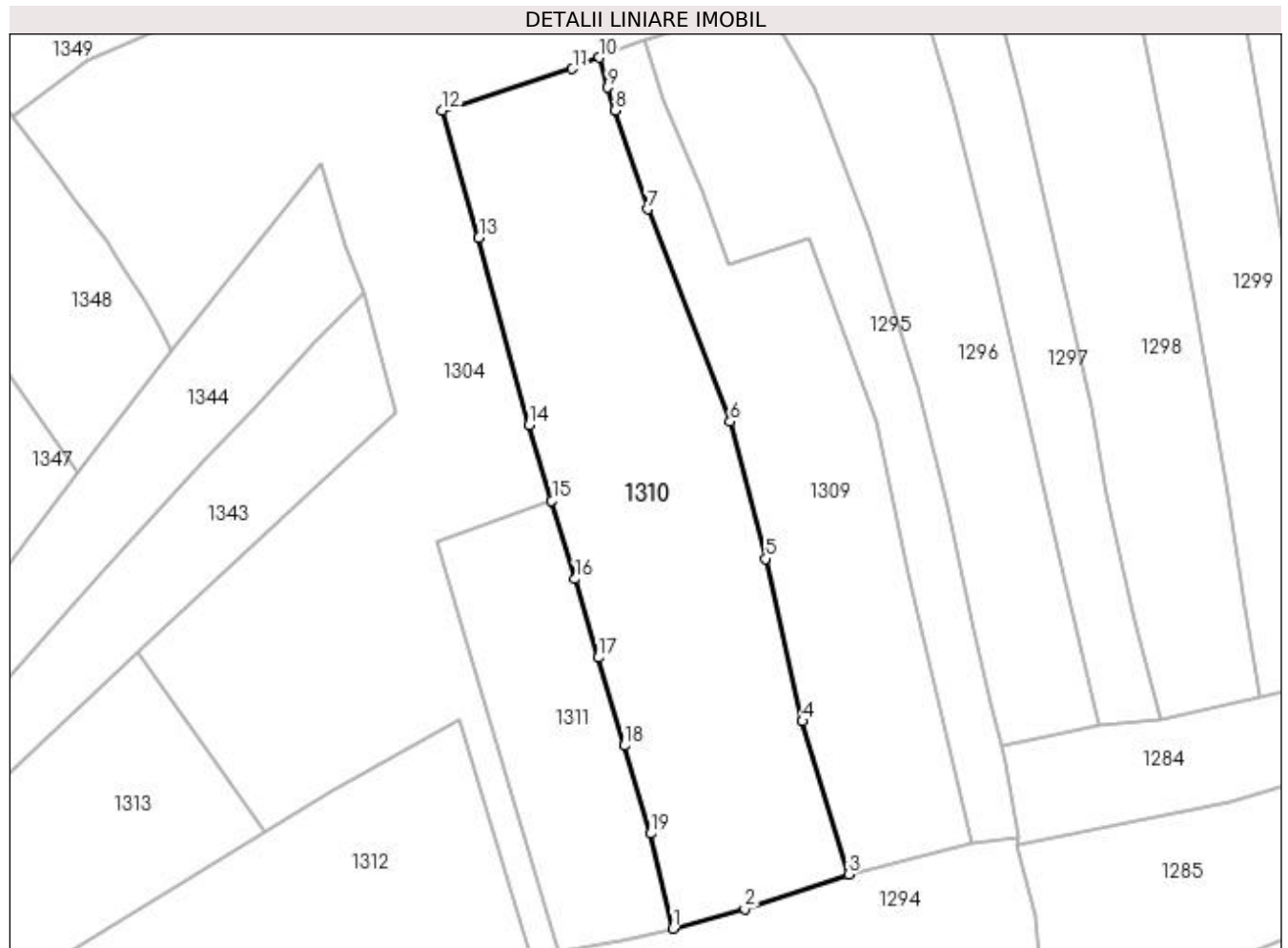
Inscrieri privind dezmembramintele dreptului de proprietate, drepturi reale de garanție și sarcini	Referințe
NU SUNT	

Anexa Nr. 1 La Partea I

Teren

Nr cadastral	Suprafața (mp)*	Observații / Referințe
	4.834	

* Suprafața este determinată în planul de proiecție Stereo 70.



Date referitoare la teren

Crt	Categorie folosință	Intravilan	Suprafața (mp)	Tarla	Parcelă	Nr. topo	Observații / Referințe
1	faneata	NU	4.834	-	-	-	

Lungime Segmente

1) Valorile lungimilor segmentelor sunt obținute din proiecție în plan.

Punct început	X / Y	Punct sfârșit	X / Y	Lungime segment (** (m)
1	441.807,25 690.137,954	2	441.819,947 690.141,456	13.171
2	441.819,947 690.141,456	3	441.838,375 690.147,584	19.42
3	441.838,375 690.147,584	4	441.830,197 690.174,654	28.278
4	441.830,197 690.174,654	5	441.823,701 690.203,436	29.506
5	441.823,701 690.203,436	6	441.817,372 690.227,754	25.128

Punct început	X / Y	Punct sfârșit	X / Y	Lungime segment (** (m)
6	441.817,372 690.227,754	7	441.802,714 690.265,324	40.328
7	441.802,714 690.265,324	8	441.796,944 690.282,811	18.414
8	441.796,944 690.282,811	9	441.795,611 690.286,876	4.278
9	441.795,611 690.286,876	10	441.794,176 690.292,201	5.515
10	441.794,176 690.292,201	11	441.789,385 690.290,202	5.191
11	441.789,385 690.290,202	12	441.766,328 690.282,81	24.213
12	441.766,328 690.282,81	13	441.772,829 690.260,306	23.424
13	441.772,829 690.260,306	14	441.781,738 690.227,131	34.35
14	441.781,738 690.227,131	15	441.785,743 690.213,734	13.983
15	441.785,743 690.213,734	16	441.789,88 690.199,841	14.496
16	441.789,88 690.199,841	17	441.794,017 690.185,947	14.497
17	441.794,017 690.185,947	18	441.798,619 690.170,347	16.265
18	441.798,619 690.170,347	19	441.803,221 690.154,746	16.266
19	441.803,221 690.154,746	1	441.807,25 690.137,954	17.269

** Lungimile segmentelor sunt determinate în planul de proiecție Stereo 70 și sunt rotunjite la 1 milimetru.

*** Distanța dintre puncte este formată din segmente cumulate ce sunt mai mici decât valoarea 1 milimetru.

**DATE DESPRE IMOBILUL NR. 1311**

Oficiul de Cadastru și Publicitate Imobiliară MARAMURES
Biroul de Cadastru și Publicitate Imobiliară Dragomiresti

A. Partea I. Descrierea imobilului

TEREN Extravilan

Nr. CF vechi:50715
Nr. cadastral vechi:50715

Adresa: Jud. Maramures

Nr. Crt	Nr cadastral Nr. topografic	Suprafața* (mp)	Observații / Referințe
A1	50715	1.665	Sector cadastral:32 Teren neimprejmuit;

B. Partea II. Proprietari și acte

Inscrieri privitoare la dreptul de proprietate și alte drepturi reale		Referințe
1311 / 14/11/2023		
Act Notarial nr. Contract de donație nr. 456, din 01/04/2015 emis de NP Urda Maria;		
B3	Intabulare, drept de PROPRIETATEcu titlu drept de donație, dobandit prin Conventie, cota actuala 1/2 1) VLAD IOAN , bun propriu <i>OBSERVATII: Poiție transcrisă din CF 50715 sub rangul încheierii nr. 1643/01.04.2015</i>	A1
B4	Intabulare, drept de PROPRIETATEcu titlu drept de donație, dobandit prin Conventie, cota actuala 1/2 1) VLAD ILEANA , bun propriu <i>OBSERVATII: Poiție transcrisă din CF 50715 sub rangul încheierii nr. 1643/01.04.2015</i>	A1

C. Partea III. SARCINI .

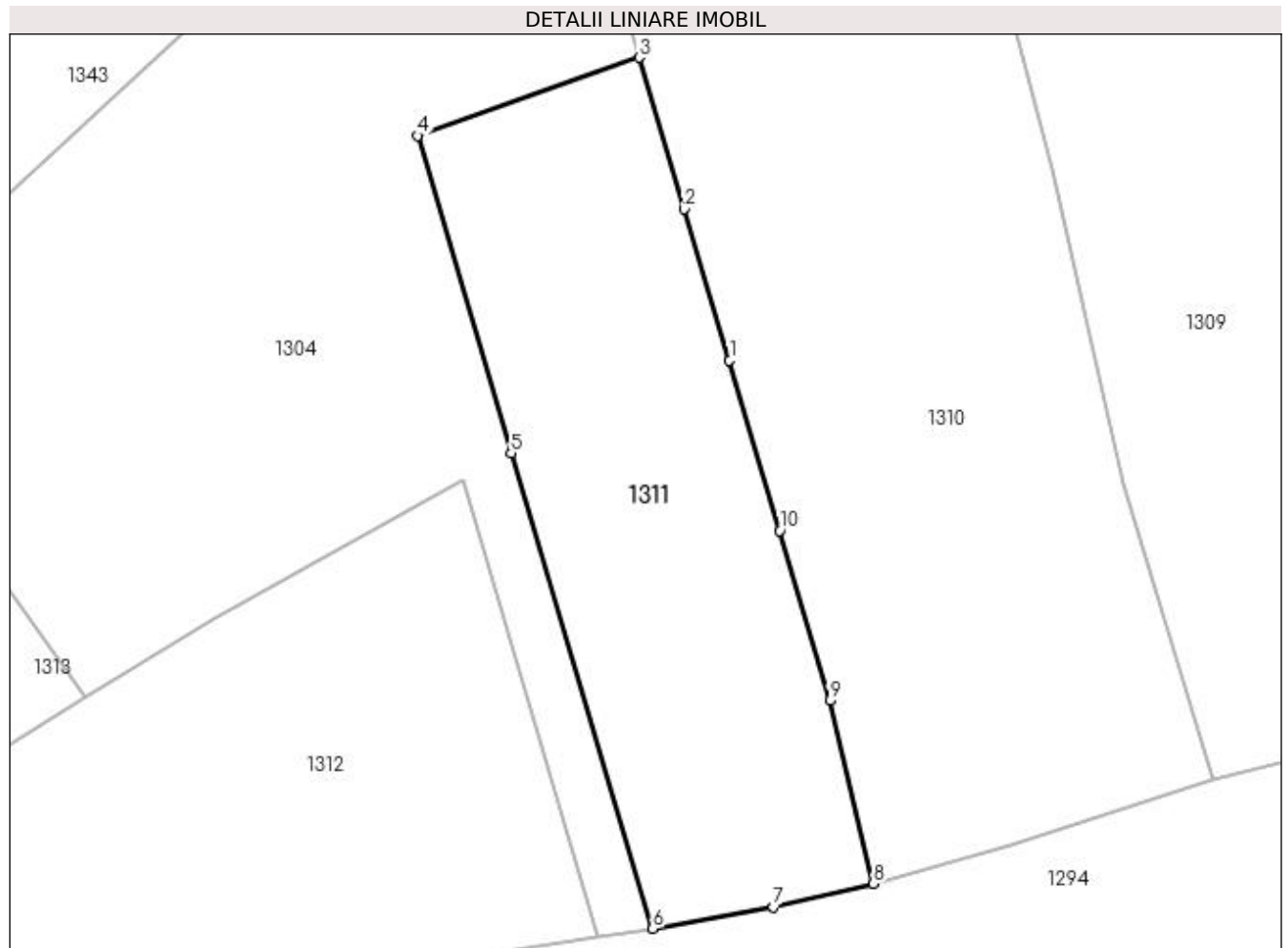
Inscrieri privind dezmembramintele dreptului de proprietate, drepturi reale de garanție și sarcini	Referințe
NU SUNT	

Anexa Nr. 1 La Partea I

Teren

Nr cadastral	Suprafața (mp)*	Observații / Referințe
50715	1.665	

* Suprafața este determinată în planul de proiecție Stereo 70.



Date referitoare la teren

Crt	Categorie folosință	Intravilan	Suprafața (mp)	Tarla	Parcelă	Nr. topo	Observații / Referințe
1	arabil	NU	1.665	-	-	-	

Lungime Segmente

1) Valorile lungimilor segmentelor sunt obținute din proiecție în plan.

Punct început	X / Y	Punct sfârșit	X / Y	Lungime segment (** (m)
1	441.794,017 690.185,947	2	441.789,88 690.199,841	14.497
2	441.789,88 690.199,841	3	441.785,743 690.213,734	14.496
3	441.785,743 690.213,734	4	441.765,366 690.206,56	21.603
4	441.765,366 690.206,56	5	441.773,97 690.177,434	30.37
5	441.773,97 690.177,434	6	441.786,976 690.133,851	45.482

Punct început	X / Y	Punct sfârșit	X / Y	Lungime segment (** (m)
6	441.786,976 690.133,851	7	441.798,068 690.135,794	11.261
7	441.798,068 690.135,794	8	441.807,25 690.137,954	9.433
8	441.807,25 690.137,954	9	441.803,221 690.154,746	17.269
9	441.803,221 690.154,746	10	441.798,619 690.170,347	16.266
10	441.798,619 690.170,347	1	441.794,017 690.185,947	16.265

** Lungimile segmentelor sunt determinate în planul de proiecție Stereo 70 și sunt rotunjite la 1 milimetru.

*** Distanța dintre puncte este formată din segmente cumulate ce sunt mai mici decât valoarea 1 milimetru.

**DATE DESPRE IMOBILUL NR. 1312**

Oficiul de Cadastru și Publicitate Imobiliară MARAMURES
Biroul de Cadastru și Publicitate Imobiliară Dragomiresti

A. Partea I. Descrierea imobilului

TEREN Extravilan

Nr. CF vechi:792

Nr. topografic:partedinr.top.2600

Adresa: Jud. Maramures

Nr. Crt	Nr cadastral Nr. topografic	Suprafata* (mp)	Observatii / Referinte
A1		3.636	Sector cadastral:32 Teren neimprejmuit;

B. Partea II. Proprietari și acte

Inscrieri privitoare la dreptul de proprietate și alte drepturi reale		Referințe
1312 / 03/11/2023		
Act Normativ nr. Legea 7, din 13/03/1996 emis de Parlamentul României;		
B1	Intabulare, drept de PROPRIETATE, dobândit prin Lege, cota actuala 1/1 1) NEIDENTIFICAT NEIDENTIFICAT	A1
Act Administrativ nr. Adeverință nr. 4387, din 13/11/2023 emis de Primăria Șieu;		
B2	Se notează posesia faptică în favoarea lui 1) FLOREA VASILE	A1

C. Partea III. SARCINI .

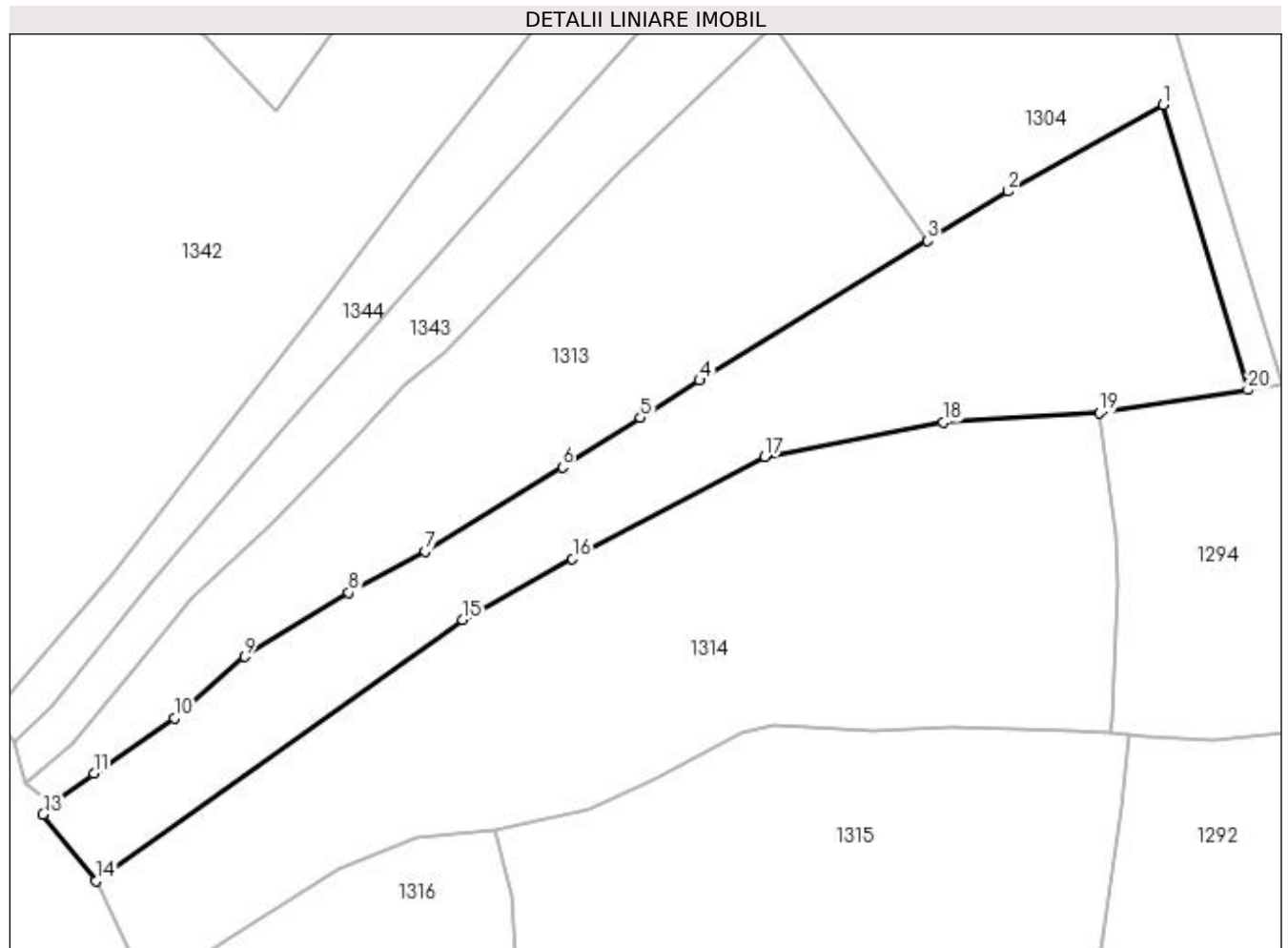
Inscrieri privind dezmembramintele dreptului de proprietate, drepturi reale de garanție și sarcini	Referințe
NU SUNT	

Anexa Nr. 1 La Partea I

Teren

Nr cadastral	Suprafața (mp)*	Observații / Referințe
	3.636	

* Suprafața este determinată în planul de proiecție Stereo 70.



Date referitoare la teren

Crt	Categorie folosință	Intravilan	Suprafața (mp)	Tarla	Parcelă	Nr. topo	Observații / Referințe
1	faneata	NU	3.636	-	-	-	

Lungime Segmente

1) Valorile lungimilor segmentelor sunt obținute din proiecție în plan.

Punct început	X / Y	Punct sfârșit	X / Y	Lungime segment (** (m)
1	441.769,497 690.174,939	2	441.746,737 690.162,245	26.061
2	441.746,737 690.162,245	3	441.734,827 690.155,009	13.936
3	441.734,827 690.155,009	4	441.701,352 690.134,475	39.271
4	441.701,352 690.134,475	5	441.692,632 690.129,027	10.282
5	441.692,632 690.129,027	6	441.681,169 690.121,711	13.599

Punct început	X / Y	Punct sfârșit	X / Y	Lungime segment (** (m)
6	441.681,169 690.121,711	7	441.660,919 690.109,342	23.729
7	441.660,919 690.109,342	8	441.649,747 690.103,282	12.71
8	441.649,747 690.103,282	9	441.634,438 690.093,858	17.977
9	441.634,438 690.093,858	10	441.624,099 690.084,812	13.738
10	441.624,099 690.084,812	11	441.612,218 690.076,743	14.362
11	441.612,218 690.076,743	12	441.606,1 690.072,208	7.616
12	441.606,1 690.072,208	13	441.604,759 690.070,704	2.015
13	441.604,759 690.070,704	14	441.612,559 690.060,894	12.533
14	441.612,559 690.060,894	15	441.666,493 690.099,25	66.182
15	441.666,493 690.099,25	16	441.682,621 690.108,244	18.466
16	441.682,621 690.108,244	17	441.710,925 690.123,272	32.046
17	441.710,925 690.123,272	18	441.737,148 690.128,3	26.701
18	441.737,148 690.128,3	19	441.760,184 690.129,677	23.077
19	441.760,184 690.129,677	20	441.781,99 690.133,074	22.069
20	441.781,99 690.133,074	1	441.769,497 690.174,939	43.689

** Lungimile segmentelor sunt determinate în planul de proiecție Stereo 70 și sunt rotunjite la 1 milimetru.

*** Distanța dintre puncte este formată din segmente cumulate ce sunt mai mici decât valoarea 1 milimetru.

**DATE DESPRE IMOBILUL NR. 1313**

Oficiul de Cadastru și Publicitate Imobiliară MARAMURES
Biroul de Cadastru și Publicitate Imobiliară Dragomiresti

A. Partea I. Descrierea imobilului

TEREN Extravilan

Nr. CF vechi:1690

Nr. topografic:partedinr.top.2601

Adresa: Jud. Maramures

Nr. Crt	Nr cadastral Nr. topografic	Suprafața* (mp)	Observații / Referințe
A1		3.299	Sector cadastral:32 Teren neimprejmuit;

B. Partea II. Proprietari și acte

Inscrieri privitoare la dreptul de proprietate și alte drepturi reale		Referințe
1313 / 03/11/2023		
Act Normativ nr. Legea 7, din 13/03/1996 emis de Parlamentul României;		
B1	Intabulare, drept de PROPRIETATE, dobândit prin Lege, cota actuala 1/1 1) NEIDENTIFICAT NEIDENTIFICAT	A1
Act Administrativ nr. Adeverință nr. 3735, din 23/10/2023 emis de Primăria Șieu;		
B2	Se notează posesia faptică în favoarea lui 1) GRIGUTA SANDU	A1

C. Partea III. SARCINI .

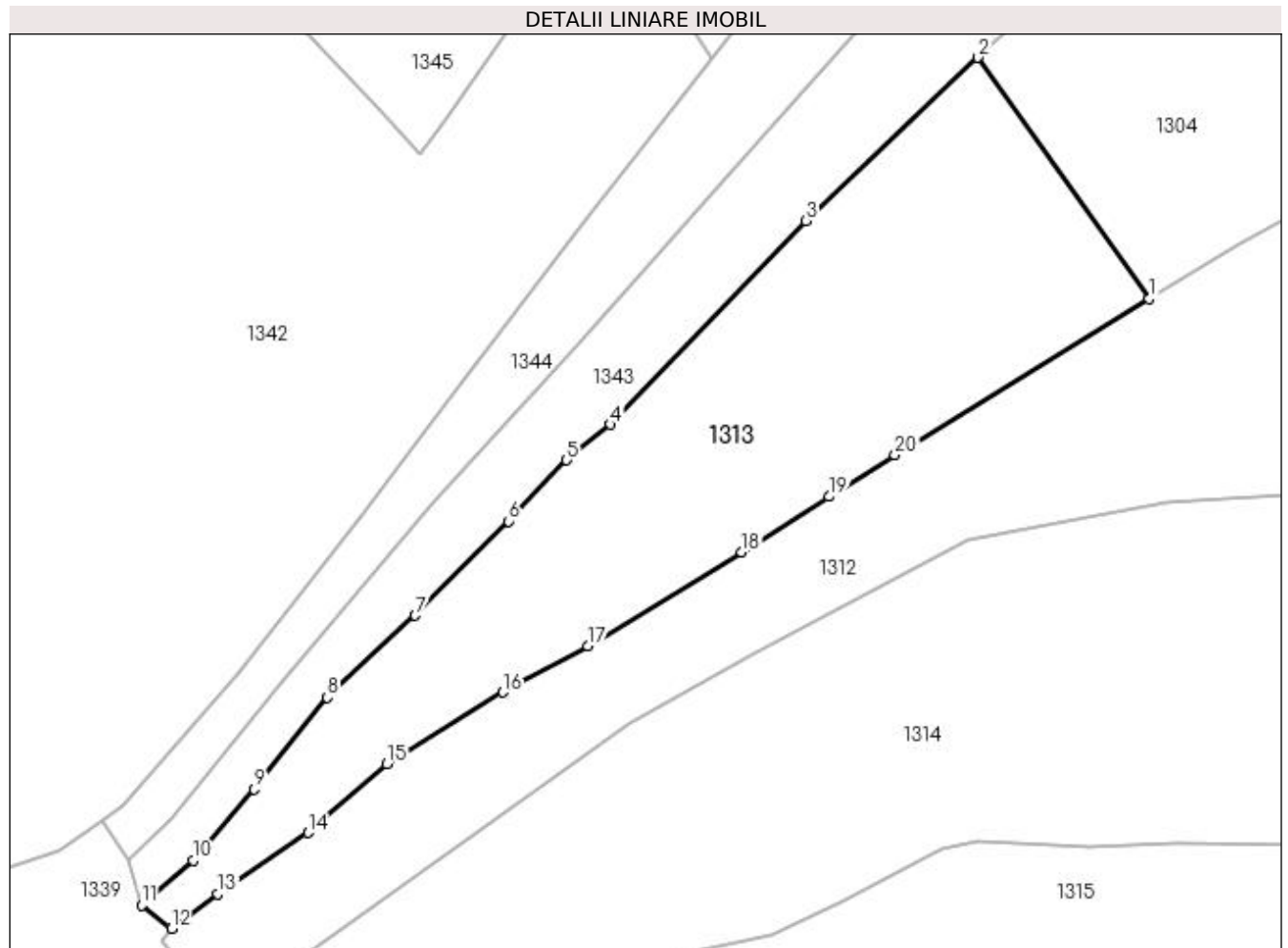
Inscrieri privind dezmembramintele dreptului de proprietate, drepturi reale de garanție și sarcini	Referințe
NU SUNT	

Anexa Nr. 1 La Partea I

Teren

Nr cadastral	Suprafața (mp)*	Observații / Referințe
	3.299	

* Suprafața este determinată în planul de proiecție Stereo 70.



Date referitoare la teren

Crt	Categorie folosință	Intra vilan	Suprafața (mp)	Tarla	Parcelă	Nr. topo	Observații / Referințe
1	faneata	NU	3.299	-	-	-	

Lungime Segmente

1) Valorile lungimilor segmentelor sunt obținute din proiecție în plan.

Punct început	X / Y	Punct sfârșit	X / Y	Lungime segment (** (m)
1	441.734,827 690.155,009	2	441.712,233 690.186,752	38.963
2	441.712,233 690.186,752	3	441.689,599 690.165,263	31.21
3	441.689,599 690.165,263	4	441.663,901 690.138,476	37.12
4	441.663,901 690.138,476	5	441.658,145 690.133,795	7.419
5	441.658,145 690.133,795	6	441.650,475 690.125,778	11.095

Punct început	X / Y	Punct sfârșit	X / Y	Lungime segment (** (m)
6	441.650,475 690.125,778	7	441.638,21 690.113,361	17.453
7	441.638,21 690.113,361	8	441.626,623 690.102,61	15.806
8	441.626,623 690.102,61	9	441.616,988 690.090,556	15.432
9	441.616,988 690.090,556	10	441.608,947 690.081,163	12.365
10	441.608,947 690.081,163	11	441.602,166 690.075,29	8.971
11	441.602,166 690.075,29	12	441.606,1 690.072,208	4.998
12	441.606,1 690.072,208	13	441.612,218 690.076,743	7.616
13	441.612,218 690.076,743	14	441.624,099 690.084,812	14.362
14	441.624,099 690.084,812	15	441.634,438 690.093,858	13.738
15	441.634,438 690.093,858	16	441.649,747 690.103,282	17.977
16	441.649,747 690.103,282	17	441.660,919 690.109,342	12.71
17	441.660,919 690.109,342	18	441.681,169 690.121,711	23.729
18	441.681,169 690.121,711	19	441.692,632 690.129,027	13.599
19	441.692,632 690.129,027	20	441.701,352 690.134,475	10.282
20	441.701,352 690.134,475	1	441.734,827 690.155,009	39.271

** Lungimile segmentelor sunt determinate în planul de proiecție Stereo 70 și sunt rotunjite la 1 milimetru.

*** Distanța dintre puncte este formată din segmente cumulate ce sunt mai mici decât valoarea 1 milimetru.

**DATE DESPRE IMOBILUL NR. 1314**

Oficiul de Cadastru și Publicitate Imobiliară MARAMURES
Biroul de Cadastru și Publicitate Imobiliară Dragomiresti

A. Partea I. Descrierea imobilului

Nr. CF vechi:89,450,2407
Nr. topografic:partedinnr.top.
2592,2593,2594

TEREN Extravilan

Adresa: Jud. Maramures

Nr. Crt	Nr cadastral Nr. topografic	Suprafața* (mp)	Observații / Referințe
A1		5.111	Sector cadastral:32 Teren neimprejmuit;

B. Partea II. Proprietari și acte

Inscrieri privitoare la dreptul de proprietate și alte drepturi reale		Referințe
1314 / 03/11/2023		
Act Normativ nr. Legea 7, din 13/03/1996 emis de Parlamentul României;		
B1	Intabulare, drept de PROPRIETATE, dobandit prin Lege, cota actuala 1/1 1) NEIDENTIFICAT NEIDENTIFICAT	A1
Act Administrativ nr. Adeverință nr. 4401, din 13/11/2023 emis de Primăria Șieu;		
B2	Se notează posesia faptică în favoarea lui 1) NAN MARIA	A1

C. Partea III. SARCINI .


Inscrieri privind dezmembramintele dreptului de proprietate, drepturi reale de garanție și sarcini	Referințe
NU SUNT	

Anexa Nr. 1 La Partea I

Teren

Nr cadastral	Suprafața (mp)*	Observații / Referințe
	5.111	

* Suprafața este determinată în planul de proiecție Stereo 70.



Date referitoare la teren

Crt	Categorie folosință	Intravilan	Suprafața (mp)	Tarla	Parcelă	Nr. topo	Observații / Referințe
1	faneata	NU	5.111	-	-	-	

Lungime Segmente

1) Valorile lungimilor segmentelor sunt obținute din proiecție în plan.

Punct început	X / Y	Punct sfârșit	X / Y	Lungime segment (** (m)
1	441.612,559 690.060,894	2	441.620,176 690.044,679	17.915
3	441.631,49 690.052,228	4	441.648,255 690.062,619	19.724
5	441.659,54 690.067,199	6	441.671,105 690.068,302	11.617
7	441.685,095 690.071,453	8	441.694,554 690.075,796	10.408
9	441.707,59 690.082,615	10	441.712,289 690.083,717	4.826

Punct început	X / Y	Punct sfârșit	X / Y	Lungime segment (** (m)
2	441.620,176 690.044,679	3	441.631,49 690.052,228	13.601
4	441.648,255 690.062,619	5	441.659,54 690.067,199	12.179
6	441.671,105 690.068,302	7	441.685,095 690.071,453	14.34
8	441.694,554 690.075,796	9	441.707,59 690.082,615	14.712
10	441.712,289 690.083,717	11	441.726,889 690.082,945	14.62

Punct început	X / Y	Punct sfârșit	X / Y	Lungime segment (** (m)
11	441.726,889 690.082,945	12	441.738,222 690.083,397	11.342
13	441.756,131 690.083,07	14	441.761,76 690.082,619	5.647
15	441.761,913 690.084,527	16	441.762,718 690.104,436	19.925
17	441.762,605 690.111,891	18	441.760,184 690.129,677	17.95
19	441.737,148 690.128,3	20	441.710,925 690.123,272	26.701
21	441.682,621 690.108,244	22	441.666,493 690.099,25	18.466

Punct început	X / Y	Punct sfârșit	X / Y	Lungime segment (** (m)
12	441.738,222 690.083,397	13	441.756,131 690.083,07	17.912
14	441.761,76 690.082,619	15	441.761,913 690.084,527	1.914
16	441.762,718 690.104,436	17	441.762,605 690.111,891	7.456
18	441.760,184 690.129,677	19	441.737,148 690.128,3	23.077
20	441.710,925 690.123,272	21	441.682,621 690.108,244	32.046
22	441.666,493 690.099,25	1	441.612,559 690.060,894	66.182

** Lungimile segmentelor sunt determinate în planul de proiecție Stereo 70 și sunt rotunjite la 1 milimetru.

*** Distanța dintre puncte este formată din segmente cumulate ce sunt mai mici decât valoarea 1 milimetru.

**DATE DESPRE IMOBILUL NR. 1315**

Oficiul de Cadastru și Publicitate Imobiliară MARAMURES
Biroul de Cadastru și Publicitate Imobiliară Dragomiresti

A. Partea I. Descrierea imobilului

Nr. CF vechi:89,450,2407
Nr. topografic:partedinnr.top.
2592,2593,2594

TEREN Extravilan

Adresa: Jud. Maramures

Nr. Crt	Nr cadastral Nr. topografic	Suprafața* (mp)	Observații / Referințe
A1		6.793	Sector cadastral:32 Teren neimprejmuit;

B. Partea II. Proprietari și acte

Inscrieri privitoare la dreptul de proprietate și alte drepturi reale		Referințe
1315 / 31/10/2023		
Act Normativ nr. Legea 7, din 13/03/1996 emis de Parlamentul României;		
B1	Intabulare, drept de PROPRIETATE, dobandit prin Lege, cota actuala 1/1 1) NEIDENTIFICAT NEIDENTIFICAT	A1
Act Administrativ nr. Adeverință nr. 3699, din 23/10/2003 emis de Primăria Șieu;		
B2	Se notează posesia faptică în favoarea lui 1) BALEA GHEORGHE	A1

C. Partea III. SARCINI .

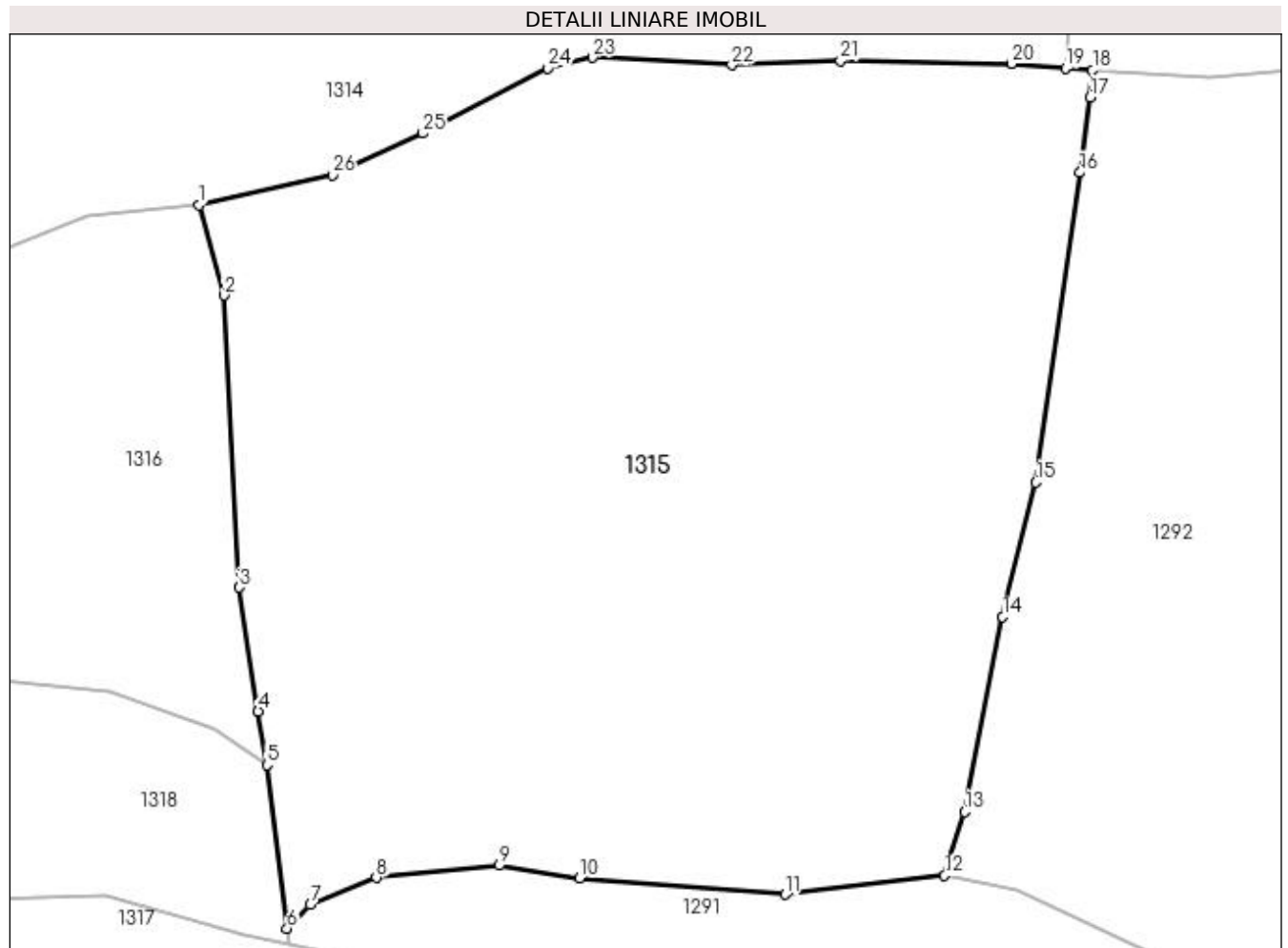
Inscrieri privind dezmembramintele dreptului de proprietate, drepturi reale de garanție și sarcini	Referințe
NU SUNT	

Anexa Nr. 1 La Partea I

Teren

Nr cadastral	Suprafața (mp)*	Observații / Referințe
	6.793	

* Suprafața este determinată în planul de proiecție Stereo 70.



Date referitoare la teren

Crt	Categorie folosință	Intra vilan	Suprafața (mp)	Tarla	Parcelă	Nr. topo	Observații / Referințe
1	faneata	NU	6.793	-	-	-	

Lungime Segmente

1) Valorile lungimilor segmentelor sunt obținute din proiecție în plan.

Punct început	X / Y	Punct sfârșit	X / Y	Lungime segment (** (m)
1	441.671,105 690.068,302	2	441.673,802 690.058,857	9.823
3	441.675,36 690.028,338	4	441.677,345 690.015,39	13.099
5	441.678,279 690.009,778	6	441.680,352 689.992,701	17.202
7	441.682,778 689.995,188	8	441.689,683 689.998,012	7.46
9	441.702,53 689.999,291	10	441.710,939 689.997,969	8.512

Punct început	X / Y	Punct sfârșit	X / Y	Lungime segment (** (m)
2	441.673,802 690.058,857	3	441.675,36 690.028,338	30.559
4	441.677,345 690.015,39	5	441.678,279 690.009,778	5.689
6	441.680,352 689.992,701	7	441.682,778 689.995,188	3.474
8	441.689,683 689.998,012	9	441.702,53 689.999,291	12.911
10	441.710,939 689.997,969	11	441.732,43 689.996,248	21.56

Punct început	X / Y	Punct sfârșit	X / Y	Lungime segment (** (m)
11	441.732,43 689.996,248	12	441.749,118 689.998,228	16.805
13	441.751,212 690.004,9	14	441.755,197 690.025,264	20.75
15	441.758,662 690.039,337	16	441.763,284 690.071,695	32.686
17	441.764,346 690.079,562	18	441.764,573 690.082,394	2.841
19	441.761,76 690.082,619	20	441.756,131 690.083,07	5.647
21	441.738,222 690.083,397	22	441.726,889 690.082,945	11.342
23	441.712,289 690.083,717	24	441.707,59 690.082,615	4.826
25	441.694,554 690.075,796	26	441.685,095 690.071,453	10.408

Punct început	X / Y	Punct sfârșit	X / Y	Lungime segment (** (m)
12	441.749,118 689.998,228	13	441.751,212 690.004,9	6.993
14	441.755,197 690.025,264	15	441.758,662 690.039,337	14.493
16	441.763,284 690.071,695	17	441.764,346 690.079,562	7.938
18	441.764,573 690.082,394	19	441.761,76 690.082,619	2.822
20	441.756,131 690.083,07	21	441.738,222 690.083,397	17.912
22	441.726,889 690.082,945	23	441.712,289 690.083,717	14.62
24	441.707,59 690.082,615	25	441.694,554 690.075,796	14.712
26	441.685,095 690.071,453	1	441.671,105 690.068,302	14.34

** Lungimile segmentelor sunt determinate în planul de proiecție Stereo 70 și sunt rotunjite la 1 milimetru.

*** Distanța dintre puncte este formată din segmente cumulate ce sunt mai mici decât valoarea 1 milimetru.

**DATE DESPRE IMOBILUL NR. 1316**

Oficiul de Cadastru și Publicitate Imobiliară MARAMURES
Biroul de Cadastru și Publicitate Imobiliară Dragomiresti

A. Partea I. Descrierea imobilului

Nr. CF vechi:89,450,2407
Nr. topografic:partedinnr.top.
2592,2593,2594

TEREN Extravilan

Adresa: Jud. Maramures

Nr. Crt	Nr cadastral Nr. topografic	Suprafața* (mp)	Observații / Referințe
A1		2.398	Sector cadastral:32 Teren neimprejmuit;

B. Partea II. Proprietari și acte

Inscrieri privitoare la dreptul de proprietate și alte drepturi reale		Referințe
1316 / 03/11/2023		
Act Normativ nr. Legea 7, din 13/03/1996 emis de Parlamentul României;		
B1	Intabulare, drept de PROPRIETATE, dobandit prin Lege, cota actuala 1/1 1) NEIDENTIFICAT NEIDENTIFICAT	A1
Act Administrativ nr. Adeverință nr. 3803, din 24/10/2023 emis de Primăria Șieu;		
B2	Se notează posesia faptică în favoarea lui 1) BALIN MARIȚA	A1

C. Partea III. SARCINI .

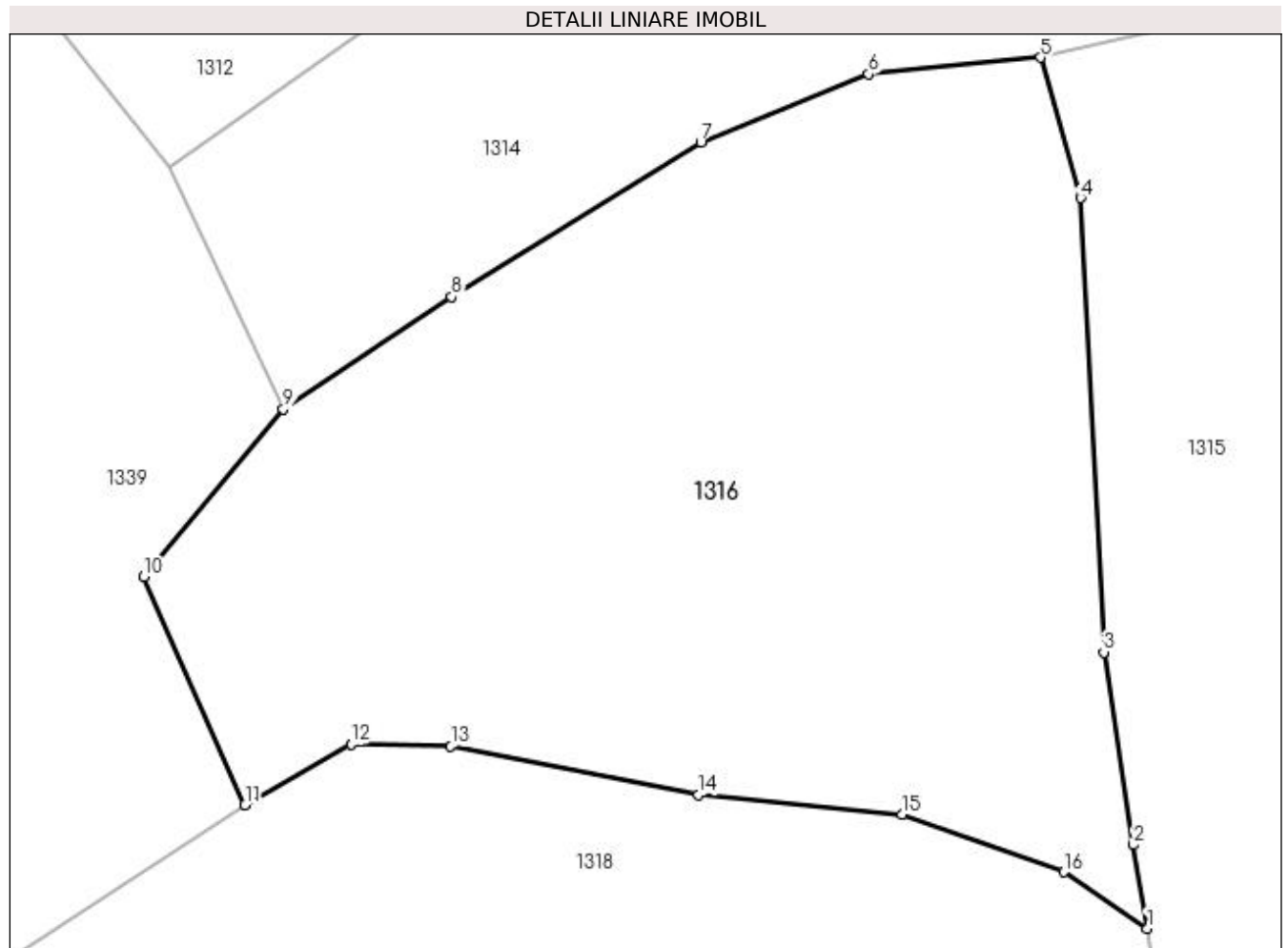
Inscrieri privind dezmembramintele dreptului de proprietate, drepturi reale de garanție și sarcini	Referințe
NU SUNT	

Anexa Nr. 1 La Partea I

Teren

Nr cadastral	Suprafața (mp)*	Observații / Referințe
	2.398	

* Suprafața este determinată în planul de proiecție Stereo 70.



Date referitoare la teren

Crt	Categorie folosință	Intravilan	Suprafața (mp)	Tarla	Parcelă	Nr. topo	Observații / Referințe
1	faneata	NU	2.398	-	-	-	

Lungime Segmente

1) Valorile lungimilor segmentelor sunt obținute din proiecție în plan.

Punct început	X / Y	Punct sfârșit	X / Y	Lungime segment (** (m)
1	441.678,279 690.009,778	2	441.677,345 690.015,39	5.689
2	441.677,345 690.015,39	3	441.675,36 690.028,338	13.099
3	441.675,36 690.028,338	4	441.673,802 690.058,857	30.559
4	441.673,802 690.058,857	5	441.671,105 690.068,302	9.823
5	441.671,105 690.068,302	6	441.659,54 690.067,199	11.617

Punct început	X / Y	Punct sfârşit	X / Y	Lungime segment (** (m)
6	441.659,54 690.067,199	7	441.648,255 690.062,619	12.179
7	441.648,255 690.062,619	8	441.631,49 690.052,228	19.724
8	441.631,49 690.052,228	9	441.620,176 690.044,679	13.601
9	441.620,176 690.044,679	10	441.610,799 690.033,412	14.659
10	441.610,799 690.033,412	11	441.617,608 690.018,084	16.772
11	441.617,608 690.018,084	12	441.624,732 690.022,178	8.217
12	441.624,732 690.022,178	13	441.631,45 690.022,017	6.72
13	441.631,45 690.022,017	14	441.648,113 690.018,781	16.974
14	441.648,113 690.018,781	15	441.661,796 690.017,452	13.747
15	441.661,796 690.017,452	16	441.672,671 690.013,571	11.547
16	441.672,671 690.013,571	1	441.678,279 690.009,778	6.77

** Lungimile segmentelor sunt determinate în planul de proiecție Stereo 70 și sunt rotunjite la 1 milimetru.

*** Distanța dintre puncte este formată din segmente cumulate ce sunt mai mici decât valoarea 1 milimetru.

**DATE DESPRE IMOBILUL NR. 1317**

Oficiul de Cadastru și Publicitate Imobiliară MARAMURES
Biroul de Cadastru și Publicitate Imobiliară Dragomiresti

A. Partea I. Descrierea imobilului

TEREN Extravilan

Nr. CF vechi:1068

Nr. topografic:partedinr.top.2591

Adresa: Jud. Maramures

Nr. Crt	Nr cadastral Nr. topografic	Suprafata* (mp)	Observatii / Referinte
A1		2.089	Sector cadastral:32 Teren neimprejmuit;

B. Partea II. Proprietari și acte

Inscrieri privitoare la dreptul de proprietate și alte drepturi reale		Referințe
1317 / 03/11/2023		
Act Normativ nr. Legea 7, din 13/03/1996 emis de Parlamentul României;		
B1	Intabulare, drept de PROPRIETATE, dobândit prin Lege, cota actuala 1/1 1) NEIDENTIFICAT NEIDENTIFICAT	A1
Act Administrativ nr. Adeverință nr. 4349, din 13/11/2023 emis de Primăria Șieu;		
B2	Se notează posesia faptică în favoarea lui 1) DUNCA GHEORGHE	A1

C. Partea III. SARCINI .

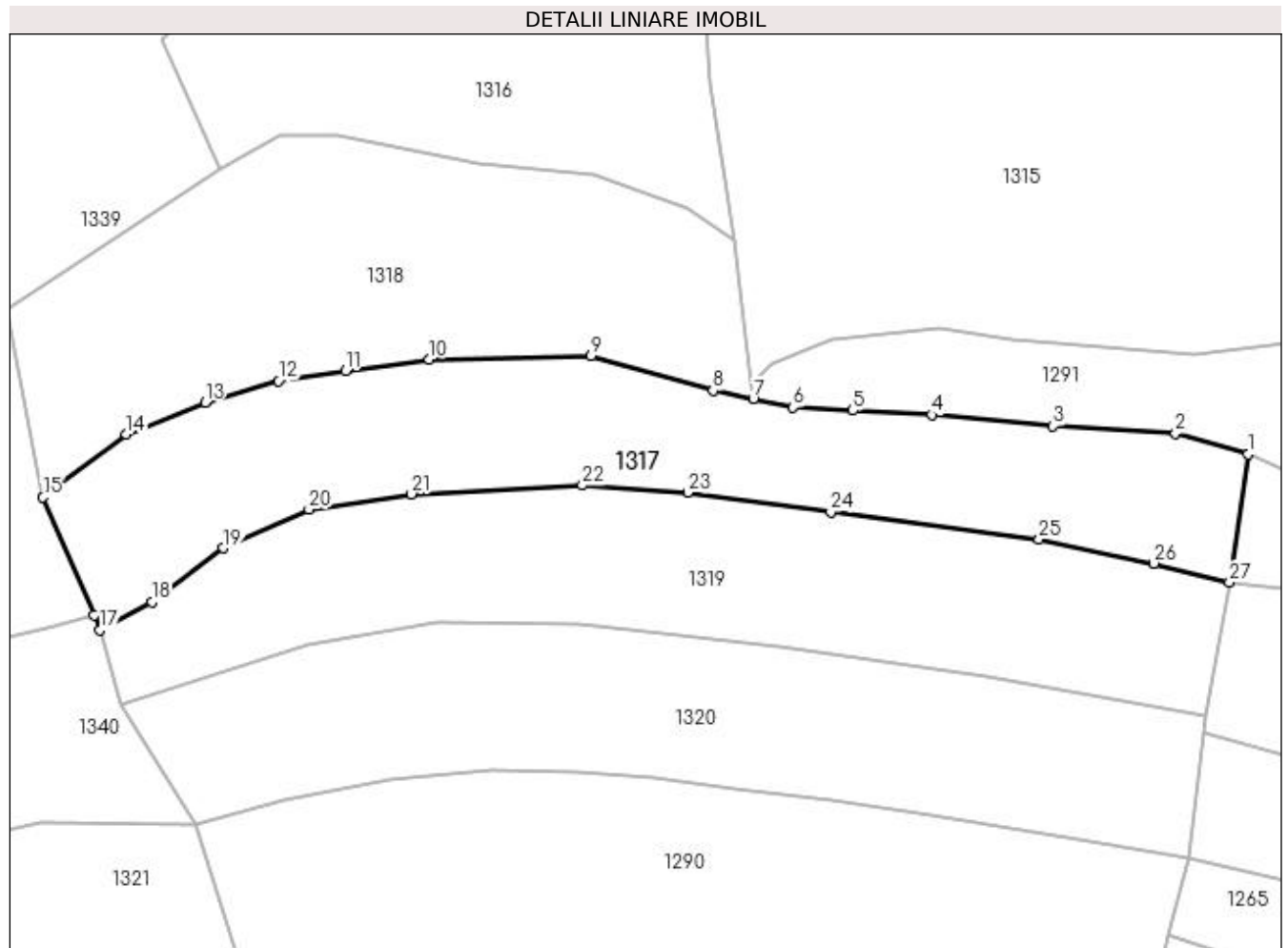
Inscrieri privind dezmembramintele dreptului de proprietate, drepturi reale de garanție și sarcini	Referințe
NU SUNT	

Anexa Nr. 1 La Partea I

Teren

Nr cadastral	Suprafața (mp)*	Observații / Referințe
	2.089	

* Suprafața este determinată în planul de proiecție Stereo 70.



Date referitoare la teren

Crt	Categorie folosință	Intravilan	Suprafața (mp)	Tarla	Parcelă	Nr. topo	Observații / Referințe
1	faneata	NU	2.089	-	-	-	

Lungime Segmente

1) Valorile lungimilor segmentelor sunt obținute din proiecție în plan.

Punct început	X / Y	Punct sfârșit	X / Y	Lungime segment (** (m)	Punct început	X / Y	Punct sfârșit	X / Y	Lungime segment (** (m)
1	441.738,85 689.984,541	2	441.730,328 689.987,02	8.875	2	441.730,328 689.987,02	3	441.715,836 689.987,849	14.516
3	441.715,836 689.987,849	4	441.701,576 689.989,178	14.322	4	441.701,576 689.989,178	5	441.692,255 689.989,687	9.335
5	441.692,255 689.989,687	6	441.685,212 689.990,07	7.053	6	441.685,212 689.990,07	7	441.680,497 689.991,055	4.817
7	441.680,497 689.991,055	8	441.675,782 689.992,039	4.817	8	441.675,782 689.992,039	9	441.661,39 689.996,121	14.96
9	441.661,39 689.996,121	10	441.642,302 689.995,729	19.092	10	441.642,302 689.995,729	11	441.632,389 689.994,372	10.005

Punct început	X / Y	Punct sfârșit	X / Y	Lungime segment (** (m))
11	441.632,389 689.994,372	12	441.624,498 689.993,205	7.977
13	441.615,839 689.990,659	14	441.606,564 689.986,912	10.003
15	441.596,731 689.979,46	16	441.602,724 689.965,541	15.154
17	441.603,469 689.963,811	18	441.609,573 689.967,125	6.946
19	441.617,972 689.973,478	20	441.628,087 689.978,031	11.092
21	441.640,212 689.979,852	22	441.660,337 689.980,877	20.151
23	441.672,781 689.980,006	24	441.689,66 689.977,731	17.032
25	441.714,223 689.974,506	26	441.727,758 689.971,691	13.825
27	441.736,667 689.969,417	1	441.738,85 689.984,541	15.281

Punct început	X / Y	Punct sfârșit	X / Y	Lungime segment (** (m))
12	441.624,498 689.993,205	13	441.615,839 689.990,659	9.026
14	441.606,564 689.986,912	15	441.596,731 689.979,46	12.338
16	441.602,724 689.965,541	17	441.603,469 689.963,811	1.884
18	441.609,573 689.967,125	19	441.617,972 689.973,478	10.531
20	441.628,087 689.978,031	21	441.640,212 689.979,852	12.261
22	441.660,337 689.980,877	23	441.672,781 689.980,006	12.474
24	441.689,66 689.977,731	25	441.714,223 689.974,506	24.774
26	441.727,758 689.971,691	27	441.736,667 689.969,417	9.195

** Lungimile segmentelor sunt determinate în planul de proiecție Stereo 70 și sunt rotunjite la 1 milimetru.

*** Distanța dintre puncte este formată din segmente cumulate ce sunt mai mici decât valoarea 1 milimetru.

**DATE DESPRE IMOBILUL NR. 1318**

Oficiul de Cadastru și Publicitate Imobiliară MARAMURES
Biroul de Cadastru și Publicitate Imobiliară Dragomirești

A. Partea I. Descrierea imobilului

Nr. CF vechi: 89,450,2407
Nr. topografic: partedinnr.top.
2592,2593,2594

TEREN Extravilan

Adresa: Jud. Maramures

Nr. Crt	Nr cadastral Nr. topografic	Suprafața* (mp)	Observații / Referințe
A1		2.044	Sector cadastral: 32 Teren neimprejmuit;

B. Partea II. Proprietari și acte

Inscrieri privitoare la dreptul de proprietate și alte drepturi reale		Referințe
1318 / 03/11/2023		
Act Normativ nr. Legea 7, din 13/03/1996 emis de Parlamentul României;		
B1	Intabulare, drept de PROPRIETATE, dobândit prin Lege, cota actuala 1/1 1) NEIDENTIFICAT NEIDENTIFICAT	A1
Act Administrativ nr. Adeverință nr. 4347, din 13/11/2023 emis de Primăria Șieu;		
B2	Se notează posesia faptică în favoarea lui 1) DUNCA GHEORGHE	A1

C. Partea III. SARCINI .

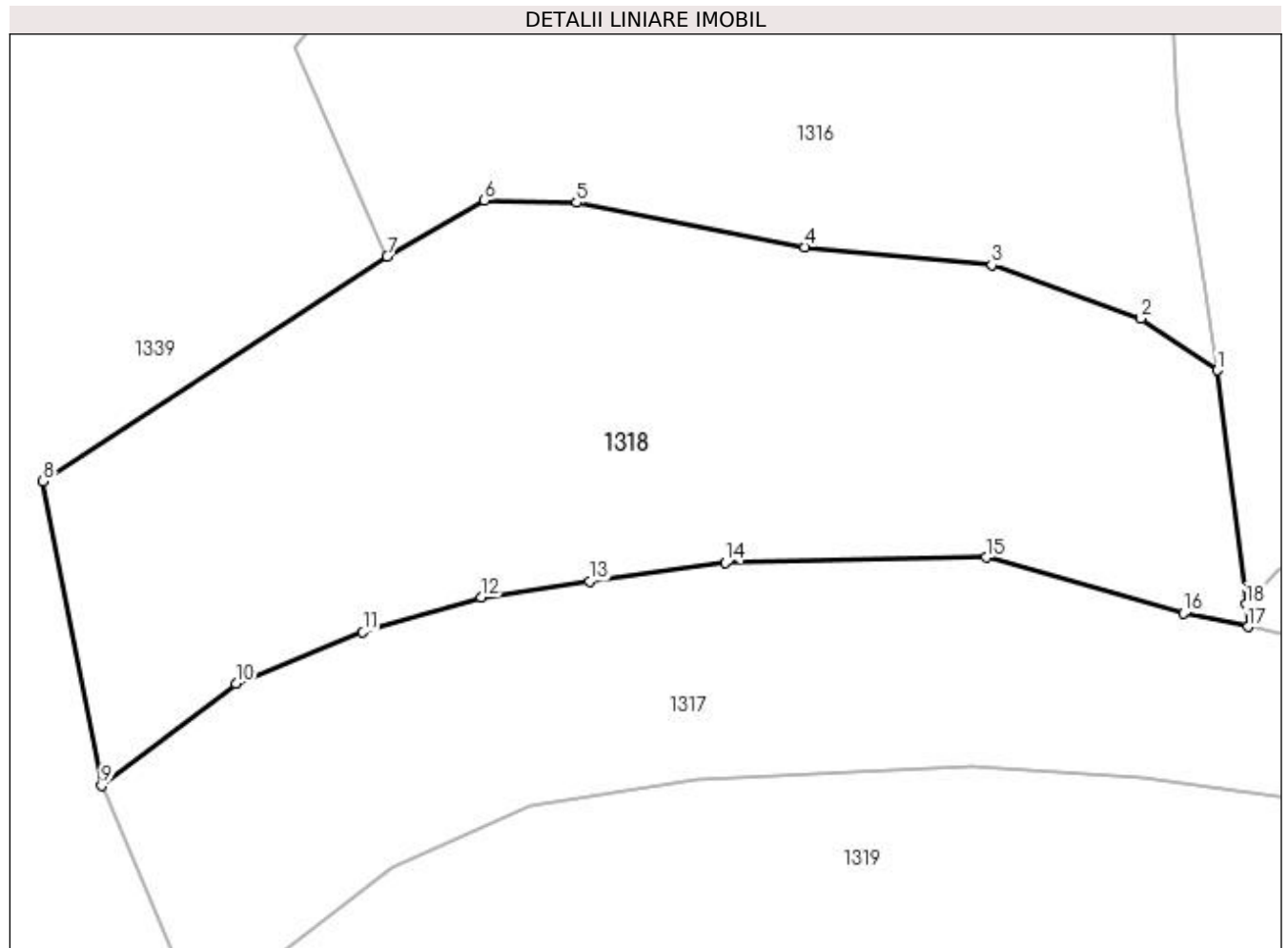
Inscrieri privind dezmembramintele dreptului de proprietate, drepturi reale de garanție și sarcini	Referințe
NU SUNT	

Anexa Nr. 1 La Partea I

Teren

Nr cadastral	Suprafața (mp)*	Observații / Referințe
	2.044	

* Suprafața este determinată în planul de proiecție Stereo 70.



Date referitoare la teren

Crt	Categorie folosință	Intra vilan	Suprafața (mp)	Tarla	Parcelă	Nr. topo	Observații / Referințe
1	faneata	NU	2.044	-	-	-	

Lungime Segmente

1) Valorile lungimilor segmentelor sunt obținute din proiecție în plan.

Punct început	X / Y	Punct sfârșit	X / Y	Lungime segment (** (m)
1	441.678,279 690.009,778	2	441.672,671 690.013,571	6.77
2	441.672,671 690.013,571	3	441.661,796 690.017,452	11.547
3	441.661,796 690.017,452	4	441.648,113 690.018,781	13.747
4	441.648,113 690.018,781	5	441.631,45 690.022,017	16.974
5	441.631,45 690.022,017	6	441.624,732 690.022,178	6.72

Punct început	X / Y	Punct sfârșit	X / Y	Lungime segment (** (m)
6	441.624,732 690.022,178	7	441.617,608 690.018,084	8.217
7	441.617,608 690.018,084	8	441.592,471 690.001,669	30.022
8	441.592,471 690.001,669	9	441.596,731 689.979,46	22.614
9	441.596,731 689.979,46	10	441.606,564 689.986,912	12.338
10	441.606,564 689.986,912	11	441.615,839 689.990,659	10.003
11	441.615,839 689.990,659	12	441.624,498 689.993,205	9.026
12	441.624,498 689.993,205	13	441.632,389 689.994,372	7.977
13	441.632,389 689.994,372	14	441.642,302 689.995,729	10.005
14	441.642,302 689.995,729	15	441.661,39 689.996,121	19.092
15	441.661,39 689.996,121	16	441.675,782 689.992,039	14.96
16	441.675,782 689.992,039	17	441.680,497 689.991,055	4.817
17	441.680,497 689.991,055	18	441.680,352 689.992,701	1.652
18	441.680,352 689.992,701	1	441.678,279 690.009,778	17.202

** Lungimile segmentelor sunt determinate în planul de proiecție Stereo 70 și sunt rotunjite la 1 milimetru.

*** Distanța dintre puncte este formată din segmente cumulate ce sunt mai mici decât valoarea 1 milimetru.

**DATE DESPRE IMOBILUL NR. 1319**

Oficiul de Cadastru și Publicitate Imobiliară MARAMURES
Biroul de Cadastru și Publicitate Imobiliară Dragomiresti

A. Partea I. Descrierea imobilului

TEREN Extravilan

Nr. CF vechi:1422

Nr. topografic:partedinr.top.2590

Adresa: Jud. Maramures

Nr. Crt	Nr cadastral Nr. topografic	Suprafata* (mp)	Observatii / Referinte
A1		2.075	Sector cadastral:32 Teren neimprejmuit;

B. Partea II. Proprietari și acte

Inscrieri privitoare la dreptul de proprietate și alte drepturi reale		Referințe
1319 / 03/11/2023		
Act Normativ nr. Legea 7, din 13/03/1996 emis de Parlamentul României;		
B1	Intabulare, drept de PROPRIETATE, dobândit prin Lege, cota actuala 1/1 1) NEIDENTIFICAT NEIDENTIFICAT	A1
Act Administrativ nr. Adeverință nr. 4345, din 13/11/2023 emis de Primăria Șieu;		
B2	Se notează posesia faptică în favoarea lui 1) CHINDRIȘ GHEORGHE	A1

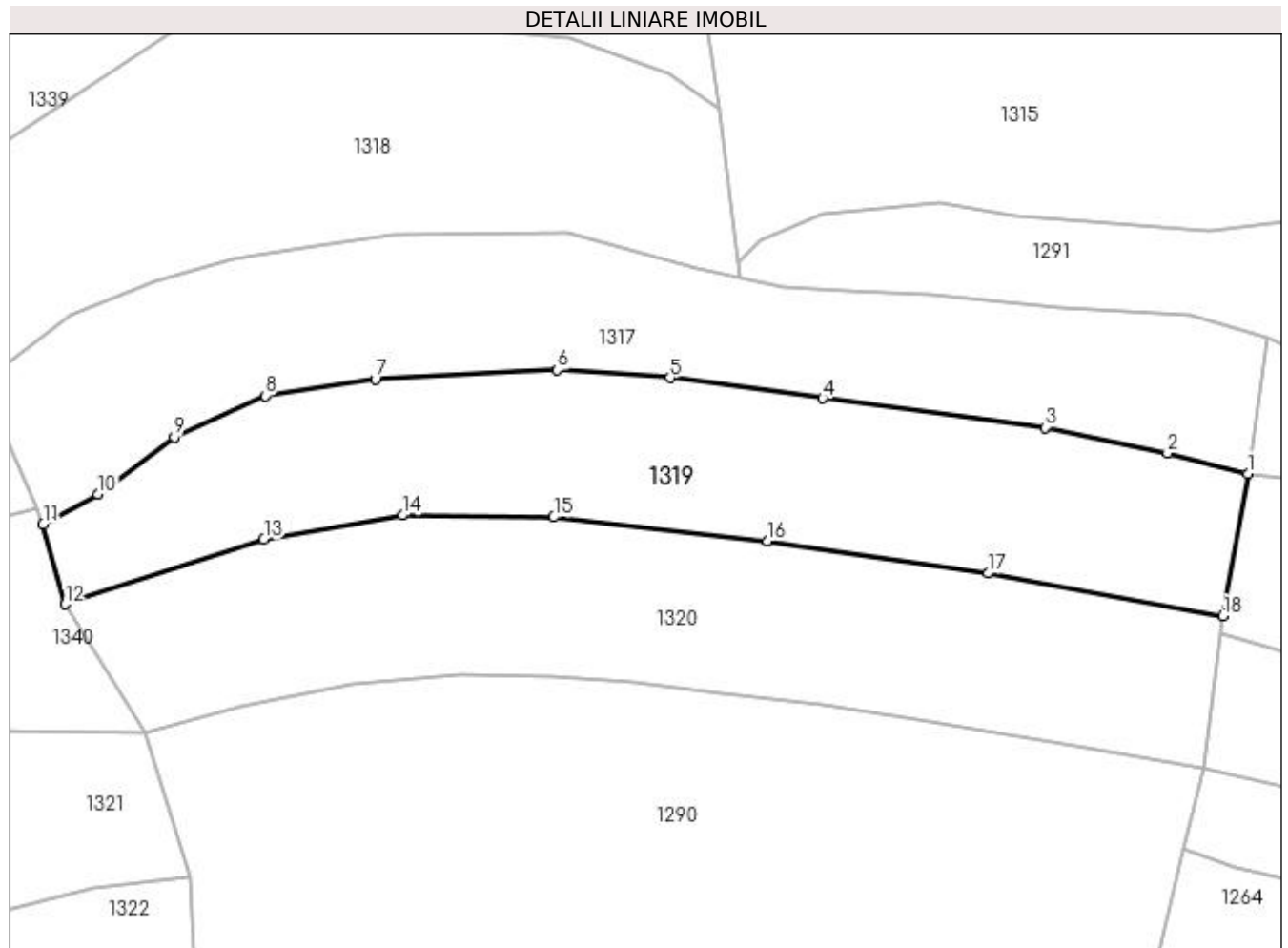
C. Partea III. SARCINI .

Inscrieri privind dezmembramintele dreptului de proprietate, drepturi reale de garanție și sarcini	Referințe
NU SUNT	

Anexa Nr. 1 La Partea I**Teren**

Nr cadastral	Suprafața (mp)*	Observații / Referințe
	2.075	

* Suprafața este determinată în planul de proiecție Stereo 70.

**Date referitoare la teren**

Crt	Categorie folosință	Intra vilan	Suprafața (mp)	Tarla	Parcelă	Nr. topo	Observații / Referințe
1	faneata	NU	2.075	-	-	-	

Lungime Segmente

1) Valorile lungimilor segmentelor sunt obținute din proiecție în plan.

Punct început	X / Y	Punct sfârșit	X / Y	Lungime segment (** (m)
1	441.736,667 689.969,417	2	441.727,758 689.971,691	9.195
2	441.727,758 689.971,691	3	441.714,223 689.974,506	13.825
3	441.714,223 689.974,506	4	441.689,66 689.977,731	24.774
4	441.689,66 689.977,731	5	441.672,781 689.980,006	17.032
5	441.672,781 689.980,006	6	441.660,337 689.980,877	12.474

Punct început	X / Y	Punct sfârșit	X / Y	Lungime segment (** (m)
6	441.660,337 689.980,877	7	441.640,212 689.979,852	20.151
7	441.640,212 689.979,852	8	441.628,087 689.978,031	12.261
8	441.628,087 689.978,031	9	441.617,972 689.973,478	11.092
9	441.617,972 689.973,478	10	441.609,573 689.967,125	10.531
10	441.609,573 689.967,125	11	441.603,469 689.963,811	6.946
11	441.603,469 689.963,811	12	441.605,891 689.955,01	9.128
12	441.605,891 689.955,01	13	441.627,866 689.962,157	23.108
13	441.627,866 689.962,157	14	441.643,195 689.964,82	15.559
14	441.643,195 689.964,82	15	441.659,931 689.964,616	16.737
15	441.659,931 689.964,616	16	441.683,519 689.961,962	23.737
16	441.683,519 689.961,962	17	441.707,964 689.958,423	24.7
17	441.707,964 689.958,423	18	441.733,882 689.953,692	26.346
18	441.733,882 689.953,692	1	441.736,667 689.969,417	15.97

** Lungimile segmentelor sunt determinate în planul de proiecție Stereo 70 și sunt rotunjite la 1 milimetru.

*** Distanța dintre puncte este formată din segmente cumulate ce sunt mai mici decât valoarea 1 milimetru.

**DATE DESPRE IMOBILUL NR. 1320**

Oficiul de Cadastru și Publicitate Imobiliară MARAMURES
Biroul de Cadastru și Publicitate Imobiliară Dragomiresti

A. Partea I. Descrierea imobilului

TEREN Extravilan

Nr. CF vechi:1422

Nr. topografic:partedinr.top.2590

Adresa: Jud. Maramures

Nr. Crt	Nr cadastral Nr. topografic	Suprafata* (mp)	Observatii / Referinte
A1		2.136	Sector cadastral:32 Teren neimprejmuit;

B. Partea II. Proprietari și acte

Inscrieri privitoare la dreptul de proprietate și alte drepturi reale		Referințe
1320 / 03/11/2023		
Act Normativ nr. Legea 7, din 13/03/1996 emis de Parlamentul României;		
B1	Intabulare, drept de PROPRIETATE, dobândit prin Lege, cota actuala 1/1 1) NEIDENTIFICAT NEIDENTIFICAT	A1
Act Administrativ nr. Adeverință nr. 4346, din 13/11/2023 emis de Primăria Șieu;		
B2	Se notează posesia faptică în favoarea lui 1) DUNCA ANUȚA	A1

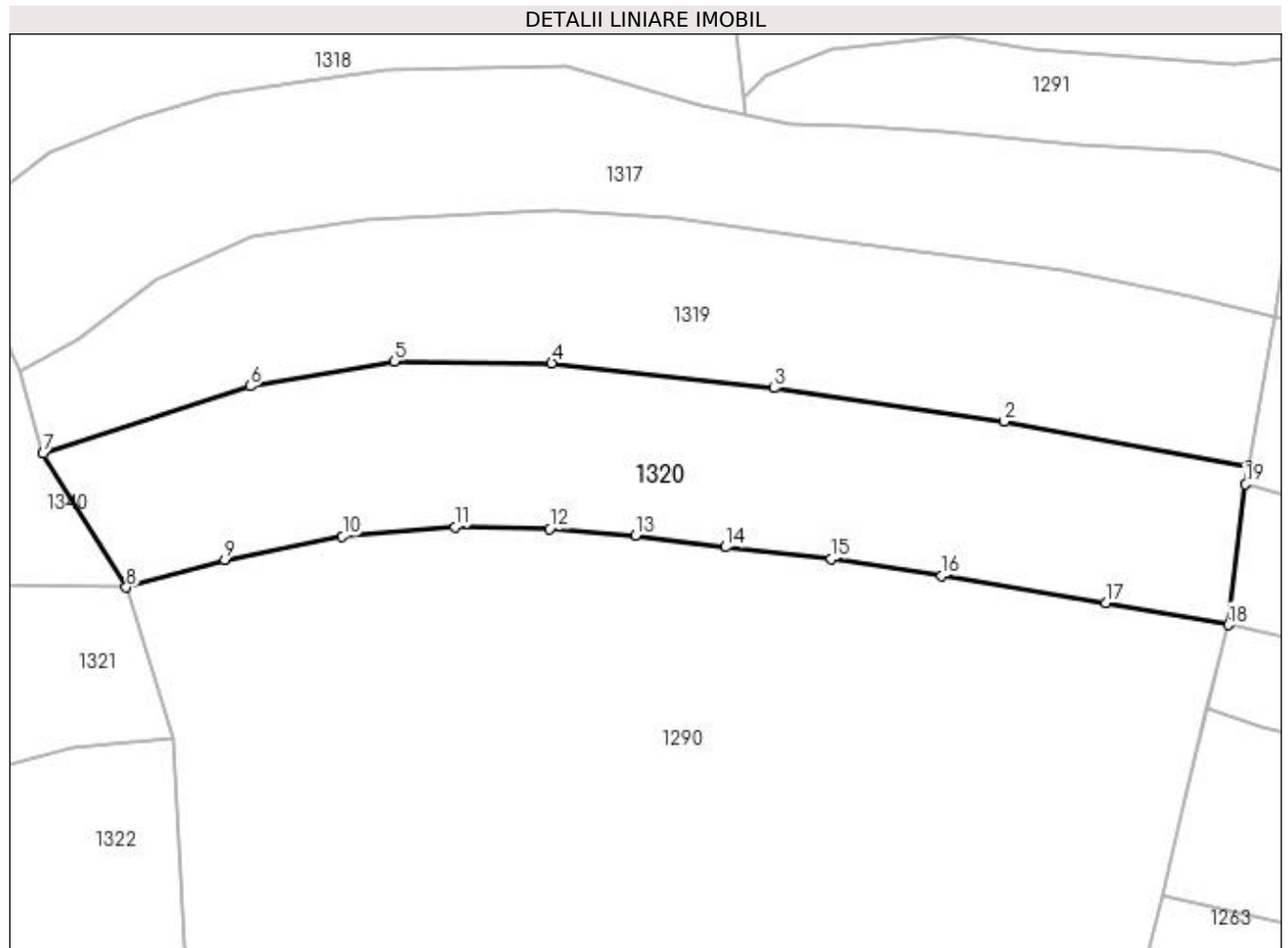
C. Partea III. SARCINI .

Inscrieri privind dezmembramintele dreptului de proprietate, drepturi reale de garanție și sarcini	Referințe
NU SUNT	

Anexa Nr. 1 La Partea I**Teren**

Nr cadastral	Suprafața (mp)*	Observații / Referințe
	2.136	

* Suprafața este determinată în planul de proiecție Stereo 70.

**Date referitoare la teren**

Crt	Categorie folosință	Intravilan	Suprafața (mp)	Tarla	Parcelă	Nr. topo	Observații / Referințe
1	faneata	NU	2.136	-	-	-	

Lungime Segmente

1) Valorile lungimilor segmentelor sunt obținute din proiecție în plan.

Punct început	X / Y	Punct sfârșit	X / Y	Lungime segment (** (m)
1	441.733,882 689.953,692	2	441.707,964 689.958,423	26.346
2	441.707,964 689.958,423	3	441.683,519 689.961,962	24.7
3	441.683,519 689.961,962	4	441.659,931 689.964,616	23.737
4	441.659,931 689.964,616	5	441.643,195 689.964,82	16.737
5	441.643,195 689.964,82	6	441.627,866 689.962,157	15.559

Punct început	X / Y	Punct sfârșit	X / Y	Lungime segment (** (m)
6	441.627,866 689.962,157	7	441.605,891 689.955,01	23.108
7	441.605,891 689.955,01	8	441.614,735 689.940,813	16.726
8	441.614,735 689.940,813	9	441.625,205 689.943,764	10.878
9	441.625,205 689.943,764	10	441.637,684 689.946,238	12.722
10	441.637,684 689.946,238	11	441.649,627 689.947,235	11.985
11	441.649,627 689.947,235	12	441.659,708 689.947,044	10.083
12	441.659,708 689.947,044	13	441.668,822 689.946,32	9.143
13	441.668,822 689.946,32	14	441.678,369 689.945,086	9.626
14	441.678,369 689.945,086	15	441.689,642 689.943,867	11.339
15	441.689,642 689.943,867	16	441.701,366 689.942,073	11.86
16	441.701,366 689.942,073	17	441.718,82 689.939,193	17.69
17	441.718,82 689.939,193	18	441.731,813 689.936,834	13.205
18	441.731,813 689.936,834	19	441.733,647 689.951,774	15.052
19	441.733,647 689.951,774	1	441.733,882 689.953,692	1.932

** Lungimile segmentelor sunt determinate în planul de proiecție Stereo 70 și sunt rotunjite la 1 milimetru.

*** Distanța dintre puncte este formată din segmente cumulate ce sunt mai mici decât valoarea 1 milimetru.

**DATE DESPRE IMOBILUL NR. 1321**

Oficiul de Cadastru și Publicitate Imobiliară MARAMURES
Biroul de Cadastru și Publicitate Imobiliară Dragomiresti

A. Partea I. Descrierea imobilului

TEREN Extravilan

Nr. CF vechi:1195

Nr. topografic:partedinr.top.2597

Adresa: Jud. Maramures

Nr. Crt	Nr cadastral Nr. topografic	Suprafata* (mp)	Observatii / Referinte
A1		2.497	Sector cadastral:32 Teren neimprejmuit;

B. Partea II. Proprietari și acte

Inscrieri privitoare la dreptul de proprietate și alte drepturi reale		Referințe
1321 / 03/11/2023		
Act Normativ nr. Legea 7, din 13/03/1996 emis de Parlamentul României;		
B1	Intabulare, drept de PROPRIETATE, dobândit prin Lege, cota actuala 1/1 1) NEIDENTIFICAT NEIDENTIFICAT	A1
Act Administrativ nr. Adeverință nr. 4381, din 13/11/2023 emis de Primăria Șieu;		
B2	Se notează posesia faptică în favoarea lui 1) SAS IOAN	A1

C. Partea III. SARCINI .

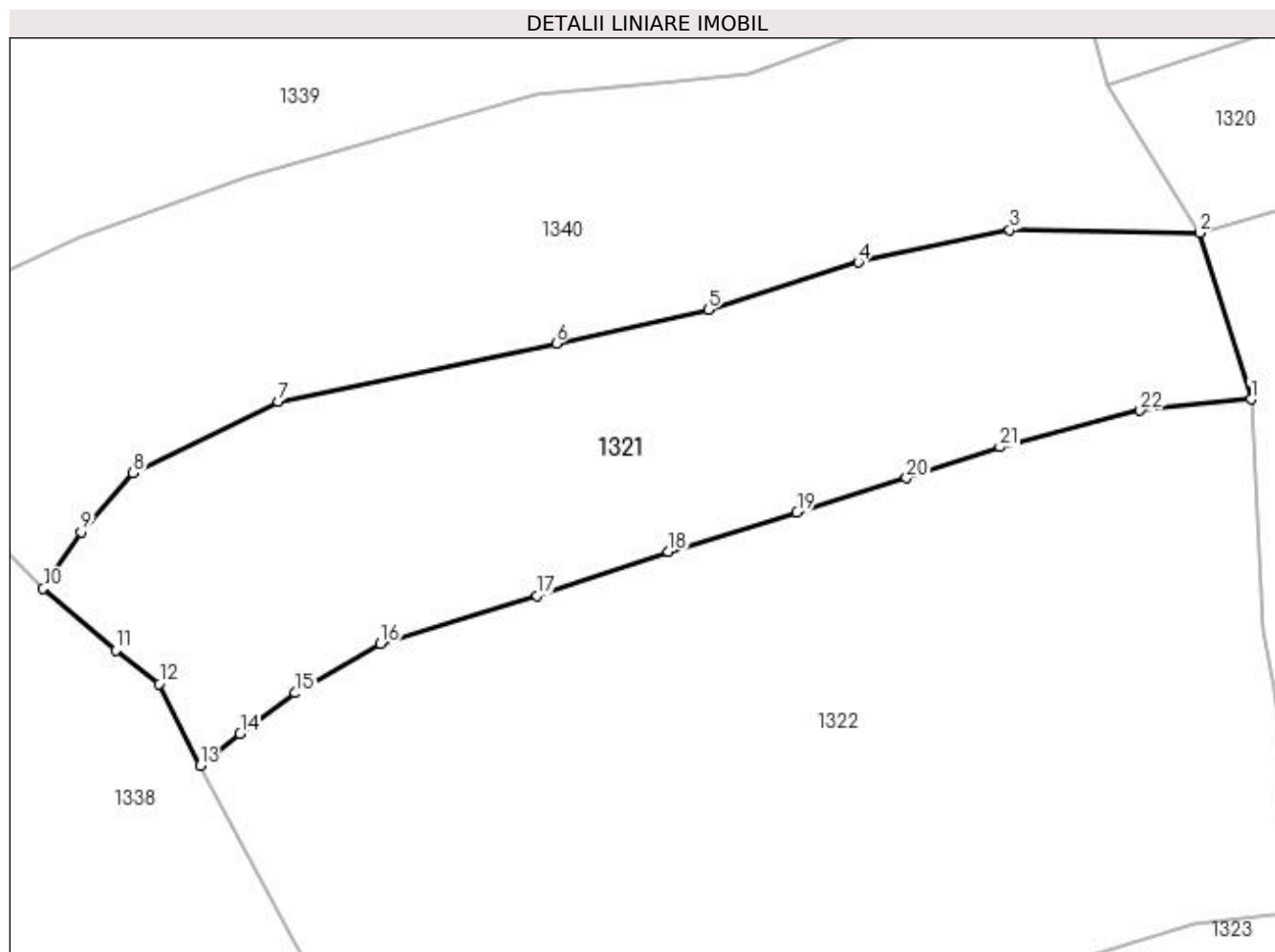
Inscrieri privind dezmembramintele dreptului de proprietate, drepturi reale de garanție și sarcini	Referințe
NU SUNT	

Anexa Nr. 1 La Partea I

Teren

Nr cadastral	Suprafața (mp)*	Observații / Referințe
	2.497	

* Suprafața este determinată în planul de proiecție Stereo 70.



Date referitoare la teren

Crt	Categorie folosință	Intra vilan	Suprafața (mp)	Tarla	Parcelă	Nr. topo	Observații / Referințe
1	faneata	NU	2.497	-	-	-	

Lungime Segmente

1) Valorile lungimilor segmentelor sunt obținute din proiecție în plan.

Punct început	X / Y	Punct sfârșit	X / Y	Lungime segment (** (m)
1	441.619,702 689.924,798	2	441.614,735 689.940,813	16.768
3	441.596,444 689.941,1	4	441.581,823 689.937,988	14.949
5	441.567,35 689.933,419	6	441.552,713 689.930,168	14.994
7	441.525,881 689.924,574	8	441.511,937 689.917,68	15.555
9	441.506,881 689.912,02	10	441.503,242 689.906,558	6.563

Punct început	X / Y	Punct sfârșit	X / Y	Lungime segment (** (m)
2	441.614,735 689.940,813	3	441.596,444 689.941,1	18.293
4	441.581,823 689.937,988	5	441.567,35 689.933,419	15.177
6	441.552,713 689.930,168	7	441.525,881 689.924,574	27.409
8	441.511,937 689.917,68	9	441.506,881 689.912,02	7.589
10	441.503,242 689.906,558	11	441.510,247 689.900,583	9.207

Punct început	X / Y	Punct sfârșit	X / Y	Lungime segment (** (m)
11	441.510,247 689.900,583	12	441.514,441 689.897,373	5.281
13	441.518,365 689.889,467	14	441.522,226 689.892,585	4.963
15	441.527,563 689.896,479	16	441.535,745 689.901,221	9.457
17	441.550,854 689.905,844	18	441.563,547 689.910,094	13.386
19	441.575,922 689.913,87	20	441.586,475 689.917,191	11.063
21	441.595,481 689.920,178	22	441.609,009 689.923,706	13.98

Punct început	X / Y	Punct sfârșit	X / Y	Lungime segment (** (m)
12	441.514,441 689.897,373	13	441.518,365 689.889,467	8.826
14	441.522,226 689.892,585	15	441.527,563 689.896,479	6.607
16	441.535,745 689.901,221	17	441.550,854 689.905,844	15.8
18	441.563,547 689.910,094	19	441.575,922 689.913,87	12.938
20	441.586,475 689.917,191	21	441.595,481 689.920,178	9.488
22	441.609,009 689.923,706	1	441.619,702 689.924,798	10.749

** Lungimile segmentelor sunt determinate în planul de proiecție Stereo 70 și sunt rotunjite la 1 milimetru.

*** Distanța dintre puncte este formată din segmente cumulate ce sunt mai mici decât valoarea 1 milimetru.

**DATE DESPRE IMOBILUL NR. 1322**

Oficiul de Cadastru și Publicitate Imobiliară MARAMURES
Biroul de Cadastru și Publicitate Imobiliară Dragomiresti

A. Partea I. Descrierea imobilului

TEREN Extravilan

Nr. CF vechi:50537

Nr. topografic:partedinr.top.2596

Adresa: Jud. Maramures

Nr. Crt	Nr cadastral Nr. topografic	Suprafața* (mp)	Observații / Referințe
A1		4.884	Sector cadastral:32 Teren neimprejmuit;

B. Partea II. Proprietari și acte

Inscrieri privitoare la dreptul de proprietate și alte drepturi reale		Referințe
1322 / 17/11/2023		
Act Normativ nr. Legea 7, din 13/03/1996 emis de Parlamentul României;		
B1	Inscrierea provizorie, drept de PROPRIETATE, dobandit prin Lege, cota actuala 1/1 1) COMUNA ȘIEU , CIF:14813046, PROPRIETAR NEIDENTIFICAT	A1

C. Partea III. SARCINI .

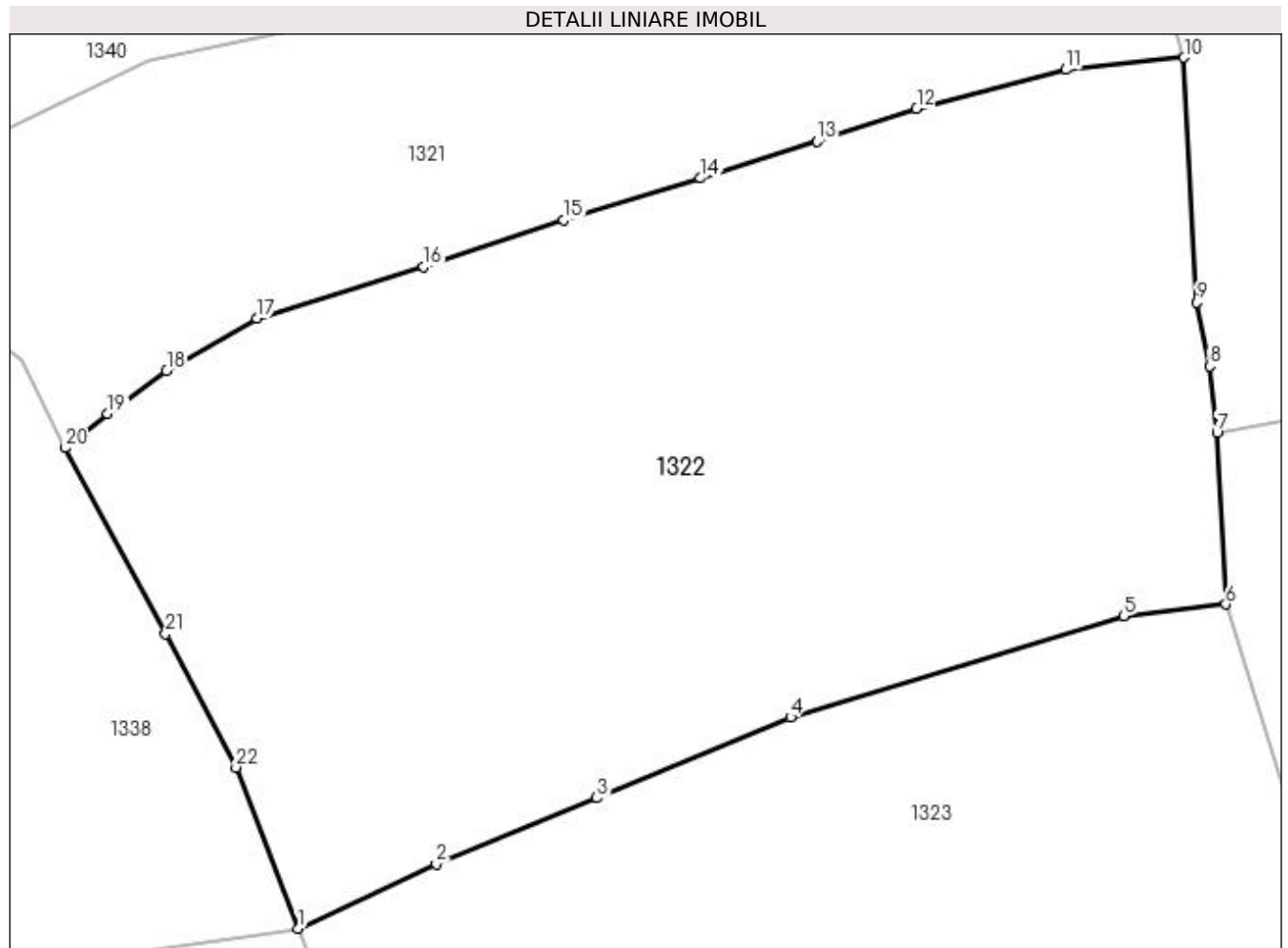
Inscrieri privind dezmembramintele dreptului de proprietate, drepturi reale de garanție și sarcini	Referințe
NU SUNT	

Anexa Nr. 1 La Partea I

Teren

Nr cadastral	Suprafața (mp)*	Observații / Referințe
	4.884	

* Suprafața este determinată în planul de proiecție Stereo 70.



Date referitoare la teren

Crt	Categorie folosință	Intra vilan	Suprafața (mp)	Tarla	Parcelă	Nr. topo	Observații / Referințe
1	faneata	NU	4.884	-	-	-	

Lungime Segmente

1) Valorile lungimilor segmentelor sunt obținute din proiecție în plan.

Punct început	X / Y	Punct sfârșit	X / Y	Lungime segment (** (m)
1	441.539,451 689.845,997	2	441.551,978 689.851,838	13.822
3	441.566,514 689.857,796	4	441.584,055 689.865,098	19.0
5	441.614,23 689.874,275	6	441.623,487 689.875,335	9.317
7	441.622,691 689.890,888	8	441.622,024 689.896,878	6.027
9	441.620,833 689.902,663	10	441.619,702 689.924,798	22.164

Punct început	X / Y	Punct sfârșit	X / Y	Lungime segment (** (m)
2	441.551,978 689.851,838	3	441.566,514 689.857,796	15.71
4	441.584,055 689.865,098	5	441.614,23 689.874,275	31.54
6	441.623,487 689.875,335	7	441.622,691 689.890,888	15.573
8	441.622,024 689.896,878	9	441.620,833 689.902,663	5.906
10	441.619,702 689.924,798	11	441.609,009 689.923,706	10.749

Punct început	X / Y	Punct sfârșit	X / Y	Lungime segment (** (m)
11	441.609,009 689.923,706	12	441.595,481 689.920,178	13.98
13	441.586,475 689.917,191	14	441.575,922 689.913,87	11.063
15	441.563,547 689.910,094	16	441.550,854 689.905,844	13.386
17	441.535,745 689.901,221	18	441.527,563 689.896,479	9.457
19	441.522,226 689.892,585	20	441.518,365 689.889,467	4.963
21	441.527,472 689.872,64	22	441.533,862 689.860,574	13.654

Punct început	X / Y	Punct sfârșit	X / Y	Lungime segment (** (m)
12	441.595,481 689.920,178	13	441.586,475 689.917,191	9.488
14	441.575,922 689.913,87	15	441.563,547 689.910,094	12.938
16	441.550,854 689.905,844	17	441.535,745 689.901,221	15.8
18	441.527,563 689.896,479	19	441.522,226 689.892,585	6.607
20	441.518,365 689.889,467	21	441.527,472 689.872,64	19.133
22	441.533,862 689.860,574	1	441.539,451 689.845,997	15.612

** Lungimile segmentelor sunt determinate în planul de proiecție Stereo 70 și sunt rotunjite la 1 milimetru.

*** Distanța dintre puncte este formată din segmente cumulate ce sunt mai mici decât valoarea 1 milimetru.

**DATE DESPRE IMOBILUL NR. 1323**

Oficiul de Cadastru și Publicitate Imobiliară MARAMURES
Biroul de Cadastru și Publicitate Imobiliară Dragomiresti

A. Partea I. Descrierea imobilului

TEREN Extravilan

Nr. CF vechi:520

Nr. topografic:partedinr.top.2595

Adresa: Jud. Maramures

Nr. Crt	Nr cadastral Nr. topografic	Suprafața* (mp)	Observații / Referințe
A1		5.574	Sector cadastral:32 Teren neimprejmit;

B. Partea II. Proprietari și acte

Inscrieri privitoare la dreptul de proprietate și alte drepturi reale		Referințe
1323 / 03/11/2023		
Act Normativ nr. Legea 7, din 13/03/1996 emis de Parlamentul României;		
B1	Intabulare, drept de PROPRIETATE, dobândit prin Lege, cota actuala 1/1 1) NEIDENTIFICAT NEIDENTIFICAT	A1
Act Administrativ nr. Adeverință nr. 4396, din 13/11/2023 emis de Primăria Șieu;		
B2	Se notează posesia faptică în favoarea lui 1) MAN ȘTEFAN-STELIAN	A1

C. Partea III. SARCINI .

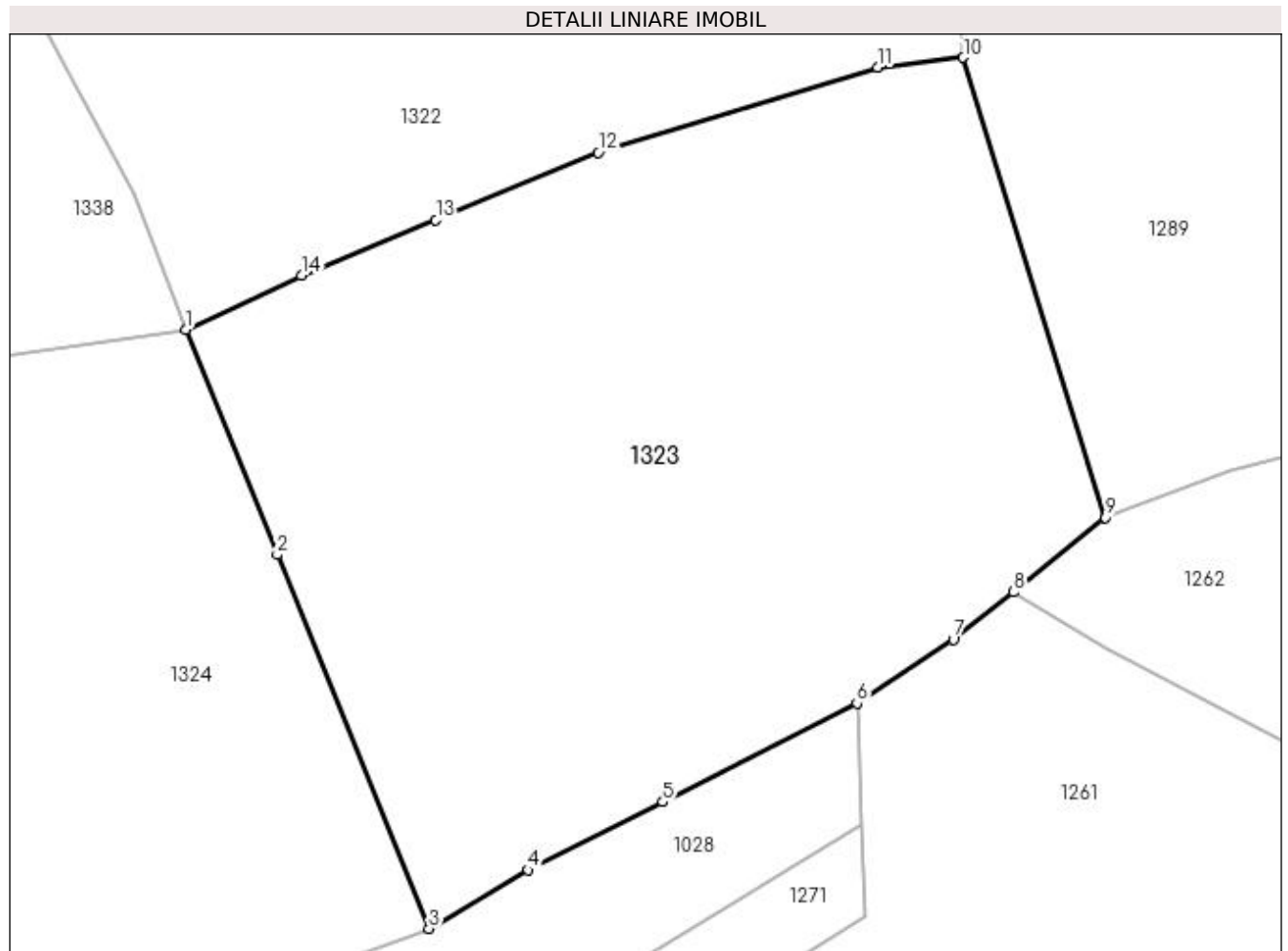
Inscrieri privind dezmembramintele dreptului de proprietate, drepturi reale de garanție și sarcini	Referințe
NU SUNT	

Anexa Nr. 1 La Partea I

Teren

Nr cadastral	Suprafața (mp)*	Observații / Referințe
	5.574	

* Suprafața este determinată în planul de proiecție Stereo 70.



Date referitoare la teren

Crt	Categorie folosință	Intra vilan	Suprafața (mp)	Tarla	Parcelă	Nr. topo	Observații / Referințe
1	faneata	NU	5.574	-	-	-	

Lungime Segmente

1) Valorile lungimilor segmentelor sunt obținute din proiecție în plan.

Punct început	X / Y	Punct sfârșit	X / Y	Lungime segment (** (m)
1	441.539,451 689.845,997	2	441.549,375 689.821,693	26.252
2	441.549,375 689.821,693	3	441.565,782 689.781,334	43.566
3	441.565,782 689.781,334	4	441.576,462 689.787,669	12.418
4	441.576,462 689.787,669	5	441.591,024 689.794,996	16.301
5	441.591,024 689.794,996	6	441.611,987 689.805,669	23.524

Punct început	X / Y	Punct sfârșit	X / Y	Lungime segment (** (m)
6	441.611,987 689.805,669	7	441.622,388 689.812,558	12.476
7	441.622,388 689.812,558	8	441.628,896 689.817,642	8.258
8	441.628,896 689.817,642	9	441.638,853 689.825,699	12.808
9	441.638,853 689.825,699	10	441.623,487 689.875,335	51.96
10	441.623,487 689.875,335	11	441.614,23 689.874,275	9.317
11	441.614,23 689.874,275	12	441.584,055 689.865,098	31.54
12	441.584,055 689.865,098	13	441.566,514 689.857,796	19.0
13	441.566,514 689.857,796	14	441.551,978 689.851,838	15.71
14	441.551,978 689.851,838	1	441.539,451 689.845,997	13.822

** Lungimile segmentelor sunt determinate în planul de proiecție Stereo 70 și sunt rotunjite la 1 milimetru.

*** Distanța dintre puncte este formată din segmente cumulate ce sunt mai mici decât valoarea 1 milimetru.

**DATE DESPRE IMOBILUL NR. 1324**

Oficiul de Cadastru și Publicitate Imobiliară MARAMURES
Biroul de Cadastru și Publicitate Imobiliară Dragomiresti

A. Partea I. Descrierea imobilului

TEREN Extravilan

Nr. CF vechi:1004

Nr. topografic:partedinr.top.2595

Adresa: Jud. Maramures

Nr. Crt	Nr cadastral Nr. topografic	Suprafata* (mp)	Observatii / Referinte
A1		3.789	Sector cadastral:32 Teren neimprejmuit;

B. Partea II. Proprietari și acte

Inscrieri privitoare la dreptul de proprietate și alte drepturi reale		Referințe
1324 / 03/11/2023		
Act Normativ nr. Legea 7, din 13/03/1996 emis de Parlamentul României;		
B1	Intabulare, drept de PROPRIETATE, dobândit prin Lege, cota actuala 1/1 1) NEIDENTIFICAT NEIDENTIFICAT	A1
Act Administrativ nr. Adeverință nr. 3733, din 23/10/2023 emis de Primăria Șieu;		
B2	Se notează posesia faptică în favoarea lui 1) GRIGUTA IOAN	A1

C. Partea III. SARCINI .

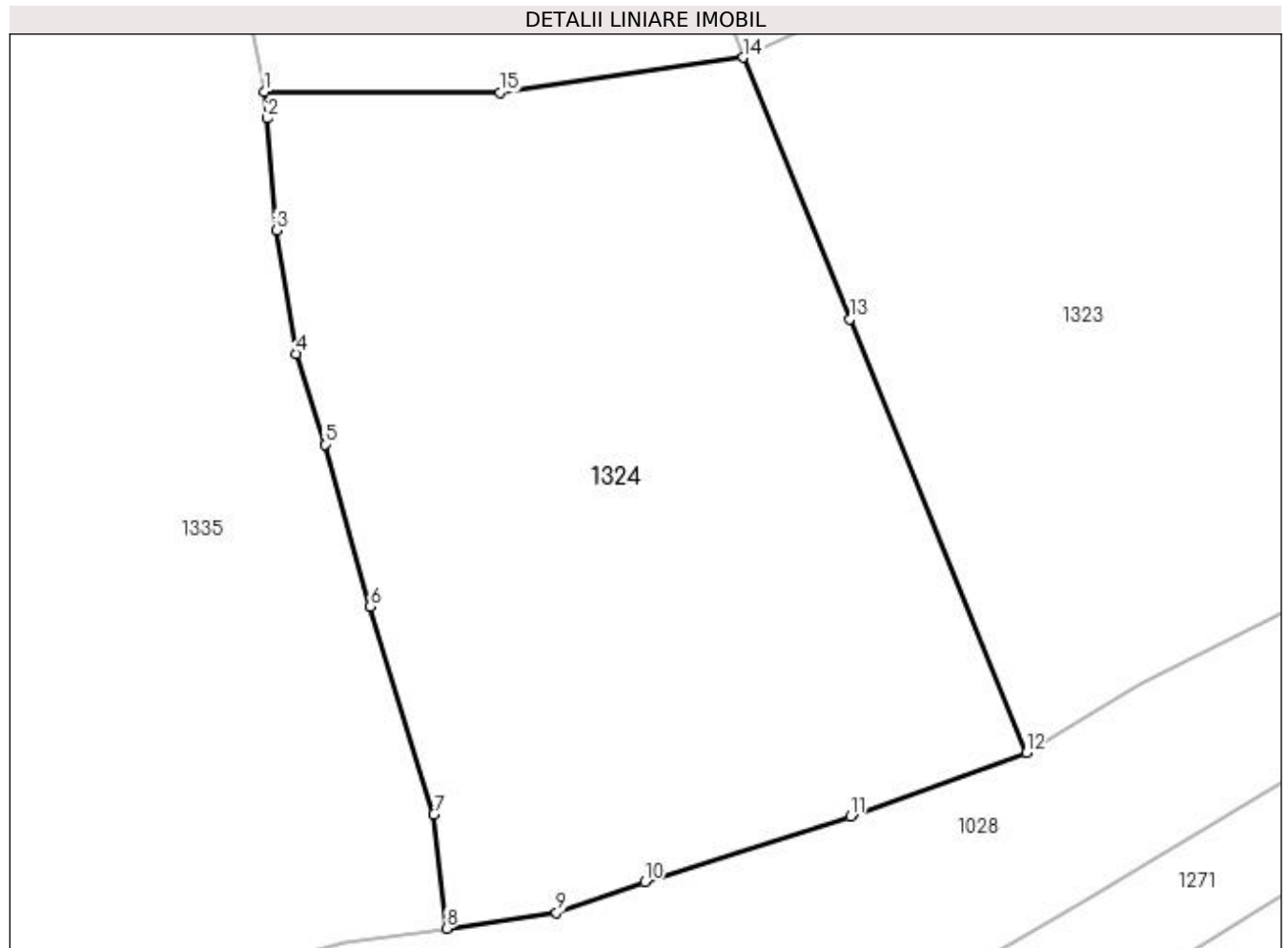
Inscrieri privind dezmembramintele dreptului de proprietate, drepturi reale de garanție și sarcini	Referințe
NU SUNT	

Anexa Nr. 1 La Partea I

Teren

Nr cadastral	Suprafața (mp)*	Observații / Referințe
	3.789	

* Suprafața este determinată în planul de proiecție Stereo 70.



Date referitoare la teren

Crt	Categorie folosință	Intravilan	Suprafața (mp)	Tarla	Parcelă	Nr. topo	Observații / Referințe
1	faneata	NU	3.789	-	-	-	

Lungime Segmente

1) Valorile lungimilor segmentelor sunt obținute din proiecție în plan.

Punct început	X / Y	Punct sfârșit	X / Y	Lungime segment (** (m)
1	441.494,915 689.842,835	2	441.495,164 689.840,331	2.516
2	441.495,164 689.840,331	3	441.495,99 689.829,953	10.411
3	441.495,99 689.829,953	4	441.497,825 689.818,441	11.657
4	441.497,825 689.818,441	5	441.500,495 689.810,021	8.833
5	441.500,495 689.810,021	6	441.504,713 689.794,955	15.645

Punct început	X / Y	Punct sfârșit	X / Y	Lungime segment (** (m)
6	441.504,713 689.794,955	7	441.510,644 689.775,625	20.219
7	441.510,644 689.775,625	8	441.511,827 689.765,004	10.687
8	441.511,827 689.765,004	9	441.522,073 689.766,474	10.351
9	441.522,073 689.766,474	10	441.530,288 689.769,326	8.696
10	441.530,288 689.769,326	11	441.549,427 689.775,408	20.082
11	441.549,427 689.775,408	12	441.565,782 689.781,334	17.396
12	441.565,782 689.781,334	13	441.549,375 689.821,693	43.566
13	441.549,375 689.821,693	14	441.539,451 689.845,997	26.252
14	441.539,451 689.845,997	15	441.516,815 689.842,725	22.871
15	441.516,815 689.842,725	1	441.494,915 689.842,835	21.9

** Lungimile segmentelor sunt determinate în planul de proiecție Stereo 70 și sunt rotunjite la 1 milimetru.

*** Distanța dintre puncte este formată din segmente cumulate ce sunt mai mici decât valoarea 1 milimetru.

**DATE DESPRE IMOBILUL NR. 1325**

Oficiul de Cadastru și Publicitate Imobiliară MARAMURES
Biroul de Cadastru și Publicitate Imobiliară Dragomiresti

A. Partea I. Descrierea imobilului

TEREN Extravilan

Nr. CF vechi:1004

Nr. topografic:parte din nr. top. 2752

Adresa: Jud. Maramures

Nr. Crt	Nr cadastral Nr. topografic	Suprafața* (mp)	Observații / Referințe
A1		6.490	Sector cadastral:32 Teren neimprejmuit;

B. Partea II. Proprietari și acte

Inscrieri privitoare la dreptul de proprietate și alte drepturi reale		Referințe
/		
Act Normativ nr. Legea 7, din 13/03/1996 emis de Parlamentul României;		
B1	Inscrierea provizorie, drept de PROPRIETATE, dobandit prin Lege, cota actuala 1/1 1) COMUNA ȘIEU, CIF:14813046, PROPRIETAR NEIDENTIFICAT	A1

C. Partea III. SARCINI .

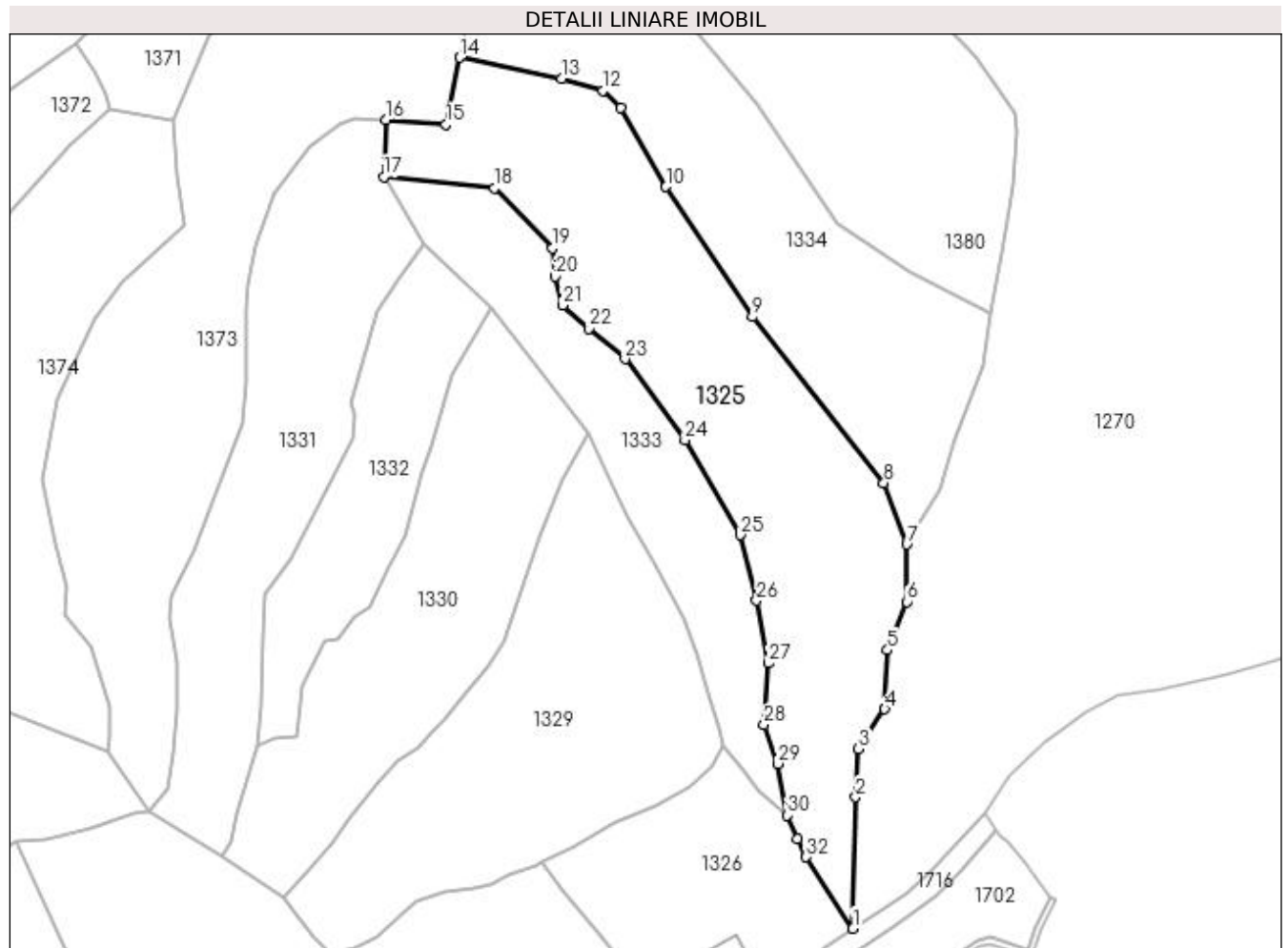
Inscrieri privind dezmembramintele dreptului de proprietate, drepturi reale de garanție și sarcini	Referințe
NU SUNT	

Anexa Nr. 1 La Partea I

Teren

Nr cadastral	Suprafața (mp)*	Observații / Referințe
	6.490	

* Suprafața este determinată în planul de proiecție Stereo 70.



Date referitoare la teren

Crt	Categorie folosință	Intra vilan	Suprafața (mp)	Tarla	Parcelă	Nr. topo	Observații / Referințe
1	faneata	NU	6.490	-	-	-	

Lungime Segmente

1) Valorile lungimilor segmentelor sunt obținute din proiecție în plan.

Punct început	X / Y	Punct sfârșit	X / Y	Lungime segment (** (m)
1	441.417,247 689.483,666	2	441.417,859 689.514,161	30.501
3	441.418,562 689.525,399	4	441.424,61 689.534,655	11.057
5	441.425,304 689.548,318	6	441.429,836 689.559,605	12.163
7	441.429,737 689.572,9	8	441.424,419 689.587,177	15.235
9	441.393,873 689.625,751	10	441.373,754 689.655,979	36.311

Punct început	X / Y	Punct sfârșit	X / Y	Lungime segment (** (m)
2	441.417,859 689.514,161	3	441.418,562 689.525,399	11.26
4	441.424,61 689.534,655	5	441.425,304 689.548,318	13.681
6	441.429,836 689.559,605	7	441.429,737 689.572,9	13.295
8	441.424,419 689.587,177	9	441.393,873 689.625,751	49.204
10	441.373,754 689.655,979	11	441.363,316 689.674,409	21.181

Punct început	X / Y	Punct sfârșit	X / Y	Lungime segment (** (m)
11	441.363,316 689.674,409	12	441.359,158 689.678,365	5.739
13	441.349,458 689.681,068	14	441.325,859 689.686,027	24.114
15	441.322,589 689.670,463	16	441.308,529 689.671,505	14.099
17	441.308,125 689.658,341	18	441.333,901 689.655,686	25.912
19	441.347,315 689.641,691	20	441.348,012 689.635,203	6.525
21	441.349,706 689.628,506	22	441.355,894 689.623,011	8.276
23	441.364,226 689.615,978	24	441.378,169 689.597,112	23.459
25	441.391,118 689.575,1	26	441.394,854 689.559,882	15.67
27	441.397,553 689.545,304	28	441.396,533 689.530,993	14.347
29	441.399,742 689.521,955	30	441.401,948 689.509,971	12.185
31	441.404,289 689.504,52	32	441.406,352 689.500,285	4.711

Punct început	X / Y	Punct sfârșit	X / Y	Lungime segment (** (m)
12	441.359,158 689.678,365	13	441.349,458 689.681,068	10.07
14	441.325,859 689.686,027	15	441.322,589 689.670,463	15.904
16	441.308,529 689.671,505	17	441.308,125 689.658,341	13.17
18	441.333,901 689.655,686	19	441.347,315 689.641,691	19.385
20	441.348,012 689.635,203	21	441.349,706 689.628,506	6.908
22	441.355,894 689.623,011	23	441.364,226 689.615,978	10.903
24	441.378,169 689.597,112	25	441.391,118 689.575,1	25.538
26	441.394,854 689.559,882	27	441.397,553 689.545,304	14.826
28	441.396,533 689.530,993	29	441.399,742 689.521,955	9.591
30	441.401,948 689.509,971	31	441.404,289 689.504,52	5.932
32	441.406,352 689.500,285	1	441.417,247 689.483,666	19.872

** Lungimile segmentelor sunt determinate în planul de proiecție Stereo 70 și sunt rotunjite la 1 milimetru.

*** Distanța dintre puncte este formată din segmente cumulate ce sunt mai mici decât valoarea 1 milimetru.

**DATE DESPRE IMOBILUL NR. 1326**

Oficiul de Cadastru și Publicitate Imobiliară MARAMURES
Biroul de Cadastru și Publicitate Imobiliară Dragomiresti

A. Partea I. Descrierea imobilului

TEREN Necunoscut

Nr. CF vechi:1987

Nr. topografic:partedinr.top.2752

Adresa: Loc. Sieu, Jud. Maramures

Nr. Crt	Nr cadastral Nr. topografic	Suprafața* (mp)	Observații / Referințe
A1		2.670	Sector cadastral:32 Teren neimprejmuit;

Construcții

Crt	Nr cadastral Nr. topografic	Adresa	Observații / Referințe
A1.1		Loc. Sieu, Jud. Maramures	Nr. niveluri:1; S. construita la sol:70 mp; S. construita desfasurata:70 mp; Casă de locuit, regim de înălțime P, edificată în anul 1962, suprafața desfășurată de 70 mp

B. Partea II. Proprietari și acte

Inscrieri privitoare la dreptul de proprietate și alte drepturi reale		Referințe
1326 / 03/11/2023		
Act Normativ nr. Legea 7, din 13/03/1996 emis de Parlamentul României;		
B1	Intabulare, drept de PROPRIETATE, dobandit prin Lege, cota actuala 1/1 1) NEIDENTIFICAT NEIDENTIFICAT	A1
Act Administrativ nr. Adeverință nr. 4369, din 13/11/2023 emis de Primăria Șieu;		
B2	Se notează posesia faptică în favoarea lui 1) IUGA IOAN	A1
1326 / 14/11/2023		
Act Normativ nr. Legea 7, din 13/03/1996 emis de Parlamentul României;		
B3	Intabulare, drept de PROPRIETATE, dobandit prin Lege, cota actuala 1/1 1) IUGA IOAN	A1.1

C. Partea III. SARCINI .

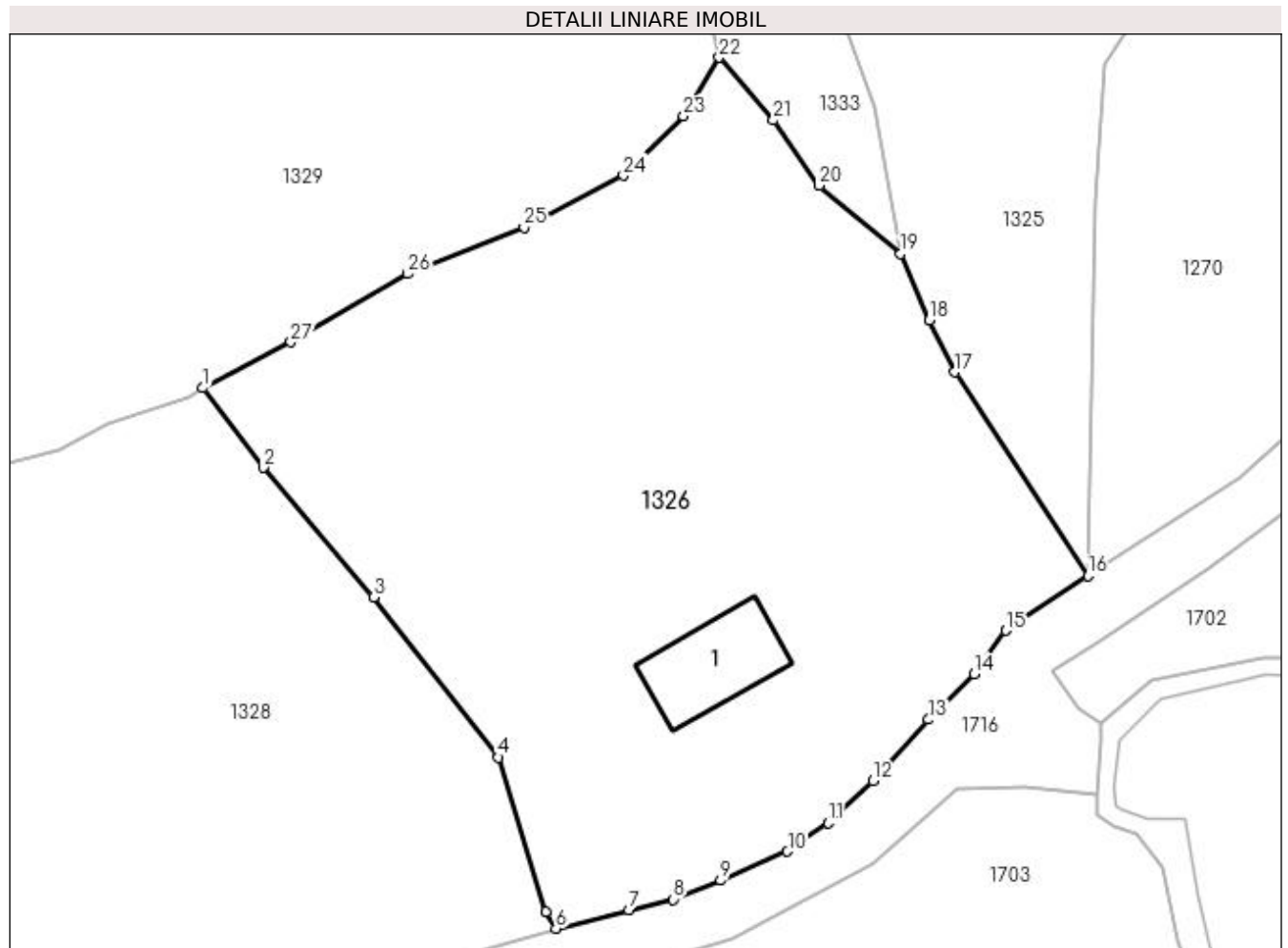
Inscrieri privind dezmembramintele dreptului de proprietate, drepturi reale de garanție și sarcini	Referințe
NU SUNT	

Anexa Nr. 1 La Partea I

Teren

Nr cadastral	Suprafața (mp)*	Observații / Referințe
	2.670	

* Suprafața este determinată în planul de proiecție Stereo 70.



Date referitoare la teren

Crt	Categorie folosință	Intra vilan	Suprafața (mp)	Tarla	Parcelă	Nr. topo	Observații / Referințe
1	curți constructii	DA	124	-	-	-	
2	faneata	DA	1.784	-	-	-	
3	faneata	NU	762	-	-	-	

Date referitoare la construcții

Crt	Număr	Destinație construcție	Supraf. (mp)	Situație juridică	Observații / Referințe
A1.1		construcții de locuințe	70	Cu acte	Nr. niveluri:1; S. construita la sol:70 mp; S. construita desfasurata:70 mp; Casă de locuit, regim de înălțime P, edificată în anul 1962, suprafata desfășurată de 70 mp

Lungime Segmente

1) Valorile lungimilor segmentelor sunt obținute din proiecție în plan.

Punct început	X / Y	Punct sfârșit	X / Y	Lungime segment (** (m)	Punct început	X / Y	Punct sfârșit	X / Y	Lungime segment (** (m)
1	441.344,929 689.498,998	2	441.349,833 689.492,493	8.146	2	441.349,833 689.492,493	3	441.358,852 689.481,891	13.919

Punct început	X / Y	Punct sfârșit	X / Y	Lungime segment (** (m)
3	441.358,852 689.481,891	4	441.369,075 689.468,835	16.582
5	441.372,928 689.456,205	6	441.373,776 689.454,854	1.595
7	441.379,714 689.456,332	8	441.383,36 689.457,232	3.755
9	441.387,224 689.458,777	10	441.392,703 689.461,145	5.969
11	441.396,043 689.463,457	12	441.399,7 689.466,896	5.02
13	441.404,208 689.471,917	14	441.407,952 689.475,656	5.291
15	441.410,541 689.479,197	16	441.417,247 689.483,666	8.059
17	441.406,352 689.500,285	18	441.404,289 689.504,52	4.711
19	441.401,948 689.509,971	20	441.395,281 689.515,528	8.679
21	441.391,537 689.520,859	22	441.387,118 689.525,983	6.766
23	441.384,218 689.521,184	24	441.379,286 689.516,355	6.902
25	441.371,163 689.512,116	26	441.361,651 689.508,332	10.237
27	441.352,11 689.502,736	1	441.344,929 689.498,998	8.096

Punct început	X / Y	Punct sfârșit	X / Y	Lungime segment (** (m)
4	441.369,075 689.468,835	5	441.372,928 689.456,205	13.205
6	441.373,776 689.454,854	7	441.379,714 689.456,332	6.119
8	441.383,36 689.457,232	9	441.387,224 689.458,777	4.161
10	441.392,703 689.461,145	11	441.396,043 689.463,457	4.062
12	441.399,7 689.466,896	13	441.404,208 689.471,917	6.748
14	441.407,952 689.475,656	15	441.410,541 689.479,197	4.387
16	441.417,247 689.483,666	17	441.406,352 689.500,285	19.872
18	441.404,289 689.504,52	19	441.401,948 689.509,971	5.932
20	441.395,281 689.515,528	21	441.391,537 689.520,859	6.514
22	441.387,118 689.525,983	23	441.384,218 689.521,184	5.607
24	441.379,286 689.516,355	25	441.371,163 689.512,116	9.163
26	441.361,651 689.508,332	27	441.352,11 689.502,736	11.061

** Lungimile segmentelor sunt determinate în planul de proiecție Stereo 70 și sunt rotunjite la 1 milimetru.

*** Distanța dintre puncte este formată din segmente cumulate ce sunt mai mici decât valoarea 1 milimetru.

**DATE DESPRE IMOBILUL NR. 1327**

Oficiul de Cadastru și Publicitate Imobiliară MARAMURES
Biroul de Cadastru și Publicitate Imobiliară Dragomiresti

A. Partea I. Descrierea imobilului

TEREN Extravilan

Nr. CF vechi:346

Nr. topografic:partedinr.top.2742

Adresa: Jud. Maramures

Nr. Crt	Nr cadastral Nr. topografic	Suprafata* (mp)	Observatii / Referinte
A1		6.567	Sector cadastral:32 Teren neimprejmuit;

B. Partea II. Proprietari și acte

Inscrieri privitoare la dreptul de proprietate și alte drepturi reale		Referințe
1327 / 31/10/2023		
Act Normativ nr. Legea 7, din 13/03/1996 emis de Parlamentul României;		
B1	Intabulare, drept de PROPRIETATE, dobândit prin Lege, cota actuala 1/1 1) NEIDENTIFICAT NEIDENTIFICAT	A1
Act Administrativ nr. Adeverință nr. 3685, din 23/10/2003 emis de Primăria Șieu;		
B2	Se notează posesia faptică în favoarea lui 1) IUGA IOAN	A1

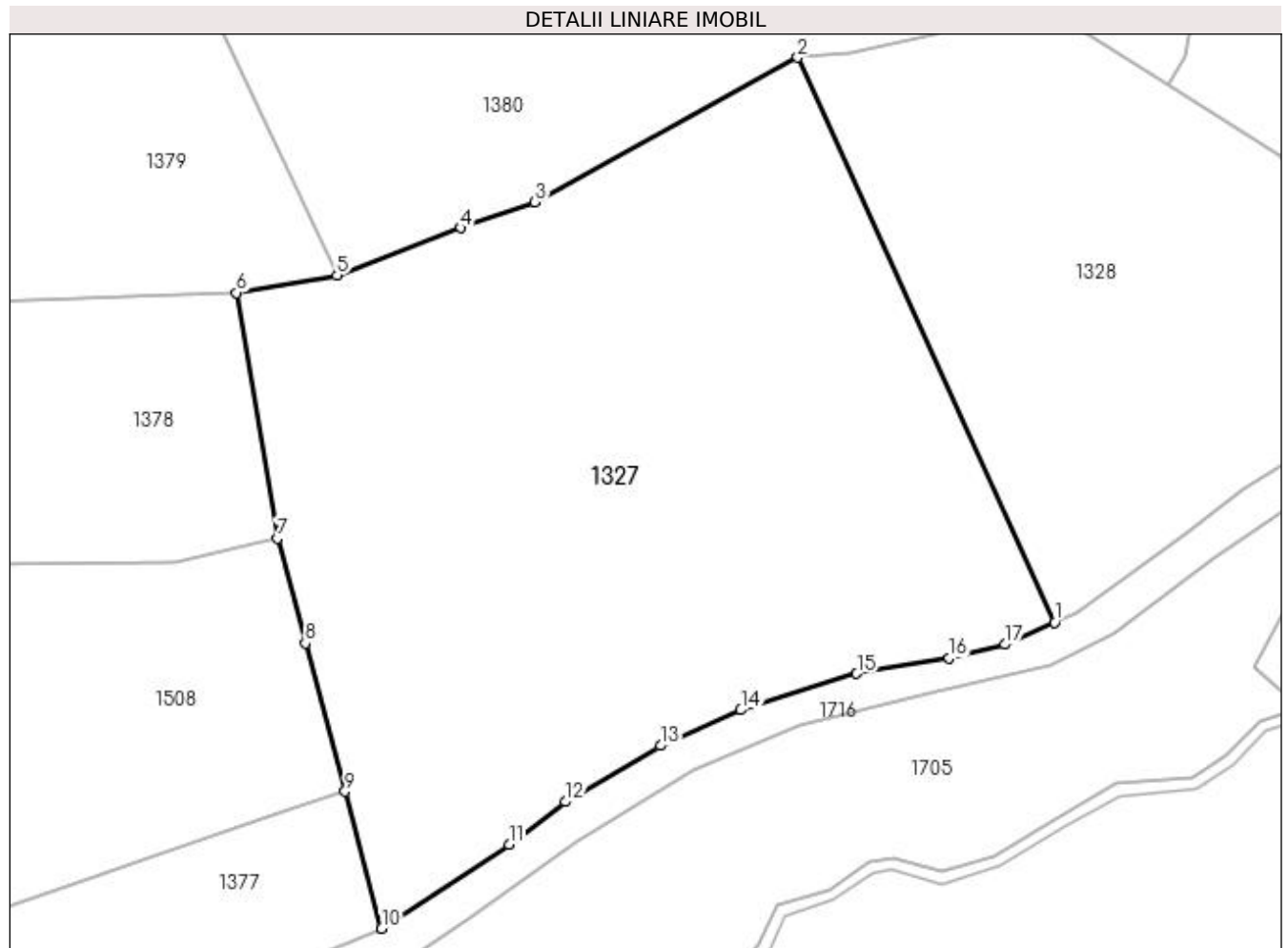
C. Partea III. SARCINI .

Inscrieri privind dezmembramintele dreptului de proprietate, drepturi reale de garanție și sarcini	Referințe
NU SUNT	

Anexa Nr. 1 La Partea I**Teren**

Nr cadastral	Suprafața (mp)*	Observații / Referințe
	6.567	

* Suprafața este determinată în planul de proiecție Stereo 70.

**Date referitoare la teren**

Crt	Categorie folosință	Intra vilan	Suprafața (mp)	Tarla	Parcelă	Nr. topo	Observații / Referințe
1	faneata	NU	6.567	-	-	-	

Lungime Segmente

1) Valorile lungimilor segmentelor sunt obținute din proiecție în plan.

Punct început	X / Y	Punct sfârșit	X / Y	Lungime segment (** (m)
1	441.255,672 689.431,155	2	441.222,661 689.503,741	79.74
2	441.222,661 689.503,741	3	441.188,875 689.485,159	38.559
3	441.188,875 689.485,159	4	441.179,305 689.481,851	10.126
4	441.179,305 689.481,851	5	441.163,405 689.475,755	17.029
5	441.163,405 689.475,755	6	441.150,467 689.473,519	13.13

Punct început	X / Y	Punct sfârșit	X / Y	Lungime segment (** (m)
6	441.150,467 689.473,519	7	441.155,714 689.441,954	31.998
7	441.155,714 689.441,954	8	441.159,324 689.428,455	13.973
8	441.159,324 689.428,455	9	441.164,418 689.409,405	19.719
9	441.164,418 689.409,405	10	441.169,138 689.391,808	18.219
10	441.169,138 689.391,808	11	441.185,531 689.402,594	19.623
11	441.185,531 689.402,594	12	441.192,773 689.408,106	9.101
12	441.192,773 689.408,106	13	441.205,007 689.415,303	14.194
13	441.205,007 689.415,303	14	441.215,328 689.419,882	11.291
14	441.215,328 689.419,882	15	441.230,247 689.424,572	15.639
15	441.230,247 689.424,572	16	441.242,129 689.426,568	12.048
16	441.242,129 689.426,568	17	441.249,32 689.428,317	7.401
17	441.249,32 689.428,317	1	441.255,672 689.431,155	6.957

** Lungimile segmentelor sunt determinate în planul de proiecție Stereo 70 și sunt rotunjite la 1 milimetru.

*** Distanța dintre puncte este formată din segmente cumulate ce sunt mai mici decât valoarea 1 milimetru.

**DATE DESPRE IMOBILUL NR. 1328**

Oficiul de Cadastru și Publicitate Imobiliară MARAMURES
Biroul de Cadastru și Publicitate Imobiliară Dragomiresti

A. Partea I. Descrierea imobilului

TEREN Extravilan

Nr. CF vechi:1987

Nr. topografic:partedinr.top.2752

Adresa: Jud. Maramures

Nr. Crt	Nr cadastral Nr. topografic	Suprafata* (mp)	Observatii / Referinte
A1		6.076	Sector cadastral:32 Teren neimprejmuit;

B. Partea II. Proprietari și acte

Inscrieri privitoare la dreptul de proprietate și alte drepturi reale		Referințe
1328 / 31/10/2023		
Act Normativ nr. Legea 7, din 13/03/1996 emis de Parlamentul României;		
B1	Intabulare, drept de PROPRIETATE, dobândit prin Lege, cota actuala 1/1 1) NEIDENTIFICAT NEIDENTIFICAT	A1
Act Administrativ nr. Adeverință nr. 3694, din 23/10/2003 emis de Primăria Șieu;		
B2	Se notează posesia faptică în favoarea lui 1) ARDELEAN MARIA	A1

C. Partea III. SARCINI .

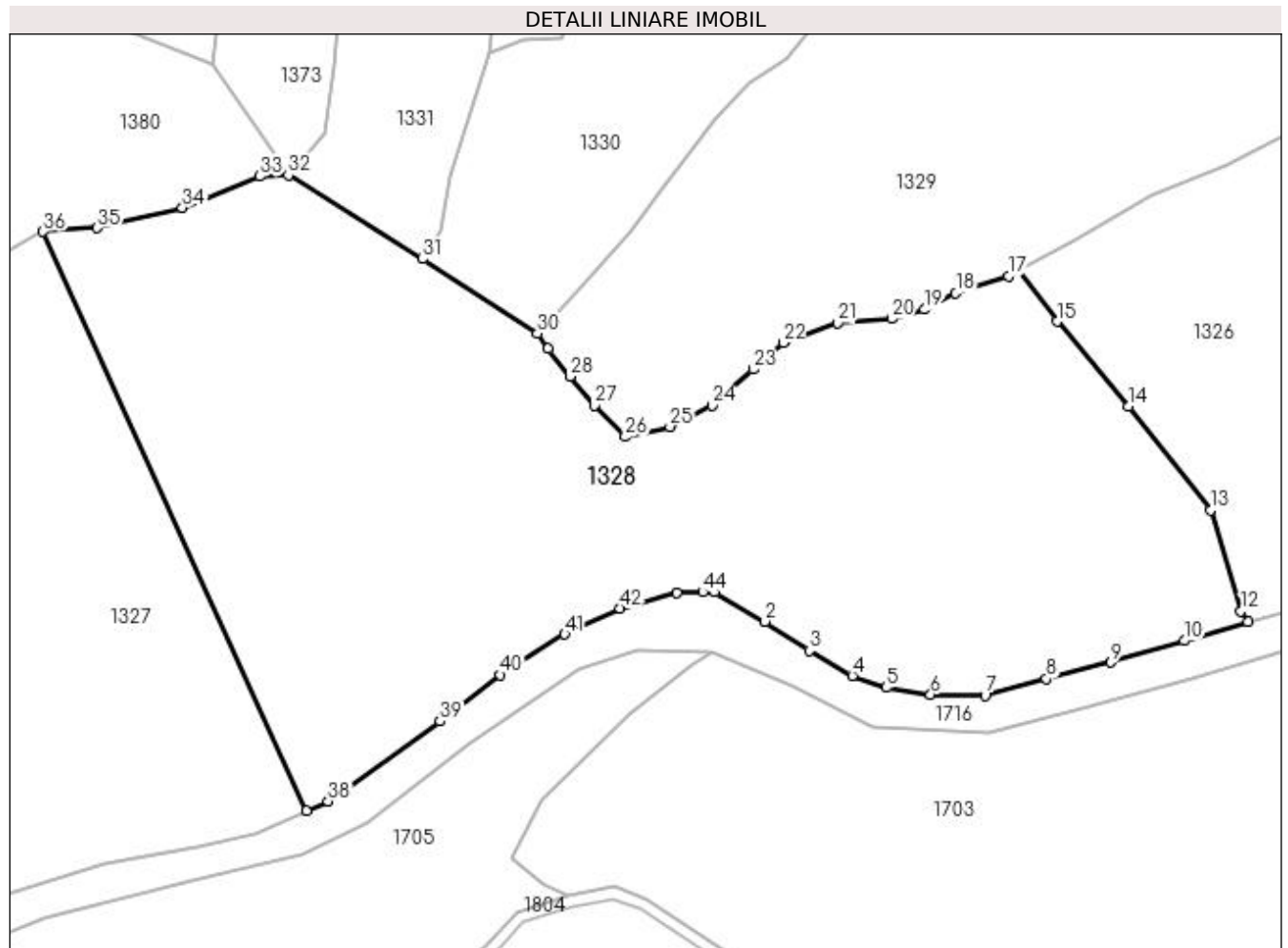
Inscrieri privind dezmembramintele dreptului de proprietate, drepturi reale de garanție și sarcini	Referințe
NU SUNT	

Anexa Nr. 1 La Partea I

Teren

Nr cadastral	Suprafața (mp)*	Observații / Referințe
	6.076	

* Suprafața este determinată în planul de proiecție Stereo 70.



Date referitoare la teren

Crt	Categorie folosință	Intra vilan	Suprafața (mp)	Tarla	Parcelă	Nr. topo	Observații / Referințe
1	faneata	NU	6.076	-	-	-	

Lungime Segmente

1) Valorile lungimilor segmentelor sunt obținute din proiecție în plan.

Punct început	X / Y	Punct sfârșit	X / Y	Lungime segment
1	441.306,894 689.458,619	2	441.313,213 689.454,887	7.339
4	441.324,153 689.448,104	5	441.328,418 689.446,603	4.521
7	441.340,821 689.445,647	8	441.348,49 689.447,718	7.944
10	441.365,797 689.452,485	11	441.373,776 689.454,854	8.323
13	441.369,075 689.468,835	14	441.358,852 689.481,891	16.582
16	441.344,929 689.498,998	17	441.343,751 689.498,195	1.426

Punct început	X / Y	Punct sfârșit	X / Y	Lungime segment
2	441.313,213 689.454,887	3	441.318,748 689.451,255	6.62
5	441.328,418 689.446,603	6	441.333,985 689.445,742	5.633
8	441.348,49 689.447,718	9	441.356,604 689.449,771	8.37
11	441.373,776 689.454,854	12	441.372,928 689.456,205	1.595
14	441.358,852 689.481,891	15	441.349,833 689.492,493	13.919
17	441.343,751 689.498,195	18	441.337,147 689.496,028	6.95

Punct început	X / Y	Punct sfârșit	X / Y	Lungime segment
3	441.318,748 689.451,255	4	441.324,153 689.448,104	6.256
6	441.333,985 689.445,742	7	441.340,821 689.445,647	6.837
9	441.356,604 689.449,771	10	441.365,797 689.452,485	9.585
12	441.372,928 689.456,205	13	441.369,075 689.468,835	13.205
15	441.349,833 689.492,493	16	441.344,929 689.498,998	8.146
18	441.337,147 689.496,028	19	441.333,203 689.493,984	4.442

Punct început	X / Y	Punct sfârșit	X / Y	Lungime segment	Punct început	X / Y	Punct sfârșit	X / Y	Lungime segment	Punct început	X / Y	Punct sfârșit	X / Y	Lungime segment
19	441.333,203 689.493,984	20	441.329,077 689.492,837	4.282	20	441.329,077 689.492,837	21	441.322,308 689.492,269	6.793	21	441.322,308 689.492,269	22	441.315,485 689.489,83	7.246
22	441.315,485 689.489,83	23	441.311,717 689.486,477	5.044	23	441.311,717 689.486,477	24	441.306,613 689.481,947	6.824	24	441.306,613 689.481,947	25	441.301,272 689.479,31	5.957
25	441.301,272 689.479,31	26	441.295,702 689.478,035	5.714	26	441.295,702 689.478,035	27	441.291,835 689.481,951	5.504	27	441.291,835 689.481,951	28	441.288,786 689.485,623	4.773
28	441.288,786 689.485,623	29	441.285,979 689.489,069	4.445	29	441.285,979 689.489,069	30	441.284,675 689.490,995	2.326	30	441.284,675 689.490,995	31	441.270,26 689.500,32	17.168
31	441.270,26 689.500,32	32	441.253,423 689.510,819	19.842	32	441.253,423 689.510,819	33	441.249,876 689.510,665	3.55	33	441.249,876 689.510,665	34	441.240,138 689.506,76	10.492
34	441.240,138 689.506,76	35	441.229,456 689.504,204	10.984	35	441.229,456 689.504,204	36	441.222,661 689.503,741	6.811	36	441.222,661 689.503,741	37	441.255,672 689.431,155	79.74
37	441.255,672 689.431,155	38	441.258,418 689.432,382	3.008	38	441.258,418 689.432,382	39	441.272,436 689.442,386	17.222	39	441.272,436 689.442,386	40	441.280,02 689.448,203	9.558
40	441.280,02 689.448,203	41	441.288,089 689.453,31	9.549	41	441.288,089 689.453,31	42	441.295,047 689.456,54	7.671	42	441.295,047 689.456,54	43	441.302,186 689.458,475	7.397
43	441.302,186 689.458,475	44	441.305,408 689.458,574	3.224	44	441.305,408 689.458,574	1	441.306,894 689.458,619	1.487					

** Lungimile segmentelor sunt determinate în planul de proiecție Stereo 70 și sunt rotunjite la 1 milimetru.

*** Distanța dintre puncte este formată din segmente cumulate ce sunt mai mici decât valoarea 1 milimetru.

**DATE DESPRE IMOBILUL NR. 1329**

Oficiul de Cadastru și Publicitate Imobiliară MARAMURES
Biroul de Cadastru și Publicitate Imobiliară Dragomiresti

A. Partea I. Descrierea imobilului

TEREN Extravilan

Nr. CF vechi:1987

Nr. topografic:partedinr.top.2752

Adresa: Jud. Maramures

Nr. Crt	Nr cadastral Nr. topografic	Suprafața* (mp)	Observații / Referințe
A1		4.899	Sector cadastral:32 Teren neimprejmuit;

B. Partea II. Proprietari și acte

Inscrieri privitoare la dreptul de proprietate și alte drepturi reale		Referințe
1329 / 03/11/2023		
Act Normativ nr. Legea 7, din 13/03/1996 emis de Parlamentul României;		
B1	Intabulare, drept de PROPRIETATE, dobândit prin Lege, cota actuala 1/1 1) NEIDENTIFICAT NEIDENTIFICAT	A1
Act Administrativ nr. Adeverință nr. 3744, din 23/10/2023 emis de Primăria Șieu;		
B2	Se notează posesia faptică în favoarea lui 1) TIMIS IOAN	A1

C. Partea III. SARCINI .

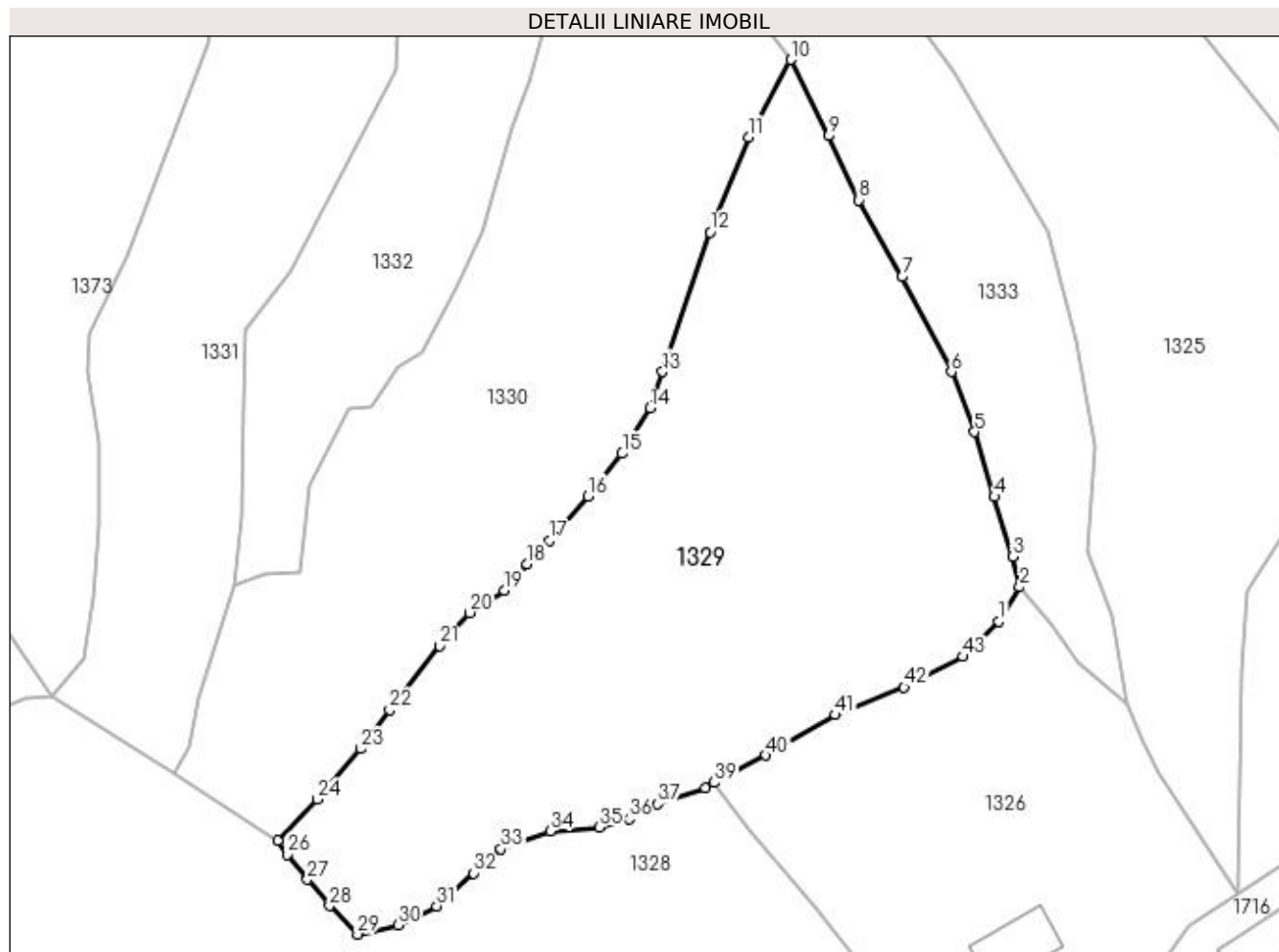
Inscrieri privind dezmembramintele dreptului de proprietate, drepturi reale de garanție și sarcini	Referințe
NU SUNT	

Anexa Nr. 1 La Partea I

Teren

Nr cadastral	Suprafața (mp)*	Observații / Referințe
	4.899	

* Suprafața este determinată în planul de proiecție Stereo 70.



Date referitoare la teren

Crt	Categorie folosință	Intravilan	Suprafața (mp)	Tarla	Parcelă	Nr. topo	Observații / Referințe
1	faneata	NU	4.899	-	-	-	

Lungime Segmente

1) Valorile lungimilor segmentelor sunt obținute din proiecție în plan.

Punct început	X / Y	Punct sfârșit	X / Y	Lungime segment	Punct început	X / Y	Punct sfârșit	X / Y	Lungime segment	Punct început	X / Y	Punct sfârșit	X / Y	Lungime segment
1	441.384,218 689.521,184	2	441.387,118 689.525,983	5.607	2	441.387,118 689.525,983	3	441.386,125 689.530,163	4.296	3	441.386,125 689.530,163	4	441.383,62 689.538,427	8.635
4	441.383,62 689.538,427	5	441.380,885 689.547,374	9.356	5	441.380,885 689.547,374	6	441.377,7 689.555,667	8.884	6	441.377,7 689.555,667	7	441.370,893 689.568,804	14.796
7	441.370,893 689.568,804	8	441.364,947 689.579,392	12.143	8	441.364,947 689.579,392	9	441.360,692 689.588,239	9.817	9	441.360,692 689.588,239	10	441.355,55 689.598,764	11.714
10	441.355,55 689.598,764	11	441.349,666 689.588,096	12.183	11	441.349,666 689.588,096	12	441.344,366 689.574,98	14.146	12	441.344,366 689.574,98	13	441.337,804 689.555,693	20.373
13	441.337,804 689.555,693	14	441.336,114 689.550,656	5.313	14	441.336,114 689.550,656	15	441.332,239 689.544,392	7.366	15	441.332,239 689.544,392	16	441.327,513 689.538,517	7.54
16	441.327,513 689.538,517	17	441.322,246 689.532,415	8.061	17	441.322,246 689.532,415	18	441.319,079 689.529,151	4.548	18	441.319,079 689.529,151	19	441.315,999 689.525,5	4.777

Punct început	X / Y	Punct sfârșit	X / Y	Lungime segment	Punct început	X / Y	Punct sfârșit	X / Y	Lungime segment	Punct început	X / Y	Punct sfârșit	X / Y	Lungime segment
19	441.315,999 689.525,5	20	441.311,201 689.522,423	5.7	20	441.311,201 689.522,423	21	441.307,031 689.517,848	6.19	21	441.307,031 689.517,848	22	441.300,144 689.508,998	11.214
22	441.300,144 689.508,998	23	441.296,142 689.503,648	6.681	23	441.296,142 689.503,648	24	441.290,118 689.496,699	9.197	24	441.290,118 689.496,699	25	441.284,675 689.490,995	7.884
25	441.284,675 689.490,995	26	441.285,979 689.489,069	2.326	26	441.285,979 689.489,069	27	441.288,786 689.485,623	4.445	27	441.288,786 689.485,623	28	441.291,835 689.481,951	4.773
28	441.291,835 689.481,951	29	441.295,702 689.478,035	5.504	29	441.295,702 689.478,035	30	441.301,272 689.479,31	5.714	30	441.301,272 689.479,31	31	441.306,613 689.481,947	5.957
31	441.306,613 689.481,947	32	441.311,717 689.486,477	6.824	32	441.311,717 689.486,477	33	441.315,485 689.489,83	5.044	33	441.315,485 689.489,83	34	441.322,308 689.492,269	7.246
34	441.322,308 689.492,269	35	441.329,077 689.492,837	6.793	35	441.329,077 689.492,837	36	441.333,203 689.493,984	4.282	36	441.333,203 689.493,984	37	441.337,147 689.496,028	4.442
37	441.337,147 689.496,028	38	441.343,751 689.498,195	6.95	38	441.343,751 689.498,195	39	441.344,929 689.498,998	1.426	39	441.344,929 689.498,998	40	441.352,11 689.502,736	8.096
40	441.352,11 689.502,736	41	441.361,651 689.508,332	11.061	41	441.361,651 689.508,332	42	441.371,163 689.512,116	10.237	42	441.371,163 689.512,116	43	441.379,286 689.516,355	9.163
43	441.379,286 689.516,355	1	441.384,218 689.521,184	6.902										

** Lungimile segmentelor sunt determinate în planul de proiecție Stereo 70 și sunt rotunjite la 1 milimetru.

*** Distanța dintre puncte este formată din segmente cumulate ce sunt mai mici decât valoarea 1 milimetru.

**DATE DESPRE IMOBILUL NR. 1330**

Oficiul de Cadastru și Publicitate Imobiliară MARAMURES
Biroul de Cadastru și Publicitate Imobiliară Dragomiresti

A. Partea I. Descrierea imobilului

TEREN Extravilan

Nr. CF vechi:1987

Nr. topografic:partedinr.top.2752

Adresa: Jud. Maramures

Nr. Crt	Nr cadastral Nr. topografic	Suprafata* (mp)	Observatii / Referinte
A1		3.943	Sector cadastral:32 Teren neimprejmuit;

B. Partea II. Proprietari și acte

Inscrieri privitoare la dreptul de proprietate și alte drepturi reale		Referințe
1330 / 03/11/2023		
Act Normativ nr. Legea 7, din 13/03/1996 emis de Parlamentul României;		
B1	Intabulare, drept de PROPRIETATE, dobândit prin Lege, cota actuala 1/1 1) NEIDENTIFICAT NEIDENTIFICAT	A1
Act Administrativ nr. Adeverință nr. 4354, din 13/11/2023 emis de Primăria Șieu;		
B2	Se notează posesia faptică în favoarea lui 1) DUNCA ROXANA	A1

C. Partea III. SARCINI .

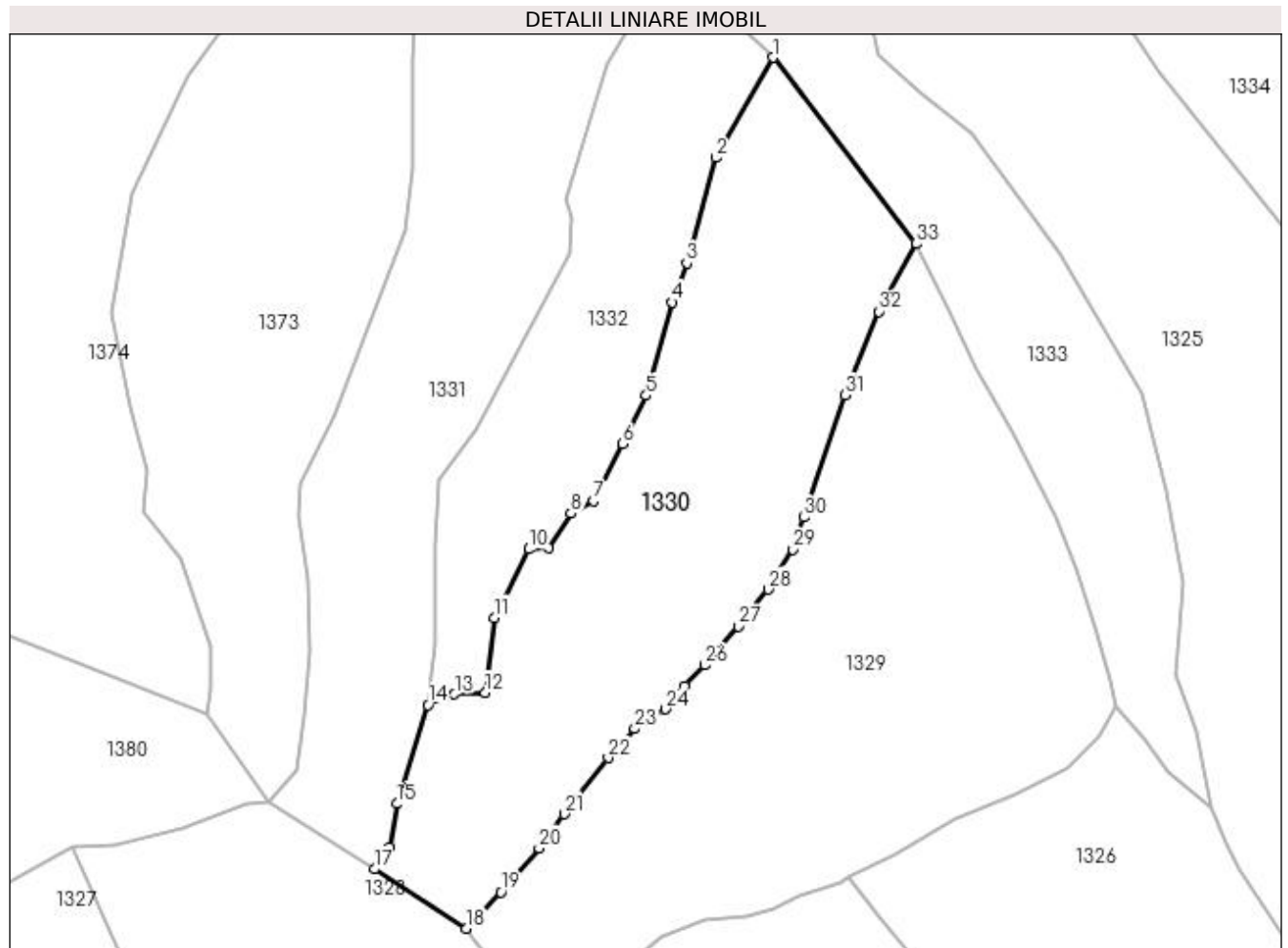
Inscrieri privind dezmembramintele dreptului de proprietate, drepturi reale de garanție și sarcini	Referințe
NU SUNT	

Anexa Nr. 1 La Partea I

Teren

Nr cadastral	Suprafața (mp)*	Observații / Referințe
	3.943	

* Suprafața este determinată în planul de proiecție Stereo 70.



Date referitoare la teren

Crt	Categorie folosință	Intravilan	Suprafața (mp)	Tarla	Parcelă	Nr. topo	Observații / Referințe
1	faneata	NU	3.943	-	-	-	

Lungime Segmente

1) Valorile lungimilor segmentelor sunt obținute din proiecție în plan.

Punct început	X / Y	Punct sfârșit	X / Y	Lungime segment (** (m)
1	441.333,007 689.628,047	2	441.323,999 689.612,298	18.143
3	441.319,397 689.595,693	4	441.317,127 689.589,539	6.559
5	441.313,006 689.574,871	6	441.309,289 689.567,241	8.487
7	441.304,688 689.558,3	8	441.301,179 689.556,314	4.032
9	441.297,638 689.550,872	10	441.294,52 689.550,683	3.124

Punct început	X / Y	Punct sfârșit	X / Y	Lungime segment (** (m)
2	441.323,999 689.612,298	3	441.319,397 689.595,693	17.231
4	441.317,127 689.589,539	5	441.313,006 689.574,871	15.236
6	441.309,289 689.567,241	7	441.304,688 689.558,3	10.055
8	441.301,179 689.556,314	9	441.297,638 689.550,872	6.493
10	441.294,52 689.550,683	11	441.289,133 689.539,893	12.06

Punct început	X / Y	Punct sfârșit	X / Y	Lungime segment (** (m))
11	441.289,133 689.539,893	12	441.287,666 689.528,083	11.901
13	441.282,835 689.527,883	14	441.278,642 689.526,189	4.522
15	441.273,78 689.510,623	16	441.272,58 689.503,795	6.933
17	441.270,26 689.500,32	18	441.284,675 689.490,995	17.168
19	441.290,118 689.496,699	20	441.296,142 689.503,648	9.197
21	441.300,144 689.508,998	22	441.307,031 689.517,848	11.214
23	441.311,201 689.522,423	24	441.315,999 689.525,5	5.7
25	441.319,079 689.529,151	26	441.322,246 689.532,415	4.548
27	441.327,513 689.538,517	28	441.332,239 689.544,392	7.54
29	441.336,114 689.550,656	30	441.337,804 689.555,693	5.313
31	441.344,366 689.574,98	32	441.349,666 689.588,096	14.146
33	441.355,55 689.598,764	1	441.333,007 689.628,047	36.955

Punct început	X / Y	Punct sfârșit	X / Y	Lungime segment (** (m))
12	441.287,666 689.528,083	13	441.282,835 689.527,883	4.835
14	441.278,642 689.526,189	15	441.273,78 689.510,623	16.308
16	441.272,58 689.503,795	17	441.270,26 689.500,32	4.178
18	441.284,675 689.490,995	19	441.290,118 689.496,699	7.884
20	441.296,142 689.503,648	21	441.300,144 689.508,998	6.681
22	441.307,031 689.517,848	23	441.311,201 689.522,423	6.19
24	441.315,999 689.525,5	25	441.319,079 689.529,151	4.777
26	441.322,246 689.532,415	27	441.327,513 689.538,517	8.061
28	441.332,239 689.544,392	29	441.336,114 689.550,656	7.366
30	441.337,804 689.555,693	31	441.344,366 689.574,98	20.373
32	441.349,666 689.588,096	33	441.355,55 689.598,764	12.183

** Lungimile segmentelor sunt determinate în planul de proiecție Stereo 70 și sunt rotunjite la 1 milimetru.

*** Distanța dintre puncte este formată din segmente cumulate ce sunt mai mici decât valoarea 1 milimetru.

**DATE DESPRE IMOBILUL NR. 1331**

Oficiul de Cadastru și Publicitate Imobiliară MARAMURES
Biroul de Cadastru și Publicitate Imobiliară Dragomiresti

A. Partea I. Descrierea imobilului

TEREN Extravilan

Nr. CF vechi:1987

Nr. topografic:partedinr.top.2752

Adresa: Jud. Maramures

Nr. Crt	Nr cadastral Nr. topografic	Suprafața* (mp)	Observații / Referințe
A1		4.059	Sector cadastral:32 Teren neimprejmuit;

B. Partea II. Proprietari și acte

Inscrieri privitoare la dreptul de proprietate și alte drepturi reale		Referințe
1331 / 03/11/2023		
Act Normativ nr. Legea 7, din 13/03/1996 emis de Parlamentul României;		
B1	Intabulare, drept de PROPRIETATE, dobândit prin Lege, cota actuala 1/1 1) NEIDENTIFICAT NEIDENTIFICAT	A1
Act Administrativ nr. Adeverință nr. 3739, din 23/10/2023 emis de Primăria Șieu;		
B2	Se notează posesia faptică în favoarea lui 1) PETROVAN GHEORGHE	A1

C. Partea III. SARCINI .

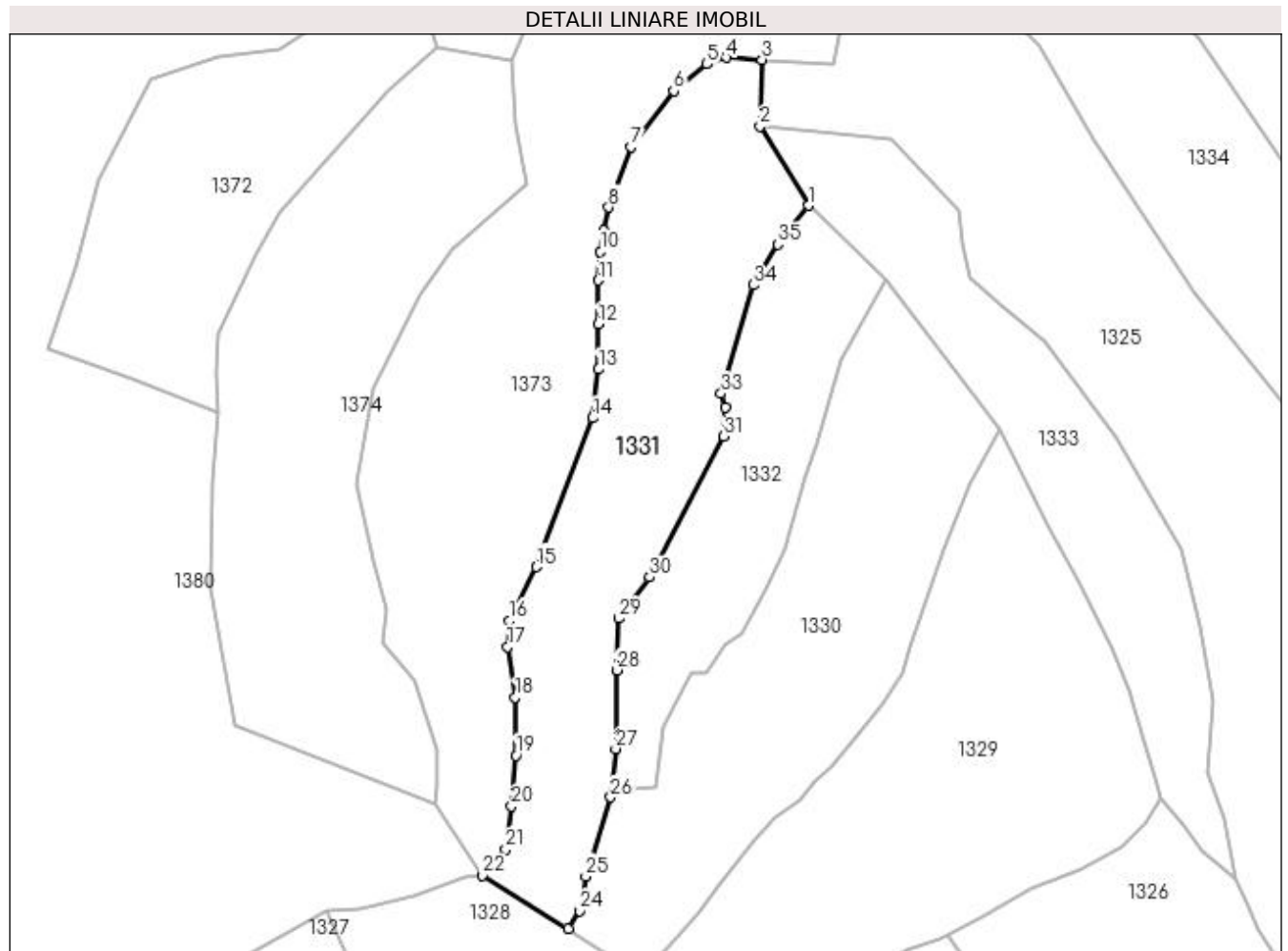
Inscrieri privind dezmembramintele dreptului de proprietate, drepturi reale de garanție și sarcini	Referințe
NU SUNT	

Anexa Nr. 1 La Partea I

Teren

Nr cadastral	Suprafața (mp)*	Observații / Referințe
	4.059	

* Suprafața este determinată în planul de proiecție Stereo 70.



Date referitoare la teren

Crt	Categorie folosință	Intravilan	Suprafața (mp)	Tarla	Parcelă	Nr. topo	Observații / Referințe
1	faneata	NU	4.059	-	-	-	

Lungime Segmente

1) Valorile lungimilor segmentelor sunt obținute din proiecție în plan.

Punct început	X / Y	Punct sfârșit	X / Y	Lungime segment (** (m)
1	441.317,652 689.642,753	2	441.308,125 689.658,341	18.269
3	441.308,529 689.671,505	4	441.301,524 689.671,903	7.016
5	441.297,699 689.670,612	6	441.291,085 689.665,34	8.458
7	441.282,635 689.654,304	8	441.278,26 689.642,42	12.664
9	441.277,266 689.637,903	10	441.276,67 689.633,634	4.31

Punct început	X / Y	Punct sfârșit	X / Y	Lungime segment (** (m)
2	441.308,125 689.658,341	3	441.308,529 689.671,505	13.17
4	441.301,524 689.671,903	5	441.297,699 689.670,612	4.037
6	441.291,085 689.665,34	7	441.282,635 689.654,304	13.899
8	441.278,26 689.642,42	9	441.277,266 689.637,903	4.625
10	441.276,67 689.633,634	11	441.276,222 689.628,011	5.641

Punct început	X / Y	Punct sfârșit	X / Y	Lungime segment (** (m)
11	441.276,222 689.628,011	12	441.276,272 689.619,417	8.594
13	441.276,282 689.610,491	14	441.275,098 689.600,907	9.657
15	441.263,976 689.571,544	16	441.258,656 689.560,94	11.864
17	441.258,364 689.555,858	18	441.259,875 689.545,857	10.115
19	441.260,022 689.534,444	20	441.259,095 689.524,407	10.08
21	441.257,986 689.515,988	22	441.253,423 689.510,819	6.895
23	441.270,26 689.500,32	24	441.272,58 689.503,795	4.178
25	441.273,78 689.510,623	26	441.278,642 689.526,189	16.308
27	441.279,648 689.535,758	28	441.279,873 689.551,212	15.456
29	441.280,316 689.561,456	30	441.286,369 689.569,515	10.079
31	441.300,984 689.597,282	32	441.301,268 689.602,972	5.697
33	441.300,428 689.605,69	34	441.306,759 689.627,091	22.318
35	441.311,66 689.635,058	1	441.317,652 689.642,753	9.753

Punct început	X / Y	Punct sfârșit	X / Y	Lungime segment (** (m)
12	441.276,272 689.619,417	13	441.276,282 689.610,491	8.926
14	441.275,098 689.600,907	15	441.263,976 689.571,544	31.399
16	441.258,656 689.560,94	17	441.258,364 689.555,858	5.09
18	441.259,875 689.545,857	19	441.260,022 689.534,444	11.414
20	441.259,095 689.524,407	21	441.257,986 689.515,988	8.492
22	441.253,423 689.510,819	23	441.270,26 689.500,32	19.842
24	441.272,58 689.503,795	25	441.273,78 689.510,623	6.933
26	441.278,642 689.526,189	27	441.279,648 689.535,758	9.622
28	441.279,873 689.551,212	29	441.280,316 689.561,456	10.254
30	441.286,369 689.569,515	31	441.300,984 689.597,282	31.378
32	441.301,268 689.602,972	33	441.300,428 689.605,69	2.845
34	441.306,759 689.627,091	35	441.311,66 689.635,058	9.354

** Lungimile segmentelor sunt determinate în planul de proiecție Stereo 70 și sunt rotunjite la 1 milimetru.

*** Distanța dintre puncte este formată din segmente cumulate ce sunt mai mici decât valoarea 1 milimetru.

**DATE DESPRE IMOBILUL NR. 1332**

Oficiul de Cadastru și Publicitate Imobiliară MARAMURES
Biroul de Cadastru și Publicitate Imobiliară Dragomiresti

A. Partea I. Descrierea imobilului

TEREN Extravilan

Nr. CF vechi:1987

Nr. topografic:partedinr.top.2752

Adresa: Jud. Maramures

Nr. Crt	Nr cadastral Nr. topografic	Suprafata* (mp)	Observatii / Referinte
A1		2.158	Sector cadastral:32 Teren neimprejmuit;

B. Partea II. Proprietari și acte

Inscrieri privitoare la dreptul de proprietate și alte drepturi reale		Referințe
1332 / 03/11/2023		
Act Normativ nr. Legea 7, din 13/03/1996 emis de Parlamentul României;		
B1	Intabulare, drept de PROPRIETATE, dobândit prin Lege, cota actuala 1/1 1) NEIDENTIFICAT NEIDENTIFICAT	A1
Act Administrativ nr. Adeverință nr. 3791, din 24/10/2023 emis de Primăria Șieu;		
B2	Se notează posesia faptică în favoarea lui 1) DUNCA GHEORGHE	A1

C. Partea III. SARCINI .

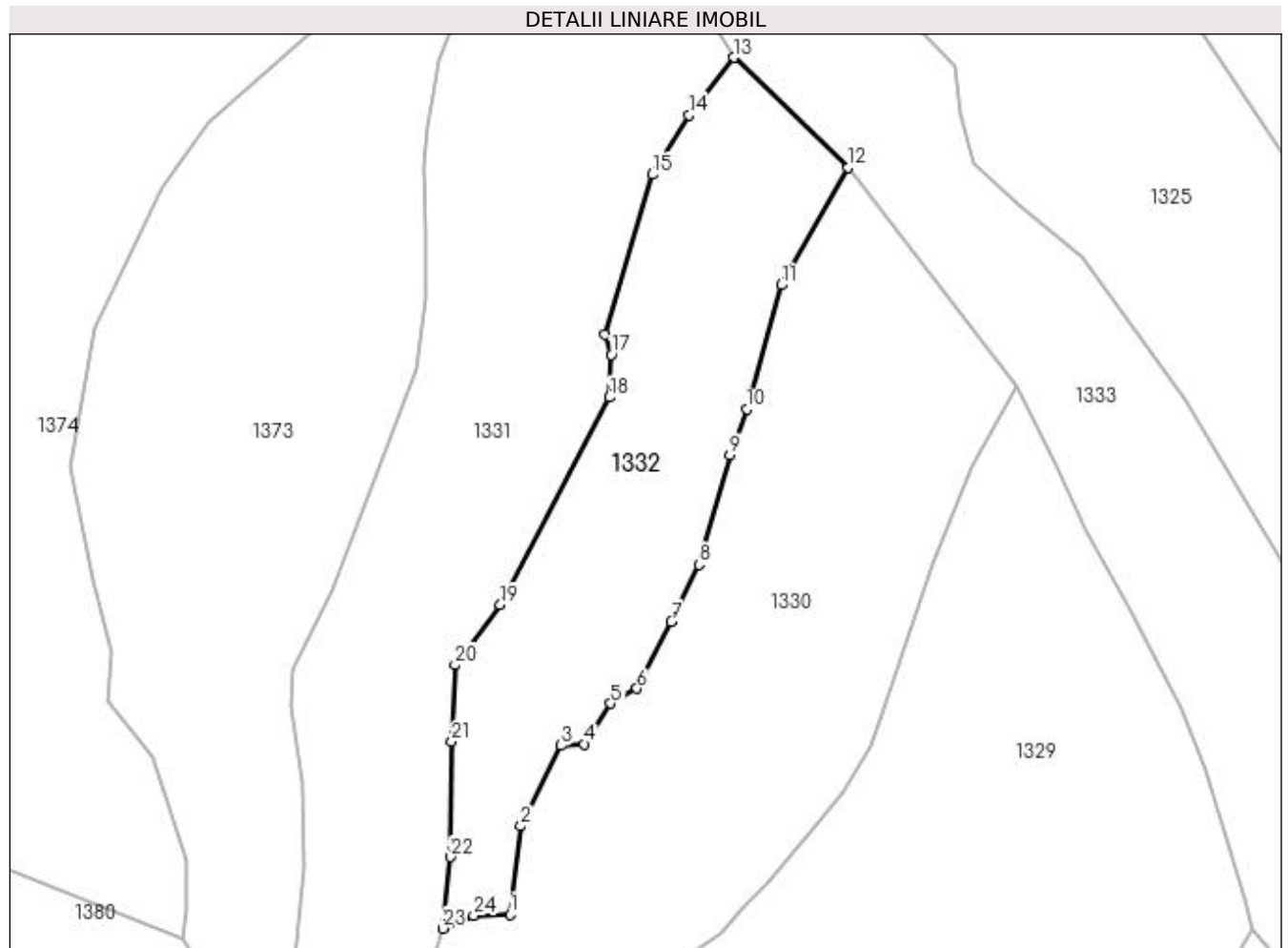
Inscrieri privind dezmembramintele dreptului de proprietate, drepturi reale de garanție și sarcini	Referințe
NU SUNT	

Anexa Nr. 1 La Partea I

Teren

Nr cadastral	Suprafața (mp)*	Observații / Referințe
	2.158	

* Suprafața este determinată în planul de proiecție Stereo 70.



Date referitoare la teren

Crt	Categorie folosință	Intra vilan	Suprafața (mp)	Tarla	Parcelă	Nr. topo	Observații / Referințe
1	faneata	NU	2.158	-	-	-	

Lungime Segmente

1) Valorile lungimilor segmentelor sunt obținute din proiecție în plan.

Punct început	X / Y	Punct sfârșit	X / Y	Lungime segment (** (m))
1	441.287,666 689.528,083	2	441.289,133 689.539,893	11.901
3	441.294,52 689.550,683	4	441.297,638 689.550,872	3.124
5	441.301,179 689.556,314	6	441.304,688 689.558,3	4.032
7	441.309,289 689.567,241	8	441.313,006 689.574,871	8.487
9	441.317,127 689.589,539	10	441.319,397 689.595,693	6.559

Punct început	X / Y	Punct sfârșit	X / Y	Lungime segment (** (m))
2	441.289,133 689.539,893	3	441.294,52 689.550,683	12.06
4	441.297,638 689.550,872	5	441.301,179 689.556,314	6.493
6	441.304,688 689.558,3	7	441.309,289 689.567,241	10.055
8	441.313,006 689.574,871	9	441.317,127 689.589,539	15.236
10	441.319,397 689.595,693	11	441.323,999 689.612,298	17.231

Punct început	X / Y	Punct sfârșit	X / Y	Lungime segment (** (m)
11	441.323,999 689.612,298	12	441.333,007 689.628,047	18.143
13	441.317,652 689.642,753	14	441.311,66 689.635,058	9.753
15	441.306,759 689.627,091	16	441.300,428 689.605,69	22.318
17	441.301,268 689.602,972	18	441.300,984 689.597,282	5.697
19	441.286,369 689.569,515	20	441.280,316 689.561,456	10.079
21	441.279,873 689.551,212	22	441.279,648 689.535,758	15.456
23	441.278,642 689.526,189	24	441.282,835 689.527,883	4.522

Punct început	X / Y	Punct sfârșit	X / Y	Lungime segment (** (m)
12	441.333,007 689.628,047	13	441.317,652 689.642,753	21.261
14	441.311,66 689.635,058	15	441.306,759 689.627,091	9.354
16	441.300,428 689.605,69	17	441.301,268 689.602,972	2.845
18	441.300,984 689.597,282	19	441.286,369 689.569,515	31.378
20	441.280,316 689.561,456	21	441.279,873 689.551,212	10.254
22	441.279,648 689.535,758	23	441.278,642 689.526,189	9.622
24	441.282,835 689.527,883	1	441.287,666 689.528,083	4.835

** Lungimile segmentelor sunt determinate în planul de proiecție Stereo 70 și sunt rotunjite la 1 milimetru.

*** Distanța dintre puncte este formată din segmente cumulate ce sunt mai mici decât valoarea 1 milimetru.

**DATE DESPRE IMOBILUL NR. 1333**

Oficiul de Cadastru și Publicitate Imobiliară MARAMURES
Biroul de Cadastru și Publicitate Imobiliară Dragomiresti

A. Partea I. Descrierea imobilului

TEREN Necunoscut

Nr. CF vechi:1987

Nr. topografic:partedinr.top.2752

Adresa: Loc. Sieu, Jud. Maramures

Nr. Crt	Nr cadastral Nr. topografic	Suprafata* (mp)	Observatii / Referinte
A1		2.788	Sector cadastral:32 Teren neimprejmuit;

B. Partea II. Proprietari și acte

Inscrieri privitoare la dreptul de proprietate și alte drepturi reale		Referințe
1333 / 31/10/2023		
Act Normativ nr. Legea 7, din 13/03/1996 emis de Parlamentul României;		
B1	Intabulare, drept de PROPRIETATE, dobândit prin Lege, cota actuala 1/1 1) NEIDENTIFICAT NEIDENTIFICAT	A1
Act Administrativ nr. Adeverință nr. 3711, din 23/10/2003 emis de Primăria Șieu;		
B2	Se notează posesia faptică în favoarea lui 1) DUNCA GHEORGHE	A1

C. Partea III. SARCINI .

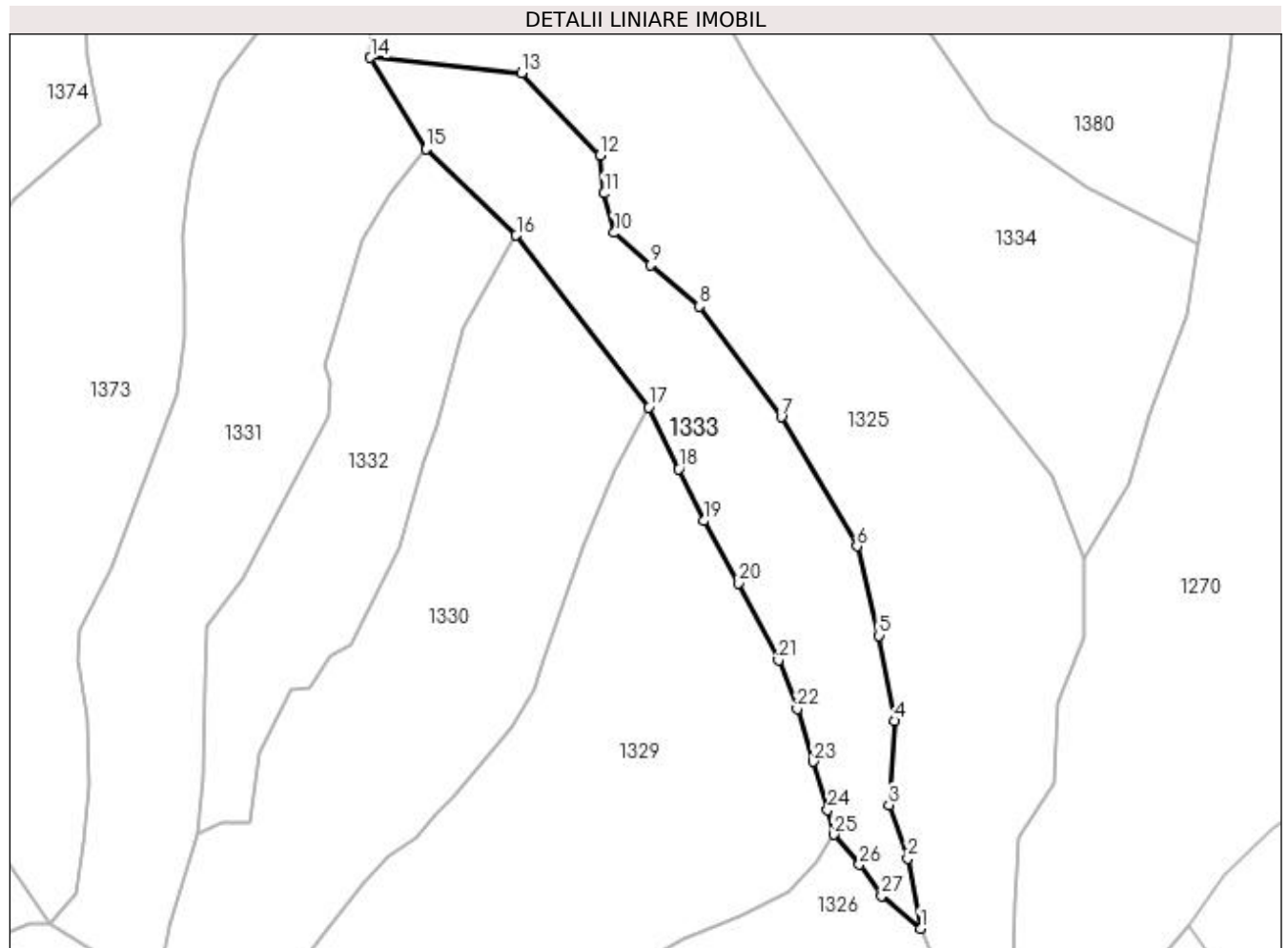
Inscrieri privind dezmembramintele dreptului de proprietate, drepturi reale de garanție și sarcini	Referințe
NU SUNT	

Anexa Nr. 1 La Partea I

Teren

Nr cadastral	Suprafața (mp)*	Observații / Referințe
	2.788	

* Suprafața este determinată în planul de proiecție Stereo 70.



Date referitoare la teren

Crt	Categorie folosință	Intra vilan	Suprafața (mp)	Tarla	Parcelă	Nr. topo	Observații / Referințe
1	faneata	DA	333	-	-	-	
2	faneata	NU	2.455	-	-	-	

Lungime Segmente

1) Valorile lungimilor segmentelor sunt obținute din proiecție în plan.

Punct început	X / Y	Punct sfârșit	X / Y	Lungime segment (** (m)	Punct început	X / Y	Punct sfârșit	X / Y	Lungime segment (** (m)
1	441.401,948 689.509,971	2	441.399,742 689.521,955	12.185	2	441.399,742 689.521,955	3	441.396,533 689.530,993	9.591
3	441.396,533 689.530,993	4	441.397,553 689.545,304	14.347	4	441.397,553 689.545,304	5	441.394,854 689.559,882	14.826
5	441.394,854 689.559,882	6	441.391,118 689.575,1	15.67	6	441.391,118 689.575,1	7	441.378,169 689.597,112	25.538
7	441.378,169 689.597,112	8	441.364,226 689.615,978	23.459	8	441.364,226 689.615,978	9	441.355,894 689.623,011	10.903

Punct început	X / Y	Punct sfârșit	X / Y	Lungime segment (** (m)
9	441.355,894 689.623,011	10	441.349,706 689.628,506	8.276
11	441.348,012 689.635,203	12	441.347,315 689.641,691	6.525
13	441.333,901 689.655,686	14	441.308,125 689.658,341	25.912
15	441.317,652 689.642,753	16	441.333,007 689.628,047	21.261
17	441.355,55 689.598,764	18	441.360,692 689.588,239	11.714
19	441.364,947 689.579,392	20	441.370,893 689.568,804	12.143
21	441.377,7 689.555,667	22	441.380,885 689.547,374	8.884
23	441.383,62 689.538,427	24	441.386,125 689.530,163	8.635
25	441.387,118 689.525,983	26	441.391,537 689.520,859	6.766
27	441.395,281 689.515,528	1	441.401,948 689.509,971	8.679

Punct început	X / Y	Punct sfârșit	X / Y	Lungime segment (** (m)
10	441.349,706 689.628,506	11	441.348,012 689.635,203	6.908
12	441.347,315 689.641,691	13	441.333,901 689.655,686	19.385
14	441.308,125 689.658,341	15	441.317,652 689.642,753	18.269
16	441.333,007 689.628,047	17	441.355,55 689.598,764	36.955
18	441.360,692 689.588,239	19	441.364,947 689.579,392	9.817
20	441.370,893 689.568,804	21	441.377,7 689.555,667	14.796
22	441.380,885 689.547,374	23	441.383,62 689.538,427	9.356
24	441.386,125 689.530,163	25	441.387,118 689.525,983	4.296
26	441.391,537 689.520,859	27	441.395,281 689.515,528	6.514

** Lungimile segmentelor sunt determinate în planul de proiecție Stereo 70 și sunt rotunjite la 1 milimetru.

*** Distanța dintre puncte este formată din segmente cumulate ce sunt mai mici decât valoarea 1 milimetru.

**DATE DESPRE IMOBILUL NR. 1334**

Oficiul de Cadastru și Publicitate Imobiliară MARAMURES
Biroul de Cadastru și Publicitate Imobiliară Dragomiresti

A. Partea I. Descrierea imobilului

TEREN Extravilan

Nr. CF vechi:1987

Nr. topografic:partedinr.top.2752

Adresa: Jud. Maramures

Nr. Crt	Nr cadastral Nr. topografic	Suprafața* (mp)	Observații / Referințe
A1		5.205	Sector cadastral:32 Teren neimprejmuit;

B. Partea II. Proprietari și acte

Inscrieri privitoare la dreptul de proprietate și alte drepturi reale		Referințe
/		
Act Normativ nr. Legea 7, din 13/03/1996 emis de Parlamentul României;		
B1	Inscrierea provizorie, drept de PROPRIETATE, dobandit prin Lege, cota actuala 1/1 1) COMUNA ȘIEU, CIF:14813046, PROPRIETAR NEIDENTIFICAT	A1

C. Partea III. SARCINI .

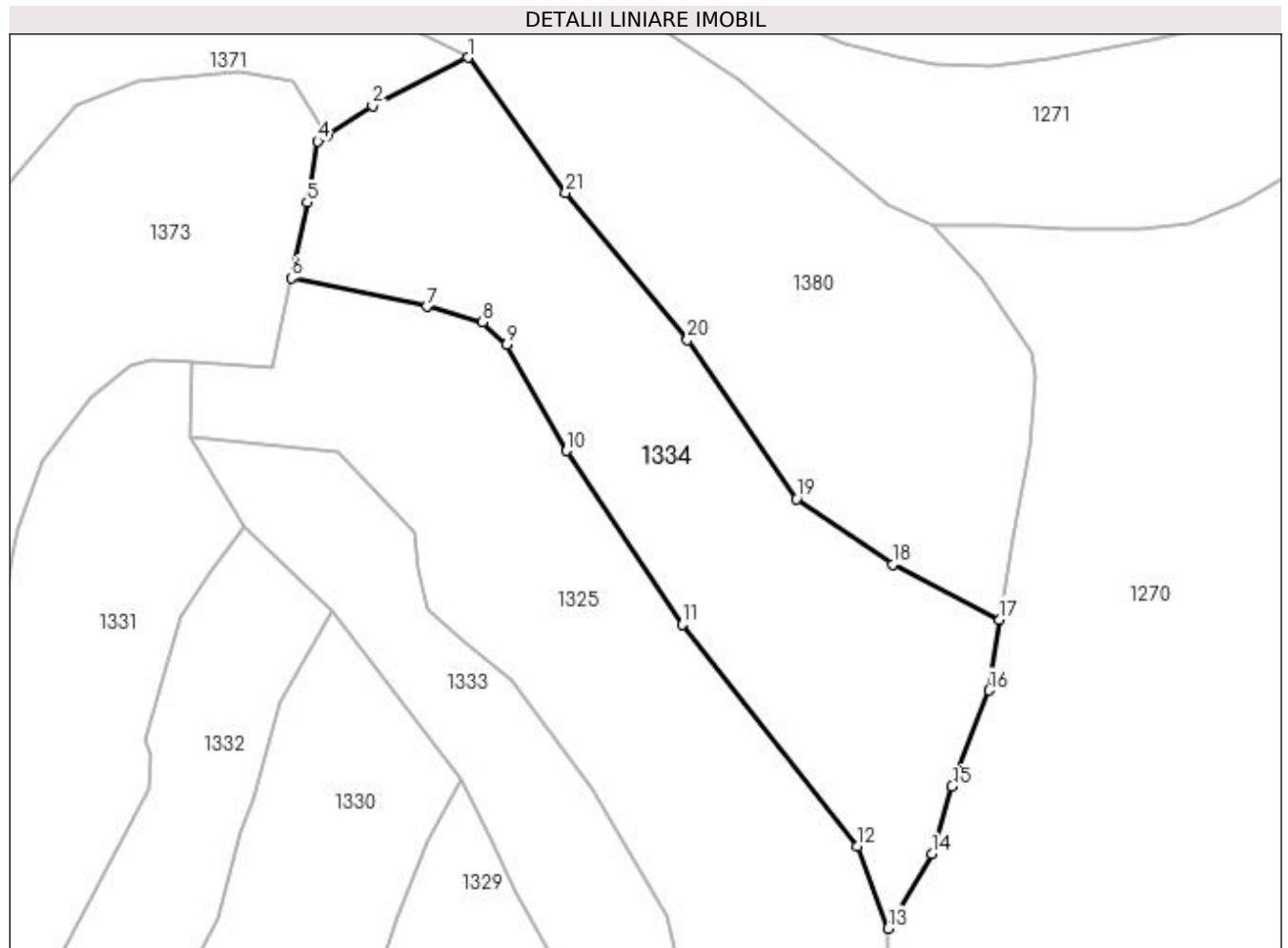
Inscrieri privind dezmembramintele dreptului de proprietate, drepturi reale de garanție și sarcini	Referințe
NU SUNT	

Anexa Nr. 1 La Partea I

Teren

Nr cadastral	Suprafața (mp)*	Observații / Referințe
	5.205	

* Suprafața este determinată în planul de proiecție Stereo 70.



Date referitoare la teren

Crt	Categorie folosință	Intra vilan	Suprafața (mp)	Tarla	Parcelă	Nr. topo	Observații / Referințe
1	faneata	NU	5.205	-	-	-	

Lungime Segmente

1) Valorile lungimilor segmentelor sunt obținute din proiecție în plan.

Punct început	X / Y	Punct sfârșit	X / Y	Lungime segment (** (m)
1	441.356,602 689.724,365	2	441.340,001 689.715,982	18.598
3	441.332,031 689.710,786	4	441.330,485 689.709,79	1.839
5	441.328,62 689.699,166	6	441.325,859 689.686,027	13.426
7	441.349,458 689.681,068	8	441.359,158 689.678,365	10.07
9	441.363,316 689.674,409	10	441.373,754 689.655,979	21.181

Punct început	X / Y	Punct sfârșit	X / Y	Lungime segment (** (m)
2	441.340,001 689.715,982	3	441.332,031 689.710,786	9.514
4	441.330,485 689.709,79	5	441.328,62 689.699,166	10.786
6	441.325,859 689.686,027	7	441.349,458 689.681,068	24.114
8	441.359,158 689.678,365	9	441.363,316 689.674,409	5.739
10	441.373,754 689.655,979	11	441.393,873 689.625,751	36.311

Punct început	X / Y	Punct sfârșit	X / Y	Lungime segment (** (m)
11	441.393,873 689.625,751	12	441.424,419 689.587,177	49.204
13	441.429,737 689.572,9	14	441.437,327 689.585,9	15.054
15	441.440,88 689.597,565	16	441.447,286 689.614,307	17.926
17	441.449,163 689.626,651	18	441.430,544 689.636,198	20.924
19	441.413,764 689.647,619	20	441.394,784 689.675,229	33.505
21	441.373,611 689.700,788	1	441.356,602 689.724,365	29.072

Punct început	X / Y	Punct sfârșit	X / Y	Lungime segment (** (m)
12	441.424,419 689.587,177	13	441.429,737 689.572,9	15.235
14	441.437,327 689.585,9	15	441.440,88 689.597,565	12.194
16	441.447,286 689.614,307	17	441.449,163 689.626,651	12.486
18	441.430,544 689.636,198	19	441.413,764 689.647,619	20.298
20	441.394,784 689.675,229	21	441.373,611 689.700,788	33.19

** Lungimile segmentelor sunt determinate în planul de proiecție Stereo 70 și sunt rotunjite la 1 milimetru.

*** Distanța dintre puncte este formată din segmente cumulate ce sunt mai mici decât valoarea 1 milimetru.

**DATE DESPRE IMOBILUL NR. 1335**

Oficiul de Cadastru și Publicitate Imobiliară MARAMURES
Biroul de Cadastru și Publicitate Imobiliară Dragomiresti

A. Partea I. Descrierea imobilului

TEREN Extravilan

Nr. CF vechi:792

Nr. topografic:partedinr.top.2601

Adresa: Jud. Maramures

Nr. Crt	Nr cadastral Nr. topografic	Suprafața* (mp)	Observații / Referințe
A1		8.915	Sector cadastral:32 Teren neimprejmuit;

B. Partea II. Proprietari și acte

Inscrieri privitoare la dreptul de proprietate și alte drepturi reale		Referințe
/		
Act Normativ nr. Legea 7, din 13/03/1996 emis de Parlamentul României;		
B1	Inscrierea provizorie, drept de PROPRIETATE, dobandit prin Lege, cota actuala 1/1 1) COMUNA ȘIEU, CIF:14813046, PROPRIETAR NEIDENTIFICAT	A1

C. Partea III. SARCINI .

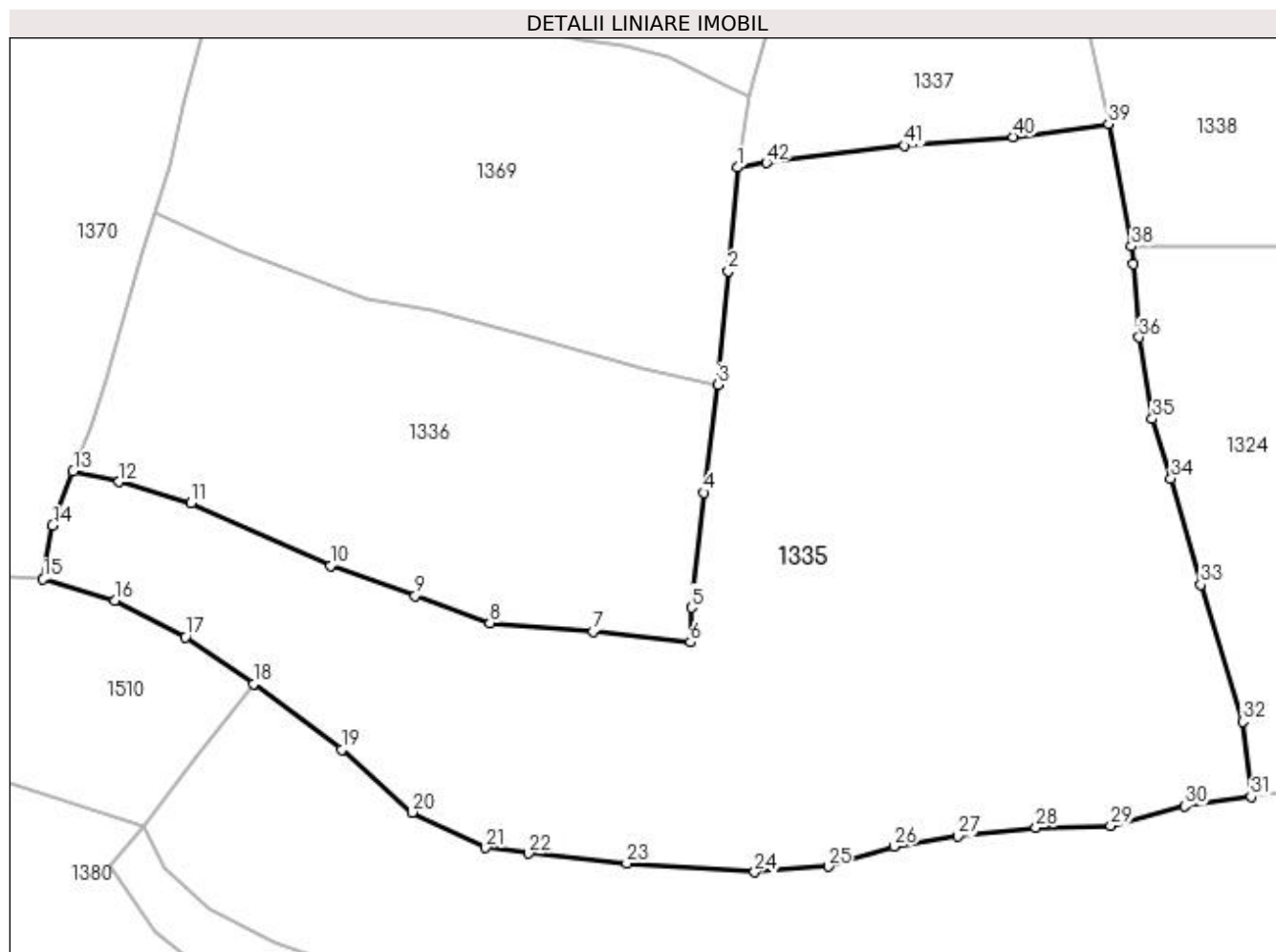
Inscrieri privind dezmembramintele dreptului de proprietate, drepturi reale de garanție și sarcini	Referințe
NU SUNT	

Anexa Nr. 1 La Partea I

Teren

Nr cadastral	Suprafața (mp)*	Observații / Referințe
	8.915	

* Suprafața este determinată în planul de proiecție Stereo 70.



Date referitoare la teren

Crt	Categorie folosință	Intravilan	Suprafața (mp)	Tarla	Parcelă	Nr. topo	Observații / Referințe
1	faneata	NU	8.915	-	-	-	

Lungime Segmente

1) Valorile lungimilor segmentelor sunt obținute din proiecție în plan.

Punct început	X / Y	Punct sfârșit	X / Y	Lungime segment
1	441.439,093 689.853,982	2	441.437,823 689.839,326	14.711
4	441.434,358 689.807,993	5	441.432,586 689.791,744	16.345
7	441.418,705 689.788,397	8	441.404,07 689.789,544	14.68
10	441.381,514 689.797,646	11	441.361,806 689.806,518	21.613
13	441.345,107 689.811,009	14	441.342,2 689.803,389	8.156
16	441.350,989 689.792,744	17	441.360,99 689.787,575	11.258
2	441.437,823 689.839,326	3	441.436,418 689.823,268	16.119
5	441.432,586 689.791,744	6	441.432,469 689.786,849	4.896
8	441.404,07 689.789,544	9	441.393,527 689.793,413	11.23
11	441.361,806 689.806,518	12	441.351,597 689.809,537	10.646
14	441.342,2 689.803,389	15	441.340,862 689.795,757	7.748
17	441.360,99 689.787,575	18	441.370,628 689.780,944	11.699
3	441.436,418 689.823,268	4	441.434,358 689.807,993	15.413
6	441.432,469 689.786,849	7	441.418,705 689.788,397	13.851
9	441.393,527 689.793,413	10	441.381,514 689.797,646	12.737
12	441.351,597 689.809,537	13	441.345,107 689.811,009	6.655
15	441.340,862 689.795,757	16	441.350,989 689.792,744	10.566
18	441.370,628 689.780,944	19	441.383,12 689.771,662	15.563

Punct început	X / Y	Punct sfârșit	X / Y	Lungime segment	Punct început	X / Y	Punct sfârșit	X / Y	Lungime segment	Punct început	X / Y	Punct sfârșit	X / Y	Lungime segment
19	441.383,12 689.771,662	20	441.393,092 689.762,766	13.36 3	20	441.393,092 689.762,766	21	441.403,509 689.757,784	11.54 7	21	441.403,509 689.757,784	22	441.409,564 689.756,983	6.108
22	441.409,564 689.756,983	23	441.423,453 689.755,56	13.96 2	23	441.423,453 689.755,56	24	441.441,551 689.754,305	18.14 1	24	441.441,551 689.754,305	25	441.451,968 689.755,106	10.44 8
25	441.451,968 689.755,106	26	441.461,317 689.757,953	9.773	26	441.461,317 689.757,953	27	441.470,335 689.759,379	9.13	27	441.470,335 689.759,379	28	441.481,375 689.760,624	11.11
28	441.481,375 689.760,624	29	441.491,971 689.760,891	10.59 9	29	441.491,971 689.760,891	30	441.502,388 689.763,649	10.77 6	30	441.502,388 689.763,649	31	441.511,827 689.765,004	9.536
31	441.511,827 689.765,004	32	441.510,644 689.775,625	10.68 7	32	441.510,644 689.775,625	33	441.504,713 689.794,955	20.21 9	33	441.504,713 689.794,955	34	441.500,495 689.810,021	15.64 5
34	441.500,495 689.810,021	35	441.497,825 689.818,441	8.833	35	441.497,825 689.818,441	36	441.495,99 689.829,953	11.65 7	36	441.495,99 689.829,953	37	441.495,164 689.840,331	10.41 1
37	441.495,164 689.840,331	38	441.494,915 689.842,835	2.516	38	441.494,915 689.842,835	39	441.491,635 689.860,193	17.66 5	39	441.491,635 689.860,193	40	441.478,138 689.858,314	13.62 7
40	441.478,138 689.858,314	41	441.462,78 689.857,089	15.40 7	41	441.462,78 689.857,089	42	441.443,206 689.854,671	19.72 3	42	441.443,206 689.854,671	1	441.439,093 689.853,982	4.17

** Lungimile segmentelor sunt determinate în planul de proiecție Stereo 70 și sunt rotunjite la 1 milimetru.

*** Distanța dintre puncte este formată din segmente cumulate ce sunt mai mici decât valoarea 1 milimetru.

**DATE DESPRE IMOBILUL NR. 1336**

Oficiul de Cadastru și Publicitate Imobiliară MARAMURES
Biroul de Cadastru și Publicitate Imobiliară Dragomiresti

A. Partea I. Descrierea imobilului

TEREN Extravilan

Nr. CF vechi:792

Nr. topografic:partedinr.top.2601

Adresa: Jud. Maramures

Nr. Crt	Nr cadastral Nr. topografic	Suprafața* (mp)	Observații / Referințe
A1		3.291	Sector cadastral:32 Teren neimprejmuit;

B. Partea II. Proprietari și acte

Inscrieri privitoare la dreptul de proprietate și alte drepturi reale		Referințe
1336 / 03/11/2023		
Act Normativ nr. Legea 7, din 13/03/1996 emis de Parlamentul României;		
B1	Intabulare, drept de PROPRIETATE, dobândit prin Lege, cota actuala 1/1 1) NEIDENTIFICAT NEIDENTIFICAT	A1
Act Administrativ nr. Adeverință nr. 3725, din 23/10/2023 emis de Primăria Șieu;		
B2	Se notează posesia faptică în favoarea lui 1) DUNCA ȘTEFAN	A1

C. Partea III. SARCINI .

Inscrieri privind dezmembramintele dreptului de proprietate, drepturi reale de garanție și sarcini	Referințe
NU SUNT	

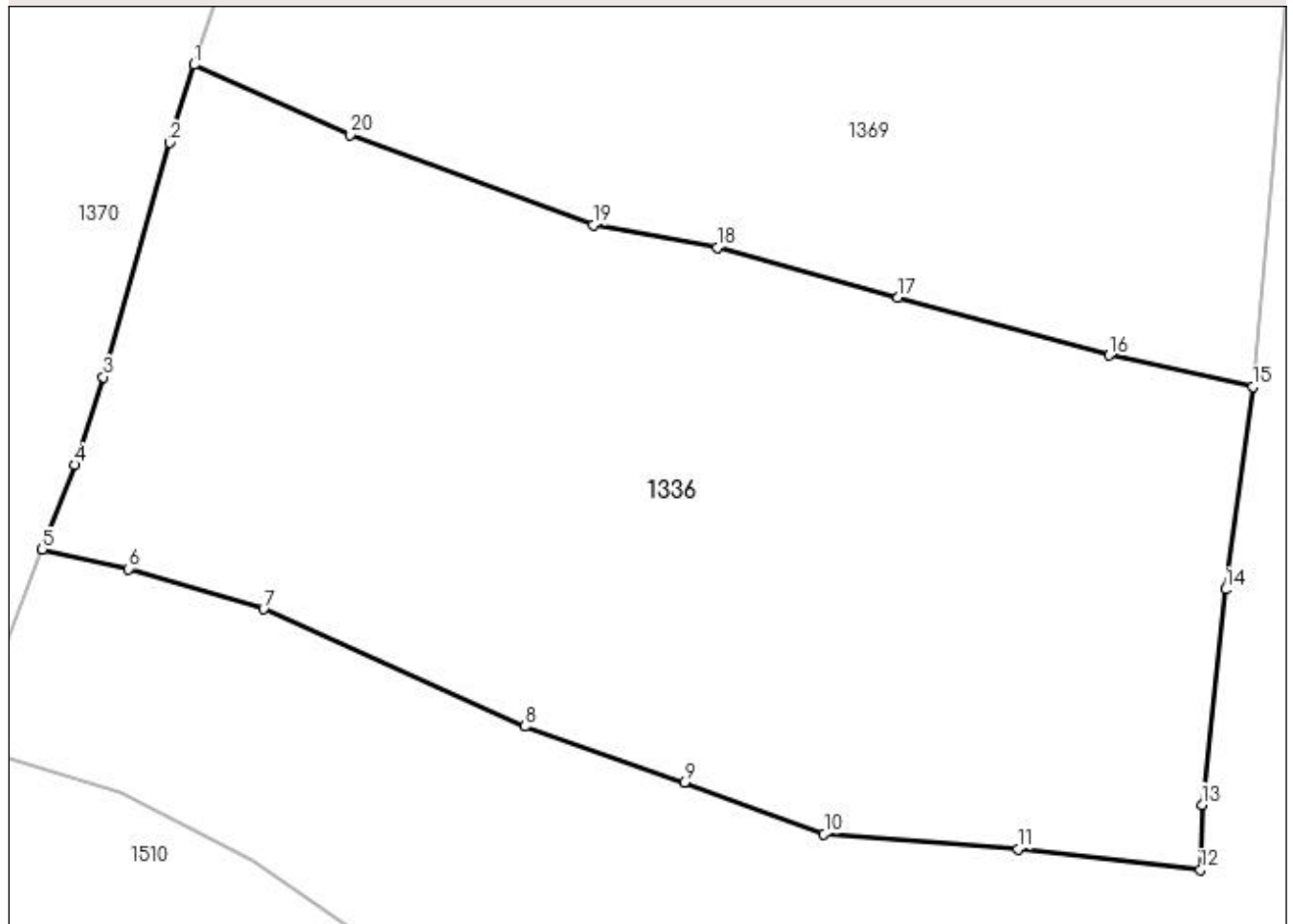
Anexa Nr. 1 La Partea I

Teren

Nr cadastral	Suprafața (mp)*	Observații / Referințe
	3.291	

* Suprafața este determinată în planul de proiecție Stereo 70.

DETALII LINIARE IMOBIL



Date referitoare la teren

Crt	Categorie folosință	Intra vilan	Suprafața (mp)	Tarla	Parcelă	Nr. topo	Observații / Referințe
1	faneata	NU	3.291	-	-	-	

Lungime Segmente

1) Valorile lungimilor segmentelor sunt obținute din proiecție în plan.

Punct început	X / Y	Punct sfârșit	X / Y	Lungime segment (** (m)
1	441.356,575 689.847,563	2	441.354,701 689.841,698	6.157
2	441.354,701 689.841,698	3	441.349,72 689.824,009	18.377
3	441.349,72 689.824,009	4	441.347,539 689.817,383	6.976
4	441.347,539 689.817,383	5	441.345,107 689.811,009	6.822
5	441.345,107 689.811,009	6	441.351,597 689.809,537	6.655

Punct început	X / Y	Punct sfârșit	X / Y	Lungime segment (** (m)
6	441.351,597 689.809,537	7	441.361,806 689.806,518	10.646
7	441.361,806 689.806,518	8	441.381,514 689.797,646	21.613
8	441.381,514 689.797,646	9	441.393,527 689.793,413	12.737
9	441.393,527 689.793,413	10	441.404,07 689.789,544	11.23
10	441.404,07 689.789,544	11	441.418,705 689.788,397	14.68
11	441.418,705 689.788,397	12	441.432,469 689.786,849	13.851
12	441.432,469 689.786,849	13	441.432,586 689.791,744	4.896
13	441.432,586 689.791,744	14	441.434,358 689.807,993	16.345
14	441.434,358 689.807,993	15	441.436,418 689.823,268	15.413
15	441.436,418 689.823,268	16	441.425,573 689.825,658	11.105
16	441.425,573 689.825,658	17	441.409,676 689.830,025	16.486
17	441.409,676 689.830,025	18	441.396,023 689.833,786	14.162
18	441.396,023 689.833,786	19	441.386,691 689.835,491	9.486
19	441.386,691 689.835,491	20	441.368,343 689.842,294	19.569
20	441.368,343 689.842,294	1	441.356,575 689.847,563	12.894

** Lungimile segmentelor sunt determinate în planul de proiecție Stereo 70 și sunt rotunjite la 1 milimetru.

*** Distanța dintre puncte este formată din segmente cumulate ce sunt mai mici decât valoarea 1 milimetru.

**DATE DESPRE IMOBILUL NR. 1337**

Oficiul de Cadastru și Publicitate Imobiliară MARAMURES
Biroul de Cadastru și Publicitate Imobiliară Dragomiresti

A. Partea I. Descrierea imobilului

TEREN Extravilan

Nr. CF vechi:39

Nr. topografic:partedinr.top.2599

Adresa: Jud. Maramures

Nr. Crt	Nr cadastral Nr. topografic	Suprafata* (mp)	Observatii / Referinte
A1		2.559	Sector cadastral:32 Teren neimprejmuit;

B. Partea II. Proprietari și acte

Inscrieri privitoare la dreptul de proprietate și alte drepturi reale		Referințe
1337 / 03/11/2023		
Act Normativ nr. Legea 7, din 13/03/1996 emis de Parlamentul României;		
B1	Intabulare, drept de PROPRIETATE, dobândit prin Lege, cota actuala 1/1 1) NEIDENTIFICAT NEIDENTIFICAT	A1
Act Administrativ nr. Adeverință nr. 4344, din 13/11/2023 emis de Primăria Șieu;		
B2	Se notează posesia faptică în favoarea lui 1) BOBOCEA VASILE	A1

C. Partea III. SARCINI .

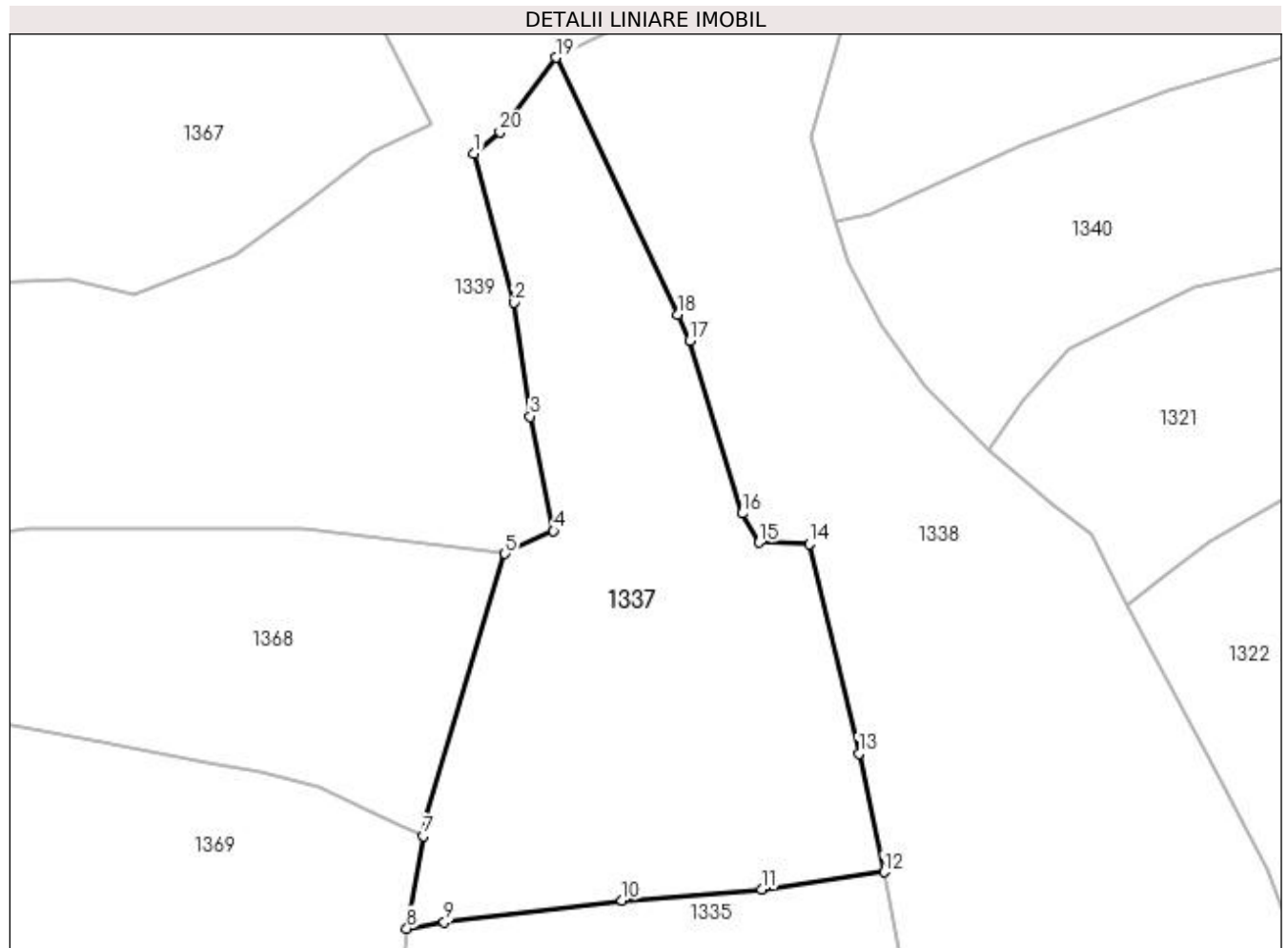
Inscrieri privind dezmembramintele dreptului de proprietate, drepturi reale de garanție și sarcini	Referințe
NU SUNT	

Anexa Nr. 1 La Partea I

Teren

Nr cadastral	Suprafața (mp)*	Observații / Referințe
	2.559	

* Suprafața este determinată în planul de proiecție Stereo 70.



Date referitoare la teren

Crt	Categorie folosință	Intra vilan	Suprafața (mp)	Tarla	Parcelă	Nr. topo	Observații / Referințe
1	faneata	NU	2.559	-	-	-	

Lungime Segmente

1) Valorile lungimilor segmentelor sunt obținute din proiecție în plan.

Punct început	X / Y	Punct sfârșit	X / Y	Lungime segment (** (m)
1	441.446,5 689.939,255	2	441.450,926 689.922,873	16.969
2	441.450,926 689.922,873	3	441.452,664 689.910,343	12.65
3	441.452,664 689.910,343	4	441.455,241 689.897,726	12.877
4	441.455,241 689.897,726	5	441.449,9 689.895,237	5.892
5	441.449,9 689.895,237	6	441.441,238 689.866,203	30.299

Punct început	X / Y	Punct sfârșit	X / Y	Lungime segment (** (m)
6	441.441,238 689.866,203	7	441.440,897 689.864,154	2.077
7	441.440,897 689.864,154	8	441.439,093 689.853,982	10.331
8	441.439,093 689.853,982	9	441.443,206 689.854,671	4.17
9	441.443,206 689.854,671	10	441.462,78 689.857,089	19.723
10	441.462,78 689.857,089	11	441.478,138 689.858,314	15.407
11	441.478,138 689.858,314	12	441.491,635 689.860,193	13.627
12	441.491,635 689.860,193	13	441.488,88 689.873,241	13.336
13	441.488,88 689.873,241	14	441.483,405 689.896,292	23.692
14	441.483,405 689.896,292	15	441.477,867 689.896,476	5.541
15	441.477,867 689.896,476	16	441.476,033 689.899,671	3.684
16	441.476,033 689.899,671	17	441.470,213 689.918,686	19.886
17	441.470,213 689.918,686	18	441.468,897 689.921,583	3.182
18	441.468,897 689.921,583	19	441.455,51 689.949,836	31.264
19	441.455,51 689.949,836	20	441.449,348 689.941,611	10.277
20	441.449,348 689.941,611	1	441.446,5 689.939,255	3.696

** Lungimile segmentelor sunt determinate în planul de proiecție Stereo 70 și sunt rotunjite la 1 milimetru.

*** Distanța dintre puncte este formată din segmente cumulate ce sunt mai mici decât valoarea 1 milimetru.

**DATE DESPRE IMOBILUL NR. 1338**

Oficiul de Cadastru și Publicitate Imobiliară MARAMURES
Biroul de Cadastru și Publicitate Imobiliară Dragomiresti

A. Partea I. Descrierea imobilului

TEREN Extravilan

Nr. CF vechi:1690

Nr. topografic:partedinr.top.2600

Adresa: Jud. Maramures

Nr. Crt	Nr cadastral Nr. topografic	Suprafata* (mp)	Observatii / Referinte
A1		3.706	Sector cadastral:32 Teren neimprejmuit;

B. Partea II. Proprietari și acte

Inscrieri privitoare la dreptul de proprietate și alte drepturi reale		Referințe
1338 / 03/11/2023		
Act Normativ nr. Legea 7, din 13/03/1996 emis de Parlamentul României;		
B1	Intabulare, drept de PROPRIETATE, dobândit prin Lege, cota actuala 1/1 1) NEIDENTIFICAT NEIDENTIFICAT	A1
Act Administrativ nr. Adeverință nr. 3746, din 23/10/2023 emis de Primăria Șieu;		
B2	Se notează posesia faptică în favoarea lui 1) GRIGUTA ALEXANDRU	A1

C. Partea III. SARCINI .

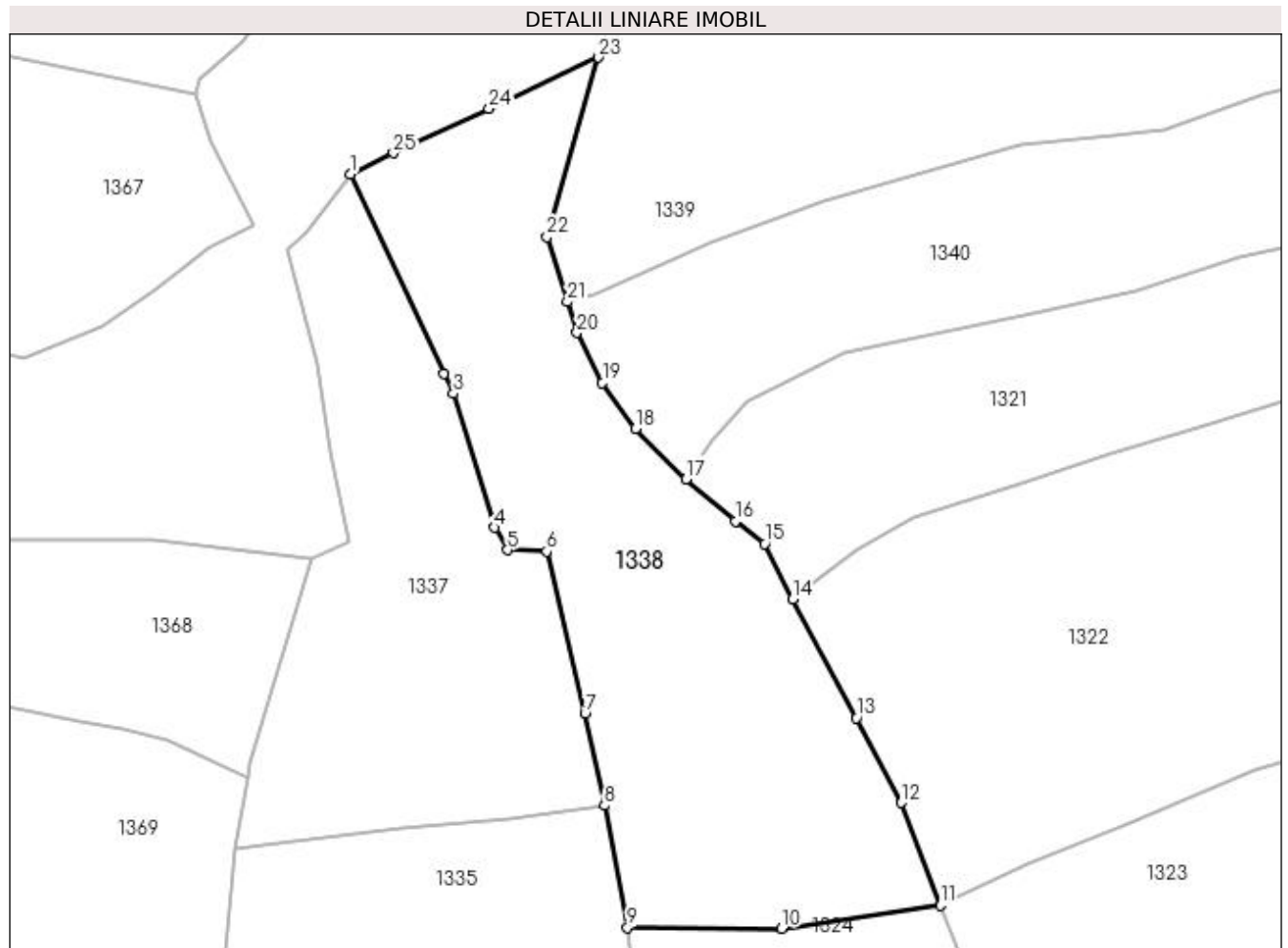
Inscrieri privind dezmembramintele dreptului de proprietate, drepturi reale de garanție și sarcini	Referințe
NU SUNT	

Anexa Nr. 1 La Partea I

Teren

Nr cadastral	Suprafața (mp)*	Observații / Referințe
	3.706	

* Suprafața este determinată în planul de proiecție Stereo 70.



Date referitoare la teren

Crt	Categorie folosință	Intra vilan	Suprafața (mp)	Tarla	Parcelă	Nr. topo	Observații / Referințe
1	faneata	NU	3.706	-	-	-	

Lungime Segmente

1) Valorile lungimilor segmentelor sunt obținute din proiecție în plan.

Punct început	X / Y	Punct sfârșit	X / Y	Lungime segment (** (m)
1	441.455,51 689.949,836	2	441.468,897 689.921,583	31.264
3	441.470,213 689.918,686	4	441.476,033 689.899,671	19.886
5	441.477,867 689.896,476	6	441.483,405 689.896,292	5.541
7	441.488,88 689.873,241	8	441.491,635 689.860,193	13.336
9	441.494,915 689.842,835	10	441.516,815 689.842,725	21.9

Punct început	X / Y	Punct sfârșit	X / Y	Lungime segment (** (m)
2	441.468,897 689.921,583	3	441.470,213 689.918,686	3.182
4	441.476,033 689.899,671	5	441.477,867 689.896,476	3.684
6	441.483,405 689.896,292	7	441.488,88 689.873,241	23.692
8	441.491,635 689.860,193	9	441.494,915 689.842,835	17.665
10	441.516,815 689.842,725	11	441.539,451 689.845,997	22.871

Punct început	X / Y	Punct sfârșit	X / Y	Lungime segment (** (m)
11	441.539,451 689.845,997	12	441.533,862 689.860,574	15.612
13	441.527,472 689.872,64	14	441.518,365 689.889,467	19.133
15	441.514,441 689.897,373	16	441.510,247 689.900,583	5.281
17	441.503,242 689.906,558	18	441.496,091 689.913,726	10.125
19	441.491,364 689.920,214	20	441.487,722 689.927,331	7.995
21	441.486,364 689.931,733	22	441.483,518 689.940,959	9.655
23	441.490,829 689.966,431	24	441.475,25 689.959,144	17.199
25	441.461,651 689.952,885	1	441.455,51 689.949,836	6.856

Punct început	X / Y	Punct sfârșit	X / Y	Lungime segment (** (m)
12	441.533,862 689.860,574	13	441.527,472 689.872,64	13.654
14	441.518,365 689.889,467	15	441.514,441 689.897,373	8.826
16	441.510,247 689.900,583	17	441.503,242 689.906,558	9.207
18	441.496,091 689.913,726	19	441.491,364 689.920,214	8.027
20	441.487,722 689.927,331	21	441.486,364 689.931,733	4.607
22	441.483,518 689.940,959	23	441.490,829 689.966,431	26.5
24	441.475,25 689.959,144	25	441.461,651 689.952,885	14.97

** Lungimile segmentelor sunt determinate în planul de proiecție Stereo 70 și sunt rotunjite la 1 milimetru.

*** Distanța dintre puncte este formată din segmente cumulate ce sunt mai mici decât valoarea 1 milimetru.

**DATE DESPRE IMOBILUL NR. 1339**

Oficiul de Cadastru și Publicitate Imobiliară MARAMURES
Biroul de Cadastru și Publicitate Imobiliară Dragomiresti

A. Partea I. Descrierea imobilului

TEREN Extravilan

Nr. CF vechi:1690

Nr. topografic:partedinr.top.2600

Adresa: Jud. Maramures

Nr. Crt	Nr cadastral Nr. topografic	Suprafața* (mp)	Observații / Referințe
A1		16.900	Sector cadastral:32 Teren neimprejmuit;

B. Partea II. Proprietari și acte

Inscrieri privitoare la dreptul de proprietate și alte drepturi reale		Referințe
/		
Act Normativ nr. Legea 7, din 13/03/1996 emis de Parlamentul României;		
B1	Inscrierea provizorie, drept de PROPRIETATE, dobandit prin Lege, cota actuala 1/1 1) COMUNA ȘIEU, CIF:14813046, PROPRIETAR NEIDENTIFICAT	A1

C. Partea III. SARCINI .

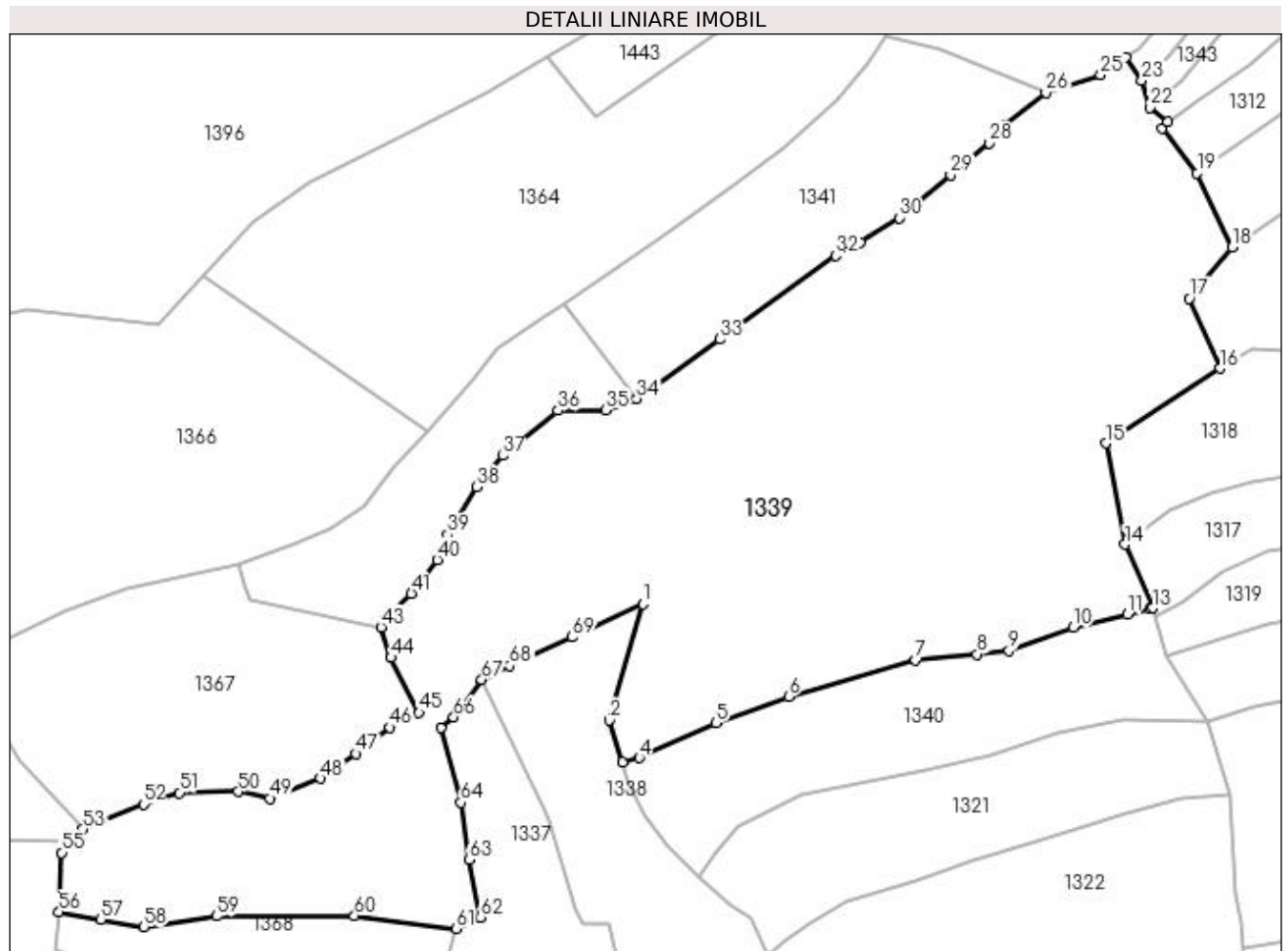
Inscrieri privind dezmembramintele dreptului de proprietate, drepturi reale de garanție și sarcini	Referințe
NU SUNT	

Anexa Nr. 1 La Partea I

Teren

Nr cadastral	Suprafața (mp)*	Observații / Referințe
	16.900	

* Suprafața este determinată în planul de proiecție Stereo 70.



Date referitoare la teren

Crt	Categorie folosință	Intravilan	Suprafața (mp)	Tarla	Parcelă	Nr. topo	Observații / Referințe
1	faneata	NU	16.900	-	-	-	

Lungime Segmente

1) Valorile lungimilor segmentelor sunt obținute din proiecție în plan.

Punct început	X / Y	Punct sfârșit	X / Y	Lungime segment
1	441.490,829 689.966,431	2	441.483,518 689.940,959	26.5
4	441.490,115 689.932,671	5	441.506,861 689.940,335	18.416
7	441.550,701 689.954,138	8	441.564,217 689.955,391	13.574
10	441.585,272 689.961,258	11	441.597,28 689.964,162	12.354
13	441.602,724 689.965,541	14	441.596,731 689.979,46	15.154
16	441.617,608 690.018,084	17	441.610,799 690.033,412	16.772
2	441.483,518 689.940,959	3	441.486,364 689.931,733	9.655
5	441.506,861 689.940,335	6	441.522,874 689.946,114	17.024
8	441.564,217 689.955,391	9	441.571,239 689.956,161	7.064
11	441.597,28 689.964,162	12	441.602,171 689.965,353	5.034
14	441.596,731 689.979,46	15	441.592,471 690.001,669	22.614
17	441.610,799 690.033,412	18	441.620,176 690.044,679	14.659
3	441.486,364 689.931,733	4	441.490,115 689.932,671	3.867
6	441.522,874 689.946,114	7	441.550,701 689.954,138	28.961
9	441.571,239 689.956,161	10	441.585,272 689.961,258	14.93
12	441.602,171 689.965,353	13	441.602,724 689.965,541	0.584
15	441.592,471 690.001,669	16	441.617,608 690.018,084	30.022
18	441.620,176 690.044,679	19	441.612,559 690.060,894	17.915

Punct început	X / Y	Punct sfârșit	X / Y	Lungime segment	Punct început	X / Y	Punct sfârșit	X / Y	Lungime segment	Punct început	X / Y	Punct sfârșit	X / Y	Lungime segment
19	441.612,559 690.060,894	20	441.604,759 690.070,704	12.53 3	20	441.604,759 690.070,704	21	441.606,1 690.072,208	2.015	21	441.606,1 690.072,208	22	441.602,166 690.075,29	4.998
22	441.602,166 690.075,29	23	441.600,438 690.081,188	6.146	23	441.600,438 690.081,188	24	441.596,908 690.086,268	6.186	24	441.596,908 690.086,268	25	441.591,368 690.082,418	6.746
25	441.591,368 690.082,418	26	441.579,345 690.078,515	12.64 1	26	441.579,345 690.078,515	27	441.570,515 690.071,47	11.29 6	27	441.570,515 690.071,47	28	441.566,866 690.067,546	5.358
28	441.566,866 690.067,546	29	441.558,43 690.060,567	10.94 9	29	441.558,43 690.060,567	30	441.547,105 690.051,115	14.75 1	30	441.547,105 690.051,115	31	441.538,626 690.045,775	10.02
31	441.538,626 690.045,775	32	441.533,208 690.042,794	6.184	32	441.533,208 690.042,794	33	441.507,681 690.024,511	31.39 9	33	441.507,681 690.024,511	34	441.489,513 690.011,41	22.39 9
34	441.489,513 690.011,41	35	441.482,706 690.008,936	7.243	35	441.482,706 690.008,936	36	441.472,213 690.008,877	10.49 3	36	441.472,213 690.008,877	37	441.460,061 689.998,99	15.66 6
37	441.460,061 689.998,99	38	441.454,298 689.992,078	8.999	38	441.454,298 689.992,078	39	441.448,093 689.981,585	12.19	39	441.448,093 689.981,585	40	441.445,721 689.976,117	5.96
40	441.445,721 689.976,117	41	441.440,062 689.968,698	9.331	41	441.440,062 689.968,698	42	441.434,006 689.963,33	8.093	42	441.434,006 689.963,33	43	441.433,414 689.961,354	2.063
43	441.433,414 689.961,354	44	441.435,57 689.954,664	7.029	44	441.435,57 689.954,664	45	441.441,72 689.942,604	13.53 8	45	441.441,72 689.942,604	46	441.435,269 689.939,363	7.219
46	441.435,269 689.939,363	47	441.427,841 689.933,574	9.417	47	441.427,841 689.933,574	48	441.420,109 689.928,128	9.457	48	441.420,109 689.928,128	49	441.408,963 689.923,781	11.96 4
49	441.408,963 689.923,781	50	441.401,988 689.925,304	7.139	50	441.401,988 689.925,304	51	441.389,131 689.925,033	12.86	51	441.389,131 689.925,033	52	441.381,231 689.922,512	8.292
52	441.381,231 689.922,512	53	441.367,973 689.917,057	14.33 6	53	441.367,973 689.917,057	54	441.365,406 689.914,231	3.818	54	441.365,406 689.914,231	55	441.363,285 689.911,896	3.154
55	441.363,285 689.911,896	56	441.362,698 689.898,87	13.03 9	56	441.362,698 689.898,87	57	441.371,834 689.897,285	9.272	57	441.371,834 689.897,285	58	441.381,323 689.895,542	9.648
58	441.381,323 689.895,542	59	441.397,32 689.897,975	16.18 1	59	441.397,32 689.897,975	60	441.427,539 689.898,055	30.21 9	60	441.427,539 689.898,055	61	441.449,9 689.895,237	22.53 8
61	441.449,9 689.895,237	62	441.455,241 689.897,726	5.892	62	441.455,241 689.897,726	63	441.452,664 689.910,343	12.87 7	63	441.452,664 689.910,343	64	441.450,926 689.922,873	12.65
64	441.450,926 689.922,873	65	441.446,5 689.939,255	16.96 9	65	441.446,5 689.939,255	66	441.449,348 689.941,611	3.696	66	441.449,348 689.941,611	67	441.455,51 689.949,836	10.27 7
67	441.455,51 689.949,836	68	441.461,651 689.952,885	6.856	68	441.461,651 689.952,885	69	441.475,25 689.959,144	14.97	69	441.475,25 689.959,144	1	441.490,829 689.966,431	17.19 9

** Lungimile segmentelor sunt determinate în planul de proiecție Stereo 70 și sunt rotunjite la 1 milimetru.

*** Distanța dintre puncte este formată din segmente cumulate ce sunt mai mici decât valoarea 1 milimetru.

**DATE DESPRE IMOBILUL NR. 1340**

Oficiul de Cadastru și Publicitate Imobiliară MARAMURES
Biroul de Cadastru și Publicitate Imobiliară Dragomiresti

A. Partea I. Descrierea imobilului

TEREN Extravilan

Nr. CF vechi:1537

Nr. topografic:partedinr.top.2598

Adresa: Jud. Maramures

Nr. Crt	Nr cadastral Nr. topografic	Suprafata* (mp)	Observatii / Referinte
A1		2.770	Sector cadastral:32 Teren neimprejmuit;

B. Partea II. Proprietari și acte

Inscrieri privitoare la dreptul de proprietate și alte drepturi reale		Referințe
1340 / 03/11/2023		
Act Normativ nr. Legea 7, din 13/03/1996 emis de Parlamentul României;		
B1	Intabulare, drept de PROPRIETATE, dobândit prin Lege, cota actuala 1/1 1) NEIDENTIFICAT NEIDENTIFICAT	A1
Act Administrativ nr. Adeverință nr. 3777, din 24/10/2023 emis de Primăria Șieu;		
B2	Se notează posesia faptică în favoarea lui 1) GIURGI IOAN	A1

C. Partea III. SARCINI .

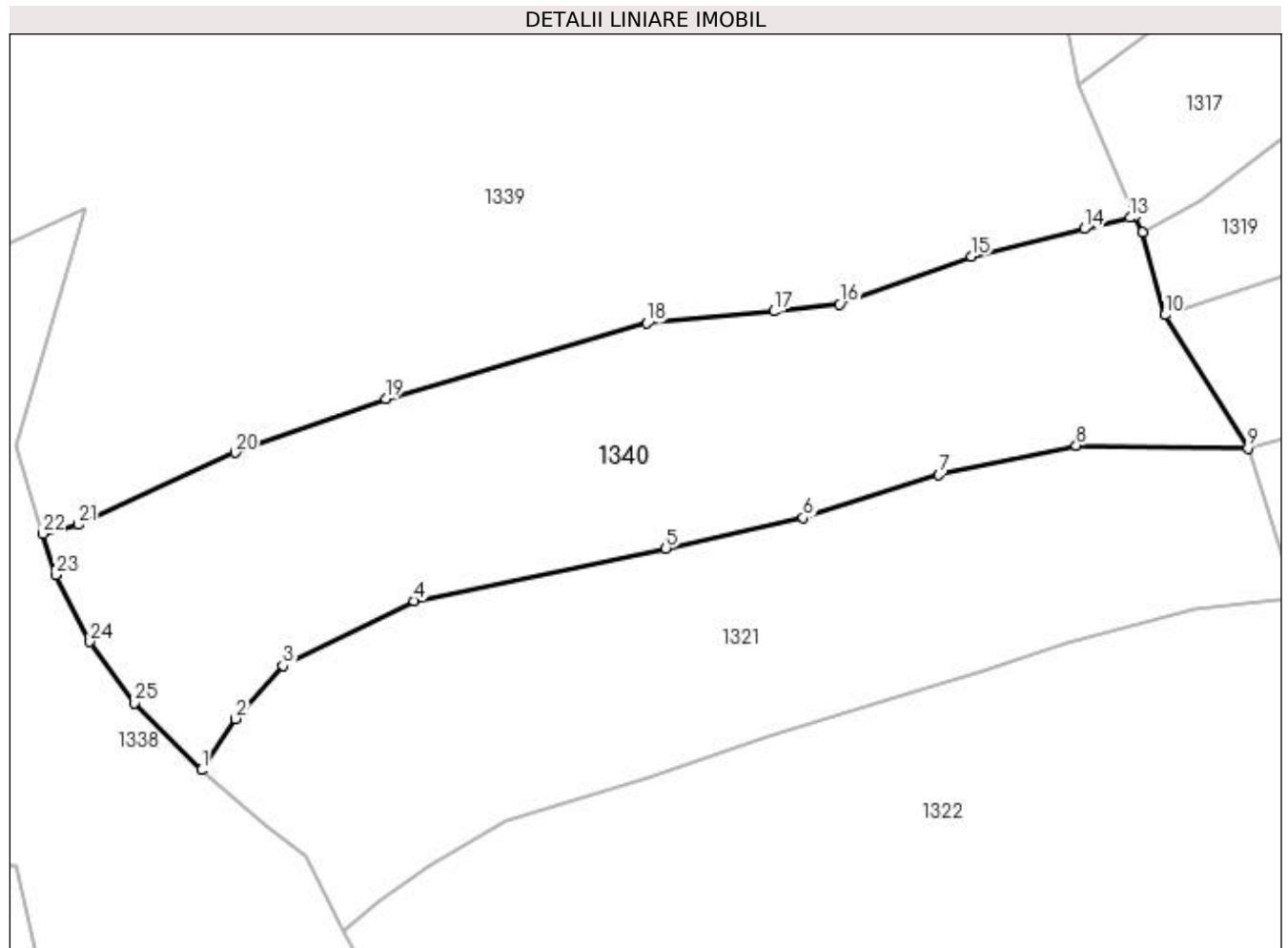
Inscrieri privind dezmembramintele dreptului de proprietate, drepturi reale de garanție și sarcini	Referințe
NU SUNT	

Anexa Nr. 1 La Partea I

Teren

Nr cadastral	Suprafața (mp)*	Observații / Referințe
	2.770	

* Suprafața este determinată în planul de proiecție Stereo 70.



Date referitoare la teren

Crt	Categorie folosință	Intra vilan	Suprafața (mp)	Tarla	Parcelă	Nr. topo	Observații / Referințe
1	faneata	NU	2.770	-	-	-	

Lungime Segmente

1) Valorile lungimilor segmentelor sunt obținute din proiecție în plan.

Punct început	X / Y	Punct sfârșit	X / Y	Lungime segment (** (m)
1	441.503,242 689.906,558	2	441.506,881 689.912,02	6.563
3	441.511,937 689.917,68	4	441.525,881 689.924,574	15.555
5	441.552,713 689.930,168	6	441.567,35 689.933,419	14.994
7	441.581,823 689.937,988	8	441.596,444 689.941,1	14.949
9	441.614,735 689.940,813	10	441.605,891 689.955,01	16.726

Punct început	X / Y	Punct sfârșit	X / Y	Lungime segment (** (m)
2	441.506,881 689.912,02	3	441.511,937 689.917,68	7.589
4	441.525,881 689.924,574	5	441.552,713 689.930,168	27.409
6	441.567,35 689.933,419	7	441.581,823 689.937,988	15.177
8	441.596,444 689.941,1	9	441.614,735 689.940,813	18.293
10	441.605,891 689.955,01	11	441.603,469 689.963,811	9.128

Punct început	X / Y	Punct sfârșit	X / Y	Lungime segment (** (m)
11	441.603,469 689.963,811	12	441.602,724 689.965,541	1.884
13	441.602,171 689.965,353	14	441.597,28 689.964,162	5.034
15	441.585,272 689.961,258	16	441.571,239 689.956,161	14.93
17	441.564,217 689.955,391	18	441.550,701 689.954,138	13.574
19	441.522,874 689.946,114	20	441.506,861 689.940,335	17.024
21	441.490,115 689.932,671	22	441.486,364 689.931,733	3.867
23	441.487,722 689.927,331	24	441.491,364 689.920,214	7.995
25	441.496,091 689.913,726	1	441.503,242 689.906,558	10.125

Punct început	X / Y	Punct sfârșit	X / Y	Lungime segment (** (m)
12	441.602,724 689.965,541	13	441.602,171 689.965,353	0.584
14	441.597,28 689.964,162	15	441.585,272 689.961,258	12.354
16	441.571,239 689.956,161	17	441.564,217 689.955,391	7.064
18	441.550,701 689.954,138	19	441.522,874 689.946,114	28.961
20	441.506,861 689.940,335	21	441.490,115 689.932,671	18.416
22	441.486,364 689.931,733	23	441.487,722 689.927,331	4.607
24	441.491,364 689.920,214	25	441.496,091 689.913,726	8.027

** Lungimile segmentelor sunt determinate în planul de proiecție Stereo 70 și sunt rotunjite la 1 milimetru.

*** Distanța dintre puncte este formată din segmente cumulate ce sunt mai mici decât valoarea 1 milimetru.

**DATE DESPRE IMOBILUL NR. 1341**

Oficiul de Cadastru și Publicitate Imobiliară MARAMURES
Biroul de Cadastru și Publicitate Imobiliară Dragomiresti

A. Partea I. Descrierea imobilului

TEREN Extravilan

Nr. CF vechi:42

Nr. topografic:partedinr.top.2452

Adresa: Jud. Maramures

Nr. Crt	Nr cadastral Nr. topografic	Suprafața* (mp)	Observații / Referințe
A1		2.823	Sector cadastral:32 Teren neimprejmuit;

B. Partea II. Proprietari și acte

Inscrieri privitoare la dreptul de proprietate și alte drepturi reale		Referințe
1341 / 17/11/2023		
Act Normativ nr. Legea 7, din 13/03/1996 emis de Parlamentul României;		
B1	Inscrierea provizorie, drept de PROPRIETATE, dobandit prin Lege, cota actuala 1/1 1) COMUNA ȘIEU , CIF:14813046, PROPRIETAR NEIDENTIFICAT	A1

C. Partea III. SARCINI .

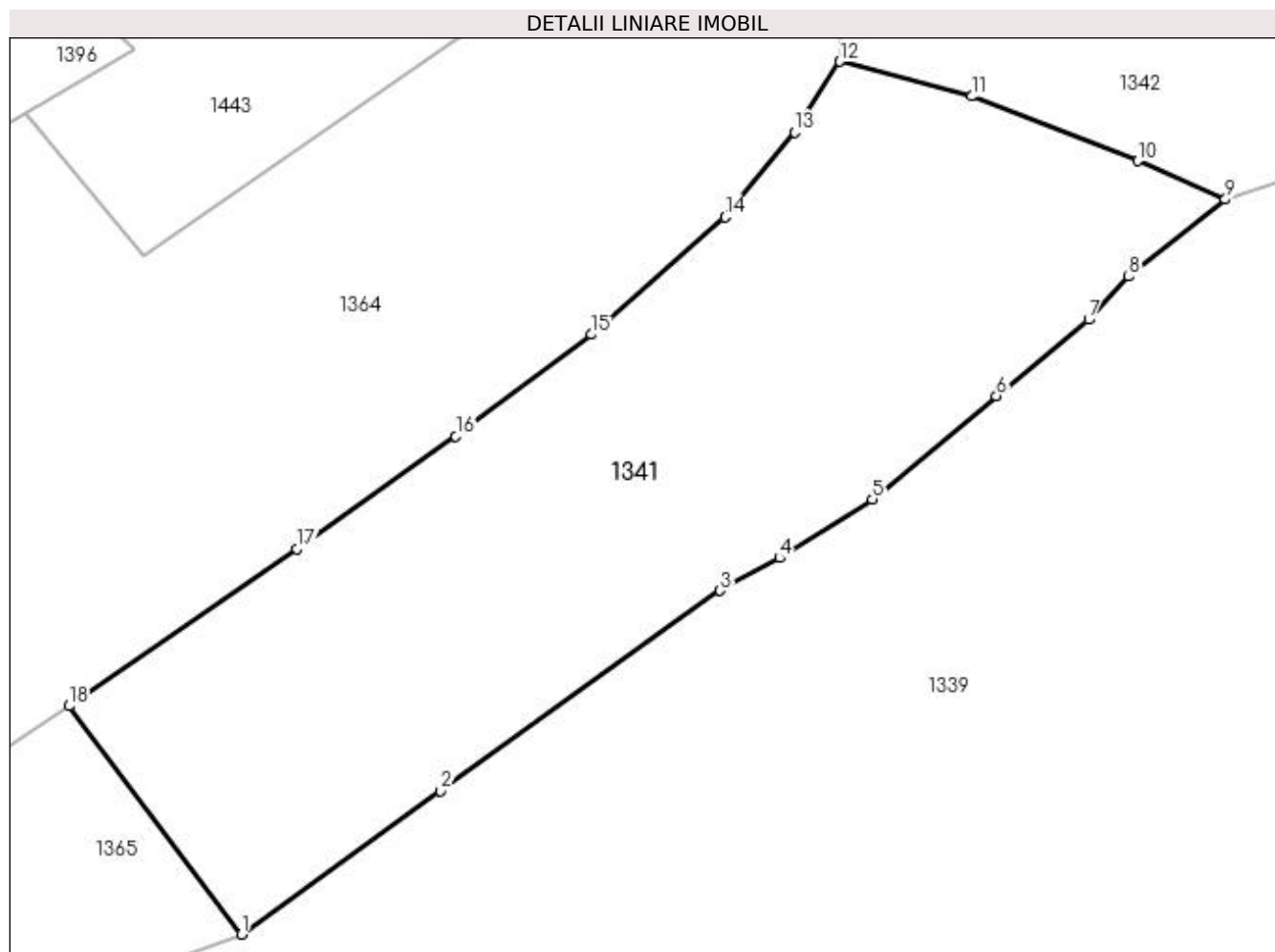
Inscrieri privind dezmembramintele dreptului de proprietate, drepturi reale de garanție și sarcini	Referințe
NU SUNT	

Anexa Nr. 1 La Partea I

Teren

Nr cadastral	Suprafața (mp)*	Observații / Referințe
	2.823	

* Suprafața este determinată în planul de proiecție Stereo 70.



Date referitoare la teren

Crt	Categorie folosință	Intra vilan	Suprafața (mp)	Tarla	Parcelă	Nr. topo	Observații / Referințe
1	faneata	NU	2.823	-	-	-	

Lungime Segmente

1) Valorile lungimilor segmentelor sunt obținute din proiecție în plan.

Punct început	X / Y	Punct sfârșit	X / Y	Lungime segment (** (m)
1	441.489,513 690.011,41	2	441.507,681 690.024,511	22.399
2	441.507,681 690.024,511	3	441.533,208 690.042,794	31.399
3	441.533,208 690.042,794	4	441.538,626 690.045,775	6.184
4	441.538,626 690.045,775	5	441.547,105 690.051,115	10.02
5	441.547,105 690.051,115	6	441.558,43 690.060,567	14.751

Punct început	X / Y	Punct sfârșit	X / Y	Lungime segment (** (m)
6	441.558,43 690.060,567	7	441.566,866 690.067,546	10.949
7	441.566,866 690.067,546	8	441.570,515 690.071,47	5.358
8	441.570,515 690.071,47	9	441.579,345 690.078,515	11.296
9	441.579,345 690.078,515	10	441.571,369 690.082,005	8.706
10	441.571,369 690.082,005	11	441.556,177 690.087,913	16.3
11	441.556,177 690.087,913	12	441.544,138 690.091,095	12.452
12	441.544,138 690.091,095	13	441.539,986 690.084,657	7.661
13	441.539,986 690.084,657	14	441.533,64 690.076,891	10.029
14	441.533,64 690.076,891	15	441.521,46 690.066,18	16.22
15	441.521,46 690.066,18	16	441.509,055 690.056,882	15.503
16	441.509,055 690.056,882	17	441.494,547 690.046,588	17.789
17	441.494,547 690.046,588	18	441.473,715 690.032,245	25.292
18	441.473,715 690.032,245	1	441.489,513 690.011,41	26.147

** Lungimile segmentelor sunt determinate în planul de proiecție Stereo 70 și sunt rotunjite la 1 milimetru.

*** Distanța dintre puncte este formată din segmente cumulate ce sunt mai mici decât valoarea 1 milimetru.

**DATE DESPRE IMOBILUL NR. 1342**

Oficiul de Cadastru și Publicitate Imobiliară MARAMURES
Biroul de Cadastru și Publicitate Imobiliară Dragomiresti

A. Partea I. Descrierea imobilului

TEREN Extravilan

Nr. CF vechi:740

Nr. topografic:partedinr.top.2987

Adresa: Jud. Maramures

Nr. Crt	Nr cadastral Nr. topografic	Suprafața* (mp)	Observații / Referințe
A1		10.212	Sector cadastral:32 Teren neimprejmit;

B. Partea II. Proprietari și acte

Inscrieri privitoare la dreptul de proprietate și alte drepturi reale		Referințe
1342 / 31/10/2023		
Act Normativ nr. Legea 7, din 13/03/1996 emis de Parlamentul României;		
B1	Intabulare, drept de PROPRIETATE, dobândit prin Lege, cota actuala 1/1 1) NEIDENTIFICAT NEIDENTIFICAT	A1
Act Administrativ nr. Adeverință nr. 3697, din 23/10/2003 emis de Primăria Șieu;		
B2	Se notează posesia faptică în favoarea lui 1) CHINDRIȘ IOAN-ADRIAN	A1

C. Partea III. SARCINI .

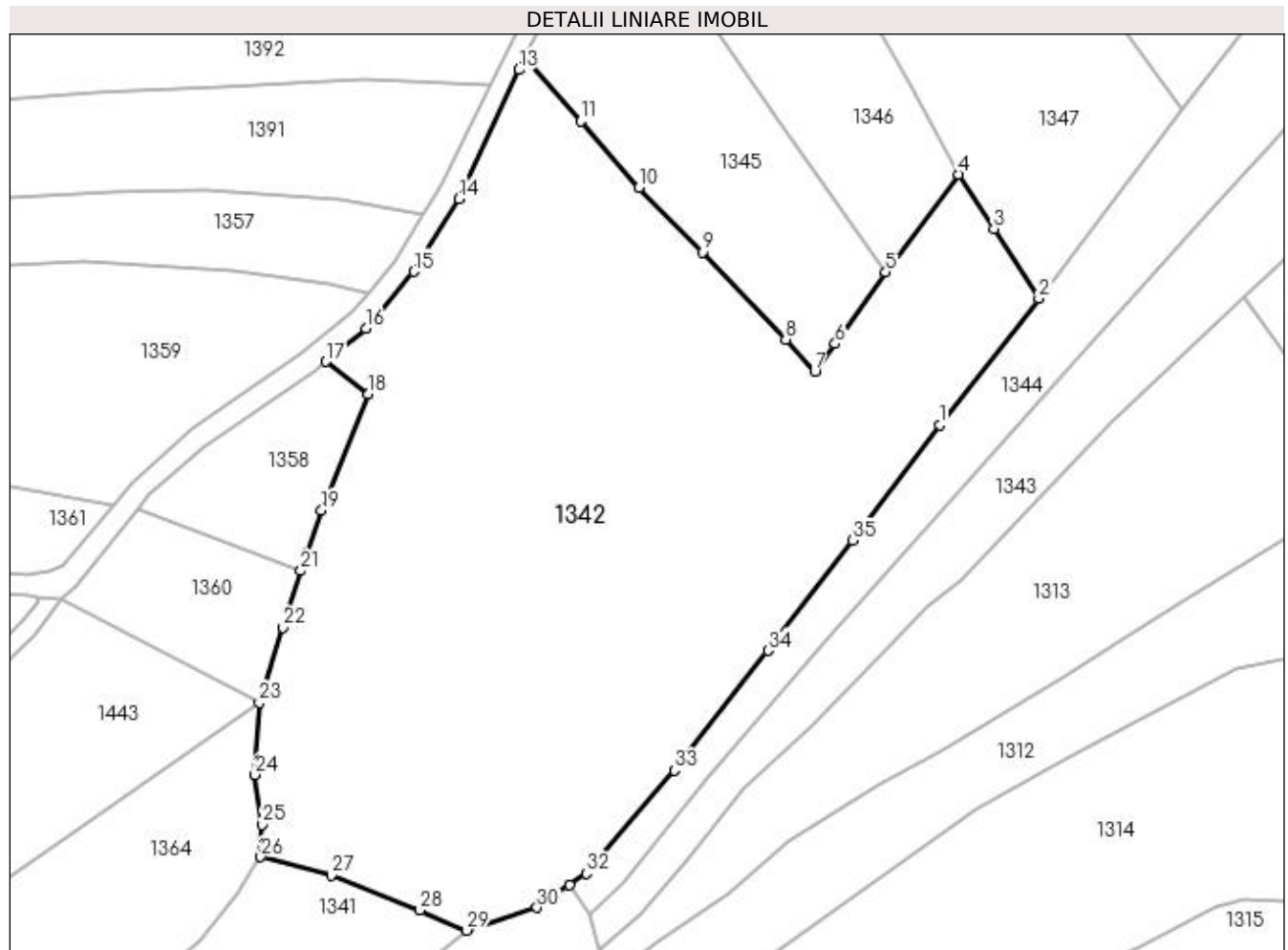
Inscrieri privind dezmembramintele dreptului de proprietate, drepturi reale de garanție și sarcini	Referințe
NU SUNT	

Anexa Nr. 1 La Partea I

Teren

Nr cadastral	Suprafața (mp)*	Observații / Referințe
	10.212	

* Suprafața este determinată în planul de proiecție Stereo 70.



Date referitoare la teren

Crt	Categorie folosință	Intra vilan	Suprafața (mp)	Tarla	Parcelă	Nr. topo	Observații / Referințe
1	faneata	NU	10.212	-	-	-	

Lungime Segmente

1) Valorile lungimilor segmentelor sunt obținute din proiecție în plan.

Punct început	X / Y	Punct sfârșit	X / Y	Lungime segment (** (m)
1	441.660,213 690.164,878	2	441.677,213 690.186,52	27.52
3	441.669,519 690.198,43	4	441.663,488 690.207,764	11.113
5	441.651,012 690.191,015	6	441.642,38 690.178,783	14.971
7	441.638,905 690.174,039	8	441.633,928 690.179,549	7.425
9	441.619,681 690.194,462	10	441.608,808 690.205,462	15.467

Punct început	X / Y	Punct sfârșit	X / Y	Lungime segment (** (m)
2	441.677,213 690.186,52	3	441.669,519 690.198,43	14.179
4	441.663,488 690.207,764	5	441.651,012 690.191,015	20.885
6	441.642,38 690.178,783	7	441.638,905 690.174,039	5.881
8	441.633,928 690.179,549	9	441.619,681 690.194,462	20.625
10	441.608,808 690.205,462	11	441.598,887 690.216,811	15.074

Punct început	X / Y	Punct sfârșit	X / Y	Lungime segment (** (m)
11	441.598,887 690.216,811	12	441.589,34 690.227,679	14.466
13	441.588,286 690.225,614	14	441.578,021 690.203,581	24.307
15	441.570,327 690.191,143	16	441.562,148 690.181,387	12.731
17	441.555,298 690.175,744	18	441.562,563 690.170,162	9.162
19	441.554,509 690.150,306	20	441.551,941 690.142,985	7.758
21	441.550,99 690.139,964	22	441.547,946 690.130,299	10.133
23	441.543,915 690.117,419	24	441.543,161 690.105,133	12.309
25	441.544,354 690.096,598	26	441.544,138 690.091,095	5.507
27	441.556,177 690.087,913	28	441.571,369 690.082,005	16.3
29	441.579,345 690.078,515	30	441.591,368 690.082,418	12.641
31	441.596,908 690.086,268	32	441.599,784 690.088,266	3.502
33	441.614,894 690.105,851	34	441.630,902 690.126,326	25.99
35	441.645,353 690.145,18	1	441.660,213 690.164,878	24.674

Punct început	X / Y	Punct sfârșit	X / Y	Lungime segment (** (m)
12	441.589,34 690.227,679	13	441.588,286 690.225,614	2.318
14	441.578,021 690.203,581	15	441.570,327 690.191,143	14.625
16	441.562,148 690.181,387	17	441.555,298 690.175,744	8.875
18	441.562,563 690.170,162	19	441.554,509 690.150,306	21.427
20	441.551,941 690.142,985	21	441.550,99 690.139,964	3.167
22	441.547,946 690.130,299	23	441.543,915 690.117,419	13.496
24	441.543,161 690.105,133	25	441.544,354 690.096,598	8.618
26	441.544,138 690.091,095	27	441.556,177 690.087,913	12.452
28	441.571,369 690.082,005	29	441.579,345 690.078,515	8.706
30	441.591,368 690.082,418	31	441.596,908 690.086,268	6.746
32	441.599,784 690.088,266	33	441.614,894 690.105,851	23.185
34	441.630,902 690.126,326	35	441.645,353 690.145,18	23.755

** Lungimile segmentelor sunt determinate în planul de proiecție Stereo 70 și sunt rotunjite la 1 milimetru.

*** Distanța dintre puncte este formată din segmente cumulate ce sunt mai mici decât valoarea 1 milimetru.

**DATE DESPRE IMOBILUL NR. 1343**

Oficiul de Cadastru și Publicitate Imobiliară MARAMURES
Biroul de Cadastru și Publicitate Imobiliară Dragomirești

A. Partea I. Descrierea imobilului

TEREN Extravilan

Nr. CF vechi:1753

Nr. topografic:partedinr.top.2602

Adresa: Jud. Maramures

Nr. Crt	Nr cadastral Nr. topografic	Suprafața* (mp)	Observații / Referințe
A1		2.589	Sector cadastral:32 Teren neimprejmuit;

B. Partea II. Proprietari și acte

Inscrieri privitoare la dreptul de proprietate și alte drepturi reale		Referințe
1343 / 03/11/2023		
Act Normativ nr. Legea 7, din 13/03/1996 emis de Parlamentul României;		
B1	Intabulare, drept de PROPRIETATE, dobândit prin Lege, cota actuala 1/1 1) NEIDENTIFICAT NEIDENTIFICAT	A1
Act Administrativ nr. Adeverință nr. 4372, din 13/11/2023 emis de Primăria Șieu;		
B2	Se notează posesia faptică în favoarea lui 1) DUNCA IOAN	A1

C. Partea III. SARCINI .

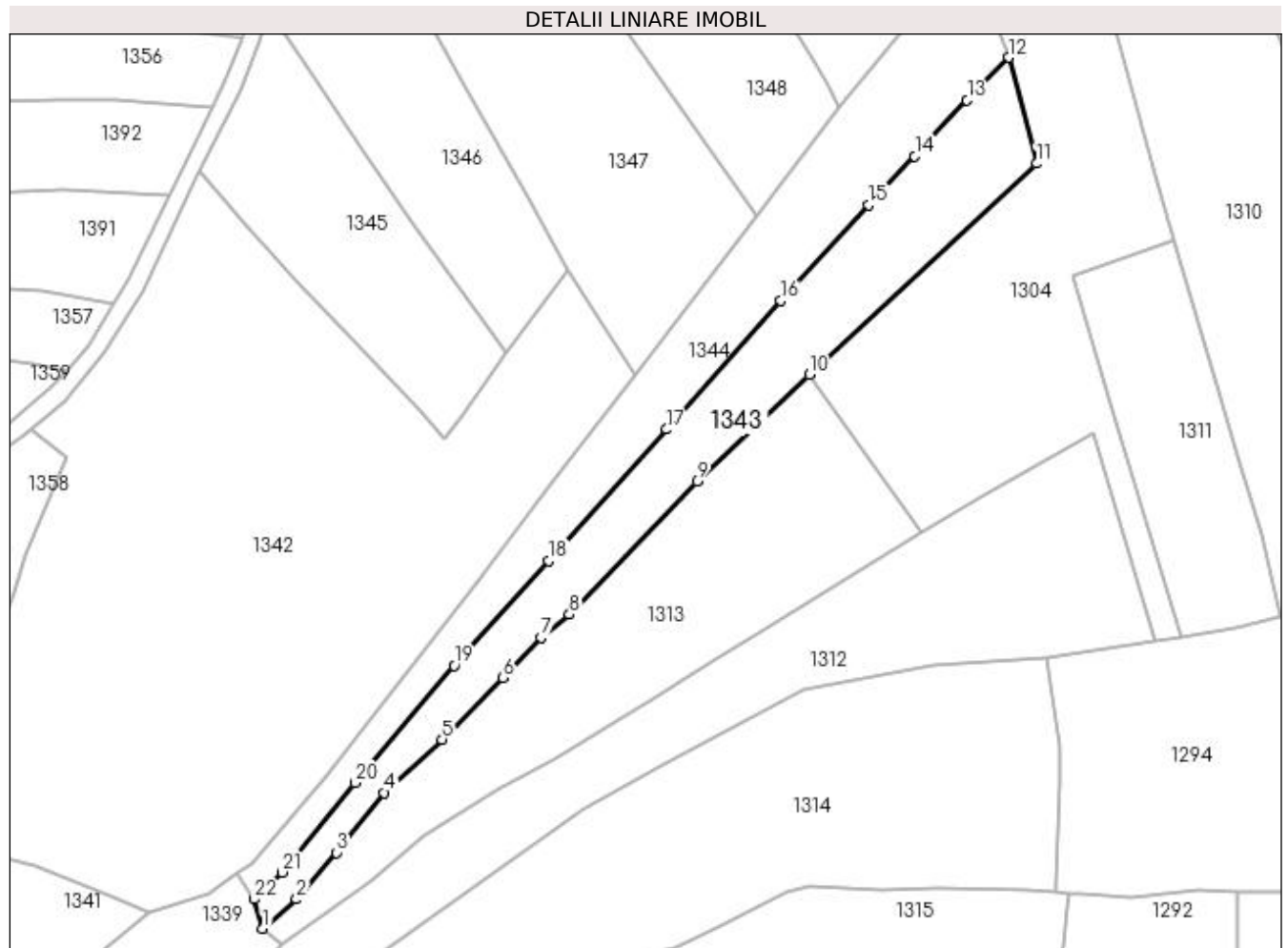
Inscrieri privind dezmembramintele dreptului de proprietate, drepturi reale de garanție și sarcini	Referințe
NU SUNT	

Anexa Nr. 1 La Partea I

Teren

Nr cadastral	Suprafața (mp)*	Observații / Referințe
	2.589	

* Suprafața este determinată în planul de proiecție Stereo 70.



Date referitoare la teren

Crt	Categorie folosință	Intra vilan	Suprafața (mp)	Tarla	Parcelă	Nr. topo	Observații / Referințe
1	faneata	NU	2.589	-	-	-	

Lungime Segmente

1) Valorile lungimilor segmentelor sunt obținute din proiecție în plan.

Punct început	X / Y	Punct sfârșit	X / Y	Lungime segment (** (m)
1	441.602,166 690.075,29	2	441.608,947 690.081,163	8.971
3	441.616,988 690.090,556	4	441.626,623 690.102,61	15.432
5	441.638,21 690.113,361	6	441.650,475 690.125,778	17.453
7	441.658,145 690.133,795	8	441.663,901 690.138,476	7.419
9	441.689,599 690.165,263	10	441.712,233 690.186,752	31.21

Punct început	X / Y	Punct sfârșit	X / Y	Lungime segment (** (m)
2	441.608,947 690.081,163	3	441.616,988 690.090,556	12.365
4	441.626,623 690.102,61	5	441.638,21 690.113,361	15.806
6	441.650,475 690.125,778	7	441.658,145 690.133,795	11.095
8	441.663,901 690.138,476	9	441.689,599 690.165,263	37.12
10	441.712,233 690.186,752	11	441.758,004 690.229,251	62.459

Punct început	X / Y	Punct sfârșit	X / Y	Lungime segment (** (m)
11	441.758,004 690.229,251	12	441.752,376 690.250,564	22.044
13	441.743,978 690.242,021	14	441.733,459 690.230,73	15.432
15	441.724,224 690.220,887	16	441.706,493 690.201,625	26.18
17	441.683,451 690.175,74	18	441.659,772 690.149,281	35.507
19	441.640,671 690.128,181	20	441.620,644 690.104,639	30.908
21	441.606,057 690.086,623	22	441.600,438 690.081,188	7.817

Punct început	X / Y	Punct sfârșit	X / Y	Lungime segment (** (m)
12	441.752,376 690.250,564	13	441.743,978 690.242,021	11.98
14	441.733,459 690.230,73	15	441.724,224 690.220,887	13.497
16	441.706,493 690.201,625	17	441.683,451 690.175,74	34.655
18	441.659,772 690.149,281	19	441.640,671 690.128,181	28.462
20	441.620,644 690.104,639	21	441.606,057 690.086,623	23.181
22	441.600,438 690.081,188	1	441.602,166 690.075,29	6.146

** Lungimile segmentelor sunt determinate în planul de proiecție Stereo 70 și sunt rotunjite la 1 milimetru.

*** Distanța dintre puncte este formată din segmente cumulate ce sunt mai mici decât valoarea 1 milimetru.

**DATE DESPRE IMOBILUL NR. 1344**

Oficiul de Cadastru și Publicitate Imobiliară MARAMURES
Biroul de Cadastru și Publicitate Imobiliară Dragomiresti

A. Partea I. Descrierea imobilului

TEREN Extravilan

Nr. CF vechi:38

Nr. topografic:partedinr.top.2588

Adresa: Jud. Maramures

Nr. Crt	Nr cadastral Nr. topografic	Suprafața* (mp)	Observații / Referințe
A1		2.661	Sector cadastral:32 Teren neimprejmuit;

B. Partea II. Proprietari și acte

Inscrieri privitoare la dreptul de proprietate și alte drepturi reale		Referințe
1344 / 17/11/2023		
Act Normativ nr. Legea 7, din 13/03/1996 emis de Parlamentul României;		
B1	Inscrierea provizorie, drept de PROPRIETATE, dobandit prin Lege, cota actuala 1/1 1) COMUNA ȘIEU , CIF:14813046, PROPRIETAR NEIDENTIFICAT	A1

C. Partea III. SARCINI .

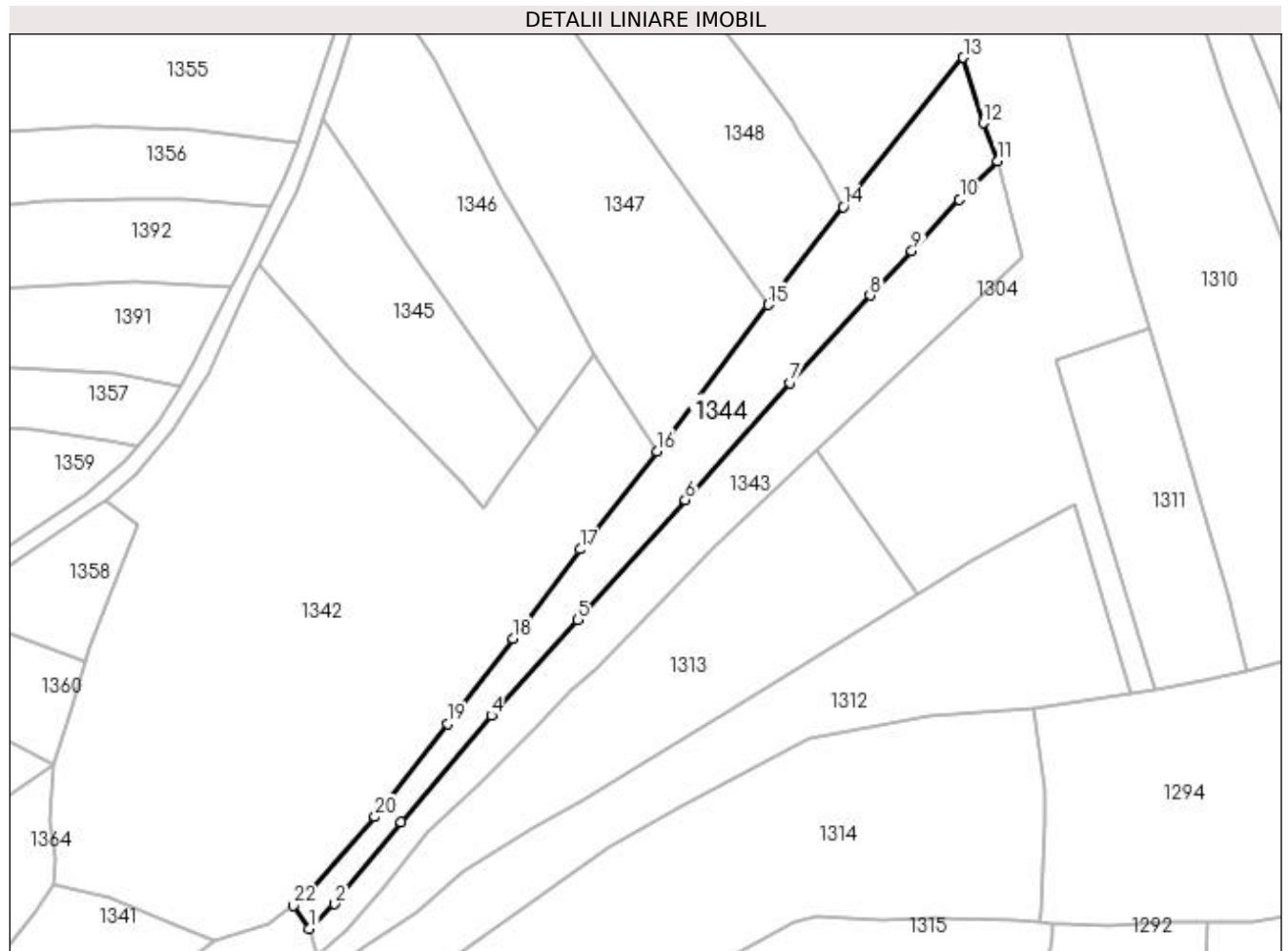
Inscrieri privind dezmembramintele dreptului de proprietate, drepturi reale de garanție și sarcini	Referințe
NU SUNT	

Anexa Nr. 1 La Partea I

Teren

Nr cadastral	Suprafața (mp)*	Observații / Referințe
	2.661	

* Suprafața este determinată în planul de proiecție Stereo 70.



Date referitoare la teren

Crt	Categorie folosință	Intra vilan	Suprafața (mp)	Tarla	Parcelă	Nr. topo	Observații / Referințe
1	faneata	NU	2.661	-	-	-	

Lungime Segmente

1) Valorile lungimilor segmentelor sunt obținute din proiecție în plan.

Punct început	X / Y	Punct sfârșit	X / Y	Lungime segment (** (m)
1	441.600,438 690.081,188	2	441.606,057 690.086,623	7.817
3	441.620,644 690.104,639	4	441.640,671 690.128,181	30.908
5	441.659,772 690.149,281	6	441.683,451 690.175,74	35.507
7	441.706,493 690.201,625	8	441.724,224 690.220,887	26.18
9	441.733,459 690.230,73	10	441.743,978 690.242,021	15.432

Punct început	X / Y	Punct sfârșit	X / Y	Lungime segment (** (m)
2	441.606,057 690.086,623	3	441.620,644 690.104,639	23.181
4	441.640,671 690.128,181	5	441.659,772 690.149,281	28.462
6	441.683,451 690.175,74	7	441.706,493 690.201,625	34.655
8	441.724,224 690.220,887	9	441.733,459 690.230,73	13.497
10	441.743,978 690.242,021	11	441.752,376 690.250,564	11.98

Punct început	X / Y	Punct sfârșit	X / Y	Lungime segment (** (m)
11	441.752,376 690.250,564	12	441.749,19 690.258,891	8.916
13	441.744,841 690.273,324	14	441.718,334 690.240,365	42.296
15	441.701,716 690.218,8	16	441.677,213 690.186,52	40.526
17	441.660,213 690.164,878	18	441.645,353 690.145,18	24.674
19	441.630,902 690.126,326	20	441.614,894 690.105,851	25.99
21	441.599,784 690.088,266	22	441.596,908 690.086,268	3.502

Punct început	X / Y	Punct sfârșit	X / Y	Lungime segment (** (m)
12	441.749,19 690.258,891	13	441.744,841 690.273,324	15.074
14	441.718,334 690.240,365	15	441.701,716 690.218,8	27.225
16	441.677,213 690.186,52	17	441.660,213 690.164,878	27.52
18	441.645,353 690.145,18	19	441.630,902 690.126,326	23.755
20	441.614,894 690.105,851	21	441.599,784 690.088,266	23.185
22	441.596,908 690.086,268	1	441.600,438 690.081,188	6.186

** Lungimile segmentelor sunt determinate în planul de proiecție Stereo 70 și sunt rotunjite la 1 milimetru.

*** Distanța dintre puncte este formată din segmente cumulate ce sunt mai mici decât valoarea 1 milimetru.

**DATE DESPRE IMOBILUL NR. 1345**

Oficiul de Cadastru și Publicitate Imobiliară MARAMURES
Biroul de Cadastru și Publicitate Imobiliară Dragomiresti

A. Partea I. Descrierea imobilului

TEREN Extravilan

Nr. CF vechi:520

Nr. topografic:partedinr.top.2595

Adresa: Jud. Maramures

Nr. Crt	Nr cadastral Nr. topografic	Suprafata* (mp)	Observatii / Referinte
A1		1.981	Sector cadastral:32 Teren neimprejmuit;

B. Partea II. Proprietari și acte

Inscrieri privitoare la dreptul de proprietate și alte drepturi reale		Referințe
1345 / 03/11/2023		
Act Normativ nr. Legea 7, din 13/03/1996 emis de Parlamentul României;		
B1	Intabulare, drept de PROPRIETATE, dobândit prin Lege, cota actuala 1/1 1) NEIDENTIFICAT NEIDENTIFICAT	A1
Act Administrativ nr. Adeverință nr. 4377, din 13/11/2023 emis de Primăria Șieu;		
B2	Se notează posesia faptică în favoarea lui 1) POPAN IOAN	A1

C. Partea III. SARCINI .

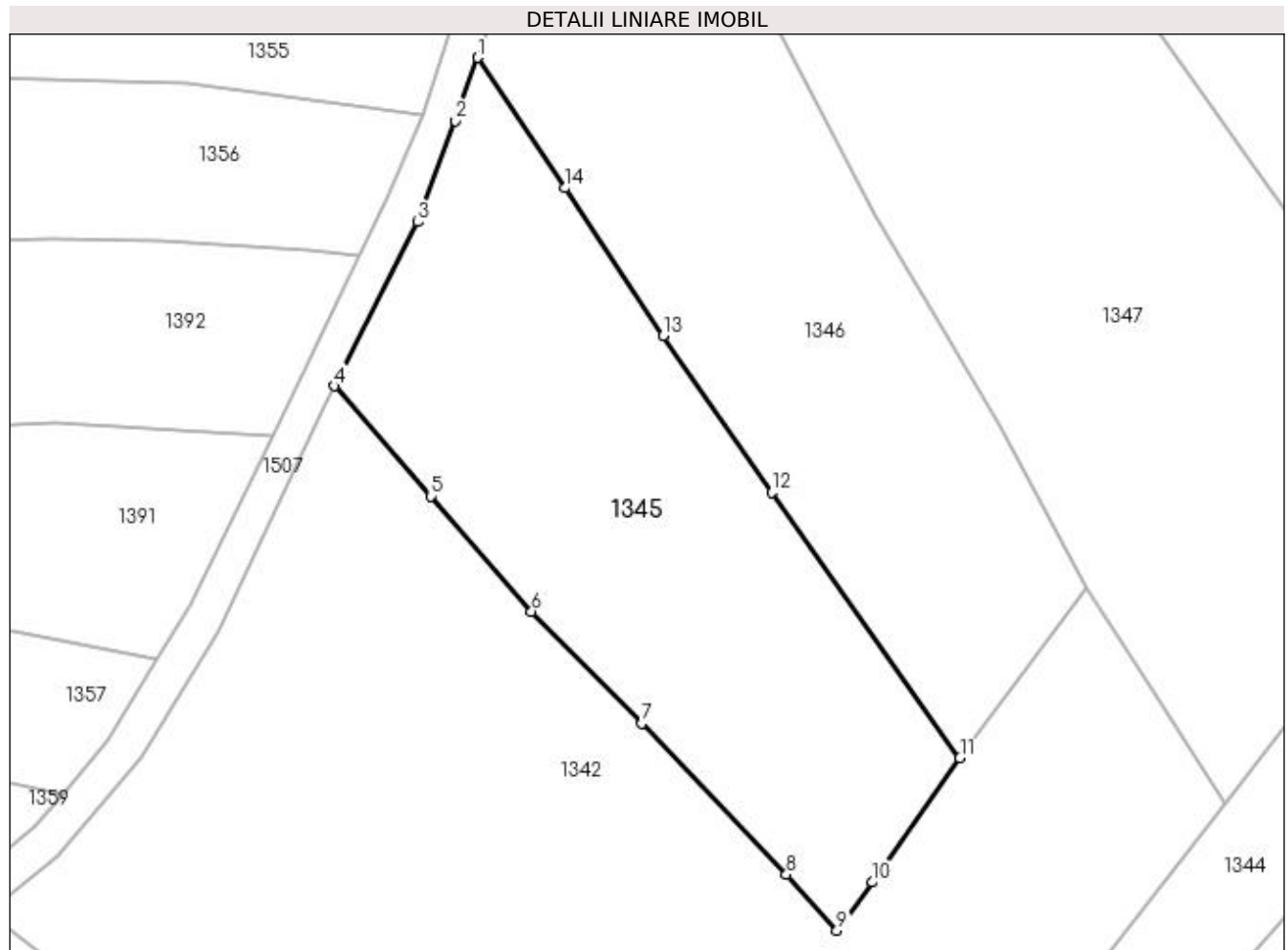
Inscrieri privind dezmembramintele dreptului de proprietate, drepturi reale de garanție și sarcini	Referințe
NU SUNT	

Anexa Nr. 1 La Partea I

Teren

Nr cadastral	Suprafața (mp)*	Observații / Referințe
	1.981	

* Suprafața este determinată în planul de proiecție Stereo 70.



Date referitoare la teren

Crt	Categorie folosință	Intra vilan	Suprafața (mp)	Tarla	Parcelă	Nr. topo	Observații / Referințe
1	faneata	NU	1.981	-	-	-	

Lungime Segmente

1) Valorile lungimilor segmentelor sunt obținute din proiecție în plan.

Punct început	X / Y	Punct sfârșit	X / Y	Lungime segment (** (m)
1	441.603,495 690.260,008	2	441.601,284 690.253,779	6.61
2	441.601,284 690.253,779	3	441.597,577 690.243,823	10.624
3	441.597,577 690.243,823	4	441.589,34 690.227,679	18.124
4	441.589,34 690.227,679	5	441.598,887 690.216,811	14.466
5	441.598,887 690.216,811	6	441.608,808 690.205,462	15.074

Punct început	X / Y	Punct sfârșit	X / Y	Lungime segment (** (m)
6	441.608,808 690.205,462	7	441.619,681 690.194,462	15.467
7	441.619,681 690.194,462	8	441.633,928 690.179,549	20.625
8	441.633,928 690.179,549	9	441.638,905 690.174,039	7.425
9	441.638,905 690.174,039	10	441.642,38 690.178,783	5.881
10	441.642,38 690.178,783	11	441.651,012 690.191,015	14.971
11	441.651,012 690.191,015	12	441.632,47 690.217,208	32.092
12	441.632,47 690.217,208	13	441.621,756 690.232,586	18.742
13	441.621,756 690.232,586	14	441.612,136 690.247,161	17.464
14	441.612,136 690.247,161	1	441.603,495 690.260,008	15.483

** Lungimile segmentelor sunt determinate în planul de proiecție Stereo 70 și sunt rotunjite la 1 milimetru.

*** Distanța dintre puncte este formată din segmente cumulate ce sunt mai mici decât valoarea 1 milimetru.

**DATE DESPRE IMOBILUL NR. 1346**

Oficiul de Cadastru și Publicitate Imobiliară MARAMURES
Biroul de Cadastru și Publicitate Imobiliară Dragomiresti

A. Partea I. Descrierea imobilului

TEREN Extravilan

Nr. CF vechi:520

Nr. topografic:partedinr.top.2595

Adresa: Jud. Maramures

Nr. Crt	Nr cadastral Nr. topografic	Suprafața* (mp)	Observații / Referințe
A1		2.199	Sector cadastral:32 Teren neimprejmuit;

B. Partea II. Proprietari și acte

Inscrieri privitoare la dreptul de proprietate și alte drepturi reale		Referințe
1346 / 03/11/2023		
Act Normativ nr. Legea 7, din 13/03/1996 emis de Parlamentul României;		
B1	Intabulare, drept de PROPRIETATE, dobândit prin Lege, cota actuala 1/1 1) NEIDENTIFICAT NEIDENTIFICAT	A1
Act Administrativ nr. Adeverință nr. 4376, din 13/11/2023 emis de Primăria Șieu;		
B2	Se notează posesia faptică în favoarea lui 1) NAN MIHAI	A1

C. Partea III. SARCINI .

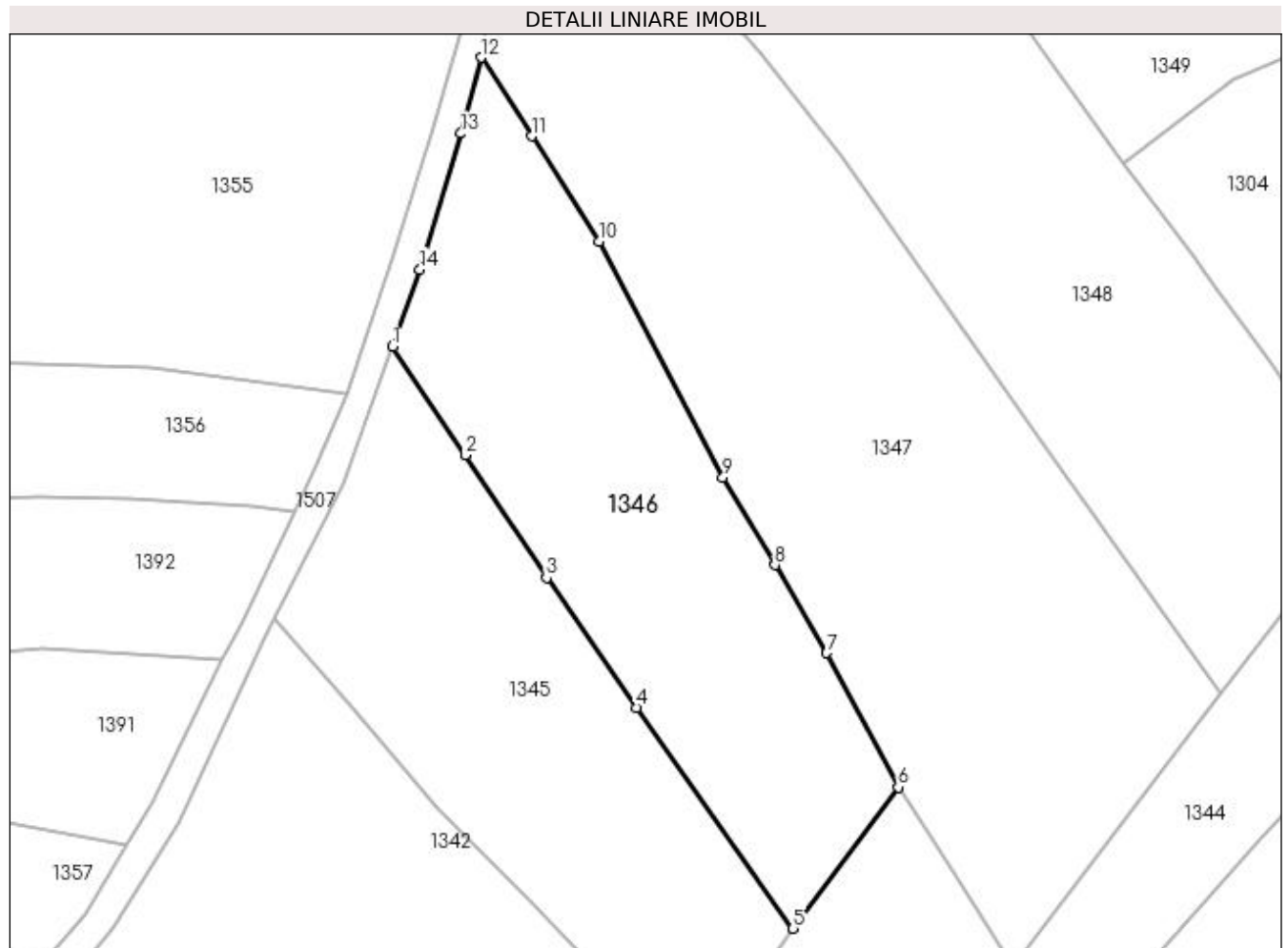
Inscrieri privind dezmembramintele dreptului de proprietate, drepturi reale de garanție și sarcini	Referințe
NU SUNT	

Anexa Nr. 1 La Partea I

Teren

Nr cadastral	Suprafața (mp)*	Observații / Referințe
	2.199	

* Suprafața este determinată în planul de proiecție Stereo 70.



Date referitoare la teren

Crt	Categorie folosință	Intra vilan	Suprafața (mp)	Tarla	Parcelă	Nr. topo	Observații / Referințe
1	faneata	NU	2.199	-	-	-	

Lungime Segmente

1) Valorile lungimilor segmentelor sunt obținute din proiecție în plan.

Punct început	X / Y	Punct sfârșit	X / Y	Lungime segment (** (m)
1	441.603,495 690.260,008	2	441.612,136 690.247,161	15.483
2	441.612,136 690.247,161	3	441.621,756 690.232,586	17.464
3	441.621,756 690.232,586	4	441.632,47 690.217,208	18.742
4	441.632,47 690.217,208	5	441.651,012 690.191,015	32.092
5	441.651,012 690.191,015	6	441.663,488 690.207,764	20.885

Punct început	X / Y	Punct sfârșit	X / Y	Lungime segment (** (m)
6	441.663,488 690.207,764	7	441.655,015 690.223,687	18.037
7	441.655,015 690.223,687	8	441.648,848 690.234,11	12.111
8	441.648,848 690.234,11	9	441.642,681 690.244,532	12.11
9	441.642,681 690.244,532	10	441.628,016 690.272,499	31.579
10	441.628,016 690.272,499	11	441.619,971 690.284,972	14.842
11	441.619,971 690.284,972	12	441.613,967 690.294,28	11.076
12	441.613,967 690.294,28	13	441.611,585 690.285,275	9.315
13	441.611,585 690.285,275	14	441.606,743 690.269,162	16.825
14	441.606,743 690.269,162	1	441.603,495 690.260,008	9.713

** Lungimile segmentelor sunt determinate în planul de proiecție Stereo 70 și sunt rotunjite la 1 milimetru.

*** Distanța dintre puncte este formată din segmente cumulate ce sunt mai mici decât valoarea 1 milimetru.

**DATE DESPRE IMOBILUL NR. 1347**

Oficiul de Cadastru și Publicitate Imobiliară MARAMURES
Biroul de Cadastru și Publicitate Imobiliară Dragomiresti

A. Partea I. Descrierea imobilului

TEREN Extravilan

Nr. CF vechi:51305
Nr. cadastral vechi:51305

Adresa: Jud. Maramures

Nr. Crt	Nr cadastral Nr. topografic	Suprafața* (mp)	Observații / Referințe
A1	51305	4.414	Sector cadastral:32 Teren neimprejmuit;

B. Partea II. Proprietari și acte

Inscrieri privitoare la dreptul de proprietate și alte drepturi reale		Referințe
1347 / 14/11/2023		
Act Normativ nr. Legea 7, din 13/03/1996 emis de Parlamentul României;		
B1	Intabulare, drept de PROPRIETATE, dobândit prin Lege, cota actuala 1/1 1) NEIDENTIFICAT NEIDENTIFICAT	A1
Act Administrativ nr. Adeverință nr. 127, din 15/01/2021 emis de Primăria Șieu (act notarial nr Declarație autenticată sub nr. 137 din 19.01.2021, emis de NP Butnaru Constantin Neculai;act administrativ nr Adeverinta nr. 128 din 15.01.2021, emis de Comisia locala de fond funciar Sieu;inscris sub semnatura privata nr Proces verbal de vecinatate din 15.01.2021, emis de -;act administrativ nr Documentatie cadastrala avizata sub nr.1042 din 12.02.2021, emis de OCPI MM);		
B2	Asupra imobilului de sub A1 se notează posesia în favoarea: 1) DUNCA PETRU , căsătorit cu 2) DUNCA LENUȚA-IONELA <i>OBSERVATII: Poziție transcrisă din CF 51305 sub rangul încheierii nr. 1042/12.02.2021</i>	A1

C. Partea III. SARCINI .

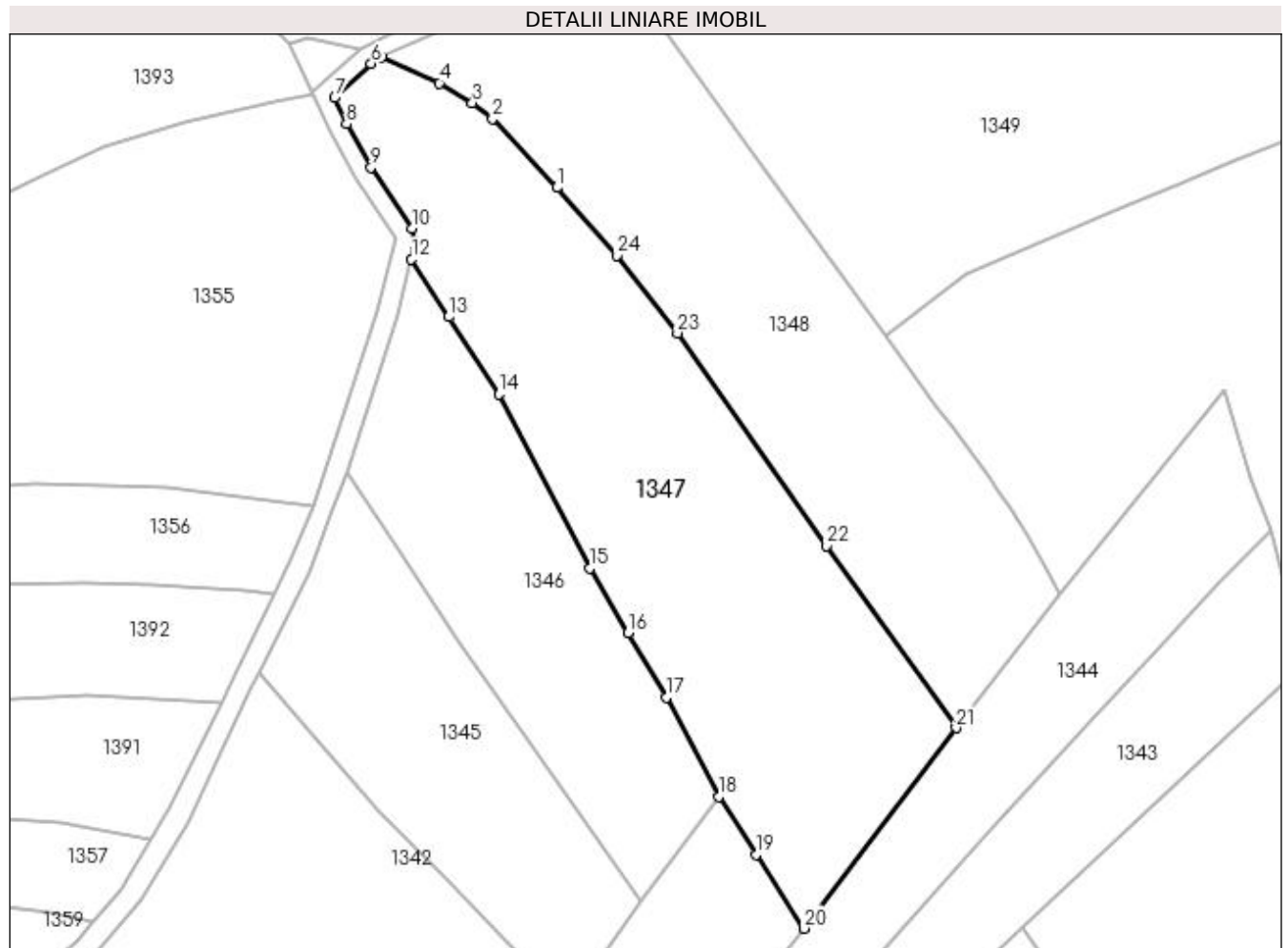
Inscrieri privind dezmembramintele dreptului de proprietate, drepturi reale de garanție și sarcini	Referințe
NU SUNT	

Anexa Nr. 1 La Partea I

Teren

Nr cadastral	Suprafața (mp)*	Observații / Referințe
51305	4.414	

* Suprafața este determinată în planul de proiecție Stereo 70.



Date referitoare la teren

Crt	Categorie folosință	Intravilan	Suprafața (mp)	Tarla	Parcelă	Nr. topo	Observații / Referințe
1	faneata	NU	4.414	-	-	-	

Lungime Segmente

1) Valorile lungimilor segmentelor sunt obținute din proiecție în plan.

Punct început	X / Y	Punct sfârșit	X / Y	Lungime segment (** (m)
1	441.637,375 690.305,784	2	441.627,003 690.316,862	15.176
3	441.623,774 690.319,432	4	441.618,439 690.322,598	6.204
5	441.609,085 690.326,709	6	441.607,467 690.325,71	1.902
7	441.601,591 690.320,246	8	441.603,507 690.315,995	4.663
9	441.607,445 690.309,04	10	441.614,04 690.299,254	11.801

Punct început	X / Y	Punct sfârșit	X / Y	Lungime segment (** (m)
2	441.627,003 690.316,862	3	441.623,774 690.319,432	4.127
4	441.618,439 690.322,598	5	441.609,085 690.326,709	10.218
6	441.607,467 690.325,71	7	441.601,591 690.320,246	8.024
8	441.603,507 690.315,995	9	441.607,445 690.309,04	7.992
10	441.614,04 690.299,254	11	441.614,538 690.296,44	2.858

Punct început	X / Y	Punct sfârșit	X / Y	Lungime segment (** (m))
11	441.614,538 690.296,44	12	441.613,967 690.294,28	2.234
13	441.619,971 690.284,972	14	441.628,016 690.272,499	14.842
15	441.642,681 690.244,532	16	441.648,848 690.234,11	12.11
17	441.655,015 690.223,687	18	441.663,488 690.207,764	18.037
19	441.669,519 690.198,43	20	441.677,213 690.186,52	14.179
21	441.701,716 690.218,8	22	441.680,791 690.248,11	36.013
23	441.656,801 690.282,371	24	441.647,06 690.294,857	15.836

Punct început	X / Y	Punct sfârșit	X / Y	Lungime segment (** (m))
12	441.613,967 690.294,28	13	441.619,971 690.284,972	11.076
14	441.628,016 690.272,499	15	441.642,681 690.244,532	31.579
16	441.648,848 690.234,11	17	441.655,015 690.223,687	12.111
18	441.663,488 690.207,764	19	441.669,519 690.198,43	11.113
20	441.677,213 690.186,52	21	441.701,716 690.218,8	40.526
22	441.680,791 690.248,11	23	441.656,801 690.282,371	41.825
24	441.647,06 690.294,857	1	441.637,375 690.305,784	14.601

** Lungimile segmentelor sunt determinate în planul de proiecție Stereo 70 și sunt rotunjite la 1 milimetru.

*** Distanța dintre puncte este formată din segmente cumulate ce sunt mai mici decât valoarea 1 milimetru.

**DATE DESPRE IMOBILUL NR. 1348**

Oficiul de Cadastru și Publicitate Imobiliară MARAMURES
Biroul de Cadastru și Publicitate Imobiliară Dragomiresti

A. Partea I. Descrierea imobilului

TEREN Extravilan

Adresa: Jud. Maramures

Nr. Crt	Nr cadastral Nr. topografic	Suprafața* (mp)	Observații / Referințe
A1	51498	3.774	Sector cadastral:32 Teren neimprejmuit;

B. Partea II. Proprietari și acte

Inscrieri privitoare la dreptul de proprietate și alte drepturi reale	Referințe
4281 / 22/03/2023	
Act Notarial nr. Contract de donație nr. 384, din 22/03/2023 emis de NP Butnaru Constantin Neculai;	
B3	A1
Intabulare, drept de PROPRIETATEcu titlu drept de donație, dobandit prin Conventie, cota actuala 1/1	
1) MOIȘ-STOICA SEEMA-MARILENA , bun propriu	
<i>OBSERVATII: Poziție transcrisă din CF 51498 sub rangul încheierii nr. 4281/22.03.2023</i>	

C. Partea III. SARCINI .

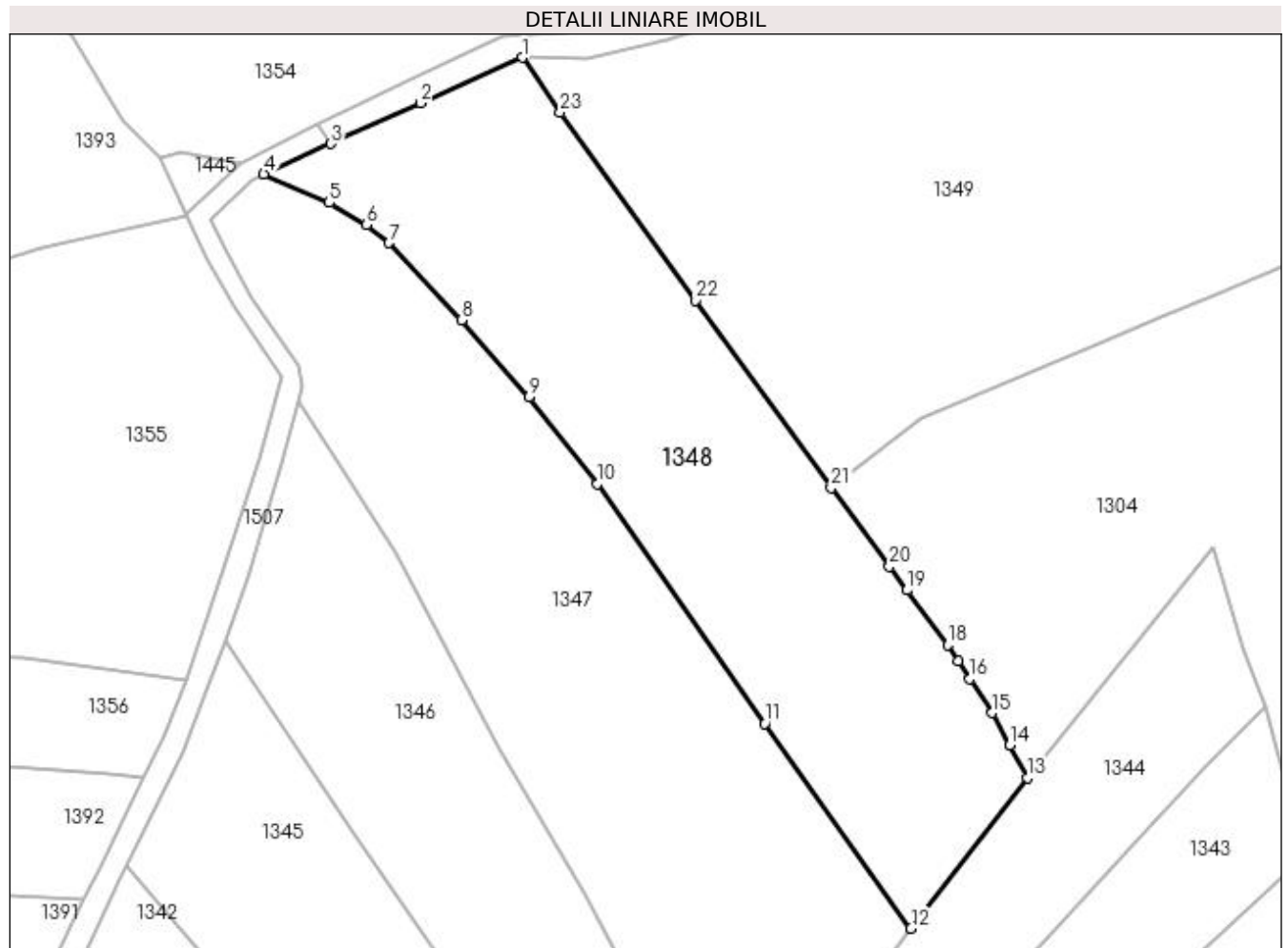
Inscrieri privind dezmembramintele dreptului de proprietate, drepturi reale de garanție și sarcini	Referințe
NU SUNT	

Anexa Nr. 1 La Partea I

Teren

Nr cadastral	Suprafața (mp)*	Observații / Referințe
51498	3.774	

* Suprafața este determinată în planul de proiecție Stereo 70.



Date referitoare la teren

Crt	Categorie folosință	Intravilan	Suprafața (mp)	Tarla	Parcelă	Nr. topo	Observații / Referințe
1	livada	NU	3.774	-	-	-	

Lungime Segmente

1) Valorile lungimilor segmentelor sunt obținute din proiecție în plan.

Punct început	X / Y	Punct sfârșit	X / Y	Lungime segment (** (m)
1	441.646,064 690.343,358	2	441.631,555 690.336,826	15.912
3	441.618,683 690.331,03	4	441.609,085 690.326,709	10.526
5	441.618,439 690.322,598	6	441.623,774 690.319,432	6.204
7	441.627,003 690.316,862	8	441.637,375 690.305,784	15.176
9	441.647,06 690.294,857	10	441.656,801 690.282,371	15.836

Punct început	X / Y	Punct sfârșit	X / Y	Lungime segment (** (m)
2	441.631,555 690.336,826	3	441.618,683 690.331,03	14.117
4	441.609,085 690.326,709	5	441.618,439 690.322,598	10.218
6	441.623,774 690.319,432	7	441.627,003 690.316,862	4.127
8	441.637,375 690.305,784	9	441.647,06 690.294,857	14.601
10	441.656,801 690.282,371	11	441.680,791 690.248,11	41.825

Punct început	X / Y	Punct sfârșit	X / Y	Lungime segment (** (m)
11	441.680,791 690.248,11	12	441.701,716 690.218,8	36.013
13	441.718,334 690.240,365	14	441.715,843 690.244,996	5.258
15	441.713,352 690.249,627	16	441.710,154 690.254,489	5.819
17	441.708,451 690.257,057	18	441.706,956 690.259,35	2.737
19	441.701,134 690.267,168	20	441.698,614 690.270,573	4.236
21	441.690,273 690.281,795	22	441.670,881 690.308,64	33.117
23	441.651,488 690.335,484	1	441.646,064 690.343,358	9.561

Punct început	X / Y	Punct sfârșit	X / Y	Lungime segment (** (m)
12	441.701,716 690.218,8	13	441.718,334 690.240,365	27.225
14	441.715,843 690.244,996	15	441.713,352 690.249,627	5.258
16	441.710,154 690.254,489	17	441.708,451 690.257,057	3.081
18	441.706,956 690.259,35	19	441.701,134 690.267,168	9.748
20	441.698,614 690.270,573	21	441.690,273 690.281,795	13.982
22	441.670,881 690.308,64	23	441.651,488 690.335,484	33.116

** Lungimile segmentelor sunt determinate în planul de proiecție Stereo 70 și sunt rotunjite la 1 milimetru.

*** Distanța dintre puncte este formată din segmente cumulate ce sunt mai mici decât valoarea 1 milimetru.

**DATE DESPRE IMOBILUL NR. 1349**

Oficiul de Cadastru și Publicitate Imobiliară MARAMURES
Biroul de Cadastru și Publicitate Imobiliară Dragomiresti

A. Partea I. Descrierea imobilului

TEREN Extravilan

Nr. CF vechi:391,1493

Nr. topografic:partedinr.top.2562,2563

Adresa: Jud. Maramures

Nr. Crt	Nr cadastral Nr. topografic	Suprafața* (mp)	Observații / Referințe
A1		8.907	Sector cadastral:32 Teren neimprejmuit;

B. Partea II. Proprietari și acte

Inscrieri privitoare la dreptul de proprietate și alte drepturi reale		Referințe
1349 / 03/11/2023		
Act Normativ nr. Legea 7, din 13/03/1996 emis de Parlamentul României;		
B1	Intabulare, drept de PROPRIETATE, dobândit prin Lege, cota actuala 1/1 1) NEIDENTIFICAT NEIDENTIFICAT	A1
Act Administrativ nr. Adeverință nr. 4385, din 13/11/2023 emis de Primăria Șieu;		
B2	Se notează posesia faptică în favoarea lui 1) TIMIȘ IOAN	A1

C. Partea III. SARCINI .

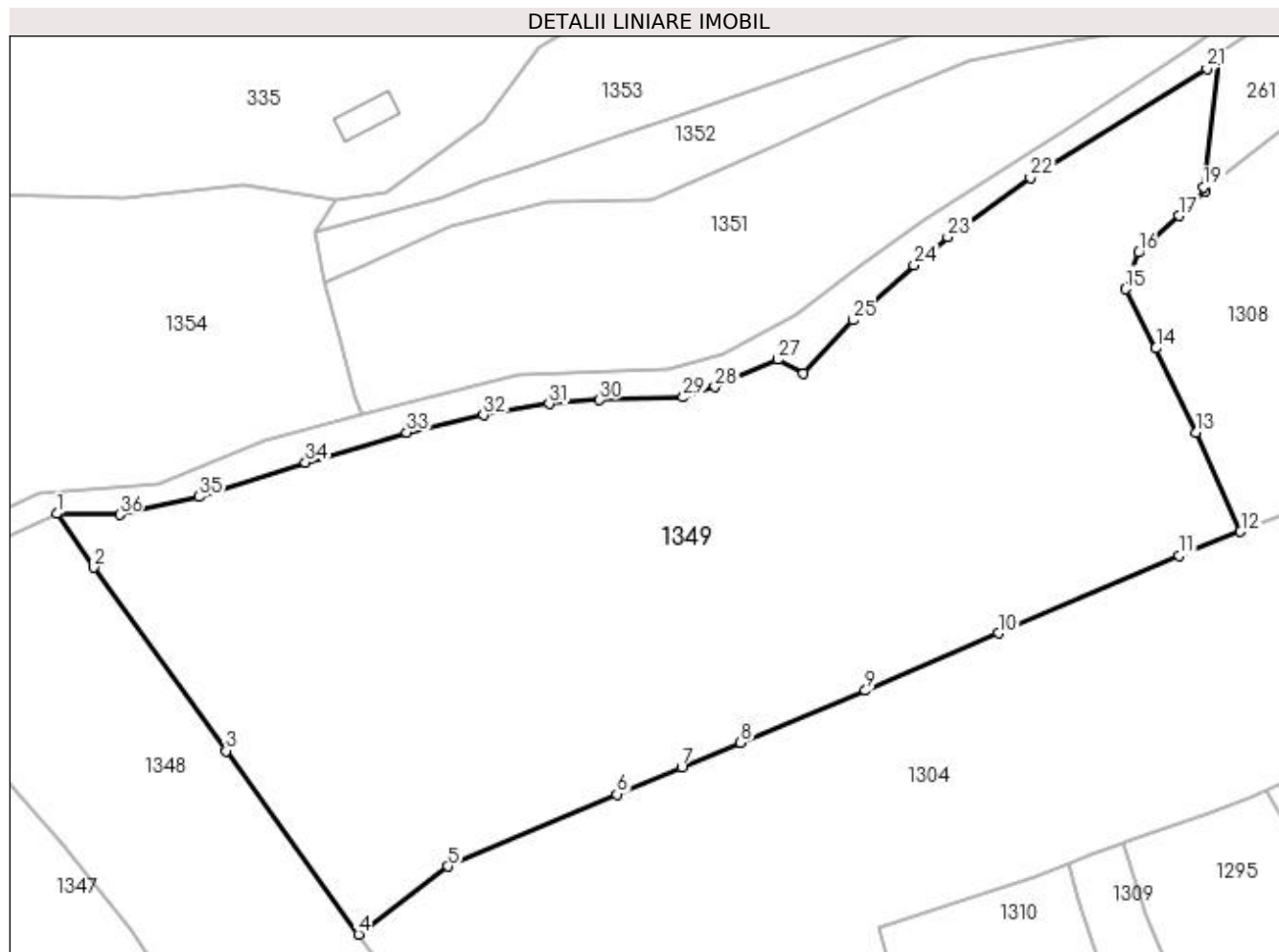
Inscrieri privind dezmembramintele dreptului de proprietate, drepturi reale de garanție și sarcini	Referințe
NU SUNT	

Anexa Nr. 1 La Partea I

Teren

Nr cadastral	Suprafața (mp)*	Observații / Referințe
	8.907	

* Suprafața este determinată în planul de proiecție Stereo 70.



Date referitoare la teren

Crt	Categorie folosință	Intra vilan	Suprafața (mp)	Tarla	Parcelă	Nr. topo	Observații / Referințe
1	faneata	NU	8.907	-	-	-	

Lungime Segmente

1) Valorile lungimilor segmentelor sunt obținute din proiecție în plan.

Punct început	X / Y	Punct sfârșit	X / Y	Lungime segment (** (m)
1	441.646,064 690.343,358	2	441.651,488 690.335,484	9.561
3	441.670,881 690.308,64	4	441.690,273 690.281,795	33.117
5	441.703,323 690.291,732	6	441.728,06 690.302,28	26.892
7	441.737,567 690.306,216	8	441.746,162 690.309,838	9.327
9	441.764,477 690.317,459	10	441.783,911 690.325,885	21.182

Punct început	X / Y	Punct sfârșit	X / Y	Lungime segment (** (m)
2	441.651,488 690.335,484	3	441.670,881 690.308,64	33.116
4	441.690,273 690.281,795	5	441.703,323 690.291,732	16.403
6	441.728,06 690.302,28	7	441.737,567 690.306,216	10.29
8	441.746,162 690.309,838	9	441.764,477 690.317,459	19.837
10	441.783,911 690.325,885	11	441.810,371 690.337,195	28.776

Punct început	X / Y	Punct sfârșit	X / Y	Lungime segment (** (m)
11	441.810,371 690.337,195	12	441.819,383 690.340,744	9.686
13	441.812,919 690.355,271	14	441.806,987 690.367,569	13.654
15	441.802,489 690.376,216	16	441.804,473 690.381,58	5.719
17	441.810,339 690.386,97	18	441.814,26 690.390,627	5.362
19	441.813,932 690.391,143	20	441.816,282 690.409,799	18.803
21	441.814,447 690.408,452	22	441.788,593 690.392,513	30.372
23	441.776,516 690.383,832	24	441.771,572 690.379,713	6.435
25	441.762,663 690.371,688	26	441.755,399 690.363,893	10.655
27	441.751,624 690.365,929	28	441.742,42 690.361,912	10.042
29	441.737,79 690.360,392	30	441.725,553 690.359,987	12.244
31	441.718,17 690.359,452	32	441.708,576 690.357,776	9.739
33	441.697,319 690.355,234	34	441.682,481 690.350,874	15.465
35	441.666,914 690.345,817	36	441.655,283 690.343,219	11.918

Punct început	X / Y	Punct sfârșit	X / Y	Lungime segment (** (m)
12	441.819,383 690.340,744	13	441.812,919 690.355,271	15.9
14	441.806,987 690.367,569	15	441.802,489 690.376,216	9.747
16	441.804,473 690.381,58	17	441.810,339 690.386,97	7.966
18	441.814,26 690.390,627	19	441.813,932 690.391,143	0.611
20	441.816,282 690.409,799	21	441.814,447 690.408,452	2.276
22	441.788,593 690.392,513	23	441.776,516 690.383,832	14.873
24	441.771,572 690.379,713	25	441.762,663 690.371,688	11.99
26	441.755,399 690.363,893	27	441.751,624 690.365,929	4.289
28	441.742,42 690.361,912	29	441.737,79 690.360,392	4.873
30	441.725,553 690.359,987	31	441.718,17 690.359,452	7.402
32	441.708,576 690.357,776	33	441.697,319 690.355,234	11.54
34	441.682,481 690.350,874	35	441.666,914 690.345,817	16.368
36	441.655,283 690.343,219	1	441.646,064 690.343,358	9.22

** Lungimile segmentelor sunt determinate în planul de proiecție Stereo 70 și sunt rotunjite la 1 milimetru.

*** Distanța dintre puncte este formată din segmente cumulate ce sunt mai mici decât valoarea 1 milimetru.

**DATE DESPRE IMOBILUL NR. 1350**

Oficiul de Cadastru și Publicitate Imobiliară MARAMURES
Biroul de Cadastru și Publicitate Imobiliară Dragomirești

A. Partea I. Descrierea imobilului

TEREN Extravilan

Nr. CF vechi:51596
Nr. cadastral vechi:51596

Adresa: Jud. Maramures, Strada Cârstea

Nr. Crt	Nr cadastral Nr. topografic	Suprafața* (mp)	Observații / Referințe
A1		1.069	Sector cadastral:32 Teren neimprejmuit; Imobil provenit din dezmembrarea imobilului înscris în CF 51596 având Nr. Cad. 51596.

B. Partea II. Proprietari și acte

Inscrieri privitoare la dreptul de proprietate și alte drepturi reale		Referințe
/		
Act Administrativ nr. Hotărârea Consiliului Local nr. 23, din 12/09/2022 emis de Consiliul local Șieu (act normativ nr Hotararea nr.934 din 29.08.2022, emis de Guvernul Romaniei, Anexa nr. 53 privind Inventarul bunurilor apartin domeniului public al comunei Rozavlea; act administrativ nr Documentatie cadastrala avizata sub nr.5844 din 11.10.2022, emis de OCPI MM; act administrativ nr Hotararea nr.21 din 09.09.2022, emis de Consiliul local Rozavlea);		
B1	Intabulare, drept de PROPRIETATE, dobandit prin Lege, cota actuala 1/1 1) COMUNA ȘIEU , CIF:4426956, domeniul public <i>OBSERVATII: Poziție trnascrisă din CF 51596 sub rangul încheierii 5844/11.10.2022</i>	A1

C. Partea III. SARCINI .

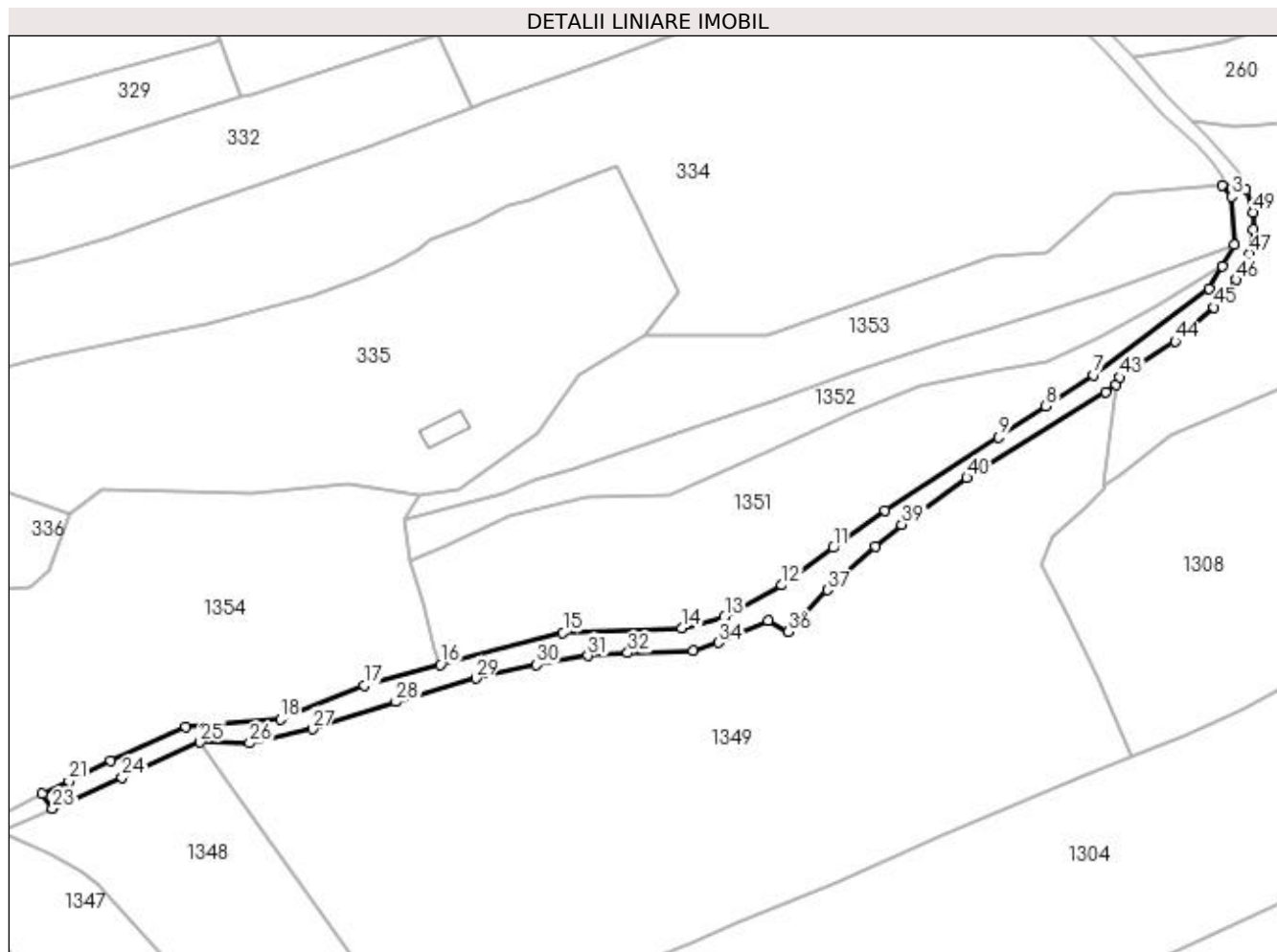
Inscrieri privind dezmembramintele dreptului de proprietate, drepturi reale de garanție și sarcini	Referințe
NU SUNT	

Anexa Nr. 1 La Partea I

Teren

Nr cadastral	Suprafața (mp)*	Observații / Referințe
	1.069	Imobil provenit din dezmembrarea imobilului înscris în CF 51596 având Nr. Cad. 51596.

* Suprafața este determinată în planul de proiecție Stereo 70.



Date referitoare la teren

Crt	Categorie folosință	Intra vilan	Suprafața (mp)	Tarla	Parcelă	Nr. topo	Observații / Referințe
1	drum	NU	1.069	-	-	-	

Lungime Segmente

1) Valorile lungimilor segmentelor sunt obținute din proiecție în plan.

Punct început	X / Y	Punct sfârșit	X / Y	Lungime segment	Punct început	X / Y	Punct sfârșit	X / Y	Lungime segment	Punct început	X / Y	Punct sfârșit	X / Y	Lungime segment
1	441.840,492 690.446,097	2	441.836,001 690.446,874	4.558	2	441.836,001 690.446,874	3	441.837,77 690.444,749	2.765	3	441.837,77 690.444,749	4	441.838,258 690.435,8	8.962
4	441.838,258 690.435,8	5	441.836,003 690.431,93	4.479	5	441.836,003 690.431,93	6	441.833,568 690.427,733	4.852	6	441.833,568 690.427,733	7	441.812,075 690.411,655	26.84 1
7	441.812,075 690.411,655	8	441.803,277 690.405,864	10.53 3	8	441.803,277 690.405,864	9	441.794,479 690.400,073	10.53 3	9	441.794,479 690.400,073	10	441.773,417 690.386,469	25.07 3
10	441.773,417 690.386,469	11	441.763,802 690.379,524	11.86 1	11	441.763,802 690.379,524	12	441.754,187 690.372,578	11.86 1	12	441.754,187 690.372,578	13	441.743,567 690.366,698	12.13 9
13	441.743,567 690.366,698	14	441.735,578 690.364,583	8.264	14	441.735,578 690.364,583	15	441.713,537 690.363,787	22.05 5	15	441.713,537 690.363,787	16	441.690,721 690.357,786	23.59 2

Punct început	X / Y	Punct sfârșit	X / Y	Lungime segment	Punct început	X / Y	Punct sfârșit	X / Y	Lungime segment	Punct început	X / Y	Punct sfârșit	X / Y	Lungime segment
16	441.690,721 690.357,786	17	441.676,533 690.353,917	14.706	17	441.676,533 690.353,917	18	441.660,964 690.347,62	16.794	18	441.660,964 690.347,62	19	441.643,357 690.346,293	17.657
19	441.643,357 690.346,293	20	441.629,453 690.339,908	15.3	20	441.629,453 690.339,908	21	441.621,697 690.336,139	8.623	21	441.621,697 690.336,139	22	441.616,736 690.333,875	5.453
22	441.616,736 690.333,875	23	441.618,683 690.331,03	3.447	23	441.618,683 690.331,03	24	441.631,555 690.336,826	14.117	24	441.631,555 690.336,826	25	441.646,064 690.343,358	15.912
25	441.646,064 690.343,358	26	441.655,283 690.343,219	9.22	26	441.655,283 690.343,219	27	441.666,914 690.345,817	11.918	27	441.666,914 690.345,817	28	441.682,481 690.350,874	16.368
28	441.682,481 690.350,874	29	441.697,319 690.355,234	15.465	29	441.697,319 690.355,234	30	441.708,576 690.357,776	11.54	30	441.708,576 690.357,776	31	441.718,17 690.359,452	9.739
31	441.718,17 690.359,452	32	441.725,553 690.359,987	7.402	32	441.725,553 690.359,987	33	441.737,79 690.360,392	12.244	33	441.737,79 690.360,392	34	441.742,42 690.361,912	4.873
34	441.742,42 690.361,912	35	441.751,624 690.365,929	10.042	35	441.751,624 690.365,929	36	441.755,399 690.363,893	4.289	36	441.755,399 690.363,893	37	441.762,663 690.371,688	10.655
37	441.762,663 690.371,688	38	441.771,572 690.379,713	11.99	38	441.771,572 690.379,713	39	441.776,516 690.383,832	6.435	39	441.776,516 690.383,832	40	441.788,593 690.392,513	14.873
40	441.788,593 690.392,513	41	441.814,447 690.408,452	30.372	41	441.814,447 690.408,452	42	441.816,282 690.409,799	2.276	42	441.816,282 690.409,799	43	441.816,989 690.411,217	1.584
43	441.816,989 690.411,217	44	441.827,263 690.417,915	12.265	44	441.827,263 690.417,915	45	441.834,53 690.424,199	9.607	45	441.834,53 690.424,199	46	441.838,665 690.429,351	6.606
46	441.838,665 690.429,351	47	441.841,1 690.434,19	5.417	47	441.841,1 690.434,19	48	441.841,782 690.438,644	4.506	48	441.841,782 690.438,644	49	441.841,756 690.441,832	3.188
49	441.841,756 690.441,832	1	441.840,492 690.446,097	4.448										

** Lungimile segmentelor sunt determinate în planul de proiecție Stereo 70 și sunt rotunjite la 1 milimetru.

*** Distanța dintre puncte este formată din segmente cumulate ce sunt mai mici decât valoarea 1 milimetru.

**DATE DESPRE IMOBILUL NR. 1351**

Oficiul de Cadastru și Publicitate Imobiliară MARAMURES
Biroul de Cadastru și Publicitate Imobiliară Dragomiresti

A. Partea I. Descrierea imobilului

TEREN Extravilan

Nr. CF vechi:928

Nr. topografic:partedinr.top.2646

Adresa: Jud. Maramures

Nr. Crt	Nr cadastral Nr. topografic	Suprafata* (mp)	Observatii / Referinte
A1		2.698	Sector cadastral:32 Teren neimprejmuit;

B. Partea II. Proprietari și acte

Inscrieri privitoare la dreptul de proprietate și alte drepturi reale		Referințe
1351 / 03/11/2023		
Act Normativ nr. Legea 7, din 13/03/1996 emis de Parlamentul României;		
B1	Intabulare, drept de PROPRIETATE, dobândit prin Lege, cota actuala 1/1 1) NEIDENTIFICAT NEIDENTIFICAT	A1
Act Administrativ nr. Adeverință nr. 3774, din 24/10/2023 emis de Primăria Șieu;		
B2	Se notează posesia faptică în favoarea lui 1) FAUR GHEORGHE	A1

C. Partea III. SARCINI .

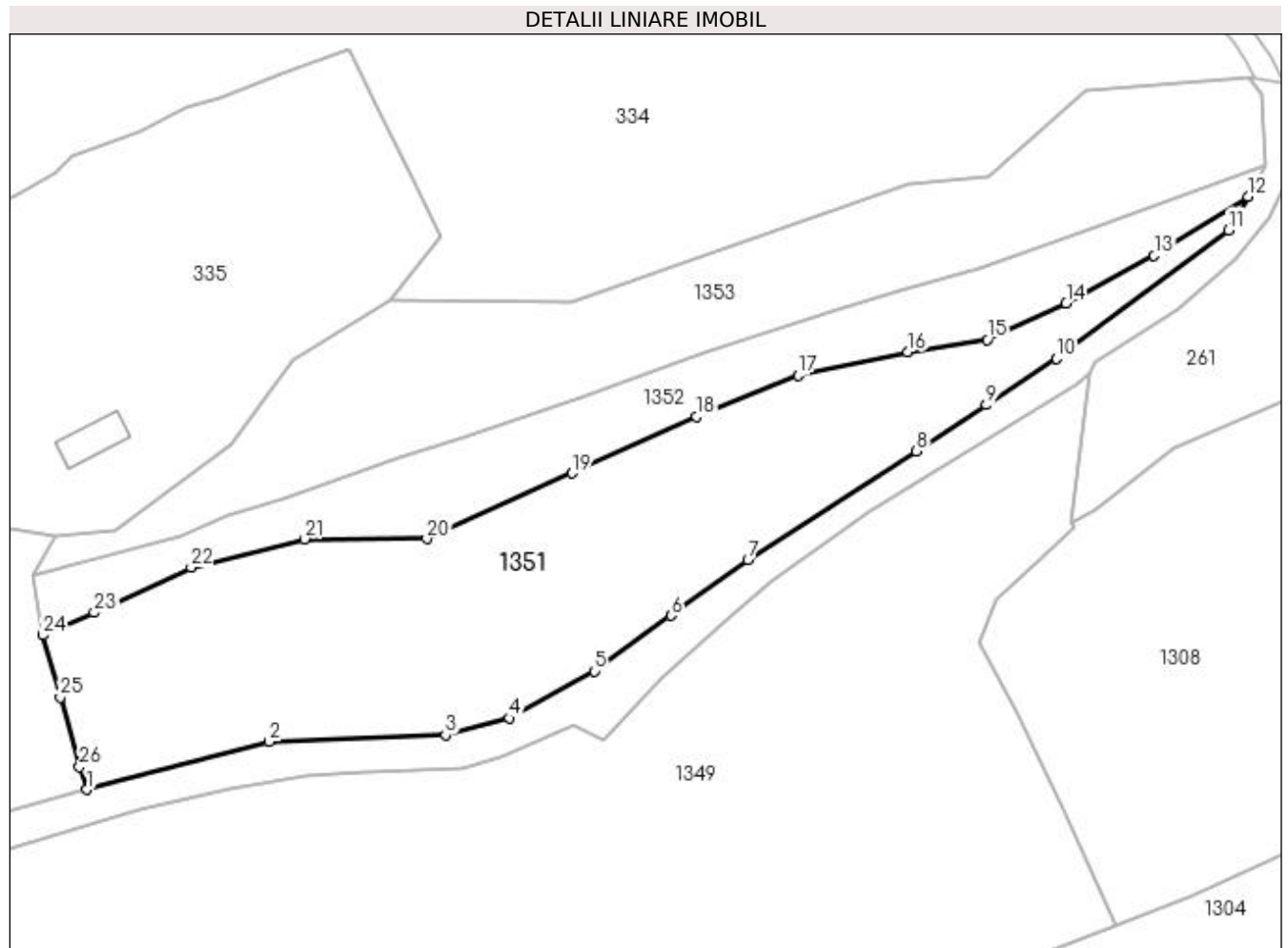
Inscrieri privind dezmembramintele dreptului de proprietate, drepturi reale de garanție și sarcini	Referințe
NU SUNT	

Anexa Nr. 1 La Partea I

Teren

Nr cadastral	Suprafața (mp)*	Observații / Referințe
	2.698	

* Suprafața este determinată în planul de proiecție Stereo 70.



Date referitoare la teren

Crt	Categorie folosință	Intravilan	Suprafața (mp)	Tarla	Parcelă	Nr. topo	Observații / Referințe
1	faneata	NU	2.698	-	-	-	

Lungime Segmente

1) Valorile lungimilor segmentelor sunt obținute din proiecție în plan.

Punct început	X / Y	Punct sfârșit	X / Y	Lungime segment (** (m)
1	441.690,721 690.357,786	2	441.713,537 690.363,787	23.592
3	441.735,578 690.364,583	4	441.743,567 690.366,698	8.264
5	441.754,187 690.372,578	6	441.763,802 690.379,524	11.861
7	441.773,417 690.386,469	8	441.794,479 690.400,073	25.073
9	441.803,277 690.405,864	10	441.812,075 690.411,655	10.533

Punct început	X / Y	Punct sfârșit	X / Y	Lungime segment (** (m)
2	441.713,537 690.363,787	3	441.735,578 690.364,583	22.055
4	441.743,567 690.366,698	5	441.754,187 690.372,578	12.139
6	441.763,802 690.379,524	7	441.773,417 690.386,469	11.861
8	441.794,479 690.400,073	9	441.803,277 690.405,864	10.533
10	441.812,075 690.411,655	11	441.833,568 690.427,733	26.841

Punct început	X / Y	Punct sfârșit	X / Y	Lungime segment (** (m)
11	441.833,568 690.427,733	12	441.836,003 690.431,93	4.852
13	441.824,273 690.424,529	14	441.813,259 690.418,604	12.507
15	441.803,376 690.414,047	16	441.793,43 690.412,474	10.07
17	441.779,698 690.409,577	18	441.766,963 690.404,395	13.749
19	441.751,423 690.397,343	20	441.733,25 690.389,15	19.934
21	441.717,952 690.389,12	22	441.703,73 690.385,543	14.665
23	441.691,625 690.379,902	24	441.685,212 690.377,094	7.001
25	441.687,348 690.369,309	26	441.689,756 690.360,608	9.028

Punct început	X / Y	Punct sfârșit	X / Y	Lungime segment (** (m)
12	441.836,003 690.431,93	13	441.824,273 690.424,529	13.87
14	441.813,259 690.418,604	15	441.803,376 690.414,047	10.883
16	441.793,43 690.412,474	17	441.779,698 690.409,577	14.034
18	441.766,963 690.404,395	19	441.751,423 690.397,343	17.065
20	441.733,25 690.389,15	21	441.717,952 690.389,12	15.298
22	441.703,73 690.385,543	23	441.691,625 690.379,902	13.355
24	441.685,212 690.377,094	25	441.687,348 690.369,309	8.073
26	441.689,756 690.360,608	1	441.690,721 690.357,786	2.982

** Lungimile segmentelor sunt determinate în planul de proiecție Stereo 70 și sunt rotunjite la 1 milimetru.

*** Distanța dintre puncte este formată din segmente cumulate ce sunt mai mici decât valoarea 1 milimetru.

**DATE DESPRE IMOBILUL NR. 1352**

Oficiul de Cadastru și Publicitate Imobiliară MARAMURES
Biroul de Cadastru și Publicitate Imobiliară Dragomiresti

A. Partea I. Descrierea imobilului

TEREN Extravilan

Nr. CF vechi:110

Nr. topografic:partedinr.top.2647

Adresa: Jud. Maramures

Nr. Crt	Nr cadastral Nr. topografic	Suprafata* (mp)	Observatii / Referinte
A1		1.144	Sector cadastral:32 Teren neimprejmuit;

B. Partea II. Proprietari și acte

Inscrieri privitoare la dreptul de proprietate și alte drepturi reale		Referințe
1352 / 03/11/2023		
Act Normativ nr. Legea 7, din 13/03/1996 emis de Parlamentul României;		
B1	Intabulare, drept de PROPRIETATE, dobândit prin Lege, cota actuala 1/1 1) NEIDENTIFICAT NEIDENTIFICAT	A1
Act Administrativ nr. Adeverință nr. 3793, din 24/10/2023 emis de Primăria Șieu;		
B2	Se notează posesia faptică în favoarea lui 1) NAN VASILE	A1

C. Partea III. SARCINI .

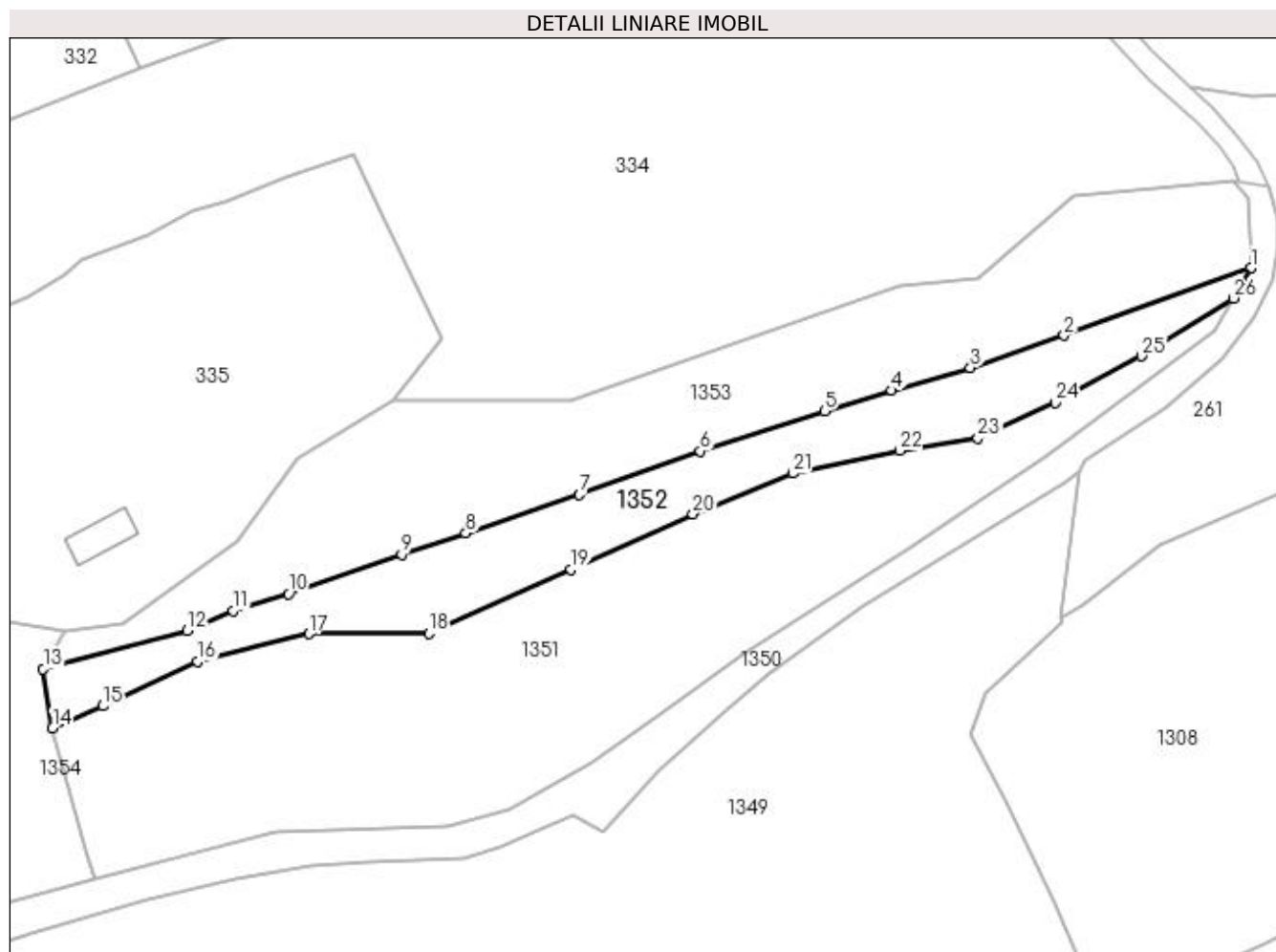
Inscrieri privind dezmembramintele dreptului de proprietate, drepturi reale de garanție și sarcini	Referințe
NU SUNT	

Anexa Nr. 1 La Partea I

Teren

Nr cadastral	Suprafața (mp)*	Observații / Referințe
	1.144	

* Suprafața este determinată în planul de proiecție Stereo 70.



Date referitoare la teren

Crt	Categorie folosință	Intra vilan	Suprafața (mp)	Tarla	Parcelă	Nr. topo	Observații / Referințe
1	faneata	NU	1.144	-	-	-	

Lungime Segmente

1) Valorile lungimilor segmentelor sunt obținute din proiecție în plan.

Punct început	X / Y	Punct sfârșit	X / Y	Lungime segment (** (m)
1	441.838,258 690.435,8	2	441.814,383 690.427,189	25.38
3	441.802,424 690.423,053	4	441.792,37 690.420,146	10.466
5	441.783,782 690.417,548	6	441.767,96 690.412,402	16.638
7	441.752,513 690.406,861	8	441.737,978 690.401,951	15.342
9	441.729,789 690.399,253	10	441.715,344 690.394,18	15.31

Punct început	X / Y	Punct sfârșit	X / Y	Lungime segment (** (m)
2	441.814,383 690.427,189	3	441.802,424 690.423,053	12.654
4	441.792,37 690.420,146	5	441.783,782 690.417,548	8.972
6	441.767,96 690.412,402	7	441.752,513 690.406,861	16.411
8	441.737,978 690.401,951	9	441.729,789 690.399,253	8.622
10	441.715,344 690.394,18	11	441.708,277 690.392,025	7.388

Punct început	X / Y	Punct sfârșit	X / Y	Lungime segment (** (m)
11	441.708,277 690.392,025	12	441.702,404 690.389,493	6.396
13	441.684,015 690.384,608	14	441.685,212 690.377,094	7.609
15	441.691,625 690.379,902	16	441.703,73 690.385,543	13.355
17	441.717,952 690.389,12	18	441.733,25 690.389,15	15.298
19	441.751,423 690.397,343	20	441.766,963 690.404,395	17.065
21	441.779,698 690.409,577	22	441.793,43 690.412,474	14.034
23	441.803,376 690.414,047	24	441.813,259 690.418,604	10.883
25	441.824,273 690.424,529	26	441.836,003 690.431,93	13.87

Punct început	X / Y	Punct sfârșit	X / Y	Lungime segment (** (m)
12	441.702,404 690.389,493	13	441.684,015 690.384,608	19.027
14	441.685,212 690.377,094	15	441.691,625 690.379,902	7.001
16	441.703,73 690.385,543	17	441.717,952 690.389,12	14.665
18	441.733,25 690.389,15	19	441.751,423 690.397,343	19.934
20	441.766,963 690.404,395	21	441.779,698 690.409,577	13.749
22	441.793,43 690.412,474	23	441.803,376 690.414,047	10.07
24	441.813,259 690.418,604	25	441.824,273 690.424,529	12.507
26	441.836,003 690.431,93	1	441.838,258 690.435,8	4.479

** Lungimile segmentelor sunt determinate în planul de proiecție Stereo 70 și sunt rotunjite la 1 milimetru.

*** Distanța dintre puncte este formată din segmente cumulate ce sunt mai mici decât valoarea 1 milimetru.

**DATE DESPRE IMOBILUL NR. 1353**

Oficiul de Cadastru și Publicitate Imobiliară MARAMURES
Biroul de Cadastru și Publicitate Imobiliară Dragomiresti

A. Partea I. Descrierea imobilului

TEREN Extravilan

Nr. CF vechi:110

Nr. topografic:partedinr.top.2647

Adresa: Jud. Maramures

Nr. Crt	Nr cadastral Nr. topografic	Suprafața* (mp)	Observații / Referințe
A1		1.952	Sector cadastral:32 Teren neimprejmuit;

B. Partea II. Proprietari și acte

Inscrieri privitoare la dreptul de proprietate și alte drepturi reale		Referințe
1353 / 17/11/2023		
Act Normativ nr. Legea 7, din 13/03/1996 emis de Parlamentul României;		
B1	Inscrierea provizorie, drept de PROPRIETATE, dobandit prin Lege, cota actuala 1/1 1) COMUNA ȘIEU , CIF:14813046, PROPRIETAR NEIDENTIFICAT	A1

C. Partea III. SARCINI .


Inscrieri privind dezmembramintele dreptului de proprietate, drepturi reale de garanție și sarcini	Referințe
NU SUNT	

Anexa Nr. 1 La Partea I

Teren

Nr cadastral	Suprafața (mp)*	Observații / Referințe
	1.952	

* Suprafața este determinată în planul de proiecție Stereo 70.



Date referitoare la teren

Crt	Categorie folosință	Intra vilan	Suprafața (mp)	Tarla	Parcelă	Nr. topo	Observații / Referințe
1	faneata	NU	1.952	-	-	-	

Lungime Segmente

1) Valorile lungimilor segmentelor sunt obținute din proiecție în plan.

Punct început	X / Y	Punct sfârșit	X / Y	Lungime segment (** (m)
1	441.838,258 690.435,8	2	441.837,77 690.444,749	8.962
3	441.836,001 690.446,874	4	441.815,68 690.445,102	20.398
5	441.803,496 690.434,416	6	441.793,42 690.433,533	10.115
7	441.751,432 690.418,83	8	441.728,76 690.418,971	22.672
9	441.716,563 690.411,583	10	441.708,754 690.400,898	13.234

Punct început	X / Y	Punct sfârșit	X / Y	Lungime segment (** (m)
2	441.837,77 690.444,749	3	441.836,001 690.446,874	2.765
4	441.815,68 690.445,102	5	441.803,496 690.434,416	16.206
6	441.793,42 690.433,533	7	441.751,432 690.418,83	44.488
8	441.728,76 690.418,971	9	441.716,563 690.411,583	14.26
10	441.708,754 690.400,898	11	441.694,212 690.390,286	18.002

Punct început	X / Y	Punct sfârșit	X / Y	Lungime segment (** (m)
11	441.694,212 690.390,286	12	441.686,867 690.389,408	7.397
13	441.684,015 690.384,608	14	441.702,404 690.389,493	19.027
15	441.708,277 690.392,025	16	441.715,344 690.394,18	7.388
17	441.729,789 690.399,253	18	441.737,978 690.401,951	8.622
19	441.752,513 690.406,861	20	441.767,96 690.412,402	16.411
21	441.783,782 690.417,548	22	441.792,37 690.420,146	8.972
23	441.802,424 690.423,053	24	441.814,383 690.427,189	12.654

Punct început	X / Y	Punct sfârșit	X / Y	Lungime segment (** (m)
12	441.686,867 690.389,408	13	441.684,015 690.384,608	5.583
14	441.702,404 690.389,493	15	441.708,277 690.392,025	6.396
16	441.715,344 690.394,18	17	441.729,789 690.399,253	15.31
18	441.737,978 690.401,951	19	441.752,513 690.406,861	15.342
20	441.767,96 690.412,402	21	441.783,782 690.417,548	16.638
22	441.792,37 690.420,146	23	441.802,424 690.423,053	10.466
24	441.814,383 690.427,189	1	441.838,258 690.435,8	25.38

** Lungimile segmentelor sunt determinate în planul de proiecție Stereo 70 și sunt rotunjite la 1 milimetru.

*** Distanța dintre puncte este formată din segmente cumulate ce sunt mai mici decât valoarea 1 milimetru.

**DATE DESPRE IMOBILUL NR. 1354**

Oficiul de Cadastru și Publicitate Imobiliară MARAMURES
Biroul de Cadastru și Publicitate Imobiliară Dragomiresti

A. Partea I. Descrierea imobilului

TEREN Extravilan

Nr. CF vechi:1288

Nr. topografic:partedinr.top.2643

Adresa: Jud. Maramures

Nr. Crt	Nr cadastral Nr. topografic	Suprafața* (mp)	Observații / Referințe
A1		4.241	Sector cadastral:32 Teren neimprejmuit;

B. Partea II. Proprietari și acte

Inscrieri privitoare la dreptul de proprietate și alte drepturi reale		Referințe
1354 / 03/11/2023		
Act Normativ nr. Legea 7, din 13/03/1996 emis de Parlamentul României;		
B1	Intabulare, drept de PROPRIETATE, dobândit prin Lege, cota actuala 1/1 1) NEIDENTIFICAT NEIDENTIFICAT	A1
Act Administrativ nr. Adeverință nr. 4360, din 13/11/2023 emis de Primăria Șieu;		
B2	Se notează posesia faptică în favoarea lui 1) FLOREA ALEXANDRU	A1

C. Partea III. SARCINI .

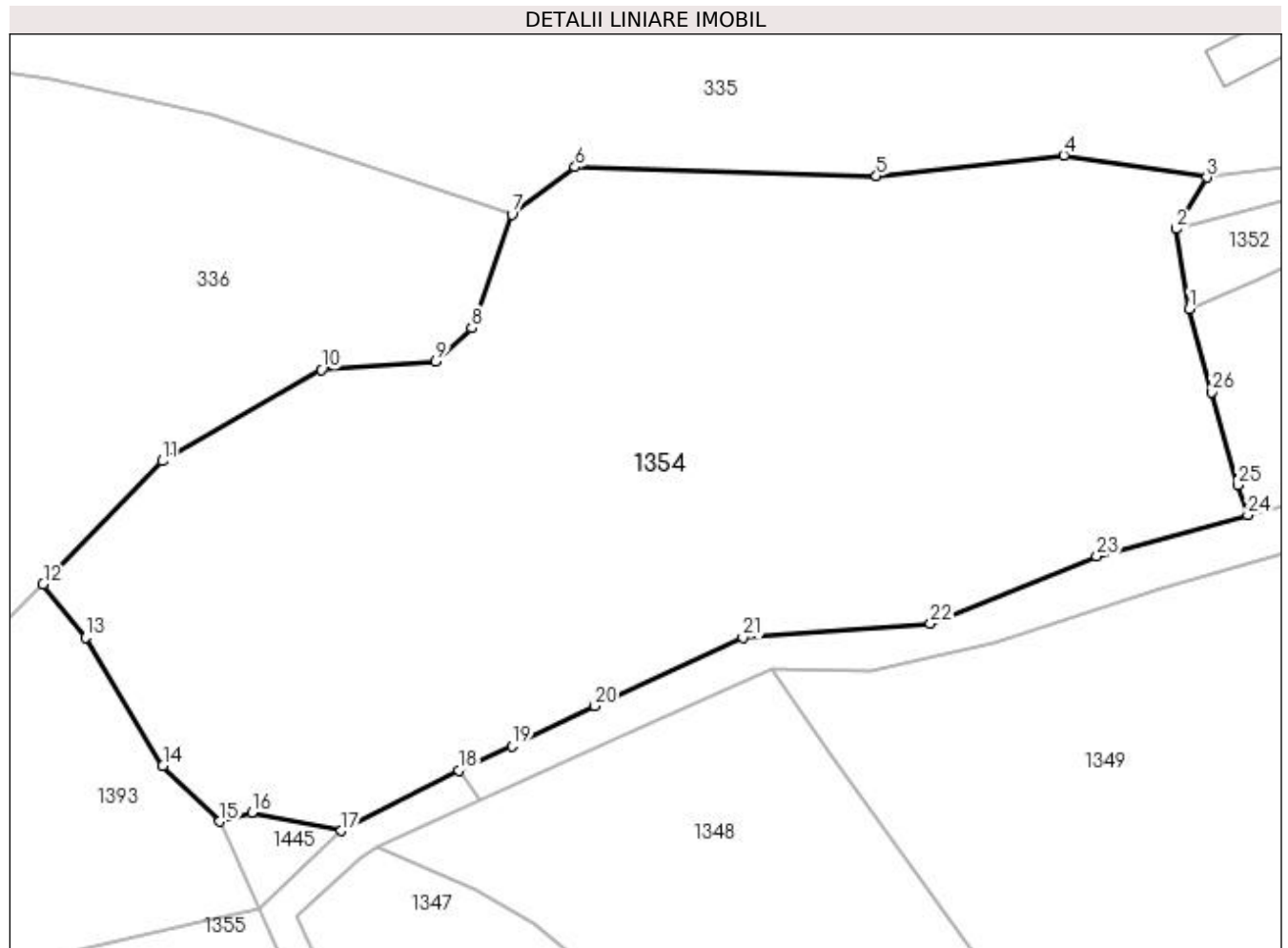
Inscrieri privind dezmembramintele dreptului de proprietate, drepturi reale de garanție și sarcini	Referințe
NU SUNT	

Anexa Nr. 1 La Partea I

Teren

Nr cadastral	Suprafața (mp)*	Observații / Referințe
	4.241	

* Suprafața este determinată în planul de proiecție Stereo 70.



Date referitoare la teren

Crt	Categorie folosință	Intravilan	Suprafața (mp)	Tarla	Parcelă	Nr. topo	Observații / Referințe
1	faneata	NU	4.241	-	-	-	

Lungime Segmente

1) Valorile lungimilor segmentelor sunt obținute din proiecție în plan.

Punct început	X / Y	Punct sfârșit	X / Y	Lungime segment (** (m)
1	441.685,212 690.377,094	2	441.684,015 690.384,608	7.609
3	441.686,867 690.389,408	4	441.673,462 690.391,51	13.569
5	441.655,888 690.389,56	6	441.627,633 690.390,391	28.267
7	441.621,703 690.385,929	8	441.617,956 690.375,316	11.255
9	441.614,564 690.372,185	10	441.603,82 690.371,386	10.774

Punct început	X / Y	Punct sfârșit	X / Y	Lungime segment (** (m)
2	441.684,015 690.384,608	3	441.686,867 690.389,408	5.583
4	441.673,462 690.391,51	5	441.655,888 690.389,56	17.682
6	441.627,633 690.390,391	7	441.621,703 690.385,929	7.421
8	441.617,956 690.375,316	9	441.614,564 690.372,185	4.616
10	441.603,82 690.371,386	11	441.588,947 690.362,85	17.148

Punct început	X / Y	Punct sfârșit	X / Y	Lungime segment (** (m)
11	441.588,947 690.362,85	12	441.577,737 690.351,295	16.099
13	441.581,714 690.346,313	14	441.588,966 690.334,28	14.049
15	441.594,317 690.329,088	16	441.597,315 690.329,92	3.111
17	441.605,725 690.328,186	18	441.616,736 690.333,875	12.394
19	441.621,697 690.336,139	20	441.629,453 690.339,908	8.623
21	441.643,357 690.346,293	22	441.660,964 690.347,62	17.657
23	441.676,533 690.353,917	24	441.690,721 690.357,786	14.706
25	441.689,756 690.360,608	26	441.687,348 690.369,309	9.028

Punct început	X / Y	Punct sfârșit	X / Y	Lungime segment (** (m)
12	441.577,737 690.351,295	13	441.581,714 690.346,313	6.375
14	441.588,966 690.334,28	15	441.594,317 690.329,088	7.456
16	441.597,315 690.329,92	17	441.605,725 690.328,186	8.587
18	441.616,736 690.333,875	19	441.621,697 690.336,139	5.453
20	441.629,453 690.339,908	21	441.643,357 690.346,293	15.3
22	441.660,964 690.347,62	23	441.676,533 690.353,917	16.794
24	441.690,721 690.357,786	25	441.689,756 690.360,608	2.982
26	441.687,348 690.369,309	1	441.685,212 690.377,094	8.073

** Lungimile segmentelor sunt determinate în planul de proiecție Stereo 70 și sunt rotunjite la 1 milimetru.

*** Distanța dintre puncte este formată din segmente cumulate ce sunt mai mici decât valoarea 1 milimetru.

**DATE DESPRE IMOBILUL NR. 1355**

Oficiul de Cadastru și Publicitate Imobiliară MARAMURES
Biroul de Cadastru și Publicitate Imobiliară Dragomiresti

A. Partea I. Descrierea imobilului

TEREN Extravilan

Adresa: Jud. Maramures

Nr. Crt	Nr cadastral Nr. topografic	Suprafața* (mp)	Observații / Referințe
A1		5.606	Sector cadastral:32 Teren neimprejmut;

B. Partea II. Proprietari și acte

Inscrieri privitoare la dreptul de proprietate și alte drepturi reale		Referințe
/		
Act Normativ nr. Legea 7, din 13/03/1996 emis de Parlamentul României;		
B1	Intabulare, drept de PROPRIETATE, dobândit prin Lege, cota actuala 1/1 1) NEIDENTIFICAT NEIDENTIFICAT	A1
Act Administrativ nr. Adeverință nr. 3706, din 23/10/2003 emis de Primăria Șieu;		
B2	Se notează posesia faptică în favoarea lui 1) COȘA ILEANA-CRINA	A1

C. Partea III. SARCINI .

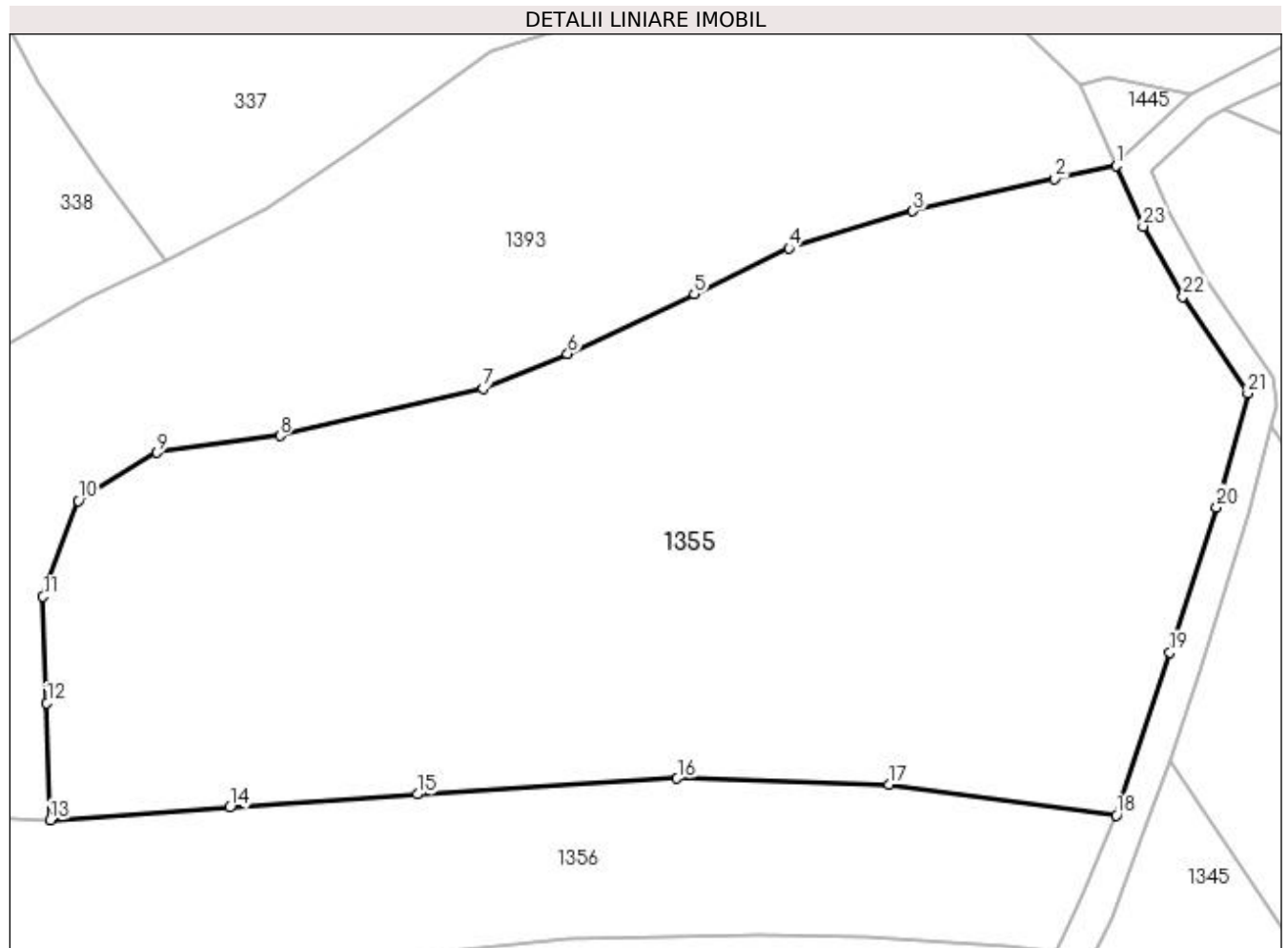
Inscrieri privind dezmembramintele dreptului de proprietate, drepturi reale de garanție și sarcini	Referințe
NU SUNT	

Anexa Nr. 1 La Partea I

Teren

Nr cadastral	Suprafața (mp)*	Observații / Referințe
	5.606	

* Suprafața este determinată în planul de proiecție Stereo 70.



Date referitoare la teren

Crt	Categorie folosință	Intra vilan	Suprafața (mp)	Tarla	Parcelă	Nr. topo	Observații / Referințe
1	faneata	NU	5.606	-	-	-	

Lungime Segmente

1) Valorile lungimilor segmentelor sunt obținute din proiecție în plan.

Punct început	X / Y	Punct sfârșit	X / Y	Lungime segment (** (m)
1	441.598,035 690.320,836	2	441.591,768 690.319,497	6.408
3	441.577,255 690.316,215	4	441.564,574 690.312,408	13.24
5	441.554,873 690.307,728	6	441.541,914 690.301,588	14.34
7	441.533,264 690.298,031	8	441.512,443 690.293,207	21.373
9	441.499,881 690.291,494	10	441.491,818 690.286,58	9.442

Punct început	X / Y	Punct sfârșit	X / Y	Lungime segment (** (m)
2	441.591,768 690.319,497	3	441.577,255 690.316,215	14.879
4	441.564,574 690.312,408	5	441.554,873 690.307,728	10.771
6	441.541,914 690.301,588	7	441.533,264 690.298,031	9.353
8	441.512,443 690.293,207	9	441.499,881 690.291,494	12.678
10	441.491,818 690.286,58	11	441.488,197 690.276,774	10.453

Punct început	X / Y	Punct sfârșit	X / Y	Lungime segment (** (m)
11	441.488,197 690.276,774	12	441.488,598 690.265,897	10.884
13	441.488,954 690.253,891	14	441.507,326 690.255,193	18.418
15	441.526,518 690.256,554	16	441.553,127 690.258,157	26.657
17	441.574,819 690.257,564	18	441.598,078 690.254,407	23.472
19	441.603,533 690.271,081	20	441.608,351 690.285,906	15.588
21	441.611,552 690.297,577	22	441.604,892 690.307,46	11.918
23	441.600,828 690.314,637	1	441.598,035 690.320,836	6.799

Punct început	X / Y	Punct sfârșit	X / Y	Lungime segment (** (m)
12	441.488,598 690.265,897	13	441.488,954 690.253,891	12.011
14	441.507,326 690.255,193	15	441.526,518 690.256,554	19.24
16	441.553,127 690.258,157	17	441.574,819 690.257,564	21.7
18	441.598,078 690.254,407	19	441.603,533 690.271,081	17.544
20	441.608,351 690.285,906	21	441.611,552 690.297,577	12.102
22	441.604,892 690.307,46	23	441.600,828 690.314,637	8.248

** Lungimile segmentelor sunt determinate în planul de proiecție Stereo 70 și sunt rotunjite la 1 milimetru.

*** Distanța dintre puncte este formată din segmente cumulate ce sunt mai mici decât valoarea 1 milimetru.

**DATE DESPRE IMOBILUL NR. 1356**

Oficiul de Cadastru și Publicitate Imobiliară MARAMURES
Biroul de Cadastru și Publicitate Imobiliară Dragomiresti

A. Partea I. Descrierea imobilului

TEREN Extravilan

Nr. CF vechi:51297

Nr. topografic:partedinr.top.2560

Adresa: Jud. Maramures

Nr. Crt	Nr cadastral Nr. topografic	Suprafața* (mp)	Observații / Referințe
A1		3.382	Sector cadastral:32 Teren neimprejmuit;

B. Partea II. Proprietari și acte

Inscrieri privitoare la dreptul de proprietate și alte drepturi reale		Referințe
1356 / 03/11/2023		
Act Normativ nr. Legea 7, din 13/03/1996 emis de Parlamentul României;		
B1	Intabulare, drept de PROPRIETATE, dobândit prin Lege, cota actuala 1/1 1) NEIDENTIFICAT NEIDENTIFICAT	A1
Act Administrativ nr. Adeverință nr. 3726, din 23/10/2023 emis de Primăria Șieu;		
B2	Se notează posesia faptică în favoarea lui 1) DUNCA TOADER	A1

C. Partea III. SARCINI .


Inscrieri privind dezmembramintele dreptului de proprietate, drepturi reale de garanție și sarcini	Referințe
NU SUNT	

Anexa Nr. 1 La Partea I

Teren

Nr cadastral	Suprafața (mp)*	Observații / Referințe
	3.382	

* Suprafața este determinată în planul de proiecție Stereo 70.



Date referitoare la teren

Crt	Categorie folosință	Intra vilan	Suprafața (mp)	Tarla	Parcelă	Nr. topo	Observații / Referințe
1	faneata	NU	3.382	-	-	-	

Lungime Segmente

1) Valorile lungimilor segmentelor sunt obținute din proiecție în plan.

Punct început	X / Y	Punct sfârșit	X / Y	Lungime segment (** (m)
1	441.598,078 690.254,407	2	441.574,819 690.257,564	23.472
3	441.553,127 690.258,157	4	441.526,518 690.256,554	26.657
5	441.507,326 690.255,193	6	441.488,954 690.253,891	18.418
7	441.469,53 690.254,622	8	441.459,72 690.255,676	9.866
9	441.446,055 690.256,905	10	441.431,992 690.256,066	14.088

Punct început	X / Y	Punct sfârșit	X / Y	Lungime segment (** (m)
2	441.574,819 690.257,564	3	441.553,127 690.258,157	21.7
4	441.526,518 690.256,554	5	441.507,326 690.255,193	19.24
6	441.488,954 690.253,891	7	441.469,53 690.254,622	19.438
8	441.459,72 690.255,676	9	441.446,055 690.256,905	13.72
10	441.431,992 690.256,066	11	441.414,753 690.250,393	18.148

Punct început	X / Y	Punct sfârșit	X / Y	Lungime segment (** (m)
11	441.414,753 690.250,393	12	441.409,297 690.248,38	5.816
13	441.407,968 690.232,146	14	441.405,624 690.222,065	10.35
15	441.412,389 690.227,341	16	441.431,921 690.233,888	20.6
17	441.441,761 690.234,976	18	441.451,91 690.235,063	10.149
19	441.468,644 690.235,899	20	441.482,621 690.236,599	13.995
21	441.500,525 690.237,444	22	441.523,872 690.239,811	23.467
23	441.541,893 690.241,757	24	441.561,471 690.242,242	19.584
25	441.572,308 690.241,936	26	441.586,882 690.241,022	14.603
27	441.591,87 690.240,428	28	441.594,65 690.246,148	6.36

Punct început	X / Y	Punct sfârșit	X / Y	Lungime segment (** (m)
12	441.409,297 690.248,38	13	441.407,968 690.232,146	16.288
14	441.405,624 690.222,065	15	441.412,389 690.227,341	8.579
16	441.431,921 690.233,888	17	441.441,761 690.234,976	9.9
18	441.451,91 690.235,063	19	441.468,644 690.235,899	16.755
20	441.482,621 690.236,599	21	441.500,525 690.237,444	17.924
22	441.523,872 690.239,811	23	441.541,893 690.241,757	18.126
24	441.561,471 690.242,242	25	441.572,308 690.241,936	10.841
26	441.586,882 690.241,022	27	441.591,87 690.240,428	5.023
28	441.594,65 690.246,148	1	441.598,078 690.254,407	8.942

** Lungimile segmentelor sunt determinate în planul de proiecție Stereo 70 și sunt rotunjite la 1 milimetru.

*** Distanța dintre puncte este formată din segmente cumulate ce sunt mai mici decât valoarea 1 milimetru.

**DATE DESPRE IMOBILUL NR. 1357**

Oficiul de Cadastru și Publicitate Imobiliară MARAMURES
Biroul de Cadastru și Publicitate Imobiliară Dragomiresti

A. Partea I. Descrierea imobilului

TEREN Extravilan

Nr. CF vechi:755

Nr. topografic:partedinr.top.2567

Adresa: Jud. Maramures

Nr. Crt	Nr cadastral Nr. topografic	Suprafata* (mp)	Observatii / Referinte
A1		1.597	Sector cadastral:32 Teren neimprejmuit;

B. Partea II. Proprietari și acte

Inscrieri privitoare la dreptul de proprietate și alte drepturi reale		Referințe
1357 / 03/11/2023		
Act Normativ nr. Legea 7, din 13/03/1996 emis de Parlamentul României;		
B1	Intabulare, drept de PROPRIETATE, dobândit prin Lege, cota actuala 1/1 1) NEIDENTIFICAT NEIDENTIFICAT	A1
Act Administrativ nr. Adeverință nr. 3816, din 24/10/2023 emis de Primăria Șieu;		
B2	Se notează posesia faptică în favoarea lui 1) ROȘCA TOADER	A1

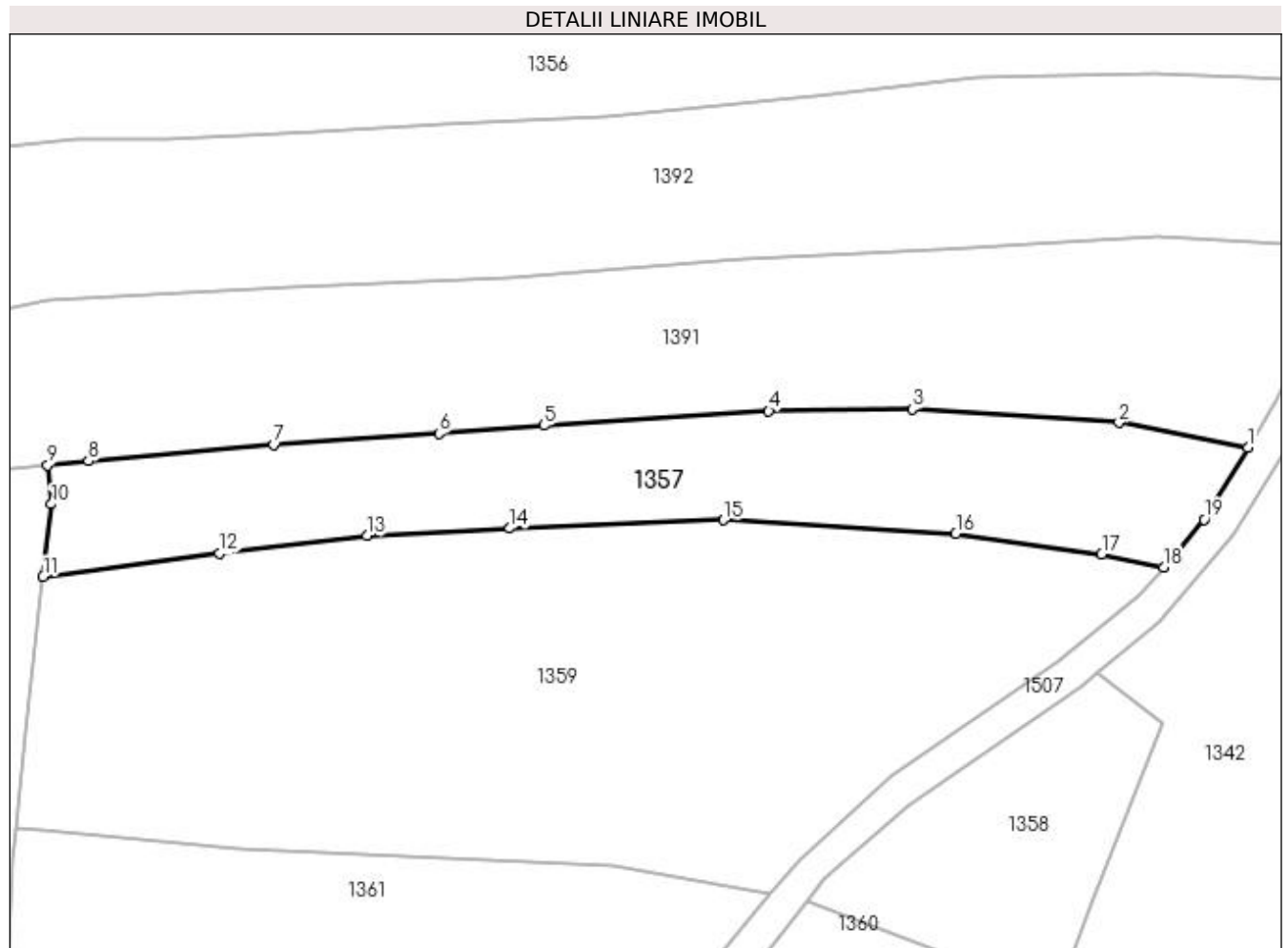
C. Partea III. SARCINI .

Inscrieri privind dezmembramintele dreptului de proprietate, drepturi reale de garanție și sarcini	Referințe
NU SUNT	

Anexa Nr. 1 La Partea I**Teren**

Nr cadastral	Suprafața (mp)*	Observații / Referințe
	1.597	

* Suprafața este determinată în planul de proiecție Stereo 70.

**Date referitoare la teren**

Crt	Categorie folosință	Intra vilan	Suprafața (mp)	Tarla	Parcelă	Nr. topo	Observații / Referințe
1	faneata	NU	1.597	-	-	-	

Lungime Segmente

1) Valorile lungimilor segmentelor sunt obținute din proiecție în plan.

Punct început	X / Y	Punct sfârșit	X / Y	Lungime segment (** (m)
1	441.571,931 690.200,818	2	441.557,625 690.203,553	14.565
2	441.557,625 690.203,553	3	441.534,644 690.205,053	23.03
3	441.534,644 690.205,053	4	441.518,741 690.204,849	15.904
4	441.518,741 690.204,849	5	441.493,788 690.203,256	25.004
5	441.493,788 690.203,256	6	441.482,142 690.202,351	11.681

Punct început	X / Y	Punct sfârşit	X / Y	Lungime segment (** (m)
6	441.482,142 690.202,351	7	441.463,791 690.201,106	18.393
7	441.463,791 690.201,106	8	441.443,212 690.199,287	20.659
8	441.443,212 690.199,287	9	441.438,7 690.198,849	4.533
9	441.438,7 690.198,849	10	441.439,12 690.194,522	4.347
10	441.439,12 690.194,522	11	441.438,182 690.186,445	8.131
11	441.438,182 690.186,445	12	441.457,771 690.189,048	19.761
12	441.457,771 690.189,048	13	441.474,148 690.191,01	16.494
13	441.474,148 690.191,01	14	441.490,001 690.191,818	15.874
14	441.490,001 690.191,818	15	441.513,744 690.192,738	23.761
15	441.513,744 690.192,738	16	441.539,511 690.191,232	25.811
16	441.539,511 690.191,232	17	441.555,713 690.188,975	16.358
17	441.555,713 690.188,975	18	441.562,577 690.187,52	7.017
18	441.562,577 690.187,52	19	441.567,054 690.192,807	6.928
19	441.567,054 690.192,807	1	441.571,931 690.200,818	9.379

** Lungimile segmentelor sunt determinate în planul de proiecție Stereo 70 și sunt rotunjite la 1 milimetru.

*** Distanța dintre puncte este formată din segmente cumulate ce sunt mai mici decât valoarea 1 milimetru.

**DATE DESPRE IMOBILUL NR. 1358**

Oficiul de Cadastru și Publicitate Imobiliară MARAMURES
Biroul de Cadastru și Publicitate Imobiliară Dragomirești

A. Partea I. Descrierea imobilului

TEREN Extravilan

Nr. CF vechi:814

Nr. topografic:partedinr.top.2648

Adresa: Jud. Maramures

Nr. Crt	Nr cadastral Nr. topografic	Suprafața* (mp)	Observații / Referințe
A1		688	Sector cadastral:32 Teren neimprejmuit;

B. Partea II. Proprietari și acte

Inscrieri privitoare la dreptul de proprietate și alte drepturi reale		Referințe
1358 / 31/10/2023		
Act Normativ nr. Legea 7, din 13/03/1996 emis de Parlamentul României;		
B1	Intabulare, drept de PROPRIETATE, dobândit prin Lege, cota actuala 1/1 1) NEIDENTIFICAT NEIDENTIFICAT	A1
Act Administrativ nr. Adeverință nr. 3696, din 23/10/2003 emis de Primăria Șieu;		
B2	Se notează posesia faptică în favoarea lui 1) SABADĂȘ MARIANA	A1

C. Partea III. SARCINI .

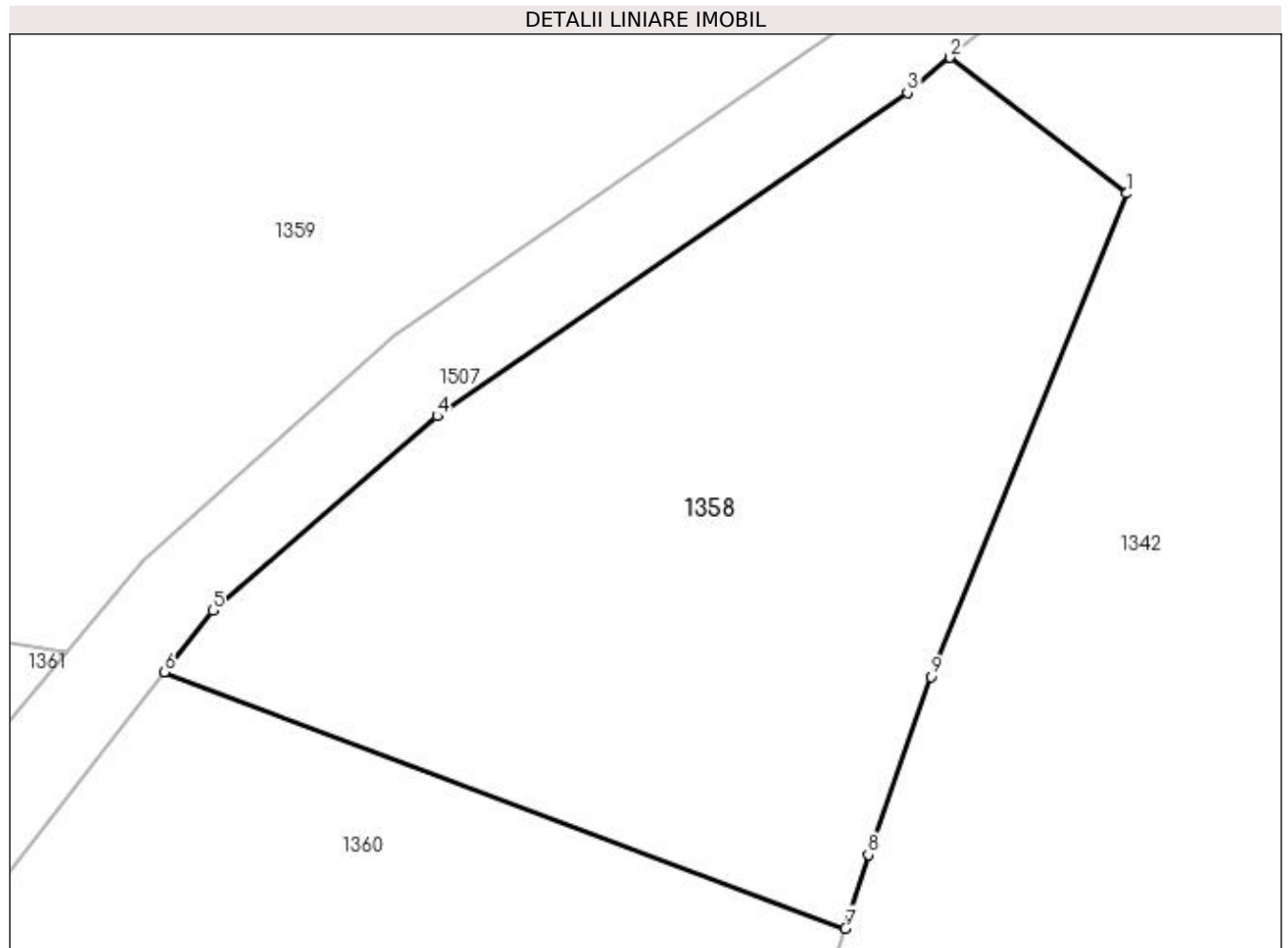
Inscrieri privind dezmembramintele dreptului de proprietate, drepturi reale de garanție și sarcini	Referințe
NU SUNT	

Anexa Nr. 1 La Partea I

Teren

Nr cadastral	Suprafața (mp)*	Observații / Referințe
	688	

* Suprafața este determinată în planul de proiecție Stereo 70.



Date referitoare la teren

Crt	Categorie folosință	Intravilan	Suprafața (mp)	Tarla	Parcelă	Nr. topo	Observații / Referințe
1	faneata	NU	688	-	-	-	

Lungime Segmente

1) Valorile lungimilor segmentelor sunt obținute din proiecție în plan.

Punct început	X / Y	Punct sfârșit	X / Y	Lungime segment (** (m)
1	441.562,563 690.170,162	2	441.555,298 690.175,744	9.162
2	441.555,298 690.175,744	3	441.553,55 690.174,304	2.265
3	441.553,55 690.174,304	4	441.534,205 690.161,016	23.469
4	441.534,205 690.161,016	5	441.524,974 690.153,03	12.206
5	441.524,974 690.153,03	6	441.522,987 690.150,488	3.226

Punct început	X / Y	Punct sfârșit	X / Y	Lungime segment (** (m)
6	441.522,987 690.150,488	7	441.550,99 690.139,964	29.915
7	441.550,99 690.139,964	8	441.551,941 690.142,985	3.167
8	441.551,941 690.142,985	9	441.554,509 690.150,306	7.758
9	441.554,509 690.150,306	1	441.562,563 690.170,162	21.427

** Lungimile segmentelor sunt determinate în planul de proiecție Stereo 70 și sunt rotunjite la 1 milimetru.

*** Distanța dintre puncte este formată din segmente cumulate ce sunt mai mici decât valoarea 1 milimetru.

**DATE DESPRE IMOBILUL NR. 1359**

Oficiul de Cadastru și Publicitate Imobiliară MARAMURES
Biroul de Cadastru și Publicitate Imobiliară Dragomiresti

A. Partea I. Descrierea imobilului

TEREN Extravilan

Nr. CF vechi:755

Nr. topografic:partedinr.top.2567

Adresa: Jud. Maramures

Nr. Crt	Nr cadastral Nr. topografic	Suprafata* (mp)	Observatii / Referinte
A1		3.799	Sector cadastral:32 Teren neimprejmuit;

B. Partea II. Proprietari și acte

Inscrieri privitoare la dreptul de proprietate și alte drepturi reale		Referințe
1359 / 31/10/2023		
Act Normativ nr. Legea 7, din 13/03/1996 emis de Parlamentul României;		
B1	Intabulare, drept de PROPRIETATE, dobândit prin Lege, cota actuala 1/1 1) NEIDENTIFICAT NEIDENTIFICAT	A1
Act Administrativ nr. Adeverință nr. 3698, din 23/10/2003 emis de Primăria Șieu;		
B2	Se notează posesia faptică în favoarea lui 1) SABADĂȘ MARIANA	A1

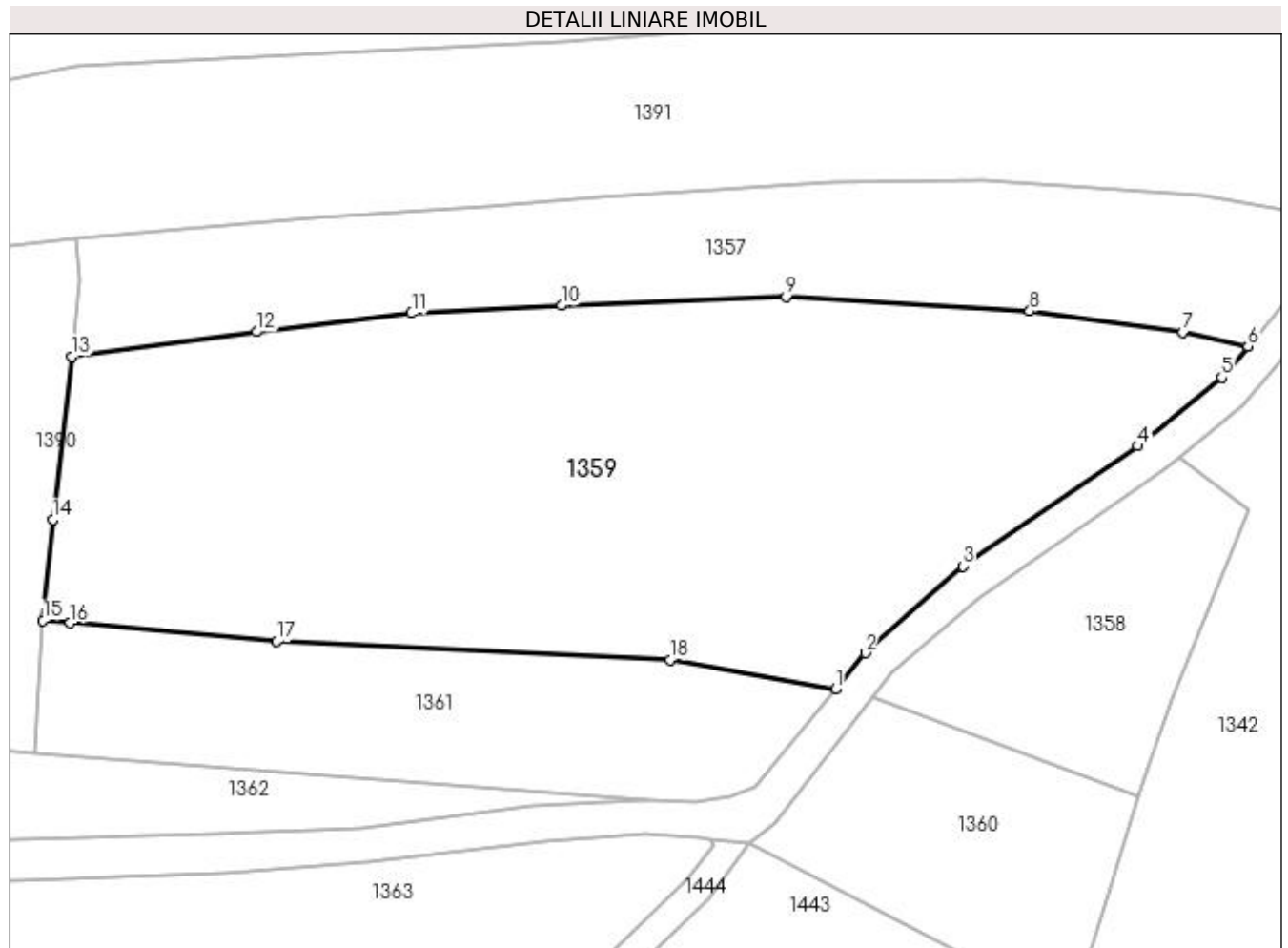
C. Partea III. SARCINI .

Inscrieri privind dezmembramintele dreptului de proprietate, drepturi reale de garanție și sarcini	Referințe
NU SUNT	

Anexa Nr. 1 La Partea I**Teren**

Nr cadastral	Suprafața (mp)*	Observații / Referințe
	3.799	

* Suprafața este determinată în planul de proiecție Stereo 70.

**Date referitoare la teren**

Crt	Categorie folosință	Intra vilan	Suprafața (mp)	Tarla	Parcelă	Nr. topo	Observații / Referințe
1	faneata	NU	3.799	-	-	-	

Lungime Segmente

1) Valorile lungimilor segmentelor sunt obținute din proiecție în plan.

Punct început	X / Y	Punct sfârșit	X / Y	Lungime segment (** (m)
1	441.518,952 690.151,296	2	441.522,125 690.155,112	4.963
2	441.522,125 690.155,112	3	441.532,41 690.164,301	13.792
3	441.532,41 690.164,301	4	441.550,915 690.176,991	22.438
4	441.550,915 690.176,991	5	441.559,792 690.184,23	11.454
5	441.559,792 690.184,23	6	441.562,577 690.187,52	4.31

Punct început	X / Y	Punct sfârșit	X / Y	Lungime segment (** (m)
6	441.562,577 690.187,52	7	441.555,713 690.188,975	7.017
7	441.555,713 690.188,975	8	441.539,511 690.191,232	16.358
8	441.539,511 690.191,232	9	441.513,744 690.192,738	25.811
9	441.513,744 690.192,738	10	441.490,001 690.191,818	23.761
10	441.490,001 690.191,818	11	441.474,148 690.191,01	15.874
11	441.474,148 690.191,01	12	441.457,771 690.189,048	16.494
12	441.457,771 690.189,048	13	441.438,182 690.186,445	19.761
13	441.438,182 690.186,445	14	441.436,179 690.169,198	17.363
14	441.436,179 690.169,198	15	441.435,169 690.158,538	10.708
15	441.435,169 690.158,538	16	441.438,056 690.158,291	2.898
16	441.438,056 690.158,291	17	441.459,908 690.156,335	21.939
17	441.459,908 690.156,335	18	441.501,496 690.154,38	41.634
18	441.501,496 690.154,38	1	441.518,952 690.151,296	17.726

** Lungimile segmentelor sunt determinate în planul de proiecție Stereo 70 și sunt rotunjite la 1 milimetru.

*** Distanța dintre puncte este formată din segmente cumulate ce sunt mai mici decât valoarea 1 milimetru.

**DATE DESPRE IMOBILUL NR. 1360**

Oficiul de Cadastru și Publicitate Imobiliară MARAMURES
Biroul de Cadastru și Publicitate Imobiliară Dragomiresti

A. Partea I. Descrierea imobilului

TEREN Extravilan

Nr. CF vechi:814

Nr. topografic:partedinr.top.2648

Adresa: Jud. Maramures

Nr. Crt	Nr cadastral Nr. topografic	Suprafata* (mp)	Observatii / Referinte
A1		725	Sector cadastral:32 Teren neimprejmuit;

B. Partea II. Proprietari și acte

Inscrieri privitoare la dreptul de proprietate și alte drepturi reale		Referințe
1360 / 03/11/2023		
Act Normativ nr. Legea 7, din 13/03/1996 emis de Parlamentul României;		
B1	Intabulare, drept de PROPRIETATE, dobândit prin Lege, cota actuala 1/1 1) NEIDENTIFICAT NEIDENTIFICAT	A1
Act Administrativ nr. Adeverință nr. 4357, din 13/11/2023 emis de Primăria Șieu;		
B2	Se notează posesia faptică în favoarea lui 1) DUNCA TOADER	A1

C. Partea III. SARCINI .

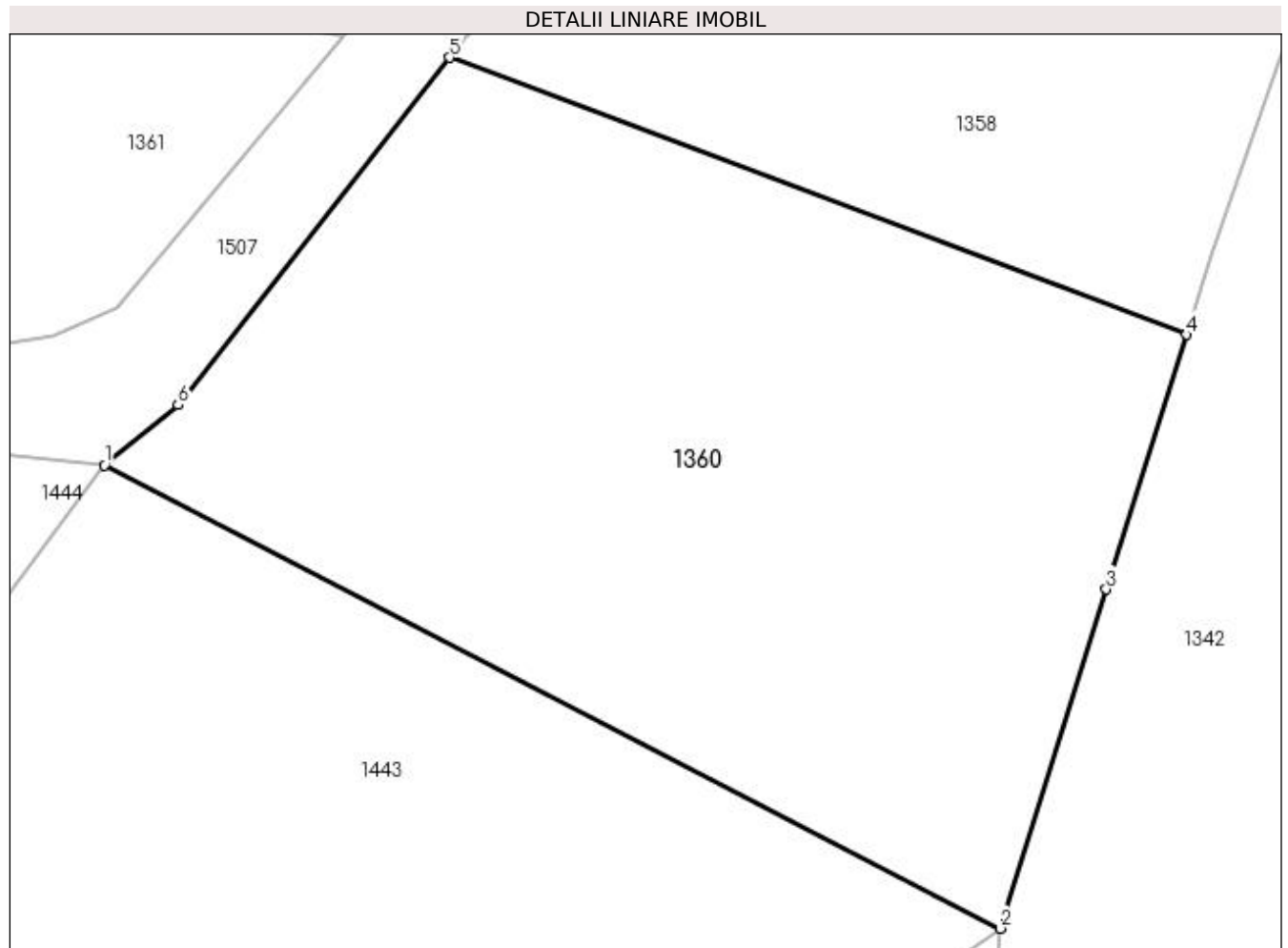
Inscrieri privind dezmembramintele dreptului de proprietate, drepturi reale de garanție și sarcini	Referințe
NU SUNT	

Anexa Nr. 1 La Partea I

Teren

Nr cadastral	Suprafața (mp)*	Observații / Referințe
	725	

* Suprafața este determinată în planul de proiecție Stereo 70.



Date referitoare la teren

Crt	Categorie folosință	Intra vilan	Suprafața (mp)	Tarla	Parcelă	Nr. topo	Observații / Referințe
1	faneata	NU	725	-	-	-	

Lungime Segmente

1) Valorile lungimilor segmentelor sunt obținute din proiecție în plan.

Punct început	X / Y	Punct sfârșit	X / Y	Lungime segment (** (m)
1	441.509,879 690.135,012	2	441.543,915 690.117,419	38.314
2	441.543,915 690.117,419	3	441.547,946 690.130,299	13.496
3	441.547,946 690.130,299	4	441.550,99 690.139,964	10.133
4	441.550,99 690.139,964	5	441.522,987 690.150,488	29.915
5	441.522,987 690.150,488	6	441.512,677 690.137,297	16.742

Punct început	X / Y	Punct sfârșit	X / Y	Lungime segment (** (m)
6	441.512,677 690.137,297	1	441.509,879 690.135,012	3.612

** Lungimile segmentelor sunt determinate în planul de proiecție Stereo 70 și sunt rotunjite la 1 milimetru.

*** Distanța dintre puncte este formată din segmente cumulate ce sunt mai mici decât valoarea 1 milimetru.

**DATE DESPRE IMOBILUL NR. 1361**

Oficiul de Cadastru și Publicitate Imobiliară MARAMURES
Biroul de Cadastru și Publicitate Imobiliară Dragomiresti

A. Partea I. Descrierea imobilului

TEREN Extravilan

Nr. CF vechi:755

Nr. topografic:partedinr.top.2567

Adresa: Jud. Maramures

Nr. Crt	Nr cadastral Nr. topografic	Suprafața* (mp)	Observații / Referințe
A1		1.119	Sector cadastral:32 Teren neimprejmuit;

B. Partea II. Proprietari și acte

Inscrieri privitoare la dreptul de proprietate și alte drepturi reale		Referințe
1361 / 03/11/2023		
Act Normativ nr. Legea 7, din 13/03/1996 emis de Parlamentul României;		
B1	Intabulare, drept de PROPRIETATE, dobândit prin Lege, cota actuala 1/1 1) NEIDENTIFICAT NEIDENTIFICAT	A1
Act Administrativ nr. Adeverință nr. 4356, din 13/11/2023 emis de Primăria Șieu;		
B2	Se notează posesia faptică în favoarea lui 1) DUNCA TOADER	A1

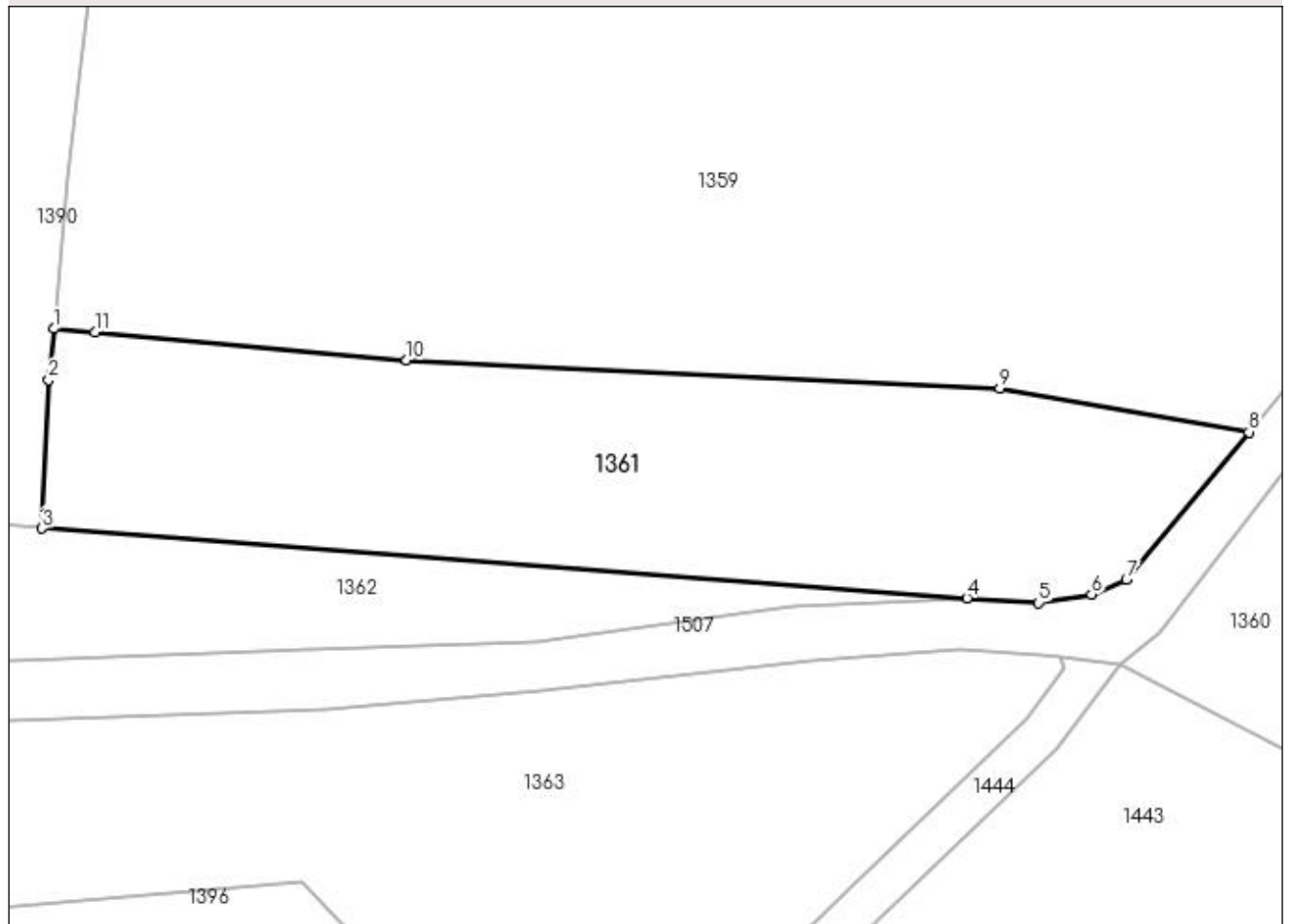
C. Partea III. SARCINI .

Inscrieri privind dezmembramintele dreptului de proprietate, drepturi reale de garanție și sarcini	Referințe
NU SUNT	

Anexa Nr. 1 La Partea I**Teren**

Nr cadastral	Suprafața (mp)*	Observații / Referințe
	1.119	

* Suprafața este determinată în planul de proiecție Stereo 70.

DETALII LINIARE IMOBIL**Date referitoare la teren**

Crt	Categorie folosință	Intravilan	Suprafața (mp)	Tarla	Parcelă	Nr. topo	Observații / Referințe
1	faneata	NU	1.119	-	-	-	

Lungime Segmente

1) Valorile lungimilor segmentelor sunt obținute din proiecție în plan.

Punct început	X / Y	Punct sfârșit	X / Y	Lungime segment (** (m)
1	441.435,169 690.158,538	2	441.434,829 690.154,947	3.607
2	441.434,829 690.154,947	3	441.434,361 690.144,544	10.414
3	441.434,361 690.144,544	4	441.499,192 690.139,655	65.015
4	441.499,192 690.139,655	5	441.504,204 690.139,328	5.023
5	441.504,204 690.139,328	6	441.507,925 690.139,925	3.769

Punct început	X / Y	Punct sfârşit	X / Y	Lungime segment (** (m)
6	441.507,925 690.139,925	7	441.510,367 690.140,97	2.656
7	441.510,367 690.140,97	8	441.518,952 690.151,296	13.429
8	441.518,952 690.151,296	9	441.501,496 690.154,38	17.726
9	441.501,496 690.154,38	10	441.459,908 690.156,335	41.634
10	441.459,908 690.156,335	11	441.438,056 690.158,291	21.939
11	441.438,056 690.158,291	1	441.435,169 690.158,538	2.898

** Lungimile segmentelor sunt determinate în planul de proiecție Stereo 70 și sunt rotunjite la 1 milimetru.

*** Distanța dintre puncte este formată din segmente cumulate ce sunt mai mici decât valoarea 1 milimetru.

**DATE DESPRE IMOBILUL NR. 1362**

Oficiul de Cadastru și Publicitate Imobiliară MARAMURES
Biroul de Cadastru și Publicitate Imobiliară Dragomiresti

A. Partea I. Descrierea imobilului

TEREN Extravilan

Nr. CF vechi:1317

Nr. topografic:partedinr.top.2574

Adresa: Jud. Maramures

Nr. Crt	Nr cadastral Nr. topografic	Suprafata* (mp)	Observatii / Referinte
A1		1.155	Sector cadastral:32 Teren neimprejmuit;

B. Partea II. Proprietari și acte

Inscrieri privitoare la dreptul de proprietate și alte drepturi reale		Referințe
1362 / 03/11/2023		
Act Normativ nr. Legea 7, din 13/03/1996 emis de Parlamentul României;		
B1	Intabulare, drept de PROPRIETATE, dobândit prin Lege, cota actuala 1/1 1) NEIDENTIFICAT NEIDENTIFICAT	A1
Act Administrativ nr. Adeverință nr. 3797, din 24/10/2023 emis de Primăria Șieu;		
B2	Se notează posesia faptică în favoarea lui 1) NAN VASILE	A1

C. Partea III. SARCINI .

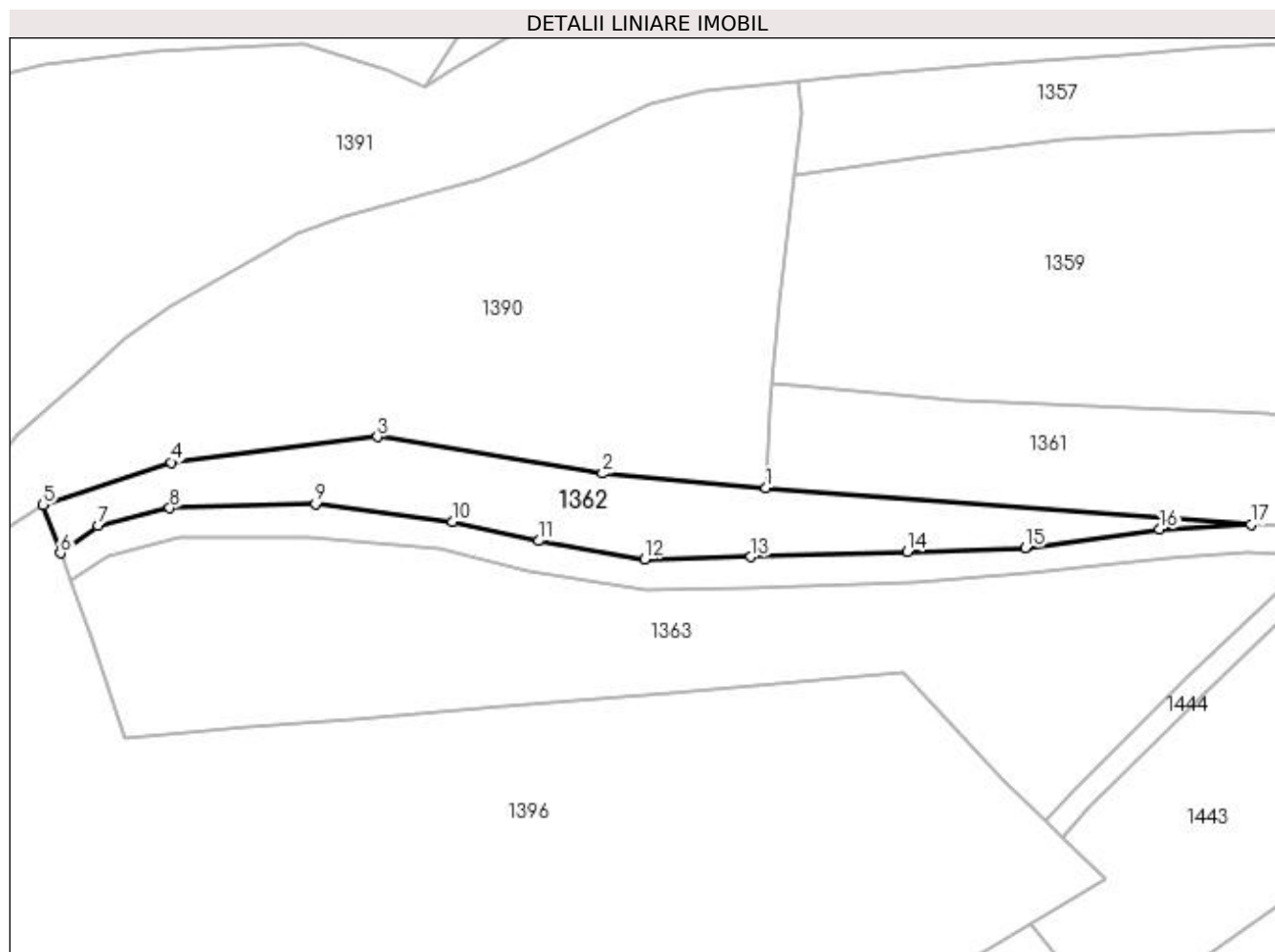
Inscrieri privind dezmembramintele dreptului de proprietate, drepturi reale de garanție și sarcini	Referințe
NU SUNT	

Anexa Nr. 1 La Partea I

Teren

Nr cadastral	Suprafața (mp)*	Observații / Referințe
	1.155	

* Suprafața este determinată în planul de proiecție Stereo 70.



Date referitoare la teren

Crt	Categorie folosință	Intra vilan	Suprafața (mp)	Tarla	Parcelă	Nr. topo	Observații / Referințe
1	faneata	NU	1.155	-	-	-	

Lungime Segmente

1) Valorile lungimilor segmentelor sunt obținute din proiecție în plan.

Punct început	X / Y	Punct sfârșit	X / Y	Lungime segment (** (m)
1	441.434,361 690.144,544	2	441.412,514 690.146,472	21.932
2	441.412,514 690.146,472	3	441.382,438 690.151,371	30.472
3	441.382,438 690.151,371	4	441.354,869 690.147,953	27.78
4	441.354,869 690.147,953	5	441.337,748 690.142,285	18.035
5	441.337,748 690.142,285	6	441.340,045 690.135,825	6.856

Punct început	X / Y	Punct sfârșit	X / Y	Lungime segment (** (m)
6	441.340,045 690.135,825	7	441.345,134 690.139,491	6.272
7	441.345,134 690.139,491	8	441.354,669 690.141,865	9.826
8	441.354,669 690.141,865	9	441.374,133 690.142,387	19.471
9	441.374,133 690.142,387	10	441.392,435 690.140,053	18.45
10	441.392,435 690.140,053	11	441.403,935 690.137,467	11.787
11	441.403,935 690.137,467	12	441.418,118 690.135,045	14.388
12	441.418,118 690.135,045	13	441.432,347 690.135,331	14.232
13	441.432,347 690.135,331	14	441.453,235 690.136,026	20.9
14	441.453,235 690.136,026	15	441.468,99 690.136,563	15.764
15	441.468,99 690.136,563	16	441.486,992 690.139,036	18.171
16	441.486,992 690.139,036	17	441.499,192 690.139,655	12.216
17	441.499,192 690.139,655	1	441.434,361 690.144,544	65.015

** Lungimile segmentelor sunt determinate în planul de proiecție Stereo 70 și sunt rotunjite la 1 milimetru.

*** Distanța dintre puncte este formată din segmente cumulate ce sunt mai mici decât valoarea 1 milimetru.

**DATE DESPRE IMOBILUL NR. 1363**

Oficiul de Cadastru și Publicitate Imobiliară MARAMURES
Biroul de Cadastru și Publicitate Imobiliară Dragomiresti

A. Partea I. Descrierea imobilului

TEREN Extravilan

Nr. CF vechi:1068

Nr. topografic:partedinr.top.2561

Adresa: Jud. Maramures

Nr. Crt	Nr cadastral Nr. topografic	Suprafata* (mp)	Observatii / Referinte
A1		3.092	Sector cadastral:32 Teren neimprejmuit;

B. Partea II. Proprietari și acte

Inscrieri privitoare la dreptul de proprietate și alte drepturi reale		Referințe
1363 / 03/11/2023		
Act Normativ nr. Legea 7, din 13/03/1996 emis de Parlamentul României;		
B1	Intabulare, drept de PROPRIETATE, dobândit prin Lege, cota actuala 1/1 1) NEIDENTIFICAT NEIDENTIFICAT	A1
Act Administrativ nr. Adeverință nr. 3800, din 24/10/2023 emis de Primăria Șieu;		
B2	Se notează posesia faptică în favoarea lui 1) NAN VASILE	A1

C. Partea III. SARCINI .

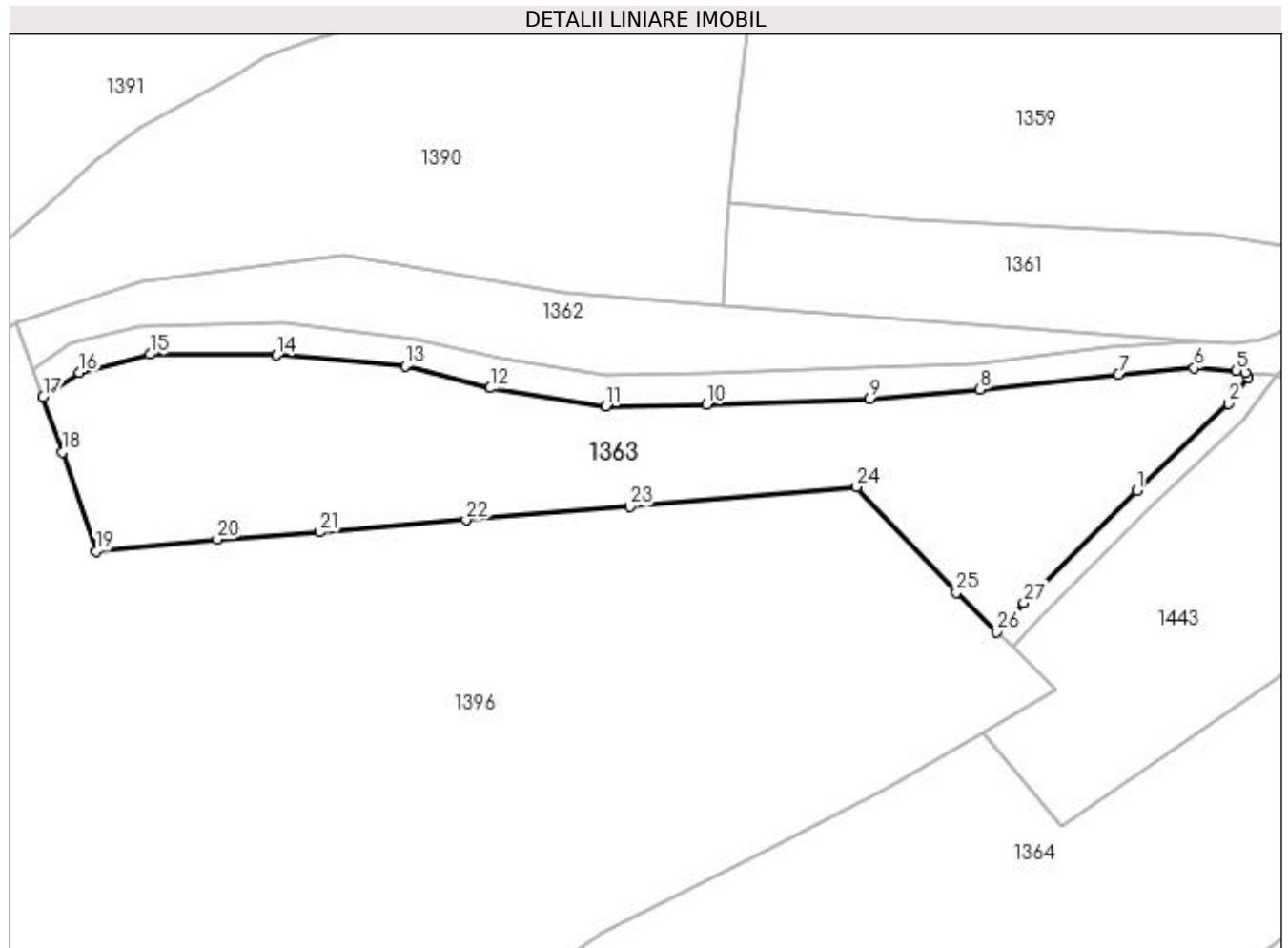
Inscrieri privind dezmembramintele dreptului de proprietate, drepturi reale de garanție și sarcini	Referințe
NU SUNT	

Anexa Nr. 1 La Partea I

Teren

Nr cadastral	Suprafața (mp)*	Observații / Referințe
	3.092	

* Suprafața este determinată în planul de proiecție Stereo 70.



Date referitoare la teren

Crt	Categorie folosință	Intravilan	Suprafața (mp)	Tarla	Parcelă	Nr. topo	Observații / Referințe
1	faneata	NU	3.092	-	-	-	

Lungime Segmente

1) Valorile lungimilor segmentelor sunt obținute din proiecție în plan.

Punct început	X / Y	Punct sfârșit	X / Y	Lungime segment (** (m)
1	441.490,864 690.119,314	2	441.503,36 690.131,249	17.28
3	441.506,035 690.134,789	4	441.505,708 690.135,472	0.757
5	441.504,472 690.135,691	6	441.498,704 690.136,057	5.78
7	441.488,341 690.135,22	8	441.469,433 690.133,119	19.024
9	441.454,299 690.131,822	10	441.432,069 690.131,082	22.242

Punct început	X / Y	Punct sfârșit	X / Y	Lungime segment (** (m)
2	441.503,36 690.131,249	3	441.506,035 690.134,789	4.437
4	441.505,708 690.135,472	5	441.504,472 690.135,691	1.255
6	441.498,704 690.136,057	7	441.488,341 690.135,22	10.397
8	441.469,433 690.133,119	9	441.454,299 690.131,822	15.189
10	441.432,069 690.131,082	11	441.418,228 690.130,828	13.843

Punct început	X / Y	Punct sfârșit	X / Y	Lungime segment (** (m)
11	441.418,228 690.130,828	12	441.402,461 690.133,325	15.963
13	441.390,865 690.136,353	14	441.373,233 690.137,831	17.694
15	441.355,996 690.137,961	16	441.346,363 690.135,429	9.96
17	441.341,362 690.132,122	18	441.344,055 690.124,551	8.036
19	441.348,573 690.111,062	20	441.365,182 690.112,668	16.686
21	441.379,163 690.113,666	22	441.399,198 690.115,333	20.104
23	441.421,548 690.117,15	24	441.452,579 690.119,841	31.147
25	441.466,179 690.105,432	26	441.471,718 690.100,039	7.731
27	441.475,385 690.104,006	1	441.490,864 690.119,314	21.77

Punct început	X / Y	Punct sfârșit	X / Y	Lungime segment (** (m)
12	441.402,461 690.133,325	13	441.390,865 690.136,353	11.985
14	441.373,233 690.137,831	15	441.355,996 690.137,961	17.237
16	441.346,363 690.135,429	17	441.341,362 690.132,122	5.996
18	441.344,055 690.124,551	19	441.348,573 690.111,062	14.226
20	441.365,182 690.112,668	21	441.379,163 690.113,666	14.017
22	441.399,198 690.115,333	23	441.421,548 690.117,15	22.424
24	441.452,579 690.119,841	25	441.466,179 690.105,432	19.814
26	441.471,718 690.100,039	27	441.475,385 690.104,006	5.402

** Lungimile segmentelor sunt determinate în planul de proiecție Stereo 70 și sunt rotunjite la 1 milimetru.

*** Distanța dintre puncte este formată din segmente cumulate ce sunt mai mici decât valoarea 1 milimetru.

**DATE DESPRE IMOBILUL NR. 1364**

Oficiul de Cadastru și Publicitate Imobiliară MARAMURES
Biroul de Cadastru și Publicitate Imobiliară Dragomiresti

A. Partea I. Descrierea imobilului

TEREN Extravilan

Nr. CF vechi:85

Nr. topografic:partedinr.top.2556

Adresa: Jud. Maramures

Nr. Crt	Nr cadastral Nr. topografic	Suprafata* (mp)	Observatii / Referinte
A1		6.112	Sector cadastral:32 Teren neimprejmuit;

B. Partea II. Proprietari și acte

Inscrieri privitoare la dreptul de proprietate și alte drepturi reale		Referințe
1364 / 03/11/2023		
Act Normativ nr. Legea 7, din 13/03/1996 emis de Parlamentul României;		
B1	Intabulare, drept de PROPRIETATE, dobândit prin Lege, cota actuala 1/1 1) NEIDENTIFICAT NEIDENTIFICAT	A1
Act Administrativ nr. Adeverință nr. 3787, din 24/10/2023 emis de Primăria Șieu;		
B2	Se notează posesia faptică în favoarea lui 1) DUNCA MARIA	A1

C. Partea III. SARCINI .

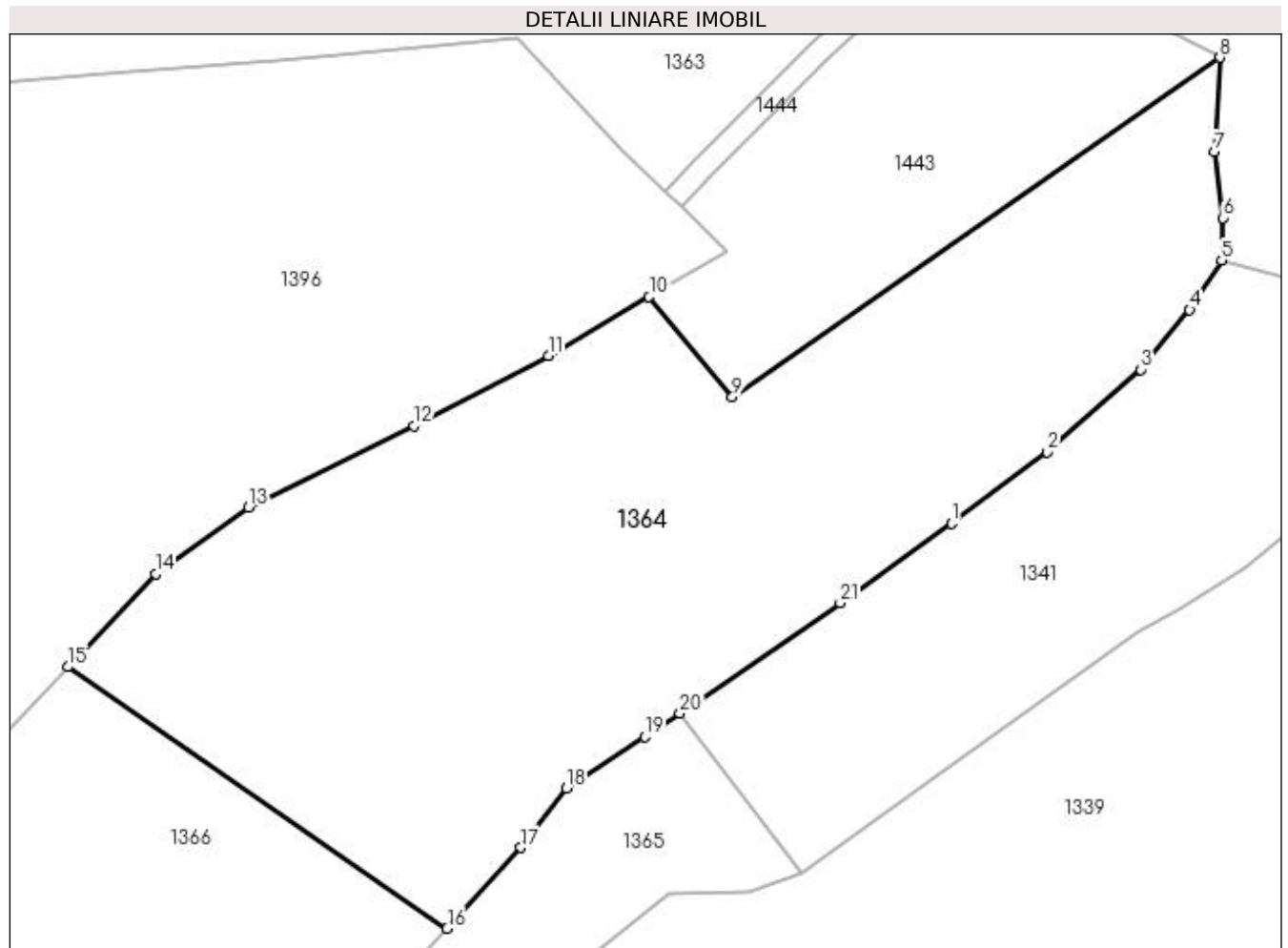
Inscrieri privind dezmembramintele dreptului de proprietate, drepturi reale de garanție și sarcini	Referințe
NU SUNT	

Anexa Nr. 1 La Partea I

Teren

Nr cadastral	Suprafața (mp)*	Observații / Referințe
	6.112	

* Suprafața este determinată în planul de proiecție Stereo 70.



Date referitoare la teren

Crt	Categorie folosință	Intra vilan	Suprafața (mp)	Tarla	Parcelă	Nr. topo	Observații / Referințe
1	faneata	NU	6.112	-	-	-	

Lungime Segmente

1) Valorile lungimilor segmentelor sunt obținute din proiecție în plan.

Punct început	X / Y	Punct sfârșit	X / Y	Lungime segment (** (m)
1	441.509,055 690.056,882	2	441.521,46 690.066,18	15.503
3	441.533,64 690.076,891	4	441.539,986 690.084,657	10.029
5	441.544,138 690.091,095	6	441.544,354 690.096,598	5.507
7	441.543,161 690.105,133	8	441.543,915 690.117,419	12.309
9	441.480,547 690.073,371	10	441.469,717 690.086,328	16.887

Punct început	X / Y	Punct sfârșit	X / Y	Lungime segment (** (m)
2	441.521,46 690.066,18	3	441.533,64 690.076,891	16.22
4	441.539,986 690.084,657	5	441.544,138 690.091,095	7.661
6	441.544,354 690.096,598	7	441.543,161 690.105,133	8.618
8	441.543,915 690.117,419	9	441.480,547 690.073,371	77.173
10	441.469,717 690.086,328	11	441.456,648 690.078,652	15.157

Punct început	X / Y	Punct sfârșit	X / Y	Lungime segment (** (m)
11	441.456,648 690.078,652	12	441.439,164 690.069,564	19.705
13	441.417,637 690.058,994	14	441.405,542 690.050,341	14.872
15	441.394,129 690.038,266	16	441.443,461 690.004,289	59.901
17	441.453,065 690.014,793	18	441.458,994 690.022,518	9.738
19	441.469,145 690.029,172	20	441.473,715 690.032,245	5.507
21	441.494,547 690.046,588	1	441.509,055 690.056,882	17.789

Punct început	X / Y	Punct sfârșit	X / Y	Lungime segment (** (m)
12	441.439,164 690.069,564	13	441.417,637 690.058,994	23.982
14	441.405,542 690.050,341	15	441.394,129 690.038,266	16.615
16	441.443,461 690.004,289	17	441.453,065 690.014,793	14.233
18	441.458,994 690.022,518	19	441.469,145 690.029,172	12.137
20	441.473,715 690.032,245	21	441.494,547 690.046,588	25.292

** Lungimile segmentelor sunt determinate în planul de proiecție Stereo 70 și sunt rotunjite la 1 milimetru.

*** Distanța dintre puncte este formată din segmente cumulate ce sunt mai mici decât valoarea 1 milimetru.

**DATE DESPRE IMOBILUL NR. 1365**

Oficiul de Cadastru și Publicitate Imobiliară MARAMURES
Biroul de Cadastru și Publicitate Imobiliară Dragomirești

A. Partea I. Descrierea imobilului

TEREN Extravilan

Nr. CF vechi:1538

Nr. topografic:partedinr.top.2453

Adresa: Jud. Maramures

Nr. Crt	Nr cadastral Nr. topografic	Suprafața* (mp)	Observații / Referințe
A1		1.799	Sector cadastral:32 Teren neimprejmuit;

B. Partea II. Proprietari și acte

Inscrieri privitoare la dreptul de proprietate și alte drepturi reale		Referințe
1365 / 31/10/2023		
Act Normativ nr. Legea 7, din 13/03/1996 emis de Parlamentul României;		
B1	Intabulare, drept de PROPRIETATE, dobândit prin Lege, cota actuala 1/1 1) NEIDENTIFICAT NEIDENTIFICAT	A1
Act Administrativ nr. Adeverință nr. 3695, din 23/10/2003 emis de Primăria Șieu;		
B2	Se notează posesia faptică în favoarea lui 1) CHINDRIȘ IOAN-ADRIAN	A1

C. Partea III. SARCINI .

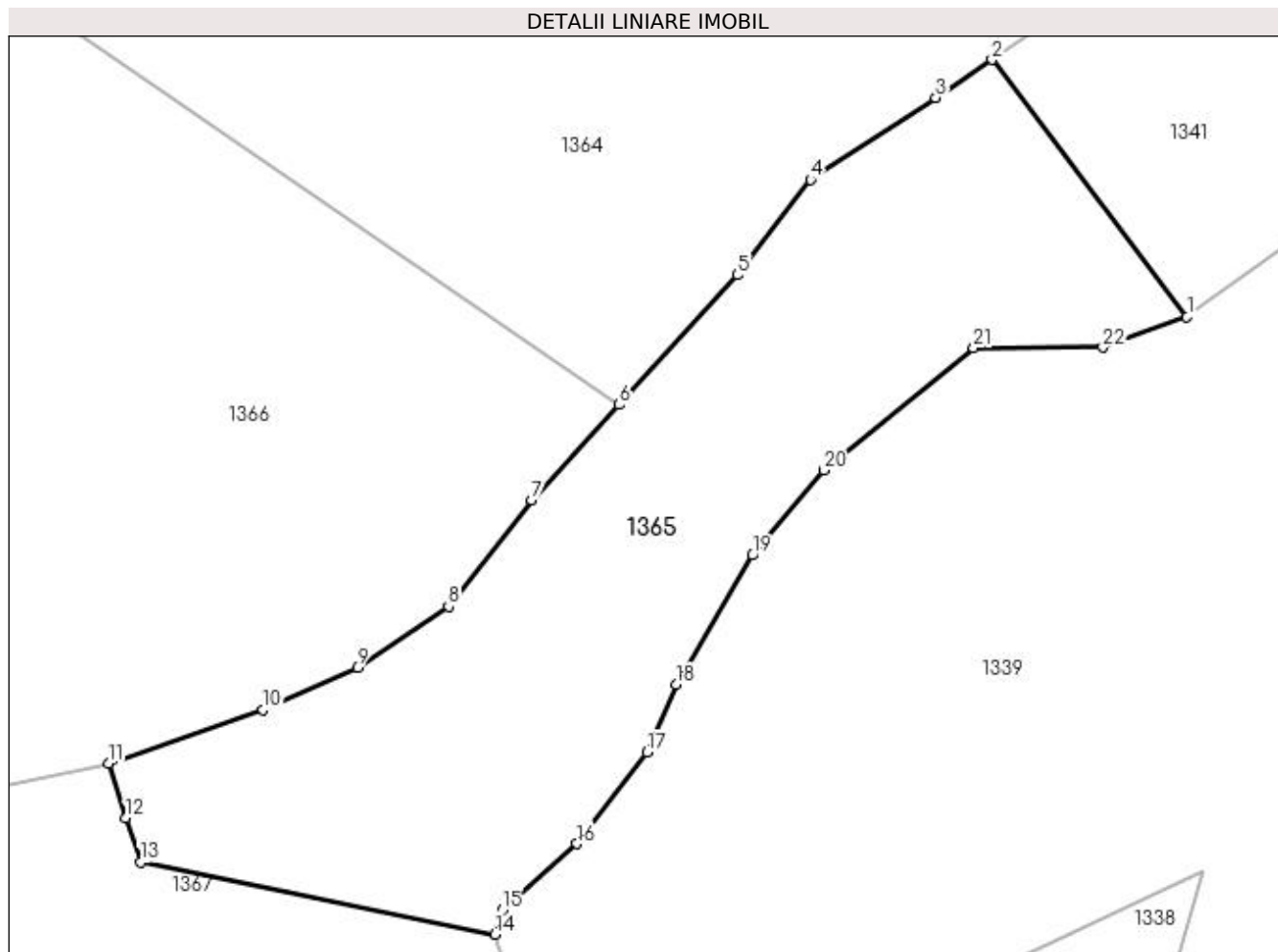
Inscrieri privind dezmembramintele dreptului de proprietate, drepturi reale de garanție și sarcini	Referințe
NU SUNT	

Anexa Nr. 1 La Partea I

Teren

Nr cadastral	Suprafața (mp)*	Observații / Referințe
	1.799	

* Suprafața este determinată în planul de proiecție Stereo 70.



Date referitoare la teren

Crt	Categorie folosință	Intra vilan	Suprafața (mp)	Tarla	Parcelă	Nr. topo	Observații / Referințe
1	faneata	NU	1.799	-	-	-	

Lungime Segmente

1) Valorile lungimilor segmentelor sunt obținute din proiecție în plan.

Punct început	X / Y	Punct sfârșit	X / Y	Lungime segment (** (m)
1	441.489,513 690.011,41	2	441.473,715 690.032,245	26.147
3	441.469,145 690.029,172	4	441.458,994 690.022,518	12.137
5	441.453,065 690.014,793	6	441.443,461 690.004,289	14.233
7	441.436,397 689.996,55	8	441.429,651 689.987,924	10.951
9	441.422,263 689.982,973	10	441.414,61 689.979,545	8.386

Punct început	X / Y	Punct sfârșit	X / Y	Lungime segment (** (m)
2	441.473,715 690.032,245	3	441.469,145 690.029,172	5.507
4	441.458,994 690.022,518	5	441.453,065 690.014,793	9.738
6	441.443,461 690.004,289	7	441.436,397 689.996,55	10.478
8	441.429,651 689.987,924	9	441.422,263 689.982,973	8.894
10	441.414,61 689.979,545	11	441.402,076 689.975,193	13.268

Punct început	X / Y	Punct sfârșit	X / Y	Lungime segment (** (m)
11	441.402,076 689.975,193	12	441.403,497 689.970,774	4.642
13	441.404,691 689.967,188	14	441.433,414 689.961,354	29.309
15	441.434,006 689.963,33	16	441.440,062 689.968,698	8.093
17	441.445,721 689.976,117	18	441.448,093 689.981,585	5.96
19	441.454,298 689.992,078	20	441.460,061 689.998,99	8.999
21	441.472,213 690.008,877	22	441.482,706 690.008,936	10.493

Punct început	X / Y	Punct sfârșit	X / Y	Lungime segment (** (m)
12	441.403,497 689.970,774	13	441.404,691 689.967,188	3.78
14	441.433,414 689.961,354	15	441.434,006 689.963,33	2.063
16	441.440,062 689.968,698	17	441.445,721 689.976,117	9.331
18	441.448,093 689.981,585	19	441.454,298 689.992,078	12.19
20	441.460,061 689.998,99	21	441.472,213 690.008,877	15.666
22	441.482,706 690.008,936	1	441.489,513 690.011,41	7.243

** Lungimile segmentelor sunt determinate în planul de proiecție Stereo 70 și sunt rotunjite la 1 milimetru.

*** Distanța dintre puncte este formată din segmente cumulate ce sunt mai mici decât valoarea 1 milimetru.

**DATE DESPRE IMOBILUL NR. 1366**

Oficiul de Cadastru și Publicitate Imobiliară MARAMURES
Biroul de Cadastru și Publicitate Imobiliară Dragomiresti

A. Partea I. Descrierea imobilului

TEREN Extravilan

Nr. CF vechi:50804

Nr. topografic:partedinr.top.2559/2

Adresa: Jud. Maramures

Nr. Crt	Nr cadastral Nr. topografic	Suprafața* (mp)	Observații / Referințe
A1		6.937	Sector cadastral:32 Teren neimprejmuit;

B. Partea II. Proprietari și acte

Inscrieri privitoare la dreptul de proprietate și alte drepturi reale		Referințe
1366 / 03/11/2023		
Act Normativ nr. Legea 7, din 13/03/1996 emis de Parlamentul României;		
B1	Intabulare, drept de PROPRIETATE, dobândit prin Lege, cota actuala 1/1 1) NEIDENTIFICAT NEIDENTIFICAT	A1
Act Administrativ nr. Adeverință nr. 3724, din 23/10/2023 emis de Primăria Șieu;		
B2	Se notează posesia faptică în favoarea lui 1) DUNCA TOADER	A1

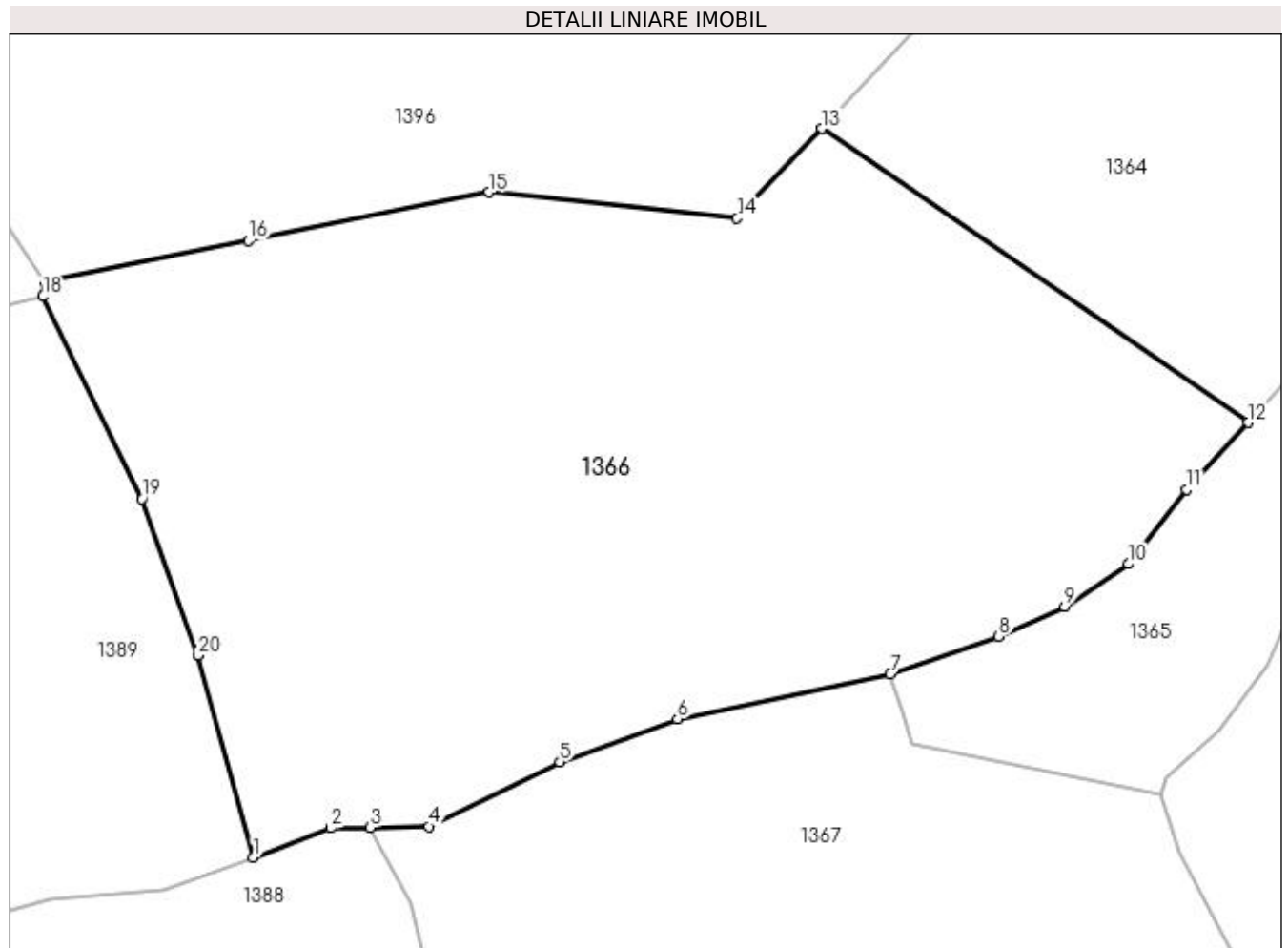
C. Partea III. SARCINI .

Inscrieri privind dezmembramintele dreptului de proprietate, drepturi reale de garanție și sarcini	Referințe
NU SUNT	

Anexa Nr. 1 La Partea I**Teren**

Nr cadastral	Suprafața (mp)*	Observații / Referințe
	6.937	

* Suprafața este determinată în planul de proiecție Stereo 70.

**Date referitoare la teren**

Crt	Categorie folosință	Intravilan	Suprafața (mp)	Tarla	Parcelă	Nr. topo	Observații / Referințe
1	faneata	NU	6.937	-	-	-	

Lungime Segmente

1) Valorile lungimilor segmentelor sunt obținute din proiecție în plan.

Punct început	X / Y	Punct sfârșit	X / Y	Lungime segment (** (m)
1	441.328,385 689.954,014	2	441.337,313 689.957,399	9.548
2	441.337,313 689.957,399	3	441.341,891 689.957,481	4.579
3	441.341,891 689.957,481	4	441.348,655 689.957,602	6.765
4	441.348,655 689.957,602	5	441.363,847 689.965,011	16.902
5	441.363,847 689.965,011	6	441.377,453 689.970,012	14.496

Punct început	X / Y	Punct sfârșit	X / Y	Lungime segment (** (m)
6	441.377,453 689.970,012	7	441.402,076 689.975,193	25.162
7	441.402,076 689.975,193	8	441.414,61 689.979,545	13.268
8	441.414,61 689.979,545	9	441.422,263 689.982,973	8.386
9	441.422,263 689.982,973	10	441.429,651 689.987,924	8.894
10	441.429,651 689.987,924	11	441.436,397 689.996,55	10.951
11	441.436,397 689.996,55	12	441.443,461 690.004,289	10.478
12	441.443,461 690.004,289	13	441.394,129 690.038,266	59.901
13	441.394,129 690.038,266	14	441.384,337 690.027,896	14.263
14	441.384,337 690.027,896	15	441.355,66 690.030,916	28.836
15	441.355,66 690.030,916	16	441.327,809 690.025,294	28.413
16	441.327,809 690.025,294	17	441.304,213 690.020,587	24.061
17	441.304,213 690.020,587	18	441.304,032 690.018,871	1.726
18	441.304,032 690.018,871	19	441.315,498 689.995,485	26.046
19	441.315,498 689.995,485	20	441.321,933 689.977,36	19.233
20	441.321,933 689.977,36	1	441.328,385 689.954,014	24.221

** Lungimile segmentelor sunt determinate în planul de proiecție Stereo 70 și sunt rotunjite la 1 milimetru.

*** Distanța dintre puncte este formată din segmente cumulate ce sunt mai mici decât valoarea 1 milimetru.

**DATE DESPRE IMOBILUL NR. 1367**

Oficiul de Cadastru și Publicitate Imobiliară MARAMURES
Biroul de Cadastru și Publicitate Imobiliară Dragomiresti

A. Partea I. Descrierea imobilului

TEREN Extravilan

Nr. CF vechi:503

Nr. topografic:partedinr.top.2456

Adresa: Jud. Maramures

Nr. Crt	Nr cadastral Nr. topografic	Suprafața* (mp)	Observații / Referințe
A1		3.593	Sector cadastral:32 Teren neimprejmuit;

B. Partea II. Proprietari și acte

Inscrieri privitoare la dreptul de proprietate și alte drepturi reale		Referințe
1367 / 17/11/2023		
Act Normativ nr. Legea 7, din 13/03/1996 emis de Parlamentul României;		
B1	Inscrierea provizorie, drept de PROPRIETATE, dobandit prin Lege, cota actuala 1/1 1) COMUNA ȘIEU , CIF:14813046, PROPRIETAR NEIDENTIFICAT	A1

C. Partea III. SARCINI .

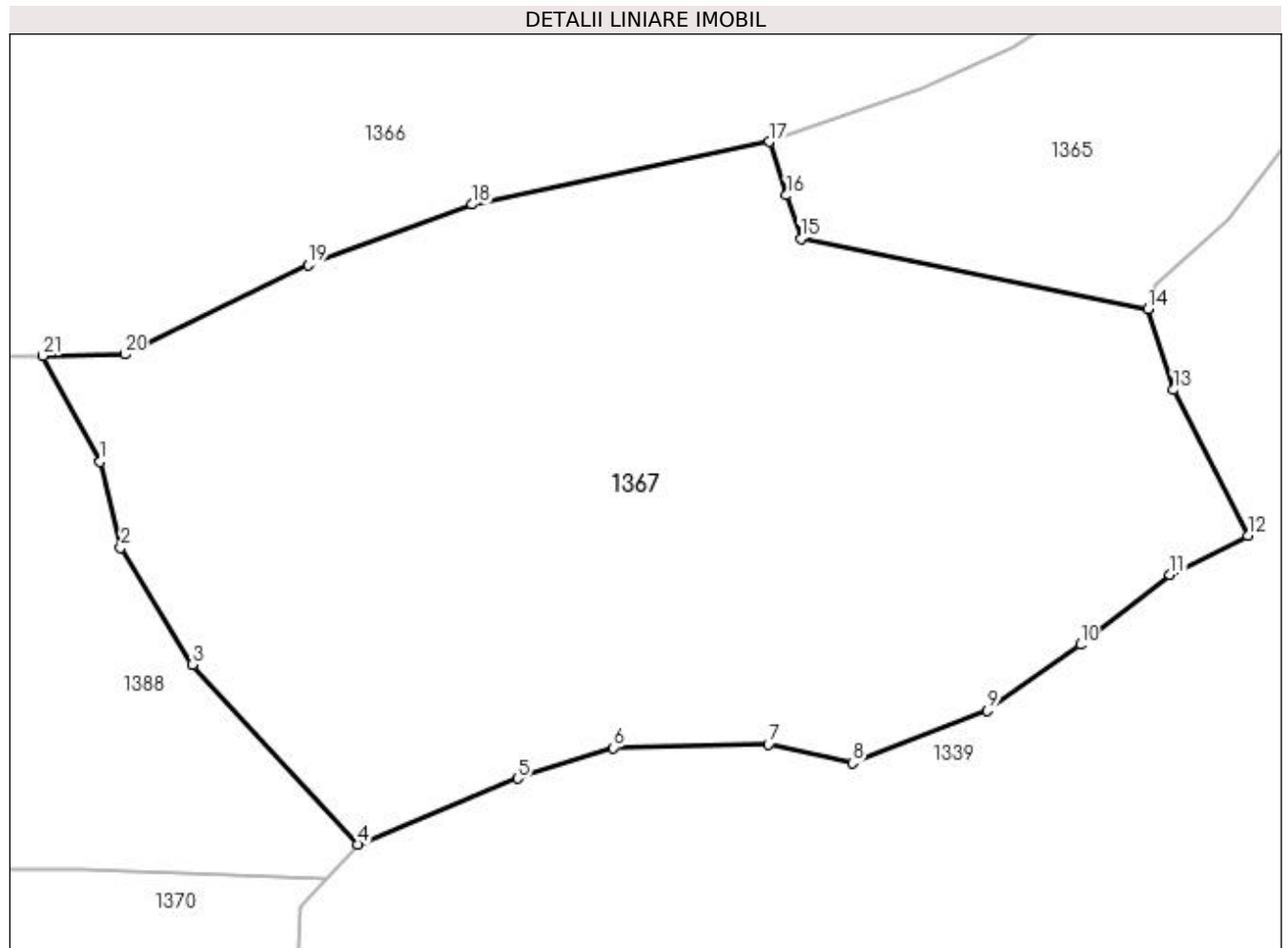
Inscrieri privind dezmembramintele dreptului de proprietate, drepturi reale de garanție și sarcini	Referințe
NU SUNT	

Anexa Nr. 1 La Partea I

Teren

Nr cadastral	Suprafața (mp)*	Observații / Referințe
	3.593	

* Suprafața este determinată în planul de proiecție Stereo 70.



Date referitoare la teren

Crt	Categorie folosință	Intra vilan	Suprafața (mp)	Tarla	Parcelă	Nr. topo	Observații / Referințe
1	faneata	NU	3.593	-	-	-	

Lungime Segmente

1) Valorile lungimilor segmentelor sunt obținute din proiecție în plan.

Punct început	X / Y	Punct sfârșit	X / Y	Lungime segment (** (m)
1	441.346,628 689.948,715	2	441.348,333 689.941,597	7.319
3	441.354,269 689.931,914	4	441.367,973 689.917,057	20.212
5	441.381,231 689.922,512	6	441.389,131 689.925,033	8.292
7	441.401,988 689.925,304	8	441.408,963 689.923,781	7.139
9	441.420,109 689.928,128	10	441.427,841 689.933,574	9.457

Punct început	X / Y	Punct sfârșit	X / Y	Lungime segment (** (m)
2	441.348,333 689.941,597	3	441.354,269 689.931,914	11.358
4	441.367,973 689.917,057	5	441.381,231 689.922,512	14.336
6	441.389,131 689.925,033	7	441.401,988 689.925,304	12.86
8	441.408,963 689.923,781	9	441.420,109 689.928,128	11.964
10	441.427,841 689.933,574	11	441.435,269 689.939,363	9.417

Punct început	X / Y	Punct sfârșit	X / Y	Lungime segment (** (m))
11	441.435,269 689.939,363	12	441.441,72 689.942,604	7.219
13	441.435,57 689.954,664	14	441.433,414 689.961,354	7.029
15	441.404,691 689.967,188	16	441.403,497 689.970,774	3.78
17	441.402,076 689.975,193	18	441.377,453 689.970,012	25.162
19	441.363,847 689.965,011	20	441.348,655 689.957,602	16.902
21	441.341,891 689.957,481	1	441.346,628 689.948,715	9.964

Punct început	X / Y	Punct sfârșit	X / Y	Lungime segment (** (m))
12	441.441,72 689.942,604	13	441.435,57 689.954,664	13.538
14	441.433,414 689.961,354	15	441.404,691 689.967,188	29.309
16	441.403,497 689.970,774	17	441.402,076 689.975,193	4.642
18	441.377,453 689.970,012	19	441.363,847 689.965,011	14.496
20	441.348,655 689.957,602	21	441.341,891 689.957,481	6.765

** Lungimile segmentelor sunt determinate în planul de proiecție Stereo 70 și sunt rotunjite la 1 milimetru.

*** Distanța dintre puncte este formată din segmente cumulate ce sunt mai mici decât valoarea 1 milimetru.

**DATE DESPRE IMOBILUL NR. 1368**

Oficiul de Cadastru și Publicitate Imobiliară MARAMURES
Biroul de Cadastru și Publicitate Imobiliară Dragomiresti

A. Partea I. Descrierea imobilului

TEREN Extravilan

Nr. CF vechi:1753

Nr. topografic:partedinr.top.2602

Adresa: Jud. Maramures

Nr. Crt	Nr cadastral Nr. topografic	Suprafata* (mp)	Observatii / Referinte
A1		1.869	Sector cadastral:32 Teren neimprejmuit;

B. Partea II. Proprietari și acte

Inscrieri privitoare la dreptul de proprietate și alte drepturi reale		Referințe
1368 / 03/11/2023		
Act Normativ nr. Legea 7, din 13/03/1996 emis de Parlamentul României;		
B1	Intabulare, drept de PROPRIETATE, dobândit prin Lege, cota actuala 1/1 1) NEIDENTIFICAT NEIDENTIFICAT	A1
Act Administrativ nr. Adeverință nr. 3804, din 24/10/2023 emis de Primăria Șieu;		
B2	Se notează posesia faptică în favoarea lui 1) BALIN ȘTEFAN	A1

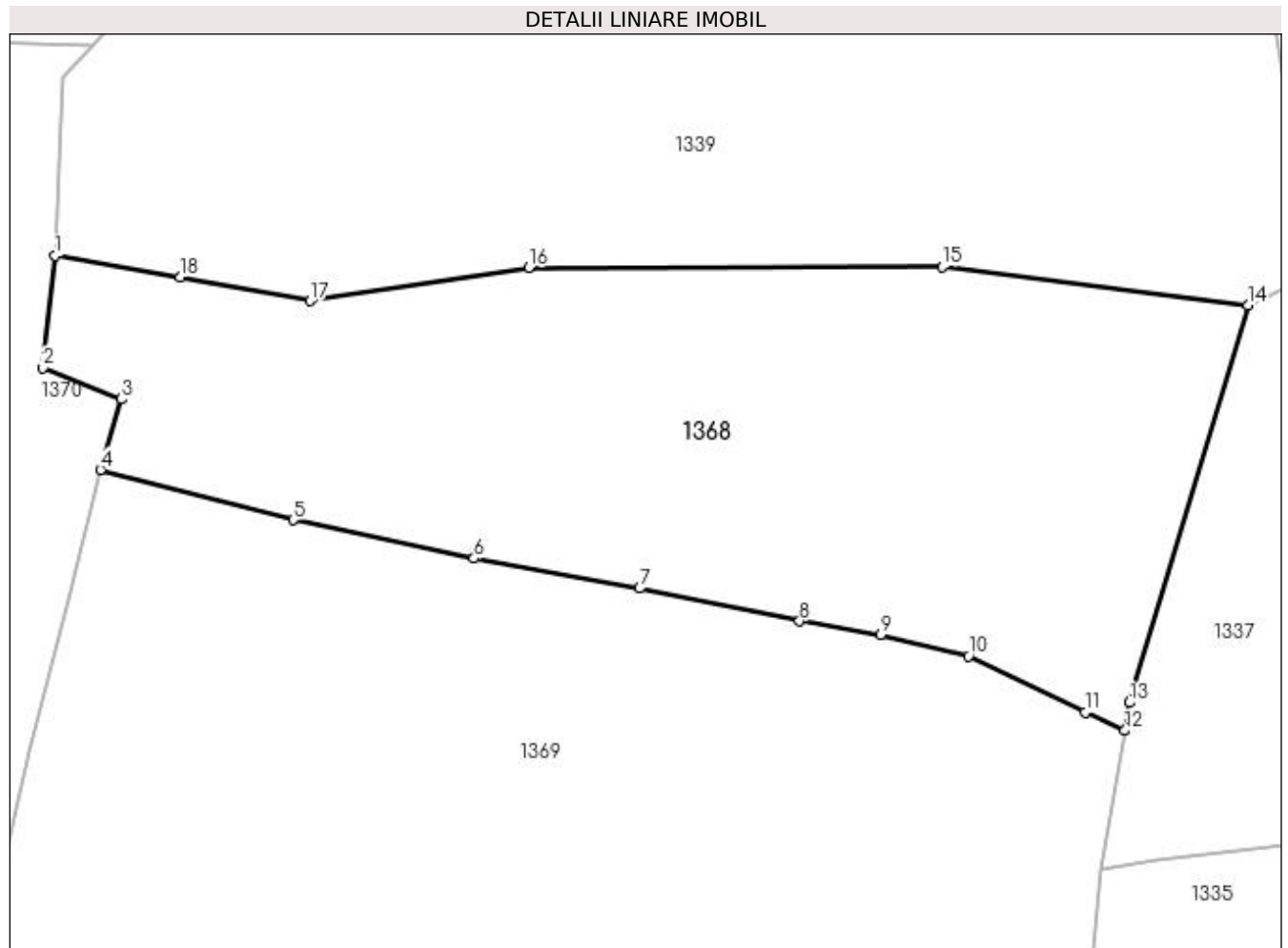
C. Partea III. SARCINI .

Inscrieri privind dezmembramintele dreptului de proprietate, drepturi reale de garanție și sarcini	Referințe
NU SUNT	

Anexa Nr. 1 La Partea I**Teren**

Nr cadastral	Suprafața (mp)*	Observații / Referințe
	1.869	

* Suprafața este determinată în planul de proiecție Stereo 70.

**Date referitoare la teren**

Crt	Categorie folosință	Intra vilan	Suprafața (mp)	Tarla	Parcelă	Nr. topo	Observații / Referințe
1	faneata	NU	1.869	-	-	-	

Lungime Segmente

1) Valorile lungimilor segmentelor sunt obținute din proiecție în plan.

Punct început	X / Y	Punct sfârșit	X / Y	Lungime segment (** (m)
1	441.362,698 689.898,87	2	441.361,797 689.890,661	8.258
2	441.361,797 689.890,661	3	441.367,528 689.888,362	6.175
3	441.367,528 689.888,362	4	441.365,988 689.883,208	5.379
4	441.365,988 689.883,208	5	441.380,082 689.879,55	14.561
5	441.380,082 689.879,55	6	441.393,297 689.876,736	13.511

Punct început	X / Y	Punct sfârșit	X / Y	Lungime segment (** (m)
6	441.393,297 689.876,736	7	441.405,417 689.874,539	12.318
7	441.405,417 689.874,539	8	441.417,116 689.872,146	11.941
8	441.417,116 689.872,146	9	441.423,04 689.871,173	6.003
9	441.423,04 689.871,173	10	441.429,48 689.869,599	6.63
10	441.429,48 689.869,599	11	441.438,005 689.865,504	9.458
11	441.438,005 689.865,504	12	441.440,897 689.864,154	3.192
12	441.440,897 689.864,154	13	441.441,238 689.866,203	2.077
13	441.441,238 689.866,203	14	441.449,9 689.895,237	30.299
14	441.449,9 689.895,237	15	441.427,539 689.898,055	22.538
15	441.427,539 689.898,055	16	441.397,32 689.897,975	30.219
16	441.397,32 689.897,975	17	441.381,323 689.895,542	16.181
17	441.381,323 689.895,542	18	441.371,834 689.897,285	9.648
18	441.371,834 689.897,285	1	441.362,698 689.898,87	9.272

** Lungimile segmentelor sunt determinate în planul de proiecție Stereo 70 și sunt rotunjite la 1 milimetru.

*** Distanța dintre puncte este formată din segmente cumulate ce sunt mai mici decât valoarea 1 milimetru.

**DATE DESPRE IMOBILUL NR. 1369**

Oficiul de Cadastru și Publicitate Imobiliară MARAMURES
Biroul de Cadastru și Publicitate Imobiliară Dragomiresti

A. Partea I. Descrierea imobilului

TEREN Extravilan

Nr. CF vechi:38

Nr. topografic:partedinr.top.2588

Adresa: Jud. Maramures

Nr. Crt	Nr cadastral Nr. topografic	Suprafata* (mp)	Observatii / Referinte
A1		3.286	Sector cadastral:32 Teren neimprejmuit;

B. Partea II. Proprietari și acte

Inscrieri privitoare la dreptul de proprietate și alte drepturi reale		Referințe
1369 / 03/11/2023		
Act Normativ nr. Legea 7, din 13/03/1996 emis de Parlamentul României;		
B1	Intabulare, drept de PROPRIETATE, dobândit prin Lege, cota actuala 1/1 1) NEIDENTIFICAT NEIDENTIFICAT	A1
Act Administrativ nr. Adeverință nr. 3736, din 23/10/2023 emis de Primăria Șieu;		
B2	Se notează posesia faptică în favoarea lui 1) HORVAT GHEORGHE	A1

C. Partea III. SARCINI .

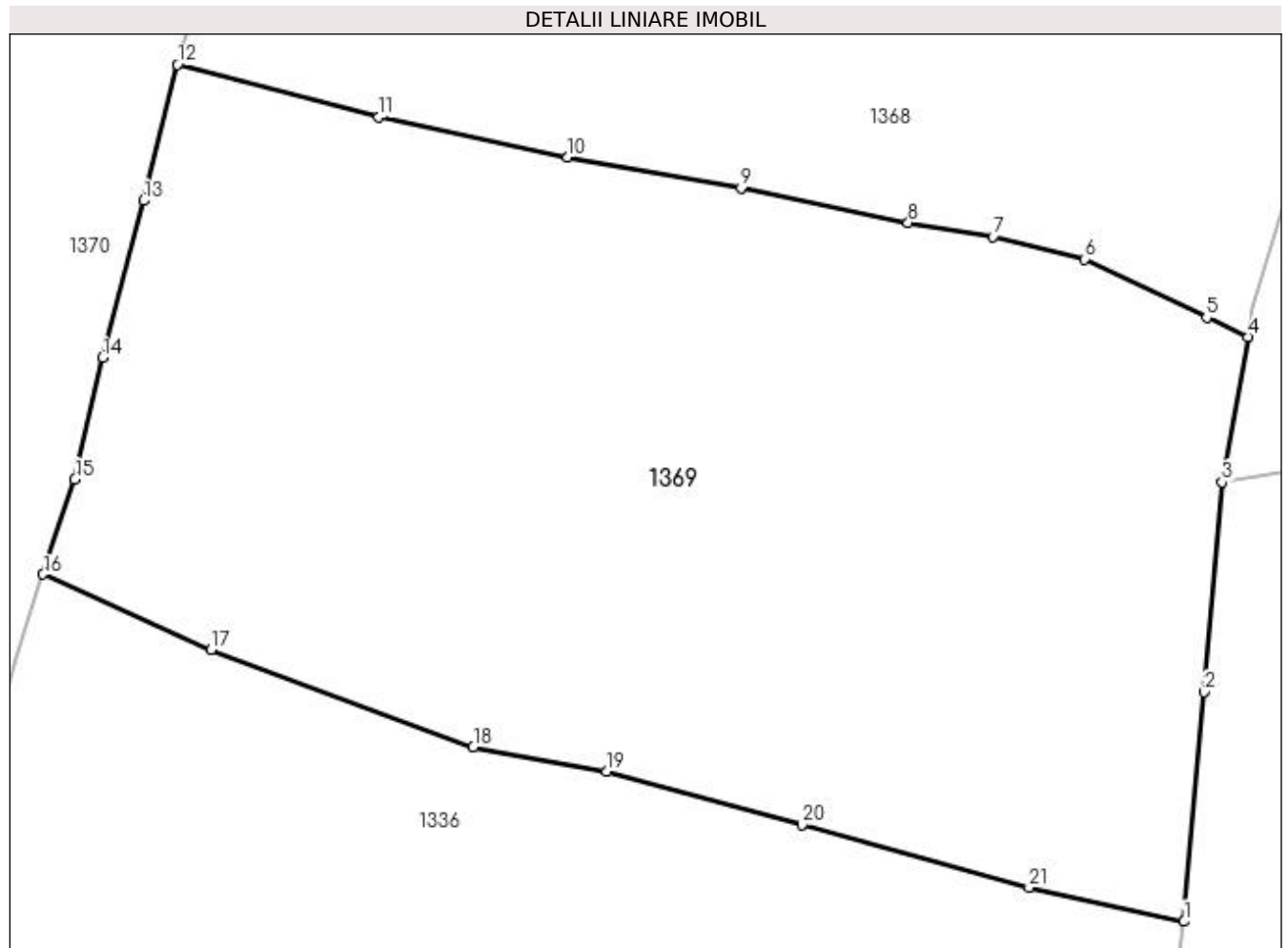
Inscrieri privind dezmembramintele dreptului de proprietate, drepturi reale de garanție și sarcini	Referințe
NU SUNT	

Anexa Nr. 1 La Partea I

Teren

Nr cadastral	Suprafața (mp)*	Observații / Referințe
	3.286	

* Suprafața este determinată în planul de proiecție Stereo 70.



Date referitoare la teren

Crt	Categorie folosință	Intravilan	Suprafața (mp)	Tarla	Parcelă	Nr. topo	Observații / Referințe
1	faneata	NU	3.286	-	-	-	

Lungime Segmente

1) Valorile lungimilor segmentelor sunt obținute din proiecție în plan.

Punct început	X / Y	Punct sfârșit	X / Y	Lungime segment (** (m)
1	441.436,418 689.823,268	2	441.437,823 689.839,326	16.119
3	441.439,093 689.853,982	4	441.440,897 689.864,154	10.331
5	441.438,005 689.865,504	6	441.429,48 689.869,599	9.458
7	441.423,04 689.871,173	8	441.417,116 689.872,146	6.003
9	441.405,417 689.874,539	10	441.393,297 689.876,736	12.318

Punct început	X / Y	Punct sfârșit	X / Y	Lungime segment (** (m)
2	441.437,823 689.839,326	3	441.439,093 689.853,982	14.711
4	441.440,897 689.864,154	5	441.438,005 689.865,504	3.192
6	441.429,48 689.869,599	7	441.423,04 689.871,173	6.63
8	441.417,116 689.872,146	9	441.405,417 689.874,539	11.941
10	441.393,297 689.876,736	11	441.380,082 689.879,55	13.511

Punct început	X / Y	Punct sfârșit	X / Y	Lungime segment (** (m)
11	441.380,082 689.879,55	12	441.365,988 689.883,208	14.561
13	441.363,594 689.873,677	14	441.360,753 689.862,698	11.341
15	441.358,805 689.854,195	16	441.356,575 689.847,563	6.997
17	441.368,343 689.842,294	18	441.386,691 689.835,491	19.569
19	441.396,023 689.833,786	20	441.409,676 689.830,025	14.162
21	441.425,573 689.825,658	1	441.436,418 689.823,268	11.105

Punct început	X / Y	Punct sfârșit	X / Y	Lungime segment (** (m)
12	441.365,988 689.883,208	13	441.363,594 689.873,677	9.827
14	441.360,753 689.862,698	15	441.358,805 689.854,195	8.723
16	441.356,575 689.847,563	17	441.368,343 689.842,294	12.894
18	441.386,691 689.835,491	19	441.396,023 689.833,786	9.486
20	441.409,676 689.830,025	21	441.425,573 689.825,658	16.486

** Lungimile segmentelor sunt determinate în planul de proiecție Stereo 70 și sunt rotunjite la 1 milimetru.

*** Distanța dintre puncte este formată din segmente cumulate ce sunt mai mici decât valoarea 1 milimetru.

**DATE DESPRE IMOBILUL NR. 1370**

Oficiul de Cadastru și Publicitate Imobiliară MARAMURES
Biroul de Cadastru și Publicitate Imobiliară Dragomiresti

A. Partea I. Descrierea imobilului

TEREN Extravilan

Nr. CF vechi:963

Nr. topografic:partedinr.top.2419

Adresa: Jud. Maramures

Nr. Crt	Nr cadastral Nr. topografic	Suprafata* (mp)	Observatii / Referinte
A1		7.629	Sector cadastral:32 Teren neimprejmuit;

B. Partea II. Proprietari și acte

Inscrieri privitoare la dreptul de proprietate și alte drepturi reale		Referințe
1370 / 03/11/2023		
Act Normativ nr. Legea 7, din 13/03/1996 emis de Parlamentul României;		
B1	Intabulare, drept de PROPRIETATE, dobândit prin Lege, cota actuala 1/1 1) NEIDENTIFICAT NEIDENTIFICAT	A1
Act Administrativ nr. Adeverință nr. 3713, din 23/10/2023 emis de Primăria Șieu;		
B2	Se notează posesia faptică în favoarea lui 1) DUNCA GHEORGHE	A1

C. Partea III. SARCINI .

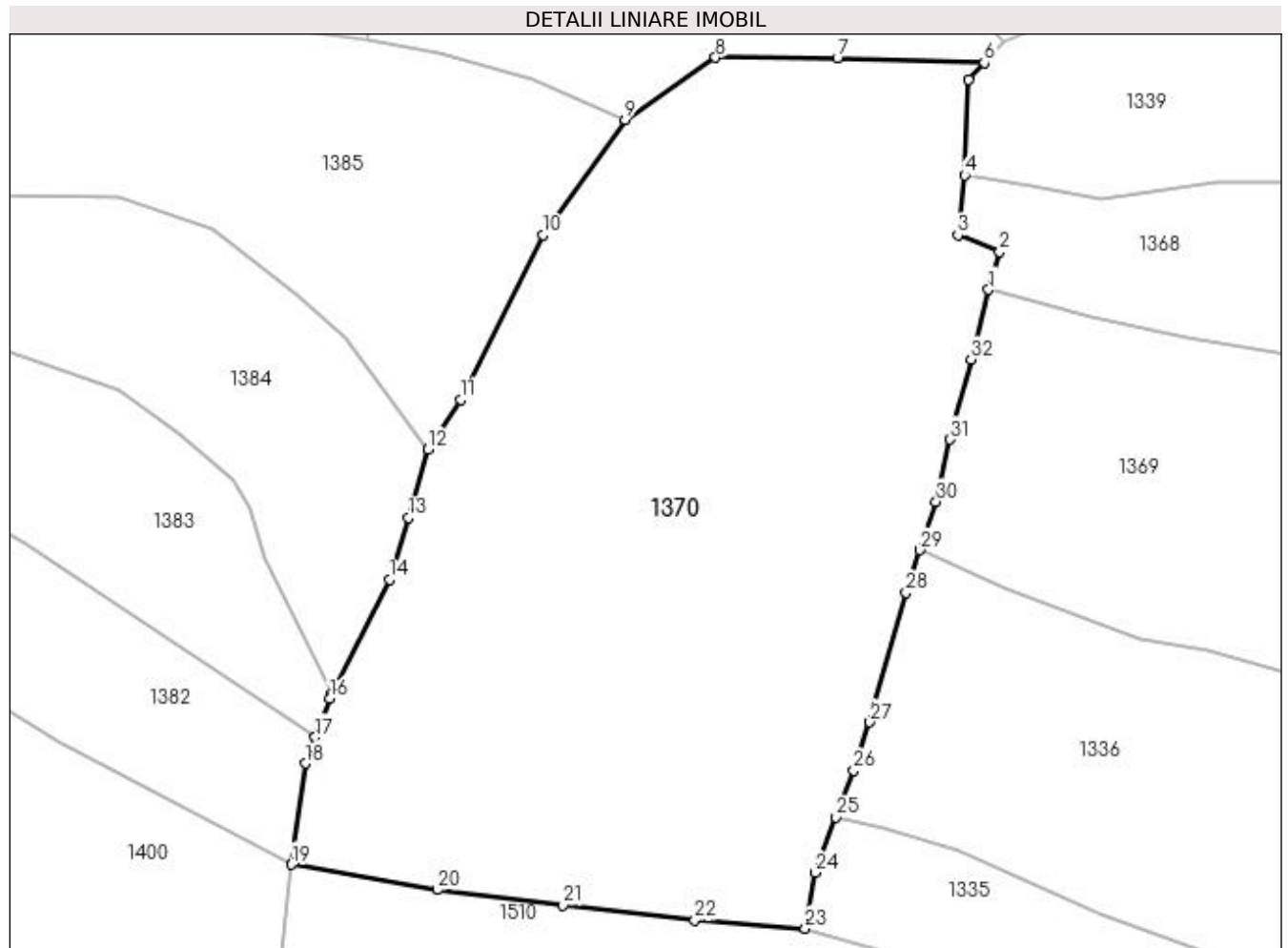
Inscrieri privind dezmembramintele dreptului de proprietate, drepturi reale de garanție și sarcini	Referințe
NU SUNT	

Anexa Nr. 1 La Partea I

Teren

Nr cadastral	Suprafața (mp)*	Observații / Referințe
	7.629	

* Suprafața este determinată în planul de proiecție Stereo 70.



Date referitoare la teren

Crt	Categorie folosință	Intravilan	Suprafața (mp)	Tarla	Parcelă	Nr. topo	Observații / Referințe
1	faneata	NU	7.629	-	-	-	

Lungime Segmente

1) Valorile lungimilor segmentelor sunt obținute din proiecție în plan.

Punct început	X / Y	Punct sfârșit	X / Y	Lungime segment (** (m)
1	441.365,988 689.883,208	2	441.367,528 689.888,362	5.379
3	441.361,797 689.890,661	4	441.362,698 689.898,87	8.258
5	441.363,285 689.911,896	6	441.365,406 689.914,231	3.154
7	441.345,298 689.914,907	8	441.328,594 689.914,974	16.704
9	441.316,188 689.906,486	10	441.304,912 689.890,661	19.431

Punct început	X / Y	Punct sfârșit	X / Y	Lungime segment (** (m)
2	441.367,528 689.888,362	3	441.361,797 689.890,661	6.175
4	441.362,698 689.898,87	5	441.363,285 689.911,896	13.039
6	441.365,406 689.914,231	7	441.345,298 689.914,907	20.119
8	441.328,594 689.914,974	9	441.316,188 689.906,486	15.032
10	441.304,912 689.890,661	11	441.293,747 689.868,124	25.151

Punct început	X / Y	Punct sfârșit	X / Y	Lungime segment (** (m)
11	441.293,747 689.868,124	12	441.289,22 689.861,314	8.177
13	441.286,52 689.851,959	14	441.283,913 689.843,546	8.808
15	441.276,04 689.827,918	16	441.275,781 689.827,24	0.726
17	441.273,749 689.821,925	18	441.272,39 689.818,369	3.807
19	441.270,46 689.804,527	20	441.290,479 689.801,042	20.32
21	441.307,703 689.798,966	22	441.325,74 689.796,866	18.159
23	441.340,862 689.795,757	24	441.342,2 689.803,389	7.748
25	441.345,107 689.811,009	26	441.347,539 689.817,383	6.822
27	441.349,72 689.824,009	28	441.354,701 689.841,698	18.377
29	441.356,575 689.847,563	30	441.358,805 689.854,195	6.997
31	441.360,753 689.862,698	32	441.363,594 689.873,677	11.341

Punct început	X / Y	Punct sfârșit	X / Y	Lungime segment (** (m)
12	441.289,22 689.861,314	13	441.286,52 689.851,959	9.737
14	441.283,913 689.843,546	15	441.276,04 689.827,918	17.499
16	441.275,781 689.827,24	17	441.273,749 689.821,925	5.69
18	441.272,39 689.818,369	19	441.270,46 689.804,527	13.976
20	441.290,479 689.801,042	21	441.307,703 689.798,966	17.349
22	441.325,74 689.796,866	23	441.340,862 689.795,757	15.163
24	441.342,2 689.803,389	25	441.345,107 689.811,009	8.156
26	441.347,539 689.817,383	27	441.349,72 689.824,009	6.976
28	441.354,701 689.841,698	29	441.356,575 689.847,563	6.157
30	441.358,805 689.854,195	31	441.360,753 689.862,698	8.723
32	441.363,594 689.873,677	1	441.365,988 689.883,208	9.827

** Lungimile segmentelor sunt determinate în planul de proiecție Stereo 70 și sunt rotunjite la 1 milimetru.

*** Distanța dintre puncte este formată din segmente cumulate ce sunt mai mici decât valoarea 1 milimetru.

**DATE DESPRE IMOBILUL NR. 1371**

Oficiul de Cadastru și Publicitate Imobiliară MARAMURES
Biroul de Cadastru și Publicitate Imobiliară Dragomiresti

A. Partea I. Descrierea imobilului

TEREN Extravilan

Nr. CF vechi:1987

Nr. topografic:partedinr.top.2752

Adresa: Jud. Maramures

Nr. Crt	Nr cadastral Nr. topografic	Suprafata* (mp)	Observatii / Referinte
A1		2.723	Sector cadastral:32 Teren neimprejmuit;

B. Partea II. Proprietari și acte

Inscrieri privitoare la dreptul de proprietate și alte drepturi reale		Referințe
1371 / 03/11/2023		
Act Normativ nr. Legea 7, din 13/03/1996 emis de Parlamentul României;		
B1	Intabulare, drept de PROPRIETATE, dobândit prin Lege, cota actuala 1/1 1) NEIDENTIFICAT NEIDENTIFICAT	A1
Act Administrativ nr. Adeverință nr. 4378, din 13/11/2023 emis de Primăria Șieu;		
B2	Se notează posesia faptică în favoarea lui 1) REDNIC ALEXA	A1

C. Partea III. SARCINI .

Inscrieri privind dezmembramintele dreptului de proprietate, drepturi reale de garanție și sarcini	Referințe
NU SUNT	

Anexa Nr. 1 La Partea I

Teren

Nr cadastral	Suprafața (mp)*	Observații / Referințe
	2.723	

* Suprafața este determinată în planul de proiecție Stereo 70.



Date referitoare la teren

Crt	Categorie folosință	Intra vilan	Suprafața (mp)	Tarla	Parcelă	Nr. topo	Observații / Referințe
1	faneata	NU	2.723	-	-	-	

Lungime Segmente

1) Valorile lungimilor segmentelor sunt obținute din proiecție în plan.

Punct început	X / Y	Punct sfârșit	X / Y	Lungime segment (** (m)
1	441.332,031 689.710,786	2	441.340,001 689.715,982	9.514
3	441.356,602 689.724,365	4	441.330,867 689.737,339	28.82
5	441.320,14 689.740,711	6	441.307,804 689.742,453	12.458
7	441.293,593 689.739,951	8	441.287,248 689.740,395	6.361
9	441.268,29 689.728,036	10	441.253,198 689.704,079	28.314

Punct început	X / Y	Punct sfârșit	X / Y	Lungime segment (** (m)
2	441.340,001 689.715,982	3	441.356,602 689.724,365	18.598
4	441.330,867 689.737,339	5	441.320,14 689.740,711	11.245
6	441.307,804 689.742,453	7	441.293,593 689.739,951	14.43
8	441.287,248 689.740,395	9	441.268,29 689.728,036	22.631
10	441.253,198 689.704,079	11	441.239,19 689.691,657	18.722

Punct început	X / Y	Punct sfârșit	X / Y	Lungime segment (** (m)
11	441.239,19 689.691,657	12	441.236,462 689.689,26	3.631
13	441.240,763 689.682,586	14	441.243,348 689.677,457	5.744
15	441.244,516 689.673,904	16	441.259,298 689.671,382	14.996
17	441.267,327 689.691,095	18	441.278,114 689.703,972	16.798
19	441.288,406 689.716,127	20	441.298,972 689.720,149	11.306
21	441.316,648 689.721,945	22	441.326,038 689.720,361	9.523

Punct început	X / Y	Punct sfârșit	X / Y	Lungime segment (** (m)
12	441.236,462 689.689,26	13	441.240,763 689.682,586	7.94
14	441.243,348 689.677,457	15	441.244,516 689.673,904	3.74
16	441.259,298 689.671,382	17	441.267,327 689.691,095	21.285
18	441.278,114 689.703,972	19	441.288,406 689.716,127	15.927
20	441.298,972 689.720,149	21	441.316,648 689.721,945	17.767
22	441.326,038 689.720,361	1	441.332,031 689.710,786	11.296

** Lungimile segmentelor sunt determinate în planul de proiecție Stereo 70 și sunt rotunjite la 1 milimetru.

*** Distanța dintre puncte este formată din segmente cumulate ce sunt mai mici decât valoarea 1 milimetru.

**DATE DESPRE IMOBILUL NR. 1372**

Oficiul de Cadastru și Publicitate Imobiliară MARAMURES
Biroul de Cadastru și Publicitate Imobiliară Dragomiresti

A. Partea I. Descrierea imobilului

TEREN Extravilan

Nr. CF vechi:1987

Nr. topografic:partedinr.top.2752

Adresa: Jud. Maramures

Nr. Crt	Nr cadastral Nr. topografic	Suprafața* (mp)	Observații / Referințe
A1		2.769	Sector cadastral:32 Teren neimprejmuit;

B. Partea II. Proprietari și acte

Inscrieri privitoare la dreptul de proprietate și alte drepturi reale		Referințe
1372 / 03/11/2023		
Act Normativ nr. Legea 7, din 13/03/1996 emis de Parlamentul României;		
B1	Intabulare, drept de PROPRIETATE, dobândit prin Lege, cota actuala 1/1 1) NEIDENTIFICAT NEIDENTIFICAT	A1
Act Administrativ nr. Adeverință nr. 4350, din 13/11/2023 emis de Primăria Șieu;		
B2	Se notează posesia faptică în favoarea lui 1) DUNCA IOAN	A1

C. Partea III. SARCINI .

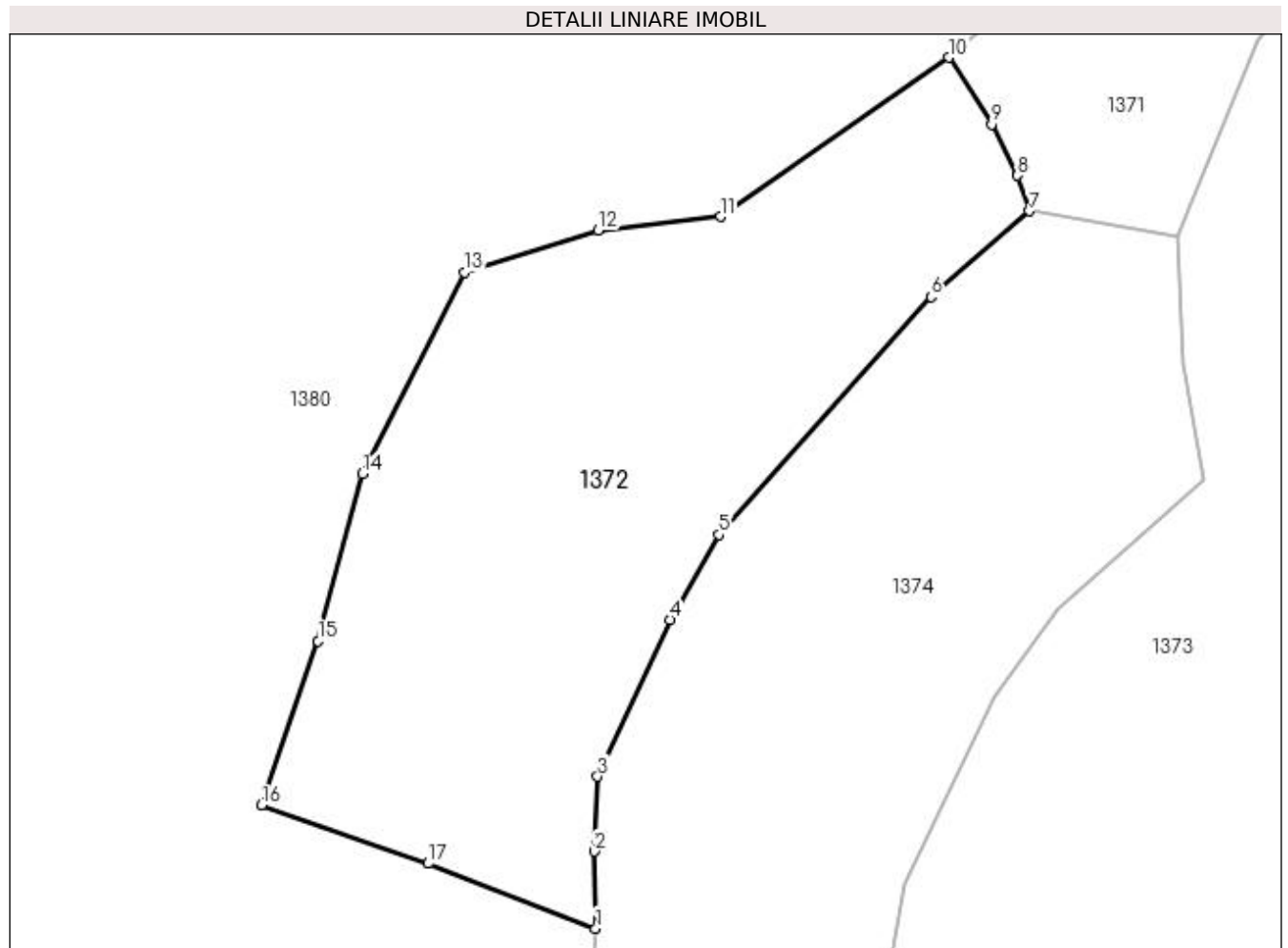
Inscrieri privind dezmembramintele dreptului de proprietate, drepturi reale de garanție și sarcini	Referințe
NU SUNT	

Anexa Nr. 1 La Partea I

Teren

Nr cadastral	Suprafața (mp)*	Observații / Referințe
	2.769	

* Suprafața este determinată în planul de proiecție Stereo 70.



Date referitoare la teren

Crt	Categorie folosință	Intra vilan	Suprafața (mp)	Tarla	Parcelă	Nr. topo	Observații / Referințe
1	faneata	NU	2.769	-	-	-	

Lungime Segmente

1) Valorile lungimilor segmentelor sunt obținute din proiecție în plan.

Punct început	X / Y	Punct sfârșit	X / Y	Lungime segment (** (m)
1	441.201,126 689.602,157	2	441.200,964 689.609,851	7.696
2	441.200,964 689.609,851	3	441.201,321 689.617,357	7.514
3	441.201,321 689.617,357	4	441.208,546 689.633,03	17.258
4	441.208,546 689.633,03	5	441.213,455 689.641,545	9.829
5	441.213,455 689.641,545	6	441.234,698 689.665,331	31.891

Punct început	X / Y	Punct sfârșit	X / Y	Lungime segment (** (m)
6	441.234,698 689.665,331	7	441.244,516 689.673,904	13.034
7	441.244,516 689.673,904	8	441.243,348 689.677,457	3.74
8	441.243,348 689.677,457	9	441.240,763 689.682,586	5.744
9	441.240,763 689.682,586	10	441.236,462 689.689,26	7.94
10	441.236,462 689.689,26	11	441.213,617 689.673,355	27.836
11	441.213,617 689.673,355	12	441.201,362 689.671,981	12.332
12	441.201,362 689.671,981	13	441.187,986 689.667,804	14.013
13	441.187,986 689.667,804	14	441.177,752 689.647,621	22.629
14	441.177,752 689.647,621	15	441.173,334 689.630,907	17.288
15	441.173,334 689.630,907	16	441.167,688 689.614,521	17.331
16	441.167,688 689.614,521	17	441.184,326 689.608,649	17.644
17	441.184,326 689.608,649	1	441.201,126 689.602,157	18.011

** Lungimile segmentelor sunt determinate în planul de proiecție Stereo 70 și sunt rotunjite la 1 milimetru.

*** Distanța dintre puncte este formată din segmente cumulate ce sunt mai mici decât valoarea 1 milimetru.

**DATE DESPRE IMOBILUL NR. 1373**

Oficiul de Cadastru și Publicitate Imobiliară MARAMURES
Biroul de Cadastru și Publicitate Imobiliară Dragomiresti

A. Partea I. Descrierea imobilului

TEREN Extravilan

Nr. CF vechi:1987

Nr. topografic:partedinr.top.2752

Adresa: Jud. Maramures

Nr. Crt	Nr cadastral Nr. topografic	Suprafata* (mp)	Observatii / Referinte
A1		7.149	Sector cadastral:32 Teren neimprejmuit;

B. Partea II. Proprietari și acte

Inscrieri privitoare la dreptul de proprietate și alte drepturi reale		Referințe
1373 / 03/11/2023		
Act Normativ nr. Legea 7, din 13/03/1996 emis de Parlamentul României;		
B1	Intabulare, drept de PROPRIETATE, dobândit prin Lege, cota actuala 1/1 1) NEIDENTIFICAT NEIDENTIFICAT	A1
Act Administrativ nr. Adeverință nr. 4398, din 13/11/2023 emis de Primăria Șieu;		
B2	Se notează posesia faptică în favoarea lui 1) PETROVAN IOAN	A1

C. Partea III. SARCINI .

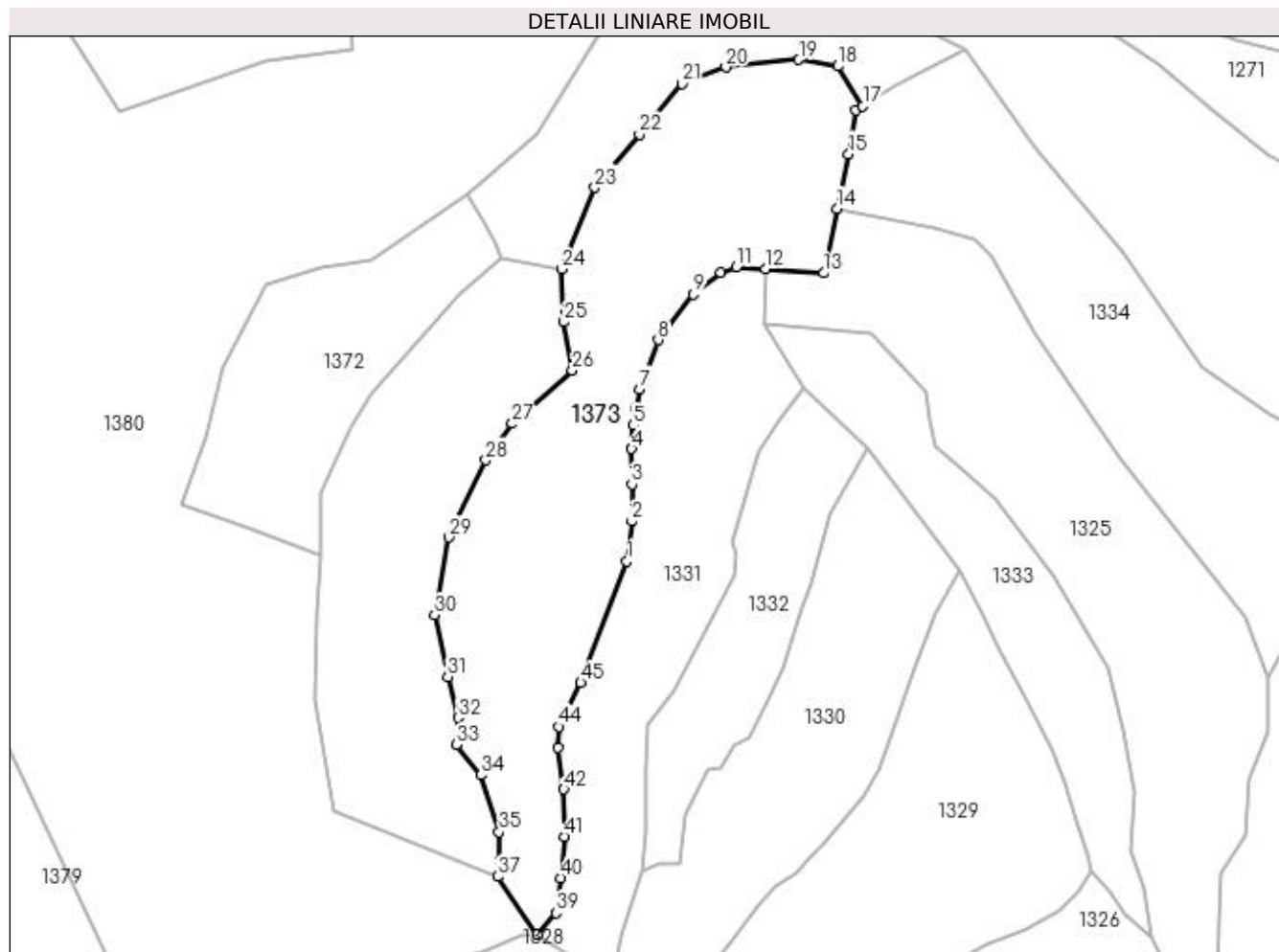
Inscrieri privind dezmembramintele dreptului de proprietate, drepturi reale de garanție și sarcini	Referințe
NU SUNT	

Anexa Nr. 1 La Partea I

Teren

Nr cadastral	Suprafața (mp)*	Observații / Referințe
	7.149	

* Suprafața este determinată în planul de proiecție Stereo 70.



Date referitoare la teren

Crt	Categorie folosință	Intra vilan	Suprafața (mp)	Tarla	Parcelă	Nr. topo	Observații / Referințe
1	faneata	NU	7.149	-	-	-	

Lungime Segmente

1) Valorile lungimilor segmentelor sunt obținute din proiecție în plan.

Punct început	X / Y	Punct sfârșit	X / Y	Lungime segment	Punct început	X / Y	Punct sfârșit	X / Y	Lungime segment	Punct început	X / Y	Punct sfârșit	X / Y	Lungime segment
1	441.275,098 689.600,907	2	441.276,282 689.610,491	9.657	2	441.276,282 689.610,491	3	441.276,272 689.619,417	8.926	3	441.276,272 689.619,417	4	441.276,222 689.628,011	8.594
4	441.276,222 689.628,011	5	441.276,67 689.633,634	5.641	5	441.276,67 689.633,634	6	441.277,266 689.637,903	4.31	6	441.277,266 689.637,903	7	441.278,26 689.642,42	4.625
7	441.278,26 689.642,42	8	441.282,635 689.654,304	12.66 4	8	441.282,635 689.654,304	9	441.291,085 689.665,34	13.89 9	9	441.291,085 689.665,34	10	441.297,699 689.670,612	8.458
10	441.297,699 689.670,612	11	441.301,524 689.671,903	4.037	11	441.301,524 689.671,903	12	441.308,529 689.671,505	7.016	12	441.308,529 689.671,505	13	441.322,589 689.670,463	14.09 9
13	441.322,589 689.670,463	14	441.325,859 689.686,027	15.90 4	14	441.325,859 689.686,027	15	441.328,62 689.699,166	13.42 6	15	441.328,62 689.699,166	16	441.330,485 689.709,79	10.78 6
16	441.330,485 689.709,79	17	441.332,031 689.710,786	1.839	17	441.332,031 689.710,786	18	441.326,038 689.720,361	11.29 6	18	441.326,038 689.720,361	19	441.316,648 689.721,945	9.523

Punct început	X / Y	Punct sfârșit	X / Y	Lungime segment	Punct început	X / Y	Punct sfârșit	X / Y	Lungime segment	Punct început	X / Y	Punct sfârșit	X / Y	Lungime segment
19	441.316,648 689.721,945	20	441.298,972 689.720,149	17.767	20	441.298,972 689.720,149	21	441.288,406 689.716,127	11.306	21	441.288,406 689.716,127	22	441.278,114 689.703,972	15.927
22	441.278,114 689.703,972	23	441.267,327 689.691,095	16.798	23	441.267,327 689.691,095	24	441.259,298 689.671,382	21.285	24	441.259,298 689.671,382	25	441.259,901 689.658,631	12.765
25	441.259,901 689.658,631	26	441.261,951 689.646,979	11.831	26	441.261,951 689.646,979	27	441.247,442 689.634,086	19.41	27	441.247,442 689.634,086	28	441.241,012 689.625,259	10.921
28	441.241,012 689.625,259	29	441.232,045 689.606,635	20.67	29	441.232,045 689.606,635	30	441.228,662 689.587,911	19.027	30	441.228,662 689.587,911	31	441.231,84 689.572,978	15.267
31	441.231,84 689.572,978	32	441.234,318 689.563,064	10.219	32	441.234,318 689.563,064	33	441.233,879 689.556,58	6.499	33	441.233,879 689.556,58	34	441.239,849 689.549,251	9.453
34	441.239,849 689.549,251	35	441.244,271 689.535,462	14.481	35	441.244,271 689.535,462	36	441.244,416 689.528,477	6.987	36	441.244,416 689.528,477	37	441.243,876 689.524,776	3.74
37	441.243,876 689.524,776	38	441.253,423 689.510,819	16.91	38	441.253,423 689.510,819	39	441.257,986 689.515,988	6.895	39	441.257,986 689.515,988	40	441.259,095 689.524,407	8.492
40	441.259,095 689.524,407	41	441.260,022 689.534,444	10.08	41	441.260,022 689.534,444	42	441.259,875 689.545,857	11.414	42	441.259,875 689.545,857	43	441.258,364 689.555,858	10.115
43	441.258,364 689.555,858	44	441.258,656 689.560,94	5.09	44	441.258,656 689.560,94	45	441.263,976 689.571,544	11.864	45	441.263,976 689.571,544	1	441.275,098 689.600,907	31.399

** Lungimile segmentelor sunt determinate în planul de proiecție Stereo 70 și sunt rotunjite la 1 milimetru.

*** Distanța dintre puncte este formată din segmente cumulate ce sunt mai mici decât valoarea 1 milimetru.

**DATE DESPRE IMOBILUL NR. 1374**

Oficiul de Cadastru și Publicitate Imobiliară MARAMURES
Biroul de Cadastru și Publicitate Imobiliară Dragomiresti

A. Partea I. Descrierea imobilului

TEREN Extravilan

Nr. CF vechi:1987

Nr. topografic:partedinr.top.2752

Adresa: Jud. Maramures

Nr. Crt	Nr cadastral Nr. topografic	Suprafața* (mp)	Observații / Referințe
A1		4.727	Sector cadastral:32 Teren neimprejmuit;

B. Partea II. Proprietari și acte

Inscrieri privitoare la dreptul de proprietate și alte drepturi reale		Referințe
1374 / 31/10/2023		
Act Normativ nr. Legea 7, din 13/03/1996 emis de Parlamentul României;		
B1	Intabulare, drept de PROPRIETATE, dobândit prin Lege, cota actuala 1/1 1) NEIDENTIFICAT NEIDENTIFICAT	A1
Act Administrativ nr. Adeverință nr. 3709, din 23/10/2003 emis de Primăria Șieu;		
B2	Se notează posesia faptică în favoarea lui 1) DUNCA ANTON	A1

C. Partea III. SARCINI .

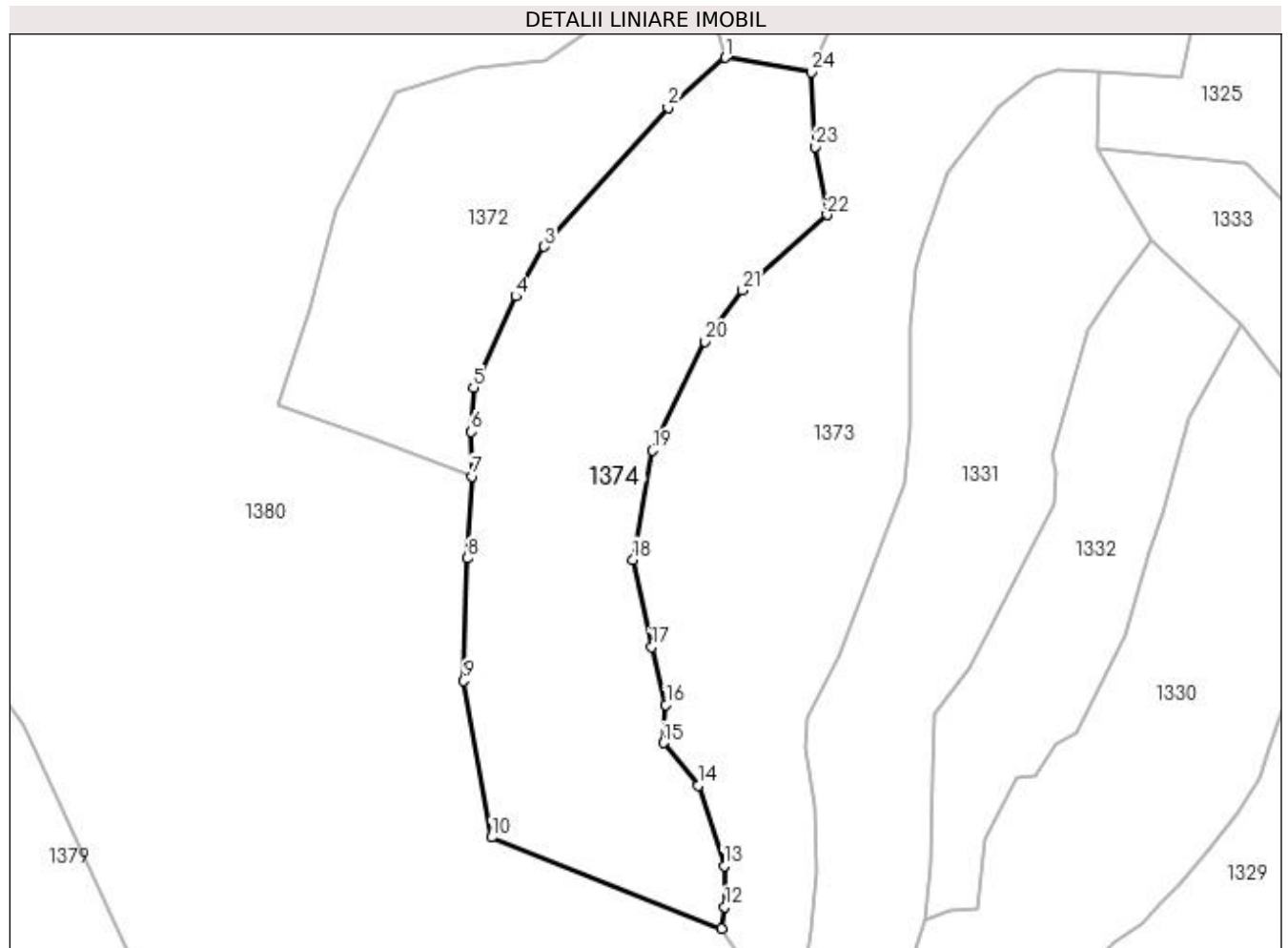
Inscrieri privind dezmembramintele dreptului de proprietate, drepturi reale de garanție și sarcini	Referințe
NU SUNT	

Anexa Nr. 1 La Partea I

Teren

Nr cadastral	Suprafața (mp)*	Observații / Referințe
	4.727	

* Suprafața este determinată în planul de proiecție Stereo 70.



Date referitoare la teren

Crt	Categorie folosință	Intra vilan	Suprafața (mp)	Tarla	Parcelă	Nr. topo	Observații / Referințe
1	faneata	NU	4.727	-	-	-	

Lungime Segmente

1) Valorile lungimilor segmentelor sunt obținute din proiecție în plan.

Punct început	X / Y	Punct sfârșit	X / Y	Lungime segment (** (m)
1	441.244,516 689.673,904	2	441.234,698 689.665,331	13.034
3	441.213,455 689.641,545	4	441.208,546 689.633,03	9.829
5	441.201,321 689.617,357	6	441.200,964 689.609,851	7.514
7	441.201,126 689.602,157	8	441.200,317 689.588,155	14.025
9	441.199,658 689.567,197	10	441.204,425 689.540,397	27.221

Punct început	X / Y	Punct sfârșit	X / Y	Lungime segment (** (m)
2	441.234,698 689.665,331	3	441.213,455 689.641,545	31.891
4	441.208,546 689.633,03	5	441.201,321 689.617,357	17.258
6	441.200,964 689.609,851	7	441.201,126 689.602,157	7.696
8	441.200,317 689.588,155	9	441.199,658 689.567,197	20.968
10	441.204,425 689.540,397	11	441.243,876 689.524,776	42.431

Punct început	X / Y	Punct sfârșit	X / Y	Lungime segment (** (m)
11	441.243,876 689.524,776	12	441.244,416 689.528,477	3.74
13	441.244,271 689.535,462	14	441.239,849 689.549,251	14.481
15	441.233,879 689.556,58	16	441.234,318 689.563,064	6.499
17	441.231,84 689.572,978	18	441.228,662 689.587,911	15.267
19	441.232,045 689.606,635	20	441.241,012 689.625,259	20.67
21	441.247,442 689.634,086	22	441.261,951 689.646,979	19.41
23	441.259,901 689.658,631	24	441.259,298 689.671,382	12.765

Punct început	X / Y	Punct sfârșit	X / Y	Lungime segment (** (m)
12	441.244,416 689.528,477	13	441.244,271 689.535,462	6.987
14	441.239,849 689.549,251	15	441.233,879 689.556,58	9.453
16	441.234,318 689.563,064	17	441.231,84 689.572,978	10.219
18	441.228,662 689.587,911	19	441.232,045 689.606,635	19.027
20	441.241,012 689.625,259	21	441.247,442 689.634,086	10.921
22	441.261,951 689.646,979	23	441.259,901 689.658,631	11.831
24	441.259,298 689.671,382	1	441.244,516 689.673,904	14.996

** Lungimile segmentelor sunt determinate în planul de proiecție Stereo 70 și sunt rotunjite la 1 milimetru.

*** Distanța dintre puncte este formată din segmente cumulate ce sunt mai mici decât valoarea 1 milimetru.

**DATE DESPRE IMOBILUL NR. 1375**

Oficiul de Cadastru și Publicitate Imobiliară MARAMURES
Biroul de Cadastru și Publicitate Imobiliară Dragomiresti

A. Partea I. Descrierea imobilului

TEREN Extravilan

Nr. CF vechi:346

Nr. topografic:partedinr.top.2742

Adresa: Jud. Maramures

Nr. Crt	Nr cadastral Nr. topografic	Suprafața* (mp)	Observații / Referințe
A1		5.075	Sector cadastral:32 Teren neimprejmuit;

B. Partea II. Proprietari și acte

Inscrieri privitoare la dreptul de proprietate și alte drepturi reale		Referințe
1375 / 03/11/2023		
Act Normativ nr. Legea 7, din 13/03/1996 emis de Parlamentul României;		
B1	Intabulare, drept de PROPRIETATE, dobândit prin Lege, cota actuala 1/1 1) NEIDENTIFICAT NEIDENTIFICAT	A1
Act Administrativ nr. Adeverință nr. 4397, din 13/11/2023 emis de Primăria Șieu;		
B2	Se notează posesia faptică în favoarea lui 1) MÎRZA GHEORGHE	A1

C. Partea III. SARCINI .

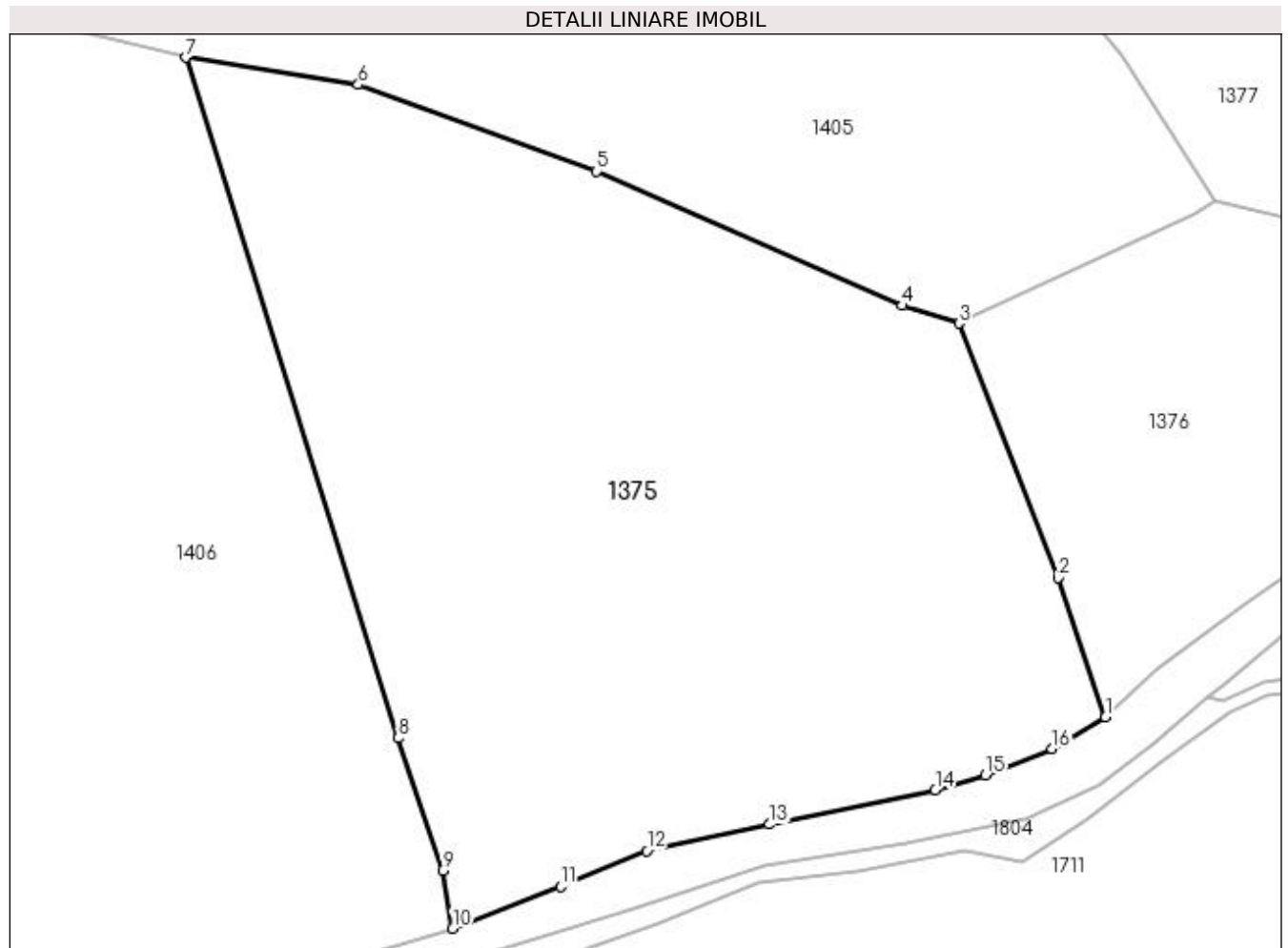
Inscrieri privind dezmembramintele dreptului de proprietate, drepturi reale de garanție și sarcini	Referințe
NU SUNT	

Anexa Nr. 1 La Partea I

Teren

Nr cadastral	Suprafața (mp)*	Observații / Referințe
	5.075	

* Suprafața este determinată în planul de proiecție Stereo 70.



Date referitoare la teren

Crt	Categorie folosință	Intra vilan	Suprafața (mp)	Tarla	Parcelă	Nr. topo	Observații / Referințe
1	faneata	NU	5.075	-	-	-	

Lungime Segmente

1) Valorile lungimilor segmentelor sunt obținute din proiecție în plan.

Punct început	X / Y	Punct sfârșit	X / Y	Lungime segment (** (m)
1	441.009,336 689.329,17	2	441.004,367 689.343,826	15.475
2	441.004,367 689.343,826	3	440.993,901 689.370,557	28.707
3	440.993,901 689.370,557	4	440.987,952 689.372,434	6.238
4	440.987,952 689.372,434	5	440.955,808 689.386,542	35.104
5	440.955,808 689.386,542	6	440.930,738 689.395,646	26.672

Punct început	X / Y	Punct sfârşit	X / Y	Lungime segment (** (m)
6	440.930,738 689.395,646	7	440.912,548 689.398,5	18.413
7	440.912,548 689.398,5	8	440.934,94 689.326,97	74.953
8	440.934,94 689.326,97	9	440.939,61 689.313,061	14.672
9	440.939,61 689.313,061	10	440.940,659 689.306,962	6.189
10	440.940,659 689.306,962	11	440.951,993 689.311,392	12.169
11	440.951,993 689.311,392	12	440.961,062 689.315,119	9.805
12	440.961,062 689.315,119	13	440.973,945 689.317,903	13.18
13	440.973,945 689.317,903	14	440.991,415 689.321,528	17.842
14	440.991,415 689.321,528	15	440.996,7 689.323,078	5.508
15	440.996,7 689.323,078	16	441.003,698 689.325,86	7.531
16	441.003,698 689.325,86	1	441.009,336 689.329,17	6.538

** Lungimile segmentelor sunt determinate în planul de proiecție Stereo 70 și sunt rotunjite la 1 milimetru.

*** Distanța dintre puncte este formată din segmente cumulate ce sunt mai mici decât valoarea 1 milimetru.

**DATE DESPRE IMOBILUL NR. 1376**

Oficiul de Cadastru și Publicitate Imobiliară MARAMURES
Biroul de Cadastru și Publicitate Imobiliară Dragomiresti

A. Partea I. Descrierea imobilului

TEREN Extravilan

Nr. CF vechi:346

Nr. topografic:partedinr.top.2742

Adresa: Jud. Maramures

Nr. Crt	Nr cadastral Nr. topografic	Suprafata* (mp)	Observatii / Referinte
A1		1.803	Sector cadastral:32 Teren neimprejmuit;

B. Partea II. Proprietari și acte

Inscrieri privitoare la dreptul de proprietate și alte drepturi reale		Referințe
1376 / 31/10/2023		
Act Normativ nr. Legea 7, din 13/03/1996 emis de Parlamentul României;		
B1	Intabulare, drept de PROPRIETATE, dobândit prin Lege, cota actuala 1/1 1) NEIDENTIFICAT NEIDENTIFICAT	A1
Act Administrativ nr. Adeverință nr. 3683, din 23/10/2003 emis de Primăria Șieu;		
B2	Se notează posesia faptică în favoarea lui 1) IUGA IOAN	A1

C. Partea III. SARCINI .

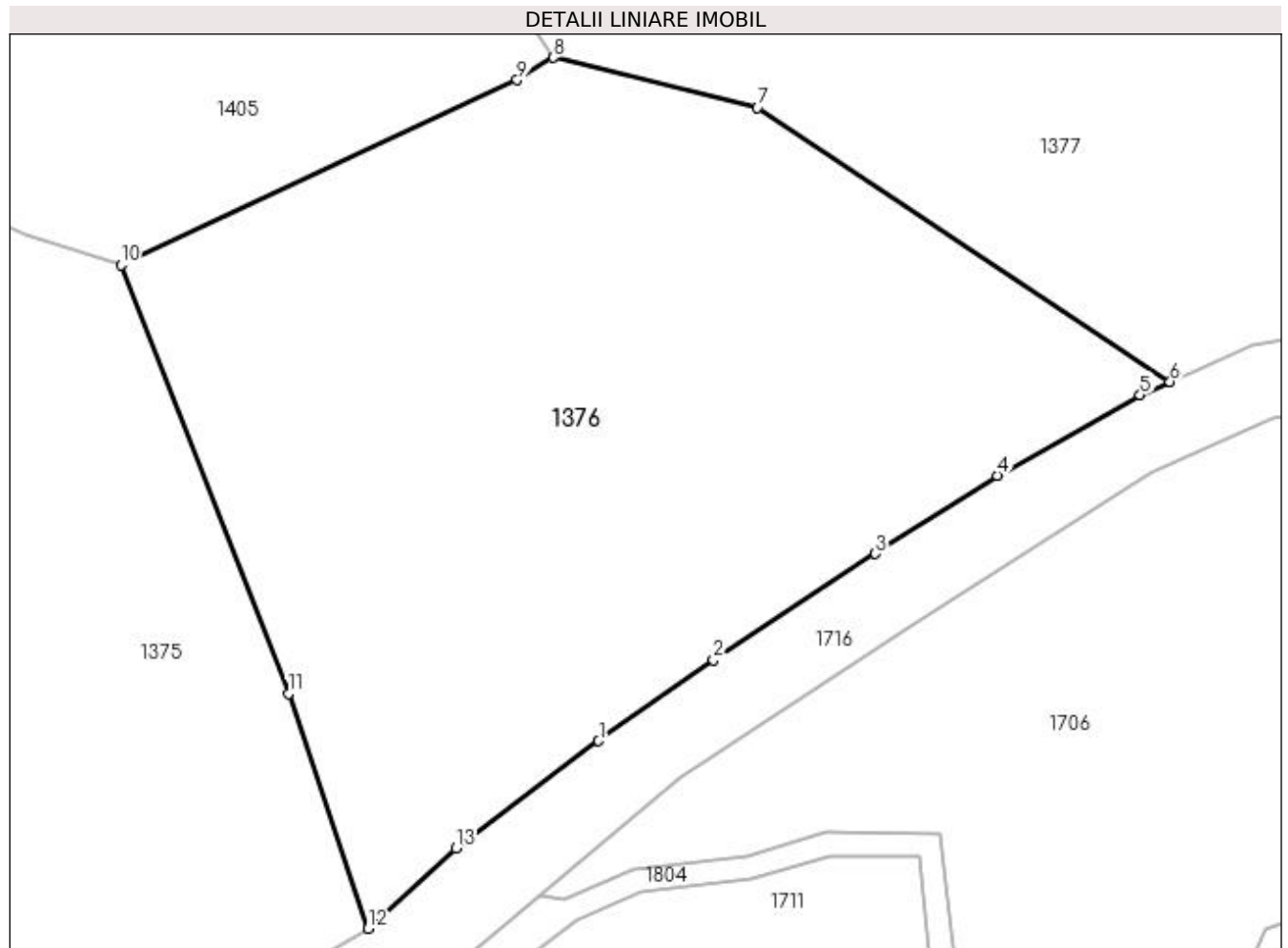
Inscrieri privind dezmembramintele dreptului de proprietate, drepturi reale de garanție și sarcini	Referințe
NU SUNT	

Anexa Nr. 1 La Partea I

Teren

Nr cadastral	Suprafața (mp)*	Observații / Referințe
	1.803	

* Suprafața este determinată în planul de proiecție Stereo 70.



Date referitoare la teren

Crt	Categorie folosință	Intra vilan	Suprafața (mp)	Tarla	Parcelă	Nr. topo	Observații / Referințe
1	faneata	NU	1.803	-	-	-	

Lungime Segmente

1) Valorile lungimilor segmentelor sunt obținute din proiecție în plan.

Punct început	X / Y	Punct sfârșit	X / Y	Lungime segment (** (m)
1	441.023,732 689.340,872	2	441.030,911 689.345,928	8.781
2	441.030,911 689.345,928	3	441.041,022 689.352,557	12.09
3	441.041,022 689.352,557	4	441.048,62 689.357,439	9.031
4	441.048,62 689.357,439	5	441.057,548 689.362,457	10.242
5	441.057,548 689.362,457	6	441.059,415 689.363,289	2.044

Punct început	X / Y	Punct sfârșit	X / Y	Lungime segment (** (m)
6	441.059,415 689.363,289	7	441.033,665 689.380,382	30.907
7	441.033,665 689.380,382	8	441.020,905 689.383,512	13.138
8	441.020,905 689.383,512	9	441.018,646 689.382,102	2.663
9	441.018,646 689.382,102	10	440.993,901 689.370,557	27.306
10	440.993,901 689.370,557	11	441.004,367 689.343,826	28.707
11	441.004,367 689.343,826	12	441.009,336 689.329,17	15.475
12	441.009,336 689.329,17	13	441.014,822 689.334,197	7.441
13	441.014,822 689.334,197	1	441.023,732 689.340,872	11.133

** Lungimile segmentelor sunt determinate în planul de proiecție Stereo 70 și sunt rotunjite la 1 milimetru.

*** Distanța dintre puncte este formată din segmente cumulate ce sunt mai mici decât valoarea 1 milimetru.

**DATE DESPRE IMOBILUL NR. 1377**

Oficiul de Cadastru și Publicitate Imobiliară MARAMURES
Biroul de Cadastru și Publicitate Imobiliară Dragomiresti

A. Partea I. Descrierea imobilului

Nr. CF vechi:346,152,150
Nr. topografic:partedinnr.top.
2751,2750,2749

TEREN Extravilan

Adresa: Jud. Maramures

Nr. Crt	Nr cadastral Nr. topografic	Suprafata* (mp)	Observatii / Referinta
A1		10.154	Sector cadastral:32 Teren neimprejmuit;

B. Partea II. Proprietari și acte

Inscrieri privitoare la dreptul de proprietate și alte drepturi reale		Referințe
1377 / 31/10/2023		
Act Normativ nr. Legea 7, din 13/03/1996 emis de Parlamentul României;		
B1	Intabulare, drept de PROPRIETATE, dobandit prin Lege, cota actuala 1/1 1) NEIDENTIFICAT NEIDENTIFICAT	A1
Act Administrativ nr. Adeverință nr. 3704, din 23/10/2003 emis de Primăria Șieu;		
B2	Se notează posesia faptică în favoarea lui 1) BUCUR IOAN	A1

C. Partea III. SARCINI .

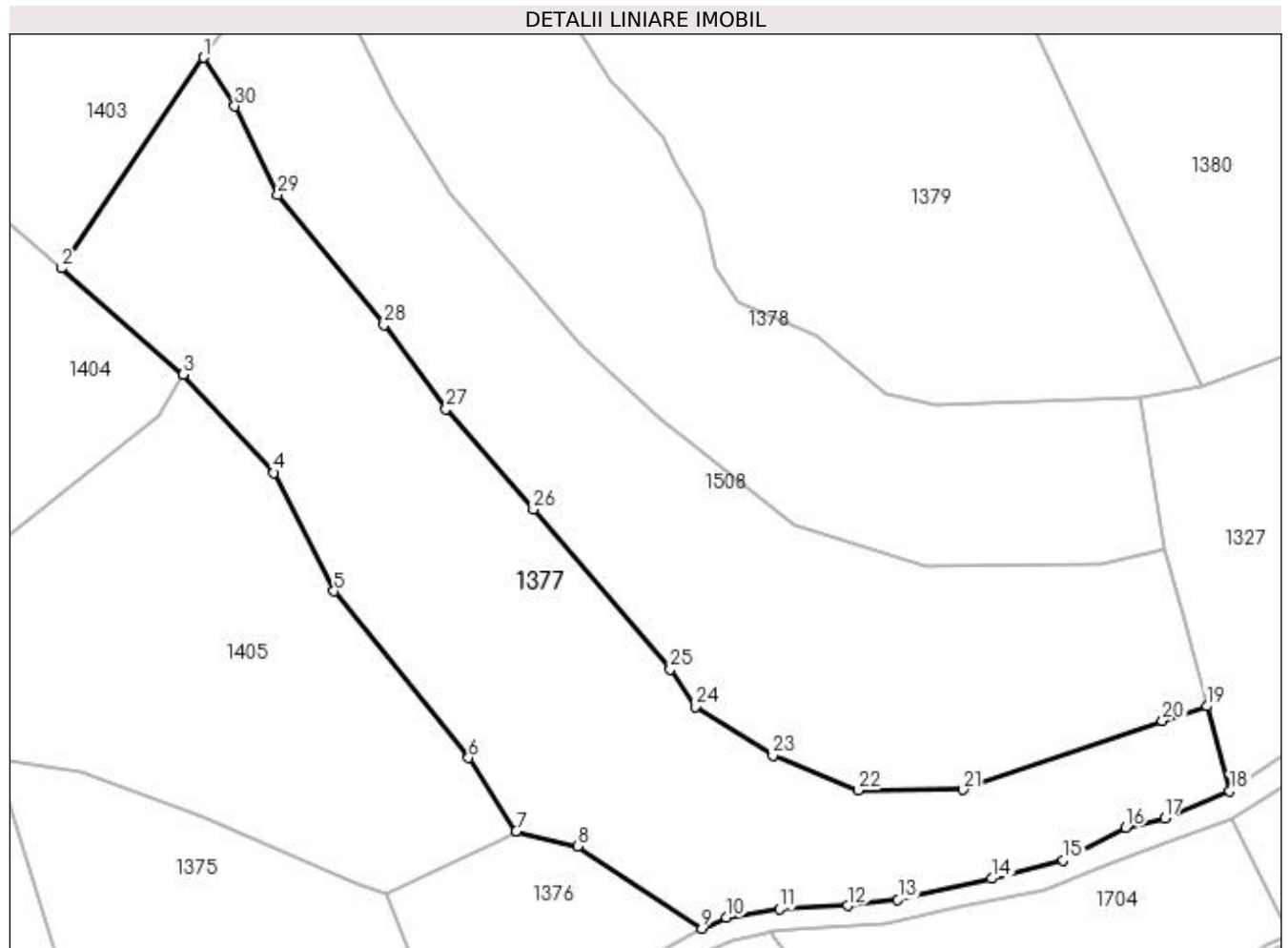
Inscrieri privind dezmembramintele dreptului de proprietate, drepturi reale de garanție și sarcini	Referințe
NU SUNT	

Anexa Nr. 1 La Partea I

Teren

Nr cadastral	Suprafața (mp)*	Observații / Referințe
	10.154	

* Suprafața este determinată în planul de proiecție Stereo 70.



Date referitoare la teren

Crt	Categorie folosință	Intravilan	Suprafața (mp)	Tarla	Parcelă	Nr. topo	Observații / Referințe
1	faneata	NU	10.154	-	-	-	

Lungime Segmente

1) Valorile lungimilor segmentelor sunt obținute din proiecție în plan.

Punct început	X / Y	Punct sfârșit	X / Y	Lungime segment (** (m)
1	440.955,983 689.544,088	2	440.926,342 689.500,363	52.825
3	440.951,728 689.478,339	4	440.970,57 689.457,921	27.783
5	440.983,017 689.433,305	6	441.010,973 689.398,707	44.481
7	441.020,905 689.383,512	8	441.033,665 689.380,382	13.138
9	441.059,415 689.363,289	10	441.064,553 689.365,578	5.625

Punct început	X / Y	Punct sfârșit	X / Y	Lungime segment (** (m)
2	440.926,342 689.500,363	3	440.951,728 689.478,339	33.608
4	440.970,57 689.457,921	5	440.983,017 689.433,305	27.584
6	441.010,973 689.398,707	7	441.020,905 689.383,512	18.153
8	441.033,665 689.380,382	9	441.059,415 689.363,289	30.907
10	441.064,553 689.365,578	11	441.075,557 689.367,343	11.145

Punct început	X / Y	Punct sfârșit	X / Y	Lungime segment (** (m))
11	441.075,557 689.367,343	12	441.089,729 689.368,0	14.187
13	441.100,181 689.369,321	14	441.119,658 689.373,656	19.954
15	441.134,566 689.377,485	16	441.147,49 689.384,257	14.591
17	441.155,584 689.386,246	18	441.169,138 689.391,808	14.651
19	441.164,418 689.409,405	20	441.155,163 689.406,44	9.718
21	441.113,736 689.392,099	22	441.091,89 689.391,984	21.846
23	441.074,212 689.399,186	24	441.058,073 689.409,324	19.059
25	441.052,881 689.417,125	26	441.024,43 689.450,319	43.718
27	441.006,296 689.471,156	28	440.993,435 689.488,551	21.633
29	440.971,347 689.515,584	30	440.962,407 689.533,968	20.442

Punct început	X / Y	Punct sfârșit	X / Y	Lungime segment (** (m))
12	441.089,729 689.368,0	13	441.100,181 689.369,321	10.535
14	441.119,658 689.373,656	15	441.134,566 689.377,485	15.392
16	441.147,49 689.384,257	17	441.155,584 689.386,246	8.335
18	441.169,138 689.391,808	19	441.164,418 689.409,405	18.219
20	441.155,163 689.406,44	21	441.113,736 689.392,099	43.839
22	441.091,89 689.391,984	23	441.074,212 689.399,186	19.089
24	441.058,073 689.409,324	25	441.052,881 689.417,125	9.371
26	441.024,43 689.450,319	27	441.006,296 689.471,156	27.623
28	440.993,435 689.488,551	29	440.971,347 689.515,584	34.909
30	440.962,407 689.533,968	1	440.955,983 689.544,088	11.987

** Lungimile segmentelor sunt determinate în planul de proiecție Stereo 70 și sunt rotunjite la 1 milimetru.

*** Distanța dintre puncte este formată din segmente cumulate ce sunt mai mici decât valoarea 1 milimetru.

**DATE DESPRE IMOBILUL NR. 1378**

Oficiul de Cadastru și Publicitate Imobiliară MARAMURES
Biroul de Cadastru și Publicitate Imobiliară Dragomiresti

A. Partea I. Descrierea imobilului

Nr. CF vechi:346,152,150
Nr. topografic:partedinnr.top.
2751,2750,2749

TEREN Extravilan

Adresa: Jud. Maramures

Nr. Crt	Nr cadastral Nr. topografic	Suprafața* (mp)	Observații / Referințe
A1		8.766	Sector cadastral:32 Teren neimprejmuit;

B. Partea II. Proprietari și acte

Inscrieri privitoare la dreptul de proprietate și alte drepturi reale		Referințe
/		
Act Normativ nr. Legea 7, din 13/03/1996 emis de Parlamentul României;		
B1	Inscrierea provizorie, drept de PROPRIETATE, dobandit prin Lege, cota actuala 1/1	A1
1) COMUNA ȘIEU, CIF:14813046, PROPRIETAR NEIDENTIFICAT		

C. Partea III. SARCINI .

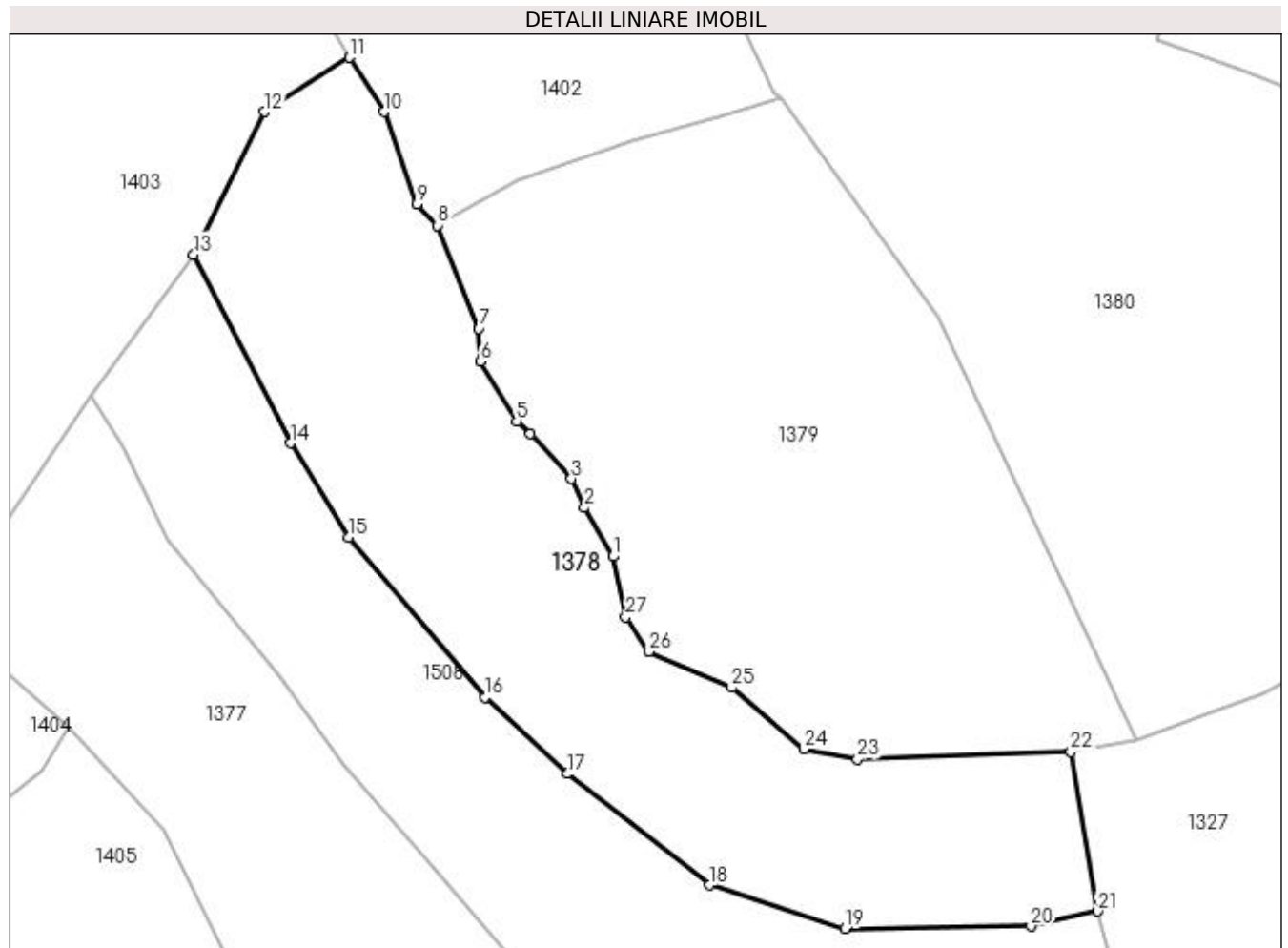
Inscrieri privind dezmembramintele dreptului de proprietate, drepturi reale de garanție și sarcini	Referințe
NU SUNT	

Anexa Nr. 1 La Partea I

Teren

Nr cadastral	Suprafața (mp)*	Observații / Referințe
	8.766	

* Suprafața este determinată în planul de proiecție Stereo 70.



Date referitoare la teren

Crt	Categorie folosință	Intravilan	Suprafața (mp)	Tarla	Parcelă	Nr. topo	Observații / Referințe
1	faneata	NU	8.766	-	-	partedinr. top. 2751,2750,2749	

Lungime Segmente

1) Valorile lungimilor segmentelor sunt obținute din proiecție în plan.

Punct început	X / Y	Punct sfârșit	X / Y	Lungime segment (** (m)
1	441.059,622 689.512,226	2	441.054,016 689.521,879	11.163
3	441.051,408 689.527,641	4	441.043,276 689.536,514	12.036
5	441.040,582 689.539,021	6	441.033,353 689.550,853	13.866
7	441.033,034 689.557,414	8	441.024,887 689.577,866	22.015

Punct început	X / Y	Punct sfârșit	X / Y	Lungime segment (** (m)
2	441.054,016 689.521,879	3	441.051,408 689.527,641	6.325
4	441.043,276 689.536,514	5	441.040,582 689.539,021	3.68
6	441.033,353 689.550,853	7	441.033,034 689.557,414	6.569
8	441.024,887 689.577,866	9	441.020,824 689.582,094	5.864

Punct început	X / Y	Punct sfârșit	X / Y	Lungime segment (** (m)
9	441.020,824 689.582,094	10	441.014,295 689.600,343	19.382
11	441.007,438 689.611,101	12	440.990,604 689.600,371	19.963
13	440.976,504 689.572,063	14	440.995,644 689.534,691	41.988
15	441.007,21 689.516,019	16	441.034,261 689.484,351	41.649
17	441.050,619 689.469,184	18	441.078,826 689.447,139	35.8
19	441.105,724 689.438,532	20	441.142,532 689.438,959	36.81
21	441.155,714 689.441,954	22	441.150,467 689.473,519	31.998
23	441.108,14 689.472,021	24	441.097,501 689.474,12	10.844
25	441.083,228 689.486,243	26	441.066,845 689.493,421	17.886
27	441.062,205 689.500,241	1	441.059,622 689.512,226	12.26

Punct început	X / Y	Punct sfârșit	X / Y	Lungime segment (** (m)
10	441.014,295 689.600,343	11	441.007,438 689.611,101	12.757
12	440.990,604 689.600,371	13	440.976,504 689.572,063	31.625
14	440.995,644 689.534,691	15	441.007,21 689.516,019	21.964
16	441.034,261 689.484,351	17	441.050,619 689.469,184	22.307
18	441.078,826 689.447,139	19	441.105,724 689.438,532	28.242
20	441.142,532 689.438,959	21	441.155,714 689.441,954	13.518
22	441.150,467 689.473,519	23	441.108,14 689.472,021	42.353
24	441.097,501 689.474,12	25	441.083,228 689.486,243	18.727
26	441.066,845 689.493,421	27	441.062,205 689.500,241	8.249

** Lungimile segmentelor sunt determinate în planul de proiecție Stereo 70 și sunt rotunjite la 1 milimetru.

*** Distanța dintre puncte este formată din segmente cumulate ce sunt mai mici decât valoarea 1 milimetru.

**DATE DESPRE IMOBILUL NR. 1379**

Oficiul de Cadastru și Publicitate Imobiliară MARAMURES
Biroul de Cadastru și Publicitate Imobiliară Dragomiresti

A. Partea I. Descrierea imobilului

Nr. CF vechi:346,152,150
Nr. topografic:partedinnr.top.
2751,2750,2749

TEREN Extravilan

Adresa: Jud. Maramures

Nr. Crt	Nr cadastral Nr. topografic	Suprafața* (mp)	Observații / Referințe
A1		10.300	Sector cadastral:32 Teren neimprejmuit;

B. Partea II. Proprietari și acte

Inscrieri privitoare la dreptul de proprietate și alte drepturi reale		Referințe
1379 / 03/11/2023		
Act Normativ nr. Legea 7, din 13/03/1996 emis de Parlamentul României;		
B1	Intabulare, drept de PROPRIETATE, dobandit prin Lege, cota actuala 1/1 1) NEIDENTIFICAT NEIDENTIFICAT	A1
Act Administrativ nr. Adeverință nr. 4422, din 13/11/2023 emis de Primăria Șieu;		
B2	Se notează posesia faptică în favoarea lui 1) ARDELEAN MARIA	A1

C. Partea III. SARCINI .

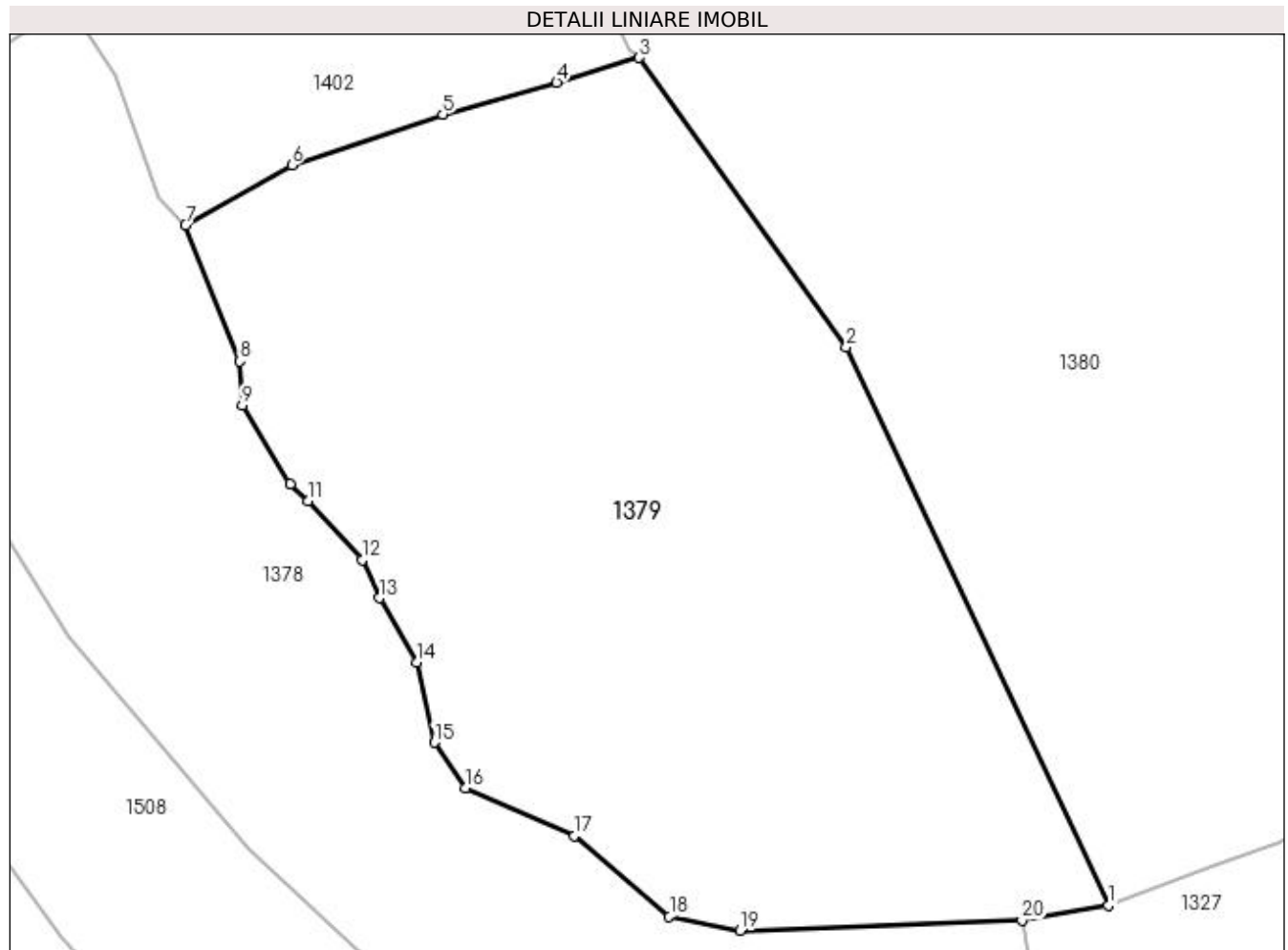
Inscrieri privind dezmembramintele dreptului de proprietate, drepturi reale de garanție și sarcini	Referințe
NU SUNT	

Anexa Nr. 1 La Partea I

Teren

Nr cadastral	Suprafața (mp)*	Observații / Referințe
	10.300	

* Suprafața este determinată în planul de proiecție Stereo 70.



Date referitoare la teren

Crt	Categorie folosință	Intra vilan	Suprafața (mp)	Tarla	Parcelă	Nr. topo	Observații / Referințe
1	faneata	NU	10.300	-	-	-	

Lungime Segmente

1) Valorile lungimilor segmentelor sunt obținute din proiecție în plan.

Punct început	X / Y	Punct sfârșit	X / Y	Lungime segment (** (m)
1	441.163,405 689.475,755	2	441.124,08 689.559,592	92.602
2	441.124,08 689.559,592	3	441.092,994 689.602,988	53.381
3	441.092,994 689.602,988	4	441.080,579 689.599,257	12.964
4	441.080,579 689.599,257	5	441.063,469 689.594,497	17.76
5	441.063,469 689.594,497	6	441.040,821 689.586,846	23.905

Punct început	X / Y	Punct sfârșit	X / Y	Lungime segment (** (m)
6	441.040,821 689.586,846	7	441.024,887 689.577,866	18.29
7	441.024,887 689.577,866	8	441.033,034 689.557,414	22.015
8	441.033,034 689.557,414	9	441.033,353 689.550,853	6.569
9	441.033,353 689.550,853	10	441.040,582 689.539,021	13.866
10	441.040,582 689.539,021	11	441.043,276 689.536,514	3.68
11	441.043,276 689.536,514	12	441.051,408 689.527,641	12.036
12	441.051,408 689.527,641	13	441.054,016 689.521,879	6.325
13	441.054,016 689.521,879	14	441.059,622 689.512,226	11.163
14	441.059,622 689.512,226	15	441.062,205 689.500,241	12.26
15	441.062,205 689.500,241	16	441.066,845 689.493,421	8.249
16	441.066,845 689.493,421	17	441.083,228 689.486,243	17.886
17	441.083,228 689.486,243	18	441.097,501 689.474,12	18.727
18	441.097,501 689.474,12	19	441.108,14 689.472,021	10.844
19	441.108,14 689.472,021	20	441.150,467 689.473,519	42.353
20	441.150,467 689.473,519	1	441.163,405 689.475,755	13.13

** Lungimile segmentelor sunt determinate în planul de proiecție Stereo 70 și sunt rotunjite la 1 milimetru.

*** Distanța dintre puncte este formată din segmente cumulate ce sunt mai mici decât valoarea 1 milimetru.

**DATE DESPRE IMOBILUL NR. 1380**

Oficiul de Cadastru și Publicitate Imobiliară MARAMURES
Biroul de Cadastru și Publicitate Imobiliară Dragomiresti

A. Partea I. Descrierea imobilului

Nr. CF vechi:346,152,150
Nr. topografic:partedinnr.top.
2751,2750,2749

TEREN Extravilan

Adresa: Jud. Maramures

Nr. Crt	Nr cadastral Nr. topografic	Suprafața* (mp)	Observații / Referințe
A1		41.671	Sector cadastral:32 Teren neimprejmuit;

B. Partea II. Proprietari și acte

Inscrieri privitoare la dreptul de proprietate și alte drepturi reale		Referințe
/		
Act Normativ nr. Legea 7, din 13/03/1996 emis de Parlamentul României;		
B1	Inscrierea provizorie, drept de PROPRIETATE, dobandit prin Lege, cota actuala 1/1	A1
1) COMUNA ȘIEU, CIF:14813046, PROPRIETAR NEIDENTIFICAT		

C. Partea III. SARCINI .

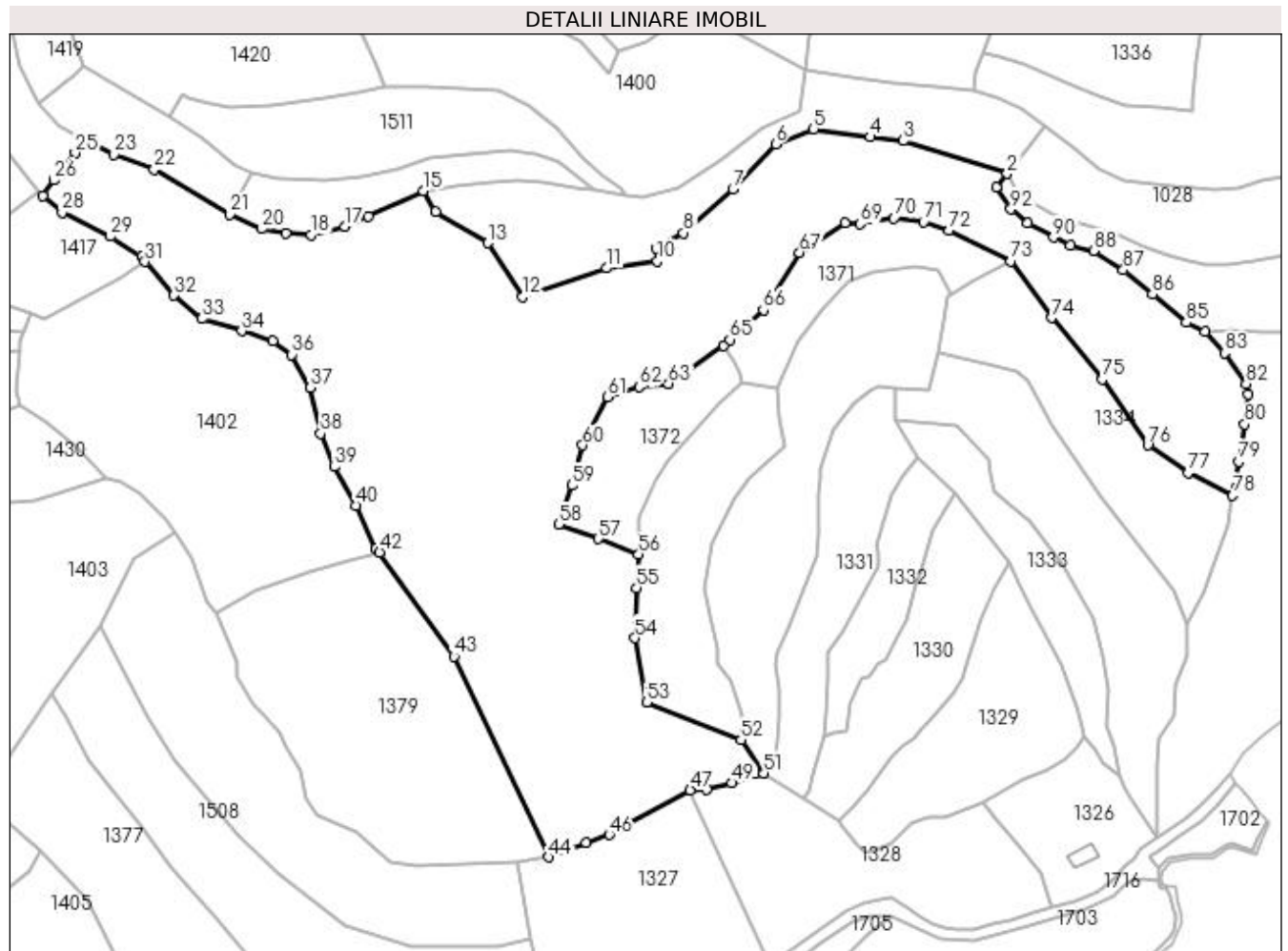
Inscrieri privind dezmembramintele dreptului de proprietate, drepturi reale de garanție și sarcini	Referințe
NU SUNT	

Anexa Nr. 1 La Partea I

Teren

Nr cadastral	Suprafața (mp)*	Observații / Referințe
	41.671	

* Suprafața este determinată în planul de proiecție Stereo 70.



Date referitoare la teren

Crt	Categorie folosință	Intravilan	Suprafața (mp)	Tarla	Parcelă	Nr. topo	Observații / Referințe
1	faneata	NU	41.671	-	-	partedinr. top. 2751,2750,2749	

Lungime Segmente

1) Valorile lungimilor segmentelor sunt obținute din proiecție în plan.

Punct început	X / Y	Punct sfârșit	X / Y	Lungime segment
1	441.350,425 689.755,322	2	441.355,044 689.760,9	7.242
4	441.297,751 689.776,207	5	441.274,216 689.779,571	23.774
7	441.240,472 689.754,491	8	441.219,899 689.736,181	27.541
10	441.208,862 689.724,494	11	441.187,782 689.721,521	21.289
2	441.311,657 689.774,57	3	441.311,657 689.774,57	45.49
5	441.274,216 689.779,571	6	441.258,312 689.773,245	17.116
8	441.219,899 689.736,181	9	441.208,502 689.729,881	13.022
11	441.187,782 689.721,521	12	441.152,767 689.709,514	37.016
3	441.311,657 689.774,57	4	441.297,751 689.776,207	14.002
6	441.258,312 689.773,245	7	441.240,472 689.754,491	25.884
9	441.208,502 689.729,881	10	441.208,862 689.724,494	5.399
12	441.152,767 689.709,514	13	441.138,137 689.732,032	26.853

Punct început	X / Y	Punct sfârșit	X / Y	Lungime segment	Punct început	X / Y	Punct sfârșit	X / Y	Lungime segment	Punct început	X / Y	Punct sfârșit	X / Y	Lungime segment
13	441.138,137 689.732,032	14	441.116,282 689.744,907	25.365	14	441.116,282 689.744,907	15	441.111,284 689.753,742	10.151	15	441.111,284 689.753,742	16	441.088,338 689.743,136	25.279
16	441.088,338 689.743,136	17	441.078,586 689.738,79	10.677	17	441.078,586 689.738,79	18	441.064,435 689.735,457	14.538	18	441.064,435 689.735,457	19	441.053,787 689.735,94	10.659
19	441.053,787 689.735,94	20	441.043,728 689.737,907	10.25	20	441.043,728 689.737,907	21	441.030,533 689.744,001	14.534	21	441.030,533 689.744,001	22	440.998,827 689.762,566	36.741
22	440.998,827 689.762,566	23	440.981,994 689.768,87	17.975	23	440.981,994 689.768,87	24	440.969,099 689.775,659	14.573	24	440.969,099 689.775,659	25	440.965,884 689.769,552	6.902
25	440.965,884 689.769,552	26	440.957,099 689.758,2	14.354	26	440.957,099 689.758,2	27	440.952,43 689.751,507	8.161	27	440.952,43 689.751,507	28	440.960,381 689.744,665	10.49
28	440.960,381 689.744,665	29	440.980,591 689.734,691	22.537	29	440.980,591 689.734,691	30	440.993,634 689.726,311	15.503	30	440.993,634 689.726,311	31	440.995,026 689.724,174	2.55
31	440.995,026 689.724,174	32	441.007,161 689.710,138	18.554	32	441.007,161 689.710,138	33	441.018,867 689.700,372	15.245	33	441.018,867 689.700,372	34	441.035,335 689.695,237	17.25
34	441.035,335 689.695,237	35	441.048,464 689.691,23	13.727	35	441.048,464 689.691,23	36	441.056,376 689.685,42	9.816	36	441.056,376 689.685,42	37	441.064,142 689.671,585	15.866
37	441.064,142 689.671,585	38	441.068,37 689.652,49	19.557	38	441.068,37 689.652,49	39	441.073,955 689.638,644	14.93	39	441.073,955 689.638,644	40	441.083,013 689.622,466	18.541
40	441.083,013 689.622,466	41	441.091,472 689.604,328	20.014	41	441.091,472 689.604,328	42	441.092,994 689.602,988	2.028	42	441.092,994 689.602,988	43	441.124,08 689.559,592	53.381
43	441.124,08 689.559,592	44	441.163,405 689.475,755	92.602	44	441.163,405 689.475,755	45	441.179,305 689.481,851	17.029	45	441.179,305 689.481,851	46	441.188,875 689.485,159	10.126
46	441.188,875 689.485,159	47	441.222,661 689.503,741	38.559	47	441.222,661 689.503,741	48	441.229,456 689.504,204	6.811	48	441.229,456 689.504,204	49	441.240,138 689.506,76	10.984
49	441.240,138 689.506,76	50	441.249,876 689.510,665	10.492	50	441.249,876 689.510,665	51	441.253,423 689.510,819	3.55	51	441.253,423 689.510,819	52	441.243,876 689.524,776	16.91
52	441.243,876 689.524,776	53	441.204,425 689.540,397	42.431	53	441.204,425 689.540,397	54	441.199,658 689.567,197	27.221	54	441.199,658 689.567,197	55	441.200,317 689.588,155	20.968
55	441.200,317 689.588,155	56	441.201,126 689.602,157	14.025	56	441.201,126 689.602,157	57	441.184,326 689.608,649	18.011	57	441.184,326 689.608,649	58	441.167,688 689.614,521	17.644
58	441.167,688 689.614,521	59	441.173,334 689.630,907	17.331	59	441.173,334 689.630,907	60	441.177,752 689.647,621	17.288	60	441.177,752 689.647,621	61	441.187,986 689.667,804	22.629
61	441.187,986 689.667,804	62	441.201,362 689.671,981	14.013	62	441.201,362 689.671,981	63	441.213,617 689.673,355	12.332	63	441.213,617 689.673,355	64	441.236,462 689.689,26	27.836
64	441.236,462 689.689,26	65	441.239,19 689.691,657	3.631	65	441.239,19 689.691,657	66	441.253,198 689.704,079	18.722	66	441.253,198 689.704,079	67	441.268,29 689.728,036	28.314
67	441.268,29 689.728,036	68	441.287,248 689.740,395	22.631	68	441.287,248 689.740,395	69	441.293,593 689.739,951	6.361	69	441.293,593 689.739,951	70	441.307,804 689.742,453	14.43
70	441.307,804 689.742,453	71	441.320,14 689.740,711	12.458	71	441.320,14 689.740,711	72	441.330,867 689.737,339	11.245	72	441.330,867 689.737,339	73	441.356,602 689.724,365	28.82
73	441.356,602 689.724,365	74	441.373,611 689.700,788	29.072	74	441.373,611 689.700,788	75	441.394,784 689.675,229	33.19	75	441.394,784 689.675,229	76	441.413,764 689.647,619	33.505
76	441.413,764 689.647,619	77	441.430,544 689.636,198	20.298	77	441.430,544 689.636,198	78	441.449,163 689.626,651	20.924	78	441.449,163 689.626,651	79	441.451,627 689.640,734	14.297
79	441.451,627 689.640,734	80	441.454,258 689.656,365	15.851	80	441.454,258 689.656,365	81	441.455,533 689.668,708	12.409	81	441.455,533 689.668,708	82	441.454,846 689.673,214	4.558
82	441.454,846 689.673,214	83	441.445,827 689.686,144	15.765	83	441.445,827 689.686,144	84	441.437,608 689.695,113	12.165	84	441.437,608 689.695,113	85	441.429,782 689.698,841	8.669
85	441.429,782 689.698,841	86	441.415,669 689.710,524	18.321	86	441.415,669 689.710,524	87	441.403,493 689.720,635	15.827	87	441.403,493 689.720,635	88	441.391,151 689.728,778	14.786
88	441.391,151 689.728,778	89	441.381,53 689.731,144	9.908	89	441.381,53 689.731,144	90	441.374,286 689.734,322	7.91	90	441.374,286 689.734,322	91	441.363,685 689.740,325	12.183
91	441.363,685 689.740,325	92	441.356,559 689.746,033	9.13	92	441.356,559 689.746,033	1	441.350,425 689.755,322	11.132					

** Lungimile segmentelor sunt determinate în planul de proiecție Stereo 70 și sunt rotunjite la 1 milimetru.

*** Distanța dintre puncte este formată din segmente cumulate ce sunt mai mici decât valoarea 1 milimetru.

**DATE DESPRE IMOBILUL NR. 1381**

Oficiul de Cadastru și Publicitate Imobiliară MARAMURES
Biroul de Cadastru și Publicitate Imobiliară Dragomiresti

A. Partea I. Descrierea imobilului

TEREN Extravilan

Nr. CF vechi:744

Nr. topografic:partedinr.top.2605

Adresa: Jud. Maramures

Nr. Crt	Nr cadastral Nr. topografic	Suprafata* (mp)	Observatii / Referinte
A1		466	Sector cadastral:32 Teren neimprejmuit;

B. Partea II. Proprietari și acte

Inscrieri privitoare la dreptul de proprietate și alte drepturi reale		Referințe
1381 / 03/11/2023		
Act Normativ nr. Legea 7, din 13/03/1996 emis de Parlamentul României;		
B1	Intabulare, drept de PROPRIETATE, dobândit prin Lege, cota actuala 1/1 1) NEIDENTIFICAT NEIDENTIFICAT	A1
Act Administrativ nr. Adeverință nr. 4359, din 13/11/2023 emis de Primăria Șieu;		
B2	Se notează posesia faptică în favoarea lui 1) DUNCA VASILE	A1

C. Partea III. SARCINI .

Inscrieri privind dezmembramintele dreptului de proprietate, drepturi reale de garanție și sarcini	Referințe
NU SUNT	

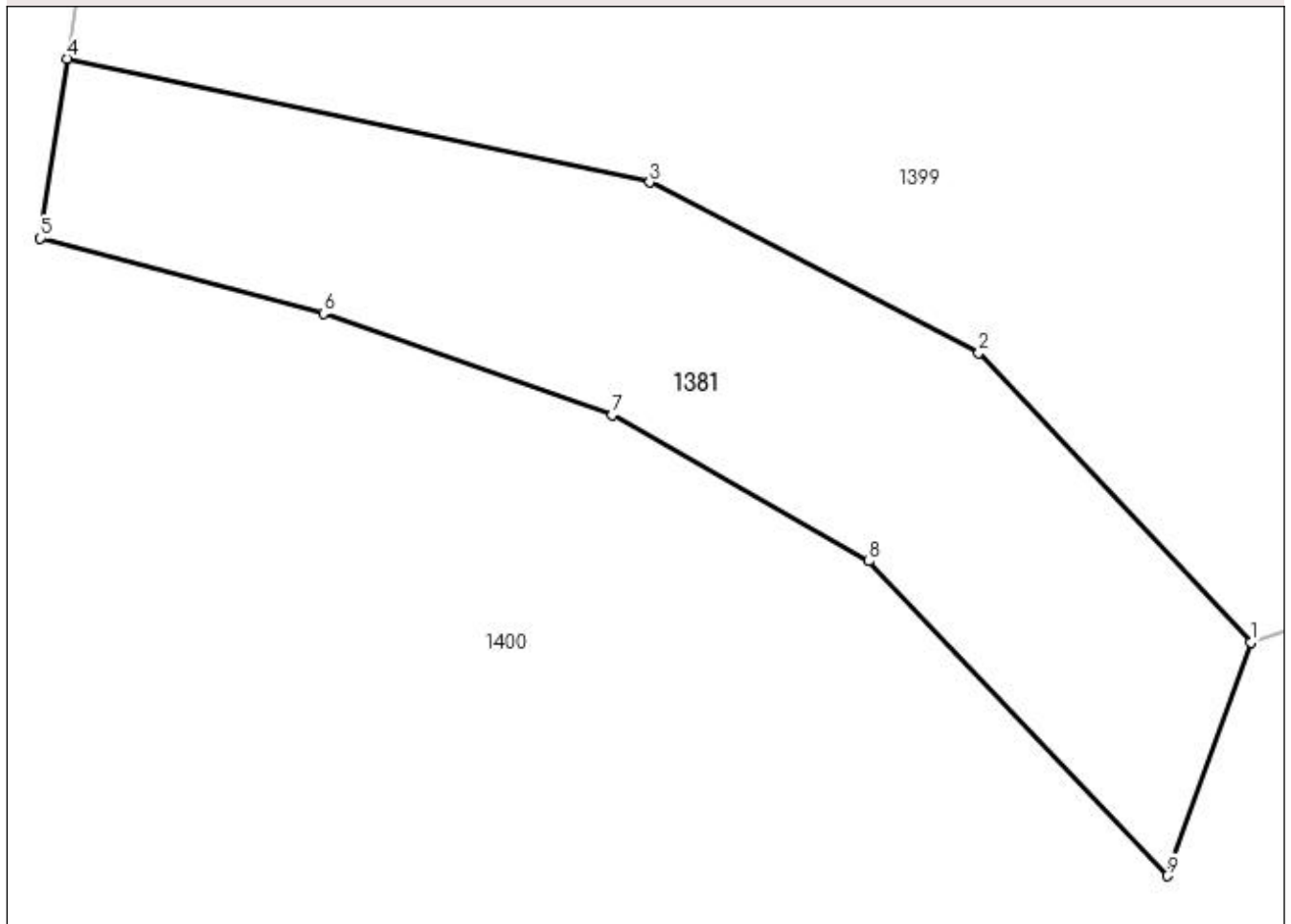
Anexa Nr. 1 La Partea I

Teren

Nr cadastral	Suprafața (mp)*	Observații / Referințe
	466	

* Suprafața este determinată în planul de proiecție Stereo 70.

DETALII LINIARE IMOBIL



Date referitoare la teren

Crt	Categorie folosință	Intra vilan	Suprafața (mp)	Tarla	Parcelă	Nr. topo	Observații / Referințe
1	faneata	NU	466	-	-	-	

Lungime Segmente

1) Valorile lungimilor segmentelor sunt obținute din proiecție în plan.

Punct început	X / Y	Punct sfârșit	X / Y	Lungime segment (** (m)
1	441.192,403 689.812,264	2	441.181,482 689.823,9	15.958
2	441.181,482 689.823,9	3	441.168,251 689.830,749	14.899
3	441.168,251 689.830,749	4	441.144,842 689.835,722	23.931
4	441.144,842 689.835,722	5	441.143,77 689.828,489	7.312
5	441.143,77 689.828,489	6	441.155,141 689.825,475	11.764

Punct început	X / Y	Punct sfârşit	X / Y	Lungime segment (** (m)
6	441.155,141 689.825,475	7	441.166,742 689.821,396	12.297
7	441.166,742 689.821,396	8	441.177,064 689.815,527	11.874
8	441.177,064 689.815,527	9	441.189,038 689.802,882	17.415
9	441.189,038 689.802,882	1	441.192,403 689.812,264	9.967

** Lungimile segmentelor sunt determinate în planul de proiecție Stereo 70 și sunt rotunjite la 1 milimetru.

*** Distanța dintre puncte este formată din segmente cumulate ce sunt mai mici decât valoarea 1 milimetru.

**DATE DESPRE IMOBILUL NR. 1382**

Oficiul de Cadastru și Publicitate Imobiliară MARAMURES
Biroul de Cadastru și Publicitate Imobiliară Dragomiresti

A. Partea I. Descrierea imobilului

TEREN Extravilan

Nr. CF vechi:1592

Nr. topografic:partedinr.top.2606

Adresa: Jud. Maramures

Nr. Crt	Nr cadastral Nr. topografic	Suprafața* (mp)	Observații / Referințe
A1		2.563	Sector cadastral:32 Teren neimprejmuit;

B. Partea II. Proprietari și acte

Inscrieri privitoare la dreptul de proprietate și alte drepturi reale		Referințe
1382 / 03/11/2023		
Act Normativ nr. Legea 7, din 13/03/1996 emis de Parlamentul României;		
B1	Intabulare, drept de PROPRIETATE, dobândit prin Lege, cota actuala 1/1 1) NEIDENTIFICAT NEIDENTIFICAT	A1
Act Administrativ nr. Adeverință nr. 4363, din 13/11/2023 emis de Primăria Șieu;		
B2	Se notează posesia faptică în favoarea lui 1) FLOREA IOAN	A1

C. Partea III. SARCINI .

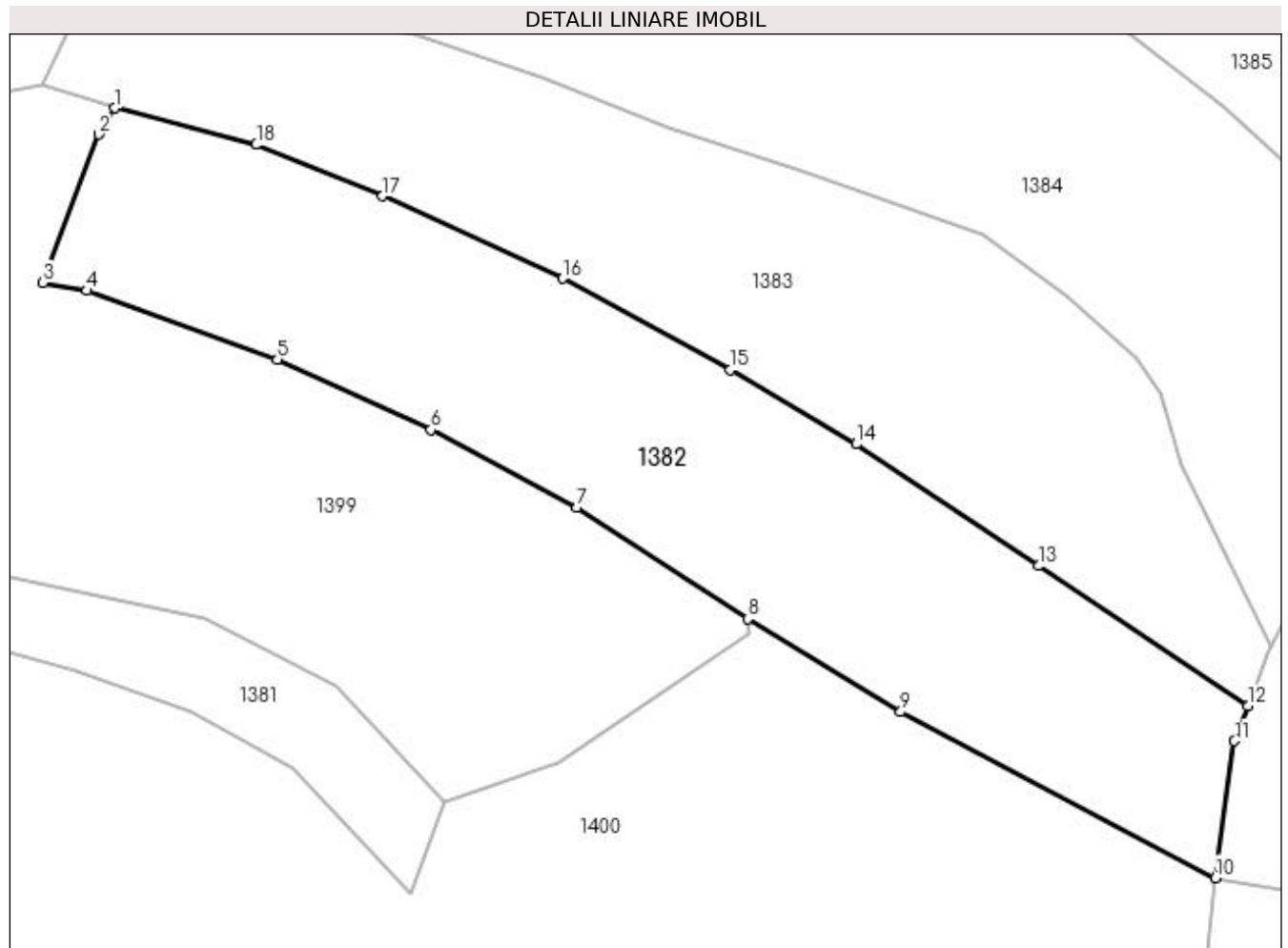
Inscrieri privind dezmembramintele dreptului de proprietate, drepturi reale de garanție și sarcini	Referințe
NU SUNT	

Anexa Nr. 1 La Partea I

Teren

Nr cadastral	Suprafața (mp)*	Observații / Referințe
	2.563	

* Suprafața este determinată în planul de proiecție Stereo 70.



Date referitoare la teren

Crt	Categorie folosință	Intra vilan	Suprafața (mp)	Tarla	Parcelă	Nr. topo	Observații / Referințe
1	faneata	NU	2.563	-	-	-	

Lungime Segmente

1) Valorile lungimilor segmentelor sunt obținute din proiecție în plan.

Punct început	X / Y	Punct sfârșit	X / Y	Lungime segment (** (m)
1	441.159,069 689.882,399	2	441.157,381 689.879,747	3.144
2	441.157,381 689.879,747	3	441.151,762 689.864,739	16.025
3	441.151,762 689.864,739	4	441.156,215 689.863,941	4.524
4	441.156,215 689.863,941	5	441.175,515 689.856,98	20.517
5	441.175,515 689.856,98	6	441.191,041 689.849,85	17.085

Punct început	X / Y	Punct sfârșit	X / Y	Lungime segment (** (m)
6	441.191,041 689.849,85	7	441.205,836 689.841,989	16.754
7	441.205,836 689.841,989	8	441.223,126 689.830,75	20.622
8	441.223,126 689.830,75	9	441.238,593 689.821,318	18.116
9	441.238,593 689.821,318	10	441.270,46 689.804,527	36.02
10	441.270,46 689.804,527	11	441.272,39 689.818,369	13.976
11	441.272,39 689.818,369	12	441.273,749 689.821,925	3.807
12	441.273,749 689.821,925	13	441.252,539 689.836,084	25.502
13	441.252,539 689.836,084	14	441.234,085 689.848,403	22.188
14	441.234,085 689.848,403	15	441.221,37 689.855,95	14.786
15	441.221,37 689.855,95	16	441.204,391 689.865,163	19.318
16	441.204,391 689.865,163	17	441.186,149 689.873,485	20.051
17	441.186,149 689.873,485	18	441.173,347 689.878,698	13.823
18	441.173,347 689.878,698	1	441.159,069 689.882,399	14.75

** Lungimile segmentelor sunt determinate în planul de proiecție Stereo 70 și sunt rotunjite la 1 milimetru.

*** Distanța dintre puncte este formată din segmente cumulate ce sunt mai mici decât valoarea 1 milimetru.

**DATE DESPRE IMOBILUL NR. 1383**

Oficiul de Cadastru și Publicitate Imobiliară MARAMURES
Biroul de Cadastru și Publicitate Imobiliară Dragomiresti

A. Partea I. Descrierea imobilului

TEREN Extravilan

Nr. CF vechi:521

Nr. topografic:partedinr.top.2607

Adresa: Jud. Maramures

Nr. Crt	Nr cadastral Nr. topografic	Suprafata* (mp)	Observatii / Referinte
A1		2.462	Sector cadastral:32 Teren neimprejmuit;

B. Partea II. Proprietari și acte

Inscrieri privitoare la dreptul de proprietate și alte drepturi reale		Referințe
1383 / 03/11/2023		
Act Normativ nr. Legea 7, din 13/03/1996 emis de Parlamentul României;		
B1	Intabulare, drept de PROPRIETATE, dobândit prin Lege, cota actuala 1/1 1) NEIDENTIFICAT NEIDENTIFICAT	A1
Act Administrativ nr. Adeverință nr. 4358, din 13/11/2023 emis de Primăria Șieu;		
B2	Se notează posesia faptică în favoarea lui 1) DUNCA VASILE	A1

C. Partea III. SARCINI .

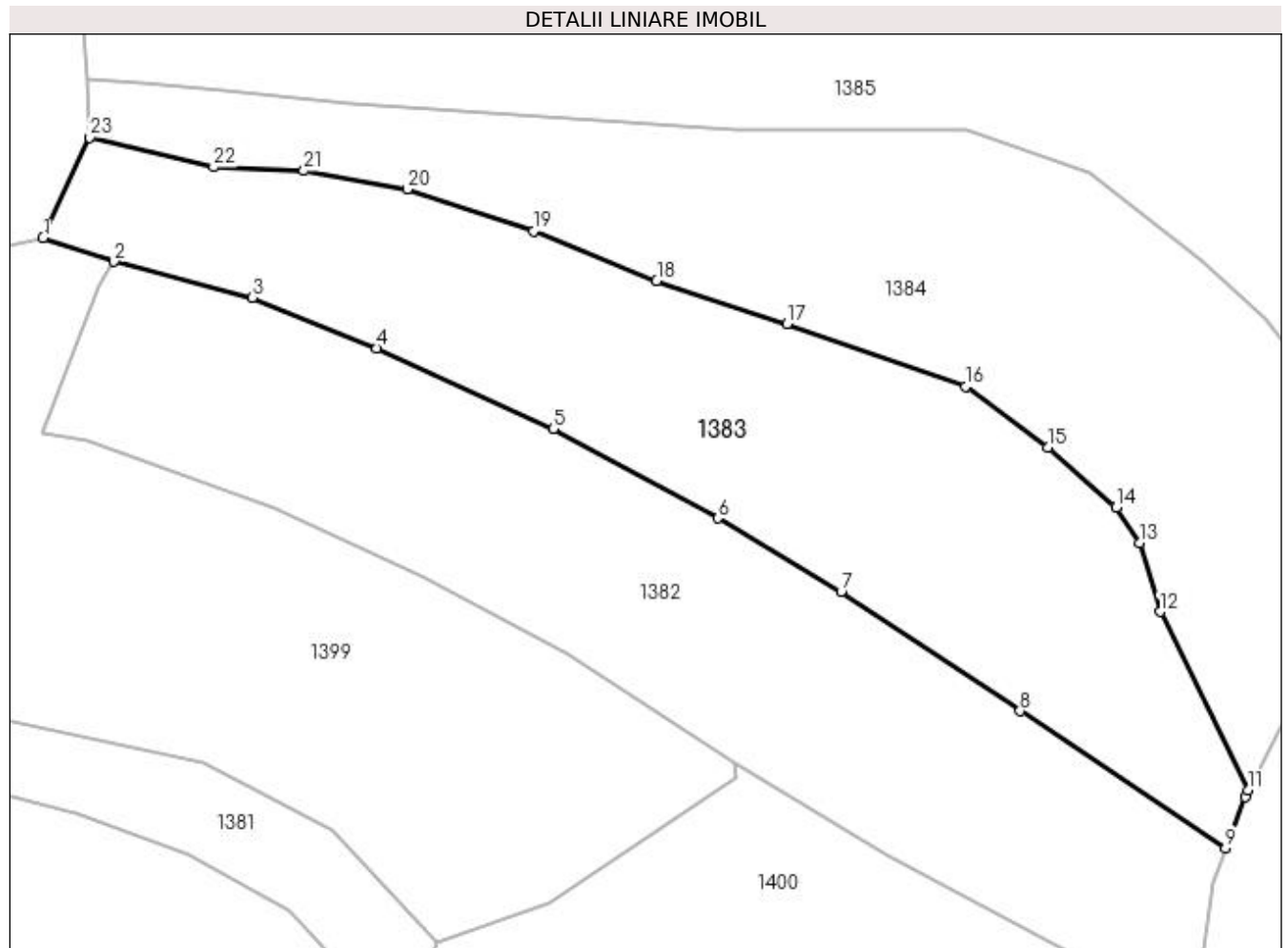
Inscrieri privind dezmembramintele dreptului de proprietate, drepturi reale de garanție și sarcini	Referințe
NU SUNT	

Anexa Nr. 1 La Partea I

Teren

Nr cadastral	Suprafața (mp)*	Observații / Referințe
	2.462	

* Suprafața este determinată în planul de proiecție Stereo 70.



Date referitoare la teren

Crt	Categorie folosință	Intravilan	Suprafața (mp)	Tarla	Parcelă	Nr. topo	Observații / Referințe
1	faneata	NU	2.462	-	-	-	

Lungime Segmente

1) Valorile lungimilor segmentelor sunt obținute din proiecție în plan.

Punct început	X / Y	Punct sfârșit	X / Y	Lungime segment (** (m)
1	441.151,746 689.884,838	2	441.159,069 689.882,399	7.718
3	441.173,347 689.878,698	4	441.186,149 689.873,485	13.823
5	441.204,391 689.865,163	6	441.221,37 689.855,95	19.318
7	441.234,085 689.848,403	8	441.252,539 689.836,084	22.188
9	441.273,749 689.821,925	10	441.275,781 689.827,24	5.69

Punct început	X / Y	Punct sfârșit	X / Y	Lungime segment (** (m)
2	441.159,069 689.882,399	3	441.173,347 689.878,698	14.75
4	441.186,149 689.873,485	5	441.204,391 689.865,163	20.051
6	441.221,37 689.855,95	7	441.234,085 689.848,403	14.786
8	441.252,539 689.836,084	9	441.273,749 689.821,925	25.502
10	441.275,781 689.827,24	11	441.276,04 689.827,918	0.726

Punct început	X / Y	Punct sfârșit	X / Y	Lungime segment (** (m)
11	441.276,04 689.827,918	12	441.266,972 689.846,301	20.498
13	441.264,868 689.853,42	14	441.262,485 689.857,097	4.382
15	441.255,38 689.863,259	16	441.246,937 689.869,549	10.528
17	441.228,516 689.875,989	18	441.215,038 689.880,437	14.193
19	441.202,326 689.885,545	20	441.189,308 689.889,849	13.711
21	441.178,65 689.891,769	22	441.169,348 689.892,153	9.31
23	441.156,56 689.895,183	1	441.151,746 689.884,838	11.41

Punct început	X / Y	Punct sfârșit	X / Y	Lungime segment (** (m)
12	441.266,972 689.846,301	13	441.264,868 689.853,42	7.423
14	441.262,485 689.857,097	15	441.255,38 689.863,259	9.405
16	441.246,937 689.869,549	17	441.228,516 689.875,989	19.514
18	441.215,038 689.880,437	19	441.202,326 689.885,545	13.7
20	441.189,308 689.889,849	21	441.178,65 689.891,769	10.83
22	441.169,348 689.892,153	23	441.156,56 689.895,183	13.142

** Lungimile segmentelor sunt determinate în planul de proiecție Stereo 70 și sunt rotunjite la 1 milimetru.

*** Distanța dintre puncte este formată din segmente cumulate ce sunt mai mici decât valoarea 1 milimetru.

**DATE DESPRE IMOBILUL NR. 1384**

Oficiul de Cadastru și Publicitate Imobiliară MARAMURES
Biroul de Cadastru și Publicitate Imobiliară Dragomiresti

A. Partea I. Descrierea imobilului

TEREN Extravilan

Nr. CF vechi:521
Nr. topografic:2607

Adresa: Jud. Maramures

Nr. Crt	Nr cadastral Nr. topografic	Suprafața* (mp)	Observații / Referințe
A1		2.620	Sector cadastral:32 Teren neimprejmuit;

B. Partea II. Proprietari și acte

Inscrieri privitoare la dreptul de proprietate și alte drepturi reale		Referințe
1384 / 03/11/2023		
Act Normativ nr. Legea 7, din 13/03/1996 emis de Parlamentul României;		
B1	Intabulare, drept de PROPRIETATE, dobândit prin Lege, cota actuala 1/1 1) NEIDENTIFICAT NEIDENTIFICAT	A1
Act Administrativ nr. Adeverință nr. 4425, din 13/11/2023 emis de Primăria Șieu;		
B2	Se notează posesia faptică în favoarea lui 1) MARIȘ MARIA	A1

C. Partea III. SARCINI .

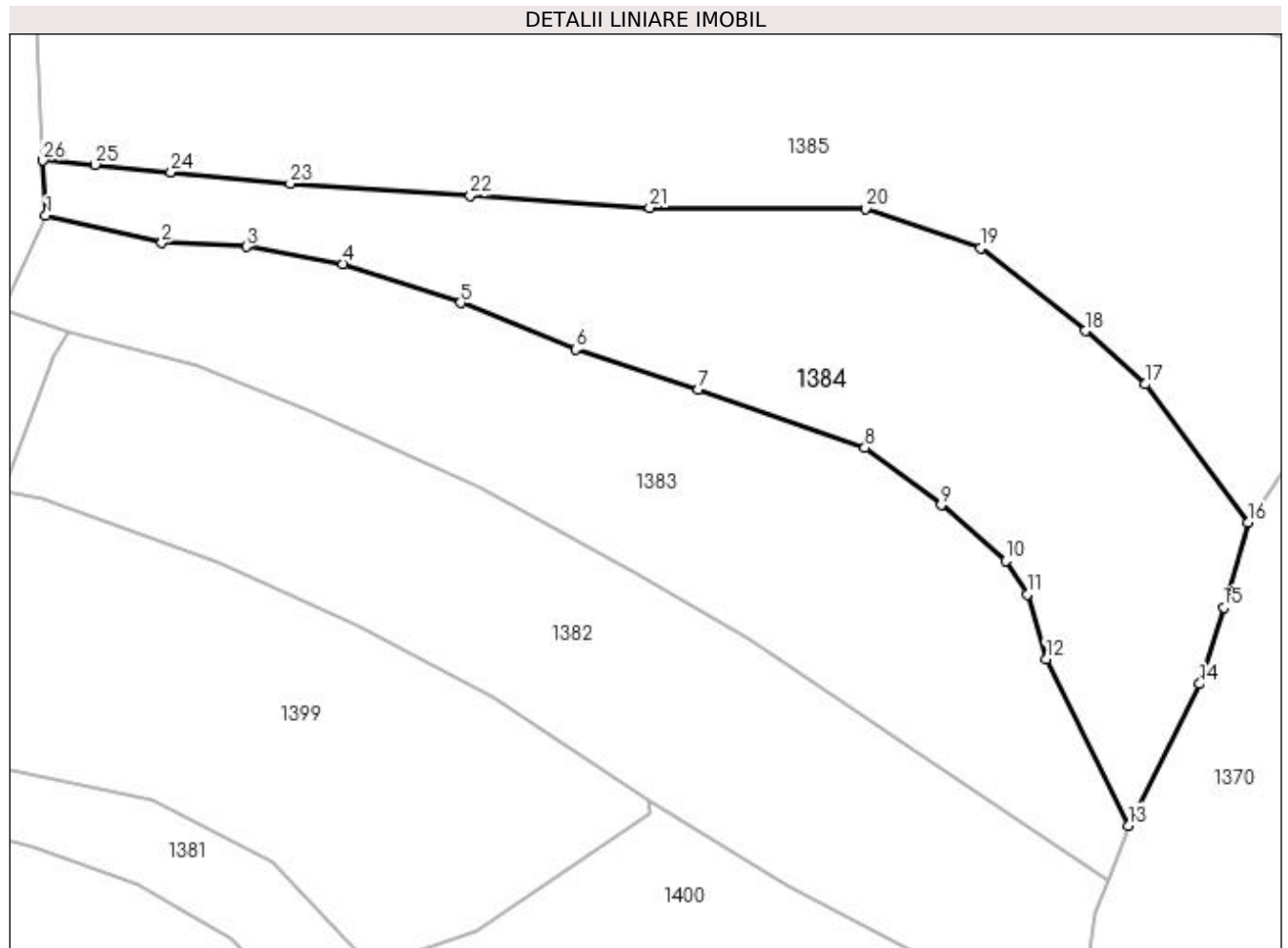
Inscrieri privind dezmembramintele dreptului de proprietate, drepturi reale de garanție și sarcini	Referințe
NU SUNT	

Anexa Nr. 1 La Partea I

Teren

Nr cadastral	Suprafața (mp)*	Observații / Referințe
	2.620	

* Suprafața este determinată în planul de proiecție Stereo 70.



Date referitoare la teren

Crt	Categorie folosință	Intravilan	Suprafața (mp)	Tarla	Parcelă	Nr. topo	Observații / Referințe
1	faneata	NU	2.620	-	-	-	

Lungime Segmente

1) Valorile lungimilor segmentelor sunt obținute din proiecție în plan.

Punct început	X / Y	Punct sfârșit	X / Y	Lungime segment (** (m)
1	441.156,56 689.895,183	2	441.169,348 689.892,153	13.142
3	441.178,65 689.891,769	4	441.189,308 689.889,849	10.83
5	441.202,326 689.885,545	6	441.215,038 689.880,437	13.7
7	441.228,516 689.875,989	8	441.246,937 689.869,549	19.514
9	441.255,38 689.863,259	10	441.262,485 689.857,097	9.405

Punct început	X / Y	Punct sfârșit	X / Y	Lungime segment (** (m)
2	441.169,348 689.892,153	3	441.178,65 689.891,769	9.31
4	441.189,308 689.889,849	5	441.202,326 689.885,545	13.711
6	441.215,038 689.880,437	7	441.228,516 689.875,989	14.193
8	441.246,937 689.869,549	9	441.255,38 689.863,259	10.528
10	441.262,485 689.857,097	11	441.264,868 689.853,42	4.382

Punct început	X / Y	Punct sfârșit	X / Y	Lungime segment (** (m)
11	441.264,868 689.853,42	12	441.266,972 689.846,301	7.423
13	441.276,04 689.827,918	14	441.283,913 689.843,546	17.499
15	441.286,52 689.851,959	16	441.289,22 689.861,314	9.737
17	441.277,868 689.876,575	18	441.271,3 689.882,474	8.828
19	441.259,708 689.891,595	20	441.246,984 689.895,963	13.453
21	441.223,181 689.896,07	22	441.203,392 689.897,383	19.833
23	441.183,518 689.898,728	24	441.170,35 689.899,995	13.229
25	441.161,986 689.900,809	26	441.156,229 689.901,248	5.774

Punct început	X / Y	Punct sfârșit	X / Y	Lungime segment (** (m)
12	441.266,972 689.846,301	13	441.276,04 689.827,918	20.498
14	441.283,913 689.843,546	15	441.286,52 689.851,959	8.808
16	441.289,22 689.861,314	17	441.277,868 689.876,575	19.02
18	441.271,3 689.882,474	19	441.259,708 689.891,595	14.75
20	441.246,984 689.895,963	21	441.223,181 689.896,07	23.803
22	441.203,392 689.897,383	23	441.183,518 689.898,728	19.919
24	441.170,35 689.899,995	25	441.161,986 689.900,809	8.404
26	441.156,229 689.901,248	1	441.156,56 689.895,183	6.074

** Lungimile segmentelor sunt determinate în planul de proiecție Stereo 70 și sunt rotunjite la 1 milimetru.

*** Distanța dintre puncte este formată din segmente cumulate ce sunt mai mici decât valoarea 1 milimetru.

**DATE DESPRE IMOBILUL NR. 1385**

Oficiul de Cadastru și Publicitate Imobiliară MARAMURES
Biroul de Cadastru și Publicitate Imobiliară Dragomiresti

A. Partea I. Descrierea imobilului

TEREN Extravilan

Nr. CF vechi:2007

Nr. topografic:partedinr.top.2608

Adresa: Jud. Maramures

Nr. Crt	Nr cadastral Nr. topografic	Suprafața* (mp)	Observații / Referințe
A1		4.218	Sector cadastral:32 Teren neimprejmuit;

B. Partea II. Proprietari și acte

Inscrieri privitoare la dreptul de proprietate și alte drepturi reale		Referințe
1385 / 03/11/2023		
Act Normativ nr. Legea 7, din 13/03/1996 emis de Parlamentul României;		
B1	Intabulare, drept de PROPRIETATE, dobândit prin Lege, cota actuala 1/1 1) NEIDENTIFICAT NEIDENTIFICAT	A1
Act Administrativ nr. Adeverință nr. 4402, din 13/11/2023 emis de Primăria Șieu;		
B2	Se notează posesia faptică în favoarea lui 1) NAN MARIA	A1

C. Partea III. SARCINI .

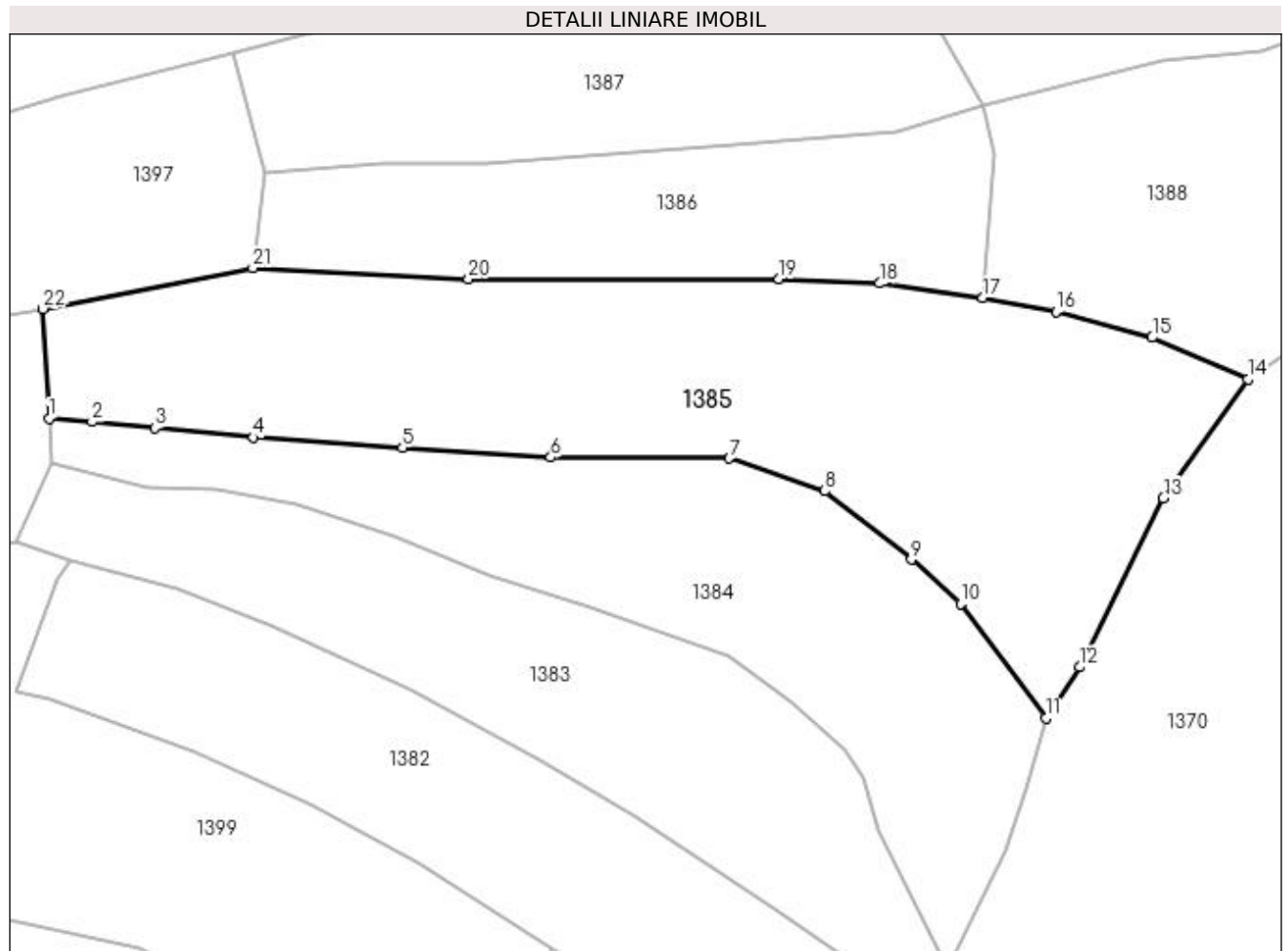
Inscrieri privind dezmembramintele dreptului de proprietate, drepturi reale de garanție și sarcini	Referințe
NU SUNT	

Anexa Nr. 1 La Partea I

Teren

Nr cadastral	Suprafața (mp)*	Observații / Referințe
	4.218	

* Suprafața este determinată în planul de proiecție Stereo 70.



Date referitoare la teren

Crt	Categorie folosință	Intra vilan	Suprafața (mp)	Tarla	Parcelă	Nr. topo	Observații / Referințe
1	faneata	NU	4.218	-	-	-	

Lungime Segmente

1) Valorile lungimilor segmentelor sunt obținute din proiecție în plan.

Punct început	X / Y	Punct sfârșit	X / Y	Lungime segment (** (m)
1	441.156,229 689.901,248	2	441.161,986 689.900,809	5.774
3	441.170,35 689.899,995	4	441.183,518 689.898,728	13.229
5	441.203,392 689.897,383	6	441.223,181 689.896,07	19.833
7	441.246,984 689.895,963	8	441.259,708 689.891,595	13.453
9	441.271,3 689.882,474	10	441.277,868 689.876,575	8.828

Punct început	X / Y	Punct sfârșit	X / Y	Lungime segment (** (m)
2	441.161,986 689.900,809	3	441.170,35 689.899,995	8.404
4	441.183,518 689.898,728	5	441.203,392 689.897,383	19.919
6	441.223,181 689.896,07	7	441.246,984 689.895,963	23.803
8	441.259,708 689.891,595	9	441.271,3 689.882,474	14.75
10	441.277,868 689.876,575	11	441.289,22 689.861,314	19.02

Punct început	X / Y	Punct sfârșit	X / Y	Lungime segment (** (m)
11	441.289,22 689.861,314	12	441.293,747 689.868,124	8.177
13	441.304,912 689.890,661	14	441.316,188 689.906,486	19.431
15	441.303,407 689.912,06	16	441.290,595 689.915,504	13.267
17	441.280,827 689.917,339	18	441.267,094 689.919,268	13.868
19	441.253,651 689.919,831	20	441.212,196 689.919,86	41.455
21	441.183,424 689.921,311	22	441.155,43 689.915,898	28.513

Punct început	X / Y	Punct sfârșit	X / Y	Lungime segment (** (m)
12	441.293,747 689.868,124	13	441.304,912 689.890,661	25.151
14	441.316,188 689.906,486	15	441.303,407 689.912,06	13.944
16	441.290,595 689.915,504	17	441.280,827 689.917,339	9.939
18	441.267,094 689.919,268	19	441.253,651 689.919,831	13.455
20	441.212,196 689.919,86	21	441.183,424 689.921,311	28.809
22	441.155,43 689.915,898	1	441.156,229 689.901,248	14.672

** Lungimile segmentelor sunt determinate în planul de proiecție Stereo 70 și sunt rotunjite la 1 milimetru.

*** Distanța dintre puncte este formată din segmente cumulate ce sunt mai mici decât valoarea 1 milimetru.

**DATE DESPRE IMOBILUL NR. 1386**

Oficiul de Cadastru și Publicitate Imobiliară MARAMURES
Biroul de Cadastru și Publicitate Imobiliară Dragomiresti

A. Partea I. Descrierea imobilului

TEREN Extravilan

Adresa: Jud. Maramures

Nr. Crt	Nr cadastral Nr. topografic	Suprafața* (mp)	Observații / Referințe
A1		1.686	Sector cadastral:32 Teren neimprejmut;

B. Partea II. Proprietari și acte

Inscrieri privitoare la dreptul de proprietate și alte drepturi reale		Referințe
/		
Act Normativ nr. Legea 7, din 13/03/1996 emis de Parlamentul României;		
B1	Intabulare, drept de PROPRIETATE, dobândit prin Lege, cota actuala 1/1 1) NEIDENTIFICAT NEIDENTIFICAT	A1
Act Administrativ nr. Adeverință nr. 3737, din 23/10/2023 emis de Primăria Șieu;		
B2	Se notează posesia faptică în favoarea lui 1) PETROVAN CALINA	A1

C. Partea III. SARCINI .

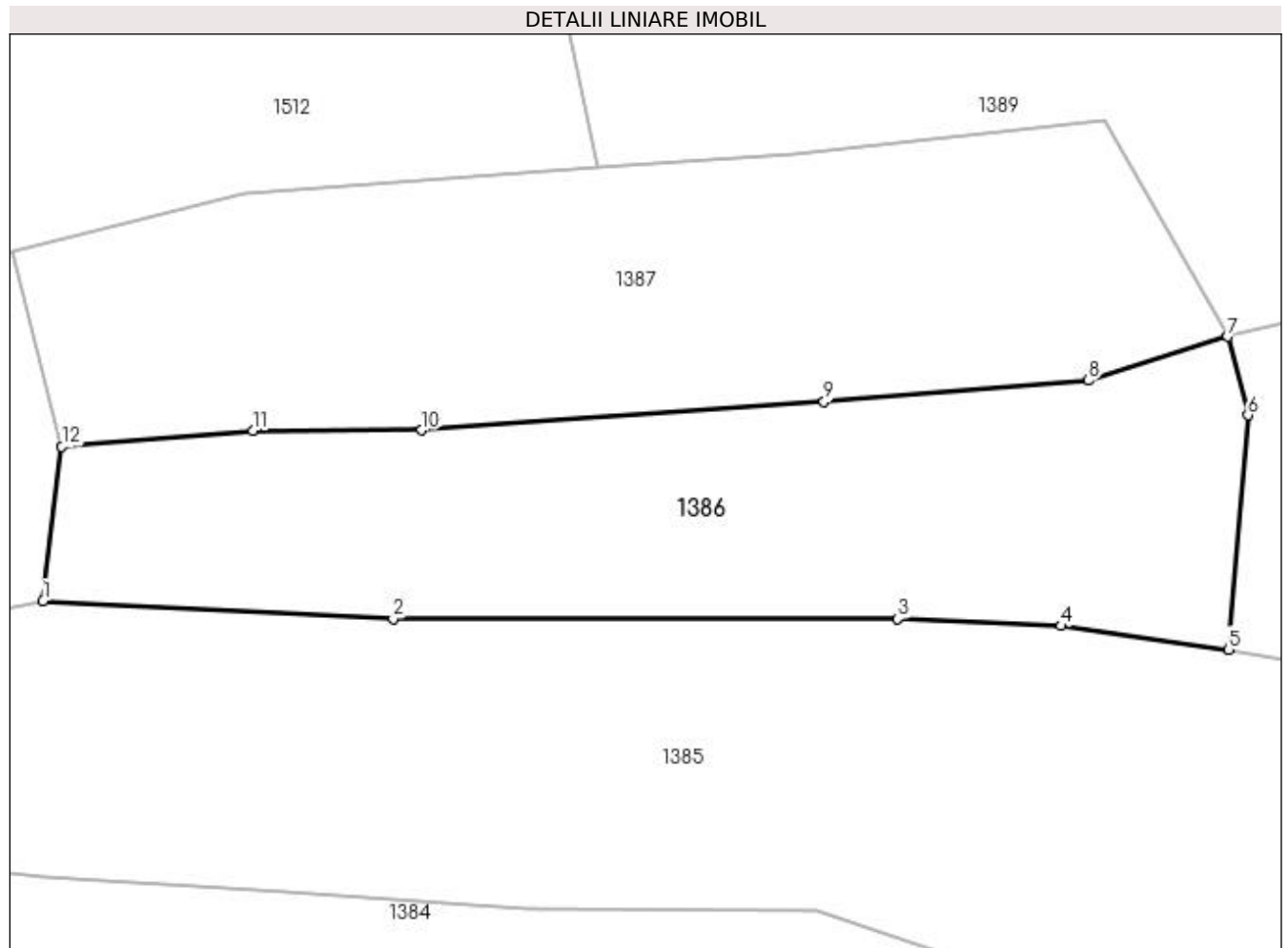
Inscrieri privind dezmembramintele dreptului de proprietate, drepturi reale de garanție și sarcini	Referințe
NU SUNT	

Anexa Nr. 1 La Partea I

Teren

Nr cadastral	Suprafața (mp)*	Observații / Referințe
	1.686	

* Suprafața este determinată în planul de proiecție Stereo 70.



Date referitoare la teren

Crt	Categorie folosință	Intravilan	Suprafața (mp)	Tarla	Parcelă	Nr. topo	Observații / Referințe
1	faneata	NU	1.686	-	-	-	

Lungime Segmente

1) Valorile lungimilor segmentelor sunt obținute din proiecție în plan.

Punct început	X / Y	Punct sfârșit	X / Y	Lungime segment (** (m)
1	441.183,424 689.921,311	2	441.212,196 689.919,86	28.809
2	441.212,196 689.919,86	3	441.253,651 689.919,831	41.455
3	441.253,651 689.919,831	4	441.267,094 689.919,268	13.455
4	441.267,094 689.919,268	5	441.280,827 689.917,339	13.868
5	441.280,827 689.917,339	6	441.282,412 689.936,576	19.302

Punct început	X / Y	Punct sfârșit	X / Y	Lungime segment (** (m)
6	441.282,412 689.936,576	7	441.280,772 689.943,007	6.637
7	441.280,772 689.943,007	8	441.269,301 689.939,425	12.017
8	441.269,301 689.939,425	9	441.247,589 689.937,664	21.783
9	441.247,589 689.937,664	10	441.214,542 689.935,34	33.129
10	441.214,542 689.935,34	11	441.200,65 689.935,298	13.892
11	441.200,65 689.935,298	12	441.184,961 689.933,986	15.744
12	441.184,961 689.933,986	1	441.183,424 689.921,311	12.768

** Lungimile segmentelor sunt determinate în planul de proiecție Stereo 70 și sunt rotunjite la 1 milimetru.

*** Distanța dintre puncte este formată din segmente cumulate ce sunt mai mici decât valoarea 1 milimetru.

**DATE DESPRE IMOBILUL NR. 1387**

Oficiul de Cadastru și Publicitate Imobiliară MARAMURES
Biroul de Cadastru și Publicitate Imobiliară Dragomiresti

A. Partea I. Descrierea imobilului

TEREN Extravilan

Nr. CF vechi:2007

Nr. topografic:partedinr.top.2608

Adresa: Jud. Maramures

Nr. Crt	Nr cadastral Nr. topografic	Suprafața* (mp)	Observații / Referințe
A1		1.869	Sector cadastral:32 Teren neimprejmuit;

B. Partea II. Proprietari și acte

Inscrieri privitoare la dreptul de proprietate și alte drepturi reale		Referințe
/		
Act Normativ nr. Legea 7, din 13/03/1996 emis de Parlamentul României;		
B1	Inscrierea provizorie, drept de PROPRIETATE, dobandit prin Lege, cota actuala 1/1 1) COMUNA ȘIEU, CIF:14813046, PROPRIETAR NEIDENTIFICAT	A1

C. Partea III. SARCINI .

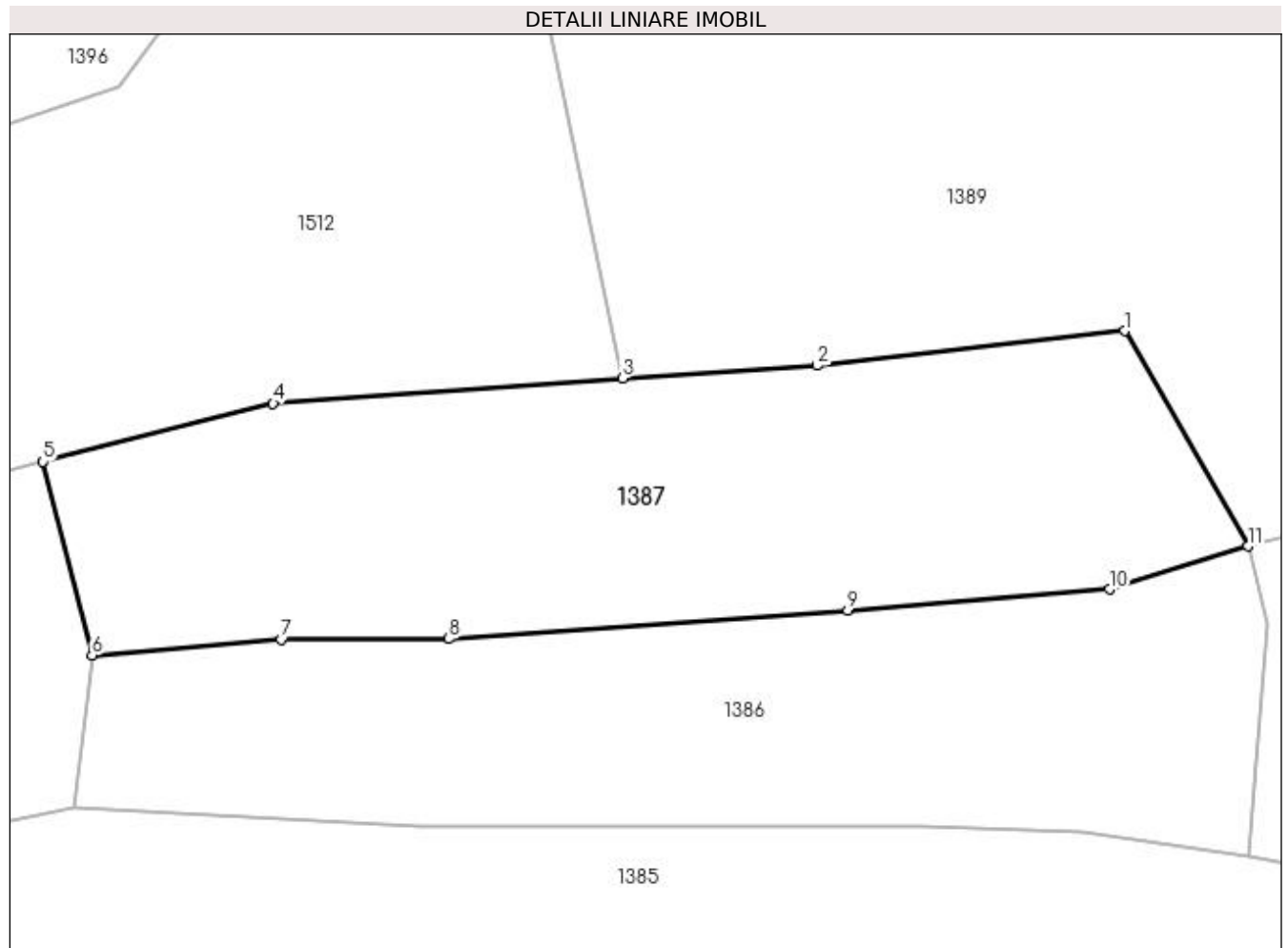
Inscrieri privind dezmembramintele dreptului de proprietate, drepturi reale de garanție și sarcini	Referințe
NU SUNT	

Anexa Nr. 1 La Partea I

Teren

Nr cadastral	Suprafața (mp)*	Observații / Referințe
	1.869	

* Suprafața este determinată în planul de proiecție Stereo 70.



Date referitoare la teren

Crt	Categorie folosință	Intra vilan	Suprafața (mp)	Tarla	Parcelă	Nr. topo	Observații / Referințe
1	faneata	NU	1.869	-	-	partedinr. top.2608	

Lungime Segmente

1) Valorile lungimilor segmentelor sunt obținute din proiecție în plan.

Punct început	X / Y	Punct sfârșit	X / Y	Lungime segment (** (m)
1	441.270,565 689.960,833	2	441.245,059 689.957,978	25.665
2	441.245,059 689.957,978	3	441.228,94 689.956,909	16.154
3	441.228,94 689.956,909	4	441.199,974 689.954,837	29.04
4	441.199,974 689.954,837	5	441.180,907 689.950,015	19.667
5	441.180,907 689.950,015	6	441.184,961 689.933,986	16.534

Punct început	X / Y	Punct sfârşit	X / Y	Lungime segment (** (m)
6	441.184,961 689.933,986	7	441.200,65 689.935,298	15.744
7	441.200,65 689.935,298	8	441.214,542 689.935,34	13.892
8	441.214,542 689.935,34	9	441.247,589 689.937,664	33.129
9	441.247,589 689.937,664	10	441.269,301 689.939,425	21.783
10	441.269,301 689.939,425	11	441.280,772 689.943,007	12.017
11	441.280,772 689.943,007	1	441.270,565 689.960,833	20.541

** Lungimile segmentelor sunt determinate în planul de proiecție Stereo 70 și sunt rotunjite la 1 milimetru.

*** Distanța dintre puncte este formată din segmente cumulate ce sunt mai mici decât valoarea 1 milimetru.

**DATE DESPRE IMOBILUL NR. 1388**

Oficiul de Cadastru și Publicitate Imobiliară MARAMURES
Biroul de Cadastru și Publicitate Imobiliară Dragomiresti

A. Partea I. Descrierea imobilului

TEREN Extravilan

Nr. CF vechi:2007

Nr. topografic:partedinr.top.2608

Adresa: Jud. Maramures

Nr. Crt	Nr cadastral Nr. topografic	Suprafața* (mp)	Observații / Referințe
A1		2.752	Sector cadastral:32 Teren neimprejmuit;

B. Partea II. Proprietari și acte

Inscrieri privitoare la dreptul de proprietate și alte drepturi reale		Referințe
/		
Act Normativ nr. Legea 7, din 13/03/1996 emis de Parlamentul României;		
B1	Inscrierea provizorie, drept de PROPRIETATE, dobandit prin Lege, cota actuala 1/1 1) COMUNA ȘIEU, CIF:14813046, PROPRIETAR NEIDENTIFICAT	A1

C. Partea III. SARCINI .

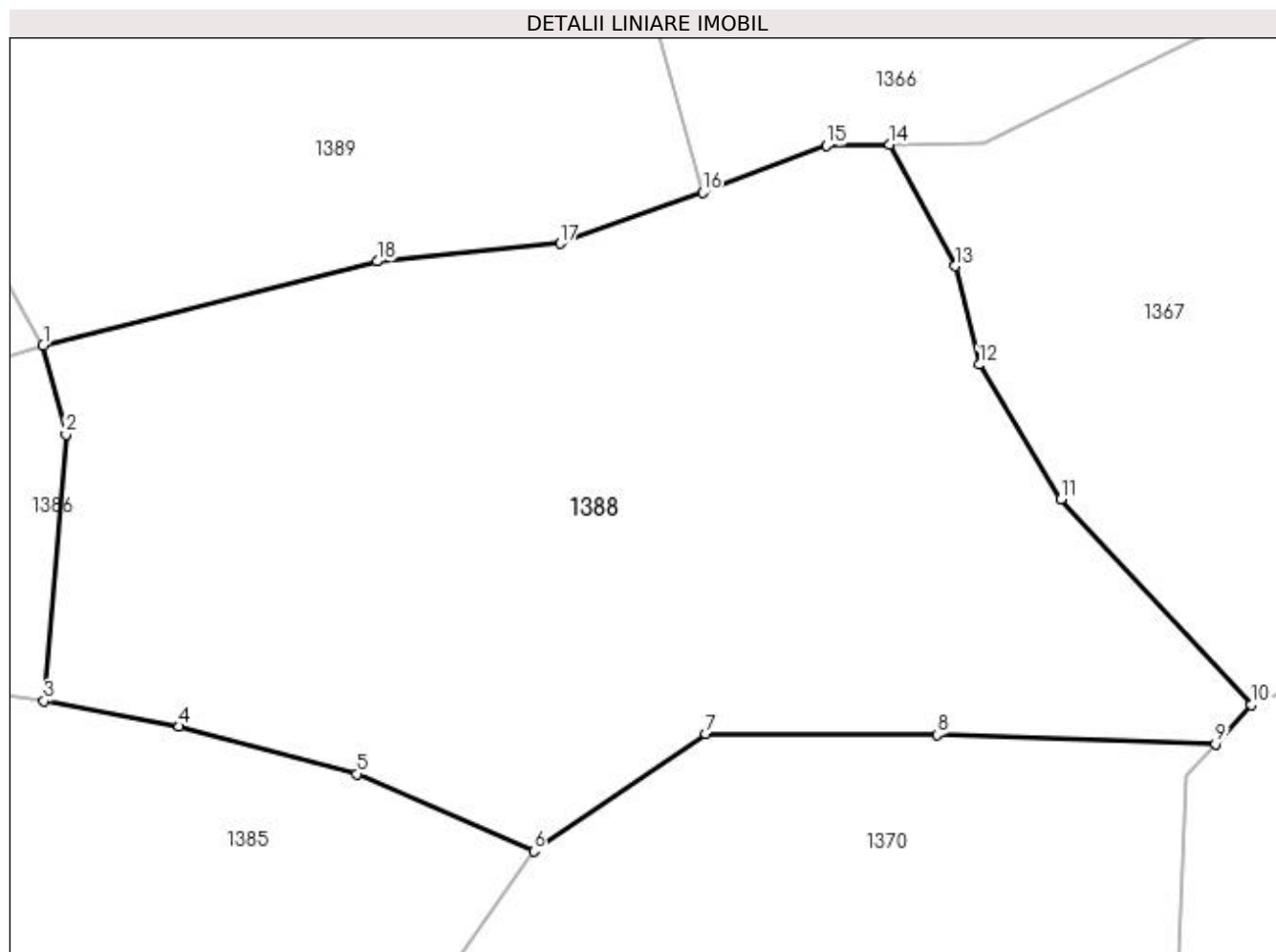
Inscrieri privind dezmembramintele dreptului de proprietate, drepturi reale de garanție și sarcini	Referințe
NU SUNT	

Anexa Nr. 1 La Partea I

Teren

Nr cadastral	Suprafața (mp)*	Observații / Referințe
	2.752	

* Suprafața este determinată în planul de proiecție Stereo 70.



Date referitoare la teren

Crt	Categorie folosință	Intra vilan	Suprafața (mp)	Tarla	Parcelă	Nr. topo	Observații / Referințe
1	faneata	NU	2.752	-	-	partedinr. top.2608	

Lungime Segmente

1) Valorile lungimilor segmentelor sunt obținute din proiecție în plan.

Punct început	X / Y	Punct sfârșit	X / Y	Lungime segment (** (m)
1	441.280,772 689.943,007	2	441.282,412 689.936,576	6.637
2	441.282,412 689.936,576	3	441.280,827 689.917,339	19.302
3	441.280,827 689.917,339	4	441.290,595 689.915,504	9.939
4	441.290,595 689.915,504	5	441.303,407 689.912,06	13.267
5	441.303,407 689.912,06	6	441.316,188 689.906,486	13.944

Punct început	X / Y	Punct sfârșit	X / Y	Lungime segment (** (m)
6	441.316,188 689.906,486	7	441.328,594 689.914,974	15.032
7	441.328,594 689.914,974	8	441.345,298 689.914,907	16.704
8	441.345,298 689.914,907	9	441.365,406 689.914,231	20.119
9	441.365,406 689.914,231	10	441.367,973 689.917,057	3.818
10	441.367,973 689.917,057	11	441.354,269 689.931,914	20.212
11	441.354,269 689.931,914	12	441.348,333 689.941,597	11.358
12	441.348,333 689.941,597	13	441.346,628 689.948,715	7.319
13	441.346,628 689.948,715	14	441.341,891 689.957,481	9.964
14	441.341,891 689.957,481	15	441.337,313 689.957,399	4.579
15	441.337,313 689.957,399	16	441.328,385 689.954,014	9.548
16	441.328,385 689.954,014	17	441.318,102 689.950,341	10.919
17	441.318,102 689.950,341	18	441.304,888 689.949,055	13.276
18	441.304,888 689.949,055	1	441.280,772 689.943,007	24.863

** Lungimile segmentelor sunt determinate în planul de proiecție Stereo 70 și sunt rotunjite la 1 milimetru.

*** Distanța dintre puncte este formată din segmente cumulate ce sunt mai mici decât valoarea 1 milimetru.

**DATE DESPRE IMOBILUL NR. 1389**

Oficiul de Cadastru și Publicitate Imobiliară MARAMURES
Biroul de Cadastru și Publicitate Imobiliară Dragomirești

A. Partea I. Descrierea imobilului

TEREN Extravilan

Adresa: Jud. Maramures

Nr. Crt	Nr cadastral Nr. topografic	Suprafața* (mp)	Observații / Referințe
A1	51310	5.353	Sector cadastral:32 Teren neimprijmit;

B. Partea II. Proprietari și acte

Inscrieri privitoare la dreptul de proprietate și alte drepturi reale		Referințe
/		
Act Normativ nr. Legea 7, din 13/03/1996 emis de Parlamentul României;		
B1	Intabulare, drept de PROPRIETATE, dobândit prin Lege, cota actuala 1/1 1) NEIDENTIFICAT NEIDENTIFICAT	A1
Act Administrativ nr. Adeverință nr. 125, din 15/01/2021 emis de Primăria Șieu (act notarial nr Declarație autentificată sub nr. 138 din 19.01.2021, emis de NP Butnaru Constantin Neculai; act administrativ nr Adeverința nr. 126 din 15.01.2021, emis de Comisia locala de fond funciar Sieu; act administrativ nr Documentație cadastrală avizată sub nr.1044 din 12.02.2021, emis de OCPI MM; înscris sub semnatura privată nr Proces verbal de vecinătate din 15.01.2021, emis de -);		
B2	Asupra imobilului de sub A1 se notează posesia în favoarea: 1) DUNCA PETRU , căsătorit cu 2) DUNCA LENUȚA-IONELA	A1
<i>OBSERVAȚII: Poziție transcrisă din CF 51310 sub rangul încheierii nr. 1044/12.02.2021</i>		

C. Partea III. SARCINI .

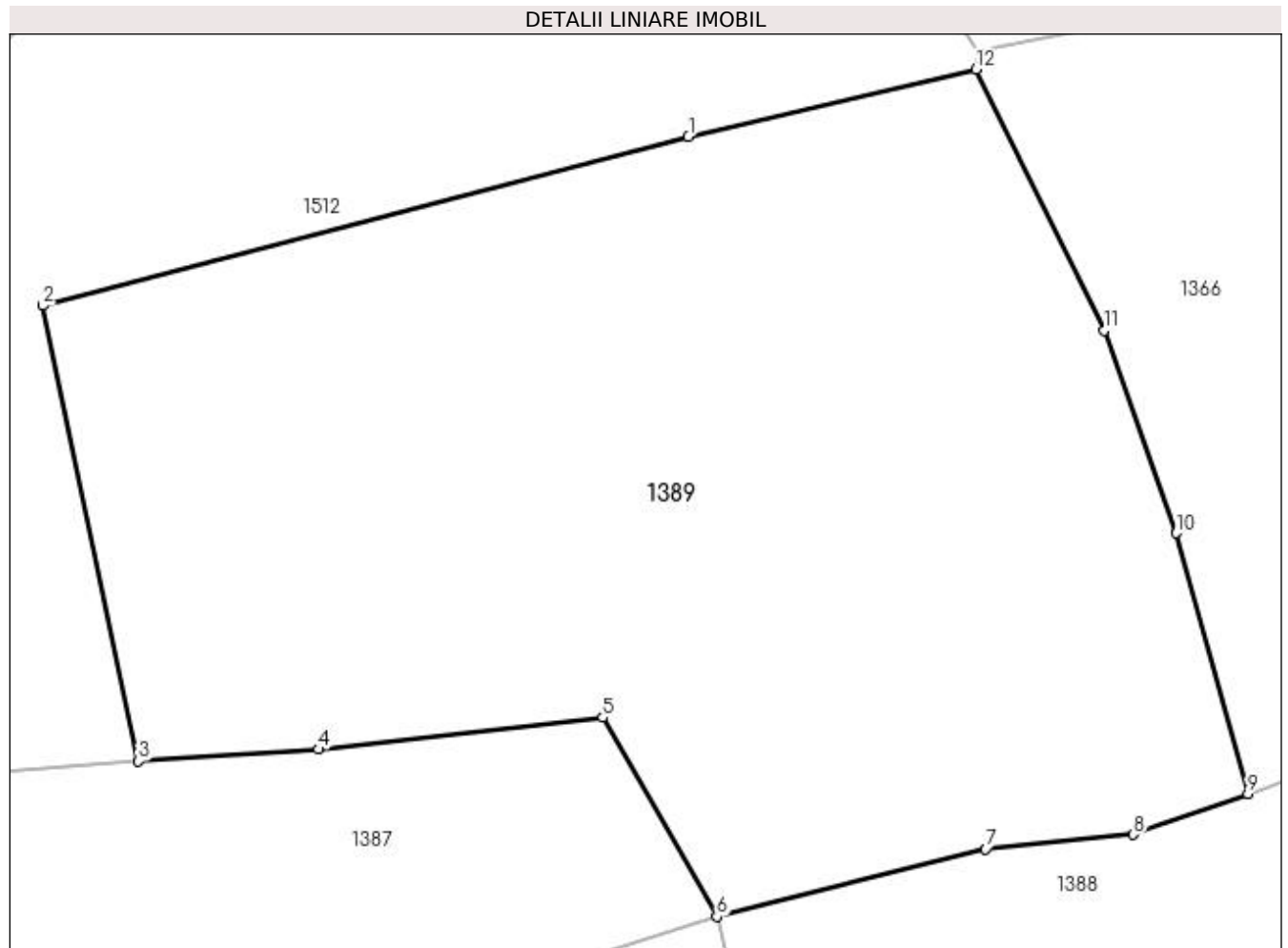
Inscrieri privind dezmembramintele dreptului de proprietate, drepturi reale de garanție și sarcini	Referințe
NU SUNT	

Anexa Nr. 1 La Partea I

Teren

Nr cadastral	Suprafața (mp)*	Observații / Referințe
51310	5.353	

* Suprafața este determinată în planul de proiecție Stereo 70.



Date referitoare la teren

Crt	Categorie folosință	Intra vilan	Suprafața (mp)	Tarla	Parcelă	Nr. topo	Observații / Referințe
1	faneata	NU	5.353	-	-	-	

Lungime Segmente

1) Valorile lungimilor segmentelor sunt obținute din proiecție în plan.

Punct început	X / Y	Punct sfârșit	X / Y	Lungime segment (** (m)
1	441.278,235 690.012,86	2	441.220,382 689.997,734	59.798
2	441.220,382 689.997,734	3	441.228,94 689.956,909	41.712
3	441.228,94 689.956,909	4	441.245,059 689.957,978	16.154
4	441.245,059 689.957,978	5	441.270,565 689.960,833	25.665
5	441.270,565 689.960,833	6	441.280,772 689.943,007	20.541

Punct început	X / Y	Punct sfârșit	X / Y	Lungime segment (** (m)
6	441.280,772 689.943,007	7	441.304,888 689.949,055	24.863
7	441.304,888 689.949,055	8	441.318,102 689.950,341	13.276
8	441.318,102 689.950,341	9	441.328,385 689.954,014	10.919
9	441.328,385 689.954,014	10	441.321,933 689.977,36	24.221
10	441.321,933 689.977,36	11	441.315,498 689.995,485	19.233
11	441.315,498 689.995,485	12	441.304,032 690.018,871	26.046
12	441.304,032 690.018,871	1	441.278,235 690.012,86	26.488

** Lungimile segmentelor sunt determinate în planul de proiecție Stereo 70 și sunt rotunjite la 1 milimetru.

*** Distanța dintre puncte este formată din segmente cumulate ce sunt mai mici decât valoarea 1 milimetru.

**DATE DESPRE IMOBILUL NR. 1390**

Oficiul de Cadastru și Publicitate Imobiliară MARAMURES
Biroul de Cadastru și Publicitate Imobiliară Dragomiresti

A. Partea I. Descrierea imobilului

TEREN Extravilan

Nr. CF vechi:755

Nr. topografic:partedinr.top.2567

Adresa: Jud. Maramures

Nr. Crt	Nr cadastral Nr. topografic	Suprafața* (mp)	Observații / Referințe
A1		3.565	Sector cadastral:32 Teren neimprejmuit;

B. Partea II. Proprietari și acte

Inscrieri privitoare la dreptul de proprietate și alte drepturi reale		Referințe
1390 / 17/11/2023		
Act Normativ nr. Legea 7, din 13/03/1996 emis de Parlamentul României;		
B1	Inscrierea provizorie, drept de PROPRIETATE, dobandit prin Lege, cota actuala 1/1 1) COMUNA ȘIEU , CIF:14813046, PROPRIETAR NEIDENTIFICAT	A1

C. Partea III. SARCINI .

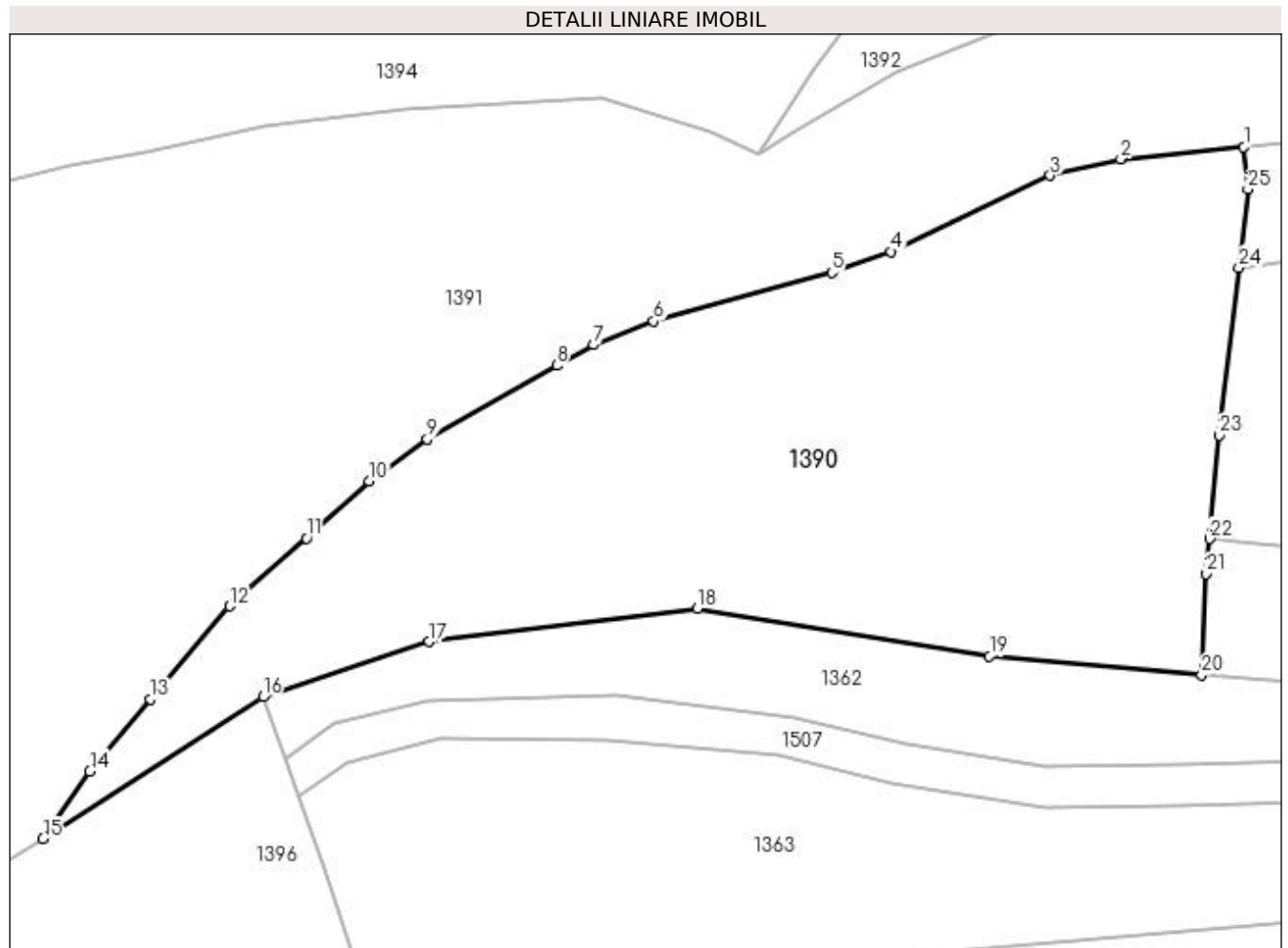
Inscrieri privind dezmembramintele dreptului de proprietate, drepturi reale de garanție și sarcini	Referințe
NU SUNT	

Anexa Nr. 1 La Partea I

Teren

Nr cadastral	Suprafața (mp)*	Observații / Referințe
	3.565	

* Suprafața este determinată în planul de proiecție Stereo 70.



Date referitoare la teren

Crt	Categorie folosință	Intra vilan	Suprafața (mp)	Tarla	Parcelă	Nr. topo	Observații / Referințe
1	faneata	NU	3.565	-	-	partedinr. top.2567	

Lungime Segmente

1) Valorile lungimilor segmentelor sunt obținute din proiecție în plan.

Punct început	X / Y	Punct sfârșit	X / Y	Lungime segment (** (m)
1	441.438,7 690.198,849	2	441.426,044 690.197,622	12.715
3	441.418,76 690.195,916	4	441.402,361 690.188,094	18.169
5	441.396,28 690.185,924	6	441.377,955 690.180,922	18.995
7	441.371,783 690.178,483	8	441.367,983 690.176,376	4.345
9	441.354,651 690.168,795	10	441.348,668 690.164,499	7.366

Punct început	X / Y	Punct sfârșit	X / Y	Lungime segment (** (m)
2	441.426,044 690.197,622	3	441.418,76 690.195,916	7.481
4	441.402,361 690.188,094	5	441.396,28 690.185,924	6.457
6	441.377,955 690.180,922	7	441.371,783 690.178,483	6.636
8	441.367,983 690.176,376	9	441.354,651 690.168,795	15.337
10	441.348,668 690.164,499	11	441.342,234 690.158,607	8.724

Punct început	X / Y	Punct sfârșit	X / Y	Lungime segment (** (m)
11	441.342,234 690.158,607	12	441.334,291 690.151,626	10.575
13	441.326,164 690.142,04	14	441.319,907 690.134,634	9.695
15	441.315,093 690.127,661	16	441.337,748 690.142,285	26.965
17	441.354,869 690.147,953	18	441.382,438 690.151,371	27.78
19	441.412,514 690.146,472	20	441.434,361 690.144,544	21.932
21	441.434,829 690.154,947	22	441.435,169 690.158,538	3.607
23	441.436,179 690.169,198	24	441.438,182 690.186,445	17.363
25	441.439,12 690.194,522	1	441.438,7 690.198,849	4.347

Punct început	X / Y	Punct sfârșit	X / Y	Lungime segment (** (m)
12	441.334,291 690.151,626	13	441.326,164 690.142,04	12.567
14	441.319,907 690.134,634	15	441.315,093 690.127,661	8.473
16	441.337,748 690.142,285	17	441.354,869 690.147,953	18.035
18	441.382,438 690.151,371	19	441.412,514 690.146,472	30.472
20	441.434,361 690.144,544	21	441.434,829 690.154,947	10.414
22	441.435,169 690.158,538	23	441.436,179 690.169,198	10.708
24	441.438,182 690.186,445	25	441.439,12 690.194,522	8.131

** Lungimile segmentelor sunt determinate în planul de proiecție Stereo 70 și sunt rotunjite la 1 milimetru.

*** Distanța dintre puncte este formată din segmente cumulate ce sunt mai mici decât valoarea 1 milimetru.

**DATE DESPRE IMOBILUL NR. 1391**

Oficiul de Cadastru și Publicitate Imobiliară MARAMURES
Biroul de Cadastru și Publicitate Imobiliară Dragomiresti

A. Partea I. Descrierea imobilului

TEREN Extravilan

Nr. CF vechi:1711,38

Nr. topografic:partedinr.top.2566,2558

Adresa: Jud. Maramures

Nr. Crt	Nr cadastral Nr. topografic	Suprafata* (mp)	Observații / Referințe
A1		7.907	Sector cadastral:32 Teren neimprejmuit;

B. Partea II. Proprietari și acte

Inscrieri privitoare la dreptul de proprietate și alte drepturi reale		Referințe
1391 / 03/11/2023		
Act Normativ nr. Legea 7, din 13/03/1996 emis de Parlamentul României;		
B1	Intabulare, drept de PROPRIETATE, dobândit prin Lege, cota actuala 1/1 1) NEIDENTIFICAT NEIDENTIFICAT	A1
1514 / 03/11/2023		
Act Administrativ nr. Adeverință nr. 3714, din 23/10/2023 emis de Primăria Șieu;		
B2	Se notează posesia faptică în favoarea lui 1) DUNCA GRIGORE	A1

C. Partea III. SARCINI .

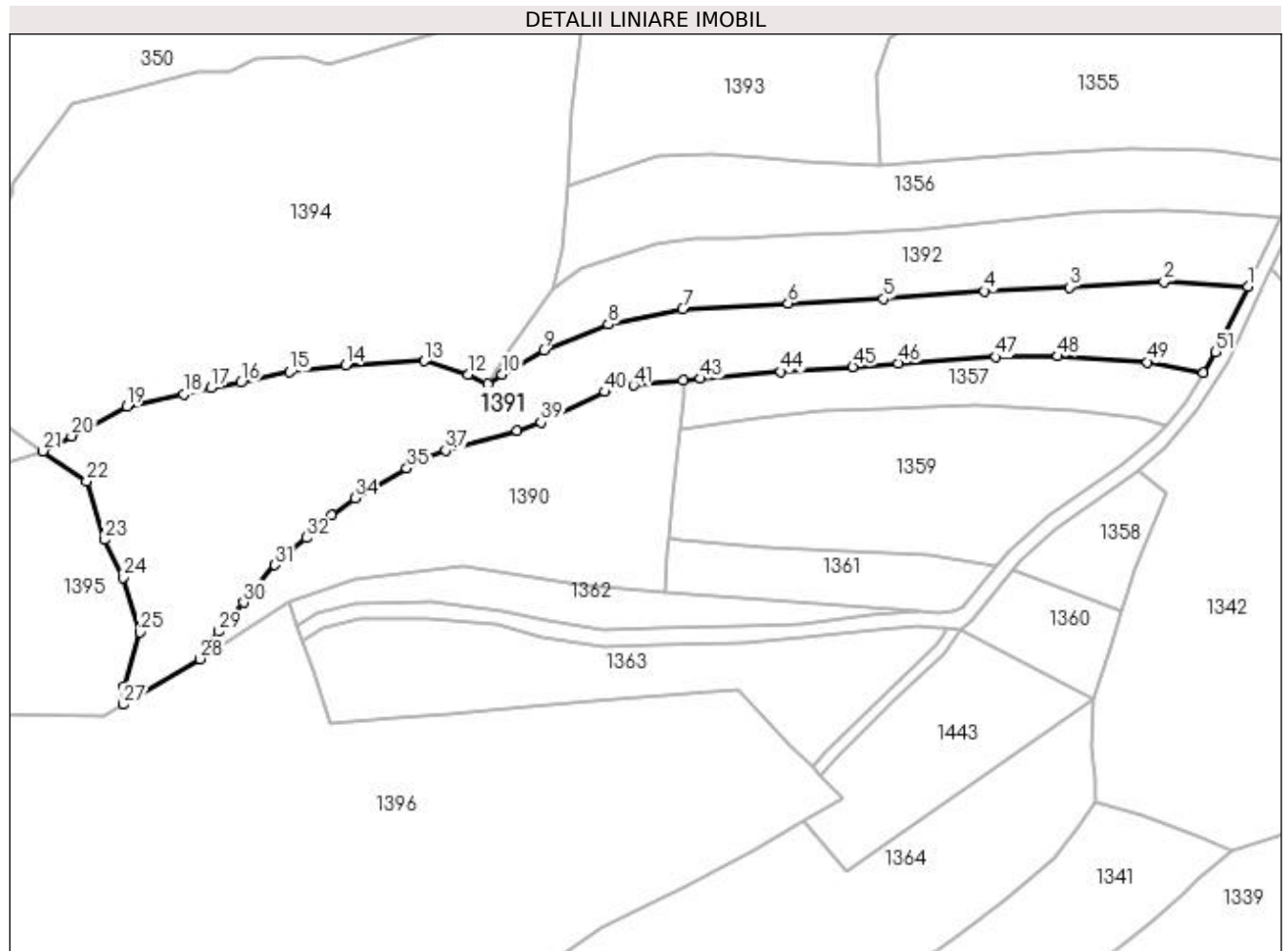
Inscrieri privind dezmembramintele dreptului de proprietate, drepturi reale de garanție și sarcini	Referințe
NU SUNT	

Anexa Nr. 1 La Partea I

Teren

Nr cadastral	Suprafața (mp)*	Observații / Referințe
	7.907	

* Suprafața este determinată în planul de proiecție Stereo 70.



Date referitoare la teren

Crt	Categorie folosință	Intra vilan	Suprafața (mp)	Tarla	Parcelă	Nr. topo	Observații / Referințe
1	faneata	NU	7.907	-	-	-	

Lungime Segmente

1) Valorile lungimilor segmentelor sunt obținute din proiecție în plan.

Punct început	X / Y	Punct sfârșit	X / Y	Lungime segment	Punct început	X / Y	Punct sfârșit	X / Y	Lungime segment	Punct început	X / Y	Punct sfârșit	X / Y	Lungime segment
1	441.583,315 690.222,844	2	441.561,807 690.224,113	21.545	2	441.561,807 690.224,113	3	441.537,544 690.222,696	24.304	3	441.537,544 690.222,696	4	441.515,899 690.221,666	21.669
4	441.515,899 690.221,666	5	441.489,974 690.219,71	25.999	5	441.489,974 690.219,71	6	441.465,633 690.218,579	24.367	6	441.465,633 690.218,579	7	441.438,626 690.217,073	27.049
7	441.438,626 690.217,073	8	441.419,592 690.213,156	19.433	8	441.419,592 690.213,156	9	441.403,046 690.206,557	17.813	9	441.403,046 690.206,557	10	441.392,374 690.200,373	12.334
10	441.392,374 690.200,373	11	441.388,666 690.198,042	4.38	11	441.388,666 690.198,042	12	441.383,796 690.200,354	5.391	12	441.383,796 690.200,354	13	441.372,528 690.203,856	11.8
13	441.372,528 690.203,856	14	441.352,351 690.202,791	20.205	14	441.352,351 690.202,791	15	441.337,993 690.201,012	14.468	15	441.337,993 690.201,012	16	441.325,522 690.198,313	12.76
16	441.325,522 690.198,313	17	441.317,826 690.196,9	7.825	17	441.317,826 690.196,9	18	441.310,933 690.195,312	7.074	18	441.310,933 690.195,312	19	441.296,281 690.192,264	14.966

Punct început	X / Y	Punct sfârșit	X / Y	Lungime segment	Punct început	X / Y	Punct sfârșit	X / Y	Lungime segment	Punct început	X / Y	Punct sfârșit	X / Y	Lungime segment
19	441.296,281 690.192,264	20	441.282,185 690.184,63	16.03	20	441.282,185 690.184,63	21	441.274,882 690.180,817	8.238	21	441.274,882 690.180,817	22	441.286,05 690.173,15	13.546
22	441.286,05 690.173,15	23	441.290,629 690.158,146	15.687	23	441.290,629 690.158,146	24	441.295,35 690.148,424	10.808	24	441.295,35 690.148,424	25	441.299,757 690.134,448	14.654
25	441.299,757 690.134,448	26	441.295,564 690.120,652	14.419	26	441.295,564 690.120,652	27	441.295,422 690.115,974	4.68	27	441.295,422 690.115,974	28	441.315,093 690.127,661	22.881
28	441.315,093 690.127,661	29	441.319,907 690.134,634	8.473	29	441.319,907 690.134,634	30	441.326,164 690.142,04	9.695	30	441.326,164 690.142,04	31	441.334,291 690.151,626	12.567
31	441.334,291 690.151,626	32	441.342,234 690.158,607	10.575	32	441.342,234 690.158,607	33	441.348,668 690.164,499	8.724	33	441.348,668 690.164,499	34	441.354,651 690.168,795	7.366
34	441.354,651 690.168,795	35	441.367,983 690.176,376	15.337	35	441.367,983 690.176,376	36	441.371,783 690.178,483	4.345	36	441.371,783 690.178,483	37	441.377,955 690.180,922	6.636
37	441.377,955 690.180,922	38	441.396,28 690.185,924	18.995	38	441.396,28 690.185,924	39	441.402,361 690.188,094	6.457	39	441.402,361 690.188,094	40	441.418,76 690.195,916	18.169
40	441.418,76 690.195,916	41	441.426,044 690.197,622	7.481	41	441.426,044 690.197,622	42	441.438,7 690.198,849	12.715	42	441.438,7 690.198,849	43	441.443,212 690.199,287	4.533
43	441.443,212 690.199,287	44	441.463,791 690.201,106	20.659	44	441.463,791 690.201,106	45	441.482,142 690.202,351	18.393	45	441.482,142 690.202,351	46	441.493,788 690.203,256	11.681
46	441.493,788 690.203,256	47	441.518,741 690.204,849	25.004	47	441.518,741 690.204,849	48	441.534,644 690.205,053	15.904	48	441.534,644 690.205,053	49	441.557,625 690.203,553	23.03
49	441.557,625 690.203,553	50	441.571,931 690.200,818	14.565	50	441.571,931 690.200,818	51	441.575,115 690.206,047	6.122	51	441.575,115 690.206,047	1	441.583,315 690.222,844	18.692

** Lungimile segmentelor sunt determinate în planul de proiecție Stereo 70 și sunt rotunjite la 1 milimetru.

*** Distanța dintre puncte este formată din segmente cumulate ce sunt mai mici decât valoarea 1 milimetru.

**DATE DESPRE IMOBILUL NR. 1392**

Oficiul de Cadastru și Publicitate Imobiliară MARAMURES
Biroul de Cadastru și Publicitate Imobiliară Dragomiresti

A. Partea I. Descrierea imobilului

TEREN Extravilan

Nr. CF vechi:461

Nr. topografic:partedinr.top.2565

Adresa: Jud. Maramures

Nr. Crt	Nr cadastral Nr. topografic	Suprafața* (mp)	Observații / Referințe
A1		3.329	Sector cadastral:32 Teren neimprejmuit;

B. Partea II. Proprietari și acte

Inscrieri privitoare la dreptul de proprietate și alte drepturi reale		Referințe
1392 / 17/11/2023		
Act Normativ nr. Legea 7, din 13/03/1996 emis de Parlamentul României;		
B1	Inscrierea provizorie, drept de PROPRIETATE, dobandit prin Lege, cota actuala 1/1 1) COMUNA ȘIEU , CIF:14813046, PROPRIETAR NEIDENTIFICAT	A1

C. Partea III. SARCINI .

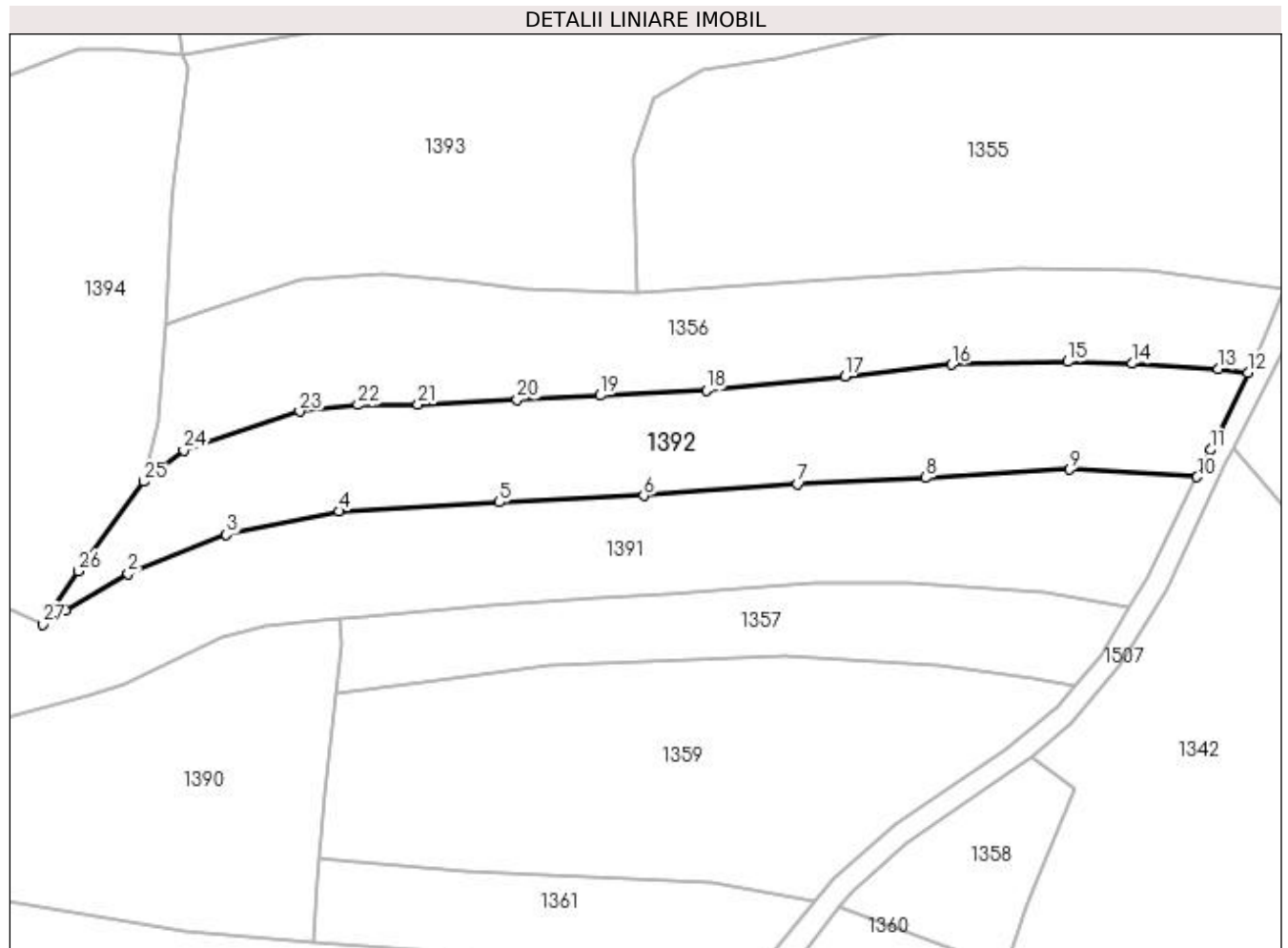
Inscrieri privind dezmembramintele dreptului de proprietate, drepturi reale de garanție și sarcini	Referințe
NU SUNT	

Anexa Nr. 1 La Partea I

Teren

Nr cadastral	Suprafața (mp)*	Observații / Referințe
	3.329	

* Suprafața este determinată în planul de proiecție Stereo 70.



Date referitoare la teren

Crt	Categorie folosință	Intravilan	Suprafața (mp)	Tarla	Parcelă	Nr. topo	Observații / Referințe
1	faneata	NU	3.329	-	-	partedinnr. top.2565	

Lungime Segmente

1) Valorile lungimilor segmentelor sunt obținute din proiecție în plan.

Punct început	X / Y	Punct sfârșit	X / Y	Lungime segment (** (m)	Punct început	X / Y	Punct sfârșit	X / Y	Lungime segment (** (m)
1	441.392,374 690.200,373	2	441.403,046 690.206,557	12.334	2	441.403,046 690.206,557	3	441.419,592 690.213,156	17.813
3	441.419,592 690.213,156	4	441.438,626 690.217,073	19.433	4	441.438,626 690.217,073	5	441.465,633 690.218,579	27.049
5	441.465,633 690.218,579	6	441.489,974 690.219,71	24.367	6	441.489,974 690.219,71	7	441.515,899 690.221,666	25.999
7	441.515,899 690.221,666	8	441.537,544 690.222,696	21.669	8	441.537,544 690.222,696	9	441.561,807 690.224,113	24.304
9	441.561,807 690.224,113	10	441.583,315 690.222,844	21.545	10	441.583,315 690.222,844	11	441.585,557 690.227,437	5.111

Punct început	X / Y	Punct sfârșit	X / Y	Lungime segment (** (m)
11	441.585,557 690.227,437	12	441.591,87 690.240,428	14.444
13	441.586,882 690.241,022	14	441.572,308 690.241,936	14.603
15	441.561,471 690.242,242	16	441.541,893 690.241,757	19.584
17	441.523,872 690.239,811	18	441.500,525 690.237,444	23.467
19	441.482,621 690.236,599	20	441.468,644 690.235,899	13.995
21	441.451,91 690.235,063	22	441.441,761 690.234,976	10.149
23	441.431,921 690.233,888	24	441.412,389 690.227,341	20.6
25	441.405,624 690.222,065	26	441.394,551 690.206,998	18.698
27	441.388,666 690.198,042	1	441.392,374 690.200,373	4.38

Punct început	X / Y	Punct sfârșit	X / Y	Lungime segment (** (m)
12	441.591,87 690.240,428	13	441.586,882 690.241,022	5.023
14	441.572,308 690.241,936	15	441.561,471 690.242,242	10.841
16	441.541,893 690.241,757	17	441.523,872 690.239,811	18.126
18	441.500,525 690.237,444	19	441.482,621 690.236,599	17.924
20	441.468,644 690.235,899	21	441.451,91 690.235,063	16.755
22	441.441,761 690.234,976	23	441.431,921 690.233,888	9.9
24	441.412,389 690.227,341	25	441.405,624 690.222,065	8.579
26	441.394,551 690.206,998	27	441.388,666 690.198,042	10.716

** Lungimile segmentelor sunt determinate în planul de proiecție Stereo 70 și sunt rotunjite la 1 milimetru.

*** Distanța dintre puncte este formată din segmente cumulate ce sunt mai mici decât valoarea 1 milimetru.

**DATE DESPRE IMOBILUL NR. 1393**

Oficiul de Cadastru și Publicitate Imobiliară MARAMURES
Biroul de Cadastru și Publicitate Imobiliară Dragomiresti

A. Partea I. Descrierea imobilului

TEREN Extravilan

Nr. CF vechi:50804

Nr. topografic:partedinnr.top.2559/2

Adresa: Jud. Maramures

Nr. Crt	Nr cadastral Nr. topografic	Suprafata* (mp)	Observatii / Referinte
A1		6.395	Sector cadastral:32 Teren neimprejmuit;

B. Partea II. Proprietari și acte

Inscrieri privitoare la dreptul de proprietate și alte drepturi reale		Referințe
1393 / 31/10/2023		
Act Normativ nr. Legea 7, din 13/03/1996 emis de Parlamentul României;		
B1	Intabulare, drept de PROPRIETATE, dobândit prin Lege, cota actuala 1/1 1) NEIDENTIFICAT NEIDENTIFICAT	A1
Act Administrativ nr. Adeverință nr. 3707, din 23/10/2003 emis de Primăria Șieu;		
B2	Se notează posesia faptică în favoarea lui 1) COȘA IOAN-LIVIU	A1

C. Partea III. SARCINI .

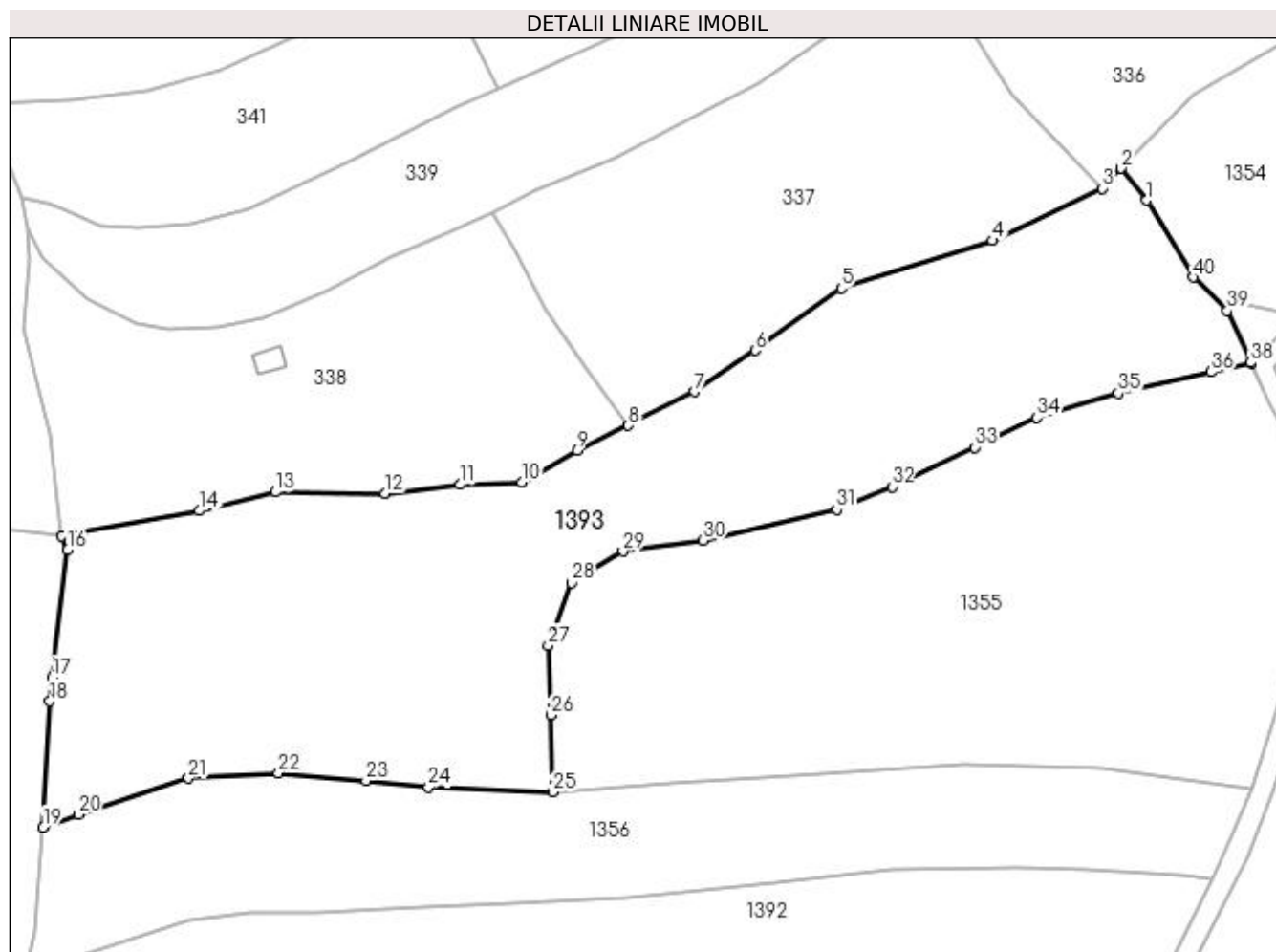
Inscrieri privind dezmembramintele dreptului de proprietate, drepturi reale de garanție și sarcini	Referințe
NU SUNT	

Anexa Nr. 1 La Partea I

Teren

Nr cadastral	Suprafața (mp)*	Observații / Referințe
	6.395	

* Suprafața este determinată în planul de proiecție Stereo 70.



Date referitoare la teren

Crt	Categorie folosință	Intra vilan	Suprafața (mp)	Tarla	Parcelă	Nr. topo	Observații / Referințe
1	faneata	NU	6.395	-	-	-	

Lungime Segmente

1) Valorile lungimilor segmentelor sunt obținute din proiecție în plan.

Punct început	X / Y	Punct sfârșit	X / Y	Lungime segment (** (m)
1	441.581,714 690.346,313	2	441.577,737 690.351,295	6.375
3	441.574,72 690.348,185	4	441.557,602 690.340,035	18.959
5	441.533,99 690.332,57	6	441.520,54 690.322,88	16.577
7	441.511,089 690.316,398	8	441.500,718 690.311,143	11.626
9	441.492,683 690.307,215	10	441.484,073 690.302,255	9.936

Punct început	X / Y	Punct sfârșit	X / Y	Lungime segment (** (m)
2	441.577,737 690.351,295	3	441.574,72 690.348,185	4.333
4	441.557,602 690.340,035	5	441.533,99 690.332,57	24.764
6	441.520,54 690.322,88	7	441.511,089 690.316,398	11.46
8	441.500,718 690.311,143	9	441.492,683 690.307,215	8.944
10	441.484,073 690.302,255	11	441.474,49 690.301,932	9.588

Punct început	X / Y	Punct sfârșit	X / Y	Lungime segment (** (m))
11	441.474,49 690.301,932	12	441.462,706 690.300,521	11.868
13	441.445,583 690.300,731	14	441.433,72 690.297,813	12.217
15	441.412,256 690.293,844	16	441.413,114 690.291,727	2.284
17	441.410,704 690.271,797	18	441.410,318 690.268,046	3.771
19	441.409,297 690.248,38	20	441.414,753 690.250,393	5.816
21	441.431,992 690.256,066	22	441.446,055 690.256,905	14.088
23	441.459,72 690.255,676	24	441.469,53 690.254,622	9.866
25	441.488,954 690.253,891	26	441.488,598 690.265,897	12.011
27	441.488,197 690.276,774	28	441.491,818 690.286,58	10.453
29	441.499,881 690.291,494	30	441.512,443 690.293,207	12.678
31	441.533,264 690.298,031	32	441.541,914 690.301,588	9.353
33	441.554,873 690.307,728	34	441.564,574 690.312,408	10.771
35	441.577,255 690.316,215	36	441.591,768 690.319,497	14.879
37	441.598,035 690.320,836	38	441.597,972 690.320,977	0.154
39	441.594,317 690.329,088	40	441.588,966 690.334,28	7.456

Punct început	X / Y	Punct sfârșit	X / Y	Lungime segment (** (m))
12	441.462,706 690.300,521	13	441.445,583 690.300,731	17.124
14	441.433,72 690.297,813	15	441.412,256 690.293,844	21.828
16	441.413,114 690.291,727	17	441.410,704 690.271,797	20.075
18	441.410,318 690.268,046	19	441.409,297 690.248,38	19.692
20	441.414,753 690.250,393	21	441.431,992 690.256,066	18.148
22	441.446,055 690.256,905	23	441.459,72 690.255,676	13.72
24	441.469,53 690.254,622	25	441.488,954 690.253,891	19.438
26	441.488,598 690.265,897	27	441.488,197 690.276,774	10.884
28	441.491,818 690.286,58	29	441.499,881 690.291,494	9.442
30	441.512,443 690.293,207	31	441.533,264 690.298,031	21.373
32	441.541,914 690.301,588	33	441.554,873 690.307,728	14.34
34	441.564,574 690.312,408	35	441.577,255 690.316,215	13.24
36	441.591,768 690.319,497	37	441.598,035 690.320,836	6.408
38	441.597,972 690.320,977	39	441.594,317 690.329,088	8.896
40	441.588,966 690.334,28	1	441.581,714 690.346,313	14.049

** Lungimile segmentelor sunt determinate în planul de proiecție Stereo 70 și sunt rotunjite la 1 milimetru.

*** Distanța dintre puncte este formată din segmente cumulate ce sunt mai mici decât valoarea 1 milimetru.

**DATE DESPRE IMOBILUL NR. 1394**

Oficiul de Cadastru și Publicitate Imobiliară MARAMURES
Biroul de Cadastru și Publicitate Imobiliară Dragomiresti

A. Partea I. Descrierea imobilului

TEREN Extravilan

Nr. CF vechi:50804

Nr. topografic:partedinr.top.2559/2

Adresa: Jud. Maramures

Nr. Crt	Nr cadastral Nr. topografic	Suprafata* (mp)	Observatii / Referinte
A1		12.116	Sector cadastral:32 Teren neimprejmuit;

B. Partea II. Proprietari și acte

Inscrieri privitoare la dreptul de proprietate și alte drepturi reale		Referințe
1394 / 03/11/2023		
Act Normativ nr. Legea 7, din 13/03/1996 emis de Parlamentul României;		
B1	Intabulare, drept de PROPRIETATE, dobândit prin Lege, cota actuala 1/1 1) NEIDENTIFICAT NEIDENTIFICAT	A1
Act Administrativ nr. Adeverință nr. 4379, din 13/11/2023 emis de Primăria Șieu;		
B2	Se notează posesia faptică în favoarea lui 1) SAS IOAN	A1

C. Partea III. SARCINI .


Inscrieri privind dezmembramintele dreptului de proprietate, drepturi reale de garanție și sarcini	Referințe
NU SUNT	

Anexa Nr. 1 La Partea I

Teren

Nr cadastral	Suprafața (mp)*	Observații / Referințe
	12.116	

* Suprafața este determinată în planul de proiecție Stereo 70.



Date referitoare la teren

Crt	Categorie folosință	Intra vilan	Suprafața (mp)	Tarla	Parcelă	Nr. topo	Observații / Referințe
1	faneata	NU	12.116	-	-	-	

Lungime Segmente

1) Valorile lungimilor segmentelor sunt obținute din proiecție în plan.

Punct început	X / Y	Punct sfârșit	X / Y	Lungime segment (** (m)
1	441.255,898 690.209,662	2	441.261,094 690.202,841	8.575
3	441.266,238 690.186,742	4	441.274,882 690.180,817	10.48
5	441.282,185 690.184,63	6	441.296,281 690.192,264	16.03
7	441.310,933 690.195,312	8	441.317,826 690.196,9	7.074
9	441.325,522 690.198,313	10	441.337,993 690.201,012	12.76

Punct început	X / Y	Punct sfârșit	X / Y	Lungime segment (** (m)
2	441.261,094 690.202,841	3	441.266,238 690.186,742	16.901
4	441.274,882 690.180,817	5	441.282,185 690.184,63	8.238
6	441.296,281 690.192,264	7	441.310,933 690.195,312	14.966
8	441.317,826 690.196,9	9	441.325,522 690.198,313	7.825
10	441.337,993 690.201,012	11	441.352,351 690.202,791	14.468

Punct început	X / Y	Punct sfârșit	X / Y	Lungime segment (** (m)
11	441.352,351 690.202,791	12	441.372,528 690.203,856	20.205
13	441.383,796 690.200,354	14	441.388,666 690.198,042	5.391
15	441.394,551 690.206,998	16	441.405,624 690.222,065	18.698
17	441.407,968 690.232,146	18	441.409,297 690.248,38	16.288
19	441.410,318 690.268,046	20	441.410,704 690.271,797	3.771
21	441.413,114 690.291,727	22	441.412,256 690.293,844	2.284
23	441.402,003 690.295,02	24	441.394,523 690.294,946	7.48
25	441.374,464 690.287,462	26	441.348,042 690.279,833	27.501
27	441.341,51 690.281,414	28	441.329,293 690.281,318	12.217
29	441.322,753 690.277,941	30	441.314,335 690.277,703	8.421
31	441.294,255 690.272,726	32	441.282,281 690.269,462	12.411
33	441.267,267 690.248,952	34	441.266,956 690.246,507	2.465
35	441.263,776 690.241,485	36	441.251,44 690.227,531	18.625

Punct început	X / Y	Punct sfârșit	X / Y	Lungime segment (** (m)
12	441.372,528 690.203,856	13	441.383,796 690.200,354	11.8
14	441.388,666 690.198,042	15	441.394,551 690.206,998	10.716
16	441.405,624 690.222,065	17	441.407,968 690.232,146	10.35
18	441.409,297 690.248,38	19	441.410,318 690.268,046	19.692
20	441.410,704 690.271,797	21	441.413,114 690.291,727	20.075
22	441.412,256 690.293,844	23	441.402,003 690.295,02	10.32
24	441.394,523 690.294,946	25	441.374,464 690.287,462	21.41
26	441.348,042 690.279,833	27	441.341,51 690.281,414	6.721
28	441.329,293 690.281,318	29	441.322,753 690.277,941	7.36
30	441.314,335 690.277,703	31	441.294,255 690.272,726	20.688
32	441.282,281 690.269,462	33	441.267,267 690.248,952	25.418
34	441.266,956 690.246,507	35	441.263,776 690.241,485	5.944
36	441.251,44 690.227,531	1	441.255,898 690.209,662	18.417

** Lungimile segmentelor sunt determinate în planul de proiecție Stereo 70 și sunt rotunjite la 1 milimetru.

*** Distanța dintre puncte este formată din segmente cumulate ce sunt mai mici decât valoarea 1 milimetru.

**DATE DESPRE IMOBILUL NR. 1395**

Oficiul de Cadastru și Publicitate Imobiliară MARAMURES
Biroul de Cadastru și Publicitate Imobiliară Dragomiresti

A. Partea I. Descrierea imobilului

TEREN Necunoscut

Nr. CF vechi:518

Nr. topografic:partedinr.top.2557

Adresa: Loc. Sieu, Jud. Maramures

Nr. Crt	Nr cadastral Nr. topografic	Suprafata* (mp)	Observatii / Referinte
A1		9.134	Sector cadastral:32 Teren neimprejmuit;

B. Partea II. Proprietari și acte

Inscrieri privitoare la dreptul de proprietate și alte drepturi reale		Referințe
1514 / 03/11/2023		
Act Normativ nr. Legea 7, din 13/03/1996 emis de Parlamentul României;		
B1	Intabulare, drept de PROPRIETATE, dobândit prin Lege, cota actuala 1/1 1) NEIDENTIFICAT NEIDENTIFICAT	A1
Act Administrativ nr. Adeverință nr. 3720, din 23/10/2023 emis de Primăria Șieu;		
B2	Se notează posesia faptică în favoarea lui 1) DUNCA IOANA	A1

C. Partea III. SARCINI .

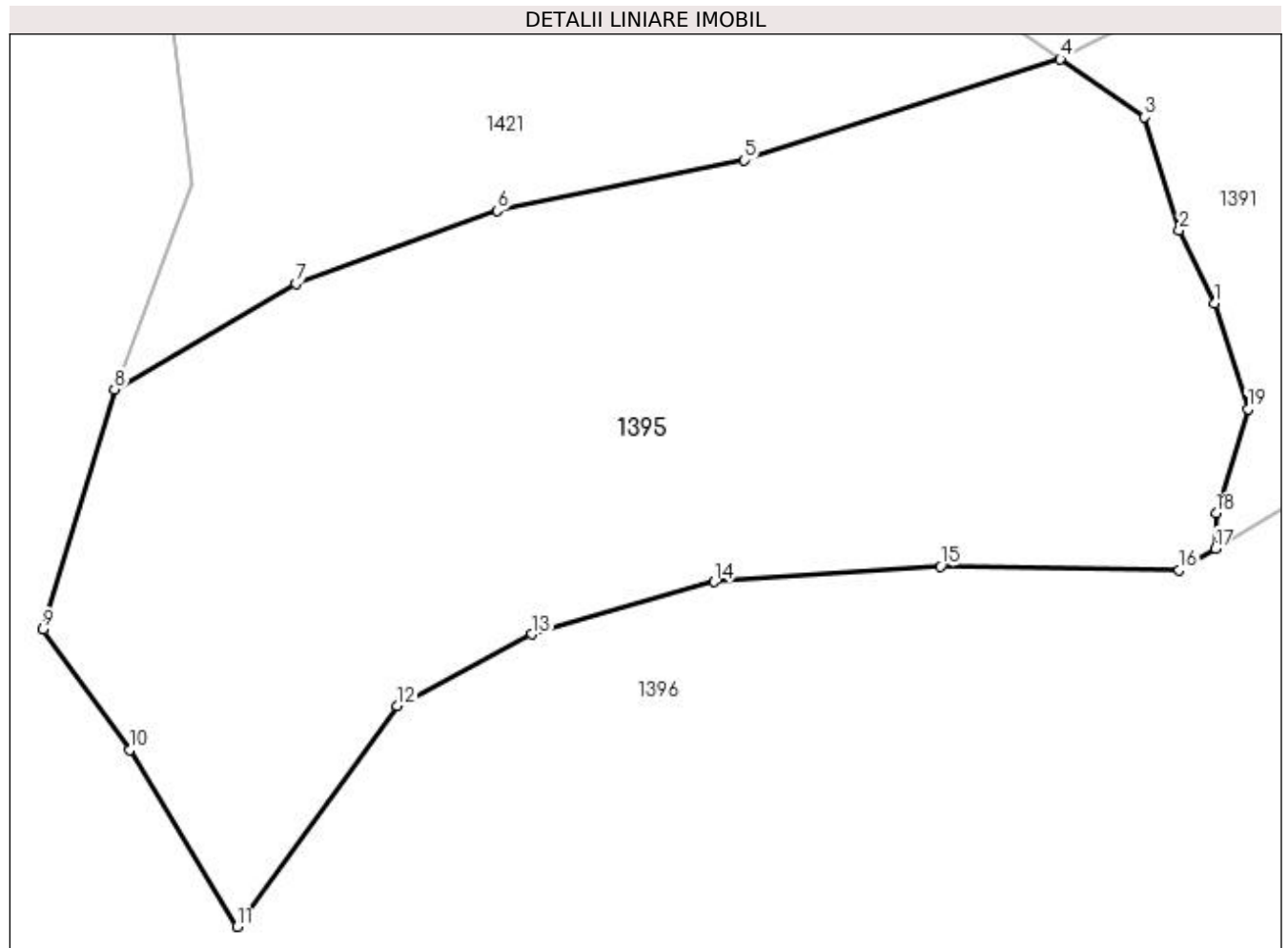
Inscrieri privind dezmembramintele dreptului de proprietate, drepturi reale de garanție și sarcini	Referințe
NU SUNT	

Anexa Nr. 1 La Partea I

Teren

Nr cadastral	Suprafața (mp)*	Observații / Referințe
	9.134	

* Suprafața este determinată în planul de proiecție Stereo 70.



Date referitoare la teren

Crt	Categorie folosință	Intravilan	Suprafața (mp)	Tarla	Parcelă	Nr. topo	Observații / Referințe
1	faneata	DA	66	-	-	-	
2	faneata	NU	9.068	-	-	-	

Lungime Segmente

1) Valorile lungimilor segmentelor sunt obținute din proiecție în plan.

Punct început	X / Y	Punct sfârșit	X / Y	Lungime segment (** (m)
1	441.295,35 690.148,424	2	441.290,629 690.158,146	10.808
2	441.290,629 690.158,146	3	441.286,05 690.173,15	15.687
3	441.286,05 690.173,15	4	441.274,882 690.180,817	13.546
4	441.274,882 690.180,817	5	441.232,99 690.167,441	43.976

Punct început	X / Y	Punct sfârșit	X / Y	Lungime segment (** (m)
5	441.232,99 690.167,441	6	441.200,217 690.160,712	33.457
6	441.200,217 690.160,712	7	441.173,506 690.151,067	28.399
7	441.173,506 690.151,067	8	441.149,458 690.137,06	27.83
8	441.149,458 690.137,06	9	441.139,973 690.105,261	33.183
9	441.139,973 690.105,261	10	441.151,507 690.089,334	19.665
10	441.151,507 690.089,334	11	441.165,69 690.065,831	27.451
11	441.165,69 690.065,831	12	441.186,955 690.095,15	36.219
12	441.186,955 690.095,15	13	441.204,838 690.104,63	20.24
13	441.204,838 690.104,63	14	441.229,0 690.111,573	25.14
14	441.229,0 690.111,573	15	441.258,99 690.113,635	30.061
15	441.258,99 690.113,635	16	441.290,639 690.113,132	31.653
16	441.290,639 690.113,132	17	441.295,422 690.115,974	5.564
17	441.295,422 690.115,974	18	441.295,564 690.120,652	4.68
18	441.295,564 690.120,652	19	441.299,757 690.134,448	14.419
19	441.299,757 690.134,448	1	441.295,35 690.148,424	14.654

** Lungimile segmentelor sunt determinate în planul de proiecție Stereo 70 și sunt rotunjite la 1 milimetru.

*** Distanța dintre puncte este formată din segmente cumulate ce sunt mai mici decât valoarea 1 milimetru.

**DATE DESPRE IMOBILUL NR. 1396**

Oficiul de Cadastru și Publicitate Imobiliară MARAMURES
Biroul de Cadastru și Publicitate Imobiliară Dragomiresti

A. Partea I. Descrierea imobilului

TEREN Necunoscut

Nr. CF vechi:50873
Nr. cadastral vechi:50873

Adresa: Loc. Sieu, Jud. Maramures

Nr. Crt	Nr cadastral Nr. topografic	Suprafata* (mp)	Observații / Referințe
A1	50873	50.009	Sector cadastral:32 Teren neimprejmuit;

B. Partea II. Proprietari și acte

Inscrieri privitoare la dreptul de proprietate și alte drepturi reale	Referințe
1396 / 14/11/2023	
Hotarare Judecatoreasca nr. Sentință civilă nr. 395 (dosar nr.57/224/2017), din 08/11/2017 emis de Judecătoria Dragomiresti, judetul Maramures; act administrativ nr Adeverinta nr.356 din 23.02.2018, emis de Primaria Comunei Sieu, judetul Maramures; act administrativ nr Documentatie cadastrala avizata sub nr.825 din 27.02.2018, emis de Primaria Comunei Sieu, judetul Maramures);	
B2	A1
Intabulare, drept de PROPRIETATE, dobandit prin Uzucapiune, cota actuala 1/1	
1) DUNCA PETRU	
2) DUNCA LENUȚA-IONELA , cote nedeterminate	
<i>OBSERVATII: Poziție transcrisă din CF 50873 sub rangul încheierii nr. 825/27.02.2018</i>	

C. Partea III. SARCINI .

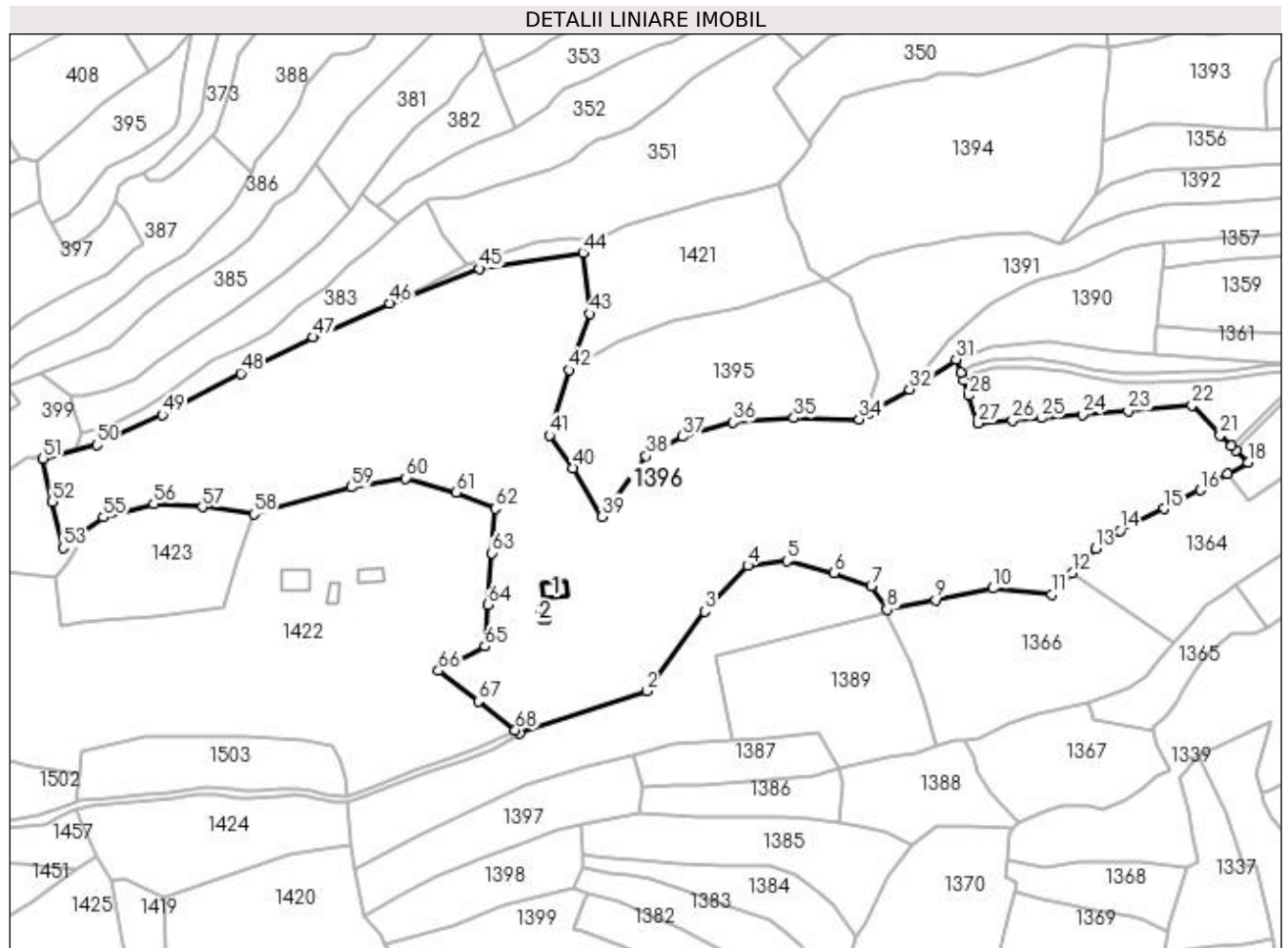
Inscrieri privind dezmembramintele dreptului de proprietate, drepturi reale de garanție și sarcini	Referințe
NU SUNT	

Anexa Nr. 1 La Partea I

Teren

Nr cadastral	Suprafața (mp)*	Observații / Referințe
50873	50.009	

* Suprafața este determinată în planul de proiecție Stereo 70.



Date referitoare la teren

Crt	Categorie folosință	Intravilan	Suprafața (mp)	Tarla	Parcelă	Nr. topo	Observații / Referințe
1	curți constructii	DA	232	-	-	-	
2	curți constructii	NU	133	-	-	-	
3	faneata	DA	3.268	-	-	-	
4	faneata	NU	46.376	-	-	-	

Date referitoare la construcții

Crt	Număr	Destinație construcție	Supraf. (mp)	Situație juridică	Observații / Referințe
A1.1	50873-C1	construcții de locuințe	Din acte: 0 Masurata: 82	Fara acte	Nr. niveluri:1; S. construita la sol:82 mp; S. construita desfasurata:82 mp; Casa (P), edificată din lemn în anul 2009
A1.2	50873-C2	construcții anexa	Din acte: 0 Masurata: 36	Fara acte	Nr. niveluri:1; S. construita la sol:36 mp; S. construita desfasurata:36 mp; Construcție Anexă (P), edificată din lemn în anul 1950

Lungime Segmente

1) Valorile lungimilor segmentelor sunt obținute din proiecție în plan.

Punct început	X / Y	Punct sfârșit	X / Y	Lungime segment	Punct început	X / Y	Punct sfârșit	X / Y	Lungime segment	Punct început	X / Y	Punct sfârșit	X / Y	Lungime segment
1	441.125,617 689.960,313	2	441.187,173 689.980,982	64.93 3	2	441.187,173 689.980,982	3	441.215,479 690.019,733	47.98 8	3	441.215,479 690.019,733	4	441.236,408 690.041,95	30.52 2
4	441.236,408 690.041,95	5	441.255,522 690.044,195	19.24 5	5	441.255,522 690.044,195	6	441.278,419 690.038,48	23.59 9	6	441.278,419 690.038,48	7	441.296,539 690.032,056	19.22 5
7	441.296,539 690.032,056	8	441.304,213 690.020,587	13.8	8	441.304,213 690.020,587	9	441.327,809 690.025,294	24.06 1	9	441.327,809 690.025,294	10	441.355,66 690.030,916	28.41 3
10	441.355,66 690.030,916	11	441.384,337 690.027,896	28.83 6	11	441.384,337 690.027,896	12	441.394,129 690.038,266	14.26 3	12	441.394,129 690.038,266	13	441.405,542 690.050,341	16.61 5
13	441.405,542 690.050,341	14	441.417,637 690.058,994	14.87 2	14	441.417,637 690.058,994	15	441.439,164 690.069,564	23.98 2	15	441.439,164 690.069,564	16	441.456,648 690.078,652	19.70 5
16	441.456,648 690.078,652	17	441.469,717 690.086,328	15.15 7	17	441.469,717 690.086,328	18	441.479,749 690.092,219	11.63 4	18	441.479,749 690.092,219	19	441.473,868 690.097,945	8.208
19	441.473,868 690.097,945	20	441.471,718 690.100,039	3.001	20	441.471,718 690.100,039	21	441.466,179 690.105,432	7.731	21	441.466,179 690.105,432	22	441.452,579 690.119,841	19.81 4
22	441.452,579 690.119,841	23	441.421,548 690.117,15	31.14 7	23	441.421,548 690.117,15	24	441.399,198 690.115,333	22.42 4	24	441.399,198 690.115,333	25	441.379,163 690.113,666	20.10 4
25	441.379,163 690.113,666	26	441.365,182 690.112,668	14.01 7	26	441.365,182 690.112,668	27	441.348,573 690.111,062	16.68 6	27	441.348,573 690.111,062	28	441.344,055 690.124,551	14.22 6
28	441.344,055 690.124,551	29	441.341,362 690.132,122	8.036	29	441.341,362 690.132,122	30	441.340,045 690.135,825	3.93	30	441.340,045 690.135,825	31	441.337,748 690.142,285	6.856
31	441.337,748 690.142,285	32	441.315,093 690.127,661	26.96 5	32	441.315,093 690.127,661	33	441.295,422 690.115,974	22.88 1	33	441.295,422 690.115,974	34	441.290,639 690.113,132	5.564
34	441.290,639 690.113,132	35	441.258,99 690.113,635	31.65 3	35	441.258,99 690.113,635	36	441.229,0 690.111,573	30.06 1	36	441.229,0 690.111,573	37	441.204,838 690.104,63	25.14
37	441.204,838 690.104,63	38	441.186,955 690.095,15	20.24	38	441.186,955 690.095,15	39	441.165,69 690.065,831	36.21 9	39	441.165,69 690.065,831	40	441.151,507 690.089,334	27.45 1
40	441.151,507 690.089,334	41	441.139,973 690.105,261	19.66 5	41	441.139,973 690.105,261	42	441.149,458 690.137,06	33.18 3	42	441.149,458 690.137,06	43	441.159,662 690.164,377	29.16 1
43	441.159,662 690.164,377	44	441.156,201 690.194,14	29.96 4	44	441.156,201 690.194,14	45	441.105,709 690.186,318	51.09 4	45	441.105,709 690.186,318	46	441.062,251 690.169,547	46.58 2
46	441.062,251 690.169,547	47	441.025,081 690.152,959	40.70 3	47	441.025,081 690.152,959	48	440.989,722 690.135,437	39.46 2	48	440.989,722 690.135,437	49	440.951,584 690.115,307	43.12 5
49	440.951,584 690.115,307	50	440.919,683 690.100,636	35.11 3	50	440.919,683 690.100,636	51	440.893,613 690.093,979	26.90 7	51	440.893,613 690.093,979	52	440.898,158 690.073,092	21.37 6
52	440.898,158 690.073,092	53	440.903,429 690.050,541	23.15 9	53	440.903,429 690.050,541	54	440.911,812 690.056,949	10.55 2	54	440.911,812 690.056,949	55	440.922,952 690.065,466	14.02 3
55	440.922,952 690.065,466	56	440.947,418 690.072,019	25.32 8	56	440.947,418 690.072,019	57	440.971,107 690.070,495	23.73 8	57	440.971,107 690.070,495	58	440.996,105 690.067,047	25.23 5
58	440.996,105 690.067,047	59	441.043,554 690.079,978	49.17 9	59	441.043,554 690.079,978	60	441.070,07 690.084,404	26.88 3	60	441.070,07 690.084,404	61	441.094,426 690.077,563	25.29 8
61	441.094,426 690.077,563	62	441.113,684 690.069,75	20.78 3	62	441.113,684 690.069,75	63	441.112,047 690.048,101	21.71 1	63	441.112,047 690.048,101	64	441.109,988 690.022,926	25.25 9
64	441.109,988 690.022,926	65	441.108,536 690.002,674	20.30 4	65	441.108,536 690.002,674	66	441.085,909 689.990,87	25.52 1	66	441.085,909 689.990,87	67	441.105,331 689.975,972	24.47 8
67	441.105,331 689.975,972	68	441.123,43 689.962,0	22.86 5	68	441.123,43 689.962,0	1	441.125,617 689.960,313	2.762					

** Lungimile segmentelor sunt determinate în planul de proiecție Stereo 70 și sunt rotunjite la 1 milimetru.

*** Distanța dintre puncte este formată din segmente cumulate ce sunt mai mici decât valoarea 1 milimetru.

**DATE DESPRE IMOBILUL NR. 1397**

Oficiul de Cadastru și Publicitate Imobiliară MARAMURES
Biroul de Cadastru și Publicitate Imobiliară Dragomiresti

A. Partea I. Descrierea imobilului

TEREN Extravilan

Nr. CF vechi:521

Nr. topografic:partedinr.top.2607

Adresa: Jud. Maramures

Nr. Crt	Nr cadastral Nr. topografic	Suprafața* (mp)	Observații / Referințe
A1		3.585	Sector cadastral:32 Teren neimprejmuit;

B. Partea II. Proprietari și acte

Inscrieri privitoare la dreptul de proprietate și alte drepturi reale		Referințe
/		
Act Normativ nr. Legea 7, din 13/03/1996 emis de Parlamentul României;		
B1	Inscrierea provizorie, drept de PROPRIETATE, dobandit prin Lege, cota actuala 1/1 1) COMUNA ȘIEU, CIF:14813046, PROPRIETAR NEIDENTIFICAT	A1

C. Partea III. SARCINI .

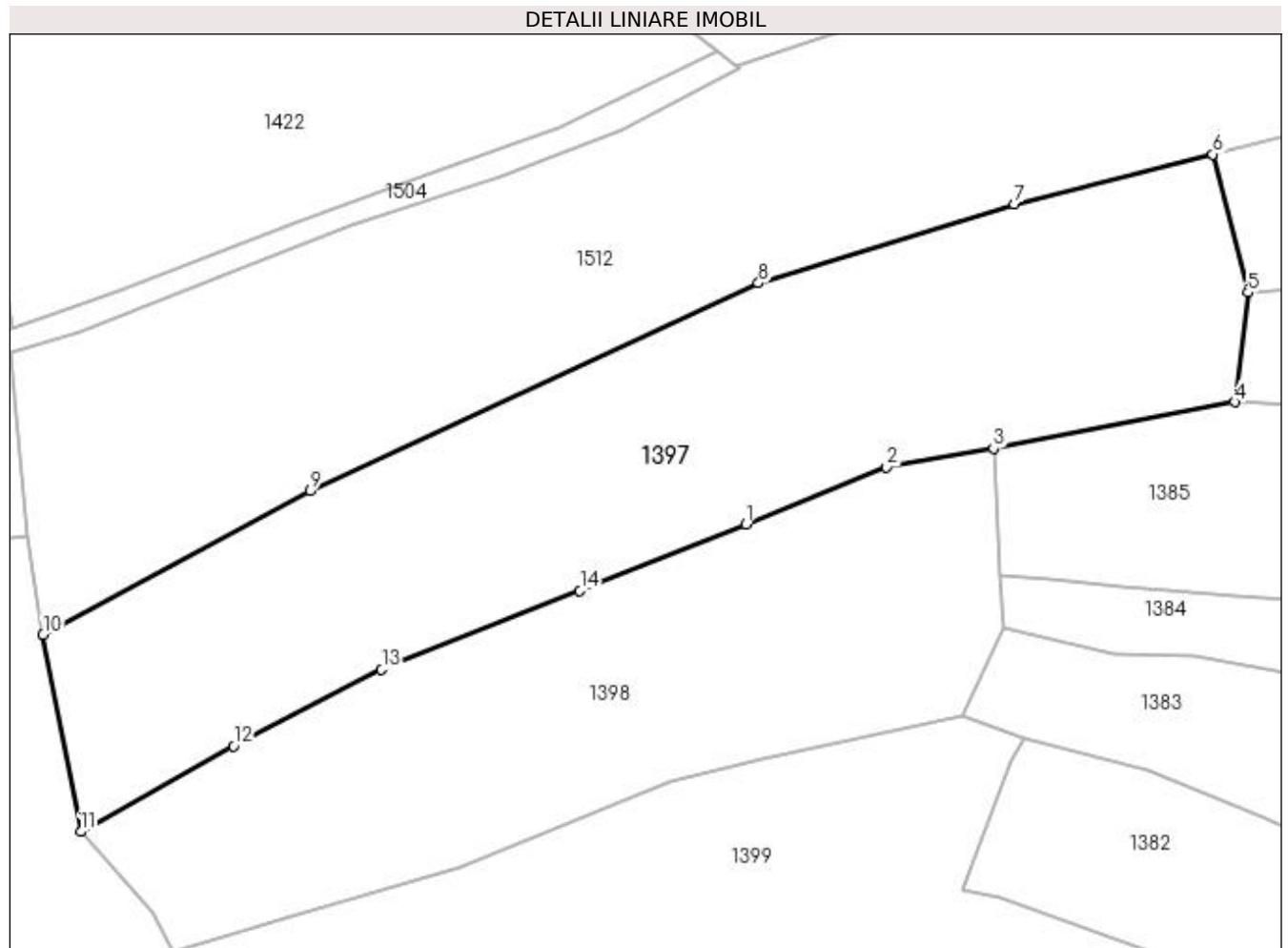
Inscrieri privind dezmembramintele dreptului de proprietate, drepturi reale de garanție și sarcini	Referințe
NU SUNT	

Anexa Nr. 1 La Partea I

Teren

Nr cadastral	Suprafața (mp)*	Observații / Referințe
	3.585	

* Suprafața este determinată în planul de proiecție Stereo 70.



Date referitoare la teren

Crt	Categorie folosință	Intra vilan	Suprafața (mp)	Tarla	Parcelă	Nr. topo	Observații / Referințe
1	faneata	NU	3.585	-	-	partedinnr. top.2607	

Lungime Segmente

1) Valorile lungimilor segmentelor sunt obținute din proiecție în plan.

Punct început	X / Y	Punct sfârșit	X / Y	Lungime segment (** (m)
1	441.126,725 689.907,107	2	441.143,014 689.913,792	17.607
2	441.143,014 689.913,792	3	441.155,43 689.915,898	12.593
3	441.155,43 689.915,898	4	441.183,424 689.921,311	28.513
4	441.183,424 689.921,311	5	441.184,961 689.933,986	12.768
5	441.184,961 689.933,986	6	441.180,907 689.950,015	16.534

Punct început	X / Y	Punct sfârșit	X / Y	Lungime segment (** (m)
6	441.180,907 689.950,015	7	441.157,894 689.944,195	23.738
7	441.157,894 689.944,195	8	441.128,173 689.935,092	31.084
8	441.128,173 689.935,092	9	441.076,192 689.910,986	57.299
9	441.076,192 689.910,986	10	441.045,155 689.894,331	35.223
10	441.045,155 689.894,331	11	441.049,531 689.871,492	23.254
11	441.049,531 689.871,492	12	441.067,249 689.881,415	20.307
12	441.067,249 689.881,415	13	441.084,441 689.890,293	19.349
13	441.084,441 689.890,293	14	441.107,452 689.899,43	24.759
14	441.107,452 689.899,43	1	441.126,725 689.907,107	20.746

** Lungimile segmentelor sunt determinate în planul de proiecție Stereo 70 și sunt rotunjite la 1 milimetru.

*** Distanța dintre puncte este formată din segmente cumulate ce sunt mai mici decât valoarea 1 milimetru.

**DATE DESPRE IMOBILUL NR. 1398**

Oficiul de Cadastru și Publicitate Imobiliară MARAMURES
Biroul de Cadastru și Publicitate Imobiliară Dragomiresti

A. Partea I. Descrierea imobilului

TEREN Extravilan

Nr. CF vechi:521

Nr. topografic:partedinr.top.2607

Adresa: Jud. Maramures

Nr. Crt	Nr cadastral Nr. topografic	Suprafața* (mp)	Observații / Referințe
A1		2.626	Sector cadastral:32 Teren neimprejmuit;

B. Partea II. Proprietari și acte

Inscrieri privitoare la dreptul de proprietate și alte drepturi reale		Referințe
1398 / 03/11/2023		
Act Normativ nr. Legea 7, din 13/03/1996 emis de Parlamentul României;		
B1	Intabulare, drept de PROPRIETATE, dobândit prin Lege, cota actuala 1/1 1) NEIDENTIFICAT NEIDENTIFICAT	A1
Act Administrativ nr. Adeverință nr. 4362, din 13/11/2023 emis de Primăria Șieu;		
B2	Se notează posesia faptică în favoarea lui 1) FLOREA IOAN	A1

C. Partea III. SARCINI .

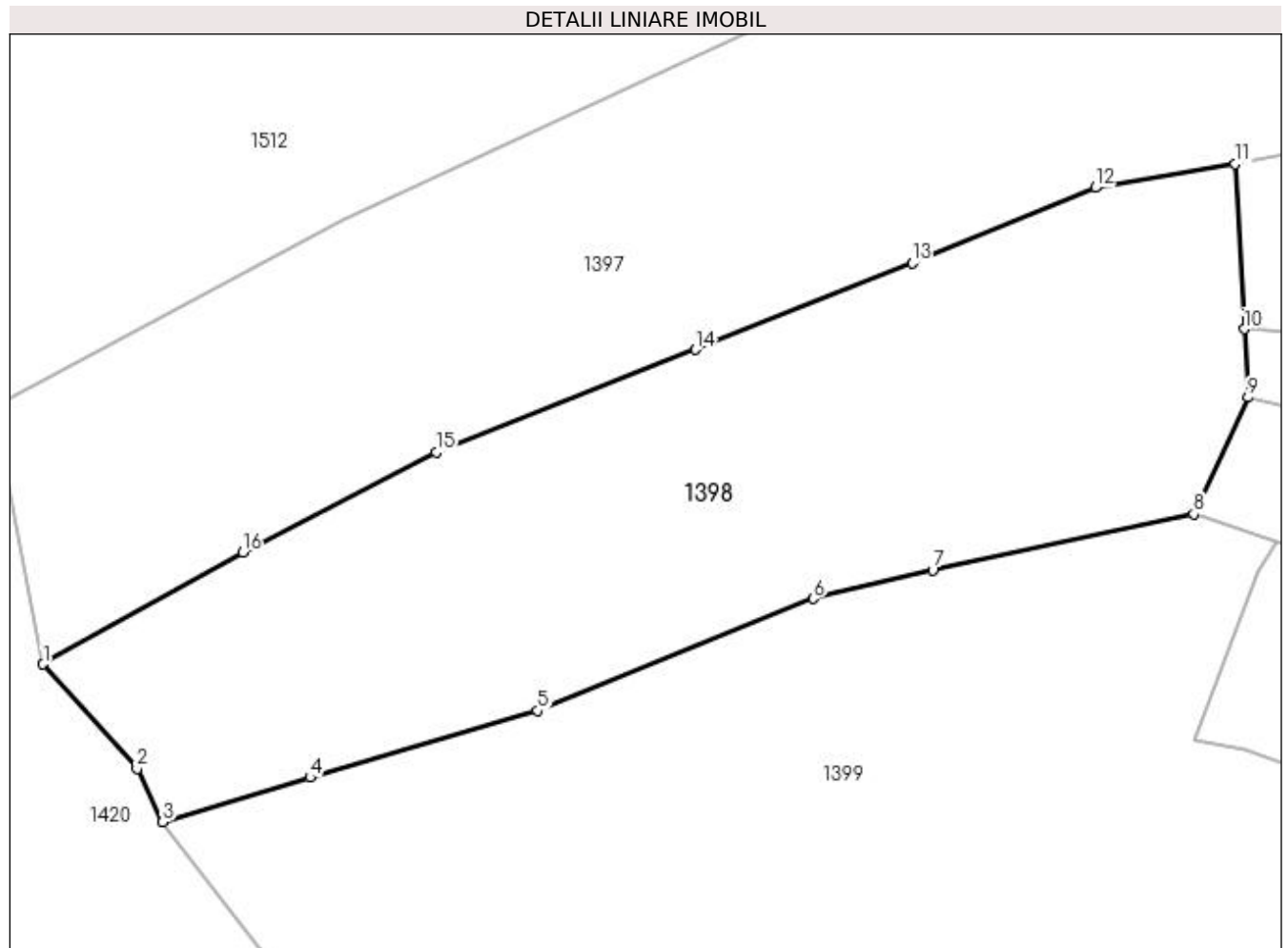
Inscrieri privind dezmembramintele dreptului de proprietate, drepturi reale de garanție și sarcini	Referințe
NU SUNT	

Anexa Nr. 1 La Partea I

Teren

Nr cadastral	Suprafața (mp)*	Observații / Referințe
	2.626	

* Suprafața este determinată în planul de proiecție Stereo 70.



Date referitoare la teren

Crt	Categorie folosință	Intra vilan	Suprafața (mp)	Tarla	Parcelă	Nr. topo	Observații / Referințe
1	faneata	NU	2.626	-	-	-	

Lungime Segmente

1) Valorile lungimilor segmentelor sunt obținute din proiecție în plan.

Punct început	X / Y	Punct sfârșit	X / Y	Lungime segment (** (m)
1	441.049,531 689.871,492	2	441.057,871 689.862,227	12.466
2	441.057,871 689.862,227	3	441.060,167 689.857,484	5.27
3	441.060,167 689.857,484	4	441.073,247 689.861,448	13.667
4	441.073,247 689.861,448	5	441.093,474 689.867,367	21.075
5	441.093,474 689.867,367	6	441.117,962 689.877,309	26.429

Punct început	X / Y	Punct sfârșit	X / Y	Lungime segment (** (m)
6	441.117,962 689.877,309	7	441.128,557 689.879,858	10.897
7	441.128,557 689.879,858	8	441.151,746 689.884,838	23.718
8	441.151,746 689.884,838	9	441.156,56 689.895,183	11.41
9	441.156,56 689.895,183	10	441.156,229 689.901,248	6.074
10	441.156,229 689.901,248	11	441.155,43 689.915,898	14.672
11	441.155,43 689.915,898	12	441.143,014 689.913,792	12.593
12	441.143,014 689.913,792	13	441.126,725 689.907,107	17.607
13	441.126,725 689.907,107	14	441.107,452 689.899,43	20.746
14	441.107,452 689.899,43	15	441.084,441 689.890,293	24.759
15	441.084,441 689.890,293	16	441.067,249 689.881,415	19.349
16	441.067,249 689.881,415	1	441.049,531 689.871,492	20.307

** Lungimile segmentelor sunt determinate în planul de proiecție Stereo 70 și sunt rotunjite la 1 milimetru.

*** Distanța dintre puncte este formată din segmente cumulate ce sunt mai mici decât valoarea 1 milimetru.

**DATE DESPRE IMOBILUL NR. 1399**

Oficiul de Cadastru și Publicitate Imobiliară MARAMURES
Biroul de Cadastru și Publicitate Imobiliară Dragomiresti

A. Partea I. Descrierea imobilului

TEREN Extravilan

Nr. CF vechi:1592

Nr. topografic:partedinr.top.2606

Adresa: Jud. Maramures

Nr. Crt	Nr cadastral Nr. topografic	Suprafata* (mp)	Observatii / Referinte
A1		4.955	Sector cadastral:32 Teren neimprejmuit;

B. Partea II. Proprietari și acte

Inscrieri privitoare la dreptul de proprietate și alte drepturi reale		Referințe
1399 / 03/11/2023		
Act Normativ nr. Legea 7, din 13/03/1996 emis de Parlamentul României;		
B1	Intabulare, drept de PROPRIETATE, dobândit prin Lege, cota actuala 1/1 1) NEIDENTIFICAT NEIDENTIFICAT	A1
Act Administrativ nr. Adeverință nr. 3784, din 24/10/2023 emis de Primăria Șieu;		
B2	Se notează posesia faptică în favoarea lui 1) BUCUR GHEORGHE	A1

C. Partea III. SARCINI .

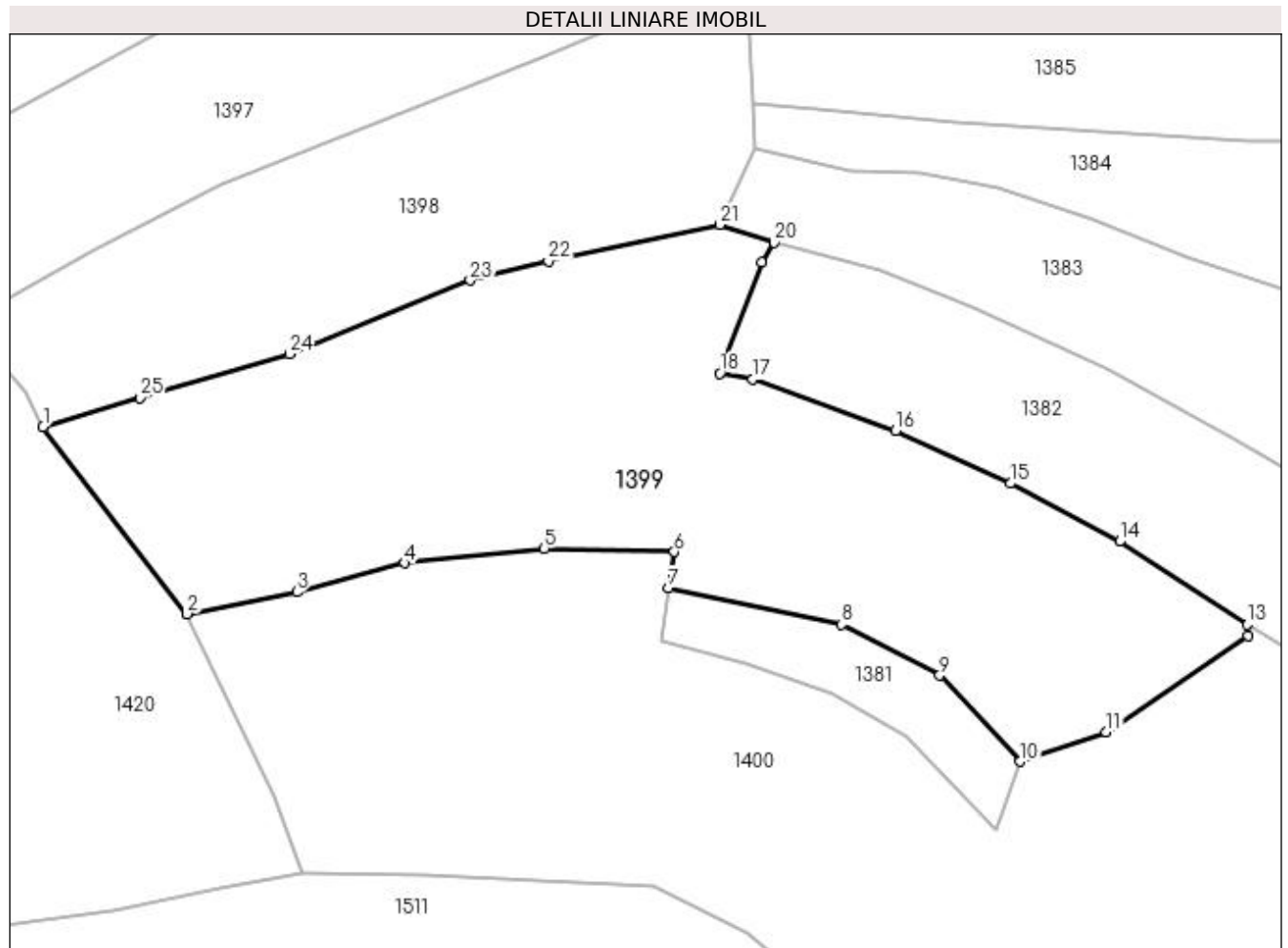
Inscrieri privind dezmembramintele dreptului de proprietate, drepturi reale de garanție și sarcini	Referințe
NU SUNT	

Anexa Nr. 1 La Partea I

Teren

Nr cadastral	Suprafața (mp)*	Observații / Referințe
	4.955	

* Suprafața este determinată în planul de proiecție Stereo 70.



Date referitoare la teren

Crt	Categorie folosință	Intra vilan	Suprafața (mp)	Tarla	Parcelă	Nr. topo	Observații / Referințe
1	faneata	NU	4.955	-	-	-	

Lungime Segmente

1) Valorile lungimilor segmentelor sunt obținute din proiecție în plan.

Punct început	X / Y	Punct sfârșit	X / Y	Lungime segment (** (m)
1	441.060,167 689.857,484	2	441.079,615 689.832,195	31.902
3	441.094,528 689.835,179	4	441.109,105 689.839,094	15.094
5	441.127,996 689.841,074	6	441.145,565 689.840,598	17.575
7	441.144,842 689.835,722	8	441.168,251 689.830,749	23.931
9	441.181,482 689.823,9	10	441.192,403 689.812,264	15.958

Punct început	X / Y	Punct sfârșit	X / Y	Lungime segment (** (m)
2	441.079,615 689.832,195	3	441.094,528 689.835,179	15.209
4	441.109,105 689.839,094	5	441.127,996 689.841,074	18.994
6	441.145,565 689.840,598	7	441.144,842 689.835,722	4.929
8	441.168,251 689.830,749	9	441.181,482 689.823,9	14.899
10	441.192,403 689.812,264	11	441.204,038 689.816,201	12.283

Punct început	X / Y	Punct sfârșit	X / Y	Lungime segment (** (m)
11	441.204,038 689.816,201	12	441.223,194 689.829,306	23.21
13	441.223,126 689.830,75	14	441.205,836 689.841,989	20.622
15	441.191,041 689.849,85	16	441.175,515 689.856,98	17.085
17	441.156,215 689.863,941	18	441.151,762 689.864,739	4.524
19	441.157,381 689.879,747	20	441.159,069 689.882,399	3.144
21	441.151,746 689.884,838	22	441.128,557 689.879,858	23.718
23	441.117,962 689.877,309	24	441.093,474 689.867,367	26.429
25	441.073,247 689.861,448	1	441.060,167 689.857,484	13.667

Punct început	X / Y	Punct sfârșit	X / Y	Lungime segment (** (m)
12	441.223,194 689.829,306	13	441.223,126 689.830,75	1.446
14	441.205,836 689.841,989	15	441.191,041 689.849,85	16.754
16	441.175,515 689.856,98	17	441.156,215 689.863,941	20.517
18	441.151,762 689.864,739	19	441.157,381 689.879,747	16.025
20	441.159,069 689.882,399	21	441.151,746 689.884,838	7.718
22	441.128,557 689.879,858	23	441.117,962 689.877,309	10.897
24	441.093,474 689.867,367	25	441.073,247 689.861,448	21.075

** Lungimile segmentelor sunt determinate în planul de proiecție Stereo 70 și sunt rotunjite la 1 milimetru.

*** Distanța dintre puncte este formată din segmente cumulate ce sunt mai mici decât valoarea 1 milimetru.

**DATE DESPRE IMOBILUL NR. 1400**

Oficiul de Cadastru și Publicitate Imobiliară MARAMURES
Biroul de Cadastru și Publicitate Imobiliară Dragomiresti

A. Partea I. Descrierea imobilului

TEREN Extravilan

Nr. CF vechi:744

Nr. topografic:partedinr.top.2605

Adresa: Jud. Maramures

Nr. Crt	Nr cadastral Nr. topografic	Suprafata* (mp)	Observatii / Referinte
A1		8.438	Sector cadastral:32 Teren neimprejmuit;

B. Partea II. Proprietari și acte

Inscrieri privitoare la dreptul de proprietate și alte drepturi reale		Referințe
1400 / 31/10/2023		
Act Normativ nr. Legea 7, din 13/03/1996 emis de Parlamentul României;		
B1	Intabulare, drept de PROPRIETATE, dobândit prin Lege, cota actuala 1/1 1) NEIDENTIFICAT NEIDENTIFICAT	A1
Act Administrativ nr. Adeverință nr. 3700, din 23/10/2003 emis de Primăria Șieu;		
B2	Se notează posesia faptică în favoarea lui 1) CICIOC MARIA	A1

C. Partea III. SARCINI .

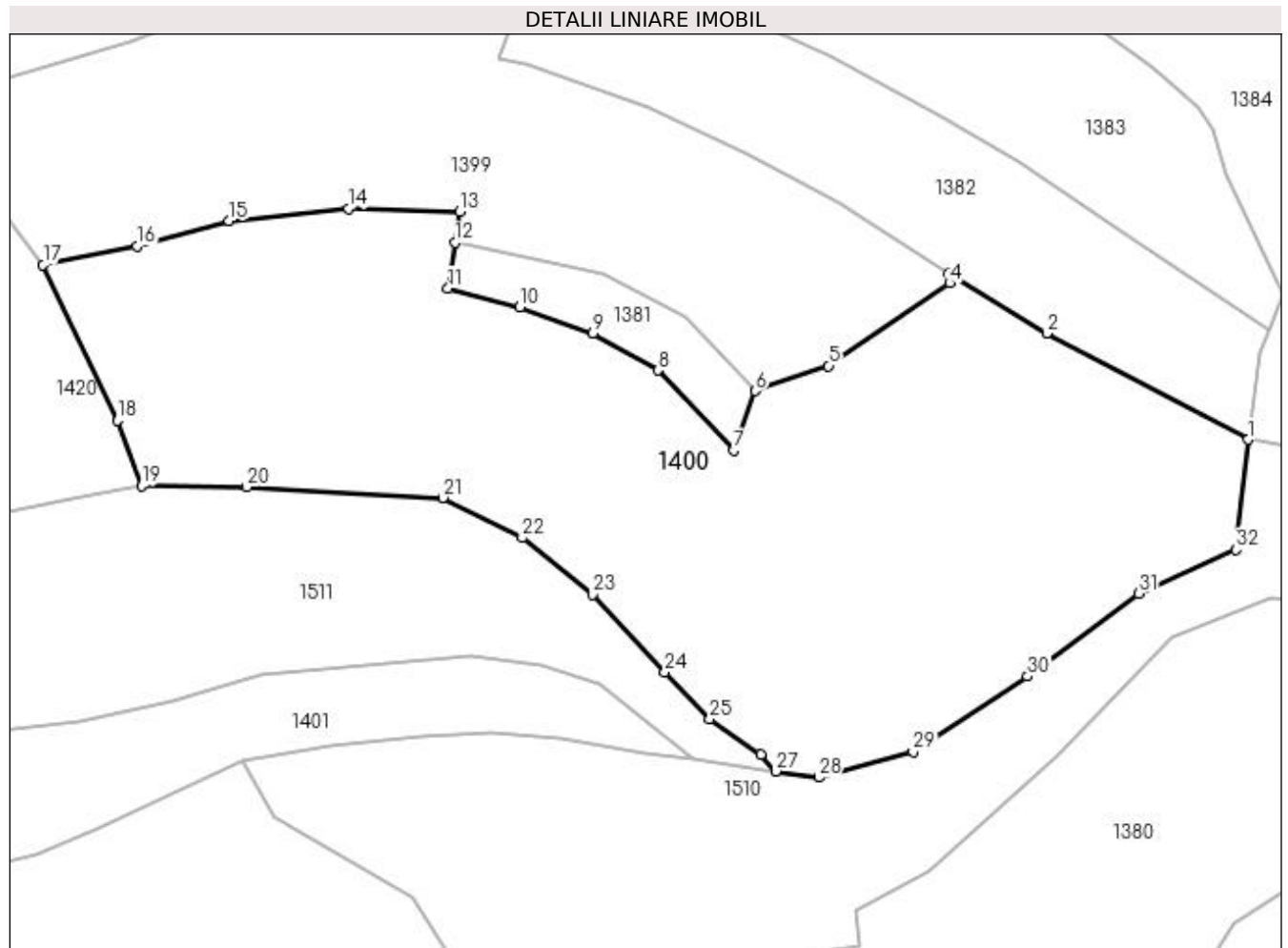
Inscrieri privind dezmembramintele dreptului de proprietate, drepturi reale de garanție și sarcini	Referințe
NU SUNT	

Anexa Nr. 1 La Partea I

Teren

Nr cadastral	Suprafața (mp)*	Observații / Referințe
	8.438	

* Suprafața este determinată în planul de proiecție Stereo 70.



Date referitoare la teren

Crt	Categorie folosință	Intra vilan	Suprafața (mp)	Tarla	Parcelă	Nr. topo	Observații / Referințe
1	faneata	NU	8.438	-	-	-	

Lungime Segmente

1) Valorile lungimilor segmentelor sunt obținute din proiecție în plan.

Punct început	X / Y	Punct sfârșit	X / Y	Lungime segment (** (m)
1	441.270,46 689.804,527	2	441.238,593 689.821,318	36.02
3	441.223,126 689.830,75	4	441.223,194 689.829,306	1.446
5	441.204,038 689.816,201	6	441.192,403 689.812,264	12.283
7	441.189,038 689.802,882	8	441.177,064 689.815,527	17.415
9	441.166,742 689.821,396	10	441.155,141 689.825,475	12.297

Punct început	X / Y	Punct sfârșit	X / Y	Lungime segment (** (m)
2	441.238,593 689.821,318	3	441.223,126 689.830,75	18.116
4	441.223,194 689.829,306	5	441.204,038 689.816,201	23.21
6	441.192,403 689.812,264	7	441.189,038 689.802,882	9.967
8	441.177,064 689.815,527	9	441.166,742 689.821,396	11.874
10	441.155,141 689.825,475	11	441.143,77 689.828,489	11.764

Punct început	X / Y	Punct sfârșit	X / Y	Lungime segment (** (m)
11	441.143,77 689.828,489	12	441.144,842 689.835,722	7.312
13	441.145,565 689.840,598	14	441.127,996 689.841,074	17.575
15	441.109,105 689.839,094	16	441.094,528 689.835,179	15.094
17	441.079,615 689.832,195	18	441.091,447 689.807,541	27.346
19	441.095,205 689.797,208	20	441.111,893 689.797,018	16.689
21	441.142,909 689.795,309	22	441.155,516 689.788,993	14.101
23	441.166,649 689.779,987	24	441.178,122 689.767,764	16.764
25	441.185,257 689.760,335	26	441.193,312 689.754,673	9.846
27	441.195,701 689.752,064	28	441.202,483 689.751,071	6.854
29	441.217,438 689.755,112	30	441.235,547 689.767,068	21.7
31	441.253,109 689.780,178	32	441.268,509 689.787,126	16.895

Punct început	X / Y	Punct sfârșit	X / Y	Lungime segment (** (m)
12	441.144,842 689.835,722	13	441.145,565 689.840,598	4.929
14	441.127,996 689.841,074	15	441.109,105 689.839,094	18.994
16	441.094,528 689.835,179	17	441.079,615 689.832,195	15.209
18	441.091,447 689.807,541	19	441.095,205 689.797,208	10.995
20	441.111,893 689.797,018	21	441.142,909 689.795,309	31.063
22	441.155,516 689.788,993	23	441.166,649 689.779,987	14.32
24	441.178,122 689.767,764	25	441.185,257 689.760,335	10.3
26	441.193,312 689.754,673	27	441.195,701 689.752,064	3.538
28	441.202,483 689.751,071	29	441.217,438 689.755,112	15.491
30	441.235,547 689.767,068	31	441.253,109 689.780,178	21.916
32	441.268,509 689.787,126	1	441.270,46 689.804,527	17.51

** Lungimile segmentelor sunt determinate în planul de proiecție Stereo 70 și sunt rotunjite la 1 milimetru.

*** Distanța dintre puncte este formată din segmente cumulate ce sunt mai mici decât valoarea 1 milimetru.

**DATE DESPRE IMOBILUL NR. 1401**

Oficiul de Cadastru și Publicitate Imobiliară MARAMURES
Biroul de Cadastru și Publicitate Imobiliară Dragomiresti

A. Partea I. Descrierea imobilului

TEREN Extravilan

Nr. CF vechi:744

Nr. topografic:partedinr.top.2605

Adresa: Jud. Maramures

Nr. Crt	Nr cadastral Nr. topografic	Suprafața* (mp)	Observații / Referințe
A1		2.217	Sector cadastral:32 Teren neimprejmuit;

B. Partea II. Proprietari și acte

Inscrieri privitoare la dreptul de proprietate și alte drepturi reale		Referințe
/		
Act Normativ nr. Legea 7, din 13/03/1996 emis de Parlamentul României;		
B1	Inscrierea provizorie, drept de PROPRIETATE, dobandit prin Lege, cota actuala 1/1 1) COMUNA ȘIEU, CIF:14813046, PROPRIETAR NEIDENTIFICAT	A1

C. Partea III. SARCINI .

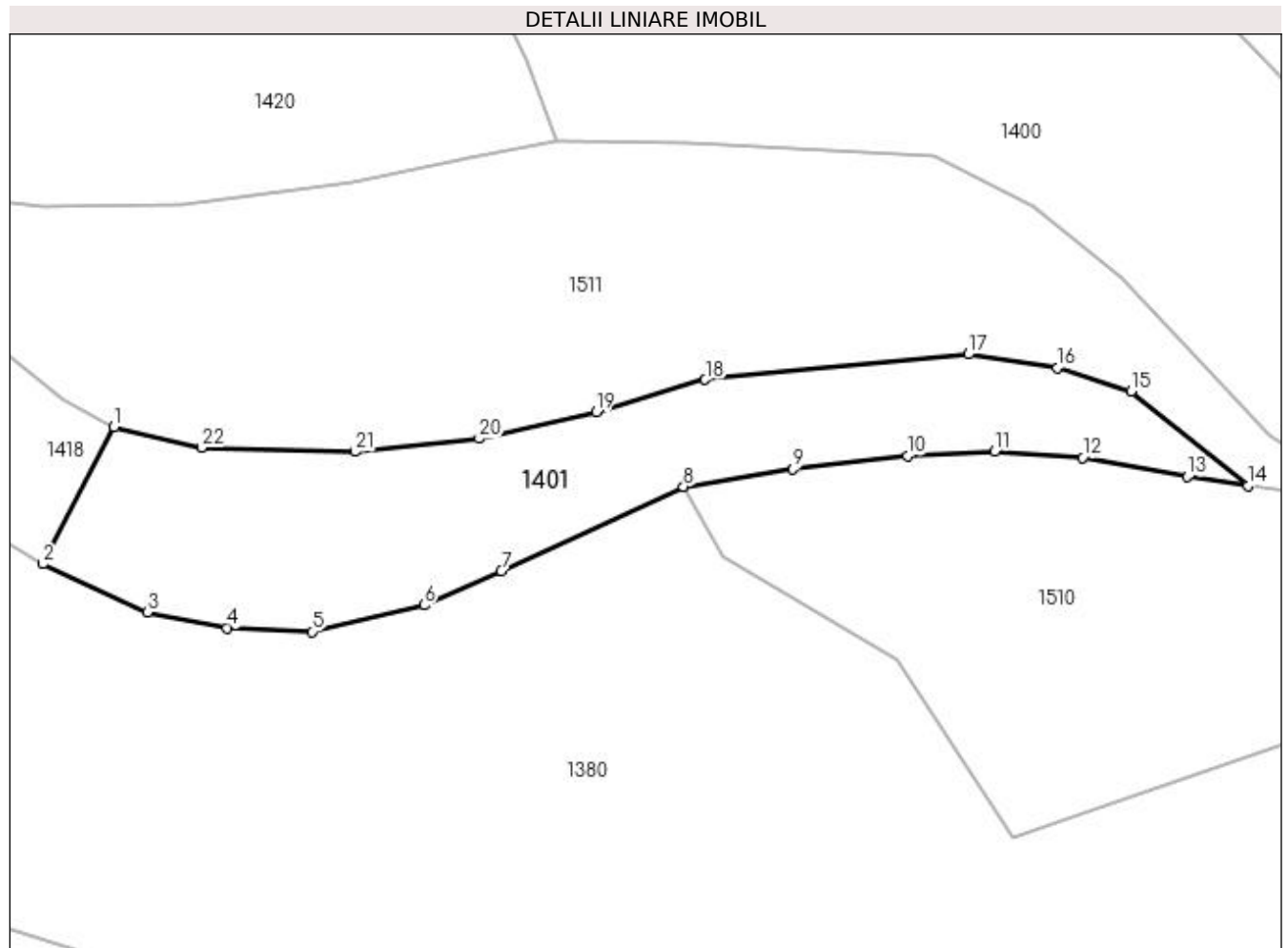
Inscrieri privind dezmembramintele dreptului de proprietate, drepturi reale de garanție și sarcini	Referințe
NU SUNT	

Anexa Nr. 1 La Partea I

Teren

Nr cadastral	Suprafața (mp)*	Observații / Referințe
	2.217	

* Suprafața este determinată în planul de proiecție Stereo 70.



Date referitoare la teren

Crt	Categorie folosință	Intra vilan	Suprafața (mp)	Tarla	Parcelă	Nr. topo	Observații / Referințe
1	faneata	NU	2.217	-	-	partedinr. top.2605	

Lungime Segmente

1) Valorile lungimilor segmentelor sunt obținute din proiecție în plan.

Punct început	X / Y	Punct sfârșit	X / Y	Lungime segment (** (m)
1	441.039,485 689.761,266	2	441.030,533 689.744,001	19.448
3	441.043,728 689.737,907	4	441.053,787 689.735,94	10.25
5	441.064,435 689.735,457	6	441.078,586 689.738,79	14.538
7	441.088,338 689.743,136	8	441.111,284 689.753,742	25.279
9	441.125,084 689.755,983	10	441.139,557 689.757,638	14.567

Punct început	X / Y	Punct sfârșit	X / Y	Lungime segment (** (m)
2	441.030,533 689.744,001	3	441.043,728 689.737,907	14.534
4	441.053,787 689.735,94	5	441.064,435 689.735,457	10.659
6	441.078,586 689.738,79	7	441.088,338 689.743,136	10.677
8	441.111,284 689.753,742	9	441.125,084 689.755,983	13.981
10	441.139,557 689.757,638	11	441.150,543 689.758,161	10.998

Punct început	X / Y	Punct sfârșit	X / Y	Lungime segment (** (m)
11	441.150,543 689.758,161	12	441.161,615 689.757,377	11.1
13	441.174,84 689.754,974	14	441.182,477 689.753,849	7.719
15	441.167,719 689.765,741	16	441.158,464 689.768,685	9.712
17	441.147,215 689.770,403	18	441.114,041 689.767,209	33.327
19	441.100,283 689.763,114	20	441.085,549 689.759,803	15.101
21	441.069,855 689.758,148	22	441.050,489 689.758,656	19.373

Punct început	X / Y	Punct sfârșit	X / Y	Lungime segment (** (m)
12	441.161,615 689.757,377	13	441.174,84 689.754,974	13.442
14	441.182,477 689.753,849	15	441.167,719 689.765,741	18.953
16	441.158,464 689.768,685	17	441.147,215 689.770,403	11.379
18	441.114,041 689.767,209	19	441.100,283 689.763,114	14.354
20	441.085,549 689.759,803	21	441.069,855 689.758,148	15.781
22	441.050,489 689.758,656	1	441.039,485 689.761,266	11.309

** Lungimile segmentelor sunt determinate în planul de proiecție Stereo 70 și sunt rotunjite la 1 milimetru.

*** Distanța dintre puncte este formată din segmente cumulate ce sunt mai mici decât valoarea 1 milimetru.

**DATE DESPRE IMOBILUL NR. 1402**

Oficiul de Cadastru și Publicitate Imobiliară MARAMURES
Biroul de Cadastru și Publicitate Imobiliară Dragomirești

A. Partea I. Descrierea imobilului

Nr. CF vechi:346,152,150
Nr. topografic:partedinnr.top.
2751,2750,2749

TEREN Extravilan

Adresa: Jud. Maramures

Nr. Crt	Nr cadastral Nr. topografic	Suprafața* (mp)	Observații / Referințe
A1		11.510	Sector cadastral:32 Teren neimprejmuit;

B. Partea II. Proprietari și acte

Inscrieri privitoare la dreptul de proprietate și alte drepturi reale		Referințe
1402 / 31/10/2023		
Act Normativ nr. Legea 7, din 13/03/1996 emis de Parlamentul României;		
B1	Intabulare, drept de PROPRIETATE, dobândit prin Lege, cota actuala 1/1 1) NEIDENTIFICAT NEIDENTIFICAT	A1
Act Administrativ nr. Adeverință nr. 3693, din 23/10/2003 emis de Primăria Șieu;		
B2	Se notează posesia faptică în favoarea lui 1) REDNIC ALEXANDRU-IOAN	A1

C. Partea III. SARCINI .

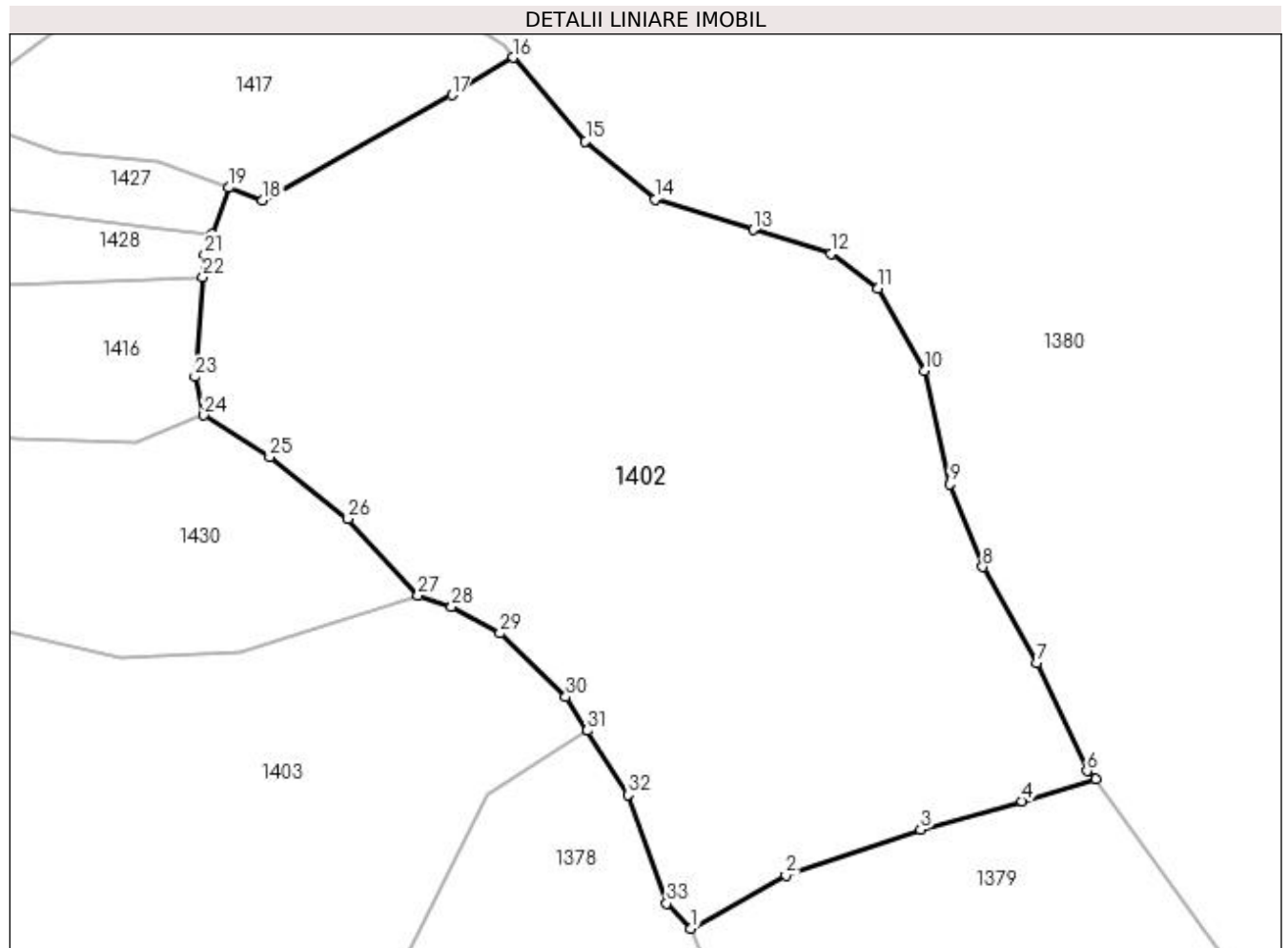
Inscrieri privind dezmembramintele dreptului de proprietate, drepturi reale de garanție și sarcini	Referințe
NU SUNT	

Anexa Nr. 1 La Partea I

Teren

Nr cadastral	Suprafața (mp)*	Observații / Referințe
	11.510	

* Suprafața este determinată în planul de proiecție Stereo 70.



Date referitoare la teren

Crt	Categorie folosință	Intra vilan	Suprafața (mp)	Tarla	Parcelă	Nr. topo	Observații / Referințe
1	faneata	NU	11.510	-	-	-	

Lungime Segmente

1) Valorile lungimilor segmentelor sunt obținute din proiecție în plan.

Punct început	X / Y	Punct sfârșit	X / Y	Lungime segment (** (m)
1	441.024,887 689.577,866	2	441.040,821 689.586,846	18.29
3	441.063,469 689.594,497	4	441.080,579 689.599,257	17.76
5	441.092,994 689.602,988	6	441.091,472 689.604,328	2.028
7	441.083,013 689.622,466	8	441.073,955 689.638,644	18.541
9	441.068,37 689.652,49	10	441.064,142 689.671,585	19.557

Punct început	X / Y	Punct sfârșit	X / Y	Lungime segment (** (m)
2	441.040,821 689.586,846	3	441.063,469 689.594,497	23.905
4	441.080,579 689.599,257	5	441.092,994 689.602,988	12.964
6	441.091,472 689.604,328	7	441.083,013 689.622,466	20.014
8	441.073,955 689.638,644	9	441.068,37 689.652,49	14.93
10	441.064,142 689.671,585	11	441.056,376 689.685,42	15.866

Punct început	X / Y	Punct sfârșit	X / Y	Lungime segment (** (m)
11	441.056,376 689.685,42	12	441.048,464 689.691,23	9.816
13	441.035,335 689.695,237	14	441.018,867 689.700,372	17.25
15	441.007,161 689.710,138	16	440.995,026 689.724,174	18.554
17	440.984,701 689.717,859	18	440.952,873 689.700,238	36.38
19	440.947,24 689.702,312	20	440.944,385 689.694,556	8.265
21	440.943,101 689.691,069	22	440.942,803 689.687,303	3.778
23	440.941,477 689.670,543	24	440.943,002 689.664,108	6.613
25	440.954,065 689.657,111	26	440.967,215 689.646,704	16.77
27	440.979,012 689.633,86	28	440.984,638 689.631,971	5.935
29	440.992,786 689.627,472	30	441.003,831 689.616,76	15.386
31	441.007,438 689.611,101	32	441.014,295 689.600,343	12.757
33	441.020,824 689.582,094	1	441.024,887 689.577,866	5.864

Punct început	X / Y	Punct sfârșit	X / Y	Lungime segment (** (m)
12	441.048,464 689.691,23	13	441.035,335 689.695,237	13.727
14	441.018,867 689.700,372	15	441.007,161 689.710,138	15.245
16	440.995,026 689.724,174	17	440.984,701 689.717,859	12.103
18	440.952,873 689.700,238	19	440.947,24 689.702,312	6.003
20	440.944,385 689.694,556	21	440.943,101 689.691,069	3.716
22	440.942,803 689.687,303	23	440.941,477 689.670,543	16.812
24	440.943,002 689.664,108	25	440.954,065 689.657,111	13.09
26	440.967,215 689.646,704	27	440.979,012 689.633,86	17.44
28	440.984,638 689.631,971	29	440.992,786 689.627,472	9.308
30	441.003,831 689.616,76	31	441.007,438 689.611,101	6.711
32	441.014,295 689.600,343	33	441.020,824 689.582,094	19.382

** Lungimile segmentelor sunt determinate în planul de proiecție Stereo 70 și sunt rotunjite la 1 milimetru.

*** Distanța dintre puncte este formată din segmente cumulate ce sunt mai mici decât valoarea 1 milimetru.

**DATE DESPRE IMOBILUL NR. 1403**

Oficiul de Cadastru și Publicitate Imobiliară MARAMURES
Biroul de Cadastru și Publicitate Imobiliară Dragomirești

A. Partea I. Descrierea imobilului

Nr. CF vechi:346,152,150
Nr. topografic:partedinnr.top.
2751,2750,2749

TEREN Extravilan

Adresa: Jud. Maramures

Nr. Crt	Nr cadastral Nr. topografic	Suprafața* (mp)	Observații / Referințe
A1		10.359	Sector cadastral:32 Teren neimprejmuit;

B. Partea II. Proprietari și acte

Inscrieri privitoare la dreptul de proprietate și alte drepturi reale		Referințe
1403 / 03/11/2023		
Act Normativ nr. Legea 7, din 13/03/1996 emis de Parlamentul României;		
B1	Intabulare, drept de PROPRIETATE, dobândit prin Lege, cota actuala 1/1 1) NEIDENTIFICAT NEIDENTIFICAT	A1
Act Administrativ nr. Adeverință nr. 3741, din 23/10/2023 emis de Primăria Șieu;		
B2	Se notează posesia faptică în favoarea lui 1) SAS GHEORGHE-MARIUS	A1

C. Partea III. SARCINI .

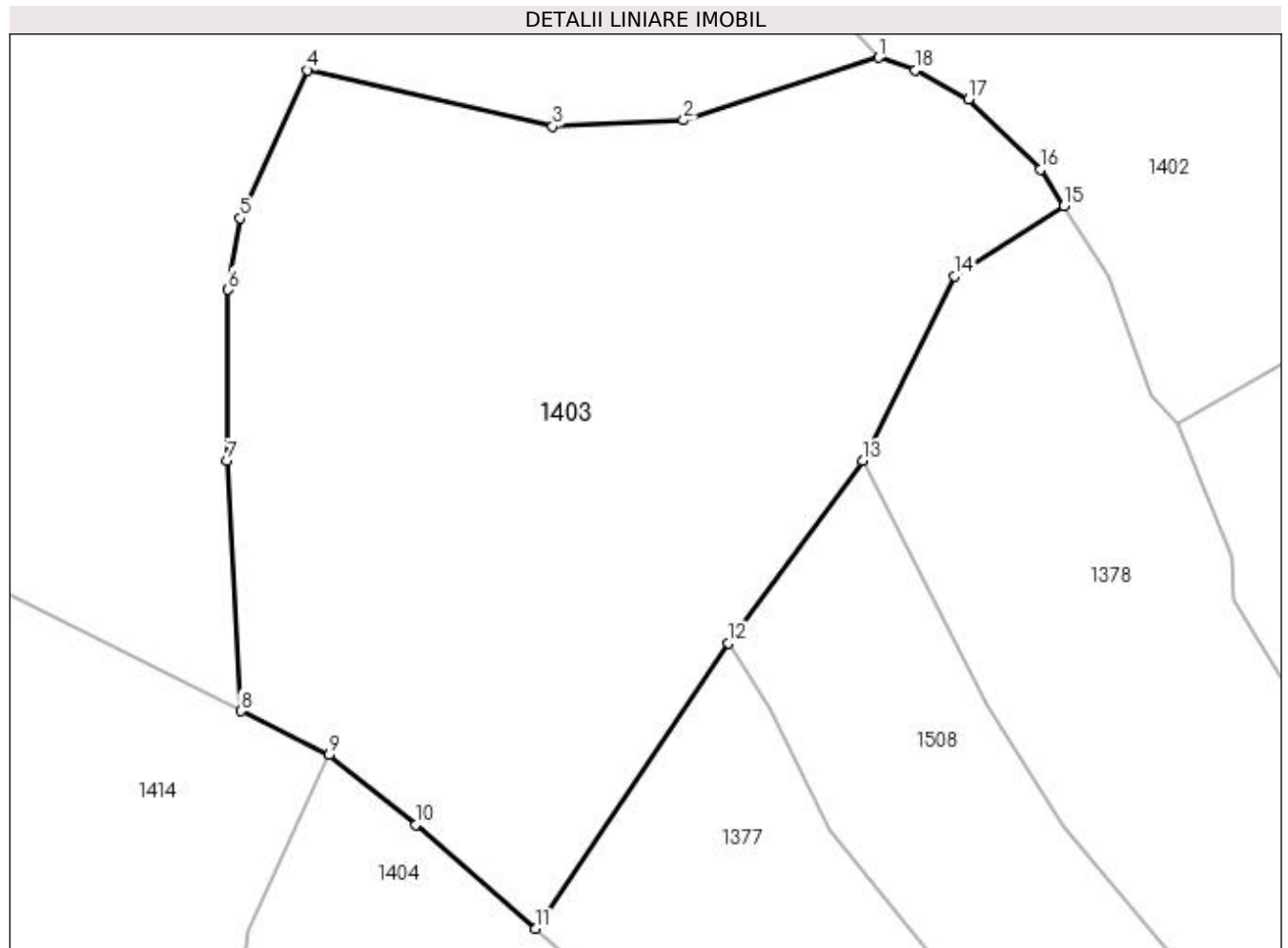
Inscrieri privind dezmembramintele dreptului de proprietate, drepturi reale de garanție și sarcini	Referințe
NU SUNT	

Anexa Nr. 1 La Partea I

Teren

Nr cadastral	Suprafața (mp)*	Observații / Referințe
	10.359	

* Suprafața este determinată în planul de proiecție Stereo 70.



Date referitoare la teren

Crt	Categorie folosință	Intravilan	Suprafața (mp)	Tarla	Parcelă	Nr. topo	Observații / Referințe
1	faneata	NU	10.359	-	-	-	

Lungime Segmente

1) Valorile lungimilor segmentelor sunt obținute din proiecție în plan.

Punct început	X / Y	Punct sfârșit	X / Y	Lungime segment (** (m)
1	440.979,012 689.633,86	2	440.949,05 689.624,244	31.467
2	440.949,05 689.624,244	3	440.928,987 689.623,301	20.085
3	440.928,987 689.623,301	4	440.891,339 689.631,909	38.62
4	440.891,339 689.631,909	5	440.881,073 689.609,229	24.895
5	440.881,073 689.609,229	6	440.879,186 689.598,292	11.099

Punct început	X / Y	Punct sfârșit	X / Y	Lungime segment (** (m)
6	440.879,186 689.598,292	7	440.878,997 689.572,079	26.214
7	440.878,997 689.572,079	8	440.881,122 689.533,708	38.43
8	440.881,122 689.533,708	9	440.894,669 689.526,964	15.133
9	440.894,669 689.526,964	10	440.907,948 689.516,233	17.073
10	440.907,948 689.516,233	11	440.926,342 689.500,363	24.294
11	440.926,342 689.500,363	12	440.955,983 689.544,088	52.825
12	440.955,983 689.544,088	13	440.976,504 689.572,063	34.695
13	440.976,504 689.572,063	14	440.990,604 689.600,371	31.625
14	440.990,604 689.600,371	15	441.007,438 689.611,101	19.963
15	441.007,438 689.611,101	16	441.003,831 689.616,76	6.711
16	441.003,831 689.616,76	17	440.992,786 689.627,472	15.386
17	440.992,786 689.627,472	18	440.984,638 689.631,971	9.308
18	440.984,638 689.631,971	1	440.979,012 689.633,86	5.935

** Lungimile segmentelor sunt determinate în planul de proiecție Stereo 70 și sunt rotunjite la 1 milimetru.

*** Distanța dintre puncte este formată din segmente cumulate ce sunt mai mici decât valoarea 1 milimetru.

**DATE DESPRE IMOBILUL NR. 1404**

Oficiul de Cadastru și Publicitate Imobiliară MARAMURES
Biroul de Cadastru și Publicitate Imobiliară Dragomirești

A. Partea I. Descrierea imobilului

TEREN Extravilan

Nr. CF vechi:83

Nr. topografic:partedinr.top.2744

Adresa: Jud. Maramures

Nr. Crt	Nr cadastral Nr. topografic	Suprafața* (mp)	Observații / Referințe
A1		4.616	Sector cadastral:32 Teren neimprejmuit;

B. Partea II. Proprietari și acte

Inscrieri privitoare la dreptul de proprietate și alte drepturi reale		Referințe
1404 / 03/11/2023		
Act Normativ nr. Legea 7, din 13/03/1996 emis de Parlamentul României;		
B1	Intabulare, drept de PROPRIETATE, dobândit prin Lege, cota actuala 1/1 1) NEIDENTIFICAT NEIDENTIFICAT	A1
Act Administrativ nr. Adeverință nr. 4367, din 13/11/2023 emis de Primăria Șieu;		
B2	Se notează posesia faptică în favoarea lui 1) IUGA IOAN	A1

C. Partea III. SARCINI .

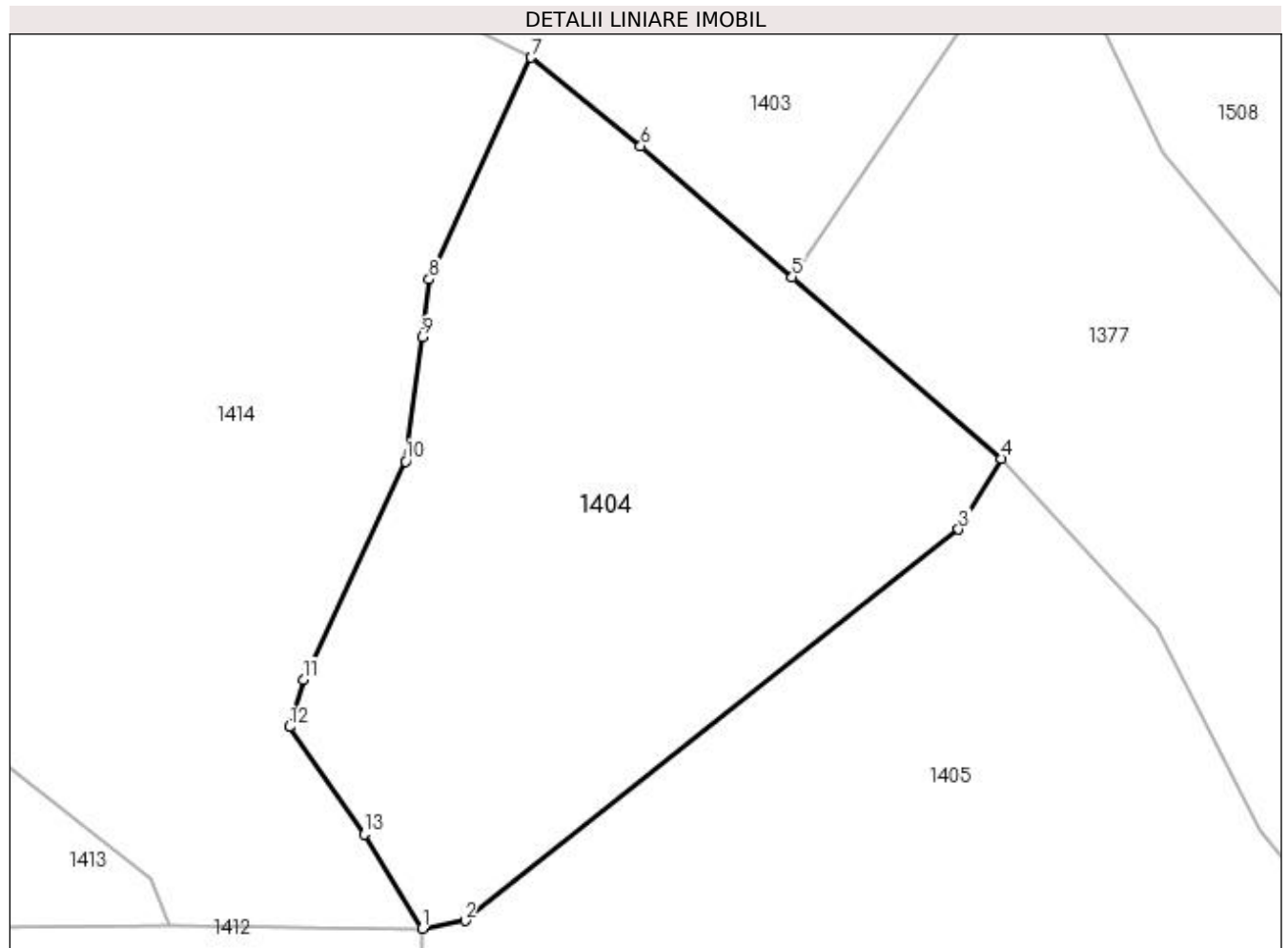
Inscrieri privind dezmembramintele dreptului de proprietate, drepturi reale de garanție și sarcini	Referințe
NU SUNT	

Anexa Nr. 1 La Partea I

Teren

Nr cadastral	Suprafața (mp)*	Observații / Referințe
	4.616	

* Suprafața este determinată în planul de proiecție Stereo 70.



Date referitoare la teren

Crt	Categorie folosință	Intra vilan	Suprafața (mp)	Tarla	Parcelă	Nr. topo	Observații / Referințe
1	faneata	NU	4.616	-	-	-	

Lungime Segmente

1) Valorile lungimilor segmentelor sunt obținute din proiecție în plan.

Punct început	X / Y	Punct sfârșit	X / Y	Lungime segment (** (m)
1	440.881,452 689.421,381	2	440.886,652 689.422,333	5.286
2	440.886,652 689.422,333	3	440.946,541 689.469,763	76.396
3	440.946,541 689.469,763	4	440.951,728 689.478,339	10.023
4	440.951,728 689.478,339	5	440.926,342 689.500,363	33.608
5	440.926,342 689.500,363	6	440.907,948 689.516,233	24.294

Punct început	X / Y	Punct sfârșit	X / Y	Lungime segment (** (m)
6	440.907,948 689.516,233	7	440.894,669 689.526,964	17.073
7	440.894,669 689.526,964	8	440.882,296 689.500,077	29.597
8	440.882,296 689.500,077	9	440.881,488 689.493,049	7.074
9	440.881,488 689.493,049	10	440.879,414 689.478,008	15.183
10	440.879,414 689.478,008	11	440.867,08 689.451,546	29.195
11	440.867,08 689.451,546	12	440.865,348 689.445,818	5.984
12	440.865,348 689.445,818	13	440.874,417 689.432,787	15.876
13	440.874,417 689.432,787	1	440.881,452 689.421,381	13.401

** Lungimile segmentelor sunt determinate în planul de proiecție Stereo 70 și sunt rotunjite la 1 milimetru.

*** Distanța dintre puncte este formată din segmente cumulate ce sunt mai mici decât valoarea 1 milimetru.

**DATE DESPRE IMOBILUL NR. 1405**

Oficiul de Cadastru și Publicitate Imobiliară MARAMURES
Biroul de Cadastru și Publicitate Imobiliară Dragomiresti

A. Partea I. Descrierea imobilului

TEREN Extravilan

Nr. CF vechi:83

Nr. topografic:partedinr.top.2744

Adresa: Jud. Maramures

Nr. Crt	Nr cadastral Nr. topografic	Suprafața* (mp)	Observații / Referințe
A1		7.119	Sector cadastral:32 Teren neimprejmuit;

B. Partea II. Proprietari și acte

Inscrieri privitoare la dreptul de proprietate și alte drepturi reale		Referințe
1405 / 03/11/2023		
Act Normativ nr. Legea 7, din 13/03/1996 emis de Parlamentul României;		
B1	Intabulare, drept de PROPRIETATE, dobândit prin Lege, cota actuala 1/1 1) NEIDENTIFICAT NEIDENTIFICAT	A1
Act Administrativ nr. Adeverință nr. 3730, din 23/10/2023 emis de Primăria Șieu;		
B2	Se notează posesia faptică în favoarea lui 1) FLOREA MARIȚA	A1

C. Partea III. SARCINI .

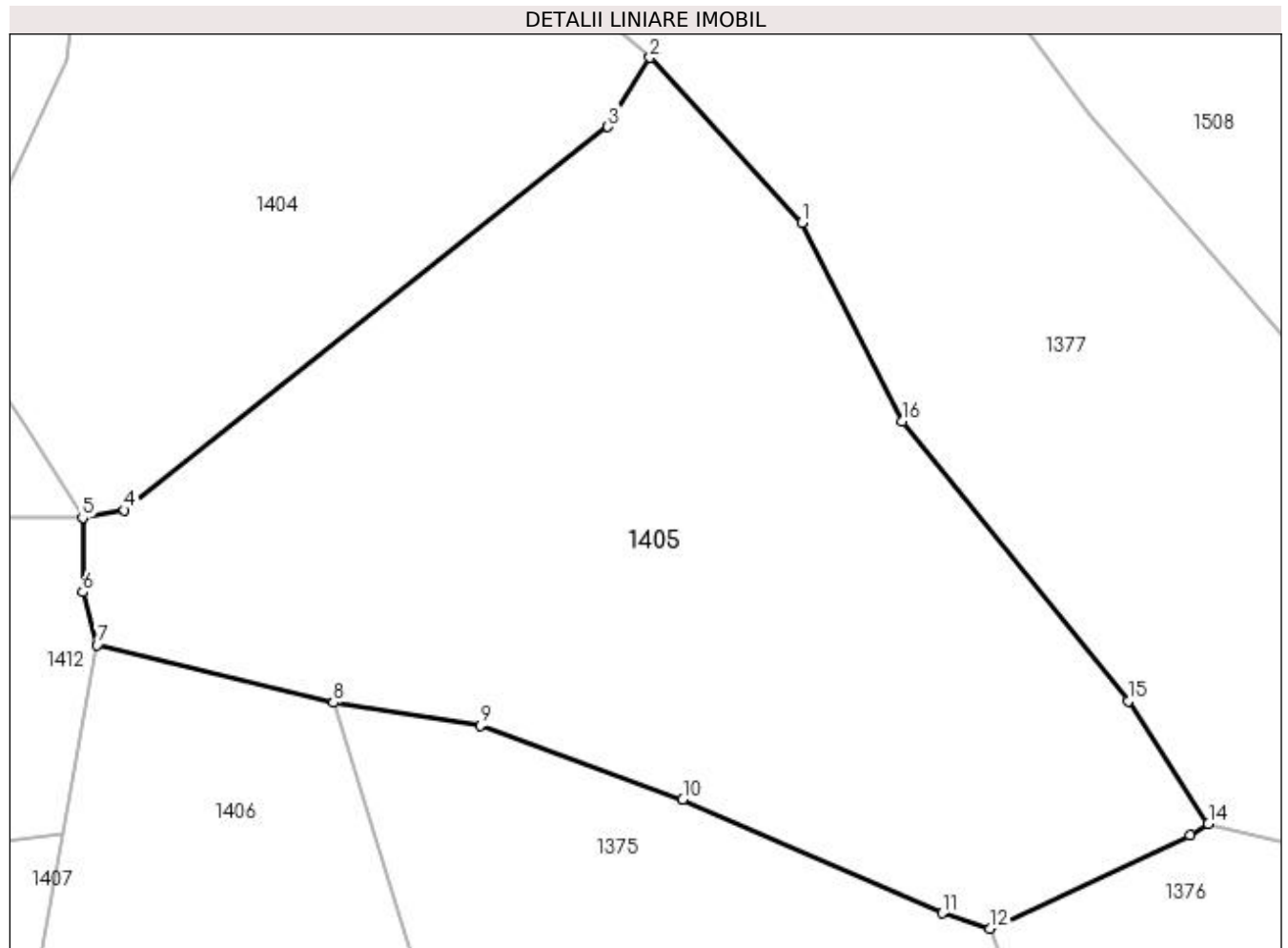
Inscrieri privind dezmembramintele dreptului de proprietate, drepturi reale de garanție și sarcini		Referințe
NU SUNT		

Anexa Nr. 1 La Partea I

Teren

Nr cadastral	Suprafața (mp)*	Observații / Referințe
	7.119	

* Suprafața este determinată în planul de proiecție Stereo 70.



Date referitoare la teren

Crt	Categorie folosință	Intra vilan	Suprafața (mp)	Tarla	Parcelă	Nr. topo	Observații / Referințe
1	faneata	NU	7.119	-	-	-	

Lungime Segmente

1) Valorile lungimilor segmentelor sunt obținute din proiecție în plan.

Punct început	X / Y	Punct sfârșit	X / Y	Lungime segment (** (m)
1	440.970,57 689.457,921	2	440.951,728 689.478,339	27.783
2	440.951,728 689.478,339	3	440.946,541 689.469,763	10.023
3	440.946,541 689.469,763	4	440.886,652 689.422,333	76.396
4	440.886,652 689.422,333	5	440.881,452 689.421,381	5.286
5	440.881,452 689.421,381	6	440.881,471 689.412,172	9.209

Punct început	X / Y	Punct sfârșit	X / Y	Lungime segment (** (m)
6	440.881,471 689.412,172	7	440.883,234 689.405,636	6.77
7	440.883,234 689.405,636	8	440.912,548 689.398,5	30.17
8	440.912,548 689.398,5	9	440.930,738 689.395,646	18.413
9	440.930,738 689.395,646	10	440.955,808 689.386,542	26.672
10	440.955,808 689.386,542	11	440.987,952 689.372,434	35.104
11	440.987,952 689.372,434	12	440.993,901 689.370,557	6.238
12	440.993,901 689.370,557	13	441.018,646 689.382,102	27.306
13	441.018,646 689.382,102	14	441.020,905 689.383,512	2.663
14	441.020,905 689.383,512	15	441.010,973 689.398,707	18.153
15	441.010,973 689.398,707	16	440.983,017 689.433,305	44.481
16	440.983,017 689.433,305	1	440.970,57 689.457,921	27.584

** Lungimile segmentelor sunt determinate în planul de proiecție Stereo 70 și sunt rotunjite la 1 milimetru.

*** Distanța dintre puncte este formată din segmente cumulate ce sunt mai mici decât valoarea 1 milimetru.

**DATE DESPRE IMOBILUL NR. 1406**

Oficiul de Cadastru și Publicitate Imobiliară MARAMURES
Bîroul de Cadastru și Publicitate Imobiliară Dragomiresti

A. Partea I. Descrierea imobilului

TEREN Extravilan

Nr. CF vechi:346

Nr. topografic:partedinr.top.2742

Adresa: Jud. Maramures

Nr. Crt	Nr cadastral Nr. topografic	Suprafata* (mp)	Observatii / Referinte
A1		5.731	Sector cadastral:32 Teren neimprejmuit;

B. Partea II. Proprietari și acte

Inscrieri privitoare la dreptul de proprietate și alte drepturi reale		Referințe
1406 / 03/11/2023		
Act Normativ nr. Legea 7, din 13/03/1996 emis de Parlamentul României;		
B1	Intabulare, drept de PROPRIETATE, dobândit prin Lege, cota actuala 1/1 1) NEIDENTIFICAT NEIDENTIFICAT	A1
Act Administrativ nr. Adeverință nr. 4423, din 13/11/2023 emis de Primăria Șieu;		
B2	Se notează posesia faptică în favoarea lui 1) GRIGUȚĂ ANA	A1

C. Partea III. SARCINI .

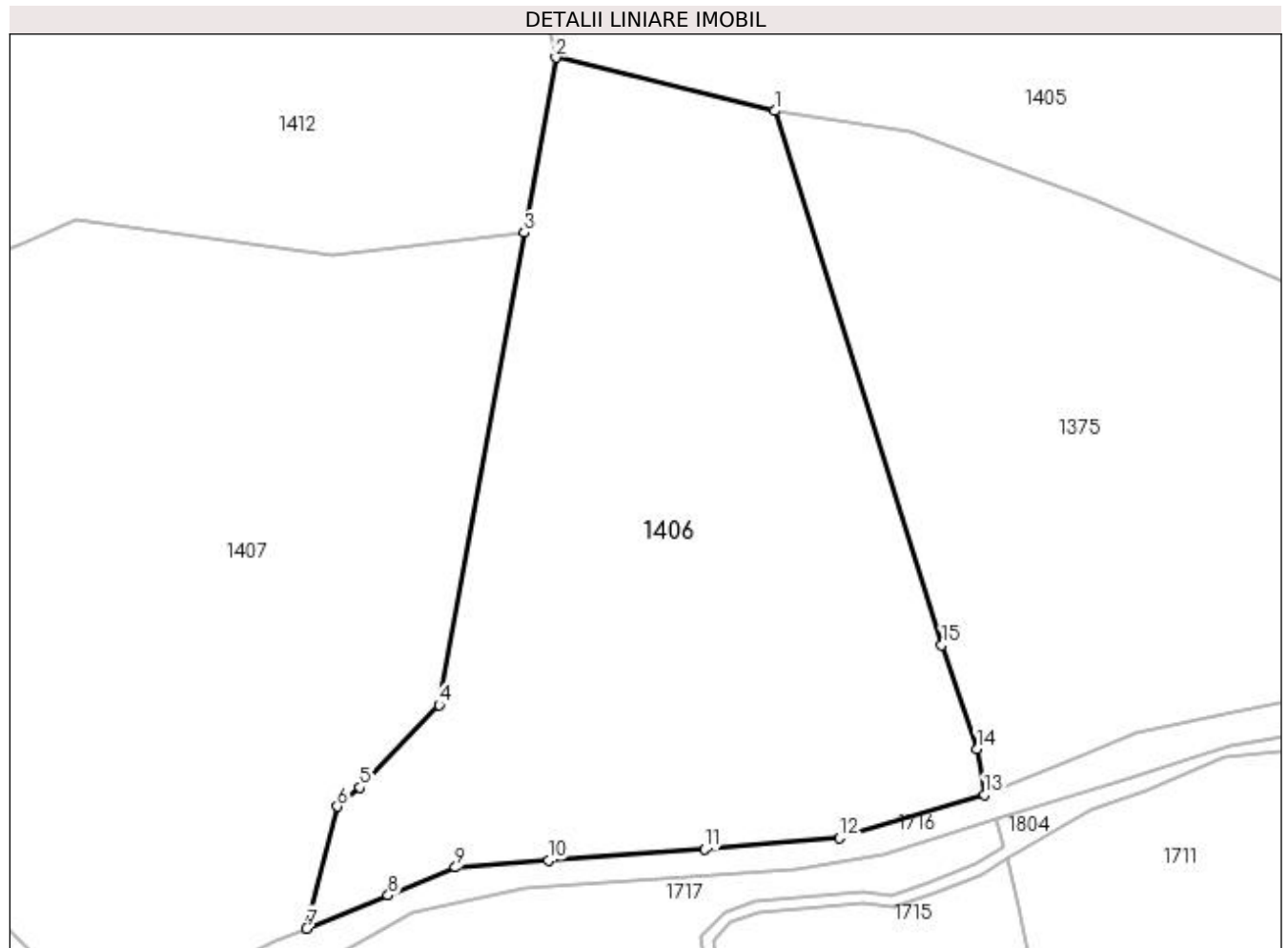
Inscrieri privind dezmembramintele dreptului de proprietate, drepturi reale de garanție și sarcini	Referințe
NU SUNT	

Anexa Nr. 1 La Partea I

Teren

Nr cadastral	Suprafața (mp)*	Observații / Referințe
	5.731	

* Suprafața este determinată în planul de proiecție Stereo 70.



Date referitoare la teren

Crt	Categorie folosință	Intravilan	Suprafața (mp)	Tarla	Parcelă	Nr. topo	Observații / Referințe
1	faneata	NU	5.731	-	-	-	

Lungime Segmente

1) Valorile lungimilor segmentelor sunt obținute din proiecție în plan.

Punct început	X / Y	Punct sfârșit	X / Y	Lungime segment (** (m)
1	440.912,548 689.398,5	2	440.883,234 689.405,636	30.17
2	440.883,234 689.405,636	3	440.879,002 689.382,194	23.821
3	440.879,002 689.382,194	4	440.867,589 689.318,977	64.239
4	440.867,589 689.318,977	5	440.857,0 689.307,907	15.319
5	440.857,0 689.307,907	6	440.853,942 689.305,356	3.982

Punct început	X / Y	Punct sfârşit	X / Y	Lungime segment (** (m)
6	440.853,942 689.305,356	7	440.849,823 689.289,027	16.84
7	440.849,823 689.289,027	8	440.860,763 689.293,478	11.811
8	440.860,763 689.293,478	9	440.869,801 689.297,195	9.772
9	440.869,801 689.297,195	10	440.882,239 689.298,138	12.474
10	440.882,239 689.298,138	11	440.903,152 689.299,639	20.967
11	440.903,152 689.299,639	12	440.921,222 689.301,123	18.131
12	440.921,222 689.301,123	13	440.940,659 689.306,962	20.295
13	440.940,659 689.306,962	14	440.939,61 689.313,061	6.189
14	440.939,61 689.313,061	15	440.934,94 689.326,97	14.672
15	440.934,94 689.326,97	1	440.912,548 689.398,5	74.953

** Lungimile segmentelor sunt determinate în planul de proiecție Stereo 70 și sunt rotunjite la 1 milimetru.

*** Distanța dintre puncte este formată din segmente cumulate ce sunt mai mici decât valoarea 1 milimetru.

**DATE DESPRE IMOBILUL NR. 1407**

Oficiul de Cadastru și Publicitate Imobiliară MARAMURES
Biroul de Cadastru și Publicitate Imobiliară Dragomiresti

A. Partea I. Descrierea imobilului

TEREN Extravilan

Nr. CF vechi:346

Nr. topografic:partedinr.top.2742

Adresa: Jud. Maramures

Nr. Crt	Nr cadastral Nr. topografic	Suprafața* (mp)	Observații / Referințe
A1		8.015	Sector cadastral:32 Teren neimprejmuit;

B. Partea II. Proprietari și acte

Inscrieri privitoare la dreptul de proprietate și alte drepturi reale		Referințe
/		
Act Normativ nr. Legea 7, din 13/03/1996 emis de Parlamentul României;		
B1	Inscrierea provizorie, drept de PROPRIETATE, dobandit prin Lege, cota actuala 1/1	A1
1) COMUNA ȘIEU, CIF:14813046, domeniul public		

C. Partea III. SARCINI .

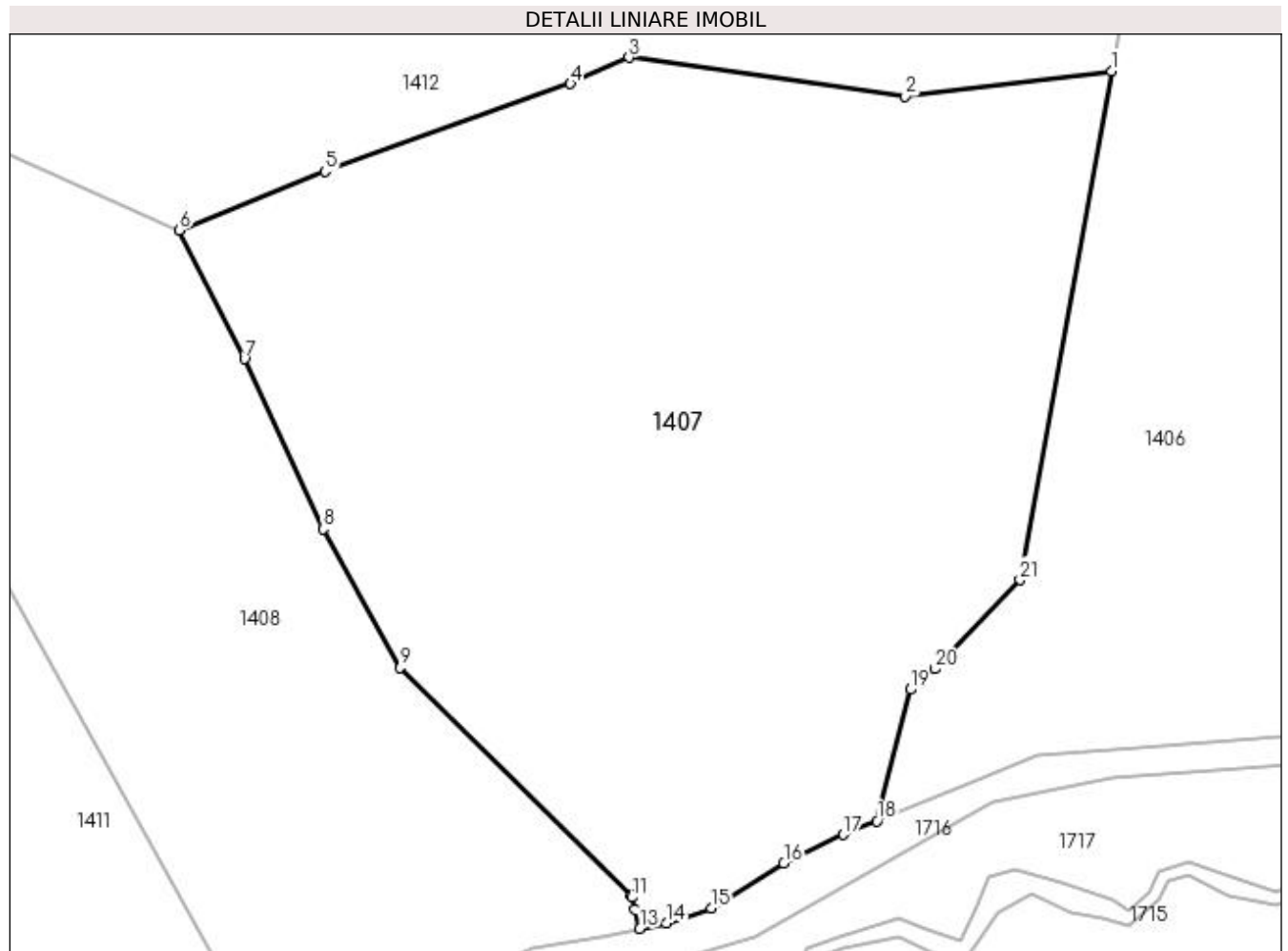
Inscrieri privind dezmembramintele dreptului de proprietate, drepturi reale de garanție și sarcini	Referințe
NU SUNT	

Anexa Nr. 1 La Partea I

Teren

Nr cadastral	Suprafața (mp)*	Observații / Referințe
	8.015	

* Suprafața este determinată în planul de proiecție Stereo 70.



Date referitoare la teren

Crt	Categorie folosință	Intravilan	Suprafața (mp)	Tarla	Parcelă	Nr. topo	Observații / Referințe
1	faneata	NU	8.015	-	-	partedinnr. top.2742	

Lungime Segmente

1) Valorile lungimilor segmentelor sunt obținute din proiecție în plan.

Punct început	X / Y	Punct sfârșit	X / Y	Lungime segment (** (m)
1	440.879,002 689.382,194	2	440.853,303 689.379,083	25.887
3	440.818,954 689.383,888	4	440.811,691 689.380,627	7.961
5	440.781,141 689.369,726	6	440.763,023 689.362,434	19.53
7	440.771,137 689.346,419	8	440.780,898 689.325,312	23.255
9	440.790,533 689.308,059	10	440.819,229 689.279,778	40.29

Punct început	X / Y	Punct sfârșit	X / Y	Lungime segment (** (m)
2	440.853,303 689.379,083	3	440.818,954 689.383,888	34.683
4	440.811,691 689.380,627	5	440.781,141 689.369,726	32.437
6	440.763,023 689.362,434	7	440.771,137 689.346,419	17.953
8	440.780,898 689.325,312	9	440.790,533 689.308,059	19.761
10	440.819,229 689.279,778	11	440.819,295 689.279,523	0.263

Punct început	X / Y	Punct sfârșit	X / Y	Lungime segment (** (m)
11	440.819,295 689.279,523	12	440.819,671 689.278,081	1.49
13	440.820,308 689.275,637	14	440.823,613 689.276,3	3.371
15	440.829,217 689.278,195	16	440.838,203 689.283,78	10.58
17	440.845,644 689.287,327	18	440.849,823 689.289,027	4.512
19	440.853,942 689.305,356	20	440.857,0 689.307,907	3.982
21	440.867,589 689.318,977	1	440.879,002 689.382,194	64.239

Punct început	X / Y	Punct sfârșit	X / Y	Lungime segment (** (m)
12	440.819,671 689.278,081	13	440.820,308 689.275,637	2.526
14	440.823,613 689.276,3	15	440.829,217 689.278,195	5.916
16	440.838,203 689.283,78	17	440.845,644 689.287,327	8.243
18	440.849,823 689.289,027	19	440.853,942 689.305,356	16.84
20	440.857,0 689.307,907	21	440.867,589 689.318,977	15.319

** Lungimile segmentelor sunt determinate în planul de proiecție Stereo 70 și sunt rotunjite la 1 milimetru.

*** Distanța dintre puncte este formată din segmente cumulate ce sunt mai mici decât valoarea 1 milimetru.

**DATE DESPRE IMOBILUL NR. 1408**

Oficiul de Cadastru și Publicitate Imobiliară MARAMURES
Biroul de Cadastru și Publicitate Imobiliară Dragomiresti

A. Partea I. Descrierea imobilului

TEREN Extravilan

Nr. CF vechi:1999

Nr. topografic:partedinr.top.2740

Adresa: Jud. Maramures

Nr. Crt	Nr cadastral Nr. topografic	Suprafata* (mp)	Observatii / Referinte
A1		5.072	Sector cadastral:32 Teren neimprejmuit;

B. Partea II. Proprietari și acte

Inscrieri privitoare la dreptul de proprietate și alte drepturi reale		Referințe
1408 / 03/11/2023		
Act Normativ nr. Legea 7, din 13/03/1996 emis de Parlamentul României;		
B1	Intabulare, drept de PROPRIETATE, dobândit prin Lege, cota actuala 1/1 1) NEIDENTIFICAT NEIDENTIFICAT	A1
Act Administrativ nr. Adeverință nr. 3781, din 24/10/2023 emis de Primăria Șieu;		
B2	Se notează posesia faptică în favoarea lui 1) DUNCA ILEANA	A1

C. Partea III. SARCINI .

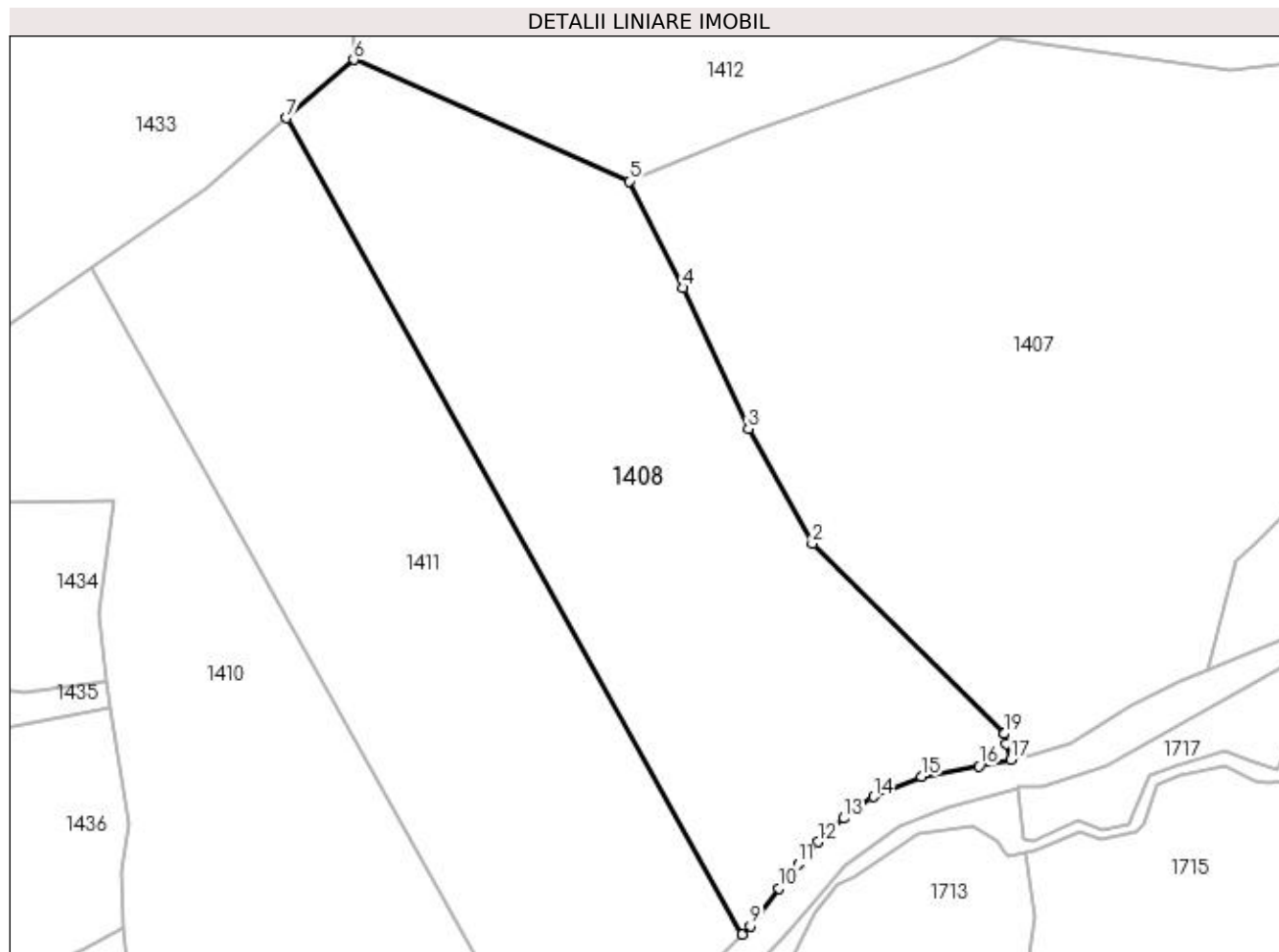
Inscrieri privind dezmembramintele dreptului de proprietate, drepturi reale de garanție și sarcini	Referințe
NU SUNT	

Anexa Nr. 1 La Partea I

Teren

Nr cadastral	Suprafața (mp)*	Observații / Referințe
	5.072	

* Suprafața este determinată în planul de proiecție Stereo 70.



Date referitoare la teren

Crt	Categorie folosință	Intra vilan	Suprafața (mp)	Tarla	Parcelă	Nr. topo	Observații / Referințe
1	faneata	NU	5.072	-	-	-	

Lungime Segmente

1) Valorile lungimilor segmentelor sunt obținute din proiecție în plan.

Punct început	X / Y	Punct sfârșit	X / Y	Lungime segment (** (m)
1	440.819,229 689.279,778	2	440.790,533 689.308,059	40.29
2	440.790,533 689.308,059	3	440.780,898 689.325,312	19.761
3	440.780,898 689.325,312	4	440.771,137 689.346,419	23.255
4	440.771,137 689.346,419	5	440.763,023 689.362,434	17.953
5	440.763,023 689.362,434	6	440.721,723 689.380,651	45.139

Punct început	X / Y	Punct sfârșit	X / Y	Lungime segment (** (m)
6	440.721,723 689.380,651	7	440.711,592 689.371,897	13.389
7	440.711,592 689.371,897	8	440.779,978 689.249,442	140.256
8	440.779,978 689.249,442	9	440.781,181 689.250,73	1.762
9	440.781,181 689.250,73	10	440.785,514 689.256,335	7.085
10	440.785,514 689.256,335	11	440.788,388 689.259,983	4.644
11	440.788,388 689.259,983	12	440.791,333 689.263,331	4.459
12	440.791,333 689.263,331	13	440.795,222 689.266,845	5.241
13	440.795,222 689.266,845	14	440.799,661 689.270,063	5.483
14	440.799,661 689.270,063	15	440.806,883 689.273,102	7.835
15	440.806,883 689.273,102	16	440.815,533 689.274,679	8.793
16	440.815,533 689.274,679	17	440.820,308 689.275,637	4.87
17	440.820,308 689.275,637	18	440.819,671 689.278,081	2.526
18	440.819,671 689.278,081	19	440.819,295 689.279,523	1.49
19	440.819,295 689.279,523	1	440.819,229 689.279,778	0.263

** Lungimile segmentelor sunt determinate în planul de proiecție Stereo 70 și sunt rotunjite la 1 milimetru.

*** Distanța dintre puncte este formată din segmente cumulate ce sunt mai mici decât valoarea 1 milimetru.

**DATE DESPRE IMOBILUL NR. 1409**

Oficiul de Cadastru și Publicitate Imobiliară MARAMURES
Biroul de Cadastru și Publicitate Imobiliară Dragomiresti

A. Partea I. Descrierea imobilului

TEREN Extravilan

Nr. CF vechi:1999

Nr. topografic:partedinr.top.2740

Adresa: Jud. Maramures

Nr. Crt	Nr cadastral Nr. topografic	Suprafața* (mp)	Observații / Referințe
A1		5.315	Sector cadastral:32 Teren neimprejmuit;

B. Partea II. Proprietari și acte

Inscrieri privitoare la dreptul de proprietate și alte drepturi reale		Referințe
/		
Act Normativ nr. Legea 7, din 13/03/1996 emis de Parlamentul României;		
B1	Intabulare, drept de PROPRIETATE, dobândit prin Lege, cota actuala 1/1 1) NEIDENTIFICAT NEIDENTIFICAT, PROPRIETAR NEIDENTIFICAT	A1
Act Administrativ nr. Adeverință nr. 4117, din 09/11/2023 emis de Primăria Șieu;		
B2	Se notează posesia faptică în favoarea lui 1) REDNIC GHEORGHE	A1

C. Partea III. SARCINI .

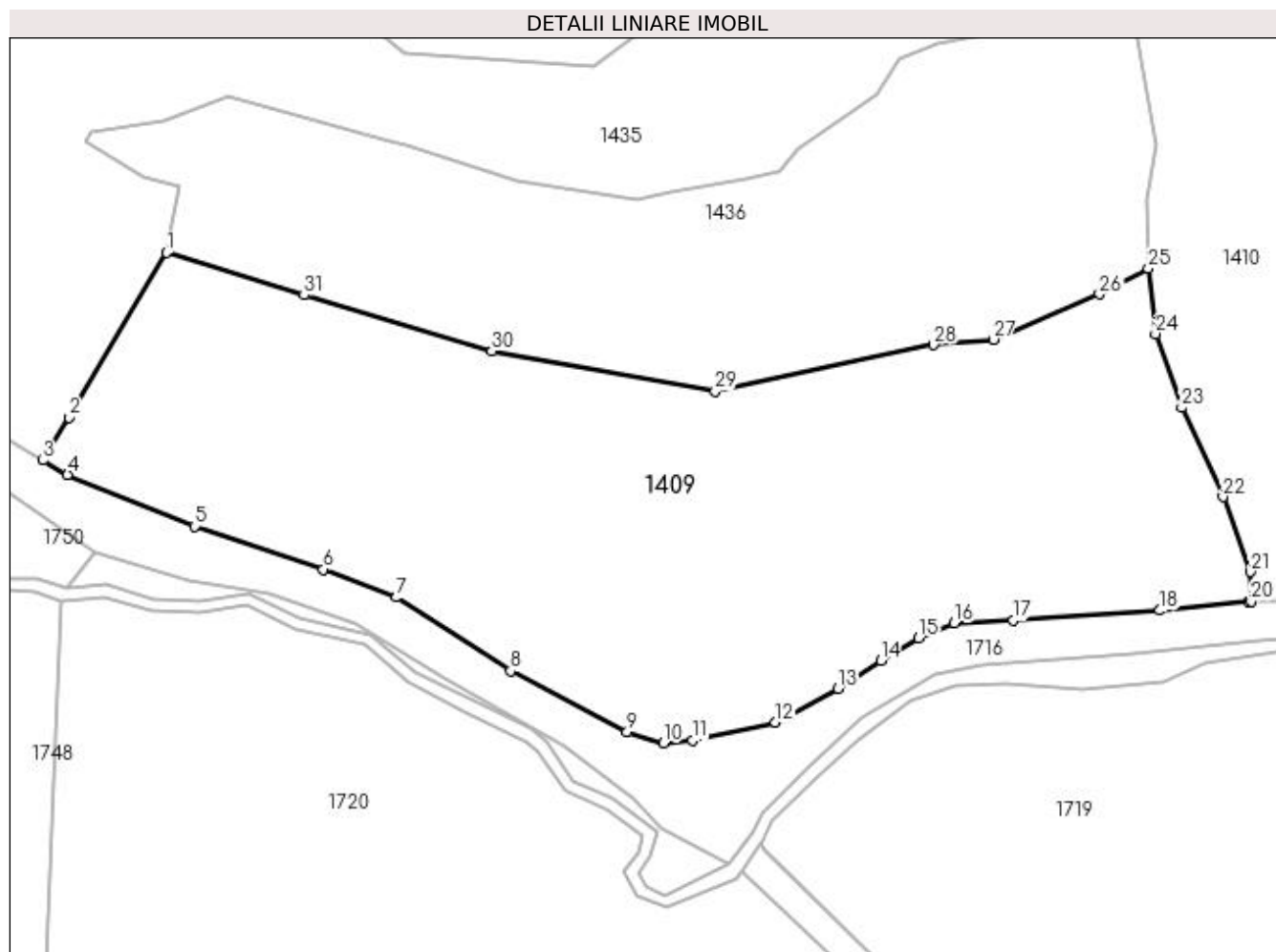
Inscrieri privind dezmembramintele dreptului de proprietate, drepturi reale de garanție și sarcini	Referințe
NU SUNT	

Anexa Nr. 1 La Partea I

Teren

Nr cadastral	Suprafața (mp)*	Observații / Referințe
	5.315	

* Suprafața este determinată în planul de proiecție Stereo 70.



Date referitoare la teren

Crt	Categorie folosință	Intra vilan	Suprafața (mp)	Tarla	Parcelă	Nr. topo	Observații / Referințe
1	faneata	NU	5.315	-	-	-	

Lungime Segmente

1) Valorile lungimilor segmentelor sunt obținute din proiecție în plan.

Punct început	X / Y	Punct sfârșit	X / Y	Lungime segment (** (m)
1	440.563,391 689.252,341	2	440.551,026 689.231,573	24.17
3	440.547,806 689.226,164	4	440.550,897 689.224,347	3.585
5	440.566,919 689.217,844	6	440.583,108 689.212,428	17.071
7	440.592,361 689.208,905	8	440.606,736 689.199,645	17.099
9	440.621,434 689.191,956	10	440.625,981 689.190,514	4.77

Punct început	X / Y	Punct sfârșit	X / Y	Lungime segment (** (m)
2	440.551,026 689.231,573	3	440.547,806 689.226,164	6.295
4	440.550,897 689.224,347	5	440.566,919 689.217,844	17.291
6	440.583,108 689.212,428	7	440.592,361 689.208,905	9.901
8	440.606,736 689.199,645	9	440.621,434 689.191,956	16.588
10	440.625,981 689.190,514	11	440.629,65 689.190,859	3.685

Punct început	X / Y	Punct sfârșit	X / Y	Lungime segment (** (m)
11	440.629,65 689.190,859	12	440.640,127 689.193,169	10.729
13	440.648,027 689.197,408	14	440.653,386 689.200,907	6.4
15	440.658,187 689.203,787	16	440.662,69 689.205,631	4.866
17	440.670,099 689.205,98	18	440.688,599 689.207,246	18.543
19	440.699,729 689.208,349	20	440.700,1 689.208,358	0.371
21	440.700,005 689.212,112	22	440.696,565 689.221,549	10.044
23	440.691,339 689.232,788	24	440.688,049 689.242,109	9.885
25	440.687,122 689.250,317	26	440.680,977 689.247,114	6.93
27	440.667,589 689.241,401	28	440.660,088 689.240,736	7.53
29	440.632,509 689.234,903	30	440.604,356 689.239,927	28.598
31	440.580,721 689.246,969	1	440.563,391 689.252,341	18.144

Punct început	X / Y	Punct sfârșit	X / Y	Lungime segment (** (m)
12	440.640,127 689.193,169	13	440.648,027 689.197,408	8.965
14	440.653,386 689.200,907	15	440.658,187 689.203,787	5.599
16	440.662,69 689.205,631	17	440.670,099 689.205,98	7.417
18	440.688,599 689.207,246	19	440.699,729 689.208,349	11.185
20	440.700,1 689.208,358	21	440.700,005 689.212,112	3.755
22	440.696,565 689.221,549	23	440.691,339 689.232,788	12.395
24	440.688,049 689.242,109	25	440.687,122 689.250,317	8.26
26	440.680,977 689.247,114	27	440.667,589 689.241,401	14.556
28	440.660,088 689.240,736	29	440.632,509 689.234,903	28.189
30	440.604,356 689.239,927	31	440.580,721 689.246,969	24.662

** Lungimile segmentelor sunt determinate în planul de proiecție Stereo 70 și sunt rotunjite la 1 milimetru.

*** Distanța dintre puncte este formată din segmente cumulate ce sunt mai mici decât valoarea 1 milimetru.

**DATE DESPRE IMOBILUL NR. 1410**

Oficiul de Cadastru și Publicitate Imobiliară MARAMURES
Biroul de Cadastru și Publicitate Imobiliară Dragomiresti

A. Partea I. Descrierea imobilului

TEREN Extravilan

Nr. CF vechi:1999

Nr. topografic:partedinr.top.2740

Adresa: Jud. Maramures

Nr. Crt	Nr cadastral Nr. topografic	Suprafata* (mp)	Observatii / Referinte
A1		5.072	Sector cadastral:32 Teren neimprejmuit;

B. Partea II. Proprietari și acte

Inscrieri privitoare la dreptul de proprietate și alte drepturi reale		Referințe
1410 / 03/11/2023		
Act Normativ nr. Legea 7, din 13/03/1996 emis de Parlamentul României;		
B1	Intabulare, drept de PROPRIETATE, dobândit prin Lege, cota actuala 1/1 1) NEIDENTIFICAT NEIDENTIFICAT	A1
Act Administrativ nr. Adeverință nr. 3729, din 23/10/2023 emis de Primăria Șieu;		
B2	Se notează posesia faptică în favoarea lui 1) FLOREA IOANA	A1

C. Partea III. SARCINI .

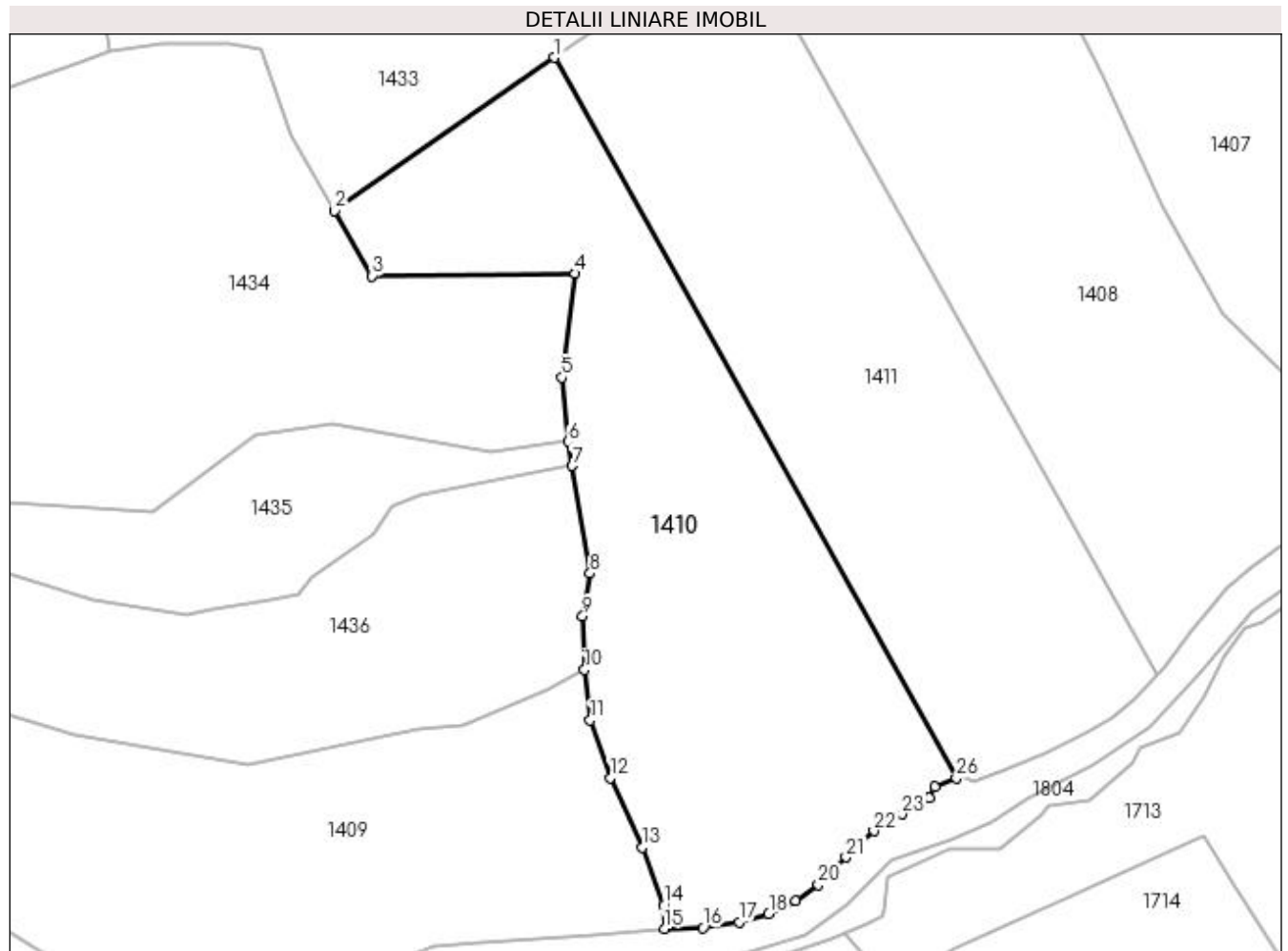
Inscrieri privind dezmembramintele dreptului de proprietate, drepturi reale de garanție și sarcini	Referințe
NU SUNT	

Anexa Nr. 1 La Partea I

Teren

Nr cadastral	Suprafața (mp)*	Observații / Referințe
	5.072	

* Suprafața este determinată în planul de proiecție Stereo 70.



Date referitoare la teren

Crt	Categorie folosință	Intravilan	Suprafața (mp)	Tarla	Parcelă	Nr. topo	Observații / Referințe
1	faneata	NU	5.072	-	-	-	

Lungime Segmente

1) Valorile lungimilor segmentelor sunt obținute din proiecție în plan.

Punct început	X / Y	Punct sfârșit	X / Y	Lungime segment (** (m)
1	440.682,263 689.349,454	2	440.646,605 689.324,669	43.426
3	440.652,685 689.314,063	4	440.685,648 689.314,472	32.966
5	440.683,525 689.297,641	6	440.684,514 689.287,292	10.396
7	440.685,166 689.283,342	8	440.688,046 689.265,92	17.658
9	440.686,865 689.258,981	10	440.687,122 689.250,317	8.668

Punct început	X / Y	Punct sfârșit	X / Y	Lungime segment (** (m)
2	440.646,605 689.324,669	3	440.652,685 689.314,063	12.225
4	440.685,648 689.314,472	5	440.683,525 689.297,641	16.964
6	440.684,514 689.287,292	7	440.685,166 689.283,342	4.003
8	440.688,046 689.265,92	9	440.686,865 689.258,981	7.039
10	440.687,122 689.250,317	11	440.688,049 689.242,109	8.26

Punct început	X / Y	Punct sfârșit	X / Y	Lungime segment (** (m)
11	440.688,049 689.242,109	12	440.691,339 689.232,788	9.885
13	440.696,565 689.221,549	14	440.700,005 689.212,112	10.044
15	440.700,1 689.208,358	16	440.706,378 689.208,517	6.28
17	440.712,194 689.209,384	18	440.717,01 689.210,762	5.009
19	440.721,437 689.212,836	20	440.725,078 689.215,464	4.49
21	440.729,549 689.219,92	22	440.734,071 689.224,197	6.224
23	440.738,579 689.226,926	24	440.742,986 689.229,509	5.108
25	440.743,932 689.231,285	26	440.747,451 689.232,726	3.803

Punct început	X / Y	Punct sfârșit	X / Y	Lungime segment (** (m)
12	440.691,339 689.232,788	13	440.696,565 689.221,549	12.395
14	440.700,005 689.212,112	15	440.700,1 689.208,358	3.755
16	440.706,378 689.208,517	17	440.712,194 689.209,384	5.88
18	440.717,01 689.210,762	19	440.721,437 689.212,836	4.889
20	440.725,078 689.215,464	21	440.729,549 689.219,92	6.312
22	440.734,071 689.224,197	23	440.738,579 689.226,926	5.27
24	440.742,986 689.229,509	25	440.743,932 689.231,285	2.012
26	440.747,451 689.232,726	1	440.682,263 689.349,454	133.697

** Lungimile segmentelor sunt determinate în planul de proiecție Stereo 70 și sunt rotunjite la 1 milimetru.

*** Distanța dintre puncte este formată din segmente cumulate ce sunt mai mici decât valoarea 1 milimetru.

**DATE DESPRE IMOBILUL NR. 1411**

Oficiul de Cadastru și Publicitate Imobiliară MARAMURES
Biroul de Cadastru și Publicitate Imobiliară Dragomiresti

A. Partea I. Descrierea imobilului

TEREN Extravilan

Nr. CF vechi:1999

Nr. topografic:partedinr.top.2740

Adresa: Jud. Maramures

Nr. Crt	Nr cadastral Nr. topografic	Suprafata* (mp)	Observatii / Referinte
A1		5.072	Sector cadastral:32 Teren neimprejmuit;

B. Partea II. Proprietari și acte

Inscrieri privitoare la dreptul de proprietate și alte drepturi reale		Referințe
1411 / 03/11/2023		
Act Normativ nr. Legea 7, din 13/03/1996 emis de Parlamentul României;		
B1	Intabulare, drept de PROPRIETATE, dobândit prin Lege, cota actuala 1/1 1) NEIDENTIFICAT NEIDENTIFICAT	A1
Act Administrativ nr. Adeverință nr. 3763, din 24/10/2023 emis de Primăria Șieu;		
B2	Se notează posesia faptică în favoarea lui 1) PETREUȘ GHEORGHE-FLORIN	A1

C. Partea III. SARCINI .

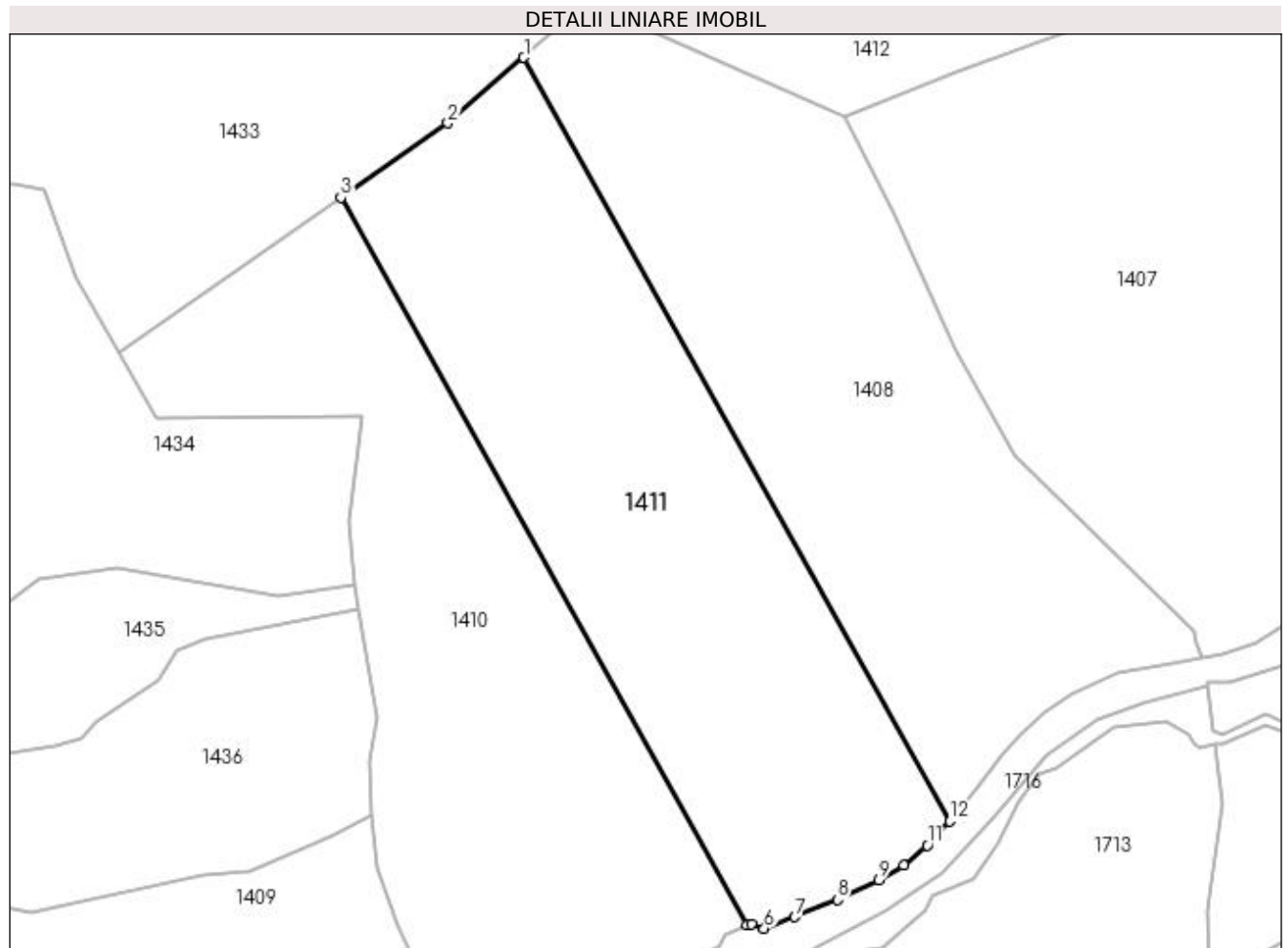
Inscrieri privind dezmembramintele dreptului de proprietate, drepturi reale de garanție și sarcini	Referințe
NU SUNT	

Anexa Nr. 1 La Partea I

Teren

Nr cadastral	Suprafața (mp)*	Observații / Referințe
	5.072	

* Suprafața este determinată în planul de proiecție Stereo 70.



Date referitoare la teren

Crt	Categorie folosință	Intravilan	Suprafața (mp)	Tarla	Parcelă	Nr. topo	Observații / Referințe
1	faneata	NU	5.072	-	-	-	

Lungime Segmente

1) Valorile lungimilor segmentelor sunt obținute din proiecție în plan.

Punct început	X / Y	Punct sfârșit	X / Y	Lungime segment (** (m)
1	440.711,592 689.371,897	2	440.699,407 689.361,371	16.102
2	440.699,407 689.361,371	3	440.682,263 689.349,454	20.879
3	440.682,263 689.349,454	4	440.747,451 689.232,726	133.697
4	440.747,451 689.232,726	5	440.748,083 689.232,985	0.683
5	440.748,083 689.232,985	6	440.750,168 689.232,235	2.216

Punct început	X / Y	Punct sfârșit	X / Y	Lungime segment (** (m)
6	440.750,168 689.232,235	7	440.755,083 689.234,09	5.253
7	440.755,083 689.234,09	8	440.761,921 689.236,845	7.372
8	440.761,921 689.236,845	9	440.768,58 689.240,023	7.378
9	440.768,58 689.240,023	10	440.772,556 689.242,402	4.633
10	440.772,556 689.242,402	11	440.776,344 689.245,551	4.926
11	440.776,344 689.245,551	12	440.779,978 689.249,442	5.324
12	440.779,978 689.249,442	1	440.711,592 689.371,897	140.256

** Lungimile segmentelor sunt determinate în planul de proiecție Stereo 70 și sunt rotunjite la 1 milimetru.

*** Distanța dintre puncte este formată din segmente cumulate ce sunt mai mici decât valoarea 1 milimetru.

**DATE DESPRE IMOBILUL NR. 1412**

Oficiul de Cadastru și Publicitate Imobiliară MARAMURES
Biroul de Cadastru și Publicitate Imobiliară Dragomiresti

A. Partea I. Descrierea imobilului

TEREN Extravilan

Nr. CF vechi:530

Nr. topografic:partedinr.top.2743

Adresa: Jud. Maramures

Nr. Crt	Nr cadastral Nr. topografic	Suprafata* (mp)	Observatii / Referinte
A1		7.727	Sector cadastral:32 Teren neimprejmuit;

B. Partea II. Proprietari și acte

Inscrieri privitoare la dreptul de proprietate și alte drepturi reale		Referințe
1412 / 03/11/2023		
Act Normativ nr. Legea 7, din 13/03/1996 emis de Parlamentul României;		
B1	Intabulare, drept de PROPRIETATE, dobândit prin Lege, cota actuala 1/1 1) NEIDENTIFICAT NEIDENTIFICAT	A1
Act Administrativ nr. Adeverință nr. 3716, din 23/10/2023 emis de Primăria Șieu;		
B2	Se notează posesia faptică în favoarea lui 1) DUNCA ILEANA	A1

C. Partea III. SARCINI .

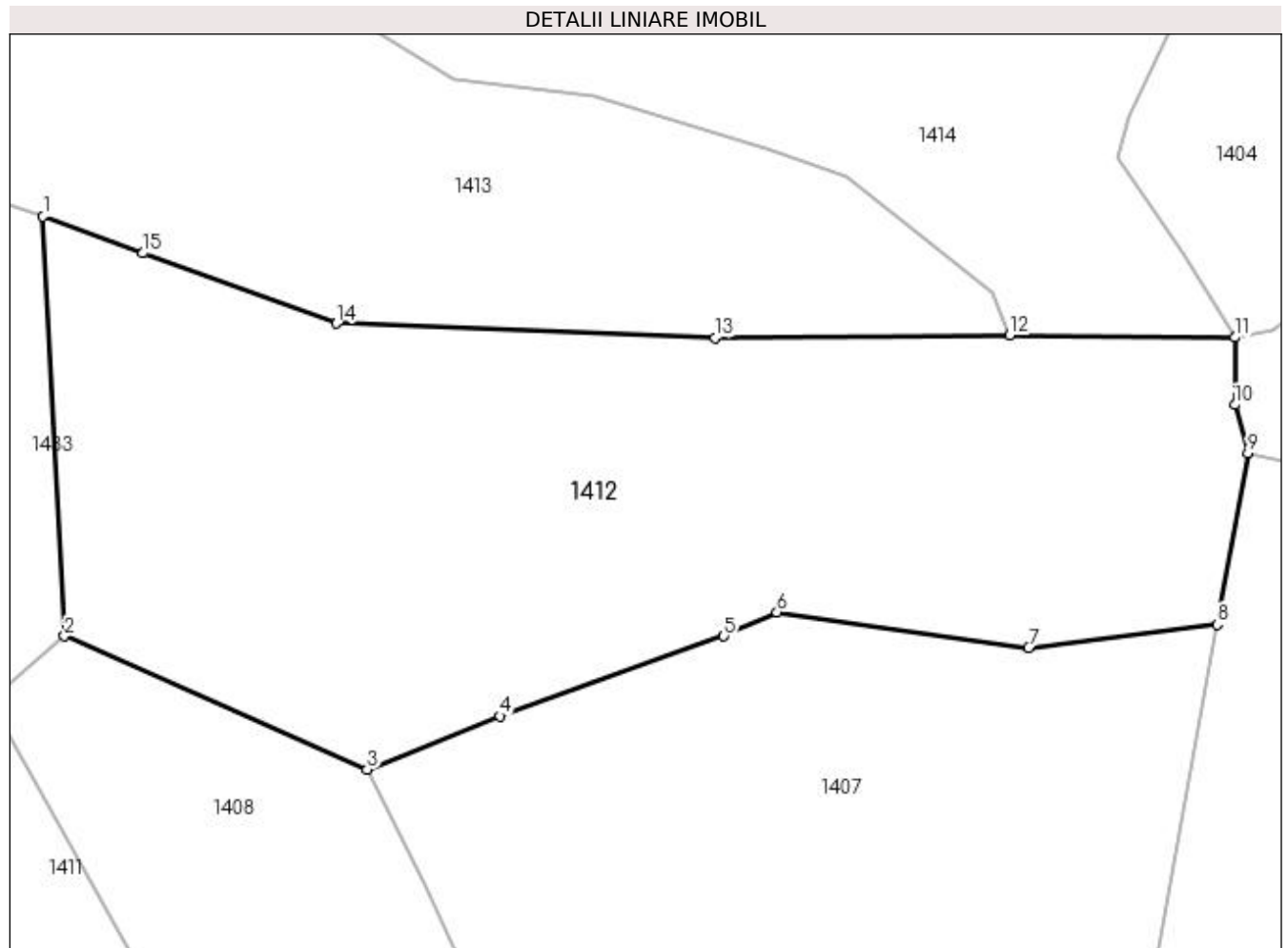
Inscrieri privind dezmembramintele dreptului de proprietate, drepturi reale de garanție și sarcini	Referințe
NU SUNT	

Anexa Nr. 1 La Partea I

Teren

Nr cadastral	Suprafața (mp)*	Observații / Referințe
	7.727	

* Suprafața este determinată în planul de proiecție Stereo 70.



Date referitoare la teren

Crt	Categorie folosință	Intra vilan	Suprafața (mp)	Tarla	Parcelă	Nr. topo	Observații / Referințe
1	faneata	NU	7.727	-	-	-	

Lungime Segmente

1) Valorile lungimilor segmentelor sunt obținute din proiecție în plan.

Punct început	X / Y	Punct sfârșit	X / Y	Lungime segment (** (m)
1	440.718,789 689.437,867	2	440.721,723 689.380,651	57.291
2	440.721,723 689.380,651	3	440.763,023 689.362,434	45.139
3	440.763,023 689.362,434	4	440.781,141 689.369,726	19.53
4	440.781,141 689.369,726	5	440.811,691 689.380,627	32.437
5	440.811,691 689.380,627	6	440.818,954 689.383,888	7.961

Punct început	X / Y	Punct sfârşit	X / Y	Lungime segment (** (m)
6	440.818,954 689.383,888	7	440.853,303 689.379,083	34.683
7	440.853,303 689.379,083	8	440.879,002 689.382,194	25.887
8	440.879,002 689.382,194	9	440.883,234 689.405,636	23.821
9	440.883,234 689.405,636	10	440.881,471 689.412,172	6.77
10	440.881,471 689.412,172	11	440.881,452 689.421,381	9.209
11	440.881,452 689.421,381	12	440.850,73 689.421,686	30.724
12	440.850,73 689.421,686	13	440.810,533 689.421,323	40.199
13	440.810,533 689.421,323	14	440.758,86 689.423,268	51.71
14	440.758,86 689.423,268	15	440.732,399 689.432,846	28.141
15	440.732,399 689.432,846	1	440.718,789 689.437,867	14.507

** Lungimile segmentelor sunt determinate în planul de proiecţie Stereo 70 şi sunt rotunjite la 1 milimetru.

*** Distanţa dintre puncte este formată din segmente cumulate ce sunt mai mici decât valoarea 1 milimetru.

**DATE DESPRE IMOBILUL NR. 1413**

Oficiul de Cadastru și Publicitate Imobiliară MARAMURES
Biroul de Cadastru și Publicitate Imobiliară Dragomiresti

A. Partea I. Descrierea imobilului

TEREN Extravilan

Nr. CF vechi:530

Nr. topografic:partedinr.top.2743

Adresa: Jud. Maramures

Nr. Crt	Nr cadastral Nr. topografic	Suprafața* (mp)	Observații / Referințe
A1		5.117	Sector cadastral:32 Teren neimprejmuit;

B. Partea II. Proprietari și acte

Inscrieri privitoare la dreptul de proprietate și alte drepturi reale		Referințe
/		
Act Normativ nr. Legea 7, din 13/03/1996 emis de Parlamentul României;		
B1	Inscrierea provizorie, drept de PROPRIETATE, dobandit prin Lege, cota actuala 1/1 1) COMUNA ȘIEU , CIF:14813046, PROPRIETAR NEIDENTIFICAT	A1

C. Partea III. SARCINI .

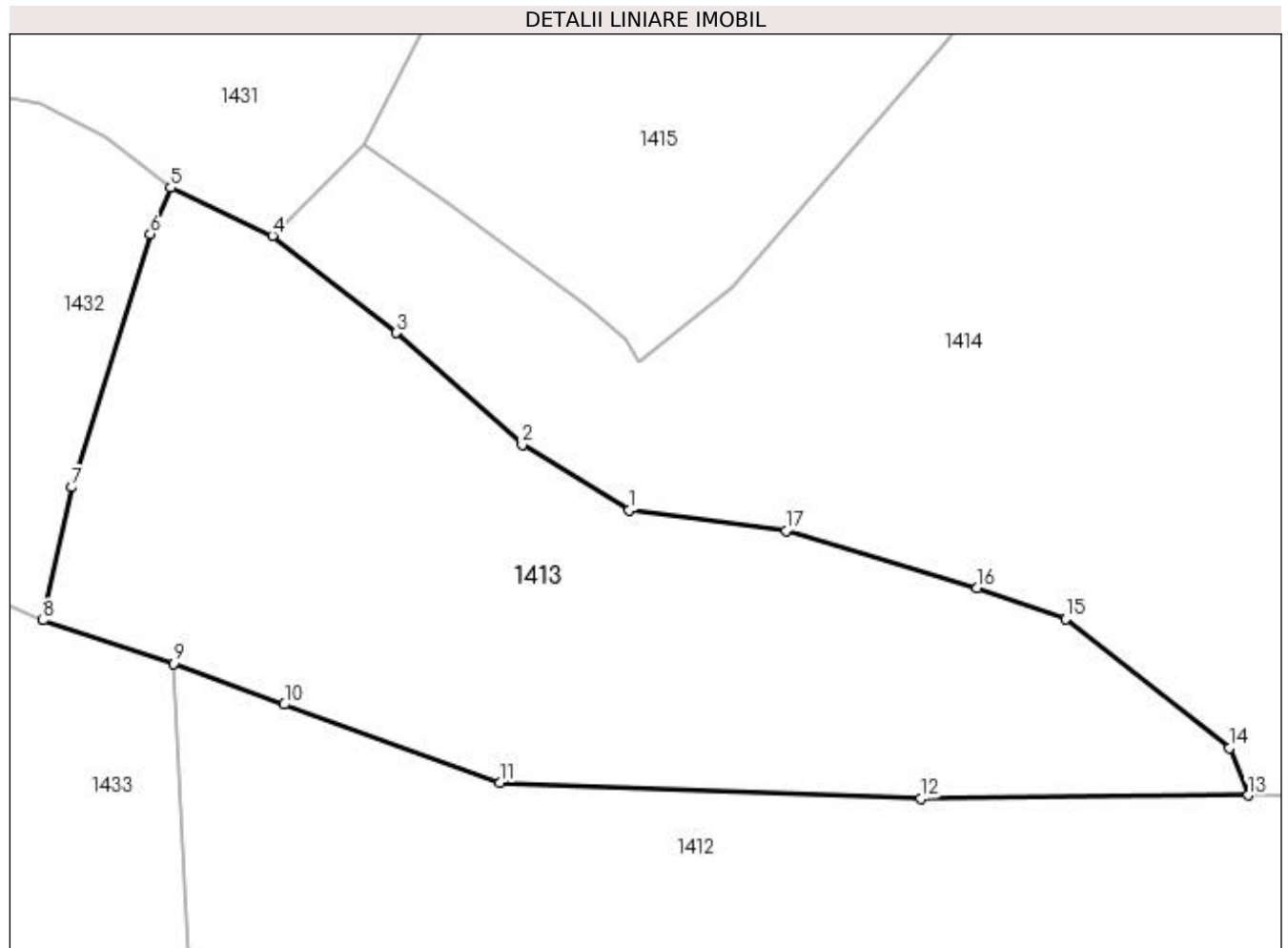
Inscrieri privind dezmembramintele dreptului de proprietate, drepturi reale de garanție și sarcini	Referințe
NU SUNT	

Anexa Nr. 1 La Partea I

Teren

Nr cadastral	Suprafața (mp)*	Observații / Referințe
	5.117	

* Suprafața este determinată în planul de proiecție Stereo 70.



Date referitoare la teren

Crt	Categorie folosință	Intravilan	Suprafața (mp)	Tarla	Parcelă	Nr. topo	Observații / Referințe
1	faneata	NU	5.117	-	-	partedinr. top.2743	

Lungime Segmente

1) Valorile lungimilor segmentelor sunt obținute din proiecție în plan.

Punct început	X / Y	Punct sfârșit	X / Y	Lungime segment (** (m)
1	440.774,771 689.456,681	2	440.761,609 689.464,681	15.403
2	440.761,609 689.464,681	3	440.746,104 689.478,423	20.718
3	440.746,104 689.478,423	4	440.730,925 689.490,352	19.306
4	440.730,925 689.490,352	5	440.718,431 689.496,227	13.806
5	440.718,431 689.496,227	6	440.715,938 689.490,552	6.198

Punct început	X / Y	Punct sfârşit	X / Y	Lungime segment (** (m)
6	440.715,938 689.490,552	7	440.706,327 689.459,492	32.513
7	440.706,327 689.459,492	8	440.702,759 689.443,156	16.721
8	440.702,759 689.443,156	9	440.718,789 689.437,867	16.88
9	440.718,789 689.437,867	10	440.732,399 689.432,846	14.507
10	440.732,399 689.432,846	11	440.758,86 689.423,268	28.141
11	440.758,86 689.423,268	12	440.810,533 689.421,323	51.71
12	440.810,533 689.421,323	13	440.850,73 689.421,686	40.199
13	440.850,73 689.421,686	14	440.848,466 689.427,496	6.236
14	440.848,466 689.427,496	15	440.828,351 689.443,308	25.586
15	440.828,351 689.443,308	16	440.817,483 689.447,149	11.527
16	440.817,483 689.447,149	17	440.794,043 689.454,162	24.467
17	440.794,043 689.454,162	1	440.774,771 689.456,681	19.436

** Lungimile segmentelor sunt determinate în planul de proiecție Stereo 70 și sunt rotunjite la 1 milimetru.

*** Distanța dintre puncte este formată din segmente cumulate ce sunt mai mici decât valoarea 1 milimetru.

**DATE DESPRE IMOBILUL NR. 1414**

Oficiul de Cadastru și Publicitate Imobiliară MARAMURES
Biroul de Cadastru și Publicitate Imobiliară Dragomiresti

A. Partea I. Descrierea imobilului

TEREN Extravilan

Nr. CF vechi:83

Nr. topografic:partedinr.top.2744

Adresa: Jud. Maramures

Nr. Crt	Nr cadastral Nr. topografic	Suprafața* (mp)	Observații / Referințe
A1		9.508	Sector cadastral:32 Teren neimprejmuit;

B. Partea II. Proprietari și acte

Inscrieri privitoare la dreptul de proprietate și alte drepturi reale		Referințe
1414 / 03/11/2023		
Act Normativ nr. Legea 7, din 13/03/1996 emis de Parlamentul României;		
B1	Intabulare, drept de PROPRIETATE, dobândit prin Lege, cota actuala 1/1 1) NEIDENTIFICAT NEIDENTIFICAT	A1
Act Administrativ nr. Adeverință nr. 4355, din 13/11/2023 emis de Primăria Șieu;		
B2	Se notează posesia faptică în favoarea lui 1) DUNCA ȘTEFAN	A1

C. Partea III. SARCINI .

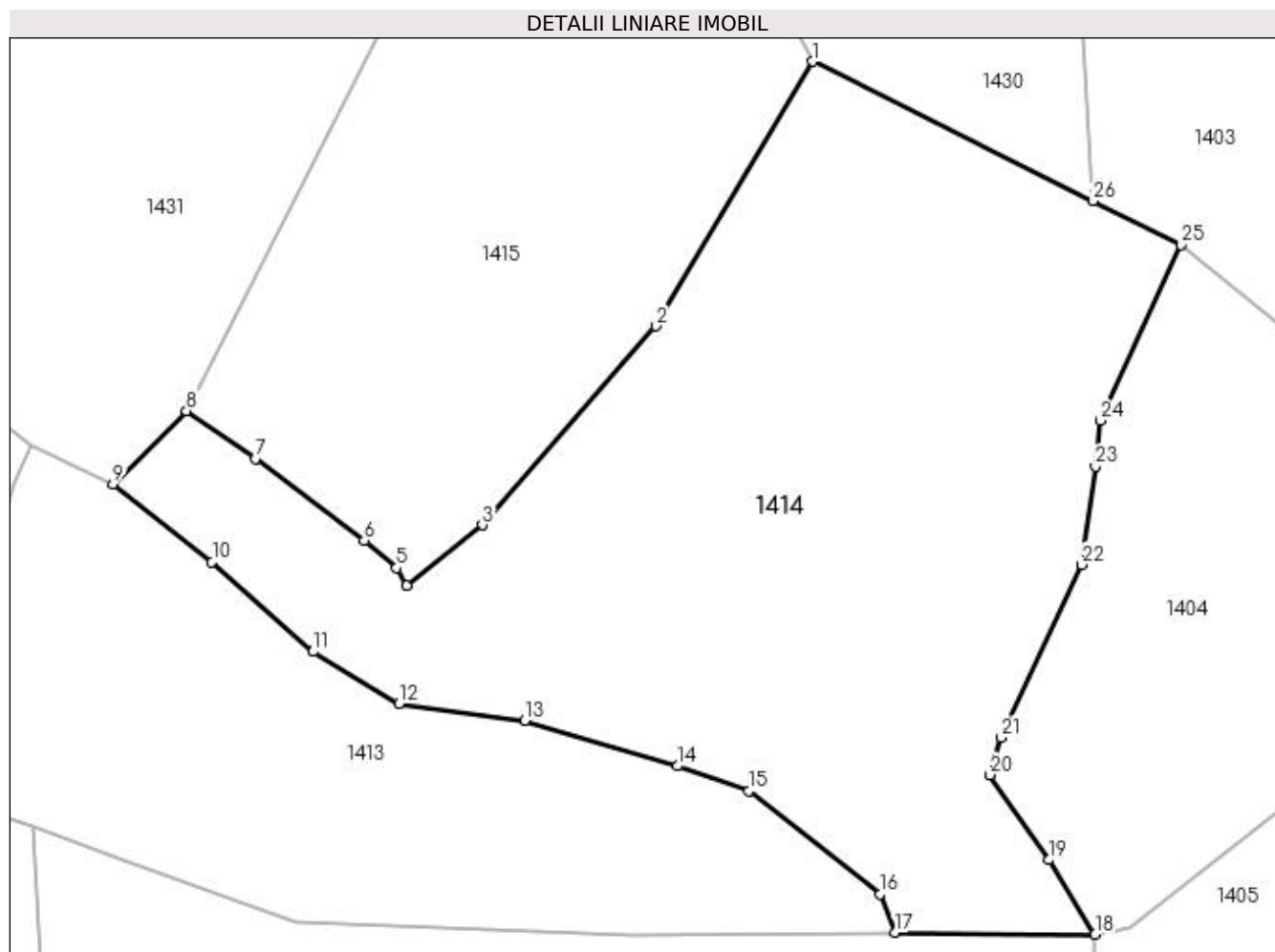
Inscrieri privind dezmembramintele dreptului de proprietate, drepturi reale de garanție și sarcini	Referințe
NU SUNT	

Anexa Nr. 1 La Partea I

Teren

Nr cadastral	Suprafața (mp)*	Observații / Referințe
	9.508	

* Suprafața este determinată în planul de proiecție Stereo 70.



Date referitoare la teren

Crt	Categorie folosință	Intravilan	Suprafața (mp)	Tarla	Parcelă	Nr. topo	Observații / Referințe
1	faneata	NU	9.508	-	-	-	

Lungime Segmente

1) Valorile lungimilor segmentelor sunt obținute din proiecție în plan.

Punct început	X / Y	Punct sfârșit	X / Y	Lungime segment (** (m)
1	440.838,188 689.555,08	2	440.814,093 689.514,55	47.151
3	440.787,531 689.484,104	4	440.775,976 689.474,858	14.799
5	440.774,396 689.477,516	6	440.769,459 689.481,718	6.483
7	440.752,778 689.494,264	8	440.742,179 689.501,595	12.887
9	440.730,925 689.490,352	10	440.746,104 689.478,423	19.306

Punct început	X / Y	Punct sfârșit	X / Y	Lungime segment (** (m)
2	440.814,093 689.514,55	3	440.787,531 689.484,104	40.404
4	440.775,976 689.474,858	5	440.774,396 689.477,516	3.092
6	440.769,459 689.481,718	7	440.752,778 689.494,264	20.872
8	440.742,179 689.501,595	9	440.730,925 689.490,352	15.908
10	440.746,104 689.478,423	11	440.761,609 689.464,681	20.718

Punct început	X / Y	Punct sfârșit	X / Y	Lungime segment (** (m)
11	440.761,609 689.464,681	12	440.774,771 689.456,681	15.403
13	440.794,043 689.454,162	14	440.817,483 689.447,149	24.467
15	440.828,351 689.443,308	16	440.848,466 689.427,496	25.586
17	440.850,73 689.421,686	18	440.881,452 689.421,381	30.724
19	440.874,417 689.432,787	20	440.865,348 689.445,818	15.876
21	440.867,08 689.451,546	22	440.879,414 689.478,008	29.195
23	440.881,488 689.493,049	24	440.882,296 689.500,077	7.074
25	440.894,669 689.526,964	26	440.881,122 689.533,708	15.133

Punct început	X / Y	Punct sfârșit	X / Y	Lungime segment (** (m)
12	440.774,771 689.456,681	13	440.794,043 689.454,162	19.436
14	440.817,483 689.447,149	15	440.828,351 689.443,308	11.527
16	440.848,466 689.427,496	17	440.850,73 689.421,686	6.236
18	440.881,452 689.421,381	19	440.874,417 689.432,787	13.401
20	440.865,348 689.445,818	21	440.867,08 689.451,546	5.984
22	440.879,414 689.478,008	23	440.881,488 689.493,049	15.183
24	440.882,296 689.500,077	25	440.894,669 689.526,964	29.597
26	440.881,122 689.533,708	1	440.838,188 689.555,08	47.959

** Lungimile segmentelor sunt determinate în planul de proiecție Stereo 70 și sunt rotunjite la 1 milimetru.

*** Distanța dintre puncte este formată din segmente cumulate ce sunt mai mici decât valoarea 1 milimetru.

**DATE DESPRE IMOBILUL NR. 1415**

Oficiul de Cadastru și Publicitate Imobiliară MARAMURES
Biroul de Cadastru și Publicitate Imobiliară Dragomiresti

A. Partea I. Descrierea imobilului

TEREN Extravilan

Nr. CF vechi:83

Nr. topografic:partedinr.top.2744

Adresa: Jud. Maramures

Nr. Crt	Nr cadastral Nr. topografic	Suprafața* (mp)	Observații / Referințe
A1		5.992	Sector cadastral:32 Teren neimprejmuit;

B. Partea II. Proprietari și acte

Inscrieri privitoare la dreptul de proprietate și alte drepturi reale		Referințe
/		
Act Normativ nr. Legea 7, din 13/03/1996 emis de Parlamentul României;		
B1	Inscrierea provizorie, drept de PROPRIETATE, dobandit prin Lege, cota actuala 1/1 1) COMUNA ȘIEU , CIF:14813046, PROPRIETAR NEIDENTIFICAT	A1

C. Partea III. SARCINI .

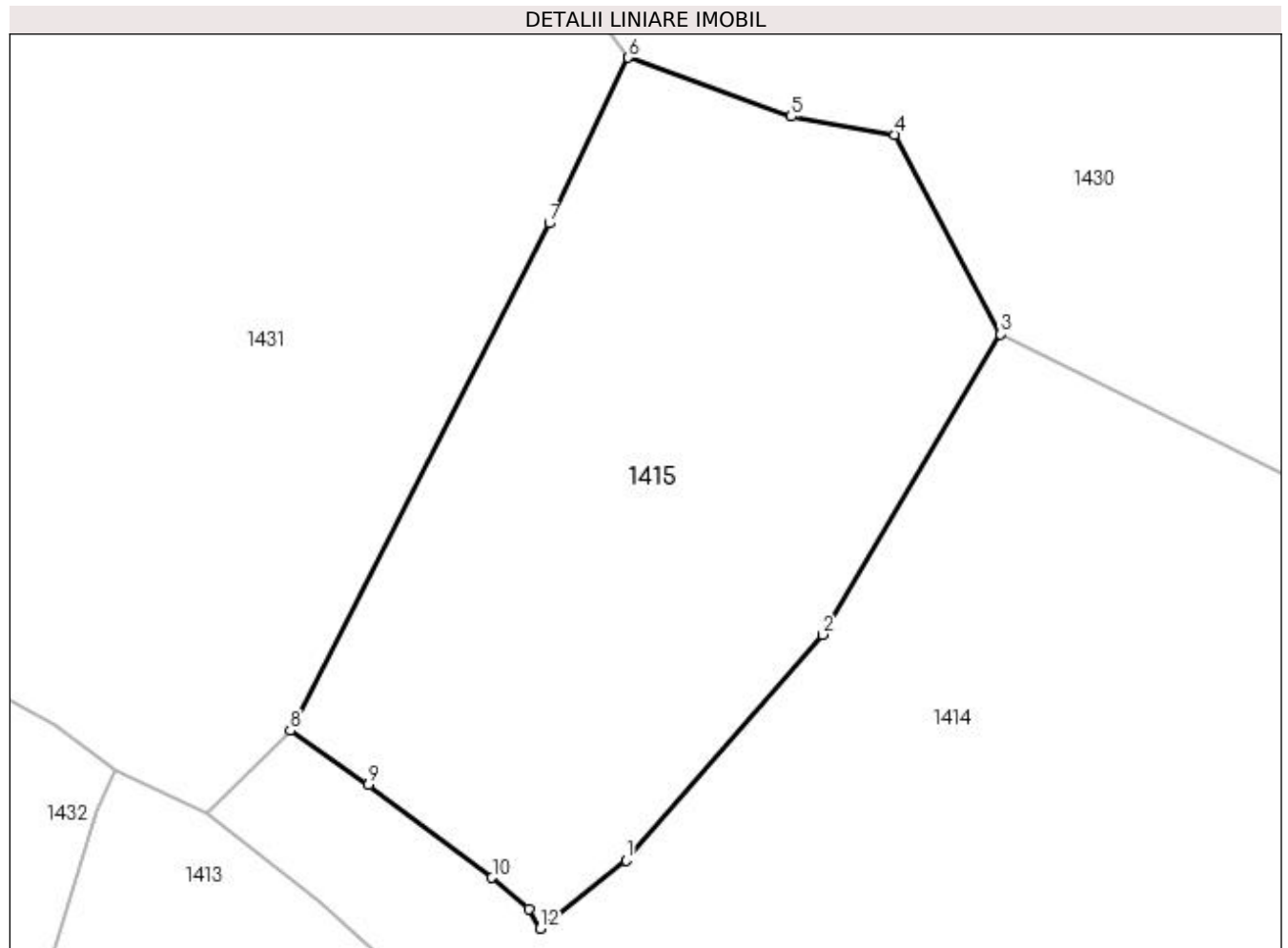
Inscrieri privind dezmembramintele dreptului de proprietate, drepturi reale de garanție și sarcini	Referințe
NU SUNT	

Anexa Nr. 1 La Partea I

Teren

Nr cadastral	Suprafața (mp)*	Observații / Referințe
	5.992	

* Suprafața este determinată în planul de proiecție Stereo 70.



Date referitoare la teren

Crt	Categorie folosință	Intravilan	Suprafața (mp)	Tarla	Parcelă	Nr. topo	Observații / Referințe
1	faneata	NU	5.992	-	-	partedinr. top.2744	

Lungime Segmente

1) Valorile lungimilor segmentelor sunt obținute din proiecție în plan.

Punct început	X / Y	Punct sfârșit	X / Y	Lungime segment (** (m)
1	440.787,531 689.484,104	2	440.814,093 689.514,55	40.404
2	440.814,093 689.514,55	3	440.838,188 689.555,08	47.151
3	440.838,188 689.555,08	4	440.823,829 689.582,055	30.559
4	440.823,829 689.582,055	5	440.809,885 689.584,488	14.155
5	440.809,885 689.584,488	6	440.787,792 689.592,442	23.481

Punct început	X / Y	Punct sfârșit	X / Y	Lungime segment (** (m)
6	440.787,792 689.592,442	7	440.777,204 689.570,079	24.743
7	440.777,204 689.570,079	8	440.742,179 689.501,595	76.921
8	440.742,179 689.501,595	9	440.752,778 689.494,264	12.887
9	440.752,778 689.494,264	10	440.769,459 689.481,718	20.872
10	440.769,459 689.481,718	11	440.774,396 689.477,516	6.483
11	440.774,396 689.477,516	12	440.775,976 689.474,858	3.092
12	440.775,976 689.474,858	1	440.787,531 689.484,104	14.799

** Lungimile segmentelor sunt determinate în planul de proiecție Stereo 70 și sunt rotunjite la 1 milimetru.

*** Distanța dintre puncte este formată din segmente cumulate ce sunt mai mici decât valoarea 1 milimetru.

**DATE DESPRE IMOBILUL NR. 1416**

Oficiul de Cadastru și Publicitate Imobiliară MARAMURES
Biroul de Cadastru și Publicitate Imobiliară Dragomiresti

A. Partea I. Descrierea imobilului

TEREN Extravilan

Nr. CF vechi:83

Nr. topografic:partedinr.top.2744

Adresa: Jud. Maramures

Nr. Crt	Nr cadastral Nr. topografic	Suprafața* (mp)	Observații / Referințe
A1		4.161	Sector cadastral:32 Teren neimprejmuit;

B. Partea II. Proprietari și acte

Inscrieri privitoare la dreptul de proprietate și alte drepturi reale		Referințe
/		
Act Normativ nr. Legea 7, din 13/03/1996 emis de Parlamentul României;		
B1	Inscrierea provizorie, drept de PROPRIETATE, dobandit prin Lege, cota actuala 1/1 1) COMUNA ȘIEU, CIF:14813046, PROPRIETAR NEIDENTIFICAT	A1

C. Partea III. SARCINI .

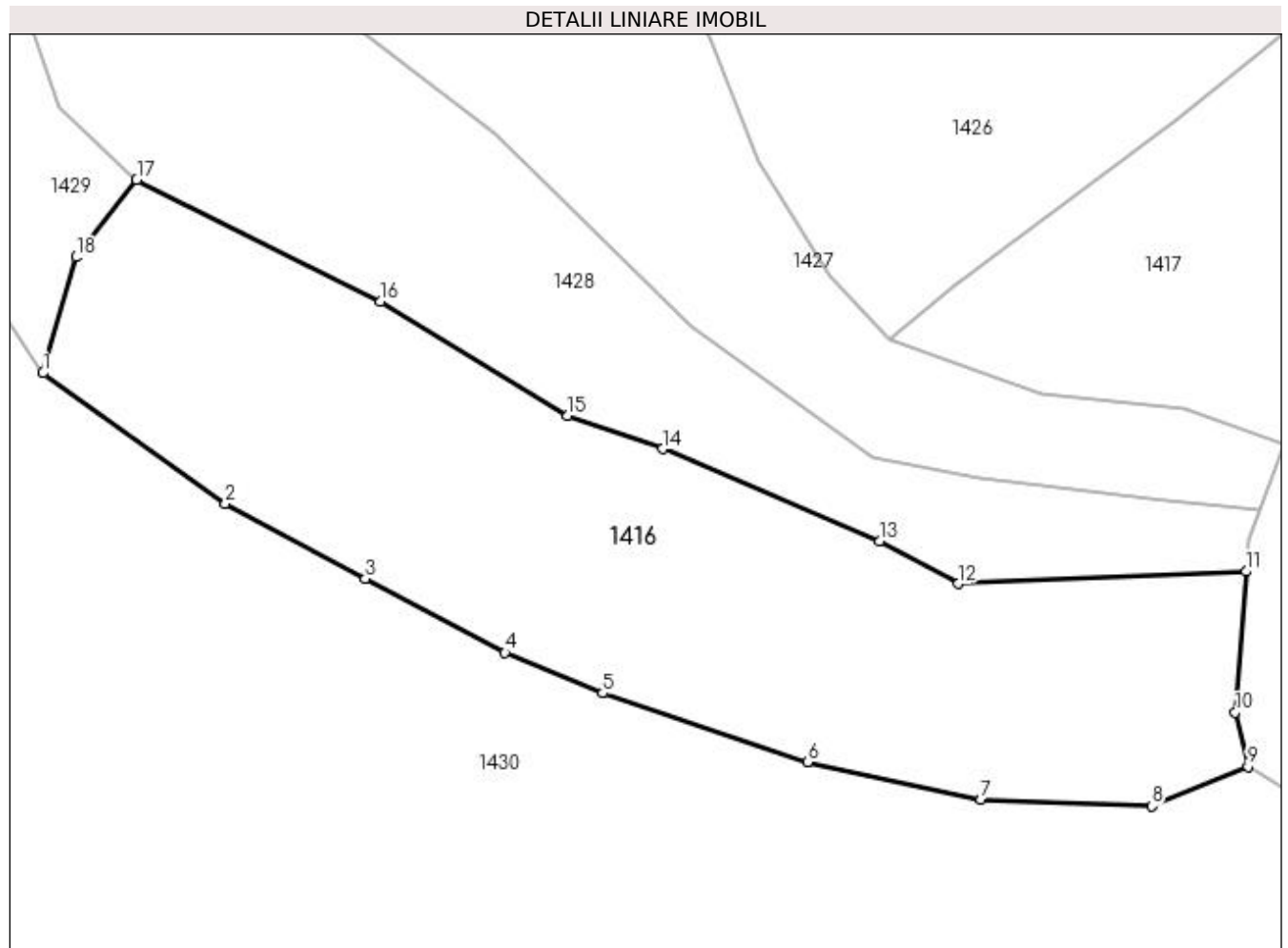
Inscrieri privind dezmembramintele dreptului de proprietate, drepturi reale de garanție și sarcini	Referințe
NU SUNT	

Anexa Nr. 1 La Partea I

Teren

Nr cadastral	Suprafața (mp)*	Observații / Referințe
	4.161	

* Suprafața este determinată în planul de proiecție Stereo 70.



Date referitoare la teren

Crt	Categorie folosință	Intra vilan	Suprafața (mp)	Tarla	Parcelă	Nr. topo	Observații / Referințe
1	faneata	NU	4.161	-	-	partedinr. top.2744	

Lungime Segmente

1) Valorile lungimilor segmentelor sunt obținute din proiecție în plan.

Punct început	X / Y	Punct sfârșit	X / Y	Lungime segment (** (m)
1	440.799,544 689.710,909	2	440.821,277 689.695,382	26.71
2	440.821,277 689.695,382	3	440.837,933 689.686,443	18.903
3	440.837,933 689.686,443	4	440.854,545 689.677,626	18.807
4	440.854,545 689.677,626	5	440.866,183 689.672,83	12.587
5	440.866,183 689.672,83	6	440.890,562 689.664,608	25.728

Punct început	X / Y	Punct sfârșit	X / Y	Lungime segment (** (m)
6	440.890,562 689.664,608	7	440.911,242 689.660,163	21.152
7	440.911,242 689.660,163	8	440.931,534 689.659,364	20.308
8	440.931,534 689.659,364	9	440.943,002 689.664,108	12.411
9	440.943,002 689.664,108	10	440.941,477 689.670,543	6.613
10	440.941,477 689.670,543	11	440.942,803 689.687,303	16.812
11	440.942,803 689.687,303	12	440.908,525 689.685,831	34.31
12	440.908,525 689.685,831	13	440.899,141 689.690,891	10.661
13	440.899,141 689.690,891	14	440.873,332 689.701,874	28.049
14	440.873,332 689.701,874	15	440.861,998 689.705,856	12.013
15	440.861,998 689.705,856	16	440.839,748 689.719,39	26.043
16	440.839,748 689.719,39	17	440.810,699 689.733,895	32.469
17	440.810,699 689.733,895	18	440.803,469 689.724,702	11.695
18	440.803,469 689.724,702	1	440.799,544 689.710,909	14.341

** Lungimile segmentelor sunt determinate în planul de proiecție Stereo 70 și sunt rotunjite la 1 milimetru.

*** Distanța dintre puncte este formată din segmente cumulate ce sunt mai mici decât valoarea 1 milimetru.

**DATE DESPRE IMOBILUL NR. 1417**

Oficiul de Cadastru și Publicitate Imobiliară MARAMURES
Biroul de Cadastru și Publicitate Imobiliară Dragomiresti

A. Partea I. Descrierea imobilului

TEREN Extravilan

Nr. CF vechi:83

Nr. topografic:partedinr.top.2744

Adresa: Jud. Maramures

Nr. Crt	Nr cadastral Nr. topografic	Suprafața* (mp)	Observații / Referințe
A1		2.543	Sector cadastral:32 Teren neimprejmuit;

B. Partea II. Proprietari și acte

Inscrieri privitoare la dreptul de proprietate și alte drepturi reale		Referințe
/		
Act Normativ nr. Legea 7, din 13/03/1996 emis de Parlamentul României;		
B1	Inscrierea provizorie, drept de PROPRIETATE, dobandit prin Lege, cota actuala 1/1 1) COMUNA ȘIEU, CIF:14813046, PROPRIETAR NEIDENTIFICAT	A1

C. Partea III. SARCINI .

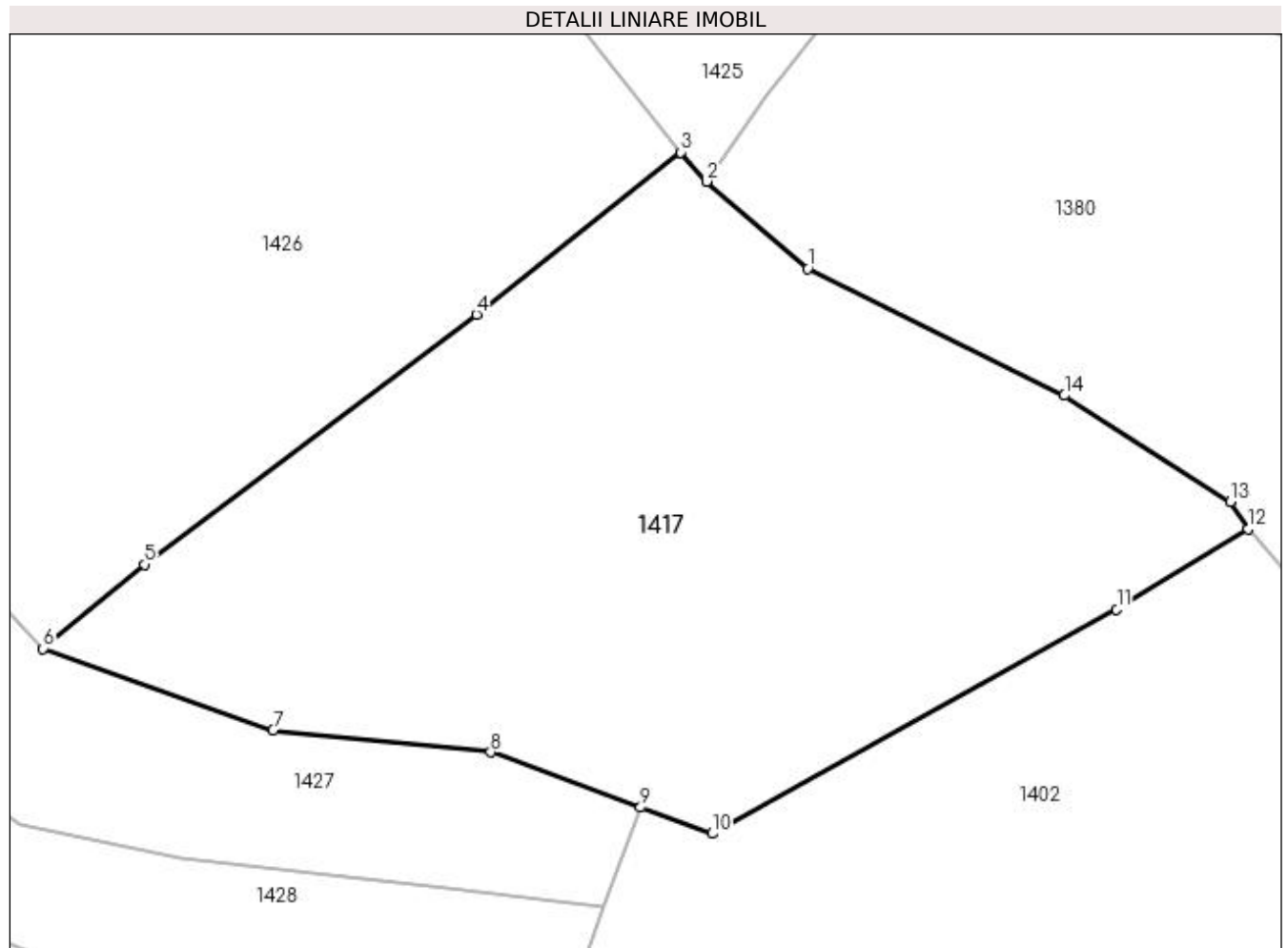
Inscrieri privind dezmembramintele dreptului de proprietate, drepturi reale de garanție și sarcini	Referințe
NU SUNT	

Anexa Nr. 1 La Partea I

Teren

Nr cadastral	Suprafața (mp)*	Observații / Referințe
	2.543	

* Suprafața este determinată în planul de proiecție Stereo 70.



Date referitoare la teren

Crt	Categorie folosință	Intravilan	Suprafața (mp)	Tarla	Parcelă	Nr. topo	Observații / Referințe
1	faneata	NU	2.543	-	-	partedinr. top.2744	

Lungime Segmente

1) Valorile lungimilor segmentelor sunt obținute din proiecție în plan.

Punct început	X / Y	Punct sfârșit	X / Y	Lungime segment (** (m)
1	440.960,381 689.744,665	2	440.952,43 689.751,507	10.49
2	440.952,43 689.751,507	3	440.950,421 689.753,794	3.044
3	440.950,421 689.753,794	4	440.934,343 689.741,04	20.522
4	440.934,343 689.741,04	5	440.908,203 689.721,422	32.683
5	440.908,203 689.721,422	6	440.900,24 689.714,789	10.364

Punct început	X / Y	Punct sfârşit	X / Y	Lungime segment (** (m)
6	440.900,24 689.714,789	7	440.918,326 689.708,355	19.196
7	440.918,326 689.708,355	8	440.935,459 689.706,649	17.218
8	440.935,459 689.706,649	9	440.947,24 689.702,312	12.554
9	440.947,24 689.702,312	10	440.952,873 689.700,238	6.003
10	440.952,873 689.700,238	11	440.984,701 689.717,859	36.38
11	440.984,701 689.717,859	12	440.995,026 689.724,174	12.103
12	440.995,026 689.724,174	13	440.993,634 689.726,311	2.55
13	440.993,634 689.726,311	14	440.980,591 689.734,691	15.503
14	440.980,591 689.734,691	1	440.960,381 689.744,665	22.537

** Lungimile segmentelor sunt determinate în planul de proiecție Stereo 70 și sunt rotunjite la 1 milimetru.

*** Distanța dintre puncte este formată din segmente cumulate ce sunt mai mici decât valoarea 1 milimetru.

**DATE DESPRE IMOBILUL NR. 1418**

Oficiul de Cadastru și Publicitate Imobiliară MARAMURES
Biroul de Cadastru și Publicitate Imobiliară Dragomiresti

A. Partea I. Descrierea imobilului

TEREN Extravilan

Nr. CF vechi:83

Nr. topografic:partedinr.top.2756

Adresa: Jud. Maramures

Nr. Crt	Nr cadastral Nr. topografic	Suprafața* (mp)	Observații / Referințe
A1		2.018	Sector cadastral:32 Teren neimprejmuit;

B. Partea II. Proprietari și acte

Inscrieri privitoare la dreptul de proprietate și alte drepturi reale		Referințe
1418 / 03/11/2023		
Act Normativ nr. Legea 7, din 13/03/1996 emis de Parlamentul României;		
B1	Intabulare, drept de PROPRIETATE, dobândit prin Lege, cota actuala 1/1 1) NEIDENTIFICAT NEIDENTIFICAT	A1
Act Administrativ nr. Adeverință nr. 4389, din 13/11/2023 emis de Primăria Șieu;		
B2	Se notează posesia faptică în favoarea lui 1) STOICA MARIA	A1

C. Partea III. SARCINI .

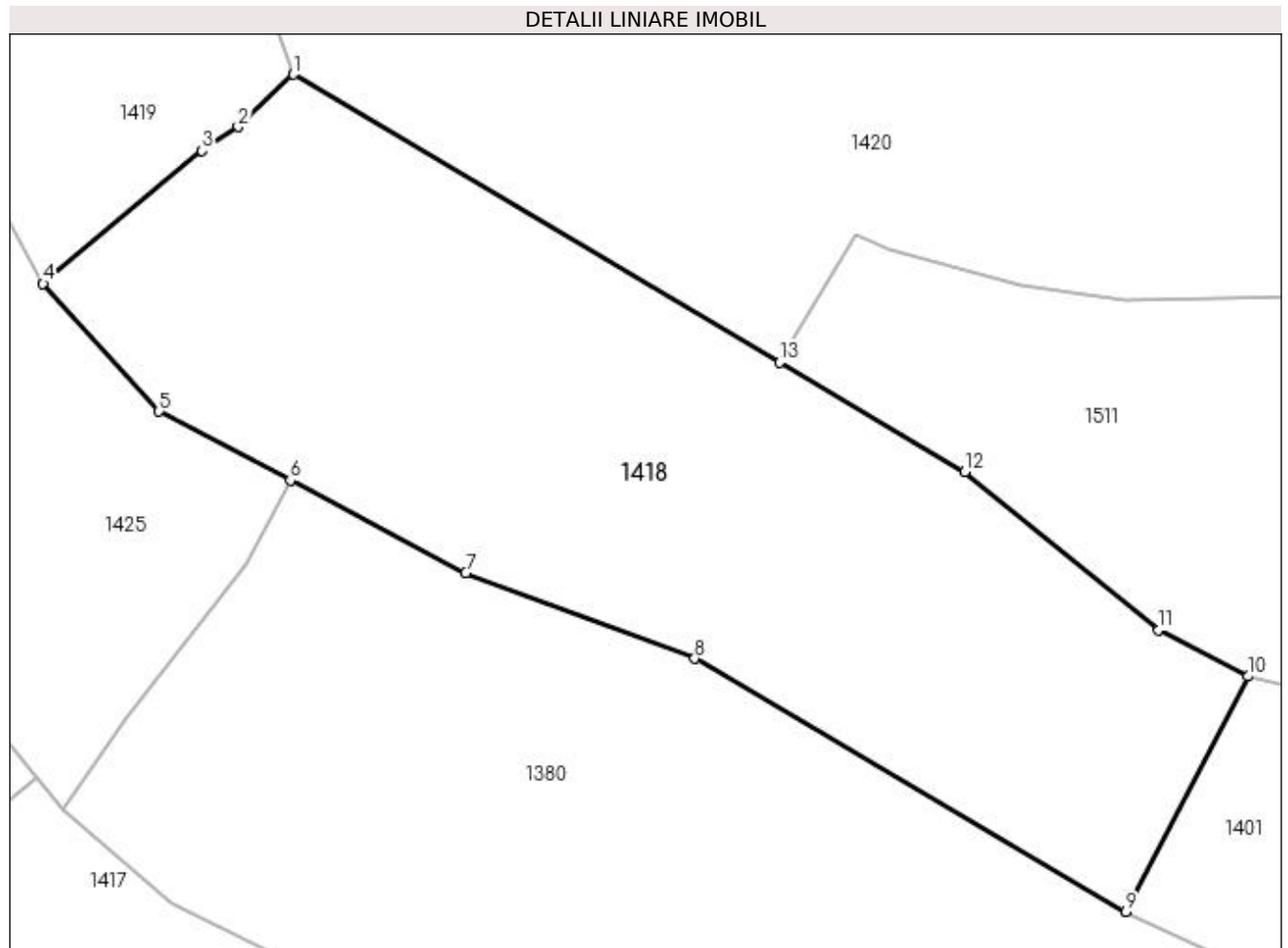
Inscrieri privind dezmembramintele dreptului de proprietate, drepturi reale de garanție și sarcini	Referințe
NU SUNT	

Anexa Nr. 1 La Partea I

Teren

Nr cadastral	Suprafața (mp)*	Observații / Referințe
	2.018	

* Suprafața este determinată în planul de proiecție Stereo 70.



Date referitoare la teren

Crt	Categorie folosință	Intravilan	Suprafața (mp)	Tarla	Parcelă	Nr. topo	Observații / Referințe
1	faneata	NU	2.018	-	-	-	

Lungime Segmente

1) Valorile lungimilor segmentelor sunt obținute din proiecție în plan.

Punct început	X / Y	Punct sfârșit	X / Y	Lungime segment (** (m)
1	440.969,331 689.805,462	2	440.965,284 689.801,629	5.574
2	440.965,284 689.801,629	3	440.962,609 689.799,851	3.212
3	440.962,609 689.799,851	4	440.950,934 689.790,111	15.204
4	440.950,934 689.790,111	5	440.959,462 689.780,733	12.676
5	440.959,462 689.780,733	6	440.969,099 689.775,659	10.891

Punct început	X / Y	Punct sfârșit	X / Y	Lungime segment (** (m)
6	440.969,099 689.775,659	7	440.981,994 689.768,87	14.573
7	440.981,994 689.768,87	8	440.998,827 689.762,566	17.975
8	440.998,827 689.762,566	9	441.030,533 689.744,001	36.741
9	441.030,533 689.744,001	10	441.039,485 689.761,266	19.448
10	441.039,485 689.761,266	11	441.032,921 689.764,67	7.394
11	441.032,921 689.764,67	12	441.018,658 689.776,284	18.393
12	441.018,658 689.776,284	13	441.005,071 689.784,321	15.786
13	441.005,071 689.784,321	1	440.969,331 689.805,462	41.525

** Lungimile segmentelor sunt determinate în planul de proiecție Stereo 70 și sunt rotunjite la 1 milimetru.

*** Distanța dintre puncte este formată din segmente cumulate ce sunt mai mici decât valoarea 1 milimetru.

**DATE DESPRE IMOBILUL NR. 1419**

Oficiul de Cadastru și Publicitate Imobiliară MARAMURES
Biroul de Cadastru și Publicitate Imobiliară Dragomiresti

A. Partea I. Descrierea imobilului

TEREN Extravilan

Nr. CF vechi:83

Nr. topografic:partedinr.top.2756

Adresa: Jud. Maramures

Nr. Crt	Nr cadastral Nr. topografic	Suprafata* (mp)	Observatii / Referinte
A1		2.088	Sector cadastral:32 Teren neimprejmuit;

B. Partea II. Proprietari și acte

Inscrieri privitoare la dreptul de proprietate și alte drepturi reale		Referințe
1419 / 03/11/2023		
Act Normativ nr. Legea 7, din 13/03/1996 emis de Parlamentul României;		
B1	Intabulare, drept de PROPRIETATE, dobândit prin Lege, cota actuala 1/1 1) NEIDENTIFICAT NEIDENTIFICAT	A1
Act Administrativ nr. Adeverință nr. 4390, din 13/11/2023 emis de Primăria Șieu;		
B2	Se notează posesia faptică în favoarea lui 1) STOICA MARIA	A1

C. Partea III. SARCINI .

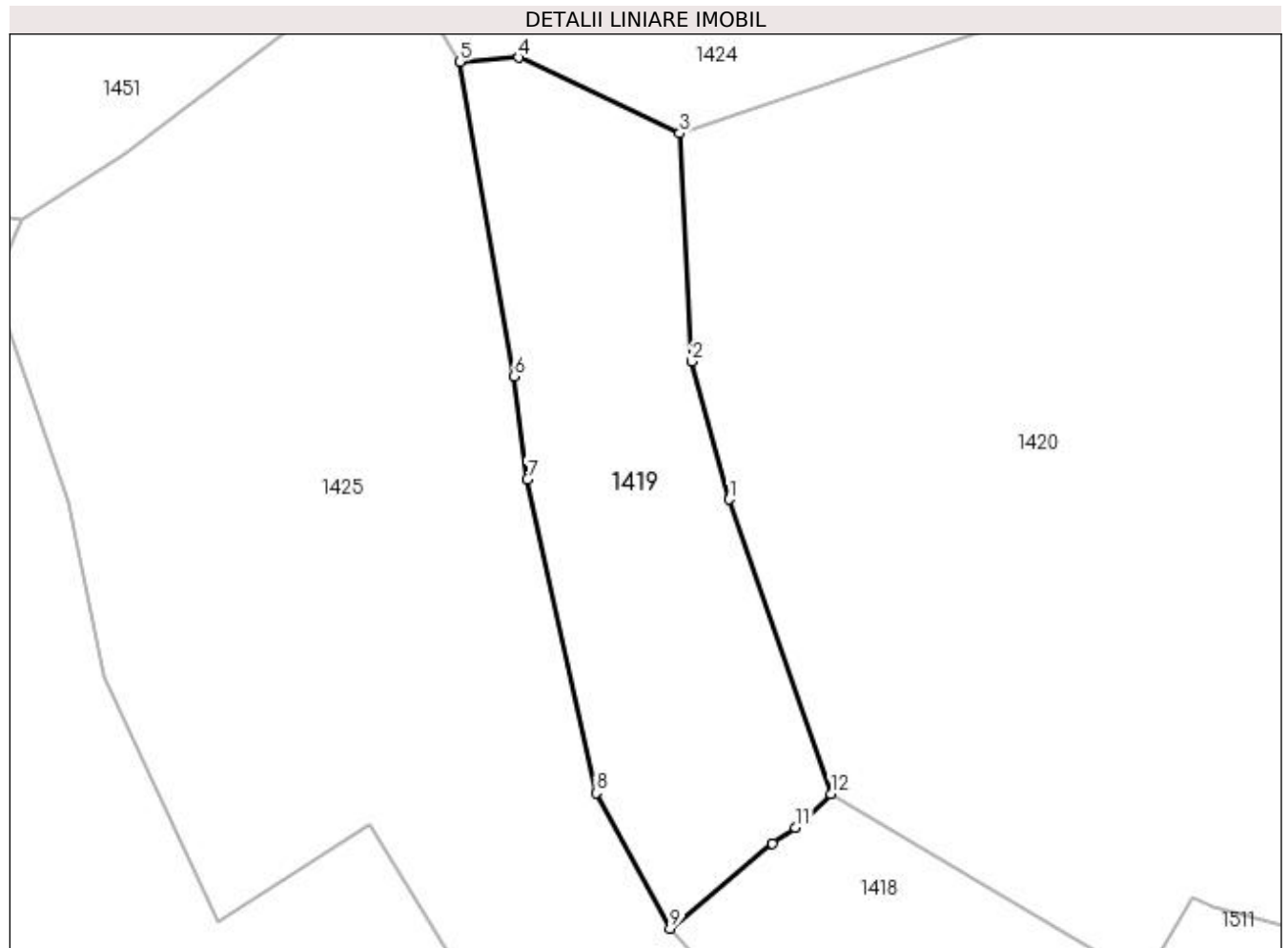
Inscrieri privind dezmembramintele dreptului de proprietate, drepturi reale de garanție și sarcini	Referințe
NU SUNT	

Anexa Nr. 1 La Partea I

Teren

Nr cadastral	Suprafața (mp)*	Observații / Referințe
	2.088	

* Suprafața este determinată în planul de proiecție Stereo 70.



Date referitoare la teren

Crt	Categorie folosință	Intra vilan	Suprafața (mp)	Tarla	Parcelă	Nr. topo	Observații / Referințe
1	faneata	NU	2.088	-	-	-	

Lungime Segmente

1) Valorile lungimilor segmentelor sunt obținute din proiecție în plan.

Punct început	X / Y	Punct sfârșit	X / Y	Lungime segment (** (m)
1	440.957,67 689.839,149	2	440.953,43 689.854,893	16.305
2	440.953,43 689.854,893	3	440.952,03 689.880,97	26.115
3	440.952,03 689.880,97	4	440.933,62 689.889,632	20.346
4	440.933,62 689.889,632	5	440.926,886 689.889,162	6.75
5	440.926,886 689.889,162	6	440.933,071 689.853,21	36.48

Punct început	X / Y	Punct sfârșit	X / Y	Lungime segment (** (m)
6	440.933,071 689.853,21	7	440.934,631 689.841,471	11.842
7	440.934,631 689.841,471	8	440.942,477 689.805,613	36.706
8	440.942,477 689.805,613	9	440.950,934 689.790,111	17.659
9	440.950,934 689.790,111	10	440.962,609 689.799,851	15.204
10	440.962,609 689.799,851	11	440.965,284 689.801,629	3.212
11	440.965,284 689.801,629	12	440.969,331 689.805,462	5.574
12	440.969,331 689.805,462	1	440.957,67 689.839,149	35.648

** Lungimile segmentelor sunt determinate în planul de proiecție Stereo 70 și sunt rotunjite la 1 milimetru.

*** Distanța dintre puncte este formată din segmente cumulate ce sunt mai mici decât valoarea 1 milimetru.

**DATE DESPRE IMOBILUL NR. 1420**

Oficiul de Cadastru și Publicitate Imobiliară MARAMURES
Biroul de Cadastru și Publicitate Imobiliară Dragomiresti

A. Partea I. Descrierea imobilului

TEREN Extravilan

Nr. CF vechi:504

Nr. topografic:partedinr.top.2757

Adresa: Jud. Maramures

Nr. Crt	Nr cadastral Nr. topografic	Suprafața* (mp)	Observații / Referințe
A1		11.473	Sector cadastral:32 Teren neimprejmuit;

B. Partea II. Proprietari și acte

Inscrieri privitoare la dreptul de proprietate și alte drepturi reale		Referințe
1420 / 03/11/2023		
Act Normativ nr. Legea 7, din 13/03/1996 emis de Parlamentul României;		
B1	Intabulare, drept de PROPRIETATE, dobândit prin Lege, cota actuala 1/1 1) NEIDENTIFICAT NEIDENTIFICAT	A1
Act Administrativ nr. Adeverință nr. 3740, din 23/10/2023 emis de Primăria Șieu;		
B2	Se notează posesia faptică în favoarea lui 1) ROȘCA IOANA	A1

C. Partea III. SARCINI .

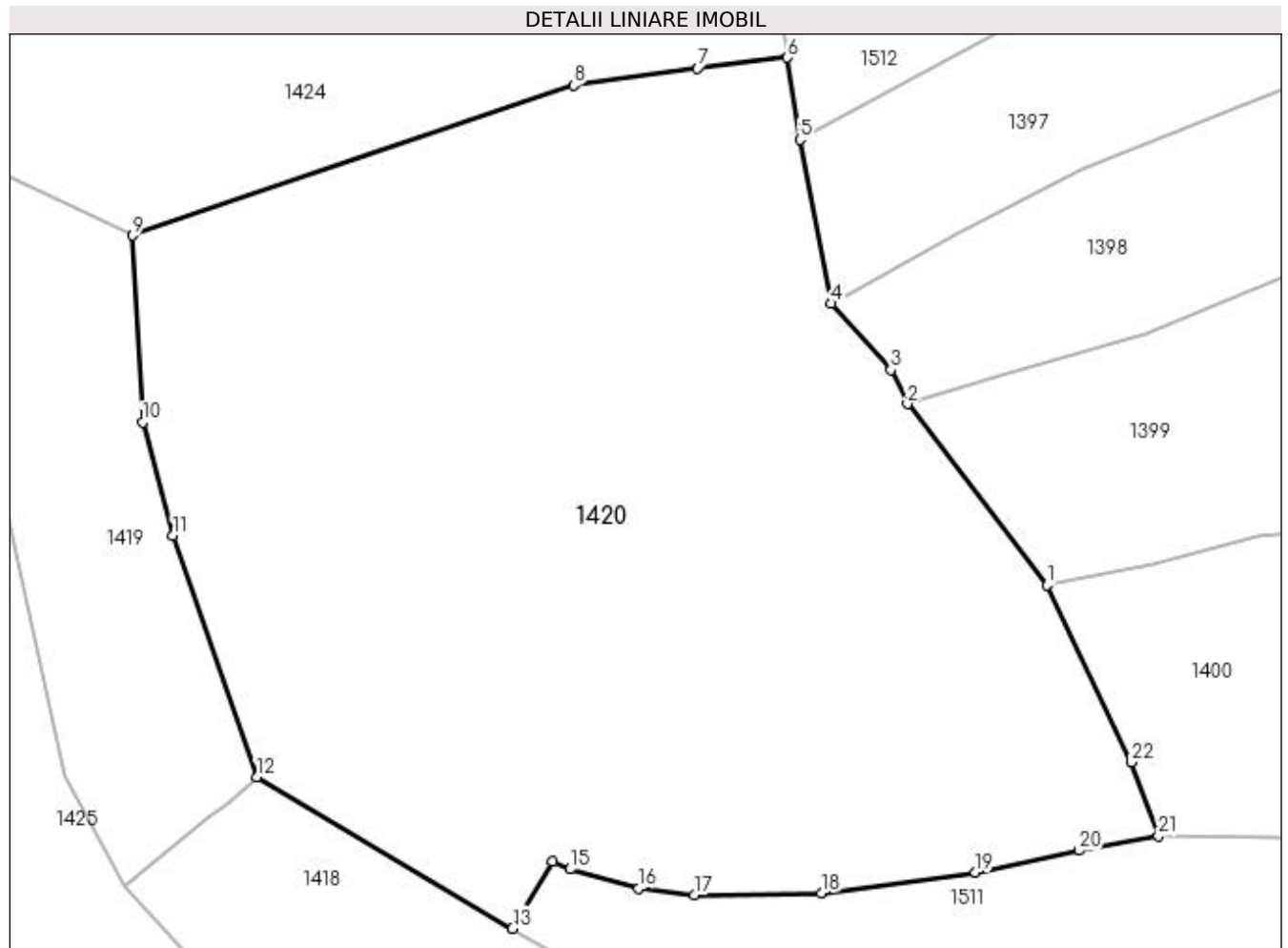
Inscrieri privind dezmembramintele dreptului de proprietate, drepturi reale de garanție și sarcini	Referințe
NU SUNT	

Anexa Nr. 1 La Partea I

Teren

Nr cadastral	Suprafața (mp)*	Observații / Referințe
	11.473	

* Suprafața este determinată în planul de proiecție Stereo 70.



Date referitoare la teren

Crt	Categorie folosință	Intra vilan	Suprafața (mp)	Tarla	Parcelă	Nr. topo	Observații / Referințe
1	faneata	NU	11.473	-	-	-	

Lungime Segmente

1) Valorile lungimilor segmentelor sunt obținute din proiecție în plan.

Punct început	X / Y	Punct sfârșit	X / Y	Lungime segment (** (m)
1	441.079,615 689.832,195	2	441.060,167 689.857,484	31.902
3	441.057,871 689.862,227	4	441.049,531 689.871,492	12.466
5	441.045,155 689.894,331	6	441.043,41 689.905,775	11.576
7	441.030,908 689.904,289	8	441.013,576 689.901,886	17.498
9	440.952,03 689.880,97	10	440.953,43 689.854,893	26.115

Punct început	X / Y	Punct sfârșit	X / Y	Lungime segment (** (m)
2	441.060,167 689.857,484	3	441.057,871 689.862,227	5.27
4	441.049,531 689.871,492	5	441.045,155 689.894,331	23.254
6	441.043,41 689.905,775	7	441.030,908 689.904,289	12.59
8	441.013,576 689.901,886	9	440.952,03 689.880,97	65.003
10	440.953,43 689.854,893	11	440.957,67 689.839,149	16.305

Punct început	X / Y	Punct sfârșit	X / Y	Lungime segment (** (m)
11	440.957,67 689.839,149	12	440.969,331 689.805,462	35.648
13	441.005,071 689.784,321	14	441.010,631 689.793,72	10.92
15	441.013,112 689.792,595	16	441.022,701 689.789,952	9.947
17	441.030,471 689.788,961	18	441.048,161 689.789,291	17.693
19	441.069,683 689.792,111	20	441.084,121 689.795,195	14.764
21	441.095,205 689.797,208	22	441.091,447 689.807,541	10.995

Punct început	X / Y	Punct sfârșit	X / Y	Lungime segment (** (m)
12	440.969,331 689.805,462	13	441.005,071 689.784,321	41.525
14	441.010,631 689.793,72	15	441.013,112 689.792,595	2.724
16	441.022,701 689.789,952	17	441.030,471 689.788,961	7.833
18	441.048,161 689.789,291	19	441.069,683 689.792,111	21.706
20	441.084,121 689.795,195	21	441.095,205 689.797,208	11.265
22	441.091,447 689.807,541	1	441.079,615 689.832,195	27.346

** Lungimile segmentelor sunt determinate în planul de proiecție Stereo 70 și sunt rotunjite la 1 milimetru.

*** Distanța dintre puncte este formată din segmente cumulate ce sunt mai mici decât valoarea 1 milimetru.

**DATE DESPRE IMOBILUL NR. 1421**

Oficiul de Cadastru și Publicitate Imobiliară MARAMURES
Biroul de Cadastru și Publicitate Imobiliară Dragomiresti

A. Partea I. Descrierea imobilului

TEREN Extravilan

Nr. CF vechi:50804

Nr. topografic:partedinr.top.2559/2

Adresa: Jud. Maramures

Nr. Crt	Nr cadastral Nr. topografic	Suprafata* (mp)	Observatii / Referinte
A1		6.084	Sector cadastral:32 Teren neimprejmuit;

B. Partea II. Proprietari și acte

Inscrieri privitoare la dreptul de proprietate și alte drepturi reale		Referințe
1421 / 03/11/2023		
Act Normativ nr. Legea 7, din 13/03/1996 emis de Parlamentul României;		
B1	Intabulare, drept de PROPRIETATE, dobândit prin Lege, cota actuala 1/1 1) NEIDENTIFICAT NEIDENTIFICAT	A1
Act Administrativ nr. Adeverință nr. 4353, din 13/11/2023 emis de Primăria Șieu;		
B2	Se notează posesia faptică în favoarea lui 1) DUNCA MIHAI	A1

C. Partea III. SARCINI .

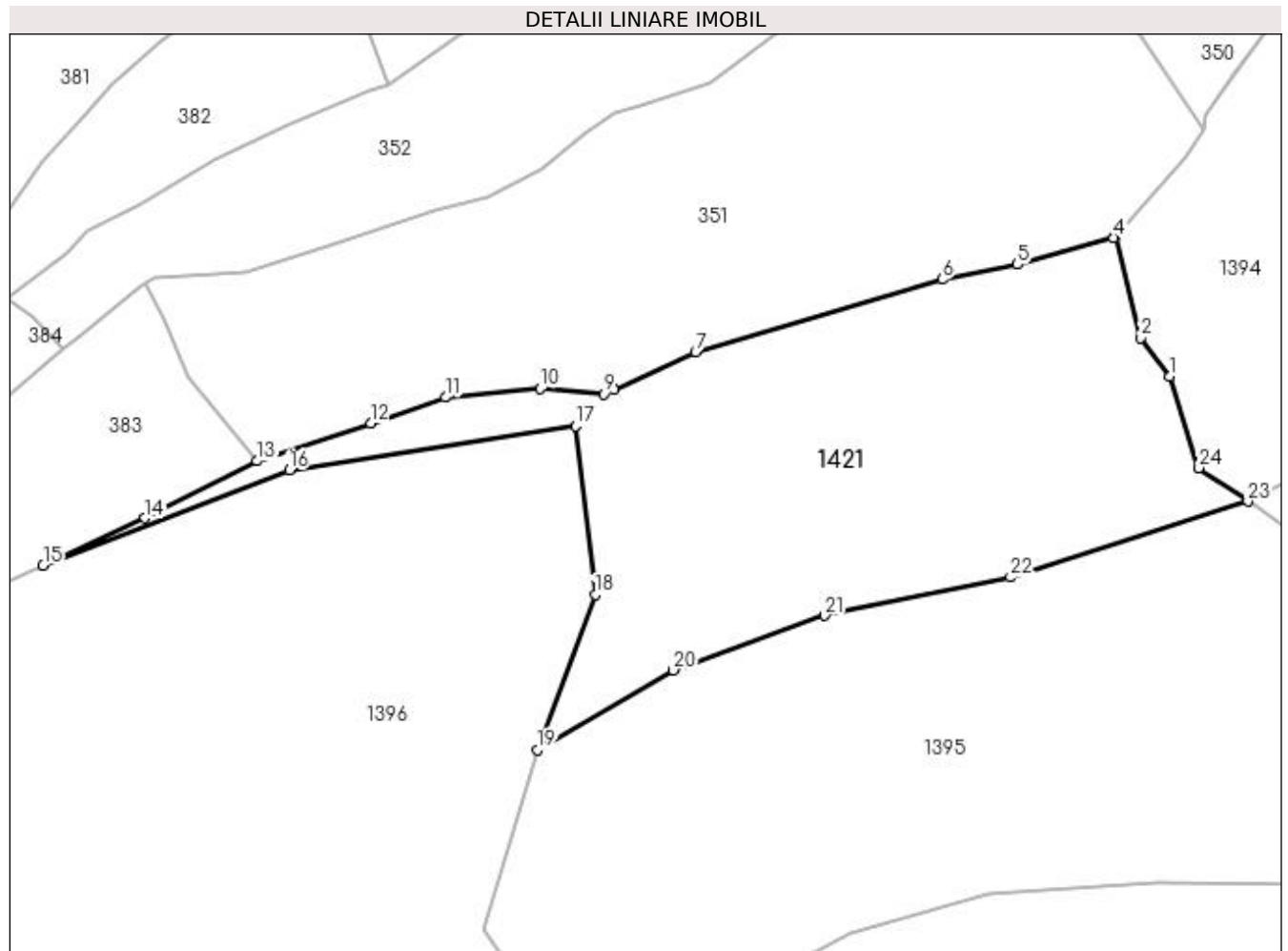
Inscrieri privind dezmembramintele dreptului de proprietate, drepturi reale de garanție și sarcini	Referințe
NU SUNT	

Anexa Nr. 1 La Partea I

Teren

Nr cadastral	Suprafața (mp)*	Observații / Referințe
	6.084	

* Suprafața este determinată în planul de proiecție Stereo 70.



Date referitoare la teren

Crt	Categorie folosință	Intra vilan	Suprafața (mp)	Tarla	Parcelă	Nr. topo	Observații / Referințe
1	faneata	NU	6.084	-	-	-	

Lungime Segmente

1) Valorile lungimilor segmentelor sunt obținute din proiecție în plan.

Punct început	X / Y	Punct sfârșit	X / Y	Lungime segment (** (m)
1	441.261,094 690.202,841	2	441.255,898 690.209,662	8.575
3	441.251,44 690.227,531	4	441.251,232 690.227,295	0.315
5	441.234,249 690.222,589	6	441.220,954 690.219,961	13.552
7	441.177,39 690.207,155	8	441.163,024 690.200,47	15.845
9	441.161,296 690.199,77	10	441.149,956 690.200,682	11.377

Punct început	X / Y	Punct sfârșit	X / Y	Lungime segment (** (m)
2	441.255,898 690.209,662	3	441.251,44 690.227,531	18.417
4	441.251,232 690.227,295	5	441.234,249 690.222,589	17.623
6	441.220,954 690.219,961	7	441.177,39 690.207,155	45.407
8	441.163,024 690.200,47	9	441.161,296 690.199,77	1.864
10	441.149,956 690.200,682	11	441.133,251 690.199,148	16.775

Punct început	X / Y	Punct sfârșit	X / Y	Lungime segment (** (m)
11	441.133,251 690.199,148	12	441.120,05 690.194,564	13.974
13	441.100,077 690.187,927	14	441.080,264 690.177,86	22.224
15	441.062,251 690.169,547	16	441.105,709 690.186,318	46.582
17	441.156,201 690.194,14	18	441.159,662 690.164,377	29.964
19	441.149,458 690.137,06	20	441.173,506 690.151,067	27.83
21	441.200,217 690.160,712	22	441.232,99 690.167,441	33.457
23	441.274,882 690.180,817	24	441.266,238 690.186,742	10.48

Punct început	X / Y	Punct sfârșit	X / Y	Lungime segment (** (m)
12	441.120,05 690.194,564	13	441.100,077 690.187,927	21.047
14	441.080,264 690.177,86	15	441.062,251 690.169,547	19.839
16	441.105,709 690.186,318	17	441.156,201 690.194,14	51.094
18	441.159,662 690.164,377	19	441.149,458 690.137,06	29.161
20	441.173,506 690.151,067	21	441.200,217 690.160,712	28.399
22	441.232,99 690.167,441	23	441.274,882 690.180,817	43.976
24	441.266,238 690.186,742	1	441.261,094 690.202,841	16.901

** Lungimile segmentelor sunt determinate în planul de proiecție Stereo 70 și sunt rotunjite la 1 milimetru.

*** Distanța dintre puncte este formată din segmente cumulate ce sunt mai mici decât valoarea 1 milimetru.

**DATE DESPRE IMOBILUL NR. 1422**

Oficiul de Cadastru și Publicitate Imobiliară MARAMURES
Biroul de Cadastru și Publicitate Imobiliară Dragomiresti

A. Partea I. Descrierea imobilului

TEREN Necunoscut

Nr. CF vechi:1444

Nr. topografic:partedinnr.top.2717

Adresa: Loc. Sieu, Jud. Maramures

Nr. Crt	Nr cadastral Nr. topografic	Suprafața* (mp)	Observații / Referințe
A1		33.593	Sector cadastral:32 Teren neimprejmuit;

Construcții

Crt	Nr cadastral Nr. topografic	Adresa	Observații / Referințe
A1.1		Loc. Sieu, Jud. Maramures	Nr. niveluri:1; S. construita la sol:140 mp; S. construita desfasurata:140 mp; Construcție anexă, regim de înălțime P, edificată în anul , suprafața desfășurată 140 mp.
A1.2		Loc. Sieu, Jud. Maramures	Nr. niveluri:1; S. construita la sol:50 mp; S. construita desfasurata:50 mp; Construcție anexă, regim de înălțime P, edificată în anul , suprafața desfășurată 50 mp.
A1.3		Loc. Sieu, Jud. Maramures	Nr. niveluri:1; S. construita la sol:74 mp; S. construita desfasurata:74 mp; Casă de locuit, regim de înălțime P, edificată în anul , suprafața construită desfășurată 74 mp.

B. Partea II. Proprietari și acte

Inscrieri privitoare la dreptul de proprietate și alte drepturi reale		Referințe
1422 / 03/11/2023		
Act Normativ nr. Legea 7, din 13/03/1996 emis de Parlamentul României;		
B1	Intabulare, drept de PROPRIETATE, dobandit prin Lege, cota actuala 1/1 1) NEIDENTIFICAT NEIDENTIFICAT	A1
Act Administrativ nr. Adeverință nr. 3718, din 23/10/2023 emis de Primăria Sieu;		
B2	Se notează posesia faptică în favoarea lui 1) DUNCA IOAN	A1
1422 / 10/11/2023		
Act Normativ nr. Legea 7, din 13/03/1996 emis de Parlamentul României;		
B3	Intabulare, drept de PROPRIETATE, dobandit prin Lege, cota actuala 1/1 1) DUNCA IOAN	A1.1, A1.2, A1.3

C. Partea III. SARCINI .

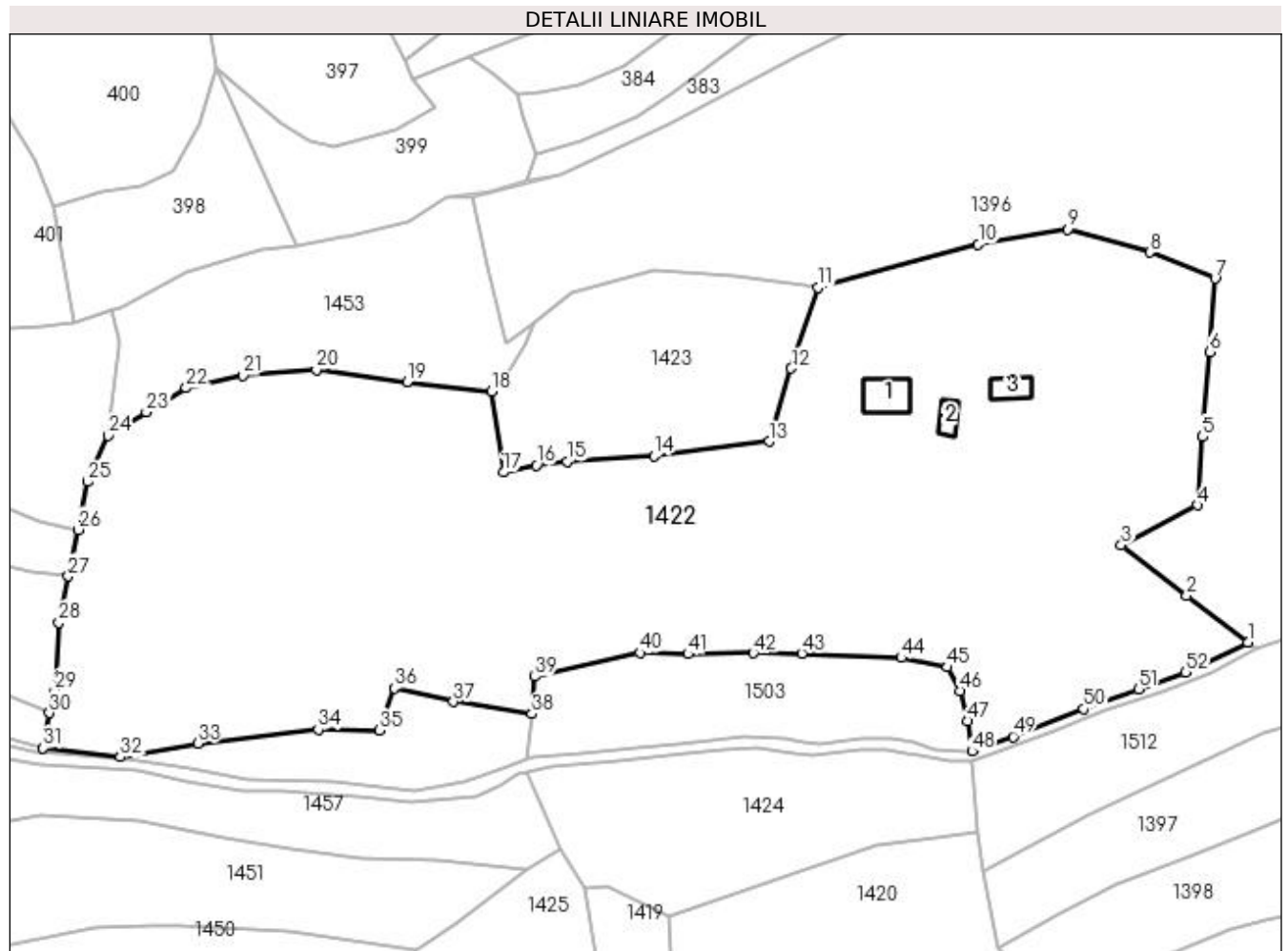
Inscrieri privind dezmembramintele dreptului de proprietate, drepturi reale de garanție și sarcini	Referințe
NU SUNT	

Anexa Nr. 1 La Partea I

Teren

Nr cadastral	Suprafața (mp)*	Observații / Referințe
	33.593	

* Suprafața este determinată în planul de proiecție Stereo 70.



Date referitoare la teren

Crt	Categorie folosință	Intravilan	Suprafața (mp)	Tarla	Parcelă	Nr. topo	Observații / Referințe
1	curți constructii	DA	273	-	-	-	
2	curți constructii	NU	429	-	-	-	
3	faneata	DA	1.422	-	-	-	
4	faneata	NU	31.469	-	-	-	

Date referitoare la construcții

Crt	Număr	Destinație construcție	Supraf. (mp)	Situație juridică	Observații / Referințe
A1.1		construcții anexa	140	Cu acte	Nr. niveluri:1; S. construita la sol:140 mp; S. construita desfasurata:140 mp; Construcție anexă, regim de înălțime P, edificată în anul , suprafata desfășurată 140 mp.
A1.2		construcții anexa	50	Cu acte	Nr. niveluri:1; S. construita la sol:50 mp; S. construita desfasurata:50 mp; Construcție anexă, regim de înălțime P, edificată în anul , suprafata desfășurată 50 mp.
A1.3		construcții de locuințe	74	Cu acte	Nr. niveluri:1; S. construita la sol:74 mp; S. construita desfasurata:74 mp; Casă de locuit, regim de înălțime P, edificată în anul , suprafata construită desfășurată 74 mp.

Lungime Segmente

1) Valorile lungimilor segmentelor sunt obținute din proiecție în plan.

Punct început	X / Y	Punct sfârșit	X / Y	Lungime segment
1	441.123,43 689.962,0	2	441.105,331 689.975,972	22.865
4	441.108,536 690.002,674	5	441.109,988 690.022,926	20.304
7	441.113,684 690.069,75	8	441.094,426 690.077,563	20.783
10	441.043,554 690.079,978	11	440.996,105 690.067,047	49.179
13	440.981,548 690.021,506	14	440.947,444 690.017,269	34.366
16	440.912,549 690.014,472	17	440.902,796 690.012,396	9.971
19	440.874,246 690.039,156	20	440.847,377 690.042,709	27.103
22	440.808,828 690.037,329	23	440.796,939 690.030,288	13.818
25	440.779,64 690.009,588	26	440.776,744 689.995,43	14.451
28	440.771,032 689.967,88	29	440.769,778 689.947,752	20.167
31	440.766,369 689.930,733	32	440.789,387 689.928,086	23.17
34	440.847,91 689.936,296	35	440.866,167 689.935,987	18.26
37	440.887,966 689.944,462	38	440.911,269 689.940,841	23.583
40	440.943,309 689.958,939	41	440.957,569 689.958,584	14.264
43	440.991,245 689.958,785	44	441.020,752 689.957,472	29.536
46	441.038,047 689.947,734	47	441.040,389 689.938,764	9.271
49	441.053,862 689.934,129	50	441.074,733 689.942,324	22.422
52	441.104,992 689.953,155	1	441.123,43 689.962,0	20.45

Punct început	X / Y	Punct sfârșit	X / Y	Lungime segment
2	441.105,331 689.975,972	3	441.085,909 689.990,87	24.478
5	441.109,988 690.022,926	6	441.112,047 690.048,101	25.259
8	441.094,426 690.077,563	9	441.070,07 690.084,404	25.298
11	440.996,105 690.067,047	12	440.988,098 690.043,119	25.232
14	440.947,444 690.017,269	15	440.921,698 690.015,615	25.799
17	440.902,796 690.012,396	18	440.899,227 690.036,316	24.185
20	440.847,377 690.042,709	21	440.825,656 690.041,108	21.78
23	440.796,939 690.030,288	24	440.785,577 690.023,282	13.348
26	440.776,744 689.995,43	27	440.773,888 689.981,655	14.068
29	440.769,778 689.947,752	30	440.768,279 689.941,142	6.778
32	440.789,387 689.928,086	33	440.812,179 689.932,136	23.149
35	440.866,167 689.935,987	36	440.870,466 689.948,492	13.223
38	440.911,269 689.940,841	39	440.912,145 689.951,936	11.13
41	440.957,569 689.958,584	42	440.976,907 689.958,868	19.34
44	441.020,752 689.957,472	45	441.034,386 689.954,699	13.913
47	441.040,389 689.938,764	48	441.041,703 689.929,769	9.09
50	441.074,733 689.942,324	51	441.090,96 689.948,182	17.252

Punct început	X / Y	Punct sfârșit	X / Y	Lungime segment
3	441.085,909 689.990,87	4	441.108,536 690.002,674	25.521
6	441.112,047 690.048,101	7	441.113,684 690.069,75	21.711
9	441.070,07 690.084,404	10	441.043,554 690.079,978	26.883
12	440.988,098 690.043,119	13	440.981,548 690.021,506	22.584
15	440.921,698 690.015,615	16	440.912,549 690.014,472	9.22
18	440.899,227 690.036,316	19	440.874,246 690.039,156	25.142
21	440.825,656 690.041,108	22	440.808,828 690.037,329	17.247
24	440.785,577 690.023,282	25	440.779,64 690.009,588	14.926
27	440.773,888 689.981,655	28	440.771,032 689.967,88	14.068
30	440.768,279 689.941,142	31	440.766,369 689.930,733	10.583
33	440.812,179 689.932,136	34	440.847,91 689.936,296	35.972
36	440.870,466 689.948,492	37	440.887,966 689.944,462	17.958
39	440.912,145 689.951,936	40	440.943,309 689.958,939	31.941
42	440.976,907 689.958,868	43	440.991,245 689.958,785	14.338
45	441.034,386 689.954,699	46	441.038,047 689.947,734	7.869
48	441.041,703 689.929,769	49	441.053,862 689.934,129	12.917
51	441.090,96 689.948,182	52	441.104,992 689.953,155	14.887

** Lungimile segmentelor sunt determinate în planul de proiecție Stereo 70 și sunt rotunjite la 1 milimetru.

*** Distanța dintre puncte este formată din segmente cumulate ce sunt mai mici decât valoarea 1 milimetru.

**DATE DESPRE IMOBILUL NR. 1423**

Oficiul de Cadastru și Publicitate Imobiliară MARAMURES
Biroul de Cadastru și Publicitate Imobiliară Dragomiresti

A. Partea I. Descrierea imobilului

TEREN Extravilan

Nr. CF vechi:51306
Nr. cadastral vechi:51306

Adresa: Jud. Maramures

Nr. Crt	Nr cadastral Nr. topografic	Suprafața* (mp)	Observații / Referințe
A1	51306	4.241	Sector cadastral:32 Teren neimprejmuit;

B. Partea II. Proprietari și acte

Inscrieri privitoare la dreptul de proprietate și alte drepturi reale		Referințe
1423 / 03/11/2023		
Act Normativ nr. Legea 7, din 13/03/1996 emis de Parlamentul României;		
B1	Intabulare, drept de PROPRIETATE, dobândit prin Lege, cota actuala 1/1 1) NEIDENTIFICAT NEIDENTIFICAT	A1
1423 / 14/11/2023		
Act Administrativ nr. Adeverință nr. 123, din 15/01/2021 emis de Primăria Șieu (act notarial nr Declarație autentificata sub nr. 138 din 19.01.2021, emis de NP Butnaru Constantin Neculai;act administrativ nr Adeverinta nr. 124 din 15.01.2021, emis de Comisia locala de fond funciar Sieu;act administrativ nr Documentatie cadastrala avizata sub nr.1043 din 12.02.2021, emis de OCPI MM;inscris sub semnatura privata nr Proces verbal de vecinatate din 15.01.2021, emis de -);		
B2	Asupra imobilului de sub A1 se noteaza posesia in favoarea: 1) DUNCA PETRU , căsătorit cu 2) DUNCA LENUȚA-IONELA <i>OBSERVATII: Poziție transcrisă din CF 51306 sub rabgul încheierii nr. 1043/12.02.2021</i>	A1

C. Partea III. SARCINI .

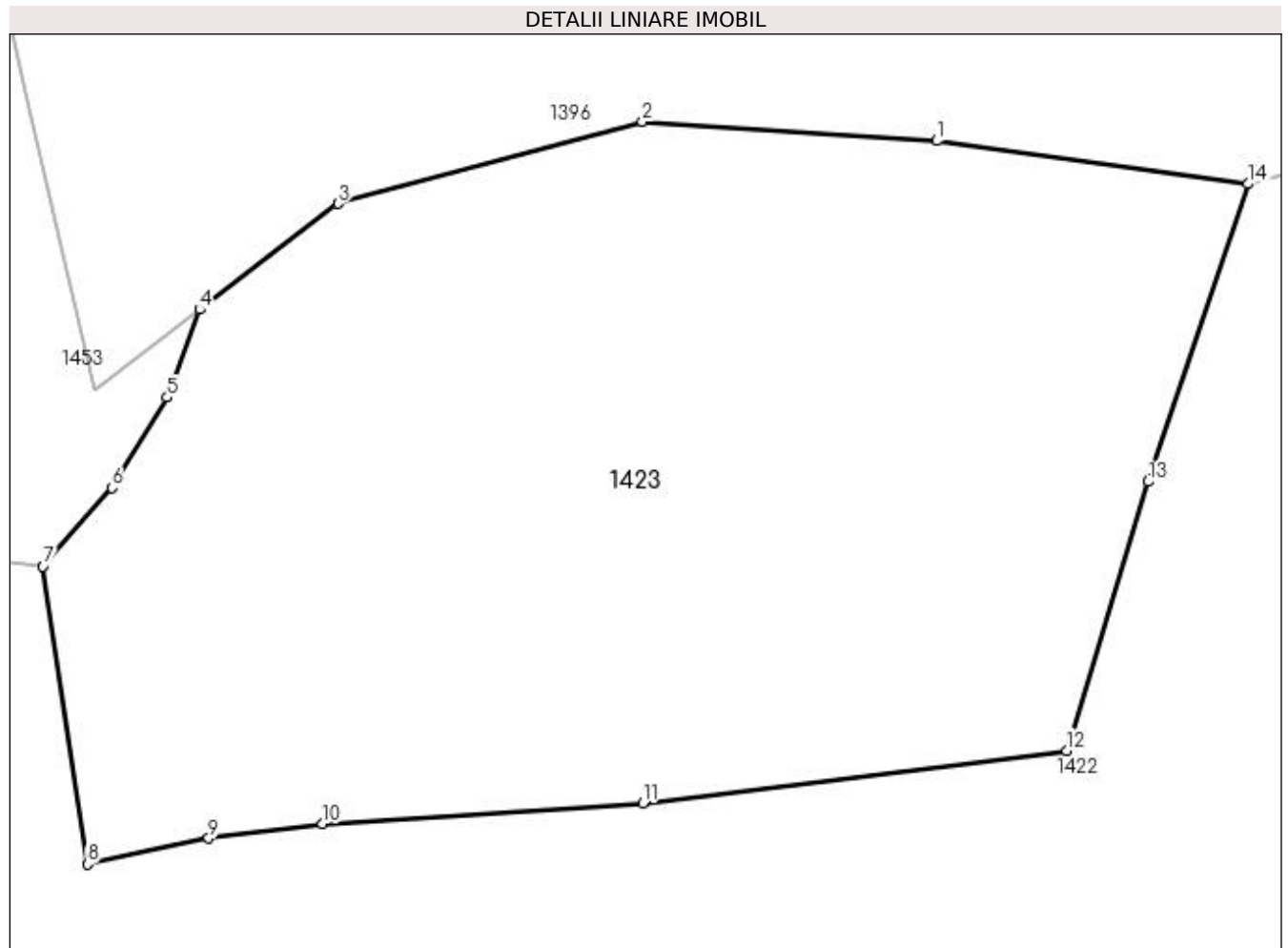
Inscrieri privind dezmembramintele dreptului de proprietate, drepturi reale de garanție și sarcini	Referințe
NU SUNT	

Anexa Nr. 1 La Partea I

Teren

Nr cadastral	Suprafața (mp)*	Observații / Referințe
51306	4.241	

* Suprafața este determinată în planul de proiecție Stereo 70.



Date referitoare la teren

Crt	Categorie folosință	Intra vilan	Suprafața (mp)	Tarla	Parcelă	Nr. topo	Observații / Referințe
1	faneata	NU	4.241	-	-	-	

Lungime Segmente

1) Valorile lungimilor segmentelor sunt obținute din proiecție în plan.

Punct început	X / Y	Punct sfârșit	X / Y	Lungime segment (** (m)
1	440.971,107 690.070,495	2	440.947,418 690.072,019	23.738
2	440.947,418 690.072,019	3	440.922,952 690.065,466	25.328
3	440.922,952 690.065,466	4	440.911,812 690.056,949	14.023
4	440.911,812 690.056,949	5	440.909,214 690.049,888	7.524
5	440.909,214 690.049,888	6	440.904,777 690.042,637	8.501

Punct început	X / Y	Punct sfârșit	X / Y	Lungime segment (** (m)
6	440.904,777 690.042,637	7	440.899,227 690.036,316	8.412
7	440.899,227 690.036,316	8	440.902,796 690.012,396	24.185
8	440.902,796 690.012,396	9	440.912,549 690.014,472	9.971
9	440.912,549 690.014,472	10	440.921,698 690.015,615	9.22
10	440.921,698 690.015,615	11	440.947,444 690.017,269	25.799
11	440.947,444 690.017,269	12	440.981,548 690.021,506	34.366
12	440.981,548 690.021,506	13	440.988,098 690.043,119	22.584
13	440.988,098 690.043,119	14	440.996,105 690.067,047	25.232
14	440.996,105 690.067,047	1	440.971,107 690.070,495	25.235

** Lungimile segmentelor sunt determinate în planul de proiecție Stereo 70 și sunt rotunjite la 1 milimetru.

*** Distanța dintre puncte este formată din segmente cumulate ce sunt mai mici decât valoarea 1 milimetru.

**DATE DESPRE IMOBILUL NR. 1424**

Oficiul de Cadastru și Publicitate Imobiliară MARAMURES
Biroul de Cadastru și Publicitate Imobiliară Dragomiresti

A. Partea I. Descrierea imobilului

TEREN Extravilan

Nr. CF vechi:504

Nr. topografic:partedinr.top.2757

Adresa: Jud. Maramures

Nr. Crt	Nr cadastral Nr. topografic	Suprafata* (mp)	Observatii / Referinte
A1		4.432	Sector cadastral:32 Teren neimprejmuit;

B. Partea II. Proprietari și acte

Inscrieri privitoare la dreptul de proprietate și alte drepturi reale		Referințe
1424 / 03/11/2023		
Act Normativ nr. Legea 7, din 13/03/1996 emis de Parlamentul României;		
B1	Intabulare, drept de PROPRIETATE, dobândit prin Lege, cota actuala 1/1 1) NEIDENTIFICAT NEIDENTIFICAT	A1
Act Administrativ nr. Adeverință nr. 3658, din 23/10/2023 emis de Primăria Șieu;		
B2	Se notează posesia faptică în favoarea lui 1) VIȘOVNA IOAN	A1

C. Partea III. SARCINI .

Inscrieri privind dezmembramintele dreptului de proprietate, drepturi reale de garanție și sarcini	Referințe
NU SUNT	

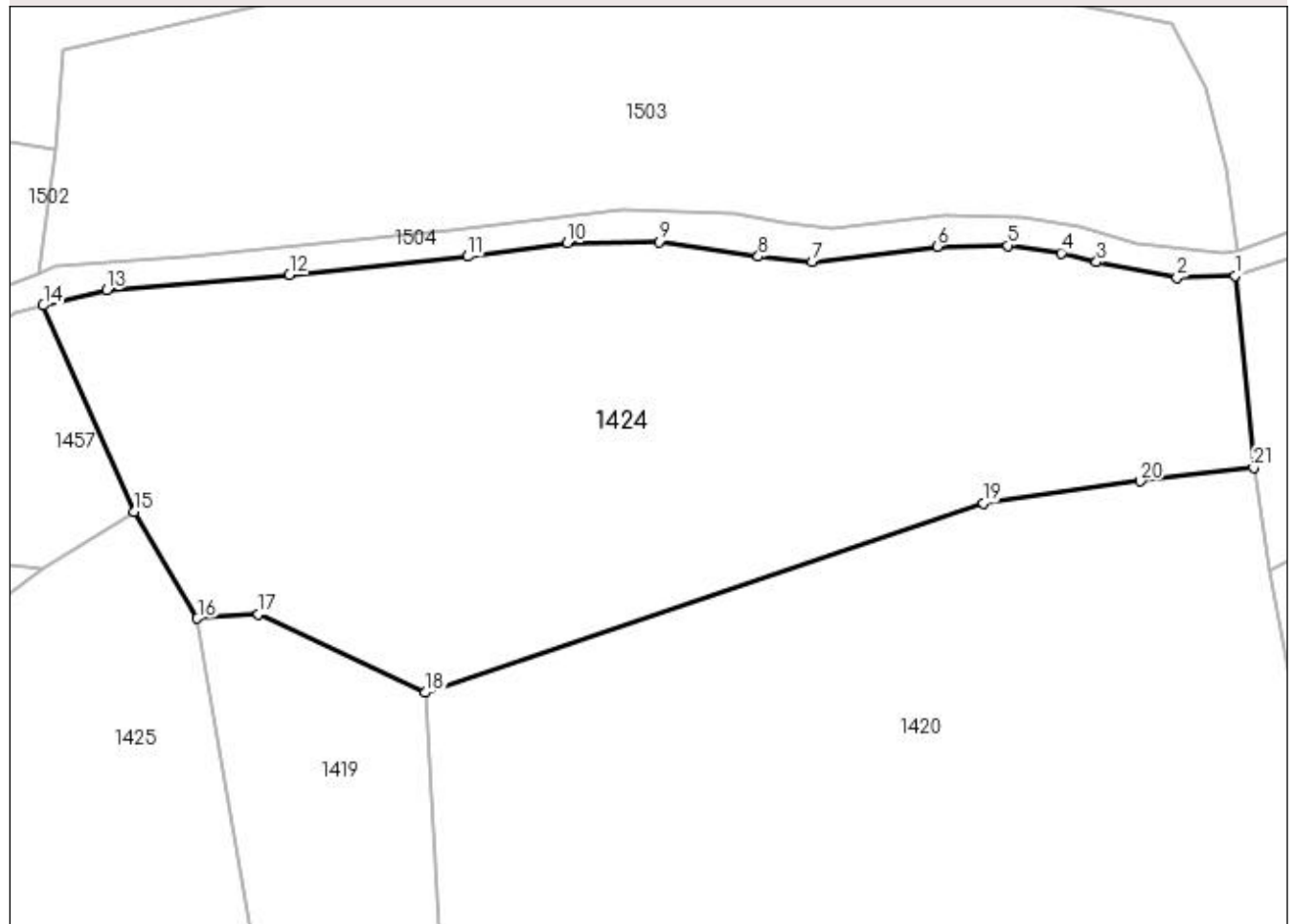
Anexa Nr. 1 La Partea I

Teren

Nr cadastral	Suprafața (mp)*	Observații / Referințe
	4.432	

* Suprafața este determinată în planul de proiecție Stereo 70.

DETALII LINIARE IMOBIL



Date referitoare la teren

Crt	Categorie folosință	Intra vilan	Suprafața (mp)	Tarla	Parcelă	Nr. topo	Observații / Referințe
1	faneata	NU	4.432	-	-	-	

Lungime Segmente

1) Valorile lungimilor segmentelor sunt obținute din proiecție în plan.

Punct început	X / Y	Punct sfârșit	X / Y	Lungime segment (** (m)
1	441.041,341 689.926,965	2	441.034,947 689.926,728	6.398
3	441.026,071 689.928,442	4	441.022,19 689.929,462	4.013
5	441.016,316 689.930,273	6	441.008,517 689.930,18	7.8
7	440.994,696 689.928,518	8	440.988,756 689.929,081	5.967
9	440.977,787 689.930,682	10	440.967,692 689.930,548	10.096

Punct început	X / Y	Punct sfârșit	X / Y	Lungime segment (** (m)
2	441.034,947 689.926,728	3	441.026,071 689.928,442	9.04
4	441.022,19 689.929,462	5	441.016,316 689.930,273	5.93
6	441.008,517 689.930,18	7	440.994,696 689.928,518	13.921
8	440.988,756 689.929,081	9	440.977,787 689.930,682	11.085
10	440.967,692 689.930,548	11	440.956,697 689.929,081	11.092

Punct început	X / Y	Punct sfârșit	X / Y	Lungime segment (** (m)
11	440.956,697 689.929,081	12	440.937,038 689.927,052	19.763
13	440.916,872 689.925,364	14	440.909,867 689.923,67	7.207
15	440.919,908 689.900,923	16	440.926,886 689.889,162	13.675
17	440.933,62 689.889,632	18	440.952,03 689.880,97	20.346
19	441.013,576 689.901,886	20	441.030,908 689.904,289	17.498
21	441.043,41 689.905,775	1	441.041,341 689.926,965	21.291

Punct început	X / Y	Punct sfârșit	X / Y	Lungime segment (** (m)
12	440.937,038 689.927,052	13	440.916,872 689.925,364	20.237
14	440.909,867 689.923,67	15	440.919,908 689.900,923	24.865
16	440.926,886 689.889,162	17	440.933,62 689.889,632	6.75
18	440.952,03 689.880,97	19	441.013,576 689.901,886	65.003
20	441.030,908 689.904,289	21	441.043,41 689.905,775	12.59

** Lungimile segmentelor sunt determinate în planul de proiecție Stereo 70 și sunt rotunjite la 1 milimetru.

*** Distanța dintre puncte este formată din segmente cumulate ce sunt mai mici decât valoarea 1 milimetru.

**DATE DESPRE IMOBILUL NR. 1425**

Oficiul de Cadastru și Publicitate Imobiliară MARAMURES
Biroul de Cadastru și Publicitate Imobiliară Dragomirești

A. Partea I. Descrierea imobilului

TEREN Extravilan

Nr. CF vechi:83

Nr. topografic:partedinr.top.2756

Adresa: Jud. Maramures

Nr. Crt	Nr cadastral Nr. topografic	Suprafața* (mp)	Observații / Referințe
A1		5.890	Sector cadastral:32 Teren neimprejmuit;

B. Partea II. Proprietari și acte

Inscrieri privitoare la dreptul de proprietate și alte drepturi reale		Referințe
1425 / 03/11/2023		
Act Normativ nr. Legea 7, din 13/03/1996 emis de Parlamentul României;		
B1	Intabulare, drept de PROPRIETATE, dobândit prin Lege, cota actuala 1/1 1) NEIDENTIFICAT NEIDENTIFICAT	A1
Act Administrativ nr. Adeverință nr. 4370, din 13/11/2023 emis de Primăria Șieu;		
B2	Se notează posesia faptică în favoarea lui 1) MAN GHEORGHE-MARIUS	A1

C. Partea III. SARCINI .

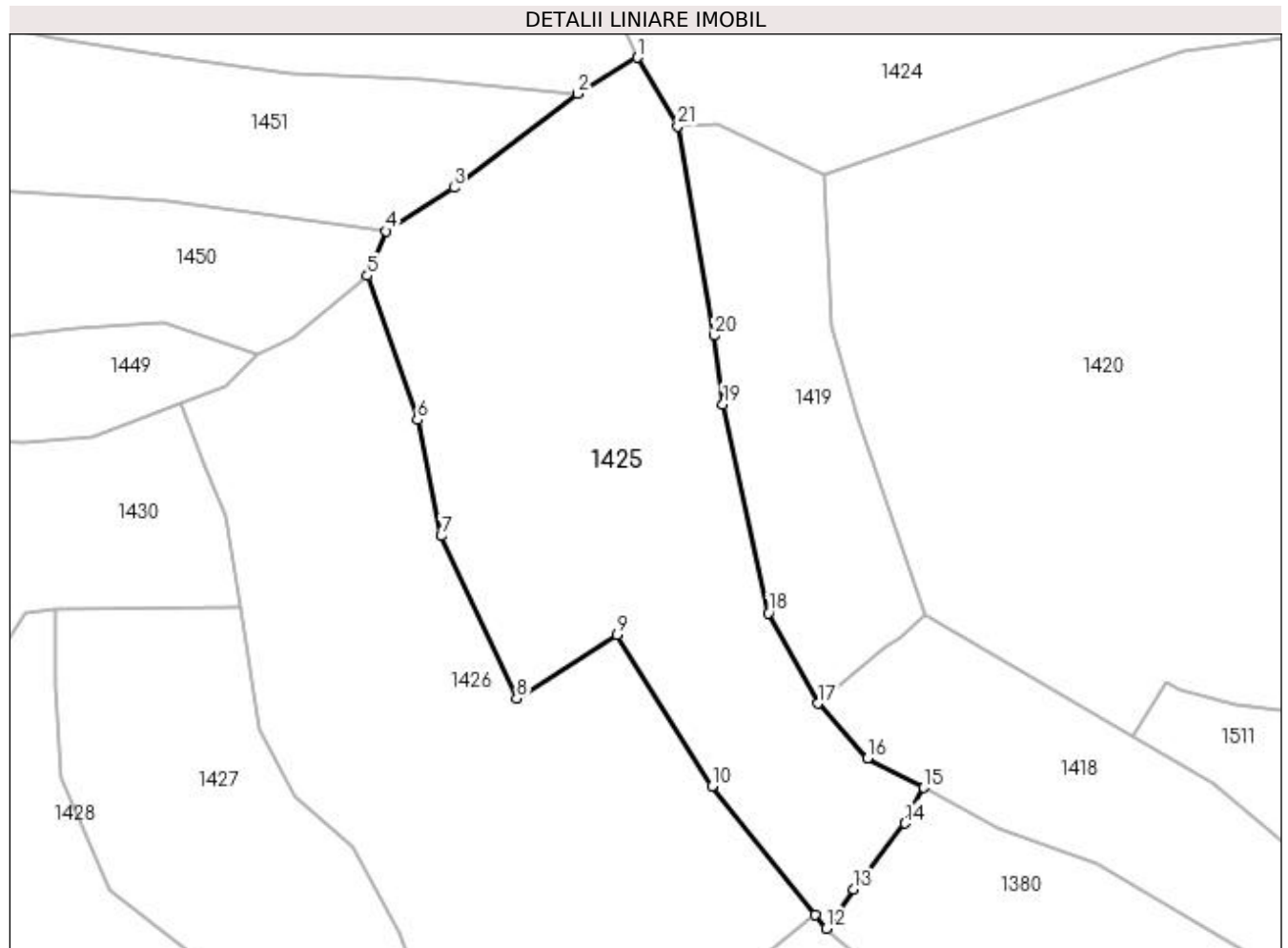
Inscrieri privind dezmembramintele dreptului de proprietate, drepturi reale de garanție și sarcini	Referințe
NU SUNT	

Anexa Nr. 1 La Partea I

Teren

Nr cadastral	Suprafața (mp)*	Observații / Referințe
	5.890	

* Suprafața este determinată în planul de proiecție Stereo 70.



Date referitoare la teren

Crt	Categorie folosință	Intravilan	Suprafața (mp)	Tarla	Parcelă	Nr. topo	Observații / Referințe
1	faneata	NU	5.890	-	-	-	

Lungime Segmente

1) Valorile lungimilor segmentelor sunt obținute din proiecție în plan.

Punct început	X / Y	Punct sfârșit	X / Y	Lungime segment (** (m)
1	440.919,908 689.900,923	2	440.909,684 689.894,719	11.959
3	440.888,453 689.878,583	4	440.876,794 689.871,128	13.839
5	440.873,59 689.863,522	6	440.882,193 689.838,743	26.23
7	440.886,257 689.818,84	8	440.899,251 689.790,969	30.751
9	440.916,489 689.801,914	10	440.932,797 689.775,943	30.667

Punct început	X / Y	Punct sfârșit	X / Y	Lungime segment (** (m)
2	440.909,684 689.894,719	3	440.888,453 689.878,583	26.667
4	440.876,794 689.871,128	5	440.873,59 689.863,522	8.253
6	440.882,193 689.838,743	7	440.886,257 689.818,84	20.314
8	440.899,251 689.790,969	9	440.916,489 689.801,914	20.419
10	440.932,797 689.775,943	11	440.950,421 689.753,794	28.305

Punct început	X / Y	Punct sfârșit	X / Y	Lungime segment (** (m)
11	440.950,421 689.753,794	12	440.952,43 689.751,507	3.044
13	440.957,099 689.758,2	14	440.965,884 689.769,552	14.354
15	440.969,099 689.775,659	16	440.959,462 689.780,733	10.891
17	440.950,934 689.790,111	18	440.942,477 689.805,613	17.659
19	440.934,631 689.841,471	20	440.933,071 689.853,21	11.842
21	440.926,886 689.889,162	1	440.919,908 689.900,923	13.675

Punct început	X / Y	Punct sfârșit	X / Y	Lungime segment (** (m)
12	440.952,43 689.751,507	13	440.957,099 689.758,2	8.161
14	440.965,884 689.769,552	15	440.969,099 689.775,659	6.902
16	440.959,462 689.780,733	17	440.950,934 689.790,111	12.676
18	440.942,477 689.805,613	19	440.934,631 689.841,471	36.706
20	440.933,071 689.853,21	21	440.926,886 689.889,162	36.48

** Lungimile segmentelor sunt determinate în planul de proiecție Stereo 70 și sunt rotunjite la 1 milimetru.

*** Distanța dintre puncte este formată din segmente cumulate ce sunt mai mici decât valoarea 1 milimetru.

**DATE DESPRE IMOBILUL NR. 1426**

Oficiul de Cadastru și Publicitate Imobiliară MARAMURES
Biroul de Cadastru și Publicitate Imobiliară Dragomiresti

A. Partea I. Descrierea imobilului

TEREN Extravilan

Nr. CF vechi:83

Nr. topografic:partedinr.top.2756

Adresa: Jud. Maramures

Nr. Crt	Nr cadastral Nr. topografic	Suprafața* (mp)	Observații / Referințe
A1		6.680	Sector cadastral:32 Teren neimprejmuit;

B. Partea II. Proprietari și acte

Inscrieri privitoare la dreptul de proprietate și alte drepturi reale		Referințe
/		
Act Normativ nr. Legea 7, din 13/03/1996 emis de Parlamentul României;		
B1	Inscrierea provizorie, drept de PROPRIETATE, dobandit prin Lege, cota actuala 1/1 1) COMUNA ȘIEU, CIF:14813046, PROPRIETAR NEIDENTIFICAT	A1

C. Partea III. SARCINI .

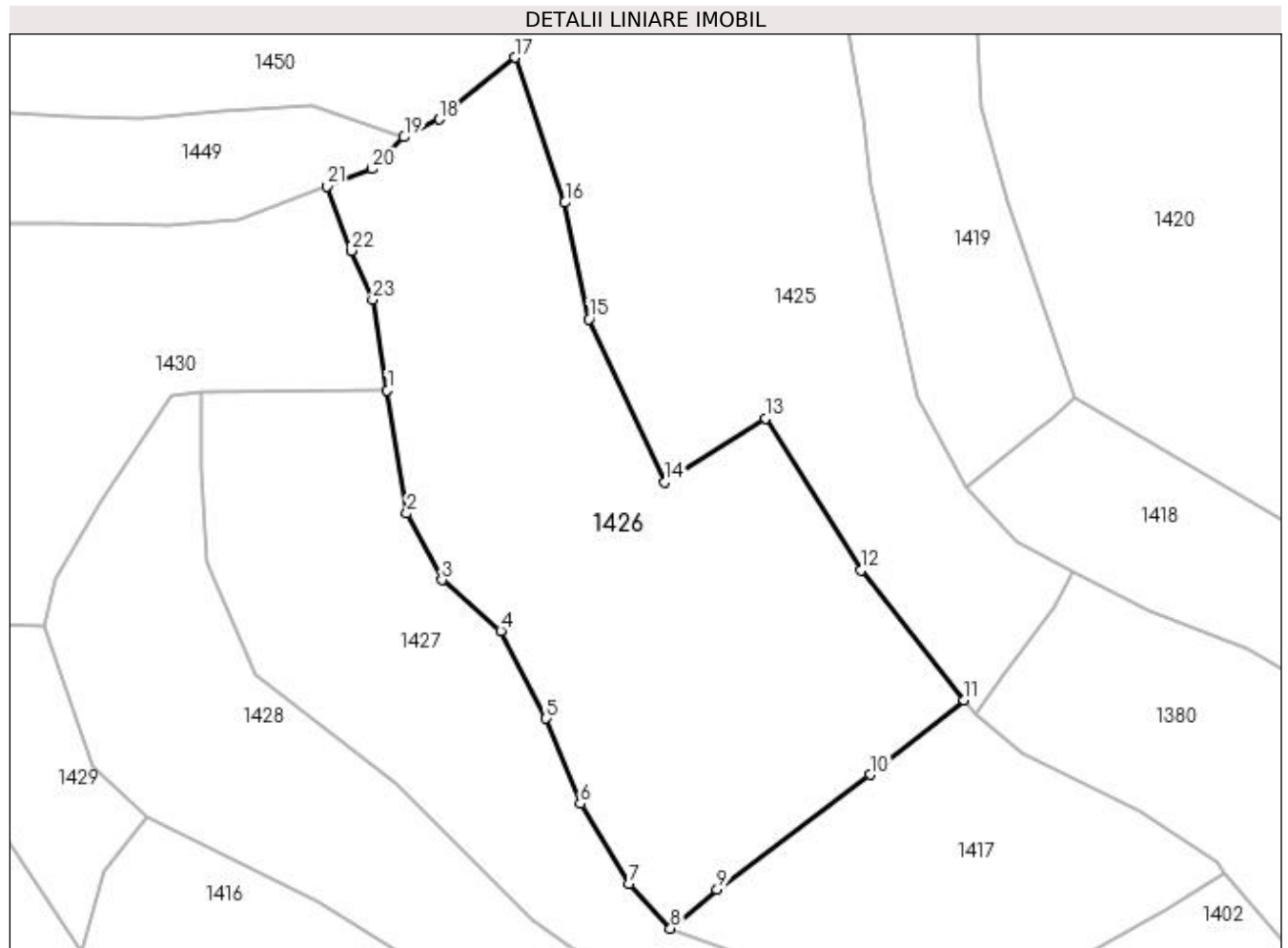
Inscrieri privind dezmembramintele dreptului de proprietate, drepturi reale de garanție și sarcini	Referințe
NU SUNT	

Anexa Nr. 1 La Partea I

Teren

Nr cadastral	Suprafața (mp)*	Observații / Referințe
	6.680	

* Suprafața este determinată în planul de proiecție Stereo 70.



Date referitoare la teren

Crt	Categorie folosință	Intravilan	Suprafața (mp)	Tarla	Parcelă	Nr. topo	Observații / Referințe
1	faneata	NU	6.680	-	-	partedinnr. top.2756	

Lungime Segmente

1) Valorile lungimilor segmentelor sunt obținute din proiecție în plan.

Punct început	X / Y	Punct sfârșit	X / Y	Lungime segment (** (m)
1	440.851,805 689.806,695	2	440.855,144 689.785,678	21.281
3	440.861,179 689.774,31	4	440.871,244 689.765,64	13.284
5	440.878,972 689.750,651	6	440.884,787 689.736,099	15.671
7	440.893,101 689.722,435	8	440.900,24 689.714,789	10.461
9	440.908,203 689.721,422	10	440.934,343 689.741,04	32.683

Punct început	X / Y	Punct sfârșit	X / Y	Lungime segment (** (m)
2	440.855,144 689.785,678	3	440.861,179 689.774,31	12.871
4	440.871,244 689.765,64	5	440.878,972 689.750,651	16.864
6	440.884,787 689.736,099	7	440.893,101 689.722,435	15.995
8	440.900,24 689.714,789	9	440.908,203 689.721,422	10.364
10	440.934,343 689.741,04	11	440.950,421 689.753,794	20.522

Punct început	X / Y	Punct sfârșit	X / Y	Lungime segment (** (m)
11	440.950,421 689.753,794	12	440.932,797 689.775,943	28.305
13	440.916,489 689.801,914	14	440.899,251 689.790,969	20.419
15	440.886,257 689.818,84	16	440.882,193 689.838,743	20.314
17	440.873,59 689.863,522	18	440.860,72 689.852,974	16.64
19	440.854,714 689.849,935	20	440.849,246 689.844,5	7.71
21	440.841,485 689.841,528	22	440.845,688 689.830,552	11.753
23	440.849,338 689.822,222	1	440.851,805 689.806,695	15.722

Punct început	X / Y	Punct sfârșit	X / Y	Lungime segment (** (m)
12	440.932,797 689.775,943	13	440.916,489 689.801,914	30.667
14	440.899,251 689.790,969	15	440.886,257 689.818,84	30.751
16	440.882,193 689.838,743	17	440.873,59 689.863,522	26.23
18	440.860,72 689.852,974	19	440.854,714 689.849,935	6.731
20	440.849,246 689.844,5	21	440.841,485 689.841,528	8.311
22	440.845,688 689.830,552	23	440.849,338 689.822,222	9.095

** Lungimile segmentelor sunt determinate în planul de proiecție Stereo 70 și sunt rotunjite la 1 milimetru.

*** Distanța dintre puncte este formată din segmente cumulate ce sunt mai mici decât valoarea 1 milimetru.

**DATE DESPRE IMOBILUL NR. 1427**

Oficiul de Cadastru și Publicitate Imobiliară MARAMURES
Biroul de Cadastru și Publicitate Imobiliară Dragomiresti

A. Partea I. Descrierea imobilului

TEREN Extravilan

Nr. CF vechi:83

Nr. topografic:partedinr.top.2756

Adresa: Jud. Maramures

Nr. Crt	Nr cadastral Nr. topografic	Suprafața* (mp)	Observații / Referințe
A1		3.834	Sector cadastral:32 Teren neimprejmuit;

B. Partea II. Proprietari și acte

Inscrieri privitoare la dreptul de proprietate și alte drepturi reale		Referințe
/		
Act Normativ nr. Legea 7, din 13/03/1996 emis de Parlamentul României;		
B1	Inscrierea provizorie, drept de PROPRIETATE, dobandit prin Lege, cota actuala 1/1 1) COMUNA ȘIEU, CIF:14813046, PROPRIETAR NEIDENTIFICAT	A1

C. Partea III. SARCINI .

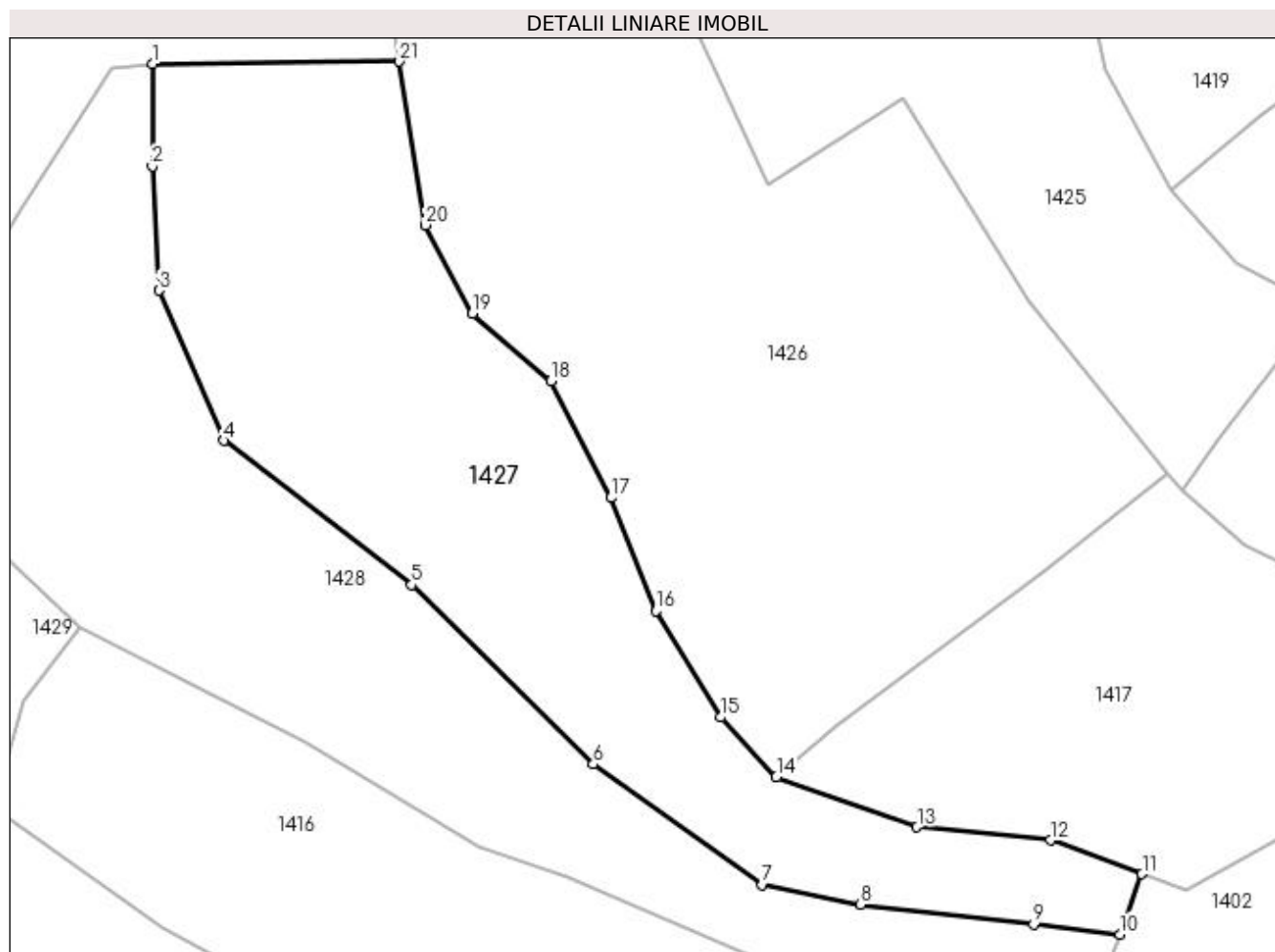
Inscrieri privind dezmembramintele dreptului de proprietate, drepturi reale de garanție și sarcini	Referințe
NU SUNT	

Anexa Nr. 1 La Partea I

Teren

Nr cadastral	Suprafața (mp)*	Observații / Referințe
	3.834	

* Suprafața este determinată în planul de proiecție Stereo 70.



Date referitoare la teren

Crt	Categorie folosință	Intravilan	Suprafața (mp)	Tarla	Parcelă	Nr. topo	Observații / Referințe
1	faneata	NU	3.834	-	-	partedinr. top.2756	

Lungime Segmente

1) Valorile lungimilor segmentelor sunt obținute din proiecție în plan.

Punct început	X / Y	Punct sfârșit	X / Y	Lungime segment (** (m)
1	440.820,111 689.806,43	2	440.820,019 689.793,234	13.196
3	440.820,894 689.777,27	4	440.829,24 689.758,005	20.995
5	440.853,369 689.739,489	6	440.876,702 689.716,407	32.821
7	440.898,427 689.700,926	8	440.911,037 689.698,376	12.865
9	440.933,313 689.695,824	10	440.944,385 689.694,556	11.144

Punct început	X / Y	Punct sfârșit	X / Y	Lungime segment (** (m)
2	440.820,019 689.793,234	3	440.820,894 689.777,27	15.988
4	440.829,24 689.758,005	5	440.853,369 689.739,489	30.415
6	440.876,702 689.716,407	7	440.898,427 689.700,926	26.677
8	440.911,037 689.698,376	9	440.933,313 689.695,824	22.422
10	440.944,385 689.694,556	11	440.947,24 689.702,312	8.265

Punct început	X / Y	Punct sfârșit	X / Y	Lungime segment (** (m)
11	440.947,24 689.702,312	12	440.935,459 689.706,649	12.554
13	440.918,326 689.708,355	14	440.900,24 689.714,789	19.196
15	440.893,101 689.722,435	16	440.884,787 689.736,099	15.995
17	440.878,972 689.750,651	18	440.871,244 689.765,64	16.864
19	440.861,179 689.774,31	20	440.855,144 689.785,678	12.871
21	440.851,805 689.806,695	1	440.820,111 689.806,43	31.695

Punct început	X / Y	Punct sfârșit	X / Y	Lungime segment (** (m)
12	440.935,459 689.706,649	13	440.918,326 689.708,355	17.218
14	440.900,24 689.714,789	15	440.893,101 689.722,435	10.461
16	440.884,787 689.736,099	17	440.878,972 689.750,651	15.671
18	440.871,244 689.765,64	19	440.861,179 689.774,31	13.284
20	440.855,144 689.785,678	21	440.851,805 689.806,695	21.281

** Lungimile segmentelor sunt determinate în planul de proiecție Stereo 70 și sunt rotunjite la 1 milimetru.

*** Distanța dintre puncte este formată din segmente cumulate ce sunt mai mici decât valoarea 1 milimetru.

**DATE DESPRE IMOBILUL NR. 1428**

Oficiul de Cadastru și Publicitate Imobiliară MARAMURES
Biroul de Cadastru și Publicitate Imobiliară Dragomiresti

A. Partea I. Descrierea imobilului

TEREN Extravilan

Nr. CF vechi:83

Nr. topografic:partedinr.top.2756

Adresa: Jud. Maramures

Nr. Crt	Nr cadastral Nr. topografic	Suprafața* (mp)	Observații / Referințe
A1		3.775	Sector cadastral:32 Teren neimprejmuit;

B. Partea II. Proprietari și acte

Inscrieri privitoare la dreptul de proprietate și alte drepturi reale		Referințe
/		
Act Normativ nr. Legea 7, din 13/03/1996 emis de Parlamentul României;		
B1	Inscrierea provizorie, drept de PROPRIETATE, dobandit prin Lege, cota actuala 1/1 1) COMUNA ȘIEU, CIF:14813046, PROPRIETAR NEIDENTIFICAT	A1

C. Partea III. SARCINI .

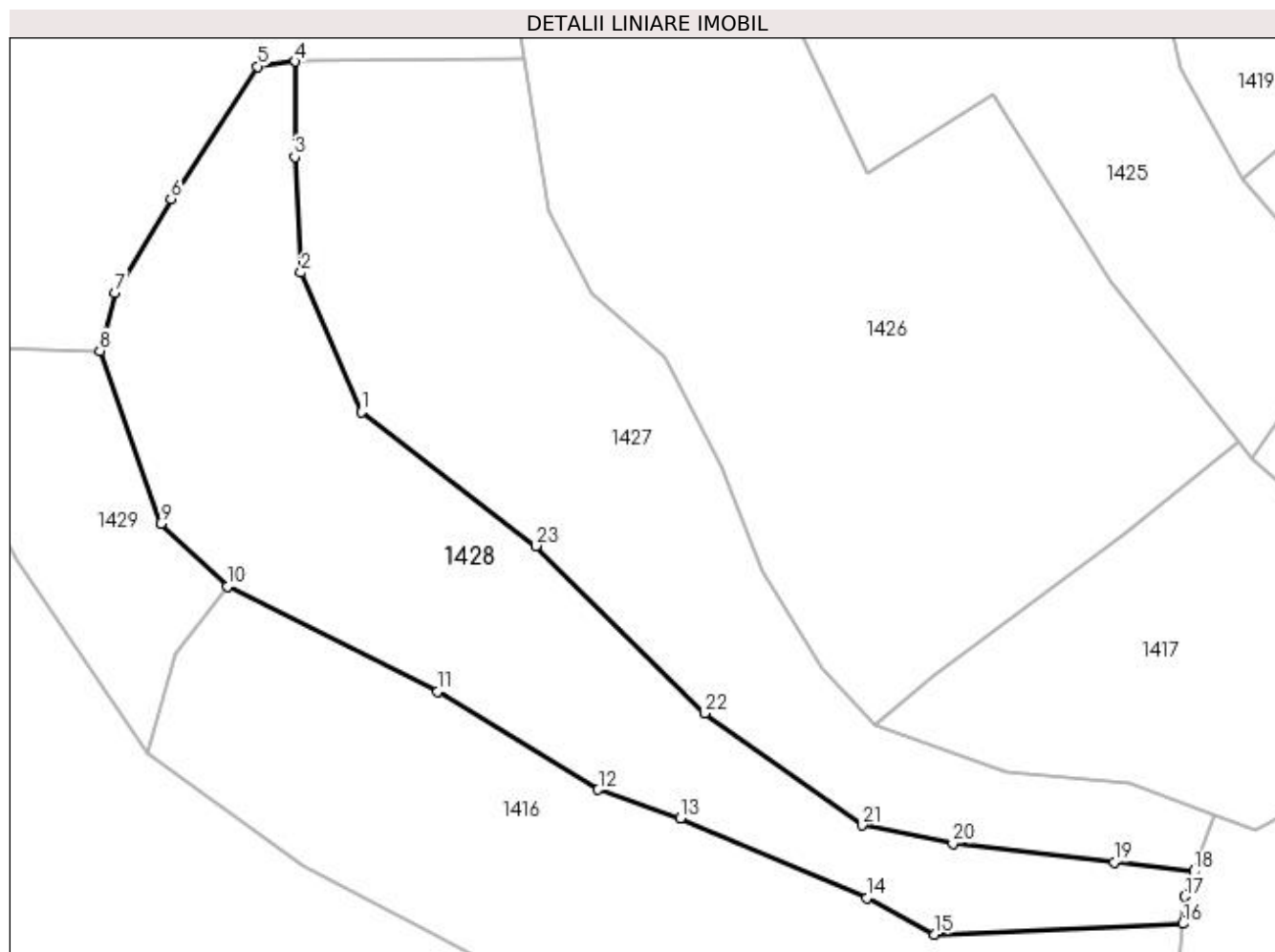
Inscrieri privind dezmembramintele dreptului de proprietate, drepturi reale de garanție și sarcini	Referințe
NU SUNT	

Anexa Nr. 1 La Partea I

Teren

Nr cadastral	Suprafața (mp)*	Observații / Referințe
	3.775	

* Suprafața este determinată în planul de proiecție Stereo 70.



Date referitoare la teren

Crt	Categorie folosință	Intra vilan	Suprafața (mp)	Tarla	Parcelă	Nr. topo	Observații / Referințe
1	faneata	NU	3.775	-	-	partedinnr. top.2756	

Lungime Segmente

1) Valorile lungimilor segmentelor sunt obținute din proiecție în plan.

Punct început	X / Y	Punct sfârșit	X / Y	Lungime segment (** (m)
1	440.829,24 689.758,005	2	440.820,894 689.777,27	20.995
3	440.820,019 689.793,234	4	440.820,111 689.806,43	13.196
5	440.814,885 689.805,742	6	440.802,916 689.787,439	21.869
7	440.795,161 689.774,495	8	440.793,109 689.766,44	8.312
9	440.801,514 689.742,586	10	440.810,699 689.733,895	12.645

Punct început	X / Y	Punct sfârșit	X / Y	Lungime segment (** (m)
2	440.820,894 689.777,27	3	440.820,019 689.793,234	15.988
4	440.820,111 689.806,43	5	440.814,885 689.805,742	5.271
6	440.802,916 689.787,439	7	440.795,161 689.774,495	15.089
8	440.793,109 689.766,44	9	440.801,514 689.742,586	25.291
10	440.810,699 689.733,895	11	440.839,748 689.719,39	32.469

Punct început	X / Y	Punct sfârșit	X / Y	Lungime segment (** (m)
11	440.839,748 689.719,39	12	440.861,998 689.705,856	26.043
13	440.873,332 689.701,874	14	440.899,141 689.690,891	28.049
15	440.908,525 689.685,831	16	440.942,803 689.687,303	34.31
17	440.943,101 689.691,069	18	440.944,385 689.694,556	3.716
19	440.933,313 689.695,824	20	440.911,037 689.698,376	22.422
21	440.898,427 689.700,926	22	440.876,702 689.716,407	26.677
23	440.853,369 689.739,489	1	440.829,24 689.758,005	30.415

Punct început	X / Y	Punct sfârșit	X / Y	Lungime segment (** (m)
12	440.861,998 689.705,856	13	440.873,332 689.701,874	12.013
14	440.899,141 689.690,891	15	440.908,525 689.685,831	10.661
16	440.942,803 689.687,303	17	440.943,101 689.691,069	3.778
18	440.944,385 689.694,556	19	440.933,313 689.695,824	11.144
20	440.911,037 689.698,376	21	440.898,427 689.700,926	12.865
22	440.876,702 689.716,407	23	440.853,369 689.739,489	32.821

** Lungimile segmentelor sunt determinate în planul de proiecție Stereo 70 și sunt rotunjite la 1 milimetru.

*** Distanța dintre puncte este formată din segmente cumulate ce sunt mai mici decât valoarea 1 milimetru.

**DATE DESPRE IMOBILUL NR. 1429**

Oficiul de Cadastru și Publicitate Imobiliară MARAMURES
Biroul de Cadastru și Publicitate Imobiliară Dragomiresti

A. Partea I. Descrierea imobilului

TEREN Extravilan

Nr. CF vechi:504

Nr. topografic:partedinr.top.2745

Adresa: Jud. Maramures

Nr. Crt	Nr cadastral Nr. topografic	Suprafața* (mp)	Observații / Referințe
A1		1.047	Sector cadastral:32 Teren neimprejmuit;

B. Partea II. Proprietari și acte

Inscrieri privitoare la dreptul de proprietate și alte drepturi reale		Referințe
/		
Act Normativ nr. Legea 7, din 13/03/1996 emis de Parlamentul României;		
B1	Inscrierea provizorie, drept de PROPRIETATE, dobandit prin Lege, cota actuala 1/1 1) COMUNA ȘIEU, CIF:14813046, PROPRIETAR NEIDENTIFICAT	A1

C. Partea III. SARCINI .

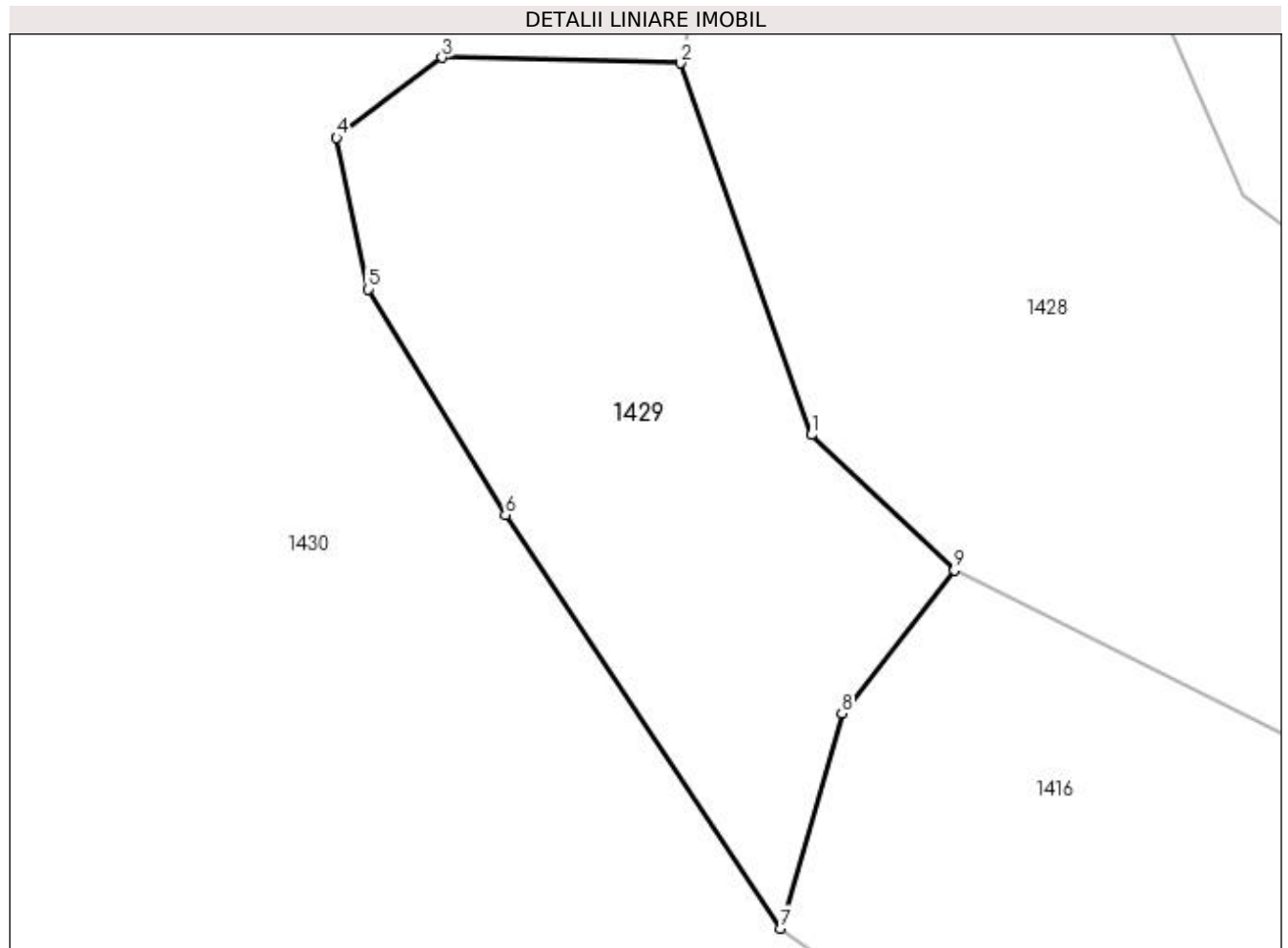
Inscrieri privind dezmembramintele dreptului de proprietate, drepturi reale de garanție și sarcini	Referințe
NU SUNT	

Anexa Nr. 1 La Partea I

Teren

Nr cadastral	Suprafața (mp)*	Observații / Referințe
	1.047	

* Suprafața este determinată în planul de proiecție Stereo 70.



Date referitoare la teren

Crt	Categorie folosință	Intravilan	Suprafața (mp)	Tarla	Parcelă	Nr. topo	Observații / Referințe
1	faneata	NU	1.047	-	-	partedinnr. top.2745	

Lungime Segmente

1) Valorile lungimilor segmentelor sunt obținute din proiecție în plan.

Punct început	X / Y	Punct sfârșit	X / Y	Lungime segment (** (m)
1	440.801,514 689.742,586	2	440.793,109 689.766,44	25.291
2	440.793,109 689.766,44	3	440.777,772 689.766,801	15.341
3	440.777,772 689.766,801	4	440.771,007 689.761,646	8.505
4	440.771,007 689.761,646	5	440.773,05 689.751,941	9.918
5	440.773,05 689.751,941	6	440.781,866 689.737,442	16.969

Punct început	X / Y	Punct sfârșit	X / Y	Lungime segment (** (m)
6	440.781,866 689.737,442	7	440.799,544 689.710,909	31.883
7	440.799,544 689.710,909	8	440.803,469 689.724,702	14.341
8	440.803,469 689.724,702	9	440.810,699 689.733,895	11.695
9	440.810,699 689.733,895	1	440.801,514 689.742,586	12.645

** Lungimile segmentelor sunt determinate în planul de proiecție Stereo 70 și sunt rotunjite la 1 milimetru.

*** Distanța dintre puncte este formată din segmente cumulate ce sunt mai mici decât valoarea 1 milimetru.

**DATE DESPRE IMOBILUL NR. 1430**

Oficiul de Cadastru și Publicitate Imobiliară MARAMURES
Biroul de Cadastru și Publicitate Imobiliară Dragomiresti

A. Partea I. Descrierea imobilului

TEREN Extravilan

Nr. CF vechi:504

Nr. topografic:partedinr.top.2745

Adresa: Jud. Maramures

Nr. Crt	Nr cadastral Nr. topografic	Suprafața* (mp)	Observații / Referințe
A1		46.056	Sector cadastral:32 Teren neimprejmuit;

B. Partea II. Proprietari și acte

Inscrieri privitoare la dreptul de proprietate și alte drepturi reale		Referințe
/		
Act Normativ nr. Legea 7, din 13/03/1996 emis de Parlamentul României;		
B1	Inscrierea provizorie, drept de PROPRIETATE, dobandit prin Lege, cota actuala 1/1 1) COMUNA ȘIEU, CIF:14813046, PROPRIETAR NEIDENTIFICAT	A1

C. Partea III. SARCINI .

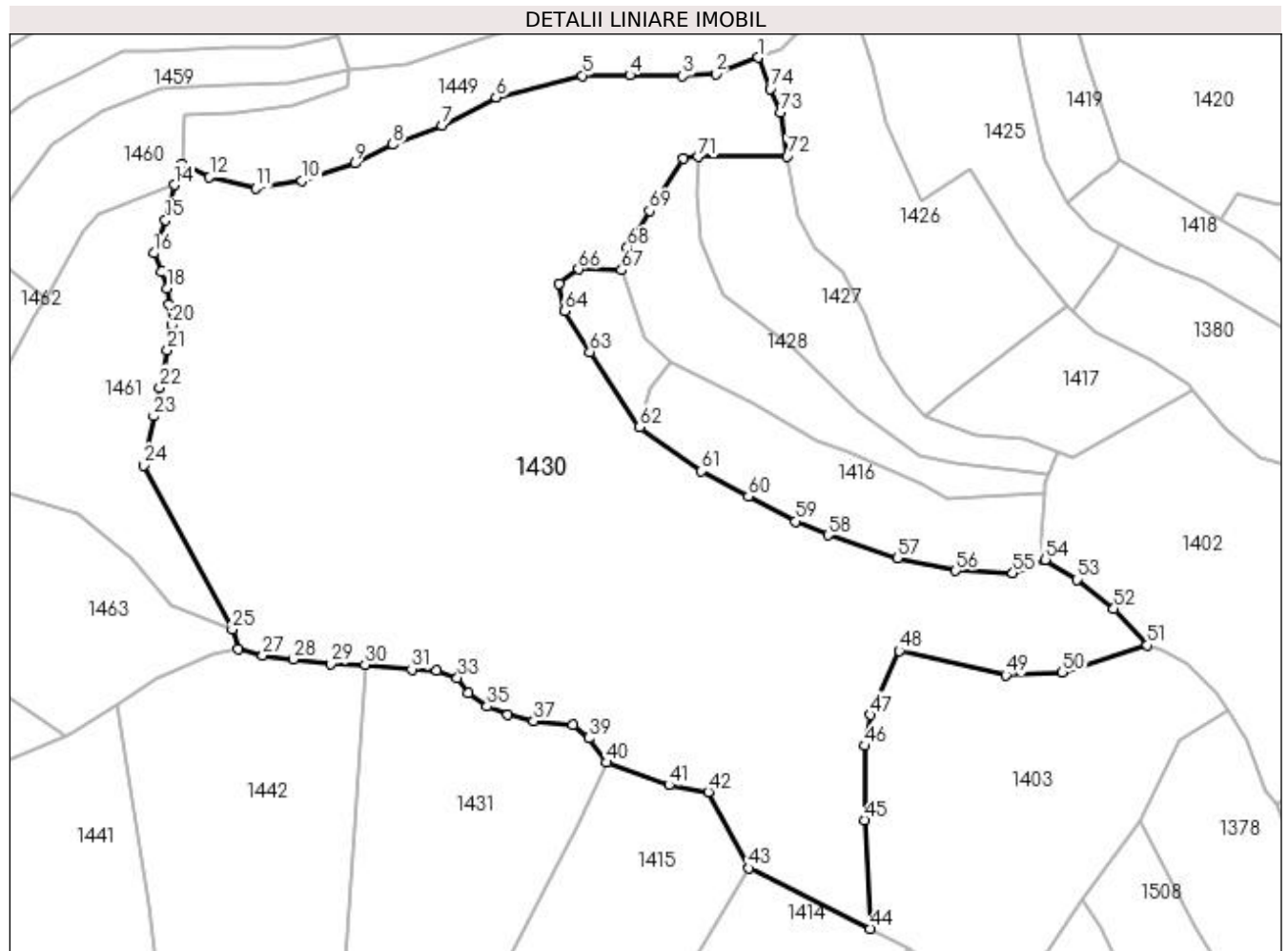
Inscrieri privind dezmembramintele dreptului de proprietate, drepturi reale de garanție și sarcini	Referințe
NU SUNT	

Anexa Nr. 1 La Partea I

Teren

Nr cadastral	Suprafața (mp)*	Observații / Referințe
	46.056	

* Suprafața este determinată în planul de proiecție Stereo 70.



Date referitoare la teren

Crt	Categorie folosință	Intravilan	Suprafața (mp)	Tarla	Parcelă	Nr. topo	Observații / Referințe
1	faneata	NU	46.056	-	-	partedintr. top.2745	

Lungime Segmente

1) Valorile lungimilor segmentelor sunt obținute din proiecție în plan.

Punct început	X / Y	Punct sfârșit	X / Y	Lungime segment	Punct început	X / Y	Punct sfârșit	X / Y	Lungime segment	Punct început	X / Y	Punct sfârșit	X / Y	Lungime segment
1	440.841,485 689.841,528	2	440.826,415 689.835,758	16.137	2	440.826,415 689.835,758	3	440.814,638 689.835,039	11.799	3	440.814,638 689.835,039	4	440.795,993 689.835,324	18.647
4	440.795,993 689.835,324	5	440.779,197 689.835,152	16.797	5	440.779,197 689.835,152	6	440.748,718 689.827,481	31.439	6	440.748,718 689.827,481	7	440.729,661 689.817,465	21.529
7	440.729,661 689.817,465	8	440.712,174 689.810,784	18.724	8	440.712,174 689.810,784	9	440.698,715 689.804,114	15.021	9	440.698,715 689.804,114	10	440.680,012 689.797,978	19.684
10	440.680,012 689.797,978	11	440.663,595 689.795,337	16.628	11	440.663,595 689.795,337	12	440.647,328 689.799,237	16.728	12	440.647,328 689.799,237	13	440.637,654 689.803,801	10.697
13	440.637,654 689.803,801	14	440.634,833 689.796,569	7.763	14	440.634,833 689.796,569	15	440.631,82 689.784,064	12.863	15	440.631,82 689.784,064	16	440.627,54 689.772,378	12.445

Punct început	X / Y	Punct sfârșit	X / Y	Lungime segment	Punct început	X / Y	Punct sfârșit	X / Y	Lungime segment	Punct început	X / Y	Punct sfârșit	X / Y	Lungime segment
16	440.627,54 689.772,378	17	440.630,372 689.765,934	7.039	17	440.630,372 689.765,934	18	440.632,192 689.760,054	6.155	18	440.632,192 689.760,054	19	440.632,889 689.754,198	5.897
19	440.632,889 689.754,198	20	440.633,981 689.746,994	7.286	20	440.633,981 689.746,994	21	440.632,367 689.738,048	9.09	21	440.632,367 689.738,048	22	440.629,694 689.725,003	13.316
22	440.629,694 689.725,003	23	440.627,599 689.714,772	10.443	23	440.627,599 689.714,772	24	440.624,048 689.697,442	17.69	24	440.624,048 689.697,442	25	440.655,349 689.639,498	65.858
25	440.655,349 689.639,498	26	440.657,486 689.632,506	7.311	26	440.657,486 689.632,506	27	440.666,198 689.630,367	8.971	27	440.666,198 689.630,367	28	440.676,865 689.628,868	10.772
28	440.676,865 689.628,868	29	440.690,199 689.627,37	13.418	29	440.690,199 689.627,37	30	440.702,366 689.627,037	12.172	30	440.702,366 689.627,037	31	440.718,866 689.625,371	16.584
31	440.718,866 689.625,371	32	440.727,7 689.625,038	8.84	32	440.727,7 689.625,038	33	440.735,033 689.622,373	7.802	33	440.735,033 689.622,373	34	440.738,867 689.616,878	6.7
34	440.738,867 689.616,878	35	440.745,533 689.612,214	8.136	35	440.745,533 689.612,214	36	440.752,867 689.609,383	7.861	36	440.752,867 689.609,383	37	440.762,034 689.607,052	9.459
37	440.762,034 689.607,052	38	440.775,868 689.605,719	13.898	38	440.775,868 689.605,719	39	440.781,534 689.601,056	7.338	39	440.781,534 689.601,056	40	440.787,792 689.592,442	10.647
40	440.787,792 689.592,442	41	440.809,885 689.584,488	23.481	41	440.809,885 689.584,488	42	440.823,829 689.582,055	14.155	42	440.823,829 689.582,055	43	440.838,188 689.555,08	30.559
43	440.838,188 689.555,08	44	440.881,122 689.533,708	47.959	44	440.881,122 689.533,708	45	440.878,997 689.572,079	38.43	45	440.878,997 689.572,079	46	440.879,186 689.598,292	26.214
46	440.879,186 689.598,292	47	440.881,073 689.609,229	11.099	47	440.881,073 689.609,229	48	440.891,339 689.631,909	24.895	48	440.891,339 689.631,909	49	440.928,987 689.623,301	38.62
49	440.928,987 689.623,301	50	440.949,05 689.624,244	20.085	50	440.949,05 689.624,244	51	440.979,012 689.633,86	31.467	51	440.979,012 689.633,86	52	440.967,215 689.646,704	17.44
52	440.967,215 689.646,704	53	440.954,065 689.657,111	16.77	53	440.954,065 689.657,111	54	440.943,002 689.664,108	13.09	54	440.943,002 689.664,108	55	440.931,534 689.659,364	12.411
55	440.931,534 689.659,364	56	440.911,242 689.660,163	20.308	56	440.911,242 689.660,163	57	440.890,562 689.664,608	21.152	57	440.890,562 689.664,608	58	440.866,183 689.672,83	25.728
58	440.866,183 689.672,83	59	440.854,545 689.677,626	12.587	59	440.854,545 689.677,626	60	440.837,933 689.686,443	18.807	60	440.837,933 689.686,443	61	440.821,277 689.695,382	18.903
61	440.821,277 689.695,382	62	440.799,544 689.710,909	26.71	62	440.799,544 689.710,909	63	440.781,866 689.737,442	31.883	63	440.781,866 689.737,442	64	440.773,05 689.751,941	16.969
64	440.773,05 689.751,941	65	440.771,007 689.761,646	9.918	65	440.771,007 689.761,646	66	440.777,772 689.766,801	8.505	66	440.777,772 689.766,801	67	440.793,109 689.766,44	15.341
67	440.793,109 689.766,44	68	440.795,161 689.774,495	8.312	68	440.795,161 689.774,495	69	440.802,916 689.787,439	15.089	69	440.802,916 689.787,439	70	440.814,885 689.805,742	21.869
70	440.814,885 689.805,742	71	440.820,111 689.806,43	5.271	71	440.820,111 689.806,43	72	440.851,805 689.806,695	31.695	72	440.851,805 689.806,695	73	440.849,338 689.822,222	15.722
73	440.849,338 689.822,222	74	440.845,688 689.830,552	9.095	74	440.845,688 689.830,552	1	440.841,485 689.841,528	11.753					

** Lungimile segmentelor sunt determinate în planul de proiecție Stereo 70 și sunt rotunjite la 1 milimetru.

*** Distanța dintre puncte este formată din segmente cumulate ce sunt mai mici decât valoarea 1 milimetru.

**DATE DESPRE IMOBILUL NR. 1431**

Oficiul de Cadastru și Publicitate Imobiliară MARAMURES
Biroul de Cadastru și Publicitate Imobiliară Dragomiresti

A. Partea I. Descrierea imobilului

TEREN Extravilan

Nr. CF vechi:504

Nr. topografic:partedinr.top.2745

Adresa: Jud. Maramures

Nr. Crt	Nr cadastral Nr. topografic	Suprafata* (mp)	Observatii / Referinte
A1		8.229	Sector cadastral:32 Teren neimprejmuit;

B. Partea II. Proprietari și acte

Inscrieri privitoare la dreptul de proprietate și alte drepturi reale		Referințe
1431 / 31/10/2023		
Act Normativ nr. Legea 7, din 13/03/1996 emis de Parlamentul României;		
B1	Intabulare, drept de PROPRIETATE, dobândit prin Lege, cota actuala 1/1 1) NEIDENTIFICAT NEIDENTIFICAT	A1
Act Administrativ nr. Adeverință nr. 3692, din 23/10/2003 emis de Primăria Șieu;		
B2	Se notează posesia faptică în favoarea lui 1) POPAN ANUȚA	A1

C. Partea III. SARCINI .

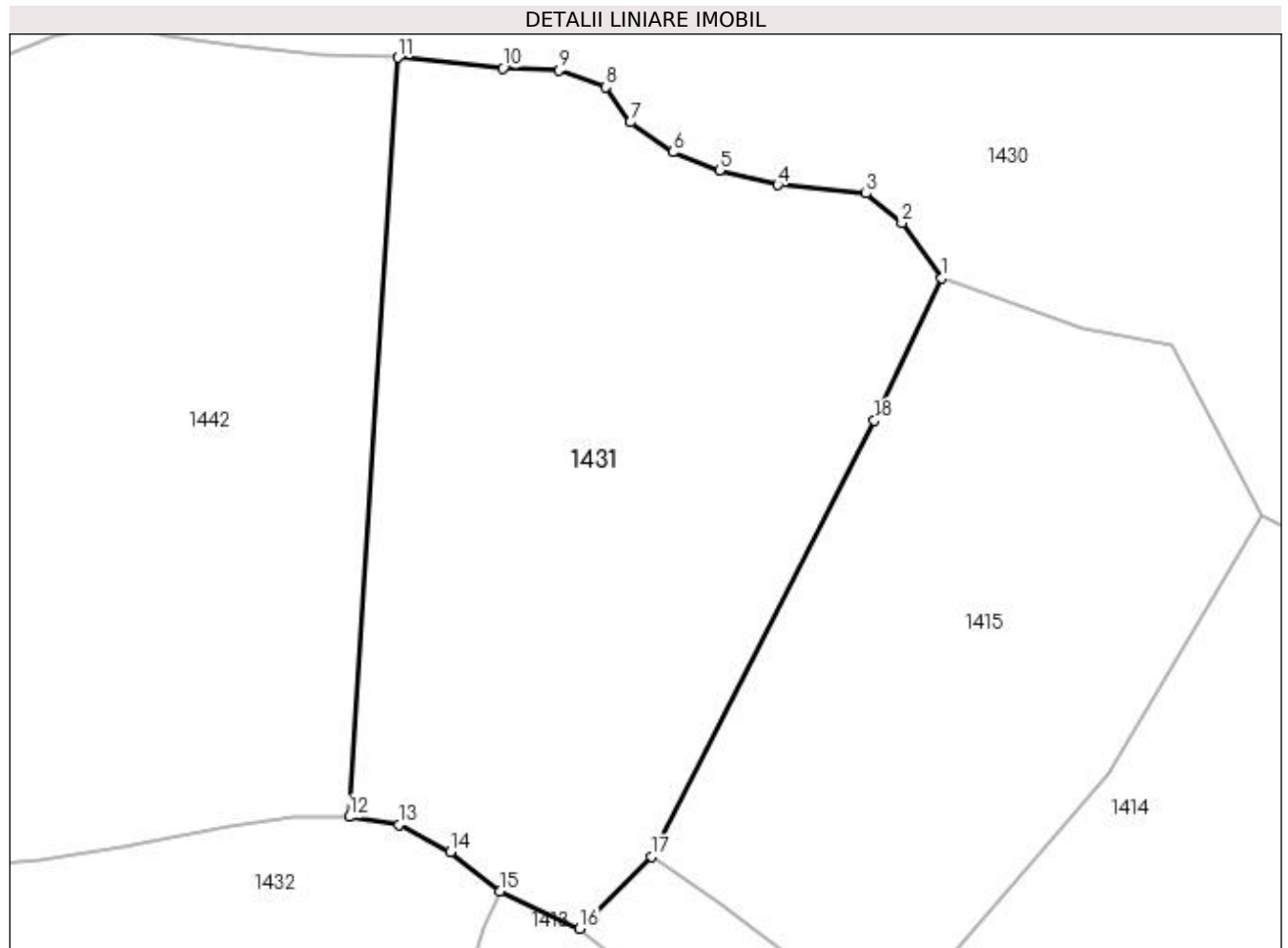
Inscrieri privind dezmembramintele dreptului de proprietate, drepturi reale de garanție și sarcini	Referințe
NU SUNT	

Anexa Nr. 1 La Partea I

Teren

Nr cadastral	Suprafața (mp)*	Observații / Referințe
	8.229	

* Suprafața este determinată în planul de proiecție Stereo 70.



Date referitoare la teren

Crt	Categorie folosință	Intra vilan	Suprafața (mp)	Tarla	Parcelă	Nr. topo	Observații / Referințe
1	faneata	NU	8.229	-	-	-	

Lungime Segmente

1) Valorile lungimilor segmentelor sunt obținute din proiecție în plan.

Punct început	X / Y	Punct sfârșit	X / Y	Lungime segment (** (m)
1	440.787,792 689.592,442	2	440.781,534 689.601,056	10.647
2	440.781,534 689.601,056	3	440.775,868 689.605,719	7.338
3	440.775,868 689.605,719	4	440.762,034 689.607,052	13.898
4	440.762,034 689.607,052	5	440.752,867 689.609,383	9.459
5	440.752,867 689.609,383	6	440.745,533 689.612,214	7.861

Punct început	X / Y	Punct sfârșit	X / Y	Lungime segment (** (m)
6	440.745,533 689.612,214	7	440.738,867 689.616,878	8.136
7	440.738,867 689.616,878	8	440.735,033 689.622,373	6.7
8	440.735,033 689.622,373	9	440.727,7 689.625,038	7.802
9	440.727,7 689.625,038	10	440.718,866 689.625,371	8.84
10	440.718,866 689.625,371	11	440.702,366 689.627,037	16.584
11	440.702,366 689.627,037	12	440.694,695 689.507,871	119.413
12	440.694,695 689.507,871	13	440.702,489 689.506,618	7.894
13	440.702,489 689.506,618	14	440.710,572 689.502,367	9.133
14	440.710,572 689.502,367	15	440.718,431 689.496,227	9.973
15	440.718,431 689.496,227	16	440.730,925 689.490,352	13.806
16	440.730,925 689.490,352	17	440.742,179 689.501,595	15.908
17	440.742,179 689.501,595	18	440.777,204 689.570,079	76.921
18	440.777,204 689.570,079	1	440.787,792 689.592,442	24.743

** Lungimile segmentelor sunt determinate în planul de proiecție Stereo 70 și sunt rotunjite la 1 milimetru.

*** Distanța dintre puncte este formată din segmente cumulate ce sunt mai mici decât valoarea 1 milimetru.

**DATE DESPRE IMOBILUL NR. 1432**

Oficiul de Cadastru și Publicitate Imobiliară MARAMURES
Biroul de Cadastru și Publicitate Imobiliară Dragomiresti

A. Partea I. Descrierea imobilului

TEREN Extravilan

Nr. CF vechi:530

Nr. topografic:partedinr.top.2743

Adresa: Jud. Maramures

Nr. Crt	Nr cadastral Nr. topografic	Suprafața* (mp)	Observații / Referințe
A1		6.232	Sector cadastral:32 Teren neimprejmuit;

B. Partea II. Proprietari și acte

Inscrieri privitoare la dreptul de proprietate și alte drepturi reale		Referințe
/		
Act Normativ nr. Legea 7, din 13/03/1996 emis de Parlamentul României;		
B1	Inscrierea provizorie, drept de PROPRIETATE, dobandit prin Lege, cota actuala 1/1 1) COMUNA ȘIEU, CIF:14813046, PROPRIETAR NEIDENTIFICAT	A1

C. Partea III. SARCINI .

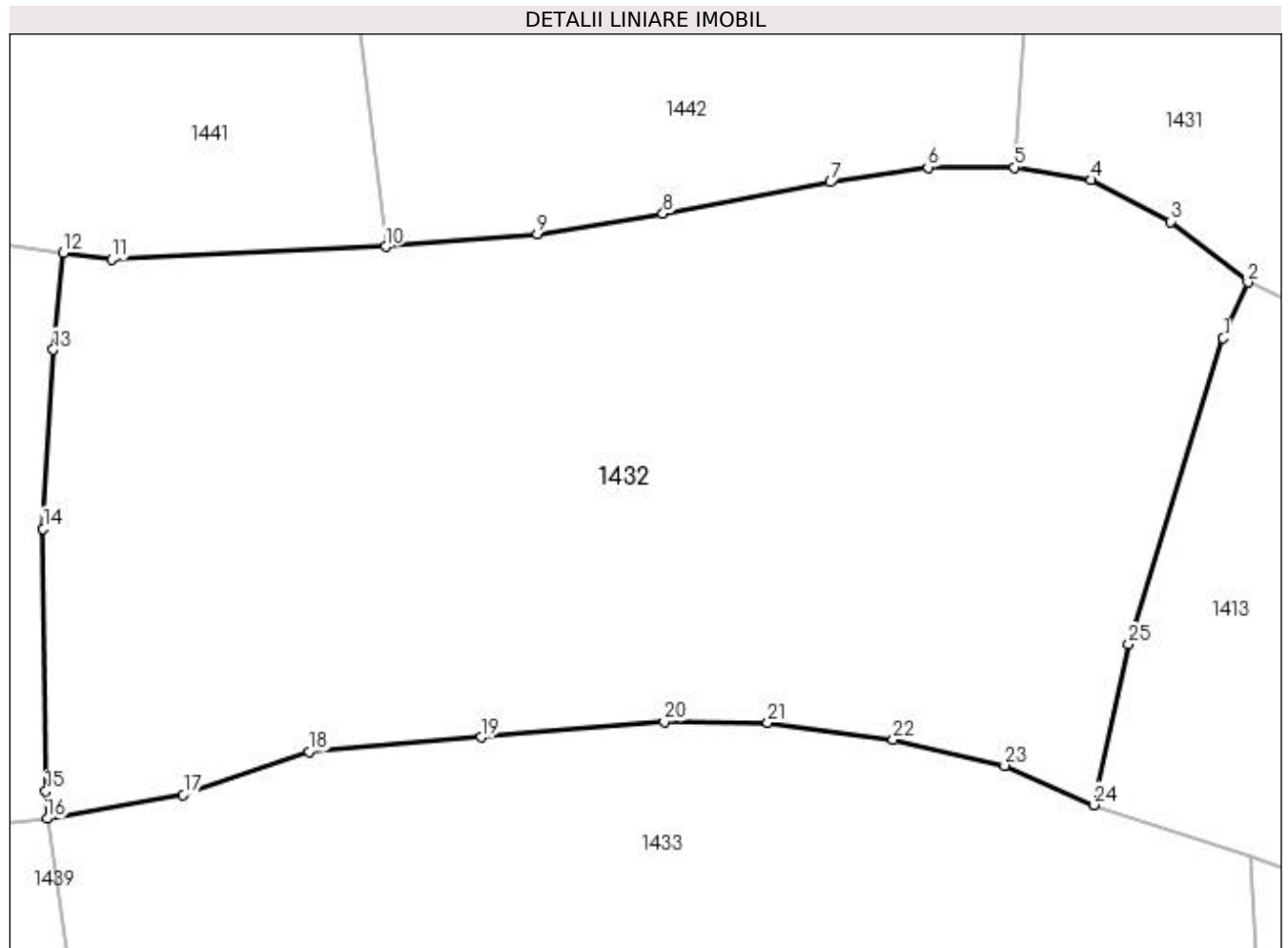
Inscrieri privind dezmembramintele dreptului de proprietate, drepturi reale de garanție și sarcini	Referințe
NU SUNT	

Anexa Nr. 1 La Partea I

Teren

Nr cadastral	Suprafața (mp)*	Observații / Referințe
	6.232	

* Suprafața este determinată în planul de proiecție Stereo 70.



Date referitoare la teren

Crt	Categorie folosință	Intravilan	Suprafața (mp)	Tarla	Parcelă	Nr. topo	Observații / Referințe
1	faneata	NU	6.232	-	-	partedinnr. top.2743	

Lungime Segmente

1) Valorile lungimilor segmentelor sunt obținute din proiecție în plan.

Punct început	X / Y	Punct sfârșit	X / Y	Lungime segment (** (m)
1	440.715,938 689.490,552	2	440.718,431 689.496,227	6.198
3	440.710,572 689.502,367	4	440.702,489 689.506,618	9.133
5	440.694,695 689.507,871	6	440.685,92 689.507,871	8.775
7	440.676,009 689.506,38	8	440.659,006 689.503,188	17.3
9	440.646,236 689.501,13	10	440.630,812 689.499,826	15.479

Punct început	X / Y	Punct sfârșit	X / Y	Lungime segment (** (m)
2	440.718,431 689.496,227	3	440.710,572 689.502,367	9.973
4	440.702,489 689.506,618	5	440.694,695 689.507,871	7.894
6	440.685,92 689.507,871	7	440.676,009 689.506,38	10.023
8	440.659,006 689.503,188	9	440.646,236 689.501,13	12.935
10	440.630,812 689.499,826	11	440.602,979 689.498,577	27.861

Punct început	X / Y	Punct sfârșit	X / Y	Lungime segment (** (m)
11	440.602,979 689.498,577	12	440.598,091 689.499,19	4.926
13	440.597,076 689.489,371	14	440.596,011 689.471,204	18.198
15	440.596,315 689.444,552	16	440.596,419 689.441,773	2.781
17	440.610,278 689.444,195	18	440.623,047 689.448,555	13.493
19	440.640,53 689.450,027	20	440.659,131 689.451,593	18.667
21	440.669,653 689.451,511	22	440.682,395 689.449,786	12.858
23	440.693,739 689.447,157	24	440.702,759 689.443,156	9.868
25	440.706,327 689.459,492	1	440.715,938 689.490,552	32.513

Punct început	X / Y	Punct sfârșit	X / Y	Lungime segment (** (m)
12	440.598,091 689.499,19	13	440.597,076 689.489,371	9.871
14	440.596,011 689.471,204	15	440.596,315 689.444,552	26.654
16	440.596,419 689.441,773	17	440.610,278 689.444,195	14.069
18	440.623,047 689.448,555	19	440.640,53 689.450,027	17.545
20	440.659,131 689.451,593	21	440.669,653 689.451,511	10.522
22	440.682,395 689.449,786	23	440.693,739 689.447,157	11.645
24	440.702,759 689.443,156	25	440.706,327 689.459,492	16.721

** Lungimile segmentelor sunt determinate în planul de proiecție Stereo 70 și sunt rotunjite la 1 milimetru.

*** Distanța dintre puncte este formată din segmente cumulate ce sunt mai mici decât valoarea 1 milimetru.

**DATE DESPRE IMOBILUL NR. 1433**

Oficiul de Cadastru și Publicitate Imobiliară MARAMURES
Biroul de Cadastru și Publicitate Imobiliară Dragomiresti

A. Partea I. Descrierea imobilului

TEREN Extravilan

Nr. CF vechi:530

Nr. topografic:partedinr.top.2743

Adresa: Jud. Maramures

Nr. Crt	Nr cadastral Nr. topografic	Suprafața* (mp)	Observații / Referințe
A1		11.474	Sector cadastral:32 Teren neimprejmuț;

B. Partea II. Proprietari și acte

Inscrieri privitoare la dreptul de proprietate și alte drepturi reale		Referințe
1433 / 03/11/2023		
Act Normativ nr. Legea 7, din 13/03/1996 emis de Parlamentul României;		
B1	Intabulare, drept de PROPRIETATE, dobândit prin Lege, cota actuala 1/1 1) NEIDENTIFICAT NEIDENTIFICAT	A1
Act Administrativ nr. Adeverință nr. 4393, din 13/11/2023 emis de Primăria Șieu;		
B2	Se notează posesia faptică în favoarea lui 1) REDNIC GHEORGHE	A1

C. Partea III. SARCINI .

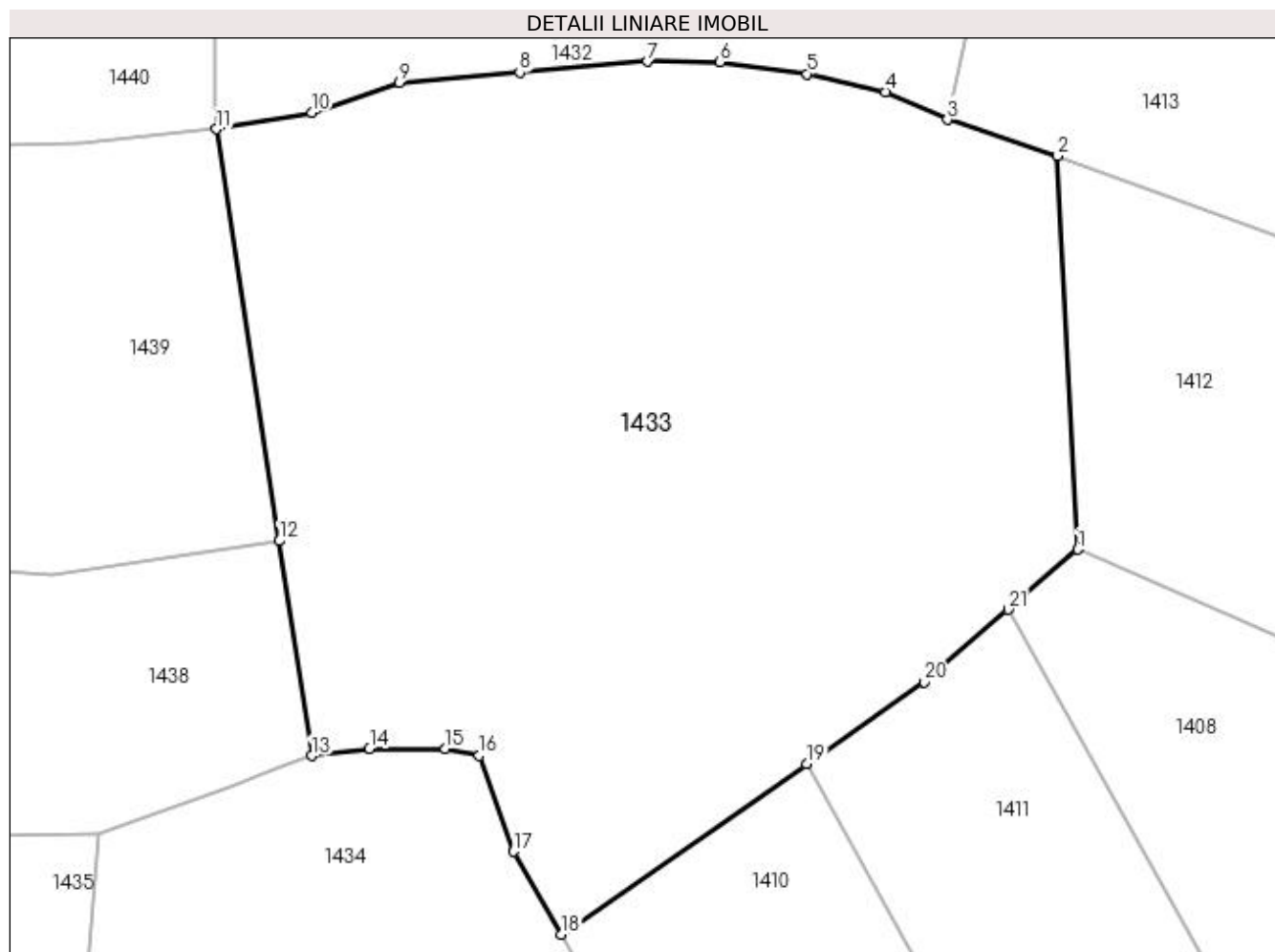
Inscrieri privind dezmembramintele dreptului de proprietate, drepturi reale de garanție și sarcini	Referințe
NU SUNT	

Anexa Nr. 1 La Partea I

Teren

Nr cadastral	Suprafața (mp)*	Observații / Referințe
	11.474	

* Suprafața este determinată în planul de proiecție Stereo 70.



Date referitoare la teren

Crt	Categorie folosință	Intravilan	Suprafața (mp)	Tarla	Parcelă	Nr. topo	Observații / Referințe
1	faneata	NU	11.474	-	-	-	

Lungime Segmente

1) Valorile lungimilor segmentelor sunt obținute din proiecție în plan.

Punct început	X / Y	Punct sfârșit	X / Y	Lungime segment (** (m)
1	440.721,723 689.380,651	2	440.718,789 689.437,867	57.291
3	440.702,759 689.443,156	4	440.693,739 689.447,157	9.868
5	440.682,395 689.449,786	6	440.669,653 689.451,511	12.858
7	440.659,131 689.451,593	8	440.640,53 689.450,027	18.667
9	440.623,047 689.448,555	10	440.610,278 689.444,195	13.493

Punct început	X / Y	Punct sfârșit	X / Y	Lungime segment (** (m)
2	440.718,789 689.437,867	3	440.702,759 689.443,156	16.88
4	440.693,739 689.447,157	5	440.682,395 689.449,786	11.645
6	440.669,653 689.451,511	7	440.659,131 689.451,593	10.522
8	440.640,53 689.450,027	9	440.623,047 689.448,555	17.545
10	440.610,278 689.444,195	11	440.596,419 689.441,773	14.069

Punct început	X / Y	Punct sfârșit	X / Y	Lungime segment (** (m)
11	440.596,419 689.441,773	12	440.605,525 689.381,857	60.604
13	440.610,272 689.350,627	14	440.618,683 689.351,645	8.472
15	440.629,702 689.351,665	16	440.634,645 689.350,657	5.045
17	440.639,633 689.336,7	18	440.646,605 689.324,669	13.905
19	440.682,263 689.349,454	20	440.699,407 689.361,371	20.879
21	440.711,592 689.371,897	1	440.721,723 689.380,651	13.389

Punct început	X / Y	Punct sfârșit	X / Y	Lungime segment (** (m)
12	440.605,525 689.381,857	13	440.610,272 689.350,627	31.589
14	440.618,683 689.351,645	15	440.629,702 689.351,665	11.019
16	440.634,645 689.350,657	17	440.639,633 689.336,7	14.822
18	440.646,605 689.324,669	19	440.682,263 689.349,454	43.426
20	440.699,407 689.361,371	21	440.711,592 689.371,897	16.102

** Lungimile segmentelor sunt determinate în planul de proiecție Stereo 70 și sunt rotunjite la 1 milimetru.

*** Distanța dintre puncte este formată din segmente cumulate ce sunt mai mici decât valoarea 1 milimetru.

**DATE DESPRE IMOBILUL NR. 1434**

Oficiul de Cadastru și Publicitate Imobiliară MARAMURES
Biroul de Cadastru și Publicitate Imobiliară Dragomiresti

A. Partea I. Descrierea imobilului

TEREN Extravilan

Nr. CF vechi:52233

Nr. topografic:partedinr.top.2738

Adresa: Jud. Maramures

Nr. Crt	Nr cadastral Nr. topografic	Suprafata* (mp)	Observatii / Referinte
A1		5.503	Sector cadastral:32 Teren neimprejmuit;

B. Partea II. Proprietari și acte

Inscrieri privitoare la dreptul de proprietate și alte drepturi reale		Referințe
1434 / 31/10/2023		
Act Normativ nr. Legea 7, din 13/03/1996 emis de Parlamentul României;		
B1	Intabulare, drept de PROPRIETATE, dobândit prin Lege, cota actuala 1/1 1) NEIDENTIFICAT NEIDENTIFICAT	A1
Act Administrativ nr. Adeverință nr. 3703, din 23/10/2003 emis de Primăria Șieu;		
B2	Se notează posesia faptică în favoarea lui 1) BUFTEA IOAN	A1

C. Partea III. SARCINI .

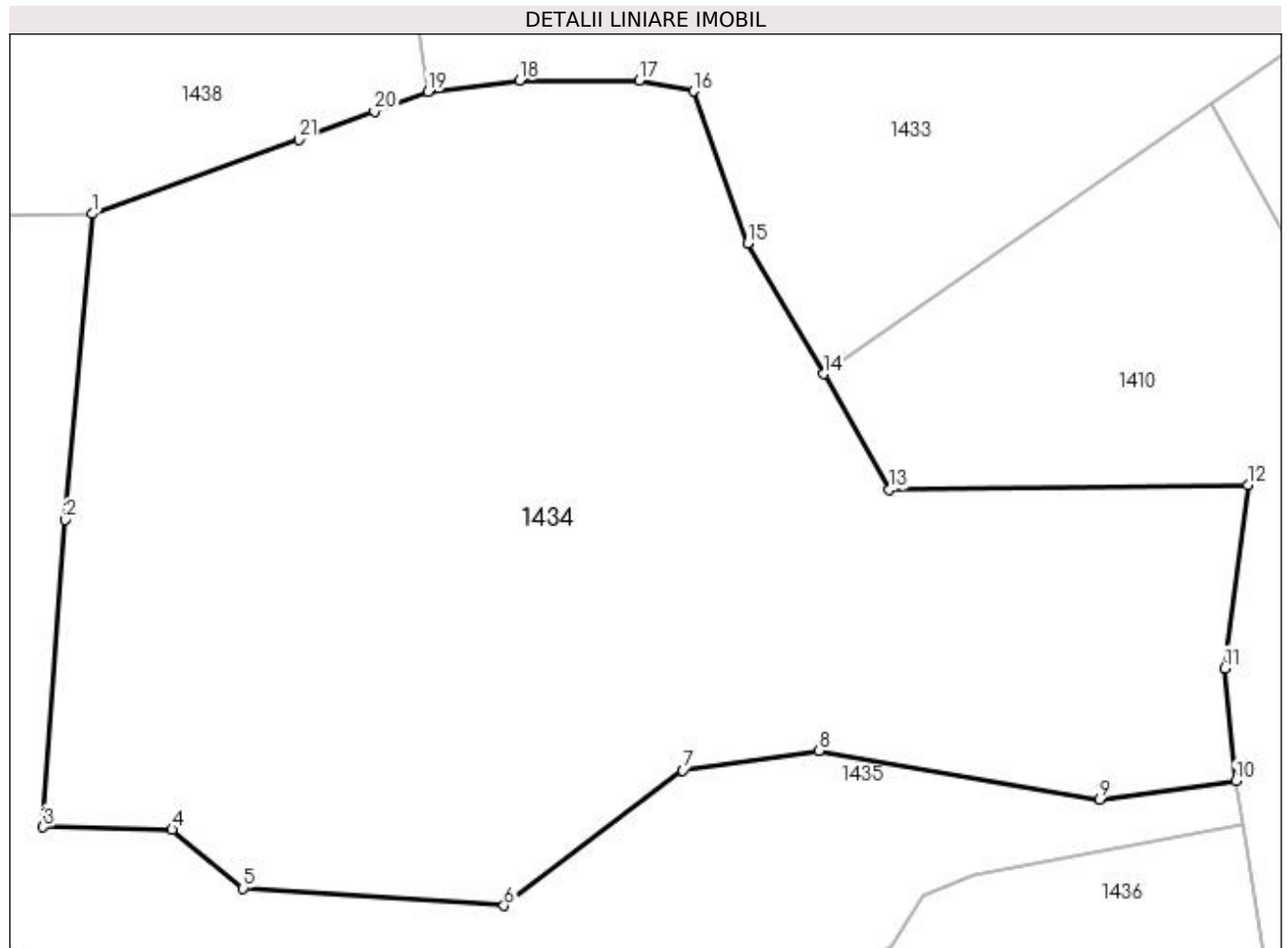
Inscrieri privind dezmembramintele dreptului de proprietate, drepturi reale de garanție și sarcini	Referințe
NU SUNT	

Anexa Nr. 1 La Partea I

Teren

Nr cadastral	Suprafața (mp)*	Observații / Referințe
	5.503	

* Suprafața este determinată în planul de proiecție Stereo 70.



Date referitoare la teren

Crt	Categorie folosință	Intra vilan	Suprafața (mp)	Tarla	Parcelă	Nr. topo	Observații / Referințe
1	faneata	NU	5.503	-	-	-	

Lungime Segmente

1) Valorile lungimilor segmentelor sunt obținute din proiecție în plan.

Punct început	X / Y	Punct sfârșit	X / Y	Lungime segment (** (m)
1	440.579,383 689.339,387	2	440.576,915 689.311,291	28.204
3	440.574,87 689.283,064	4	440.586,753 689.282,826	11.885
5	440.593,274 689.277,434	6	440.617,258 689.275,825	24.038
7	440.633,687 689.288,263	8	440.646,198 689.290,084	12.643
9	440.672,042 689.285,623	10	440.684,514 689.287,292	12.583

Punct început	X / Y	Punct sfârșit	X / Y	Lungime segment (** (m)
2	440.576,915 689.311,291	3	440.574,87 689.283,064	28.301
4	440.586,753 689.282,826	5	440.593,274 689.277,434	8.462
6	440.617,258 689.275,825	7	440.633,687 689.288,263	20.606
8	440.646,198 689.290,084	9	440.672,042 689.285,623	26.226
10	440.684,514 689.287,292	11	440.683,525 689.297,641	10.396

Punct început	X / Y	Punct sfârșit	X / Y	Lungime segment (** (m)
11	440.683,525 689.297,641	12	440.685,648 689.314,472	16.964
13	440.652,685 689.314,063	14	440.646,605 689.324,669	12.225
15	440.639,633 689.336,7	16	440.634,645 689.350,657	14.822
17	440.629,702 689.351,665	18	440.618,683 689.351,645	11.019
19	440.610,272 689.350,627	20	440.605,325 689.348,785	5.279
21	440.598,419 689.346,213	1	440.579,383 689.339,387	20.223

Punct început	X / Y	Punct sfârșit	X / Y	Lungime segment (** (m)
12	440.685,648 689.314,472	13	440.652,685 689.314,063	32.966
14	440.646,605 689.324,669	15	440.639,633 689.336,7	13.905
16	440.634,645 689.350,657	17	440.629,702 689.351,665	5.045
18	440.618,683 689.351,645	19	440.610,272 689.350,627	8.472
20	440.605,325 689.348,785	21	440.598,419 689.346,213	7.369

** Lungimile segmentelor sunt determinate în planul de proiecție Stereo 70 și sunt rotunjite la 1 milimetru.

*** Distanța dintre puncte este formată din segmente cumulate ce sunt mai mici decât valoarea 1 milimetru.

**DATE DESPRE IMOBILUL NR. 1435**

Oficiul de Cadastru și Publicitate Imobiliară MARAMURES
Biroul de Cadastru și Publicitate Imobiliară Dragomiresti

A. Partea I. Descrierea imobilului

TEREN Extravilan

Nr. CF vechi:52233

Nr. topografic:partedinr.top.2738

Adresa: Jud. Maramures

Nr. Crt	Nr cadastral Nr. topografic	Suprafata* (mp)	Observatii / Referinte
A1		11.129	Sector cadastral:32 Teren neimprejmit;

B. Partea II. Proprietari și acte

Inscrieri privitoare la dreptul de proprietate și alte drepturi reale		Referințe
1435 / 03/11/2023		
Act Normativ nr. Legea 7, din 13/03/1996 emis de Parlamentul României;		
B1	Intabulare, drept de PROPRIETATE, dobândit prin Lege, cota actuala 1/1 1) NEIDENTIFICAT NEIDENTIFICAT	A1
Act Administrativ nr. Adeverință nr. 4383, din 13/11/2023 emis de Primăria Șieu;		
B2	Se notează posesia faptică în favoarea lui 1) STOICA GHEORGHE	A1

C. Partea III. SARCINI .

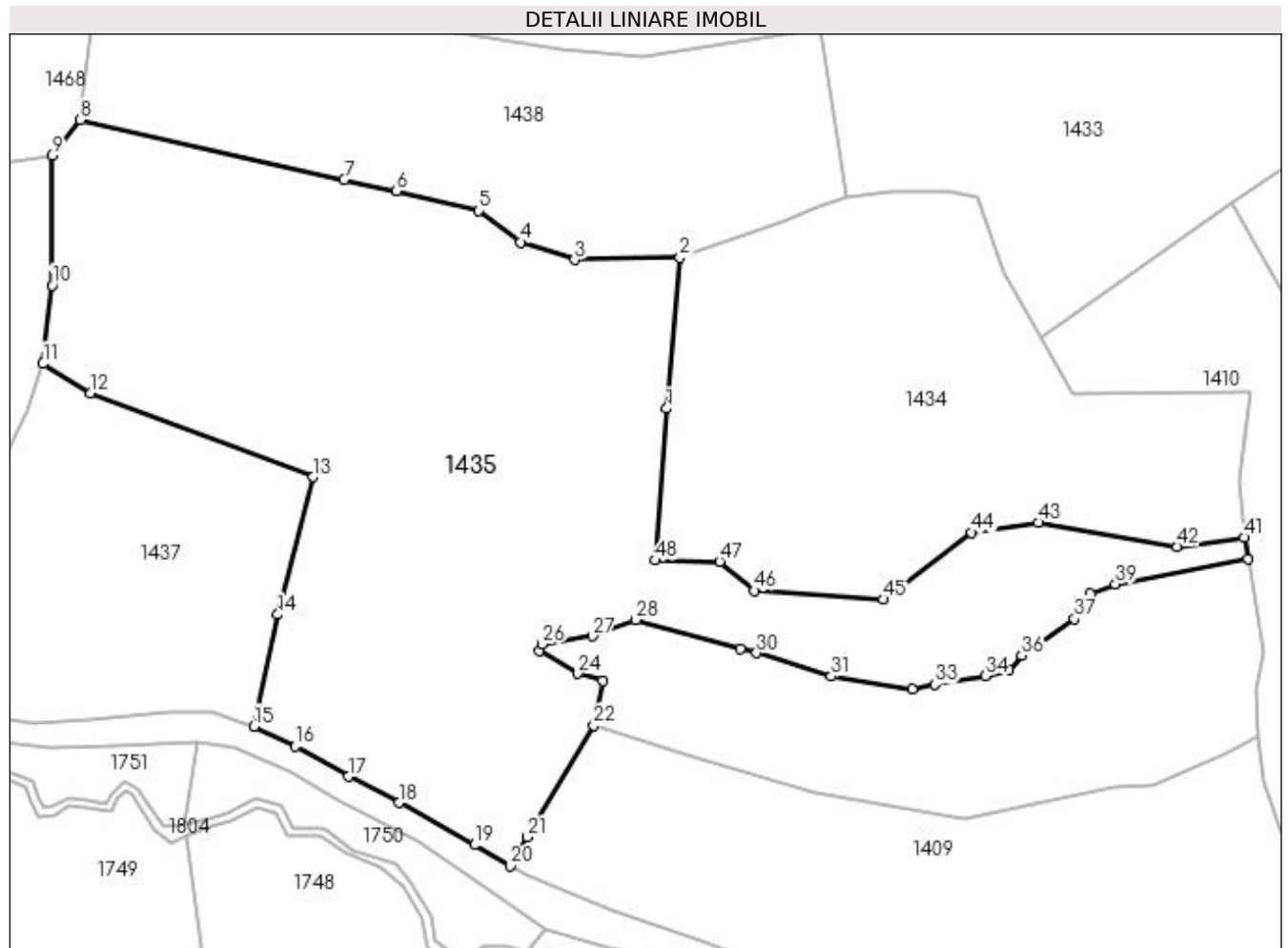
Inscrieri privind dezmembramintele dreptului de proprietate, drepturi reale de garanție și sarcini	Referințe
NU SUNT	

Anexa Nr. 1 La Partea I

Teren

Nr cadastral	Suprafața (mp)*	Observații / Referințe
	11.129	

* Suprafața este determinată în planul de proiecție Stereo 70.



Date referitoare la teren

Crt	Categorie folosință	Intra vilan	Suprafața (mp)	Tarla	Parcelă	Nr. topo	Observații / Referințe
1	faneata	NU	11.129	-	-	-	

Lungime Segmente

1) Valorile lungimilor segmentelor sunt obținute din proiecție în plan.

Punct început	X / Y	Punct sfârșit	X / Y	Lungime segment
1	440.576,915 689.311,291	2	440.579,383 689.339,387	28.204
4	440.549,684 689.342,247	5	440.541,945 689.348,087	9.695
7	440.516,823 689.353,855	8	440.467,77 689.365,015	50.306
10	440.462,456 689.334,258	11	440.460,778 689.319,673	14.681
13	440.511,102 689.298,556	14	440.504,476 689.272,968	26.432
16	440.507,76 689.248,457	17	440.517,636 689.242,828	11.368
2	440.579,383 689.339,387	3	440.559,759 689.338,982	19.628
5	440.541,945 689.348,087	6	440.526,579 689.351,755	15.798
8	440.467,77 689.365,015	9	440.462,385 689.358,356	8.564
11	440.460,778 689.319,673	12	440.469,67 689.314,154	10.466
14	440.504,476 689.272,968	15	440.500,024 689.252,177	21.262
17	440.517,636 689.242,828	18	440.527,043 689.237,94	10.601
3	440.559,759 689.338,982	4	440.549,684 689.342,247	10.591
6	440.526,579 689.351,755	7	440.516,823 689.353,855	9.979
9	440.462,385 689.358,356	10	440.462,456 689.334,258	24.098
12	440.469,67 689.314,154	13	440.511,102 689.298,556	44.271
15	440.500,024 689.252,177	16	440.507,76 689.248,457	8.584
18	440.527,043 689.237,94	19	440.541,106 689.230,103	16.099

Punct început	X / Y	Punct sfârșit	X / Y	Lungime segment	Punct început	X / Y	Punct sfârșit	X / Y	Lungime segment	Punct început	X / Y	Punct sfârșit	X / Y	Lungime segment
19	440.541,106 689.230,103	20	440.547,806 689.226,164	7.772	20	440.547,806 689.226,164	21	440.551,026 689.231,573	6.295	21	440.551,026 689.231,573	22	440.563,391 689.252,341	24.17
22	440.563,391 689.252,341	23	440.564,988 689.260,584	8.396	23	440.564,988 689.260,584	24	440.560,407 689.261,973	4.787	24	440.560,407 689.261,973	25	440.553,263 689.266,276	8.34
25	440.553,263 689.266,276	26	440.553,741 689.267,455	1.272	26	440.553,741 689.267,455	27	440.563,119 689.268,967	9.499	27	440.563,119 689.268,967	28	440.571,181 689.271,961	8.6
28	440.571,181 689.271,961	29	440.590,657 689.266,628	20.193	29	440.590,657 689.266,628	30	440.593,661 689.265,805	3.115	30	440.593,661 689.265,805	31	440.607,566 689.261,505	14.555
31	440.607,566 689.261,505	32	440.622,659 689.259,134	15.278	32	440.622,659 689.259,134	33	440.626,831 689.259,953	4.252	33	440.626,831 689.259,953	34	440.636,293 689.261,543	9.595
34	440.636,293 689.261,543	35	440.640,654 689.262,642	4.497	35	440.640,654 689.262,642	36	440.643,036 689.265,361	3.615	36	440.643,036 689.265,361	37	440.652,846 689.272,155	11.933
37	440.652,846 689.272,155	38	440.655,807 689.276,845	5.546	38	440.655,807 689.276,845	39	440.660,501 689.278,632	5.023	39	440.660,501 689.278,632	40	440.685,166 689.283,342	25.111
40	440.685,166 689.283,342	41	440.684,514 689.287,292	4.003	41	440.684,514 689.287,292	42	440.672,042 689.285,623	12.583	42	440.672,042 689.285,623	43	440.646,198 689.290,084	26.226
43	440.646,198 689.290,084	44	440.633,687 689.288,263	12.643	44	440.633,687 689.288,263	45	440.617,258 689.275,825	20.606	45	440.617,258 689.275,825	46	440.593,274 689.277,434	24.038
46	440.593,274 689.277,434	47	440.586,753 689.282,826	8.462	47	440.586,753 689.282,826	48	440.574,87 689.283,064	11.885	48	440.574,87 689.283,064	1	440.576,915 689.311,291	28.301

** Lungimile segmentelor sunt determinate în planul de proiecție Stereo 70 și sunt rotunjite la 1 milimetru.

*** Distanța dintre puncte este formată din segmente cumulate ce sunt mai mici decât valoarea 1 milimetru.

**DATE DESPRE IMOBILUL NR. 1436**

Oficiul de Cadastru și Publicitate Imobiliară MARAMURES
Biroul de Cadastru și Publicitate Imobiliară Dragomiresti

A. Partea I. Descrierea imobilului

TEREN Extravilan

Nr. CF vechi:52233

Nr. topografic:partedinr.top.2738

Adresa: Jud. Maramures

Nr. Crt	Nr cadastral Nr. topografic	Suprafata* (mp)	Observatii / Referinte
A1		3.411	Sector cadastral:32 Teren neimprejmuit;

B. Partea II. Proprietari și acte

Inscrieri privitoare la dreptul de proprietate și alte drepturi reale		Referințe
1436 / 03/11/2023		
Act Normativ nr. Legea 7, din 13/03/1996 emis de Parlamentul României;		
B1	Intabulare, drept de PROPRIETATE, dobândit prin Lege, cota actuala 1/1 1) NEIDENTIFICAT NEIDENTIFICAT	A1
Act Administrativ nr. Adeverință nr. 4368, din 13/11/2023 emis de Primăria Șieu;		
B2	Se notează posesia faptică în favoarea lui 1) IUGA IOAN	A1

C. Partea III. SARCINI .

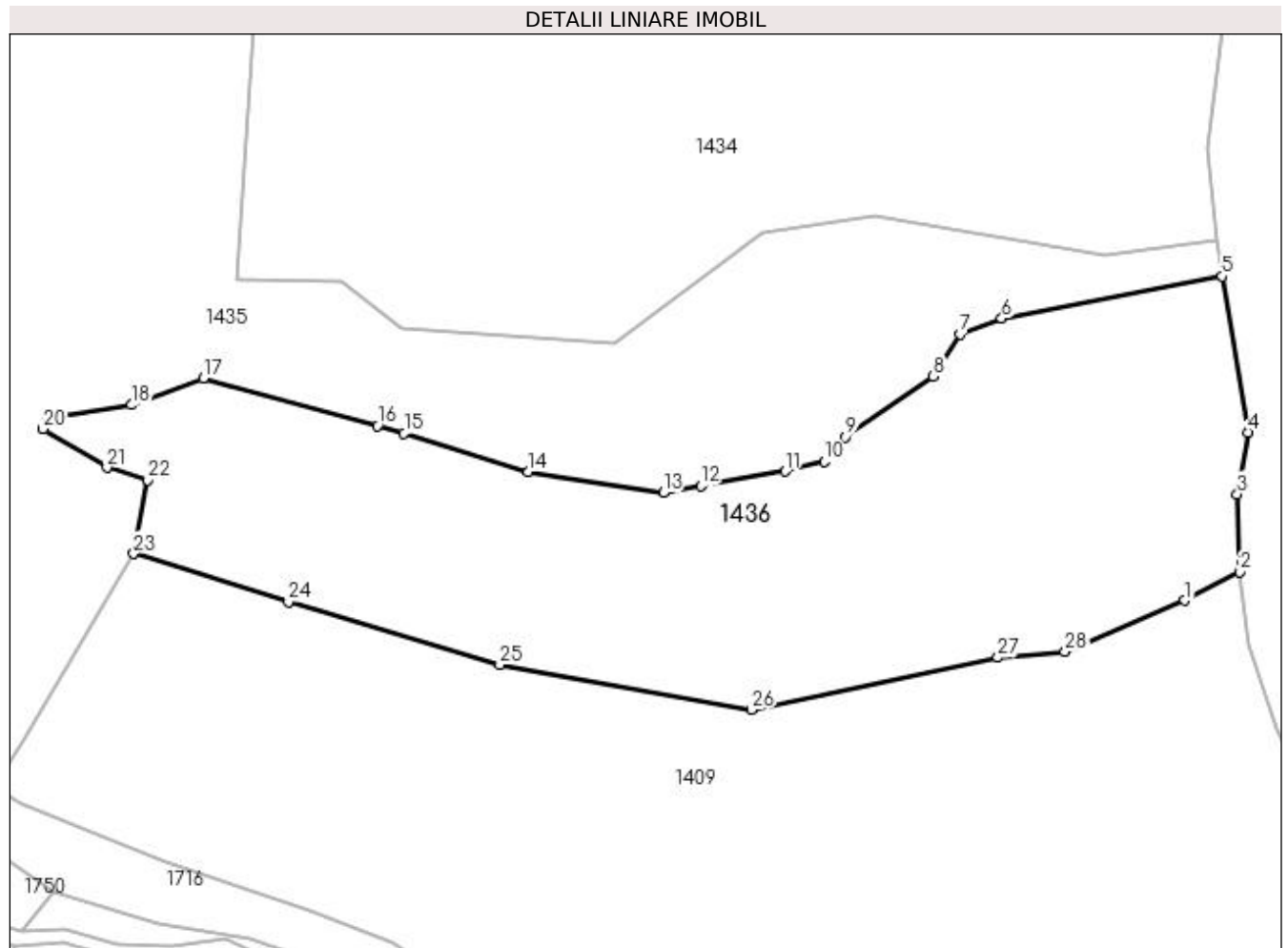
Inscrieri privind dezmembramintele dreptului de proprietate, drepturi reale de garanție și sarcini	Referințe
NU SUNT	

Anexa Nr. 1 La Partea I

Teren

Nr cadastral	Suprafața (mp)*	Observații / Referințe
	3.411	

* Suprafața este determinată în planul de proiecție Stereo 70.



Date referitoare la teren

Crt	Categorie folosință	Intravilan	Suprafața (mp)	Tarla	Parcelă	Nr. topo	Observații / Referințe
1	faneata	NU	3.411	-	-	-	

Lungime Segmente

1) Valorile lungimilor segmentelor sunt obținute din proiecție în plan.

Punct început	X / Y	Punct sfârșit	X / Y	Lungime segment (** (m)
1	440.680,977 689.247,114	2	440.687,122 689.250,317	6.93
3	440.686,865 689.258,981	4	440.688,046 689.265,92	7.039
5	440.685,166 689.283,342	6	440.660,501 689.278,632	25.111
7	440.655,807 689.276,845	8	440.652,846 689.272,155	5.546
9	440.643,036 689.265,361	10	440.640,654 689.262,642	3.615

Punct început	X / Y	Punct sfârșit	X / Y	Lungime segment (** (m)
2	440.687,122 689.250,317	3	440.686,865 689.258,981	8.668
4	440.688,046 689.265,92	5	440.685,166 689.283,342	17.658
6	440.660,501 689.278,632	7	440.655,807 689.276,845	5.023
8	440.652,846 689.272,155	9	440.643,036 689.265,361	11.933
10	440.640,654 689.262,642	11	440.636,293 689.261,543	4.497

Punct început	X / Y	Punct sfârșit	X / Y	Lungime segment (** (m)
11	440.636,293 689.261,543	12	440.626,831 689.259,953	9.595
13	440.622,659 689.259,134	14	440.607,566 689.261,505	15.278
15	440.593,661 689.265,805	16	440.590,657 689.266,628	3.115
17	440.571,181 689.271,961	18	440.563,119 689.268,967	8.6
19	440.553,741 689.267,455	20	440.553,263 689.266,276	1.272
21	440.560,407 689.261,973	22	440.564,988 689.260,584	4.787
23	440.563,391 689.252,341	24	440.580,721 689.246,969	18.144
25	440.604,356 689.239,927	26	440.632,509 689.234,903	28.598
27	440.660,088 689.240,736	28	440.667,589 689.241,401	7.53

Punct început	X / Y	Punct sfârșit	X / Y	Lungime segment (** (m)
12	440.626,831 689.259,953	13	440.622,659 689.259,134	4.252
14	440.607,566 689.261,505	15	440.593,661 689.265,805	14.555
16	440.590,657 689.266,628	17	440.571,181 689.271,961	20.193
18	440.563,119 689.268,967	19	440.553,741 689.267,455	9.499
20	440.553,263 689.266,276	21	440.560,407 689.261,973	8.34
22	440.564,988 689.260,584	23	440.563,391 689.252,341	8.396
24	440.580,721 689.246,969	25	440.604,356 689.239,927	24.662
26	440.632,509 689.234,903	27	440.660,088 689.240,736	28.189
28	440.667,589 689.241,401	1	440.680,977 689.247,114	14.556

** Lungimile segmentelor sunt determinate în planul de proiecție Stereo 70 și sunt rotunjite la 1 milimetru.

*** Distanța dintre puncte este formată din segmente cumulate ce sunt mai mici decât valoarea 1 milimetru.

**DATE DESPRE IMOBILUL NR. 1437**

Oficiul de Cadastru și Publicitate Imobiliară MARAMURES
Biroul de Cadastru și Publicitate Imobiliară Dragomiresti

A. Partea I. Descrierea imobilului

TEREN Extravilan

Nr. CF vechi:52233

Nr. topografic:partedinr.top.2738

Adresa: Jud. Maramures

Nr. Crt	Nr cadastral Nr. topografic	Suprafata* (mp)	Observatii / Referinte
A1		3.359	Sector cadastral:32 Teren neimprejmuit;

B. Partea II. Proprietari și acte

Inscrieri privitoare la dreptul de proprietate și alte drepturi reale		Referințe
1437 / 03/11/2023		
Act Normativ nr. Legea 7, din 13/03/1996 emis de Parlamentul României;		
B1	Intabulare, drept de PROPRIETATE, dobândit prin Lege, cota actuala 1/1 1) NEIDENTIFICAT NEIDENTIFICAT	A1
Act Administrativ nr. Adeverință nr. 3796, din 24/10/2023 emis de Primăria Șieu;		
B2	Se notează posesia faptică în favoarea lui 1) PETROVAN DUMITRU	A1

C. Partea III. SARCINI .

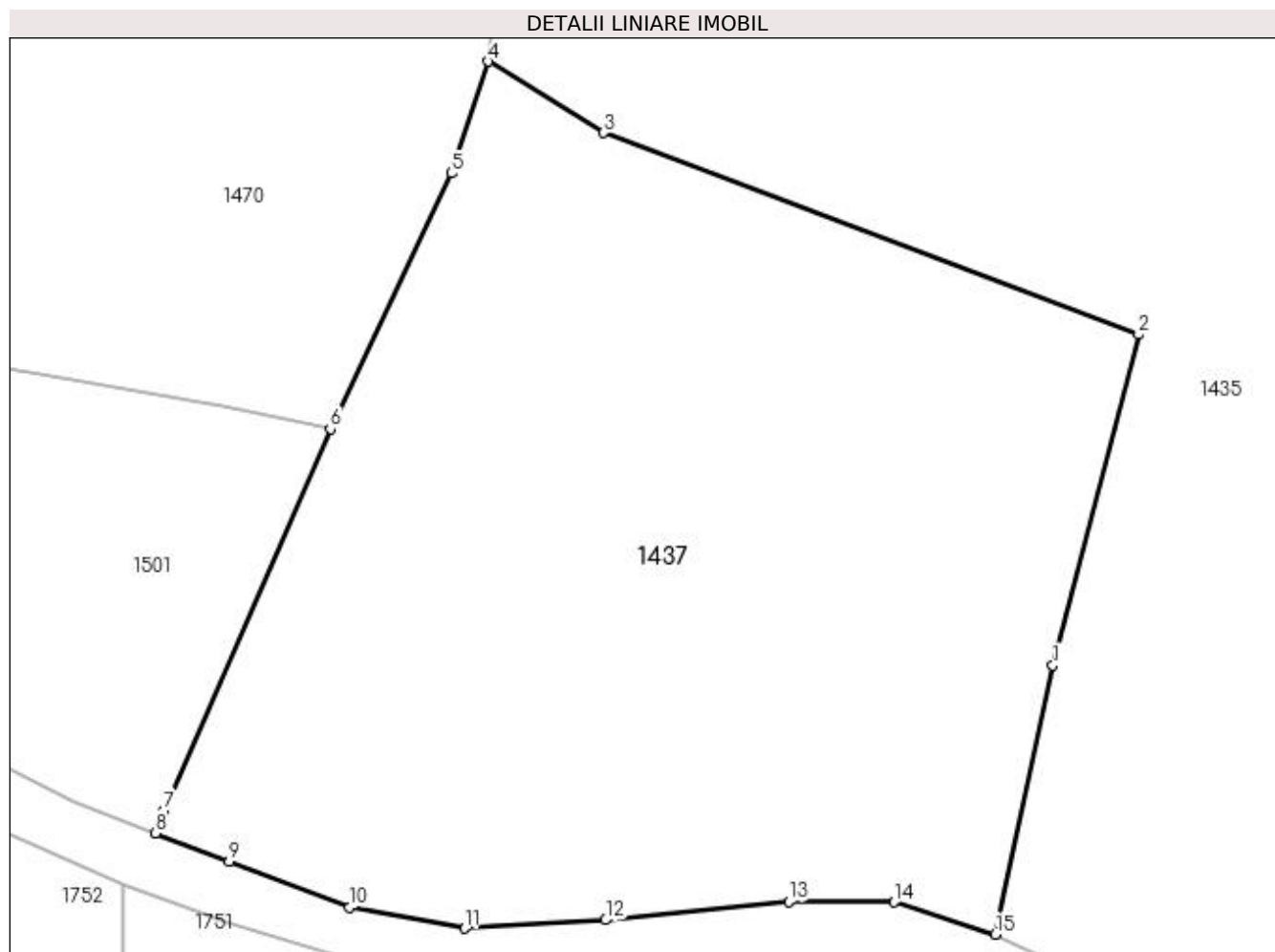
Inscrieri privind dezmembramintele dreptului de proprietate, drepturi reale de garanție și sarcini	Referințe
NU SUNT	

Anexa Nr. 1 La Partea I

Teren

Nr cadastral	Suprafața (mp)*	Observații / Referințe
	3.359	

* Suprafața este determinată în planul de proiecție Stereo 70.



Date referitoare la teren

Crt	Categorie folosință	Intravilan	Suprafața (mp)	Tarla	Parcelă	Nr. topo	Observații / Referințe
1	faneata	NU	3.359	-	-	-	

Lungime Segmente

1) Valorile lungimilor segmentelor sunt obținute din proiecție în plan.

Punct început	X / Y	Punct sfârșit	X / Y	Lungime segment (** (m)
1	440.504,476 689.272,968	2	440.511,102 689.298,556	26.432
2	440.511,102 689.298,556	3	440.469,67 689.314,154	44.271
3	440.469,67 689.314,154	4	440.460,778 689.319,673	10.466
4	440.460,778 689.319,673	5	440.457,945 689.311,047	9.079
5	440.457,945 689.311,047	6	440.448,555 689.291,251	21.91

Punct început	X / Y	Punct sfârșit	X / Y	Lungime segment (** (m)
6	440.448,555 689.291,251	7	440.435,709 689.261,765	32.163
7	440.435,709 689.261,765	8	440.435,038 689.260,006	1.883
8	440.435,038 689.260,006	9	440.440,733 689.257,835	6.095
9	440.440,733 689.257,835	10	440.450,044 689.254,25	9.977
10	440.450,044 689.254,25	11	440.458,97 689.252,632	9.071
11	440.458,97 689.252,632	12	440.469,844 689.253,28	10.893
12	440.469,844 689.253,28	13	440.484,028 689.254,695	14.254
13	440.484,028 689.254,695	14	440.492,18 689.254,669	8.152
14	440.492,18 689.254,669	15	440.500,024 689.252,177	8.23
15	440.500,024 689.252,177	1	440.504,476 689.272,968	21.262

** Lungimile segmentelor sunt determinate în planul de proiecție Stereo 70 și sunt rotunjite la 1 milimetru.

*** Distanța dintre puncte este formată din segmente cumulate ce sunt mai mici decât valoarea 1 milimetru.

**DATE DESPRE IMOBILUL NR. 1438**

Oficiul de Cadastru și Publicitate Imobiliară MARAMURES
Biroul de Cadastru și Publicitate Imobiliară Dragomiresti

A. Partea I. Descrierea imobilului

TEREN Extravilan

Nr. CF vechi:52233

Nr. topografic:partedinr.top.2738

Adresa: Jud. Maramures

Nr. Crt	Nr cadastral Nr. topografic	Suprafata* (mp)	Observatii / Referinte
A1		4.609	Sector cadastral:32 Teren neimprejmuit;

B. Partea II. Proprietari și acte

Inscrieri privitoare la dreptul de proprietate și alte drepturi reale		Referințe
1438 / 03/11/2023		
Act Normativ nr. Legea 7, din 13/03/1996 emis de Parlamentul României;		
B1	Intabulare, drept de PROPRIETATE, dobândit prin Lege, cota actuala 1/1 1) NEIDENTIFICAT NEIDENTIFICAT	A1
Act Administrativ nr. Adeverință nr. 3723, din 23/10/2023 emis de Primăria Șieu;		
B2	Se notează posesia faptică în favoarea lui 1) DUNCA ȘTEFAN	A1

C. Partea III. SARCINI .

Inscrieri privind dezmembramintele dreptului de proprietate, drepturi reale de garanție și sarcini	Referințe
NU SUNT	

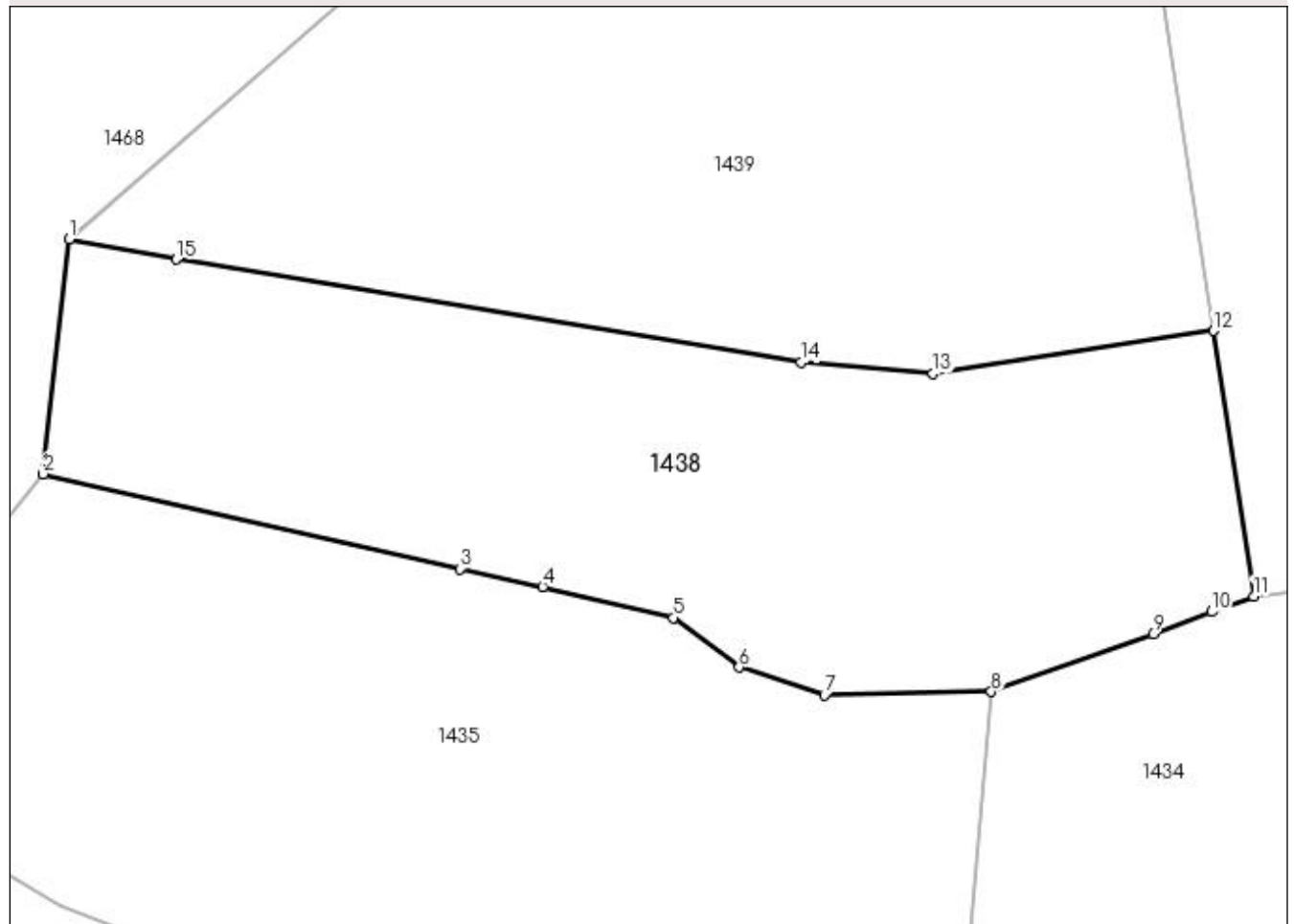
Anexa Nr. 1 La Partea I

Teren

Nr cadastral	Suprafața (mp)*	Observații / Referințe
	4.609	

* Suprafața este determinată în planul de proiecție Stereo 70.

DETALII LINIARE IMOBIL



Date referitoare la teren

Crt	Categorie folosință	Intravilan	Suprafața (mp)	Tarla	Parcelă	Nr. topo	Observații / Referințe
1	faneata	NU	4.609	-	-	-	

Lungime Segmente

1) Valorile lungimilor segmentelor sunt obținute din proiecție în plan.

Punct început	X / Y	Punct sfârșit	X / Y	Lungime segment (** (m)
1	440.470,845 689.392,633	2	440.467,77 689.365,015	27.789
2	440.467,77 689.365,015	3	440.516,823 689.353,855	50.306
3	440.516,823 689.353,855	4	440.526,579 689.351,755	9.979
4	440.526,579 689.351,755	5	440.541,945 689.348,087	15.798
5	440.541,945 689.348,087	6	440.549,684 689.342,247	9.695

Punct început	X / Y	Punct sfârşit	X / Y	Lungime segment (** (m)
6	440.549,684 689.342,247	7	440.559,759 689.338,982	10.591
7	440.559,759 689.338,982	8	440.579,383 689.339,387	19.628
8	440.579,383 689.339,387	9	440.598,419 689.346,213	20.223
9	440.598,419 689.346,213	10	440.605,325 689.348,785	7.369
10	440.605,325 689.348,785	11	440.610,272 689.350,627	5.279
11	440.610,272 689.350,627	12	440.605,525 689.381,857	31.589
12	440.605,525 689.381,857	13	440.572,532 689.376,843	33.372
13	440.572,532 689.376,843	14	440.556,959 689.378,129	15.626
14	440.556,959 689.378,129	15	440.483,404 689.390,259	74.548
15	440.483,404 689.390,259	1	440.470,845 689.392,633	12.781

** Lungimile segmentelor sunt determinate în planul de proiecție Stereo 70 și sunt rotunjite la 1 milimetru.

*** Distanța dintre puncte este formată din segmente cumulate ce sunt mai mici decât valoarea 1 milimetru.

**DATE DESPRE IMOBILUL NR. 1439**

Oficiul de Cadastru și Publicitate Imobiliară MARAMURES
Biroul de Cadastru și Publicitate Imobiliară Dragomiresti

A. Partea I. Descrierea imobilului

TEREN Extravilan

Nr. CF vechi:52233

Nr. topografic:partedinr.top.2738

Adresa: Jud. Maramures

Nr. Crt	Nr cadastral Nr. topografic	Suprafata* (mp)	Observatii / Referinte
A1		6.349	Sector cadastral:32 Teren neimprejmuit;

B. Partea II. Proprietari și acte

Inscrieri privitoare la dreptul de proprietate și alte drepturi reale		Referințe
1439 / 03/11/2023		
Act Normativ nr. Legea 7, din 13/03/1996 emis de Parlamentul României;		
B1	Intabulare, drept de PROPRIETATE, dobândit prin Lege, cota actuala 1/1 1) NEIDENTIFICAT NEIDENTIFICAT	A1
Act Administrativ nr. Adeverință nr. 4375, din 13/11/2023 emis de Primăria Șieu;		
B2	Se notează posesia faptică în favoarea lui 1) POPAN ANUȚA	A1

C. Partea III. SARCINI .

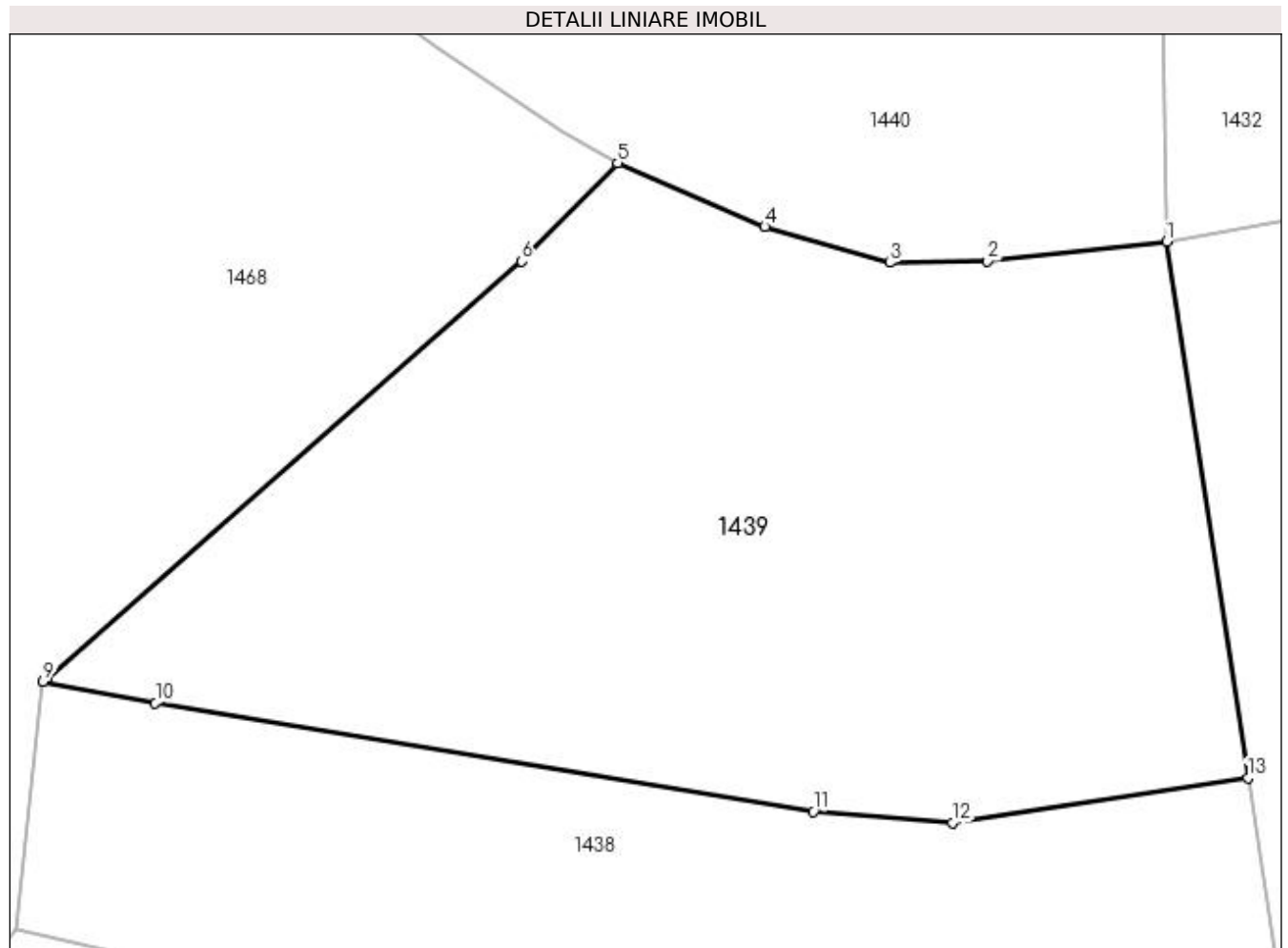
Inscrieri privind dezmembramintele dreptului de proprietate, drepturi reale de garanție și sarcini	Referințe
NU SUNT	

Anexa Nr. 1 La Partea I

Teren

Nr cadastral	Suprafața (mp)*	Observații / Referințe
	6.349	

* Suprafața este determinată în planul de proiecție Stereo 70.



Date referitoare la teren

Crt	Categorie folosință	Intravilan	Suprafața (mp)	Tarla	Parcelă	Nr. topo	Observații / Referințe
1	faneata	NU	6.349	-	-	-	

Lungime Segmente

1) Valorile lungimilor segmentelor sunt obținute din proiecție în plan.

Punct început	X / Y	Punct sfârșit	X / Y	Lungime segment (** (m)
1	440.596,419 689.441,773	2	440.576,419 689.439,574	20.121
2	440.576,419 689.439,574	3	440.565,499 689.439,413	10.921
3	440.565,499 689.439,413	4	440.551,531 689.443,424	14.532
4	440.551,531 689.443,424	5	440.535,082 689.450,519	17.914
5	440.535,082 689.450,519	6	440.524,368 689.439,547	15.335

Punct început	X / Y	Punct sfârșit	X / Y	Lungime segment (** (m)
6	440.524,368 689.439,547	7	440.471,358 689.393,083	70.491
7	440.471,358 689.393,083	8	440.471,295 689.393,083	0.063
8	440.471,295 689.393,083	9	440.470,845 689.392,633	0.636
9	440.470,845 689.392,633	10	440.483,404 689.390,259	12.781
10	440.483,404 689.390,259	11	440.556,959 689.378,129	74.548
11	440.556,959 689.378,129	12	440.572,532 689.376,843	15.626
12	440.572,532 689.376,843	13	440.605,525 689.381,857	33.372
13	440.605,525 689.381,857	1	440.596,419 689.441,773	60.604

** Lungimile segmentelor sunt determinate în planul de proiecție Stereo 70 și sunt rotunjite la 1 milimetru.

*** Distanța dintre puncte este formată din segmente cumulate ce sunt mai mici decât valoarea 1 milimetru.

**DATE DESPRE IMOBILUL NR. 1440**

Oficiul de Cadastru și Publicitate Imobiliară MARAMURES
Biroul de Cadastru și Publicitate Imobiliară Dragomiresti

A. Partea I. Descrierea imobilului

TEREN Extravilan

Adresa: Jud. Maramures

Nr. Crt	Nr cadastral Nr. topografic	Suprafața* (mp)	Observații / Referințe
A1		5.200	Sector cadastral:32 Teren neimprejmut;

B. Partea II. Proprietari și acte

Inscrieri privitoare la dreptul de proprietate și alte drepturi reale		Referințe
/		
Act Normativ nr. Legea 7, din 13/03/1996 emis de Parlamentul României;		
B1	Intabulare, drept de PROPRIETATE, dobândit prin Lege, cota actuala 1/1 1) NEIDENTIFICAT NEIDENTIFICAT	A1
Act Administrativ nr. Adeverință nr. 3788, din 24/10/2023 emis de Primăria Șieu;		
B2	Se notează posesia faptică în favoarea lui 1) DUNCA VASILE	A1

C. Partea III. SARCINI .

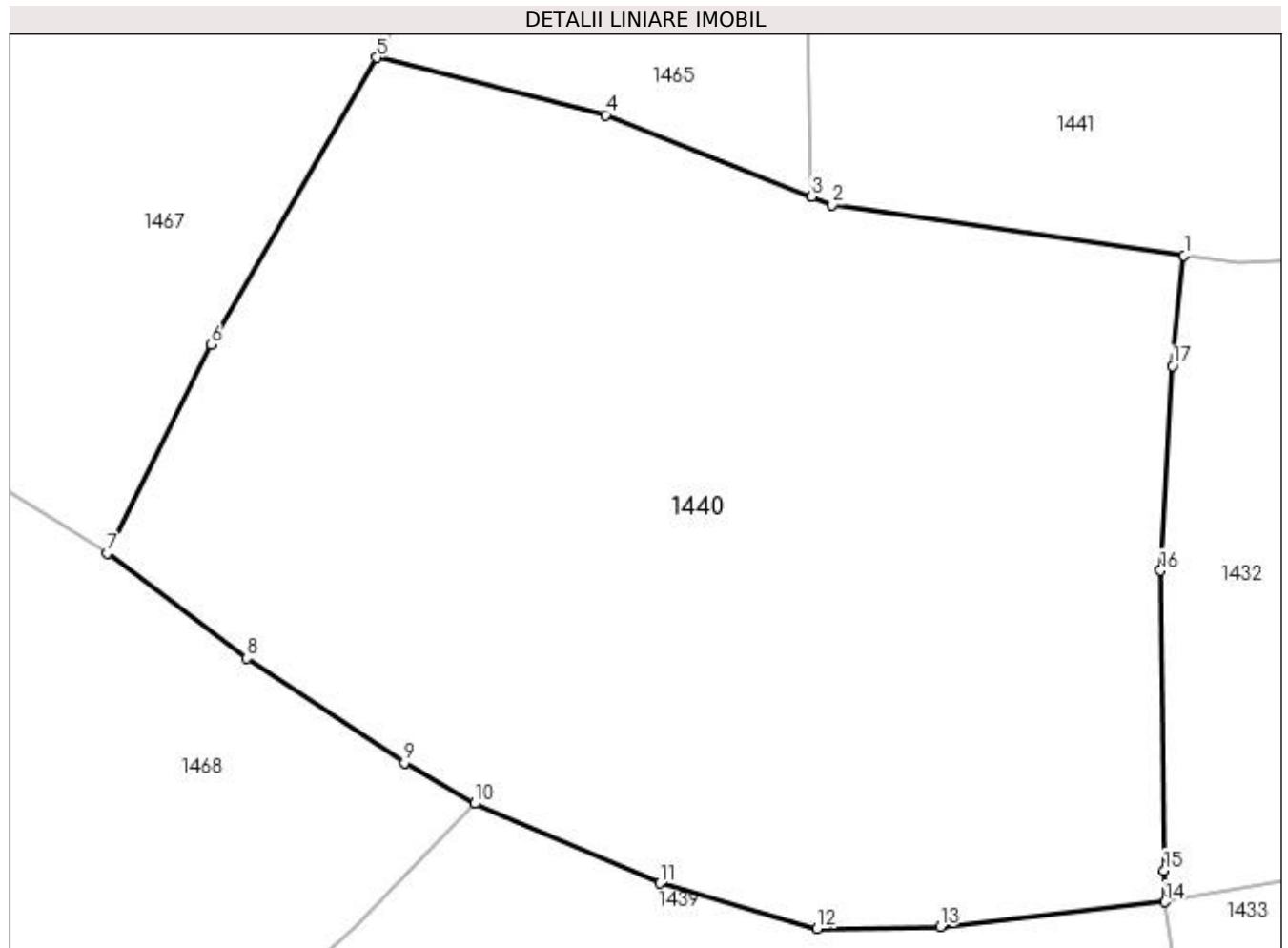
Inscrieri privind dezmembramintele dreptului de proprietate, drepturi reale de garanție și sarcini	Referințe
NU SUNT	

Anexa Nr. 1 La Partea I

Teren

Nr cadastral	Suprafața (mp)*	Observații / Referințe
	5.200	

* Suprafața este determinată în planul de proiecție Stereo 70.



Date referitoare la teren

Crt	Categorie folosință	Intra vilan	Suprafața (mp)	Tarla	Parcelă	Nr. topo	Observații / Referințe
1	faneata	NU	5.200	-	-	-	

Lungime Segmente

1) Valorile lungimilor segmentelor sunt obținute din proiecție în plan.

Punct început	X / Y	Punct sfârșit	X / Y	Lungime segment (** (m)
1	440.598,091 689.499,19	2	440.566,849 689.503,677	31.563
2	440.566,849 689.503,677	3	440.565,017 689.504,402	1.97
3	440.565,017 689.504,402	4	440.546,671 689.511,665	19.731
4	440.546,671 689.511,665	5	440.526,356 689.516,756	20.943
5	440.526,356 689.516,756	6	440.511,62 689.491,274	29.436

Punct început	X / Y	Punct sfârşit	X / Y	Lungime segment (** (m)
6	440.511,62 689.491,274	7	440.502,368 689.472,738	20.717
7	440.502,368 689.472,738	8	440.514,796 689.463,407	15.541
8	440.514,796 689.463,407	9	440.528,827 689.454,14	16.815
9	440.528,827 689.454,14	10	440.535,082 689.450,519	7.227
10	440.535,082 689.450,519	11	440.551,531 689.443,424	17.914
11	440.551,531 689.443,424	12	440.565,499 689.439,413	14.532
12	440.565,499 689.439,413	13	440.576,419 689.439,574	10.921
13	440.576,419 689.439,574	14	440.596,419 689.441,773	20.121
14	440.596,419 689.441,773	15	440.596,315 689.444,552	2.781
15	440.596,315 689.444,552	16	440.596,011 689.471,204	26.654
16	440.596,011 689.471,204	17	440.597,076 689.489,371	18.198
17	440.597,076 689.489,371	1	440.598,091 689.499,19	9.871

** Lungimile segmentelor sunt determinate în planul de proiecţie Stereo 70 şi sunt rotunjite la 1 milimetru.

*** Distanţa dintre puncte este formată din segmente cumulate ce sunt mai mici decât valoarea 1 milimetru.

**DATE DESPRE IMOBILUL NR. 1441**

Oficiul de Cadastru și Publicitate Imobiliară MARAMURES
Biroul de Cadastru și Publicitate Imobiliară Dragomiresti

A. Partea I. Descrierea imobilului

TEREN Extravilan

Nr. CF vechi:504

Nr. topografic:partedinr.top.2745

Adresa: Jud. Maramures

Nr. Crt	Nr cadastral Nr. topografic	Suprafața* (mp)	Observații / Referințe
A1		5.965	Sector cadastral:32 Teren neimprejmuit;

B. Partea II. Proprietari și acte

Inscrieri privitoare la dreptul de proprietate și alte drepturi reale		Referințe
/		
Act Normativ nr. Legea 7, din 13/03/1996 emis de Parlamentul României;		
B1	Inscrierea provizorie, drept de PROPRIETATE, dobandit prin Lege, cota actuala 1/1 1) COMUNA ȘIEU, CIF:14813046, PROPRIETAR NEIDENTIFICAT	A1

C. Partea III. SARCINI .

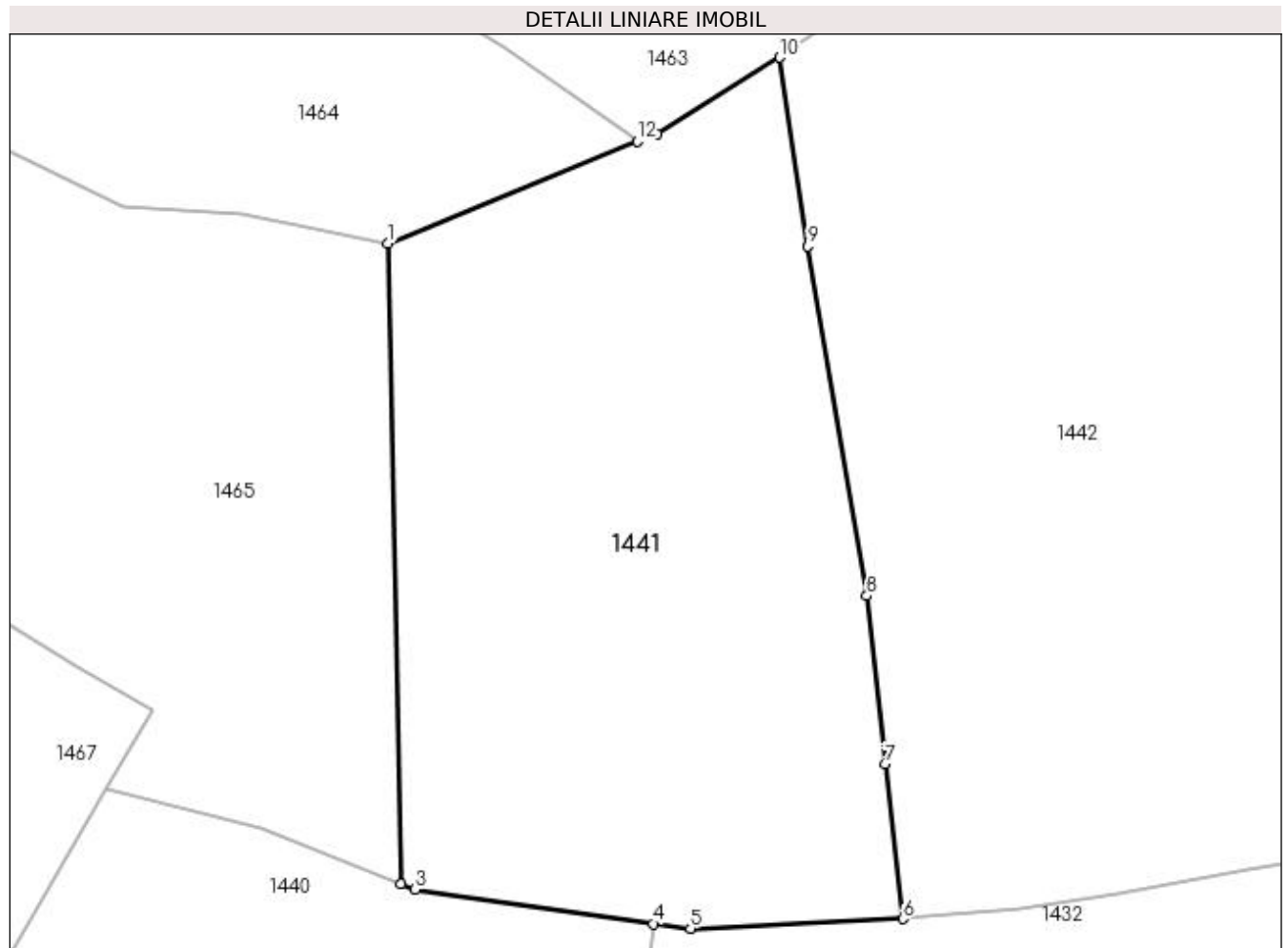
Inscrieri privind dezmembramintele dreptului de proprietate, drepturi reale de garanție și sarcini	Referințe
NU SUNT	

Anexa Nr. 1 La Partea I

Teren

Nr cadastral	Suprafața (mp)*	Observații / Referințe
	5.965	

* Suprafața este determinată în planul de proiecție Stereo 70.



Date referitoare la teren

Crt	Categorie folosință	Intravilan	Suprafața (mp)	Tarla	Parcelă	Nr. topo	Observații / Referințe
1	faneata	NU	5.965	-	-	partedinnr. top.2745	

Lungime Segmente

1) Valorile lungimilor segmentelor sunt obținute din proiecție în plan.

Punct început	X / Y	Punct sfârșit	X / Y	Lungime segment (** (m)
1	440.563,327 689.588,288	2	440.565,017 689.504,402	83.903
2	440.565,017 689.504,402	3	440.566,849 689.503,677	1.97
3	440.566,849 689.503,677	4	440.598,091 689.499,19	31.563
4	440.598,091 689.499,19	5	440.602,979 689.498,577	4.926
5	440.602,979 689.498,577	6	440.630,812 689.499,826	27.861

Punct început	X / Y	Punct sfârșit	X / Y	Lungime segment (** (m)
6	440.630,812 689.499,826	7	440.628,451 689.520,133	20.444
7	440.628,451 689.520,133	8	440.626,076 689.542,127	22.122
8	440.626,076 689.542,127	9	440.618,383 689.587,938	46.452
9	440.618,383 689.587,938	10	440.614,646 689.612,631	24.974
10	440.614,646 689.612,631	11	440.598,562 689.602,674	18.917
11	440.598,562 689.602,674	12	440.595,976 689.601,618	2.793
12	440.595,976 689.601,618	1	440.563,327 689.588,288	35.265

** Lungimile segmentelor sunt determinate în planul de proiecție Stereo 70 și sunt rotunjite la 1 milimetru.

*** Distanța dintre puncte este formată din segmente cumulate ce sunt mai mici decât valoarea 1 milimetru.

**DATE DESPRE IMOBILUL NR. 1442**

Oficiul de Cadastru și Publicitate Imobiliară MARAMURES
Biroul de Cadastru și Publicitate Imobiliară Dragomiresti

A. Partea I. Descrierea imobilului

TEREN Extravilan

Nr. CF vechi:504

Nr. topografic:partedinr.top.2745

Adresa: Jud. Maramures

Nr. Crt	Nr cadastral Nr. topografic	Suprafata* (mp)	Observatii / Referinte
A1		9.375	Sector cadastral:32 Teren neimprejmuit;

B. Partea II. Proprietari și acte

Inscrieri privitoare la dreptul de proprietate și alte drepturi reale		Referințe
1442 / 03/11/2023		
Act Normativ nr. Legea 7, din 13/03/1996 emis de Parlamentul României;		
B1	Intabulare, drept de PROPRIETATE, dobândit prin Lege, cota actuala 1/1 1) NEIDENTIFICAT NEIDENTIFICAT	A1
Act Administrativ nr. Adeverință nr. 3776, din 24/10/2023 emis de Primăria Șieu;		
B2	Se notează posesia faptică în favoarea lui 1) FLOREA IOANA	A1

C. Partea III. SARCINI .

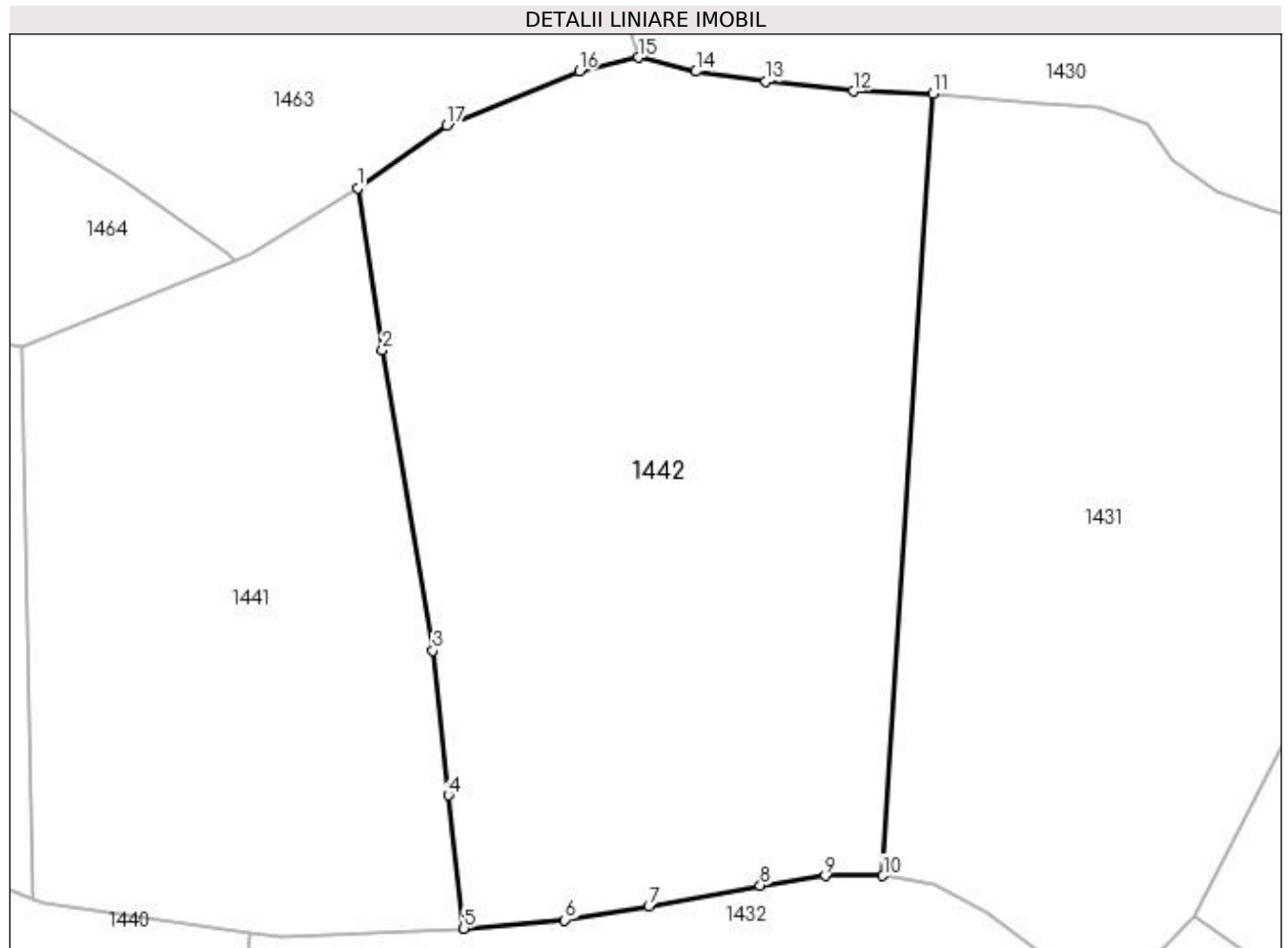
Inscrieri privind dezmembramintele dreptului de proprietate, drepturi reale de garanție și sarcini	Referințe
NU SUNT	

Anexa Nr. 1 La Partea I

Teren

Nr cadastral	Suprafața (mp)*	Observații / Referințe
	9.375	

* Suprafața este determinată în planul de proiecție Stereo 70.



Date referitoare la teren

Crt	Categorie folosință	Intra vilan	Suprafața (mp)	Tarla	Parcelă	Nr. topo	Observații / Referințe
1	faneata	NU	9.375	-	-	-	

Lungime Segmente

1) Valorile lungimilor segmentelor sunt obținute din proiecție în plan.

Punct început	X / Y	Punct sfârșit	X / Y	Lungime segment (** (m)
1	440.614,646 689.612,631	2	440.618,383 689.587,938	24.974
2	440.618,383 689.587,938	3	440.626,076 689.542,127	46.452
3	440.626,076 689.542,127	4	440.628,451 689.520,133	22.122
4	440.628,451 689.520,133	5	440.630,812 689.499,826	20.444
5	440.630,812 689.499,826	6	440.646,236 689.501,13	15.479

Punct început	X / Y	Punct sfârșit	X / Y	Lungime segment (** (m)
6	440.646,236 689.501,13	7	440.659,006 689.503,188	12.935
7	440.659,006 689.503,188	8	440.676,009 689.506,38	17.3
8	440.676,009 689.506,38	9	440.685,92 689.507,871	10.023
9	440.685,92 689.507,871	10	440.694,695 689.507,871	8.775
10	440.694,695 689.507,871	11	440.702,366 689.627,037	119.413
11	440.702,366 689.627,037	12	440.690,199 689.627,37	12.172
12	440.690,199 689.627,37	13	440.676,865 689.628,868	13.418
13	440.676,865 689.628,868	14	440.666,198 689.630,367	10.772
14	440.666,198 689.630,367	15	440.657,486 689.632,506	8.971
15	440.657,486 689.632,506	16	440.648,404 689.630,428	9.317
16	440.648,404 689.630,428	17	440.628,222 689.622,176	21.804
17	440.628,222 689.622,176	1	440.614,646 689.612,631	16.596

** Lungimile segmentelor sunt determinate în planul de proiecție Stereo 70 și sunt rotunjite la 1 milimetru.

*** Distanța dintre puncte este formată din segmente cumulate ce sunt mai mici decât valoarea 1 milimetru.

**DATE DESPRE IMOBILUL NR. 1443**

Oficiul de Cadastru și Publicitate Imobiliară MARAMURES
Biroul de Cadastru și Publicitate Imobiliară Dragomiresti

A. Partea I. Descrierea imobilului

TEREN Extravilan

Nr. CF vechi:1493

Nr. topografic:partedinr.top.2563

Adresa: Jud. Maramures

Nr. Crt	Nr cadastral Nr. topografic	Suprafata* (mp)	Observatii / Referinte
A1		1.901	Sector cadastral:32 Teren neimprejmuit;

B. Partea II. Proprietari și acte

Inscrieri privitoare la dreptul de proprietate și alte drepturi reale		Referințe
2034 / 03/11/2023		
Act Normativ nr. Legea 7, din 13/03/1996 emis de Parlamentul României;		
B1	Intabulare, drept de PROPRIETATE, dobândit prin Lege, cota actuala 1/1 1) NEIDENTIFICAT NEIDENTIFICAT	A1
Act Administrativ nr. Adeverință nr. 4420, din 13/11/2023 emis de Primăria Șieu;		
B2	Se notează posesia faptică în favoarea lui 1) NAN VASILE	A1

C. Partea III. SARCINI .

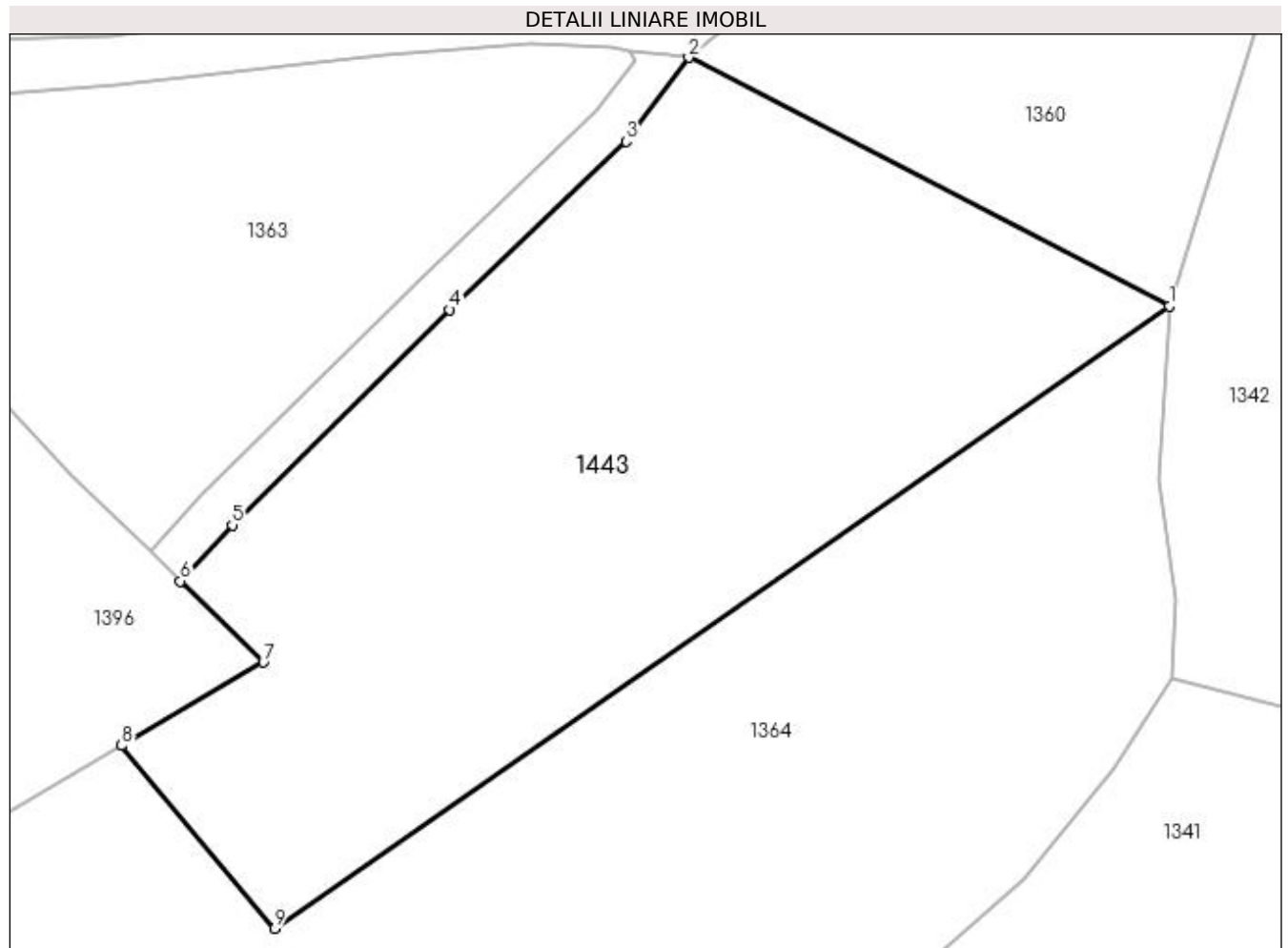
Inscrieri privind dezmembramintele dreptului de proprietate, drepturi reale de garanție și sarcini	Referințe
NU SUNT	

Anexa Nr. 1 La Partea I

Teren

Nr cadastral	Suprafața (mp)*	Observații / Referințe
	1.901	

* Suprafața este determinată în planul de proiecție Stereo 70.



Date referitoare la teren

Crt	Categorie folosință	Intra vilan	Suprafața (mp)	Tarla	Parcelă	Nr. topo	Observații / Referințe
1	faneata	NU	1.901	-	-	-	

Lungime Segmente

1) Valorile lungimilor segmentelor sunt obținute din proiecție în plan.

Punct început	X / Y	Punct sfârșit	X / Y	Lungime segment (** (m)
1	441.543,915 690.117,419	2	441.509,879 690.135,012	38.314
2	441.509,879 690.135,012	3	441.505,432 690.129,08	7.414
3	441.505,432 690.129,08	4	441.492,955 690.117,163	17.254
4	441.492,955 690.117,163	5	441.477,542 690.101,92	21.677
5	441.477,542 690.101,92	6	441.473,868 690.097,945	5.413

Punct început	X / Y	Punct sfârșit	X / Y	Lungime segment (** (m)
6	441.473,868 690.097,945	7	441.479,749 690.092,219	8.208
7	441.479,749 690.092,219	8	441.469,717 690.086,328	11.634
8	441.469,717 690.086,328	9	441.480,547 690.073,371	16.887
9	441.480,547 690.073,371	1	441.543,915 690.117,419	77.173

** Lungimile segmentelor sunt determinate în planul de proiecție Stereo 70 și sunt rotunjite la 1 milimetru.

*** Distanța dintre puncte este formată din segmente cumulate ce sunt mai mici decât valoarea 1 milimetru.

**DATE DESPRE IMOBILUL NR. 1444**

Oficiul de Cadastru și Publicitate Imobiliară MARAMURES
Biroul de Cadastru și Publicitate Imobiliară Dragomiresti

A. Partea I. Descrierea imobilului

TEREN Extravilan

Nr. CF vechi:1493

Nr. topografic:partedinr.top.2563

Adresa: Jud. Maramures

Nr. Crt	Nr cadastral Nr. topografic	Suprafața* (mp)	Observații / Referințe
A1		152	Sector cadastral:32 Teren neimprejmuit;

B. Partea II. Proprietari și acte

Inscrieri privitoare la dreptul de proprietate și alte drepturi reale		Referințe
/		
Act Administrativ nr. Hotărârea Consiliului Local nr. 30, din 30/10/2023 emis de Consiliul local Șieu;		
B1	Intabulare, drept de PROPRIETATE, dobândit prin Lege, cota actuala 1/1	A1
1) COMUNA ȘIEU, CIF:14813046, domeniul public		

C. Partea III. SARCINI .

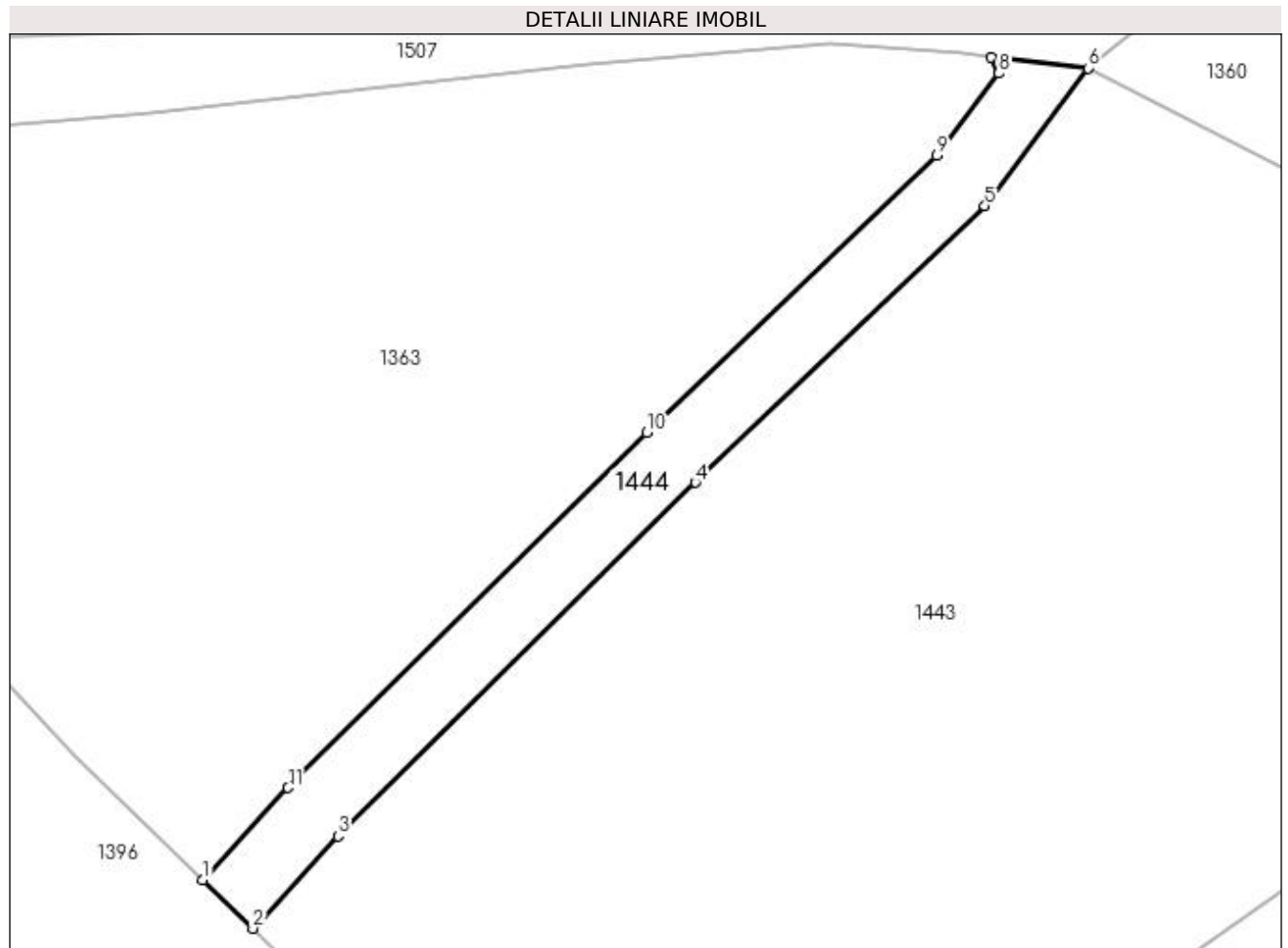
Inscrieri privind dezmembramintele dreptului de proprietate, drepturi reale de garanție și sarcini	Referințe
NU SUNT	

Anexa Nr. 1 La Partea I

Teren

Nr cadastral	Suprafața (mp)*	Observații / Referințe
	152	

* Suprafața este determinată în planul de proiecție Stereo 70.



Date referitoare la teren

Crt	Categorie folosință	Intravilan	Suprafața (mp)	Tarla	Parcelă	Nr. topo	Observații / Referințe
1	drum	NU	152	-	-	partedinnr. top.2563	

Lungime Segmente

1) Valorile lungimilor segmentelor sunt obținute din proiecție în plan.

Punct început	X / Y	Punct sfârșit	X / Y	Lungime segment (** (m)
1	441.471,718 690.100,039	2	441.473,868 690.097,945	3.001
2	441.473,868 690.097,945	3	441.477,542 690.101,92	5.413
3	441.477,542 690.101,92	4	441.492,955 690.117,163	21.677
4	441.492,955 690.117,163	5	441.505,432 690.129,08	17.254
5	441.505,432 690.129,08	6	441.509,879 690.135,012	7.414

Punct început	X / Y	Punct sfârșit	X / Y	Lungime segment (** (m)
6	441.509,879 690.135,012	7	441.505,708 690.135,472	4.196
7	441.505,708 690.135,472	8	441.506,035 690.134,789	0.757
8	441.506,035 690.134,789	9	441.503,36 690.131,249	4.437
9	441.503,36 690.131,249	10	441.490,864 690.119,314	17.28
10	441.490,864 690.119,314	11	441.475,385 690.104,006	21.77
11	441.475,385 690.104,006	1	441.471,718 690.100,039	5.402

** Lungimile segmentelor sunt determinate în planul de proiecție Stereo 70 și sunt rotunjite la 1 milimetru.

*** Distanța dintre puncte este formată din segmente cumulate ce sunt mai mici decât valoarea 1 milimetru.

**DATE DESPRE IMOBILUL NR. 1445**

Oficiul de Cadastru și Publicitate Imobiliară MARAMURES
Biroul de Cadastru și Publicitate Imobiliară Dragomiresti

A. Partea I. Descrierea imobilului

TEREN Extravilan

Nr. CF vechi:51305
Nr. cadastral vechi:51305

Adresa: Jud. Maramures

Nr. Crt	Nr cadastral Nr. topografic	Suprafața* (mp)	Observații / Referințe
A1		51	Sector cadastral:32 Teren neimprejmuit;

B. Partea II. Proprietari și acte

Inscrieri privitoare la dreptul de proprietate și alte drepturi reale		Referințe
1347 / 14/11/2023		
Act Normativ nr. Legea 7, din 13/03/1996 emis de Parlamentul României;		
B1	Intabulare, drept de PROPRIETATE, dobândit prin Lege, cota actuala 1/1 1) NEIDENTIFICAT NEIDENTIFICAT	A1
Act Administrativ nr. Adeverință nr. 127, din 15/01/2021 emis de Primăria Șieu (act notarial nr Declarație autenticată sub nr. 137 din 19.01.2021, emis de NP Butnaru Constantin Neculai;act administrativ nr Adeverinta nr. 128 din 15.01.2021, emis de Comisia locala de fond funciar Sieu;inscris sub semnatura privata nr Proces verbal de vecinatate din 15.01.2021, emis de -;act administrativ nr Documentatie cadastrala avizata sub nr.1042 din 12.02.2021, emis de OCPI MM);		
B2	Asupra imobilului de sub A1 se notează posesia în favoarea: 1) DUNCA PETRU , căsătorit cu 2) DUNCA LENUȚA-IONELA <i>OBSERVATII: Poziție transcrisă din CF 51305 sub rangul încheierii nr. 1042/12.02.2021</i>	A1

C. Partea III. SARCINI .

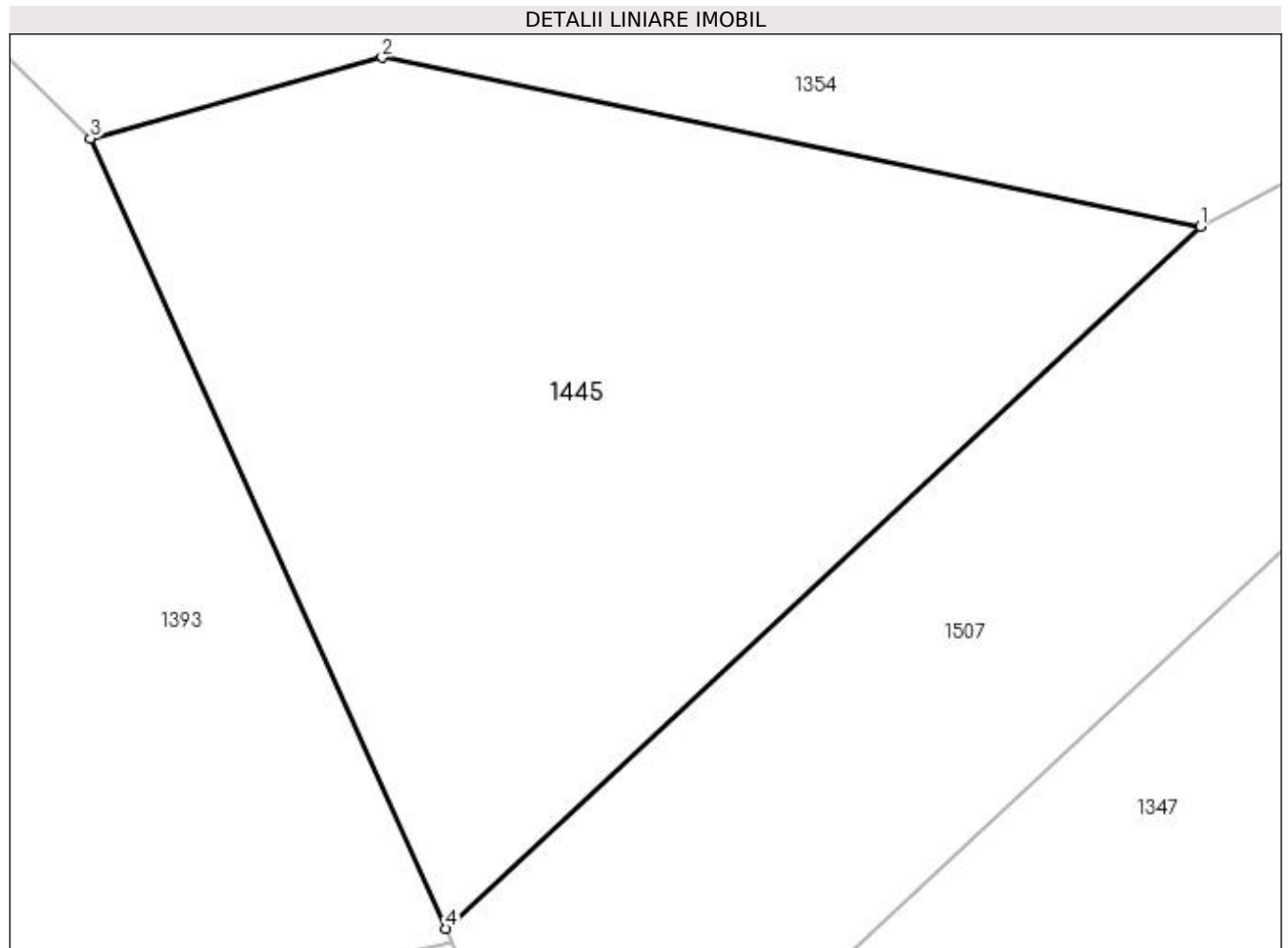
Inscrieri privind dezmembramintele dreptului de proprietate, drepturi reale de garanție și sarcini	Referințe
NU SUNT	

Anexa Nr. 1 La Partea I

Teren

Nr cadastral	Suprafața (mp)*	Observații / Referințe
	51	

* Suprafața este determinată în planul de proiecție Stereo 70.



Date referitoare la teren

Crt	Categorie folosință	Intra vilan	Suprafața (mp)	Tarla	Parcelă	Nr. topo	Observații / Referințe
1	faneata	NU	51	-	-	-	

Lungime Segmente

1) Valorile lungimilor segmentelor sunt obținute din proiecție în plan.

Punct început	X / Y	Punct sfârșit	X / Y	Lungime segment (** (m)
1	441.605,725 690.328,186	2	441.597,315 690.329,92	8.587
2	441.597,315 690.329,92	3	441.594,317 690.329,088	3.111
3	441.594,317 690.329,088	4	441.597,972 690.320,977	8.896
4	441.597,972 690.320,977	1	441.605,725 690.328,186	10.587

**** Lungimile segmentelor sunt determinate în planul de proiecție Stereo 70 și sunt rotunjite la 1 milimetru.**

***** Distanța dintre puncte este formată din segmente cumulate ce sunt mai mici decât valoarea 1 milimetru.**

**DATE DESPRE IMOBILUL NR. 1449**

Oficiul de Cadastru și Publicitate Imobiliară MARAMURES
Biroul de Cadastru și Publicitate Imobiliară Dragomiresti

A. Partea I. Descrierea imobilului

TEREN Extravilan

Nr. CF vechi:532

Nr. topografic:partedinr.top.2755

Adresa: Jud. Maramures

Nr. Crt	Nr cadastral Nr. topografic	Suprafata* (mp)	Observatii / Referinte
A1		4.807	Sector cadastral:32 Teren neimprejmuit;

B. Partea II. Proprietari și acte

Inscrieri privitoare la dreptul de proprietate și alte drepturi reale		Referințe
1449 / 31/10/2023		
Act Normativ nr. Legea 7, din 13/03/1996 emis de Parlamentul României;		
B1	Intabulare, drept de PROPRIETATE, dobândit prin Lege, cota actuala 1/1 1) NEIDENTIFICAT NEIDENTIFICAT	A1
Act Administrativ nr. Adeverință nr. 3689, din 23/10/2003 emis de Primăria Șieu;		
B2	Se notează posesia faptică în favoarea lui 1) MÎRZA IOAN	A1

C. Partea III. SARCINI .

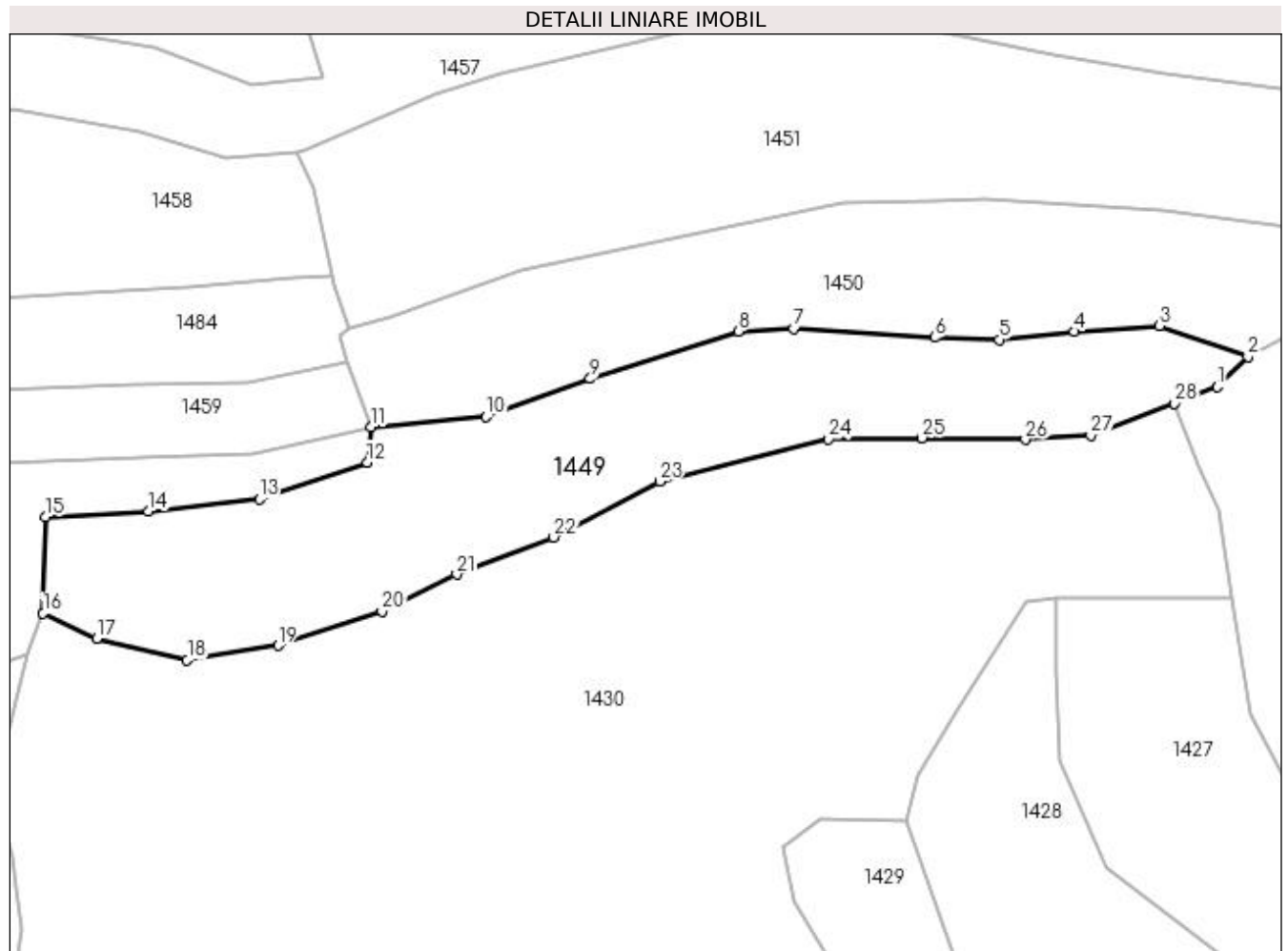
Inscrieri privind dezmembramintele dreptului de proprietate, drepturi reale de garanție și sarcini	Referințe
NU SUNT	

Anexa Nr. 1 La Partea I

Teren

Nr cadastral	Suprafața (mp)*	Observații / Referințe
	4.807	

* Suprafața este determinată în planul de proiecție Stereo 70.



Date referitoare la teren

Crt	Categorie folosință	Intra vilan	Suprafața (mp)	Tarla	Parcelă	Nr. topo	Observații / Referințe
1	faneata	NU	4.807	-	-	-	

Lungime Segmente

1) Valorile lungimilor segmentelor sunt obținute din proiecție în plan.

Punct început	X / Y	Punct sfârșit	X / Y	Lungime segment (** (m)
1	440.849,246 689.844,5	2	440.854,714 689.849,935	7.71
3	440.838,771 689.855,47	4	440.823,456 689.854,45	15.349
5	440.809,889 689.853,035	6	440.798,273 689.853,394	11.622
7	440.772,878 689.855,01	8	440.762,911 689.854,536	9.978
9	440.736,243 689.845,966	10	440.717,494 689.839,127	19.957

Punct început	X / Y	Punct sfârșit	X / Y	Lungime segment (** (m)
2	440.854,714 689.849,935	3	440.838,771 689.855,47	16.876
4	440.823,456 689.854,45	5	440.809,889 689.853,035	13.641
6	440.798,273 689.853,394	7	440.772,878 689.855,01	25.446
8	440.762,911 689.854,536	9	440.736,243 689.845,966	28.011
10	440.717,494 689.839,127	11	440.696,693 689.837,3	20.881

Punct început	X / Y	Punct sfârșit	X / Y	Lungime segment (** (m)
11	440.696,693 689.837,3	12	440.696,083 689.830,931	6.398
13	440.676,623 689.824,294	14	440.656,635 689.822,107	20.107
15	440.638,182 689.821,135	16	440.637,654 689.803,801	17.342
17	440.647,328 689.799,237	18	440.663,595 689.795,337	16.728
19	440.680,012 689.797,978	20	440.698,715 689.804,114	19.684
21	440.712,174 689.810,784	22	440.729,661 689.817,465	18.72
23	440.748,718 689.827,481	24	440.779,197 689.835,152	31.43
25	440.795,993 689.835,324	26	440.814,638 689.835,039	18.647
27	440.826,415 689.835,758	28	440.841,485 689.841,528	16.137

Punct început	X / Y	Punct sfârșit	X / Y	Lungime segment (** (m)
12	440.696,083 689.830,931	13	440.676,623 689.824,294	20.561
14	440.656,635 689.822,107	15	440.638,182 689.821,135	18.479
16	440.637,654 689.803,801	17	440.647,328 689.799,237	10.697
18	440.663,595 689.795,337	19	440.680,012 689.797,978	16.628
20	440.698,715 689.804,114	21	440.712,174 689.810,784	15.021
22	440.729,661 689.817,465	23	440.748,718 689.827,481	21.529
24	440.779,197 689.835,152	25	440.795,993 689.835,324	16.797
26	440.814,638 689.835,039	27	440.826,415 689.835,758	11.799
28	440.841,485 689.841,528	1	440.849,246 689.844,5	8.311

** Lungimile segmentelor sunt determinate în planul de proiecție Stereo 70 și sunt rotunjite la 1 milimetru.

*** Distanța dintre puncte este formată din segmente cumulate ce sunt mai mici decât valoarea 1 milimetru.

**DATE DESPRE IMOBILUL NR. 1450**

Oficiul de Cadastru și Publicitate Imobiliară MARAMURES
Biroul de Cadastru și Publicitate Imobiliară Dragomiresti

A. Partea I. Descrierea imobilului

TEREN Extravilan

Nr. CF vechi:532

Nr. topografic:partedinr.top.2755

Adresa: Jud. Maramures

Nr. Crt	Nr cadastral Nr. topografic	Suprafata* (mp)	Observatii / Referinte
A1		3.925	Sector cadastral:32 Teren neimprejmuit;

B. Partea II. Proprietari și acte

Inscrieri privitoare la dreptul de proprietate și alte drepturi reale		Referințe
1450 / 03/11/2023		
Act Normativ nr. Legea 7, din 13/03/1996 emis de Parlamentul României;		
B1	Intabulare, drept de PROPRIETATE, dobândit prin Lege, cota actuala 1/1 1) NEIDENTIFICAT NEIDENTIFICAT	A1
Act Administrativ nr. Adeverință nr. 4351, din 13/11/2023 emis de Primăria Șieu;		
B2	Se notează posesia faptică în favoarea lui 1) DUNCA IOAN	A1

C. Partea III. SARCINI .

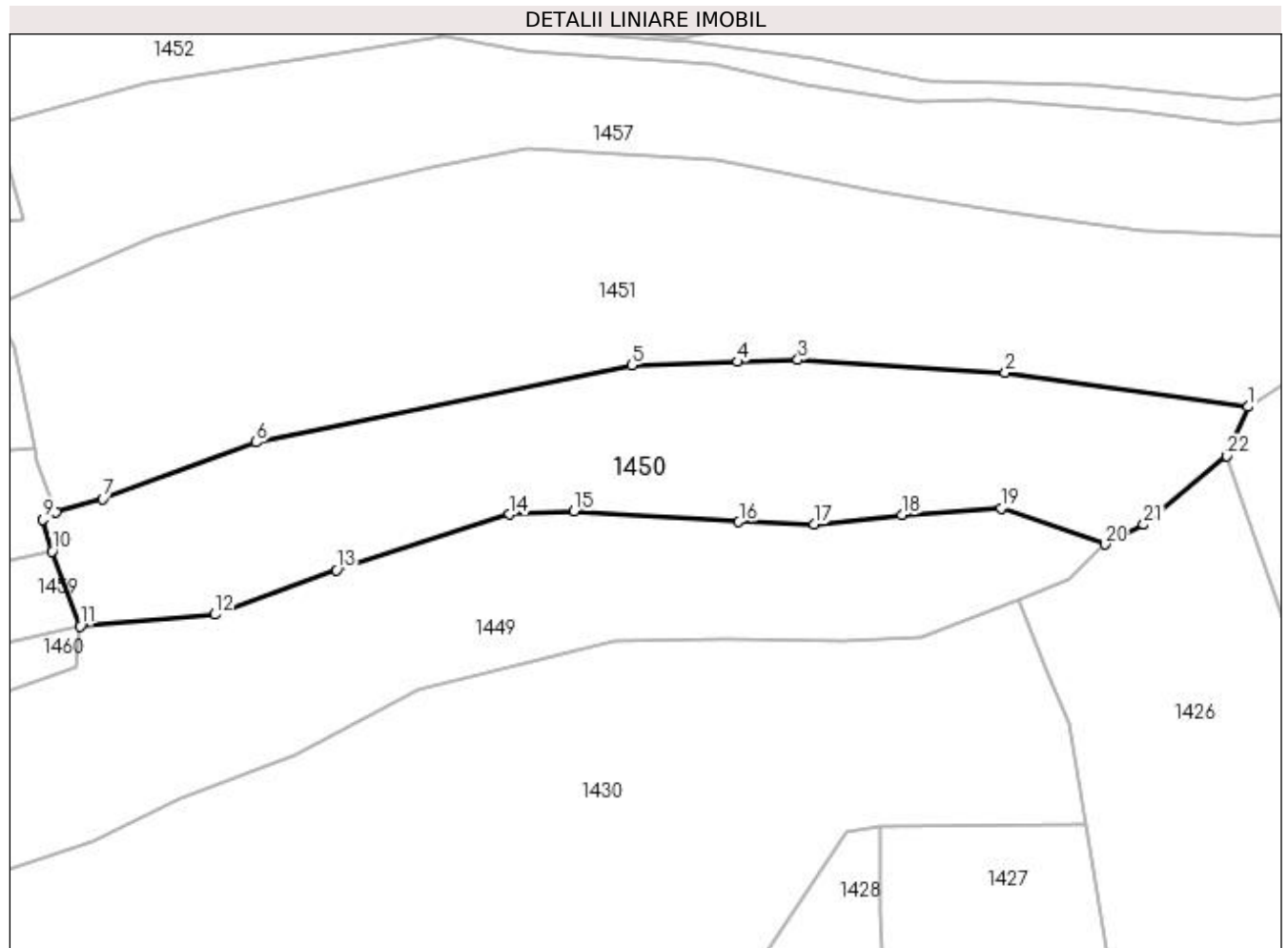
Inscrieri privind dezmembramintele dreptului de proprietate, drepturi reale de garanție și sarcini	Referințe
NU SUNT	

Anexa Nr. 1 La Partea I

Teren

Nr cadastral	Suprafața (mp)*	Observații / Referințe
	3.925	

* Suprafața este determinată în planul de proiecție Stereo 70.



Date referitoare la teren

Crt	Categorie folosință	Intra vilan	Suprafața (mp)	Tarla	Parcelă	Nr. topo	Observații / Referințe
1	faneata	NU	3.925	-	-	-	

Lungime Segmente

1) Valorile lungimilor segmentelor sunt obținute din proiecție în plan.

Punct început	X / Y	Punct sfârșit	X / Y	Lungime segment (** (m)
1	440.876,794 689.871,128	2	440.839,389 689.876,392	37.774
3	440.807,38 689.878,379	4	440.798,095 689.878,067	9.29
5	440.781,783 689.877,518	6	440.723,852 689.865,663	59.132
7	440.700,162 689.856,949	8	440.692,941 689.854,952	7.492
9	440.690,974 689.853,782	10	440.692,393 689.848,853	5.129

Punct început	X / Y	Punct sfârșit	X / Y	Lungime segment (** (m)
2	440.839,389 689.876,392	3	440.807,38 689.878,379	32.071
4	440.798,095 689.878,067	5	440.781,783 689.877,518	16.321
6	440.723,852 689.865,663	7	440.700,162 689.856,949	25.242
8	440.692,941 689.854,952	9	440.690,974 689.853,782	2.289
10	440.692,393 689.848,853	11	440.696,693 689.837,3	12.327

Punct început	X / Y	Punct sfârșit	X / Y	Lungime segment (** (m)
11	440.696,693 689.837,3	12	440.717,494 689.839,127	20.881
13	440.736,243 689.845,966	14	440.762,911 689.854,536	28.011
15	440.772,878 689.855,01	16	440.798,273 689.853,394	25.446
17	440.809,889 689.853,035	18	440.823,456 689.854,45	13.641
19	440.838,771 689.855,47	20	440.854,714 689.849,935	16.876
21	440.860,72 689.852,974	22	440.873,59 689.863,522	16.64

Punct început	X / Y	Punct sfârșit	X / Y	Lungime segment (** (m)
12	440.717,494 689.839,127	13	440.736,243 689.845,966	19.957
14	440.762,911 689.854,536	15	440.772,878 689.855,01	9.978
16	440.798,273 689.853,394	17	440.809,889 689.853,035	11.622
18	440.823,456 689.854,45	19	440.838,771 689.855,47	15.349
20	440.854,714 689.849,935	21	440.860,72 689.852,974	6.731
22	440.873,59 689.863,522	1	440.876,794 689.871,128	8.253

** Lungimile segmentelor sunt determinate în planul de proiecție Stereo 70 și sunt rotunjite la 1 milimetru.

*** Distanța dintre puncte este formată din segmente cumulate ce sunt mai mici decât valoarea 1 milimetru.

**DATE DESPRE IMOBILUL NR. 1451**

Oficiul de Cadastru și Publicitate Imobiliară MARAMURES
Biroul de Cadastru și Publicitate Imobiliară Dragomiresti

A. Partea I. Descrierea imobilului

TEREN Extravilan

Nr. CF vechi:532

Nr. topografic:partedinr.top.2755

Adresa: Jud. Maramures

Nr. Crt	Nr cadastral Nr. topografic	Suprafata* (mp)	Observatii / Referinte
A1		6.419	Sector cadastral:32 Teren neimprejmuit;

B. Partea II. Proprietari și acte

Inscrieri privitoare la dreptul de proprietate și alte drepturi reale		Referințe
1451 / 31/10/2023		
Act Normativ nr. Legea 7, din 13/03/1996 emis de Parlamentul României;		
B1	Intabulare, drept de PROPRIETATE, dobândit prin Lege, cota actuala 1/1 1) NEIDENTIFICAT NEIDENTIFICAT	A1
Act Administrativ nr. Adeverință nr. 3701, din 23/10/2003 emis de Primăria Șieu;		
B2	Se notează posesia faptică în favoarea lui 1) BILȚ VASILE	A1

C. Partea III. SARCINI .

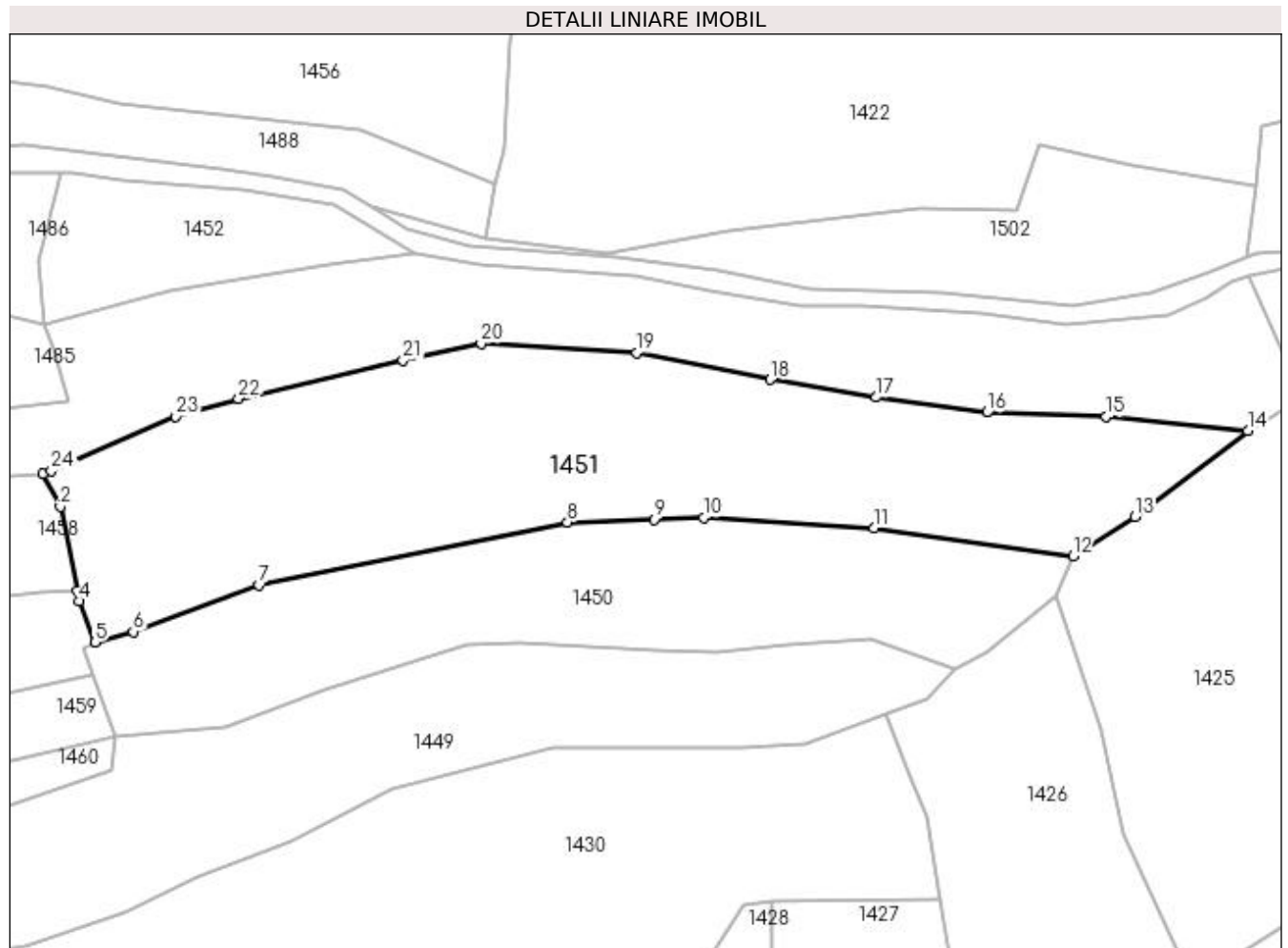
Inscrieri privind dezmembramintele dreptului de proprietate, drepturi reale de garanție și sarcini	Referințe
NU SUNT	

Anexa Nr. 1 La Partea I

Teren

Nr cadastral	Suprafața (mp)*	Observații / Referințe
	6.419	

* Suprafața este determinată în planul de proiecție Stereo 70.



Date referitoare la teren

Crt	Categorie folosință	Intra vilan	Suprafața (mp)	Tarla	Parcelă	Nr. topo	Observații / Referințe
1	faneata	NU	6.419	-	-	-	

Lungime Segmente

1) Valorile lungimilor segmentelor sunt obținute din proiecție în plan.

Punct început	X / Y	Punct sfârșit	X / Y	Lungime segment (** (m)
1	440.683,213 689.886,691	2	440.686,476 689.880,451	7.042
3	440.689,607 689.864,652	4	440.689,991 689.862,711	1.979
5	440.692,941 689.854,952	6	440.700,162 689.856,949	7.492
7	440.723,852 689.865,663	8	440.781,783 689.877,518	59.132
9	440.798,095 689.878,067	10	440.807,38 689.878,379	9.29

Punct început	X / Y	Punct sfârșit	X / Y	Lungime segment (** (m)
2	440.686,476 689.880,451	3	440.689,607 689.864,652	16.106
4	440.689,991 689.862,711	5	440.692,941 689.854,952	8.301
6	440.700,162 689.856,949	7	440.723,852 689.865,663	25.242
8	440.781,783 689.877,518	9	440.798,095 689.878,067	16.321
10	440.807,38 689.878,379	11	440.839,389 689.876,392	32.071

Punct început	X / Y	Punct sfârșit	X / Y	Lungime segment (** (m)
11	440.839,389 689.876,392	12	440.876,794 689.871,128	37.774
13	440.888,453 689.878,583	14	440.909,684 689.894,719	26.667
15	440.883,079 689.897,335	16	440.860,621 689.898,166	22.473
17	440.839,82 689.900,988	18	440.819,853 689.904,286	20.238
19	440.794,751 689.909,334	20	440.765,549 689.911,059	29.253
21	440.750,892 689.907,925	22	440.719,922 689.900,76	31.788
23	440.708,178 689.897,35	24	440.684,809 689.887,134	25.504

Punct început	X / Y	Punct sfârșit	X / Y	Lungime segment (** (m)
12	440.876,794 689.871,128	13	440.888,453 689.878,583	13.839
14	440.909,684 689.894,719	15	440.883,079 689.897,335	26.733
16	440.860,621 689.898,166	17	440.839,82 689.900,988	20.992
18	440.819,853 689.904,286	19	440.794,751 689.909,334	25.605
20	440.765,549 689.911,059	21	440.750,892 689.907,925	14.988
22	440.719,922 689.900,76	23	440.708,178 689.897,35	12.229
24	440.684,809 689.887,134	1	440.683,213 689.886,691	1.656

** Lungimile segmentelor sunt determinate în planul de proiecție Stereo 70 și sunt rotunjite la 1 milimetru.

*** Distanța dintre puncte este formată din segmente cumulate ce sunt mai mici decât valoarea 1 milimetru.

**DATE DESPRE IMOBILUL NR. 1452**

Oficiul de Cadastru și Publicitate Imobiliară MARAMURES
Biroul de Cadastru și Publicitate Imobiliară Dragomiresti

A. Partea I. Descrierea imobilului

TEREN Extravilan

Nr. CF vechi:532

Nr. topografic:partedinr.top.2755

Adresa: Jud. Maramures

Nr. Crt	Nr cadastral Nr. topografic	Suprafața* (mp)	Observații / Referințe
A1		1.137	Sector cadastral:32 Teren neimprejmuit;

B. Partea II. Proprietari și acte

Inscrieri privitoare la dreptul de proprietate și alte drepturi reale		Referințe
/		
Act Normativ nr. Legea 7, din 13/03/1996 emis de Parlamentul României;		
B1	Inscrierea provizorie, drept de PROPRIETATE, dobandit prin Lege, cota actuala 1/1 1) COMUNA ȘIEU, CIF:14813046, PROPRIETAR NEIDENTIFICAT	A1

C. Partea III. SARCINI .

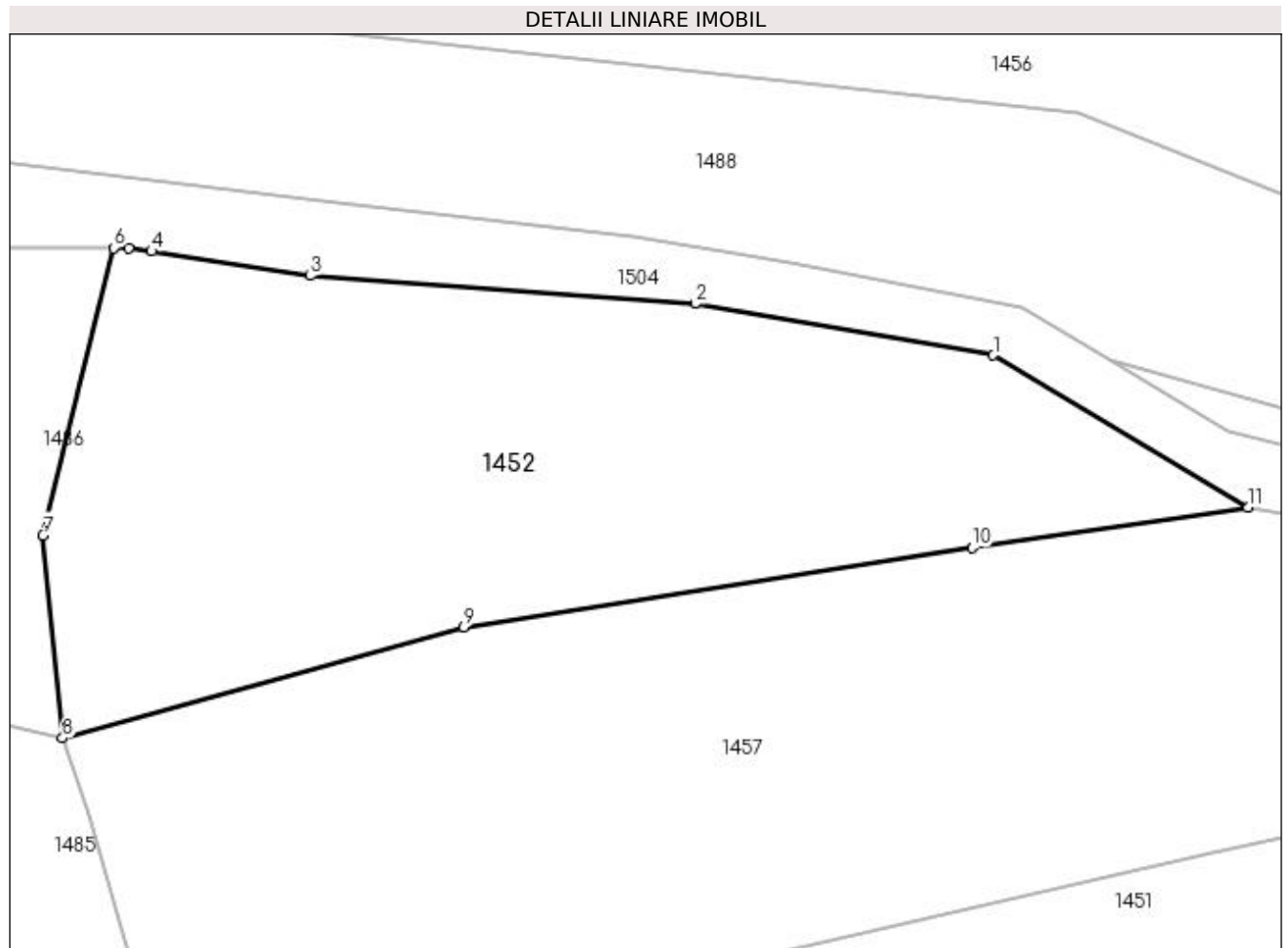
Inscrieri privind dezmembramintele dreptului de proprietate, drepturi reale de garanție și sarcini	Referințe
NU SUNT	

Anexa Nr. 1 La Partea I

Teren

Nr cadastral	Suprafața (mp)*	Observații / Referințe
	1.137	

* Suprafața este determinată în planul de proiecție Stereo 70.



Date referitoare la teren

Crt	Categorie folosință	Intravilan	Suprafața (mp)	Tarla	Parcelă	Nr. topo	Observații / Referințe
1	faneata	NU	1.137	-	-	partedinnr. top.2755	

Lungime Segmente

1) Valorile lungimilor segmentelor sunt obținute din proiecție în plan.

Punct început	X / Y	Punct sfârșit	X / Y	Lungime segment (** (m)
1	440.738,035 689.937,007	2	440.720,576 689.940,018	17.717
2	440.720,576 689.940,018	3	440.698,039 689.941,658	22.597
3	440.698,039 689.941,658	4	440.688,748 689.943,085	9.4
4	440.688,748 689.943,085	5	440.687,443 689.943,285	1.32
5	440.687,443 689.943,285	6	440.686,52 689.943,285	0.923

Punct început	X / Y	Punct sfârșit	X / Y	Lungime segment (** (m)
6	440.686,52 689.943,285	7	440.682,398 689.926,477	17.306
7	440.682,398 689.926,477	8	440.683,538 689.914,611	11.921
8	440.683,538 689.914,611	9	440.707,018 689.921,08	24.355
9	440.707,018 689.921,08	10	440.736,79 689.925,753	30.137
10	440.736,79 689.925,753	11	440.752,945 689.928,097	16.324
11	440.752,945 689.928,097	1	440.738,035 689.937,007	17.369

** Lungimile segmentelor sunt determinate în planul de proiecție Stereo 70 și sunt rotunjite la 1 milimetru.

*** Distanța dintre puncte este formată din segmente cumulate ce sunt mai mici decât valoarea 1 milimetru.

**DATE DESPRE IMOBILUL NR. 1453**

Oficiul de Cadastru și Publicitate Imobiliară MARAMURES
Biroul de Cadastru și Publicitate Imobiliară Dragomiresti

A. Partea I. Descrierea imobilului

TEREN Extravilan

Nr. CF vechi:532

Nr. topografic:partedinr.top.2755

Adresa: Jud. Maramures

Nr. Crt	Nr cadastral Nr. topografic	Suprafața* (mp)	Observații / Referințe
A1		4.706	Sector cadastral:32 Teren neimprejmuit;

B. Partea II. Proprietari și acte

Inscrieri privitoare la dreptul de proprietate și alte drepturi reale		Referințe
/		
Act Normativ nr. Legea 7, din 13/03/1996 emis de Parlamentul României;		
B1	Inscrierea provizorie, drept de PROPRIETATE, dobandit prin Lege, cota actuala 1/1 1) COMUNA ȘIEU, CIF:14813046, PROPRIETAR NEIDENTIFICAT	A1

C. Partea III. SARCINI .

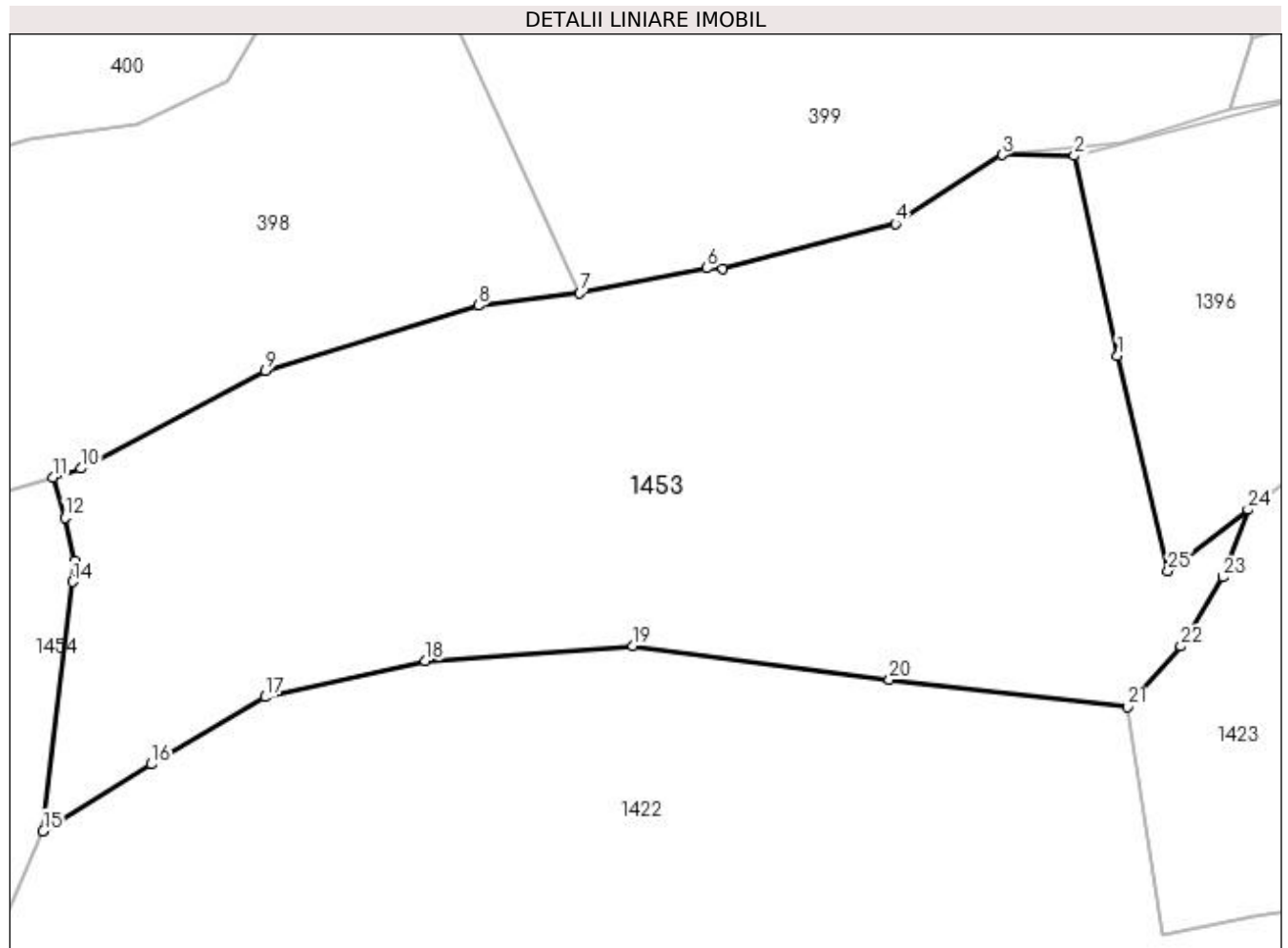
Inscrieri privind dezmembramintele dreptului de proprietate, drepturi reale de garanție și sarcini	Referințe
NU SUNT	

Anexa Nr. 1 La Partea I

Teren

Nr cadastral	Suprafața (mp)*	Observații / Referințe
	4.706	

* Suprafața este determinată în planul de proiecție Stereo 70.



Date referitoare la teren

Crt	Categorie folosință	Intra vilan	Suprafața (mp)	Tarla	Parcelă	Nr. topo	Observații / Referințe
1	faneata	NU	4.706	-	-	partedinnr. top.2755	

Lungime Segmente

1) Valorile lungimilor segmentelor sunt obținute din proiecție în plan.

Punct început	X / Y	Punct sfârșit	X / Y	Lungime segment (** (m)
1	440.898,158 690.073,092	2	440.893,613 690.093,979	21.376
3	440.886,074 690.094,096	4	440.874,858 690.086,859	13.348
5	440.856,744 690.082,184	6	440.855,148 690.082,212	1.596
7	440.841,791 690.079,604	8	440.831,174 690.078,311	10.695
9	440.808,871 690.071,471	10	440.789,547 690.061,249	21.861

Punct început	X / Y	Punct sfârșit	X / Y	Lungime segment (** (m)
2	440.893,613 690.093,979	3	440.886,074 690.094,096	7.54
4	440.874,858 690.086,859	5	440.856,744 690.082,184	18.708
6	440.855,148 690.082,212	7	440.841,791 690.079,604	13.609
8	440.831,174 690.078,311	9	440.808,871 690.071,471	23.328
10	440.789,547 690.061,249	11	440.786,578 690.060,348	3.103

Punct început	X / Y	Punct sfârșit	X / Y	Lungime segment (** (m)
11	440.786,578 690.060,348	12	440.787,868 690.056,097	4.442
13	440.788,852 690.051,624	14	440.788,654 690.049,393	2.24
15	440.785,577 690.023,282	16	440.796,939 690.030,288	13.348
17	440.808,828 690.037,329	18	440.825,656 690.041,108	17.247
19	440.847,377 690.042,709	20	440.874,246 690.039,156	27.103
21	440.899,227 690.036,316	22	440.904,777 690.042,637	8.412
23	440.909,214 690.049,888	24	440.911,812 690.056,949	7.524
25	440.903,429 690.050,541	1	440.898,158 690.073,092	23.159

Punct început	X / Y	Punct sfârșit	X / Y	Lungime segment (** (m)
12	440.787,868 690.056,097	13	440.788,852 690.051,624	4.58
14	440.788,654 690.049,393	15	440.785,577 690.023,282	26.292
16	440.796,939 690.030,288	17	440.808,828 690.037,329	13.818
18	440.825,656 690.041,108	19	440.847,377 690.042,709	21.78
20	440.874,246 690.039,156	21	440.899,227 690.036,316	25.142
22	440.904,777 690.042,637	23	440.909,214 690.049,888	8.501
24	440.911,812 690.056,949	25	440.903,429 690.050,541	10.552

** Lungimile segmentelor sunt determinate în planul de proiecție Stereo 70 și sunt rotunjite la 1 milimetru.

*** Distanța dintre puncte este formată din segmente cumulate ce sunt mai mici decât valoarea 1 milimetru.

**DATE DESPRE IMOBILUL NR. 1454**

Oficiul de Cadastru și Publicitate Imobiliară MARAMURES
Biroul de Cadastru și Publicitate Imobiliară Dragomiresti

A. Partea I. Descrierea imobilului

TEREN Extravilan

Nr. CF vechi:30

Nr. topografic:partedinr.top.2715

Adresa: Jud. Maramures

Nr. Crt	Nr cadastral Nr. topografic	Suprafața* (mp)	Observații / Referințe
A1		3.118	Sector cadastral:32 Teren neimprejmuit;

B. Partea II. Proprietari și acte

Inscrieri privitoare la dreptul de proprietate și alte drepturi reale		Referințe
1454 / 03/11/2023		
Act Normativ nr. Legea 7, din 13/03/1996 emis de Parlamentul României;		
B1	Intabulare, drept de PROPRIETATE, dobândit prin Lege, cota actuala 1/1 1) NEIDENTIFICAT NEIDENTIFICAT	A1
Act Administrativ nr. Adeverință nr. 3732, din 23/10/2023 emis de Primăria Șieu;		
B2	Se notează posesia faptică în favoarea lui 1) GIURGI ȘTEFAN	A1

C. Partea III. SARCINI .

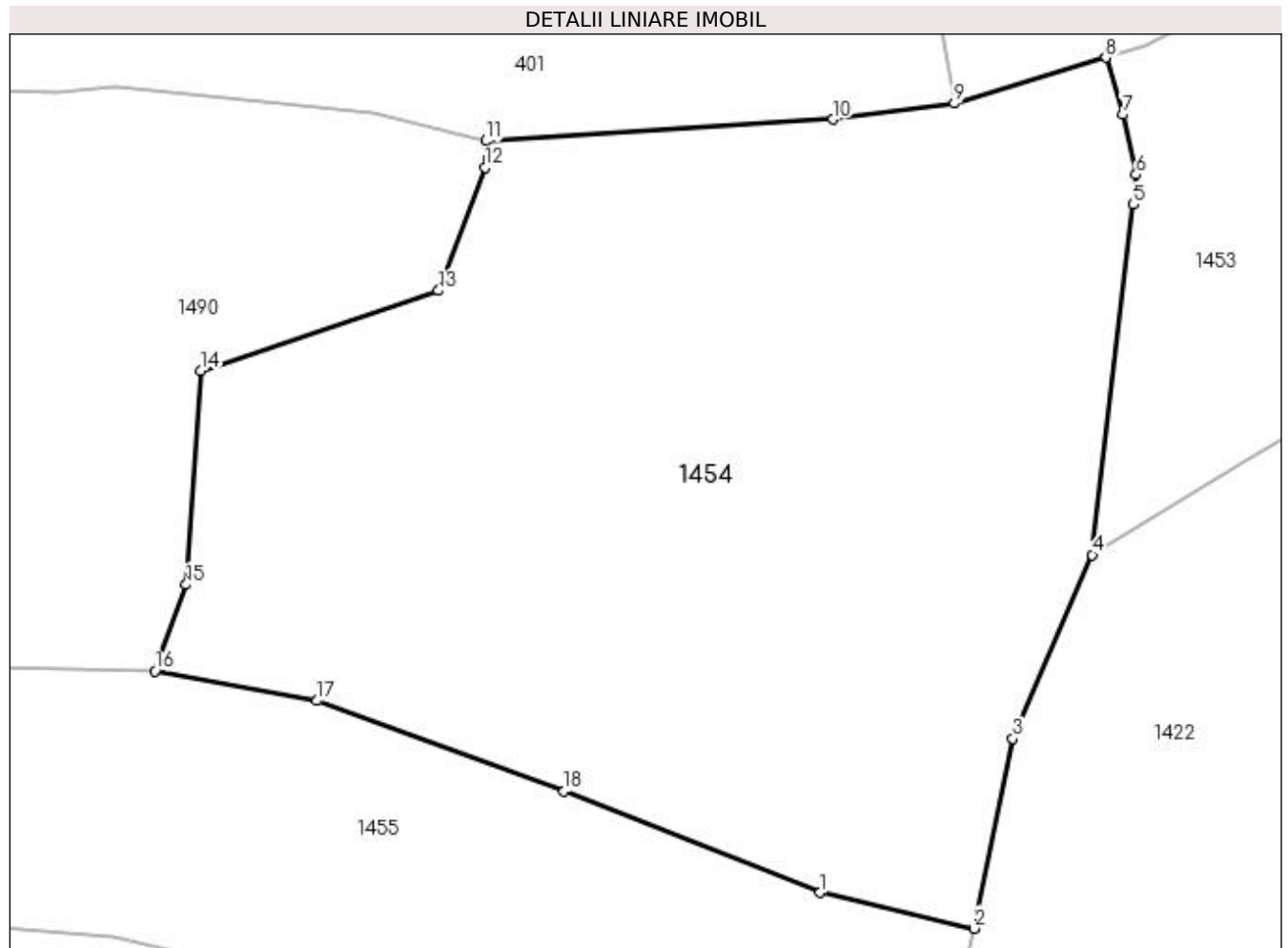
Inscrieri privind dezmembramintele dreptului de proprietate, drepturi reale de garanție și sarcini	Referințe
NU SUNT	

Anexa Nr. 1 La Partea I

Teren

Nr cadastral	Suprafața (mp)*	Observații / Referințe
	3.118	

* Suprafața este determinată în planul de proiecție Stereo 70.



Date referitoare la teren

Crt	Categorie folosință	Intra vilan	Suprafața (mp)	Tarla	Parcelă	Nr. topo	Observații / Referințe
1	faneata	NU	3.118	-	-	-	

Lungime Segmente

1) Valorile lungimilor segmentelor sunt obținute din proiecție în plan.

Punct început	X / Y	Punct sfârșit	X / Y	Lungime segment (** (m)
1	440.765,287 689.998,093	2	440.776,744 689.995,43	11.762
2	440.776,744 689.995,43	3	440.779,64 690.009,588	14.451
3	440.779,64 690.009,588	4	440.785,577 690.023,282	14.926
4	440.785,577 690.023,282	5	440.788,654 690.049,393	26.292
5	440.788,654 690.049,393	6	440.788,852 690.051,624	2.24

Punct început	X / Y	Punct sfârșit	X / Y	Lungime segment (** (m)
6	440.788,852 690.051,624	7	440.787,868 690.056,097	4.58
7	440.787,868 690.056,097	8	440.786,578 690.060,348	4.442
8	440.786,578 690.060,348	9	440.775,301 690.056,924	11.785
9	440.775,301 690.056,924	10	440.766,222 690.055,734	9.157
10	440.766,222 690.055,734	11	440.740,322 690.054,131	25.95
11	440.740,322 690.054,131	12	440.740,271 690.052,161	1.971
12	440.740,271 690.052,161	13	440.736,813 690.042,969	9.821
13	440.736,813 690.042,969	14	440.719,103 690.037,017	18.683
14	440.719,103 690.037,017	15	440.717,979 690.021,065	15.992
15	440.717,979 690.021,065	16	440.715,65 690.014,627	6.846
16	440.715,65 690.014,627	17	440.727,743 690.012,405	12.295
17	440.727,743 690.012,405	18	440.746,181 690.005,652	19.636
18	440.746,181 690.005,652	1	440.765,287 689.998,093	20.547

** Lungimile segmentelor sunt determinate în planul de proiecție Stereo 70 și sunt rotunjite la 1 milimetru.

*** Distanța dintre puncte este formată din segmente cumulate ce sunt mai mici decât valoarea 1 milimetru.

**DATE DESPRE IMOBILUL NR. 1455**

Oficiul de Cadastru și Publicitate Imobiliară MARAMURES
Biroul de Cadastru și Publicitate Imobiliară Dragomiresti

A. Partea I. Descrierea imobilului

TEREN Extravilan

Adresa: Jud. Maramures

Nr. Crt	Nr cadastral Nr. topografic	Suprafața* (mp)	Observații / Referințe
A1		1.849	Sector cadastral:32 Teren neimprejmut;

B. Partea II. Proprietari și acte

Inscrieri privitoare la dreptul de proprietate și alte drepturi reale		Referințe
/		
Act Normativ nr. Legea 7, din 13/03/1996 emis de Parlamentul României;		
B1	Intabulare, drept de PROPRIETATE, dobândit prin Lege, cota actuala 1/1 1) NEIDENTIFICAT NEIDENTIFICAT	A1
Act Administrativ nr. Adeverință nr. 4400, din 13/11/2023 emis de Primăria Șieu;		
B2	Se notează posesia faptică în favoarea lui 1) NAN IOAN	A1

C. Partea III. SARCINI .

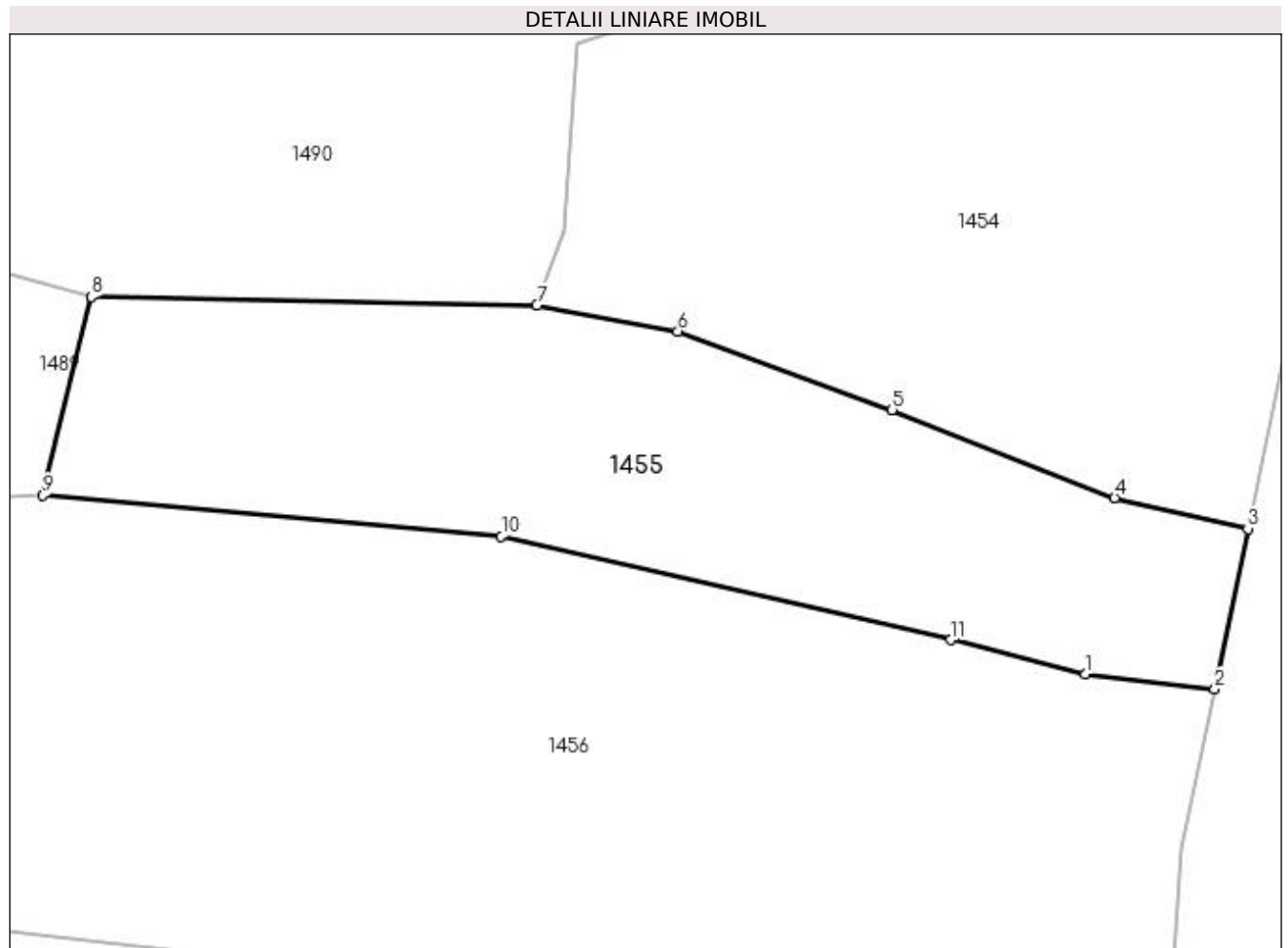
Inscrieri privind dezmembramintele dreptului de proprietate, drepturi reale de garanție și sarcini	Referințe
NU SUNT	

Anexa Nr. 1 La Partea I

Teren

Nr cadastral	Suprafața (mp)*	Observații / Referințe
	1.849	

* Suprafața este determinată în planul de proiecție Stereo 70.



Date referitoare la teren

Crt	Categorie folosință	Intra vilan	Suprafața (mp)	Tarla	Parcelă	Nr. topo	Observații / Referințe
1	faneata	NU	1.849	-	-	-	

Lungime Segmente

1) Valorile lungimilor segmentelor sunt obținute din proiecție în plan.

Punct început	X / Y	Punct sfârșit	X / Y	Lungime segment (** (m)
1	440.762,746 689.982,955	2	440.773,888 689.981,655	11.218
2	440.773,888 689.981,655	3	440.776,744 689.995,43	14.068
3	440.776,744 689.995,43	4	440.765,287 689.998,093	11.762
4	440.765,287 689.998,093	5	440.746,181 690.005,652	20.547
5	440.746,181 690.005,652	6	440.727,743 690.012,405	19.636

Punct început	X / Y	Punct sfârșit	X / Y	Lungime segment (** (m)
6	440.727,743 690.012,405	7	440.715,65 690.014,627	12.295
7	440.715,65 690.014,627	8	440.677,354 690.015,343	38.303
8	440.677,354 690.015,343	9	440.673,202 689.998,296	17.545
9	440.673,202 689.998,296	10	440.712,597 689.994,791	39.551
10	440.712,597 689.994,791	11	440.751,236 689.985,884	39.652
11	440.751,236 689.985,884	1	440.762,746 689.982,955	11.877

** Lungimile segmentelor sunt determinate în planul de proiecție Stereo 70 și sunt rotunjite la 1 milimetru.

*** Distanța dintre puncte este formată din segmente cumulate ce sunt mai mici decât valoarea 1 milimetru.

**DATE DESPRE IMOBILUL NR. 1456**

Oficiul de Cadastru și Publicitate Imobiliară MARAMURES
Biroul de Cadastru și Publicitate Imobiliară Dragomiresti

A. Partea I. Descrierea imobilului

TEREN Extravilan

Nr. CF vechi:30

Nr. topografic:partedinr.top.2715

Adresa: Jud. Maramures

Nr. Crt	Nr cadastral Nr. topografic	Suprafața* (mp)	Observații / Referințe
A1		5.531	Sector cadastral:32 Teren neimprejmuit;

B. Partea II. Proprietari și acte

Inscrieri privitoare la dreptul de proprietate și alte drepturi reale		Referințe
/		
Act Normativ nr. Legea 7, din 13/03/1996 emis de Parlamentul României;		
B1	Inscrierea provizorie, drept de PROPRIETATE, dobandit prin Lege, cota actuala 1/1 1) COMUNA ȘIEU, CIF:14813046, PROPRIETAR NEIDENTIFICAT	A1

C. Partea III. SARCINI .

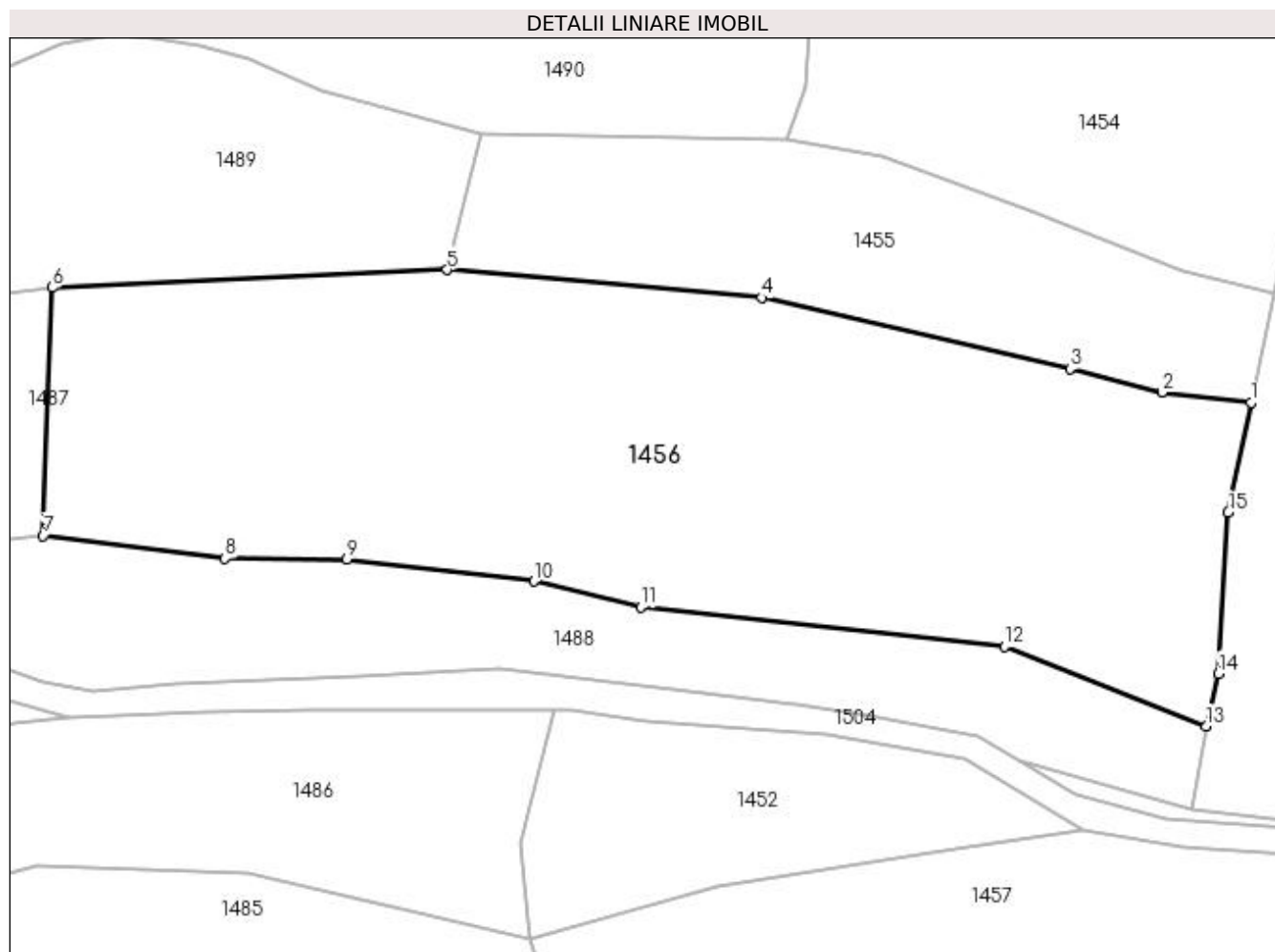
Inscrieri privind dezmembramintele dreptului de proprietate, drepturi reale de garanție și sarcini	Referințe
NU SUNT	

Anexa Nr. 1 La Partea I

Teren

Nr cadastral	Suprafața (mp)*	Observații / Referințe
	5.531	

* Suprafața este determinată în planul de proiecție Stereo 70.



Date referitoare la teren

Crt	Categorie folosință	Intravilan	Suprafața (mp)	Tarla	Parcelă	Nr. topo	Observații / Referințe
1	faneata	NU	5.531	-	-	partedinr. top.2715	

Lungime Segmente

1) Valorile lungimilor segmentelor sunt obținute din proiecție în plan.

Punct început	X / Y	Punct sfârșit	X / Y	Lungime segment (** (m)
1	440.773,888 689.981,655	2	440.762,746 689.982,955	11.218
2	440.762,746 689.982,955	3	440.751,236 689.985,884	11.877
3	440.751,236 689.985,884	4	440.712,597 689.994,791	39.652
4	440.712,597 689.994,791	5	440.673,202 689.998,296	39.551
5	440.673,202 689.998,296	6	440.623,752 689.996,064	49.5

Punct început	X / Y	Punct sfârșit	X / Y	Lungime segment (** (m)
6	440.623,752 689.996,064	7	440.622,603 689.965,021	31.064
7	440.622,603 689.965,021	8	440.645,396 689.962,137	22.975
8	440.645,396 689.962,137	9	440.660,664 689.962,064	15.268
9	440.660,664 689.962,064	10	440.684,04 689.959,29	23.54
10	440.684,04 689.959,29	11	440.697,43 689.956,059	13.774
11	440.697,43 689.956,059	12	440.742,995 689.951,156	45.828
12	440.742,995 689.951,156	13	440.768,279 689.941,142	27.195
13	440.768,279 689.941,142	14	440.769,778 689.947,752	6.778
14	440.769,778 689.947,752	15	440.771,032 689.967,88	20.167
15	440.771,032 689.967,88	1	440.773,888 689.981,655	14.068

** Lungimile segmentelor sunt determinate în planul de proiecție Stereo 70 și sunt rotunjite la 1 milimetru.

*** Distanța dintre puncte este formată din segmente cumulate ce sunt mai mici decât valoarea 1 milimetru.

**DATE DESPRE IMOBILUL NR. 1457**

Oficiul de Cadastru și Publicitate Imobiliară MARAMURES
Biroul de Cadastru și Publicitate Imobiliară Dragomiresti

A. Partea I. Descrierea imobilului

TEREN Extravilan

Nr. CF vechi:30

Nr. topografic:partedinnr.top.2715

Adresa: Jud. Maramures

Nr. Crt	Nr cadastral Nr. topografic	Suprafața* (mp)	Observații / Referințe
A1		7.941	Sector cadastral:32 Teren neimprejmuit;

B. Partea II. Proprietari și acte

Inscrieri privitoare la dreptul de proprietate și alte drepturi reale		Referințe
/		
Act Normativ nr. Legea 7, din 13/03/1996 emis de Parlamentul României;		
B1	Inscrierea provizorie, drept de PROPRIETATE, dobandit prin Lege, cota actuala 1/1 1) COMUNA ȘIEU, CIF:14813046, PROPRIETAR NEIDENTIFICAT	A1

C. Partea III. SARCINI .

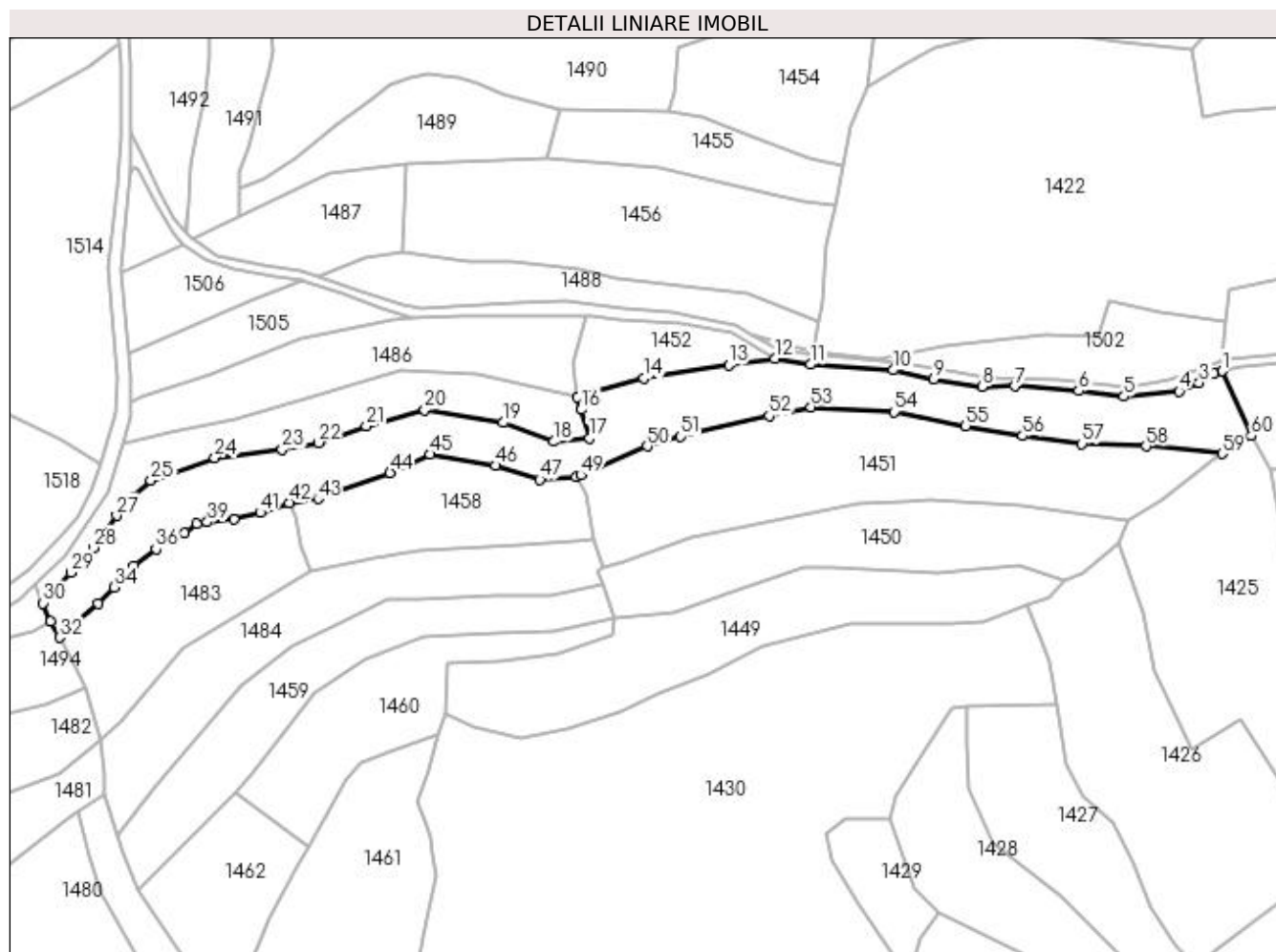
Inscrieri privind dezmembramintele dreptului de proprietate, drepturi reale de garanție și sarcini	Referințe
NU SUNT	

Anexa Nr. 1 La Partea I

Teren

Nr cadastral	Suprafața (mp)*	Observații / Referințe
	7.941	

* Suprafața este determinată în planul de proiecție Stereo 70.



Date referitoare la teren

Crt	Categorie folosință	Intravilan	Suprafața (mp)	Tarla	Parcelă	Nr. topo	Observații / Referințe
1	faneata	NU	7.941	-	-	partedintr. top.2715	

Lungime Segmente

1) Valorile lungimilor segmentelor sunt obținute din proiecție în plan.

Punct început	X / Y	Punct sfârșit	X / Y	Lungime segment	Punct început	X / Y	Punct sfârșit	X / Y	Lungime segment	Punct început	X / Y	Punct sfârșit	X / Y	Lungime segment
1	440.909,867 689.923,67	2	440.906,706 689.922,905	3.252	2	440.906,706 689.922,905	3	440.901,711 689.919,532	6.027	3	440.901,711 689.919,532	4	440.894,694 689.916,557	7.622
4	440.894,694 689.916,557	5	440.875,312 689.914,729	19.468	5	440.875,312 689.914,729	6	440.859,482 689.916,696	15.952	6	440.859,482 689.916,696	7	440.837,014 689.918,32	22.527
7	440.837,014 689.918,32	8	440.825,564 689.918,15	11.451	8	440.825,564 689.918,15	9	440.808,638 689.920,814	17.134	9	440.808,638 689.920,814	10	440.794,449 689.923,97	14.536
10	440.794,449 689.923,97	11	440.765,379 689.925,913	29.135	11	440.765,379 689.925,913	12	440.752,945 689.928,097	12.624	12	440.752,945 689.928,097	13	440.736,79 689.925,753	16.324
13	440.736,79 689.925,753	14	440.707,018 689.921,08	30.137	14	440.707,018 689.921,08	15	440.683,538 689.914,611	24.355	15	440.683,538 689.914,611	16	440.685,042 689.910,125	4.731

Punct început	X / Y	Punct sfârșit	X / Y	Lungime segment	Punct început	X / Y	Punct sfârșit	X / Y	Lungime segment	Punct început	X / Y	Punct sfârșit	X / Y	Lungime segment
16	440.685,042 689.910,125	17	440.687,898 689.900,103	10.421	17	440.687,898 689.900,103	18	440.675,333 689.898,924	12.62	18	440.675,333 689.898,924	19	440.657,609 689.905,581	18.933
19	440.657,609 689.905,581	20	440.630,119 689.909,983	27.84	20	440.630,119 689.909,983	21	440.609,658 689.904,389	21.212	21	440.609,658 689.904,389	22	440.592,935 689.898,57	17.706
22	440.592,935 689.898,57	23	440.580,167 689.896,142	12.997	23	440.580,167 689.896,142	24	440.556,577 689.893,253	23.766	24	440.556,577 689.893,253	25	440.534,199 689.885,308	23.747
25	440.534,199 689.885,308	26	440.527,142 689.879,442	9.177	26	440.527,142 689.879,442	27	440.522,131 689.872,943	8.207	27	440.522,131 689.872,943	28	440.514,034 689.861,73	13.831
28	440.514,034 689.861,73	29	440.506,092 689.853,12	11.714	29	440.506,092 689.853,12	30	440.496,362 689.842,31	14.544	30	440.496,362 689.842,31	31	440.498,928 689.835,853	6.948
31	440.498,928 689.835,853	32	440.502,124 689.830,273	6.43	32	440.502,124 689.830,273	33	440.515,539 689.842,103	17.886	33	440.515,539 689.842,103	34	440.521,225 689.847,948	8.154
34	440.521,225 689.847,948	35	440.528,239 689.855,377	10.217	35	440.528,239 689.855,377	36	440.535,891 689.861,35	9.707	36	440.535,891 689.861,35	37	440.546,06 689.866,956	11.612
37	440.546,06 689.866,956	38	440.550,339 689.870,04	5.275	38	440.550,339 689.870,04	39	440.553,938 689.870,745	3.667	39	440.553,938 689.870,745	40	440.563,196 689.871,656	9.303
40	440.563,196 689.871,656	41	440.572,524 689.874,039	9.628	41	440.572,524 689.874,039	42	440.582,7 689.877,509	10.751	42	440.582,7 689.877,509	43	440.592,754 689.878,953	10.157
43	440.592,754 689.878,953	44	440.618,006 689.888,062	26.845	44	440.618,006 689.888,062	45	440.631,996 689.894,475	15.39	45	440.631,996 689.894,475	46	440.654,918 689.890,517	23.261
46	440.654,918 689.890,517	47	440.670,535 689.885,653	16.357	47	440.670,535 689.885,653	48	440.683,213 689.886,691	12.72	48	440.683,213 689.886,691	49	440.684,809 689.887,134	1.656
49	440.684,809 689.887,134	50	440.708,178 689.897,35	25.504	50	440.708,178 689.897,35	51	440.719,922 689.900,76	12.229	51	440.719,922 689.900,76	52	440.750,892 689.907,925	31.788
52	440.750,892 689.907,925	53	440.765,549 689.911,059	14.988	53	440.765,549 689.911,059	54	440.794,751 689.909,334	29.253	54	440.794,751 689.909,334	55	440.819,853 689.904,286	25.605
55	440.819,853 689.904,286	56	440.839,82 689.900,988	20.238	56	440.839,82 689.900,988	57	440.860,621 689.898,166	20.992	57	440.860,621 689.898,166	58	440.883,079 689.897,335	22.473
58	440.883,079 689.897,335	59	440.909,684 689.894,719	26.733	59	440.909,684 689.894,719	60	440.919,908 689.900,923	11.959	60	440.919,908 689.900,923	1	440.909,867 689.923,67	24.865

** Lungimile segmentelor sunt determinate în planul de proiecție Stereo 70 și sunt rotunjite la 1 milimetru.

*** Distanța dintre puncte este formată din segmente cumulate ce sunt mai mici decât valoarea 1 milimetru.

**DATE DESPRE IMOBILUL NR. 1458**

Oficiul de Cadastru și Publicitate Imobiliară MARAMURES
Biroul de Cadastru și Publicitate Imobiliară Dragomiresti

A. Partea I. Descrierea imobilului

TEREN Extravilan

Adresa: Jud. Maramures

Nr. Crt	Nr cadastral Nr. topografic	Suprafața* (mp)	Observații / Referințe
A1		2.759	Sector cadastral:32 Teren neimprejmut;

B. Partea II. Proprietari și acte

Inscrieri privitoare la dreptul de proprietate și alte drepturi reale		Referințe
/		
Act Normativ nr. Legea 7, din 13/03/1996 emis de Parlamentul României;		
B1	Intabulare, drept de PROPRIETATE, dobandit prin Lege, cota actuala 1/1 1) NEIDENTIFICAT NEIDENTIFICAT	A1
Act Administrativ nr. Adeverință nr. 4380, din 13/11/2023 emis de Primăria Șieu;		
B2	Se notează posesia faptică în favoarea lui 1) SAS IOAN	A1

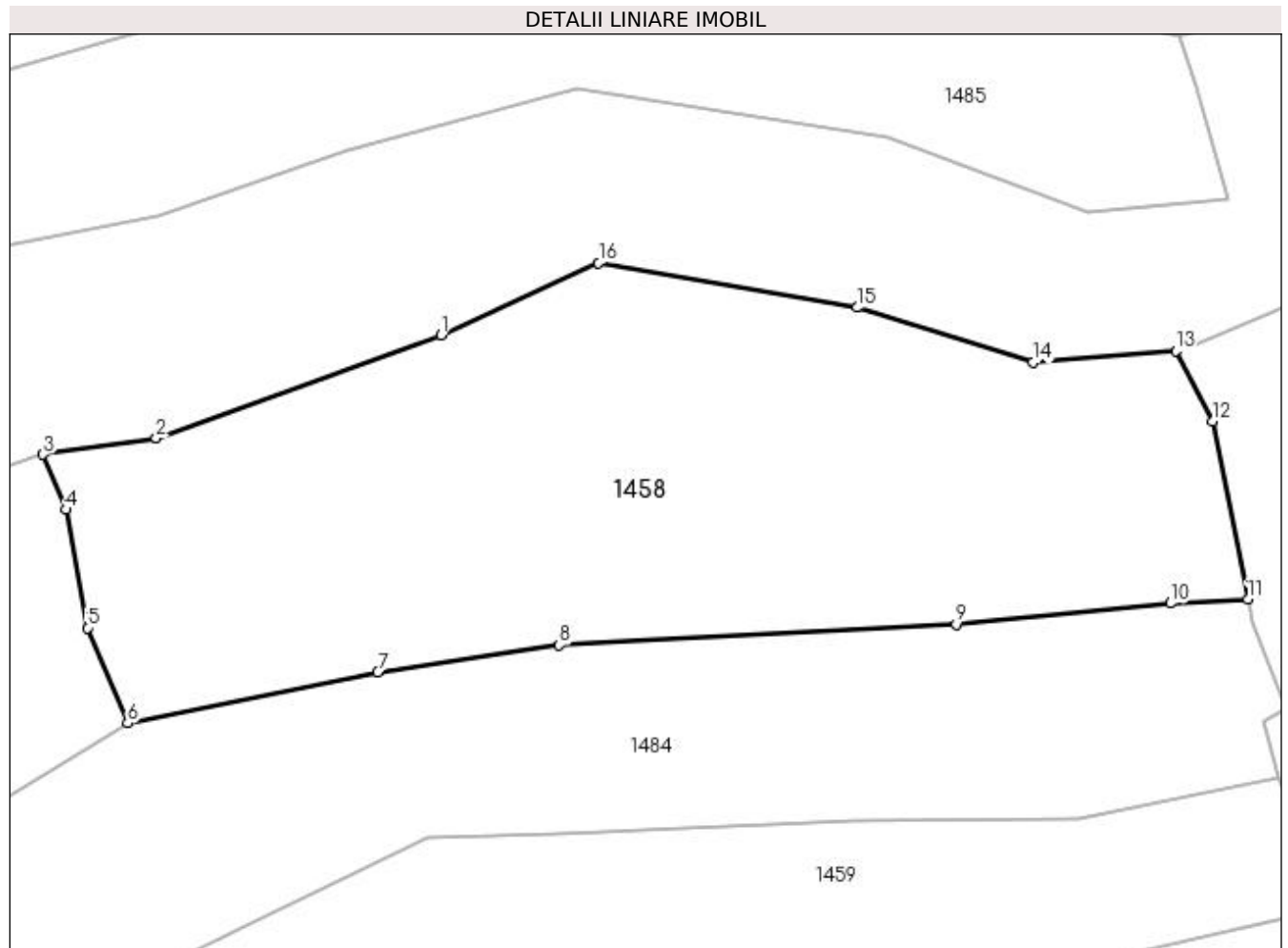
C. Partea III. SARCINI .

Inscrieri privind dezmembramintele dreptului de proprietate, drepturi reale de garanție și sarcini	Referințe
NU SUNT	

Anexa Nr. 1 La Partea I**Teren**

Nr cadastral	Suprafața (mp)*	Observații / Referințe
	2.759	

* Suprafața este determinată în planul de proiecție Stereo 70.

**Date referitoare la teren**

Crt	Categorie folosință	Intra vilan	Suprafața (mp)	Tarla	Parcelă	Nr. topo	Observații / Referințe
1	faneata	NU	2.759	-	-	-	

Lungime Segmente

1) Valorile lungimilor segmentelor sunt obținute din proiecție în plan.

Punct început	X / Y	Punct sfârșit	X / Y	Lungime segment (** (m)
1	440.618,006 689.888,062	2	440.592,754 689.878,953	26.845
2	440.592,754 689.878,953	3	440.582,7 689.877,509	10.157
3	440.582,7 689.877,509	4	440.584,738 689.872,604	5.312
4	440.584,738 689.872,604	5	440.586,645 689.862,125	10.651
5	440.586,645 689.862,125	6	440.590,204 689.853,688	9.157

Punct început	X / Y	Punct sfârșit	X / Y	Lungime segment (** (m)
6	440.590,204 689.853,688	7	440.612,404 689.858,223	22.658
7	440.612,404 689.858,223	8	440.628,496 689.860,611	16.268
8	440.628,496 689.860,611	9	440.663,73 689.862,446	35.282
9	440.663,73 689.862,446	10	440.682,739 689.864,311	19.1
10	440.682,739 689.864,311	11	440.689,607 689.864,652	6.876
11	440.689,607 689.864,652	12	440.686,476 689.880,451	16.106
12	440.686,476 689.880,451	13	440.683,213 689.886,691	7.042
13	440.683,213 689.886,691	14	440.670,535 689.885,653	12.72
14	440.670,535 689.885,653	15	440.654,918 689.890,517	16.357
15	440.654,918 689.890,517	16	440.631,996 689.894,475	23.261
16	440.631,996 689.894,475	1	440.618,006 689.888,062	15.39

** Lungimile segmentelor sunt determinate în planul de proiecție Stereo 70 și sunt rotunjite la 1 milimetru.

*** Distanța dintre puncte este formată din segmente cumulate ce sunt mai mici decât valoarea 1 milimetru.

**DATE DESPRE IMOBILUL NR. 1459**

Oficiul de Cadastru și Publicitate Imobiliară MARAMURES
Biroul de Cadastru și Publicitate Imobiliară Dragomiresti

A. Partea I. Descrierea imobilului

TEREN Extravilan

Nr. CF vechi:30

Nr. topografic:partedinr.top.2715

Adresa: Jud. Maramures

Nr. Crt	Nr cadastral Nr. topografic	Suprafața* (mp)	Observații / Referințe
A1		3.516	Sector cadastral:32 Teren neimprejmuit;

B. Partea II. Proprietari și acte

Inscrieri privitoare la dreptul de proprietate și alte drepturi reale		Referințe
/		
Act Normativ nr. Legea 7, din 13/03/1996 emis de Parlamentul României;		
B1	Inscrierea provizorie, drept de PROPRIETATE, dobandit prin Lege, cota actuala 1/1 1) COMUNA ȘIEU, CIF:14813046, PROPRIETAR NEIDENTIFICAT	A1

C. Partea III. SARCINI .

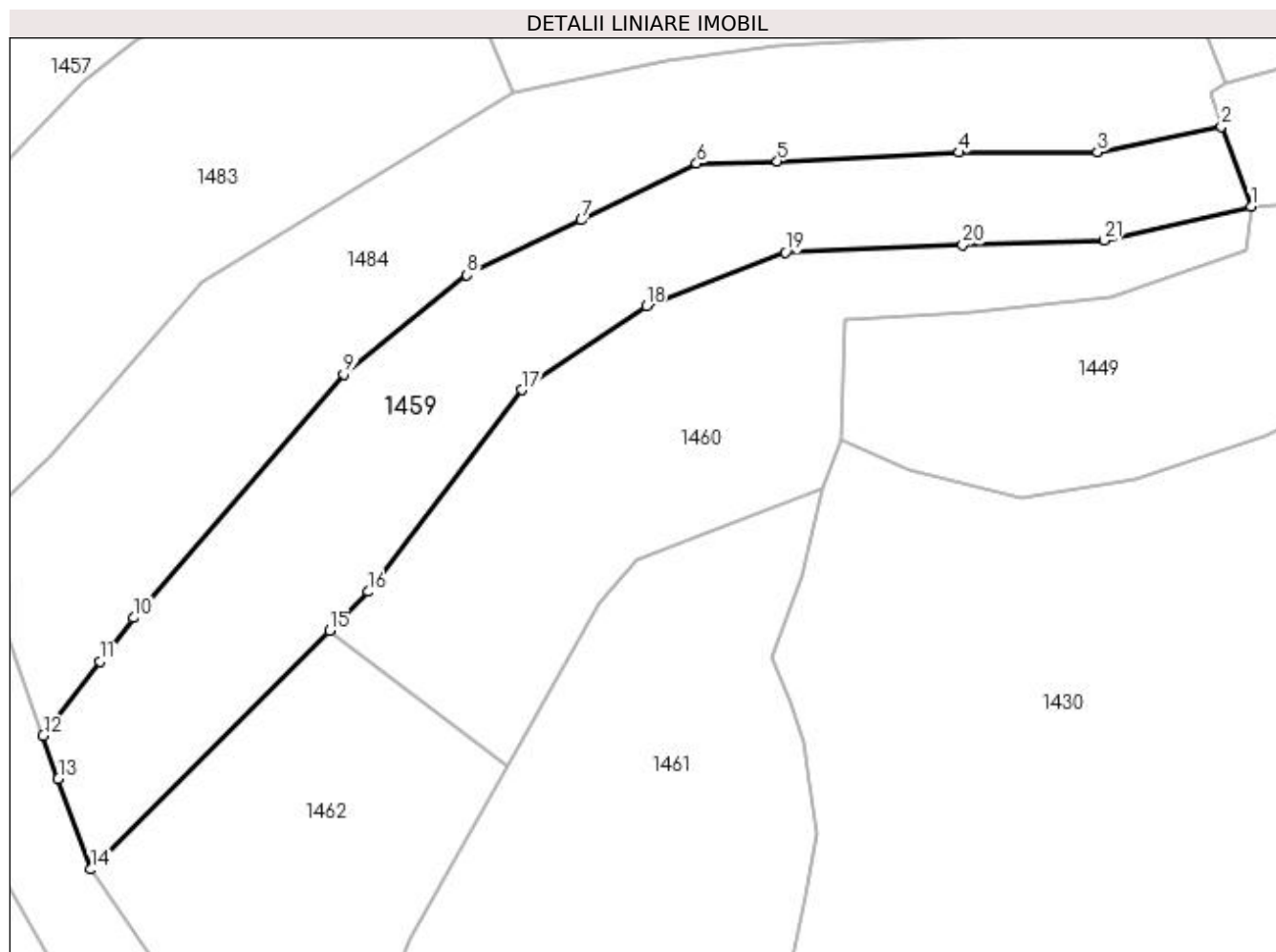
Inscrieri privind dezmembramintele dreptului de proprietate, drepturi reale de garanție și sarcini	Referințe
NU SUNT	

Anexa Nr. 1 La Partea I

Teren

Nr cadastral	Suprafața (mp)*	Observații / Referințe
	3.516	

* Suprafața este determinată în planul de proiecție Stereo 70.



Date referitoare la teren

Crt	Categorie folosință	Intravilan	Suprafața (mp)	Tarla	Parcelă	Nr. topo	Observații / Referințe
1	faneata	NU	3.516	-	-	partedinnr. top.2715	

Lungime Segmente

1) Valorile lungimilor segmentelor sunt obținute din proiecție în plan.

Punct început	X / Y	Punct sfârșit	X / Y	Lungime segment (** (m)
1	440.696,693 689.837,3	2	440.692,393 689.848,853	12.327
3	440.674,555 689.845,144	4	440.654,574 689.845,094	19.981
5	440.628,373 689.843,85	6	440.616,754 689.843,504	11.624
7	440.600,096 689.835,342	8	440.583,603 689.827,427	18.294
9	440.565,85 689.813,15	10	440.535,525 689.778,028	46.402

Punct început	X / Y	Punct sfârșit	X / Y	Lungime segment (** (m)
2	440.692,393 689.848,853	3	440.674,555 689.845,144	18.22
4	440.654,574 689.845,094	5	440.628,373 689.843,85	26.231
6	440.616,754 689.843,504	7	440.600,096 689.835,342	18.55
8	440.583,603 689.827,427	9	440.565,85 689.813,15	22.782
10	440.535,525 689.778,028	11	440.530,698 689.771,728	7.937

Punct început	X / Y	Punct sfârșit	X / Y	Lungime segment (** (m)
11	440.530,698 689.771,728	12	440.522,506 689.761,036	13.47
13	440.524,688 689.754,815	14	440.529,403 689.741,772	13.869
15	440.563,801 689.776,188	16	440.569,408 689.781,798	7.932
17	440.591,602 689.810,873	18	440.609,487 689.822,942	21.576
19	440.629,557 689.830,683	20	440.655,107 689.831,752	25.572
21	440.675,525 689.832,459	1	440.696,693 689.837,3	21.714

Punct început	X / Y	Punct sfârșit	X / Y	Lungime segment (** (m)
12	440.522,506 689.761,036	13	440.524,688 689.754,815	6.593
14	440.529,403 689.741,772	15	440.563,801 689.776,188	48.659
16	440.569,408 689.781,798	17	440.591,602 689.810,873	36.578
18	440.609,487 689.822,942	19	440.629,557 689.830,683	21.511
20	440.655,107 689.831,752	21	440.675,525 689.832,459	20.43

** Lungimile segmentelor sunt determinate în planul de proiecție Stereo 70 și sunt rotunjite la 1 milimetru.

*** Distanța dintre puncte este formată din segmente cumulate ce sunt mai mici decât valoarea 1 milimetru.

**DATE DESPRE IMOBILUL NR. 1460**

Oficiul de Cadastru și Publicitate Imobiliară MARAMURES
Biroul de Cadastru și Publicitate Imobiliară Dragomiresti

A. Partea I. Descrierea imobilului

TEREN Extravilan

Nr. CF vechi:527,2129

Nr. topografic:partedinnr.top.2753,2754

Adresa: Jud. Maramures

Nr. Crt	Nr cadastral Nr. topografic	Suprafața* (mp)	Observații / Referințe
A1		3.000	Sector cadastral:32 Teren neimprejmuit;

B. Partea II. Proprietari și acte

Inscrieri privitoare la dreptul de proprietate și alte drepturi reale		Referințe
1460 / 03/11/2023		
Act Normativ nr. Legea 7, din 13/03/1996 emis de Parlamentul României;		
B1	Intabulare, drept de PROPRIETATE, dobândit prin Lege, cota actuala 1/1 1) NEIDENTIFICAT NEIDENTIFICAT	A1
Act Administrativ nr. Adeverință nr. 3786, din 24/10/2023 emis de Primăria Șieu;		
B2	Se notează posesia faptică în favoarea lui 1) POPAN LEONTIN-DOREL	A1

C. Partea III. SARCINI .

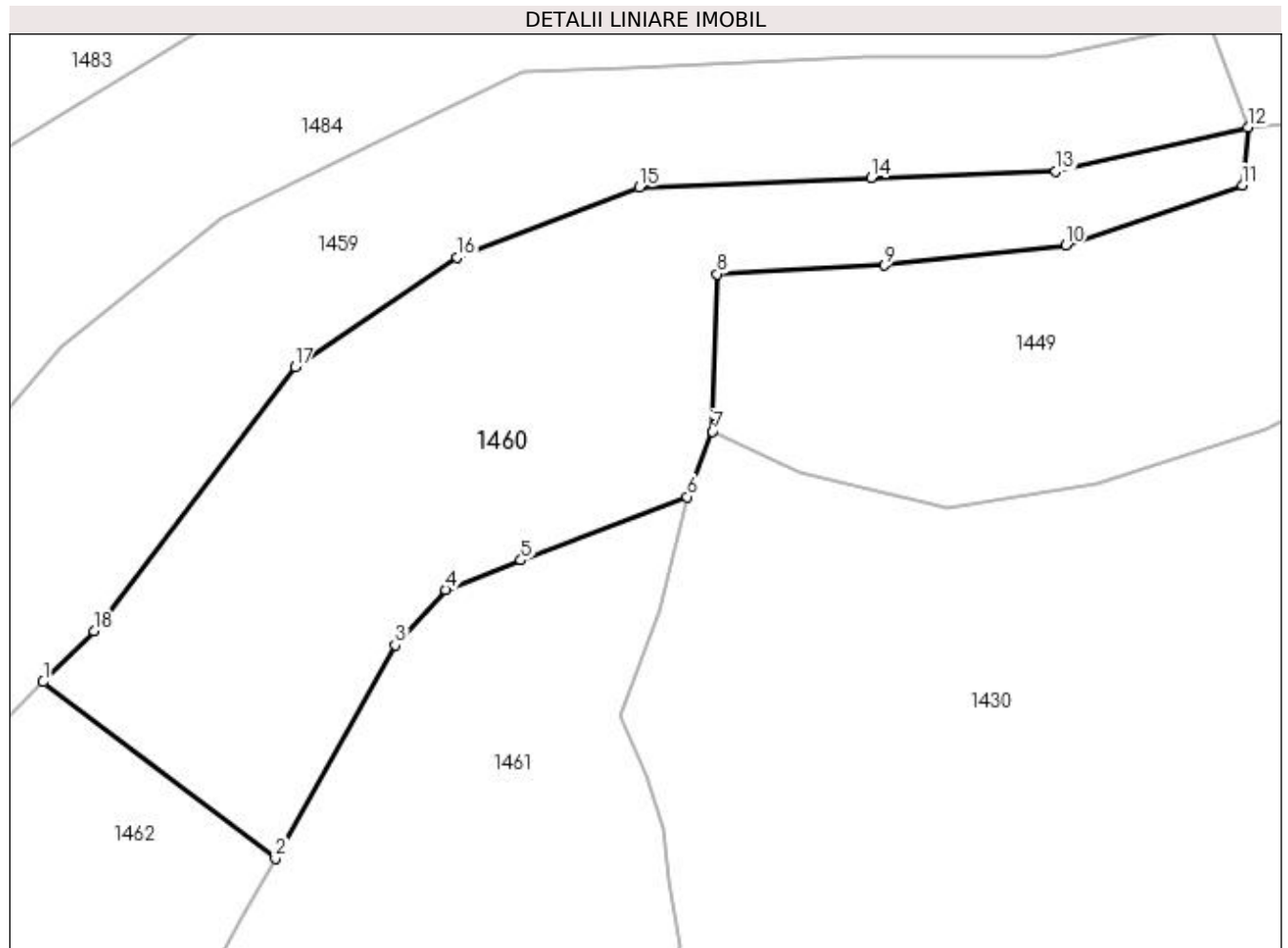
Inscrieri privind dezmembramintele dreptului de proprietate, drepturi reale de garanție și sarcini	Referințe
NU SUNT	

Anexa Nr. 1 La Partea I

Teren

Nr cadastral	Suprafața (mp)*	Observații / Referințe
	3.000	

* Suprafața este determinată în planul de proiecție Stereo 70.



Date referitoare la teren

Crt	Categorie folosință	Intra vilan	Suprafața (mp)	Tarla	Parcelă	Nr. topo	Observații / Referințe
1	faneata	NU	3.000	-	-	-	

Lungime Segmente

1) Valorile lungimilor segmentelor sunt obținute din proiecție în plan.

Punct început	X / Y	Punct sfârșit	X / Y	Lungime segment (** (m)
1	440.563,801 689.776,188	2	440.589,439 689.756,713	32.196
2	440.589,439 689.756,713	3	440.602,636 689.780,237	26.973
3	440.602,636 689.780,237	4	440.608,178 689.786,358	8.257
4	440.608,178 689.786,358	5	440.616,514 689.789,611	8.948
5	440.616,514 689.789,611	6	440.634,833 689.796,569	19.596

Punct început	X / Y	Punct sfârșit	X / Y	Lungime segment (** (m)
6	440.634,833 689.796,569	7	440.637,654 689.803,801	7.763
7	440.637,654 689.803,801	8	440.638,182 689.821,135	17.342
8	440.638,182 689.821,135	9	440.656,635 689.822,107	18.479
9	440.656,635 689.822,107	10	440.676,623 689.824,294	20.107
10	440.676,623 689.824,294	11	440.696,083 689.830,931	20.561
11	440.696,083 689.830,931	12	440.696,693 689.837,3	6.398
12	440.696,693 689.837,3	13	440.675,525 689.832,459	21.714
13	440.675,525 689.832,459	14	440.655,107 689.831,752	20.43
14	440.655,107 689.831,752	15	440.629,557 689.830,683	25.572
15	440.629,557 689.830,683	16	440.609,487 689.822,942	21.511
16	440.609,487 689.822,942	17	440.591,602 689.810,873	21.576
17	440.591,602 689.810,873	18	440.569,408 689.781,798	36.578
18	440.569,408 689.781,798	1	440.563,801 689.776,188	7.932

** Lungimile segmentelor sunt determinate în planul de proiecție Stereo 70 și sunt rotunjite la 1 milimetru.

*** Distanța dintre puncte este formată din segmente cumulate ce sunt mai mici decât valoarea 1 milimetru.

**DATE DESPRE IMOBILUL NR. 1461**

Oficiul de Cadastru și Publicitate Imobiliară MARAMURES
Biroul de Cadastru și Publicitate Imobiliară Dragomiresti

A. Partea I. Descrierea imobilului

TEREN Extravilan

Nr. CF vechi:527,2129

Nr. topografic:partedinr.top.2753,2754

Adresa: Jud. Maramures

Nr. Crt	Nr cadastral Nr. topografic	Suprafata* (mp)	Observatii / Referinte
A1		6.099	Sector cadastral:32 Teren neimprejmuit;

B. Partea II. Proprietari și acte

Inscrieri privitoare la dreptul de proprietate și alte drepturi reale		Referințe
1461 / 03/11/2023		
Act Normativ nr. Legea 7, din 13/03/1996 emis de Parlamentul României;		
B1	Intabulare, drept de PROPRIETATE, dobândit prin Lege, cota actuala 1/1 1) NEIDENTIFICAT NEIDENTIFICAT	A1
Act Administrativ nr. Adeverință nr. 3761, din 24/10/2023 emis de Primăria Șieu;		
B2	Se notează posesia faptică în favoarea lui 1) DUNCA ILEANA	A1

C. Partea III. SARCINI .

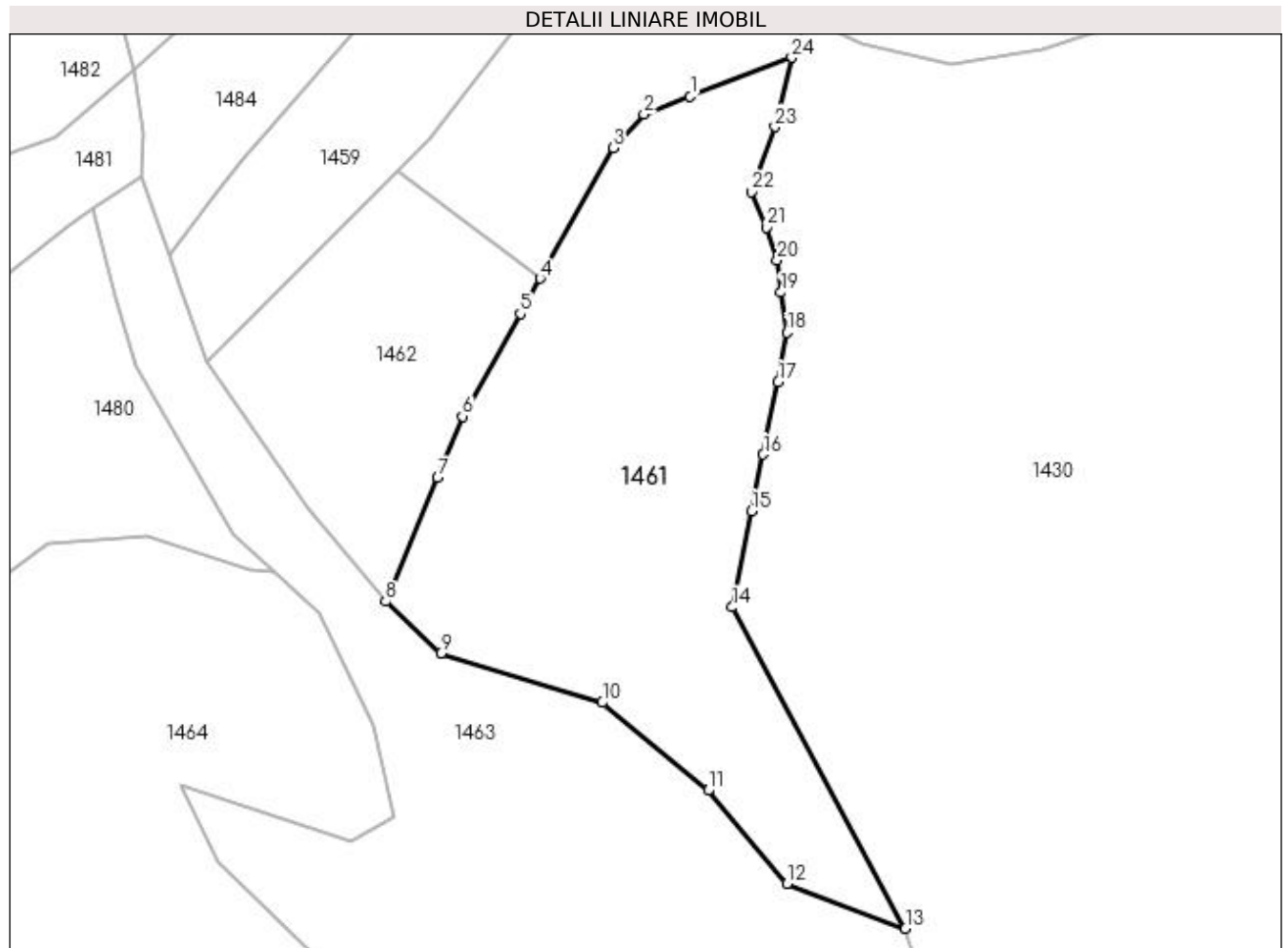
Inscrieri privind dezmembramintele dreptului de proprietate, drepturi reale de garanție și sarcini	Referințe
NU SUNT	

Anexa Nr. 1 La Partea I

Teren

Nr cadastral	Suprafața (mp)*	Observații / Referințe
	6.099	

* Suprafața este determinată în planul de proiecție Stereo 70.



Date referitoare la teren

Crt	Categorie folosință	Intra vilan	Suprafața (mp)	Tarla	Parcelă	Nr. topo	Observații / Referințe
1	faneata	NU	6.099	-	-	-	

Lungime Segmente

1) Valorile lungimilor segmentelor sunt obținute din proiecție în plan.

Punct început	X / Y	Punct sfârșit	X / Y	Lungime segment (** (m)
1	440.616,514 689.789,611	2	440.608,178 689.786,358	8.948
3	440.602,636 689.780,237	4	440.589,439 689.756,713	26.973
5	440.585,836 689.750,346	6	440.575,373 689.731,853	21.248
7	440.570,922 689.720,766	8	440.561,51 689.698,514	24.161
9	440.571,492 689.689,13	10	440.600,64 689.680,233	30.476

Punct început	X / Y	Punct sfârșit	X / Y	Lungime segment (** (m)
2	440.608,178 689.786,358	3	440.602,636 689.780,237	8.257
4	440.589,439 689.756,713	5	440.585,836 689.750,346	7.316
6	440.575,373 689.731,853	7	440.570,922 689.720,766	11.947
8	440.561,51 689.698,514	9	440.571,492 689.689,13	13.7
10	440.600,64 689.680,233	11	440.619,747 689.664,398	24.816

Punct început	X / Y	Punct sfârșit	X / Y	Lungime segment (** (m)
11	440.619,747 689.664,398	12	440.634,043 689.647,612	22.049
13	440.655,349 689.639,498	14	440.624,048 689.697,442	65.858
15	440.627,599 689.714,772	16	440.629,694 689.725,003	10.443
17	440.632,367 689.738,048	18	440.633,981 689.746,994	9.09
19	440.632,889 689.754,198	20	440.632,192 689.760,054	5.897
21	440.630,372 689.765,934	22	440.627,54 689.772,378	7.039
23	440.631,82 689.784,064	24	440.634,833 689.796,569	12.863

Punct început	X / Y	Punct sfârșit	X / Y	Lungime segment (** (m)
12	440.634,043 689.647,612	13	440.655,349 689.639,498	22.799
14	440.624,048 689.697,442	15	440.627,599 689.714,772	17.69
16	440.629,694 689.725,003	17	440.632,367 689.738,048	13.316
18	440.633,981 689.746,994	19	440.632,889 689.754,198	7.286
20	440.632,192 689.760,054	21	440.630,372 689.765,934	6.155
22	440.627,54 689.772,378	23	440.631,82 689.784,064	12.445
24	440.634,833 689.796,569	1	440.616,514 689.789,611	19.596

** Lungimile segmentelor sunt determinate în planul de proiecție Stereo 70 și sunt rotunjite la 1 milimetru.

*** Distanța dintre puncte este formată din segmente cumulate ce sunt mai mici decât valoarea 1 milimetru.

**DATE DESPRE IMOBILUL NR. 1462**

Oficiul de Cadastru și Publicitate Imobiliară MARAMURES
Biroul de Cadastru și Publicitate Imobiliară Dragomiresti

A. Partea I. Descrierea imobilului

TEREN Extravilan

Nr. CF vechi:527,2129

Nr. topografic:partedinr.top.2753,2754

Adresa: Jud. Maramures

Nr. Crt	Nr cadastral Nr. topografic	Suprafata* (mp)	Observatii / Referinte
A1		2.287	Sector cadastral:32 Teren neimprejmuit;

B. Partea II. Proprietari și acte

Inscrieri privitoare la dreptul de proprietate și alte drepturi reale		Referințe
1462 / 03/11/2023		
Act Normativ nr. Legea 7, din 13/03/1996 emis de Parlamentul României;		
B1	Intabulare, drept de PROPRIETATE, dobândit prin Lege, cota actuala 1/1 1) NEIDENTIFICAT NEIDENTIFICAT	A1
Act Administrativ nr. Adeverință nr. 3745, din 23/10/2023 emis de Primăria Șieu;		
B2	Se notează posesia faptică în favoarea lui 1) TISĂLIȚĂ MARIA	A1

C. Partea III. SARCINI .

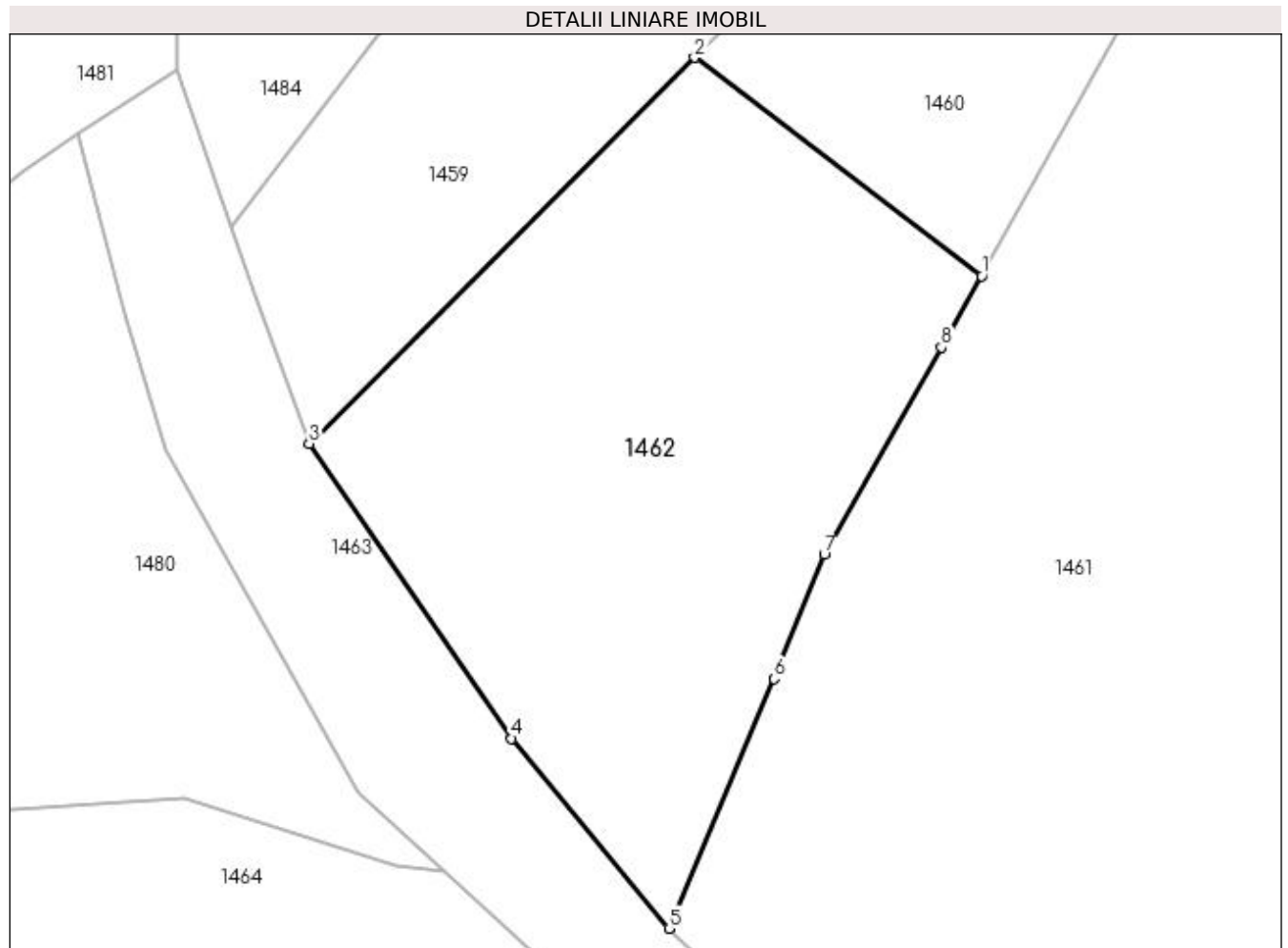
Inscrieri privind dezmembramintele dreptului de proprietate, drepturi reale de garanție și sarcini	Referințe
NU SUNT	

Anexa Nr. 1 La Partea I

Teren

Nr cadastral	Suprafața (mp)*	Observații / Referințe
	2.287	

* Suprafața este determinată în planul de proiecție Stereo 70.



Date referitoare la teren

Crt	Categorie folosință	Intra vilan	Suprafața (mp)	Tarla	Parcelă	Nr. topo	Observații / Referințe
1	faneata	NU	2.287	-	-	-	

Lungime Segmente

1) Valorile lungimilor segmentelor sunt obținute din proiecție în plan.

Punct început	X / Y	Punct sfârșit	X / Y	Lungime segment (** (m)
1	440.589,439 689.756,713	2	440.563,801 689.776,188	32.196
2	440.563,801 689.776,188	3	440.529,403 689.741,772	48.659
3	440.529,403 689.741,772	4	440.547,481 689.715,449	31.933
4	440.547,481 689.715,449	5	440.561,51 689.698,514	21.991
5	440.561,51 689.698,514	6	440.570,922 689.720,766	24.161

Punct început	X / Y	Punct sfârșit	X / Y	Lungime segment (** (m)
6	440.570,922 689.720,766	7	440.575,373 689.731,853	11.947
7	440.575,373 689.731,853	8	440.585,836 689.750,346	21.248
8	440.585,836 689.750,346	1	440.589,439 689.756,713	7.316

** Lungimile segmentelor sunt determinate în planul de proiecție Stereo 70 și sunt rotunjite la 1 milimetru.

*** Distanța dintre puncte este formată din segmente cumulate ce sunt mai mici decât valoarea 1 milimetru.

**DATE DESPRE IMOBILUL NR. 1463**

Oficiul de Cadastru și Publicitate Imobiliară MARAMURES
Biroul de Cadastru și Publicitate Imobiliară Dragomiresti

A. Partea I. Descrierea imobilului

TEREN Extravilan

Nr. CF vechi:527,2129

Nr. topografic:partedinr.top.2753,2754

Adresa: Jud. Maramures

Nr. Crt	Nr cadastral Nr. topografic	Suprafata* (mp)	Observatii / Referinte
A1		6.840	Sector cadastral:32 Teren neimprejmuit;

B. Partea II. Proprietari și acte

Inscrieri privitoare la dreptul de proprietate și alte drepturi reale		Referințe
1463 / 03/11/2023		
Act Normativ nr. Legea 7, din 13/03/1996 emis de Parlamentul României;		
B1	Intabulare, drept de PROPRIETATE, dobândit prin Lege, cota actuala 1/1 1) NEIDENTIFICAT NEIDENTIFICAT	A1
Act Administrativ nr. Adeverință nr. 3734, din 23/10/2023 emis de Primăria Șieu;		
B2	Se notează posesia faptică în favoarea lui 1) GRIGUTA MARIANA	A1

C. Partea III. SARCINI .

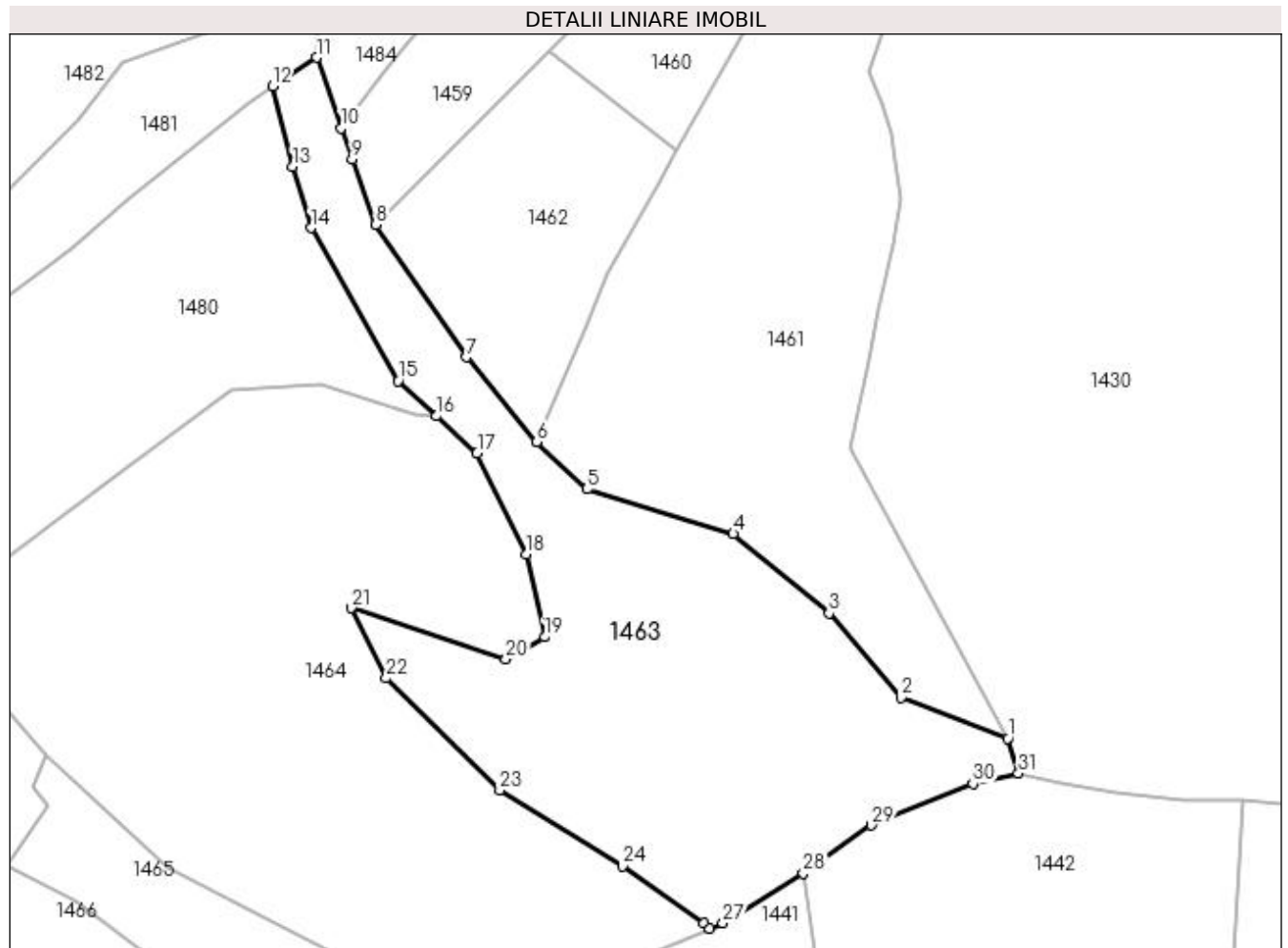
Inscrieri privind dezmembramintele dreptului de proprietate, drepturi reale de garanție și sarcini	Referințe
NU SUNT	

Anexa Nr. 1 La Partea I

Teren

Nr cadastral	Suprafața (mp)*	Observații / Referințe
	6.840	

* Suprafața este determinată în planul de proiecție Stereo 70.



Date referitoare la teren

Crt	Categorie folosință	Intra vilan	Suprafața (mp)	Tarla	Parcelă	Nr. topo	Observații / Referințe
1	faneata	NU	6.840	-	-	-	

Lungime Segmente

1) Valorile lungimilor segmentelor sunt obținute din proiecție în plan.

Punct început	X / Y	Punct sfârșit	X / Y	Lungime segment (** (m)
1	440.655,349 689.639,498	2	440.634,043 689.647,612	22.799
3	440.619,747 689.664,398	4	440.600,64 689.680,233	24.816
5	440.571,492 689.689,13	6	440.561,51 689.698,514	13.7
7	440.547,481 689.715,449	8	440.529,403 689.741,772	31.933
9	440.524,688 689.754,815	10	440.522,506 689.761,036	6.593

Punct început	X / Y	Punct sfârșit	X / Y	Lungime segment (** (m)
2	440.634,043 689.647,612	3	440.619,747 689.664,398	22.049
4	440.600,64 689.680,233	5	440.571,492 689.689,13	30.476
6	440.561,51 689.698,514	7	440.547,481 689.715,449	21.991
8	440.529,403 689.741,772	9	440.524,688 689.754,815	13.869
10	440.522,506 689.761,036	11	440.517,578 689.775,086	14.889

Punct început	X / Y	Punct sfârșit	X / Y	Lungime segment (** (m)
11	440.517,578 689.775,086	12	440.508,802 689.769,337	10.491
13	440.512,858 689.753,415	14	440.516,523 689.741,129	12.821
15	440.533,836 689.710,71	16	440.541,495 689.703,685	10.393
17	440.549,57 689.696,279	18	440.559,397 689.676,157	22.393
19	440.563,046 689.659,666	20	440.555,31 689.655,295	8.885
21	440.524,433 689.665,425	22	440.531,449 689.651,471	15.619
23	440.554,096 689.629,176	24	440.578,564 689.614,016	28.784
25	440.594,819 689.602,712	26	440.595,976 689.601,618	1.592
27	440.598,562 689.602,674	28	440.614,646 689.612,631	18.917
29	440.628,222 689.622,176	30	440.648,404 689.630,428	21.804
31	440.657,486 689.632,506	1	440.655,349 689.639,498	7.311

Punct început	X / Y	Punct sfârșit	X / Y	Lungime segment (** (m)
12	440.508,802 689.769,337	13	440.512,858 689.753,415	16.43
14	440.516,523 689.741,129	15	440.533,836 689.710,71	35.001
16	440.541,495 689.703,685	17	440.549,57 689.696,279	10.957
18	440.559,397 689.676,157	19	440.563,046 689.659,666	16.89
20	440.555,31 689.655,295	21	440.524,433 689.665,425	32.496
22	440.531,449 689.651,471	23	440.554,096 689.629,176	31.78
24	440.578,564 689.614,016	25	440.594,819 689.602,712	19.799
26	440.595,976 689.601,618	27	440.598,562 689.602,674	2.793
28	440.614,646 689.612,631	29	440.628,222 689.622,176	16.596
30	440.648,404 689.630,428	31	440.657,486 689.632,506	9.317

** Lungimile segmentelor sunt determinate în planul de proiecție Stereo 70 și sunt rotunjite la 1 milimetru.

*** Distanța dintre puncte este formată din segmente cumulate ce sunt mai mici decât valoarea 1 milimetru.

**DATE DESPRE IMOBILUL NR. 1464**

Oficiul de Cadastru și Publicitate Imobiliară MARAMURES
Biroul de Cadastru și Publicitate Imobiliară Dragomiresti

A. Partea I. Descrierea imobilului

TEREN Extravilan

Nr. CF vechi:527,2129

Nr. topografic:partedinr.top.2753,2754

Adresa: Jud. Maramures

Nr. Crt	Nr cadastral Nr. topografic	Suprafața* (mp)	Observații / Referințe
A1		9.820	Sector cadastral:32 Teren neimprejmuit;

B. Partea II. Proprietari și acte

Inscrieri privitoare la dreptul de proprietate și alte drepturi reale		Referințe
1464 / 17/11/2023		
Act Normativ nr. Legea 7, din 13/03/1996 emis de Parlamentul României;		
B1	Inscrierea provizorie, drept de PROPRIETATE, dobandit prin Lege, cota actuala 1/1 1) COMUNA ȘIEU , CIF:14813046, PROPRIETAR NEIDENTIFICAT	A1

C. Partea III. SARCINI .

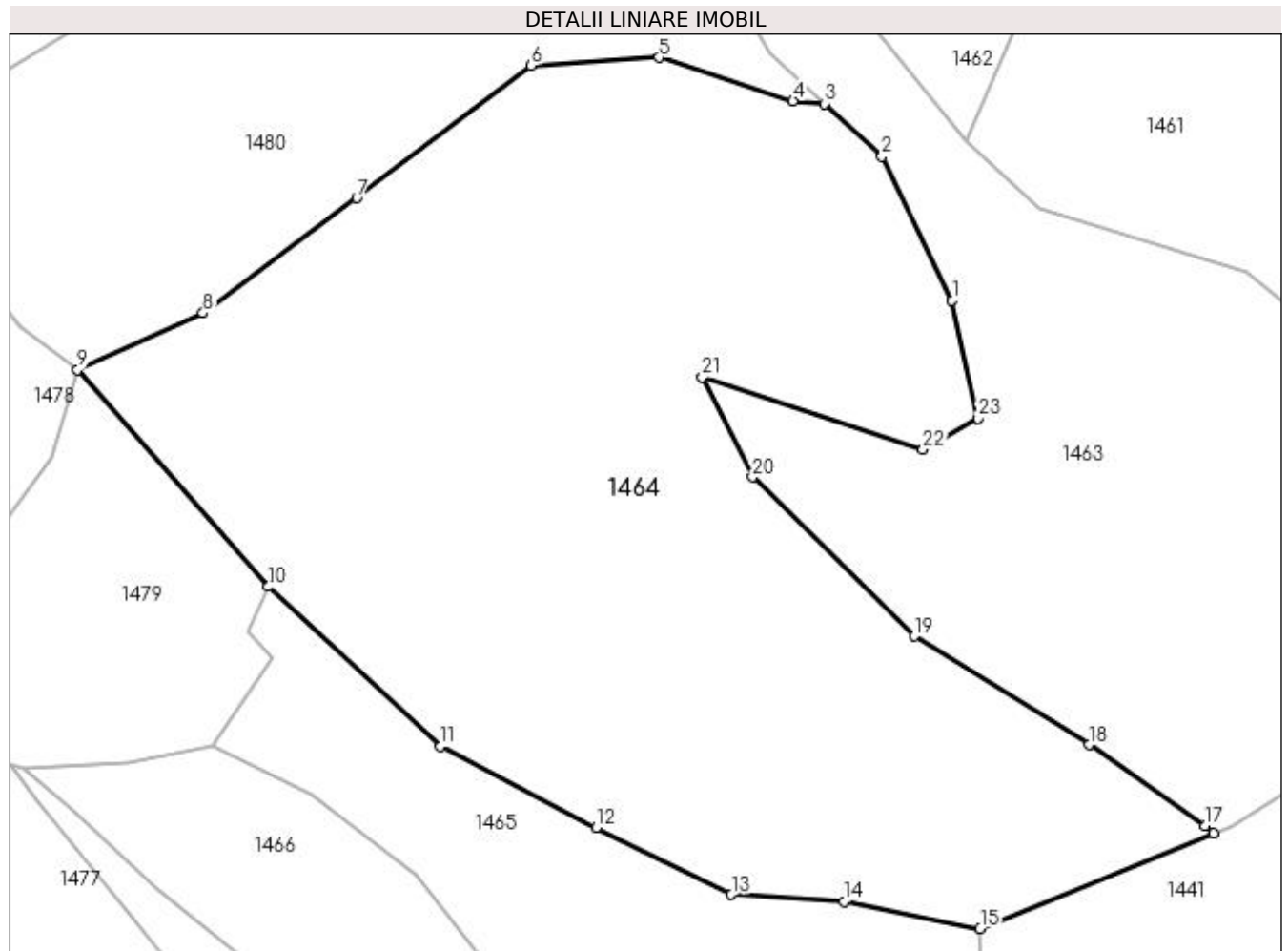
Inscrieri privind dezmembramintele dreptului de proprietate, drepturi reale de garanție și sarcini	Referințe
NU SUNT	

Anexa Nr. 1 La Partea I

Teren

Nr cadastral	Suprafața (mp)*	Observații / Referințe
	9.820	

* Suprafața este determinată în planul de proiecție Stereo 70.



Date referitoare la teren

Crt	Categorie folosință	Intravilan	Suprafața (mp)	Tarla	Parcelă	Nr. topo	Observații / Referințe
1	faneata	NU	9.820	-	-	partedinr. top. 2753,2754	

Lungime Segmente

1) Valorile lungimilor segmentelor sunt obținute din proiecție în plan.

Punct început	X / Y	Punct sfârșit	X / Y	Lungime segment (** (m)	Punct început	X / Y	Punct sfârșit	X / Y	Lungime segment (** (m)
1	440.559,397 689.676,157	2	440.549,57 689.696,279	22.393	2	440.549,57 689.696,279	3	440.541,495 689.703,685	10.957
3	440.541,495 689.703,685	4	440.537,138 689.704,054	4.373	4	440.537,138 689.704,054	5	440.518,332 689.710,129	19.763
5	440.518,332 689.710,129	6	440.500,461 689.708,998	17.907	6	440.500,461 689.708,998	7	440.476,061 689.690,479	30.632
7	440.476,061 689.690,479	8	440.454,524 689.674,376	26.891	8	440.454,524 689.674,376	9	440.436,96 689.666,452	19.269

Punct început	X / Y	Punct sfârșit	X / Y	Lungime segment (** (m)
9	440.436,96 689.666,452	10	440.463,633 689.636,113	40.397
11	440.487,78 689.613,796	12	440.509,529 689.602,432	24.539
13	440.528,485 689.593,026	14	440.544,234 689.592,049	15.779
15	440.563,327 689.588,288	16	440.595,976 689.601,618	35.265
17	440.594,819 689.602,712	18	440.578,564 689.614,016	19.799
19	440.554,096 689.629,176	20	440.531,449 689.651,471	31.78
21	440.524,433 689.665,425	22	440.555,31 689.655,295	32.496
23	440.563,046 689.659,666	1	440.559,397 689.676,157	16.89

Punct început	X / Y	Punct sfârșit	X / Y	Lungime segment (** (m)
10	440.463,633 689.636,113	11	440.487,78 689.613,796	32.88
12	440.509,529 689.602,432	13	440.528,485 689.593,026	21.161
14	440.544,234 689.592,049	15	440.563,327 689.588,288	19.46
16	440.595,976 689.601,618	17	440.594,819 689.602,712	1.592
18	440.578,564 689.614,016	19	440.554,096 689.629,176	28.784
20	440.531,449 689.651,471	21	440.524,433 689.665,425	15.619
22	440.555,31 689.655,295	23	440.563,046 689.659,666	8.885

** Lungimile segmentelor sunt determinate în planul de proiecție Stereo 70 și sunt rotunjite la 1 milimetru.

*** Distanța dintre puncte este formată din segmente cumulate ce sunt mai mici decât valoarea 1 milimetru.

**DATE DESPRE IMOBILUL NR. 1465**

Oficiul de Cadastru și Publicitate Imobiliară MARAMURES
Biroul de Cadastru și Publicitate Imobiliară Dragomiresti

A. Partea I. Descrierea imobilului

TEREN Extravilan

Nr. CF vechi:1675

Nr. topografic:partedinr.top.2734

Adresa: Jud. Maramures

Nr. Crt	Nr cadastral Nr. topografic	Suprafata* (mp)	Observatii / Referinte
A1		5.967	Sector cadastral:32 Teren neimprejmuit;

B. Partea II. Proprietari și acte

Inscrieri privitoare la dreptul de proprietate și alte drepturi reale		Referințe
1465 / 31/10/2023		
Act Normativ nr. Legea 7, din 13/03/1996 emis de Parlamentul României;		
B1	Intabulare, drept de PROPRIETATE, dobândit prin Lege, cota actuala 1/1 1) NEIDENTIFICAT NEIDENTIFICAT	A1
Act Administrativ nr. Adeverință nr. 3690, din 23/10/2003 emis de Primăria Șieu;		
B2	Se notează posesia faptică în favoarea lui 1) NAN VASILE	A1

C. Partea III. SARCINI .

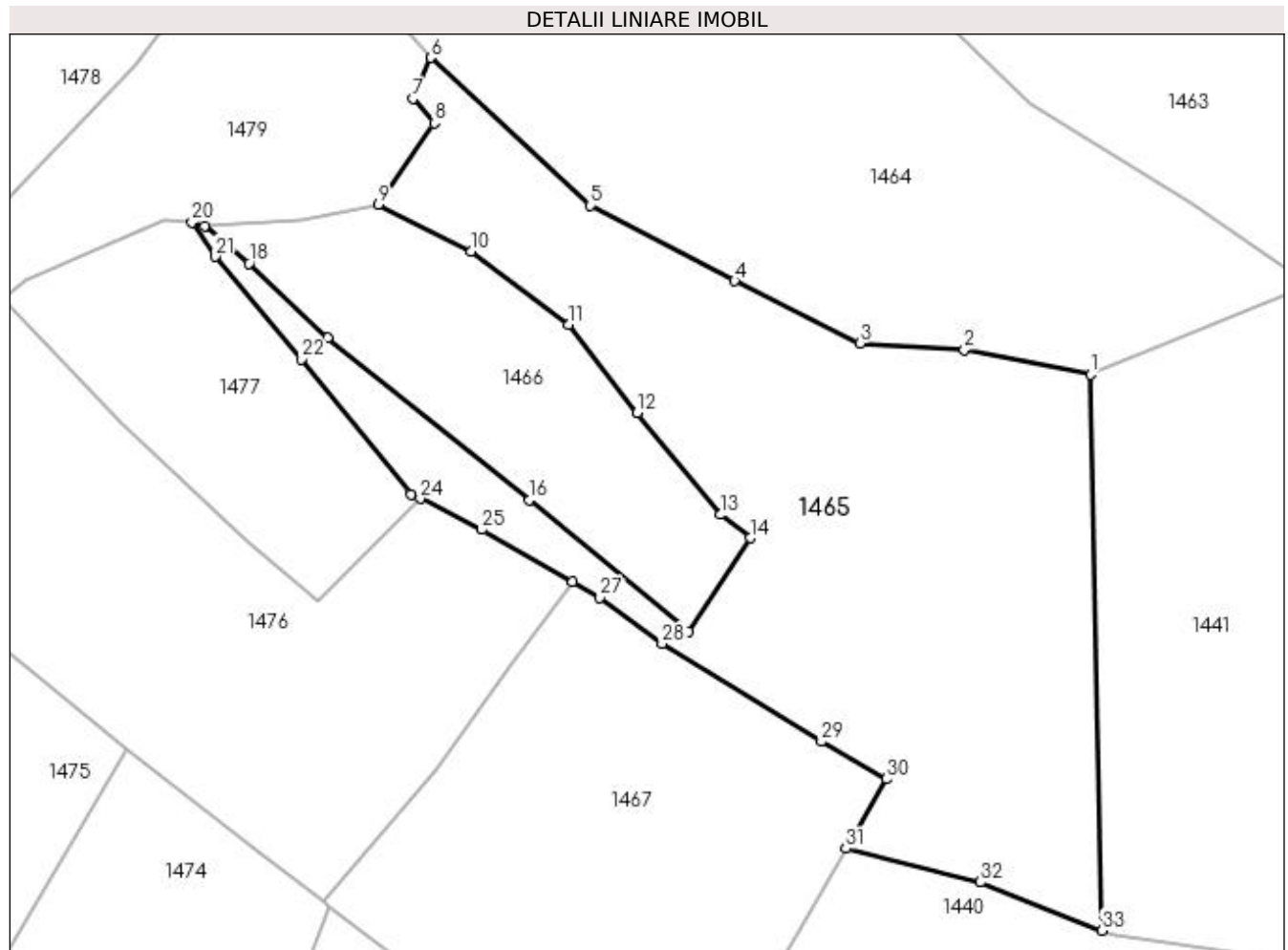
Inscrieri privind dezmembramintele dreptului de proprietate, drepturi reale de garanție și sarcini	Referințe
NU SUNT	

Anexa Nr. 1 La Partea I

Teren

Nr cadastral	Suprafața (mp)*	Observații / Referințe
	5.967	

* Suprafața este determinată în planul de proiecție Stereo 70.



Date referitoare la teren

Crt	Categorie folosință	Intra vilan	Suprafața (mp)	Tarla	Parcelă	Nr. topo	Observații / Referințe
1	faneata	NU	5.967	-	-	-	

Lungime Segmente

1) Valorile lungimilor segmentelor sunt obținute din proiecție în plan.

Punct început	X / Y	Punct sfârșit	X / Y	Lungime segment (** (m)
1	440.563,327 689.588,288	2	440.544,234 689.592,049	19.46
3	440.528,485 689.593,026	4	440.509,529 689.602,432	21.161
5	440.487,78 689.613,796	6	440.463,633 689.636,113	32.88
7	440.460,945 689.629,91	8	440.464,173 689.626,233	4.893
9	440.455,726 689.613,957	10	440.469,794 689.606,921	15.729

Punct început	X / Y	Punct sfârșit	X / Y	Lungime segment (** (m)
2	440.544,234 689.592,049	3	440.528,485 689.593,026	15.779
4	440.509,529 689.602,432	5	440.487,78 689.613,796	24.539
6	440.463,633 689.636,113	7	440.460,945 689.629,91	6.76
8	440.464,173 689.626,233	9	440.455,726 689.613,957	14.901
10	440.469,794 689.606,921	11	440.484,494 689.595,811	18.426

Punct început	X / Y	Punct sfârșit	X / Y	Lungime segment (** (m)
11	440.484,494 689.595,811	12	440.494,821 689.582,515	16.835
13	440.507,437 689.567,148	14	440.511,862 689.563,639	5.647
15	440.502,548 689.549,513	16	440.478,579 689.569,402	31.146
17	440.448,044 689.593,828	18	440.436,179 689.605,052	16.333
19	440.429,483 689.610,735	20	440.427,547 689.611,259	2.006
21	440.431,118 689.606,121	22	440.444,117 689.590,632	20.221
23	440.460,703 689.570,257	24	440.462,057 689.569,575	1.516
25	440.471,315 689.564,909	26	440.485,072 689.557,016	15.86
27	440.489,19 689.554,653	28	440.498,587 689.547,675	11.705
29	440.522,616 689.532,916	30	440.532,422 689.527,245	11.328
31	440.526,356 689.516,756	32	440.546,671 689.511,665	20.943
33	440.565,017 689.504,402	1	440.563,327 689.588,288	83.903

Punct început	X / Y	Punct sfârșit	X / Y	Lungime segment (** (m)
12	440.494,821 689.582,515	13	440.507,437 689.567,148	19.882
14	440.511,862 689.563,639	15	440.502,548 689.549,513	16.92
16	440.478,579 689.569,402	17	440.448,044 689.593,828	39.103
18	440.436,179 689.605,052	19	440.429,483 689.610,735	8.783
20	440.427,547 689.611,259	21	440.431,118 689.606,121	6.257
22	440.444,117 689.590,632	23	440.460,703 689.570,257	26.272
24	440.462,057 689.569,575	25	440.471,315 689.564,909	10.367
26	440.485,072 689.557,016	27	440.489,19 689.554,653	4.748
28	440.498,587 689.547,675	29	440.522,616 689.532,916	28.2
30	440.532,422 689.527,245	31	440.526,356 689.516,756	12.117
32	440.546,671 689.511,665	33	440.565,017 689.504,402	19.731

** Lungimile segmentelor sunt determinate în planul de proiecție Stereo 70 și sunt rotunjite la 1 milimetru.

*** Distanța dintre puncte este formată din segmente cumulate ce sunt mai mici decât valoarea 1 milimetru.

**DATE DESPRE IMOBILUL NR. 1466**

Oficiul de Cadastru și Publicitate Imobiliară MARAMURES
Biroul de Cadastru și Publicitate Imobiliară Dragomiresti

A. Partea I. Descrierea imobilului

TEREN Extravilan

Nr. CF vechi:1675

Nr. topografic:partedinr.top.2734

Adresa: Jud. Maramures

Nr. Crt	Nr cadastral Nr. topografic	Suprafața* (mp)	Observații / Referințe
A1		1.787	Sector cadastral:32 Teren neimprejmuit;

B. Partea II. Proprietari și acte

Inscrieri privitoare la dreptul de proprietate și alte drepturi reale		Referințe
1466 / 17/11/2023		
Act Normativ nr. Legea 7, din 13/03/1996 emis de Parlamentul României;		
B1	Inscrierea provizorie, drept de PROPRIETATE, dobandit prin Lege, cota actuala 1/1 1) COMUNA ȘIEU , CIF:14813046, PROPRIETAR NEIDENTIFICAT	A1

C. Partea III. SARCINI .

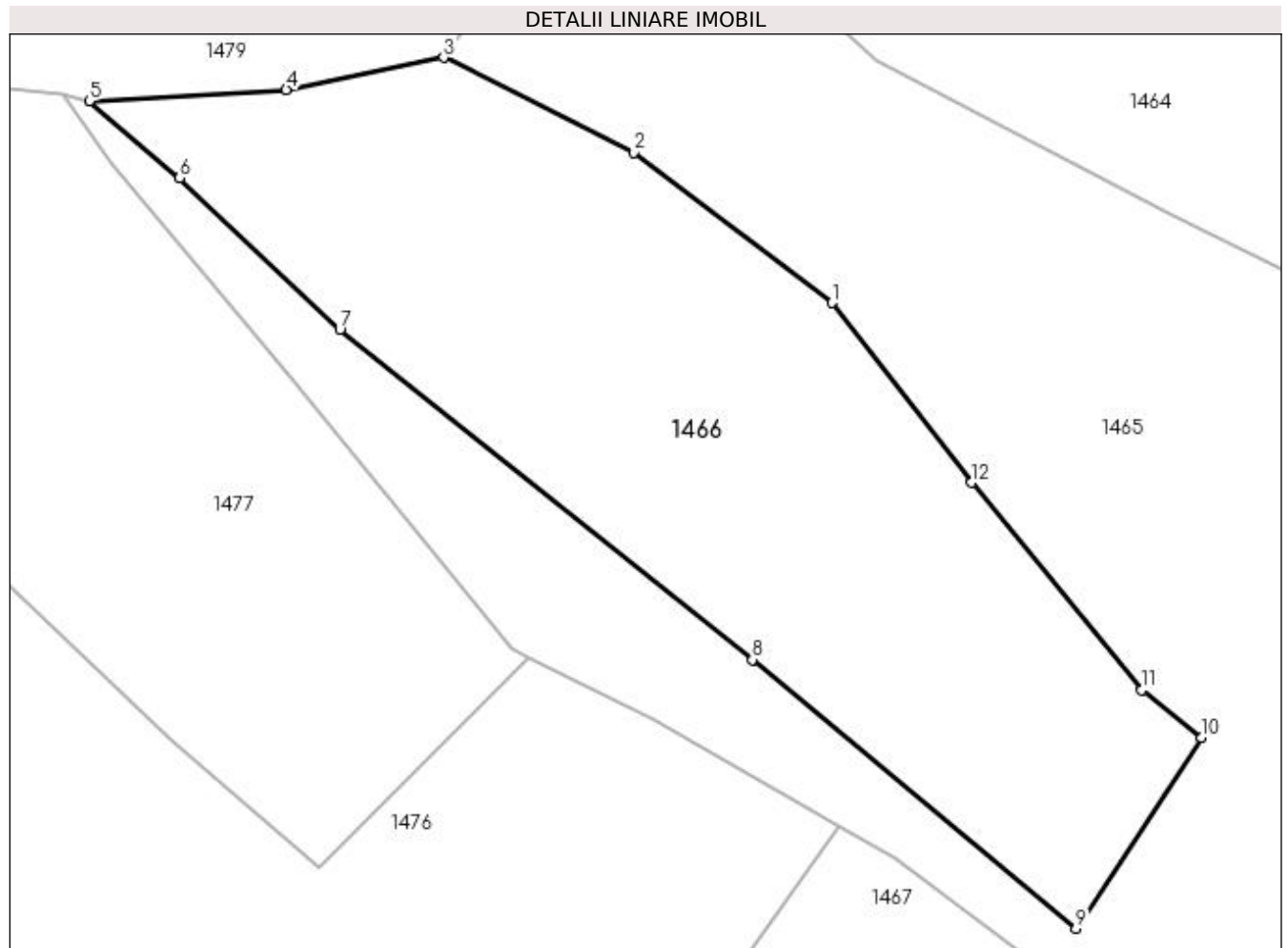
Inscrieri privind dezmembramintele dreptului de proprietate, drepturi reale de garanție și sarcini	Referințe
NU SUNT	

Anexa Nr. 1 La Partea I

Teren

Nr cadastral	Suprafața (mp)*	Observații / Referințe
	1.787	

* Suprafața este determinată în planul de proiecție Stereo 70.



Date referitoare la teren

Crt	Categorie folosință	Intra vilan	Suprafața (mp)	Tarla	Parcelă	Nr. topo	Observații / Referințe
1	faneata	NU	1.787	-	-	partedinr. top.2734	

Lungime Segmente

1) Valorile lungimilor segmentelor sunt obținute din proiecție în plan.

Punct început	X / Y	Punct sfârșit	X / Y	Lungime segment (** (m)
1	440.484,494 689.595,811	2	440.469,794 689.606,921	18.426
2	440.469,794 689.606,921	3	440.455,726 689.613,957	15.729
3	440.455,726 689.613,957	4	440.444,078 689.611,579	11.888
4	440.444,078 689.611,579	5	440.429,483 689.610,735	14.619
5	440.429,483 689.610,735	6	440.436,179 689.605,052	8.783

Punct început	X / Y	Punct sfârșit	X / Y	Lungime segment (** (m)
6	440.436,179 689.605,052	7	440.448,044 689.593,828	16.333
7	440.448,044 689.593,828	8	440.478,579 689.569,402	39.103
8	440.478,579 689.569,402	9	440.502,548 689.549,513	31.146
9	440.502,548 689.549,513	10	440.511,862 689.563,639	16.92
10	440.511,862 689.563,639	11	440.507,437 689.567,148	5.647
11	440.507,437 689.567,148	12	440.494,821 689.582,515	19.882
12	440.494,821 689.582,515	1	440.484,494 689.595,811	16.835

** Lungimile segmentelor sunt determinate în planul de proiecție Stereo 70 și sunt rotunjite la 1 milimetru.

*** Distanța dintre puncte este formată din segmente cumulate ce sunt mai mici decât valoarea 1 milimetru.

**DATE DESPRE IMOBILUL NR. 1467**

Oficiul de Cadastru și Publicitate Imobiliară MARAMURES
Biroul de Cadastru și Publicitate Imobiliară Dragomiresti

A. Partea I. Descrierea imobilului

TEREN Extravilan

Nr. CF vechi:50452

Nr. topografic:partedinr.top.2732

Adresa: Jud. Maramures

Nr. Crt	Nr cadastral Nr. topografic	Suprafata* (mp)	Observatii / Referinte
A1		3.698	Sector cadastral:32 Teren neimprejmuit;

B. Partea II. Proprietari și acte

Inscrieri privitoare la dreptul de proprietate și alte drepturi reale		Referințe
1467 / 03/11/2023		
Act Normativ nr. Legea 7, din 13/03/1996 emis de Parlamentul României;		
B1	Intabulare, drept de PROPRIETATE, dobândit prin Lege, cota actuala 1/1 1) NEIDENTIFICAT NEIDENTIFICAT	A1
Act Administrativ nr. Adeverință nr. 3731, din 23/10/2023 emis de Primăria Șieu;		
B2	Se notează posesia faptică în favoarea lui 1) VLAȘIN VASILE-ADRIAN	A1

C. Partea III. SARCINI .

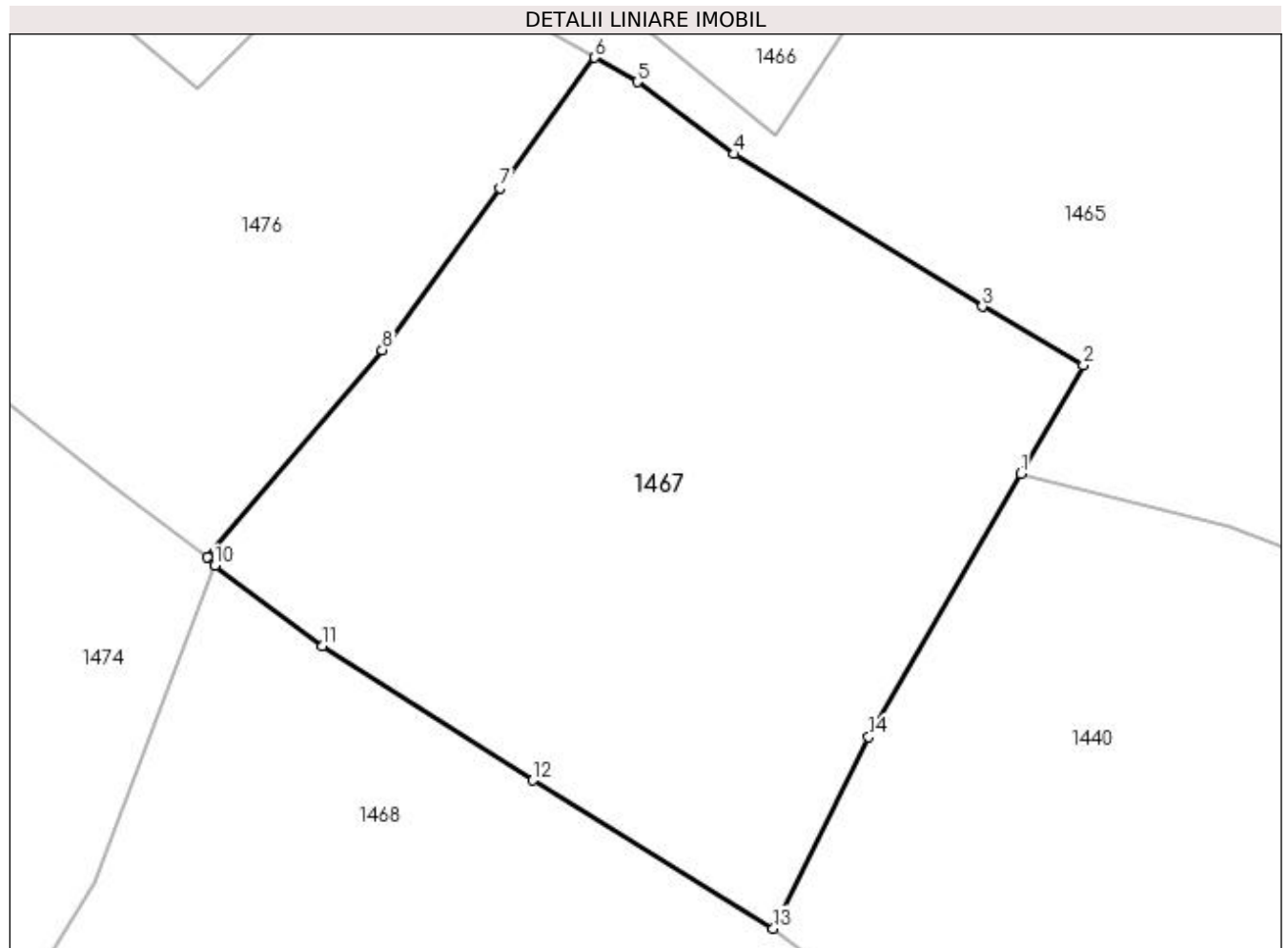
Inscrieri privind dezmembramintele dreptului de proprietate, drepturi reale de garanție și sarcini	Referințe
NU SUNT	

Anexa Nr. 1 La Partea I

Teren

Nr cadastral	Suprafața (mp)*	Observații / Referințe
	3.698	

* Suprafața este determinată în planul de proiecție Stereo 70.



Date referitoare la teren

Crt	Categorie folosință	Intra vilan	Suprafața (mp)	Tarla	Parcelă	Nr. topo	Observații / Referințe
1	faneata	NU	3.698	-	-	-	

Lungime Segmente

1) Valorile lungimilor segmentelor sunt obținute din proiecție în plan.

Punct început	X / Y	Punct sfârșit	X / Y	Lungime segment (** (m)
1	440.526,356 689.516,756	2	440.532,422 689.527,245	12.117
2	440.532,422 689.527,245	3	440.522,616 689.532,916	11.328
3	440.522,616 689.532,916	4	440.498,587 689.547,675	28.2
4	440.498,587 689.547,675	5	440.489,19 689.554,653	11.705
5	440.489,19 689.554,653	6	440.485,072 689.557,016	4.748

Punct început	X / Y	Punct sfârșit	X / Y	Lungime segment (** (m)
6	440.485,072 689.557,016	7	440.475,89 689.544,358	15.638
7	440.475,89 689.544,358	8	440.464,496 689.528,732	19.339
8	440.464,496 689.528,732	9	440.447,549 689.508,715	26.227
9	440.447,549 689.508,715	10	440.448,29 689.507,854	1.136
10	440.448,29 689.507,854	11	440.458,706 689.500,097	12.987
11	440.458,706 689.500,097	12	440.479,094 689.487,071	24.194
12	440.479,094 689.487,071	13	440.502,368 689.472,738	27.333
13	440.502,368 689.472,738	14	440.511,62 689.491,274	20.717
14	440.511,62 689.491,274	1	440.526,356 689.516,756	29.436

** Lungimile segmentelor sunt determinate în planul de proiecție Stereo 70 și sunt rotunjite la 1 milimetru.

*** Distanța dintre puncte este formată din segmente cumulate ce sunt mai mici decât valoarea 1 milimetru.

**DATE DESPRE IMOBILUL NR. 1468**

Oficiul de Cadastru și Publicitate Imobiliară MARAMURES
Biroul de Cadastru și Publicitate Imobiliară Dragomiresti

A. Partea I. Descrierea imobilului

TEREN Extravilan

Nr. CF vechi:2405

Nr. topografic:partedinr.top.2732

Adresa: Jud. Maramures

Nr. Crt	Nr cadastral Nr. topografic	Suprafața* (mp)	Observații / Referințe
A1		14.361	Sector cadastral:32 Teren neimprejmuit;

B. Partea II. Proprietari și acte

Inscrieri privitoare la dreptul de proprietate și alte drepturi reale		Referințe
/		
Act Normativ nr. Legea 7, din 13/03/1996 emis de Parlamentul României;		
B1	Inscrierea provizorie, drept de PROPRIETATE, dobandit prin Lege, cota actuala 1/1 1) COMUNA ȘIEU, CIF:14813046, PROPRIETAR NEIDENTIFICAT	A1

C. Partea III. SARCINI .

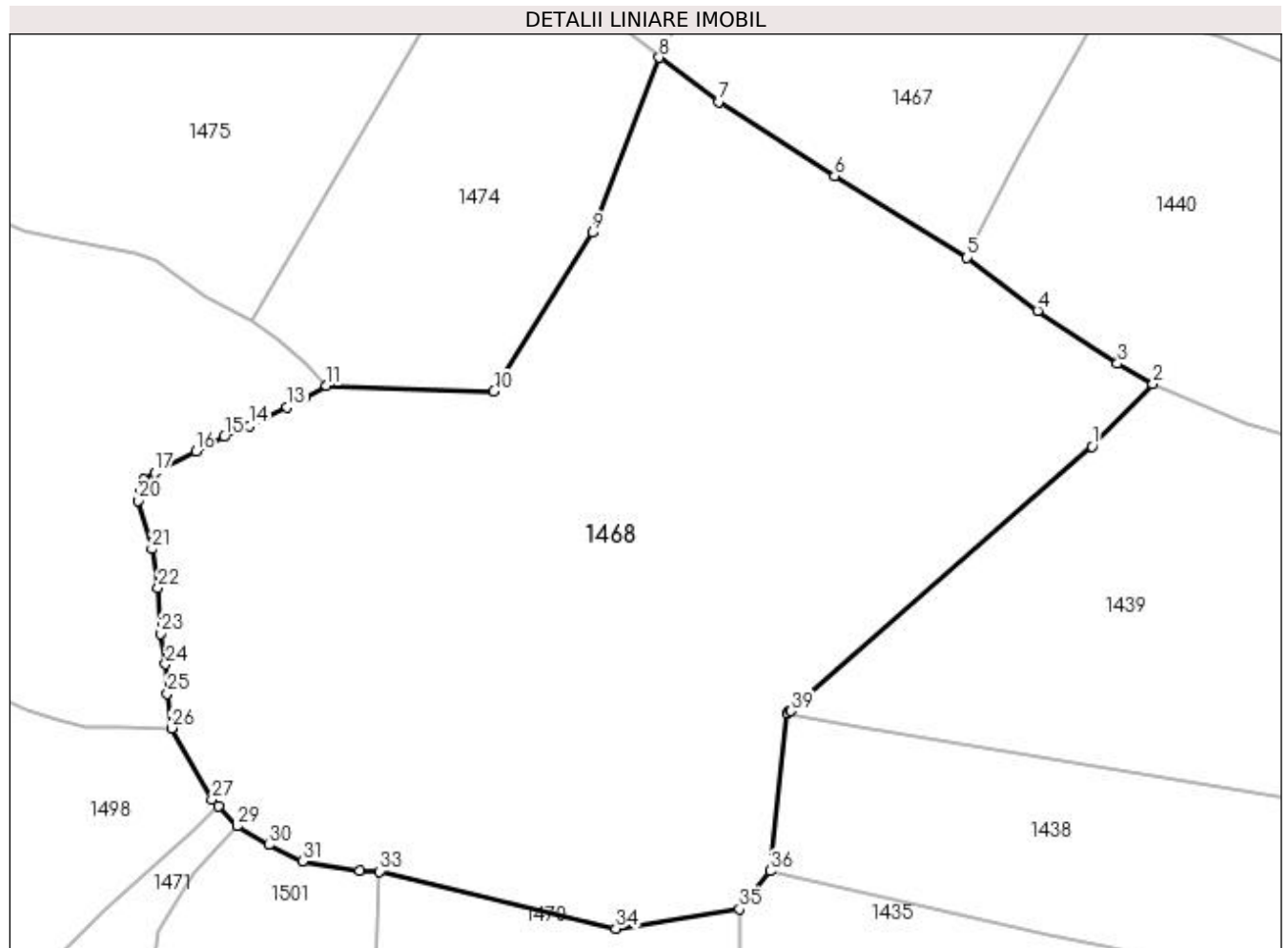
Inscrieri privind dezmembramintele dreptului de proprietate, drepturi reale de garanție și sarcini	Referințe
NU SUNT	

Anexa Nr. 1 La Partea I

Teren

Nr cadastral	Suprafața (mp)*	Observații / Referințe
	14.361	

* Suprafața este determinată în planul de proiecție Stereo 70.



Date referitoare la teren

Crt	Categorie folosință	Intravilan	Suprafața (mp)	Tarla	Parcelă	Nr. topo	Observații / Referințe
1	faneata	NU	14.361	-	-	partedinr. top.2732	

Lungime Segmente

1) Valorile lungimilor segmentelor sunt obținute din proiecție în plan.

Punct început	X / Y	Punct sfârșit	X / Y	Lungime segment (** (m)
1	440.524,368 689.439,547	2	440.535,082 689.450,519	15.335
3	440.528,827 689.454,14	4	440.514,796 689.463,407	16.815
5	440.502,368 689.472,738	6	440.479,094 689.487,071	27.333
7	440.458,706 689.500,097	8	440.448,29 689.507,854	12.987
9	440.436,568 689.477,13	10	440.419,206 689.449,214	32.875

Punct început	X / Y	Punct sfârșit	X / Y	Lungime segment (** (m)
2	440.535,082 689.450,519	3	440.528,827 689.454,14	7.227
4	440.514,796 689.463,407	5	440.502,368 689.472,738	15.541
6	440.479,094 689.487,071	7	440.458,706 689.500,097	24.194
8	440.448,29 689.507,854	9	440.436,568 689.477,13	32.884
10	440.419,206 689.449,214	11	440.389,8 689.450,253	29.424

Punct început	X / Y	Punct sfârșit	X / Y	Lungime segment (** (m))
11	440.389,8 689.450,253	12	440.386,149 689.448,276	4.152
13	440.382,885 689.446,45	14	440.376,265 689.443,145	7.399
15	440.371,831 689.441,251	16	440.366,843 689.438,675	5.614
17	440.359,598 689.434,961	18	440.357,695 689.433,749	2.256
19	440.356,983 689.432,045	20	440.356,657 689.430,068	2.004
21	440.359,108 689.421,571	22	440.360,174 689.414,733	6.921
23	440.360,613 689.406,691	24	440.361,551 689.401,317	5.455
25	440.361,822 689.396,205	26	440.362,595 689.390,084	6.17
27	440.369,682 689.377,55	28	440.370,817 689.376,346	1.655
29	440.374,067 689.372,9	30	440.379,65 689.369,591	6.49
31	440.385,559 689.366,693	32	440.395,582 689.365,102	10.148
33	440.399,174 689.364,952	34	440.440,675 689.354,917	42.697
35	440.462,385 689.358,356	36	440.467,77 689.365,015	8.564
37	440.470,845 689.392,633	38	440.471,295 689.393,083	0.636
39	440.471,358 689.393,083	1	440.524,368 689.439,547	70.491

Punct început	X / Y	Punct sfârșit	X / Y	Lungime segment (** (m))
12	440.386,149 689.448,276	13	440.382,885 689.446,45	3.74
14	440.376,265 689.443,145	15	440.371,831 689.441,251	4.822
16	440.366,843 689.438,675	17	440.359,598 689.434,961	8.141
18	440.357,695 689.433,749	19	440.356,983 689.432,045	1.847
20	440.356,657 689.430,068	21	440.359,108 689.421,571	8.843
22	440.360,174 689.414,733	23	440.360,613 689.406,691	8.054
24	440.361,551 689.401,317	25	440.361,822 689.396,205	5.119
26	440.362,595 689.390,084	27	440.369,682 689.377,55	14.399
28	440.370,817 689.376,346	29	440.374,067 689.372,9	4.737
30	440.379,65 689.369,591	31	440.385,559 689.366,693	6.581
32	440.395,582 689.365,102	33	440.399,174 689.364,952	3.595
34	440.440,675 689.354,917	35	440.462,385 689.358,356	21.981
36	440.467,77 689.365,015	37	440.470,845 689.392,633	27.789
38	440.471,295 689.393,083	39	440.471,358 689.393,083	0.063

** Lungimile segmentelor sunt determinate în planul de proiecție Stereo 70 și sunt rotunjite la 1 milimetru.

*** Distanța dintre puncte este formată din segmente cumulate ce sunt mai mici decât valoarea 1 milimetru.

**DATE DESPRE IMOBILUL NR. 1470**

Oficiul de Cadastru și Publicitate Imobiliară MARAMURES
Biroul de Cadastru și Publicitate Imobiliară Dragomiresti

A. Partea I. Descrierea imobilului

TEREN Extravilan

Nr. CF vechi:930

Nr. topografic:partedinr.top.2728

Adresa: Jud. Maramures

Nr. Crt	Nr cadastral Nr. topografic	Suprafata* (mp)	Observatii / Referinte
A1		3.914	Sector cadastral:32 Teren imprejmuit;

B. Partea II. Proprietari și acte

Inscrieri privitoare la dreptul de proprietate și alte drepturi reale		Referințe
1470 / 03/11/2023		
Act Normativ nr. Legea 7, din 13/03/1996 emis de Parlamentul României;		
B1	Intabulare, drept de PROPRIETATE, dobândit prin Lege, cota actuala 1/1 1) NEIDENTIFICAT NEIDENTIFICAT	A1
Act Administrativ nr. Adeverință nr. 4513, din 22/11/2023 emis de Primăria Șieu;		
B2	Se notează posesia faptică în favoarea lui 1) TIMIȘ MIHAI	A1

C. Partea III. SARCINI .

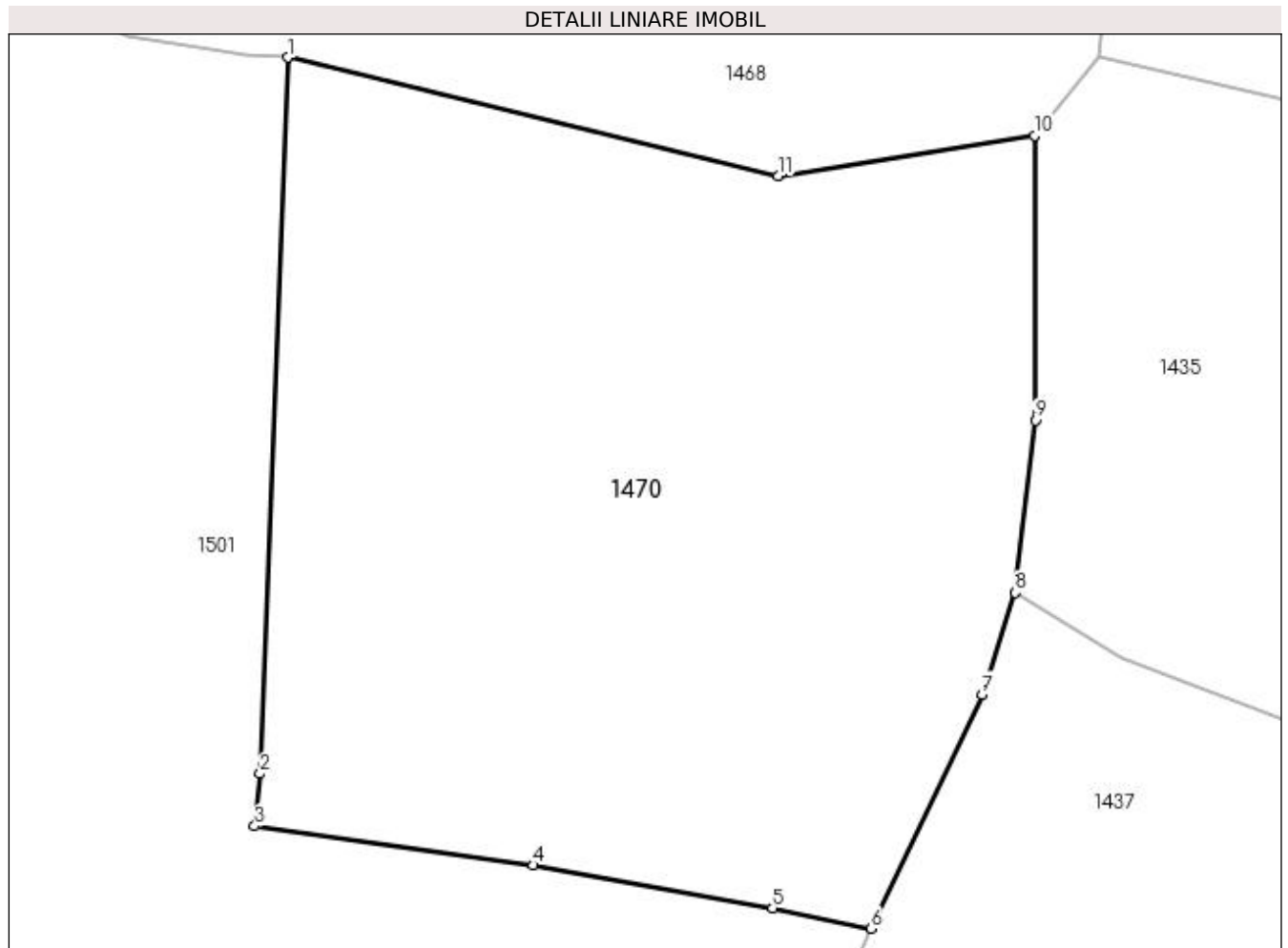
Inscrieri privind dezmembramintele dreptului de proprietate, drepturi reale de garanție și sarcini	Referințe
NU SUNT	

Anexa Nr. 1 La Partea I

Teren

Nr cadastral	Suprafața (mp)*	Observații / Referințe
	3.914	

* Suprafața este determinată în planul de proiecție Stereo 70.



Date referitoare la teren

Crt	Categorie folosință	Intra vilan	Suprafața (mp)	Tarla	Parcelă	Nr. topo	Observații / Referințe
1	faneata	NU	3.914	-	-	-	

Lungime Segmente

1) Valorile lungimilor segmentelor sunt obținute din proiecție în plan.

Punct început	X / Y	Punct sfârșit	X / Y	Lungime segment (** (m)
1	440.399,174 689.364,952	2	440.396,856 689.304,344	60.652
2	440.396,856 689.304,344	3	440.396,387 689.299,927	4.442
3	440.396,387 689.299,927	4	440.419,953 689.296,61	23.798
4	440.419,953 689.296,61	5	440.440,23 689.292,969	20.601
5	440.440,23 689.292,969	6	440.448,555 689.291,251	8.5

Punct început	X / Y	Punct sfârşit	X / Y	Lungime segment (** (m)
6	440.448,555 689.291,251	7	440.457,945 689.311,047	21.91
7	440.457,945 689.311,047	8	440.460,778 689.319,673	9.079
8	440.460,778 689.319,673	9	440.462,456 689.334,258	14.681
9	440.462,456 689.334,258	10	440.462,385 689.358,356	24.098
10	440.462,385 689.358,356	11	440.440,675 689.354,917	21.981
11	440.440,675 689.354,917	1	440.399,174 689.364,952	42.697

** Lungimile segmentelor sunt determinate în planul de proiecție Stereo 70 și sunt rotunjite la 1 milimetru.

*** Distanța dintre puncte este formată din segmente cumulate ce sunt mai mici decât valoarea 1 milimetru.

**DATE DESPRE IMOBILUL NR. 1471**

Oficiul de Cadastru și Publicitate Imobiliară MARAMURES
Biroul de Cadastru și Publicitate Imobiliară Dragomiresti

A. Partea I. Descrierea imobilului

TEREN Extravilan

Nr. CF vechi:930

Nr. topografic:partedinr.top.2728

Adresa: Jud. Maramures

Nr. Crt	Nr cadastral Nr. topografic	Suprafata* (mp)	Observatii / Referinte
A1		2.163	Sector cadastral:32 Teren imprejmuit;

B. Partea II. Proprietari și acte

Inscrieri privitoare la dreptul de proprietate și alte drepturi reale		Referințe
1471 / 03/11/2023		
Act Normativ nr. Legea 7, din 13/03/1996 emis de Parlamentul României;		
B1	Intabulare, drept de PROPRIETATE, dobândit prin Lege, cota actuala 1/1 1) NEIDENTIFICAT NEIDENTIFICAT	A1
Act Administrativ nr. Adeverință nr. 4514, din 22/11/2023 emis de Primăria Șieu;		
B2	Se notează posesia faptică în favoarea lui 1) TIMIȘ MIHAI	A1

C. Partea III. SARCINI .

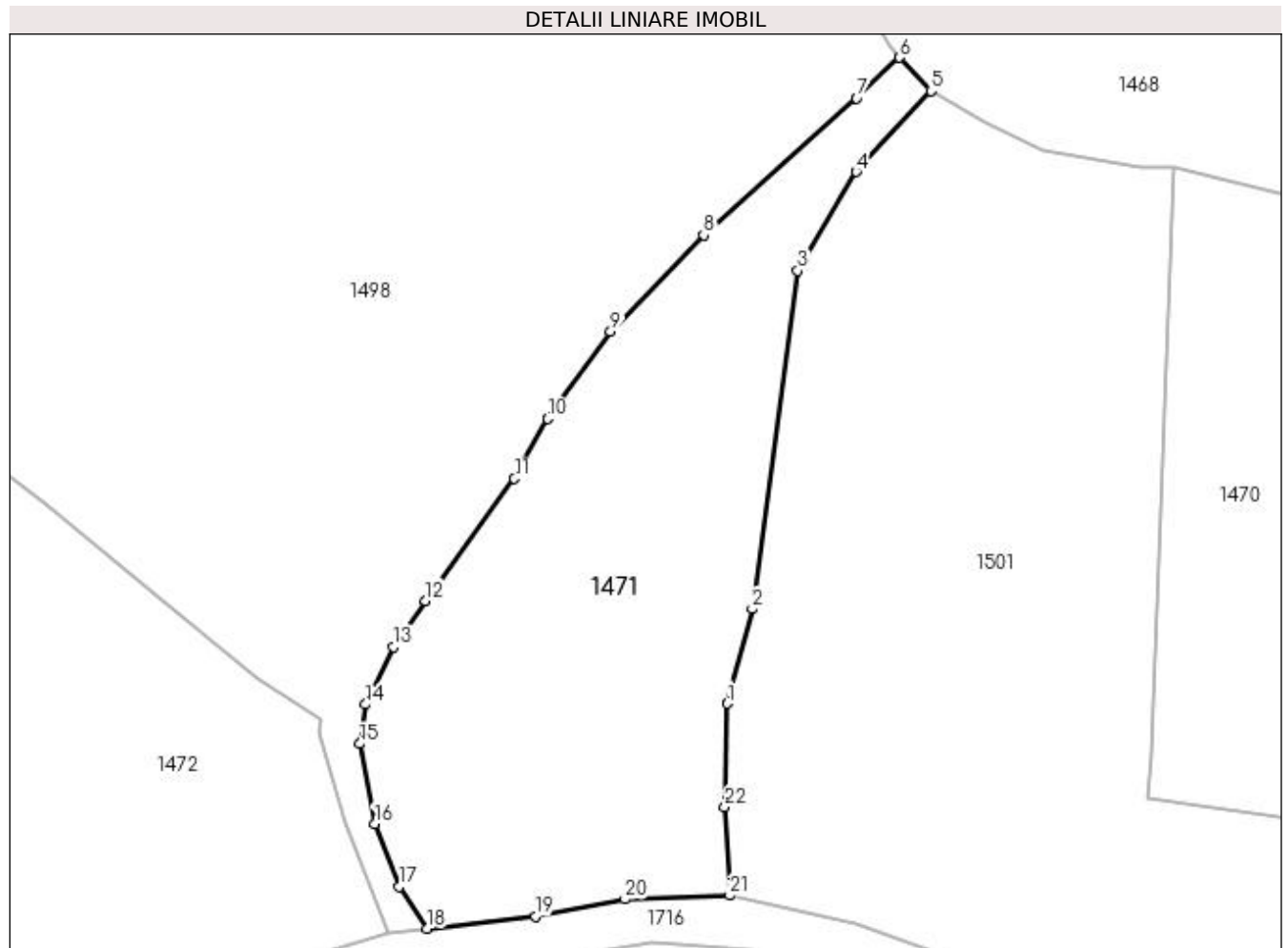
Inscrieri privind dezmembramintele dreptului de proprietate, drepturi reale de garanție și sarcini	Referințe
NU SUNT	

Anexa Nr. 1 La Partea I

Teren

Nr cadastral	Suprafața (mp)*	Observații / Referințe
	2.163	

* Suprafața este determinată în planul de proiecție Stereo 70.



Date referitoare la teren

Crt	Categorie folosință	Intra vilan	Suprafața (mp)	Tarla	Parcelă	Nr. topo	Observații / Referințe
1	faneata	NU	2.163	-	-	-	

Lungime Segmente

1) Valorile lungimilor segmentelor sunt obținute din proiecție în plan.

Punct început	X / Y	Punct sfârșit	X / Y	Lungime segment (** (m)
1	440.353,004 689.309,68	2	440.355,575 689.319,443	10.096
3	440.360,268 689.354,351	4	440.366,334 689.364,552	11.868
5	440.374,067 689.372,9	6	440.370,817 689.376,346	4.737
7	440.366,383 689.372,165	8	440.350,557 689.358,029	21.22
9	440.340,951 689.348,052	10	440.334,465 689.339,066	11.082

Punct început	X / Y	Punct sfârșit	X / Y	Lungime segment (** (m)
2	440.355,575 689.319,443	3	440.360,268 689.354,351	35.222
4	440.366,334 689.364,552	5	440.374,067 689.372,9	11.379
6	440.370,817 689.376,346	7	440.366,383 689.372,165	6.094
8	440.350,557 689.358,029	9	440.340,951 689.348,052	13.85
10	440.334,465 689.339,066	11	440.331,008 689.332,899	7.07

Punct început	X / Y	Punct sfârșit	X / Y	Lungime segment (** (m)
11	440.331,008 689.332,899	12	440.321,844 689.320,278	15.597
13	440.318,512 689.315,505	14	440.315,652 689.309,58	6.579
15	440.315,038 689.305,526	16	440.316,583 689.297,278	8.391
17	440.319,143 689.290,784	18	440.321,97 689.286,454	5.171
19	440.333,203 689.287,722	20	440.342,45 689.289,47	9.411
21	440.353,261 689.289,852	22	440.352,758 689.299,012	9.174

Punct început	X / Y	Punct sfârșit	X / Y	Lungime segment (** (m)
12	440.321,844 689.320,278	13	440.318,512 689.315,505	5.821
14	440.315,652 689.309,58	15	440.315,038 689.305,526	4.1
16	440.316,583 689.297,278	17	440.319,143 689.290,784	6.98
18	440.321,97 689.286,454	19	440.333,203 689.287,722	11.304
20	440.342,45 689.289,47	21	440.353,261 689.289,852	10.818
22	440.352,758 689.299,012	1	440.353,004 689.309,68	10.671

** Lungimile segmentelor sunt determinate în planul de proiecție Stereo 70 și sunt rotunjite la 1 milimetru.

*** Distanța dintre puncte este formată din segmente cumulate ce sunt mai mici decât valoarea 1 milimetru.

**DATE DESPRE IMOBILUL NR. 1472**

Oficiul de Cadastru și Publicitate Imobiliară MARAMURES
Biroul de Cadastru și Publicitate Imobiliară Dragomiresti

A. Partea I. Descrierea imobilului

TEREN Extravilan

Nr. CF vechi:1170

Nr. topografic:partedinr.top.2729

Adresa: Jud. Maramures

Nr. Crt	Nr cadastral Nr. topografic	Suprafata* (mp)	Observatii / Referinte
A1		10.770	Sector cadastral:32 Teren neimprejmuit;

B. Partea II. Proprietari și acte

Inscrieri privitoare la dreptul de proprietate și alte drepturi reale		Referințe
1472 / 03/11/2023		
Act Normativ nr. Legea 7, din 13/03/1996 emis de Parlamentul României;		
B1	Intabulare, drept de PROPRIETATE, dobândit prin Lege, cota actuala 1/1 1) NEIDENTIFICAT NEIDENTIFICAT	A1
Act Administrativ nr. Adeverință nr. 4374, din 13/11/2023 emis de Primăria Șieu;		
B2	Se notează posesia faptică în favoarea lui 1) PETROVAN SIMION	A1

C. Partea III. SARCINI .

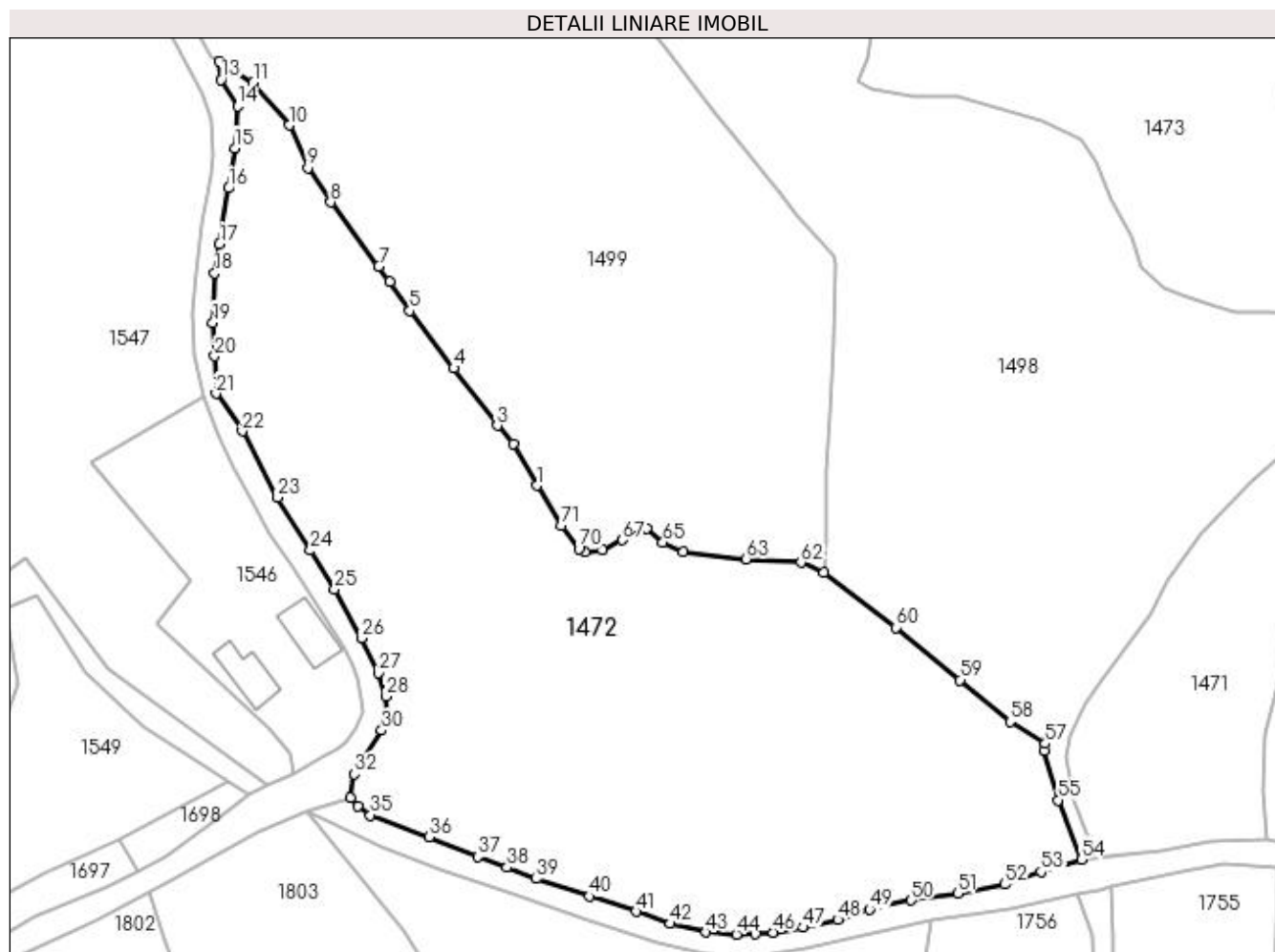
Inscrieri privind dezmembramintele dreptului de proprietate, drepturi reale de garanție și sarcini	Referințe
NU SUNT	

Anexa Nr. 1 La Partea I

Teren

Nr cadastral	Suprafața (mp)*	Observații / Referințe
	10.770	

* Suprafața este determinată în planul de proiecție Stereo 70.



Date referitoare la teren

Crt	Categorie folosință	Intravilan	Suprafața (mp)	Tarla	Parcelă	Nr. topo	Observații / Referințe
1	faneata	NU	10.770	-	-	-	

Lungime Segmente

1) Valorile lungimilor segmentelor sunt obținute din proiecție în plan.

Punct început	X / Y	Punct sfârșit	X / Y	Lungime segment	Punct început	X / Y	Punct sfârșit	X / Y	Lungime segment	Punct început	X / Y	Punct sfârșit	X / Y	Lungime segment
1	440.214,087 689.357,255	2	440.209,558 689.365,247	9.186	2	440.209,558 689.365,247	3	440.206,544 689.368,704	4.586	3	440.206,544 689.368,704	4	440.198,28 689.379,661	13.724
4	440.189,838 689.379,661	5	440.189,838 689.390,572	13.796	5	440.189,838 689.390,572	6	440.186,073 689.396,125	6.709	6	440.186,073 689.396,125	7	440.183,939 689.399,083	3.647
7	440.183,939 689.399,083	8	440.174,766 689.411,313	15.288	8	440.174,766 689.411,313	9	440.170,412 689.417,836	7.843	9	440.170,412 689.417,836	10	440.166,831 689.425,933	8.854
10	440.166,831 689.425,933	11	440.159,996 689.434,079	10.634	11	440.159,996 689.434,079	12	440.153,449 689.438,119	7.693	12	440.153,449 689.438,119	13	440.153,884 689.434,663	3.483
13	440.153,884 689.434,663	14	440.157,035 689.429,581	5.98	14	440.157,035 689.429,581	15	440.156,501 689.421,631	7.968	15	440.156,501 689.421,631	16	440.155,291 689.413,956	7.77
16	440.155,291 689.413,956	17	440.153,565 689.403,31	10.785	17	440.153,565 689.403,31	18	440.152,631 689.397,75	5.638	18	440.152,631 689.397,75	19	440.152,31 689.388,35	9.405

Punct început	X / Y	Punct sfârșit	X / Y	Lungime segment	Punct început	X / Y	Punct sfârșit	X / Y	Lungime segment	Punct început	X / Y	Punct sfârșit	X / Y	Lungime segment
19	440.152,31 689.388,35	20	440.152,659 689.381,941	6.418	20	440.152,659 689.381,941	21	440.152,879 689.374,817	7.127	21	440.152,879 689.374,817	22	440.157,877 689.367,624	8.759
22	440.157,877 689.367,624	23	440.164,638 689.354,99	14.329	23	440.164,638 689.354,99	24	440.170,868 689.344,899	11.859	24	440.170,868 689.344,899	25	440.175,501 689.337,527	8.707
25	440.175,501 689.337,527	26	440.180,598 689.328,158	10.666	26	440.180,598 689.328,158	27	440.183,811 689.321,549	7.349	27	440.183,811 689.321,549	28	440.185,257 689.317,078	4.699
28	440.185,257 689.317,078	29	440.185,513 689.313,123	3.963	29	440.185,513 689.313,123	30	440.184,492 689.310,592	2.729	30	440.184,492 689.310,592	31	440.181,019 689.305,315	6.317
31	440.181,019 689.305,315	32	440.179,286 689.302,274	3.5	32	440.179,286 689.302,274	33	440.178,502 689.297,772	4.57	33	440.178,502 689.297,772	34	440.179,891 689.296,071	2.196
34	440.179,891 689.296,071	35	440.182,335 689.294,422	2.948	35	440.182,335 689.294,422	36	440.193,558 689.290,249	11.974	36	440.193,558 689.290,249	37	440.202,816 689.286,464	10.002
37	440.202,816 689.286,464	38	440.208,393 689.284,491	5.916	38	440.208,393 689.284,491	39	440.214,001 689.282,312	6.016	39	440.214,001 689.282,312	40	440.224,092 689.278,964	10.632
40	440.224,092 689.278,964	41	440.233,023 689.276,077	9.386	41	440.233,023 689.276,077	42	440.239,556 689.273,754	6.934	42	440.239,556 689.273,754	43	440.246,374 689.272,117	7.012
43	440.246,374 689.272,117	44	440.252,189 689.271,709	5.829	44	440.252,189 689.271,709	45	440.255,862 689.271,801	3.674	45	440.255,862 689.271,801	46	440.259,189 689.272,074	3.338
46	440.259,189 689.272,074	47	440.264,903 689.273,028	5.793	47	440.264,903 689.273,028	48	440.271,516 689.274,511	6.777	48	440.271,516 689.274,511	49	440.277,562 689.276,483	6.359
49	440.277,562 689.276,483	50	440.285,539 689.278,23	8.166	50	440.285,539 689.278,23	51	440.294,41 689.279,516	8.964	51	440.294,41 689.279,516	52	440.303,37 689.281,241	9.125
52	440.303,37 689.281,241	53	440.310,256 689.283,659	7.298	53	440.310,256 689.283,659	54	440.317,937 689.285,999	8.03	54	440.317,937 689.285,999	55	440.313,54 689.297,301	12.127
55	440.313,54 689.297,301	56	440.310,929 689.306,661	9.717	56	440.310,929 689.306,661	57	440.311,062 689.308,049	1.394	57	440.311,062 689.308,049	58	440.304,375 689.312,266	7.906
58	440.304,375 689.312,266	59	440.294,844 689.320,21	12.408	59	440.294,844 689.320,21	60	440.282,601 689.330,226	15.818	60	440.282,601 689.330,226	61	440.268,898 689.340,769	17.29
61	440.268,898 689.340,769	62	440.264,481 689.342,622	4.79	62	440.264,481 689.342,622	63	440.254,062 689.343,283	10.44	63	440.254,062 689.343,283	64	440.242,036 689.344,718	12.111
64	440.242,036 689.344,718	65	440.238,145 689.346,448	4.258	65	440.238,145 689.346,448	66	440.235,108 689.349,124	4.048	66	440.235,108 689.349,124	67	440.230,449 689.346,865	5.178
67	440.230,449 689.346,865	68	440.226,658 689.344,945	4.249	68	440.226,658 689.344,945	69	440.223,297 689.344,562	3.383	69	440.223,297 689.344,562	70	440.222,12 689.345,205	1.341
70	440.222,12 689.345,205	71	440.218,696 689.349,579	5.555	71	440.218,696 689.349,579	1	440.214,087 689.357,255	8.953					

** Lungimile segmentelor sunt determinate în planul de proiecție Stereo 70 și sunt rotunjite la 1 milimetru.

*** Distanța dintre puncte este formată din segmente cumulate ce sunt mai mici decât valoarea 1 milimetru.

**DATE DESPRE IMOBILUL NR. 1473**

Oficiul de Cadastru și Publicitate Imobiliară MARAMURES
Biroul de Cadastru și Publicitate Imobiliară Dragomiresti

A. Partea I. Descrierea imobilului

TEREN Extravilan

Nr. CF vechi:51357
Nr. cadastral vechi:51357

Adresa: Jud. Maramures

Nr. Crt	Nr cadastral Nr. topografic	Suprafața* (mp)	Observații / Referințe
A1	51357	5.802	Sector cadastral:32 Teren neimprejmuit;

B. Partea II. Proprietari și acte

Inscrieri privitoare la dreptul de proprietate și alte drepturi reale		Referințe
1473 / 03/11/2023		
Act Normativ nr. Legea 7, din 13/03/1996 emis de Parlamentul României;		
B1	Intabulare, drept de PROPRIETATE, dobândit prin Lege, cota actuala 1/1 1) NEIDENTIFICAT NEIDENTIFICAT	A1
1473 / 14/11/2023		
Act Notarial nr. 4900, din 26/10/2021 emis de NP Urda Maria (Contract translativ al posesiei);		
B3	Asupra imobilului de sub A1 se notează posesia în favoarea: 1) PETROVAN PETRU, bun propriu OBSERVATII: Poziție transcrisă din CF 51357 sub rangul încheierii nr. 1119/29.10.2021	A1

C. Partea III. SARCINI .

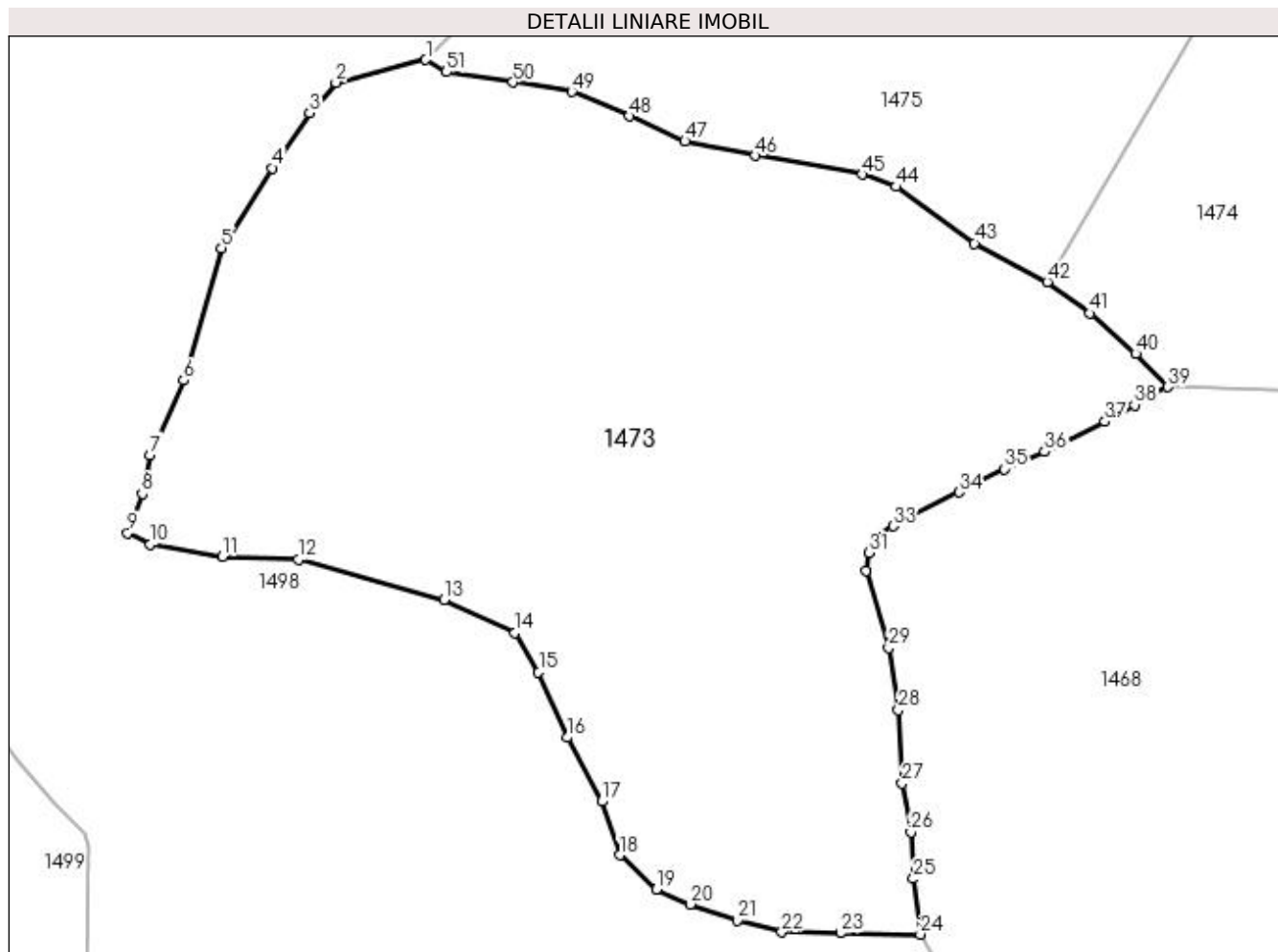
Inscrieri privind dezmembramintele dreptului de proprietate, drepturi reale de garanție și sarcini	Referințe
NU SUNT	

Anexa Nr. 1 La Partea I

Teren

Nr cadastral	Suprafața (mp)*	Observații / Referințe
51357	5.802	

* Suprafața este determinată în planul de proiecție Stereo 70.



Date referitoare la teren

Crt	Categorie folosință	Intravilan	Suprafața (mp)	Tarla	Parcelă	Nr. topo	Observații / Referințe
1	livada	NU	5.802	-	-	-	

Lungime Segmente

1) Valorile lungimilor segmentelor sunt obținute din proiecție în plan.

Punct început	X / Y	Punct sfârșit	X / Y	Lungime segment	Punct început	X / Y	Punct sfârșit	X / Y	Lungime segment	Punct început	X / Y	Punct sfârșit	X / Y	Lungime segment
1	440.308,227 689.486,229	2	440.298,338 689.483,717	10.203	2	440.298,338 689.483,717	3	440.295,469 689.480,376	4.404	3	440.295,469 689.480,376	4	440.291,326 689.474,325	7.333
4	440.291,326 689.474,325	5	440.285,751 689.465,53	10.413	5	440.285,751 689.465,53	6	440.281,589 689.450,99	15.124	6	440.281,589 689.450,99	7	440.277,939 689.442,782	8.983
7	440.277,939 689.442,782	8	440.277,03 689.438,52	4.358	8	440.277,03 689.438,52	9	440.275,432 689.434,205	4.601	9	440.275,432 689.434,205	10	440.277,937 689.432,955	2.8
10	440.277,937 689.432,955	11	440.285,866 689.431,626	8.04	11	440.285,866 689.431,626	12	440.294,191 689.431,312	8.331	12	440.294,191 689.431,312	13	440.310,234 689.426,878	16.644
13	440.310,234 689.426,878	14	440.318,021 689.423,253	8.589	14	440.318,021 689.423,253	15	440.320,621 689.418,907	5.064	15	440.320,621 689.418,907	16	440.323,793 689.411,732	7.845
16	440.323,793 689.411,732	17	440.327,56 689.404,695	7.982	17	440.327,56 689.404,695	18	440.329,53 689.398,786	6.229	18	440.329,53 689.398,786	19	440.333,583 689.395,01	5.539

Punct început	X / Y	Punct sfârșit	X / Y	Lungime segment	Punct început	X / Y	Punct sfârșit	X / Y	Lungime segment	Punct început	X / Y	Punct sfârșit	X / Y	Lungime segment
19	440.333,583 689.395,01	20	440.337,281 689.393,388	4.038	20	440.337,281 689.393,388	21	440.342,464 689.391,64	5.47	21	440.342,464 689.391,64	22	440.347,359 689.390,329	5.068
22	440.347,359 689.390,329	23	440.353,8 689.390,221	6.442	23	440.353,8 689.390,221	24	440.362,595 689.390,084	8.796	24	440.362,595 689.390,084	25	440.361,822 689.396,205	6.17
25	440.361,822 689.396,205	26	440.361,551 689.401,317	5.119	26	440.361,551 689.401,317	27	440.360,613 689.406,691	5.455	27	440.360,613 689.406,691	28	440.360,174 689.414,733	8.054
28	440.360,174 689.414,733	29	440.359,108 689.421,571	6.921	29	440.359,108 689.421,571	30	440.356,657 689.430,068	8.843	30	440.356,657 689.430,068	31	440.356,983 689.432,045	2.004
31	440.356,983 689.432,045	32	440.357,695 689.433,749	1.847	32	440.357,695 689.433,749	33	440.359,598 689.434,961	2.256	33	440.359,598 689.434,961	34	440.366,843 689.438,675	8.141
34	440.366,843 689.438,675	35	440.371,831 689.441,251	5.614	35	440.371,831 689.441,251	36	440.376,265 689.443,145	4.822	36	440.376,265 689.443,145	37	440.382,885 689.446,45	7.399
37	440.382,885 689.446,45	38	440.386,149 689.448,276	3.74	38	440.386,149 689.448,276	39	440.389,8 689.450,253	4.152	39	440.389,8 689.450,253	40	440.386,269 689.453,916	5.088
40	440.386,269 689.453,916	41	440.381,253 689.458,348	6.693	41	440.381,253 689.458,348	42	440.376,547 689.461,79	5.83	42	440.376,547 689.461,79	43	440.368,542 689.466,045	9.066
43	440.368,542 689.466,045	44	440.359,904 689.472,264	10.64 4	44	440.359,904 689.472,264	45	440.356,2 689.473,614	3.942	45	440.356,2 689.473,614	46	440.344,46 689.475,678	11.92
46	440.344,46 689.475,678	47	440.336,716 689.477,277	7.907	47	440.336,716 689.477,277	48	440.330,61 689.480,022	6.695	48	440.330,61 689.480,022	49	440.324,285 689.482,714	6.874
49	440.324,285 689.482,714	50	440.317,802 689.483,762	6.567	50	440.317,802 689.483,762	51	440.310,5 689.484,877	7.387	51	440.310,5 689.484,877	1	440.308,227 689.486,229	2.645

** Lungimile segmentelor sunt determinate în planul de proiecție Stereo 70 și sunt rotunjite la 1 milimetru.

*** Distanța dintre puncte este formată din segmente cumulate ce sunt mai mici decât valoarea 1 milimetru.

**DATE DESPRE IMOBILUL NR. 1474**

Oficiul de Cadastru și Publicitate Imobiliară MARAMURES
Biroul de Cadastru și Publicitate Imobiliară Dragomiresti

A. Partea I. Descrierea imobilului

TEREN Extravilan

Nr. CF vechi:528

Nr. topografic:partedinr.top.2731

Adresa: Jud. Maramures

Nr. Crt	Nr cadastral Nr. topografic	Suprafata* (mp)	Observatii / Referinte
A1		3.260	Sector cadastral:32 Teren neimprejmuit;

B. Partea II. Proprietari și acte

Inscrieri privitoare la dreptul de proprietate și alte drepturi reale		Referințe
1474 / 03/11/2023		
Act Normativ nr. Legea 7, din 13/03/1996 emis de Parlamentul României;		
B1	Intabulare, drept de PROPRIETATE, dobândit prin Lege, cota actuala 1/1 1) NEIDENTIFICAT NEIDENTIFICAT	A1
Act Administrativ nr. Adeverință nr. 3727, din 23/10/2023 emis de Primăria Șieu;		
B2	Se notează posesia faptică în favoarea lui 1) DUNCA VASILE	A1

C. Partea III. SARCINI .

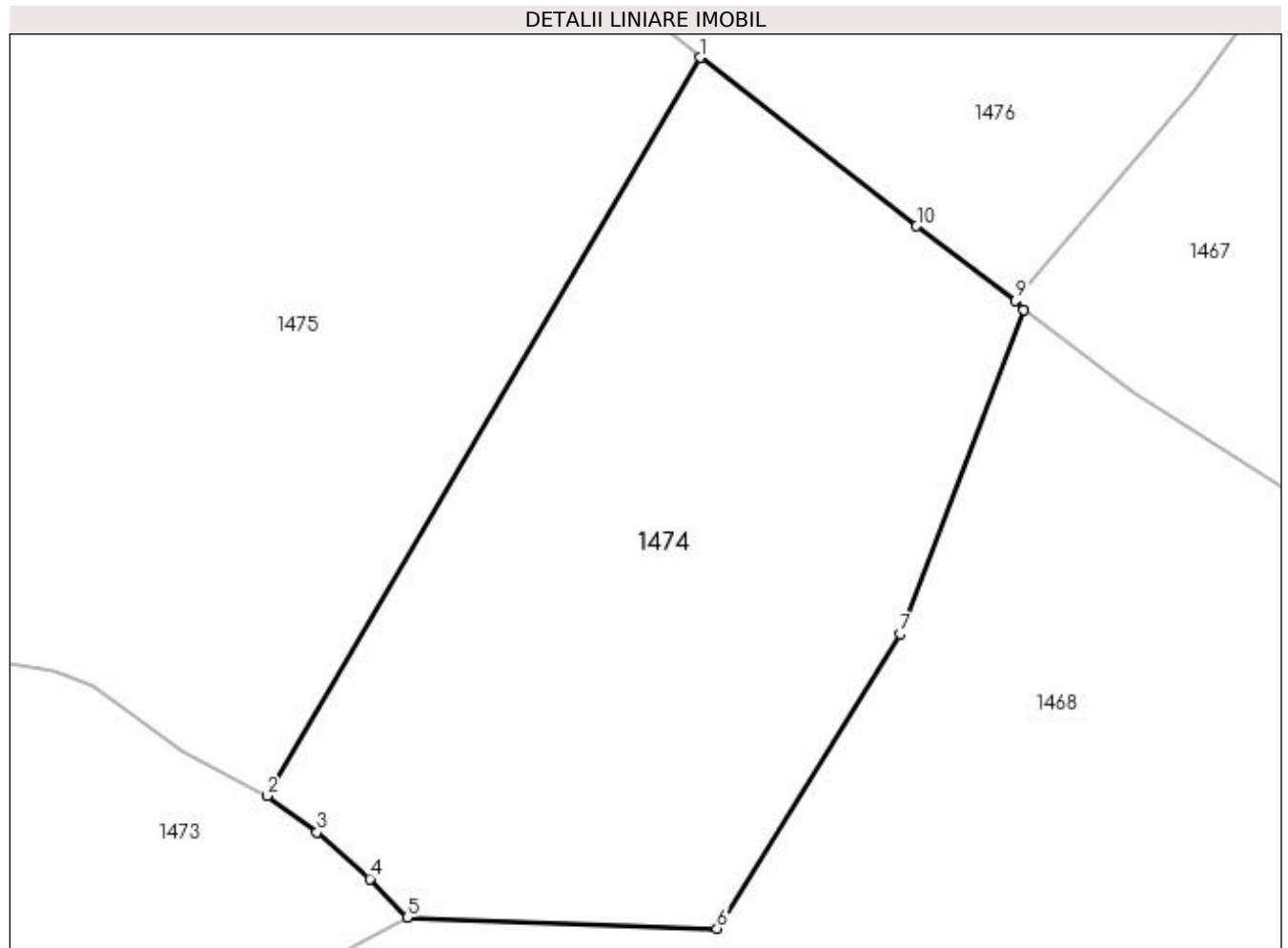
Inscrieri privind dezmembramintele dreptului de proprietate, drepturi reale de garanție și sarcini	Referințe
NU SUNT	

Anexa Nr. 1 La Partea I

Teren

Nr cadastral	Suprafața (mp)*	Observații / Referințe
	3.260	

* Suprafața este determinată în planul de proiecție Stereo 70.



Date referitoare la teren

Crt	Categorie folosință	Intra vilan	Suprafața (mp)	Tarla	Parcelă	Nr. topo	Observații / Referințe
1	faneata	NU	3.260	-	-	-	

Lungime Segmente

1) Valorile lungimilor segmentelor sunt obținute din proiecție în plan.

Punct început	X / Y	Punct sfârșit	X / Y	Lungime segment (** (m)
1	440.417,597 689.531,769	2	440.376,547 689.461,79	81.131
2	440.376,547 689.461,79	3	440.381,253 689.458,348	5.83
3	440.381,253 689.458,348	4	440.386,269 689.453,916	6.693
4	440.386,269 689.453,916	5	440.389,8 689.450,253	5.088
5	440.389,8 689.450,253	6	440.419,206 689.449,214	29.424

Punct început	X / Y	Punct sfârșit	X / Y	Lungime segment (** (m)
6	440.419,206 689.449,214	7	440.436,568 689.477,13	32.875
7	440.436,568 689.477,13	8	440.448,29 689.507,854	32.884
8	440.448,29 689.507,854	9	440.447,549 689.508,715	1.136
9	440.447,549 689.508,715	10	440.438,139 689.515,792	11.774
10	440.438,139 689.515,792	1	440.417,597 689.531,769	26.024

** Lungimile segmentelor sunt determinate în planul de proiecție Stereo 70 și sunt rotunjite la 1 milimetru.

*** Distanța dintre puncte este formată din segmente cumulate ce sunt mai mici decât valoarea 1 milimetru.

**DATE DESPRE IMOBILUL NR. 1475**

Oficiul de Cadastru și Publicitate Imobiliară MARAMURES
Biroul de Cadastru și Publicitate Imobiliară Dragomiresti

A. Partea I. Descrierea imobilului

TEREN Extravilan

Nr. CF vechi:528

Nr. topografic:partedinr.top.2731

Adresa: Jud. Maramures

Nr. Crt	Nr cadastral Nr. topografic	Suprafața* (mp)	Observații / Referințe
A1		8.197	Sector cadastral:32 Teren neimprejmuit;

B. Partea II. Proprietari și acte

Inscrieri privitoare la dreptul de proprietate și alte drepturi reale		Referințe
/		
Act Normativ nr. Legea 7, din 13/03/1996 emis de Parlamentul României;		
B1	Inscrierea provizorie, drept de PROPRIETATE, dobandit prin Lege, cota actuala 1/1 1) COMUNA ȘIEU, CIF:14813046, PROPRIETAR NEIDENTIFICAT	A1

C. Partea III. SARCINI .

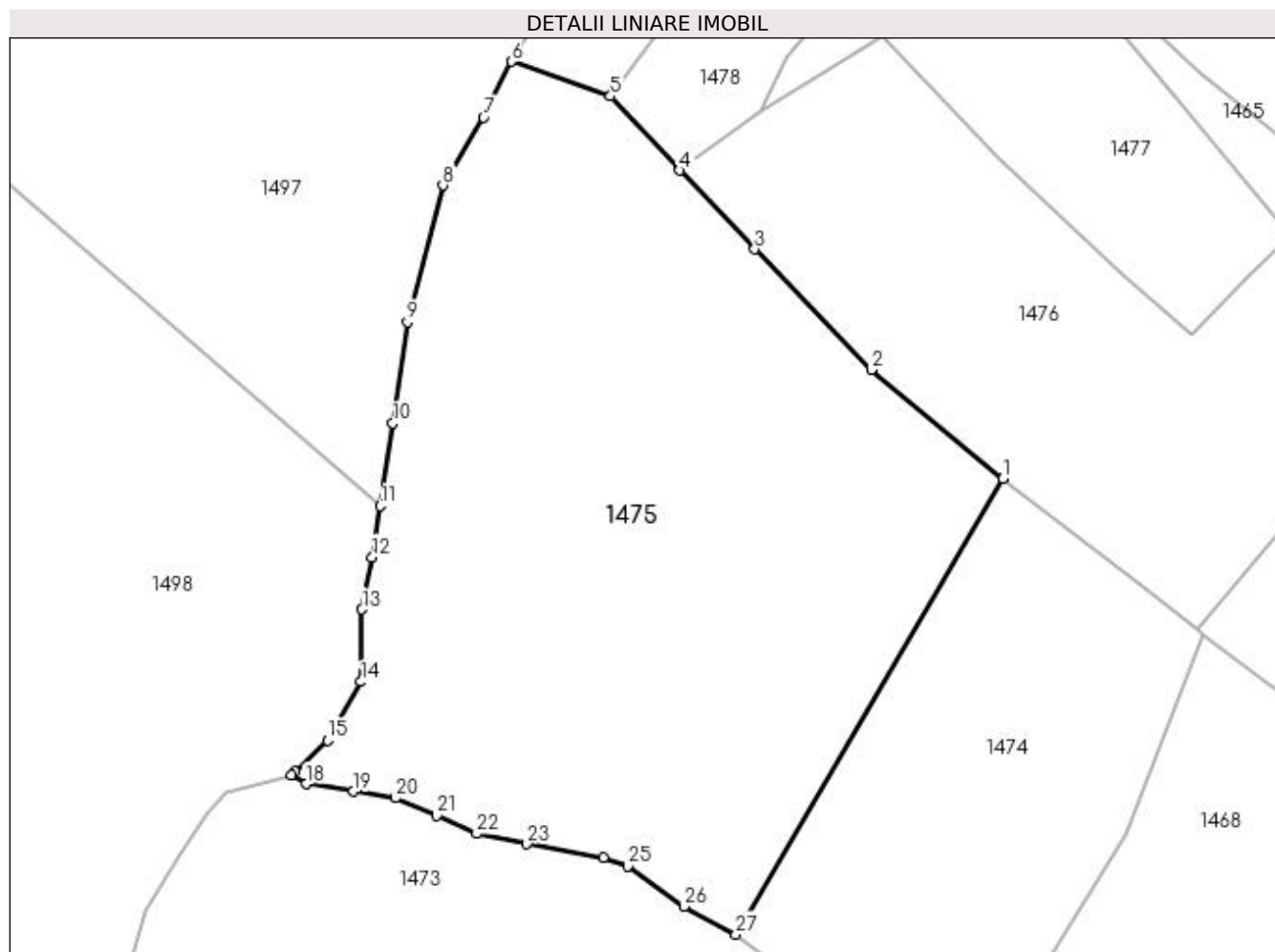
Inscrieri privind dezmembramintele dreptului de proprietate, drepturi reale de garanție și sarcini	Referințe
NU SUNT	

Anexa Nr. 1 La Partea I

Teren

Nr cadastral	Suprafața (mp)*	Observații / Referințe
	8.197	

* Suprafața este determinată în planul de proiecție Stereo 70.



Date referitoare la teren

Crt	Categorie folosință	Intravilan	Suprafața (mp)	Tarla	Parcelă	Nr. topo	Observații / Referințe
1	faneata	NU	8.197	-	-	partedinr. top.2731	

Lungime Segmente

1) Valorile lungimilor segmentelor sunt obținute din proiecție în plan.

Punct început	X / Y	Punct sfârșit	X / Y	Lungime segment (** (m)
1	440.417,597 689.531,769	2	440.397,362 689.548,53	26.275
3	440.379,436 689.567,022	4	440.367,916 689.579,162	16.736
5	440.357,259 689.590,515	6	440.342,034 689.595,855	16.134
7	440.337,76 689.587,306	8	440.331,515 689.576,855	12.175
9	440.326,083 689.555,841	10	440.323,79 689.540,325	15.685

Punct început	X / Y	Punct sfârșit	X / Y	Lungime segment (** (m)
2	440.397,362 689.548,53	3	440.379,436 689.567,022	25.755
4	440.367,916 689.579,162	5	440.357,259 689.590,515	15.571
6	440.342,034 689.595,855	7	440.337,76 689.587,306	9.558
8	440.331,515 689.576,855	9	440.326,083 689.555,841	21.705
10	440.323,79 689.540,325	11	440.321,855 689.527,596	12.875

Punct început	X / Y	Punct sfârșit	X / Y	Lungime segment (** (m))
11	440.321,855 689.527,596	12	440.320,655 689.519,704	7.983
13	440.319,09 689.511,712	14	440.318,962 689.500,578	11.135
15	440.313,794 689.491,612	16	440.308,81 689.486,792	6.933
17	440.308,227 689.486,229	18	440.310,5 689.484,877	2.645
19	440.317,802 689.483,762	20	440.324,285 689.482,714	6.567
21	440.330,61 689.480,022	22	440.336,716 689.477,277	6.695
23	440.344,46 689.475,678	24	440.356,2 689.473,614	11.92
25	440.359,904 689.472,264	26	440.368,542 689.466,045	10.644
27	440.376,547 689.461,79	1	440.417,597 689.531,769	81.131

Punct început	X / Y	Punct sfârșit	X / Y	Lungime segment (** (m))
12	440.320,655 689.519,704	13	440.319,09 689.511,712	8.144
14	440.318,962 689.500,578	15	440.313,794 689.491,612	10.349
16	440.308,81 689.486,792	17	440.308,227 689.486,229	0.81
18	440.310,5 689.484,877	19	440.317,802 689.483,762	7.387
20	440.324,285 689.482,714	21	440.330,61 689.480,022	6.874
22	440.336,716 689.477,277	23	440.344,46 689.475,678	7.907
24	440.356,2 689.473,614	25	440.359,904 689.472,264	3.942
26	440.368,542 689.466,045	27	440.376,547 689.461,79	9.066

** Lungimile segmentelor sunt determinate în planul de proiecție Stereo 70 și sunt rotunjite la 1 milimetru.

*** Distanța dintre puncte este formată din segmente cumulate ce sunt mai mici decât valoarea 1 milimetru.

**DATE DESPRE IMOBILUL NR. 1476**

Oficiul de Cadastru și Publicitate Imobiliară MARAMURES
Biroul de Cadastru și Publicitate Imobiliară Dragomirești

A. Partea I. Descrierea imobilului

TEREN Extravilan

Nr. CF vechi:50452

Nr. topografic:partedinr.top.2732

Adresa: Jud. Maramures

Nr. Crt	Nr cadastral Nr. topografic	Suprafața* (mp)	Observații / Referințe
A1		4.331	Sector cadastral:32 Teren neimprejmuit;

B. Partea II. Proprietari și acte

Inscrieri privitoare la dreptul de proprietate și alte drepturi reale		Referințe
1514 / 03/11/2023		
Act Normativ nr. Legea 7, din 13/03/1996 emis de Parlamentul României;		
B1	Intabulare, drept de PROPRIETATE, dobândit prin Lege, cota actuala 1/1 1) NEIDENTIFICAT NEIDENTIFICAT	A1
1476 / 03/11/2023		
Act Administrativ nr. Adeverință nr. 4392, din 13/11/2023 emis de Primăria Șieu;		
B2	Se notează posesia faptică în favoarea lui 1) BALEA GHEORGHE	A1

C. Partea III. SARCINI .

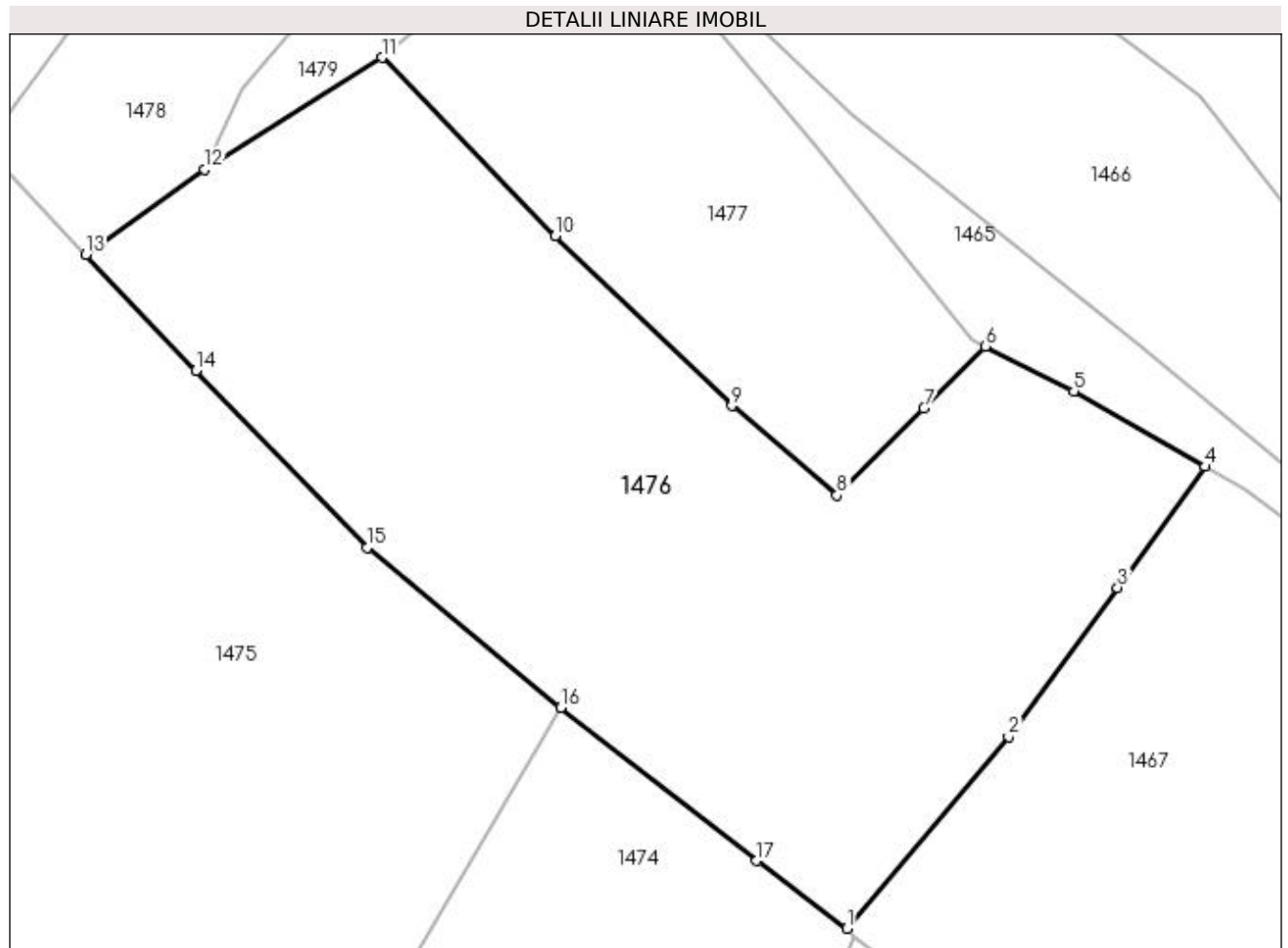
Inscrieri privind dezmembramintele dreptului de proprietate, drepturi reale de garanție și sarcini	Referințe
NU SUNT	

Anexa Nr. 1 La Partea I

Teren

Nr cadastral	Suprafața (mp)*	Observații / Referințe
	4.331	

* Suprafața este determinată în planul de proiecție Stereo 70.



Date referitoare la teren

Crt	Categorie folosință	Intravilan	Suprafața (mp)	Tarla	Parcelă	Nr. topo	Observații / Referințe
1	faneata	NU	4.331	-	-	-	

Lungime Segmente

1) Valorile lungimilor segmentelor sunt obținute din proiecție în plan.

Punct început	X / Y	Punct sfârșit	X / Y	Lungime segment (** (m)
1	440.447,549 689.508,715	2	440.464,496 689.528,732	26.227
2	440.464,496 689.528,732	3	440.475,89 689.544,358	19.339
3	440.475,89 689.544,358	4	440.485,072 689.557,016	15.638
4	440.485,072 689.557,016	5	440.471,315 689.564,909	15.86
5	440.471,315 689.564,909	6	440.462,057 689.569,575	10.367

Punct început	X / Y	Punct sfârşit	X / Y	Lungime segment (** (m)
6	440.462,057 689.569,575	7	440.455,617 689.563,118	9.12
7	440.455,617 689.563,118	8	440.446,541 689.554,018	12.852
8	440.446,541 689.554,018	9	440.435,538 689.563,379	14.446
9	440.435,538 689.563,379	10	440.417,014 689.581,096	25.633
10	440.417,014 689.581,096	11	440.398,932 689.599,775	25.997
11	440.398,932 689.599,775	12	440.380,32 689.588,057	21.994
12	440.380,32 689.588,057	13	440.367,916 689.579,162	15.264
13	440.367,916 689.579,162	14	440.379,436 689.567,022	16.736
14	440.379,436 689.567,022	15	440.397,362 689.548,53	25.755
15	440.397,362 689.548,53	16	440.417,597 689.531,769	26.275
16	440.417,597 689.531,769	17	440.438,139 689.515,792	26.024
17	440.438,139 689.515,792	1	440.447,549 689.508,715	11.774

** Lungimile segmentelor sunt determinate în planul de proiecție Stereo 70 și sunt rotunjite la 1 milimetru.

*** Distanța dintre puncte este formată din segmente cumulate ce sunt mai mici decât valoarea 1 milimetru.

**DATE DESPRE IMOBILUL NR. 1477**

Oficiul de Cadastru și Publicitate Imobiliară MARAMURES
Biroul de Cadastru și Publicitate Imobiliară Dragomiresti

A. Partea I. Descrierea imobilului

TEREN Extravilan

Nr. CF vechi:50452

Nr. topografic:partedinr.top.2732

Adresa: Jud. Maramures

Nr. Crt	Nr cadastral Nr. topografic	Suprafata* (mp)	Observatii / Referinte
A1		1.580	Sector cadastral:32 Teren neimprejmuit;

B. Partea II. Proprietari și acte

Inscrieri privitoare la dreptul de proprietate și alte drepturi reale		Referințe
1477 / 03/11/2023		
Act Normativ nr. Legea 7, din 13/03/1996 emis de Parlamentul României;		
B1	Intabulare, drept de PROPRIETATE, dobândit prin Lege, cota actuala 1/1 1) NEIDENTIFICAT NEIDENTIFICAT	A1
Act Administrativ nr. Adeverință nr. 4352, din 13/11/2023 emis de Primăria Șieu;		
B2	Se notează posesia faptică în favoarea lui 1) DUNCA IOAN	A1

C. Partea III. SARCINI .

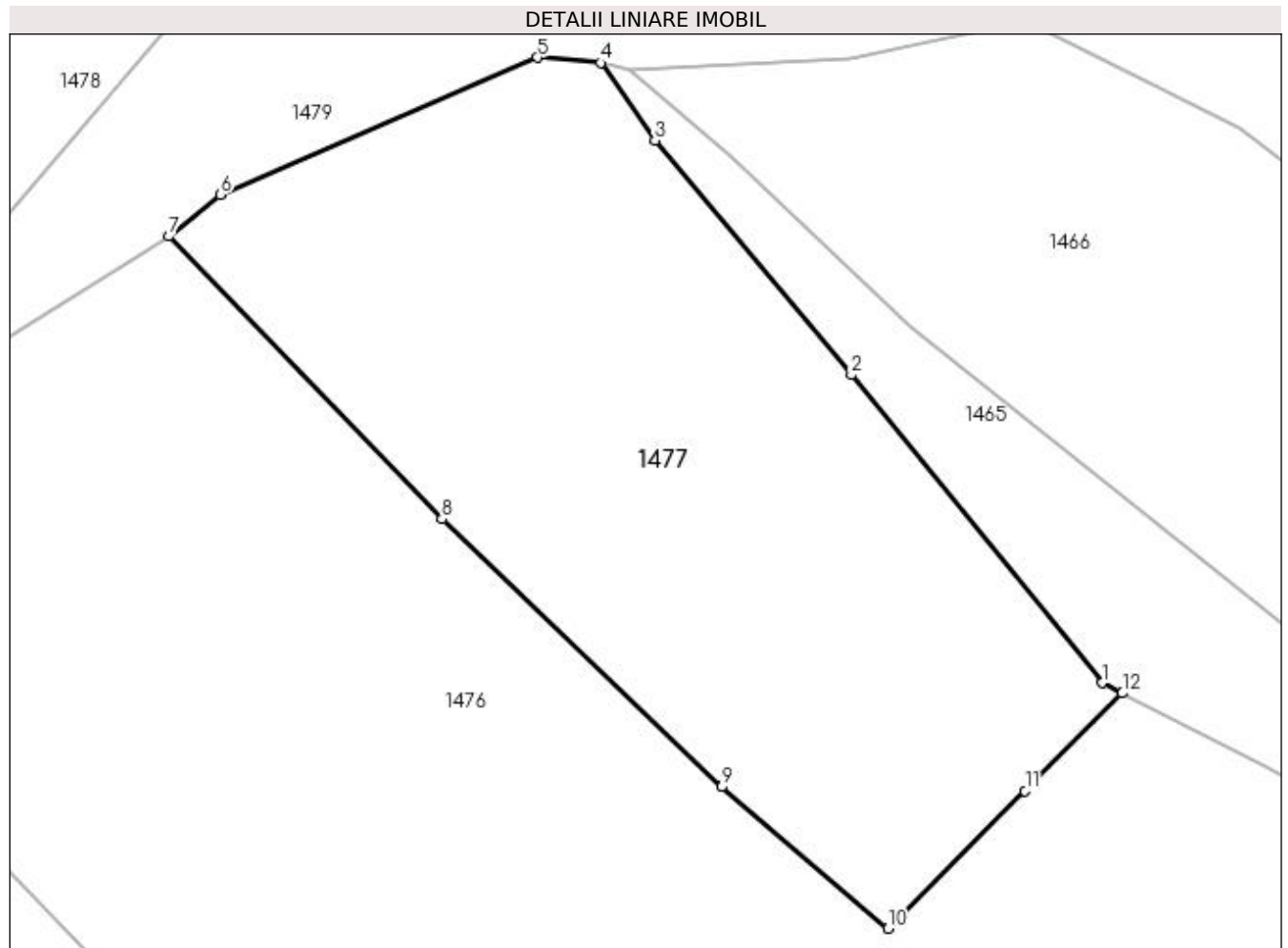
Inscrieri privind dezmembramintele dreptului de proprietate, drepturi reale de garanție și sarcini	Referințe
NU SUNT	

Anexa Nr. 1 La Partea I

Teren

Nr cadastral	Suprafața (mp)*	Observații / Referințe
	1.580	

* Suprafața este determinată în planul de proiecție Stereo 70.



Date referitoare la teren

Crt	Categorie folosință	Intravilan	Suprafața (mp)	Tarla	Parcelă	Nr. topo	Observații / Referințe
1	faneata	NU	1.580	-	-	-	

Lungime Segmente

1) Valorile lungimilor segmentelor sunt obținute din proiecție în plan.

Punct început	X / Y	Punct sfârșit	X / Y	Lungime segment (** (m)
1	440.460,703 689.570,257	2	440.444,117 689.590,632	26.272
2	440.444,117 689.590,632	3	440.431,118 689.606,121	20.221
3	440.431,118 689.606,121	4	440.427,547 689.611,259	6.257
4	440.427,547 689.611,259	5	440.423,334 689.611,608	4.227
5	440.423,334 689.611,608	6	440.402,354 689.602,53	22.86

Punct început	X / Y	Punct sfârșit	X / Y	Lungime segment (** (m)
6	440.402,354 689.602,53	7	440.398,932 689.599,775	4.393
7	440.398,932 689.599,775	8	440.417,014 689.581,096	25.997
8	440.417,014 689.581,096	9	440.435,538 689.563,379	25.633
9	440.435,538 689.563,379	10	440.446,541 689.554,018	14.446
10	440.446,541 689.554,018	11	440.455,617 689.563,118	12.852
11	440.455,617 689.563,118	12	440.462,057 689.569,575	9.12
12	440.462,057 689.569,575	1	440.460,703 689.570,257	1.516

** Lungimile segmentelor sunt determinate în planul de proiecție Stereo 70 și sunt rotunjite la 1 milimetru.

*** Distanța dintre puncte este formată din segmente cumulate ce sunt mai mici decât valoarea 1 milimetru.

**DATE DESPRE IMOBILUL NR. 1478**

Oficiul de Cadastru și Publicitate Imobiliară MARAMURES
Biroul de Cadastru și Publicitate Imobiliară Dragomiresti

A. Partea I. Descrierea imobilului

TEREN Extravilan

Nr. CF vechi:56

Nr. topografic:partedinr.top.2726

Adresa: Jud. Maramures

Nr. Crt	Nr cadastral Nr. topografic	Suprafata* (mp)	Observatii / Referinte
A1		2.428	Sector cadastral:32 Teren neimprejmuit;

B. Partea II. Proprietari și acte

Inscrieri privitoare la dreptul de proprietate și alte drepturi reale		Referințe
1478 / 03/11/2023		
Act Normativ nr. Legea 7, din 13/03/1996 emis de Parlamentul României;		
B1	Intabulare, drept de PROPRIETATE, dobândit prin Lege, cota actuala 1/1 1) NEIDENTIFICAT NEIDENTIFICAT	A1
Act Administrativ nr. Adeverință nr. 4391, din 13/11/2023 emis de Primăria Șieu;		
B2	Se notează posesia faptică în favoarea lui 1) STOICA MARIA	A1

C. Partea III. SARCINI .

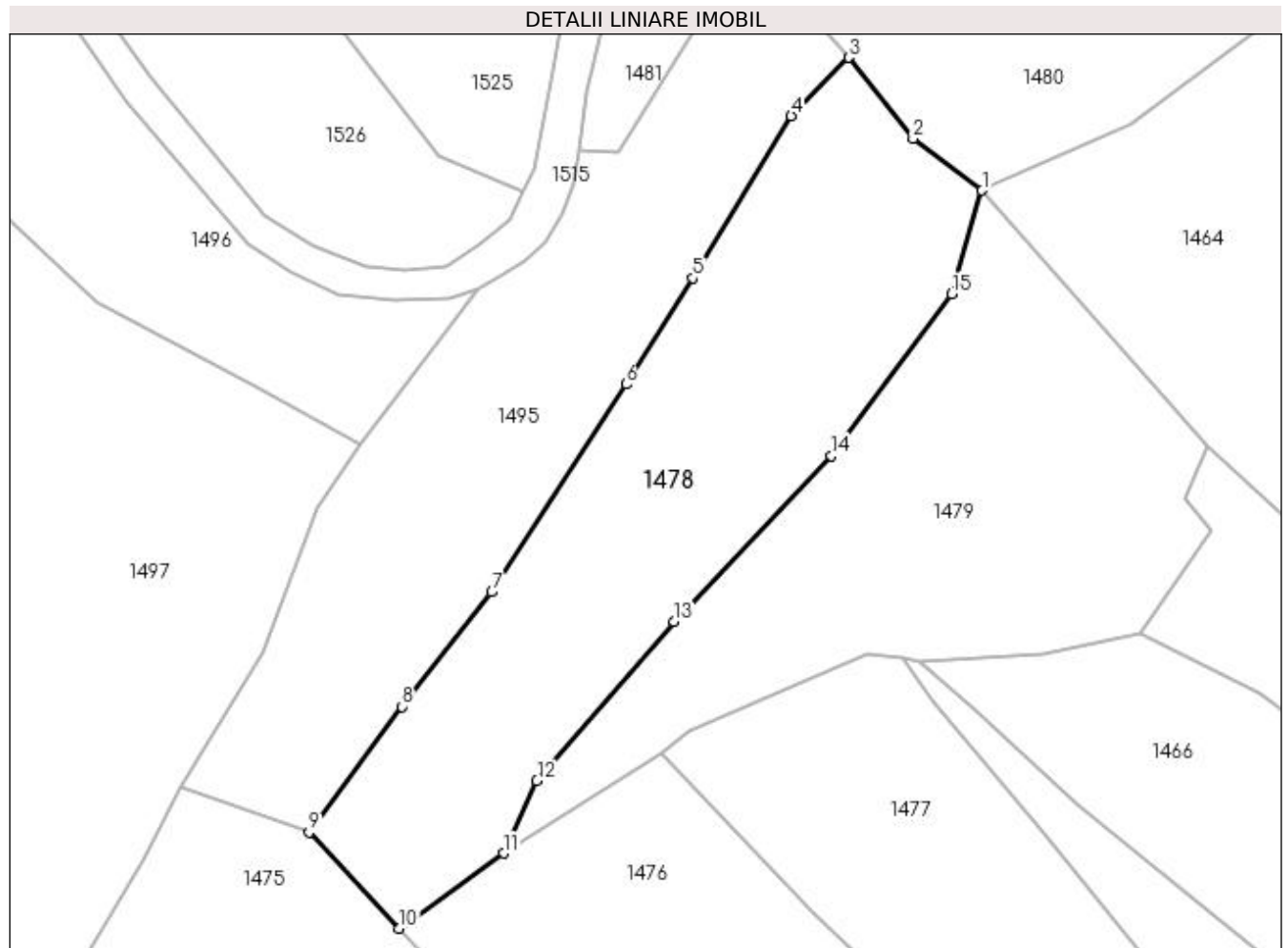
Inscrieri privind dezmembramintele dreptului de proprietate, drepturi reale de garanție și sarcini	Referințe
NU SUNT	

Anexa Nr. 1 La Partea I

Teren

Nr cadastral	Suprafața (mp)*	Observații / Referințe
	2.428	

* Suprafața este determinată în planul de proiecție Stereo 70.



Date referitoare la teren

Crt	Categorie folosință	Intra vilan	Suprafața (mp)	Tarla	Parcelă	Nr. topo	Observații / Referințe
1	faneata	NU	2.428	-	-	-	

Lungime Segmente

1) Valorile lungimilor segmentelor sunt obținute din proiecție în plan.

Punct început	X / Y	Punct sfârșit	X / Y	Lungime segment (** (m)
1	440.436,96 689.666,452	2	440.428,774 689.672,592	10.233
2	440.428,774 689.672,592	3	440.421,169 689.682,168	12.228
3	440.421,169 689.682,168	4	440.414,372 689.675,272	9.683
4	440.414,372 689.675,272	5	440.402,744 689.656,075	22.444
5	440.402,744 689.656,075	6	440.394,795 689.643,517	14.862

Punct început	X / Y	Punct sfârşit	X / Y	Lungime segment (** (m)
6	440.394,795 689.643,517	7	440.378,913 689.618,964	29.242
7	440.378,913 689.618,964	8	440.368,238 689.605,412	17.251
8	440.368,238 689.605,412	9	440.357,259 689.590,515	18.506
9	440.357,259 689.590,515	10	440.367,916 689.579,162	15.571
10	440.367,916 689.579,162	11	440.380,32 689.588,057	15.264
11	440.380,32 689.588,057	12	440.384,266 689.596,622	9.43
12	440.384,266 689.596,622	13	440.400,441 689.615,439	24.814
13	440.400,441 689.615,439	14	440.419,096 689.635,076	27.085
14	440.419,096 689.635,076	15	440.433,324 689.654,189	23.827
15	440.433,324 689.654,189	1	440.436,96 689.666,452	12.791

** Lungimile segmentelor sunt determinate în planul de proiecție Stereo 70 și sunt rotunjite la 1 milimetru.

*** Distanța dintre puncte este formată din segmente cumulate ce sunt mai mici decât valoarea 1 milimetru.

**DATE DESPRE IMOBILUL NR. 1479**

Oficiul de Cadastru și Publicitate Imobiliară MARAMURES
Biroul de Cadastru și Publicitate Imobiliară Dragomiresti

A. Partea I. Descrierea imobilului

TEREN Extravilan

Nr. CF vechi:56

Nr. topografic:partedinr.top.2726

Adresa: Jud. Maramures

Nr. Crt	Nr cadastral Nr. topografic	Suprafața* (mp)	Observații / Referințe
A1		2.173	Sector cadastral:32 Teren neimprejmuit;

B. Partea II. Proprietari și acte

Inscrieri privitoare la dreptul de proprietate și alte drepturi reale		Referințe
/		
Act Normativ nr. Legea 7, din 13/03/1996 emis de Parlamentul României;		
B1	Inscrierea provizorie, drept de PROPRIETATE, dobandit prin Lege, cota actuala 1/1 1) COMUNA ȘIEU, CIF:14813046, PROPRIETAR NEIDENTIFICAT	A1

C. Partea III. SARCINI .

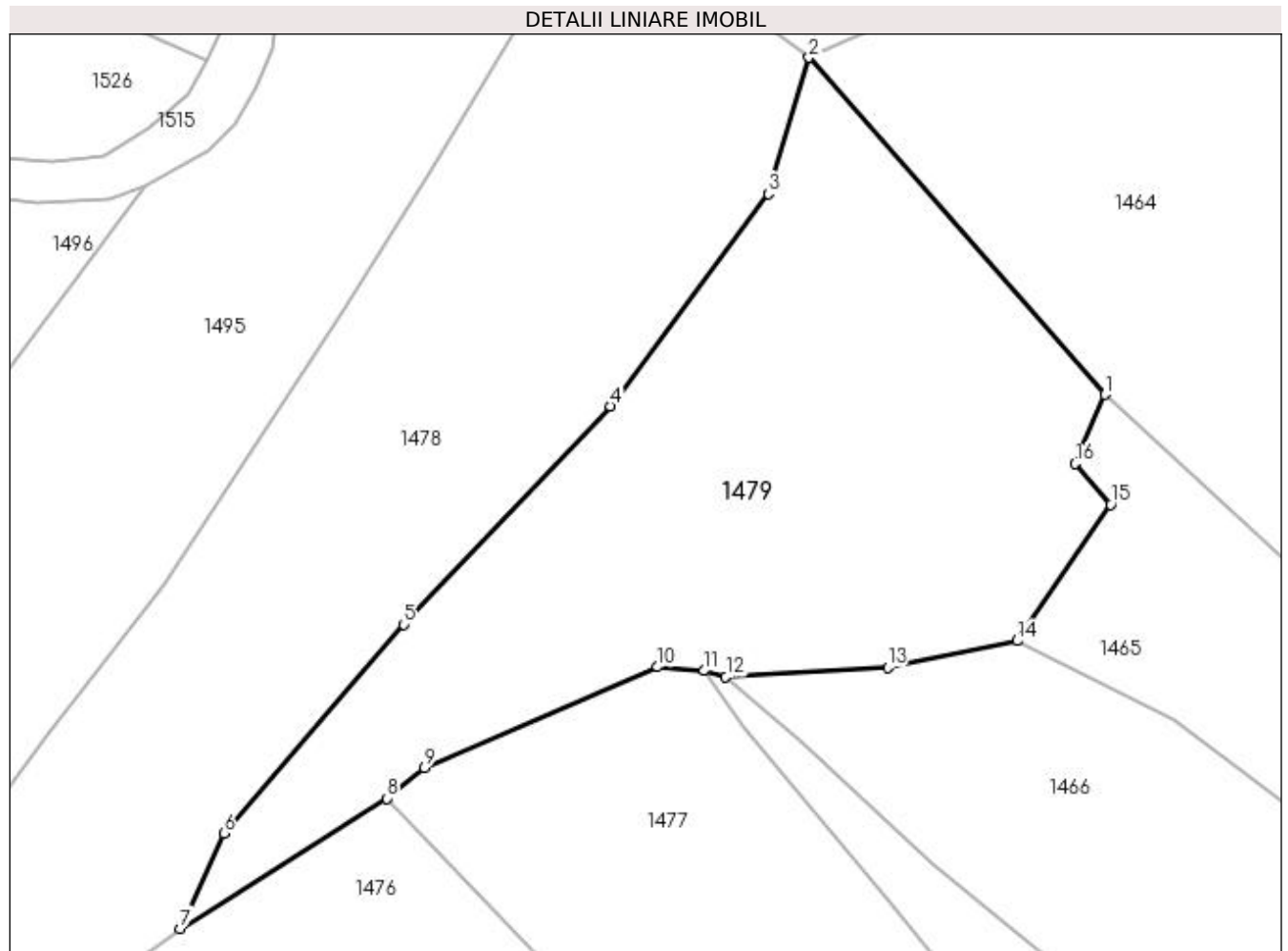
Inscrieri privind dezmembramintele dreptului de proprietate, drepturi reale de garanție și sarcini	Referințe
NU SUNT	

Anexa Nr. 1 La Partea I

Teren

Nr cadastral	Suprafața (mp)*	Observații / Referințe
	2.173	

* Suprafața este determinată în planul de proiecție Stereo 70.



Date referitoare la teren

Crt	Categorie folosință	Intra vilan	Suprafața (mp)	Tarla	Parcelă	Nr. topo	Observații / Referințe
1	faneata	NU	2.173	-	-	partedinr. top.2726	

Lungime Segmente

1) Valorile lungimilor segmentelor sunt obținute din proiecție în plan.

Punct început	X / Y	Punct sfârșit	X / Y	Lungime segment (** (m)
1	440.463,633 689.636,113	2	440.436,96 689.666,452	40.397
2	440.436,96 689.666,452	3	440.433,324 689.654,189	12.791
3	440.433,324 689.654,189	4	440.419,096 689.635,076	23.827
4	440.419,096 689.635,076	5	440.400,441 689.615,439	27.085
5	440.400,441 689.615,439	6	440.384,266 689.596,622	24.814

Punct început	X / Y	Punct sfârşit	X / Y	Lungime segment (** (m)
6	440.384,266 689.596,622	7	440.380,32 689.588,057	9.43
7	440.380,32 689.588,057	8	440.398,932 689.599,775	21.994
8	440.398,932 689.599,775	9	440.402,354 689.602,53	4.393
9	440.402,354 689.602,53	10	440.423,334 689.611,608	22.86
10	440.423,334 689.611,608	11	440.427,547 689.611,259	4.227
11	440.427,547 689.611,259	12	440.429,483 689.610,735	2.006
12	440.429,483 689.610,735	13	440.444,078 689.611,579	14.619
13	440.444,078 689.611,579	14	440.455,726 689.613,957	11.888
14	440.455,726 689.613,957	15	440.464,173 689.626,233	14.901
15	440.464,173 689.626,233	16	440.460,945 689.629,91	4.893
16	440.460,945 689.629,91	1	440.463,633 689.636,113	6.76

** Lungimile segmentelor sunt determinate în planul de proiecție Stereo 70 și sunt rotunjite la 1 milimetru.

*** Distanța dintre puncte este formată din segmente cumulate ce sunt mai mici decât valoarea 1 milimetru.

**DATE DESPRE IMOBILUL NR. 1480**

Oficiul de Cadastru și Publicitate Imobiliară MARAMURES
Biroul de Cadastru și Publicitate Imobiliară Dragomiresti

A. Partea I. Descrierea imobilului

TEREN Extravilan

Nr. CF vechi:56

Nr. topografic:partedinr.top.2726

Adresa: Jud. Maramures

Nr. Crt	Nr cadastral Nr. topografic	Suprafața* (mp)	Observații / Referințe
A1		5.160	Sector cadastral:32 Teren neimprejmuit;

B. Partea II. Proprietari și acte

Inscrieri privitoare la dreptul de proprietate și alte drepturi reale		Referințe
/		
Act Normativ nr. Legea 7, din 13/03/1996 emis de Parlamentul României;		
B1	Inscrierea provizorie, drept de PROPRIETATE, dobandit prin Lege, cota actuala 1/1 1) COMUNA ȘIEU, CIF:14813046, PROPRIETAR NEIDENTIFICAT	A1

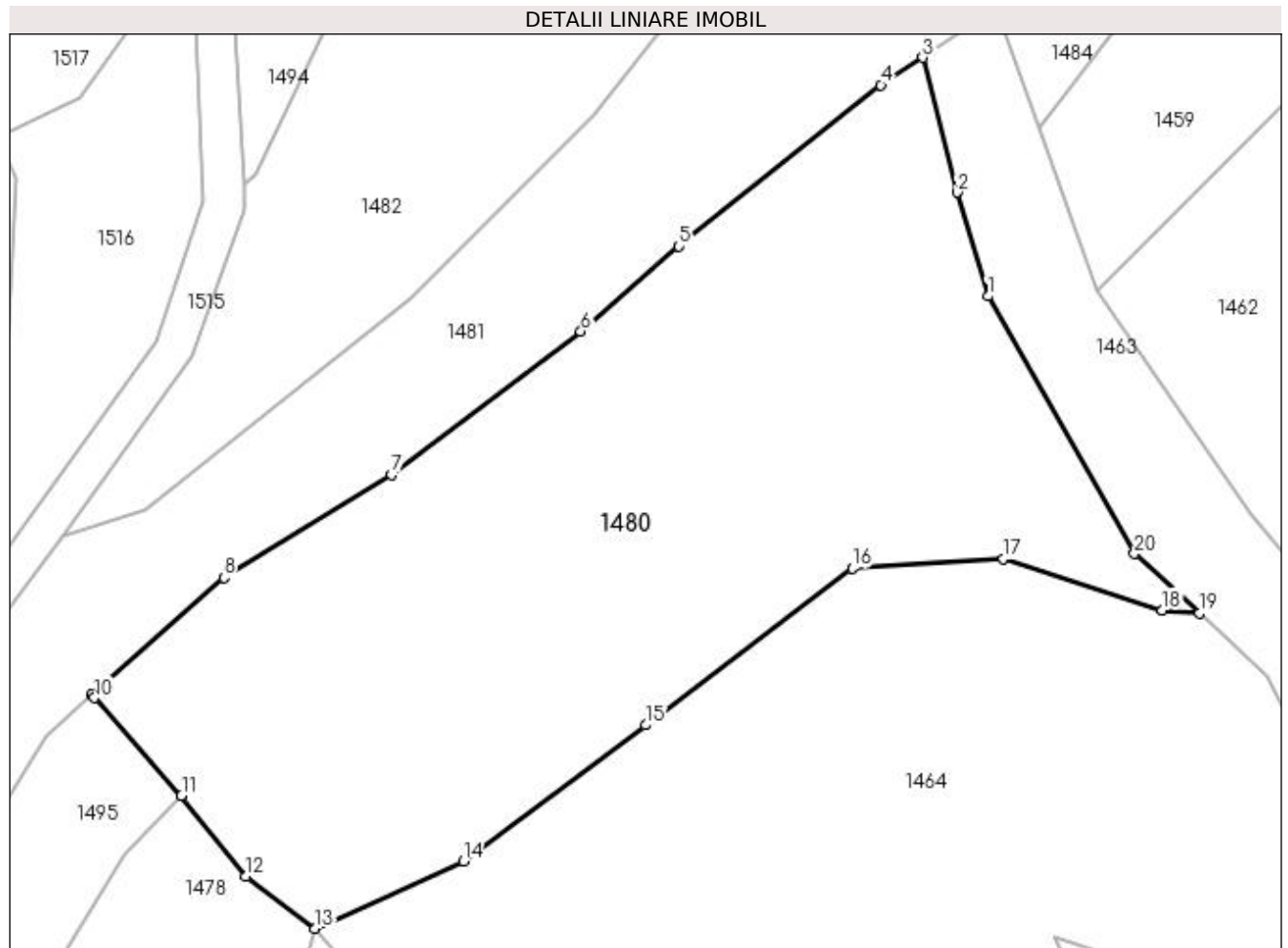
C. Partea III. SARCINI .

Inscrieri privind dezmembramintele dreptului de proprietate, drepturi reale de garanție și sarcini	Referințe
NU SUNT	

Anexa Nr. 1 La Partea I**Teren**

Nr cadastral	Suprafața (mp)*	Observații / Referințe
	5.160	

* Suprafața este determinată în planul de proiecție Stereo 70.

**Date referitoare la teren**

Crt	Categorie folosință	Intra vilan	Suprafața (mp)	Tarla	Parcelă	Nr. topo	Observații / Referințe
1	faneata	NU	5.160	-	-	partedinnr. top.2726	

Lungime Segmente

1) Valorile lungimilor segmentelor sunt obținute din proiecție în plan.

Punct început	X / Y	Punct sfârșit	X / Y	Lungime segment (** (m)
1	440.516,523 689.741,129	2	440.512,858 689.753,415	12.821
2	440.512,858 689.753,415	3	440.508,802 689.769,337	16.43
3	440.508,802 689.769,337	4	440.503,858 689.766,099	5.91
4	440.503,858 689.766,099	5	440.479,977 689.747,027	30.562
5	440.479,977 689.747,027	6	440.468,374 689.736,981	15.348

Punct început	X / Y	Punct sfârşit	X / Y	Lungime segment (** (m)
6	440.468,374 689.736,981	7	440.446,033 689.720,052	28.031
7	440.446,033 689.720,052	8	440.426,165 689.707,904	23.288
8	440.426,165 689.707,904	9	440.410,55 689.694,018	20.896
9	440.410,55 689.694,018	10	440.410,866 689.693,683	0.461
10	440.410,866 689.693,683	11	440.421,169 689.682,168	15.451
11	440.421,169 689.682,168	12	440.428,774 689.672,592	12.228
12	440.428,774 689.672,592	13	440.436,96 689.666,452	10.233
13	440.436,96 689.666,452	14	440.454,524 689.674,376	19.269
14	440.454,524 689.674,376	15	440.476,061 689.690,479	26.891
15	440.476,061 689.690,479	16	440.500,461 689.708,998	30.632
16	440.500,461 689.708,998	17	440.518,332 689.710,129	17.907
17	440.518,332 689.710,129	18	440.537,138 689.704,054	19.763
18	440.537,138 689.704,054	19	440.541,495 689.703,685	4.373
19	440.541,495 689.703,685	20	440.533,836 689.710,71	10.393
20	440.533,836 689.710,71	1	440.516,523 689.741,129	35.001

** Lungimile segmentelor sunt determinate în planul de proiecţie Stereo 70 şi sunt rotunjite la 1 milimetru.

*** Distanţa dintre puncte este formată din segmente cumulate ce sunt mai mici decât valoarea 1 milimetru.

**DATE DESPRE IMOBILUL NR. 1481**

Oficiul de Cadastru și Publicitate Imobiliară MARAMURES
Biroul de Cadastru și Publicitate Imobiliară Dragomiresti

A. Partea I. Descrierea imobilului

TEREN Extravilan

Nr. CF vechi:745
Nr. topografic:2723

Adresa: Jud. Maramures

Nr. Crt	Nr cadastral Nr. topografic	Suprafata* (mp)	Observatii / Referinta
A1		2.583	Sector cadastral:32 Teren neimprejmuit;

B. Partea II. Proprietari și acte

Inscrieri privitoare la dreptul de proprietate și alte drepturi reale		Referințe
1481 / 03/11/2023		
Act Normativ nr. Legea 7, din 13/03/1996 emis de Parlamentul României;		
B1	Intabulare, drept de PROPRIETATE, dobândit prin Lege, cota actuala 1/1 1) NEIDENTIFICAT NEIDENTIFICAT	A1
Act Administrativ nr. Adeverință nr. 4371, din 13/11/2023 emis de Primăria Șieu;		
B2	Se notează posesia faptică în favoarea lui 1) PETREUȘ IOAN	A1

C. Partea III. SARCINI .

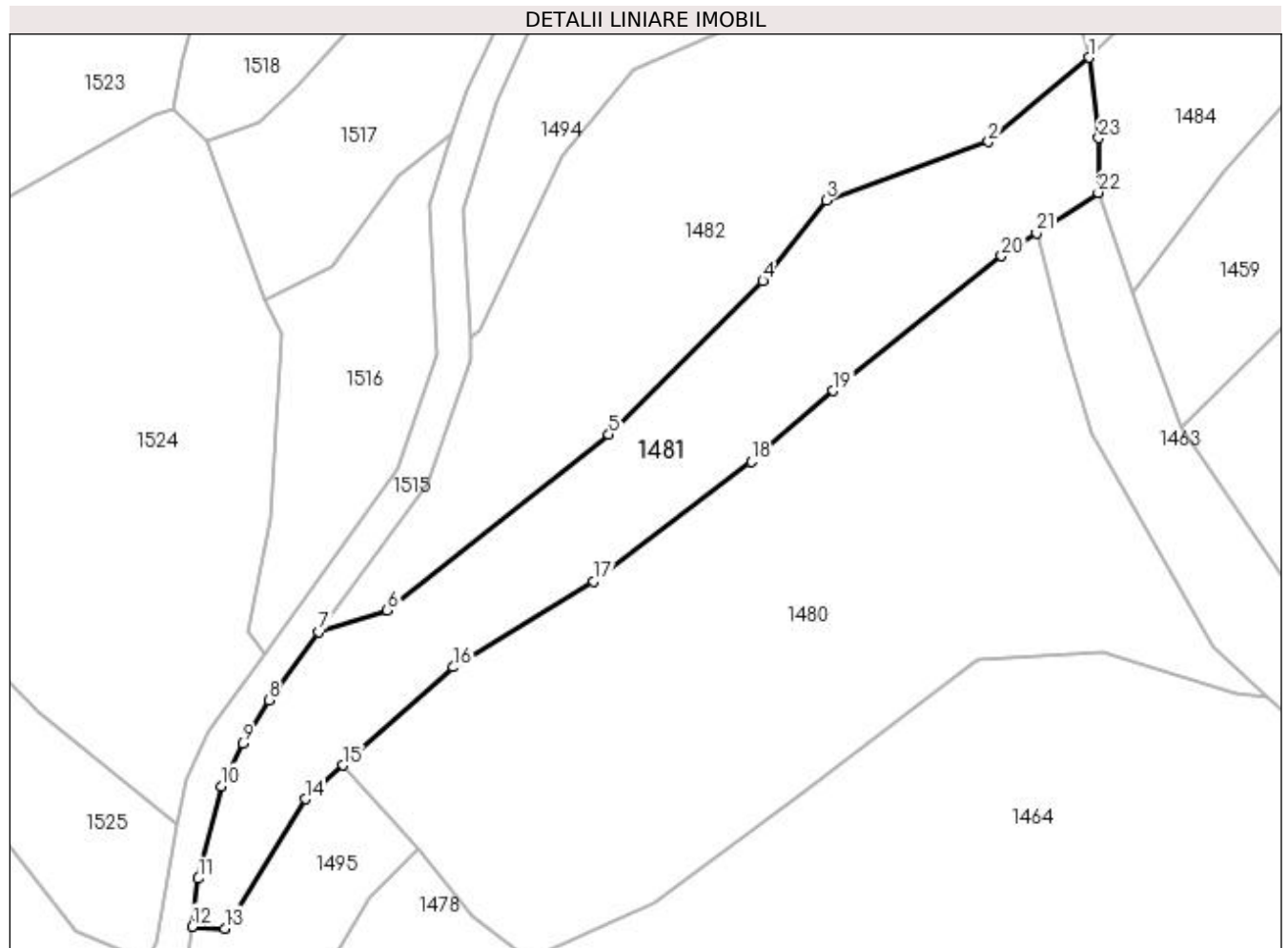
Inscrieri privind dezmembramintele dreptului de proprietate, drepturi reale de garanție și sarcini	Referințe
NU SUNT	

Anexa Nr. 1 La Partea I

Teren

Nr cadastral	Suprafața (mp)*	Observații / Referințe
	2.583	

* Suprafața este determinată în planul de proiecție Stereo 70.



Date referitoare la teren

Crt	Categorie folosință	Intravilan	Suprafața (mp)	Tarla	Parcelă	Nr. topo	Observații / Referințe
1	faneata	NU	2.583	-	-	-	

Lungime Segmente

1) Valorile lungimilor segmentelor sunt obținute din proiecție în plan.

Punct început	X / Y	Punct sfârșit	X / Y	Lungime segment (** (m)
1	440.516,259 689.794,213	2	440.501,999 689.782,287	18.59
3	440.479,045 689.774,027	4	440.470,049 689.762,578	14.56
5	440.448,198 689.740,826	6	440.416,82 689.715,963	40.034
7	440.407,07 689.712,912	8	440.399,996 689.703,224	11.996
9	440.396,308 689.697,129	10	440.393,299 689.691,052	6.781

Punct început	X / Y	Punct sfârșit	X / Y	Lungime segment (** (m)
2	440.501,999 689.782,287	3	440.479,045 689.774,027	24.395
4	440.470,049 689.762,578	5	440.448,198 689.740,826	30.832
6	440.416,82 689.715,963	7	440.407,07 689.712,912	10.216
8	440.399,996 689.703,224	9	440.396,308 689.697,129	7.124
10	440.393,299 689.691,052	11	440.390,028 689.677,967	13.488

Punct început	X / Y	Punct sfârșit	X / Y	Lungime segment (** (m)
11	440.390,028 689.677,967	12	440.389,165 689.671,168	6.854
13	440.393,795 689.670,894	14	440.405,188 689.689,25	21.604
15	440.410,55 689.694,018	16	440.426,165 689.707,904	20.896
17	440.446,033 689.720,052	18	440.468,374 689.736,981	28.031
19	440.479,977 689.747,027	20	440.503,858 689.766,099	30.562
21	440.508,802 689.769,337	22	440.517,578 689.775,086	10.491
23	440.517,632 689.782,82	1	440.516,259 689.794,213	11.475

Punct început	X / Y	Punct sfârșit	X / Y	Lungime segment (** (m)
12	440.389,165 689.671,168	13	440.393,795 689.670,894	4.638
14	440.405,188 689.689,25	15	440.410,55 689.694,018	7.175
16	440.426,165 689.707,904	17	440.446,033 689.720,052	23.288
18	440.468,374 689.736,981	19	440.479,977 689.747,027	15.348
20	440.503,858 689.766,099	21	440.508,802 689.769,337	5.91
22	440.517,578 689.775,086	23	440.517,632 689.782,82	7.734

** Lungimile segmentelor sunt determinate în planul de proiecție Stereo 70 și sunt rotunjite la 1 milimetru.

*** Distanța dintre puncte este formată din segmente cumulate ce sunt mai mici decât valoarea 1 milimetru.

**DATE DESPRE IMOBILUL NR. 1482**

Oficiul de Cadastru și Publicitate Imobiliară MARAMURES
Biroul de Cadastru și Publicitate Imobiliară Dragomiresti

A. Partea I. Descrierea imobilului

TEREN Extravilan

Nr. CF vechi:745

Nr. topografic:parte din nr. top. 2723

Adresa: Jud. Maramures

Nr. Crt	Nr cadastral Nr. topografic	Suprafața* (mp)	Observații / Referințe
A1		3.179	Sector cadastral:32 Teren neimprejmuit;

B. Partea II. Proprietari și acte

Inscrieri privitoare la dreptul de proprietate și alte drepturi reale		Referințe
/		
Act Normativ nr. Legea 7, din 13/03/1996 emis de Parlamentul României;		
B1	Inscrierea provizorie, drept de PROPRIETATE, dobandit prin Lege, cota actuala 1/1 1) COMUNA ȘIEU, CIF:14813046, PROPRIETAR NEIDENTIFICAT	A1

C. Partea III. SARCINI .


Inscrieri privind dezmembramintele dreptului de proprietate, drepturi reale de garanție și sarcini	Referințe
NU SUNT	

Anexa Nr. 1 La Partea I

Teren

Nr cadastral	Suprafața (mp)*	Observații / Referințe
	3.179	

* Suprafața este determinată în planul de proiecție Stereo 70.



Date referitoare la teren

Crt	Categorie folosință	Intravilan	Suprafața (mp)	Tarla	Parcelă	Nr. topo	Observații / Referințe
1	faneata	NU	3.179	-	-	parte din nr. top. 2723	

Lungime Segmente

1) Valorile lungimilor segmentelor sunt obținute din proiecție în plan.

Punct început	X / Y	Punct sfârșit	X / Y	Lungime segment (** (m)
1	440.407,07 689.712,912	2	440.416,82 689.715,963	10.216
2	440.416,82 689.715,963	3	440.448,198 689.740,826	40.034
3	440.448,198 689.740,826	4	440.470,049 689.762,578	30.832
4	440.470,049 689.762,578	5	440.479,045 689.774,027	14.56
5	440.479,045 689.774,027	6	440.501,999 689.782,287	24.395

Punct început	X / Y	Punct sfârşit	X / Y	Lungime segment (** (m)
6	440.501,999 689.782,287	7	440.516,259 689.794,213	18.59
7	440.516,259 689.794,213	8	440.511,29 689.812,893	19.33
8	440.511,29 689.812,893	9	440.497,359 689.806,859	15.182
9	440.497,359 689.806,859	10	440.471,844 689.801,112	26.154
10	440.471,844 689.801,112	11	440.451,547 689.792,405	22.086
11	440.451,547 689.792,405	12	440.441,565 689.780,162	15.797
12	440.441,565 689.780,162	13	440.430,02 689.755,525	27.208
13	440.430,02 689.755,525	14	440.428,491 689.754,491	1.846
14	440.428,491 689.754,491	15	440.428,671 689.751,379	3.117
15	440.428,671 689.751,379	16	440.422,458 689.733,989	18.467
16	440.422,458 689.733,989	1	440.407,07 689.712,912	26.097

** Lungimile segmentelor sunt determinate în planul de proiecție Stereo 70 și sunt rotunjite la 1 milimetru.

*** Distanța dintre puncte este formată din segmente cumulate ce sunt mai mici decât valoarea 1 milimetru.

**DATE DESPRE IMOBILUL NR. 1483**

Oficiul de Cadastru și Publicitate Imobiliară MARAMURES
Biroul de Cadastru și Publicitate Imobiliară Dragomiresti

A. Partea I. Descrierea imobilului

TEREN Extravilan

Nr. CF vechi:745

Nr. topografic:parte din nr. top. 2723

Adresa: Jud. Maramures

Nr. Crt	Nr cadastral Nr. topografic	Suprafața* (mp)	Observații / Referințe
A1		3.049	Sector cadastral:32 Teren neimprejmuit;

B. Partea II. Proprietari și acte

Inscrieri privitoare la dreptul de proprietate și alte drepturi reale		Referințe
/		
Act Normativ nr. Legea 7, din 13/03/1996 emis de Parlamentul României;		
B1	Inscrierea provizorie, drept de PROPRIETATE, dobandit prin Lege, cota actuala 1/1 1) COMUNA ȘIEU, CIF:14813046, PROPRIETAR NEIDENTIFICAT	A1

C. Partea III. SARCINI .

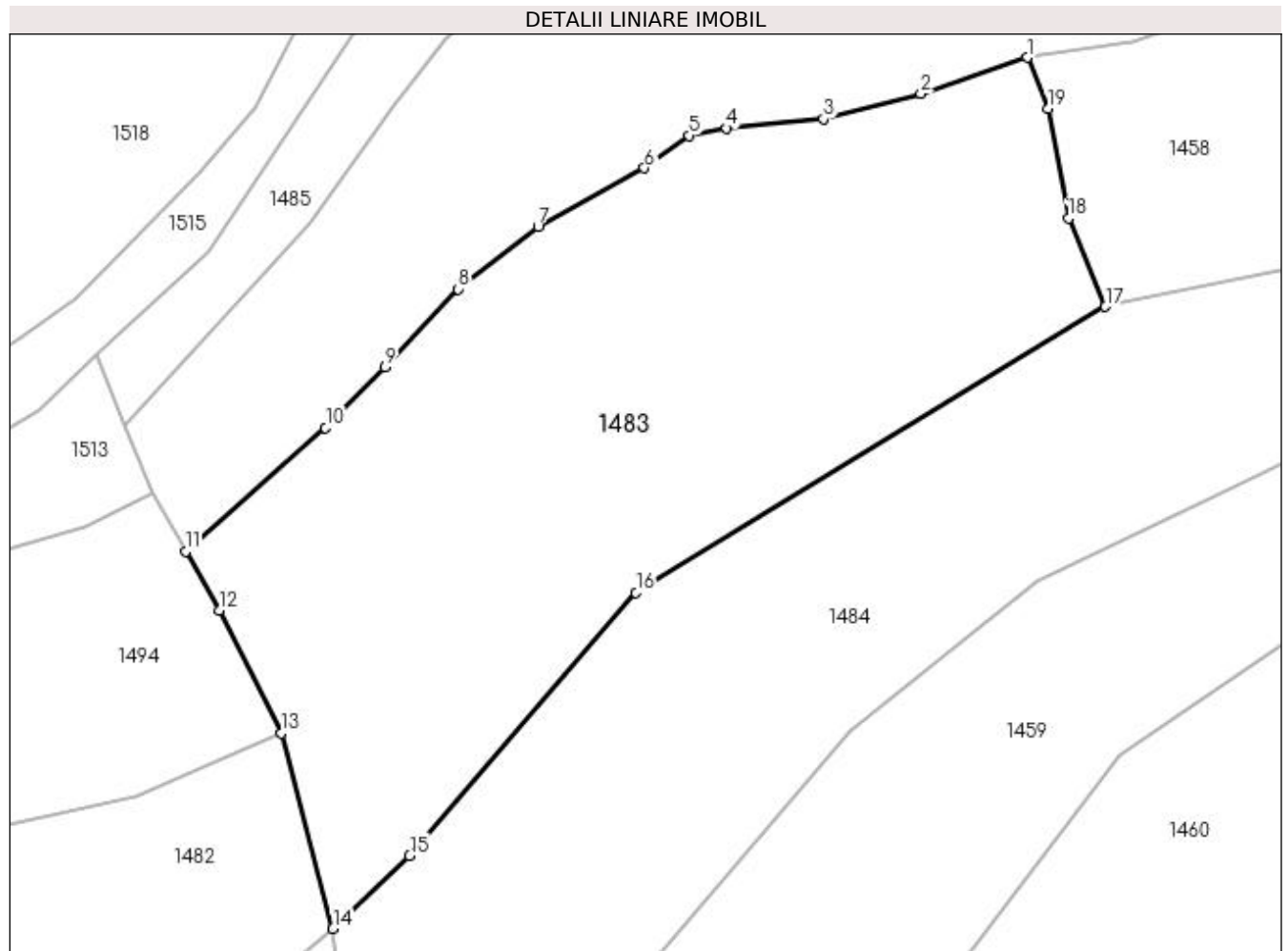
Inscrieri privind dezmembramintele dreptului de proprietate, drepturi reale de garanție și sarcini	Referințe
NU SUNT	

Anexa Nr. 1 La Partea I

Teren

Nr cadastral	Suprafața (mp)*	Observații / Referințe
	3.049	

* Suprafața este determinată în planul de proiecție Stereo 70.



Date referitoare la teren

Crt	Categorie folosință	Intravilan	Suprafața (mp)	Tarla	Parcelă	Nr. topo	Observații / Referințe
1	faneata	NU	3.049	-	-	parte din nr. top. 2723	

Lungime Segmente

1) Valorile lungimilor segmentelor sunt obținute din proiecție în plan.

Punct început	X / Y	Punct sfârșit	X / Y	Lungime segment (** (m)
1	440.582,7 689.877,509	2	440.572,524 689.874,039	10.751
2	440.572,524 689.874,039	3	440.563,196 689.871,656	9.628
3	440.563,196 689.871,656	4	440.553,938 689.870,745	9.303
4	440.553,938 689.870,745	5	440.550,339 689.870,04	3.667
5	440.550,339 689.870,04	6	440.546,06 689.866,956	5.275

Punct început	X / Y	Punct sfârșit	X / Y	Lungime segment (** (m)
6	440.546,06 689.866,956	7	440.535,891 689.861,35	11.612
7	440.535,891 689.861,35	8	440.528,239 689.855,377	9.707
8	440.528,239 689.855,377	9	440.521,225 689.847,948	10.217
9	440.521,225 689.847,948	10	440.515,539 689.842,103	8.154
10	440.515,539 689.842,103	11	440.502,124 689.830,273	17.886
11	440.502,124 689.830,273	12	440.505,349 689.824,642	6.489
12	440.505,349 689.824,642	13	440.511,29 689.812,893	13.166
13	440.511,29 689.812,893	14	440.516,259 689.794,213	19.33
14	440.516,259 689.794,213	15	440.523,589 689.801,202	10.128
15	440.523,589 689.801,202	16	440.545,26 689.826,333	33.184
16	440.545,26 689.826,333	17	440.590,204 689.853,688	52.614
17	440.590,204 689.853,688	18	440.586,645 689.862,125	9.157
18	440.586,645 689.862,125	19	440.584,738 689.872,604	10.651
19	440.584,738 689.872,604	1	440.582,7 689.877,509	5.312

** Lungimile segmentelor sunt determinate în planul de proiecție Stereo 70 și sunt rotunjite la 1 milimetru.

*** Distanța dintre puncte este formată din segmente cumulate ce sunt mai mici decât valoarea 1 milimetru.

**DATE DESPRE IMOBILUL NR. 1484**

Oficiul de Cadastru și Publicitate Imobiliară MARAMURES
Biroul de Cadastru și Publicitate Imobiliară Dragomiresti

A. Partea I. Descrierea imobilului

TEREN Extravilan

Nr. CF vechi:527,2129

Nr. topografic:partedinnr.top.2753,2754

Adresa: Jud. Maramures

Nr. Crt	Nr cadastral Nr. topografic	Suprafata* (mp)	Observatii / Referinte
A1		4.013	Sector cadastral:32 Teren neimprejmuit;

B. Partea II. Proprietari și acte

Inscrieri privitoare la dreptul de proprietate și alte drepturi reale		Referințe
1484 / 03/11/2023		
Act Normativ nr. Legea 7, din 13/03/1996 emis de Parlamentul României;		
B1	Intabulare, drept de PROPRIETATE, dobândit prin Lege, cota actuala 1/1 1) NEIDENTIFICAT NEIDENTIFICAT	A1
Act Administrativ nr. Adeverință nr. 3782, din 24/10/2023 emis de Primăria Șieu;		
B2	Se notează posesia faptică în favoarea lui 1) BALIN IOANA	A1

C. Partea III. SARCINI .

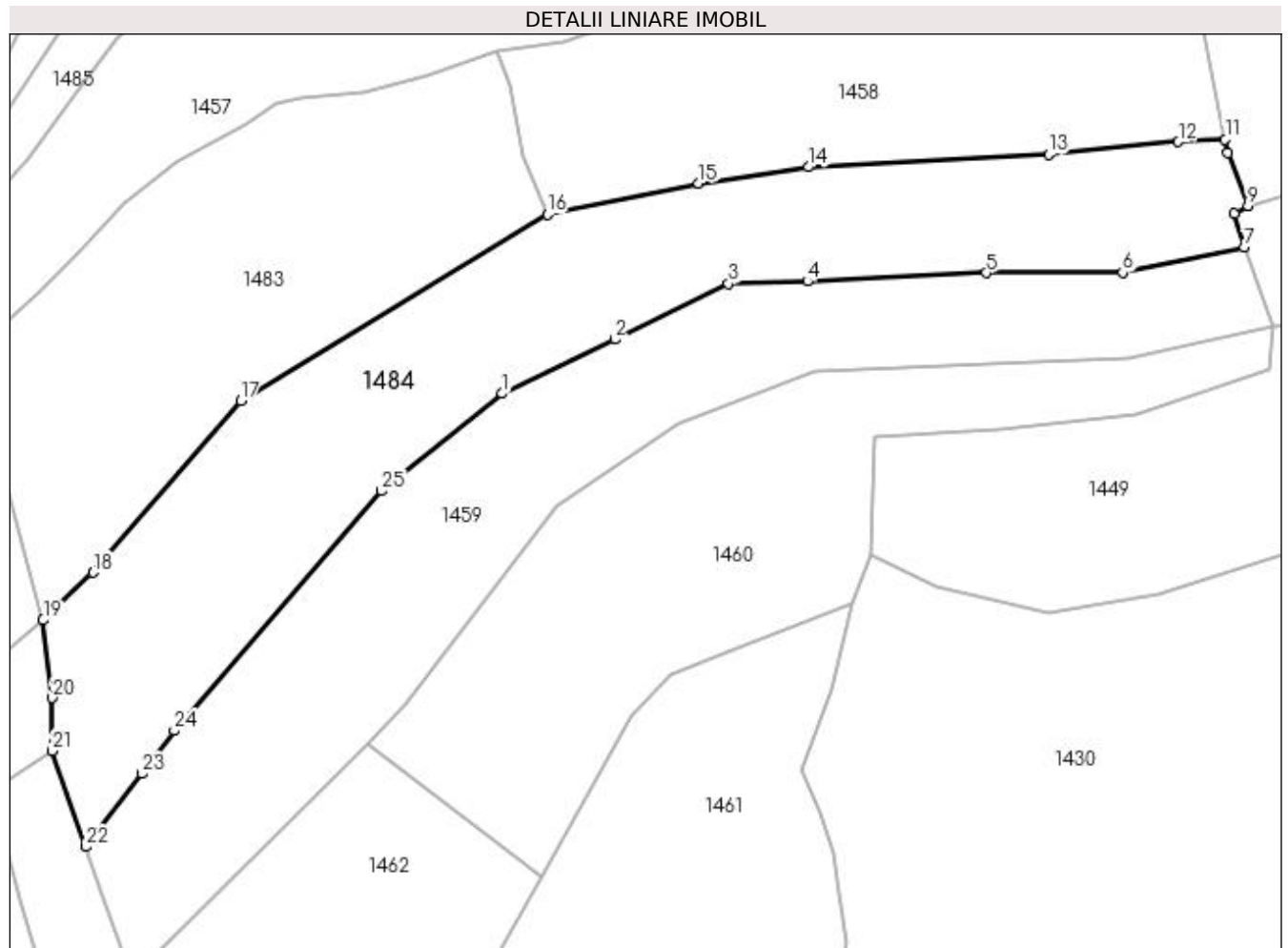
Inscrieri privind dezmembramintele dreptului de proprietate, drepturi reale de garanție și sarcini	Referințe
NU SUNT	

Anexa Nr. 1 La Partea I

Teren

Nr cadastral	Suprafața (mp)*	Observații / Referințe
	4.013	

* Suprafața este determinată în planul de proiecție Stereo 70.



Date referitoare la teren

Crt	Categorie folosință	Intra vilan	Suprafața (mp)	Tarla	Parcelă	Nr. topo	Observații / Referințe
1	faneata	NU	4.013	-	-	-	

Lungime Segmente

1) Valorile lungimilor segmentelor sunt obținute din proiecție în plan.

Punct început	X / Y	Punct sfârșit	X / Y	Lungime segment (** (m)
1	440.583,603 689.827,427	2	440.600,096 689.835,342	18.294
3	440.616,754 689.843,504	4	440.628,373 689.843,85	11.624
5	440.654,574 689.845,094	6	440.674,555 689.845,144	19.981
7	440.692,393 689.848,853	8	440.690,974 689.853,782	5.129
9	440.692,941 689.854,952	10	440.689,991 689.862,711	8.301

Punct început	X / Y	Punct sfârșit	X / Y	Lungime segment (** (m)
2	440.600,096 689.835,342	3	440.616,754 689.843,504	18.55
4	440.628,373 689.843,85	5	440.654,574 689.845,094	26.231
6	440.674,555 689.845,144	7	440.692,393 689.848,853	18.22
8	440.690,974 689.853,782	9	440.692,941 689.854,952	2.289
10	440.689,991 689.862,711	11	440.689,607 689.864,652	1.979

Punct început	X / Y	Punct sfârșit	X / Y	Lungime segment (** (m)
11	440.689,607 689.864,652	12	440.682,739 689.864,311	6.876
13	440.663,73 689.862,446	14	440.628,496 689.860,611	35.282
15	440.612,404 689.858,223	16	440.590,204 689.853,688	22.658
17	440.545,26 689.826,333	18	440.523,589 689.801,202	33.184
19	440.516,259 689.794,213	20	440.517,632 689.782,82	11.475
21	440.517,578 689.775,086	22	440.522,506 689.761,036	14.889
23	440.530,698 689.771,728	24	440.535,525 689.778,028	7.937
25	440.565,85 689.813,15	1	440.583,603 689.827,427	22.782

Punct început	X / Y	Punct sfârșit	X / Y	Lungime segment (** (m)
12	440.682,739 689.864,311	13	440.663,73 689.862,446	19.1
14	440.628,496 689.860,611	15	440.612,404 689.858,223	16.268
16	440.590,204 689.853,688	17	440.545,26 689.826,333	52.614
18	440.523,589 689.801,202	19	440.516,259 689.794,213	10.128
20	440.517,632 689.782,82	21	440.517,578 689.775,086	7.734
22	440.522,506 689.761,036	23	440.530,698 689.771,728	13.47
24	440.535,525 689.778,028	25	440.565,85 689.813,15	46.402

** Lungimile segmentelor sunt determinate în planul de proiecție Stereo 70 și sunt rotunjite la 1 milimetru.

*** Distanța dintre puncte este formată din segmente cumulate ce sunt mai mici decât valoarea 1 milimetru.

**DATE DESPRE IMOBILUL NR. 1485**

Oficiul de Cadastru și Publicitate Imobiliară MARAMURES
Biroul de Cadastru și Publicitate Imobiliară Dragomiresti

A. Partea I. Descrierea imobilului

TEREN Extravilan

Nr. CF vechi:52234

Nr. topografic:partedinr.top.2722

Adresa: Jud. Maramures

Nr. Crt	Nr cadastral Nr. topografic	Suprafata* (mp)	Observatii / Referinte
A1		2.805	Sector cadastral:32 Teren neimprejmuit;

B. Partea II. Proprietari și acte

Inscrieri privitoare la dreptul de proprietate și alte drepturi reale		Referințe
1485 / 31/10/2023		
Act Normativ nr. Legea 7, din 13/03/1996 emis de Parlamentul României;		
B1	Intabulare, drept de PROPRIETATE, dobândit prin Lege, cota actuala 1/1 1) NEIDENTIFICAT NEIDENTIFICAT	A1
Act Administrativ nr. Adeverință nr. 3688, din 23/10/2003 emis de Primăria Șieu;		
B2	Se notează posesia faptică în favoarea lui 1) MARIȘ GRIGORE	A1

C. Partea III. SARCINI .

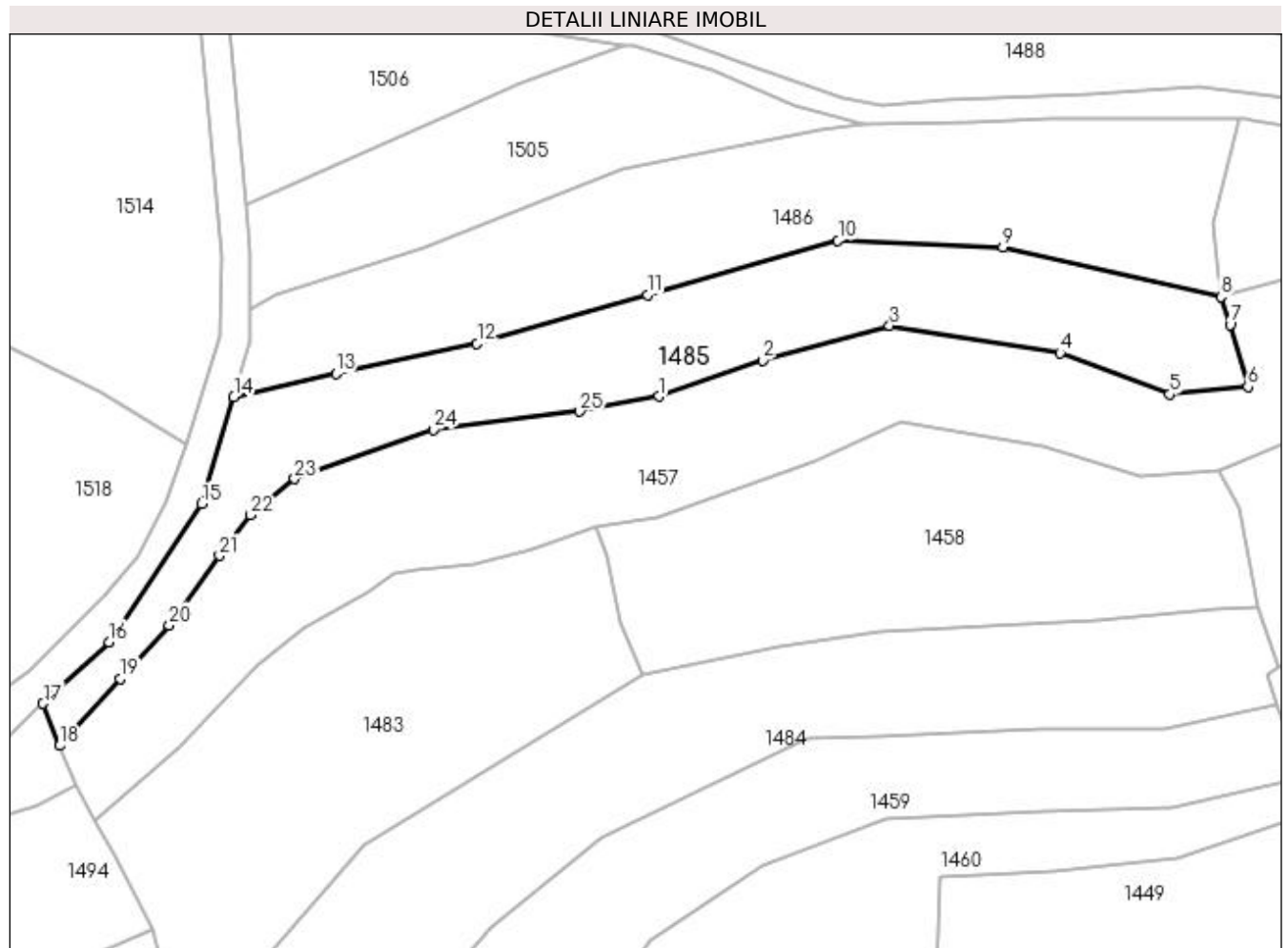
Inscrieri privind dezmembramintele dreptului de proprietate, drepturi reale de garanție și sarcini	Referințe
NU SUNT	

Anexa Nr. 1 La Partea I

Teren

Nr cadastral	Suprafața (mp)*	Observații / Referințe
	2.805	

* Suprafața este determinată în planul de proiecție Stereo 70.



Date referitoare la teren

Crt	Categorie folosință	Intra vilan	Suprafața (mp)	Tarla	Parcelă	Nr. topo	Observații / Referințe
1	faneata	NU	2.805	-	-	-	

Lungime Segmente

1) Valorile lungimilor segmentelor sunt obținute din proiecție în plan.

Punct început	X / Y	Punct sfârșit	X / Y	Lungime segment (** (m)
1	440.592,935 689.898,57	2	440.609,658 689.904,389	17.706
3	440.630,119 689.909,983	4	440.657,609 689.905,581	27.84
5	440.675,333 689.898,924	6	440.687,898 689.900,103	12.62
7	440.685,042 689.910,125	8	440.683,538 689.914,611	4.731
9	440.648,404 689.922,626	10	440.621,803 689.923,706	26.623

Punct început	X / Y	Punct sfârșit	X / Y	Lungime segment (** (m)
2	440.609,658 689.904,389	3	440.630,119 689.909,983	21.212
4	440.657,609 689.905,581	5	440.675,333 689.898,924	18.933
6	440.687,898 689.900,103	7	440.685,042 689.910,125	10.421
8	440.683,538 689.914,611	9	440.648,404 689.922,626	36.037
10	440.621,803 689.923,706	11	440.591,091 689.914,921	31.944

Punct început	X / Y	Punct sfârșit	X / Y	Lungime segment (** (m)
11	440.591,091 689.914,921	12	440.563,632 689.907,078	28.557
13	440.540,903 689.902,264	14	440.524,425 689.898,502	16.902
15	440.519,231 689.881,265	16	440.504,295 689.859,021	26.793
17	440.493,67 689.849,083	18	440.496,362 689.842,31	7.288
19	440.506,092 689.853,12	20	440.514,034 689.861,73	11.714
21	440.522,131 689.872,943	22	440.527,142 689.879,442	8.207
23	440.534,199 689.885,308	24	440.556,577 689.893,253	23.747
25	440.580,167 689.896,142	1	440.592,935 689.898,57	12.997

Punct început	X / Y	Punct sfârșit	X / Y	Lungime segment (** (m)
12	440.563,632 689.907,078	13	440.540,903 689.902,264	23.233
14	440.524,425 689.898,502	15	440.519,231 689.881,265	18.003
16	440.504,295 689.859,021	17	440.493,67 689.849,083	14.548
18	440.496,362 689.842,31	19	440.506,092 689.853,12	14.544
20	440.514,034 689.861,73	21	440.522,131 689.872,943	13.831
22	440.527,142 689.879,442	23	440.534,199 689.885,308	9.177
24	440.556,577 689.893,253	25	440.580,167 689.896,142	23.766

** Lungimile segmentelor sunt determinate în planul de proiecție Stereo 70 și sunt rotunjite la 1 milimetru.

*** Distanța dintre puncte este formată din segmente cumulate ce sunt mai mici decât valoarea 1 milimetru.

**DATE DESPRE IMOBILUL NR. 1486**

Oficiul de Cadastru și Publicitate Imobiliară MARAMURES
Biroul de Cadastru și Publicitate Imobiliară Dragomiresti

A. Partea I. Descrierea imobilului

TEREN Extravilan

Nr. CF vechi:52234

Nr. topografic:partedinr.top.2722

Adresa: Jud. Maramures

Nr. Crt	Nr cadastral Nr. topografic	Suprafata* (mp)	Observatii / Referinte
A1		3.161	Sector cadastral:32 Teren neimprejmuit;

B. Partea II. Proprietari și acte

Inscrieri privitoare la dreptul de proprietate și alte drepturi reale		Referințe
1486 / 03/11/2023		
Act Normativ nr. Legea 7, din 13/03/1996 emis de Parlamentul României;		
B1	Intabulare, drept de PROPRIETATE, dobândit prin Lege, cota actuala 1/1 1) NEIDENTIFICAT NEIDENTIFICAT	A1
Act Administrativ nr. Adeverință nr. 3715, din 23/10/2023 emis de Primăria Șieu;		
B2	Se notează posesia faptică în favoarea lui 1) TODOROVICI ILEANA	A1

C. Partea III. SARCINI .

Inscrieri privind dezmembramintele dreptului de proprietate, drepturi reale de garanție și sarcini	Referințe
NU SUNT	

Anexa Nr. 1 La Partea I

Teren

Nr cadastral	Suprafața (mp)*	Observații / Referințe
	3.161	

* Suprafața este determinată în planul de proiecție Stereo 70.

DETALII LINIARE IMOBIL



Date referitoare la teren

Crt	Categorie folosință	Intra vilan	Suprafața (mp)	Tarla	Parcelă	Nr. topo	Observații / Referințe
1	faneata	NU	3.161	-	-	-	

Lungime Segmente

1) Valorile lungimilor segmentelor sunt obținute din proiecție în plan.

Punct început	X / Y	Punct sfârșit	X / Y	Lungime segment (** (m)
1	440.686,52 689.943,285	2	440.656,186 689.943,287	30.334
2	440.656,186 689.943,287	3	440.643,487 689.942,862	12.706
3	440.643,487 689.942,862	4	440.625,832 689.942,285	17.664
4	440.625,832 689.942,285	5	440.618,876 689.941,594	6.99
5	440.618,876 689.941,594	6	440.587,115 689.935,138	32.411

Punct început	X / Y	Punct sfârșit	X / Y	Lungime segment (** (m)
6	440.587,115 689.935,138	7	440.554,969 689.922,572	34.515
7	440.554,969 689.922,572	8	440.531,146 689.914,872	25.036
8	440.531,146 689.914,872	9	440.527,058 689.912,6	4.677
9	440.527,058 689.912,6	10	440.527,082 689.907,319	5.281
10	440.527,082 689.907,319	11	440.524,425 689.898,502	9.209
11	440.524,425 689.898,502	12	440.540,903 689.902,264	16.902
12	440.540,903 689.902,264	13	440.563,632 689.907,078	23.233
13	440.563,632 689.907,078	14	440.591,091 689.914,921	28.557
14	440.591,091 689.914,921	15	440.621,803 689.923,706	31.944
15	440.621,803 689.923,706	16	440.648,404 689.922,626	26.623
16	440.648,404 689.922,626	17	440.683,538 689.914,611	36.037
17	440.683,538 689.914,611	18	440.682,398 689.926,477	11.921
18	440.682,398 689.926,477	1	440.686,52 689.943,285	17.306

** Lungimile segmentelor sunt determinate în planul de proiecție Stereo 70 și sunt rotunjite la 1 milimetru.

*** Distanța dintre puncte este formată din segmente cumulate ce sunt mai mici decât valoarea 1 milimetru.

**DATE DESPRE IMOBILUL NR. 1487**

Oficiul de Cadastru și Publicitate Imobiliară MARAMURES
Biroul de Cadastru și Publicitate Imobiliară Dragomiresti

A. Partea I. Descrierea imobilului

TEREN Extravilan

Nr. CF vechi:154

Nr. topografic:partedinr.top.2716

Adresa: Jud. Maramures

Nr. Crt	Nr cadastral Nr. topografic	Suprafata* (mp)	Observatii / Referinte
A1		1.777	Sector cadastral:32 Teren neimprejmuit;

B. Partea II. Proprietari și acte

Inscrieri privitoare la dreptul de proprietate și alte drepturi reale		Referințe
1487 / 03/11/2023		
Act Normativ nr. Legea 7, din 13/03/1996 emis de Parlamentul României;		
B1	Intabulare, drept de PROPRIETATE, dobândit prin Lege, cota actuala 1/1 1) NEIDENTIFICAT NEIDENTIFICAT	A1
Act Administrativ nr. Adeverință nr. 3717, din 23/10/2023 emis de Primăria Șieu;		
B2	Se notează posesia faptică în favoarea lui 1) DUNCA IOAN	A1

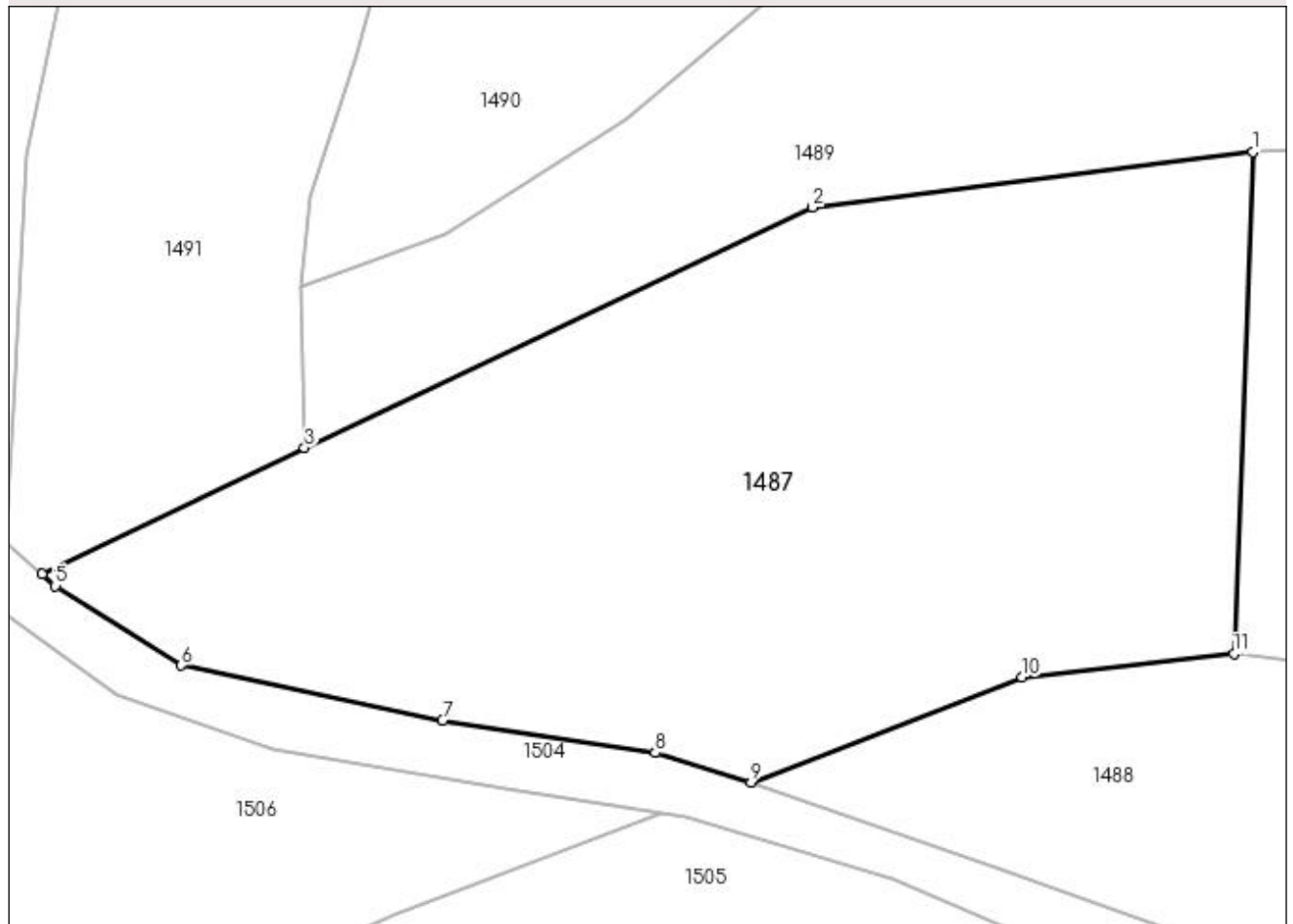
C. Partea III. SARCINI .

Inscrieri privind dezmembramintele dreptului de proprietate, drepturi reale de garanție și sarcini	Referințe
NU SUNT	

Anexa Nr. 1 La Partea I**Teren**

Nr cadastral	Suprafața (mp)*	Observații / Referințe
	1.777	

* Suprafața este determinată în planul de proiecție Stereo 70.

DETALII LINIARE IMOBIL**Date referitoare la teren**

Crt	Categorie folosință	Intra vilan	Suprafața (mp)	Tarla	Parcelă	Nr. topo	Observații / Referințe
1	faneata	NU	1.777	-	-	-	

Lungime Segmente

1) Valorile lungimilor segmentelor sunt obținute din proiecție în plan.

Punct început	X / Y	Punct sfârșit	X / Y	Lungime segment (** (m)
1	440.623,752 689.996,064	2	440.596,54 689.992,639	27.427
2	440.596,54 689.992,639	3	440.565,102 689.977,766	34.779
3	440.565,102 689.977,766	4	440.548,883 689.969,949	18.004
4	440.548,883 689.969,949	5	440.549,688 689.969,229	1.08
5	440.549,688 689.969,229	6	440.557,495 689.964,317	9.224

Punct început	X / Y	Punct sfârşit	X / Y	Lungime segment (** (m)
6	440.557,495 689.964,317	7	440.573,647 689.960,906	16.508
7	440.573,647 689.960,906	8	440.586,796 689.958,896	13.302
8	440.586,796 689.958,896	9	440.592,711 689.957,061	6.193
9	440.592,711 689.957,061	10	440.609,493 689.963,576	18.002
10	440.609,493 689.963,576	11	440.622,603 689.965,021	13.189
11	440.622,603 689.965,021	1	440.623,752 689.996,064	31.064

** Lungimile segmentelor sunt determinate în planul de proiecție Stereo 70 și sunt rotunjite la 1 milimetru.

*** Distanța dintre puncte este formată din segmente cumulate ce sunt mai mici decât valoarea 1 milimetru.

**DATE DESPRE IMOBILUL NR. 1488**

Oficiul de Cadastru și Publicitate Imobiliară MARAMURES
Biroul de Cadastru și Publicitate Imobiliară Dragomiresti

A. Partea I. Descrierea imobilului

TEREN Extravilan

Nr. CF vechi:154

Nr. topografic:partedinr.top.2716

Adresa: Jud. Maramures

Nr. Crt	Nr cadastral Nr. topografic	Suprafața* (mp)	Observații / Referințe
A1		2.162	Sector cadastral:32 Teren neimprejmuit;

B. Partea II. Proprietari și acte

Inscrieri privitoare la dreptul de proprietate și alte drepturi reale		Referințe
/		
Act Normativ nr. Legea 7, din 13/03/1996 emis de Parlamentul României;		
B1	Inscrierea provizorie, drept de PROPRIETATE, dobandit prin Lege, cota actuala 1/1 1) COMUNA ȘIEU, CIF:14813046, PROPRIETAR NEIDENTIFICAT	A1

C. Partea III. SARCINI .


Inscrieri privind dezmembramintele dreptului de proprietate, drepturi reale de garanție și sarcini	Referințe
NU SUNT	

Anexa Nr. 1 La Partea I

Teren

Nr cadastral	Suprafața (mp)*	Observații / Referințe
	2.162	

* Suprafața este determinată în planul de proiecție Stereo 70.



Date referitoare la teren

Crt	Categorie folosință	Intra vilan	Suprafața (mp)	Tarla	Parcelă	Nr. topo	Observații / Referințe
1	faneata	NU	2.162	-	-	partedinnr. top.2716	

Lungime Segmente

1) Valorile lungimilor segmentelor sunt obținute din proiecție în plan.

Punct început	X / Y	Punct sfârșit	X / Y	Lungime segment (** (m)	Punct început	X / Y	Punct sfârșit	X / Y	Lungime segment (** (m)
1	440.592,711 689.957,061	2	440.607,926 689.951,787	16.103	2	440.607,926 689.951,787	3	440.622,494 689.946,615	15.459
3	440.622,494 689.946,615	4	440.628,966 689.945,499	6.568	4	440.628,966 689.945,499	5	440.639,252 689.946,384	10.324
5	440.639,252 689.946,384	6	440.662,271 689.947,311	23.038	6	440.662,271 689.947,311	7	440.679,73 689.948,318	17.488
7	440.679,73 689.948,318	8	440.699,609 689.945,88	20.028	8	440.699,609 689.945,88	9	440.716,943 689.943,99	17.437
9	440.716,943 689.943,99	10	440.726,18 689.942,457	9.363	10	440.726,18 689.942,457	11	440.739,687 689.939,812	13.764

Punct început	X / Y	Punct sfârșit	X / Y	Lungime segment (** (m)
11	440.739,687 689.939,812	12	440.744,887 689.936,719	6.05
13	440.766,369 689.930,733	14	440.768,279 689.941,142	10.583
15	440.742,995 689.951,156	16	440.697,43 689.956,059	45.828
17	440.684,04 689.959,29	18	440.660,664 689.962,064	23.54
19	440.645,396 689.962,137	20	440.622,603 689.965,021	22.975
21	440.609,493 689.963,576	1	440.592,711 689.957,061	18.002

Punct început	X / Y	Punct sfârșit	X / Y	Lungime segment (** (m)
12	440.744,887 689.936,719	13	440.766,369 689.930,733	22.3
14	440.768,279 689.941,142	15	440.742,995 689.951,156	27.195
16	440.697,43 689.956,059	17	440.684,04 689.959,29	13.774
18	440.660,664 689.962,064	19	440.645,396 689.962,137	15.268
20	440.622,603 689.965,021	21	440.609,493 689.963,576	13.189

** Lungimile segmentelor sunt determinate în planul de proiecție Stereo 70 și sunt rotunjite la 1 milimetru.

*** Distanța dintre puncte este formată din segmente cumulate ce sunt mai mici decât valoarea 1 milimetru.

**DATE DESPRE IMOBILUL NR. 1489**

Oficiul de Cadastru și Publicitate Imobiliară MARAMURES
Biroul de Cadastru și Publicitate Imobiliară Dragomiresti

A. Partea I. Descrierea imobilului

TEREN Extravilan

Nr. CF vechi:154

Nr. topografic:partedinr.top.2716

Adresa: Jud. Maramures

Nr. Crt	Nr cadastral Nr. topografic	Suprafata* (mp)	Observatii / Referinta
A1		Din acte: 0 Masurata: 2.321	Sector cadastral:32 Teren neimprejmit;

B. Partea II. Proprietari și acte

Inscrieri privitoare la dreptul de proprietate și alte drepturi reale		Referinta
/		
Act Normativ nr. Legea 7, din 13/03/1996 emis de Parlamentul României;		
B1	Inscrierea provizorie, drept de PROPRIETATE, dobandit prin Lege, cota actuala 1/1 1) COMUNA ȘIEU, CIF:14813046, PROPRIETAR NEIDENTIFICAT	A1

C. Partea III. SARCINI .

Inscrieri privind dezmembramintele dreptului de proprietate, drepturi reale de garanție și sarcini	Referinta
NU SUNT	

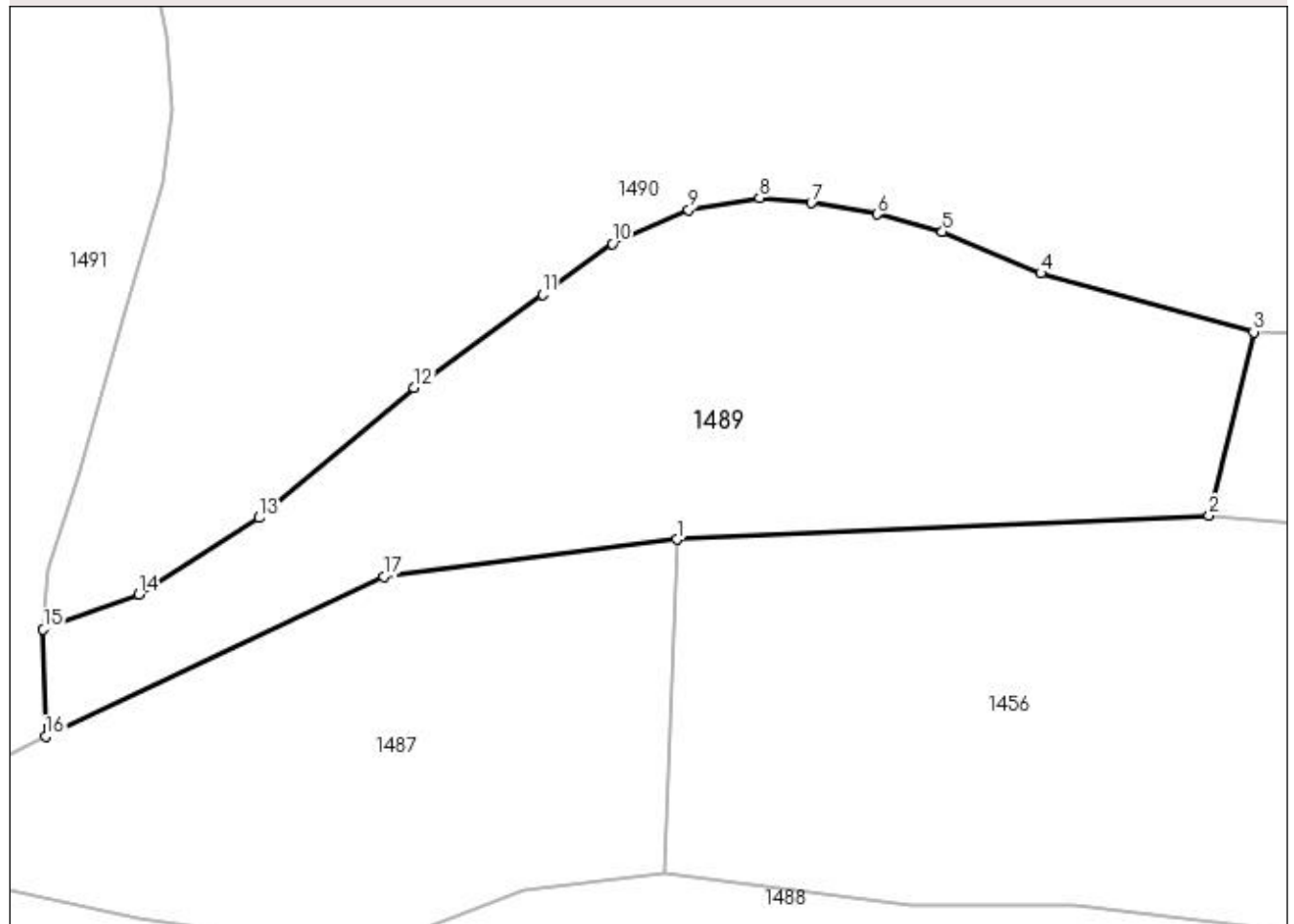
Anexa Nr. 1 La Partea I

Teren

Nr cadastral	Suprafața (mp)*	Observații / Referințe
	Din acte: 0 Masurata: 2.321	

* Suprafața este determinată în planul de proiecție Stereo 70.

DETALII LINIARE IMOBIL



Date referitoare la teren

Crt	Categorie folosință	Intra vilan	Suprafața (mp)	Tarla	Parcelă	Nr. topo	Observații / Referințe
1	faneata	NU	2.321	-	-	partedinnr. top.2716	

Lungime Segmente

1) Valorile lungimilor segmentelor sunt obținute din proiecție în plan.

Punct început	X / Y	Punct sfârșit	X / Y	Lungime segment (** (m)
1	440.623,752 689.996,064	2	440.673,202 689.998,296	49.5
2	440.673,202 689.998,296	3	440.677,354 690.015,343	17.545
3	440.677,354 690.015,343	4	440.657,583 690.020,796	20.509
4	440.657,583 690.020,796	5	440.648,442 690.024,646	9.919
5	440.648,442 690.024,646	6	440.642,34 690.026,276	6.316

Punct început	X / Y	Punct sfârșit	X / Y	Lungime segment (** (m)
6	440.642,34 690.026,276	7	440.636,257 690.027,327	6.173
7	440.636,257 690.027,327	8	440.631,455 690.027,798	4.825
8	440.631,455 690.027,798	9	440.624,863 690.026,679	6.686
9	440.624,863 690.026,679	10	440.617,747 690.023,556	7.771
10	440.617,747 690.023,556	11	440.611,272 690.018,84	8.01
11	440.611,272 690.018,84	12	440.599,335 690.010,167	14.755
12	440.599,335 690.010,167	13	440.584,939 689.998,078	18.799
13	440.584,939 689.998,078	14	440.573,793 689.990,965	13.222
14	440.573,793 689.990,965	15	440.564,892 689.987,707	9.479
15	440.564,892 689.987,707	16	440.565,102 689.977,766	9.943
16	440.565,102 689.977,766	17	440.596,54 689.992,639	34.779
17	440.596,54 689.992,639	1	440.623,752 689.996,064	27.427

** Lungimile segmentelor sunt determinate în planul de proiecție Stereo 70 și sunt rotunjite la 1 milimetru.

*** Distanța dintre puncte este formată din segmente cumulate ce sunt mai mici decât valoarea 1 milimetru.

**DATE DESPRE IMOBILUL NR. 1490**

Oficiul de Cadastru și Publicitate Imobiliară MARAMURES
Biroul de Cadastru și Publicitate Imobiliară Dragomiresti

A. Partea I. Descrierea imobilului

TEREN Extravilan

Nr. CF vechi:30

Nr. topografic:partedinr.top.2715

Adresa: Jud. Maramures

Nr. Crt	Nr cadastral Nr. topografic	Suprafața* (mp)	Observații / Referințe
A1		7.610	Sector cadastral:32 Teren neimprejmuit;

B. Partea II. Proprietari și acte

Inscrieri privitoare la dreptul de proprietate și alte drepturi reale		Referințe
1490 / 31/10/2023		
Act Normativ nr. Legea 7, din 13/03/1996 emis de Parlamentul României;		
B1	Intabulare, drept de PROPRIETATE, dobândit prin Lege, cota actuala 1/1 1) NEIDENTIFICAT NEIDENTIFICAT	A1
Act Administrativ nr. Adeverință nr. 3691, din 23/10/2003 emis de Primăria Șieu;		
B2	Se notează posesia faptică în favoarea lui 1) PETREUȘ GHEORGHE-FLORIN	A1

C. Partea III. SARCINI .

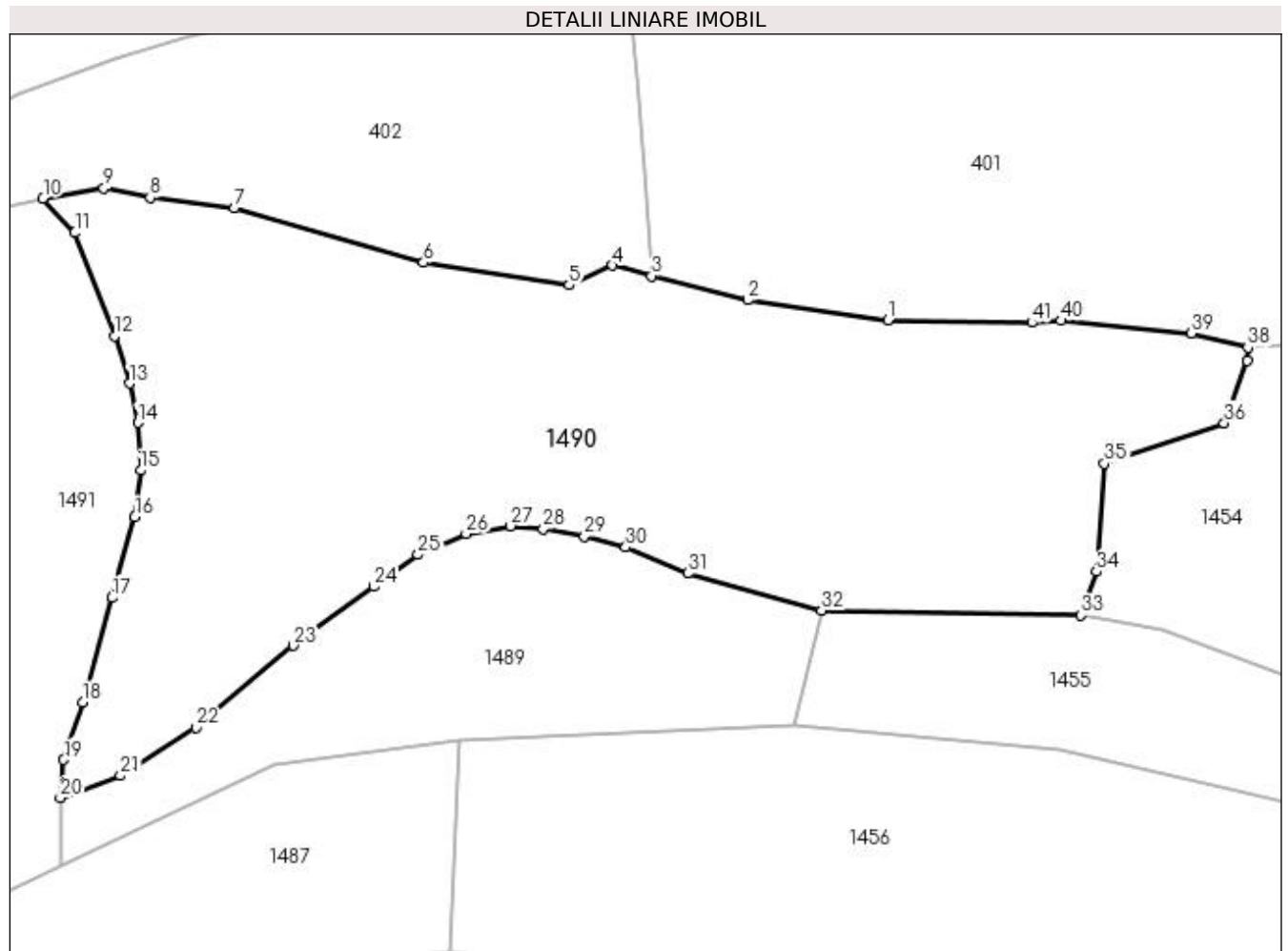
Inscrieri privind dezmembramintele dreptului de proprietate, drepturi reale de garanție și sarcini	Referințe
NU SUNT	

Anexa Nr. 1 La Partea I

Teren

Nr cadastral	Suprafața (mp)*	Observații / Referințe
	7.610	

* Suprafața este determinată în planul de proiecție Stereo 70.



Date referitoare la teren

Crt	Categorie folosință	Intra vilan	Suprafața (mp)	Tarla	Parcelă	Nr. topo	Observații / Referințe
1	faneata	NU	7.610	-	-	-	

Lungime Segmente

1) Valorile lungimilor segmentelor sunt obținute din proiecție în plan.

Punct început	X / Y	Punct sfârșit	X / Y	Lungime segment
1	440.687,16 690.058,21	2	440.666,433 690.061,119	20.93
4	440.646,51 690.066,232	5	440.640,083 690.063,332	7.051
7	440.590,638 690.074,686	8	440.578,194 690.076,229	12.53
10	440.562,368 690.076,155	11	440.567,082 690.071,059	6.942
13	440.575,145 690.048,822	14	440.576,359 690.043,016	5.932
16	440.575,923 690.029,123	17	440.572,584 690.017,207	12.37
2	440.666,433 690.061,119	3	440.652,233 690.064,696	14.64
5	440.640,083 690.063,332	6	440.618,536 690.066,645	21.8
8	440.578,194 690.076,229	9	440.571,358 690.077,599	6.972
11	440.567,082 690.071,059	12	440.572,927 690.055,851	16.29
14	440.576,359 690.043,016	15	440.576,793 690.035,997	7.032
17	440.572,584 690.017,207	18	440.568,201 690.001,842	15.97
3	440.652,233 690.064,696	4	440.646,51 690.066,232	5.926
6	440.618,536 690.066,645	7	440.590,638 690.074,686	29.03
9	440.571,358 690.077,599	10	440.562,368 690.076,155	9.105
12	440.572,927 690.055,851	13	440.575,145 690.048,822	7.371
15	440.576,793 690.035,997	16	440.575,923 690.029,123	6.929
18	440.568,201 690.001,842	19	440.565,424 689.993,325	8.958

Punct început	X / Y	Punct sfârșit	X / Y	Lungime segment	Punct început	X / Y	Punct sfârșit	X / Y	Lungime segment	Punct început	X / Y	Punct sfârșit	X / Y	Lungime segment
19	440.565,424 689.993,325	20	440.564,892 689.987,707	5.643	20	440.564,892 689.987,707	21	440.573,793 689.990,965	9.479	21	440.573,793 689.990,965	22	440.584,939 689.998,078	13.222
22	440.584,939 689.998,078	23	440.599,335 690.010,167	18.799	23	440.599,335 690.010,167	24	440.611,272 690.018,84	14.755	24	440.611,272 690.018,84	25	440.617,747 690.023,556	8.01
25	440.617,747 690.023,556	26	440.624,863 690.026,679	7.771	26	440.624,863 690.026,679	27	440.631,455 690.027,798	6.686	27	440.631,455 690.027,798	28	440.636,257 690.027,327	4.825
28	440.636,257 690.027,327	29	440.642,34 690.026,276	6.173	29	440.642,34 690.026,276	30	440.648,442 690.024,646	6.316	30	440.648,442 690.024,646	31	440.657,583 690.020,796	9.919
31	440.657,583 690.020,796	32	440.677,354 690.015,343	20.509	32	440.677,354 690.015,343	33	440.715,65 690.014,627	38.303	33	440.715,65 690.014,627	34	440.717,979 690.021,065	6.846
34	440.717,979 690.021,065	35	440.719,103 690.037,017	15.992	35	440.719,103 690.037,017	36	440.736,813 690.042,969	18.683	36	440.736,813 690.042,969	37	440.740,271 690.052,161	9.821
37	440.740,271 690.052,161	38	440.740,322 690.054,131	1.971	38	440.740,322 690.054,131	39	440.731,999 690.056,208	8.578	39	440.731,999 690.056,208	40	440.712,687 690.058,107	19.405
40	440.712,687 690.058,107	41	440.708,391 690.057,819	4.306	41	440.708,391 690.057,819	1	440.687,16 690.058,21	21.235					

** Lungimile segmentelor sunt determinate în planul de proiecție Stereo 70 și sunt rotunjite la 1 milimetru.

*** Distanța dintre puncte este formată din segmente cumulate ce sunt mai mici decât valoarea 1 milimetru.

**DATE DESPRE IMOBILUL NR. 1491**

Oficiul de Cadastru și Publicitate Imobiliară MARAMURES
Biroul de Cadastru și Publicitate Imobiliară Dragomiresti

A. Partea I. Descrierea imobilului

TEREN Extravilan

Nr. CF vechi:30

Nr. topografic:partedinr.top.2715

Adresa: Jud. Maramures

Nr. Crt	Nr cadastral Nr. topografic	Suprafața* (mp)	Observații / Referințe
A1		2.023	Sector cadastral:32 Teren neimprejmuit;

B. Partea II. Proprietari și acte

Inscrieri privitoare la dreptul de proprietate și alte drepturi reale		Referințe
/		
Act Normativ nr. Legea 7, din 13/03/1996 emis de Parlamentul României;		
B1	Inscrierea provizorie, drept de PROPRIETATE, dobandit prin Lege, cota actuala 1/1 1) COMUNA ȘIEU, CIF:14813046, PROPRIETAR NEIDENTIFICAT	A1

C. Partea III. SARCINI .

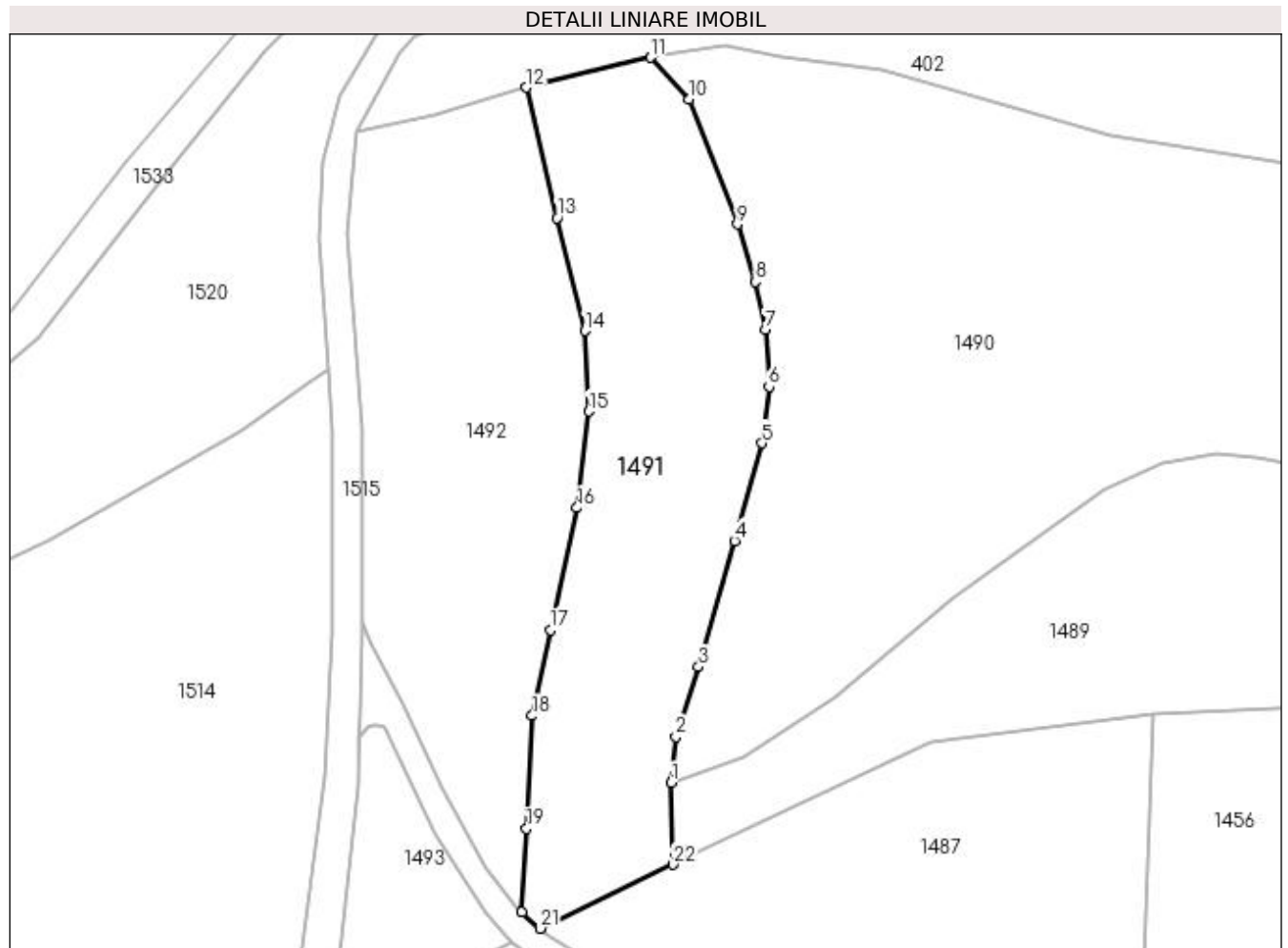
Inscrieri privind dezmembramintele dreptului de proprietate, drepturi reale de garanție și sarcini	Referințe
NU SUNT	

Anexa Nr. 1 La Partea I

Teren

Nr cadastral	Suprafața (mp)*	Observații / Referințe
	2.023	

* Suprafața este determinată în planul de proiecție Stereo 70.



Date referitoare la teren

Crt	Categorie folosință	Intravilan	Suprafața (mp)	Tarla	Parcelă	Nr. topo	Observații / Referințe
1	faneata	NU	2.023	-	-	partedinr. top.2715	

Lungime Segmente

1) Valorile lungimilor segmentelor sunt obținute din proiecție în plan.

Punct început	X / Y	Punct sfârșit	X / Y	Lungime segment (** (m)	Punct început	X / Y	Punct sfârșit	X / Y	Lungime segment (** (m)
1	440.564,892 689.987,707	2	440.565,424 689.993,325	5.643	2	440.565,424 689.993,325	3	440.568,201 690.001,842	8.958
3	440.568,201 690.001,842	4	440.572,584 690.017,207	15.978	4	440.572,584 690.017,207	5	440.575,923 690.029,123	12.375
5	440.575,923 690.029,123	6	440.576,793 690.035,997	6.929	6	440.576,793 690.035,997	7	440.576,359 690.043,016	7.032
7	440.576,359 690.043,016	8	440.575,145 690.048,822	5.932	8	440.575,145 690.048,822	9	440.572,927 690.055,851	7.371
9	440.572,927 690.055,851	10	440.567,082 690.071,059	16.293	10	440.567,082 690.071,059	11	440.562,368 690.076,155	6.942

Punct început	X / Y	Punct sfârșit	X / Y	Lungime segment (** (m))
11	440.562,368 690.076,155	12	440.547,18 690.072,513	15.619
13	440.550,914 690.056,611	14	440.554,319 690.042,826	14.199
15	440.554,8 690.033,012	16	440.553,356 690.021,245	11.855
17	440.550,127 690.006,328	18	440.547,867 689.995,89	10.68
19	440.547,175 689.982,139	20	440.546,661 689.971,938	10.214
21	440.548,883 689.969,949	22	440.565,102 689.977,766	18.004

Punct început	X / Y	Punct sfârșit	X / Y	Lungime segment (** (m))
12	440.547,18 690.072,513	13	440.550,914 690.056,611	16.335
14	440.554,319 690.042,826	15	440.554,8 690.033,012	9.826
16	440.553,356 690.021,245	17	440.550,127 690.006,328	15.262
18	440.547,867 689.995,89	19	440.547,175 689.982,139	13.768
20	440.546,661 689.971,938	21	440.548,883 689.969,949	2.982
22	440.565,102 689.977,766	1	440.564,892 689.987,707	9.943

** Lungimile segmentelor sunt determinate în planul de proiecție Stereo 70 și sunt rotunjite la 1 milimetru.

*** Distanța dintre puncte este formată din segmente cumulate ce sunt mai mici decât valoarea 1 milimetru.

**DATE DESPRE IMOBILUL NR. 1492**

Oficiul de Cadastru și Publicitate Imobiliară MARAMURES
Biroul de Cadastru și Publicitate Imobiliară Dragomiresti

A. Partea I. Descrierea imobilului

TEREN Extravilan

Nr. CF vechi:745

Nr. topografic:partedinr.top.2723

Adresa: Jud. Maramures

Nr. Crt	Nr cadastral Nr. topografic	Suprafața* (mp)	Observații / Referințe
A1		2.027	Sector cadastral:32 Teren neimprejmuit;

B. Partea II. Proprietari și acte

Inscrieri privitoare la dreptul de proprietate și alte drepturi reale		Referințe
1492 / 31/10/2023		
Act Normativ nr. Legea 7, din 13/03/1996 emis de Parlamentul României;		
B1	Intabulare, drept de PROPRIETATE, dobândit prin Lege, cota actuala 1/1 1) NEIDENTIFICAT NEIDENTIFICAT	A1
Act Administrativ nr. Adeverință nr. 3705, din 23/10/2003 emis de Primăria Șieu;		
B2	Se notează posesia faptică în favoarea lui 1) BILȚ PALAGA	A1

C. Partea III. SARCINI .

Inscrieri privind dezmembramintele dreptului de proprietate, drepturi reale de garanție și sarcini	Referințe
NU SUNT	

Anexa Nr. 1 La Partea I

Teren

Nr cadastral	Suprafața (mp)*	Observații / Referințe
	2.027	

* Suprafața este determinată în planul de proiecție Stereo 70.



Date referitoare la teren

Crt	Categorie folosință	Intravilan	Suprafața (mp)	Tarla	Parcelă	Nr. topo	Observații / Referințe
1	faneata	NU	2.027	-	-	-	

Lungime Segmente

1) Valorile lungimilor segmentelor sunt obținute din proiecție în plan.

Punct început	X / Y	Punct sfârșit	X / Y	Lungime segment (** (m)
1	440.553,356 690.021,245	2	440.554,8 690.033,012	11.855
2	440.554,8 690.033,012	3	440.554,319 690.042,826	9.826
3	440.554,319 690.042,826	4	440.550,914 690.056,611	14.199
4	440.550,914 690.056,611	5	440.547,18 690.072,513	16.335
5	440.547,18 690.072,513	6	440.535,973 690.069,182	11.692

Punct început	X / Y	Punct sfârșit	X / Y	Lungime segment (** (m)
6	440.535,973 690.069,182	7	440.526,45 690.067,08	9.752
7	440.526,45 690.067,08	8	440.525,282 690.054,712	12.423
8	440.525,282 690.054,712	9	440.527,223 690.030,785	24.006
9	440.527,223 690.030,785	10	440.527,143 690.007,285	23.5
10	440.527,143 690.007,285	11	440.528,291 690.004,642	2.882
11	440.528,291 690.004,642	12	440.532,223 689.997,164	8.449
12	440.532,223 689.997,164	13	440.537,051 689.986,998	11.254
13	440.537,051 689.986,998	14	440.542,248 689.977,412	10.904
14	440.542,248 689.977,412	15	440.546,203 689.972,348	6.425
15	440.546,203 689.972,348	16	440.546,661 689.971,938	0.615
16	440.546,661 689.971,938	17	440.547,175 689.982,139	10.214
17	440.547,175 689.982,139	18	440.547,867 689.995,89	13.768
18	440.547,867 689.995,89	19	440.550,127 690.006,328	10.68
19	440.550,127 690.006,328	1	440.553,356 690.021,245	15.262

** Lungimile segmentelor sunt determinate în planul de proiecție Stereo 70 și sunt rotunjite la 1 milimetru.

*** Distanța dintre puncte este formată din segmente cumulate ce sunt mai mici decât valoarea 1 milimetru.

**DATE DESPRE IMOBILUL NR. 1493**

Oficiul de Cadastru și Publicitate Imobiliară MARAMURES
Biroul de Cadastru și Publicitate Imobiliară Dragomiresti

A. Partea I. Descrierea imobilului

TEREN Extravilan

Nr. CF vechi:745

Nr. topografic:partedinr.top.2723

Adresa: Jud. Maramures

Nr. Crt	Nr cadastral Nr. topografic	Suprafața* (mp)	Observații / Referințe
A1		390	Sector cadastral:32 Teren neimprejmuit;

B. Partea II. Proprietari și acte

Inscrieri privitoare la dreptul de proprietate și alte drepturi reale		Referințe
/		
Act Normativ nr. Legea 7, din 13/03/1996 emis de Parlamentul României;		
B1	Inscrierea provizorie, drept de PROPRIETATE, dobandit prin Lege, cota actuala 1/1 1) COMUNA ȘIEU, CIF:14813046, PROPRIETAR NEIDENTIFICAT	A1

C. Partea III. SARCINI .

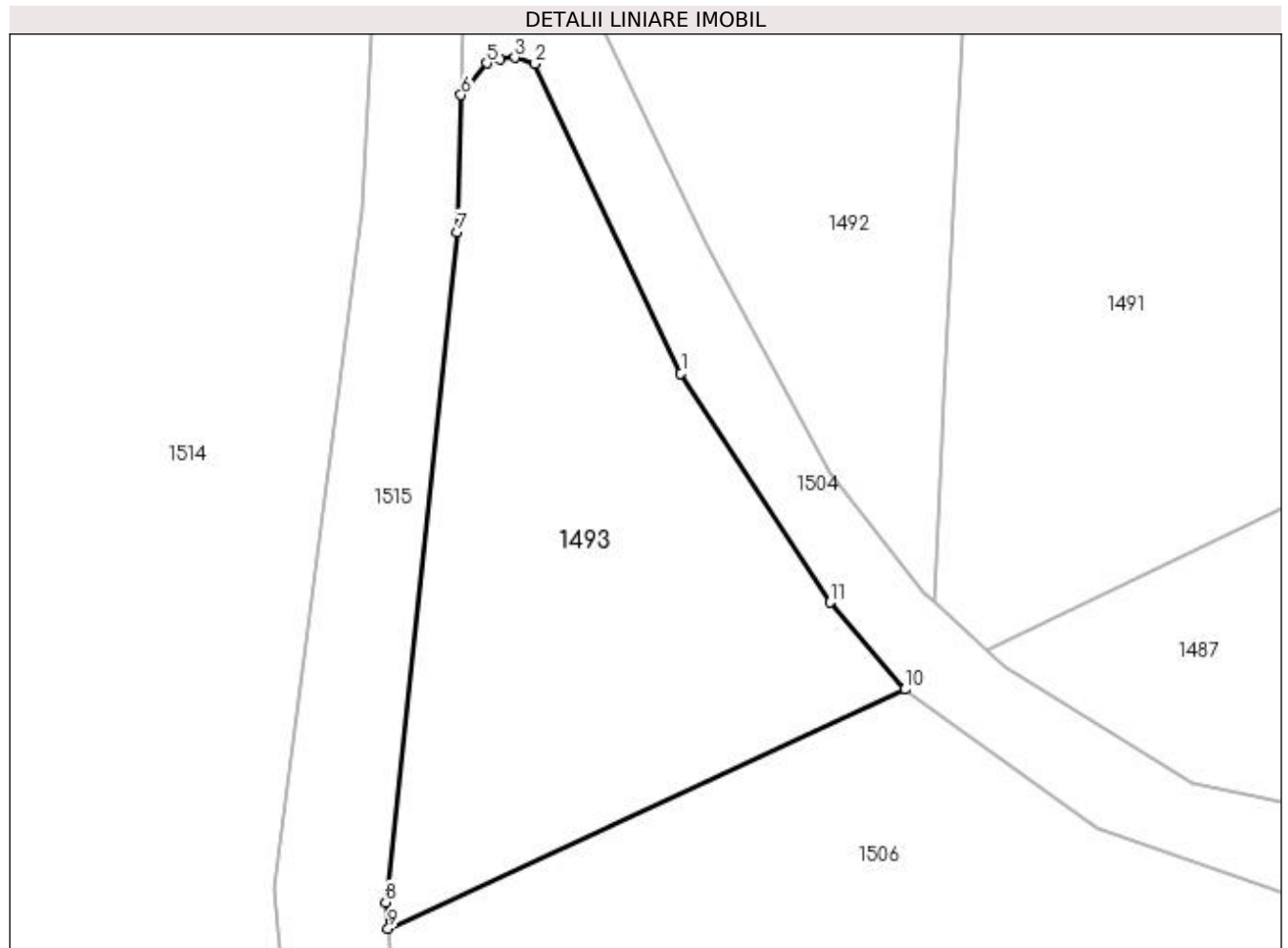
Inscrieri privind dezmembramintele dreptului de proprietate, drepturi reale de garanție și sarcini	Referințe
NU SUNT	

Anexa Nr. 1 La Partea I

Teren

Nr cadastral	Suprafața (mp)*	Observații / Referințe
	390	

* Suprafața este determinată în planul de proiecție Stereo 70.



Date referitoare la teren

Crt	Categorie folosință	Intravilan	Suprafața (mp)	Tarla	Parcelă	Nr. topo	Observații / Referințe
1	faneata	NU	390	-	-	partedinnr. top.2723	

Lungime Segmente

1) Valorile lungimilor segmentelor sunt obținute din proiecție în plan.

Punct început	X / Y	Punct sfârșit	X / Y	Lungime segment (** (m)
1	440.536,012 689.981,562	2	440.529,879 689.994,558	14.37
2	440.529,879 689.994,558	3	440.529,025 689.994,822	0.894
3	440.529,025 689.994,822	4	440.528,409 689.994,745	0.621
4	440.528,409 689.994,745	5	440.527,851 689.994,58	0.582
5	440.527,851 689.994,58	6	440.526,775 689.993,249	1.712

Punct început	X / Y	Punct sfârșit	X / Y	Lungime segment (** (m)
6	440.526,775 689.993,249	7	440.526,611 689.987,496	5.755
7	440.526,611 689.987,496	8	440.523,609 689.959,338	28.318
8	440.523,609 689.959,338	9	440.523,709 689.958,241	1.102
9	440.523,709 689.958,241	10	440.545,433 689.968,286	23.934
10	440.545,433 689.968,286	11	440.542,284 689.971,939	4.823
11	440.542,284 689.971,939	1	440.536,012 689.981,562	11.487

** Lungimile segmentelor sunt determinate în planul de proiecție Stereo 70 și sunt rotunjite la 1 milimetru.

*** Distanța dintre puncte este formată din segmente cumulate ce sunt mai mici decât valoarea 1 milimetru.

**DATE DESPRE IMOBILUL NR. 1494**

Oficiul de Cadastru și Publicitate Imobiliară MARAMURES
Biroul de Cadastru și Publicitate Imobiliară Dragomiresti

A. Partea I. Descrierea imobilului

TEREN Extravilan

Nr. CF vechi:56

Nr. topografic:partedinr.top.2726

Adresa: Jud. Maramures

Nr. Crt	Nr cadastral Nr. topografic	Suprafața* (mp)	Observații / Referințe
A1		2.077	Sector cadastral:32 Teren neimprejmuit;

B. Partea II. Proprietari și acte

Inscrieri privitoare la dreptul de proprietate și alte drepturi reale		Referințe
/		
Act Normativ nr. Legea 7, din 13/03/1996 emis de Parlamentul României;		
B1	Inscrierea provizorie, drept de PROPRIETATE, dobandit prin Lege, cota actuala 1/1	A1
1) COMUNA ȘIEU, CIF:14813046, PROPRIETAR NEIDENTIFICAT		

C. Partea III. SARCINI .

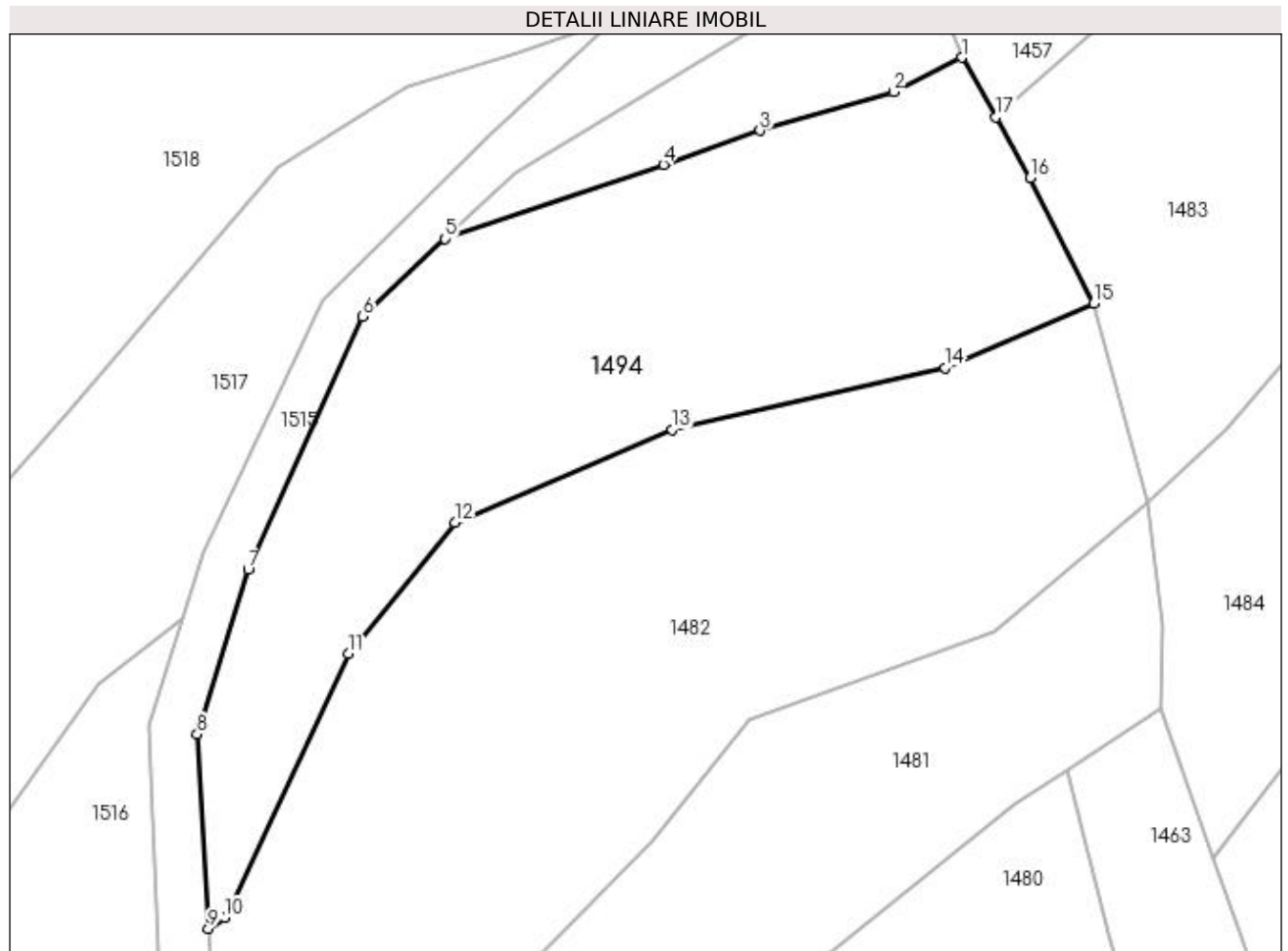
Inscrieri privind dezmembramintele dreptului de proprietate, drepturi reale de garanție și sarcini	Referințe
NU SUNT	

Anexa Nr. 1 La Partea I

Teren

Nr cadastral	Suprafața (mp)*	Observații / Referințe
	2.077	

* Suprafața este determinată în planul de proiecție Stereo 70.



Date referitoare la teren

Crt	Categorie folosință	Intravilan	Suprafața (mp)	Tarla	Parcelă	Nr. topo	Observații / Referințe
1	faneata	NU	2.077	-	-	partedinnr. top.2726	

Lungime Segmente

1) Valorile lungimilor segmentelor sunt obținute din proiecție în plan.

Punct început	X / Y	Punct sfârșit	X / Y	Lungime segment (** (m)
1	440.498,928 689.835,853	2	440.492,55 689.832,632	7.145
2	440.492,55 689.832,632	3	440.480,075 689.829,045	12.98
3	440.480,075 689.829,045	4	440.471,033 689.825,849	9.59
4	440.471,033 689.825,849	5	440.450,637 689.818,923	21.54
5	440.450,637 689.818,923	6	440.442,94 689.811,644	10.594

Punct început	X / Y	Punct sfârșit	X / Y	Lungime segment (** (m)
6	440.442,94 689.811,644	7	440.432,215 689.788,008	25.955
7	440.432,215 689.788,008	8	440.427,442 689.772,654	16.079
8	440.427,442 689.772,654	9	440.428,491 689.754,491	18.193
9	440.428,491 689.754,491	10	440.430,02 689.755,525	1.846
10	440.430,02 689.755,525	11	440.441,565 689.780,162	27.208
11	440.441,565 689.780,162	12	440.451,547 689.792,405	15.797
12	440.451,547 689.792,405	13	440.471,844 689.801,112	22.086
13	440.471,844 689.801,112	14	440.497,359 689.806,859	26.154
14	440.497,359 689.806,859	15	440.511,29 689.812,893	15.182
15	440.511,29 689.812,893	16	440.505,349 689.824,642	13.166
16	440.505,349 689.824,642	17	440.502,124 689.830,273	6.489
17	440.502,124 689.830,273	1	440.498,928 689.835,853	6.43

** Lungimile segmentelor sunt determinate în planul de proiecție Stereo 70 și sunt rotunjite la 1 milimetru.

*** Distanța dintre puncte este formată din segmente cumulate ce sunt mai mici decât valoarea 1 milimetru.

**DATE DESPRE IMOBILUL NR. 1495**

Oficiul de Cadastru și Publicitate Imobiliară MARAMURES
Biroul de Cadastru și Publicitate Imobiliară Dragomiresti

A. Partea I. Descrierea imobilului

TEREN Extravilan

Nr. CF vechi:56

Nr. topografic:partedinr.top.2726

Adresa: Jud. Maramures

Nr. Crt	Nr cadastral Nr. topografic	Suprafata* (mp)	Observatii / Referinte
A1		2.153	Sector cadastral:32 Teren neimprejmuit;

B. Partea II. Proprietari și acte

Inscrieri privitoare la dreptul de proprietate și alte drepturi reale		Referințe
1495 / 03/11/2023		
Act Normativ nr. Legea 7, din 13/03/1996 emis de Parlamentul României;		
B1	Intabulare, drept de PROPRIETATE, dobândit prin Lege, cota actuala 1/1 1) NEIDENTIFICAT NEIDENTIFICAT	A1
Act Administrativ nr. Adeverință nr. 4403, din 13/11/2023 emis de Primăria Șieu;		
B2	Se notează posesia faptică în favoarea lui 1) POPAN VASILE	A1

C. Partea III. SARCINI .

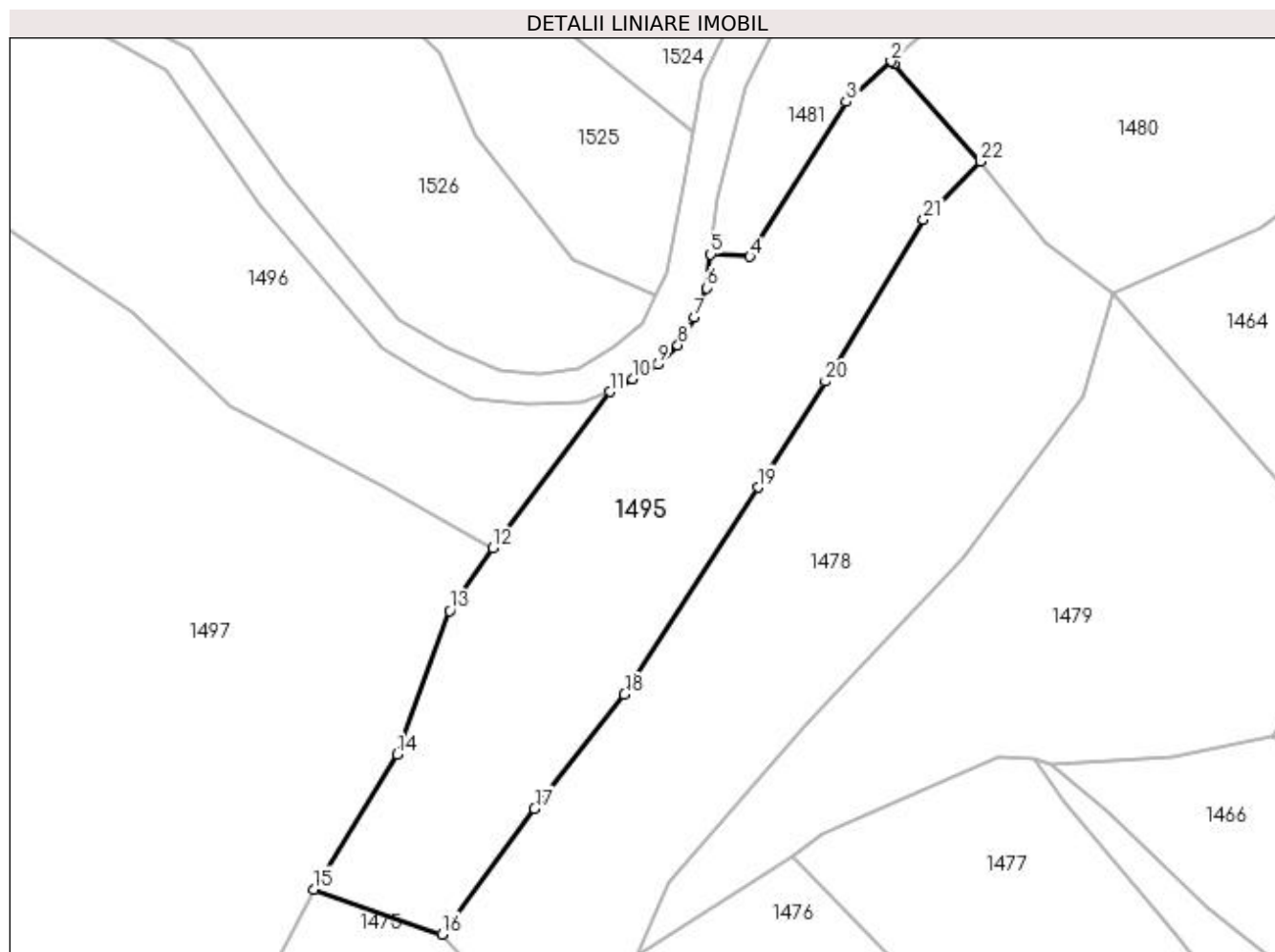
Inscrieri privind dezmembramintele dreptului de proprietate, drepturi reale de garanție și sarcini	Referințe
NU SUNT	

Anexa Nr. 1 La Partea I

Teren

Nr cadastral	Suprafața (mp)*	Observații / Referințe
	2.153	

* Suprafața este determinată în planul de proiecție Stereo 70.



Date referitoare la teren

Crt	Categorie folosință	Intravilan	Suprafața (mp)	Tarla	Parcelă	Nr. topo	Observații / Referințe
1	faneata	NU	2.153	-	-	-	

Lungime Segmente

1) Valorile lungimilor segmentelor sunt obținute din proiecție în plan.

Punct început	X / Y	Punct sfârșit	X / Y	Lungime segment (** (m)
1	440.410,866 689.693,683	2	440.410,55 689.694,018	0.461
3	440.405,188 689.689,25	4	440.393,795 689.670,894	21.604
5	440.389,165 689.671,168	6	440.388,656 689.667,161	4.039
7	440.387,193 689.663,64	8	440.385,259 689.660,398	3.775
9	440.382,865 689.658,073	10	440.379,875 689.656,365	3.443

Punct început	X / Y	Punct sfârșit	X / Y	Lungime segment (** (m)
2	440.410,55 689.694,018	3	440.405,188 689.689,25	7.175
4	440.393,795 689.670,894	5	440.389,165 689.671,168	4.638
6	440.388,656 689.667,161	7	440.387,193 689.663,64	3.813
8	440.385,259 689.660,398	9	440.382,865 689.658,073	3.337
10	440.379,875 689.656,365	11	440.377,198 689.654,843	3.079

Punct început	X / Y	Punct sfârșit	X / Y	Lungime segment (** (m)
11	440.377,198 689.654,843	12	440.363,278 689.636,33	23.162
13	440.358,165 689.628,894	14	440.351,922 689.611,869	18.134
15	440.342,034 689.595,855	16	440.357,259 689.590,515	16.134
17	440.368,238 689.605,412	18	440.378,913 689.618,964	17.251
19	440.394,795 689.643,517	20	440.402,744 689.656,075	14.862
21	440.414,372 689.675,272	22	440.421,169 689.682,168	9.683

Punct început	X / Y	Punct sfârșit	X / Y	Lungime segment (** (m)
12	440.363,278 689.636,33	13	440.358,165 689.628,894	9.024
14	440.351,922 689.611,869	15	440.342,034 689.595,855	18.821
16	440.357,259 689.590,515	17	440.368,238 689.605,412	18.506
18	440.378,913 689.618,964	19	440.394,795 689.643,517	29.242
20	440.402,744 689.656,075	21	440.414,372 689.675,272	22.444
22	440.421,169 689.682,168	1	440.410,866 689.693,683	15.451

** Lungimile segmentelor sunt determinate în planul de proiecție Stereo 70 și sunt rotunjite la 1 milimetru.

*** Distanța dintre puncte este formată din segmente cumulate ce sunt mai mici decât valoarea 1 milimetru.

**DATE DESPRE IMOBILUL NR. 1496**

Oficiul de Cadastru și Publicitate Imobiliară MARAMURES
Biroul de Cadastru și Publicitate Imobiliară Dragomiresti

A. Partea I. Descrierea imobilului

TEREN Extravilan

Nr. CF vechi:216

Nr. topografic:partedinr.top.2727

Adresa: Jud. Maramures

Nr. Crt	Nr cadastral Nr. topografic	Suprafata* (mp)	Observatii / Referinte
A1		2.055	Sector cadastral:32 Teren neimprejmuit;

B. Partea II. Proprietari și acte

Inscrieri privitoare la dreptul de proprietate și alte drepturi reale		Referințe
1495 / 03/11/2023		
Act Normativ nr. Legea 7, din 13/03/1996 emis de Parlamentul României;		
B1	Intabulare, drept de PROPRIETATE, dobândit prin Lege, cota actuala 1/1 1) NEIDENTIFICAT NEIDENTIFICAT	A1
Act Administrativ nr. Adeverință nr. 4388, din 13/11/2023 emis de Primăria Șieu;		
B2	Se notează posesia faptică în favoarea lui 1) VLAD MIHAI	A1

C. Partea III. SARCINI .

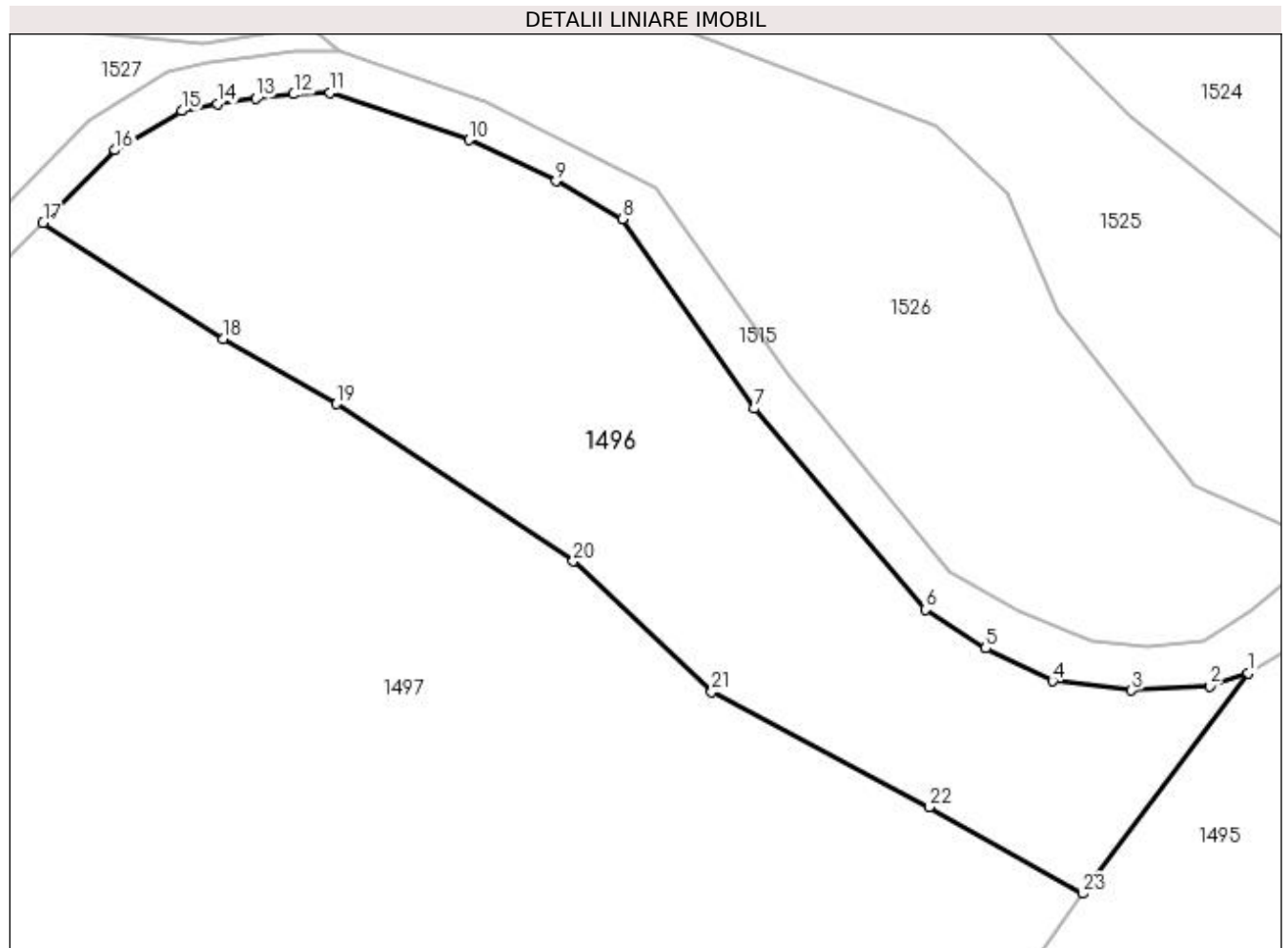
Inscrieri privind dezmembramintele dreptului de proprietate, drepturi reale de garanție și sarcini	Referințe
NU SUNT	

Anexa Nr. 1 La Partea I

Teren

Nr cadastral	Suprafața (mp)*	Observații / Referințe
	2.055	

* Suprafața este determinată în planul de proiecție Stereo 70.



Date referitoare la teren

Crt	Categorie folosință	Intra vilan	Suprafața (mp)	Tarla	Parcelă	Nr. topo	Observații / Referințe
1	faneata	NU	2.055	-	-	-	

Lungime Segmente

1) Valorile lungimilor segmentelor sunt obținute din proiecție în plan.

Punct început	X / Y	Punct sfârșit	X / Y	Lungime segment (** (m)
1	440.377,198 689.654,843	2	440.373,972 689.653,719	3.416
3	440.367,427 689.653,383	4	440.360,799 689.654,157	6.673
5	440.355,155 689.656,896	6	440.350,08 689.660,16	6.034
7	440.335,697 689.677,019	8	440.324,651 689.692,94	19.378
9	440.319,043 689.696,118	10	440.311,754 689.699,589	8.073

Punct început	X / Y	Punct sfârșit	X / Y	Lungime segment (** (m)
2	440.373,972 689.653,719	3	440.367,427 689.653,383	6.554
4	440.360,799 689.654,157	5	440.355,155 689.656,896	6.274
6	440.350,08 689.660,16	7	440.335,697 689.677,019	22.161
8	440.324,651 689.692,94	9	440.319,043 689.696,118	6.446
10	440.311,754 689.699,589	11	440.300,091 689.703,553	12.318

Punct început	X / Y	Punct sfârșit	X / Y	Lungime segment (** (m)
11	440.300,091 689.703,553	12	440.297,031 689.703,425	3.063
13	440.293,853 689.703,054	14	440.290,618 689.702,61	3.265
15	440.287,627 689.702,02	16	440.282,028 689.698,728	6.495
17	440.275,963 689.692,628	18	440.291,101 689.682,897	17.996
19	440.300,604 689.677,43	20	440.320,511 689.664,212	23.896
21	440.332,141 689.653,245	22	440.350,435 689.643,587	20.687
23	440.363,278 689.636,33	1	440.377,198 689.654,843	23.162

Punct început	X / Y	Punct sfârșit	X / Y	Lungime segment (** (m)
12	440.297,031 689.703,425	13	440.293,853 689.703,054	3.2
14	440.290,618 689.702,61	15	440.287,627 689.702,02	3.049
16	440.282,028 689.698,728	17	440.275,963 689.692,628	8.602
18	440.291,101 689.682,897	19	440.300,604 689.677,43	10.963
20	440.320,511 689.664,212	21	440.332,141 689.653,245	15.985
22	440.350,435 689.643,587	23	440.363,278 689.636,33	14.751

** Lungimile segmentelor sunt determinate în planul de proiecție Stereo 70 și sunt rotunjite la 1 milimetru.

*** Distanța dintre puncte este formată din segmente cumulate ce sunt mai mici decât valoarea 1 milimetru.

**DATE DESPRE IMOBILUL NR. 1497**

Oficiul de Cadastru și Publicitate Imobiliară MARAMURES
Biroul de Cadastru și Publicitate Imobiliară Dragomiresti

A. Partea I. Descrierea imobilului

TEREN Necunoscut

Nr. CF vechi:216

Nr. topografic:partedinr.top.2727

Adresa: Loc. Sieu, Jud. Maramures

Nr. Crt	Nr cadastral Nr. topografic	Suprafata* (mp)	Observatii / Referinte
A1		12.205	Sector cadastral:32 Teren neimprejmuit;

B. Partea II. Proprietari și acte

Inscrieri privitoare la dreptul de proprietate și alte drepturi reale		Referințe
1497 / 31/10/2023		
Act Normativ nr. Legea 7, din 13/03/1996 emis de Parlamentul României;		
B1	Intabulare, drept de PROPRIETATE, dobândit prin Lege, cota actuala 1/1 1) NEIDENTIFICAT NEIDENTIFICAT	A1
Act Administrativ nr. Adeverință nr. 3684, din 23/10/2003 emis de Primăria Șieu;		
B2	Se notează posesia faptică în favoarea lui 1) PETROVAN IOAN	A1

C. Partea III. SARCINI .

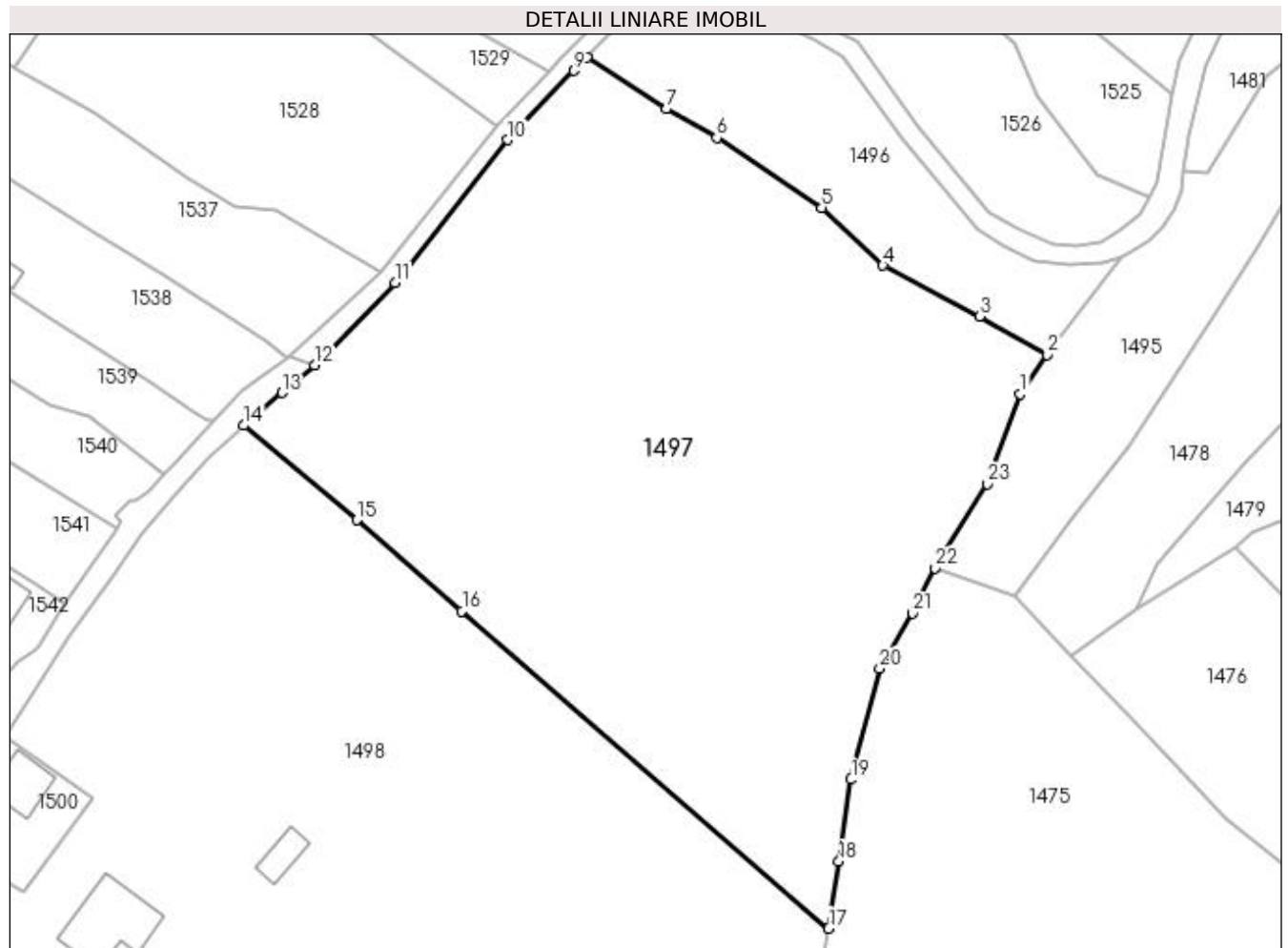
Inscrieri privind dezmembramintele dreptului de proprietate, drepturi reale de garanție și sarcini	Referințe
NU SUNT	

Anexa Nr. 1 La Partea I

Teren

Nr cadastral	Suprafața (mp)*	Observații / Referințe
	12.205	

* Suprafața este determinată în planul de proiecție Stereo 70.



Date referitoare la teren

Crt	Categorie folosință	Intravilan	Suprafața (mp)	Tarla	Parcelă	Nr. topo	Observații / Referințe
1	faneata	DA	2.431	-	-	-	
2	faneata	NU	9.774	-	-	-	

Lungime Segmente

1) Valorile lungimilor segmentelor sunt obținute din proiecție în plan.

Punct început	X / Y	Punct sfârșit	X / Y	Lungime segment (** (m)
1	440.358,165 689.628,894	2	440.363,278 689.636,33	9.024
3	440.350,435 689.643,587	4	440.332,141 689.653,245	20.687
5	440.320,511 689.664,212	6	440.300,604 689.677,43	23.896
7	440.291,101 689.682,897	8	440.275,963 689.692,628	17.996

Punct început	X / Y	Punct sfârșit	X / Y	Lungime segment (** (m)
2	440.363,278 689.636,33	3	440.350,435 689.643,587	14.751
4	440.332,141 689.653,245	5	440.320,511 689.664,212	15.985
6	440.300,604 689.677,43	7	440.291,101 689.682,897	10.963
8	440.275,963 689.692,628	9	440.273,504 689.690,154	3.488

Punct început	X / Y	Punct sfârșit	X / Y	Lungime segment (** (m)
9	440.273,504 689.690,154	10	440.260,919 689.677,046	18.171
11	440.239,568 689.649,985	12	440.224,342 689.634,31	21.853
13	440.218,156 689.629,135	14	440.210,916 689.622,934	9.533
15	440.232,337 689.604,994	16	440.252,302 689.587,732	26.393
17	440.321,855 689.527,596	18	440.323,79 689.540,325	12.875
19	440.326,083 689.555,841	20	440.331,515 689.576,855	21.705
21	440.337,76 689.587,306	22	440.342,034 689.595,855	9.558
23	440.351,922 689.611,869	1	440.358,165 689.628,894	18.134

Punct început	X / Y	Punct sfârșit	X / Y	Lungime segment (** (m)
10	440.260,919 689.677,046	11	440.239,568 689.649,985	34.47
12	440.224,342 689.634,31	13	440.218,156 689.629,135	8.065
14	440.210,916 689.622,934	15	440.232,337 689.604,994	27.941
16	440.252,302 689.587,732	17	440.321,855 689.527,596	91.945
18	440.323,79 689.540,325	19	440.326,083 689.555,841	15.685
20	440.331,515 689.576,855	21	440.337,76 689.587,306	12.175
22	440.342,034 689.595,855	23	440.351,922 689.611,869	18.821

** Lungimile segmentelor sunt determinate în planul de proiecție Stereo 70 și sunt rotunjite la 1 milimetru.

*** Distanța dintre puncte este formată din segmente cumulate ce sunt mai mici decât valoarea 1 milimetru.

**DATE DESPRE IMOBILUL NR. 1498**

Oficiul de Cadastru și Publicitate Imobiliară MARAMURES
Biroul de Cadastru și Publicitate Imobiliară Dragomiresti

A. Partea I. Descrierea imobilului

TEREN Necunoscut

Nr. CF vechi:930

Nr. topografic:partedinr.top.2728

Adresa: Loc. Sieu, Jud. Maramures

Nr. Crt	Nr cadastral Nr. topografic	Suprafața* (mp)	Observații / Referințe
A1		25.283	Sector cadastral:32 Teren neimprejmuit;

Construcții

Crt	Nr cadastral Nr. topografic	Adresa	Observații / Referințe
A1.1		Loc. Sieu, Jud. Maramures	Nr. niveluri:3; S. construita la sol:188 mp; S. construita desfasurata:564 mp; Casă de locuit, regimul de înălțime D+P+M, edificată în anul 2021, suprafața desfășurată de 564 mp.
A1.2		Loc. Sieu, Jud. Maramures	Nr. niveluri:1; S. construita la sol:48 mp; S. construita desfasurata:48 mp; Construcție anexă, regim de înălțime P, edificată în anul 2020, suprafața construită desfășurată de 48 mp.
A1.3		Loc. Sieu, Jud. Maramures	Nr. niveluri:1; S. construita la sol:49 mp; S. construita desfasurata:49 mp; Construcție anexă, regim de înălțime P, edificată în anul 2020, suprafața construită desfășurată de 49 mp.

B. Partea II. Proprietari și acte

Inscrieri privitoare la dreptul de proprietate și alte drepturi reale		Referințe
1498 / 03/11/2023		
Act Normativ nr. Legea 7, din 13/03/1996 emis de Parlamentul României;		
B1	Intabulare, drept de PROPRIETATE, dobandit prin Lege, cota actuala 1/1 1) NEIDENTIFICAT NEIDENTIFICAT	A1
Act Administrativ nr. Adeverință nr. 4404, din 13/11/2023 emis de Primăria Șieu;		
B2	Se notează posesia faptică în favoarea lui 1) BOROICA MARIA	A1
1498 / 14/11/2023		
Act Normativ nr. Legea 7, din 13/03/1996 emis de Parlamentul României;		
B3	Intabulare, drept de PROPRIETATE, dobandit prin Lege, cota actuala 1/1 1) BOROICA MARIA	A1.1, A1.2, A1.3

C. Partea III. SARCINI .

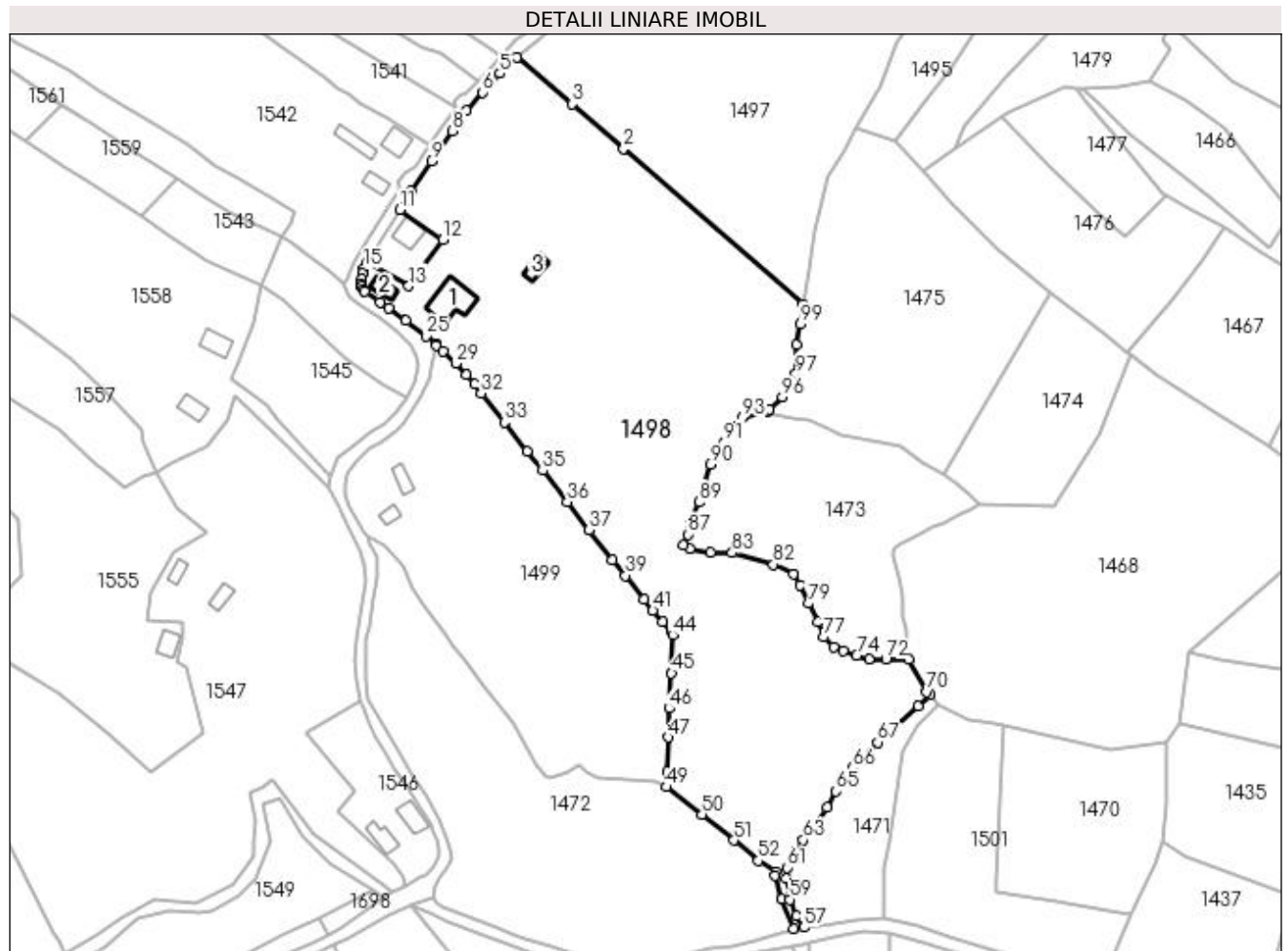
Inscrieri privind dezmembramintele dreptului de proprietate, drepturi reale de garanție și sarcini	Referințe
NU SUNT	

Anexa Nr. 1 La Partea I

Teren

Nr cadastral	Suprafața (mp)*	Observații / Referințe
	25.283	

* Suprafața este determinată în planul de proiecție Stereo 70.



Date referitoare la teren

Crt	Categorie folosință	Intra vilan	Suprafața (mp)	Tarla	Parcelă	Nr. topo	Observații / Referințe
1	curți construcții	DA	1.265	-	-	-	
2	curți construcții	NU	33	-	-	-	
3	faneata	DA	3.554	-	-	-	
4	faneata	NU	18.674	-	-	-	
5	faneata	DA	1.757	-	-	-	

Date referitoare la construcții

Crt	Număr	Destinație construcție	Supraf. (mp)	Situație juridică	Observații / Referințe
A1.1		construcții de locuințe	188	Cu acte	Nr. niveluri:3; S. construita la sol:188 mp; S. construita desfasurata:564 mp; Casă de locuit, regimul de înălțime D+P+M, edificată în anul 2021, suprafața desfășurată de 564 mp.
A1.2		construcții anexa	48	Cu acte	Nr. niveluri:1; S. construita la sol:48 mp; S. construita desfasurata:48 mp; Construcție anexă, regim de înălțime P, edificată în anul 2020, suprafața construită desfășurată de 48 mp.
A1.3		construcții anexa	49	Cu acte	Nr. niveluri:1; S. construita la sol:49 mp; S. construita desfasurata:49 mp; Construcție anexă, regim de înălțime P, edificată în anul 2020, suprafața construită desfășurată de 49 mp.

Lungime Segmente

1) Valorile lungimilor segmentelor sunt obținute din proiecție în plan.

Punct început	X / Y	Punct sfârșit	X / Y	Lungime segment	Punct început	X / Y	Punct sfârșit	X / Y	Lungime segment	Punct început	X / Y	Punct sfârșit	X / Y	Lungime segment
1	440.321,855 689.527,596	2	440.252,302 689.587,732	91.945	2	440.252,302 689.587,732	3	440.232,337 689.604,994	26.393	3	440.232,337 689.604,994	4	440.210,916 689.622,934	27.941
4	440.210,916 689.622,934	5	440.204,384 689.616,735	9.005	5	440.204,384 689.616,735	6	440.197,685 689.609,465	9.886	6	440.197,685 689.609,465	7	440.191,47 689.602,372	9.431
7	440.191,47 689.602,372	8	440.186,12 689.594,497	9.52	8	440.186,12 689.594,497	9	440.177,796 689.582,795	14.361	9	440.177,796 689.582,795	10	440.170,111 689.571,09	14.002
10	440.170,111 689.571,09	11	440.165,653 689.564,004	8.372	11	440.165,653 689.564,004	12	440.182,205 689.552,376	20.228	12	440.182,205 689.552,376	13	440.169,086 689.534,566	22.12
13	440.169,086 689.534,566	14	440.153,158 689.543,661	18.342	14	440.153,158 689.543,661	15	440.151,714 689.541,244	2.815	15	440.151,714 689.541,244	16	440.151,015 689.539,43	1.944
16	440.151,015 689.539,43	17	440.150,645 689.537,269	2.192	17	440.150,645 689.537,269	18	440.150,608 689.535,254	2.015	18	440.150,608 689.535,254	19	440.150,875 689.534,205	1.082
19	440.150,875 689.534,205	20	440.151,405 689.533,263	1.081	20	440.151,405 689.533,263	21	440.152,063 689.532,434	1.058	21	440.152,063 689.532,434	22	440.157,898 689.528,281	7.162
22	440.157,898 689.528,281	23	440.161,251 689.525,908	4.108	23	440.161,251 689.525,908	24	440.167,836 689.521,12	8.142	24	440.167,836 689.521,12	25	440.175,732 689.515,25	9.839
25	440.175,732 689.515,25	26	440.179,836 689.512,254	5.081	26	440.179,836 689.512,254	27	440.179,644 689.511,399	0.876	27	440.179,644 689.511,399	28	440.182,346 689.509,351	3.39
28	440.182,346 689.509,351	29	440.187,32 689.504,705	6.806	29	440.187,32 689.504,705	30	440.191,338 689.500,292	5.968	30	440.191,338 689.500,292	31	440.194,456 689.496,524	4.891
31	440.194,456 689.496,524	32	440.197,08 689.493,017	4.38	32	440.197,08 689.493,017	33	440.206,046 689.481,801	14.359	33	440.206,046 689.481,801	34	440.214,814 689.470,515	14.292
34	440.214,814 689.470,515	35	440.220,938 689.463,164	9.568	35	440.220,938 689.463,164	36	440.230,457 689.451,016	15.433	36	440.230,457 689.451,016	37	440.238,893 689.440,288	13.648
37	440.238,893 689.440,288	38	440.247,946 689.428,679	14.722	38	440.247,946 689.428,679	39	440.252,932 689.422,529	7.917	39	440.252,932 689.422,529	40	440.260,303 689.413,241	11.857
40	440.260,303 689.413,241	41	440.263,581 689.409,008	5.354	41	440.263,581 689.409,008	42	440.267,316 689.404,546	5.819	42	440.267,316 689.404,546	43	440.270,662 689.401,136	4.777
43	440.270,662 689.401,136	44	440.271,216 689.399,61	1.623	44	440.271,216 689.399,61	45	440.270,847 689.384,764	14.851	45	440.270,847 689.384,764	46	440.269,868 689.371,167	13.632
46	440.269,868 689.371,167	47	440.269,446 689.360,018	11.157	47	440.269,446 689.360,018	48	440.269,206 689.346,769	13.251	48	440.269,206 689.346,769	49	440.268,898 689.340,769	6.008
49	440.268,898 689.340,769	50	440.282,601 689.330,226	17.29	50	440.282,601 689.330,226	51	440.294,844 689.320,21	15.818	51	440.294,844 689.320,21	52	440.304,375 689.312,266	12.408
52	440.304,375 689.312,266	53	440.311,062 689.308,049	7.906	53	440.311,062 689.308,049	54	440.310,929 689.306,661	1.394	54	440.310,929 689.306,661	55	440.313,54 689.297,301	9.717
55	440.313,54 689.297,301	56	440.317,937 689.285,999	12.127	56	440.317,937 689.285,999	57	440.321,97 689.286,454	4.059	57	440.321,97 689.286,454	58	440.319,143 689.290,784	5.171
58	440.319,143 689.290,784	59	440.316,583 689.297,278	6.98	59	440.316,583 689.297,278	60	440.315,038 689.305,526	8.391	60	440.315,038 689.305,526	61	440.315,652 689.309,58	4.1
61	440.315,652 689.309,58	62	440.318,512 689.315,505	6.579	62	440.318,512 689.315,505	63	440.321,844 689.320,278	5.821	63	440.321,844 689.320,278	64	440.331,008 689.332,899	15.597
64	440.331,008 689.332,899	65	440.334,465 689.339,066	7.07	65	440.334,465 689.339,066	66	440.340,951 689.348,052	11.082	66	440.340,951 689.348,052	67	440.350,557 689.358,029	13.85
67	440.350,557 689.358,029	68	440.366,383 689.372,165	21.22	68	440.366,383 689.372,165	69	440.370,817 689.376,346	6.094	69	440.370,817 689.376,346	70	440.369,682 689.377,55	1.655
70	440.369,682 689.377,55	71	440.362,595 689.390,084	14.399	71	440.362,595 689.390,084	72	440.353,8 689.390,221	8.796	72	440.353,8 689.390,221	73	440.347,359 689.390,329	6.442
73	440.347,359 689.390,329	74	440.342,464 689.391,64	5.068	74	440.342,464 689.391,64	75	440.337,281 689.393,388	5.47	75	440.337,281 689.393,388	76	440.333,583 689.395,01	4.038
76	440.333,583 689.395,01	77	440.329,53 689.398,786	5.539	77	440.329,53 689.398,786	78	440.327,56 689.404,695	6.229	78	440.327,56 689.404,695	79	440.323,793 689.411,732	7.982
79	440.323,793 689.411,732	80	440.320,621 689.418,907	7.845	80	440.320,621 689.418,907	81	440.318,021 689.423,253	5.064	81	440.318,021 689.423,253	82	440.310,234 689.426,878	8.589
82	440.310,234 689.426,878	83	440.294,191 689.431,312	16.644	83	440.294,191 689.431,312	84	440.285,866 689.431,626	8.331	84	440.285,866 689.431,626	85	440.277,937 689.432,955	8.04
85	440.277,937 689.432,955	86	440.275,432 689.434,205	2.8	86	440.275,432 689.434,205	87	440.277,03 689.438,52	4.601	87	440.277,03 689.438,52	88	440.277,939 689.442,782	4.358

Punct început	X / Y	Punct sfârșit	X / Y	Lungime segment	Punct început	X / Y	Punct sfârșit	X / Y	Lungime segment	Punct început	X / Y	Punct sfârșit	X / Y	Lungime segment
88	440.277,939 689.442,782	89	440.281,589 689.450,99	8.983	89	440.281,589 689.450,99	90	440.285,751 689.465,53	15.124	90	440.285,751 689.465,53	91	440.291,326 689.474,325	10.413
91	440.291,326 689.474,325	92	440.295,469 689.480,376	7.333	92	440.295,469 689.480,376	93	440.298,338 689.483,717	4.404	93	440.298,338 689.483,717	94	440.308,227 689.486,229	10.203
94	440.308,227 689.486,229	95	440.308,81 689.486,792	0.81	95	440.308,81 689.486,792	96	440.313,794 689.491,612	6.933	96	440.313,794 689.491,612	97	440.318,962 689.500,578	10.349
97	440.318,962 689.500,578	98	440.319,09 689.511,712	11.135	98	440.319,09 689.511,712	99	440.320,655 689.519,704	8.144	99	440.320,655 689.519,704	1	440.321,855 689.527,596	7.983

** Lungimile segmentelor sunt determinate în planul de proiecție Stereo 70 și sunt rotunjite la 1 milimetru.

*** Distanța dintre puncte este formată din segmente cumulate ce sunt mai mici decât valoarea 1 milimetru.

**DATE DESPRE IMOBILUL NR. 1499**

Oficiul de Cadastru și Publicitate Imobiliară MARAMURES
Biroul de Cadastru și Publicitate Imobiliară Dragomiresti

A. Partea I. Descrierea imobilului

TEREN Necunoscut

Nr. CF vechi:51011
Nr. cadastral vechi:51011

Adresa: Loc. Sieu, Nr. 911, Jud. Maramures

Nr. Crt	Nr cadastral Nr. topografic	Suprafața* (mp)	Observații / Referințe
A1	51011	10.692	Sector cadastral:32 Teren neimprejmuit;

Construcții

Crt	Nr cadastral Nr. topografic	Adresa	Observații / Referințe
A1.1	51011-C1	Loc. Sieu, Nr. 911, Jud. Maramures	Nr. niveluri:3; S. construita la sol:49 mp; S. construita desfasurata:113 mp; Casa de locuit D+P+M,edificata in anul 1968,cu suprafata desfasurata de 113 mp.
A1.2	51011-C2	Loc. Sieu, Nr. 911, Jud. Maramures	Nr. niveluri:1; S. construita la sol:32 mp; S. construita desfasurata:32 mp; Anexa P,edificata in anul 1968,cu suprafata desfasurata de 32 mp.

B. Partea II. Proprietari și acte

Inscrieri privitoare la dreptul de proprietate și alte drepturi reale	Referințe
1499 / 14/11/2023	
Act Administrativ nr. Adeverință nr. 1440, din 24/05/2019 emis de Primăria Șieu (inscris sub semnatura privata nr Proces verbal de vecinatate din 20.03.2019, emis de -;act administrativ nr Documentatie cadastrala avizata sub nr.5326 din 27.09.2019, emis de OCPI MM;act notarial nr Declaratie autentificata sub nr. nr.1405 din 22.08.2019, emis de NP Constantin-Neculai Butnaru);	
B2	A1
Asupra imobilului de sub A1 se notează posesia în favoarea:	
1) POP IOAN	
<i>OBSERVATII: Poziție transcrisă din CF 51011 sub rangul încheierii nr. 5326/27.09.2019</i>	
Act Administrativ nr. Certificat de atestare fiscală nr. 2036, din 28/08/2019 emis de Primăria Șieu (act administrativ nr Certificat de atestare a edificării construcției nr. 1389 din 20.05.2019, emis de Primăria Sieu; act administrativ nr Documentatie cadastrala avizata sub nr.5326 din 27.09.2019, emis de OCPI MM);	
B3	A1.1, A1.2
Intabulare, drept de PROPRIETATE în baza art.37 alin.2 din Legea nr. 7/1996, dobandit prin Lege, cota actuala 1/1	
1) POP IOAN	
<i>OBSERVATII: Poziție transcrisă din CF 51011 sub rangul încheierii nr. 5326/27.09.2019</i>	
1499 / 22/11/2023	
Act Normativ nr. Legea 7, din 13/03/1996 emis de Parlamentul României;	
B4	A1
Intabulare, drept de PROPRIETATE, dobandit prin Lege, cota actuala 1/1	
1) NEIDENTIFICAT NEIDENTIFICAT	

C. Partea III. SARCINI .

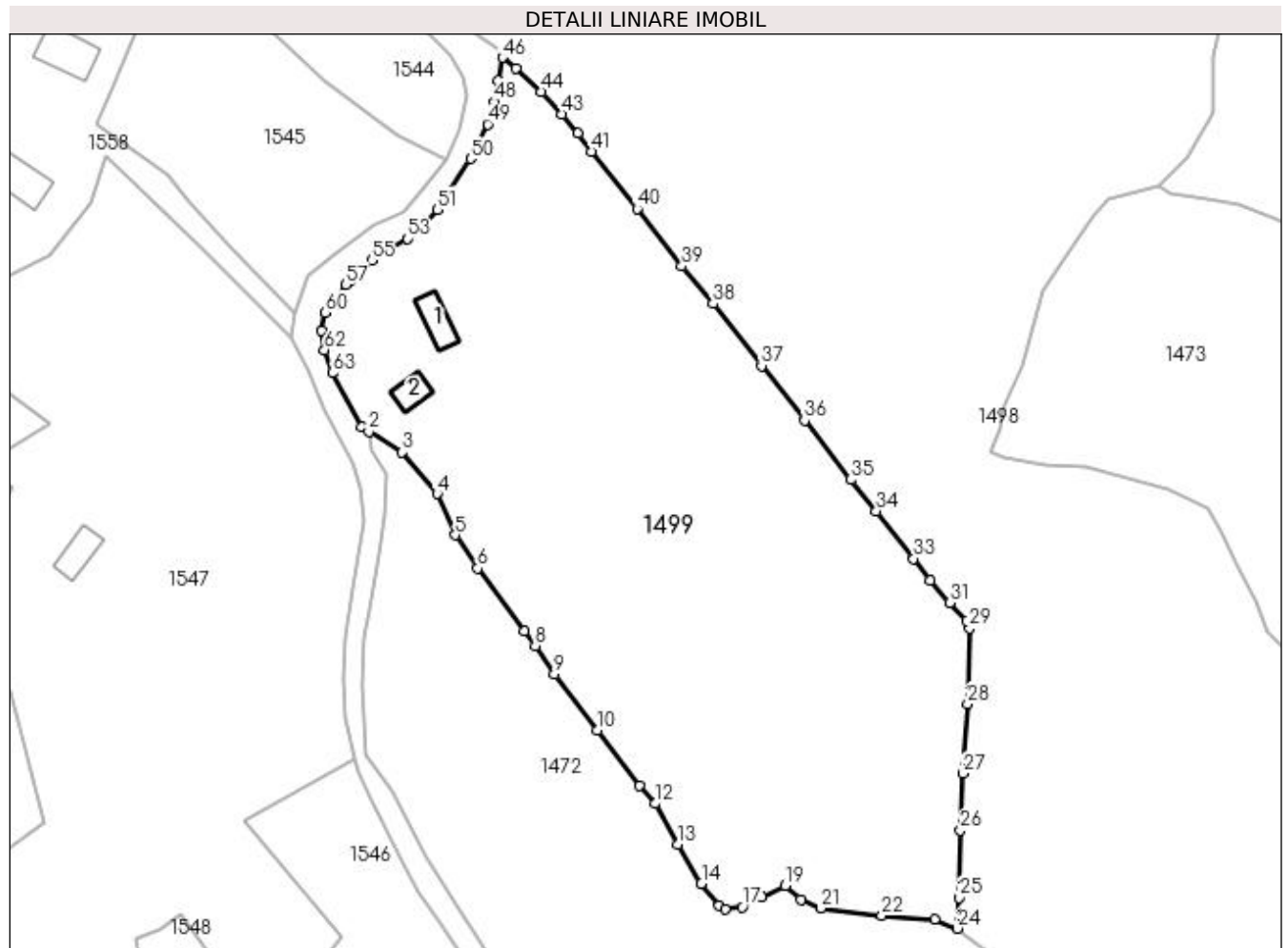
Inscrieri privind dezmembramintele dreptului de proprietate, drepturi reale de garanție și sarcini	Referințe
NU SUNT	

Anexa Nr. 1 La Partea I

Teren

Nr cadastral	Suprafața (mp)*	Observații / Referințe
51011	10.692	

* Suprafața este determinată în planul de proiecție Stereo 70.



Date referitoare la teren

Crt	Categorie folosință	Intra vilan	Suprafața (mp)	Tarla	Parcelă	Nr. topo	Observații / Referințe
1	curți constructii	DA	552	-	-	-	
2	faneata	DA	3.043	-	-	-	
3	faneata	NU	3.254	-	-	-	
4	livada	NU	2.513	-	-	-	
5	livada	DA	1.330	-	-	-	

Date referitoare la construcții

Crt	Număr	Destinație construcție	Supraf. (mp)	Situație juridică	Observații / Referințe
A1.1	51011-C1	construcții de locuințe	49	Cu acte	Nr. niveluri:3; S. construita la sol:49 mp; S. construita desfasurata:113 mp; Casa de locuit D+P+M,edificata in anul 1968,cu suprafata desfasurata de 113 mp.
A1.2	51011-C2	construcții anexa	32	Cu acte	Nr. niveluri:1; S. construita la sol:32 mp; S. construita desfasurata:32 mp; Anexa P, edificata in anul 1968,cu suprafata desfasurata de 32 mp.

Lungime Segmente

1) Valorile lungimilor segmentelor sunt obținute din proiecție în plan.

Punct început	X / Y	Punct sfârșit	X / Y	Lungime segment	Punct început	X / Y	Punct sfârșit	X / Y	Lungime segment	Punct început	X / Y	Punct sfârșit	X / Y	Lungime segment
1	440.152,034 689.438,992	2	440.153,449 689.438,119	1.663	2	440.153,449 689.438,119	3	440.159,996 689.434,079	7.693	3	440.159,996 689.434,079	4	440.166,831 689.425,933	10.634
4	440.166,831 689.425,933	5	440.170,412 689.417,836	8.854	5	440.170,412 689.417,836	6	440.174,766 689.411,313	7.843	6	440.174,766 689.411,313	7	440.183,939 689.399,083	15.288
7	440.183,939 689.399,083	8	440.186,073 689.396,125	3.647	8	440.186,073 689.396,125	9	440.189,838 689.390,572	6.709	9	440.189,838 689.390,572	10	440.198,28 689.379,661	13.796
10	440.198,28 689.379,661	11	440.206,544 689.368,704	13.724	11	440.206,544 689.368,704	12	440.209,558 689.365,247	4.586	12	440.209,558 689.365,247	13	440.214,087 689.357,255	9.186
13	440.214,087 689.357,255	14	440.218,696 689.349,579	8.953	14	440.218,696 689.349,579	15	440.222,12 689.345,205	5.555	15	440.222,12 689.345,205	16	440.223,297 689.344,562	1.341
16	440.223,297 689.344,562	17	440.226,658 689.344,945	3.383	17	440.226,658 689.344,945	18	440.230,449 689.346,865	4.249	18	440.230,449 689.346,865	19	440.235,108 689.349,124	5.178
19	440.235,108 689.349,124	20	440.238,145 689.346,448	4.048	20	440.238,145 689.346,448	21	440.242,036 689.344,718	4.258	21	440.242,036 689.344,718	22	440.254,062 689.343,283	12.111
22	440.254,062 689.343,283	23	440.264,481 689.342,622	10.44	23	440.264,481 689.342,622	24	440.268,898 689.340,769	4.79	24	440.268,898 689.340,769	25	440.269,206 689.346,769	6.008
25	440.269,206 689.346,769	26	440.269,446 689.360,018	13.251	26	440.269,446 689.360,018	27	440.269,868 689.371,167	11.157	27	440.269,868 689.371,167	28	440.270,847 689.384,764	13.632
28	440.270,847 689.384,764	29	440.271,216 689.399,61	14.851	29	440.271,216 689.399,61	30	440.270,662 689.401,136	1.623	30	440.270,662 689.401,136	31	440.267,316 689.404,546	4.777
31	440.267,316 689.404,546	32	440.263,581 689.409,008	5.819	32	440.263,581 689.409,008	33	440.260,303 689.413,241	5.354	33	440.260,303 689.413,241	34	440.252,932 689.422,529	11.857
34	440.252,932 689.422,529	35	440.247,946 689.428,679	7.917	35	440.247,946 689.428,679	36	440.238,893 689.440,288	14.722	36	440.238,893 689.440,288	37	440.230,457 689.451,016	13.648
37	440.230,457 689.451,016	38	440.220,938 689.463,164	15.433	38	440.220,938 689.463,164	39	440.214,814 689.470,515	9.568	39	440.214,814 689.470,515	40	440.206,046 689.481,801	14.292
40	440.206,046 689.481,801	41	440.197,08 689.493,017	14.359	41	440.197,08 689.493,017	42	440.194,456 689.496,524	4.38	42	440.194,456 689.496,524	43	440.191,338 689.500,292	4.891
43	440.191,338 689.500,292	44	440.187,32 689.504,705	5.968	44	440.187,32 689.504,705	45	440.182,346 689.509,351	6.806	45	440.182,346 689.509,351	46	440.179,644 689.511,399	3.39
46	440.179,644 689.511,399	47	440.178,735 689.506,907	4.583	47	440.178,735 689.506,907	48	440.178,13 689.502,688	4.262	48	440.178,13 689.502,688	49	440.176,787 689.498,318	4.572
49	440.176,787 689.498,318	50	440.173,412 689.491,609	7.51	50	440.173,412 689.491,609	51	440.166,887 689.481,612	11.938	51	440.166,887 689.481,612	52	440.163,774 689.478,049	4.731
52	440.163,774 689.478,049	53	440.161,068 689.475,89	3.462	53	440.161,068 689.475,89	54	440.157,989 689.473,955	3.637	54	440.157,989 689.473,955	55	440.154,019 689.471,648	4.592
55	440.154,019 689.471,648	56	440.149,76 689.467,562	5.902	56	440.149,76 689.467,562	57	440.148,87 689.466,936	1.088	57	440.148,87 689.466,936	58	440.146,988 689.463,879	3.59
58	440.146,988 689.463,879	59	440.146,08 689.463,084	1.207	59	440.146,08 689.463,084	60	440.144,938 689.461,402	2.033	60	440.144,938 689.461,402	61	440.144,175 689.457,849	3.634
61	440.144,175 689.457,849	62	440.144,746 689.454,077	3.815	62	440.144,746 689.454,077	63	440.146,27 689.449,591	4.738	63	440.146,27 689.449,591	1	440.152,034 689.438,992	12.065

** Lungimile segmentelor sunt determinate în planul de proiecție Stereo 70 și sunt rotunjite la 1 milimetru.

*** Distanța dintre puncte este formată din segmente cumulate ce sunt mai mici decât valoarea 1 milimetru.

**DATE DESPRE IMOBILUL NR. 1500**

Oficiul de Cadastru și Publicitate Imobiliară MARAMURES
Biroul de Cadastru și Publicitate Imobiliară Dragomirești

A. Partea I. Descrierea imobilului

TEREN Intravilan

Nr. CF vechi:930

Nr. topografic:partedinr.top.2728

Adresa: Loc. Sieu, Jud. Maramures

Nr. Crt	Nr cadastral Nr. topografic	Suprafața* (mp)	Observații / Referințe
A1		443	Sector cadastral:32 Teren neimprejmuit;

Construcții

Crt	Nr cadastral Nr. topografic	Adresa	Observații / Referințe
A1.1		Loc. Sieu, Jud. Maramures	Nr. niveluri:1; S. construita la sol:84 mp; S. construita desfasurata:84 mp; Casă de locuit, regim de înălțime P, suprafața construită desfășurată 84 mp.

B. Partea II. Proprietari și acte

Inscrieri privitoare la dreptul de proprietate și alte drepturi reale		Referințe
1500 / 31/10/2023		
Act Normativ nr. Legea 7, din 13/03/1996 emis de Parlamentul României;		
B1	Intabulare, drept de PROPRIETATE, dobandit prin Lege, cota actuala 1/1 1) NEIDENTIFICAT NEIDENTIFICAT	A1
Act Administrativ nr. Adeverință nr. 3686, din 23/10/2003 emis de Primăria Sieu;		
B2	Se notează posesia faptică în favoarea lui 1) PETROVAN IOAN	A1
Act Normativ nr. Legea 7, din 13/03/1996 emis de Parlamentul României;		
B3	Intabulare, drept de PROPRIETATE, dobandit prin Lege, cota actuala 1/1 1) PETROVAN IOAN	A1.1

C. Partea III. SARCINI .

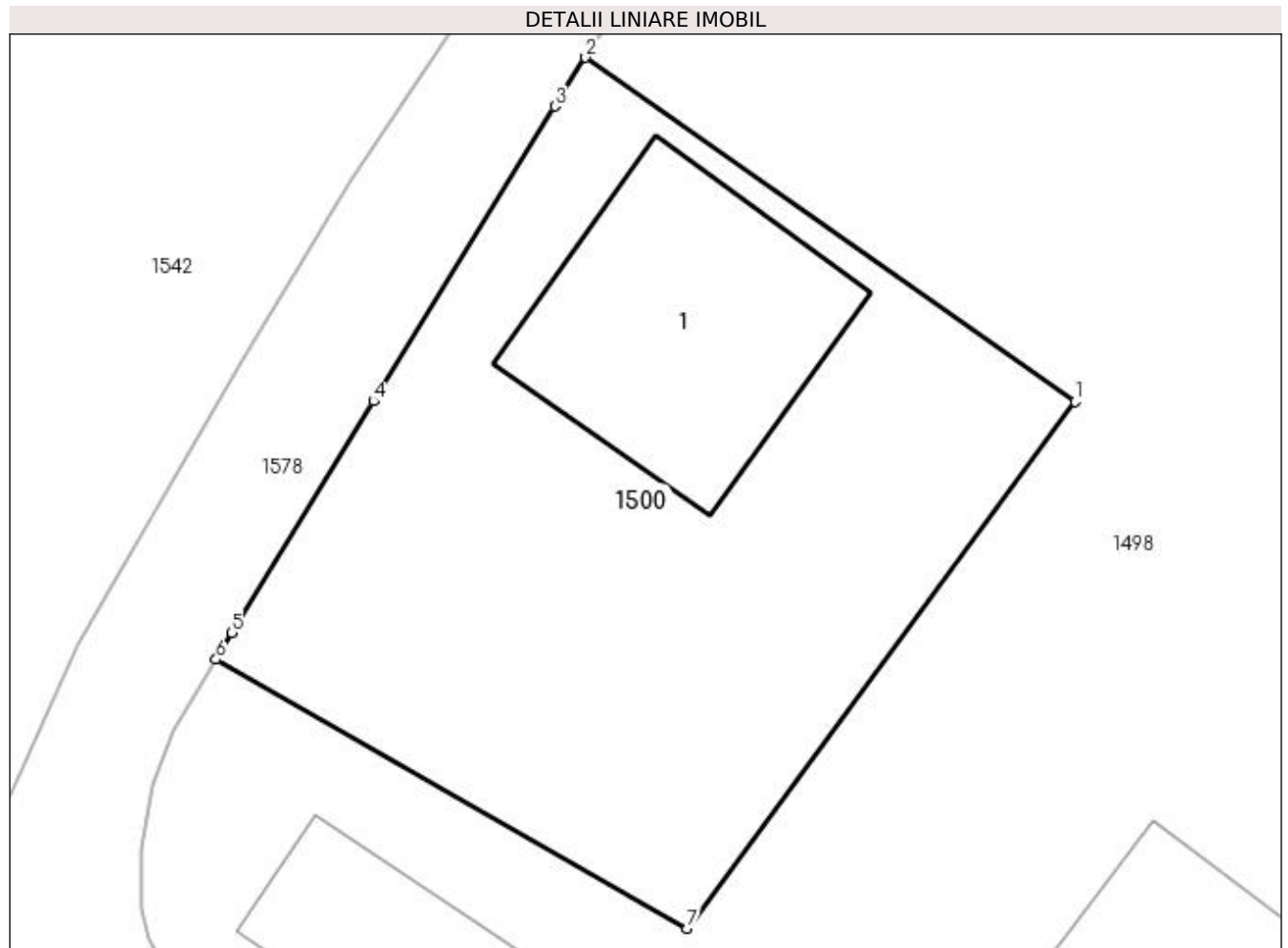
Inscrieri privind dezmembramintele dreptului de proprietate, drepturi reale de garanție și sarcini	Referințe
NU SUNT	

Anexa Nr. 1 La Partea I

Teren

Nr cadastral	Suprafața (mp)*	Observații / Referințe
	443	

* Suprafața este determinată în planul de proiecție Stereo 70.



Date referitoare la teren

Crt	Categorie folosință	Intra vilan	Suprafața (mp)	Tarla	Parcelă	Nr. topo	Observații / Referințe
1	curți constructii	DA	443	-	-	-	

Date referitoare la construcții

Crt	Număr	Destinație construcție	Supraf. (mp)	Situație juridică	Observații / Referințe
A1.1		construcții de locuințe	84	Cu acte	Nr. niveluri:1; S. construita la sol:84 mp; S. construita desfasurata:84 mp; Casă de locuit, regim de înălțime P, suprafața construită desfășurată 84 mp.

Lungime Segmente

1) Valorile lungimilor segmentelor sunt obținute din proiecție în plan.

Punct început	X / Y	Punct sfârșit	X / Y	Lungime segment (** (m)
1	440.182,205 689.552,376	2	440.165,653 689.564,004	20.228
2	440.165,653 689.564,004	3	440.164,615 689.562,355	1.948
3	440.164,615 689.562,355	4	440.158,477 689.552,388	11.705

Punct început	X / Y	Punct sfârşit	X / Y	Lungime segment (** (m)
4	440.158,477 689.552,388	5	440.153,693 689.544,557	9.177
5	440.153,693 689.544,557	6	440.153,158 689.543,661	1.044
6	440.153,158 689.543,661	7	440.169,086 689.534,566	18.342
7	440.169,086 689.534,566	1	440.182,205 689.552,376	22.12

** Lungimile segmentelor sunt determinate în planul de proiecție Stereo 70 și sunt rotunjite la 1 milimetru.

*** Distanța dintre puncte este formată din segmente cumulate ce sunt mai mici decât valoarea 1 milimetru.

**DATE DESPRE IMOBILUL NR. 1501**

Oficiul de Cadastru și Publicitate Imobiliară MARAMURES
Biroul de Cadastru și Publicitate Imobiliară Dragomiresti

A. Partea I. Descrierea imobilului

TEREN Extravilan

Nr. CF vechi:930

Nr. topografic:partedinr.top.2728

Adresa: Jud. Maramures

Nr. Crt	Nr cadastral Nr. topografic	Suprafața* (mp)	Observații / Referințe
A1		4.739	Sector cadastral:32 Teren neimprejmuit;

B. Partea II. Proprietari și acte

Inscrieri privitoare la dreptul de proprietate și alte drepturi reale		Referințe
/		
Act Normativ nr. Legea 7, din 13/03/1996 emis de Parlamentul României;		
B1	Inscrierea provizorie, drept de PROPRIETATE, dobandit prin Lege, cota actuala 1/1 1) COMUNA ȘIEU, CIF:14813046, PROPRIETAR NEIDENTIFICAT	A1

C. Partea III. SARCINI .

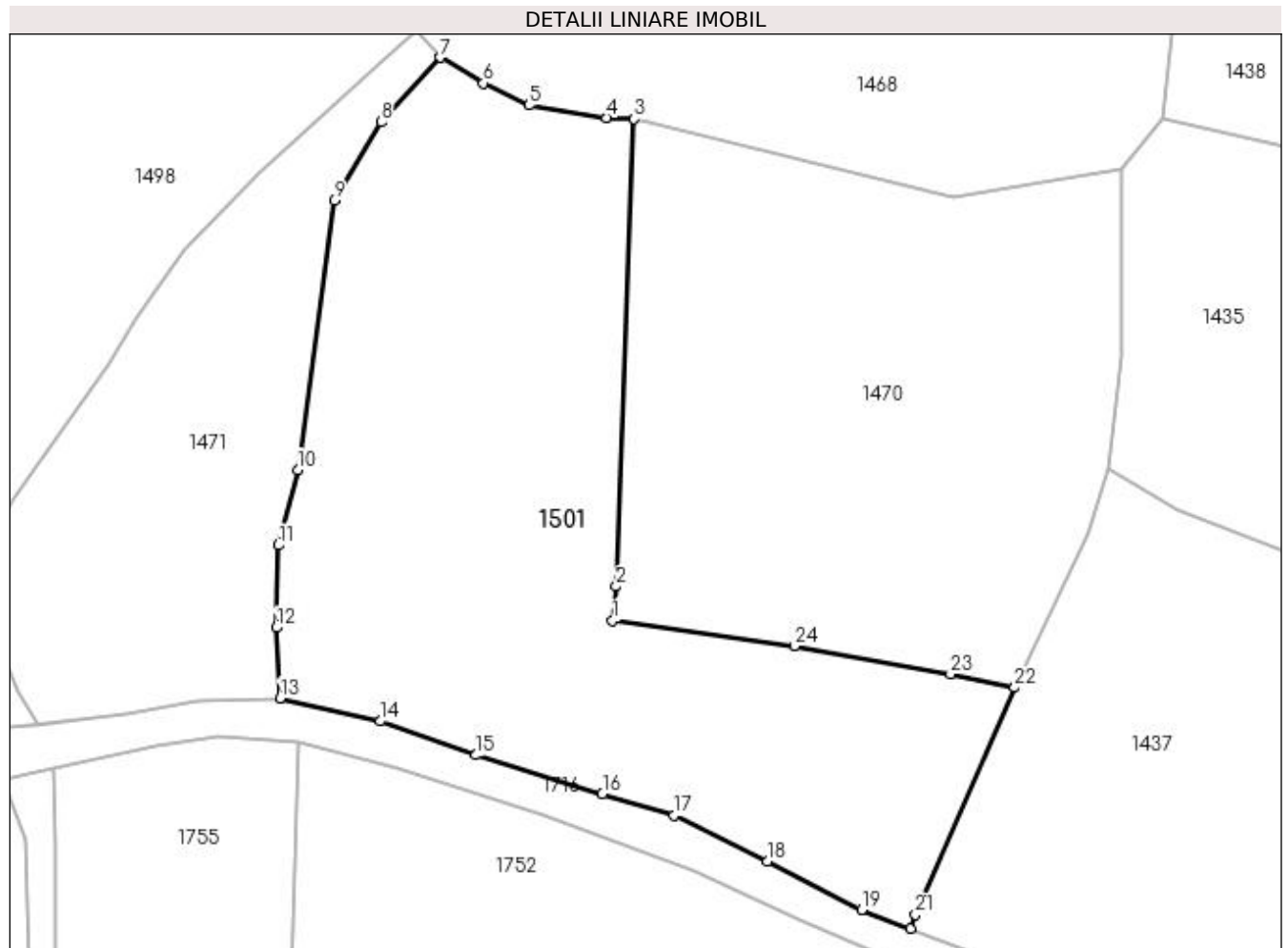
Inscrieri privind dezmembramintele dreptului de proprietate, drepturi reale de garanție și sarcini	Referințe
NU SUNT	

Anexa Nr. 1 La Partea I

Teren

Nr cadastral	Suprafața (mp)*	Observații / Referințe
	4.739	

* Suprafața este determinată în planul de proiecție Stereo 70.



Date referitoare la teren

Crt	Categorie folosință	Intra vilan	Suprafața (mp)	Tarla	Parcelă	Nr. topo	Observații / Referințe
1	faneata	NU	4.739	-	-	partedinnr. top.2728	

Lungime Segmente

1) Valorile lungimilor segmentelor sunt obținute din proiecție în plan.

Punct început	X / Y	Punct sfârșit	X / Y	Lungime segment (** (m)	Punct început	X / Y	Punct sfârșit	X / Y	Lungime segment (** (m)
1	440.396,387 689.299,927	2	440.396,856 689.304,344	4.442	2	440.396,856 689.304,344	3	440.399,174 689.364,952	60.652
3	440.399,174 689.364,952	4	440.395,582 689.365,102	3.595	4	440.395,582 689.365,102	5	440.385,559 689.366,693	10.148
5	440.385,559 689.366,693	6	440.379,65 689.369,591	6.581	6	440.379,65 689.369,591	7	440.374,067 689.372,9	6.49
7	440.374,067 689.372,9	8	440.366,334 689.364,552	11.379	8	440.366,334 689.364,552	9	440.360,268 689.354,351	11.868
9	440.360,268 689.354,351	10	440.355,575 689.319,443	35.222	10	440.355,575 689.319,443	11	440.353,004 689.309,68	10.096

Punct început	X / Y	Punct sfârșit	X / Y	Lungime segment (** (m)
11	440.353,004 689.309,68	12	440.352,758 689.299,012	10.671
13	440.353,261 689.289,852	14	440.366,213 689.286,866	13.292
15	440.378,663 689.282,478	16	440.395,049 689.277,422	17.148
17	440.404,377 689.274,651	18	440.416,497 689.268,708	13.499
19	440.428,686 689.262,428	20	440.435,038 689.260,006	6.798
21	440.435,709 689.261,765	22	440.448,555 689.291,251	32.163
23	440.440,23 689.292,969	24	440.419,953 689.296,61	20.601

Punct început	X / Y	Punct sfârșit	X / Y	Lungime segment (** (m)
12	440.352,758 689.299,012	13	440.353,261 689.289,852	9.174
14	440.366,213 689.286,866	15	440.378,663 689.282,478	13.201
16	440.395,049 689.277,422	17	440.404,377 689.274,651	9.731
18	440.416,497 689.268,708	19	440.428,686 689.262,428	13.712
20	440.435,038 689.260,006	21	440.435,709 689.261,765	1.883
22	440.448,555 689.291,251	23	440.440,23 689.292,969	8.5
24	440.419,953 689.296,61	1	440.396,387 689.299,927	23.798

** Lungimile segmentelor sunt determinate în planul de proiecție Stereo 70 și sunt rotunjite la 1 milimetru.

*** Distanța dintre puncte este formată din segmente cumulate ce sunt mai mici decât valoarea 1 milimetru.

**DATE DESPRE IMOBILUL NR. 1502**

Oficiul de Cadastru și Publicitate Imobiliară MARAMURES
Biroul de Cadastru și Publicitate Imobiliară Dragomiresti

A. Partea I. Descrierea imobilului

TEREN Extravilan

Nr. CF vechi:930

Nr. topografic:partedinr.top.2728

Adresa: Jud. Maramures

Nr. Crt	Nr cadastral Nr. topografic	Suprafața* (mp)	Observații / Referințe
A1		1.893	Sector cadastral:32 Teren neimprejmuit;

B. Partea II. Proprietari și acte

Inscrieri privitoare la dreptul de proprietate și alte drepturi reale		Referințe
/		
Act Normativ nr. Legea 7, din 13/03/1996 emis de Parlamentul României;		
B1	Inscrierea provizorie, drept de PROPRIETATE, dobandit prin Lege, cota actuala 1/1 1) COMUNA ȘIEU, CIF:14813046, PROPRIETAR NEIDENTIFICAT	A1

C. Partea III. SARCINI .

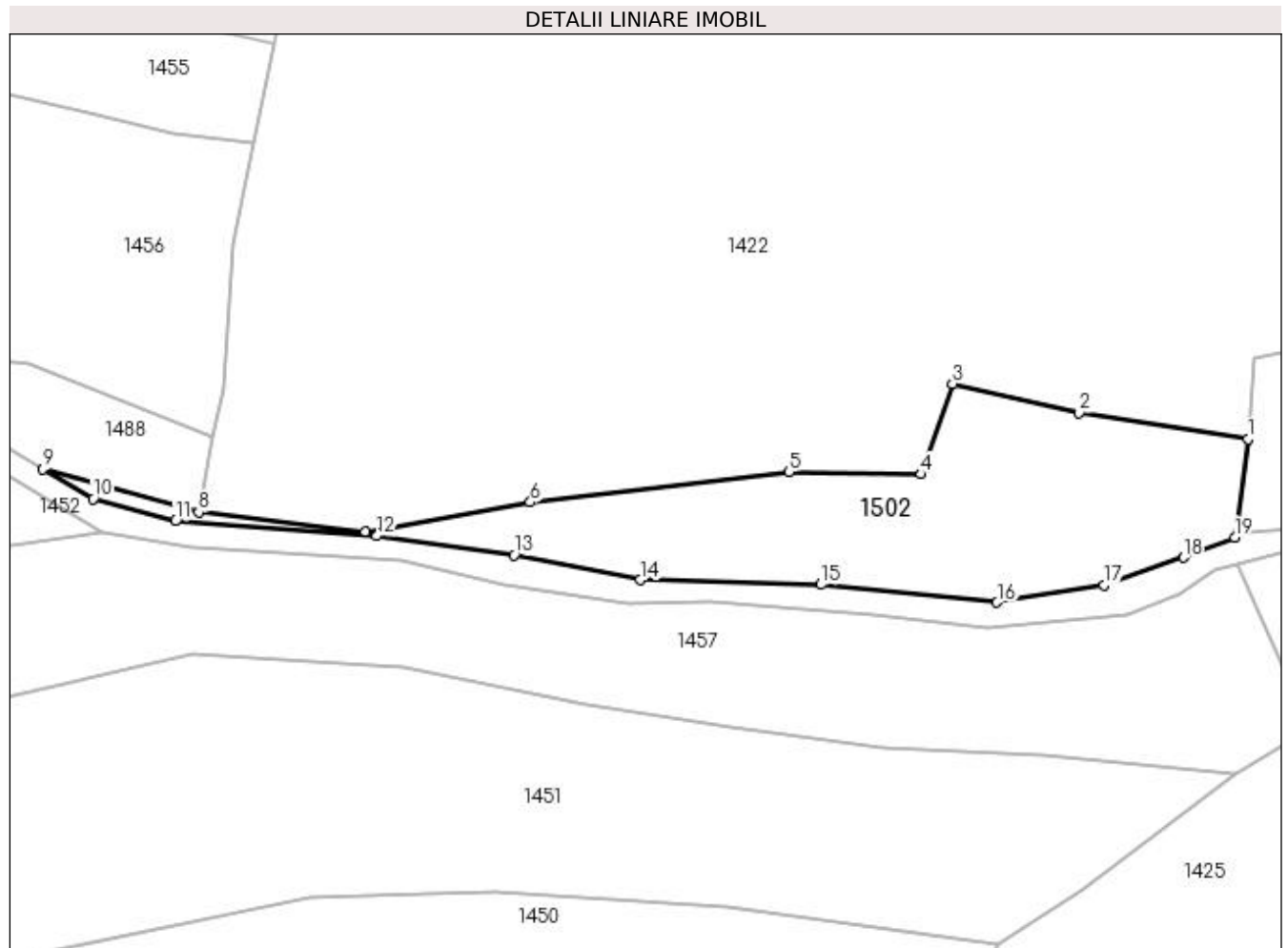
Inscrieri privind dezmembramintele dreptului de proprietate, drepturi reale de garanție și sarcini	Referințe
NU SUNT	

Anexa Nr. 1 La Partea I

Teren

Nr cadastral	Suprafața (mp)*	Observații / Referințe
	1.893	

* Suprafața este determinată în planul de proiecție Stereo 70.



Date referitoare la teren

Crt	Categorie folosință	Intravilan	Suprafața (mp)	Tarla	Parcelă	Nr. topo	Observații / Referințe
1	faneata	NU	1.893	-	-	partedinnr. top.2728	

Lungime Segmente

1) Valorile lungimilor segmentelor sunt obținute din proiecție în plan.

Punct început	X / Y	Punct sfârșit	X / Y	Lungime segment (** (m)
1	440.911,269 689.940,841	2	440.887,966 689.944,462	23.583
2	440.887,966 689.944,462	3	440.870,466 689.948,492	17.958
3	440.870,466 689.948,492	4	440.866,167 689.935,987	13.223
4	440.866,167 689.935,987	5	440.847,91 689.936,296	18.26
5	440.847,91 689.936,296	6	440.812,179 689.932,136	35.972

Punct început	X / Y	Punct sfârșit	X / Y	Lungime segment (** (m)
6	440.812,179 689.932,136	7	440.789,387 689.928,086	23.149
7	440.789,387 689.928,086	8	440.766,369 689.930,733	23.17
8	440.766,369 689.930,733	9	440.744,887 689.936,719	22.3
9	440.744,887 689.936,719	10	440.751,796 689.932,611	8.038
10	440.751,796 689.932,611	11	440.763,162 689.929,528	11.777
11	440.763,162 689.929,528	12	440.790,944 689.927,468	27.858
12	440.790,944 689.927,468	13	440.809,956 689.924,825	19.195
13	440.809,956 689.924,825	14	440.827,355 689.921,42	17.729
14	440.827,355 689.921,42	15	440.852,314 689.920,769	24.967
15	440.852,314 689.920,769	16	440.876,624 689.918,303	24.435
16	440.876,624 689.918,303	17	440.891,403 689.920,656	14.965
17	440.891,403 689.920,656	18	440.902,37 689.924,487	11.617
18	440.902,37 689.924,487	19	440.909,466 689.927,262	7.619
19	440.909,466 689.927,262	1	440.911,269 689.940,841	13.698

** Lungimile segmentelor sunt determinate în planul de proiecție Stereo 70 și sunt rotunjite la 1 milimetru.

*** Distanța dintre puncte este formată din segmente cumulate ce sunt mai mici decât valoarea 1 milimetru.

**DATE DESPRE IMOBILUL NR. 1503**

Oficiul de Cadastru și Publicitate Imobiliară MARAMURES
Biroul de Cadastru și Publicitate Imobiliară Dragomiresti

A. Partea I. Descrierea imobilului

TEREN Extravilan

Nr. CF vechi:930

Nr. topografic:partedinr.top.2728

Adresa: Jud. Maramures

Nr. Crt	Nr cadastral Nr. topografic	Suprafața* (mp)	Observații / Referințe
A1		3.275	Sector cadastral:32 Teren neimprejmuit;

B. Partea II. Proprietari și acte

Inscrieri privitoare la dreptul de proprietate și alte drepturi reale		Referințe
/		
Act Normativ nr. Legea 7, din 13/03/1996 emis de Parlamentul României;		
B1	Inscrierea provizorie, drept de PROPRIETATE, dobandit prin Lege, cota actuala 1/1 1) COMUNA ȘIEU, CIF:14813046, PROPRIETAR NEIDENTIFICAT	A1

C. Partea III. SARCINI .

Inscrieri privind dezmembramintele dreptului de proprietate, drepturi reale de garanție și sarcini	Referințe
NU SUNT	

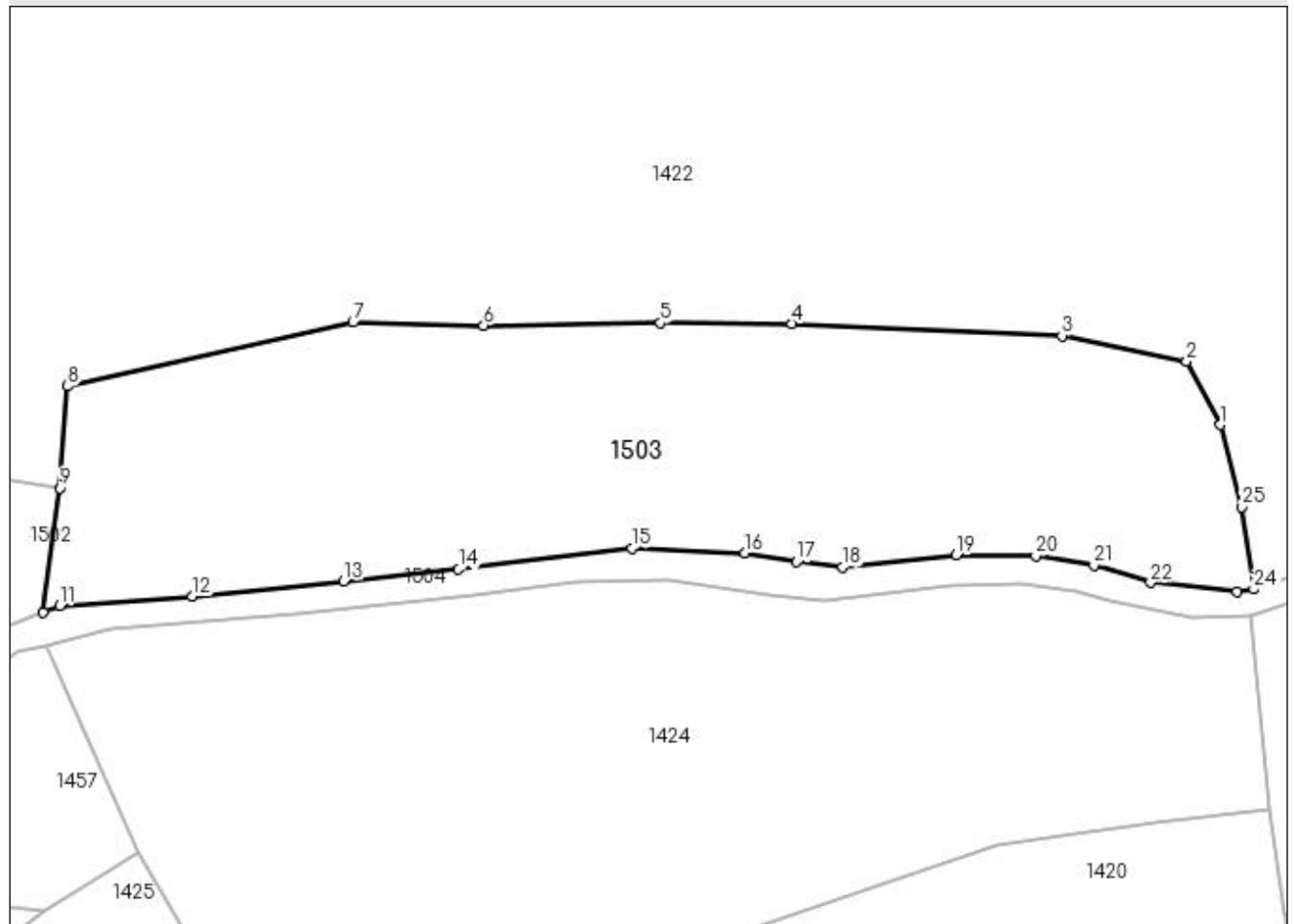
Anexa Nr. 1 La Partea I

Teren

Nr cadastral	Suprafața (mp)*	Observații / Referințe
	3.275	

* Suprafața este determinată în planul de proiecție Stereo 70.

DETALII LINIARE IMOBIL



Date referitoare la teren

Crt	Categorie folosință	Intravilan	Suprafața (mp)	Tarla	Parcelă	Nr. topo	Observații / Referințe
1	faneata	NU	3.275	-	-	partedinnr. top.2728	

Lungime Segmente

1) Valorile lungimilor segmentelor sunt obținute din proiecție în plan.

Punct început	X / Y	Punct sfârșit	X / Y	Lungime segment (** (m)
1	441.038,047 689.947,734	2	441.034,386 689.954,699	7.869
3	441.020,752 689.957,472	4	440.991,245 689.958,785	29.536
5	440.976,907 689.958,868	6	440.957,569 689.958,584	19.34
7	440.943,309 689.958,939	8	440.912,145 689.951,936	31.941
9	440.911,269 689.940,841	10	440.909,466 689.927,262	13.698

Punct început	X / Y	Punct sfârșit	X / Y	Lungime segment (** (m)
2	441.034,386 689.954,699	3	441.020,752 689.957,472	13.913
4	440.991,245 689.958,785	5	440.976,907 689.958,868	14.338
6	440.957,569 689.958,584	7	440.943,309 689.958,939	14.264
8	440.912,145 689.951,936	9	440.911,269 689.940,841	11.13
10	440.909,466 689.927,262	11	440.911,309 689.927,983	1.979

Punct început	X / Y	Punct sfârșit	X / Y	Lungime segment (** (m)
11	440.911,309 689.927,983	12	440.925,786 689.928,974	14.511
13	440.942,286 689.930,678	14	440.954,844 689.931,948	12.622
15	440.973,773 689.934,26	16	440.986,153 689.933,75	12.391
17	440.991,762 689.932,771	18	440.996,791 689.932,192	5.062
19	441.009,19 689.933,509	20	441.017,885 689.933,394	8.696
21	441.024,267 689.932,36	22	441.030,445 689.930,476	6.459
23	441.039,908 689.929,507	24	441.041,703 689.929,769	1.814
25	441.040,389 689.938,764	1	441.038,047 689.947,734	9.271

Punct început	X / Y	Punct sfârșit	X / Y	Lungime segment (** (m)
12	440.925,786 689.928,974	13	440.942,286 689.930,678	16.588
14	440.954,844 689.931,948	15	440.973,773 689.934,26	19.07
16	440.986,153 689.933,75	17	440.991,762 689.932,771	5.694
18	440.996,791 689.932,192	19	441.009,19 689.933,509	12.469
20	441.017,885 689.933,394	21	441.024,267 689.932,36	6.465
22	441.030,445 689.930,476	23	441.039,908 689.929,507	9.512
24	441.041,703 689.929,769	25	441.040,389 689.938,764	9.09

** Lungimile segmentelor sunt determinate în planul de proiecție Stereo 70 și sunt rotunjite la 1 milimetru.

*** Distanța dintre puncte este formată din segmente cumulate ce sunt mai mici decât valoarea 1 milimetru.

**DATE DESPRE IMOBILUL NR. 1504**

Oficiul de Cadastru și Publicitate Imobiliară MARAMURES
Biroul de Cadastru și Publicitate Imobiliară Dragomiresti

A. Partea I. Descrierea imobilului

TEREN Extravilan

Adresa: Jud. Maramures, Drum Pe Cârstea, Tronson 2

Nr. Crt	Nr cadastral Nr. topografic	Suprafața* (mp)	Observații / Referințe
A1	52203	2.177	Sector cadastral:32 Teren neimprejmuit; Teren neimprejmuit, cu lungimea de 635 m.

B. Partea II. Proprietari și acte

Inscrieri privitoare la dreptul de proprietate și alte drepturi reale	Referințe
/	
Act Administrativ nr. 23, din 12/09/2022 emis de Consiliul Local al Comunei Sieu (act normativ nr Hotararea nr 934 din 29.08.2002, emis de Guvernul Romaniei, Anexa nr.53 poziția 37 privind inventarulul bunurilor care apartin domeniului public al comunei Rozavlea;;act administrativ nr Adeverinta nr. 4549 din 27.11.2023, emis de Primaria Sieu;act administrativ nr Adeverinta nr. 4549/1 din 27.11.2023, emis de Primaria Sieu;act administrativ nr Documentație cadastrală avizată sub nr.12825 din 12.12.2023, emis de OCPI MM;act administrativ nr Hotararea nr. 21 din 09.09.2022, emis de Consiliul Local al Comunei Rozavlea);	
B2	A1
Intabulare, drept de PROPRIETATE, dobândit prin Lege, cota actuala 1/1	
1) COMUNA ȘIEU , CIF:14813046, domeniul public	
OBSERVATII: Poziție transcrisă din CF 52203 sub rangul încheierii nr. 12825/12.12.2023	

C. Partea III. SARCINI .

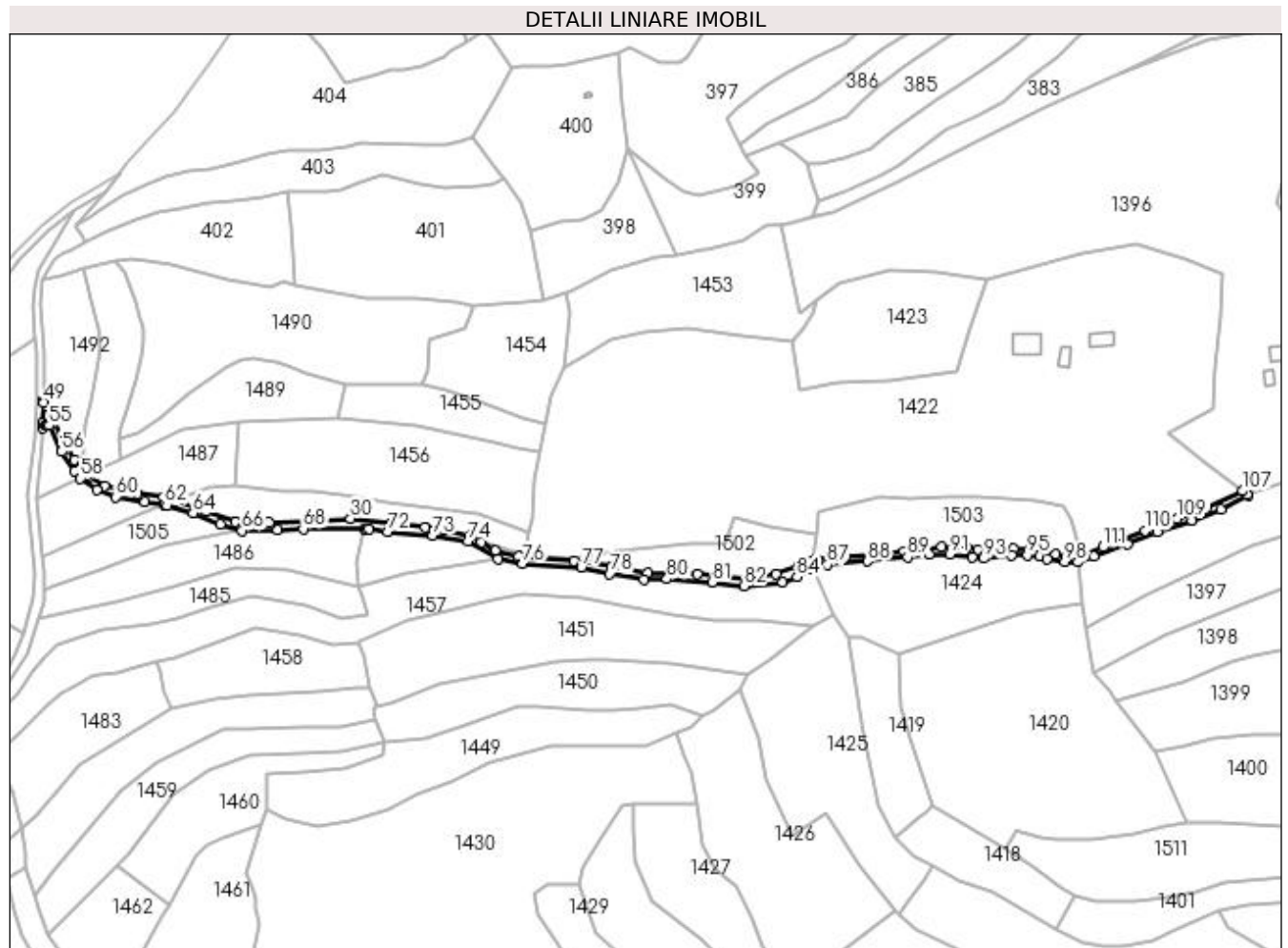
Inscrieri privind dezmembramintele dreptului de proprietate, drepturi reale de garanție și sarcini	Referințe
NU SUNT	

Anexa Nr. 1 La Partea I

Teren

Nr cadastral	Suprafața (mp)*	Observații / Referințe
52203	2.177	Teren neîmprejmuit, cu lungimea de 635 m.

* Suprafața este determinată în planul de proiecție Stereo 70.



Date referitoare la teren

Crt	Categorie folosință	Intra vilan	Suprafața (mp)	Tarla	Parcelă	Nr. topo	Observații / Referințe
1	drum	NU	2.177	-	-	-	

Lungime Segmente

1) Valorile lungimilor segmentelor sunt obținute din proiecție în plan.

Punct început	X / Y	Punct sfârșit	X / Y	Lungime segment	Punct început	X / Y	Punct sfârșit	X / Y	Lungime segment	Punct început	X / Y	Punct sfârșit	X / Y	Lungime segment
1	441.041,703 689.929,769	2	441.039,908 689.929,507	1.814	2	441.039,908 689.929,507	3	441.030,445 689.930,476	9.512	3	441.030,445 689.930,476	4	441.024,267 689.932,36	6.459
4	441.024,267 689.932,36	5	441.017,885 689.933,394	6.465	5	441.017,885 689.933,394	6	441.009,19 689.933,509	8.696	6	441.009,19 689.933,509	7	440.996,791 689.932,192	12.469
7	440.996,791 689.932,192	8	440.991,762 689.932,771	5.062	8	440.991,762 689.932,771	9	440.986,153 689.933,75	5.694	9	440.986,153 689.933,75	10	440.973,773 689.934,26	12.391
10	440.973,773 689.934,26	11	440.954,844 689.931,948	19.07	11	440.954,844 689.931,948	12	440.942,286 689.930,678	12.622	12	440.942,286 689.930,678	13	440.925,786 689.928,974	16.588
13	440.925,786 689.928,974	14	440.911,309 689.927,983	14.511	14	440.911,309 689.927,983	15	440.909,466 689.927,262	1.979	15	440.909,466 689.927,262	16	440.902,37 689.924,487	7.619
16	440.902,37 689.924,487	17	440.891,403 689.920,656	11.617	17	440.891,403 689.920,656	18	440.876,624 689.918,303	14.965	18	440.876,624 689.918,303	19	440.852,314 689.920,769	24.435

Punct început	X / Y	Punct sfârşit	X / Y	Lungime segment	Punct început	X / Y	Punct sfârşit	X / Y	Lungime segment	Punct început	X / Y	Punct sfârşit	X / Y	Lungime segment
19	440.852,314 689.920,769	20	440.827,355 689.921,42	24.967	20	440.827,355 689.921,42	21	440.809,956 689.924,825	17.729	21	440.809,956 689.924,825	22	440.790,944 689.927,468	19.195
22	440.790,944 689.927,468	23	440.763,162 689.929,528	27.858	23	440.763,162 689.929,528	24	440.751,796 689.932,611	11.777	24	440.751,796 689.932,611	25	440.744,887 689.936,719	8.038
25	440.744,887 689.936,719	26	440.739,687 689.939,812	6.05	26	440.739,687 689.939,812	27	440.726,18 689.942,457	13.764	27	440.726,18 689.942,457	28	440.716,943 689.943,99	9.363
28	440.716,943 689.943,99	29	440.699,609 689.945,88	17.437	29	440.699,609 689.945,88	30	440.679,73 689.948,318	20.028	30	440.679,73 689.948,318	31	440.662,271 689.947,311	17.488
31	440.662,271 689.947,311	32	440.639,252 689.946,384	23.038	32	440.639,252 689.946,384	33	440.628,966 689.945,499	10.324	33	440.628,966 689.945,499	34	440.622,494 689.946,615	6.568
34	440.622,494 689.946,615	35	440.607,926 689.951,787	15.459	35	440.607,926 689.951,787	36	440.592,711 689.957,061	16.103	36	440.592,711 689.957,061	37	440.586,796 689.958,896	6.193
37	440.586,796 689.958,896	38	440.573,647 689.960,906	13.302	38	440.573,647 689.960,906	39	440.557,495 689.964,317	16.508	39	440.557,495 689.964,317	40	440.549,688 689.969,229	9.224
40	440.549,688 689.969,229	41	440.548,883 689.969,949	1.08	41	440.548,883 689.969,949	42	440.546,661 689.971,938	2.982	42	440.546,661 689.971,938	43	440.546,203 689.972,348	0.615
43	440.546,203 689.972,348	44	440.542,248 689.977,412	6.425	44	440.542,248 689.977,412	45	440.537,051 689.986,998	10.904	45	440.537,051 689.986,998	46	440.532,223 689.997,164	11.254
46	440.532,223 689.997,164	47	440.528,291 690.004,642	8.449	47	440.528,291 690.004,642	48	440.527,143 690.007,285	2.882	48	440.527,143 690.007,285	49	440.527,138 690.005,967	1.318
49	440.527,138 690.005,967	50	440.526,861 689.996,244	9.727	50	440.526,861 689.996,244	51	440.526,775 689.993,249	2.996	51	440.526,775 689.993,249	52	440.527,851 689.994,58	1.712
52	440.527,851 689.994,58	53	440.528,409 689.994,745	0.582	53	440.528,409 689.994,745	54	440.529,025 689.994,822	0.621	54	440.529,025 689.994,822	55	440.529,879 689.994,558	0.894
55	440.529,879 689.994,558	56	440.536,012 689.981,562	14.37	56	440.536,012 689.981,562	57	440.542,284 689.971,939	11.487	57	440.542,284 689.971,939	58	440.545,433 689.968,286	4.823
58	440.545,433 689.968,286	59	440.553,48 689.962,489	9.918	59	440.553,48 689.962,489	60	440.563,077 689.959,145	10.163	60	440.563,077 689.959,145	61	440.577,537 689.956,65	14.674
61	440.577,537 689.956,65	62	440.587,238 689.955,175	9.812	62	440.587,238 689.955,175	63	440.588,715 689.954,95	1.494	63	440.588,715 689.954,95	64	440.601,459 689.951,152	13.298
64	440.601,459 689.951,152	65	440.614,896 689.945,381	14.624	65	440.614,896 689.945,381	66	440.625,832 689.942,285	11.366	66	440.625,832 689.942,285	67	440.643,487 689.942,862	17.664
67	440.643,487 689.942,862	68	440.656,186 689.943,287	12.706	68	440.656,186 689.943,287	69	440.686,52 689.943,285	30.334	69	440.686,52 689.943,285	70	440.687,443 689.943,285	0.923
70	440.687,443 689.943,285	71	440.688,748 689.943,085	1.32	71	440.688,748 689.943,085	72	440.698,039 689.941,658	9.4	72	440.698,039 689.941,658	73	440.720,576 689.940,018	22.597
73	440.720,576 689.940,018	74	440.738,035 689.937,007	17.717	74	440.738,035 689.937,007	75	440.752,945 689.928,097	17.369	75	440.752,945 689.928,097	76	440.765,379 689.925,913	12.624
76	440.765,379 689.925,913	77	440.794,449 689.923,97	29.135	77	440.794,449 689.923,97	78	440.808,638 689.920,814	14.536	78	440.808,638 689.920,814	79	440.825,564 689.918,15	17.134
79	440.825,564 689.918,15	80	440.837,014 689.918,32	11.451	80	440.837,014 689.918,32	81	440.859,482 689.916,696	22.527	81	440.859,482 689.916,696	82	440.875,312 689.914,729	15.952
82	440.875,312 689.914,729	83	440.894,694 689.916,557	19.468	83	440.894,694 689.916,557	84	440.901,711 689.919,532	7.622	84	440.901,711 689.919,532	85	440.906,706 689.922,905	6.027
85	440.906,706 689.922,905	86	440.909,867 689.923,67	3.252	86	440.909,867 689.923,67	87	440.916,872 689.925,364	7.207	87	440.916,872 689.925,364	88	440.937,038 689.927,052	20.237
88	440.937,038 689.927,052	89	440.956,697 689.929,081	19.763	89	440.956,697 689.929,081	90	440.967,692 689.930,548	11.092	90	440.967,692 689.930,548	91	440.977,787 689.930,682	10.096
91	440.977,787 689.930,682	92	440.988,756 689.929,081	11.085	92	440.988,756 689.929,081	93	440.994,696 689.928,518	5.967	93	440.994,696 689.928,518	94	441.008,517 689.930,18	13.921
94	441.008,517 689.930,18	95	441.016,316 689.930,273	7.8	95	441.016,316 689.930,273	96	441.022,19 689.929,462	5.93	96	441.022,19 689.929,462	97	441.026,071 689.928,442	4.013
97	441.026,071 689.928,442	98	441.034,947 689.926,728	9.04	98	441.034,947 689.926,728	99	441.041,341 689.926,965	6.398	99	441.041,341 689.926,965	100	441.049,378 689.929,528	8.436
100	441.049,378 689.929,528	101	441.065,906 689.935,843	17.693	101	441.065,906 689.935,843	102	441.080,875 689.941,787	16.106	102	441.080,875 689.941,787	103	441.098,194 689.947,512	18.241
103	441.098,194 689.947,512	104	441.112,382 689.952,79	15.138	104	441.112,382 689.952,79	105	441.125,962 689.959,973	15.363	105	441.125,962 689.959,973	106	441.125,617 689.960,313	0.484
106	441.125,617 689.960,313	107	441.123,43 689.962,0	2.762	107	441.123,43 689.962,0	108	441.104,992 689.953,155	20.45	108	441.104,992 689.953,155	109	441.090,96 689.948,182	14.887
109	441.090,96 689.948,182	110	441.074,733 689.942,324	17.252	110	441.074,733 689.942,324	111	441.053,862 689.934,129	22.422	111	441.053,862 689.934,129	1	441.041,703 689.929,769	12.917

** Lungimile segmentelor sunt determinate în planul de proiecţie Stereo 70 şi sunt rotunjite la 1 milimetru.

*** Distanţa dintre puncte este formată din segmente cumulate ce sunt mai mici decât valoarea 1 milimetru.

**DATE DESPRE IMOBILUL NR. 1505**

Oficiul de Cadastru și Publicitate Imobiliară MARAMURES
Biroul de Cadastru și Publicitate Imobiliară Dragomiresti

A. Partea I. Descrierea imobilului

TEREN Extravilan

Nr. CF vechi:154

Nr. topografic:partedinr.top.2716

Adresa: Jud. Maramures

Nr. Crt	Nr cadastral Nr. topografic	Suprafața* (mp)	Observații / Referințe
A1		1.530	Sector cadastral:32 Teren neimprejmuit;

B. Partea II. Proprietari și acte

Inscrieri privitoare la dreptul de proprietate și alte drepturi reale		Referințe
/		
Act Normativ nr. Legea 7, din 13/03/1996 emis de Parlamentul României;		
B1	Inscrierea provizorie, drept de PROPRIETATE, dobandit prin Lege, cota actuala 1/1 1) COMUNA ȘIEU, CIF:14813046, PROPRIETAR NEIDENTIFICAT	A1

C. Partea III. SARCINI .

Inscrieri privind dezmembramintele dreptului de proprietate, drepturi reale de garanție și sarcini	Referințe
NU SUNT	

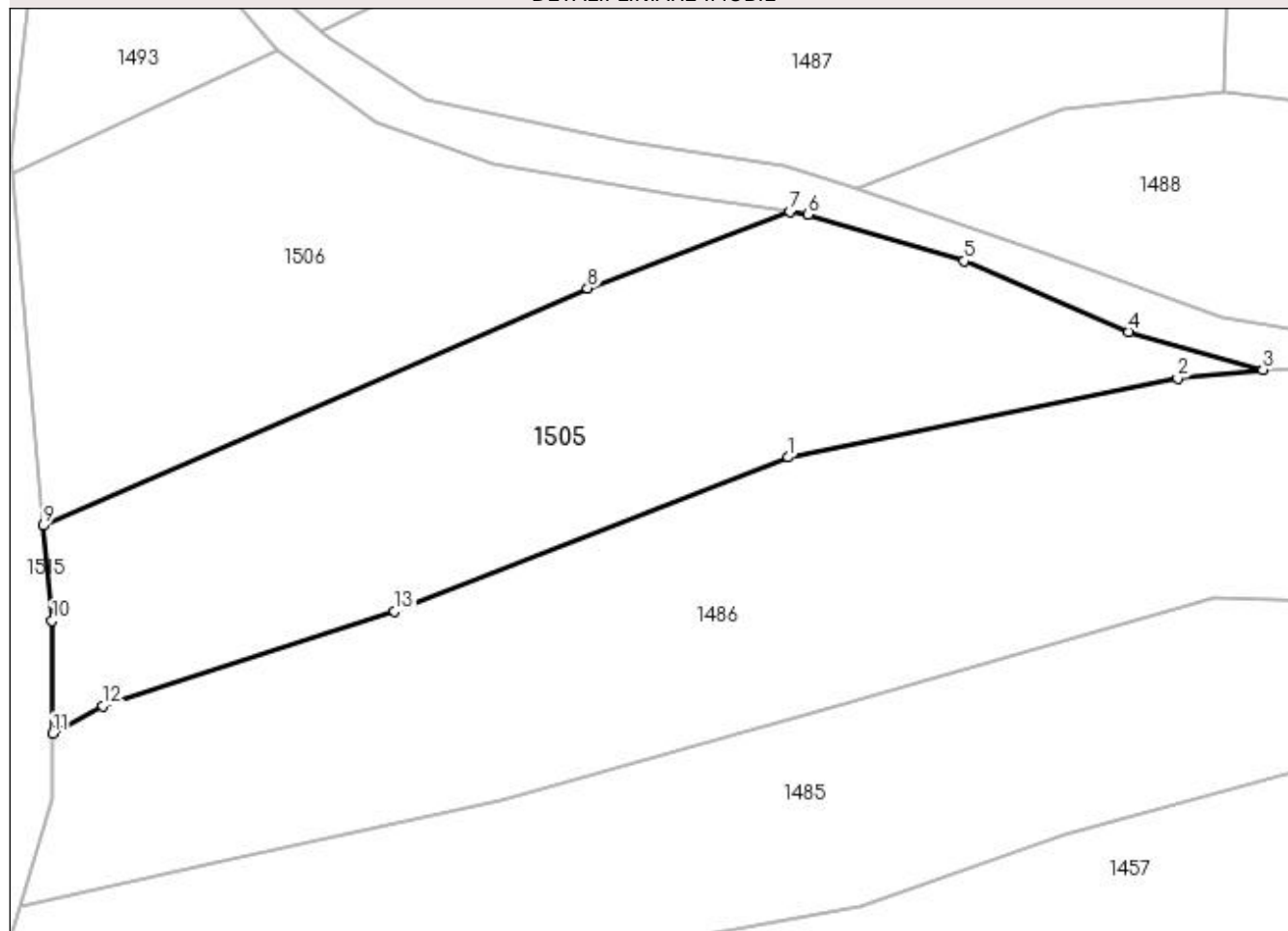
Anexa Nr. 1 La Partea I

Teren

Nr cadastral	Suprafața (mp)*	Observații / Referințe
	1.530	

* Suprafața este determinată în planul de proiecție Stereo 70.

DETALII LINIARE IMOBIL



Date referitoare la teren

Crt	Categorie folosință	Intravilan	Suprafața (mp)	Tarla	Parcelă	Nr. topo	Observații / Referințe
1	faneata	NU	1.530	-	-	partedinnr. top.2716	

Lungime Segmente

1) Valorile lungimilor segmentelor sunt obținute din proiecție în plan.

Punct început	X / Y	Punct sfârșit	X / Y	Lungime segment (** (m)
1	440.587,115 689.935,138	2	440.618,876 689.941,594	32.411
2	440.618,876 689.941,594	3	440.625,832 689.942,285	6.99
3	440.625,832 689.942,285	4	440.614,896 689.945,381	11.366
4	440.614,896 689.945,381	5	440.601,459 689.951,152	14.624
5	440.601,459 689.951,152	6	440.588,715 689.954,95	13.298

Punct început	X / Y	Punct sfârșit	X / Y	Lungime segment (** (m)
6	440.588,715 689.954,95	7	440.587,238 689.955,175	1.494
7	440.587,238 689.955,175	8	440.570,715 689.948,937	17.661
8	440.570,715 689.948,937	9	440.526,31 689.929,573	48.443
9	440.526,31 689.929,573	10	440.527,015 689.921,81	7.795
10	440.527,015 689.921,81	11	440.527,058 689.912,6	9.21
11	440.527,058 689.912,6	12	440.531,146 689.914,872	4.677
12	440.531,146 689.914,872	13	440.554,969 689.922,572	25.036
13	440.554,969 689.922,572	1	440.587,115 689.935,138	34.515

** Lungimile segmentelor sunt determinate în planul de proiecție Stereo 70 și sunt rotunjite la 1 milimetru.

*** Distanța dintre puncte este formată din segmente cumulate ce sunt mai mici decât valoarea 1 milimetru.

**DATE DESPRE IMOBILUL NR. 1506**

Oficiul de Cadastru și Publicitate Imobiliară MARAMURES
Biroul de Cadastru și Publicitate Imobiliară Dragomiresti

A. Partea I. Descrierea imobilului

TEREN Extravilan

Nr. CF vechi:154

Nr. topografic:partedinr.top.2716

Adresa: Jud. Maramures

Nr. Crt	Nr cadastral Nr. topografic	Suprafata* (mp)	Observatii / Referinte
A1		1.146	Sector cadastral:32 Teren neimprejmuit;

B. Partea II. Proprietari și acte

Inscrieri privitoare la dreptul de proprietate și alte drepturi reale		Referințe
1506 / 03/11/2023		
Act Normativ nr. Legea 7, din 13/03/1996 emis de Parlamentul României;		
B1	Intabulare, drept de PROPRIETATE, dobândit prin Lege, cota actuala 1/1 1) NEIDENTIFICAT NEIDENTIFICAT	A1
Act Administrativ nr. Adeverință nr. 4477, din 21/11/2023 emis de Primăria Șieu;		
B2	Se notează posesia faptică în favoarea lui 1) DUNCA IOAN	A1

C. Partea III. SARCINI .

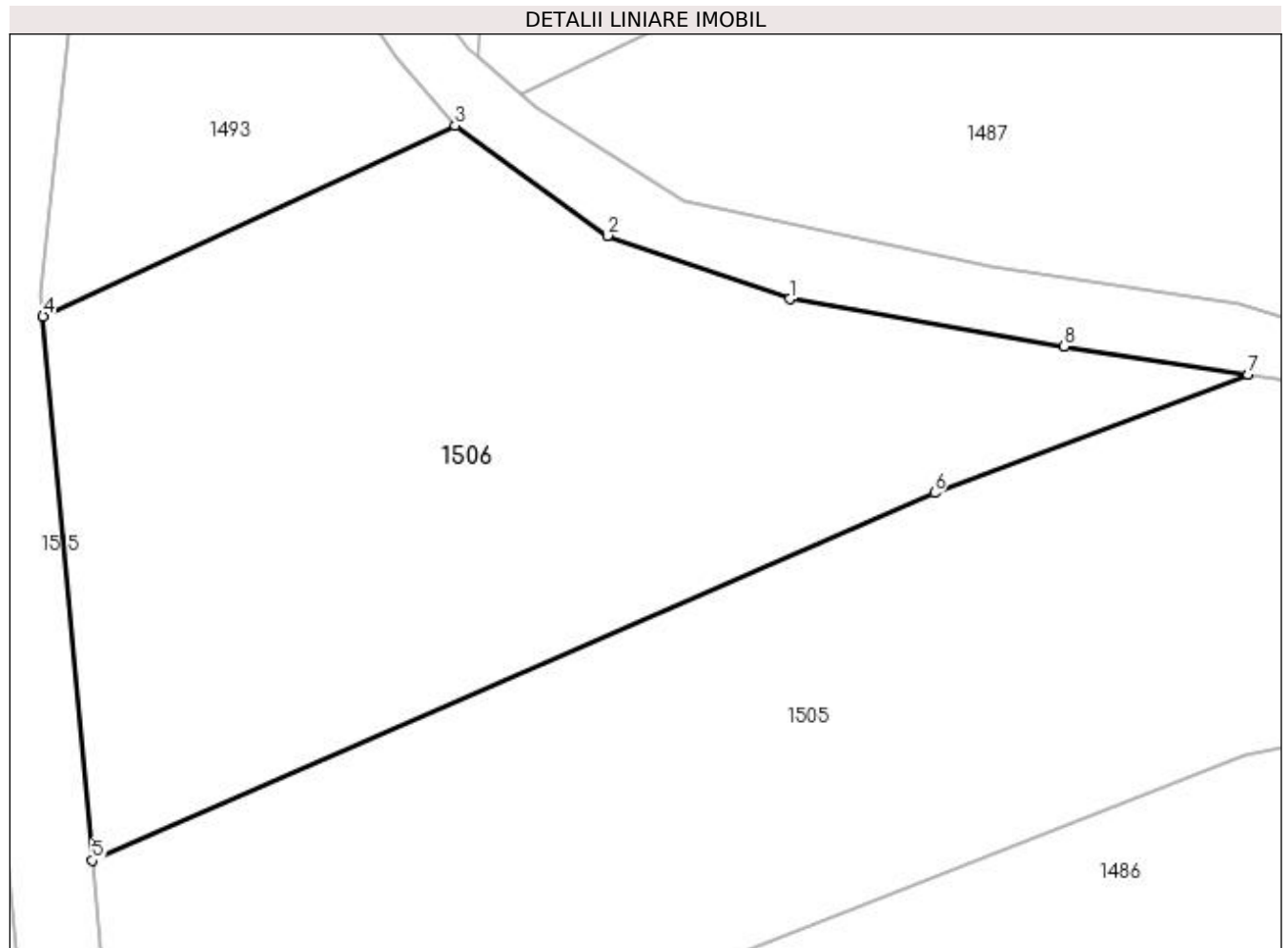
Inscrieri privind dezmembramintele dreptului de proprietate, drepturi reale de garanție și sarcini	Referințe
NU SUNT	

Anexa Nr. 1 La Partea I

Teren

Nr cadastral	Suprafața (mp)*	Observații / Referințe
	1.146	

* Suprafața este determinată în planul de proiecție Stereo 70.



Date referitoare la teren

Crt	Categorie folosință	Intra vilan	Suprafața (mp)	Tarla	Parcelă	Nr. topo	Observații / Referințe
1	faneata	NU	1.146	-	-	-	

Lungime Segmente

1) Valorile lungimilor segmentelor sunt obținute din proiecție în plan.

Punct început	X / Y	Punct sfârșit	X / Y	Lungime segment (** (m)
1	440.563,077 689.959,145	2	440.553,48 689.962,489	10.163
2	440.553,48 689.962,489	3	440.545,433 689.968,286	9.918
3	440.545,433 689.968,286	4	440.523,709 689.958,241	23.934
4	440.523,709 689.958,241	5	440.526,31 689.929,573	28.786
5	440.526,31 689.929,573	6	440.570,715 689.948,937	48.443

Punct început	X / Y	Punct sfârșit	X / Y	Lungime segment (** (m)
6	440.570,715 689.948,937	7	440.587,238 689.955,175	17.661
7	440.587,238 689.955,175	8	440.577,537 689.956,65	9.812
8	440.577,537 689.956,65	1	440.563,077 689.959,145	14.674

** Lungimile segmentelor sunt determinate în planul de proiecție Stereo 70 și sunt rotunjite la 1 milimetru.

*** Distanța dintre puncte este formată din segmente cumulate ce sunt mai mici decât valoarea 1 milimetru.

**DATE DESPRE IMOBILUL NR. 1507**

Oficiul de Cadastru și Publicitate Imobiliară MARAMURES
Biroul de Cadastru și Publicitate Imobiliară Dragomiresti

A. Partea I. Descrierea imobilului

TEREN Extravilan

Adresa: Jud. Maramures, Drum Pe Cârstea, Tronson 1

Nr. Crt	Nr cadastral Nr. topografic	Suprafața* (mp)	Observații / Referințe
A1	52197	1.543	Sector cadastral:32 Teren neimprejmuit; Teren neimprejmuit, cu lungimea de 366 m.

B. Partea II. Proprietari și acte

Inscrieri privitoare la dreptul de proprietate și alte drepturi reale	Referințe
/	
Act Administrativ nr. 23, din 12/09/2022 emis de Consiliul local al comunei Șieu (act normativ nr Hotararea nr 934 din 29.08.2002, emis de Guvernul Romaniei, Anexa nr.53 poziția 37 privind inventarulul bunurilor care apartin domeniului public al comunei Rozavlea;;act administrativ nr Adeverinta nr. 4549 din 27.11.2023, emis de Primaria Sieu;act administrativ nr Hotararea nr. 21 din 09.09.2022, emis de Consiliul Local al Comunei Rozavlea;act administrativ nr Adeverinta nr. 4549/1 din 27.11.2023, emis de Primaria Sieu;act administrativ nr Documentatie cadastrală avizată sub nr.12283 din 12.12.2023, emis de OCPI MM);	
B2 1/1 1) COMUNA ȘIEU, CIF:14813046, domeniu public OBSERVATII: Poziție transcrisă din CF 52197 sub rangul încheierii nr. 12823/12.12.2023	A1

C. Partea III. SARCINI .

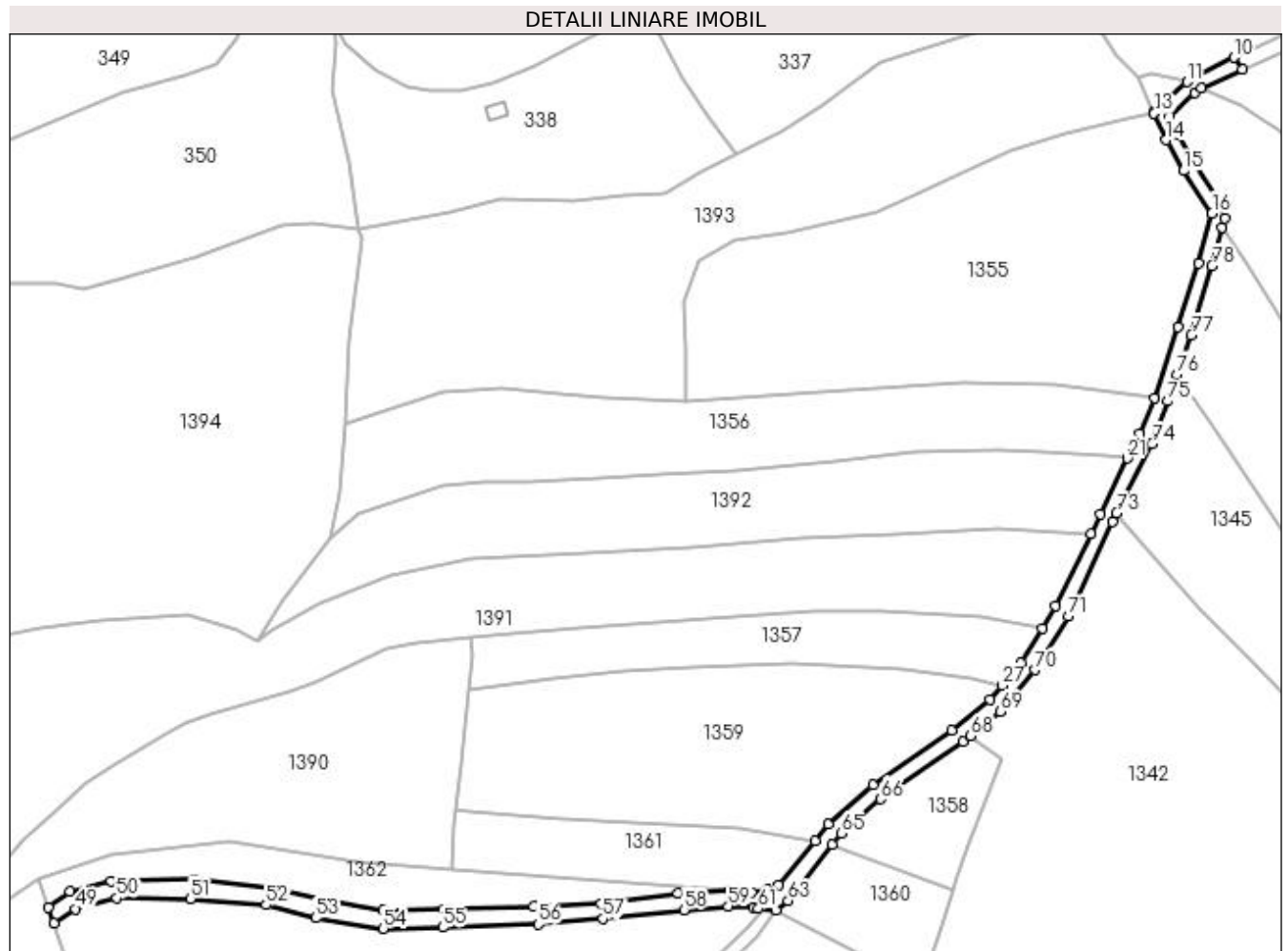
Inscrieri privind dezmembramintele dreptului de proprietate, drepturi reale de garanție și sarcini	Referințe
NU SUNT	

Anexa Nr. 1 La Partea I

Teren

Nr cadastral	Suprafața (mp)*	Observații / Referințe
52197	1.543	Teren neîmprejmuit, cu lungimea de 366 m.

* Suprafața este determinată în planul de proiecție Stereo 70.



Date referitoare la teren

Crt	Categorie folosință	Intra vilan	Suprafața (mp)	Tarla	Parcelă	Nr. topo	Observații / Referințe
1	drum	NU	1.543	-	-	-	Imobil înregistrat în planul cadastral fără localizare certă datorită lipsei planului parcelar.

Lungime Segmente

1) Valorile lungimilor segmentelor sunt obținute din proiecție în plan.

Punct început	X / Y	Punct sfârșit	X / Y	Lungime segment
1	441.613,967 690.294,28	2	441.614,538 690.296,44	2.234
4	441.607,445 690.309,04	5	441.603,507 690.315,995	7.992
7	441.607,467 690.325,71	8	441.609,085 690.326,709	1.902
10	441.616,736 690.333,875	11	441.605,725 690.328,186	12.394
13	441.598,035 690.320,836	14	441.600,828 690.314,637	6.799
2	441.614,538 690.296,44	3	441.614,04 690.299,254	2.858
5	441.603,507 690.315,995	6	441.601,591 690.320,246	4.663
8	441.609,085 690.326,709	9	441.618,683 690.331,03	10.526
11	441.605,725 690.328,186	12	441.597,972 690.320,977	10.587
14	441.600,828 690.314,637	15	441.604,892 690.307,46	8.248
3	441.614,04 690.299,254	4	441.607,445 690.309,04	11.801
6	441.601,591 690.320,246	7	441.607,467 690.325,71	8.024
9	441.618,683 690.331,03	10	441.616,736 690.333,875	3.447
12	441.597,972 690.320,977	13	441.598,035 690.320,836	0.154
15	441.604,892 690.307,46	16	441.611,552 690.297,577	11.918

Punct început	X / Y	Punct sfârșit	X / Y	Lungime segment	Punct început	X / Y	Punct sfârșit	X / Y	Lungime segment	Punct început	X / Y	Punct sfârșit	X / Y	Lungime segment
16	441.611,552 690.297,577	17	441.608,351 690.285,906	12.102	17	441.608,351 690.285,906	18	441.603,533 690.271,081	15.588	18	441.603,533 690.271,081	19	441.598,078 690.254,407	17.544
19	441.598,078 690.254,407	20	441.594,65 690.246,148	8.942	20	441.594,65 690.246,148	21	441.591,87 690.240,428	6.36	21	441.591,87 690.240,428	22	441.585,557 690.227,437	14.444
22	441.585,557 690.227,437	23	441.583,315 690.222,844	5.111	23	441.583,315 690.222,844	24	441.575,115 690.206,047	18.692	24	441.575,115 690.206,047	25	441.571,931 690.200,818	6.122
25	441.571,931 690.200,818	26	441.567,054 690.192,807	9.379	26	441.567,054 690.192,807	27	441.562,577 690.187,52	6.928	27	441.562,577 690.187,52	28	441.559,792 690.184,23	4.31
28	441.559,792 690.184,23	29	441.550,915 690.176,991	11.454	29	441.550,915 690.176,991	30	441.532,41 690.164,301	22.438	30	441.532,41 690.164,301	31	441.522,125 690.155,112	13.792
31	441.522,125 690.155,112	32	441.518,952 690.151,296	4.963	32	441.518,952 690.151,296	33	441.510,367 690.140,97	13.429	33	441.510,367 690.140,97	34	441.507,925 690.139,925	2.656
34	441.507,925 690.139,925	35	441.504,204 690.139,328	3.769	35	441.504,204 690.139,328	36	441.499,192 690.139,655	5.023	36	441.499,192 690.139,655	37	441.486,992 690.139,036	12.216
37	441.486,992 690.139,036	38	441.468,99 690.136,563	18.171	38	441.468,99 690.136,563	39	441.453,235 690.136,026	15.764	39	441.453,235 690.136,026	40	441.432,347 690.135,331	20.9
40	441.432,347 690.135,331	41	441.418,118 690.135,045	14.232	41	441.418,118 690.135,045	42	441.403,935 690.137,467	14.388	42	441.403,935 690.137,467	43	441.392,435 690.140,053	11.787
43	441.392,435 690.140,053	44	441.374,133 690.142,387	18.45	44	441.374,133 690.142,387	45	441.354,669 690.141,865	19.471	45	441.354,669 690.141,865	46	441.345,134 690.139,491	9.826
46	441.345,134 690.139,491	47	441.340,045 690.135,825	6.272	47	441.340,045 690.135,825	48	441.341,362 690.132,122	3.93	48	441.341,362 690.132,122	49	441.346,363 690.135,429	5.996
49	441.346,363 690.135,429	50	441.355,996 690.137,961	9.96	50	441.355,996 690.137,961	51	441.373,233 690.137,831	17.237	51	441.373,233 690.137,831	52	441.390,865 690.136,353	17.694
52	441.390,865 690.136,353	53	441.402,461 690.133,325	11.985	53	441.402,461 690.133,325	54	441.418,228 690.130,828	15.963	54	441.418,228 690.130,828	55	441.432,069 690.131,082	13.843
55	441.432,069 690.131,082	56	441.454,299 690.131,822	22.242	56	441.454,299 690.131,822	57	441.469,433 690.133,119	15.189	57	441.469,433 690.133,119	58	441.488,341 690.135,22	19.024
58	441.488,341 690.135,22	59	441.498,704 690.136,057	10.397	59	441.498,704 690.136,057	60	441.504,472 690.135,691	5.78	60	441.504,472 690.135,691	61	441.505,708 690.135,472	1.255
61	441.505,708 690.135,472	62	441.509,879 690.135,012	4.196	62	441.509,879 690.135,012	63	441.512,677 690.137,297	3.612	63	441.512,677 690.137,297	64	441.522,987 690.150,488	16.742
64	441.522,987 690.150,488	65	441.524,974 690.153,03	3.226	65	441.524,974 690.153,03	66	441.534,205 690.161,016	12.206	66	441.534,205 690.161,016	67	441.553,55 690.174,304	23.469
67	441.553,55 690.174,304	68	441.555,298 690.175,744	2.265	68	441.555,298 690.175,744	69	441.562,148 690.181,387	8.875	69	441.562,148 690.181,387	70	441.570,327 690.191,143	12.731
70	441.570,327 690.191,143	71	441.578,021 690.203,581	14.625	71	441.578,021 690.203,581	72	441.588,286 690.225,614	24.307	72	441.588,286 690.225,614	73	441.589,34 690.227,679	2.318
73	441.589,34 690.227,679	74	441.597,577 690.243,823	18.124	74	441.597,577 690.243,823	75	441.601,284 690.253,779	10.624	75	441.601,284 690.253,779	76	441.603,495 690.260,008	6.61
76	441.603,495 690.260,008	77	441.606,743 690.269,162	9.713	77	441.606,743 690.269,162	78	441.611,585 690.285,275	16.825	78	441.611,585 690.285,275	1	441.613,967 690.294,28	9.315

** Lungimile segmentelor sunt determinate în planul de proiecție Stereo 70 și sunt rotunjite la 1 milimetru.

*** Distanța dintre puncte este formată din segmente cumulate ce sunt mai mici decât valoarea 1 milimetru.

**DATE DESPRE IMOBILUL NR. 1508**

Oficiul de Cadastru și Publicitate Imobiliară MARAMURES
Biroul de Cadastru și Publicitate Imobiliară Dragomiresti

A. Partea I. Descrierea imobilului

Nr. CF vechi:346,152,150
Nr. topografic:partedinnr.top.
2751,2750,2749

TEREN Extravilan

Adresa: Jud. Maramures

Nr. Crt	Nr cadastral Nr. topografic	Suprafața* (mp)	Observații / Referințe
A1		Din acte: 9.135 Masurata: 9.292	Sector cadastral:32 Teren neimprejmuit;

B. Partea II. Proprietari și acte

Inscrieri privitoare la dreptul de proprietate și alte drepturi reale		Referințe
/		
Act Notarial nr. Certificat de moștenitor nr. 25, din 26/04/2012 emis de BNP Vacla Cristina-Maria;		
B1	Intabulare, drept de PROPRIETATE, dobandit prin Succesiune, cota actuala 3/4 1) AUGUSTIN GABRIELA	A1
Act Notarial nr. Certificat de moștenitor nr. 10, din 20/02/2018 emis de BNP Vacla Cristina-Maria;		
B2	Intabulare, drept de PROPRIETATE, dobandit prin Succesiune, cota actuala 1/4 1) AUGUSTIN GABRIELA	A1

C. Partea III. SARCINI .

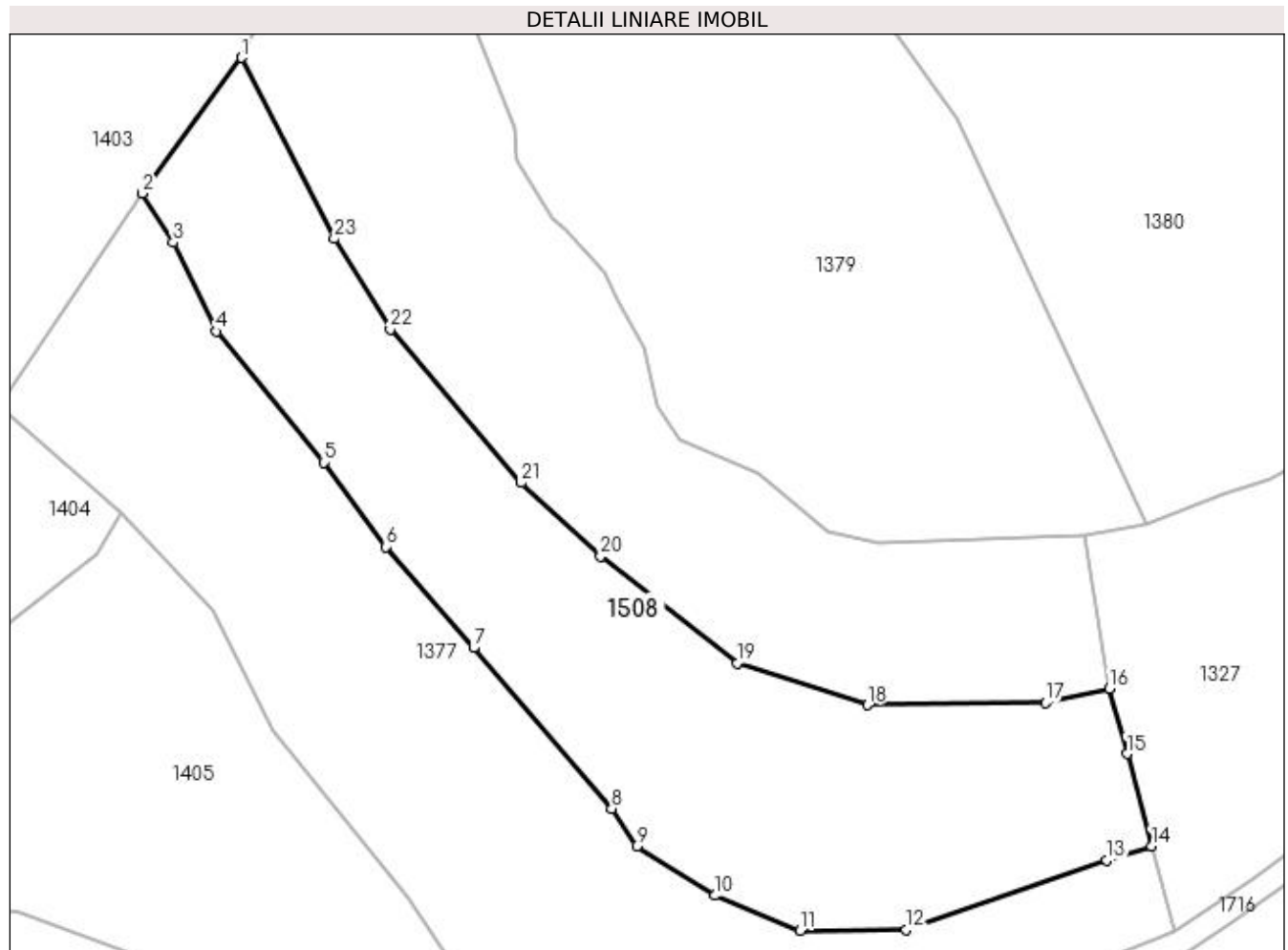
Inscrieri privind dezmembramintele dreptului de proprietate, drepturi reale de garanție și sarcini	Referințe
NU SUNT	

Anexa Nr. 1 La Partea I

Teren

Nr cadastral	Suprafața (mp)*	Observații / Referințe
	Din acte: 9.135 Masurata: 9.292	

* Suprafața este determinată în planul de proiecție Stereo 70.



Date referitoare la teren

Crt	Categorie folosință	Intravilan	Suprafața (mp)	Tarla	Parcelă	Nr. topo	Observații / Referințe
1	faneata	NU	9.292	-	Iacovăț	partedin nr. top. 2751,2750,2749	

Lungime Segmente

1) Valorile lungimilor segmentelor sunt obținute din proiecție în plan.

Punct început	X / Y	Punct sfârșit	X / Y	Lungime segment (** (m))
1	440.976,504 689.572,063	2	440.955,983 689.544,088	34.695
3	440.962,407 689.533,968	4	440.971,347 689.515,584	20.442
5	440.993,435 689.488,551	6	441.006,296 689.471,156	21.633
7	441.024,43 689.450,319	8	441.052,881 689.417,125	43.718

Punct început	X / Y	Punct sfârșit	X / Y	Lungime segment (** (m))
2	440.955,983 689.544,088	3	440.962,407 689.533,968	11.987
4	440.971,347 689.515,584	5	440.993,435 689.488,551	34.909
6	441.006,296 689.471,156	7	441.024,43 689.450,319	27.623
8	441.052,881 689.417,125	9	441.058,073 689.409,324	9.371

Punct început	X / Y	Punct sfârșit	X / Y	Lungime segment (** (m)
9	441.058,073 689.409,324	10	441.074,212 689.399,186	19.059
11	441.091,89 689.391,984	12	441.113,736 689.392,099	21.846
13	441.155,163 689.406,44	14	441.164,418 689.409,405	9.718
15	441.159,324 689.428,455	16	441.155,714 689.441,954	13.973
17	441.142,532 689.438,959	18	441.105,724 689.438,532	36.81
19	441.078,826 689.447,139	20	441.050,619 689.469,184	35.8
21	441.034,261 689.484,351	22	441.007,21 689.516,019	41.649
23	440.995,644 689.534,691	1	440.976,504 689.572,063	41.988

Punct început	X / Y	Punct sfârșit	X / Y	Lungime segment (** (m)
10	441.074,212 689.399,186	11	441.091,89 689.391,984	19.089
12	441.113,736 689.392,099	13	441.155,163 689.406,44	43.839
14	441.164,418 689.409,405	15	441.159,324 689.428,455	19.719
16	441.155,714 689.441,954	17	441.142,532 689.438,959	13.518
18	441.105,724 689.438,532	19	441.078,826 689.447,139	28.242
20	441.050,619 689.469,184	21	441.034,261 689.484,351	22.307
22	441.007,21 689.516,019	23	440.995,644 689.534,691	21.964

** Lungimile segmentelor sunt determinate în planul de proiecție Stereo 70 și sunt rotunjite la 1 milimetru.

*** Distanța dintre puncte este formată din segmente cumulate ce sunt mai mici decât valoarea 1 milimetru.

**DATE DESPRE IMOBILUL NR. 1509**

Oficiul de Cadastru și Publicitate Imobiliară MARAMURES
Biroul de Cadastru și Publicitate Imobiliară Dragomiresti

A. Partea I. Descrierea imobilului

TEREN Extravilan

Adresa: Jud. Maramures

Nr. CF vechi:346
Nr. topografic:partedinnr.top.
2751,2750,2749

Nr. Crt	Nr cadastral Nr. topografic	Suprafața* (mp)	Observații / Referințe
A1		230	Sector cadastral:32 Teren neimprejmuit;

B. Partea II. Proprietari și acte

Inscrieri privitoare la dreptul de proprietate și alte drepturi reale		Referințe
/		
Act Normativ nr. Legea 7, din 13/03/1996 emis de Parlamentul României;		
B1	Inscrierea provizorie, drept de PROPRIETATE, dobandit prin Lege, cota actuala 1/1 1) COMUNA ȘIEU , CIF:14813046, PROPRIETAR NEIDENTIFICAT	A1

C. Partea III. SARCINI .

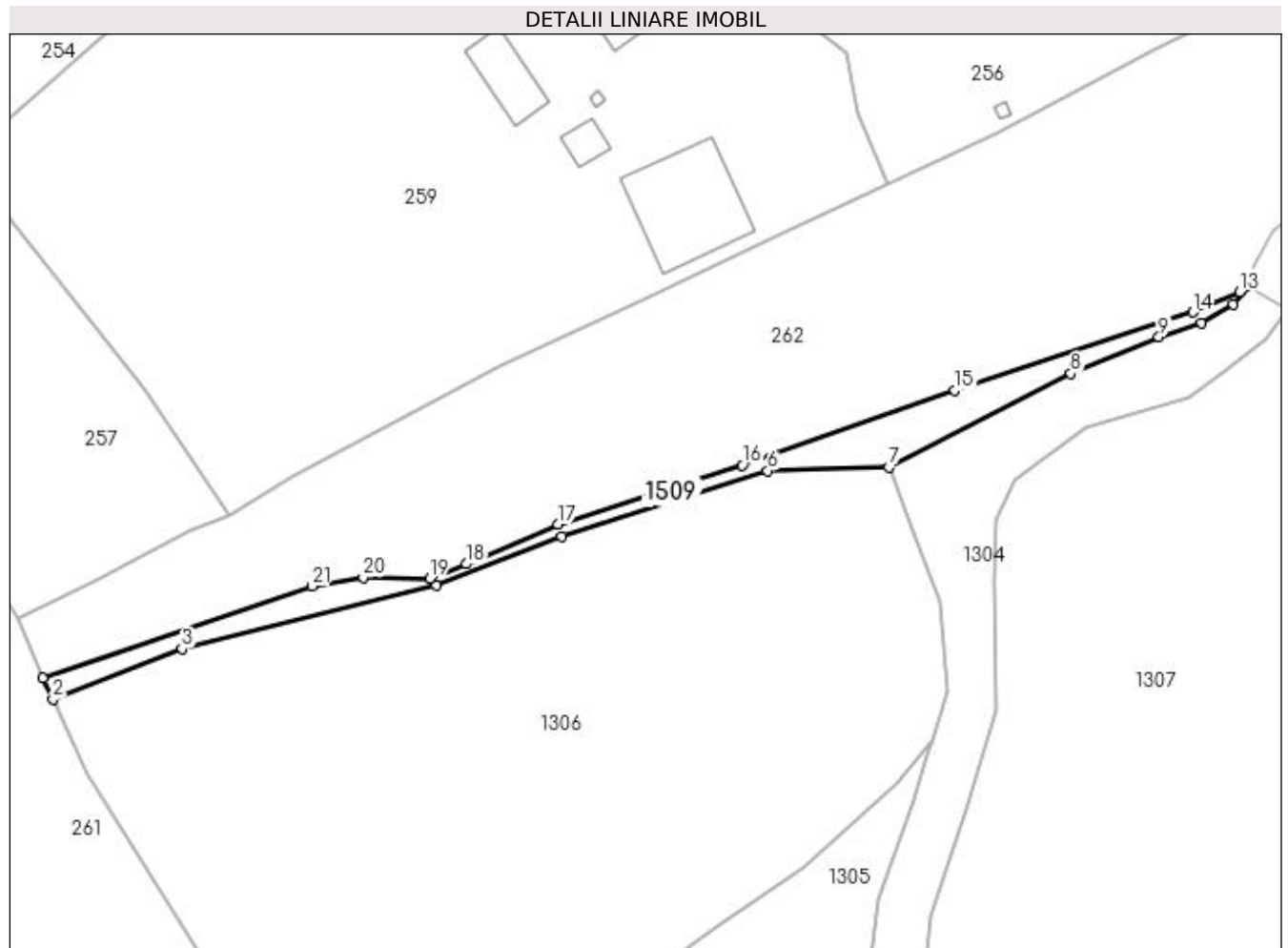
Inscrieri privind dezmembramintele dreptului de proprietate, drepturi reale de garanție și sarcini	Referințe
NU SUNT	

Anexa Nr. 1 La Partea I

Teren

Nr cadastral	Suprafața (mp)*	Observații / Referințe
	230	

* Suprafața este determinată în planul de proiecție Stereo 70.



Date referitoare la teren

Crt	Categorie folosință	Intravilan	Suprafața (mp)	Tarla	Parcelă	Nr. topo	Observații / Referințe
1	ape statatoare	NU	230	-	-	partedinnr. top. 2751,2750,2749	

Lungime Segmente

1) Valorile lungimilor segmentelor sunt obținute din proiecție în plan.

Punct început	X / Y	Punct sfârșit	X / Y	Lungime segment (** (m))
1	441.957,559 690.508,17	2	441.958,484 690.506,21	2.167
3	441.970,55 690.510,918	4	441.994,291 690.516,824	24.465
5	442.006,022 690.521,43	6	442.025,303 690.527,54	20.226
7	442.036,627 690.527,888	8	442.053,63 690.536,611	19.11

Punct început	X / Y	Punct sfârșit	X / Y	Lungime segment (** (m))
2	441.958,484 690.506,21	3	441.970,55 690.510,918	12.952
4	441.994,291 690.516,824	5	442.006,022 690.521,43	12.603
6	442.025,303 690.527,54	7	442.036,627 690.527,888	11.329
8	442.053,63 690.536,611	9	442.061,832 690.540,042	8.891

Punct început	X / Y	Punct sfârșit	X / Y	Lungime segment (** (m)
9	442.061,832 690.540,042	10	442.065,868 690.541,345	4.241
11	442.068,827 690.543,091	12	442.070,174 690.544,719	2.113
13	442.069,395 690.544,249	14	442.065,044 690.542,345	4.749
15	442.042,789 690.535,049	16	442.022,922 690.528,059	21.061
17	442.005,694 690.522,54	18	441.997,124 690.518,834	9.337
19	441.993,716 690.517,502	20	441.987,493 690.517,564	6.223
21	441.982,709 690.516,759	1	441.957,559 690.508,17	26.576

Punct început	X / Y	Punct sfârșit	X / Y	Lungime segment (** (m)
10	442.065,868 690.541,345	11	442.068,827 690.543,091	3.436
12	442.070,174 690.544,719	13	442.069,395 690.544,249	0.91
14	442.065,044 690.542,345	15	442.042,789 690.535,049	23.42
16	442.022,922 690.528,059	17	442.005,694 690.522,54	18.09
18	441.997,124 690.518,834	19	441.993,716 690.517,502	3.659
20	441.987,493 690.517,564	21	441.982,709 690.516,759	4.851

** Lungimile segmentelor sunt determinate în planul de proiecție Stereo 70 și sunt rotunjite la 1 milimetru.

*** Distanța dintre puncte este formată din segmente cumulate ce sunt mai mici decât valoarea 1 milimetru.

**DATE DESPRE IMOBILUL NR. 1510**

Oficiul de Cadastru și Publicitate Imobiliară MARAMURES
Biroul de Cadastru și Publicitate Imobiliară Dragomiresti

A. Partea I. Descrierea imobilului

TEREN Extravilan

Adresa: Jud. Maramures

Nr. CF vechi:346
Nr. topografic:partedinnr.top.
2751,2750,2749

Nr. Crt	Nr cadastral Nr. topografic	Suprafața* (mp)	Observații / Referințe
A1		6.405	Sector cadastral:32 Teren neimprejmuit;

B. Partea II. Proprietari și acte

Inscrieri privitoare la dreptul de proprietate și alte drepturi reale		Referințe
/		
Act Normativ nr. Legea 7, din 13/03/1996 emis de Parlamentul României;		
B1	Inscrierea provizorie, drept de PROPRIETATE, dobandit prin Lege, cota actuala 1/1 1) COMUNA ȘIEU, CIF:14813046, PROPRIETAR NEIDENTIFICAT	A1

C. Partea III. SARCINI .

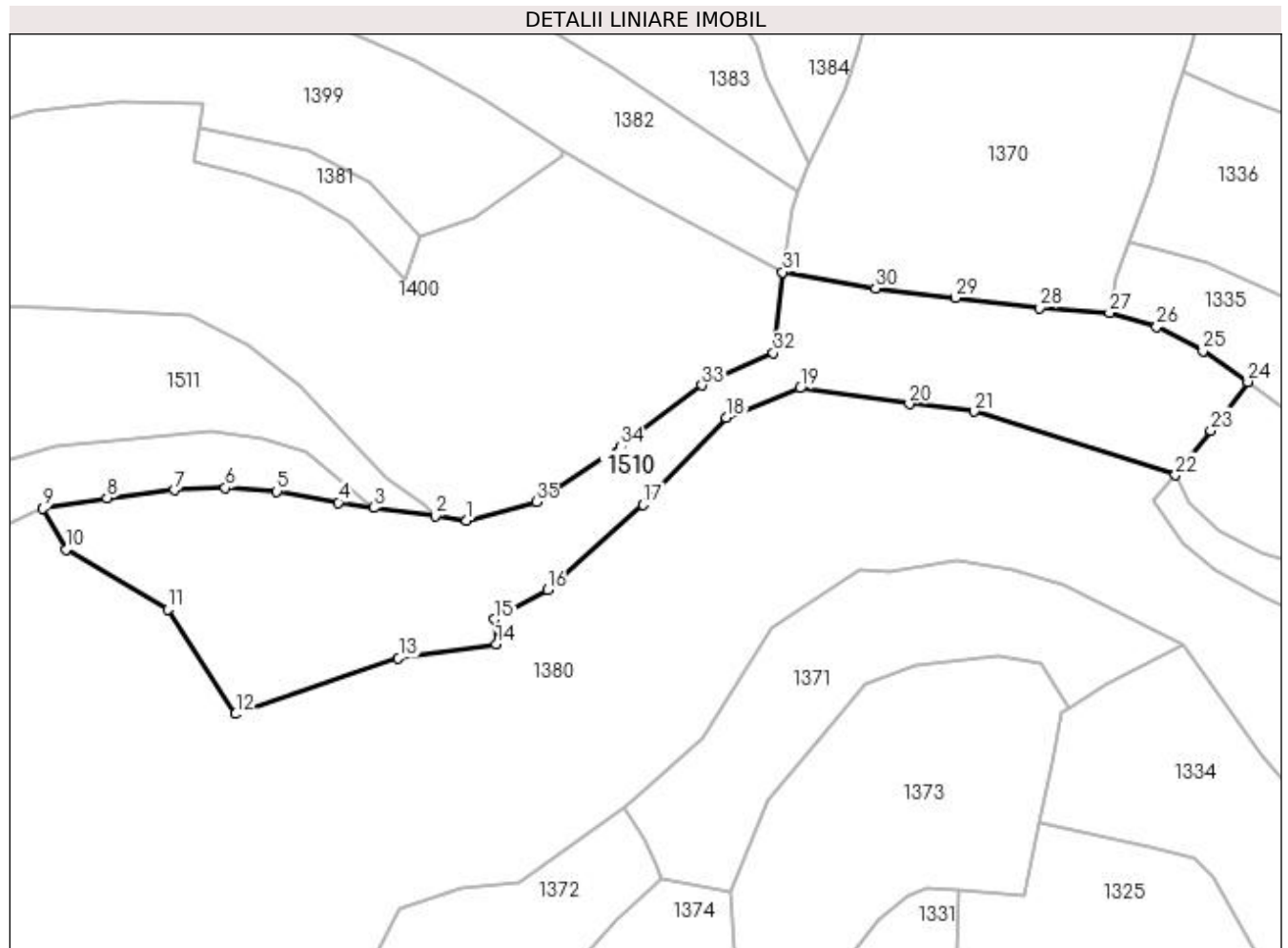
Inscrieri privind dezmembramintele dreptului de proprietate, drepturi reale de garanție și sarcini	Referințe
NU SUNT	

Anexa Nr. 1 La Partea I

Teren

Nr cadastral	Suprafața (mp)*	Observații / Referințe
	6.405	

* Suprafața este determinată în planul de proiecție Stereo 70.



Date referitoare la teren

Crt	Categorie folosință	Intravilan	Suprafața (mp)	Tarla	Parcelă	Nr. topo	Observații / Referințe
1	faneata	NU	6.405	-	-	partedinnr. top. 2751,2750,2749	

Lungime Segmente

1) Valorile lungimilor segmentelor sunt obținute din proiecție în plan.

Punct început	X / Y	Punct sfârșit	X / Y	Lungime segment (** (m)
1	441.202,483 689.751,071	2	441.195,701 689.752,064	6.854
3	441.182,477 689.753,849	4	441.174,84 689.754,974	7.719
5	441.161,615 689.757,377	6	441.150,543 689.758,161	11.1
7	441.139,557 689.757,638	8	441.125,084 689.755,983	14.567

Punct început	X / Y	Punct sfârșit	X / Y	Lungime segment (** (m)
2	441.195,701 689.752,064	3	441.182,477 689.753,849	13.344
4	441.174,84 689.754,974	5	441.161,615 689.757,377	13.442
6	441.150,543 689.758,161	7	441.139,557 689.757,638	10.998
8	441.125,084 689.755,983	9	441.111,284 689.753,742	13.981

Punct început	X / Y	Punct sfârșit	X / Y	Lungime segment (** (m)
9	441.111,284 689.753,742	10	441.116,282 689.744,907	10.151
11	441.138,137 689.732,032	12	441.152,767 689.709,514	26.853
13	441.187,782 689.721,521	14	441.208,862 689.724,494	21.289
15	441.208,502 689.729,881	16	441.219,899 689.736,181	13.022
17	441.240,472 689.754,491	18	441.258,312 689.773,245	25.884
19	441.274,216 689.779,571	20	441.297,751 689.776,207	23.774
21	441.311,657 689.774,57	22	441.355,044 689.760,9	45.49
23	441.362,612 689.770,509	24	441.370,628 689.780,944	13.158
25	441.360,99 689.787,575	26	441.350,989 689.792,744	11.258
27	441.340,862 689.795,757	28	441.325,74 689.796,866	15.163
29	441.307,703 689.798,966	30	441.290,479 689.801,042	17.349
31	441.270,46 689.804,527	32	441.268,509 689.787,126	17.51
33	441.253,109 689.780,178	34	441.235,547 689.767,068	21.916
35	441.217,438 689.755,112	1	441.202,483 689.751,071	15.491

Punct început	X / Y	Punct sfârșit	X / Y	Lungime segment (** (m)
10	441.116,282 689.744,907	11	441.138,137 689.732,032	25.365
12	441.152,767 689.709,514	13	441.187,782 689.721,521	37.016
14	441.208,862 689.724,494	15	441.208,502 689.729,881	5.399
16	441.219,899 689.736,181	17	441.240,472 689.754,491	27.541
18	441.258,312 689.773,245	19	441.274,216 689.779,571	17.116
20	441.297,751 689.776,207	21	441.311,657 689.774,57	14.002
22	441.355,044 689.760,9	23	441.362,612 689.770,509	12.231
24	441.370,628 689.780,944	25	441.360,99 689.787,575	11.699
26	441.350,989 689.792,744	27	441.340,862 689.795,757	10.566
28	441.325,74 689.796,866	29	441.307,703 689.798,966	18.159
30	441.290,479 689.801,042	31	441.270,46 689.804,527	20.32
32	441.268,509 689.787,126	33	441.253,109 689.780,178	16.895
34	441.235,547 689.767,068	35	441.217,438 689.755,112	21.7

** Lungimile segmentelor sunt determinate în planul de proiecție Stereo 70 și sunt rotunjite la 1 milimetru.

*** Distanța dintre puncte este formată din segmente cumulate ce sunt mai mici decât valoarea 1 milimetru.

**DATE DESPRE IMOBILUL NR. 1511**

Oficiul de Cadastru și Publicitate Imobiliară MARAMURES
Biroul de Cadastru și Publicitate Imobiliară Dragomiresti

A. Partea I. Descrierea imobilului

TEREN Extravilan

Nr. CF vechi:504

Nr. topografic:partedinr.top.2757

Adresa: Jud. Maramures

Nr. Crt	Nr cadastral Nr. topografic	Suprafata* (mp)	Observatii / Referinte
A1		4.547	Sector cadastral:32 Teren neimprejmuit;

B. Partea II. Proprietari și acte

Inscrieri privitoare la dreptul de proprietate și alte drepturi reale		Referințe
1511 / 03/11/2023		
Act Normativ nr. Legea 7, din 13/03/1996 emis de Parlamentul României;		
B1	Intabulare, drept de PROPRIETATE, dobândit prin Lege, cota actuala 1/1 1) NEIDENTIFICAT NEIDENTIFICAT	A1
Act Administrativ nr. Adeverință nr. 4343, din 13/11/2023 emis de Primăria Șieu;		
B2	Se notează posesia faptică în favoarea lui 1) BÎRSOAN VASILE	A1

C. Partea III. SARCINI .

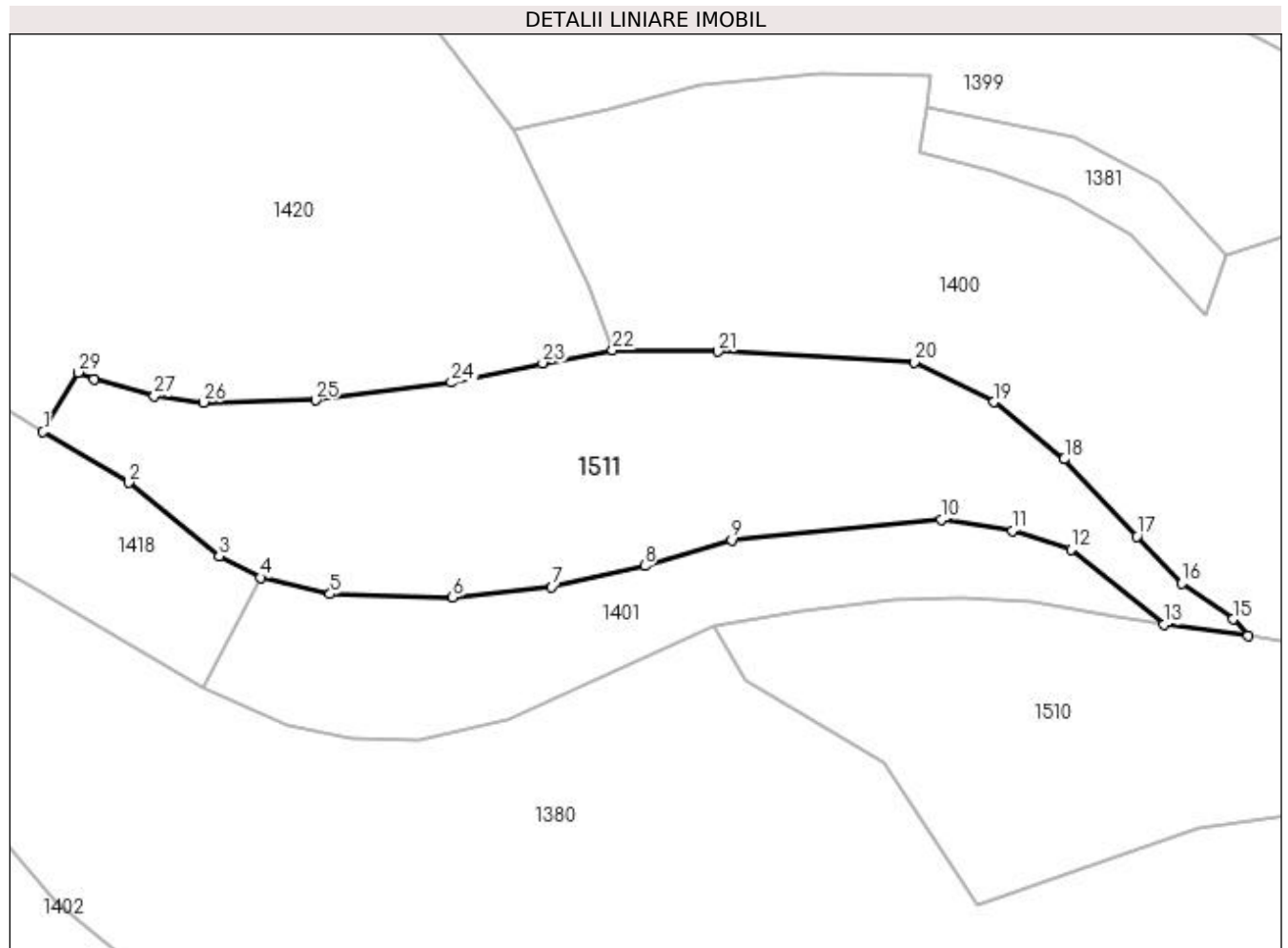
Inscrieri privind dezmembramintele dreptului de proprietate, drepturi reale de garanție și sarcini	Referințe
NU SUNT	

Anexa Nr. 1 La Partea I

Teren

Nr cadastral	Suprafața (mp)*	Observații / Referințe
	4.547	

* Suprafața este determinată în planul de proiecție Stereo 70.



Date referitoare la teren

Crt	Categorie folosință	Intra vilan	Suprafața (mp)	Tarla	Parcelă	Nr. topo	Observații / Referințe
1	faneata	NU	4.547	-	-	-	

Lungime Segmente

1) Valorile lungimilor segmentelor sunt obținute din proiecție în plan.

Punct început	X / Y	Punct sfârșit	X / Y	Lungime segment (** (m)
1	441.005,071 689.784,321	2	441.018,658 689.776,284	15.786
3	441.032,921 689.764,67	4	441.039,485 689.761,266	7.394
5	441.050,489 689.758,656	6	441.069,855 689.758,148	19.373
7	441.085,549 689.759,803	8	441.100,283 689.763,114	15.101
9	441.114,041 689.767,209	10	441.147,215 689.770,403	33.327

Punct început	X / Y	Punct sfârșit	X / Y	Lungime segment (** (m)
2	441.018,658 689.776,284	3	441.032,921 689.764,67	18.393
4	441.039,485 689.761,266	5	441.050,489 689.758,656	11.309
6	441.069,855 689.758,148	7	441.085,549 689.759,803	15.781
8	441.100,283 689.763,114	9	441.114,041 689.767,209	14.354
10	441.147,215 689.770,403	11	441.158,464 689.768,685	11.379

Punct început	X / Y	Punct sfârșit	X / Y	Lungime segment (** (m))
11	441.158,464 689.768,685	12	441.167,719 689.765,741	9.712
13	441.182,477 689.753,849	14	441.195,701 689.752,064	13.344
15	441.193,312 689.754,673	16	441.185,257 689.760,335	9.846
17	441.178,122 689.767,764	18	441.166,649 689.779,987	16.764
19	441.155,516 689.788,993	20	441.142,909 689.795,309	14.101
21	441.111,893 689.797,018	22	441.095,205 689.797,208	16.689
23	441.084,121 689.795,195	24	441.069,683 689.792,111	14.764
25	441.048,161 689.789,291	26	441.030,471 689.788,961	17.693
27	441.022,701 689.789,952	28	441.013,112 689.792,595	9.947
29	441.010,631 689.793,72	1	441.005,071 689.784,321	10.92

Punct început	X / Y	Punct sfârșit	X / Y	Lungime segment (** (m))
12	441.167,719 689.765,741	13	441.182,477 689.753,849	18.953
14	441.195,701 689.752,064	15	441.193,312 689.754,673	3.538
16	441.185,257 689.760,335	17	441.178,122 689.767,764	10.3
18	441.166,649 689.779,987	19	441.155,516 689.788,993	14.32
20	441.142,909 689.795,309	21	441.111,893 689.797,018	31.063
22	441.095,205 689.797,208	23	441.084,121 689.795,195	11.265
24	441.069,683 689.792,111	25	441.048,161 689.789,291	21.706
26	441.030,471 689.788,961	27	441.022,701 689.789,952	7.833
28	441.013,112 689.792,595	29	441.010,631 689.793,72	2.724

** Lungimile segmentelor sunt determinate în planul de proiecție Stereo 70 și sunt rotunjite la 1 milimetru.

*** Distanța dintre puncte este formată din segmente cumulate ce sunt mai mici decât valoarea 1 milimetru.

**DATE DESPRE IMOBILUL NR. 1512**

Oficiul de Cadastru și Publicitate Imobiliară MARAMURES
Biroul de Cadastru și Publicitate Imobiliară Dragomiresti

A. Partea I. Descrierea imobilului

TEREN Extravilan

Nr. CF vechi:504

Nr. topografic:partedinr.top.2757

Adresa: Jud. Maramures

Nr. Crt	Nr cadastral Nr. topografic	Suprafața* (mp)	Observații / Referințe
A1		8.262	Sector cadastral:32 Teren neimprejmuit;

B. Partea II. Proprietari și acte

Inscrieri privitoare la dreptul de proprietate și alte drepturi reale		Referințe
/		
Act Normativ nr. Legea 7, din 13/03/1996 emis de Parlamentul României;		
B1	Inscrierea provizorie, drept de PROPRIETATE, dobandit prin Lege, cota actuala 1/1 1) COMUNA ȘIEU, CIF:14813046, PROPRIETAR NEIDENTIFICAT	A1

C. Partea III. SARCINI .

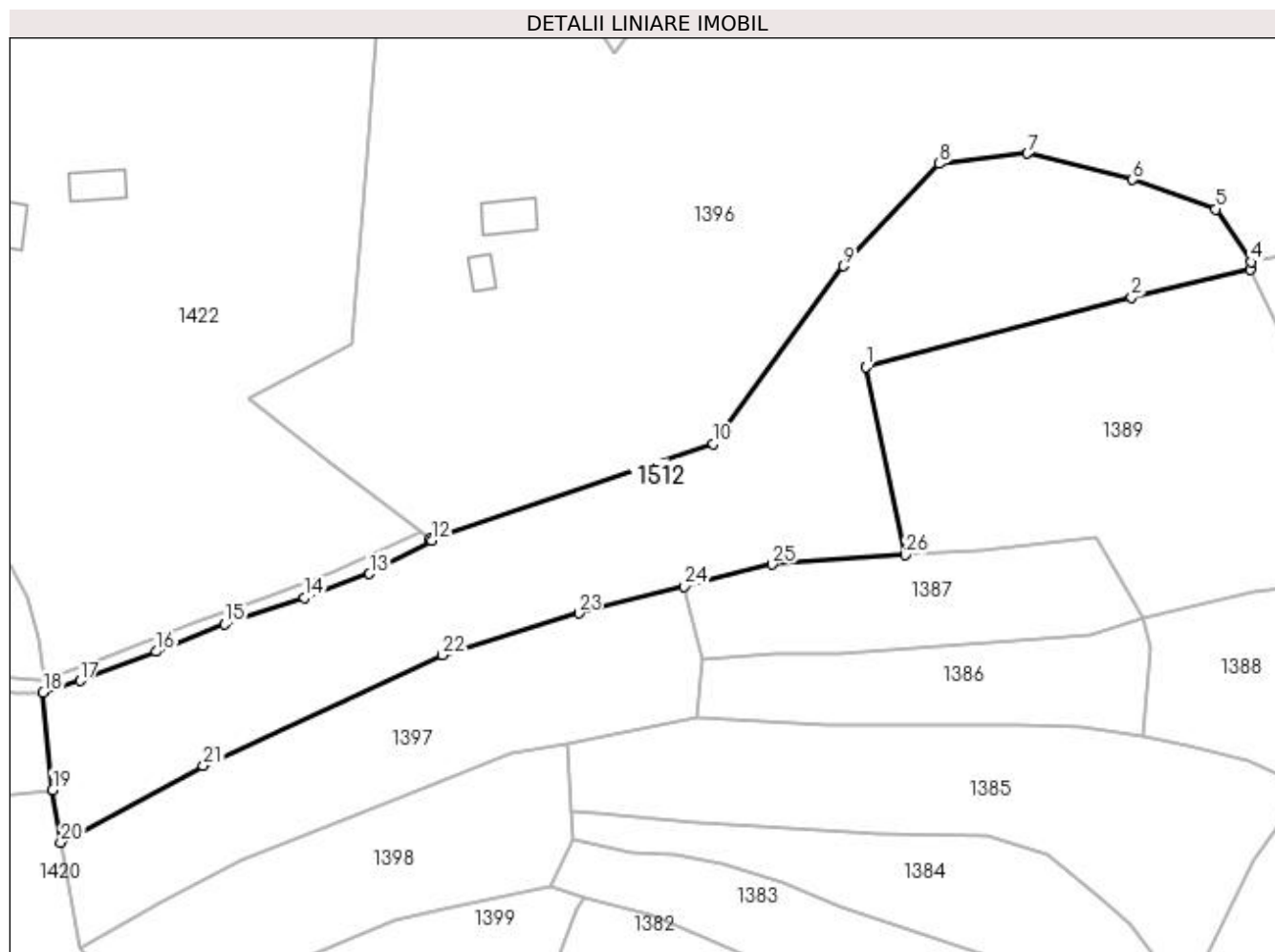
Inscrieri privind dezmembramintele dreptului de proprietate, drepturi reale de garanție și sarcini	Referințe
NU SUNT	

Anexa Nr. 1 La Partea I

Teren

Nr cadastral	Suprafața (mp)*	Observații / Referințe
	8.262	

* Suprafața este determinată în planul de proiecție Stereo 70.



Date referitoare la teren

Crt	Categorie folosință	Intra vilan	Suprafața (mp)	Tarla	Parcelă	Nr. topo	Observații / Referințe
1	faneata	NU	8.262	-	-	partedinnr. top.2757	

Lungime Segmente

1) Valorile lungimilor segmentelor sunt obținute din proiecție în plan.

Punct început	X / Y	Punct sfârșit	X / Y	Lungime segment (** (m)
1	441.220,382 689.997,734	2	441.278,235 690.012,86	59.798
3	441.304,032 690.018,871	4	441.304,213 690.020,587	1.726
5	441.296,539 690.032,056	6	441.278,419 690.038,48	19.225
7	441.255,522 690.044,195	8	441.236,408 690.041,95	19.245
9	441.215,479 690.019,733	10	441.187,173 689.980,982	47.988

Punct început	X / Y	Punct sfârșit	X / Y	Lungime segment (** (m)
2	441.278,235 690.012,86	3	441.304,032 690.018,871	26.488
4	441.304,213 690.020,587	5	441.296,539 690.032,056	13.8
6	441.278,419 690.038,48	7	441.255,522 690.044,195	23.599
8	441.236,408 690.041,95	9	441.215,479 690.019,733	30.522
10	441.187,173 689.980,982	11	441.125,617 689.960,313	64.933

Punct început	X / Y	Punct sfârșit	X / Y	Lungime segment (** (m))
11	441.125,617 689.960,313	12	441.125,962 689.959,973	0.484
13	441.112,382 689.952,79	14	441.098,194 689.947,512	15.138
15	441.080,875 689.941,787	16	441.065,906 689.935,843	16.106
17	441.049,378 689.929,528	18	441.041,341 689.926,965	8.436
19	441.043,41 689.905,775	20	441.045,155 689.894,331	11.576
21	441.076,192 689.910,986	22	441.128,173 689.935,092	57.299
23	441.157,894 689.944,195	24	441.180,907 689.950,015	23.738
25	441.199,974 689.954,837	26	441.228,94 689.956,909	29.04

Punct început	X / Y	Punct sfârșit	X / Y	Lungime segment (** (m))
12	441.125,962 689.959,973	13	441.112,382 689.952,79	15.363
14	441.098,194 689.947,512	15	441.080,875 689.941,787	18.241
16	441.065,906 689.935,843	17	441.049,378 689.929,528	17.693
18	441.041,341 689.926,965	19	441.043,41 689.905,775	21.291
20	441.045,155 689.894,331	21	441.076,192 689.910,986	35.223
22	441.128,173 689.935,092	23	441.157,894 689.944,195	31.084
24	441.180,907 689.950,015	25	441.199,974 689.954,837	19.667
26	441.228,94 689.956,909	1	441.220,382 689.997,734	41.712

** Lungimile segmentelor sunt determinate în planul de proiecție Stereo 70 și sunt rotunjite la 1 milimetru.

*** Distanța dintre puncte este formată din segmente cumulate ce sunt mai mici decât valoarea 1 milimetru.

**DATE DESPRE IMOBILUL NR. 1513**

Oficiul de Cadastru și Publicitate Imobiliară MARAMURES
Biroul de Cadastru și Publicitate Imobiliară Dragomiresti

A. Partea I. Descrierea imobilului

TEREN Extravilan

Nr. CF vechi:504

Nr. topografic:partedinr.top.2757

Adresa: Jud. Maramures

Nr. Crt	Nr cadastral Nr. topografic	Suprafața* (mp)	Observații / Referințe
A1		385	Sector cadastral:32 Teren neimprejmuit;

B. Partea II. Proprietari și acte

Inscrieri privitoare la dreptul de proprietate și alte drepturi reale		Referințe
/		
Act Normativ nr. Legea 7, din 13/03/1996 emis de Parlamentul României;		
B1	Inscrierea provizorie, drept de PROPRIETATE, dobandit prin Lege, cota actuala 1/1 1) COMUNA ȘIEU, CIF:14813046, PROPRIETAR NEIDENTIFICAT	A1

C. Partea III. SARCINI .

Inscrieri privind dezmembramintele dreptului de proprietate, drepturi reale de garanție și sarcini	Referințe
NU SUNT	

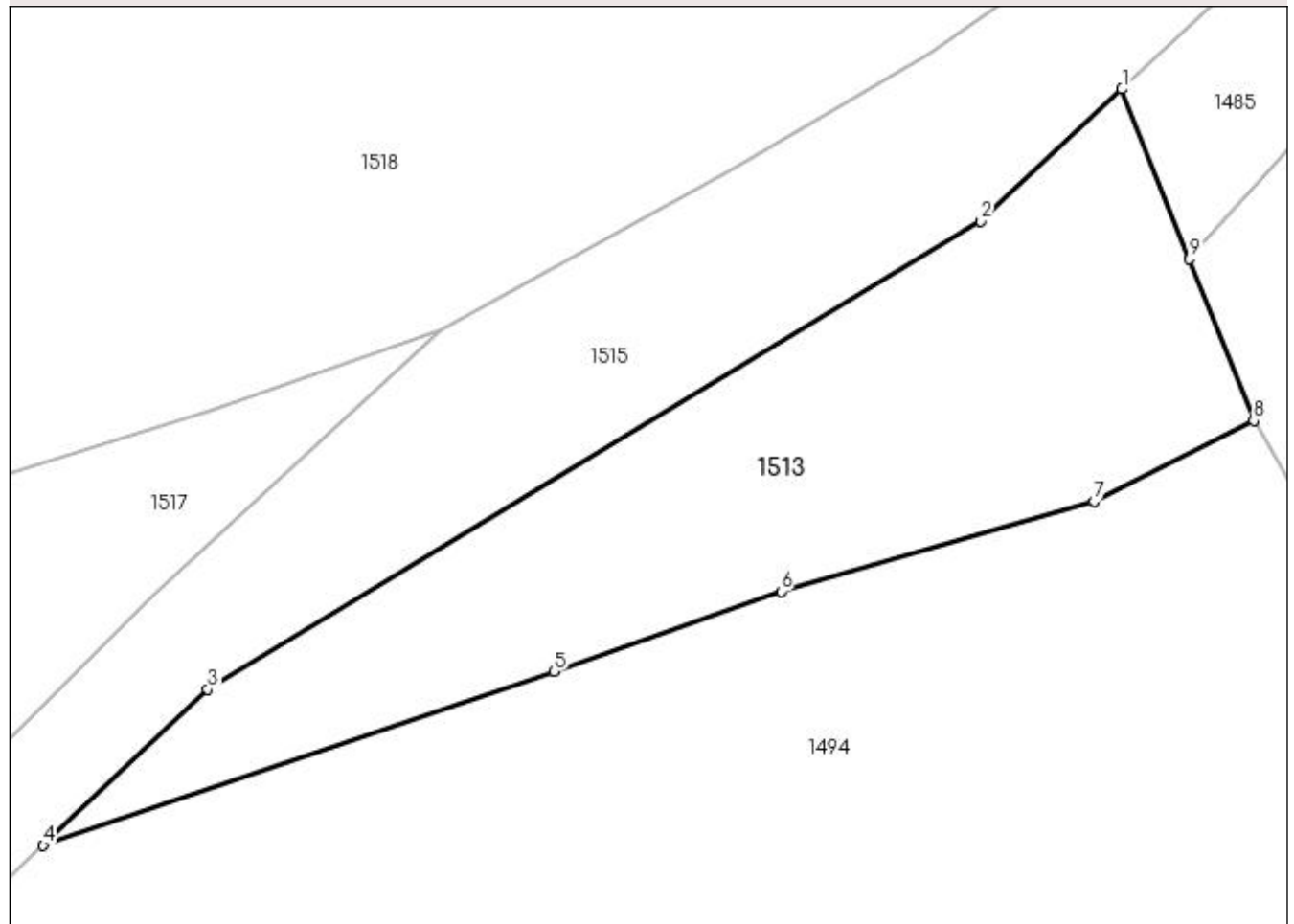
Anexa Nr. 1 La Partea I

Teren

Nr cadastral	Suprafața (mp)*	Observații / Referințe
	385	

* Suprafața este determinată în planul de proiecție Stereo 70.

DETALII LINIARE IMOBIL



Date referitoare la teren

Crt	Categorie folosință	Intravilan	Suprafața (mp)	Tarla	Parcelă	Nr. topo	Observații / Referințe
1	faneata	NU	385	-	-	partedinnr. top.2757	

Lungime Segmente

1) Valorile lungimilor segmentelor sunt obținute din proiecție în plan.

Punct început	X / Y	Punct sfârșit	X / Y	Lungime segment (** (m)
1	440.493,67 689.849,083	2	440.488,034 689.843,811	7.717
2	440.488,034 689.843,811	3	440.457,203 689.825,133	36.047
3	440.457,203 689.825,133	4	440.450,637 689.818,923	9.038
4	440.450,637 689.818,923	5	440.471,033 689.825,849	21.54
5	440.471,033 689.825,849	6	440.480,075 689.829,045	9.59

Punct început	X / Y	Punct sfârşit	X / Y	Lungime segment (** (m)
6	440.480,075 689.829,045	7	440.492,55 689.832,632	12.98
7	440.492,55 689.832,632	8	440.498,928 689.835,853	7.145
8	440.498,928 689.835,853	9	440.496,362 689.842,31	6.948
9	440.496,362 689.842,31	1	440.493,67 689.849,083	7.288

** Lungimile segmentelor sunt determinate în planul de proiecție Stereo 70 și sunt rotunjite la 1 milimetru.

*** Distanța dintre puncte este formată din segmente cumulate ce sunt mai mici decât valoarea 1 milimetru.

