

**DATE DESPRE IMOBILUL NR. 1514**

Oficiul de Cadastru și Publicitate Imobiliară MARAMURES
Biroul de Cadastru și Publicitate Imobiliară Dragomiresti

A. Partea I. Descrierea imobilului

TEREN Extravilan

Nr. CF vechi:1201,1623

Nr. topografic:partedinr.top.2691,2692

Adresa: Jud. Maramures

Nr. Crt	Nr cadastral Nr. topografic	Suprafata* (mp)	Observatii / Referinte
A1		9.800	Sector cadastral:33 Teren neimprejmuit;

B. Partea II. Proprietari și acte

Inscrieri privitoare la dreptul de proprietate și alte drepturi reale		Referințe
1514 / 03/11/2023		
Act Normativ nr. Legea 7, din 13/03/1996 emis de Parlamentul României;		
B1	Intabulare, drept de PROPRIETATE, dobândit prin Lege, cota actuala 1/1 1) NEIDENTIFICAT NEIDENTIFICAT	A1
Act Administrativ nr. Adeverință nr. 3783, din 24/10/2023 emis de Primăria Șieu;		
B2	Se notează posesia faptică în favoarea lui 1) BĂLIN IOANA	A1

C. Partea III. SARCINI .

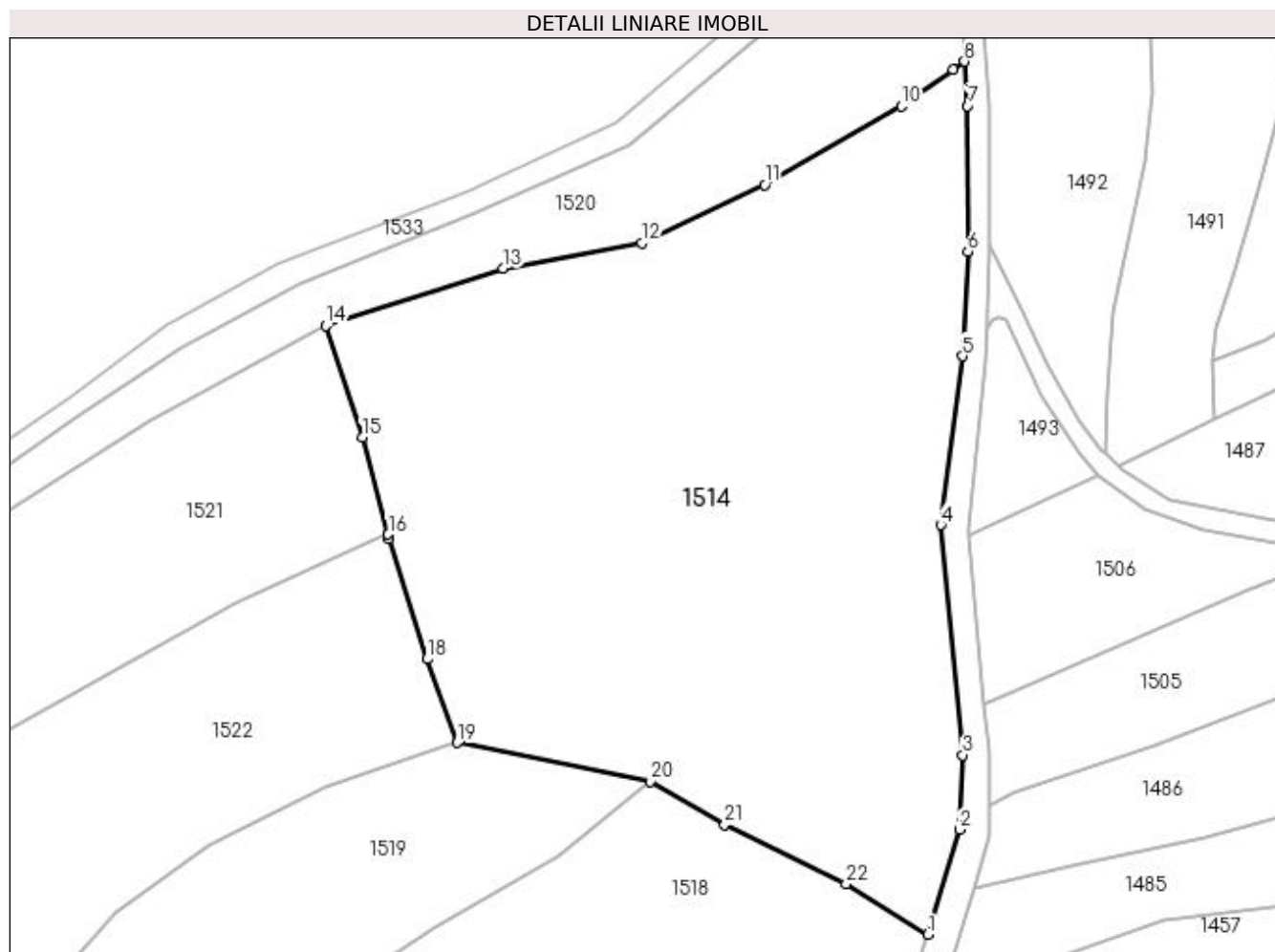
Inscrieri privind dezmembramintele dreptului de proprietate, drepturi reale de garanție și sarcini	Referințe
NU SUNT	

Anexa Nr. 1 La Partea I

Teren

Nr cadastral	Suprafața (mp)*	Observații / Referințe
	9.800	

* Suprafața este determinată în planul de proiecție Stereo 70.



Date referitoare la teren

Crt	Categorie folosință	Intravilan	Suprafața (mp)	Tarla	Parcelă	Nr. topo	Observații / Referințe
1	faneata	NU	9.800	-	-	-	

Lungime Segmente

1) Valorile lungimilor segmentelor sunt obținute din proiecție în plan.

Punct început	X / Y	Punct sfârșit	X / Y	Lungime segment (** (m)
1	440.516,755 689.890,793	2	440.522,054 689.908,466	18.45
3	440.522,632 689.921,067	4	440.518,897 689.959,925	39.037
5	440.522,603 689.988,417	6	440.523,507 690.006,095	17.701
7	440.523,456 690.030,699	8	440.522,936 690.038,176	7.495
9	440.521,009 690.036,801	10	440.512,316 690.030,598	10.679

Punct început	X / Y	Punct sfârșit	X / Y	Lungime segment (** (m)
2	440.522,054 689.908,466	3	440.522,632 689.921,067	12.614
4	440.518,897 689.959,925	5	440.522,603 689.988,417	28.732
6	440.523,507 690.006,095	7	440.523,456 690.030,699	24.604
8	440.522,936 690.038,176	9	440.521,009 690.036,801	2.367
10	440.512,316 690.030,598	11	440.489,13 690.017,372	26.693

Punct început	X / Y	Punct sfârșit	X / Y	Lungime segment (** (m)
11	440.489,13 690.017,372	12	440.468,441 690.007,539	22.907
13	440.444,954 690.003,292	14	440.415,076 689.993,561	31.423
15	440.421,143 689.974,707	16	440.425,552 689.958,357	16.934
17	440.425,692 689.957,557	18	440.432,106 689.937,279	21.268
19	440.437,204 689.923,162	20	440.469,771 689.916,628	33.216
21	440.482,382 689.909,31	22	440.502,96 689.899,356	22.859

Punct început	X / Y	Punct sfârșit	X / Y	Lungime segment (** (m)
12	440.468,441 690.007,539	13	440.444,954 690.003,292	23.868
14	440.415,076 689.993,561	15	440.421,143 689.974,707	19.806
16	440.425,552 689.958,357	17	440.425,692 689.957,557	0.812
18	440.432,106 689.937,279	19	440.437,204 689.923,162	15.009
20	440.469,771 689.916,628	21	440.482,382 689.909,31	14.58
22	440.502,96 689.899,356	1	440.516,755 689.890,793	16.237

** Lungimile segmentelor sunt determinate în planul de proiecție Stereo 70 și sunt rotunjite la 1 milimetru.

*** Distanța dintre puncte este formată din segmente cumulate ce sunt mai mici decât valoarea 1 milimetru.

**DATE DESPRE IMOBILUL NR. 1515**

Oficiul de Cadastru și Publicitate Imobiliară MARAMURES
Biroul de Cadastru și Publicitate Imobiliară Dragomiresti

A. Partea I. Descrierea imobilului

TEREN Necunoscut

Adresa: Loc. Sieu, Jud. Maramures, Drum Pe Bârlaia

Nr. Crt	Nr cadastral Nr. topografic	Suprafața* (mp)	Observații / Referințe
A1	52216	3.170	Sector cadastral:33 Teren neimprejmuit; Teren neimprejmuit, cu lungimea de 708 m.

B. Partea II. Proprietari și acte

Inscrieri privitoare la dreptul de proprietate și alte drepturi reale	Referințe
1515 / 09/11/2023	
Act Administrativ nr. Hotărârea Consiliului Local nr. 23, din 12/09/2022 emis de Consiliul local al comunei Sieu (act administrativ nr Documentație cadastrală avizată sub nr.12822 din 12.12.2023, emis de OCPI MM; act administrativ nr Hotararea nr. 21 din 09.09.2022, emis de Consiliul Local al Comunei Rozavlea;act administrativ nr Adeverinta nr. 4549 din 27.11.2023, emis de Primaria Sleu;act administrativ nr Adeverinta nr. 4549/1 din 27.11.2023, emis de Primaria Sleu;act normativ nr Hotararea nr. 934 din 29.08.2023, emis de Guvernul Romaniei,Anexa nr.53 poziția 37 privind inventarulul bunurilor care apartin domeniului public al comunei Rozavlea;);	
B2	A1
Intabulare, drept de PROPRIETATE, dobandit prin Lege, cota actuala 1/1 1) COMUNA ȘIEU , CIF:4426956, domeniul public <i>OBSERVATII: Poziție transcrisă din CF 52216 sub rangul încheierii nr. 12822/12.12.2023</i>	

C. Partea III. SARCINI .

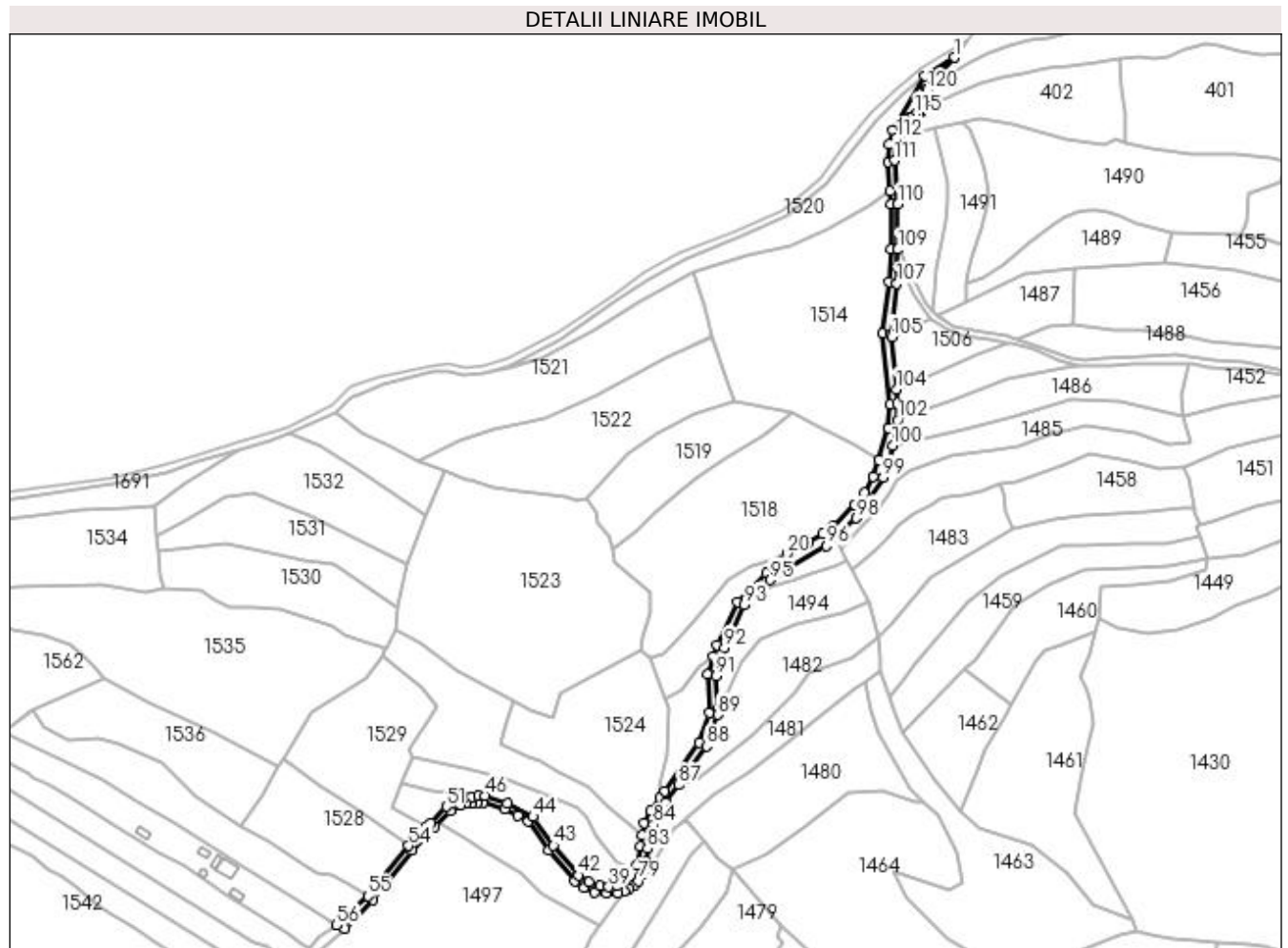
Inscrieri privind dezmembramintele dreptului de proprietate, drepturi reale de garanție și sarcini	Referințe
NU SUNT	

Anexa Nr. 1 La Partea I

Teren

Nr cadastral	Suprafața (mp)*	Observații / Referințe
52216	3.170	Teren neîmprejmuit, cu lungimea de 708 m.

* Suprafața este determinată în planul de proiecție Stereo 70.



Date referitoare la teren

Crt	Categorie folosință	Intra vilan	Suprafața (mp)	Tarla	Parcelă	Nr. topo	Observații / Referințe
1	drum	DA	147	-	-	-	
2	drum	NU	3.023	-	-	-	

Lungime Segmente

1) Valorile lungimilor segmentelor sunt obținute din proiecție în plan.

Punct început	X / Y	Punct sfârșit	X / Y	Lungime segment	Punct început	X / Y	Punct sfârșit	X / Y	Lungime segment	Punct început	X / Y	Punct sfârșit	X / Y	Lungime segment
1	440.558,103 690.111,104	2	440.541,938 690.101,28	18.916	2	440.541,938 690.101,28	3	440.524,306 690.071,511	34.599	3	440.524,306 690.071,511	4	440.522,289 690.063,539	8.223
4	440.522,289 690.063,539	5	440.521,833 690.054,014	9.536	5	440.521,833 690.054,014	6	440.522,936 690.038,176	15.876	6	440.522,936 690.038,176	7	440.523,456 690.030,699	7.495
7	440.523,456 690.030,699	8	440.523,507 690.006,095	24.604	8	440.523,507 690.006,095	9	440.522,603 689.988,417	17.701	9	440.522,603 689.988,417	10	440.518,897 689.959,925	28.732
10	440.518,897 689.959,925	11	440.522,632 689.921,067	39.037	11	440.522,632 689.921,067	12	440.522,054 689.908,466	12.614	12	440.522,054 689.908,466	13	440.516,755 689.890,793	18.45
13	440.516,755 689.890,793	14	440.513,481 689.881,619	9.741	14	440.513,481 689.881,619	15	440.508,787 689.872,756	10.029	15	440.508,787 689.872,756	16	440.503,524 689.866,418	8.238

Punct început	X / Y	Punct sfârşit	X / Y	Lungime segment
115	440.536,86 690.080,125	116	440.538,546 690.080,763	1.803
118	440.547,719 690.085,947	119	440.545,53 690.089,407	4.094
121	440.542,958 690.094,051	1	440.558,103 690.111,104	22.807

Punct început	X / Y	Punct sfârşit	X / Y	Lungime segment
116	440.538,546 690.080,763	117	440.539,833 690.081,27	1.383
119	440.545,53 690.089,407	120	440.543,219 690.093,196	4.438

Punct început	X / Y	Punct sfârşit	X / Y	Lungime segment
117	440.539,833 690.081,27	118	440.547,719 690.085,947	9.169
120	440.543,219 690.093,196	121	440.542,958 690.094,051	0.894

** Lungimile segmentelor sunt determinate în planul de proiecție Stereo 70 și sunt rotunjite la 1 milimetru.

*** Distanța dintre puncte este formată din segmente cumulate ce sunt mai mici decât valoarea 1 milimetru.

**DATE DESPRE IMOBILUL NR. 1516**

Oficiul de Cadastru și Publicitate Imobiliară MARAMURES
Biroul de Cadastru și Publicitate Imobiliară Dragomiresti

A. Partea I. Descrierea imobilului

TEREN Extravilan

Nr. CF vechi:51368

Nr. topografic:partedinr.top.3162

Adresa: Jud. Maramures

Nr. Crt	Nr cadastral Nr. topografic	Suprafața* (mp)	Observații / Referințe
A1		984	Sector cadastral:33 Teren neimprejmuit;

B. Partea II. Proprietari și acte

Inscrieri privitoare la dreptul de proprietate și alte drepturi reale		Referințe
1516 / 09/11/2023		
Act Normativ nr. Legea 7, din 13/03/1996 emis de Parlamentul României;		
B1	Inscrierea provizorie, drept de PROPRIETATE, dobandit prin Lege, cota actuala 1/1 1) COMUNA ȘIEU , CIF:14813046, PROPRIETAR NEIDENTIFICAT	A1

C. Partea III. SARCINI .

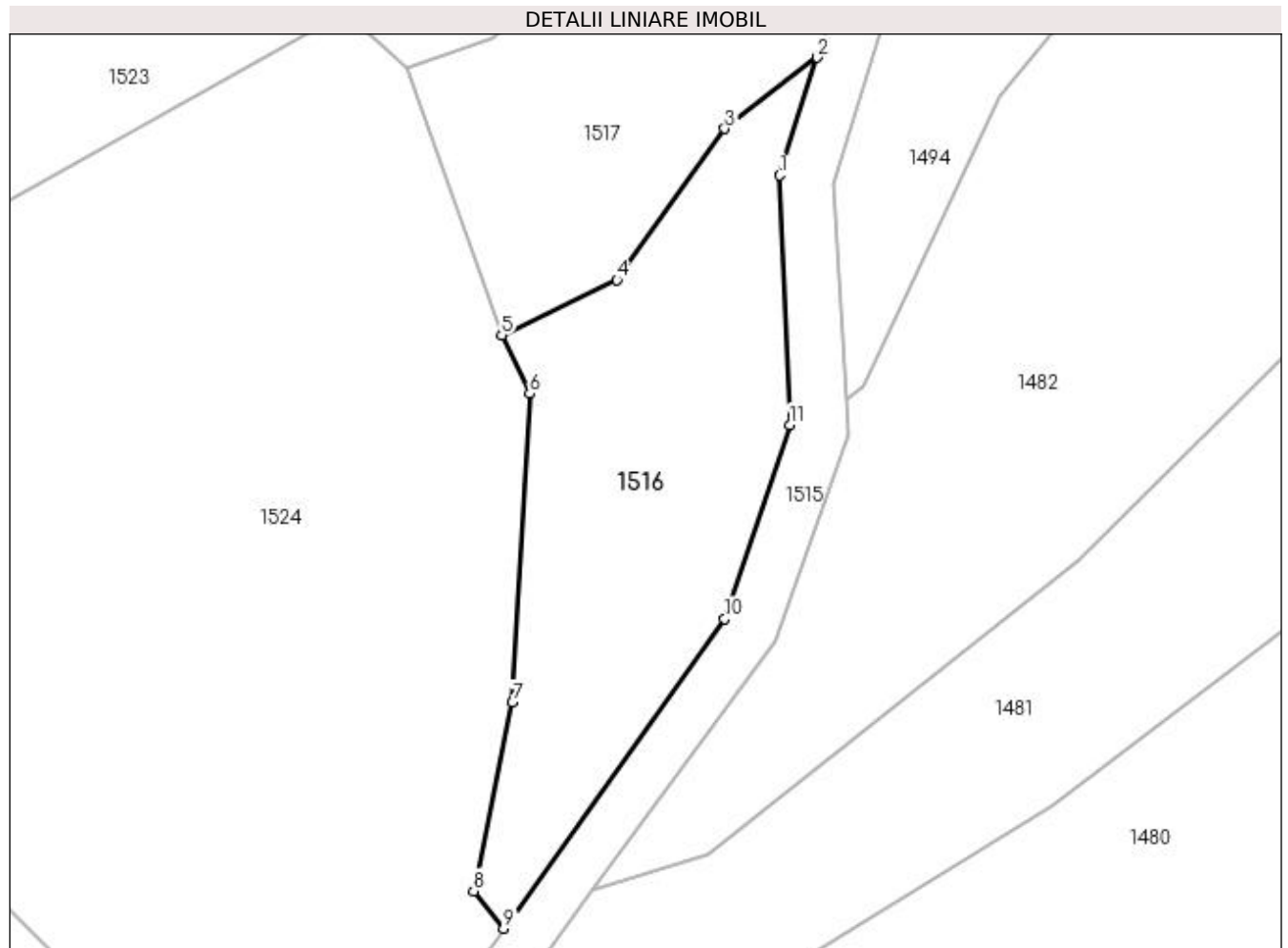
Inscrieri privind dezmembramintele dreptului de proprietate, drepturi reale de garanție și sarcini	Referințe
NU SUNT	

Anexa Nr. 1 La Partea I

Teren

Nr cadastral	Suprafața (mp)*	Observații / Referințe
	984	

* Suprafața este determinată în planul de proiecție Stereo 70.



Date referitoare la teren

Crt	Categorie folosință	Intravilan	Suprafața (mp)	Tarla	Parcelă	Nr. topo	Observații / Referințe
1	faneata	NU	984	-	-	partedinr. top.3162	

Lungime Segmente

1) Valorile lungimilor segmentelor sunt obținute din proiecție în plan.

Punct început	X / Y	Punct sfârșit	X / Y	Lungime segment (** (m)
1	440.422,867 689.773,436	2	440.426,078 689.783,408	10.476
2	440.426,078 689.783,408	3	440.418,217 689.777,394	9.898
3	440.418,217 689.777,394	4	440.409,099 689.764,584	15.724
4	440.409,099 689.764,584	5	440.399,342 689.759,893	10.826
5	440.399,342 689.759,893	6	440.401,715 689.754,956	5.478

Punct început	X / Y	Punct sfârşit	X / Y	Lungime segment (** (m)
6	440.401,715 689.754,956	7	440.400,251 689.728,798	26.199
7	440.400,251 689.728,798	8	440.396,95 689.712,838	16.298
8	440.396,95 689.712,838	9	440.399,502 689.709,674	4.065
9	440.399,502 689.709,674	10	440.418,218 689.735,899	32.219
10	440.418,218 689.735,899	11	440.423,728 689.752,299	17.301
11	440.423,728 689.752,299	1	440.422,867 689.773,436	21.155

** Lungimile segmentelor sunt determinate în planul de proiecție Stereo 70 și sunt rotunjite la 1 milimetru.

*** Distanța dintre puncte este formată din segmente cumulate ce sunt mai mici decât valoarea 1 milimetru.

**DATE DESPRE IMOBILUL NR. 1517**

Oficiul de Cadastru și Publicitate Imobiliară MARAMURES
Biroul de Cadastru și Publicitate Imobiliară Dragomirești

A. Partea I. Descrierea imobilului

TEREN Extravilan

Nr. CF vechi:822

Nr. topografic:partedinr.top.3162

Adresa: Jud. Maramures

Nr. Crt	Nr cadastral Nr. topografic	Suprafața* (mp)	Observații / Referințe
A1	51368	1.414	Sector cadastral:33 Teren neimprejmuit;

B. Partea II. Proprietari și acte

Inscrieri privitoare la dreptul de proprietate și alte drepturi reale		Referințe
/		
Act Normativ nr. Legea 7, din 13/03/1996 emis de Parlamentul României;		
B1	Intabulare, drept de PROPRIETATE, dobândit prin Lege, cota actuala 1/1 1) NEIDENTIFICAT NEIDENTIFICAT	A1
Act Administrativ nr. 4484, din 21/11/2023 emis de Primăria Șieu;		
B2	Se notează posesia faptică în favoarea lui 1) STRELENCIUC IOAN	A1

C. Partea III. SARCINI .

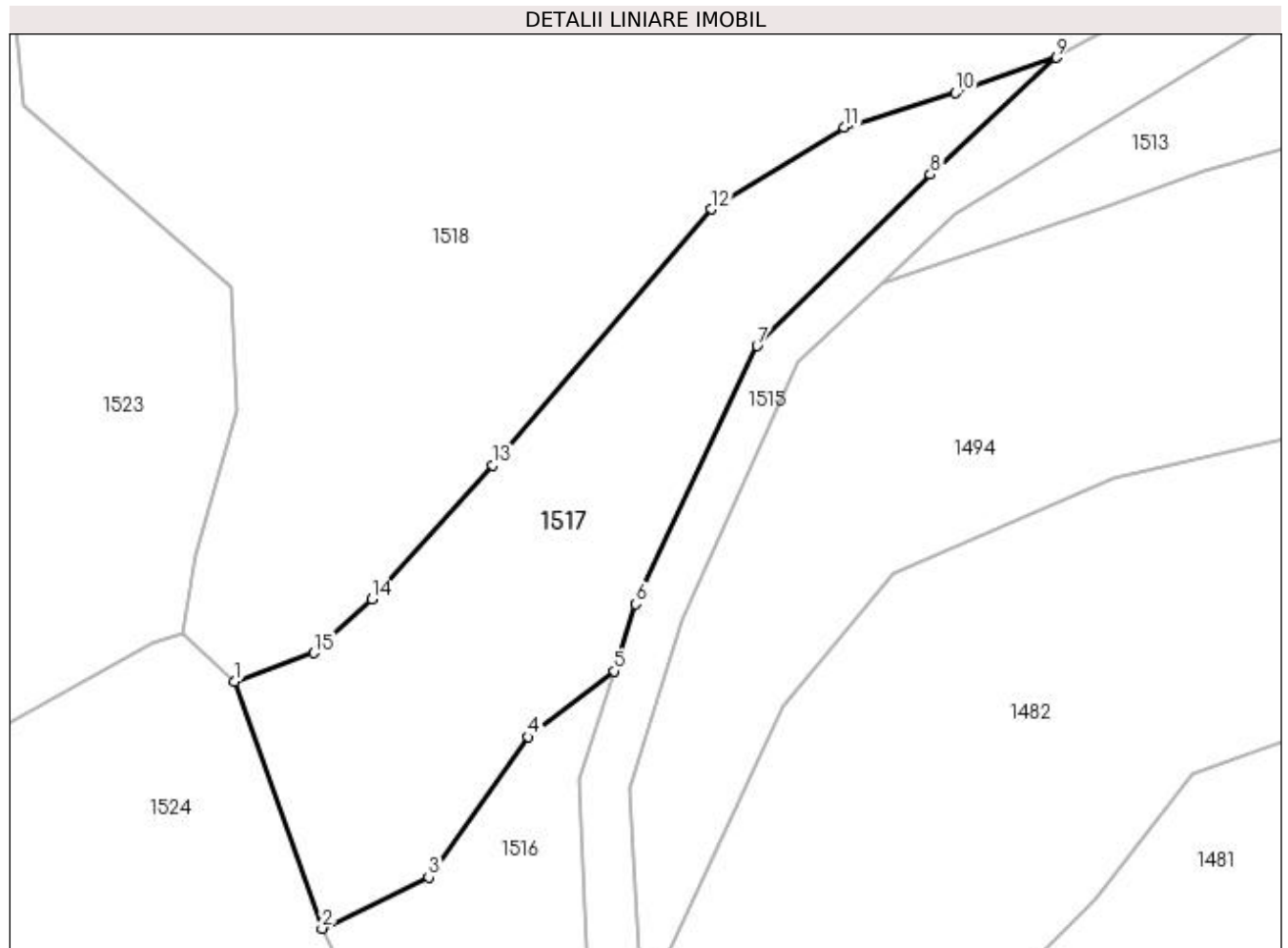
Inscrieri privind dezmembramintele dreptului de proprietate, drepturi reale de garanție și sarcini	Referințe
NU SUNT	

Anexa Nr. 1 La Partea I

Teren

Nr cadastral	Suprafața (mp)*	Observații / Referințe
51368	1.414	

* Suprafața este determinată în planul de proiecție Stereo 70.



Date referitoare la teren

Crt	Categorie folosință	Intra vilan	Suprafața (mp)	Tarla	Parcelă	Nr. topo	Observații / Referințe
1	faneata	NU	1.414	-	-	-	

Lungime Segmente

1) Valorile lungimilor segmentelor sunt obținute din proiecție în plan.

Punct început	X / Y	Punct sfârșit	X / Y	Lungime segment (** (m)
1	440.391,357 689.782,448	2	440.399,342 689.759,893	23.927
2	440.399,342 689.759,893	3	440.409,099 689.764,584	10.826
3	440.409,099 689.764,584	4	440.418,217 689.777,394	15.724
4	440.418,217 689.777,394	5	440.426,078 689.783,408	9.898
5	440.426,078 689.783,408	6	440.428,051 689.789,537	6.439

Punct început	X / Y	Punct sfârşit	X / Y	Lungime segment (** (m)
6	440.428,051 689.789,537	7	440.439,141 689.813,148	26.086
7	440.439,141 689.813,148	8	440.454,982 689.828,805	22.273
8	440.454,982 689.828,805	9	440.466,497 689.839,488	15.707
9	440.466,497 689.839,488	10	440.457,301 689.836,263	9.745
10	440.457,301 689.836,263	11	440.447,116 689.833,096	10.666
11	440.447,116 689.833,096	12	440.434,947 689.825,641	14.271
12	440.434,947 689.825,641	13	440.414,967 689.802,226	30.781
13	440.414,967 689.802,226	14	440.403,914 689.789,976	16.499
14	440.403,914 689.789,976	15	440.398,596 689.785,065	7.239
15	440.398,596 689.785,065	1	440.391,357 689.782,448	7.698

** Lungimile segmentelor sunt determinate în planul de proiecție Stereo 70 și sunt rotunjite la 1 milimetru.

*** Distanța dintre puncte este formată din segmente cumulate ce sunt mai mici decât valoarea 1 milimetru.

**DATE DESPRE IMOBILUL NR. 1518**

Oficiul de Cadastru și Publicitate Imobiliară MARAMURES
Biroul de Cadastru și Publicitate Imobiliară Dragomirești

A. Partea I. Descrierea imobilului

TEREN Extravilan

Adresa: Jud. Maramures

Nr. Crt	Nr cadastral Nr. topografic	Suprafața* (mp)	Observații / Referințe
A1	51501	8.379	Sector cadastral:33 Teren neimpregmuit;

B. Partea II. Proprietari și acte

Inscrieri privitoare la dreptul de proprietate și alte drepturi reale		Referințe
1518 / 09/11/2023		
Act Normativ nr. Legea 7, din 13/03/1996 emis de Parlamentul României;		
B1	Intabulare, drept de PROPRIETATE, dobândit prin Lege, cota actuala 1/1 1) NEIDENTIFICAT NEIDENTIFICAT	A1
Act Administrativ nr. Adeverință nr. 248, din 27/01/2022 emis de Primăria Șieu (inscris sub semnatura privata nr Proces verbal de vecinatate din 06.12.2021, emis de -;act administrativ nr Documentatie cadastrala avizata sub nr.779 din 09.02.2022, emis de OCPI MM;act notarial nr Declaratie autentificata sub nr. 174 din 28.01.2022, emis de NP Butnaru Constantin Neculai;act administrativ nr Adeverinta nr.247 din 27.01.2022, emis de Comisia locala de fond funciar Sieu);		
B2	Asupra imobilului de sub A1 se notează posesia în favoarea: 1) DUNCA SIMION , căsătorit cu 2) DUNCA MARIA <i>OBSERVATII: Poziție transcrisă din CF 51501 sub rangul încheierii 779/09.02.2022</i>	A1

C. Partea III. SARCINI .

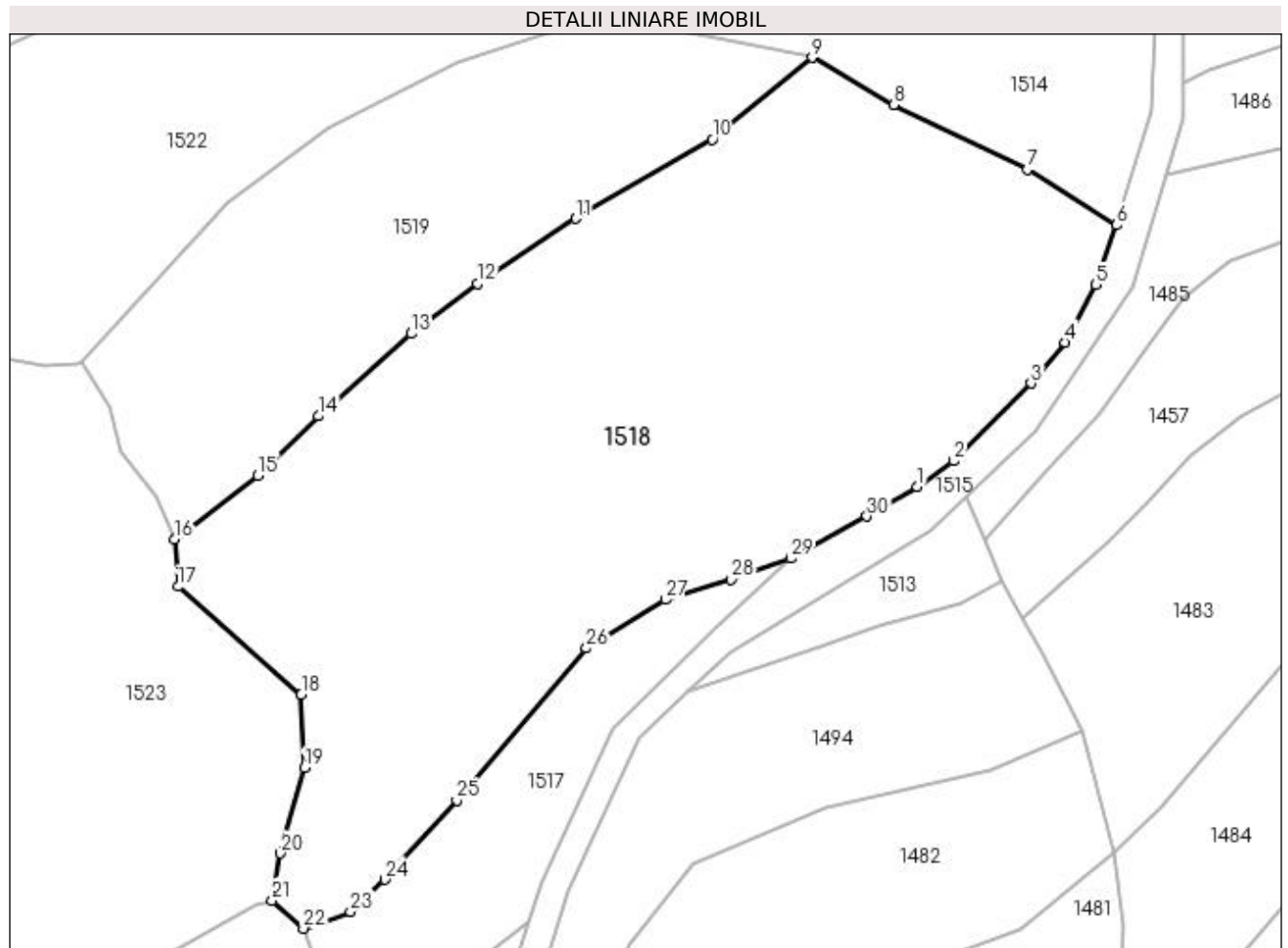
Inscrieri privind dezmembramintele dreptului de proprietate, drepturi reale de garanție și sarcini	Referințe
NU SUNT	

Anexa Nr. 1 La Partea I

Teren

Nr cadastral	Suprafața (mp)*	Observații / Referințe
51501	8.379	

* Suprafața este determinată în planul de proiecție Stereo 70.



Date referitoare la teren

Crt	Categorie folosință	Intravilan	Suprafața (mp)	Tarla	Parcelă	Nr. topo	Observații / Referințe
1	livada	NU	8.379	-	-	-	

Lungime Segmente

1) Valorile lungimilor segmentelor sunt obținute din proiecție în plan.

Punct început	X / Y	Punct sfârșit	X / Y	Lungime segment (** (m)
1	440.486,022 689.850,488	2	440.491,58 689.854,464	6.834
3	440.503,524 689.866,418	4	440.508,787 689.872,756	8.238
5	440.513,481 689.881,619	6	440.516,755 689.890,793	9.741
7	440.502,96 689.899,356	8	440.482,382 689.909,31	22.859
9	440.469,771 689.916,628	10	440.454,394 689.904,019	19.886

Punct început	X / Y	Punct sfârșit	X / Y	Lungime segment (** (m)
2	440.491,58 689.854,464	3	440.503,524 689.866,418	16.898
4	440.508,787 689.872,756	5	440.513,481 689.881,619	10.029
6	440.516,755 689.890,793	7	440.502,96 689.899,356	16.237
8	440.482,382 689.909,31	9	440.469,771 689.916,628	14.58
10	440.454,394 689.904,019	11	440.433,343 689.891,836	24.322

Punct început	X / Y	Punct sfârșit	X / Y	Lungime segment (** (m)
11	440.433,343 689.891,836	12	440.418,133 689.881,813	18.216
13	440.407,942 689.874,076	14	440.393,667 689.861,388	19.099
15	440.384,339 689.852,269	16	440.371,42 689.842,414	16.249
17	440.372,035 689.835,127	18	440.391,007 689.818,444	25.264
19	440.391,509 689.807,215	20	440.387,82 689.794,025	13.696
21	440.386,535 689.786,772	22	440.391,357 689.782,448	6.477
23	440.398,596 689.785,065	24	440.403,914 689.789,976	7.239
25	440.414,967 689.802,226	26	440.434,947 689.825,641	30.781
27	440.447,116 689.833,096	28	440.457,301 689.836,263	10.666
29	440.466,497 689.839,488	30	440.478,226 689.845,94	13.386

Punct început	X / Y	Punct sfârșit	X / Y	Lungime segment (** (m)
12	440.418,133 689.881,813	13	440.407,942 689.874,076	12.795
14	440.393,667 689.861,388	15	440.384,339 689.852,269	13.045
16	440.371,42 689.842,414	17	440.372,035 689.835,127	7.313
18	440.391,007 689.818,444	19	440.391,509 689.807,215	11.24
20	440.387,82 689.794,025	21	440.386,535 689.786,772	7.366
22	440.391,357 689.782,448	23	440.398,596 689.785,065	7.698
24	440.403,914 689.789,976	25	440.414,967 689.802,226	16.499
26	440.434,947 689.825,641	27	440.447,116 689.833,096	14.271
28	440.457,301 689.836,263	29	440.466,497 689.839,488	9.745
30	440.478,226 689.845,94	1	440.486,022 689.850,488	9.026

** Lungimile segmentelor sunt determinate în planul de proiecție Stereo 70 și sunt rotunjite la 1 milimetru.

*** Distanța dintre puncte este formată din segmente cumulate ce sunt mai mici decât valoarea 1 milimetru.

**DATE DESPRE IMOBILUL NR. 1519**

Oficiul de Cadastru și Publicitate Imobiliară MARAMURES
Biroul de Cadastru și Publicitate Imobiliară Dragomiresti

A. Partea I. Descrierea imobilului

TEREN Extravilan

Nr. CF vechi:525

Nr. topografic:partedinr.top.2693

Adresa: Jud. Maramures

Nr. Crt	Nr cadastral Nr. topografic	Suprafața* (mp)	Observații / Referințe
A1		3.374	Sector cadastral:33 Teren neimprejmuit;

B. Partea II. Proprietari și acte

Inscrieri privitoare la dreptul de proprietate și alte drepturi reale		Referințe
1519 / 09/11/2023		
Act Normativ nr. Legea 7, din 13/03/1996 emis de Parlamentul României;		
B1	Inscrierea provizorie, drept de PROPRIETATE, dobandit prin Lege, cota actuala 1/1 1) COMUNA ȘIEU , CIF:14813046, PROPRIETAR NEIDENTIFICAT	A1

C. Partea III. SARCINI .

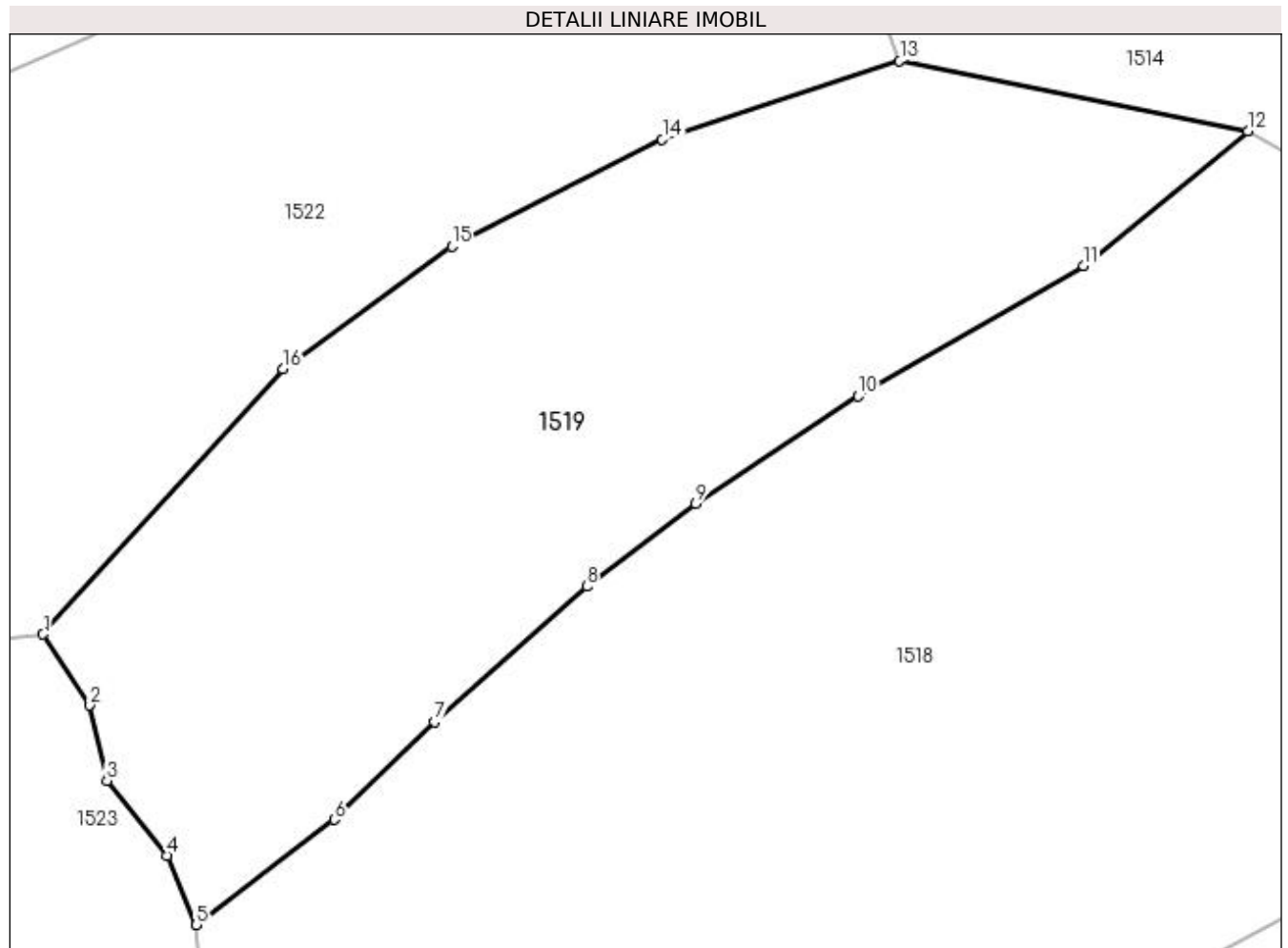
Inscrieri privind dezmembramintele dreptului de proprietate, drepturi reale de garanție și sarcini	Referințe
NU SUNT	

Anexa Nr. 1 La Partea I

Teren

Nr cadastral	Suprafața (mp)*	Observații / Referințe
	3.374	

* Suprafața este determinată în planul de proiecție Stereo 70.



Date referitoare la teren

Crt	Categorie folosință	Intravilan	Suprafața (mp)	Tarla	Parcelă	Nr. topo	Observații / Referințe
1	faneata	NU	3.374	-	-	partedinr. top.2693	

Lungime Segmente

1) Valorile lungimilor segmentelor sunt obținute din proiecție în plan.

Punct început	X / Y	Punct sfârșit	X / Y	Lungime segment (** (m)
1	440.357,084 689.869,596	2	440.361,474 689.862,944	7.97
2	440.361,474 689.862,944	3	440.363,058 689.855,929	7.192
3	440.363,058 689.855,929	4	440.368,662 689.848,924	8.971
4	440.368,662 689.848,924	5	440.371,42 689.842,414	7.07
5	440.371,42 689.842,414	6	440.384,339 689.852,269	16.249

Punct început	X / Y	Punct sfârşit	X / Y	Lungime segment (** (m)
6	440.384,339 689.852,269	7	440.393,667 689.861,388	13.045
7	440.393,667 689.861,388	8	440.407,942 689.874,076	19.099
8	440.407,942 689.874,076	9	440.418,133 689.881,813	12.795
9	440.418,133 689.881,813	10	440.433,343 689.891,836	18.216
10	440.433,343 689.891,836	11	440.454,394 689.904,019	24.322
11	440.454,394 689.904,019	12	440.469,771 689.916,628	19.886
12	440.469,771 689.916,628	13	440.437,204 689.923,162	33.216
13	440.437,204 689.923,162	14	440.415,0 689.915,839	23.38
14	440.415,0 689.915,839	15	440.395,329 689.905,849	22.062
15	440.395,329 689.905,849	16	440.379,521 689.894,368	19.537
16	440.379,521 689.894,368	1	440.357,084 689.869,596	33.423

** Lungimile segmentelor sunt determinate în planul de proiecție Stereo 70 și sunt rotunjite la 1 milimetru.

*** Distanța dintre puncte este formată din segmente cumulate ce sunt mai mici decât valoarea 1 milimetru.

**DATE DESPRE IMOBILUL NR. 1520**

Oficiul de Cadastru și Publicitate Imobiliară MARAMURES
Biroul de Cadastru și Publicitate Imobiliară Dragomiresti

A. Partea I. Descrierea imobilului

TEREN Extravilan

Nr. CF vechi:2369

Nr. topografic:partedinr.top.3164

Adresa: Jud. Maramures

Nr. Crt	Nr cadastral Nr. topografic	Suprafata* (mp)	Observatii / Referinte
A1	50618	3.200	Sector cadastral:33 Teren neimprejmuit;

B. Partea II. Proprietari și acte

Inscrieri privitoare la dreptul de proprietate și alte drepturi reale		Referințe
1520 / 03/11/2023		
Act Normativ nr. Legea 7, din 13/03/1996 emis de Parlamentul României;		
B1	Intabulare, drept de PROPRIETATE, dobândit prin Lege, cota actuala 1/1 1) NEIDENTIFICAT NEIDENTIFICAT	A1
Act Administrativ nr. Adeverință nr. 3908, din 24/10/2023 emis de Primăria Șieu;		
B2	Se notează posesia faptică în favoarea lui 1) VIMAN ILEANA	A1

C. Partea III. SARCINI .

Inscrieri privind dezmembramintele dreptului de proprietate, drepturi reale de garanție și sarcini	Referințe
NU SUNT	

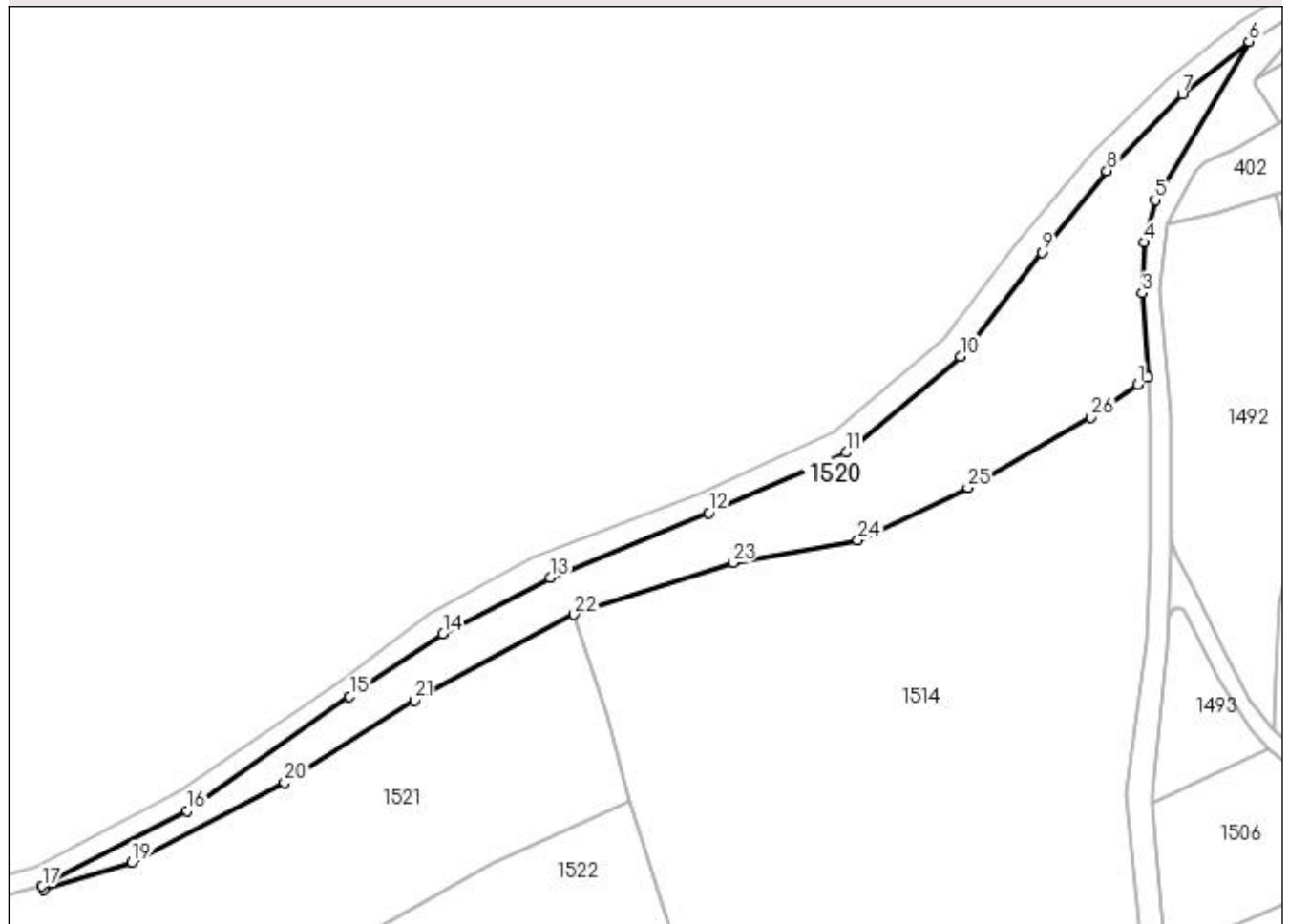
Anexa Nr. 1 La Partea I

Teren

Nr cadastral	Suprafața (mp)*	Observații / Referințe
50618	3.200	

* Suprafața este determinată în planul de proiecție Stereo 70.

DETALII LINIARE IMOBIL



Date referitoare la teren

Crt	Categorie folosință	Intra vilan	Suprafața (mp)	Tarla	Parcelă	Nr. topo	Observații / Referințe
1	faneata	NU	3.200	-	-	-	

Lungime Segmente

1) Valorile lungimilor segmentelor sunt obținute din proiecție în plan.

Punct început	X / Y	Punct sfârșit	X / Y	Lungime segment (** (m)
1	440.521,009 690.036,801	2	440.522,936 690.038,176	2.367
3	440.521,833 690.054,014	4	440.522,289 690.063,539	9.536
5	440.524,306 690.071,511	6	440.541,938 690.101,28	34.599
7	440.529,448 690.091,338	8	440.515,25 690.076,95	20.214
9	440.503,013 690.061,679	10	440.487,687 690.042,08	24.88

Punct început	X / Y	Punct sfârșit	X / Y	Lungime segment (** (m)
2	440.522,936 690.038,176	3	440.521,833 690.054,014	15.876
4	440.522,289 690.063,539	5	440.524,306 690.071,511	8.223
6	440.541,938 690.101,28	7	440.529,448 690.091,338	15.964
8	440.515,25 690.076,95	9	440.503,013 690.061,679	19.569
10	440.487,687 690.042,08	11	440.466,191 690.024,006	28.085

Punct început	X / Y	Punct sfârșit	X / Y	Lungime segment (** (m)
11	440.466,191 690.024,006	12	440.440,414 690.012,665	28.162
13	440.410,583 690.000,491	14	440.390,433 689.989,883	22.772
15	440.372,852 689.978,129	16	440.342,359 689.956,685	37.278
17	440.315,057 689.942,494	18	440.315,286 689.941,764	0.765
19	440.331,954 689.947,002	20	440.360,64 689.961,945	32.345
21	440.385,061 689.977,388	22	440.415,076 689.993,561	34.095
23	440.444,954 690.003,292	24	440.468,441 690.007,539	23.868
25	440.489,13 690.017,372	26	440.512,316 690.030,598	26.693

Punct început	X / Y	Punct sfârșit	X / Y	Lungime segment (** (m)
12	440.440,414 690.012,665	13	440.410,583 690.000,491	32.219
14	440.390,433 689.989,883	15	440.372,852 689.978,129	21.148
16	440.342,359 689.956,685	17	440.315,057 689.942,494	30.77
18	440.315,286 689.941,764	19	440.331,954 689.947,002	17.472
20	440.360,64 689.961,945	21	440.385,061 689.977,388	28.894
22	440.415,076 689.993,561	23	440.444,954 690.003,292	31.423
24	440.468,441 690.007,539	25	440.489,13 690.017,372	22.907
26	440.512,316 690.030,598	1	440.521,009 690.036,801	10.679

** Lungimile segmentelor sunt determinate în planul de proiecție Stereo 70 și sunt rotunjite la 1 milimetru.

*** Distanța dintre puncte este formată din segmente cumulate ce sunt mai mici decât valoarea 1 milimetru.

**DATE DESPRE IMOBILUL NR. 1521**

Oficiul de Cadastru și Publicitate Imobiliară MARAMURES
Biroul de Cadastru și Publicitate Imobiliară Dragomiresti

A. Partea I. Descrierea imobilului

TEREN Extravilan

Nr. CF vechi:3

Nr. topografic:partedinr.top.3163

Adresa: Jud. Maramures

Nr. Crt	Nr cadastral Nr. topografic	Suprafața* (mp)	Observații / Referințe
A1		7.038	Sector cadastral:33 Teren neimprejmuit;

B. Partea II. Proprietari și acte

Inscrieri privitoare la dreptul de proprietate și alte drepturi reale		Referințe
1521 / 03/11/2023		
Act Normativ nr. Legea 7, din 13/03/1996 emis de Parlamentul României;		
B1	Intabulare, drept de PROPRIETATE, dobândit prin Lege, cota actuala 1/1 1) NEIDENTIFICAT NEIDENTIFICAT	A1
Act Administrativ nr. Adeverință nr. 3881, din 24/10/2023 emis de Primăria Șieu;		
B2	Se notează posesia faptică în favoarea lui 1) DUNCA IOAN	A1

C. Partea III. SARCINI .

Inscrieri privind dezmembramintele dreptului de proprietate, drepturi reale de garanție și sarcini	Referințe
NU SUNT	

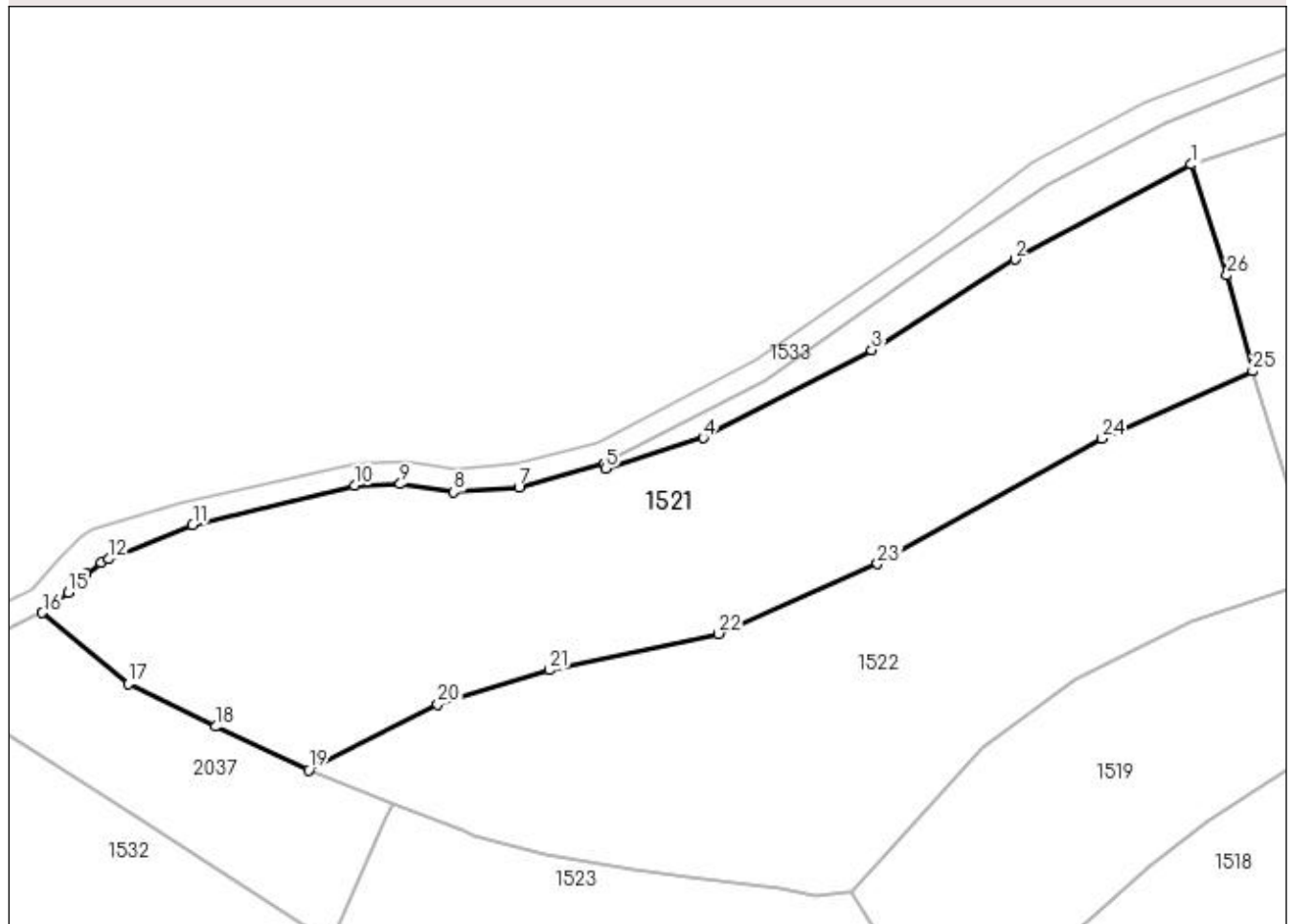
Anexa Nr. 1 La Partea I

Teren

Nr cadastral	Suprafața (mp)*	Observații / Referințe
	7.038	

* Suprafața este determinată în planul de proiecție Stereo 70.

DETALII LINIARE IMOBIL



Date referitoare la teren

Crt	Categorie folosință	Intravilan	Suprafața (mp)	Tarla	Parcelă	Nr. topo	Observații / Referințe
1	faneata	NU	7.038	-	-	-	

Lungime Segmente

1) Valorile lungimilor segmentelor sunt obținute din proiecție în plan.

Punct început	X / Y	Punct sfârșit	X / Y	Lungime segment (** (m)
1	440.415,076 689.993,561	2	440.385,061 689.977,388	34.095
3	440.360,64 689.961,945	4	440.331,954 689.947,002	32.345
5	440.315,286 689.941,764	6	440.315,057 689.942,494	0.765
7	440.300,536 689.938,618	8	440.289,451 689.937,777	11.117
9	440.280,323 689.939,122	10	440.272,595 689.938,89	7.731

Punct început	X / Y	Punct sfârșit	X / Y	Lungime segment (** (m)
2	440.385,061 689.977,388	3	440.360,64 689.961,945	28.894
4	440.331,954 689.947,002	5	440.315,286 689.941,764	17.472
6	440.315,057 689.942,494	7	440.300,536 689.938,618	15.029
8	440.289,451 689.937,777	9	440.280,323 689.939,122	9.227
10	440.272,595 689.938,89	11	440.244,946 689.932,213	28.444

Punct început	X / Y	Punct sfârșit	X / Y	Lungime segment (** (m)
11	440.244,946 689.932,213	12	440.230,642 689.926,36	15.455
13	440.229,336 689.925,796	14	440.226,755 689.923,899	3.203
15	440.223,733 689.920,706	16	440.219,324 689.917,226	5.617
17	440.233,953 689.905,075	18	440.248,854 689.897,821	16.573
19	440.264,699 689.890,441	20	440.286,72 689.901,577	24.677
21	440.305,667 689.907,422	22	440.334,542 689.913,628	29.534
23	440.361,593 689.925,556	24	440.399,884 689.946,89	43.833
25	440.425,552 689.958,357	26	440.421,143 689.974,707	16.934

Punct început	X / Y	Punct sfârșit	X / Y	Lungime segment (** (m)
12	440.230,642 689.926,36	13	440.229,336 689.925,796	1.423
14	440.226,755 689.923,899	15	440.223,733 689.920,706	4.396
16	440.219,324 689.917,226	17	440.233,953 689.905,075	19.017
18	440.248,854 689.897,821	19	440.264,699 689.890,441	17.479
20	440.286,72 689.901,577	21	440.305,667 689.907,422	19.828
22	440.334,542 689.913,628	23	440.361,593 689.925,556	29.564
24	440.399,884 689.946,89	25	440.425,552 689.958,357	28.113
26	440.421,143 689.974,707	1	440.415,076 689.993,561	19.806

** Lungimile segmentelor sunt determinate în planul de proiecție Stereo 70 și sunt rotunjite la 1 milimetru.

*** Distanța dintre puncte este formată din segmente cumulate ce sunt mai mici decât valoarea 1 milimetru.

**DATE DESPRE IMOBILUL NR. 1522**

Oficiul de Cadastru și Publicitate Imobiliară MARAMURES
Biroul de Cadastru și Publicitate Imobiliară Dragomirești

A. Partea I. Descrierea imobilului

TEREN Extravilan

Nr. CF vechi:3

Nr. topografic:partedinnr.top.3163

Adresa: Jud. Maramures

Nr. Crt	Nr cadastral Nr. topografic	Suprafața* (mp)	Observații / Referințe
A1		5.936	Sector cadastral:33 Teren neimprejmuit;

B. Partea II. Proprietari și acte

Inscrieri privitoare la dreptul de proprietate și alte drepturi reale		Referințe
1522 / 09/11/2023		
Act Normativ nr. Legea 7, din 13/03/1996 emis de Parlamentul României;		
B1	Inscrierea provizorie, drept de PROPRIETATE, dobandit prin Lege, cota actuala 1/1 1) COMUNA ȘIEU , CIF:14813046, PROPRIETAR NEIDENTIFICAT	A1

C. Partea III. SARCINI .

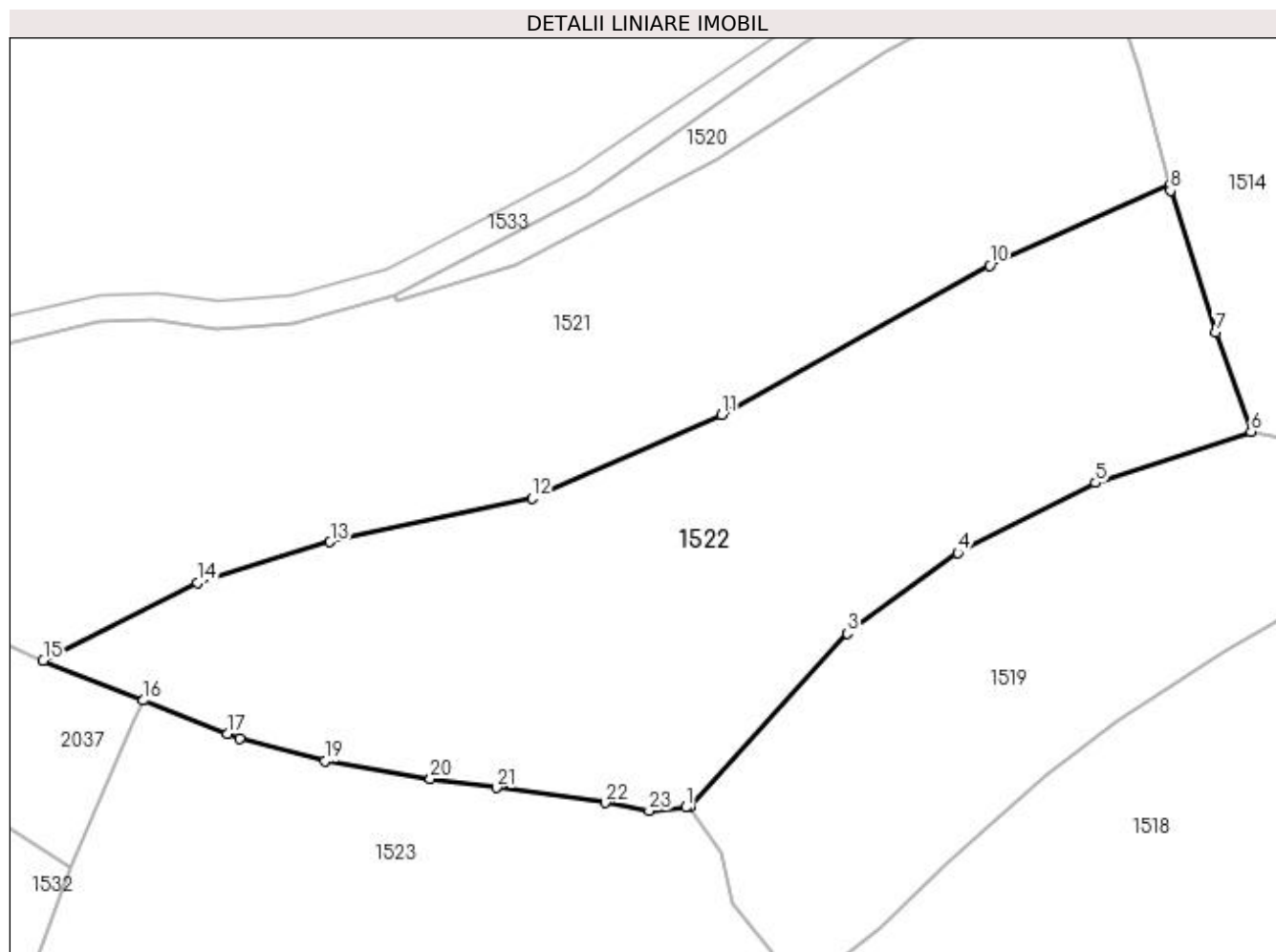
Inscrieri privind dezmembramintele dreptului de proprietate, drepturi reale de garanție și sarcini	Referințe
NU SUNT	

Anexa Nr. 1 La Partea I

Teren

Nr cadastral	Suprafața (mp)*	Observații / Referințe
	5.936	

* Suprafața este determinată în planul de proiecție Stereo 70.



Date referitoare la teren

Crt	Categorie folosință	Intra vilan	Suprafața (mp)	Tarla	Parcelă	Nr. topo	Observații / Referințe
1	faneata	NU	5.936	-	-	partedinnr. top.3163	

Lungime Segmente

1) Valorile lungimilor segmentelor sunt obținute din proiecție în plan.

Punct început	X / Y	Punct sfârșit	X / Y	Lungime segment (** (m)
1	440.356,482 689.869,533	2	440.357,084 689.869,596	0.605
3	440.379,521 689.894,368	4	440.395,329 689.905,849	19.537
5	440.415,0 689.915,839	6	440.437,204 689.923,162	23.38
7	440.432,106 689.937,279	8	440.425,692 689.957,557	21.268
9	440.425,552 689.958,357	10	440.399,884 689.946,89	28.113

Punct început	X / Y	Punct sfârșit	X / Y	Lungime segment (** (m)
2	440.357,084 689.869,596	3	440.379,521 689.894,368	33.423
4	440.395,329 689.905,849	5	440.415,0 689.915,839	22.062
6	440.437,204 689.923,162	7	440.432,106 689.937,279	15.009
8	440.425,692 689.957,557	9	440.425,552 689.958,357	0.812
10	440.399,884 689.946,89	11	440.361,593 689.925,556	43.833

Punct început	X / Y	Punct sfârșit	X / Y	Lungime segment (** (m)
11	440.361,593 689.925,556	12	440.334,542 689.913,628	29.564
13	440.305,667 689.907,422	14	440.286,72 689.901,577	19.828
15	440.264,699 689.890,441	16	440.279,02 689.884,798	15.393
17	440.291,0 689.880,075	18	440.292,76 689.879,383	1.891
19	440.304,962 689.876,116	20	440.319,981 689.873,563	15.234
21	440.329,411 689.872,35	22	440.344,935 689.870,19	15.674
23	440.351,246 689.869,031	1	440.356,482 689.869,533	5.26

Punct început	X / Y	Punct sfârșit	X / Y	Lungime segment (** (m)
12	440.334,542 689.913,628	13	440.305,667 689.907,422	29.534
14	440.286,72 689.901,577	15	440.264,699 689.890,441	24.677
16	440.279,02 689.884,798	17	440.291,0 689.880,075	12.877
18	440.292,76 689.879,383	19	440.304,962 689.876,116	12.632
20	440.319,981 689.873,563	21	440.329,411 689.872,35	9.508
22	440.344,935 689.870,19	23	440.351,246 689.869,031	6.417

** Lungimile segmentelor sunt determinate în planul de proiecție Stereo 70 și sunt rotunjite la 1 milimetru.

*** Distanța dintre puncte este formată din segmente cumulate ce sunt mai mici decât valoarea 1 milimetru.

**DATE DESPRE IMOBILUL NR. 1523**

Oficiul de Cadastru și Publicitate Imobiliară MARAMURES
Biroul de Cadastru și Publicitate Imobiliară Dragomiresti

A. Partea I. Descrierea imobilului

TEREN Extravilan

Nr. CF vechi:822

Nr. topografic:partedinr.top.3162

Adresa: Jud. Maramures

Nr. Crt	Nr cadastral Nr. topografic	Suprafata* (mp)	Observatii / Referinte
A1	51368	12.256	Sector cadastral:33 Teren neimprejmuit;

B. Partea II. Proprietari și acte

Inscrieri privitoare la dreptul de proprietate și alte drepturi reale		Referințe
1523 / 03/11/2023		
Act Normativ nr. Legea 7, din 13/03/1996 emis de Parlamentul României;		
B1	Intabulare, drept de PROPRIETATE, dobândit prin Lege, cota actuala 1/1 1) NEIDENTIFICAT NEIDENTIFICAT	A1
Act Administrativ nr. Adeverință nr. 3883, din 24/10/2023 emis de Primăria Șieu;		
B2	Se notează posesia faptică în favoarea lui 1) DUNCA MARIA-VERONICA	A1

C. Partea III. SARCINI .

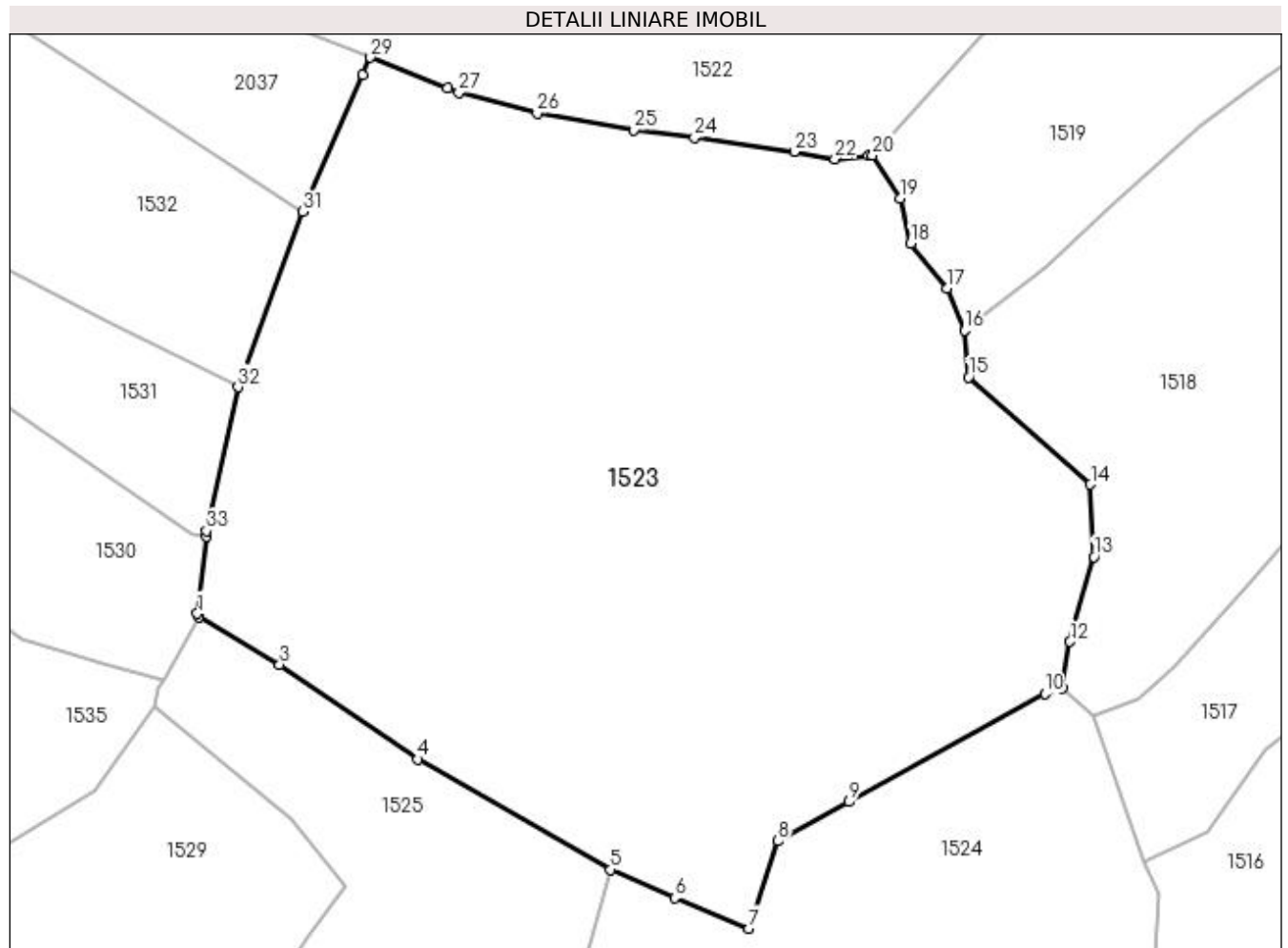
Inscrieri privind dezmembramintele dreptului de proprietate, drepturi reale de garanție și sarcini	Referințe
NU SUNT	

Anexa Nr. 1 La Partea I

Teren

Nr cadastral	Suprafața (mp)*	Observații / Referințe
51368	12.256	

* Suprafața este determinată în planul de proiecție Stereo 70.



Date referitoare la teren

Crt	Categorie folosință	Intra vilan	Suprafața (mp)	Tarla	Parcelă	Nr. topo	Observații / Referințe
1	faneata	NU	12.256	-	-	-	

Lungime Segmente

1) Valorile lungimilor segmentelor sunt obținute din proiecție în plan.

Punct început	X / Y	Punct sfârșit	X / Y	Lungime segment (** (m)
1	440.252,08 689.798,378	2	440.252,335 689.797,842	0.594
3	440.264,891 689.790,474	4	440.286,369 689.775,747	26.042
5	440.316,378 689.758,593	6	440.326,316 689.754,171	10.877
7	440.337,934 689.749,445	8	440.342,389 689.763,054	14.32
9	440.353,447 689.769,111	10	440.383,917 689.785,982	34.829

Punct început	X / Y	Punct sfârșit	X / Y	Lungime segment (** (m)
2	440.252,335 689.797,842	3	440.264,891 689.790,474	14.558
4	440.286,369 689.775,747	5	440.316,378 689.758,593	34.566
6	440.326,316 689.754,171	7	440.337,934 689.749,445	12.542
8	440.342,389 689.763,054	9	440.353,447 689.769,111	12.608
10	440.383,917 689.785,982	11	440.386,535 689.786,772	2.735

Punct început	X / Y	Punct sfârșit	X / Y	Lungime segment (** (m)
11	440.386,535 689.786,772	12	440.387,82 689.794,025	7.366
13	440.391,509 689.807,215	14	440.391,007 689.818,444	11.24
15	440.372,035 689.835,127	16	440.371,42 689.842,414	7.313
17	440.368,662 689.848,924	18	440.363,058 689.855,929	8.971
19	440.361,474 689.862,944	20	440.357,084 689.869,596	7.97
21	440.356,482 689.869,533	22	440.351,246 689.869,031	5.26
23	440.344,935 689.870,19	24	440.329,411 689.872,35	15.674
25	440.319,981 689.873,563	26	440.304,962 689.876,116	15.234
27	440.292,76 689.879,383	28	440.291,0 689.880,075	1.891
29	440.279,02 689.884,798	30	440.277,816 689.882,156	2.903
31	440.268,524 689.860,838	32	440.258,409 689.833,59	29.065
33	440.253,54 689.811,205	34	440.253,451 689.810,422	0.788

Punct început	X / Y	Punct sfârșit	X / Y	Lungime segment (** (m)
12	440.387,82 689.794,025	13	440.391,509 689.807,215	13.696
14	440.391,007 689.818,444	15	440.372,035 689.835,127	25.264
16	440.371,42 689.842,414	17	440.368,662 689.848,924	7.07
18	440.363,058 689.855,929	19	440.361,474 689.862,944	7.192
20	440.357,084 689.869,596	21	440.356,482 689.869,533	0.605
22	440.351,246 689.869,031	23	440.344,935 689.870,19	6.417
24	440.329,411 689.872,35	25	440.319,981 689.873,563	9.508
26	440.304,962 689.876,116	27	440.292,76 689.879,383	12.632
28	440.291,0 689.880,075	29	440.279,02 689.884,798	12.877
30	440.277,816 689.882,156	31	440.268,524 689.860,838	23.255
32	440.258,409 689.833,59	33	440.253,54 689.811,205	22.908
34	440.253,451 689.810,422	1	440.252,08 689.798,378	12.122

** Lungimile segmentelor sunt determinate în planul de proiecție Stereo 70 și sunt rotunjite la 1 milimetru.

*** Distanța dintre puncte este formată din segmente cumulate ce sunt mai mici decât valoarea 1 milimetru.

**DATE DESPRE IMOBILUL NR. 1524**

Oficiul de Cadastru și Publicitate Imobiliară MARAMURES
Biroul de Cadastru și Publicitate Imobiliară Dragomiresti

A. Partea I. Descrierea imobilului

TEREN Extravilan

Nr. CF vechi:51638

Nr. topografic:partedinr.top.3162

Adresa: Jud. Maramures

Nr. Crt	Nr cadastral Nr. topografic	Suprafața* (mp)	Observații / Referințe
A1		4.981	Sector cadastral:33 Teren neimprejmuit;

B. Partea II. Proprietari și acte

Inscrieri privitoare la dreptul de proprietate și alte drepturi reale		Referințe
1524 / 03/11/2023		
Act Normativ nr. Legea 7, din 13/03/1996 emis de Parlamentul României;		
B1	Intabulare, drept de PROPRIETATE, dobândit prin Lege, cota actuala 1/1 1) NEIDENTIFICAT NEIDENTIFICAT	A1
Act Administrativ nr. Adeverință nr. 3894, din 24/10/2023 emis de Primăria Șieu;		
B2	Se notează posesia faptică în favoarea lui 1) MAN ȘTEFAN-MARIUS	A1

C. Partea III. SARCINI .

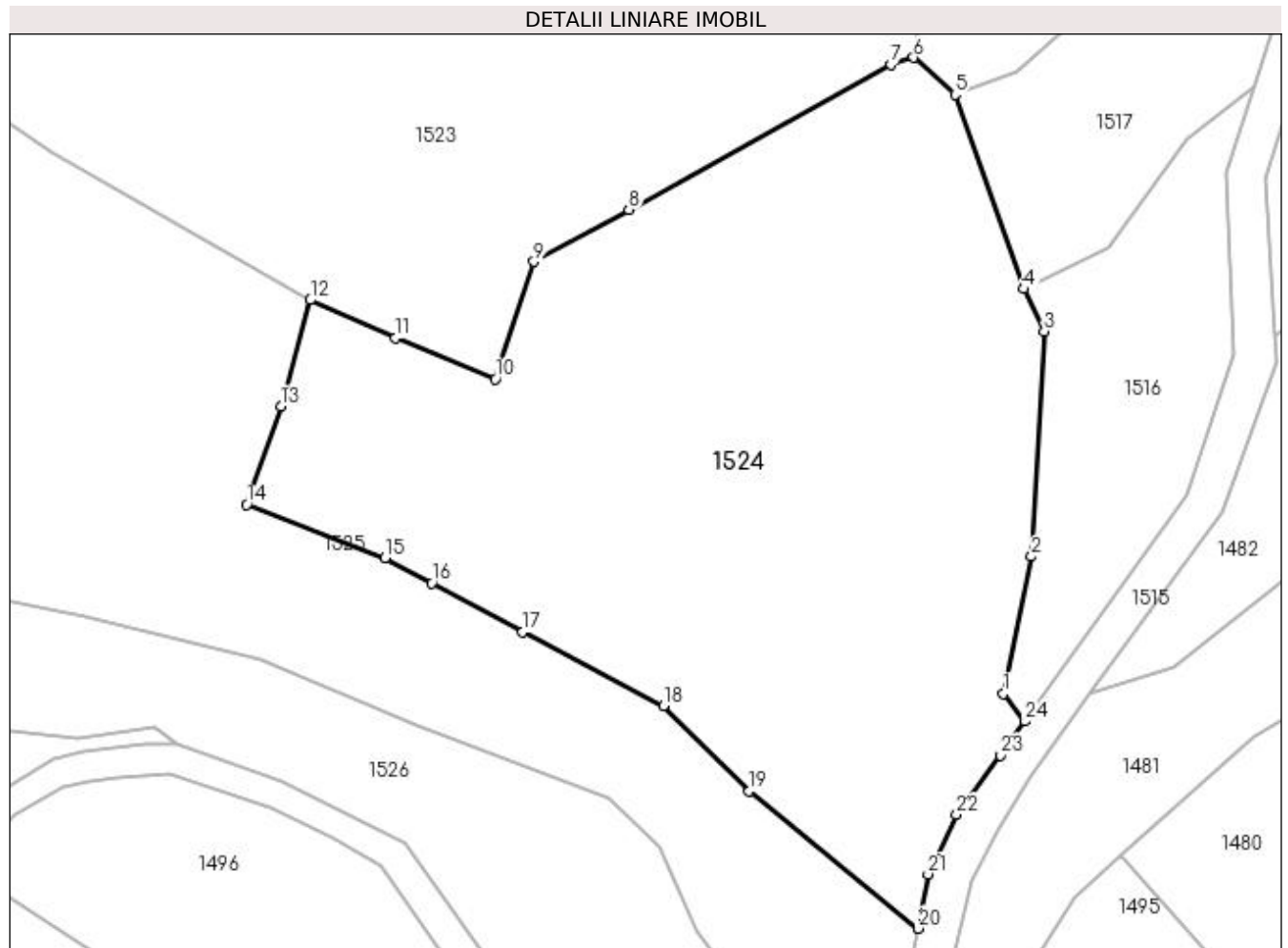
Inscrieri privind dezmembramintele dreptului de proprietate, drepturi reale de garanție și sarcini	Referințe
NU SUNT	

Anexa Nr. 1 La Partea I

Teren

Nr cadastral	Suprafața (mp)*	Observații / Referințe
	4.981	

* Suprafața este determinată în planul de proiecție Stereo 70.



Date referitoare la teren

Crt	Categorie folosință	Intra vilan	Suprafața (mp)	Tarla	Parcelă	Nr. topo	Observații / Referințe
1	faneata	NU	4.981	-	-	-	

Lungime Segmente

1) Valorile lungimilor segmentelor sunt obținute din proiecție în plan.

Punct început	X / Y	Punct sfârșit	X / Y	Lungime segment (** (m)
1	440.396,95 689.712,838	2	440.400,251 689.728,798	16.298
3	440.401,715 689.754,956	4	440.399,342 689.759,893	5.478
5	440.391,357 689.782,448	6	440.386,535 689.786,772	6.477
7	440.383,917 689.785,982	8	440.353,447 689.769,111	34.829
9	440.342,389 689.763,054	10	440.337,934 689.749,445	14.32

Punct început	X / Y	Punct sfârșit	X / Y	Lungime segment (** (m)
2	440.400,251 689.728,798	3	440.401,715 689.754,956	26.199
4	440.399,342 689.759,893	5	440.391,357 689.782,448	23.927
6	440.386,535 689.786,772	7	440.383,917 689.785,982	2.735
8	440.353,447 689.769,111	9	440.342,389 689.763,054	12.608
10	440.337,934 689.749,445	11	440.326,316 689.754,171	12.542

Punct început	X / Y	Punct sfârșit	X / Y	Lungime segment (** (m)
11	440.326,316 689.754,171	12	440.316,378 689.758,593	10.877
13	440.312,966 689.746,252	14	440.309,014 689.734,851	12.067
15	440.325,078 689.728,652	16	440.330,523 689.725,734	6.178
17	440.341,093 689.720,07	18	440.357,468 689.711,481	18.491
19	440.367,43 689.701,566	20	440.387,079 689.685,595	25.321
21	440.388,22 689.691,894	22	440.391,551 689.698,81	7.676
23	440.396,672 689.705,709	24	440.399,502 689.709,674	4.871

Punct început	X / Y	Punct sfârșit	X / Y	Lungime segment (** (m)
12	440.316,378 689.758,593	13	440.312,966 689.746,252	12.804
14	440.309,014 689.734,851	15	440.325,078 689.728,652	17.219
16	440.330,523 689.725,734	17	440.341,093 689.720,07	11.992
18	440.357,468 689.711,481	19	440.367,43 689.701,566	14.055
20	440.387,079 689.685,595	21	440.388,22 689.691,894	6.402
22	440.391,551 689.698,81	23	440.396,672 689.705,709	8.592
24	440.399,502 689.709,674	1	440.396,95 689.712,838	4.065

** Lungimile segmentelor sunt determinate în planul de proiecție Stereo 70 și sunt rotunjite la 1 milimetru.

*** Distanța dintre puncte este formată din segmente cumulate ce sunt mai mici decât valoarea 1 milimetru.

**DATE DESPRE IMOBILUL NR. 1525**

Oficiul de Cadastru și Publicitate Imobiliară MARAMURES
Biroul de Cadastru și Publicitate Imobiliară Dragomiresti

A. Partea I. Descrierea imobilului

Nr. CF vechi:87,1673,284
Nr. topografic:partedinnr.top.
3147,3146,3145

TEREN Extravilan

Adresa: Jud. Maramures

Nr. Crt	Nr cadastral Nr. topografic	Suprafața* (mp)	Observații / Referințe
A1		4.185	Sector cadastral:33 Teren neimprejmuit;

B. Partea II. Proprietari și acte

Inscrieri privitoare la dreptul de proprietate și alte drepturi reale		Referințe
1525 / 03/11/2023		
Act Normativ nr. Legea 7, din 13/03/1996 emis de Parlamentul României;		
B1	Intabulare, drept de PROPRIETATE, dobandit prin Lege, cota actuala 1/1 1) NEIDENTIFICAT NEIDENTIFICAT	A1
1514 / 03/11/2023		
Act Administrativ nr. Adeverință nr. 3809, din 24/10/2023 emis de Primăria Șieu;		
B2	Se notează posesia faptică în favoarea lui 1) DUNCA MIHAI	A1

C. Partea III. SARCINI .

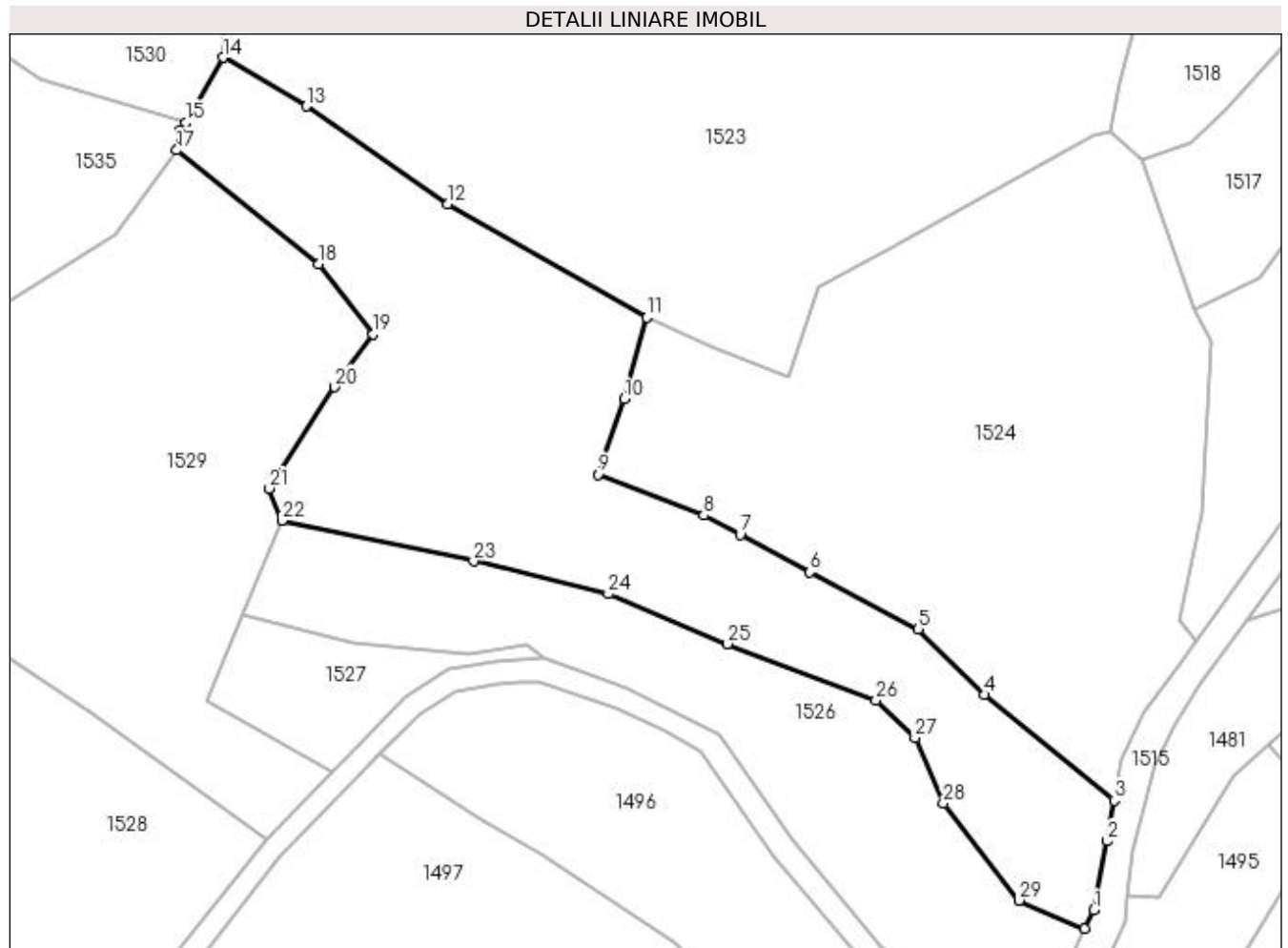
Inscrieri privind dezmembramintele dreptului de proprietate, drepturi reale de garanție și sarcini	Referințe
NU SUNT	

Anexa Nr. 1 La Partea I

Teren

Nr cadastral	Suprafața (mp)*	Observații / Referințe
	4.185	

* Suprafața este determinată în planul de proiecție Stereo 70.



Date referitoare la teren

Crt	Categorie folosință	Intravilan	Suprafața (mp)	Tarla	Parcelă	Nr. topo	Observații / Referințe
1	faneata	NU	4.185	-	-	-	

Lungime Segmente

1) Valorile lungimilor segmentelor sunt obținute din proiecție în plan.

Punct început	X / Y	Punct sfârșit	X / Y	Lungime segment (** (m)
1	440.384,041 689.669,027	2	440.385,968 689.679,458	10.608
3	440.387,079 689.685,595	4	440.367,43 689.701,566	25.321
5	440.357,468 689.711,481	6	440.341,093 689.720,07	18.491
7	440.330,523 689.725,734	8	440.325,078 689.728,652	6.178
9	440.309,014 689.734,851	10	440.312,966 689.746,252	12.067

Punct început	X / Y	Punct sfârșit	X / Y	Lungime segment (** (m)
2	440.385,968 689.679,458	3	440.387,079 689.685,595	6.237
4	440.367,43 689.701,566	5	440.357,468 689.711,481	14.055
6	440.341,093 689.720,07	7	440.330,523 689.725,734	11.992
8	440.325,078 689.728,652	9	440.309,014 689.734,851	17.219
10	440.312,966 689.746,252	11	440.316,378 689.758,593	12.804

Punct început	X / Y	Punct sfârșit	X / Y	Lungime segment (** (m)
11	440.316,378 689.758,593	12	440.286,369 689.775,747	34.566
13	440.264,891 689.790,474	14	440.252,335 689.797,842	14.558
15	440.246,752 689.787,997	16	440.245,89 689.786,917	1.382
17	440.245,345 689.783,856	18	440.266,799 689.766,614	27.524
19	440.275,051 689.756,068	20	440.269,171 689.748,055	9.939
21	440.259,342 689.732,743	22	440.261,246 689.727,893	5.21
23	440.290,24 689.721,76	24	440.310,591 689.716,795	20.948
25	440.328,654 689.709,265	26	440.351,066 689.700,695	23.995
27	440.356,991 689.695,086	28	440.361,25 689.685,197	10.767
29	440.372,727 689.670,495	30	440.382,655 689.666,245	10.799

Punct început	X / Y	Punct sfârșit	X / Y	Lungime segment (** (m)
12	440.286,369 689.775,747	13	440.264,891 689.790,474	26.042
14	440.252,335 689.797,842	15	440.246,752 689.787,997	11.318
16	440.245,89 689.786,917	17	440.245,345 689.783,856	3.109
18	440.266,799 689.766,614	19	440.275,051 689.756,068	13.391
20	440.269,171 689.748,055	21	440.259,342 689.732,743	18.195
22	440.261,246 689.727,893	23	440.290,24 689.721,76	29.636
24	440.310,591 689.716,795	25	440.328,654 689.709,265	19.57
26	440.351,066 689.700,695	27	440.356,991 689.695,086	8.159
28	440.361,25 689.685,197	29	440.372,727 689.670,495	18.651
30	440.382,655 689.666,245	1	440.384,041 689.669,027	3.108

** Lungimile segmentelor sunt determinate în planul de proiecție Stereo 70 și sunt rotunjite la 1 milimetru.

*** Distanța dintre puncte este formată din segmente cumulate ce sunt mai mici decât valoarea 1 milimetru.

**DATE DESPRE IMOBILUL NR. 1526**

Oficiul de Cadastru și Publicitate Imobiliară MARAMURES
Biroul de Cadastru și Publicitate Imobiliară Dragomirești

A. Partea I. Descrierea imobilului

Nr. CF vechi:87,1673,284
Nr. topografic:partedinnr.top.
3147,3146,3145

TEREN Extravilan

Adresa: Jud. Maramures

Nr. Crt	Nr cadastral Nr. topografic	Suprafața* (mp)	Observații / Referințe
A1		2.237	Sector cadastral:33 Teren neimprejmuit;

B. Partea II. Proprietari și acte

Inscrieri privitoare la dreptul de proprietate și alte drepturi reale		Referințe
1526 / 03/11/2023		
Act Normativ nr. Legea 7, din 13/03/1996 emis de Parlamentul României;		
B1	Intabulare, drept de PROPRIETATE, dobândit prin Lege, cota actuala 1/1 1) NEIDENTIFICAT NEIDENTIFICAT	A1
Act Administrativ nr. Adeverință nr. 3902, din 24/10/2023 emis de Primăria Șieu;		
B2	Se notează posesia faptică în favoarea lui 1) SAS ANA-MARIA	A1

C. Partea III. SARCINI .

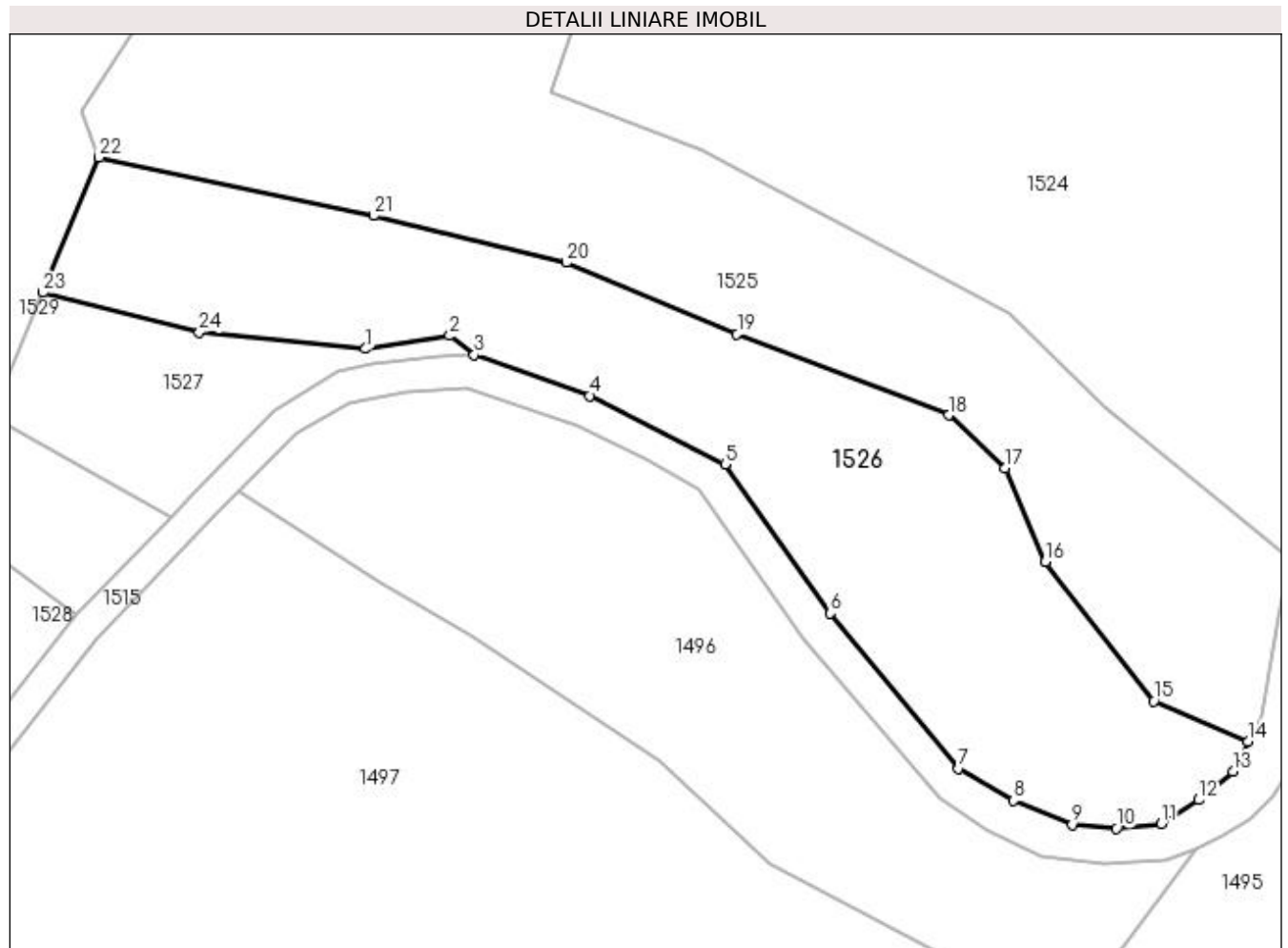
Inscrieri privind dezmembramintele dreptului de proprietate, drepturi reale de garanție și sarcini	Referințe
NU SUNT	

Anexa Nr. 1 La Partea I

Teren

Nr cadastral	Suprafața (mp)*	Observații / Referințe
	2.237	

* Suprafața este determinată în planul de proiecție Stereo 70.



Date referitoare la teren

Crt	Categorie folosință	Intra vilan	Suprafața (mp)	Tarla	Parcelă	Nr. topo	Observații / Referințe
1	faneata	NU	2.237	-	-	-	

Lungime Segmente

1) Valorile lungimilor segmentelor sunt obținute din proiecție în plan.

Punct început	X / Y	Punct sfârșit	X / Y	Lungime segment (** (m)
1	440.289,385 689.707,699	2	440.298,309 689.709,078	9.03
3	440.300,902 689.707,048	4	440.313,112 689.702,737	12.949
5	440.327,393 689.695,508	6	440.338,548 689.679,766	19.294
7	440.352,091 689.663,373	8	440.357,879 689.660,001	6.699
9	440.364,077 689.657,459	10	440.368,764 689.657,045	4.705

Punct început	X / Y	Punct sfârșit	X / Y	Lungime segment (** (m)
2	440.298,309 689.709,078	3	440.300,902 689.707,048	3.293
4	440.313,112 689.702,737	5	440.327,393 689.695,508	16.006
6	440.338,548 689.679,766	7	440.352,091 689.663,373	21.264
8	440.357,879 689.660,001	9	440.364,077 689.657,459	6.699
10	440.368,764 689.657,045	11	440.373,482 689.657,515	4.741

Punct început	X / Y	Punct sfârșit	X / Y	Lungime segment (** (m)
11	440.373,482 689.657,515	12	440.377,452 689.660,076	4.724
13	440.381,074 689.663,071	14	440.382,655 689.666,245	3.546
15	440.372,727 689.670,495	16	440.361,25 689.685,197	18.651
17	440.356,991 689.695,086	18	440.351,066 689.700,695	8.159
19	440.328,654 689.709,265	20	440.310,591 689.716,795	19.57
21	440.290,24 689.721,76	22	440.261,246 689.727,893	29.636
23	440.255,322 689.713,646	24	440.271,843 689.709,431	17.05

Punct început	X / Y	Punct sfârșit	X / Y	Lungime segment (** (m)
12	440.377,452 689.660,076	13	440.381,074 689.663,071	4.7
14	440.382,655 689.666,245	15	440.372,727 689.670,495	10.799
16	440.361,25 689.685,197	17	440.356,991 689.695,086	10.767
18	440.351,066 689.700,695	19	440.328,654 689.709,265	23.995
20	440.310,591 689.716,795	21	440.290,24 689.721,76	20.948
22	440.261,246 689.727,893	23	440.255,322 689.713,646	15.43
24	440.271,843 689.709,431	1	440.289,385 689.707,699	17.627

** Lungimile segmentelor sunt determinate în planul de proiecție Stereo 70 și sunt rotunjite la 1 milimetru.

*** Distanța dintre puncte este formată din segmente cumulate ce sunt mai mici decât valoarea 1 milimetru.

**DATE DESPRE IMOBILUL NR. 1527**

Oficiul de Cadastru și Publicitate Imobiliară MARAMURES
Biroul de Cadastru și Publicitate Imobiliară Dragomiresti

A. Partea I. Descrierea imobilului

TEREN Extravilan

Nr. CF vechi:87,1673,284
Nr. topografic:3147,3146,3145

Adresa: Jud. Maramures

Nr. Crt	Nr cadastral Nr. topografic	Suprafata* (mp)	Observatii / Referinte
A1		497	Sector cadastral:33 Teren neimprejmuit;

B. Partea II. Proprietari și acte

Inscrieri privitoare la dreptul de proprietate și alte drepturi reale		Referințe
1527 / 03/11/2023		
Act Normativ nr. Legea 7, din 13/03/1996 emis de Parlamentul României;		
B1	Intabulare, drept de PROPRIETATE, dobândit prin Lege, cota actuala 1/1 1) NEIDENTIFICAT NEIDENTIFICAT	A1
Act Administrativ nr. Adeverință nr. 3910, din 24/10/2023 emis de Primăria Șieu;		
B2	Se notează posesia faptică în favoarea lui 1) VLAD MIHAI	A1

C. Partea III. SARCINI .

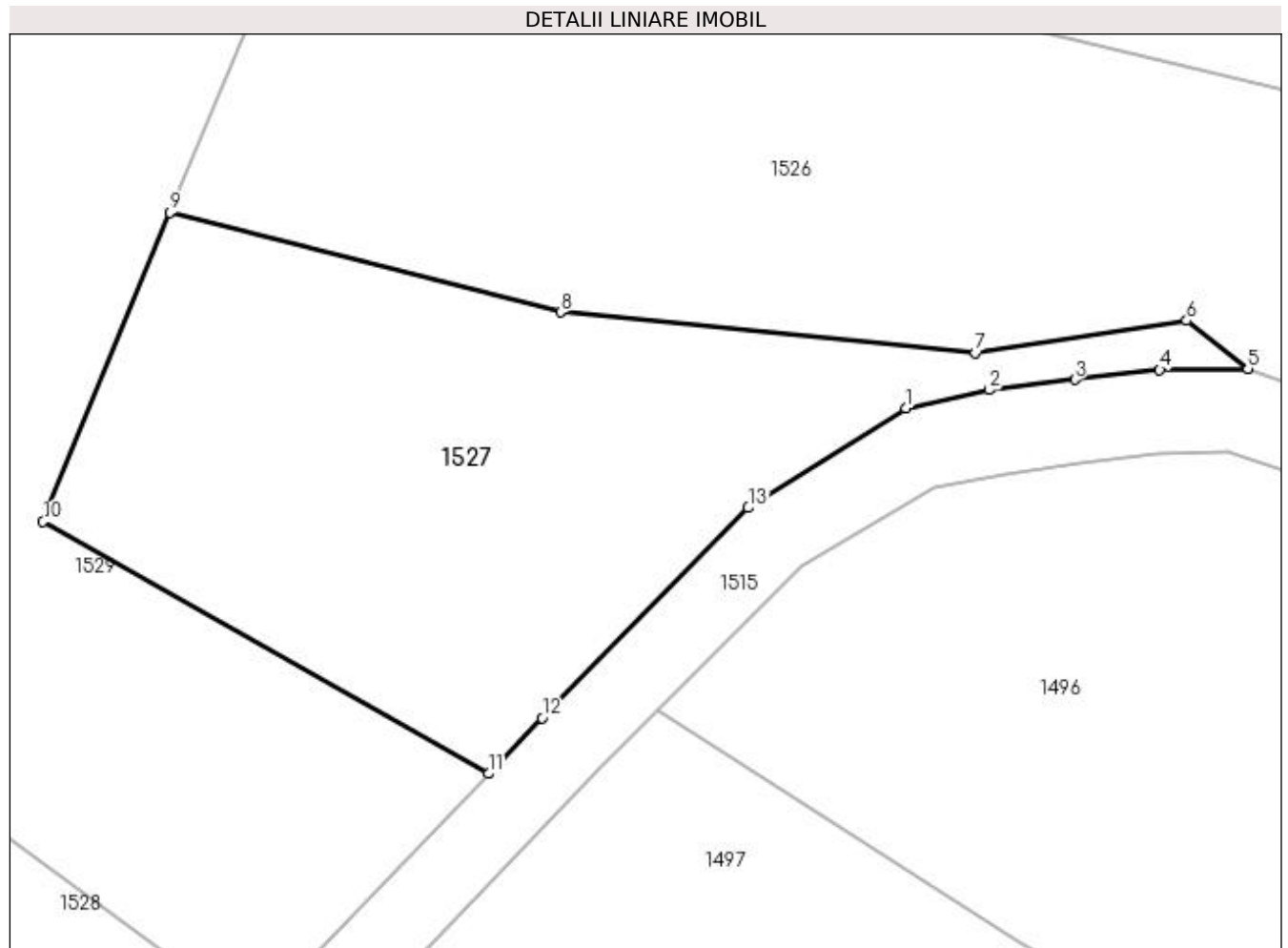
Inscrieri privind dezmembramintele dreptului de proprietate, drepturi reale de garanție și sarcini	Referințe
NU SUNT	

Anexa Nr. 1 La Partea I

Teren

Nr cadastral	Suprafața (mp)*	Observații / Referințe
	497	

* Suprafața este determinată în planul de proiecție Stereo 70.



Date referitoare la teren

Crt	Categorie folosință	Intravilan	Suprafața (mp)	Tarla	Parcelă	Nr. topo	Observații / Referințe
1	faneata	NU	497	-	-	-	

Lungime Segmente

1) Valorile lungimilor segmentelor sunt obținute din proiecție în plan.

Punct început	X / Y	Punct sfârșit	X / Y	Lungime segment (** (m)
1	440.286,437 689.705,383	2	440.289,952 689.706,145	3.597
2	440.289,952 689.706,145	3	440.293,58 689.706,587	3.655
3	440.293,58 689.706,587	4	440.297,176 689.707,0	3.62
4	440.297,176 689.707,0	5	440.300,902 689.707,048	3.726
5	440.300,902 689.707,048	6	440.298,309 689.709,078	3.293

Punct început	X / Y	Punct sfârșit	X / Y	Lungime segment (** (m)
6	440.298,309 689.709,078	7	440.289,385 689.707,699	9.03
7	440.289,385 689.707,699	8	440.271,843 689.709,431	17.627
8	440.271,843 689.709,431	9	440.255,322 689.713,646	17.05
9	440.255,322 689.713,646	10	440.249,958 689.700,58	14.124
10	440.249,958 689.700,58	11	440.268,79 689.689,936	21.632
11	440.268,79 689.689,936	12	440.271,05 689.692,29	3.263
12	440.271,05 689.692,29	13	440.279,776 689.701,17	12.45
13	440.279,776 689.701,17	1	440.286,437 689.705,383	7.882

** Lungimile segmentelor sunt determinate în planul de proiecție Stereo 70 și sunt rotunjite la 1 milimetru.

*** Distanța dintre puncte este formată din segmente cumulate ce sunt mai mici decât valoarea 1 milimetru.

**DATE DESPRE IMOBILUL NR. 1528**

Oficiul de Cadastru și Publicitate Imobiliară MARAMURES
Biroul de Cadastru și Publicitate Imobiliară Dragomiresti

A. Partea I. Descrierea imobilului

TEREN Necunoscut

Nr. CF vechi:1177,2021

Nr. topografic:partedinnr.top.3144,3143

Adresa: Loc. Sieu, Jud. Maramures

Nr. Crt	Nr cadastral Nr. topografic	Suprafața* (mp)	Observații / Referințe
A1		3.241	Sector cadastral:33 Teren neimprejmuit;

B. Partea II. Proprietari și acte

Inscrieri privitoare la dreptul de proprietate și alte drepturi reale		Referințe
1528 / 03/11/2023		
Act Normativ nr. Legea 7, din 13/03/1996 emis de Parlamentul României;		
B1	Intabulare, drept de PROPRIETATE, dobândit prin Lege, cota actuala 1/1 1) NEIDENTIFICAT NEIDENTIFICAT	A1
Act Administrativ nr. Adeverință nr. 3877, din 24/10/2023 emis de Primăria Șieu;		
B2	Se notează posesia faptică în favoarea lui 1) DUNCA GRIGORE	A1

C. Partea III. SARCINI .

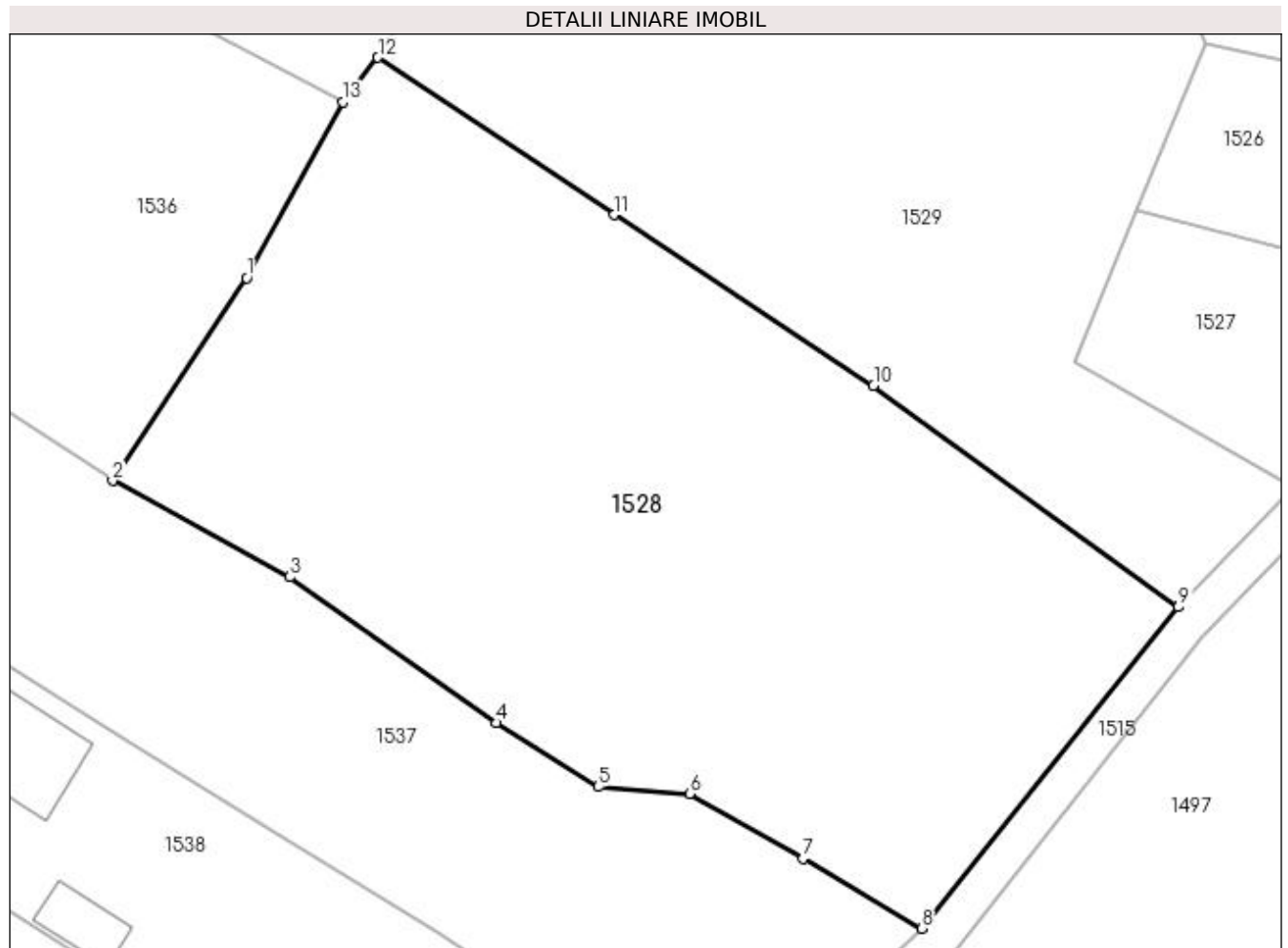
Inscrieri privind dezmembramintele dreptului de proprietate, drepturi reale de garanție și sarcini	Referințe
NU SUNT	

Anexa Nr. 1 La Partea I

Teren

Nr cadastral	Suprafața (mp)*	Observații / Referințe
	3.241	

* Suprafața este determinată în planul de proiecție Stereo 70.



Date referitoare la teren

Crt	Categorie folosință	Intra vilan	Suprafața (mp)	Tarla	Parcelă	Nr. topo	Observații / Referințe
1	faneata	DA	1.335	-	-	-	
2	faneata	NU	1.906	-	-	-	

Lungime Segmente

1) Valorile lungimilor segmentelor sunt obținute din proiecție în plan.

Punct început	X / Y	Punct sfârșit	X / Y	Lungime segment (** (m)
1	440.178,96 689.707,843	2	440.167,439 689.690,477	20.84
2	440.167,439 689.690,477	3	440.182,647 689.682,221	17.304
3	440.182,647 689.682,221	4	440.200,404 689.669,699	21.728
4	440.200,404 689.669,699	5	440.209,105 689.664,223	10.281

Punct început	X / Y	Punct sfârșit	X / Y	Lungime segment (** (m)
5	440.209,105 689.664,223	6	440.216,936 689.663,637	7.853
6	440.216,936 689.663,637	7	440.226,676 689.658,078	11.215
7	440.226,676 689.658,078	8	440.236,864 689.652,079	11.823
8	440.236,864 689.652,079	9	440.258,887 689.679,62	35.264
9	440.258,887 689.679,62	10	440.232,73 689.698,634	32.338
10	440.232,73 689.698,634	11	440.210,467 689.713,259	26.637
11	440.210,467 689.713,259	12	440.190,201 689.726,743	24.342
12	440.190,201 689.726,743	13	440.187,177 689.722,927	4.869
13	440.187,177 689.722,927	1	440.178,96 689.707,843	17.177

** Lungimile segmentelor sunt determinate în planul de proiecție Stereo 70 și sunt rotunjite la 1 milimetru.

*** Distanța dintre puncte este formată din segmente cumulate ce sunt mai mici decât valoarea 1 milimetru.

**DATE DESPRE IMOBILUL NR. 1529**

Oficiul de Cadastru și Publicitate Imobiliară MARAMURES
Biroul de Cadastru și Publicitate Imobiliară Dragomiresti

A. Partea I. Descrierea imobilului

TEREN Extravilan

Nr. CF vechi:1230,746

Nr. topografic:partedinr.top.3156,3157

Adresa: Jud. Maramures

Nr. Crt	Nr cadastral Nr. topografic	Suprafața* (mp)	Observații / Referințe
A1		4.325	Sector cadastral:33 Teren neimprejmuit;

B. Partea II. Proprietari și acte

Inscrieri privitoare la dreptul de proprietate și alte drepturi reale		Referințe
1529 / 03/11/2023		
Act Normativ nr. Legea 7, din 13/03/1996 emis de Parlamentul României;		
B1	Intabulare, drept de PROPRIETATE, dobândit prin Lege, cota actuala 1/1 1) NEIDENTIFICAT NEIDENTIFICAT	A1
Act Administrativ nr. Adeverință nr. 3870, din 24/10/2023 emis de Primăria Șieu;		
B2	Se notează posesia faptică în favoarea lui 1) BERCEA IOANA	A1

C. Partea III. SARCINI .

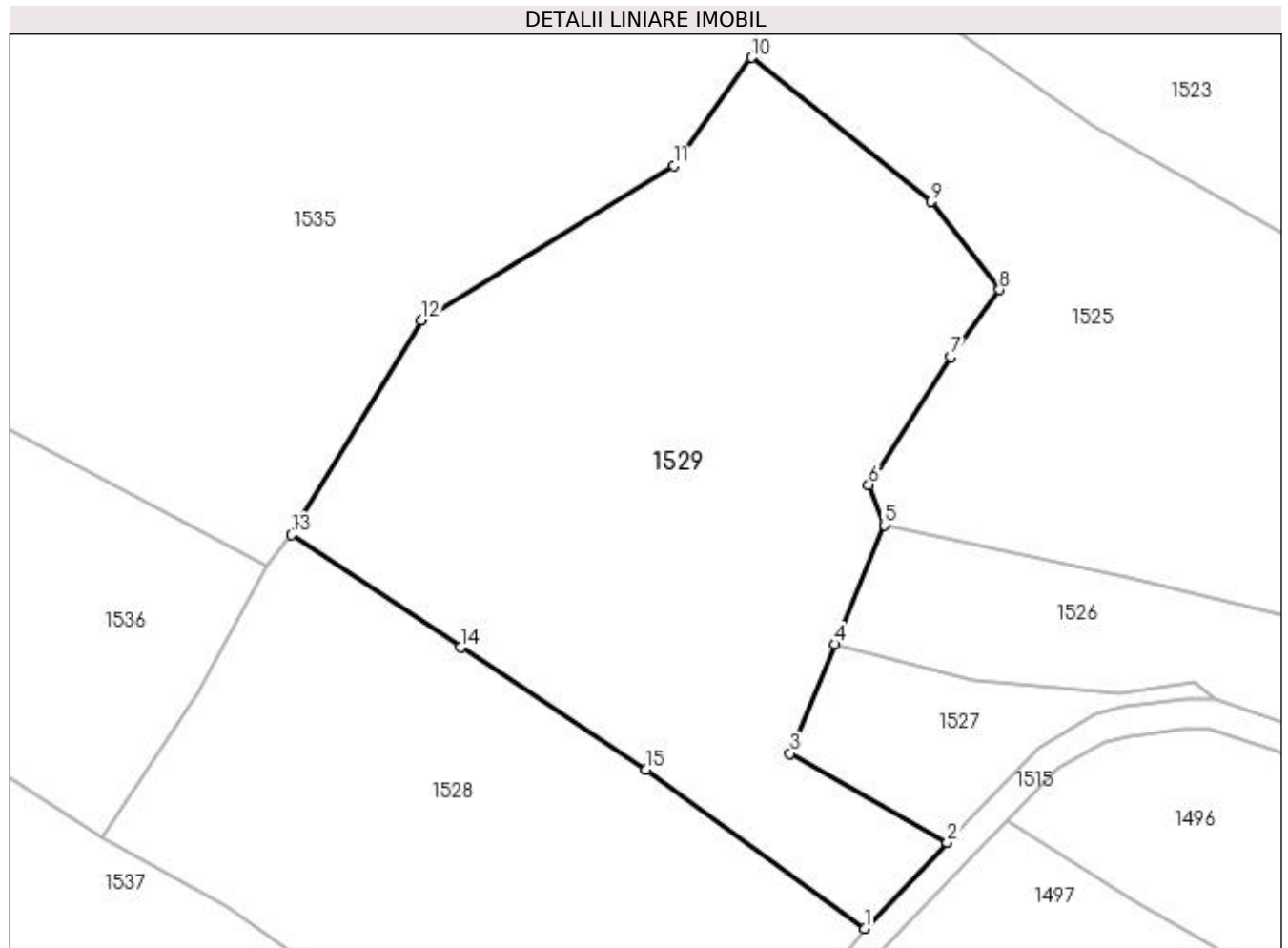
Inscrieri privind dezmembramintele dreptului de proprietate, drepturi reale de garanție și sarcini	Referințe
NU SUNT	

Anexa Nr. 1 La Partea I

Teren

Nr cadastral	Suprafața (mp)*	Observații / Referințe
	4.325	

* Suprafața este determinată în planul de proiecție Stereo 70.



Date referitoare la teren

Crt	Categorie folosință	Intra vilan	Suprafața (mp)	Tarla	Parcelă	Nr. topo	Observații / Referințe
1	faneata	NU	4.325	-	-	-	

Lungime Segmente

1) Valorile lungimilor segmentelor sunt obținute din proiecție în plan.

Punct început	X / Y	Punct sfârșit	X / Y	Lungime segment (** (m)
1	440.258,887 689.679,62	2	440.268,79 689.689,936	14.3
2	440.268,79 689.689,936	3	440.249,958 689.700,58	21.632
3	440.249,958 689.700,58	4	440.255,322 689.713,646	14.124
4	440.255,322 689.713,646	5	440.261,246 689.727,893	15.43
5	440.261,246 689.727,893	6	440.259,342 689.732,743	5.21

Punct început	X / Y	Punct sfârșit	X / Y	Lungime segment (** (m)
6	440.259,342 689.732,743	7	440.269,171 689.748,055	18.195
7	440.269,171 689.748,055	8	440.275,051 689.756,068	9.939
8	440.275,051 689.756,068	9	440.266,799 689.766,614	13.391
9	440.266,799 689.766,614	10	440.245,345 689.783,856	27.524
10	440.245,345 689.783,856	11	440.236,015 689.770,95	15.925
11	440.236,015 689.770,95	12	440.205,81 689.752,418	35.437
12	440.205,81 689.752,418	13	440.190,201 689.726,743	30.047
13	440.190,201 689.726,743	14	440.210,467 689.713,259	24.342
14	440.210,467 689.713,259	15	440.232,73 689.698,634	26.637
15	440.232,73 689.698,634	1	440.258,887 689.679,62	32.338

** Lungimile segmentelor sunt determinate în planul de proiecție Stereo 70 și sunt rotunjite la 1 milimetru.

*** Distanța dintre puncte este formată din segmente cumulate ce sunt mai mici decât valoarea 1 milimetru.

**DATE DESPRE IMOBILUL NR. 1530**

Oficiul de Cadastru și Publicitate Imobiliară MARAMURES
Biroul de Cadastru și Publicitate Imobiliară Dragomiresti

A. Partea I. Descrierea imobilului

TEREN Extravilan

Nr. CF vechi:1493,2290

Nr. topografic:partedinnr.top.3160,3155

Adresa: Jud. Maramures

Nr. Crt	Nr cadastral Nr. topografic	Suprafata* (mp)	Observatii / Referinte
A1		3.789	Sector cadastral:33 Teren neimprejmuit;

B. Partea II. Proprietari și acte

Inscrieri privitoare la dreptul de proprietate și alte drepturi reale		Referințe
1530 / 03/11/2023		
Act Normativ nr. Legea 7, din 13/03/1996 emis de Parlamentul României;		
B1	Intabulare, drept de PROPRIETATE, dobândit prin Lege, cota actuala 1/1 1) NEIDENTIFICAT NEIDENTIFICAT	A1
Act Administrativ nr. Adeverință nr. 3789, din 24/10/2023 emis de Primăria Șieu;		
B2	Se notează posesia faptică în favoarea lui 1) FLOREA IOAN	A1

C. Partea III. SARCINI .


Inscrieri privind dezmembramintele dreptului de proprietate, drepturi reale de garanție și sarcini	Referințe
NU SUNT	

Anexa Nr. 1 La Partea I

Teren

Nr cadastral	Suprafața (mp)*	Observații / Referințe
	3.789	

* Suprafața este determinată în planul de proiecție Stereo 70.



Date referitoare la teren

Crt	Categorie folosință	Intra vilan	Suprafața (mp)	Tarla	Parcelă	Nr. topo	Observații / Referințe
1	faneata	NU	3.789	-	-	-	

Lungime Segmente

1) Valorile lungimilor segmentelor sunt obținute din proiecție în plan.

Punct început	X / Y	Punct sfârșit	X / Y	Lungime segment (** (m)
1	440.253,451 689.810,422	2	440.251,236 689.810,711	2.234
2	440.251,236 689.810,711	3	440.218,388 689.833,31	39.871
3	440.218,388 689.833,31	4	440.201,94 689.835,824	16.639
4	440.201,94 689.835,824	5	440.183,17 689.840,217	19.277
5	440.183,17 689.840,217	6	440.158,925 689.844,529	24.625

Punct început	X / Y	Punct sfârşit	X / Y	Lungime segment (** (m)
6	440.158,925 689.844,529	7	440.121,613 689.841,419	37.441
7	440.121,613 689.841,419	8	440.123,312 689.827,884	13.641
8	440.123,312 689.827,884	9	440.124,708 689.820,073	7.935
9	440.124,708 689.820,073	10	440.145,141 689.819,715	20.436
10	440.145,141 689.819,715	11	440.153,029 689.813,98	9.752
11	440.153,029 689.813,98	12	440.161,171 689.810,021	9.053
12	440.161,171 689.810,021	13	440.173,885 689.810,023	12.714
13	440.173,885 689.810,023	14	440.188,314 689.808,847	14.477
14	440.188,314 689.808,847	15	440.216,846 689.799,915	29.897
15	440.216,846 689.799,915	16	440.224,77 689.794,559	9.564
16	440.224,77 689.794,559	17	440.237,189 689.790,763	12.986
17	440.237,189 689.790,763	18	440.246,752 689.787,997	9.955
18	440.246,752 689.787,997	19	440.252,335 689.797,842	11.318
19	440.252,335 689.797,842	20	440.252,08 689.798,378	0.594
20	440.252,08 689.798,378	1	440.253,451 689.810,422	12.122

** Lungimile segmentelor sunt determinate în planul de proiecție Stereo 70 și sunt rotunjite la 1 milimetru.

*** Distanța dintre puncte este formată din segmente cumulate ce sunt mai mici decât valoarea 1 milimetru.

**DATE DESPRE IMOBILUL NR. 1531**

Oficiul de Cadastru și Publicitate Imobiliară MARAMURES
Biroul de Cadastru și Publicitate Imobiliară Dragomiresti

A. Partea I. Descrierea imobilului

TEREN Extravilan

Nr. CF vechi:427,1732

Nr. topografic:partedinr.top.3161,3154

Adresa: Jud. Maramures

Nr. Crt	Nr cadastral Nr. topografic	Suprafața* (mp)	Observații / Referințe
A1		3.122	Sector cadastral:33 Teren neimprejmuit;

B. Partea II. Proprietari și acte

Inscrieri privitoare la dreptul de proprietate și alte drepturi reale		Referințe
1531 / 09/11/2023		
Act Normativ nr. Legea 7, din 13/03/1996 emis de Parlamentul României;		
B1	Inscrierea provizorie, drept de PROPRIETATE, dobandit prin Lege, cota actuala 1/1 1) COMUNA ȘIEU, CIF:14813046, PROPRIETAR NEIDENTIFICAT	A1

C. Partea III. SARCINI .

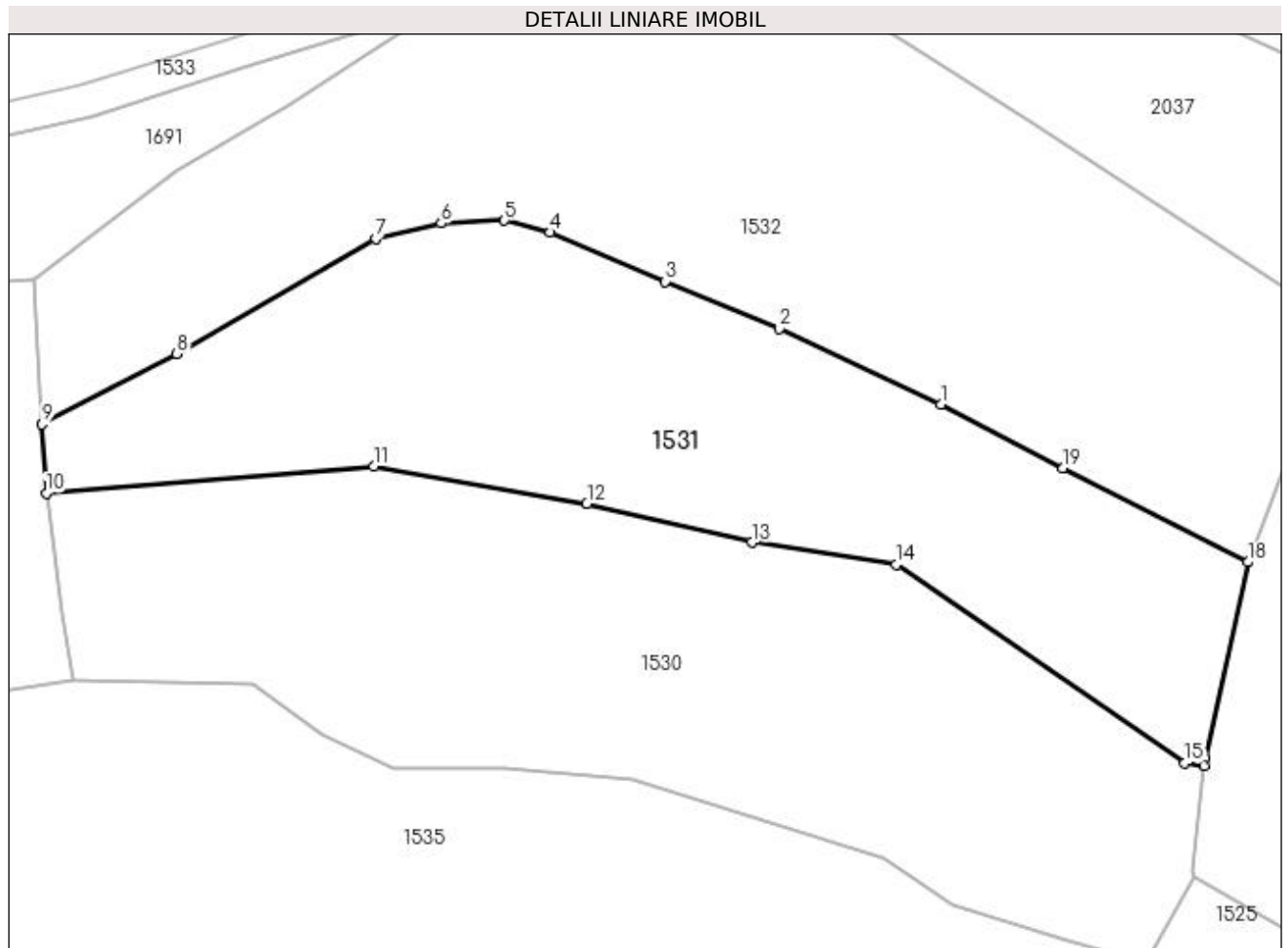
Inscrieri privind dezmembramintele dreptului de proprietate, drepturi reale de garanție și sarcini	Referințe
NU SUNT	

Anexa Nr. 1 La Partea I

Teren

Nr cadastral	Suprafața (mp)*	Observații / Referințe
	3.122	

* Suprafața este determinată în planul de proiecție Stereo 70.



Date referitoare la teren

Crt	Categorie folosință	Intra vilan	Suprafața (mp)	Tarla	Parcelă	Nr. topo	Observații / Referințe
1	faneata	NU	3.122	-	-	partedinnr. top. 3161,3154	

Lungime Segmente

1) Valorile lungimilor segmentelor sunt obținute din proiecție în plan.

Punct început	X / Y	Punct sfârșit	X / Y	Lungime segment (** (m)
1	440.223,457 689.851,571	2	440.205,092 689.860,134	20.263
2	440.205,092 689.860,134	3	440.192,087 689.865,528	14.079
3	440.192,087 689.865,528	4	440.178,983 689.871,121	14.248
4	440.178,983 689.871,121	5	440.173,796 689.872,483	5.363

Punct început	X / Y	Punct sfârșit	X / Y	Lungime segment (** (m)
5	440.173,796 689.872,483	6	440.166,575 689.872,162	7.228
6	440.166,575 689.872,162	7	440.159,136 689.870,422	7.64
7	440.159,136 689.870,422	8	440.136,505 689.857,296	26.162
8	440.136,505 689.857,296	9	440.121,158 689.849,297	17.306
9	440.121,158 689.849,297	10	440.121,613 689.841,419	7.891
10	440.121,613 689.841,419	11	440.158,925 689.844,529	37.441
11	440.158,925 689.844,529	12	440.183,17 689.840,217	24.625
12	440.183,17 689.840,217	13	440.201,94 689.835,824	19.277
13	440.201,94 689.835,824	14	440.218,388 689.833,31	16.639
14	440.218,388 689.833,31	15	440.251,236 689.810,711	39.871
15	440.251,236 689.810,711	16	440.253,451 689.810,422	2.234
16	440.253,451 689.810,422	17	440.253,54 689.811,205	0.788
17	440.253,54 689.811,205	18	440.258,409 689.833,59	22.908
18	440.258,409 689.833,59	19	440.237,383 689.844,273	23.584
19	440.237,383 689.844,273	1	440.223,457 689.851,571	15.722

** Lungimile segmentelor sunt determinate în planul de proiecție Stereo 70 și sunt rotunjite la 1 milimetru.

*** Distanța dintre puncte este formată din segmente cumulate ce sunt mai mici decât valoarea 1 milimetru.

**DATE DESPRE IMOBILUL NR. 1532**

Oficiul de Cadastru și Publicitate Imobiliară MARAMURES
Biroul de Cadastru și Publicitate Imobiliară Dragomiresti

A. Partea I. Descrierea imobilului

TEREN Extravilan

Nr. CF vechi:427,137

Nr. topografic:partedinr.top.3161,3153

Adresa: Jud. Maramures

Nr. Crt	Nr cadastral Nr. topografic	Suprafața* (mp)	Observații / Referințe
A1		4.420	Sector cadastral:33 Teren neimprejmuit;

B. Partea II. Proprietari și acte

Inscrieri privitoare la dreptul de proprietate și alte drepturi reale		Referințe
1532 / 09/11/2023		
Act Normativ nr. Legea 7, din 13/03/1996 emis de Parlamentul României;		
B1	Inscrierea provizorie, drept de PROPRIETATE, dobandit prin Lege, cota actuala 1/1 1) COMUNA ȘIEU , CIF:14813046, PROPRIETAR NEIDENTIFICAT	A1

C. Partea III. SARCINI .

Inscrieri privind dezmembramintele dreptului de proprietate, drepturi reale de garanție și sarcini	Referințe
NU SUNT	

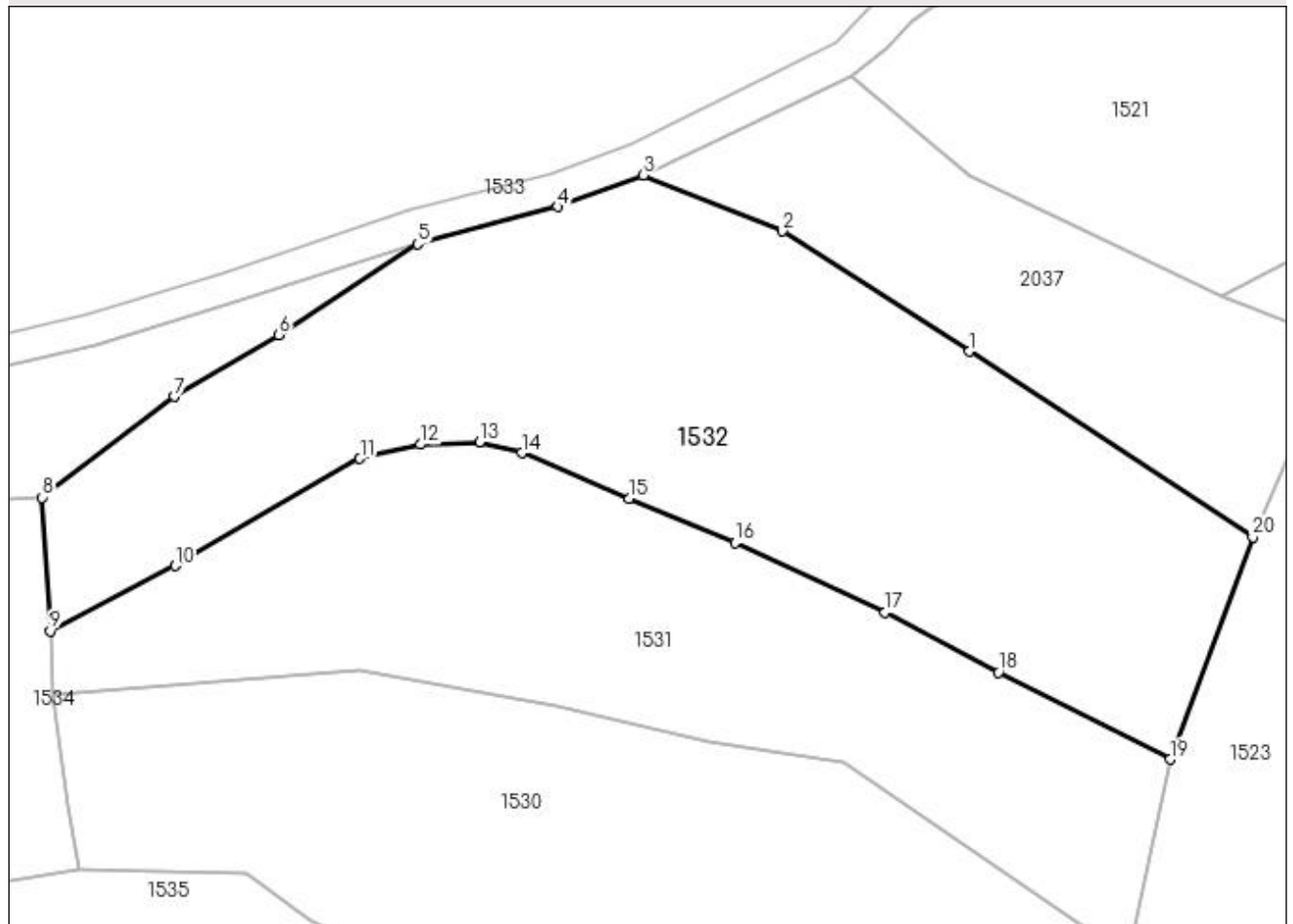
Anexa Nr. 1 La Partea I

Teren

Nr cadastral	Suprafața (mp)*	Observații / Referințe
	4.420	

* Suprafața este determinată în planul de proiecție Stereo 70.

DETALII LINIARE IMOBIL



Date referitoare la teren

Crt	Categorie folosință	Intravilan	Suprafața (mp)	Tarla	Parcelă	Nr. topo	Observații / Referințe
1	faneata	NU	4.420	-	-	partedinnr. top. 3161,3153	

Lungime Segmente

1) Valorile lungimilor segmentelor sunt obținute din proiecție în plan.

Punct început	X / Y	Punct sfârșit	X / Y	Lungime segment (** (m)
1	440.233,782 689.883,555	2	440.210,888 689.898,285	27.223
2	440.210,888 689.898,285	3	440.193,855 689.905,159	18.368
3	440.193,855 689.905,159	4	440.183,352 689.901,279	11.197
4	440.183,352 689.901,279	5	440.166,193 689.896,709	17.757

Punct început	X / Y	Punct sfârșit	X / Y	Lungime segment (** (m)
5	440.166,193 689.896,709	6	440.149,166 689.885,596	20.333
6	440.149,166 689.885,596	7	440.136,402 689.878,025	14.84
7	440.136,402 689.878,025	8	440.120,211 689.865,675	20.363
8	440.120,211 689.865,675	9	440.121,158 689.849,297	16.405
9	440.121,158 689.849,297	10	440.136,505 689.857,296	17.306
10	440.136,505 689.857,296	11	440.159,136 689.870,422	26.162
11	440.159,136 689.870,422	12	440.166,575 689.872,162	7.64
12	440.166,575 689.872,162	13	440.173,796 689.872,483	7.228
13	440.173,796 689.872,483	14	440.178,983 689.871,121	5.363
14	440.178,983 689.871,121	15	440.192,087 689.865,528	14.248
15	440.192,087 689.865,528	16	440.205,092 689.860,134	14.079
16	440.205,092 689.860,134	17	440.223,457 689.851,571	20.263
17	440.223,457 689.851,571	18	440.237,383 689.844,273	15.722
18	440.237,383 689.844,273	19	440.258,409 689.833,59	23.584
19	440.258,409 689.833,59	20	440.268,524 689.860,838	29.065
20	440.268,524 689.860,838	1	440.233,782 689.883,555	41.51

** Lungimile segmentelor sunt determinate în planul de proiecție Stereo 70 și sunt rotunjite la 1 milimetru.

*** Distanța dintre puncte este formată din segmente cumulate ce sunt mai mici decât valoarea 1 milimetru.

**DATE DESPRE IMOBILUL NR. 1533**

Oficiul de Cadastru și Publicitate Imobiliară MARAMURES
Biroul de Cadastru și Publicitate Imobiliară Dragomiresti

A. Partea I. Descrierea imobilului

TEREN Extravilan

Adresa: Jud. Maramures, Drum Pe deal, Tronson 3

Nr. Crt	Nr cadastral Nr. topografic	Suprafața* (mp)	Observații / Referințe
A1	52200	3.009	Sector cadastral:33 Teren neimprejmuit; Teren neimprejmuit, cu lungimea de 738 m.

B. Partea II. Proprietari și acte

Inscrieri privitoare la dreptul de proprietate și alte drepturi reale	Referințe
1533 / 09/11/2023	
Act Administrativ nr. Hotărârea Consiliului Local nr. 23, din 12/09/2022 emis de Consiliul local al comunei Sieu (act administrativ nr HCL nr. 21 din 09.09.2022, emis de Consiliul Local al Comunei Rozavlea;act administrativ nr Adeverinta nr. 4549 din 27.11.2023, emis de Primaria Sieu;act normativ nr Hotararea nr 934 din 29.08.2002, emis de Guvernul Romaniei,Anexa nr. 53 poz.37 privind Inventarul bunurilor apartin domeniului public al comunei Rozavlea;;act administrativ nr Documentație cadastrală avizată sub nr.12817 din 12.12.2023, emis de OCPI MM;act administrativ nr Adeverinta nr. 4549/1 din 27.11.2023, emis de Primaria Sleu);	
B2	A1
Intabulare, drept de PROPRIETATE, dobandit prin Lege, cota actuala 1/1 1) COMUNA ȘIEU , CIF:4426956, domeniul public	
<i>OBSERVATII: Poziție transcrisă din CF 52200 sub rangul încheierii nr. 12817/12.12.2023</i>	

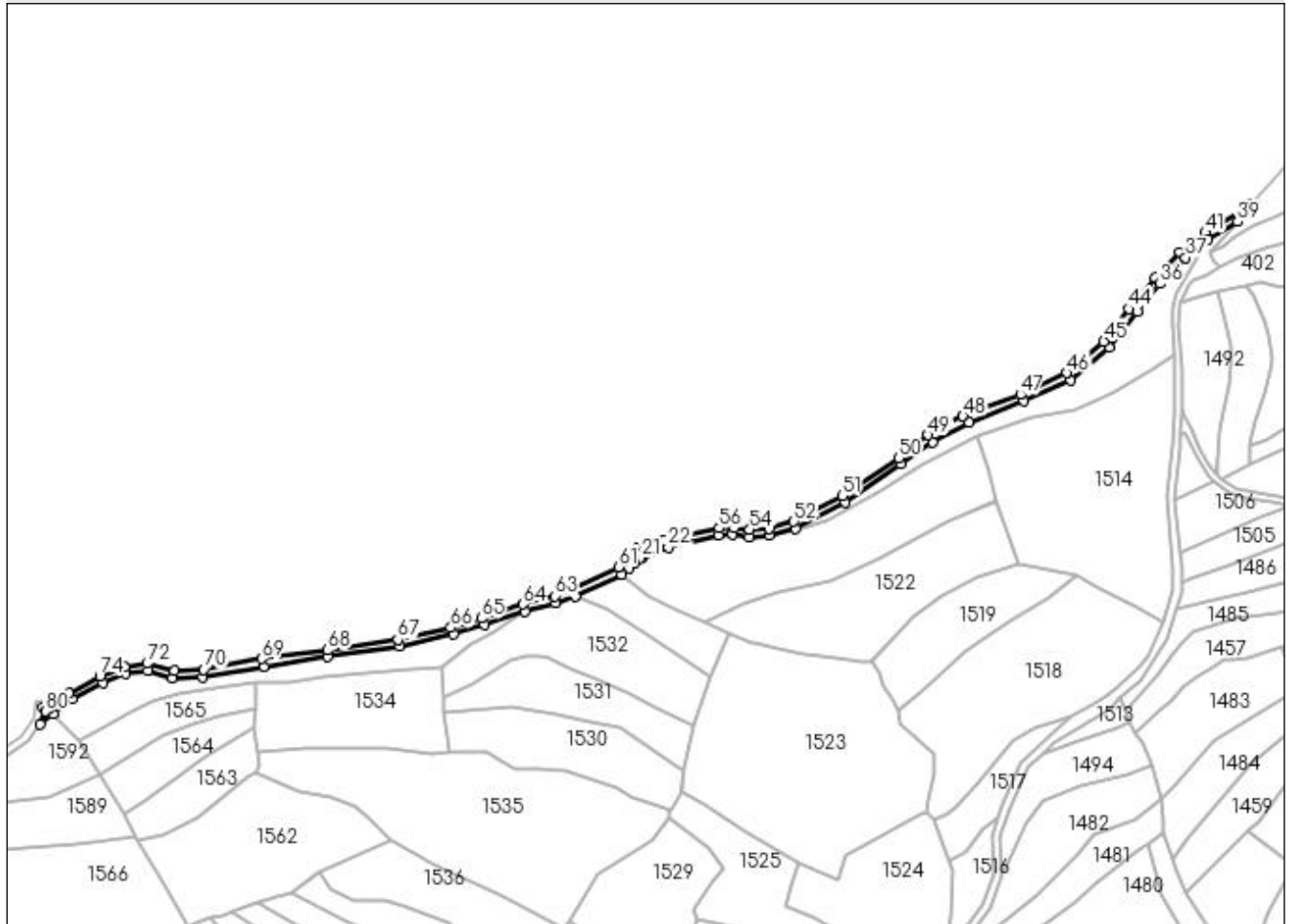
C. Partea III. SARCINI .

Inscrieri privind dezmembramintele dreptului de proprietate, drepturi reale de garanție și sarcini	Referințe
NU SUNT	

Anexa Nr. 1 La Partea I**Teren**

Nr cadastral	Suprafața (mp)*	Observații / Referințe
52200	3.009	Teren neîmprejmuit, cu lungimea de 738 m.

* Suprafața este determinată în planul de proiecție Stereo 70.

DETALII LINIARE IMOBIL**Date referitoare la teren**

Crt	Categorie folosință	Intravilan	Suprafața (mp)	Tarla	Parcelă	Nr. topo	Observații / Referințe
1	drum	NU	3.009	-	-	-	Imobil înregistrat în planul cadastral fără localizare certa datorită lipsei planului parcelar.

Lungime Segmente

1) Valorile lungimilor segmentelor sunt obținute din proiecție în plan.

Punct început	X / Y	Punct sfârșit	X / Y	Lungime segment	Punct început	X / Y	Punct sfârșit	X / Y	Lungime segment	Punct început	X / Y	Punct sfârșit	X / Y	Lungime segment
1	439.899,777 689.835,011	2	439.906,847 689.840,614	9.021	2	439.906,847 689.840,614	3	439.917,274 689.848,57	13.116	3	439.917,274 689.848,57	4	439.934,253 689.857,599	19.23
4	439.934,253 689.857,599	5	439.946,804 689.862,642	13.526	5	439.946,804 689.862,642	6	439.958,778 689.864,225	12.078	6	439.958,778 689.864,225	7	439.972,579 689.860,369	14.33
7	439.972,579 689.860,369	8	439.989,247 689.860,78	16.673	8	439.989,247 689.860,78	9	440.022,662 689.866,635	33.924	9	440.022,662 689.866,635	10	440.057,699 689.871,964	35.44
10	440.057,699 689.871,964	11	440.097,303 689.877,823	40.035	11	440.097,303 689.877,823	12	440.126,879 689.884,273	30.271	12	440.126,879 689.884,273	13	440.143,91 689.889,743	17.888
13	440.143,91 689.889,743	14	440.166,193 689.896,709	23.346	14	440.166,193 689.896,709	15	440.183,352 689.901,279	17.757	15	440.183,352 689.901,279	16	440.193,855 689.905,159	11.197

Punct început	X / Y	Punct sfârșit	X / Y	Lungime segment	Punct început	X / Y	Punct sfârșit	X / Y	Lungime segment	Punct început	X / Y	Punct sfârșit	X / Y	Lungime segment
16	440.193,855 689.905,159	17	440.219,324 689.917,226	28.183	17	440.219,324 689.917,226	18	440.223,733 689.920,706	5.617	18	440.223,733 689.920,706	19	440.226,755 689.923,899	4.396
19	440.226,755 689.923,899	20	440.229,336 689.925,796	3.203	20	440.229,336 689.925,796	21	440.230,642 689.926,36	1.423	21	440.230,642 689.926,36	22	440.244,946 689.932,213	15.455
22	440.244,946 689.932,213	23	440.272,595 689.938,89	28.444	23	440.272,595 689.938,89	24	440.280,323 689.939,122	7.731	24	440.280,323 689.939,122	25	440.289,451 689.937,777	9.227
25	440.289,451 689.937,777	26	440.300,536 689.938,618	11.117	26	440.300,536 689.938,618	27	440.315,057 689.942,494	15.029	27	440.315,057 689.942,494	28	440.342,359 689.956,685	30.77
28	440.342,359 689.956,685	29	440.372,852 689.978,129	37.278	29	440.372,852 689.978,129	30	440.390,433 689.989,883	21.148	30	440.390,433 689.989,883	31	440.410,583 690.000,491	22.772
31	440.410,583 690.000,491	32	440.440,414 690.012,665	32.219	32	440.440,414 690.012,665	33	440.466,191 690.024,006	28.162	33	440.466,191 690.024,006	34	440.487,687 690.042,08	28.085
34	440.487,687 690.042,08	35	440.503,013 690.061,679	24.88	35	440.503,013 690.061,679	36	440.515,25 690.076,95	19.569	36	440.515,25 690.076,95	37	440.529,448 690.091,338	20.214
37	440.529,448 690.091,338	38	440.541,938 690.101,28	15.964	38	440.541,938 690.101,28	39	440.558,103 690.111,104	18.916	39	440.558,103 690.111,104	40	440.565,314 690.120,446	11.801
40	440.565,314 690.120,446	41	440.540,374 690.104,899	29.389	41	440.540,374 690.104,899	42	440.526,433 690.094,198	17.574	42	440.526,433 690.094,198	43	440.512,668 690.080,387	19.499
43	440.512,668 690.080,387	44	440.498,226 690.063,254	22.408	44	440.498,226 690.063,254	45	440.484,514 690.045,35	22.552	45	440.484,514 690.045,35	46	440.463,996 690.027,995	26.873
46	440.463,996 690.027,995	47	440.438,661 690.016,11	27.984	47	440.438,661 690.016,11	48	440.407,114 690.004,215	33.715	48	440.407,114 690.004,215	49	440.387,992 689.993,749	21.799
49	440.387,992 689.993,749	50	440.371,593 689.981,305	20.586	50	440.371,593 689.981,305	51	440.340,765 689.960,369	37.265	51	440.340,765 689.960,369	52	440.313,974 689.946,255	30.281
52	440.313,974 689.946,255	53	440.300,317 689.942,513	14.16	53	440.300,317 689.942,513	54	440.289,763 689.941,81	10.577	54	440.289,763 689.941,81	55	440.281,161 689.942,98	8.681
55	440.281,161 689.942,98	56	440.272,965 689.942,61	8.204	56	440.272,965 689.942,61	57	440.242,834 689.935,983	30.851	57	440.242,834 689.935,983	58	440.227,922 689.931,308	15.628
58	440.227,922 689.931,308	59	440.226,049 689.930,003	2.283	59	440.226,049 689.930,003	60	440.222,158 689.926,209	5.435	60	440.222,158 689.926,209	61	440.217,604 689.921,323	6.679
61	440.217,604 689.921,323	62	440.192,46 689.909,064	27.973	62	440.192,46 689.909,064	63	440.182,443 689.905,29	10.704	63	440.182,443 689.905,29	64	440.165,246 689.900,829	17.766
64	440.165,246 689.900,829	65	440.142,158 689.893,035	24.368	65	440.142,158 689.893,035	66	440.125,466 689.887,98	17.441	66	440.125,466 689.887,98	67	440.096,325 689.881,325	29.891
67	440.096,325 689.881,325	68	440.057,652 689.875,459	39.115	68	440.057,652 689.875,459	69	440.021,398 689.870,833	36.548	69	440.021,398 689.870,833	70	439.989,623 689.864,885	32.327
70	439.989,623 689.864,885	71	439.973,607 689.864,181	16.031	71	439.973,607 689.864,181	72	439.958,482 689.868,235	15.659	72	439.958,482 689.868,235	73	439.945,967 689.866,233	12.674
73	439.945,967 689.866,233	74	439.932,483 689.861,389	14.328	74	439.932,483 689.861,389	75	439.915,434 689.851,847	19.538	75	439.915,434 689.851,847	76	439.905,036 689.843,673	13.226
76	439.905,036 689.843,673	77	439.903,792 689.843,459	1.262	77	439.903,792 689.843,459	78	439.902,156 689.843,661	1.648	78	439.902,156 689.843,661	79	439.901,277 689.844,118	0.991
79	439.901,277 689.844,118	80	439.902,514 689.841,928	2.515	80	439.902,514 689.841,928	1	439.899,777 689.835,011	7.439					

** Lungimile segmentelor sunt determinate în planul de proiecție Stereo 70 și sunt rotunjite la 1 milimetru.

*** Distanța dintre puncte este formată din segmente cumulate ce sunt mai mici decât valoarea 1 milimetru.

**DATE DESPRE IMOBILUL NR. 1534**

Oficiul de Cadastru și Publicitate Imobiliară MARAMURES
Biroul de Cadastru și Publicitate Imobiliară Dragomiresti

A. Partea I. Descrierea imobilului

TEREN Extravilan

Nr. CF vechi:1991

Nr. topografic:partedinr.top.3152

Adresa: Jud. Maramures

Nr. Crt	Nr cadastral Nr. topografic	Suprafața* (mp)	Observații / Referințe
A1		4.228	Sector cadastral:33 Teren neimprejmuit;

B. Partea II. Proprietari și acte

Inscrieri privitoare la dreptul de proprietate și alte drepturi reale		Referințe
1534 / 09/11/2023		
Act Normativ nr. Legea 7, din 13/03/1996 emis de Parlamentul României;		
B1	Inscrierea provizorie, drept de PROPRIETATE, dobandit prin Lege, cota actuala 1/1	A1
1) COMUNA ȘIEU , CIF:14813046, PROPRIETAR NEIDENTIFICAT		

C. Partea III. SARCINI .

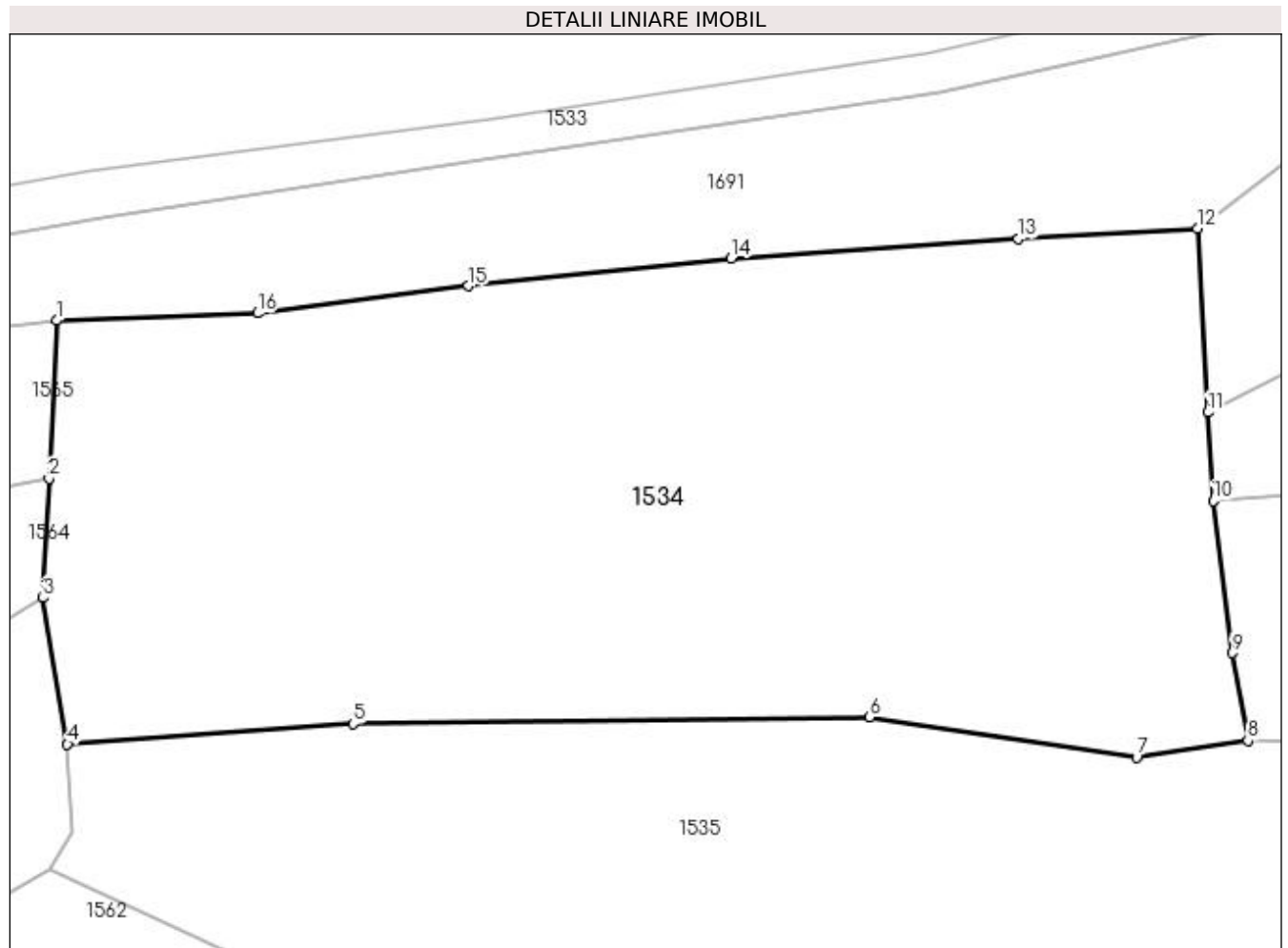
Inscrieri privind dezmembramintele dreptului de proprietate, drepturi reale de garanție și sarcini	Referințe
NU SUNT	

Anexa Nr. 1 La Partea I

Teren

Nr cadastral	Suprafața (mp)*	Observații / Referințe
	4.228	

* Suprafața este determinată în planul de proiecție Stereo 70.



Date referitoare la teren

Crt	Categorie folosință	Intravilan	Suprafața (mp)	Tarla	Parcelă	Nr. topo	Observații / Referințe
1	faneata	NU	4.228	-	-	partedinnr. top.3152	

Lungime Segmente

1) Valorile lungimilor segmentelor sunt obținute din proiecție în plan.

Punct început	X / Y	Punct sfârșit	X / Y	Lungime segment (** (m)
1	440.018,559 689.857,462	2	440.017,873 689.843,399	14.08
2	440.017,873 689.843,399	3	440.017,355 689.832,786	10.626
3	440.017,355 689.832,786	4	440.019,528 689.819,753	13.213
4	440.019,528 689.819,753	5	440.044,993 689.821,579	25.53
5	440.044,993 689.821,579	6	440.090,979 689.822,146	45.989

Punct început	X / Y	Punct sfârșit	X / Y	Lungime segment (** (m)
6	440.090,979 689.822,146	7	440.114,791 689.818,562	24.08
7	440.114,791 689.818,562	8	440.124,708 689.820,073	10.031
8	440.124,708 689.820,073	9	440.123,312 689.827,884	7.935
9	440.123,312 689.827,884	10	440.121,613 689.841,419	13.641
10	440.121,613 689.841,419	11	440.121,158 689.849,297	7.891
11	440.121,158 689.849,297	12	440.120,211 689.865,675	16.405
12	440.120,211 689.865,675	13	440.104,265 689.864,751	15.973
13	440.104,265 689.864,751	14	440.078,674 689.862,99	25.652
14	440.078,674 689.862,99	15	440.055,273 689.860,557	23.527
15	440.055,273 689.860,557	16	440.036,471 689.858,124	18.959
16	440.036,471 689.858,124	1	440.018,559 689.857,462	17.924

** Lungimile segmentelor sunt determinate în planul de proiecție Stereo 70 și sunt rotunjite la 1 milimetru.

*** Distanța dintre puncte este formată din segmente cumulate ce sunt mai mici decât valoarea 1 milimetru.

**DATE DESPRE IMOBILUL NR. 1535**

Oficiul de Cadastru și Publicitate Imobiliară MARAMURES
Biroul de Cadastru și Publicitate Imobiliară Dragomiresti

A. Partea I. Descrierea imobilului

TEREN Extravilan

Nr. CF vechi:1230,746

Nr. topografic:partedinnr.top.3156,3157

Adresa: Jud. Maramures

Nr. Crt	Nr cadastral Nr. topografic	Suprafata* (mp)	Observatii / Referinte
A1		11.085	Sector cadastral:33 Teren neimprejmuit;

B. Partea II. Proprietari și acte

Inscrieri privitoare la dreptul de proprietate și alte drepturi reale		Referințe
1535 / 03/11/2023		
Act Normativ nr. Legea 7, din 13/03/1996 emis de Parlamentul României;		
B1	Intabulare, drept de PROPRIETATE, dobândit prin Lege, cota actuala 1/1 1) NEIDENTIFICAT NEIDENTIFICAT	A1
Act Administrativ nr. Adeverință nr. 3840, din 24/10/2023 emis de Primăria Șieu;		
B2	Se notează posesia faptică în favoarea lui 1) FLOREA IOAN	A1

C. Partea III. SARCINI .

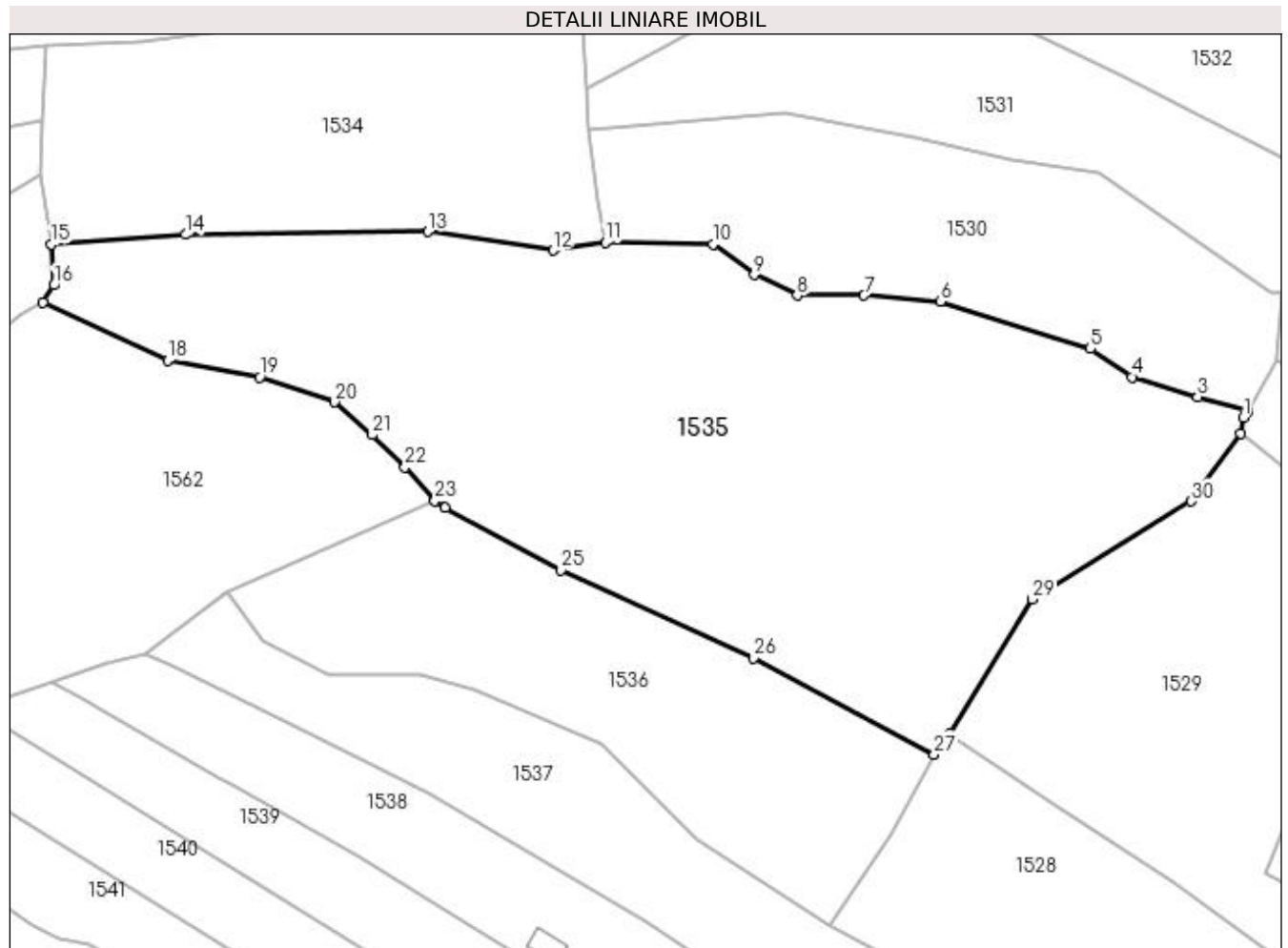
Inscrieri privind dezmembramintele dreptului de proprietate, drepturi reale de garanție și sarcini	Referințe
NU SUNT	

Anexa Nr. 1 La Partea I

Teren

Nr cadastral	Suprafața (mp)*	Observații / Referințe
	11.085	

* Suprafața este determinată în planul de proiecție Stereo 70.



Date referitoare la teren

Crt	Categorie folosință	Intra vilan	Suprafața (mp)	Tarla	Parcelă	Nr. topo	Observații / Referințe
1	faneata	NU	11.085	-	-	-	

Lungime Segmente

1) Valorile lungimilor segmentelor sunt obținute din proiecție în plan.

Punct început	X / Y	Punct sfârșit	X / Y	Lungime segment (** (m)
1	440.245,89 689.786,917	2	440.246,752 689.787,997	1.382
3	440.237,189 689.790,763	4	440.224,77 689.794,559	12.986
5	440.216,846 689.799,915	6	440.188,314 689.808,847	29.897
7	440.173,885 689.810,023	8	440.161,171 689.810,021	12.714
9	440.153,029 689.813,98	10	440.145,141 689.819,715	9.752

Punct început	X / Y	Punct sfârșit	X / Y	Lungime segment (** (m)
2	440.246,752 689.787,997	3	440.237,189 689.790,763	9.955
4	440.224,77 689.794,559	5	440.216,846 689.799,915	9.564
6	440.188,314 689.808,847	7	440.173,885 689.810,023	14.477
8	440.161,171 689.810,021	9	440.153,029 689.813,98	9.053
10	440.145,141 689.819,715	11	440.124,708 689.820,073	20.436

Punct început	X / Y	Punct sfârșit	X / Y	Lungime segment (** (m)
11	440.124,708 689.820,073	12	440.114,791 689.818,562	10.031
13	440.090,979 689.822,146	14	440.044,993 689.821,579	45.989
15	440.019,528 689.819,753	16	440.020,005 689.811,989	7.779
17	440.017,92 689.808,677	18	440.041,588 689.797,714	26.084
19	440.059,105 689.794,52	20	440.073,304 689.789,784	14.968
21	440.080,456 689.783,603	22	440.086,655 689.777,392	8.775
23	440.092,312 689.771,03	24	440.094,321 689.769,713	2.402
25	440.116,326 689.757,909	26	440.152,903 689.741,224	40.203
27	440.187,177 689.722,927	28	440.190,201 689.726,743	4.869
29	440.205,81 689.752,418	30	440.236,015 689.770,95	35.437
31	440.245,345 689.783,856	1	440.245,89 689.786,917	3.109

Punct început	X / Y	Punct sfârșit	X / Y	Lungime segment (** (m)
12	440.114,791 689.818,562	13	440.090,979 689.822,146	24.08
14	440.044,993 689.821,579	15	440.019,528 689.819,753	25.53
16	440.020,005 689.811,989	17	440.017,92 689.808,677	3.914
18	440.041,588 689.797,714	19	440.059,105 689.794,52	17.806
20	440.073,304 689.789,784	21	440.080,456 689.783,603	9.453
22	440.086,655 689.777,392	23	440.092,312 689.771,03	8.513
24	440.094,321 689.769,713	25	440.116,326 689.757,909	24.971
26	440.152,903 689.741,224	27	440.187,177 689.722,927	38.852
28	440.190,201 689.726,743	29	440.205,81 689.752,418	30.047
30	440.236,015 689.770,95	31	440.245,345 689.783,856	15.925

** Lungimile segmentelor sunt determinate în planul de proiecție Stereo 70 și sunt rotunjite la 1 milimetru.

*** Distanța dintre puncte este formată din segmente cumulate ce sunt mai mici decât valoarea 1 milimetru.

**DATE DESPRE IMOBILUL NR. 1536**

Oficiul de Cadastru și Publicitate Imobiliară MARAMURES
Biroul de Cadastru și Publicitate Imobiliară Dragomiresti

A. Partea I. Descrierea imobilului

TEREN Extravilan

Nr. CF vechi:1177,2021

Nr. topografic:partedinnr.top.3144,3143

Adresa: Jud. Maramures

Nr. Crt	Nr cadastral Nr. topografic	Suprafata* (mp)	Observatii / Referinte
A1		3.923	Sector cadastral:33 Teren neimprejmuit;

B. Partea II. Proprietari și acte

Inscrieri privitoare la dreptul de proprietate și alte drepturi reale		Referințe
1536 / 03/11/2023		
Act Normativ nr. Legea 7, din 13/03/1996 emis de Parlamentul României;		
B1	Intabulare, drept de PROPRIETATE, dobândit prin Lege, cota actuala 1/1 1) NEIDENTIFICAT NEIDENTIFICAT	A1
Act Administrativ nr. Adeverință nr. 3890, din 24/10/2023 emis de Primăria Șieu;		
B2	Se notează posesia faptică în favoarea lui 1) FLOREA ȘTEFAN	A1

C. Partea III. SARCINI .

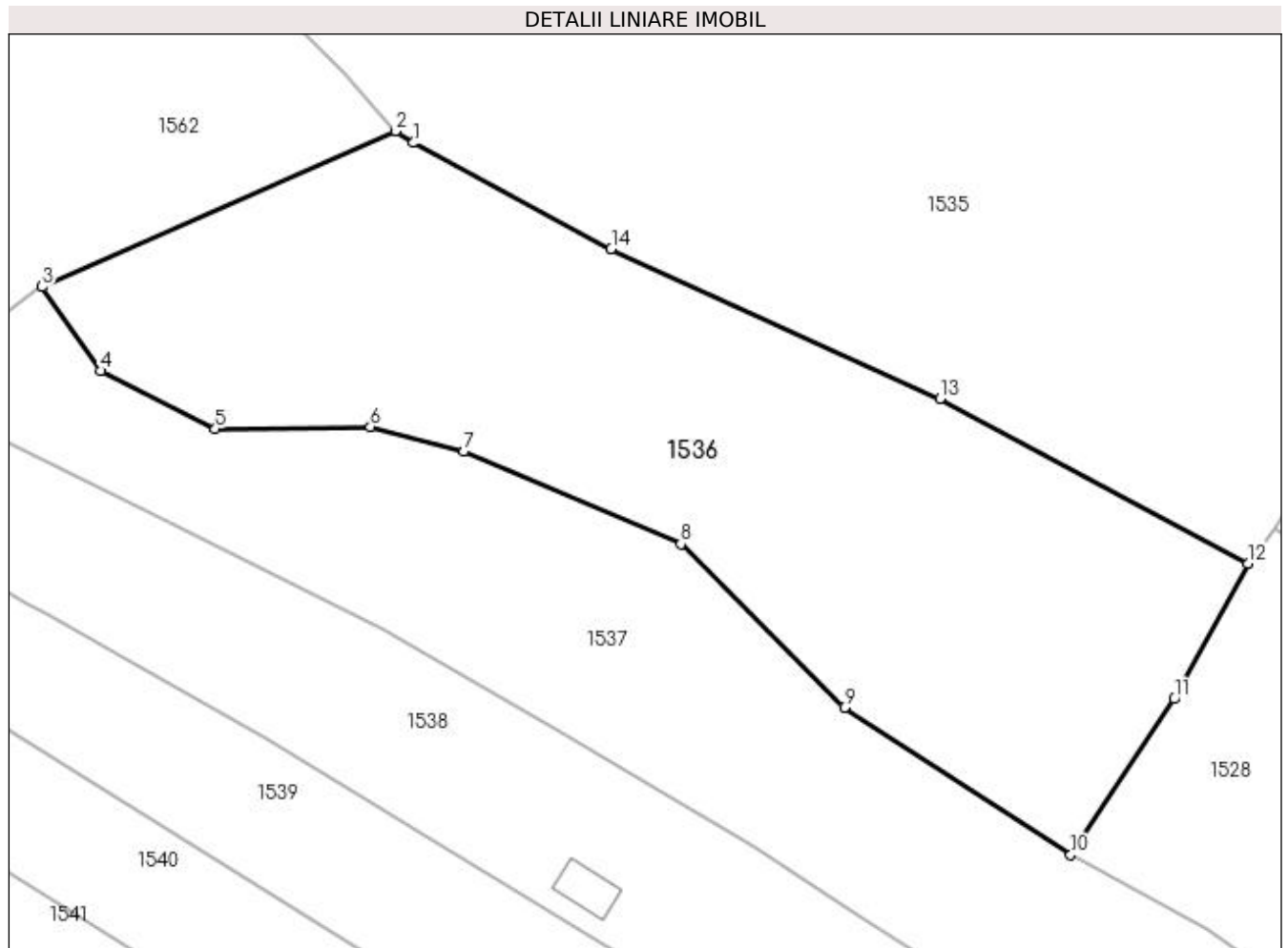
Inscrieri privind dezmembramintele dreptului de proprietate, drepturi reale de garanție și sarcini		Referințe
NU SUNT		

Anexa Nr. 1 La Partea I

Teren

Nr cadastral	Suprafața (mp)*	Observații / Referințe
	3.923	

* Suprafața este determinată în planul de proiecție Stereo 70.



Date referitoare la teren

Crt	Categorie folosință	Intravilan	Suprafața (mp)	Tarla	Parcelă	Nr. topo	Observații / Referințe
1	faneata	NU	3.923	-	-	-	

Lungime Segmente

1) Valorile lungimilor segmentelor sunt obținute din proiecție în plan.

Punct început	X / Y	Punct sfârșit	X / Y	Lungime segment (** (m)
1	440.094,321 689.769,713	2	440.092,312 689.771,03	2.402
2	440.092,312 689.771,03	3	440.052,998 689.753,698	42.965
3	440.052,998 689.753,698	4	440.059,535 689.744,351	11.406
4	440.059,535 689.744,351	5	440.072,286 689.737,909	14.286
5	440.072,286 689.737,909	6	440.089,534 689.738,12	17.249

Punct început	X / Y	Punct sfârşit	X / Y	Lungime segment (** (m)
6	440.089,534 689.738,12	7	440.099,903 689.735,366	10.728
7	440.099,903 689.735,366	8	440.124,07 689.725,082	26.264
8	440.124,07 689.725,082	9	440.142,279 689.706,871	25.753
9	440.142,279 689.706,871	10	440.167,439 689.690,477	30.03
10	440.167,439 689.690,477	11	440.178,96 689.707,843	20.84
11	440.178,96 689.707,843	12	440.187,177 689.722,927	17.177
12	440.187,177 689.722,927	13	440.152,903 689.741,224	38.852
13	440.152,903 689.741,224	14	440.116,326 689.757,909	40.203
14	440.116,326 689.757,909	1	440.094,321 689.769,713	24.971

** Lungimile segmentelor sunt determinate în planul de proiecție Stereo 70 și sunt rotunjite la 1 milimetru.

*** Distanța dintre puncte este formată din segmente cumulate ce sunt mai mici decât valoarea 1 milimetru.

**DATE DESPRE IMOBILUL NR. 1537**

Oficiul de Cadastru și Publicitate Imobiliară MARAMURES
Biroul de Cadastru și Publicitate Imobiliară Dragomiresti

A. Partea I. Descrierea imobilului

TEREN Necunoscut

Nr. CF vechi:1563

Nr. topografic:partedinr.top.3142

Adresa: Loc. Sieu, Jud. Maramures

Nr. Crt	Nr cadastral Nr. topografic	Suprafata* (mp)	Observatii / Referinte
A1		4.023	Sector cadastral:33 Teren neimprejmuit;

B. Partea II. Proprietari și acte

Inscrieri privitoare la dreptul de proprietate și alte drepturi reale		Referințe
1537 / 03/11/2023		
Act Normativ nr. Legea 7, din 13/03/1996 emis de Parlamentul României;		
B1	Intabulare, drept de PROPRIETATE, dobândit prin Lege, cota actuala 1/1 1) NEIDENTIFICAT NEIDENTIFICAT	A1
Act Administrativ nr. Adeverință nr. 3907, din 24/10/2023 emis de Primăria Șieu;		
B2	Se notează posesia faptică în favoarea lui 1) TIMIȘ DUMITRU	A1

C. Partea III. SARCINI .

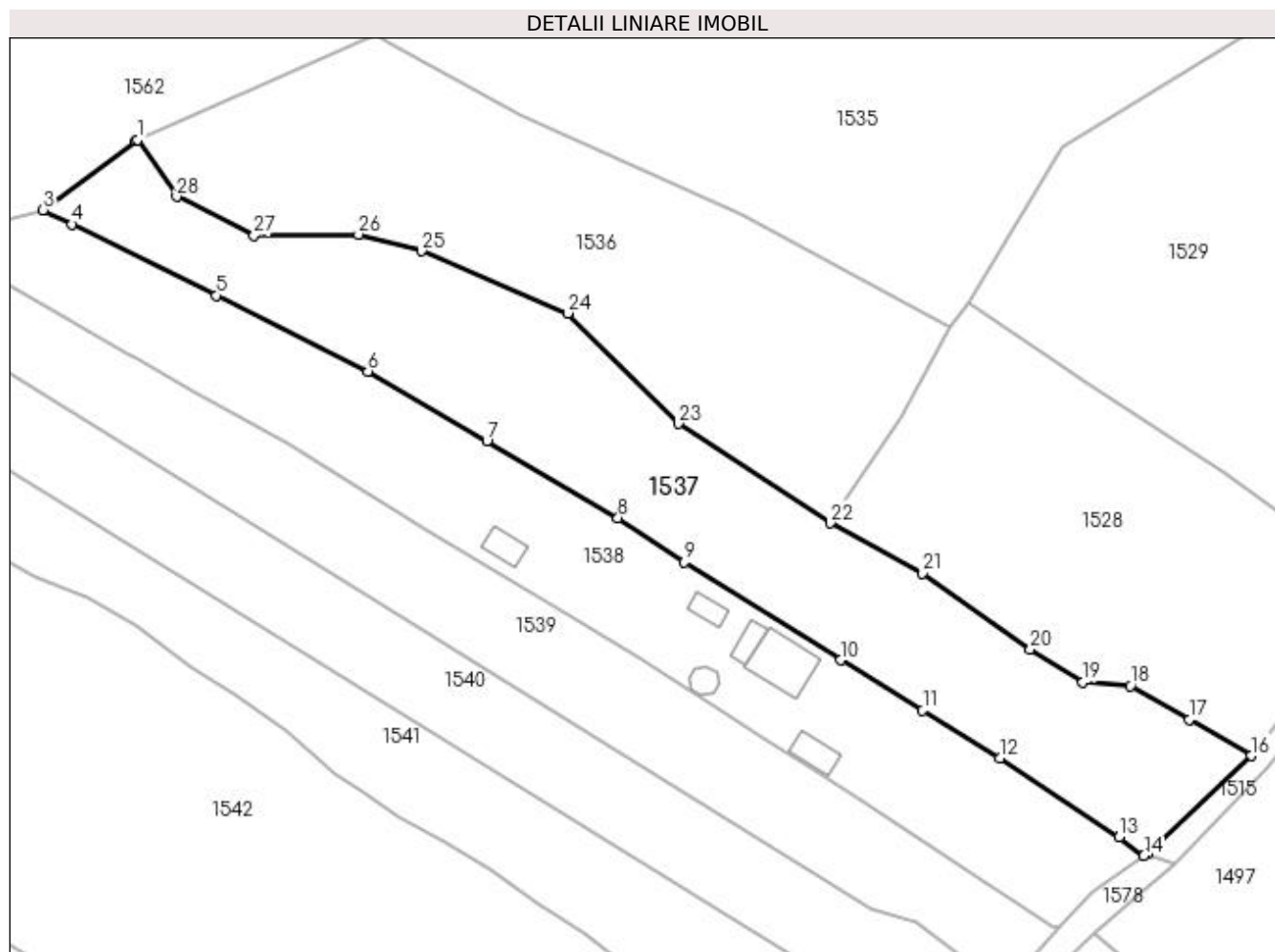
Inscrieri privind dezmembramintele dreptului de proprietate, drepturi reale de garanție și sarcini	Referințe
NU SUNT	

Anexa Nr. 1 La Partea I

Teren

Nr cadastral	Suprafața (mp)*	Observații / Referințe
	4.023	

* Suprafața este determinată în planul de proiecție Stereo 70.



Date referitoare la teren

Crt	Categorie folosință	Intra vilan	Suprafața (mp)	Tarla	Parcelă	Nr. topo	Observații / Referințe
1	faneata	DA	1.133	-	-	-	
2	faneata	NU	2.890	-	-	-	

Lungime Segmente

1) Valorile lungimilor segmentelor sunt obținute din proiecție în plan.

Punct început	X / Y	Punct sfârșit	X / Y	Lungime segment (** (m)
1	440.052,998 689.753,698	2	440.052,733 689.753,581	0.29
3	440.037,473 689.742,144	4	440.042,28 689.739,791	5.352
5	440.066,068 689.728,044	6	440.091,1 689.715,517	27.992
7	440.110,716 689.704,015	8	440.132,364 689.691,351	25.08

Punct început	X / Y	Punct sfârșit	X / Y	Lungime segment (** (m)
2	440.052,733 689.753,581	3	440.037,473 689.742,144	19.07
4	440.042,28 689.739,791	5	440.066,068 689.728,044	26.53
6	440.091,1 689.715,517	7	440.110,716 689.704,015	22.739
8	440.132,364 689.691,351	9	440.143,322 689.684,005	13.192

Punct început	X / Y	Punct sfârșit	X / Y	Lungime segment (** (m)
9	440.143,322 689.684,005	10	440.169,104 689.667,858	30.421
11	440.182,634 689.659,554	12	440.195,399 689.651,72	14.977
13	440.215,098 689.638,7	14	440.219,18 689.635,551	5.155
15	440.219,658 689.635,947	16	440.236,864 689.652,079	23.586
17	440.226,676 689.658,078	18	440.216,936 689.663,637	11.215
19	440.209,105 689.664,223	20	440.200,404 689.669,699	10.281
21	440.182,647 689.682,221	22	440.167,439 689.690,477	17.304
23	440.142,279 689.706,871	24	440.124,07 689.725,082	25.753
25	440.099,903 689.735,366	26	440.089,534 689.738,12	10.728
27	440.072,286 689.737,909	28	440.059,535 689.744,351	14.286

Punct început	X / Y	Punct sfârșit	X / Y	Lungime segment (** (m)
10	440.169,104 689.667,858	11	440.182,634 689.659,554	15.875
12	440.195,399 689.651,72	13	440.215,098 689.638,7	23.613
14	440.219,18 689.635,551	15	440.219,658 689.635,947	0.621
16	440.236,864 689.652,079	17	440.226,676 689.658,078	11.823
18	440.216,936 689.663,637	19	440.209,105 689.664,223	7.853
20	440.200,404 689.669,699	21	440.182,647 689.682,221	21.728
22	440.167,439 689.690,477	23	440.142,279 689.706,871	30.03
24	440.124,07 689.725,082	25	440.099,903 689.735,366	26.264
26	440.089,534 689.738,12	27	440.072,286 689.737,909	17.249
28	440.059,535 689.744,351	1	440.052,998 689.753,698	11.406

** Lungimile segmentelor sunt determinate în planul de proiecție Stereo 70 și sunt rotunjite la 1 milimetru.

*** Distanța dintre puncte este formată din segmente cumulate ce sunt mai mici decât valoarea 1 milimetru.

**DATE DESPRE IMOBILUL NR. 1538**

Oficiul de Cadastru și Publicitate Imobiliară MARAMURES
Biroul de Cadastru și Publicitate Imobiliară Dragomiresti

A. Partea I. Descrierea imobilului

TEREN Necunoscut

Adresa: Loc. Sieu, Jud. Maramures

Nr. Crt	Nr cadastral Nr. topografic	Suprafața* (mp)	Observații / Referințe
A1	51547	3.639	Sector cadastral:33 Teren neimprejmut;

B. Partea II. Proprietari și acte

Inscrieri privitoare la dreptul de proprietate și alte drepturi reale	Referințe
1538 / 09/11/2023	
Act Administrativ nr. Titlu de proprietate nr. 19634, din 12/01/2022 emis de Comisia județeană MM (act administrativ nr Adeverinta nr. 2049 din 14.06.2022, emis de Primaria Sieu;act administrativ nr Documentatie cadastrala avizata sub nr.3700 din 23.06.2022, emis de OCPI MM);	
B2	A1
Intabulare, drept de PROPRIETATE in baza Legii nr.18/1991,ale Legii nr. 1/2000 si ale Legii nr.247/2005 cu modificarile ulterioare, dobandit prin Reconstituire, cota actuala 1/1 1) DUNCA IOAN , bun propriu	
<i>OBSERVATII: Poziție transcrisă din CF 51547 sub rangul încheierii 3700/23.06.2022</i>	

C. Partea III. SARCINI .

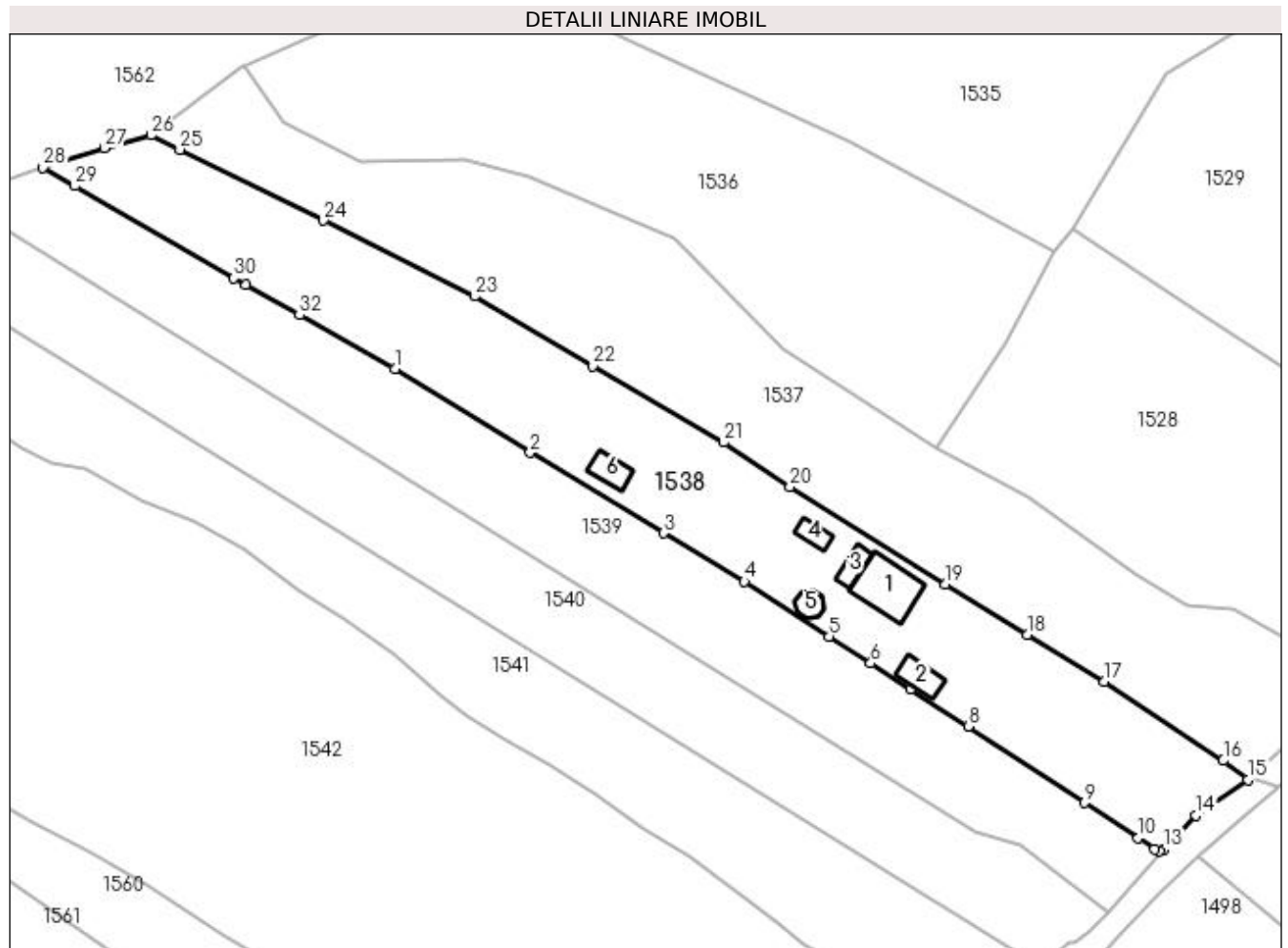
Inscrieri privind dezmembramintele dreptului de proprietate, drepturi reale de garanție și sarcini	Referințe
NU SUNT	

Anexa Nr. 1 La Partea I

Teren

Nr cadastral	Suprafața (mp)*	Observații / Referințe
51547	3.639	

* Suprafața este determinată în planul de proiecție Stereo 70.



Date referitoare la teren

Crt	Categorie folosință	Intravilan	Suprafața (mp)	Tarla	Parcelă	Nr. topo	Observații / Referințe
1	curți constructii	DA	944	-	-	-	
2	curți constructii	NU	1.180	-	-	-	
3	faneata	NU	1.515	-	-	-	

Date referitoare la construcții

Crt	Număr	Destinație construcție	Supraf. (mp)	Situație juridică	Observații / Referințe
A1.1	51547-C1	construcții de locuințe	Din acte: 0 Masurata: 78	Fara acte	Nr. niveluri:2; S. construita la sol:78 mp; S. construita desfasurata:156 mp; Casă de locuit P+M, edificata în anul 2013, cu suprafața desfășurată de 156 mp.
A1.2	51547-C2	construcții anexa	Din acte: 0 Masurata: 30	Fara acte	Nr. niveluri:1; S. construita la sol:30 mp; S. construita desfasurata:30 mp; Anexă P, edificată în anul 2019, cu suprafața desfășurată de 30 mp.
A1.3	51547-C3	construcții anexa	Din acte: 0 Masurata: 20	Fara acte	Nr. niveluri:1; S. construita la sol:20 mp; S. construita desfasurata:20 mp; Anexă P, edificată în anul 2019, cu suprafața desfășurată de 20 mp.
A1.4	51547-C4	construcții anexa	Din acte: 0 Masurata: 19	Fara acte	Nr. niveluri:1; S. construita la sol:19 mp; S. construita desfasurata:19 mp; Anexă P, edificată în anul 2019, cu suprafața desfășurată de 19 mp.

Crt	Număr	Destinație construcție	Supraf. (mp)	Situație juridică	Observații / Referințe
A1.5	51547-C5	construcții anexa	Din acte: 0 Masurata: 17	Fara acte	Nr. niveluri:1; S. construita la sol:17 mp; S. construita desfasurata:17 mp; Anexă P, edificată în anul 2019, cu suprafața desfășurată de 17 mp.
A1.6	51547-C6	construcții anexa	Din acte: 0 Masurata: 27	Fara acte	Nr. niveluri:1; S. construita la sol:27 mp; S. construita desfasurata:27 mp; Anexă P, edificată în anul 2019, cu suprafața desfășurată de 27 mp.

Lungime Segmente

1) Valorile lungimilor segmentelor sunt obținute din proiecție în plan.

Punct început	X / Y	Punct sfârșit	X / Y	Lungime segment (** (m))
1	440.077,908 689.703,498	2	440.100,317 689.689,645	26.345
3	440.122,352 689.676,341	4	440.135,761 689.668,294	15.638
5	440.149,809 689.659,236	6	440.156,697 689.654,778	8.205
7	440.163,293 689.650,51	8	440.172,837 689.644,324	11.373
9	440.192,127 689.631,704	10	440.201,02 689.625,873	10.634
11	440.203,741 689.624,088	12	440.204,472 689.623,773	0.796
13	440.205,305 689.624,088	14	440.210,536 689.629,639	7.627
15	440.219,18 689.635,551	16	440.215,098 689.638,7	5.155
17	440.195,399 689.651,72	18	440.182,634 689.659,554	14.977
19	440.169,104 689.667,858	20	440.143,322 689.684,005	30.421
21	440.132,364 689.691,351	22	440.110,716 689.704,015	25.08
23	440.091,1 689.715,517	24	440.066,068 689.728,044	27.992
25	440.042,28 689.739,791	26	440.037,473 689.742,144	5.352
27	440.029,841 689.740,062	28	440.019,62 689.736,829	10.72
29	440.024,876 689.733,774	30	440.051,241 689.718,521	30.459
31	440.053,261 689.717,386	32	440.062,131 689.712,394	10.178

Punct început	X / Y	Punct sfârșit	X / Y	Lungime segment (** (m))
2	440.100,317 689.689,645	3	440.122,352 689.676,341	25.74
4	440.135,761 689.668,294	5	440.149,809 689.659,236	16.715
6	440.156,697 689.654,778	7	440.163,293 689.650,51	7.856
8	440.172,837 689.644,324	9	440.192,127 689.631,704	23.051
10	440.201,02 689.625,873	11	440.203,741 689.624,088	3.254
12	440.204,472 689.623,773	13	440.205,305 689.624,088	0.891
14	440.210,536 689.629,639	15	440.219,18 689.635,551	10.472
16	440.215,098 689.638,7	17	440.195,399 689.651,72	23.613
18	440.182,634 689.659,554	19	440.169,104 689.667,858	15.875
20	440.143,322 689.684,005	21	440.132,364 689.691,351	13.192
22	440.110,716 689.704,015	23	440.091,1 689.715,517	22.739
24	440.066,068 689.728,044	25	440.042,28 689.739,791	26.53
26	440.037,473 689.742,144	27	440.029,841 689.740,062	7.911
28	440.019,62 689.736,829	29	440.024,876 689.733,774	6.079
30	440.051,241 689.718,521	31	440.053,261 689.717,386	2.317
32	440.062,131 689.712,394	1	440.077,908 689.703,498	18.112

** Lungimile segmentelor sunt determinate în planul de proiecție Stereo 70 și sunt rotunjite la 1 milimetru.

*** Distanța dintre puncte este formată din segmente cumulate ce sunt mai mici decât valoarea 1 milimetru.

**DATE DESPRE IMOBILUL NR. 1539**

Oficiul de Cadastru și Publicitate Imobiliară MARAMURES
Biroul de Cadastru și Publicitate Imobiliară Dragomiresti

A. Partea I. Descrierea imobilului

TEREN Necunoscut

Nr. CF vechi:51540

Nr. topografic:partedinr.top.3141

Adresa: Loc. Sieu, Jud. Maramures

Nr. Crt	Nr cadastral Nr. topografic	Suprafața* (mp)	Observații / Referințe
A1		3.048	Sector cadastral:33 Teren neimprejmuit;

B. Partea II. Proprietari și acte

Inscrieri privitoare la dreptul de proprietate și alte drepturi reale		Referințe
1539 / 03/11/2023		
Act Normativ nr. Legea 7, din 13/03/1996 emis de Parlamentul României;		
B1	Intabulare, drept de PROPRIETATE, dobândit prin Lege, cota actuala 1/1 1) NEIDENTIFICAT NEIDENTIFICAT	A1
Act Administrativ nr. Adeverință nr. 3906, din 24/10/2023 emis de Primăria Șieu;		
B2	Se notează posesia faptică în favoarea lui 1) STOICA ȘTEFAN	A1

C. Partea III. SARCINI .

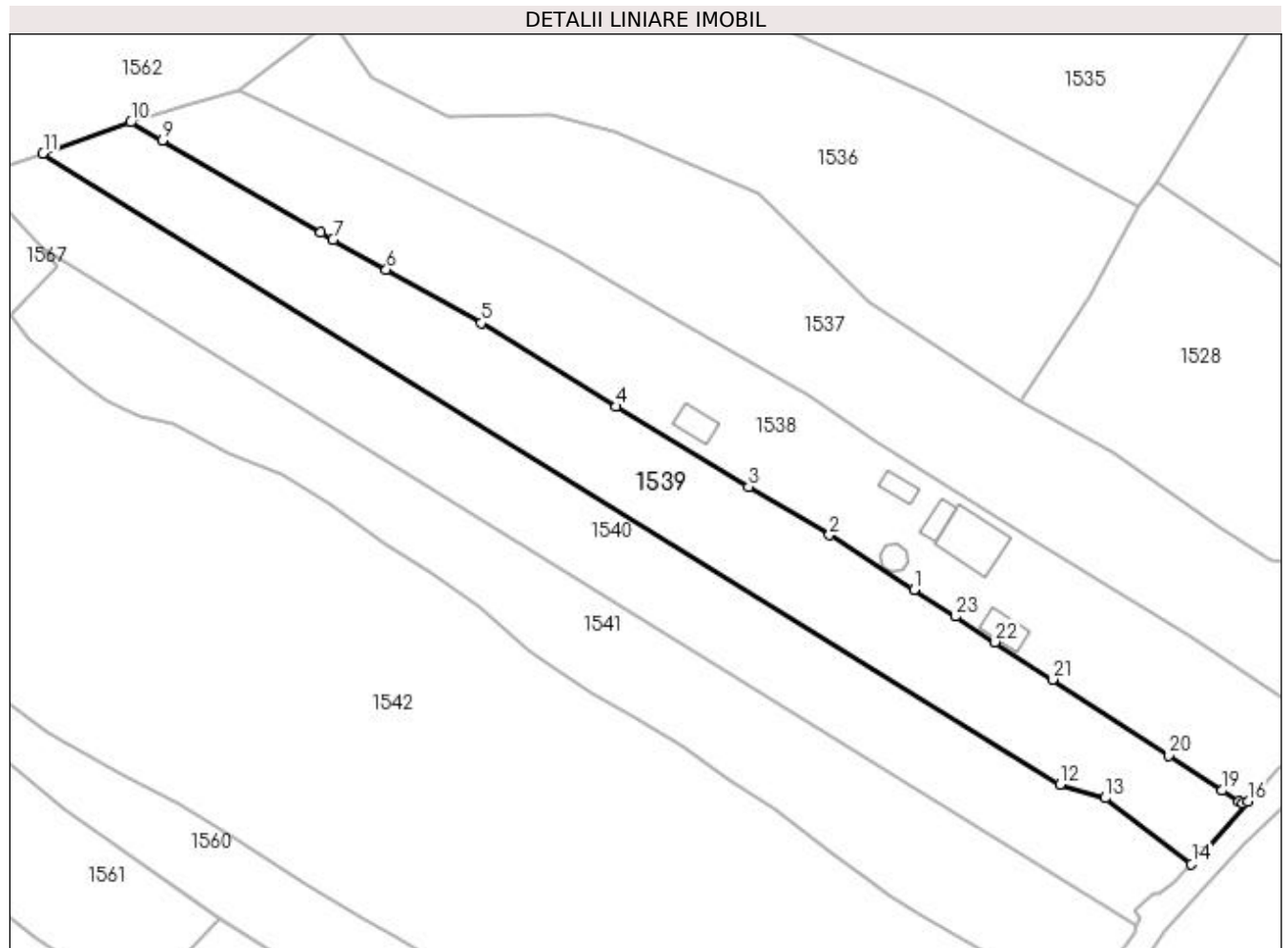
Inscrieri privind dezmembramintele dreptului de proprietate, drepturi reale de garanție și sarcini	Referințe
NU SUNT	

Anexa Nr. 1 La Partea I

Teren

Nr cadastral	Suprafața (mp)*	Observații / Referințe
	3.048	

* Suprafața este determinată în planul de proiecție Stereo 70.



Date referitoare la teren

Crt	Categorie folosință	Intravilan	Suprafața (mp)	Tarla	Parcelă	Nr. topo	Observații / Referințe
1	faneata	DA	653	-	-	-	
2	faneata	NU	2.395	-	-	-	

Lungime Segmente

1) Valorile lungimilor segmentelor sunt obținute din proiecție în plan.

Punct început	X / Y	Punct sfârșit	X / Y	Lungime segment (** (m)
1	440.149,809 689.659,236	2	440.135,761 689.668,294	16.715
3	440.122,352 689.676,341	4	440.100,317 689.689,645	25.74
5	440.077,908 689.703,498	6	440.062,131 689.712,394	18.112
7	440.053,261 689.717,386	8	440.051,241 689.718,521	2.317

Punct început	X / Y	Punct sfârșit	X / Y	Lungime segment (** (m)
2	440.135,761 689.668,294	3	440.122,352 689.676,341	15.638
4	440.100,317 689.689,645	5	440.077,908 689.703,498	26.345
6	440.062,131 689.712,394	7	440.053,261 689.717,386	10.178
8	440.051,241 689.718,521	9	440.024,876 689.733,774	30.459

Punct început	X / Y	Punct sfârșit	X / Y	Lungime segment (** (m)
9	440.024,876 689.733,774	10	440.019,62 689.736,829	6.079
11	440.005,06 689.731,683	12	440.174,123 689.626,915	198.894
13	440.181,607 689.624,604	14	440.195,917 689.613,697	17.993
15	440.197,882 689.615,721	16	440.205,305 689.624,088	11.185
17	440.204,472 689.623,773	18	440.203,741 689.624,088	0.796
19	440.201,02 689.625,873	20	440.192,127 689.631,704	10.634
21	440.172,837 689.644,324	22	440.163,293 689.650,51	11.373
23	440.156,697 689.654,778	1	440.149,809 689.659,236	8.205

Punct început	X / Y	Punct sfârșit	X / Y	Lungime segment (** (m)
10	440.019,62 689.736,829	11	440.005,06 689.731,683	15.443
12	440.174,123 689.626,915	13	440.181,607 689.624,604	7.833
14	440.195,917 689.613,697	15	440.197,882 689.615,721	2.821
16	440.205,305 689.624,088	17	440.204,472 689.623,773	0.891
18	440.203,741 689.624,088	19	440.201,02 689.625,873	3.254
20	440.192,127 689.631,704	21	440.172,837 689.644,324	23.051
22	440.163,293 689.650,51	23	440.156,697 689.654,778	7.856

** Lungimile segmentelor sunt determinate în planul de proiecție Stereo 70 și sunt rotunjite la 1 milimetru.

*** Distanța dintre puncte este formată din segmente cumulate ce sunt mai mici decât valoarea 1 milimetru.

**DATE DESPRE IMOBILUL NR. 1540**

Oficiul de Cadastru și Publicitate Imobiliară MARAMURES
Biroul de Cadastru și Publicitate Imobiliară Dragomirești

A. Partea I. Descrierea imobilului

TEREN Necunoscut

Nr. CF vechi:1500,52238

Nr. topografic:partedinr.top.3136,3137

Adresa: Loc. Sieu, Jud. Maramures

Nr. Crt	Nr cadastral Nr. topografic	Suprafața* (mp)	Observații / Referințe
A1		3.048	Sector cadastral:33 Teren neimprejmuit;

B. Partea II. Proprietari și acte

Inscrieri privitoare la dreptul de proprietate și alte drepturi reale		Referințe
1540 / 09/11/2023		
Act Normativ nr. Legea 7, din 13/03/1996 emis de Parlamentul României;		
B1	Inscrierea provizorie, drept de PROPRIETATE, dobandit prin Lege, cota actuala 1/1 1) COMUNA ȘIEU, CIF:14813046, PROPRIETAR NEIDENTIFICAT	A1

C. Partea III. SARCINI .

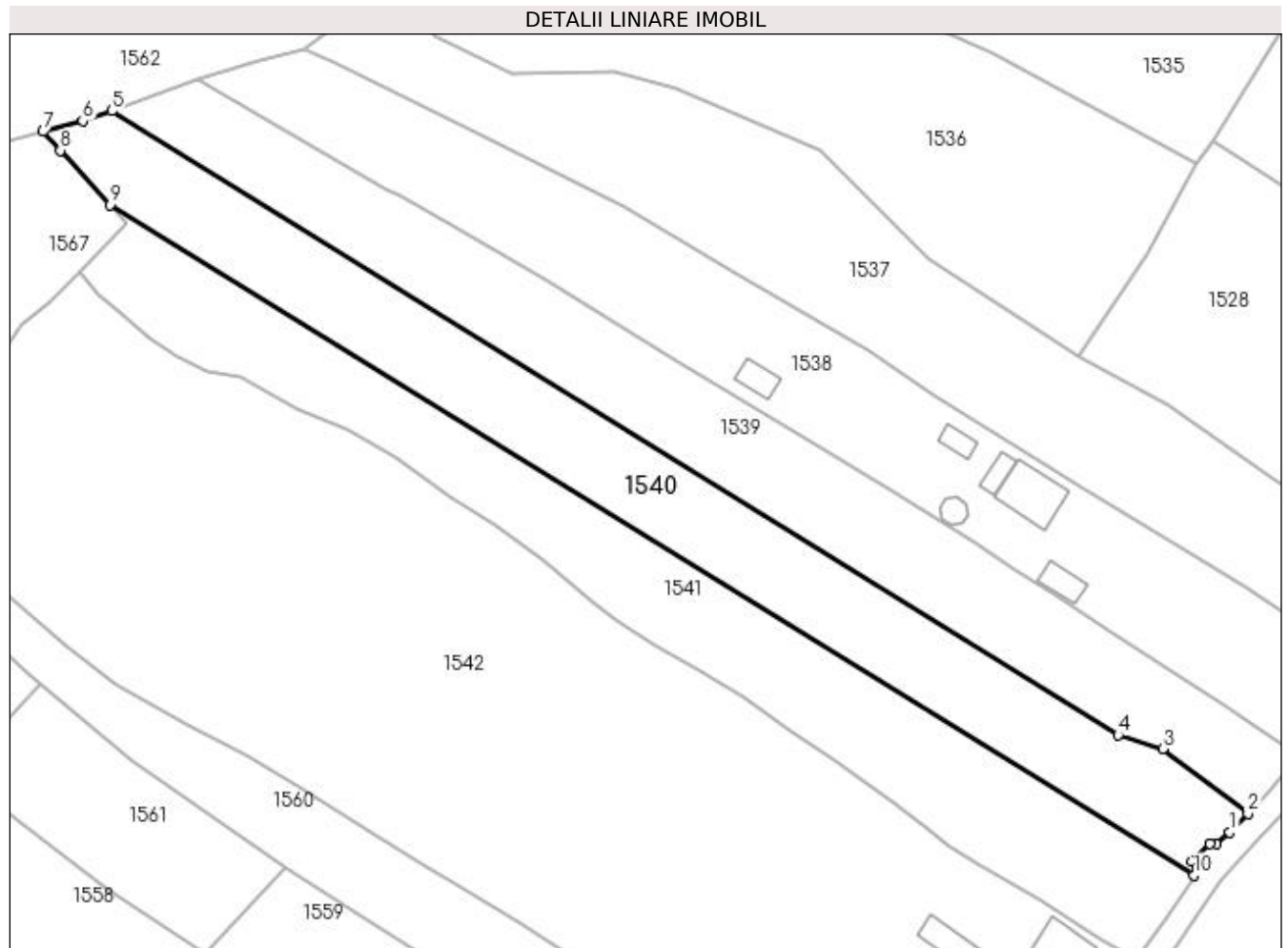
Inscrieri privind dezmembramintele dreptului de proprietate, drepturi reale de garanție și sarcini	Referințe
NU SUNT	

Anexa Nr. 1 La Partea I

Teren

Nr cadastral	Suprafața (mp)*	Observații / Referințe
	3.048	

* Suprafața este determinată în planul de proiecție Stereo 70.



Date referitoare la teren

Crt	Categorie folosință	Intravilan	Suprafața (mp)	Tarla	Parcelă	Nr. topo	Observații / Referințe
1	faneata	DA	658	-	-	partedinnr. top. 3136,3137	
2	faneata	NU	2.390	-	-	-	

Lungime Segmente

1) Valorile lungimilor segmentelor sunt obținute din proiecție în plan.

Punct început	X / Y	Punct sfârșit	X / Y	Lungime segment (** (m)
1	440.192,885 689.610,575	2	440.195,917 689.613,697	4.352
2	440.195,917 689.613,697	3	440.181,607 689.624,604	17.993
3	440.181,607 689.624,604	4	440.174,123 689.626,915	7.833
4	440.174,123 689.626,915	5	440.005,06 689.731,683	198.894

Punct început	X / Y	Punct sfârșit	X / Y	Lungime segment (** (m)
5	440.005,06 689.731,683	6	440.000,229 689.729,975	5.124
6	440.000,229 689.729,975	7	439.993,539 689.728,186	6.925
7	439.993,539 689.728,186	8	439.996,45 689.725,019	4.302
8	439.996,45 689.725,019	9	440.004,823 689.715,908	12.374
9	440.004,823 689.715,908	10	440.186,848 689.603,382	213.998
10	440.186,848 689.603,382	11	440.187,454 689.604,73	1.478
11	440.187,454 689.604,73	12	440.186,609 689.605,786	1.352
12	440.186,609 689.605,786	13	440.189,499 689.608,731	4.126
13	440.189,499 689.608,731	14	440.190,58 689.608,634	1.085
14	440.190,58 689.608,634	1	440.192,885 689.610,575	3.013

** Lungimile segmentelor sunt determinate în planul de proiecție Stereo 70 și sunt rotunjite la 1 milimetru.

*** Distanța dintre puncte este formată din segmente cumulate ce sunt mai mici decât valoarea 1 milimetru.

**DATE DESPRE IMOBILUL NR. 1541**

Oficiul de Cadastru și Publicitate Imobiliară MARAMURES
Biroul de Cadastru și Publicitate Imobiliară Dragomiresti

A. Partea I. Descrierea imobilului

TEREN Necunoscut

Nr. CF vechi:916

Nr. topografic:partedinr.top.3135

Adresa: Loc. Sieu, Jud. Maramures

Nr. Crt	Nr cadastral Nr. topografic	Suprafața* (mp)	Observații / Referințe
A1		3.048	Sector cadastral:33 Teren neimprejmuit;

B. Partea II. Proprietari și acte

Inscrieri privitoare la dreptul de proprietate și alte drepturi reale		Referințe
1541 / 03/11/2023		
Act Normativ nr. Legea 7, din 13/03/1996 emis de Parlamentul României;		
B1	Intabulare, drept de PROPRIETATE, dobândit prin Lege, cota actuala 1/1 1) NEIDENTIFICAT NEIDENTIFICAT	A1
Act Administrativ nr. Adeverință nr. 3905, din 24/10/2023 emis de Primăria Șieu;		
B2	Se notează posesia faptică în favoarea lui 1) STOICA GHEORGHE	A1

C. Partea III. SARCINI .

Inscrieri privind dezmembramintele dreptului de proprietate, drepturi reale de garanție și sarcini	Referințe
NU SUNT	

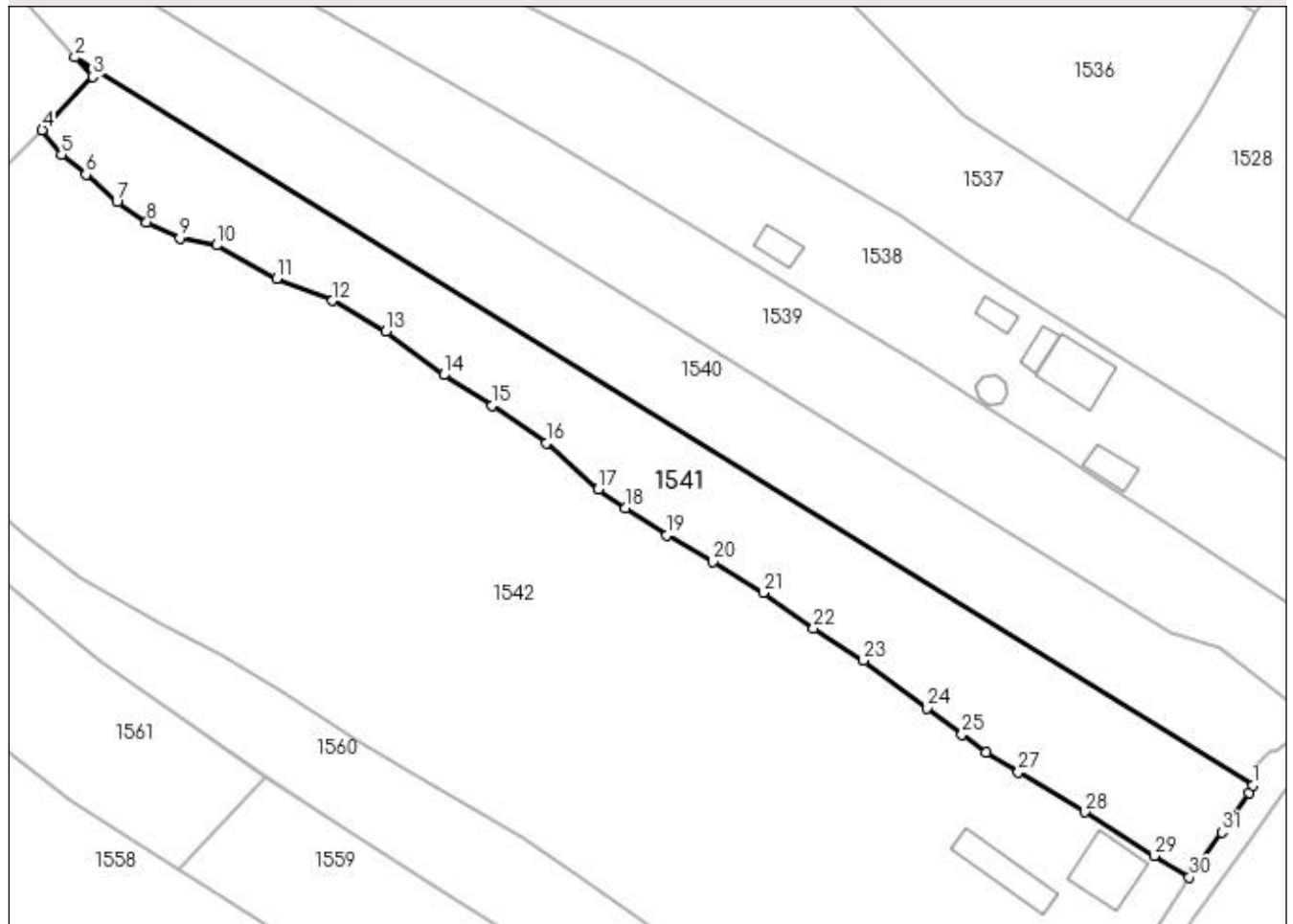
Anexa Nr. 1 La Partea I

Teren

Nr cadastral	Suprafața (mp)*	Observații / Referințe
	3.048	

* Suprafața este determinată în planul de proiecție Stereo 70.

DETALII LINIARE IMOBIL



Date referitoare la teren

Crt	Categorie folosință	Intra vilan	Suprafața (mp)	Tarla	Parcelă	Nr. topo	Observații / Referințe
1	faneata	DA	821	-	-	-	
2	faneata	NU	2.227	-	-	-	

Lungime Segmente

1) Valorile lungimilor segmentelor sunt obținute din proiecție în plan.

Punct început	X / Y	Punct sfârșit	X / Y	Lungime segment (** (m)
1	440.186,848 689.603,382	2	440.004,823 689.715,908	213.998
3	440.007,565 689.712,925	4	439.999,802 689.704,685	11.321
5	440.002,744 689.700,868	6	440.006,561 689.697,773	4.914
7	440.011,344 689.693,517	8	440.015,938 689.690,398	5.553

Punct început	X / Y	Punct sfârșit	X / Y	Lungime segment (** (m)
2	440.004,823 689.715,908	3	440.007,565 689.712,925	4.052
4	439.999,802 689.704,685	5	440.002,744 689.700,868	4.819
6	440.006,561 689.697,773	7	440.011,344 689.693,517	6.402
8	440.015,938 689.690,398	9	440.021,037 689.687,985	5.641

Punct început	X / Y	Punct sfârșit	X / Y	Lungime segment (** (m))
9	440.021,037 689.687,985	10	440.026,744 689.686,87	5.815
11	440.036,034 689.681,736	12	440.044,689 689.678,307	9.31
13	440.052,907 689.673,543	14	440.061,853 689.666,818	11.192
15	440.069,336 689.662,073	16	440.077,703 689.656,304	10.163
17	440.085,722 689.649,19	18	440.089,892 689.646,218	5.121
19	440.096,289 689.642,025	20	440.103,433 689.637,96	8.22
21	440.111,218 689.633,199	22	440.119,012 689.627,647	9.569
23	440.126,714 689.622,694	24	440.136,515 689.615,375	12.232
25	440.141,919 689.611,286	26	440.145,617 689.608,433	4.671
27	440.150,611 689.605,439	28	440.160,91 689.599,31	11.985
29	440.171,624 689.592,551	30	440.177,052 689.589,211	6.373
31	440.182,102 689.596,178	32	440.186,329 689.602,228	7.38

Punct început	X / Y	Punct sfârșit	X / Y	Lungime segment (** (m))
10	440.026,744 689.686,87	11	440.036,034 689.681,736	10.614
12	440.044,689 689.678,307	13	440.052,907 689.673,543	9.499
14	440.061,853 689.666,818	15	440.069,336 689.662,073	8.861
16	440.077,703 689.656,304	17	440.085,722 689.649,19	10.72
18	440.089,892 689.646,218	19	440.096,289 689.642,025	7.649
20	440.103,433 689.637,96	21	440.111,218 689.633,199	9.125
22	440.119,012 689.627,647	23	440.126,714 689.622,694	9.157
24	440.136,515 689.615,375	25	440.141,919 689.611,286	6.777
26	440.145,617 689.608,433	27	440.150,611 689.605,439	5.823
28	440.160,91 689.599,31	29	440.171,624 689.592,551	12.668
30	440.177,052 689.589,211	31	440.182,102 689.596,178	8.605
32	440.186,329 689.602,228	1	440.186,848 689.603,382	1.265

** Lungimile segmentelor sunt determinate în planul de proiecție Stereo 70 și sunt rotunjite la 1 milimetru.

*** Distanța dintre puncte este formată din segmente cumulate ce sunt mai mici decât valoarea 1 milimetru.

**DATE DESPRE IMOBILUL NR. 1542**

Oficiul de Cadastru și Publicitate Imobiliară MARAMURES
Biroul de Cadastru și Publicitate Imobiliară Dragomiresti

A. Partea I. Descrierea imobilului

TEREN Necunoscut

Adresa: Loc. Sieu, Jud. Maramures

Nr. Crt	Nr cadastral Nr. topografic	Suprafața* (mp)	Observații / Referințe
A1	51388	11.474	Sector cadastral:33 Teren neimprejmit;

B. Partea II. Proprietari și acte

Inscrieri privitoare la dreptul de proprietate și alte drepturi reale		Referințe
1542 / 09/11/2023		
Act Notarial nr. Contract translativ al posesiei nr. 4900, din 26/10/2021 emis de NP Urda Maria;		
B3	Asupra imobilului de sub A1 se notează posesia în favoarea: 1) PETROVAN PETRU <i>OBSERVATII: Poziție transcrisă din CF 51388 sub rangul încheierii 11118/29.10.2021</i>	A1
Act Normativ nr. Legea 7, din 13/03/1996 emis de Parlamentul României;		
B4	Intabulare, drept de PROPRIETATE, dobândit prin Lege, cota actuala 1/1 1) NEIDENTIFICAT NEIDENTIFICAT	A1

C. Partea III. SARCINI .

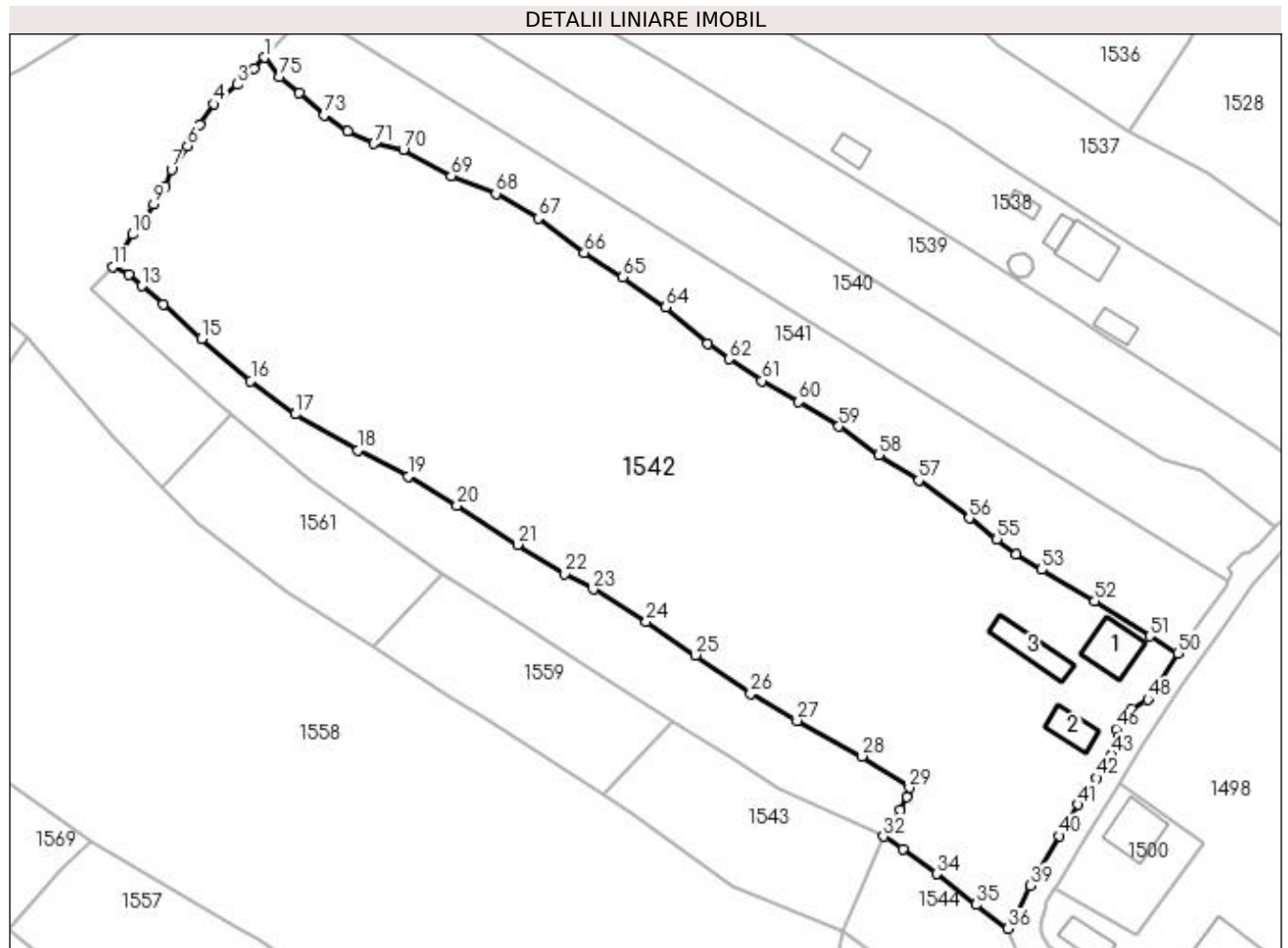
Inscrieri privind dezmembramintele dreptului de proprietate, drepturi reale de garanție și sarcini	Referințe
NU SUNT	

Anexa Nr. 1 La Partea I

Teren

Nr cadastral	Suprafața (mp)*	Observații / Referințe
51388	11.474	

* Suprafața este determinată în planul de proiecție Stereo 70.



Date referitoare la teren

Crt	Categorie folosință	Intravilan	Suprafața (mp)	Tarla	Parcelă	Nr. topo	Observații / Referințe
1	curți construcții	DA	846	-	-	-	
2	arabil	DA	1.581	-	-	-	
3	faneata	DA	605	-	-	-	
4	arabil	NU	624	-	-	-	
5	faneata	NU	7.818	-	-	-	

Date referitoare la construcții

Crt	Număr	Destinație construcție	Supraf. (mp)	Situație juridică	Observații / Referințe
A1.1	51388-C1	construcții de locuințe	Din acte: 0 Masurata: 80	Fara acte	Nr. niveluri:2; S. construita la sol:80 mp; S. construita desfasurata:106 mp; Casa de locuit Dp+P, suprafata desfasurată=106 mp.
A1.2	51388-C2	construcții anexa	Din acte: 0 Masurata: 48	Fara acte	Nr. niveluri:1; S. construita la sol:48 mp; S. construita desfasurata:48 mp; Anexa P, suprafata desfasurată=48 mp.
A1.3	51388-C3	construcții anexa	Din acte: 0 Masurata: 70	Fara acte	Nr. niveluri:1; S. construita la sol:70 mp; S. construita desfasurata:70 mp; Anexa P, suprafata desfasurată=70 mp.

Lungime Segmente

1) Valorile lungimilor segmentelor sunt obținute din proiecție în plan.

Punct început	X / Y	Punct sfârșit	X / Y	Lungime segment	Punct început	X / Y	Punct sfârșit	X / Y	Lungime segment	Punct început	X / Y	Punct sfârșit	X / Y	Lungime segment
1	439.999,802 689.704,685	2	439.997,711 689.702,575	2.971	2	439.997,711 689.702,575	3	439.994,568 689.699,436	4.442	3	439.994,568 689.699,436	4	439.990,008 689.695,658	5.922
4	439.990,008 689.695,658	5	439.987,252 689.691,626	4.884	5	439.987,252 689.691,626	6	439.984,857 689.687,527	4.747	6	439.984,857 689.687,527	7	439.981,751 689.682,983	5.504
7	439.981,751 689.682,983	8	439.980,524 689.679,637	3.564	8	439.980,524 689.679,637	9	439.978,274 689.676,217	4.094	9	439.978,274 689.676,217	10	439.974,146 689.670,4	7.133
10	439.974,146 689.670,4	11	439.970,379 689.664,07	7.366	11	439.970,379 689.664,07	12	439.973,492 689.662,615	3.436	12	439.973,492 689.662,615	13	439.976,037 689.660,419	3.361
13	439.976,037 689.660,419	14	439.980,153 689.656,85	5.448	14	439.980,153 689.656,85	15	439.987,634 689.650,188	10.017	15	439.987,634 689.650,188	16	439.997,144 689.641,972	12.568
16	439.997,144 689.641,972	17	440.005,804 689.635,529	10.794	17	440.005,804 689.635,529	18	440.017,916 689.628,533	13.987	18	440.017,916 689.628,533	19	440.027,667 689.623,506	10.971
19	440.027,667 689.623,506	20	440.037,141 689.617,819	11.05	20	440.037,141 689.617,819	21	440.048,876 689.610,255	13.962	21	440.048,876 689.610,255	22	440.058,065 689.604,607	10.786
22	440.058,065 689.604,607	23	440.063,614 689.601,571	6.325	23	440.063,614 689.601,571	24	440.073,881 689.595,313	12.024	24	440.073,881 689.595,313	25	440.083,448 689.588,852	11.544
25	440.083,448 689.588,852	26	440.094,128 689.581,368	13.041	26	440.094,128 689.581,368	27	440.103,116 689.576,128	10.404	27	440.103,116 689.576,128	28	440.115,735 689.569,263	14.365
28	440.115,735 689.569,263	29	440.124,946 689.563,117	11.073	29	440.124,946 689.563,117	30	440.124,487 689.561,32	1.855	30	440.124,487 689.561,32	31	440.123,196 689.558,82	2.814
31	440.123,196 689.558,82	32	440.119,886 689.553,667	6.125	32	440.119,886 689.553,667	33	440.123,624 689.551,245	4.454	33	440.123,624 689.551,245	34	440.130,21 689.546,444	8.15
34	440.130,21 689.546,444	35	440.137,912 689.540,446	9.762	35	440.137,912 689.540,446	36	440.144,045 689.535,842	7.669	36	440.144,045 689.535,842	37	440.145,014 689.536,995	1.506
37	440.145,014 689.536,995	38	440.146,235 689.539,221	2.539	38	440.146,235 689.539,221	39	440.148,45 689.544,184	5.435	39	440.148,45 689.544,184	40	440.154,049 689.553,802	11.129
40	440.154,049 689.553,802	41	440.157,707 689.559,856	7.073	41	440.157,707 689.559,856	42	440.161,194 689.565,055	6.26	42	440.161,194 689.565,055	43	440.164,133 689.569,553	5.373
43	440.164,133 689.569,553	44	440.165,396 689.571,773	2.554	44	440.165,396 689.571,773	45	440.165,476 689.572,967	1.197	45	440.165,476 689.572,967	46	440.164,991 689.574,498	1.606
46	440.164,991 689.574,498	47	440.167,994 689.578,255	4.81	47	440.167,994 689.578,255	48	440.171,172 689.580,228	3.741	48	440.171,172 689.580,228	49	440.171,841 689.581,038	1.051
49	440.171,841 689.581,038	50	440.177,052 689.589,211	9.693	50	440.177,052 689.589,211	51	440.171,624 689.592,551	6.373	51	440.171,624 689.592,551	52	440.160,91 689.599,31	12.668
52	440.160,91 689.599,31	53	440.150,611 689.605,439	11.985	53	440.150,611 689.605,439	54	440.145,617 689.608,433	5.823	54	440.145,617 689.608,433	55	440.141,919 689.611,286	4.671
55	440.141,919 689.611,286	56	440.136,515 689.615,375	6.777	56	440.136,515 689.615,375	57	440.126,714 689.622,694	12.232	57	440.126,714 689.622,694	58	440.119,012 689.627,647	9.157
58	440.119,012 689.627,647	59	440.111,218 689.633,199	9.569	59	440.111,218 689.633,199	60	440.103,433 689.637,96	9.125	60	440.103,433 689.637,96	61	440.096,289 689.642,025	8.22
61	440.096,289 689.642,025	62	440.089,892 689.646,218	7.649	62	440.089,892 689.646,218	63	440.085,722 689.649,19	5.121	63	440.085,722 689.649,19	64	440.077,703 689.656,304	10.72
64	440.077,703 689.656,304	65	440.069,336 689.662,073	10.163	65	440.069,336 689.662,073	66	440.061,853 689.666,818	8.861	66	440.061,853 689.666,818	67	440.052,907 689.673,543	11.192
67	440.052,907 689.673,543	68	440.044,689 689.678,307	9.499	68	440.044,689 689.678,307	69	440.036,034 689.681,736	9.31	69	440.036,034 689.681,736	70	440.026,744 689.686,87	10.614
70	440.026,744 689.686,87	71	440.021,037 689.687,985	5.815	71	440.021,037 689.687,985	72	440.015,938 689.690,398	5.641	72	440.015,938 689.690,398	73	440.011,344 689.693,517	5.553
73	440.011,344 689.693,517	74	440.006,561 689.697,773	6.402	74	440.006,561 689.697,773	75	440.002,744 689.700,868	4.914	75	440.002,744 689.700,868	1	439.999,802 689.704,685	4.819

** Lungimile segmentelor sunt determinate în planul de proiecție Stereo 70 și sunt rotunjite la 1 milimetru.

*** Distanța dintre puncte este formată din segmente cumulate ce sunt mai mici decât valoarea 1 milimetru.

**DATE DESPRE IMOBILUL NR. 1543**

Oficiul de Cadastru și Publicitate Imobiliară MARAMURES
Biroul de Cadastru și Publicitate Imobiliară Dragomiresti

A. Partea I. Descrierea imobilului

TEREN Intravilan

Nr. CF vechi:2001

Nr. topografic:partedinr.top.3133

Adresa: Loc. Sieu, Jud. Maramures

Nr. Crt	Nr cadastral Nr. topografic	Suprafata* (mp)	Observatii / Referinte
A1		1.021	Sector cadastral:33 Teren neimprejmuit;

B. Partea II. Proprietari și acte

Inscrieri privitoare la dreptul de proprietate și alte drepturi reale		Referințe
1543 / 03/11/2023		
Act Normativ nr. Legea 7, din 13/03/1996 emis de Parlamentul României;		
B1	Intabulare, drept de PROPRIETATE, dobândit prin Lege, cota actuala 1/1 1) NEIDENTIFICAT NEIDENTIFICAT	A1
Act Administrativ nr. Adeverință nr. 3811, din 24/10/2023 emis de Primăria Șieu;		
B2	Se notează posesia faptică în favoarea lui 1) FLOREA VASILE	A1

C. Partea III. SARCINI .

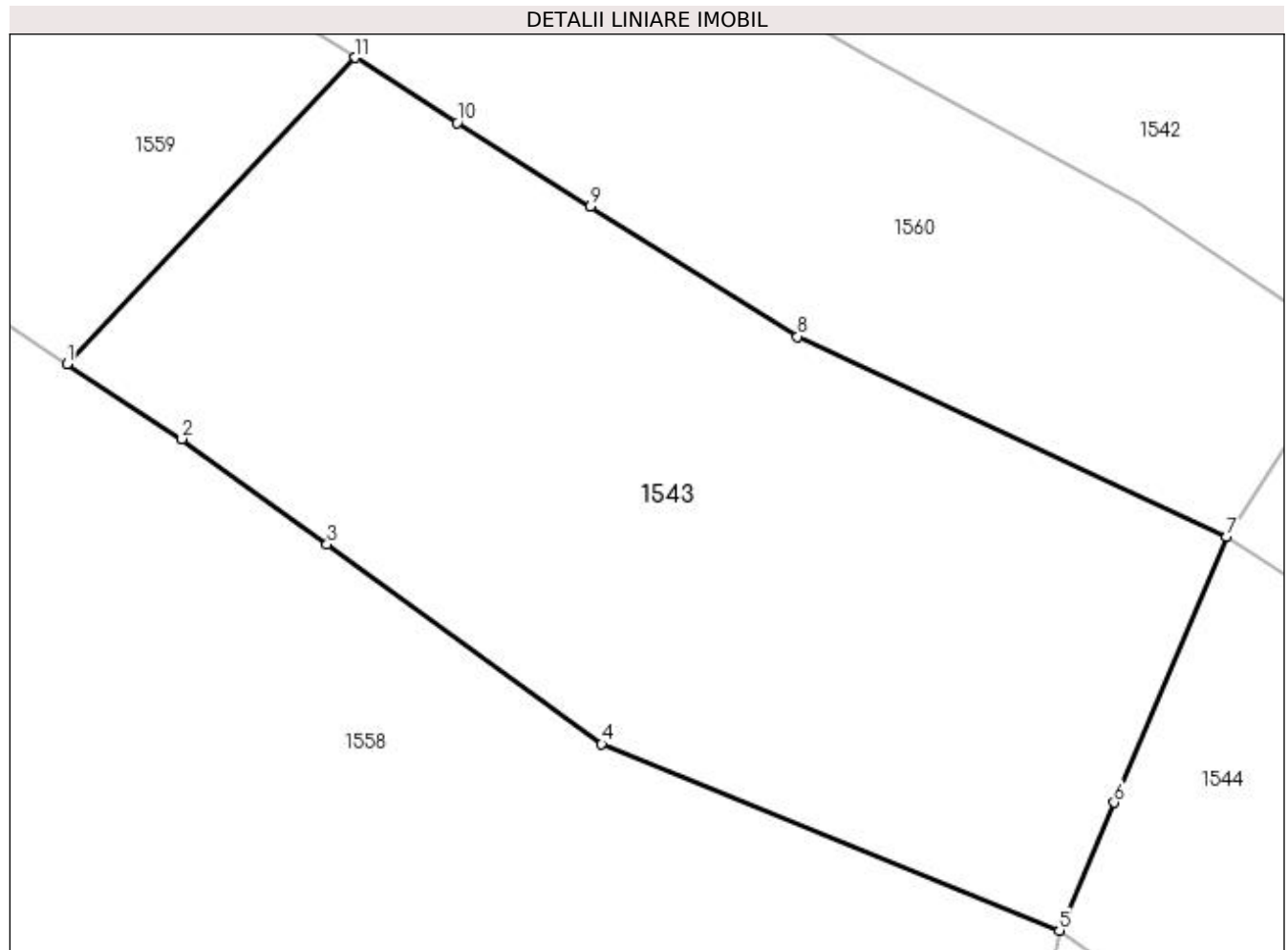
Inscrieri privind dezmembramintele dreptului de proprietate, drepturi reale de garanție și sarcini	Referințe
NU SUNT	

Anexa Nr. 1 La Partea I

Teren

Nr cadastral	Suprafața (mp)*	Observații / Referințe
	1.021	

* Suprafața este determinată în planul de proiecție Stereo 70.



Date referitoare la teren

Crt	Categorie folosință	Intravilan	Suprafața (mp)	Tarla	Parcelă	Nr. topo	Observații / Referințe
1	faneata	DA	1.021	-	-	-	

Lungime Segmente

1) Valorile lungimilor segmentelor sunt obținute din proiecție în plan.

Punct început	X / Y	Punct sfârșit	X / Y	Lungime segment (** (m)
1	440.065,497 689.561,759	2	440.070,893 689.558,253	6.435
2	440.070,893 689.558,253	3	440.077,699 689.553,309	8.412
3	440.077,699 689.553,309	4	440.090,58 689.543,951	15.921
4	440.090,58 689.543,951	5	440.112,033 689.535,217	23.163
5	440.112,033 689.535,217	6	440.114,604 689.541,214	6.525

Punct început	X / Y	Punct sfârşit	X / Y	Lungime segment (** (m)
6	440.114,604 689.541,214	7	440.119,886 689.553,667	13.527
7	440.119,886 689.553,667	8	440.099,755 689.563,046	22.209
8	440.099,755 689.563,046	9	440.090,048 689.569,141	11.462
9	440.090,048 689.569,141	10	440.083,791 689.573,07	7.388
10	440.083,791 689.573,07	11	440.079,023 689.576,111	5.655
11	440.079,023 689.576,111	1	440.065,497 689.561,759	19.721

** Lungimile segmentelor sunt determinate în planul de proiecție Stereo 70 și sunt rotunjite la 1 milimetru.

*** Distanța dintre puncte este formată din segmente cumulate ce sunt mai mici decât valoarea 1 milimetru.

**DATE DESPRE IMOBILUL NR. 1544**

Oficiul de Cadastru și Publicitate Imobiliară MARAMURES
Biroul de Cadastru și Publicitate Imobiliară Dragomiresti

A. Partea I. Descrierea imobilului

TEREN Intravilan

Nr. CF vechi:2001

Nr. topografic:partedinr.top.3133

Adresa: Loc. Sieu, Jud. Maramures

Nr. Crt	Nr cadastral Nr. topografic	Suprafața* (mp)	Observații / Referințe
A1		1.379	Sector cadastral:33 Teren neimprejmuit;

B. Partea II. Proprietari și acte

Inscrieri privitoare la dreptul de proprietate și alte drepturi reale		Referințe
1544 / 03/11/2023		
Act Normativ nr. Legea 7, din 13/03/1996 emis de Parlamentul României;		
B1	Intabulare, drept de PROPRIETATE, dobândit prin Lege, cota actuala 1/1 1) NEIDENTIFICAT NEIDENTIFICAT	A1
Act Administrativ nr. Adeverință nr. 3806, din 24/10/2023 emis de Primăria Șieu;		
B2	Se notează posesia faptică în favoarea lui 1) BUCUR VASILE	A1

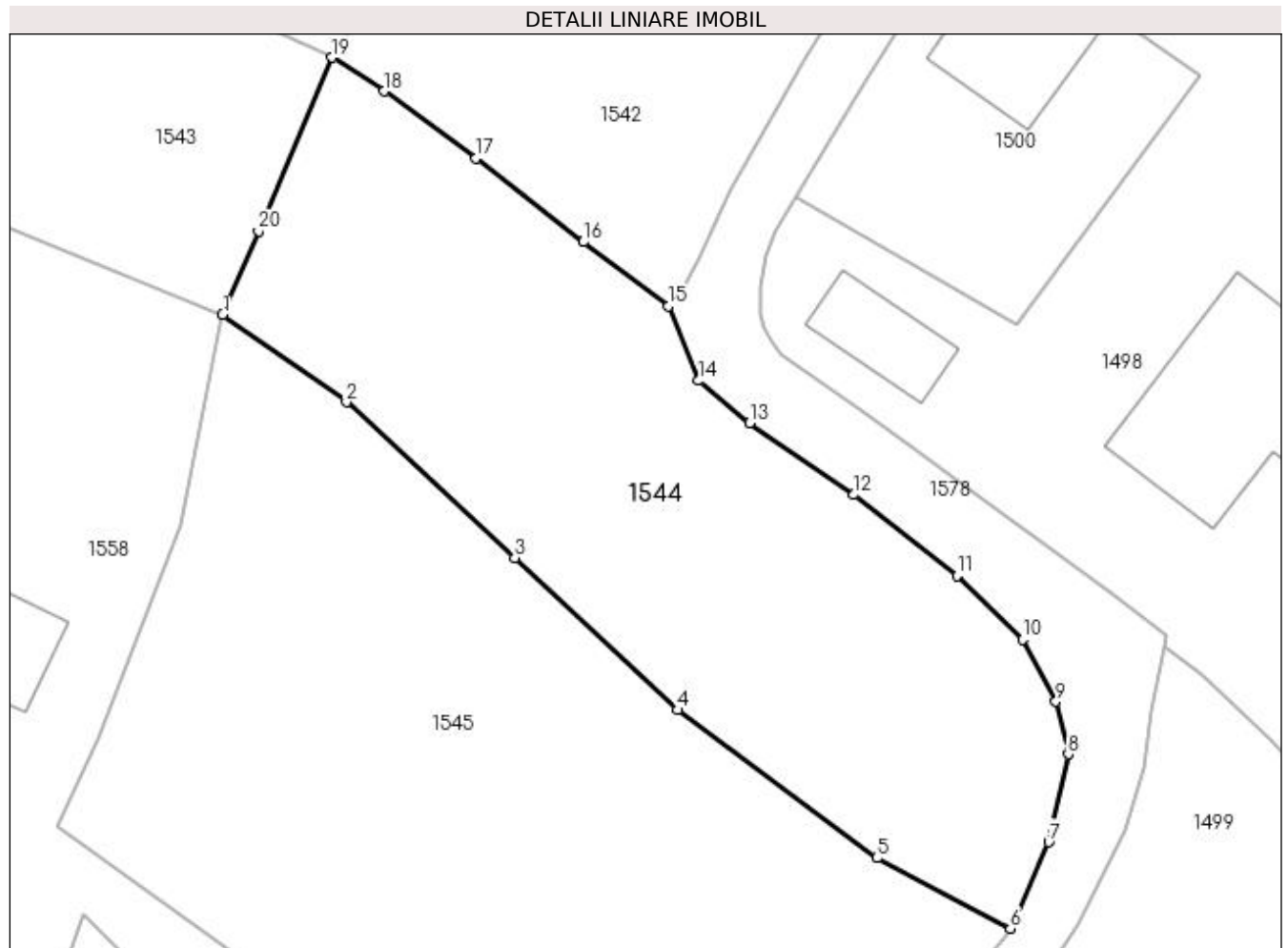
C. Partea III. SARCINI .

Inscrieri privind dezmembramintele dreptului de proprietate, drepturi reale de garanție și sarcini	Referințe
NU SUNT	

Anexa Nr. 1 La Partea I**Teren**

Nr cadastral	Suprafața (mp)*	Observații / Referințe
	1.379	

* Suprafața este determinată în planul de proiecție Stereo 70.

**Date referitoare la teren**

Crt	Categorie folosință	Intra vilan	Suprafața (mp)	Tarla	Parcelă	Nr. topo	Observații / Referințe
1	faneata	DA	1.379	-	-	-	

Lungime Segmente

1) Valorile lungimilor segmentelor sunt obținute din proiecție în plan.

Punct început	X / Y	Punct sfârșit	X / Y	Lungime segment (** (m)
1	440.112,033 689.535,217	2	440.120,9 689.528,953	10.856
2	440.120,9 689.528,953	3	440.132,989 689.517,794	16.452
3	440.132,989 689.517,794	4	440.144,692 689.506,871	16.009
4	440.144,692 689.506,871	5	440.159,0 689.496,264	17.811
5	440.159,0 689.496,264	6	440.168,588 689.491,196	10.845

Punct început	X / Y	Punct sfârșit	X / Y	Lungime segment (** (m)
6	440.168,588 689.491,196	7	440.171,34 689.497,387	6.775
7	440.171,34 689.497,387	8	440.172,727 689.503,703	6.467
8	440.172,727 689.503,703	9	440.171,838 689.507,475	3.875
9	440.171,838 689.507,475	10	440.169,476 689.511,925	5.038
10	440.169,476 689.511,925	11	440.164,743 689.516,512	6.591
11	440.164,743 689.516,512	12	440.157,35 689.522,308	9.394
12	440.157,35 689.522,308	13	440.149,854 689.527,444	9.087
13	440.149,854 689.527,444	14	440.146,206 689.530,493	4.754
14	440.146,206 689.530,493	15	440.144,045 689.535,842	5.769
15	440.144,045 689.535,842	16	440.137,912 689.540,446	7.669
16	440.137,912 689.540,446	17	440.130,21 689.546,444	9.762
17	440.130,21 689.546,444	18	440.123,624 689.551,245	8.15
18	440.123,624 689.551,245	19	440.119,886 689.553,667	4.454
19	440.119,886 689.553,667	20	440.114,604 689.541,214	13.527
20	440.114,604 689.541,214	1	440.112,033 689.535,217	6.525

** Lungimile segmentelor sunt determinate în planul de proiecție Stereo 70 și sunt rotunjite la 1 milimetru.

*** Distanța dintre puncte este formată din segmente cumulate ce sunt mai mici decât valoarea 1 milimetru.

**DATE DESPRE IMOBILUL NR. 1545**

Oficiul de Cadastru și Publicitate Imobiliară MARAMURES
Biroul de Cadastru și Publicitate Imobiliară Dragomiresti

A. Partea I. Descrierea imobilului

TEREN Intravilan

Nr. CF vechi:22

Nr. topografic:partedinr.top.3131

Adresa: Loc. Sieu, Jud. Maramures

Nr. Crt	Nr cadastral Nr. topografic	Suprafata* (mp)	Observatii / Referinte
A1		2.228	Sector cadastral:33 Teren neimprejmuit;

B. Partea II. Proprietari și acte

Inscrieri privitoare la dreptul de proprietate și alte drepturi reale		Referințe
1545 / 03/11/2023		
Act Normativ nr. Legea 7, din 13/03/1996 emis de Parlamentul României;		
B1	Intabulare, drept de PROPRIETATE, dobândit prin Lege, cota actuala 1/1 1) NEIDENTIFICAT NEIDENTIFICAT	A1
Act Administrativ nr. Adeverință nr. 3853, din 24/10/2023 emis de Primăria Șieu;		
B2	Se notează posesia faptică în favoarea lui 1) POP IOAN	A1

C. Partea III. SARCINI .

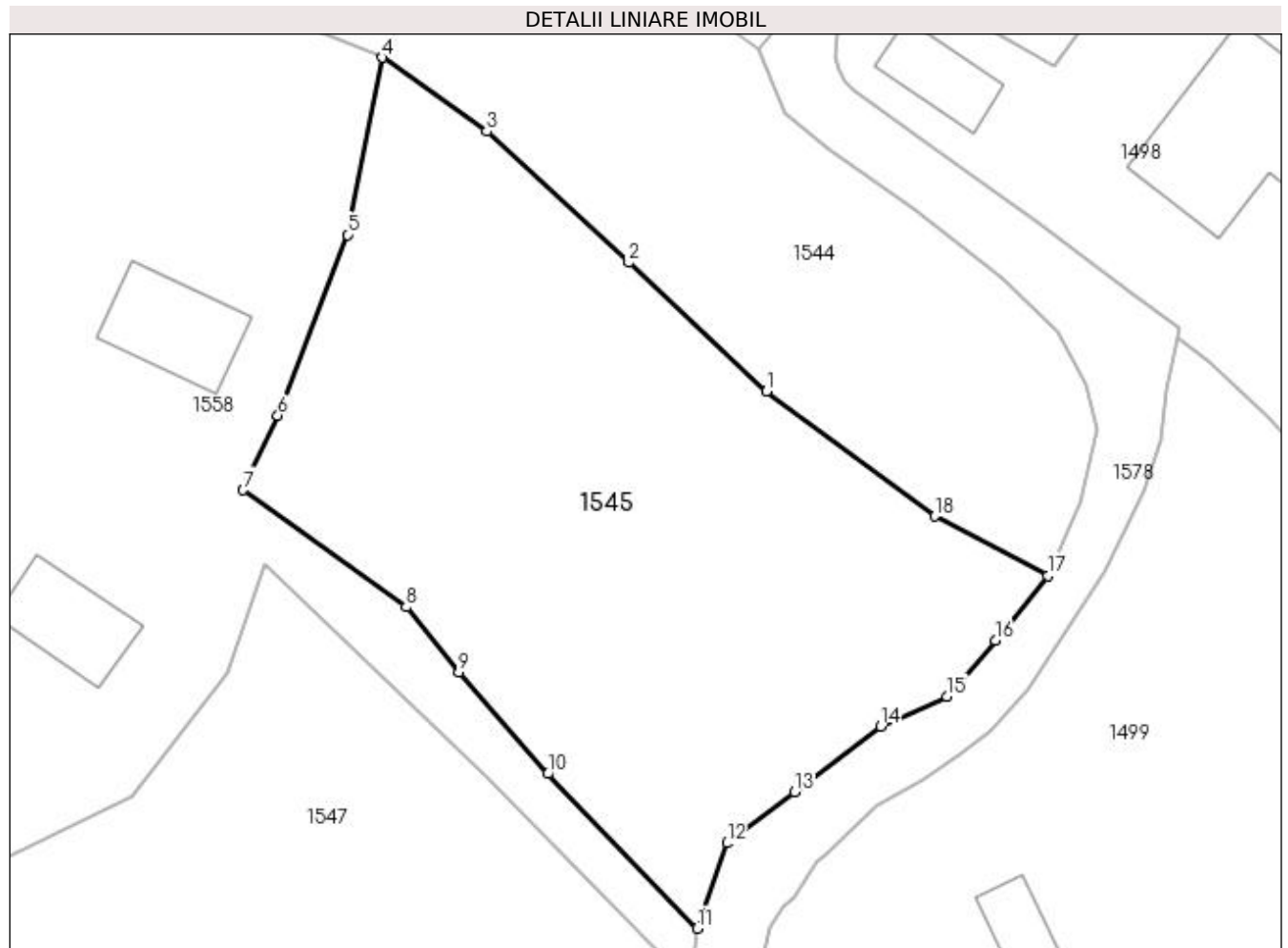
Inscrieri privind dezmembramintele dreptului de proprietate, drepturi reale de garanție și sarcini	Referințe
NU SUNT	

Anexa Nr. 1 La Partea I

Teren

Nr cadastral	Suprafața (mp)*	Observații / Referințe
	2.228	

* Suprafața este determinată în planul de proiecție Stereo 70.



Date referitoare la teren

Crt	Categorie folosință	Intra vilan	Suprafața (mp)	Tarla	Parcelă	Nr. topo	Observații / Referințe
1	faneata	DA	2.228	-	-	-	

Lungime Segmente

1) Valorile lungimilor segmentelor sunt obținute din proiecție în plan.

Punct început	X / Y	Punct sfârșit	X / Y	Lungime segment (** (m)
1	440.144,692 689.506,871	2	440.132,989 689.517,794	16.009
2	440.132,989 689.517,794	3	440.120,9 689.528,953	16.452
3	440.120,9 689.528,953	4	440.112,033 689.535,217	10.856
4	440.112,033 689.535,217	5	440.109,044 689.520,172	15.339
5	440.109,044 689.520,172	6	440.103,151 689.504,828	16.437

Punct început	X / Y	Punct sfârșit	X / Y	Lungime segment (** (m)
6	440.103,151 689.504,828	7	440.100,205 689.498,475	7.003
7	440.100,205 689.498,475	8	440.114,047 689.488,556	17.029
8	440.114,047 689.488,556	9	440.118,538 689.482,991	7.151
9	440.118,538 689.482,991	10	440.126,106 689.474,382	11.463
10	440.126,106 689.474,382	11	440.138,808 689.461,246	18.273
11	440.138,808 689.461,246	12	440.141,325 689.468,496	7.674
12	440.141,325 689.468,496	13	440.147,061 689.472,854	7.204
13	440.147,061 689.472,854	14	440.154,406 689.478,422	9.217
14	440.154,406 689.478,422	15	440.160,022 689.480,968	6.166
15	440.160,022 689.480,968	16	440.164,136 689.485,716	6.282
16	440.164,136 689.485,716	17	440.168,588 689.491,196	7.061
17	440.168,588 689.491,196	18	440.159,0 689.496,264	10.845
18	440.159,0 689.496,264	1	440.144,692 689.506,871	17.811

** Lungimile segmentelor sunt determinate în planul de proiecție Stereo 70 și sunt rotunjite la 1 milimetru.

*** Distanța dintre puncte este formată din segmente cumulate ce sunt mai mici decât valoarea 1 milimetru.

**DATE DESPRE IMOBILUL NR. 1546**

Oficiul de Cadastru și Publicitate Imobiliară MARAMURES
Biroul de Cadastru și Publicitate Imobiliară Dragomiresti

A. Partea I. Descrierea imobilului

TEREN Necunoscut

Nr. CF vechi:2131

Nr. topografic:partedinr.top.3126

Adresa: Loc. Sieu, Nr. 919, Jud. Maramures

Nr. Crt	Nr cadastral Nr. topografic	Suprafața* (mp)	Observații / Referințe
A1		1.514	Sector cadastral:33 Teren neimprejmuit;

Construcții

Crt	Nr cadastral Nr. topografic	Adresa	Observații / Referințe
A1.1		Loc. Sieu, Nr. 919, Jud. Maramures	Nr. niveluri:1; S. construita la sol:72 mp; S. construita desfasurata:72 mp; Construcție anexă, regim de înălțime P, edificată în anul 1963, suprafața desfășurată 72 mp.
A1.2		Loc. Sieu, Nr. 919, Jud. Maramures	Nr. niveluri:1; S. construita la sol:79 mp; S. construita desfasurata:79 mp; Casă de locuit, regim de înălțime P, edificată în anul 1963, suprafața desfășurată 72 mp.

B. Partea II. Proprietari și acte

Inscrieri privitoare la dreptul de proprietate și alte drepturi reale		Referințe
1546 / 03/11/2023		
Act Normativ nr. Legea 7, din 13/03/1996 emis de Parlamentul României;		
B1	Intabulare, drept de PROPRIETATE, dobandit prin Lege, cota actuala 1/1 1) NEIDENTIFICAT NEIDENTIFICAT	A1
Act Administrativ nr. Adeverință nr. 3900, din 24/10/2023 emis de Primăria Șieu;		
B2	Se notează posesia faptică în favoarea lui 1) PETROVAN SIMION	A1
Act Normativ nr. Legea 7, din 13/03/1996 emis de Parlamentul României;		
B3	Intabulare, drept de PROPRIETATE, dobandit prin Lege, cota actuala 1/1 1) PETROVAN SIMION	A1.1, A1.2

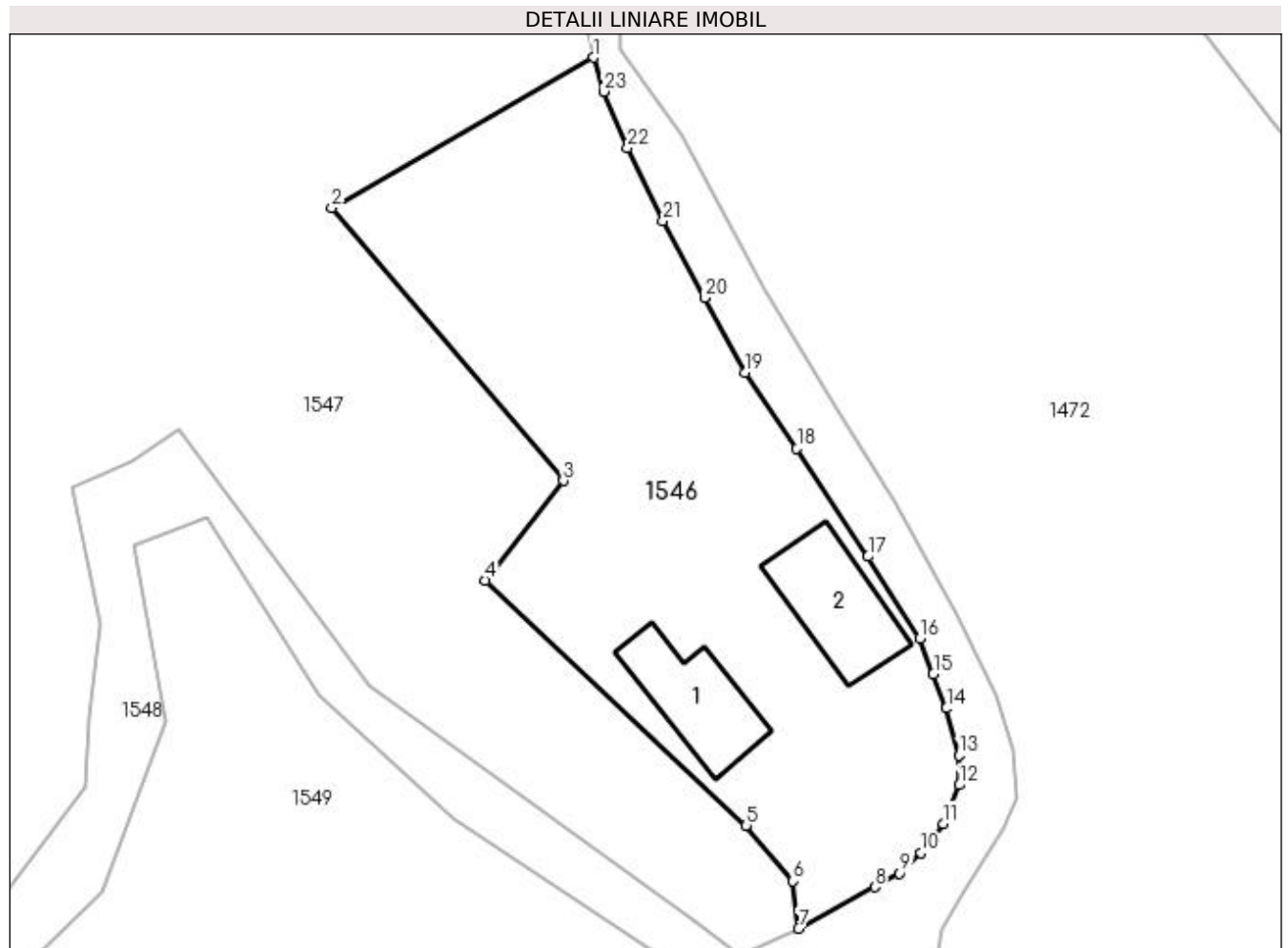
C. Partea III. SARCINI .

Inscrieri privind dezmembramintele dreptului de proprietate, drepturi reale de garanție și sarcini	Referințe
NU SUNT	

Anexa Nr. 1 La Partea I**Teren**

Nr cadastral	Suprafața (mp)*	Observații / Referințe
	1.514	

* Suprafața este determinată în planul de proiecție Stereo 70.

**Date referitoare la teren**

Crt	Categorie folosință	Intravilan	Suprafața (mp)	Tarla	Parcelă	Nr. topo	Observații / Referințe
1	curți constructii	DA	429	-	-	-	
2	curți constructii	NU	176	-	-	-	
3	faneata	DA	909	-	-	-	

Date referitoare la construcții

Crt	Număr	Destinație construcție	Supraf. (mp)	Situație juridică	Observații / Referințe
A1.1		construcții anexa	72	Cu acte	Nr. niveluri:1; S. construita la sol:72 mp; S. construita desfasurata:72 mp; Construcție anexă, regim de înălțime P, edificată în anul 1963, suprafața desfășurată 72 mp.
A1.2		construcții de locuințe	79	Cu acte	Nr. niveluri:1; S. construita la sol:79 mp; S. construita desfasurata:79 mp; Casă de locuit, regim de înălțime P, edificată în anul 1963, suprafața desfășurată 72 mp.

Lungime Segmente

1) Valorile lungimilor segmentelor sunt obținute din proiecție în plan.

Punct început	X / Y	Punct sfârșit	X / Y	Lungime segment (** (m)
1	440.150,632 689.374,084	2	440.129,044 689.361,72	24.878
3	440.148,135 689.339,249	4	440.141,697 689.331,049	10.425
5	440.163,214 689.310,858	6	440.167,063 689.306,293	5.971
7	440.167,526 689.302,374	8	440.173,794 689.305,786	7.136
9	440.175,86 689.306,911	10	440.177,592 689.308,579	2.405
11	440.179,45 689.311,0	12	440.180,761 689.314,181	3.441
13	440.180,73 689.316,639	14	440.179,714 689.320,507	3.999
15	440.178,63 689.323,334	16	440.177,501 689.326,236	3.114
17	440.173,236 689.333,01	18	440.167,37 689.341,881	10.635
19	440.163,094 689.348,123	20	440.159,786 689.354,296	7.003
21	440.156,356 689.360,642	22	440.153,421 689.366,671	6.705
23	440.151,471 689.371,296	1	440.150,632 689.374,084	2.912

Punct început	X / Y	Punct sfârșit	X / Y	Lungime segment (** (m)
2	440.129,044 689.361,72	3	440.148,135 689.339,249	29.486
4	440.141,697 689.331,049	5	440.163,214 689.310,858	29.507
6	440.167,063 689.306,293	7	440.167,526 689.302,374	3.946
8	440.173,794 689.305,786	9	440.175,86 689.306,911	2.352
10	440.177,592 689.308,579	11	440.179,45 689.311,0	3.052
12	440.180,761 689.314,181	13	440.180,73 689.316,639	2.458
14	440.179,714 689.320,507	15	440.178,63 689.323,334	3.028
16	440.177,501 689.326,236	17	440.173,236 689.333,01	8.005
18	440.167,37 689.341,881	19	440.163,094 689.348,123	7.566
20	440.159,786 689.354,296	21	440.156,356 689.360,642	7.214
22	440.153,421 689.366,671	23	440.151,471 689.371,296	5.019

** Lungimile segmentelor sunt determinate în planul de proiecție Stereo 70 și sunt rotunjite la 1 milimetru.

*** Distanța dintre puncte este formată din segmente cumulate ce sunt mai mici decât valoarea 1 milimetru.

**DATE DESPRE IMOBILUL NR. 1547**

Oficiul de Cadastru și Publicitate Imobiliară MARAMURES
Biroul de Cadastru și Publicitate Imobiliară Dragomiresti

A. Partea I. Descrierea imobilului

Nr. CF vechi:
1101,1666,2131,1608,1518,101,6,1103
Nr. topografic:partedinr.top.
3124,3123,3126,3122,3121,3119,3118,311
7

TEREN Necunoscut

Adresa: Loc. Sieu, Jud. Maramures

Nr. Crt	Nr cadastral Nr. topografic	Suprafața* (mp)	Observații / Referințe
A1		17.298	Sector cadastral:33 Teren neimprejmuit;

Construcții

Crt	Nr cadastral Nr. topografic	Adresa	Observații / Referințe
A1.1		Loc. Sieu, Jud. Maramures	Nr. niveluri:1; S. construita la sol:50 mp; S. construita desfasurata:50 mp; Construcție anexă, regim de înălțime P, edificată în anul 1995, suprafața desfășurată 50 mp.
A1.2		Loc. Sieu, Jud. Maramures	Nr. niveluri:1; S. construita la sol:34 mp; S. construita desfasurata:34 mp; Casă de locuit, regim de înălțime P, edificată în anul 1995, suprafața desfășurată 34 mp.

B. Partea II. Proprietari și acte

Inscrieri privitoare la dreptul de proprietate și alte drepturi reale		Referințe
1547 / 03/11/2023		
Act Normativ nr. Legea 7, din 13/03/1996 emis de Parlamentul României;		
B1	Intabulare, drept de PROPRIETATE, dobandit prin Lege, cota actuala 1/1 1) NEIDENTIFICAT NEIDENTIFICAT	A1
Act Administrativ nr. Adeverință nr. 3912, din 24/10/2023 emis de Primăria Șieu;		
B2	Se notează posesia faptică în favoarea lui 1) DUNCA ȘTEFAN	A1
Act Normativ nr. Legea 7, din 13/03/1996 emis de Parlamentul României;		
B3	Intabulare, drept de PROPRIETATE, dobandit prin Lege, cota actuala 1/1 1) DUNCA ȘTEFAN	A1.1, A1.2

C. Partea III. SARCINI .

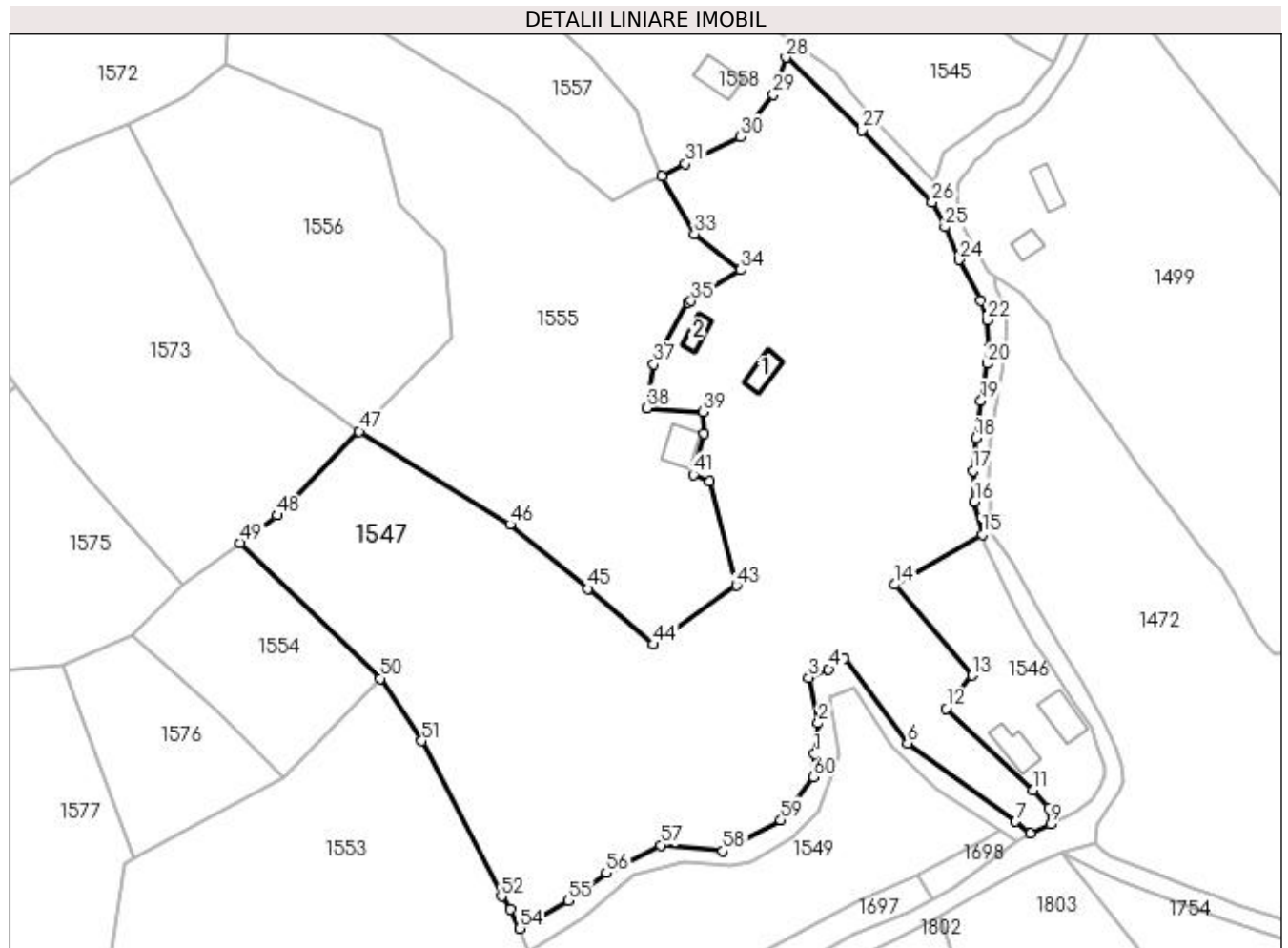
Inscrieri privind dezmembramintele dreptului de proprietate, drepturi reale de garanție și sarcini	Referințe
NU SUNT	

Anexa Nr. 1 La Partea I

Teren

Nr cadastral	Suprafața (mp)*	Observații / Referințe
	17.298	

* Suprafața este determinată în planul de proiecție Stereo 70.



Date referitoare la teren

Crt	Categorie folosință	Intra vilan	Suprafața (mp)	Tarla	Parcelă	Nr. topo	Observații / Referințe
1	curți construcții	DA	693	-	-	-	
2	curți construcții	NU	22	-	-	-	
3	faneata	DA	7.543	-	-	-	
4	faneata	NU	6	-	-	-	
5	faneata	NU	12	-	-	-	
6	faneata	NU	9.022	-	-	-	

Date referitoare la construcții

Crt	Număr	Destinație construcție	Supraf. (mp)	Situație juridică	Observații / Referințe
A1.1		construcții anexa	50	Cu acte	Nr. niveluri:1; S. construita la sol:50 mp; S. construita desfasurata:50 mp; Construcție anexă, regim de înălțime P, edificată în anul 1995, suprafața desfășurată 50 mp.
A1.2		construcții de locuințe	34	Cu acte	Nr. niveluri:1; S. construita la sol:34 mp; S. construita desfasurata:34 mp; Casă de locuit, regim de înălțime P, edificată în anul 1995, suprafața desfășurată 34 mp.

Lungime Segmente

1) Valorile lungimilor segmentelor sunt obținute din proiecție în plan.

Punct început	X / Y	Punct sfârșit	X / Y	Lungime segment	Punct început	X / Y	Punct sfârșit	X / Y	Lungime segment	Punct început	X / Y	Punct sfârșit	X / Y	Lungime segment
1	440.109,103 689.319,786	2	440.109,973 689.327,379	7.643	2	440.109,973 689.327,379	3	440.107,646 689.338,638	11.497	3	440.107,646 689.338,638	4	440.112,598 689.340,777	5.394
4	440.112,598 689.340,777	5	440.116,431 689.343,529	4.719	5	440.116,431 689.343,529	6	440.132,14 689.322,388	26.338	6	440.132,14 689.322,388	7	440.158,87 689.303,07	32.98
7	440.158,87 689.303,07	8	440.162,638 689.300,078	4.811	8	440.162,638 689.300,078	9	440.167,526 689.302,374	5.4	9	440.167,526 689.302,374	10	440.167,063 689.306,293	3.946
10	440.167,063 689.306,293	11	440.163,214 689.310,858	5.971	11	440.163,214 689.310,858	12	440.141,697 689.331,049	29.507	12	440.141,697 689.331,049	13	440.148,135 689.339,249	10.425
13	440.148,135 689.339,249	14	440.129,044 689.361,72	29.486	14	440.129,044 689.361,72	15	440.150,632 689.374,084	24.878	15	440.150,632 689.374,084	16	440.148,727 689.382,229	8.365
16	440.148,727 689.382,229	17	440.148,349 689.389,908	7.688	17	440.148,349 689.389,908	18	440.148,986 689.397,961	8.078	18	440.148,986 689.397,961	19	440.150,291 689.407,268	9.398
19	440.150,291 689.407,268	20	440.151,799 689.416,35	9.206	20	440.151,799 689.416,35	21	440.152,441 689.420,429	4.129	21	440.152,441 689.420,429	22	440.151,928 689.427,229	6.819
22	440.151,928 689.427,229	23	440.150,222 689.432,093	5.155	23	440.150,222 689.432,093	24	440.144,945 689.442,133	11.342	24	440.144,945 689.442,133	25	440.141,413 689.450,206	8.812
25	440.141,413 689.450,206	26	440.138,216 689.456,38	6.953	26	440.138,216 689.456,38	27	440.120,749 689.474,196	24.95	27	440.120,749 689.474,196	28	440.101,974 689.492,164	25.987
28	440.101,974 689.492,164	29	440.098,885 689.482,98	9.69	29	440.098,885 689.482,98	30	440.090,789 689.472,548	13.205	30	440.090,789 689.472,548	31	440.077,106 689.465,848	15.235
31	440.077,106 689.465,848	32	440.071,282 689.462,76	6.592	32	440.071,282 689.462,76	33	440.079,305 689.448,529	16.337	33	440.079,305 689.448,529	34	440.090,817 689.439,609	14.563
34	440.090,817 689.439,609	35	440.078,487 689.431,905	14.539	35	440.078,487 689.431,905	36	440.077,767 689.431,455	0.849	36	440.077,767 689.431,455	37	440.069,257 689.416,24	17.433
37	440.069,257 689.416,24	38	440.067,485 689.405,423	10.961	38	440.067,485 689.405,423	39	440.081,471 689.404,449	14.02	39	440.081,471 689.404,449	40	440.081,784 689.399,039	5.419
40	440.081,784 689.399,039	41	440.079,104 689.388,95	10.439	41	440.079,104 689.388,95	42	440.083,136 689.387,277	4.365	42	440.083,136 689.387,277	43	440.089,717 689.361,486	26.617
43	440.089,717 689.361,486	44	440.069,135 689.346,881	25.237	44	440.069,135 689.346,881	45	440.052,944 689.360,677	21.272	45	440.052,944 689.360,677	46	440.033,602 689.376,617	25.064
46	440.033,602 689.376,617	47	439.996,23 689.399,653	43.901	47	439.996,23 689.399,653	48	439.975,909 689.378,834	29.093	48	439.975,909 689.378,834	49	439.966,85 689.371,993	11.352
49	439.966,85 689.371,993	50	440.001,487 689.338,477	48.198	50	440.001,487 689.338,477	51	440.011,777 689.323,01	18.577	51	440.011,777 689.323,01	52	440.031,51 689.284,546	43.23
52	440.031,51 689.284,546	53	440.033,746 689.281,326	3.92	53	440.033,746 689.281,326	54	440.036,097 689.276,567	5.308	54	440.036,097 689.276,567	55	440.048,054 689.283,411	13.777
55	440.048,054 689.283,411	56	440.057,461 689.290,35	11.689	56	440.057,461 689.290,35	57	440.070,976 689.297,228	15.165	57	440.070,976 689.297,228	58	440.086,393 689.295,725	15.49
58	440.086,393 689.295,725	59	440.100,739 689.303,419	16.279	59	440.100,739 689.303,419	60	440.108,706 689.314,064	13.296	60	440.108,706 689.314,064	1	440.109,103 689.319,786	5.736

** Lungimile segmentelor sunt determinate în plan de proiecție Stereo 70 și sunt rotunjite la 1 milimetru.

*** Distanța dintre puncte este formată din segmente cumulate ce sunt mai mici decât valoarea 1 milimetru.

**DATE DESPRE IMOBILUL NR. 1548**

Oficiul de Cadastru și Publicitate Imobiliară MARAMURES
Biroul de Cadastru și Publicitate Imobiliară Dragomiresti

A. Partea I. Descrierea imobilului

TEREN Necunoscut

Nr. CF vechi:2372

Nr. topografic:partedinr.top.3120

Adresa: Loc. Sieu, Jud. Maramures

Nr. Crt	Nr cadastral Nr. topografic	Suprafața* (mp)	Observații / Referințe
A1	50622	825	Sector cadastral:33 Teren neimprejmuit;

B. Partea II. Proprietari și acte

Inscrieri privitoare la dreptul de proprietate și alte drepturi reale		Referințe
1548 / 03/11/2023		
Act Normativ nr. Legea 7, din 13/03/1996 emis de Parlamentul României;		
B1	Intabulare, drept de PROPRIETATE, dobândit prin Lege, cota actuala 1/1 1) NEIDENTIFICAT NEIDENTIFICAT	A1
Act Administrativ nr. Adeverință nr. 3885, din 24/10/2023 emis de Primăria Șieu;		
B2	Se notează posesia faptică în favoarea lui 1) SAS DOREL-IOAN 2) DUNCA ȘTEFAN	A1

C. Partea III. SARCINI .

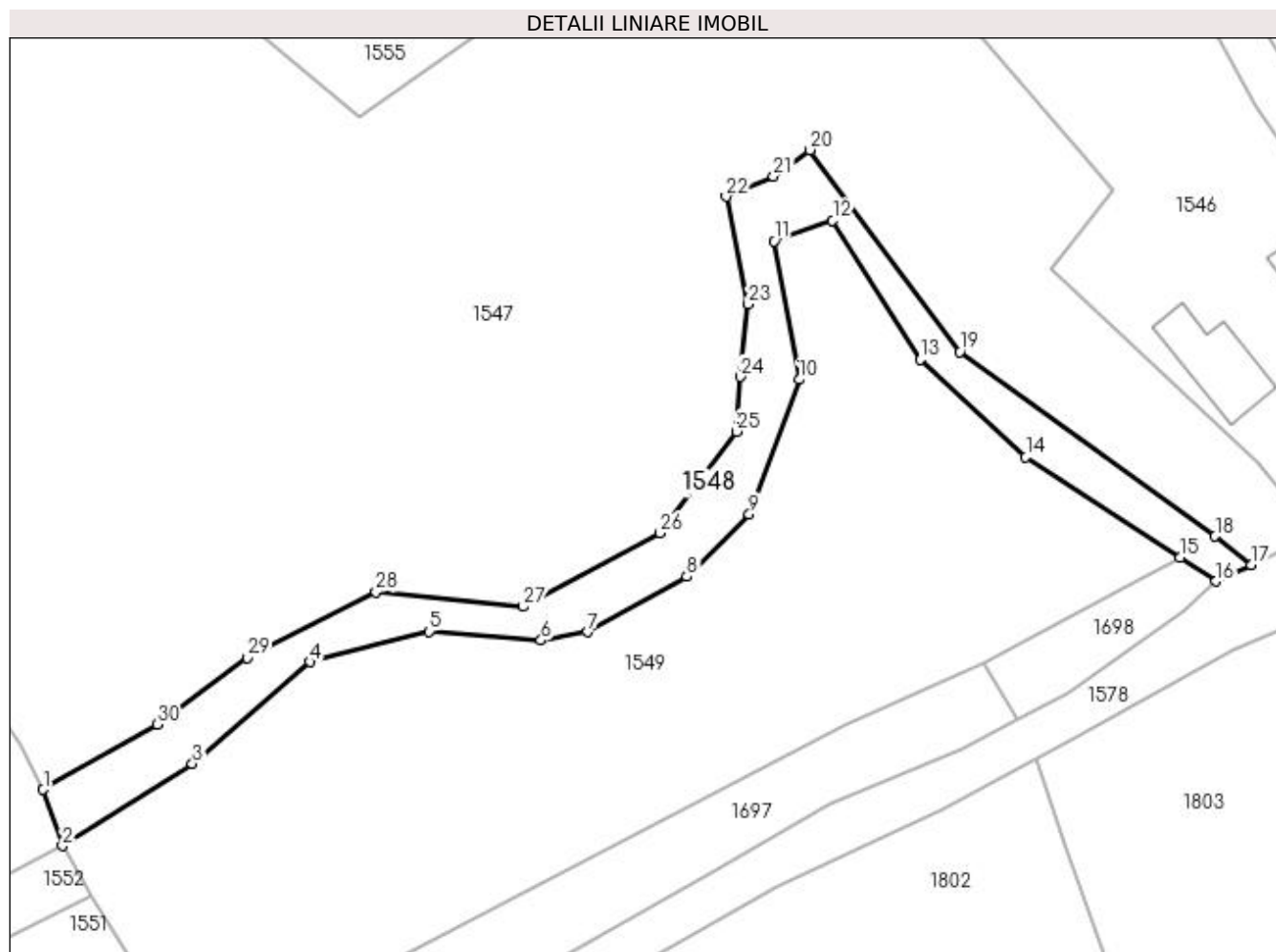
Inscrieri privind dezmembramintele dreptului de proprietate, drepturi reale de garanție și sarcini	Referințe
NU SUNT	

Anexa Nr. 1 La Partea I

Teren

Nr cadastral	Suprafața (mp)*	Observații / Referințe
50622	825	

* Suprafața este determinată în planul de proiecție Stereo 70.



Date referitoare la teren

Crt	Categorie folosință	Intra vilan	Suprafața (mp)	Tarla	Parcelă	Nr. topo	Observații / Referințe
1	curți constructii	DA	157	-	-	-	
2	curți constructii	NU	668	-	-	-	

Lungime Segmente

1) Valorile lungimilor segmentelor sunt obținute din proiecție în plan.

Punct început	X / Y	Punct sfârșit	X / Y	Lungime segment (** (m)
1	440.036,097 689.276,567	2	440.038,125 689.270,661	6.244
3	440.051,73 689.279,264	4	440.064,045 689.289,917	16.283
5	440.076,507 689.293,126	6	440.088,257 689.292,186	11.788
7	440.093,156 689.293,059	8	440.103,53 689.298,854	11.883

Punct început	X / Y	Punct sfârșit	X / Y	Lungime segment (** (m)
2	440.038,125 689.270,661	3	440.051,73 689.279,264	16.097
4	440.064,045 689.289,917	5	440.076,507 689.293,126	12.869
6	440.088,257 689.292,186	7	440.093,156 689.293,059	4.976
8	440.103,53 689.298,854	9	440.110,065 689.305,359	9.221

Punct început	X / Y	Punct sfârșit	X / Y	Lungime segment (** (m))	Punct început	X / Y	Punct sfârșit	X / Y	Lungime segment (** (m))
9	440.110,065 689.305,359	10	440.115,303 689.319,496	15.076	10	440.115,303 689.319,496	11	440.112,685 689.333,979	14.718
11	440.112,685 689.333,979	12	440.118,793 689.336,162	6.486	12	440.118,793 689.336,162	13	440.127,966 689.321,582	17.226
13	440.127,966 689.321,582	14	440.139,044 689.311,364	15.071	14	440.139,044 689.311,364	15	440.155,181 689.300,844	19.263
15	440.155,181 689.300,844	16	440.158,983 689.298,366	4.538	16	440.158,983 689.298,366	17	440.162,638 689.300,078	4.036
17	440.162,638 689.300,078	18	440.158,87 689.303,07	4.811	18	440.158,87 689.303,07	19	440.132,14 689.322,388	32.98
19	440.132,14 689.322,388	20	440.116,431 689.343,529	26.338	20	440.116,431 689.343,529	21	440.112,598 689.340,777	4.719
21	440.112,598 689.340,777	22	440.107,646 689.338,638	5.394	22	440.107,646 689.338,638	23	440.109,973 689.327,379	11.497
23	440.109,973 689.327,379	24	440.109,103 689.319,786	7.643	24	440.109,103 689.319,786	25	440.108,706 689.314,064	5.736
25	440.108,706 689.314,064	26	440.100,739 689.303,419	13.296	26	440.100,739 689.303,419	27	440.086,393 689.295,725	16.279
27	440.086,393 689.295,725	28	440.070,976 689.297,228	15.49	28	440.070,976 689.297,228	29	440.057,461 689.290,35	15.165
29	440.057,461 689.290,35	30	440.048,054 689.283,411	11.689	30	440.048,054 689.283,411	1	440.036,097 689.276,567	13.777

** Lungimile segmentelor sunt determinate în planul de proiecție Stereo 70 și sunt rotunjite la 1 milimetru.

*** Distanța dintre puncte este formată din segmente cumulate ce sunt mai mici decât valoarea 1 milimetru.

**DATE DESPRE IMOBILUL NR. 1549**

Oficiul de Cadastru și Publicitate Imobiliară MARAMURES
Biroul de Cadastru și Publicitate Imobiliară Dragomiresti

A. Partea I. Descrierea imobilului

TEREN Necunoscut

Nr. CF vechi:2372

Nr. topografic:partedinr.top.3120

Adresa: Loc. Sieu, Jud. Maramures

Nr. Crt	Nr cadastral Nr. topografic	Suprafața* (mp)	Observații / Referințe
A1	50622	3.176	Sector cadastral:33 Teren neimprejmuit;

B. Partea II. Proprietari și acte

Inscrieri privitoare la dreptul de proprietate și alte drepturi reale		Referințe
1549 / 03/11/2023		
Act Normativ nr. Legea 7, din 13/03/1996 emis de Parlamentul României;		
B1	Intabulare, drept de PROPRIETATE, dobândit prin Lege, cota actuala 1/1 1) NEIDENTIFICAT NEIDENTIFICAT	A1
Act Administrativ nr. Adeverință nr. 3831, din 24/10/2023 emis de Primăria Șieu;		
B2	Se notează posesia faptică în favoarea lui 1) DUNCA ȘTEFAN	A1

C. Partea III. SARCINI .

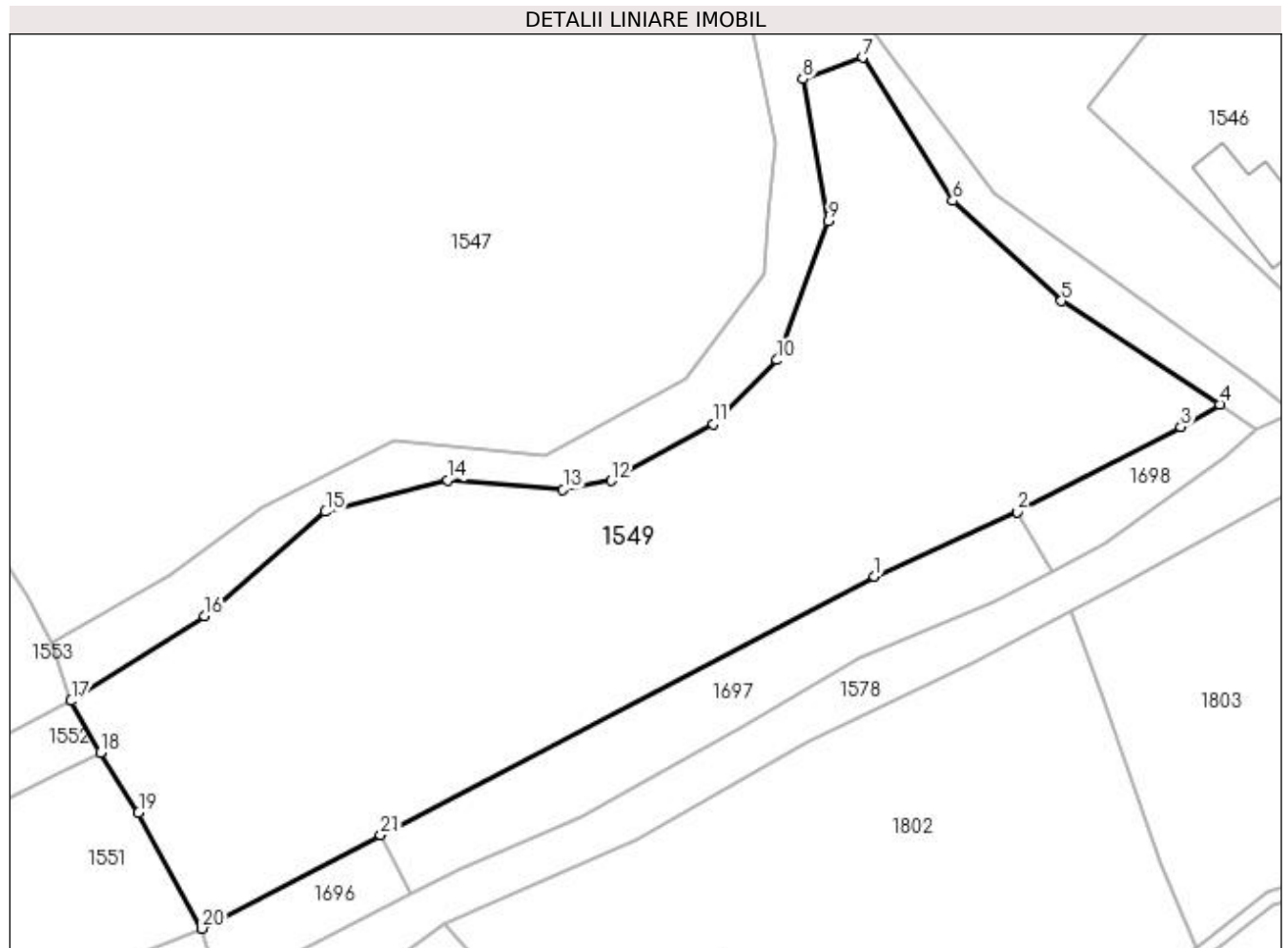
Inscrieri privind dezmembramintele dreptului de proprietate, drepturi reale de garanție și sarcini	Referințe
NU SUNT	

Anexa Nr. 1 La Partea I

Teren

Nr cadastral	Suprafața (mp)*	Observații / Referințe
50622	3.176	

* Suprafața este determinată în planul de proiecție Stereo 70.



Date referitoare la teren

Crt	Categorie folosință	Intravilan	Suprafața (mp)	Tarla	Parcelă	Nr. topo	Observații / Referințe
1	faneata	DA	37	-	-	-	
2	faneata	NU	3.139	-	-	-	

Lungime Segmente

1) Valorile lungimilor segmentelor sunt obținute din proiecție în plan.

Punct început	X / Y	Punct sfârșit	X / Y	Lungime segment (** (m)
1	440.120,0 689.283,329	2	440.134,583 689.289,879	15.986
3	440.151,206 689.298,572	4	440.155,181 689.300,844	4.578
5	440.139,044 689.311,364	6	440.127,966 689.321,582	15.071
7	440.118,793 689.336,162	8	440.112,685 689.333,979	6.486

Punct început	X / Y	Punct sfârșit	X / Y	Lungime segment (** (m)
2	440.134,583 689.289,879	3	440.151,206 689.298,572	18.759
4	440.155,181 689.300,844	5	440.139,044 689.311,364	19.263
6	440.127,966 689.321,582	7	440.118,793 689.336,162	17.226
8	440.112,685 689.333,979	9	440.115,303 689.319,496	14.718

Punct început	X / Y	Punct sfârșit	X / Y	Lungime segment (** (m)
9	440.115,303 689.319,496	10	440.110,065 689.305,359	15.076
11	440.103,53 689.298,854	12	440.093,156 689.293,059	11.883
13	440.088,257 689.292,186	14	440.076,507 689.293,126	11.788
15	440.064,045 689.289,917	16	440.051,73 689.279,264	16.283
17	440.038,125 689.270,661	18	440.041,092 689.265,397	6.043
19	440.044,979 689.259,249	20	440.051,444 689.247,472	13.435
21	440.069,656 689.256,997	1	440.120,0 689.283,329	56.815

Punct început	X / Y	Punct sfârșit	X / Y	Lungime segment (** (m)
10	440.110,065 689.305,359	11	440.103,53 689.298,854	9.221
12	440.093,156 689.293,059	13	440.088,257 689.292,186	4.976
14	440.076,507 689.293,126	15	440.064,045 689.289,917	12.869
16	440.051,73 689.279,264	17	440.038,125 689.270,661	16.097
18	440.041,092 689.265,397	19	440.044,979 689.259,249	7.274
20	440.051,444 689.247,472	21	440.069,656 689.256,997	20.552

** Lungimile segmentelor sunt determinate în planul de proiecție Stereo 70 și sunt rotunjite la 1 milimetru.

*** Distanța dintre puncte este formată din segmente cumulate ce sunt mai mici decât valoarea 1 milimetru.

**DATE DESPRE IMOBILUL NR. 1550**

Oficiul de Cadastru și Publicitate Imobiliară MARAMURES
Biroul de Cadastru și Publicitate Imobiliară Dragomiresti

A. Partea I. Descrierea imobilului

TEREN Extravilan

Nr. CF vechi:31

Nr. topografic:partedinr.top.3082

Adresa: Jud. Maramures

Nr. Crt	Nr cadastral Nr. topografic	Suprafata* (mp)	Observatii / Referinte
A1		2.413	Sector cadastral:33 Teren neimprejmuit;

B. Partea II. Proprietari și acte

Inscrieri privitoare la dreptul de proprietate și alte drepturi reale		Referințe
1550 / 03/11/2023		
Act Normativ nr. Legea 7, din 13/03/1996 emis de Parlamentul României;		
B1	Intabulare, drept de PROPRIETATE, dobândit prin Lege, cota actuala 1/1 1) NEIDENTIFICAT NEIDENTIFICAT	A1
Act Administrativ nr. Adeverință nr. 3868, din 24/10/2023 emis de Primăria Șieu;		
B2	Se notează posesia faptică în favoarea lui 1) PETROVAN ANTON	A1

C. Partea III. SARCINI .

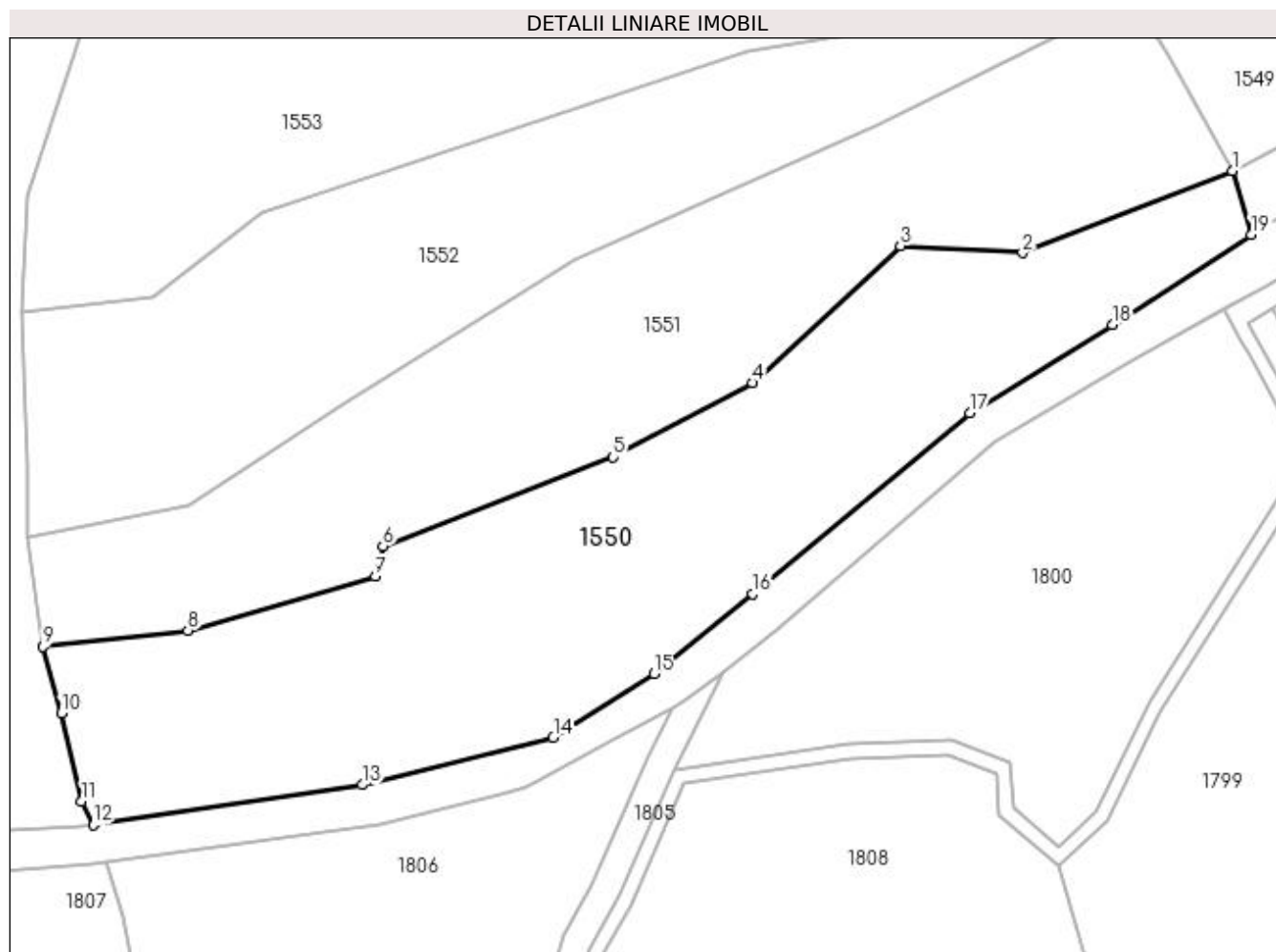
Inscrieri privind dezmembramintele dreptului de proprietate, drepturi reale de garanție și sarcini	Referințe
NU SUNT	

Anexa Nr. 1 La Partea I

Teren

Nr cadastral	Suprafața (mp)*	Observații / Referințe
	2.413	

* Suprafața este determinată în planul de proiecție Stereo 70.



Date referitoare la teren

Crt	Categorie folosință	Intravilan	Suprafața (mp)	Tarla	Parcelă	Nr. topo	Observații / Referințe
1	faneata	NU	2.413	-	-	-	

Lungime Segmente

1) Valorile lungimilor segmentelor sunt obținute din proiecție în plan.

Punct început	X / Y	Punct sfârșit	X / Y	Lungime segment (** (m)
1	440.051,444 689.247,472	2	440.029,71 689.238,964	23.34
2	440.029,71 689.238,964	3	440.017,034 689.239,716	12.698
3	440.017,034 689.239,716	4	440.001,705 689.225,487	20.915
4	440.001,705 689.225,487	5	439.987,241 689.217,796	16.382
5	439.987,241 689.217,796	6	439.963,357 689.208,599	25.594

Punct început	X / Y	Punct sfârșit	X / Y	Lungime segment (** (m)
6	439.963,357 689.208,599	7	439.962,571 689.205,436	3.259
7	439.962,571 689.205,436	8	439.943,128 689.199,843	20.231
8	439.943,128 689.199,843	9	439.928,121 689.198,169	15.1
9	439.928,121 689.198,169	10	439.929,991 689.191,25	7.167
10	439.929,991 689.191,25	11	439.932,126 689.182,125	9.371
11	439.932,126 689.182,125	12	439.933,308 689.179,669	2.726
12	439.933,308 689.179,669	13	439.961,21 689.183,837	28.212
13	439.961,21 689.183,837	14	439.981,028 689.188,755	20.419
14	439.981,028 689.188,755	15	439.991,509 689.195,319	12.367
15	439.991,509 689.195,319	16	440.001,715 689.203,594	13.139
16	440.001,715 689.203,594	17	440.024,221 689.222,362	29.305
17	440.024,221 689.222,362	18	440.038,994 689.231,529	17.386
18	440.038,994 689.231,529	19	440.053,399 689.240,881	17.175
19	440.053,399 689.240,881	1	440.051,444 689.247,472	6.875

** Lungimile segmentelor sunt determinate în planul de proiecție Stereo 70 și sunt rotunjite la 1 milimetru.

*** Distanța dintre puncte este formată din segmente cumulate ce sunt mai mici decât valoarea 1 milimetru.

**DATE DESPRE IMOBILUL NR. 1551**

Oficiul de Cadastru și Publicitate Imobiliară MARAMURES
Biroul de Cadastru și Publicitate Imobiliară Dragomiresti

A. Partea I. Descrierea imobilului

TEREN Extravilan

Nr. CF vechi:31

Nr. topografic:partedinr.top.3082

Adresa: Jud. Maramures

Nr. Crt	Nr cadastral Nr. topografic	Suprafața* (mp)	Observații / Referințe
A1		2.160	Sector cadastral:33 Teren neimprejmuit;

B. Partea II. Proprietari și acte

Inscrieri privitoare la dreptul de proprietate și alte drepturi reale		Referințe
1551 / 09/11/2023		
Act Normativ nr. Legea 7, din 13/03/1996 emis de Parlamentul României;		
B1	Inscrierea provizorie, drept de PROPRIETATE, dobandit prin Lege, cota actuala 1/1 1) COMUNA ȘIEU , CIF:14813046, PROPRIETAR NEIDENTIFICAT	A1

C. Partea III. SARCINI .


Inscrieri privind dezmembramintele dreptului de proprietate, drepturi reale de garanție și sarcini	Referințe
NU SUNT	

Anexa Nr. 1 La Partea I

Teren

Nr cadastral	Suprafața (mp)*	Observații / Referințe
	2.160	

* Suprafața este determinată în planul de proiecție Stereo 70.



Date referitoare la teren

Crt	Categorie folosință	Intra vilan	Suprafața (mp)	Tarla	Parcelă	Nr. topo	Observații / Referințe
1	faneata	NU	2.160	-	-	partedinr. top.3082	

Lungime Segmente

1) Valorile lungimilor segmentelor sunt obținute din proiecție în plan.

Punct început	X / Y	Punct sfârșit	X / Y	Lungime segment (** (m)
1	440.051,444 689.247,472	2	440.044,979 689.259,249	13.435
2	440.044,979 689.259,249	3	440.041,092 689.265,397	7.274
3	440.041,092 689.265,397	4	440.037,166 689.263,438	4.388
4	440.037,166 689.263,438	5	440.014,753 689.252,256	25.048
5	440.014,753 689.252,256	6	439.983,329 689.238,258	34.401

Punct început	X / Y	Punct sfârşit	X / Y	Lungime segment (** (m)
6	439.983,329 689.238,258	7	439.959,627 689.223,49	27.926
7	439.959,627 689.223,49	8	439.943,277 689.212,733	19.571
8	439.943,277 689.212,733	9	439.926,471 689.209,545	17.106
9	439.926,471 689.209,545	10	439.928,121 689.198,169	11.495
10	439.928,121 689.198,169	11	439.943,128 689.199,843	15.1
11	439.943,128 689.199,843	12	439.962,571 689.205,436	20.231
12	439.962,571 689.205,436	13	439.963,357 689.208,599	3.259
13	439.963,357 689.208,599	14	439.987,241 689.217,796	25.594
14	439.987,241 689.217,796	15	440.001,705 689.225,487	16.382
15	440.001,705 689.225,487	16	440.017,034 689.239,716	20.915
16	440.017,034 689.239,716	17	440.029,71 689.238,964	12.698
17	440.029,71 689.238,964	1	440.051,444 689.247,472	23.34

** Lungimile segmentelor sunt determinate în planul de proiecție Stereo 70 și sunt rotunjite la 1 milimetru.

*** Distanța dintre puncte este formată din segmente cumulate ce sunt mai mici decât valoarea 1 milimetru.

**DATE DESPRE IMOBILUL NR. 1552**

Oficiul de Cadastru și Publicitate Imobiliară MARAMURES
Biroul de Cadastru și Publicitate Imobiliară Dragomiresti

A. Partea I. Descrierea imobilului

TEREN Extravilan

Nr. CF vechi:31

Nr. topografic:partedinr.top.3082

Adresa: Jud. Maramures

Nr. Crt	Nr cadastral Nr. topografic	Suprafața* (mp)	Observații / Referințe
A1		1.844	Sector cadastral:33 Teren neimprejmit;

B. Partea II. Proprietari și acte

Inscrieri privitoare la dreptul de proprietate și alte drepturi reale		Referințe
1552 / 03/11/2023		
Act Normativ nr. Legea 7, din 13/03/1996 emis de Parlamentul României;		
B1	Intabulare, drept de PROPRIETATE, dobândit prin Lege, cota actuala 1/1 1) NEIDENTIFICAT NEIDENTIFICAT	A1
Act Administrativ nr. Adeverință nr. 3873, din 24/10/2023 emis de Primăria Șieu;		
B2	Se notează posesia faptică în favoarea lui 1) CICIOC MARIA	A1

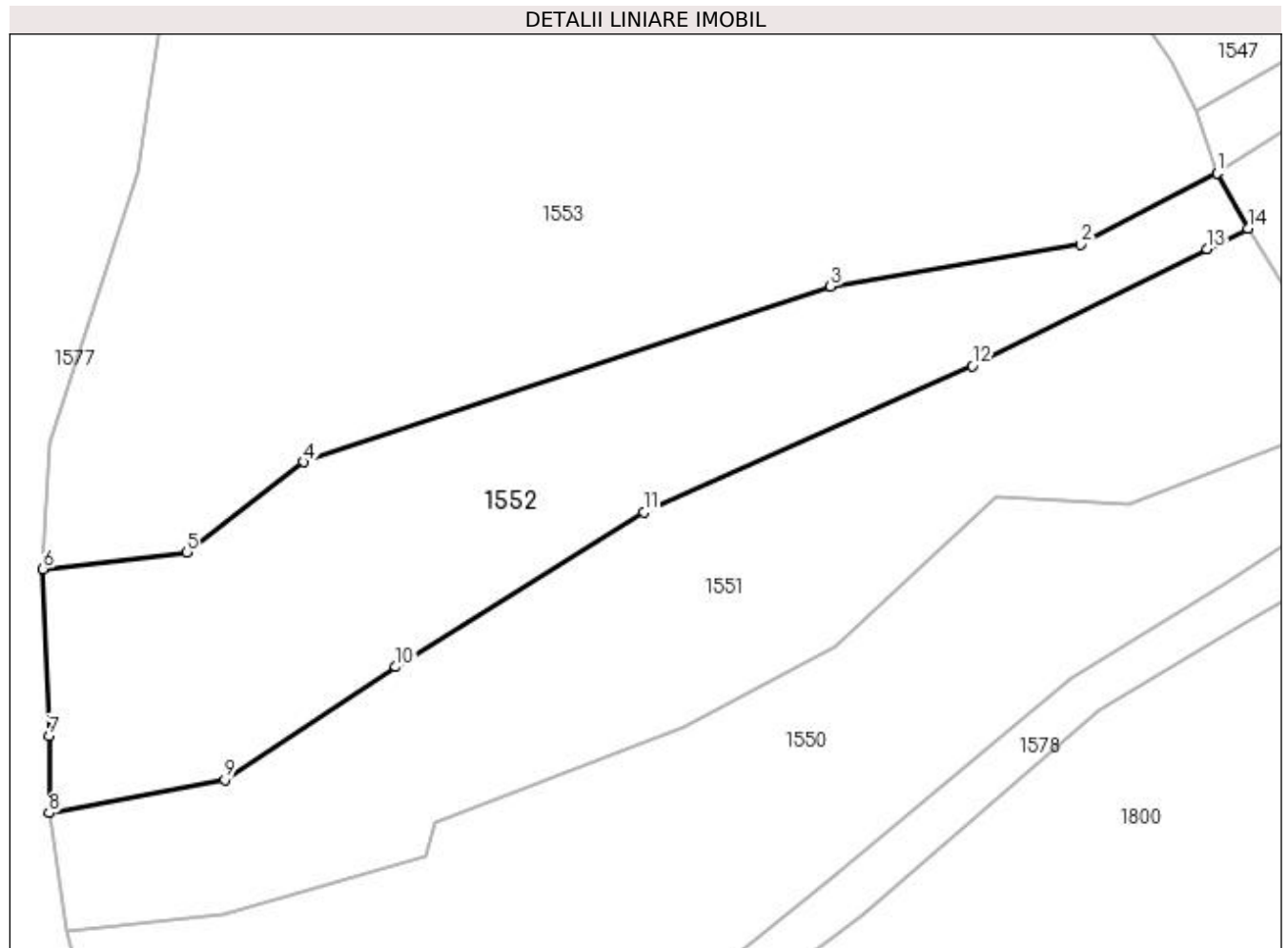
C. Partea III. SARCINI .

Inscrieri privind dezmembramintele dreptului de proprietate, drepturi reale de garanție și sarcini	Referințe
NU SUNT	

Anexa Nr. 1 La Partea I**Teren**

Nr cadastral	Suprafața (mp)*	Observații / Referințe
	1.844	

* Suprafața este determinată în planul de proiecție Stereo 70.

**Date referitoare la teren**

Crt	Categorie folosință	Intra vilan	Suprafața (mp)	Tarla	Parcelă	Nr. topo	Observații / Referințe
1	faneata	NU	1.844	-	-	-	

Lungime Segmente

1) Valorile lungimilor segmentelor sunt obținute din proiecție în plan.

Punct început	X / Y	Punct sfârșit	X / Y	Lungime segment (** (m)
1	440.038,125 689.270,661	2	440.025,121 689.263,844	14.682
2	440.025,121 689.263,844	3	440.001,189 689.259,851	24.263
3	440.001,189 689.259,851	4	439.950,782 689.243,075	53.125
4	439.950,782 689.243,075	5	439.939,608 689.234,464	14.107
5	439.939,608 689.234,464	6	439.925,905 689.232,851	13.798

Punct început	X / Y	Punct sfârşit	X / Y	Lungime segment (** (m)
6	439.925,905 689.232,851	7	439.926,487 689.216,931	15.931
7	439.926,487 689.216,931	8	439.926,471 689.209,545	7.386
8	439.926,471 689.209,545	9	439.943,277 689.212,733	17.106
9	439.943,277 689.212,733	10	439.959,627 689.223,49	19.571
10	439.959,627 689.223,49	11	439.983,329 689.238,258	27.926
11	439.983,329 689.238,258	12	440.014,753 689.252,256	34.401
12	440.014,753 689.252,256	13	440.037,166 689.263,438	25.048
13	440.037,166 689.263,438	14	440.041,092 689.265,397	4.388
14	440.041,092 689.265,397	1	440.038,125 689.270,661	6.043

** Lungimile segmentelor sunt determinate în planul de proiecție Stereo 70 și sunt rotunjite la 1 milimetru.

*** Distanța dintre puncte este formată din segmente cumulate ce sunt mai mici decât valoarea 1 milimetru.

**DATE DESPRE IMOBILUL NR. 1553**

Oficiul de Cadastru și Publicitate Imobiliară MARAMURES
Biroul de Cadastru și Publicitate Imobiliară Dragomiresti

A. Partea I. Descrierea imobilului

TEREN Extravilan

Nr. CF vechi:2420

Nr. topografic:partedinr.top.3083

Adresa: Jud. Maramures

Nr. Crt	Nr cadastral Nr. topografic	Suprafața* (mp)	Observații / Referințe
A1		5.942	Sector cadastral:33 Teren neimprejmuit;

B. Partea II. Proprietari și acte

Inscrieri privitoare la dreptul de proprietate și alte drepturi reale		Referințe
1553 / 03/11/2023		
Act Normativ nr. Legea 7, din 13/03/1996 emis de Parlamentul României;		
B1	Intabulare, drept de PROPRIETATE, dobândit prin Lege, cota actuala 1/1 1) NEIDENTIFICAT NEIDENTIFICAT	A1
Act Administrativ nr. Adeverință nr. 3866, din 24/10/2023 emis de Primăria Șieu;		
B2	Se notează posesia faptică în favoarea lui 1) SAS DOREL-IOAN	A1

C. Partea III. SARCINI .

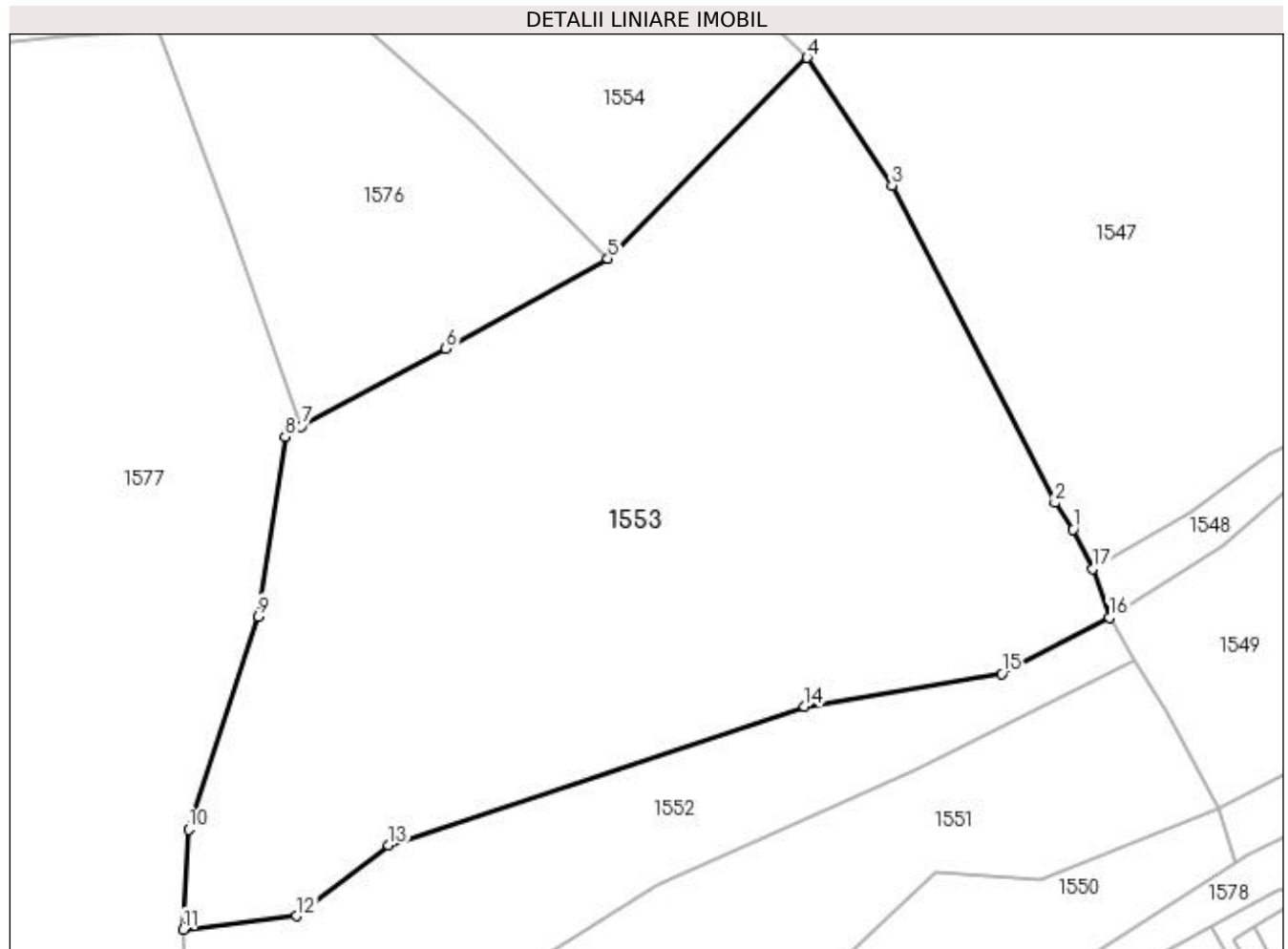
Inscrieri privind dezmembramintele dreptului de proprietate, drepturi reale de garanție și sarcini	Referințe
NU SUNT	

Anexa Nr. 1 La Partea I

Teren

Nr cadastral	Suprafața (mp)*	Observații / Referințe
	5.942	

* Suprafața este determinată în planul de proiecție Stereo 70.



Date referitoare la teren

Crt	Categorie folosință	Intra vilan	Suprafața (mp)	Tarla	Parcelă	Nr. topo	Observații / Referințe
1	faneata	NU	5.942	-	-	-	

Lungime Segmente

1) Valorile lungimilor segmentelor sunt obținute din proiecție în plan.

Punct început	X / Y	Punct sfârșit	X / Y	Lungime segment (** (m)
1	440.033,746 689.281,326	2	440.031,51 689.284,546	3.92
2	440.031,51 689.284,546	3	440.011,777 689.323,01	43.23
3	440.011,777 689.323,01	4	440.001,487 689.338,477	18.577
4	440.001,487 689.338,477	5	439.977,325 689.314,129	34.302
5	439.977,325 689.314,129	6	439.957,7 689.303,218	22.454

Punct început	X / Y	Punct sfârşit	X / Y	Lungime segment (** (m)
6	439.957,7 689.303,218	7	439.940,226 689.293,8	19.85
7	439.940,226 689.293,8	8	439.938,218 689.292,533	2.374
8	439.938,218 689.292,533	9	439.934,953 689.270,759	22.017
9	439.934,953 689.270,759	10	439.926,508 689.244,969	27.137
10	439.926,508 689.244,969	11	439.925,905 689.232,851	12.133
11	439.925,905 689.232,851	12	439.939,608 689.234,464	13.798
12	439.939,608 689.234,464	13	439.950,782 689.243,075	14.107
13	439.950,782 689.243,075	14	440.001,189 689.259,851	53.125
14	440.001,189 689.259,851	15	440.025,121 689.263,844	24.263
15	440.025,121 689.263,844	16	440.038,125 689.270,661	14.682
16	440.038,125 689.270,661	17	440.036,097 689.276,567	6.244
17	440.036,097 689.276,567	1	440.033,746 689.281,326	5.308

** Lungimile segmentelor sunt determinate în planul de proiecţie Stereo 70 şi sunt rotunjite la 1 milimetru.

*** Distanţa dintre puncte este formată din segmente cumulate ce sunt mai mici decât valoarea 1 milimetru.

**DATE DESPRE IMOBILUL NR. 1554**

Oficiul de Cadastru și Publicitate Imobiliară MARAMURES
Biroul de Cadastru și Publicitate Imobiliară Dragomiresti

A. Partea I. Descrierea imobilului

TEREN Extravilan

Nr. CF vechi:1976

Nr. topografic:partedinr.top.3089

Adresa: Jud. Maramures

Nr. Crt	Nr cadastral Nr. topografic	Suprafata* (mp)	Observatii / Referinte
A1		1.724	Sector cadastral:33 Teren neimprejmuit;

B. Partea II. Proprietari și acte

Inscrieri privitoare la dreptul de proprietate și alte drepturi reale		Referințe
1554 / 03/11/2023		
Act Normativ nr. Legea 7, din 13/03/1996 emis de Parlamentul României;		
B1	Intabulare, drept de PROPRIETATE, dobândit prin Lege, cota actuala 1/1 1) NEIDENTIFICAT NEIDENTIFICAT	A1
Act Administrativ nr. Adeverință nr. 3850, din 24/10/2023 emis de Primăria Șieu;		
B2	Se notează posesia faptică în favoarea lui 1) DUNCA VASILE	A1

C. Partea III. SARCINI .

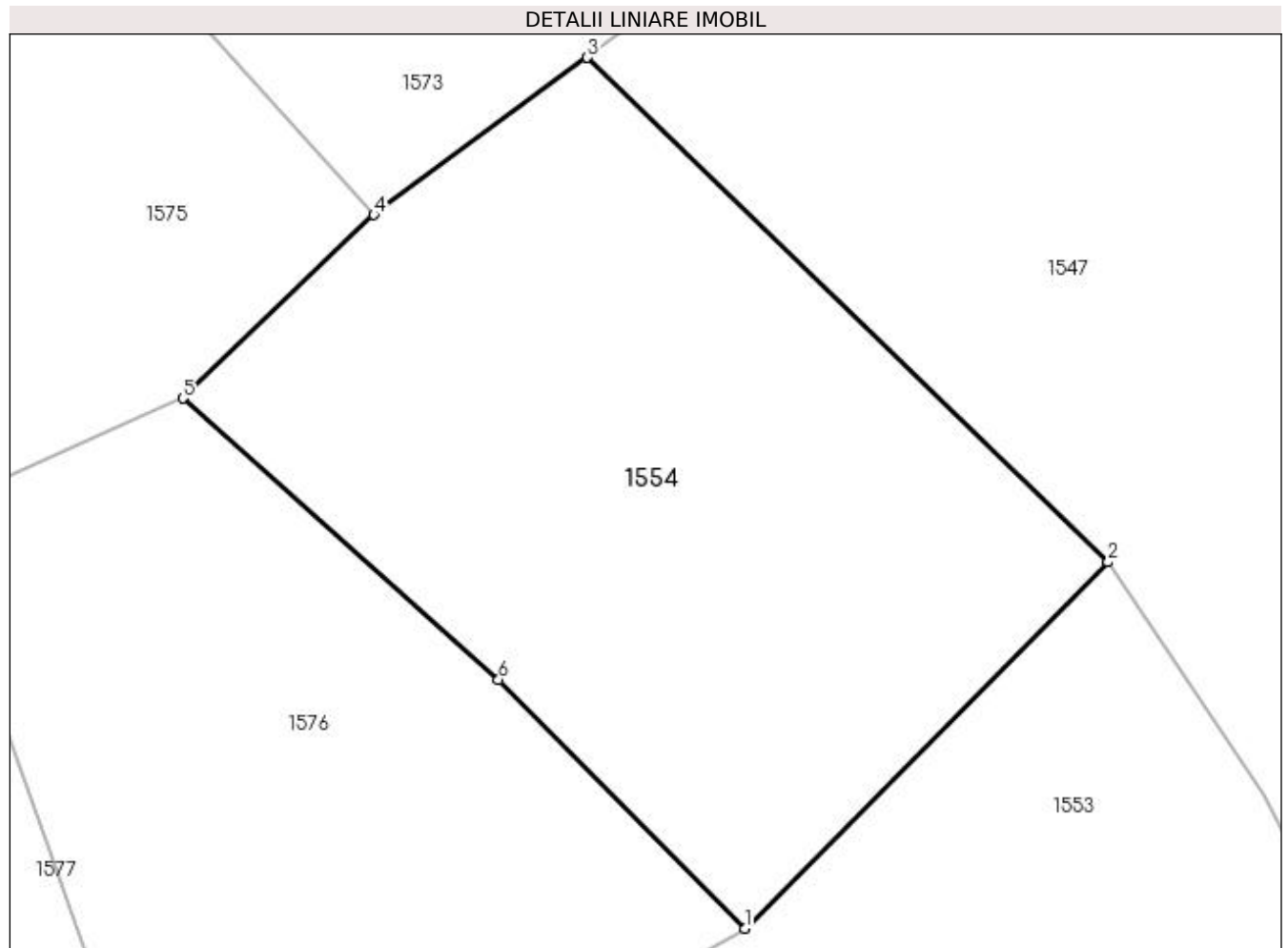
Inscrieri privind dezmembramintele dreptului de proprietate, drepturi reale de garanție și sarcini	Referințe
NU SUNT	

Anexa Nr. 1 La Partea I

Teren

Nr cadastral	Suprafața (mp)*	Observații / Referințe
	1.724	

* Suprafața este determinată în planul de proiecție Stereo 70.



Date referitoare la teren

Crt	Categorie folosință	Intravilan	Suprafața (mp)	Tarla	Parcelă	Nr. topo	Observații / Referințe
1	faneata	NU	1.724	-	-	-	

Lungime Segmente

1) Valorile lungimilor segmentelor sunt obținute din proiecție în plan.

Punct început	X / Y	Punct sfârșit	X / Y	Lungime segment (** (m)
1	439.977,325 689.314,129	2	440.001,487 689.338,477	34.302
2	440.001,487 689.338,477	3	439.966,85 689.371,993	48.198
3	439.966,85 689.371,993	4	439.952,651 689.361,548	17.627
4	439.952,651 689.361,548	5	439.939,936 689.349,362	17.612
5	439.939,936 689.349,362	6	439.960,936 689.330,658	28.122

Punct început	X / Y	Punct sfârşit	X / Y	Lungime segment (** (m)
6	439.960,936 689.330,658	1	439.977,325 689.314,129	23.277

** Lungimile segmentelor sunt determinate în planul de proiecţie Stereo 70 şi sunt rotunjite la 1 milimetru.

*** Distanţa dintre puncte este formată din segmente cumulate ce sunt mai mici decât valoarea 1 milimetru.

**DATE DESPRE IMOBILUL NR. 1555**

Oficiul de Cadastru și Publicitate Imobiliară MARAMURES
Biroul de Cadastru și Publicitate Imobiliară Dragomiresti

A. Partea I. Descrierea imobilului

Nr. CF vechi:52241,52242,1101,1666,1608

Nr. topografic:partedinr.top.
3127,3125,3124,3123,3122

TEREN Necunoscut

Adresa: Loc. Sieu, Jud. Maramures

Nr. Crt	Nr cadastral Nr. topografic	Suprafața* (mp)	Observații / Referințe
A1		8.585	Sector cadastral:33 Teren neimprejmuit;

Construcții

Crt	Nr cadastral Nr. topografic	Adresa	Observații / Referințe
A1.1		Loc. Sieu, Jud. Maramures	Nr. niveluri:1; S. construita la sol:67 mp; S. construita desfasurata:67 mp; Construcție anexă, regim de înălțime P, suprafața desfășurată de 67 mp.

B. Partea II. Proprietari și acte

Inscrieri privitoare la dreptul de proprietate și alte drepturi reale		Referințe
1685 / 03/11/2023		
Act Normativ nr. Legea 7, din 13/03/1996 emis de Parlamentul României;		
B1	Intabulare, drept de PROPRIETATE, dobandit prin Lege, cota actuala 1/1 1) NEIDENTIFICAT NEIDENTIFICAT	A1
Act Administrativ nr. Adeverință nr. 4407, din 13/11/2023 emis de Primăria Șieu;		
B2	Se notează posesia faptică în favoarea lui 1) DUNCA IOAN LUPU	A1
/		
Act Normativ nr. Legea 7, din 13/03/1996 emis de Parlamentul României;		
B3	Intabulare, drept de PROPRIETATE în baza Legii 7/1996, dobandit prin Lege, cota actuala 1/1 1) DUNCA IOAN LUPU	A1.1

C. Partea III. SARCINI .

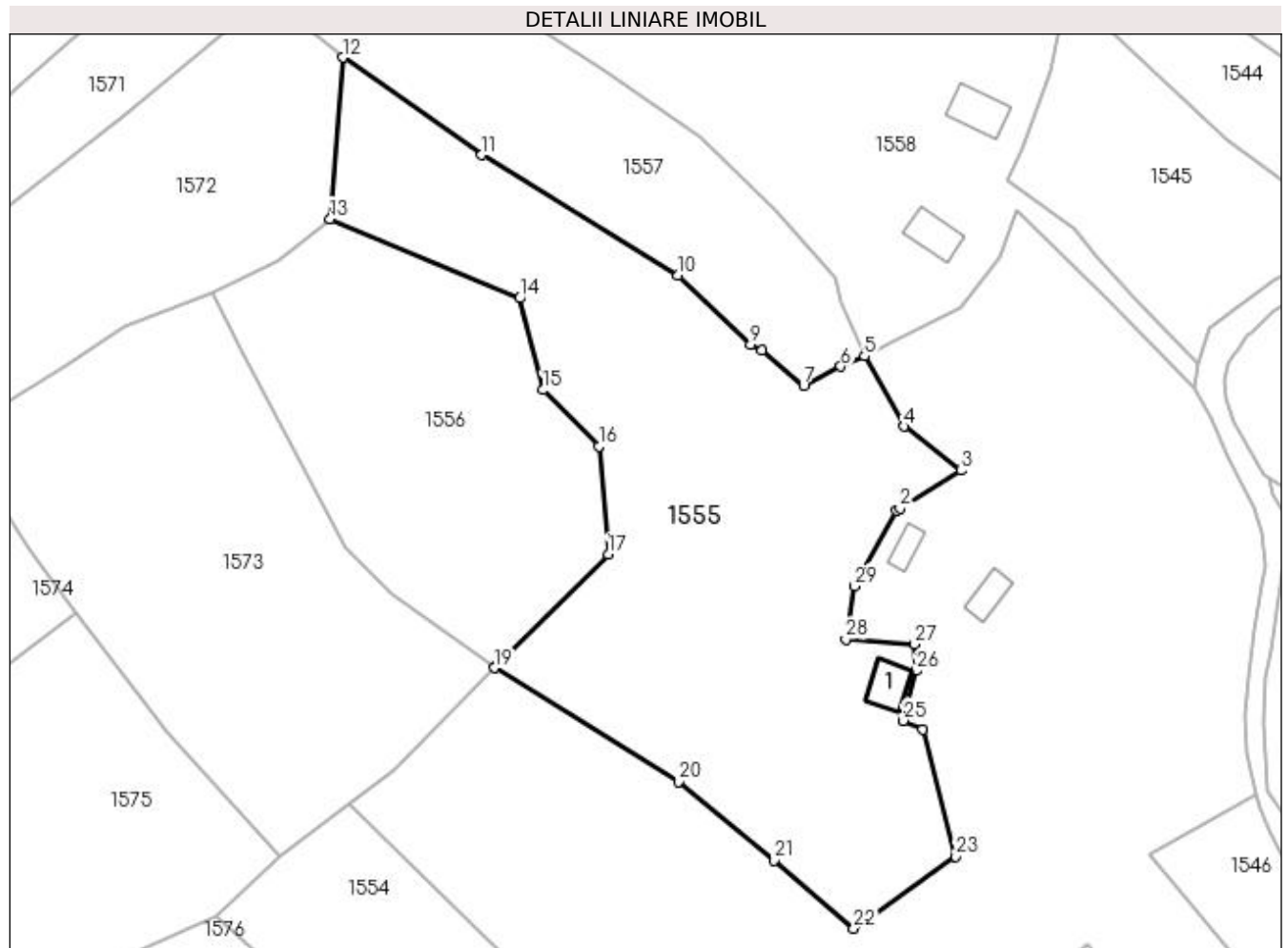
Inscrieri privind dezmembramintele dreptului de proprietate, drepturi reale de garanție și sarcini	Referințe
NU SUNT	

Anexa Nr. 1 La Partea I

Teren

Nr cadastral	Suprafața (mp)*	Observații / Referințe
	8.585	

* Suprafața este determinată în planul de proiecție Stereo 70.



Date referitoare la teren

Crt	Categorie folosință	Intravilan	Suprafața (mp)	Tarla	Parcelă	Nr. topo	Observații / Referințe
1	curți constructii	DA	66	-	-	-	
2	curți constructii	NU	80	-	-	-	
3	faneata	DA	1.124	-	-	-	
4	faneata	NU	7.315	-	-	-	

Date referitoare la construcții

Crt	Număr	Destinație construcție	Supraf. (mp)	Situație juridică	Observații / Referințe
A1.1		construcții anexa	Din acte: 0 Masurata: 67	Cu acte	Nr. niveluri:1; S. construita la sol:67 mp; S. construita desfasurata:67 mp; Construcție anexă, regim de înălțime P, suprafața desfășurată de 67 mp.

Lungime Segmente

1) Valorile lungimilor segmentelor sunt obținute din proiecție în plan.

Punct început	X / Y	Punct sfârșit	X / Y	Lungime segment (** (m)	Punct început	X / Y	Punct sfârșit	X / Y	Lungime segment (** (m)
---------------	-------	---------------	-------	-------------------------	---------------	-------	---------------	-------	-------------------------

Punct început	X / Y	Punct sfârșit	X / Y	Lungime segment (** (m)
1	440.077,767 689.431,455	2	440.078,487 689.431,905	0.849
3	440.090,817 689.439,609	4	440.079,305 689.448,529	14.563
5	440.071,282 689.462,76	6	440.066,501 689.460,653	5.225
7	440.058,951 689.456,81	8	440.050,443 689.463,872	11.057
9	440.048,249 689.465,116	10	440.033,521 689.479,171	20.358
11	439.993,739 689.503,532	12	439.965,563 689.523,228	34.378
13	439.962,999 689.490,56	14	440.001,436 689.474,494	41.66
15	440.006,122 689.455,915	16	440.017,438 689.444,515	16.063
17	440.019,337 689.422,682	18	439.996,682 689.400,103	31.985
19	439.996,23 689.399,653	20	440.033,602 689.376,617	43.901
21	440.052,944 689.360,677	22	440.069,135 689.346,881	21.272
23	440.089,717 689.361,486	24	440.083,136 689.387,277	26.617
25	440.079,104 689.388,95	26	440.081,784 689.399,039	10.439
27	440.081,471 689.404,449	28	440.067,485 689.405,423	14.02
29	440.069,257 689.416,24	1	440.077,767 689.431,455	17.433

Punct început	X / Y	Punct sfârșit	X / Y	Lungime segment (** (m)
2	440.078,487 689.431,905	3	440.090,817 689.439,609	14.539
4	440.079,305 689.448,529	5	440.071,282 689.462,76	16.337
6	440.066,501 689.460,653	7	440.058,951 689.456,81	8.472
8	440.050,443 689.463,872	9	440.048,249 689.465,116	2.522
10	440.033,521 689.479,171	11	439.993,739 689.503,532	46.648
12	439.965,563 689.523,228	13	439.962,999 689.490,56	32.768
14	440.001,436 689.474,494	15	440.006,122 689.455,915	19.161
16	440.017,438 689.444,515	17	440.019,337 689.422,682	21.915
18	439.996,682 689.400,103	19	439.996,23 689.399,653	0.638
20	440.033,602 689.376,617	21	440.052,944 689.360,677	25.064
22	440.069,135 689.346,881	23	440.089,717 689.361,486	25.237
24	440.083,136 689.387,277	25	440.079,104 689.388,95	4.365
26	440.081,784 689.399,039	27	440.081,471 689.404,449	5.419
28	440.067,485 689.405,423	29	440.069,257 689.416,24	10.961

** Lungimile segmentelor sunt determinate în planul de proiecție Stereo 70 și sunt rotunjite la 1 milimetru.

*** Distanța dintre puncte este formată din segmente cumulate ce sunt mai mici decât valoarea 1 milimetru.

**DATE DESPRE IMOBILUL NR. 1556**

Oficiul de Cadastru și Publicitate Imobiliară MARAMURES
Biroul de Cadastru și Publicitate Imobiliară Dragomiresti

A. Partea I. Descrierea imobilului

TEREN Extravilan

Nr. CF vechi:2244

Nr. topografic:partedinr.top.3086

Adresa: Jud. Maramures

Nr. Crt	Nr cadastral Nr. topografic	Suprafața* (mp)	Observații / Referințe
A1		4.147	Sector cadastral:33 Teren neimprejmuit;

B. Partea II. Proprietari și acte

Inscrieri privitoare la dreptul de proprietate și alte drepturi reale		Referințe
1556 / 03/11/2023		
Act Normativ nr. Legea 7, din 13/03/1996 emis de Parlamentul României;		
B1	Intabulare, drept de PROPRIETATE, dobândit prin Lege, cota actuala 1/1 1) NEIDENTIFICAT NEIDENTIFICAT	A1
Act Administrativ nr. Adeverință nr. 3771, din 24/10/2023 emis de Primăria Șieu;		
B2	Se notează posesia faptică în favoarea lui 1) MÎRZA IOANA	A1

C. Partea III. SARCINI .

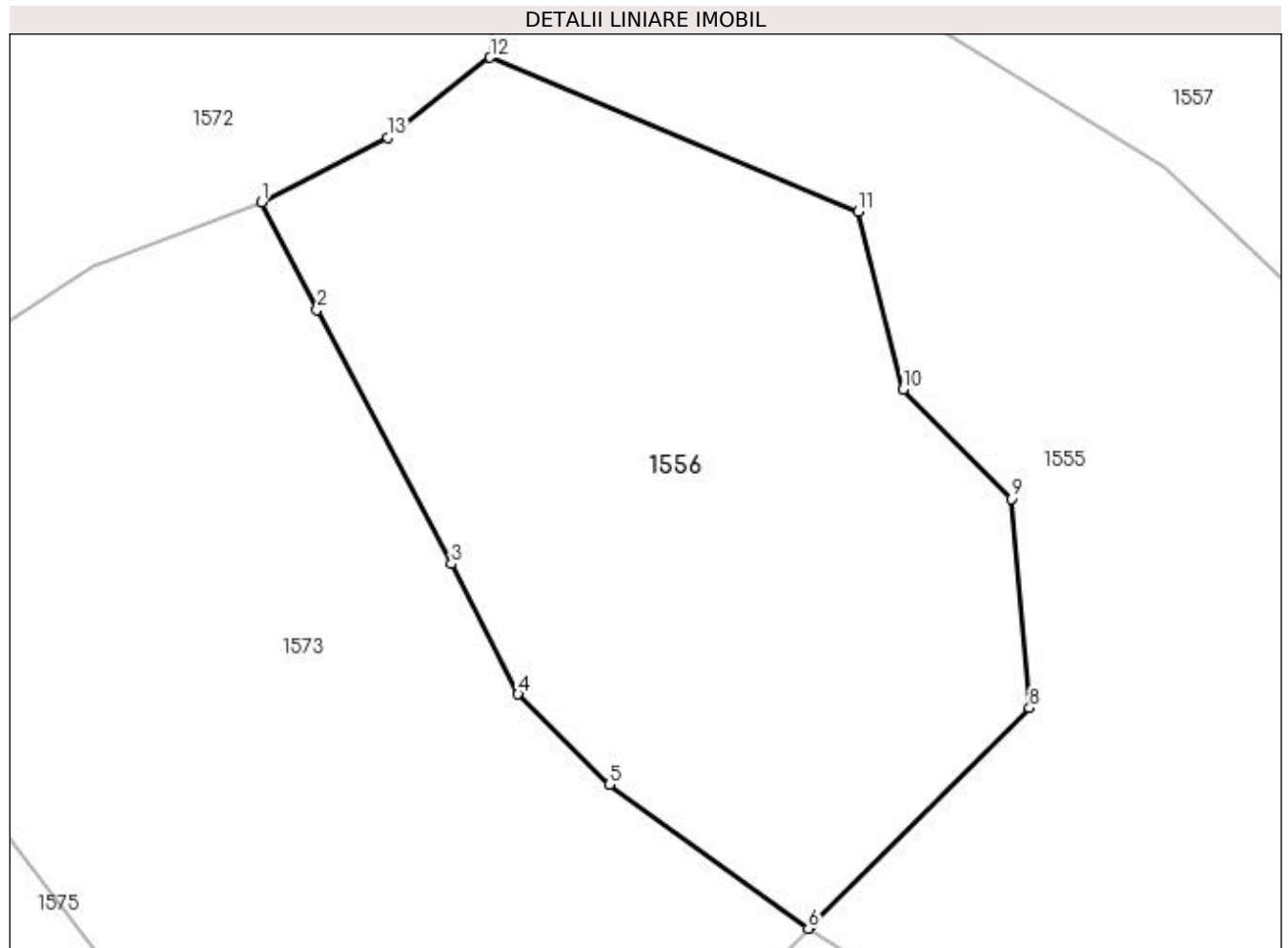
Inscrieri privind dezmembramintele dreptului de proprietate, drepturi reale de garanție și sarcini	Referințe
NU SUNT	

Anexa Nr. 1 La Partea I

Teren

Nr cadastral	Suprafața (mp)*	Observații / Referințe
	4.147	

* Suprafața este determinată în planul de proiecție Stereo 70.



Date referitoare la teren

Crt	Categorie folosință	Intra vilan	Suprafața (mp)	Tarla	Parcelă	Nr. topo	Observații / Referințe
1	faneata	NU	4.147	-	-	-	

Lungime Segmente

1) Valorile lungimilor segmentelor sunt obținute din proiecție în plan.

Punct început	X / Y	Punct sfârșit	X / Y	Lungime segment (** (m)
1	439.939,099 689.475,477	2	439.944,907 689.464,226	12.662
2	439.944,907 689.464,226	3	439.958,932 689.437,696	30.009
3	439.958,932 689.437,696	4	439.965,916 689.424,116	15.271
4	439.965,916 689.424,116	5	439.975,448 689.414,685	13.409
5	439.975,448 689.414,685	6	439.996,23 689.399,653	25.649

Punct început	X / Y	Punct sfârșit	X / Y	Lungime segment (** (m)
6	439.996,23 689.399,653	7	439.996,682 689.400,103	0.638
7	439.996,682 689.400,103	8	440.019,337 689.422,682	31.985
8	440.019,337 689.422,682	9	440.017,438 689.444,515	21.915
9	440.017,438 689.444,515	10	440.006,122 689.455,915	16.063
10	440.006,122 689.455,915	11	440.001,436 689.474,494	19.161
11	440.001,436 689.474,494	12	439.962,999 689.490,56	41.66
12	439.962,999 689.490,56	13	439.952,271 689.482,216	13.591
13	439.952,271 689.482,216	1	439.939,099 689.475,477	14.796

** Lungimile segmentelor sunt determinate în planul de proiecție Stereo 70 și sunt rotunjite la 1 milimetru.

*** Distanța dintre puncte este formată din segmente cumulate ce sunt mai mici decât valoarea 1 milimetru.

**DATE DESPRE IMOBILUL NR. 1557**

Oficiul de Cadastru și Publicitate Imobiliară MARAMURES
Biroul de Cadastru și Publicitate Imobiliară Dragomiresti

A. Partea I. Descrierea imobilului

TEREN Necunoscut

Nr. CF vechi:1418

Nr. topografic:partedinr.top.3125

Adresa: Loc. Sieu, Jud. Maramures

Nr. Crt	Nr cadastral Nr. topografic	Suprafața* (mp)	Observații / Referințe
A1		3.404	Sector cadastral:33 Teren neimprejmit;

B. Partea II. Proprietari și acte

Inscrieri privitoare la dreptul de proprietate și alte drepturi reale		Referințe
1557 / 03/11/2023		
Act Normativ nr. Legea 7, din 13/03/1996 emis de Parlamentul României;		
B1	Intabulare, drept de PROPRIETATE, dobândit prin Lege, cota actuala 1/1 1) NEIDENTIFICAT NEIDENTIFICAT	A1
Act Administrativ nr. Adeverință nr. 3778, din 24/10/2023 emis de Primăria Șieu;		
B2	Se notează posesia faptică în favoarea lui 1) NAN ILEANA	A1

C. Partea III. SARCINI .

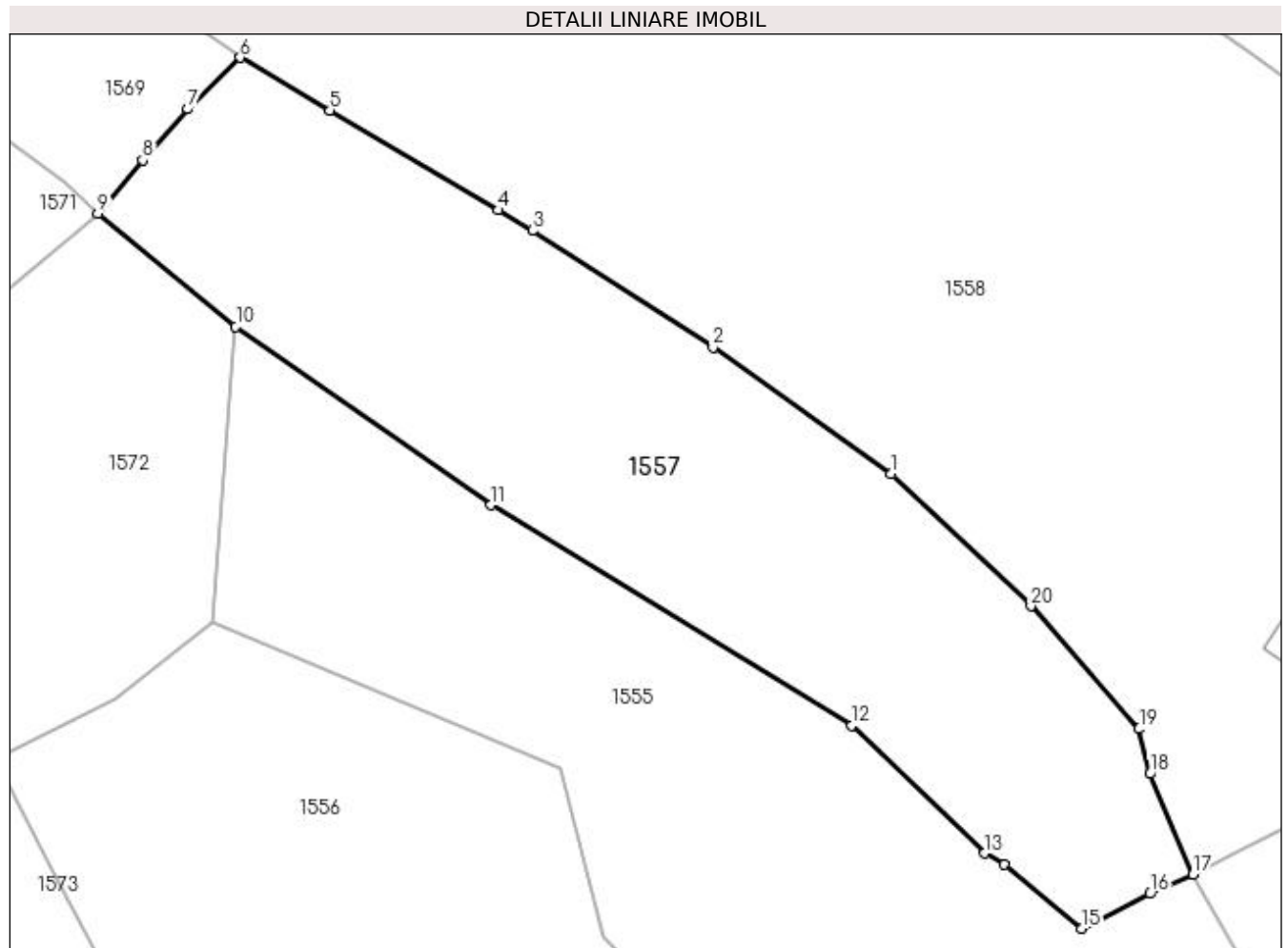
Inscrieri privind dezmembramintele dreptului de proprietate, drepturi reale de garanție și sarcini	Referințe
NU SUNT	

Anexa Nr. 1 La Partea I

Teren

Nr cadastral	Suprafața (mp)*	Observații / Referințe
	3.404	

* Suprafața este determinată în planul de proiecție Stereo 70.



Date referitoare la teren

Crt	Categorie folosință	Intra vilan	Suprafața (mp)	Tarla	Parcelă	Nr. topo	Observații / Referințe
1	faneata	DA	88	-	-	-	
2	faneata	NU	3.316	-	-	-	

Lungime Segmente

1) Valorile lungimilor segmentelor sunt obținute din proiecție în plan.

Punct început	X / Y	Punct sfârșit	X / Y	Lungime segment (** (m)
1	440.037,924 689.506,961	2	440.018,258 689.520,908	24.11
2	440.018,258 689.520,908	3	439.998,307 689.533,799	23.753
3	439.998,307 689.533,799	4	439.994,551 689.536,072	4.39
4	439.994,551 689.536,072	5	439.975,946 689.547,086	21.621

Punct început	X / Y	Punct sfârșit	X / Y	Lungime segment (** (m)
5	439.975,946 689.547,086	6	439.966,038 689.552,905	11.49
6	439.966,038 689.552,905	7	439.960,284 689.547,211	8.095
7	439.960,284 689.547,211	8	439.955,286 689.541,601	7.513
8	439.955,286 689.541,601	9	439.950,317 689.535,676	7.733
9	439.950,317 689.535,676	10	439.965,563 689.523,228	19.682
10	439.965,563 689.523,228	11	439.993,739 689.503,532	34.378
11	439.993,739 689.503,532	12	440.033,521 689.479,171	46.648
12	440.033,521 689.479,171	13	440.048,249 689.465,116	20.358
13	440.048,249 689.465,116	14	440.050,443 689.463,872	2.522
14	440.050,443 689.463,872	15	440.058,951 689.456,81	11.057
15	440.058,951 689.456,81	16	440.066,501 689.460,653	8.472
16	440.066,501 689.460,653	17	440.071,282 689.462,76	5.225
17	440.071,282 689.462,76	18	440.066,539 689.473,874	12.084
18	440.066,539 689.473,874	19	440.065,323 689.478,833	5.106
19	440.065,323 689.478,833	20	440.053,356 689.492,383	18.078
20	440.053,356 689.492,383	1	440.037,924 689.506,961	21.229

** Lungimile segmentelor sunt determinate în planul de proiecție Stereo 70 și sunt rotunjite la 1 milimetru.

*** Distanța dintre puncte este formată din segmente cumulate ce sunt mai mici decât valoarea 1 milimetru.

**DATE DESPRE IMOBILUL NR. 1558**

Oficiul de Cadastru și Publicitate Imobiliară MARAMURES
Biroul de Cadastru și Publicitate Imobiliară Dragomiresti

A. Partea I. Descrierea imobilului

Nr. CF vechi:380,1092,1815
Nr. topografic:partedinnr.top.
3129,3128,3130

TEREN Necunoscut

Adresa: Loc. Sieu, Jud. Maramures

Nr. Crt	Nr cadastral Nr. topografic	Suprafața* (mp)	Observații / Referințe
A1		13.652	Sector cadastral:33 Teren neimprejmuit;

Construcții

Crt	Nr cadastral Nr. topografic	Adresa	Observații / Referințe
A1.1		Loc. Sieu, Jud. Maramures	Nr. niveluri:1; S. construita la sol:81 mp; S. construita desfasurata:81 mp; Casă de locuit, regim de înălțime P, edificată în anul 1968, suprafața construită desfășurată 81 mp.
A1.2		Loc. Sieu, Jud. Maramures	Nr. niveluri:1; S. construita la sol:69 mp; S. construita desfasurata:69 mp; Construcție anexă, regim de înălțime P, edificată în anul 1968, suprafața construită desfășurată 69 mp.

B. Partea II. Proprietari și acte

Inscrieri privitoare la dreptul de proprietate și alte drepturi reale		Referințe
1558 / 03/11/2023		
Act Normativ nr. Legea 7, din 13/03/1996 emis de Parlamentul României;		
B1	Intabulare, drept de PROPRIETATE, dobandit prin Lege, cota actuala 1/1 1) NEIDENTIFICAT NEIDENTIFICAT	A1
Act Administrativ nr. Adeverință nr. 3836, din 24/10/2023 emis de Primăria Sieu;		
B2	Se notează posesia faptică în favoarea lui 1) DUNCA VASILE	A1
Act Normativ nr. Legea 7, din 13/03/1996 emis de Parlamentul României;		
B3	Intabulare, drept de PROPRIETATE, dobandit prin Lege, cota actuala 1/1 1) DUNCA VASILE	A1.1, A1.2

C. Partea III. SARCINI .

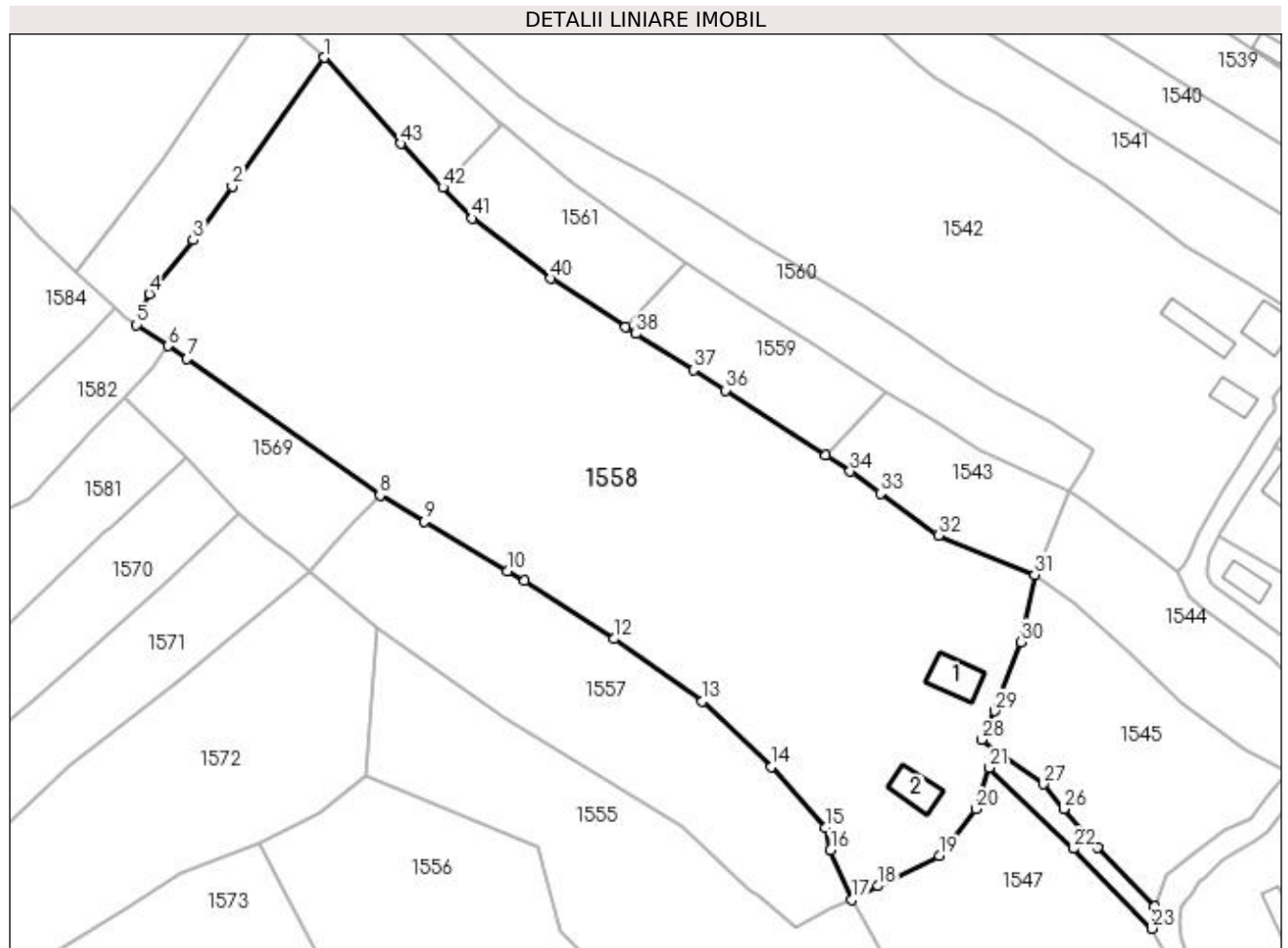
Inscrieri privind dezmembramintele dreptului de proprietate, drepturi reale de garanție și sarcini	Referințe
NU SUNT	

Anexa Nr. 1 La Partea I

Teren

Nr cadastral	Suprafața (mp)*	Observații / Referințe
	13.652	

* Suprafața este determinată în planul de proiecție Stereo 70.



Date referitoare la teren

Crt	Categorie folosință	Intravilan	Suprafața (mp)	Tarla	Parcelă	Nr. topo	Observații / Referințe
1	curți constructii	DA	843	-	-	-	
2	faneata	DA	2.797	-	-	-	
3	faneata	NU	10.012	-	-	-	

Date referitoare la construcții

Crt	Număr	Destinație construcție	Supraf. (mp)	Situație juridică	Observații / Referințe
A1.1		construcții de locuințe	81	Cu acte	Nr. niveluri:1; S. construita la sol:81 mp; S. construita desfasurata:81 mp; Casă de locuit, regim de înălțime P, edificată în anul 1968, suprafața construită desfășurată 81 mp.
A1.2		construcții anexa	69	Cu acte	Nr. niveluri:1; S. construita la sol:69 mp; S. construita desfasurata:69 mp; Construcție anexă, regim de înălțime P, edificată în anul 1968, suprafața construită desfășurată 69 mp.

Lungime Segmente

1) Valorile lungimilor segmentelor sunt obținute din proiecție în plan.

Punct început	X / Y	Punct sfârșit	X / Y	Lungime segment	Punct început	X / Y	Punct sfârșit	X / Y	Lungime segment	Punct început	X / Y	Punct sfârșit	X / Y	Lungime segment
1	439.953,69 689.650,425	2	439.933,097 689.621,78	35.279	2	439.933,097 689.621,78	3	439.924,423 689.609,738	14.841	3	439.924,423 689.609,738	4	439.914,56 689.597,77	15.508
4	439.914,56 689.597,77	5	439.911,703 689.590,889	7.451	5	439.911,703 689.590,889	6	439.918,718 689.586,199	8.438	6	439.918,718 689.586,199	7	439.923,005 689.583,333	5.157
7	439.923,005 689.583,333	8	439.966,038 689.552,905	52.704	8	439.966,038 689.552,905	9	439.975,946 689.547,086	11.49	9	439.975,946 689.547,086	10	439.994,551 689.536,072	21.621
10	439.994,551 689.536,072	11	439.998,307 689.533,799	4.39	11	439.998,307 689.533,799	12	440.018,258 689.520,908	23.753	12	440.018,258 689.520,908	13	440.037,924 689.506,961	24.11
13	440.037,924 689.506,961	14	440.053,356 689.492,383	21.229	14	440.053,356 689.492,383	15	440.065,323 689.478,833	18.078	15	440.065,323 689.478,833	16	440.066,539 689.473,874	5.106
16	440.066,539 689.473,874	17	440.071,282 689.462,76	12.084	17	440.071,282 689.462,76	18	440.077,106 689.465,848	6.592	18	440.077,106 689.465,848	19	440.090,789 689.472,548	15.235
19	440.090,789 689.472,548	20	440.098,885 689.482,98	13.205	20	440.098,885 689.482,98	21	440.101,974 689.492,164	9.69	21	440.101,974 689.492,164	22	440.120,749 689.474,196	25.987
22	440.120,749 689.474,196	23	440.138,216 689.456,38	24.95	23	440.138,216 689.456,38	24	440.138,808 689.461,246	4.902	24	440.138,808 689.461,246	25	440.126,106 689.474,382	18.273
25	440.126,106 689.474,382	26	440.118,538 689.482,991	11.463	26	440.118,538 689.482,991	27	440.114,047 689.488,556	7.151	27	440.114,047 689.488,556	28	440.100,205 689.498,475	17.029
28	440.100,205 689.498,475	29	440.103,151 689.504,828	7.003	29	440.103,151 689.504,828	30	440.109,044 689.520,172	16.437	30	440.109,044 689.520,172	31	440.112,033 689.535,217	15.339
31	440.112,033 689.535,217	32	440.090,58 689.543,951	23.163	32	440.090,58 689.543,951	33	440.077,699 689.553,309	15.921	33	440.077,699 689.553,309	34	440.070,893 689.558,253	8.412
34	440.070,893 689.558,253	35	440.065,497 689.561,759	6.435	35	440.065,497 689.561,759	36	440.043,1 689.576,31	26.709	36	440.043,1 689.576,31	37	440.035,962 689.580,814	8.44
37	440.035,962 689.580,814	38	440.023,166 689.588,888	15.13	38	440.023,166 689.588,888	39	440.020,85 689.590,385	2.758	39	440.020,85 689.590,385	40	440.004,156 689.601,178	19.879
40	440.004,156 689.601,178	41	439.986,659 689.614,602	22.053	41	439.986,659 689.614,602	42	439.980,027 689.621,488	9.56	42	439.980,027 689.621,488	43	439.970,631 689.631,244	13.545
43	439.970,631 689.631,244	1	439.953,69 689.650,425	25.591										

** Lungimile segmentelor sunt determinate în planul de proiecție Stereo 70 și sunt rotunjite la 1 milimetru.

*** Distanța dintre puncte este formată din segmente cumulate ce sunt mai mici decât valoarea 1 milimetru.

**DATE DESPRE IMOBILUL NR. 1559**

Oficiul de Cadastru și Publicitate Imobiliară MARAMURES
Biroul de Cadastru și Publicitate Imobiliară Dragomiresti

A. Partea I. Descrierea imobilului

TEREN Necunoscut

Nr. CF vechi:2001

Nr. topografic:partedinr.top.3133

Adresa: Loc. Sieu, Jud. Maramures

Nr. Crt	Nr cadastral Nr. topografic	Suprafata* (mp)	Observatii / Referinte
A1		Din acte: 1.024 Masurata: 1.021	Sector cadastral:33 Teren neimprejmuit;

B. Partea II. Proprietari și acte

Inscrieri privitoare la dreptul de proprietate și alte drepturi reale		Referințe
1559 / 03/11/2023		
Act Normativ nr. Legea 7, din 13/03/1996 emis de Parlamentul României;		
B1	Intabulare, drept de PROPRIETATE, dobandit prin Lege, cota actuala 1/1 1) NEIDENTIFICAT NEIDENTIFICAT	A1
Act Administrativ nr. Adeverință nr. 3837, din 24/10/2023 emis de Primăria Sieu;		
B2	Se notează posesia faptică în favoarea lui 1) FLOREA IOAN	A1

C. Partea III. SARCINI .

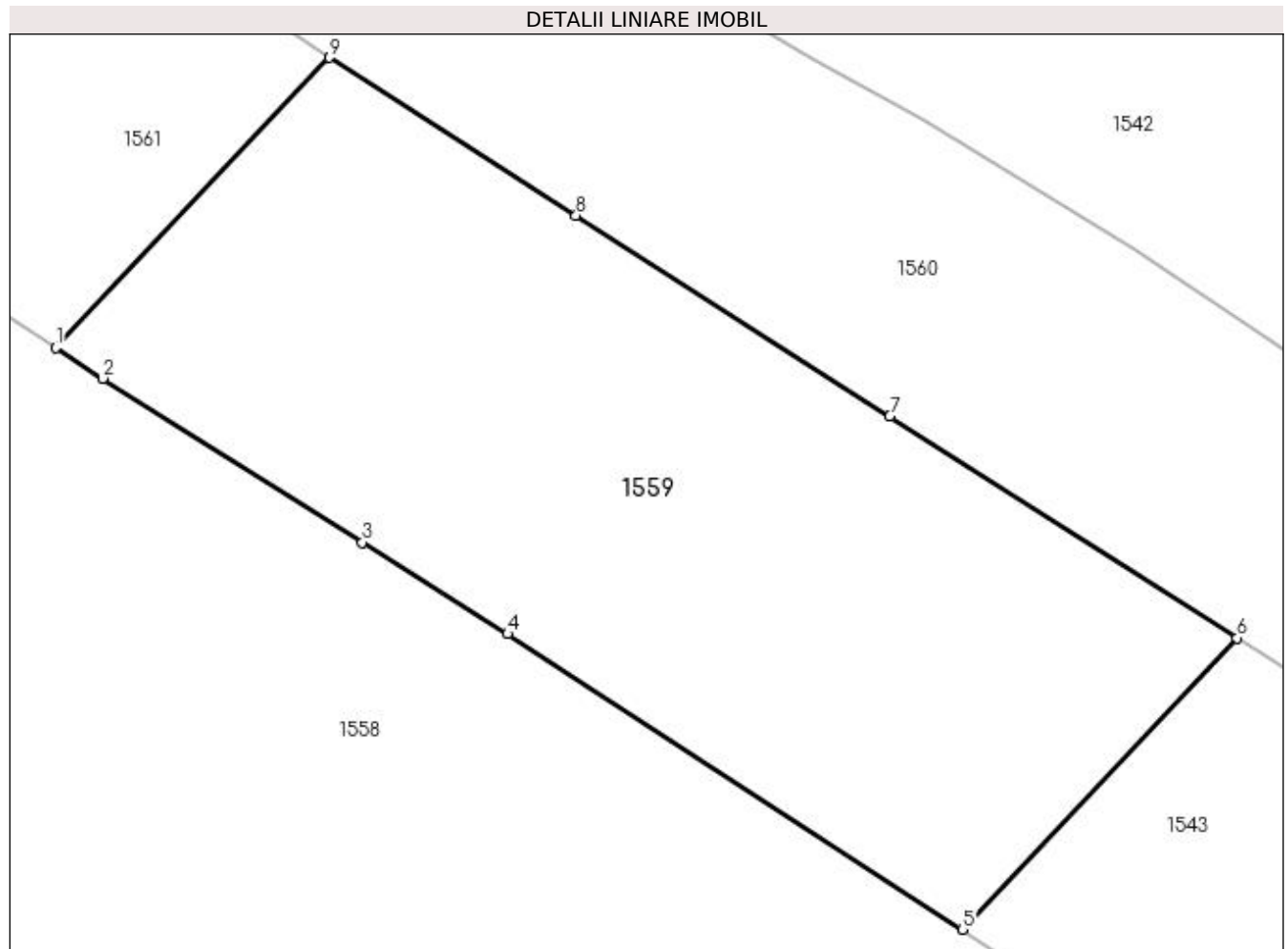
Inscrieri privind dezmembramintele dreptului de proprietate, drepturi reale de garanție și sarcini	Referințe
NU SUNT	

Anexa Nr. 1 La Partea I

Teren

Nr cadastral	Suprafața (mp)*	Observații / Referințe
	Din acte: 1.024 Masurata: 1.021	

* Suprafața este determinată în planul de proiecție Stereo 70.



Date referitoare la teren

Crt	Categorie folosință	Intravilan	Suprafața (mp)	Tarla	Parcelă	Nr. topo	Observații / Referințe
1	faneata	DA	115	-	-	-	
2	faneata	NU	906	-	-	-	

Lungime Segmente

1) Valorile lungimilor segmentelor sunt obținute din proiecție în plan.

Punct început	X / Y	Punct sfârșit	X / Y	Lungime segment (** (m)
1	440.020,85 689.590,385	2	440.023,166 689.588,888	2.758
2	440.023,166 689.588,888	3	440.035,962 689.580,814	15.13
3	440.035,962 689.580,814	4	440.043,1 689.576,31	8.44
4	440.043,1 689.576,31	5	440.065,497 689.561,759	26.709

Punct început	X / Y	Punct sfârșit	X / Y	Lungime segment (** (m)
5	440.065,497 689.561,759	6	440.079,023 689.576,111	19.721
6	440.079,023 689.576,111	7	440.061,923 689.587,019	20.283
7	440.061,923 689.587,019	8	440.046,468 689.596,903	18.345
8	440.046,468 689.596,903	9	440.034,316 689.604,674	14.424
9	440.034,316 689.604,674	1	440.020,85 689.590,385	19.634

** Lungimile segmentelor sunt determinate în planul de proiecție Stereo 70 și sunt rotunjite la 1 milimetru.

*** Distanța dintre puncte este formată din segmente cumulate ce sunt mai mici decât valoarea 1 milimetru.

**DATE DESPRE IMOBILUL NR. 1560**

Oficiul de Cadastru și Publicitate Imobiliară MARAMURES
Biroul de Cadastru și Publicitate Imobiliară Dragomirești

A. Partea I. Descrierea imobilului

TEREN Necunoscut

Nr. CF vechi:2377

Nr. topografic:partedinr.top.3134

Adresa: Loc. Sieu, Jud. Maramures

Nr. Crt	Nr cadastral Nr. topografic	Suprafața* (mp)	Observații / Referințe
A1		2.045	Sector cadastral:33 Teren neimprejmuit;

B. Partea II. Proprietari și acte

Inscrieri privitoare la dreptul de proprietate și alte drepturi reale		Referințe
1560 / 09/11/2023		
Act Normativ nr. Legea 7, din 13/03/1996 emis de Parlamentul României;		
B1	Inscrierea provizorie, drept de PROPRIETATE, dobandit prin Lege, cota actuala 1/1	A1
1) COMUNA ȘIEU , CIF:14813046, PROPRIETAR NEIDENTIFICAT		

C. Partea III. SARCINI .

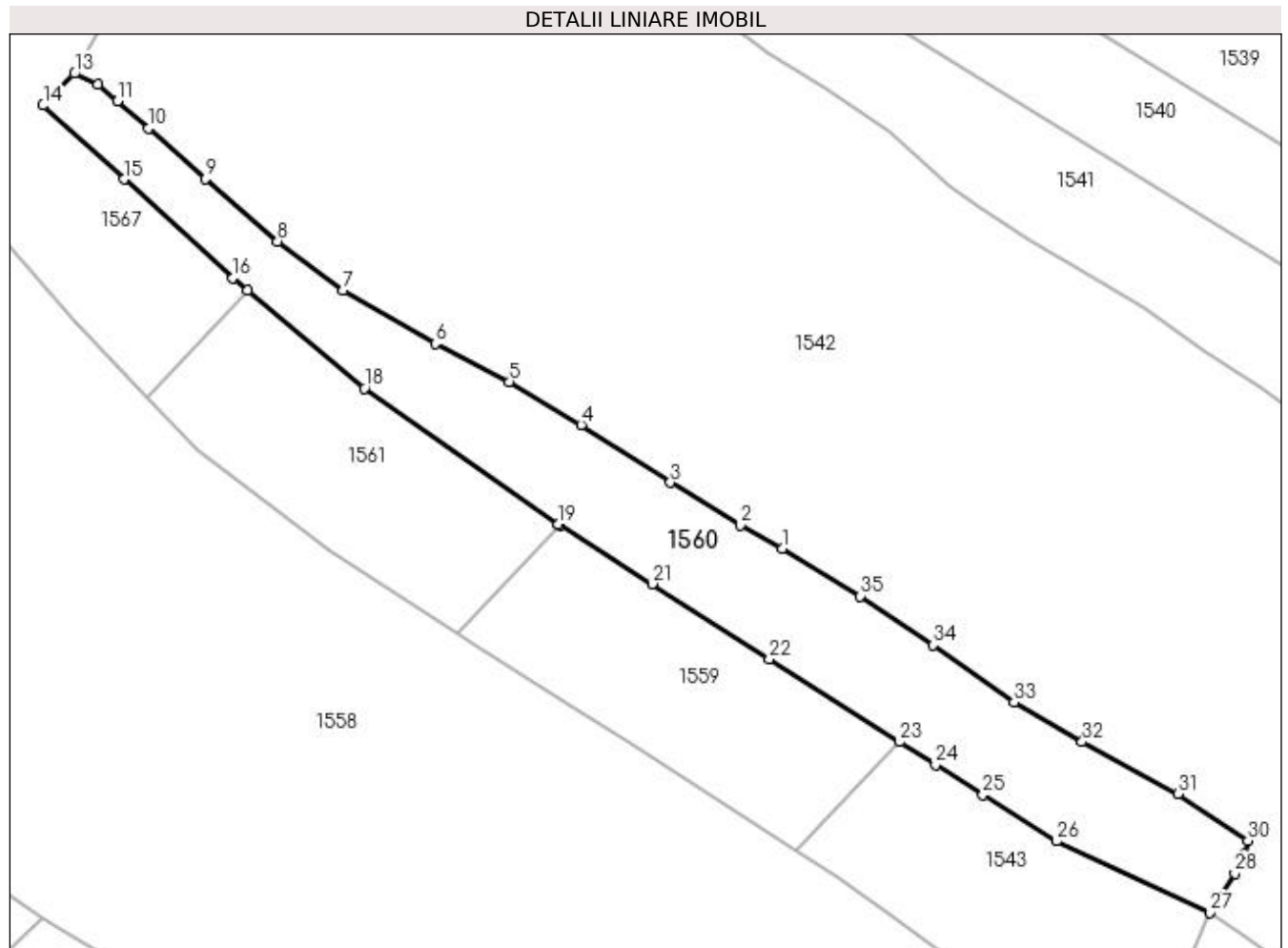
Inscrieri privind dezmembramintele dreptului de proprietate, drepturi reale de garanție și sarcini	Referințe
NU SUNT	

Anexa Nr. 1 La Partea I

Teren

Nr cadastral	Suprafața (mp)*	Observații / Referințe
	2.045	

* Suprafața este determinată în planul de proiecție Stereo 70.



Date referitoare la teren

Crt	Categorie folosință	Intravilan	Suprafața (mp)	Tarla	Parcelă	Nr. topo	Observații / Referințe
1	faneata	DA	724	-	-	partedintr. top.3134	
2	faneata	NU	1.321	-	-	-	

Lungime Segmente

1) Valorile lungimilor segmentelor sunt obținute din proiecție în plan.

Punct început	X / Y	Punct sfârșit	X / Y	Lungime segment (** (m)
1	440.063,614 689.601,571	2	440.058,065 689.604,607	6.325
3	440.048,876 689.610,255	4	440.037,141 689.617,819	13.962
5	440.027,667 689.623,506	6	440.017,916 689.628,533	10.971
7	440.005,804 689.635,529	8	439.997,144 689.641,972	10.794

Punct început	X / Y	Punct sfârșit	X / Y	Lungime segment (** (m)
2	440.058,065 689.604,607	3	440.048,876 689.610,255	10.786
4	440.037,141 689.617,819	5	440.027,667 689.623,506	11.05
6	440.017,916 689.628,533	7	440.005,804 689.635,529	13.987
8	439.997,144 689.641,972	9	439.987,634 689.650,188	12.568

Punct început	X / Y	Punct sfârșit	X / Y	Lungime segment (** (m)
9	439.987,634 689.650,188	10	439.980,153 689.656,85	10.017
11	439.976,037 689.660,419	12	439.973,492 689.662,615	3.361
13	439.970,379 689.664,07	14	439.966,251 689.659,881	5.881
15	439.976,916 689.650,144	16	439.991,255 689.637,167	19.339
17	439.993,175 689.635,559	18	440.008,577 689.622,666	20.086
19	440.034,117 689.604,802	20	440.034,316 689.604,674	0.237
21	440.046,468 689.596,903	22	440.061,923 689.587,019	18.345
23	440.079,023 689.576,111	24	440.083,791 689.573,07	5.655
25	440.090,048 689.569,141	26	440.099,755 689.563,046	11.462
27	440.119,886 689.553,667	28	440.123,196 689.558,82	6.125
29	440.124,487 689.561,32	30	440.124,946 689.563,117	1.855
31	440.115,735 689.569,263	32	440.103,116 689.576,128	14.365
33	440.094,128 689.581,368	34	440.083,448 689.588,852	13.041
35	440.073,881 689.595,313	1	440.063,614 689.601,571	12.024

Punct început	X / Y	Punct sfârșit	X / Y	Lungime segment (** (m)
10	439.980,153 689.656,85	11	439.976,037 689.660,419	5.448
12	439.973,492 689.662,615	13	439.970,379 689.664,07	3.436
14	439.966,251 689.659,881	15	439.976,916 689.650,144	14.441
16	439.991,255 689.637,167	17	439.993,175 689.635,559	2.504
18	440.008,577 689.622,666	19	440.034,117 689.604,802	31.168
20	440.034,316 689.604,674	21	440.046,468 689.596,903	14.424
22	440.061,923 689.587,019	23	440.079,023 689.576,111	20.283
24	440.083,791 689.573,07	25	440.090,048 689.569,141	7.388
26	440.099,755 689.563,046	27	440.119,886 689.553,667	22.209
28	440.123,196 689.558,82	29	440.124,487 689.561,32	2.814
30	440.124,946 689.563,117	31	440.115,735 689.569,263	11.073
32	440.103,116 689.576,128	33	440.094,128 689.581,368	10.404
34	440.083,448 689.588,852	35	440.073,881 689.595,313	11.544

** Lungimile segmentelor sunt determinate în planul de proiecție Stereo 70 și sunt rotunjite la 1 milimetru.

*** Distanța dintre puncte este formată din segmente cumulate ce sunt mai mici decât valoarea 1 milimetru.

**DATE DESPRE IMOBILUL NR. 1561**

Oficiul de Cadastru și Publicitate Imobiliară MARAMURES
Biroul de Cadastru și Publicitate Imobiliară Dragomiresti

A. Partea I. Descrierea imobilului

TEREN Extravilan

Nr. CF vechi:2001

Nr. topografic:partedinr.top.3133

Adresa: Jud. Maramures

Nr. Crt	Nr cadastral Nr. topografic	Suprafata* (mp)	Observatii / Referinte
A1		1.021	Sector cadastral:33 Teren neimprejmuit;

B. Partea II. Proprietari și acte

Inscrieri privitoare la dreptul de proprietate și alte drepturi reale		Referințe
1561 / 03/11/2023		
Act Normativ nr. Legea 7, din 13/03/1996 emis de Parlamentul României;		
B1	Intabulare, drept de PROPRIETATE, dobândit prin Lege, cota actuala 1/1 1) NEIDENTIFICAT NEIDENTIFICAT	A1
1562 / 03/11/2023		
Act Administrativ nr. Adeverință nr. 4483, din 21/11/2023 emis de Primăria Șieu;		
B2	Se notează posesia faptică în favoarea lui 1) DUNCA GAFIA	A1

C. Partea III. SARCINI .

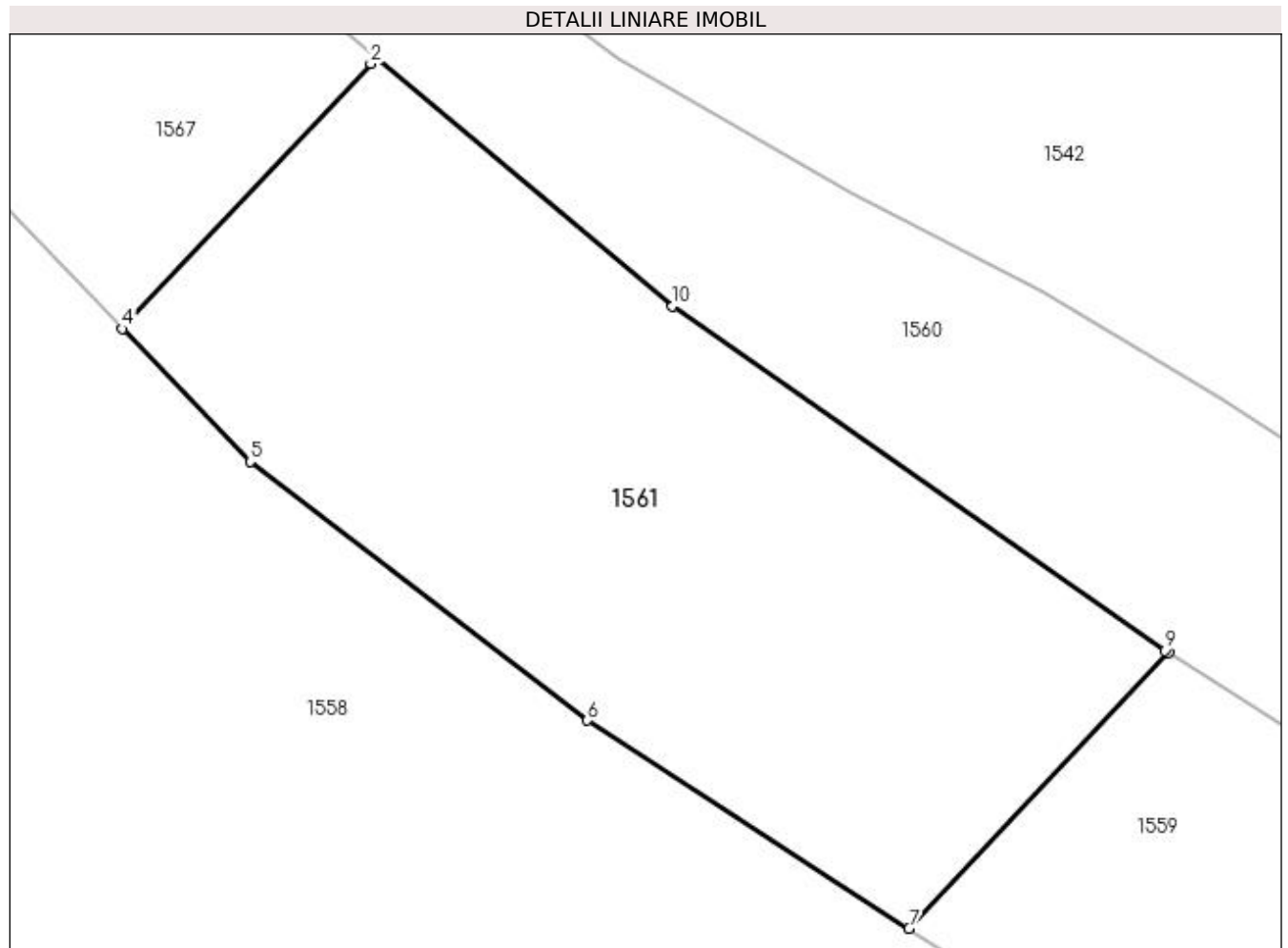
Inscrieri privind dezmembramintele dreptului de proprietate, drepturi reale de garanție și sarcini	Referințe
NU SUNT	

Anexa Nr. 1 La Partea I

Teren

Nr cadastral	Suprafața (mp)*	Observații / Referințe
	1.021	

* Suprafața este determinată în planul de proiecție Stereo 70.



Date referitoare la teren

Crt	Categorie folosință	Intravilan	Suprafața (mp)	Tarla	Parcelă	Nr. topo	Observații / Referințe
1	faneata	NU	1.021	-	-	-	

Lungime Segmente

1) Valorile lungimilor segmentelor sunt obținute din proiecție în plan.

Punct început	X / Y	Punct sfârșit	X / Y	Lungime segment (** (m)
1	439.993,175 689.635,559	2	439.992,912 689.635,248	0.407
2	439.992,912 689.635,248	3	439.980,459 689.622,034	18.157
3	439.980,459 689.622,034	4	439.980,027 689.621,488	0.696
4	439.980,027 689.621,488	5	439.986,659 689.614,602	9.56
5	439.986,659 689.614,602	6	440.004,156 689.601,178	22.053

Punct început	X / Y	Punct sfârșit	X / Y	Lungime segment (** (m)
6	440.004,156 689.601,178	7	440.020,85 689.590,385	19.879
7	440.020,85 689.590,385	8	440.034,316 689.604,674	19.634
8	440.034,316 689.604,674	9	440.034,117 689.604,802	0.237
9	440.034,117 689.604,802	10	440.008,577 689.622,666	31.168
10	440.008,577 689.622,666	1	439.993,175 689.635,559	20.086

** Lungimile segmentelor sunt determinate în planul de proiecție Stereo 70 și sunt rotunjite la 1 milimetru.

*** Distanța dintre puncte este formată din segmente cumulate ce sunt mai mici decât valoarea 1 milimetru.

**DATE DESPRE IMOBILUL NR. 1562**

Oficiul de Cadastru și Publicitate Imobiliară MARAMURES
Biroul de Cadastru și Publicitate Imobiliară Dragomiresti

A. Partea I. Descrierea imobilului

TEREN Extravilan

Nr. CF vechi:745

Nr. topografic:partedinr.top.3150

Adresa: Jud. Maramures

Nr. Crt	Nr cadastral Nr. topografic	Suprafata* (mp)	Observatii / Referinte
A1	50962	6.166	Sector cadastral:33 Teren neimprejmuit;

B. Partea II. Proprietari și acte

Inscrieri privitoare la dreptul de proprietate și alte drepturi reale		Referințe
1562 / 03/11/2023		
Act Normativ nr. Legea 7, din 13/03/1996 emis de Parlamentul României;		
B1	Intabulare, drept de PROPRIETATE, dobândit prin Lege, cota actuala 1/1 1) NEIDENTIFICAT NEIDENTIFICAT	A1
Act Administrativ nr. Adeverință nr. 3915, din 24/10/2023 emis de Primăria Șieu;		
B2	Se notează posesia faptică în favoarea lui 1) FLOREA DUMITRU	A1

C. Partea III. SARCINI .

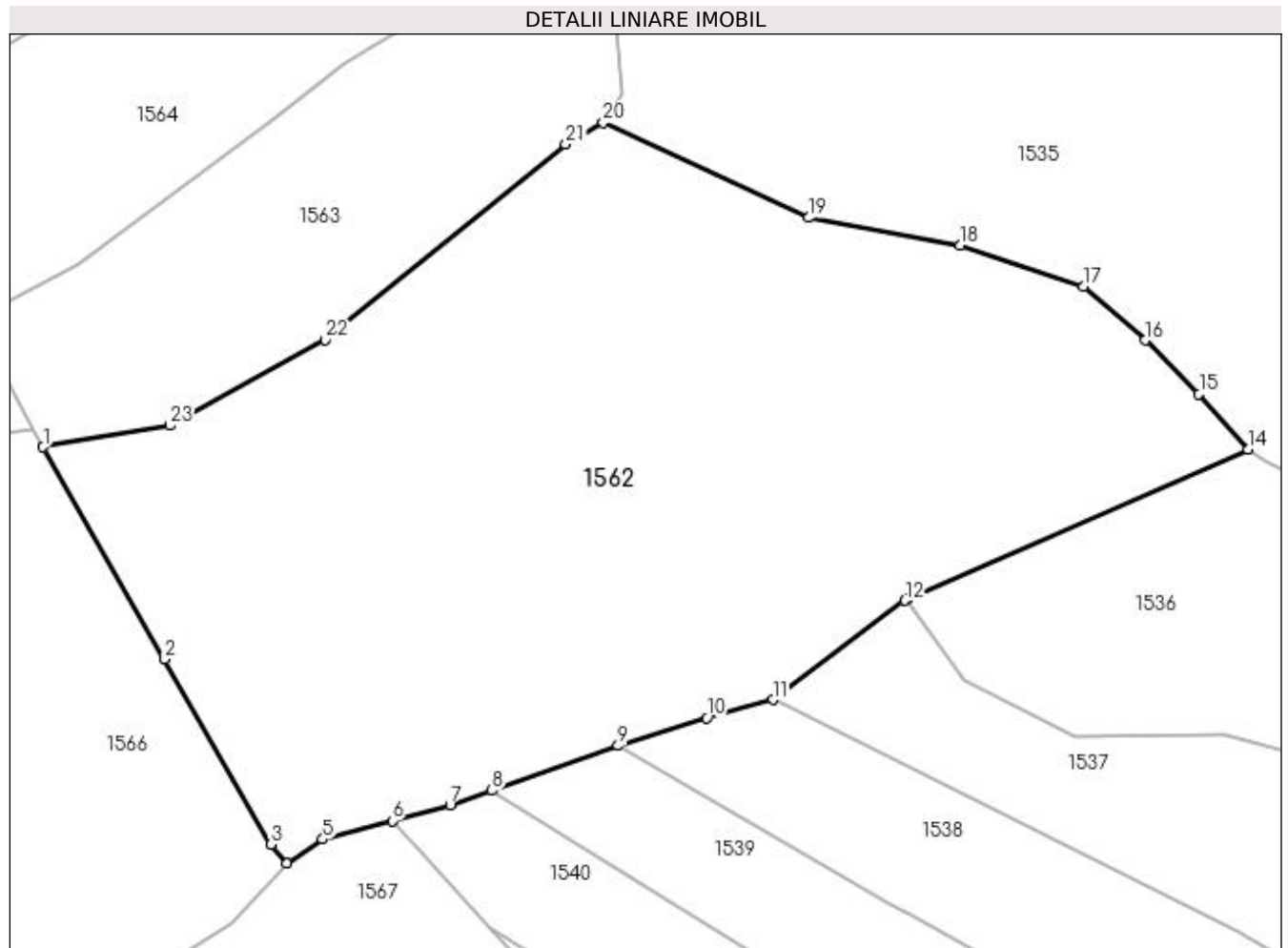
Inscrieri privind dezmembramintele dreptului de proprietate, drepturi reale de garanție și sarcini	Referințe
NU SUNT	

Anexa Nr. 1 La Partea I

Teren

Nr cadastral	Suprafața (mp)*	Observații / Referințe
50962	6.166	

* Suprafața este determinată în planul de proiecție Stereo 70.



Date referitoare la teren

Crt	Categorie folosință	Intra vilan	Suprafața (mp)	Tarla	Parcelă	Nr. topo	Observații / Referințe
1	faneata	NU	6.166	-	-	-	

Lungime Segmente

1) Valorile lungimilor segmentelor sunt obținute din proiecție în plan.

Punct început	X / Y	Punct sfârșit	X / Y	Lungime segment (** (m)
1	439.953,245 689.771,271	2	439.967,287 689.746,809	28.206
3	439.979,552 689.725,442	4	439.981,366 689.723,27	2.83
5	439.985,518 689.726,041	6	439.993,539 689.728,186	8.303
7	440.000,229 689.729,975	8	440.005,06 689.731,683	5.124
9	440.019,62 689.736,829	10	440.029,841 689.740,062	10.72

Punct început	X / Y	Punct sfârșit	X / Y	Lungime segment (** (m)
2	439.967,287 689.746,809	3	439.979,552 689.725,442	24.637
4	439.981,366 689.723,27	5	439.985,518 689.726,041	4.992
6	439.993,539 689.728,186	7	440.000,229 689.729,975	6.925
8	440.005,06 689.731,683	9	440.019,62 689.736,829	15.443
10	440.029,841 689.740,062	11	440.037,473 689.742,144	7.911

Punct început	X / Y	Punct sfârșit	X / Y	Lungime segment (** (m)
11	440.037,473 689.742,144	12	440.052,733 689.753,581	19.07
13	440.052,998 689.753,698	14	440.092,312 689.771,03	42.965
15	440.086,655 689.777,392	16	440.080,456 689.783,603	8.775
17	440.073,304 689.789,784	18	440.059,105 689.794,52	14.968
19	440.041,588 689.797,714	20	440.017,92 689.808,677	26.084
21	440.013,583 689.806,174	22	439.985,838 689.783,661	35.73
23	439.967,858 689.773,749	1	439.953,245 689.771,271	14.822

Punct început	X / Y	Punct sfârșit	X / Y	Lungime segment (** (m)
12	440.052,733 689.753,581	13	440.052,998 689.753,698	0.29
14	440.092,312 689.771,03	15	440.086,655 689.777,392	8.513
16	440.080,456 689.783,603	17	440.073,304 689.789,784	9.453
18	440.059,105 689.794,52	19	440.041,588 689.797,714	17.806
20	440.017,92 689.808,677	21	440.013,583 689.806,174	5.007
22	439.985,838 689.783,661	23	439.967,858 689.773,749	20.531

** Lungimile segmentelor sunt determinate în planul de proiecție Stereo 70 și sunt rotunjite la 1 milimetru.

*** Distanța dintre puncte este formată din segmente cumulate ce sunt mai mici decât valoarea 1 milimetru.

**DATE DESPRE IMOBILUL NR. 1563**

Oficiul de Cadastru și Publicitate Imobiliară MARAMURES
Biroul de Cadastru și Publicitate Imobiliară Dragomiresti

A. Partea I. Descrierea imobilului

TEREN Extravilan

Nr. CF vechi:217

Nr. topografic:partedinr.top.3151

Adresa: Jud. Maramures

Nr. Crt	Nr cadastral Nr. topografic	Suprafața* (mp)	Observații / Referințe
A1	50963	1.803	Sector cadastral:33 Teren neimprejmuit;

B. Partea II. Proprietari și acte

Inscrieri privitoare la dreptul de proprietate și alte drepturi reale		Referințe
1563 / 03/11/2023		
Act Normativ nr. Legea 7, din 13/03/1996 emis de Parlamentul României;		
B1	Intabulare, drept de PROPRIETATE, dobândit prin Lege, cota actuala 1/1 1) NEIDENTIFICAT NEIDENTIFICAT	A1
Act Administrativ nr. Adeverință nr. 3895, din 24/10/2023 emis de Primăria Șieu;		
B2	Se notează posesia faptică în favoarea lui 1) MARIAN IOAN	A1

C. Partea III. SARCINI .

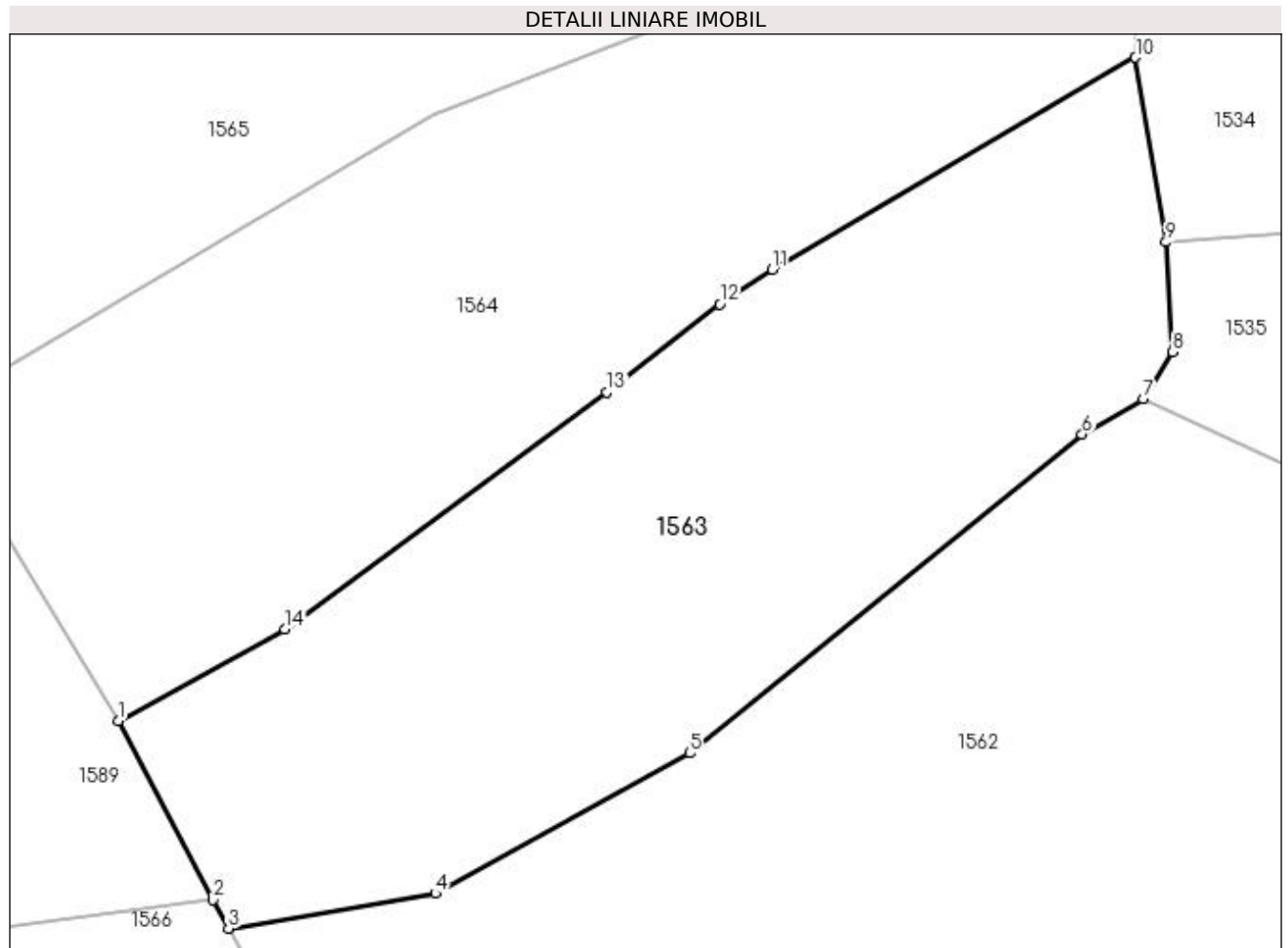
Inscrieri privind dezmembramintele dreptului de proprietate, drepturi reale de garanție și sarcini	Referințe
NU SUNT	

Anexa Nr. 1 La Partea I

Teren

Nr cadastral	Suprafața (mp)*	Observații / Referințe
50963	1.803	

* Suprafața este determinată în planul de proiecție Stereo 70.



Date referitoare la teren

Crt	Categorie folosință	Intravilan	Suprafața (mp)	Tarla	Parcelă	Nr. topo	Observații / Referințe
1	faneata	NU	1.803	-	-	-	

Lungime Segmente

1) Valorile lungimilor segmentelor sunt obținute din proiecție în plan.

Punct început	X / Y	Punct sfârșit	X / Y	Lungime segment (** (m)
1	439.945,441 689.785,947	2	439.952,166 689.773,3	14.324
2	439.952,166 689.773,3	3	439.953,245 689.771,271	2.298
3	439.953,245 689.771,271	4	439.967,858 689.773,749	14.822
4	439.967,858 689.773,749	5	439.985,838 689.783,661	20.531
5	439.985,838 689.783,661	6	440.013,583 689.806,174	35.73

Punct început	X / Y	Punct sfârşit	X / Y	Lungime segment (** (m)
6	440.013,583 689.806,174	7	440.017,92 689.808,677	5.007
7	440.017,92 689.808,677	8	440.020,005 689.811,989	3.914
8	440.020,005 689.811,989	9	440.019,528 689.819,753	7.779
9	440.019,528 689.819,753	10	440.017,355 689.832,786	13.213
10	440.017,355 689.832,786	11	439.991,693 689.817,81	29.712
11	439.991,693 689.817,81	12	439.987,967 689.815,374	4.452
12	439.987,967 689.815,374	13	439.979,99 689.809,154	10.115
13	439.979,99 689.809,154	14	439.957,227 689.792,411	28.257
14	439.957,227 689.792,411	1	439.945,441 689.785,947	13.442

** Lungimile segmentelor sunt determinate în planul de proiecție Stereo 70 și sunt rotunjite la 1 milimetru.

*** Distanța dintre puncte este formată din segmente cumulate ce sunt mai mici decât valoarea 1 milimetru.

**DATE DESPRE IMOBILUL NR. 1564**

Oficiul de Cadastru și Publicitate Imobiliară MARAMURES
Biroul de Cadastru și Publicitate Imobiliară Dragomiresti

A. Partea I. Descrierea imobilului

TEREN Extravilan

Nr. CF vechi:217

Nr. topografic:partedinr.top.3151

Adresa: Jud. Maramures

Nr. Crt	Nr cadastral Nr. topografic	Suprafata* (mp)	Observatii / Referinte
A1	50963	1.836	Sector cadastral:33 Teren neimprejmit;

B. Partea II. Proprietari și acte

Inscrieri privitoare la dreptul de proprietate și alte drepturi reale		Referințe
1564 / 03/11/2023		
Act Normativ nr. Legea 7, din 13/03/1996 emis de Parlamentul României;		
B1	Intabulare, drept de PROPRIETATE, dobândit prin Lege, cota actuala 1/1 1) NEIDENTIFICAT NEIDENTIFICAT	A1
Act Administrativ nr. Adeverință nr. 3872, din 24/10/2023 emis de Primăria Șieu;		
B2	Se notează posesia faptică în favoarea lui 1) CHINDRIȘ ILEANA-PĂLĂGUȚA	A1

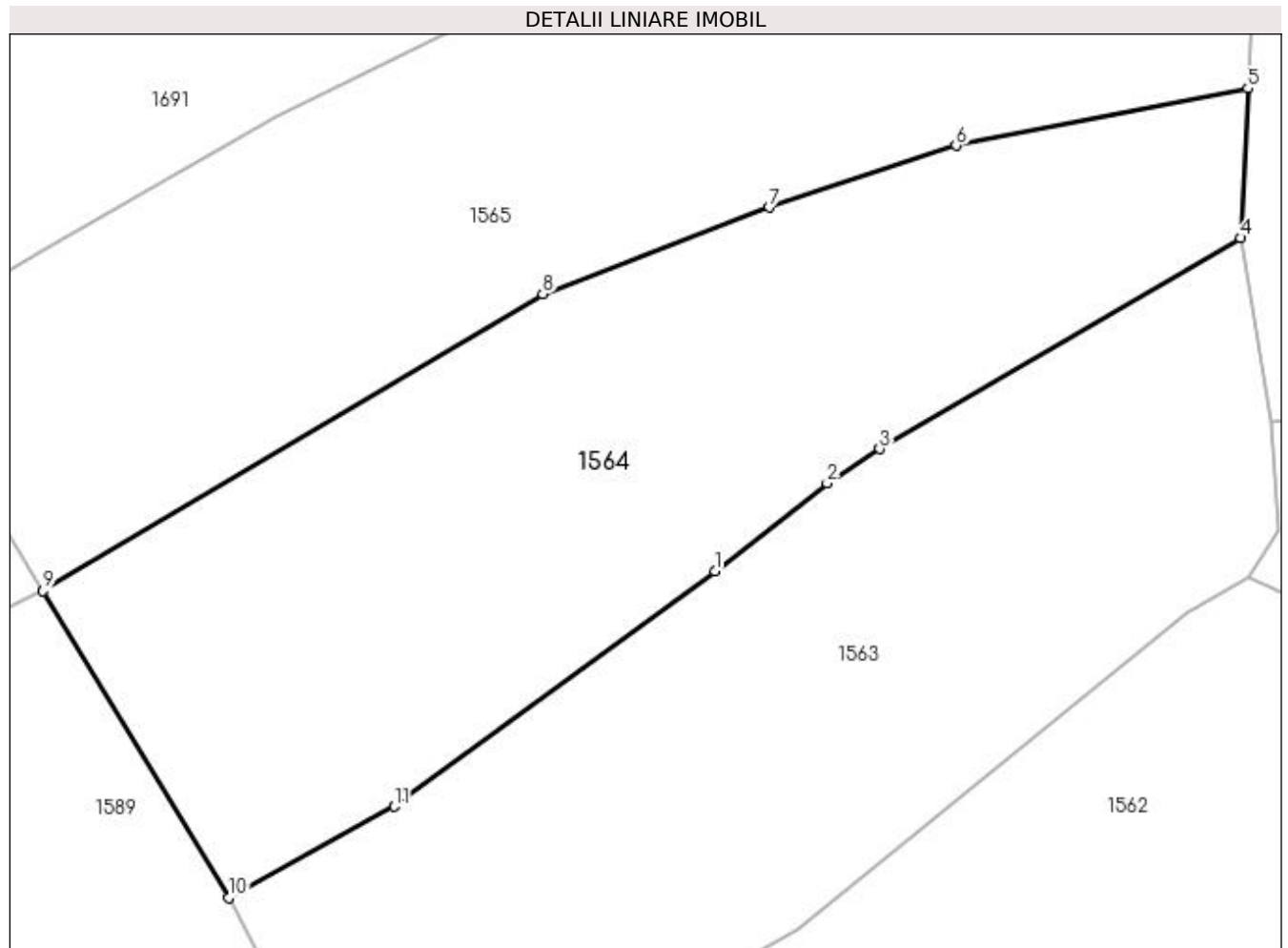
C. Partea III. SARCINI .

Inscrieri privind dezmembramintele dreptului de proprietate, drepturi reale de garanție și sarcini	Referințe
NU SUNT	

Anexa Nr. 1 La Partea I**Teren**

Nr cadastral	Suprafața (mp)*	Observații / Referințe
50963	1.836	

* Suprafața este determinată în planul de proiecție Stereo 70.

**Date referitoare la teren**

Crt	Categorie folosință	Intra vilan	Suprafața (mp)	Tarla	Parcelă	Nr. topo	Observații / Referințe
1	faneata	NU	1.836	-	-	-	

Lungime Segmente

1) Valorile lungimilor segmentelor sunt obținute din proiecție în plan.

Punct început	X / Y	Punct sfârșit	X / Y	Lungime segment (** (m)
1	439.979,99 689.809,154	2	439.987,967 689.815,374	10.115
2	439.987,967 689.815,374	3	439.991,693 689.817,81	4.452
3	439.991,693 689.817,81	4	440.017,355 689.832,786	29.712
4	440.017,355 689.832,786	5	440.017,873 689.843,399	10.626
5	440.017,873 689.843,399	6	439.997,137 689.839,342	21.129

Punct început	X / Y	Punct sfârşit	X / Y	Lungime segment (** (m)
6	439.997,137 689.839,342	7	439.983,864 689.834,958	13.978
7	439.983,864 689.834,958	8	439.967,756 689.828,808	17.242
8	439.967,756 689.828,808	9	439.932,244 689.807,726	41.298
9	439.932,244 689.807,726	10	439.945,441 689.785,947	25.465
10	439.945,441 689.785,947	11	439.957,227 689.792,411	13.442
11	439.957,227 689.792,411	1	439.979,99 689.809,154	28.257

** Lungimile segmentelor sunt determinate în planul de proiecție Stereo 70 și sunt rotunjite la 1 milimetru.

*** Distanța dintre puncte este formată din segmente cumulate ce sunt mai mici decât valoarea 1 milimetru.

**DATE DESPRE IMOBILUL NR. 1565**

Oficiul de Cadastru și Publicitate Imobiliară MARAMURES
Biroul de Cadastru și Publicitate Imobiliară Dragomiresti

A. Partea I. Descrierea imobilului

TEREN Extravilan

Nr. CF vechi:1991

Nr. topografic:partedinr.top.3152

Adresa: Jud. Maramures

Nr. Crt	Nr cadastral Nr. topografic	Suprafața* (mp)	Observații / Referințe
A1		1.816	Sector cadastral:33 Teren neimprejmuit;

B. Partea II. Proprietari și acte

Inscrieri privitoare la dreptul de proprietate și alte drepturi reale		Referințe
1565 / 03/11/2023		
Act Normativ nr. Legea 7, din 13/03/1996 emis de Parlamentul României;		
B1	Intabulare, drept de PROPRIETATE, dobândit prin Lege, cota actuala 1/1 1) NEIDENTIFICAT NEIDENTIFICAT	A1
Act Administrativ nr. Adeverință nr. 3835, din 24/10/2023 emis de Primăria Șieu;		
B2	Se notează posesia faptică în favoarea lui 1) DUNCA MIHAI	A1

C. Partea III. SARCINI .

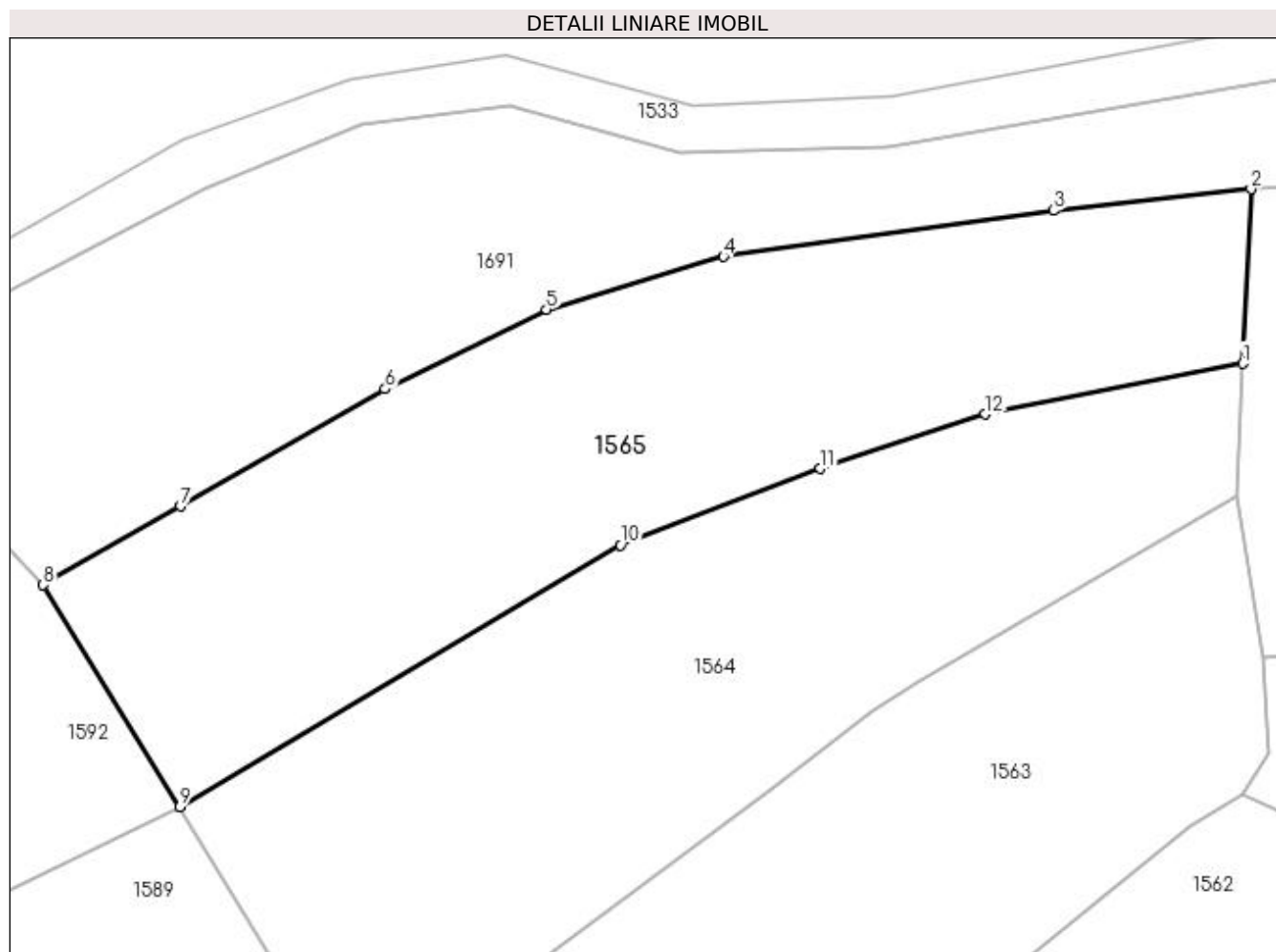
Inscrieri privind dezmembramintele dreptului de proprietate, drepturi reale de garanție și sarcini	Referințe
NU SUNT	

Anexa Nr. 1 La Partea I

Teren

Nr cadastral	Suprafața (mp)*	Observații / Referințe
	1.816	

* Suprafața este determinată în planul de proiecție Stereo 70.



Date referitoare la teren

Crt	Categorie folosință	Intravilan	Suprafața (mp)	Tarla	Parcelă	Nr. topo	Observații / Referințe
1	faneata	NU	1.816	-	-	-	

Lungime Segmente

1) Valorile lungimilor segmentelor sunt obținute din proiecție în plan.

Punct început	X / Y	Punct sfârșit	X / Y	Lungime segment (** (m)
1	440.017,873 689.843,399	2	440.018,559 689.857,462	14.08
2	440.018,559 689.857,462	3	440.002,669 689.855,738	15.983
3	440.002,669 689.855,738	4	439.976,057 689.852,028	26.869
4	439.976,057 689.852,028	5	439.961,793 689.847,772	14.885
5	439.961,793 689.847,772	6	439.948,796 689.841,367	14.49

Punct început	X / Y	Punct sfârșit	X / Y	Lungime segment (** (m)
6	439.948,796 689.841,367	7	439.932,331 689.831,937	18.974
7	439.932,331 689.831,937	8	439.921,243 689.825,585	12.779
8	439.921,243 689.825,585	9	439.932,244 689.807,726	20.975
9	439.932,244 689.807,726	10	439.967,756 689.828,808	41.298
10	439.967,756 689.828,808	11	439.983,864 689.834,958	17.242
11	439.983,864 689.834,958	12	439.997,137 689.839,342	13.978
12	439.997,137 689.839,342	1	440.017,873 689.843,399	21.129

** Lungimile segmentelor sunt determinate în planul de proiecție Stereo 70 și sunt rotunjite la 1 milimetru.

*** Distanța dintre puncte este formată din segmente cumulate ce sunt mai mici decât valoarea 1 milimetru.

**DATE DESPRE IMOBILUL NR. 1566**

Oficiul de Cadastru și Publicitate Imobiliară MARAMURES
Biroul de Cadastru și Publicitate Imobiliară Dragomiresti

A. Partea I. Descrierea imobilului

TEREN Extravilan

Nr. CF vechi:814

Nr. topografic:partedinr.top.3108

Adresa: Jud. Maramures

Nr. Crt	Nr cadastral Nr. topografic	Suprafata* (mp)	Observatii / Referinte
A1		8.547	Sector cadastral:33 Teren neimprejmuit;

B. Partea II. Proprietari și acte

Inscrieri privitoare la dreptul de proprietate și alte drepturi reale		Referințe
1566 / 03/11/2023		
Act Normativ nr. Legea 7, din 13/03/1996 emis de Parlamentul României;		
B1	Intabulare, drept de PROPRIETATE, dobândit prin Lege, cota actuala 1/1 1) NEIDENTIFICAT NEIDENTIFICAT	A1
Act Administrativ nr. Adeverință nr. 3794, din 24/10/2023 emis de Primăria Șieu;		
B2	Se notează posesia faptică în favoarea lui 1) MARIȘ IOAN	A1

C. Partea III. SARCINI .

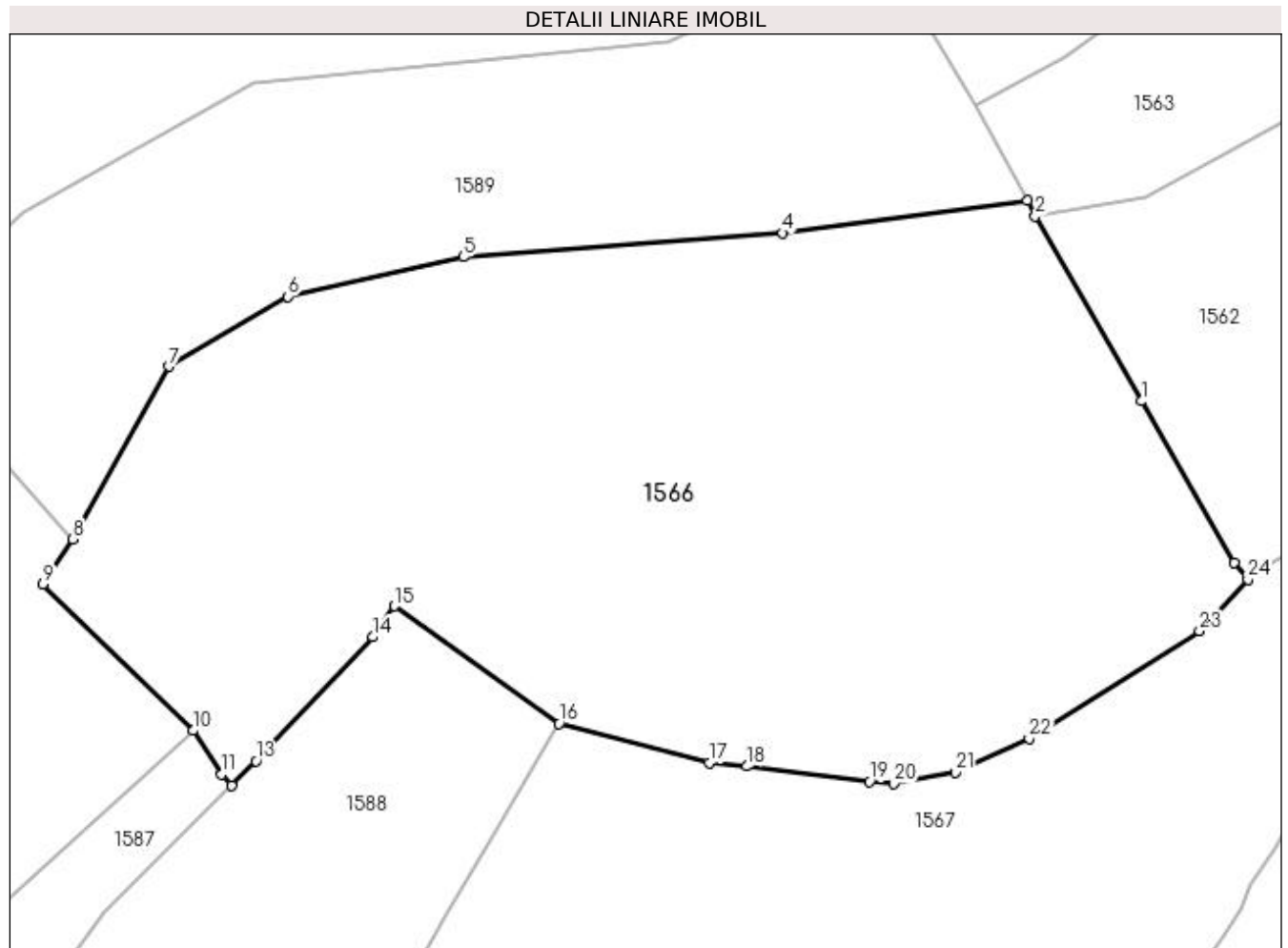
Inscrieri privind dezmembramintele dreptului de proprietate, drepturi reale de garanție și sarcini	Referințe
NU SUNT	

Anexa Nr. 1 La Partea I

Teren

Nr cadastral	Suprafața (mp)*	Observații / Referințe
	8.547	

* Suprafața este determinată în planul de proiecție Stereo 70.



Date referitoare la teren

Crt	Categorie folosință	Intra vilan	Suprafața (mp)	Tarla	Parcelă	Nr. topo	Observații / Referințe
1	faneata	NU	8.547	-	-	-	

Lungime Segmente

1) Valorile lungimilor segmentelor sunt obținute din proiecție în plan.

Punct început	X / Y	Punct sfârșit	X / Y	Lungime segment (** (m)
1	439.967,287 689.746,809	2	439.953,245 689.771,271	28.206
3	439.952,166 689.773,3	4	439.919,804 689.769,028	32.643
5	439.877,573 689.765,899	6	439.854,332 689.760,633	23.83
7	439.838,629 689.751,393	8	439.825,827 689.728,601	26.141
9	439.821,954 689.722,663	10	439.841,781 689.703,261	27.741

Punct început	X / Y	Punct sfârșit	X / Y	Lungime segment (** (m)
2	439.953,245 689.771,271	3	439.952,166 689.773,3	2.298
4	439.919,804 689.769,028	5	439.877,573 689.765,899	42.347
6	439.854,332 689.760,633	7	439.838,629 689.751,393	18.22
8	439.825,827 689.728,601	9	439.821,954 689.722,663	7.089
10	439.841,781 689.703,261	11	439.845,605 689.697,473	6.937

Punct început	X / Y	Punct sfârșit	X / Y	Lungime segment (** (m)
11	439.845,605 689.697,473	12	439.846,87 689.696,05	1.904
13	439.850,1 689.699,28	14	439.865,586 689.715,65	22.534
15	439.868,467 689.719,737	16	439.890,227 689.704,197	26.739
17	439.910,113 689.698,998	18	439.915,048 689.698,549	4.955
19	439.931,286 689.696,543	20	439.934,508 689.696,232	3.237
21	439.942,669 689.697,786	22	439.952,428 689.702,248	10.731
23	439.974,967 689.716,414	24	439.981,366 689.723,27	9.378
25	439.979,552 689.725,442	1	439.967,287 689.746,809	24.637

Punct început	X / Y	Punct sfârșit	X / Y	Lungime segment (** (m)
12	439.846,87 689.696,05	13	439.850,1 689.699,28	4.568
14	439.865,586 689.715,65	15	439.868,467 689.719,737	5.0
16	439.890,227 689.704,197	17	439.910,113 689.698,998	20.554
18	439.915,048 689.698,549	19	439.931,286 689.696,543	16.361
20	439.934,508 689.696,232	21	439.942,669 689.697,786	8.308
22	439.952,428 689.702,248	23	439.974,967 689.716,414	26.621
24	439.981,366 689.723,27	25	439.979,552 689.725,442	2.83

** Lungimile segmentelor sunt determinate în planul de proiecție Stereo 70 și sunt rotunjite la 1 milimetru.

*** Distanța dintre puncte este formată din segmente cumulate ce sunt mai mici decât valoarea 1 milimetru.

**DATE DESPRE IMOBILUL NR. 1567**

Oficiul de Cadastru și Publicitate Imobiliară MARAMURES
Biroul de Cadastru și Publicitate Imobiliară Dragomiresti

A. Partea I. Descrierea imobilului

Nr. CF vechi:
643,1964,1451,109,1811,51257,18446
Nr. topografic:partedinr.top.
3109,3110,3111,3112,3113,3114,3115

TEREN Extravilan

Adresa: Jud. Maramures

Nr. Crt	Nr cadastral Nr. topografic	Suprafața* (mp)	Observații / Referințe
A1		8.598	Sector cadastral:33 Teren neimprejmuit;

B. Partea II. Proprietari și acte

Inscrieri privitoare la dreptul de proprietate și alte drepturi reale		Referințe
1567 / 09/11/2023		
Act Normativ nr. Legea 7, din 13/03/1996 emis de Parlamentul României;		
B1	Inscrierea provizorie, drept de PROPRIETATE, dobandit prin Lege, cota actuala 1/1 1) COMUNA ȘIEU , CIF:14813046, PROPRIETAR NEIDENTIFICAT	A1

C. Partea III. SARCINI .

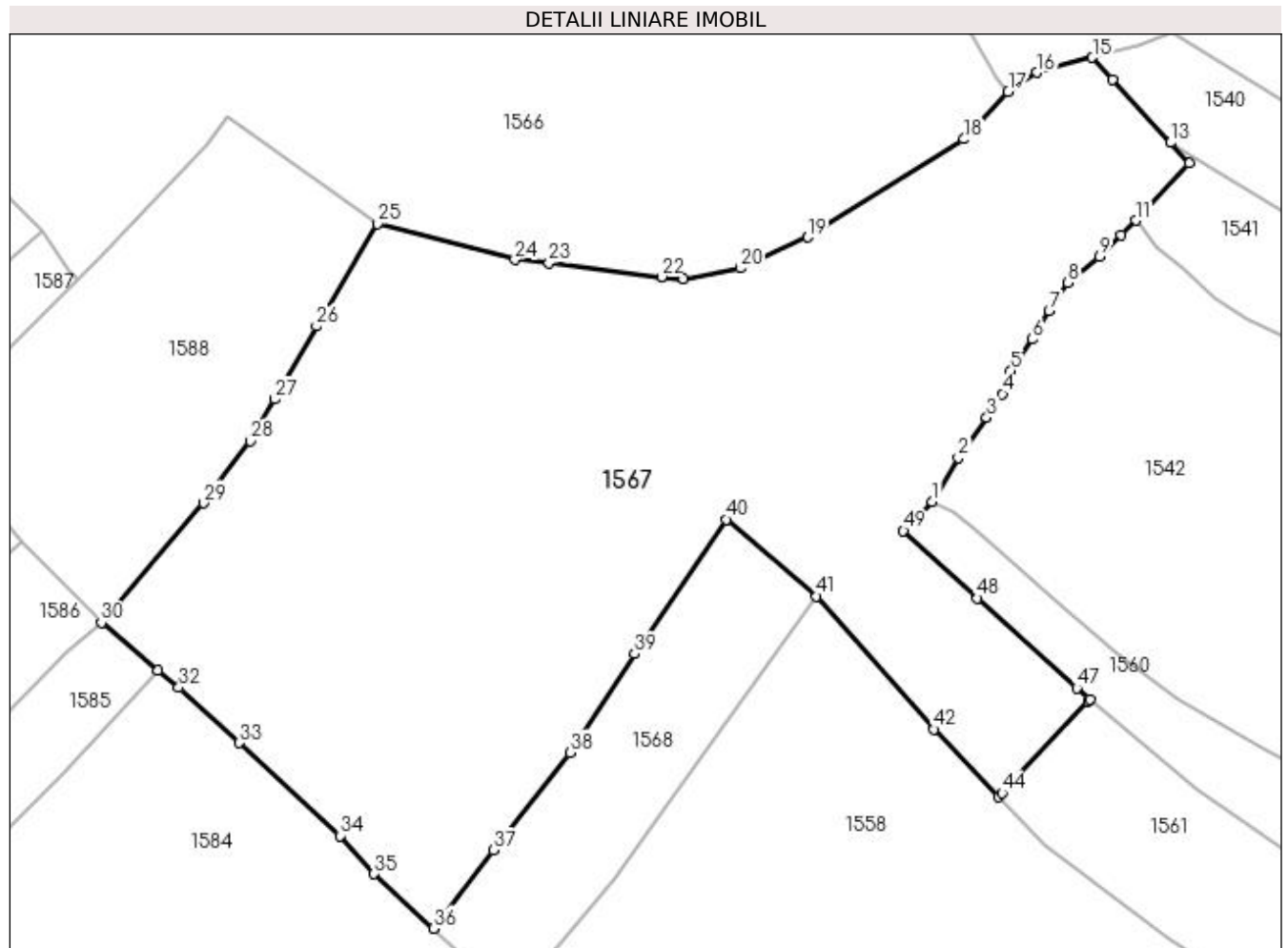
Inscrieri privind dezmembramintele dreptului de proprietate, drepturi reale de garanție și sarcini	Referințe
NU SUNT	

Anexa Nr. 1 La Partea I

Teren

Nr cadastral	Suprafața (mp)*	Observații / Referințe
	8.598	

* Suprafața este determinată în planul de proiecție Stereo 70.



Date referitoare la teren

Crt	Categorie folosință	Intravilan	Suprafața (mp)	Tarla	Parcelă	Nr. topo	Observații / Referințe
1	faneata	NU	8.598	-	-	partedintr. top. 3109,3110,3111,3112,3113,3114,3115	

Lungime Segmente

1) Valorile lungimilor segmentelor sunt obținute din proiecție în plan.

Punct început	X / Y	Punct sfârșit	X / Y	Lungime segment
1	439.970,379 / 689.664,07	2	439.974,146 / 689.670,4	7.366
4	439.980,524 / 689.679,637	5	439.981,751 / 689.682,983	3.564
7	439.987,252 / 689.691,626	8	439.990,008 / 689.695,658	4.884
10	439.997,711 / 689.702,575	11	439.999,802 / 689.704,685	2.971
2	439.978,274 / 689.676,217	3	439.978,274 / 689.676,217	7.133
5	439.981,751 / 689.682,983	6	439.984,857 / 689.687,527	5.504
8	439.990,008 / 689.695,658	9	439.994,568 / 689.699,436	5.922
11	439.999,802 / 689.704,685	12	440.007,565 / 689.712,925	11.321
3	439.978,274 / 689.676,217	4	439.980,524 / 689.679,637	4.094
6	439.984,857 / 689.687,527	7	439.987,252 / 689.691,626	4.747
9	439.994,568 / 689.699,436	10	439.997,711 / 689.702,575	4.442
12	440.007,565 / 689.712,925	13	440.004,823 / 689.715,908	4.052

Punct început	X / Y	Punct sfârșit	X / Y	Lungime segment	Punct început	X / Y	Punct sfârșit	X / Y	Lungime segment	Punct început	X / Y	Punct sfârșit	X / Y	Lungime segment
13	440.004,823 689.715,908	14	439.996,45 689.725,019	12.374	14	439.996,45 689.725,019	15	439.993,539 689.728,186	4.302	15	439.993,539 689.728,186	16	439.985,518 689.726,041	8.303
16	439.985,518 689.726,041	17	439.981,366 689.723,27	4.992	17	439.981,366 689.723,27	18	439.974,967 689.716,414	9.378	18	439.974,967 689.716,414	19	439.952,428 689.702,248	26.621
19	439.952,428 689.702,248	20	439.942,669 689.697,786	10.731	20	439.942,669 689.697,786	21	439.934,508 689.696,232	8.308	21	439.934,508 689.696,232	22	439.931,286 689.696,543	3.237
22	439.931,286 689.696,543	23	439.915,048 689.698,549	16.361	23	439.915,048 689.698,549	24	439.910,113 689.698,998	4.955	24	439.910,113 689.698,998	25	439.890,227 689.704,197	20.554
25	439.890,227 689.704,197	26	439.881,443 689.689,421	17.19	26	439.881,443 689.689,421	27	439.875,4 689.678,868	12.161	27	439.875,4 689.678,868	28	439.871,908 689.672,826	6.979
28	439.871,908 689.672,826	29	439.865,138 689.663,871	11.226	29	439.865,138 689.663,871	30	439.850,381 689.646,627	22.696	30	439.850,381 689.646,627	31	439.858,557 689.639,766	10.673
31	439.858,557 689.639,766	32	439.861,556 689.637,249	3.915	32	439.861,556 689.637,249	33	439.870,331 689.629,295	11.843	33	439.870,331 689.629,295	34	439.884,819 689.615,863	19.757
34	439.884,819 689.615,863	35	439.889,766 689.610,351	7.406	35	439.889,766 689.610,351	36	439.898,328 689.602,482	11.629	36	439.898,328 689.602,482	37	439.906,989 689.613,788	14.242
37	439.906,989 689.613,788	38	439.918,068 689.627,89	17.934	38	439.918,068 689.627,89	39	439.927,376 689.642,117	17.001	39	439.927,376 689.642,117	40	439.940,621 689.661,532	23.503
40	439.940,621 689.661,532	41	439.953,69 689.650,425	17.151	41	439.953,69 689.650,425	42	439.970,631 689.631,244	25.591	42	439.970,631 689.631,244	43	439.980,027 689.621,488	13.545
43	439.980,027 689.621,488	44	439.980,459 689.622,034	0.696	44	439.980,459 689.622,034	45	439.992,912 689.635,248	18.157	45	439.992,912 689.635,248	46	439.993,175 689.635,559	0.407
46	439.993,175 689.635,559	47	439.991,255 689.637,167	2.504	47	439.991,255 689.637,167	48	439.976,916 689.650,144	19.339	48	439.976,916 689.650,144	49	439.966,251 689.659,881	14.441
49	439.966,251 689.659,881	1	439.970,379 689.664,07	5.881										

** Lungimile segmentelor sunt determinate în planul de proiecție Stereo 70 și sunt rotunjite la 1 milimetru.

*** Distanța dintre puncte este formată din segmente cumulate ce sunt mai mici decât valoarea 1 milimetru.

**DATE DESPRE IMOBILUL NR. 1568**

Oficiul de Cadastru și Publicitate Imobiliară MARAMURES
Biroul de Cadastru și Publicitate Imobiliară Dragomirești

A. Partea I. Descrierea imobilului

TEREN Extravilan

Nr. CF vechi:52242

Nr. topografic:partedinr.top.3125

Adresa: Jud. Maramures

Nr. Crt	Nr cadastral Nr. topografic	Suprafața* (mp)	Observații / Referințe
A1		1.191	Sector cadastral:33 Teren neimprejmuit;

B. Partea II. Proprietari și acte

Inscrieri privitoare la dreptul de proprietate și alte drepturi reale		Referințe
1568 / 09/11/2023		
Act Normativ nr. Legea 7, din 13/03/1996 emis de Parlamentul României;		
B1	Inscrierea provizorie, drept de PROPRIETATE, dobandit prin Lege, cota actuala 1/1 1) COMUNA ȘIEU , CIF:14813046, PROPRIETAR NEIDENTIFICAT	A1

C. Partea III. SARCINI .

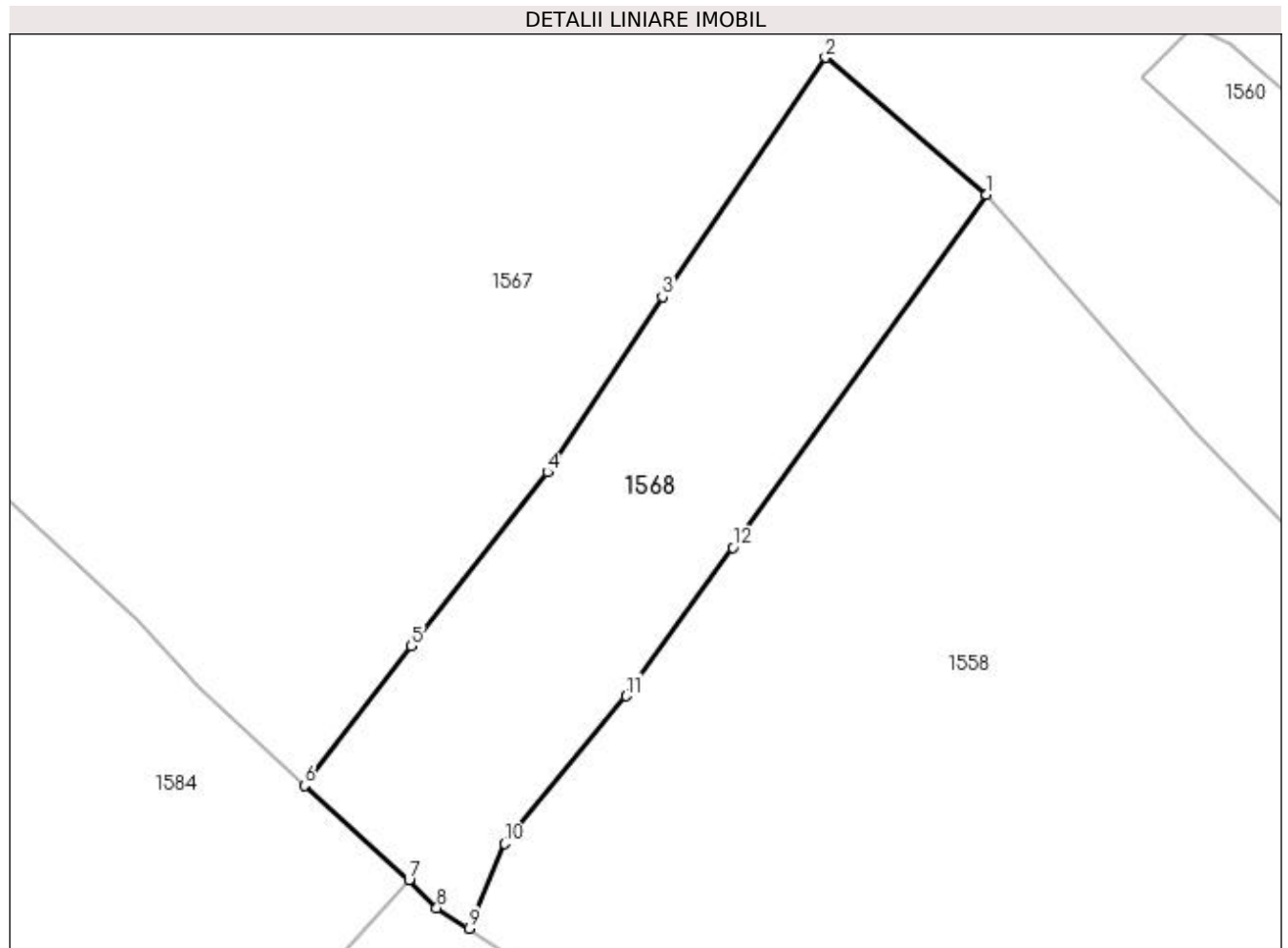
Inscrieri privind dezmembramintele dreptului de proprietate, drepturi reale de garanție și sarcini	Referințe
NU SUNT	

Anexa Nr. 1 La Partea I

Teren

Nr cadastral	Suprafața (mp)*	Observații / Referințe
	1.191	

* Suprafața este determinată în planul de proiecție Stereo 70.



Date referitoare la teren

Crt	Categorie folosință	Intravilan	Suprafața (mp)	Tarla	Parcelă	Nr. topo	Observații / Referințe
1	faneata	NU	1.191	-	-	partedinnr. top.3125	

Lungime Segmente

1) Valorile lungimilor segmentelor sunt obținute din proiecție în plan.

Punct început	X / Y	Punct sfârșit	X / Y	Lungime segment (** (m)
1	439.953,69 689.650,425	2	439.940,621 689.661,532	17.151
2	439.940,621 689.661,532	3	439.927,376 689.642,117	23.503
3	439.927,376 689.642,117	4	439.918,068 689.627,89	17.001
4	439.918,068 689.627,89	5	439.906,989 689.613,788	17.934
5	439.906,989 689.613,788	6	439.898,328 689.602,482	14.242

Punct început	X / Y	Punct sfârșit	X / Y	Lungime segment (** (m)
6	439.898,328 689.602,482	7	439.906,813 689.594,844	11.416
7	439.906,813 689.594,844	8	439.909,079 689.592,564	3.215
8	439.909,079 689.592,564	9	439.911,703 689.590,889	3.113
9	439.911,703 689.590,889	10	439.914,56 689.597,77	7.451
10	439.914,56 689.597,77	11	439.924,423 689.609,738	15.508
11	439.924,423 689.609,738	12	439.933,097 689.621,78	14.841
12	439.933,097 689.621,78	1	439.953,69 689.650,425	35.279

** Lungimile segmentelor sunt determinate în planul de proiecție Stereo 70 și sunt rotunjite la 1 milimetru.

*** Distanța dintre puncte este formată din segmente cumulate ce sunt mai mici decât valoarea 1 milimetru.

**DATE DESPRE IMOBILUL NR. 1569**

Oficiul de Cadastru și Publicitate Imobiliară MARAMURES
Biroul de Cadastru și Publicitate Imobiliară Dragomiresti

A. Partea I. Descrierea imobilului

TEREN Extravilan

Nr. CF vechi:1418

Nr. topografic:partedinr.top.3125

Adresa: Jud. Maramures

Nr. Crt	Nr cadastral Nr. topografic	Suprafața* (mp)	Observații / Referințe
A1		1.117	Sector cadastral:33 Teren neimprejmuit;

B. Partea II. Proprietari și acte

Inscrieri privitoare la dreptul de proprietate și alte drepturi reale		Referințe
1569 / 03/11/2023		
Act Normativ nr. Legea 7, din 13/03/1996 emis de Parlamentul României;		
B1	Intabulare, drept de PROPRIETATE, dobândit prin Lege, cota actuala 1/1 1) NEIDENTIFICAT NEIDENTIFICAT	A1
Act Administrativ nr. Adeverință nr. 3826, din 24/10/2023 emis de Primăria Șieu;		
B2	Se notează posesia faptică în favoarea lui 1) PETROVAN IOAN	A1

C. Partea III. SARCINI .

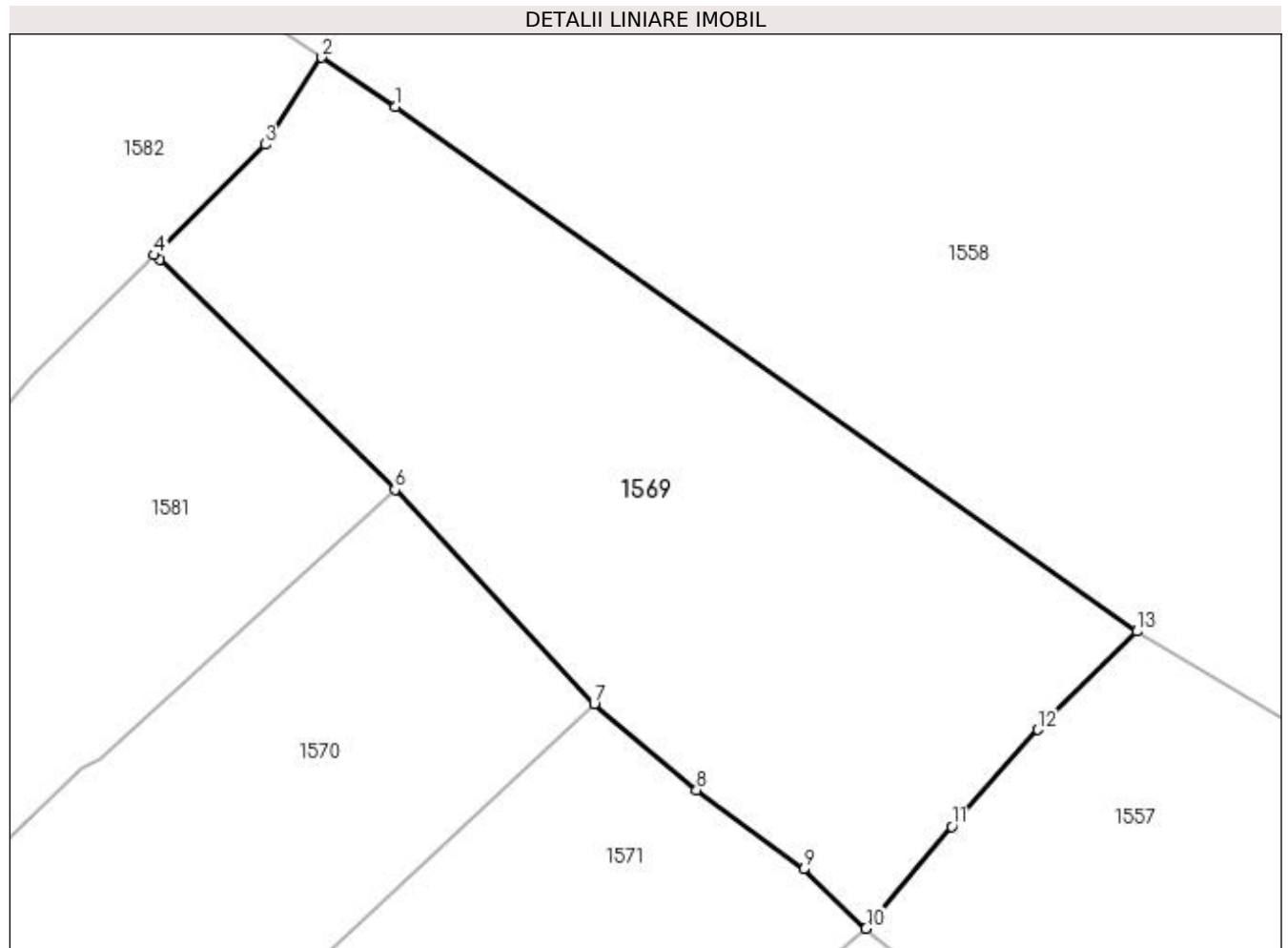
Inscrieri privind dezmembramintele dreptului de proprietate, drepturi reale de garanție și sarcini	Referințe
NU SUNT	

Anexa Nr. 1 La Partea I

Teren

Nr cadastral	Suprafața (mp)*	Observații / Referințe
	1.117	

* Suprafața este determinată în planul de proiecție Stereo 70.



Date referitoare la teren

Crt	Categorie folosință	Intra vilan	Suprafața (mp)	Tarla	Parcelă	Nr. topo	Observații / Referințe
1	faneata	NU	1.117	-	-	-	

Lungime Segmente

1) Valorile lungimilor segmentelor sunt obținute din proiecție în plan.

Punct început	X / Y	Punct sfârșit	X / Y	Lungime segment (** (m)
1	439.923,005 689.583,333	2	439.918,718 689.586,199	5.157
2	439.918,718 689.586,199	3	439.915,426 689.581,153	6.025
3	439.915,426 689.581,153	4	439.908,987 689.574,745	9.084
4	439.908,987 689.574,745	5	439.909,311 689.574,48	0.419
5	439.909,311 689.574,48	6	439.922,969 689.561,131	19.098

Punct început	X / Y	Punct sfârșit	X / Y	Lungime segment (** (m)
6	439.922,969 689.561,131	7	439.934,537 689.548,687	16.99
7	439.934,537 689.548,687	8	439.940,477 689.543,702	7.755
8	439.940,477 689.543,702	9	439.946,694 689.539,11	7.729
9	439.946,694 689.539,11	10	439.950,317 689.535,676	4.992
10	439.950,317 689.535,676	11	439.955,286 689.541,601	7.733
11	439.955,286 689.541,601	12	439.960,284 689.547,211	7.513
12	439.960,284 689.547,211	13	439.966,038 689.552,905	8.095
13	439.966,038 689.552,905	1	439.923,005 689.583,333	52.704

** Lungimile segmentelor sunt determinate în planul de proiecție Stereo 70 și sunt rotunjite la 1 milimetru.

*** Distanța dintre puncte este formată din segmente cumulate ce sunt mai mici decât valoarea 1 milimetru.

**DATE DESPRE IMOBILUL NR. 1570**

Oficiul de Cadastru și Publicitate Imobiliară MARAMURES
Biroul de Cadastru și Publicitate Imobiliară Dragomiresti

A. Partea I. Descrierea imobilului

TEREN Extravilan

Nr. CF vechi:25

Nr. topografic:partedinr.top.3091

Adresa: Jud. Maramures

Nr. Crt	Nr cadastral Nr. topografic	Suprafața* (mp)	Observații / Referințe
A1		2.511	Sector cadastral:33 Teren neimprejmuit;

B. Partea II. Proprietari și acte

Inscrieri privitoare la dreptul de proprietate și alte drepturi reale		Referințe
1570 / 03/11/2023		
Act Normativ nr. Legea 7, din 13/03/1996 emis de Parlamentul României;		
B1	Intabulare, drept de PROPRIETATE, dobândit prin Lege, cota actuala 1/1 1) NEIDENTIFICAT NEIDENTIFICAT	A1
Act Administrativ nr. Adeverință nr. 3876, din 24/10/2023 emis de Primăria Șieu;		
B2	Se notează posesia faptică în favoarea lui 1) DUNCA GHEORGHE	A1

C. Partea III. SARCINI .

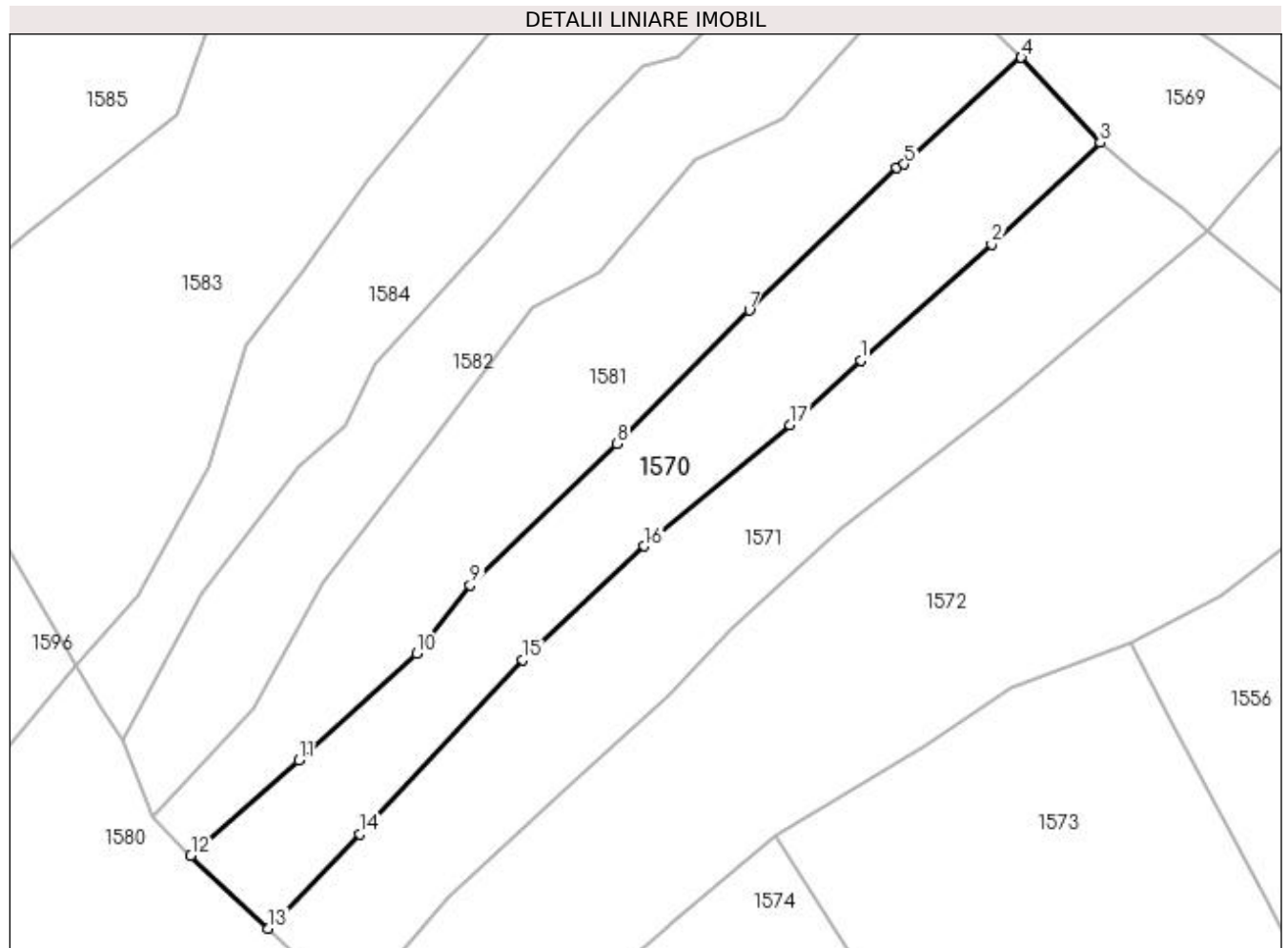
Inscrieri privind dezmembramintele dreptului de proprietate, drepturi reale de garanție și sarcini	Referințe
NU SUNT	

Anexa Nr. 1 La Partea I

Teren

Nr cadastral	Suprafața (mp)*	Observații / Referințe
	2.511	

* Suprafața este determinată în planul de proiecție Stereo 70.



Date referitoare la teren

Crt	Categorie folosință	Intravilan	Suprafața (mp)	Tarla	Parcelă	Nr. topo	Observații / Referințe
1	faneata	NU	2.511	-	-	-	

Lungime Segmente

1) Valorile lungimilor segmentelor sunt obținute din proiecție în plan.

Punct început	X / Y	Punct sfârșit	X / Y	Lungime segment (** (m)
1	439.899,477 689.516,848	2	439.918,662 689.533,841	25.629
2	439.918,662 689.533,841	3	439.934,537 689.548,687	21.735
3	439.934,537 689.548,687	4	439.922,969 689.561,131	16.99
4	439.922,969 689.561,131	5	439.905,879 689.545,532	23.139
5	439.905,879 689.545,532	6	439.904,747 689.544,96	1.268

Punct început	X / Y	Punct sfârșit	X / Y	Lungime segment (** (m)
6	439.904,747 689.544,96	7	439.883,179 689.524,121	29.991
7	439.883,179 689.524,121	8	439.863,803 689.504,599	27.505
8	439.863,803 689.504,599	9	439.842,276 689.483,9	29.864
9	439.842,276 689.483,9	10	439.834,446 689.473,919	12.686
10	439.834,446 689.473,919	11	439.817,199 689.458,263	23.293
11	439.817,199 689.458,263	12	439.801,339 689.444,333	21.109
12	439.801,339 689.444,333	13	439.812,68 689.433,668	15.568
13	439.812,68 689.433,668	14	439.826,11 689.447,482	19.266
14	439.826,11 689.447,482	15	439.849,972 689.473,007	34.942
15	439.849,972 689.473,007	16	439.867,779 689.489,628	24.359
16	439.867,779 689.489,628	17	439.889,09 689.507,366	27.727
17	439.889,09 689.507,366	1	439.899,477 689.516,848	14.064

** Lungimile segmentelor sunt determinate în planul de proiecție Stereo 70 și sunt rotunjite la 1 milimetru.

*** Distanța dintre puncte este formată din segmente cumulate ce sunt mai mici decât valoarea 1 milimetru.

**DATE DESPRE IMOBILUL NR. 1571**

Oficiul de Cadastru și Publicitate Imobiliară MARAMURES
Biroul de Cadastru și Publicitate Imobiliară Dragomiresti

A. Partea I. Descrierea imobilului

TEREN Extravilan

Nr. CF vechi:2375

Nr. topografic:partedinr.top.3090

Adresa: Jud. Maramures

Nr. Crt	Nr cadastral Nr. topografic	Suprafața* (mp)	Observații / Referințe
A1	50625	2.963	Sector cadastral:33 Teren neimprejmuit;

B. Partea II. Proprietari și acte

Inscrieri privitoare la dreptul de proprietate și alte drepturi reale		Referințe
1571 / 09/11/2023		
Act Normativ nr. Legea 7, din 13/03/1996 emis de Parlamentul României;		
B1	Inscrierea provizorie, drept de PROPRIETATE, dobandit prin Lege, cota actuala 1/1 1) COMUNA ȘIEU , CIF:14813046, PROPRIETAR NEIDENTIFICAT	A1

C. Partea III. SARCINI .

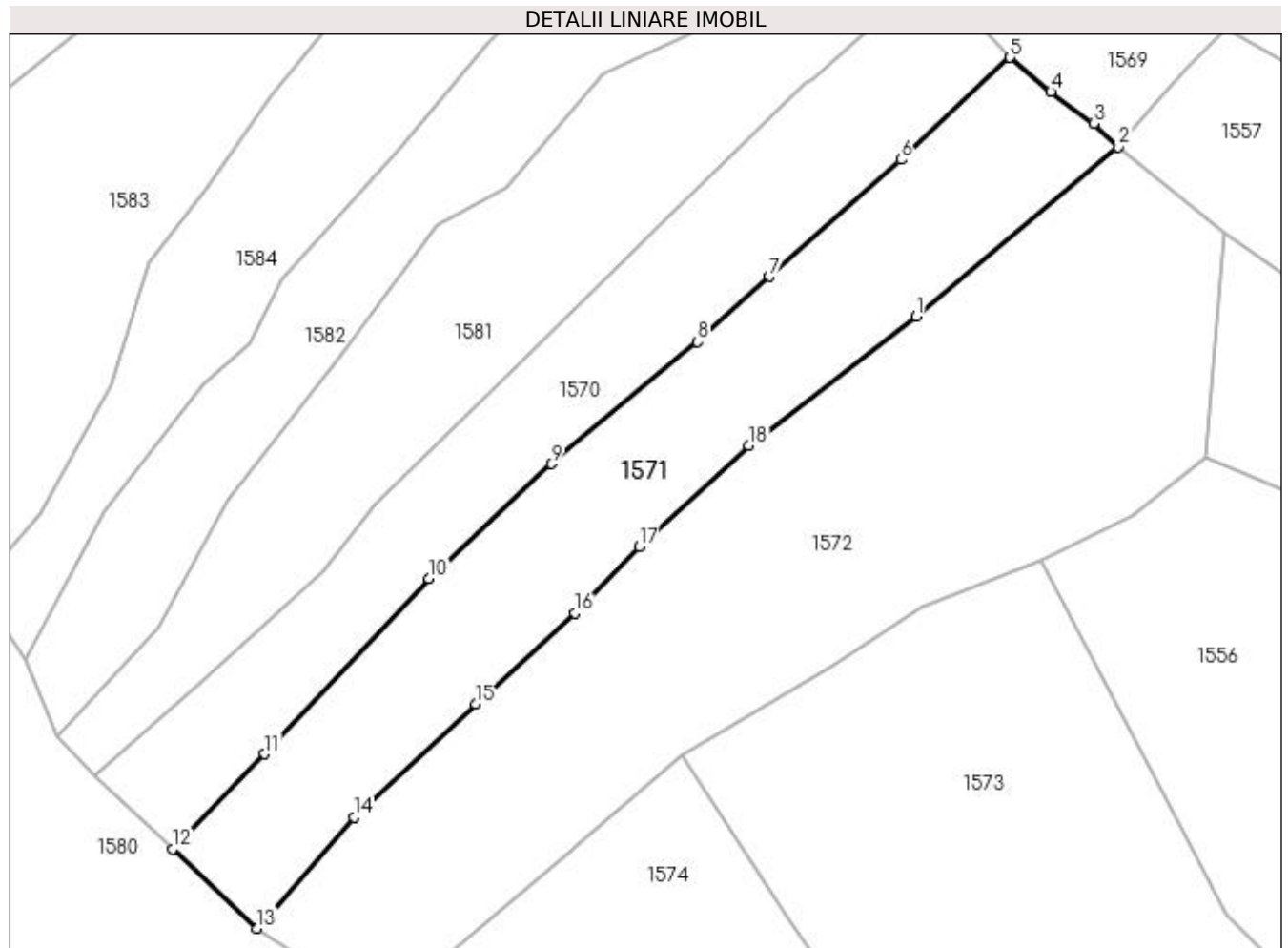
Inscrieri privind dezmembramintele dreptului de proprietate, drepturi reale de garanție și sarcini	Referințe
NU SUNT	

Anexa Nr. 1 La Partea I

Teren

Nr cadastral	Suprafața (mp)*	Observații / Referințe
50625	2.963	

* Suprafața este determinată în planul de proiecție Stereo 70.



Date referitoare la teren

Crt	Categorie folosință	Intravilan	Suprafața (mp)	Tarla	Parcelă	Nr. topo	Observații / Referințe
1	faneata	NU	2.963	-	-	partedinnr. top.3090	

Lungime Segmente

1) Valorile lungimilor segmentelor sunt obținute din proiecție în plan.

Punct început	X / Y	Punct sfârșit	X / Y	Lungime segment (** (m)
1	439.920,823 689.511,107	2	439.950,317 689.535,676	38.387
2	439.950,317 689.535,676	3	439.946,694 689.539,11	4.992
3	439.946,694 689.539,11	4	439.940,477 689.543,702	7.729
4	439.940,477 689.543,702	5	439.934,537 689.548,687	7.755
5	439.934,537 689.548,687	6	439.918,662 689.533,841	21.735

Punct început	X / Y	Punct sfârșit	X / Y	Lungime segment (** (m)
6	439.918,662 689.533,841	7	439.899,477 689.516,848	25.629
7	439.899,477 689.516,848	8	439.889,09 689.507,366	14.064
8	439.889,09 689.507,366	9	439.867,779 689.489,628	27.727
9	439.867,779 689.489,628	10	439.849,972 689.473,007	24.359
10	439.849,972 689.473,007	11	439.826,11 689.447,482	34.942
11	439.826,11 689.447,482	12	439.812,68 689.433,668	19.266
12	439.812,68 689.433,668	13	439.824,976 689.422,116	16.871
13	439.824,976 689.422,116	14	439.839,091 689.438,238	21.428
14	439.839,091 689.438,238	15	439.856,751 689.454,776	24.195
15	439.856,751 689.454,776	16	439.871,276 689.467,938	19.601
16	439.871,276 689.467,938	17	439.880,591 689.477,634	13.446
17	439.880,591 689.477,634	18	439.896,55 689.492,315	21.685
18	439.896,55 689.492,315	1	439.920,823 689.511,107	30.697

** Lungimile segmentelor sunt determinate în planul de proiecție Stereo 70 și sunt rotunjite la 1 milimetru.

*** Distanța dintre puncte este formată din segmente cumulate ce sunt mai mici decât valoarea 1 milimetru.

**DATE DESPRE IMOBILUL NR. 1572**

Oficiul de Cadastru și Publicitate Imobiliară MARAMURES
Biroul de Cadastru și Publicitate Imobiliară Dragomiresti

A. Partea I. Descrierea imobilului

TEREN Extravilan

Nr. CF vechi:1976

Nr. topografic:partedinr.top.3089

Adresa: Jud. Maramures

Nr. Crt	Nr cadastral Nr. topografic	Suprafața* (mp)	Observații / Referințe
A1		5.194	Sector cadastral:33 Teren neimprejmuit;

B. Partea II. Proprietari și acte

Inscrieri privitoare la dreptul de proprietate și alte drepturi reale		Referințe
1572 / 09/11/2023		
Act Normativ nr. Legea 7, din 13/03/1996 emis de Parlamentul României;		
B1	Inscrierea provizorie, drept de PROPRIETATE, dobandit prin Lege, cota actuala 1/1 1) COMUNA ȘIEU , CIF:14813046, PROPRIETAR NEIDENTIFICAT	A1

C. Partea III. SARCINI .

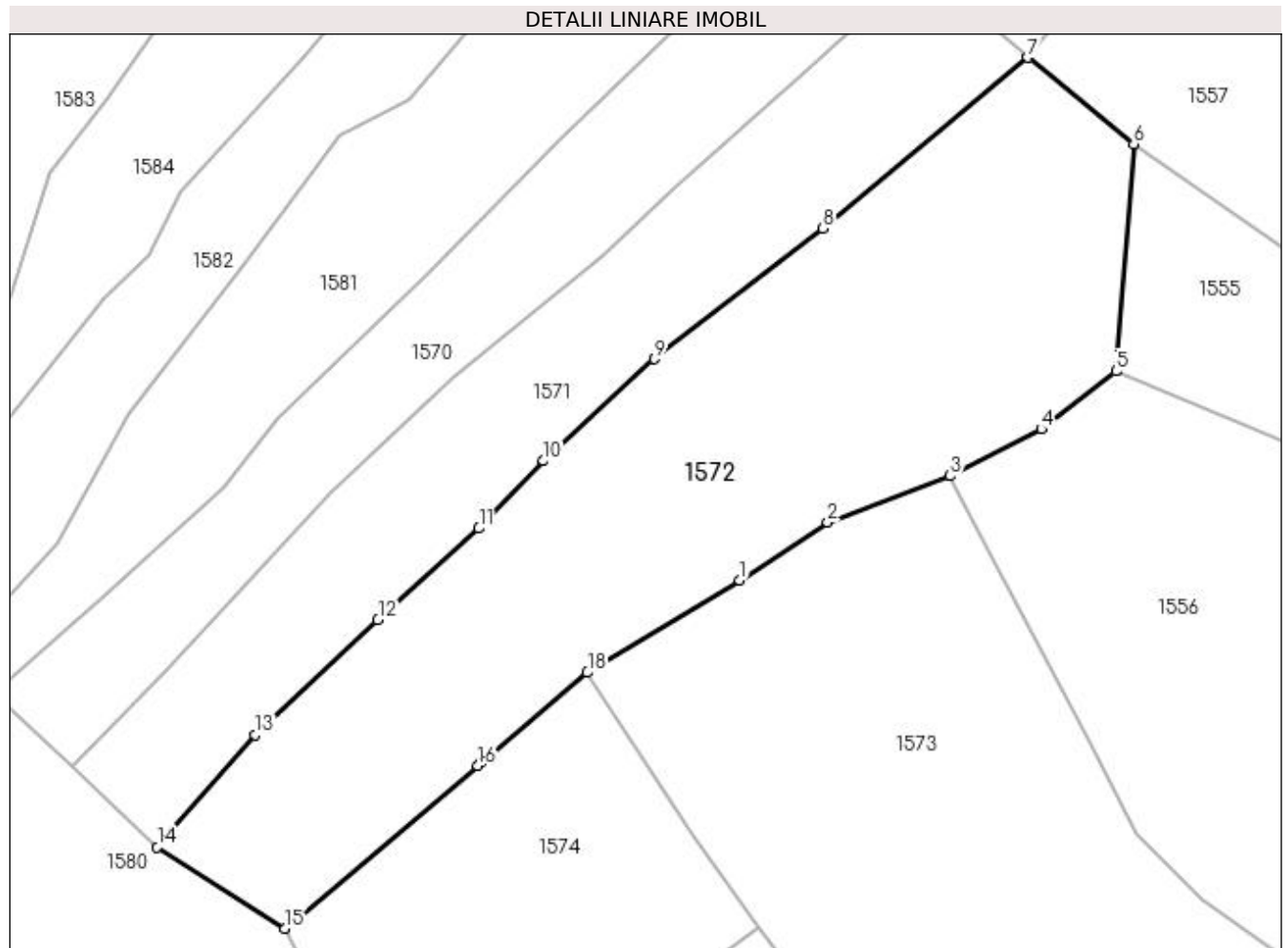
Inscrieri privind dezmembramintele dreptului de proprietate, drepturi reale de garanție și sarcini	Referințe
NU SUNT	

Anexa Nr. 1 La Partea I

Teren

Nr cadastral	Suprafața (mp)*	Observații / Referințe
	5.194	

* Suprafața este determinată în planul de proiecție Stereo 70.



Date referitoare la teren

Crt	Categorie folosință	Intravilan	Suprafața (mp)	Tarla	Parcelă	Nr. topo	Observații / Referințe
1	faneata	NU	5.194	-	-	partedinnr. top.3089	

Lungime Segmente

1) Valorile lungimilor segmentelor sunt obținute din proiecție în plan.

Punct început	X / Y	Punct sfârșit	X / Y	Lungime segment (** (m)
1	439.908,83 689.460,495	2	439.921,515 689.468,786	15.154
2	439.921,515 689.468,786	3	439.939,099 689.475,477	18.814
3	439.939,099 689.475,477	4	439.952,271 689.482,216	14.796
4	439.952,271 689.482,216	5	439.962,999 689.490,56	13.591
5	439.962,999 689.490,56	6	439.965,563 689.523,228	32.768

Punct început	X / Y	Punct sfârșit	X / Y	Lungime segment (** (m)
6	439.965,563 689.523,228	7	439.950,317 689.535,676	19.682
7	439.950,317 689.535,676	8	439.920,823 689.511,107	38.387
8	439.920,823 689.511,107	9	439.896,55 689.492,315	30.697
9	439.896,55 689.492,315	10	439.880,591 689.477,634	21.685
10	439.880,591 689.477,634	11	439.871,276 689.467,938	13.446
11	439.871,276 689.467,938	12	439.856,751 689.454,776	19.601
12	439.856,751 689.454,776	13	439.839,091 689.438,238	24.195
13	439.839,091 689.438,238	14	439.824,976 689.422,116	21.428
14	439.824,976 689.422,116	15	439.843,314 689.410,386	21.769
15	439.843,314 689.410,386	16	439.871,149 689.433,819	36.385
16	439.871,149 689.433,819	17	439.871,678 689.434,269	0.695
17	439.871,678 689.434,269	18	439.886,892 689.447,207	19.971
18	439.886,892 689.447,207	1	439.908,83 689.460,495	25.649

** Lungimile segmentelor sunt determinate în planul de proiecție Stereo 70 și sunt rotunjite la 1 milimetru.

*** Distanța dintre puncte este formată din segmente cumulate ce sunt mai mici decât valoarea 1 milimetru.

**DATE DESPRE IMOBILUL NR. 1573**

Oficiul de Cadastru și Publicitate Imobiliară MARAMURES
Biroul de Cadastru și Publicitate Imobiliară Dragomiresti

A. Partea I. Descrierea imobilului

TEREN Extravilan

Nr. CF vechi:2244

Nr. topografic:partedinr.top.3086

Adresa: Jud. Maramures

Nr. Crt	Nr cadastral Nr. topografic	Suprafata* (mp)	Observatii / Referinte
A1		5.765	Sector cadastral:33 Teren neimprejmuit;

B. Partea II. Proprietari și acte

Inscrieri privitoare la dreptul de proprietate și alte drepturi reale		Referințe
1573 / 03/11/2023		
Act Normativ nr. Legea 7, din 13/03/1996 emis de Parlamentul României;		
B1	Intabulare, drept de PROPRIETATE, dobândit prin Lege, cota actuala 1/1 1) NEIDENTIFICAT NEIDENTIFICAT	A1
Act Administrativ nr. Adeverință nr. 3889, din 24/10/2023 emis de Primăria Șieu;		
B2	Se notează posesia faptică în favoarea lui 1) FLOREA ȘTEFAN	A1

C. Partea III. SARCINI .

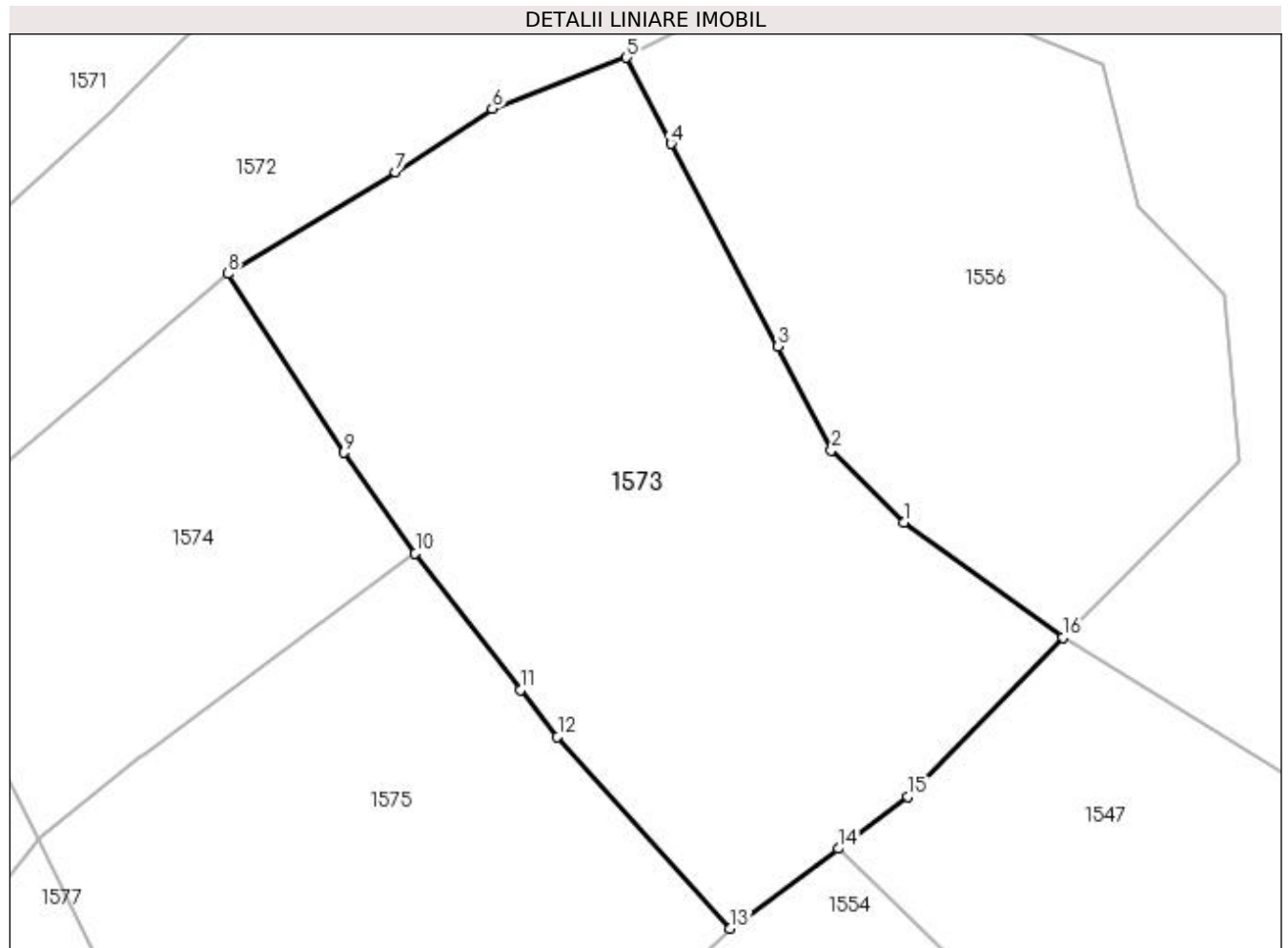
Inscrieri privind dezmembramintele dreptului de proprietate, drepturi reale de garanție și sarcini	Referințe
NU SUNT	

Anexa Nr. 1 La Partea I

Teren

Nr cadastral	Suprafața (mp)*	Observații / Referințe
	5.765	

* Suprafața este determinată în planul de proiecție Stereo 70.



Date referitoare la teren

Crt	Categorie folosință	Intravilan	Suprafața (mp)	Tarla	Parcelă	Nr. topo	Observații / Referințe
1	faneata	NU	5.765	-	-	-	

Lungime Segmente

1) Valorile lungimilor segmentelor sunt obținute din proiecție în plan.

Punct început	X / Y	Punct sfârșit	X / Y	Lungime segment (** (m)
1	439.975,448 689.414,685	2	439.965,916 689.424,116	13.409
2	439.965,916 689.424,116	3	439.958,932 689.437,696	15.271
3	439.958,932 689.437,696	4	439.944,907 689.464,226	30.009
4	439.944,907 689.464,226	5	439.939,099 689.475,477	12.662
5	439.939,099 689.475,477	6	439.921,515 689.468,786	18.814

Punct început	X / Y	Punct sfârșit	X / Y	Lungime segment (** (m)
6	439.921,515 689.468,786	7	439.908,83 689.460,495	15.154
7	439.908,83 689.460,495	8	439.886,892 689.447,207	25.649
8	439.886,892 689.447,207	9	439.902,067 689.423,802	27.894
9	439.902,067 689.423,802	10	439.911,437 689.410,64	16.157
10	439.911,437 689.410,64	11	439.925,217 689.392,787	22.553
11	439.925,217 689.392,787	12	439.930,028 689.386,652	7.796
12	439.930,028 689.386,652	13	439.952,651 689.361,548	33.794
13	439.952,651 689.361,548	14	439.966,85 689.371,993	17.627
14	439.966,85 689.371,993	15	439.975,909 689.378,834	11.352
15	439.975,909 689.378,834	16	439.996,23 689.399,653	29.093
16	439.996,23 689.399,653	1	439.975,448 689.414,685	25.649

** Lungimile segmentelor sunt determinate în planul de proiecție Stereo 70 și sunt rotunjite la 1 milimetru.

*** Distanța dintre puncte este formată din segmente cumulate ce sunt mai mici decât valoarea 1 milimetru.

**DATE DESPRE IMOBILUL NR. 1574**

Oficiul de Cadastru și Publicitate Imobiliară MARAMURES
Biroul de Cadastru și Publicitate Imobiliară Dragomiresti

A. Partea I. Descrierea imobilului

TEREN Extravilan

Nr. CF vechi:1634

Nr. topografic:partedinr.top.3088

Adresa: Jud. Maramures

Nr. Crt	Nr cadastral Nr. topografic	Suprafața* (mp)	Observații / Referințe
A1		2.488	Sector cadastral:33 Teren neimprejmuit;

B. Partea II. Proprietari și acte

Inscrieri privitoare la dreptul de proprietate și alte drepturi reale		Referințe
1574 / 03/11/2023		
Act Normativ nr. Legea 7, din 13/03/1996 emis de Parlamentul României;		
B1	Intabulare, drept de PROPRIETATE, dobândit prin Lege, cota actuala 1/1 1) NEIDENTIFICAT NEIDENTIFICAT	A1
Act Administrativ nr. Adeverință nr. 3844, din 24/10/2023 emis de Primăria Șieu;		
B2	Se notează posesia faptică în favoarea lui 1) FLOREA IOAN	A1

C. Partea III. SARCINI .

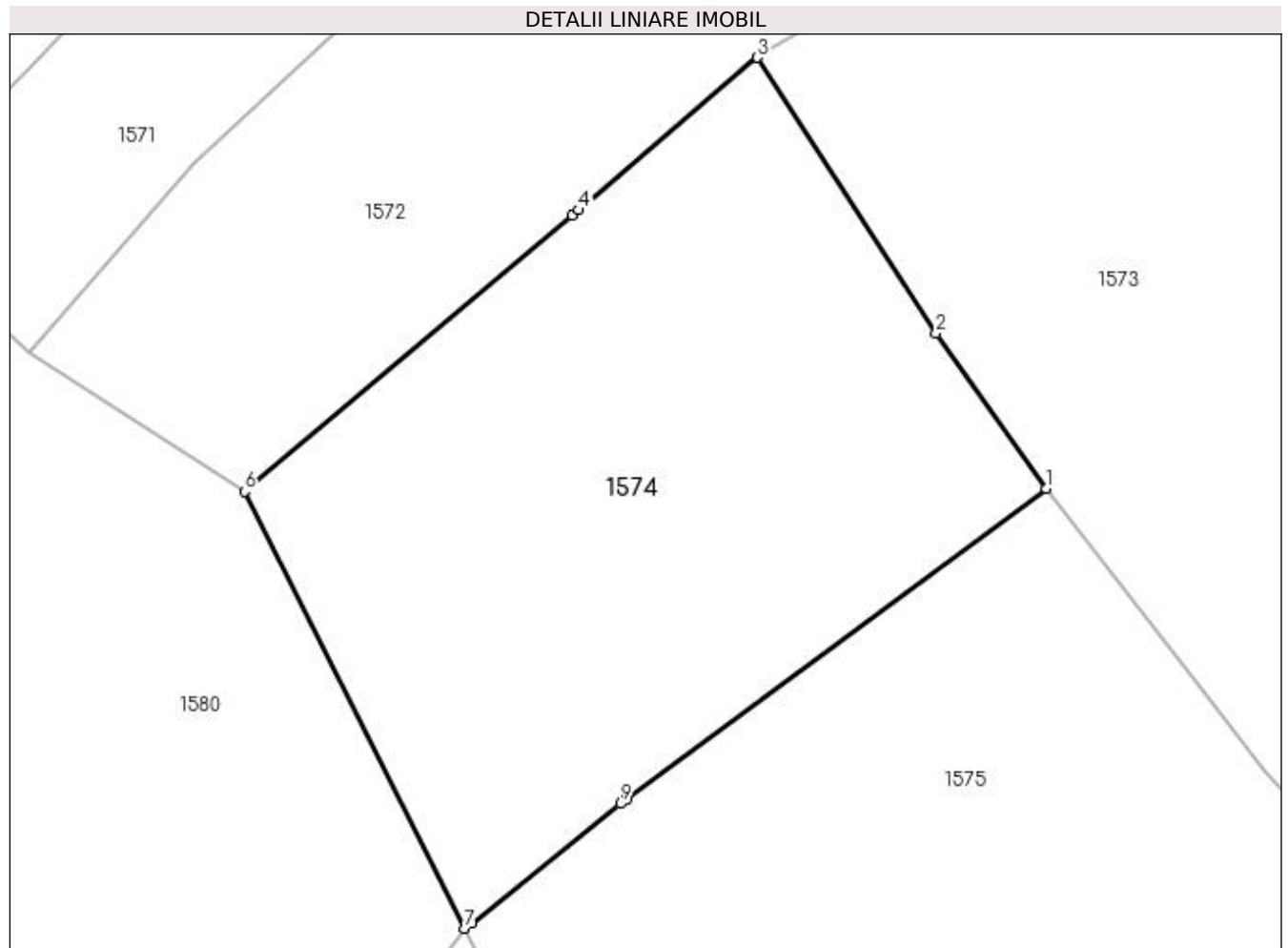
Inscrieri privind dezmembramintele dreptului de proprietate, drepturi reale de garanție și sarcini	Referințe
NU SUNT	

Anexa Nr. 1 La Partea I

Teren

Nr cadastral	Suprafața (mp)*	Observații / Referințe
	2.488	

* Suprafața este determinată în planul de proiecție Stereo 70.



Date referitoare la teren

Crt	Categorie folosință	Intra vilan	Suprafața (mp)	Tarla	Parcelă	Nr. topo	Observații / Referințe
1	faneata	NU	2.488	-	-	-	

Lungime Segmente

1) Valorile lungimilor segmentelor sunt obținute din proiecție în plan.

Punct început	X / Y	Punct sfârșit	X / Y	Lungime segment (** (m)
1	439.911,437 689.410,64	2	439.902,067 689.423,802	16.157
2	439.902,067 689.423,802	3	439.886,892 689.447,207	27.894
3	439.886,892 689.447,207	4	439.871,678 689.434,269	19.971
4	439.871,678 689.434,269	5	439.871,149 689.433,819	0.695
5	439.871,149 689.433,819	6	439.843,314 689.410,386	36.385

Punct început	X / Y	Punct sfârșit	X / Y	Lungime segment (** (m)
6	439.843,314 689.410,386	7	439.862,042 689.373,297	41.549
7	439.862,042 689.373,297	8	439.862,604 689.373,747	0.72
8	439.862,604 689.373,747	9	439.875,254 689.383,879	16.207
9	439.875,254 689.383,879	10	439.875,862 689.384,329	0.756
10	439.875,862 689.384,329	1	439.911,437 689.410,64	44.248

** Lungimile segmentelor sunt determinate în planul de proiecție Stereo 70 și sunt rotunjite la 1 milimetru.

*** Distanța dintre puncte este formată din segmente cumulate ce sunt mai mici decât valoarea 1 milimetru.

**DATE DESPRE IMOBILUL NR. 1575**

Oficiul de Cadastru și Publicitate Imobiliară MARAMURES
Biroul de Cadastru și Publicitate Imobiliară Dragomiresti

A. Partea I. Descrierea imobilului

TEREN Extravilan

Nr. CF vechi:1019

Nr. topografic:partedinr.top.3087

Adresa: Jud. Maramures

Nr. Crt	Nr cadastral Nr. topografic	Suprafața* (mp)	Observații / Referințe
A1		3.856	Sector cadastral:33 Teren neimprejmuit;

B. Partea II. Proprietari și acte

Inscrieri privitoare la dreptul de proprietate și alte drepturi reale		Referințe
1575 / 03/11/2023		
Act Normativ nr. Legea 7, din 13/03/1996 emis de Parlamentul României;		
B1	Intabulare, drept de PROPRIETATE, dobândit prin Lege, cota actuala 1/1 1) NEIDENTIFICAT NEIDENTIFICAT	A1
Act Administrativ nr. Adeverință nr. 3891, din 24/10/2023 emis de Primăria Șieu;		
B2	Se notează posesia faptică în favoarea lui 1) FLOREA VASILE	A1

C. Partea III. SARCINI .

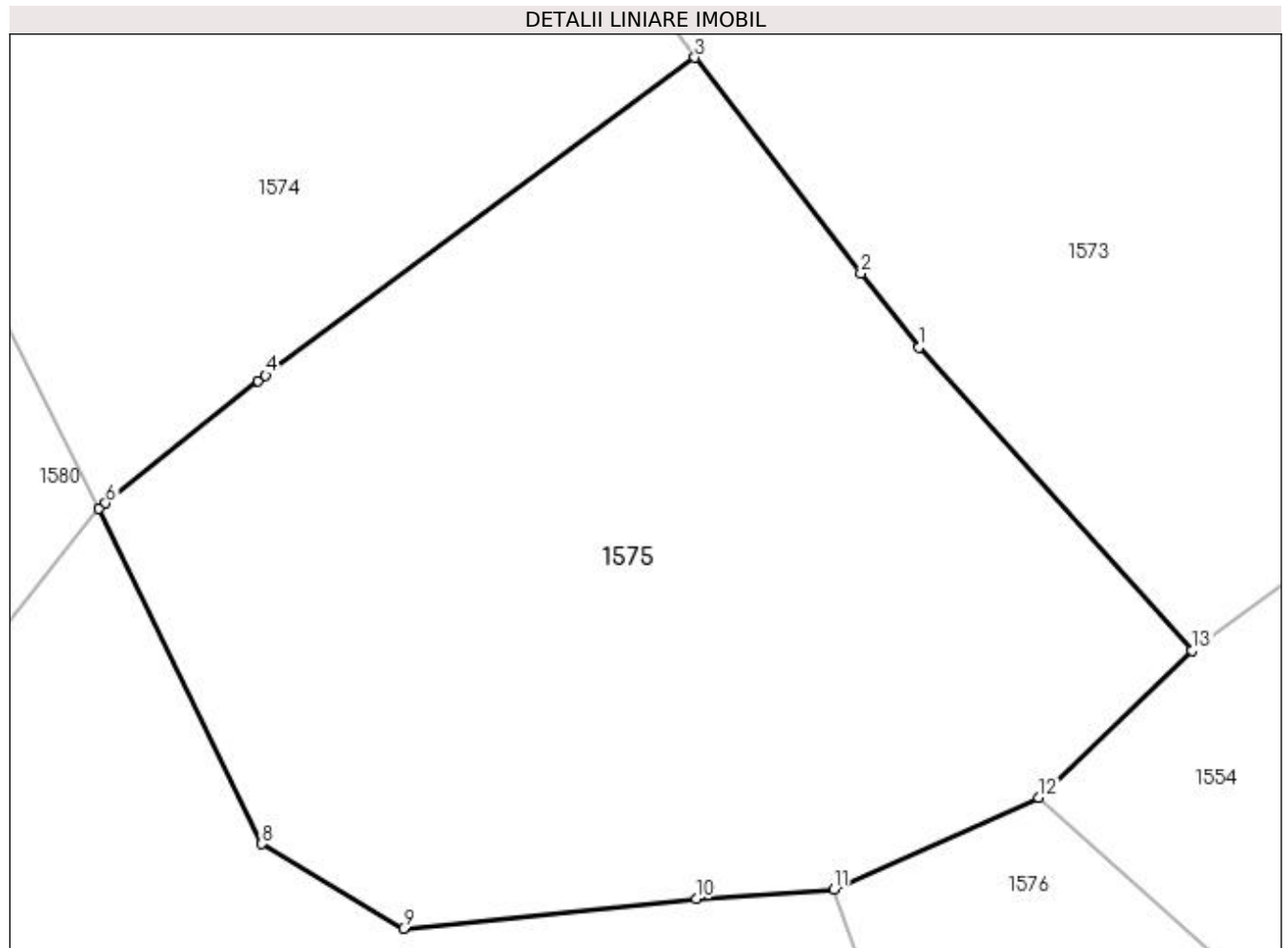
Inscrieri privind dezmembramintele dreptului de proprietate, drepturi reale de garanție și sarcini	Referințe
NU SUNT	

Anexa Nr. 1 La Partea I

Teren

Nr cadastral	Suprafața (mp)*	Observații / Referințe
	3.856	

* Suprafața este determinată în planul de proiecție Stereo 70.



Date referitoare la teren

Crt	Categorie folosință	Intra vilan	Suprafața (mp)	Tarla	Parcelă	Nr. topo	Observații / Referințe
1	faneata	NU	3.856	-	-	-	

Lungime Segmente

1) Valorile lungimilor segmentelor sunt obținute din proiecție în plan.

Punct început	X / Y	Punct sfârșit	X / Y	Lungime segment (** (m)
1	439.930,028 689.386,652	2	439.925,217 689.392,787	7.796
2	439.925,217 689.392,787	3	439.911,437 689.410,64	22.553
3	439.911,437 689.410,64	4	439.875,862 689.384,329	44.248
4	439.875,862 689.384,329	5	439.875,254 689.383,879	0.756
5	439.875,254 689.383,879	6	439.862,604 689.373,747	16.207

Punct început	X / Y	Punct sfârșit	X / Y	Lungime segment (** (m)
6	439.862,604 689.373,747	7	439.862,042 689.373,297	0.72
7	439.862,042 689.373,297	8	439.875,553 689.345,514	30.894
8	439.875,553 689.345,514	9	439.887,289 689.338,518	13.663
9	439.887,289 689.338,518	10	439.911,556 689.340,99	24.393
10	439.911,556 689.340,99	11	439.922,96 689.341,767	11.43
11	439.922,96 689.341,767	12	439.939,936 689.349,362	18.598
12	439.939,936 689.349,362	13	439.952,651 689.361,548	17.612
13	439.952,651 689.361,548	1	439.930,028 689.386,652	33.794

** Lungimile segmentelor sunt determinate în planul de proiecție Stereo 70 și sunt rotunjite la 1 milimetru.

*** Distanța dintre puncte este formată din segmente cumulate ce sunt mai mici decât valoarea 1 milimetru.

**DATE DESPRE IMOBILUL NR. 1576**

Oficiul de Cadastru și Publicitate Imobiliară MARAMURES
Biroul de Cadastru și Publicitate Imobiliară Dragomiresti

A. Partea I. Descrierea imobilului

TEREN Extravilan

Nr. CF vechi:1976

Nr. topografic:partedinr.top.3089

Adresa: Jud. Maramures

Nr. Crt	Nr cadastral Nr. topografic	Suprafata* (mp)	Observatii / Referinte
A1		1.528	Sector cadastral:33 Teren neimprejmuit;

B. Partea II. Proprietari și acte

Inscrieri privitoare la dreptul de proprietate și alte drepturi reale		Referințe
1576 / 03/11/2023		
Act Normativ nr. Legea 7, din 13/03/1996 emis de Parlamentul României;		
B1	Intabulare, drept de PROPRIETATE, dobândit prin Lege, cota actuala 1/1 1) NEIDENTIFICAT NEIDENTIFICAT	A1
Act Administrativ nr. Adeverință nr. 3818, din 24/10/2023 emis de Primăria Șieu;		
B2	Se notează posesia faptică în favoarea lui 1) DUNCA IOAN	A1

C. Partea III. SARCINI .

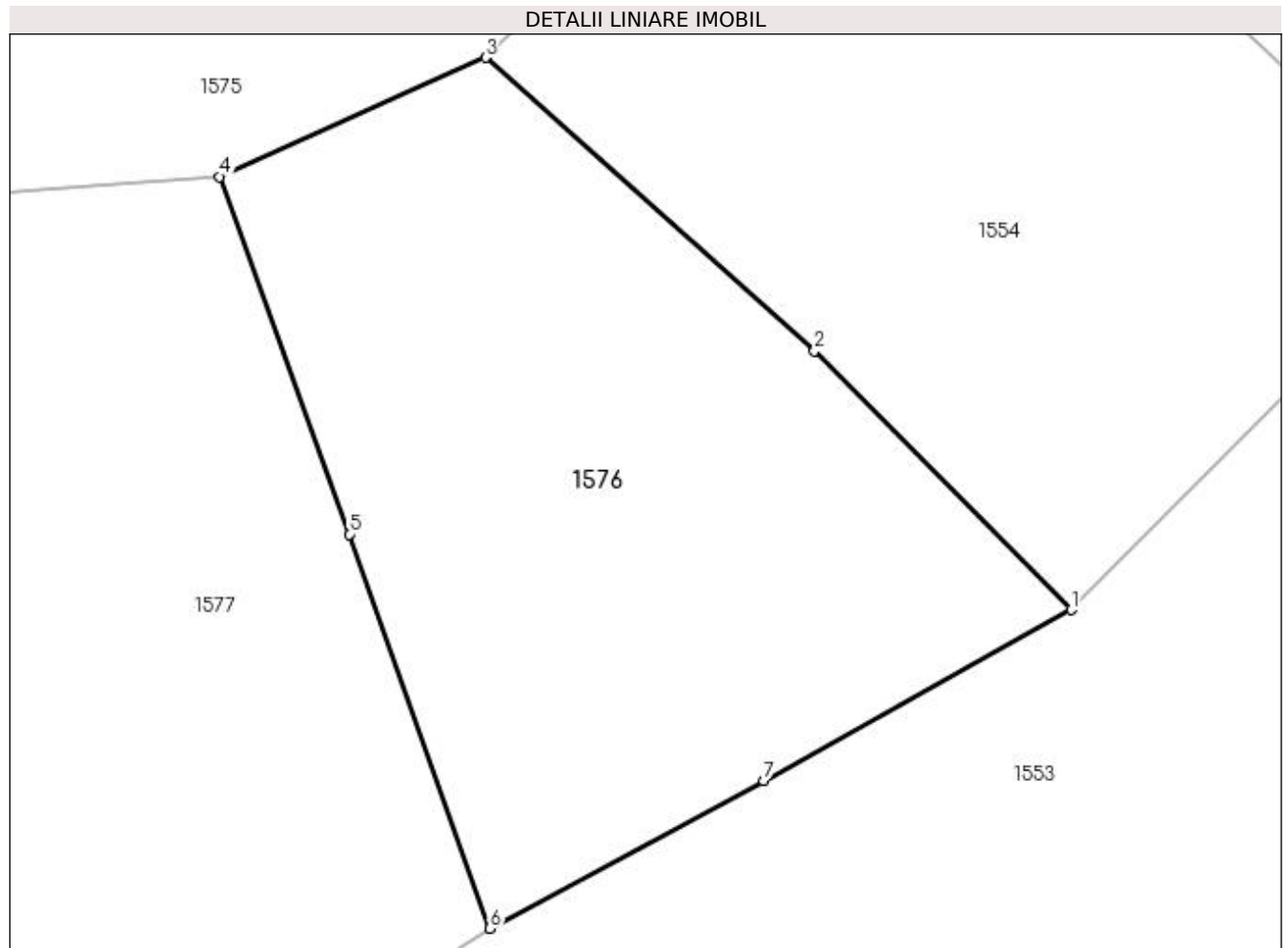
Inscrieri privind dezmembramintele dreptului de proprietate, drepturi reale de garanție și sarcini	Referințe
NU SUNT	

Anexa Nr. 1 La Partea I

Teren

Nr cadastral	Suprafața (mp)*	Observații / Referințe
	1.528	

* Suprafața este determinată în planul de proiecție Stereo 70.



Date referitoare la teren

Crt	Categorie folosință	Intra vilan	Suprafața (mp)	Tarla	Parcelă	Nr. topo	Observații / Referințe
1	faneata	NU	1.528	-	-	-	

Lungime Segmente

1) Valorile lungimilor segmentelor sunt obținute din proiecție în plan.

Punct început	X / Y	Punct sfârșit	X / Y	Lungime segment (** (m)
1	439.977,325 689.314,129	2	439.960,936 689.330,658	23.277
2	439.960,936 689.330,658	3	439.939,936 689.349,362	28.122
3	439.939,936 689.349,362	4	439.922,96 689.341,767	18.598
4	439.922,96 689.341,767	5	439.931,231 689.318,948	24.272
5	439.931,231 689.318,948	6	439.940,226 689.293,8	26.708

Punct început	X / Y	Punct sfârșit	X / Y	Lungime segment (** (m)
6	439.940,226 689.293,8	7	439.957,7 689.303,218	19.85
7	439.957,7 689.303,218	1	439.977,325 689.314,129	22.454

** Lungimile segmentelor sunt determinate în planul de proiecție Stereo 70 și sunt rotunjite la 1 milimetru.

*** Distanța dintre puncte este formată din segmente cumulate ce sunt mai mici decât valoarea 1 milimetru.

**DATE DESPRE IMOBILUL NR. 1577**

Oficiul de Cadastru și Publicitate Imobiliară MARAMURES
Biroul de Cadastru și Publicitate Imobiliară Dragomiresti

A. Partea I. Descrierea imobilului

Nr. CF vechi:1583,51,1539
Nr. topografic:partedinnr.top.
3081,3080,3079

TEREN Extravilan

Adresa: Jud. Maramures

Nr. Crt	Nr cadastral Nr. topografic	Suprafața* (mp)	Observații / Referințe
A1		18.086	Sector cadastral:33 Teren neimprejmuit;

B. Partea II. Proprietari și acte

Inscrieri privitoare la dreptul de proprietate și alte drepturi reale		Referințe
1577 / 09/11/2023		
Act Normativ nr. Legea 7, din 13/03/1996 emis de Parlamentul României;		
B1	Inscrierea provizorie, drept de PROPRIETATE, dobandit prin Lege, cota actuala 1/1	A1
1) COMUNA ȘIEU , CIF:14813046, PROPRIETAR NEIDENTIFICAT		

C. Partea III. SARCINI .

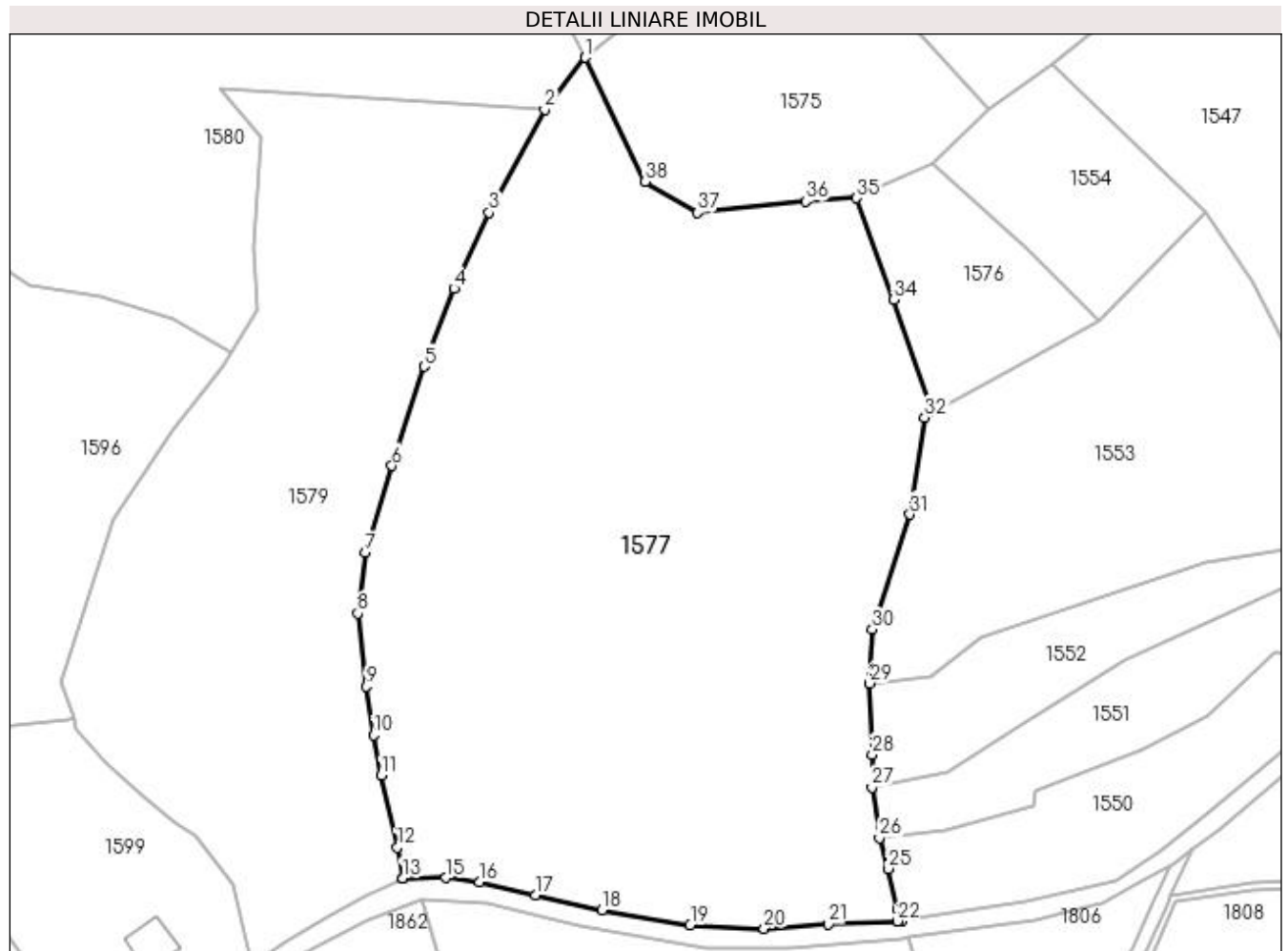
Inscrieri privind dezmembramintele dreptului de proprietate, drepturi reale de garanție și sarcini	Referințe
NU SUNT	

Anexa Nr. 1 La Partea I

Teren

Nr cadastral	Suprafața (mp)*	Observații / Referințe
	18.086	

* Suprafața este determinată în planul de proiecție Stereo 70.



Date referitoare la teren

Crt	Categorie folosință	Intravilan	Suprafața (mp)	Tarla	Parcelă	Nr. topo	Observații / Referințe
1	faneata	NU	18.086	-	-	partedinnr. top. 3081,3080,3079	

Lungime Segmente

1) Valorile lungimilor segmentelor sunt obținute din proiecție în plan.

Punct început	X / Y	Punct sfârșit	X / Y	Lungime segment (** (m)
1	439.862,042 689.373,297	2	439.852,93 689.361,683	14.762
3	439.840,451 689.338,484	4	439.832,554 689.321,453	18.773
5	439.825,888 689.303,954	6	439.818,624 689.281,706	23.404
7	439.812,715 689.262,136	8	439.810,889 689.248,6	13.659

Punct început	X / Y	Punct sfârșit	X / Y	Lungime segment (** (m)
2	439.852,93 689.361,683	3	439.840,451 689.338,484	26.342
4	439.832,554 689.321,453	5	439.825,888 689.303,954	18.726
6	439.818,624 689.281,706	7	439.812,715 689.262,136	20.443
8	439.810,889 689.248,6	9	439.812,85 689.232,14	16.576

Punct început	X / Y	Punct sfârșit	X / Y	Lungime segment (** (m)
9	439.812,85 689.232,14	10	439.814,466 689.221,237	11.022
11	439.816,23 689.212,17	12	439.819,797 689.196,048	16.512
13	439.821,007 689.189,134	14	439.821,053 689.189,155	0.051
15	439.830,737 689.189,232	16	439.838,29 689.188,297	7.611
17	439.850,926 689.185,296	18	439.865,801 689.181,933	15.25
19	439.885,619 689.178,548	20	439.902,216 689.177,815	16.613
21	439.916,682 689.178,85	22	439.932,216 689.179,506	15.548
23	439.933,308 689.179,669	24	439.932,126 689.182,125	2.726
25	439.929,991 689.191,25	26	439.928,121 689.198,169	7.167
27	439.926,471 689.209,545	28	439.926,487 689.216,931	7.386
29	439.925,905 689.232,851	30	439.926,508 689.244,969	12.133
31	439.934,953 689.270,759	32	439.938,218 689.292,533	22.017
33	439.940,226 689.293,8	34	439.931,231 689.318,948	26.708
35	439.922,96 689.341,767	36	439.911,556 689.340,99	11.43
37	439.887,289 689.338,518	38	439.875,553 689.345,514	13.663

Punct început	X / Y	Punct sfârșit	X / Y	Lungime segment (** (m)
10	439.814,466 689.221,237	11	439.816,23 689.212,17	9.237
12	439.819,797 689.196,048	13	439.821,007 689.189,134	7.019
14	439.821,053 689.189,155	15	439.830,737 689.189,232	9.684
16	439.838,29 689.188,297	17	439.850,926 689.185,296	12.987
18	439.865,801 689.181,933	19	439.885,619 689.178,548	20.105
20	439.902,216 689.177,815	21	439.916,682 689.178,85	14.503
22	439.932,216 689.179,506	23	439.933,308 689.179,669	1.104
24	439.932,126 689.182,125	25	439.929,991 689.191,25	9.371
26	439.928,121 689.198,169	27	439.926,471 689.209,545	11.495
28	439.926,487 689.216,931	29	439.925,905 689.232,851	15.931
30	439.926,508 689.244,969	31	439.934,953 689.270,759	27.137
32	439.938,218 689.292,533	33	439.940,226 689.293,8	2.374
34	439.931,231 689.318,948	35	439.922,96 689.341,767	24.272
36	439.911,556 689.340,99	37	439.887,289 689.338,518	24.393
38	439.875,553 689.345,514	1	439.862,042 689.373,297	30.894

** Lungimile segmentelor sunt determinate în planul de proiecție Stereo 70 și sunt rotunjite la 1 milimetru.

*** Distanța dintre puncte este formată din segmente cumulate ce sunt mai mici decât valoarea 1 milimetru.

**DATE DESPRE IMOBILUL NR. 1578**

Oficiul de Cadastru și Publicitate Imobiliară MARAMURES
Biroul de Cadastru și Publicitate Imobiliară Dragomiresti

A. Partea I. Descrierea imobilului

TEREN Necunoscut

Adresa: Loc. Sieu, Jud. Maramures, Strada Bârlaia

Nr. Crt	Nr cadastral Nr. topografic	Suprafața* (mp)	Observații / Referințe
A1	51618	4.912	Sector cadastral:33 Teren neimprejmuit;

B. Partea II. Proprietari și acte

Inscrieri privitoare la dreptul de proprietate și alte drepturi reale	Referințe
/	
Act Administrativ nr. 934, din 29/08/2002 emis de Guvernul Romaniei, Anexa nr. 53 (act administrativ nr Hotararea nr. 21 din 09.09.2022, emis de Consiliul local al comunei Rozavlea; act administrativ nr Adeverinta nr.3096 din 03.10.2022, emis de Primaria Șieu; act administrativ nr Hotararea nr. 23 din 12.09.2022, emis de Consiliul local al comunei Șieu; act administrativ nr Documentatie cadastrala avizata sub nr.6057 din 18.10.2022, emis de OCPI MM);	
B2 1/1 1) COMUNA ȘIEU, CIF:14813046, domeniul public	A1
OBSERVATII: Poziție transcrisă din CF 51618 sub rangul încheierii 6057/18.10.2022	

C. Partea III. SARCINI .

Inscrieri privind dezmembramintele dreptului de proprietate, drepturi reale de garanție și sarcini	Referințe
NU SUNT	

Punct început	X / Y	Punct sfârșit	X / Y	Lungime segment	Punct început	X / Y	Punct sfârșit	X / Y	Lungime segment	Punct început	X / Y	Punct sfârșit	X / Y	Lungime segment
208	440.144,175 689.457,849	209	440.144,938 689.461,402	3.634	209	440.144,938 689.461,402	210	440.146,08 689.463,084	2.033	210	440.146,08 689.463,084	211	440.146,988 689.463,879	1.207
211	440.146,988 689.463,879	212	440.148,87 689.466,936	3.59	212	440.148,87 689.466,936	213	440.149,76 689.467,562	1.088	213	440.149,76 689.467,562	214	440.154,019 689.471,648	5.902
214	440.154,019 689.471,648	215	440.157,989 689.473,955	4.592	215	440.157,989 689.473,955	216	440.161,068 689.475,89	3.637	216	440.161,068 689.475,89	217	440.163,774 689.478,049	3.462
217	440.163,774 689.478,049	218	440.166,887 689.481,612	4.731	218	440.166,887 689.481,612	219	440.173,412 689.491,609	11.938	219	440.173,412 689.491,609	220	440.176,787 689.498,318	7.51
220	440.176,787 689.498,318	221	440.178,13 689.502,688	4.572	221	440.178,13 689.502,688	222	440.178,735 689.506,907	4.262	222	440.178,735 689.506,907	223	440.179,644 689.511,399	4.583
223	440.179,644 689.511,399	224	440.179,836 689.512,254	0.876	224	440.179,836 689.512,254	225	440.175,732 689.515,25	5.081	225	440.175,732 689.515,25	226	440.167,836 689.521,12	9.839
226	440.167,836 689.521,12	227	440.161,251 689.525,908	8.142	227	440.161,251 689.525,908	228	440.157,898 689.528,281	4.108	228	440.157,898 689.528,281	229	440.152,063 689.532,434	7.162
229	440.152,063 689.532,434	230	440.151,405 689.533,263	1.058	230	440.151,405 689.533,263	231	440.150,875 689.534,205	1.081	231	440.150,875 689.534,205	232	440.150,608 689.535,254	1.082
232	440.150,608 689.535,254	233	440.150,645 689.537,269	2.015	233	440.150,645 689.537,269	234	440.151,015 689.539,43	2.192	234	440.151,015 689.539,43	235	440.151,714 689.541,244	1.944
235	440.151,714 689.541,244	236	440.153,693 689.544,557	3.859	236	440.153,693 689.544,557	237	440.158,477 689.552,388	9.177	237	440.158,477 689.552,388	238	440.164,615 689.562,355	11.705
238	440.164,615 689.562,355	239	440.170,111 689.571,09	10.32	239	440.170,111 689.571,09	240	440.177,796 689.582,795	14.002	240	440.177,796 689.582,795	241	440.186,12 689.594,497	14.361
241	440.186,12 689.594,497	242	440.191,47 689.602,372	9.52	242	440.191,47 689.602,372	243	440.197,685 689.609,465	9.431	243	440.197,685 689.609,465	244	440.204,384 689.616,735	9.886
244	440.204,384 689.616,735	245	440.210,916 689.622,934	9.005	245	440.210,916 689.622,934	246	440.218,156 689.629,135	9.533	246	440.218,156 689.629,135	247	440.224,342 689.634,31	8.065
247	440.224,342 689.634,31	248	440.219,658 689.635,947	4.962	248	440.219,658 689.635,947	1	440.219,18 689.635,551	0.621					

** Lungimile segmentelor sunt determinate în planul de proiecție Stereo 70 și sunt rotunjite la 1 milimetru.

*** Distanța dintre puncte este formată din segmente cumulate ce sunt mai mici decât valoarea 1 milimetru.

**DATE DESPRE IMOBILUL NR. 1579**

Oficiul de Cadastru și Publicitate Imobiliară MARAMURES
Biroul de Cadastru și Publicitate Imobiliară Dragomiresti

A. Partea I. Descrierea imobilului

TEREN Extravilan

Adresa: Jud. Maramures, Locul numit "Lunca"

Nr. Crt	Nr cadastral Nr. topografic	Suprafața* (mp)	Observații / Referințe
A1	51473	10.000	Sector cadastral:33 Teren neimpregmuit;

B. Partea II. Proprietari și acte

Inscrieri privitoare la dreptul de proprietate și alte drepturi reale		Referințe
1579 / 09/11/2023		
Act Administrativ nr. Titlu de proprietate nr. 55470/21, din 17/07/2003 emis de Comisia Judeteana MM (act administrativ nr Adeverinta nr.2970 din 30.08.2021, emis de Primaria Sieu;act administrativ nr Documentatie cadastrala avizata sub nr.11405 din 17.11.2021, emis de OCPI MM);		
B2	Intabulare, drept de PROPRIETATE in baza Legii nr.18/1991, dobandit prin Reconstituire, cota actuala 1/1 1) FLOREA ȘTEFAN, bun propriu	A1
OBSERVATII: Poziție transcrisă din CF 51473 sub rangul încheierii 11405/17.11.2021		

C. Partea III. SARCINI .

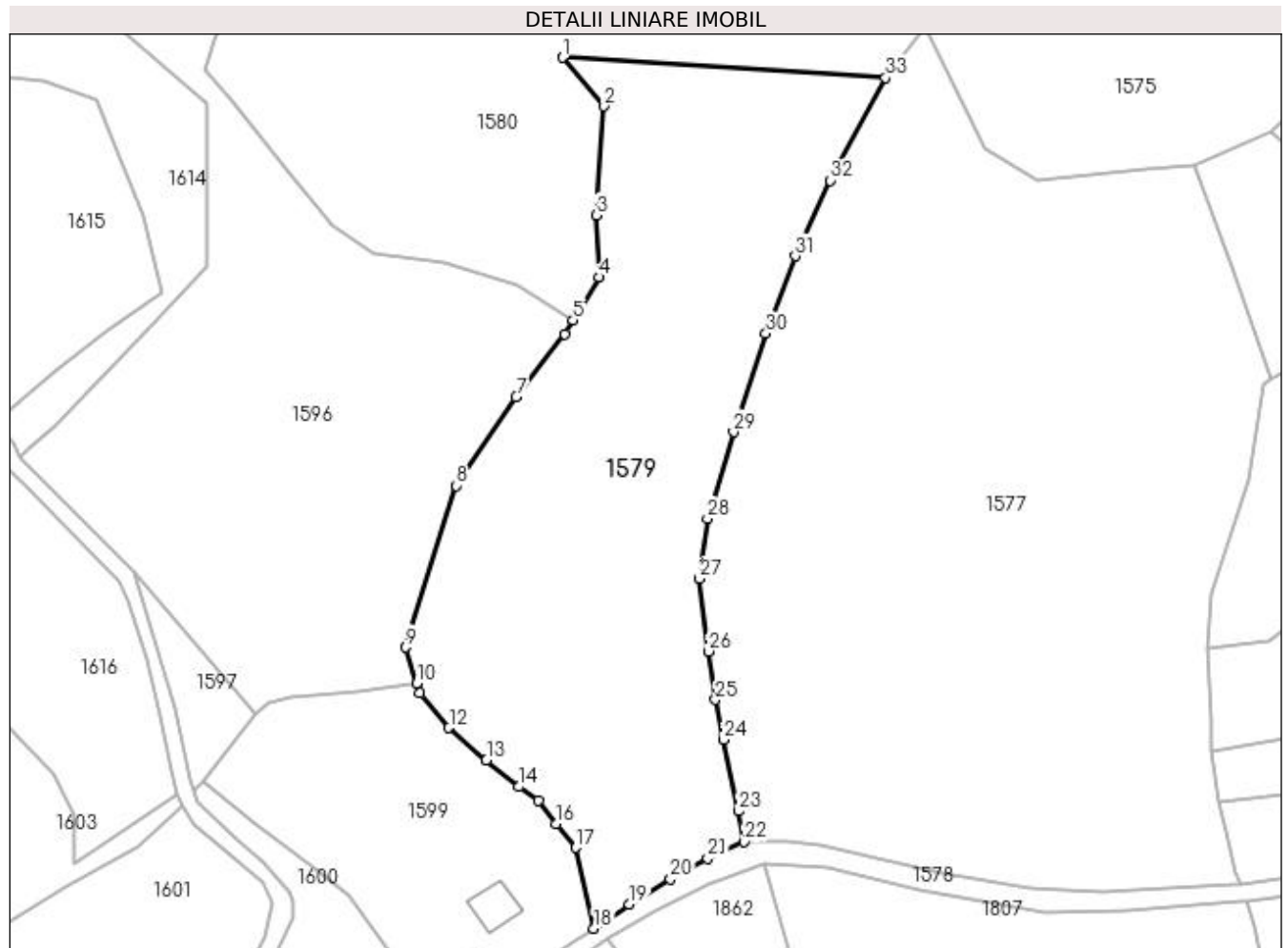
Inscrieri privind dezmembramintele dreptului de proprietate, drepturi reale de garanție și sarcini	Referințe
NU SUNT	

Anexa Nr. 1 La Partea I

Teren

Nr cadastral	Suprafața (mp)*	Observații / Referințe
51473	10.000	

* Suprafața este determinată în planul de proiecție Stereo 70.



Date referitoare la teren

Crt	Categorie folosință	Intravilan	Suprafața (mp)	Tarla	Parcelă	Nr. topo	Observații / Referințe
1	faneata	NU	10.000	-	-	-	

Lungime Segmente

1) Valorile lungimilor segmentelor sunt obținute din proiecție în plan.

Punct început	X / Y	Punct sfârșit	X / Y	Lungime segment (** (m)
1	439.779,978 689.366,247	2	439.789,381 689.355,245	14.473
3	439.787,583 689.330,628	4	439.788,251 689.316,619	14.025
5	439.782,316 689.306,948	6	439.780,402 689.303,829	3.659
7	439.769,436 689.289,641	8	439.755,891 689.269,56	24.222
9	439.744,444 689.233,038	10	439.747,01 689.224,958	8.478

Punct început	X / Y	Punct sfârșit	X / Y	Lungime segment (** (m)
2	439.789,381 689.355,245	3	439.787,583 689.330,628	24.683
4	439.788,251 689.316,619	5	439.782,316 689.306,948	11.347
6	439.780,402 689.303,829	7	439.769,436 689.289,641	17.932
8	439.755,891 689.269,56	9	439.744,444 689.233,038	38.274
10	439.747,01 689.224,958	11	439.747,729 689.222,695	2.374

Punct început	X / Y	Punct sfârșit	X / Y	Lungime segment (** (m)
11	439.747,729 689.222,695	12	439.754,253 689.214,894	10.169
13	439.762,714 689.207,61	14	439.769,994 689.201,549	9.473
15	439.774,541 689.198,508	16	439.778,527 689.193,157	6.672
17	439.782,893 689.187,847	18	439.787,041 689.169,575	18.737
19	439.794,967 689.175,086	20	439.804,309 689.180,722	10.91
21	439.812,753 689.185,374	22	439.821,007 689.189,134	9.07
23	439.819,797 689.196,048	24	439.816,23 689.212,17	16.512
25	439.814,466 689.221,237	26	439.812,85 689.232,14	11.022
27	439.810,889 689.248,6	28	439.812,715 689.262,136	13.659
29	439.818,624 689.281,706	30	439.825,888 689.303,954	23.404
31	439.832,554 689.321,453	32	439.840,451 689.338,484	18.773
33	439.852,93 689.361,683	1	439.779,978 689.366,247	73.095

Punct început	X / Y	Punct sfârșit	X / Y	Lungime segment (** (m)
12	439.754,253 689.214,894	13	439.762,714 689.207,61	11.164
14	439.769,994 689.201,549	15	439.774,541 689.198,508	5.47
16	439.778,527 689.193,157	17	439.782,893 689.187,847	6.874
18	439.787,041 689.169,575	19	439.794,967 689.175,086	9.654
20	439.804,309 689.180,722	21	439.812,753 689.185,374	9.641
22	439.821,007 689.189,134	23	439.819,797 689.196,048	7.019
24	439.816,23 689.212,17	25	439.814,466 689.221,237	9.237
26	439.812,85 689.232,14	27	439.810,889 689.248,6	16.576
28	439.812,715 689.262,136	29	439.818,624 689.281,706	20.443
30	439.825,888 689.303,954	31	439.832,554 689.321,453	18.726
32	439.840,451 689.338,484	33	439.852,93 689.361,683	26.342

** Lungimile segmentelor sunt determinate în planul de proiecție Stereo 70 și sunt rotunjite la 1 milimetru.

*** Distanța dintre puncte este formată din segmente cumulate ce sunt mai mici decât valoarea 1 milimetru.

**DATE DESPRE IMOBILUL NR. 1580**

Oficiul de Cadastru și Publicitate Imobiliară MARAMURES
Biroul de Cadastru și Publicitate Imobiliară Dragomiresti

A. Partea I. Descrierea imobilului

Nr. CF vechi:2259,1019,1930
Nr. topografic:partedinnr.top.
3078,3087,3085

TEREN Extravilan

Adresa: Jud. Maramures

Nr. Crt	Nr cadastral Nr. topografic	Suprafața* (mp)	Observații / Referințe
A1		12.828	Sector cadastral:33 Teren neimprejmuit;

B. Partea II. Proprietari și acte

Inscrieri privitoare la dreptul de proprietate și alte drepturi reale		Referințe
1580 / 03/11/2023		
Act Normativ nr. Legea 7, din 13/03/1996 emis de Parlamentul României;		
B1	Intabulare, drept de PROPRIETATE, dobandit prin Lege, cota actuala 1/1 1) NEIDENTIFICAT NEIDENTIFICAT	A1
Act Administrativ nr. Adeverință nr. 3857, din 24/10/2023 emis de Primăria Șieu;		
B2	Se notează posesia faptică în favoarea lui 1) PETROVAI MARIA	A1

C. Partea III. SARCINI .

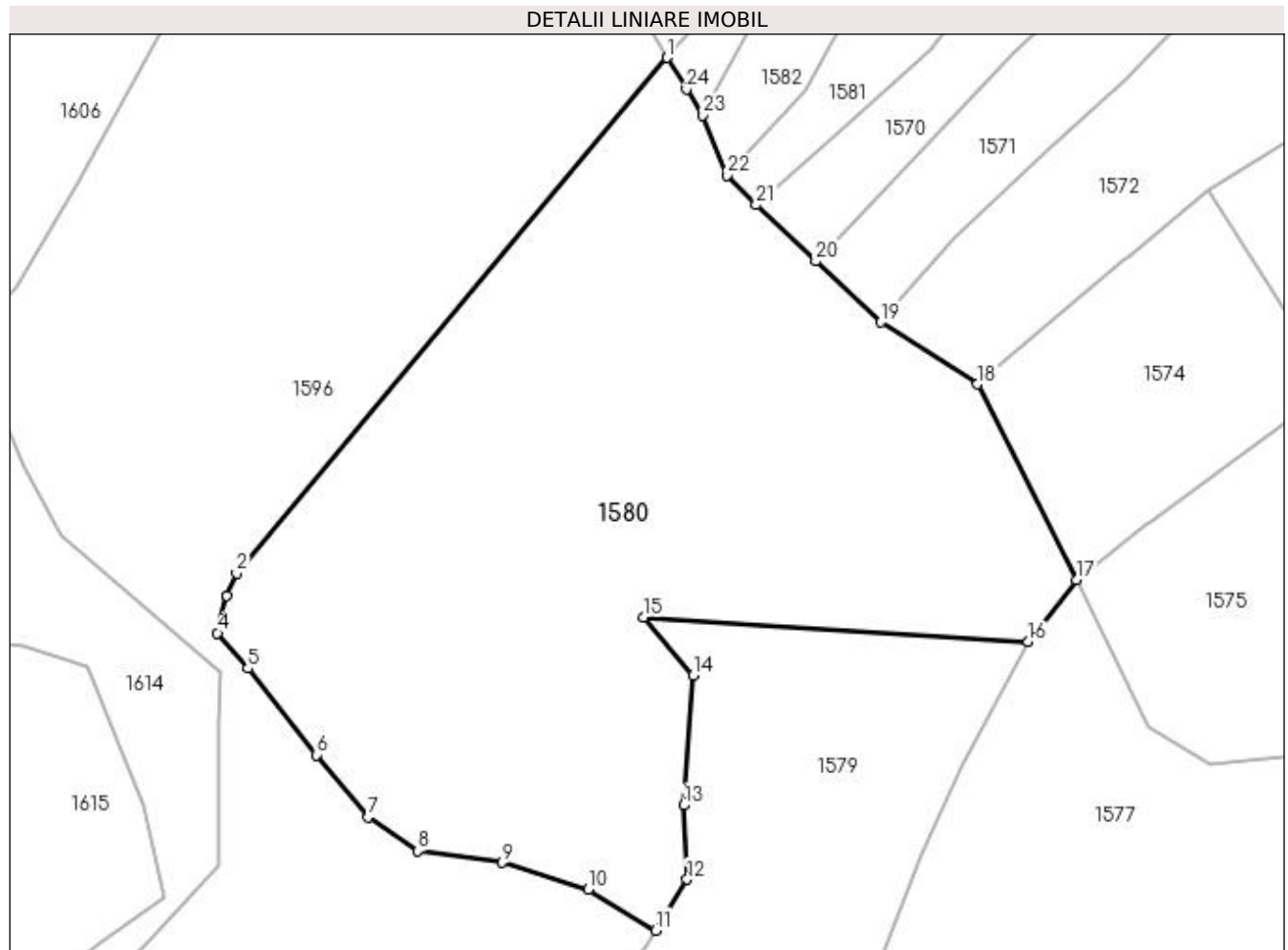
Inscrieri privind dezmembramintele dreptului de proprietate, drepturi reale de garanție și sarcini	Referințe
NU SUNT	

Anexa Nr. 1 La Partea I

Teren

Nr cadastral	Suprafața (mp)*	Observații / Referințe
	12.828	

* Suprafața este determinată în planul de proiecție Stereo 70.



Date referitoare la teren

Crt	Categorie folosință	Intra vilan	Suprafața (mp)	Tarla	Parcelă	Nr. topo	Observații / Referințe
1	faneata	NU	12.828	-	-	-	

Lungime Segmente

1) Valorile lungimilor segmentelor sunt obținute din proiecție în plan.

Punct început	X / Y	Punct sfârșit	X / Y	Lungime segment (** (m)
1	439.784,485 689.472,192	2	439.702,887 689.374,554	127.245
3	439.701,067 689.370,37	4	439.699,27 689.363,275	7.319
5	439.705,064 689.356,554	6	439.717,991 689.340,169	20.87
7	439.727,829 689.328,351	8	439.737,239 689.322,021	11.341
9	439.753,239 689.319,781	10	439.769,596 689.314,754	17.112

Punct început	X / Y	Punct sfârșit	X / Y	Lungime segment (** (m)
2	439.702,887 689.374,554	3	439.701,067 689.370,37	4.563
4	439.699,27 689.363,275	5	439.705,064 689.356,554	8.874
6	439.717,991 689.340,169	7	439.727,829 689.328,351	15.377
8	439.737,239 689.322,021	9	439.753,239 689.319,781	16.156
10	439.769,596 689.314,754	11	439.782,316 689.306,948	14.924

Punct început	X / Y	Punct sfârșit	X / Y	Lungime segment (** (m)
11	439.782,316 689.306,948	12	439.788,251 689.316,619	11.347
13	439.787,583 689.330,628	14	439.789,381 689.355,245	24.683
15	439.779,978 689.366,247	16	439.852,93 689.361,683	73.095
17	439.862,042 689.373,297	18	439.843,314 689.410,386	41.549
19	439.824,976 689.422,116	20	439.812,68 689.433,668	16.871
21	439.801,339 689.444,333	22	439.795,859 689.449,922	7.827
23	439.791,307 689.461,278	24	439.788,115 689.466,197	5.864

Punct început	X / Y	Punct sfârșit	X / Y	Lungime segment (** (m)
12	439.788,251 689.316,619	13	439.787,583 689.330,628	14.025
14	439.789,381 689.355,245	15	439.779,978 689.366,247	14.473
16	439.852,93 689.361,683	17	439.862,042 689.373,297	14.762
18	439.843,314 689.410,386	19	439.824,976 689.422,116	21.769
20	439.812,68 689.433,668	21	439.801,339 689.444,333	15.568
22	439.795,859 689.449,922	23	439.791,307 689.461,278	12.234
24	439.788,115 689.466,197	1	439.784,485 689.472,192	7.008

** Lungimile segmentelor sunt determinate în planul de proiecție Stereo 70 și sunt rotunjite la 1 milimetru.

*** Distanța dintre puncte este formată din segmente cumulate ce sunt mai mici decât valoarea 1 milimetru.

**DATE DESPRE IMOBILUL NR. 1581**

Oficiul de Cadastru și Publicitate Imobiliară MARAMURES
Biroul de Cadastru și Publicitate Imobiliară Dragomiresti

A. Partea I. Descrierea imobilului

TEREN Extravilan

Nr. CF vechi:2377

Nr. topografic:partedinr.top.3092

Adresa: Jud. Maramures

Nr. Crt	Nr cadastral Nr. topografic	Suprafața* (mp)	Observații / Referințe
A1		2.920	Sector cadastral:33 Teren neimprejmuit;

B. Partea II. Proprietari și acte

Inscrieri privitoare la dreptul de proprietate și alte drepturi reale		Referințe
1581 / 09/11/2023		
Act Normativ nr. Legea 7, din 13/03/1996 emis de Parlamentul României;		
B1	Inscrierea provizorie, drept de PROPRIETATE, dobandit prin Lege, cota actuala 1/1 1) COMUNA ȘIEU , CIF:14813046, PROPRIETAR NEIDENTIFICAT	A1

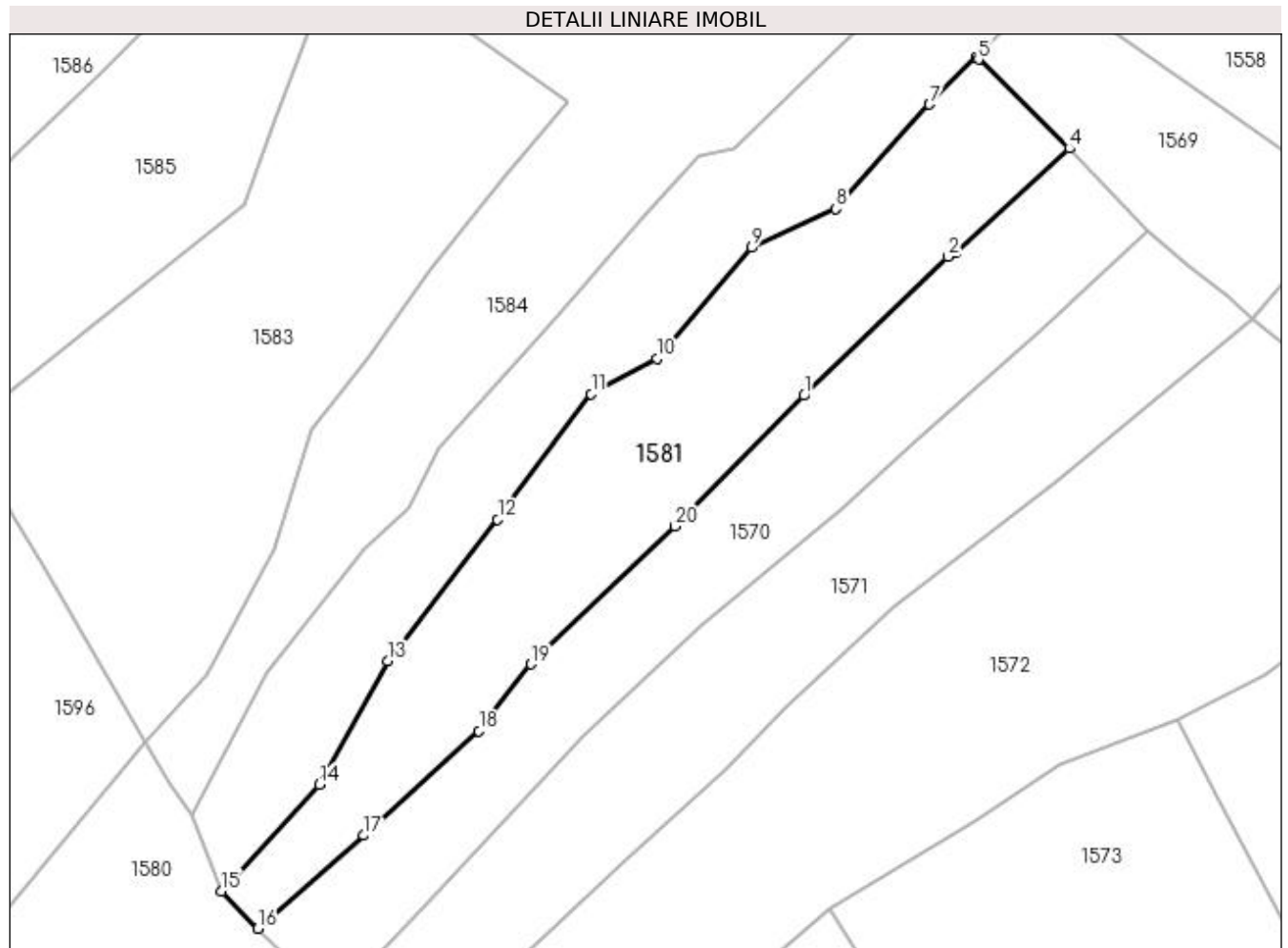
C. Partea III. SARCINI .

Inscrieri privind dezmembramintele dreptului de proprietate, drepturi reale de garanție și sarcini	Referințe
NU SUNT	

Anexa Nr. 1 La Partea I**Teren**

Nr cadastral	Suprafața (mp)*	Observații / Referințe
	2.920	

* Suprafața este determinată în planul de proiecție Stereo 70.

**Date referitoare la teren**

Crt	Categorie folosință	Intra vilan	Suprafața (mp)	Tarla	Parcelă	Nr. topo	Observații / Referințe
1	faneata	NU	2.920	-	-	partedinnr. top.3092	

Lungime Segmente

1) Valorile lungimilor segmentelor sunt obținute din proiecție în plan.

Punct început	X / Y	Punct sfârșit	X / Y	Lungime segment (** (m)
1	439.883,179 689.524,121	2	439.904,747 689.544,96	29.991
2	439.904,747 689.544,96	3	439.905,879 689.545,532	1.268
3	439.905,879 689.545,532	4	439.922,969 689.561,131	23.139
4	439.922,969 689.561,131	5	439.909,311 689.574,48	19.098
5	439.909,311 689.574,48	6	439.908,987 689.574,745	0.419

Punct început	X / Y	Punct sfârșit	X / Y	Lungime segment (** (m)
6	439.908,987 689.574,745	7	439.901,965 689.567,756	9.907
7	439.901,965 689.567,756	8	439.887,98 689.552,086	21.003
8	439.887,98 689.552,086	9	439.875,304 689.546,306	13.932
9	439.875,304 689.546,306	10	439.861,145 689.529,647	21.863
10	439.861,145 689.529,647	11	439.851,277 689.524,398	11.177
11	439.851,277 689.524,398	12	439.837,243 689.505,573	23.48
12	439.837,243 689.505,573	13	439.820,812 689.484,357	26.835
13	439.820,812 689.484,357	14	439.810,568 689.465,872	21.134
14	439.810,568 689.465,872	15	439.795,859 689.449,922	21.697
15	439.795,859 689.449,922	16	439.801,339 689.444,333	7.827
16	439.801,339 689.444,333	17	439.817,199 689.458,263	21.109
17	439.817,199 689.458,263	18	439.834,446 689.473,919	23.293
18	439.834,446 689.473,919	19	439.842,276 689.483,9	12.686
19	439.842,276 689.483,9	20	439.863,803 689.504,599	29.864
20	439.863,803 689.504,599	1	439.883,179 689.524,121	27.505

** Lungimile segmentelor sunt determinate în planul de proiecție Stereo 70 și sunt rotunjite la 1 milimetru.

*** Distanța dintre puncte este formată din segmente cumulate ce sunt mai mici decât valoarea 1 milimetru.

**DATE DESPRE IMOBILUL NR. 1582**

Oficiul de Cadastru și Publicitate Imobiliară MARAMURES
Biroul de Cadastru și Publicitate Imobiliară Dragomiresti

A. Partea I. Descrierea imobilului

TEREN Extravilan

Nr. CF vechi:25

Nr. topografic:partedinr.top.3091

Adresa: Jud. Maramures

Nr. Crt	Nr cadastral Nr. topografic	Suprafața* (mp)	Observații / Referințe
A1		2.582	Sector cadastral:33 Teren neimprejmuit;

B. Partea II. Proprietari și acte

Inscrieri privitoare la dreptul de proprietate și alte drepturi reale		Referințe
1582 / 09/11/2023		
Act Normativ nr. Legea 7, din 13/03/1996 emis de Parlamentul României;		
B1	Inscrierea provizorie, drept de PROPRIETATE, dobandit prin Lege, cota actuala 1/1 1) COMUNA ȘIEU , CIF:14813046, PROPRIETAR NEIDENTIFICAT	A1

C. Partea III. SARCINI .

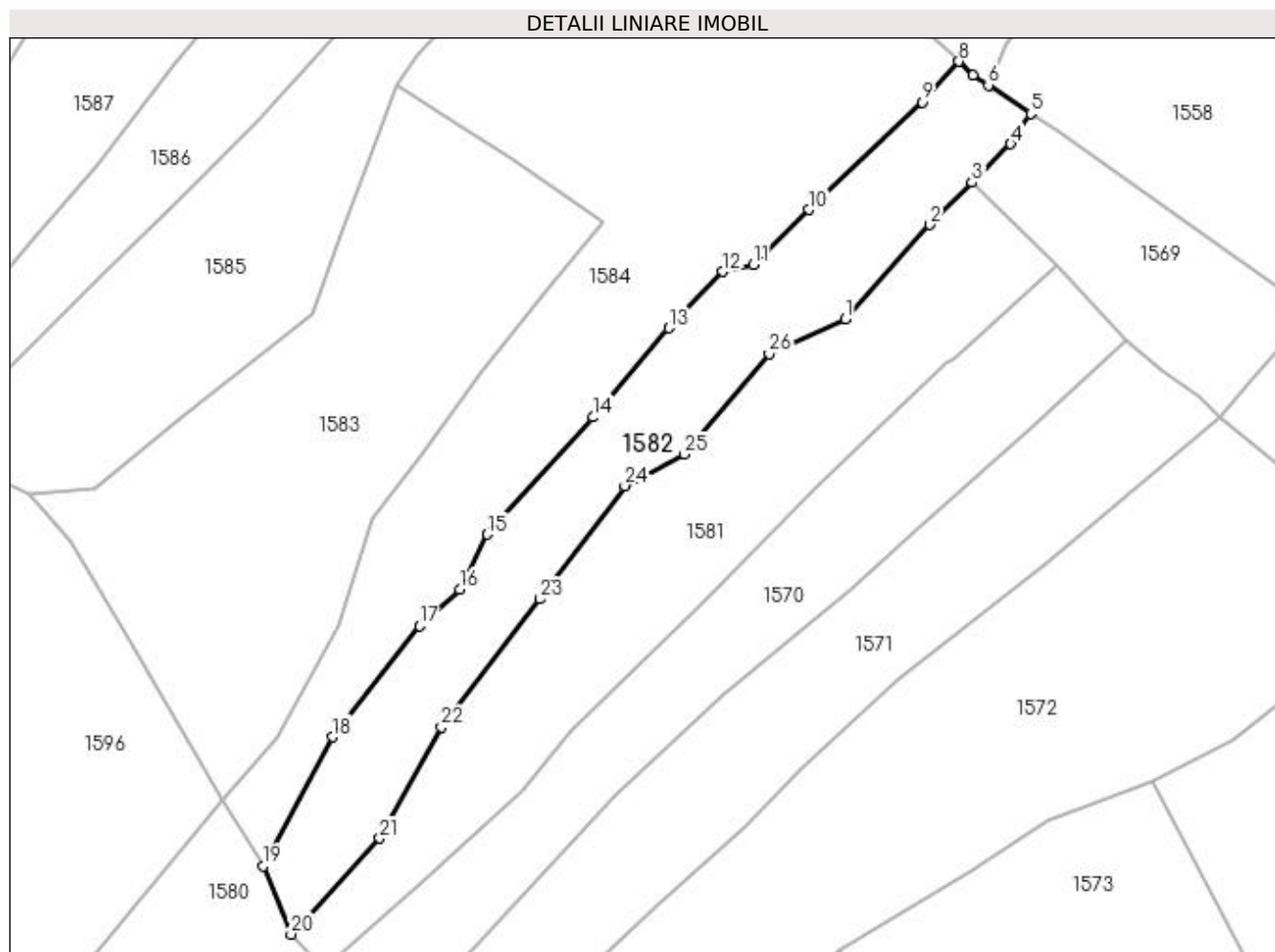
Inscrieri privind dezmembramintele dreptului de proprietate, drepturi reale de garanție și sarcini	Referințe
NU SUNT	

Anexa Nr. 1 La Partea I

Teren

Nr cadastral	Suprafața (mp)*	Observații / Referințe
	2.582	

* Suprafața este determinată în planul de proiecție Stereo 70.



Date referitoare la teren

Crt	Categorie folosință	Intra vilan	Suprafața (mp)	Tarla	Parcelă	Nr. topo	Observații / Referințe
1	faneata	NU	2.582	-	-	partedinr. top.3091	

Lungime Segmente

1) Valorile lungimilor segmentelor sunt obținute din proiecție în plan.

Punct început	X / Y	Punct sfârșit	X / Y	Lungime segment (** (m)
1	439.887,98 689.552,086	2	439.901,965 689.567,756	21.003
3	439.908,987 689.574,745	4	439.915,426 689.581,153	9.084
5	439.918,718 689.586,199	6	439.911,703 689.590,889	8.438
7	439.909,079 689.592,564	8	439.906,813 689.594,844	3.215
9	439.900,694 689.588,116	10	439.881,906 689.570,23	25.94

Punct început	X / Y	Punct sfârșit	X / Y	Lungime segment (** (m)
2	439.901,965 689.567,756	3	439.908,987 689.574,745	9.907
4	439.915,426 689.581,153	5	439.918,718 689.586,199	6.025
6	439.911,703 689.590,889	7	439.909,079 689.592,564	3.113
8	439.906,813 689.594,844	9	439.900,694 689.588,116	9.094
10	439.881,906 689.570,23	11	439.872,667 689.561,138	12.962

Punct început	X / Y	Punct sfârșit	X / Y	Lungime segment (** (m)
11	439.872,667 689.561,138	12	439.867,508 689.559,975	5.288
13	439.858,614 689.550,585	14	439.846,023 689.535,792	19.426
15	439.828,457 689.516,339	16	439.823,905 689.507,17	10.237
17	439.817,204 689.501,102	18	439.802,772 689.482,692	23.393
19	439.791,307 689.461,278	20	439.795,859 689.449,922	12.234
21	439.810,568 689.465,872	22	439.820,812 689.484,357	21.134
23	439.837,243 689.505,573	24	439.851,277 689.524,398	23.48
25	439.861,145 689.529,647	26	439.875,304 689.546,306	21.863

Punct început	X / Y	Punct sfârșit	X / Y	Lungime segment (** (m)
12	439.867,508 689.559,975	13	439.858,614 689.550,585	12.933
14	439.846,023 689.535,792	15	439.828,457 689.516,339	26.21
16	439.823,905 689.507,17	17	439.817,204 689.501,102	9.04
18	439.802,772 689.482,692	19	439.791,307 689.461,278	24.29
20	439.795,859 689.449,922	21	439.810,568 689.465,872	21.697
22	439.820,812 689.484,357	23	439.837,243 689.505,573	26.835
24	439.851,277 689.524,398	25	439.861,145 689.529,647	11.177
26	439.875,304 689.546,306	1	439.887,98 689.552,086	13.932

** Lungimile segmentelor sunt determinate în planul de proiecție Stereo 70 și sunt rotunjite la 1 milimetru.

*** Distanța dintre puncte este formată din segmente cumulate ce sunt mai mici decât valoarea 1 milimetru.

**DATE DESPRE IMOBILUL NR. 1583**

Oficiul de Cadastru și Publicitate Imobiliară MARAMURES
Biroul de Cadastru și Publicitate Imobiliară Dragomiresti

A. Partea I. Descrierea imobilului

TEREN Extravilan

Nr. CF vechi:2297

Nr. topografic:partedinr.top.3093

Adresa: Jud. Maramures

Nr. Crt	Nr cadastral Nr. topografic	Suprafața* (mp)	Observații / Referințe
A1		3.962	Sector cadastral:33 Teren neimprejmuit;

B. Partea II. Proprietari și acte

Inscrieri privitoare la dreptul de proprietate și alte drepturi reale		Referințe
1583 / 09/11/2023		
Act Normativ nr. Legea 7, din 13/03/1996 emis de Parlamentul României;		
B1	Inscrierea provizorie, drept de PROPRIETATE, dobandit prin Lege, cota actuala 1/1 1) COMUNA ȘIEU , CIF:14813046, PROPRIETAR NEIDENTIFICAT	A1

C. Partea III. SARCINI .

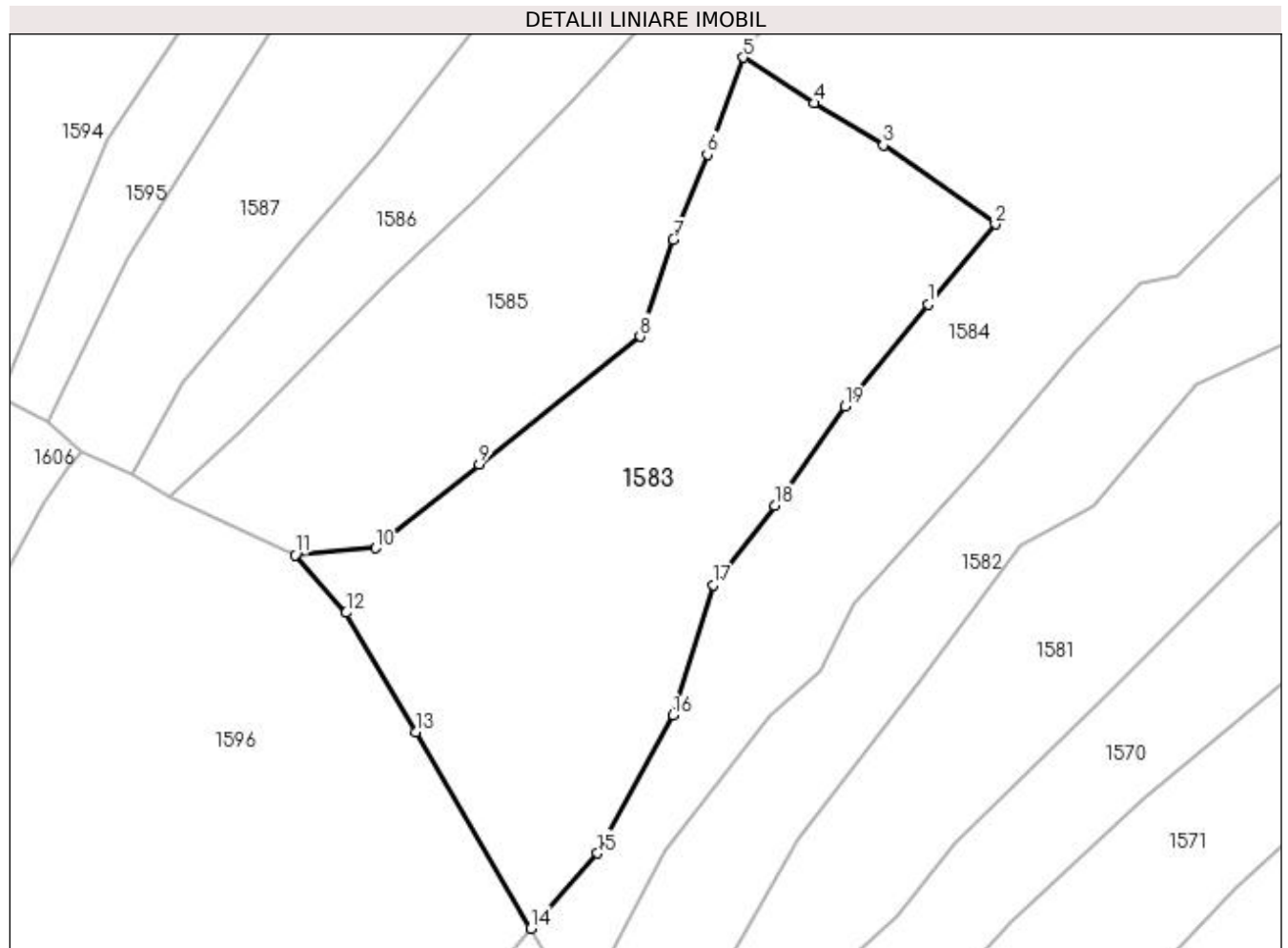
Inscrieri privind dezmembramintele dreptului de proprietate, drepturi reale de garanție și sarcini	Referințe
NU SUNT	

Anexa Nr. 1 La Partea I

Teren

Nr cadastral	Suprafața (mp)*	Observații / Referințe
	3.962	

* Suprafața este determinată în planul de proiecție Stereo 70.



Date referitoare la teren

Crt	Categorie folosință	Intra vilan	Suprafața (mp)	Tarla	Parcelă	Nr. topo	Observații / Referințe
1	faneata	NU	3.962	-	-	partedinr. top.3093	

Lungime Segmente

1) Valorile lungimilor segmentelor sunt obținute din proiecție în plan.

Punct început	X / Y	Punct sfârșit	X / Y	Lungime segment (** (m)
1	439.838,63 689.557,176	2	439.847,84 689.568,108	14.294
2	439.847,84 689.568,108	3	439.832,54 689.578,86	18.7
3	439.832,54 689.578,86	4	439.823,126 689.584,583	11.017
4	439.823,126 689.584,583	5	439.813,41 689.590,795	11.532
5	439.813,41 689.590,795	6	439.808,545 689.577,571	14.091

Punct început	X / Y	Punct sfârșit	X / Y	Lungime segment (** (m)
6	439.808,545 689.577,571	7	439.803,945 689.565,996	12.456
7	439.803,945 689.565,996	8	439.799,385 689.552,814	13.948
8	439.799,385 689.552,814	9	439.777,447 689.535,406	28.006
9	439.777,447 689.535,406	10	439.763,36 689.524,007	18.121
10	439.763,36 689.524,007	11	439.752,412 689.523,027	10.992
11	439.752,412 689.523,027	12	439.759,334 689.515,203	10.446
12	439.759,334 689.515,203	13	439.768,883 689.498,95	18.851
13	439.768,883 689.498,95	14	439.784,485 689.472,192	30.974
14	439.784,485 689.472,192	15	439.793,603 689.482,423	13.704
15	439.793,603 689.482,423	16	439.803,884 689.501,235	21.438
16	439.803,884 689.501,235	17	439.809,391 689.518,985	18.585
17	439.809,391 689.518,985	18	439.817,751 689.529,764	13.641
18	439.817,751 689.529,764	19	439.827,332 689.543,268	16.558
19	439.827,332 689.543,268	1	439.838,63 689.557,176	17.919

** Lungimile segmentelor sunt determinate în planul de proiecție Stereo 70 și sunt rotunjite la 1 milimetru.

*** Distanța dintre puncte este formată din segmente cumulate ce sunt mai mici decât valoarea 1 milimetru.

**DATE DESPRE IMOBILUL NR. 1584**

Oficiul de Cadastru și Publicitate Imobiliară MARAMURES
Biroul de Cadastru și Publicitate Imobiliară Dragomiresti

A. Partea I. Descrierea imobilului

TEREN Extravilan

Nr. CF vechi:2297

Nr. topografic:partedinr.top.3093

Adresa: Jud. Maramures

Nr. Crt	Nr cadastral Nr. topografic	Suprafața* (mp)	Observații / Referințe
A1		5.746	Sector cadastral:33 Teren neimprejmuit;

B. Partea II. Proprietari și acte

Inscrieri privitoare la dreptul de proprietate și alte drepturi reale		Referințe
1584 / 09/11/2023		
Act Normativ nr. Legea 7, din 13/03/1996 emis de Parlamentul României;		
B1	Inscrierea provizorie, drept de PROPRIETATE, dobandit prin Lege, cota actuala 1/1	A1
1) COMUNA ȘIEU , CIF:14813046, PROPRIETAR NEIDENTIFICAT		

C. Partea III. SARCINI .

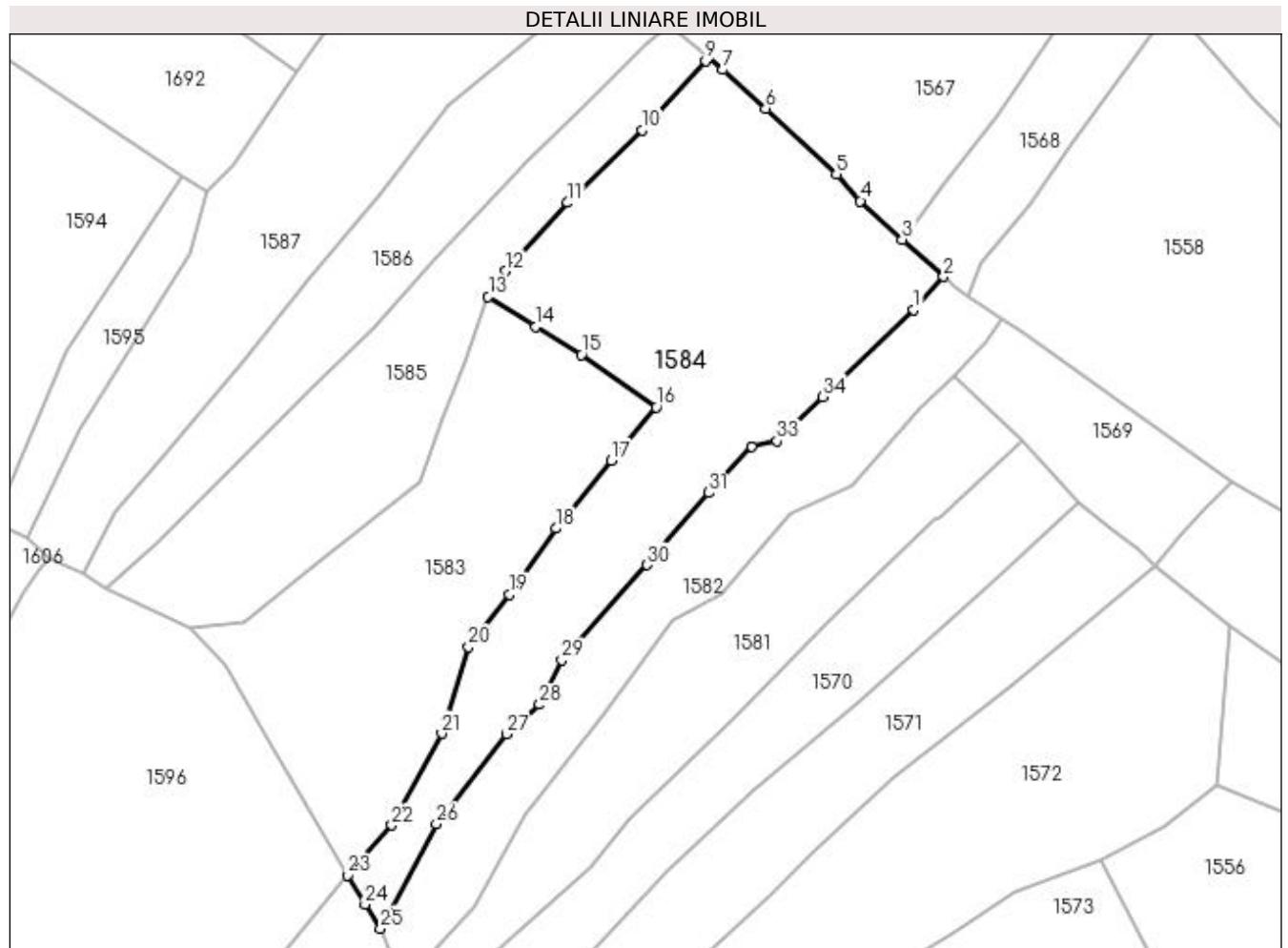
Inscrieri privind dezmembramintele dreptului de proprietate, drepturi reale de garanție și sarcini	Referințe
NU SUNT	

Anexa Nr. 1 La Partea I

Teren

Nr cadastral	Suprafața (mp)*	Observații / Referințe
	5.746	

* Suprafața este determinată în planul de proiecție Stereo 70.



Date referitoare la teren

Crt	Categorie folosință	Intra vilan	Suprafața (mp)	Tarla	Parcelă	Nr. topo	Observații / Referințe
1	faneata	NU	5.746	-	-	partedinnr. top.3093	

Lungime Segmente

1) Valorile lungimilor segmentelor sunt obținute din proiecție în plan.

Punct început	X / Y	Punct sfârșit	X / Y	Lungime segment (** (m)	Punct început	X / Y	Punct sfârșit	X / Y	Lungime segment (** (m)
1	439.900,694 689.588,116	2	439.906,813 689.594,844	9.094	2	439.906,813 689.594,844	3	439.898,328 689.602,482	11.416
3	439.898,328 689.602,482	4	439.889,766 689.610,351	11.629	4	439.889,766 689.610,351	5	439.884,819 689.615,863	7.406
5	439.884,819 689.615,863	6	439.870,331 689.629,295	19.757	6	439.870,331 689.629,295	7	439.861,556 689.637,249	11.843
7	439.861,556 689.637,249	8	439.858,557 689.639,766	3.915	8	439.858,557 689.639,766	9	439.858,008 689.639,061	0.894
9	439.858,008 689.639,061	10	439.844,935 689.624,908	19.267	10	439.844,935 689.624,908	11	439.829,707 689.610,005	21.307

Punct început	X / Y	Punct sfârșit	X / Y	Lungime segment (** (m)
11	439.829,707 689.610,005	12	439.816,884 689.596,024	18.971
13	439.813,41 689.590,795	14	439.823,126 689.584,583	11.532
15	439.832,54 689.578,86	16	439.847,84 689.568,108	18.7
17	439.838,63 689.557,176	18	439.827,332 689.543,268	17.919
19	439.817,751 689.529,764	20	439.809,391 689.518,985	13.641
21	439.803,884 689.501,235	22	439.793,603 689.482,423	21.438
23	439.784,485 689.472,192	24	439.788,115 689.466,197	7.008
25	439.791,307 689.461,278	26	439.802,772 689.482,692	24.29
27	439.817,204 689.501,102	28	439.823,905 689.507,17	9.04
29	439.828,457 689.516,339	30	439.846,023 689.535,792	26.21
31	439.858,614 689.550,585	32	439.867,508 689.559,975	12.933
33	439.872,667 689.561,138	34	439.881,906 689.570,23	12.962

Punct început	X / Y	Punct sfârșit	X / Y	Lungime segment (** (m)
12	439.816,884 689.596,024	13	439.813,41 689.590,795	6.278
14	439.823,126 689.584,583	15	439.832,54 689.578,86	11.017
16	439.847,84 689.568,108	17	439.838,63 689.557,176	14.294
18	439.827,332 689.543,268	19	439.817,751 689.529,764	16.558
20	439.809,391 689.518,985	21	439.803,884 689.501,235	18.585
22	439.793,603 689.482,423	23	439.784,485 689.472,192	13.704
24	439.788,115 689.466,197	25	439.791,307 689.461,278	5.864
26	439.802,772 689.482,692	27	439.817,204 689.501,102	23.393
28	439.823,905 689.507,17	29	439.828,457 689.516,339	10.237
30	439.846,023 689.535,792	31	439.858,614 689.550,585	19.426
32	439.867,508 689.559,975	33	439.872,667 689.561,138	5.288
34	439.881,906 689.570,23	1	439.900,694 689.588,116	25.94

** Lungimile segmentelor sunt determinate în planul de proiecție Stereo 70 și sunt rotunjite la 1 milimetru.

*** Distanța dintre puncte este formată din segmente cumulate ce sunt mai mici decât valoarea 1 milimetru.

**DATE DESPRE IMOBILUL NR. 1585**

Oficiul de Cadastru și Publicitate Imobiliară MARAMURES
Biroul de Cadastru și Publicitate Imobiliară Dragomiresti

A. Partea I. Descrierea imobilului

TEREN Extravilan

Nr. CF vechi:514

Nr. topografic:partedinr.top.3095

Adresa: Jud. Maramures

Nr. Crt	Nr cadastral Nr. topografic	Suprafața* (mp)	Observații / Referințe
A1		3.014	Sector cadastral:33 Teren neimprejmit;

B. Partea II. Proprietari și acte

Inscrieri privitoare la dreptul de proprietate și alte drepturi reale		Referințe
1585 / 03/11/2023		
Act Normativ nr. Legea 7, din 13/03/1996 emis de Parlamentul României;		
B1	Intabulare, drept de PROPRIETATE, dobândit prin Lege, cota actuala 1/1 1) NEIDENTIFICAT NEIDENTIFICAT	A1
Act Administrativ nr. Adeverință nr. 3808, din 24/10/2023 emis de Primăria Șieu;		
B2	Se notează posesia faptică în favoarea lui 1) DUNCA MIHAI	A1

C. Partea III. SARCINI .

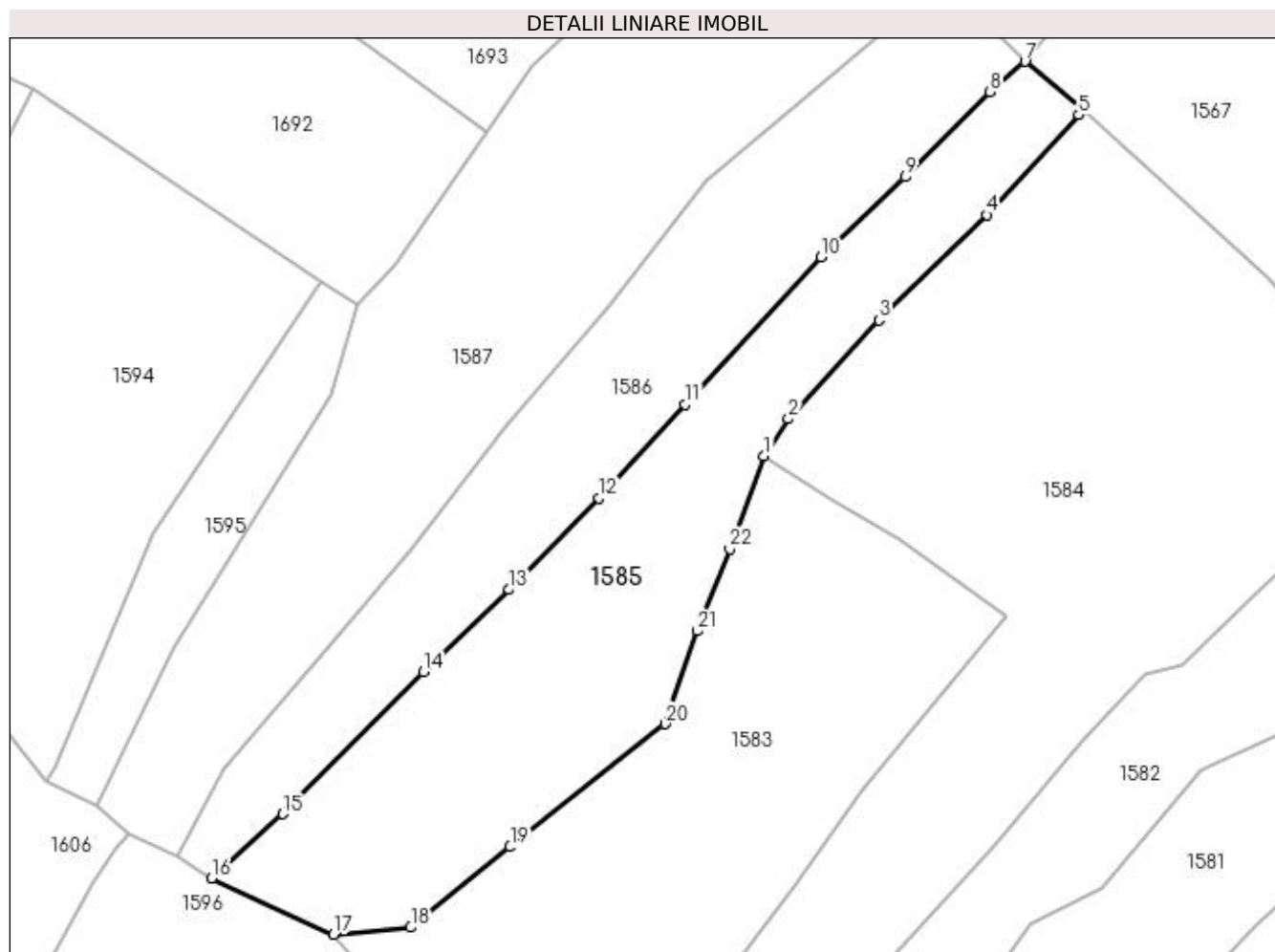
Inscrieri privind dezmembramintele dreptului de proprietate, drepturi reale de garanție și sarcini		Referințe
NU SUNT		

Anexa Nr. 1 La Partea I

Teren

Nr cadastral	Suprafața (mp)*	Observații / Referințe
	3.014	

* Suprafața este determinată în planul de proiecție Stereo 70.



Date referitoare la teren

Crt	Categorie folosință	Intravilan	Suprafața (mp)	Tarla	Parcelă	Nr. topo	Observații / Referințe
1	faneata	NU	3.014	-	-	-	

Lungime Segmente

1) Valorile lungimilor segmentelor sunt obținute din proiecție în plan.

Punct început	X / Y	Punct sfârșit	X / Y	Lungime segment (** (m)
1	439.813,41 689.590,795	2	439.816,884 689.596,024	6.278
3	439.829,707 689.610,005	4	439.844,935 689.624,908	21.307
5	439.858,008 689.639,061	6	439.858,557 689.639,766	0.894
7	439.850,381 689.646,627	8	439.845,465 689.642,323	6.534
9	439.833,412 689.630,266	10	439.821,508 689.618,925	16.442

Punct început	X / Y	Punct sfârșit	X / Y	Lungime segment (** (m)
2	439.816,884 689.596,024	3	439.829,707 689.610,005	18.971
4	439.844,935 689.624,908	5	439.858,008 689.639,061	19.267
6	439.858,557 689.639,766	7	439.850,381 689.646,627	10.673
8	439.845,465 689.642,323	9	439.833,412 689.630,266	17.048
10	439.821,508 689.618,925	11	439.802,231 689.598,086	28.388

Punct început	X / Y	Punct sfârșit	X / Y	Lungime segment (** (m)
11	439.802,231 689.598,086	12	439.790,05 689.584,783	18.037
13	439.777,26 689.571,841	14	439.765,194 689.560,214	16.756
15	439.745,193 689.540,091	16	439.735,143 689.531,019	13.539
17	439.752,412 689.523,027	18	439.763,36 689.524,007	10.992
19	439.777,447 689.535,406	20	439.799,385 689.552,814	28.006
21	439.803,945 689.565,996	22	439.808,545 689.577,571	12.456

Punct început	X / Y	Punct sfârșit	X / Y	Lungime segment (** (m)
12	439.790,05 689.584,783	13	439.777,26 689.571,841	18.196
14	439.765,194 689.560,214	15	439.745,193 689.540,091	28.372
16	439.735,143 689.531,019	17	439.752,412 689.523,027	19.029
18	439.763,36 689.524,007	19	439.777,447 689.535,406	18.121
20	439.799,385 689.552,814	21	439.803,945 689.565,996	13.948
22	439.808,545 689.577,571	1	439.813,41 689.590,795	14.091

** Lungimile segmentelor sunt determinate în planul de proiecție Stereo 70 și sunt rotunjite la 1 milimetru.

*** Distanța dintre puncte este formată din segmente cumulate ce sunt mai mici decât valoarea 1 milimetru.

**DATE DESPRE IMOBILUL NR. 1586**

Oficiul de Cadastru și Publicitate Imobiliară MARAMURES
Biroul de Cadastru și Publicitate Imobiliară Dragomirești

A. Partea I. Descrierea imobilului

TEREN Extravilan

Nr. CF vechi:1574

Nr. topografic:partedinr.top.3094

Adresa: Jud. Maramures

Nr. Crt	Nr cadastral Nr. topografic	Suprafața* (mp)	Observații / Referințe
A1		2.487	Sector cadastral:33 Teren neimprejmuit;

B. Partea II. Proprietari și acte

Inscrieri privitoare la dreptul de proprietate și alte drepturi reale		Referințe
1586 / 09/11/2023		
Act Normativ nr. Legea 7, din 13/03/1996 emis de Parlamentul României;		
B1	Inscrierea provizorie, drept de PROPRIETATE, dobandit prin Lege, cota actuala 1/1 1) COMUNA ȘIEU, CIF:14813046, PROPRIETAR NEIDENTIFICAT	A1

C. Partea III. SARCINI .

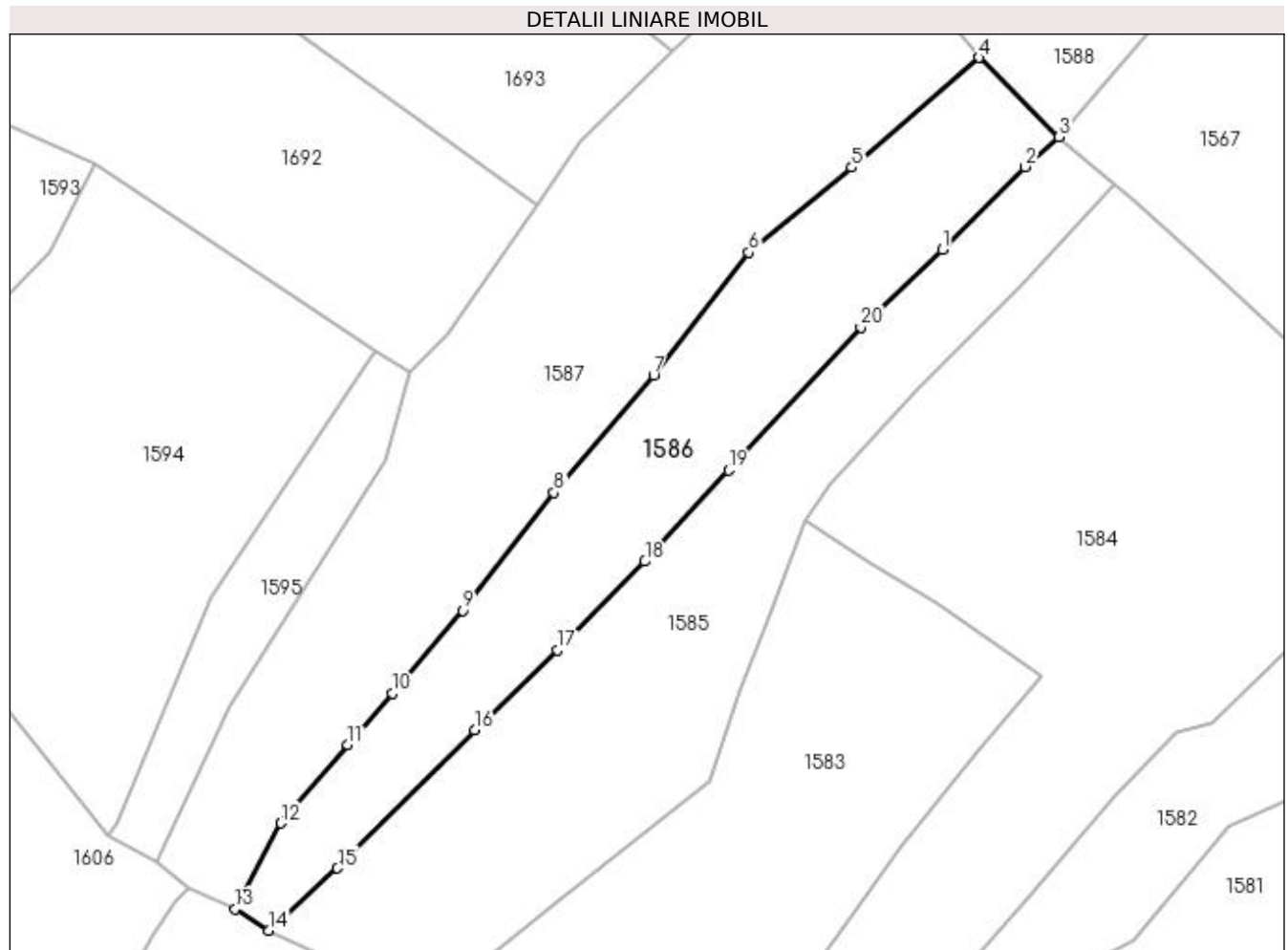
Inscrieri privind dezmembramintele dreptului de proprietate, drepturi reale de garanție și sarcini	Referințe
NU SUNT	

Anexa Nr. 1 La Partea I

Teren

Nr cadastral	Suprafața (mp)*	Observații / Referințe
	2.487	

* Suprafața este determinată în planul de proiecție Stereo 70.



Date referitoare la teren

Crt	Categorie folosință	Intravilan	Suprafața (mp)	Tarla	Parcelă	Nr. topo	Observații / Referințe
1	faneata	NU	2.487	-	-	partedinnr. top.3094	

Lungime Segmente

1) Valorile lungimilor segmentelor sunt obținute din proiecție în plan.

Punct început	X / Y	Punct sfârșit	X / Y	Lungime segment (** (m)
1	439.833,412 689.630,266	2	439.845,465 689.642,323	17.048
2	439.845,465 689.642,323	3	439.850,381 689.646,627	6.534
3	439.850,381 689.646,627	4	439.838,76 689.658,204	16.403
4	439.838,76 689.658,204	5	439.820,201 689.642,204	24.504
5	439.820,201 689.642,204	6	439.805,19 689.629,831	19.453

Punct început	X / Y	Punct sfârşit	X / Y	Lungime segment (** (m)
6	439.805,19 689.629,831	7	439.791,29 689.611,971	22.632
7	439.791,29 689.611,971	8	439.776,784 689.594,809	22.471
8	439.776,784 689.594,809	9	439.763,447 689.577,646	21.736
9	439.763,447 689.577,646	10	439.753,193 689.565,537	15.867
10	439.753,193 689.565,537	11	439.746,715 689.558,046	9.904
11	439.746,715 689.558,046	12	439.736,988 689.546,657	14.977
12	439.736,988 689.546,657	13	439.730,274 689.534,157	14.189
13	439.730,274 689.534,157	14	439.735,143 689.531,019	5.793
14	439.735,143 689.531,019	15	439.745,193 689.540,091	13.539
15	439.745,193 689.540,091	16	439.765,194 689.560,214	28.372
16	439.765,194 689.560,214	17	439.777,26 689.571,841	16.756
17	439.777,26 689.571,841	18	439.790,05 689.584,783	18.196
18	439.790,05 689.584,783	19	439.802,231 689.598,086	18.037
19	439.802,231 689.598,086	20	439.821,508 689.618,925	28.388
20	439.821,508 689.618,925	1	439.833,412 689.630,266	16.442

** Lungimile segmentelor sunt determinate în planul de proiecție Stereo 70 și sunt rotunjite la 1 milimetru.

*** Distanța dintre puncte este formată din segmente cumulate ce sunt mai mici decât valoarea 1 milimetru.

**DATE DESPRE IMOBILUL NR. 1587**

Oficiul de Cadastru și Publicitate Imobiliară MARAMURES
Biroul de Cadastru și Publicitate Imobiliară Dragomiresti

A. Partea I. Descrierea imobilului

TEREN Extravilan

Nr. CF vechi:1811

Nr. topografic:partedinr.top.3097

Adresa: Jud. Maramures

Nr. Crt	Nr cadastral Nr. topografic	Suprafața* (mp)	Observații / Referințe
A1		4.449	Sector cadastral:33 Teren neimprejmuit;

B. Partea II. Proprietari și acte

Inscrieri privitoare la dreptul de proprietate și alte drepturi reale		Referințe
1587 / 03/11/2023		
Act Normativ nr. Legea 7, din 13/03/1996 emis de Parlamentul României;		
B1	Intabulare, drept de PROPRIETATE, dobândit prin Lege, cota actuala 1/1 1) NEIDENTIFICAT NEIDENTIFICAT	A1
Act Administrativ nr. Adeverință nr. 3851, din 24/10/2023 emis de Primăria Șieu;		
B2	Se notează posesia faptică în favoarea lui 1) FLOREA GHEORGHE	A1

C. Partea III. SARCINI .

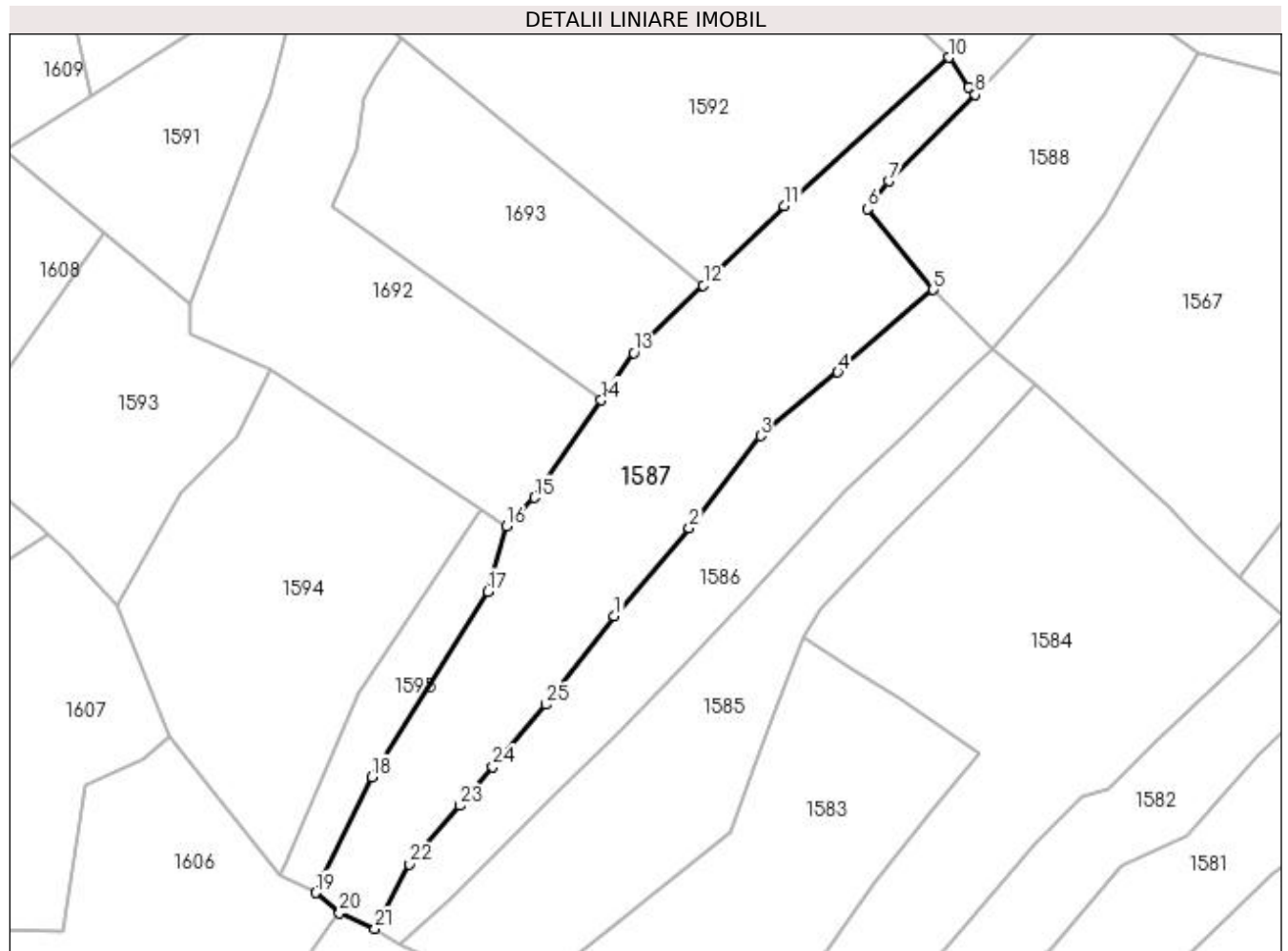
Inscrieri privind dezmembramintele dreptului de proprietate, drepturi reale de garanție și sarcini	Referințe
NU SUNT	

Anexa Nr. 1 La Partea I

Teren

Nr cadastral	Suprafața (mp)*	Observații / Referințe
	4.449	

* Suprafața este determinată în planul de proiecție Stereo 70.



Date referitoare la teren

Crt	Categorie folosință	Intravilan	Suprafața (mp)	Tarla	Parcelă	Nr. topo	Observații / Referințe
1	faneata	NU	4.449	-	-	-	

Lungime Segmente

1) Valorile lungimilor segmentelor sunt obținute din proiecție în plan.

Punct început	X / Y	Punct sfârșit	X / Y	Lungime segment (** (m)
1	439.776,784 689.594,809	2	439.791,29 689.611,971	22.471
3	439.805,19 689.629,831	4	439.820,201 689.642,204	19.453
5	439.838,76 689.658,204	6	439.825,998 689.673,909	20.236
7	439.830,079 689.679,255	8	439.846,87 689.696,05	23.749
9	439.845,605 689.697,473	10	439.841,781 689.703,261	6.937

Punct început	X / Y	Punct sfârșit	X / Y	Lungime segment (** (m)
2	439.791,29 689.611,971	3	439.805,19 689.629,831	22.632
4	439.820,201 689.642,204	5	439.838,76 689.658,204	24.504
6	439.825,998 689.673,909	7	439.830,079 689.679,255	6.726
8	439.846,87 689.696,05	9	439.845,605 689.697,473	1.904
10	439.841,781 689.703,261	11	439.809,853 689.674,413	43.03

Punct început	X / Y	Punct sfârșit	X / Y	Lungime segment (** (m)
11	439.809,853 689.674,413	12	439.794,048 689.659,056	22.037
13	439.780,528 689.645,918	14	439.774,233 689.636,745	11.125
15	439.761,249 689.617,825	16	439.755,79 689.612,326	7.749
17	439.752,194 689.599,569	18	439.729,641 689.563,611	42.445
19	439.718,762 689.541,133	20	439.723,374 689.537,158	6.089
21	439.730,274 689.534,157	22	439.736,988 689.546,657	14.189
23	439.746,715 689.558,046	24	439.753,193 689.565,537	9.904
25	439.763,447 689.577,646	1	439.776,784 689.594,809	21.736

Punct început	X / Y	Punct sfârșit	X / Y	Lungime segment (** (m)
12	439.794,048 689.659,056	13	439.780,528 689.645,918	18.852
14	439.774,233 689.636,745	15	439.761,249 689.617,825	22.947
16	439.755,79 689.612,326	17	439.752,194 689.599,569	13.254
18	439.729,641 689.563,611	19	439.718,762 689.541,133	24.972
20	439.723,374 689.537,158	21	439.730,274 689.534,157	7.524
22	439.736,988 689.546,657	23	439.746,715 689.558,046	14.977
24	439.753,193 689.565,537	25	439.763,447 689.577,646	15.867

** Lungimile segmentelor sunt determinate în planul de proiecție Stereo 70 și sunt rotunjite la 1 milimetru.

*** Distanța dintre puncte este formată din segmente cumulate ce sunt mai mici decât valoarea 1 milimetru.

**DATE DESPRE IMOBILUL NR. 1588**

Oficiul de Cadastru și Publicitate Imobiliară MARAMURES
Biroul de Cadastru și Publicitate Imobiliară Dragomiresti

A. Partea I. Descrierea imobilului

TEREN Extravilan

Nr. CF vechi:1811,1462

Nr. topografic:partedinr.top.3097,3107

Adresa: Jud. Maramures

Nr. Crt	Nr cadastral Nr. topografic	Suprafața* (mp)	Observații / Referințe
A1		2.186	Sector cadastral:33 Teren neimprejmuit;

B. Partea II. Proprietari și acte

Inscrieri privitoare la dreptul de proprietate și alte drepturi reale		Referințe
1588 / 09/11/2023		
Act Normativ nr. Legea 7, din 13/03/1996 emis de Parlamentul României;		
B1	Inscrierea provizorie, drept de PROPRIETATE, dobandit prin Lege, cota actuala 1/1 1) COMUNA ȘIEU, CIF:14813046, PROPRIETAR NEIDENTIFICAT	A1

C. Partea III. SARCINI .

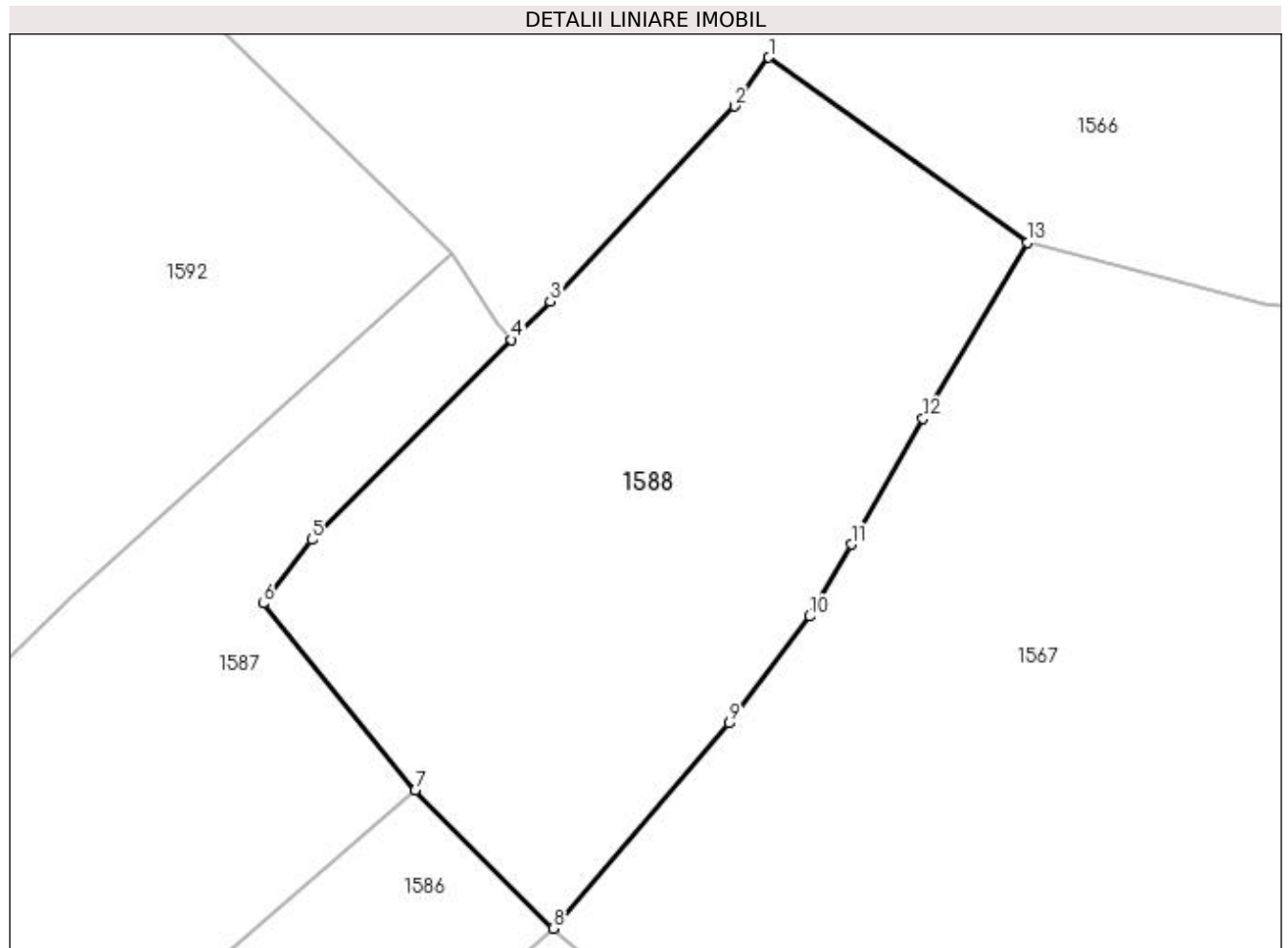
Inscrieri privind dezmembramintele dreptului de proprietate, drepturi reale de garanție și sarcini	Referințe
NU SUNT	

Anexa Nr. 1 La Partea I

Teren

Nr cadastral	Suprafața (mp)*	Observații / Referințe
	2.186	

* Suprafața este determinată în planul de proiecție Stereo 70.



Date referitoare la teren

Crt	Categorie folosință	Intravilan	Suprafața (mp)	Tarla	Parcelă	Nr. topo	Observații / Referințe
1	faneata	NU	2.186	-	-	partedinnr. top. 3097,3107	

Lungime Segmente

1) Valorile lungimilor segmentelor sunt obținute din proiecție în plan.

Punct început	X / Y	Punct sfârșit	X / Y	Lungime segment (** (m)
1	439.868,467 689.719,737	2	439.865,586 689.715,65	5.0
2	439.865,586 689.715,65	3	439.850,1 689.699,28	22.534
3	439.850,1 689.699,28	4	439.846,87 689.696,05	4.568
4	439.846,87 689.696,05	5	439.830,079 689.679,255	23.749

Punct început	X / Y	Punct sfârșit	X / Y	Lungime segment (** (m)
5	439.830,079 689.679,255	6	439.825,998 689.673,909	6.726
6	439.825,998 689.673,909	7	439.838,76 689.658,204	20.236
7	439.838,76 689.658,204	8	439.850,381 689.646,627	16.403
8	439.850,381 689.646,627	9	439.865,138 689.663,871	22.696
9	439.865,138 689.663,871	10	439.871,908 689.672,826	11.226
10	439.871,908 689.672,826	11	439.875,4 689.678,868	6.979
11	439.875,4 689.678,868	12	439.881,443 689.689,421	12.161
12	439.881,443 689.689,421	13	439.890,227 689.704,197	17.19
13	439.890,227 689.704,197	1	439.868,467 689.719,737	26.739

** Lungimile segmentelor sunt determinate în planul de proiecție Stereo 70 și sunt rotunjite la 1 milimetru.

*** Distanța dintre puncte este formată din segmente cumulate ce sunt mai mici decât valoarea 1 milimetru.

**DATE DESPRE IMOBILUL NR. 1589**

Oficiul de Cadastru și Publicitate Imobiliară MARAMURES
Biroul de Cadastru și Publicitate Imobiliară Dragomiresti

A. Partea I. Descrierea imobilului

TEREN Extravilan

Nr. CF vechi:1462

Nr. topografic:partedinr.top.3107

Adresa: Jud. Maramures

Nr. Crt	Nr cadastral Nr. topografic	Suprafața* (mp)	Observații / Referințe
A1		4.166	Sector cadastral:33 Teren neimprejmuit;

B. Partea II. Proprietari și acte

Inscrieri privitoare la dreptul de proprietate și alte drepturi reale		Referințe
1589 / 09/11/2023		
Act Normativ nr. Legea 7, din 13/03/1996 emis de Parlamentul României;		
B1	Inscrierea provizorie, drept de PROPRIETATE, dobandit prin Lege, cota actuala 1/1 1) COMUNA ȘIEU , CIF:14813046, PROPRIETAR NEIDENTIFICAT	A1

C. Partea III. SARCINI .

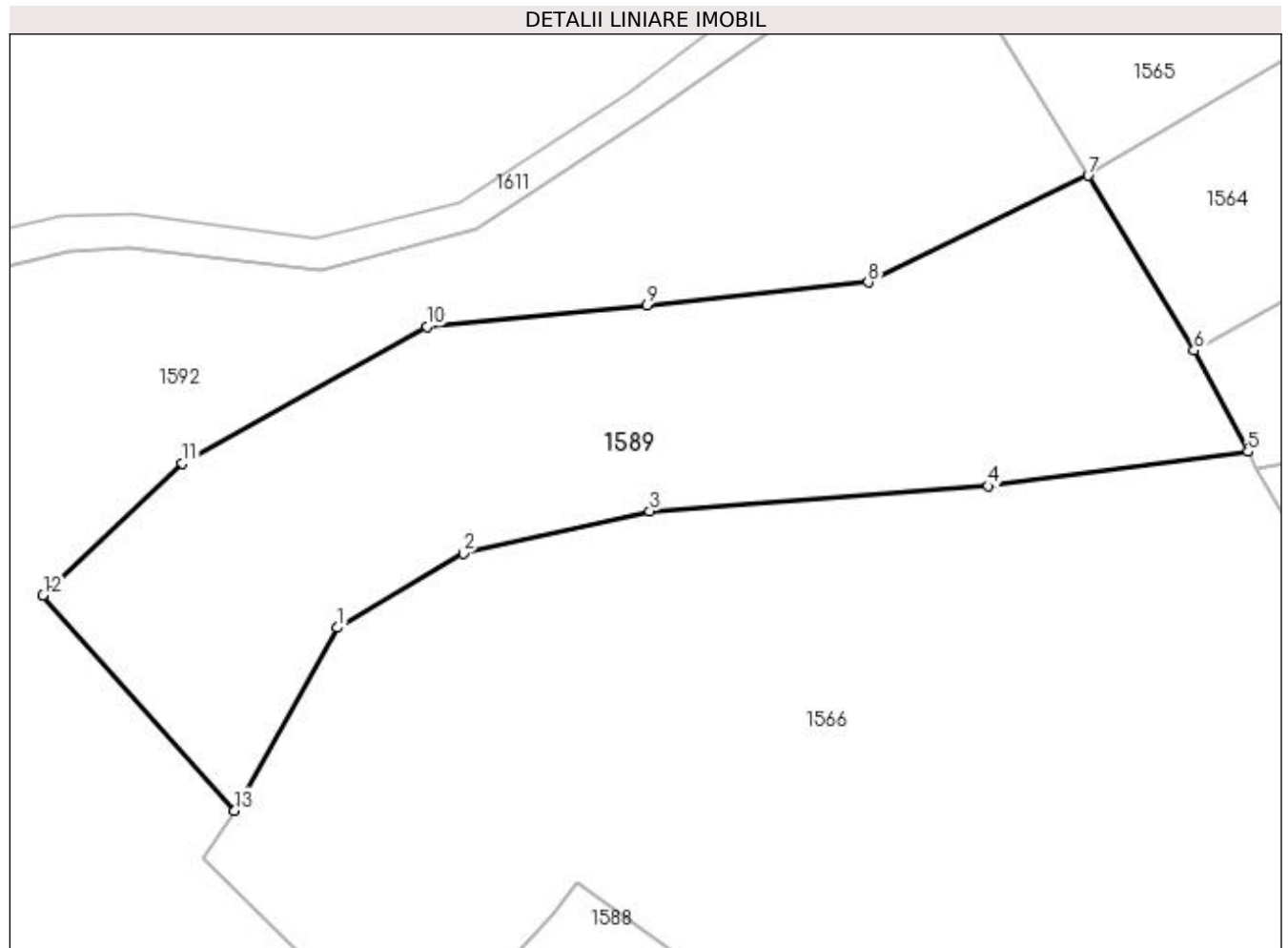
Inscrieri privind dezmembramintele dreptului de proprietate, drepturi reale de garanție și sarcini	Referințe
NU SUNT	

Anexa Nr. 1 La Partea I

Teren

Nr cadastral	Suprafața (mp)*	Observații / Referințe
	4.166	

* Suprafața este determinată în planul de proiecție Stereo 70.



Date referitoare la teren

Crt	Categorie folosință	Intravilan	Suprafața (mp)	Tarla	Parcelă	Nr. topo	Observații / Referințe
1	faneata	NU	4.166	-	-	partedinr. top.3107	

Lungime Segmente

1) Valorile lungimilor segmentelor sunt obținute din proiecție în plan.

Punct început	X / Y	Punct sfârșit	X / Y	Lungime segment (** (m)
1	439.838,629 689.751,393	2	439.854,332 689.760,633	18.22
2	439.854,332 689.760,633	3	439.877,573 689.765,899	23.83
3	439.877,573 689.765,899	4	439.919,804 689.769,028	42.347
4	439.919,804 689.769,028	5	439.952,166 689.773,3	32.643
5	439.952,166 689.773,3	6	439.945,441 689.785,947	14.324

Punct început	X / Y	Punct sfârșit	X / Y	Lungime segment (** (m)
6	439.945,441 689.785,947	7	439.932,244 689.807,726	25.465
7	439.932,244 689.807,726	8	439.904,826 689.794,414	30.479
8	439.904,826 689.794,414	9	439.877,223 689.791,554	27.751
9	439.877,223 689.791,554	10	439.849,754 689.788,917	27.595
10	439.849,754 689.788,917	11	439.819,305 689.771,894	34.884
11	439.819,305 689.771,894	12	439.801,913 689.755,448	23.936
12	439.801,913 689.755,448	13	439.825,827 689.728,601	35.953
13	439.825,827 689.728,601	1	439.838,629 689.751,393	26.141

** Lungimile segmentelor sunt determinate în planul de proiecție Stereo 70 și sunt rotunjite la 1 milimetru.

*** Distanța dintre puncte este formată din segmente cumulate ce sunt mai mici decât valoarea 1 milimetru.

**DATE DESPRE IMOBILUL NR. 1590**

Oficiul de Cadastru și Publicitate Imobiliară MARAMURES
Biroul de Cadastru și Publicitate Imobiliară Dragomiresti

A. Partea I. Descrierea imobilului

TEREN Extravilan

Nr. CF vechi:139,88

Nr. topografic:partedinr.top.3103,3105

Adresa: Jud. Maramures

Nr. Crt	Nr cadastral Nr. topografic	Suprafața* (mp)	Observații / Referințe
A1		2.963	Sector cadastral:33 Teren neimprejmuit;

B. Partea II. Proprietari și acte

Inscrieri privitoare la dreptul de proprietate și alte drepturi reale		Referințe
1590 / 09/11/2023		
Act Normativ nr. Legea 7, din 13/03/1996 emis de Parlamentul României;		
B1	Inscrierea provizorie, drept de PROPRIETATE, dobandit prin Lege, cota actuala 1/1 1) COMUNA ȘIEU, CIF:14813046, PROPRIETAR NEIDENTIFICAT	A1

C. Partea III. SARCINI .

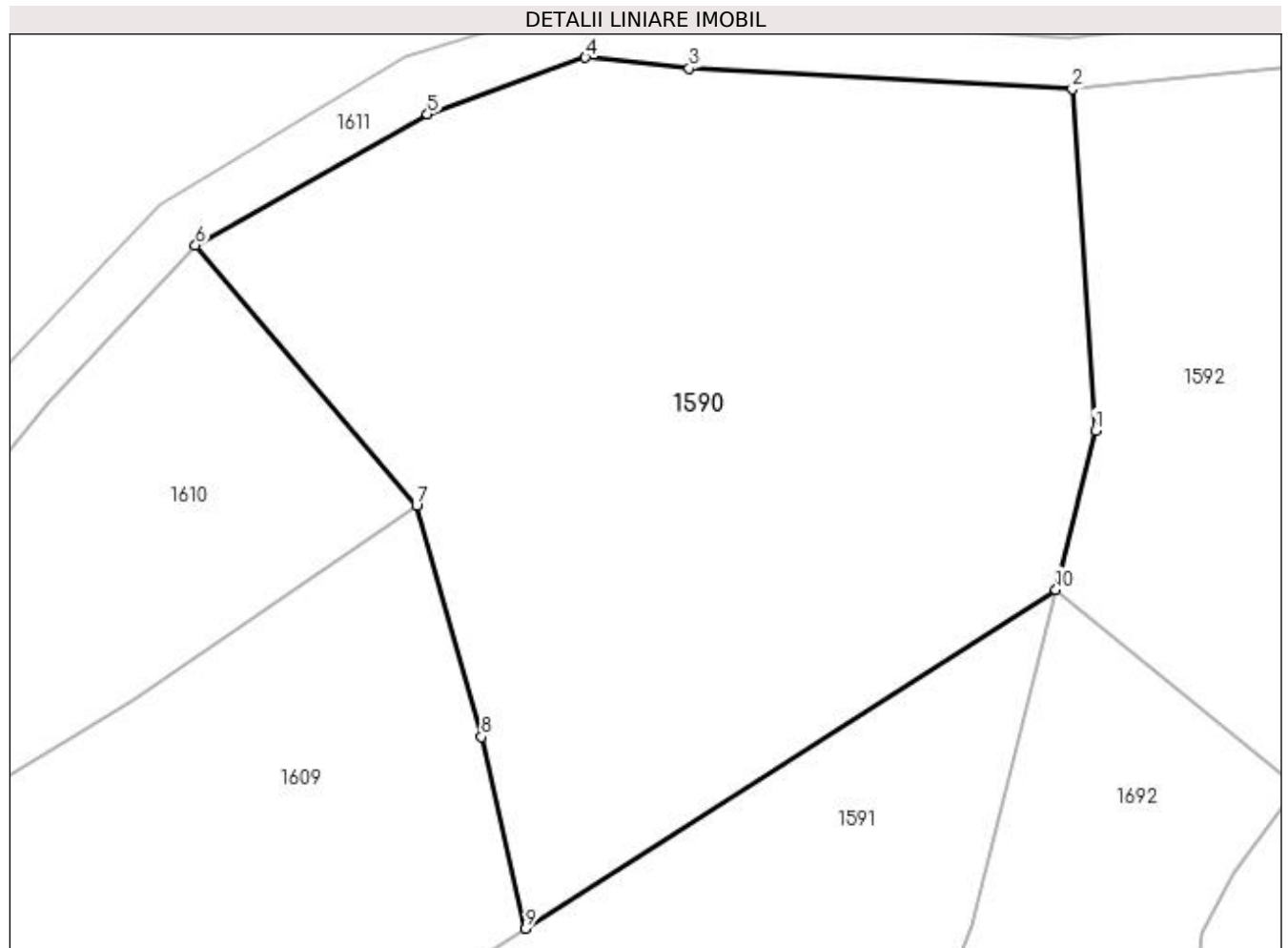
Inscrieri privind dezmembramintele dreptului de proprietate, drepturi reale de garanție și sarcini	Referințe
NU SUNT	

Anexa Nr. 1 La Partea I

Teren

Nr cadastral	Suprafața (mp)*	Observații / Referințe
	2.963	

* Suprafața este determinată în planul de proiecție Stereo 70.



Date referitoare la teren

Crt	Categorie folosință	Intra vilan	Suprafața (mp)	Tarla	Parcelă	Nr. topo	Observații / Referințe
1	faneata	NU	2.963	-	-	partedinnr. top. 3103,3105	

Lungime Segmente

1) Valorile lungimilor segmentelor sunt obținute din proiecție în plan.

Punct început	X / Y	Punct sfârșit	X / Y	Lungime segment (** (m)
1	439.719,635 689.734,816	2	439.717,831 689.761,492	26.737
2	439.717,831 689.761,492	3	439.687,854 689.763,111	30.021
3	439.687,854 689.763,111	4	439.679,761 689.763,956	8.137
4	439.679,761 689.763,956	5	439.667,402 689.759,522	13.13

Punct început	X / Y	Punct sfârșit	X / Y	Lungime segment (** (m)
5	439.667,402 689.759,522	6	439.649,257 689.749,281	20.836
6	439.649,257 689.749,281	7	439.666,544 689.728,94	26.695
7	439.666,544 689.728,94	8	439.671,609 689.710,855	18.781
8	439.671,609 689.710,855	9	439.675,078 689.695,89	15.362
9	439.675,078 689.695,89	10	439.716,533 689.722,365	49.188
10	439.716,533 689.722,365	1	439.719,635 689.734,816	12.832

** Lungimile segmentelor sunt determinate în planul de proiecție Stereo 70 și sunt rotunjite la 1 milimetru.

*** Distanța dintre puncte este formată din segmente cumulate ce sunt mai mici decât valoarea 1 milimetru.

**DATE DESPRE IMOBILUL NR. 1591**

Oficiul de Cadastru și Publicitate Imobiliară MARAMURES
Biroul de Cadastru și Publicitate Imobiliară Dragomiresti

A. Partea I. Descrierea imobilului

TEREN Extravilan

Nr. CF vechi:1626

Nr. topografic:partedinr.top.3104

Adresa: Jud. Maramures

Nr. Crt	Nr cadastral Nr. topografic	Suprafata* (mp)	Observatii / Referinte
A1		1.610	Sector cadastral:33 Teren neimprejmuit;

B. Partea II. Proprietari și acte

Inscrieri privitoare la dreptul de proprietate și alte drepturi reale		Referințe
1591 / 03/11/2023		
Act Normativ nr. Legea 7, din 13/03/1996 emis de Parlamentul României;		
B1	Intabulare, drept de PROPRIETATE, dobândit prin Lege, cota actuala 1/1 1) NEIDENTIFICAT NEIDENTIFICAT	A1
Act Administrativ nr. Adeverință nr. 3893, din 24/10/2023 emis de Primăria Șieu;		
B2	Se notează posesia faptică în favoarea lui 1) GRIGUȚĂ GHEORGHE	A1

C. Partea III. SARCINI .

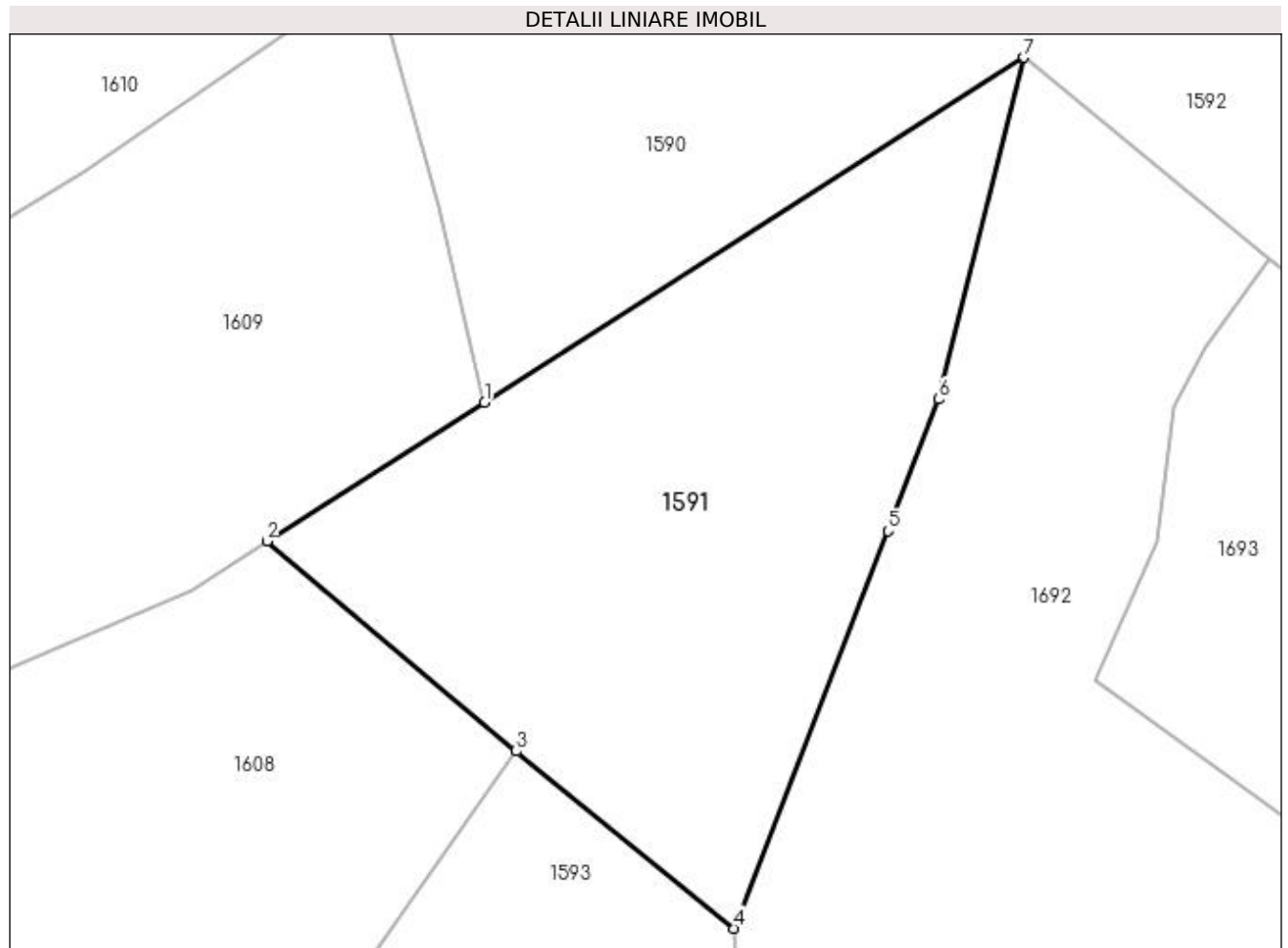
Inscrieri privind dezmembramintele dreptului de proprietate, drepturi reale de garanție și sarcini	Referințe
NU SUNT	

Anexa Nr. 1 La Partea I

Teren

Nr cadastral	Suprafața (mp)*	Observații / Referințe
	1.610	

* Suprafața este determinată în planul de proiecție Stereo 70.



Date referitoare la teren

Crt	Categorie folosință	Intra vilan	Suprafața (mp)	Tarla	Parcelă	Nr. topo	Observații / Referințe
1	faneata	NU	1.610	-	-	-	

Lungime Segmente

1) Valorile lungimilor segmentelor sunt obținute din proiecție în plan.

Punct început	X / Y	Punct sfârșit	X / Y	Lungime segment (** (m)
1	439.675,078 689.695,89	2	439.658,355 689.685,225	19.834
2	439.658,355 689.685,225	3	439.677,52 689.669,096	25.049
3	439.677,52 689.669,096	4	439.694,269 689.655,49	21.579
4	439.694,269 689.655,49	5	439.706,084 689.686,018	32.735
5	439.706,084 689.686,018	6	439.709,999 689.696,134	10.847

Punct început	X / Y	Punct sfârșit	X / Y	Lungime segment (** (m)
6	439.709,999 689.696,134	7	439.716,533 689.722,365	27.033
7	439.716,533 689.722,365	1	439.675,078 689.695,89	49.188

** Lungimile segmentelor sunt determinate în planul de proiecție Stereo 70 și sunt rotunjite la 1 milimetru.

*** Distanța dintre puncte este formată din segmente cumulate ce sunt mai mici decât valoarea 1 milimetru.

**DATE DESPRE IMOBILUL NR. 1592**

Oficiul de Cadastru și Publicitate Imobiliară MARAMURES
Biroul de Cadastru și Publicitate Imobiliară Dragomiresti

A. Partea I. Descrierea imobilului

TEREN Extravilan

Nr. CF vechi:634,88

Nr. topografic:partedinnr.top.3106,3105

Adresa: Jud. Maramures

Nr. Crt	Nr cadastral Nr. topografic	Suprafața* (mp)	Observații / Referințe
A1		12.333	Sector cadastral:33 Teren neimprejmuit;

B. Partea II. Proprietari și acte

Inscrieri privitoare la dreptul de proprietate și alte drepturi reale		Referințe
1592 / 09/11/2023		
Act Normativ nr. Legea 7, din 13/03/1996 emis de Parlamentul României;		
B1	Inscrierea provizorie, drept de PROPRIETATE, dobandit prin Lege, cota actuala 1/1 1) COMUNA ȘIEU, CIF:14813046, PROPRIETAR NEIDENTIFICAT	A1

C. Partea III. SARCINI .

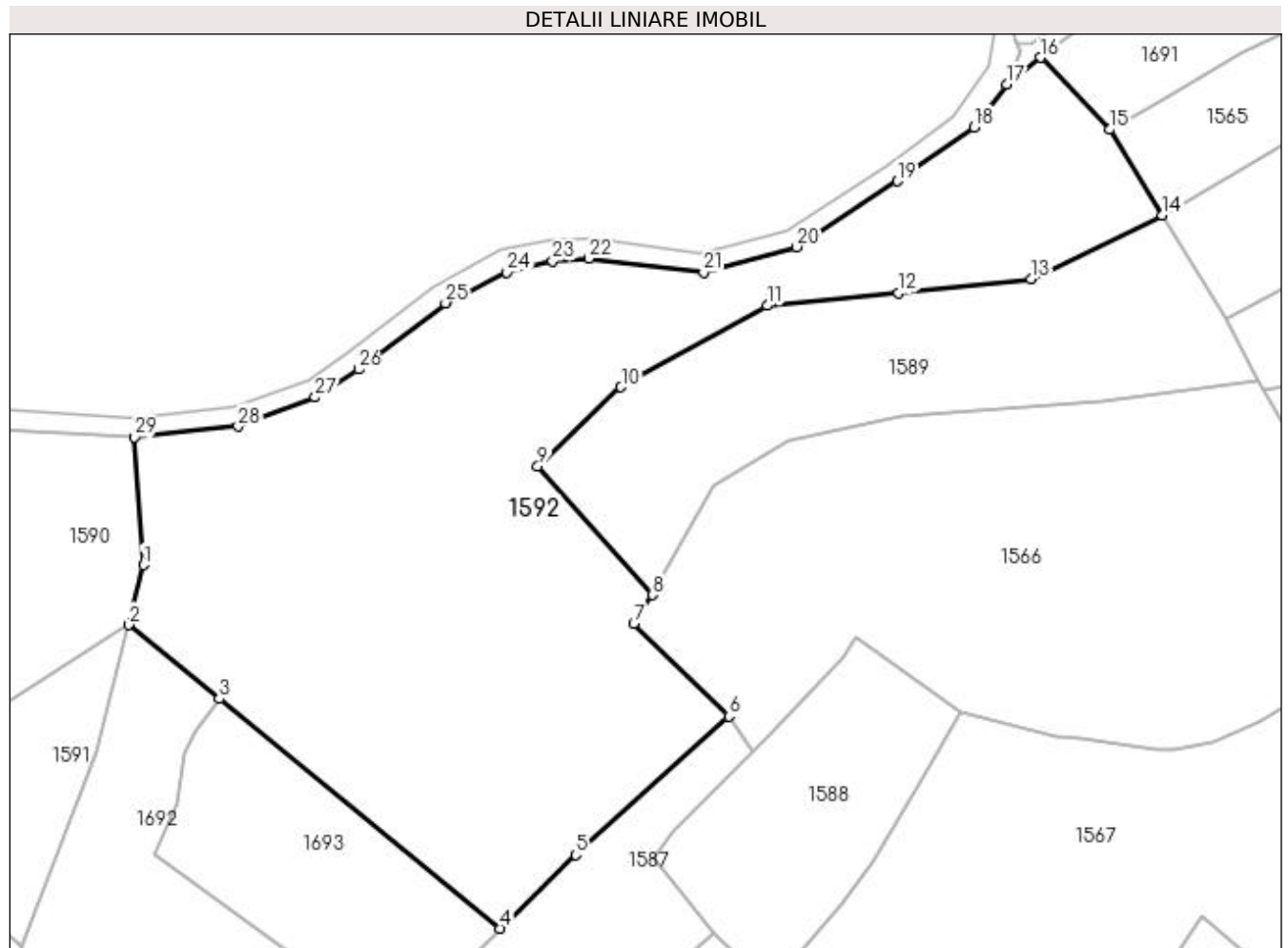
Inscrieri privind dezmembramintele dreptului de proprietate, drepturi reale de garanție și sarcini	Referințe
NU SUNT	

Anexa Nr. 1 La Partea I

Teren

Nr cadastral	Suprafața (mp)*	Observații / Referințe
	12.333	

* Suprafața este determinată în planul de proiecție Stereo 70.



Date referitoare la teren

Crt	Categorie folosință	Intra vilan	Suprafața (mp)	Tarla	Parcelă	Nr. topo	Observații / Referințe
1	faneata	NU	12.333	-	-	partedinr. top. 3106,3105	

Lungime Segmente

1) Valorile lungimilor segmentelor sunt obținute din proiecție în plan.

Punct început	X / Y	Punct sfârșit	X / Y	Lungime segment (** (m))	Punct început	X / Y	Punct sfârșit	X / Y	Lungime segment (** (m))
1	439.719,635 689.734,816	2	439.716,533 689.722,365	12.832	2	439.716,533 689.722,365	3	439.735,431 689.706,954	24.385
3	439.735,431 689.706,954	4	439.794,048 689.659,056	75.698	4	439.794,048 689.659,056	5	439.809,853 689.674,413	22.037
5	439.809,853 689.674,413	6	439.841,781 689.703,261	43.03	6	439.841,781 689.703,261	7	439.821,954 689.722,663	27.741
7	439.821,954 689.722,663	8	439.825,827 689.728,601	7.089	8	439.825,827 689.728,601	9	439.801,913 689.755,448	35.953

Punct început	X / Y	Punct sfârșit	X / Y	Lungime segment (** (m)
9	439.801,913 689.755,448	10	439.819,305 689.771,894	23.936
11	439.849,754 689.788,917	12	439.877,223 689.791,554	27.595
13	439.904,826 689.794,414	14	439.932,244 689.807,726	30.479
15	439.921,243 689.825,585	16	439.906,847 689.840,614	20.811
17	439.899,777 689.835,011	18	439.892,973 689.826,11	11.204
19	439.876,965 689.814,848	20	439.855,937 689.801,136	25.104
21	439.836,506 689.795,835	22	439.812,593 689.798,703	24.084
23	439.805,046 689.798,233	24	439.795,494 689.795,845	9.846
25	439.782,656 689.789,43	26	439.764,493 689.775,599	22.83
27	439.755,477 689.769,787	28	439.739,401 689.763,753	17.171
29	439.717,831 689.761,492	1	439.719,635 689.734,816	26.737

Punct început	X / Y	Punct sfârșit	X / Y	Lungime segment (** (m)
10	439.819,305 689.771,894	11	439.849,754 689.788,917	34.884
12	439.877,223 689.791,554	13	439.904,826 689.794,414	27.751
14	439.932,244 689.807,726	15	439.921,243 689.825,585	20.975
16	439.906,847 689.840,614	17	439.899,777 689.835,011	9.021
18	439.892,973 689.826,11	19	439.876,965 689.814,848	19.573
20	439.855,937 689.801,136	21	439.836,506 689.795,835	20.141
22	439.812,593 689.798,703	23	439.805,046 689.798,233	7.562
24	439.795,494 689.795,845	25	439.782,656 689.789,43	14.352
26	439.764,493 689.775,599	27	439.755,477 689.769,787	10.727
28	439.739,401 689.763,753	29	439.717,831 689.761,492	21.688

** Lungimile segmentelor sunt determinate în planul de proiecție Stereo 70 și sunt rotunjite la 1 milimetru.

*** Distanța dintre puncte este formată din segmente cumulate ce sunt mai mici decât valoarea 1 milimetru.

**DATE DESPRE IMOBILUL NR. 1593**

Oficiul de Cadastru și Publicitate Imobiliară MARAMURES
Biroul de Cadastru și Publicitate Imobiliară Dragomiresti

A. Partea I. Descrierea imobilului

Nr. CF vechi:1551,422,109
Nr. topografic:partedinnr.top3099,
3100,3101

TEREN Extravilan

Adresa: Jud. Maramures

Nr. Crt	Nr cadastral Nr. topografic	Suprafața* (mp)	Observații / Referințe
A1		2.192	Sector cadastral:33 Teren neimprejmuit;

B. Partea II. Proprietari și acte

Inscrieri privitoare la dreptul de proprietate și alte drepturi reale		Referințe
1593 / 03/11/2023		
Act Normativ nr. Legea 7, din 13/03/1996 emis de Parlamentul României;		
B1	Intabulare, drept de PROPRIETATE, dobândit prin Lege, cota actuala 1/1 1) NEIDENTIFICAT NEIDENTIFICAT	A1
Act Administrativ nr. Adeverință nr. 3892, din 24/10/2023 emis de Primăria Șieu;		
B2	Se notează posesia faptică în favoarea lui 1) GLODEAN DUMITRU	A1

C. Partea III. SARCINI .

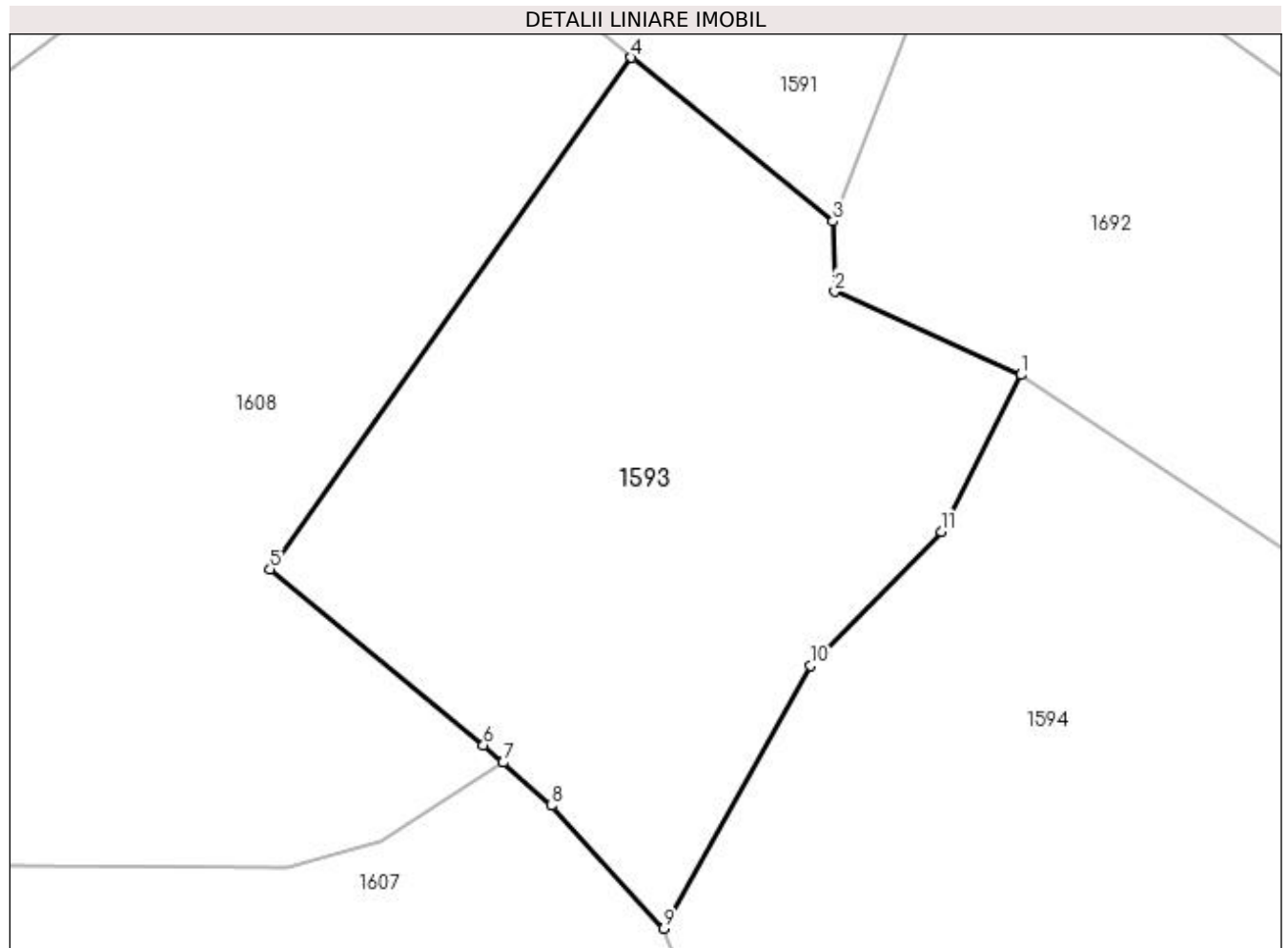
Inscrieri privind dezmembramintele dreptului de proprietate, drepturi reale de garanție și sarcini	Referințe
NU SUNT	

Anexa Nr. 1 La Partea I

Teren

Nr cadastral	Suprafața (mp)*	Observații / Referințe
	2.192	

* Suprafața este determinată în planul de proiecție Stereo 70.



Date referitoare la teren

Crt	Categorie folosință	Intra vilan	Suprafața (mp)	Tarla	Parcelă	Nr. topo	Observații / Referințe
1	faneata	NU	2.192	-	-	-	

Lungime Segmente

1) Valorile lungimilor segmentelor sunt obținute din proiecție în plan.

Punct început	X / Y	Punct sfârșit	X / Y	Lungime segment (** (m)
1	439.709,881 689.642,759	2	439.694,405 689.649,686	16.956
2	439.694,405 689.649,686	3	439.694,269 689.655,49	5.806
3	439.694,269 689.655,49	4	439.677,52 689.669,096	21.579
4	439.677,52 689.669,096	5	439.647,493 689.626,643	51.999
5	439.647,493 689.626,643	6	439.665,228 689.612,045	22.97

Punct început	X / Y	Punct sfârșit	X / Y	Lungime segment (** (m)
6	439.665,228 689.612,045	7	439.666,855 689.610,592	2.181
7	439.666,855 689.610,592	8	439.670,863 689.607,014	5.373
8	439.670,863 689.607,014	9	439.680,231 689.596,823	13.843
9	439.680,231 689.596,823	10	439.692,411 689.618,626	24.974
10	439.692,411 689.618,626	11	439.703,259 689.629,771	15.553
11	439.703,259 689.629,771	1	439.709,881 689.642,759	14.579

** Lungimile segmentelor sunt determinate în planul de proiecție Stereo 70 și sunt rotunjite la 1 milimetru.

*** Distanța dintre puncte este formată din segmente cumulate ce sunt mai mici decât valoarea 1 milimetru.

**DATE DESPRE IMOBILUL NR. 1594**

Oficiul de Cadastru și Publicitate Imobiliară MARAMURES
Biroul de Cadastru și Publicitate Imobiliară Dragomiresti

A. Partea I. Descrierea imobilului

Nr. CF vechi:1551,422,109
Nr. topografic:partedinnr.top3099,
3100,3101

TEREN Extravilan

Adresa: Jud. Maramures

Nr. Crt	Nr cadastral Nr. topografic	Suprafața* (mp)	Observații / Referințe
A1		3.479	Sector cadastral:33 Teren neimprejmuit;

B. Partea II. Proprietari și acte

Inscrieri privitoare la dreptul de proprietate și alte drepturi reale		Referințe
1594 / 03/11/2023		
Act Normativ nr. Legea 7, din 13/03/1996 emis de Parlamentul României;		
B1	Intabulare, drept de PROPRIETATE, dobândit prin Lege, cota actuala 1/1 1) NEIDENTIFICAT NEIDENTIFICAT	A1
Act Administrativ nr. Adeverință nr. 3825, din 24/10/2023 emis de Primăria Șieu;		
B2	Se notează posesia faptică în favoarea lui 1) PETROVAN GHEORGHE	A1

C. Partea III. SARCINI .

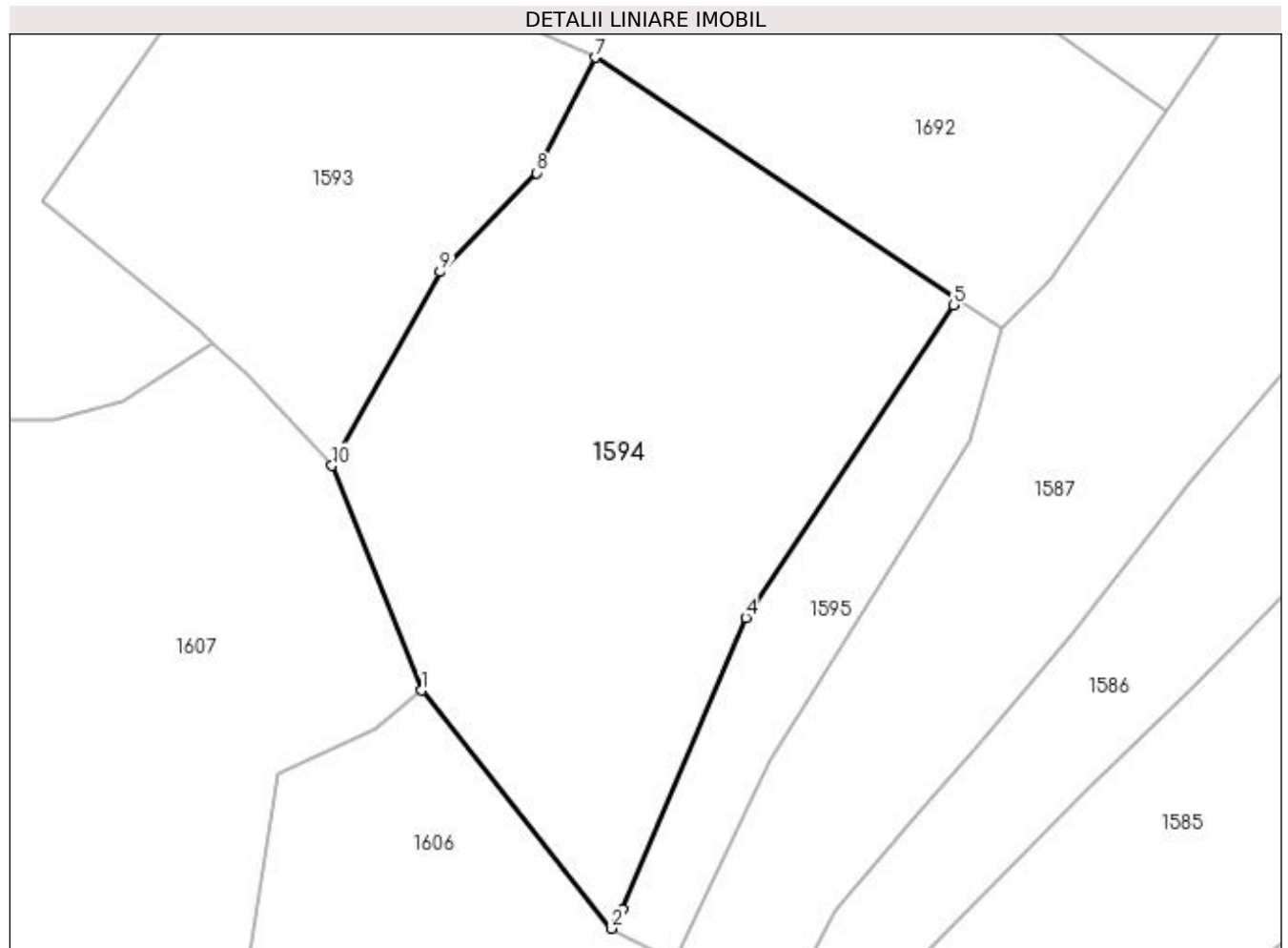
Inscrieri privind dezmembramintele dreptului de proprietate, drepturi reale de garanție și sarcini	Referințe
NU SUNT	

Anexa Nr. 1 La Partea I

Teren

Nr cadastral	Suprafața (mp)*	Observații / Referințe
	3.479	

* Suprafața este determinată în planul de proiecție Stereo 70.



Date referitoare la teren

Crt	Categorie folosință	Intra vilan	Suprafața (mp)	Tarla	Parcelă	Nr. topo	Observații / Referințe
1	faneata	NU	3.479	-	-	-	

Lungime Segmente

1) Valorile lungimilor segmentelor sunt obținute din proiecție în plan.

Punct început	X / Y	Punct sfârșit	X / Y	Lungime segment (** (m)
1	439.690,347 689.571,516	2	439.711,675 689.544,715	34.252
2	439.711,675 689.544,715	3	439.712,974 689.546,893	2.536
3	439.712,974 689.546,893	4	439.726,866 689.579,701	35.628
4	439.726,866 689.579,701	5	439.750,28 689.614,85	42.233
5	439.750,28 689.614,85	6	439.750,854 689.615,474	0.848

Punct început	X / Y	Punct sfârșit	X / Y	Lungime segment (** (m)
6	439.750,854 689.615,474	7	439.709,881 689.642,759	49.227
7	439.709,881 689.642,759	8	439.703,259 689.629,771	14.579
8	439.703,259 689.629,771	9	439.692,411 689.618,626	15.553
9	439.692,411 689.618,626	10	439.680,231 689.596,823	24.974
10	439.680,231 689.596,823	1	439.690,347 689.571,516	27.254

** Lungimile segmentelor sunt determinate în planul de proiecție Stereo 70 și sunt rotunjite la 1 milimetru.

*** Distanța dintre puncte este formată din segmente cumulate ce sunt mai mici decât valoarea 1 milimetru.

**DATE DESPRE IMOBILUL NR. 1595**

Oficiul de Cadastru și Publicitate Imobiliară MARAMURES
Biroul de Cadastru și Publicitate Imobiliară Dragomiresti

A. Partea I. Descrierea imobilului

TEREN Extravilan

Nr. CF vechi:868

Nr. topografic:partedinr.top.3098

Adresa: Jud. Maramures

Nr. Crt	Nr cadastral Nr. topografic	Suprafața* (mp)	Observații / Referințe
A1		750	Sector cadastral:33 Teren neimprejmuit;

B. Partea II. Proprietari și acte

Inscrieri privitoare la dreptul de proprietate și alte drepturi reale		Referințe
1595 / 03/11/2023		
Act Normativ nr. Legea 7, din 13/03/1996 emis de Parlamentul României;		
B1	Intabulare, drept de PROPRIETATE, dobândit prin Lege, cota actuala 1/1 1) NEIDENTIFICAT NEIDENTIFICAT	A1
Act Administrativ nr. Adeverință nr. 3874, din 24/10/2023 emis de Primăria Șieu;		
B2	Se notează posesia faptică în favoarea lui 1) COȘA ȘTEFAN	A1

C. Partea III. SARCINI .

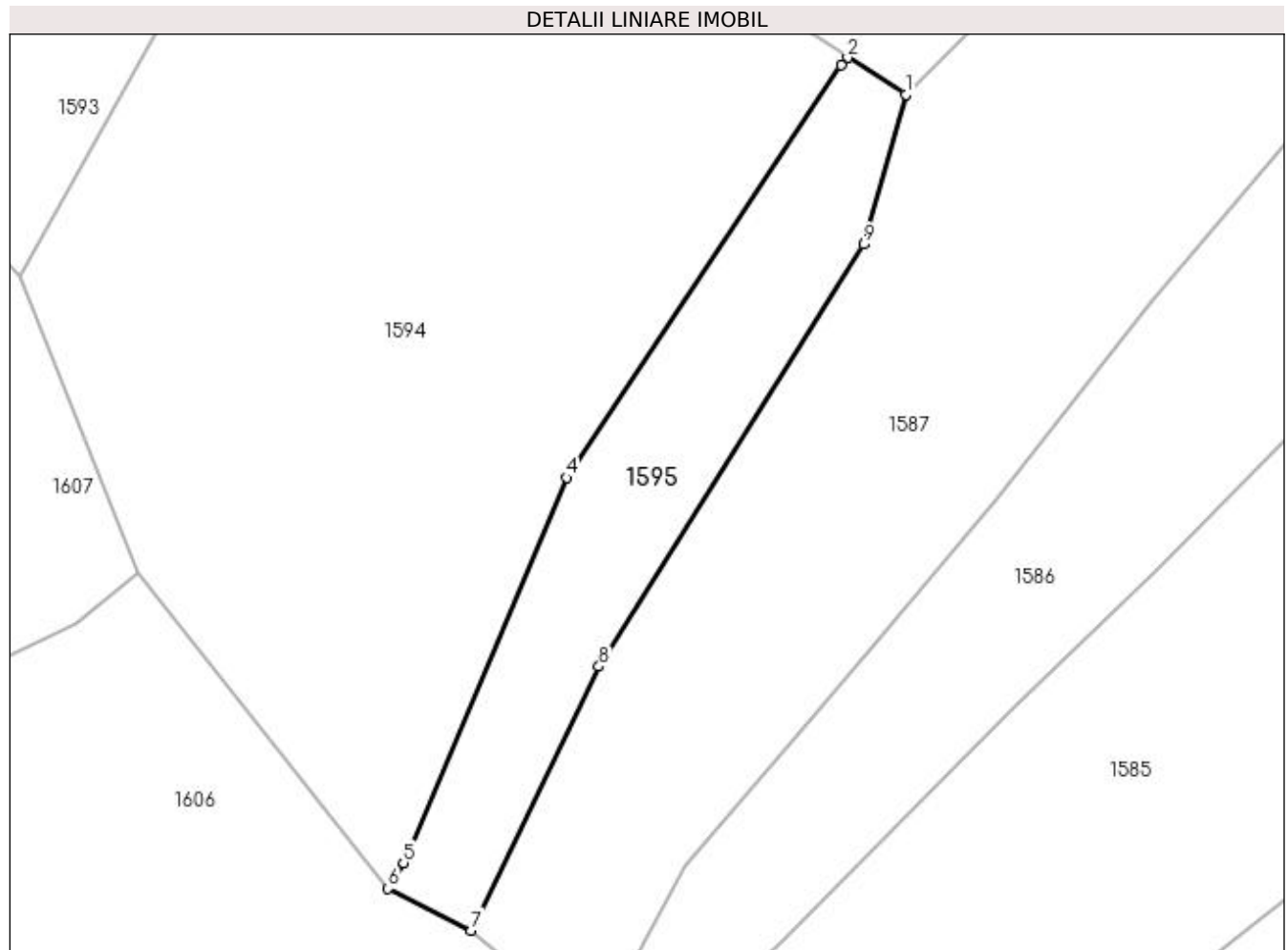
Inscrieri privind dezmembramintele dreptului de proprietate, drepturi reale de garanție și sarcini		Referințe
NU SUNT		

Anexa Nr. 1 La Partea I

Teren

Nr cadastral	Suprafața (mp)*	Observații / Referințe
	750	

* Suprafața este determinată în planul de proiecție Stereo 70.



Date referitoare la teren

Crt	Categorie folosință	Intra vilan	Suprafața (mp)	Tarla	Parcelă	Nr. topo	Observații / Referințe
1	faneata	NU	750	-	-	-	

Lungime Segmente

1) Valorile lungimilor segmentelor sunt obținute din proiecție în plan.

Punct început	X / Y	Punct sfârșit	X / Y	Lungime segment (** (m)
1	439.755,79 689.612,326	2	439.750,854 689.615,474	5.854
2	439.750,854 689.615,474	3	439.750,28 689.614,85	0.848
3	439.750,28 689.614,85	4	439.726,866 689.579,701	42.233
4	439.726,866 689.579,701	5	439.712,974 689.546,893	35.628
5	439.712,974 689.546,893	6	439.711,675 689.544,715	2.536

Punct început	X / Y	Punct sfârşit	X / Y	Lungime segment (** (m)
6	439.711,675 689.544,715	7	439.718,762 689.541,133	7.941
7	439.718,762 689.541,133	8	439.729,641 689.563,611	24.972
8	439.729,641 689.563,611	9	439.752,194 689.599,569	42.445
9	439.752,194 689.599,569	1	439.755,79 689.612,326	13.254

** Lungimile segmentelor sunt determinate în planul de proiecție Stereo 70 și sunt rotunjite la 1 milimetru.

*** Distanța dintre puncte este formată din segmente cumulate ce sunt mai mici decât valoarea 1 milimetru.

**DATE DESPRE IMOBILUL NR. 1596**

Oficiul de Cadastru și Publicitate Imobiliară MARAMURES
Biroul de Cadastru și Publicitate Imobiliară Dragomiresti

A. Partea I. Descrierea imobilului

TEREN Necunoscut

Nr. CF vechi:1634

Nr. topografic:partedinr.top.3088

Adresa: Loc. Sieu, Jud. Maramures

Nr. Crt	Nr cadastral Nr. topografic	Suprafata* (mp)	Observatii / Referinte
A1		19.896	Sector cadastral:33 Teren neimprejmuit;

B. Partea II. Proprietari și acte

Inscrieri privitoare la dreptul de proprietate și alte drepturi reale		Referințe
1596 / 03/11/2023		
Act Normativ nr. Legea 7, din 13/03/1996 emis de Parlamentul României;		
B1	Intabulare, drept de PROPRIETATE, dobândit prin Lege, cota actuala 1/1 1) NEIDENTIFICAT NEIDENTIFICAT	A1
Act Administrativ nr. Adeverință nr. 3861, din 24/10/2023 emis de Primăria Șieu;		
B2	Se notează posesia faptică în favoarea lui 1) VLAD ȘTEFAN	A1

C. Partea III. SARCINI .

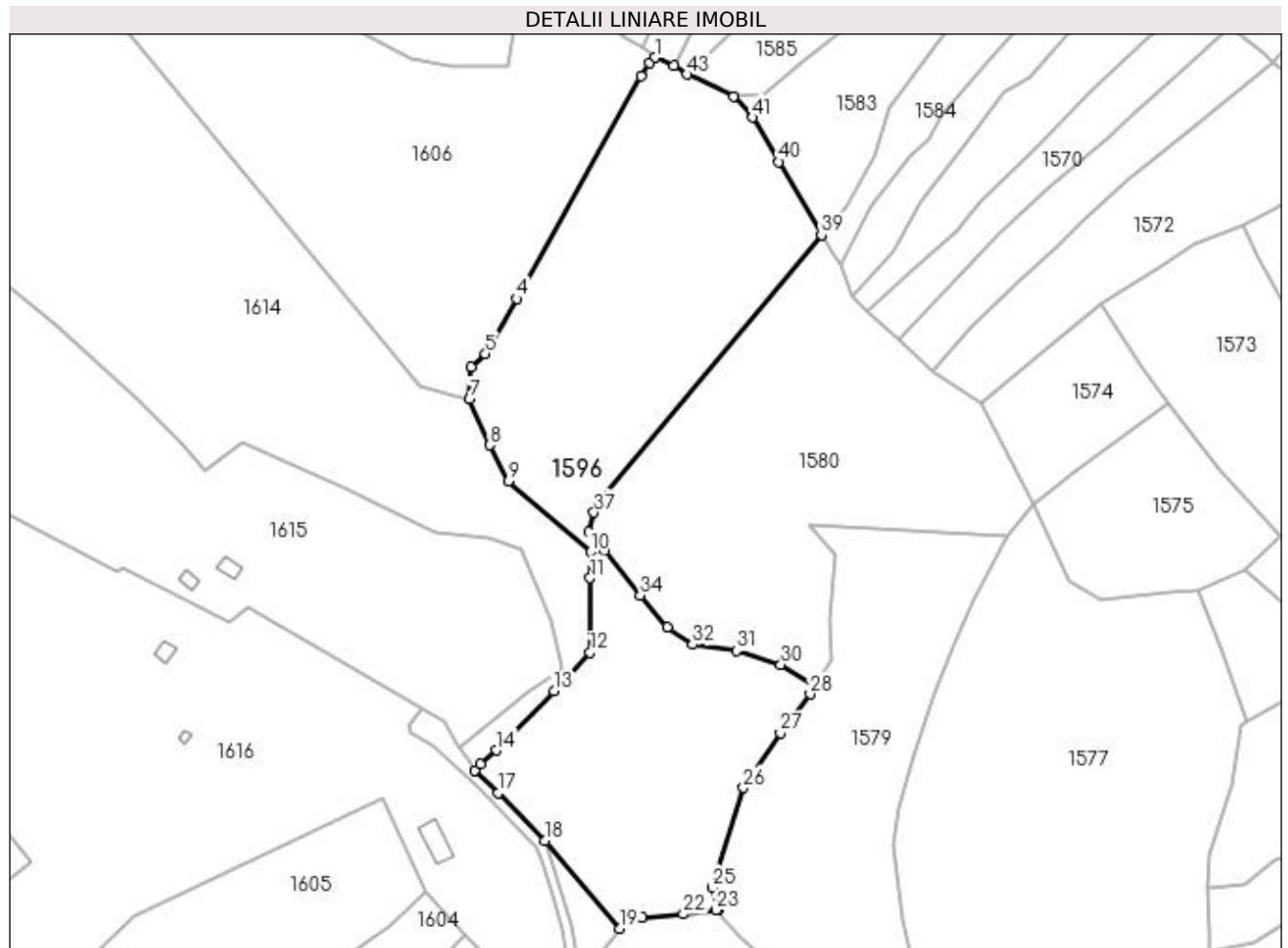
Inscrieri privind dezmembramintele dreptului de proprietate, drepturi reale de garanție și sarcini	Referințe
NU SUNT	

Anexa Nr. 1 La Partea I

Teren

Nr cadastral	Suprafața (mp)*	Observații / Referințe
	19.896	

* Suprafața este determinată în planul de proiecție Stereo 70.



Date referitoare la teren

Crt	Categorie folosință	Intravilan	Suprafața (mp)	Tarla	Parcelă	Nr. topo	Observații / Referințe
1	faneata	NU	10.090	-	-	-	
2	faneata	DA	1.257	-	-	-	
3	faneata	NU	8.549	-	-	-	

Lungime Segmente

1) Valorile lungimilor segmentelor sunt obținute din proiecție în plan.

Punct început	X / Y	Punct sfârșit	X / Y	Lungime segment	Punct început	X / Y	Punct sfârșit	X / Y	Lungime segment	Punct început	X / Y	Punct sfârșit	X / Y	Lungime segment
1	439.723,374 689.537,158	2	439.721,502 689.535,161	2.737	2	439.721,502 689.535,161	3	439.718,228 689.530,265	5.89	3	439.718,228 689.530,265	4	439.672,791 689.448,703	93.364
4	439.672,791 689.448,703	5	439.661,186 689.428,654	23.165	5	439.661,186 689.428,654	6	439.656,04 689.423,838	7.048	6	439.656,04 689.423,838	7	439.655,389 689.411,922	11.934
7	439.655,389 689.411,922	8	439.662,735 689.395,073	18.381	8	439.662,735 689.395,073	9	439.669,644 689.381,863	14.908	9	439.669,644 689.381,863	10	439.699,735 689.355,989	39.685
10	439.699,735 689.355,989	11	439.699,595 689.346,362	9.628	11	439.699,595 689.346,362	12	439.699,579 689.319,185	27.177	12	439.699,579 689.319,185	13	439.686,358 689.305,012	19.382

Punct început	X / Y	Punct sfârșit	X / Y	Lungime segment	Punct început	X / Y	Punct sfârșit	X / Y	Lungime segment	Punct început	X / Y	Punct sfârșit	X / Y	Lungime segment
13	439.686,358 689.305,012	14	439.665,332 689.283,334	30.2	14	439.665,332 689.283,334	15	439.659,445 689.278,191	7.817	15	439.659,445 689.278,191	16	439.657,427 689.275,996	2.982
16	439.657,427 689.275,996	17	439.665,833 689.267,559	11.91	17	439.665,833 689.267,559	18	439.682,93 689.250,188	24.373	18	439.682,93 689.250,188	19	439.710,546 689.217,991	42.418
19	439.710,546 689.217,991	20	439.713,517 689.220,52	3.902	20	439.713,517 689.220,52	21	439.718,597 689.222,001	5.291	21	439.718,597 689.222,001	22	439.733,852 689.223,261	15.307
22	439.733,852 689.223,261	23	439.745,773 689.224,798	12.02	23	439.745,773 689.224,798	24	439.747,01 689.224,958	1.247	24	439.747,01 689.224,958	25	439.744,444 689.233,038	8.478
25	439.744,444 689.233,038	26	439.755,891 689.269,56	38.274	26	439.755,891 689.269,56	27	439.769,436 689.289,641	24.222	27	439.769,436 689.289,641	28	439.780,402 689.303,829	17.932
28	439.780,402 689.303,829	29	439.782,316 689.306,948	3.659	29	439.782,316 689.306,948	30	439.769,596 689.314,754	14.924	30	439.769,596 689.314,754	31	439.753,239 689.319,781	17.112
31	439.753,239 689.319,781	32	439.737,239 689.322,021	16.156	32	439.737,239 689.322,021	33	439.727,829 689.328,351	11.341	33	439.727,829 689.328,351	34	439.717,991 689.340,169	15.377
34	439.717,991 689.340,169	35	439.705,064 689.356,554	20.87	35	439.705,064 689.356,554	36	439.699,27 689.363,275	8.874	36	439.699,27 689.363,275	37	439.701,067 689.370,37	7.319
37	439.701,067 689.370,37	38	439.702,887 689.374,554	4.563	38	439.702,887 689.374,554	39	439.784,485 689.472,192	127.245	39	439.784,485 689.472,192	40	439.768,883 689.498,95	30.974
40	439.768,883 689.498,95	41	439.759,334 689.515,203	18.851	41	439.759,334 689.515,203	42	439.752,412 689.523,027	10.446	42	439.752,412 689.523,027	43	439.735,143 689.531,019	19.029
43	439.735,143 689.531,019	44	439.730,274 689.534,157	5.793	44	439.730,274 689.534,157	1	439.723,374 689.537,158	7.524					

** Lungimile segmentelor sunt determinate în planul de proiecție Stereo 70 și sunt rotunjite la 1 milimetru.

*** Distanța dintre puncte este formată din segmente cumulate ce sunt mai mici decât valoarea 1 milimetru.

**DATE DESPRE IMOBILUL NR. 1597**

Oficiul de Cadastru și Publicitate Imobiliară MARAMURES
Biroul de Cadastru și Publicitate Imobiliară Dragomiresti

A. Partea I. Descrierea imobilului

TEREN Extravilan

Nr. CF vechi:1185,51003

Nr. topografic:partedinr.top3069,3070

Adresa: Jud. Maramures

Nr. Crt	Nr cadastral Nr. topografic	Suprafața* (mp)	Observații / Referințe
A1		440	Sector cadastral:33 Teren neimprejmuit;

B. Partea II. Proprietari și acte

Inscrieri privitoare la dreptul de proprietate și alte drepturi reale		Referințe
1597 / 03/11/2023		
Act Normativ nr. Legea 7, din 13/03/1996 emis de Parlamentul României;		
B1	Intabulare, drept de PROPRIETATE, dobândit prin Lege, cota actuala 1/1 1) NEIDENTIFICAT NEIDENTIFICAT	A1
Act Administrativ nr. Adeverință nr. 3871, din 24/10/2023 emis de Primăria Șieu;		
B2	Se notează posesia faptică în favoarea lui 1) BUTYKA IOANA	A1

C. Partea III. SARCINI .

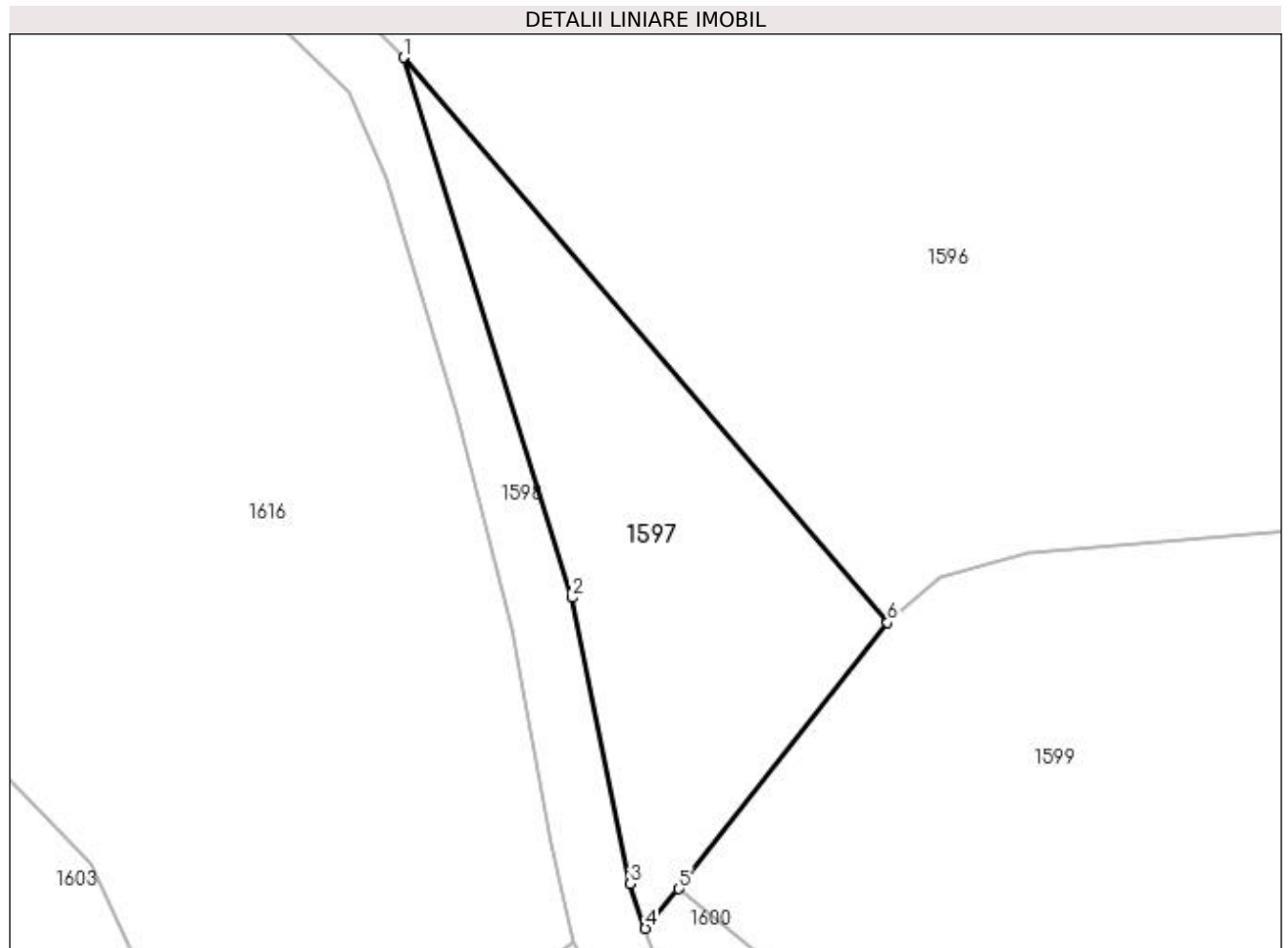
Inscrieri privind dezmembramintele dreptului de proprietate, drepturi reale de garanție și sarcini	Referințe
NU SUNT	

Anexa Nr. 1 La Partea I

Teren

Nr cadastral	Suprafața (mp)*	Observații / Referințe
	440	

* Suprafața este determinată în planul de proiecție Stereo 70.



Date referitoare la teren

Crt	Categorie folosință	Intra vilan	Suprafața (mp)	Tarla	Parcelă	Nr. topo	Observații / Referințe
1	faneata	NU	440	-	-	-	

Lungime Segmente

1) Valorile lungimilor segmentelor sunt obținute din proiecție în plan.

Punct început	X / Y	Punct sfârșit	X / Y	Lungime segment (** (m)
1	439.682,93 689.250,188	2	439.692,555 689.219,415	32.243
2	439.692,555 689.219,415	3	439.695,883 689.203,098	16.653
3	439.695,883 689.203,098	4	439.696,732 689.200,56	2.676
4	439.696,732 689.200,56	5	439.698,638 689.202,81	2.949
5	439.698,638 689.202,81	6	439.710,546 689.217,991	19.294

Punct început	X / Y	Punct sfârşit	X / Y	Lungime segment (** (m)
6	439.710,546 689.217,991	1	439.682,93 689.250,188	42.418

** Lungimile segmentelor sunt determinate în planul de proiecţie Stereo 70 şi sunt rotunjite la 1 milimetru.

*** Distanţa dintre puncte este formată din segmente cumulate ce sunt mai mici decât valoarea 1 milimetru.

**DATE DESPRE IMOBILUL NR. 1598**

Oficiul de Cadastru și Publicitate Imobiliară MARAMURES
Biroul de Cadastru și Publicitate Imobiliară Dragomiresti

A. Partea I. Descrierea imobilului

TEREN Extravilan

Nr. CF vechi:1185,51003

Nr. topografic:partedinr.top.3069,3070

Adresa: Jud. Maramures, drum "După Bârlaia"

Nr. Crt	Nr cadastral Nr. topografic	Suprafața* (mp)	Observații / Referințe
A1	51003	881	Sector cadastral:33 Teren neimprejmuit;

B. Partea II. Proprietari și acte

Inscrieri privitoare la dreptul de proprietate și alte drepturi reale		Referințe
/		
Act Administrativ nr. Hotărârea Consiliului Local nr. 23, din 12/09/2022 emis de Consiliul local Șieu;		
B1	Intabulare, drept de PROPRIETATE, dobândit prin Lege, cota actuală 1/1	A1
1) COMUNA ȘIEU, CIF:14813046, domeniul public		

C. Partea III. SARCINI .

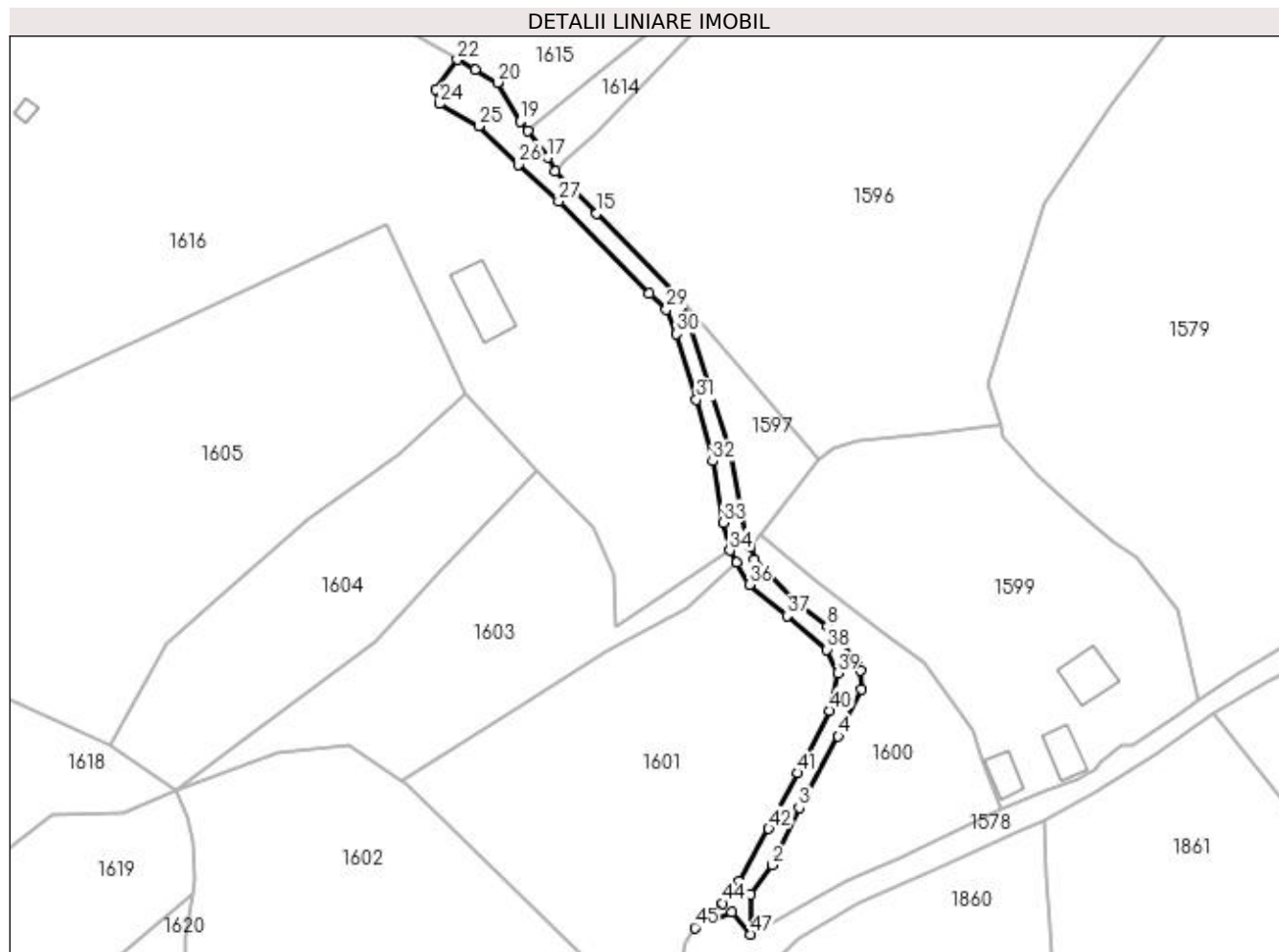
Inscrieri privind dezmembramintele dreptului de proprietate, drepturi reale de garanție și sarcini	Referințe
NU SUNT	

Anexa Nr. 1 La Partea I

Teren

Nr cadastral	Suprafața (mp)*	Observații / Referințe
51003	881	

* Suprafața este determinată în planul de proiecție Stereo 70.



Date referitoare la teren

Crt	Categorie folosință	Intravilan	Suprafața (mp)	Tarla	Parcelă	Nr. topo	Observații / Referințe
1	drum	NU	881	-	-	partedintr. top. 3069,3070	

Lungime Segmente

1) Valorile lungimilor segmentelor sunt obținute din proiecție în plan.

Punct început	X / Y	Punct sfârșit	X / Y	Lungime segment	Punct început	X / Y	Punct sfârșit	X / Y	Lungime segment	Punct început	X / Y	Punct sfârșit	X / Y	Lungime segment
1	439.696,847 689.130,538	2	439.701,133 689.136,435	7.29	2	439.701,133 689.136,435	3	439.706,573 689.148,037	12.814	3	439.706,573 689.148,037	4	439.714,453 689.162,375	16.361
4	439.714,453 689.162,375	5	439.719,175 689.171,761	10.507	5	439.719,175 689.171,761	6	439.718,903 689.175,61	3.859	6	439.718,903 689.175,61	7	439.718,088 689.177,669	2.214
7	439.718,088 689.177,669	8	439.712,291 689.184,551	8.998	8	439.712,291 689.184,551	9	439.706,115 689.189,502	7.916	9	439.706,115 689.189,502	10	439.697,6 689.197,967	12.007
10	439.697,6 689.197,967	11	439.696,732 689.200,56	2.734	11	439.696,732 689.200,56	12	439.695,883 689.203,098	2.676	12	439.695,883 689.203,098	13	439.692,555 689.219,415	16.653
13	439.692,555 689.219,415	14	439.682,93 689.250,188	32.243	14	439.682,93 689.250,188	15	439.665,833 689.267,559	24.373	15	439.665,833 689.267,559	16	439.657,427 689.275,996	11.91

Punct început	X / Y	Punct sfârșit	X / Y	Lungime segment	Punct început	X / Y	Punct sfârșit	X / Y	Lungime segment	Punct început	X / Y	Punct sfârșit	X / Y	Lungime segment
16	439.657,427 689.275,996	17	439.656,006 689.278,815	3.157	17	439.656,006 689.278,815	18	439.651,925 689.284,152	6.718	18	439.651,925 689.284,152	19	439.650,472 689.286,051	2.391
19	439.650,472 689.286,051	20	439.645,877 689.293,91	9.104	20	439.645,877 689.293,91	21	439.641,36 689.296,454	5.184	21	439.641,36 689.296,454	22	439.637,809 689.298,48	4.088
22	439.637,809 689.298,48	23	439.633,404 689.292,455	7.464	23	439.633,404 689.292,455	24	439.634,166 689.289,568	2.986	24	439.634,166 689.289,568	25	439.642,176 689.285,12	9.162
25	439.642,176 689.285,12	26	439.650,14 689.277,441	11.063	26	439.650,14 689.277,441	27	439.658,206 689.270,064	10.931	27	439.658,206 689.270,064	28	439.676,376 689.251,461	26.004
28	439.676,376 689.251,461	29	439.679,865 689.248,222	4.761	29	439.679,865 689.248,222	30	439.681,952 689.243,308	5.339	30	439.681,952 689.243,308	31	439.685,91 689.230,129	13.761
31	439.685,91 689.230,129	32	439.689,163 689.217,717	12.831	32	439.689,163 689.217,717	33	439.691,322 689.205,383	12.522	33	439.691,322 689.205,383	34	439.692,626 689.199,755	5.777
34	439.692,626 689.199,755	35	439.694,004 689.197,34	2.78	35	439.694,004 689.197,34	36	439.696,554 689.192,874	5.143	36	439.696,554 689.192,874	37	439.704,092 689.186,571	9.826
37	439.704,092 689.186,571	38	439.712,147 689.179,832	10.502	38	439.712,147 689.179,832	39	439.714,31 689.175,12	5.185	39	439.714,31 689.175,12	40	439.712,769 689.167,521	7.754
40	439.712,769 689.167,521	41	439.706,336 689.154,986	14.089	41	439.706,336 689.154,986	42	439.700,436 689.143,777	12.667	42	439.700,436 689.143,777	43	439.694,596 689.133,168	12.11
43	439.694,596 689.133,168	44	439.691,209 689.128,795	5.531	44	439.691,209 689.128,795	45	439.685,56 689.123,855	7.504	45	439.685,56 689.123,855	46	439.692,956 689.126,97	8.025
46	439.692,956 689.126,97	47	439.696,885 689.122,533	5.927	47	439.696,885 689.122,533	1	439.696,847 689.130,538	8.005					

** Lungimile segmentelor sunt determinate în planul de proiecție Stereo 70 și sunt rotunjite la 1 milimetru.

*** Distanța dintre puncte este formată din segmente cumulate ce sunt mai mici decât valoarea 1 milimetru.

**DATE DESPRE IMOBILUL NR. 1599**

Oficiul de Cadastru și Publicitate Imobiliară MARAMURES
Biroul de Cadastru și Publicitate Imobiliară Dragomiresti

A. Partea I. Descrierea imobilului

TEREN Necunoscut

Nr. CF vechi:1185,51003

Nr. topografic:partedinnr.top3069,3070

Adresa: Loc. Sieu, Nr. 922, Jud. Maramures

Nr. Crt	Nr cadastral Nr. topografic	Suprafața* (mp)	Observații / Referințe
A1		3.647	Sector cadastral:33 Teren neimprejmuit;

Construcții

Crt	Nr cadastral Nr. topografic	Adresa	Observații / Referințe
A1.1		Loc. Sieu, Nr. 922, Jud. Maramures	Nr. niveluri:1; S. construita la sol:79 mp; S. construita desfasurata:79 mp; Casă de locuit, regim de înălțime P, edificată în anul 1970, suprafata desfășurată 79 mp.
A1.2		Loc. Sieu, Nr. 922, Jud. Maramures	Nr. niveluri:1; S. construita la sol:55 mp; S. construita desfasurata:55 mp; Construcție anexă, regim de înălțime P, edificată în anul 1940, suprafata desfășurată 55 mp.
A1.3		Loc. Sieu, Nr. 922, Jud. Maramures	Nr. niveluri:1; S. construita la sol:45 mp; S. construita desfasurata:45 mp; Construcție anexă, regim de înălțime P, edificată în anul 1970, suprafata desfășurată 45 mp.

B. Partea II. Proprietari și acte

Inscrieri privitoare la dreptul de proprietate și alte drepturi reale		Referințe
1599 / 03/11/2023		
Act Normativ nr. Legea 7, din 13/03/1996 emis de Parlamentul României;		
B1	Intabulare, drept de PROPRIETATE, dobandit prin Lege, cota actuala 1/1 1) NEIDENTIFICAT NEIDENTIFICAT	A1
Act Administrativ nr. Adeverință nr. 3819, din 24/10/2023 emis de Primăria Sieu;		
B2	Se notează posesia faptică în favoarea lui 1) DUNCA IOAN	A1
Act Normativ nr. Legea 7, din 13/03/1996 emis de Parlamentul României;		
B3	Intabulare, drept de PROPRIETATE, dobandit prin Lege, cota actuala 1/1 1) DUNCA IOAN	A1.1, A1.2, A1.3

C. Partea III. SARCINI .

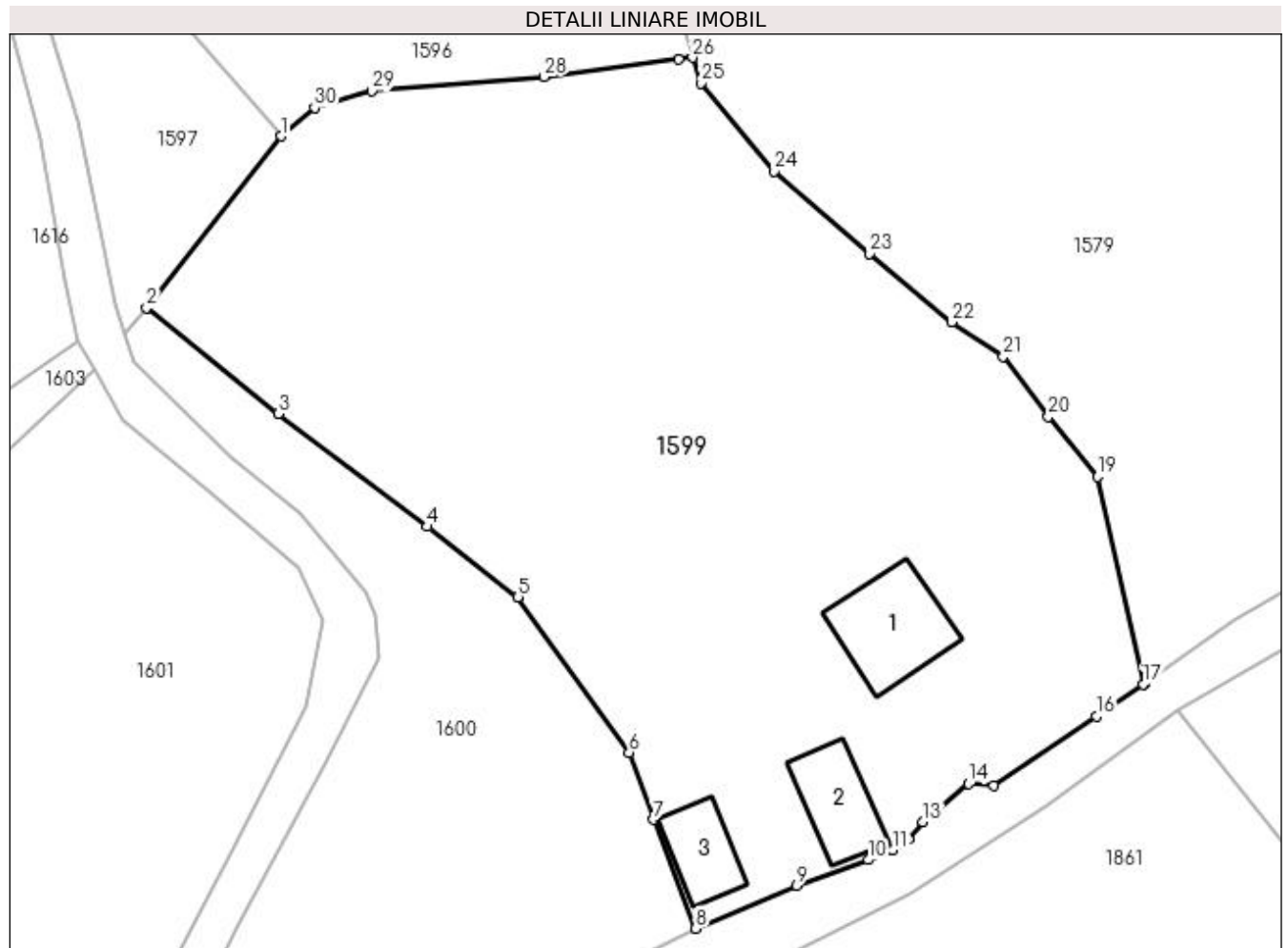
Inscrieri privind dezmembramintele dreptului de proprietate, drepturi reale de garanție și sarcini	Referințe
NU SUNT	

Anexa Nr. 1 La Partea I

Teren

Nr cadastral	Suprafața (mp)*	Observații / Referințe
	3.647	

* Suprafața este determinată în planul de proiecție Stereo 70.



Date referitoare la teren

Crt	Categorie folosință	Intra vilan	Suprafața (mp)	Tarla	Parcelă	Nr. topo	Observații / Referințe
1	curți construcții	DA	193	-	-	-	
2	curți construcții	NU	500	-	-	-	
3	faneata	DA	1.343	-	-	-	
4	faneata	NU	1.611	-	-	-	

Date referitoare la construcții

Crt	Număr	Destinație construcție	Supraf. (mp)	Situație juridică	Observații / Referințe
A1.1		construcții de locuințe	79	Cu acte	Nr. niveluri:1; S. construita la sol:79 mp; S. construita desfasurata:79 mp; Casă de locuit, regim de înălțime P, edificată în anul 1970, suprafața desfășurată 79 mp.
A1.2		construcții anexa	55	Cu acte	Nr. niveluri:1; S. construita la sol:55 mp; S. construita desfasurata:55 mp; Construcție anexă, regim de înălțime P, edificată în anul 1940, suprafața desfășurată 55 mp.
A1.3		construcții anexa	45	Cu acte	Nr. niveluri:1; S. construita la sol:45 mp; S. construita desfasurata:45 mp; Construcție anexă, regim de înălțime P, edificată în anul 1970, suprafața desfășurată 45 mp.

Lungime Segmente

1) Valorile lungimilor segmentelor sunt obținute din proiecție în plan.

Punct început	X / Y	Punct sfârșit	X / Y	Lungime segment (** (m))
1	439.710,546 689.217,991	2	439.698,638 689.202,81	19.294
3	439.710,288 689.193,415	4	439.723,525 689.183,444	16.572
5	439.731,55 689.177,203	6	439.741,396 689.163,435	16.926
7	439.743,561 689.157,486	8	439.747,291 689.147,859	10.324
9	439.756,245 689.151,659	10	439.762,565 689.153,939	6.719
11	439.764,766 689.154,789	12	439.766,131 689.155,798	1.697
13	439.767,423 689.157,294	14	439.771,475 689.160,677	5.279
15	439.773,719 689.160,51	16	439.782,779 689.166,672	10.957
17	439.786,92 689.169,491	18	439.787,041 689.169,575	0.147
19	439.782,893 689.187,847	20	439.778,527 689.193,157	6.874
21	439.774,541 689.198,508	22	439.769,994 689.201,549	5.47
23	439.762,714 689.207,61	24	439.754,253 689.214,894	11.164
25	439.747,729 689.222,695	26	439.747,01 689.224,958	2.374
27	439.745,773 689.224,798	28	439.733,852 689.223,261	12.02
29	439.718,597 689.222,001	30	439.713,517 689.220,52	5.291

Punct început	X / Y	Punct sfârșit	X / Y	Lungime segment (** (m))
2	439.698,638 689.202,81	3	439.710,288 689.193,415	14.966
4	439.723,525 689.183,444	5	439.731,55 689.177,203	10.166
6	439.741,396 689.163,435	7	439.743,561 689.157,486	6.331
8	439.747,291 689.147,859	9	439.756,245 689.151,659	9.727
10	439.762,565 689.153,939	11	439.764,766 689.154,789	2.359
12	439.766,131 689.155,798	13	439.767,423 689.157,294	1.977
14	439.771,475 689.160,677	15	439.773,719 689.160,51	2.25
16	439.782,779 689.166,672	17	439.786,92 689.169,491	5.009
18	439.787,041 689.169,575	19	439.782,893 689.187,847	18.737
20	439.778,527 689.193,157	21	439.774,541 689.198,508	6.672
22	439.769,994 689.201,549	23	439.762,714 689.207,61	9.473
24	439.754,253 689.214,894	25	439.747,729 689.222,695	10.169
26	439.747,01 689.224,958	27	439.745,773 689.224,798	1.247
28	439.733,852 689.223,261	29	439.718,597 689.222,001	15.307
30	439.713,517 689.220,52	1	439.710,546 689.217,991	3.902

** Lungimile segmentelor sunt determinate în planul de proiecție Stereo 70 și sunt rotunjite la 1 milimetru.

*** Distanța dintre puncte este formată din segmente cumulate ce sunt mai mici decât valoarea 1 milimetru.

**DATE DESPRE IMOBILUL NR. 1600**

Oficiul de Cadastru și Publicitate Imobiliară MARAMURES
Biroul de Cadastru și Publicitate Imobiliară Dragomiresti

A. Partea I. Descrierea imobilului

TEREN Extravilan

Nr. CF vechi:1185,51003

Nr. topografic:partedinr.top3069,3070

Adresa: Jud. Maramures

Nr. Crt	Nr cadastral Nr. topografic	Suprafata* (mp)	Observatii / Referinte
A1		1.523	Sector cadastral:33 Teren neimprejmuit;

B. Partea II. Proprietari și acte

Inscrieri privitoare la dreptul de proprietate și alte drepturi reale		Referințe
1600 / 03/11/2023		
Act Normativ nr. Legea 7, din 13/03/1996 emis de Parlamentul României;		
B1	Intabulare, drept de PROPRIETATE, dobândit prin Lege, cota actuala 1/1 1) NEIDENTIFICAT NEIDENTIFICAT	A1
Act Administrativ nr. Adeverință nr. 3867, din 24/10/2023 emis de Primăria Șieu;		
B2	Se notează posesia faptică în favoarea lui 1) VLAD ȘTEFAN	A1

C. Partea III. SARCINI .

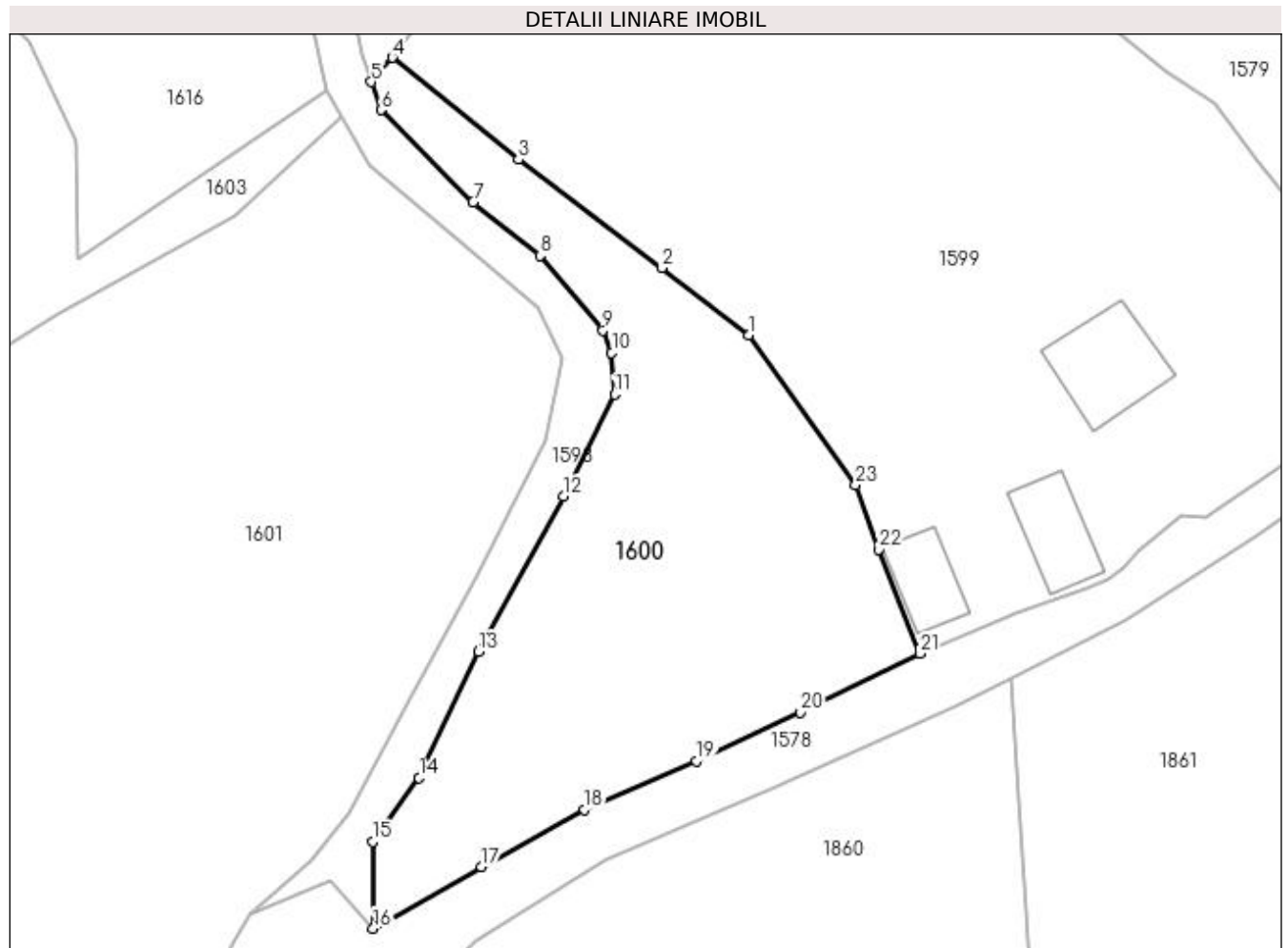
Inscrieri privind dezmembramintele dreptului de proprietate, drepturi reale de garanție și sarcini	Referințe
NU SUNT	

Anexa Nr. 1 La Partea I

Teren

Nr cadastral	Suprafața (mp)*	Observații / Referințe
	1.523	

* Suprafața este determinată în planul de proiecție Stereo 70.



Date referitoare la teren

Crt	Categorie folosință	Intra vilan	Suprafața (mp)	Tarla	Parcelă	Nr. topo	Observații / Referințe
1	faneata	NU	1.523	-	-	-	

Lungime Segmente

1) Valorile lungimilor segmentelor sunt obținute din proiecție în plan.

Punct început	X / Y	Punct sfârșit	X / Y	Lungime segment (** (m)
1	439.731,55 689.177,203	2	439.723,525 689.183,444	10.166
3	439.710,288 689.193,415	4	439.698,638 689.202,81	14.966
5	439.696,732 689.200,56	6	439.697,6 689.197,967	2.734
7	439.706,115 689.189,502	8	439.712,291 689.184,551	7.916
9	439.718,088 689.177,669	10	439.718,903 689.175,61	2.214

Punct început	X / Y	Punct sfârșit	X / Y	Lungime segment (** (m)
2	439.723,525 689.183,444	3	439.710,288 689.193,415	16.572
4	439.698,638 689.202,81	5	439.696,732 689.200,56	2.949
6	439.697,6 689.197,967	7	439.706,115 689.189,502	12.007
8	439.712,291 689.184,551	9	439.718,088 689.177,669	8.998
10	439.718,903 689.175,61	11	439.719,175 689.171,761	3.859

Punct început	X / Y	Punct sfârșit	X / Y	Lungime segment (** (m)
11	439.719,175 689.171,761	12	439.714,453 689.162,375	10.507
13	439.706,573 689.148,037	14	439.701,133 689.136,435	12.814
15	439.696,847 689.130,538	16	439.696,885 689.122,533	8.005
17	439.706,87 689.128,225	18	439.716,373 689.133,496	10.867
19	439.726,703 689.137,957	20	439.736,303 689.142,47	10.608
21	439.747,291 689.147,859	22	439.743,561 689.157,486	10.324
23	439.741,396 689.163,435	1	439.731,55 689.177,203	16.926

Punct început	X / Y	Punct sfârșit	X / Y	Lungime segment (** (m)
12	439.714,453 689.162,375	13	439.706,573 689.148,037	16.361
14	439.701,133 689.136,435	15	439.696,847 689.130,538	7.29
16	439.696,885 689.122,533	17	439.706,87 689.128,225	11.493
18	439.716,373 689.133,496	19	439.726,703 689.137,957	11.252
20	439.736,303 689.142,47	21	439.747,291 689.147,859	12.238
22	439.743,561 689.157,486	23	439.741,396 689.163,435	6.331

** Lungimile segmentelor sunt determinate în planul de proiecție Stereo 70 și sunt rotunjite la 1 milimetru.

*** Distanța dintre puncte este formată din segmente cumulate ce sunt mai mici decât valoarea 1 milimetru.

**DATE DESPRE IMOBILUL NR. 1601**

Oficiul de Cadastru și Publicitate Imobiliară MARAMURES
Biroul de Cadastru și Publicitate Imobiliară Dragomiresti

A. Partea I. Descrierea imobilului

TEREN Extravilan

Nr. CF vechi:576

Nr. topografic:partedinr.top3068

Adresa: Jud. Maramures

Nr. Crt	Nr cadastral Nr. topografic	Suprafata* (mp)	Observatii / Referinte
A1		3.957	Sector cadastral:33 Teren neimprejmuit;

B. Partea II. Proprietari și acte

Inscrieri privitoare la dreptul de proprietate și alte drepturi reale		Referințe
1601 / 03/11/2023		
Act Normativ nr. Legea 7, din 13/03/1996 emis de Parlamentul României;		
B1	Intabulare, drept de PROPRIETATE, dobândit prin Lege, cota actuala 1/1 1) NEIDENTIFICAT NEIDENTIFICAT	A1
Act Administrativ nr. Adeverință nr. 3869, din 24/10/2023 emis de Primăria Șieu;		
B2	Se notează posesia faptică în favoarea lui 1) VLAD ȘTEFAN	A1

C. Partea III. SARCINI .

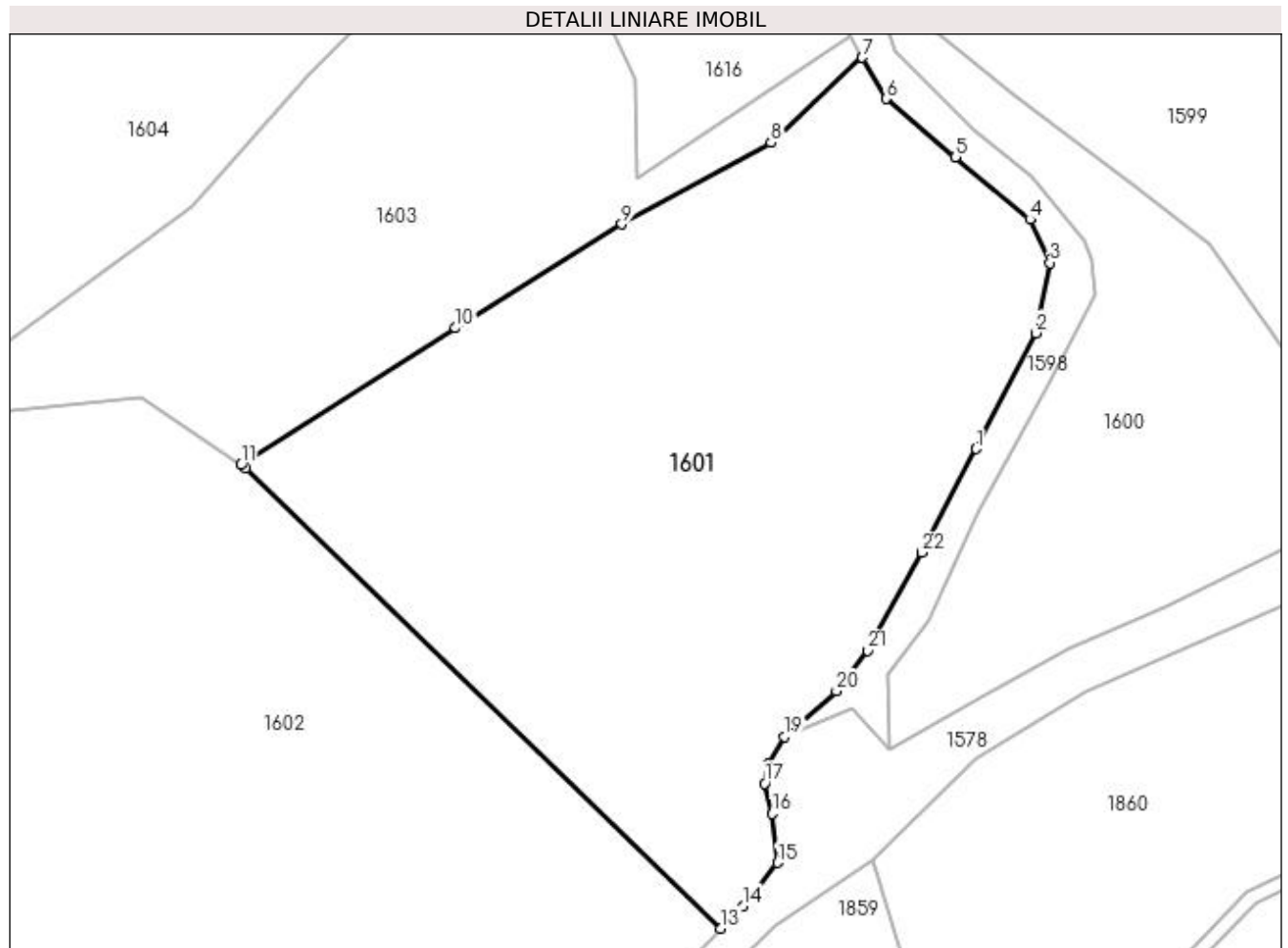
Inscrieri privind dezmembramintele dreptului de proprietate, drepturi reale de garanție și sarcini	Referințe
NU SUNT	

Anexa Nr. 1 La Partea I

Teren

Nr cadastral	Suprafața (mp)*	Observații / Referințe
	3.957	

* Suprafața este determinată în planul de proiecție Stereo 70.



Date referitoare la teren

Crt	Categorie folosință	Intravilan	Suprafața (mp)	Tarla	Parcelă	Nr. topo	Observații / Referințe
1	faneata	NU	3.957	-	-	-	

Lungime Segmente

1) Valorile lungimilor segmentelor sunt obținute din proiecție în plan.

Punct început	X / Y	Punct sfârșit	X / Y	Lungime segment (** (m)
1	439.706,336 689.154,986	2	439.712,769 689.167,521	14.089
3	439.714,31 689.175,12	4	439.712,147 689.179,832	5.185
5	439.704,092 689.186,571	6	439.696,554 689.192,874	9.826
7	439.694,004 689.197,34	8	439.684,112 689.188,139	13.51
9	439.667,955 689.179,315	10	439.649,947 689.168,075	21.228

Punct început	X / Y	Punct sfârșit	X / Y	Lungime segment (** (m)
2	439.712,769 689.167,521	3	439.714,31 689.175,12	7.754
4	439.712,147 689.179,832	5	439.704,092 689.186,571	10.502
6	439.696,554 689.192,874	7	439.694,004 689.197,34	5.143
8	439.684,112 689.188,139	9	439.667,955 689.179,315	18.41
10	439.649,947 689.168,075	11	439.626,727 689.153,258	27.545

Punct început	X / Y	Punct sfârșit	X / Y	Lungime segment (** (m)
11	439.626,727 689.153,258	12	439.627,196 689.152,942	0.566
13	439.678,667 689.103,092	14	439.681,135 689.105,529	3.468
15	439.684,832 689.110,208	16	439.684,237 689.115,513	5.338
17	439.683,427 689.118,781	18	439.683,827 689.120,902	2.158
19	439.685,56 689.123,855	20	439.691,209 689.128,795	7.504
21	439.694,596 689.133,168	22	439.700,436 689.143,777	12.11

Punct început	X / Y	Punct sfârșit	X / Y	Lungime segment (** (m)
12	439.627,196 689.152,942	13	439.678,667 689.103,092	71.654
14	439.681,135 689.105,529	15	439.684,832 689.110,208	5.963
16	439.684,237 689.115,513	17	439.683,427 689.118,781	3.367
18	439.683,827 689.120,902	19	439.685,56 689.123,855	3.424
20	439.691,209 689.128,795	21	439.694,596 689.133,168	5.531
22	439.700,436 689.143,777	1	439.706,336 689.154,986	12.667

** Lungimile segmentelor sunt determinate în planul de proiecție Stereo 70 și sunt rotunjite la 1 milimetru.

*** Distanța dintre puncte este formată din segmente cumulate ce sunt mai mici decât valoarea 1 milimetru.

**DATE DESPRE IMOBILUL NR. 1602**

Oficiul de Cadastru și Publicitate Imobiliară MARAMURES
Biroul de Cadastru și Publicitate Imobiliară Dragomiresti

A. Partea I. Descrierea imobilului

TEREN Necunoscut

Nr. CF vechi:1340

Nr. topografic:partedinr.top3052

Adresa: Loc. Sieu, Jud. Maramures

Nr. Crt	Nr cadastral Nr. topografic	Suprafața* (mp)	Observații / Referințe
A1		5.589	Sector cadastral:33 Teren neimprejmuit;

B. Partea II. Proprietari și acte

Inscrieri privitoare la dreptul de proprietate și alte drepturi reale		Referințe
1602 / 03/11/2023		
Act Normativ nr. Legea 7, din 13/03/1996 emis de Parlamentul României;		
B1	Intabulare, drept de PROPRIETATE, dobândit prin Lege, cota actuala 1/1 1) NEIDENTIFICAT NEIDENTIFICAT	A1
Act Administrativ nr. Adeverință nr. 3863, din 24/10/2023 emis de Primăria Șieu;		
B2	Se notează posesia faptică în favoarea lui 1) DUNCA GHEORGHE	A1

C. Partea III. SARCINI .

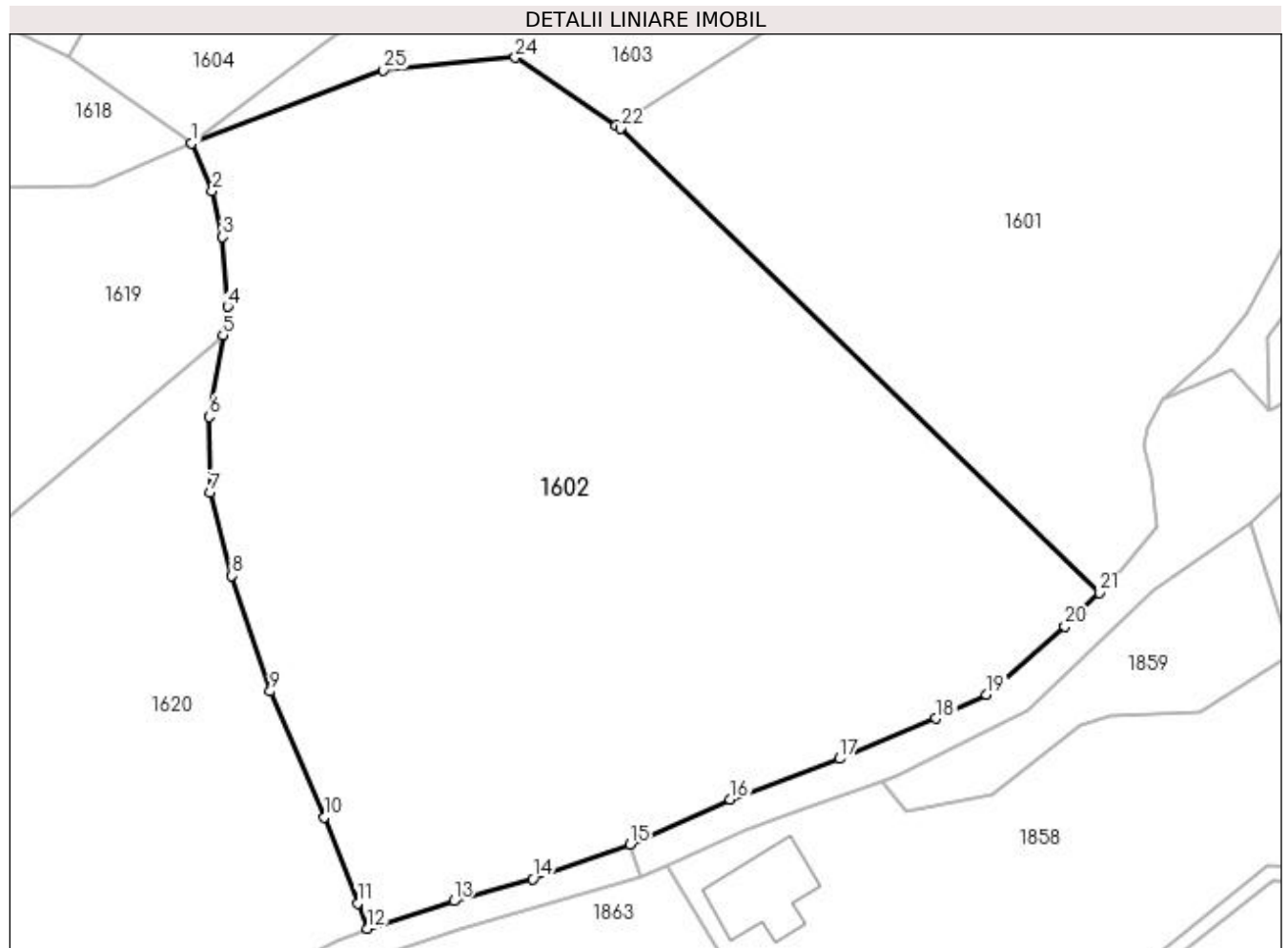
Inscrieri privind dezmembramintele dreptului de proprietate, drepturi reale de garanție și sarcini	Referințe
NU SUNT	

Anexa Nr. 1 La Partea I

Teren

Nr cadastral	Suprafața (mp)*	Observații / Referințe
	5.589	

* Suprafața este determinată în planul de proiecție Stereo 70.



Date referitoare la teren

Crt	Categorie folosință	Intravilan	Suprafața (mp)	Tarla	Parcelă	Nr. topo	Observații / Referințe
1	faneata	DA	160	-	-	-	
2	faneata	NU	5.429	-	-	-	

Lungime Segmente

1) Valorile lungimilor segmentelor sunt obținute din proiecție în plan.

Punct început	X / Y	Punct sfârșit	X / Y	Lungime segment (** (m)
1	439.581,139 689.151,372	2	439.583,324 689.146,216	5.6
3	439.584,437 689.141,298	4	439.584,976 689.133,796	7.521
5	439.584,463 689.130,737	6	439.582,993 689.121,981	8.879
7	439.583,113 689.113,864	8	439.585,436 689.104,907	9.253

Punct început	X / Y	Punct sfârșit	X / Y	Lungime segment (** (m)
2	439.583,324 689.146,216	3	439.584,437 689.141,298	5.042
4	439.584,976 689.133,796	5	439.584,463 689.130,737	3.102
6	439.582,993 689.121,981	7	439.583,113 689.113,864	8.118
8	439.585,436 689.104,907	9	439.589,557 689.092,489	13.084

Punct început	X / Y	Punct sfârșit	X / Y	Lungime segment (** (m)
9	439.589,557 689.092,489	10	439.595,403 689.078,952	14.745
11	439.598,962 689.069,723	12	439.600,03 689.067,001	2.924
13	439.609,297 689.069,956	14	439.617,768 689.072,315	8.793
15	439.628,26 689.076,056	16	439.638,996 689.080,893	11.775
17	439.650,758 689.085,246	18	439.661,137 689.089,564	11.241
19	439.666,569 689.092,118	20	439.674,986 689.099,458	11.168
21	439.678,667 689.103,092	22	439.627,196 689.152,942	71.654
23	439.626,727 689.153,258	24	439.615,89 689.160,559	13.067
25	439.601,749 689.159,206	1	439.581,139 689.151,372	22.049

Punct început	X / Y	Punct sfârșit	X / Y	Lungime segment (** (m)
10	439.595,403 689.078,952	11	439.598,962 689.069,723	9.891
12	439.600,03 689.067,001	13	439.609,297 689.069,956	9.727
14	439.617,768 689.072,315	15	439.628,26 689.076,056	11.139
16	439.638,996 689.080,893	17	439.650,758 689.085,246	12.542
18	439.661,137 689.089,564	19	439.666,569 689.092,118	6.002
20	439.674,986 689.099,458	21	439.678,667 689.103,092	5.173
22	439.627,196 689.152,942	23	439.626,727 689.153,258	0.566
24	439.615,89 689.160,559	25	439.601,749 689.159,206	14.206

** Lungimile segmentelor sunt determinate în planul de proiecție Stereo 70 și sunt rotunjite la 1 milimetru.

*** Distanța dintre puncte este formată din segmente cumulate ce sunt mai mici decât valoarea 1 milimetru.

**DATE DESPRE IMOBILUL NR. 1603**

Oficiul de Cadastru și Publicitate Imobiliară MARAMURES
Biroul de Cadastru și Publicitate Imobiliară Dragomiresti

A. Partea I. Descrierea imobilului

TEREN Extravilan

Nr. CF vechi:52231

Nr. topografic:partedinnr.top3068

Adresa: Jud. Maramures

Nr. Crt	Nr cadastral Nr. topografic	Suprafața* (mp)	Observații / Referințe
A1		2.212	Sector cadastral:33 Teren neimprejmuit;

B. Partea II. Proprietari și acte

Inscrieri privitoare la dreptul de proprietate și alte drepturi reale		Referințe
1603 / 03/11/2023		
Act Normativ nr. Legea 7, din 13/03/1996 emis de Parlamentul României;		
B1	Intabulare, drept de PROPRIETATE, dobândit prin Lege, cota actuala 1/1 1) NEIDENTIFICAT NEIDENTIFICAT	A1
Act Administrativ nr. Adeverință nr. 3820, din 24/10/2023 emis de Primăria Șieu;		
B2	Se notează posesia faptică în favoarea lui 1) DUNCA IOAN	A1

C. Partea III. SARCINI .

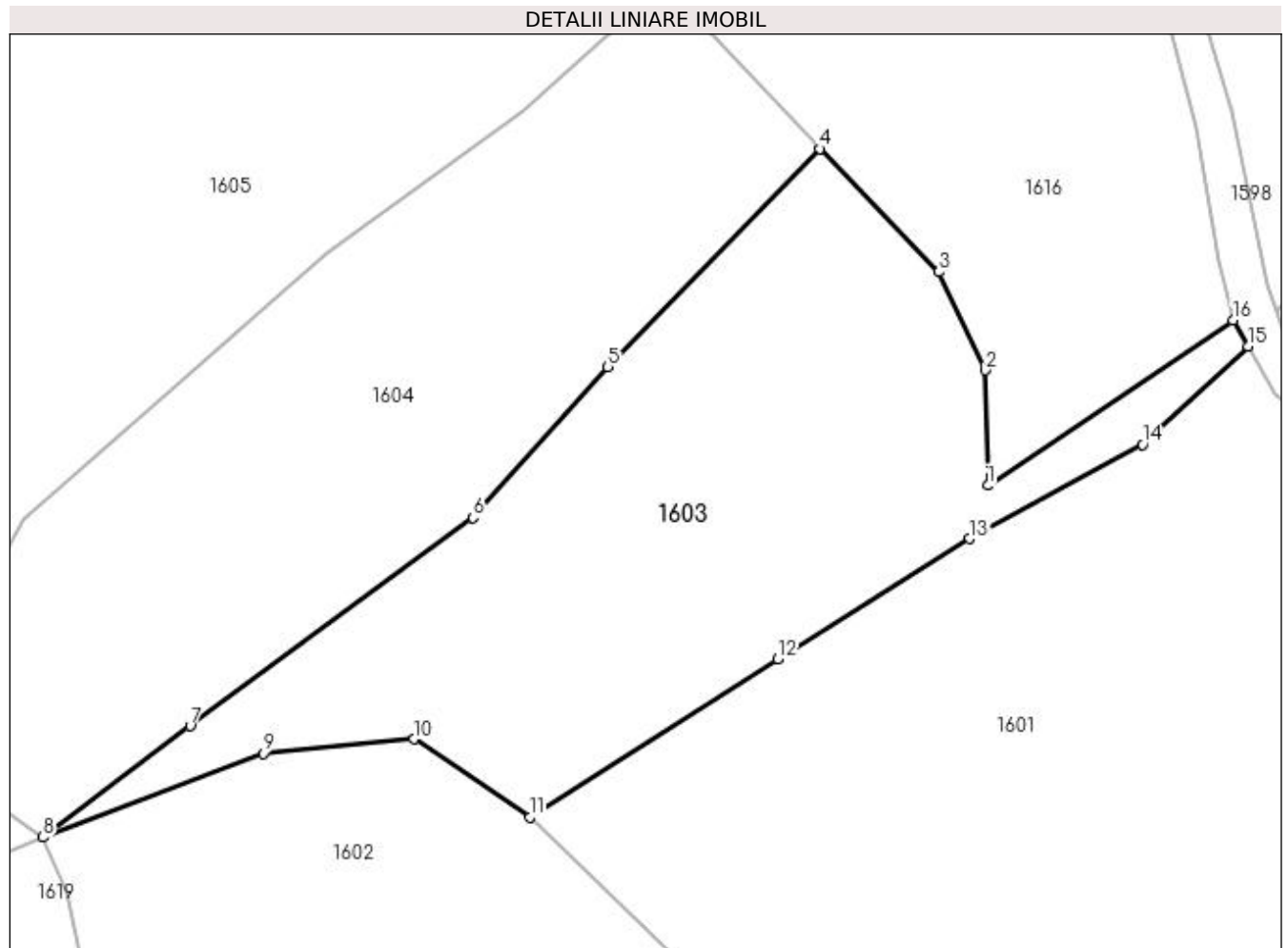
Inscrieri privind dezmembramintele dreptului de proprietate, drepturi reale de garanție și sarcini	Referințe
NU SUNT	

Anexa Nr. 1 La Partea I

Teren

Nr cadastral	Suprafața (mp)*	Observații / Referințe
	2.212	

* Suprafața este determinată în planul de proiecție Stereo 70.



Date referitoare la teren

Crt	Categorie folosință	Intra vilan	Suprafața (mp)	Tarla	Parcelă	Nr. topo	Observații / Referințe
1	faneata	NU	2.212	-	-	-	

Lungime Segmente

1) Valorile lungimilor segmentelor sunt obținute din proiecție în plan.

Punct început	X / Y	Punct sfârșit	X / Y	Lungime segment (** (m)
1	439.669,634 689.184,297	2	439.669,397 689.195,073	10.779
2	439.669,397 689.195,073	3	439.665,074 689.204,295	10.185
3	439.665,074 689.204,295	4	439.653,9 689.215,808	16.044
4	439.653,9 689.215,808	5	439.634,036 689.195,4	28.479
5	439.634,036 689.195,4	6	439.621,42 689.181,279	18.936

Punct început	X / Y	Punct sfârșit	X / Y	Lungime segment (** (m)
6	439.621,42 689.181,279	7	439.594,933 689.161,787	32.886
7	439.594,933 689.161,787	8	439.581,139 689.151,372	17.284
8	439.581,139 689.151,372	9	439.601,749 689.159,206	22.049
9	439.601,749 689.159,206	10	439.615,89 689.160,559	14.206
10	439.615,89 689.160,559	11	439.626,727 689.153,258	13.067
11	439.626,727 689.153,258	12	439.649,947 689.168,075	27.545
12	439.649,947 689.168,075	13	439.667,955 689.179,315	21.228
13	439.667,955 689.179,315	14	439.684,112 689.188,139	18.41
14	439.684,112 689.188,139	15	439.694,004 689.197,34	13.51
15	439.694,004 689.197,34	16	439.692,626 689.199,755	2.78
16	439.692,626 689.199,755	1	439.669,634 689.184,297	27.705

** Lungimile segmentelor sunt determinate în planul de proiecție Stereo 70 și sunt rotunjite la 1 milimetru.

*** Distanța dintre puncte este formată din segmente cumulate ce sunt mai mici decât valoarea 1 milimetru.

**DATE DESPRE IMOBILUL NR. 1604**

Oficiul de Cadastru și Publicitate Imobiliară MARAMURES
Biroul de Cadastru și Publicitate Imobiliară Dragomiresti

A. Partea I. Descrierea imobilului

TEREN Extravilan

Nr. CF vechi:576

Nr. topografic:partedinr.top3068

Adresa: Jud. Maramures

Nr. Crt	Nr cadastral Nr. topografic	Suprafața* (mp)	Observații / Referințe
A1		2.364	Sector cadastral:33 Teren neimprejmuit;

B. Partea II. Proprietari și acte

Inscrieri privitoare la dreptul de proprietate și alte drepturi reale		Referințe
1604 / 03/11/2023		
Act Normativ nr. Legea 7, din 13/03/1996 emis de Parlamentul României;		
B1	Intabulare, drept de PROPRIETATE, dobândit prin Lege, cota actuala 1/1 1) NEIDENTIFICAT NEIDENTIFICAT	A1
Act Administrativ nr. Adeverință nr. 3882, din 24/10/2023 emis de Primăria Șieu;		
B2	Se notează posesia faptică în favoarea lui 1) DUNCA MARIA	A1

C. Partea III. SARCINI .

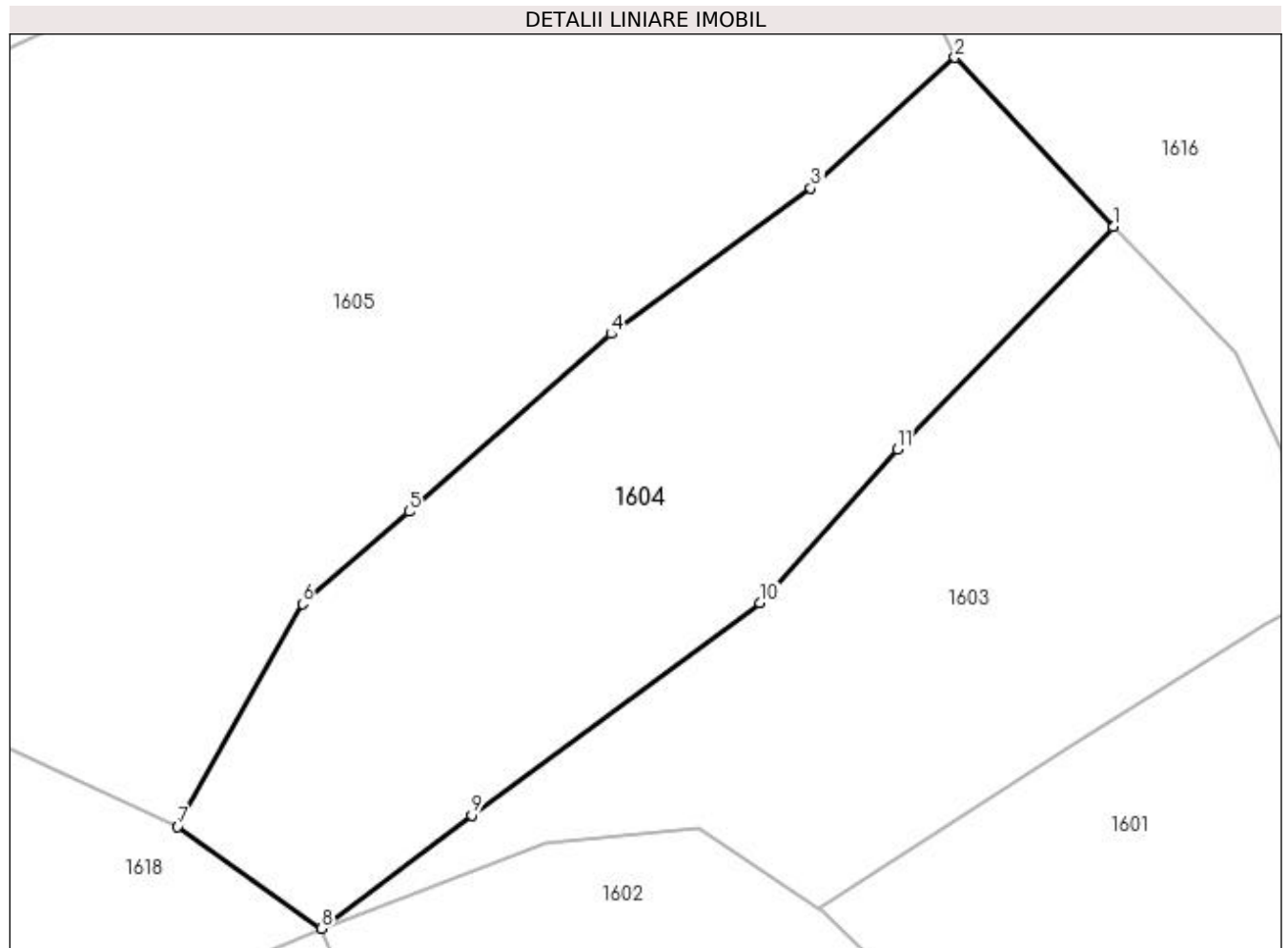
Inscrieri privind dezmembramintele dreptului de proprietate, drepturi reale de garanție și sarcini	Referințe
NU SUNT	

Anexa Nr. 1 La Partea I

Teren

Nr cadastral	Suprafața (mp)*	Observații / Referințe
	2.364	

* Suprafața este determinată în planul de proiecție Stereo 70.



Date referitoare la teren

Crt	Categorie folosință	Intra vilan	Suprafața (mp)	Tarla	Parcelă	Nr. topo	Observații / Referințe
1	faneata	NU	2.364	-	-	-	

Lungime Segmente

1) Valorile lungimilor segmentelor sunt obținute din proiecție în plan.

Punct început	X / Y	Punct sfârșit	X / Y	Lungime segment (** (m)
1	439.653,9 689.215,808	2	439.639,349 689.231,35	21.29
2	439.639,349 689.231,35	3	439.626,106 689.219,34	17.878
3	439.626,106 689.219,34	4	439.607,744 689.205,976	22.71
4	439.607,744 689.205,976	5	439.589,195 689.189,655	24.707
5	439.589,195 689.189,655	6	439.579,379 689.181,17	12.975

Punct început	X / Y	Punct sfârșit	X / Y	Lungime segment (** (m)
6	439.579,379 689.181,17	7	439.567,922 689.160,744	23.42
7	439.567,922 689.160,744	8	439.581,139 689.151,372	16.203
8	439.581,139 689.151,372	9	439.594,933 689.161,787	17.284
9	439.594,933 689.161,787	10	439.621,42 689.181,279	32.886
10	439.621,42 689.181,279	11	439.634,036 689.195,4	18.936
11	439.634,036 689.195,4	1	439.653,9 689.215,808	28.479

** Lungimile segmentelor sunt determinate în planul de proiecție Stereo 70 și sunt rotunjite la 1 milimetru.

*** Distanța dintre puncte este formată din segmente cumulate ce sunt mai mici decât valoarea 1 milimetru.

**DATE DESPRE IMOBILUL NR. 1605**

Oficiul de Cadastru și Publicitate Imobiliară MARAMURES
Biroul de Cadastru și Publicitate Imobiliară Dragomirești

A. Partea I. Descrierea imobilului

TEREN Extravilan

Nr. CF vechi:576

Nr. topografic:partedinr.top3068

Adresa: Jud. Maramures

Nr. Crt	Nr cadastral Nr. topografic	Suprafața* (mp)	Observații / Referințe
A1		6.385	Sector cadastral:33 Teren neimprejmuit;

B. Partea II. Proprietari și acte

Inscrieri privitoare la dreptul de proprietate și alte drepturi reale		Referințe
1605 / 03/11/2023		
Act Normativ nr. Legea 7, din 13/03/1996 emis de Parlamentul României;		
B1	Intabulare, drept de PROPRIETATE, dobândit prin Lege, cota actuala 1/1 1) NEIDENTIFICAT NEIDENTIFICAT	A1
Act Administrativ nr. Adeverință nr. 388, din 24/10/2023 emis de Primăria Șieu;		
B2	Se notează posesia faptică în favoarea lui 1) STOICA GHEORGHE	A1

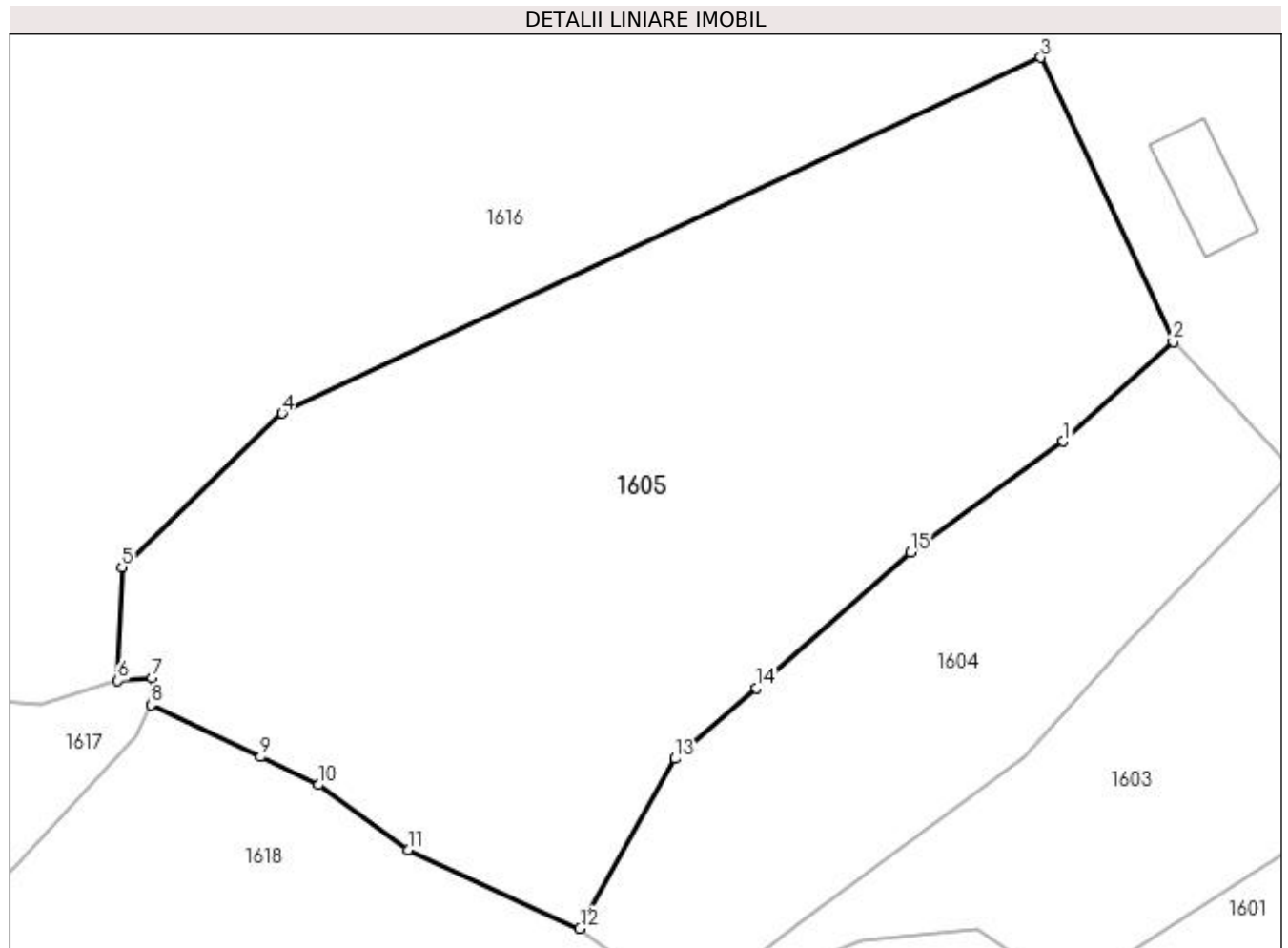
C. Partea III. SARCINI .

Inscrieri privind dezmembramintele dreptului de proprietate, drepturi reale de garanție și sarcini	Referințe
NU SUNT	

Anexa Nr. 1 La Partea I**Teren**

Nr cadastral	Suprafața (mp)*	Observații / Referințe
	6.385	

* Suprafața este determinată în planul de proiecție Stereo 70.

**Date referitoare la teren**

Crt	Categorie folosință	Intravilan	Suprafața (mp)	Tarla	Parcelă	Nr. topo	Observații / Referințe
1	faneata	NU	6.385	-	-	-	

Lungime Segmente

1) Valorile lungimilor segmentelor sunt obținute din proiecție în plan.

Punct început	X / Y	Punct sfârșit	X / Y	Lungime segment (** (m)
1	439.626,106 689.219,34	2	439.639,349 689.231,35	17.878
2	439.639,349 689.231,35	3	439.623,431 689.265,53	37.705
3	439.623,431 689.265,53	4	439.532,082 689.222,715	100.885
4	439.532,082 689.222,715	5	439.512,768 689.204,22	26.741
5	439.512,768 689.204,22	6	439.512,301 689.190,535	13.693

Punct început	X / Y	Punct sfârșit	X / Y	Lungime segment (** (m)
6	439.512,301 689.190,535	7	439.516,375 689.190,912	4.091
7	439.516,375 689.190,912	8	439.516,262 689.187,653	3.261
8	439.516,262 689.187,653	9	439.529,458 689.181,397	14.604
9	439.529,458 689.181,397	10	439.536,453 689.178,01	7.772
10	439.536,453 689.178,01	11	439.547,236 689.170,22	13.303
11	439.547,236 689.170,22	12	439.567,922 689.160,744	22.753
12	439.567,922 689.160,744	13	439.579,379 689.181,17	23.42
13	439.579,379 689.181,17	14	439.589,195 689.189,655	12.975
14	439.589,195 689.189,655	15	439.607,744 689.205,976	24.707
15	439.607,744 689.205,976	1	439.626,106 689.219,34	22.71

** Lungimile segmentelor sunt determinate în planul de proiecție Stereo 70 și sunt rotunjite la 1 milimetru.

*** Distanța dintre puncte este formată din segmente cumulate ce sunt mai mici decât valoarea 1 milimetru.

**DATE DESPRE IMOBILUL NR. 1606**

Oficiul de Cadastru și Publicitate Imobiliară MARAMURES
Biroul de Cadastru și Publicitate Imobiliară Dragomiresti

A. Partea I. Descrierea imobilului

Nr. CF vechi:2289,50691,1551
Nr. topografic:partedinr.top.3075,3076/2,
3099

TEREN Extravilan

Adresa: Jud. Maramures

Nr. Crt	Nr cadastral Nr. topografic	Suprafața* (mp)	Observații / Referințe
A1		21.581	Sector cadastral:33 Teren neimprejmuit;

B. Partea II. Proprietari și acte

Inscrieri privitoare la dreptul de proprietate și alte drepturi reale		Referințe
1606 / 09/11/2023		
Act Normativ nr. Legea 7, din 13/03/1996 emis de Parlamentul României;		
B1	Inscrierea provizorie, drept de PROPRIETATE, dobandit prin Lege, cota actuala 1/1 1) COMUNA ȘIEU , CIF:14813046, PROPRIETAR NEIDENTIFICAT	A1

C. Partea III. SARCINI .

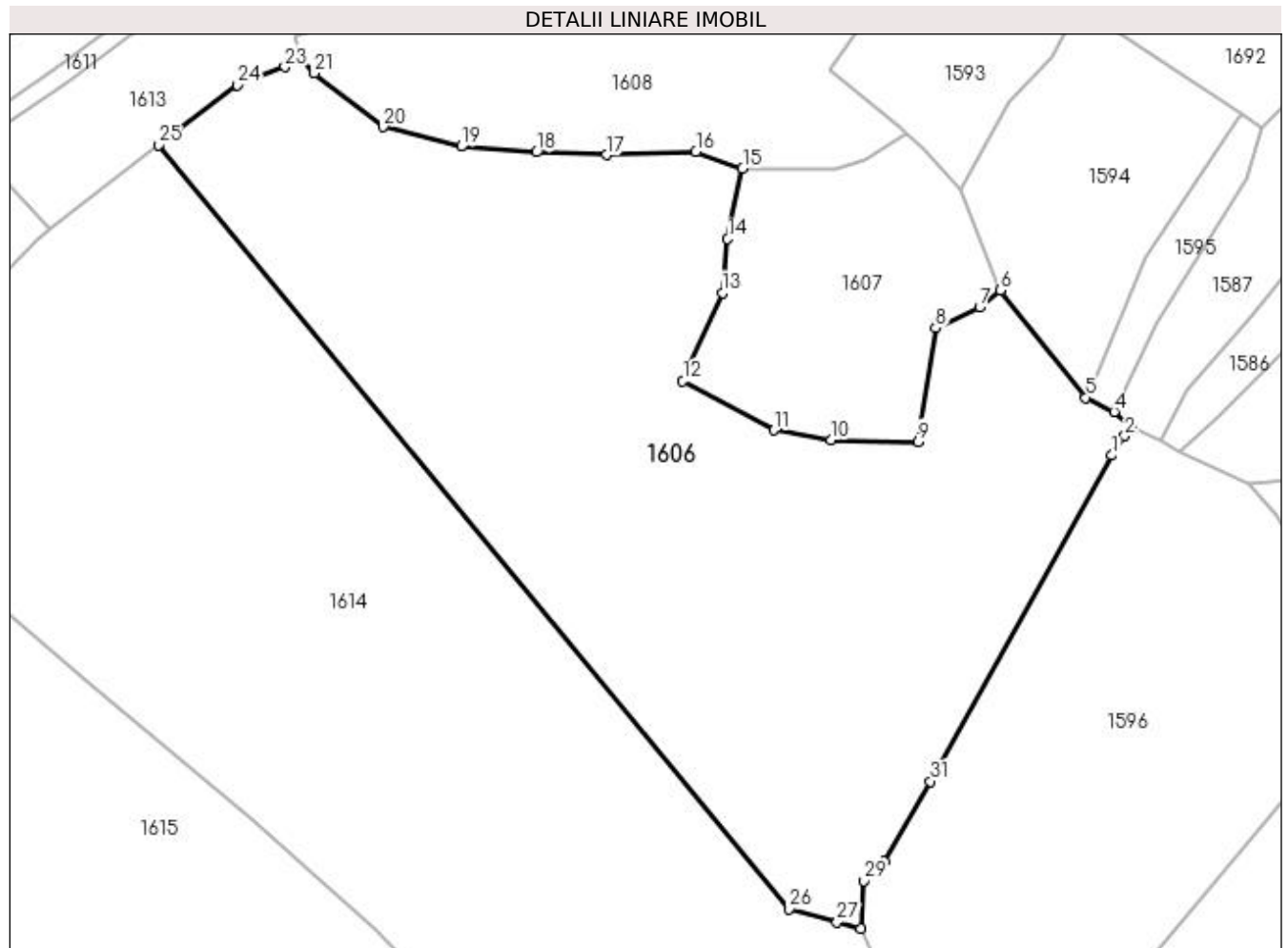
Inscrieri privind dezmembramintele dreptului de proprietate, drepturi reale de garanție și sarcini	Referințe
NU SUNT	

Anexa Nr. 1 La Partea I

Teren

Nr cadastral	Suprafața (mp)*	Observații / Referințe
	21.581	

* Suprafața este determinată în planul de proiecție Stereo 70.



Date referitoare la teren

Crt	Categorie folosință	Intravilan	Suprafața (mp)	Tarla	Parcelă	Nr. topo	Observații / Referințe
1	faneata	NU	21.581	-	-	partedintr. top. 3075,3076/2, 3099	

Lungime Segmente

1) Valorile lungimilor segmentelor sunt obținute din proiecție în plan.

Punct început	X / Y	Punct sfârșit	X / Y	Lungime segment (** (m)
1	439.718,228 689.530,265	2	439.721,502 689.535,161	5.89
3	439.723,374 689.537,158	4	439.718,762 689.541,133	6.089
5	439.711,675 689.544,715	6	439.690,347 689.571,516	34.252
7	439.685,107 689.567,25	8	439.674,074 689.562,114	12.17

Punct început	X / Y	Punct sfârșit	X / Y	Lungime segment (** (m)
2	439.721,502 689.535,161	3	439.723,374 689.537,158	2.737
4	439.718,762 689.541,133	5	439.711,675 689.544,715	7.941
6	439.690,347 689.571,516	7	439.685,107 689.567,25	6.757
8	439.674,074 689.562,114	9	439.669,681 689.533,701	28.751

Punct început	X / Y	Punct sfârșit	X / Y	Lungime segment (** (m)
9	439.669,681 689.533,701	10	439.647,926 689.534,121	21.759
11	439.633,587 689.536,575	12	439.610,804 689.548,884	25.895
13	439.620,731 689.570,927	14	439.622,024 689.584,394	13.529
15	439.625,795 689.602,007	16	439.614,082 689.606,153	12.425
17	439.591,65 689.605,385	18	439.574,234 689.606,077	17.43
19	439.555,389 689.607,526	20	439.535,82 689.612,451	20.179
21	439.518,564 689.625,862	22	439.515,17 689.629,746	5.158
23	439.511,224 689.627,396	24	439.499,364 689.622,845	12.703
25	439.479,557 689.607,89	26	439.637,454 689.416,827	247.864
27	439.649,37 689.413,449	28	439.655,389 689.411,922	6.21
29	439.656,04 689.423,838	30	439.661,186 689.428,654	7.048
31	439.672,791 689.448,703	1	439.718,228 689.530,265	93.364

Punct început	X / Y	Punct sfârșit	X / Y	Lungime segment (** (m)
10	439.647,926 689.534,121	11	439.633,587 689.536,575	14.547
12	439.610,804 689.548,884	13	439.620,731 689.570,927	24.175
14	439.622,024 689.584,394	15	439.625,795 689.602,007	18.012
16	439.614,082 689.606,153	17	439.591,65 689.605,385	22.445
18	439.574,234 689.606,077	19	439.555,389 689.607,526	18.901
20	439.535,82 689.612,451	21	439.518,564 689.625,862	21.855
22	439.515,17 689.629,746	23	439.511,224 689.627,396	4.593
24	439.499,364 689.622,845	25	439.479,557 689.607,89	24.819
26	439.637,454 689.416,827	27	439.649,37 689.413,449	12.386
28	439.655,389 689.411,922	29	439.656,04 689.423,838	11.934
30	439.661,186 689.428,654	31	439.672,791 689.448,703	23.165

** Lungimile segmentelor sunt determinate în planul de proiecție Stereo 70 și sunt rotunjite la 1 milimetru.

*** Distanța dintre puncte este formată din segmente cumulate ce sunt mai mici decât valoarea 1 milimetru.

**DATE DESPRE IMOBILUL NR. 1607**

Oficiul de Cadastru și Publicitate Imobiliară MARAMURES
Biroul de Cadastru și Publicitate Imobiliară Dragomiresti

A. Partea I. Descrierea imobilului

Nr. CF vechi:1551,422,109
Nr. topografic:partedinnr.top3099,
3100,3101

TEREN Extravilan

Adresa: Jud. Maramures

Nr. Crt	Nr cadastral Nr. topografic	Suprafața* (mp)	Observații / Referințe
A1		4.033	Sector cadastral:33 Teren neimprejmuit;

B. Partea II. Proprietari și acte

Inscrieri privitoare la dreptul de proprietate și alte drepturi reale		Referințe
1607 / 09/11/2023		
Act Normativ nr. Legea 7, din 13/03/1996 emis de Parlamentul României;		
B1	Inscrierea provizorie, drept de PROPRIETATE, dobandit prin Lege, cota actuala 1/1 1) COMUNA ȘIEU , CIF:14813046, PROPRIETAR NEIDENTIFICAT	A1

C. Partea III. SARCINI .

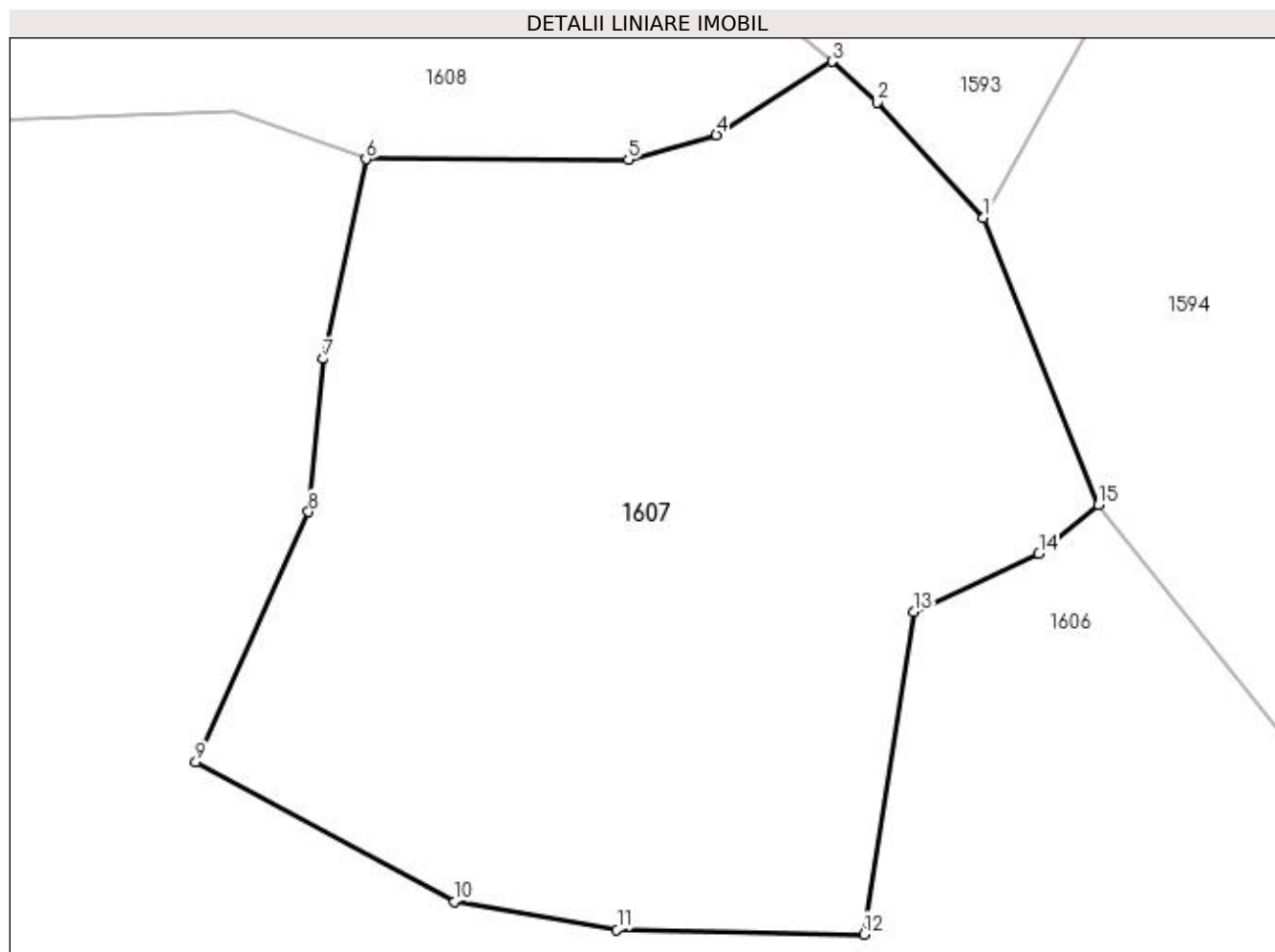
Inscrieri privind dezmembramintele dreptului de proprietate, drepturi reale de garanție și sarcini	Referințe
NU SUNT	

Anexa Nr. 1 La Partea I

Teren

Nr cadastral	Suprafața (mp)*	Observații / Referințe
	4.033	

* Suprafața este determinată în planul de proiecție Stereo 70.



Date referitoare la teren

Crt	Categorie folosință	Intra vilan	Suprafața (mp)	Tarla	Parcelă	Nr. topo	Observații / Referințe
1	faneata	NU	4.033	-	-	partedinr. top3099, 3100,3101	

Lungime Segmente

1) Valorile lungimilor segmentelor sunt obținute din proiecție în plan.

Punct început	X / Y	Punct sfârșit	X / Y	Lungime segment (** (m)
1	439.680,231 689.596,823	2	439.670,863 689.607,014	13.843
2	439.670,863 689.607,014	3	439.666,855 689.610,592	5.373
3	439.666,855 689.610,592	4	439.656,674 689.604,108	12.07
4	439.656,674 689.604,108	5	439.648,937 689.601,951	8.032

Punct început	X / Y	Punct sfârșit	X / Y	Lungime segment (** (m)
5	439.648,937 689.601,951	6	439.625,795 689.602,007	23.142
6	439.625,795 689.602,007	7	439.622,024 689.584,394	18.012
7	439.622,024 689.584,394	8	439.620,731 689.570,927	13.529
8	439.620,731 689.570,927	9	439.610,804 689.548,884	24.175
9	439.610,804 689.548,884	10	439.633,587 689.536,575	25.895
10	439.633,587 689.536,575	11	439.647,926 689.534,121	14.547
11	439.647,926 689.534,121	12	439.669,681 689.533,701	21.759
12	439.669,681 689.533,701	13	439.674,074 689.562,114	28.751
13	439.674,074 689.562,114	14	439.685,107 689.567,25	12.17
14	439.685,107 689.567,25	15	439.690,347 689.571,516	6.757
15	439.690,347 689.571,516	1	439.680,231 689.596,823	27.254

** Lungimile segmentelor sunt determinate în planul de proiecție Stereo 70 și sunt rotunjite la 1 milimetru.

*** Distanța dintre puncte este formată din segmente cumulate ce sunt mai mici decât valoarea 1 milimetru.

**DATE DESPRE IMOBILUL NR. 1608**

Oficiul de Cadastru și Publicitate Imobiliară MARAMURES
Biroul de Cadastru și Publicitate Imobiliară Dragomiresti

A. Partea I. Descrierea imobilului

Nr. CF vechi:1551,422,109
Nr. topografic:partedinnr.top.
3099,3100,3101

TEREN Extravilan

Adresa: Jud. Maramures

Nr. Crt	Nr cadastral Nr. topografic	Suprafața* (mp)	Observații / Referințe
A1		7.131	Sector cadastral:33 Teren neimprejmuit;

B. Partea II. Proprietari și acte

Inscrieri privitoare la dreptul de proprietate și alte drepturi reale		Referințe
1608 / 09/11/2023		
Act Normativ nr. Legea 7, din 13/03/1996 emis de Parlamentul României;		
B1	Inscrierea provizorie, drept de PROPRIETATE, dobandit prin Lege, cota actuala 1/1	A1
1) COMUNA ȘIEU , CIF:14813046, PROPRIETAR NEIDENTIFICAT		

C. Partea III. SARCINI .

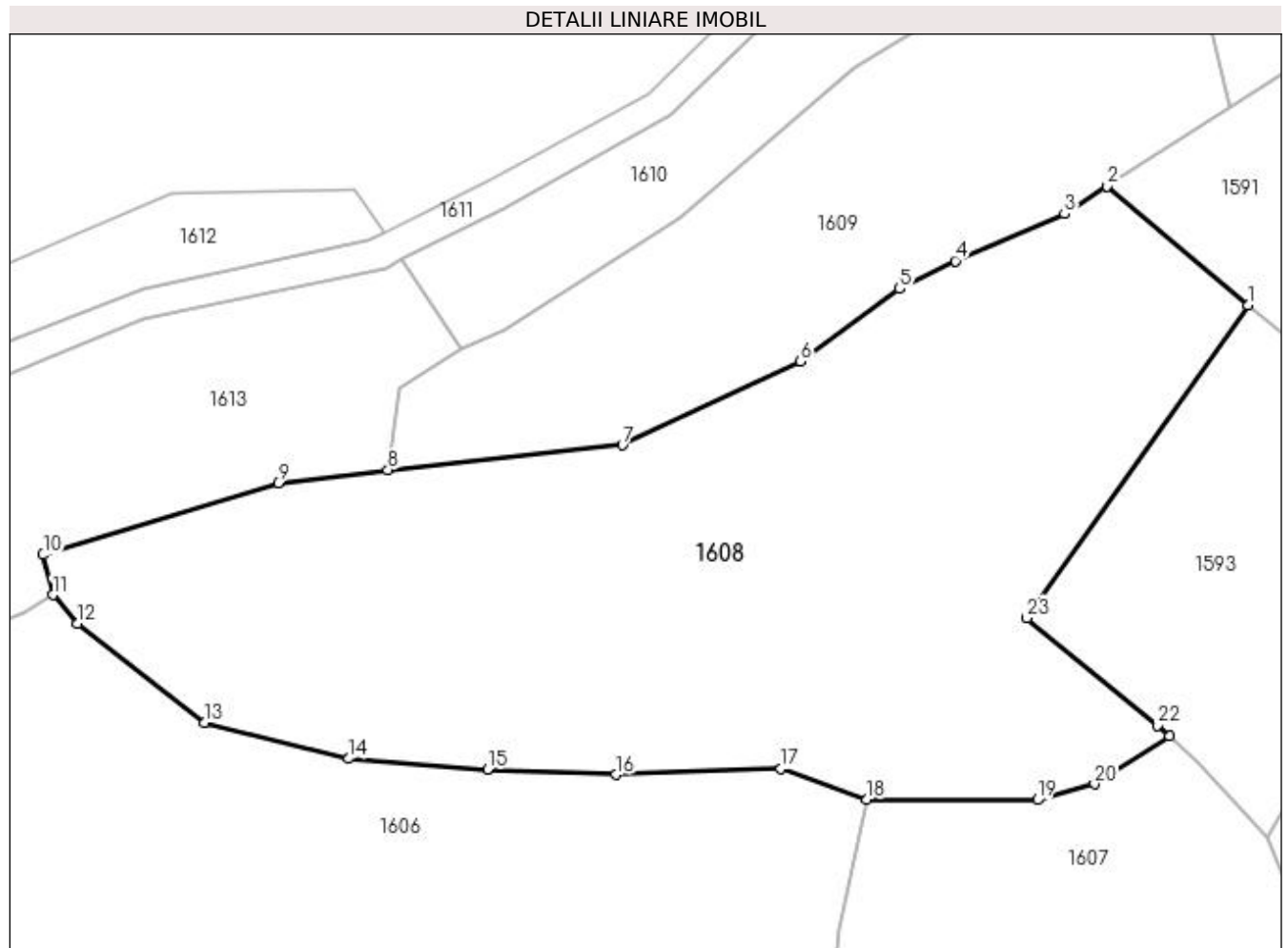
Inscrieri privind dezmembramintele dreptului de proprietate, drepturi reale de garanție și sarcini	Referințe
NU SUNT	

Anexa Nr. 1 La Partea I

Teren

Nr cadastral	Suprafața (mp)*	Observații / Referințe
	7.131	

* Suprafața este determinată în planul de proiecție Stereo 70.



Date referitoare la teren

Crt	Categorie folosință	Intravilan	Suprafața (mp)	Tarla	Parcelă	Nr. topo	Observații / Referințe
1	faneata	NU	7.131	-	-	partedinnr. top. 3099,3100,3101	

Lungime Segmente

1) Valorile lungimilor segmentelor sunt obținute din proiecție în plan.

Punct început	X / Y	Punct sfârșit	X / Y	Lungime segment (** (m)
1	439.677,52 689.669,096	2	439.658,355 689.685,225	25.049
3	439.652,622 689.681,453	4	439.637,794 689.675,093	16.134
5	439.630,229 689.671,294	6	439.616,763 689.661,474	16.666
7	439.592,579 689.650,086	8	439.560,7 689.646,71	32.057

Punct început	X / Y	Punct sfârșit	X / Y	Lungime segment (** (m)
2	439.658,355 689.685,225	3	439.652,622 689.681,453	6.863
4	439.637,794 689.675,093	5	439.630,229 689.671,294	8.465
6	439.616,763 689.661,474	7	439.592,579 689.650,086	26.731
8	439.560,7 689.646,71	9	439.545,795 689.644,916	15.013

Punct început	X / Y	Punct sfârșit	X / Y	Lungime segment (** (m)
9	439.545,795 689.644,916	10	439.513,869 689.635,214	33.368
11	439.515,17 689.629,746	12	439.518,564 689.625,862	5.158
13	439.535,82 689.612,451	14	439.555,389 689.607,526	20.179
15	439.574,234 689.606,077	16	439.591,65 689.605,385	17.43
17	439.614,082 689.606,153	18	439.625,795 689.602,007	12.425
19	439.648,937 689.601,951	20	439.656,674 689.604,108	8.032
21	439.666,855 689.610,592	22	439.665,228 689.612,045	2.181
23	439.647,493 689.626,643	1	439.677,52 689.669,096	51.999

Punct început	X / Y	Punct sfârșit	X / Y	Lungime segment (** (m)
10	439.513,869 689.635,214	11	439.515,17 689.629,746	5.621
12	439.518,564 689.625,862	13	439.535,82 689.612,451	21.855
14	439.555,389 689.607,526	15	439.574,234 689.606,077	18.901
16	439.591,65 689.605,385	17	439.614,082 689.606,153	22.445
18	439.625,795 689.602,007	19	439.648,937 689.601,951	23.142
20	439.656,674 689.604,108	21	439.666,855 689.610,592	12.07
22	439.665,228 689.612,045	23	439.647,493 689.626,643	22.97

** Lungimile segmentelor sunt determinate în planul de proiecție Stereo 70 și sunt rotunjite la 1 milimetru.

*** Distanța dintre puncte este formată din segmente cumulate ce sunt mai mici decât valoarea 1 milimetru.

**DATE DESPRE IMOBILUL NR. 1609**

Oficiul de Cadastru și Publicitate Imobiliară MARAMURES
Biroul de Cadastru și Publicitate Imobiliară Dragomiresti

A. Partea I. Descrierea imobilului

TEREN Extravilan

Nr. CF vechi:1834

Nr. topografic:partedinr.top.3102

Adresa: Jud. Maramures

Nr. Crt	Nr cadastral Nr. topografic	Suprafața* (mp)	Observații / Referințe
A1		3.226	Sector cadastral:33 Teren neimprejmuit;

B. Partea II. Proprietari și acte

Inscrieri privitoare la dreptul de proprietate și alte drepturi reale		Referințe
1609 / 09/11/2023		
Act Normativ nr. Legea 7, din 13/03/1996 emis de Parlamentul României;		
B1	Inscrierea provizorie, drept de PROPRIETATE, dobandit prin Lege, cota actuala 1/1 1) COMUNA ȘIEU , CIF:14813046, PROPRIETAR NEIDENTIFICAT	A1

C. Partea III. SARCINI .

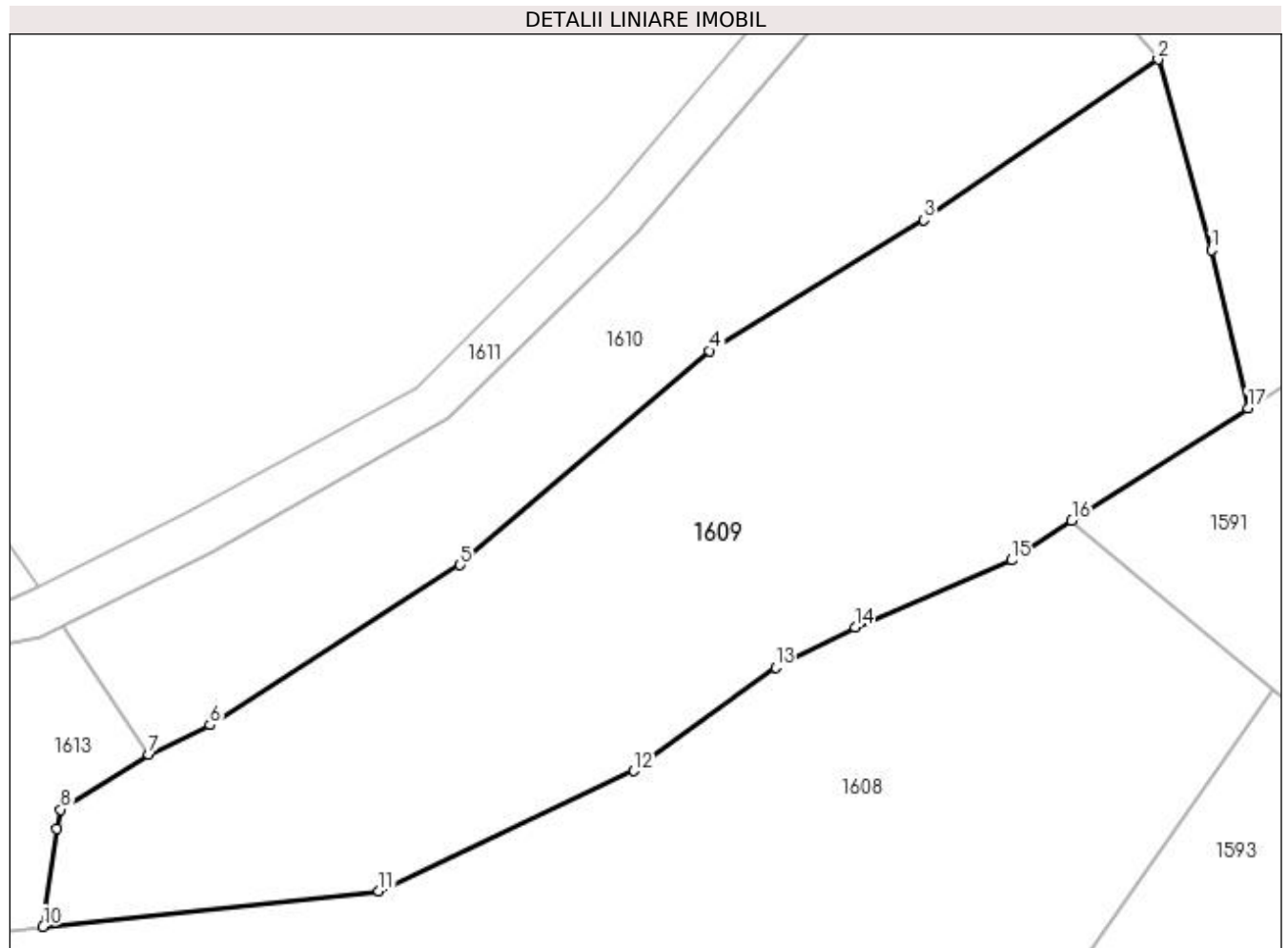
Inscrieri privind dezmembramintele dreptului de proprietate, drepturi reale de garanție și sarcini	Referințe
NU SUNT	

Anexa Nr. 1 La Partea I

Teren

Nr cadastral	Suprafața (mp)*	Observații / Referințe
	3.226	

* Suprafața este determinată în planul de proiecție Stereo 70.



Date referitoare la teren

Crt	Categorie folosință	Intravilan	Suprafața (mp)	Tarla	Parcelă	Nr. topo	Observații / Referințe
1	faneata	NU	3.226	-	-	partedinr. top.3102	

Lungime Segmente

1) Valorile lungimilor segmentelor sunt obținute din proiecție în plan.

Punct început	X / Y	Punct sfârșit	X / Y	Lungime segment (** (m)
1	439.671,609 689.710,855	2	439.666,544 689.728,94	18.781
2	439.666,544 689.728,94	3	439.644,332 689.713,701	26.937
3	439.644,332 689.713,701	4	439.623,941 689.701,316	23.858
4	439.623,941 689.701,316	5	439.600,294 689.680,998	31.177
5	439.600,294 689.680,998	6	439.576,574 689.665,805	28.169

Punct început	X / Y	Punct sfârșit	X / Y	Lungime segment (** (m)
6	439.576,574 689.665,805	7	439.570,739 689.663,033	6.46
7	439.570,739 689.663,033	8	439.562,368 689.657,798	9.873
8	439.562,368 689.657,798	9	439.562,05 689.655,955	1.87
9	439.562,05 689.655,955	10	439.560,7 689.646,71	9.343
10	439.560,7 689.646,71	11	439.592,579 689.650,086	32.057
11	439.592,579 689.650,086	12	439.616,763 689.661,474	26.731
12	439.616,763 689.661,474	13	439.630,229 689.671,294	16.666
13	439.630,229 689.671,294	14	439.637,794 689.675,093	8.465
14	439.637,794 689.675,093	15	439.652,622 689.681,453	16.134
15	439.652,622 689.681,453	16	439.658,355 689.685,225	6.863
16	439.658,355 689.685,225	17	439.675,078 689.695,89	19.834
17	439.675,078 689.695,89	1	439.671,609 689.710,855	15.362

** Lungimile segmentelor sunt determinate în planul de proiecție Stereo 70 și sunt rotunjite la 1 milimetru.

*** Distanța dintre puncte este formată din segmente cumulate ce sunt mai mici decât valoarea 1 milimetru.

**DATE DESPRE IMOBILUL NR. 1610**

Oficiul de Cadastru și Publicitate Imobiliară MARAMURES
Biroul de Cadastru și Publicitate Imobiliară Dragomiresti

A. Partea I. Descrierea imobilului

TEREN Extravilan

Nr. CF vechi:1834

Nr. topografic:partedinr.top.3102

Adresa: Jud. Maramures

Nr. Crt	Nr cadastral Nr. topografic	Suprafața* (mp)	Observații / Referințe
A1		1.865	Sector cadastral:33 Teren neimprejmuit;

B. Partea II. Proprietari și acte

Inscrieri privitoare la dreptul de proprietate și alte drepturi reale		Referințe
1610 / 09/11/2023		
Act Normativ nr. Legea 7, din 13/03/1996 emis de Parlamentul României;		
B1	Inscrierea provizorie, drept de PROPRIETATE, dobandit prin Lege, cota actuala 1/1	A1
1) COMUNA ȘIEU , CIF:14813046, PROPRIETAR NEIDENTIFICAT		

C. Partea III. SARCINI .

Inscrieri privind dezmembramintele dreptului de proprietate, drepturi reale de garanție și sarcini	Referințe
NU SUNT	

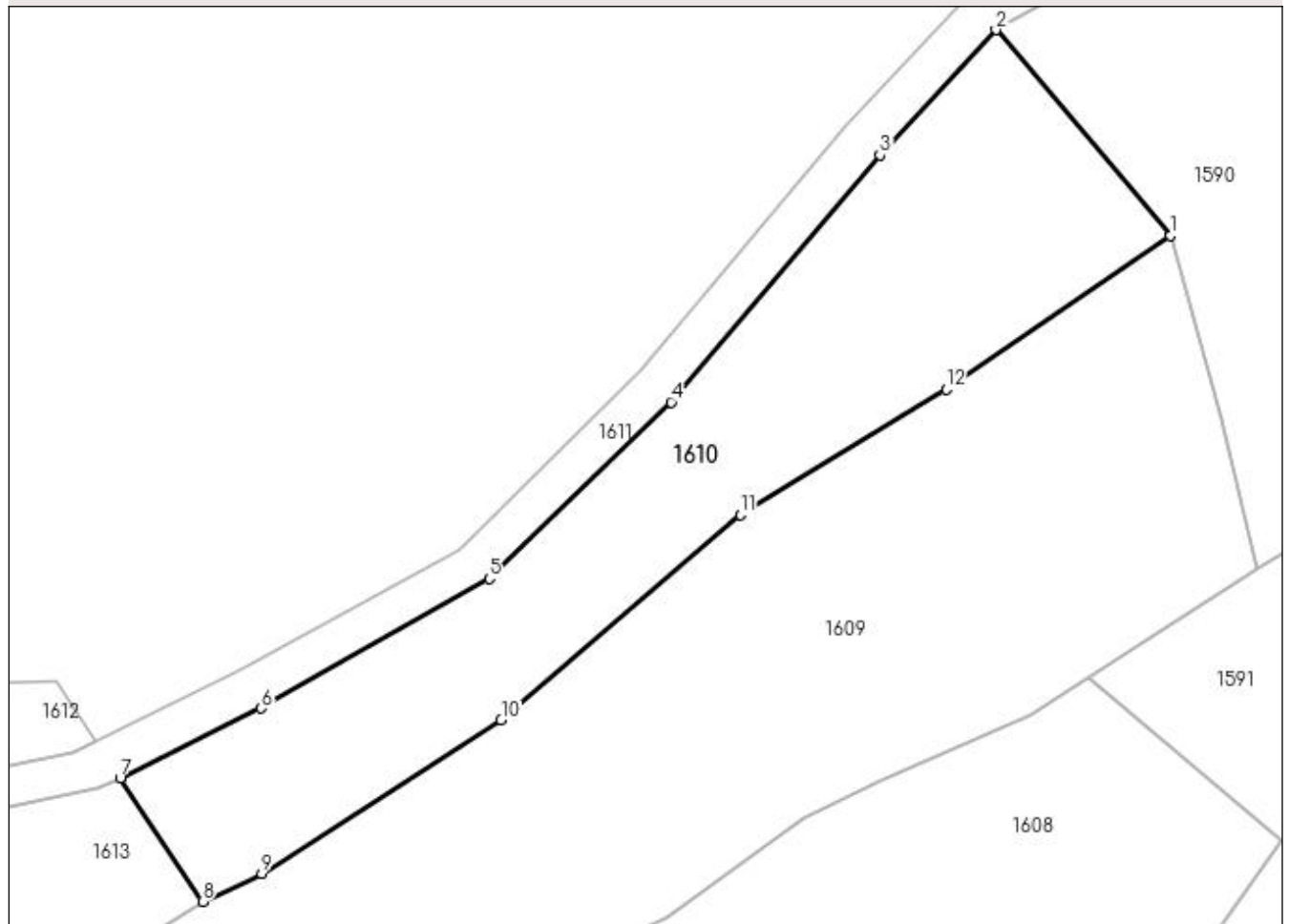
Anexa Nr. 1 La Partea I

Teren

Nr cadastral	Suprafața (mp)*	Observații / Referințe
	1.865	

* Suprafața este determinată în planul de proiecție Stereo 70.

DETALII LINIARE IMOBIL



Date referitoare la teren

Crt	Categorie folosință	Intravilan	Suprafața (mp)	Tarla	Parcelă	Nr. topo	Observații / Referințe
1	faneata	NU	1.865	-	-	partedinnr. top.3102	

Lungime Segmente

1) Valorile lungimilor segmentelor sunt obținute din proiecție în plan.

Punct început	X / Y	Punct sfârșit	X / Y	Lungime segment (** (m)
1	439.666,544 689.728,94	2	439.649,257 689.749,281	26.695
2	439.649,257 689.749,281	3	439.637,77 689.736,886	16.899
3	439.637,77 689.736,886	4	439.617,11 689.712,451	31.999
4	439.617,11 689.712,451	5	439.599,11 689.694,978	25.086
5	439.599,11 689.694,978	6	439.576,534 689.682,146	25.968

Punct început	X / Y	Punct sfârșit	X / Y	Lungime segment (** (m)
6	439.576,534 689.682,146	7	439.562,601 689.675,272	15.536
7	439.562,601 689.675,272	8	439.570,739 689.663,033	14.698
8	439.570,739 689.663,033	9	439.576,574 689.665,805	6.46
9	439.576,574 689.665,805	10	439.600,294 689.680,998	28.169
10	439.600,294 689.680,998	11	439.623,941 689.701,316	31.177
11	439.623,941 689.701,316	12	439.644,332 689.713,701	23.858
12	439.644,332 689.713,701	1	439.666,544 689.728,94	26.937

** Lungimile segmentelor sunt determinate în planul de proiecție Stereo 70 și sunt rotunjite la 1 milimetru.

*** Distanța dintre puncte este formată din segmente cumulate ce sunt mai mici decât valoarea 1 milimetru.

**DATE DESPRE IMOBILUL NR. 1611**

Oficiul de Cadastru și Publicitate Imobiliară MARAMURES
Biroul de Cadastru și Publicitate Imobiliară Dragomiresti

A. Partea I. Descrierea imobilului

TEREN Extravilan

Adresa: Jud. Maramures, Drum Pe deal, Tronson 2

Nr. Crt	Nr cadastral Nr. topografic	Suprafața* (mp)	Observații / Referințe
A1	52210	3.056	Sector cadastral:33 Teren neimprejmuit; Teren neimprejmuit, cu lungimea de 728 m.

B. Partea II. Proprietari și acte

Inscrieri privitoare la dreptul de proprietate și alte drepturi reale	Referințe
/	
Act Administrativ nr. Hotărârea Consiliului Local nr. 23, din 12/09/2022 emis de Consiliul local al comunei Sieu (act administrativ nr Adeverinta nr. 4549 din 27.11.2023, emis de Primaria Sieu;act administrativ nr HCL nr. 21 din 09.09.2022, emis de Consiliul Local al Comunei Rozavlea;act administrativ nr Adeverinta nr. 4549/1 din 27.11.2023, emis de Primaria Sieu;act normativ nr HGR nr. 934 din 29.08.2002, emis de Guvernul Romaniei,Anexa nr. 53 poz.37 privind Inventarul bunurilor apartin domeniului public al comunei Rozavlea;;act administrativ nr Documentație cadastrală avizată sub nr.12849 din 12.12.2023, emis de OCPI MM);	
B2	A1
Intabulare, drept de PROPRIETATE, dobandit prin Lege, cota actuala 1/1 1) COMUNA ȘIEU , CIF:4426956, domeniul public <i>OBSERVATII: Poziție transcrisă din CF 52210 sub rangul încheierii nr. 12849/12.12.2023</i>	

C. Partea III. SARCINI .

Inscrieri privind dezmembramintele dreptului de proprietate, drepturi reale de garanție și sarcini	Referințe
NU SUNT	

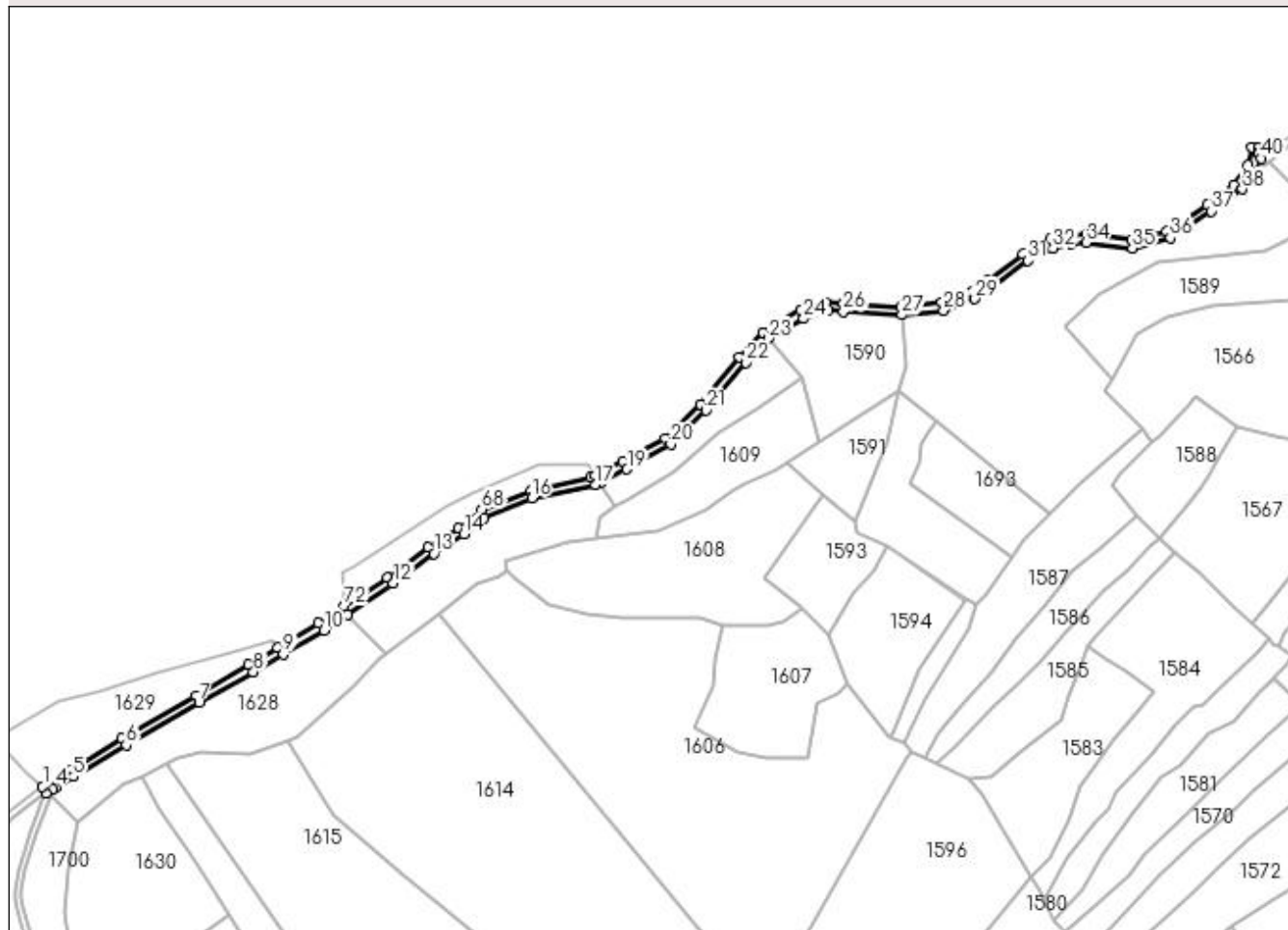
Anexa Nr. 1 La Partea I

Teren

Nr cadastral	Suprafața (mp)*	Observații / Referințe
52210	3.056	Teren neîmprejmuit, cu lungimea de 728 m.

* Suprafața este determinată în planul de proiecție Stereo 70.

DETALII LINIARE IMOBIL



Date referitoare la teren

Crt	Categorie folosință	Intra vilan	Suprafața (mp)	Tarla	Parcelă	Nr. topo	Observații / Referințe
1	drum	NU	3.056	-	-	-	

Lungime Segmente

1) Valorile lungimilor segmentelor sunt obținute din proiecție în plan.

Punct început	X / Y	Punct sfârșit	X / Y	Lungime segment	Punct început	X / Y	Punct sfârșit	X / Y	Lungime segment	Punct început	X / Y	Punct sfârșit	X / Y	Lungime segment
1	439.276,024 689.518,986	2	439.277,607 689.515,573	3.762	2	439.277,607 689.515,573	3	439.281,024 689.517,639	3.993	3	439.281,024 689.517,639	4	439.282,703 689.518,654	1.962
4	439.282,703 689.518,654	5	439.291,848 689.524,183	10.686	5	439.291,848 689.524,183	6	439.319,113 689.540,371	31.709	6	439.319,113 689.540,371	7	439.356,43 689.562,34	43.304
7	439.356,43 689.562,34	8	439.384,47 689.577,851	32.044	8	439.384,47 689.577,851	9	439.399,835 689.586,99	17.877	9	439.399,835 689.586,99	10	439.420,692 689.599,395	24.267
10	439.420,692 689.599,395	11	439.432,829 689.607,575	14.636	11	439.432,829 689.607,575	12	439.456,386 689.623,453	28.409	12	439.456,386 689.623,453	13	439.477,281 689.638,817	25.936
13	439.477,281 689.638,817	14	439.492,555 689.648,805	18.25	14	439.492,555 689.648,805	15	439.503,044 689.657,258	13.471	15	439.503,044 689.657,258	16	439.527,565 689.667,313	26.502
16	439.527,565 689.667,313	17	439.560,396 689.674,184	33.542	17	439.560,396 689.674,184	18	439.562,601 689.675,272	2.459	18	439.562,601 689.675,272	19	439.576,534 689.682,146	15.536

Punct început	X / Y	Punct sfârșit	X / Y	Lungime segment	Punct început	X / Y	Punct sfârșit	X / Y	Lungime segment	Punct început	X / Y	Punct sfârșit	X / Y	Lungime segment
19	439.576,534 689.682,146	20	439.599,11 689.694,978	25.968	20	439.599,11 689.694,978	21	439.617,11 689.712,451	25.086	21	439.617,11 689.712,451	22	439.637,77 689.736,886	31.999
22	439.637,77 689.736,886	23	439.649,257 689.749,281	16.899	23	439.649,257 689.749,281	24	439.667,402 689.759,522	20.836	24	439.667,402 689.759,522	25	439.679,761 689.763,956	13.13
25	439.679,761 689.763,956	26	439.687,854 689.763,111	8.137	26	439.687,854 689.763,111	27	439.717,831 689.761,492	30.021	27	439.717,831 689.761,492	28	439.739,401 689.763,753	21.688
28	439.739,401 689.763,753	29	439.755,477 689.769,787	17.171	29	439.755,477 689.769,787	30	439.764,493 689.775,599	10.727	30	439.764,493 689.775,599	31	439.782,656 689.789,43	22.83
31	439.782,656 689.789,43	32	439.795,494 689.795,845	14.352	32	439.795,494 689.795,845	33	439.805,046 689.798,233	9.846	33	439.805,046 689.798,233	34	439.812,593 689.798,703	7.562
34	439.812,593 689.798,703	35	439.836,506 689.795,835	24.084	35	439.836,506 689.795,835	36	439.855,937 689.801,136	20.141	36	439.855,937 689.801,136	37	439.876,965 689.814,848	25.104
37	439.876,965 689.814,848	38	439.892,973 689.826,11	19.573	38	439.892,973 689.826,11	39	439.899,777 689.835,011	11.204	39	439.899,777 689.835,011	40	439.902,514 689.841,928	7.439
40	439.902,514 689.841,928	41	439.901,277 689.844,118	2.515	41	439.901,277 689.844,118	42	439.901,238 689.847,312	3.194	42	439.901,238 689.847,312	43	439.897,739 689.847,689	3.519
43	439.897,739 689.847,689	44	439.896,021 689.838,662	9.189	44	439.896,021 689.838,662	45	439.888,61 689.828,252	12.779	45	439.888,61 689.828,252	46	439.874,958 689.818,091	17.018
46	439.874,958 689.818,091	47	439.853,939 689.804,425	25.071	47	439.853,939 689.804,425	48	439.835,81 689.799,911	18.683	48	439.835,81 689.799,911	49	439.813,176 689.802,921	22.833
49	439.813,176 689.802,921	50	439.804,161 689.802,651	9.019	50	439.804,161 689.802,651	51	439.794,115 689.800,432	10.288	51	439.794,115 689.800,432	52	439.780,008 689.792,739	16.068
52	439.780,008 689.792,739	53	439.761,866 689.778,911	22.811	53	439.761,866 689.778,911	54	439.753,924 689.773,326	9.709	54	439.753,924 689.773,326	55	439.738,387 689.767,885	16.462
55	439.738,387 689.767,885	56	439.717,578 689.765,472	20.948	56	439.717,578 689.765,472	57	439.687,761 689.767,373	29.878	57	439.687,761 689.767,373	58	439.678,542 689.767,932	9.236
58	439.678,542 689.767,932	59	439.665,668 689.763,999	13.461	59	439.665,668 689.763,999	60	439.646,419 689.752,487	22.429	60	439.646,419 689.752,487	61	439.634,333 689.739,731	17.572
61	439.634,333 689.739,731	62	439.614,13 689.715,651	31.433	62	439.614,13 689.715,651	63	439.596,201 689.697,825	25.283	63	439.596,201 689.697,825	64	439.574,437 689.686,026	24.757
64	439.574,437 689.686,026	65	439.560,196 689.678,89	15.929	65	439.560,196 689.678,89	66	439.558,029 689.677,804	2.424	66	439.558,029 689.677,804	67	439.527,374 689.671,266	31.344
67	439.527,374 689.671,266	68	439.501,873 689.661,497	27.308	68	439.501,873 689.661,497	69	439.489,97 689.651,952	15.257	69	439.489,97 689.651,952	70	439.474,457 689.641,927	18.47
70	439.474,457 689.641,927	71	439.453,375 689.626,467	26.143	71	439.453,375 689.626,467	72	439.431,217 689.611,836	26.553	72	439.431,217 689.611,836	73	439.417,703 689.602,913	16.194
73	439.417,703 689.602,913	74	439.396,835 689.590,394	24.335	74	439.396,835 689.590,394	75	439.381,976 689.581,479	17.328	75	439.381,976 689.581,479	76	439.354,923 689.565,822	31.257
76	439.354,923 689.565,822	77	439.316,749 689.543,891	44.025	77	439.316,749 689.543,891	78	439.290,408 689.527,307	31.127	78	439.290,408 689.527,307	1	439.276,024 689.518,986	16.617

** Lungimile segmentelor sunt determinate în planul de proiecție Stereo 70 și sunt rotunjite la 1 milimetru.

*** Distanța dintre puncte este formată din segmente cumulate ce sunt mai mici decât valoarea 1 milimetru.

**DATE DESPRE IMOBILUL NR. 1612**

Oficiul de Cadastru și Publicitate Imobiliară MARAMURES
Biroul de Cadastru și Publicitate Imobiliară Dragomirești

A. Partea I. Descrierea imobilului

TEREN Extravilan

Nr. CF vechi:201

Nr. topografic:partedinr.top3216

Adresa: Jud. Maramures

Nr. Crt	Nr cadastral Nr. topografic	Suprafața* (mp)	Observații / Referințe
A1		1.660	Sector cadastral:33 Teren neimprejmuit;

B. Partea II. Proprietari și acte

Inscrieri privitoare la dreptul de proprietate și alte drepturi reale		Referințe
1612 / 03/11/2023		
Act Normativ nr. Legea 7, din 13/03/1996 emis de Parlamentul României;		
B1	Intabulare, drept de PROPRIETATE, dobândit prin Lege, cota actuala 1/1 1) NEIDENTIFICAT NEIDENTIFICAT	A1
Act Administrativ nr. Adeverință nr. 3846, din 24/10/2023 emis de Primăria Șieu;		
B2	Se notează posesia faptică în favoarea lui 1) FLOREA IOAN	A1

C. Partea III. SARCINI .

Inscrieri privind dezmembramintele dreptului de proprietate, drepturi reale de garanție și sarcini	Referințe
NU SUNT	

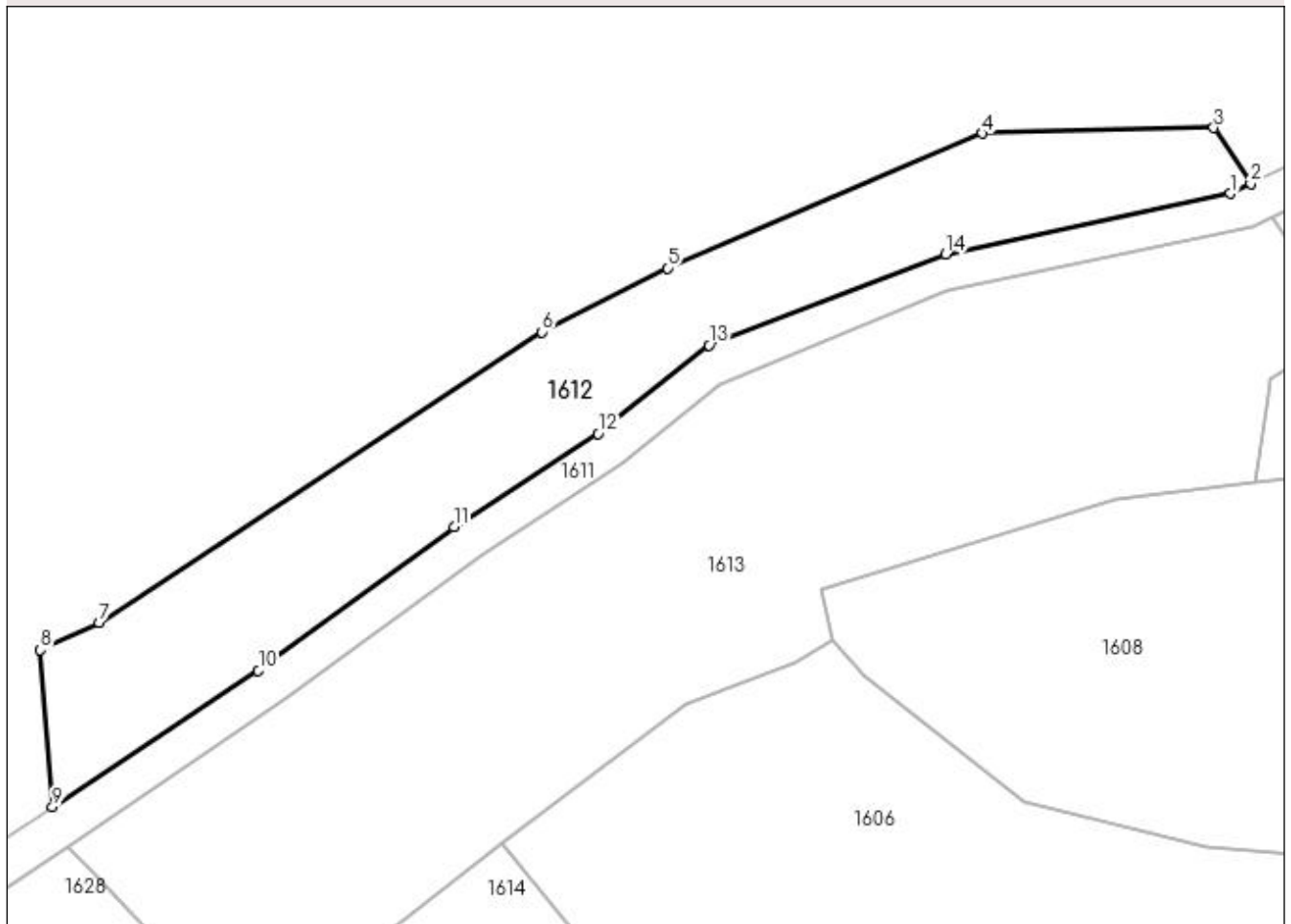
Anexa Nr. 1 La Partea I

Teren

Nr cadastral	Suprafața (mp)*	Observații / Referințe
	1.660	

* Suprafața este determinată în planul de proiecție Stereo 70.

DETALII LINIARE IMOBIL



Date referitoare la teren

Crt	Categorie folosință	Intra vilan	Suprafața (mp)	Tarla	Parcelă	Nr. topo	Observații / Referințe
1	faneata	NU	1.660	-	-	-	

Lungime Segmente

1) Valorile lungimilor segmentelor sunt obținute din proiecție în plan.

Punct început	X / Y	Punct sfârșit	X / Y	Lungime segment (** (m)
1	439.558,029 689.677,804	2	439.560,196 689.678,89	2.424
2	439.560,196 689.678,89	3	439.556,216 689.684,875	7.188
3	439.556,216 689.684,875	4	439.531,289 689.684,26	24.935
4	439.531,289 689.684,26	5	439.497,413 689.669,788	36.838
5	439.497,413 689.669,788	6	439.483,905 689.662,901	15.162

Punct început	X / Y	Punct sfârșit	X / Y	Lungime segment (** (m)
6	439.483,905 689.662,901	7	439.436,277 689.631,628	56.977
7	439.436,277 689.631,628	8	439.429,917 689.628,707	6.999
8	439.429,917 689.628,707	9	439.431,217 689.611,836	16.921
9	439.431,217 689.611,836	10	439.453,375 689.626,467	26.553
10	439.453,375 689.626,467	11	439.474,457 689.641,927	26.143
11	439.474,457 689.641,927	12	439.489,97 689.651,952	18.47
12	439.489,97 689.651,952	13	439.501,873 689.661,497	15.257
13	439.501,873 689.661,497	14	439.527,374 689.671,266	27.308
14	439.527,374 689.671,266	1	439.558,029 689.677,804	31.344

** Lungimile segmentelor sunt determinate în planul de proiecție Stereo 70 și sunt rotunjite la 1 milimetru.

*** Distanța dintre puncte este formată din segmente cumulate ce sunt mai mici decât valoarea 1 milimetru.

**DATE DESPRE IMOBILUL NR. 1613**

Oficiul de Cadastru și Publicitate Imobiliară MARAMURES
Biroul de Cadastru și Publicitate Imobiliară Dragomiresti

A. Partea I. Descrierea imobilului

TEREN Extravilan

Nr. CF vechi:512

Nr. topografic:partedinr.top.3074

Adresa: Jud. Maramures

Nr. Crt	Nr cadastral Nr. topografic	Suprafața* (mp)	Observații / Referințe
A1		3.714	Sector cadastral:33 Teren neimprejmit;

B. Partea II. Proprietari și acte

Inscrieri privitoare la dreptul de proprietate și alte drepturi reale		Referințe
1613 / 03/11/2023		
Act Normativ nr. Legea 7, din 13/03/1996 emis de Parlamentul României;		
B1	Intabulare, drept de PROPRIETATE, dobândit prin Lege, cota actuala 1/1 1) NEIDENTIFICAT NEIDENTIFICAT	A1
Act Administrativ nr. Adeverință nr. 3847, din 24/10/2023 emis de Primăria Șieu;		
B2	Se notează posesia faptică în favoarea lui 1) FLOREA IOAN	A1

C. Partea III. SARCINI .

Inscrieri privind dezmembramintele dreptului de proprietate, drepturi reale de garanție și sarcini	Referințe
NU SUNT	

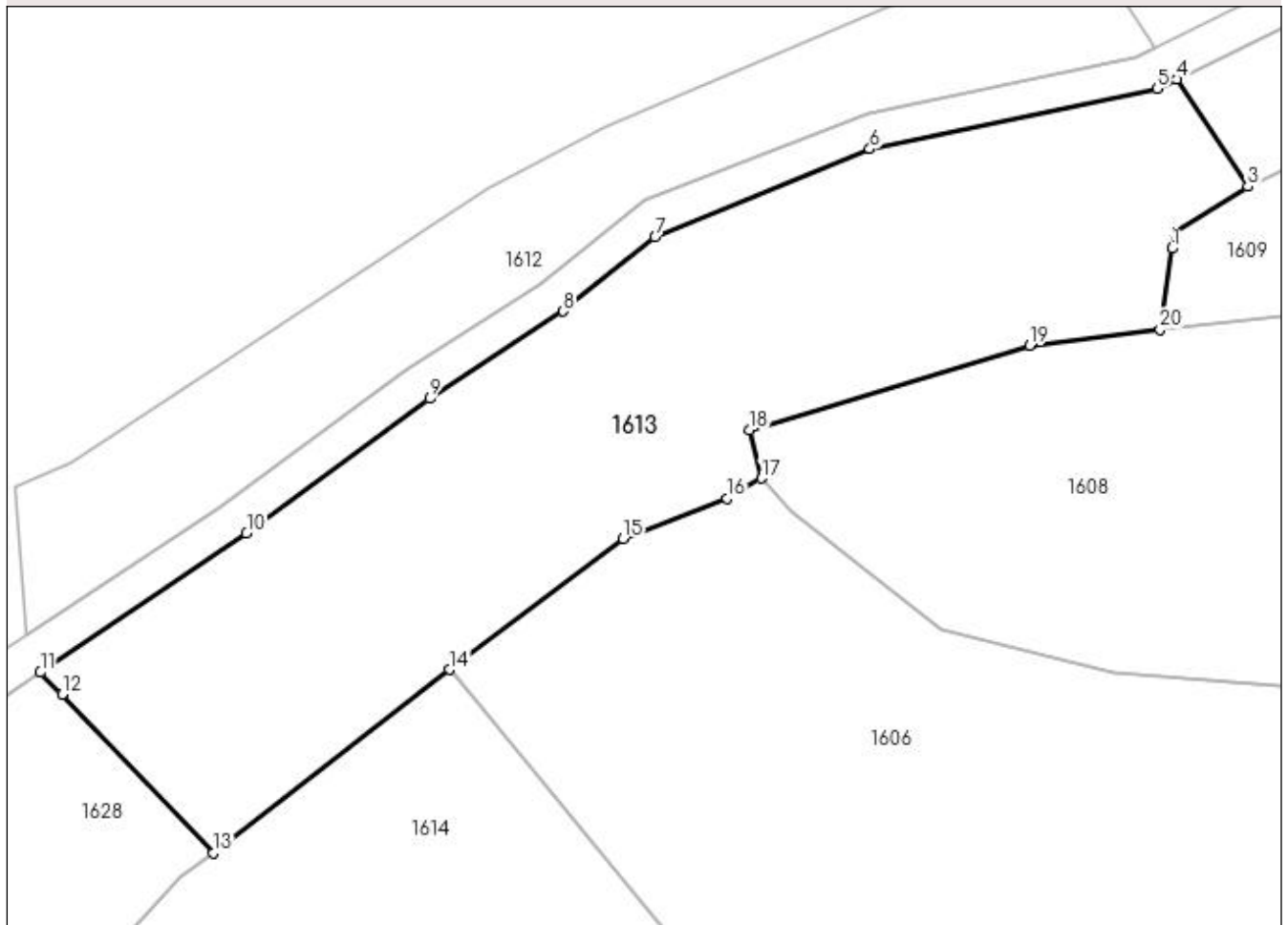
Anexa Nr. 1 La Partea I

Teren

Nr cadastral	Suprafața (mp)*	Observații / Referințe
	3.714	

* Suprafața este determinată în planul de proiecție Stereo 70.

DETALII LINIARE IMOBIL



Date referitoare la teren

Crt	Categorie folosință	Intra vilan	Suprafața (mp)	Tarla	Parcelă	Nr. topo	Observații / Referințe
1	faneata	NU	3.714	-	-	-	

Lungime Segmente

1) Valorile lungimilor segmentelor sunt obținute din proiecție în plan.

Punct început	X / Y	Punct sfârșit	X / Y	Lungime segment (** (m)
1	439.562,05 689.655,955	2	439.562,368 689.657,798	1.87
2	439.562,368 689.657,798	3	439.570,739 689.663,033	9.873
3	439.570,739 689.663,033	4	439.562,601 689.675,272	14.698
4	439.562,601 689.675,272	5	439.560,396 689.674,184	2.459
5	439.560,396 689.674,184	6	439.527,565 689.667,313	33.542

Punct început	X / Y	Punct sfârşit	X / Y	Lungime segment (** (m)
6	439.527,565 689.667,313	7	439.503,044 689.657,258	26.502
7	439.503,044 689.657,258	8	439.492,555 689.648,805	13.471
8	439.492,555 689.648,805	9	439.477,281 689.638,817	18.25
9	439.477,281 689.638,817	10	439.456,386 689.623,453	25.936
10	439.456,386 689.623,453	11	439.432,829 689.607,575	28.409
11	439.432,829 689.607,575	12	439.435,328 689.605,086	3.527
12	439.435,328 689.605,086	13	439.452,548 689.586,942	25.015
13	439.452,548 689.586,942	14	439.479,557 689.607,89	34.18
14	439.479,557 689.607,89	15	439.499,364 689.622,845	24.819
15	439.499,364 689.622,845	16	439.511,224 689.627,396	12.703
16	439.511,224 689.627,396	17	439.515,17 689.629,746	4.593
17	439.515,17 689.629,746	18	439.513,869 689.635,214	5.621
18	439.513,869 689.635,214	19	439.545,795 689.644,916	33.368
19	439.545,795 689.644,916	20	439.560,7 689.646,71	15.013
20	439.560,7 689.646,71	1	439.562,05 689.655,955	9.343

** Lungimile segmentelor sunt determinate în planul de proiecție Stereo 70 și sunt rotunjite la 1 milimetru.

*** Distanța dintre puncte este formată din segmente cumulate ce sunt mai mici decât valoarea 1 milimetru.

**DATE DESPRE IMOBILUL NR. 1614**

Oficiul de Cadastru și Publicitate Imobiliară MARAMURES
Biroul de Cadastru și Publicitate Imobiliară Dragomiresti

A. Partea I. Descrierea imobilului

Nr. CF vechi:2259,52,50691,2289
Nr. topografic:partedinnr.top.
3078,3077,3076/2,3075

TEREN Necunoscut

Adresa: Loc. Sieu, Jud. Maramures

Nr. Crt	Nr cadastral Nr. topografic	Suprafața* (mp)	Observații / Referințe
A1		26.274	Sector cadastral:33 Teren neimprejmuit;

B. Partea II. Proprietari și acte

Inscrieri privitoare la dreptul de proprietate și alte drepturi reale		Referințe
1614 / 03/11/2023		
Act Normativ nr. Legea 7, din 13/03/1996 emis de Parlamentul României;		
B1	Intabulare, drept de PROPRIETATE, dobândit prin Lege, cota actuala 1/1 1) NEIDENTIFICAT NEIDENTIFICAT	A1
Act Administrativ nr. Adeverință nr. 3864, din 24/10/2023 emis de Primăria Șieu;		
B2	Se notează posesia faptică în favoarea lui 1) PETROVAI MARIA	A1

C. Partea III. SARCINI .

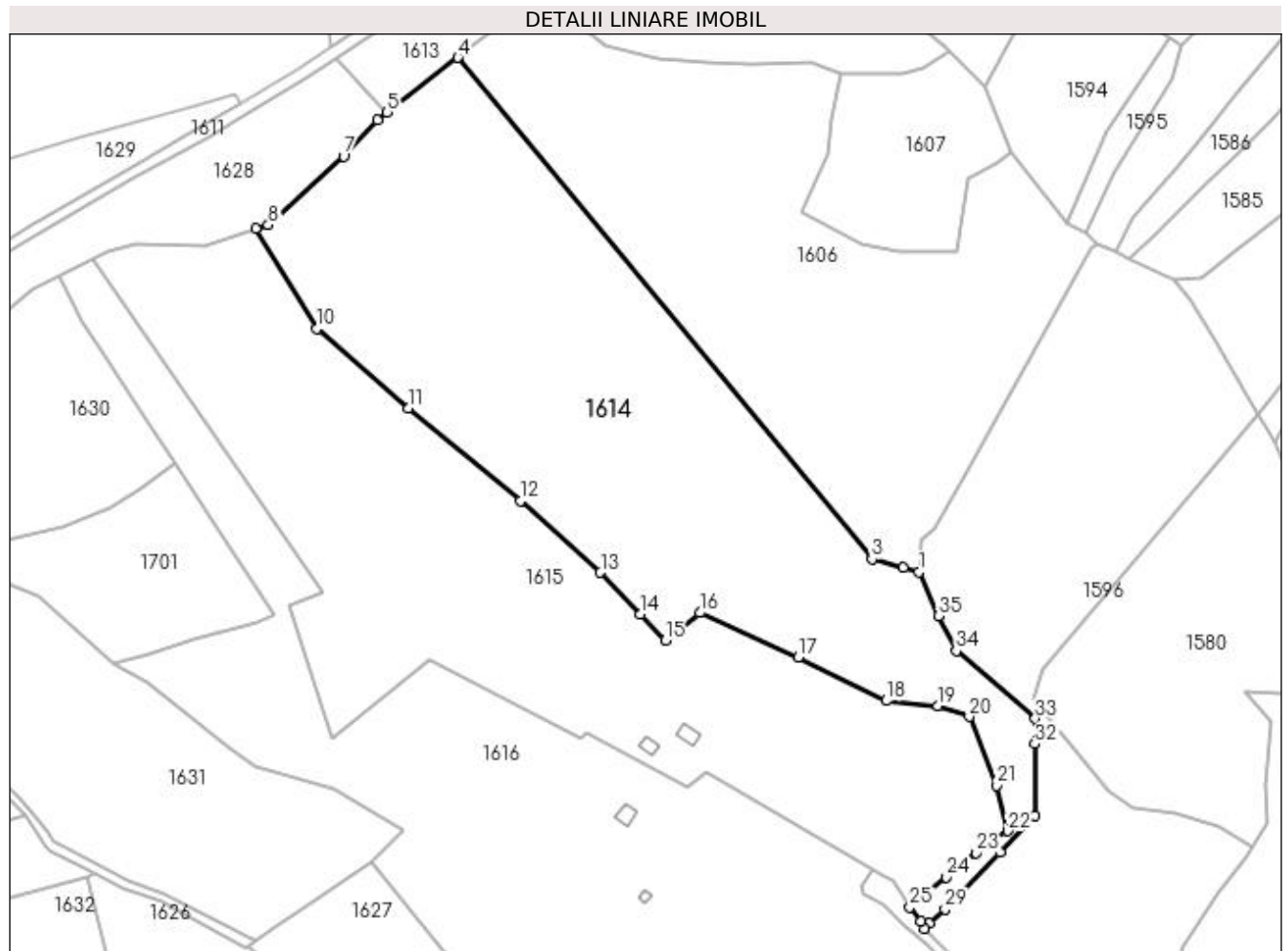
Inscrieri privind dezmembramintele dreptului de proprietate, drepturi reale de garanție și sarcini	Referințe
NU SUNT	

Anexa Nr. 1 La Partea I

Teren

Nr cadastral	Suprafața (mp)*	Observații / Referințe
	26.274	

* Suprafața este determinată în planul de proiecție Stereo 70.



Date referitoare la teren

Crt	Categorie folosință	Intra vilan	Suprafața (mp)	Tarla	Parcelă	Nr. topo	Observații / Referințe
1	faneata	DA	286	-	-	-	
2	faneata	NU	25.988	-	-	-	

Lungime Segmente

1) Valorile lungimilor segmentelor sunt obținute din proiecție în plan.

Punct început	X / Y	Punct sfârșit	X / Y	Lungime segment (** (m)
1	439.655,389 689.411,922	2	439.649,37 689.413,449	6.21
3	439.637,454 689.416,827	4	439.479,557 689.607,89	247.864
5	439.452,548 689.586,942	6	439.448,843 689.584,225	4.594
7	439.435,918 689.570,26	8	439.407,151 689.544,17	38.836

Punct început	X / Y	Punct sfârșit	X / Y	Lungime segment (** (m)
2	439.649,37 689.413,449	3	439.637,454 689.416,827	12.386
4	439.479,557 689.607,89	5	439.452,548 689.586,942	34.18
6	439.448,843 689.584,225	7	439.435,918 689.570,26	19.028
8	439.407,151 689.544,17	9	439.402,398 689.542,768	4.955

Punct început	X / Y	Punct sfârșit	X / Y	Lungime segment (** (m)
9	439.402,398 689.542,768	10	439.425,768 689.504,641	44.719
11	439.460,681 689.474,291	12	439.503,581 689.439,074	55.504
13	439.533,929 689.411,724	14	439.549,236 689.395,886	22.026
15	439.558,61 689.385,91	16	439.571,779 689.396,364	16.814
17	439.609,352 689.379,44	18	439.642,87 689.362,85	37.399
19	439.662,58 689.360,95	20	439.674,56 689.356,77	12.688
21	439.685,14 689.330,59	22	439.689,32 689.313,25	17.837
23	439.677,08 689.304,84	24	439.665,855 689.295,609	14.533
25	439.651,925 689.284,152	26	439.656,006 689.278,815	6.718
27	439.657,427 689.275,996	28	439.659,445 689.278,191	2.982
29	439.665,332 689.283,334	30	439.686,358 689.305,012	30.2
31	439.699,579 689.319,185	32	439.699,595 689.346,362	27.177
33	439.699,735 689.355,989	34	439.669,644 689.381,863	39.685
35	439.662,735 689.395,073	1	439.655,389 689.411,922	18.381

Punct început	X / Y	Punct sfârșit	X / Y	Lungime segment (** (m)
10	439.425,768 689.504,641	11	439.460,681 689.474,291	46.261
12	439.503,581 689.439,074	13	439.533,929 689.411,724	40.854
14	439.549,236 689.395,886	15	439.558,61 689.385,91	13.689
16	439.571,779 689.396,364	17	439.609,352 689.379,44	41.209
18	439.642,87 689.362,85	19	439.662,58 689.360,95	19.801
20	439.674,56 689.356,77	21	439.685,14 689.330,59	28.237
22	439.689,32 689.313,25	23	439.677,08 689.304,84	14.851
24	439.665,855 689.295,609	25	439.651,925 689.284,152	18.036
26	439.656,006 689.278,815	27	439.657,427 689.275,996	3.157
28	439.659,445 689.278,191	29	439.665,332 689.283,334	7.817
30	439.686,358 689.305,012	31	439.699,579 689.319,185	19.382
32	439.699,595 689.346,362	33	439.699,735 689.355,989	9.628
34	439.669,644 689.381,863	35	439.662,735 689.395,073	14.908

** Lungimile segmentelor sunt determinate în planul de proiecție Stereo 70 și sunt rotunjite la 1 milimetru.

*** Distanța dintre puncte este formată din segmente cumulate ce sunt mai mici decât valoarea 1 milimetru.

**DATE DESPRE IMOBILUL NR. 1615**

Oficiul de Cadastru și Publicitate Imobiliară MARAMURES
Biroul de Cadastru și Publicitate Imobiliară Dragomiresti

A. Partea I. Descrierea imobilului

TEREN Necunoscut

Adresa: Loc. Sieu, Nr. 921, Jud. Maramures

Nr. Crt	Nr cadastral Nr. topografic	Suprafața* (mp)	Observații / Referințe
A1	50693	25.409	Sector cadastral:33 Teren neimprijmit;

Construcții

Crt	Nr cadastral Nr. topografic	Adresa	Observații / Referințe
A1.1	50693-C1	Loc. Sieu, Nr. 921, Jud. Maramures	Nr. niveluri:1; S. construita la sol:40 mp; S. construita desfasurata:40 mp; Construcție anexă, regim de înălțime P, edificată în 1930, suprafata desfășurată 40 mp.
A1.2	50693-C2	Loc. Sieu, Nr. 921, Jud. Maramures	Nr. niveluri:1; S. construita la sol:28 mp; S. construita desfasurata:28 mp; Casă de locuit, regim de înălțime P, edificată în 1930, suprafata desfășurată 28 mp.

B. Partea II. Proprietari și acte

Inscrieri privitoare la dreptul de proprietate și alte drepturi reale		Referințe
1615 / 09/11/2023		
Act Administrativ nr. Titlu de proprietate nr. 40279/53, din 23/02/1994 emis de Comisia Județeană MM (documentație cadastrală vizată de OCPI MM sub nr.3597/2013);		
B2	Intabulare, drept de PROPRIETATE, dobândit prin Reconstituire, cota actuala 1/1 1) BUTYKA IOANA, bun propriu <i>OBSERVATII: Poziție transcrisă din CF 50693 sub rangul încheierii 3597/07.08.2013</i>	A1
Act Normativ nr. Legea 7, din 13/03/1996 emis de Parlamentul României;		
B4	Intabulare, drept de PROPRIETATE, dobândit prin Lege, cota actuala 1/1 1) BUTYKA IOANA, bun propriu	A1.1, A1.2

C. Partea III. SARCINI .

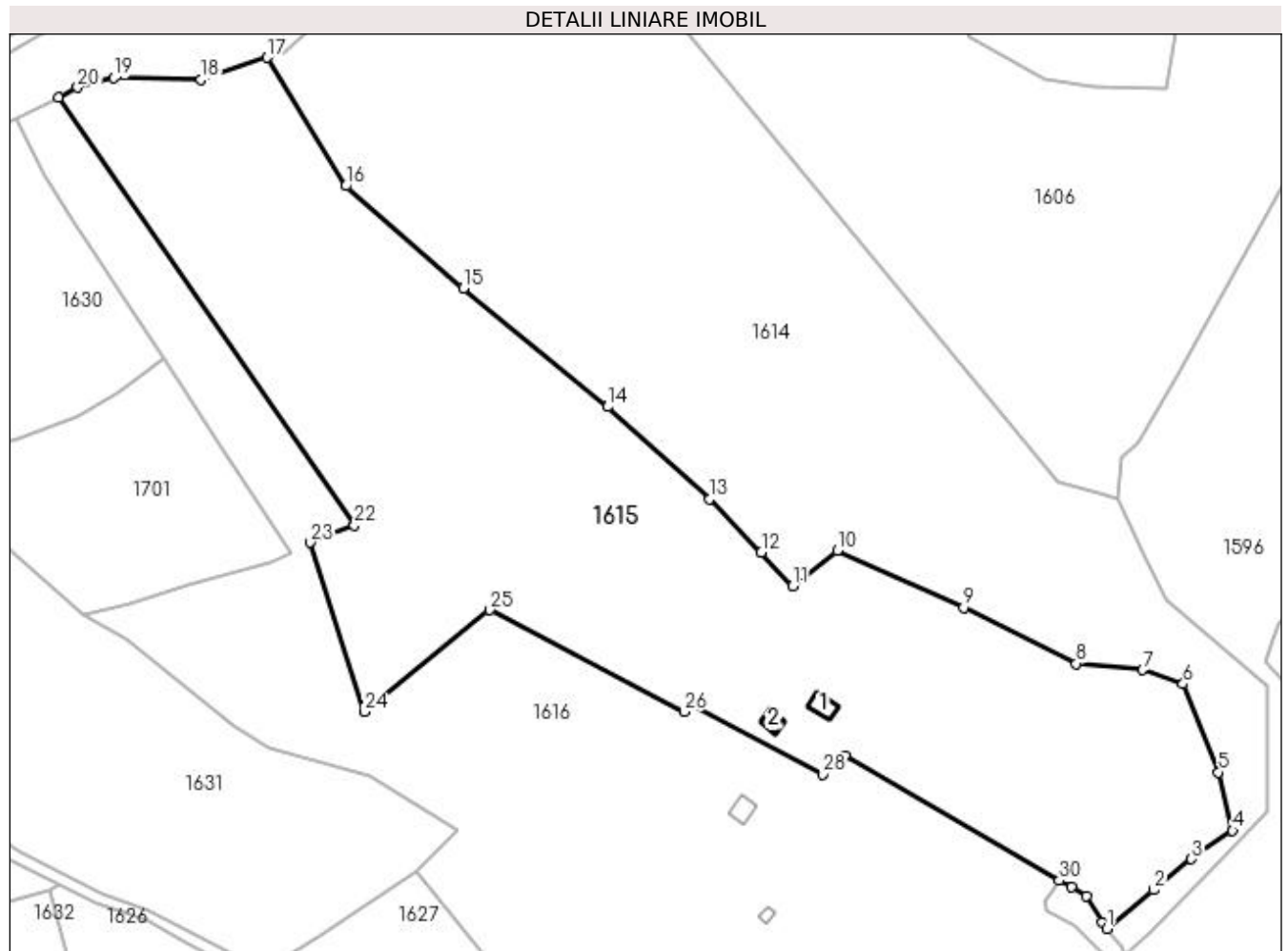
Inscrieri privind dezmembramintele dreptului de proprietate, drepturi reale de garanție și sarcini	Referințe
NU SUNT	

Anexa Nr. 1 La Partea I

Teren

Nr cadastral	Suprafața (mp)*	Observații / Referințe
50693	25.409	

* Suprafața este determinată în planul de proiecție Stereo 70.



Date referitoare la teren

Crt	Categorie folosință	Intravilan	Suprafața (mp)	Tarla	Parcelă	Nr. topo	Observații / Referințe
1	curți construcții	DA	136	-	-	-	
2	faneata	DA	1.090	-	-	-	
3	faneata	NU	24.183	-	-	-	

Date referitoare la construcții

Crt	Număr	Destinație construcție	Supraf. (mp)	Situație juridică	Observații / Referințe
A1.1	50693-C1	construcții anexa	40	Cu acte	Nr. niveluri:1; S. construita la sol:40 mp; S. construita desfasurata:40 mp; Construcție anexă, regim de înălțime P, edificată în 1930, suprafața desfășurată 40 mp.
A1.2	50693-C2	construcții de locuințe	28	Cu acte	Nr. niveluri:1; S. construita la sol:28 mp; S. construita desfasurata:28 mp; Casă de locuit, regim de înălțime P, edificată în 1930, suprafața desfășurată 28 mp.

Lungime Segmente

1) Valorile lungimilor segmentelor sunt obținute din proiecție în plan.

Punct început	X / Y	Punct sfârșit	X / Y	Lungime segment (** (m)
1	439.651,925 689.284,152	2	439.665,855 689.295,609	18.036
3	439.677,08 689.304,84	4	439.689,32 689.313,25	14.851
5	439.685,14 689.330,59	6	439.674,56 689.356,77	28.237
7	439.662,58 689.360,95	8	439.642,87 689.362,85	19.801
9	439.609,352 689.379,44	10	439.571,779 689.396,364	41.209
11	439.558,61 689.385,91	12	439.549,236 689.395,886	13.689
13	439.533,929 689.411,724	14	439.503,581 689.439,074	40.854
15	439.460,681 689.474,291	16	439.425,768 689.504,641	46.261
17	439.402,398 689.542,768	18	439.382,77 689.536,17	20.707
19	439.356,861 689.536,728	20	439.346,091 689.533,897	11.136
21	439.340,274 689.530,82	22	439.428,324 689.403,828	154.531
23	439.415,083 689.398,783	24	439.431,283 689.348,54	52.79
25	439.468,456 689.378,723	26	439.526,279 689.348,542	65.226
27	439.528,456 689.350,357	28	439.567,374 689.329,994	43.923
29	439.574,063 689.335,613	30	439.637,809 689.298,48	73.773
31	439.641,36 689.296,454	32	439.645,877 689.293,91	5.184
33	439.650,472 689.286,051	1	439.651,925 689.284,152	2.391

Punct început	X / Y	Punct sfârșit	X / Y	Lungime segment (** (m)
2	439.665,855 689.295,609	3	439.677,08 689.304,84	14.533
4	439.689,32 689.313,25	5	439.685,14 689.330,59	17.837
6	439.674,56 689.356,77	7	439.662,58 689.360,95	12.688
8	439.642,87 689.362,85	9	439.609,352 689.379,44	37.399
10	439.571,779 689.396,364	11	439.558,61 689.385,91	16.814
12	439.549,236 689.395,886	13	439.533,929 689.411,724	22.026
14	439.503,581 689.439,074	15	439.460,681 689.474,291	55.504
16	439.425,768 689.504,641	17	439.402,398 689.542,768	44.719
18	439.382,77 689.536,17	19	439.356,861 689.536,728	25.915
20	439.346,091 689.533,897	21	439.340,274 689.530,82	6.581
22	439.428,324 689.403,828	23	439.415,083 689.398,783	14.17
24	439.431,283 689.348,54	25	439.468,456 689.378,723	47.884
26	439.526,279 689.348,542	27	439.528,456 689.350,357	2.834
28	439.567,374 689.329,994	29	439.574,063 689.335,613	8.736
30	439.637,809 689.298,48	31	439.641,36 689.296,454	4.088
32	439.645,877 689.293,91	33	439.650,472 689.286,051	9.104

** Lungimile segmentelor sunt determinate în planul de proiecție Stereo 70 și sunt rotunjite la 1 milimetru.

*** Distanța dintre puncte este formată din segmente cumulate ce sunt mai mici decât valoarea 1 milimetru.

**DATE DESPRE IMOBILUL NR. 1616**

Oficiul de Cadastru și Publicitate Imobiliară MARAMURES
Biroul de Cadastru și Publicitate Imobiliară Dragomiresti

A. Partea I. Descrierea imobilului

TEREN Necunoscut

Nr. CF vechi:50690,50691

Nr. topografic:partedinr.top.3071/2,3076/2

Adresa: Loc. Sieu, Nr. 921A, Jud. Maramures

Nr. Crt	Nr cadastral Nr. topografic	Suprafața* (mp)	Observații / Referințe
A1		29.289	Sector cadastral:33 Teren neimprejmuit;

Construcții

Crt	Nr cadastral Nr. topografic	Adresa	Observații / Referințe
A1.1	50690,50691-C1	Loc. Sieu, Nr. 921A, Jud. Maramures	Nr. niveluri:1; S. construita la sol:36 mp; S. construita desfasurata:36 mp; Construcție anexă, regim de înălțime P, edificată în anul 1998, suprafața desfășurată 36 mp.
A1.2	50690,50691-C2	Loc. Sieu, Nr. 921A, Jud. Maramures	Nr. niveluri:1; S. construita la sol:12 mp; S. construita desfasurata:12 mp; Construcție anexă, regim de înălțime P, edificată în anul 1998, suprafața desfășurată 12 mp.
A1.3	50690,50691-C3	Loc. Sieu, Nr. 921A, Jud. Maramures	Nr. niveluri:1; S. construita la sol:107 mp; S. construita desfasurata:107 mp; Construcție anexă, regim de înălțime P, edificată în anul 1998, suprafața desfășurată 107 mp.

B. Partea II. Proprietari și acte

Inscrieri privitoare la dreptul de proprietate și alte drepturi reale	Referințe
1616 / 09/11/2023	
Act Administrativ nr. Titlu de proprietate nr. 40279/56, din 24/02/1994 emis de CJSPT Maramureș;	
B1	Intabulare, drept de PROPRIETATE în baza Legii 18/1991, dobandit prin Reconstituire, cota actuala 1/1 1) PETROVAN ANTON
Act Normativ nr. Legea 7, din 13/03/1996 emis de Parlamentul României;	
B2	Intabulare, drept de PROPRIETATE, dobandit prin Lege, cota actuala 1/1 1) PETROVAN ANTON

C. Partea III. SARCINI .

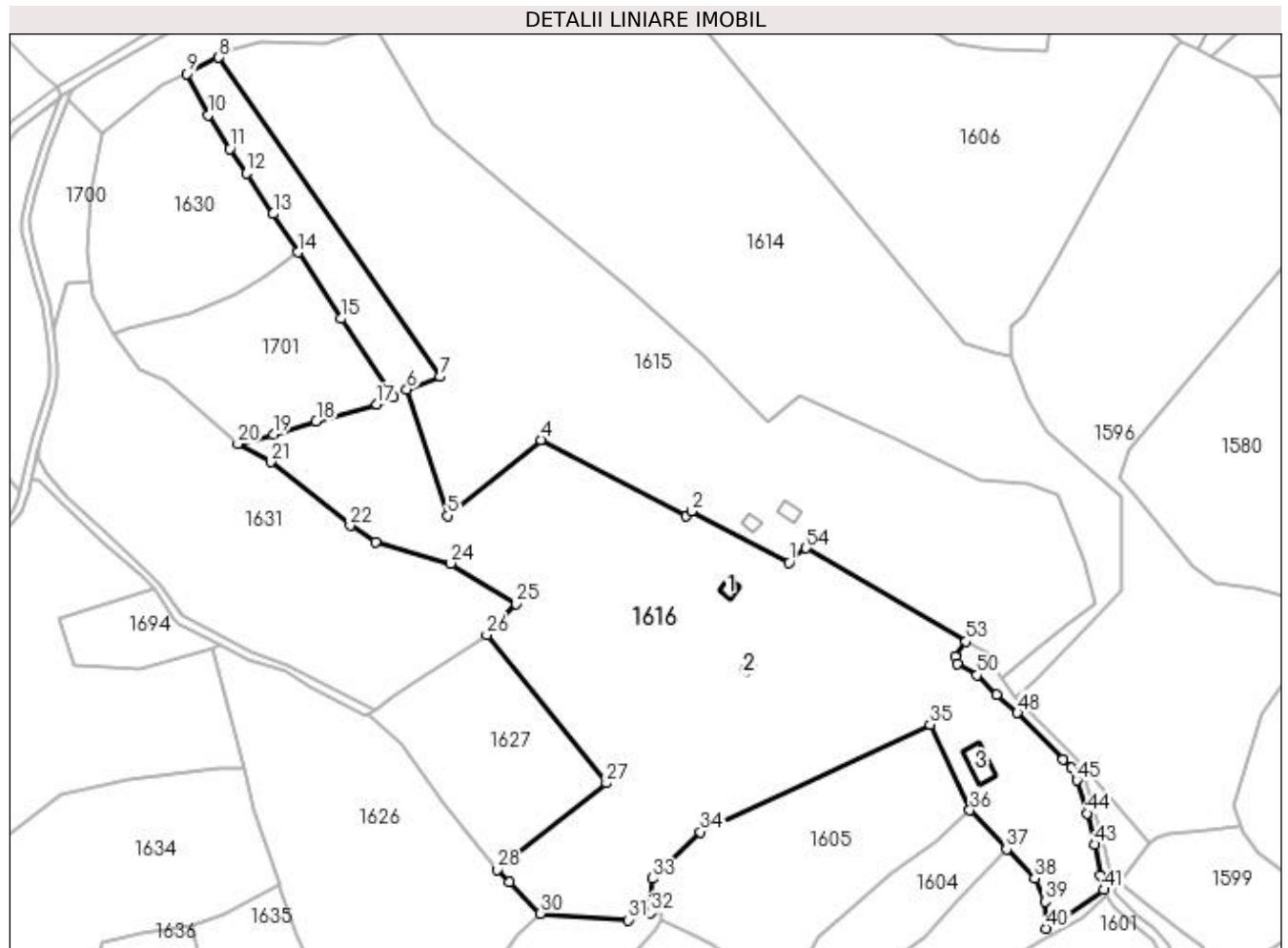
Inscrieri privind dezmembramintele dreptului de proprietate, drepturi reale de garanție și sarcini	Referințe
NU SUNT	

Anexa Nr. 1 La Partea I

Teren

Nr cadastral	Suprafața (mp)*	Observații / Referințe
	29.289	

* Suprafața este determinată în planul de proiecție Stereo 70.



Date referitoare la teren

Crt	Categorie folosință	Intravilan	Suprafața (mp)	Tarla	Parcelă	Nr. topo	Observații / Referințe
1	curți construcții	NU	451	-	Gârbova	-	
2	faneata	DA	257	-	-	-	
3	faneata	NU	28.581	-	-	-	

Date referitoare la construcții

Crt	Număr	Destinație construcție	Supraf. (mp)	Situație juridică	Observații / Referințe
A1.1	50690,50691-C1	construcții anexa	36	Cu acte	Nr. niveluri:1; S. construita la sol:36 mp; S. construita desfasurata:36 mp; Construcție anexă, regim de înălțime P, edificată în anul 1998, suprafața desfășurată 36 mp.
A1.2	50690,50691-C2	construcții anexa	12	Cu acte	Nr. niveluri:1; S. construita la sol:12 mp; S. construita desfasurata:12 mp; Construcție anexă, regim de înălțime P, edificată în anul 1998, suprafața desfășurată 12 mp.
A1.3	50690,50691-C3	construcții anexa	107	Cu acte	Nr. niveluri:1; S. construita la sol:107 mp; S. construita desfasurata:107 mp; Construcție anexă, regim de înălțime P, edificată în anul 1998, suprafața desfășurată 107 mp.

Lungime Segmente

1) Valorile lungimilor segmentelor sunt obținute din proiecție în plan.

Punct început	X / Y	Punct sfârșit	X / Y	Lungime segment	Punct început	X / Y	Punct sfârșit	X / Y	Lungime segment	Punct început	X / Y	Punct sfârșit	X / Y	Lungime segment
1	439.567,374 689.329,994	2	439.528,456 689.350,357	43.923	2	439.528,456 689.350,357	3	439.526,279 689.348,542	2.834	3	439.526,279 689.348,542	4	439.468,456 689.378,723	65.226
4	439.468,456 689.378,723	5	439.431,283 689.348,54	47.884	5	439.431,283 689.348,54	6	439.415,083 689.398,783	52.79	6	439.415,083 689.398,783	7	439.428,324 689.403,828	14.17
7	439.428,324 689.403,828	8	439.340,274 689.530,82	154.531	8	439.340,274 689.530,82	9	439.327,645 689.524,427	14.155	9	439.327,645 689.524,427	10	439.335,951 689.507,892	18.504
10	439.335,951 689.507,892	11	439.344,686 689.494,585	15.918	11	439.344,686 689.494,585	12	439.351,15 689.484,756	11.764	12	439.351,15 689.484,756	13	439.361,838 689.468,606	19.366
13	439.361,838 689.468,606	14	439.371,709 689.453,392	18.136	14	439.371,709 689.453,392	15	439.388,88 689.426,927	31.547	15	439.388,88 689.426,927	16	439.409,589 689.395,592	37.56
16	439.409,589 689.395,592	17	439.403,236 689.392,755	6.958	17	439.403,236 689.392,755	18	439.379,033 689.386,112	25.098	18	439.379,033 689.386,112	19	439.361,936 689.380,872	17.882
19	439.361,936 689.380,872	20	439.347,874 689.377,142	14.548	20	439.347,874 689.377,142	21	439.360,823 689.369,907	14.833	21	439.360,823 689.369,907	22	439.392,509 689.344,562	40.576
22	439.392,509 689.344,562	23	439.402,586 689.338,06	11.993	23	439.402,586 689.338,06	24	439.432,629 689.329,562	31.222	24	439.432,629 689.329,562	25	439.458,714 689.313,386	30.693
25	439.458,714 689.313,386	26	439.446,891 689.301,112	17.042	26	439.446,891 689.301,112	27	439.494,627 689.242,142	75.87	27	439.494,627 689.242,142	28	439.451,111 689.207,788	55.442
28	439.451,111 689.207,788	29	439.456,02 689.202,802	6.997	29	439.456,02 689.202,802	30	439.468,319 689.190,312	17.529	30	439.468,319 689.190,312	31	439.503,065 689.187,639	34.849
31	439.503,065 689.187,639	32	439.512,301 689.190,535	9.679	32	439.512,301 689.190,535	33	439.512,768 689.204,22	13.693	33	439.512,768 689.204,22	34	439.532,082 689.222,715	26.741
34	439.532,082 689.222,715	35	439.623,431 689.265,53	100.885	35	439.623,431 689.265,53	36	439.639,349 689.231,35	37.705	36	439.639,349 689.231,35	37	439.653,9 689.215,808	21.29
37	439.653,9 689.215,808	38	439.665,074 689.204,295	16.044	38	439.665,074 689.204,295	39	439.669,397 689.195,073	10.185	39	439.669,397 689.195,073	40	439.669,634 689.184,297	10.779
40	439.669,634 689.184,297	41	439.692,626 689.199,755	27.705	41	439.692,626 689.199,755	42	439.691,322 689.205,383	5.777	42	439.691,322 689.205,383	43	439.689,163 689.217,717	12.522
43	439.689,163 689.217,717	44	439.685,91 689.230,129	12.831	44	439.685,91 689.230,129	45	439.681,952 689.243,308	13.761	45	439.681,952 689.243,308	46	439.679,865 689.248,222	5.339
46	439.679,865 689.248,222	47	439.676,376 689.251,461	4.761	47	439.676,376 689.251,461	48	439.658,206 689.270,064	26.004	48	439.658,206 689.270,064	49	439.650,14 689.277,441	10.931
49	439.650,14 689.277,441	50	439.642,176 689.285,12	11.063	50	439.642,176 689.285,12	51	439.634,166 689.289,568	9.162	51	439.634,166 689.289,568	52	439.633,404 689.292,455	2.986
52	439.633,404 689.292,455	53	439.637,809 689.298,48	7.464	53	439.637,809 689.298,48	54	439.574,063 689.335,613	73.773	54	439.574,063 689.335,613	1	439.567,374 689.329,994	8.736

** Lungimile segmentelor sunt determinate în planul de proiecție Stereo 70 și sunt rotunjite la 1 milimetru.

*** Distanța dintre puncte este formată din segmente cumulate ce sunt mai mici decât valoarea 1 milimetru.

**DATE DESPRE IMOBILUL NR. 1617**

Oficiul de Cadastru și Publicitate Imobiliară MARAMURES
Biroul de Cadastru și Publicitate Imobiliară Dragomiresti

A. Partea I. Descrierea imobilului

TEREN Extravilan

Nr. CF vechi:1509

Nr. topografic:partedinr.top.3054

Adresa: Jud. Maramures

Nr. Crt	Nr cadastral Nr. topografic	Suprafața* (mp)	Observații / Referințe
A1		2.414	Sector cadastral:33 Teren neimprejmuit;

B. Partea II. Proprietari și acte

Inscrieri privitoare la dreptul de proprietate și alte drepturi reale		Referințe
1617 / 09/11/2023		
Act Normativ nr. Legea 7, din 13/03/1996 emis de Parlamentul României;		
B1	Inscrierea provizorie, drept de PROPRIETATE, dobandit prin Lege, cota actuala 1/1 1) COMUNA ȘIEU , CIF:14813046, PROPRIETAR NEIDENTIFICAT	A1

C. Partea III. SARCINI .

Inscrieri privind dezmembramintele dreptului de proprietate, drepturi reale de garanție și sarcini	Referințe
NU SUNT	

Anexa Nr. 1 La Partea I

Teren

Nr cadastral	Suprafața (mp)*	Observații / Referințe
	2.414	

* Suprafața este determinată în planul de proiecție Stereo 70.



Date referitoare la teren

Crt	Categorie folosință	Intravilan	Suprafața (mp)	Tarla	Parcelă	Nr. topo	Observații / Referințe
1	faneata	NU	2.414	-	-	partedinnr. top.3054	

Lungime Segmente

1) Valorile lungimilor segmentelor sunt obținute din proiecție în plan.

Punct început	X / Y	Punct sfârșit	X / Y	Lungime segment (** (m)
1	439.514,531 689.183,824	2	439.516,262 689.187,653	4.202
2	439.516,262 689.187,653	3	439.516,375 689.190,912	3.261
3	439.516,375 689.190,912	4	439.512,301 689.190,535	4.091
4	439.512,301 689.190,535	5	439.503,065 689.187,639	9.679
5	439.503,065 689.187,639	6	439.468,319 689.190,312	34.849

Punct început	X / Y	Punct sfârșit	X / Y	Lungime segment (** (m)
6	439.468,319 689.190,312	7	439.458,812 689.182,082	12.574
7	439.458,812 689.182,082	8	439.451,074 689.170,071	14.288
8	439.451,074 689.170,071	9	439.446,295 689.153,595	17.155
9	439.446,295 689.153,595	10	439.439,492 689.146,176	10.066
10	439.439,492 689.146,176	11	439.437,943 689.130,906	15.348
11	439.437,943 689.130,906	12	439.452,614 689.130,85	14.671
12	439.452,614 689.130,85	13	439.459,149 689.132,938	6.86
13	439.459,149 689.132,938	14	439.469,448 689.139,498	12.211
14	439.469,448 689.139,498	15	439.476,036 689.147,614	10.453
15	439.476,036 689.147,614	16	439.499,797 689.168,045	31.337
16	439.499,797 689.168,045	1	439.514,531 689.183,824	21.589

** Lungimile segmentelor sunt determinate în planul de proiecție Stereo 70 și sunt rotunjite la 1 milimetru.

*** Distanța dintre puncte este formată din segmente cumulate ce sunt mai mici decât valoarea 1 milimetru.

**DATE DESPRE IMOBILUL NR. 1618**

Oficiul de Cadastru și Publicitate Imobiliară MARAMURES
Biroul de Cadastru și Publicitate Imobiliară Dragomiresti

A. Partea I. Descrierea imobilului

TEREN Extravilan

Nr. CF vechi:384

Nr. topografic:partedinr.top.3053

Adresa: Jud. Maramures

Nr. Crt	Nr cadastral Nr. topografic	Suprafata* (mp)	Observatii / Referinte
A1		6.170	Sector cadastral:33 Teren neimprejmuit;

B. Partea II. Proprietari și acte

Inscrieri privitoare la dreptul de proprietate și alte drepturi reale		Referințe
1618 / 03/11/2023		
Act Normativ nr. Legea 7, din 13/03/1996 emis de Parlamentul României;		
B1	Intabulare, drept de PROPRIETATE, dobândit prin Lege, cota actuala 1/1 1) NEIDENTIFICAT NEIDENTIFICAT	A1
Act Administrativ nr. Adeverință nr. 3880, din 24/10/2023 emis de Primăria Șieu;		
B2	Se notează posesia faptică în favoarea lui 1) DUNCA IOAN	A1

C. Partea III. SARCINI .

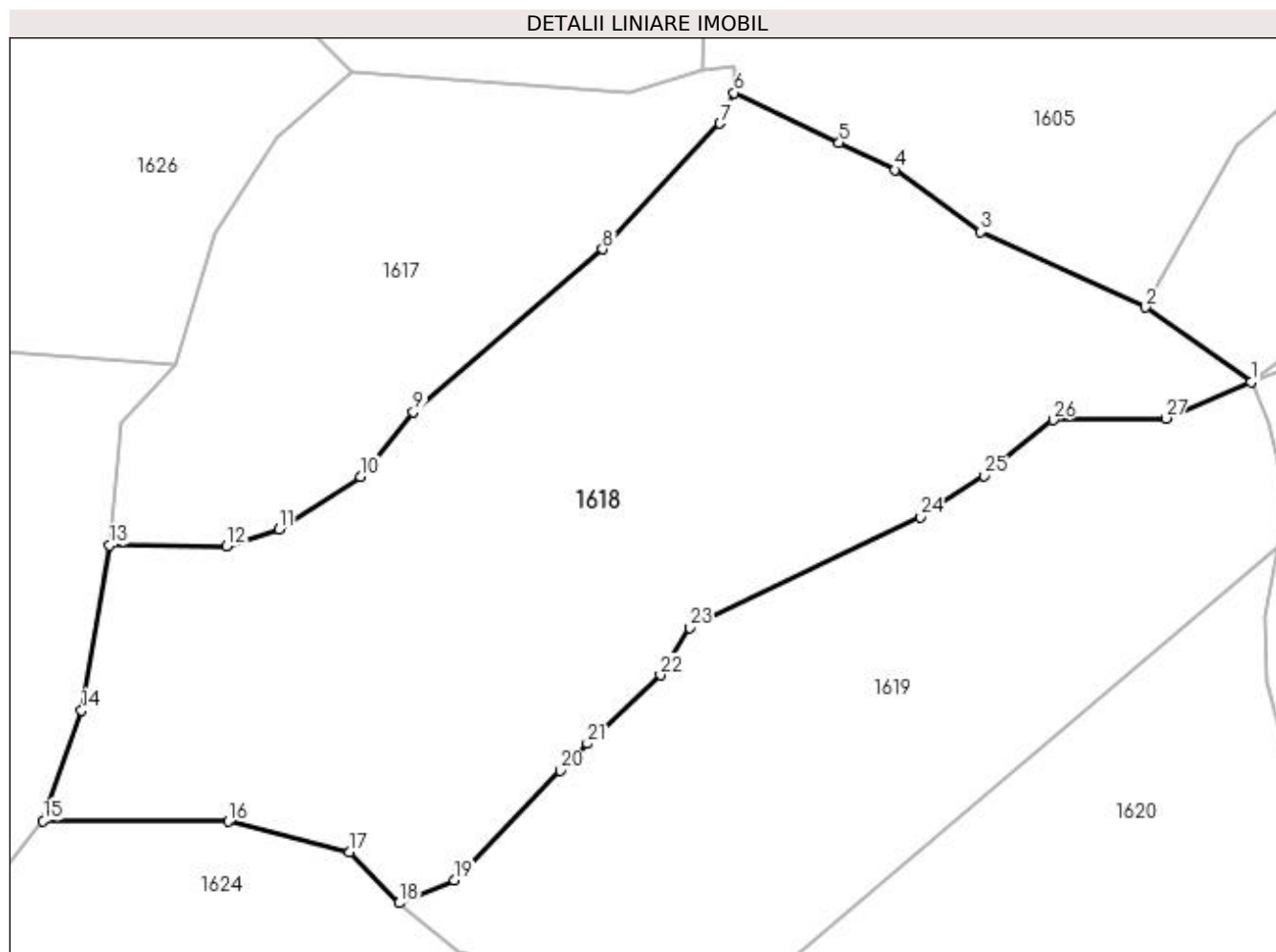
Inscrieri privind dezmembramintele dreptului de proprietate, drepturi reale de garanție și sarcini	Referințe
NU SUNT	

Anexa Nr. 1 La Partea I

Teren

Nr cadastral	Suprafața (mp)*	Observații / Referințe
	6.170	

* Suprafața este determinată în planul de proiecție Stereo 70.



Date referitoare la teren

Crt	Categorie folosință	Intravilan	Suprafața (mp)	Tarla	Parcelă	Nr. topo	Observații / Referințe
1	faneata	NU	6.170	-	-	-	

Lungime Segmente

1) Valorile lungimilor segmentelor sunt obținute din proiecție în plan.

Punct început	X / Y	Punct sfârșit	X / Y	Lungime segment (** (m)
1	439.581,139 689.151,372	2	439.567,922 689.160,744	16.203
3	439.547,236 689.170,22	4	439.536,453 689.178,01	13.303
5	439.529,458 689.181,397	6	439.516,262 689.187,653	14.604
7	439.514,531 689.183,824	8	439.499,797 689.168,045	21.589
9	439.476,036 689.147,614	10	439.469,448 689.139,498	10.453

Punct început	X / Y	Punct sfârșit	X / Y	Lungime segment (** (m)
2	439.567,922 689.160,744	3	439.547,236 689.170,22	22.753
4	439.536,453 689.178,01	5	439.529,458 689.181,397	7.772
6	439.516,262 689.187,653	7	439.514,531 689.183,824	4.202
8	439.499,797 689.168,045	9	439.476,036 689.147,614	31.337
10	439.469,448 689.139,498	11	439.459,149 689.132,938	12.211

Punct început	X / Y	Punct sfârșit	X / Y	Lungime segment (** (m)
11	439.459,149 689.132,938	12	439.452,614 689.130,85	6.86
13	439.437,943 689.130,906	14	439.434,438 689.110,216	20.985
15	439.429,595 689.096,365	16	439.452,818 689.096,278	23.223
17	439.468,015 689.092,43	18	439.474,277 689.086,07	8.925
19	439.481,153 689.088,945	20	439.494,466 689.102,675	19.125
21	439.497,872 689.106,07	22	439.507,053 689.114,64	12.559
23	439.510,675 689.120,619	24	439.539,62 689.134,468	32.088
25	439.547,616 689.139,656	26	439.556,307 689.146,634	11.146
27	439.570,437 689.146,846	1	439.581,139 689.151,372	11.62

Punct început	X / Y	Punct sfârșit	X / Y	Lungime segment (** (m)
12	439.452,614 689.130,85	13	439.437,943 689.130,906	14.671
14	439.434,438 689.110,216	15	439.429,595 689.096,365	14.673
16	439.452,818 689.096,278	17	439.468,015 689.092,43	15.677
18	439.474,277 689.086,07	19	439.481,153 689.088,945	7.453
20	439.494,466 689.102,675	21	439.497,872 689.106,07	4.809
22	439.507,053 689.114,64	23	439.510,675 689.120,619	6.991
24	439.539,62 689.134,468	25	439.547,616 689.139,656	9.532
26	439.556,307 689.146,634	27	439.570,437 689.146,846	14.132

** Lungimile segmentelor sunt determinate în planul de proiecție Stereo 70 și sunt rotunjite la 1 milimetru.

*** Distanța dintre puncte este formată din segmente cumulate ce sunt mai mici decât valoarea 1 milimetru.

**DATE DESPRE IMOBILUL NR. 1619**

Oficiul de Cadastru și Publicitate Imobiliară MARAMURES
Biroul de Cadastru și Publicitate Imobiliară Dragomiresti

A. Partea I. Descrierea imobilului

TEREN Extravilan

Nr. CF vechi:1731

Nr. topografic:partedinr.top.3051

Adresa: Jud. Maramures

Nr. Crt	Nr cadastral Nr. topografic	Suprafața* (mp)	Observații / Referințe
A1		3.671	Sector cadastral:33 Teren neimprejmuit;

B. Partea II. Proprietari și acte

Inscrieri privitoare la dreptul de proprietate și alte drepturi reale		Referințe
1619 / 09/11/2023		
Act Normativ nr. Legea 7, din 13/03/1996 emis de Parlamentul României;		
B1	Inscrierea provizorie, drept de PROPRIETATE, dobandit prin Lege, cota actuala 1/1 1) COMUNA ȘIEU , CIF:14813046, PROPRIETAR NEIDENTIFICAT	A1

C. Partea III. SARCINI .

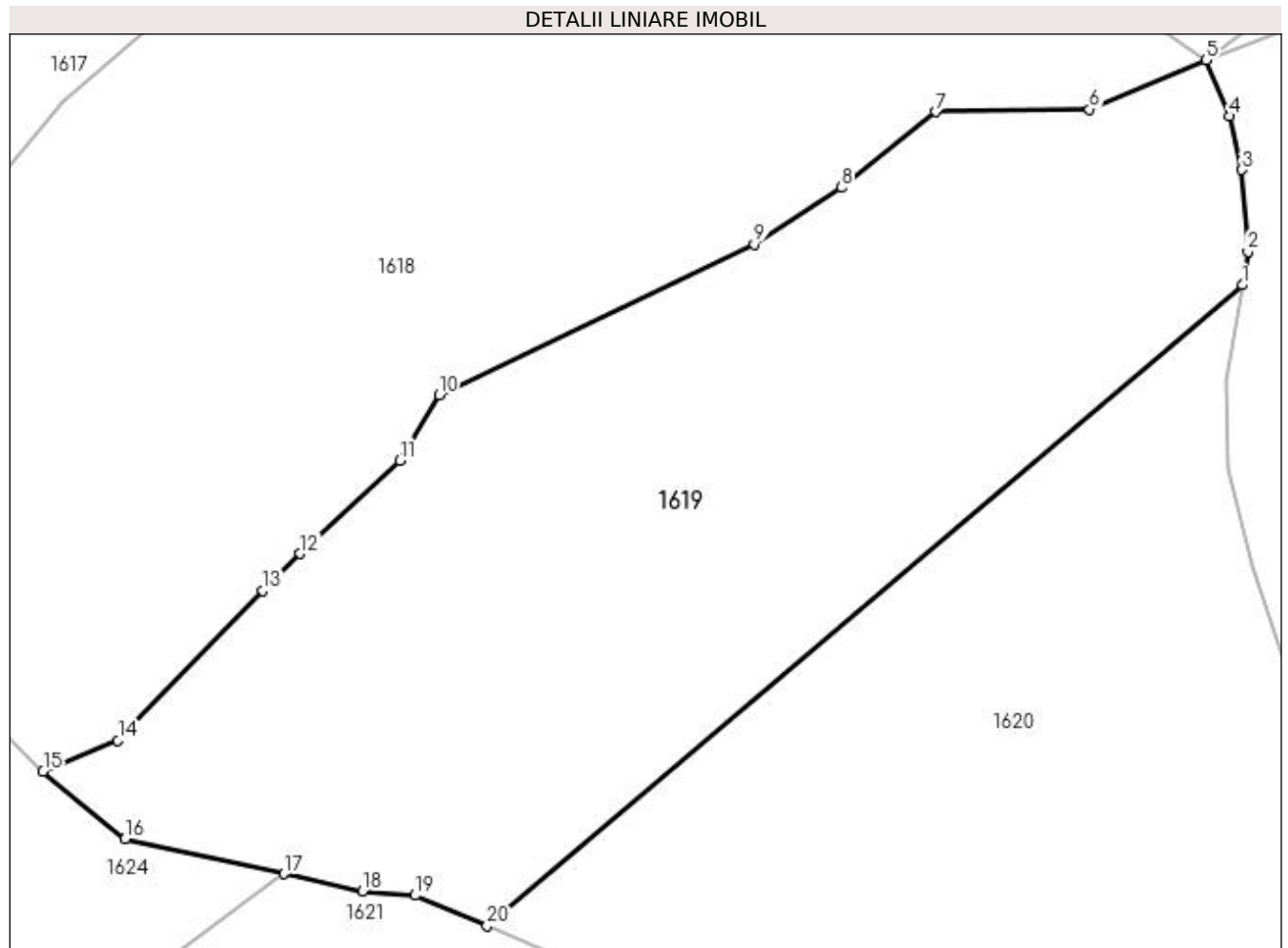
Inscrieri privind dezmembramintele dreptului de proprietate, drepturi reale de garanție și sarcini	Referințe
NU SUNT	

Anexa Nr. 1 La Partea I

Teren

Nr cadastral	Suprafața (mp)*	Observații / Referințe
	3.671	

* Suprafața este determinată în planul de proiecție Stereo 70.



Date referitoare la teren

Crt	Categorie folosință	Intravilan	Suprafața (mp)	Tarla	Parcelă	Nr. topo	Observații / Referințe
1	faneata	NU	3.671	-	-	partedinnr. top.3051	

Lungime Segmente

1) Valorile lungimilor segmentelor sunt obținute din proiecție în plan.

Punct început	X / Y	Punct sfârșit	X / Y	Lungime segment (** (m)
1	439.584,463 689.130,737	2	439.584,976 689.133,796	3.102
2	439.584,976 689.133,796	3	439.584,437 689.141,298	7.521
3	439.584,437 689.141,298	4	439.583,324 689.146,216	5.042
4	439.583,324 689.146,216	5	439.581,139 689.151,372	5.6
5	439.581,139 689.151,372	6	439.570,437 689.146,846	11.62

Punct început	X / Y	Punct sfârșit	X / Y	Lungime segment (** (m)
6	439.570,437 689.146,846	7	439.556,307 689.146,634	14.132
7	439.556,307 689.146,634	8	439.547,616 689.139,656	11.146
8	439.547,616 689.139,656	9	439.539,62 689.134,468	9.532
9	439.539,62 689.134,468	10	439.510,675 689.120,619	32.088
10	439.510,675 689.120,619	11	439.507,053 689.114,64	6.991
11	439.507,053 689.114,64	12	439.497,872 689.106,07	12.559
12	439.497,872 689.106,07	13	439.494,466 689.102,675	4.809
13	439.494,466 689.102,675	14	439.481,153 689.088,945	19.125
14	439.481,153 689.088,945	15	439.474,277 689.086,07	7.453
15	439.474,277 689.086,07	16	439.481,834 689.079,904	9.753
16	439.481,834 689.079,904	17	439.496,396 689.076,682	14.914
17	439.496,396 689.076,682	18	439.503,644 689.075,078	7.423
18	439.503,644 689.075,078	19	439.508,443 689.074,7	4.814
19	439.508,443 689.074,7	20	439.515,064 689.071,895	7.191
20	439.515,064 689.071,895	1	439.584,463 689.130,737	90.987

** Lungimile segmentelor sunt determinate în planul de proiecție Stereo 70 și sunt rotunjite la 1 milimetru.

*** Distanța dintre puncte este formată din segmente cumulate ce sunt mai mici decât valoarea 1 milimetru.

**DATE DESPRE IMOBILUL NR. 1620**

Oficiul de Cadastru și Publicitate Imobiliară MARAMURES
Biroul de Cadastru și Publicitate Imobiliară Dragomirești

A. Partea I. Descrierea imobilului

TEREN Extravilan

Nr. CF vechi:106

Nr. topografic:partedinr.top3049

Adresa: Jud. Maramures

Nr. Crt	Nr cadastral Nr. topografic	Suprafața* (mp)	Observații / Referințe
A1		3.667	Sector cadastral:33 Teren neimprejmuit;

B. Partea II. Proprietari și acte

Inscrieri privitoare la dreptul de proprietate și alte drepturi reale		Referințe
1620 / 03/11/2023		
Act Normativ nr. Legea 7, din 13/03/1996 emis de Parlamentul României;		
B1	Intabulare, drept de PROPRIETATE, dobândit prin Lege, cota actuala 1/1 1) NEIDENTIFICAT NEIDENTIFICAT	A1
Act Administrativ nr. Adeverință nr. 3827, din 24/10/2023 emis de Primăria Șieu;		
B2	Se notează posesia faptică în favoarea lui 1) PETROVAN IRINA	A1

C. Partea III. SARCINI .

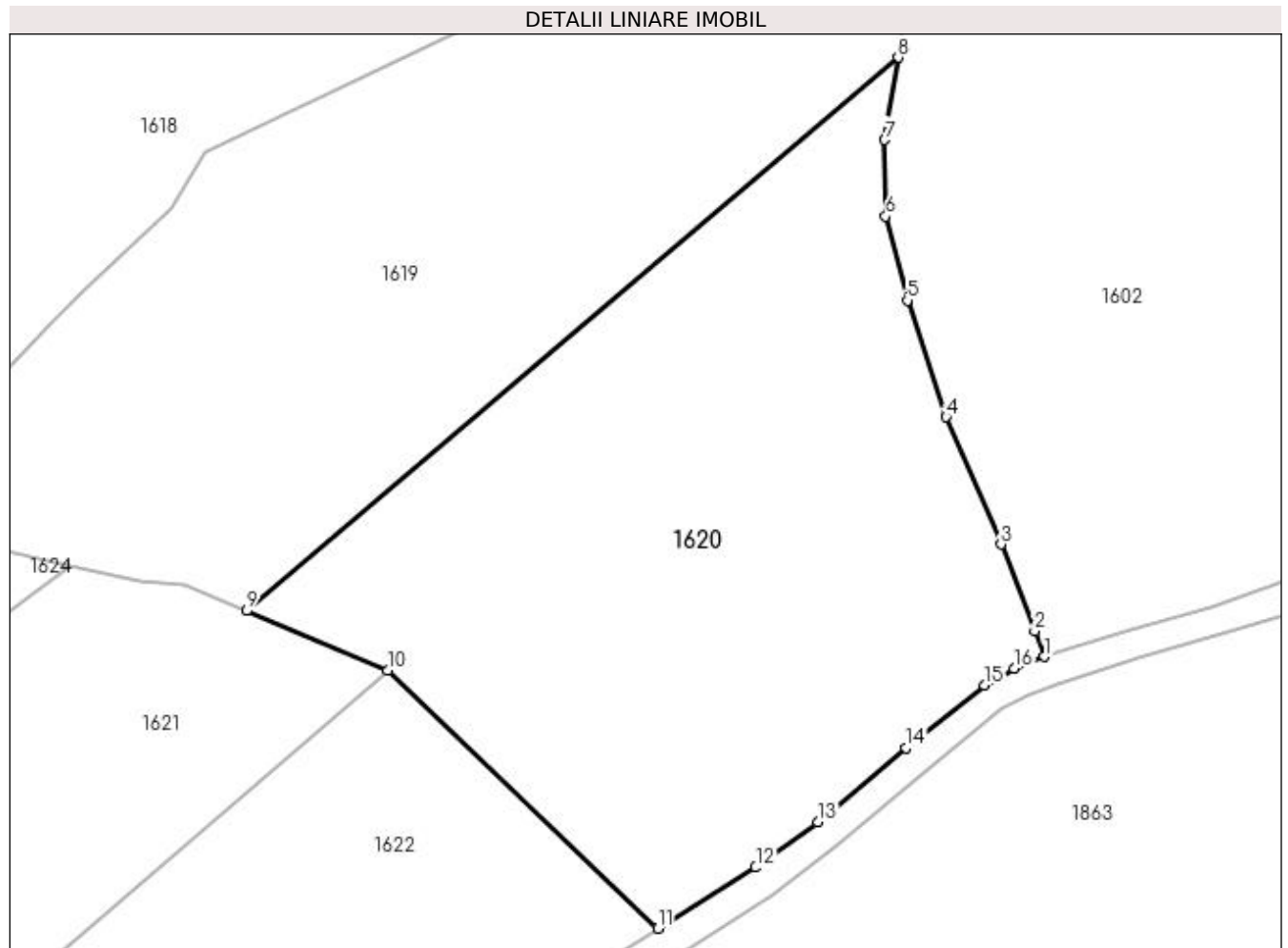
Inscrieri privind dezmembramintele dreptului de proprietate, drepturi reale de garanție și sarcini		Referințe
NU SUNT		

Anexa Nr. 1 La Partea I

Teren

Nr cadastral	Suprafața (mp)*	Observații / Referințe
	3.667	

* Suprafața este determinată în planul de proiecție Stereo 70.



Date referitoare la teren

Crt	Categorie folosință	Intravilan	Suprafața (mp)	Tarla	Parcelă	Nr. topo	Observații / Referințe
1	faneata	NU	3.667	-	-	-	

Lungime Segmente

1) Valorile lungimilor segmentelor sunt obținute din proiecție în plan.

Punct început	X / Y	Punct sfârșit	X / Y	Lungime segment (** (m)
1	439.600,03 689.067,001	2	439.598,962 689.069,723	2.924
2	439.598,962 689.069,723	3	439.595,403 689.078,952	9.891
3	439.595,403 689.078,952	4	439.589,557 689.092,489	14.745
4	439.589,557 689.092,489	5	439.585,436 689.104,907	13.084
5	439.585,436 689.104,907	6	439.583,113 689.113,864	9.253

Punct început	X / Y	Punct sfârşit	X / Y	Lungime segment (** (m)
6	439.583,113 689.113,864	7	439.582,993 689.121,981	8.118
7	439.582,993 689.121,981	8	439.584,463 689.130,737	8.879
8	439.584,463 689.130,737	9	439.515,064 689.071,895	90.987
9	439.515,064 689.071,895	10	439.530,071 689.065,537	16.298
10	439.530,071 689.065,537	11	439.558,85 689.038,1	39.762
11	439.558,85 689.038,1	12	439.569,272 689.044,592	12.279
12	439.569,272 689.044,592	13	439.575,928 689.049,415	8.22
13	439.575,928 689.049,415	14	439.585,263 689.057,33	12.239
14	439.585,263 689.057,33	15	439.593,613 689.064,002	10.688
15	439.593,613 689.064,002	16	439.596,772 689.065,761	3.616
16	439.596,772 689.065,761	1	439.600,03 689.067,001	3.486

** Lungimile segmentelor sunt determinate în planul de proiecție Stereo 70 și sunt rotunjite la 1 milimetru.

*** Distanța dintre puncte este formată din segmente cumulate ce sunt mai mici decât valoarea 1 milimetru.

**DATE DESPRE IMOBILUL NR. 1621**

Oficiul de Cadastru și Publicitate Imobiliară MARAMURES
Biroul de Cadastru și Publicitate Imobiliară Dragomiresti

A. Partea I. Descrierea imobilului

TEREN Extravilan

Nr. CF vechi:2187

Nr. topografic:partedinr.top.3048

Adresa: Jud. Maramures

Nr. Crt	Nr cadastral Nr. topografic	Suprafața* (mp)	Observații / Referințe
A1	50459	5.705	Sector cadastral:33 Teren neimprejmuit;

B. Partea II. Proprietari și acte

Inscrieri privitoare la dreptul de proprietate și alte drepturi reale		Referințe
1621 / 09/11/2023		
Act Normativ nr. Legea 7, din 13/03/1996 emis de Parlamentul României;		
B1	Inscrierea provizorie, drept de PROPRIETATE, dobandit prin Lege, cota actuala 1/1 1) COMUNA ȘIEU, CIF:14813046, PROPRIETAR NEIDENTIFICAT	A1

C. Partea III. SARCINI .

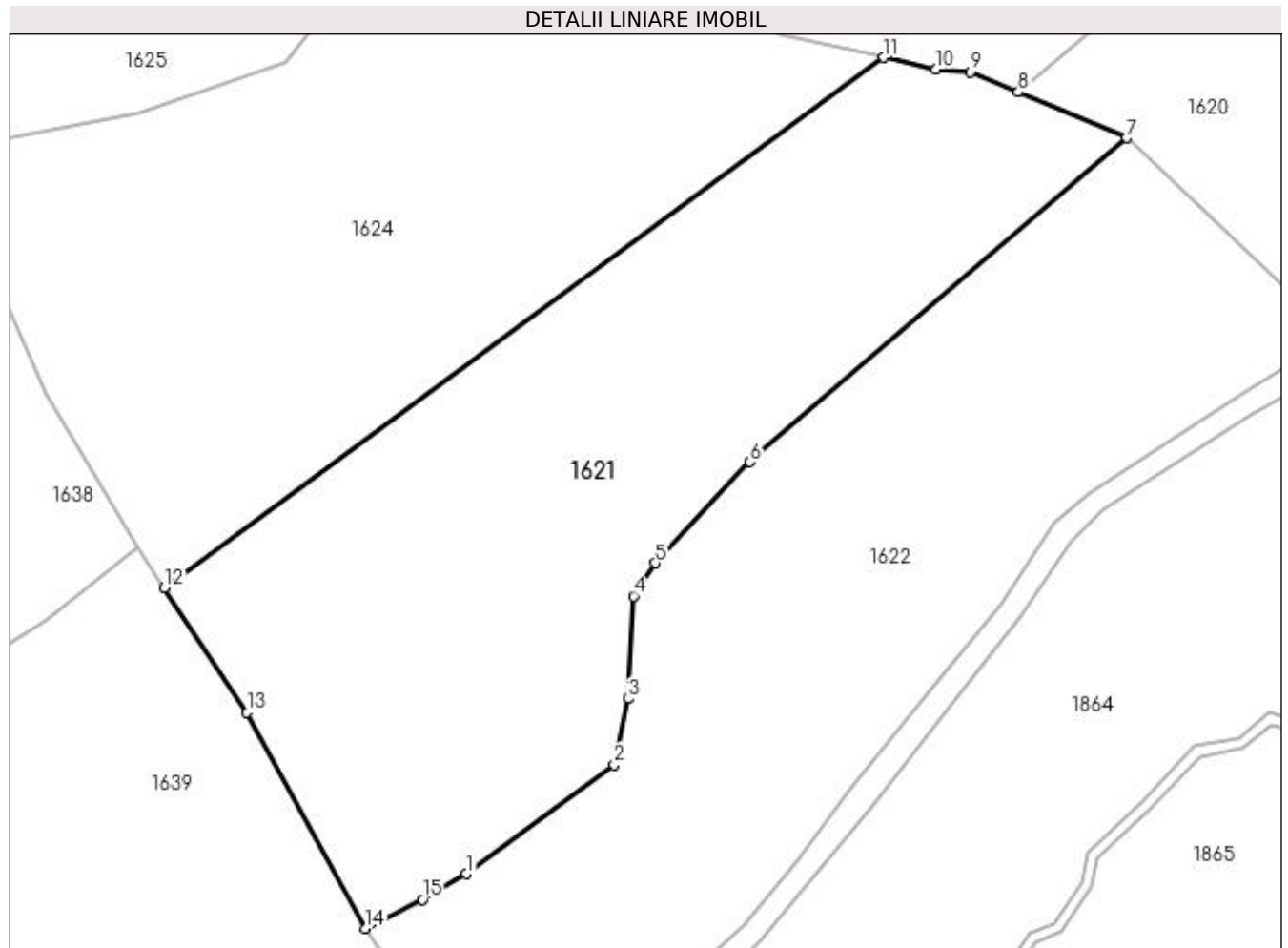
Inscrieri privind dezmembramintele dreptului de proprietate, drepturi reale de garanție și sarcini	Referințe
NU SUNT	

Anexa Nr. 1 La Partea I

Teren

Nr cadastral	Suprafața (mp)*	Observații / Referințe
50459	5.705	

* Suprafața este determinată în planul de proiecție Stereo 70.



Date referitoare la teren

Crt	Categorie folosință	Intravilan	Suprafața (mp)	Tarla	Parcelă	Nr. topo	Observații / Referințe
1	faneata	NU	5.705	-	-	partedinnr. top.3048	

Lungime Segmente

1) Valorile lungimilor segmentelor sunt obținute din proiecție în plan.

Punct început	X / Y	Punct sfârșit	X / Y	Lungime segment (** (m)
1	439.438,5 688.963,51	2	439.459,029 688.978,629	25.496
2	439.459,029 688.978,629	3	439.460,9 688.987,78	9.34
3	439.460,9 688.987,78	4	439.461,675 689.002,026	14.267
4	439.461,675 689.002,026	5	439.464,698 689.006,594	5.478
5	439.464,698 689.006,594	6	439.477,87 689.020,61	19.234

Punct început	X / Y	Punct sfârșit	X / Y	Lungime segment (** (m)
6	439.477,87 689.020,61	7	439.530,071 689.065,537	68.872
7	439.530,071 689.065,537	8	439.515,064 689.071,895	16.298
8	439.515,064 689.071,895	9	439.508,443 689.074,7	7.191
9	439.508,443 689.074,7	10	439.503,644 689.075,078	4.814
10	439.503,644 689.075,078	11	439.496,396 689.076,682	7.423
11	439.496,396 689.076,682	12	439.396,61 689.003,192	123.928
12	439.396,61 689.003,192	13	439.408,065 688.985,882	20.757
13	439.408,065 688.985,882	14	439.424,546 688.955,949	34.17
14	439.424,546 688.955,949	15	439.432,422 688.959,973	8.844
15	439.432,422 688.959,973	1	439.438,5 688.963,51	7.032

** Lungimile segmentelor sunt determinate în planul de proiecție Stereo 70 și sunt rotunjite la 1 milimetru.

*** Distanța dintre puncte este formată din segmente cumulate ce sunt mai mici decât valoarea 1 milimetru.

**DATE DESPRE IMOBILUL NR. 1622**

Oficiul de Cadastru și Publicitate Imobiliară MARAMURES
Biroul de Cadastru și Publicitate Imobiliară Dragomiresti

A. Partea I. Descrierea imobilului

TEREN Extravilan

Nr. CF vechi:2187

Nr. topografic:partedinr.top.3048

Adresa: Jud. Maramures

Nr. Crt	Nr cadastral Nr. topografic	Suprafața* (mp)	Observații / Referințe
A1	50459	5.551	Sector cadastral:33 Teren neimprejmuit;

B. Partea II. Proprietari și acte

Inscrieri privitoare la dreptul de proprietate și alte drepturi reale		Referințe
1622 / 09/11/2023		
Act Normativ nr. Legea 7, din 13/03/1996 emis de Parlamentul României;		
B1	Inscrierea provizorie, drept de PROPRIETATE, dobandit prin Lege, cota actuala 1/1	A1
1) COMUNA ȘIEU , CIF:14813046, PROPRIETAR NEIDENTIFICAT		

C. Partea III. SARCINI .

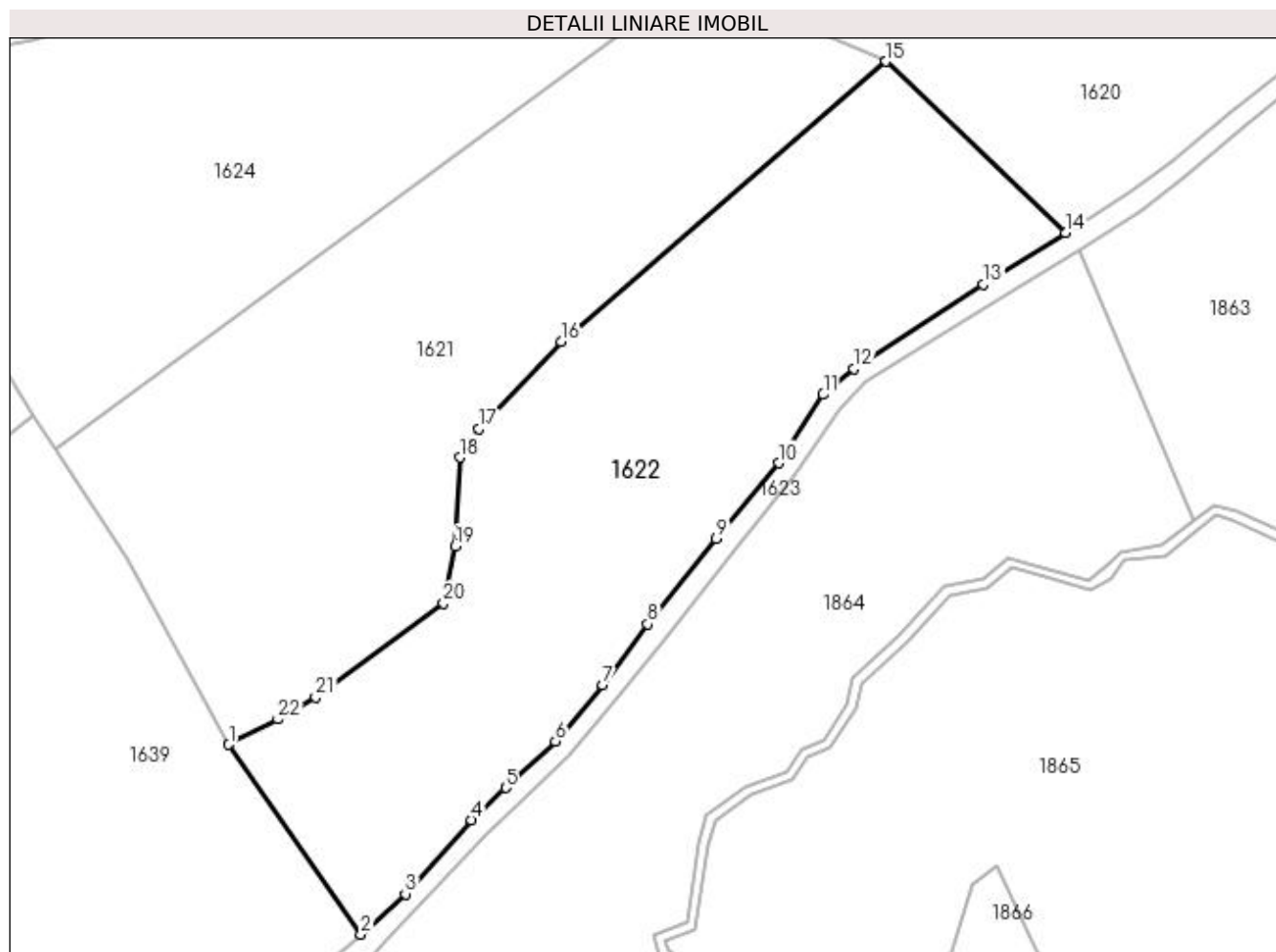
Inscrieri privind dezmembramintele dreptului de proprietate, drepturi reale de garanție și sarcini	Referințe
NU SUNT	

Anexa Nr. 1 La Partea I

Teren

Nr cadastral	Suprafața (mp)*	Observații / Referințe
50459	5.551	

* Suprafața este determinată în planul de proiecție Stereo 70.



Date referitoare la teren

Crt	Categorie folosință	Intravilan	Suprafața (mp)	Tarla	Parcelă	Nr. topo	Observații / Referințe
1	faneata	NU	5.551	-	-	partedintr. top.3048	

Lungime Segmente

1) Valorile lungimilor segmentelor sunt obținute din proiecție în plan.

Punct început	X / Y	Punct sfârșit	X / Y	Lungime segment (** (m)
1	439.424,546 688.955,949	2	439.445,779 688.925,471	37.145
3	439.452,898 688.931,961	4	439.463,482 688.943,835	15.906
5	439.468,997 688.948,982	6	439.476,981 688.956,438	10.924
7	439.484,586 688.965,486	8	439.491,777 688.975,273	12.145
9	439.502,816 688.988,947	10	439.512,859 689.001,116	15.778

Punct început	X / Y	Punct sfârșit	X / Y	Lungime segment (** (m)
2	439.445,779 688.925,471	3	439.452,898 688.931,961	9.633
4	439.463,482 688.943,835	5	439.468,997 688.948,982	7.544
6	439.476,981 688.956,438	7	439.484,586 688.965,486	11.82
8	439.491,777 688.975,273	9	439.502,816 688.988,947	17.574
10	439.512,859 689.001,116	11	439.519,97 689.012,09	13.077

Punct început	X / Y	Punct sfârșit	X / Y	Lungime segment (** (m)
11	439.519,97 689.012,09	12	439.524,884 689.016,24	6.432
13	439.545,702 689.029,814	14	439.558,85 689.038,1	15.541
15	439.530,071 689.065,537	16	439.477,87 689.020,61	68.872
17	439.464,698 689.006,594	18	439.461,675 689.002,026	5.478
19	439.460,9 688.987,78	20	439.459,029 688.978,629	9.34
21	439.438,5 688.963,51	22	439.432,422 688.959,973	7.032

Punct început	X / Y	Punct sfârșit	X / Y	Lungime segment (** (m)
12	439.524,884 689.016,24	13	439.545,702 689.029,814	24.852
14	439.558,85 689.038,1	15	439.530,071 689.065,537	39.762
16	439.477,87 689.020,61	17	439.464,698 689.006,594	19.234
18	439.461,675 689.002,026	19	439.460,9 688.987,78	14.267
20	439.459,029 688.978,629	21	439.438,5 688.963,51	25.496
22	439.432,422 688.959,973	1	439.424,546 688.955,949	8.844

** Lungimile segmentelor sunt determinate în planul de proiecție Stereo 70 și sunt rotunjite la 1 milimetru.

*** Distanța dintre puncte este formată din segmente cumulate ce sunt mai mici decât valoarea 1 milimetru.

**DATE DESPRE IMOBILUL NR. 1623**

Oficiul de Cadastru și Publicitate Imobiliară MARAMURES
Biroul de Cadastru și Publicitate Imobiliară Dragomiresti

A. Partea I. Descrierea imobilului

TEREN Extravilan

Adresa: Jud. Maramures, Drum Pe Lunca

Nr. Crt	Nr cadastral Nr. topografic	Suprafața* (mp)	Observații / Referințe
A1	52218	1.680	Sector cadastral:33 Teren neimprejmuit; Teren neimprejmuit, cu lungimea de 503 m.

B. Partea II. Proprietari și acte

Inscrieri privitoare la dreptul de proprietate și alte drepturi reale	Referințe
/	
Act Administrativ nr. Hotărârea Consiliului Local nr. 23, din 12/09/2022 emis de Consiliul local al comunei Sieu (poz.8 din anexa privind Inventarul bunurilor apartin domeniului public al comunei Sieu;act administrativ nr Adeverinta nr. 4549 din 27.11.2023, emis de Primaria Sleu;act administrativ nr Documentație cadastrală avizată sub nr.12844 din 12.12.2023, emis de OCPI MM;act normativ nr Hotararea nr 934 din 29.08.2002, emis de Guvernul Romaniei,53 poz.37 privind Inventarul bunurilor apartin domeniului public al comunei Rozavlea;;act administrativ nr Hotararea nr. 21 din 09.09.2022, emis de Consiliul Local al Comunei Rozavlea; act administrativ nr Adeverinta nr. 4549/1 din 27.11.2023, emis de Primaria Sleu);	
B2	A1
Intabulare, drept de PROPRIETATE, dobandit prin Lege, cota actuală 1/1	
1) COMUNA ȘIEU , CIF:4426956, domeniul public	
OBSERVATII: Poziție transcrisă din CF 52218 sub rangul încheierii nr. 12844/12.12.2023	

C. Partea III. SARCINI .

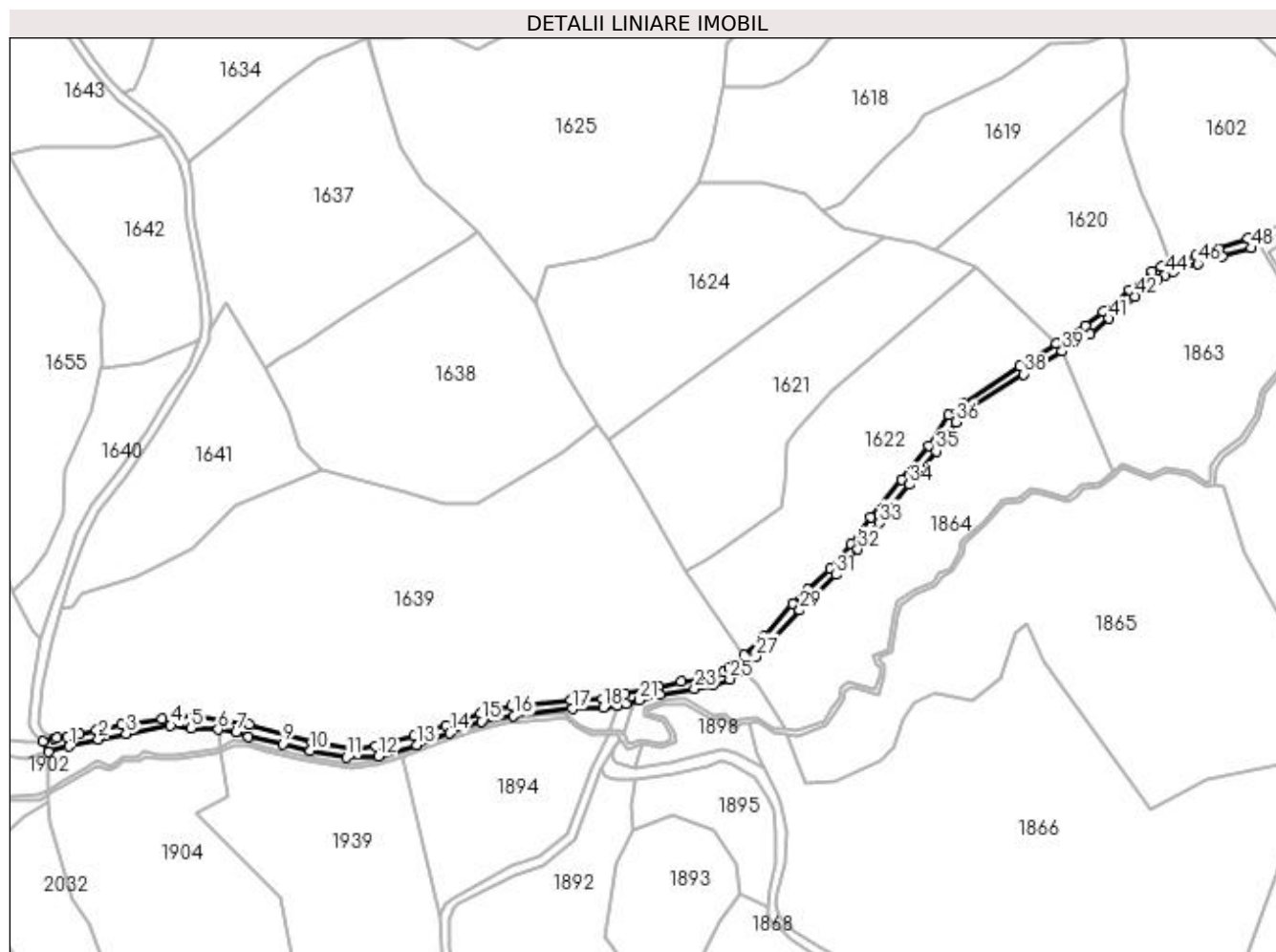
Inscrieri privind dezmembramintele dreptului de proprietate, drepturi reale de garanție și sarcini	Referințe
NU SUNT	

Anexa Nr. 1 La Partea I

Teren

Nr cadastral	Suprafața (mp)*	Observații / Referințe
52218	1.680	Teren neîmprejmuit, cu lungimea de 503 m.

* Suprafața este determinată în planul de proiecție Stereo 70.



Date referitoare la teren

Crt	Categorie folosință	Intravilan	Suprafața (mp)	Tarla	Parcelă	Nr. topo	Observații / Referințe
1	drum	NU	1.680	-	-	-	

Lungime Segmente

1) Valorile lungimilor segmentelor sunt obținute din proiecție în plan.

Punct început	X / Y	Punct sfârșit	X / Y	Lungime segment	Punct început	X / Y	Punct sfârșit	X / Y	Lungime segment	Punct început	X / Y	Punct sfârșit	X / Y	Lungime segment
1	439.201,535 688.892,303	2	439.212,202 688.894,871	10.972	2	439.212,202 688.894,871	3	439.222,209 688.896,937	10.218	3	439.222,209 688.896,937	4	439.238,341 688.899,867	16.396
4	439.238,341 688.899,867	5	439.245,719 688.898,955	7.434	5	439.245,719 688.898,955	6	439.255,572 688.898,377	9.87	6	439.255,572 688.898,377	7	439.262,035 688.897,365	6.542
7	439.262,035 688.897,365	8	439.266,438 688.895,617	4.737	8	439.266,438 688.895,617	9	439.278,832 688.893,158	12.636	9	439.278,832 688.893,158	10	439.288,888 688.890,663	10.361
10	439.288,888 688.890,663	11	439.302,086 688.888,273	13.413	11	439.302,086 688.888,273	12	439.313,58 688.888,788	11.506	12	439.313,58 688.888,788	13	439.327,339 688.892,786	14.328
13	439.327,339 688.892,786	14	439.339,275 688.897,126	12.701	14	439.339,275 688.897,126	15	439.350,828 688.901,31	12.287	15	439.350,828 688.901,31	16	439.362,595 688.903,281	11.931
16	439.362,595 688.903,281	17	439.383,741 688.905,861	21.303	17	439.383,741 688.905,861	18	439.394,873 688.906,32	11.141	18	439.394,873 688.906,32	19	439.400,073 688.907,097	5.258

Punct început	X / Y	Punct sfârșit	X / Y	Lungime segment	Punct început	X / Y	Punct sfârșit	X / Y	Lungime segment	Punct început	X / Y	Punct sfârșit	X / Y	Lungime segment
19	439.400,073 688.907,097	20	439.403,109 688.907,55	3.07	20	439.403,109 688.907,55	21	439.408,055 688.909,003	5.155	21	439.408,055 688.909,003	22	439.415,519 688.911,197	7.78
22	439.415,519 688.911,197	23	439.427,907 688.913,09	12.53 2	23	439.427,907 688.913,09	24	439.434,868 688.914,474	7.097	24	439.434,868 688.914,474	25	439.440,757 688.916,601	6.261
25	439.440,757 688.916,601	26	439.445,288 688.919,432	5.343	26	439.445,288 688.919,432	27	439.450,126 688.924,731	7.175	27	439.450,126 688.924,731	28	439.455,23 688.930,232	7.504
28	439.455,23 688.930,232	29	439.466,026 688.941,494	15.60 1	29	439.466,026 688.941,494	30	439.471,425 688.946,582	7.419	30	439.471,425 688.946,582	31	439.479,204 688.954,37	11.00 8
31	439.479,204 688.954,37	32	439.487,085 688.963,525	12.08	32	439.487,085 688.963,525	33	439.494,903 688.973,083	12.34 8	33	439.494,903 688.973,083	34	439.505,777 688.987,016	17.67 4
34	439.505,777 688.987,016	35	439.515,38 688.999,131	15.45 9	35	439.515,38 688.999,131	36	439.522,433 689.009,597	12.62 1	36	439.522,433 689.009,597	37	439.526,718 689.014,072	6.196
37	439.526,718 689.014,072	38	439.547,114 689.026,924	24.10 7	38	439.547,114 689.026,924	39	439.561,044 689.035,173	16.18 9	39	439.561,044 689.035,173	40	439.571,024 689.041,54	11.83 8
40	439.571,024 689.041,54	41	439.577,909 689.047,012	8.795	41	439.577,909 689.047,012	42	439.587,45 689.055,005	12.44 7	42	439.587,45 689.055,005	43	439.595,467 689.061,5	10.31 8
43	439.595,467 689.061,5	44	439.598,203 689.062,888	3.068	44	439.598,203 689.062,888	45	439.601,452 689.064,179	3.496	45	439.601,452 689.064,179	46	439.609,979 689.066,918	8.956
46	439.609,979 689.066,918	47	439.618,908 689.069,488	9.291	47	439.618,908 689.069,488	48	439.629,384 689.072,524	10.90 7	48	439.629,384 689.072,524	49	439.628,26 689.076,056	3.707
49	439.628,26 689.076,056	50	439.617,768 689.072,315	11.13 9	50	439.617,768 689.072,315	51	439.609,297 689.069,956	8.793	51	439.609,297 689.069,956	52	439.600,03 689.067,001	9.727
52	439.600,03 689.067,001	53	439.596,772 689.065,761	3.486	53	439.596,772 689.065,761	54	439.593,613 689.064,002	3.616	54	439.593,613 689.064,002	55	439.585,263 689.057,33	10.68 8
55	439.585,263 689.057,33	56	439.575,928 689.049,415	12.23 9	56	439.575,928 689.049,415	57	439.569,272 689.044,592	8.22	57	439.569,272 689.044,592	58	439.558,85 689.038,1	12.27 9
58	439.558,85 689.038,1	59	439.545,702 689.029,814	15.54 1	59	439.545,702 689.029,814	60	439.524,884 689.016,24	24.85 2	60	439.524,884 689.016,24	61	439.519,97 689.012,09	6.432
61	439.519,97 689.012,09	62	439.512,859 689.001,116	13.07 7	62	439.512,859 689.001,116	63	439.502,816 688.988,947	15.77 8	63	439.502,816 688.988,947	64	439.491,777 688.975,273	17.57 4
64	439.491,777 688.975,273	65	439.484,586 688.965,486	12.14 5	65	439.484,586 688.965,486	66	439.476,981 688.956,438	11.82	66	439.476,981 688.956,438	67	439.468,997 688.948,982	10.92 4
67	439.468,997 688.948,982	68	439.463,482 688.943,835	7.544	68	439.463,482 688.943,835	69	439.452,898 688.931,961	15.90 6	69	439.452,898 688.931,961	70	439.445,779 688.925,471	9.633
70	439.445,779 688.925,471	71	439.442,191 688.922,306	4.784	71	439.442,191 688.922,306	72	439.440,445 688.920,577	2.457	72	439.440,445 688.920,577	73	439.438,328 688.919,203	2.524
73	439.438,328 688.919,203	74	439.435,511 688.918,057	3.041	74	439.435,511 688.918,057	75	439.429,143 688.916,612	6.53	75	439.429,143 688.916,612	76	439.423,035 688.915,837	6.157
76	439.423,035 688.915,837	77	439.415,002 688.913,64	8.328	77	439.415,002 688.913,64	78	439.402,97 688.911,307	12.25 6	78	439.402,97 688.911,307	79	439.394,544 688.909,432	8.632
79	439.394,544 688.909,432	80	439.383,253 688.909,076	11.29 7	80	439.383,253 688.909,076	81	439.361,872 688.906,916	21.49	81	439.361,872 688.906,916	82	439.350,521 688.904,15	11.68 3
82	439.350,521 688.904,15	83	439.344,124 688.902,34	6.648	83	439.344,124 688.902,34	84	439.337,942 688.899,713	6.717	84	439.337,942 688.899,713	85	439.326,513 688.895,956	12.03 1
85	439.326,513 688.895,956	86	439.312,52 688.892,343	14.45 2	86	439.312,52 688.892,343	87	439.304,966 688.891,492	7.602	87	439.304,966 688.891,492	88	439.289,482 688.893,757	15.64 9
88	439.289,482 688.893,757	89	439.266,757 688.900,245	23.63 3	89	439.266,757 688.900,245	90	439.246,498 688.903,164	20.46 8	90	439.246,498 688.903,164	91	439.235,155 688.902,359	11.37 2
91	439.235,155 688.902,359	92	439.220,493 688.900,048	14.84 3	92	439.220,493 688.900,048	93	439.211,487 688.898,053	9.224	93	439.211,487 688.898,053	94	439.205,421 688.896,716	6.212
94	439.205,421 688.896,716	95	439.200,824 688.895,753	4.697	95	439.200,824 688.895,753	96	439.197,093 688.895,356	3.752	96	439.197,093 688.895,356	97	439.196,05 688.895,245	1.049
97	439.196,05 688.895,245	98	439.192,179 688.894,051	4.051	98	439.192,179 688.894,051	99	439.194,086 688.890,299	4.209	99	439.194,086 688.890,299	1	439.201,535 688.892,303	7.714

** Lungimile segmentelor sunt determinate în planul de proiecție Stereo 70 și sunt rotunjite la 1 milimetru.

*** Distanța dintre puncte este formată din segmente cumulate ce sunt mai mici decât valoarea 1 milimetru.

**DATE DESPRE IMOBILUL NR. 1624**

Oficiul de Cadastru și Publicitate Imobiliară MARAMURES
Biroul de Cadastru și Publicitate Imobiliară Dragomiresti

A. Partea I. Descrierea imobilului

TEREN Extravilan

Nr. CF vechi:2198

Nr. topografic:partedinr.top.3050

Adresa: Jud. Maramures

Nr. Crt	Nr cadastral Nr. topografic	Suprafața* (mp)	Observații / Referințe
A1		5.705	Sector cadastral:33 Teren neimprejmuit;

B. Partea II. Proprietari și acte

Inscrieri privitoare la dreptul de proprietate și alte drepturi reale		Referințe
1624 / 09/11/2023		
Act Normativ nr. Legea 7, din 13/03/1996 emis de Parlamentul României;		
B1	Inscrierea provizorie, drept de PROPRIETATE, dobandit prin Lege, cota actuala 1/1 1) COMUNA ȘIEU , CIF:14813046, PROPRIETAR NEIDENTIFICAT	A1

C. Partea III. SARCINI .

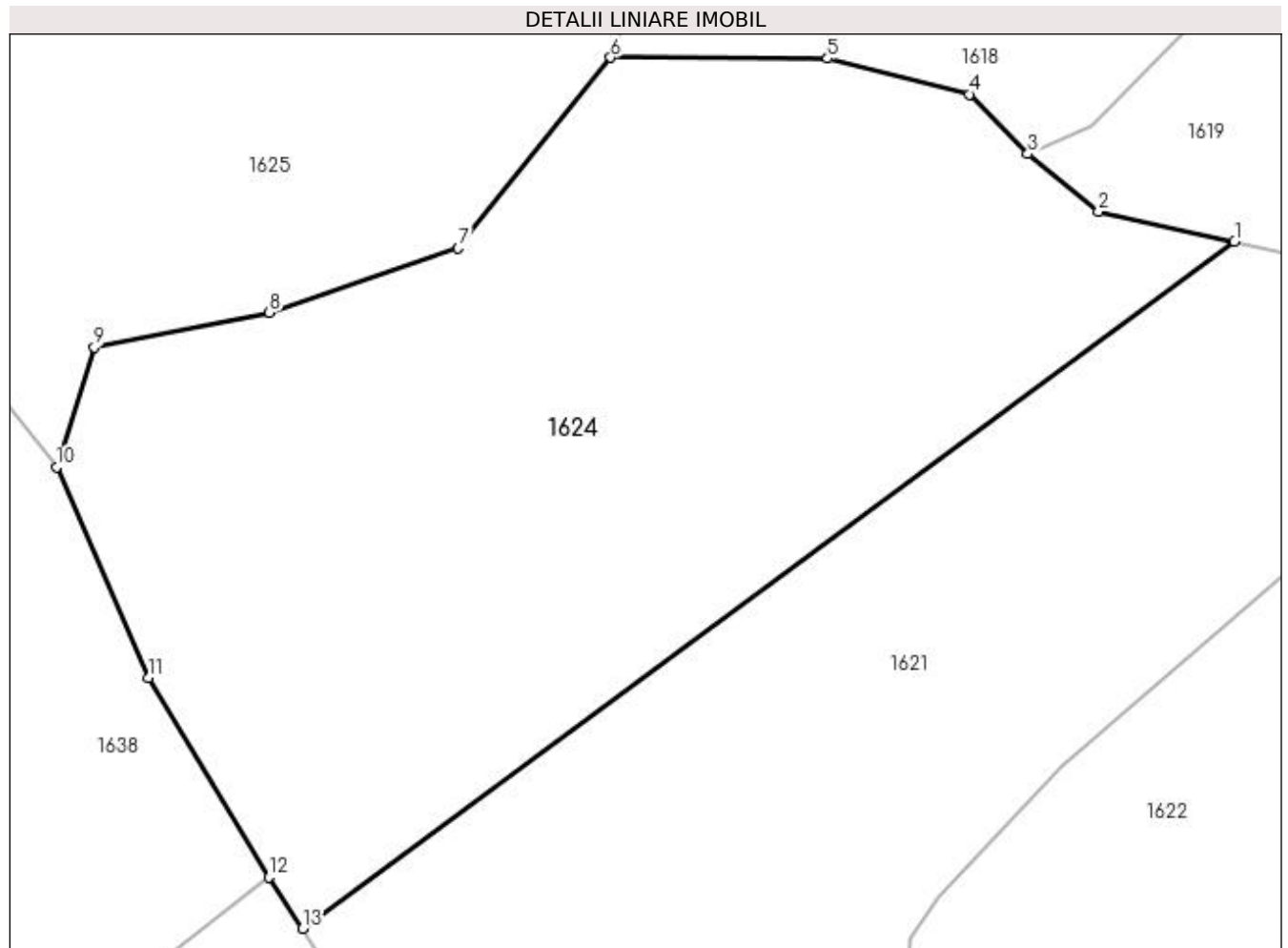
Inscrieri privind dezmembramintele dreptului de proprietate, drepturi reale de garanție și sarcini	Referințe
NU SUNT	

Anexa Nr. 1 La Partea I

Teren

Nr cadastral	Suprafața (mp)*	Observații / Referințe
	5.705	

* Suprafața este determinată în planul de proiecție Stereo 70.



Date referitoare la teren

Crt	Categorie folosință	Intravilan	Suprafața (mp)	Tarla	Parcelă	Nr. topo	Observații / Referințe
1	faneata	NU	5.705	-	-	partedinnr. top.3050	

Lungime Segmente

1) Valorile lungimilor segmentelor sunt obținute din proiecție în plan.

Punct început	X / Y	Punct sfârșit	X / Y	Lungime segment (** (m)
1	439.496,396 689.076,682	2	439.481,834 689.079,904	14.914
2	439.481,834 689.079,904	3	439.474,277 689.086,07	9.753
3	439.474,277 689.086,07	4	439.468,015 689.092,43	8.925
4	439.468,015 689.092,43	5	439.452,818 689.096,278	15.677
5	439.452,818 689.096,278	6	439.429,595 689.096,365	23.223

Punct început	X / Y	Punct sfârșit	X / Y	Lungime segment (** (m)
6	439.429,595 689.096,365	7	439.413,282 689.075,956	26.127
7	439.413,282 689.075,956	8	439.393,076 689.069,081	21.344
8	439.393,076 689.069,081	9	439.374,326 689.065,349	19.118
9	439.374,326 689.065,349	10	439.370,261 689.052,565	13.415
10	439.370,261 689.052,565	11	439.380,117 689.030,018	24.607
11	439.380,117 689.030,018	12	439.392,983 689.008,672	24.924
12	439.392,983 689.008,672	13	439.396,61 689.003,192	6.572
13	439.396,61 689.003,192	1	439.496,396 689.076,682	123.928

** Lungimile segmentelor sunt determinate în planul de proiecție Stereo 70 și sunt rotunjite la 1 milimetru.

*** Distanța dintre puncte este formată din segmente cumulate ce sunt mai mici decât valoarea 1 milimetru.

**DATE DESPRE IMOBILUL NR. 1625**

Oficiul de Cadastru și Publicitate Imobiliară MARAMURES
Biroul de Cadastru și Publicitate Imobiliară Dragomiresti

A. Partea I. Descrierea imobilului

TEREN Necunoscut

Nr. CF vechi:2198

Nr. topografic:partedinr.top.3050

Adresa: Loc. Sieu, Jud. Maramures

Nr. Crt	Nr cadastral Nr. topografic	Suprafata* (mp)	Observatii / Referinte
A1		8.916	Sector cadastral:33 Teren neimprejmuit;

B. Partea II. Proprietari și acte

Inscrieri privitoare la dreptul de proprietate și alte drepturi reale		Referințe
1625 / 03/11/2023		
Act Normativ nr. Legea 7, din 13/03/1996 emis de Parlamentul României;		
B1	Intabulare, drept de PROPRIETATE, dobândit prin Lege, cota actuala 1/1 1) NEIDENTIFICAT NEIDENTIFICAT	A1
Act Administrativ nr. Adeverință nr. 3848, din 24/10/2023 emis de Primăria Șieu;		
B2	Se notează posesia faptică în favoarea lui 1) FLOREA IOAN	A1

C. Partea III. SARCINI .

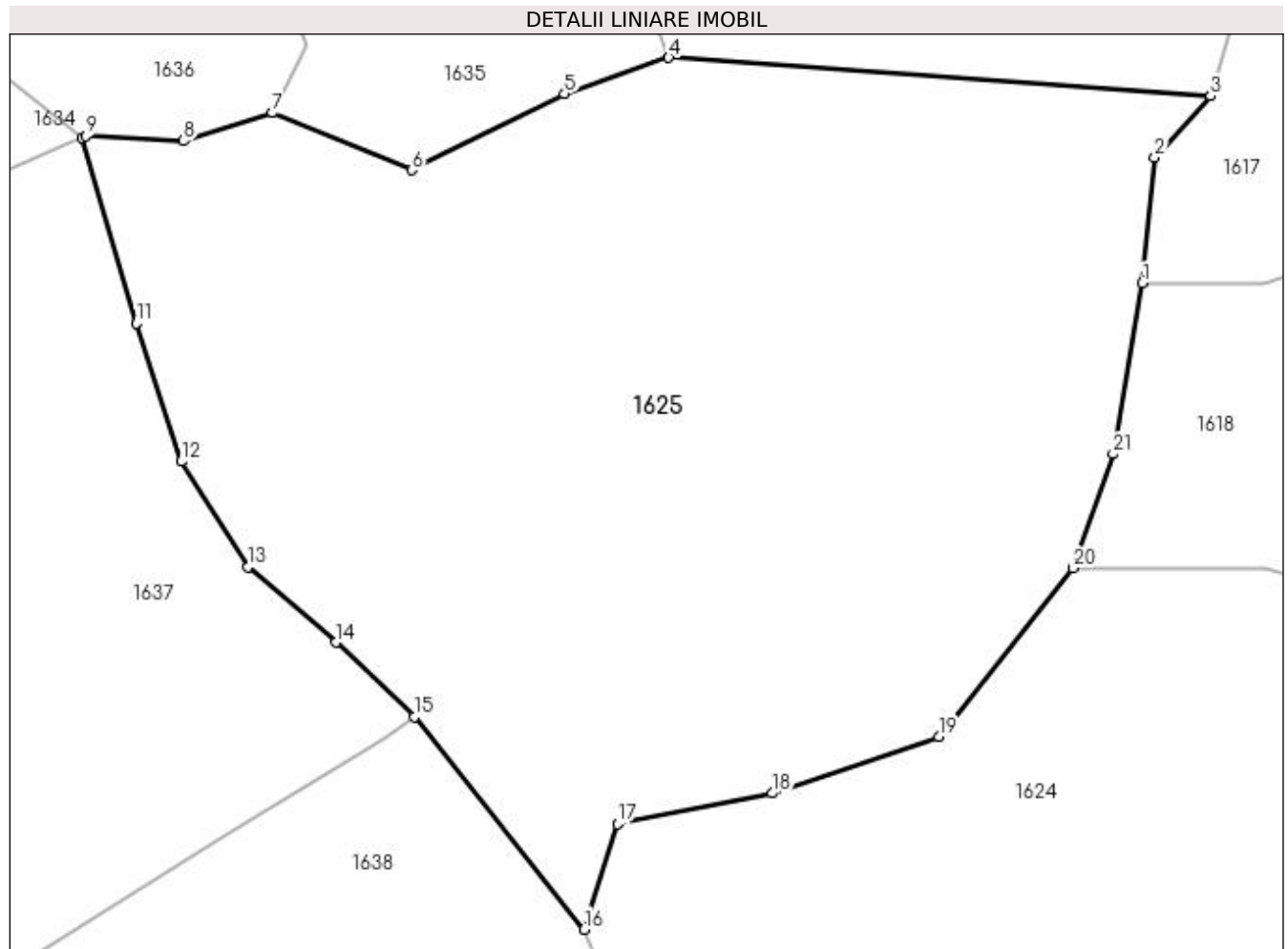
Inscrieri privind dezmembramintele dreptului de proprietate, drepturi reale de garanție și sarcini	Referințe
NU SUNT	

Anexa Nr. 1 La Partea I

Teren

Nr cadastral	Suprafața (mp)*	Observații / Referințe
	8.916	

* Suprafața este determinată în planul de proiecție Stereo 70.



Date referitoare la teren

Crt	Categorie folosință	Intra vilan	Suprafața (mp)	Tarla	Parcelă	Nr. topo	Observații / Referințe
1	faneata	DA	1.012	-	-	-	
2	faneata	NU	7.904	-	-	-	

Lungime Segmente

1) Valorile lungimilor segmentelor sunt obținute din proiecție în plan.

Punct început	X / Y	Punct sfârșit	X / Y	Lungime segment (** (m)
1	439.437,943 689.130,906	2	439.439,492 689.146,176	15.348
3	439.446,295 689.153,595	4	439.380,55 689.158,267	65.911
5	439.367,903 689.153,857	6	439.349,382 689.144,618	20.698
7	439.332,49 689.151,576	8	439.321,698 689.148,171	11.316

Punct început	X / Y	Punct sfârșit	X / Y	Lungime segment (** (m)
2	439.439,492 689.146,176	3	439.446,295 689.153,595	10.066
4	439.380,55 689.158,267	5	439.367,903 689.153,857	13.394
6	439.349,382 689.144,618	7	439.332,49 689.151,576	18.269
8	439.321,698 689.148,171	9	439.309,848 689.148,75	11.864

Punct început	X / Y	Punct sfârșit	X / Y	Lungime segment (** (m)
9	439.309,848 689.148,75	10	439.309,359 689.148,555	0.526
11	439.315,942 689.126,066	12	439.321,409 689.109,315	17.621
13	439.329,493 689.096,489	14	439.340,166 689.087,36	14.045
15	439.349,694 689.078,361	16	439.370,261 689.052,565	32.991
17	439.374,326 689.065,349	18	439.393,076 689.069,081	19.118
19	439.413,282 689.075,956	20	439.429,595 689.096,365	26.127
21	439.434,438 689.110,216	1	439.437,943 689.130,906	20.985

Punct început	X / Y	Punct sfârșit	X / Y	Lungime segment (** (m)
10	439.309,359 689.148,555	11	439.315,942 689.126,066	23.433
12	439.321,409 689.109,315	13	439.329,493 689.096,489	15.161
14	439.340,166 689.087,36	15	439.349,694 689.078,361	13.106
16	439.370,261 689.052,565	17	439.374,326 689.065,349	13.415
18	439.393,076 689.069,081	19	439.413,282 689.075,956	21.344
20	439.429,595 689.096,365	21	439.434,438 689.110,216	14.673

** Lungimile segmentelor sunt determinate în planul de proiecție Stereo 70 și sunt rotunjite la 1 milimetru.

*** Distanța dintre puncte este formată din segmente cumulate ce sunt mai mici decât valoarea 1 milimetru.

**DATE DESPRE IMOBILUL NR. 1626**

Oficiul de Cadastru și Publicitate Imobiliară MARAMURES
Biroul de Cadastru și Publicitate Imobiliară Dragomiresti

A. Partea I. Descrierea imobilului

TEREN Extravilan

Nr. CF vechi:84

Nr. topografic:partedinr.top.3064

Adresa: Jud. Maramures

Nr. Crt	Nr cadastral Nr. topografic	Suprafata* (mp)	Observatii / Referinte
A1		9.748	Sector cadastral:33 Teren neimprejmuit;

B. Partea II. Proprietari și acte

Inscrieri privitoare la dreptul de proprietate și alte drepturi reale		Referințe
1626 / 03/11/2023		
Act Normativ nr. Legea 7, din 13/03/1996 emis de Parlamentul României;		
B1	Intabulare, drept de PROPRIETATE, dobândit prin Lege, cota actuala 1/1 1) NEIDENTIFICAT NEIDENTIFICAT	A1
Act Administrativ nr. Adeverință nr. 3916, din 24/10/2023 emis de Primăria Șieu;		
B2	Se notează posesia faptică în favoarea lui 1) FLOREA DUMITRU	A1

C. Partea III. SARCINI .

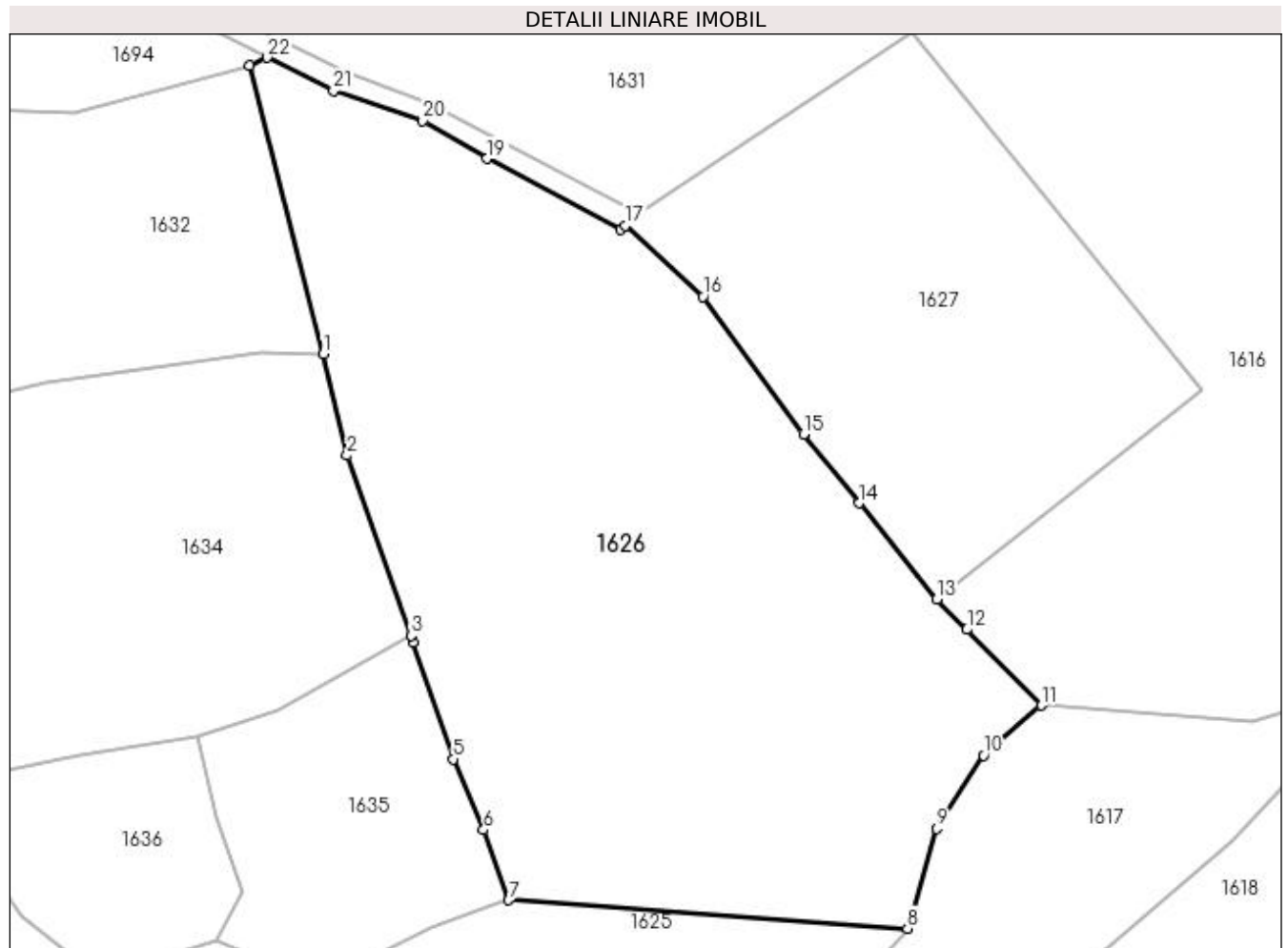
Inscrieri privind dezmembramintele dreptului de proprietate, drepturi reale de garanție și sarcini	Referințe
NU SUNT	

Anexa Nr. 1 La Partea I

Teren

Nr cadastral	Suprafața (mp)*	Observații / Referințe
	9.748	

* Suprafața este determinată în planul de proiecție Stereo 70.



Date referitoare la teren

Crt	Categorie folosință	Intra vilan	Suprafața (mp)	Tarla	Parcelă	Nr. topo	Observații / Referințe
1	faneata	NU	9.748	-	-	-	

Lungime Segmente

1) Valorile lungimilor segmentelor sunt obținute din proiecție în plan.

Punct început	X / Y	Punct sfârșit	X / Y	Lungime segment (** (m)
1	439.350,02 689.248,197	2	439.353,912 689.231,501	17.144
3	439.364,522 689.201,831	4	439.364,771 689.200,644	1.213
5	439.371,422 689.181,471	6	439.376,387 689.169,823	12.662
7	439.380,55 689.158,267	8	439.446,295 689.153,595	65.911
9	439.451,074 689.170,071	10	439.458,812 689.182,082	14.288

Punct început	X / Y	Punct sfârșit	X / Y	Lungime segment (** (m)
2	439.353,912 689.231,501	3	439.364,522 689.201,831	31.51
4	439.364,771 689.200,644	5	439.371,422 689.181,471	20.294
6	439.376,387 689.169,823	7	439.380,55 689.158,267	12.283
8	439.446,295 689.153,595	9	439.451,074 689.170,071	17.155
10	439.458,812 689.182,082	11	439.468,319 689.190,312	12.574

Punct început	X / Y	Punct sfârșit	X / Y	Lungime segment (** (m)
11	439.468,319 689.190,312	12	439.456,02 689.202,802	17.529
13	439.451,111 689.207,788	14	439.438,306 689.223,633	20.372
15	439.429,124 689.234,993	16	439.412,597 689.257,624	28.023
17	439.399,711 689.269,29	18	439.398,922 689.268,63	1.029
19	439.376,948 689.280,373	20	439.366,393 689.286,547	12.228
21	439.351,662 689.291,514	22	439.340,753 689.296,999	12.21
23	439.337,838 689.295,69	1	439.350,02 689.248,197	49.03

Punct început	X / Y	Punct sfârșit	X / Y	Lungime segment (** (m)
12	439.456,02 689.202,802	13	439.451,111 689.207,788	6.997
14	439.438,306 689.223,633	15	439.429,124 689.234,993	14.607
16	439.412,597 689.257,624	17	439.399,711 689.269,29	17.382
18	439.398,922 689.268,63	19	439.376,948 689.280,373	24.915
20	439.366,393 689.286,547	21	439.351,662 689.291,514	15.546
22	439.340,753 689.296,999	23	439.337,838 689.295,69	3.195

** Lungimile segmentelor sunt determinate în planul de proiecție Stereo 70 și sunt rotunjite la 1 milimetru.

*** Distanța dintre puncte este formată din segmente cumulate ce sunt mai mici decât valoarea 1 milimetru.

**DATE DESPRE IMOBILUL NR. 1627**

Oficiul de Cadastru și Publicitate Imobiliară MARAMURES
Biroul de Cadastru și Publicitate Imobiliară Dragomiresti

A. Partea I. Descrierea imobilului

TEREN Extravilan

Nr. CF vechi:1958

Nr. topografic:partedinr.top.3065

Adresa: Jud. Maramures

Nr. Crt	Nr cadastral Nr. topografic	Suprafata* (mp)	Observatii / Referinte
A1		4.313	Sector cadastral:33 Teren neimprejmuit;

B. Partea II. Proprietari și acte

Inscrieri privitoare la dreptul de proprietate și alte drepturi reale		Referințe
1627 / 03/11/2023		
Act Normativ nr. Legea 7, din 13/03/1996 emis de Parlamentul României;		
B1	Intabulare, drept de PROPRIETATE, dobândit prin Lege, cota actuala 1/1 1) NEIDENTIFICAT NEIDENTIFICAT	A1
Act Administrativ nr. Adeverință nr. 3865, din 24/10/2023 emis de Primăria Șieu;		
B2	Se notează posesia faptică în favoarea lui 1) PETROVAN ANTON	A1

C. Partea III. SARCINI .

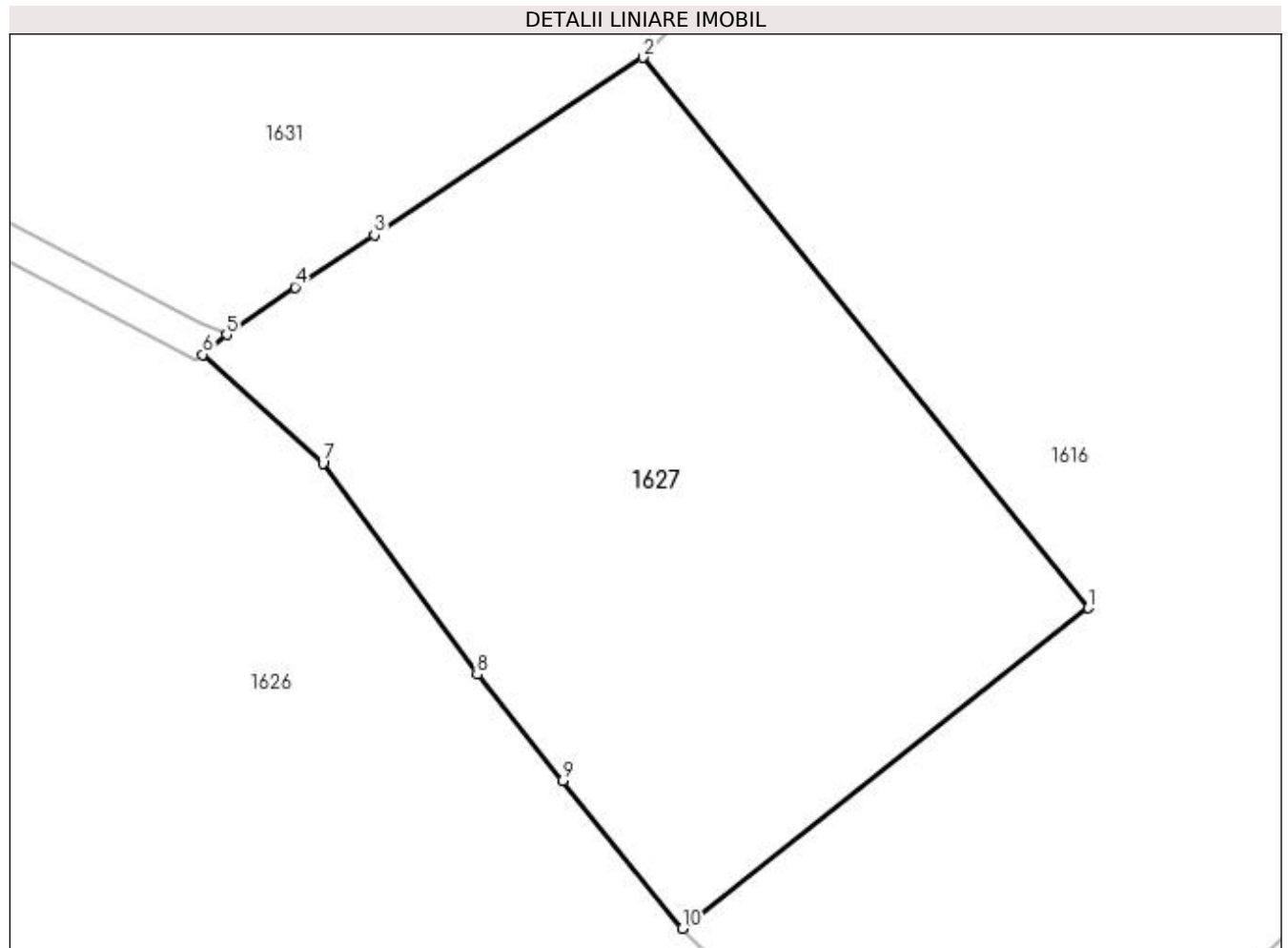
Inscrieri privind dezmembramintele dreptului de proprietate, drepturi reale de garanție și sarcini	Referințe
NU SUNT	

Anexa Nr. 1 La Partea I

Teren

Nr cadastral	Suprafața (mp)*	Observații / Referințe
	4.313	

* Suprafața este determinată în planul de proiecție Stereo 70.



Date referitoare la teren

Crt	Categorie folosință	Intra vilan	Suprafața (mp)	Tarla	Parcelă	Nr. topo	Observații / Referințe
1	faneata	NU	4.313	-	-	-	

Lungime Segmente

1) Valorile lungimilor segmentelor sunt obținute din proiecție în plan.

Punct început	X / Y	Punct sfârșit	X / Y	Lungime segment (** (m)
1	439.494,627 689.242,142	2	439.446,891 689.301,112	75.87
2	439.446,891 689.301,112	3	439.418,093 689.282,091	34.513
3	439.418,093 689.282,091	4	439.409,586 689.276,505	10.177
4	439.409,586 689.276,505	5	439.402,248 689.271,412	8.932
5	439.402,248 689.271,412	6	439.399,711 689.269,29	3.307

Punct început	X / Y	Punct sfârșit	X / Y	Lungime segment (** (m)
6	439.399,711 689.269,29	7	439.412,597 689.257,624	17.382
7	439.412,597 689.257,624	8	439.429,124 689.234,993	28.023
8	439.429,124 689.234,993	9	439.438,306 689.223,633	14.607
9	439.438,306 689.223,633	10	439.451,111 689.207,788	20.372
10	439.451,111 689.207,788	1	439.494,627 689.242,142	55.442

** Lungimile segmentelor sunt determinate în planul de proiecție Stereo 70 și sunt rotunjite la 1 milimetru.

*** Distanța dintre puncte este formată din segmente cumulate ce sunt mai mici decât valoarea 1 milimetru.

**DATE DESPRE IMOBILUL NR. 1628**

Oficiul de Cadastru și Publicitate Imobiliară MARAMURES
Biroul de Cadastru și Publicitate Imobiliară Dragomiresti

A. Partea I. Descrierea imobilului

TEREN Extravilan

Nr. CF vechi:512

Nr. topografic:partedinr.top.3074

Adresa: Jud. Maramures

Nr. Crt	Nr cadastral Nr. topografic	Suprafata* (mp)	Observatii / Referinte
A1		5.016	Sector cadastral:33 Teren neimprejmuit;

B. Partea II. Proprietari și acte

Inscrieri privitoare la dreptul de proprietate și alte drepturi reale		Referințe
1628 / 03/11/2023		
Act Normativ nr. Legea 7, din 13/03/1996 emis de Parlamentul României;		
B1	Intabulare, drept de PROPRIETATE, dobândit prin Lege, cota actuala 1/1 1) NEIDENTIFICAT NEIDENTIFICAT	A1
Act Administrativ nr. Adeverință nr. 3855, din 24/10/2023 emis de Primăria Șieu;		
B2	Se notează posesia faptică în favoarea lui 1) ROȘCA SIMION	A1

C. Partea III. SARCINI .

Inscrieri privind dezmembramintele dreptului de proprietate, drepturi reale de garanție și sarcini	Referințe
NU SUNT	

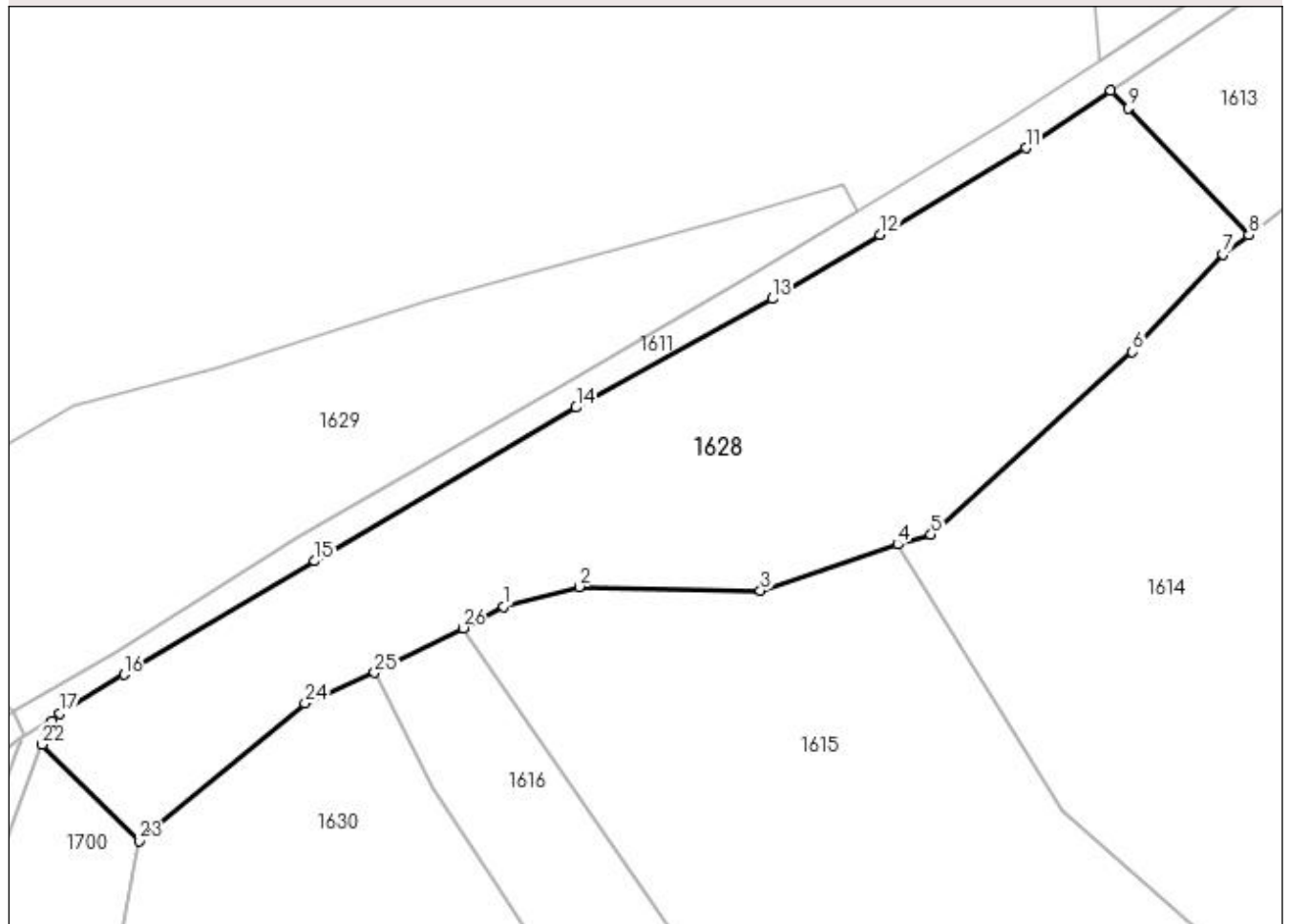
Anexa Nr. 1 La Partea I

Teren

Nr cadastral	Suprafața (mp)*	Observații / Referințe
	5.016	

* Suprafața este determinată în planul de proiecție Stereo 70.

DETALII LINIARE IMOBIL



Date referitoare la teren

Crt	Categorie folosință	Intra vilan	Suprafața (mp)	Tarla	Parcelă	Nr. topo	Observații / Referințe
1	faneata	NU	5.016	-	-	-	

Lungime Segmente

1) Valorile lungimilor segmentelor sunt obținute din proiecție în plan.

Punct început	X / Y	Punct sfârșit	X / Y	Lungime segment (** (m)
1	439.346,091 689.533,897	2	439.356,861 689.536,728	11.136
3	439.382,77 689.536,17	4	439.402,398 689.542,768	20.707
5	439.407,151 689.544,17	6	439.435,918 689.570,26	38.836
7	439.448,843 689.584,225	8	439.452,548 689.586,942	4.594
9	439.435,328 689.605,086	10	439.432,829 689.607,575	3.527

Punct început	X / Y	Punct sfârșit	X / Y	Lungime segment (** (m)
2	439.356,861 689.536,728	3	439.382,77 689.536,17	25.915
4	439.402,398 689.542,768	5	439.407,151 689.544,17	4.955
6	439.435,918 689.570,26	7	439.448,843 689.584,225	19.028
8	439.452,548 689.586,942	9	439.435,328 689.605,086	25.015
10	439.432,829 689.607,575	11	439.420,692 689.599,395	14.636

Punct început	X / Y	Punct sfârșit	X / Y	Lungime segment (** (m)
11	439.420,692 689.599,395	12	439.399,835 689.586,99	24.267
13	439.384,47 689.577,851	14	439.356,43 689.562,34	32.044
15	439.319,113 689.540,371	16	439.291,848 689.524,183	31.709
17	439.282,703 689.518,654	18	439.281,604 689.517,547	1.56
19	439.281,273 689.517,089	20	439.281,028 689.516,527	0.613
21	439.280,657 689.515,541	22	439.280,151 689.514,196	1.437
23	439.293,963 689.500,427	24	439.317,711 689.520,069	30.818
25	439.327,645 689.524,427	26	439.340,274 689.530,82	14.155

Punct început	X / Y	Punct sfârșit	X / Y	Lungime segment (** (m)
12	439.399,835 689.586,99	13	439.384,47 689.577,851	17.877
14	439.356,43 689.562,34	15	439.319,113 689.540,371	43.304
16	439.291,848 689.524,183	17	439.282,703 689.518,654	10.686
18	439.281,604 689.517,547	19	439.281,273 689.517,089	0.565
20	439.281,028 689.516,527	21	439.280,657 689.515,541	1.053
22	439.280,151 689.514,196	23	439.293,963 689.500,427	19.503
24	439.317,711 689.520,069	25	439.327,645 689.524,427	10.848
26	439.340,274 689.530,82	1	439.346,091 689.533,897	6.581

** Lungimile segmentelor sunt determinate în planul de proiecție Stereo 70 și sunt rotunjite la 1 milimetru.

*** Distanța dintre puncte este formată din segmente cumulate ce sunt mai mici decât valoarea 1 milimetru.

**DATE DESPRE IMOBILUL NR. 1629**

Oficiul de Cadastru și Publicitate Imobiliară MARAMURES
Biroul de Cadastru și Publicitate Imobiliară Dragomirești

A. Partea I. Descrierea imobilului

TEREN Extravilan

Nr. CF vechi:1671

Nr. topografic:partedinr.top3217

Adresa: Jud. Maramures

Nr. Crt	Nr cadastral Nr. topografic	Suprafața* (mp)	Observații / Referințe
A1		3.185	Sector cadastral:33 Teren neimprejmuit;

B. Partea II. Proprietari și acte

Inscrieri privitoare la dreptul de proprietate și alte drepturi reale		Referințe
1629 / 03/11/2023		
Act Normativ nr. Legea 7, din 13/03/1996 emis de Parlamentul României;		
B1	Intabulare, drept de PROPRIETATE, dobândit prin Lege, cota actuala 1/1 1) NEIDENTIFICAT NEIDENTIFICAT	A1
Act Administrativ nr. Adeverință nr. 3862, din 24/10/2023 emis de Primăria Șieu;		
B2	Se notează posesia faptică în favoarea lui 1) ROȘCA SIMION	A1

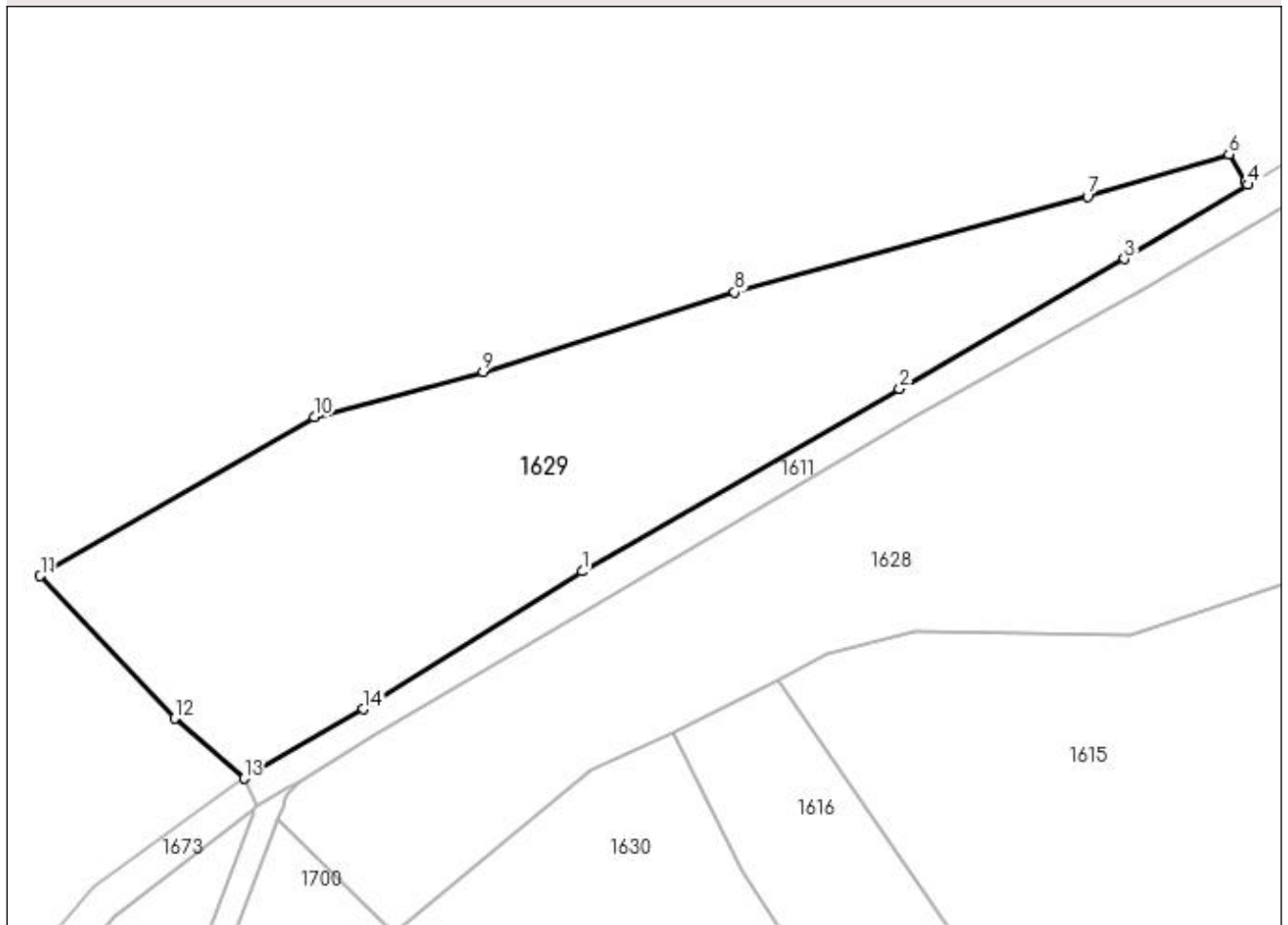
C. Partea III. SARCINI .

Inscrieri privind dezmembramintele dreptului de proprietate, drepturi reale de garanție și sarcini	Referințe
NU SUNT	

Anexa Nr. 1 La Partea I**Teren**

Nr cadastral	Suprafața (mp)*	Observații / Referințe
	3.185	

* Suprafața este determinată în planul de proiecție Stereo 70.

DETALII LINIARE IMOBIL**Date referitoare la teren**

Crt	Categorie folosință	Intra vilan	Suprafața (mp)	Tarla	Parcelă	Nr. topo	Observații / Referințe
1	faneata	NU	3.185	-	-	-	

Lungime Segmente

1) Valorile lungimilor segmentelor sunt obținute din proiecție în plan.

Punct început	X / Y	Punct sfârșit	X / Y	Lungime segment (** (m)
1	439.316,749 689.543,891	2	439.354,923 689.565,822	44.025
2	439.354,923 689.565,822	3	439.381,976 689.581,479	31.257
3	439.381,976 689.581,479	4	439.396,835 689.590,394	17.328
4	439.396,835 689.590,394	5	439.396,493 689.590,782	0.517
5	439.396,493 689.590,782	6	439.394,563 689.594,068	3.811

Punct început	X / Y	Punct sfârșit	X / Y	Lungime segment (** (m)
6	439.394,563 689.594,068	7	439.377,533 689.588,946	17.784
7	439.377,533 689.588,946	8	439.335,076 689.577,451	43.986
8	439.335,076 689.577,451	9	439.304,824 689.567,912	31.72
9	439.304,824 689.567,912	10	439.284,471 689.562,479	21.066
10	439.284,471 689.562,479	11	439.251,505 689.543,331	38.124
11	439.251,505 689.543,331	12	439.267,671 689.526,208	23.549
12	439.267,671 689.526,208	13	439.276,024 689.518,986	11.042
13	439.276,024 689.518,986	14	439.290,408 689.527,307	16.617
14	439.290,408 689.527,307	1	439.316,749 689.543,891	31.127

** Lungimile segmentelor sunt determinate în planul de proiecție Stereo 70 și sunt rotunjite la 1 milimetru.

*** Distanța dintre puncte este formată din segmente cumulate ce sunt mai mici decât valoarea 1 milimetru.

**DATE DESPRE IMOBILUL NR. 1630**

Oficiul de Cadastru și Publicitate Imobiliară MARAMURES
Biroul de Cadastru și Publicitate Imobiliară Dragomiresti

A. Partea I. Descrierea imobilului

Nr. CF vechi:10,1759,84
Nr. topografic:partedinnr.top.
3062,3063,3064

TEREN Extravilan

Adresa: Jud. Maramures

Nr. Crt	Nr cadastral Nr. topografic	Suprafața* (mp)	Observații / Referințe
A1		5.377	Sector cadastral:33 Teren neimprejmuit;

B. Partea II. Proprietari și acte

Inscrieri privitoare la dreptul de proprietate și alte drepturi reale		Referințe
1630 / 03/11/2023		
Act Normativ nr. Legea 7, din 13/03/1996 emis de Parlamentul României;		
B1	Intabulare, drept de PROPRIETATE, dobândit prin Lege, cota actuala 1/1 1) NEIDENTIFICAT NEIDENTIFICAT	A1
Act Administrativ nr. Adeverință nr. 3896, din 24/10/2023 emis de Primăria Șieu;		
B2	Se notează posesia faptică în favoarea lui 1) OPRIȘ MIHAI	A1

C. Partea III. SARCINI .

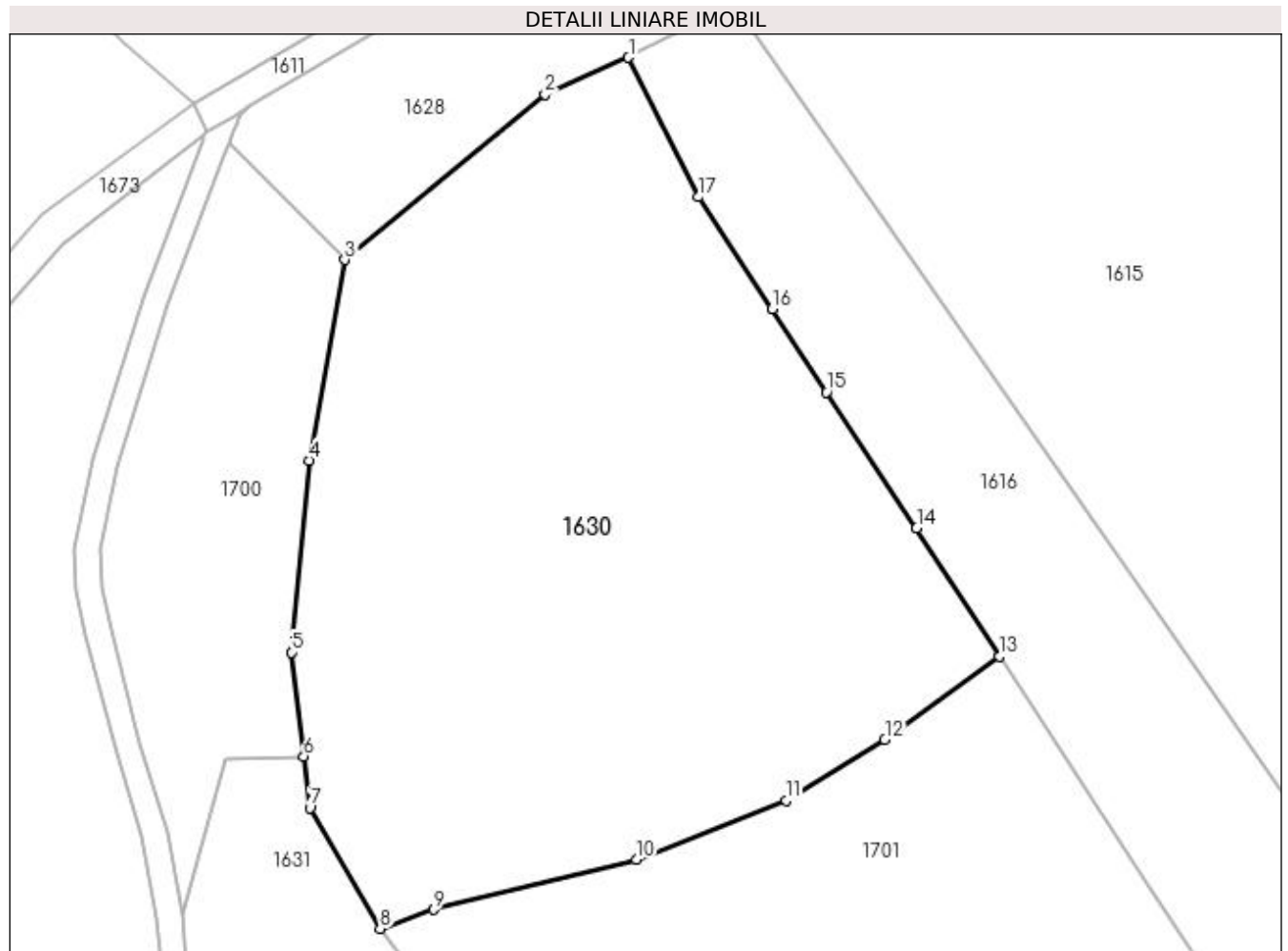
Inscrieri privind dezmembramintele dreptului de proprietate, drepturi reale de garanție și sarcini	Referințe
NU SUNT	

Anexa Nr. 1 La Partea I

Teren

Nr cadastral	Suprafața (mp)*	Observații / Referințe
	5.377	

* Suprafața este determinată în planul de proiecție Stereo 70.



Date referitoare la teren

Crt	Categorie folosință	Intravilan	Suprafața (mp)	Tarla	Parcelă	Nr. topo	Observații / Referințe
1	faneata	NU	5.377	-	-	-	

Lungime Segmente

1) Valorile lungimilor segmentelor sunt obținute din proiecție în plan.

Punct început	X / Y	Punct sfârșit	X / Y	Lungime segment (** (m)
1	439.327,645 689.524,427	2	439.317,711 689.520,069	10.848
2	439.317,711 689.520,069	3	439.293,963 689.500,427	30.818
3	439.293,963 689.500,427	4	439.289,672 689.476,631	24.18
4	439.289,672 689.476,631	5	439.287,587 689.453,875	22.851
5	439.287,587 689.453,875	6	439.289,065 689.441,539	12.424

Punct început	X / Y	Punct sfârșit	X / Y	Lungime segment (** (m)
6	439.289,065 689.441,539	7	439.289,799 689.435,411	6.172
7	439.289,799 689.435,411	8	439.298,144 689.421,096	16.57
8	439.298,144 689.421,096	9	439.304,469 689.423,365	6.72
9	439.304,469 689.423,365	10	439.328,559 689.429,308	24.812
10	439.328,559 689.429,308	11	439.346,347 689.436,27	19.102
11	439.346,347 689.436,27	12	439.358,075 689.443,532	13.794
12	439.358,075 689.443,532	13	439.371,709 689.453,392	16.826
13	439.371,709 689.453,392	14	439.361,838 689.468,606	18.136
14	439.361,838 689.468,606	15	439.351,15 689.484,756	19.366
15	439.351,15 689.484,756	16	439.344,686 689.494,585	11.764
16	439.344,686 689.494,585	17	439.335,951 689.507,892	15.918
17	439.335,951 689.507,892	1	439.327,645 689.524,427	18.504

** Lungimile segmentelor sunt determinate în planul de proiecție Stereo 70 și sunt rotunjite la 1 milimetru.

*** Distanța dintre puncte este formată din segmente cumulate ce sunt mai mici decât valoarea 1 milimetru.

**DATE DESPRE IMOBILUL NR. 1631**

Oficiul de Cadastru și Publicitate Imobiliară MARAMURES
Biroul de Cadastru și Publicitate Imobiliară Dragomiresti

A. Partea I. Descrierea imobilului

Nr. CF vechi:10,1759,52245
Nr. topografic:partedinnr.top.
3062,3063,3064

TEREN Extravilan

Adresa: Jud. Maramures

Nr. Crt	Nr cadastral Nr. topografic	Suprafața* (mp)	Observații / Referințe
A1		12.303	Sector cadastral:33 Teren neimprejmuit;

B. Partea II. Proprietari și acte

Inscrieri privitoare la dreptul de proprietate și alte drepturi reale		Referințe
1631 / 03/11/2023		
Act Normativ nr. Legea 7, din 13/03/1996 emis de Parlamentul României;		
B1	Intabulare, drept de PROPRIETATE, dobândit prin Lege, cota actuala 1/1 1) NEIDENTIFICAT NEIDENTIFICAT	A1
Act Administrativ nr. Adeverință nr. 3815, din 24/10/2023 emis de Primăria Șieu;		
B2	Se notează posesia faptică în favoarea lui 1) GUBINI IOAN	A1

C. Partea III. SARCINI .

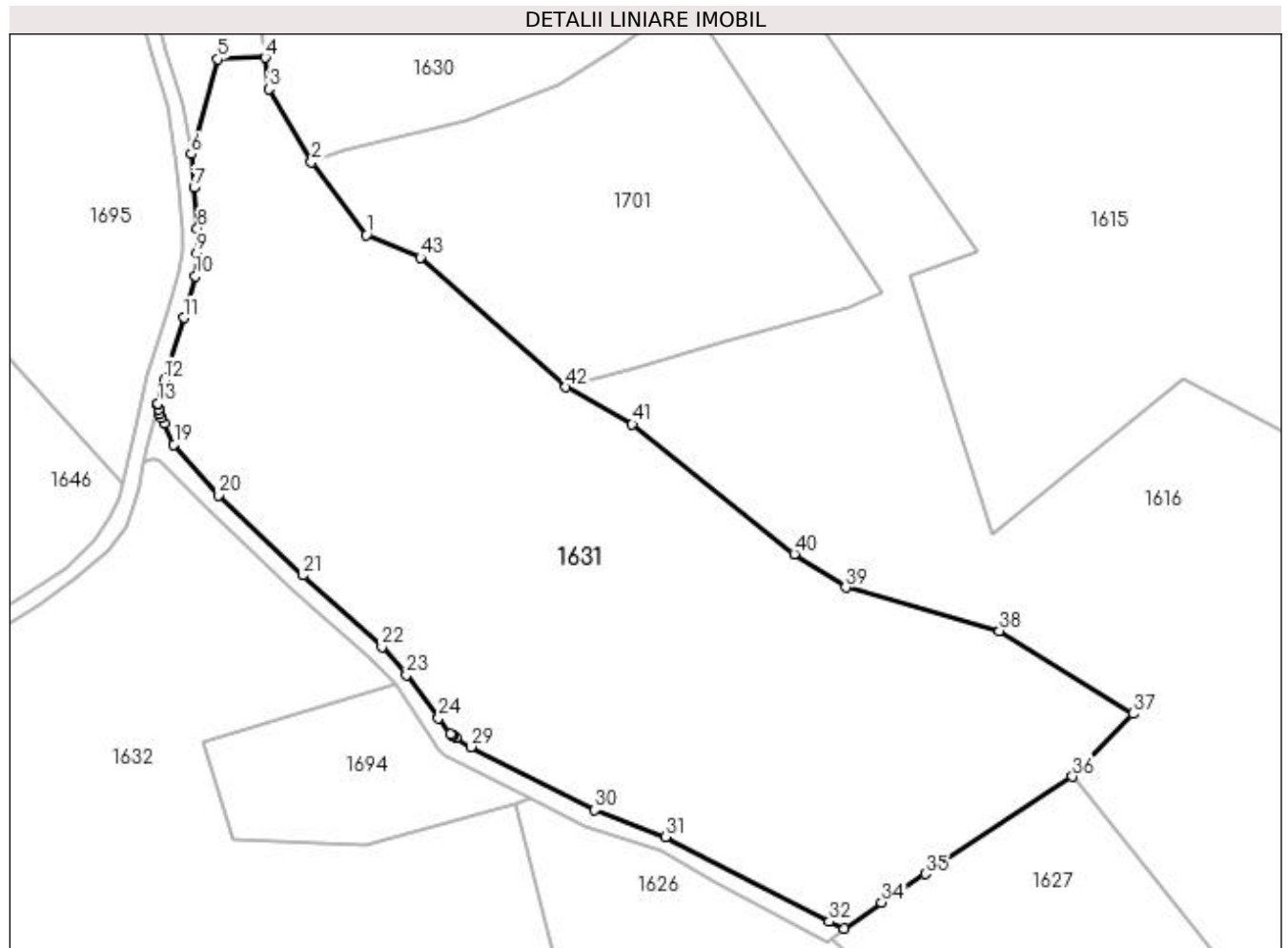
Inscrieri privind dezmembramintele dreptului de proprietate, drepturi reale de garanție și sarcini	Referințe
NU SUNT	

Anexa Nr. 1 La Partea I

Teren

Nr cadastral	Suprafața (mp)*	Observații / Referințe
	12.303	

* Suprafața este determinată în planul de proiecție Stereo 70.



Date referitoare la teren

Crt	Categorie folosință	Intravilan	Suprafața (mp)	Tarla	Parcelă	Nr. topo	Observații / Referințe
1	faneata	NU	12.303	-	-	-	

Lungime Segmente

1) Valorile lungimilor segmentelor sunt obținute din proiecție în plan.

Punct început	X / Y	Punct sfârșit	X / Y	Lungime segment	Punct început	X / Y	Punct sfârșit	X / Y	Lungime segment	Punct început	X / Y	Punct sfârșit	X / Y	Lungime segment
1	439.308,883 689.406,913	2	439.298,144 689.421,096	17.79	2	439.298,144 689.421,096	3	439.289,799 689.435,411	16.57	3	439.289,799 689.435,411	4	439.289,065 689.441,539	6.172
4	439.289,065 689.441,539	5	439.279,766 689.441,248	9.304	5	439.279,766 689.441,248	6	439.274,629 689.422,681	19.265	6	439.274,629 689.422,681	7	439.275,168 689.416,139	6.564
7	439.275,168 689.416,139	8	439.275,822 689.408,174	7.992	8	439.275,822 689.408,174	9	439.275,74 689.403,453	4.722	9	439.275,74 689.403,453	10	439.275,418 689.398,835	4.629
10	439.275,418 689.398,835	11	439.273,147 689.390,705	8.441	11	439.273,147 689.390,705	12	439.269,348 689.378,55	12.735	12	439.269,348 689.378,55	13	439.268,123 689.373,981	4.73
13	439.268,123 689.373,981	14	439.268,141 689.373,771	0.211	14	439.268,141 689.373,771	15	439.268,22 689.372,86	0.914	15	439.268,22 689.372,86	16	439.268,493 689.371,862	1.035
16	439.268,493 689.371,862	17	439.268,739 689.371,243	0.666	17	439.268,739 689.371,243	18	439.269,377 689.370,077	1.329	18	439.269,377 689.370,077	19	439.271,247 689.365,919	4.559

Punct început	X / Y	Punct sfârșit	X / Y	Lungime segment	Punct început	X / Y	Punct sfârșit	X / Y	Lungime segment	Punct început	X / Y	Punct sfârșit	X / Y	Lungime segment
19	439.271,247 689.365,919	20	439.279,989 689.356,026	13.202	20	439.279,989 689.356,026	21	439.296,462 689.340,426	22.687	21	439.296,462 689.340,426	22	439.311,882 689.326,445	20.815
22	439.311,882 689.326,445	23	439.316,703 689.320,953	7.308	23	439.316,703 689.320,953	24	439.322,98 689.312,562	10.479	24	439.322,98 689.312,562	25	439.325,355 689.309,41	3.947
25	439.325,355 689.309,41	26	439.325,573 689.309,189	0.31	26	439.325,573 689.309,189	27	439.325,831 689.308,956	0.348	27	439.325,831 689.308,956	28	439.326,39 689.308,635	0.645
28	439.326,39 689.308,635	29	439.329,273 689.306,904	3.363	29	439.329,273 689.306,904	30	439.353,503 689.294,547	27.199	30	439.353,503 689.294,547	31	439.367,434 689.289,356	14.867
31	439.367,434 689.289,356	32	439.399,369 689.272,796	35.973	32	439.399,369 689.272,796	33	439.402,248 689.271,412	3.194	33	439.402,248 689.271,412	34	439.409,586 689.276,505	8.932
34	439.409,586 689.276,505	35	439.418,093 689.282,091	10.177	35	439.418,093 689.282,091	36	439.446,891 689.301,112	34.513	36	439.446,891 689.301,112	37	439.458,714 689.313,386	17.042
37	439.458,714 689.313,386	38	439.432,629 689.329,562	30.693	38	439.432,629 689.329,562	39	439.402,586 689.338,06	31.222	39	439.402,586 689.338,06	40	439.392,509 689.344,562	11.993
40	439.392,509 689.344,562	41	439.360,823 689.369,907	40.576	41	439.360,823 689.369,907	42	439.347,874 689.377,142	14.833	42	439.347,874 689.377,142	43	439.319,371 689.402,451	38.118
43	439.319,371 689.402,451	1	439.308,883 689.406,913	11.398										

** Lungimile segmentelor sunt determinate în planul de proiecție Stereo 70 și sunt rotunjite la 1 milimetru.

*** Distanța dintre puncte este formată din segmente cumulate ce sunt mai mici decât valoarea 1 milimetru.

**DATE DESPRE IMOBILUL NR. 1632**

Oficiul de Cadastru și Publicitate Imobiliară MARAMURES
Biroul de Cadastru și Publicitate Imobiliară Dragomiresti

A. Partea I. Descrierea imobilului

TEREN Extravilan

Nr. CF vechi:2049,1297

Nr. topografic:partedinnr.top.3060,3061

Adresa: Jud. Maramures

Nr. Crt	Nr cadastral Nr. topografic	Suprafata* (mp)	Observatii / Referinte
A1		10.932	Sector cadastral:33 Teren neimprejmuit;

B. Partea II. Proprietari și acte

Inscrieri privitoare la dreptul de proprietate și alte drepturi reale		Referințe
1632 / 03/11/2023		
Act Normativ nr. Legea 7, din 13/03/1996 emis de Parlamentul României;		
B1	Intabulare, drept de PROPRIETATE, dobândit prin Lege, cota actuala 1/1 1) NEIDENTIFICAT NEIDENTIFICAT	A1
Act Administrativ nr. Adeverință nr. 3898, din 24/10/2023 emis de Primăria Șieu;		
B2	Se notează posesia faptică în favoarea lui 1) PETREUȘ IOAN	A1

C. Partea III. SARCINI .

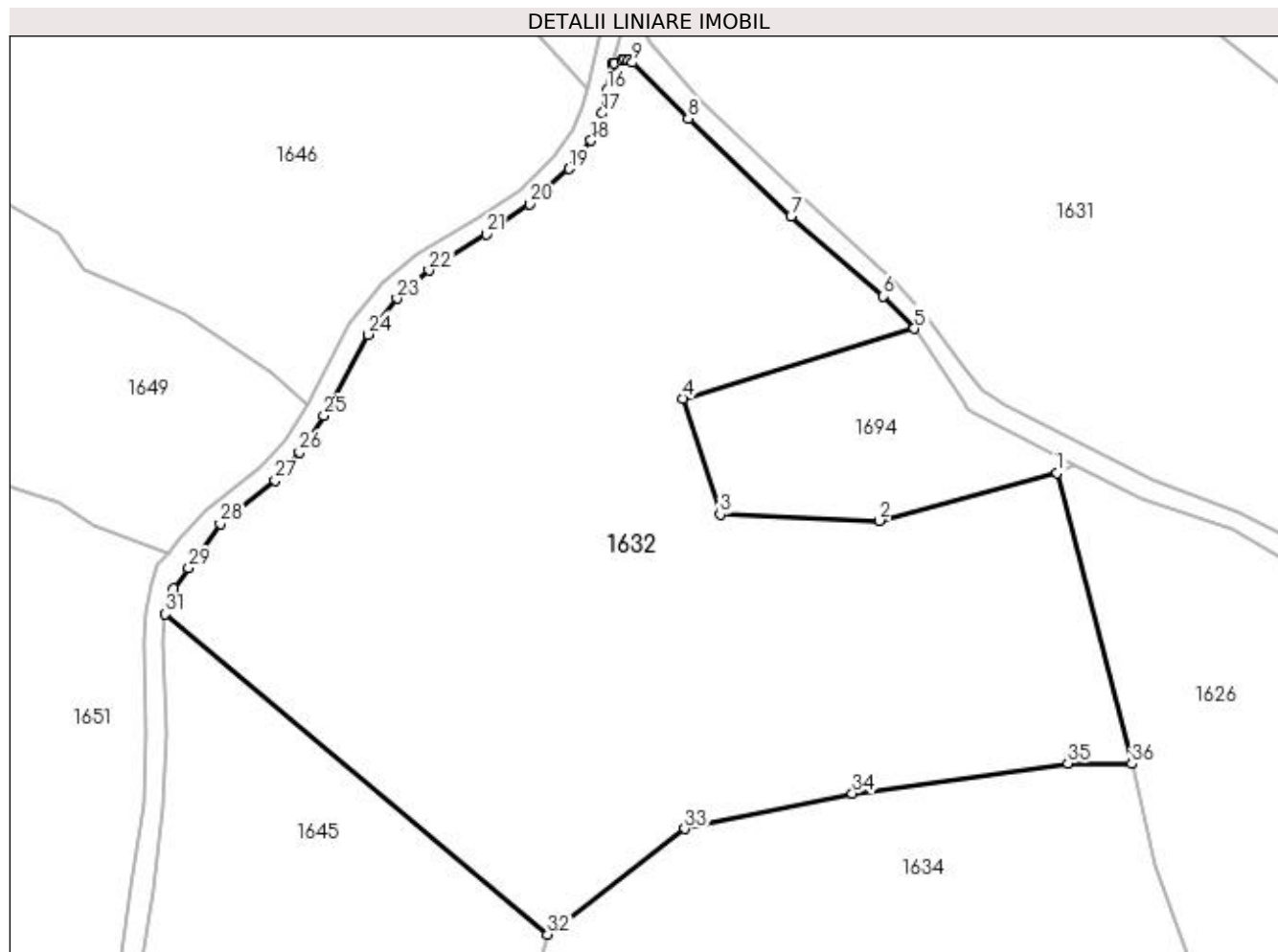
Inscrieri privind dezmembramintele dreptului de proprietate, drepturi reale de garanție și sarcini	Referințe
NU SUNT	

Anexa Nr. 1 La Partea I

Teren

Nr cadastral	Suprafața (mp)*	Observații / Referințe
	10.932	

* Suprafața este determinată în planul de proiecție Stereo 70.



Date referitoare la teren

Crt	Categorie folosință	Intra vilan	Suprafața (mp)	Tarla	Parcelă	Nr. topo	Observații / Referințe
1	faneata	NU	10.932	-	-	-	

Lungime Segmente

1) Valorile lungimilor segmentelor sunt obținute din proiecție în plan.

Punct început	X / Y	Punct sfârșit	X / Y	Lungime segment (** (m)
1	439.337,838 689.295,69	2	439.308,861 689.287,891	30.008
3	439.282,848 689.288,913	4	439.276,813 689.307,837	19.863
5	439.314,55 689.319,201	6	439.309,49 689.324,469	7.304
7	439.294,398 689.337,527	8	439.277,613 689.353,538	23.197
9	439.268,533 689.362,64	10	439.267,878 689.363,059	0.778

Punct început	X / Y	Punct sfârșit	X / Y	Lungime segment (** (m)
2	439.308,861 689.287,891	3	439.282,848 689.288,913	26.033
4	439.276,813 689.307,837	5	439.314,55 689.319,201	39.411
6	439.309,49 689.324,469	7	439.294,398 689.337,527	19.957
8	439.277,613 689.353,538	9	439.268,533 689.362,64	12.857
10	439.267,878 689.363,059	11	439.267,288 689.363,101	0.591

Punct început	X / Y	Punct sfârșit	X / Y	Lungime segment (** (m)
11	439.267,288 689.363,101	12	439.266,763 689.362,971	0.541
13	439.265,561 689.362,567	14	439.265,333 689.362,49	0.241
15	439.265,285 689.362,261	16	439.264,405 689.358,036	4.316
17	439.263,573 689.354,362	18	439.261,791 689.349,906	4.799
19	439.258,221 689.345,298	20	439.251,821 689.339,509	8.63
21	439.244,639 689.334,665	22	439.235,318 689.328,719	11.056
23	439.230,063 689.324,144	24	439.225,31 689.318,246	7.575
25	439.218,158 689.304,993	26	439.214,189 689.299,017	7.174
27	439.210,18 689.294,447	28	439.201,243 689.287,338	11.42
29	439.196,077 689.280,182	30	439.193,626 689.276,785	4.189
31	439.192,316 689.272,643	32	439.254,704 689.220,37	81.392
33	439.277,064 689.237,62	34	439.304,41 689.243,383	27.947
35	439.339,59 689.248,311	36	439.350,02 689.248,197	10.431

Punct început	X / Y	Punct sfârșit	X / Y	Lungime segment (** (m)
12	439.266,763 689.362,971	13	439.265,561 689.362,567	1.268
14	439.265,333 689.362,49	15	439.265,285 689.362,261	0.234
16	439.264,405 689.358,036	17	439.263,573 689.354,362	3.767
18	439.261,791 689.349,906	19	439.258,221 689.345,298	5.829
20	439.251,821 689.339,509	21	439.244,639 689.334,665	8.663
22	439.235,318 689.328,719	23	439.230,063 689.324,144	6.967
24	439.225,31 689.318,246	25	439.218,158 689.304,993	15.06
26	439.214,189 689.299,017	27	439.210,18 689.294,447	6.079
28	439.201,243 689.287,338	29	439.196,077 689.280,182	8.826
30	439.193,626 689.276,785	31	439.192,316 689.272,643	4.344
32	439.254,704 689.220,37	33	439.277,064 689.237,62	28.241
34	439.304,41 689.243,383	35	439.339,59 689.248,311	35.523
36	439.350,02 689.248,197	1	439.337,838 689.295,69	49.03

** Lungimile segmentelor sunt determinate în planul de proiecție Stereo 70 și sunt rotunjite la 1 milimetru.

*** Distanța dintre puncte este formată din segmente cumulate ce sunt mai mici decât valoarea 1 milimetru.

**DATE DESPRE IMOBILUL NR. 1633**

Oficiul de Cadastru și Publicitate Imobiliară MARAMURES
Biroul de Cadastru și Publicitate Imobiliară Dragomirești

A. Partea I. Descrierea imobilului

TEREN Extravilan

Adresa: Jud. Maramures, Drum Pe Feți, Tronson 2

Nr. Crt	Nr cadastral Nr. topografic	Suprafața* (mp)	Observații / Referințe
A1	52217	602	Sector cadastral:33 Teren neimprejmuit; Teren neimprejmuit, cu lungimea de 169 m.

B. Partea II. Proprietari și acte

Inscrieri privitoare la dreptul de proprietate și alte drepturi reale	Referințe
/	
Act Administrativ nr. Hotărârea Consiliului Local nr. 23, din 12/09/2022 emis de Consiliul local al comunei Sieu (act administrativ nr Adeverinta nr. 4549 din 27.11.2023, emis de Primaria Sieu;act administrativ nr Documentatie cadastrală avizată sub nr.12819 din 12.12.2023, emis de OCPI MM;act administrativ nr Adeverimta nr. 4549/1 din 27.11.2023, emis de Primaria Sieu;act administrativ nr HCL nr., 21 din 09.09.2002, emis de Consiliul Local al Comunei Rozavlea;act normativ nr Hotararea nr. 934 din 29.08.2002, emis de Guvernul Romaniei,Anexa nr.53 poziția 37 privind inventarulul bunurilor care apartin domeniului public al comunei Rozavlea);	
B2	A1
Intabulare, drept de PROPRIETATE, dobandit prin Lege, cota actuala 1/1 1) COMUNA ȘIEU , CIF:14813046, domeniul public	
<i>OBSERVATII: Poziție transcrisă din CF 52217 sub rangul încheierii nr. 12819/12.12.2023</i>	

C. Partea III. SARCINI .

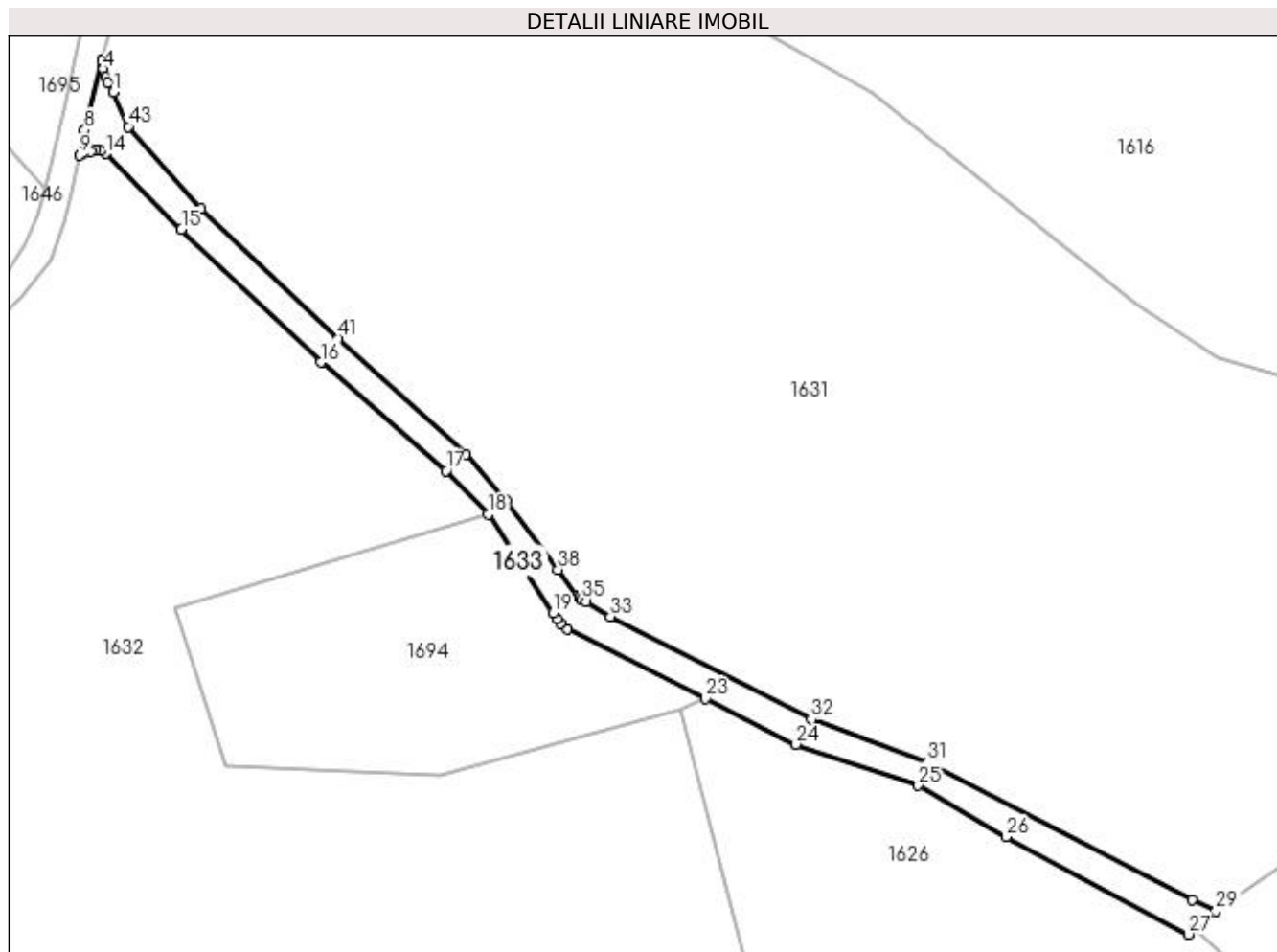
Inscrieri privind dezmembramintele dreptului de proprietate, drepturi reale de garanție și sarcini	Referințe
NU SUNT	

Anexa Nr. 1 La Partea I

Teren

Nr cadastral	Suprafața (mp)*	Observații / Referințe
52217	602	Teren neîmprejmuit, cu lungimea de 169 m.

* Suprafața este determinată în planul de proiecție Stereo 70.



Date referitoare la teren

Crt	Categorie folosință	Intra vilan	Suprafața (mp)	Tarla	Parcelă	Nr. topo	Observații / Referințe
1	drum	NU	602	-	-	-	

Lungime Segmente

1) Valorile lungimilor segmentelor sunt obținute din proiecție în plan.

Punct început	X / Y	Punct sfârșit	X / Y	Lungime segment	Punct început	X / Y	Punct sfârșit	X / Y	Lungime segment	Punct început	X / Y	Punct sfârșit	X / Y	Lungime segment
1	439.269,377 689.370,077	2	439.268,739 689.371,243	1.329	2	439.268,739 689.371,243	3	439.268,493 689.371,862	0.666	3	439.268,493 689.371,862	4	439.268,22 689.372,86	1.035
4	439.268,22 689.372,86	5	439.268,141 689.373,771	0.914	5	439.268,141 689.373,771	6	439.268,123 689.373,981	0.211	6	439.268,123 689.373,981	7	439.268,063 689.373,758	0.231
7	439.268,063 689.373,758	8	439.265,963 689.365,516	8.505	8	439.265,963 689.365,516	9	439.265,333 689.362,49	3.091	9	439.265,333 689.362,49	10	439.265,561 689.362,567	0.241
10	439.265,561 689.362,567	11	439.266,763 689.362,971	1.268	11	439.266,763 689.362,971	12	439.267,288 689.363,101	0.541	12	439.267,288 689.363,101	13	439.267,878 689.363,059	0.591
13	439.267,878 689.363,059	14	439.268,533 689.362,64	0.778	14	439.268,533 689.362,64	15	439.277,613 689.353,538	12.857	15	439.277,613 689.353,538	16	439.294,398 689.337,527	23.197
16	439.294,398 689.337,527	17	439.309,49 689.324,469	19.957	17	439.309,49 689.324,469	18	439.314,55 689.319,201	7.304	18	439.314,55 689.319,201	19	439.322,421 689.307,321	14.251

Punct început	X / Y	Punct sfârșit	X / Y	Lungime segment	Punct început	X / Y	Punct sfârșit	X / Y	Lungime segment	Punct început	X / Y	Punct sfârșit	X / Y	Lungime segment
19	439.322,421 689.307,321	20	439.322,825 689.306,682	0.756	20	439.322,825 689.306,682	21	439.323,28 689.306,095	0.743	21	439.323,28 689.306,095	22	439.324,054 689.305,409	1.034
22	439.324,054 689.305,409	23	439.340,753 689.296,999	18.697	23	439.340,753 689.296,999	24	439.351,662 689.291,514	12.21	24	439.351,662 689.291,514	25	439.366,393 689.286,547	15.546
25	439.366,393 689.286,547	26	439.376,948 689.280,373	12.228	26	439.376,948 689.280,373	27	439.398,922 689.268,63	24.915	27	439.398,922 689.268,63	28	439.399,711 689.269,29	1.029
28	439.399,711 689.269,29	29	439.402,248 689.271,412	3.307	29	439.402,248 689.271,412	30	439.399,369 689.272,796	3.194	30	439.399,369 689.272,796	31	439.367,434 689.289,356	35.973
31	439.367,434 689.289,356	32	439.353,503 689.294,547	14.867	32	439.353,503 689.294,547	33	439.329,273 689.306,904	27.199	33	439.329,273 689.306,904	34	439.326,39 689.308,635	3.363
34	439.326,39 689.308,635	35	439.325,831 689.308,956	0.645	35	439.325,831 689.308,956	36	439.325,573 689.309,189	0.348	36	439.325,573 689.309,189	37	439.325,355 689.309,41	0.31
37	439.325,355 689.309,41	38	439.322,98 689.312,562	3.947	38	439.322,98 689.312,562	39	439.316,703 689.320,953	10.479	39	439.316,703 689.320,953	40	439.311,882 689.326,445	7.308
40	439.311,882 689.326,445	41	439.296,462 689.340,426	20.815	41	439.296,462 689.340,426	42	439.279,989 689.356,026	22.687	42	439.279,989 689.356,026	43	439.271,247 689.365,919	13.202
43	439.271,247 689.365,919	1	439.269,377 689.370,077	4.559										

** Lungimile segmentelor sunt determinate în planul de proiecție Stereo 70 și sunt rotunjite la 1 milimetru.

*** Distanța dintre puncte este formată din segmente cumulate ce sunt mai mici decât valoarea 1 milimetru.

**DATE DESPRE IMOBILUL NR. 1634**

Oficiul de Cadastru și Publicitate Imobiliară MARAMURES
Biroul de Cadastru și Publicitate Imobiliară Dragomiresti

A. Partea I. Descrierea imobilului

TEREN Necunoscut

Nr. CF vechi:50607,2049

Nr. topografic:partedinnr.top.3056,3059

Adresa: Loc. Sieu, Jud. Maramures

Nr. Crt	Nr cadastral Nr. topografic	Suprafata* (mp)	Observatii / Referinte
A1		9.879	Sector cadastral:33 Teren neimprejmuit;

B. Partea II. Proprietari și acte

Inscrieri privitoare la dreptul de proprietate și alte drepturi reale		Referințe
1634 / 03/11/2023		
Act Normativ nr. Legea 7, din 13/03/1996 emis de Parlamentul României;		
B1	Intabulare, drept de PROPRIETATE, dobândit prin Lege, cota actuala 1/1 1) NEIDENTIFICAT NEIDENTIFICAT	A1
Act Administrativ nr. Adeverință nr. 3887, din 24/10/2023 emis de Primăria Șieu;		
B2	Se notează posesia faptică în favoarea lui 1) FLOREA PETRU	A1

C. Partea III. SARCINI .

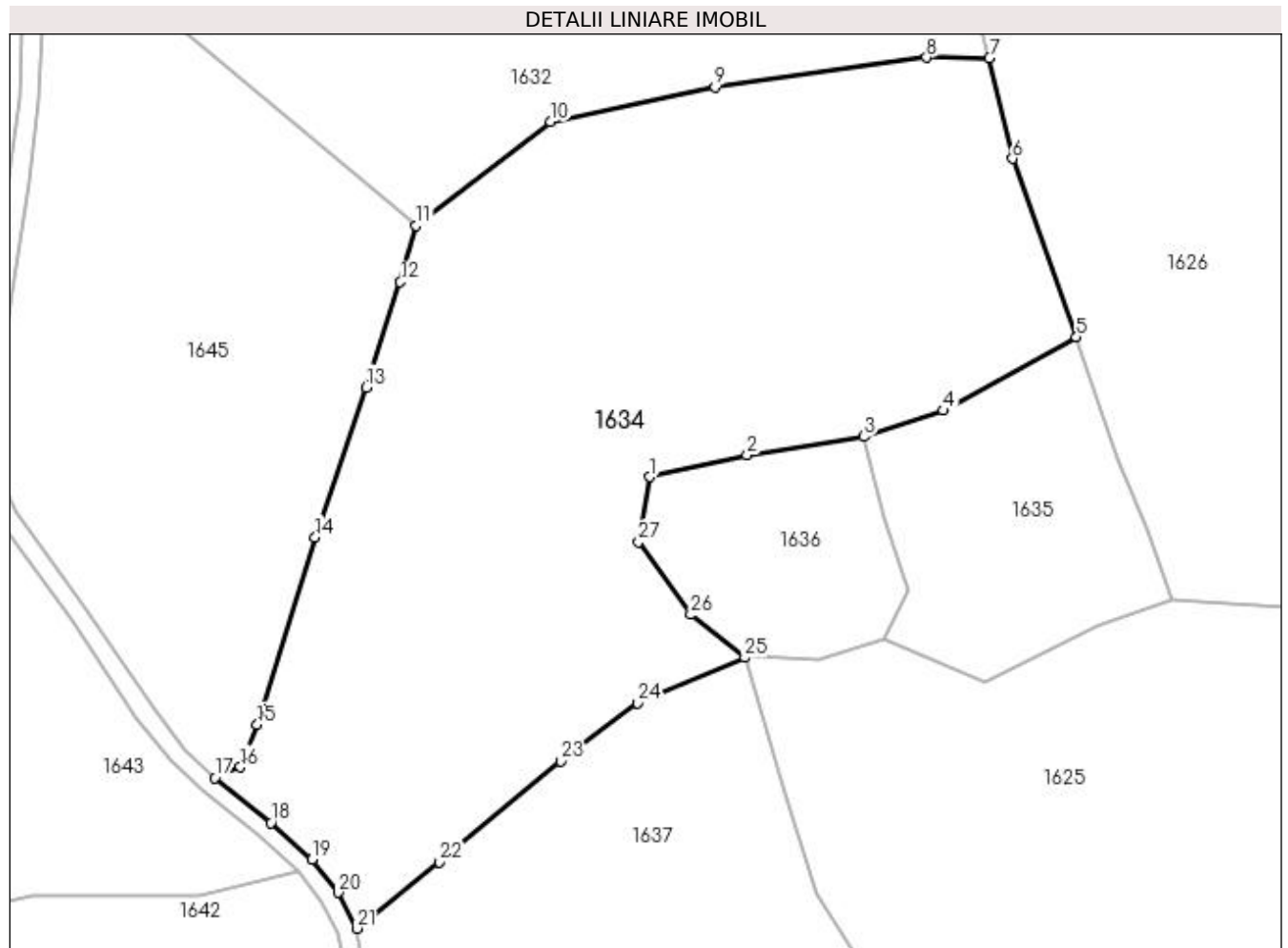
Inscrieri privind dezmembramintele dreptului de proprietate, drepturi reale de garanție și sarcini	Referințe
NU SUNT	

Anexa Nr. 1 La Partea I

Teren

Nr cadastral	Suprafața (mp)*	Observații / Referințe
	9.879	

* Suprafața este determinată în planul de proiecție Stereo 70.



Date referitoare la teren

Crt	Categorie folosință	Intravilan	Suprafața (mp)	Tarla	Parcelă	Nr. topo	Observații / Referințe
1	faneata	DA	1.355	-	-	-	
2	faneata	NU	8.524	-	-	-	

Lungime Segmente

1) Valorile lungimilor segmentelor sunt obținute din proiecție în plan.

Punct început	X / Y	Punct sfârșit	X / Y	Lungime segment (** (m)
1	439.293,601 689.178,61	2	439.309,735 689.182,221	16.533
3	439.329,196 689.185,312	4	439.342,387 689.189,64	13.883
5	439.364,522 689.201,831	6	439.353,912 689.231,501	31.51
7	439.350,02 689.248,197	8	439.339,59 689.248,311	10.431

Punct început	X / Y	Punct sfârșit	X / Y	Lungime segment (** (m)
2	439.309,735 689.182,221	3	439.329,196 689.185,312	19.705
4	439.342,387 689.189,64	5	439.364,522 689.201,831	25.27
6	439.353,912 689.231,501	7	439.350,02 689.248,197	17.144
8	439.339,59 689.248,311	9	439.304,41 689.243,383	35.523

Punct început	X / Y	Punct sfârșit	X / Y	Lungime segment (** (m)
9	439.304,41 689.243,383	10	439.277,064 689.237,62	27.947
11	439.254,704 689.220,37	12	439.252,05 689.211,021	9.718
13	439.246,357 689.193,487	14	439.237,885 689.168,566	26.322
15	439.228,258 689.137,465	16	439.225,466 689.130,354	7.639
17	439.221,149 689.128,598	18	439.230,561 689.121,091	12.039
19	439.237,408 689.115,037	20	439.241,699 689.109,506	7.0
21	439.244,782 689.103,541	22	439.258,603 689.114,589	17.694
23	439.278,726 689.131,359	24	439.291,523 689.141,019	16.034
25	439.309,359 689.148,555	26	439.300,374 689.155,708	11.485
27	439.291,73 689.167,819	1	439.293,601 689.178,61	10.952

Punct început	X / Y	Punct sfârșit	X / Y	Lungime segment (** (m)
10	439.277,064 689.237,62	11	439.254,704 689.220,37	28.241
12	439.252,05 689.211,021	13	439.246,357 689.193,487	18.435
14	439.237,885 689.168,566	15	439.228,258 689.137,465	32.557
16	439.225,466 689.130,354	17	439.221,149 689.128,598	4.66
18	439.230,561 689.121,091	19	439.237,408 689.115,037	9.14
20	439.241,699 689.109,506	21	439.244,782 689.103,541	6.715
22	439.258,603 689.114,589	23	439.278,726 689.131,359	26.195
24	439.291,523 689.141,019	25	439.309,359 689.148,555	19.363
26	439.300,374 689.155,708	27	439.291,73 689.167,819	14.879

** Lungimile segmentelor sunt determinate în planul de proiecție Stereo 70 și sunt rotunjite la 1 milimetru.

*** Distanța dintre puncte este formată din segmente cumulate ce sunt mai mici decât valoarea 1 milimetru.

**DATE DESPRE IMOBILUL NR. 1635**

Oficiul de Cadastru și Publicitate Imobiliară MARAMURES
Biroul de Cadastru și Publicitate Imobiliară Dragomiresti

A. Partea I. Descrierea imobilului

TEREN Extravilan

Nr. CF vechi:2349

Nr. topografic:partedinr.top.3057

Adresa: Jud. Maramures

Nr. Crt	Nr cadastral Nr. topografic	Suprafața* (mp)	Observații / Referințe
A1	50595	1.812	Sector cadastral:33 Teren neimprejmuit;

B. Partea II. Proprietari și acte

Inscrieri privitoare la dreptul de proprietate și alte drepturi reale		Referințe
1635 / 03/11/2023		
Act Normativ nr. Legea 7, din 13/03/1996 emis de Parlamentul României;		
B1	Intabulare, drept de PROPRIETATE, dobândit prin Lege, cota actuala 1/1 1) NEIDENTIFICAT NEIDENTIFICAT	A1
Act Administrativ nr. Adeverință nr. 3839, din 24/10/2023 emis de Primăria Șieu;		
B2	Se notează posesia faptică în favoarea lui 1) VLAD GHEORGHE	A1

C. Partea III. SARCINI .

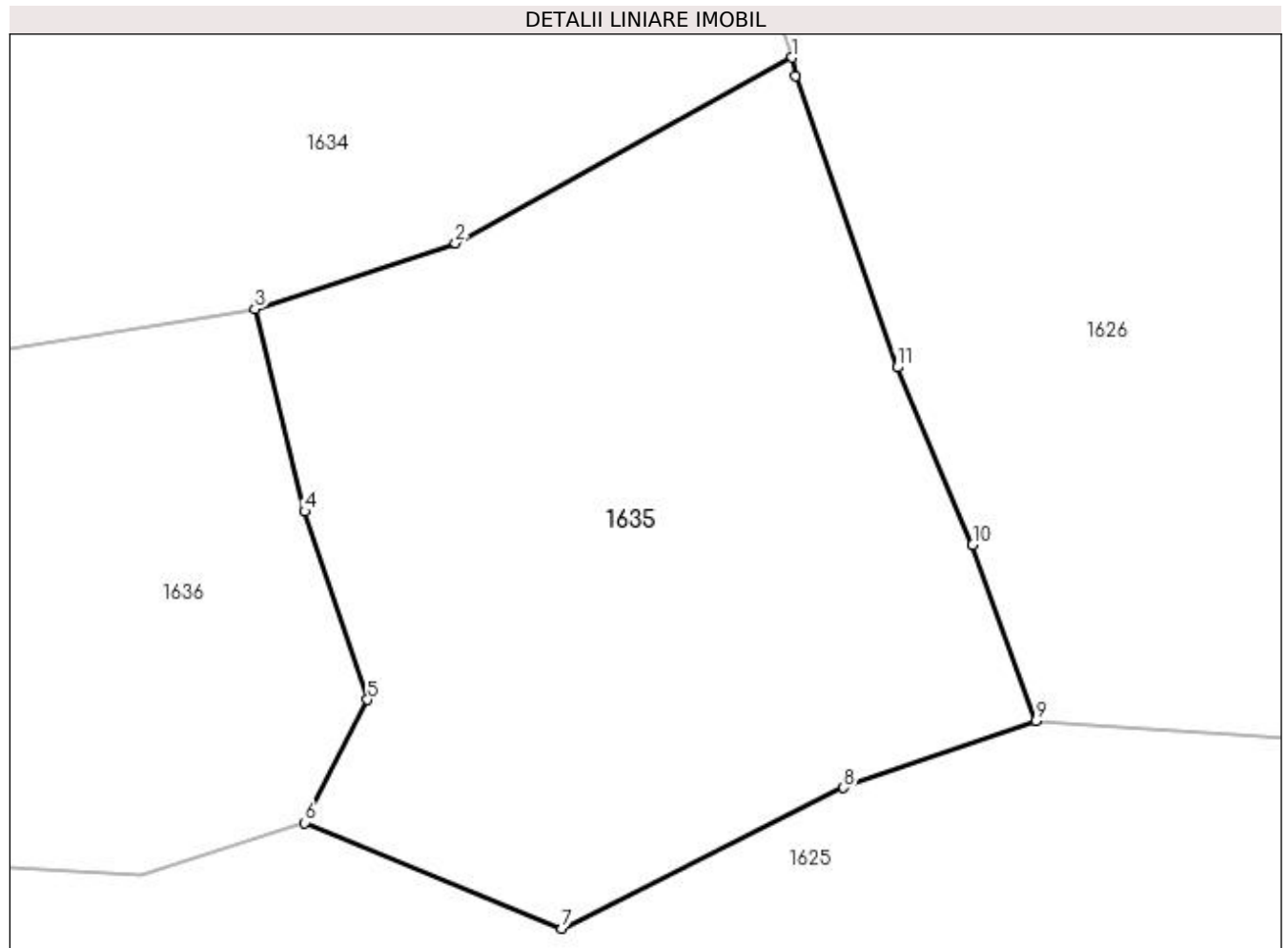
Inscrieri privind dezmembramintele dreptului de proprietate, drepturi reale de garanție și sarcini	Referințe
NU SUNT	

Anexa Nr. 1 La Partea I

Teren

Nr cadastral	Suprafața (mp)*	Observații / Referințe
50595	1.812	

* Suprafața este determinată în planul de proiecție Stereo 70.



Date referitoare la teren

Crt	Categorie folosință	Intra vilan	Suprafața (mp)	Tarla	Parcelă	Nr. topo	Observații / Referințe
1	faneata	NU	1.812	-	-	-	

Lungime Segmente

1) Valorile lungimilor segmentelor sunt obținute din proiecție în plan.

Punct început	X / Y	Punct sfârșit	X / Y	Lungime segment (** (m)
1	439.364,522 689.201,831	2	439.342,387 689.189,64	25.27
2	439.342,387 689.189,64	3	439.329,196 689.185,312	13.883
3	439.329,196 689.185,312	4	439.332,47 689.172,013	13.696
4	439.332,47 689.172,013	5	439.336,61 689.159,637	13.05
5	439.336,61 689.159,637	6	439.332,49 689.151,576	9.053

Punct început	X / Y	Punct sfârșit	X / Y	Lungime segment (** (m)
6	439.332,49 689.151,576	7	439.349,382 689.144,618	18.269
7	439.349,382 689.144,618	8	439.367,903 689.153,857	20.698
8	439.367,903 689.153,857	9	439.380,55 689.158,267	13.394
9	439.380,55 689.158,267	10	439.376,387 689.169,823	12.283
10	439.376,387 689.169,823	11	439.371,422 689.181,471	12.662
11	439.371,422 689.181,471	12	439.364,771 689.200,644	20.294
12	439.364,771 689.200,644	1	439.364,522 689.201,831	1.213

** Lungimile segmentelor sunt determinate în planul de proiecție Stereo 70 și sunt rotunjite la 1 milimetru.

*** Distanța dintre puncte este formată din segmente cumulate ce sunt mai mici decât valoarea 1 milimetru.

**DATE DESPRE IMOBILUL NR. 1636**

Oficiul de Cadastru și Publicitate Imobiliară MARAMURES
Biroul de Cadastru și Publicitate Imobiliară Dragomiresti

A. Partea I. Descrierea imobilului

TEREN Extravilan

Nr. CF vechi:2349

Nr. topografic:partedinr.top.3057

Adresa: Jud. Maramures

Nr. Crt	Nr cadastral Nr. topografic	Suprafața* (mp)	Observații / Referințe
A1	50595	1.227	Sector cadastral:33 Teren neimprejmuit;

B. Partea II. Proprietari și acte

Inscrieri privitoare la dreptul de proprietate și alte drepturi reale		Referințe
1636 / 03/11/2023		
Act Normativ nr. Legea 7, din 13/03/1996 emis de Parlamentul României;		
B1	Intabulare, drept de PROPRIETATE, dobândit prin Lege, cota actuala 1/1 1) NEIDENTIFICAT NEIDENTIFICAT	A1
Act Administrativ nr. Adeverință nr. 3904, din 24/10/2023 emis de Primăria Șieu;		
B2	Se notează posesia faptică în favoarea lui 1) SAS ȘTEFAN	A1

C. Partea III. SARCINI .

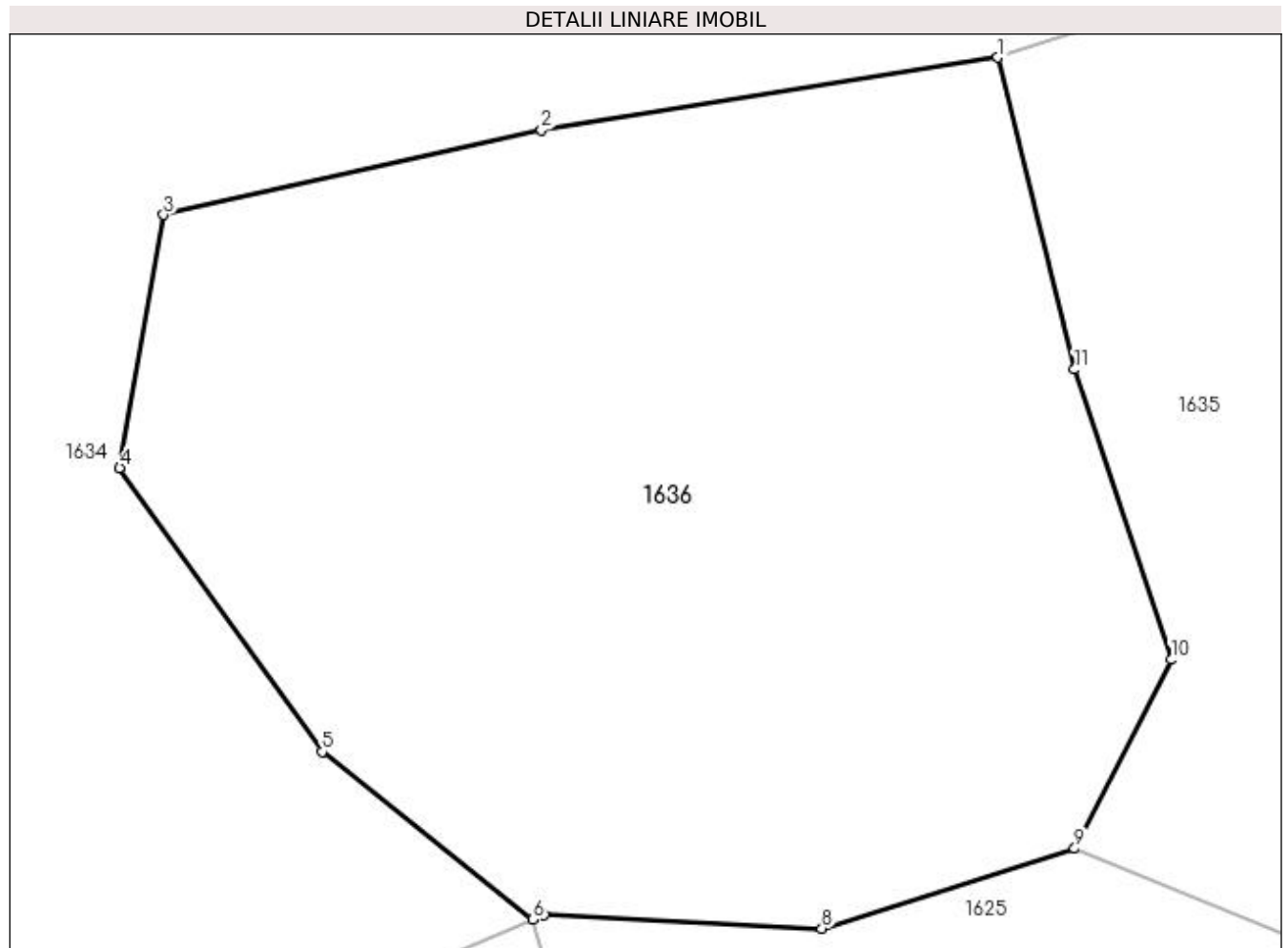
Inscrieri privind dezmembramintele dreptului de proprietate, drepturi reale de garanție și sarcini	Referințe
NU SUNT	

Anexa Nr. 1 La Partea I

Teren

Nr cadastral	Suprafața (mp)*	Observații / Referințe
50595	1.227	

* Suprafața este determinată în planul de proiecție Stereo 70.



Date referitoare la teren

Crt	Categorie folosință	Intra vilan	Suprafața (mp)	Tarla	Parcelă	Nr. topo	Observații / Referințe
1	faneata	NU	1.227	-	-	-	

Lungime Segmente

1) Valorile lungimilor segmentelor sunt obținute din proiecție în plan.

Punct început	X / Y	Punct sfârșit	X / Y	Lungime segment (** (m)
1	439.329,196 689.185,312	2	439.309,735 689.182,221	19.705
2	439.309,735 689.182,221	3	439.293,601 689.178,61	16.533
3	439.293,601 689.178,61	4	439.291,73 689.167,819	10.952
4	439.291,73 689.167,819	5	439.300,374 689.155,708	14.879
5	439.300,374 689.155,708	6	439.309,359 689.148,555	11.485

Punct început	X / Y	Punct sfârşit	X / Y	Lungime segment (** (m)
6	439.309,359 689.148,555	7	439.309,848 689.148,75	0.526
7	439.309,848 689.148,75	8	439.321,698 689.148,171	11.864
8	439.321,698 689.148,171	9	439.332,49 689.151,576	11.316
9	439.332,49 689.151,576	10	439.336,61 689.159,637	9.053
10	439.336,61 689.159,637	11	439.332,47 689.172,013	13.05
11	439.332,47 689.172,013	1	439.329,196 689.185,312	13.696

** Lungimile segmentelor sunt determinate în planul de proiecție Stereo 70 și sunt rotunjite la 1 milimetru.

*** Distanța dintre puncte este formată din segmente cumulate ce sunt mai mici decât valoarea 1 milimetru.

**DATE DESPRE IMOBILUL NR. 1637**

Oficiul de Cadastru și Publicitate Imobiliară MARAMURES
Biroul de Cadastru și Publicitate Imobiliară Dragomiresti

A. Partea I. Descrierea imobilului

TEREN Extravilan

Nr. CF vechi:1604

Nr. topografic:partedinr.top.3042

Adresa: Jud. Maramures

Nr. Crt	Nr cadastral Nr. topografic	Suprafața* (mp)	Observații / Referințe
A1		6.855	Sector cadastral:33 Teren neimprejmuit;

B. Partea II. Proprietari și acte

Inscrieri privitoare la dreptul de proprietate și alte drepturi reale		Referințe
1637 / 03/11/2023		
Act Normativ nr. Legea 7, din 13/03/1996 emis de Parlamentul României;		
B1	Intabulare, drept de PROPRIETATE, dobândit prin Lege, cota actuala 1/1 1) NEIDENTIFICAT NEIDENTIFICAT	A1
Act Administrativ nr. Adeverință nr. 3841, din 24/10/2023 emis de Primăria Șieu;		
B2	Se notează posesia faptică în favoarea lui 1) VLAD GHEORGHE	A1

C. Partea III. SARCINI .

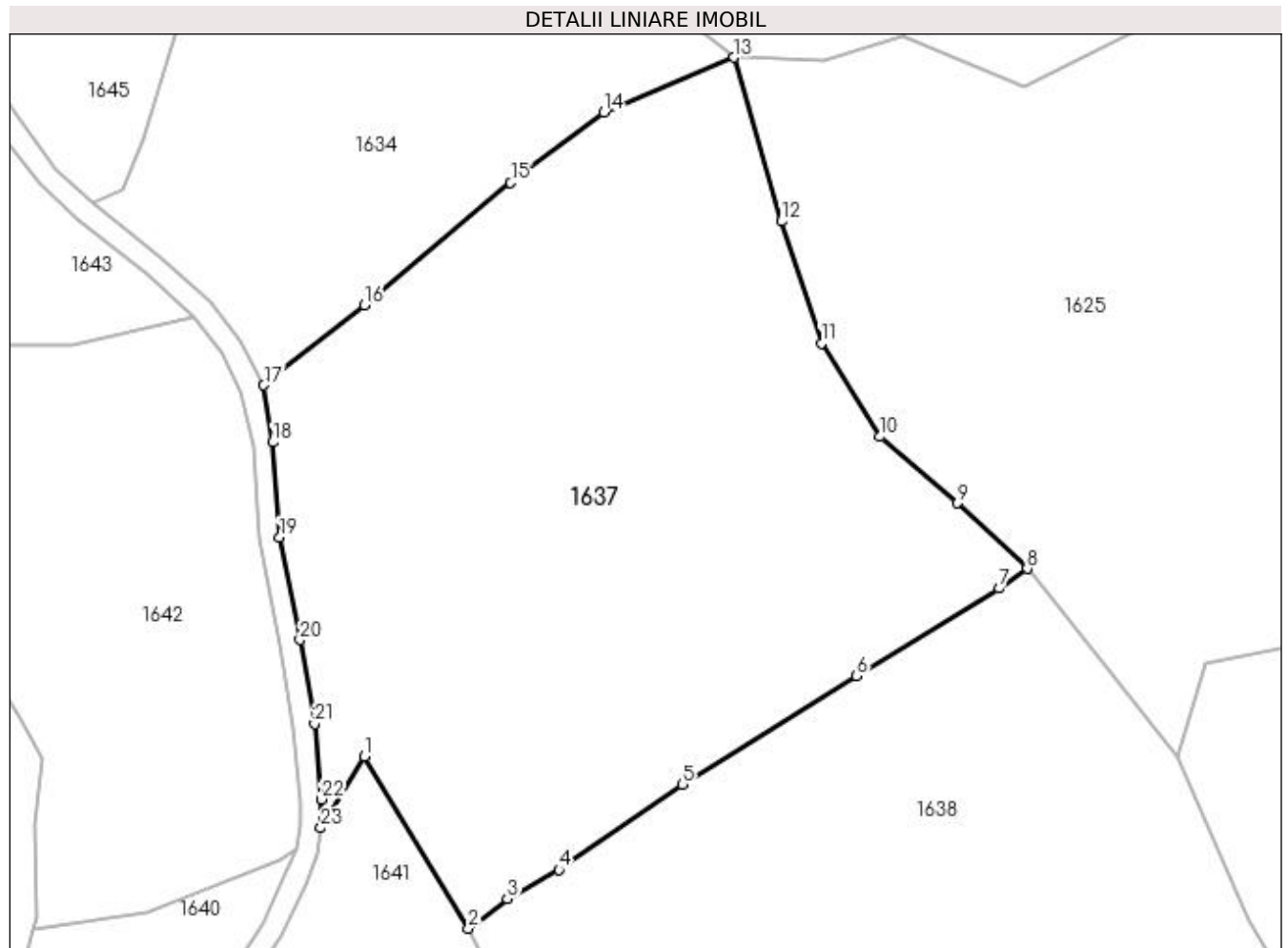
Inscrieri privind dezmembramintele dreptului de proprietate, drepturi reale de garanție și sarcini	Referințe
NU SUNT	

Anexa Nr. 1 La Partea I

Teren

Nr cadastral	Suprafața (mp)*	Observații / Referințe
	6.855	

* Suprafața este determinată în planul de proiecție Stereo 70.



Date referitoare la teren

Crt	Categorie folosință	Intra vilan	Suprafața (mp)	Tarla	Parcelă	Nr. topo	Observații / Referințe
1	faneata	NU	6.855	-	-	-	

Lungime Segmente

1) Valorile lungimilor segmentelor sunt obținute din proiecție în plan.

Punct început	X / Y	Punct sfârșit	X / Y	Lungime segment (** (m)
1	439.258,584 689.052,556	2	439.272,928 689.028,945	27.627
3	439.278,251 689.033,014	4	439.285,356 689.037,006	8.15
5	439.302,35 689.048,679	6	439.326,217 689.063,605	28.15
7	439.345,829 689.075,639	8	439.349,694 689.078,361	4.727
9	439.340,166 689.087,36	10	439.329,493 689.096,489	14.045

Punct început	X / Y	Punct sfârșit	X / Y	Lungime segment (** (m)
2	439.272,928 689.028,945	3	439.278,251 689.033,014	6.7
4	439.285,356 689.037,006	5	439.302,35 689.048,679	20.617
6	439.326,217 689.063,605	7	439.345,829 689.075,639	23.01
8	439.349,694 689.078,361	9	439.340,166 689.087,36	13.106
10	439.329,493 689.096,489	11	439.321,409 689.109,315	15.161

Punct început	X / Y	Punct sfârșit	X / Y	Lungime segment (** (m)
11	439.321,409 689.109,315	12	439.315,942 689.126,066	17.621
13	439.309,359 689.148,555	14	439.291,523 689.141,019	19.363
15	439.278,726 689.131,359	16	439.258,603 689.114,589	26.195
17	439.244,782 689.103,541	18	439.245,996 689.095,713	7.922
19	439.246,938 689.082,65	20	439.249,747 689.068,569	14.358
21	439.251,735 689.057,042	22	439.252,683 689.046,705	10.38
23	439.252,621 689.042,734	1	439.258,584 689.052,556	11.49

Punct început	X / Y	Punct sfârșit	X / Y	Lungime segment (** (m)
12	439.315,942 689.126,066	13	439.309,359 689.148,555	23.433
14	439.291,523 689.141,019	15	439.278,726 689.131,359	16.034
16	439.258,603 689.114,589	17	439.244,782 689.103,541	17.694
18	439.245,996 689.095,713	19	439.246,938 689.082,65	13.097
20	439.249,747 689.068,569	21	439.251,735 689.057,042	11.697
22	439.252,683 689.046,705	23	439.252,621 689.042,734	3.971

** Lungimile segmentelor sunt determinate în planul de proiecție Stereo 70 și sunt rotunjite la 1 milimetru.

*** Distanța dintre puncte este formată din segmente cumulate ce sunt mai mici decât valoarea 1 milimetru.

**DATE DESPRE IMOBILUL NR. 1638**

Oficiul de Cadastru și Publicitate Imobiliară MARAMURES
Biroul de Cadastru și Publicitate Imobiliară Dragomiresti

A. Partea I. Descrierea imobilului

TEREN Extravilan

Nr. CF vechi:1547,85

Nr. topografic:partedinr.top.3047,3046

Adresa: Jud. Maramures

Nr. Crt	Nr cadastral Nr. topografic	Suprafata* (mp)	Observatii / Referinte
A1		7.103	Sector cadastral:33 Teren neimprejmuit;

B. Partea II. Proprietari și acte

Inscrieri privitoare la dreptul de proprietate și alte drepturi reale		Referințe
1638 / 03/11/2023		
Act Normativ nr. Legea 7, din 13/03/1996 emis de Parlamentul României;		
B1	Intabulare, drept de PROPRIETATE, dobândit prin Lege, cota actuala 1/1 1) NEIDENTIFICAT NEIDENTIFICAT	A1
Act Administrativ nr. Adeverință nr. 3859, din 24/10/2023 emis de Primăria Șieu;		
B2	Se notează posesia faptică în favoarea lui 1) SAS ȘTEFAN	A1

C. Partea III. SARCINI .

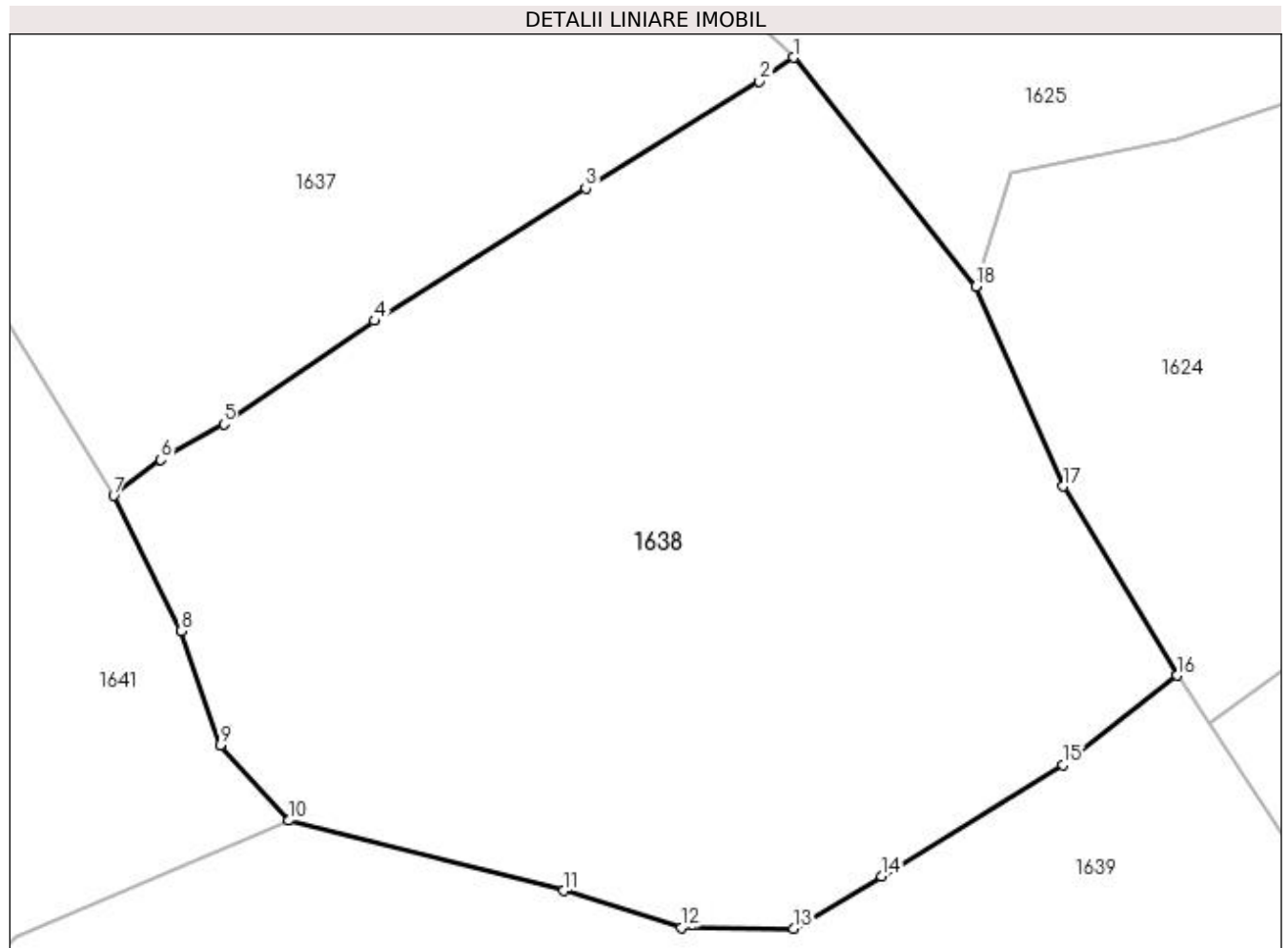
Inscrieri privind dezmembramintele dreptului de proprietate, drepturi reale de garanție și sarcini	Referințe
NU SUNT	

Anexa Nr. 1 La Partea I

Teren

Nr cadastral	Suprafața (mp)*	Observații / Referințe
	7.103	

* Suprafața este determinată în planul de proiecție Stereo 70.



Date referitoare la teren

Crt	Categorie folosință	Intra vilan	Suprafața (mp)	Tarla	Parcelă	Nr. topo	Observații / Referințe
1	faneata	NU	7.103	-	-	-	

Lungime Segmente

1) Valorile lungimilor segmentelor sunt obținute din proiecție în plan.

Punct început	X / Y	Punct sfârșit	X / Y	Lungime segment (** (m)
1	439.349,694 689.078,361	2	439.345,829 689.075,639	4.727
2	439.345,829 689.075,639	3	439.326,217 689.063,605	23.01
3	439.326,217 689.063,605	4	439.302,35 689.048,679	28.15
4	439.302,35 689.048,679	5	439.285,356 689.037,006	20.617
5	439.285,356 689.037,006	6	439.278,251 689.033,014	8.15

Punct început	X / Y	Punct sfârșit	X / Y	Lungime segment (** (m)
6	439.278,251 689.033,014	7	439.272,928 689.028,945	6.7
7	439.272,928 689.028,945	8	439.280,584 689.013,712	17.049
8	439.280,584 689.013,712	9	439.284,961 689.000,825	13.61
9	439.284,961 689.000,825	10	439.292,735 688.992,328	11.517
10	439.292,735 688.992,328	11	439.323,737 688.984,394	32.001
11	439.323,737 688.984,394	12	439.337,009 688.980,255	13.902
12	439.337,009 688.980,255	13	439.349,656 688.980,14	12.648
13	439.349,656 688.980,14	14	439.359,601 688.986,05	11.569
14	439.359,601 688.986,05	15	439.380,047 688.998,572	23.976
15	439.380,047 688.998,572	16	439.392,983 689.008,672	16.412
16	439.392,983 689.008,672	17	439.380,117 689.030,018	24.924
17	439.380,117 689.030,018	18	439.370,261 689.052,565	24.607
18	439.370,261 689.052,565	1	439.349,694 689.078,361	32.991

** Lungimile segmentelor sunt determinate în planul de proiecție Stereo 70 și sunt rotunjite la 1 milimetru.

*** Distanța dintre puncte este formată din segmente cumulate ce sunt mai mici decât valoarea 1 milimetru.

**DATE DESPRE IMOBILUL NR. 1639**

Oficiul de Cadastru și Publicitate Imobiliară MARAMURES
Biroul de Cadastru și Publicitate Imobiliară Dragomiresti

A. Partea I. Descrierea imobilului

TEREN Extravilan

Nr. CF vechi:1547,85

Nr. topografic:partedinr.top.3047,3046

Adresa: Jud. Maramures

Nr. Crt	Nr cadastral Nr. topografic	Suprafața* (mp)	Observații / Referințe
A1		18.102	Sector cadastral:33 Teren neimprejmuț;

B. Partea II. Proprietari și acte

Inscrieri privitoare la dreptul de proprietate și alte drepturi reale		Referințe
1639 / 03/11/2023		
Act Normativ nr. Legea 7, din 13/03/1996 emis de Parlamentul României;		
B1	Intabulare, drept de PROPRIETATE, dobândit prin Lege, cota actuala 1/1 1) NEIDENTIFICAT NEIDENTIFICAT	A1
Act Administrativ nr. Adeverință nr. 3879, din 24/10/2023 emis de Primăria Șieu;		
B2	Se notează posesia faptică în favoarea lui 1) DUNCA ILIȘCA	A1

C. Partea III. SARCINI .

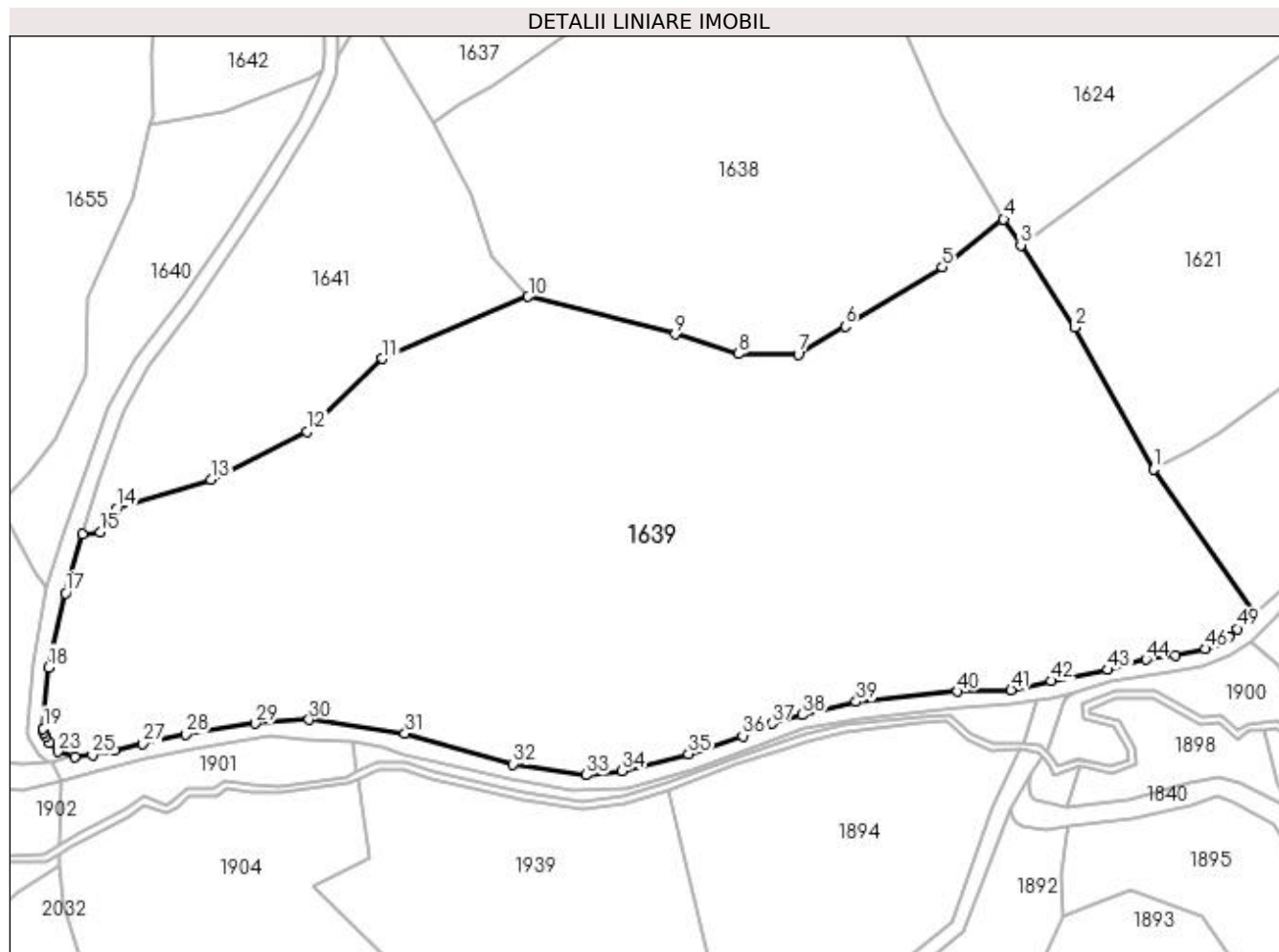
Inscrieri privind dezmembramintele dreptului de proprietate, drepturi reale de garanție și sarcini	Referințe
NU SUNT	

Anexa Nr. 1 La Partea I

Teren

Nr cadastral	Suprafața (mp)*	Observații / Referințe
	18.102	

* Suprafața este determinată în planul de proiecție Stereo 70.



Date referitoare la teren

Crt	Categorie folosință	Intravilan	Suprafața (mp)	Tarla	Parcelă	Nr. topo	Observații / Referințe
1	faneata	NU	18.102	-	-	-	

Lungime Segmente

1) Valorile lungimilor segmentelor sunt obținute din proiecție în plan.

Punct început	X / Y	Punct sfârșit	X / Y	Lungime segment	Punct început	X / Y	Punct sfârșit	X / Y	Lungime segment	Punct început	X / Y	Punct sfârșit	X / Y	Lungime segment
1	439.424,546 688.955,949	2	439.408,065 688.985,882	34.17	2	439.408,065 688.985,882	3	439.396,61 689.003,192	20.75	3	439.396,61 689.003,192	4	439.392,983 689.008,672	6.572
4	439.392,983 689.008,672	5	439.380,047 688.998,572	16.41	5	439.380,047 688.998,572	6	439.359,601 688.986,05	23.97	6	439.359,601 688.986,05	7	439.349,656 688.980,14	11.56
7	439.349,656 688.980,14	8	439.337,009 688.980,255	12.64	8	439.337,009 688.980,255	9	439.323,737 688.984,394	13.90	9	439.323,737 688.984,394	10	439.292,735 688.992,328	32.00
10	439.292,735 688.992,328	11	439.262,008 688.979,219	33.40	11	439.262,008 688.979,219	12	439.246,168 688.963,894	22.04	12	439.246,168 688.963,894	13	439.225,87 688.953,721	22.70
13	439.225,87 688.953,721	14	439.205,85 688.947,694	20.90	14	439.205,85 688.947,694	15	439.202,519 688.942,68	6.02	15	439.202,519 688.942,68	16	439.198,716 688.942,196	3.834
16	439.198,716 688.942,196	17	439.195,153 688.929,847	12.85	17	439.195,153 688.929,847	18	439.191,588 688.914,16	16.08	18	439.191,588 688.914,16	19	439.190,471 688.901,307	12.90

Punct început	X / Y	Punct sfârșit	X / Y	Lungime segment	Punct început	X / Y	Punct sfârșit	X / Y	Lungime segment	Punct început	X / Y	Punct sfârșit	X / Y	Lungime segment
19	439.190,471 688.901,307	20	439.190,635 688.900,435	0.887	20	439.190,635 688.900,435	21	439.191,083 688.899,654	0.9	21	439.191,083 688.899,654	22	439.191,718 688.898,221	1.567
22	439.191,718 688.898,221	23	439.193,545 688.896,396	2.582	23	439.193,545 688.896,396	24	439.197,093 688.895,356	3.697	24	439.197,093 688.895,356	25	439.200,824 688.895,753	3.752
25	439.200,824 688.895,753	26	439.205,421 688.896,716	4.697	26	439.205,421 688.896,716	27	439.211,487 688.898,053	6.212	27	439.211,487 688.898,053	28	439.220,493 688.900,048	9.224
28	439.220,493 688.900,048	29	439.235,155 688.902,359	14.84 3	29	439.235,155 688.902,359	30	439.246,498 688.903,164	11.37 2	30	439.246,498 688.903,164	31	439.266,757 688.900,245	20.46 8
31	439.266,757 688.900,245	32	439.289,482 688.893,757	23.63 3	32	439.289,482 688.893,757	33	439.304,966 688.891,492	15.64 9	33	439.304,966 688.891,492	34	439.312,52 688.892,343	7.602
34	439.312,52 688.892,343	35	439.326,513 688.895,956	14.45 2	35	439.326,513 688.895,956	36	439.337,942 688.899,713	12.03 1	36	439.337,942 688.899,713	37	439.344,124 688.902,34	6.717
37	439.344,124 688.902,34	38	439.350,521 688.904,15	6.648	38	439.350,521 688.904,15	39	439.361,872 688.906,916	11.68 3	39	439.361,872 688.906,916	40	439.383,253 688.909,076	21.49
40	439.383,253 688.909,076	41	439.394,544 688.909,432	11.29 7	41	439.394,544 688.909,432	42	439.402,97 688.911,307	8.632	42	439.402,97 688.911,307	43	439.415,002 688.913,64	12.25 6
43	439.415,002 688.913,64	44	439.423,035 688.915,837	8.328	44	439.423,035 688.915,837	45	439.429,143 688.916,612	6.157	45	439.429,143 688.916,612	46	439.435,511 688.918,057	6.53
46	439.435,511 688.918,057	47	439.438,328 688.919,203	3.041	47	439.438,328 688.919,203	48	439.440,445 688.920,577	2.524	48	439.440,445 688.920,577	49	439.442,191 688.922,306	2.457
49	439.442,191 688.922,306	50	439.445,779 688.925,471	4.784	50	439.445,779 688.925,471	1	439.424,546 688.955,949	37.14 5					

** Lungimile segmentelor sunt determinate în planul de proiecție Stereo 70 și sunt rotunjite la 1 milimetru.

*** Distanța dintre puncte este formată din segmente cumulate ce sunt mai mici decât valoarea 1 milimetru.

**DATE DESPRE IMOBILUL NR. 1640**

Oficiul de Cadastru și Publicitate Imobiliară MARAMURES
Biroul de Cadastru și Publicitate Imobiliară Dragomiresti

A. Partea I. Descrierea imobilului

TEREN Extravilan

Nr. CF vechi:1547,85

Nr. topografic:partedinr.top.3047,3046

Adresa: Jud. Maramures

Nr. Crt	Nr cadastral Nr. topografic	Suprafata* (mp)	Observatii / Referinte
A1		1.678	Sector cadastral:33 Teren neimprejmuit;

B. Partea II. Proprietari și acte

Inscrieri privitoare la dreptul de proprietate și alte drepturi reale		Referințe
1640 / 03/11/2023		
Act Normativ nr. Legea 7, din 13/03/1996 emis de Parlamentul României;		
B1	Intabulare, drept de PROPRIETATE, dobândit prin Lege, cota actuala 1/1 1) NEIDENTIFICAT NEIDENTIFICAT	A1
Act Administrativ nr. Adeverință nr. 3822, din 24/10/2023 emis de Primăria Șieu;		
B2	Se notează posesia faptică în favoarea lui 1) MARIȘ GHEORGHE-MIHAI	A1

C. Partea III. SARCINI .

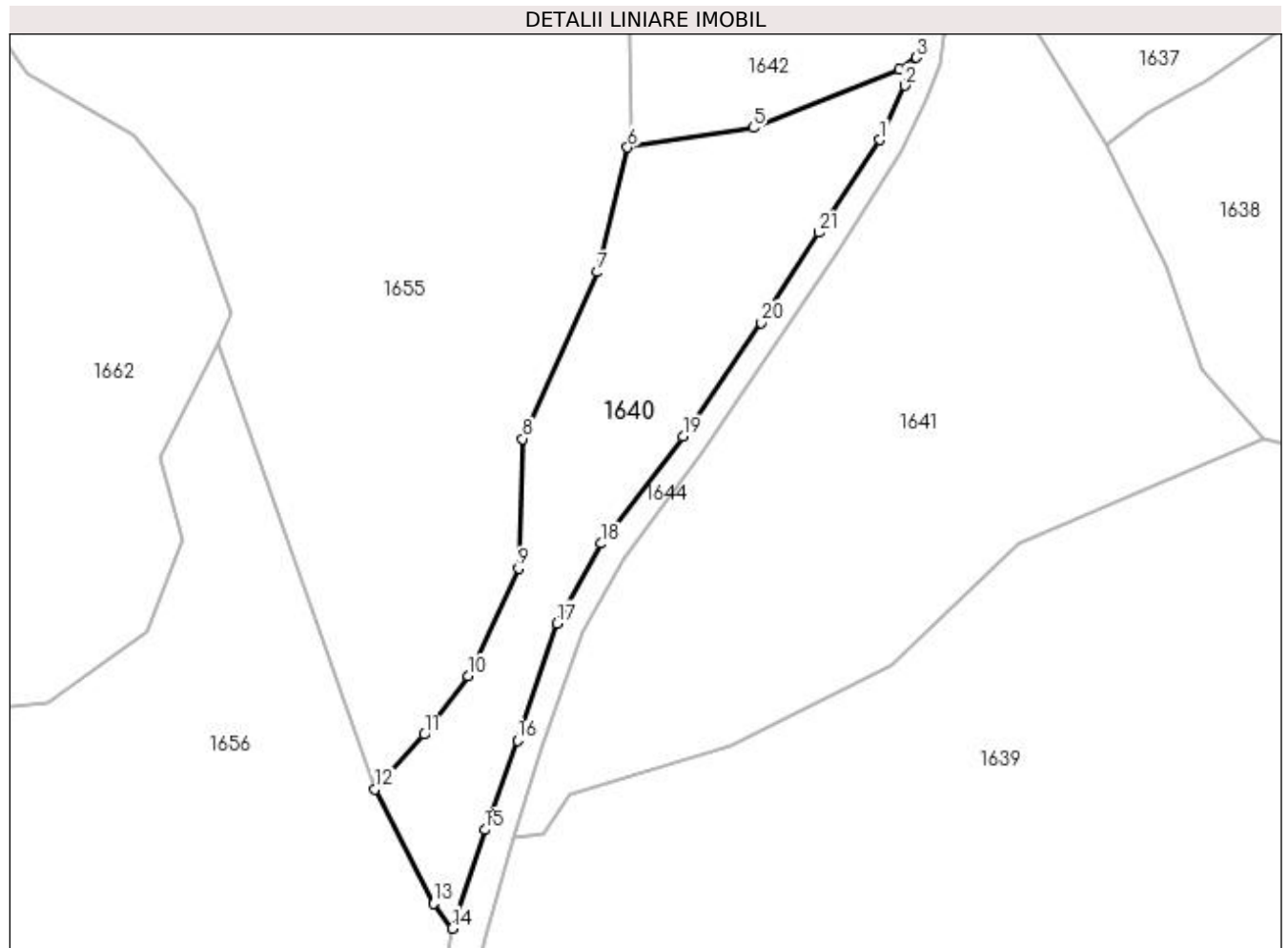
Inscrieri privind dezmembramintele dreptului de proprietate, drepturi reale de garanție și sarcini	Referințe
NU SUNT	

Anexa Nr. 1 La Partea I

Teren

Nr cadastral	Suprafața (mp)*	Observații / Referințe
	1.678	

* Suprafața este determinată în planul de proiecție Stereo 70.



Date referitoare la teren

Crt	Categorie folosință	Intra vilan	Suprafața (mp)	Tarla	Parcelă	Nr. topo	Observații / Referințe
1	faneata	NU	1.678	-	-	-	

Lungime Segmente

1) Valorile lungimilor segmentelor sunt obținute din proiecție în plan.

Punct început	X / Y	Punct sfârșit	X / Y	Lungime segment (** (m)
1	439.244,638 689.029,645	2	439.247,79 689.036,438	7.489
3	439.249,184 689.039,963	4	439.247,038 689.038,444	2.629
5	439.228,756 689.031,163	6	439.213,027 689.028,72	15.918
7	439.209,223 689.013,104	8	439.199,882 688.992,218	22.88
9	439.199,387 688.976,005	10	439.193,071 688.962,505	14.904

Punct început	X / Y	Punct sfârșit	X / Y	Lungime segment (** (m)
2	439.247,79 689.036,438	3	439.249,184 689.039,963	3.791
4	439.247,038 689.038,444	5	439.228,756 689.031,163	19.679
6	439.213,027 689.028,72	7	439.209,223 689.013,104	16.073
8	439.199,882 688.992,218	9	439.199,387 688.976,005	16.221
10	439.193,071 688.962,505	11	439.187,523 688.955,204	9.17

Punct început	X / Y	Punct sfârșit	X / Y	Lungime segment (** (m)
11	439.187,523 688.955,204	12	439.181,353 688.948,379	9.201
13	439.188,746 688.934,047	14	439.191,065 688.930,918	3.895
15	439.195,162 688.943,261	16	439.199,224 688.954,473	11.925
17	439.204,197 688.969,128	18	439.209,737 688.979,114	11.42
19	439.219,967 688.992,515	20	439.229,783 689.006,764	17.303
21	439.237,023 689.018,053	1	439.244,638 689.029,645	13.869

Punct început	X / Y	Punct sfârșit	X / Y	Lungime segment (** (m)
12	439.181,353 688.948,379	13	439.188,746 688.934,047	16.126
14	439.191,065 688.930,918	15	439.195,162 688.943,261	13.005
16	439.199,224 688.954,473	17	439.204,197 688.969,128	15.476
18	439.209,737 688.979,114	19	439.219,967 688.992,515	16.859
20	439.229,783 689.006,764	21	439.237,023 689.018,053	13.411

** Lungimile segmentelor sunt determinate în planul de proiecție Stereo 70 și sunt rotunjite la 1 milimetru.

*** Distanța dintre puncte este formată din segmente cumulate ce sunt mai mici decât valoarea 1 milimetru.

**DATE DESPRE IMOBILUL NR. 1641**

Oficiul de Cadastru și Publicitate Imobiliară MARAMURES
Biroul de Cadastru și Publicitate Imobiliară Dragomiresti

A. Partea I. Descrierea imobilului

TEREN Extravilan

Nr. CF vechi:1547,85

Nr. topografic:partedinr.top.3047,3046

Adresa: Jud. Maramures

Nr. Crt	Nr cadastral Nr. topografic	Suprafata* (mp)	Observatii / Referinte
A1		3.871	Sector cadastral:33 Teren neimprejmuit;

B. Partea II. Proprietari și acte

Inscrieri privitoare la dreptul de proprietate și alte drepturi reale		Referințe
1641 / 03/11/2023		
Act Normativ nr. Legea 7, din 13/03/1996 emis de Parlamentul României;		
B1	Intabulare, drept de PROPRIETATE, dobândit prin Lege, cota actuala 1/1 1) NEIDENTIFICAT NEIDENTIFICAT	A1
Act Administrativ nr. Adeverință nr. 3823, din 24/10/2023 emis de Primăria Șieu;		
B2	Se notează posesia faptică în favoarea lui 1) MARIȘ GHEORGHE-MIHAI	A1

C. Partea III. SARCINI .

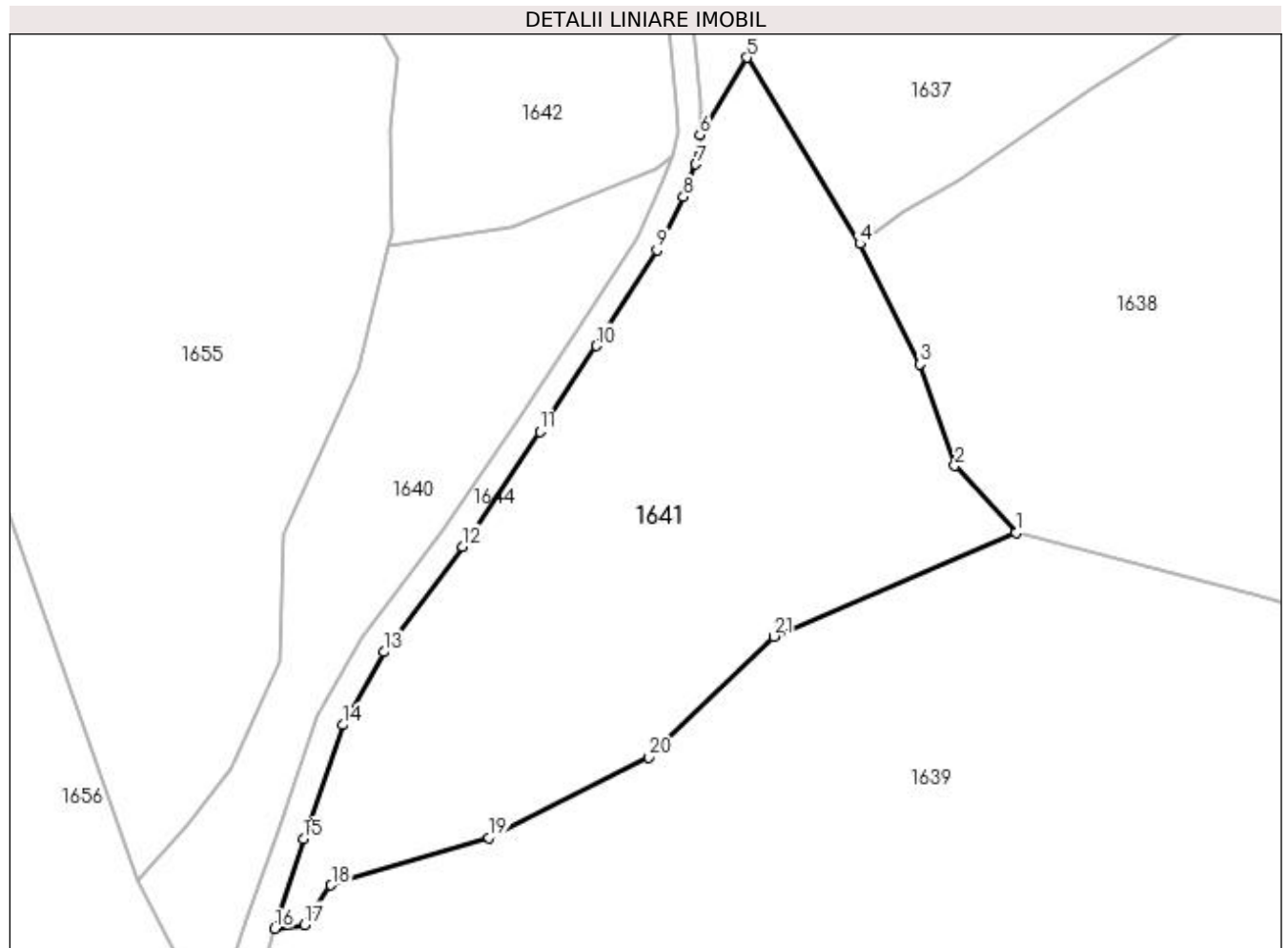
Inscrieri privind dezmembramintele dreptului de proprietate, drepturi reale de garanție și sarcini	Referințe
NU SUNT	

Anexa Nr. 1 La Partea I

Teren

Nr cadastral	Suprafața (mp)*	Observații / Referințe
	3.871	

* Suprafața este determinată în planul de proiecție Stereo 70.



Date referitoare la teren

Crt	Categorie folosință	Intra vilan	Suprafața (mp)	Tarla	Parcelă	Nr. topo	Observații / Referințe
1	faneata	NU	3.871	-	-	-	

Lungime Segmente

1) Valorile lungimilor segmentelor sunt obținute din proiecție în plan.

Punct început	X / Y	Punct sfârșit	X / Y	Lungime segment (** (m)
1	439.292,735 688.992,328	2	439.284,961 689.000,825	11.517
3	439.280,584 689.013,712	4	439.272,928 689.028,945	17.049
5	439.258,584 689.052,556	6	439.252,621 689.042,734	11.49
7	439.252,102 689.039,038	8	439.250,532 689.034,925	4.402
9	439.247,154 689.028,16	10	439.239,488 689.016,031	14.349

Punct început	X / Y	Punct sfârșit	X / Y	Lungime segment (** (m)
2	439.284,961 689.000,825	3	439.280,584 689.013,712	13.61
4	439.272,928 689.028,945	5	439.258,584 689.052,556	27.627
6	439.252,621 689.042,734	7	439.252,102 689.039,038	3.732
8	439.250,532 689.034,925	9	439.247,154 689.028,16	7.561
10	439.239,488 689.016,031	11	439.232,325 689.005,151	13.026

Punct început	X / Y	Punct sfârșit	X / Y	Lungime segment (** (m)
11	439.232,325 689.005,151	12	439.222,532 688.990,598	17.541
13	439.212,525 688.977,241	14	439.207,337 688.967,977	10.618
15	439.202,369 688.953,547	16	439.198,716 688.942,196	11.924
17	439.202,519 688.942,68	18	439.205,85 688.947,694	6.02
19	439.225,87 688.953,721	20	439.246,168 688.963,894	22.705
21	439.262,008 688.979,219	1	439.292,735 688.992,328	33.407

Punct început	X / Y	Punct sfârșit	X / Y	Lungime segment (** (m)
12	439.222,532 688.990,598	13	439.212,525 688.977,241	16.69
14	439.207,337 688.967,977	15	439.202,369 688.953,547	15.261
16	439.198,716 688.942,196	17	439.202,519 688.942,68	3.834
18	439.205,85 688.947,694	19	439.225,87 688.953,721	20.908
20	439.246,168 688.963,894	21	439.262,008 688.979,219	22.04

** Lungimile segmentelor sunt determinate în planul de proiecție Stereo 70 și sunt rotunjite la 1 milimetru.

*** Distanța dintre puncte este formată din segmente cumulate ce sunt mai mici decât valoarea 1 milimetru.

**DATE DESPRE IMOBILUL NR. 1642**

Oficiul de Cadastru și Publicitate Imobiliară MARAMURES
Biroul de Cadastru și Publicitate Imobiliară Dragomiresti

A. Partea I. Descrierea imobilului

TEREN Extravilan

Nr. CF vechi:1604

Nr. topografic:partedinr.top.3042

Adresa: Jud. Maramures

Nr. Crt	Nr cadastral Nr. topografic	Suprafața* (mp)	Observații / Referințe
A1		3.496	Sector cadastral:33 Teren neimprejmuit;

B. Partea II. Proprietari și acte

Inscrieri privitoare la dreptul de proprietate și alte drepturi reale		Referințe
1642 / 03/11/2023		
Act Normativ nr. Legea 7, din 13/03/1996 emis de Parlamentul României;		
B1	Intabulare, drept de PROPRIETATE, dobândit prin Lege, cota actuala 1/1 1) NEIDENTIFICAT NEIDENTIFICAT	A1
Act Administrativ nr. Adeverință nr. 3830, din 24/10/2023 emis de Primăria Șieu;		
B2	Se notează posesia faptică în favoarea lui 1) VIȘOVAN GHEORGHE	A1

C. Partea III. SARCINI .

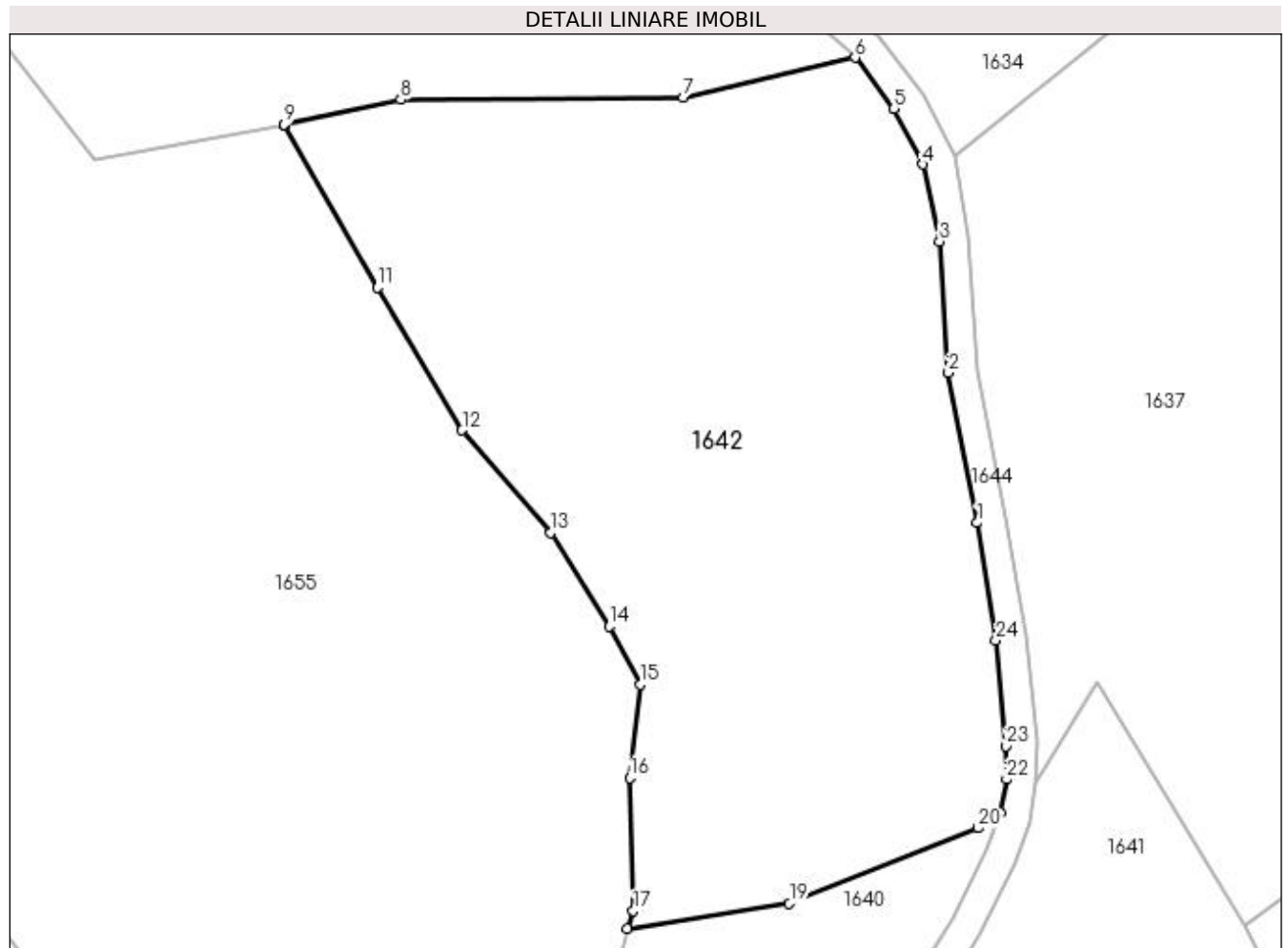
Inscrieri privind dezmembramintele dreptului de proprietate, drepturi reale de garanție și sarcini	Referințe
NU SUNT	

Anexa Nr. 1 La Partea I

Teren

Nr cadastral	Suprafața (mp)*	Observații / Referințe
	3.496	

* Suprafața este determinată în planul de proiecție Stereo 70.



Date referitoare la teren

Crt	Categorie folosință	Intra vilan	Suprafața (mp)	Tarla	Parcelă	Nr. topo	Observații / Referințe
1	faneata	NU	3.496	-	-	-	

Lungime Segmente

1) Valorile lungimilor segmentelor sunt obținute din proiecție în plan.

Punct început	X / Y	Punct sfârșit	X / Y	Lungime segment (** (m)
1	439.246,965 689.068,004	2	439.244,162 689.082,514	14.778
3	439.243,29 689.095,23	4	439.241,692 689.102,709	7.648
5	439.238,884 689.108,075	6	439.235,112 689.113,037	6.233
7	439.218,471 689.109,156	8	439.191,082 689.108,962	27.39
9	439.179,803 689.106,559	10	439.179,852 689.106,473	0.099

Punct început	X / Y	Punct sfârșit	X / Y	Lungime segment (** (m)
2	439.244,162 689.082,514	3	439.243,29 689.095,23	12.746
4	439.241,692 689.102,709	5	439.238,884 689.108,075	6.056
6	439.235,112 689.113,037	7	439.218,471 689.109,156	17.088
8	439.191,082 689.108,962	9	439.179,803 689.106,559	11.532
10	439.179,852 689.106,473	11	439.188,842 689.090,767	18.097

Punct început	X / Y	Punct sfârșit	X / Y	Lungime segment (** (m)
11	439.188,842 689.090,767	12	439.197,037 689.076,958	16.058
13	439.205,598 689.067,046	14	439.211,283 689.057,974	10.706
15	439.214,27 689.052,346	16	439.213,282 689.043,304	9.096
17	439.213,624 689.030,455	18	439.213,027 689.028,72	1.835
19	439.228,756 689.031,163	20	439.247,038 689.038,444	19.679
21	439.249,184 689.039,963	22	439.249,808 689.043,162	3.259
23	439.249,737 689.046,403	24	439.248,764 689.056,604	10.247

Punct început	X / Y	Punct sfârșit	X / Y	Lungime segment (** (m)
12	439.197,037 689.076,958	13	439.205,598 689.067,046	13.097
14	439.211,283 689.057,974	15	439.214,27 689.052,346	6.372
16	439.213,282 689.043,304	17	439.213,624 689.030,455	12.854
18	439.213,027 689.028,72	19	439.228,756 689.031,163	15.918
20	439.247,038 689.038,444	21	439.249,184 689.039,963	2.629
22	439.249,808 689.043,162	23	439.249,737 689.046,403	3.242
24	439.248,764 689.056,604	1	439.246,965 689.068,004	11.541

** Lungimile segmentelor sunt determinate în planul de proiecție Stereo 70 și sunt rotunjite la 1 milimetru.

*** Distanța dintre puncte este formată din segmente cumulate ce sunt mai mici decât valoarea 1 milimetru.

**DATE DESPRE IMOBILUL NR. 1643**

Oficiul de Cadastru și Publicitate Imobiliară MARAMURES
Biroul de Cadastru și Publicitate Imobiliară Dragomiresti

A. Partea I. Descrierea imobilului

TEREN Extravilan

Nr. CF vechi:1604

Nr. topografic:partedinr.top.3042

Adresa: Jud. Maramures

Nr. Crt	Nr cadastral Nr. topografic	Suprafața* (mp)	Observații / Referințe
A1		4.620	Sector cadastral:33 Teren neimprejmuit;

B. Partea II. Proprietari și acte

Inscrieri privitoare la dreptul de proprietate și alte drepturi reale		Referințe
1643 / 09/11/2023		
Act Normativ nr. Legea 7, din 13/03/1996 emis de Parlamentul României;		
B1	Inscrierea provizorie, drept de PROPRIETATE, dobandit prin Lege, cota actuala 1/1 1) COMUNA ȘIEU, CIF:14813046, PROPRIETAR NEIDENTIFICAT	A1

C. Partea III. SARCINI .

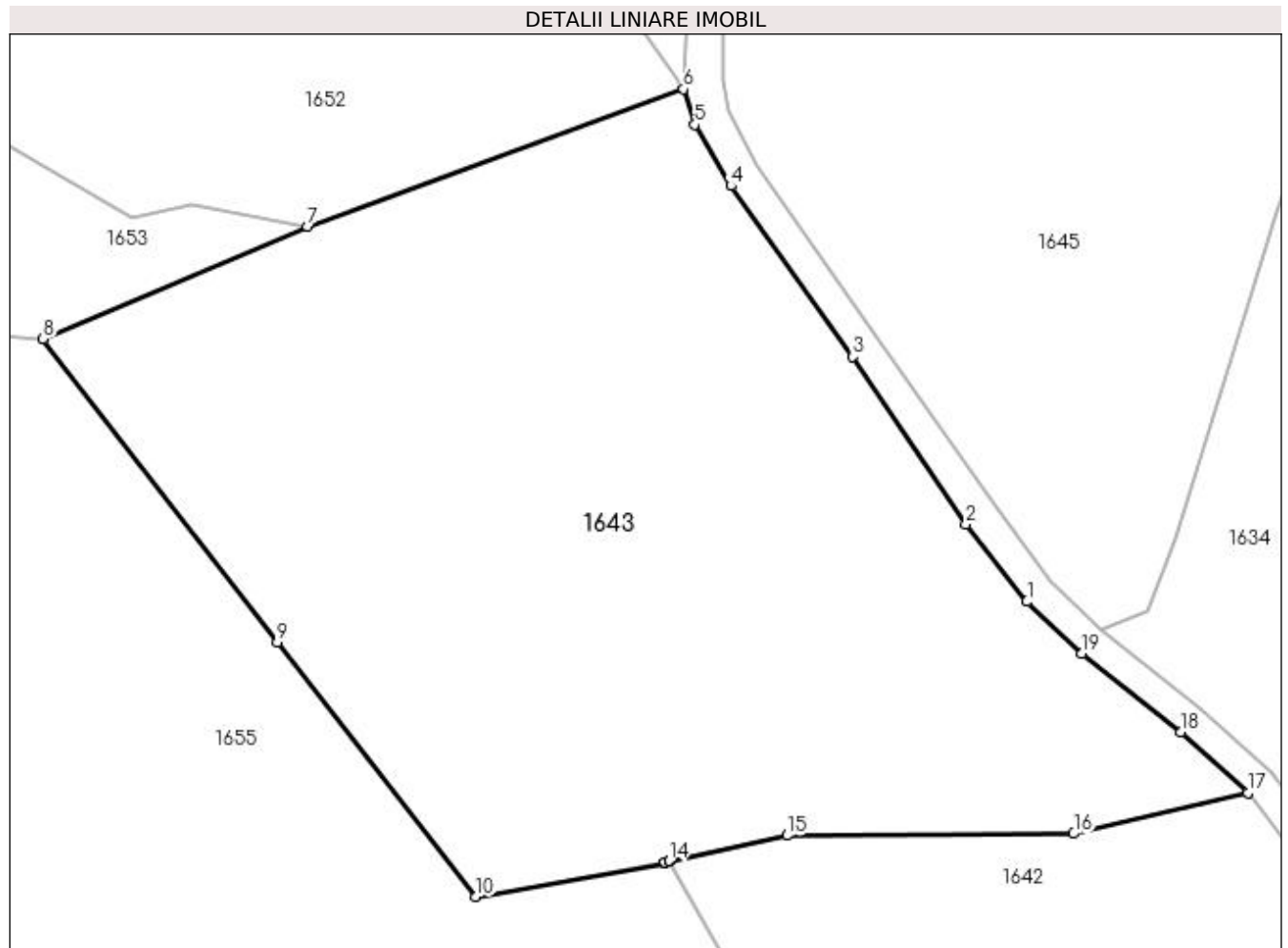
Inscrieri privind dezmembramintele dreptului de proprietate, drepturi reale de garanție și sarcini	Referințe
NU SUNT	

Anexa Nr. 1 La Partea I

Teren

Nr cadastral	Suprafața (mp)*	Observații / Referințe
	4.620	

* Suprafața este determinată în planul de proiecție Stereo 70.



Date referitoare la teren

Crt	Categorie folosință	Intravilan	Suprafața (mp)	Tarla	Parcelă	Nr. topo	Observații / Referințe
1	faneata	NU	4.620	-	-	partedinnr. top.3042	

Lungime Segmente

1) Valorile lungimilor segmentelor sunt obținute din proiecție în plan.

Punct început	X / Y	Punct sfârșit	X / Y	Lungime segment (** (m)
1	439.214,0 689.131,306	2	439.208,185 689.138,69	9.399
2	439.208,185 689.138,69	3	439.197,353 689.154,698	19.328
3	439.197,353 689.154,698	4	439.185,719 689.170,988	20.018
4	439.185,719 689.170,988	5	439.182,281 689.176,837	6.785
5	439.182,281 689.176,837	6	439.181,158 689.180,239	3.583

Punct început	X / Y	Punct sfârșit	X / Y	Lungime segment (** (m)
6	439.181,158 689.180,239	7	439.145,264 689.167,099	38.224
7	439.145,264 689.167,099	8	439.119,978 689.156,392	27.459
8	439.119,978 689.156,392	9	439.142,358 689.127,4	36.625
9	439.142,358 689.127,4	10	439.161,345 689.103,095	30.842
10	439.161,345 689.103,095	11	439.179,419 689.106,329	18.361
11	439.179,419 689.106,329	12	439.179,386 689.106,389	0.068
12	439.179,386 689.106,389	13	439.179,852 689.106,473	0.474
13	439.179,852 689.106,473	14	439.179,803 689.106,559	0.099
14	439.179,803 689.106,559	15	439.191,082 689.108,962	11.532
15	439.191,082 689.108,962	16	439.218,471 689.109,156	27.39
16	439.218,471 689.109,156	17	439.235,112 689.113,037	17.088
17	439.235,112 689.113,037	18	439.228,691 689.118,839	8.654
18	439.228,691 689.118,839	19	439.219,251 689.126,332	12.052
19	439.219,251 689.126,332	1	439.214,0 689.131,306	7.233

** Lungimile segmentelor sunt determinate în planul de proiecție Stereo 70 și sunt rotunjite la 1 milimetru.

*** Distanța dintre puncte este formată din segmente cumulate ce sunt mai mici decât valoarea 1 milimetru.

**DATE DESPRE IMOBILUL NR. 1644**

Oficiul de Cadastru și Publicitate Imobiliară MARAMURES
Biroul de Cadastru și Publicitate Imobiliară Dragomiresti

A. Partea I. Descrierea imobilului

TEREN Extravilan

Adresa: Jud. Maramures, Drum Pe Feți, Tronson 1

Nr. Crt	Nr cadastral Nr. topografic	Suprafața* (mp)	Observații / Referințe
A1	52209	2.220	Sector cadastral:33 Teren neimprejmuit; Teren neimprejmuit, cu lungimea de 700 m.

B. Partea II. Proprietari și acte

Inscrieri privitoare la dreptul de proprietate și alte drepturi reale	Referințe
/	
Act Administrativ nr. Hotărârea Consiliului Local nr. 23, din 12/09/2022 emis de Consiliul local al comunei Sieu (act administrativ nr Adeverinta nr. 4549 din 27.11.2023, emis de Primaria Sieu;act administrativ nr Adeverinta nr. 4549/1 din 27.11.2023, emis de Primaria Sleu;act administrativ nr HCL nr. 21 din 09.09.2022, emis de Consiliul Local al Comunei Rozavlea;act normativ nr Hotararea nr. 934 din 29.08.2002, emis de Guvernul Romaniei,Anexa nr. 53 poz.37 privind Inventarul bunurilor apartin domeniului public al comunei Rozavlea;;act administrativ nr Documentație cadastrală avizată sub nr.12818 din 12.12.2023, emis de OCPI MM);	
B2	A1
Intabulare, drept de PROPRIETATE, dobandit prin Lege, cota actuala 1/1	
1) COMUNA ȘIEU , CIF:4426956, domeniul public	
OBSERVATII: Poziție transcrisă din CF 52209 sub rangul încheierii nr. 12818/12.12.2023	

C. Partea III. SARCINI .

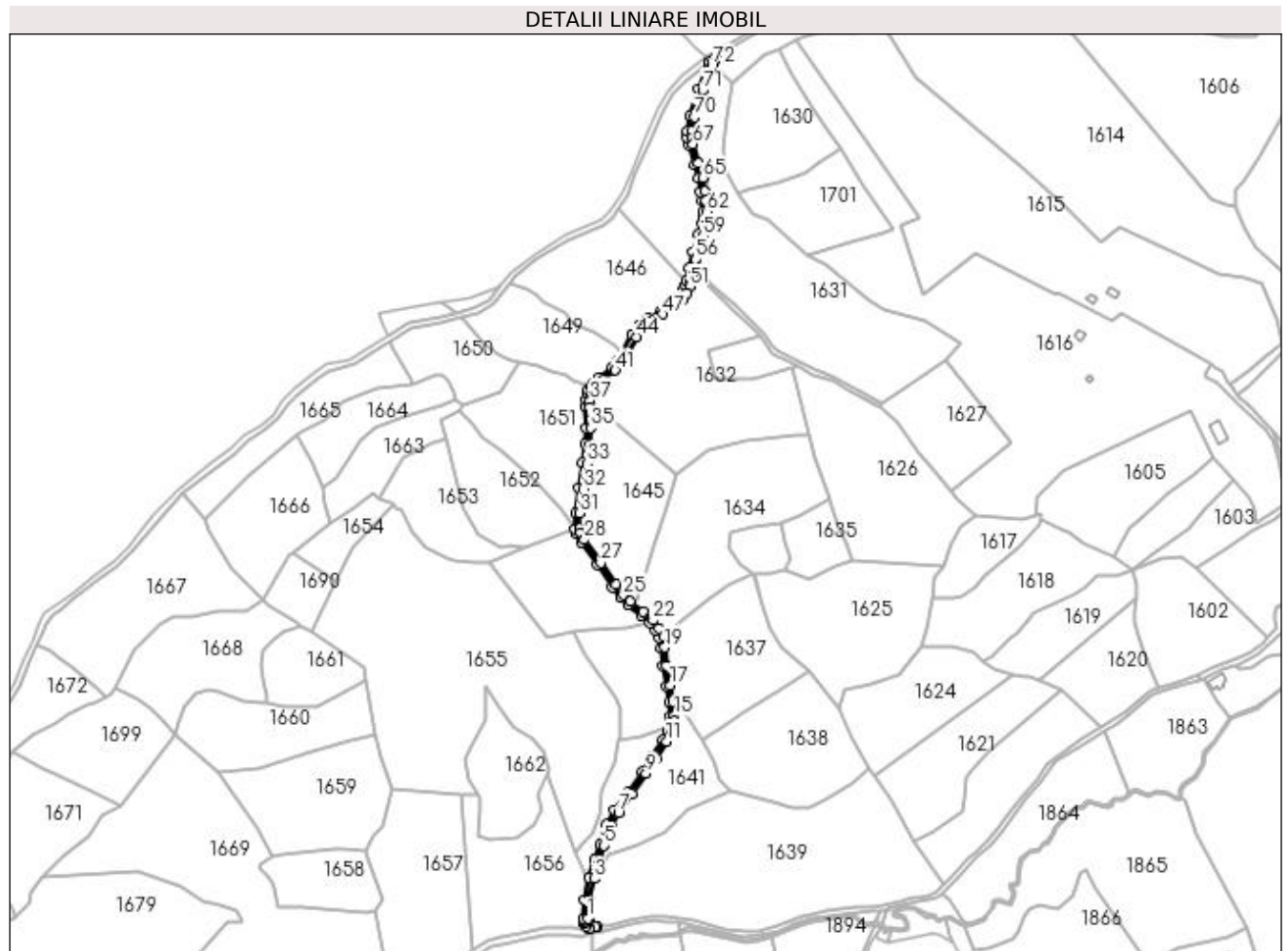
Inscrieri privind dezmembramintele dreptului de proprietate, drepturi reale de garanție și sarcini	Referințe
NU SUNT	

Anexa Nr. 1 La Partea I

Teren

Nr cadastral	Suprafața (mp)*	Observații / Referințe
52209	2.220	Teren neîmprejmuit, cu lungimea de 700 m.

* Suprafața este determinată în planul de proiecție Stereo 70.



Date referitoare la teren

Crt	Categorie folosință	Intra vilan	Suprafața (mp)	Tarla	Parcelă	Nr. topo	Observații / Referințe
1	drum	NU	2.220	-	-	-	Imobil înregistrat în planul cadastral fără localizare certa datorită lipsei planului parcelar.

Lungime Segmente

1) Valorile lungimilor segmentelor sunt obținute din proiecție în plan.

Punct început	X / Y	Punct sfârșit	X / Y	Lungime segment	Punct început	X / Y	Punct sfârșit	X / Y	Lungime segment	Punct început	X / Y	Punct sfârșit	X / Y	Lungime segment
1	439.190,471 688.901,307	2	439.191,588 688.914,16	12.901	2	439.191,588 688.914,16	3	439.195,153 688.929,847	16.087	3	439.195,153 688.929,847	4	439.198,716 688.942,196	12.853
4	439.198,716 688.942,196	5	439.202,369 688.953,547	11.924	5	439.202,369 688.953,547	6	439.207,337 688.967,977	15.261	6	439.207,337 688.967,977	7	439.212,525 688.977,241	10.618
7	439.212,525 688.977,241	8	439.222,532 688.990,598	16.691	8	439.222,532 688.990,598	9	439.232,325 689.005,151	17.541	9	439.232,325 689.005,151	10	439.239,488 689.016,031	13.026
10	439.239,488 689.016,031	11	439.247,154 689.028,16	14.349	11	439.247,154 689.028,16	12	439.250,532 689.034,925	7.561	12	439.250,532 689.034,925	13	439.252,102 689.039,038	4.402
13	439.252,102 689.039,038	14	439.252,621 689.042,734	3.732	14	439.252,621 689.042,734	15	439.252,683 689.046,705	3.971	15	439.252,683 689.046,705	16	439.251,735 689.057,042	10.38

Punct început	X / Y	Punct sfârșit	X / Y	Lungime segment	Punct început	X / Y	Punct sfârșit	X / Y	Lungime segment	Punct început	X / Y	Punct sfârșit	X / Y	Lungime segment
115	439.194,658 689.285,107	116	439.192,682 689.282,653	3.151	116	439.192,682 689.282,653	117	439.190,979 689.280,539	2.715	117	439.190,979 689.280,539	118	439.190,035 689.277,673	3.017
118	439.190,035 689.277,673	119	439.189,105 689.273,122	4.645	119	439.189,105 689.273,122	120	439.188,81 689.268,188	4.943	120	439.188,81 689.268,188	121	439.189,197 689.252,926	15.267
121	439.189,197 689.252,926	122	439.188,659 689.241,662	11.277	122	439.188,659 689.241,662	123	439.186,77 689.228,117	13.676	123	439.186,77 689.228,117	124	439.184,189 689.210,216	18.086
124	439.184,189 689.210,216	125	439.181,675 689.192,12	18.27	125	439.181,675 689.192,12	126	439.181,158 689.180,239	11.892	126	439.181,158 689.180,239	127	439.182,281 689.176,837	3.583
127	439.182,281 689.176,837	128	439.185,719 689.170,988	6.785	128	439.185,719 689.170,988	129	439.197,353 689.154,698	20.018	129	439.197,353 689.154,698	130	439.208,185 689.138,69	19.328
130	439.208,185 689.138,69	131	439.214,0 689.131,306	9.399	131	439.214,0 689.131,306	132	439.219,251 689.126,332	7.233	132	439.219,251 689.126,332	133	439.228,691 689.118,839	12.052
133	439.228,691 689.118,839	134	439.235,112 689.113,037	8.654	134	439.235,112 689.113,037	135	439.238,884 689.108,075	6.233	135	439.238,884 689.108,075	136	439.241,692 689.102,709	6.056
136	439.241,692 689.102,709	137	439.243,29 689.095,23	7.648	137	439.243,29 689.095,23	138	439.244,162 689.082,514	12.746	138	439.244,162 689.082,514	139	439.246,965 689.068,004	14.778
139	439.246,965 689.068,004	140	439.248,764 689.056,604	11.541	140	439.248,764 689.056,604	141	439.249,737 689.046,403	10.247	141	439.249,737 689.046,403	142	439.249,808 689.043,162	3.242
142	439.249,808 689.043,162	143	439.249,184 689.039,963	3.259	143	439.249,184 689.039,963	144	439.247,79 689.036,438	3.791	144	439.247,79 689.036,438	145	439.244,638 689.029,645	7.489
145	439.244,638 689.029,645	146	439.237,023 689.018,053	13.869	146	439.237,023 689.018,053	147	439.229,783 689.006,764	13.411	147	439.229,783 689.006,764	148	439.219,967 688.992,515	17.303
148	439.219,967 688.992,515	149	439.209,737 688.979,114	16.859	149	439.209,737 688.979,114	150	439.204,197 688.969,128	11.42	150	439.204,197 688.969,128	151	439.199,224 688.954,473	15.476
151	439.199,224 688.954,473	152	439.195,162 688.943,261	11.925	152	439.195,162 688.943,261	153	439.191,065 688.930,918	13.005	153	439.191,065 688.930,918	154	439.188,212 688.914,763	16.405
154	439.188,212 688.914,763	155	439.187,174 688.901,187	13.616	155	439.187,174 688.901,187	156	439.187,273 688.900,065	1.126	156	439.187,273 688.900,065	157	439.187,654 688.898,801	1.32
157	439.187,654 688.898,801	158	439.188,294 688.897,636	1.329	158	439.188,294 688.897,636	159	439.189,618 688.895,918	2.169	159	439.189,618 688.895,918	160	439.191,609 688.894,039	2.738
160	439.191,609 688.894,039	161	439.192,179 688.894,051	0.57	161	439.192,179 688.894,051	162	439.196,05 688.895,245	4.051	162	439.196,05 688.895,245	163	439.197,093 688.895,356	1.049
163	439.197,093 688.895,356	164	439.193,545 688.896,396	3.697	164	439.193,545 688.896,396	165	439.191,718 688.898,221	2.582	165	439.191,718 688.898,221	166	439.191,083 688.899,654	1.567
166	439.191,083 688.899,654	167	439.190,635 688.900,435	0.9	167	439.190,635 688.900,435	1	439.190,471 688.901,307	0.887					

** Lungimile segmentelor sunt determinate în planul de proiecție Stereo 70 și sunt rotunjite la 1 milimetru.

*** Distanța dintre puncte este formată din segmente cumulate ce sunt mai mici decât valoarea 1 milimetru.

**DATE DESPRE IMOBILUL NR. 1645**

Oficiul de Cadastru și Publicitate Imobiliară MARAMURES
Biroul de Cadastru și Publicitate Imobiliară Dragomiresti

A. Partea I. Descrierea imobilului

TEREN Extravilan

Nr. CF vechi:2049,1297

Nr. topografic:partedinr.top.3060,3061

Adresa: Jud. Maramures

Nr. Crt	Nr cadastral Nr. topografic	Suprafata* (mp)	Observatii / Referinte
A1		5.816	Sector cadastral:33 Teren neimprejmuit;

B. Partea II. Proprietari și acte

Inscrieri privitoare la dreptul de proprietate și alte drepturi reale		Referințe
1645 / 03/11/2023		
Act Normativ nr. Legea 7, din 13/03/1996 emis de Parlamentul României;		
B1	Intabulare, drept de PROPRIETATE, dobândit prin Lege, cota actuala 1/1 1) NEIDENTIFICAT NEIDENTIFICAT	A1
Act Administrativ nr. Adeverință nr. 3886, din 24/10/2023 emis de Primăria Șieu;		
B2	Se notează posesia faptică în favoarea lui 1) FLOREA MIHAI	A1

C. Partea III. SARCINI .

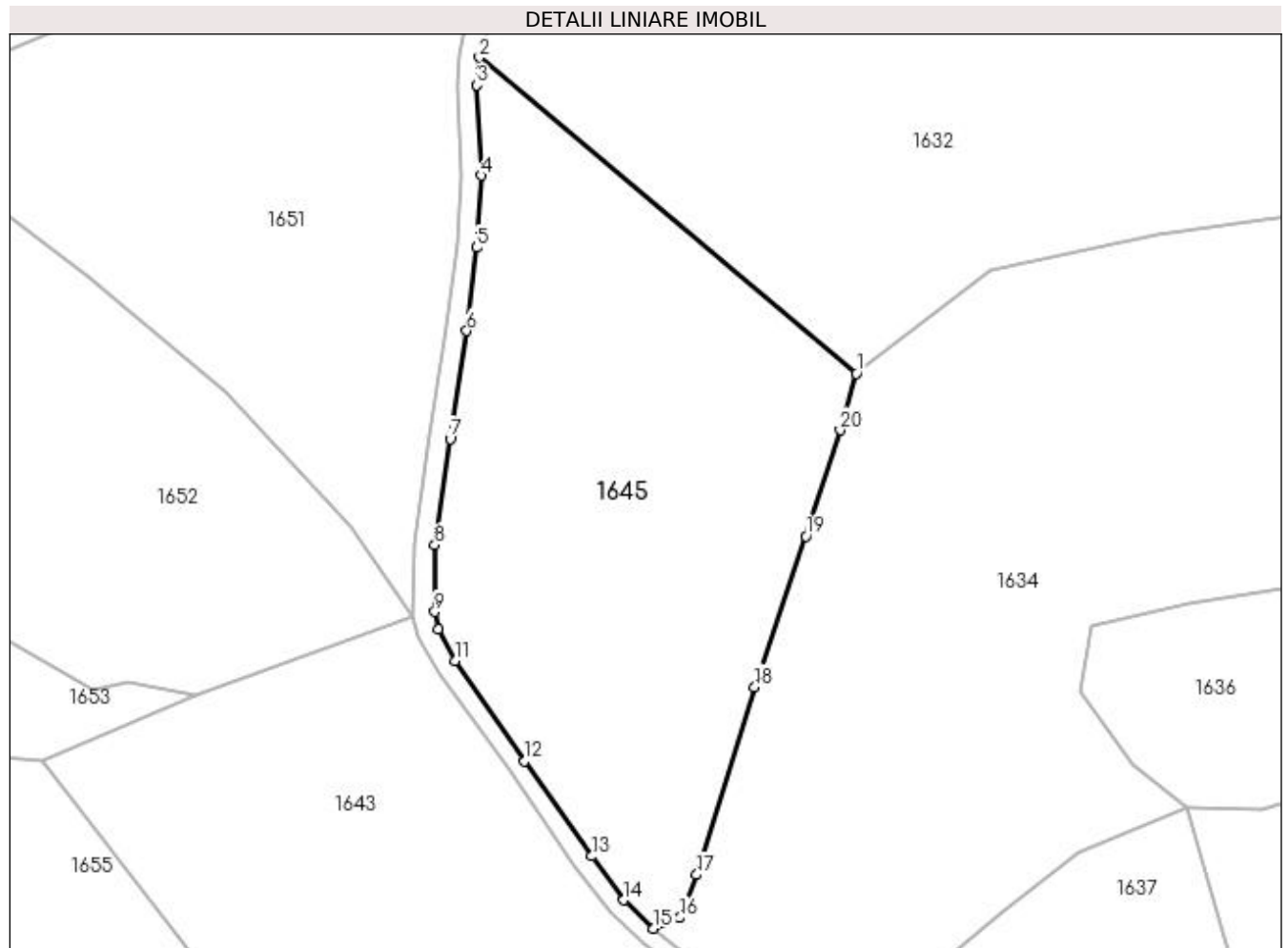
Inscrieri privind dezmembramintele dreptului de proprietate, drepturi reale de garanție și sarcini	Referințe
NU SUNT	

Anexa Nr. 1 La Partea I

Teren

Nr cadastral	Suprafața (mp)*	Observații / Referințe
	5.816	

* Suprafața este determinată în planul de proiecție Stereo 70.



Date referitoare la teren

Crt	Categorie folosință	Intra vilan	Suprafața (mp)	Tarla	Parcelă	Nr. topo	Observații / Referințe
1	faneata	NU	5.816	-	-	-	

Lungime Segmente

1) Valorile lungimilor segmentelor sunt obținute din proiecție în plan.

Punct început	X / Y	Punct sfârșit	X / Y	Lungime segment (** (m)
1	439.254,704 689.220,37	2	439.192,316 689.272,643	81.392
2	439.192,316 689.272,643	3	439.191,91 689.268,098	4.563
3	439.191,91 689.268,098	4	439.192,597 689.253,117	14.997
4	439.192,597 689.253,117	5	439.191,883 689.241,23	11.908
5	439.191,883 689.241,23	6	439.190,211 689.227,456	13.875

Punct început	X / Y	Punct sfârșit	X / Y	Lungime segment (** (m)
6	439.190,211 689.227,456	7	439.187,479 689.209,592	18.072
7	439.187,479 689.209,592	8	439.184,911 689.192,022	17.757
8	439.184,911 689.192,022	9	439.184,925 689.181,002	11.02
9	439.184,925 689.181,002	10	439.185,559 689.178,126	2.945
10	439.185,559 689.178,126	11	439.188,232 689.172,881	5.887
11	439.188,232 689.172,881	12	439.199,829 689.156,269	20.26
12	439.199,829 689.156,269	13	439.210,908 689.140,556	19.226
13	439.210,908 689.140,556	14	439.216,212 689.133,27	9.012
14	439.216,212 689.133,27	15	439.221,149 689.128,598	6.797
15	439.221,149 689.128,598	16	439.225,466 689.130,354	4.66
16	439.225,466 689.130,354	17	439.228,258 689.137,465	7.639
17	439.228,258 689.137,465	18	439.237,885 689.168,566	32.557
18	439.237,885 689.168,566	19	439.246,357 689.193,487	26.322
19	439.246,357 689.193,487	20	439.252,05 689.211,021	18.435
20	439.252,05 689.211,021	1	439.254,704 689.220,37	9.718

** Lungimile segmentelor sunt determinate în planul de proiecție Stereo 70 și sunt rotunjite la 1 milimetru.

*** Distanța dintre puncte este formată din segmente cumulate ce sunt mai mici decât valoarea 1 milimetru.

**DATE DESPRE IMOBILUL NR. 1646**

Oficiul de Cadastru și Publicitate Imobiliară MARAMURES
Biroul de Cadastru și Publicitate Imobiliară Dragomiresti

A. Partea I. Descrierea imobilului

TEREN Extravilan

Nr. CF vechi:2291

Nr. topografic:partedinr.top.3040

Adresa: Jud. Maramures

Nr. Crt	Nr cadastral Nr. topografic	Suprafața* (mp)	Observații / Referințe
A1		6.456	Sector cadastral:33 Teren neimprejmuit;

B. Partea II. Proprietari și acte

Inscrieri privitoare la dreptul de proprietate și alte drepturi reale		Referințe
1646 / 09/11/2023		
Act Normativ nr. Legea 7, din 13/03/1996 emis de Parlamentul României;		
B1	Inscrierea provizorie, drept de PROPRIETATE, dobandit prin Lege, cota actuala 1/1 1) COMUNA ȘIEU , CIF:14813046, PROPRIETAR NEIDENTIFICAT	A1

C. Partea III. SARCINI .

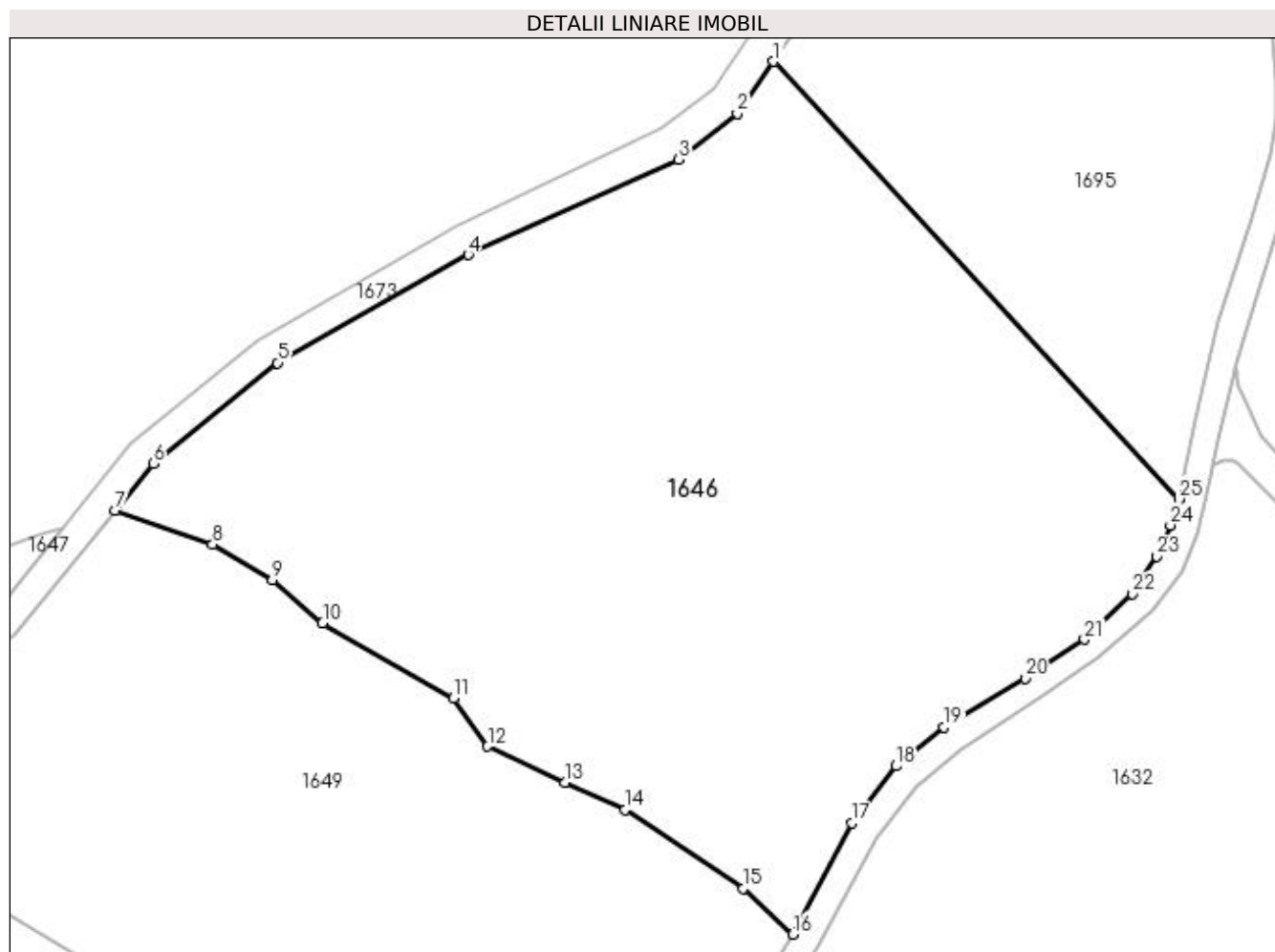
Inscrieri privind dezmembramintele dreptului de proprietate, drepturi reale de garanție și sarcini	Referințe
NU SUNT	

Anexa Nr. 1 La Partea I

Teren

Nr cadastral	Suprafața (mp)*	Observații / Referințe
	6.456	

* Suprafața este determinată în planul de proiecție Stereo 70.



Date referitoare la teren

Crt	Categorie folosință	Intra vilan	Suprafața (mp)	Tarla	Parcelă	Nr. topo	Observații / Referințe
1	faneata	NU	6.456	-	-	partedinr. top.3040	

Lungime Segmente

1) Valorile lungimilor segmentelor sunt obținute din proiecție în plan.

Punct început	X / Y	Punct sfârșit	X / Y	Lungime segment (** (m)
1	439.213,099 689.410,51	2	439.208,773 689.404,314	7.557
3	439.201,774 689.398,86	4	439.176,756 689.387,515	27.47
5	439.154,052 689.374,654	6	439.139,255 689.362,695	19.025
7	439.134,755 689.357,13	8	439.146,311 689.353,057	12.253
9	439.153,437 689.348,852	10	439.159,401 689.343,679	7.895

Punct început	X / Y	Punct sfârșit	X / Y	Lungime segment (** (m)
2	439.208,773 689.404,314	3	439.201,774 689.398,86	8.873
4	439.176,756 689.387,515	5	439.154,052 689.374,654	26.094
6	439.139,255 689.362,695	7	439.134,755 689.357,13	7.157
8	439.146,311 689.353,057	9	439.153,437 689.348,852	8.274
10	439.159,401 689.343,679	11	439.174,988 689.334,745	17.966

Punct început	X / Y	Punct sfârșit	X / Y	Lungime segment (** (m)
11	439.174,988 689.334,745	12	439.179,051 689.329,005	7.032
13	439.188,249 689.324,724	14	439.195,403 689.321,47	7.859
15	439.209,522 689.312,133	16	439.215,398 689.306,658	8.031
17	439.222,386 689.319,888	18	439.227,698 689.326,689	8.63
19	439.233,405 689.331,275	20	439.243,049 689.337,121	11.278
21	439.250,1 689.341,742	22	439.255,756 689.347,184	7.849
23	439.258,676 689.351,659	24	439.260,35 689.355,343	4.046
25	439.261,326 689.358,446	1	439.213,099 689.410,51	70.968

Punct început	X / Y	Punct sfârșit	X / Y	Lungime segment (** (m)
12	439.179,051 689.329,005	13	439.188,249 689.324,724	10.145
14	439.195,403 689.321,47	15	439.209,522 689.312,133	16.927
16	439.215,398 689.306,658	17	439.222,386 689.319,888	14.962
18	439.227,698 689.326,689	19	439.233,405 689.331,275	7.321
20	439.243,049 689.337,121	21	439.250,1 689.341,742	8.43
22	439.255,756 689.347,184	23	439.258,676 689.351,659	5.343
24	439.260,35 689.355,343	25	439.261,326 689.358,446	3.253

** Lungimile segmentelor sunt determinate în planul de proiecție Stereo 70 și sunt rotunjite la 1 milimetru.

*** Distanța dintre puncte este formată din segmente cumulate ce sunt mai mici decât valoarea 1 milimetru.

**DATE DESPRE IMOBILUL NR. 1647**

Oficiul de Cadastru și Publicitate Imobiliară MARAMURES
Biroul de Cadastru și Publicitate Imobiliară Dragomiresti

A. Partea I. Descrierea imobilului

TEREN Extravilan

Nr. CF vechi:1131

Nr. topografic:partedinr.top.3250

Adresa: Jud. Maramures

Nr. Crt	Nr cadastral Nr. topografic	Suprafata* (mp)	Observatii / Referinte
A1		306	Sector cadastral:33 Teren neimprejmuit;

B. Partea II. Proprietari și acte

Inscrieri privitoare la dreptul de proprietate și alte drepturi reale		Referințe
1647 / 03/11/2023		
Act Normativ nr. Legea 7, din 13/03/1996 emis de Parlamentul României;		
B1	Intabulare, drept de PROPRIETATE, dobândit prin Lege, cota actuala 1/1 1) NEIDENTIFICAT NEIDENTIFICAT	A1
Act Administrativ nr. Adeverință nr. 3770, din 24/10/2023 emis de Primăria Șieu;		
B2	Se notează posesia faptică în favoarea lui 1) TISELIȚĂ VASILE	A1

C. Partea III. SARCINI .

Inscrieri privind dezmembramintele dreptului de proprietate, drepturi reale de garanție și sarcini	Referințe
NU SUNT	

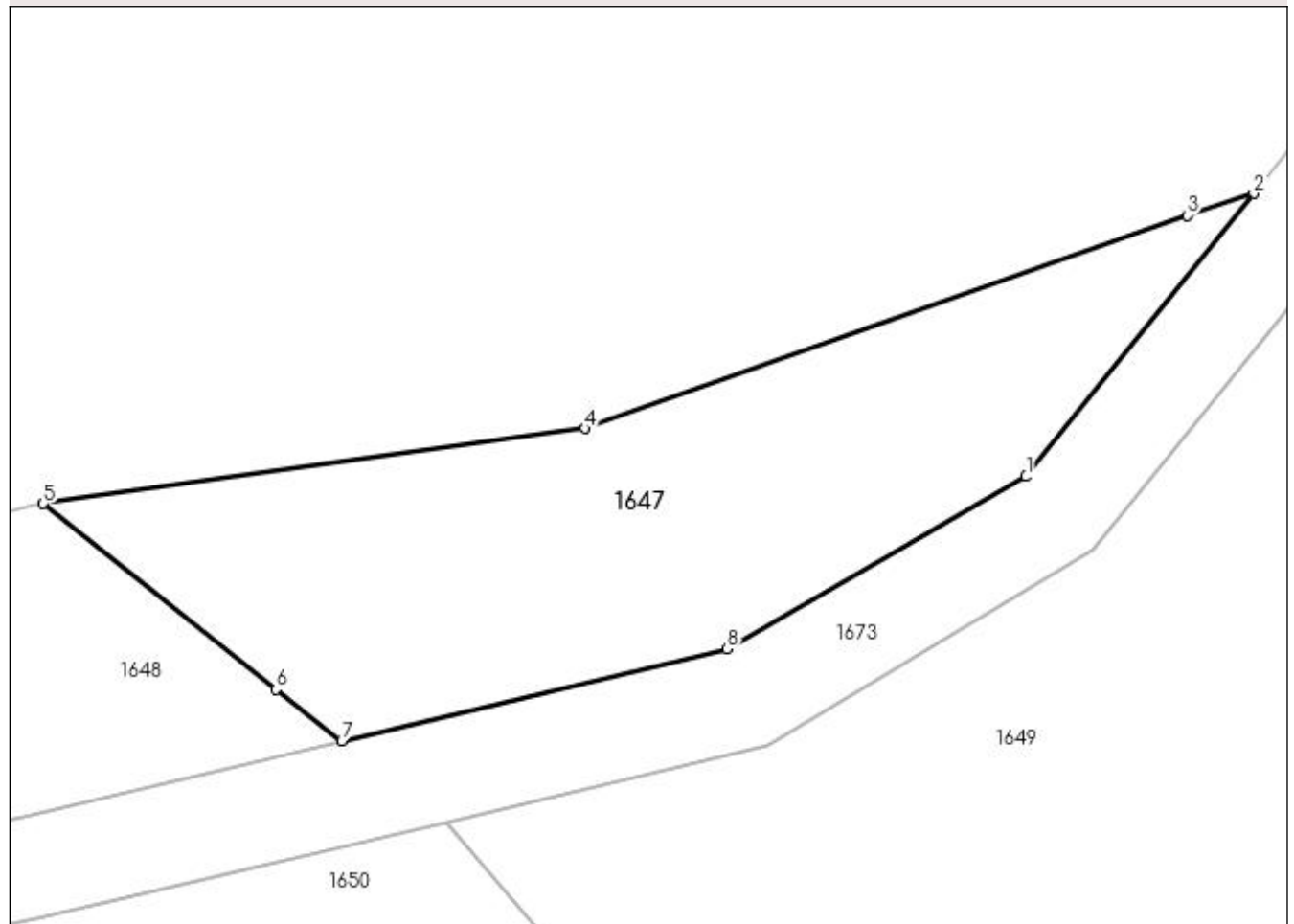
Anexa Nr. 1 La Partea I

Teren

Nr cadastral	Suprafața (mp)*	Observații / Referințe
	306	

* Suprafața este determinată în planul de proiecție Stereo 70.

DETALII LINIARE IMOBIL



Date referitoare la teren

Crt	Categorie folosință	Intra vilan	Suprafața (mp)	Tarla	Parcelă	Nr. topo	Observații / Referințe
1	faneata	NU	306	-	-	-	

Lungime Segmente

1) Valorile lungimilor segmentelor sunt obținute din proiecție în plan.

Punct început	X / Y	Punct sfârșit	X / Y	Lungime segment (** (m)
1	439.120,38 689.344,926	2	439.128,539 689.355,073	13.02
2	439.128,539 689.355,073	3	439.126,151 689.354,283	2.515
3	439.126,151 689.354,283	4	439.104,579 689.346,652	22.882
4	439.104,579 689.346,652	5	439.085,152 689.343,956	19.613
5	439.085,152 689.343,956	6	439.093,485 689.337,29	10.671

Punct început	X / Y	Punct sfârşit	X / Y	Lungime segment (** (m)
6	439.093,485 689.337,29	7	439.095,85 689.335,449	2.997
7	439.095,85 689.335,449	8	439.109,662 689.338,745	14.2
8	439.109,662 689.338,745	1	439.120,38 689.344,926	12.373

** Lungimile segmentelor sunt determinate în planul de proiecție Stereo 70 și sunt rotunjite la 1 milimetru.

*** Distanța dintre puncte este formată din segmente cumulate ce sunt mai mici decât valoarea 1 milimetru.

**DATE DESPRE IMOBILUL NR. 1648**

Oficiul de Cadastru și Publicitate Imobiliară MARAMURES
Biroul de Cadastru și Publicitate Imobiliară Dragomiresti

A. Partea I. Descrierea imobilului

TEREN Extravilan

Nr. CF vechi:1131

Nr. topografic:partedinr.top.3250

Adresa: Jud. Maramures

Nr. Crt	Nr cadastral Nr. topografic	Suprafața* (mp)	Observații / Referințe
A1		570	Sector cadastral:33 Teren neimprejmuit;

B. Partea II. Proprietari și acte

Inscrieri privitoare la dreptul de proprietate și alte drepturi reale		Referințe
1648 / 09/11/2023		
Act Normativ nr. Legea 7, din 13/03/1996 emis de Parlamentul României;		
B1	Inscrierea provizorie, drept de PROPRIETATE, dobandit prin Lege, cota actuala 1/1 1) COMUNA ȘIEU , CIF:14813046, PROPRIETAR NEIDENTIFICAT	A1

C. Partea III. SARCINI .

Inscrieri privind dezmembramintele dreptului de proprietate, drepturi reale de garanție și sarcini	Referințe
NU SUNT	

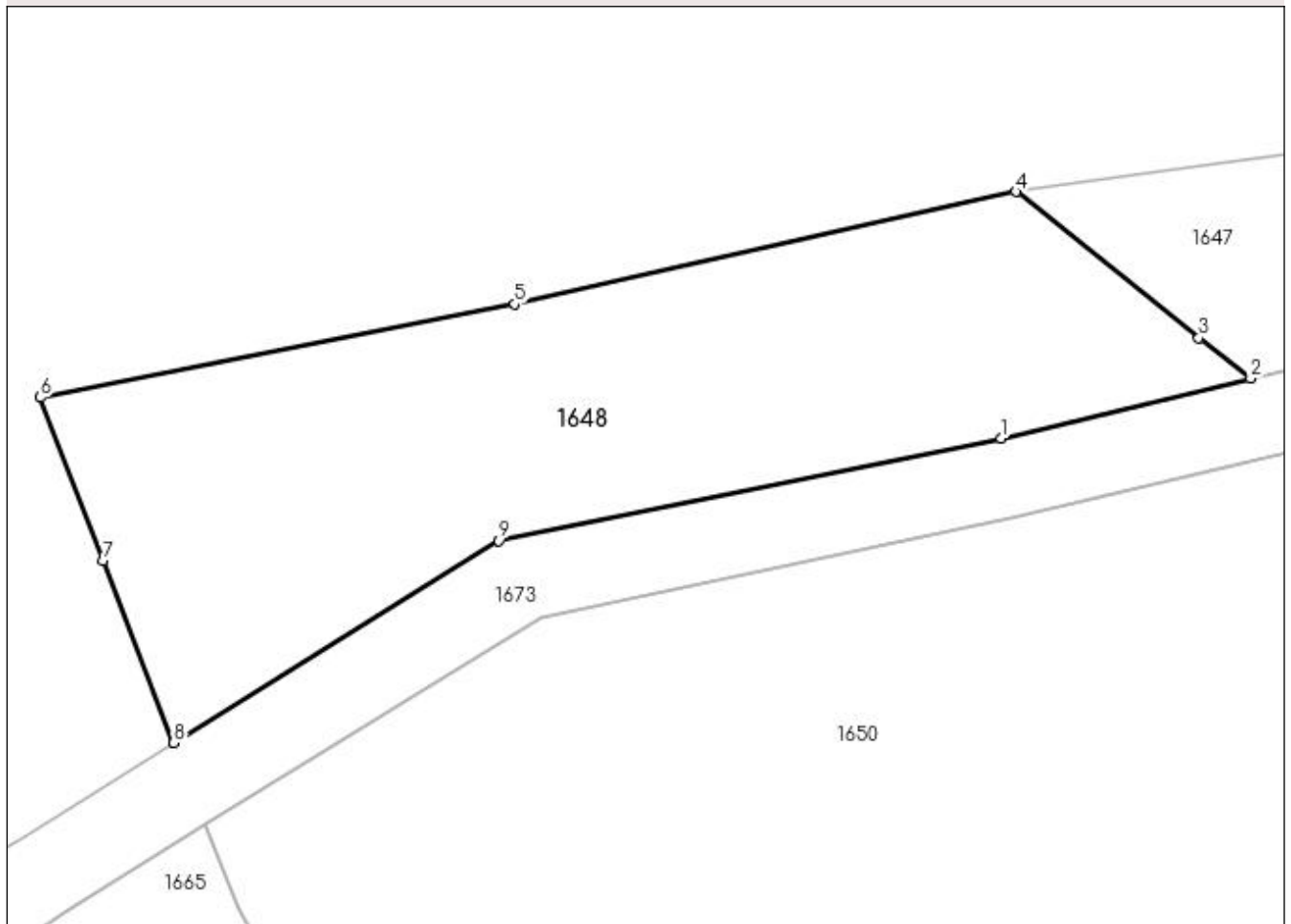
Anexa Nr. 1 La Partea I

Teren

Nr cadastral	Suprafața (mp)*	Observații / Referințe
	570	

* Suprafața este determinată în planul de proiecție Stereo 70.

DETALII LINIARE IMOBIL



Date referitoare la teren

Crt	Categorie folosință	Intravilan	Suprafața (mp)	Tarla	Parcelă	Nr. topo	Observații / Referințe
1	faneata	NU	570	-	-	partedinnr. top.3250	

Lungime Segmente

1) Valorile lungimilor segmentelor sunt obținute din proiecție în plan.

Punct început	X / Y	Punct sfârșit	X / Y	Lungime segment (** (m)
1	439.084,466 689.332,733	2	439.095,85 689.335,449	11.704
2	439.095,85 689.335,449	3	439.093,485 689.337,29	2.997
3	439.093,485 689.337,29	4	439.085,152 689.343,956	10.671
4	439.085,152 689.343,956	5	439.062,34 689.338,839	23.379
5	439.062,34 689.338,839	6	439.040,725 689.334,589	22.029

Punct început	X / Y	Punct sfârşit	X / Y	Lungime segment (** (m)
6	439.040,725 689.334,589	7	439.043,591 689.327,148	7.974
7	439.043,591 689.327,148	8	439.046,807 689.318,863	8.887
8	439.046,807 689.318,863	9	439.061,612 689.328,055	17.426
9	439.061,612 689.328,055	1	439.084,466 689.332,733	23.328

** Lungimile segmentelor sunt determinate în planul de proiecție Stereo 70 și sunt rotunjite la 1 milimetru.

*** Distanța dintre puncte este formată din segmente cumulate ce sunt mai mici decât valoarea 1 milimetru.

**DATE DESPRE IMOBILUL NR. 1649**

Oficiul de Cadastru și Publicitate Imobiliară MARAMURES
Biroul de Cadastru și Publicitate Imobiliară Dragomiresti

A. Partea I. Descrierea imobilului

TEREN Extravilan

Nr. CF vechi:2291

Nr. topografic:partedinr.top.3040

Adresa: Jud. Maramures

Nr. Crt	Nr cadastral Nr. topografic	Suprafața* (mp)	Observații / Referințe
A1		4.173	Sector cadastral:33 Teren neimprejmuit;

B. Partea II. Proprietari și acte

Inscrieri privitoare la dreptul de proprietate și alte drepturi reale		Referințe
1649 / 03/11/2023		
Act Normativ nr. Legea 7, din 13/03/1996 emis de Parlamentul României;		
B1	Intabulare, drept de PROPRIETATE, dobândit prin Lege, cota actuala 1/1 1) NEIDENTIFICAT NEIDENTIFICAT	A1
Act Administrativ nr. Adeverință nr. 3773, din 24/10/2023 emis de Primăria Șieu;		
B2	Se notează posesia faptică în favoarea lui 1) TISELIȚĂ VASILE	A1

C. Partea III. SARCINI .

Inscrieri privind dezmembramintele dreptului de proprietate, drepturi reale de garanție și sarcini	Referințe
NU SUNT	

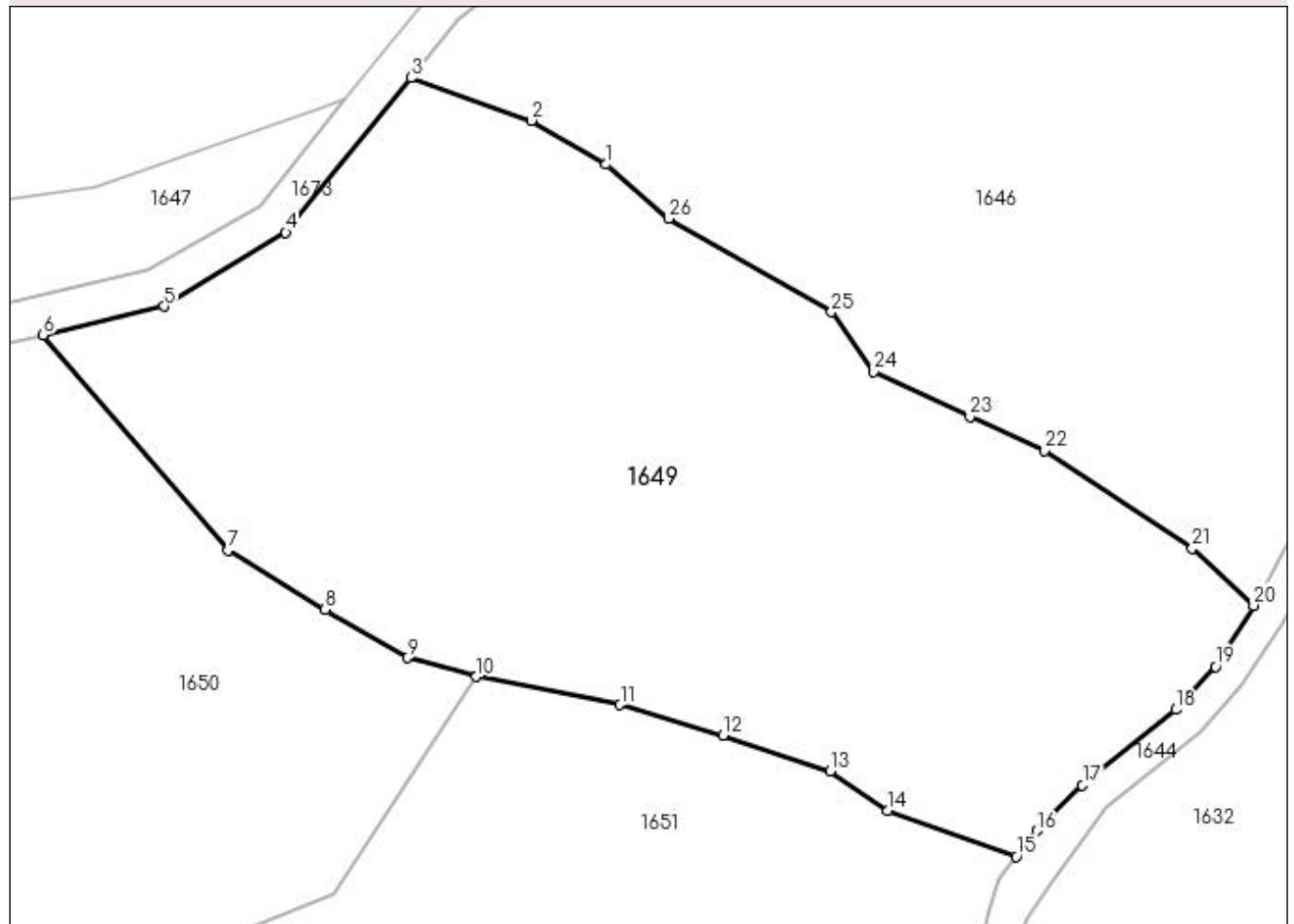
Anexa Nr. 1 La Partea I

Teren

Nr cadastral	Suprafața (mp)*	Observații / Referințe
	4.173	

* Suprafața este determinată în planul de proiecție Stereo 70.

DETALII LINIARE IMOBIL



Date referitoare la teren

Crt	Categorie folosință	Intravilan	Suprafața (mp)	Tarla	Parcelă	Nr. topo	Observații / Referințe
1	faneata	NU	4.173	-	-	-	

Lungime Segmente

1) Valorile lungimilor segmentelor sunt obținute din proiecție în plan.

Punct început	X / Y	Punct sfârșit	X / Y	Lungime segment (** (m)
1	439.153,437 689.348,852	2	439.146,311 689.353,057	8.274
3	439.134,755 689.357,13	4	439.122,788 689.342,33	19.033
5	439.111,148 689.335,289	6	439.099,579 689.332,548	11.889
7	439.117,249 689.311,942	8	439.126,561 689.306,272	10.902
9	439.134,397 689.301,647	10	439.141,027 689.299,842	6.871

Punct început	X / Y	Punct sfârșit	X / Y	Lungime segment (** (m)
2	439.146,311 689.353,057	3	439.134,755 689.357,13	12.253
4	439.122,788 689.342,33	5	439.111,148 689.335,289	13.604
6	439.099,579 689.332,548	7	439.117,249 689.311,942	27.145
8	439.126,561 689.306,272	9	439.134,397 689.301,647	9.099
10	439.141,027 689.299,842	11	439.154,776 689.297,144	14.011

Punct început	X / Y	Punct sfârșit	X / Y	Lungime segment (** (m)
11	439.154,776 689.297,144	12	439.164,629 689.294,234	10.274
13	439.174,901 689.290,83	14	439.180,384 689.287,045	6.663
15	439.192,682 689.282,653	16	439.194,658 689.285,107	3.151
17	439.198,998 689.289,466	18	439.207,954 689.296,704	11.515
19	439.211,737 689.300,828	20	439.215,398 689.306,658	6.884
21	439.209,522 689.312,133	22	439.195,403 689.321,47	16.927
23	439.188,249 689.324,724	24	439.179,051 689.329,005	10.145
25	439.174,988 689.334,745	26	439.159,401 689.343,679	17.966

Punct început	X / Y	Punct sfârșit	X / Y	Lungime segment (** (m)
12	439.164,629 689.294,234	13	439.174,901 689.290,83	10.821
14	439.180,384 689.287,045	15	439.192,682 689.282,653	13.059
16	439.194,658 689.285,107	17	439.198,998 689.289,466	6.151
18	439.207,954 689.296,704	19	439.211,737 689.300,828	5.596
20	439.215,398 689.306,658	21	439.209,522 689.312,133	8.031
22	439.195,403 689.321,47	23	439.188,249 689.324,724	7.859
24	439.179,051 689.329,005	25	439.174,988 689.334,745	7.032
26	439.159,401 689.343,679	1	439.153,437 689.348,852	7.895

** Lungimile segmentelor sunt determinate în planul de proiecție Stereo 70 și sunt rotunjite la 1 milimetru.

*** Distanța dintre puncte este formată din segmente cumulate ce sunt mai mici decât valoarea 1 milimetru.

**DATE DESPRE IMOBILUL NR. 1650**

Oficiul de Cadastru și Publicitate Imobiliară MARAMURES
Biroul de Cadastru și Publicitate Imobiliară Dragomiresti

A. Partea I. Descrierea imobilului

TEREN Extravilan

Nr. CF vechi:575

Nr. topografic:partedinr.top.3041

Adresa: Jud. Maramures

Nr. Crt	Nr cadastral Nr. topografic	Suprafața* (mp)	Observații / Referințe
A1		3.235	Sector cadastral:33 Teren neimprejmuit;

B. Partea II. Proprietari și acte

Inscrieri privitoare la dreptul de proprietate și alte drepturi reale		Referințe
1650 / 09/11/2023		
Act Normativ nr. Legea 7, din 13/03/1996 emis de Parlamentul României;		
B1	Inscrierea provizorie, drept de PROPRIETATE, dobandit prin Lege, cota actuala 1/1 1) COMUNA ȘIEU , CIF:14813046, PROPRIETAR NEIDENTIFICAT	A1

C. Partea III. SARCINI .

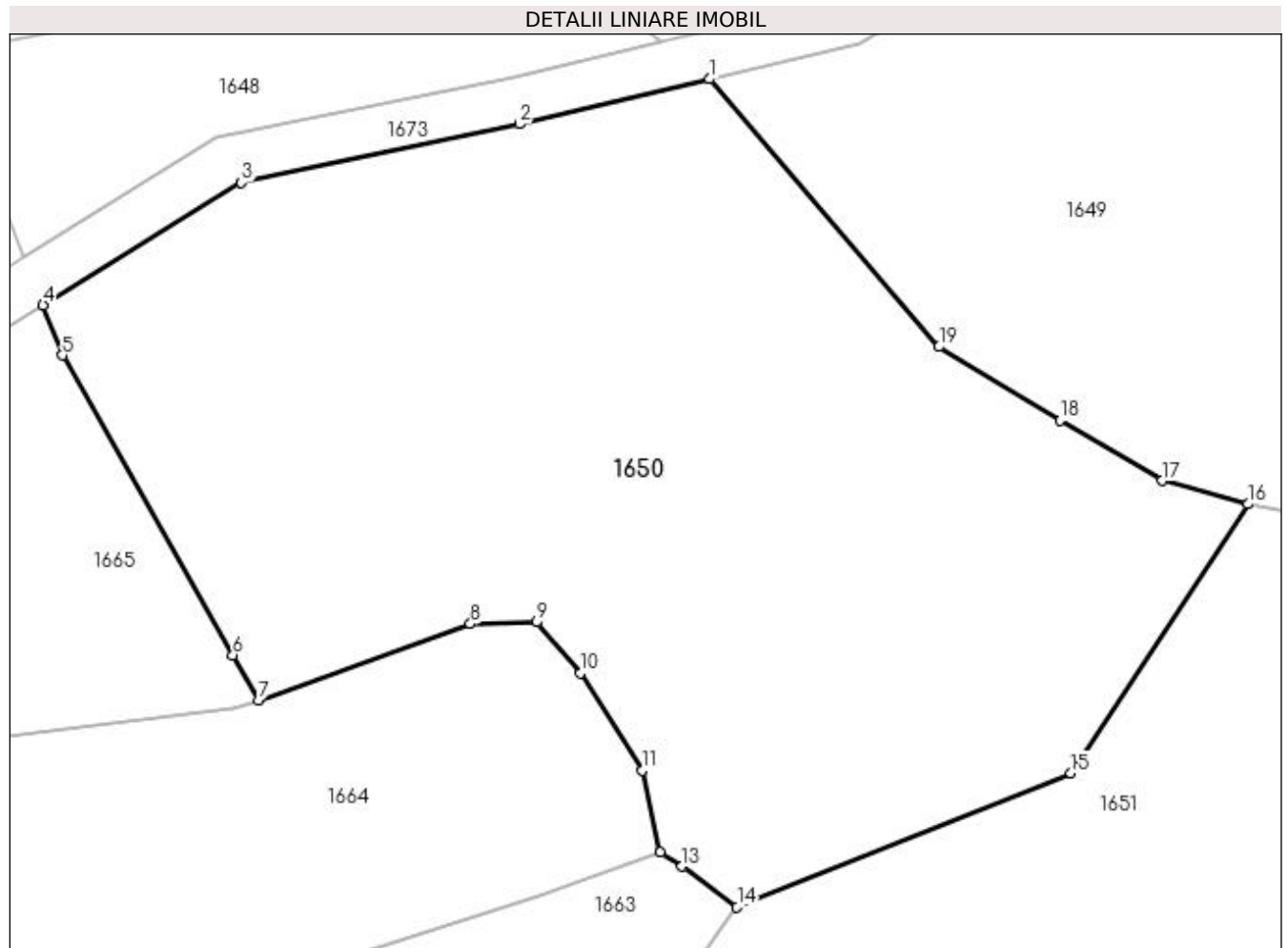
Inscrieri privind dezmembramintele dreptului de proprietate, drepturi reale de garanție și sarcini	Referințe
NU SUNT	

Anexa Nr. 1 La Partea I

Teren

Nr cadastral	Suprafața (mp)*	Observații / Referințe
	3.235	

* Suprafața este determinată în planul de proiecție Stereo 70.



Date referitoare la teren

Crt	Categorie folosință	Intra vilan	Suprafața (mp)	Tarla	Parcelă	Nr. topo	Observații / Referințe
1	faneata	NU	3.235	-	-	partedinr. top.3041	

Lungime Segmente

1) Valorile lungimilor segmentelor sunt obținute din proiecție în plan.

Punct început	X / Y	Punct sfârșit	X / Y	Lungime segment (** (m)
1	439.099,579 689.332,548	2	439.084,924 689.329,076	15.061
2	439.084,924 689.329,076	3	439.063,523 689.324,556	21.873
3	439.063,523 689.324,556	4	439.048,252 689.315,14	17.941
4	439.048,252 689.315,14	5	439.049,75 689.311,282	4.139
5	439.049,75 689.311,282	6	439.062,863 689.288,231	26.52

Punct început	X / Y	Punct sfârșit	X / Y	Lungime segment (** (m)
6	439.062,863 689.288,231	7	439.064,832 689.284,77	3.982
7	439.064,832 689.284,77	8	439.081,159 689.290,634	17.348
8	439.081,159 689.290,634	9	439.086,26 689.290,773	5.103
9	439.086,26 689.290,773	10	439.089,639 689.286,849	5.178
10	439.089,639 689.286,849	11	439.094,38 689.279,351	8.871
11	439.094,38 689.279,351	12	439.095,779 689.273,038	6.466
12	439.095,779 689.273,038	13	439.097,44 689.271,957	1.982
13	439.097,44 689.271,957	14	439.101,687 689.268,835	5.271
14	439.101,687 689.268,835	15	439.127,396 689.279,131	27.694
15	439.127,396 689.279,131	16	439.141,027 689.299,842	24.794
16	439.141,027 689.299,842	17	439.134,397 689.301,647	6.871
17	439.134,397 689.301,647	18	439.126,561 689.306,272	9.099
18	439.126,561 689.306,272	19	439.117,249 689.311,942	10.902
19	439.117,249 689.311,942	1	439.099,579 689.332,548	27.145

** Lungimile segmentelor sunt determinate în planul de proiecție Stereo 70 și sunt rotunjite la 1 milimetru.

*** Distanța dintre puncte este formată din segmente cumulate ce sunt mai mici decât valoarea 1 milimetru.

**DATE DESPRE IMOBILUL NR. 1651**

Oficiul de Cadastru și Publicitate Imobiliară MARAMURES
Biroul de Cadastru și Publicitate Imobiliară Dragomirești

A. Partea I. Descrierea imobilului

TEREN Extravilan

Nr. CF vechi:1604

Nr. topografic:partedinr.top.3042

Adresa: Jud. Maramures

Nr. Crt	Nr cadastral Nr. topografic	Suprafața* (mp)	Observații / Referințe
A1		5.637	Sector cadastral:33 Teren neimprejmuit;

B. Partea II. Proprietari și acte

Inscrieri privitoare la dreptul de proprietate și alte drepturi reale		Referințe
1651 / 03/11/2023		
Act Normativ nr. Legea 7, din 13/03/1996 emis de Parlamentul României;		
B1	Intabulare, drept de PROPRIETATE, dobândit prin Lege, cota actuala 1/1 1) NEIDENTIFICAT NEIDENTIFICAT	A1
Act Administrativ nr. Adeverință nr. 3884, din 24/10/2023 emis de Primăria Șieu;		
B2	Se notează posesia faptică în favoarea lui 1) FLOREA MIHAI	A1

C. Partea III. SARCINI .

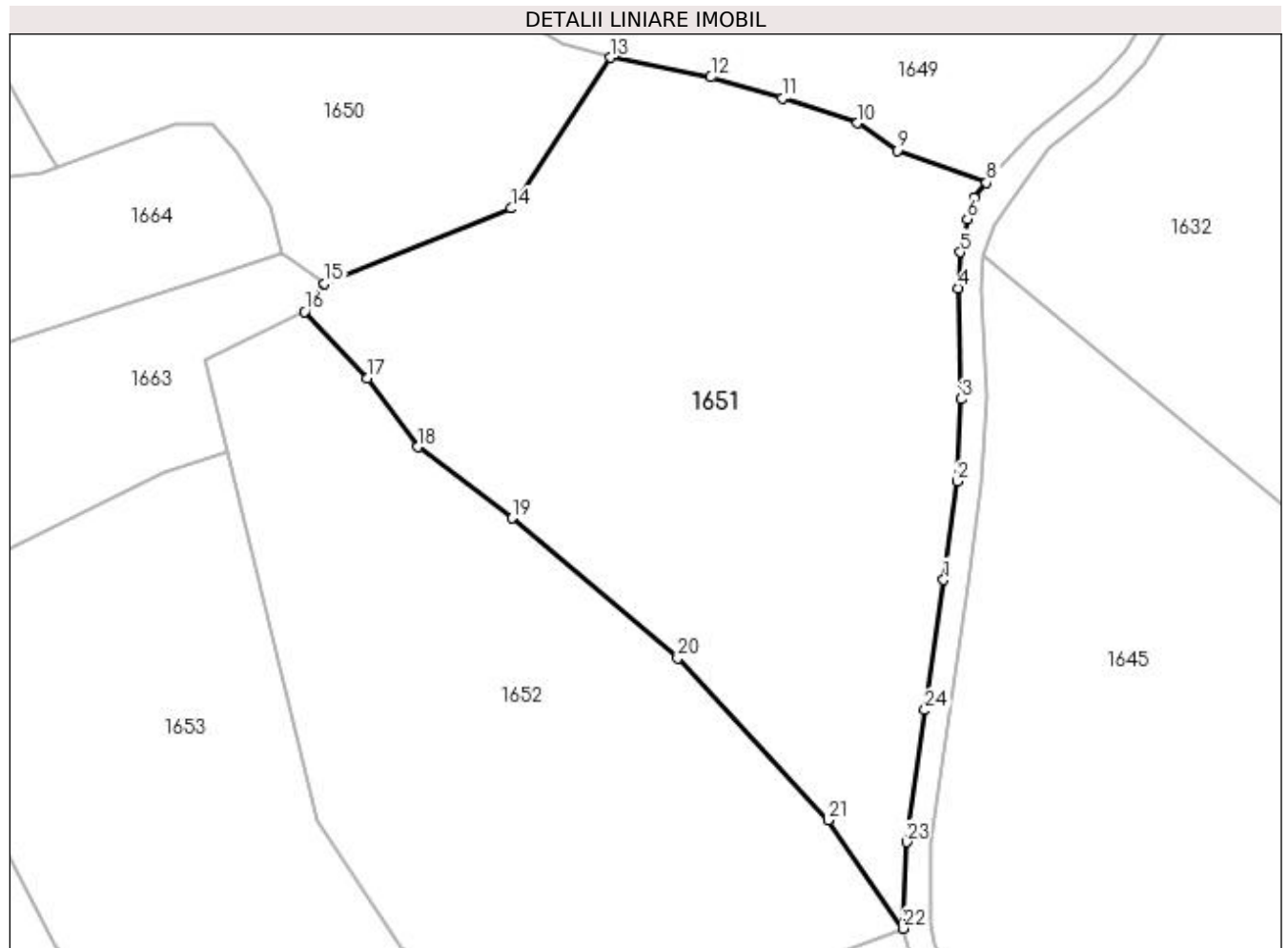
Inscrieri privind dezmembramintele dreptului de proprietate, drepturi reale de garanție și sarcini	Referințe
NU SUNT	

Anexa Nr. 1 La Partea I

Teren

Nr cadastral	Suprafața (mp)*	Observații / Referințe
	5.637	

* Suprafața este determinată în planul de proiecție Stereo 70.



Date referitoare la teren

Crt	Categorie folosință	Intra vilan	Suprafața (mp)	Tarla	Parcelă	Nr. topo	Observații / Referințe
1	faneata	NU	5.637	-	-	-	

Lungime Segmente

1) Valorile lungimilor segmentelor sunt obținute din proiecție în plan.

Punct început	X / Y	Punct sfârșit	X / Y	Lungime segment (** (m)
1	439.186,77 689.228,117	2	439.188,659 689.241,662	13.676
3	439.189,197 689.252,926	4	439.188,81 689.268,188	15.267
5	439.189,105 689.273,122	6	439.190,035 689.277,673	4.645
7	439.190,979 689.280,539	8	439.192,682 689.282,653	2.715
9	439.180,384 689.287,045	10	439.174,901 689.290,83	6.663

Punct început	X / Y	Punct sfârșit	X / Y	Lungime segment (** (m)
2	439.188,659 689.241,662	3	439.189,197 689.252,926	11.277
4	439.188,81 689.268,188	5	439.189,105 689.273,122	4.943
6	439.190,035 689.277,673	7	439.190,979 689.280,539	3.017
8	439.192,682 689.282,653	9	439.180,384 689.287,045	13.059
10	439.174,901 689.290,83	11	439.164,629 689.294,234	10.821

Punct început	X / Y	Punct sfârșit	X / Y	Lungime segment (** (m)
11	439.164,629 689.294,234	12	439.154,776 689.297,144	10.274
13	439.141,027 689.299,842	14	439.127,396 689.279,131	24.794
15	439.101,687 689.268,835	16	439.098,921 689.264,934	4.782
17	439.107,616 689.255,807	18	439.114,506 689.246,379	11.677
19	439.127,474 689.236,589	20	439.150,222 689.217,351	29.792
21	439.170,907 689.195,099	22	439.181,158 689.180,239	18.053
23	439.181,675 689.192,12	24	439.184,189 689.210,216	18.27

Punct început	X / Y	Punct sfârșit	X / Y	Lungime segment (** (m)
12	439.154,776 689.297,144	13	439.141,027 689.299,842	14.011
14	439.127,396 689.279,131	15	439.101,687 689.268,835	27.694
16	439.098,921 689.264,934	17	439.107,616 689.255,807	12.606
18	439.114,506 689.246,379	19	439.127,474 689.236,589	16.248
20	439.150,222 689.217,351	21	439.170,907 689.195,099	30.381
22	439.181,158 689.180,239	23	439.181,675 689.192,12	11.892
24	439.184,189 689.210,216	1	439.186,77 689.228,117	18.086

** Lungimile segmentelor sunt determinate în planul de proiecție Stereo 70 și sunt rotunjite la 1 milimetru.

*** Distanța dintre puncte este formată din segmente cumulate ce sunt mai mici decât valoarea 1 milimetru.

**DATE DESPRE IMOBILUL NR. 1652**

Oficiul de Cadastru și Publicitate Imobiliară MARAMURES
Biroul de Cadastru și Publicitate Imobiliară Dragomiresti

A. Partea I. Descrierea imobilului

TEREN Extravilan

Nr. CF vechi:1604

Nr. topografic:partedinr.top.3042

Adresa: Jud. Maramures

Nr. Crt	Nr cadastral Nr. topografic	Suprafața* (mp)	Observații / Referințe
A1		4.538	Sector cadastral:33 Teren neimprejmuit;

B. Partea II. Proprietari și acte

Inscrieri privitoare la dreptul de proprietate și alte drepturi reale		Referințe
1652 / 03/11/2023		
Act Normativ nr. Legea 7, din 13/03/1996 emis de Parlamentul României;		
B1	Intabulare, drept de PROPRIETATE, dobândit prin Lege, cota actuala 1/1 1) NEIDENTIFICAT NEIDENTIFICAT	A1
Act Administrativ nr. Adeverință nr. 3832, din 24/10/2023 emis de Primăria Șieu;		
B2	Se notează posesia faptică în favoarea lui 1) VIȘOVAN GHEORGHE	A1

C. Partea III. SARCINI .

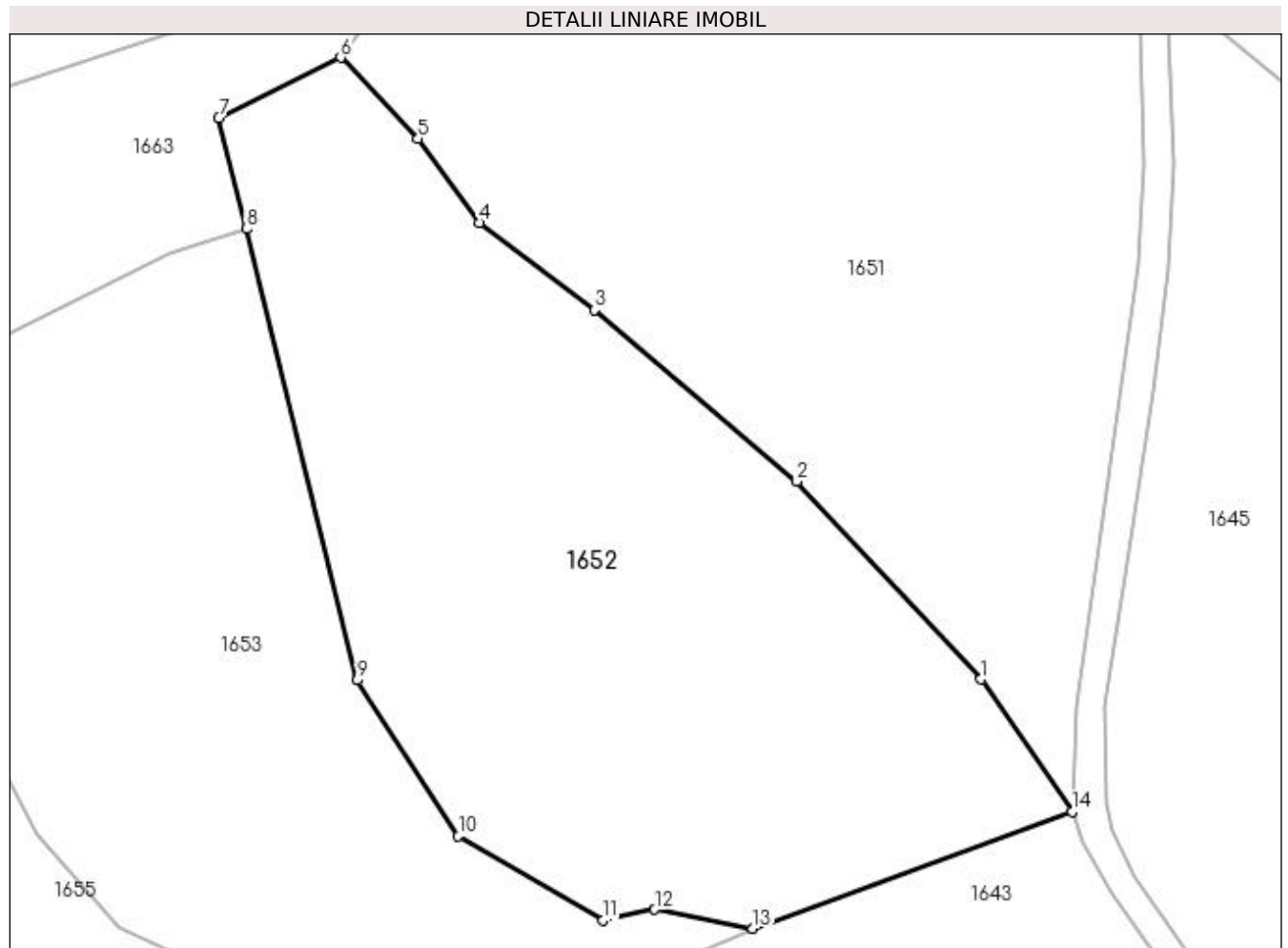
Inscrieri privind dezmembramintele dreptului de proprietate, drepturi reale de garanție și sarcini	Referințe
NU SUNT	

Anexa Nr. 1 La Partea I

Teren

Nr cadastral	Suprafața (mp)*	Observații / Referințe
	4.538	

* Suprafața este determinată în planul de proiecție Stereo 70.



Date referitoare la teren

Crt	Categorie folosință	Intra vilan	Suprafața (mp)	Tarla	Parcelă	Nr. topo	Observații / Referințe
1	faneata	NU	4.538	-	-	-	

Lungime Segmente

1) Valorile lungimilor segmentelor sunt obținute din proiecție în plan.

Punct început	X / Y	Punct sfârșit	X / Y	Lungime segment (** (m)
1	439.170,907 689.195,099	2	439.150,222 689.217,351	30.381
2	439.150,222 689.217,351	3	439.127,474 689.236,589	29.792
3	439.127,474 689.236,589	4	439.114,506 689.246,379	16.248
4	439.114,506 689.246,379	5	439.107,616 689.255,807	11.677
5	439.107,616 689.255,807	6	439.098,921 689.264,934	12.606

Punct început	X / Y	Punct sfârșit	X / Y	Lungime segment (** (m)
6	439.098,921 689.264,934	7	439.085,227 689.258,178	15.27
7	439.085,227 689.258,178	8	439.088,304 689.245,695	12.857
8	439.088,304 689.245,695	9	439.100,8 689.195,004	52.209
9	439.100,8 689.195,004	10	439.112,146 689.177,474	20.881
10	439.112,146 689.177,474	11	439.128,399 689.168,0	18.813
11	439.128,399 689.168,0	12	439.134,237 689.169,233	5.967
12	439.134,237 689.169,233	13	439.145,264 689.167,099	11.232
13	439.145,264 689.167,099	14	439.181,158 689.180,239	38.224
14	439.181,158 689.180,239	1	439.170,907 689.195,099	18.053

** Lungimile segmentelor sunt determinate în planul de proiecție Stereo 70 și sunt rotunjite la 1 milimetru.

*** Distanța dintre puncte este formată din segmente cumulate ce sunt mai mici decât valoarea 1 milimetru.

**DATE DESPRE IMOBILUL NR. 1653**

Oficiul de Cadastru și Publicitate Imobiliară MARAMURES
Biroul de Cadastru și Publicitate Imobiliară Dragomiresti

A. Partea I. Descrierea imobilului

TEREN Extravilan

Nr. CF vechi:1604

Nr. topografic:partedinr.top.3042

Adresa: Jud. Maramures

Nr. Crt	Nr cadastral Nr. topografic	Suprafața* (mp)	Observații / Referințe
A1		3.833	Sector cadastral:33 Teren neimprejmuit;

B. Partea II. Proprietari și acte

Inscrieri privitoare la dreptul de proprietate și alte drepturi reale		Referințe
1653 / 03/11/2023		
Act Normativ nr. Legea 7, din 13/03/1996 emis de Parlamentul României;		
B1	Intabulare, drept de PROPRIETATE, dobândit prin Lege, cota actuala 1/1 1) NEIDENTIFICAT NEIDENTIFICAT	A1
Act Administrativ nr. Adeverință nr. 3814, din 24/10/2023 emis de Primăria Șieu;		
B2	Se notează posesia faptică în favoarea lui 1) GRIGUȚĂ GHEORGHE	A1

C. Partea III. SARCINI .

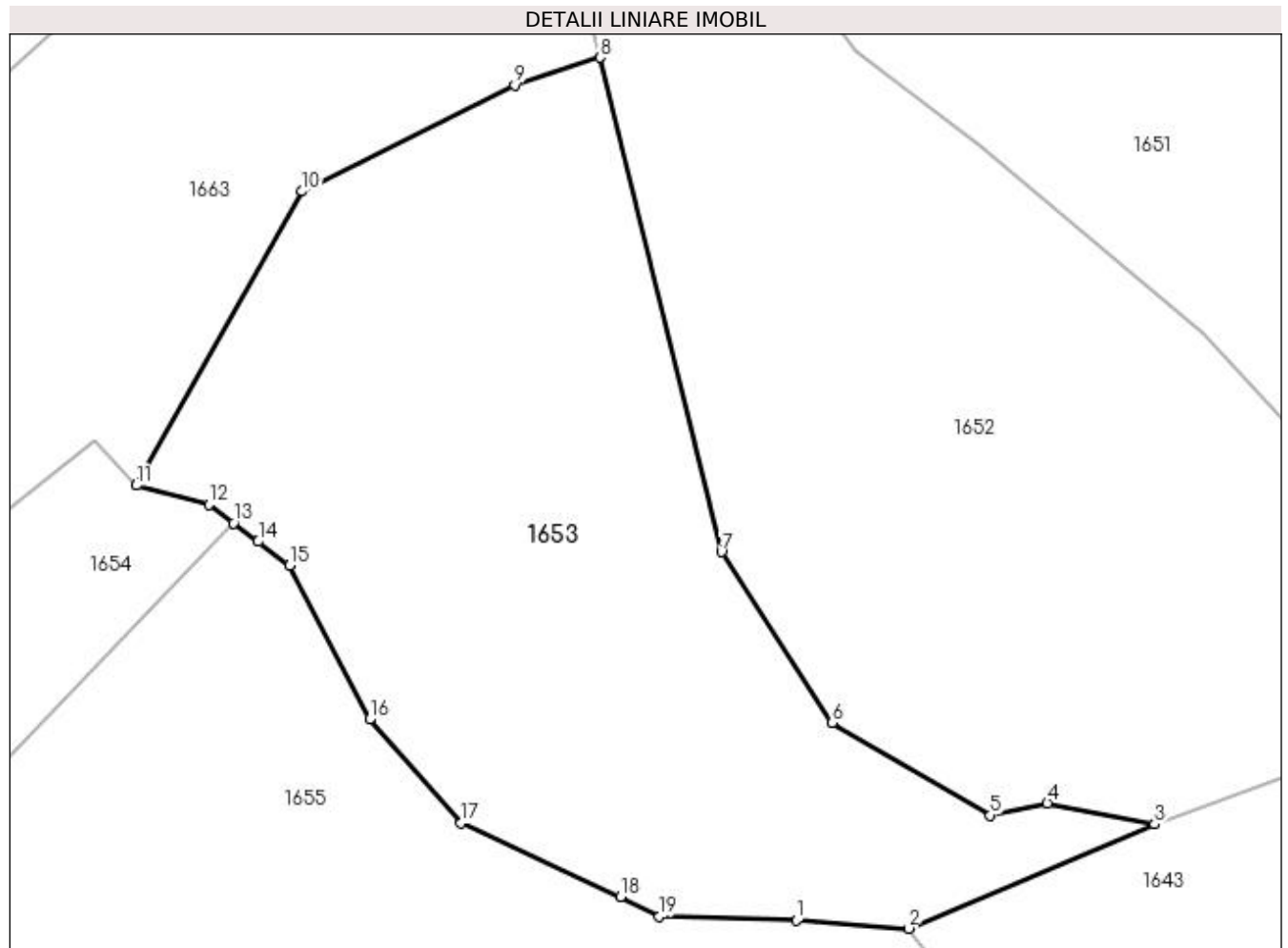
Inscrieri privind dezmembramintele dreptului de proprietate, drepturi reale de garanție și sarcini	Referințe
NU SUNT	

Anexa Nr. 1 La Partea I

Teren

Nr cadastral	Suprafața (mp)*	Observații / Referințe
	3.833	

* Suprafața este determinată în planul de proiecție Stereo 70.



Date referitoare la teren

Crt	Categorie folosință	Intra vilan	Suprafața (mp)	Tarla	Parcelă	Nr. topo	Observații / Referințe
1	faneata	NU	3.833	-	-	-	

Lungime Segmente

1) Valorile lungimilor segmentelor sunt obținute din proiecție în plan.

Punct început	X / Y	Punct sfârșit	X / Y	Lungime segment (** (m)
1	439.108,503 689.157,215	2	439.119,978 689.156,392	11.504
2	439.119,978 689.156,392	3	439.145,264 689.167,099	27.459
3	439.145,264 689.167,099	4	439.134,237 689.169,233	11.232
4	439.134,237 689.169,233	5	439.128,399 689.168,0	5.967
5	439.128,399 689.168,0	6	439.112,146 689.177,474	18.813

Punct început	X / Y	Punct sfârșit	X / Y	Lungime segment (** (m)
6	439.112,146 689.177,474	7	439.100,8 689.195,004	20.881
7	439.100,8 689.195,004	8	439.088,304 689.245,695	52.209
8	439.088,304 689.245,695	9	439.079,597 689.242,871	9.154
9	439.079,597 689.242,871	10	439.057,761 689.231,978	24.402
10	439.057,761 689.231,978	11	439.040,734 689.201,82	34.633
11	439.040,734 689.201,82	12	439.048,183 689.199,861	7.702
12	439.048,183 689.199,861	13	439.050,716 689.197,962	3.166
13	439.050,716 689.197,962	14	439.053,248 689.196,062	3.166
14	439.053,248 689.196,062	15	439.056,485 689.193,635	4.046
15	439.056,485 689.193,635	16	439.064,699 689.177,83	17.812
16	439.064,699 689.177,83	17	439.074,059 689.167,191	14.17
17	439.074,059 689.167,191	18	439.090,433 689.159,649	18.027
18	439.090,433 689.159,649	19	439.094,435 689.157,644	4.476
19	439.094,435 689.157,644	1	439.108,503 689.157,215	14.075

** Lungimile segmentelor sunt determinate în planul de proiecție Stereo 70 și sunt rotunjite la 1 milimetru.

*** Distanța dintre puncte este formată din segmente cumulate ce sunt mai mici decât valoarea 1 milimetru.

**DATE DESPRE IMOBILUL NR. 1654**

Oficiul de Cadastru și Publicitate Imobiliară MARAMURES
Biroul de Cadastru și Publicitate Imobiliară Dragomiresti

A. Partea I. Descrierea imobilului

Nr. CF vechi:2164,574,1447
Nr. topografic:partedinnr.top.
3035,3036,3037

TEREN Extravilan

Adresa: Jud. Maramures

Nr. Crt	Nr cadastral Nr. topografic	Suprafața* (mp)	Observații / Referințe
A1		1.645	Sector cadastral:33 Teren neimprejmuit;

B. Partea II. Proprietari și acte

Inscrieri privitoare la dreptul de proprietate și alte drepturi reale		Referințe
1654 / 03/11/2023		
Act Normativ nr. Legea 7, din 13/03/1996 emis de Parlamentul României;		
B1	Intabulare, drept de PROPRIETATE, dobandit prin Lege, cota actuala 1/1 1) NEIDENTIFICAT NEIDENTIFICAT	A1
Act Administrativ nr. Adeverință nr. 3824, din 24/10/2023 emis de Primăria Șieu;		
B2	Se notează posesia faptică în favoarea lui 1) NAN DUMITRU	A1

C. Partea III. SARCINI .

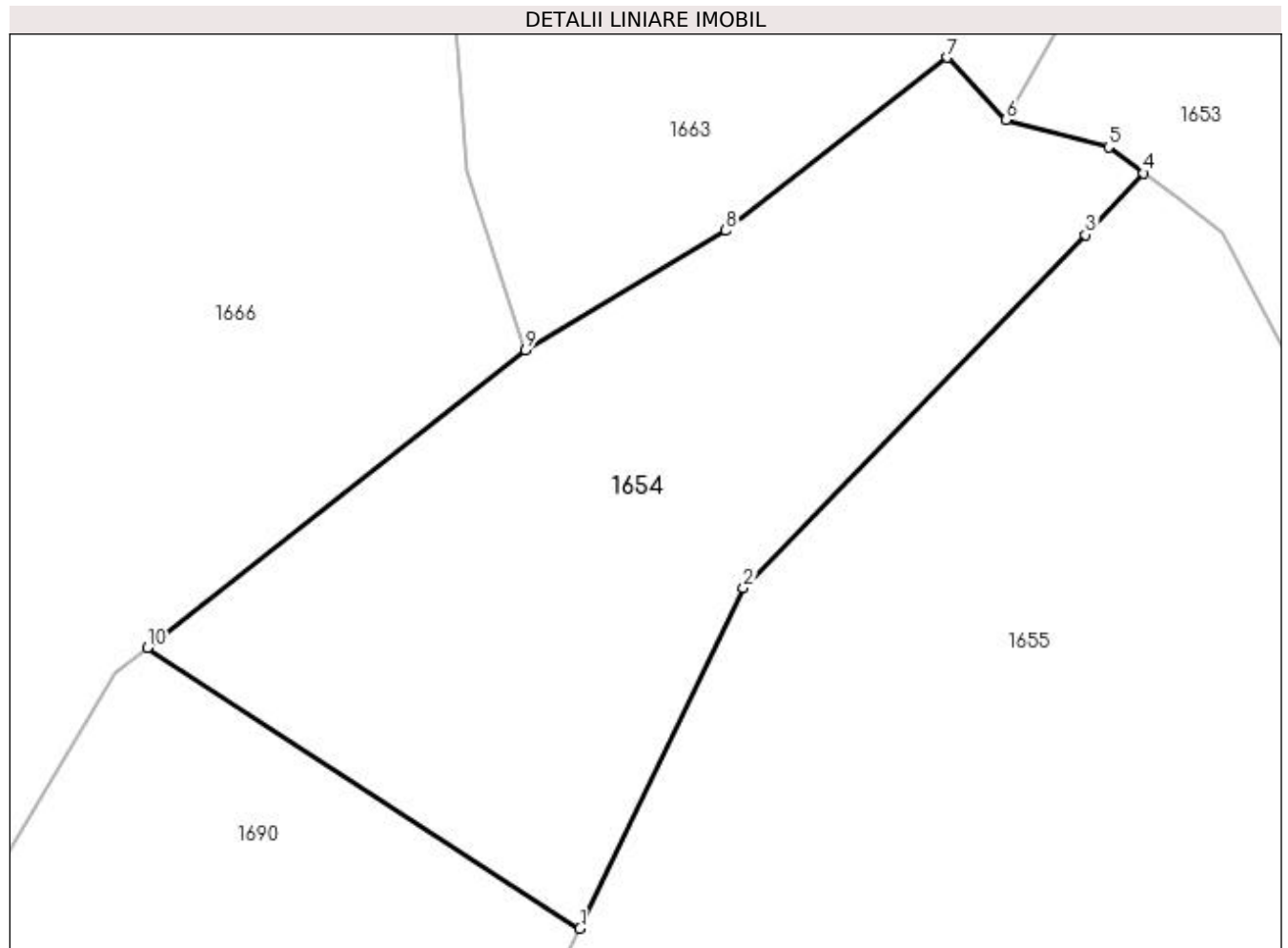
Inscrieri privind dezmembramintele dreptului de proprietate, drepturi reale de garanție și sarcini	Referințe
NU SUNT	

Anexa Nr. 1 La Partea I

Teren

Nr cadastral	Suprafața (mp)*	Observații / Referințe
	1.645	

* Suprafața este determinată în planul de proiecție Stereo 70.



Date referitoare la teren

Crt	Categorie folosință	Intravilan	Suprafața (mp)	Tarla	Parcelă	Nr. topo	Observații / Referințe
1	faneata	NU	1.645	-	-	-	

Lungime Segmente

1) Valorile lungimilor segmentelor sunt obținute din proiecție în plan.

Punct început	X / Y	Punct sfârșit	X / Y	Lungime segment (** (m)
1	439.009,904 689.143,324	2	439.021,743 689.167,962	27.335
2	439.021,743 689.167,962	3	439.046,502 689.193,511	35.578
3	439.046,502 689.193,511	4	439.050,716 689.197,962	6.129
4	439.050,716 689.197,962	5	439.048,183 689.199,861	3.166
5	439.048,183 689.199,861	6	439.040,734 689.201,82	7.702

Punct început	X / Y	Punct sfârșit	X / Y	Lungime segment (** (m)
6	439.040,734 689.201,82	7	439.036,503 689.206,333	6.186
7	439.036,503 689.206,333	8	439.020,47 689.193,812	20.343
8	439.020,47 689.193,812	9	439.005,978 689.185,16	16.878
9	439.005,978 689.185,16	10	438.978,586 689.163,642	34.833
10	438.978,586 689.163,642	1	439.009,904 689.143,324	37.331

** Lungimile segmentelor sunt determinate în planul de proiecție Stereo 70 și sunt rotunjite la 1 milimetru.

*** Distanța dintre puncte este formată din segmente cumulate ce sunt mai mici decât valoarea 1 milimetru.

**DATE DESPRE IMOBILUL NR. 1655**

Oficiul de Cadastru și Publicitate Imobiliară MARAMURES
Biroul de Cadastru și Publicitate Imobiliară Dragomiresti

A. Partea I. Descrierea imobilului

TEREN Extravilan

Nr. CF vechi:50997,50998

Nr. topografic:partedinnr.top.3034,3038

Adresa: Jud. Maramures

Nr. Crt	Nr cadastral Nr. topografic	Suprafata* (mp)	Observatii / Referinte
A1		26.073	Sector cadastral:33 Teren neimprejmit;

B. Partea II. Proprietari și acte

Inscrieri privitoare la dreptul de proprietate și alte drepturi reale		Referințe
1655 / 03/11/2023		
Act Normativ nr. Legea 7, din 13/03/1996 emis de Parlamentul României;		
B1	Intabulare, drept de PROPRIETATE, dobândit prin Lege, cota actuala 1/1 1) NEIDENTIFICAT NEIDENTIFICAT	A1
Act Administrativ nr. Adeverință nr. 3875, din 24/10/2023 emis de Primăria Șieu;		
B2	Se notează posesia faptică în favoarea lui 1) DOLCA GHEORGHE	A1

C. Partea III. SARCINI .

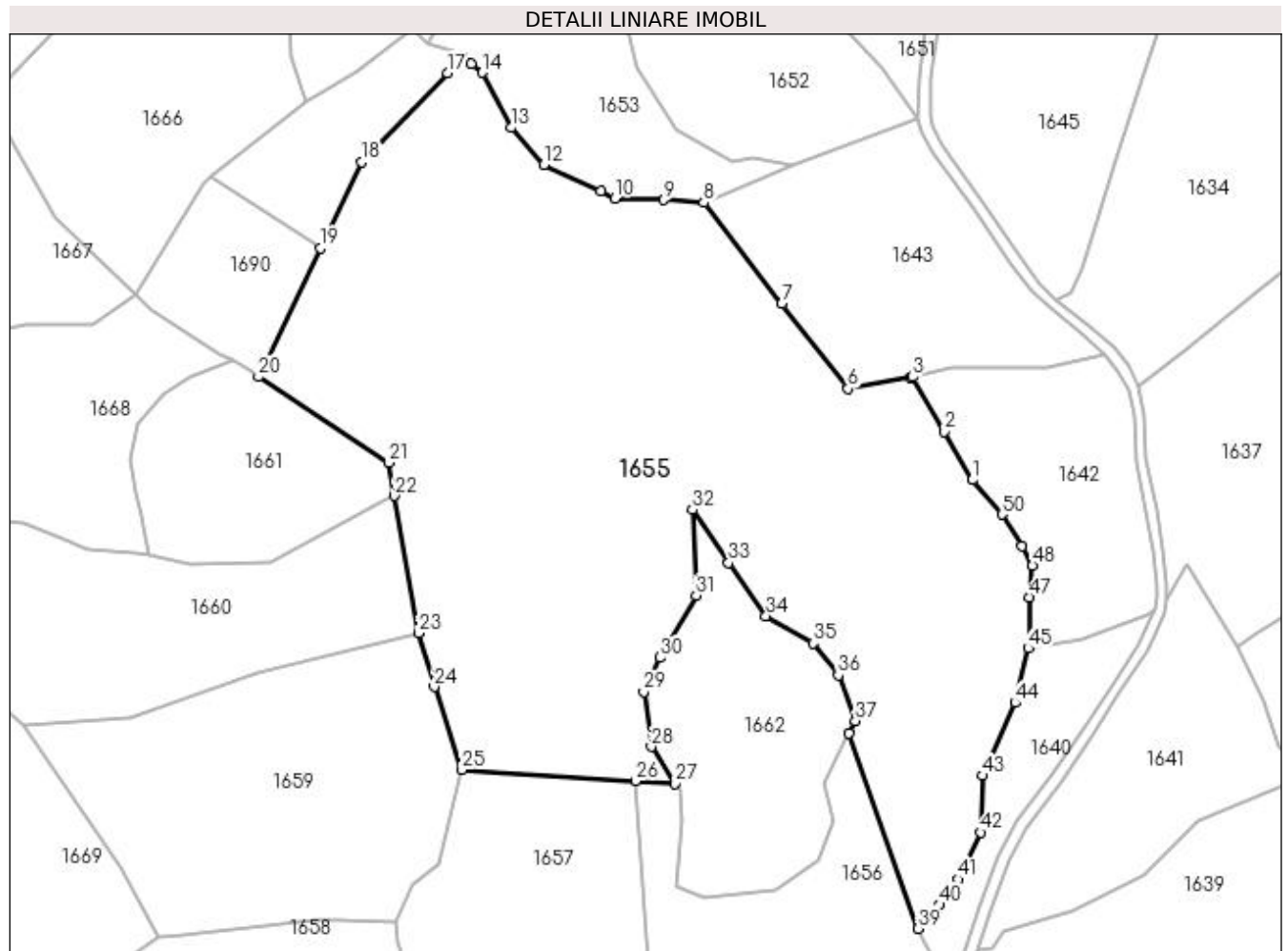
Inscrieri privind dezmembramintele dreptului de proprietate, drepturi reale de garanție și sarcini	Referințe
NU SUNT	

Anexa Nr. 1 La Partea I

Teren

Nr cadastral	Suprafața (mp)*	Observații / Referințe
	26.073	

* Suprafața este determinată în planul de proiecție Stereo 70.



Date referitoare la teren

Crt	Categorie folosință	Intravilan	Suprafața (mp)	Tarla	Parcelă	Nr. topo	Observații / Referințe
1	faneata	NU	26.073	-	-	-	

Lungime Segmente

1) Valorile lungimilor segmentelor sunt obținute din proiecție în plan.

Punct început	X / Y	Punct sfârșit	X / Y	Lungime segment
1	439.197,037 / 689.076,958	2	439.188,842 / 689.090,767	16.058
4	439.179,386 / 689.106,389	5	439.179,419 / 689.106,329	0.068
7	439.142,358 / 689.127,4	8	439.119,978 / 689.156,392	36.625
10	439.094,435 / 689.157,644	11	439.090,433 / 689.159,649	4.476
13	439.064,699 / 689.177,83	14	439.056,485 / 689.193,635	17.812
16	439.050,716 / 689.197,962	17	439.046,502 / 689.193,511	6.129
2	439.179,852 / 689.106,473	3	439.179,852 / 689.106,473	18.097
5	439.179,419 / 689.106,329	6	439.161,345 / 689.103,095	18.361
8	439.119,978 / 689.156,392	9	439.108,503 / 689.157,215	11.504
11	439.090,433 / 689.159,649	12	439.074,059 / 689.167,191	18.027
14	439.056,485 / 689.193,635	15	439.053,248 / 689.196,062	4.046
17	439.046,502 / 689.193,511	18	439.021,743 / 689.167,962	35.578
3	439.179,852 / 689.106,473	4	439.179,386 / 689.106,389	0.474
6	439.161,345 / 689.103,095	7	439.142,358 / 689.127,4	30.842
9	439.108,503 / 689.157,215	10	439.094,435 / 689.157,644	14.075
12	439.074,059 / 689.167,191	13	439.064,699 / 689.177,83	14.17
15	439.053,248 / 689.196,062	16	439.050,716 / 689.197,962	3.166
18	439.021,743 / 689.167,962	19	439.009,904 / 689.143,324	27.335

Punct început	X / Y	Punct sfârșit	X / Y	Lungime segment	Punct început	X / Y	Punct sfârșit	X / Y	Lungime segment	Punct început	X / Y	Punct sfârșit	X / Y	Lungime segment
19	439.009,904 689.143,324	20	438.992,21 689.106,501	40.854	20	438.992,21 689.106,501	21	439.029,623 689.081,939	44.755	21	439.029,623 689.081,939	22	439.031,269 689.072,45	9.631
22	439.031,269 689.072,45	23	439.038,091 689.033,129	39.908	23	439.038,091 689.033,129	24	439.042,632 689.017,638	16.143	24	439.042,632 689.017,638	25	439.050,569 688.993,961	24.972
25	439.050,569 688.993,961	26	439.100,329 688.990,688	49.868	26	439.100,329 688.990,688	27	439.111,743 688.989,937	11.439	27	439.111,743 688.989,937	28	439.104,893 689.000,512	12.6
28	439.104,893 689.000,512	29	439.102,783 689.016,277	15.906	29	439.102,783 689.016,277	30	439.107,284 689.026,049	10.759	30	439.107,284 689.026,049	31	439.117,771 689.043,905	20.708
31	439.117,771 689.043,905	32	439.116,707 689.068,427	24.545	32	439.116,707 689.068,427	33	439.127,08 689.053,26	18.375	33	439.127,08 689.053,26	34	439.137,837 689.037,948	18.713
34	439.137,837 689.037,948	35	439.151,282 689.030,184	15.526	35	439.151,282 689.030,184	36	439.158,562 689.021,01	11.712	36	439.158,562 689.021,01	37	439.163,437 689.007,874	14.011
37	439.163,437 689.007,874	38	439.161,664 689.004,292	3.997	38	439.161,664 689.004,292	39	439.181,353 688.948,379	59.278	39	439.181,353 688.948,379	40	439.187,523 688.955,204	9.201
40	439.187,523 688.955,204	41	439.193,071 688.962,505	9.17	41	439.193,071 688.962,505	42	439.199,387 688.976,005	14.904	42	439.199,387 688.976,005	43	439.199,882 688.992,218	16.221
43	439.199,882 688.992,218	44	439.209,223 689.013,104	22.88	44	439.209,223 689.013,104	45	439.213,027 689.028,72	16.073	45	439.213,027 689.028,72	46	439.213,624 689.030,455	1.835
46	439.213,624 689.030,455	47	439.213,282 689.043,304	12.854	47	439.213,282 689.043,304	48	439.214,27 689.052,346	9.096	48	439.214,27 689.052,346	49	439.211,283 689.057,974	6.372
49	439.211,283 689.057,974	50	439.205,598 689.067,046	10.706	50	439.205,598 689.067,046	1	439.197,037 689.076,958	13.097					

** Lungimile segmentelor sunt determinate în planul de proiecție Stereo 70 și sunt rotunjite la 1 milimetru.

*** Distanța dintre puncte este formată din segmente cumulate ce sunt mai mici decât valoarea 1 milimetru.

**DATE DESPRE IMOBILUL NR. 1656**

Oficiul de Cadastru și Publicitate Imobiliară MARAMURES
Biroul de Cadastru și Publicitate Imobiliară Dragomiresti

A. Partea I. Descrierea imobilului

TEREN Extravilan

Nr. CF vechi:746,50552

Nr. topografic:partedinr.top.3023,3024

Adresa: Jud. Maramures

Nr. Crt	Nr cadastral Nr. topografic	Suprafața* (mp)	Observații / Referințe
A1		6.608	Sector cadastral:33 Teren neimprejmuit;

B. Partea II. Proprietari și acte

Inscrieri privitoare la dreptul de proprietate și alte drepturi reale		Referințe
1656 / 09/11/2023		
Act Normativ nr. Legea 7, din 13/03/1996 emis de Parlamentul României;		
B1	Inscrierea provizorie, drept de PROPRIETATE, dobandit prin Lege, cota actuala 1/1 1) COMUNA ȘIEU , CIF:14813046, PROPRIETAR NEIDENTIFICAT	A1

C. Partea III. SARCINI .

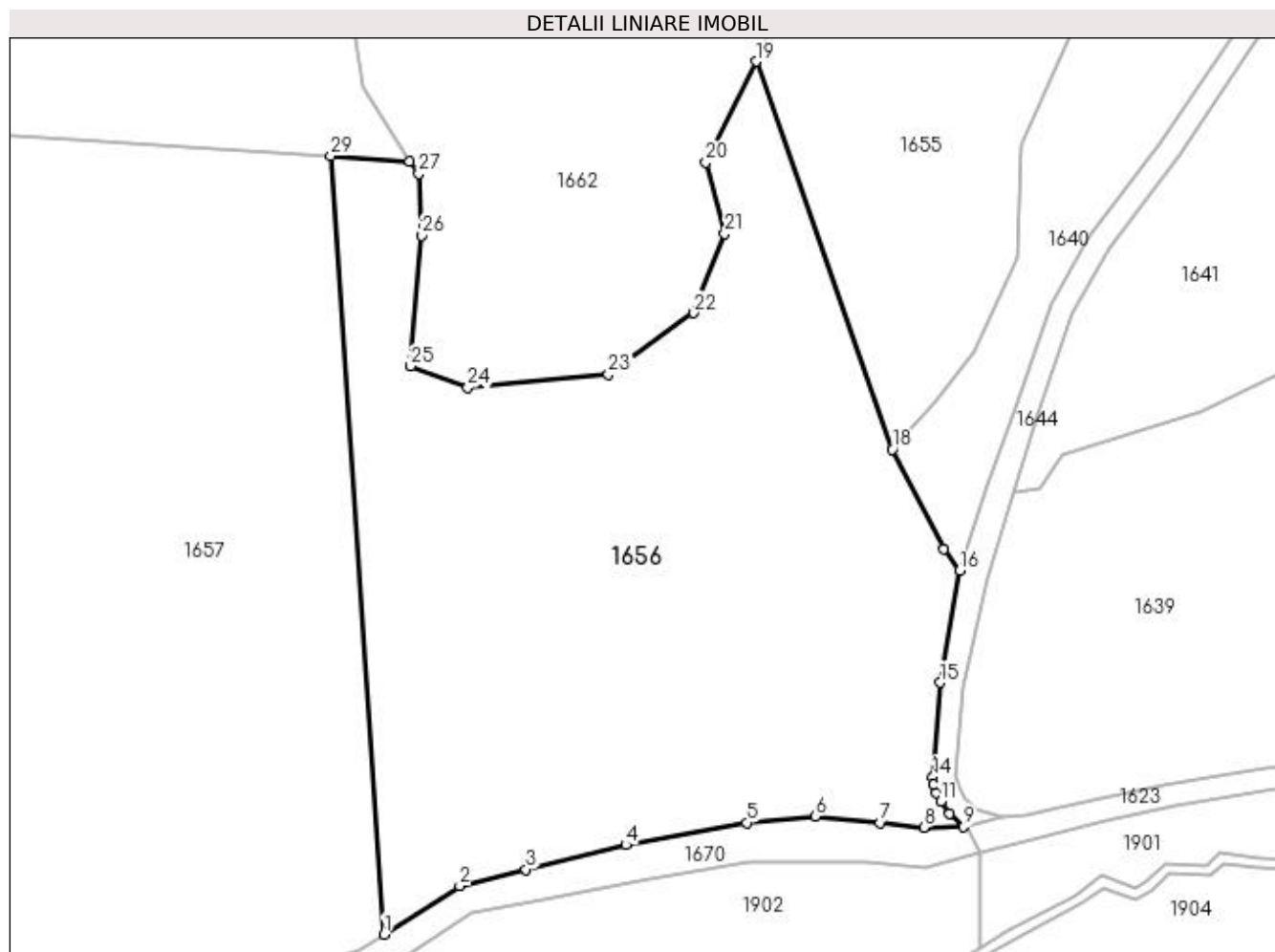
Inscrieri privind dezmembramintele dreptului de proprietate, drepturi reale de garanție și sarcini	Referințe
NU SUNT	

Anexa Nr. 1 La Partea I

Teren

Nr cadastral	Suprafața (mp)*	Observații / Referințe
	6.608	

* Suprafața este determinată în planul de proiecție Stereo 70.



Date referitoare la teren

Crt	Categorie folosință	Intravilan	Suprafața (mp)	Tarla	Parcelă	Nr. topo	Observații / Referințe
1	faneata	NU	6.608	-	-	partedintr. top. 3023,3024	

Lungime Segmente

1) Valorile lungimilor segmentelor sunt obținute din proiecție în plan.

Punct început	X / Y	Punct sfârșit	X / Y	Lungime segment (** (m))
1	439.108,057 688.878,492	2	439.118,937 688.885,496	12.939
3	439.128,513 688.887,837	4	439.142,903 688.891,383	14.82
5	439.160,349 688.894,562	6	439.170,213 688.895,484	9.907
7	439.179,599 688.894,55	8	439.185,914 688.893,921	6.346

Punct început	X / Y	Punct sfârșit	X / Y	Lungime segment (** (m))
2	439.118,937 688.885,496	3	439.128,513 688.887,837	9.858
4	439.142,903 688.891,383	5	439.160,349 688.894,562	17.733
6	439.170,213 688.895,484	7	439.179,599 688.894,55	9.432
8	439.185,914 688.893,921	9	439.191,609 688.894,039	5.696

Punct început	X / Y	Punct sfârșit	X / Y	Lungime segment (** (m)
9	439.191,609 688.894,039	10	439.189,618 688.895,918	2.738
11	439.188,294 688.897,636	12	439.187,654 688.898,801	1.329
13	439.187,273 688.900,065	14	439.187,174 688.901,187	1.126
15	439.188,212 688.914,763	16	439.191,065 688.930,918	16.405
17	439.188,746 688.934,047	18	439.181,353 688.948,379	16.126
19	439.161,664 689.004,292	20	439.154,484 688.989,785	16.187
21	439.157,187 688.979,464	22	439.152,721 688.968,039	12.267
23	439.140,395 688.959,207	24	439.120,115 688.957,282	20.371
25	439.111,868 688.960,39	26	439.113,486 688.979,195	18.874
27	439.113,043 688.988,132	28	439.111,743 688.989,937	2.224
29	439.100,329 688.990,688	1	439.108,057 688.878,492	112.462

Punct început	X / Y	Punct sfârșit	X / Y	Lungime segment (** (m)
10	439.189,618 688.895,918	11	439.188,294 688.897,636	2.169
12	439.187,654 688.898,801	13	439.187,273 688.900,065	1.32
14	439.187,174 688.901,187	15	439.188,212 688.914,763	13.616
16	439.191,065 688.930,918	17	439.188,746 688.934,047	3.895
18	439.181,353 688.948,379	19	439.161,664 689.004,292	59.278
20	439.154,484 688.989,785	21	439.157,187 688.979,464	10.669
22	439.152,721 688.968,039	23	439.140,395 688.959,207	15.164
24	439.120,115 688.957,282	25	439.111,868 688.960,39	8.813
26	439.113,486 688.979,195	27	439.113,043 688.988,132	8.948
28	439.111,743 688.989,937	29	439.100,329 688.990,688	11.439

** Lungimile segmentelor sunt determinate în planul de proiecție Stereo 70 și sunt rotunjite la 1 milimetru.

*** Distanța dintre puncte este formată din segmente cumulate ce sunt mai mici decât valoarea 1 milimetru.

**DATE DESPRE IMOBILUL NR. 1657**

Oficiul de Cadastru și Publicitate Imobiliară MARAMURES
Biroul de Cadastru și Publicitate Imobiliară Dragomiresti

A. Partea I. Descrierea imobilului

TEREN Extravilan

Nr. CF vechi:746,50552

Nr. topografic:partedinr.top.3023,3024

Adresa: Jud. Maramures

Nr. Crt	Nr cadastral Nr. topografic	Suprafața* (mp)	Observații / Referințe
A1		8.248	Sector cadastral:33 Teren neimprejmuit;

B. Partea II. Proprietari și acte

Inscrieri privitoare la dreptul de proprietate și alte drepturi reale		Referințe
1657 / 09/11/2023		
Act Normativ nr. Legea 7, din 13/03/1996 emis de Parlamentul României;		
B1	Inscrierea provizorie, drept de PROPRIETATE, dobandit prin Lege, cota actuala 1/1 1) COMUNA ȘIEU , CIF:14813046, PROPRIETAR NEIDENTIFICAT	A1

C. Partea III. SARCINI .

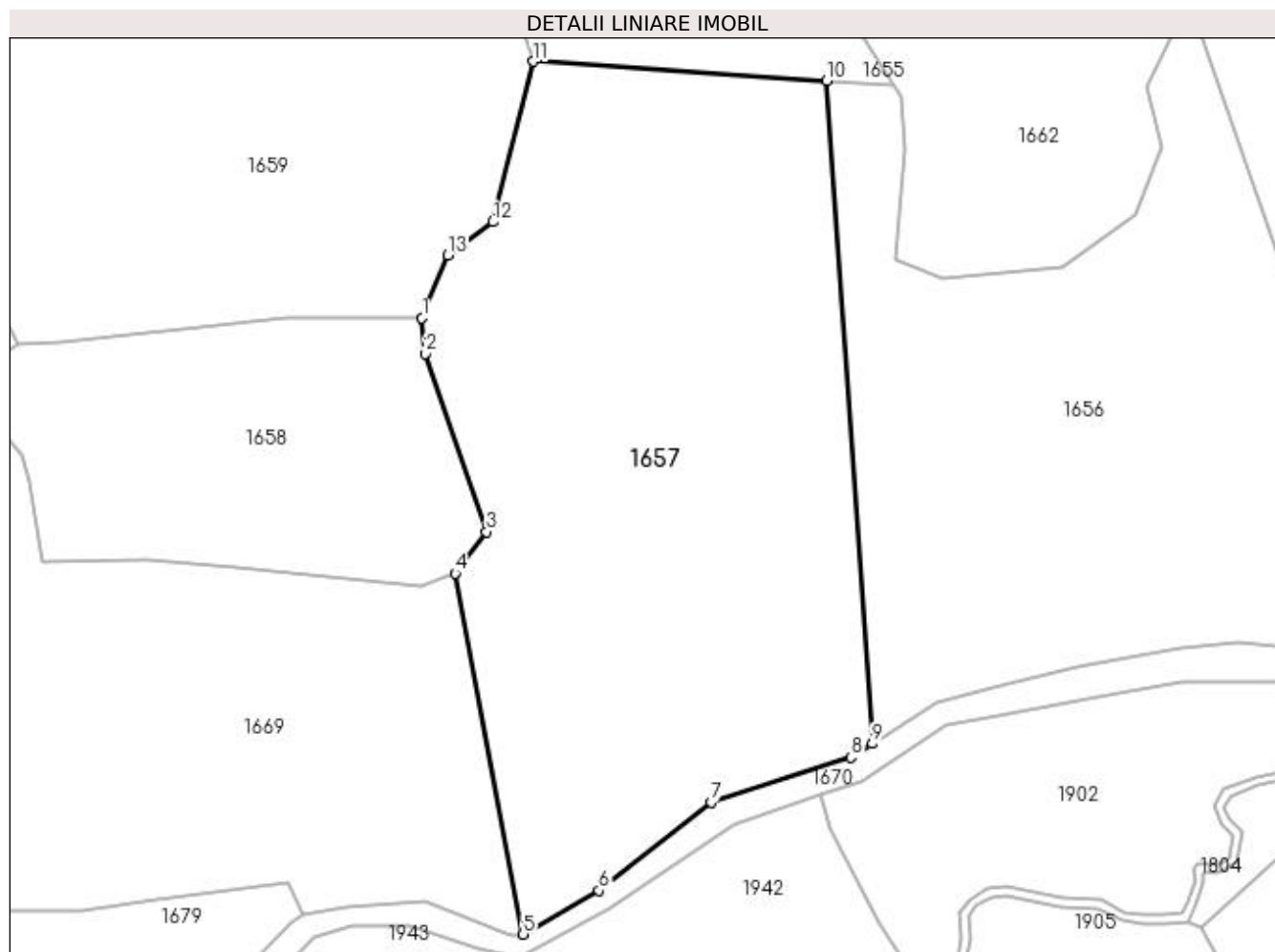
Inscrieri privind dezmembramintele dreptului de proprietate, drepturi reale de garanție și sarcini	Referințe
NU SUNT	

Anexa Nr. 1 La Partea I

Teren

Nr cadastral	Suprafața (mp)*	Observații / Referințe
	8.248	

* Suprafața este determinată în planul de proiecție Stereo 70.



Date referitoare la teren

Crt	Categorie folosință	Intravilan	Suprafața (mp)	Tarla	Parcelă	Nr. topo	Observații / Referințe
1	faneata	NU	8.248	-	-	partedinnr. top. 3023,3024	

Lungime Segmente

1) Valorile lungimilor segmentelor sunt obținute din proiecție în plan.

Punct început	X / Y	Punct sfârșit	X / Y	Lungime segment (** (m))
1	439.031,821 688.950,518	2	439.032,357 688.944,504	6.038
2	439.032,357 688.944,504	3	439.042,74 688.914,352	31.89
3	439.042,74 688.914,352	4	439.037,448 688.907,296	8.82
4	439.037,448 688.907,296	5	439.048,952 688.846,19	62.179

Punct început	X / Y	Punct sfârşit	X / Y	Lungime segment (** (m)
5	439.048,952 688.846,19	6	439.061,773 688.853,586	14.801
6	439.061,773 688.853,586	7	439.080,779 688.868,534	24.18
7	439.080,779 688.868,534	8	439.104,487 688.876,193	24.914
8	439.104,487 688.876,193	9	439.108,057 688.878,492	4.246
9	439.108,057 688.878,492	10	439.100,329 688.990,688	112.462
10	439.100,329 688.990,688	11	439.050,569 688.993,961	49.868
11	439.050,569 688.993,961	12	439.043,84 688.966,809	27.973
12	439.043,84 688.966,809	13	439.036,219 688.961,21	9.457
13	439.036,219 688.961,21	1	439.031,821 688.950,518	11.561

** Lungimile segmentelor sunt determinate în planul de proiecție Stereo 70 și sunt rotunjite la 1 milimetru.

*** Distanța dintre puncte este formată din segmente cumulate ce sunt mai mici decât valoarea 1 milimetru.

**DATE DESPRE IMOBILUL NR. 1658**

Oficiul de Cadastru și Publicitate Imobiliară MARAMURES
Biroul de Cadastru și Publicitate Imobiliară Dragomiresti

A. Partea I. Descrierea imobilului

TEREN Extravilan

Nr. CF vechi:24

Nr. topografic:partedinr.top.3025

Adresa: Jud. Maramures

Nr. Crt	Nr cadastral Nr. topografic	Suprafața* (mp)	Observații / Referințe
A1		3.086	Sector cadastral:33 Teren neimprejmuit;

B. Partea II. Proprietari și acte

Inscrieri privitoare la dreptul de proprietate și alte drepturi reale		Referințe
1658 / 09/11/2023		
Act Normativ nr. Legea 7, din 13/03/1996 emis de Parlamentul României;		
B1	Inscrierea provizorie, drept de PROPRIETATE, dobandit prin Lege, cota actuala 1/1	A1
1) COMUNA ȘIEU , CIF:14813046, PROPRIETAR NEIDENTIFICAT		

C. Partea III. SARCINI .

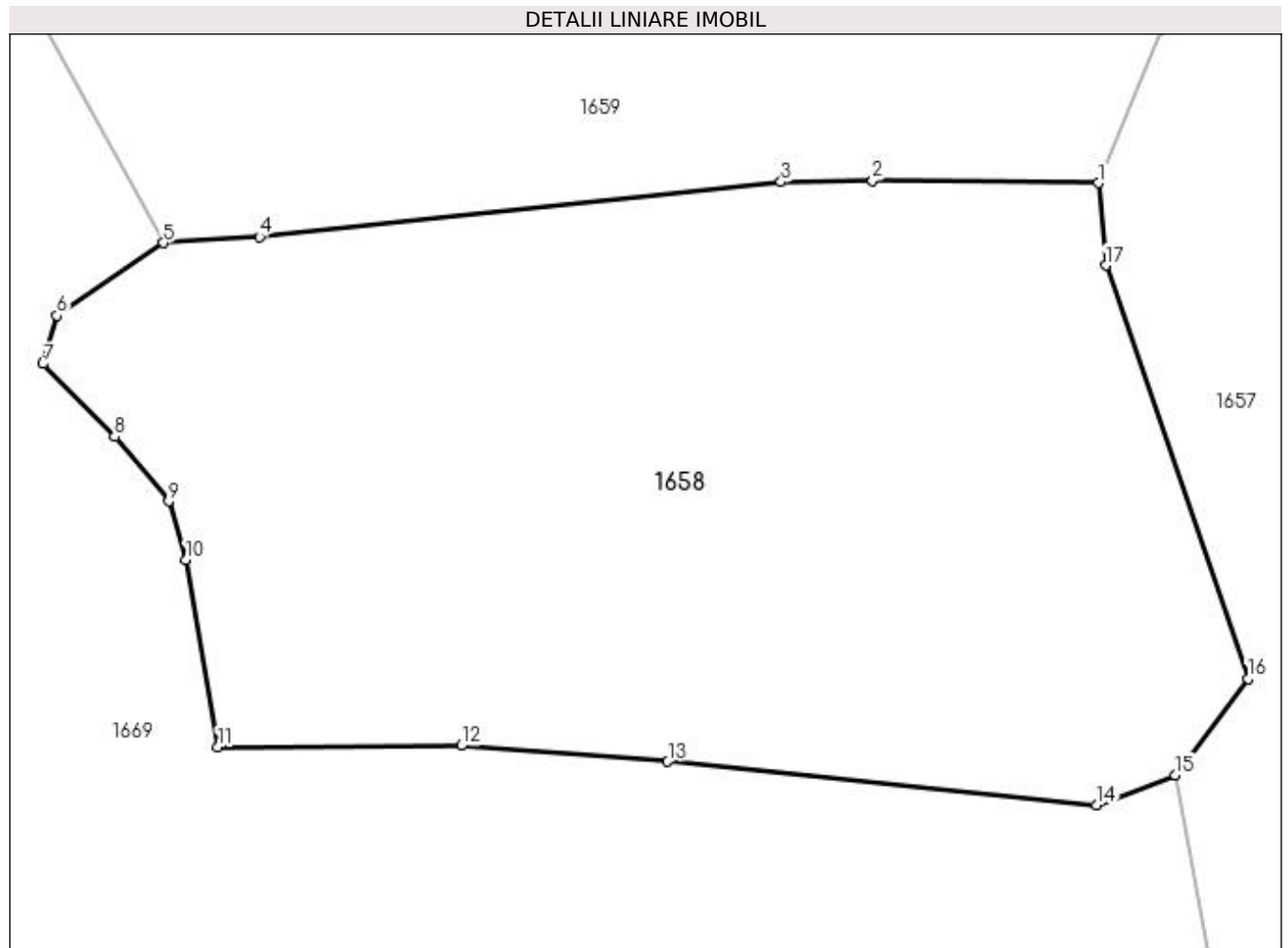
Inscrieri privind dezmembramintele dreptului de proprietate, drepturi reale de garanție și sarcini	Referințe
NU SUNT	

Anexa Nr. 1 La Partea I

Teren

Nr cadastral	Suprafața (mp)*	Observații / Referințe
	3.086	

* Suprafața este determinată în planul de proiecție Stereo 70.



Date referitoare la teren

Crt	Categorie folosință	Intra vilan	Suprafața (mp)	Tarla	Parcelă	Nr. topo	Observații / Referințe
1	faneata	NU	3.086	-	-	partedinnr. top.3025	

Lungime Segmente

1) Valorile lungimilor segmentelor sunt obținute din proiecție în plan.

Punct început	X / Y	Punct sfârșit	X / Y	Lungime segment (** (m)
1	439.031,821 688.950,518	2	439.015,33 688.950,694	16.492
2	439.015,33 688.950,694	3	439.008,642 688.950,592	6.689
3	439.008,642 688.950,592	4	438.970,564 688.946,593	38.287
4	438.970,564 688.946,593	5	438.963,525 688.946,161	7.052
5	438.963,525 688.946,161	6	438.955,76 688.940,859	9.402

Punct început	X / Y	Punct sfârşit	X / Y	Lungime segment (** (m)
6	438.955,76 688.940,859	7	438.954,749 688.937,332	3.669
7	438.954,749 688.937,332	8	438.959,966 688.932,009	7.453
8	438.959,966 688.932,009	9	438.963,921 688.927,302	6.148
9	438.963,921 688.927,302	10	438.965,183 688.923,012	4.472
10	438.965,183 688.923,012	11	438.967,527 688.909,39	13.822
11	438.967,527 688.909,39	12	438.985,293 688.909,475	17.766
12	438.985,293 688.909,475	13	439.000,381 688.908,312	15.133
13	439.000,381 688.908,312	14	439.031,666 688.905,112	31.448
14	439.031,666 688.905,112	15	439.037,448 688.907,296	6.181
15	439.037,448 688.907,296	16	439.042,74 688.914,352	8.82
16	439.042,74 688.914,352	17	439.032,357 688.944,504	31.89
17	439.032,357 688.944,504	1	439.031,821 688.950,518	6.038

** Lungimile segmentelor sunt determinate în planul de proiecţie Stereo 70 şi sunt rotunjite la 1 milimetru.

*** Distanţa dintre puncte este formată din segmente cumulate ce sunt mai mici decât valoarea 1 milimetru.

**DATE DESPRE IMOBILUL NR. 1659**

Oficiul de Cadastru și Publicitate Imobiliară MARAMURES
Biroul de Cadastru și Publicitate Imobiliară Dragomiresti

A. Partea I. Descrierea imobilului

TEREN Extravilan

Nr. CF vechi:24

Nr. topografic:partedinr.top.3026

Adresa: Jud. Maramures

Nr. Crt	Nr cadastral Nr. topografic	Suprafața* (mp)	Observații / Referințe
A1		7.162	Sector cadastral:33 Teren neimprejmuit;

B. Partea II. Proprietari și acte

Inscrieri privitoare la dreptul de proprietate și alte drepturi reale		Referințe
1659 / 03/11/2023		
Act Normativ nr. Legea 7, din 13/03/1996 emis de Parlamentul României;		
B1	Intabulare, drept de PROPRIETATE, dobândit prin Lege, cota actuala 1/1 1) NEIDENTIFICAT NEIDENTIFICAT	A1
Act Administrativ nr. Adeverință nr. 3914, din 24/10/2023 emis de Primăria Șieu;		
B2	Se notează posesia faptică în favoarea lui 1) DUNCA ȘTEFAN	A1

C. Partea III. SARCINI .

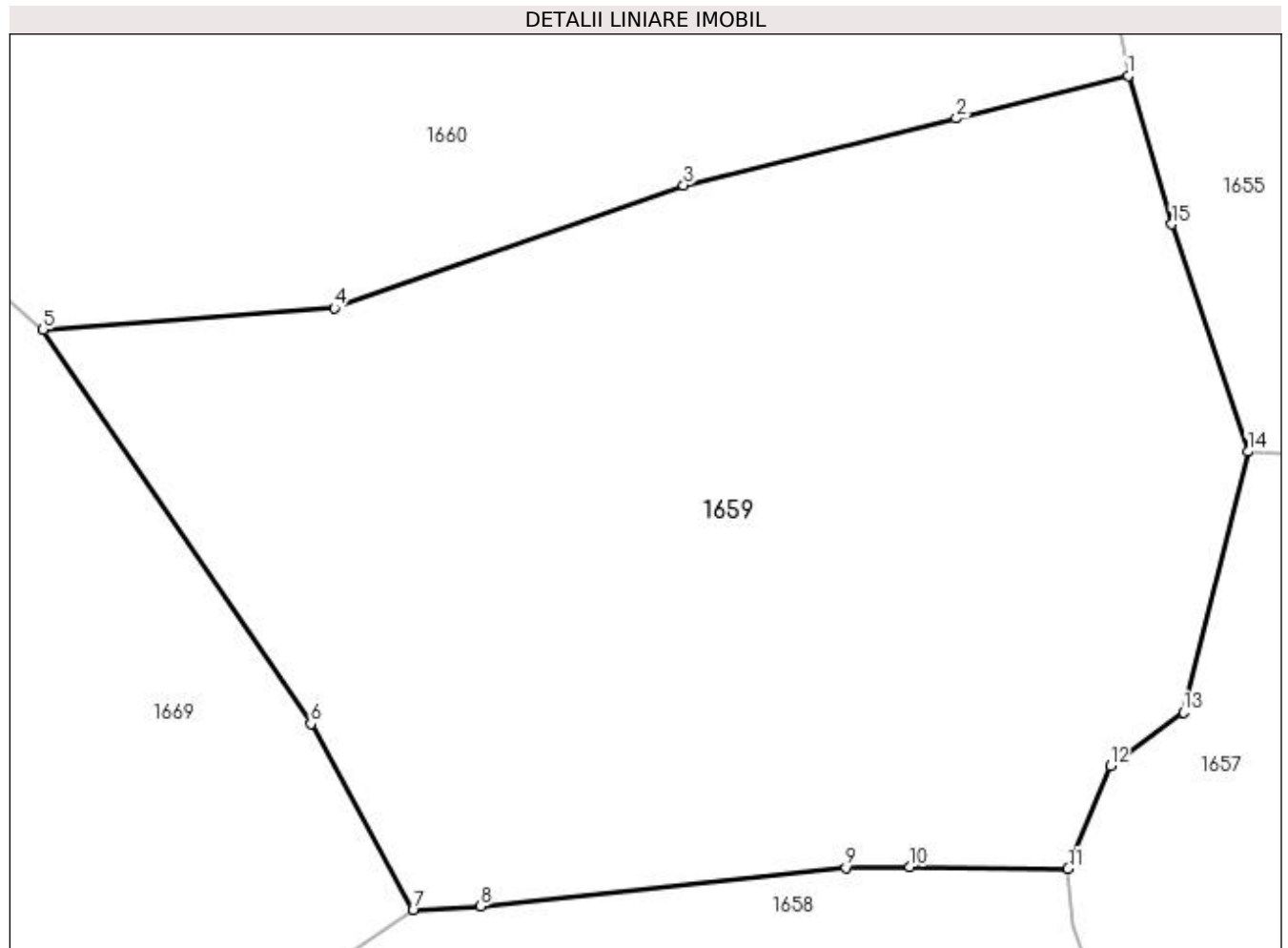
Inscrieri privind dezmembramintele dreptului de proprietate, drepturi reale de garanție și sarcini	Referințe
NU SUNT	

Anexa Nr. 1 La Partea I

Teren

Nr cadastral	Suprafața (mp)*	Observații / Referințe
	7.162	

* Suprafața este determinată în planul de proiecție Stereo 70.



Date referitoare la teren

Crt	Categorie folosință	Intravilan	Suprafața (mp)	Tarla	Parcelă	Nr. topo	Observații / Referințe
1	faneata	NU	7.162	-	-	-	

Lungime Segmente

1) Valorile lungimilor segmentelor sunt obținute din proiecție în plan.

Punct început	X / Y	Punct sfârșit	X / Y	Lungime segment (** (m)
1	439.038,091 689.033,129	2	439.020,166 689.028,668	18.472
2	439.020,166 689.028,668	3	438.991,729 689.021,689	29.281
3	438.991,729 689.021,689	4	438.955,311 689.008,894	38.6
4	438.955,311 689.008,894	5	438.924,944 689.006,649	30.45
5	438.924,944 689.006,649	6	438.952,868 688.965,598	49.648

Punct început	X / Y	Punct sfârșit	X / Y	Lungime segment (** (m)
6	438.952,868 688.965,598	7	438.963,525 688.946,161	22.167
7	438.963,525 688.946,161	8	438.970,564 688.946,593	7.052
8	438.970,564 688.946,593	9	439.008,642 688.950,592	38.287
9	439.008,642 688.950,592	10	439.015,33 688.950,694	6.689
10	439.015,33 688.950,694	11	439.031,821 688.950,518	16.492
11	439.031,821 688.950,518	12	439.036,219 688.961,21	11.561
12	439.036,219 688.961,21	13	439.043,84 688.966,809	9.457
13	439.043,84 688.966,809	14	439.050,569 688.993,961	27.973
14	439.050,569 688.993,961	15	439.042,632 689.017,638	24.972
15	439.042,632 689.017,638	1	439.038,091 689.033,129	16.143

** Lungimile segmentelor sunt determinate în planul de proiecție Stereo 70 și sunt rotunjite la 1 milimetru.

*** Distanța dintre puncte este formată din segmente cumulate ce sunt mai mici decât valoarea 1 milimetru.

**DATE DESPRE IMOBILUL NR. 1660**

Oficiul de Cadastru și Publicitate Imobiliară MARAMURES
Biroul de Cadastru și Publicitate Imobiliară Dragomiresti

A. Partea I. Descrierea imobilului

TEREN Extravilan

Nr. CF vechi:280

Nr. topografic:partedinr.top.3033

Adresa: Jud. Maramures

Nr. Crt	Nr cadastral Nr. topografic	Suprafata* (mp)	Observatii / Referinte
A1		5.671	Sector cadastral:33 Teren neimprejmuit;

B. Partea II. Proprietari și acte

Inscrieri privitoare la dreptul de proprietate și alte drepturi reale		Referințe
1660 / 03/11/2023		
Act Normativ nr. Legea 7, din 13/03/1996 emis de Parlamentul României;		
B1	Intabulare, drept de PROPRIETATE, dobândit prin Lege, cota actuala 1/1 1) NEIDENTIFICAT NEIDENTIFICAT	A1
Act Administrativ nr. Adeverință nr. 3903, din 24/10/2023 emis de Primăria Șieu;		
B2	Se notează posesia faptică în favoarea lui 1) SAS ANUȚA	A1

C. Partea III. SARCINI .

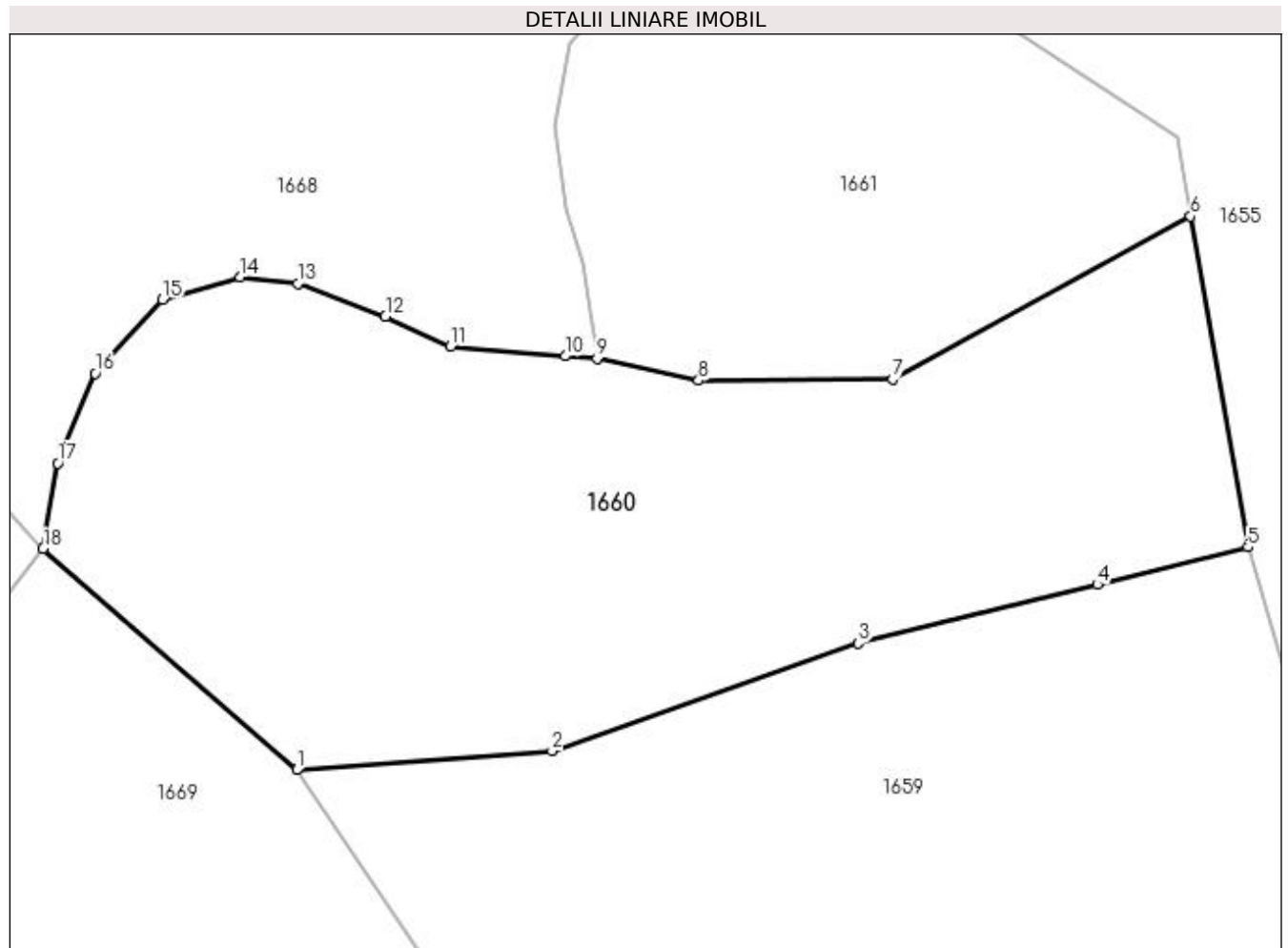
Inscrieri privind dezmembramintele dreptului de proprietate, drepturi reale de garanție și sarcini	Referințe
NU SUNT	

Anexa Nr. 1 La Partea I

Teren

Nr cadastral	Suprafața (mp)*	Observații / Referințe
	5.671	

* Suprafața este determinată în planul de proiecție Stereo 70.



Date referitoare la teren

Crt	Categorie folosință	Intra vilan	Suprafața (mp)	Tarla	Parcelă	Nr. topo	Observații / Referințe
1	faneata	NU	5.671	-	-	-	

Lungime Segmente

1) Valorile lungimilor segmentelor sunt obținute din proiecție în plan.

Punct început	X / Y	Punct sfârșit	X / Y	Lungime segment (** (m)
1	438.924,944 689.006,649	2	438.955,311 689.008,894	30.45
2	438.955,311 689.008,894	3	438.991,729 689.021,689	38.6
3	438.991,729 689.021,689	4	439.020,166 689.028,668	29.281
4	439.020,166 689.028,668	5	439.038,091 689.033,129	18.472
5	439.038,091 689.033,129	6	439.031,269 689.072,45	39.908

Punct început	X / Y	Punct sfârșit	X / Y	Lungime segment (** (m)
6	439.031,269 689.072,45	7	438.995,826 689.053,071	40.395
7	438.995,826 689.053,071	8	438.972,754 689.052,904	23.073
8	438.972,754 689.052,904	9	438.960,654 689.055,504	12.376
9	438.960,654 689.055,504	10	438.956,885 689.055,828	3.783
10	438.956,885 689.055,828	11	438.943,266 689.056,999	13.669
11	438.943,266 689.056,999	12	438.935,504 689.060,511	8.52
12	438.935,504 689.060,511	13	438.925,107 689.064,462	11.122
13	438.925,107 689.064,462	14	438.918,224 689.065,193	6.922
14	438.918,224 689.065,193	15	438.908,998 689.062,559	9.595
15	438.908,998 689.062,559	16	438.900,943 689.053,779	11.915
16	438.900,943 689.053,779	17	438.896,55 689.043,097	11.55
17	438.896,55 689.043,097	18	438.894,773 689.032,933	10.318
18	438.894,773 689.032,933	1	438.924,944 689.006,649	40.014

** Lungimile segmentelor sunt determinate în planul de proiecție Stereo 70 și sunt rotunjite la 1 milimetru.

*** Distanța dintre puncte este formată din segmente cumulate ce sunt mai mici decât valoarea 1 milimetru.

**DATE DESPRE IMOBILUL NR. 1661**

Oficiul de Cadastru și Publicitate Imobiliară MARAMURES
Biroul de Cadastru și Publicitate Imobiliară Dragomiresti

A. Partea I. Descrierea imobilului

TEREN Extravilan

Nr. CF vechi:573

Nr. topografic:partedinnr.top.3032

Adresa: Jud. Maramures

Nr. Crt	Nr cadastral Nr. topografic	Suprafața* (mp)	Observații / Referințe
A1		3.020	Sector cadastral:33 Teren neimprejmuit;

B. Partea II. Proprietari și acte

Inscrieri privitoare la dreptul de proprietate și alte drepturi reale		Referințe
1661 / 09/11/2023		
Act Normativ nr. Legea 7, din 13/03/1996 emis de Parlamentul României;		
B1	Inscrierea provizorie, drept de PROPRIETATE, dobandit prin Lege, cota actuala 1/1 1) COMUNA ȘIEU , CIF:14813046, PROPRIETAR NEIDENTIFICAT	A1

C. Partea III. SARCINI .

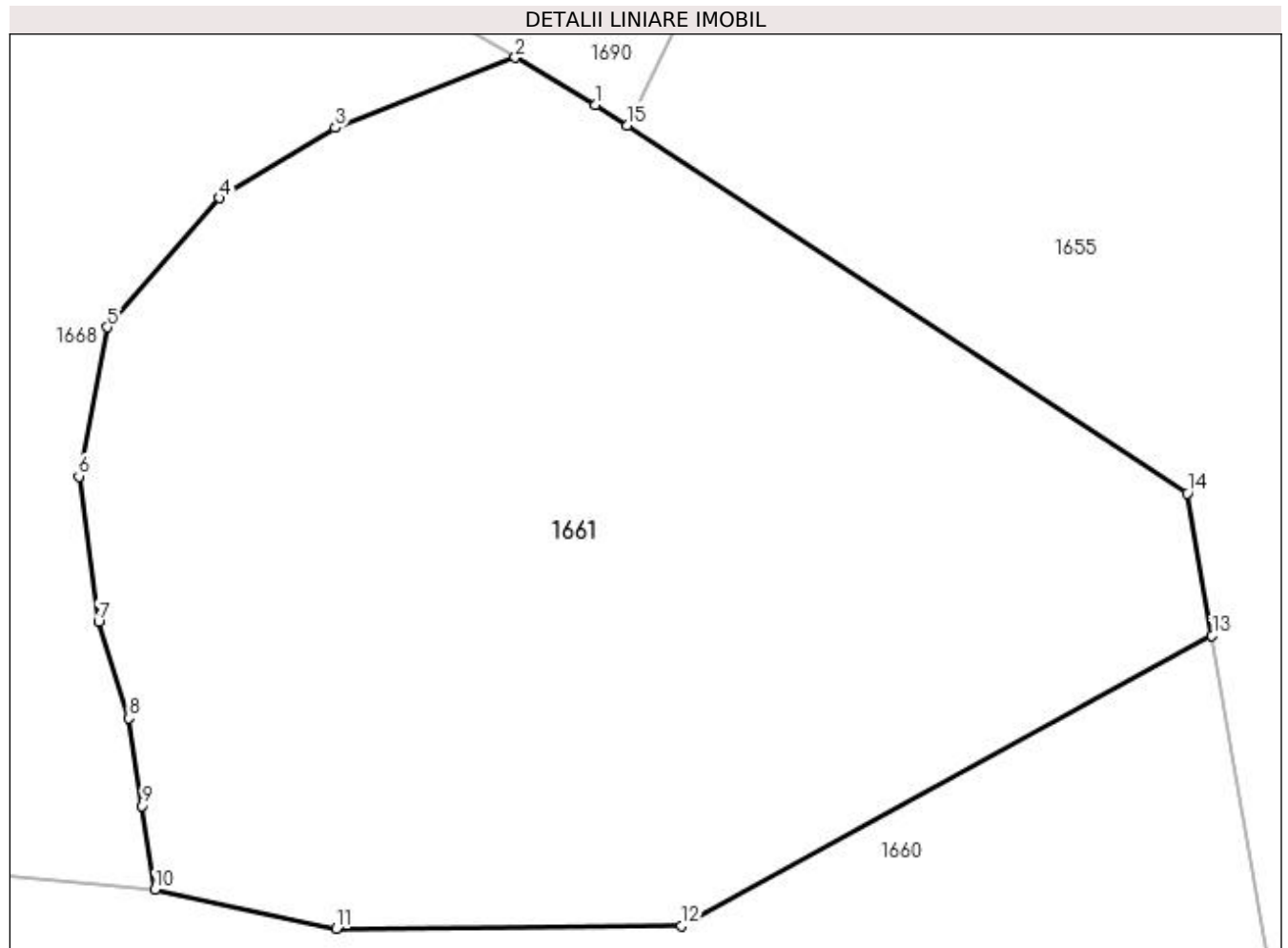
Inscrieri privind dezmembramintele dreptului de proprietate, drepturi reale de garanție și sarcini	Referințe
NU SUNT	

Anexa Nr. 1 La Partea I

Teren

Nr cadastral	Suprafața (mp)*	Observații / Referințe
	3.020	

* Suprafața este determinată în planul de proiecție Stereo 70.



Date referitoare la teren

Crt	Categorie folosință	Intravilan	Suprafața (mp)	Tarla	Parcelă	Nr. topo	Observații / Referințe
1	faneata	NU	3.020	-	-	partedinnr. top.3032	

Lungime Segmente

1) Valorile lungimilor segmentelor sunt obținute din proiecție în plan.

Punct început	X / Y	Punct sfârșit	X / Y	Lungime segment (** (m)
1	438.990,093 689.107,891	2	438.984,714 689.111,026	6.226
2	438.984,714 689.111,026	3	438.972,706 689.106,344	12.888
3	438.972,706 689.106,344	4	438.964,945 689.101,661	9.064
4	438.964,945 689.101,661	5	438.957,476 689.093,027	11.416
5	438.957,476 689.093,027	6	438.955,572 689.083,076	10.132

Punct început	X / Y	Punct sfârșit	X / Y	Lungime segment (** (m)
6	438.955,572 689.083,076	7	438.956,885 689.073,388	9.777
7	438.956,885 689.073,388	8	438.958,935 689.066,949	6.757
8	438.958,935 689.066,949	9	438.959,814 689.061,096	5.919
9	438.959,814 689.061,096	10	438.960,654 689.055,504	5.655
10	438.960,654 689.055,504	11	438.972,754 689.052,904	12.376
11	438.972,754 689.052,904	12	438.995,826 689.053,071	23.073
12	438.995,826 689.053,071	13	439.031,269 689.072,45	40.395
13	439.031,269 689.072,45	14	439.029,623 689.081,939	9.631
14	439.029,623 689.081,939	15	438.992,21 689.106,501	44.755
15	438.992,21 689.106,501	1	438.990,093 689.107,891	2.533

** Lungimile segmentelor sunt determinate în planul de proiecție Stereo 70 și sunt rotunjite la 1 milimetru.

*** Distanța dintre puncte este formată din segmente cumulate ce sunt mai mici decât valoarea 1 milimetru.

**DATE DESPRE IMOBILUL NR. 1662**

Oficiul de Cadastru și Publicitate Imobiliară MARAMURES
Biroul de Cadastru și Publicitate Imobiliară Dragomiresti

A. Partea I. Descrierea imobilului

TEREN Extravilan

Nr. CF vechi:50552,50998

Nr. topografic:partedinr.top.3024,3038

Adresa: Jud. Maramures

Nr. Crt	Nr cadastral Nr. topografic	Suprafața* (mp)	Observații / Referințe
A1		3.947	Sector cadastral:33 Teren neimprejmuit;

B. Partea II. Proprietari și acte

Inscrieri privitoare la dreptul de proprietate și alte drepturi reale		Referințe
1662 / 09/11/2023		
Act Normativ nr. Legea 7, din 13/03/1996 emis de Parlamentul României;		
B1	Inscrierea provizorie, drept de PROPRIETATE, dobandit prin Lege, cota actuala 1/1	A1
1) COMUNA ȘIEU , CIF:14813046, PROPRIETAR NEIDENTIFICAT		

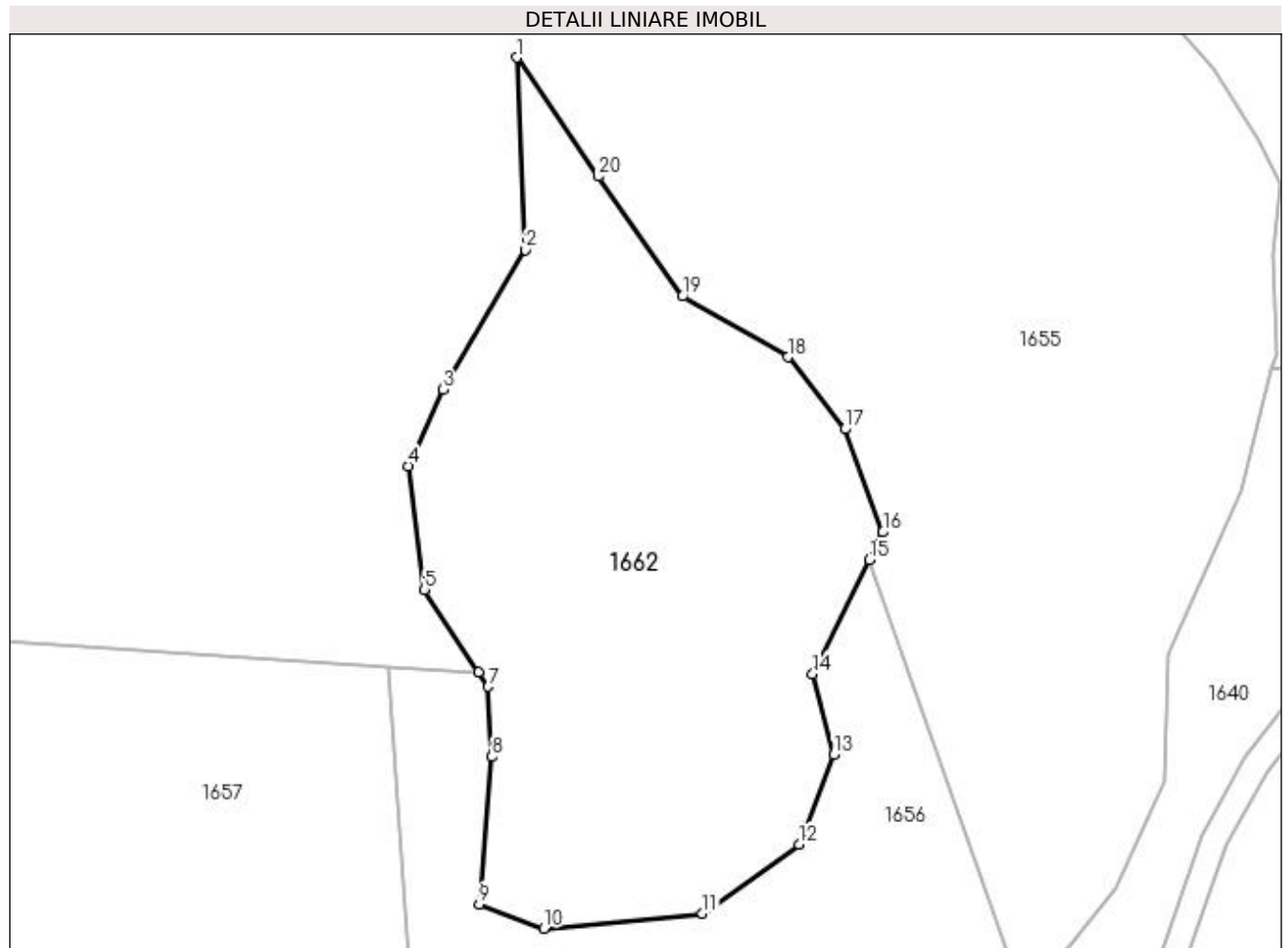
C. Partea III. SARCINI .

Inscrieri privind dezmembramintele dreptului de proprietate, drepturi reale de garanție și sarcini	Referințe
NU SUNT	

Anexa Nr. 1 La Partea I**Teren**

Nr cadastral	Suprafața (mp)*	Observații / Referințe
	3.947	

* Suprafața este determinată în planul de proiecție Stereo 70.

**Date referitoare la teren**

Crt	Categorie folosință	Intra vilan	Suprafața (mp)	Tarla	Parcelă	Nr. topo	Observații / Referințe
1	faneata	NU	3.947	-	-	partedinnr. top. 3024,3038	

Lungime Segmente

1) Valorile lungimilor segmentelor sunt obținute din proiecție în plan.

Punct început	X / Y	Punct sfârșit	X / Y	Lungime segment (** (m)
1	439.116,707 689.068,427	2	439.117,771 689.043,905	24.545
2	439.117,771 689.043,905	3	439.107,284 689.026,049	20.708
3	439.107,284 689.026,049	4	439.102,783 689.016,277	10.759
4	439.102,783 689.016,277	5	439.104,893 689.000,512	15.906

Punct început	X / Y	Punct sfârșit	X / Y	Lungime segment (** (m)
5	439.104,893 689.000,512	6	439.111,743 688.989,937	12.6
6	439.111,743 688.989,937	7	439.113,043 688.988,132	2.224
7	439.113,043 688.988,132	8	439.113,486 688.979,195	8.948
8	439.113,486 688.979,195	9	439.111,868 688.960,39	18.874
9	439.111,868 688.960,39	10	439.120,115 688.957,282	8.813
10	439.120,115 688.957,282	11	439.140,395 688.959,207	20.371
11	439.140,395 688.959,207	12	439.152,721 688.968,039	15.164
12	439.152,721 688.968,039	13	439.157,187 688.979,464	12.267
13	439.157,187 688.979,464	14	439.154,484 688.989,785	10.669
14	439.154,484 688.989,785	15	439.161,664 689.004,292	16.187
15	439.161,664 689.004,292	16	439.163,437 689.007,874	3.997
16	439.163,437 689.007,874	17	439.158,562 689.021,01	14.011
17	439.158,562 689.021,01	18	439.151,282 689.030,184	11.712
18	439.151,282 689.030,184	19	439.137,837 689.037,948	15.526
19	439.137,837 689.037,948	20	439.127,08 689.053,26	18.713
20	439.127,08 689.053,26	1	439.116,707 689.068,427	18.375

** Lungimile segmentelor sunt determinate în planul de proiecție Stereo 70 și sunt rotunjite la 1 milimetru.

*** Distanța dintre puncte este formată din segmente cumulate ce sunt mai mici decât valoarea 1 milimetru.

**DATE DESPRE IMOBILUL NR. 1663**

Oficiul de Cadastru și Publicitate Imobiliară MARAMURES
Biroul de Cadastru și Publicitate Imobiliară Dragomiresti

A. Partea I. Descrierea imobilului

TEREN Extravilan

Nr. CF vechi:50,1131

Nr. topografic:partedinr.top.3249,3250

Adresa: Jud. Maramures

Nr. Crt	Nr cadastral Nr. topografic	Suprafața* (mp)	Observații / Referințe
A1		3.054	Sector cadastral:33 Teren neimprejmuit;

B. Partea II. Proprietari și acte

Inscrieri privitoare la dreptul de proprietate și alte drepturi reale		Referințe
1663 / 09/11/2023		
Act Normativ nr. Legea 7, din 13/03/1996 emis de Parlamentul României;		
B1	Inscrierea provizorie, drept de PROPRIETATE, dobandit prin Lege, cota actuala 1/1 1) COMUNA ȘIEU , CIF:14813046, PROPRIETAR NEIDENTIFICAT	A1

C. Partea III. SARCINI .

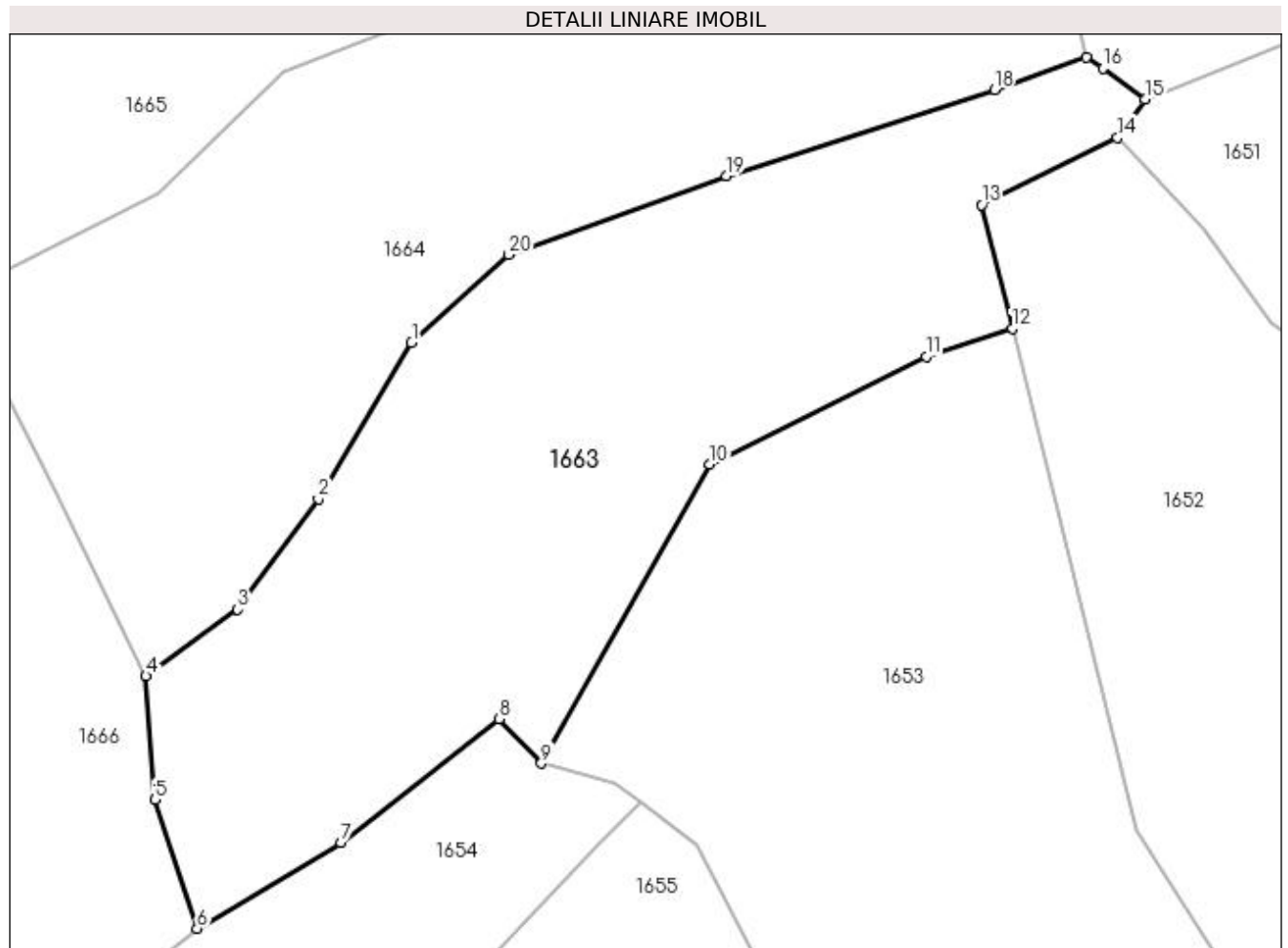
Inscrieri privind dezmembramintele dreptului de proprietate, drepturi reale de garanție și sarcini	Referințe
NU SUNT	

Anexa Nr. 1 La Partea I

Teren

Nr cadastral	Suprafața (mp)*	Observații / Referințe
	3.054	

* Suprafața este determinată în planul de proiecție Stereo 70.



Date referitoare la teren

Crt	Categorie folosință	Intravilan	Suprafața (mp)	Tarla	Parcelă	Nr. topo	Observații / Referințe
1	faneata	NU	3.054	-	-	partedinr. top. 3249,3250	

Lungime Segmente

1) Valorile lungimilor segmentelor sunt obținute din proiecție în plan.

Punct început	X / Y	Punct sfârșit	X / Y	Lungime segment (** (m))
1	439.027,622 689.244,253	2	439.018,222 689.228,517	18.33
2	439.018,222 689.228,517	3	439.010,042 689.217,355	13.838
3	439.010,042 689.217,355	4	439.000,816 689.210,63	11.417
4	439.000,816 689.210,63	5	439.001,695 689.198,149	12.512

Punct început	X / Y	Punct sfârșit	X / Y	Lungime segment (** (m)
5	439.001,695 689.198,149	6	439.005,978 689.185,16	13.677
6	439.005,978 689.185,16	7	439.020,47 689.193,812	16.878
7	439.020,47 689.193,812	8	439.036,503 689.206,333	20.343
8	439.036,503 689.206,333	9	439.040,734 689.201,82	6.186
9	439.040,734 689.201,82	10	439.057,761 689.231,978	34.633
10	439.057,761 689.231,978	11	439.079,597 689.242,871	24.402
11	439.079,597 689.242,871	12	439.088,304 689.245,695	9.154
12	439.088,304 689.245,695	13	439.085,227 689.258,178	12.857
13	439.085,227 689.258,178	14	439.098,921 689.264,934	15.27
14	439.098,921 689.264,934	15	439.101,687 689.268,835	4.782
15	439.101,687 689.268,835	16	439.097,44 689.271,957	5.271
16	439.097,44 689.271,957	17	439.095,779 689.273,038	1.982
17	439.095,779 689.273,038	18	439.086,487 689.269,79	9.843
18	439.086,487 689.269,79	19	439.059,418 689.261,107	28.428
19	439.059,418 689.261,107	20	439.037,462 689.253,159	23.35
20	439.037,462 689.253,159	1	439.027,622 689.244,253	13.272

** Lungimile segmentelor sunt determinate în planul de proiecție Stereo 70 și sunt rotunjite la 1 milimetru.

*** Distanța dintre puncte este formată din segmente cumulate ce sunt mai mici decât valoarea 1 milimetru.

**DATE DESPRE IMOBILUL NR. 1664**

Oficiul de Cadastru și Publicitate Imobiliară MARAMURES
Biroul de Cadastru și Publicitate Imobiliară Dragomiresti

A. Partea I. Descrierea imobilului

TEREN Extravilan

Nr. CF vechi:50,1131

Nr. topografic:partedinr.top.3249,3250

Adresa: Jud. Maramures

Nr. Crt	Nr cadastral Nr. topografic	Suprafața* (mp)	Observații / Referințe
A1		3.219	Sector cadastral:33 Teren neimprejmuit;

B. Partea II. Proprietari și acte

Inscrieri privitoare la dreptul de proprietate și alte drepturi reale		Referințe
1664 / 09/11/2023		
Act Normativ nr. Legea 7, din 13/03/1996 emis de Parlamentul României;		
B1	Inscrierea provizorie, drept de PROPRIETATE, dobandit prin Lege, cota actuala 1/1 1) COMUNA ȘIEU , CIF:14813046, PROPRIETAR NEIDENTIFICAT	A1

C. Partea III. SARCINI .

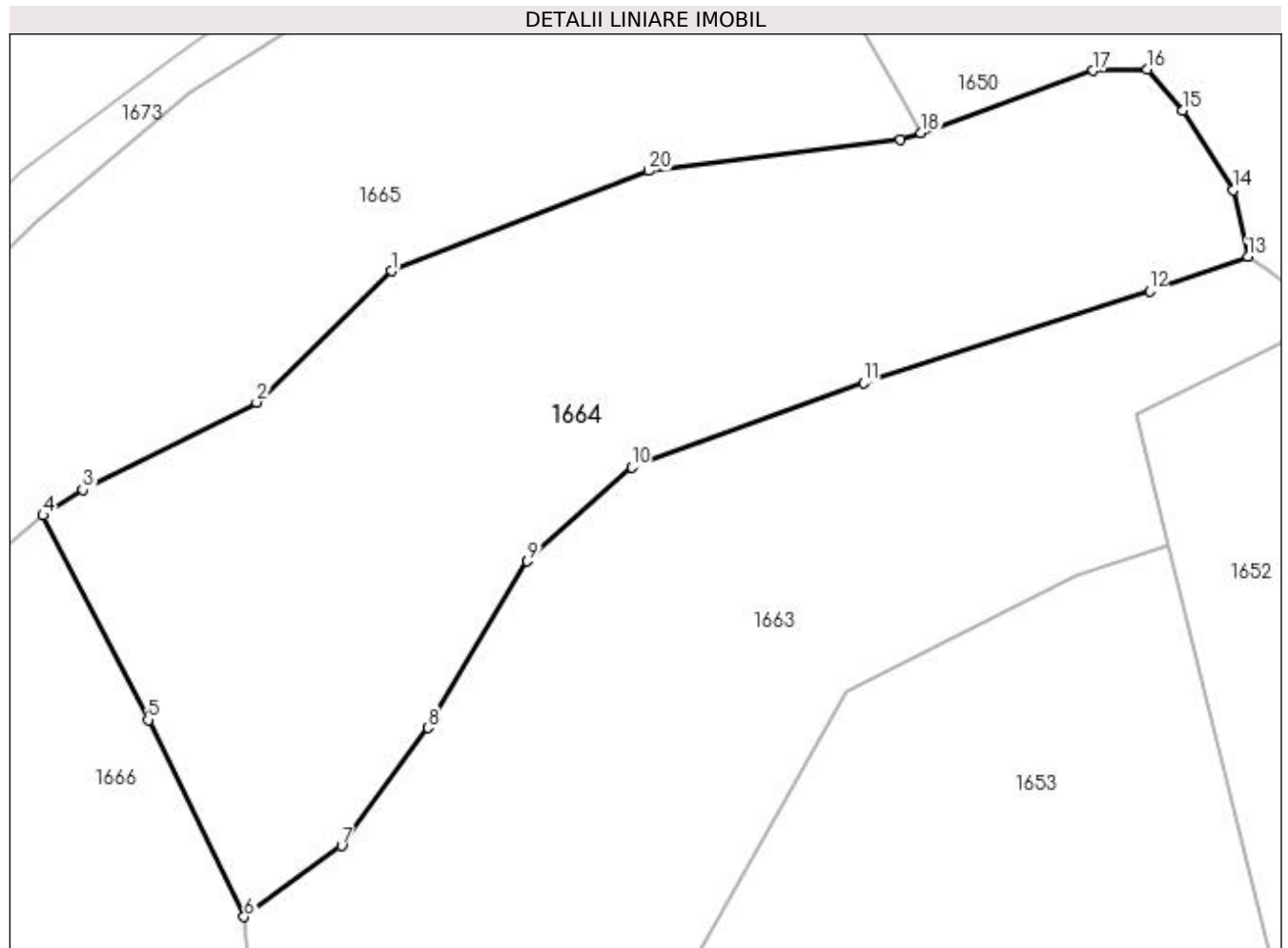
Inscrieri privind dezmembramintele dreptului de proprietate, drepturi reale de garanție și sarcini	Referințe
NU SUNT	

Anexa Nr. 1 La Partea I

Teren

Nr cadastral	Suprafața (mp)*	Observații / Referințe
	3.219	

* Suprafața este determinată în planul de proiecție Stereo 70.



Date referitoare la teren

Crt	Categorie folosință	Intravilan	Suprafața (mp)	Tarla	Parcelă	Nr. topo	Observații / Referințe
1	faneata	NU	3.219	-	-	partedinnr. top. 3249,3250	

Lungime Segmente

1) Valorile lungimilor segmentelor sunt obținute din proiecție în plan.

Punct început	X / Y	Punct sfârșit	X / Y	Lungime segment (** (m)
1	439.014,745 689.271,676	2	439.001,986 689.259,282	17.788
2	439.001,986 689.259,282	3	438.985,567 689.251,014	18.383
3	438.985,567 689.251,014	4	438.981,792 689.248,586	4.488
4	438.981,792 689.248,586	5	438.991,737 689.229,262	21.733

Punct început	X / Y	Punct sfârșit	X / Y	Lungime segment (** (m)
5	438.991,737 689.229,262	6	439.000,816 689.210,63	20.726
6	439.000,816 689.210,63	7	439.010,042 689.217,355	11.417
7	439.010,042 689.217,355	8	439.018,222 689.228,517	13.838
8	439.018,222 689.228,517	9	439.027,622 689.244,253	18.33
9	439.027,622 689.244,253	10	439.037,462 689.253,159	13.272
10	439.037,462 689.253,159	11	439.059,418 689.261,107	23.35
11	439.059,418 689.261,107	12	439.086,487 689.269,79	28.428
12	439.086,487 689.269,79	13	439.095,779 689.273,038	9.843
13	439.095,779 689.273,038	14	439.094,38 689.279,351	6.466
14	439.094,38 689.279,351	15	439.089,639 689.286,849	8.871
15	439.089,639 689.286,849	16	439.086,26 689.290,773	5.178
16	439.086,26 689.290,773	17	439.081,159 689.290,634	5.103
17	439.081,159 689.290,634	18	439.064,832 689.284,77	17.348
18	439.064,832 689.284,77	19	439.062,929 689.284,087	2.022
19	439.062,929 689.284,087	20	439.039,069 689.281,145	24.041
20	439.039,069 689.281,145	1	439.014,745 689.271,676	26.102

** Lungimile segmentelor sunt determinate în planul de proiecție Stereo 70 și sunt rotunjite la 1 milimetru.

*** Distanța dintre puncte este formată din segmente cumulate ce sunt mai mici decât valoarea 1 milimetru.

**DATE DESPRE IMOBILUL NR. 1665**

Oficiul de Cadastru și Publicitate Imobiliară MARAMURES
Biroul de Cadastru și Publicitate Imobiliară Dragomiresti

A. Partea I. Descrierea imobilului

TEREN Extravilan

Nr. CF vechi:1150

Nr. topografic:partedinnr.top.3039/a

Adresa: Jud. Maramures

Nr. Crt	Nr cadastral Nr. topografic	Suprafața* (mp)	Observații / Referințe
A1		4.132	Sector cadastral:33 Teren neimprejmuit;

B. Partea II. Proprietari și acte

Inscrieri privitoare la dreptul de proprietate și alte drepturi reale		Referințe
1665 / 09/11/2023		
Act Normativ nr. Legea 7, din 13/03/1996 emis de Parlamentul României;		
B1	Inscrierea provizorie, drept de PROPRIETATE, dobandit prin Lege, cota actuala 1/1 1) COMUNA ȘIEU , CIF:14813046, PROPRIETAR NEIDENTIFICAT	A1

C. Partea III. SARCINI .

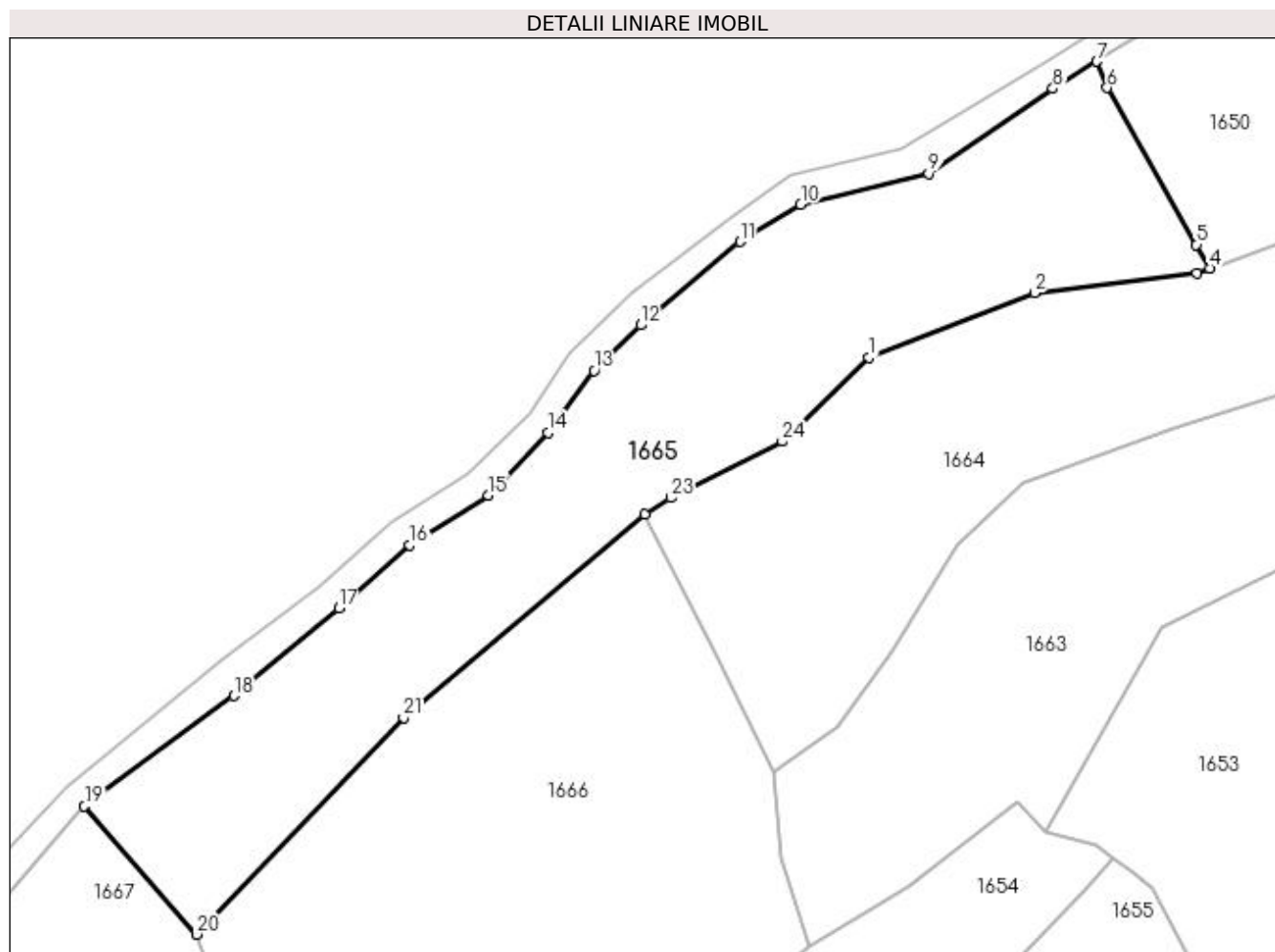
Inscrieri privind dezmembramintele dreptului de proprietate, drepturi reale de garanție și sarcini	Referințe
NU SUNT	

Anexa Nr. 1 La Partea I

Teren

Nr cadastral	Suprafața (mp)*	Observații / Referințe
	4.132	

* Suprafața este determinată în planul de proiecție Stereo 70.



Date referitoare la teren

Crt	Categorie folosință	Intravilan	Suprafața (mp)	Tarla	Parcelă	Nr. topo	Observații / Referințe
1	faneata	NU	4.132	-	-	partedinnr. top.3039/a	

Lungime Segmente

1) Valorile lungimilor segmentelor sunt obținute din proiecție în plan.

Punct început	X / Y	Punct sfârșit	X / Y	Lungime segment (** (m)
1	439.014,745 689.271,676	2	439.039,069 689.281,145	26.102
3	439.062,929 689.284,087	4	439.064,832 689.284,77	2.022
5	439.062,863 689.288,231	6	439.049,75 689.311,282	26.52
7	439.048,252 689.315,14	8	439.041,773 689.311,145	7.612
9	439.023,507 689.298,676	10	439.004,695 689.294,155	19.348

Punct început	X / Y	Punct sfârșit	X / Y	Lungime segment (** (m)
2	439.039,069 689.281,145	3	439.062,929 689.284,087	24.041
4	439.064,832 689.284,77	5	439.062,863 689.288,231	3.982
6	439.049,75 689.311,282	7	439.048,252 689.315,14	4.139
8	439.041,773 689.311,145	9	439.023,507 689.298,676	22.116
10	439.004,695 689.294,155	11	438.995,763 689.288,652	10.491

Punct început	X / Y	Punct sfârșit	X / Y	Lungime segment (** (m)
11	438.995,763 689.288,652	12	438.981,167 689.276,396	19.059
13	438.974,297 689.269,717	14	438.967,512 689.260,593	11.37
15	438.958,779 689.251,402	16	438.947,219 689.244,1	13.673
17	438.936,797 689.234,815	18	438.921,358 689.221,928	20.111
19	438.899,392 689.205,704	20	438.915,874 689.186,878	25.021
21	438.946,316 689.218,747	22	438.981,792 689.248,586	46.356
23	438.985,567 689.251,014	24	439.001,986 689.259,282	18.383

Punct început	X / Y	Punct sfârșit	X / Y	Lungime segment (** (m)
12	438.981,167 689.276,396	13	438.974,297 689.269,717	9.582
14	438.967,512 689.260,593	15	438.958,779 689.251,402	12.678
16	438.947,219 689.244,1	17	438.936,797 689.234,815	13.958
18	438.921,358 689.221,928	19	438.899,392 689.205,704	27.308
20	438.915,874 689.186,878	21	438.946,316 689.218,747	44.072
22	438.981,792 689.248,586	23	438.985,567 689.251,014	4.488
24	439.001,986 689.259,282	1	439.014,745 689.271,676	17.788

** Lungimile segmentelor sunt determinate în planul de proiecție Stereo 70 și sunt rotunjite la 1 milimetru.

*** Distanța dintre puncte este formată din segmente cumulate ce sunt mai mici decât valoarea 1 milimetru.

**DATE DESPRE IMOBILUL NR. 1666**

Oficiul de Cadastru și Publicitate Imobiliară MARAMURES
Biroul de Cadastru și Publicitate Imobiliară Dragomiresti

A. Partea I. Descrierea imobilului

TEREN Extravilan

Nr. CF vechi:50,1131

Nr. topografic:partedinr.top.3249,3250

Adresa: Jud. Maramures

Nr. Crt	Nr cadastral Nr. topografic	Suprafața* (mp)	Observații / Referințe
A1		5.567	Sector cadastral:33 Teren neimprejmuit;

B. Partea II. Proprietari și acte

Inscrieri privitoare la dreptul de proprietate și alte drepturi reale		Referințe
1666 / 09/11/2023		
Act Normativ nr. Legea 7, din 13/03/1996 emis de Parlamentul României;		
B1	Inscrierea provizorie, drept de PROPRIETATE, dobandit prin Lege, cota actuala 1/1 1) COMUNA ȘIEU , CIF:14813046, PROPRIETAR NEIDENTIFICAT	A1

C. Partea III. SARCINI .

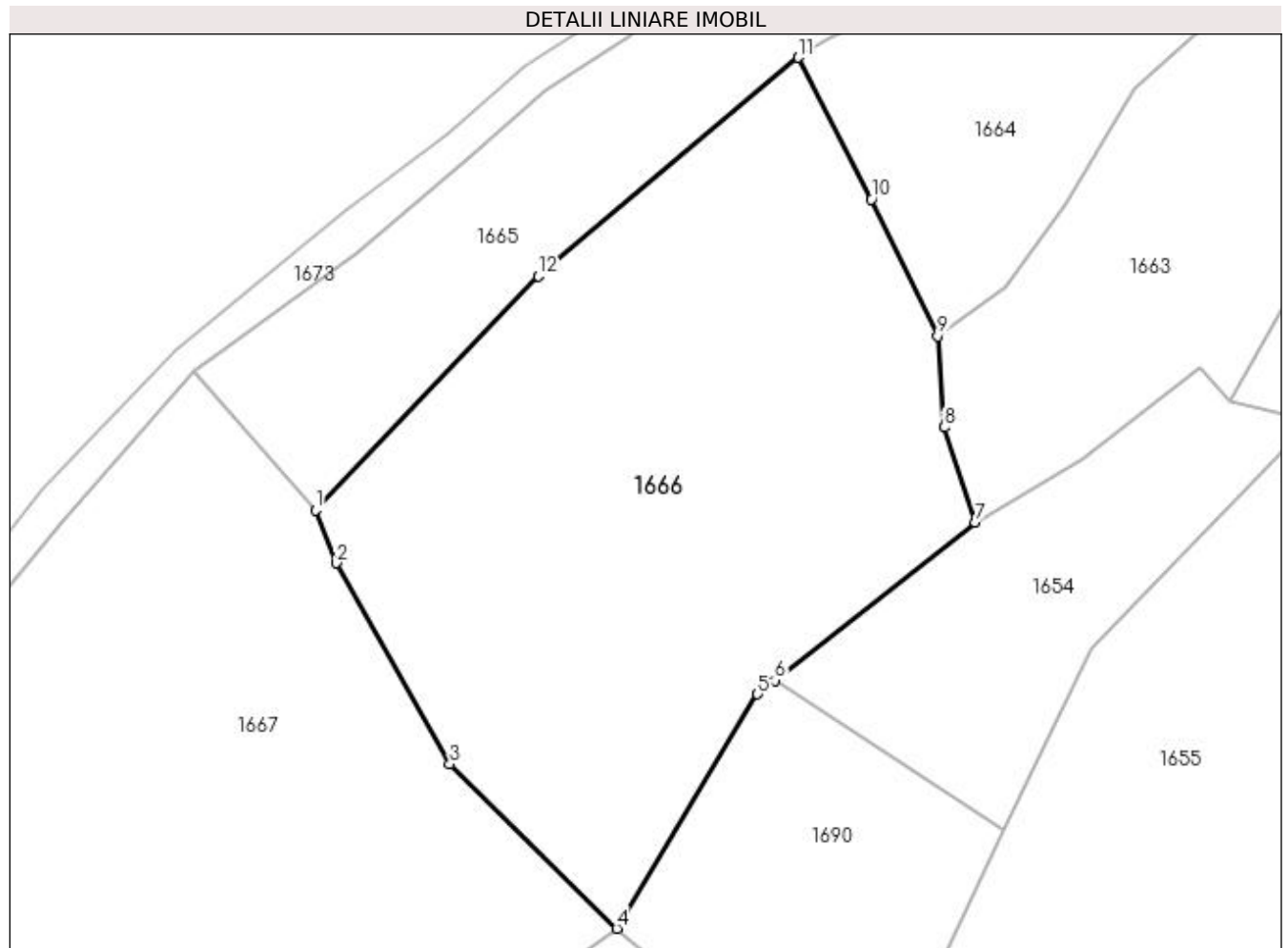
Inscrieri privind dezmembramintele dreptului de proprietate, drepturi reale de garanție și sarcini	Referințe
NU SUNT	

Anexa Nr. 1 La Partea I

Teren

Nr cadastral	Suprafața (mp)*	Observații / Referințe
	5.567	

* Suprafața este determinată în planul de proiecție Stereo 70.



Date referitoare la teren

Crt	Categorie folosință	Intravilan	Suprafața (mp)	Tarla	Parcelă	Nr. topo	Observații / Referințe
1	faneata	NU	5.567	-	-	partedinr. top. 3249,3250	

Lungime Segmente

1) Valorile lungimilor segmentelor sunt obținute din proiecție în plan.

Punct început	X / Y	Punct sfârșit	X / Y	Lungime segment (** (m))
1	438.915,874 689.186,878	2	438.918,676 689.179,647	7.755
2	438.918,676 689.179,647	3	438.934,23 689.152,232	31.52
3	438.934,23 689.152,232	4	438.957,026 689.129,807	31.977
4	438.957,026 689.129,807	5	438.976,207 689.161,773	37.279

Punct început	X / Y	Punct sfârșit	X / Y	Lungime segment (** (m)
5	438.976,207 689.161,773	6	438.978,586 689.163,642	3.025
6	438.978,586 689.163,642	7	439.005,978 689.185,16	34.833
7	439.005,978 689.185,16	8	439.001,695 689.198,149	13.677
8	439.001,695 689.198,149	9	439.000,816 689.210,63	12.512
9	439.000,816 689.210,63	10	438.991,737 689.229,262	20.726
10	438.991,737 689.229,262	11	438.981,792 689.248,586	21.733
11	438.981,792 689.248,586	12	438.946,316 689.218,747	46.356
12	438.946,316 689.218,747	1	438.915,874 689.186,878	44.072

** Lungimile segmentelor sunt determinate în planul de proiecție Stereo 70 și sunt rotunjite la 1 milimetru.

*** Distanța dintre puncte este formată din segmente cumulate ce sunt mai mici decât valoarea 1 milimetru.

**DATE DESPRE IMOBILUL NR. 1667**

Oficiul de Cadastru și Publicitate Imobiliară MARAMURES
Biroul de Cadastru și Publicitate Imobiliară Dragomiresti

A. Partea I. Descrierea imobilului

TEREN Extravilan

Nr. CF vechi:1719

Nr. topografic:parte din nr. top. 3030

Adresa: Jud. Maramures

Nr. Crt	Nr cadastral Nr. topografic	Suprafața* (mp)	Observații / Referințe
A1	50694	9.197	Sector cadastral:33 Teren neimprejmuit;

B. Partea II. Proprietari și acte

Inscrieri privitoare la dreptul de proprietate și alte drepturi reale		Referințe
1667 / 09/11/2023		
Act Normativ nr. Legea 7, din 13/03/1996 emis de Parlamentul României;		
B1	Inscrierea provizorie, drept de PROPRIETATE, dobandit prin Lege, cota actuala 1/1 1) COMUNA ȘIEU, CIF:14813046, PROPRIETAR NEIDENTIFICAT	A1

C. Partea III. SARCINI .

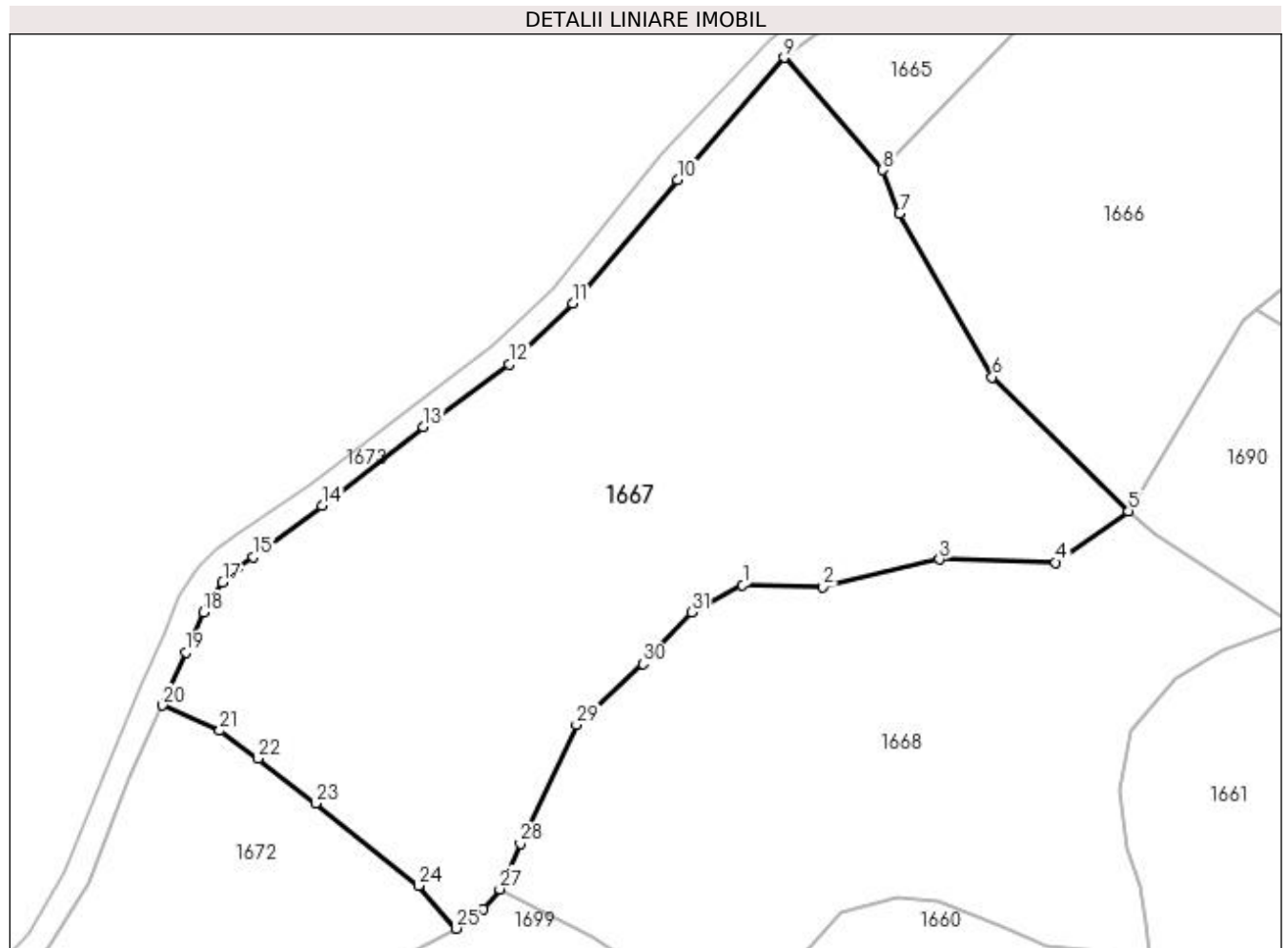
Inscrieri privind dezmembramintele dreptului de proprietate, drepturi reale de garanție și sarcini	Referințe
NU SUNT	

Anexa Nr. 1 La Partea I

Teren

Nr cadastral	Suprafața (mp)*	Observații / Referințe
50694	9.197	

* Suprafața este determinată în planul de proiecție Stereo 70.



Date referitoare la teren

Crt	Categorie folosință	Intra vilan	Suprafața (mp)	Tarla	Parcelă	Nr. topo	Observații / Referințe
1	faneata	NU	9.197	-	-	parte din nr. top. 3030	

Lungime Segmente

1) Valorile lungimilor segmentelor sunt obținute din proiecție în plan.

Punct început	X / Y	Punct sfârșit	X / Y	Lungime segment (** (m)
1	438.892,394 689.117,389	2	438.905,87 689.117,101	13.479
3	438.925,393 689.121,705	4	438.944,826 689.121,206	19.439
5	438.957,026 689.129,807	6	438.934,23 689.152,232	31.977
7	438.918,676 689.179,647	8	438.915,874 689.186,878	7.755
9	438.899,392 689.205,704	10	438.881,479 689.185,256	27.184

Punct început	X / Y	Punct sfârșit	X / Y	Lungime segment (** (m)
2	438.905,87 689.117,101	3	438.925,393 689.121,705	20.059
4	438.944,826 689.121,206	5	438.957,026 689.129,807	14.927
6	438.934,23 689.152,232	7	438.918,676 689.179,647	31.52
8	438.915,874 689.186,878	9	438.899,392 689.205,704	25.021
10	438.881,479 689.185,256	11	438.863,931 689.164,535	27.153

Punct început	X / Y	Punct sfârșit	X / Y	Lungime segment (** (m)
11	438.863,931 689.164,535	12	438.853,318 689.154,367	14.698
13	438.838,882 689.143,909	14	438.822,012 689.130,673	21.443
15	438.810,444 689.122,144	16	438.807,729 689.120,321	3.27
17	438.805,311 689.117,855	18	438.802,078 689.112,85	5.958
19	438.799,195 689.106,169	20	438.795,23 689.097,276	9.737
21	438.804,791 689.093,039	22	438.811,209 689.088,401	7.918
23	438.820,866 689.080,875	24	438.838,116 689.067,105	22.072
25	438.844,426 689.059,923	26	438.848,914 689.063,135	5.519
27	438.851,711 689.066,522	28	438.855,16 689.074,117	8.341
29	438.864,551 689.094,045	30	438.875,732 689.104,192	15.099
31	438.883,91 689.112,882	1	438.892,394 689.117,389	9.607

Punct început	X / Y	Punct sfârșit	X / Y	Lungime segment (** (m)
12	438.853,318 689.154,367	13	438.838,882 689.143,909	17.826
14	438.822,012 689.130,673	15	438.810,444 689.122,144	14.372
16	438.807,729 689.120,321	17	438.805,311 689.117,855	3.454
18	438.802,078 689.112,85	19	438.799,195 689.106,169	7.276
20	438.795,23 689.097,276	21	438.804,791 689.093,039	10.458
22	438.811,209 689.088,401	23	438.820,866 689.080,875	12.243
24	438.838,116 689.067,105	25	438.844,426 689.059,923	9.56
26	438.848,914 689.063,135	27	438.851,711 689.066,522	4.393
28	438.855,16 689.074,117	29	438.864,551 689.094,045	22.03
30	438.875,732 689.104,192	31	438.883,91 689.112,882	11.933

** Lungimile segmentelor sunt determinate în planul de proiecție Stereo 70 și sunt rotunjite la 1 milimetru.

*** Distanța dintre puncte este formată din segmente cumulate ce sunt mai mici decât valoarea 1 milimetru.

**DATE DESPRE IMOBILUL NR. 1668**

Oficiul de Cadastru și Publicitate Imobiliară MARAMURES
Biroul de Cadastru și Publicitate Imobiliară Dragomiresti

A. Partea I. Descrierea imobilului

TEREN Extravilan

Nr. CF vechi:572

Nr. topografic:partedinr.top.3031

Adresa: Jud. Maramures

Nr. Crt	Nr cadastral Nr. topografic	Suprafața* (mp)	Observații / Referințe
A1		6.340	Sector cadastral:33 Teren neimprejmuit;

B. Partea II. Proprietari și acte

Inscrieri privitoare la dreptul de proprietate și alte drepturi reale		Referințe
1685 / 03/11/2023		
Act Normativ nr. Legea 7, din 13/03/1996 emis de Parlamentul României;		
B1	Intabulare, drept de PROPRIETATE, dobândit prin Lege, cota actuala 1/1 1) NEIDENTIFICAT NEIDENTIFICAT	A1
Act Administrativ nr. Adeverință nr. 4408, din 13/11/2023 emis de Primăria Șieu;		
B2	Se notează posesia faptică în favoarea lui 1) BIZĂU IOAN	A1

C. Partea III. SARCINI .

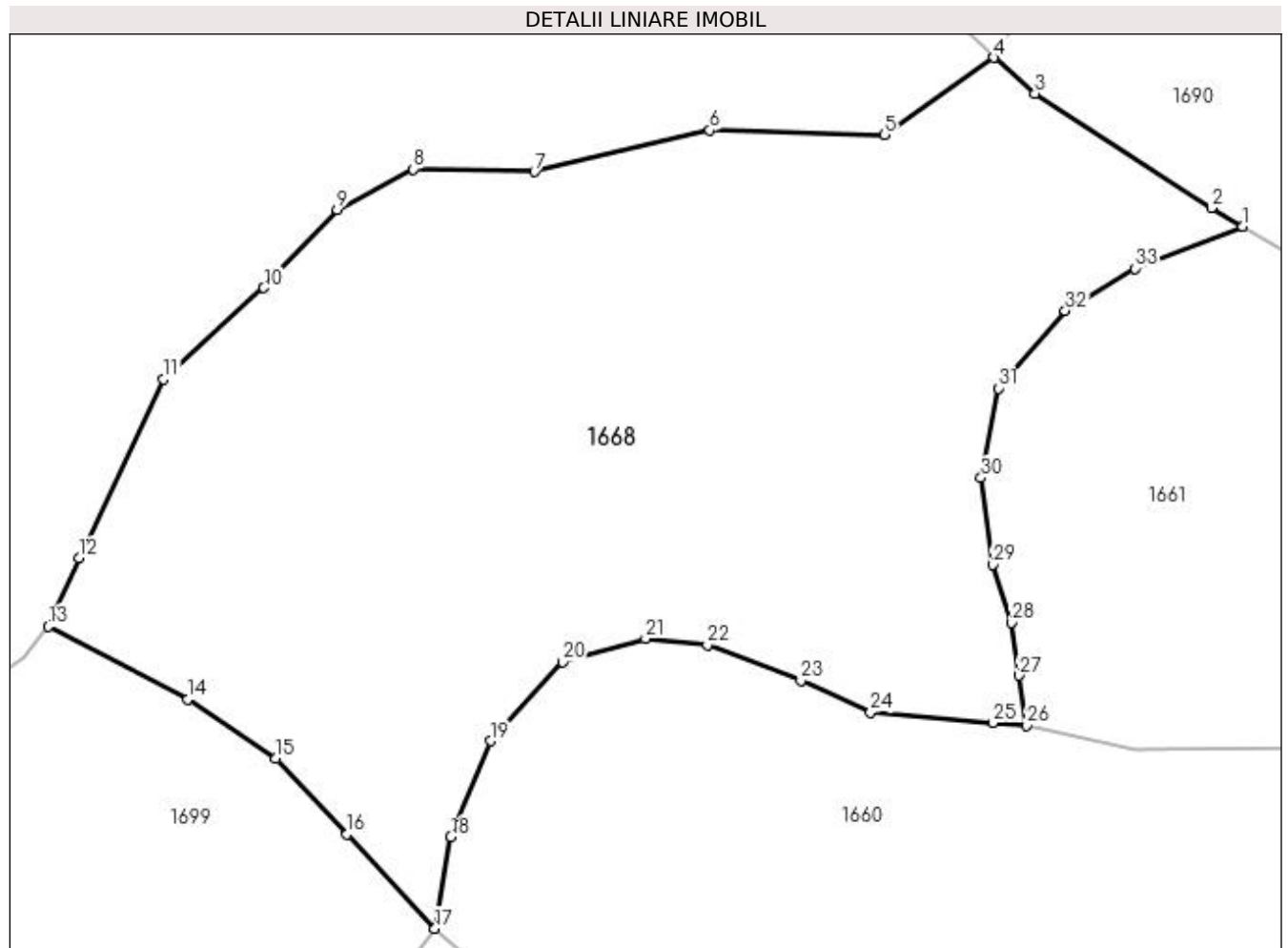
Inscrieri privind dezmembramintele dreptului de proprietate, drepturi reale de garanție și sarcini	Referințe
NU SUNT	

Anexa Nr. 1 La Partea I

Teren

Nr cadastral	Suprafața (mp)*	Observații / Referințe
	6.340	

* Suprafața este determinată în planul de proiecție Stereo 70.



Date referitoare la teren

Crt	Categorie folosință	Intra vilan	Suprafața (mp)	Tarla	Parcelă	Nr. topo	Observații / Referințe
1	faneata	NU	6.340	-	-	-	

Lungime Segmente

1) Valorile lungimilor segmentelor sunt obținute din proiecție în plan.

Punct început	X / Y	Punct sfârșit	X / Y	Lungime segment (** (m)
1	438.984,714 689.111,026	2	438.981,2 689.113,075	4.068
3	438.961,576 689.125,806	4	438.957,026 689.129,807	6.059
5	438.944,826 689.121,206	6	438.925,393 689.121,705	19.439
7	438.905,87 689.117,101	8	438.892,394 689.117,389	13.479
9	438.883,91 689.112,882	10	438.875,732 689.104,192	11.933

Punct început	X / Y	Punct sfârșit	X / Y	Lungime segment (** (m)
2	438.981,2 689.113,075	3	438.961,576 689.125,806	23.392
4	438.957,026 689.129,807	5	438.944,826 689.121,206	14.927
6	438.925,393 689.121,705	7	438.905,87 689.117,101	20.059
8	438.892,394 689.117,389	9	438.883,91 689.112,882	9.607
10	438.875,732 689.104,192	11	438.864,551 689.094,045	15.099

Punct început	X / Y	Punct sfârșit	X / Y	Lungime segment (** (m)
11	438.864,551 689.094,045	12	438.855,16 689.074,117	22.03
13	438.851,711 689.066,522	14	438.867,288 689.058,421	17.558
15	438.877,083 689.051,836	16	438.884,986 689.043,399	11.56
17	438.894,773 689.032,933	18	438.896,55 689.043,097	10.318
19	438.900,943 689.053,779	20	438.908,998 689.062,559	11.915
21	438.918,224 689.065,193	22	438.925,107 689.064,462	6.922
23	438.935,504 689.060,511	24	438.943,266 689.056,999	8.52
25	438.956,885 689.055,828	26	438.960,654 689.055,504	3.783
27	438.959,814 689.061,096	28	438.958,935 689.066,949	5.919
29	438.956,885 689.073,388	30	438.955,572 689.083,076	9.777
31	438.957,476 689.093,027	32	438.964,945 689.101,661	11.416
33	438.972,706 689.106,344	1	438.984,714 689.111,026	12.888

Punct început	X / Y	Punct sfârșit	X / Y	Lungime segment (** (m)
12	438.855,16 689.074,117	13	438.851,711 689.066,522	8.341
14	438.867,288 689.058,421	15	438.877,083 689.051,836	11.803
16	438.884,986 689.043,399	17	438.894,773 689.032,933	14.329
18	438.896,55 689.043,097	19	438.900,943 689.053,779	11.55
20	438.908,998 689.062,559	21	438.918,224 689.065,193	9.595
22	438.925,107 689.064,462	23	438.935,504 689.060,511	11.122
24	438.943,266 689.056,999	25	438.956,885 689.055,828	13.669
26	438.960,654 689.055,504	27	438.959,814 689.061,096	5.655
28	438.958,935 689.066,949	29	438.956,885 689.073,388	6.757
30	438.955,572 689.083,076	31	438.957,476 689.093,027	10.132
32	438.964,945 689.101,661	33	438.972,706 689.106,344	9.064

** Lungimile segmentelor sunt determinate în planul de proiecție Stereo 70 și sunt rotunjite la 1 milimetru.

*** Distanța dintre puncte este formată din segmente cumulate ce sunt mai mici decât valoarea 1 milimetru.

**DATE DESPRE IMOBILUL NR. 1669**

Oficiul de Cadastru și Publicitate Imobiliară MARAMURES
Biroul de Cadastru și Publicitate Imobiliară Dragomiresti

A. Partea I. Descrierea imobilului

TEREN Extravilan

Nr. CF vechi:28,746

Nr. topografic:partedinnr.top.3027,3023

Adresa: Jud. Maramures

Nr. Crt	Nr cadastral Nr. topografic	Suprafata* (mp)	Observatii / Referinte
A1		16.864	Sector cadastral:33 Teren neimprejmuit;

B. Partea II. Proprietari și acte

Inscrieri privitoare la dreptul de proprietate și alte drepturi reale		Referințe
1669 / 03/11/2023		
Act Normativ nr. Legea 7, din 13/03/1996 emis de Parlamentul României;		
B1	Intabulare, drept de PROPRIETATE, dobândit prin Lege, cota actuala 1/1 1) NEIDENTIFICAT NEIDENTIFICAT	A1
Act Administrativ nr. Adeverință nr. 3917, din 24/10/2023 emis de Primăria Șieu;		
B2	Se notează posesia faptică în favoarea lui 1) DUNCA IOAN	A1

C. Partea III. SARCINI .

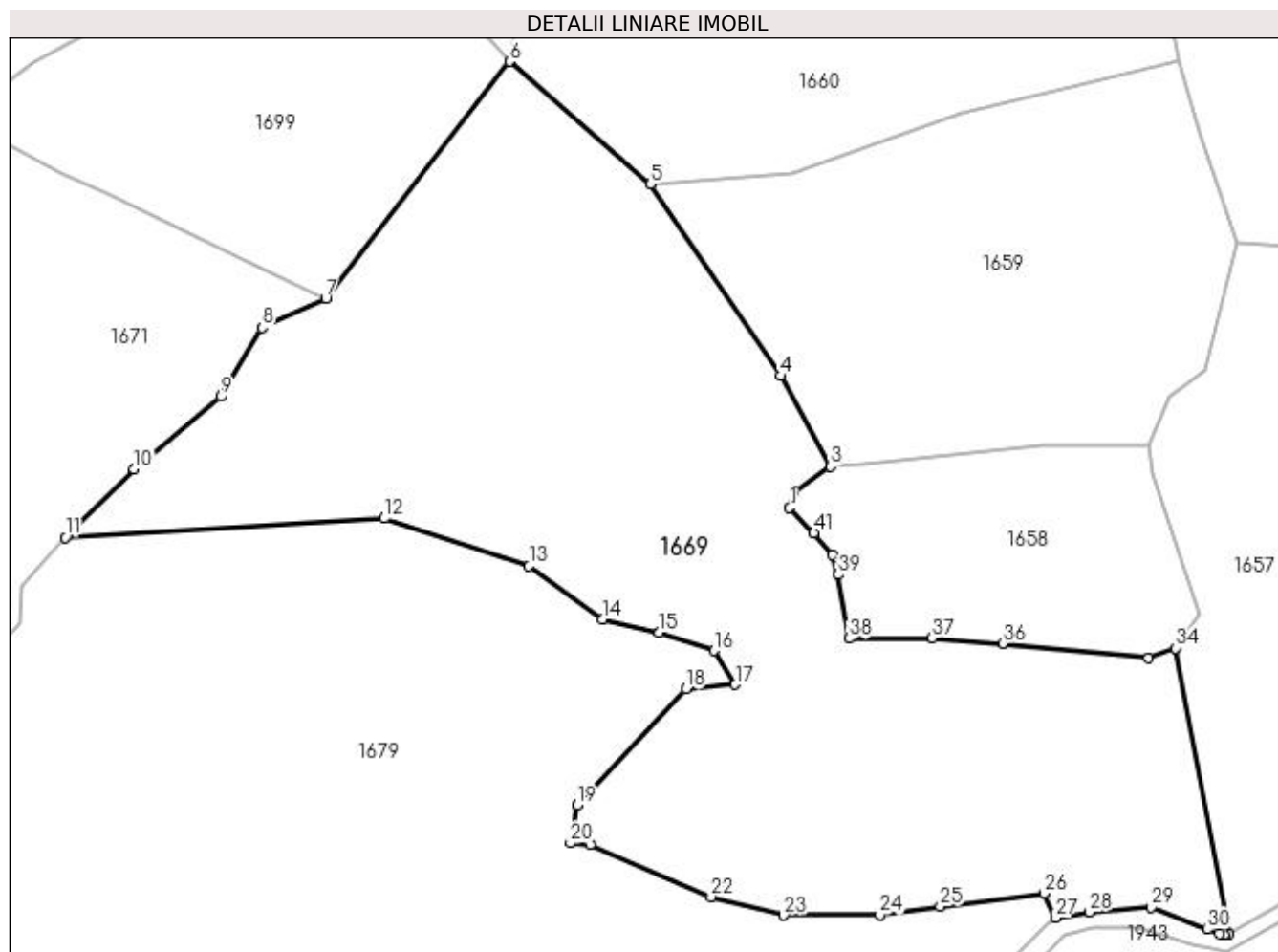
Inscrieri privind dezmembramintele dreptului de proprietate, drepturi reale de garanție și sarcini	Referințe
NU SUNT	

Anexa Nr. 1 La Partea I

Teren

Nr cadastral	Suprafața (mp)*	Observații / Referințe
	16.864	

* Suprafața este determinată în planul de proiecție Stereo 70.



Date referitoare la teren

Crt	Categorie folosință	Intra vilan	Suprafața (mp)	Tarla	Parcelă	Nr. topo	Observații / Referințe
1	faneata	NU	16.864	-	-	-	

Lungime Segmente

1) Valorile lungimilor segmentelor sunt obținute din proiecție în plan.

Punct început	X / Y	Punct sfârșit	X / Y	Lungime segment	Punct început	X / Y	Punct sfârșit	X / Y	Lungime segment	Punct început	X / Y	Punct sfârșit	X / Y	Lungime segment
1	438.954,749 688.937,332	2	438.955,76 688.940,859	3.669	2	438.955,76 688.940,859	3	438.963,525 688.946,161	9.402	3	438.963,525 688.946,161	4	438.952,868 688.965,598	22.167
4	438.952,868 688.965,598	5	438.924,944 689.006,649	49.648	5	438.924,944 689.006,649	6	438.894,773 689.032,933	40.014	6	438.894,773 689.032,933	7	438.855,386 688.982,262	64.179
7	438.855,386 688.982,262	8	438.841,688 688.975,944	15.085	8	438.841,688 688.975,944	9	438.832,924 688.961,171	17.177	9	438.832,924 688.961,171	10	438.814,289 688.945,682	24.232
10	438.814,289 688.945,682	11	438.799,524 688.930,953	20.855	11	438.799,524 688.930,953	12	438.867,886 688.935,069	68.486	12	438.867,886 688.935,069	13	438.898,909 688.924,861	32.659
13	438.898,909 688.924,861	14	438.914,655 688.913,423	19.462	14	438.914,655 688.913,423	15	438.926,848 688.910,592	12.517	15	438.926,848 688.910,592	16	438.938,515 688.906,736	12.288
16	438.938,515 688.906,736	17	438.943,106 688.899,515	8.557	17	438.943,106 688.899,515	18	438.932,515 688.898,543	10.636	18	438.932,515 688.898,543	19	438.909,261 688.873,628	34.081

Punct început	X / Y	Punct sfârșit	X / Y	Lungime segment	Punct început	X / Y	Punct sfârșit	X / Y	Lungime segment	Punct început	X / Y	Punct sfârșit	X / Y	Lungime segment
19	438.909,261 688.873,628	20	438.907,787 688.865,519	8.242	20	438.907,787 688.865,519	21	438.911,992 688.865,115	4.224	21	438.911,992 688.865,115	22	438.937,908 688.854,013	28.194
22	438.937,908 688.854,013	23	438.953,482 688.850,055	16.069	23	438.953,482 688.850,055	24	438.974,133 688.850,193	20.651	24	438.974,133 688.850,193	25	438.987,015 688.851,997	13.008
25	438.987,015 688.851,997	26	439.009,237 688.854,809	22.399	26	439.009,237 688.854,809	27	439.011,668 688.849,588	5.759	27	439.011,668 688.849,588	28	439.018,963 688.850,782	7.392
28	439.018,963 688.850,782	29	439.032,183 688.851,719	13.253	29	439.032,183 688.851,719	30	439.044,244 688.847,043	12.936	30	439.044,244 688.847,043	31	439.046,81 688.846,141	2.72
31	439.046,81 688.846,141	32	439.047,875 688.845,989	1.076	32	439.047,875 688.845,989	33	439.048,952 688.846,19	1.096	33	439.048,952 688.846,19	34	439.037,448 688.907,296	62.179
34	439.037,448 688.907,296	35	439.031,666 688.905,112	6.181	35	439.031,666 688.905,112	36	439.000,381 688.908,312	31.448	36	439.000,381 688.908,312	37	438.985,293 688.909,475	15.133
37	438.985,293 688.909,475	38	438.967,527 688.909,39	17.766	38	438.967,527 688.909,39	39	438.965,183 688.923,012	13.822	39	438.965,183 688.923,012	40	438.963,921 688.927,302	4.472
40	438.963,921 688.927,302	41	438.959,966 688.932,009	6.148	41	438.959,966 688.932,009	1	438.954,749 688.937,332	7.453					

** Lungimile segmentelor sunt determinate în planul de proiecție Stereo 70 și sunt rotunjite la 1 milimetru.

*** Distanța dintre puncte este formată din segmente cumulate ce sunt mai mici decât valoarea 1 milimetru.

**DATE DESPRE IMOBILUL NR. 1670**

Oficiul de Cadastru și Publicitate Imobiliară MARAMURES
Biroul de Cadastru și Publicitate Imobiliară Dragomiresti

A. Partea I. Descrierea imobilului

TEREN Extravilan

Adresa: Jud. Maramures, Drum Pe Luncă pe fundul gârbovii

Nr. Crt	Nr cadastral Nr. topografic	Suprafața* (mp)	Observații / Referințe
A1	52205	2.305	Sector cadastral:33 Teren neimprejmuit; Teren neimprejmuit, cu lungimea de 553 m.

B. Partea II. Proprietari și acte

Inscrieri privitoare la dreptul de proprietate și alte drepturi reale	Referințe
/	
Act Administrativ nr. Hotărârea Consiliului Local nr. 23, din 12/09/2022 emis de Consiliul local al comunei Sieu (poziția 8 din anexa privind Inventarul bunurilor apartin domeniului public al comunei Sieu; act normativ nr Hotararea nr. 934 din 29.08.2002, emis de Guvernul Romaniei, Anexa nr.53 poziția 37 privind inventarul bunurilor care apartin domeniului public al comunei Rozavlea;;act administrativ nr Adeverinta nr. 4549/1 din 27.11.2023, emis de Primaria Sleu;act administrativ nr HCL nr. 21 din 09.09.2022, emis de Consiliul Local al Comunei Rozavlea;act administrativ nr Documentație cadastrală avizată sub nr.12845 din 12.12.2023, emis de OCPI MM;act administrativ nr Adeverinta nr. 4549 din 27.11.2023, emis de Primaria Sieu);	
B2	A1
Intabulare, drept de PROPRIETATE, dobandit prin Lege, cota actuala 1/1	
1) COMUNA ȘIEU , CIF:4426956, domeniul public	
OBSERVATII: Poziția transcrisă din CF 52205 sub rangul încheierii nr. 12845/12.12.2023	

C. Partea III. SARCINI .

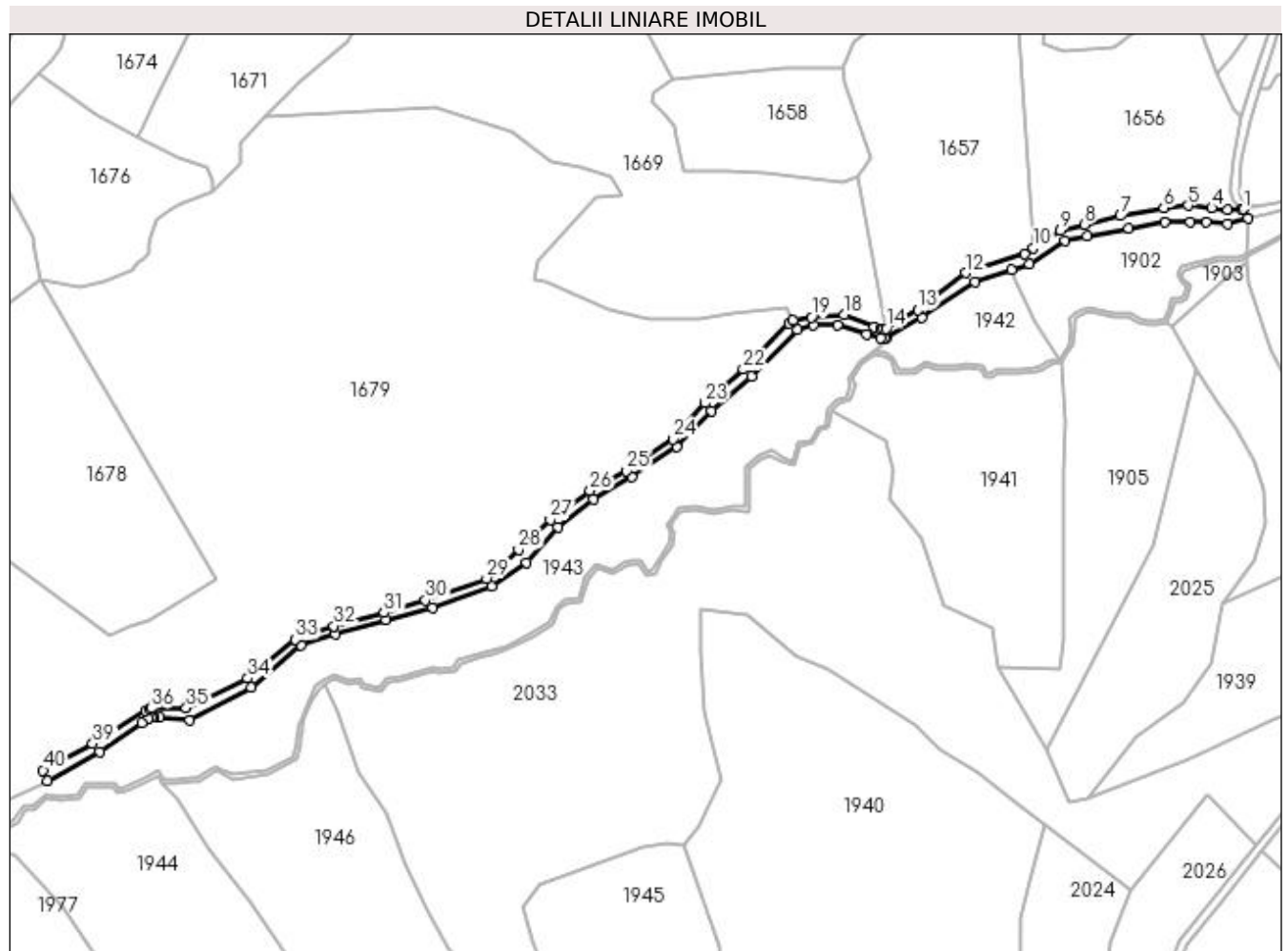
Inscrieri privind dezmembramintele dreptului de proprietate, drepturi reale de garanție și sarcini	Referințe
NU SUNT	

Anexa Nr. 1 La Partea I

Teren

Nr cadastral	Suprafața (mp)*	Observații / Referințe
52205	2.305	Teren neîmprejmuit, cu lungimea de 553 m.

* Suprafața este determinată în planul de proiecție Stereo 70.



Date referitoare la teren

Crt	Categorie folosință	Intra vilan	Suprafața (mp)	Tarla	Parcelă	Nr. topo	Observații / Referințe
1	drum	NU	2.305	-	-	-	

Lungime Segmente

1) Valorile lungimilor segmentelor sunt obținute din proiecție în plan.

Punct început	X / Y	Punct sfârșit	X / Y	Lungime segment	Punct început	X / Y	Punct sfârșit	X / Y	Lungime segment	Punct început	X / Y	Punct sfârșit	X / Y	Lungime segment
1	439.192,179 688.894,051	2	439.191,609 688.894,039	0.57	2	439.191,609 688.894,039	3	439.185,914 688.893,921	5.696	3	439.185,914 688.893,921	4	439.179,599 688.894,55	6.346
4	439.179,599 688.894,55	5	439.170,213 688.895,484	9.432	5	439.170,213 688.895,484	6	439.160,349 688.894,562	9.907	6	439.160,349 688.894,562	7	439.142,903 688.891,383	17.733
7	439.142,903 688.891,383	8	439.128,513 688.887,837	14.82	8	439.128,513 688.887,837	9	439.118,937 688.885,496	9.858	9	439.118,937 688.885,496	10	439.108,057 688.878,492	12.939
10	439.108,057 688.878,492	11	439.104,487 688.876,193	4.246	11	439.104,487 688.876,193	12	439.080,779 688.868,534	24.914	12	439.080,779 688.868,534	13	439.061,773 688.853,586	24.18
13	439.061,773 688.853,586	14	439.048,952 688.846,19	14.801	14	439.048,952 688.846,19	15	439.047,875 688.845,989	1.096	15	439.047,875 688.845,989	16	439.046,81 688.846,141	1.076
16	439.046,81 688.846,141	17	439.044,244 688.847,043	2.72	17	439.044,244 688.847,043	18	439.032,183 688.851,719	12.936	18	439.032,183 688.851,719	19	439.018,963 688.850,782	13.253

Punct început	X / Y	Punct sfârșit	X / Y	Lungime segment	Punct început	X / Y	Punct sfârșit	X / Y	Lungime segment	Punct început	X / Y	Punct sfârșit	X / Y	Lungime segment
19	439.018,963 688.850,782	20	439.011,668 688.849,588	7.392	20	439.011,668 688.849,588	21	439.009,892 688.848,343	2.169	21	439.009,892 688.848,343	22	438.991,649 688.829,852	25.975
22	438.991,649 688.829,852	23	438.976,356 688.816,38	20.381	23	438.976,356 688.816,38	24	438.963,48 688.801,978	19.319	24	438.963,48 688.801,978	25	438.944,917 688.789,087	22.6
25	438.944,917 688.789,087	26	438.930,251 688.781,186	16.659	26	438.930,251 688.781,186	27	438.914,202 688.769,598	19.795	27	438.914,202 688.769,598	28	438.901,482 688.757,79	17.356
28	438.901,482 688.757,79	29	438.888,705 688.746,088	17.326	29	438.888,705 688.746,088	30	438.864,294 688.737,288	25.949	30	438.864,294 688.737,288	31	438.847,609 688.732,305	17.413
31	438.847,609 688.732,305	32	438.827,528 688.727,017	20.766	32	438.827,528 688.727,017	33	438.812,045 688.721,699	16.371	33	438.812,045 688.721,699	34	438.792,897 688.706,162	24.659
34	438.792,897 688.706,162	35	438.768,259 688.694,19	27.393	35	438.768,259 688.694,19	36	438.754,144 688.694,035	14.116	36	438.754,144 688.694,035	37	438.753,356 688.693,812	0.819
37	438.753,356 688.693,812	38	438.751,889 688.693,074	1.642	38	438.751,889 688.693,074	39	438.730,676 688.679,936	24.952	39	438.730,676 688.679,936	40	438.710,819 688.669,212	22.568
40	438.710,819 688.669,212	41	438.712,541 688.665,122	4.438	41	438.712,541 688.665,122	42	438.733,77 688.676,663	24.163	42	438.733,77 688.676,663	43	438.750,409 688.688,153	20.221
43	438.750,409 688.688,153	44	438.753,089 688.690,003	3.257	44	438.753,089 688.690,003	45	438.754,351 688.690,374	1.315	45	438.754,351 688.690,374	46	438.754,916 688.690,5	0.579
46	438.754,916 688.690,5	47	438.755,376 688.690,627	0.477	47	438.755,376 688.690,627	48	438.757,672 688.690,58	2.296	48	438.757,672 688.690,58	49	438.769,729 688.689,148	12.142
49	438.769,729 688.689,148	50	438.794,303 688.702,481	27.958	50	438.794,303 688.702,481	51	438.814,384 688.719,317	26.205	51	438.814,384 688.719,317	52	438.828,065 688.723,949	14.444
52	438.828,065 688.723,949	53	438.848,501 688.729,544	21.188	53	438.848,501 688.729,544	54	438.867,048 688.734,17	19.115	54	438.867,048 688.734,17	55	438.890,845 688.742,849	25.33
55	438.890,845 688.742,849	56	438.904,726 688.752,54	16.929	56	438.904,726 688.752,54	57	438.917,447 688.766,676	19.017	57	438.917,447 688.766,676	58	438.931,493 688.777,707	17.86
58	438.931,493 688.777,707	59	438.946,841 688.786,832	17.856	59	438.946,841 688.786,832	60	438.965,129 688.798,774	21.842	60	438.965,129 688.798,774	61	438.979,047 688.813,215	20.056
61	438.979,047 688.813,215	62	438.995,083 688.827,077	21.197	62	438.995,083 688.827,077	63	439.013,503 688.845,664	26.168	63	439.013,503 688.845,664	64	439.019,762 688.847,553	6.538
64	439.019,762 688.847,553	65	439.029,616 688.847,553	9.854	65	439.029,616 688.847,553	66	439.041,127 688.843,808	12.105	66	439.041,127 688.843,808	67	439.046,951 688.842,512	5.966
67	439.046,951 688.842,512	68	439.048,223 688.842,292	1.291	68	439.048,223 688.842,292	69	439.048,958 688.842,411	0.745	69	439.048,958 688.842,411	70	439.063,367 688.850,639	16.593
70	439.063,367 688.850,639	71	439.084,606 688.864,943	25.607	71	439.084,606 688.864,943	72	439.099,269 688.869,74	15.428	72	439.099,269 688.869,74	73	439.106,43 688.872,084	7.535
73	439.106,43 688.872,084	74	439.120,746 688.881,526	17.149	74	439.120,746 688.881,526	75	439.129,541 688.883,209	8.955	75	439.129,541 688.883,209	76	439.146,289 688.886,388	17.047
76	439.146,289 688.886,388	77	439.160,654 688.888,852	14.575	77	439.160,654 688.888,852	78	439.171,04 688.888,852	10.386	78	439.171,04 688.888,852	79	439.177,402 688.888,852	6.362
79	439.177,402 688.888,852	80	439.186,031 688.888,132	8.659	80	439.186,031 688.888,132	81	439.194,086 688.890,299	8.341	81	439.194,086 688.890,299	1	439.192,179 688.894,051	4.209

** Lungimile segmentelor sunt determinate în planul de proiecție Stereo 70 și sunt rotunjite la 1 milimetru.

*** Distanța dintre puncte este formată din segmente cumulate ce sunt mai mici decât valoarea 1 milimetru.

**DATE DESPRE IMOBILUL NR. 1671**

Oficiul de Cadastru și Publicitate Imobiliară MARAMURES
Biroul de Cadastru și Publicitate Imobiliară Dragomiresti

A. Partea I. Descrierea imobilului

TEREN Extravilan

Nr. CF vechi:59

Nr. topografic:partedinr.top.3028

Adresa: Jud. Maramures

Nr. Crt	Nr cadastral Nr. topografic	Suprafata* (mp)	Observatii / Referinte
A1		5.686	Sector cadastral:33 Teren neimprejmuit;

B. Partea II. Proprietari și acte

Inscrieri privitoare la dreptul de proprietate și alte drepturi reale		Referințe
1671 / 03/11/2023		
Act Normativ nr. Legea 7, din 13/03/1996 emis de Parlamentul României;		
B1	Intabulare, drept de PROPRIETATE, dobândit prin Lege, cota actuala 1/1 1) NEIDENTIFICAT NEIDENTIFICAT	A1
Act Administrativ nr. Adeverință nr. 3843, din 24/10/2023 emis de Primăria Șieu;		
B2	Se notează posesia faptică în favoarea lui 1) STOICA GHEORGHE	A1

C. Partea III. SARCINI .

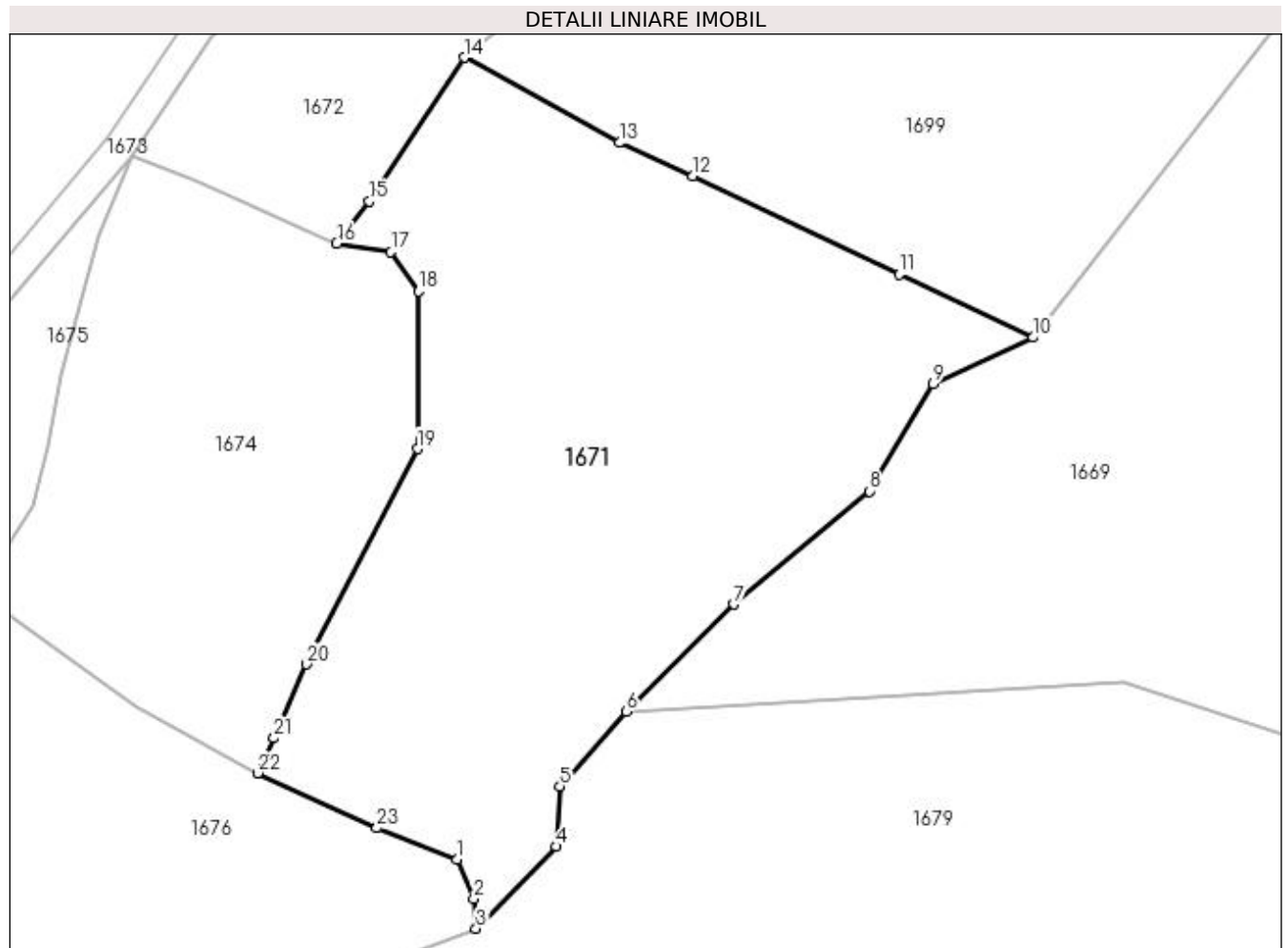
Inscrieri privind dezmembramintele dreptului de proprietate, drepturi reale de garanție și sarcini	Referințe
NU SUNT	

Anexa Nr. 1 La Partea I

Teren

Nr cadastral	Suprafața (mp)*	Observații / Referințe
	5.686	

* Suprafața este determinată în planul de proiecție Stereo 70.



Date referitoare la teren

Crt	Categorie folosință	Intra vilan	Suprafața (mp)	Tarla	Parcelă	Nr. topo	Observații / Referințe
1	faneata	NU	5.686	-	-	-	

Lungime Segmente

1) Valorile lungimilor segmentelor sunt obținute din proiecție în plan.

Punct început	X / Y	Punct sfârșit	X / Y	Lungime segment (** (m)
1	438.776,332 688.910,73	2	438.778,639 688.905,262	5.935
3	438.778,915 688.901,212	4	438.789,965 688.912,456	15.765
5	438.790,401 688.920,712	6	438.799,524 688.930,953	13.715
7	438.814,289 688.945,682	8	438.832,924 688.961,171	24.232
9	438.841,688 688.975,944	10	438.855,386 688.982,262	15.085

Punct început	X / Y	Punct sfârșit	X / Y	Lungime segment (** (m)
2	438.778,639 688.905,262	3	438.778,915 688.901,212	4.059
4	438.789,965 688.912,456	5	438.790,401 688.920,712	8.268
6	438.799,524 688.930,953	7	438.814,289 688.945,682	20.855
8	438.832,924 688.961,171	9	438.841,688 688.975,944	17.177
10	438.855,386 688.982,262	11	438.837,038 688.990,886	20.274

Punct început	X / Y	Punct sfârșit	X / Y	Lungime segment (** (m)
11	438.837,038 688.990,886	12	438.808,682 689.004,41	31.416
13	438.798,596 689.008,957	14	438.777,307 689.020,65	24.289
15	438.764,251 689.000,936	16	438.759,815 688.995,143	7.296
17	438.767,263 688.993,978	18	438.771,005 688.988,586	6.563
19	438.770,894 688.966,974	20	438.755,624 688.937,445	33.244
21	438.751,185 688.927,33	22	438.748,976 688.922,542	5.273
23	438.765,315 688.914,986	1	438.776,332 688.910,73	11.81

Punct început	X / Y	Punct sfârșit	X / Y	Lungime segment (** (m)
12	438.808,682 689.004,41	13	438.798,596 689.008,957	11.064
14	438.777,307 689.020,65	15	438.764,251 689.000,936	23.645
16	438.759,815 688.995,143	17	438.767,263 688.993,978	7.539
18	438.771,005 688.988,586	19	438.770,894 688.966,974	21.612
20	438.755,624 688.937,445	21	438.751,185 688.927,33	11.046
22	438.748,976 688.922,542	23	438.765,315 688.914,986	18.002

** Lungimile segmentelor sunt determinate în planul de proiecție Stereo 70 și sunt rotunjite la 1 milimetru.

*** Distanța dintre puncte este formată din segmente cumulate ce sunt mai mici decât valoarea 1 milimetru.

**DATE DESPRE IMOBILUL NR. 1672**

Oficiul de Cadastru și Publicitate Imobiliară MARAMURES
Biroul de Cadastru și Publicitate Imobiliară Dragomiresti

A. Partea I. Descrierea imobilului

TEREN Extravilan

Nr. CF vechi:1703

Nr. topografic:partedinr.top.3016

Adresa: Jud. Maramures

Nr. Crt	Nr cadastral Nr. topografic	Suprafata* (mp)	Observatii / Referinte
A1		3.925	Sector cadastral:33 Teren neimprejmuit;

B. Partea II. Proprietari și acte

Inscrieri privitoare la dreptul de proprietate și alte drepturi reale		Referințe
1672 / 03/11/2023		
Act Normativ nr. Legea 7, din 13/03/1996 emis de Parlamentul României;		
B1	Intabulare, drept de PROPRIETATE, dobândit prin Lege, cota actuala 1/1 1) NEIDENTIFICAT NEIDENTIFICAT	A1
Act Administrativ nr. Adeverință nr. 3799, din 24/10/2023 emis de Primăria Șieu;		
B2	Se notează posesia faptică în favoarea lui 1) PETROVAN DUMITRU	A1

C. Partea III. SARCINI .

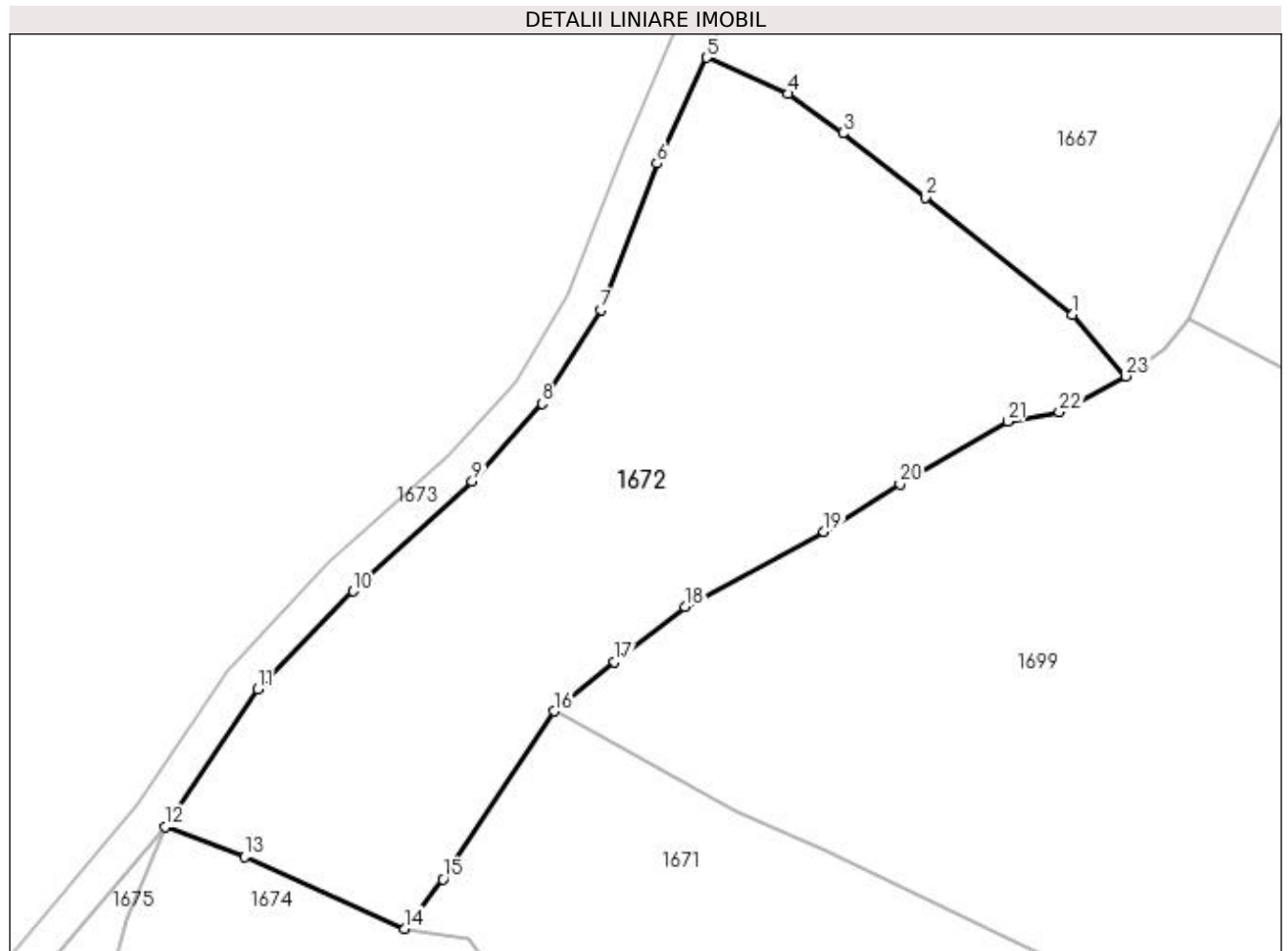
Inscrieri privind dezmembramintele dreptului de proprietate, drepturi reale de garanție și sarcini	Referințe
NU SUNT	

Anexa Nr. 1 La Partea I

Teren

Nr cadastral	Suprafața (mp)*	Observații / Referințe
	3.925	

* Suprafața este determinată în planul de proiecție Stereo 70.



Date referitoare la teren

Crt	Categorie folosință	Intra vilan	Suprafața (mp)	Tarla	Parcelă	Nr. topo	Observații / Referințe
1	faneata	NU	3.925	-	-	-	

Lungime Segmente

1) Valorile lungimilor segmentelor sunt obținute din proiecție în plan.

Punct început	X / Y	Punct sfârșit	X / Y	Lungime segment (** (m)
1	438.838,116 689.067,105	2	438.820,866 689.080,875	22.072
3	438.811,209 689.088,401	4	438.804,791 689.093,039	7.918
5	438.795,23 689.097,276	6	438.789,374 689.084,871	13.718
7	438.782,834 689.067,718	8	438.775,908 689.056,712	13.004
9	438.767,697 689.047,566	10	438.753,719 689.034,69	19.005

Punct început	X / Y	Punct sfârșit	X / Y	Lungime segment (** (m)
2	438.820,866 689.080,875	3	438.811,209 689.088,401	12.243
4	438.804,791 689.093,039	5	438.795,23 689.097,276	10.458
6	438.789,374 689.084,871	7	438.782,834 689.067,718	18.357
8	438.775,908 689.056,712	9	438.767,697 689.047,566	12.291
10	438.753,719 689.034,69	11	438.742,529 689.023,248	16.004

Punct început	X / Y	Punct sfârșit	X / Y	Lungime segment (** (m)
11	438.742,529 689.023,248	12	438.731,652 689.007,096	19.473
13	438.740,969 689.003,554	14	438.759,815 688.995,143	20.638
15	438.764,251 689.000,936	16	438.777,307 689.020,65	23.645
17	438.784,408 689.026,435	18	438.792,69 689.032,892	10.502
19	438.808,97 689.041,665	20	438.817,896 689.047,281	10.546
21	438.830,579 689.054,608	22	438.836,596 689.055,719	6.119
23	438.844,426 689.059,923	1	438.838,116 689.067,105	9.56

Punct început	X / Y	Punct sfârșit	X / Y	Lungime segment (** (m)
12	438.731,652 689.007,096	13	438.740,969 689.003,554	9.968
14	438.759,815 688.995,143	15	438.764,251 689.000,936	7.296
16	438.777,307 689.020,65	17	438.784,408 689.026,435	9.159
18	438.792,69 689.032,892	19	438.808,97 689.041,665	18.493
20	438.817,896 689.047,281	21	438.830,579 689.054,608	14.647
22	438.836,596 689.055,719	23	438.844,426 689.059,923	8.887

** Lungimile segmentelor sunt determinate în planul de proiecție Stereo 70 și sunt rotunjite la 1 milimetru.

*** Distanța dintre puncte este formată din segmente cumulate ce sunt mai mici decât valoarea 1 milimetru.

**DATE DESPRE IMOBILUL NR. 1673**

Oficiul de Cadastru și Publicitate Imobiliară MARAMURES
Biroul de Cadastru și Publicitate Imobiliară Dragomiresti

A. Partea I. Descrierea imobilului

TEREN Extravilan

Adresa: Jud. Maramures, Drum Pe deal, Tronson 1

Nr. Crt	Nr cadastral Nr. topografic	Suprafața* (mp)	Observații / Referințe
A1	52201	5.893	Sector cadastral:33 Teren neimprejmuit; Teren neimprejmuit, cu lungimea de 1461 m.

B. Partea II. Proprietari și acte

Inscrieri privitoare la dreptul de proprietate și alte drepturi reale	Referințe
/	
Act Administrativ nr. Hotărârea Consiliului Local nr. 23, din 12/09/2022 emis de Consiliul local al comunei Sieu (act administrativ nr Adeverinta nr. 4549/1 din 27.11.2023, emis de Primaria Sieu;act administrativ nr Documentatie cadastrală avizată sub nr.12847 din 12.12.2023, emis de OCPI MM;act administrativ nr Hotararea nr. 21 din 09.09.2022, emis de Consiliul Local al Comunei Rozavlea;act normativ nr Hotararea nr. 934 din 29.08.2002, emis de Guvernul Romaniei,Anexa nr.53 poziția 37 privind inventarul bunurilor care apartin domeniului public al comunei Rozavlea;act administrativ nr Adeverinta nr. 4549 din 27.11.2023, emis de Primaria Sieu);	
B2	A1
Intabulare, drept de PROPRIETATE, dobandit prin Lege, cota actuala 1/1 1) COMUNA ȘIEU , CIF:4426956, domeniul public <i>OBSERVATII: Poziție transcrisă din CF 52201 sub rangul încheierii nr. 12847/12.12.2023</i>	

C. Partea III. SARCINI .

Inscrieri privind dezmembramintele dreptului de proprietate, drepturi reale de garanție și sarcini	Referințe
NU SUNT	

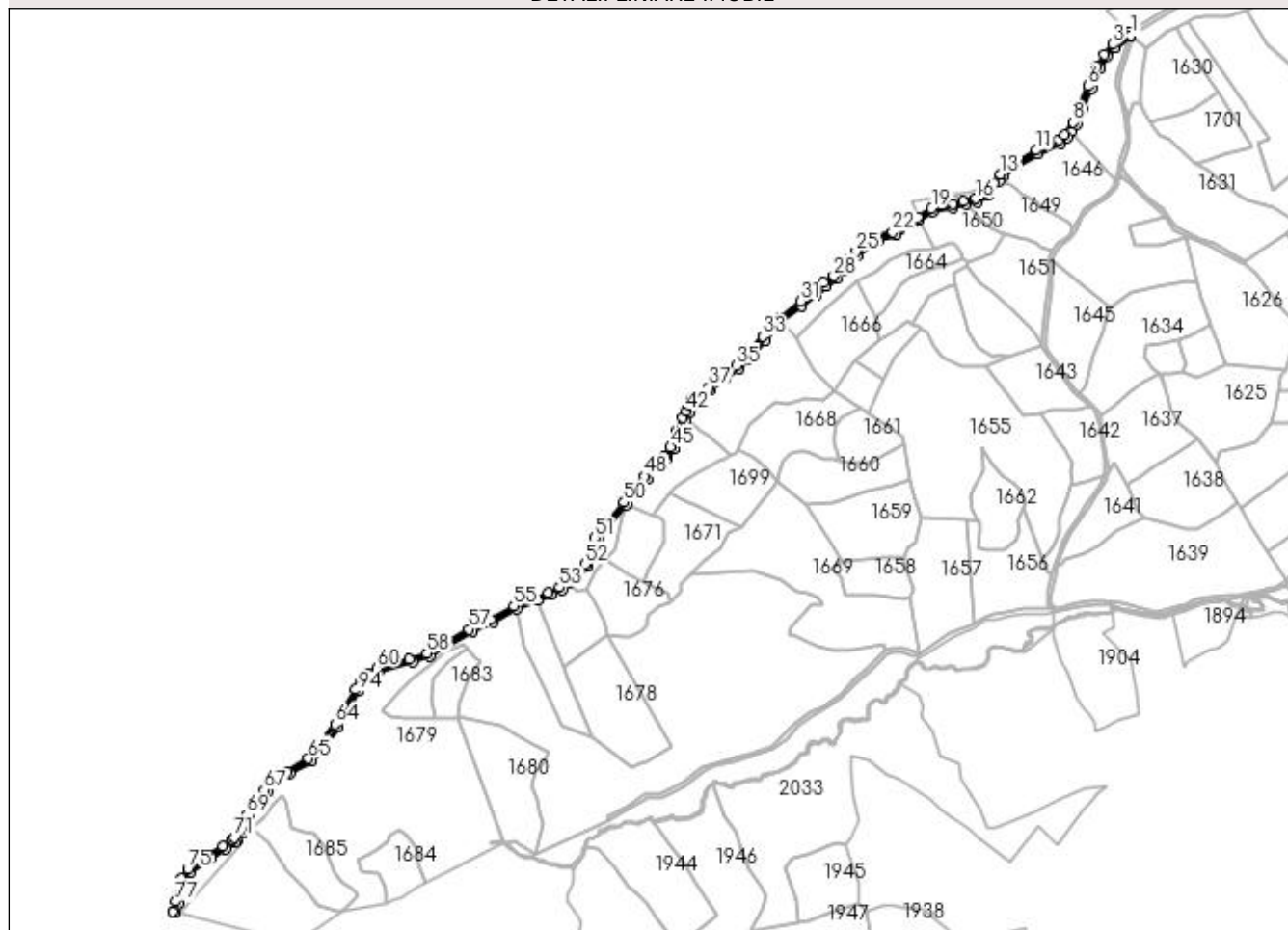
Anexa Nr. 1 La Partea I

Teren

Nr cadastral	Suprafața (mp)*	Observații / Referințe
52201	5.893	Teren neîmprejmuit, cu lungimea de 1461 m.

* Suprafața este determinată în planul de proiecție Stereo 70.

DETALII LINIARE IMOBIL



Date referitoare la teren

Crt	Categorie folosință	Intra vilan	Suprafața (mp)	Tarla	Parcelă	Nr. topo	Observații / Referințe
1	drum	NU	5.893	-	-	-	

Lungime Segmente

1) Valorile lungimilor segmentelor sunt obținute din proiecție în plan.

Punct început	X / Y	Punct sfârșit	X / Y	Lungime segment	Punct început	X / Y	Punct sfârșit	X / Y	Lungime segment	Punct început	X / Y	Punct sfârșit	X / Y	Lungime segment
1	439.277,607 689.515,573	2	439.276,024 689.518,986	3.762	2	439.276,024 689.518,986	3	439.258,002 689.505,881	22.283	3	439.258,002 689.505,881	4	439.248,329 689.494,902	14.632
4	439.248,329 689.494,902	5	439.240,951 689.481,744	15.085	5	439.240,951 689.481,744	6	439.231,048 689.460,488	23.45	6	439.231,048 689.460,488	7	439.221,327 689.436,307	26.062
7	439.221,327 689.436,307	8	439.215,27 689.421,18	16.295	8	439.215,27 689.421,18	9	439.206,028 689.407,325	16.655	9	439.206,028 689.407,325	10	439.199,746 689.402,559	7.885
10	439.199,746 689.402,559	11	439.175,403 689.391,016	26.941	11	439.175,403 689.391,016	12	439.151,765 689.377,339	27.31	12	439.151,765 689.377,339	13	439.136,481 689.364,95	19.675
13	439.136,481 689.364,95	14	439.128,539 689.355,073	12.674	14	439.128,539 689.355,073	15	439.120,38 689.344,926	13.02	15	439.120,38 689.344,926	16	439.109,662 689.338,745	12.373
16	439.109,662 689.338,745	17	439.095,85 689.335,449	14.2	17	439.095,85 689.335,449	18	439.084,466 689.332,733	11.704	18	439.084,466 689.332,733	19	439.061,612 689.328,055	23.328

Punct început	X / Y	Punct sfârșit	X / Y	Lungime segment	Punct început	X / Y	Punct sfârșit	X / Y	Lungime segment	Punct început	X / Y	Punct sfârșit	X / Y	Lungime segment
118	438.802,078 689.112,85	119	438.805,311 689.117,855	5.958	119	438.805,311 689.117,855	120	438.807,729 689.120,321	3.454	120	438.807,729 689.120,321	121	438.810,444 689.122,144	3.27
121	438.810,444 689.122,144	122	438.822,012 689.130,673	14.372	122	438.822,012 689.130,673	123	438.838,882 689.143,909	21.443	123	438.838,882 689.143,909	124	438.853,318 689.154,367	17.826
124	438.853,318 689.154,367	125	438.863,931 689.164,535	14.698	125	438.863,931 689.164,535	126	438.881,479 689.185,256	27.153	126	438.881,479 689.185,256	127	438.899,392 689.205,704	27.184
127	438.899,392 689.205,704	128	438.921,358 689.221,928	27.308	128	438.921,358 689.221,928	129	438.936,797 689.234,815	20.111	129	438.936,797 689.234,815	130	438.947,219 689.244,1	13.958
130	438.947,219 689.244,1	131	438.958,779 689.251,402	13.673	131	438.958,779 689.251,402	132	438.967,512 689.260,593	12.678	132	438.967,512 689.260,593	133	438.974,297 689.269,717	11.37
133	438.974,297 689.269,717	134	438.981,167 689.276,396	9.582	134	438.981,167 689.276,396	135	438.995,763 689.288,652	19.059	135	438.995,763 689.288,652	136	439.004,695 689.294,155	10.491
136	439.004,695 689.294,155	137	439.023,507 689.298,676	19.348	137	439.023,507 689.298,676	138	439.041,773 689.311,145	22.116	138	439.041,773 689.311,145	139	439.048,252 689.315,14	7.612
139	439.048,252 689.315,14	140	439.063,523 689.324,556	17.941	140	439.063,523 689.324,556	141	439.084,924 689.329,076	21.873	141	439.084,924 689.329,076	142	439.099,579 689.332,548	15.061
142	439.099,579 689.332,548	143	439.111,148 689.335,289	11.889	143	439.111,148 689.335,289	144	439.122,788 689.342,33	13.604	144	439.122,788 689.342,33	145	439.134,755 689.357,13	19.033
145	439.134,755 689.357,13	146	439.139,255 689.362,695	7.157	146	439.139,255 689.362,695	147	439.154,052 689.374,654	19.025	147	439.154,052 689.374,654	148	439.176,756 689.387,515	26.094
148	439.176,756 689.387,515	149	439.201,774 689.398,86	27.47	149	439.201,774 689.398,86	150	439.208,773 689.404,314	8.873	150	439.208,773 689.404,314	151	439.213,099 689.410,51	7.557
151	439.213,099 689.410,51	152	439.219,156 689.419,187	10.582	152	439.219,156 689.419,187	153	439.224,881 689.435,366	17.162	153	439.224,881 689.435,366	154	439.234,965 689.458,272	25.027
154	439.234,965 689.458,272	155	439.244,536 689.479,642	23.415	155	439.244,536 689.479,642	156	439.251,929 689.492,653	14.965	156	439.251,929 689.492,653	157	439.260,55 689.502,408	13.019
157	439.260,55 689.502,408	158	439.277,046 689.515,14	20.838	158	439.277,046 689.515,14	1	439.277,607 689.515,573	0.709					

** Lungimile segmentelor sunt determinate în planul de proiecție Stereo 70 și sunt rotunjite la 1 milimetru.

*** Distanța dintre puncte este formată din segmente cumulate ce sunt mai mici decât valoarea 1 milimetru.

**DATE DESPRE IMOBILUL NR. 1674**

Oficiul de Cadastru și Publicitate Imobiliară MARAMURES
Biroul de Cadastru și Publicitate Imobiliară Dragomiresti

A. Partea I. Descrierea imobilului

TEREN Extravilan

Nr. CF vechi:1703

Nr. topografic:partedinr.top.3016

Adresa: Jud. Maramures

Nr. Crt	Nr cadastral Nr. topografic	Suprafața* (mp)	Observații / Referințe
A1		3.165	Sector cadastral:33 Teren neimprejmuit;

B. Partea II. Proprietari și acte

Inscrieri privitoare la dreptul de proprietate și alte drepturi reale		Referințe
1674 / 03/11/2023		
Act Normativ nr. Legea 7, din 13/03/1996 emis de Parlamentul României;		
B1	Intabulare, drept de PROPRIETATE, dobândit prin Lege, cota actuala 1/1 1) NEIDENTIFICAT NEIDENTIFICAT	A1
Act Administrativ nr. Adeverință nr. 3897, din 24/10/2023 emis de Primăria Șieu;		
B2	Se notează posesia faptică în favoarea lui 1) PERȚA IOAN	A1

C. Partea III. SARCINI .

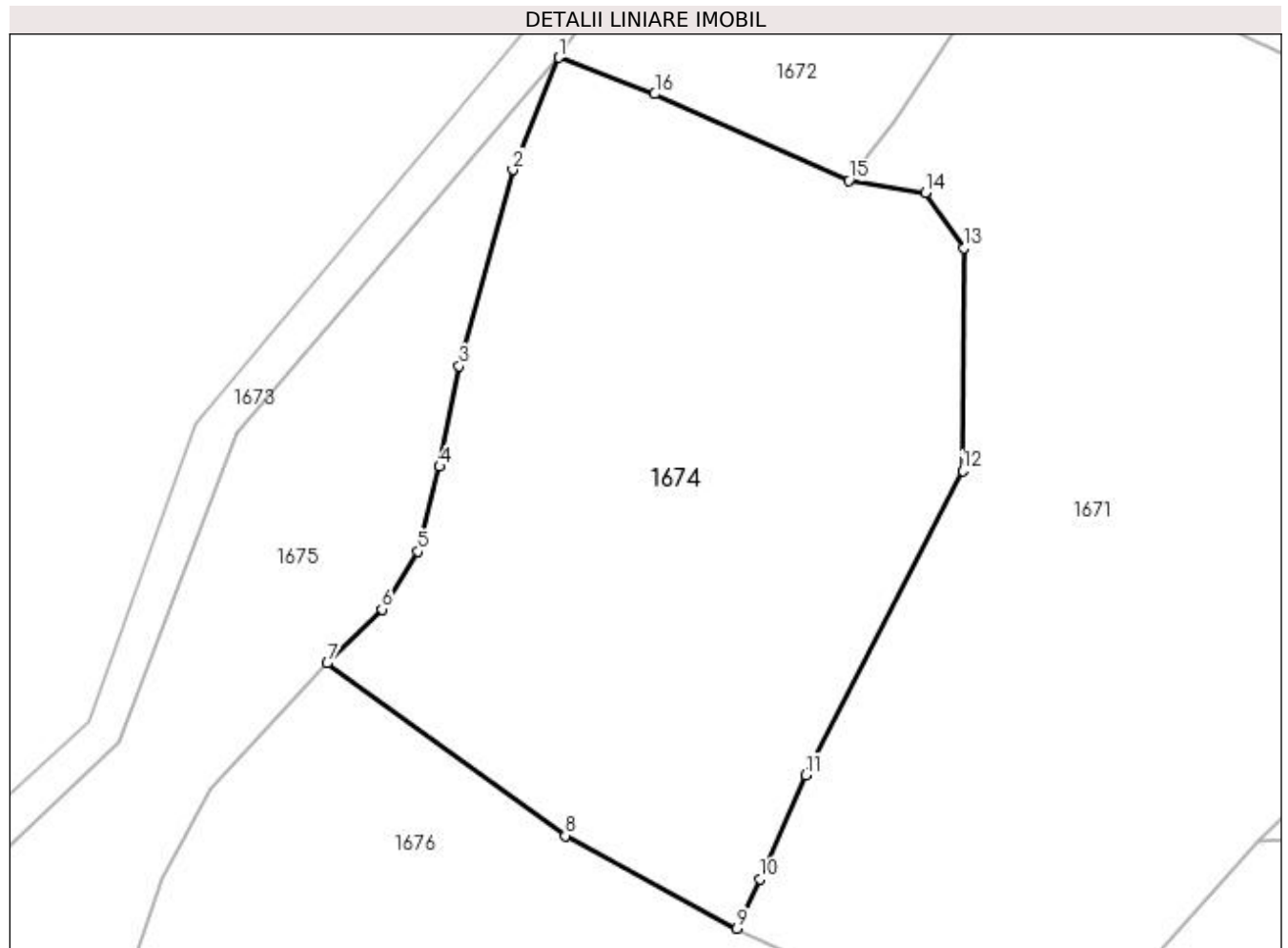
Inscrieri privind dezmembramintele dreptului de proprietate, drepturi reale de garanție și sarcini	Referințe
NU SUNT	

Anexa Nr. 1 La Partea I

Teren

Nr cadastral	Suprafața (mp)*	Observații / Referințe
	3.165	

* Suprafața este determinată în planul de proiecție Stereo 70.



Date referitoare la teren

Crt	Categorie folosință	Intra vilan	Suprafața (mp)	Tarla	Parcelă	Nr. topo	Observații / Referințe
1	faneata	NU	3.165	-	-	-	

Lungime Segmente

1) Valorile lungimilor segmentelor sunt obținute din proiecție în plan.

Punct început	X / Y	Punct sfârșit	X / Y	Lungime segment (** (m)
1	438.731,652 689.007,096	2	438.727,195 688.996,198	11.774
2	438.727,195 688.996,198	3	438.721,955 688.977,159	19.747
3	438.721,955 688.977,159	4	438.720,077 688.967,39	9.948
4	438.720,077 688.967,39	5	438.717,986 688.959,153	8.498
5	438.717,986 688.959,153	6	438.714,462 688.953,543	6.625

Punct început	X / Y	Punct sfârşit	X / Y	Lungime segment (** (m)
6	438.714,462 688.953,543	7	438.709,138 688.948,305	7.469
7	438.709,138 688.948,305	8	438.732,27 688.931,535	28.571
8	438.732,27 688.931,535	9	438.748,976 688.922,542	18.973
9	438.748,976 688.922,542	10	438.751,185 688.927,33	5.273
10	438.751,185 688.927,33	11	438.755,624 688.937,445	11.046
11	438.755,624 688.937,445	12	438.770,894 688.966,974	33.244
12	438.770,894 688.966,974	13	438.771,005 688.988,586	21.612
13	438.771,005 688.988,586	14	438.767,263 688.993,978	6.563
14	438.767,263 688.993,978	15	438.759,815 688.995,143	7.539
15	438.759,815 688.995,143	16	438.740,969 689.003,554	20.638
16	438.740,969 689.003,554	1	438.731,652 689.007,096	9.968

** Lungimile segmentelor sunt determinate în planul de proiecție Stereo 70 și sunt rotunjite la 1 milimetru.

*** Distanța dintre puncte este formată din segmente cumulate ce sunt mai mici decât valoarea 1 milimetru.

**DATE DESPRE IMOBILUL NR. 1675**

Oficiul de Cadastru și Publicitate Imobiliară MARAMURES
Biroul de Cadastru și Publicitate Imobiliară Dragomiresti

A. Partea I. Descrierea imobilului

TEREN Extravilan

Nr. CF vechi:150

Nr. topografic:partedinnr.top.3015

Adresa: Jud. Maramures

Nr. Crt	Nr cadastral Nr. topografic	Suprafața* (mp)	Observații / Referințe
A1		1.364	Sector cadastral:33 Teren neimprejmuit;

B. Partea II. Proprietari și acte

Inscrieri privitoare la dreptul de proprietate și alte drepturi reale		Referințe
1675 / 09/11/2023		
Act Normativ nr. Legea 7, din 13/03/1996 emis de Parlamentul României;		
B1	Inscrierea provizorie, drept de PROPRIETATE, dobandit prin Lege, cota actuala 1/1 1) COMUNA ȘIEU , CIF:14813046, PROPRIETAR NEIDENTIFICAT	A1

C. Partea III. SARCINI .

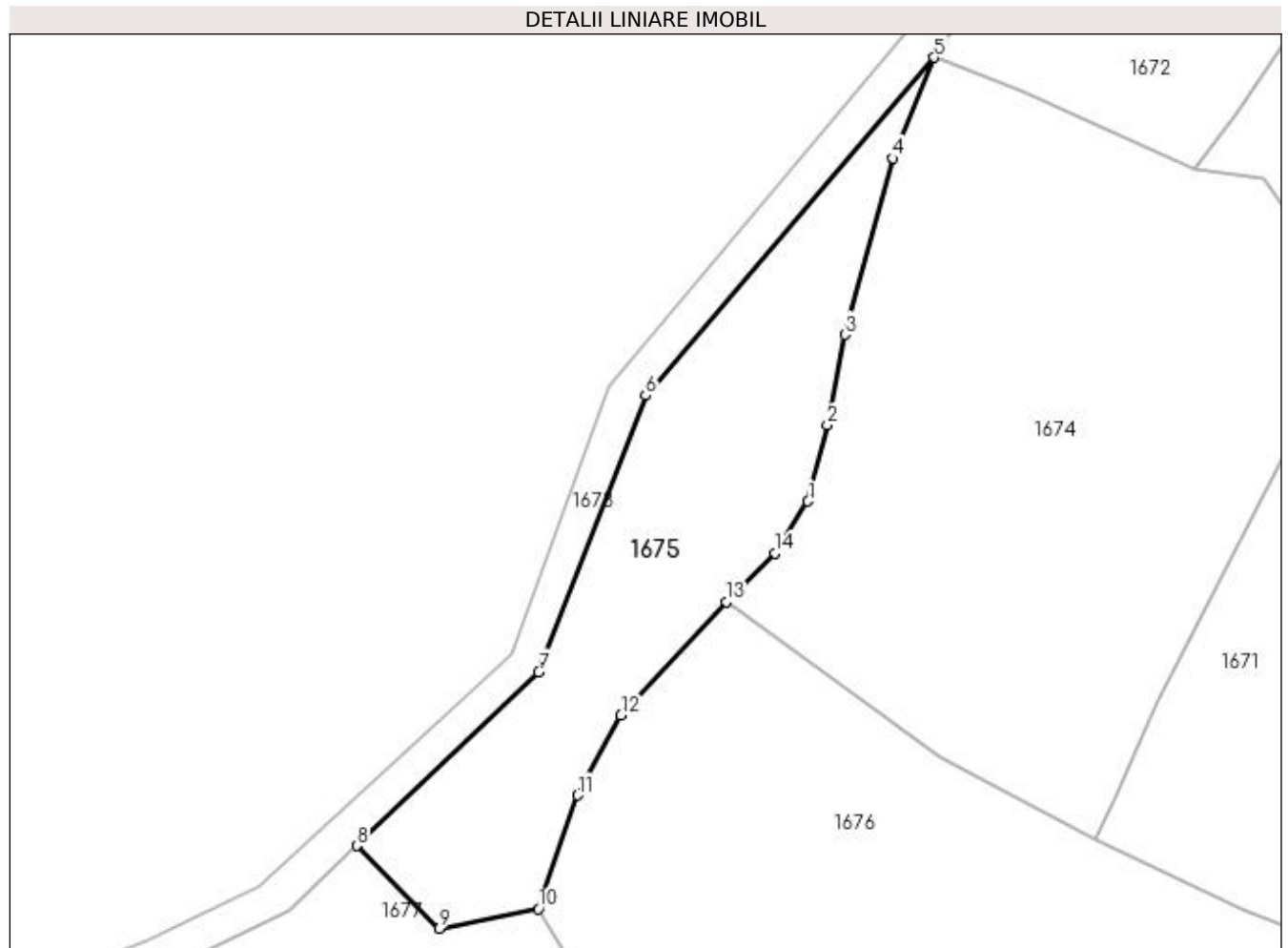
Inscrieri privind dezmembramintele dreptului de proprietate, drepturi reale de garanție și sarcini	Referințe
NU SUNT	

Anexa Nr. 1 La Partea I

Teren

Nr cadastral	Suprafața (mp)*	Observații / Referințe
	1.364	

* Suprafața este determinată în planul de proiecție Stereo 70.



Date referitoare la teren

Crt	Categorie folosință	Intravilan	Suprafața (mp)	Tarla	Parcelă	Nr. topo	Observații / Referințe
1	faneata	NU	1.364	-	-	partedinr. top.3015	

Lungime Segmente

1) Valorile lungimilor segmentelor sunt obținute din proiecție în plan.

Punct început	X / Y	Punct sfârșit	X / Y	Lungime segment (** (m)
1	438.717,986 688.959,153	2	438.720,077 688.967,39	8.498
2	438.720,077 688.967,39	3	438.721,955 688.977,159	9.948
3	438.721,955 688.977,159	4	438.727,195 688.996,198	19.747
4	438.727,195 688.996,198	5	438.731,652 689.007,096	11.774
5	438.731,652 689.007,096	6	438.700,413 688.970,6	48.04

Punct început	X / Y	Punct sfârșit	X / Y	Lungime segment (** (m)
6	438.700,413 688.970,6	7	438.688,882 688.940,729	32.019
7	438.688,882 688.940,729	8	438.669,173 688.921,951	27.222
8	438.669,173 688.921,951	9	438.678,116 688.913,014	12.643
9	438.678,116 688.913,014	10	438.688,851 688.915,117	10.939
10	438.688,851 688.915,117	11	438.693,072 688.927,412	12.999
11	438.693,072 688.927,412	12	438.697,767 688.936,073	9.852
12	438.697,767 688.936,073	13	438.709,138 688.948,305	16.701
13	438.709,138 688.948,305	14	438.714,462 688.953,543	7.469
14	438.714,462 688.953,543	1	438.717,986 688.959,153	6.625

** Lungimile segmentelor sunt determinate în planul de proiecție Stereo 70 și sunt rotunjite la 1 milimetru.

*** Distanța dintre puncte este formată din segmente cumulate ce sunt mai mici decât valoarea 1 milimetru.

**DATE DESPRE IMOBILUL NR. 1676**

Oficiul de Cadastru și Publicitate Imobiliară MARAMURES
Biroul de Cadastru și Publicitate Imobiliară Dragomiresti

A. Partea I. Descrierea imobilului

TEREN Extravilan

Nr. CF vechi:1703

Nr. topografic:partedinr.top.3016

Adresa: Jud. Maramures

Nr. Crt	Nr cadastral Nr. topografic	Suprafața* (mp)	Observații / Referințe
A1		4.228	Sector cadastral:33 Teren neimprejmuit;

B. Partea II. Proprietari și acte

Inscrieri privitoare la dreptul de proprietate și alte drepturi reale		Referințe
1676 / 09/11/2023		
Act Normativ nr. Legea 7, din 13/03/1996 emis de Parlamentul României;		
B1	Inscrierea provizorie, drept de PROPRIETATE, dobandit prin Lege, cota actuala 1/1 1) COMUNA ȘIEU , CIF:14813046, PROPRIETAR NEIDENTIFICAT	A1

C. Partea III. SARCINI .

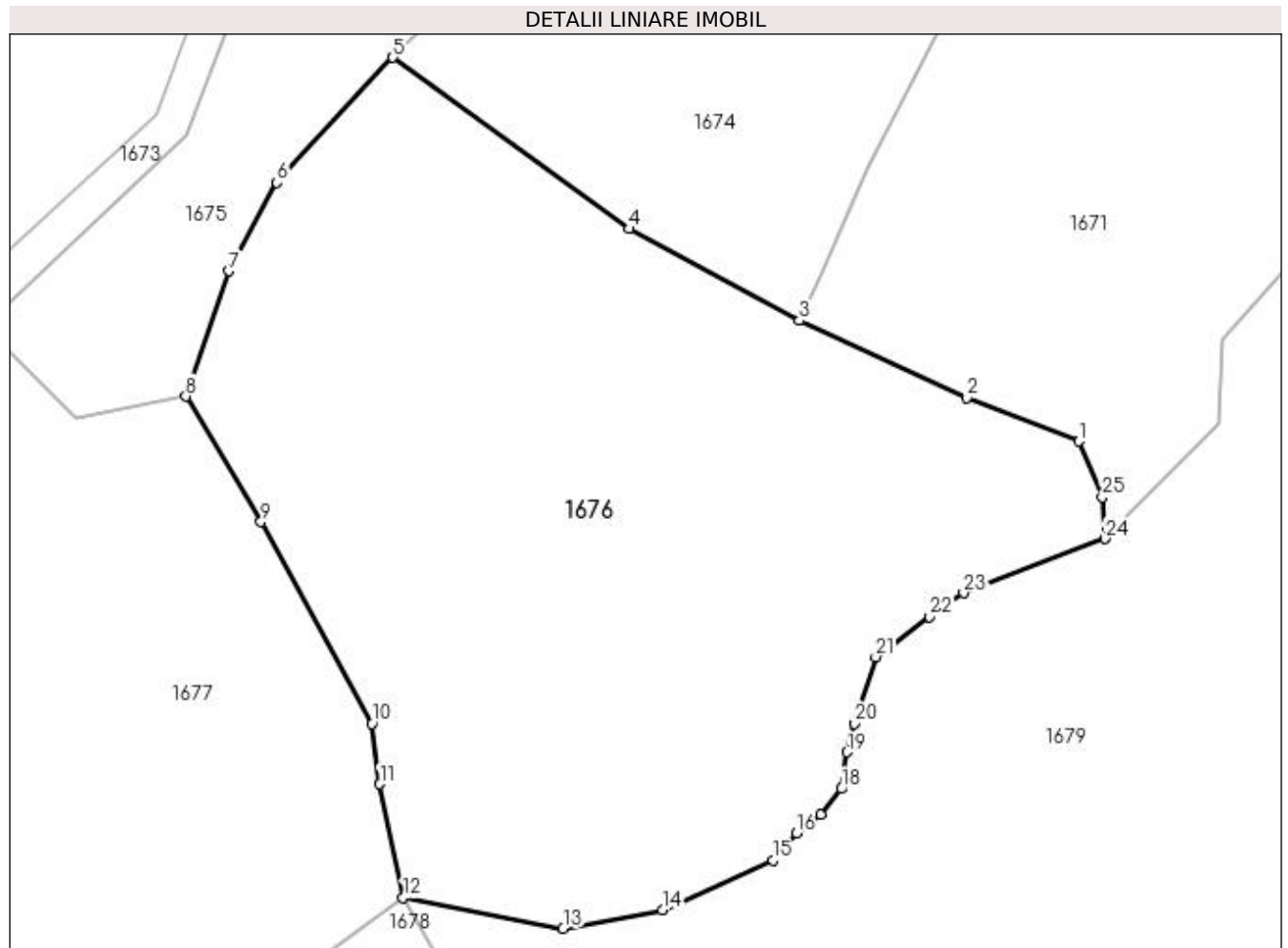
Inscrieri privind dezmembramintele dreptului de proprietate, drepturi reale de garanție și sarcini	Referințe
NU SUNT	

Anexa Nr. 1 La Partea I

Teren

Nr cadastral	Suprafața (mp)*	Observații / Referințe
	4.228	

* Suprafața este determinată în planul de proiecție Stereo 70.



Date referitoare la teren

Crt	Categorie folosință	Intravilan	Suprafața (mp)	Tarla	Parcelă	Nr. topo	Observații / Referințe
1	faneata	NU	4.228	-	-	partedinr. top.3016	

Lungime Segmente

1) Valorile lungimilor segmentelor sunt obținute din proiecție în plan.

Punct început	X / Y	Punct sfârșit	X / Y	Lungime segment (** (m)
1	438.776,332 688.910,73	2	438.765,315 688.914,986	11.81
3	438.748,976 688.922,542	4	438.732,27 688.931,535	18.973
5	438.709,138 688.948,305	6	438.697,767 688.936,073	16.701
7	438.693,072 688.927,412	8	438.688,851 688.915,117	12.999
9	438.696,202 688.902,856	10	438.707,068 688.883,087	22.558

Punct început	X / Y	Punct sfârșit	X / Y	Lungime segment (** (m)
2	438.765,315 688.914,986	3	438.748,976 688.922,542	18.002
4	438.732,27 688.931,535	5	438.709,138 688.948,305	28.571
6	438.697,767 688.936,073	7	438.693,072 688.927,412	9.852
8	438.688,851 688.915,117	9	438.696,202 688.902,856	14.296
10	438.707,068 688.883,087	11	438.707,859 688.877,176	5.964

Punct început	X / Y	Punct sfârșit	X / Y	Lungime segment (** (m)
11	438.707,859 688.877,176	12	438.710,133 688.866,07	11.336
13	438.725,811 688.863,043	14	438.735,564 688.864,835	9.916
15	438.746,347 688.869,736	16	438.748,689 688.872,4	3.547
17	438.751,034 688.874,182	18	438.753,103 688.876,721	3.275
19	438.753,653 688.880,306	20	438.754,337 688.883,118	2.894
21	438.756,45 688.889,62	22	438.761,729 688.893,562	6.588
23	438.765,054 688.895,887	24	438.778,915 688.901,212	14.849
25	438.778,639 688.905,262	1	438.776,332 688.910,73	5.935

Punct început	X / Y	Punct sfârșit	X / Y	Lungime segment (** (m)
12	438.710,133 688.866,07	13	438.725,811 688.863,043	15.968
14	438.735,564 688.864,835	15	438.746,347 688.869,736	11.845
16	438.748,689 688.872,4	17	438.751,034 688.874,182	2.945
18	438.753,103 688.876,721	19	438.753,653 688.880,306	3.627
20	438.754,337 688.883,118	21	438.756,45 688.889,62	6.837
22	438.761,729 688.893,562	23	438.765,054 688.895,887	4.057
24	438.778,915 688.901,212	25	438.778,639 688.905,262	4.059

** Lungimile segmentelor sunt determinate în planul de proiecție Stereo 70 și sunt rotunjite la 1 milimetru.

*** Distanța dintre puncte este formată din segmente cumulate ce sunt mai mici decât valoarea 1 milimetru.

**DATE DESPRE IMOBILUL NR. 1677**

Oficiul de Cadastru și Publicitate Imobiliară MARAMURES
Biroul de Cadastru și Publicitate Imobiliară Dragomirești

A. Partea I. Descrierea imobilului

Nr. CF vechi:150,2290,417,570,291

Nr. topografic:partedinr.top.
3015,3014,3013,3012,3011

TEREN Extravilan

Adresa: Jud. Maramures

Nr. Crt	Nr cadastral Nr. topografic	Suprafața* (mp)	Observații / Referințe
A1		3.897	Sector cadastral:33 Teren neimprejmuit;

B. Partea II. Proprietari și acte

Inscrieri privitoare la dreptul de proprietate și alte drepturi reale		Referințe
/		
Act Normativ nr. Legea 7, din 13/03/1996 emis de Parlamentul României;		
B1	Intabulare, drept de PROPRIETATE, dobândit prin Lege, cota actuala 1/1 1) NEIDENTIFICAT NEIDENTIFICAT, PROPRIETAR NEIDENTIFICAT	A1
Act Administrativ nr. 4485, din 21/11/2023 emis de Primăria Șieu;		
B2	Se notează posesia faptică în favoarea lui 1) VIȘOVAN GELU	A1

C. Partea III. SARCINI .

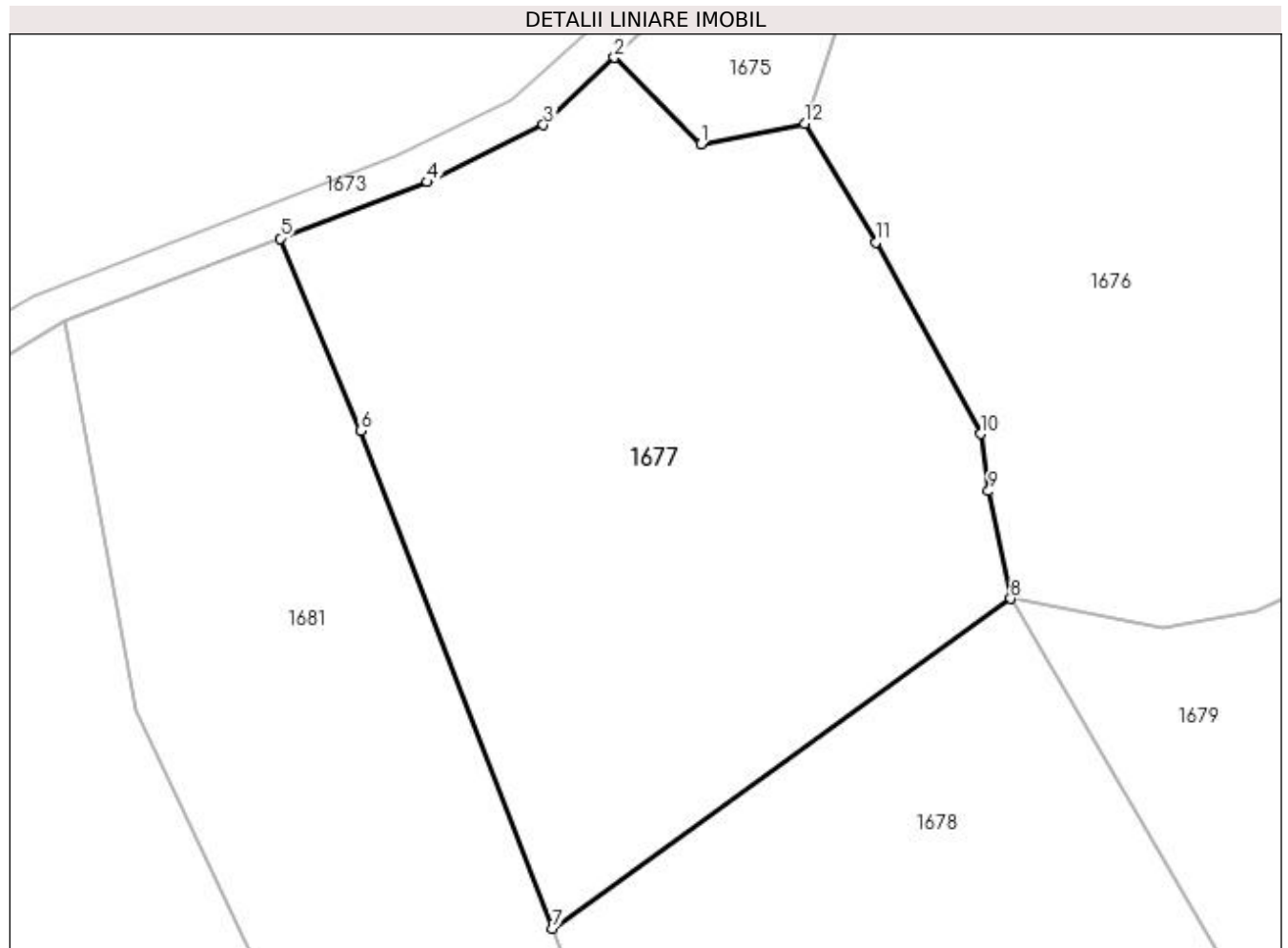
Inscrieri privind dezmembramintele dreptului de proprietate, drepturi reale de garanție și sarcini	Referințe
NU SUNT	

Anexa Nr. 1 La Partea I

Teren

Nr cadastral	Suprafața (mp)*	Observații / Referințe
	3.897	

* Suprafața este determinată în planul de proiecție Stereo 70.



Date referitoare la teren

Crt	Categorie folosință	Intra vilan	Suprafața (mp)	Tarla	Parcelă	Nr. topo	Observații / Referințe
1	faneata	NU	3.897	-	-	-	

Lungime Segmente

1) Valorile lungimilor segmentelor sunt obținute din proiecție în plan.

Punct început	X / Y	Punct sfârșit	X / Y	Lungime segment (** (m)
1	438.678,116 688.913,014	2	438.669,173 688.921,951	12.643
2	438.669,173 688.921,951	3	438.661,856 688.914,98	10.106
3	438.661,856 688.914,98	4	438.649,844 688.909,106	13.371
4	438.649,844 688.909,106	5	438.634,654 688.903,269	16.273
5	438.634,654 688.903,269	6	438.642,951 688.883,404	21.528

Punct început	X / Y	Punct sfârșit	X / Y	Lungime segment (** (m)
6	438.642,951 688.883,404	7	438.662,786 688.832,013	55.086
7	438.662,786 688.832,013	8	438.710,133 688.866,07	58.323
8	438.710,133 688.866,07	9	438.707,859 688.877,176	11.336
9	438.707,859 688.877,176	10	438.707,068 688.883,087	5.964
10	438.707,068 688.883,087	11	438.696,202 688.902,856	22.558
11	438.696,202 688.902,856	12	438.688,851 688.915,117	14.296
12	438.688,851 688.915,117	1	438.678,116 688.913,014	10.939

** Lungimile segmentelor sunt determinate în planul de proiecție Stereo 70 și sunt rotunjite la 1 milimetru.

*** Distanța dintre puncte este formată din segmente cumulate ce sunt mai mici decât valoarea 1 milimetru.

**DATE DESPRE IMOBILUL NR. 1678**

Oficiul de Cadastru și Publicitate Imobiliară MARAMURES
Biroul de Cadastru și Publicitate Imobiliară Dragomirești

A. Partea I. Descrierea imobilului

Nr. CF vechi:150,2290,417,570,291

Nr. topografic:partedinr.top.
3015,3014,3013,3012,3011

TEREN Extravilan

Adresa: Jud. Maramures

Nr. Crt	Nr cadastral Nr. topografic	Suprafața* (mp)	Observații / Referințe
A1		8.457	Sector cadastral:33 Teren neimprejmuit;

B. Partea II. Proprietari și acte

Inscrieri privitoare la dreptul de proprietate și alte drepturi reale		Referințe
1678 / 03/11/2023		
Act Normativ nr. Legea 7, din 13/03/1996 emis de Parlamentul României;		
B1	Intabulare, drept de PROPRIETATE, dobândit prin Lege, cota actuala 1/1 1) NEIDENTIFICAT NEIDENTIFICAT	A1
Act Administrativ nr. Adeverință nr. 3854, din 24/10/2023 emis de Primăria Șieu;		
B2	Se notează posesia faptică în favoarea lui 1) SAS VASILE	A1

C. Partea III. SARCINI .

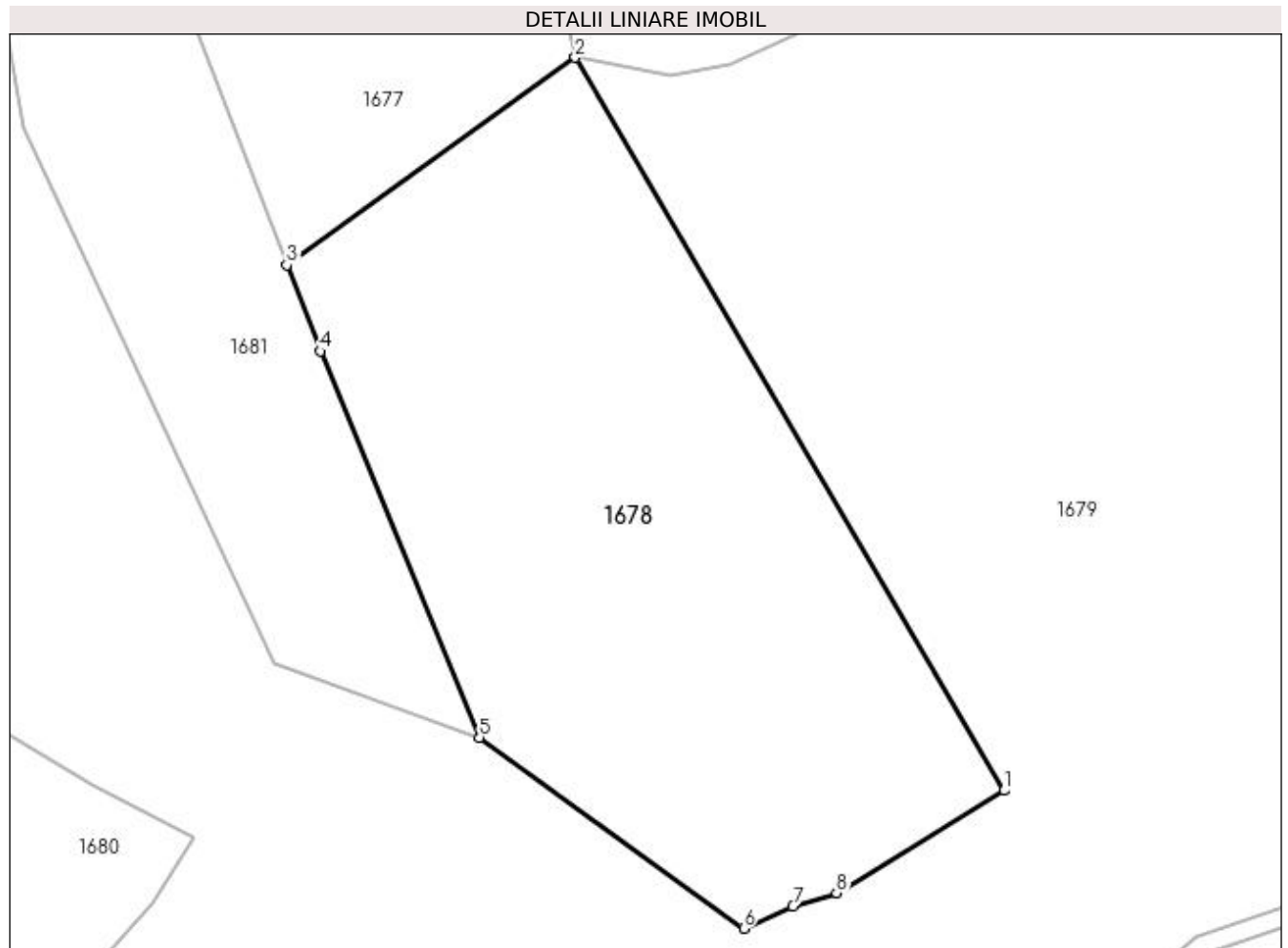
Inscrieri privind dezmembramintele dreptului de proprietate, drepturi reale de garanție și sarcini	Referințe
NU SUNT	

Anexa Nr. 1 La Partea I

Teren

Nr cadastral	Suprafața (mp)*	Observații / Referințe
	8.457	

* Suprafața este determinată în planul de proiecție Stereo 70.



Date referitoare la teren

Crt	Categorie folosință	Intra vilan	Suprafața (mp)	Tarla	Parcelă	Nr. topo	Observații / Referințe
1	faneata	NU	8.457	-	-	-	

Lungime Segmente

1) Valorile lungimilor segmentelor sunt obținute din proiecție în plan.

Punct început	X / Y	Punct sfârșit	X / Y	Lungime segment (** (m)
1	438.780,515 688.745,83	2	438.710,133 688.866,07	139.324
2	438.710,133 688.866,07	3	438.662,786 688.832,013	58.323
3	438.662,786 688.832,013	4	438.668,23 688.817,907	15.12
4	438.668,23 688.817,907	5	438.694,425 688.754,55	68.559
5	438.694,425 688.754,55	6	438.737,777 688.723,208	53.495

Punct început	X / Y	Punct sfârșit	X / Y	Lungime segment (** (m)
6	438.737,777 688.723,208	7	438.745,868 688.726,818	8.86
7	438.745,868 688.726,818	8	438.753,018 688.729,06	7.493
8	438.753,018 688.729,06	1	438.780,515 688.745,83	32.207

** Lungimile segmentelor sunt determinate în planul de proiecție Stereo 70 și sunt rotunjite la 1 milimetru.

*** Distanța dintre puncte este formată din segmente cumulate ce sunt mai mici decât valoarea 1 milimetru.

**DATE DESPRE IMOBILUL NR. 1679**

Oficiul de Cadastru și Publicitate Imobiliară MARAMURES
Biroul de Cadastru și Publicitate Imobiliară Dragomiresti

A. Partea I. Descrierea imobilului

TEREN Extravilan

Nr. CF vechi:28

Nr. topografic:partedinnr.top.3007

Adresa: Jud. Maramures

Nr. Crt	Nr cadastral Nr. topografic	Suprafața* (mp)	Observații / Referințe
A1		101.205	Sector cadastral:33 Teren neimprejmuit;

B. Partea II. Proprietari și acte

Inscrieri privitoare la dreptul de proprietate și alte drepturi reale		Referințe
1679 / 09/11/2023		
Act Normativ nr. Legea 7, din 13/03/1996 emis de Parlamentul României;		
B1	Inscrierea provizorie, drept de PROPRIETATE, dobandit prin Lege, cota actuala 1/1	A1
1) COMUNA ȘIEU, CIF:14813046, PROPRIETAR NEIDENTIFICAT		

C. Partea III. SARCINI .

Inscrieri privind dezmembramintele dreptului de proprietate, drepturi reale de garanție și sarcini	Referințe
NU SUNT	

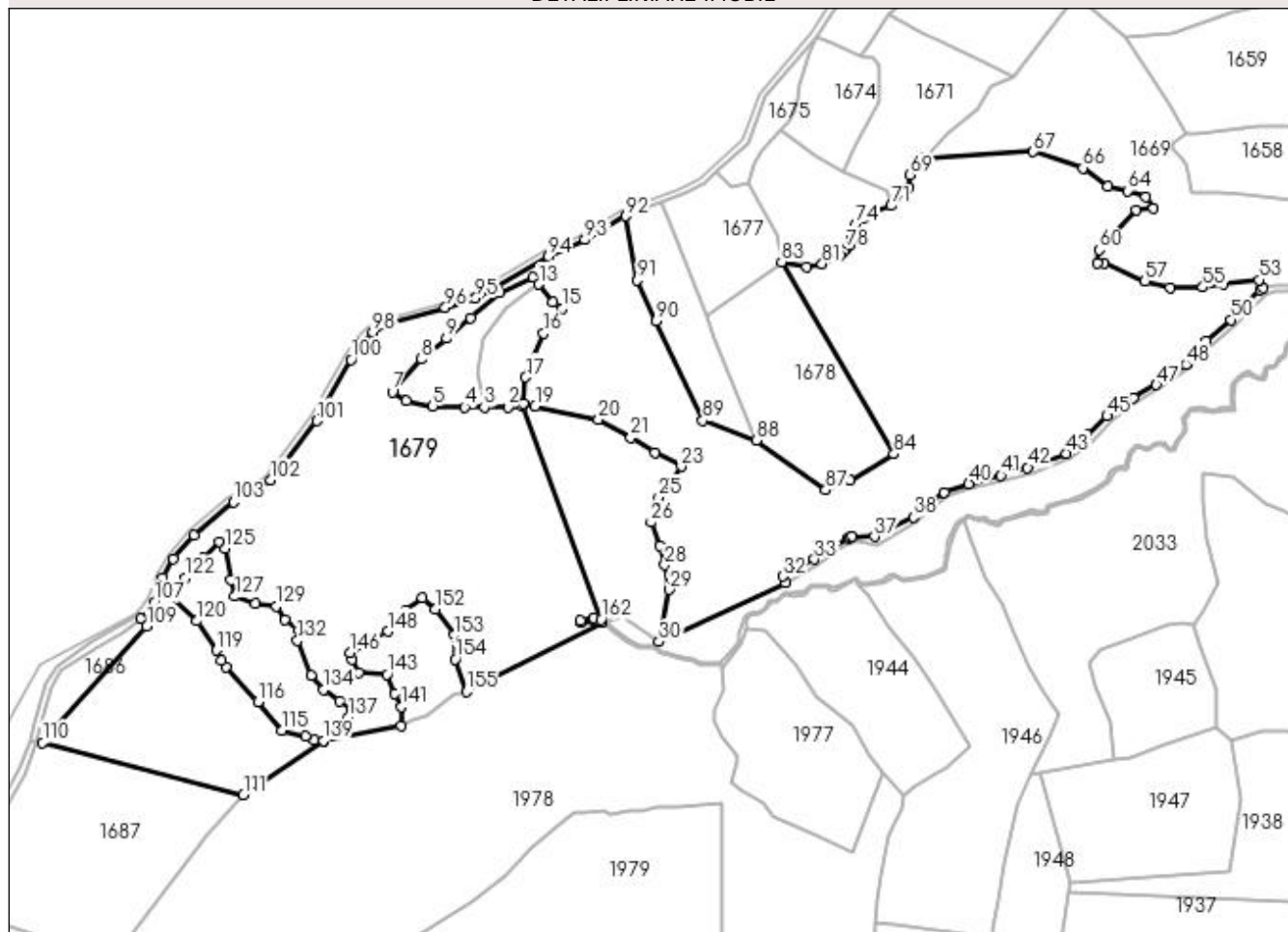
Anexa Nr. 1 La Partea I

Teren

Nr cadastral	Suprafața (mp)*	Observații / Referințe
	101.205	

* Suprafața este determinată în planul de proiecție Stereo 70.

DETALII LINIARE IMOBIL



Date referitoare la teren

Crt	Categorie folosință	Intra vilan	Suprafața (mp)	Tarla	Parcelă	Nr. topo	Observații / Referințe
1	faneata	NU	101.205	-	-	partedinr. top.3007	

Lungime Segmente

1) Valorile lungimilor segmentelor sunt obținute din proiecție în plan.

Punct început	X / Y	Punct sfârșit	X / Y	Lungime segment	Punct început	X / Y	Punct sfârșit	X / Y	Lungime segment	Punct început	X / Y	Punct sfârșit	X / Y	Lungime segment
1	438.547,707 688.775,458	2	438.538,632 688.775,159	9.08	2	438.538,632 688.775,159	3	438.523,857 688.775,048	14.775	3	438.523,857 688.775,048	4	438.511,66 688.774,995	12.197
4	438.511,66 688.774,995	5	438.491,704 688.775,748	19.97	5	438.491,704 688.775,748	6	438.474,949 688.778,946	17.057	6	438.474,949 688.778,946	7	438.466,383 688.784,777	10.362
7	438.466,383 688.784,777	8	438.484,328 688.805,245	27.221	8	438.484,328 688.805,245	9	438.500,17 688.818,131	20.421	9	438.500,17 688.818,131	10	438.515,426 688.830,96	19.933
10	438.515,426 688.830,96	11	438.533,852 688.847,142	24.523	11	438.533,852 688.847,142	12	438.554,215 688.856,316	22.334	12	438.554,215 688.856,316	13	438.558,083 688.852,06	5.751
13	438.558,083 688.852,06	14	438.566,785 688.840,762	14.261	14	438.566,785 688.840,762	15	438.572,581 688.836,665	7.098	15	438.572,581 688.836,665	16	438.560,96 688.821,268	19.29

Punct început	X / Y	Punct sfârșit	X / Y	Lungime segment	Punct început	X / Y	Punct sfârșit	X / Y	Lungime segment	Punct început	X / Y	Punct sfârșit	X / Y	Lungime segment
115	438.396,869 688.572,641	116	438.382,035 688.590,452	23.179	116	438.382,035 688.590,452	117	438.362,304 688.612,453	29.553	117	438.362,304 688.612,453	118	438.358,98 688.616,28	5.069
118	438.358,98 688.616,28	119	438.356,171 688.622,85	7.145	119	438.356,171 688.622,85	120	438.343,956 688.641,296	22.124	120	438.343,956 688.641,296	121	438.325,957 688.657,881	24.475
121	438.325,957 688.657,881	122	438.336,509 688.668,161	14.732	122	438.336,509 688.668,161	123	438.347,895 688.680,757	16.979	123	438.347,895 688.680,757	124	438.357,785 688.690,954	14.205
124	438.357,785 688.690,954	125	438.361,738 688.686,568	5.905	125	438.361,738 688.686,568	126	438.365,275 688.667,211	19.677	126	438.365,275 688.667,211	127	438.367,564 688.656,673	10.784
127	438.367,564 688.656,673	128	438.380,581 688.652,274	13.74	128	438.380,581 688.652,274	129	438.393,716 688.650,499	13.254	129	438.393,716 688.650,499	130	438.399,049 688.641,828	10.18
130	438.399,049 688.641,828	131	438.407,623 688.635,452	10.685	131	438.407,623 688.635,452	132	438.406,838 688.628,943	6.556	132	438.406,838 688.628,943	133	438.415,382 688.607,058	23.494
133	438.415,382 688.607,058	134	438.422,969 688.598,328	11.566	134	438.422,969 688.598,328	135	438.433,137 688.591,163	12.439	135	438.433,137 688.591,163	136	438.440,217 688.586,156	8.672
136	438.440,217 688.586,156	137	438.438,8 688.581,221	5.134	137	438.438,8 688.581,221	138	438.431,076 688.574,674	10.125	138	438.431,076 688.574,674	139	438.422,908 688.566,379	11.641
139	438.422,908 688.566,379	140	438.471,608 688.575,85	49.612	140	438.471,608 688.575,85	141	438.471,608 688.587,377	11.527	141	438.471,608 688.587,377	142	438.467,631 688.595,682	9.208
142	438.467,631 688.595,682	143	438.463,088 688.607,901	13.036	143	438.463,088 688.607,901	144	438.445,021 688.609,063	18.104	144	438.445,021 688.609,063	145	438.440,965 688.617,178	9.072
145	438.440,965 688.617,178	146	438.439,961 688.621,492	4.429	146	438.439,961 688.621,492	147	438.452,691 688.629,343	14.956	147	438.452,691 688.629,343	148	438.463,329 688.634,699	11.91
148	438.463,329 688.634,699	149	438.471,869 688.642,522	11.581	149	438.471,869 688.642,522	150	438.474,927 688.647,797	6.097	150	438.474,927 688.647,797	151	438.485,154 688.655,441	12.768
151	438.485,154 688.655,441	152	438.493,098 688.648,538	10.524	152	438.493,098 688.648,538	153	438.505,021 688.632,392	20.071	153	438.505,021 688.632,392	154	438.505,532 688.617,277	15.124
154	438.505,532 688.617,277	155	438.512,649 688.596,891	21.593	155	438.512,649 688.596,891	156	438.597,726 688.640,085	95.414	156	438.597,726 688.640,085	157	438.597,585 688.640,465	0.405
157	438.597,585 688.640,465	158	438.592,552 688.641,574	5.154	158	438.592,552 688.641,574	159	438.584,312 688.640,4	8.323	159	438.584,312 688.640,4	160	438.584,128 688.641,477	1.093
160	438.584,128 688.641,477	161	438.592,572 688.643,106	8.6	161	438.592,572 688.643,106	162	438.596,968 688.642,138	4.501	162	438.596,968 688.642,138	1	438.547,707 688.775,458	142.13

** Lungimile segmentelor sunt determinate în planul de proiecție Stereo 70 și sunt rotunjite la 1 milimetru.

*** Distanța dintre puncte este formată din segmente cumulate ce sunt mai mici decât valoarea 1 milimetru.

**DATE DESPRE IMOBILUL NR. 1680**

Oficiul de Cadastru și Publicitate Imobiliară MARAMURES
Biroul de Cadastru și Publicitate Imobiliară Dragomiresti

A. Partea I. Descrierea imobilului

TEREN Extravilan

Nr. CF vechi:120

Nr. topografic:partedinr.top.3006

Adresa: Jud. Maramures

Nr. Crt	Nr cadastral Nr. topografic	Suprafața* (mp)	Observații / Referințe
A1		7.753	Sector cadastral:33 Teren neimprejmuit;

B. Partea II. Proprietari și acte

Inscrieri privitoare la dreptul de proprietate și alte drepturi reale		Referințe
1680 / 09/11/2023		
Act Normativ nr. Legea 7, din 13/03/1996 emis de Parlamentul României;		
B1	Inscrierea provizorie, drept de PROPRIETATE, dobandit prin Lege, cota actuala 1/1 1) COMUNA ȘIEU , CIF:14813046, PROPRIETAR NEIDENTIFICAT	A1

C. Partea III. SARCINI .

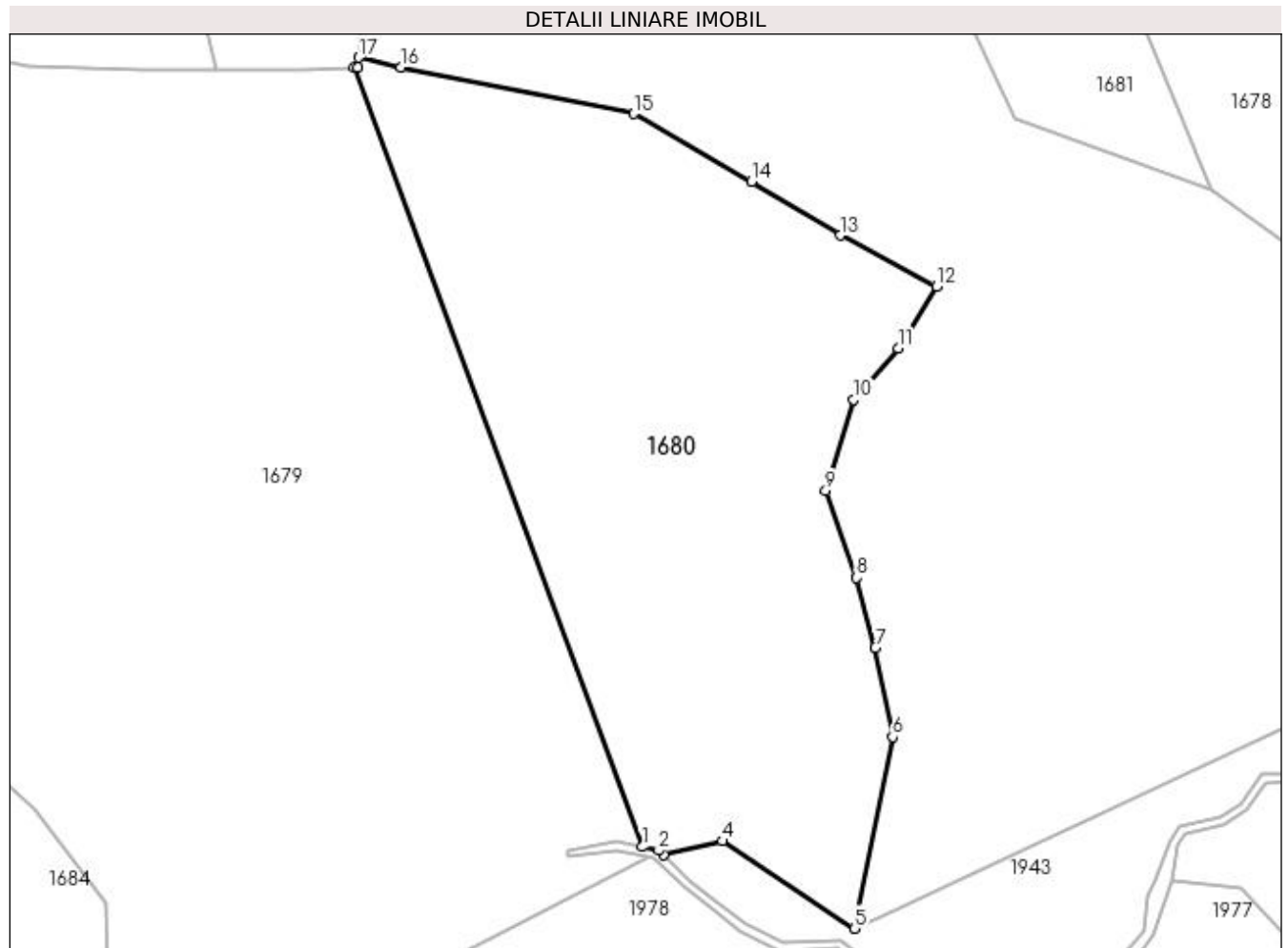
Inscrieri privind dezmembramintele dreptului de proprietate, drepturi reale de garanție și sarcini	Referințe
NU SUNT	

Anexa Nr. 1 La Partea I

Teren

Nr cadastral	Suprafața (mp)*	Observații / Referințe
	7.753	

* Suprafața este determinată în planul de proiecție Stereo 70.



Date referitoare la teren

Crt	Categorie folosință	Intra vilan	Suprafața (mp)	Tarla	Parcelă	Nr. topo	Observații / Referințe
1	faneata	NU	7.753	-	-	partedinnr. top.3006	

Lungime Segmente

1) Valorile lungimilor segmentelor sunt obținute din proiecție în plan.

Punct început	X / Y	Punct sfârșit	X / Y	Lungime segment (** (m)
1	438.596,968 688.642,138	2	438.599,775 688.641,519	2.874
2	438.599,775 688.641,519	3	438.600,573 688.640,754	1.105
3	438.600,573 688.640,754	4	438.610,708 688.643,134	10.411
4	438.610,708 688.643,134	5	438.633,338 688.628,172	27.129
5	438.633,338 688.628,172	6	438.639,841 688.660,97	33.436

Punct început	X / Y	Punct sfârșit	X / Y	Lungime segment (** (m)
6	438.639,841 688.660,97	7	438.636,894 688.676,254	15.566
7	438.636,894 688.676,254	8	438.633,689 688.688,164	12.334
8	438.633,689 688.688,164	9	438.628,389 688.703,068	15.818
9	438.628,389 688.703,068	10	438.633,167 688.718,698	16.344
10	438.633,167 688.718,698	11	438.640,782 688.727,459	11.608
11	438.640,782 688.727,459	12	438.647,345 688.738,083	12.488
12	438.647,345 688.738,083	13	438.630,849 688.746,789	18.652
13	438.630,849 688.746,789	14	438.615,708 688.756,022	17.734
14	438.615,708 688.756,022	15	438.595,479 688.767,6	23.308
15	438.595,479 688.767,6	16	438.555,688 688.775,57	40.581
16	438.555,688 688.775,57	17	438.548,417 688.777,2	7.451
17	438.548,417 688.777,2	18	438.548,27 688.775,477	1.729
18	438.548,27 688.775,477	19	438.547,707 688.775,458	0.563
19	438.547,707 688.775,458	1	438.596,968 688.642,138	142.13

** Lungimile segmentelor sunt determinate în planul de proiecție Stereo 70 și sunt rotunjite la 1 milimetru.

*** Distanța dintre puncte este formată din segmente cumulate ce sunt mai mici decât valoarea 1 milimetru.

**DATE DESPRE IMOBILUL NR. 1681**

Oficiul de Cadastru și Publicitate Imobiliară MARAMURES
Biroul de Cadastru și Publicitate Imobiliară Dragomirești

A. Partea I. Descrierea imobilului

Nr. CF vechi:150,2290,417,570,291

Nr. topografic:partedinr.top.
3015,3014,3013,3012,3011

TEREN Extravilan

Adresa: Jud. Maramures

Nr. Crt	Nr cadastral Nr. topografic	Suprafața* (mp)	Observații / Referințe
A1		4.234	Sector cadastral:33 Teren neimprejmuit;

B. Partea II. Proprietari și acte

Inscrieri privitoare la dreptul de proprietate și alte drepturi reale		Referințe
1685 / 03/11/2023		
Act Normativ nr. Legea 7, din 13/03/1996 emis de Parlamentul României;		
B1	Intabulare, drept de PROPRIETATE, dobândit prin Lege, cota actuala 1/1 1) NEIDENTIFICAT NEIDENTIFICAT	A1
Act Administrativ nr. Adeverință nr. 4406, din 13/11/2023 emis de Primăria Șieu;		
B2	Se notează posesia faptică în favoarea lui 1) RUS MARIȚA	A1

C. Partea III. SARCINI .

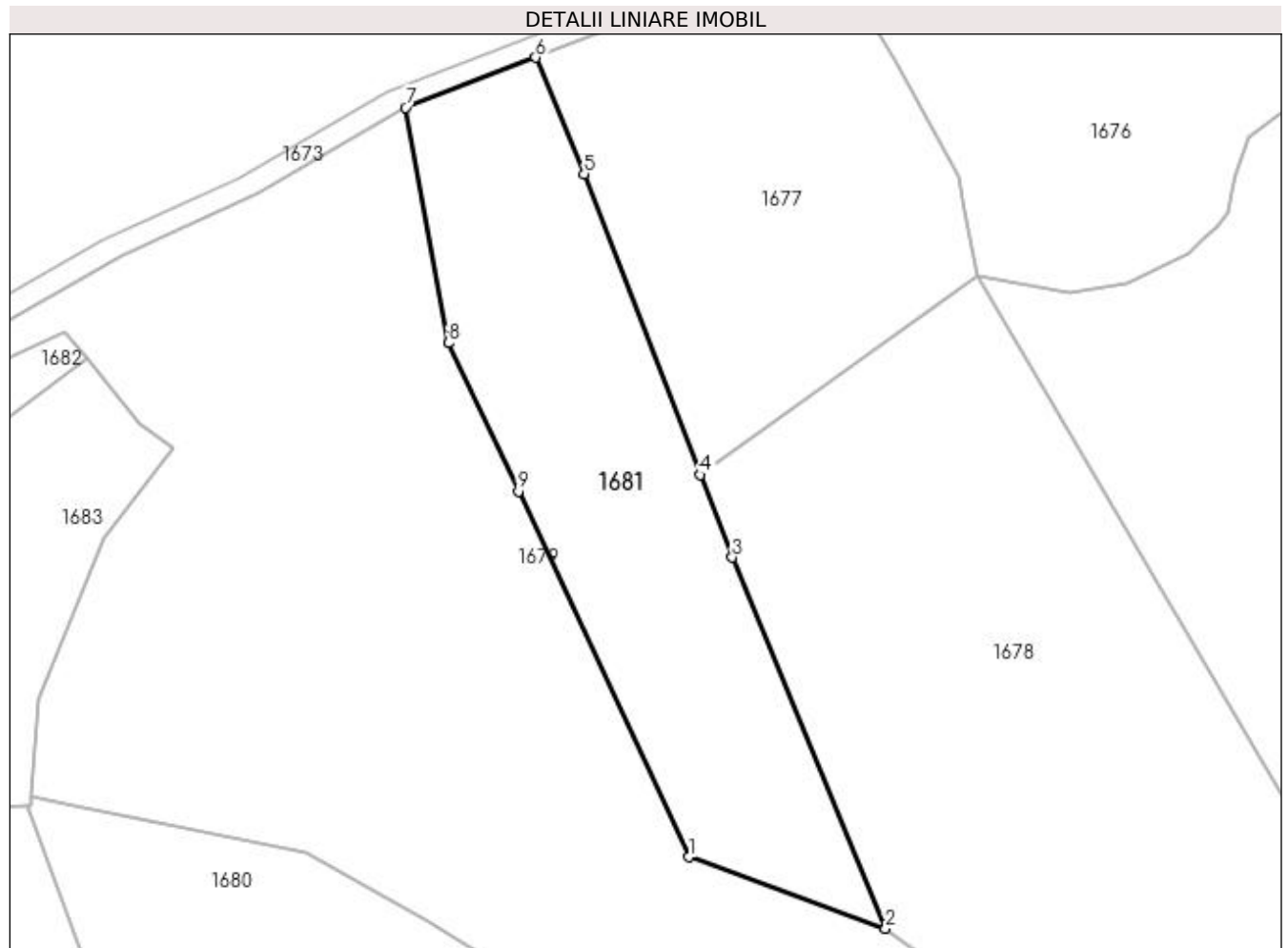
Inscrieri privind dezmembramintele dreptului de proprietate, drepturi reale de garanție și sarcini	Referințe
NU SUNT	

Anexa Nr. 1 La Partea I

Teren

Nr cadastral	Suprafața (mp)*	Observații / Referințe
	4.234	

* Suprafața este determinată în planul de proiecție Stereo 70.



Date referitoare la teren

Crt	Categorie folosință	Intra vilan	Suprafața (mp)	Tarla	Parcelă	Nr. topo	Observații / Referințe
1	faneata	NU	4.234	-	-	-	

Lungime Segmente

1) Valorile lungimilor segmentelor sunt obținute din proiecție în plan.

Punct început	X / Y	Punct sfârșit	X / Y	Lungime segment (** (m)
1	438.660,801 688.766,746	2	438.694,425 688.754,55	35.768
2	438.694,425 688.754,55	3	438.668,23 688.817,907	68.559
3	438.668,23 688.817,907	4	438.662,786 688.832,013	15.12
4	438.662,786 688.832,013	5	438.642,951 688.883,404	55.086
5	438.642,951 688.883,404	6	438.634,654 688.903,269	21.528

Punct început	X / Y	Punct sfârșit	X / Y	Lungime segment (** (m)
6	438.634,654 688.903,269	7	438.612,382 688.894,711	23.86
7	438.612,382 688.894,711	8	438.619,694 688.854,544	40.827
8	438.619,694 688.854,544	9	438.631,681 688.829,178	28.056
9	438.631,681 688.829,178	1	438.660,801 688.766,746	68.889

** Lungimile segmentelor sunt determinate în planul de proiecție Stereo 70 și sunt rotunjite la 1 milimetru.

*** Distanța dintre puncte este formată din segmente cumulate ce sunt mai mici decât valoarea 1 milimetru.

**DATE DESPRE IMOBILUL NR. 1682**

Oficiul de Cadastru și Publicitate Imobiliară MARAMURES
Biroul de Cadastru și Publicitate Imobiliară Dragomiresti

A. Partea I. Descrierea imobilului

TEREN Extravilan

Nr. CF vechi:120

Nr. topografic:partedinr.top.3006

Adresa: Jud. Maramures

Nr. Crt	Nr cadastral Nr. topografic	Suprafata* (mp)	Observatii / Referinte
A1		2.371	Sector cadastral:33 Teren neimprejmuit;

B. Partea II. Proprietari și acte

Inscrieri privitoare la dreptul de proprietate și alte drepturi reale		Referințe
1682 / 03/11/2023		
Act Normativ nr. Legea 7, din 13/03/1996 emis de Parlamentul României;		
B1	Intabulare, drept de PROPRIETATE, dobândit prin Lege, cota actuala 1/1 1) NEIDENTIFICAT NEIDENTIFICAT	A1
Act Administrativ nr. Adeverință nr. 3769, din 24/10/2023 emis de Primăria Șieu;		
B2	Se notează posesia faptică în favoarea lui 1) RUS MARIȚA	A1

C. Partea III. SARCINI .

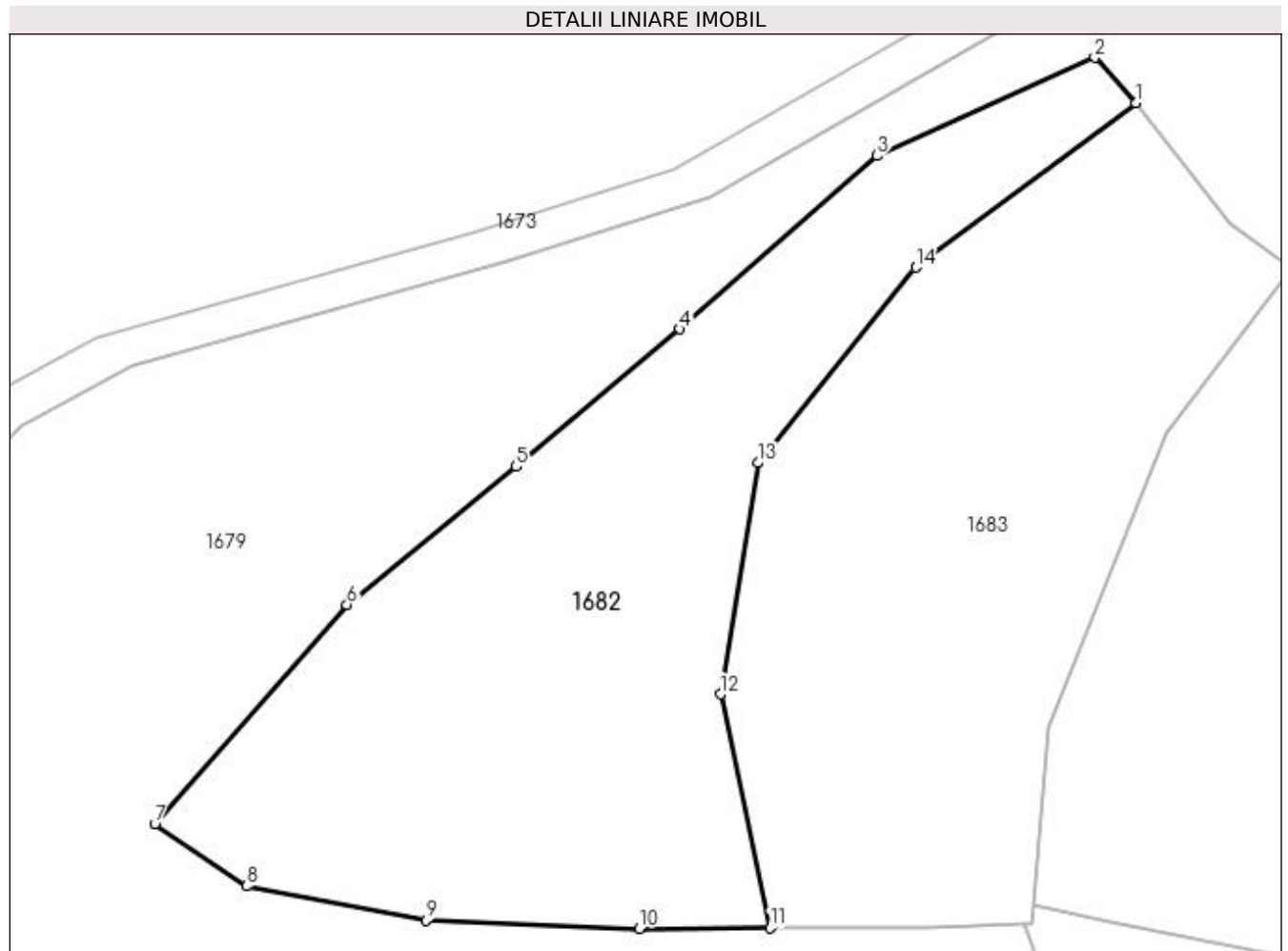
Inscrieri privind dezmembramintele dreptului de proprietate, drepturi reale de garanție și sarcini	Referințe
NU SUNT	

Anexa Nr. 1 La Partea I

Teren

Nr cadastral	Suprafața (mp)*	Observații / Referințe
	2.371	

* Suprafața este determinată în planul de proiecție Stereo 70.



Date referitoare la teren

Crt	Categorie folosință	Intra vilan	Suprafața (mp)	Tarla	Parcelă	Nr. topo	Observații / Referințe
1	faneata	NU	2.371	-	-	-	

Lungime Segmente

1) Valorile lungimilor segmentelor sunt obținute din proiecție în plan.

Punct început	X / Y	Punct sfârșit	X / Y	Lungime segment (** (m)
1	438.558,083 688.852,06	2	438.554,215 688.856,316	5.751
2	438.554,215 688.856,316	3	438.533,852 688.847,142	22.334
3	438.533,852 688.847,142	4	438.515,426 688.830,96	24.523
4	438.515,426 688.830,96	5	438.500,17 688.818,131	19.933
5	438.500,17 688.818,131	6	438.484,328 688.805,245	20.421

Punct început	X / Y	Punct sfârșit	X / Y	Lungime segment (** (m)
6	438.484,328 688.805,245	7	438.466,383 688.784,777	27.221
7	438.466,383 688.784,777	8	438.474,949 688.778,946	10.362
8	438.474,949 688.778,946	9	438.491,704 688.775,748	17.057
9	438.491,704 688.775,748	10	438.511,66 688.774,995	19.97
10	438.511,66 688.774,995	11	438.523,857 688.775,048	12.197
11	438.523,857 688.775,048	12	438.519,236 688.796,883	22.319
12	438.519,236 688.796,883	13	438.522,771 688.818,475	21.879
13	438.522,771 688.818,475	14	438.537,499 688.836,725	23.452
14	438.537,499 688.836,725	1	438.558,083 688.852,06	25.668

** Lungimile segmentelor sunt determinate în planul de proiecție Stereo 70 și sunt rotunjite la 1 milimetru.

*** Distanța dintre puncte este formată din segmente cumulate ce sunt mai mici decât valoarea 1 milimetru.

**DATE DESPRE IMOBILUL NR. 1683**

Oficiul de Cadastru și Publicitate Imobiliară MARAMURES
Biroul de Cadastru și Publicitate Imobiliară Dragomiresti

A. Partea I. Descrierea imobilului

TEREN Extravilan

Nr. CF vechi:120

Nr. topografic:partedinr.top.3006

Adresa: Jud. Maramures

Nr. Crt	Nr cadastral Nr. topografic	Suprafata* (mp)	Observatii / Referinte
A1		2.249	Sector cadastral:33 Teren neimprejmuit;

B. Partea II. Proprietari și acte

Inscrieri privitoare la dreptul de proprietate și alte drepturi reale		Referințe
1683 / 03/11/2023		
Act Normativ nr. Legea 7, din 13/03/1996 emis de Parlamentul României;		
B1	Intabulare, drept de PROPRIETATE, dobândit prin Lege, cota actuala 1/1 1) NEIDENTIFICAT NEIDENTIFICAT	A1
Act Administrativ nr. Adeverință nr. 3775, din 24/10/2023 emis de Primăria Șieu;		
B2	Se notează posesia faptică în favoarea lui 1) FLOREA IOAN	A1

C. Partea III. SARCINI .

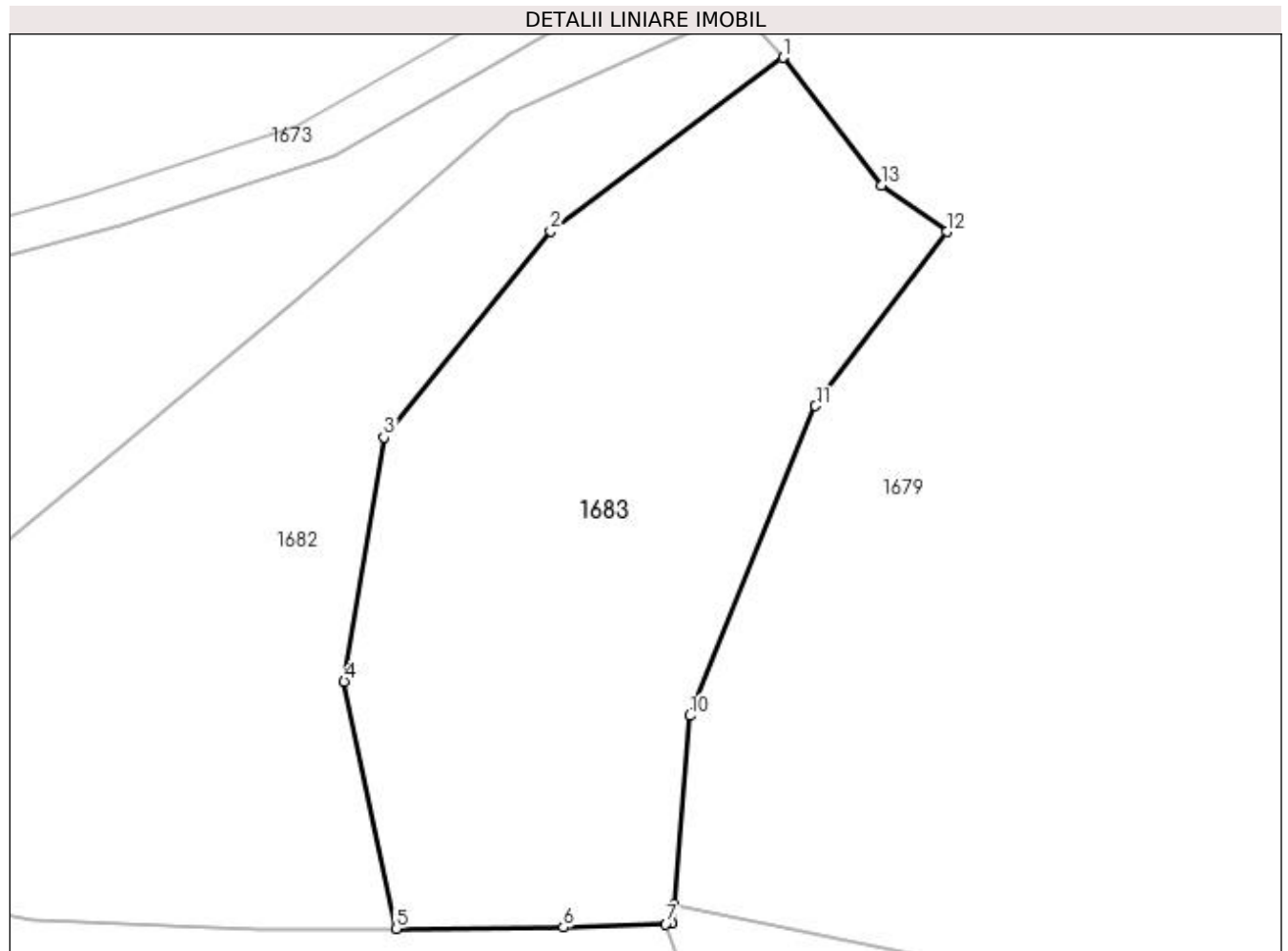
Inscrieri privind dezmembramintele dreptului de proprietate, drepturi reale de garanție și sarcini	Referințe
NU SUNT	

Anexa Nr. 1 La Partea I

Teren

Nr cadastral	Suprafața (mp)*	Observații / Referințe
	2.249	

* Suprafața este determinată în planul de proiecție Stereo 70.



Date referitoare la teren

Crt	Categorie folosință	Intravilan	Suprafața (mp)	Tarla	Parcelă	Nr. topo	Observații / Referințe
1	faneata	NU	2.249	-	-	-	

Lungime Segmente

1) Valorile lungimilor segmentelor sunt obținute din proiecție în plan.

Punct început	X / Y	Punct sfârșit	X / Y	Lungime segment (** (m)
1	438.558,083 688.852,06	2	438.537,499 688.836,725	25.668
2	438.537,499 688.836,725	3	438.522,771 688.818,475	23.452
3	438.522,771 688.818,475	4	438.519,236 688.796,883	21.879
4	438.519,236 688.796,883	5	438.523,857 688.775,048	22.319
5	438.523,857 688.775,048	6	438.538,632 688.775,159	14.775

Punct început	X / Y	Punct sfârșit	X / Y	Lungime segment (** (m)
6	438.538,632 688.775,159	7	438.547,707 688.775,458	9.08
7	438.547,707 688.775,458	8	438.548,27 688.775,477	0.563
8	438.548,27 688.775,477	9	438.548,417 688.777,2	1.729
9	438.548,417 688.777,2	10	438.549,837 688.793,87	16.73
10	438.549,837 688.793,87	11	438.560,96 688.821,268	29.57
11	438.560,96 688.821,268	12	438.572,581 688.836,665	19.29
12	438.572,581 688.836,665	13	438.566,785 688.840,762	7.098
13	438.566,785 688.840,762	1	438.558,083 688.852,06	14.261

** Lungimile segmentelor sunt determinate în planul de proiecție Stereo 70 și sunt rotunjite la 1 milimetru.

*** Distanța dintre puncte este formată din segmente cumulate ce sunt mai mici decât valoarea 1 milimetru.

**DATE DESPRE IMOBILUL NR. 1684**

Oficiul de Cadastru și Publicitate Imobiliară MARAMURES
Biroul de Cadastru și Publicitate Imobiliară Dragomiresti

A. Partea I. Descrierea imobilului

TEREN Extravilan

Nr. CF vechi:85

Nr. topografic:partedinr.top.3005

Adresa: Jud. Maramures

Nr. Crt	Nr cadastral Nr. topografic	Suprafata* (mp)	Observatii / Referinte
A1		2.984	Sector cadastral:33 Teren neimprejmit;

B. Partea II. Proprietari și acte

Inscrieri privitoare la dreptul de proprietate și alte drepturi reale		Referințe
1685 / 03/11/2023		
Act Normativ nr. Legea 7, din 13/03/1996 emis de Parlamentul României;		
B1	Intabulare, drept de PROPRIETATE, dobândit prin Lege, cota actuala 1/1 1) NEIDENTIFICAT NEIDENTIFICAT	A1
Act Administrativ nr. Adeverință nr. 4405, din 13/11/2023 emis de Primăria Șieu;		
B2	Se notează posesia faptică în favoarea lui 1) RUS MARIȚA	A1

C. Partea III. SARCINI .

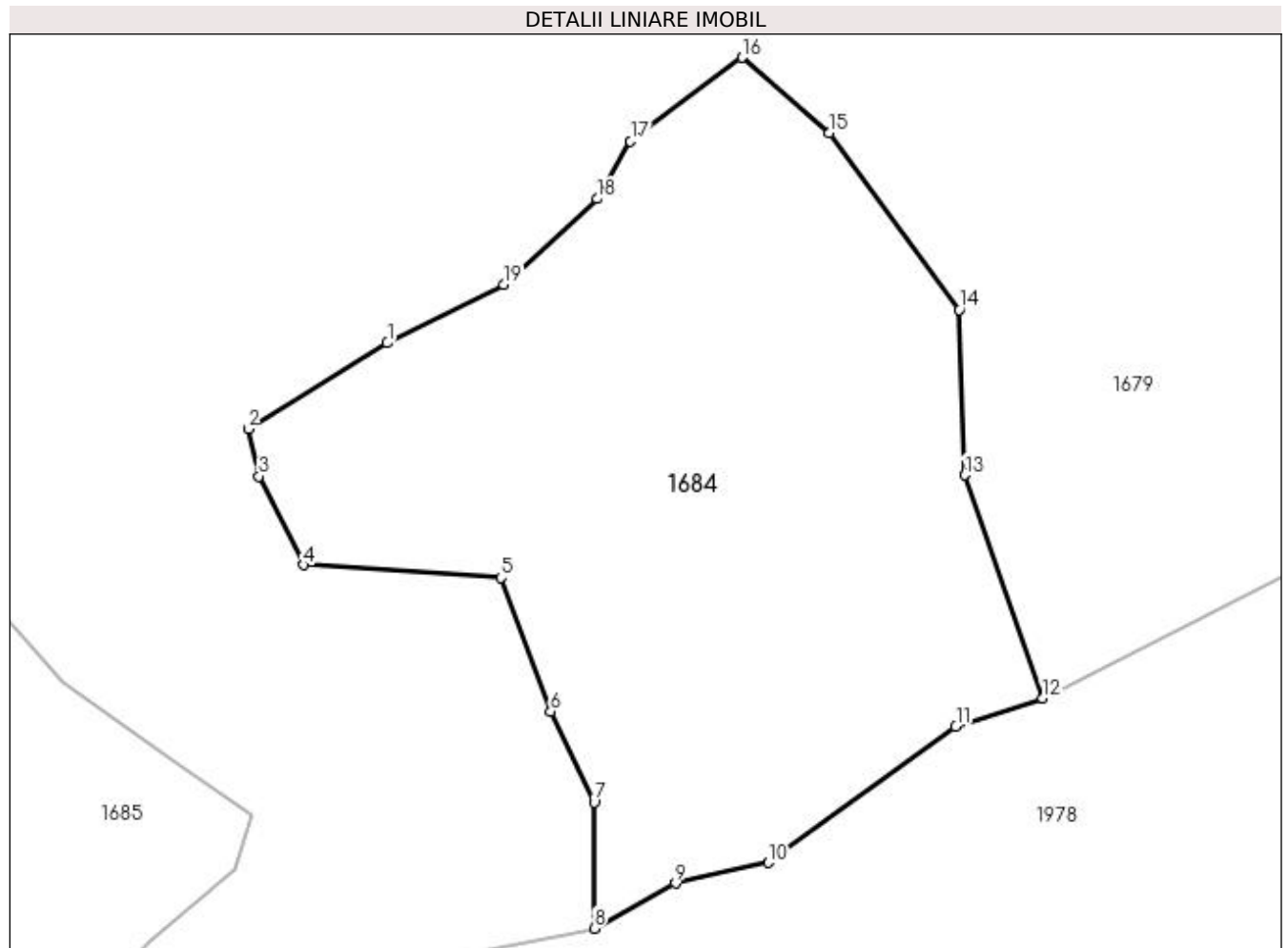
Inscrieri privind dezmembramintele dreptului de proprietate, drepturi reale de garanție și sarcini	Referințe
NU SUNT	

Anexa Nr. 1 La Partea I

Teren

Nr cadastral	Suprafața (mp)*	Observații / Referințe
	2.984	

* Suprafața este determinată în planul de proiecție Stereo 70.



Date referitoare la teren

Crt	Categorie folosință	Intra vilan	Suprafața (mp)	Tarla	Parcelă	Nr. topo	Observații / Referințe
1	faneata	NU	2.984	-	-	-	

Lungime Segmente

1) Valorile lungimilor segmentelor sunt obținute din proiecție în plan.

Punct început	X / Y	Punct sfârșit	X / Y	Lungime segment (** (m)
1	438.452,691 688.629,343	2	438.439,961 688.621,492	14.956
2	438.439,961 688.621,492	3	438.440,965 688.617,178	4.429
3	438.440,965 688.617,178	4	438.445,021 688.609,063	9.072
4	438.445,021 688.609,063	5	438.463,088 688.607,901	18.104
5	438.463,088 688.607,901	6	438.467,631 688.595,682	13.036

Punct început	X / Y	Punct sfârșit	X / Y	Lungime segment (** (m)
6	438.467,631 688.595,682	7	438.471,608 688.587,377	9.208
7	438.471,608 688.587,377	8	438.471,608 688.575,85	11.527
8	438.471,608 688.575,85	9	438.479,05 688.579,984	8.513
9	438.479,05 688.579,984	10	438.487,553 688.581,875	8.711
10	438.487,553 688.581,875	11	438.504,698 688.594,31	21.18
11	438.504,698 688.594,31	12	438.512,649 688.596,891	8.359
12	438.512,649 688.596,891	13	438.505,532 688.617,277	21.593
13	438.505,532 688.617,277	14	438.505,021 688.632,392	15.124
14	438.505,021 688.632,392	15	438.493,098 688.648,538	20.071
15	438.493,098 688.648,538	16	438.485,154 688.655,441	10.524
16	438.485,154 688.655,441	17	438.474,927 688.647,797	12.768
17	438.474,927 688.647,797	18	438.471,869 688.642,522	6.097
18	438.471,869 688.642,522	19	438.463,329 688.634,699	11.581
19	438.463,329 688.634,699	1	438.452,691 688.629,343	11.91

** Lungimile segmentelor sunt determinate în planul de proiecție Stereo 70 și sunt rotunjite la 1 milimetru.

*** Distanța dintre puncte este formată din segmente cumulate ce sunt mai mici decât valoarea 1 milimetru.

**DATE DESPRE IMOBILUL NR. 1685**

Oficiul de Cadastru și Publicitate Imobiliară MARAMURES
Biroul de Cadastru și Publicitate Imobiliară Dragomiresti

A. Partea I. Descrierea imobilului

TEREN Extravilan

Nr. CF vechi:85

Nr. topografic:partedinr.top.3005

Adresa: Jud. Maramures

Nr. Crt	Nr cadastral Nr. topografic	Suprafața* (mp)	Observații / Referințe
A1		5.194	Sector cadastral:33 Teren neimprejmit;

B. Partea II. Proprietari și acte

Inscrieri privitoare la dreptul de proprietate și alte drepturi reale		Referințe
1685 / 03/11/2023		
Act Normativ nr. Legea 7, din 13/03/1996 emis de Parlamentul României;		
B1	Intabulare, drept de PROPRIETATE, dobândit prin Lege, cota actuala 1/1 1) NEIDENTIFICAT NEIDENTIFICAT	A1
Act Administrativ nr. Adeverință nr. 3899, din 24/10/2023 emis de Primăria Șieu;		
B2	Se notează posesia faptică în favoarea lui 1) PETROVAN GHEORGHE	A1

C. Partea III. SARCINI .

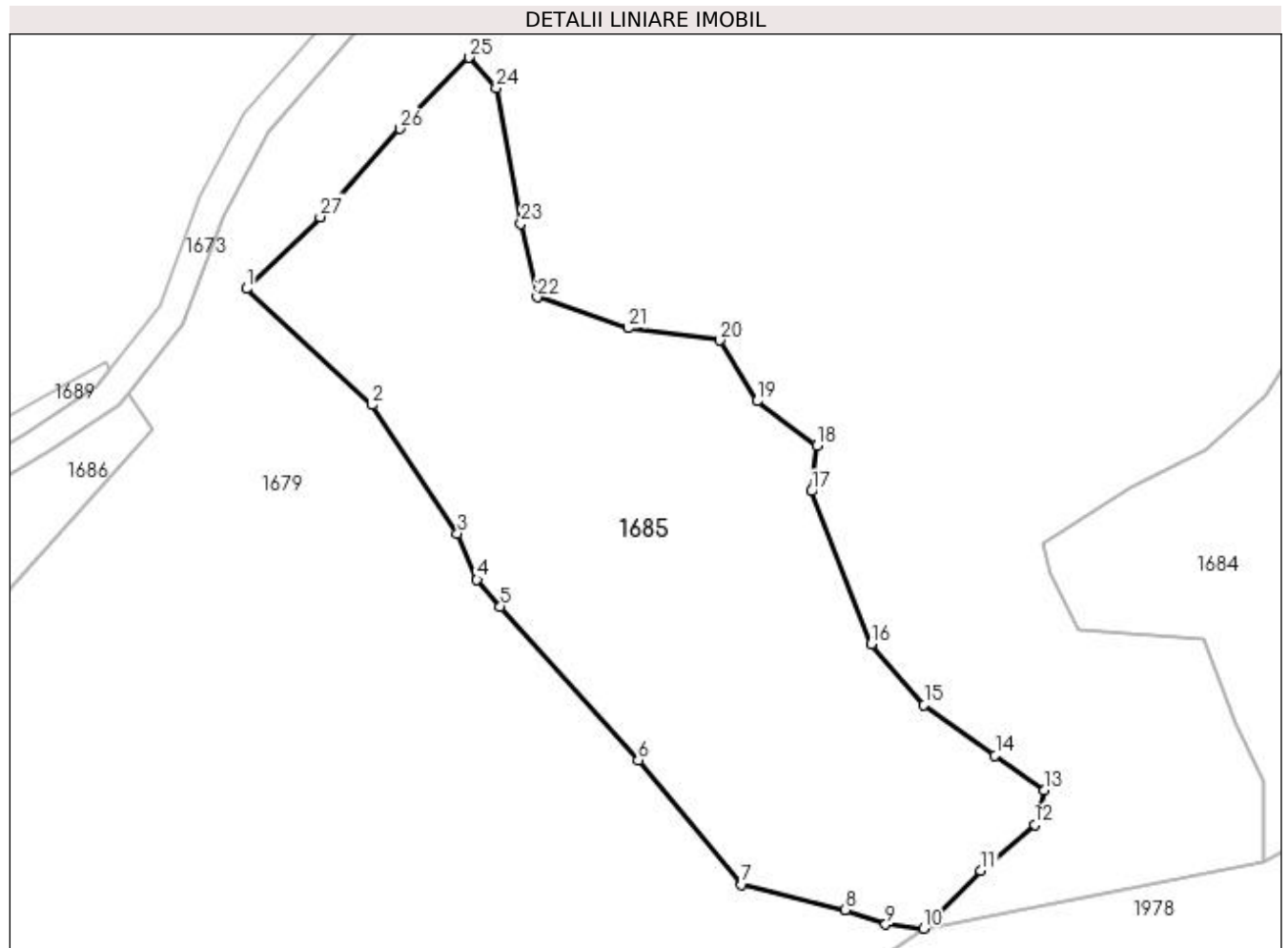
Inscrieri privind dezmembramintele dreptului de proprietate, drepturi reale de garanție și sarcini	Referințe
NU SUNT	

Anexa Nr. 1 La Partea I

Teren

Nr cadastral	Suprafața (mp)*	Observații / Referințe
	5.194	

* Suprafața este determinată în planul de proiecție Stereo 70.



Date referitoare la teren

Crt	Categorie folosință	Intra vilan	Suprafața (mp)	Tarla	Parcelă	Nr. topo	Observații / Referințe
1	faneata	NU	5.194	-	-	-	

Lungime Segmente

1) Valorile lungimilor segmentelor sunt obținute din proiecție în plan.

Punct început	X / Y	Punct sfârșit	X / Y	Lungime segment (** (m)
1	438.325,957 688.657,881	2	438.343,956 688.641,296	24.475
3	438.356,171 688.622,85	4	438.358,98 688.616,28	7.145
5	438.362,304 688.612,453	6	438.382,035 688.590,452	29.553
7	438.396,869 688.572,641	8	438.411,689 688.569,032	15.253
9	438.417,487 688.566,971	10	438.422,907 688.566,378	5.452

Punct început	X / Y	Punct sfârșit	X / Y	Lungime segment (** (m)
2	438.343,956 688.641,296	3	438.356,171 688.622,85	22.124
4	438.358,98 688.616,28	5	438.362,304 688.612,453	5.069
6	438.382,035 688.590,452	7	438.396,869 688.572,641	23.179
8	438.411,689 688.569,032	9	438.417,487 688.566,971	6.153
10	438.422,907 688.566,378	11	438.431,076 688.574,674	11.643

Punct început	X / Y	Punct sfârșit	X / Y	Lungime segment (** (m)
11	438.431,076 688.574,674	12	438.438,8 688.581,221	10.125
13	438.440,217 688.586,156	14	438.433,137 688.591,163	8.672
15	438.422,969 688.598,328	16	438.415,382 688.607,058	11.566
17	438.406,838 688.628,943	18	438.407,623 688.635,452	6.556
19	438.399,049 688.641,828	20	438.393,716 688.650,499	10.18
21	438.380,581 688.652,274	22	438.367,564 688.656,673	13.74
23	438.365,275 688.667,211	24	438.361,738 688.686,568	19.677
25	438.357,785 688.690,954	26	438.347,895 688.680,757	14.205
27	438.336,509 688.668,161	1	438.325,957 688.657,881	14.732

Punct început	X / Y	Punct sfârșit	X / Y	Lungime segment (** (m)
12	438.438,8 688.581,221	13	438.440,217 688.586,156	5.134
14	438.433,137 688.591,163	15	438.422,969 688.598,328	12.439
16	438.415,382 688.607,058	17	438.406,838 688.628,943	23.494
18	438.407,623 688.635,452	19	438.399,049 688.641,828	10.685
20	438.393,716 688.650,499	21	438.380,581 688.652,274	13.254
22	438.367,564 688.656,673	23	438.365,275 688.667,211	10.784
24	438.361,738 688.686,568	25	438.357,785 688.690,954	5.905
26	438.347,895 688.680,757	27	438.336,509 688.668,161	16.979

** Lungimile segmentelor sunt determinate în planul de proiecție Stereo 70 și sunt rotunjite la 1 milimetru.

*** Distanța dintre puncte este formată din segmente cumulate ce sunt mai mici decât valoarea 1 milimetru.

**DATE DESPRE IMOBILUL NR. 1686**

Oficiul de Cadastru și Publicitate Imobiliară MARAMURES
Biroul de Cadastru și Publicitate Imobiliară Dragomiresti

A. Partea I. Descrierea imobilului

TEREN Extravilan

Nr. CF vechi:467

Nr. topografic:partedinr.top.3004

Adresa: Jud. Maramures

Nr. Crt	Nr cadastral Nr. topografic	Suprafata* (mp)	Observatii / Referinte
A1		1.350	Sector cadastral:33 Teren neimprejmuit;

B. Partea II. Proprietari și acte

Inscrieri privitoare la dreptul de proprietate și alte drepturi reale		Referințe
/		
Act Normativ nr. Legea 7, din 13/03/1996 emis de Parlamentul României;		
B1	Intabulare, drept de PROPRIETATE, dobândit prin Lege, cota actuala 1/1 1) NEIDENTIFICAT NEIDENTIFICAT, PROPRIETAR NEIDENTIFICAT	A1
Act Administrativ nr. Adeverință nr. 4317, din 09/11/2023 emis de Primăria Șieu;		
B2	Se notează posesia faptică în favoarea lui 1) DUNCA GHEORGHE	A1

C. Partea III. SARCINI .

Inscrieri privind dezmembramintele dreptului de proprietate, drepturi reale de garanție și sarcini	Referințe
NU SUNT	

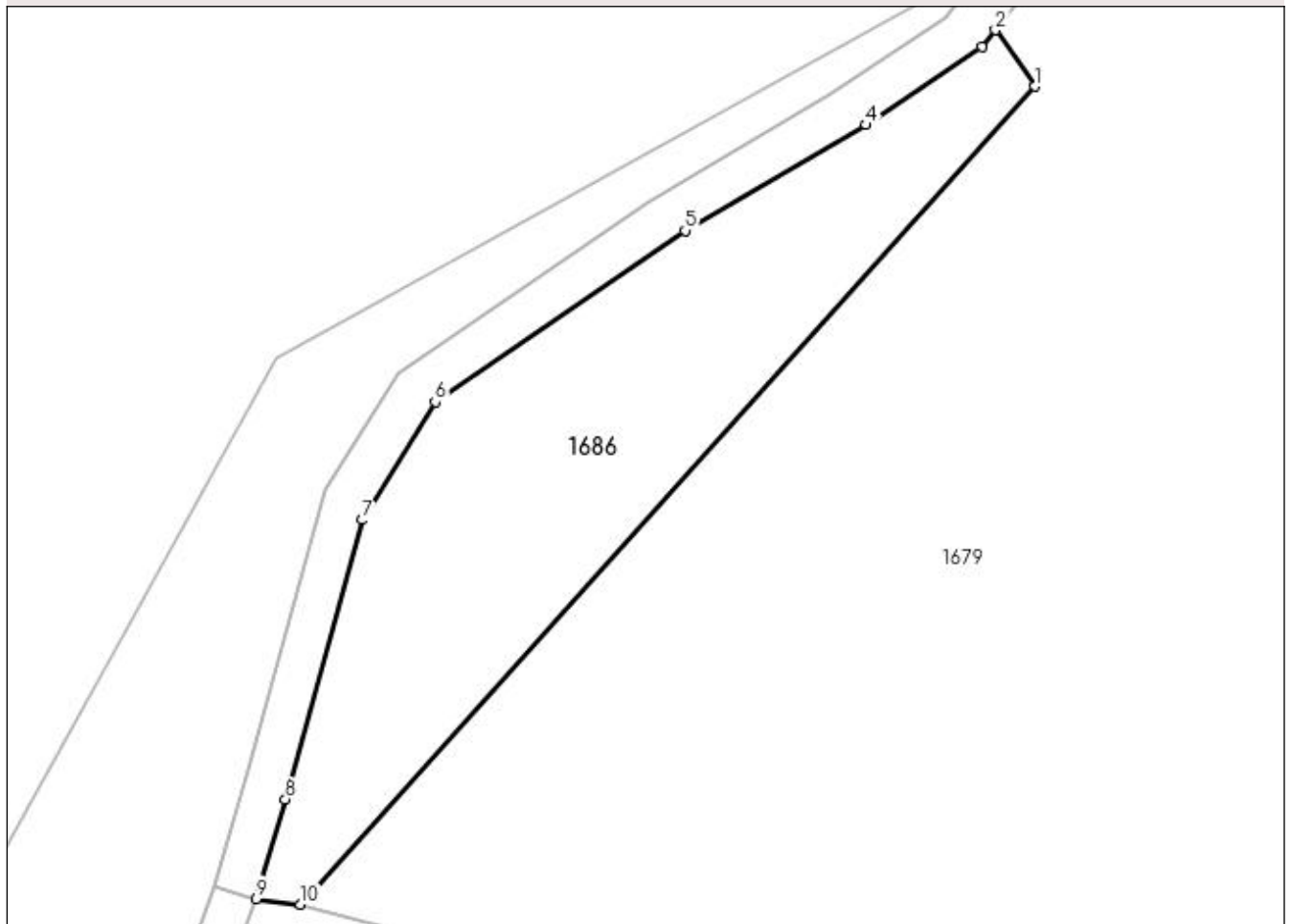
Anexa Nr. 1 La Partea I

Teren

Nr cadastral	Suprafața (mp)*	Observații / Referințe
	1.350	

* Suprafața este determinată în planul de proiecție Stereo 70.

DETALII LINIARE IMOBIL



Date referitoare la teren

Crt	Categorie folosință	Intravilan	Suprafața (mp)	Tarla	Parcelă	Nr. topo	Observații / Referințe
1	faneata	NU	1.350	-	-	-	

Lungime Segmente

1) Valorile lungimilor segmentelor sunt obținute din proiecție în plan.

Punct început	X / Y	Punct sfârșit	X / Y	Lungime segment (** (m)
1	438.312,43 688.637,861	2	438.308,93 688.642,882	6.12
2	438.308,93 688.642,882	3	438.307,716 688.641,371	1.938
3	438.307,716 688.641,371	4	438.297,426 688.634,456	12.398
4	438.297,426 688.634,456	5	438.281,317 688.625,053	18.653
5	438.281,317 688.625,053	6	438.259,092 688.609,828	26.94

Punct început	X / Y	Punct sfârșit	X / Y	Lungime segment (** (m)
6	438.259,092 688.609,828	7	438.252,626 688.599,341	12.32
7	438.252,626 688.599,341	8	438.245,778 688.574,487	25.78
8	438.245,778 688.574,487	9	438.243,177 688.565,649	9.213
9	438.243,177 688.565,649	10	438.247,118 688.565,145	3.973
10	438.247,118 688.565,145	1	438.312,43 688.637,861	97.741

** Lungimile segmentelor sunt determinate în planul de proiecție Stereo 70 și sunt rotunjite la 1 milimetru.

*** Distanța dintre puncte este formată din segmente cumulate ce sunt mai mici decât valoarea 1 milimetru.

**DATE DESPRE IMOBILUL NR. 1687**

Oficiul de Cadastru și Publicitate Imobiliară MARAMURES
Biroul de Cadastru și Publicitate Imobiliară Dragomiresti

A. Partea I. Descrierea imobilului

TEREN Extravilan

Nr. CF vechi:467

Nr. topografic:partedinr.top.3004

Adresa: Jud. Maramures

Nr. Crt	Nr cadastral Nr. topografic	Suprafata* (mp)	Observatii / Referinte
A1		13.763	Sector cadastral:33 Teren neimprejmit;

B. Partea II. Proprietari și acte

Inscrieri privitoare la dreptul de proprietate și alte drepturi reale		Referințe
1685 / 03/11/2023		
Act Normativ nr. Legea 7, din 13/03/1996 emis de Parlamentul României;		
B1	Intabulare, drept de PROPRIETATE, dobândit prin Lege, cota actuala 1/1 1) NEIDENTIFICAT NEIDENTIFICAT	A1
Act Administrativ nr. Adeverință nr. 4409, din 13/11/2023 emis de Primăria Șieu;		
B2	Se notează posesia faptică în favoarea lui 1) DUNCA GHEORGHE	A1

C. Partea III. SARCINI .

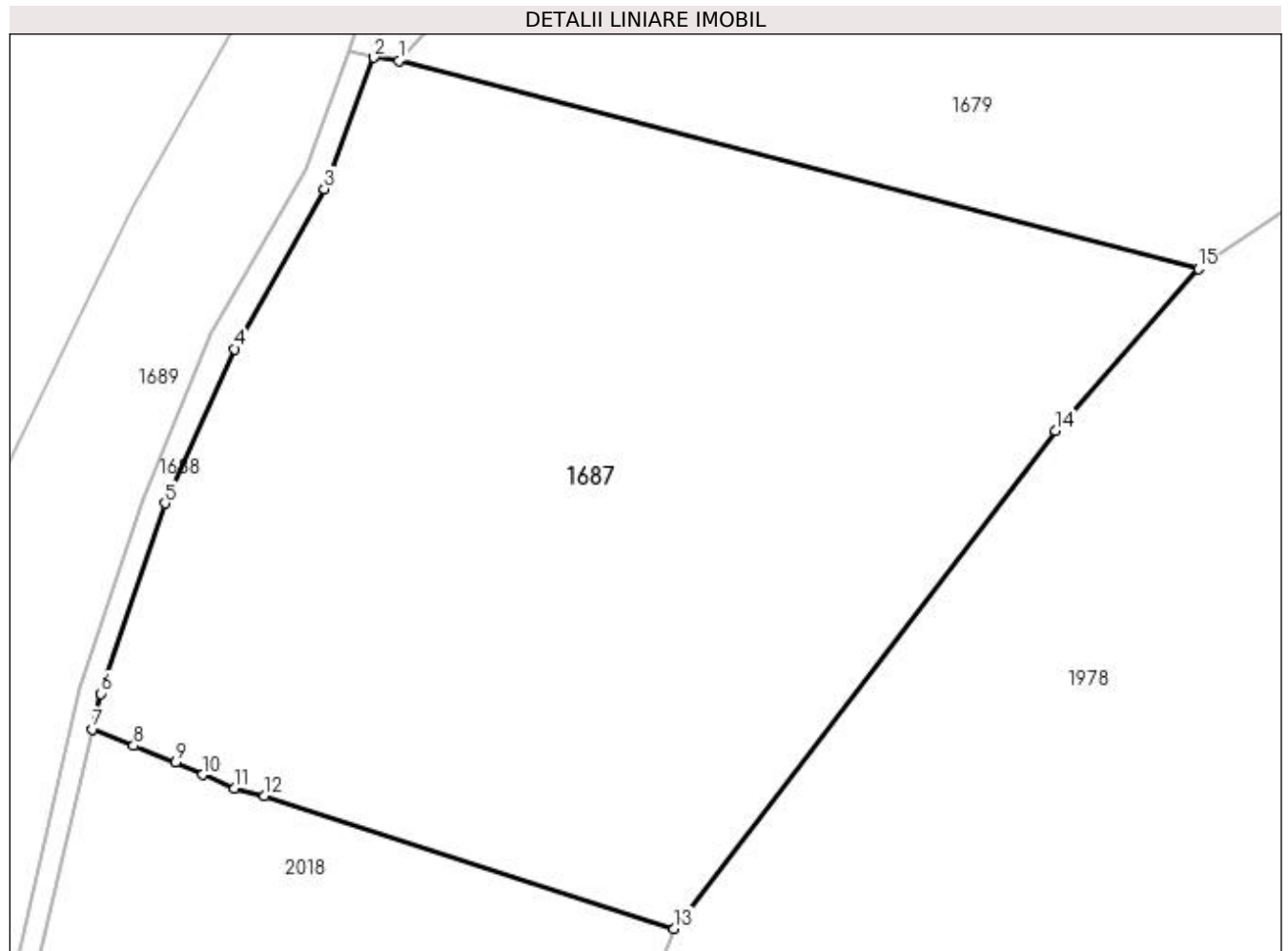
Inscrieri privind dezmembramintele dreptului de proprietate, drepturi reale de garanție și sarcini	Referințe
NU SUNT	

Anexa Nr. 1 La Partea I

Teren

Nr cadastral	Suprafața (mp)*	Observații / Referințe
	13.763	

* Suprafața este determinată în planul de proiecție Stereo 70.



Date referitoare la teren

Crt	Categorie folosință	Intra vilan	Suprafața (mp)	Tarla	Parcelă	Nr. topo	Observații / Referințe
1	faneata	NU	13.763	-	-	-	

Lungime Segmente

1) Valorile lungimilor segmentelor sunt obținute din proiecție în plan.

Punct început	X / Y	Punct sfârșit	X / Y	Lungime segment (** (m)
1	438.247,118 688.565,145	2	438.243,177 688.565,649	3.973
2	438.243,177 688.565,649	3	438.235,427 688.545,008	22.048
3	438.235,427 688.545,008	4	438.221,295 688.519,823	28.879
4	438.221,295 688.519,823	5	438.210,353 688.495,564	26.613
5	438.210,353 688.495,564	6	438.200,284 688.465,656	31.557

Punct început	X / Y	Punct sfârșit	X / Y	Lungime segment (** (m)
6	438.200,284 688.465,656	7	438.198,969 688.460,035	5.773
7	438.198,969 688.460,035	8	438.205,408 688.457,482	6.927
8	438.205,408 688.457,482	9	438.211,995 688.454,87	7.086
9	438.211,995 688.454,87	10	438.216,275 688.452,918	4.704
10	438.216,275 688.452,918	11	438.221,244 688.450,764	5.416
11	438.221,244 688.450,764	12	438.225,976 688.449,582	4.877
12	438.225,976 688.449,582	13	438.290,432 688.428,708	67.752
13	438.290,432 688.428,708	14	438.350,463 688.506,991	98.651
14	438.350,463 688.506,991	15	438.372,938 688.532,506	34.002
15	438.372,938 688.532,506	1	438.247,118 688.565,145	129.985

** Lungimile segmentelor sunt determinate în planul de proiecție Stereo 70 și sunt rotunjite la 1 milimetru.

*** Distanța dintre puncte este formată din segmente cumulate ce sunt mai mici decât valoarea 1 milimetru.

**DATE DESPRE IMOBILUL NR. 1688**

Oficiul de Cadastru și Publicitate Imobiliară MARAMURES
Biroul de Cadastru și Publicitate Imobiliară Dragomiresti

A. Partea I. Descrierea imobilului

TEREN Extravilan

Adresa: Jud. Maramures, Drum Capu Dealului, Tronson 4

Nr. Crt	Nr cadastral Nr. topografic	Suprafața* (mp)	Observații / Referințe
A1	52219	596	Sector cadastral:33 Teren neimprejmuit; Teren neimprejmuit, cu lungimea de 164 m.

B. Partea II. Proprietari și acte

Inscrieri privitoare la dreptul de proprietate și alte drepturi reale	Referințe
/	
Act Administrativ nr. Hotărârea Consiliului Local nr. 23, din 12/09/2022 emis de Consiliul local al comunei Sieu (act normativ nr Hotararea nr 934 din 29.08.2002, emis de Guvernul Romaniei, Anexa 53 poz.37 privind Inventarul bunurilor apartin domeniului public al comunei Rozavlea;;act administrativ nr Adeverinta nr. 4549/1 din 27.11.2023, emis de Primaria Sieu;act administrativ nr Documentație cadastrală avizată sub nr. 12840 din 12.12.2023, emis de OCPI MM;act administrativ nr HCL nr. 21 din 09.09.2022, emis de Consiliul Local al Comunei Rozavlea;act administrativ nr Adeverinta nr. 4549 din 27.11.2023, emis de Primaria Sieu);	
B2	A1
Intabulare, drept de PROPRIETATE, dobandit prin Lege, cota actuala 1/1	
1) COMUNA ȘIEU , CIF:4426956, domeniul public	
OBSERVATII: Poziție transcrisă din CF 52219 sub rangul încheierii nr. 12840/12.12.2023	

C. Partea III. SARCINI .

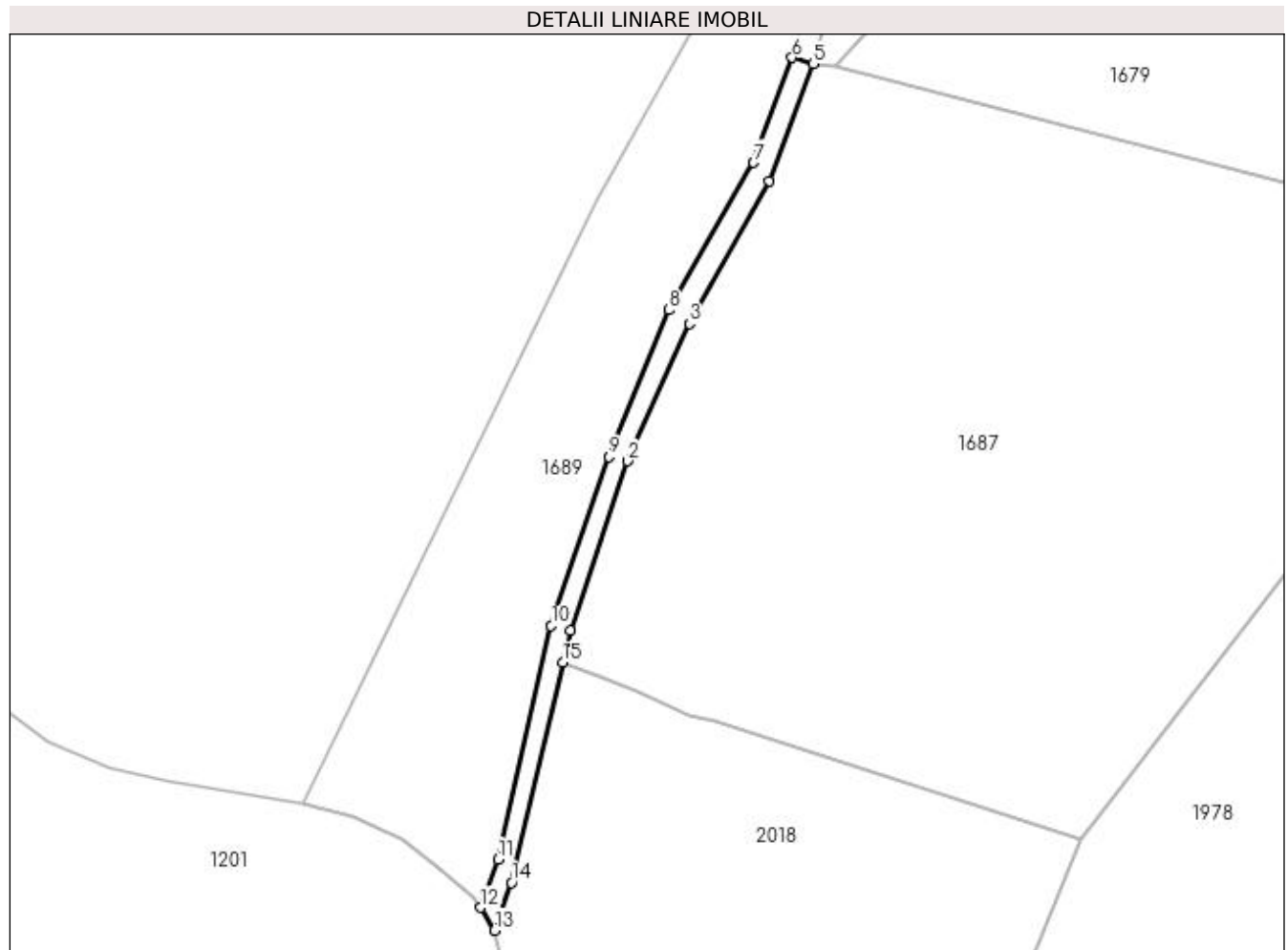
Inscrieri privind dezmembramintele dreptului de proprietate, drepturi reale de garanție și sarcini	Referințe
NU SUNT	

Anexa Nr. 1 La Partea I

Teren

Nr cadastral	Suprafața (mp)*	Observații / Referințe
52219	596	Teren neîmprejmuit, cu lungimea de 164 m.

* Suprafața este determinată în planul de proiecție Stereo 70.



Date referitoare la teren

Crt	Categorie folosință	Intra vilan	Suprafața (mp)	Tarla	Parcelă	Nr. topo	Observații / Referințe
1	drum	NU	596	-	-	-	

Lungime Segmente

1) Valorile lungimilor segmentelor sunt obținute din proiecție în plan.

Punct început	X / Y	Punct sfârșit	X / Y	Lungime segment (** (m)
1	438.200,284 688.465,656	2	438.210,353 688.495,564	31.557
2	438.210,353 688.495,564	3	438.221,295 688.519,823	26.613
3	438.221,295 688.519,823	4	438.235,427 688.545,008	28.879
4	438.235,427 688.545,008	5	438.243,177 688.565,649	22.048
5	438.243,177 688.565,649	6	438.239,444 688.566,748	3.891

Punct început	X / Y	Punct sfârșit	X / Y	Lungime segment (** (m)
6	438.239,444 688.566,748	7	438.232,67 688.548,225	19.723
7	438.232,67 688.548,225	8	438.217,622 688.522,262	30.009
8	438.217,622 688.522,262	9	438.207,063 688.496,326	28.003
9	438.207,063 688.496,326	10	438.196,891 688.466,507	31.506
10	438.196,891 688.466,507	11	438.187,495 688.425,293	42.271
11	438.187,495 688.425,293	12	438.184,434 688.416,761	9.064
12	438.184,434 688.416,761	13	438.186,887 688.412,759	4.694
13	438.186,887 688.412,759	14	438.189,885 688.421,195	8.953
14	438.189,885 688.421,195	15	438.198,969 688.460,035	39.888
15	438.198,969 688.460,035	1	438.200,284 688.465,656	5.773

** Lungimile segmentelor sunt determinate în planul de proiecție Stereo 70 și sunt rotunjite la 1 milimetru.

*** Distanța dintre puncte este formată din segmente cumulate ce sunt mai mici decât valoarea 1 milimetru.

**DATE DESPRE IMOBILUL NR. 1689**

Oficiul de Cadastru și Publicitate Imobiliară MARAMURES
Biroul de Cadastru și Publicitate Imobiliară Dragomiresti

A. Partea I. Descrierea imobilului

TEREN Extravilan

Nr. CF vechi:467

Nr. topografic:partedinr.top.3004

Adresa: Jud. Maramures

Nr. Crt	Nr cadastral Nr. topografic	Suprafata* (mp)	Observatii / Referinte
A1		4.640	Sector cadastral:33 Teren neimprejmuit;

B. Partea II. Proprietari și acte

Inscrieri privitoare la dreptul de proprietate și alte drepturi reale		Referințe
1689 / 03/11/2023		
Act Normativ nr. Legea 7, din 13/03/1996 emis de Parlamentul României;		
B1	Intabulare, drept de PROPRIETATE, dobândit prin Lege, cota actuala 1/1 1) NEIDENTIFICAT NEIDENTIFICAT	A1
Act Administrativ nr. Adeverință nr. 4410, din 13/11/2023 emis de Primăria Șieu;		
B2	Se notează posesia faptică în favoarea lui 1) DUNCA GHEORGHE	A1

C. Partea III. SARCINI .

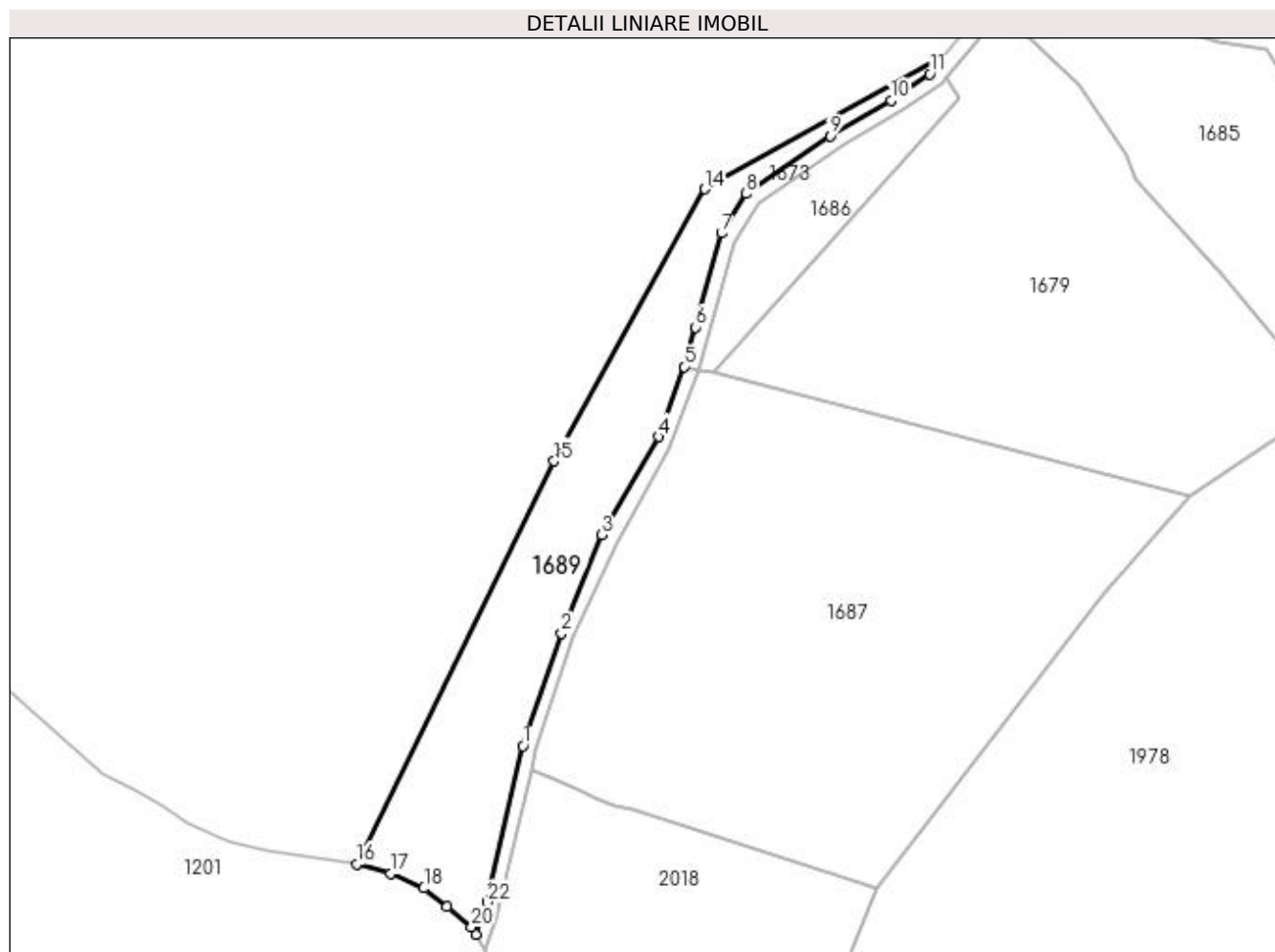
Inscrieri privind dezmembramintele dreptului de proprietate, drepturi reale de garanție și sarcini	Referințe
NU SUNT	

Anexa Nr. 1 La Partea I

Teren

Nr cadastral	Suprafața (mp)*	Observații / Referințe
	4.640	

* Suprafața este determinată în planul de proiecție Stereo 70.



Date referitoare la teren

Crt	Categorie folosință	Intra vilan	Suprafața (mp)	Tarla	Parcelă	Nr. topo	Observații / Referințe
1	faneata	NU	4.640	-	-	-	

Lungime Segmente

1) Valorile lungimilor segmentelor sunt obținute din proiecție în plan.

Punct început	X / Y	Punct sfârșit	X / Y	Lungime segment (** (m)
1	438.196,891 688.466,507	2	438.207,063 688.496,326	31.506
3	438.217,622 688.522,262	4	438.232,67 688.548,225	30.009
5	438.239,444 688.566,748	6	438.242,489 688.577,094	10.785
7	438.249,337 688.601,948	8	438.255,803 688.612,435	12.32
9	438.278,028 688.627,66	10	438.294,137 688.637,063	18.653

Punct început	X / Y	Punct sfârșit	X / Y	Lungime segment (** (m)
2	438.207,063 688.496,326	3	438.217,622 688.522,262	28.003
4	438.232,67 688.548,225	5	438.239,444 688.566,748	19.723
6	438.242,489 688.577,094	7	438.249,337 688.601,948	25.78
8	438.255,803 688.612,435	9	438.278,028 688.627,66	26.94
10	438.294,137 688.637,063	11	438.304,427 688.643,978	12.398

Punct început	X / Y	Punct sfârșit	X / Y	Lungime segment (** (m)
11	438.304,427 688.643,978	12	438.306,429 688.646,47	3.197
13	438.305,82 688.647,344	14	438.244,937 688.613,649	69.585
15	438.205,138 688.541,783	16	438.152,942 688.435,256	118.627
17	438.161,906 688.432,778	18	438.170,677 688.428,964	9.564
19	438.176,781 688.424,008	20	438.183,263 688.418,67	8.397
21	438.184,434 688.416,761	22	438.187,495 688.425,293	9.064

Punct început	X / Y	Punct sfârșit	X / Y	Lungime segment (** (m)
12	438.306,429 688.646,47	13	438.305,82 688.647,344	1.065
14	438.244,937 688.613,649	15	438.205,138 688.541,783	82.15
16	438.152,942 688.435,256	17	438.161,906 688.432,778	9.3
18	438.170,677 688.428,964	19	438.176,781 688.424,008	7.863
20	438.183,263 688.418,67	21	438.184,434 688.416,761	2.24
22	438.187,495 688.425,293	1	438.196,891 688.466,507	42.271

** Lungimile segmentelor sunt determinate în planul de proiecție Stereo 70 și sunt rotunjite la 1 milimetru.

*** Distanța dintre puncte este formată din segmente cumulate ce sunt mai mici decât valoarea 1 milimetru.

**DATE DESPRE IMOBILUL NR. 1690**

Oficiul de Cadastru și Publicitate Imobiliară MARAMURES
Biroul de Cadastru și Publicitate Imobiliară Dragomiresti

A. Partea I. Descrierea imobilului

TEREN Extravilan

Nr. CF vechi:467

Nr. topografic:partedinr.top.3004

Adresa: Jud. Maramures

Nr. Crt	Nr cadastral Nr. topografic	Suprafata* (mp)	Observatii / Referinte
A1		1.645	Sector cadastral:33 Teren neimprejmuit;

B. Partea II. Proprietari și acte

Inscrieri privitoare la dreptul de proprietate și alte drepturi reale		Referințe
1690 / 03/11/2023		
Act Normativ nr. Legea 7, din 13/03/1996 emis de Parlamentul României;		
B1	Intabulare, drept de PROPRIETATE, dobândit prin Lege, cota actuala 1/1 1) NEIDENTIFICAT NEIDENTIFICAT	A1
Act Administrativ nr. Adeverință nr. 3901, din 24/10/2023 emis de Primăria Șieu;		
B2	Se notează posesia faptică în favoarea lui 1) REDNIC SAMOILĂ	A1

C. Partea III. SARCINI .

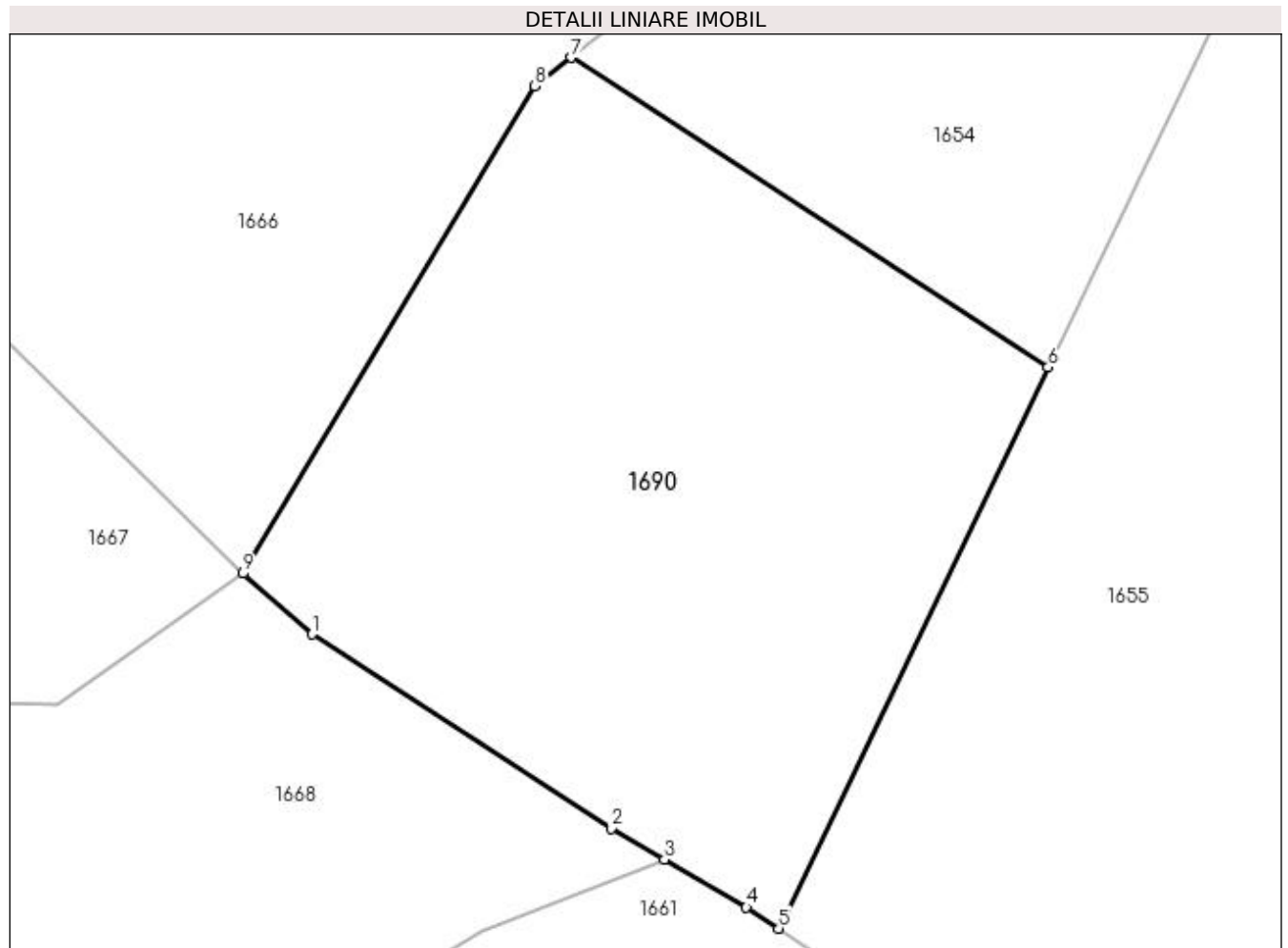
Inscrieri privind dezmembramintele dreptului de proprietate, drepturi reale de garanție și sarcini	Referințe
NU SUNT	

Anexa Nr. 1 La Partea I

Teren

Nr cadastral	Suprafața (mp)*	Observații / Referințe
	1.645	

* Suprafața este determinată în planul de proiecție Stereo 70.



Date referitoare la teren

Crt	Categorie folosință	Intra vilan	Suprafața (mp)	Tarla	Parcelă	Nr. topo	Observații / Referințe
1	faneata	NU	1.645	-	-	-	

Lungime Segmente

1) Valorile lungimilor segmentelor sunt obținute din proiecție în plan.

Punct început	X / Y	Punct sfârșit	X / Y	Lungime segment (** (m)
1	438.961,576 689.125,806	2	438.981,2 689.113,075	23.392
2	438.981,2 689.113,075	3	438.984,714 689.111,026	4.068
3	438.984,714 689.111,026	4	438.990,093 689.107,891	6.226
4	438.990,093 689.107,891	5	438.992,21 689.106,501	2.533
5	438.992,21 689.106,501	6	439.009,904 689.143,324	40.854

Punct început	X / Y	Punct sfârşit	X / Y	Lungime segment (** (m)
6	439.009,904 689.143,324	7	438.978,586 689.163,642	37.331
7	438.978,586 689.163,642	8	438.976,207 689.161,773	3.025
8	438.976,207 689.161,773	9	438.957,026 689.129,807	37.279
9	438.957,026 689.129,807	1	438.961,576 689.125,806	6.059

** Lungimile segmentelor sunt determinate în planul de proiecție Stereo 70 și sunt rotunjite la 1 milimetru.

*** Distanța dintre puncte este formată din segmente cumulate ce sunt mai mici decât valoarea 1 milimetru.

**DATE DESPRE IMOBILUL NR. 1691**

Oficiul de Cadastru și Publicitate Imobiliară MARAMURES
Biroul de Cadastru și Publicitate Imobiliară Dragomiresti

A. Partea I. Descrierea imobilului

TEREN Extravilan

Nr. CF vechi:137

Nr. topografic:partedinr.top.3153

Adresa: Jud. Maramures

Nr. Crt	Nr cadastral Nr. topografic	Suprafața* (mp)	Observații / Referințe
A1		3.175	Sector cadastral:33 Teren neimprejmuit;

B. Partea II. Proprietari și acte

Inscrieri privitoare la dreptul de proprietate și alte drepturi reale		Referințe
1691 / 09/11/2023		
Act Normativ nr. Legea 7, din 13/03/1996 emis de Parlamentul României;		
B1	Inscrierea provizorie, drept de PROPRIETATE, dobandit prin Lege, cota actuala 1/1	A1
1) COMUNA ȘIEU , CIF:14813046, PROPRIETAR NEIDENTIFICAT		

C. Partea III. SARCINI .

Inscrieri privind dezmembramintele dreptului de proprietate, drepturi reale de garanție și sarcini	Referințe
NU SUNT	

Anexa Nr. 1 La Partea I

Teren

Nr cadastral	Suprafața (mp)*	Observații / Referințe
	3.175	

* Suprafața este determinată în planul de proiecție Stereo 70.

DETALII LINIARE IMOBIL



Date referitoare la teren

Crt	Categorie folosință	Intra vilan	Suprafața (mp)	Tarla	Parcelă	Nr. topo	Observații / Referințe
1	faneata	NU	3.175	-	-	partedinnr. top.3153	

Lungime Segmente

1) Valorile lungimilor segmentelor sunt obținute din proiecție în plan.

Punct început	X / Y	Punct sfârșit	X / Y	Lungime segment (** (m)
1	439.948,796 689.841,367	2	439.961,793 689.847,772	14.49
3	439.976,057 689.852,028	4	440.002,669 689.855,738	26.869
5	440.018,559 689.857,462	6	440.036,471 689.858,124	17.924
7	440.055,273 689.860,557	8	440.078,674 689.862,99	23.527
9	440.104,265 689.864,751	10	440.120,211 689.865,675	15.973

Punct început	X / Y	Punct sfârșit	X / Y	Lungime segment (** (m)
2	439.961,793 689.847,772	3	439.976,057 689.852,028	14.885
4	440.002,669 689.855,738	5	440.018,559 689.857,462	15.983
6	440.036,471 689.858,124	7	440.055,273 689.860,557	18.959
8	440.078,674 689.862,99	9	440.104,265 689.864,751	25.652
10	440.120,211 689.865,675	11	440.136,402 689.878,025	20.363

Punct început	X / Y	Punct sfârșit	X / Y	Lungime segment (** (m)
11	440.136,402 689.878,025	12	440.149,166 689.885,596	14.84
13	440.166,193 689.896,709	14	440.143,91 689.889,743	23.346
15	440.126,879 689.884,273	16	440.097,303 689.877,823	30.271
17	440.057,699 689.871,964	18	440.022,662 689.866,635	35.44
19	439.989,247 689.860,78	20	439.972,579 689.860,369	16.673
21	439.958,778 689.864,225	22	439.946,804 689.862,642	12.078
23	439.934,253 689.857,599	24	439.917,274 689.848,57	19.23
25	439.906,847 689.840,614	26	439.921,243 689.825,585	20.811
27	439.932,331 689.831,937	1	439.948,796 689.841,367	18.974

Punct început	X / Y	Punct sfârșit	X / Y	Lungime segment (** (m)
12	440.149,166 689.885,596	13	440.166,193 689.896,709	20.333
14	440.143,91 689.889,743	15	440.126,879 689.884,273	17.888
16	440.097,303 689.877,823	17	440.057,699 689.871,964	40.035
18	440.022,662 689.866,635	19	439.989,247 689.860,78	33.924
20	439.972,579 689.860,369	21	439.958,778 689.864,225	14.33
22	439.946,804 689.862,642	23	439.934,253 689.857,599	13.526
24	439.917,274 689.848,57	25	439.906,847 689.840,614	13.116
26	439.921,243 689.825,585	27	439.932,331 689.831,937	12.779

** Lungimile segmentelor sunt determinate în planul de proiecție Stereo 70 și sunt rotunjite la 1 milimetru.

*** Distanța dintre puncte este formată din segmente cumulate ce sunt mai mici decât valoarea 1 milimetru.

**DATE DESPRE IMOBILUL NR. 1692**

Oficiul de Cadastru și Publicitate Imobiliară MARAMURES
Biroul de Cadastru și Publicitate Imobiliară Dragomiresti

A. Partea I. Descrierea imobilului

TEREN Extravilan

Nr. CF vechi:1626

Nr. topografic:partedinr.top.3104

Adresa: Jud. Maramures

Nr. Crt	Nr cadastral Nr. topografic	Suprafața* (mp)	Observații / Referințe
A1		3.311	Sector cadastral:33 Teren neimprejmuit;

B. Partea II. Proprietari și acte

Inscrieri privitoare la dreptul de proprietate și alte drepturi reale		Referințe
1692 / 09/11/2023		
Act Normativ nr. Legea 7, din 13/03/1996 emis de Parlamentul României;		
B1	Inscrierea provizorie, drept de PROPRIETATE, dobandit prin Lege, cota actuala 1/1 1) COMUNA ȘIEU, CIF:14813046, PROPRIETAR NEIDENTIFICAT	A1

C. Partea III. SARCINI .

Inscrieri privind dezmembramintele dreptului de proprietate, drepturi reale de garanție și sarcini	Referințe
NU SUNT	

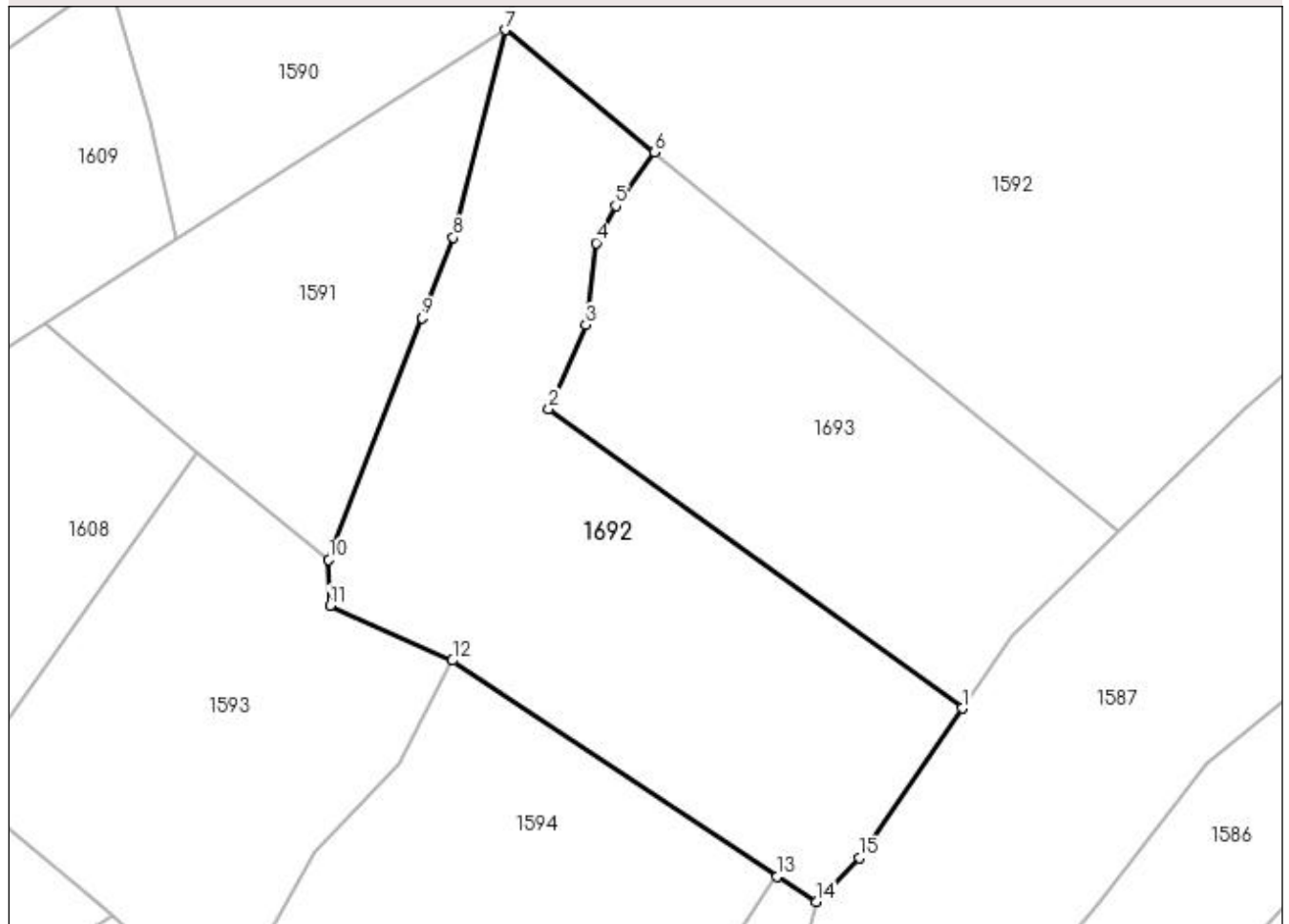
Anexa Nr. 1 La Partea I

Teren

Nr cadastral	Suprafața (mp)*	Observații / Referințe
	3.311	

* Suprafața este determinată în planul de proiecție Stereo 70.

DETALII LINIARE IMOBIL



Date referitoare la teren

Crt	Categorie folosință	Intravilan	Suprafața (mp)	Tarla	Parcelă	Nr. topo	Observații / Referințe
1	faneata	NU	3.311	-	-	partedinr. top.3104	

Lungime Segmente

1) Valorile lungimilor segmentelor sunt obținute din proiecție în plan.

Punct început	X / Y	Punct sfârșit	X / Y	Lungime segment (** (m)
1	439.774,233 689.636,745	2	439.722,032 689.674,488	64.416
2	439.722,032 689.674,488	3	439.726,726 689.685,151	11.65
3	439.726,726 689.685,151	4	439.728,008 689.695,489	10.417
4	439.728,008 689.695,489	5	439.730,48 689.700,155	5.28
5	439.730,48 689.700,155	6	439.735,431 689.706,954	8.411

Punct început	X / Y	Punct sfârșit	X / Y	Lungime segment (** (m)
6	439.735,431 689.706,954	7	439.716,533 689.722,365	24.385
7	439.716,533 689.722,365	8	439.709,999 689.696,134	27.033
8	439.709,999 689.696,134	9	439.706,084 689.686,018	10.847
9	439.706,084 689.686,018	10	439.694,269 689.655,49	32.735
10	439.694,269 689.655,49	11	439.694,405 689.649,686	5.806
11	439.694,405 689.649,686	12	439.709,881 689.642,759	16.956
12	439.709,881 689.642,759	13	439.750,854 689.615,474	49.227
13	439.750,854 689.615,474	14	439.755,79 689.612,326	5.854
14	439.755,79 689.612,326	15	439.761,249 689.617,825	7.749
15	439.761,249 689.617,825	1	439.774,233 689.636,745	22.947

** Lungimile segmentelor sunt determinate în planul de proiecție Stereo 70 și sunt rotunjite la 1 milimetru.

*** Distanța dintre puncte este formată din segmente cumulate ce sunt mai mici decât valoarea 1 milimetru.

**DATE DESPRE IMOBILUL NR. 1693**

Oficiul de Cadastru și Publicitate Imobiliară MARAMURES
Biroul de Cadastru și Publicitate Imobiliară Dragomirești

A. Partea I. Descrierea imobilului

TEREN Extravilan

Nr. CF vechi:1626

Nr. topografic:partedinr.top.3104

Adresa: Jud. Maramures

Nr. Crt	Nr cadastral Nr. topografic	Suprafața* (mp)	Observații / Referințe
A1		2.237	Sector cadastral:33 Teren neimprejmuit;

B. Partea II. Proprietari și acte

Inscrieri privitoare la dreptul de proprietate și alte drepturi reale		Referințe
1693 / 03/11/2023		
Act Normativ nr. Legea 7, din 13/03/1996 emis de Parlamentul României;		
B1	Intabulare, drept de PROPRIETATE, dobândit prin Lege, cota actuala 1/1 1) NEIDENTIFICAT NEIDENTIFICAT	A1
Act Administrativ nr. Adeverință nr. 3798, din 24/10/2023 emis de Primăria Șieu;		
B2	Se notează posesia faptică în favoarea lui 1) MARIȘ IOAN	A1

C. Partea III. SARCINI .

Inscrieri privind dezmembramintele dreptului de proprietate, drepturi reale de garanție și sarcini	Referințe
NU SUNT	

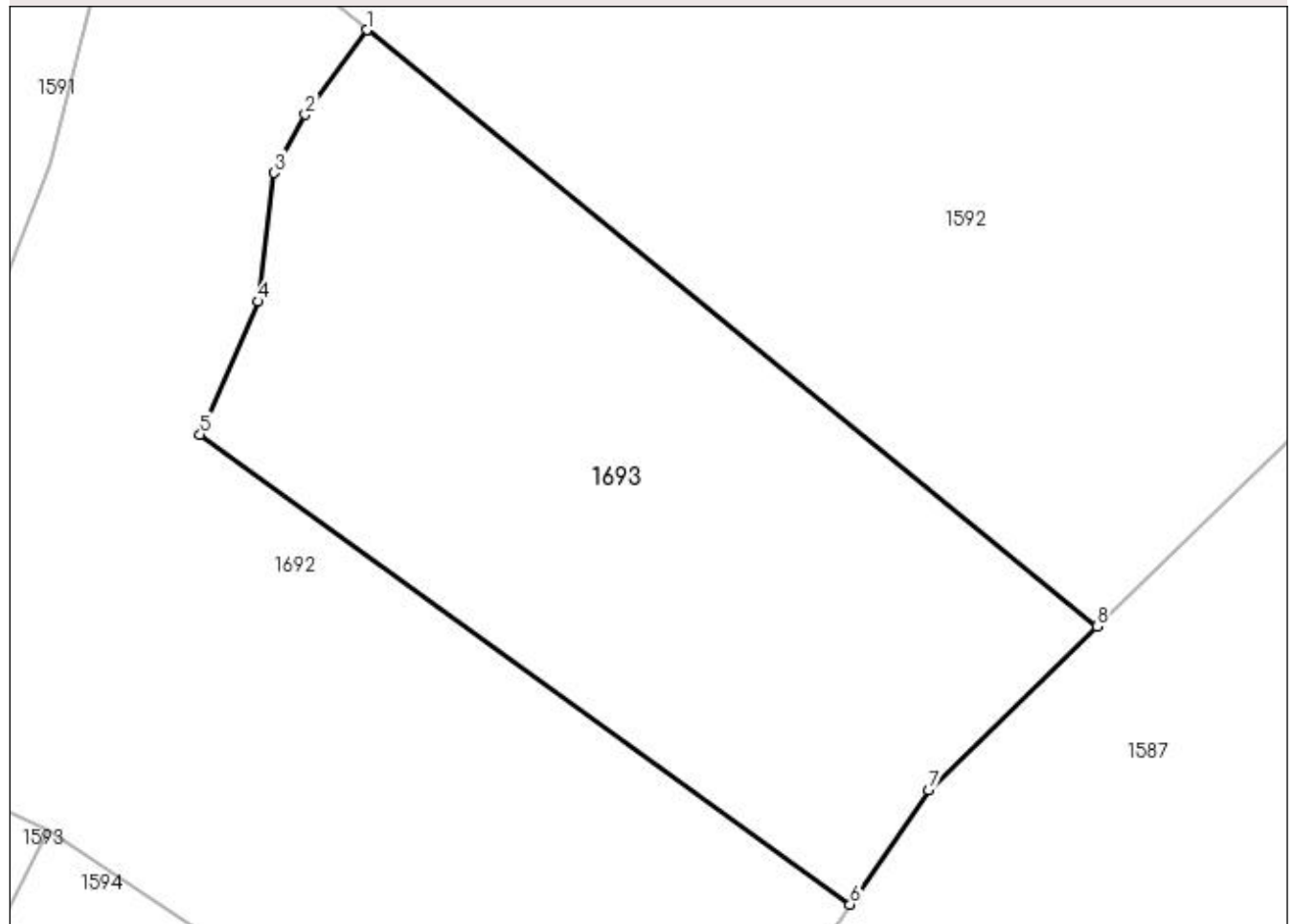
Anexa Nr. 1 La Partea I

Teren

Nr cadastral	Suprafața (mp)*	Observații / Referințe
	2.237	

* Suprafața este determinată în planul de proiecție Stereo 70.

DETALII LINIARE IMOBIL



Date referitoare la teren

Crt	Categorie folosință	Intra vilan	Suprafața (mp)	Tarla	Parcelă	Nr. topo	Observații / Referințe
1	faneata	NU	2.237	-	-	-	

Lungime Segmente

1) Valorile lungimilor segmentelor sunt obținute din proiecție în plan.

Punct început	X / Y	Punct sfârșit	X / Y	Lungime segment (** (m)
1	439.735,431 689.706,954	2	439.730,48 689.700,155	8.411
2	439.730,48 689.700,155	3	439.728,008 689.695,489	5.28
3	439.728,008 689.695,489	4	439.726,726 689.685,151	10.417
4	439.726,726 689.685,151	5	439.722,032 689.674,488	11.65
5	439.722,032 689.674,488	6	439.774,233 689.636,745	64.416

Punct început	X / Y	Punct sfârșit	X / Y	Lungime segment (** (m)
6	439.774,233 689.636,745	7	439.780,528 689.645,918	11.125
7	439.780,528 689.645,918	8	439.794,048 689.659,056	18.852
8	439.794,048 689.659,056	1	439.735,431 689.706,954	75.698

** Lungimile segmentelor sunt determinate în planul de proiecție Stereo 70 și sunt rotunjite la 1 milimetru.

*** Distanța dintre puncte este formată din segmente cumulate ce sunt mai mici decât valoarea 1 milimetru.

**DATE DESPRE IMOBILUL NR. 1694**

Oficiul de Cadastru și Publicitate Imobiliară MARAMURES
Biroul de Cadastru și Publicitate Imobiliară Dragomiresti

A. Partea I. Descrierea imobilului

TEREN Extravilan

Nr. CF vechi:2049,1297

Nr. topografic:partedinr.top.3060,3061

Adresa: Jud. Maramures

Nr. Crt	Nr cadastral Nr. topografic	Suprafața* (mp)	Observații / Referințe
A1		1.205	Sector cadastral:33 Teren neimprejmuit;

B. Partea II. Proprietari și acte

Inscrieri privitoare la dreptul de proprietate și alte drepturi reale		Referințe
1694 / 09/11/2023		
Act Normativ nr. Legea 7, din 13/03/1996 emis de Parlamentul României;		
B1	Inscrierea provizorie, drept de PROPRIETATE, dobandit prin Lege, cota actuala 1/1 1) COMUNA ȘIEU, CIF:14813046, PROPRIETAR NEIDENTIFICAT	A1

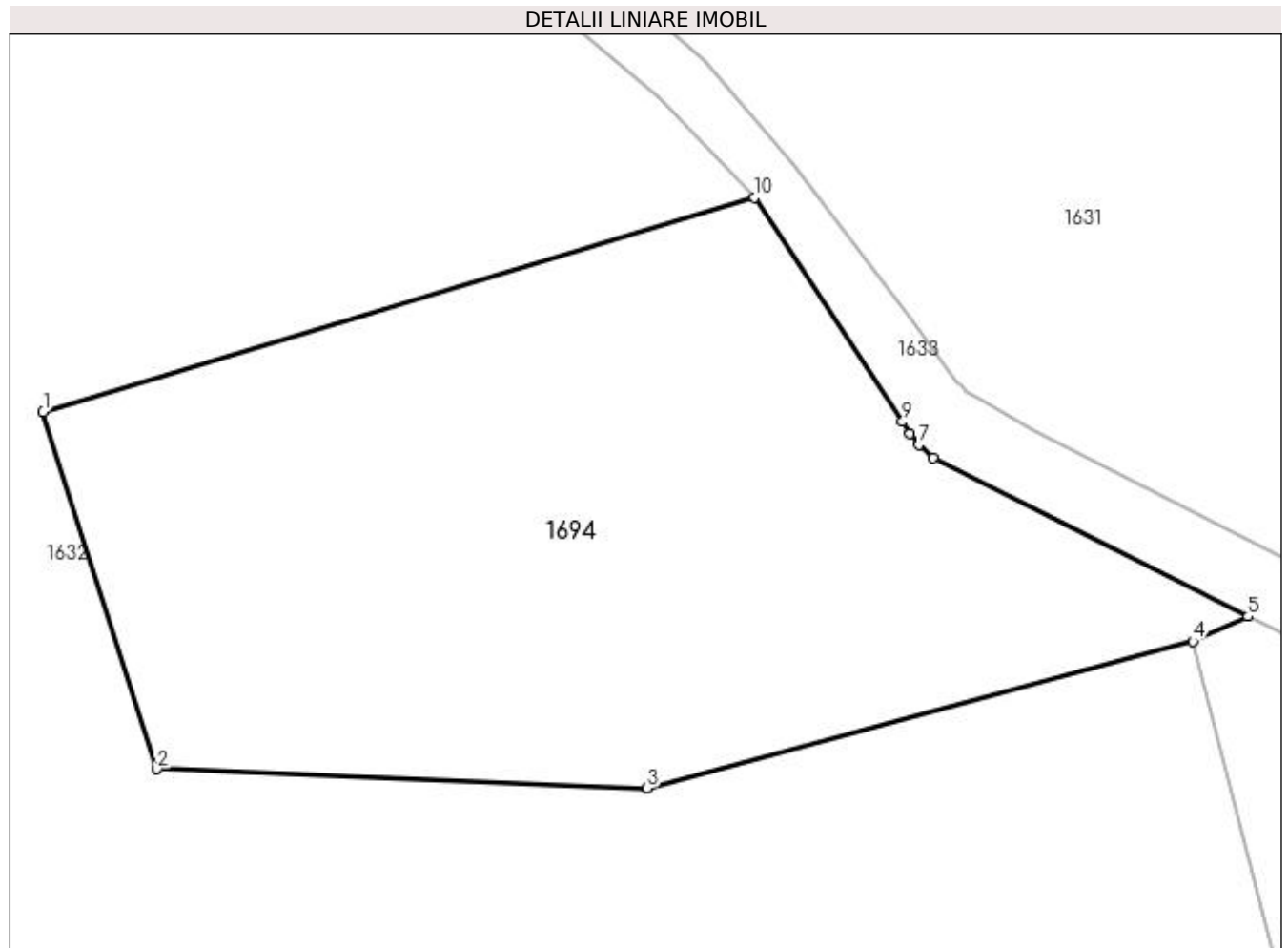
C. Partea III. SARCINI .

Inscrieri privind dezmembramintele dreptului de proprietate, drepturi reale de garanție și sarcini	Referințe
NU SUNT	

Anexa Nr. 1 La Partea I**Teren**

Nr cadastral	Suprafața (mp)*	Observații / Referințe
	1.205	

* Suprafața este determinată în planul de proiecție Stereo 70.

**Date referitoare la teren**

Crt	Categorie folosință	Intravilan	Suprafața (mp)	Tarla	Parcelă	Nr. topo	Observații / Referințe
1	faneata	NU	1.205	-	-	partedinr. top. 3060,3061	

Lungime Segmente

1) Valorile lungimilor segmentelor sunt obținute din proiecție în plan.

Punct început	X / Y	Punct sfârșit	X / Y	Lungime segment (** (m)
1	439.276,813 689.307,837	2	439.282,848 689.288,913	19.863
2	439.282,848 689.288,913	3	439.308,861 689.287,891	26.033
3	439.308,861 689.287,891	4	439.337,838 689.295,69	30.008
4	439.337,838 689.295,69	5	439.340,753 689.296,999	3.195

Punct început	X / Y	Punct sfârșit	X / Y	Lungime segment (** (m)
5	439.340,753 689.296,999	6	439.324,054 689.305,409	18.697
6	439.324,054 689.305,409	7	439.323,28 689.306,095	1.034
7	439.323,28 689.306,095	8	439.322,825 689.306,682	0.743
8	439.322,825 689.306,682	9	439.322,421 689.307,321	0.756
9	439.322,421 689.307,321	10	439.314,55 689.319,201	14.251
10	439.314,55 689.319,201	1	439.276,813 689.307,837	39.411

** Lungimile segmentelor sunt determinate în planul de proiecție Stereo 70 și sunt rotunjite la 1 milimetru.

*** Distanța dintre puncte este formată din segmente cumulate ce sunt mai mici decât valoarea 1 milimetru.

**DATE DESPRE IMOBILUL NR. 1695**

Oficiul de Cadastru și Publicitate Imobiliară MARAMURES
Biroul de Cadastru și Publicitate Imobiliară Dragomiresti

A. Partea I. Descrierea imobilului

TEREN Extravilan

Nr. CF vechi:2291

Nr. topografic:partedinr.top.3040

Adresa: Jud. Maramures

Nr. Crt	Nr cadastral Nr. topografic	Suprafața* (mp)	Observații / Referințe
A1		4.638	Sector cadastral:33 Teren neimprejmuit;

B. Partea II. Proprietari și acte

Inscrieri privitoare la dreptul de proprietate și alte drepturi reale		Referințe
1695 / 03/11/2023		
Act Normativ nr. Legea 7, din 13/03/1996 emis de Parlamentul României;		
B1	Intabulare, drept de PROPRIETATE, dobândit prin Lege, cota actuala 1/1 1) NEIDENTIFICAT NEIDENTIFICAT	A1
Act Administrativ nr. Adeverință nr. 3833, din 24/10/2023 emis de Primăria Șieu;		
B2	Se notează posesia faptică în favoarea lui 1) VIȘOVAN IOAN	A1

C. Partea III. SARCINI .

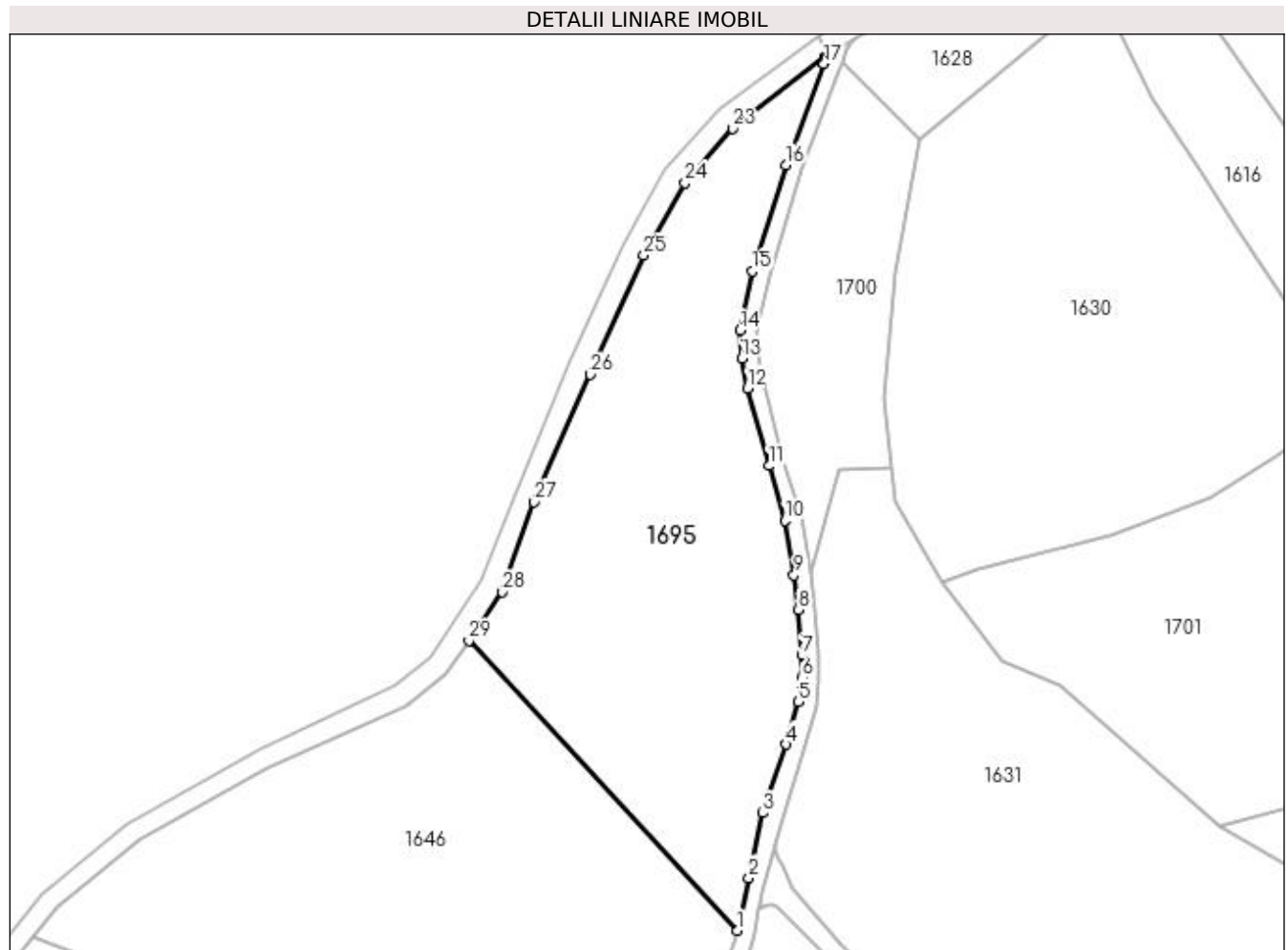
Inscrieri privind dezmembramintele dreptului de proprietate, drepturi reale de garanție și sarcini	Referințe
NU SUNT	

Anexa Nr. 1 La Partea I

Teren

Nr cadastral	Suprafața (mp)*	Observații / Referințe
	4.638	

* Suprafața este determinată în planul de proiecție Stereo 70.



Date referitoare la teren

Crt	Categorie folosință	Intra vilan	Suprafața (mp)	Tarla	Parcelă	Nr. topo	Observații / Referințe
1	faneata	NU	4.638	-	-	-	

Lungime Segmente

1) Valorile lungimilor segmentelor sunt obținute din proiecție în plan.

Punct început	X / Y	Punct sfârșit	X / Y	Lungime segment (** (m)
1	439.261,326 689.358,446	2	439.263,438 689.367,857	9.645
3	439.265,966 689.379,544	4	439.270,111 689.391,858	12.993
5	439.272,289 689.399,483	6	439.273,009 689.403,784	4.361
7	439.272,88 689.407,862	8	439.272,321 689.416,046	8.203
9	439.271,523 689.422,285	10	439.269,854 689.432,054	9.911

Punct început	X / Y	Punct sfârșit	X / Y	Lungime segment (** (m)
2	439.263,438 689.367,857	3	439.265,966 689.379,544	11.957
4	439.270,111 689.391,858	5	439.272,289 689.399,483	7.93
6	439.273,009 689.403,784	7	439.272,88 689.407,862	4.08
8	439.272,321 689.416,046	9	439.271,523 689.422,285	6.29
10	439.269,854 689.432,054	11	439.266,983 689.441,846	10.204

Punct început	X / Y	Punct sfârșit	X / Y	Lungime segment (** (m)
11	439.266,983 689.441,846	12	439.263,157 689.455,802	14.471
13	439.262,109 689.461,149	14	439.261,833 689.466,162	5.021
15	439.264,006 689.476,782	16	439.270,081 689.495,877	20.038
17	439.276,907 689.514,078	18	439.277,039 689.514,456	0.4
19	439.277,069 689.514,694	20	439.277,082 689.514,8	0.107
21	439.277,071 689.514,92	22	439.277,046 689.515,14	0.221
23	439.260,55 689.502,408	24	439.251,929 689.492,653	13.019
25	439.244,536 689.479,642	26	439.234,965 689.458,272	23.415
27	439.224,881 689.435,366	28	439.219,156 689.419,187	17.162
29	439.213,099 689.410,51	1	439.261,326 689.358,446	70.968

Punct început	X / Y	Punct sfârșit	X / Y	Lungime segment (** (m)
12	439.263,157 689.455,802	13	439.262,109 689.461,149	5.449
14	439.261,833 689.466,162	15	439.264,006 689.476,782	10.84
16	439.270,081 689.495,877	17	439.276,907 689.514,078	19.439
18	439.277,039 689.514,456	19	439.277,069 689.514,694	0.24
20	439.277,082 689.514,8	21	439.277,071 689.514,92	0.121
22	439.277,046 689.515,14	23	439.260,55 689.502,408	20.838
24	439.251,929 689.492,653	25	439.244,536 689.479,642	14.965
26	439.234,965 689.458,272	27	439.224,881 689.435,366	25.027
28	439.219,156 689.419,187	29	439.213,099 689.410,51	10.582

** Lungimile segmentelor sunt determinate în planul de proiecție Stereo 70 și sunt rotunjite la 1 milimetru.

*** Distanța dintre puncte este formată din segmente cumulate ce sunt mai mici decât valoarea 1 milimetru.

**DATE DESPRE IMOBILUL NR. 1696**

Oficiul de Cadastru și Publicitate Imobiliară MARAMURES
Biroul de Cadastru și Publicitate Imobiliară Dragomiresti

A. Partea I. Descrierea imobilului

TEREN Extravilan

Nr. CF vechi:2372

Nr. topografic:partedinr.top.3120

Adresa: Jud. Maramures

Nr. Crt	Nr cadastral Nr. topografic	Suprafața* (mp)	Observații / Referințe
A1	50622	142	Sector cadastral:33 Teren neimprejmuit;

B. Partea II. Proprietari și acte

Inscrieri privitoare la dreptul de proprietate și alte drepturi reale		Referințe
1696 / 09/11/2023		
Act Normativ nr. Legea 7, din 13/03/1996 emis de Parlamentul României;		
B1	Inscrierea provizorie, drept de PROPRIETATE, dobandit prin Lege, cota actuala 1/1 1) COMUNA ȘIEU, CIF:14813046, PROPRIETAR NEIDENTIFICAT	A1

C. Partea III. SARCINI .

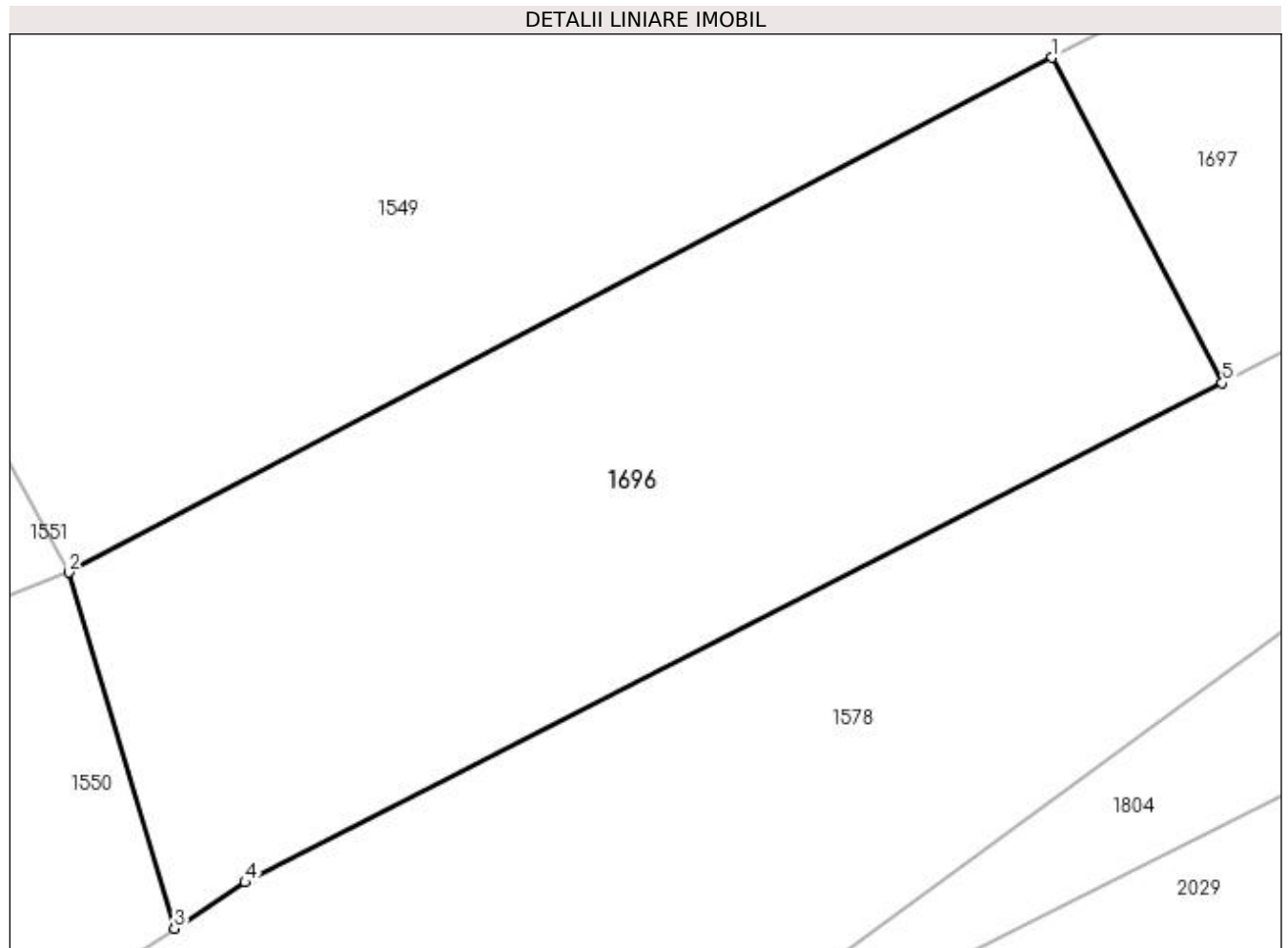
Inscrieri privind dezmembramintele dreptului de proprietate, drepturi reale de garanție și sarcini	Referințe
NU SUNT	

Anexa Nr. 1 La Partea I

Teren

Nr cadastral	Suprafața (mp)*	Observații / Referințe
50622	142	

* Suprafața este determinată în planul de proiecție Stereo 70.



Date referitoare la teren

Crt	Categorie folosință	Intravilan	Suprafața (mp)	Tarla	Parcelă	Nr. topo	Observații / Referințe
1	faneata	NU	142	-	-	partedinr. top.3120	

Lungime Segmente

1) Valorile lungimilor segmentelor sunt obținute din proiecție în plan.

Punct început	X / Y	Punct sfârșit	X / Y	Lungime segment (** (m)
1	440.069,656 689.256,997	2	440.051,444 689.247,472	20.552
2	440.051,444 689.247,472	3	440.053,399 689.240,881	6.875
3	440.053,399 689.240,881	4	440.054,711 689.241,733	1.564
4	440.054,711 689.241,733	5	440.072,806 689.250,974	20.318
5	440.072,806 689.250,974	1	440.069,656 689.256,997	6.797

**** Lungimile segmentelor sunt determinate în planul de proiecție Stereo 70 și sunt rotunjite la 1 milimetru.**

***** Distanța dintre puncte este formată din segmente cumulate ce sunt mai mici decât valoarea 1 milimetru.**

**DATE DESPRE IMOBILUL NR. 1697**

Oficiul de Cadastru și Publicitate Imobiliară MARAMURES
Biroul de Cadastru și Publicitate Imobiliară Dragomiresti

A. Partea I. Descrierea imobilului

TEREN Extravilan

Nr. CF vechi:2372

Nr. topografic:partedinr.top.3120

Adresa: Jud. Maramures

Nr. Crt	Nr cadastral Nr. topografic	Suprafața* (mp)	Observații / Referințe
A1	50622	528	Sector cadastral:33 Teren neimprejmuit;

B. Partea II. Proprietari și acte

Inscrieri privitoare la dreptul de proprietate și alte drepturi reale		Referințe
1697 / 09/11/2023		
Act Normativ nr. Legea 7, din 13/03/1996 emis de Parlamentul României;		
B1	Inscrierea provizorie, drept de PROPRIETATE, dobandit prin Lege, cota actuala 1/1 1) COMUNA ȘIEU, CIF:14813046, PROPRIETAR NEIDENTIFICAT	A1

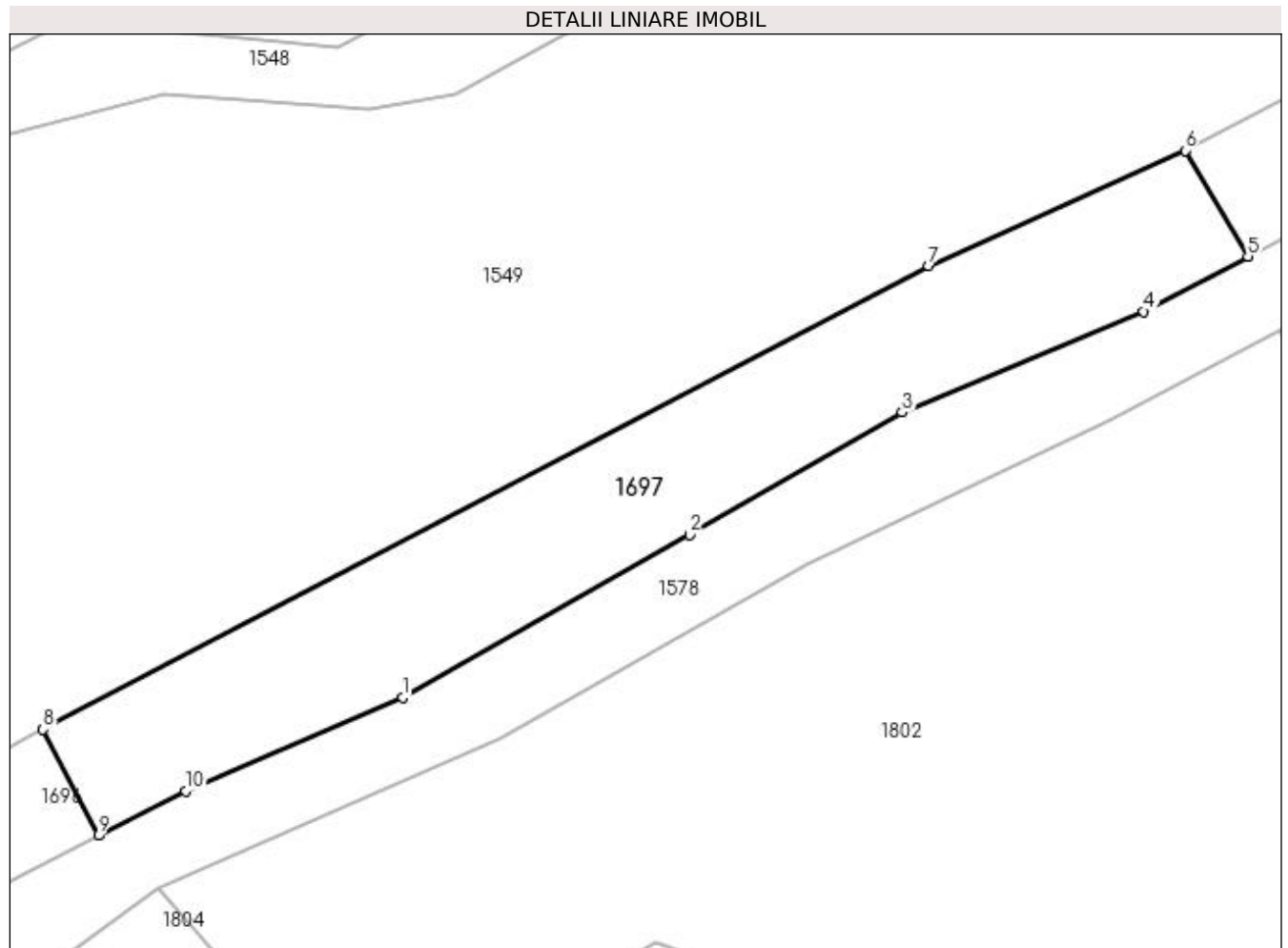
C. Partea III. SARCINI .

Inscrieri privind dezmembramintele dreptului de proprietate, drepturi reale de garanție și sarcini	Referințe
NU SUNT	

Anexa Nr. 1 La Partea I**Teren**

Nr cadastral	Suprafața (mp)*	Observații / Referințe
50622	528	

* Suprafața este determinată în planul de proiecție Stereo 70.

**Date referitoare la teren**

Crt	Categorie folosință	Intravilan	Suprafața (mp)	Tarla	Parcelă	Nr. topo	Observații / Referințe
1	faneata	NU	528	-	-	partedinnr. top.3120	

Lungime Segmente

1) Valorile lungimilor segmentelor sunt obținute din proiecție în plan.

Punct început	X / Y	Punct sfârșit	X / Y	Lungime segment (** (m)
1	440.090,102 689.258,809	2	440.106,415 689.268,059	18.753
2	440.106,415 689.268,059	3	440.118,504 689.275,006	13.943
3	440.118,504 689.275,006	4	440.132,235 689.280,729	14.876
4	440.132,235 689.280,729	5	440.138,147 689.283,872	6.696
5	440.138,147 689.283,872	6	440.134,583 689.289,879	6.985

Punct început	X / Y	Punct sfârșit	X / Y	Lungime segment (** (m)
6	440.134,583 689.289,879	7	440.120,0 689.283,329	15.986
7	440.120,0 689.283,329	8	440.069,656 689.256,997	56.815
8	440.069,656 689.256,997	9	440.072,806 689.250,974	6.797
9	440.072,806 689.250,974	10	440.077,772 689.253,51	5.576
10	440.077,772 689.253,51	1	440.090,102 689.258,809	13.42

** Lungimile segmentelor sunt determinate în planul de proiecție Stereo 70 și sunt rotunjite la 1 milimetru.

*** Distanța dintre puncte este formată din segmente cumulate ce sunt mai mici decât valoarea 1 milimetru.

**DATE DESPRE IMOBILUL NR. 1698**

Oficiul de Cadastru și Publicitate Imobiliară MARAMURES
Biroul de Cadastru și Publicitate Imobiliară Dragomirești

A. Partea I. Descrierea imobilului

TEREN Extravilan

Nr. CF vechi:2372

Nr. topografic:partedinr.top.3120

Adresa: Jud. Maramures

Nr. Crt	Nr cadastral Nr. topografic	Suprafața* (mp)	Observații / Referințe
A1	50622	146	Sector cadastral:33 Teren neimprejmuit;

B. Partea II. Proprietari și acte

Inscrieri privitoare la dreptul de proprietate și alte drepturi reale		Referințe
1698 / 09/11/2023		
Act Normativ nr. Legea 7, din 13/03/1996 emis de Parlamentul României;		
B1	Inscrierea provizorie, drept de PROPRIETATE, dobandit prin Lege, cota actuala 1/1 1) COMUNA ȘIEU, CIF:14813046, PROPRIETAR NEIDENTIFICAT	A1

C. Partea III. SARCINI .

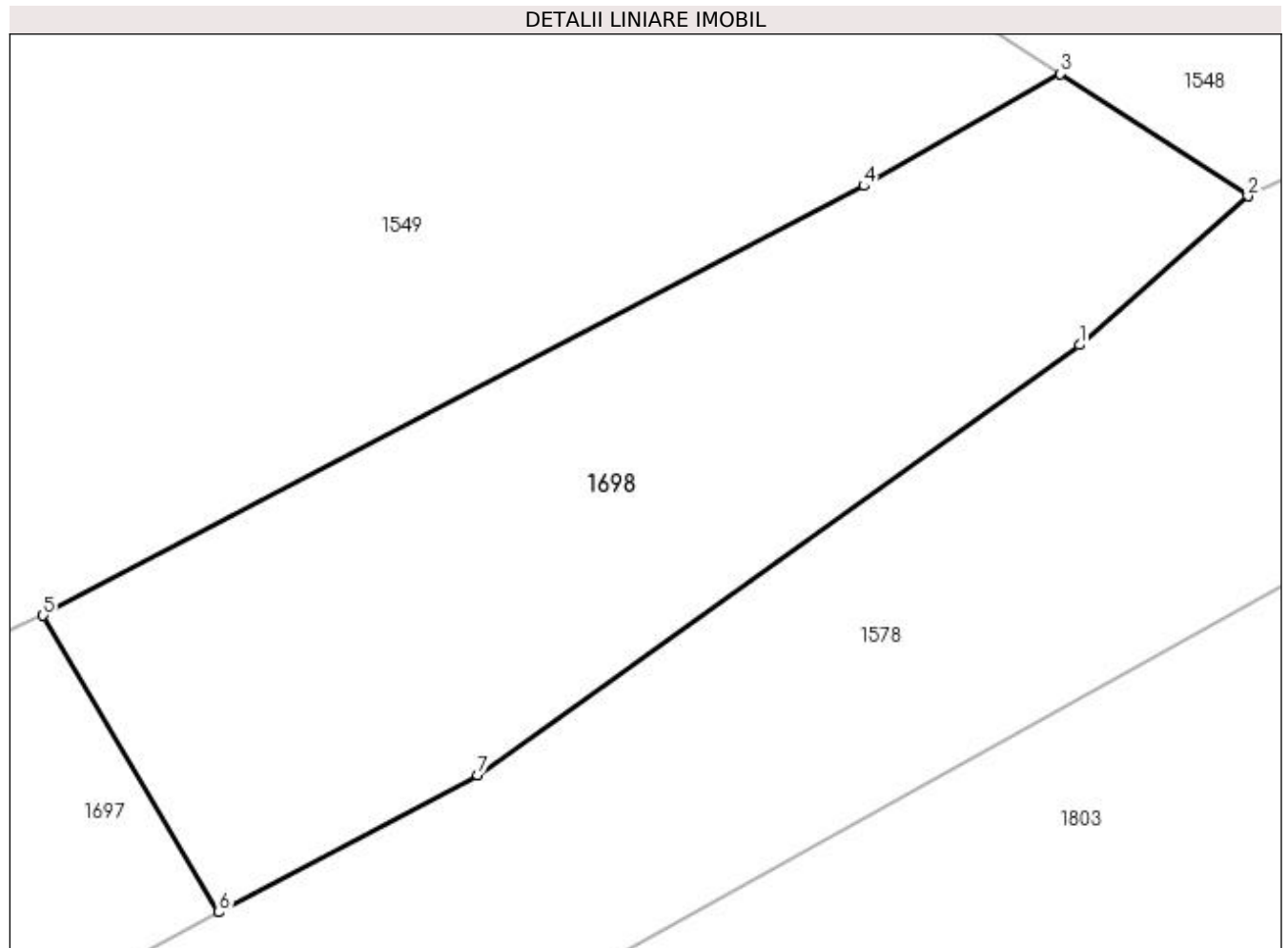
Inscrieri privind dezmembramintele dreptului de proprietate, drepturi reale de garanție și sarcini	Referințe
NU SUNT	

Anexa Nr. 1 La Partea I

Teren

Nr cadastral	Suprafața (mp)*	Observații / Referințe
50622	146	

* Suprafața este determinată în planul de proiecție Stereo 70.



Date referitoare la teren

Crt	Categorie folosință	Intra vilan	Suprafața (mp)	Tarla	Parcelă	Nr. topo	Observații / Referințe
1	faneata	NU	146	-	-	partedinnr. top.3120	

Lungime Segmente

1) Valorile lungimilor segmentelor sunt obținute din proiecție în plan.

Punct început	X / Y	Punct sfârșit	X / Y	Lungime segment (** (m)
1	440.155,571 689.295,355	2	440.158,983 689.298,366	4.551
2	440.158,983 689.298,366	3	440.155,181 689.300,844	4.538
3	440.155,181 689.300,844	4	440.151,206 689.298,572	4.578
4	440.151,206 689.298,572	5	440.134,583 689.289,879	18.759
5	440.134,583 689.289,879	6	440.138,147 689.283,872	6.985

Punct început	X / Y	Punct sfârșit	X / Y	Lungime segment (** (m)
6	440.138,147 689.283,872	7	440.143,38 689.286,654	5.927
7	440.143,38 689.286,654	1	440.155,571 689.295,355	14.978

** Lungimile segmentelor sunt determinate în planul de proiecție Stereo 70 și sunt rotunjite la 1 milimetru.

*** Distanța dintre puncte este formată din segmente cumulate ce sunt mai mici decât valoarea 1 milimetru.

**DATE DESPRE IMOBILUL NR. 1699**

Oficiul de Cadastru și Publicitate Imobiliară MARAMURES
Biroul de Cadastru și Publicitate Imobiliară Dragomiresti

A. Partea I. Descrierea imobilului

TEREN Extravilan

Nr. CF vechi:55

Nr. topografic:partedinr.top.3029

Adresa: Jud. Maramures

Nr. Crt	Nr cadastral Nr. topografic	Suprafața* (mp)	Observații / Referințe
A1		5.199	Sector cadastral:33 Teren neimprejmuit;

B. Partea II. Proprietari și acte

Inscrieri privitoare la dreptul de proprietate și alte drepturi reale		Referințe
1699 / 03/11/2023		
Act Normativ nr. Legea 7, din 13/03/1996 emis de Parlamentul României;		
B1	Intabulare, drept de PROPRIETATE, dobândit prin Lege, cota actuala 1/1 1) NEIDENTIFICAT NEIDENTIFICAT	A1
Act Administrativ nr. Adeverință nr. 3805, din 24/10/2023 emis de Primăria Șieu;		
B2	Se notează posesia faptică în favoarea lui 1) BÎRSOAN VASILE	A1

C. Partea III. SARCINI .

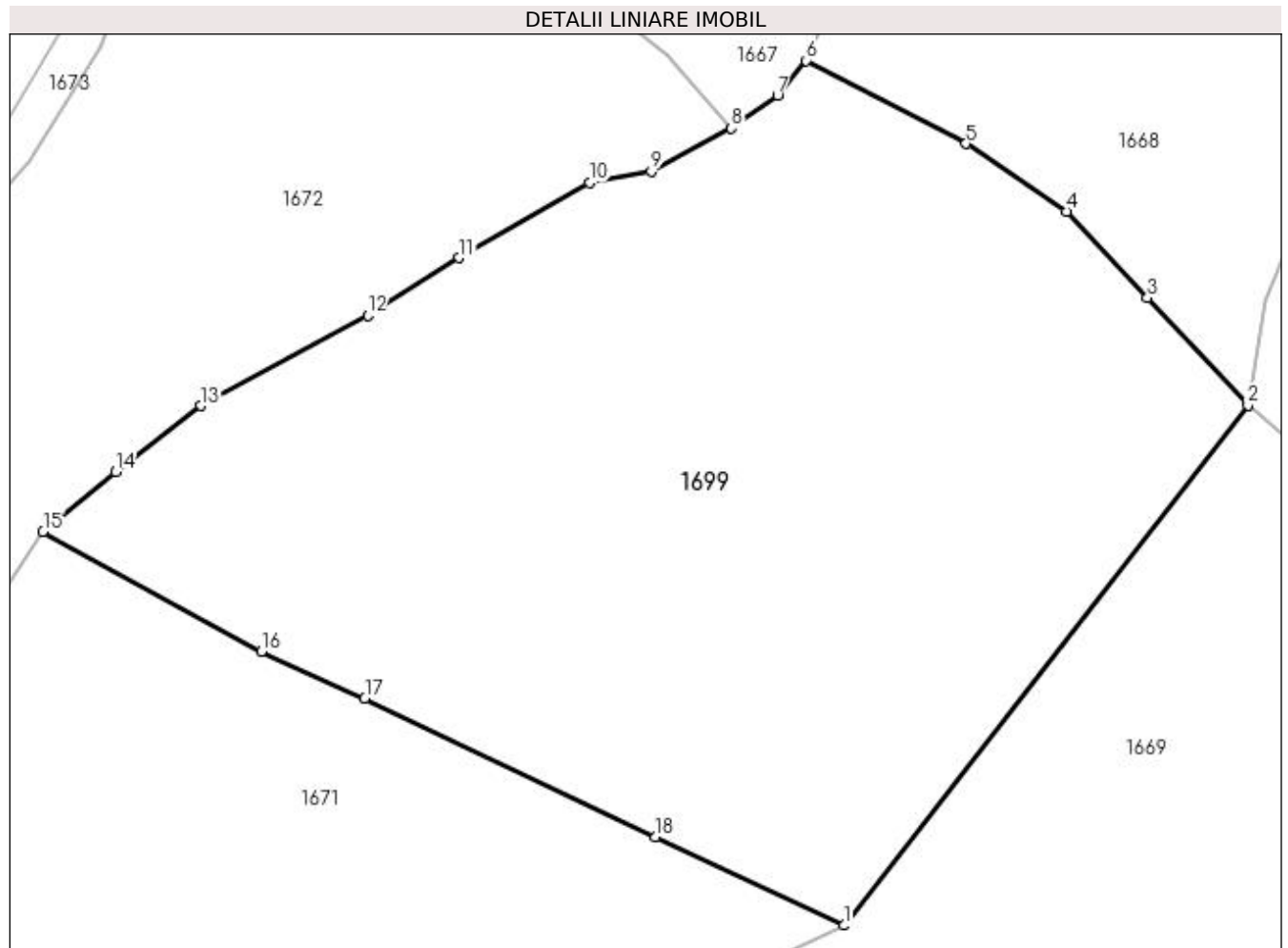
Inscrieri privind dezmembramintele dreptului de proprietate, drepturi reale de garanție și sarcini	Referințe
NU SUNT	

Anexa Nr. 1 La Partea I

Teren

Nr cadastral	Suprafața (mp)*	Observații / Referințe
	5.199	

* Suprafața este determinată în planul de proiecție Stereo 70.



Date referitoare la teren

Crt	Categorie folosință	Intra vilan	Suprafața (mp)	Tarla	Parcelă	Nr. topo	Observații / Referințe
1	faneata	NU	5.199	-	-	-	

Lungime Segmente

1) Valorile lungimilor segmentelor sunt obținute din proiecție în plan.

Punct început	X / Y	Punct sfârșit	X / Y	Lungime segment (** (m)
1	438.855,386 688.982,262	2	438.894,773 689.032,933	64.179
2	438.894,773 689.032,933	3	438.884,986 689.043,399	14.329
3	438.884,986 689.043,399	4	438.877,083 689.051,836	11.56
4	438.877,083 689.051,836	5	438.867,288 689.058,421	11.803
5	438.867,288 689.058,421	6	438.851,711 689.066,522	17.558

Punct început	X / Y	Punct sfârșit	X / Y	Lungime segment (** (m)
6	438.851,711 689.066,522	7	438.848,914 689.063,135	4.393
7	438.848,914 689.063,135	8	438.844,426 689.059,923	5.519
8	438.844,426 689.059,923	9	438.836,596 689.055,719	8.887
9	438.836,596 689.055,719	10	438.830,579 689.054,608	6.119
10	438.830,579 689.054,608	11	438.817,896 689.047,281	14.647
11	438.817,896 689.047,281	12	438.808,97 689.041,665	10.546
12	438.808,97 689.041,665	13	438.792,69 689.032,892	18.493
13	438.792,69 689.032,892	14	438.784,408 689.026,435	10.502
14	438.784,408 689.026,435	15	438.777,307 689.020,65	9.159
15	438.777,307 689.020,65	16	438.798,596 689.008,957	24.289
16	438.798,596 689.008,957	17	438.808,682 689.004,41	11.064
17	438.808,682 689.004,41	18	438.837,038 688.990,886	31.416
18	438.837,038 688.990,886	1	438.855,386 688.982,262	20.274

** Lungimile segmentelor sunt determinate în planul de proiecție Stereo 70 și sunt rotunjite la 1 milimetru.

*** Distanța dintre puncte este formată din segmente cumulate ce sunt mai mici decât valoarea 1 milimetru.

**DATE DESPRE IMOBILUL NR. 1700**

Oficiul de Cadastru și Publicitate Imobiliară MARAMURES
Biroul de Cadastru și Publicitate Imobiliară Dragomirești

A. Partea I. Descrierea imobilului

Nr. CF vechi:10,1759,84
Nr. topografic:partedinnr.top.
3062,3063,3064

TEREN Extravilan

Adresa: Jud. Maramures

Nr. Crt	Nr cadastral Nr. topografic	Suprafața* (mp)	Observații / Referințe
A1		1.480	Sector cadastral:33 Teren neimprejmuit;

B. Partea II. Proprietari și acte

Inscrieri privitoare la dreptul de proprietate și alte drepturi reale		Referințe
/		
Act Normativ nr. Legea 7, din 13/03/1996 emis de Parlamentul României;		
B1	Intabulare, drept de PROPRIETATE, dobândit prin Lege, cota actuala 1/1 1) NEIDENTIFICAT NEIDENTIFICAT, PROPRIETAR NEIDENTIFICAT	A1
Act Administrativ nr. 3829, din 24/10/2023 emis de Primăria Șieu;		
B2	Se notează posesia faptică în favoarea lui 1) VIȘOVAN IOAN	A1

C. Partea III. SARCINI .

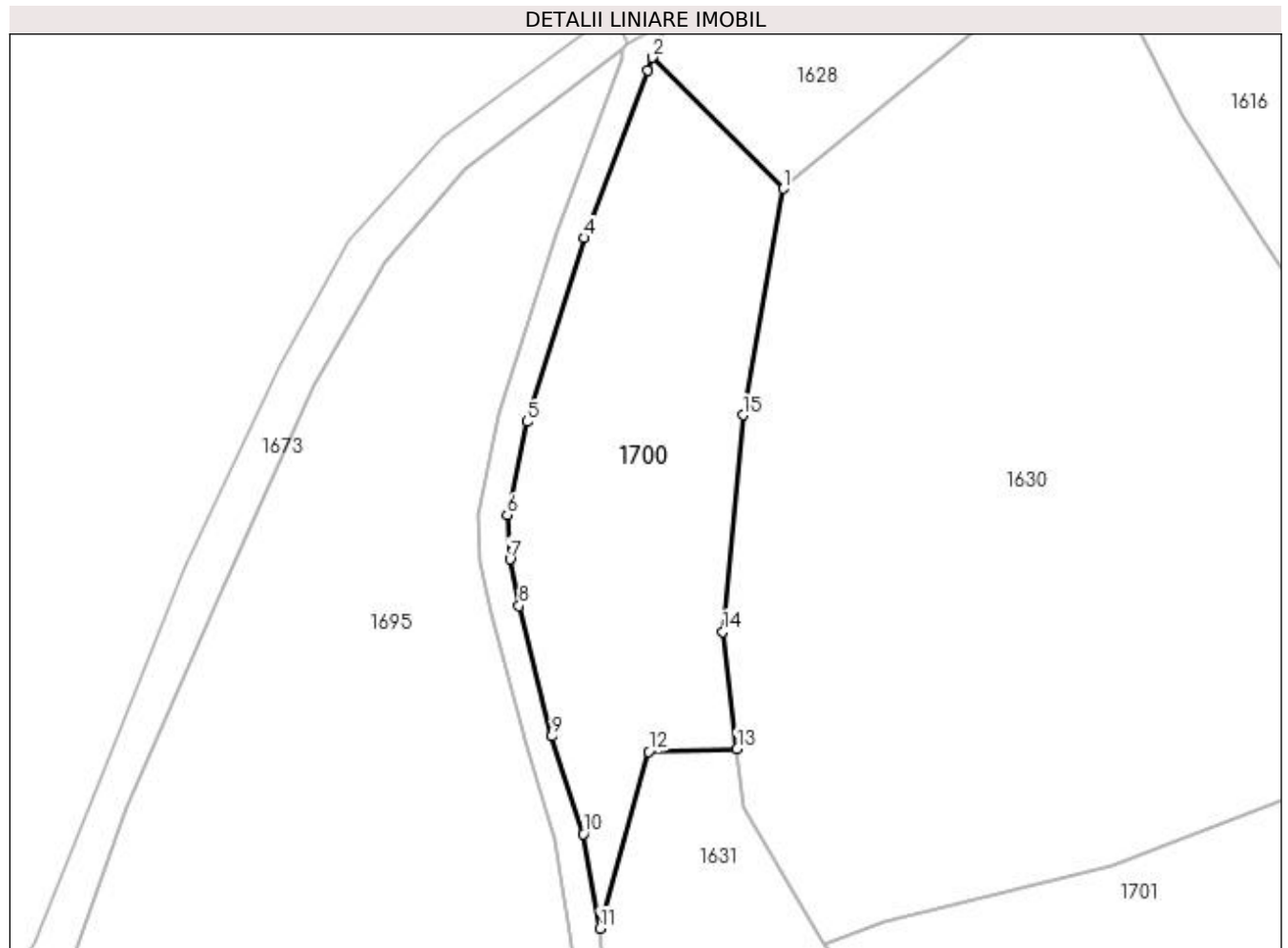
Inscrieri privind dezmembramintele dreptului de proprietate, drepturi reale de garanție și sarcini	Referințe
NU SUNT	

Anexa Nr. 1 La Partea I

Teren

Nr cadastral	Suprafața (mp)*	Observații / Referințe
	1.480	

* Suprafața este determinată în planul de proiecție Stereo 70.



Date referitoare la teren

Crt	Categorie folosință	Intra vilan	Suprafața (mp)	Tarla	Parcelă	Nr. topo	Observații / Referințe
1	faneata	NU	1.480	-	-	-	

Lungime Segmente

1) Valorile lungimilor segmentelor sunt obținute din proiecție în plan.

Punct început	X / Y	Punct sfârșit	X / Y	Lungime segment (** (m)
1	439.293,963 689.500,427	2	439.280,151 689.514,196	19.503
2	439.280,151 689.514,196	3	439.279,637 689.512,837	1.453
3	439.279,637 689.512,837	4	439.272,986 689.495,234	18.818
4	439.272,986 689.495,234	5	439.266,987 689.475,926	20.218
5	439.266,987 689.475,926	6	439.264,909 689.466,134	10.01

Punct început	X / Y	Punct sfârșit	X / Y	Lungime segment (** (m)
6	439.264,909 689.466,134	7	439.265,182 689.461,463	4.679
7	439.265,182 689.461,463	8	439.266,152 689.456,569	4.989
8	439.266,152 689.456,569	9	439.269,596 689.442,89	14.106
9	439.269,596 689.442,89	10	439.272,909 689.432,608	10.803
10	439.272,909 689.432,608	11	439.274,629 689.422,681	10.075
11	439.274,629 689.422,681	12	439.279,766 689.441,248	19.265
12	439.279,766 689.441,248	13	439.289,065 689.441,539	9.304
13	439.289,065 689.441,539	14	439.287,587 689.453,875	12.424
14	439.287,587 689.453,875	15	439.289,672 689.476,631	22.851
15	439.289,672 689.476,631	1	439.293,963 689.500,427	24.18

** Lungimile segmentelor sunt determinate în planul de proiecție Stereo 70 și sunt rotunjite la 1 milimetru.

*** Distanța dintre puncte este formată din segmente cumulate ce sunt mai mici decât valoarea 1 milimetru.

**DATE DESPRE IMOBILUL NR. 1701**

Oficiul de Cadastru și Publicitate Imobiliară MARAMURES
Biroul de Cadastru și Publicitate Imobiliară Dragomiresti

A. Partea I. Descrierea imobilului

Nr. CF vechi:10,1759,52245
Nr. topografic:partedinnr.top.
3062,3063,3064

TEREN Extravilan

Adresa: Jud. Maramures

Nr. Crt	Nr cadastral Nr. topografic	Suprafața* (mp)	Observații / Referințe
A1		4.371	Sector cadastral:33 Teren neimprejmuit;

B. Partea II. Proprietari și acte

Inscrieri privitoare la dreptul de proprietate și alte drepturi reale		Referințe
1701 / 09/11/2023		
Act Normativ nr. Legea 7, din 13/03/1996 emis de Parlamentul României;		
B1	Inscrierea provizorie, drept de PROPRIETATE, dobandit prin Lege, cota actuala 1/1 1) COMUNA ȘIEU , CIF:14813046, PROPRIETAR NEIDENTIFICAT	A1

C. Partea III. SARCINI .

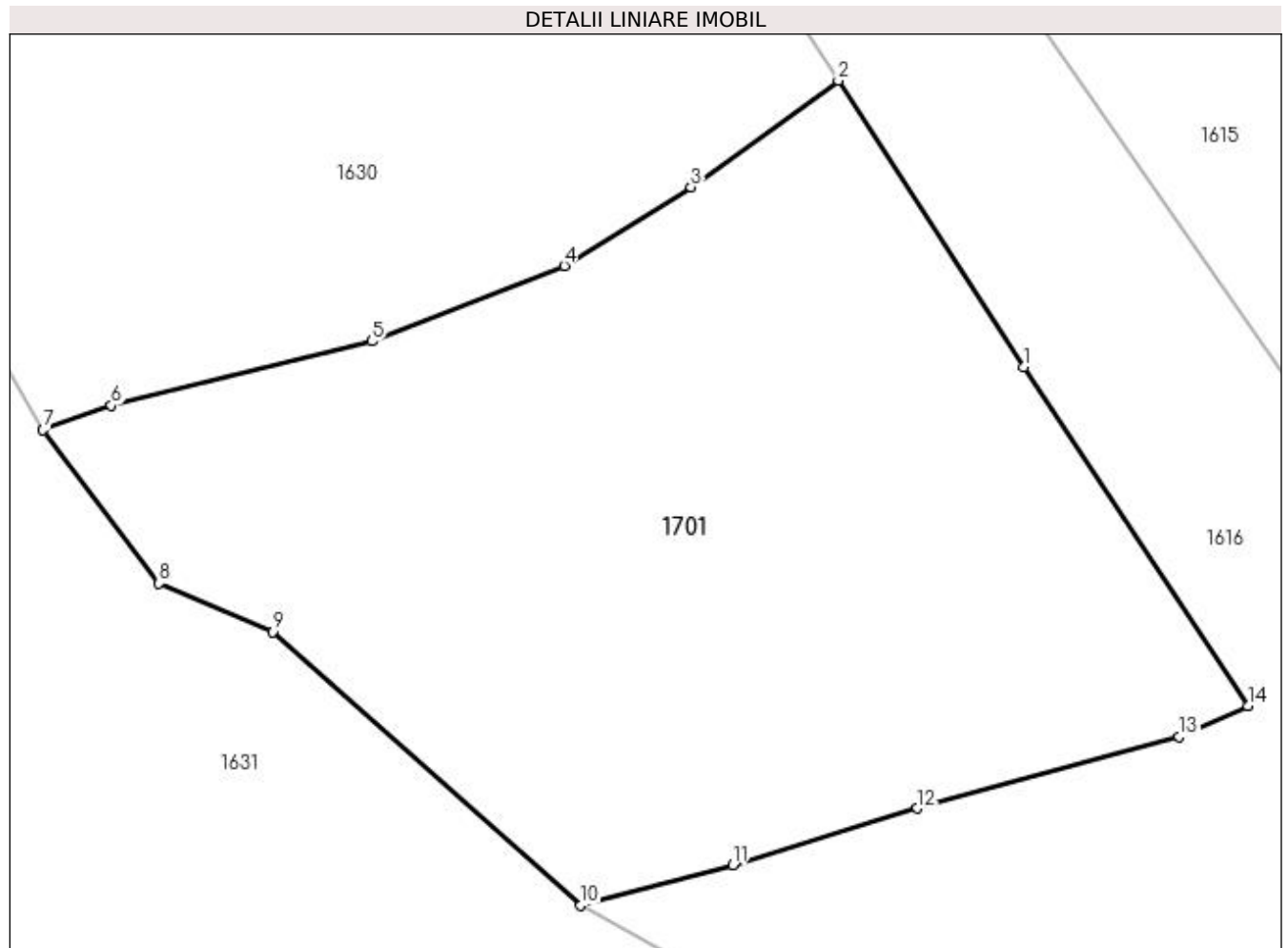
Inscrieri privind dezmembramintele dreptului de proprietate, drepturi reale de garanție și sarcini	Referințe
NU SUNT	

Anexa Nr. 1 La Partea I

Teren

Nr cadastral	Suprafața (mp)*	Observații / Referințe
	4.371	

* Suprafața este determinată în planul de proiecție Stereo 70.



Date referitoare la teren

Crt	Categorie folosință	Intra vilan	Suprafața (mp)	Tarla	Parcelă	Nr. topo	Observații / Referințe
1	faneata	NU	4.371	-	-	partedinr. top. 3062,3063,3064	

Lungime Segmente

1) Valorile lungimilor segmentelor sunt obținute din proiecție în plan.

Punct început	X / Y	Punct sfârșit	X / Y	Lungime segment (** (m)
1	439.388,88 689.426,927	2	439.371,709 689.453,392	31.547
2	439.371,709 689.453,392	3	439.358,075 689.443,532	16.826
3	439.358,075 689.443,532	4	439.346,347 689.436,27	13.794
4	439.346,347 689.436,27	5	439.328,559 689.429,308	19.102

Punct început	X / Y	Punct sfârşit	X / Y	Lungime segment (** (m)
5	439.328,559 689.429,308	6	439.304,469 689.423,365	24.812
6	439.304,469 689.423,365	7	439.298,144 689.421,096	6.72
7	439.298,144 689.421,096	8	439.308,883 689.406,913	17.79
8	439.308,883 689.406,913	9	439.319,371 689.402,451	11.398
9	439.319,371 689.402,451	10	439.347,874 689.377,142	38.118
10	439.347,874 689.377,142	11	439.361,936 689.380,872	14.548
11	439.361,936 689.380,872	12	439.379,033 689.386,112	17.882
12	439.379,033 689.386,112	13	439.403,236 689.392,755	25.098
13	439.403,236 689.392,755	14	439.409,589 689.395,592	6.958
14	439.409,589 689.395,592	1	439.388,88 689.426,927	37.56

** Lungimile segmentelor sunt determinate în planul de proiecție Stereo 70 și sunt rotunjite la 1 milimetru.

*** Distanța dintre puncte este formată din segmente cumulate ce sunt mai mici decât valoarea 1 milimetru.

**DATE DESPRE IMOBILUL NR. 2037**

Oficiul de Cadastru și Publicitate Imobiliară MARAMURES
Biroul de Cadastru și Publicitate Imobiliară Dragomiresti

A. Partea I. Descrierea imobilului

TEREN Extravilan

Nr. CF vechi:427

Nr. topografic:partedinr.top.3161

Adresa: Jud. Maramures

Nr. Crt	Nr cadastral Nr. topografic	Suprafața* (mp)	Observații / Referințe
A1		1.629	Sector cadastral:33 Teren neimprejmuit;

B. Partea II. Proprietari și acte

Inscrieri privitoare la dreptul de proprietate și alte drepturi reale		Referințe
2037 / 09/11/2023		
Act Normativ nr. Legea 7, din 13/03/1996 emis de Parlamentul României;		
B1	Inscrierea provizorie, drept de PROPRIETATE, dobandit prin Lege, cota actuala 1/1 1) COMUNA ȘIEU , CIF:14813046, PROPRIETAR NEIDENTIFICAT	A1

C. Partea III. SARCINI .

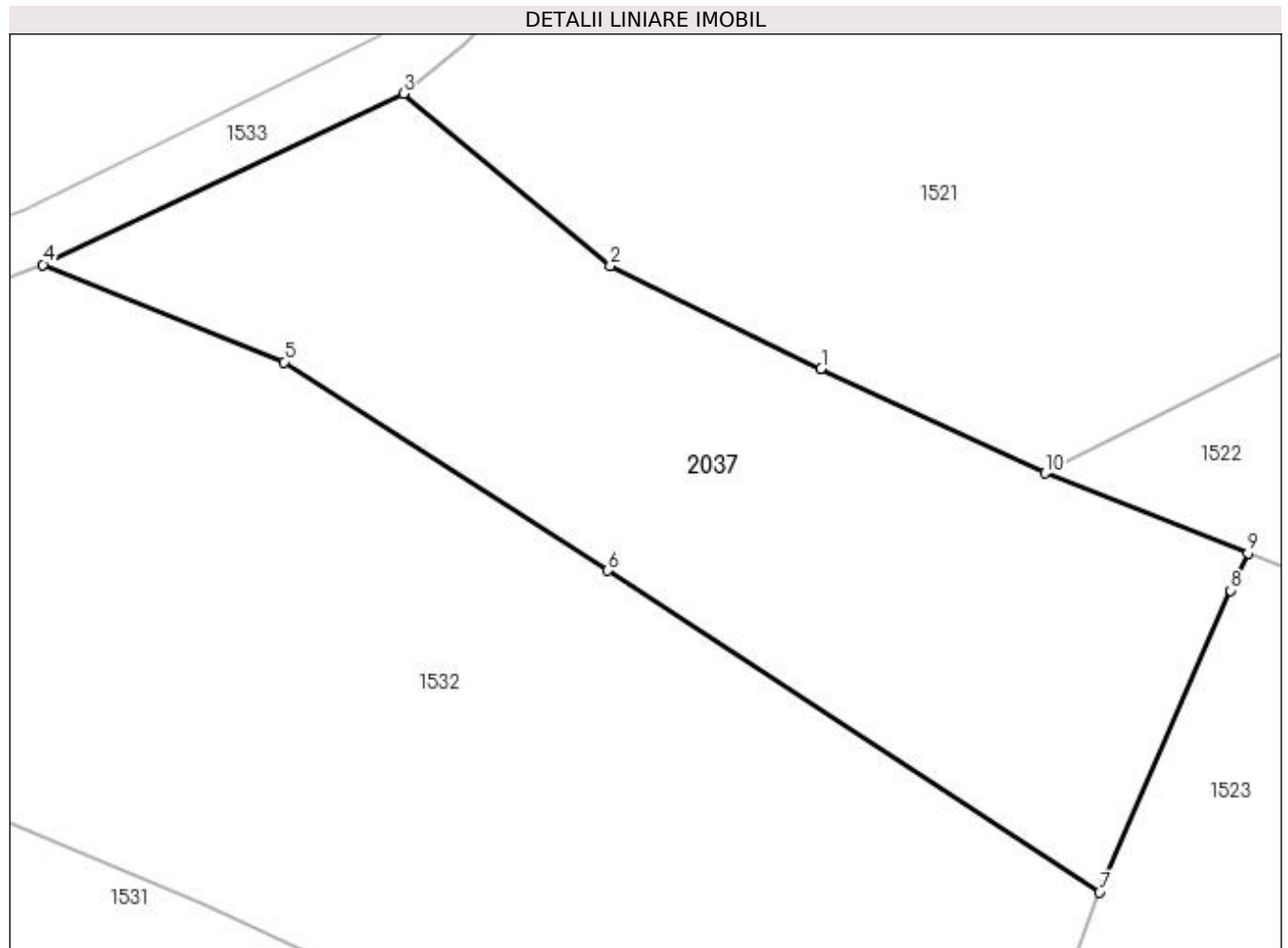
Inscrieri privind dezmembramintele dreptului de proprietate, drepturi reale de garanție și sarcini	Referințe
NU SUNT	

Anexa Nr. 1 La Partea I

Teren

Nr cadastral	Suprafața (mp)*	Observații / Referințe
	1.629	

* Suprafața este determinată în planul de proiecție Stereo 70.



Date referitoare la teren

Crt	Categorie folosință	Intravilan	Suprafața (mp)	Tarla	Parcelă	Nr. topo	Observații / Referințe
1	faneata	NU	1.629	-	-	partedinnr. top.3161	

Lungime Segmente

1) Valorile lungimilor segmentelor sunt obținute din proiecție în plan.

Punct început	X / Y	Punct sfârșit	X / Y	Lungime segment (** (m)
1	440.248,854 689.897,821	2	440.233,953 689.905,075	16.573
2	440.233,953 689.905,075	3	440.219,324 689.917,226	19.017
3	440.219,324 689.917,226	4	440.193,855 689.905,159	28.183
4	440.193,855 689.905,159	5	440.210,888 689.898,285	18.368
5	440.210,888 689.898,285	6	440.233,782 689.883,555	27.223

Punct început	X / Y	Punct sfârșit	X / Y	Lungime segment (** (m)
6	440.233,782 689.883,555	7	440.268,524 689.860,838	41.51
7	440.268,524 689.860,838	8	440.277,816 689.882,156	23.255
8	440.277,816 689.882,156	9	440.279,02 689.884,798	2.903
9	440.279,02 689.884,798	10	440.264,699 689.890,441	15.393
10	440.264,699 689.890,441	1	440.248,854 689.897,821	17.479

** Lungimile segmentelor sunt determinate în planul de proiecție Stereo 70 și sunt rotunjite la 1 milimetru.

*** Distanța dintre puncte este formată din segmente cumulate ce sunt mai mici decât valoarea 1 milimetru.

