

**DATE DESPRE IMOBILUL NR. 1702**

Oficiul de Cadastru și Publicitate Imobiliară MARAMURES  
Biroul de Cadastru și Publicitate Imobiliară Dragomiresti

**A. Partea I. Descrierea imobilului**

TEREN Intravilan

Nr. CF vechi:1417,1815

Nr. topografic:partedinr.top.3127,3130

Adresa: Loc. Sieu, Jud. Maramures

Nr. Crt	Nr cadastral Nr. topografic	Suprafața* (mp)	Observații / Referințe
A1		667	Sector cadastral:34 Teren neimprejmuit; Imobil traversat de limita de UAT.

**B. Partea II. Proprietari și acte**

Inscrieri privitoare la dreptul de proprietate și alte drepturi reale		Referințe
/		
Act Normativ nr. Legea 7, din 13/03/1996 emis de Parlamentul României;		
B1	Inscrierea provizorie, drept de PROPRIETATE, dobandit prin Lege, cota actuala 1/1 1) COMUNA ȘIEU, CIF:14813046, PROPRIETAR NEIDENTIFICAT	A1

**C. Partea III. SARCINI .**

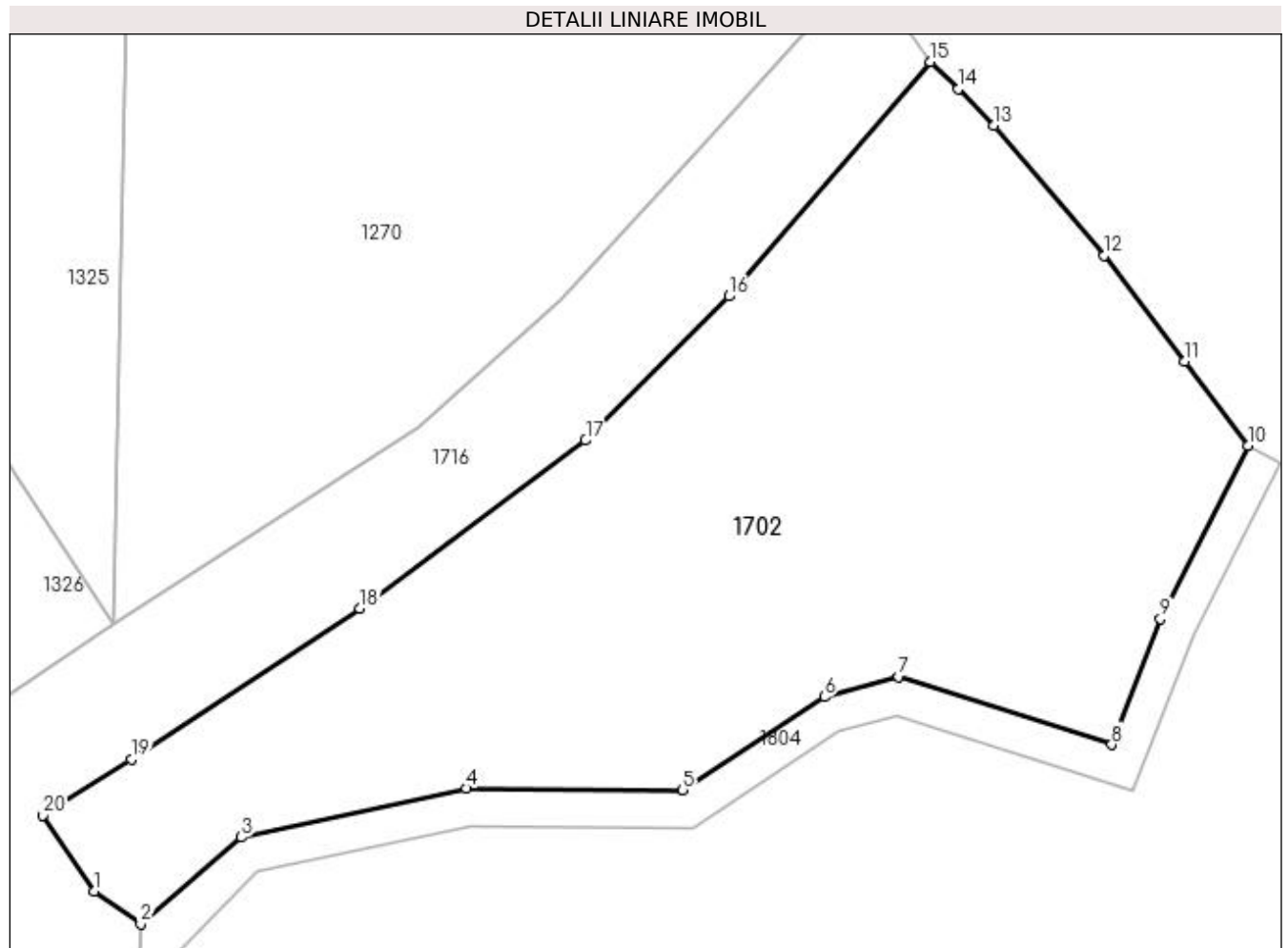
Inscrieri privind dezmembramintele dreptului de proprietate, drepturi reale de garanție și sarcini	Referințe
NU SUNT	

## Anexa Nr. 1 La Partea I

## Teren

Nr cadastral	Suprafața (mp)*	Observații / Referințe
	667	Imobil traversat de limita de UAT.

\* Suprafața este determinată în planul de proiecție Stereo 70.



## Date referitoare la teren

Crt	Categorie folosință	Intravilan	Suprafața (mp)	Tarla	Parcelă	Nr. topo	Observații / Referințe
1	faneata	DA	667	-	-	partedinnr. top. 3127,3130	

## Lungime Segmente

1) Valorile lungimilor segmentelor sunt obținute din proiecție în plan.

Punct început	X / Y	Punct sfârșit	X / Y	Lungime segment (** (m)
1	441.416,484 689.472,866	2	441.418,366 689.471,535	2.305
2	441.418,366 689.471,535	3	441.422,445 689.475,051	5.385
3	441.422,445 689.475,051	4	441.431,587 689.477,033	9.354
4	441.431,587 689.477,033	5	441.440,363 689.476,962	8.776

Punct început	X / Y	Punct sfârșit	X / Y	Lungime segment (** (m)
5	441.440,363 689.476,962	6	441.446,113 689.480,741	6.881
6	441.446,113 689.480,741	7	441.449,124 689.481,561	3.121
7	441.449,124 689.481,561	8	441.457,767 689.478,811	9.07
8	441.457,767 689.478,811	9	441.459,739 689.483,902	5.46
9	441.459,739 689.483,902	10	441.463,294 689.490,922	7.869
10	441.463,294 689.490,922	11	441.460,731 689.494,339	4.271
11	441.460,731 689.494,339	12	441.457,466 689.498,641	5.401
12	441.457,466 689.498,641	13	441.452,997 689.503,917	6.914
13	441.452,997 689.503,917	14	441.451,548 689.505,398	2.072
14	441.451,548 689.505,398	15	441.450,402 689.506,487	1.581
15	441.450,402 689.506,487	16	441.442,232 689.496,992	12.526
16	441.442,232 689.496,992	17	441.436,415 689.491,146	8.247
17	441.436,415 689.491,146	18	441.427,256 689.484,341	11.41
18	441.427,256 689.484,341	19	441.417,978 689.478,23	11.11
19	441.417,978 689.478,23	20	441.414,4 689.475,942	4.247
20	441.414,4 689.475,942	1	441.416,484 689.472,866	3.715

\*\* Lungimile segmentelor sunt determinate în planul de proiecție Stereo 70 și sunt rotunjite la 1 milimetru.

\*\*\* Distanța dintre puncte este formată din segmente cumulate ce sunt mai mici decât valoarea 1 milimetru.



**DATE DESPRE IMOBILUL NR. 1703**

Oficiul de Cadastru și Publicitate Imobiliară MARAMURES  
Biroul de Cadastru și Publicitate Imobiliară Dragomiresti

**A. Partea I. Descrierea imobilului**

TEREN Necunoscut

Nr. CF vechi:1417,1815

Nr. topografic:partedinr.top.3127,3130

Adresa: Loc. Sieu, Jud. Maramures

Nr. Crt	Nr cadastral Nr. topografic	Suprafata* (mp)	Observatii / Referinte
A1		5.234	Sector cadastral:34 Teren neimprejmuit; Imobil traversat de limita de UAT.

**B. Partea II. Proprietari și acte**

Inscrieri privitoare la dreptul de proprietate și alte drepturi reale		Referințe
/		
Act Normativ nr. Legea 7, din 13/03/1996 emis de Parlamentul României;		
B1	Intabulare, drept de PROPRIETATE, dobandit prin Lege, cota actuala 1/1 1) NEIDENTIFICAT NEIDENTIFICAT	A1
Act Administrativ nr. Adeverință nr. 4185, din 09/11/2023 emis de Primăria Sieu;		
B2	Se notează posesia faptică în favoarea lui 1) FLOREA IOAN	A1

**C. Partea III. SARCINI .**

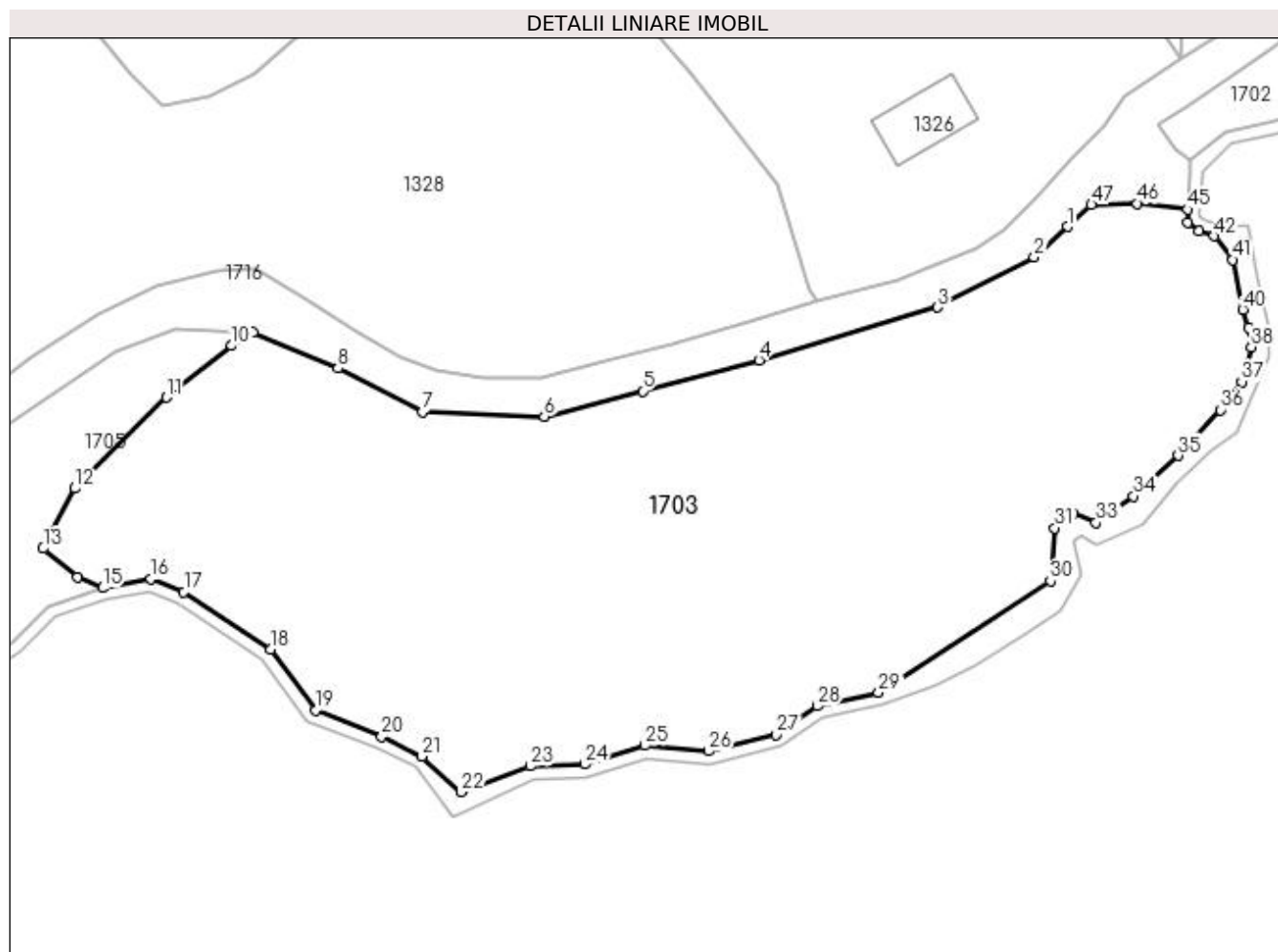
Inscrieri privind dezmembramintele dreptului de proprietate, drepturi reale de garanție și sarcini	Referințe
NU SUNT	

## Anexa Nr. 1 La Partea I

## Teren

Nr cadastral	Suprafața (mp)*	Observații / Referințe
	5.234	Imobil traversat de limita de UAT.

\* Suprafața este determinată în planul de proiecție Stereo 70.



## Date referitoare la teren

Crt	Categorie folosință	Intra vilan	Suprafața (mp)	Tarla	Parcelă	Nr. topo	Observații / Referințe
1	faneata	DA	967	-	-	partedinnr. top. 3127,3130	
2	faneata	NU	4.267	-	-	-	

## Lungime Segmente

1) Valorile lungimilor segmentelor sunt obținute din proiecție în plan.

Punct început	X / Y	Punct sfârșit	X / Y	Lungime segment	Punct început	X / Y	Punct sfârșit	X / Y	Lungime segment	Punct început	X / Y	Punct sfârșit	X / Y	Lungime segment
1	441.403,662 689.463,703	2	441.399,682 689.460,079	5.383	2	441.399,682 689.460,079	3	441.388,155 689.454,077	12.996	3	441.388,155 689.454,077	4	441.366,872 689.447,8	22.189
4	441.366,872 689.447,8	5	441.352,958 689.444,097	14.398	5	441.352,958 689.444,097	6	441.341,257 689.441,049	12.091	6	441.341,257 689.441,049	7	441.326,691 689.441,632	14.578
7	441.326,691 689.441,632	8	441.316,623 689.446,798	11.316	8	441.316,623 689.446,798	9	441.306,456 689.451,087	11.035	9	441.306,456 689.451,087	10	441.303,957 689.449,493	2.964
10	441.303,957 689.449,493	11	441.296,172 689.443,333	9.927	11	441.296,172 689.443,333	12	441.285,253 689.432,499	15.382	12	441.285,253 689.432,499	13	441.281,456 689.425,332	8.111

Punct început	X / Y	Punct sfârșit	X / Y	Lungime segment	Punct început	X / Y	Punct sfârșit	X / Y	Lungime segment	Punct început	X / Y	Punct sfârșit	X / Y	Lungime segment
13	441.281,456 689.425,332	14	441.285,507 689.421,866	5.331	14	441.285,507 689.421,866	15	441.288,545 689.420,621	3.283	15	441.288,545 689.420,621	16	441.294,317 689.421,706	5.873
16	441.294,317 689.421,706	17	441.298,254 689.420,156	4.231	17	441.298,254 689.420,156	18	441.308,626 689.413,323	12.42	18	441.308,626 689.413,323	19	441.313,942 689.406,022	9.031
19	441.313,942 689.406,022	20	441.321,847 689.402,883	8.505	20	441.321,847 689.402,883	21	441.326,666 689.400,539	5.359	21	441.326,666 689.400,539	22	441.331,325 689.396,272	6.318
22	441.331,325 689.396,272	23	441.339,585 689.399,359	8.818	23	441.339,585 689.399,359	24	441.346,077 689.399,599	6.496	24	441.346,077 689.399,599	25	441.353,276 689.401,822	7.534
25	441.353,276 689.401,822	26	441.360,846 689.401,15	7.6	26	441.360,846 689.401,15	27	441.368,944 689.403,134	8.337	27	441.368,944 689.403,134	28	441.373,824 689.406,524	5.942
28	441.373,824 689.406,524	29	441.381,111 689.408,13	7.462	29	441.381,111 689.408,13	30	441.401,645 689.421,486	24.495	30	441.401,645 689.421,486	31	441.402,125 689.427,765	6.297
31	441.402,125 689.427,765	32	441.404,346 689.429,56	2.856	32	441.404,346 689.429,56	33	441.407,08 689.428,418	2.963	33	441.407,08 689.428,418	34	441.411,537 689.431,568	5.458
34	441.411,537 689.431,568	35	441.416,882 689.436,419	7.218	35	441.416,882 689.436,419	36	441.421,89 689.441,856	7.392	36	441.421,89 689.441,856	37	441.424,456 689.445,215	4.227
37	441.424,456 689.445,215	38	441.425,577 689.449,327	4.262	38	441.425,577 689.449,327	39	441.425,329 689.451,69	2.376	39	441.425,329 689.451,69	40	441.424,582 689.453,804	2.242
40	441.424,582 689.453,804	41	441.423,357 689.459,76	6.081	41	441.423,357 689.459,76	42	441.421,172 689.462,606	3.588	42	441.421,172 689.462,606	43	441.419,331 689.463,223	1.942
43	441.419,331 689.463,223	44	441.418,0 689.464,191	1.646	44	441.418,0 689.464,191	45	441.418,018 689.465,762	1.571	45	441.418,018 689.465,762	46	441.412,018 689.466,441	6.038
46	441.412,018 689.466,441	47	441.406,529 689.466,314	5.49	47	441.406,529 689.466,314	1	441.403,662 689.463,703	3.878					

\*\* Lungimile segmentelor sunt determinate în planul de proiecție Stereo 70 și sunt rotunjite la 1 milimetru.

\*\*\* Distanța dintre puncte este formată din segmente cumulate ce sunt mai mici decât valoarea 1 milimetru.





**DATE DESPRE IMOBILUL NR. 1704**

Oficiul de Cadastru și Publicitate Imobiliară MARAMURES  
Biroul de Cadastru și Publicitate Imobiliară Dragomiresti

**A. Partea I. Descrierea imobilului**

TEREN Extravilan

Nr. CF vechi:1417,1815

Adresa: Jud. Maramures

Nr. Crt	Nr cadastral Nr. topografic	Suprafața* (mp)	Observații / Referințe
A1		4.160	Sector cadastral:34 Teren neimprejmuit; Imobil traversat de limita de UAT.

**B. Partea II. Proprietari și acte**

Inscrieri privitoare la dreptul de proprietate și alte drepturi reale		Referințe
/		
Act Normativ nr. Legea 7, din 13/03/1996 emis de Parlamentul României;		
B1	Inscrierea provizorie, drept de PROPRIETATE, dobandit prin Lege, cota actuala 1/1 1) COMUNA ȘIEU, CIF:14813046, PROPRIETAR NEIDENTIFICAT	A1

**C. Partea III. SARCINI .**

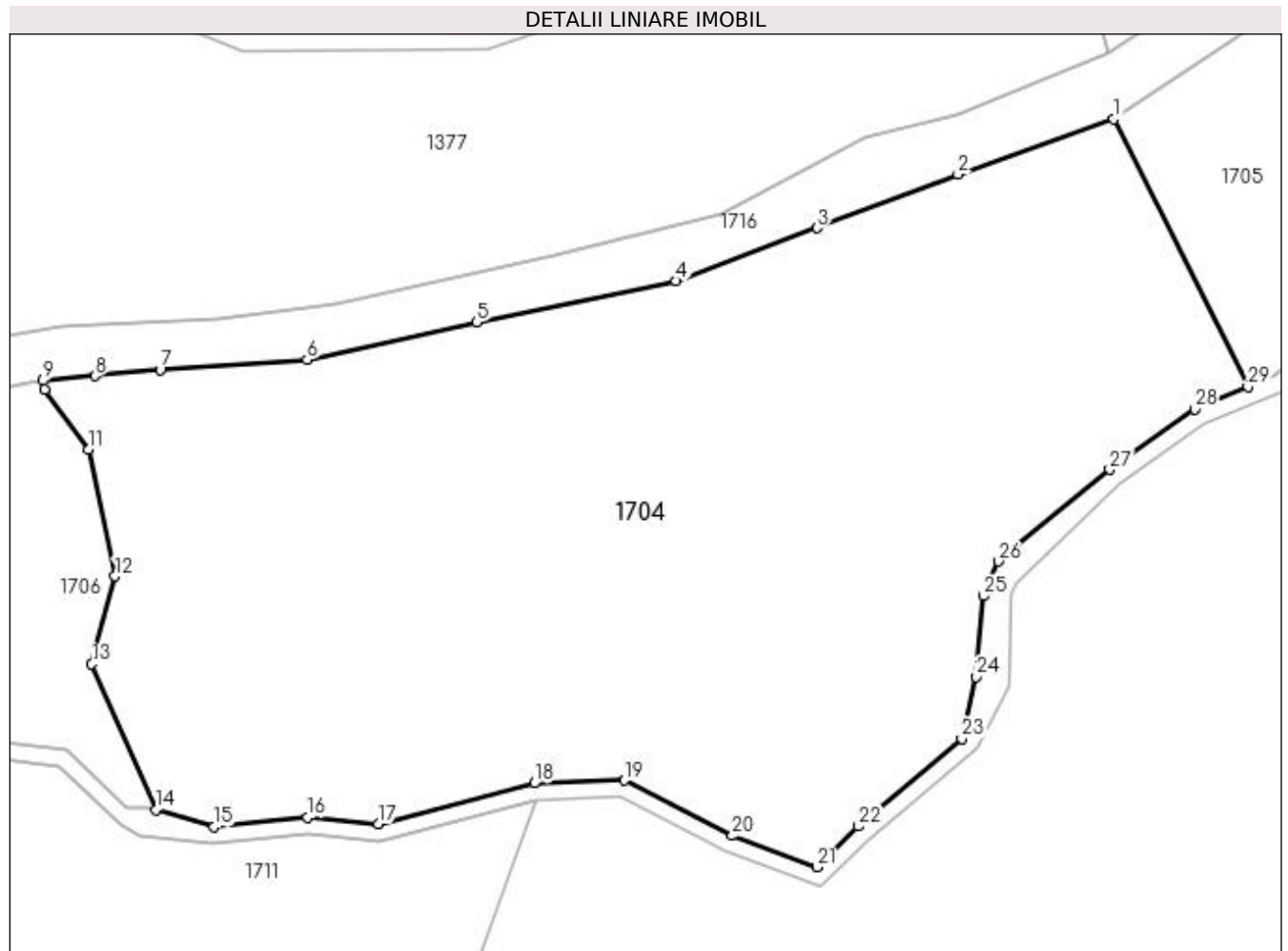
Inscrieri privind dezmembramintele dreptului de proprietate, drepturi reale de garanție și sarcini	Referințe
NU SUNT	

## Anexa Nr. 1 La Partea I

## Teren

Nr cadastral	Suprafața (mp)*	Observații / Referințe
	4.160	Imobil traversat de limita de UAT.

\* Suprafața este determinată în planul de proiecție Stereo 70.



## Date referitoare la teren

Crt	Categorie folosință	Intravilan	Suprafața (mp)	Tarla	Parcelă	Nr. topo	Observații / Referințe
1	faneata	NU	4.160	-	-	-	

## Lungime Segmente

1) Valorile lungimilor segmentelor sunt obținute din proiecție în plan.

Punct început	X / Y	Punct sfârșit	X / Y	Lungime segment (** (m)
1	441.169,673 689.385,881	2	441.155,761 689.380,973	14.752
3	441.143,146 689.376,187	4	441.130,572 689.371,445	13.438
5	441.112,736 689.367,758	6	441.097,612 689.364,417	15.489
7	441.084,484 689.363,538	8	441.078,671 689.362,986	5.839
9	441.074,022 689.362,545	10	441.074,19 689.361,746	0.816

Punct început	X / Y	Punct sfârșit	X / Y	Lungime segment (** (m)
2	441.155,761 689.380,973	3	441.143,146 689.376,187	13.492
4	441.130,572 689.371,445	5	441.112,736 689.367,758	18.213
6	441.097,612 689.364,417	7	441.084,484 689.363,538	13.157
8	441.078,671 689.362,986	9	441.074,022 689.362,545	4.67
10	441.074,19 689.361,746	11	441.078,118 689.356,426	6.613

Punct început	X / Y	Punct sfârșit	X / Y	Lungime segment (** (m)
11	441.078,118 689.356,426	12	441.080,454 689.345,101	11.563
13	441.078,368 689.337,259	14	441.084,087 689.324,247	14.213
15	441.089,321 689.322,728	16	441.097,654 689.323,58	8.376
17	441.103,948 689.323,017	18	441.117,904 689.326,629	14.416
19	441.125,957 689.326,88	20	441.135,595 689.321,938	10.831
21	441.143,16 689.319,152	22	441.146,865 689.322,782	5.187
23	441.156,075 689.330,614	24	441.157,39 689.336,104	5.645
25	441.158,019 689.343,338	26	441.159,348 689.346,426	3.362
27	441.169,304 689.354,618	28	441.176,894 689.359,988	9.298
29	441.181,643 689.361,995	1	441.169,673 689.385,881	26.717

Punct început	X / Y	Punct sfârșit	X / Y	Lungime segment (** (m)
12	441.080,454 689.345,101	13	441.078,368 689.337,259	8.115
14	441.084,087 689.324,247	15	441.089,321 689.322,728	5.45
16	441.097,654 689.323,58	17	441.103,948 689.323,017	6.319
18	441.117,904 689.326,629	19	441.125,957 689.326,88	8.057
20	441.135,595 689.321,938	21	441.143,16 689.319,152	8.062
22	441.146,865 689.322,782	23	441.156,075 689.330,614	12.09
24	441.157,39 689.336,104	25	441.158,019 689.343,338	7.261
26	441.159,348 689.346,426	27	441.169,304 689.354,618	12.893
28	441.176,894 689.359,988	29	441.181,643 689.361,995	5.156

\*\* Lungimile segmentelor sunt determinate în planul de proiecție Stereo 70 și sunt rotunjite la 1 milimetru.

\*\*\* Distanța dintre puncte este formată din segmente cumulate ce sunt mai mici decât valoarea 1 milimetru.



**DATE DESPRE IMOBILUL NR. 1705**

Oficiul de Cadastru și Publicitate Imobiliară MARAMURES  
Biroul de Cadastru și Publicitate Imobiliară Dragomiresti

**A. Partea I. Descrierea imobilului**

TEREN Extravilan

Nr. CF vechi:1417,1815

Nr. topografic:partedinr.top.3127,3130

Adresa: Jud. Maramures

Nr. Crt	Nr cadastral Nr. topografic	Suprafața* (mp)	Observații / Referințe
A1		3.038	Sector cadastral:34 Teren neimprejmuit; Imobil traversat de limita de UAT.

**B. Partea II. Proprietari și acte**

Inscrieri privitoare la dreptul de proprietate și alte drepturi reale		Referințe
/		
Act Normativ nr. Legea 7, din 13/03/1996 emis de Parlamentul României;		
B1	Inscrierea provizorie, drept de PROPRIETATE, dobandit prin Lege, cota actuala 1/1 1) COMUNA ȘIEU, CIF:14813046, PROPRIETAR NEIDENTIFICAT	A1

**C. Partea III. SARCINI .**

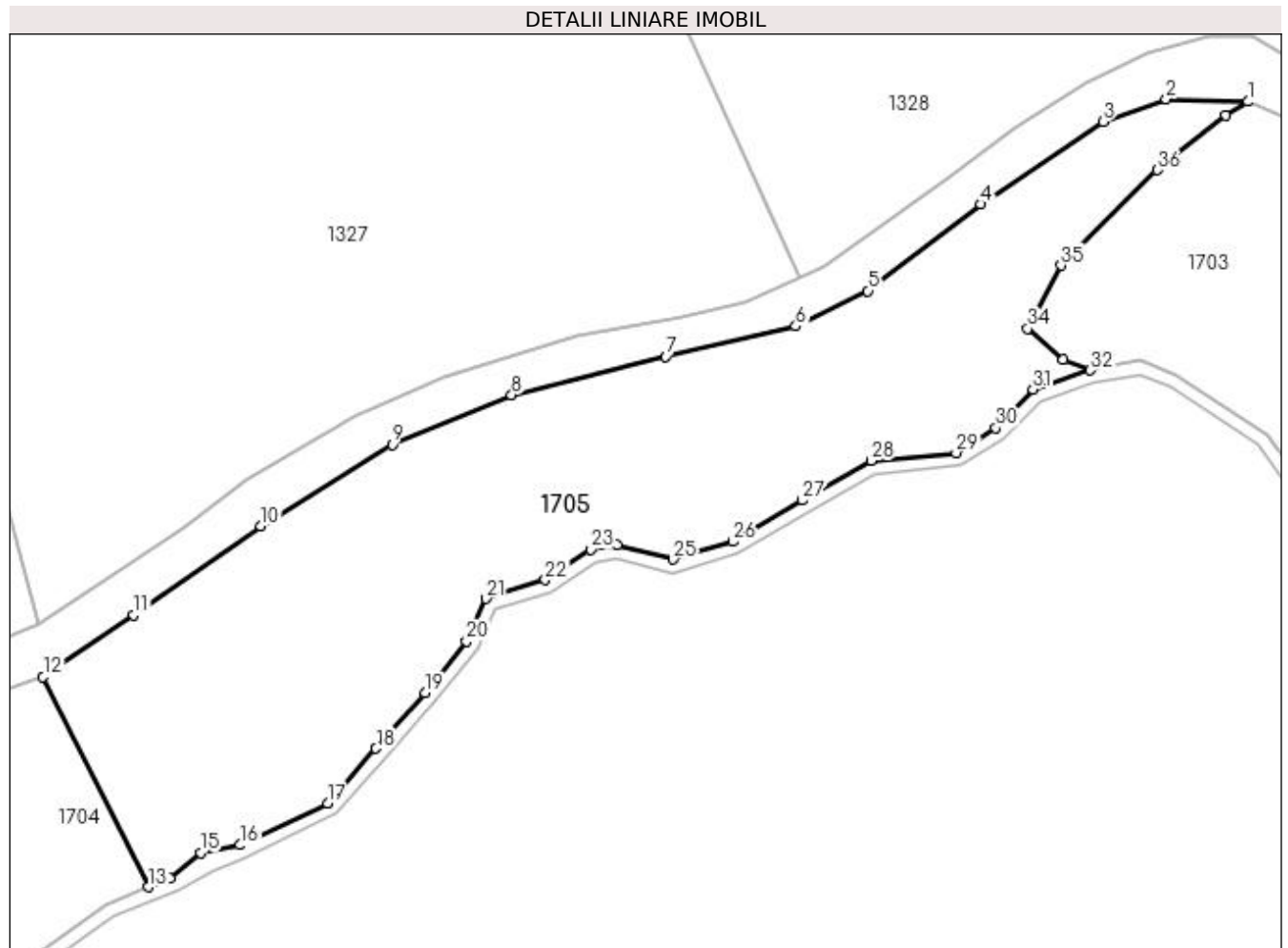
Inscrieri privind dezmembramintele dreptului de proprietate, drepturi reale de garanție și sarcini	Referințe
NU SUNT	

## Anexa Nr. 1 La Partea I

## Teren

Nr cadastral	Suprafața (mp)*	Observații / Referințe
	3.038	Imobil traversat de limita de UAT.

\* Suprafața este determinată în planul de proiecție Stereo 70.



## Date referitoare la teren

Crt	Categorie folosință	Intravilan	Suprafața (mp)	Tarla	Parcelă	Nr. topo	Observații / Referințe
1	faneata	NU	3.038	-	-	partedinr. top. 3127,3130	

## Lungime Segmente

1) Valorile lungimilor segmentelor sunt obținute din proiecție în plan.

Punct început	X / Y	Punct sfârșit	X / Y	Lungime segment (** (m)	Punct început	X / Y	Punct sfârșit	X / Y	Lungime segment (** (m)
1	441.306,456 689.451,087	2	441.297,184 689.451,395	9.277	2	441.297,184 689.451,395	3	441.289,999 689.448,837	7.627
3	441.289,999 689.448,837	4	441.276,15 689.439,445	16.733	4	441.276,15 689.439,445	5	441.263,306 689.429,621	16.17
5	441.263,306 689.429,621	6	441.255,156 689.425,597	9.089	6	441.255,156 689.425,597	7	441.240,377 689.422,184	15.168
7	441.240,377 689.422,184	8	441.222,866 689.417,831	18.044	8	441.222,866 689.417,831	9	441.209,297 689.412,212	14.686

Punct început	X / Y	Punct sfârșit	X / Y	Lungime segment (** (m)
9	441.209,297 689.412,212	10	441.194,395 689.402,926	17.558
11	441.179,978 689.392,83	12	441.169,673 689.385,881	12.429
13	441.181,643 689.361,995	14	441.184,1 689.363,033	2.667
15	441.187,563 689.365,903	16	441.192,082 689.366,775	4.602
17	441.201,996 689.371,497	18	441.207,474 689.377,707	8.281
19	441.213,081 689.384,031	20	441.217,732 689.389,898	7.487
21	441.219,945 689.394,726	22	441.226,704 689.396,848	7.084
23	441.231,841 689.400,299	24	441.234,844 689.400,833	3.05
25	441.241,22 689.399,16	26	441.247,985 689.401,179	7.06
27	441.255,846 689.405,877	28	441.263,683 689.410,362	9.03
29	441.273,33 689.411,241	30	441.277,824 689.414,08	5.316
31	441.282,049 689.418,475	32	441.288,545 689.420,621	6.841
33	441.285,507 689.421,866	34	441.281,456 689.425,332	5.331
35	441.285,253 689.432,499	36	441.296,172 689.443,333	15.382
37	441.303,957 689.449,493	1	441.306,456 689.451,087	2.964

Punct început	X / Y	Punct sfârșit	X / Y	Lungime segment (** (m)
10	441.194,395 689.402,926	11	441.179,978 689.392,83	17.601
12	441.169,673 689.385,881	13	441.181,643 689.361,995	26.717
14	441.184,1 689.363,033	15	441.187,563 689.365,903	4.498
16	441.192,082 689.366,775	17	441.201,996 689.371,497	10.981
18	441.207,474 689.377,707	19	441.213,081 689.384,031	8.452
20	441.217,732 689.389,898	21	441.219,945 689.394,726	5.311
22	441.226,704 689.396,848	23	441.231,841 689.400,299	6.189
24	441.234,844 689.400,833	25	441.241,22 689.399,16	6.592
26	441.247,985 689.401,179	27	441.255,846 689.405,877	9.158
28	441.263,683 689.410,362	29	441.273,33 689.411,241	9.687
30	441.277,824 689.414,08	31	441.282,049 689.418,475	6.096
32	441.288,545 689.420,621	33	441.285,507 689.421,866	3.283
34	441.281,456 689.425,332	35	441.285,253 689.432,499	8.111
36	441.296,172 689.443,333	37	441.303,957 689.449,493	9.927

\*\* Lungimile segmentelor sunt determinate în planul de proiecție Stereo 70 și sunt rotunjite la 1 milimetru.

\*\*\* Distanța dintre puncte este formată din segmente cumulate ce sunt mai mici decât valoarea 1 milimetru.





**DATE DESPRE IMOBILUL NR. 1706**

Oficiul de Cadastru și Publicitate Imobiliară MARAMURES  
Biroul de Cadastru și Publicitate Imobiliară Dragomiresti

**A. Partea I. Descrierea imobilului**

TEREN Extravilan

Nr. CF vechi:1417,1815

Nr. topografic:partedinr.top.3127,3130

Adresa: Jud. Maramures

Nr. Crt	Nr cadastral Nr. topografic	Suprafața* (mp)	Observații / Referințe
A1		1.350	Sector cadastral:34 Teren neimprejmuit;

**B. Partea II. Proprietari și acte**

Inscrieri privitoare la dreptul de proprietate și alte drepturi reale		Referințe
/		
Act Normativ nr. Legea 7, din 13/03/1996 emis de Parlamentul României;		
B1	Inscrierea provizorie, drept de PROPRIETATE, dobandit prin Lege, cota actuala 1/1 1) COMUNA ȘIEU, CIF:14813046, PROPRIETAR NEIDENTIFICAT	A1

**C. Partea III. SARCINI .**

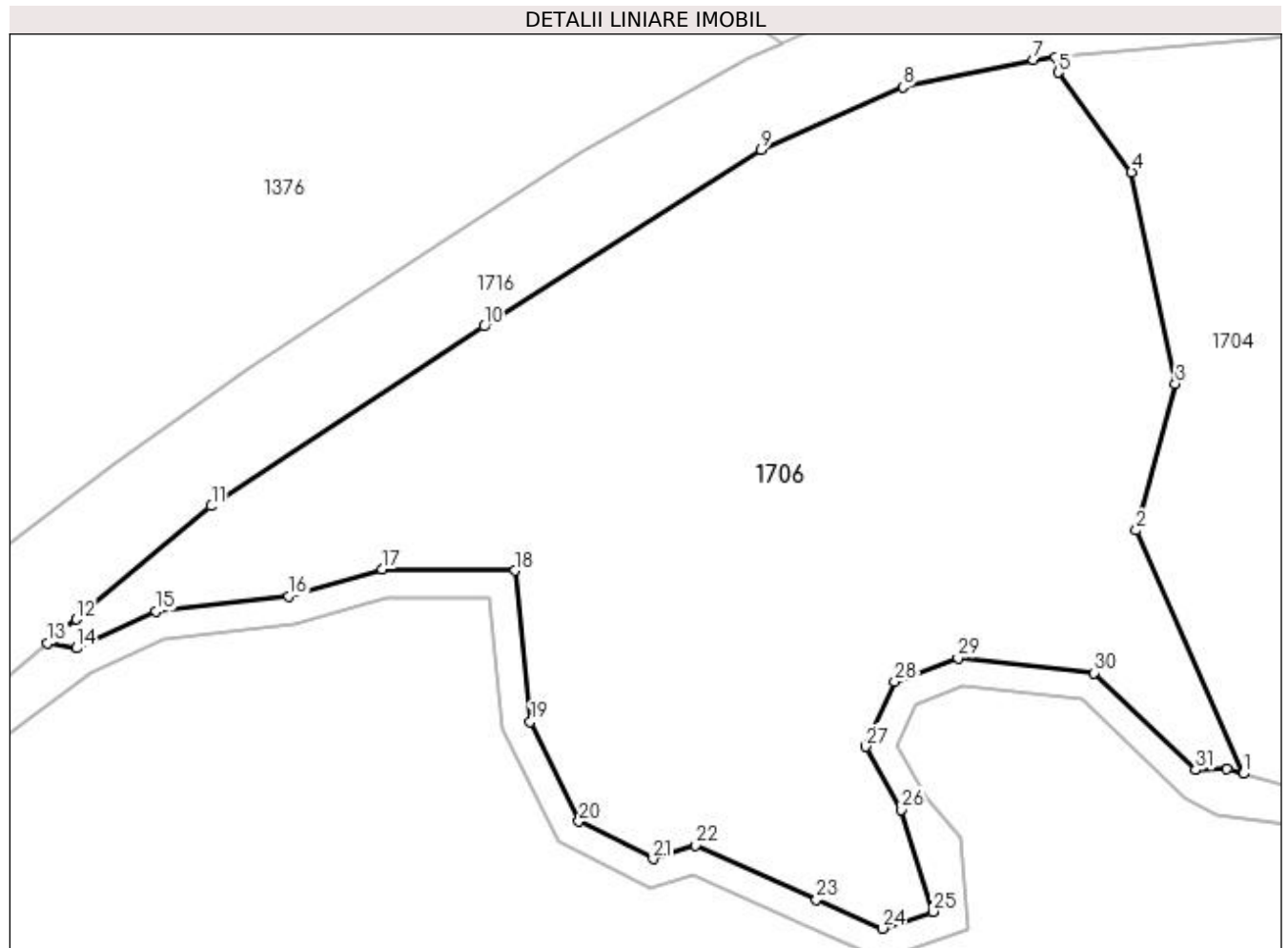
Inscrieri privind dezmembramintele dreptului de proprietate, drepturi reale de garanție și sarcini	Referințe
NU SUNT	

## Anexa Nr. 1 La Partea I

## Teren

Nr cadastral	Suprafața (mp)*	Observații / Referințe
	1.350	

\* Suprafața este determinată în planul de proiecție Stereo 70.



## Date referitoare la teren

Crt	Categorie folosință	Intra vilan	Suprafața (mp)	Tarla	Parcelă	Nr. topo	Observații / Referințe
1	faneata	NU	1.350	-	-	partedinr. top. 3127,3130	

## Lungime Segmente

1) Valorile lungimilor segmentelor sunt obținute din proiecție în plan.

Punct început	X / Y	Punct sfârșit	X / Y	Lungime segment (** (m))
1	441.084,087 689.324,247	2	441.078,368 689.337,259	14.213
3	441.080,454 689.345,101	4	441.078,118 689.356,426	11.563
5	441.074,19 689.361,746	6	441.074,022 689.362,545	0.816
7	441.072,858 689.362,434	8	441.065,863 689.360,967	7.147

Punct început	X / Y	Punct sfârșit	X / Y	Lungime segment (** (m))
2	441.078,368 689.337,259	3	441.080,454 689.345,101	8.115
4	441.078,118 689.356,426	5	441.074,19 689.361,746	6.613
6	441.074,022 689.362,545	7	441.072,858 689.362,434	1.169
8	441.065,863 689.360,967	9	441.058,273 689.357,622	8.294

Punct început	X / Y	Punct sfârșit	X / Y	Lungime segment (** (m)
9	441.058,273 689.357,622	10	441.043,46 689.348,169	17.572
11	441.028,861 689.338,556	12	441.021,612 689.332,505	9.443
13	441.020,096 689.331,24	14	441.021,631 689.330,949	1.562
15	441.025,902 689.332,912	16	441.032,995 689.333,73	7.14
17	441.037,976 689.335,19	18	441.045,099 689.335,105	7.124
19	441.045,934 689.327,035	20	441.048,537 689.321,689	5.946
21	441.052,492 689.319,691	22	441.054,763 689.320,406	2.381
23	441.061,248 689.317,51	24	441.064,784 689.315,962	3.86
25	441.067,473 689.316,861	26	441.065,793 689.322,321	5.713
27	441.063,885 689.325,686	28	441.065,434 689.329,169	3.812
29	441.068,825 689.330,419	30	441.076,116 689.329,634	7.333
31	441.081,534 689.324,444	32	441.083,228 689.324,488	1.695

Punct început	X / Y	Punct sfârșit	X / Y	Lungime segment (** (m)
10	441.043,46 689.348,169	11	441.028,861 689.338,556	17.48
12	441.021,612 689.332,505	13	441.020,096 689.331,24	1.974
14	441.021,631 689.330,949	15	441.025,902 689.332,912	4.701
16	441.032,995 689.333,73	17	441.037,976 689.335,19	5.191
18	441.045,099 689.335,105	19	441.045,934 689.327,035	8.113
20	441.048,537 689.321,689	21	441.052,492 689.319,691	4.431
22	441.054,763 689.320,406	23	441.061,248 689.317,51	7.102
24	441.064,784 689.315,962	25	441.067,473 689.316,861	2.835
26	441.065,793 689.322,321	27	441.063,885 689.325,686	3.868
28	441.065,434 689.329,169	29	441.068,825 689.330,419	3.614
30	441.076,116 689.329,634	31	441.081,534 689.324,444	7.503
32	441.083,228 689.324,488	1	441.084,087 689.324,247	0.892

\*\* Lungimile segmentelor sunt determinate în planul de proiecție Stereo 70 și sunt rotunjite la 1 milimetru.

\*\*\* Distanța dintre puncte este formată din segmente cumulate ce sunt mai mici decât valoarea 1 milimetru.



**DATE DESPRE IMOBILUL NR. 1707**

Oficiul de Cadastru și Publicitate Imobiliară MARAMURES  
Biroul de Cadastru și Publicitate Imobiliară Dragomiresti

**A. Partea I. Descrierea imobilului**

TEREN Extravilan

Nr. CF vechi:1417,1815

Nr. topografic:partedinr.top.3127,3130

Adresa: Jud. Maramures

Nr. Crt	Nr cadastral Nr. topografic	Suprafața* (mp)	Observații / Referințe
A1		81.153	Sector cadastral:34 Teren neimprejmuit;

**B. Partea II. Proprietari și acte**

Inscrieri privitoare la dreptul de proprietate și alte drepturi reale		Referințe
/		
Act Normativ nr. Legea 7, din 13/03/1996 emis de Parlamentul României;		
B1	Inscrierea provizorie, drept de PROPRIETATE, dobandit prin Lege, cota actuala 1/1 1) COMUNA ȘIEU, CIF:14813046, PROPRIETAR NEIDENTIFICAT	A1

**C. Partea III. SARCINI .**

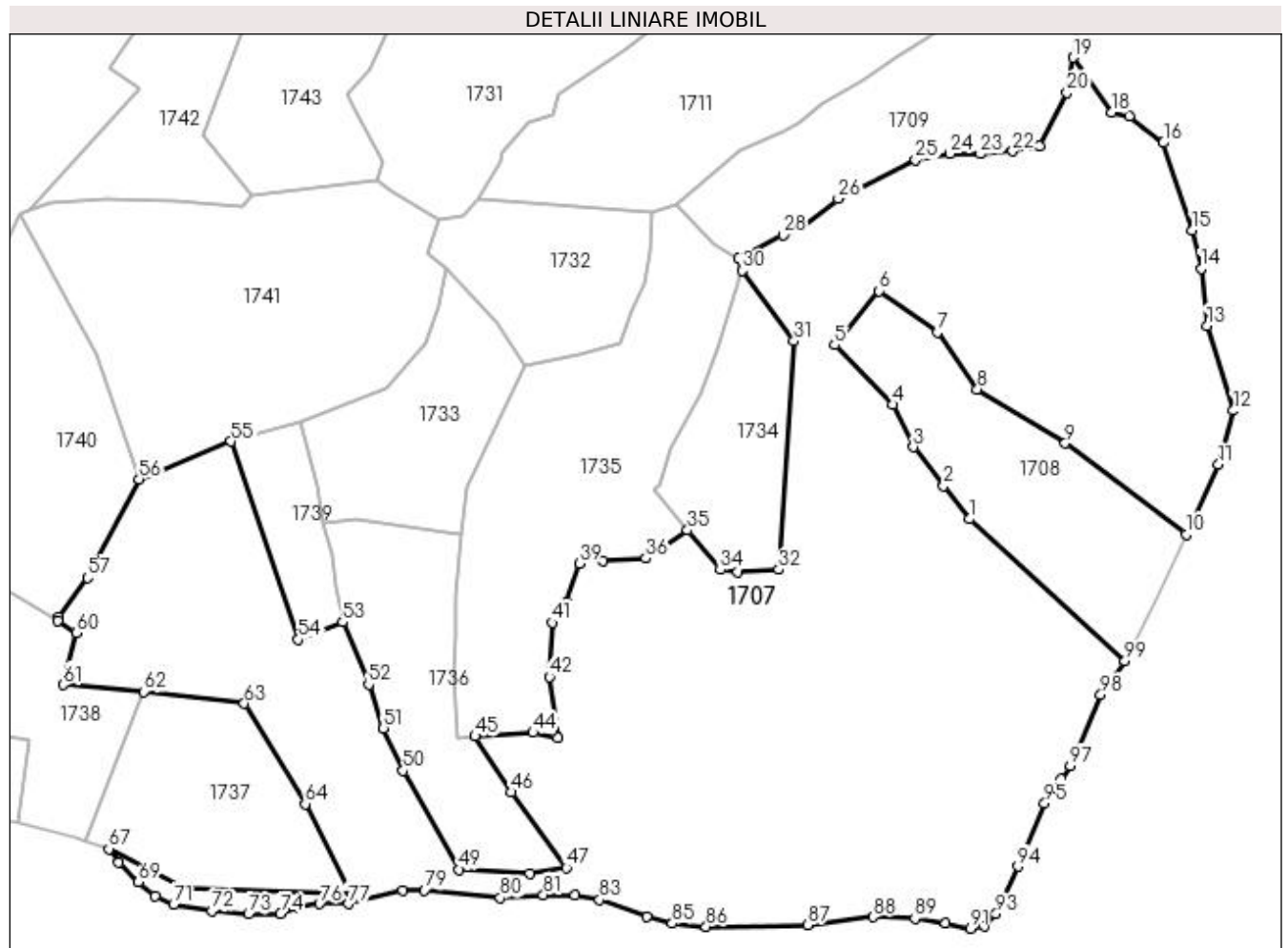
Inscrieri privind dezmembramintele dreptului de proprietate, drepturi reale de garanție și sarcini	Referințe
NU SUNT	

## Anexa Nr. 1 La Partea I

## Teren

Nr cadastral	Suprafața (mp)*	Observații / Referințe
	81.153	

\* Suprafața este determinată în planul de proiecție Stereo 70.



## Date referitoare la teren

Crt	Categorie folosință	Intravilan	Suprafața (mp)	Tarla	Parcelă	Nr. topo	Observații / Referințe
1	faneata	NU	81.153	-	-	partedintr. top. 3127,3130	

## Lungime Segmente

1) Valorile lungimilor segmentelor sunt obținute din proiecție în plan.

Punct început	X / Y	Punct sfârșit	X / Y	Lungime segment	Punct început	X / Y	Punct sfârșit	X / Y	Lungime segment	Punct început	X / Y	Punct sfârșit	X / Y	Lungime segment
1	440.845,553 688.349,781	2	440.834,003 688.364,765	18.919	2	440.834,003 688.382,2	3	440.820,403 688.382,2	22.112	3	440.820,403 688.382,2	4	440.810,974 688.401,303	21.303
4	440.810,974 688.401,303	5	440.784,876 688.428,22	37.492	5	440.784,876 688.428,22	6	440.804,863 688.452,588	31.516	6	440.804,863 688.452,588	7	440.831,237 688.434,052	32.236
7	440.831,237 688.434,052	8	440.849,214 688.408,303	31.404	8	440.849,214 688.408,303	9	440.888,813 688.383,879	46.525	9	440.888,813 688.383,879	10	440.943,373 688.342,891	68.241
10	440.943,373 688.342,891	11	440.957,969 688.374,313	34.647	11	440.957,969 688.374,313	12	440.964,652 688.398,636	25.224	12	440.964,652 688.398,636	13	440.952,831 688.436,946	40.092
13	440.952,831 688.436,946	14	440.950,163 688.462,675	25.867	14	440.950,163 688.462,675	15	440.946,135 688.479,776	17.569	15	440.946,135 688.479,776	16	440.933,171 688.519,419	41.709

Punct început	X / Y	Punct sfârșit	X / Y	Lungime segment	Punct început	X / Y	Punct sfârșit	X / Y	Lungime segment	Punct început	X / Y	Punct sfârșit	X / Y	Lungime segment
16	440.933,171 688.519,419	17	440.917,729 688.531,237	19.445	17	440.917,729 688.531,237	18	440.909,722 688.532,952	8.189	18	440.909,722 688.532,952	19	440.892,309 688.557,762	30.311
19	440.892,309 688.557,762	20	440.889,646 688.542,037	15.949	20	440.889,646 688.542,037	21	440.877,443 688.517,979	26.976	21	440.877,443 688.517,979	22	440.865,177 688.515,635	12.488
22	440.865,177 688.515,635	23	440.850,522 688.514,235	14.722	23	440.850,522 688.514,235	24	440.836,843 688.514,496	13.681	24	440.836,843 688.514,496	25	440.821,378 688.511,492	15.754
25	440.821,378 688.511,492	26	440.786,473 688.494,125	38.987	26	440.786,473 688.494,125	27	440.768,907 688.480,58	22.182	27	440.768,907 688.480,58	28	440.761,702 688.477,675	7.769
28	440.761,702 688.477,675	29	440.741,286 688.467,209	22.942	29	440.741,286 688.467,209	30	440.743,23 688.461,719	5.824	30	440.743,23 688.461,719	31	440.766,41 688.429,954	39.323
31	440.766,41 688.429,954	32	440.759,537 688.327,042	103.141	32	440.759,537 688.327,042	33	440.741,006 688.325,872	18.568	33	440.741,006 688.325,872	34	440.733,314 688.326,911	7.762
34	440.733,314 688.326,911	35	440.718,423 688.344,717	23.212	35	440.718,423 688.344,717	36	440.699,519 688.332,109	22.723	36	440.699,519 688.332,109	37	440.680,466 688.331,08	19.081
37	440.680,466 688.331,08	38	440.675,845 688.335,39	6.319	38	440.675,845 688.335,39	39	440.669,706 688.329,816	8.292	39	440.669,706 688.329,816	40	440.664,002 688.312,441	18.287
40	440.664,002 688.312,441	41	440.657,573 688.303,0	11.422	41	440.657,573 688.303,0	42	440.656,148 688.278,631	24.411	42	440.656,148 688.278,631	43	440.659,862 688.251,284	27.598
43	440.659,862 688.251,284	44	440.648,812 688.253,471	11.264	44	440.648,812 688.253,471	45	440.622,633 688.251,865	26.228	45	440.622,633 688.251,865	46	440.638,915 688.226,668	30.0
46	440.638,915 688.226,668	47	440.663,841 688.192,541	42.261	47	440.663,841 688.192,541	48	440.647,392 688.190,136	16.624	48	440.647,392 688.190,136	49	440.615,406 688.191,835	32.031
49	440.615,406 688.191,835	50	440.590,115 688.236,324	51.175	50	440.590,115 688.236,324	51	440.581,304 688.255,508	21.111	51	440.581,304 688.255,508	52	440.574,6 688.275,148	20.753
52	440.574,6 688.275,148	53	440.562,827 688.303,313	30.527	53	440.562,827 688.303,313	54	440.542,889 688.295,38	21.458	54	440.542,889 688.295,38	55	440.512,49 688.384,715	94.365
55	440.512,49 688.384,715	56	440.470,918 688.367,773	44.892	56	440.470,918 688.367,773	57	440.447,824 688.323,253	50.153	57	440.447,824 688.323,253	58	440.434,82 688.305,495	22.01
58	440.434,82 688.305,495	59	440.434,281 688.303,772	1.805	59	440.434,281 688.303,772	60	440.442,621 688.298,542	9.844	60	440.442,621 688.298,542	61	440.436,748 688.275,078	24.188
61	440.436,748 688.275,078	62	440.473,123 688.271,944	36.51	62	440.473,123 688.271,944	63	440.518,446 688.266,64	45.632	63	440.518,446 688.266,64	64	440.545,968 688.221,324	53.019
64	440.545,968 688.221,324	65	440.566,947 688.180,67	45.748	65	440.566,947 688.180,67	66	440.491,329 688.183,663	75.677	66	440.491,329 688.183,663	67	440.457,46 688.201,081	38.085
67	440.457,46 688.201,081	68	440.461,869 688.194,959	7.544	68	440.461,869 688.194,959	69	440.470,687 688.186,143	12.469	69	440.470,687 688.186,143	70	440.478,281 688.179,776	9.91
70	440.478,281 688.179,776	71	440.486,608 688.176,103	9.101	71	440.486,608 688.176,103	72	440.503,804 688.173,034	17.468	72	440.503,804 688.173,034	73	440.520,39 688.171,698	16.64
73	440.520,39 688.171,698	74	440.534,88 688.171,89	14.491	74	440.534,88 688.171,89	75	440.542,696 688.174,94	8.39	75	440.542,696 688.174,94	76	440.552,42 688.176,274	9.815
76	440.552,42 688.176,274	77	440.565,383 688.176,274	12.963	77	440.565,383 688.176,274	78	440.589,976 688.182,562	25.384	78	440.589,976 688.182,562	79	440.599,89 688.182,562	9.914
79	440.599,89 688.182,562	80	440.634,015 688.178,942	34.316	80	440.634,015 688.178,942	81	440.653,426 688.180,458	19.47	81	440.653,426 688.180,458	82	440.667,725 688.180,077	14.304
82	440.667,725 688.180,077	83	440.678,781 688.178,171	11.219	83	440.678,781 688.178,171	84	440.699,943 688.170,547	22.493	84	440.699,943 688.170,547	85	440.711,574 688.167,498	12.024
85	440.711,574 688.167,498	86	440.726,825 688.165,974	15.327	86	440.726,825 688.165,974	87	440.772,58 688.166,736	45.761	87	440.772,58 688.166,736	88	440.802,087 688.170,36	29.729
88	440.802,087 688.170,36	89	440.820,961 688.169,788	18.883	89	440.820,961 688.169,788	90	440.834,878 688.167,502	14.103	90	440.834,878 688.167,502	91	440.846,128 688.165,214	11.48
91	440.846,128 688.165,214	92	440.852,418 688.166,358	6.393	92	440.852,418 688.166,358	93	440.857,616 688.171,787	7.516	93	440.857,616 688.171,787	94	440.867,53 688.193,135	23.538
94	440.867,53 688.193,135	95	440.879,541 688.221,722	31.008	95	440.879,541 688.221,722	96	440.886,785 688.232,778	13.218	96	440.886,785 688.232,778	97	440.891,17 688.238,496	7.206
97	440.891,17 688.238,496	98	440.904,896 688.270,515	34.837	98	440.904,896 688.270,515	99	440.915,764 688.285,763	18.725	99	440.915,764 688.285,763	1	440.845,553 688.349,781	95.015

\*\* Lungimile segmentelor sunt determinate în planul de proiecție Stereo 70 și sunt rotunjite la 1 milimetru.

\*\*\* Distanța dintre puncte este formată din segmente cumulate ce sunt mai mici decât valoarea 1 milimetru.





**DATE DESPRE IMOBILUL NR. 1708**

Oficiul de Cadastru și Publicitate Imobiliară MARAMURES  
Biroul de Cadastru și Publicitate Imobiliară Dragomiresti

**A. Partea I. Descrierea imobilului**

Nr. CF vechi:1673,504,544  
Nr. topografic:partedinnr.top.  
2843,2861,2862

TEREN Extravilan

Adresa: Jud. Maramures

Nr. Crt	Nr cadastral Nr. topografic	Suprafața* (mp)	Observații / Referințe
A1		8.880	Sector cadastral:34 Teren neimprejmuit;

**B. Partea II. Proprietari și acte**

Inscrieri privitoare la dreptul de proprietate și alte drepturi reale		Referințe
/		
Act Normativ nr. Legea 7, din 13/03/1996 emis de Parlamentul României;		
B1	Intabulare, drept de PROPRIETATE, dobândit prin Lege, cota actuala 1/1 1) NEIDENTIFICAT NEIDENTIFICAT	A1
Act Administrativ nr. Adeverință nr. 4280, din 09/11/2023 emis de Primăria Șieu;		
B2	Se notează posesia faptică în favoarea lui 1) DUNCA IOAN	A1

**C. Partea III. SARCINI .**

Inscrieri privind dezmembramintele dreptului de proprietate, drepturi reale de garanție și sarcini	Referințe
NU SUNT	

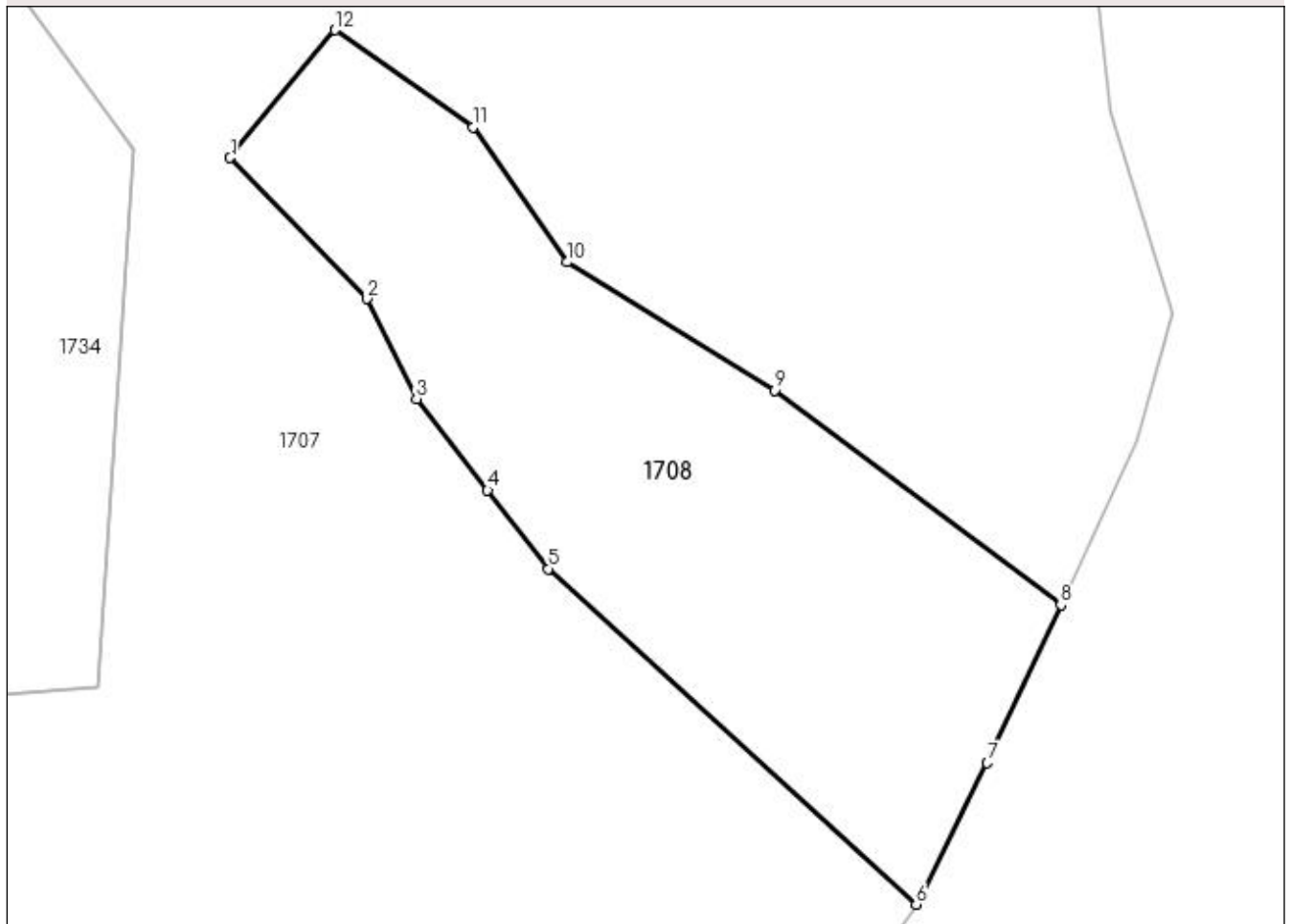
## Anexa Nr. 1 La Partea I

## Teren

Nr cadastral	Suprafața (mp)*	Observații / Referințe
	8.880	

\* Suprafața este determinată în planul de proiecție Stereo 70.

## DETALII LINIARE IMOBIL



## Date referitoare la teren

Crt	Categorie folosință	Intravilan	Suprafața (mp)	Tarla	Parcelă	Nr. topo	Observații / Referințe
1	faneata	NU	8.880	-	-	partedinr. top. 2843,2861,2862	

## Lungime Segmente

1) Valorile lungimilor segmentelor sunt obținute din proiecție în plan.

Punct început	X / Y	Punct sfârșit	X / Y	Lungime segment (** (m)
1	440.784,876 688.428,22	2	440.810,974 688.401,303	37.492
2	440.810,974 688.401,303	3	440.820,403 688.382,2	21.303
3	440.820,403 688.382,2	4	440.834,003 688.364,765	22.112
4	440.834,003 688.364,765	5	440.845,553 688.349,781	18.919

Punct început	X / Y	Punct sfârșit	X / Y	Lungime segment (** (m)
5	440.845,553 688.349,781	6	440.915,764 688.285,763	95.015
6	440.915,764 688.285,763	7	440.929,373 688.312,75	30.224
7	440.929,373 688.312,75	8	440.943,373 688.342,891	33.234
8	440.943,373 688.342,891	9	440.888,813 688.383,879	68.241
9	440.888,813 688.383,879	10	440.849,214 688.408,303	46.525
10	440.849,214 688.408,303	11	440.831,237 688.434,052	31.404
11	440.831,237 688.434,052	12	440.804,863 688.452,588	32.236
12	440.804,863 688.452,588	1	440.784,876 688.428,22	31.516

\*\* Lungimile segmentelor sunt determinate în planul de proiecție Stereo 70 și sunt rotunjite la 1 milimetru.

\*\*\* Distanța dintre puncte este formată din segmente cumulate ce sunt mai mici decât valoarea 1 milimetru.



**DATE DESPRE IMOBILUL NR. 1709**

Oficiul de Cadastru și Publicitate Imobiliară MARAMURES  
Biroul de Cadastru și Publicitate Imobiliară Dragomiresti

**A. Partea I. Descrierea imobilului**

Nr. CF vechi:1673,504,544  
Nr. topografic:partedinnr.top.  
2843,2861,2862

TEREN Extravilan

Adresa: Jud. Maramures

Nr. Crt	Nr cadastral Nr. topografic	Suprafața* (mp)	Observații / Referințe
A1		9.017	Sector cadastral:34 Teren neimprejmuit; Imobil traversat de limita de UAT.

**B. Partea II. Proprietari și acte**

Inscrieri privitoare la dreptul de proprietate și alte drepturi reale		Referințe
/		
Act Normativ nr. Legea 7, din 13/03/1996 emis de Parlamentul României;		
B1	Inscrierea provizorie, drept de PROPRIETATE, dobandit prin Lege, cota actuala 1/1 1) COMUNA ȘIEU, CIF:14813046, PROPRIETAR NEIDENTIFICAT	A1

**C. Partea III. SARCINI .**

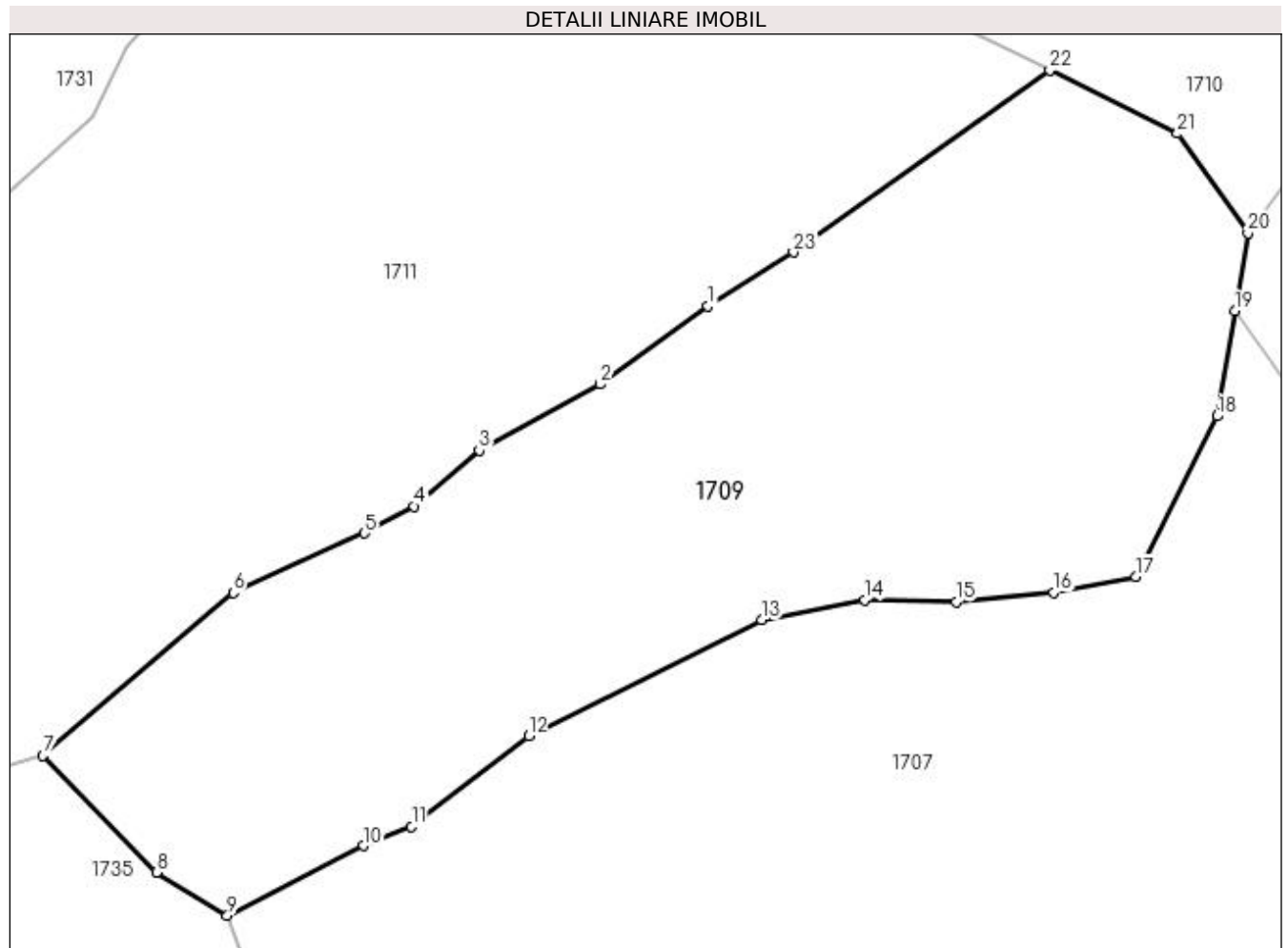
Inscrieri privind dezmembramintele dreptului de proprietate, drepturi reale de garanție și sarcini	Referințe
NU SUNT	

## Anexa Nr. 1 La Partea I

## Teren

Nr cadastral	Suprafața (mp)*	Observații / Referințe
	9.017	Imobil traversat de limita de UAT.

\* Suprafața este determinată în planul de proiecție Stereo 70.



## Date referitoare la teren

Crt	Categorie folosință	Intravilan	Suprafața (mp)	Tarla	Parcelă	Nr. topo	Observații / Referințe
1	faneata	NU	9.017	-	-	partedinnr. top. 2843,2861,2862	

## Lungime Segmente

1) Valorile lungimilor segmentelor sunt obținute din proiecție în plan.

Punct început	X / Y	Punct sfârșit	X / Y	Lungime segment (** (m)
1	440.813,357 688.558,508	2	440.797,194 688.546,773	19.974
3	440.779,049 688.536,862	4	440.769,27 688.528,535	12.844
5	440.761,826 688.524,482	6	440.742,184 688.515,562	21.573
7	440.713,675 688.491,153	8	440.730,668 688.473,689	24.367

Punct început	X / Y	Punct sfârșit	X / Y	Lungime segment (** (m)
2	440.797,194 688.546,773	3	440.779,049 688.536,862	20.675
4	440.769,27 688.528,535	5	440.761,826 688.524,482	8.476
6	440.742,184 688.515,562	7	440.713,675 688.491,153	37.531
8	440.730,668 688.473,689	9	440.741,286 688.467,209	12.439

Punct început	X / Y	Punct sfârșit	X / Y	Lungime segment (** (m)
9	440.741,286 688.467,209	10	440.761,702 688.477,675	22.942
11	440.768,907 688.480,58	12	440.786,473 688.494,125	22.182
13	440.821,378 688.511,492	14	440.836,843 688.514,496	15.754
15	440.850,522 688.514,235	16	440.865,177 688.515,635	14.722
17	440.877,443 688.517,979	18	440.889,646 688.542,037	26.976
19	440.892,309 688.557,762	20	440.894,288 688.569,452	11.856
21	440.883,739 688.584,354	22	440.864,607 688.593,801	21.337
23	440.826,162 688.566,56	1	440.813,357 688.558,508	15.126

Punct început	X / Y	Punct sfârșit	X / Y	Lungime segment (** (m)
10	440.761,702 688.477,675	11	440.768,907 688.480,58	7.769
12	440.786,473 688.494,125	13	440.821,378 688.511,492	38.987
14	440.836,843 688.514,496	15	440.850,522 688.514,235	13.681
16	440.865,177 688.515,635	17	440.877,443 688.517,979	12.488
18	440.889,646 688.542,037	19	440.892,309 688.557,762	15.949
20	440.894,288 688.569,452	21	440.883,739 688.584,354	18.258
22	440.864,607 688.593,801	23	440.826,162 688.566,56	47.118

\*\* Lungimile segmentelor sunt determinate în planul de proiecție Stereo 70 și sunt rotunjite la 1 milimetru.

\*\*\* Distanța dintre puncte este formată din segmente cumulate ce sunt mai mici decât valoarea 1 milimetru.





**DATE DESPRE IMOBILUL NR. 1710**

Oficiul de Cadastru și Publicitate Imobiliară MARAMURES  
Biroul de Cadastru și Publicitate Imobiliară Dragomiresti

**A. Partea I. Descrierea imobilului**

Nr. CF vechi:1673,504,544  
Nr. topografic:partedinnr.top.  
2843,2861,2862

TEREN Extravilan

Adresa: Jud. Maramures

Nr. Crt	Nr cadastral Nr. topografic	Suprafața* (mp)	Observații / Referințe
A1		3.350	Sector cadastral:34 Teren neimprejmuit; Imobil traversat de limita de UAT.

**B. Partea II. Proprietari și acte**

Inscrieri privitoare la dreptul de proprietate și alte drepturi reale		Referințe
/		
Act Normativ nr. Legea 7, din 13/03/1996 emis de Parlamentul României;		
B1	Inscrierea provizorie, drept de PROPRIETATE, dobandit prin Lege, cota actuala 1/1 1) COMUNA ȘIEU, CIF:14813046, PROPRIETAR NEIDENTIFICAT	A1

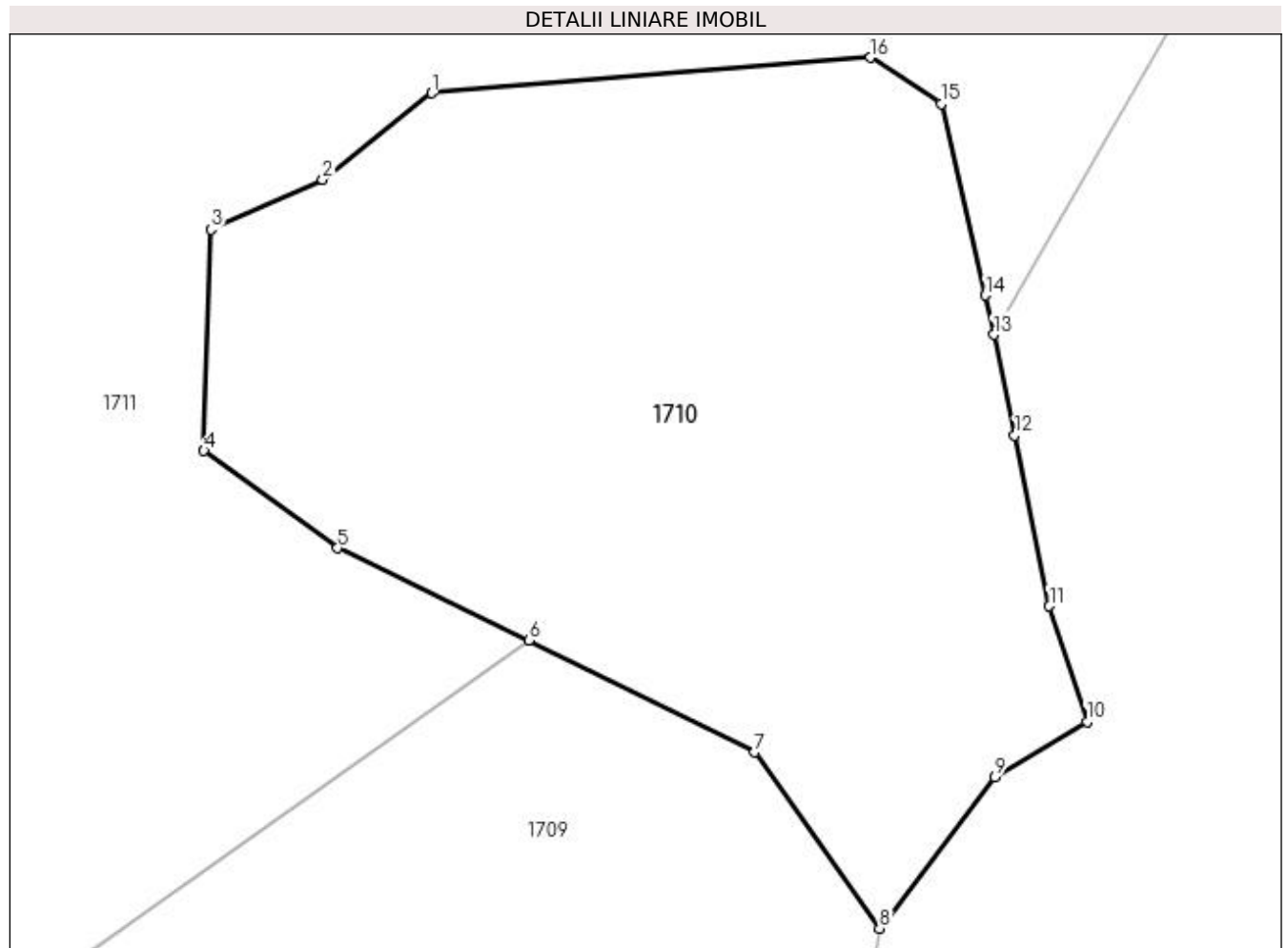
**C. Partea III. SARCINI .**

Inscrieri privind dezmembramintele dreptului de proprietate, drepturi reale de garanție și sarcini	Referințe
NU SUNT	

**Anexa Nr. 1 La Partea I****Teren**

Nr cadastral	Suprafața (mp)*	Observații / Referințe
	3.350	Imobil traversat de limita de UAT.

\* Suprafața este determinată în planul de proiecție Stereo 70.

**Date referitoare la teren**

Crt	Categorie folosință	Intravilan	Suprafața (mp)	Tarla	Parcelă	Nr. topo	Observații / Referințe
1	faneata	NU	3.350	-	-	partedinr. top. 2843,2861,2862	

**Lungime Segmente**

1) Valorile lungimilor segmentelor sunt obținute din proiecție în plan.

Punct început	X / Y	Punct sfârșit	X / Y	Lungime segment (** (m)
1	440.856,421 688.640,067	2	440.847,193 688.632,751	11.776
2	440.847,193 688.632,751	3	440.837,752 688.628,528	10.342
3	440.837,752 688.628,528	4	440.837,143 688.609,842	18.696
4	440.837,143 688.609,842	5	440.848,448 688.601,61	13.985

Punct început	X / Y	Punct sfârşit	X / Y	Lungime segment (** (m)
5	440.848,448 688.601,61	6	440.864,607 688.593,801	17.947
6	440.864,607 688.593,801	7	440.883,739 688.584,354	21.337
7	440.883,739 688.584,354	8	440.894,288 688.569,452	18.258
8	440.894,288 688.569,452	9	440.904,045 688.582,271	16.11
9	440.904,045 688.582,271	10	440.911,844 688.586,944	9.092
10	440.911,844 688.586,944	11	440.908,666 688.596,709	10.269
11	440.908,666 688.596,709	12	440.905,739 688.611,119	14.704
12	440.905,739 688.611,119	13	440.903,958 688.619,637	8.702
13	440.903,958 688.619,637	14	440.903,263 688.622,96	3.395
14	440.903,263 688.622,96	15	440.899,499 688.639,143	16.615
15	440.899,499 688.639,143	16	440.893,524 688.643,064	7.147
16	440.893,524 688.643,064	1	440.856,421 688.640,067	37.224

\*\* Lungimile segmentelor sunt determinate în planul de proiecție Stereo 70 și sunt rotunjite la 1 milimetru.

\*\*\* Distanța dintre puncte este formată din segmente cumulate ce sunt mai mici decât valoarea 1 milimetru.



**DATE DESPRE IMOBILUL NR. 1711**

Oficiul de Cadastru și Publicitate Imobiliară MARAMURES  
Biroul de Cadastru și Publicitate Imobiliară Dragomiresti

**A. Partea I. Descrierea imobilului**

Nr. CF vechi:1673,504,544  
Nr. topografic:partedinnr.top.  
2843,2861,2862

TEREN Extravilan

Adresa: Jud. Maramures

Nr. Crt	Nr cadastral Nr. topografic	Suprafața* (mp)	Observații / Referințe
A1		118.274	Sector cadastral:34 Teren neimprejmuit; Imobil traversat de limita de UAT.

**B. Partea II. Proprietari și acte**

Inscrieri privitoare la dreptul de proprietate și alte drepturi reale		Referințe
/		
Act Normativ nr. Legea 7, din 13/03/1996 emis de Parlamentul României;		
B1	Inscrierea provizorie, drept de PROPRIETATE, dobandit prin Lege, cota actuala 1/1 1) COMUNA ȘIEU, CIF:14813046, PROPRIETAR NEIDENTIFICAT	A1

**C. Partea III. SARCINI .**

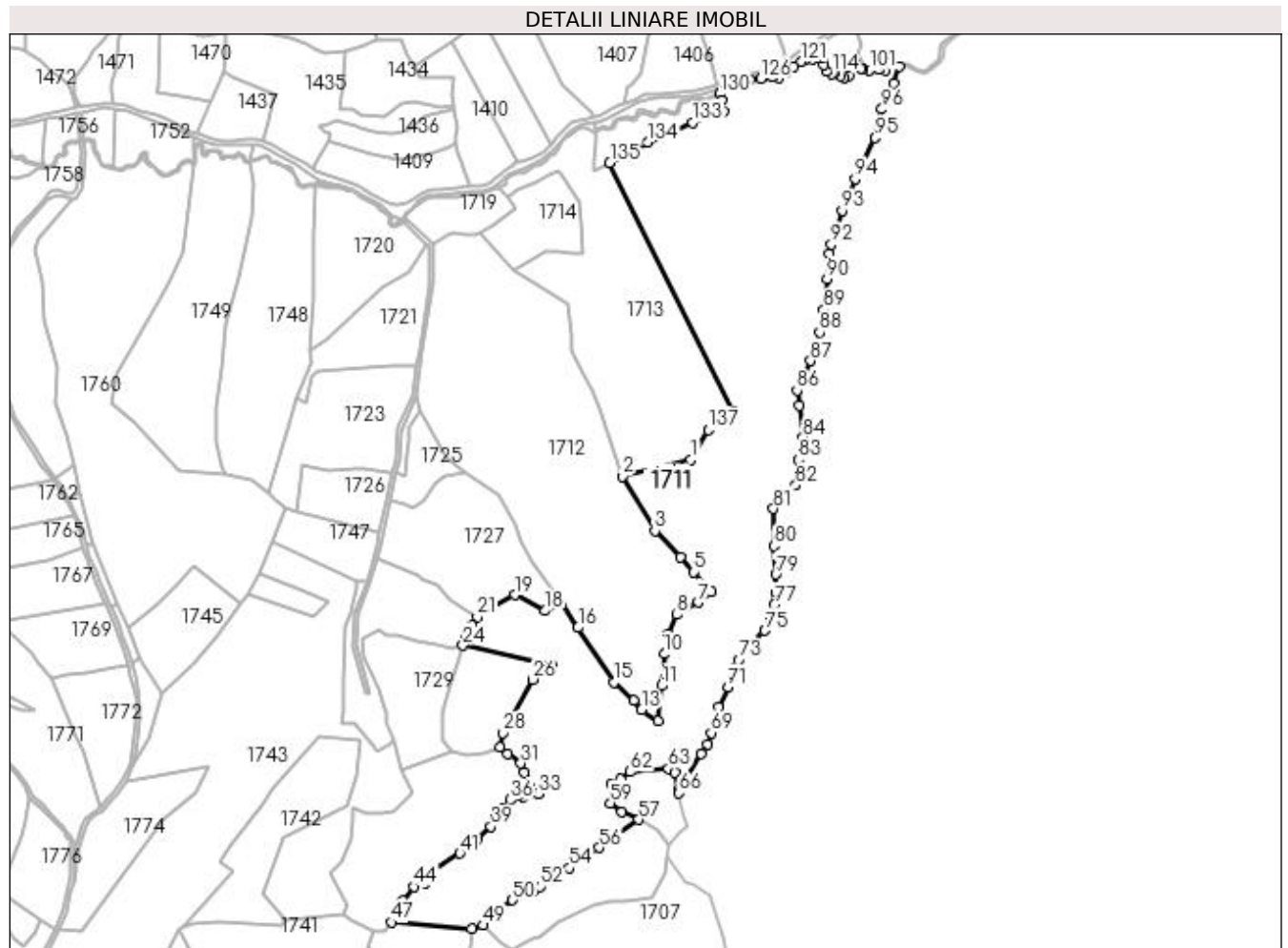
Inscrieri privind dezmembramintele dreptului de proprietate, drepturi reale de garanție și sarcini	Referințe
NU SUNT	

## Anexa Nr. 1 La Partea I

## Teren

Nr cadastral	Suprafața (mp)*	Observații / Referințe
	118.274	Imobil traversat de limita de UAT.

\* Suprafața este determinată în planul de proiecție Stereo 70.



## Date referitoare la teren

Crt	Categorie folosință	Intravilan	Suprafața (mp)	Tarla	Parcelă	Nr. topo	Observații / Referințe
1	faneata	NU	118.274	-	-	partedinr. top. 2843,2861,2862	

## Lungime Segmente

1) Valorile lungimilor segmentelor sunt obținute din proiecție în plan.

Punct început	X / Y	Punct sfârșit	X / Y	Lungime segment	Punct început	X / Y	Punct sfârșit	X / Y	Lungime segment	Punct început	X / Y	Punct sfârșit	X / Y	Lungime segment
1	440.915,646 688.943,361	2	440.848,633 688.926,866	69.013	2	440.848,633 688.926,866	3	440.880,388 688.873,895	61.76	3	440.880,388 688.873,895	4	440.904,898 688.848,204	35.507
4	440.904,898 688.848,204	5	440.918,497 688.833,95	19.7	5	440.918,497 688.833,95	6	440.935,187 688.815,167	25.127	6	440.935,187 688.815,167	7	440.922,384 688.804,771	16.492
7	440.922,384 688.804,771	8	440.901,922 688.792,673	23.771	8	440.901,922 688.792,673	9	440.893,201 688.773,992	20.616	9	440.893,201 688.773,992	10	440.889,588 688.754,492	19.832
10	440.889,588 688.754,492	11	440.886,752 688.723,741	30.881	11	440.886,752 688.723,741	12	440.883,256 688.689,75	34.17	12	440.883,256 688.689,75	13	440.867,453 688.700,253	18.975



Punct început	X / Y	Punct sfârșit	X / Y	Lungime segment	Punct început	X / Y	Punct sfârșit	X / Y	Lungime segment	Punct început	X / Y	Punct sfârșit	X / Y	Lungime segment
112	441.060,641 689.316,138	113	441.054,671 689.318,804	6.538	113	441.054,671 689.318,804	114	441.052,36 689.318,077	2.423	114	441.052,36 689.318,077	115	441.047,41 689.320,578	5.546
115	441.047,41 689.320,578	116	441.044,469 689.326,617	6.717	116	441.044,469 689.326,617	117	441.043,745 689.333,621	7.041	117	441.043,745 689.333,621	118	441.038,183 689.333,687	5.562
118	441.038,183 689.333,687	119	441.033,294 689.332,255	5.094	119	441.033,294 689.332,255	120	441.026,311 689.331,449	7.029	120	441.026,311 689.331,449	121	441.022,395 689.329,649	4.31
121	441.022,395 689.329,649	122	441.015,381 689.324,514	8.693	122	441.015,381 689.324,514	123	441.007,414 689.318,528	9.965	123	441.007,414 689.318,528	124	441.000,682 689.313,93	8.152
124	441.000,682 689.313,93	125	440.994,499 689.315,191	6.31	125	440.994,499 689.315,191	126	440.983,21 689.313,051	11.49	126	440.983,21 689.313,051	127	440.972,852 689.311,863	10.426
127	440.972,852 689.311,863	128	440.962,248 689.307,506	11.464	128	440.962,248 689.307,506	129	440.954,94 689.304,936	7.747	129	440.954,94 689.304,936	130	440.943,723 689.298,343	13.011
130	440.943,723 689.298,343	131	440.945,364 689.291,915	6.634	131	440.945,364 689.291,915	132	440.947,524 689.280,958	11.168	132	440.947,524 689.280,958	133	440.916,896 689.270,486	32.369
133	440.916,896 689.270,486	134	440.873,76 689.251,155	47.269	134	440.873,76 689.251,155	135	440.836,558 689.231,679	41.992	135	440.836,558 689.231,679	136	440.956,565 688.990,709	269.199
136	440.956,565 688.990,709	137	440.932,548 688.972,076	30.397	137	440.932,548 688.972,076	1	440.915,646 688.943,361	33.32					

\*\* Lungimile segmentelor sunt determinate în planul de proiecție Stereo 70 și sunt rotunjite la 1 milimetru.

\*\*\* Distanța dintre puncte este formată din segmente cumulate ce sunt mai mici decât valoarea 1 milimetru.



**DATE DESPRE IMOBILUL NR. 1712**

Oficiul de Cadastru și Publicitate Imobiliară MARAMURES  
Biroul de Cadastru și Publicitate Imobiliară Dragomiresti

**A. Partea I. Descrierea imobilului**

Nr. CF vechi:  
543,1437,31,1583,2244,2420,1539,1930  
Nr. topografic:partedinr.top.  
2843,2865,3082,3081,3086,3083,3079,308  
4,3085

TEREN Extravilan

Adresa: Jud. Maramures

Nr. Crt	Nr cadastral Nr. topografic	Suprafața* (mp)	Observații / Referințe
A1		56.274	Sector cadastral:34 Teren neimprejmuit;

**B. Partea II. Proprietari și acte**

Inscrieri privitoare la dreptul de proprietate și alte drepturi reale		Referințe
/		
Act Normativ nr. Legea 7, din 13/03/1996 emis de Parlamentul României;		
B1	Intabulare, drept de PROPRIETATE, dobandit prin Lege, cota actuala 1/1 1) NEIDENTIFICAT NEIDENTIFICAT	A1
Act Administrativ nr. Adeverință nr. 4230, din 09/11/2023 emis de Primăria Șieu;		
B2	Se notează posesia faptică în favoarea lui 1) DUNCA IOAN	A1

**C. Partea III. SARCINI .**

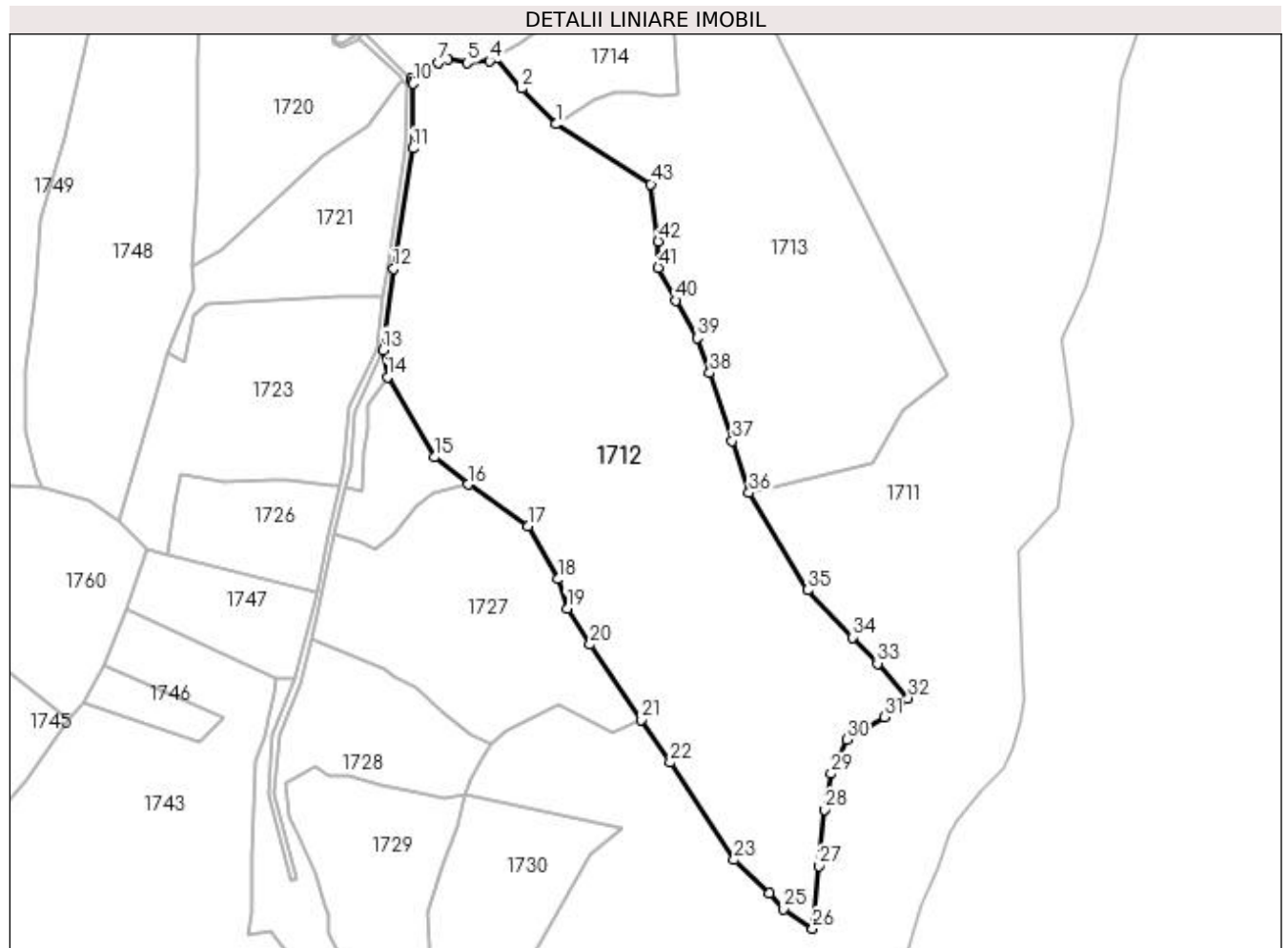
Inscrieri privind dezmembramintele dreptului de proprietate, drepturi reale de garanție și sarcini	Referințe
NU SUNT	

## Anexa Nr. 1 La Partea I

## Teren

Nr cadastral	Suprafața (mp)*	Observații / Referințe
	56.274	

\* Suprafața este determinată în planul de proiecție Stereo 70.



## Date referitoare la teren

Crt	Categorie folosință	Intravilan	Suprafața (mp)	Tarla	Parcelă	Nr. topo	Observații / Referințe
1	faneata	NU	56.274	-	-	partedinr. top. 2843,2865,30 82,3081,3086  3083,3079,30 84,3085	

## Lungime Segmente

1) Valorile lungimilor segmentelor sunt obținute din proiecție în plan.

Punct început	X / Y	Punct sfârșit	X / Y	Lungime segment	Punct început	X / Y	Punct sfârșit	X / Y	Lungime segment	Punct început	X / Y	Punct sfârșit	X / Y	Lungime segment
1	440.743,285 689.127,522	2	440.724,718 689.146,957	26.878	2	440.724,718 689.146,957	3	440.710,143 689.163,774	22.254	3	440.710,143 689.163,774	4	440.707,084 689.162,025	3.524
4	440.707,084 689.162,025	5	440.695,059 689.160,943	12.074	5	440.695,059 689.160,943	6	440.684,271 689.162,681	10.927	6	440.684,271 689.162,681	7	440.679,113 689.161,063	5.406
7	440.679,113 689.161,063	8	440.664,408 689.152,058	17.243	8	440.664,408 689.152,058	9	440.665,288 689.150,948	1.417	9	440.665,288 689.150,948	10	440.665,681 689.149,696	1.312

Punct început	X / Y	Punct sfârșit	X / Y	Lungime segment	Punct început	X / Y	Punct sfârșit	X / Y	Lungime segment	Punct început	X / Y	Punct sfârșit	X / Y	Lungime segment
10	440.665,681 689.149,696	11	440.665,631 689.114,394	35.30 2	11	440.665,631 689.114,394	12	440.654,932 689.048,822	66.43 9	12	440.654,932 689.048,822	13	440.649,096 689.004,626	44.58
13	440.649,096 689.004,626	14	440.651,589 688.989,935	14.90 1	14	440.651,589 688.989,935	15	440.677,049 688.946,276	50.54	15	440.677,049 688.946,276	16	440.695,668 688.931,511	23.76 3
16	440.695,668 688.931,511	17	440.728,104 688.908,903	39.53 8	17	440.728,104 688.908,903	18	440.744,694 688.879,909	33.40 5	18	440.744,694 688.879,909	19	440.749,612 688.863,971	16.68
19	440.749,612 688.863,971	20	440.762,041 688.844,349	23.22 7	20	440.762,041 688.844,349	21	440.789,882 688.803,418	49.50 2	21	440.789,882 688.803,418	22	440.805,657 688.780,172	28.09 3
22	440.805,657 688.780,172	23	440.840,534 688.727,181	63.43 9	23	440.840,534 688.727,181	24	440.859,755 688.709,192	26.32 6	24	440.859,755 688.709,192	25	440.867,453 688.700,253	11.79 7
25	440.867,453 688.700,253	26	440.883,256 688.689,75	18.97 5	26	440.883,256 688.689,75	27	440.886,752 688.723,741	34.17	27	440.886,752 688.723,741	28	440.889,588 688.754,492	30.88 1
28	440.889,588 688.754,492	29	440.893,201 688.773,992	19.83 2	29	440.893,201 688.773,992	30	440.901,922 688.792,673	20.61 6	30	440.901,922 688.792,673	31	440.922,384 688.804,771	23.77 1
31	440.922,384 688.804,771	32	440.935,187 688.815,167	16.49 2	32	440.935,187 688.815,167	33	440.918,497 688.833,95	25.12 7	33	440.918,497 688.833,95	34	440.904,898 688.848,204	19.7
34	440.904,898 688.848,204	35	440.880,388 688.873,895	35.50 7	35	440.880,388 688.873,895	36	440.848,633 688.926,866	61.76	36	440.848,633 688.926,866	37	440.839,462 688.955,188	29.77
37	440.839,462 688.955,188	38	440.827,223 688.992,183	38.96 7	38	440.827,223 688.992,183	39	440.820,283 689.011,208	20.25 1	39	440.820,283 689.011,208	40	440.808,88 689.031,631	23.39 1
40	440.808,88 689.031,631	41	440.799,124 689.049,533	20.38 8	41	440.799,124 689.049,533	42	440.799,124 689.063,664	14.13 1	42	440.799,124 689.063,664	43	440.795,027 689.094,893	31.49 7
43	440.795,027 689.094,893	1	440.743,285 689.127,522	61.17 1										

\*\* Lungimile segmentelor sunt determinate în planul de proiecție Stereo 70 și sunt rotunjite la 1 milimetru.

\*\*\* Distanța dintre puncte este formată din segmente cumulate ce sunt mai mici decât valoarea 1 milimetru.



**DATE DESPRE IMOBILUL NR. 1713**

Oficiul de Cadastru și Publicitate Imobiliară MARAMURES  
Biroul de Cadastru și Publicitate Imobiliară Dragomiresti

**A. Partea I. Descrierea imobilului**

Nr. CF vechi:31,1930,2244  
Nr. topografic:partedinnr.top.  
3082,3084,3085,3086

TEREN Extravilan

Adresa: Jud. Maramures

Nr. Crt	Nr cadastral Nr. topografic	Suprafața* (mp)	Observații / Referințe
A1		31.003	Sector cadastral:34 Teren neimprejmuit;

**B. Partea II. Proprietari și acte**

Inscrieri privitoare la dreptul de proprietate și alte drepturi reale		Referințe
/		
Act Normativ nr. Legea 7, din 13/03/1996 emis de Parlamentul României;		
B1	Intabulare, drept de PROPRIETATE, dobândit prin Lege, cota actuala 1/1 1) NEIDENTIFICAT NEIDENTIFICAT	A1
Act Administrativ nr. Adeverință nr. 4170, din 09/11/2023 emis de Primăria Șieu;		
B2	Se notează posesia faptică în favoarea lui 1) DUNCA ȘTEFAN	A1

**C. Partea III. SARCINI .**

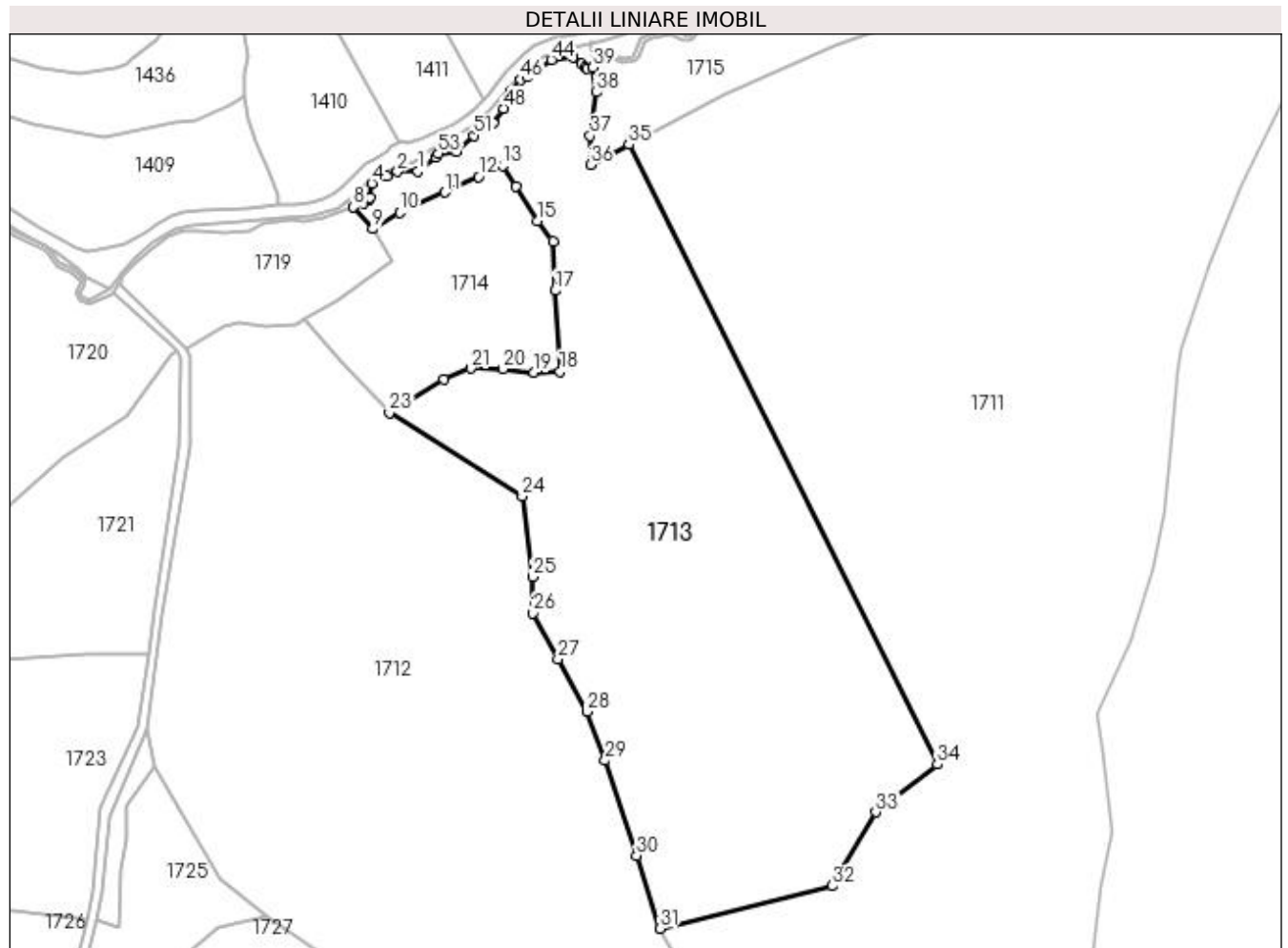
Inscrieri privind dezmembramintele dreptului de proprietate, drepturi reale de garanție și sarcini	Referințe
NU SUNT	

## Anexa Nr. 1 La Partea I

## Teren

Nr cadastral	Suprafața (mp)*	Observații / Referințe
	31.003	

\* Suprafața este determinată în planul de proiecție Stereo 70.



## Date referitoare la teren

Crt	Categorie folosință	Intra vilan	Suprafața (mp)	Tarla	Parcelă	Nr. topo	Observații / Referințe
1	faneata	NU	31.003	-	-	partedinr. top. 3082,3084,30 85,3086	

## Lungime Segmente

1) Valorile lungimilor segmentelor sunt obținute din proiecție în plan.

Punct început	X / Y	Punct sfârșit	X / Y	Lungime segment	Punct început	X / Y	Punct sfârșit	X / Y	Lungime segment	Punct început	X / Y	Punct sfârșit	X / Y	Lungime segment
1	440.754,354 689.221,291	2	440.746,413 689.221,162	7.942	2	440.746,413 689.221,162	3	440.742,358 689.219,446	4.403	3	440.742,358 689.219,446	4	440.736,419 689.216,7	6.543
4	440.736,419 689.216,7	5	440.735,739 689.211,166	5.576	5	440.735,739 689.211,166	6	440.735,433 689.210,408	0.817	6	440.735,433 689.210,408	7	440.733,058 689.209,045	2.738
7	440.733,058 689.209,045	8	440.729,329 689.207,499	4.037	8	440.729,329 689.207,499	9	440.736,836 689.198,927	11.394	9	440.736,836 689.198,927	10	440.747,271 689.205,229	12.19
10	440.747,271 689.205,229	11	440.764,864 689.213,204	19.316	11	440.764,864 689.213,204	12	440.778,052 689.219,174	14.476	12	440.778,052 689.219,174	13	440.787,496 689.223,449	10.367

Punct început	X / Y	Punct sfârșit	X / Y	Lungime segment	Punct început	X / Y	Punct sfârșit	X / Y	Lungime segment	Punct început	X / Y	Punct sfârșit	X / Y	Lungime segment
13	440.787,496 689.223,449	14	440.792,437 689.215,547	9.32	14	440.792,437 689.215,547	15	440.800,857 689.202,08	15.88 3	15	440.800,857 689.202,08	16	440.806,921 689.194,164	9.972
16	440.806,921 689.194,164	17	440.807,81 689.174,918	19.26 7	17	440.807,81 689.174,918	18	440.809,695 689.143,51	31.46 5	18	440.809,695 689.143,51	19	440.799,622 689.143,162	10.07 9
19	440.799,622 689.143,162	20	440.787,493 689.144,464	12.19 9	20	440.787,493 689.144,464	21	440.774,903 689.144,746	12.59 3	21	440.774,903 689.144,746	22	440.764,446 689.140,398	11.32 5
22	440.764,446 689.140,398	23	440.743,285 689.127,522	24.77 1	23	440.743,285 689.127,522	24	440.795,027 689.094,893	61.17 1	24	440.795,027 689.094,893	25	440.799,124 689.063,664	31.49 7
25	440.799,124 689.063,664	26	440.799,124 689.049,533	14.13 1	26	440.799,124 689.049,533	27	440.808,88 689.031,631	20.38 8	27	440.808,88 689.031,631	28	440.820,283 689.011,208	23.39 1
28	440.820,283 689.011,208	29	440.827,223 688.992,183	20.25 1	29	440.827,223 688.992,183	30	440.839,462 688.955,188	38.96 7	30	440.839,462 688.955,188	31	440.848,633 688.926,866	29.77
31	440.848,633 688.926,866	32	440.915,646 688.943,361	69.01 3	32	440.915,646 688.943,361	33	440.932,548 688.972,076	33.32	33	440.932,548 688.972,076	34	440.956,565 688.990,709	30.39 7
34	440.956,565 688.990,709	35	440.836,558 689.231,679	269.1 99	35	440.836,558 689.231,679	36	440.821,568 689.223,832	16.92	36	440.821,568 689.223,832	37	440.821,372 689.235,099	11.26 9
37	440.821,372 689.235,099	38	440.823,765 689.252,078	17.14 7	38	440.823,765 689.252,078	39	440.822,535 689.261,693	9.693	39	440.822,535 689.261,693	40	440.820,061 689.261,303	2.505
40	440.820,061 689.261,303	41	440.819,314 689.261,786	0.89	41	440.819,314 689.261,786	42	440.818,177 689.263,307	1.899	42	440.818,177 689.263,307	43	440.814,669 689.265,586	4.183
43	440.814,669 689.265,586	44	440.806,327 689.264,648	8.395	44	440.806,327 689.264,648	45	440.796,86 689.258,038	11.54 6	45	440.796,86 689.258,038	46	440.794,3 689.257,016	2.756
46	440.794,3 689.257,016	47	440.790,876 689.252,655	5.545	47	440.790,876 689.252,655	48	440.787,623 689.245,808	7.58	48	440.787,623 689.245,808	49	440.783,735 689.240,07	6.931
49	440.783,735 689.240,07	50	440.777,255 689.237,556	6.951	50	440.777,255 689.237,556	51	440.776,059 689.235,22	2.624	51	440.776,059 689.235,22	52	440.769,144 689.229,024	9.285
52	440.769,144 689.229,024	53	440.762,279 689.228,246	6.909	53	440.762,279 689.228,246	54	440.761,308 689.226,746	1.787	54	440.761,308 689.226,746	1	440.754,354 689.221,291	8.838

\*\* Lungimile segmentelor sunt determinate în planul de proiecție Stereo 70 și sunt rotunjite la 1 milimetru.

\*\*\* Distanța dintre puncte este formată din segmente cumulate ce sunt mai mici decât valoarea 1 milimetru.





**DATE DESPRE IMOBILUL NR. 1714**

Oficiul de Cadastru și Publicitate Imobiliară MARAMURES  
Biroul de Cadastru și Publicitate Imobiliară Dragomiresti

**A. Partea I. Descrierea imobilului**

TEREN Extravilan

Nr. CF vechi:1930,1019

Nr. topografic:partedinr.top.3085,3087

Adresa: Jud. Maramures

Nr. Crt	Nr cadastral Nr. topografic	Suprafața* (mp)	Observații / Referințe
A1		5.614	Sector cadastral:34 Teren neimprejmuit;

**B. Partea II. Proprietari și acte**

Inscrieri privitoare la dreptul de proprietate și alte drepturi reale		Referințe
/		
Act Normativ nr. Legea 7, din 13/03/1996 emis de Parlamentul României;		
B1	Intabulare, drept de PROPRIETATE, dobândit prin Lege, cota actuala 1/1 1) NEIDENTIFICAT NEIDENTIFICAT	A1
Act Administrativ nr. Adeverință nr. 4200, din 09/11/2023 emis de Primăria Șieu;		
B2	Se notează posesia faptică în favoarea lui 1) SIMION ILEANA-MARIA	A1

**C. Partea III. SARCINI .**

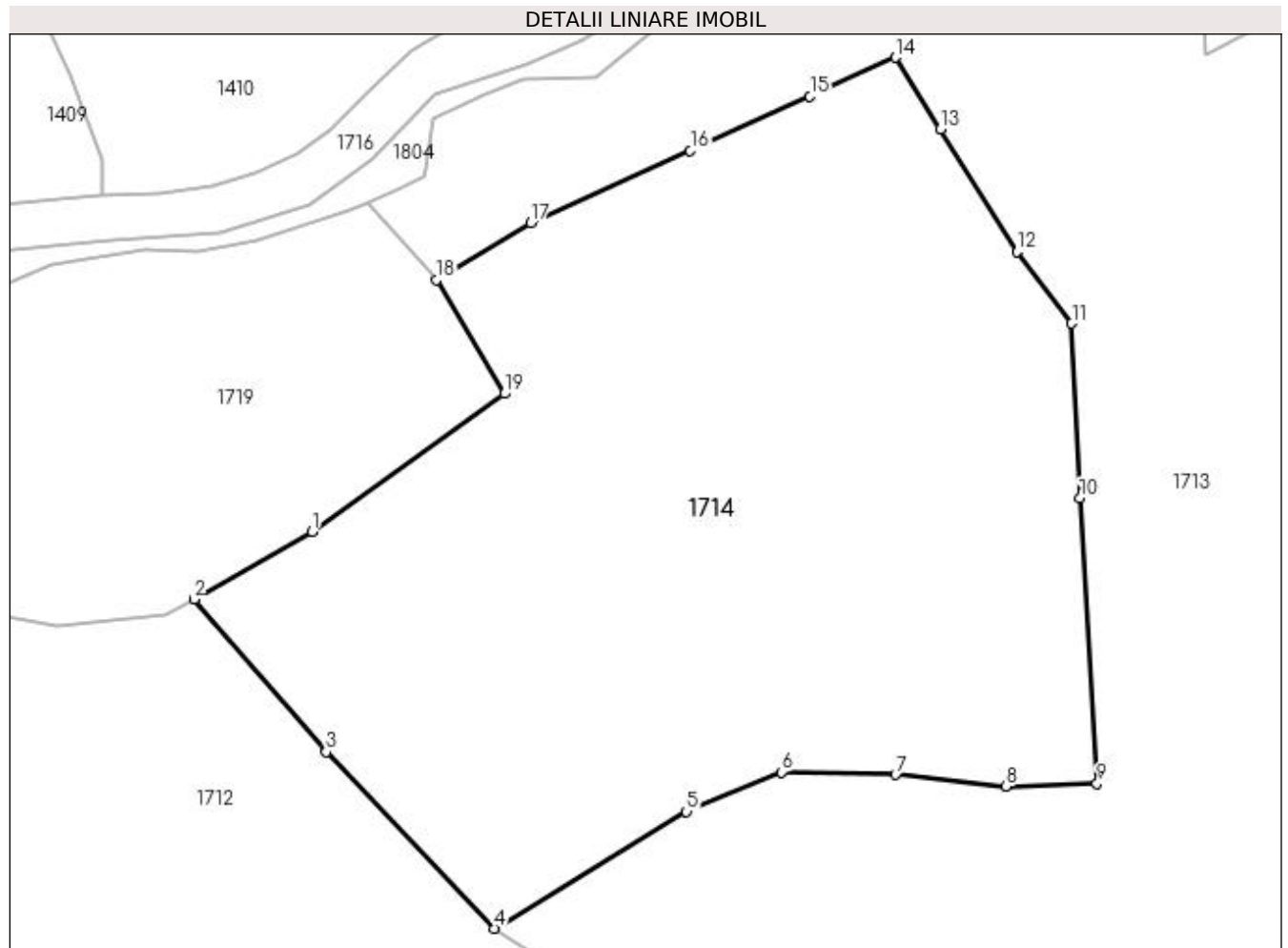
Inscrieri privind dezmembramintele dreptului de proprietate, drepturi reale de garanție și sarcini		Referințe
NU SUNT		

## Anexa Nr. 1 La Partea I

## Teren

Nr cadastral	Suprafața (mp)*	Observații / Referințe
	5.614	

\* Suprafața este determinată în planul de proiecție Stereo 70.



## Date referitoare la teren

Crt	Categorie folosință	Intra vilan	Suprafața (mp)	Tarla	Parcelă	Nr. topo	Observații / Referințe
1	faneata	NU	5.614	-	-	partedinnr. top. 3085,3087	

## Lungime Segmente

1) Valorile lungimilor segmentelor sunt obținute din proiecție în plan.

Punct început	X / Y	Punct sfârșit	X / Y	Lungime segment (** (m)
1	440.723,175 689.171,226	2	440.710,143 689.163,774	15.012
2	440.710,143 689.163,774	3	440.724,718 689.146,957	22.254
3	440.724,718 689.146,957	4	440.743,285 689.127,522	26.878
4	440.743,285 689.127,522	5	440.764,446 689.140,398	24.771

Punct început	X / Y	Punct sfârșit	X / Y	Lungime segment (** (m)
5	440.764,446 689.140,398	6	440.774,903 689.144,746	11.325
6	440.774,903 689.144,746	7	440.787,493 689.144,464	12.593
7	440.787,493 689.144,464	8	440.799,622 689.143,162	12.199
8	440.799,622 689.143,162	9	440.809,695 689.143,51	10.079
9	440.809,695 689.143,51	10	440.807,81 689.174,918	31.465
10	440.807,81 689.174,918	11	440.806,921 689.194,164	19.267
11	440.806,921 689.194,164	12	440.800,857 689.202,08	9.972
12	440.800,857 689.202,08	13	440.792,437 689.215,547	15.883
13	440.792,437 689.215,547	14	440.787,496 689.223,449	9.32
14	440.787,496 689.223,449	15	440.778,052 689.219,174	10.367
15	440.778,052 689.219,174	16	440.764,864 689.213,204	14.476
16	440.764,864 689.213,204	17	440.747,271 689.205,229	19.316
17	440.747,271 689.205,229	18	440.736,836 689.198,927	12.19
18	440.736,836 689.198,927	19	440.744,354 689.186,437	14.578
19	440.744,354 689.186,437	1	440.723,175 689.171,226	26.075

\*\* Lungimile segmentelor sunt determinate în planul de proiecție Stereo 70 și sunt rotunjite la 1 milimetru.

\*\*\* Distanța dintre puncte este formată din segmente cumulate ce sunt mai mici decât valoarea 1 milimetru.



**DATE DESPRE IMOBILUL NR. 1715**

Oficiul de Cadastru și Publicitate Imobiliară MARAMURES  
Biroul de Cadastru și Publicitate Imobiliară Dragomiresti

**A. Partea I. Descrierea imobilului**

TEREN Extravilan

Adresa: Jud. Maramures

Nr. Crt	Nr cadastral Nr. topografic	Suprafața* (mp)	Observații / Referințe
A1	50937	3.176	Sector cadastral:34 Teren neimprejmuit;

**B. Partea II. Proprietari și acte**

Inscrieri privitoare la dreptul de proprietate și alte drepturi reale	Referințe
<b>4094 / 11/10/2018</b>	
Hotarare Judecatoreasca nr. Sentință civilă nr. 453, din 12/12/2017 emis de Judecătoria Dragomirești;	
B3	A1
Intabulare, drept de PROPRIETATEcu titlu de drept mostenire si partaj prin tranzactie, dobandit prin Hotarare Judecatoreasca, cota actuala 1/1	
1) <b>MARIȘ MARIA</b> , bun propriu	
<i>OBSERVATII: Poziție transcrisă din CF 50937 sub rangul încheierii nr. 4094/11.10.2018</i>	

**C. Partea III. SARCINI .**

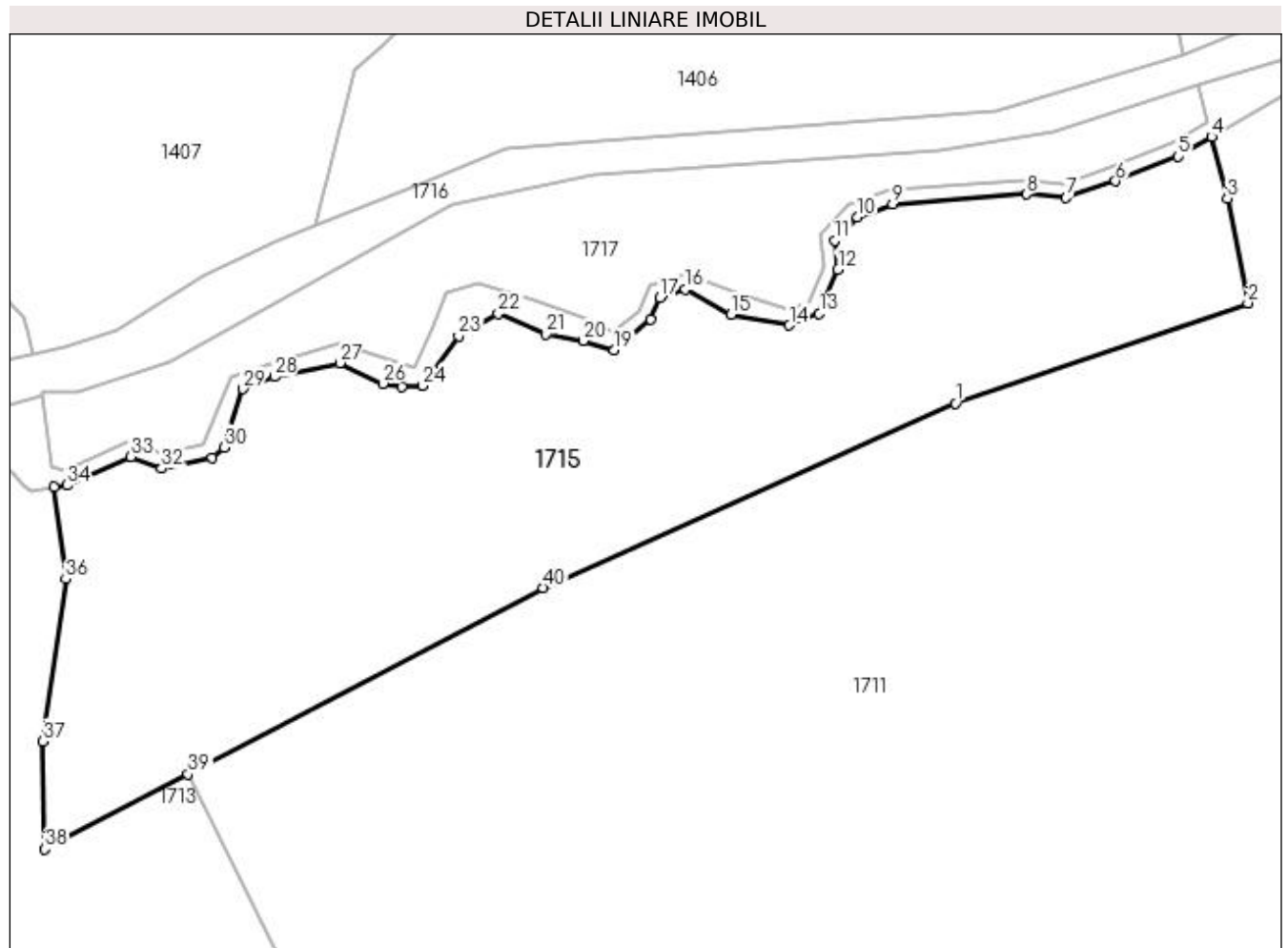
Inscrieri privind dezmembramintele dreptului de proprietate, drepturi reale de garanție și sarcini	Referințe
NU SUNT	

## Anexa Nr. 1 La Partea I

## Teren

Nr cadastral	Suprafața (mp)*	Observații / Referințe
50937	3.176	

\* Suprafața este determinată în planul de proiecție Stereo 70.



## Date referitoare la teren

Crt	Categorie folosință	Intra vilan	Suprafața (mp)	Tarla	Parcelă	Nr. topo	Observații / Referințe
1	faneata	NU	3.176	-	-	-	

## Lungime Segmente

1) Valorile lungimilor segmentelor sunt obținute din proiecție în plan.

Punct început	X / Y	Punct sfârșit	X / Y	Lungime segment (** (m)	Punct început	X / Y	Punct sfârșit	X / Y	Lungime segment (** (m)
1	440.916,896 689.270,486	2	440.947,524 689.280,958	32.369	2	440.947,524 689.280,958	3	440.945,364 689.291,915	11.168
3	440.945,364 689.291,915	4	440.943,723 689.298,343	6.634	4	440.943,723 689.298,343	5	440.940,246 689.296,299	4.033
5	440.940,246 689.296,299	6	440.933,675 689.293,702	7.066	6	440.933,675 689.293,702	7	440.928,472 689.291,98	5.481
7	440.928,472 689.291,98	8	440.924,35 689.292,33	4.137	8	440.924,35 689.292,33	9	440.910,32 689.291,29	14.068
9	440.910,32 689.291,29	10	440.906,611 689.289,968	3.938	10	440.906,611 689.289,968	11	440.904,291 689.287,512	3.379

Punct început	X / Y	Punct sfârșit	X / Y	Lungime segment (** (m)
11	440.904,291 689.287,512	12	440.904,599 689.284,493	3.035
13	440.902,644 689.279,852	14	440.899,507 689.278,63	3.367
15	440.893,425 689.279,771	16	440.888,633 689.282,382	5.457
17	440.885,979 689.281,546	18	440.884,99 689.279,238	2.511
19	440.881,187 689.276,04	20	440.877,927 689.277,024	3.405
21	440.873,989 689.277,72	22	440.869,028 689.279,846	5.397
23	440.864,89 689.277,526	24	440.861,14 689.272,322	6.414
25	440.858,963 689.272,204	26	440.856,948 689.272,537	2.042
27	440.852,444 689.274,692	28	440.845,599 689.273,262	6.993
29	440.842,287 689.271,985	30	440.840,343 689.265,873	6.414
31	440.839,111 689.264,787	32	440.833,799 689.263,645	5.433
33	440.830,563 689.264,883	34	440.823,875 689.261,904	7.321
35	440.822,535 689.261,693	36	440.823,765 689.252,078	9.693
37	440.821,372 689.235,099	38	440.821,568 689.223,832	11.269
39	440.836,558 689.231,679	40	440.873,76 689.251,155	41.992

Punct început	X / Y	Punct sfârșit	X / Y	Lungime segment (** (m)
12	440.904,599 689.284,493	13	440.902,644 689.279,852	5.036
14	440.899,507 689.278,63	15	440.893,425 689.279,771	6.188
16	440.888,633 689.282,382	17	440.885,979 689.281,546	2.783
18	440.884,99 689.279,238	19	440.881,187 689.276,04	4.969
20	440.877,927 689.277,024	21	440.873,989 689.277,72	3.999
22	440.869,028 689.279,846	23	440.864,89 689.277,526	4.744
24	440.861,14 689.272,322	25	440.858,963 689.272,204	2.18
26	440.856,948 689.272,537	27	440.852,444 689.274,692	4.993
28	440.845,599 689.273,262	29	440.842,287 689.271,985	3.55
30	440.840,343 689.265,873	31	440.839,111 689.264,787	1.642
32	440.833,799 689.263,645	33	440.830,563 689.264,883	3.465
34	440.823,875 689.261,904	35	440.822,535 689.261,693	1.357
36	440.823,765 689.252,078	37	440.821,372 689.235,099	17.147
38	440.821,568 689.223,832	39	440.836,558 689.231,679	16.92
40	440.873,76 689.251,155	1	440.916,896 689.270,486	47.269

\*\* Lungimile segmentelor sunt determinate în planul de proiecție Stereo 70 și sunt rotunjite la 1 milimetru.

\*\*\* Distanța dintre puncte este formată din segmente cumulate ce sunt mai mici decât valoarea 1 milimetru.





**DATE DESPRE IMOBILUL NR. 1716**

Oficiul de Cadastru și Publicitate Imobiliară MARAMURES  
Biroul de Cadastru și Publicitate Imobiliară Dragomirești

**A. Partea I. Descrierea imobilului**

TEREN Necunoscut

Adresa: Loc. Sieu, Jud. Maramures

Nr. Crt	Nr cadastral Nr. topografic	Suprafața* (mp)	Observații / Referințe
A1		7.091	Sector cadastral:34 Teren neimprejmuț;

**B. Partea II. Proprietari și acte**

Inscrieri privitoare la dreptul de proprietate și alte drepturi reale	Referințe
/	
Act Administrativ nr. Hotărârea 934, din 28/08/2022 emis de Guvernul Romaniei, Anexa nr. 53 privind Inventarul (act administrativ nr Hotararea nr. 21 din 09.09.2022, emis de Consiliul local al comunei Rozavlea; act administrativ nr Hotararea nr.23 din 12.09.2022, emis de Consiliul local al comunei Sieu; act administrativ nr Documentatie cadastrala avizata sub nr.5839 din 11.10.2022, emis de OCPI MM);	
B1	A1
Intabulare, drept de PROPRIETATE, dobandit prin Lege, cota actuala 1/1	
1) COMUNA ȘIEU, CIF:14813046, domeniul public	
OBSERVATII: poziție transcrisă din CF 51610 sub rangul încheierii nr. 5839/11.10.2022	

**C. Partea III. SARCINI .**

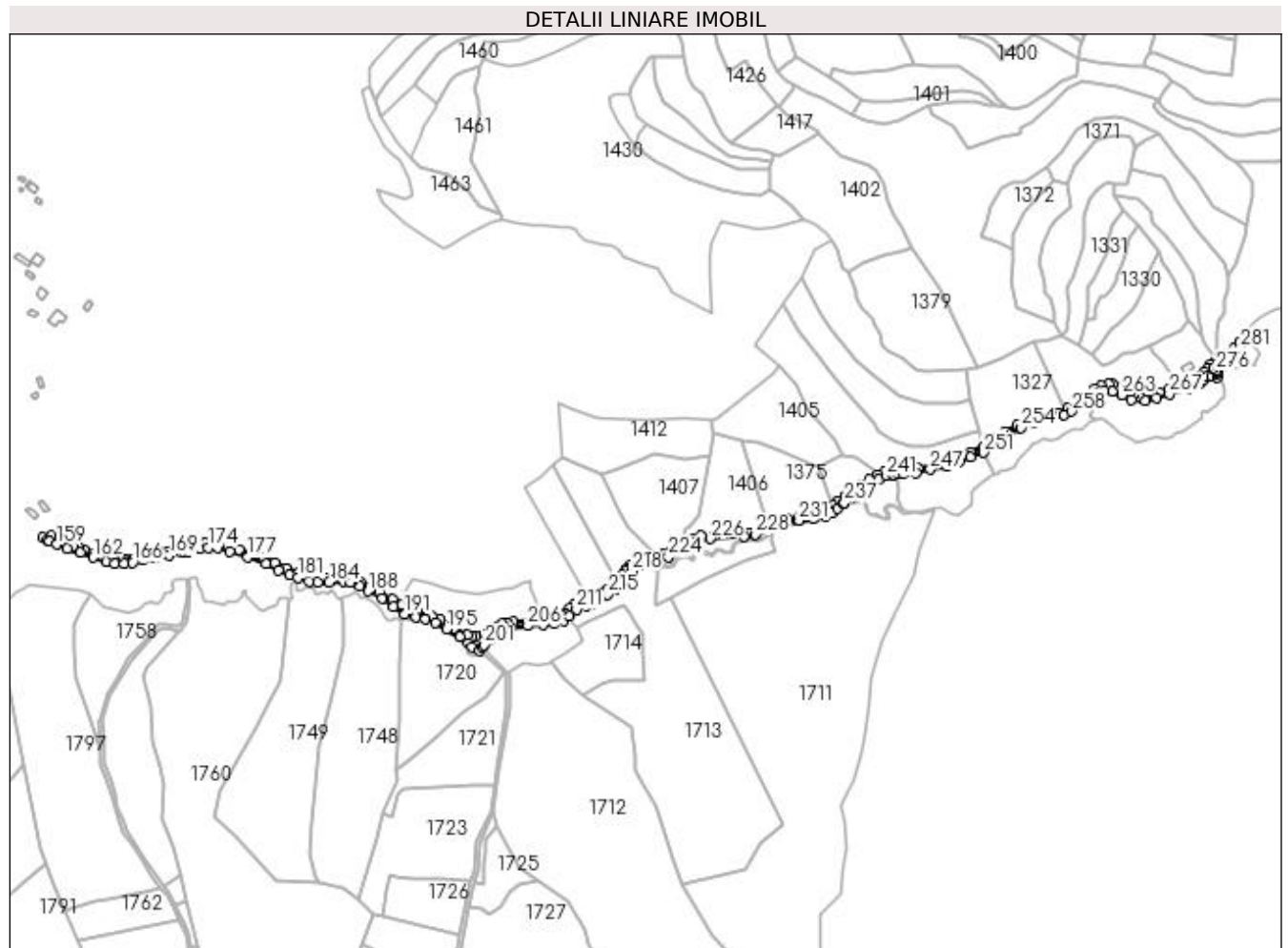
Inscrieri privind dezmembramintele dreptului de proprietate, drepturi reale de garanție și sarcini	Referințe
NU SUNT	

## Anexa Nr. 1 La Partea I

## Teren

Nr cadastral	Suprafața (mp)*	Observații / Referințe
	7.091	

\* Suprafața este determinată în planul de proiecție Stereo 70.



## Date referitoare la teren

Crt	Categorie folosință	Intra vilan	Suprafața (mp)	Tarla	Parcelă	Nr. topo	Observații / Referințe
1	drum	DA	473	-	-	-	
2	drum	NU	6.618	-	-	-	

## Lungime Segmente

1) Valorile lungimilor segmentelor sunt obținute din proiecție în plan.

Punct început	X / Y	Punct sfârșit	X / Y	Lungime segment	Punct început	X / Y	Punct sfârșit	X / Y	Lungime segment	Punct început	X / Y	Punct sfârșit	X / Y	Lungime segment
1	441.450,402 689.506,487	2	441.447,714 689.510,396	4.744	2	441.447,714 689.510,396	3	441.441,484 689.503,402	9.366	3	441.441,484 689.503,402	4	441.435,375 689.496,837	8.968
4	441.435,375 689.496,837	5	441.429,596 689.491,695	7.735	5	441.429,596 689.491,695	6	441.417,247 689.483,666	14.73	6	441.417,247 689.483,666	7	441.410,541 689.479,197	8.059
7	441.410,541 689.479,197	8	441.407,952 689.475,656	4.387	8	441.407,952 689.475,656	9	441.404,208 689.471,917	5.291	9	441.404,208 689.471,917	10	441.399,7 689.466,896	6.748
10	441.399,7 689.466,896	11	441.396,043 689.463,457	5.02	11	441.396,043 689.463,457	12	441.392,703 689.461,145	4.062	12	441.392,703 689.461,145	13	441.387,224 689.458,777	5.969
13	441.387,224 689.458,777	14	441.383,36 689.457,232	4.161	14	441.383,36 689.457,232	15	441.379,714 689.456,332	3.755	15	441.379,714 689.456,332	16	441.373,776 689.454,854	6.119





Punct început	X / Y	Punct sfârșit	X / Y	Lungime segment	Punct început	X / Y	Punct sfârșit	X / Y	Lungime segment	Punct început	X / Y	Punct sfârșit	X / Y	Lungime segment
214	440.759,009 689.229,377	215	440.769,78 689.235,069	12.18 2	215	440.769,78 689.235,069	216	440.778,833 689.241,035	10.84 2	216	440.778,833 689.241,035	217	440.786,828 689.249,81	11.87 1
217	440.786,828 689.249,81	218	440.795,418 689.259,896	13.24 8	218	440.795,418 689.259,896	219	440.803,496 689.265,683	9.937	219	440.803,496 689.265,683	220	440.811,001 689.268,577	8.044
220	440.811,001 689.268,577	221	440.821,312 689.271,253	10.65 3	221	440.821,312 689.271,253	222	440.821,253 689.271,714	0.465	222	440.821,253 689.271,714	223	440.825,075 689.271,726	3.822
223	440.825,075 689.271,726	224	440.834,513 689.274,721	9.902	224	440.834,513 689.274,721	225	440.864,154 689.291,277	33.95 1	225	440.864,154 689.291,277	226	440.878,995 689.294,385	15.16 3
226	440.878,995 689.294,385	227	440.915,376 689.296,985	36.47 4	227	440.915,376 689.296,985	228	440.927,267 689.298,864	12.03 9	228	440.927,267 689.298,864	229	440.942,33 689.303,8	15.85 1
229	440.942,33 689.303,8	230	440.959,642 689.309,073	18.09 7	230	440.959,642 689.309,073	231	440.973,455 689.313,564	14.52 5	231	440.973,455 689.313,564	232	440.988,399 689.315,974	15.13 7
232	440.988,399 689.315,974	233	441.001,068 689.318,43	12.90 5	233	441.001,068 689.318,43	234	441.008,559 689.321,978	8.289	234	441.008,559 689.321,978	235	441.014,363 689.326,454	7.329
235	441.014,363 689.326,454	236	441.020,096 689.331,24	7.468	236	441.020,096 689.331,24	237	441.021,612 689.332,505	1.974	237	441.021,612 689.332,505	238	441.028,861 689.338,556	9.443
238	441.028,861 689.338,556	239	441.043,46 689.348,169	17.48	239	441.043,46 689.348,169	240	441.058,273 689.357,622	17.57 2	240	441.058,273 689.357,622	241	441.065,863 689.360,967	8.294
241	441.065,863 689.360,967	242	441.072,858 689.362,434	7.147	242	441.072,858 689.362,434	243	441.074,022 689.362,545	1.169	243	441.074,022 689.362,545	244	441.078,671 689.362,986	4.67
244	441.078,671 689.362,986	245	441.084,484 689.363,538	5.839	245	441.084,484 689.363,538	246	441.097,612 689.364,417	13.15 7	246	441.097,612 689.364,417	247	441.112,736 689.367,758	15.48 9
247	441.112,736 689.367,758	248	441.130,572 689.371,445	18.21 3	248	441.130,572 689.371,445	249	441.143,146 689.376,187	13.43 8	249	441.143,146 689.376,187	250	441.155,761 689.380,973	13.49 2
250	441.155,761 689.380,973	251	441.169,673 689.385,881	14.75 2	251	441.169,673 689.385,881	252	441.179,978 689.392,83	12.42 9	252	441.179,978 689.392,83	253	441.194,395 689.402,926	17.60 1
253	441.194,395 689.402,926	254	441.209,297 689.412,212	17.55 8	254	441.209,297 689.412,212	255	441.222,866 689.417,831	14.68 6	255	441.222,866 689.417,831	256	441.240,377 689.422,184	18.04 4
256	441.240,377 689.422,184	257	441.255,156 689.425,597	15.16 8	257	441.255,156 689.425,597	258	441.263,306 689.429,621	9.089	258	441.263,306 689.429,621	259	441.276,15 689.439,445	16.17
259	441.276,15 689.439,445	260	441.289,999 689.448,837	16.73 3	260	441.289,999 689.448,837	261	441.297,184 689.451,395	7.627	261	441.297,184 689.451,395	262	441.306,456 689.451,087	9.277
262	441.306,456 689.451,087	263	441.316,623 689.446,798	11.03 5	263	441.316,623 689.446,798	264	441.326,691 689.441,632	11.31 6	264	441.326,691 689.441,632	265	441.341,257 689.441,049	14.57 8
265	441.341,257 689.441,049	266	441.352,958 689.444,097	12.09 1	266	441.352,958 689.444,097	267	441.366,872 689.447,8	14.39 8	267	441.366,872 689.447,8	268	441.388,155 689.454,077	22.18 9
268	441.388,155 689.454,077	269	441.399,682 689.460,079	12.99 6	269	441.399,682 689.460,079	270	441.403,662 689.463,703	5.383	270	441.403,662 689.463,703	271	441.406,529 689.466,314	3.878
271	441.406,529 689.466,314	272	441.412,018 689.466,441	5.49	272	441.412,018 689.466,441	273	441.418,018 689.465,762	6.038	273	441.418,018 689.465,762	274	441.418,33 689.470,096	4.345
274	441.418,33 689.470,096	275	441.418,366 689.471,535	1.439	275	441.418,366 689.471,535	276	441.416,484 689.472,866	2.305	276	441.416,484 689.472,866	277	441.414,4 689.475,942	3.715
277	441.414,4 689.475,942	278	441.417,978 689.478,23	4.247	278	441.417,978 689.478,23	279	441.427,256 689.484,341	11.11	279	441.427,256 689.484,341	280	441.436,415 689.491,146	11.41
280	441.436,415 689.491,146	281	441.442,232 689.496,992	8.247	281	441.442,232 689.496,992	1	441.450,402 689.506,487	12.52 6					

\*\* Lungimile segmentelor sunt determinate în planul de proiecție Stereo 70 și sunt rotunjite la 1 milimetru.

\*\*\* Distanța dintre puncte este formată din segmente cumulate ce sunt mai mici decât valoarea 1 milimetru.



**DATE DESPRE IMOBILUL NR. 1717**

Oficiul de Cadastru și Publicitate Imobiliară MARAMURES  
Biroul de Cadastru și Publicitate Imobiliară Dragomiresti

**A. Partea I. Descrierea imobilului**

Nr. CF vechi:2259,1930,1019  
Nr. topografic:partedinnr.top.  
3078,3085,3087

TEREN Extravilan

Adresa: Jud. Maramures

Nr. Crt	Nr cadastral Nr. topografic	Suprafața* (mp)	Observații / Referințe
A1		1.059	Sector cadastral:34 Teren neimprejmuit;

**B. Partea II. Proprietari și acte**

Inscrieri privitoare la dreptul de proprietate și alte drepturi reale		Referințe
/		
Hotarare Judecatoreasca nr. Sentință civilă nr. 453, din 12/12/2017 emis de Judecătoria Dragomirești;		
B3	Intabulare, drept de PROPRIETATEcu titlu de drept mostenire si partaj prin tranzactie, dobandit prin Hotarare Judecatoreasca, cota actuala 1/1 1) <b>MARIȘ MARIA</b> , bun propriu	A1
<i>OBSERVATII: Poziție transcrisă din CF 50937 sub rangul încheierii nr. 4094/11.10.2018</i>		

**C. Partea III. SARCINI .**

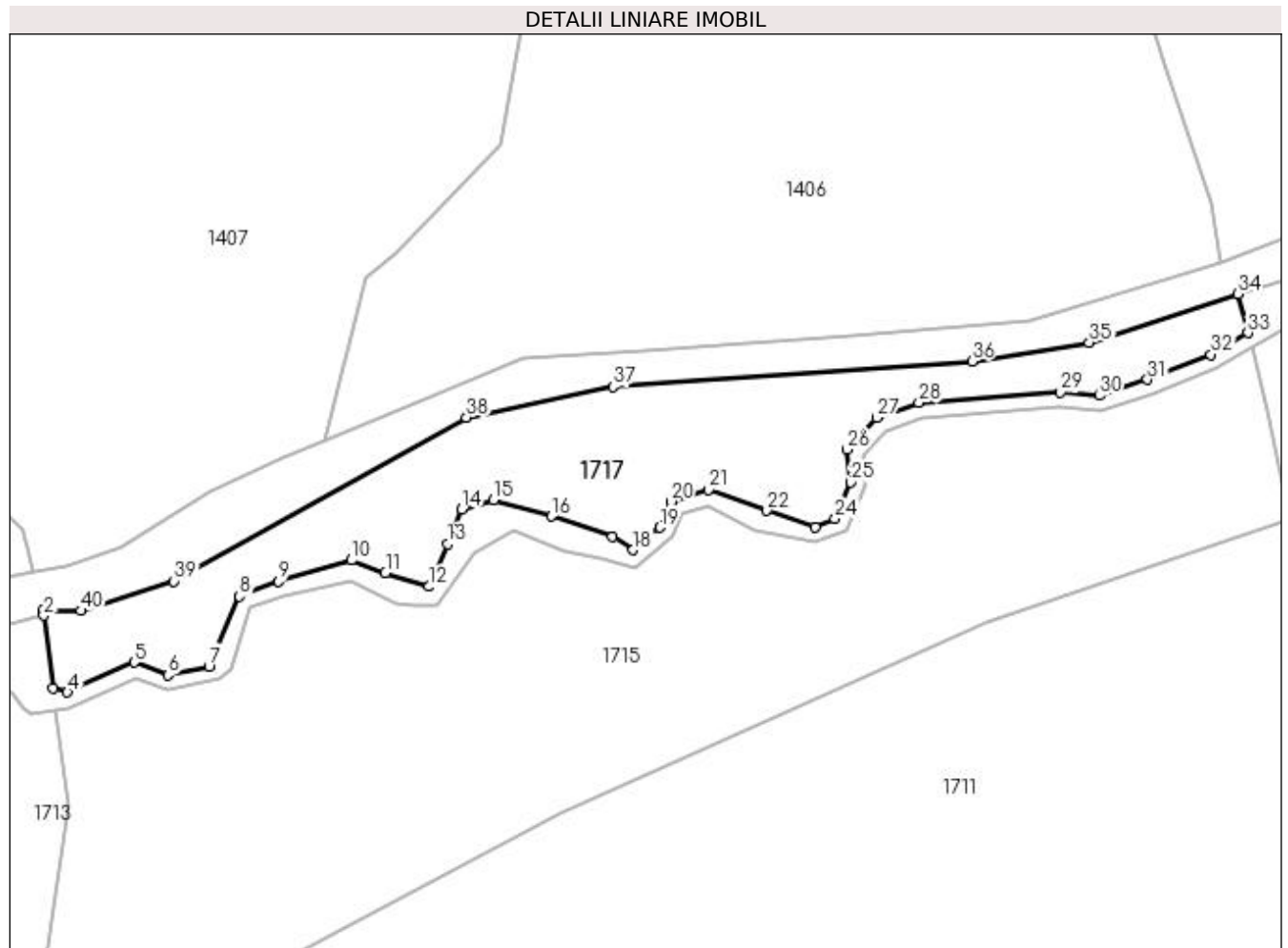
Inscrieri privind dezmembramintele dreptului de proprietate, drepturi reale de garanție și sarcini	Referințe
NU SUNT	

## Anexa Nr. 1 La Partea I

## Teren

Nr cadastral	Suprafața (mp)*	Observații / Referințe
	1.059	

\* Suprafața este determinată în planul de proiecție Stereo 70.



## Date referitoare la teren

Crt	Categorie folosință	Intravilan	Suprafața (mp)	Tarla	Parcelă	Nr. topo	Observații / Referințe
1	faneata	NU	1.059	-	-	partedinr. top. 3078,3085,3087	

## Lungime Segmente

1) Valorile lungimilor segmentelor sunt obținute din proiecție în plan.

Punct început	X / Y	Punct sfârșit	X / Y	Lungime segment (** (m))
1	440.821,253 689.271,714	2	440.821,312 689.271,253	0.465
3	440.822,26 689.263,846	4	440.823,734 689.263,483	1.518
5	440.830,519 689.266,506	6	440.833,919 689.265,205	3.64
7	440.838,048 689.266,093	8	440.841,166 689.273,16	7.724

Punct început	X / Y	Punct sfârșit	X / Y	Lungime segment (** (m))
2	440.821,312 689.271,253	3	440.822,26 689.263,846	7.467
4	440.823,734 689.263,483	5	440.830,519 689.266,506	7.428
6	440.833,919 689.265,205	7	440.838,048 689.266,093	4.223
8	440.841,166 689.273,16	9	440.845,118 689.274,684	4.236



Punct început	X / Y	Punct sfârșit	X / Y	Lungime segment (** (m)
9	440.845,118 689.274,684	10	440.852,514 689.276,846	7.706
11	440.855,945 689.275,576	12	440.860,313 689.274,165	4.59
13	440.862,209 689.278,467	14	440.863,683 689.281,977	3.807
15	440.866,89 689.282,963	16	440.872,77 689.281,296	6.112
17	440.878,95 689.279,2	18	440.881,055 689.277,889	2.48
19	440.883,752 689.280,157	20	440.884,872 689.282,77	2.843
21	440.888,663 689.283,964	22	440.894,598 689.281,842	6.303
23	440.899,467 689.280,224	24	440.901,508 689.281,019	2.19
25	440.903,068 689.284,722	26	440.902,729 689.288,043	3.338
27	440.905,768 689.291,26	28	440.910,007 689.292,771	4.5
29	440.924,358 689.293,835	30	440.928,293 689.293,501	3.949
31	440.933,163 689.295,113	32	440.939,586 689.297,651	6.906
33	440.943,337 689.299,856	34	440.942,33 689.303,8	4.071
35	440.927,267 689.298,864	36	440.915,376 689.296,985	12.039
37	440.878,995 689.294,385	38	440.864,154 689.291,277	15.163
39	440.834,513 689.274,721	40	440.825,075 689.271,726	9.902

Punct început	X / Y	Punct sfârșit	X / Y	Lungime segment (** (m)
10	440.852,514 689.276,846	11	440.855,945 689.275,576	3.659
12	440.860,313 689.274,165	13	440.862,209 689.278,467	4.701
14	440.863,683 689.281,977	15	440.866,89 689.282,963	3.355
16	440.872,77 689.281,296	17	440.878,95 689.279,2	6.526
18	440.881,055 689.277,889	19	440.883,752 689.280,157	3.524
20	440.884,872 689.282,77	21	440.888,663 689.283,964	3.975
22	440.894,598 689.281,842	23	440.899,467 689.280,224	5.131
24	440.901,508 689.281,019	25	440.903,068 689.284,722	4.018
26	440.902,729 689.288,043	27	440.905,768 689.291,26	4.425
28	440.910,007 689.292,771	29	440.924,358 689.293,835	14.39
30	440.928,293 689.293,501	31	440.933,163 689.295,113	5.13
32	440.939,586 689.297,651	33	440.943,337 689.299,856	4.351
34	440.942,33 689.303,8	35	440.927,267 689.298,864	15.851
36	440.915,376 689.296,985	37	440.878,995 689.294,385	36.474
38	440.864,154 689.291,277	39	440.834,513 689.274,721	33.951
40	440.825,075 689.271,726	1	440.821,253 689.271,714	3.822

\*\* Lungimile segmentelor sunt determinate în planul de proiecție Stereo 70 și sunt rotunjite la 1 milimetru.

\*\*\* Distanța dintre puncte este formată din segmente cumulate ce sunt mai mici decât valoarea 1 milimetru.



**DATE DESPRE IMOBILUL NR. 1718**

Oficiul de Cadastru și Publicitate Imobiliară MARAMURES  
Biroul de Cadastru și Publicitate Imobiliară Dragomiresti

**A. Partea I. Descrierea imobilului**

Nr. CF vechi:2259,1930,1019  
Nr. topografic:partedinnr.top.  
3078,3085,3087

TEREN Extravilan

Adresa: Jud. Maramures

Nr. Crt	Nr cadastral Nr. topografic	Suprafața* (mp)	Observații / Referințe
A1		174	Sector cadastral:34 Teren neimprejmuit;

**B. Partea II. Proprietari și acte**

Inscrieri privitoare la dreptul de proprietate și alte drepturi reale		Referințe
/		
Act Normativ nr. Legea 7, din 13/03/1996 emis de Parlamentul României;		
B1	Intabulare, drept de PROPRIETATE, dobândit prin Lege, cota actuala 1/1 1) NEIDENTIFICAT NEIDENTIFICAT	A1
Act Administrativ nr. Adeverință nr. 4116, din 09/11/2023 emis de Primăria Șieu;		
B2	Se notează posesia faptică în favoarea lui 1) REDNIC GHEORGHE	A1

**C. Partea III. SARCINI .**

Inscrieri privind dezmembramintele dreptului de proprietate, drepturi reale de garanție și sarcini	Referințe
NU SUNT	

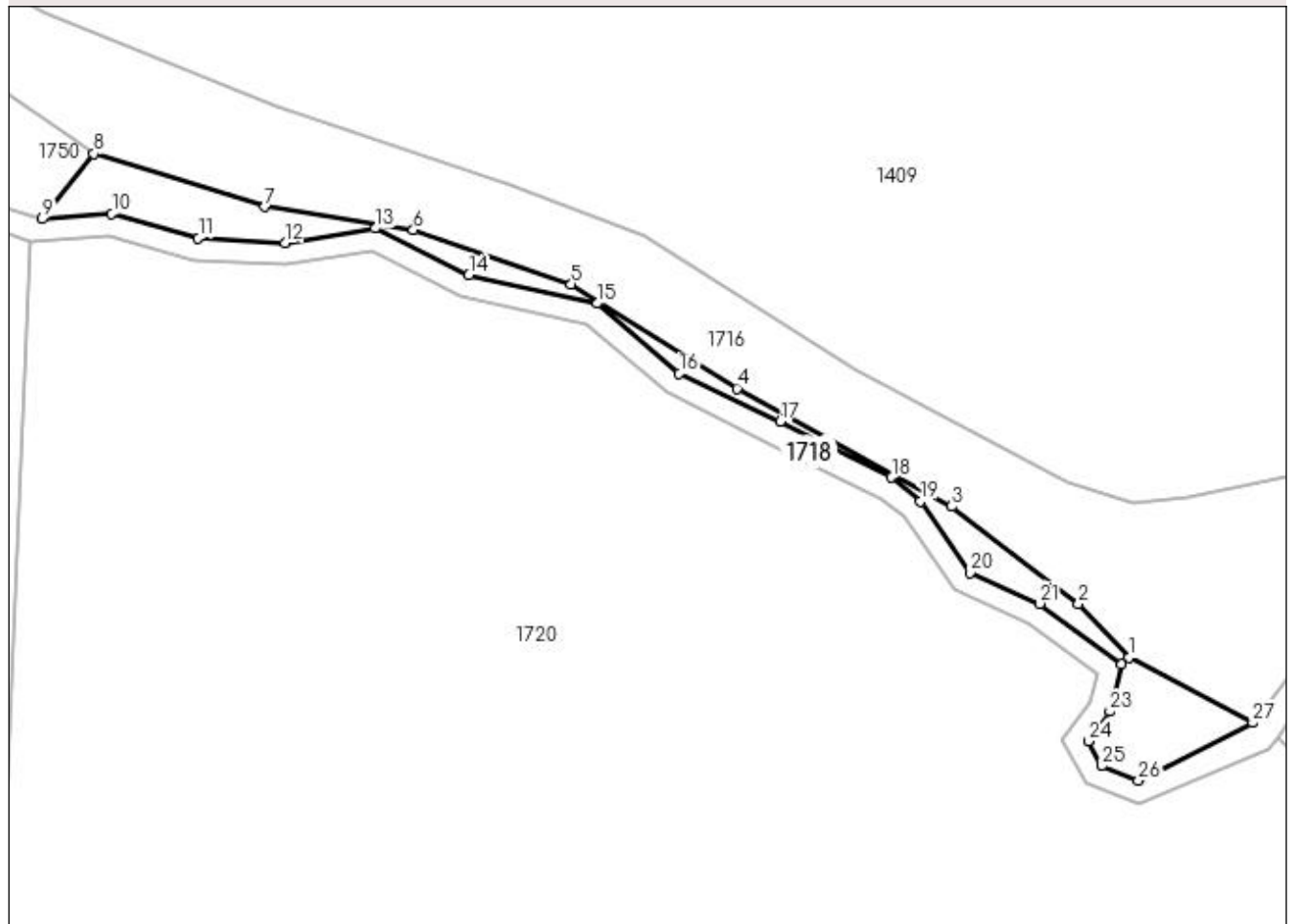
## Anexa Nr. 1 La Partea I

## Teren

Nr cadastral	Suprafața (mp)*	Observații / Referințe
	174	

\* Suprafața este determinată în planul de proiecție Stereo 70.

## DETALII LINIARE IMOBIL



## Date referitoare la teren

Crt	Categorie folosință	Intravilan	Suprafața (mp)	Tarla	Parcelă	Nr. topo	Observații / Referințe
1	faneata	NU	174	-	-	partedinr. top. 3078,3085,3087	

## Lungime Segmente

1) Valorile lungimilor segmentelor sunt obținute din proiecție în plan.

Punct început	X / Y	Punct sfârșit	X / Y	Lungime segment (** (m)
1	440.625,656 689.179,878	2	440.622,164 689.183,583	5.091
3	440.613,446 689.190,288	4	440.598,66 689.198,407	16.868
5	440.587,247 689.205,581	6	440.576,381 689.209,309	11.488
7	440.566,167 689.210,908	8	440.554,401 689.214,557	12.319

Punct început	X / Y	Punct sfârșit	X / Y	Lungime segment (** (m)
2	440.622,164 689.183,583	3	440.613,446 689.190,288	10.998
4	440.598,66 689.198,407	5	440.587,247 689.205,581	13.48
6	440.576,381 689.209,309	7	440.566,167 689.210,908	10.338
8	440.554,401 689.214,557	9	440.550,838 689.210,074	5.726

Punct început	X / Y	Punct sfârșit	X / Y	Lungime segment (** (m)
9	440.550,838 689.210,074	10	440.555,633 689.210,447	4.809
11	440.561,574 689.208,764	12	440.567,542 689.208,429	5.977
13	440.573,748 689.209,421	14	440.580,201 689.206,202	7.211
15	440.589,033 689.204,258	16	440.594,687 689.199,43	7.435
17	440.601,637 689.196,128	18	440.609,316 689.192,274	8.592
19	440.611,288 689.190,63	20	440.614,691 689.185,726	5.969
21	440.619,518 689.183,598	22	440.625,164 689.179,417	7.026
23	440.624,338 689.176,176	24	440.622,841 689.174,14	2.527
25	440.623,758 689.172,416	26	440.626,299 689.171,406	2.734
27	440.634,168 689.175,406	1	440.625,656 689.179,878	9.615

Punct început	X / Y	Punct sfârșit	X / Y	Lungime segment (** (m)
10	440.555,633 689.210,447	11	440.561,574 689.208,764	6.175
12	440.567,542 689.208,429	13	440.573,748 689.209,421	6.285
14	440.580,201 689.206,202	15	440.589,033 689.204,258	9.043
16	440.594,687 689.199,43	17	440.601,637 689.196,128	7.695
18	440.609,316 689.192,274	19	440.611,288 689.190,63	2.567
20	440.614,691 689.185,726	21	440.619,518 689.183,598	5.275
22	440.625,164 689.179,417	23	440.624,338 689.176,176	3.345
24	440.622,841 689.174,14	25	440.623,758 689.172,416	1.953
26	440.626,299 689.171,406	27	440.634,168 689.175,406	8.827

\*\* Lungimile segmentelor sunt determinate în planul de proiecție Stereo 70 și sunt rotunjite la 1 milimetru.

\*\*\* Distanța dintre puncte este formată din segmente cumulate ce sunt mai mici decât valoarea 1 milimetru.



**DATE DESPRE IMOBILUL NR. 1719**

Oficiul de Cadastru și Publicitate Imobiliară MARAMURES  
Biroul de Cadastru și Publicitate Imobiliară Dragomiresti

**A. Partea I. Descrierea imobilului**

TEREN Extravilan

Nr. CF vechi:1930,1019

Nr. topografic:partedinnr.top.3085,3087

Adresa: Jud. Maramures

Nr. Crt	Nr cadastral Nr. topografic	Suprafata* (mp)	Observatii / Referinte
A1		3.393	Sector cadastral:34 Teren neimprejmuit;

**B. Partea II. Proprietari și acte**

Inscrieri privitoare la dreptul de proprietate și alte drepturi reale		Referințe
/		
Act Normativ nr. Legea 7, din 13/03/1996 emis de Parlamentul României;		
B1	Intabulare, drept de PROPRIETATE, dobândit prin Lege, cota actuala 1/1 1) NEIDENTIFICAT NEIDENTIFICAT	A1
Act Administrativ nr. Adeverință nr. 4187, din 09/11/2023 emis de Primăria Șieu;		
B2	Se notează posesia faptică în favoarea lui 1) IUGA IOAN	A1

**C. Partea III. SARCINI .**

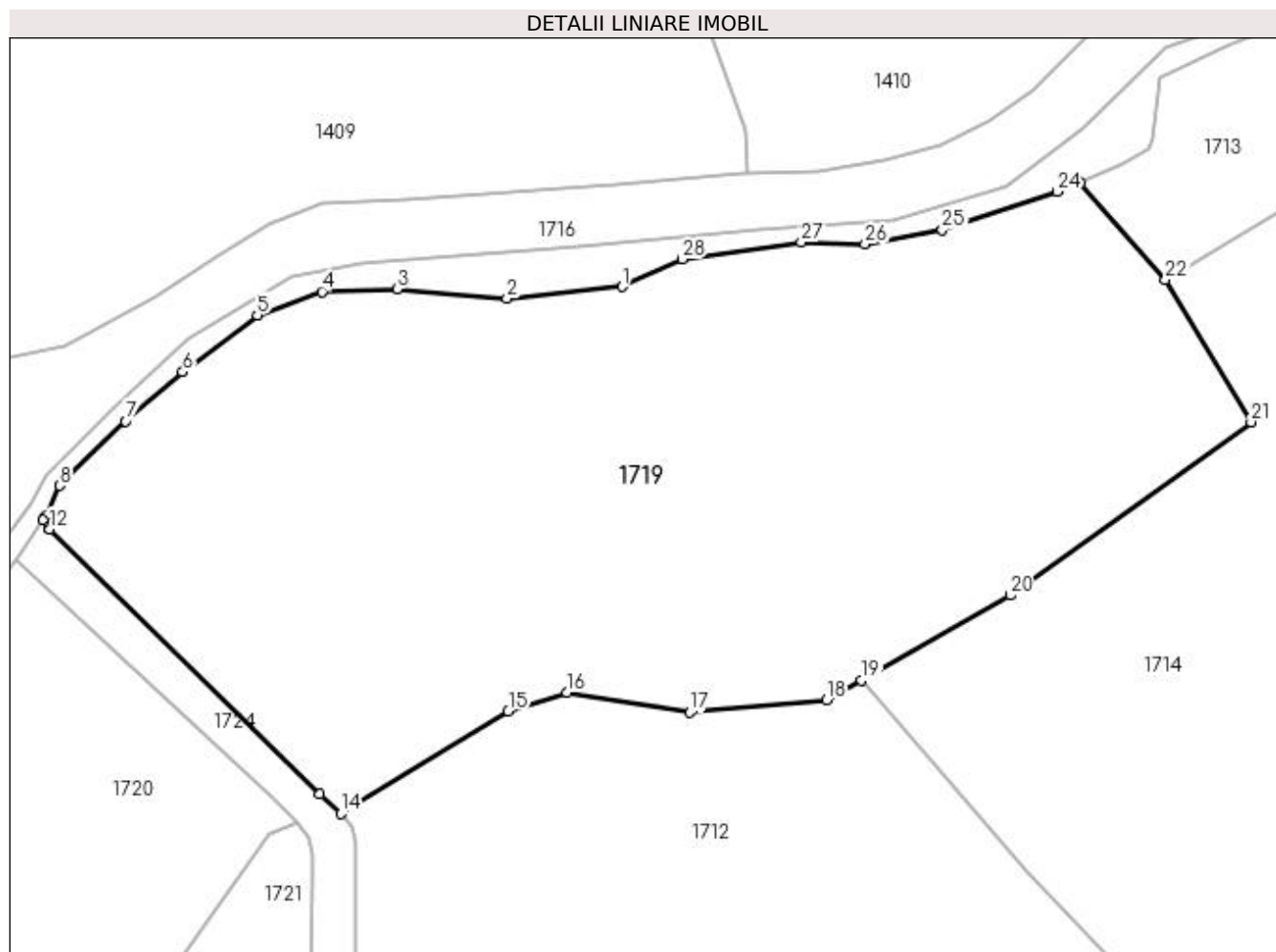
Inscrieri privind dezmembramintele dreptului de proprietate, drepturi reale de garanție și sarcini	Referințe
NU SUNT	

## Anexa Nr. 1 La Partea I

## Teren

Nr cadastral	Suprafața (mp)*	Observații / Referințe
	3.393	

\* Suprafața este determinată în planul de proiecție Stereo 70.



## Date referitoare la teren

Crt	Categorie folosință	Intravilan	Suprafața (mp)	Tarla	Parcelă	Nr. topo	Observații / Referințe
1	faneata	NU	3.393	-	-	partedinr. top. 3085,3087	

## Lungime Segmente

1) Valorile lungimilor segmentelor sunt obținute din proiecție în plan.

Punct început	X / Y	Punct sfârșit	X / Y	Lungime segment (** (m)
1	440.689,084 689.198,326	2	440.678,988 689.197,291	10.149
3	440.669,33 689.198,11	4	440.662,737 689.197,888	6.597
5	440.657,057 689.195,832	6	440.650,515 689.190,843	8.227
7	440.645,514 689.186,51	8	440.639,696 689.180,874	8.1

Punct început	X / Y	Punct sfârșit	X / Y	Lungime segment (** (m)
2	440.678,988 689.197,291	3	440.669,33 689.198,11	9.693
4	440.662,737 689.197,888	5	440.657,057 689.195,832	6.041
6	440.650,515 689.190,843	7	440.645,514 689.186,51	6.617
8	440.639,696 689.180,874	9	440.638,481 689.178,137	2.995



Punct început	X / Y	Punct sfârșit	X / Y	Lungime segment (** (m)
9	440.638,481 689.178,137	10	440.638,251 689.177,808	0.401
11	440.638,682 689.177,209	12	440.638,83 689.177,058	0.211
13	440.662,548 689.153,755	14	440.664,408 689.152,058	2.518
15	440.679,113 689.161,063	16	440.684,271 689.162,681	5.406
17	440.695,059 689.160,943	18	440.707,084 689.162,025	12.074
19	440.710,143 689.163,774	20	440.723,175 689.171,226	15.012
21	440.744,354 689.186,437	22	440.736,836 689.198,927	14.578
23	440.729,329 689.207,499	24	440.727,321 689.206,667	2.174
25	440.717,237 689.203,305	26	440.710,445 689.202,047	6.908
27	440.704,839 689.202,219	28	440.694,392 689.200,735	10.552

Punct început	X / Y	Punct sfârșit	X / Y	Lungime segment (** (m)
10	440.638,251 689.177,808	11	440.638,682 689.177,209	0.738
12	440.638,83 689.177,058	13	440.662,548 689.153,755	33.25
14	440.664,408 689.152,058	15	440.679,113 689.161,063	17.243
16	440.684,271 689.162,681	17	440.695,059 689.160,943	10.927
18	440.707,084 689.162,025	19	440.710,143 689.163,774	3.524
20	440.723,175 689.171,226	21	440.744,354 689.186,437	26.075
22	440.736,836 689.198,927	23	440.729,329 689.207,499	11.394
24	440.727,321 689.206,667	25	440.717,237 689.203,305	10.63
26	440.710,445 689.202,047	27	440.704,839 689.202,219	5.609
28	440.694,392 689.200,735	1	440.689,084 689.198,326	5.829

\*\* Lungimile segmentelor sunt determinate în planul de proiecție Stereo 70 și sunt rotunjite la 1 milimetru.

\*\*\* Distanța dintre puncte este formată din segmente cumulate ce sunt mai mici decât valoarea 1 milimetru.



**DATE DESPRE IMOBILUL NR. 1720**

Oficiul de Cadastru și Publicitate Imobiliară MARAMURES  
Biroul de Cadastru și Publicitate Imobiliară Dragomiresti

**A. Partea I. Descrierea imobilului**

Nr. CF vechi:2259,1539,1930  
Nr. topografic:partedinnr.top.  
3078,3079,3085

TEREN Extravilan

Adresa: Jud. Maramures

Nr. Crt	Nr cadastral Nr. topografic	Suprafața* (mp)	Observații / Referințe
A1		10.093	Sector cadastral:34 Teren neimprejmuit;

**B. Partea II. Proprietari și acte**

Inscrieri privitoare la dreptul de proprietate și alte drepturi reale		Referințe
/		
Act Normativ nr. Legea 7, din 13/03/1996 emis de Parlamentul României;		
B1	Intabulare, drept de PROPRIETATE, dobândit prin Lege, cota actuala 1/1 1) NEIDENTIFICAT NEIDENTIFICAT	A1
Act Administrativ nr. Adeverință nr. 4113, din 09/11/2023 emis de Primăria Șieu;		
B2	Se notează posesia faptică în favoarea lui 1) REDNIC GHEORGHE	A1

**C. Partea III. SARCINI .**

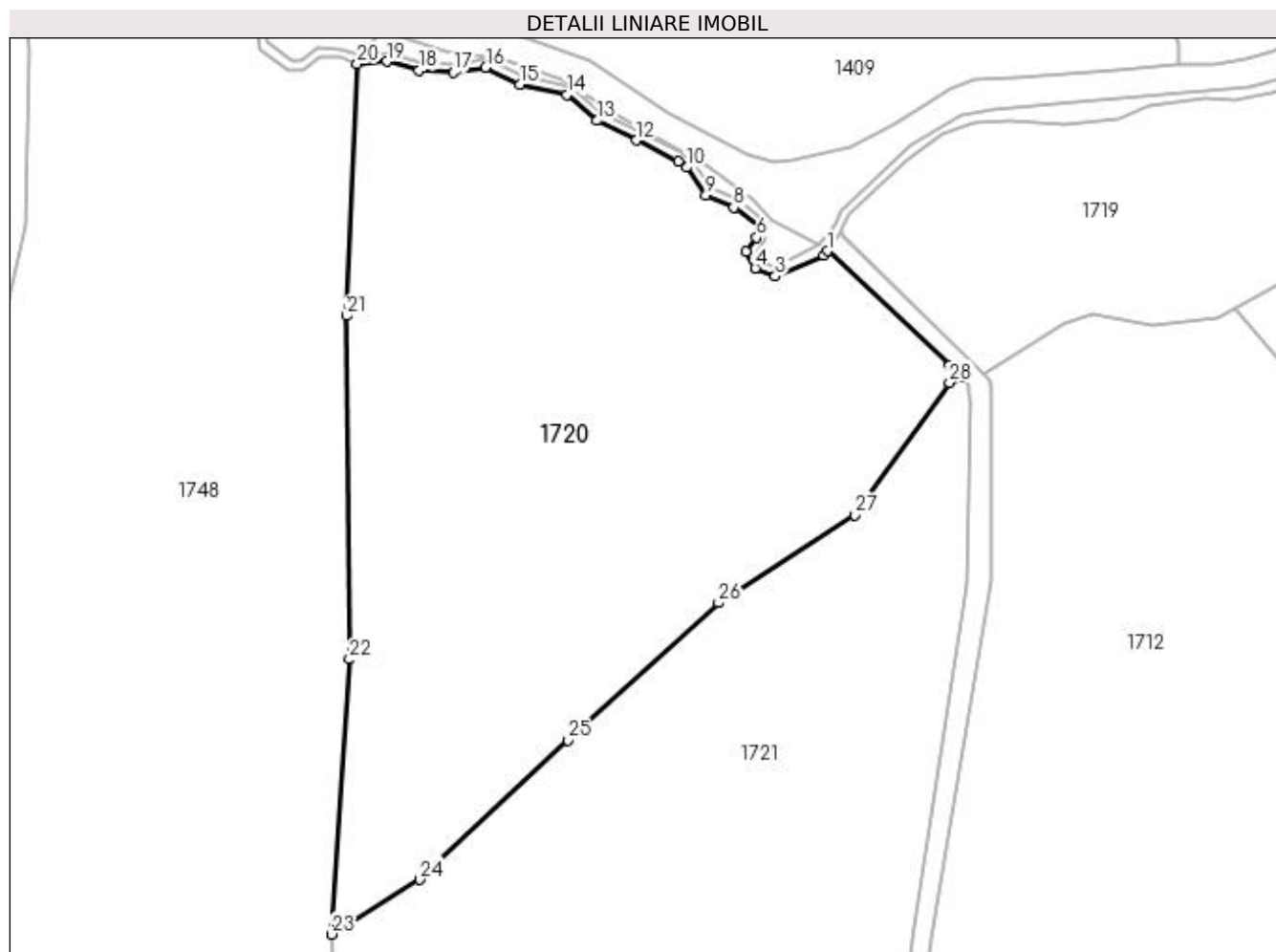
Inscrieri privind dezmembramintele dreptului de proprietate, drepturi reale de garanție și sarcini	Referințe
NU SUNT	

## Anexa Nr. 1 La Partea I

## Teren

Nr cadastral	Suprafața (mp)*	Observații / Referințe
	10.093	

\* Suprafața este determinată în planul de proiecție Stereo 70.



## Date referitoare la teren

Crt	Categorie folosință	Intravilan	Suprafața (mp)	Tarla	Parcelă	Nr. topo	Observații / Referințe
1	faneata	NU	10.093	-	-	partedinr. top. 3078,3079,3085	

## Lungime Segmente

1) Valorile lungimilor segmentelor sunt obținute din proiecție în plan.

Punct început	X / Y	Punct sfârșit	X / Y	Lungime segment (** (m)
1	440.635,844 689.174,372	2	440.635,251 689.173,525	1.034
3	440.626,375 689.169,762	4	440.622,692 689.171,225	3.963
5	440.621,074 689.174,269	6	440.622,957 689.176,829	3.178
7	440.623,462 689.178,811	8	440.618,76 689.182,293	5.851

Punct început	X / Y	Punct sfârșit	X / Y	Lungime segment (** (m)
2	440.635,251 689.173,525	3	440.626,375 689.169,762	9.641
4	440.622,692 689.171,225	5	440.621,074 689.174,269	3.447
6	440.622,957 689.176,829	7	440.623,462 689.178,811	2.045
8	440.618,76 689.182,293	9	440.613,699 689.184,524	5.531

Punct început	X / Y	Punct sfârșit	X / Y	Lungime segment (** (m)
9	440.613,699 689.184,524	10	440.610,171 689.189,608	6.188
11	440.608,623 689.190,75	12	440.600,954 689.194,538	8.554
13	440.593,864 689.198,16	14	440.588,344 689.202,874	7.259
15	440.579,697 689.204,777	16	440.573,509 689.207,864	6.915
17	440.567,619 689.206,922	18	440.561,325 689.207,276	6.304
19	440.555,482 689.208,931	20	440.550,009 689.208,473	5.492
21	440.548,075 689.162,514	22	440.548,618 689.099,856	62.66
23	440.545,337 689.049,655	24	440.561,501 689.059,648	19.004
25	440.588,577 689.085,053	26	440.615,991 689.110,163	37.176
27	440.640,952 689.126,183	28	440.658,158 689.150,334	29.653
29	440.660,6 689.151,307	30	440.658,209 689.153,535	3.268

Punct început	X / Y	Punct sfârșit	X / Y	Lungime segment (** (m)
10	440.610,171 689.189,608	11	440.608,623 689.190,75	1.924
12	440.600,954 689.194,538	13	440.593,864 689.198,16	7.962
14	440.588,344 689.202,874	15	440.579,697 689.204,777	8.854
16	440.573,509 689.207,864	17	440.567,619 689.206,922	5.965
18	440.561,325 689.207,276	19	440.555,482 689.208,931	6.073
20	440.550,009 689.208,473	21	440.548,075 689.162,514	46.0
22	440.548,618 689.099,856	23	440.545,337 689.049,655	50.308
24	440.561,501 689.059,648	25	440.588,577 689.085,053	37.128
26	440.615,991 689.110,163	27	440.640,952 689.126,183	29.66
28	440.658,158 689.150,334	29	440.660,6 689.151,307	2.629
30	440.658,209 689.153,535	1	440.635,844 689.174,372	30.568

\*\* Lungimile segmentelor sunt determinate în planul de proiecție Stereo 70 și sunt rotunjite la 1 milimetru.

\*\*\* Distanța dintre puncte este formată din segmente cumulate ce sunt mai mici decât valoarea 1 milimetru.



**DATE DESPRE IMOBILUL NR. 1721**

Oficiul de Cadastru și Publicitate Imobiliară MARAMURES  
Biroul de Cadastru și Publicitate Imobiliară Dragomiresti

**A. Partea I. Descrierea imobilului**

Nr. CF vechi:2259,1539,51  
Nr. topografic:partedinnr.top.  
3078,3079,3080

TEREN Extravilan

Adresa: Jud. Maramures

Nr. Crt	Nr cadastral Nr. topografic	Suprafața* (mp)	Observații / Referințe
A1		7.376	Sector cadastral:34 Teren neimprejmuit;

**B. Partea II. Proprietari și acte**

Inscrieri privitoare la dreptul de proprietate și alte drepturi reale		Referințe
/		
Act Normativ nr. Legea 7, din 13/03/1996 emis de Parlamentul României;		
B1	Intabulare, drept de PROPRIETATE, dobandit prin Lege, cota actuala 1/1 1) NEIDENTIFICAT NEIDENTIFICAT	A1
Act Administrativ nr. Adeverință nr. 4168, din 09/11/2023 emis de Primăria Șieu;		
B2	Se notează posesia faptică în favoarea lui 1) DUNCA IOAN	A1

**C. Partea III. SARCINI .**

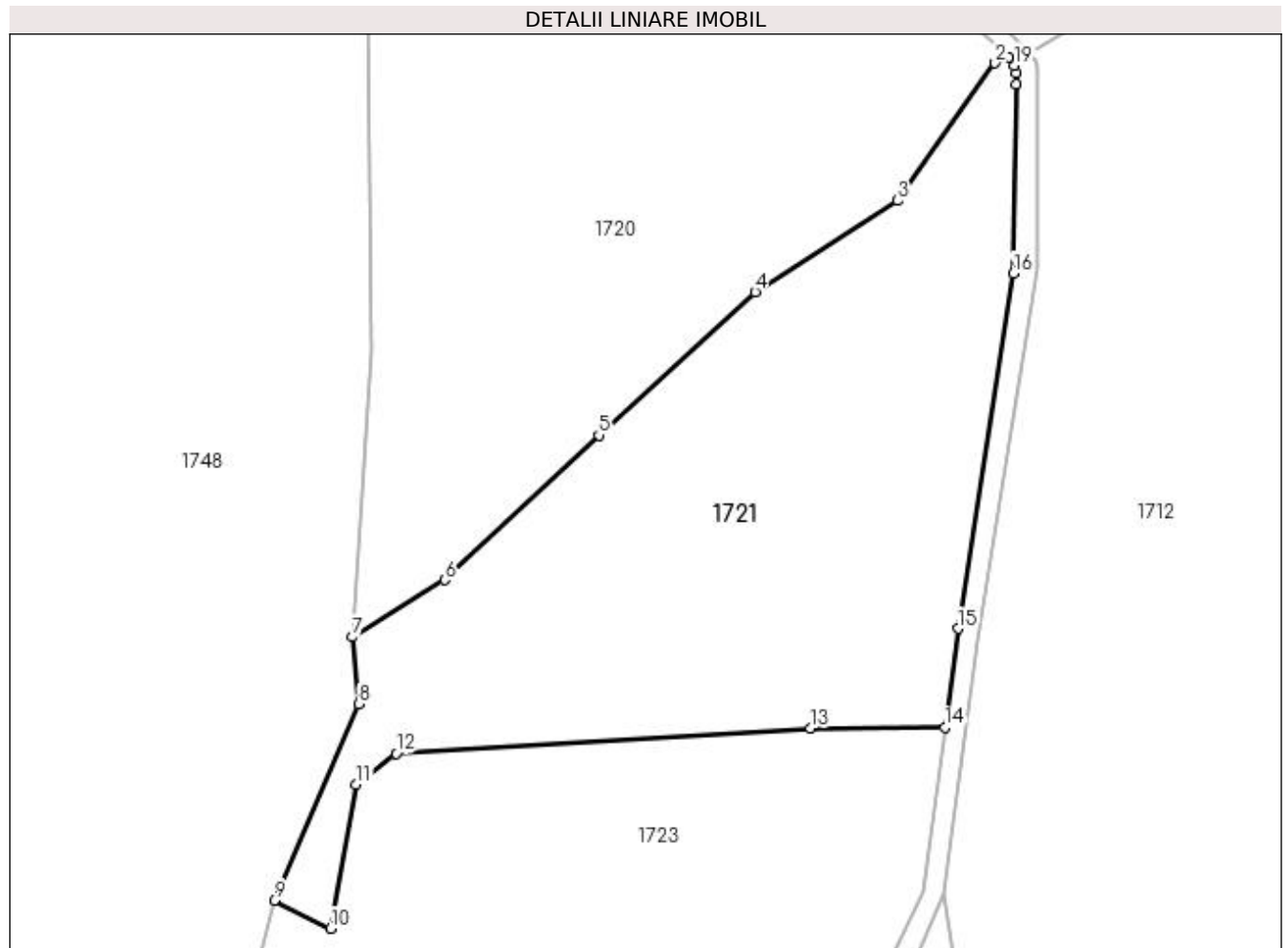
Inscrieri privind dezmembramintele dreptului de proprietate, drepturi reale de garanție și sarcini	Referințe
NU SUNT	

## Anexa Nr. 1 La Partea I

## Teren

Nr cadastral	Suprafața (mp)*	Observații / Referințe
	7.376	

\* Suprafața este determinată în planul de proiecție Stereo 70.



## Date referitoare la teren

Crt	Categorie folosință	Intravilan	Suprafața (mp)	Tarla	Parcelă	Nr. topo	Observații / Referințe
1	faneata	NU	7.376	-	-	partedinnr. top. 3078,3079,3080	

## Lungime Segmente

1) Valorile lungimilor segmentelor sunt obținute din proiecție în plan.

Punct început	X / Y	Punct sfârșit	X / Y	Lungime segment (** (m)
1	440.660,6 689.151,307	2	440.658,158 689.150,334	2.629
2	440.658,158 689.150,334	3	440.640,952 689.126,183	29.653
3	440.640,952 689.126,183	4	440.615,991 689.110,163	29.66
4	440.615,991 689.110,163	5	440.588,577 689.085,053	37.176



Punct început	X / Y	Punct sfârșit	X / Y	Lungime segment (** (m)
5	440.588,577 689.085,053	6	440.561,501 689.059,648	37.128
6	440.561,501 689.059,648	7	440.545,337 689.049,655	19.004
7	440.545,337 689.049,655	8	440.546,422 689.037,91	11.795
8	440.546,422 689.037,91	9	440.531,58 689.003,43	37.539
9	440.531,58 689.003,43	10	440.541,439 688.998,493	11.026
10	440.541,439 688.998,493	11	440.546,013 689.023,75	25.668
11	440.546,013 689.023,75	12	440.552,971 689.029,199	8.838
12	440.552,971 689.029,199	13	440.625,702 689.033,64	72.866
13	440.625,702 689.033,64	14	440.649,329 689.033,736	23.627
14	440.649,329 689.033,736	15	440.651,655 689.051,096	17.515
15	440.651,655 689.051,096	16	440.661,321 689.113,472	63.12
16	440.661,321 689.113,472	17	440.661,957 689.146,638	33.172
17	440.661,957 689.146,638	18	440.661,825 689.148,515	1.882
18	440.661,825 689.148,515	19	440.661,55 689.149,918	1.43
19	440.661,55 689.149,918	1	440.660,6 689.151,307	1.683

\*\* Lungimile segmentelor sunt determinate în planul de proiecție Stereo 70 și sunt rotunjite la 1 milimetru.

\*\*\* Distanța dintre puncte este formată din segmente cumulate ce sunt mai mici decât valoarea 1 milimetru.



**DATE DESPRE IMOBILUL NR. 1722**

Oficiul de Cadastru și Publicitate Imobiliară MARAMURES  
Biroul de Cadastru și Publicitate Imobiliară Dragomiresti

**A. Partea I. Descrierea imobilului**

TEREN Extravilan

Nr. CF vechi:1583

Nr. topografic:partedinr.top.3081

Adresa: Jud. Maramures

Nr. Crt	Nr cadastral Nr. topografic	Suprafața* (mp)	Observații / Referințe
A1		503	Sector cadastral:34 Teren neimprejmuit;

**B. Partea II. Proprietari și acte**

Inscrieri privitoare la dreptul de proprietate și alte drepturi reale		Referințe
/		
Act Normativ nr. Legea 7, din 13/03/1996 emis de Parlamentul României;		
B1	Intabulare, drept de PROPRIETATE, dobândit prin Lege, cota actuala 1/1 1) NEIDENTIFICAT NEIDENTIFICAT	A1
Act Administrativ nr. Adeverință nr. 4222, din 09/11/2023 emis de Primăria Șieu;		
B2	Se notează posesia faptică în favoarea lui 1) STOICA MARIA	A1

**C. Partea III. SARCINI .**

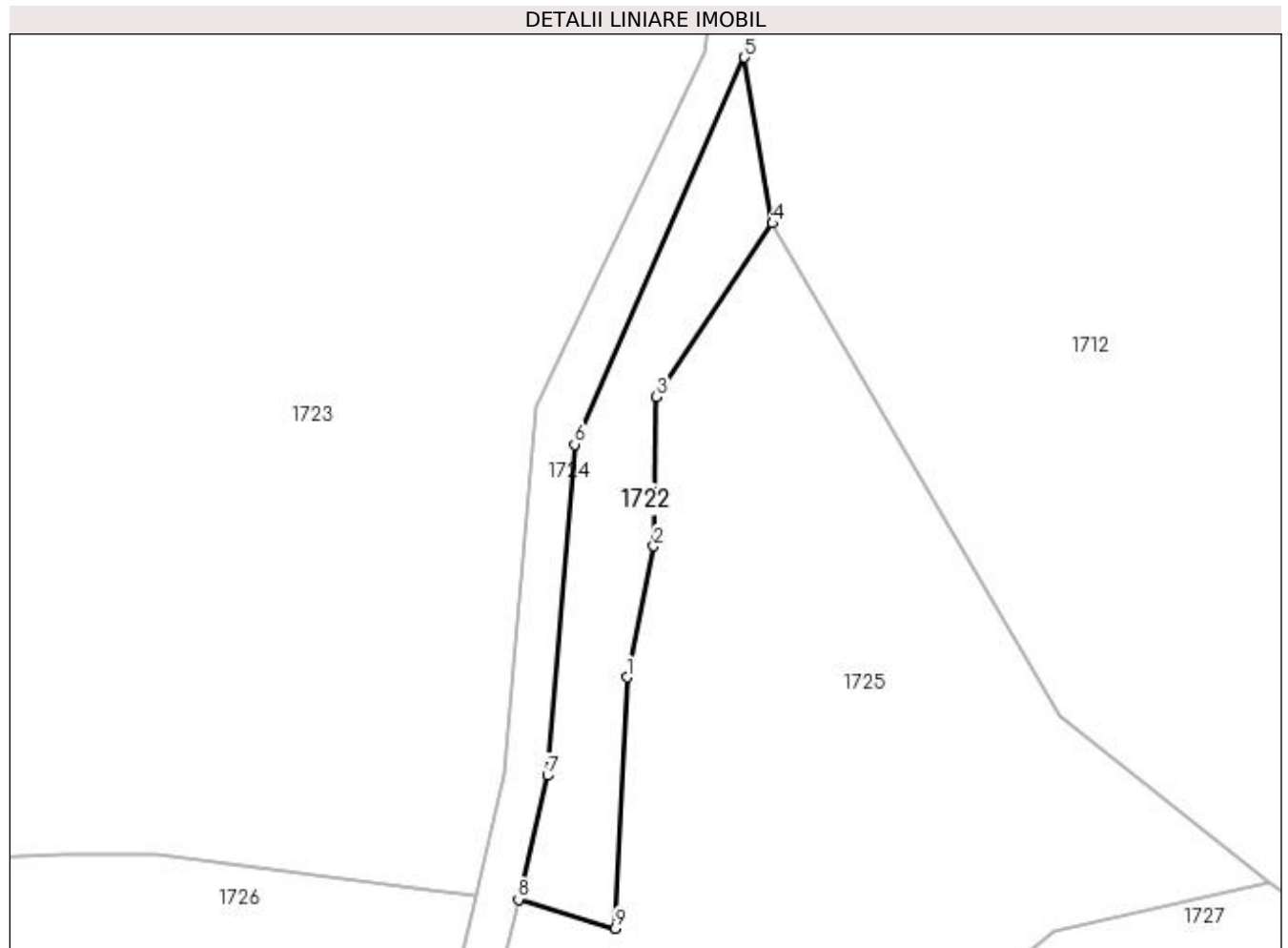
Inscrieri privind dezmembramintele dreptului de proprietate, drepturi reale de garanție și sarcini		Referințe
NU SUNT		

## Anexa Nr. 1 La Partea I

## Teren

Nr cadastral	Suprafața (mp)*	Observații / Referințe
	503	

\* Suprafața este determinată în planul de proiecție Stereo 70.



## Date referitoare la teren

Crt	Categorie folosință	Intravilan	Suprafața (mp)	Tarla	Parcelă	Nr. topo	Observații / Referințe
1	faneata	NU	503	-	-	partedinnr. top.3081	

## Lungime Segmente

1) Valorile lungimilor segmentelor sunt obținute din proiecție în plan.

Punct început	X / Y	Punct sfârșit	X / Y	Lungime segment (** (m)
1	440.638,657 688.949,715	2	440.641,033 688.961,332	11.857
2	440.641,033 688.961,332	3	440.641,275 688.974,551	13.221
3	440.641,275 688.974,551	4	440.651,589 688.989,935	18.522
4	440.651,589 688.989,935	5	440.649,096 689.004,626	14.901
5	440.649,096 689.004,626	6	440.634,033 688.970,343	37.446

Punct început	X / Y	Punct sfârşit	X / Y	Lungime segment (** (m)
6	440.634,033 688.970,343	7	440.631,626 688.941,024	29.418
7	440.631,626 688.941,024	8	440.629,035 688.930,033	11.292
8	440.629,035 688.930,033	9	440.637,647 688.927,465	8.987
9	440.637,647 688.927,465	1	440.638,657 688.949,715	22.273

\*\* Lungimile segmentelor sunt determinate în planul de proiecţie Stereo 70 şi sunt rotunjite la 1 milimetru.

\*\*\* Distanţa dintre puncte este formată din segmente cumulate ce sunt mai mici decât valoarea 1 milimetru.



**DATE DESPRE IMOBILUL NR. 1723**

Oficiul de Cadastru și Publicitate Imobiliară MARAMURES  
Biroul de Cadastru și Publicitate Imobiliară Dragomiresti

**A. Partea I. Descrierea imobilului**

Nr. CF vechi:2259,51,1583  
Nr. topografic:partedinnr.top.  
2869,3078,3080,3081

TEREN Extravilan

Adresa: Jud. Maramures

Nr. Crt	Nr cadastral Nr. topografic	Suprafața* (mp)	Observații / Referințe
A1		11.511	Sector cadastral:34 Teren neimprejmuit;

**B. Partea II. Proprietari și acte**

Inscrieri privitoare la dreptul de proprietate și alte drepturi reale		Referințe
/		
Act Normativ nr. Legea 7, din 13/03/1996 emis de Parlamentul României;		
B1	Intabulare, drept de PROPRIETATE, dobandit prin Lege, cota actuala 1/1 1) NEIDENTIFICAT NEIDENTIFICAT	A1
Act Administrativ nr. Adeverință nr. 4248, din 09/11/2023 emis de Primăria Șieu;		
B2	Se notează posesia faptică în favoarea lui 1) STOICA MARIA	A1

**C. Partea III. SARCINI .**

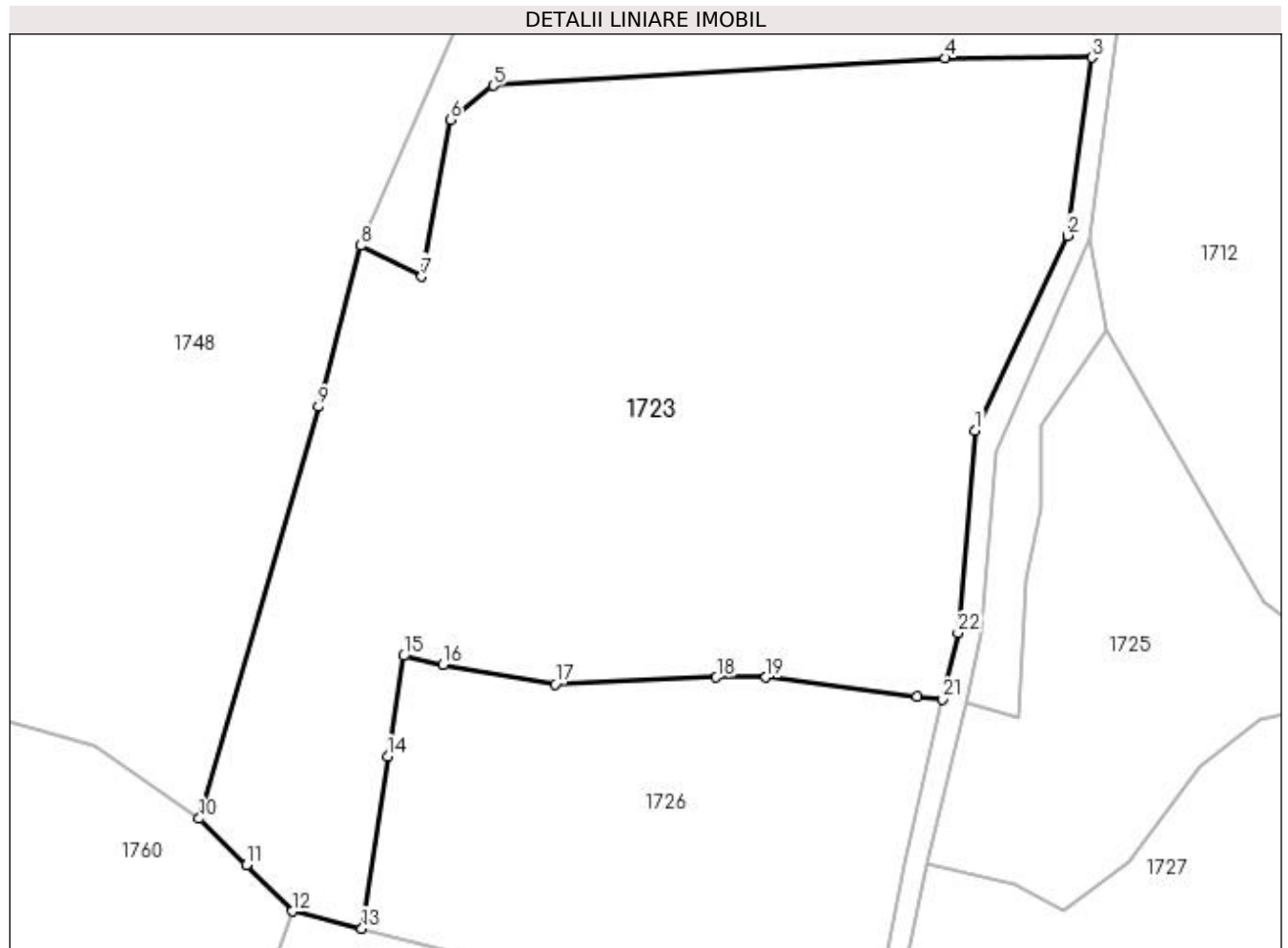
Inscrieri privind dezmembramintele dreptului de proprietate, drepturi reale de garanție și sarcini	Referințe
NU SUNT	

## Anexa Nr. 1 La Partea I

## Teren

Nr cadastral	Suprafața (mp)*	Observații / Referințe
	11.511	

\* Suprafața este determinată în planul de proiecție Stereo 70.



## Date referitoare la teren

Crt	Categorie folosință	Intra vilan	Suprafața (mp)	Tarla	Parcelă	Nr. topo	Observații / Referințe
1	faneata	NU	11.511	-	-	partedinr. top. 2869,3078,3080,3081	

## Lungime Segmente

1) Valorile lungimilor segmentelor sunt obținute din proiecție în plan.

Punct început	X / Y	Punct sfârșit	X / Y	Lungime segment (** (m)
1	440.630,567 688.973,695	2	440.645,49 689.005,078	34.75
3	440.649,329 689.033,736	4	440.625,702 689.033,64	23.627
5	440.552,971 689.029,199	6	440.546,013 689.023,75	8.838
7	440.541,439 688.998,493	8	440.531,58 689.003,43	11.026

Punct început	X / Y	Punct sfârșit	X / Y	Lungime segment (** (m)
2	440.645,49 689.005,078	3	440.649,329 689.033,736	28.914
4	440.625,702 689.033,64	5	440.552,971 689.029,199	72.866
6	440.546,013 689.023,75	7	440.541,439 688.998,493	25.668
8	440.531,58 689.003,43	9	440.524,808 688.977,537	26.764



Punct început	X / Y	Punct sfârșit	X / Y	Lungime segment (** (m)
9	440.524,808 688.977,537	10	440.505,58 688.911,225	69.043
11	440.513,147 688.903,757	12	440.520,534 688.896,288	10.505
13	440.531,788 688.893,544	14	440.535,894 688.921,265	28.023
15	440.538,503 688.937,421	16	440.544,827 688.935,966	6.489
17	440.562,88 688.932,879	18	440.588,883 688.933,98	26.026
19	440.596,875 688.933,958	20	440.621,183 688.930,918	24.497
21	440.625,313 688.930,452	22	440.627,819 688.941,132	10.97

Punct început	X / Y	Punct sfârșit	X / Y	Lungime segment (** (m)
10	440.505,58 688.911,225	11	440.513,147 688.903,757	10.632
12	440.520,534 688.896,288	13	440.531,788 688.893,544	11.584
14	440.535,894 688.921,265	15	440.538,503 688.937,421	16.365
16	440.544,827 688.935,966	17	440.562,88 688.932,879	18.315
18	440.588,883 688.933,98	19	440.596,875 688.933,958	7.992
20	440.621,183 688.930,918	21	440.625,313 688.930,452	4.156
22	440.627,819 688.941,132	1	440.630,567 688.973,695	32.679

\*\* Lungimile segmentelor sunt determinate în planul de proiecție Stereo 70 și sunt rotunjite la 1 milimetru.

\*\*\* Distanța dintre puncte este formată din segmente cumulate ce sunt mai mici decât valoarea 1 milimetru.



**DATE DESPRE IMOBILUL NR. 1724**

Oficiul de Cadastru și Publicitate Imobiliară MARAMURES  
Biroul de Cadastru și Publicitate Imobiliară Dragomirești

**A. Partea I. Descrierea imobilului**

TEREN Extravilan

Adresa: Jud. Maramures, Drum Valea Gropilor

Nr. Crt	Nr cadastral Nr. topografic	Suprafața* (mp)	Observații / Referințe
A1	52213	1.715	Sector cadastral:34 Teren neimprejmuit; Teren neimprejmuit, cu lungimea de 484 m.

**B. Partea II. Proprietari și acte**

Inscrieri privitoare la dreptul de proprietate și alte drepturi reale	Referințe
/	
Act Administrativ nr. Hotărârea Consiliului Local nr. 23, din 12/09/2022 emis de Consiliul local al comunei Sieu (act administrativ nr Adeverinta nr. 4549 din 27.11.2023, emis de Primaria Sieu;act administrativ nr Adeverinta nr. 4549/1 din 27.11.2023, emis de Primaria Sieu;act administrativ nr HCL nr. 21 din 09.09.2022, emis de Consiliul Local al Comunei Rozavlea;act administrativ nr Documentație cadastrală avizată sub nr. 12827 din 12.12.2023, emis de OCPI MM;act normativ nr Hotararea nr. 934 din 29.08.2002, emis de Guvernul Romaniei,Anexa nr. 53 poz.37 privind Inventarul bunurilor apartin domeniului public al comunei Rozavlea);	
B2	A1
Intabulare, drept de PROPRIETATE, dobandit prin Lege, cota actuala 1/1 1) <b>COMUNA ȘIEU</b> , CIF:14813046, domeniul public	
<i>OBSERVATII: Poziție transcrisă din CF 52213 sub rangul încheierii nr. 12827/12.12.2023</i>	

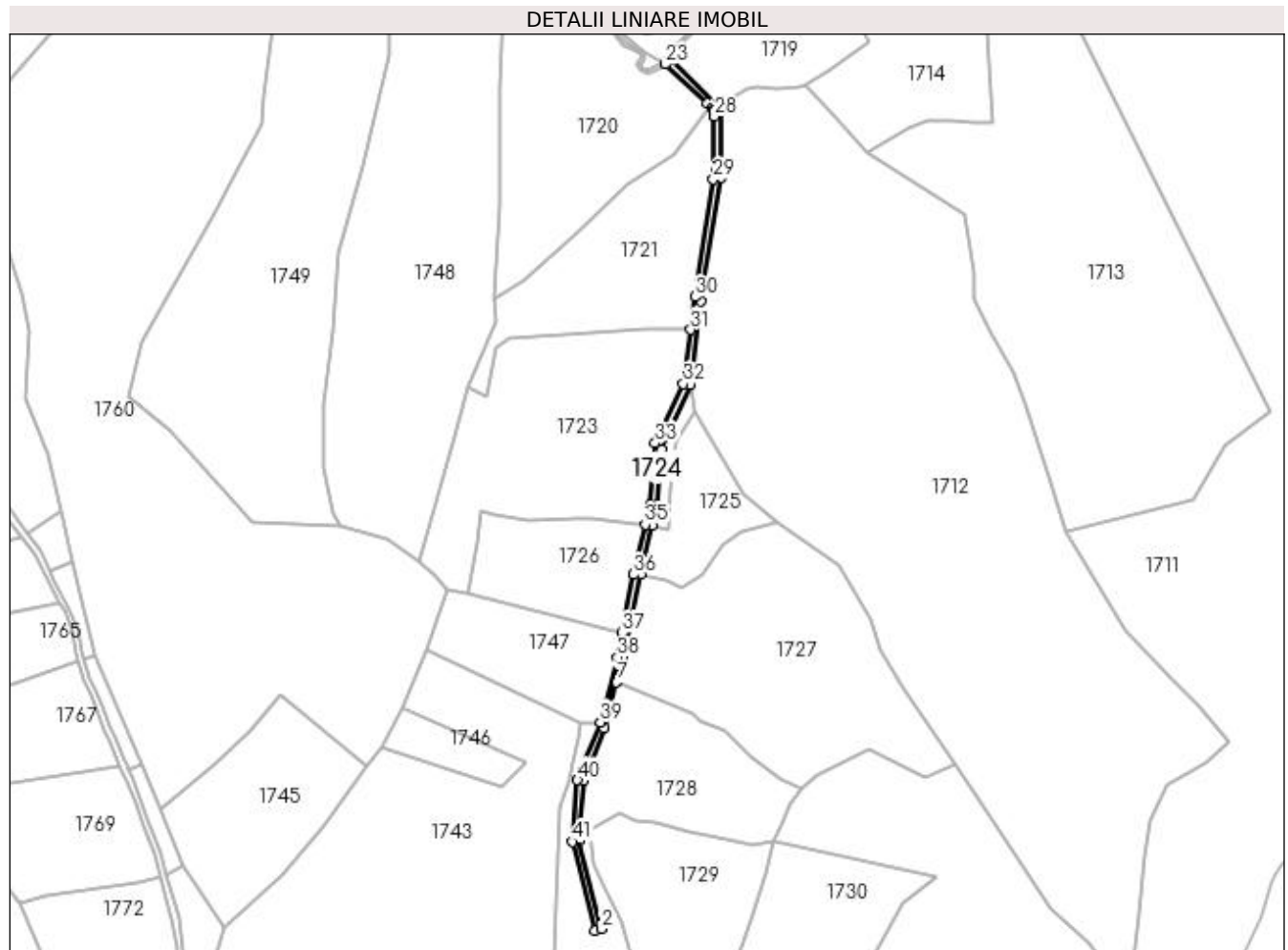
**C. Partea III. SARCINI .**

Inscrieri privind dezmembramintele dreptului de proprietate, drepturi reale de garanție și sarcini	Referințe
NU SUNT	

**Anexa Nr. 1 La Partea I****Teren**

Nr cadastral	Suprafața (mp)*	Observații / Referințe
52213	1.715	Teren neîmprejmuit, cu lungimea de 484 m.

\* Suprafața este determinată în planul de proiecție Stereo 70.

**Date referitoare la teren**

Crt	Categorie folosință	Intravilan	Suprafața (mp)	Tarla	Parcelă	Nr. topo	Observații / Referințe
1	faneata	NU	1.715	-	-	partedinnr. top. 2869,3078,3080,3081	

**Lungime Segmente**

1) Valorile lungimilor segmentelor sunt obținute din proiecție în plan.

Punct început	X / Y	Punct sfârșit	X / Y	Lungime segment	Punct început	X / Y	Punct sfârșit	X / Y	Lungime segment	Punct început	X / Y	Punct sfârșit	X / Y	Lungime segment
1	440.598,775 688.715,502	2	440.602,234 688.716,391	3.571	2	440.602,234 688.716,391	3	440.590,02 688.763,102	48.28	3	440.590,02 688.763,102	4	440.589,82 688.764,662	1.573
4	440.589,82 688.764,662	5	440.592,504 688.795,03	30.48	5	440.592,504 688.795,03	6	440.603,802 688.822,89	30.06	6	440.603,802 688.822,89	7	440.610,081 688.847,006	24.92
7	440.610,081 688.847,006	8	440.613,538 688.860,283	13.72	8	440.613,538 688.860,283	9	440.622,884 688.903,935	44.64	9	440.622,884 688.903,935	10	440.629,035 688.930,033	26.81
10	440.629,035 688.930,033	11	440.631,626 688.941,024	11.29	11	440.631,626 688.941,024	12	440.634,033 688.970,343	29.41	12	440.634,033 688.970,343	13	440.649,096 689.004,626	37.44

Punct început	X / Y	Punct sfârșit	X / Y	Lungime segment	Punct început	X / Y	Punct sfârșit	X / Y	Lungime segment	Punct început	X / Y	Punct sfârșit	X / Y	Lungime segment
13	440.649,096 689.004,626	14	440.654,932 689.048,822	44.58	14	440.654,932 689.048,822	15	440.665,631 689.114,394	66.439	15	440.665,631 689.114,394	16	440.665,681 689.149,696	35.302
16	440.665,681 689.149,696	17	440.665,288 689.150,948	1.312	17	440.665,288 689.150,948	18	440.664,408 689.152,058	1.417	18	440.664,408 689.152,058	19	440.662,548 689.153,755	2.518
19	440.662,548 689.153,755	20	440.638,83 689.177,058	33.25	20	440.638,83 689.177,058	21	440.638,682 689.177,209	0.211	21	440.638,682 689.177,209	22	440.638,251 689.177,808	0.738
22	440.638,251 689.177,808	23	440.635,844 689.174,372	4.195	23	440.635,844 689.174,372	24	440.658,209 689.153,535	30.568	24	440.658,209 689.153,535	25	440.660,6 689.151,307	3.268
25	440.660,6 689.151,307	26	440.661,55 689.149,918	1.683	26	440.661,55 689.149,918	27	440.661,825 689.148,515	1.43	27	440.661,825 689.148,515	28	440.661,957 689.146,638	1.882
28	440.661,957 689.146,638	29	440.661,321 689.113,472	33.172	29	440.661,321 689.113,472	30	440.651,655 689.051,096	63.12	30	440.651,655 689.051,096	31	440.649,329 689.033,736	17.515
31	440.649,329 689.033,736	32	440.645,49 689.005,078	28.914	32	440.645,49 689.005,078	33	440.630,567 688.973,695	34.75	33	440.630,567 688.973,695	34	440.627,819 688.941,132	32.679
34	440.627,819 688.941,132	35	440.625,313 688.930,452	10.97	35	440.625,313 688.930,452	36	440.619,11 688.904,016	27.154	36	440.619,11 688.904,016	37	440.613,046 688.873,126	31.48
37	440.613,046 688.873,126	38	440.610,489 688.860,103	13.272	38	440.610,489 688.860,103	39	440.601,513 688.825,765	35.492	39	440.601,513 688.825,765	40	440.589,324 688.795,226	32.882
40	440.589,324 688.795,226	41	440.586,707 688.762,503	32.827	41	440.586,707 688.762,503	1	440.598,775 688.715,502	48.526					

\*\* Lungimile segmentelor sunt determinate în planul de proiecție Stereo 70 și sunt rotunjite la 1 milimetru.

\*\*\* Distanța dintre puncte este formată din segmente cumulate ce sunt mai mici decât valoarea 1 milimetru.



**DATE DESPRE IMOBILUL NR. 1725**

Oficiul de Cadastru și Publicitate Imobiliară MARAMURES  
Biroul de Cadastru și Publicitate Imobiliară Dragomiresti

**A. Partea I. Descrierea imobilului**

Nr. CF vechi:2259,51,1583  
Nr. topografic:partedinnr.top.  
2869,3078,3080,3081

TEREN Extravilan

Adresa: Jud. Maramures

Nr. Crt	Nr cadastral Nr. topografic	Suprafața* (mp)	Observații / Referințe
A1		2.898	Sector cadastral:34 Teren neimprejmuit;

**B. Partea II. Proprietari și acte**

Inscrieri privitoare la dreptul de proprietate și alte drepturi reale		Referințe
/		
Act Normativ nr. Legea 7, din 13/03/1996 emis de Parlamentul României;		
B1	Inscrierea provizorie, drept de PROPRIETATE, dobandit prin Lege, cota actuala 1/1 1) COMUNA ȘIEU, CIF:14813046, PROPRIETAR NEIDENTIFICAT	A1

**C. Partea III. SARCINI .**

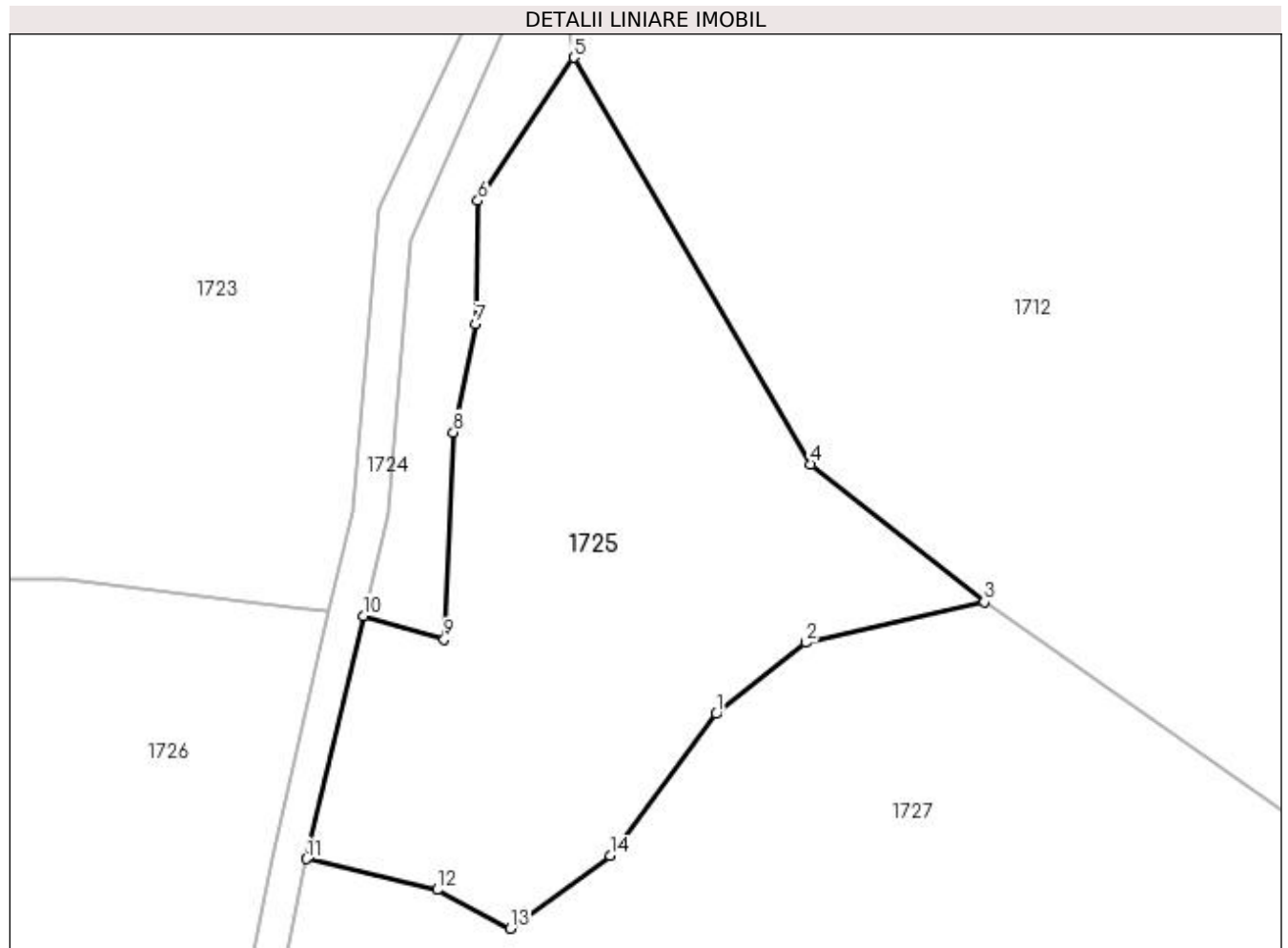
Inscrieri privind dezmembramintele dreptului de proprietate, drepturi reale de garanție și sarcini	Referințe
NU SUNT	

## Anexa Nr. 1 La Partea I

## Teren

Nr cadastral	Suprafața (mp)*	Observații / Referințe
	2.898	

\* Suprafața este determinată în planul de proiecție Stereo 70.



## Date referitoare la teren

Crt	Categorie folosință	Intra vilan	Suprafața (mp)	Tarla	Parcelă	Nr. topo	Observații / Referințe
1	faneata	NU	2.898	-	-	partedinr. top. 2869,3078,3080,3081	

## Lungime Segmente

1) Valorile lungimilor segmentelor sunt obținute din proiecție în plan.

Punct început	X / Y	Punct sfârșit	X / Y	Lungime segment (** (m)
1	440.666,878 688.919,502	2	440.676,478 688.927,15	12.274
2	440.676,478 688.927,15	3	440.695,668 688.931,511	19.679
3	440.695,668 688.931,511	4	440.677,049 688.946,276	23.763
4	440.677,049 688.946,276	5	440.651,589 688.989,935	50.54



Punct început	X / Y	Punct sfârșit	X / Y	Lungime segment (** (m)
5	440.651,589 688.989,935	6	440.641,275 688.974,551	18.522
6	440.641,275 688.974,551	7	440.641,033 688.961,332	13.221
7	440.641,033 688.961,332	8	440.638,657 688.949,715	11.857
8	440.638,657 688.949,715	9	440.637,647 688.927,465	22.273
9	440.637,647 688.927,465	10	440.629,035 688.930,033	8.987
10	440.629,035 688.930,033	11	440.622,884 688.903,935	26.813
11	440.622,884 688.903,935	12	440.636,941 688.900,626	14.441
12	440.636,941 688.900,626	13	440.644,757 688.896,473	8.851
13	440.644,757 688.896,473	14	440.655,462 688.904,324	13.275
14	440.655,462 688.904,324	1	440.666,878 688.919,502	18.992

\*\* Lungimile segmentelor sunt determinate în planul de proiecție Stereo 70 și sunt rotunjite la 1 milimetru.

\*\*\* Distanța dintre puncte este formată din segmente cumulate ce sunt mai mici decât valoarea 1 milimetru.



**DATE DESPRE IMOBILUL NR. 1726**

Oficiul de Cadastru și Publicitate Imobiliară MARAMURES  
Biroul de Cadastru și Publicitate Imobiliară Dragomirești

**A. Partea I. Descrierea imobilului**

TEREN Extravilan

Adresa: Jud. Maramures

Nr. CF vechi:2259  
Nr. topografic:partedinnr.top.  
2868,2869,3078

Nr. Crt	Nr cadastral Nr. topografic	Suprafața* (mp)	Observații / Referințe
A1		4.333	Sector cadastral:34 Teren neimprejmuit;

**B. Partea II. Proprietari și acte**

Inscrieri privitoare la dreptul de proprietate și alte drepturi reale		Referințe
/		
Act Normativ nr. Legea 7, din 13/03/1996 emis de Parlamentul României;		
B1	Intabulare, drept de PROPRIETATE, dobândit prin Lege, cota actuala 1/1 1) NEIDENTIFICAT NEIDENTIFICAT	A1
Act Administrativ nr. Adeverință nr. 4290, din 09/11/2023 emis de Primăria Șieu;		
B2	Se notează posesia faptică în favoarea lui 1) FLOREA IOAN	A1

**C. Partea III. SARCINI .**

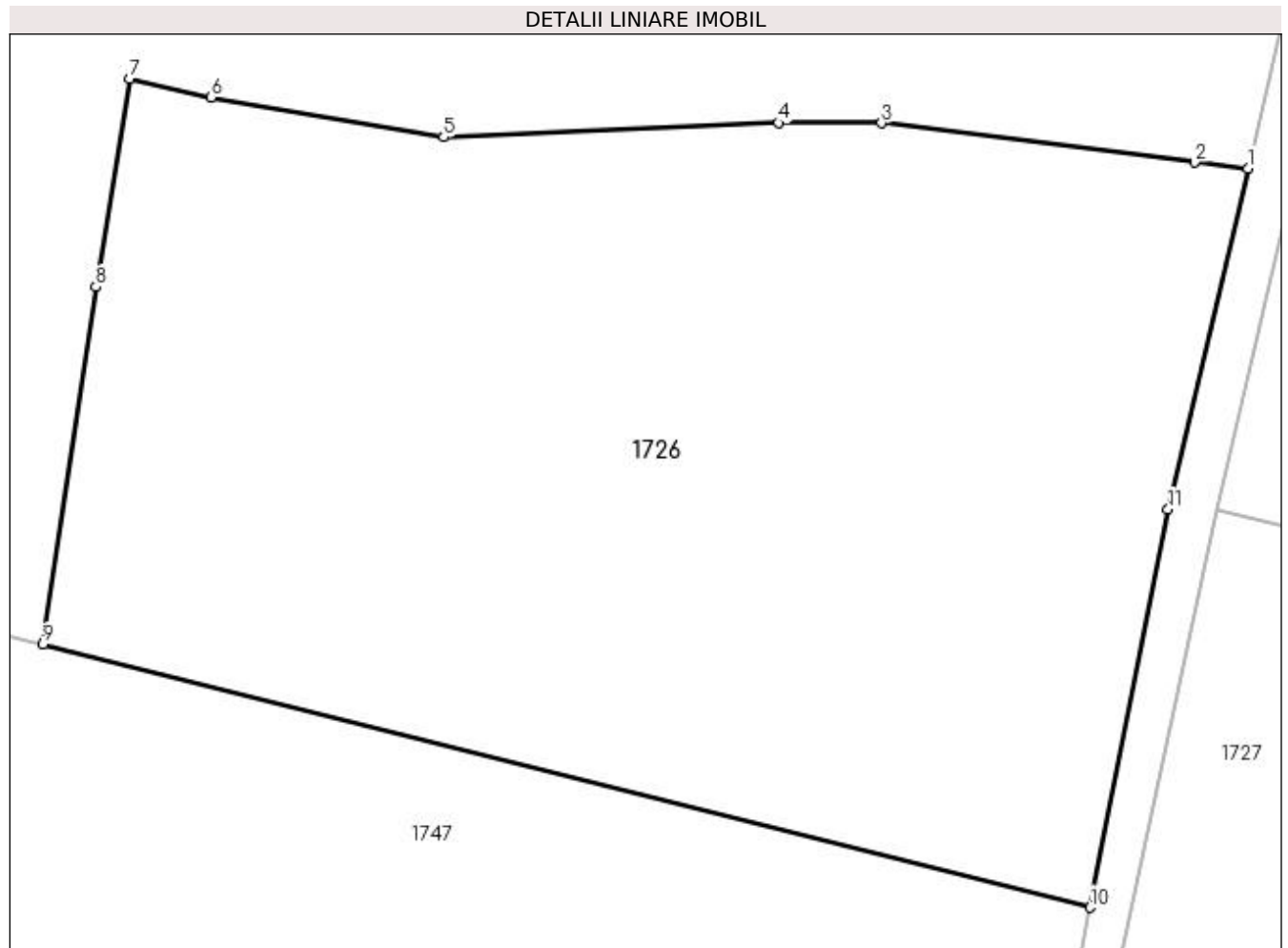
Inscrieri privind dezmembramintele dreptului de proprietate, drepturi reale de garanție și sarcini	Referințe
NU SUNT	

## Anexa Nr. 1 La Partea I

## Teren

Nr cadastral	Suprafața (mp)*	Observații / Referințe
	4.333	

\* Suprafața este determinată în planul de proiecție Stereo 70.



## Date referitoare la teren

Crt	Categorie folosință	Intravilan	Suprafața (mp)	Tarla	Parcelă	Nr. topo	Observații / Referințe
1	faneata	NU	4.333	-	-	partedinnr. top. 2868,2869,3078	

## Lungime Segmente

1) Valorile lungimilor segmentelor sunt obținute din proiecție în plan.

Punct început	X / Y	Punct sfârșit	X / Y	Lungime segment (** (m)
1	440.625,313 688.930,452	2	440.621,183 688.930,918	4.156
2	440.621,183 688.930,918	3	440.596,875 688.933,958	24.497
3	440.596,875 688.933,958	4	440.588,883 688.933,98	7.992
4	440.588,883 688.933,98	5	440.562,88 688.932,879	26.026

Punct început	X / Y	Punct sfârșit	X / Y	Lungime segment (** (m)
5	440.562,88 688.932,879	6	440.544,827 688.935,966	18.315
6	440.544,827 688.935,966	7	440.538,503 688.937,421	6.489
7	440.538,503 688.937,421	8	440.535,894 688.921,265	16.365
8	440.535,894 688.921,265	9	440.531,788 688.893,544	28.023
9	440.531,788 688.893,544	10	440.613,046 688.873,126	83.784
10	440.613,046 688.873,126	11	440.619,11 688.904,016	31.48
11	440.619,11 688.904,016	1	440.625,313 688.930,452	27.154

\*\* Lungimile segmentelor sunt determinate în planul de proiecție Stereo 70 și sunt rotunjite la 1 milimetru.

\*\*\* Distanța dintre puncte este formată din segmente cumulate ce sunt mai mici decât valoarea 1 milimetru.



**DATE DESPRE IMOBILUL NR. 1727**

Oficiul de Cadastru și Publicitate Imobiliară MARAMURES  
Biroul de Cadastru și Publicitate Imobiliară Dragomiresti

**A. Partea I. Descrierea imobilului**

Nr. CF vechi:1958,1513,65  
Nr. topografic:partedinnr.top.  
2865,2866,2867

TEREN Extravilan

Adresa: Jud. Maramures

Nr. Crt	Nr cadastral Nr. topografic	Suprafața* (mp)	Observații / Referințe
A1		13.982	Sector cadastral:34 Teren neimprejmuit;

**B. Partea II. Proprietari și acte**

Inscrieri privitoare la dreptul de proprietate și alte drepturi reale		Referințe
/		
Act Normativ nr. Legea 7, din 13/03/1996 emis de Parlamentul României;		
B1	Intabulare, drept de PROPRIETATE, dobandit prin Lege, cota actuala 1/1 1) NEIDENTIFICAT NEIDENTIFICAT	A1
Act Administrativ nr. Adeverință nr. 4132, din 09/11/2023 emis de Primăria Șieu;		
B2	Se notează posesia faptică în favoarea lui 1) DUNCA ȘTEFAN	A1

**C. Partea III. SARCINI .**

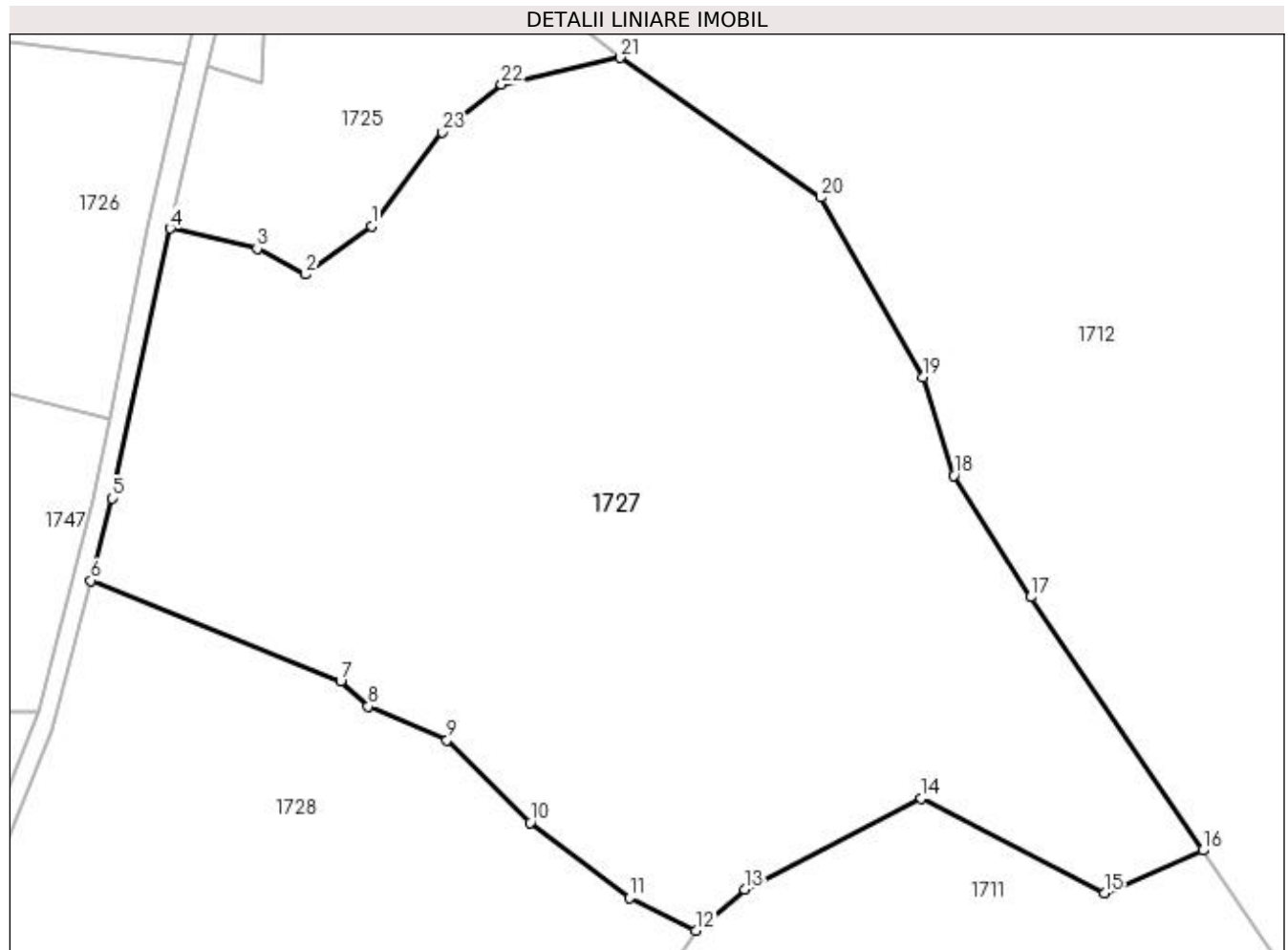
Inscrieri privind dezmembramintele dreptului de proprietate, drepturi reale de garanție și sarcini	Referințe
NU SUNT	

## Anexa Nr. 1 La Partea I

## Teren

Nr cadastral	Suprafața (mp)*	Observații / Referințe
	13.982	

\* Suprafața este determinată în planul de proiecție Stereo 70.



## Date referitoare la teren

Crt	Categorie folosință	Intra vilan	Suprafața (mp)	Tarla	Parcelă	Nr. topo	Observații / Referințe
1	faneata	NU	13.982	-	-	partedinr. top. 2865,2866,2867	

## Lungime Segmente

1) Valorile lungimilor segmentelor sunt obținute din proiecție în plan.

Punct început	X / Y	Punct sfârșit	X / Y	Lungime segment (** (m)
1	440.655,462 688.904,324	2	440.644,757 688.896,473	13.275
3	440.636,941 688.900,626	4	440.622,884 688.903,935	14.441
5	440.613,538 688.860,283	6	440.610,081 688.847,006	13.72
7	440.650,416 688.830,683	8	440.654,881 688.826,672	6.002

Punct început	X / Y	Punct sfârșit	X / Y	Lungime segment (** (m)
2	440.644,757 688.896,473	3	440.636,941 688.900,626	8.851
4	440.622,884 688.903,935	5	440.613,538 688.860,283	44.641
6	440.610,081 688.847,006	7	440.650,416 688.830,683	43.513
8	440.654,881 688.826,672	9	440.667,67 688.821,251	13.89



Punct început	X / Y	Punct sfârșit	X / Y	Lungime segment (** (m)
9	440.667,67 688.821,251	10	440.681,091 688.807,891	18.937
11	440.697,159 688.795,706	12	440.707,87 688.790,46	11.927
13	440.715,808 688.797,136	14	440.744,347 688.811,827	32.098
15	440.773,964 688.796,529	16	440.789,882 688.803,418	17.345
17	440.762,041 688.844,349	18	440.749,612 688.863,971	23.227
19	440.744,694 688.879,909	20	440.728,104 688.908,903	33.405
21	440.695,668 688.931,511	22	440.676,478 688.927,15	19.679
23	440.666,878 688.919,502	1	440.655,462 688.904,324	18.992

Punct început	X / Y	Punct sfârșit	X / Y	Lungime segment (** (m)
10	440.681,091 688.807,891	11	440.697,159 688.795,706	20.166
12	440.707,87 688.790,46	13	440.715,808 688.797,136	10.372
14	440.744,347 688.811,827	15	440.773,964 688.796,529	33.335
16	440.789,882 688.803,418	17	440.762,041 688.844,349	49.502
18	440.749,612 688.863,971	19	440.744,694 688.879,909	16.68
20	440.728,104 688.908,903	21	440.695,668 688.931,511	39.538
22	440.676,478 688.927,15	23	440.666,878 688.919,502	12.274

\*\* Lungimile segmentelor sunt determinate în planul de proiecție Stereo 70 și sunt rotunjite la 1 milimetru.

\*\*\* Distanța dintre puncte este formată din segmente cumulate ce sunt mai mici decât valoarea 1 milimetru.



**DATE DESPRE IMOBILUL NR. 1728**

Oficiul de Cadastru și Publicitate Imobiliară MARAMURES  
Biroul de Cadastru și Publicitate Imobiliară Dragomiresti

**A. Partea I. Descrierea imobilului**

Nr. CF vechi:1513,52,2259  
Nr. topografic:partedinnr.top.  
2866,2867,2868

TEREN Extravilan

Adresa: Jud. Maramures

Nr. Crt	Nr cadastral Nr. topografic	Suprafața* (mp)	Observații / Referințe
A1		9.313	Sector cadastral:34 Teren neimprejmuit;

**B. Partea II. Proprietari și acte**

Inscrieri privitoare la dreptul de proprietate și alte drepturi reale		Referințe
/		
Act Normativ nr. Legea 7, din 13/03/1996 emis de Parlamentul României;		
B1	Intabulare, drept de PROPRIETATE, dobândit prin Lege, cota actuala 1/1 1) NEIDENTIFICAT NEIDENTIFICAT	A1
Act Administrativ nr. Adeverință nr. 4206, din 09/11/2023 emis de Primăria Șieu;		
B2	Se notează posesia faptică în favoarea lui 1) DUNCA IOAN	A1

**C. Partea III. SARCINI .**

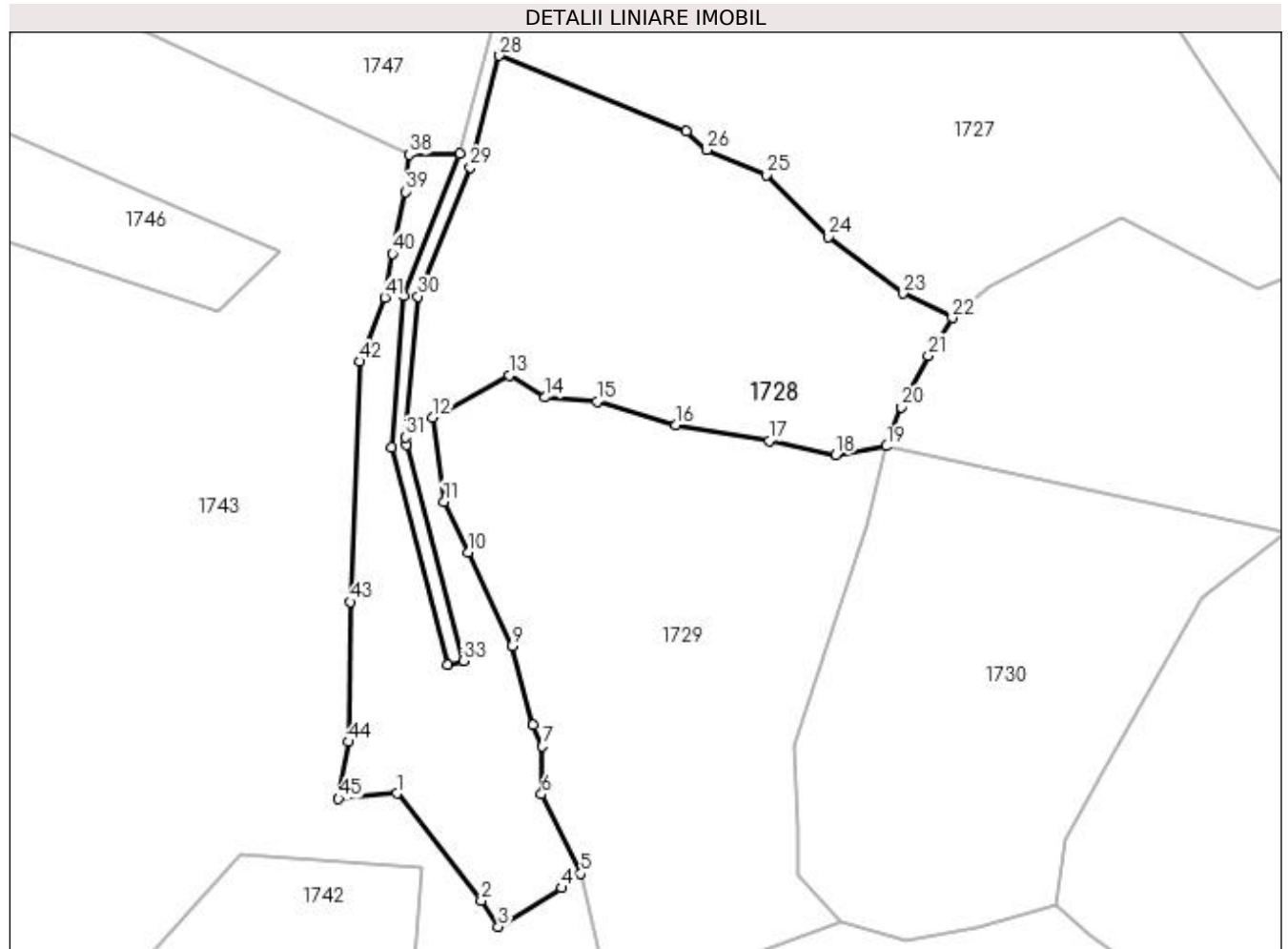
Inscrieri privind dezmembramintele dreptului de proprietate, drepturi reale de garanție și sarcini	Referințe
NU SUNT	

## Anexa Nr. 1 La Partea I

## Teren

Nr cadastral	Suprafața (mp)*	Observații / Referințe
	9.313	

\* Suprafața este determinată în planul de proiecție Stereo 70.



## Date referitoare la teren

Crt	Categorie folosință	Intra vilan	Suprafața (mp)	Tarla	Parcelă	Nr. topo	Observații / Referințe
1	faneata	NU	9.313	-	-	partedinr. top. 2866,2867,2868	

## Lungime Segmente

1) Valorile lungimilor segmentelor sunt obținute din proiecție în plan.

Punct început	X / Y	Punct sfârșit	X / Y	Lungime segment	Punct început	X / Y	Punct sfârșit	X / Y	Lungime segment	Punct început	X / Y	Punct sfârșit	X / Y	Lungime segment
1	440.587,902 688.687,811	2	440.606,143 688.664,62	29.505	2	440.606,143 688.664,62	3	440.609,819 688.659,047	6.676	3	440.609,819 688.659,047	4	440.623,502 688.667,42	16.042
4	440.623,502 688.667,42	5	440.627,65 688.670,485	5.158	5	440.627,65 688.670,485	6	440.619,138 688.687,606	19.12	6	440.619,138 688.687,606	7	440.619,373 688.697,955	10.352
7	440.619,373 688.697,955	8	440.617,29 688.702,536	5.032	8	440.617,29 688.702,536	9	440.612,775 688.719,579	17.631	9	440.612,775 688.719,579	10	440.603,243 688.739,847	22.398
10	440.603,243 688.739,847	11	440.598,101 688.750,78	12.082	11	440.598,101 688.750,78	12	440.595,555 688.768,885	18.283	12	440.595,555 688.768,885	13	440.612,16 688.778,06	18.971

Punct început	X / Y	Punct sfârșit	X / Y	Lungime segment	Punct început	X / Y	Punct sfârșit	X / Y	Lungime segment	Punct început	X / Y	Punct sfârșit	X / Y	Lungime segment
13	440.612,16 688.778,06	14	440.619,93 688.773,25	9.138	14	440.619,93 688.773,25	15	440.631,145 688.772,414	11.246	15	440.631,145 688.772,414	16	440.648,221 688.767,331	17.816
16	440.648,221 688.767,331	17	440.668,305 688.763,928	20.37	17	440.668,305 688.763,928	18	440.682,698 688.760,842	14.72	18	440.682,698 688.760,842	19	440.693,707 688.762,74	11.171
19	440.693,707 688.762,74	20	440.696,773 688.771,202	9.0	20	440.696,773 688.771,202	21	440.702,699 688.782,314	12.593	21	440.702,699 688.782,314	22	440.707,87 688.790,46	9.649
22	440.707,87 688.790,46	23	440.697,159 688.795,706	11.927	23	440.697,159 688.795,706	24	440.681,091 688.807,891	20.166	24	440.681,091 688.807,891	25	440.667,67 688.821,251	18.937
25	440.667,67 688.821,251	26	440.654,881 688.826,672	13.89	26	440.654,881 688.826,672	27	440.650,416 688.830,683	6.002	27	440.650,416 688.830,683	28	440.610,081 688.847,006	43.513
28	440.610,081 688.847,006	29	440.603,802 688.822,89	24.92	29	440.603,802 688.822,89	30	440.592,504 688.795,03	30.064	30	440.592,504 688.795,03	31	440.589,82 688.764,662	30.486
31	440.589,82 688.764,662	32	440.590,02 688.763,102	1.573	32	440.590,02 688.763,102	33	440.602,234 688.716,391	48.281	33	440.602,234 688.716,391	34	440.598,775 688.715,502	3.571
34	440.598,775 688.715,502	35	440.586,707 688.762,503	48.526	35	440.586,707 688.762,503	36	440.589,324 688.795,226	32.827	36	440.589,324 688.795,226	37	440.601,513 688.825,765	32.882
37	440.601,513 688.825,765	38	440.590,578 688.825,657	10.936	38	440.590,578 688.825,657	39	440.589,695 688.817,65	8.056	39	440.589,695 688.817,65	40	440.586,958 688.804,287	13.64
40	440.586,958 688.804,287	41	440.585,302 688.794,766	9.664	41	440.585,302 688.794,766	42	440.579,957 688.781,002	14.765	42	440.579,957 688.781,002	43	440.577,855 688.729,147	51.898
43	440.577,855 688.729,147	44	440.577,402 688.698,906	30.244	44	440.577,402 688.698,906	45	440.575,317 688.686,622	12.46	45	440.575,317 688.686,622	1	440.587,902 688.687,811	12.641

\*\* Lungimile segmentelor sunt determinate în planul de proiecție Stereo 70 și sunt rotunjite la 1 milimetru.

\*\*\* Distanța dintre puncte este formată din segmente cumulate ce sunt mai mici decât valoarea 1 milimetru.



**DATE DESPRE IMOBILUL NR. 1729**

Oficiul de Cadastru și Publicitate Imobiliară MARAMURES  
Biroul de Cadastru și Publicitate Imobiliară Dragomiresti

**A. Partea I. Descrierea imobilului**

TEREN Extravilan

Nr. CF vechi:1124,2284

Nr. topografic:partedinnr.top.2908,2913

Adresa: Jud. Maramures

Nr. Crt	Nr cadastral Nr. topografic	Suprafața* (mp)	Observații / Referințe
A1		7.970	Sector cadastral:34 Teren neimprejmuit;

**B. Partea II. Proprietari și acte**

Inscrieri privitoare la dreptul de proprietate și alte drepturi reale		Referințe
/		
Act Normativ nr. Legea 7, din 13/03/1996 emis de Parlamentul României;		
B1	Intabulare, drept de PROPRIETATE, dobândit prin Lege, cota actuala 1/1 1) NEIDENTIFICAT NEIDENTIFICAT	A1
Act Administrativ nr. Adeverință nr. 4282, din 09/11/2023 emis de Primăria Șieu;		
B2	Se notează posesia faptică în favoarea lui 1) DUNCA MARIȘCA	A1

**C. Partea III. SARCINI .**

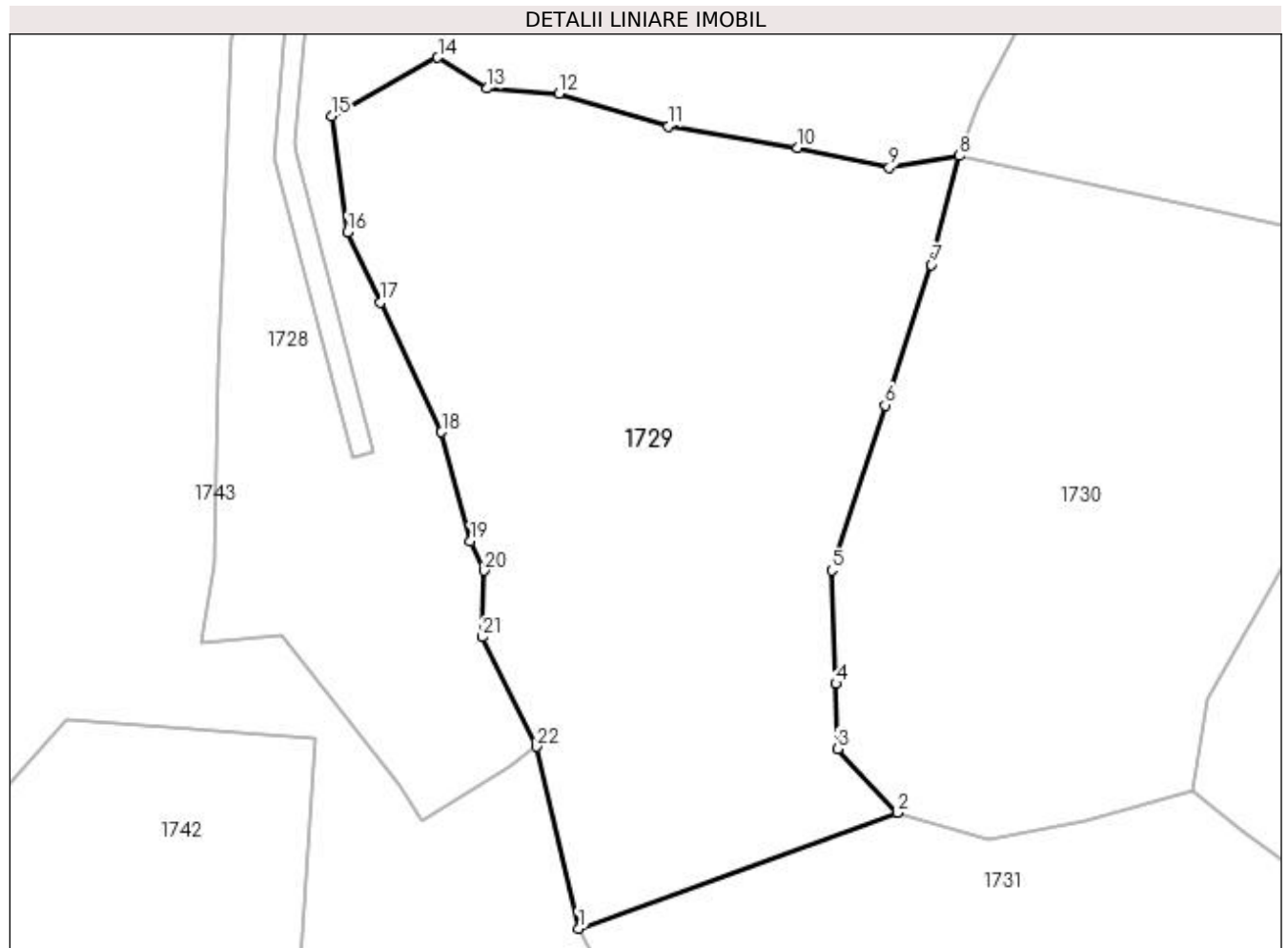
Inscrieri privind dezmembramintele dreptului de proprietate, drepturi reale de garanție și sarcini	Referințe
NU SUNT	

## Anexa Nr. 1 La Partea I

## Teren

Nr cadastral	Suprafața (mp)*	Observații / Referințe
	7.970	

\* Suprafața este determinată în planul de proiecție Stereo 70.



## Date referitoare la teren

Crt	Categorie folosință	Intra vilan	Suprafața (mp)	Tarla	Parcelă	Nr. topo	Observații / Referințe
1	faneata	NU	7.970	-	-	partedinr. top. 2908,2913	

## Lungime Segmente

1) Valorile lungimilor segmentelor sunt obținute din proiecție în plan.

Punct început	X / Y	Punct sfârșit	X / Y	Lungime segment (** (m)	Punct început	X / Y	Punct sfârșit	X / Y	Lungime segment (** (m)
1	440.634,191 688.642,091	2	440.683,945 688.660,189	52.943	2	440.683,945 688.660,189	3	440.674,661 688.670,131	13.603
3	440.674,661 688.670,131	4	440.674,389 688.680,309	10.182	4	440.674,389 688.680,309	5	440.673,71 688.697,992	17.696
5	440.673,71 688.697,992	6	440.682,08 688.723,78	27.112	6	440.682,08 688.723,78	7	440.689,306 688.745,689	23.07
7	440.689,306 688.745,689	8	440.693,707 688.762,74	17.61	8	440.693,707 688.762,74	9	440.682,698 688.760,842	11.171



Punct început	X / Y	Punct sfârșit	X / Y	Lungime segment (** (m)
9	440.682,698 688.760,842	10	440.668,305 688.763,928	14.72
11	440.648,221 688.767,331	12	440.631,145 688.772,414	17.816
13	440.619,93 688.773,25	14	440.612,16 688.778,06	9.138
15	440.595,555 688.768,885	16	440.598,101 688.750,78	18.283
17	440.603,243 688.739,847	18	440.612,775 688.719,579	22.398
19	440.617,29 688.702,536	20	440.619,373 688.697,955	5.032
21	440.619,138 688.687,606	22	440.627,65 688.670,485	19.12

Punct început	X / Y	Punct sfârșit	X / Y	Lungime segment (** (m)
10	440.668,305 688.763,928	11	440.648,221 688.767,331	20.37
12	440.631,145 688.772,414	13	440.619,93 688.773,25	11.246
14	440.612,16 688.778,06	15	440.595,555 688.768,885	18.971
16	440.598,101 688.750,78	17	440.603,243 688.739,847	12.082
18	440.612,775 688.719,579	19	440.617,29 688.702,536	17.631
20	440.619,373 688.697,955	21	440.619,138 688.687,606	10.352
22	440.627,65 688.670,485	1	440.634,191 688.642,091	29.138

\*\* Lungimile segmentelor sunt determinate în planul de proiecție Stereo 70 și sunt rotunjite la 1 milimetru.

\*\*\* Distanța dintre puncte este formată din segmente cumulate ce sunt mai mici decât valoarea 1 milimetru.



**DATE DESPRE IMOBILUL NR. 1730**

Oficiul de Cadastru și Publicitate Imobiliară MARAMURES  
Biroul de Cadastru și Publicitate Imobiliară Dragomiresti

**A. Partea I. Descrierea imobilului**

TEREN Extravilan

Nr. CF vechi:1124,2284

Nr. topografic:partedinr.top.2908,2913

Adresa: Jud. Maramures

Nr. Crt	Nr cadastral Nr. topografic	Suprafața* (mp)	Observații / Referințe
A1		6.693	Sector cadastral:34 Teren neimprejmuit;

**B. Partea II. Proprietari și acte**

Inscrieri privitoare la dreptul de proprietate și alte drepturi reale		Referințe
/		
Act Normativ nr. Legea 7, din 13/03/1996 emis de Parlamentul României;		
B1	Inscrierea provizorie, drept de PROPRIETATE, dobandit prin Lege, cota actuala 1/1 1) COMUNA ȘIEU, CIF:14813046, PROPRIETAR NEIDENTIFICAT	A1

**C. Partea III. SARCINI .**

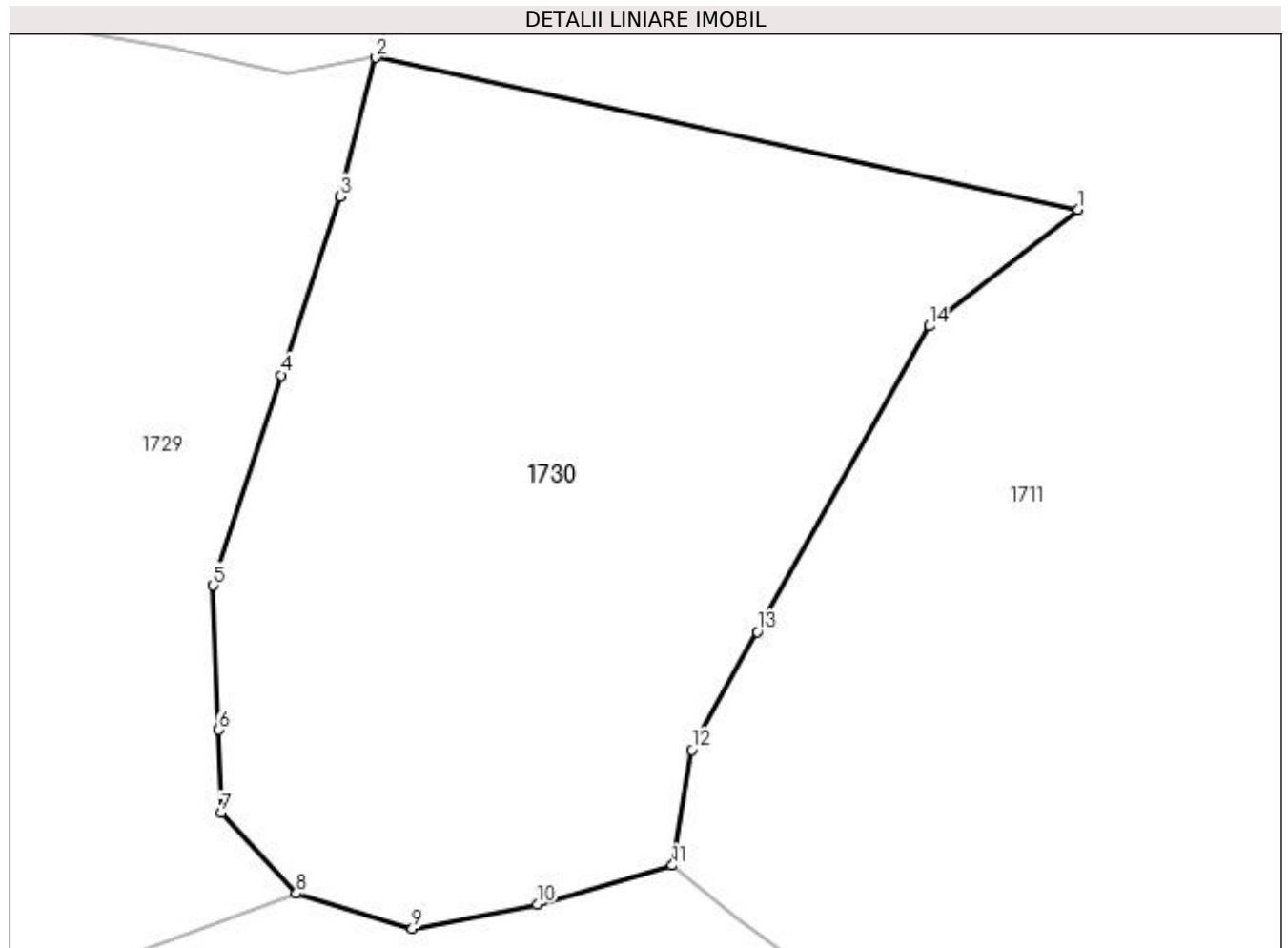
Inscrieri privind dezmembramintele dreptului de proprietate, drepturi reale de garanție și sarcini	Referințe
NU SUNT	

## Anexa Nr. 1 La Partea I

## Teren

Nr cadastral	Suprafața (mp)*	Observații / Referințe
	6.693	

\* Suprafața este determinată în planul de proiecție Stereo 70.



## Date referitoare la teren

Crt	Categorie folosință	Intra vilan	Suprafața (mp)	Tarla	Parcelă	Nr. topo	Observații / Referințe
1	faneata	NU	6.693	-	-	partedinnr. top. 2908,2913	

## Lungime Segmente

1) Valorile lungimilor segmentelor sunt obținute din proiecție în plan.

Punct început	X / Y	Punct sfârșit	X / Y	Lungime segment (** (m)
1	440.779,83 688.744,111	2	440.693,707 688.762,74	88.115
2	440.693,707 688.762,74	3	440.689,306 688.745,689	17.61
3	440.689,306 688.745,689	4	440.682,08 688.723,78	23.07
4	440.682,08 688.723,78	5	440.673,71 688.697,992	27.112

Punct început	X / Y	Punct sfârșit	X / Y	Lungime segment (** (m)
5	440.673,71 688.697,992	6	440.674,389 688.680,309	17.696
6	440.674,389 688.680,309	7	440.674,661 688.670,131	10.182
7	440.674,661 688.670,131	8	440.683,945 688.660,189	13.603
8	440.683,945 688.660,189	9	440.698,148 688.655,919	14.831
9	440.698,148 688.655,919	10	440.713,459 688.658,909	15.6
10	440.713,459 688.658,909	11	440.730,067 688.663,652	17.272
11	440.730,067 688.663,652	12	440.732,461 688.677,849	14.397
12	440.732,461 688.677,849	13	440.740,493 688.692,316	16.547
13	440.740,493 688.692,316	14	440.761,596 688.729,797	43.014
14	440.761,596 688.729,797	1	440.779,83 688.744,111	23.181

\*\* Lungimile segmentelor sunt determinate în planul de proiecție Stereo 70 și sunt rotunjite la 1 milimetru.

\*\*\* Distanța dintre puncte este formată din segmente cumulate ce sunt mai mici decât valoarea 1 milimetru.



**DATE DESPRE IMOBILUL NR. 1731**

Oficiul de Cadastru și Publicitate Imobiliară MARAMURES  
Biroul de Cadastru și Publicitate Imobiliară Dragomiresti

**A. Partea I. Descrierea imobilului**

TEREN Extravilan

Nr. CF vechi:2259

Nr. topografic:partedinr.top.2861

Adresa: Jud. Maramures

Nr. Crt	Nr cadastral Nr. topografic	Suprafața* (mp)	Observații / Referințe
A1		16.578	Sector cadastral:34 Teren neimprejmuț;

**B. Partea II. Proprietari și acte**

Inscrieri privitoare la dreptul de proprietate și alte drepturi reale		Referințe
/		
Act Normativ nr. Legea 7, din 13/03/1996 emis de Parlamentul României;		
B1	Intabulare, drept de PROPRIETATE, dobândit prin Lege, cota actuala 1/1 1) NEIDENTIFICAT NEIDENTIFICAT	A1
Act Administrativ nr. Adeverință nr. 4153, din 09/11/2023 emis de Primăria Șieu;		
B2	Se notează posesia faptică în favoarea lui 1) PETROVAN IOAN	A1

**C. Partea III. SARCINI .**

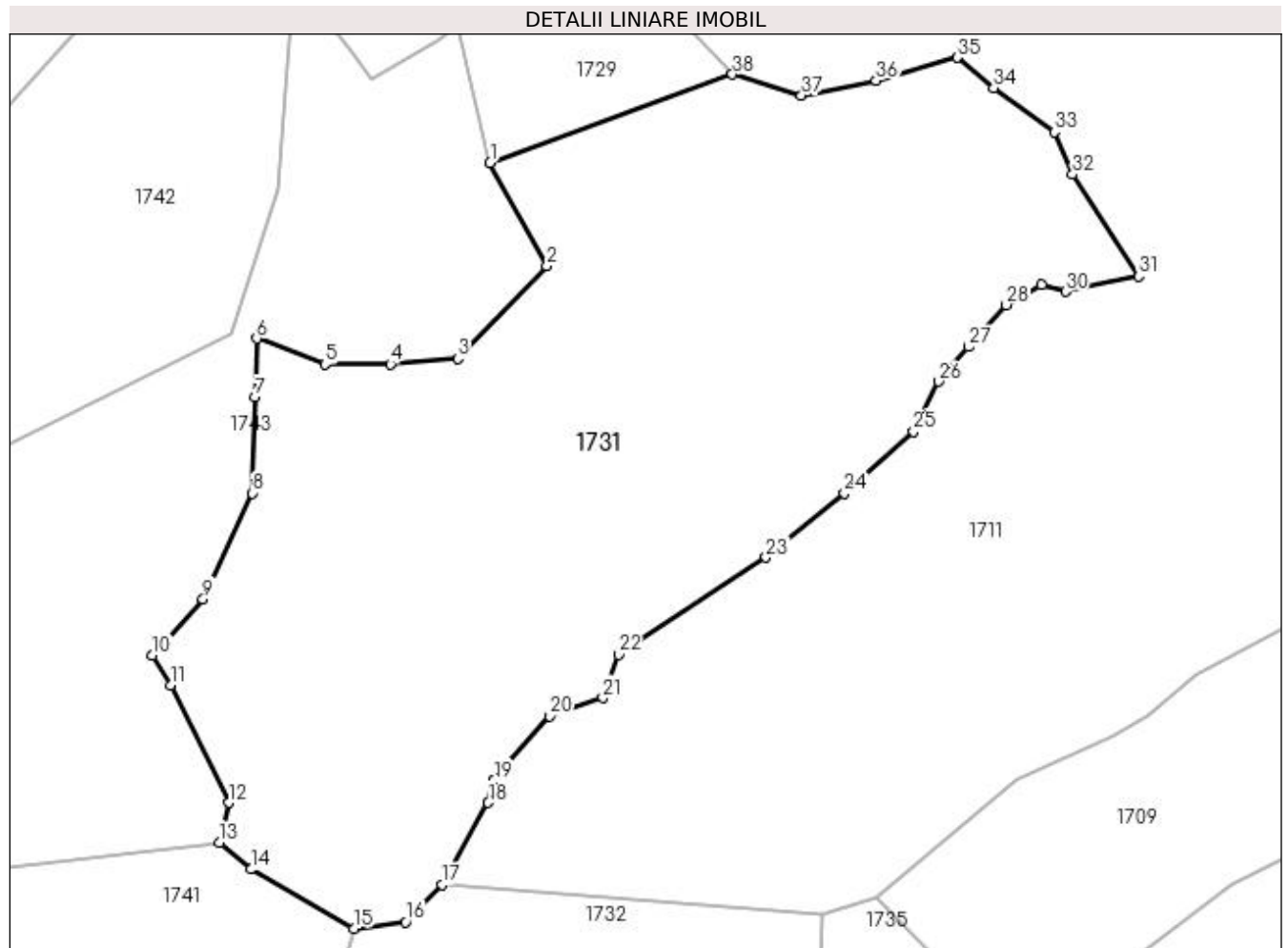
Inscrieri privind dezmembramintele dreptului de proprietate, drepturi reale de garanție și sarcini		Referințe
NU SUNT		

## Anexa Nr. 1 La Partea I

## Teren

Nr cadastral	Suprafața (mp)*	Observații / Referințe
	16.578	

\* Suprafața este determinată în planul de proiecție Stereo 70.



## Date referitoare la teren

Crt	Categorie folosință	Intravilan	Suprafața (mp)	Tarla	Parcelă	Nr. topo	Observații / Referințe
1	faneata	NU	16.578	-	-	partedinnr. top.2861	

## Lungime Segmente

1) Valorile lungimilor segmentelor sunt obținute din proiecție în plan.

Punct început	X / Y	Punct sfârșit	X / Y	Lungime segment (** (m)
1	440.634,191 688.642,091	2	440.645,848 688.620,847	24.232
3	440.627,512 688.601,873	4	440.613,687 688.600,744	13.871
5	440.600,255 688.600,696	6	440.586,253 688.606,002	14.974
7	440.585,949 688.593,99	8	440.585,331 688.574,261	19.739
9	440.575,202 688.552,588	10	440.564,8 688.541,002	15.57

Punct început	X / Y	Punct sfârșit	X / Y	Lungime segment (** (m)
2	440.645,848 688.620,847	3	440.627,512 688.601,873	26.386
4	440.613,687 688.600,744	5	440.600,255 688.600,696	13.432
6	440.586,253 688.606,002	7	440.585,949 688.593,99	12.016
8	440.585,331 688.574,261	9	440.575,202 688.552,588	23.923
10	440.564,8 688.541,002	11	440.568,529 688.534,899	7.152



Punct început	X / Y	Punct sfârșit	X / Y	Lungime segment (** (m)
11	440.568,529 688.534,899	12	440.580,517 688.510,764	26.948
13	440.578,561 688.502,57	14	440.585,053 688.497,092	8.494
15	440.606,21 688.484,944	16	440.616,868 688.486,305	10.745
17	440.624,364 688.493,953	18	440.633,807 688.510,715	19.239
19	440.634,964 688.515,333	20	440.646,38 688.528,501	17.428
21	440.657,331 688.532,288	22	440.660,524 688.541,151	9.421
23	440.690,845 688.561,081	24	440.706,991 688.574,266	20.846
25	440.721,133 688.586,893	26	440.726,261 688.597,183	11.497
27	440.732,474 688.604,295	28	440.740,193 688.612,898	11.558
29	440.747,399 688.616,954	30	440.752,324 688.615,645	5.096
31	440.767,373 688.618,807	32	440.753,8 688.639,669	24.889
33	440.750,115 688.648,406	34	440.737,582 688.657,433	15.445
35	440.730,067 688.663,652	36	440.713,459 688.658,909	17.272
37	440.698,148 688.655,919	38	440.683,945 688.660,189	14.831

Punct început	X / Y	Punct sfârșit	X / Y	Lungime segment (** (m)
12	440.580,517 688.510,764	13	440.578,561 688.502,57	8.424
14	440.585,053 688.497,092	15	440.606,21 688.484,944	24.397
16	440.616,868 688.486,305	17	440.624,364 688.493,953	10.709
18	440.633,807 688.510,715	19	440.634,964 688.515,333	4.761
20	440.646,38 688.528,501	21	440.657,331 688.532,288	11.587
22	440.660,524 688.541,151	23	440.690,845 688.561,081	36.285
24	440.706,991 688.574,266	25	440.721,133 688.586,893	18.959
26	440.726,261 688.597,183	27	440.732,474 688.604,295	9.444
28	440.740,193 688.612,898	29	440.747,399 688.616,954	8.269
30	440.752,324 688.615,645	31	440.767,373 688.618,807	15.378
32	440.753,8 688.639,669	33	440.750,115 688.648,406	9.482
34	440.737,582 688.657,433	35	440.730,067 688.663,652	9.755
36	440.713,459 688.658,909	37	440.698,148 688.655,919	15.6
38	440.683,945 688.660,189	1	440.634,191 688.642,091	52.943

\*\* Lungimile segmentelor sunt determinate în planul de proiecție Stereo 70 și sunt rotunjite la 1 milimetru.

\*\*\* Distanța dintre puncte este formată din segmente cumulate ce sunt mai mici decât valoarea 1 milimetru.



**DATE DESPRE IMOBILUL NR. 1732**

Oficiul de Cadastru și Publicitate Imobiliară MARAMURES  
Biroul de Cadastru și Publicitate Imobiliară Dragomirești

**A. Partea I. Descrierea imobilului**

TEREN Extravilan

Nr. CF vechi:2259

Nr. topografic:partedinr.top.2861

Adresa: Jud. Maramures

Nr. Crt	Nr cadastral Nr. topografic	Suprafața* (mp)	Observații / Referințe
A1		5.276	Sector cadastral:34 Teren neimprejmuit;

**B. Partea II. Proprietari și acte**

Inscrieri privitoare la dreptul de proprietate și alte drepturi reale		Referințe
/		
Act Normativ nr. Legea 7, din 13/03/1996 emis de Parlamentul României;		
B1	Intabulare, drept de PROPRIETATE, dobândit prin Lege, cota actuala 1/1 1) NEIDENTIFICAT NEIDENTIFICAT	A1
Act Administrativ nr. Adeverință nr. 4189, din 09/11/2023 emis de Primăria Șieu;		
B2	Se notează posesia faptică în favoarea lui 1) PETROVAN IOAN	A1

**C. Partea III. SARCINI .**

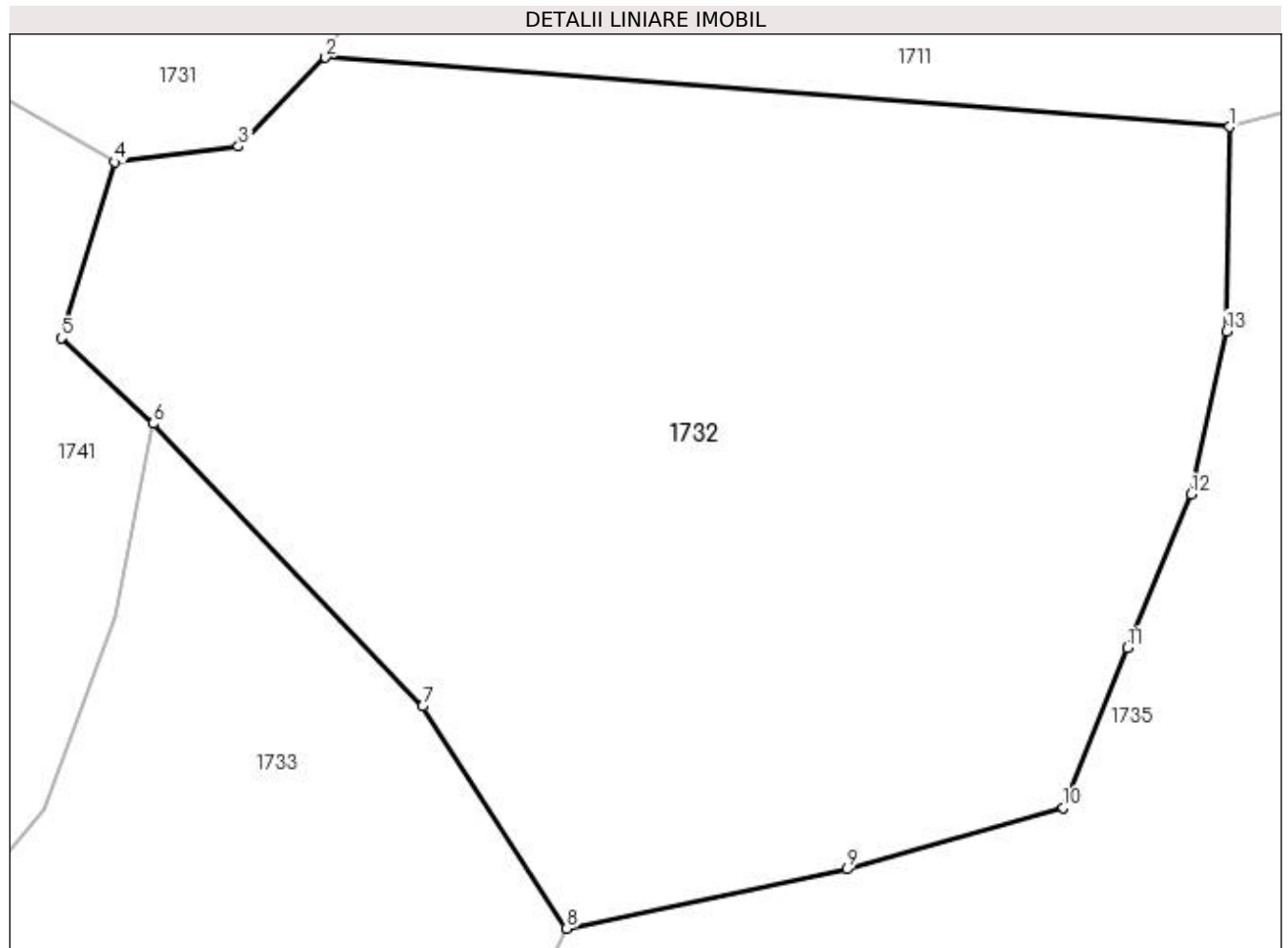
Inscrieri privind dezmembramintele dreptului de proprietate, drepturi reale de garanție și sarcini	Referințe
NU SUNT	

## Anexa Nr. 1 La Partea I

## Teren

Nr cadastral	Suprafața (mp)*	Observații / Referințe
	5.276	

\* Suprafața este determinată în planul de proiecție Stereo 70.



## Date referitoare la teren

Crt	Categorie folosință	Intravilan	Suprafața (mp)	Tarla	Parcelă	Nr. topo	Observații / Referințe
1	faneata	NU	5.276	-	-	partedinnr. top.2861	

## Lungime Segmente

1) Valorile lungimilor segmentelor sunt obținute din proiecție în plan.

Punct început	X / Y	Punct sfârșit	X / Y	Lungime segment (** (m)
1	440.702,238 688.487,988	2	440.624,364 688.493,953	78.102
2	440.624,364 688.493,953	3	440.616,868 688.486,305	10.709
3	440.616,868 688.486,305	4	440.606,21 688.484,944	10.745
4	440.606,21 688.484,944	5	440.601,594 688.469,803	15.829
5	440.601,594 688.469,803	6	440.609,538 688.462,464	10.815

Punct început	X / Y	Punct sfârșit	X / Y	Lungime segment (** (m)
6	440.609,538 688.462,464	7	440.632,729 688.438,131	33.614
7	440.632,729 688.438,131	8	440.645,136 688.419,01	22.794
8	440.645,136 688.419,01	9	440.669,27 688.424,101	24.665
9	440.669,27 688.424,101	10	440.687,916 688.429,398	19.384
10	440.687,916 688.429,398	11	440.693,407 688.443,141	14.799
11	440.693,407 688.443,141	12	440.698,915 688.456,361	14.322
12	440.698,915 688.456,361	13	440.701,958 688.470,397	14.362
13	440.701,958 688.470,397	1	440.702,238 688.487,988	17.593

\*\* Lungimile segmentelor sunt determinate în planul de proiecție Stereo 70 și sunt rotunjite la 1 milimetru.

\*\*\* Distanța dintre puncte este formată din segmente cumulate ce sunt mai mici decât valoarea 1 milimetru.



**DATE DESPRE IMOBILUL NR. 1733**

Oficiul de Cadastru și Publicitate Imobiliară MARAMURES  
Biroul de Cadastru și Publicitate Imobiliară Dragomiresti

**A. Partea I. Descrierea imobilului**

TEREN Extravilan

Nr. CF vechi:1767,2259

Nr. topografic:partedinr.top.2860,2861

Adresa: Jud. Maramures

Nr. Crt	Nr cadastral Nr. topografic	Suprafața* (mp)	Observații / Referințe
A1		6.215	Sector cadastral:34 Teren neimprejmuit;

**B. Partea II. Proprietari și acte**

Inscrieri privitoare la dreptul de proprietate și alte drepturi reale		Referințe
/		
Act Normativ nr. Legea 7, din 13/03/1996 emis de Parlamentul României;		
B1	Intabulare, drept de PROPRIETATE, dobândit prin Lege, cota actuala 1/1 1) NEIDENTIFICAT NEIDENTIFICAT	A1
Act Administrativ nr. Adeverință nr. 4211, din 09/11/2023 emis de Primăria Șieu;		
B2	Se notează posesia faptică în favoarea lui 1) DUNCA ȘTEFAN	A1

**C. Partea III. SARCINI .**

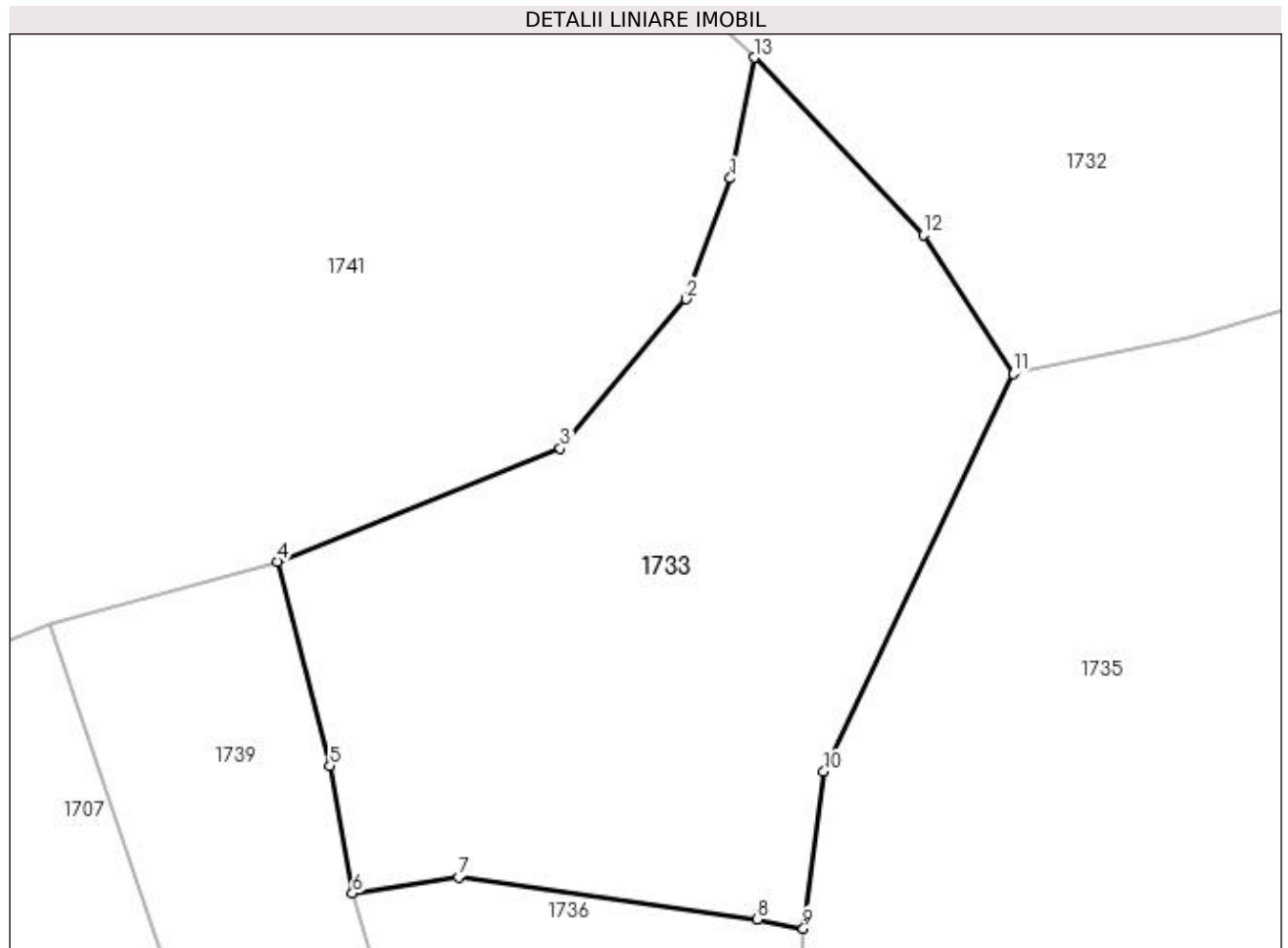
Inscrieri privind dezmembramintele dreptului de proprietate, drepturi reale de garanție și sarcini		Referințe
NU SUNT		

## Anexa Nr. 1 La Partea I

## Teren

Nr cadastral	Suprafața (mp)*	Observații / Referințe
	6.215	

\* Suprafața este determinată în planul de proiecție Stereo 70.



## Date referitoare la teren

Crt	Categorie folosință	Intravilan	Suprafața (mp)	Tarla	Parcelă	Nr. topo	Observații / Referințe
1	faneata	NU	6.215	-	-	partedinnr. top. 2860,2861	

## Lungime Segmente

1) Valorile lungimilor segmentelor sunt obținute din proiecție în plan.

Punct început	X / Y	Punct sfârșit	X / Y	Lungime segment (** (m)
1	440.606,229 688.445,871	2	440.600,148 688.429,26	17.689
2	440.600,148 688.429,26	3	440.582,823 688.408,762	26.839
3	440.582,823 688.408,762	4	440.543,925 688.393,22	41.888
4	440.543,925 688.393,22	5	440.551,125 688.365,136	28.992



Punct început	X / Y	Punct sfârșit	X / Y	Lungime segment (** (m)
5	440.551,125 688.365,136	6	440.554,224 688.347,624	17.784
6	440.554,224 688.347,624	7	440.568,818 688.349,873	14.766
7	440.568,818 688.349,873	8	440.609,935 688.344,051	41.527
8	440.609,935 688.344,051	9	440.616,251 688.342,799	6.439
9	440.616,251 688.342,799	10	440.619,059 688.364,366	21.749
10	440.619,059 688.364,366	11	440.645,136 688.419,01	60.547
11	440.645,136 688.419,01	12	440.632,729 688.438,131	22.794
12	440.632,729 688.438,131	13	440.609,538 688.462,464	33.614
13	440.609,538 688.462,464	1	440.606,229 688.445,871	16.92

\*\* Lungimile segmentelor sunt determinate în planul de proiecție Stereo 70 și sunt rotunjite la 1 milimetru.

\*\*\* Distanța dintre puncte este formată din segmente cumulate ce sunt mai mici decât valoarea 1 milimetru.



**DATE DESPRE IMOBILUL NR. 1734**

Oficiul de Cadastru și Publicitate Imobiliară MARAMURES  
Biroul de Cadastru și Publicitate Imobiliară Dragomiresti

**A. Partea I. Descrierea imobilului**

TEREN Extravilan

Nr. CF vechi:1767,2259

Nr. topografic:partedinnr.top.2860,2861

Adresa: Jud. Maramures

Nr. Crt	Nr cadastral Nr. topografic	Suprafata* (mp)	Observatii / Referinte
A1		5.110	Sector cadastral:34 Teren neimprejmuit;

**B. Partea II. Proprietari și acte**

Inscrieri privitoare la dreptul de proprietate și alte drepturi reale		Referințe
/		
Act Normativ nr. Legea 7, din 13/03/1996 emis de Parlamentul României;		
B1	Intabulare, drept de PROPRIETATE, dobândit prin Lege, cota actuala 1/1 1) NEIDENTIFICAT NEIDENTIFICAT	A1
Act Administrativ nr. Adeverință nr. 4268, din 09/11/2023 emis de Primăria Șieu;		
B2	Se notează posesia faptică în favoarea lui 1) CHINDIRȘ GHEORGHE	A1

**C. Partea III. SARCINI .**

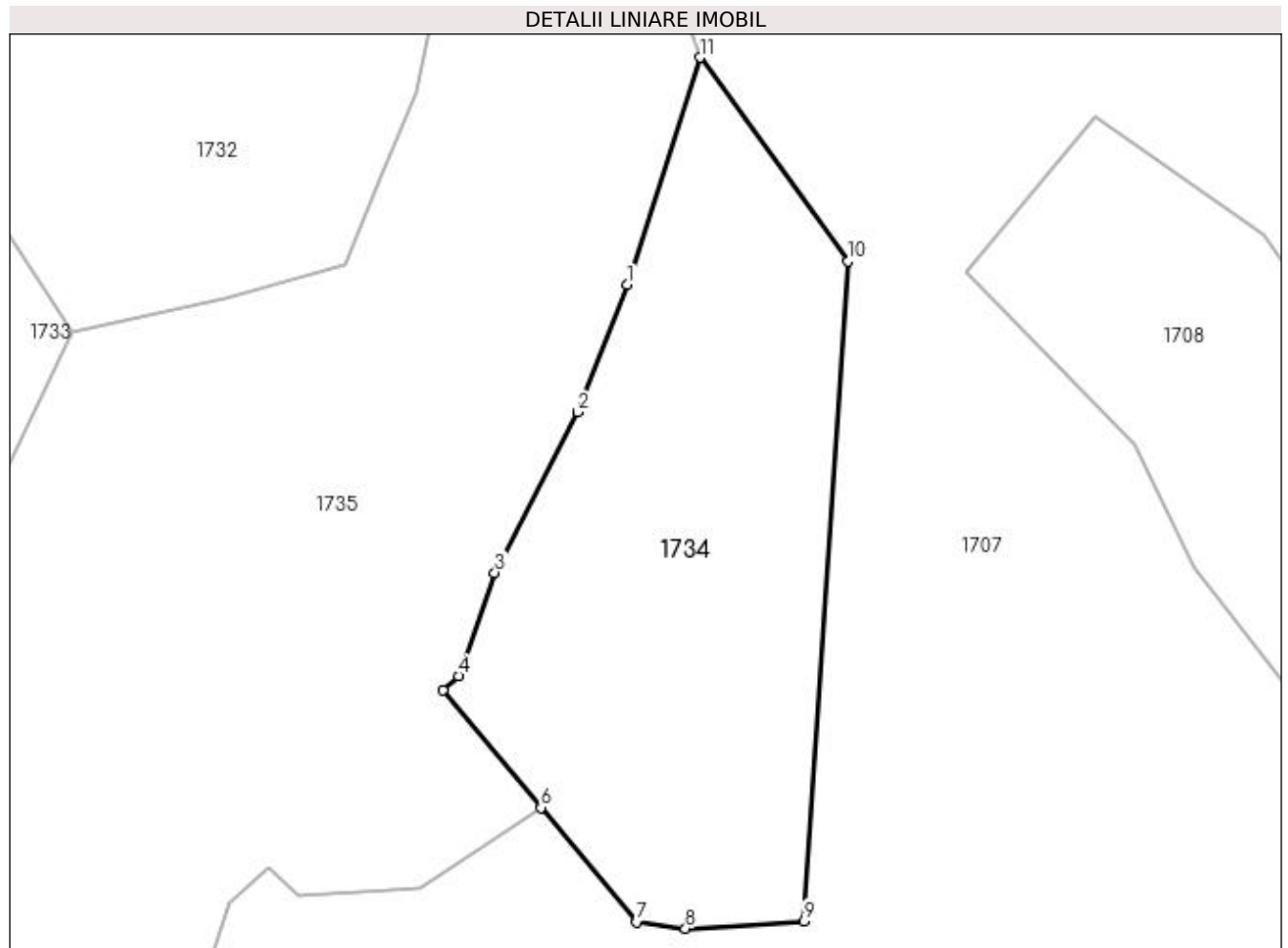
Inscrieri privind dezmembramintele dreptului de proprietate, drepturi reale de garanție și sarcini	Referințe
NU SUNT	

## Anexa Nr. 1 La Partea I

## Teren

Nr cadastral	Suprafața (mp)*	Observații / Referințe
	5.110	

\* Suprafața este determinată în planul de proiecție Stereo 70.



## Date referitoare la teren

Crt	Categorie folosință	Intravilan	Suprafața (mp)	Tarla	Parcelă	Nr. topo	Observații / Referințe
1	faneata	NU	5.110	-	-	partedinnr. top. 2860,2861	

## Lungime Segmente

1) Valorile lungimilor segmentelor sunt obținute din proiecție în plan.

Punct început	X / Y	Punct sfârșit	X / Y	Lungime segment (** (m))
1	440.731,901 688.426,331	2	440.724,113 688.406,43	21.371
2	440.724,113 688.406,43	3	440.711,248 688.381,382	28.159
3	440.711,248 688.381,382	4	440.705,571 688.365,245	17.106
4	440.705,571 688.365,245	5	440.703,111 688.363,026	3.313

Punct început	X / Y	Punct sfârșit	X / Y	Lungime segment (** (m)
5	440.703,111 688.363,026	6	440.718,423 688.344,717	23.868
6	440.718,423 688.344,717	7	440.733,314 688.326,911	23.212
7	440.733,314 688.326,911	8	440.741,006 688.325,872	7.762
8	440.741,006 688.325,872	9	440.759,537 688.327,042	18.568
9	440.759,537 688.327,042	10	440.766,41 688.429,954	103.141
10	440.766,41 688.429,954	11	440.743,23 688.461,719	39.323
11	440.743,23 688.461,719	1	440.731,901 688.426,331	37.157

\*\* Lungimile segmentelor sunt determinate în planul de proiecție Stereo 70 și sunt rotunjite la 1 milimetru.

\*\*\* Distanța dintre puncte este formată din segmente cumulate ce sunt mai mici decât valoarea 1 milimetru.



**DATE DESPRE IMOBILUL NR. 1735**

Oficiul de Cadastru și Publicitate Imobiliară MARAMURES  
Biroul de Cadastru și Publicitate Imobiliară Dragomiresti

**A. Partea I. Descrierea imobilului**

TEREN Extravilan

Nr. CF vechi:1767,2259

Nr. topografic:partedinr.top.2860,2861

Adresa: Jud. Maramures

Nr. Crt	Nr cadastral Nr. topografic	Suprafața* (mp)	Observații / Referințe
A1		14.144	Sector cadastral:34 Teren neimprejmuit;

**B. Partea II. Proprietari și acte**

Inscrieri privitoare la dreptul de proprietate și alte drepturi reale		Referințe
/		
Act Normativ nr. Legea 7, din 13/03/1996 emis de Parlamentul României;		
B1	Inscrierea provizorie, drept de PROPRIETATE, dobandit prin Lege, cota actuala 1/1 1) COMUNA ȘIEU, CIF:14813046, PROPRIETAR NEIDENTIFICAT	A1

**C. Partea III. SARCINI .**

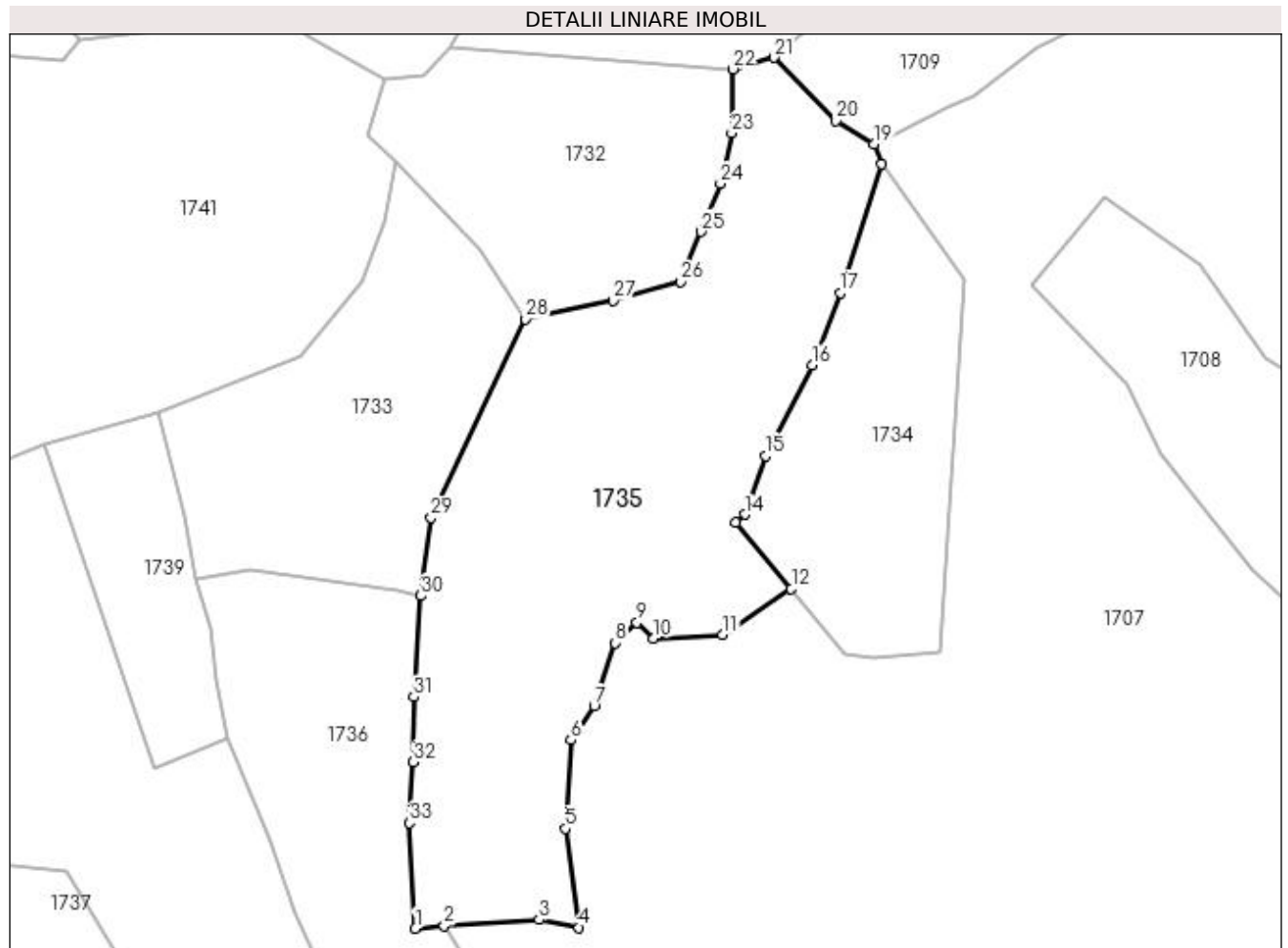
Inscrieri privind dezmembramintele dreptului de proprietate, drepturi reale de garanție și sarcini	Referințe
NU SUNT	

## Anexa Nr. 1 La Partea I

## Teren

Nr cadastral	Suprafața (mp)*	Observații / Referințe
	14.144	

\* Suprafața este determinată în planul de proiecție Stereo 70.



## Date referitoare la teren

Crt	Categorie folosință	Intra vilan	Suprafața (mp)	Tarla	Parcelă	Nr. topo	Observații / Referințe
1	faneata	NU	14.144	-	-	partedinnr. top. 2860,2861	

## Lungime Segmente

1) Valorile lungimilor segmentelor sunt obținute din proiecție în plan.

Punct început	X / Y	Punct sfârșit	X / Y	Lungime segment (** (m)	Punct început	X / Y	Punct sfârșit	X / Y	Lungime segment (** (m)
1	440.614,691 688.251,065	2	440.622,633 688.251,865	7.982	2	440.622,633 688.251,865	3	440.648,812 688.253,471	26.228
3	440.648,812 688.253,471	4	440.659,862 688.251,284	11.264	4	440.659,862 688.251,284	5	440.656,148 688.278,631	27.598
5	440.656,148 688.278,631	6	440.657,573 688.303,0	24.411	6	440.657,573 688.303,0	7	440.664,002 688.312,441	11.422
7	440.664,002 688.312,441	8	440.669,706 688.329,816	18.287	8	440.669,706 688.329,816	9	440.675,845 688.335,39	8.292



Punct început	X / Y	Punct sfârșit	X / Y	Lungime segment (** (m)
9	440.675,845 688.335,39	10	440.680,466 688.331,08	6.319
11	440.699,519 688.332,109	12	440.718,423 688.344,717	22.723
13	440.703,111 688.363,026	14	440.705,571 688.365,245	3.313
15	440.711,248 688.381,382	16	440.724,113 688.406,43	28.159
17	440.731,901 688.426,331	18	440.743,23 688.461,719	37.157
19	440.741,286 688.467,209	20	440.730,668 688.473,689	12.439
21	440.713,675 688.491,153	22	440.702,238 688.487,988	11.867
23	440.701,958 688.470,397	24	440.698,915 688.456,361	14.362
25	440.693,407 688.443,141	26	440.687,916 688.429,398	14.799
27	440.669,27 688.424,101	28	440.645,136 688.419,01	24.665
29	440.619,059 688.364,366	30	440.616,251 688.342,799	21.749
31	440.614,233 688.314,925	32	440.614,143 688.296,941	17.984
33	440.613,138 688.280,163	1	440.614,691 688.251,065	29.139

Punct început	X / Y	Punct sfârșit	X / Y	Lungime segment (** (m)
10	440.680,466 688.331,08	11	440.699,519 688.332,109	19.081
12	440.718,423 688.344,717	13	440.703,111 688.363,026	23.868
14	440.705,571 688.365,245	15	440.711,248 688.381,382	17.106
16	440.724,113 688.406,43	17	440.731,901 688.426,331	21.371
18	440.743,23 688.461,719	19	440.741,286 688.467,209	5.824
20	440.730,668 688.473,689	21	440.713,675 688.491,153	24.367
22	440.702,238 688.487,988	23	440.701,958 688.470,397	17.593
24	440.698,915 688.456,361	25	440.693,407 688.443,141	14.322
26	440.687,916 688.429,398	27	440.669,27 688.424,101	19.384
28	440.645,136 688.419,01	29	440.619,059 688.364,366	60.547
30	440.616,251 688.342,799	31	440.614,233 688.314,925	27.947
32	440.614,143 688.296,941	33	440.613,138 688.280,163	16.808

\*\* Lungimile segmentelor sunt determinate în planul de proiecție Stereo 70 și sunt rotunjite la 1 milimetru.

\*\*\* Distanța dintre puncte este formată din segmente cumulate ce sunt mai mici decât valoarea 1 milimetru.



**DATE DESPRE IMOBILUL NR. 1736**

Oficiul de Cadastru și Publicitate Imobiliară MARAMURES  
Biroul de Cadastru și Publicitate Imobiliară Dragomiresti

**A. Partea I. Descrierea imobilului**

TEREN Extravilan

Nr. CF vechi:1401,71

Nr. topografic:partedinr.top.2459,2460

Adresa: Jud. Maramures

Nr. Crt	Nr cadastral Nr. topografic	Suprafata* (mp)	Observatii / Referinte
A1		7.233	Sector cadastral:34 Teren neimprejmuit;

**B. Partea II. Proprietari și acte**

Inscrieri privitoare la dreptul de proprietate și alte drepturi reale		Referințe
/		
Act Normativ nr. Legea 7, din 13/03/1996 emis de Parlamentul României;		
B1	Intabulare, drept de PROPRIETATE, dobândit prin Lege, cota actuala 1/1 1) NEIDENTIFICAT NEIDENTIFICAT	A1
Act Administrativ nr. Adeverință nr. 4183, din 09/11/2023 emis de Primăria Șieu;		
B2	Se notează posesia faptică în favoarea lui 1) DUNCA DUMITRU	A1

**C. Partea III. SARCINI .**

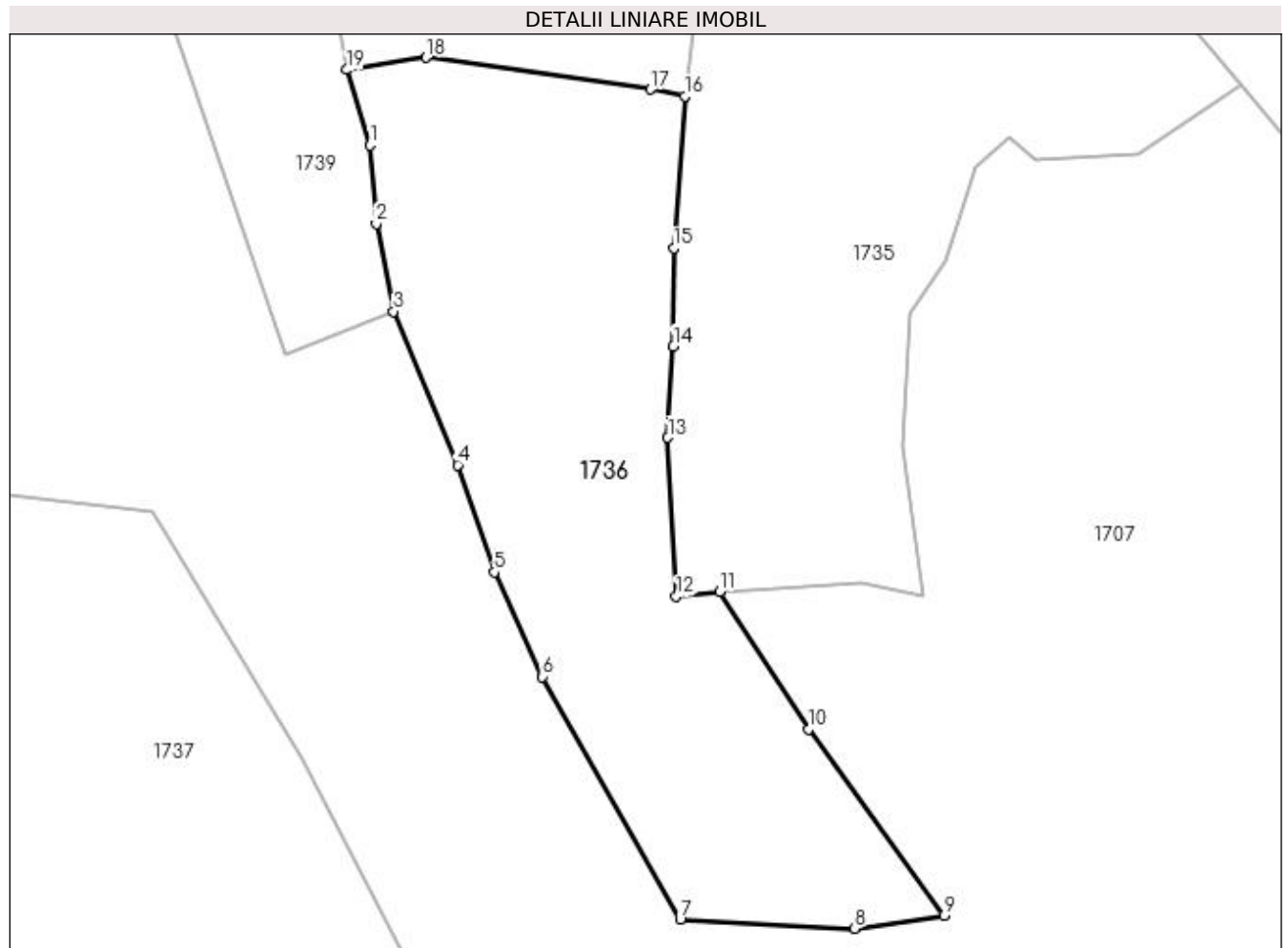
Inscrieri privind dezmembramintele dreptului de proprietate, drepturi reale de garanție și sarcini		Referințe
NU SUNT		

## Anexa Nr. 1 La Partea I

## Teren

Nr cadastral	Suprafața (mp)*	Observații / Referințe
	7.233	

\* Suprafața este determinată în planul de proiecție Stereo 70.



## Date referitoare la teren

Crt	Categorie folosință	Intra vilan	Suprafața (mp)	Tarla	Parcelă	Nr. topo	Observații / Referințe
1	faneata	NU	7.233	-	-	partedinnr. top. 2459,2460	

## Lungime Segmente

1) Valorile lungimilor segmentelor sunt obținute din proiecție în plan.

Punct început	X / Y	Punct sfârșit	X / Y	Lungime segment (** (m)
1	440.558,435 688.333,77	2	440.559,605 688.319,381	14.436
2	440.559,605 688.319,381	3	440.562,827 688.303,313	16.388
3	440.562,827 688.303,313	4	440.574,6 688.275,148	30.527
4	440.574,6 688.275,148	5	440.581,304 688.255,508	20.753

Punct început	X / Y	Punct sfârșit	X / Y	Lungime segment (** (m)
5	440.581,304 688.255,508	6	440.590,115 688.236,324	21.111
6	440.590,115 688.236,324	7	440.615,406 688.191,835	51.175
7	440.615,406 688.191,835	8	440.647,392 688.190,136	32.031
8	440.647,392 688.190,136	9	440.663,841 688.192,541	16.624
9	440.663,841 688.192,541	10	440.638,915 688.226,668	42.261
10	440.638,915 688.226,668	11	440.622,633 688.251,865	30.0
11	440.622,633 688.251,865	12	440.614,691 688.251,065	7.982
12	440.614,691 688.251,065	13	440.613,138 688.280,163	29.139
13	440.613,138 688.280,163	14	440.614,143 688.296,941	16.808
14	440.614,143 688.296,941	15	440.614,233 688.314,925	17.984
15	440.614,233 688.314,925	16	440.616,251 688.342,799	27.947
16	440.616,251 688.342,799	17	440.609,935 688.344,051	6.439
17	440.609,935 688.344,051	18	440.568,818 688.349,873	41.527
18	440.568,818 688.349,873	19	440.554,224 688.347,624	14.766
19	440.554,224 688.347,624	1	440.558,435 688.333,77	14.48

\*\* Lungimile segmentelor sunt determinate în planul de proiecție Stereo 70 și sunt rotunjite la 1 milimetru.

\*\*\* Distanța dintre puncte este formată din segmente cumulate ce sunt mai mici decât valoarea 1 milimetru.



**DATE DESPRE IMOBILUL NR. 1737**

Oficiul de Cadastru și Publicitate Imobiliară MARAMURES  
Biroul de Cadastru și Publicitate Imobiliară Dragomiresti

**A. Partea I. Descrierea imobilului**

Nr. CF vechi:747,1401,828  
Nr. topografic:partedinnr.top.  
2458,2459,2871

TEREN Extravilan

Adresa: Jud. Maramures

Nr. Crt	Nr cadastral Nr. topografic	Suprafața* (mp)	Observații / Referințe
A1		6.963	Sector cadastral:34 Teren neimprejmuit;

**B. Partea II. Proprietari și acte**

Inscrieri privitoare la dreptul de proprietate și alte drepturi reale		Referințe
/		
Act Normativ nr. Legea 7, din 13/03/1996 emis de Parlamentul României;		
B1	Intabulare, drept de PROPRIETATE, dobândit prin Lege, cota actuala 1/1 1) NEIDENTIFICAT NEIDENTIFICAT	A1
Act Administrativ nr. Adeverință nr. 4232, din 09/11/2023 emis de Primăria Șieu;		
B2	Se notează posesia faptică în favoarea lui 1) DUNCA MIHAI	A1

**C. Partea III. SARCINI .**

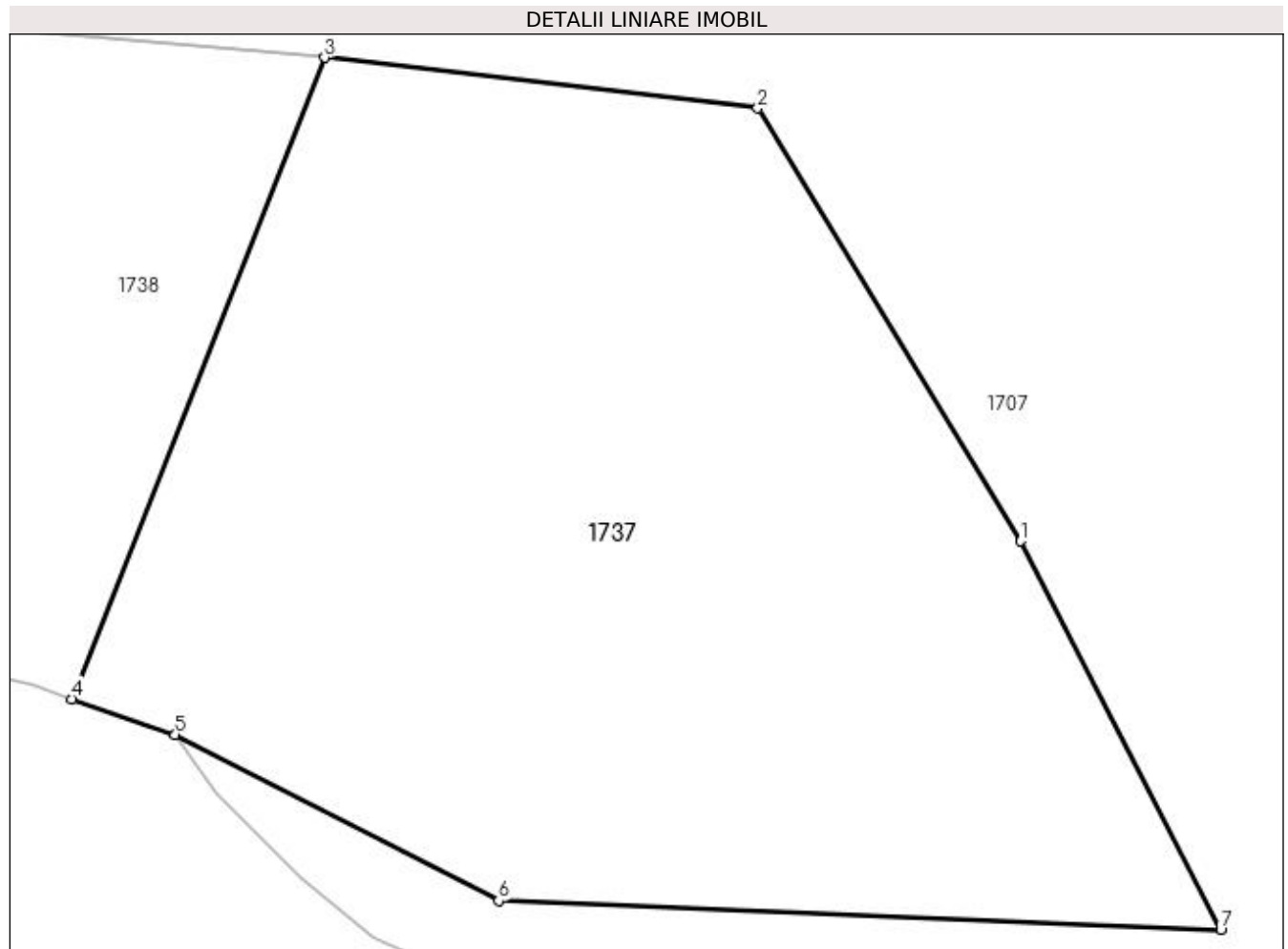
Inscrieri privind dezmembramintele dreptului de proprietate, drepturi reale de garanție și sarcini	Referințe
NU SUNT	

## Anexa Nr. 1 La Partea I

## Teren

Nr cadastral	Suprafața (mp)*	Observații / Referințe
	6.963	

\* Suprafața este determinată în planul de proiecție Stereo 70.



## Date referitoare la teren

Crt	Categorie folosință	Intravilan	Suprafața (mp)	Tarla	Parcelă	Nr. topo	Observații / Referințe
1	faneata	NU	6.963	-	-	partedinnr. top. 2458,2459,2871	

## Lungime Segmente

1) Valorile lungimilor segmentelor sunt obținute din proiecție în plan.

Punct început	X / Y	Punct sfârșit	X / Y	Lungime segment (** (m)
1	440.545,968 688.221,324	2	440.518,446 688.266,64	53.019
2	440.518,446 688.266,64	3	440.473,123 688.271,944	45.632
3	440.473,123 688.271,944	4	440.446,657 688.204,799	72.173
4	440.446,657 688.204,799	5	440.457,46 688.201,081	11.425



Punct început	X / Y	Punct sfârşit	X / Y	Lungime segment (** (m)
5	440.457,46 688.201,081	6	440.491,329 688.183,663	38.085
6	440.491,329 688.183,663	7	440.566,947 688.180,67	75.677
7	440.566,947 688.180,67	1	440.545,968 688.221,324	45.748

\*\* Lungimile segmentelor sunt determinate în planul de proiecție Stereo 70 și sunt rotunjite la 1 milimetru.

\*\*\* Distanța dintre puncte este formată din segmente cumulate ce sunt mai mici decât valoarea 1 milimetru.



**DATE DESPRE IMOBILUL NR. 1738**

Oficiul de Cadastru și Publicitate Imobiliară MARAMURES  
Biroul de Cadastru și Publicitate Imobiliară Dragomiresti

**A. Partea I. Descrierea imobilului**

TEREN Extravilan

Nr. CF vechi:828,175

Nr. topografic:partedinr.top.2871,2872

Adresa: Jud. Maramures

Nr. Crt	Nr cadastral Nr. topografic	Suprafata* (mp)	Observatii / Referinta
A1		7.102	Sector cadastral:34 Teren neimprejmuit;

**B. Partea II. Proprietari și acte**

Inscrieri privitoare la dreptul de proprietate și alte drepturi reale		Referințe
/		
Act Normativ nr. Legea 7, din 13/03/1996 emis de Parlamentul României;		
B1	Intabulare, drept de PROPRIETATE, dobândit prin Lege, cota actuala 1/1 1) NEIDENTIFICAT NEIDENTIFICAT	A1
Act Administrativ nr. Adeverință nr. 4187, din 09/11/2023 emis de Primăria Șieu;		
B2	Se notează posesia faptică în favoarea lui 1) DUNCA IOAN	A1

**C. Partea III. SARCINI .**

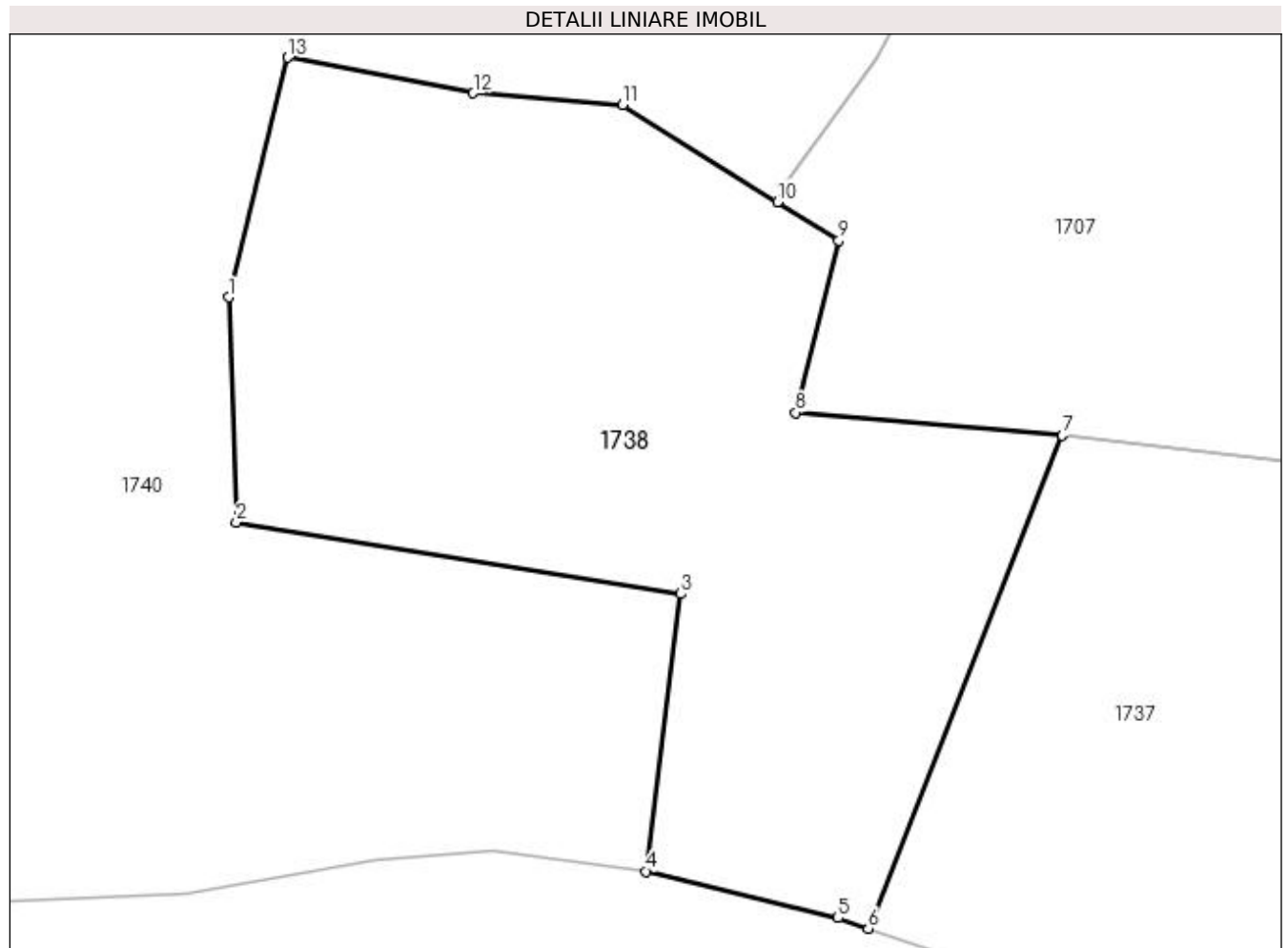
Inscrieri privind dezmembramintele dreptului de proprietate, drepturi reale de garanție și sarcini	Referințe
NU SUNT	

## Anexa Nr. 1 La Partea I

## Teren

Nr cadastral	Suprafața (mp)*	Observații / Referințe
	7.102	

\* Suprafața este determinată în planul de proiecție Stereo 70.



## Date referitoare la teren

Crt	Categorie folosință	Intravilan	Suprafața (mp)	Tarla	Parcelă	Nr. topo	Observații / Referințe
1	faneata	NU	7.102	-	-	partedinnr. top. 2871,2872	

## Lungime Segmente

1) Valorile lungimilor segmentelor sunt obținute din proiecție în plan.

Punct început	X / Y	Punct sfârșit	X / Y	Lungime segment (** (m)
1	440.359,405 688.290,783	2	440.360,497 688.260,139	30.663
2	440.360,497 688.260,139	3	440.421,065 688.250,391	61.347
3	440.421,065 688.250,391	4	440.416,307 688.212,591	38.098
4	440.416,307 688.212,591	5	440.442,518 688.206,223	26.973

Punct început	X / Y	Punct sfârșit	X / Y	Lungime segment (** (m)
5	440.442,518 688.206,223	6	440.446,657 688.204,799	4.377
6	440.446,657 688.204,799	7	440.473,123 688.271,944	72.173
7	440.473,123 688.271,944	8	440.436,748 688.275,078	36.51
8	440.436,748 688.275,078	9	440.442,621 688.298,542	24.188
9	440.442,621 688.298,542	10	440.434,281 688.303,772	9.844
10	440.434,281 688.303,772	11	440.413,17 688.317,01	24.918
11	440.413,17 688.317,01	12	440.392,781 688.318,609	20.452
12	440.392,781 688.318,609	13	440.367,499 688.323,435	25.738
13	440.367,499 688.323,435	1	440.359,405 688.290,783	33.64

\*\* Lungimile segmentelor sunt determinate în planul de proiecție Stereo 70 și sunt rotunjite la 1 milimetru.

\*\*\* Distanța dintre puncte este formată din segmente cumulate ce sunt mai mici decât valoarea 1 milimetru.



**DATE DESPRE IMOBILUL NR. 1739**

Oficiul de Cadastru și Publicitate Imobiliară MARAMURES  
Biroul de Cadastru și Publicitate Imobiliară Dragomiresti

**A. Partea I. Descrierea imobilului**

TEREN Extravilan

Nr. CF vechi:1401,71

Nr. topografic:partedinr.top.2459,2460

Adresa: Jud. Maramures

Nr. Crt	Nr cadastral Nr. topografic	Suprafata* (mp)	Observatii / Referinte
A1		2.576	Sector cadastral:34 Teren neimprejmuit;

**B. Partea II. Proprietari și acte**

Inscrieri privitoare la dreptul de proprietate și alte drepturi reale		Referințe
/		
Act Normativ nr. Legea 7, din 13/03/1996 emis de Parlamentul României;		
B1	Intabulare, drept de PROPRIETATE, dobândit prin Lege, cota actuala 1/1 1) NEIDENTIFICAT NEIDENTIFICAT	A1
Act Administrativ nr. Adeverință nr. 4267, din 09/11/2023 emis de Primăria Șieu;		
B2	Se notează posesia faptică în favoarea lui 1) CETERAȘ MARIA	A1

**C. Partea III. SARCINI .**

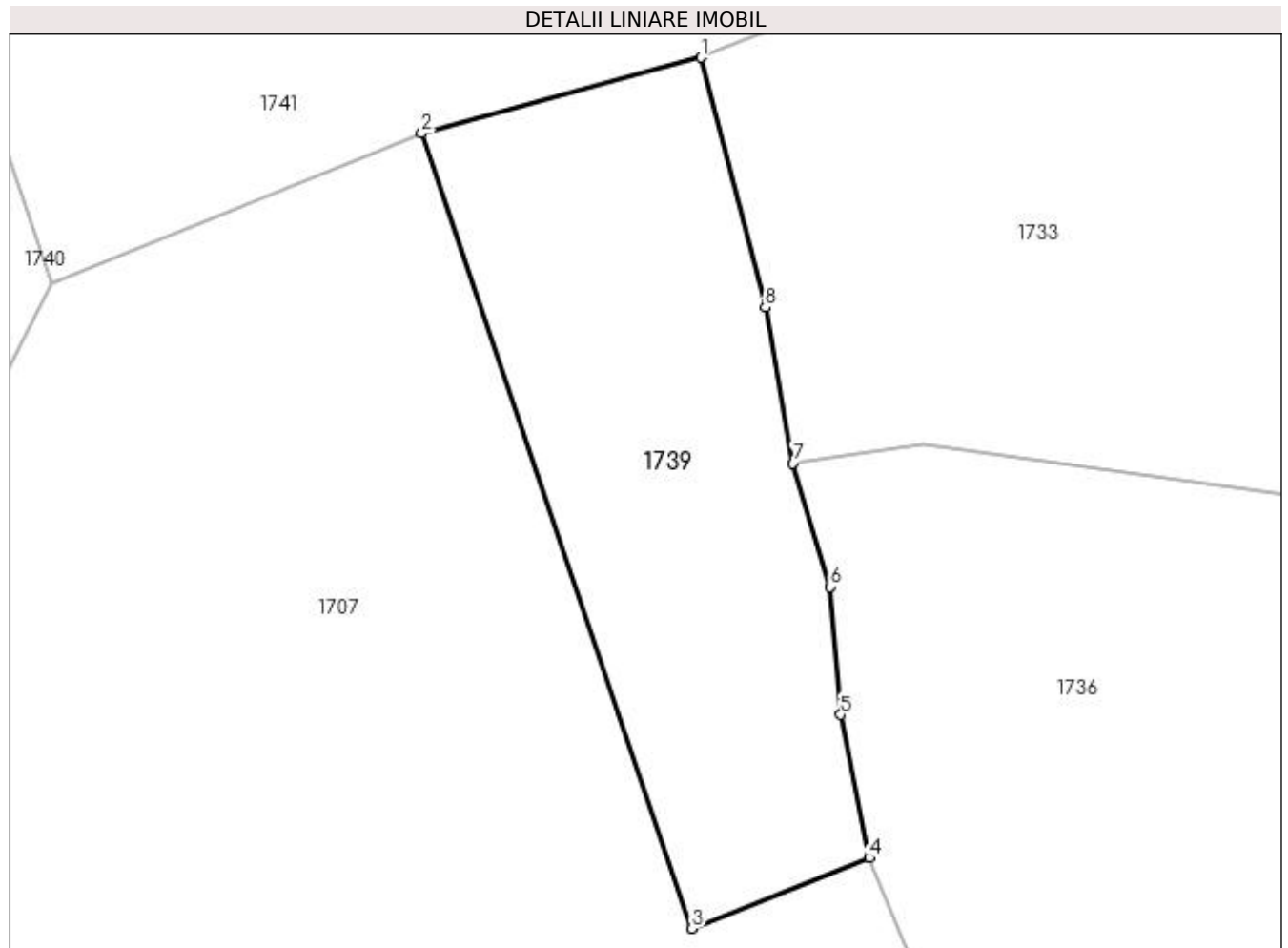
Inscrieri privind dezmembramintele dreptului de proprietate, drepturi reale de garanție și sarcini		Referințe
NU SUNT		

## Anexa Nr. 1 La Partea I

## Teren

Nr cadastral	Suprafața (mp)*	Observații / Referințe
	2.576	

\* Suprafața este determinată în planul de proiecție Stereo 70.



## Date referitoare la teren

Crt	Categorie folosință	Intra vilan	Suprafața (mp)	Tarla	Parcelă	Nr. topo	Observații / Referințe
1	faneata	NU	2.576	-	-	partedinnr. top. 2459,2460	

## Lungime Segmente

1) Valorile lungimilor segmentelor sunt obținute din proiecție în plan.

Punct început	X / Y	Punct sfârșit	X / Y	Lungime segment (** (m))
1	440.543,925 688.393,22	2	440.512,49 688.384,715	32.565
2	440.512,49 688.384,715	3	440.542,889 688.295,38	94.365
3	440.542,889 688.295,38	4	440.562,827 688.303,313	21.458
4	440.562,827 688.303,313	5	440.559,605 688.319,381	16.388



Punct început	X / Y	Punct sfârşit	X / Y	Lungime segment (** (m)
5	440.559,605 688.319,381	6	440.558,435 688.333,77	14.436
6	440.558,435 688.333,77	7	440.554,224 688.347,624	14.48
7	440.554,224 688.347,624	8	440.551,125 688.365,136	17.784
8	440.551,125 688.365,136	1	440.543,925 688.393,22	28.992

\*\* Lungimile segmentelor sunt determinate în planul de proiecție Stereo 70 și sunt rotunjite la 1 milimetru.

\*\*\* Distanța dintre puncte este formată din segmente cumulate ce sunt mai mici decât valoarea 1 milimetru.



**DATE DESPRE IMOBILUL NR. 1740**

Oficiul de Cadastru și Publicitate Imobiliară MARAMURES  
Biroul de Cadastru și Publicitate Imobiliară Dragomirești

**A. Partea I. Descrierea imobilului**

TEREN Extravilan

Nr. CF vechi:1401,71

Nr. topografic:partedinr.top.2459,2460

Adresa: Jud. Maramures

Nr. Crt	Nr cadastral Nr. topografic	Suprafața* (mp)	Observații / Referințe
A1		29.206	Sector cadastral:34 Teren neimprejmuit;

**B. Partea II. Proprietari și acte**

Inscrieri privitoare la dreptul de proprietate și alte drepturi reale		Referințe
/		
Act Normativ nr. Legea 7, din 13/03/1996 emis de Parlamentul României;		
B1	Inscrierea provizorie, drept de PROPRIETATE, dobandit prin Lege, cota actuala 1/1 1) COMUNA ȘIEU, CIF:14813046, PROPRIETAR NEIDENTIFICAT	A1

**C. Partea III. SARCINI .**

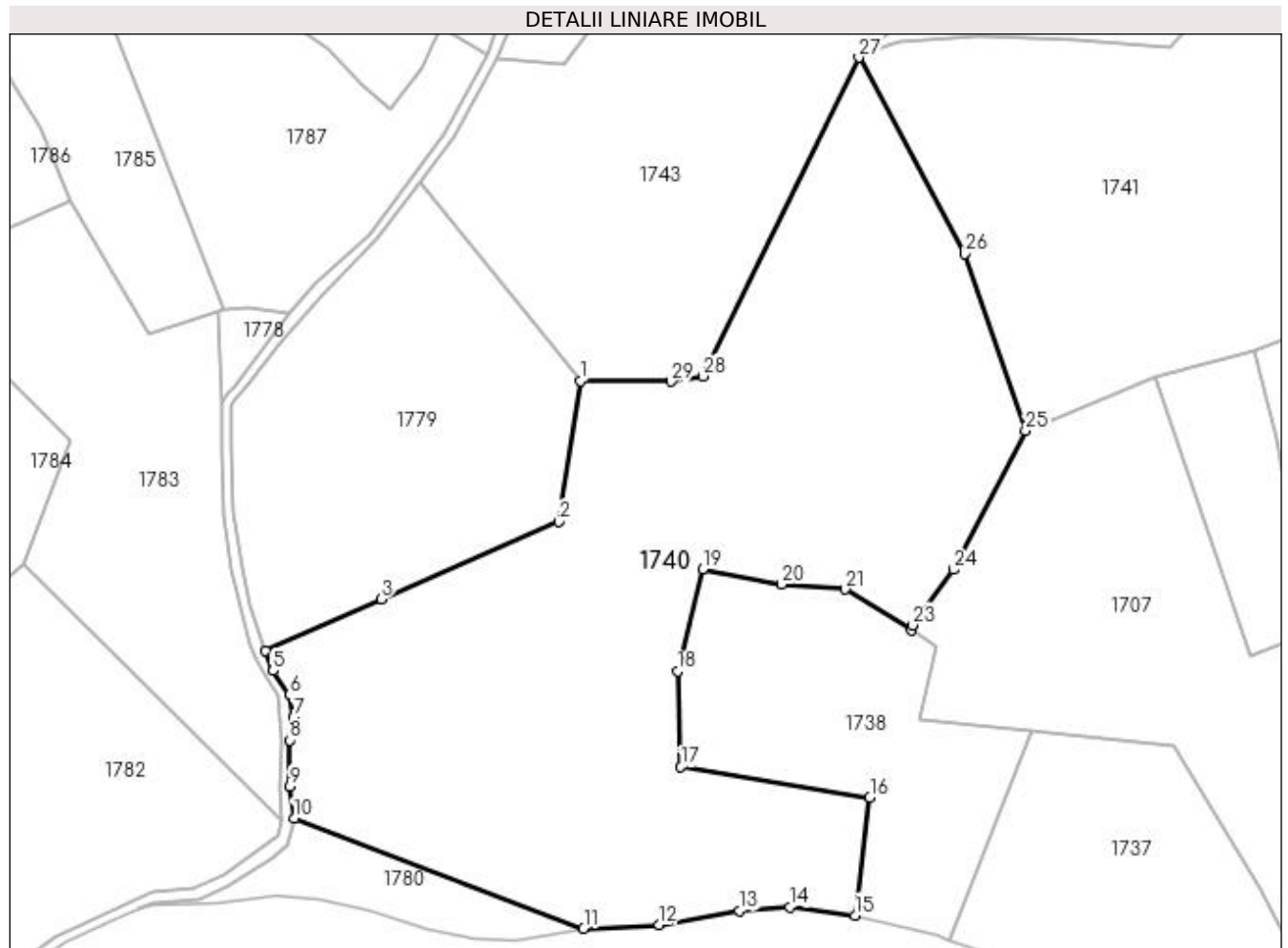
Inscrieri privind dezmembramintele dreptului de proprietate, drepturi reale de garanție și sarcini	Referințe
NU SUNT	

## Anexa Nr. 1 La Partea I

## Teren

Nr cadastral	Suprafața (mp)*	Observații / Referințe
	29.206	

\* Suprafața este determinată în planul de proiecție Stereo 70.



## Date referitoare la teren

Crt	Categorie folosință	Intravilan	Suprafața (mp)	Tarla	Parcelă	Nr. topo	Observații / Referințe
1	faneata	NU	29.206	-	-	partedinr. top. 2459,2460	

## Lungime Segmente

1) Valorile lungimilor segmentelor sunt obținute din proiecție în plan.

Punct început	X / Y	Punct sfârșit	X / Y	Lungime segment (** (m)
1	440.328,222 688.383,679	2	440.321,327 688.338,657	45.547
3	440.264,512 688.313,914	4	440.227,445 688.297,331	40.607
5	440.229,903 688.290,88	6	440.235,329 688.283,283	9.336
7	440.236,469 688.275,944	8	440.235,348 688.268,649	7.381

Punct început	X / Y	Punct sfârșit	X / Y	Lungime segment (** (m)
2	440.321,327 688.338,657	3	440.264,512 688.313,914	61.969
4	440.227,445 688.297,331	5	440.229,903 688.290,88	6.903
6	440.235,329 688.283,283	7	440.236,469 688.275,944	7.427
8	440.235,348 688.268,649	9	440.235,251 688.253,993	14.656

Punct început	X / Y	Punct sfârșit	X / Y	Lungime segment (** (m)
9	440.235,251 688.253,993	10	440.236,586 688.243,706	10.373
11	440.329,349 688.208,427	12	440.353,6 688.209,652	24.282
13	440.379,32 688.214,06	14	440.395,486 688.215,285	16.212
15	440.416,307 688.212,591	16	440.421,065 688.250,391	38.098
17	440.360,497 688.260,139	18	440.359,405 688.290,783	30.663
19	440.367,499 688.323,435	20	440.392,781 688.318,609	25.738
21	440.413,17 688.317,01	22	440.434,281 688.303,772	24.918
23	440.434,82 688.305,495	24	440.447,824 688.323,253	22.01
25	440.470,918 688.367,773	26	440.451,541 688.424,32	59.775
27	440.417,491 688.487,166	28	440.367,504 688.385,184	113.574
29	440.357,454 688.383,452	1	440.328,222 688.383,679	29.233

Punct început	X / Y	Punct sfârșit	X / Y	Lungime segment (** (m)
10	440.236,586 688.243,706	11	440.329,349 688.208,427	99.245
12	440.353,6 688.209,652	13	440.379,32 688.214,06	26.095
14	440.395,486 688.215,285	15	440.416,307 688.212,591	20.995
16	440.421,065 688.250,391	17	440.360,497 688.260,139	61.347
18	440.359,405 688.290,783	19	440.367,499 688.323,435	33.64
20	440.392,781 688.318,609	21	440.413,17 688.317,01	20.452
22	440.434,281 688.303,772	23	440.434,82 688.305,495	1.805
24	440.447,824 688.323,253	25	440.470,918 688.367,773	50.153
26	440.451,541 688.424,32	27	440.417,491 688.487,166	71.477
28	440.367,504 688.385,184	29	440.357,454 688.383,452	10.198

\*\* Lungimile segmentelor sunt determinate în planul de proiecție Stereo 70 și sunt rotunjite la 1 milimetru.

\*\*\* Distanța dintre puncte este formată din segmente cumulate ce sunt mai mici decât valoarea 1 milimetru.



**DATE DESPRE IMOBILUL NR. 1741**

Oficiul de Cadastru și Publicitate Imobiliară MARAMURES  
Biroul de Cadastru și Publicitate Imobiliară Dragomiresti

**A. Partea I. Descrierea imobilului**

Nr. CF vechi:71,504,50476  
Nr. topografic:partedinr.top.  
2460,2461,2870

TEREN Extravilan

Adresa: Jud. Maramures

Nr. Crt	Nr cadastral Nr. topografic	Suprafața* (mp)	Observații / Referințe
A1		16.756	Sector cadastral:34 Teren neimprejmuit;

**B. Partea II. Proprietari și acte**

Inscrieri privitoare la dreptul de proprietate și alte drepturi reale		Referințe
/		
Act Normativ nr. Legea 7, din 13/03/1996 emis de Parlamentul României;		
B1	Intabulare, drept de PROPRIETATE, dobândit prin Lege, cota actuala 1/1 1) NEIDENTIFICAT NEIDENTIFICAT	A1
Act Administrativ nr. Adeverință nr. 4212, din 09/11/2023 emis de Primăria Șieu;		
B2	Se notează posesia faptică în favoarea lui 1) DUNCA TOADER	A1

**C. Partea III. SARCINI .**

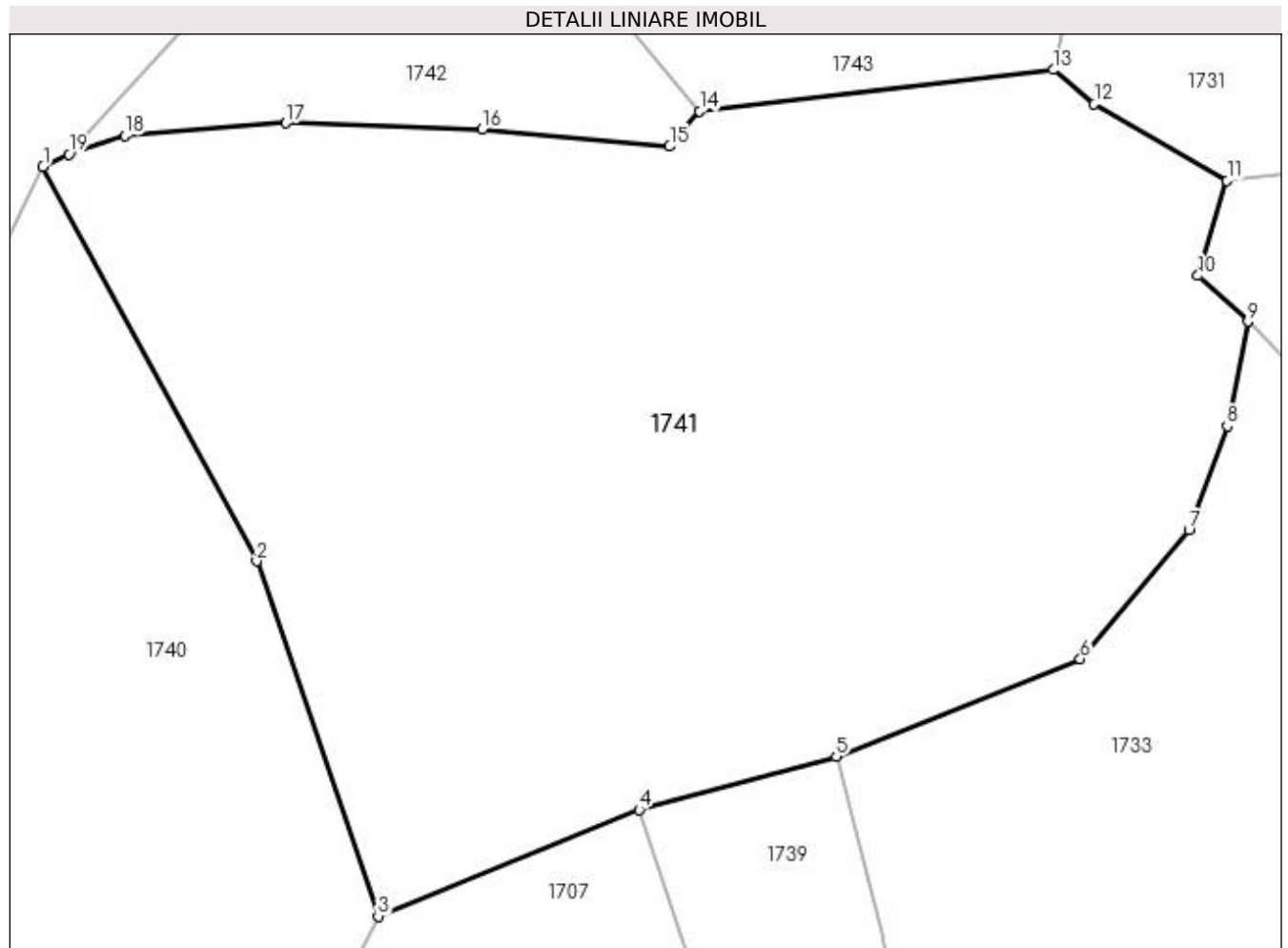
Inscrieri privind dezmembramintele dreptului de proprietate, drepturi reale de garanție și sarcini	Referințe
NU SUNT	

## Anexa Nr. 1 La Partea I

## Teren

Nr cadastral	Suprafața (mp)*	Observații / Referințe
	16.756	

\* Suprafața este determinată în planul de proiecție Stereo 70.



## Date referitoare la teren

Crt	Categorie folosință	Intra vilan	Suprafața (mp)	Tarla	Parcelă	Nr. topo	Observații / Referințe
1	faneata	NU	16.756	-	-	partedinnr. top. 2460,2461,2870	

## Lungime Segmente

1) Valorile lungimilor segmentelor sunt obținute din proiecție în plan.

Punct început	X / Y	Punct sfârșit	X / Y	Lungime segment (** (m)
1	440.417,491 688.487,166	2	440.451,541 688.424,32	71.477
2	440.451,541 688.424,32	3	440.470,918 688.367,773	59.775
3	440.470,918 688.367,773	4	440.512,49 688.384,715	44.892
4	440.512,49 688.384,715	5	440.543,925 688.393,22	32.565



Punct început	X / Y	Punct sfârșit	X / Y	Lungime segment (** (m)
5	440.543,925 688.393,22	6	440.582,823 688.408,762	41.888
6	440.582,823 688.408,762	7	440.600,148 688.429,26	26.839
7	440.600,148 688.429,26	8	440.606,229 688.445,871	17.689
8	440.606,229 688.445,871	9	440.609,538 688.462,464	16.92
9	440.609,538 688.462,464	10	440.601,594 688.469,803	10.815
10	440.601,594 688.469,803	11	440.606,21 688.484,944	15.829
11	440.606,21 688.484,944	12	440.585,053 688.497,092	24.397
12	440.585,053 688.497,092	13	440.578,561 688.502,57	8.494
13	440.578,561 688.502,57	14	440.522,152 688.495,995	56.791
14	440.522,152 688.495,995	15	440.517,357 688.490,354	7.404
15	440.517,357 688.490,354	16	440.487,497 688.493,097	29.986
16	440.487,497 688.493,097	17	440.456,196 688.494,095	31.317
17	440.456,196 688.494,095	18	440.430,492 688.492,119	25.78
18	440.430,492 688.492,119	19	440.421,58 688.489,089	9.413
19	440.421,58 688.489,089	1	440.417,491 688.487,166	4.519

\*\* Lungimile segmentelor sunt determinate în planul de proiecție Stereo 70 și sunt rotunjite la 1 milimetru.

\*\*\* Distanța dintre puncte este formată din segmente cumulate ce sunt mai mici decât valoarea 1 milimetru.



**DATE DESPRE IMOBILUL NR. 1742**

Oficiul de Cadastru și Publicitate Imobiliară MARAMURES  
Biroul de Cadastru și Publicitate Imobiliară Dragomiresti

**A. Partea I. Descrierea imobilului**

Nr. CF vechi:71,504,50476  
Nr. topografic:partedinnr.top.  
2460,2461,2870

TEREN Extravilan

Adresa: Jud. Maramures

Nr. Crt	Nr cadastral Nr. topografic	Suprafața* (mp)	Observații / Referințe
A1		10.988	Sector cadastral:34 Teren neimprejmuit;

**B. Partea II. Proprietari și acte**

Inscrieri privitoare la dreptul de proprietate și alte drepturi reale		Referințe
/		
Act Normativ nr. Legea 7, din 13/03/1996 emis de Parlamentul României;		
B1	Inscrierea provizorie, drept de PROPRIETATE, dobandit prin Lege, cota actuala 1/1 1) <b>COMUNA ȘIEU</b> , CIF:14813046, PROPRIETAR NEIDENTIFICAT	A1

**C. Partea III. SARCINI .**

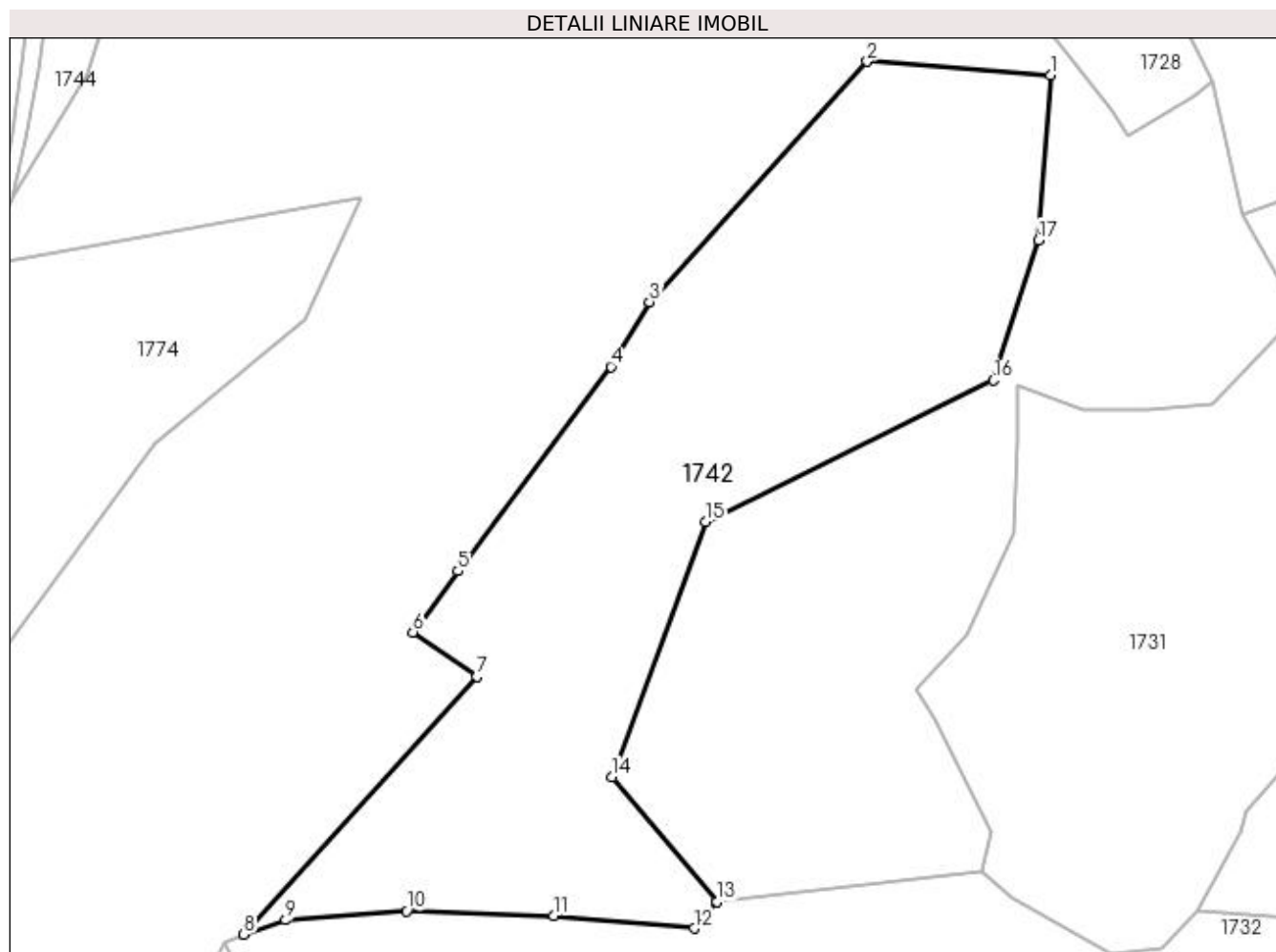
Inscrieri privind dezmembramintele dreptului de proprietate, drepturi reale de garanție și sarcini	Referințe
NU SUNT	

## Anexa Nr. 1 La Partea I

## Teren

Nr cadastral	Suprafața (mp)*	Observații / Referințe
	10.988	

\* Suprafața este determinată în planul de proiecție Stereo 70.



## Date referitoare la teren

Crt	Categorie folosință	Intravilan	Suprafața (mp)	Tarla	Parcelă	Nr. topo	Observații / Referințe
1	faneata	NU	10.988	-	-	partedinr. top. 2460,2461,2870	

## Lungime Segmente

1) Valorile lungimilor segmentelor sunt obținute din proiecție în plan.

Punct început	X / Y	Punct sfârșit	X / Y	Lungime segment (** (m)
1	440.593,151 688.671,725	2	440.554,173 688.674,672	39.089
2	440.554,173 688.674,672	3	440.507,898 688.623,529	68.971
3	440.507,898 688.623,529	4	440.499,665 688.609,786	16.02
4	440.499,665 688.609,786	5	440.467,148 688.566,369	54.244

Punct început	X / Y	Punct sfârșit	X / Y	Lungime segment (** (m)
5	440.467,148 688.566,369	6	440.457,526 688.553,338	16.198
6	440.457,526 688.553,338	7	440.471,093 688.543,874	16.542
7	440.471,093 688.543,874	8	440.421,58 688.489,089	73.844
8	440.421,58 688.489,089	9	440.430,492 688.492,119	9.413
9	440.430,492 688.492,119	10	440.456,196 688.494,095	25.78
10	440.456,196 688.494,095	11	440.487,497 688.493,097	31.317
11	440.487,497 688.493,097	12	440.517,357 688.490,354	29.986
12	440.517,357 688.490,354	13	440.522,152 688.495,995	7.404
13	440.522,152 688.495,995	14	440.499,915 688.522,509	34.605
14	440.499,915 688.522,509	15	440.519,823 688.576,779	57.806
15	440.519,823 688.576,779	16	440.581,028 688.606,897	68.214
16	440.581,028 688.606,897	17	440.590,668 688.636,725	31.347
17	440.590,668 688.636,725	1	440.593,151 688.671,725	35.088

\*\* Lungimile segmentelor sunt determinate în planul de proiecție Stereo 70 și sunt rotunjite la 1 milimetru.

\*\*\* Distanța dintre puncte este formată din segmente cumulate ce sunt mai mici decât valoarea 1 milimetru.



**DATE DESPRE IMOBILUL NR. 1743**

Oficiul de Cadastru și Publicitate Imobiliară MARAMURES  
Biroul de Cadastru și Publicitate Imobiliară Dragomiresti

**A. Partea I. Descrierea imobilului**

Nr. CF vechi:2259,2205,383  
Nr. topografic:partedinnr.top.  
2869,2870,2905

TEREN Extravilan

Adresa: Jud. Maramures

Nr. Crt	Nr cadastral Nr. topografic	Suprafața* (mp)	Observații / Referințe
A1		60.609	Sector cadastral:34 Teren neimprejmuit;

**B. Partea II. Proprietari și acte**

Inscrieri privitoare la dreptul de proprietate și alte drepturi reale		Referințe
/		
Act Normativ nr. Legea 7, din 13/03/1996 emis de Parlamentul României;		
B1	Intabulare, drept de PROPRIETATE, dobândit prin Lege, cota actuala 1/1 1) NEIDENTIFICAT NEIDENTIFICAT	A1
Act Administrativ nr. Adeverință nr. 4173, din 09/11/2023 emis de Primăria Șieu;		
B2	Se notează posesia faptică în favoarea lui 1) GRIGUȚĂ ALEXANDRU	A1

**C. Partea III. SARCINI .**

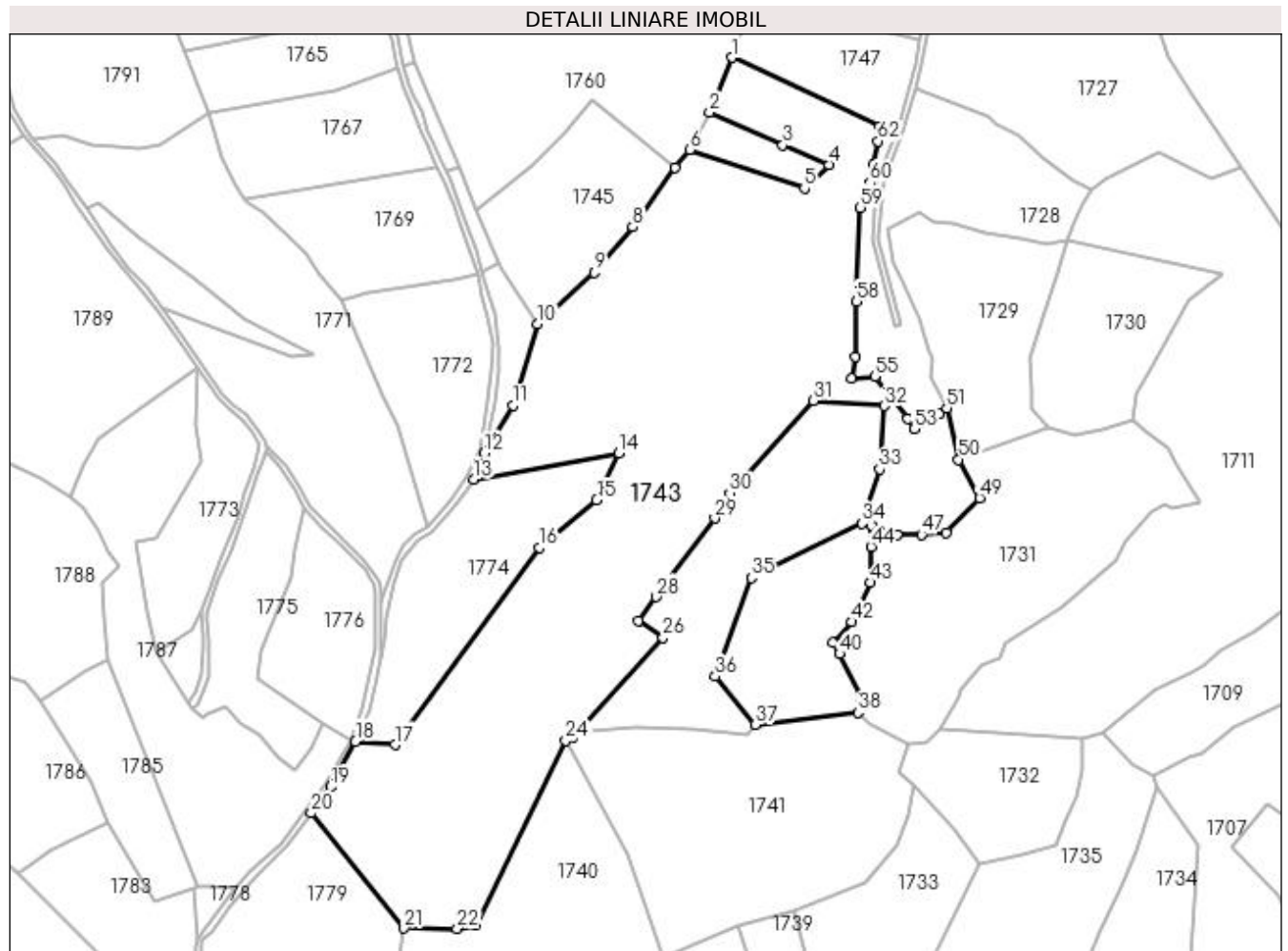
Inscrieri privind dezmembramintele dreptului de proprietate, drepturi reale de garanție și sarcini	Referințe
NU SUNT	

## Anexa Nr. 1 La Partea I

## Teren

Nr cadastral	Suprafața (mp)*	Observații / Referințe
	60.609	

\* Suprafața este determinată în planul de proiecție Stereo 70.



## Date referitoare la teren

Crt	Categorie folosință	Intravilan	Suprafața (mp)	Tarla	Parcelă	Nr. topo	Observații / Referințe
1	faneata	NU	60.609	-	-	partedinr. top. 2869,2870,2905	

## Lungime Segmente

1) Valorile lungimilor segmentelor sunt obținute din proiecție în plan.

Punct început	X / Y	Punct sfârșit	X / Y	Lungime segment	Punct început	X / Y	Punct sfârșit	X / Y	Lungime segment	Punct început	X / Y	Punct sfârșit	X / Y	Lungime segment
1	440.509,101 688.863,705	2	440.496,752 688.833,463	32.666	2	440.496,752 688.833,463	3	440.537,189 688.815,495	44.249	3	440.537,189 688.815,495	4	440.562,562 688.804,612	27.608
4	440.562,562 688.804,612	5	440.549,136 688.791,672	18.647	5	440.549,136 688.791,672	6	440.485,712 688.812,894	66.88	6	440.485,712 688.812,894	7	440.477,799 688.802,979	12.686
7	440.477,799 688.802,979	8	440.454,384 688.770,294	40.207	8	440.454,384 688.770,294	9	440.433,114 688.745,065	32.999	9	440.433,114 688.745,065	10	440.401,976 688.716,838	42.028
10	440.401,976 688.716,838	11	440.388,315 688.671,914	46.955	11	440.388,315 688.671,914	12	440.372,438 688.645,674	30.669	12	440.372,438 688.645,674	13	440.366,455 688.631,198	15.664



Punct început	X / Y	Punct sfârșit	X / Y	Lungime segment	Punct început	X / Y	Punct sfârșit	X / Y	Lungime segment	Punct început	X / Y	Punct sfârșit	X / Y	Lungime segment
13	440.366,455 688.631,198	14	440.446,429 688.645,683	81.275	14	440.446,429 688.645,683	15	440.434,5 688.619,627	28.657	15	440.434,5 688.619,627	16	440.402,575 688.593,62	41.177
16	440.402,575 688.593,62	17	440.323,094 688.484,756	134.791	17	440.323,094 688.484,756	18	440.301,275 688.486,662	21.902	18	440.301,275 688.486,662	19	440.287,774 688.461,64	28.432
19	440.287,774 688.461,64	20	440.276,924 688.447,177	18.08	20	440.276,924 688.447,177	21	440.328,222 688.383,679	81.63	21	440.328,222 688.383,679	22	440.357,454 688.383,452	29.233
22	440.357,454 688.383,452	23	440.367,504 688.385,184	10.198	23	440.367,504 688.385,184	24	440.417,491 688.487,166	113.574	24	440.417,491 688.487,166	25	440.421,58 688.489,089	4.519
25	440.421,58 688.489,089	26	440.471,093 688.543,874	73.844	26	440.471,093 688.543,874	27	440.457,526 688.553,338	16.542	27	440.457,526 688.553,338	28	440.467,148 688.566,369	16.198
28	440.467,148 688.566,369	29	440.499,665 688.609,786	54.244	29	440.499,665 688.609,786	30	440.507,898 688.623,529	16.02	30	440.507,898 688.623,529	31	440.554,173 688.674,672	68.971
31	440.554,173 688.674,672	32	440.593,151 688.671,725	39.089	32	440.593,151 688.671,725	33	440.590,668 688.636,725	35.088	33	440.590,668 688.636,725	34	440.581,028 688.606,897	31.347
34	440.581,028 688.606,897	35	440.519,823 688.576,779	68.214	35	440.519,823 688.576,779	36	440.499,915 688.522,509	57.806	36	440.499,915 688.522,509	37	440.522,152 688.495,995	34.605
37	440.522,152 688.495,995	38	440.578,561 688.502,57	56.791	38	440.578,561 688.502,57	39	440.580,517 688.510,764	8.424	39	440.580,517 688.510,764	40	440.568,529 688.534,899	26.948
40	440.568,529 688.534,899	41	440.564,8 688.541,002	7.152	41	440.564,8 688.541,002	42	440.575,202 688.552,588	15.57	42	440.575,202 688.552,588	43	440.585,331 688.574,261	23.923
43	440.585,331 688.574,261	44	440.585,949 688.593,99	19.739	44	440.585,949 688.593,99	45	440.586,253 688.606,002	12.016	45	440.586,253 688.606,002	46	440.600,255 688.600,696	14.974
46	440.600,255 688.600,696	47	440.613,687 688.600,744	13.432	47	440.613,687 688.600,744	48	440.627,512 688.601,873	13.871	48	440.627,512 688.601,873	49	440.645,848 688.620,847	26.386
49	440.645,848 688.620,847	50	440.634,191 688.642,091	24.232	50	440.634,191 688.642,091	51	440.627,65 688.670,485	29.138	51	440.627,65 688.670,485	52	440.623,502 688.667,42	5.158
52	440.623,502 688.667,42	53	440.609,819 688.659,047	16.042	53	440.609,819 688.659,047	54	440.606,143 688.664,62	6.676	54	440.606,143 688.664,62	55	440.587,902 688.687,811	29.505
55	440.587,902 688.687,811	56	440.575,317 688.686,622	12.641	56	440.575,317 688.686,622	57	440.577,402 688.698,906	12.46	57	440.577,402 688.698,906	58	440.577,855 688.729,147	30.244
58	440.577,855 688.729,147	59	440.579,957 688.781,002	51.898	59	440.579,957 688.781,002	60	440.585,302 688.794,766	14.765	60	440.585,302 688.794,766	61	440.586,958 688.804,287	9.664
61	440.586,958 688.804,287	62	440.589,695 688.817,65	13.64	62	440.589,695 688.817,65	63	440.590,578 688.825,657	8.056	63	440.590,578 688.825,657	1	440.509,101 688.863,705	89.923

\*\* Lungimile segmentelor sunt determinate în planul de proiecție Stereo 70 și sunt rotunjite la 1 milimetru.

\*\*\* Distanța dintre puncte este formată din segmente cumulate ce sunt mai mici decât valoarea 1 milimetru.



**DATE DESPRE IMOBILUL NR. 1744**

Oficiul de Cadastru și Publicitate Imobiliară MARAMURES  
Biroul de Cadastru și Publicitate Imobiliară Dragomiresti

**A. Partea I. Descrierea imobilului**

TEREN Extravilan

Nr. CF vechi:803

Nr. topografic:partedinr.top.2906

Adresa: Jud. Maramures

Nr. Crt	Nr cadastral Nr. topografic	Suprafata* (mp)	Observatii / Referinte
A1		1.339	Sector cadastral:34 Teren neimprejmuit;

**B. Partea II. Proprietari și acte**

Inscrieri privitoare la dreptul de proprietate și alte drepturi reale		Referințe
/		
Act Normativ nr. Legea 7, din 13/03/1996 emis de Parlamentul României;		
B1	Intabulare, drept de PROPRIETATE, dobândit prin Lege, cota actuala 1/1 1) NEIDENTIFICAT NEIDENTIFICAT	A1
Act Administrativ nr. Adeverință nr. 4217, din 09/11/2023 emis de Primăria Șieu;		
B2	Se notează posesia faptică în favoarea lui 1) MAN MARIA	A1

**C. Partea III. SARCINI .**

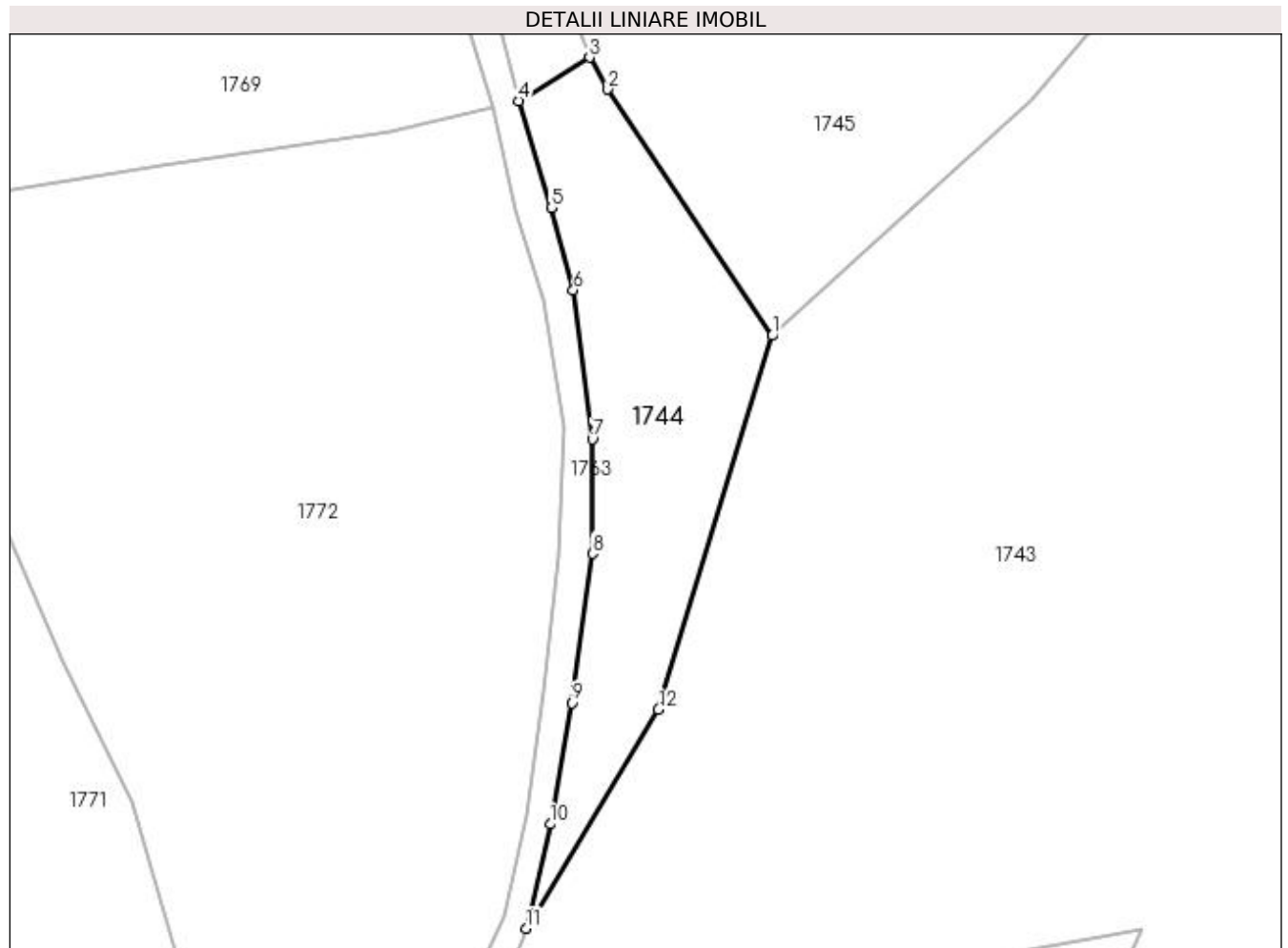
Inscrieri privind dezmembramintele dreptului de proprietate, drepturi reale de garanție și sarcini	Referințe
NU SUNT	

## Anexa Nr. 1 La Partea I

## Teren

Nr cadastral	Suprafața (mp)*	Observații / Referințe
	1.339	

\* Suprafața este determinată în planul de proiecție Stereo 70.



## Date referitoare la teren

Crt	Categorie folosință	Intra vilan	Suprafața (mp)	Tarla	Parcelă	Nr. topo	Observații / Referințe
1	faneata	NU	1.339	-	-	partedinnr. top.2906	

## Lungime Segmente

1) Valorile lungimilor segmentelor sunt obținute din proiecție în plan.

Punct început	X / Y	Punct sfârșit	X / Y	Lungime segment (** (m)
1	440.401,976 688.716,838	2	440.382,174 688.746,41	35.59
2	440.382,174 688.746,41	3	440.380,032 688.750,228	4.378
3	440.380,032 688.750,228	4	440.371,53 688.745,017	9.972
4	440.371,53 688.745,017	5	440.375,43 688.732,189	13.408
5	440.375,43 688.732,189	6	440.378,087 688.722,285	10.254

Punct început	X / Y	Punct sfârșit	X / Y	Lungime segment (** (m)
6	440.378,087 688.722,285	7	440.380,362 688.704,408	18.021
7	440.380,362 688.704,408	8	440.380,425 688.690,681	13.727
8	440.380,425 688.690,681	9	440.377,887 688.672,738	18.122
9	440.377,887 688.672,738	10	440.375,327 688.658,18	14.781
10	440.375,327 688.658,18	11	440.372,438 688.645,674	12.835
11	440.372,438 688.645,674	12	440.388,315 688.671,914	30.669
12	440.388,315 688.671,914	1	440.401,976 688.716,838	46.955

\*\* Lungimile segmentelor sunt determinate în planul de proiecție Stereo 70 și sunt rotunjite la 1 milimetru.

\*\*\* Distanța dintre puncte este formată din segmente cumulate ce sunt mai mici decât valoarea 1 milimetru.



**DATE DESPRE IMOBILUL NR. 1745**

Oficiul de Cadastru și Publicitate Imobiliară MARAMURES  
Biroul de Cadastru și Publicitate Imobiliară Dragomiresti

**A. Partea I. Descrierea imobilului**

TEREN Extravilan

Nr. CF vechi:803

Nr. topografic:partedinr.top.2906

Adresa: Jud. Maramures

Nr. Crt	Nr cadastral Nr. topografic	Suprafata* (mp)	Observatii / Referinte
A1		6.707	Sector cadastral:34 Teren neimprejmuit;

**B. Partea II. Proprietari și acte**

Inscrieri privitoare la dreptul de proprietate și alte drepturi reale		Referințe
/		
Act Normativ nr. Legea 7, din 13/03/1996 emis de Parlamentul României;		
B1	Intabulare, drept de PROPRIETATE, dobândit prin Lege, cota actuala 1/1 1) NEIDENTIFICAT NEIDENTIFICAT	A1
Act Administrativ nr. Adeverință nr. 4413, din 13/11/2023 emis de Primăria Șieu;		
B2	Se notează posesia faptică în favoarea lui 1) PETROVAN PETRU	A1

**C. Partea III. SARCINI .**

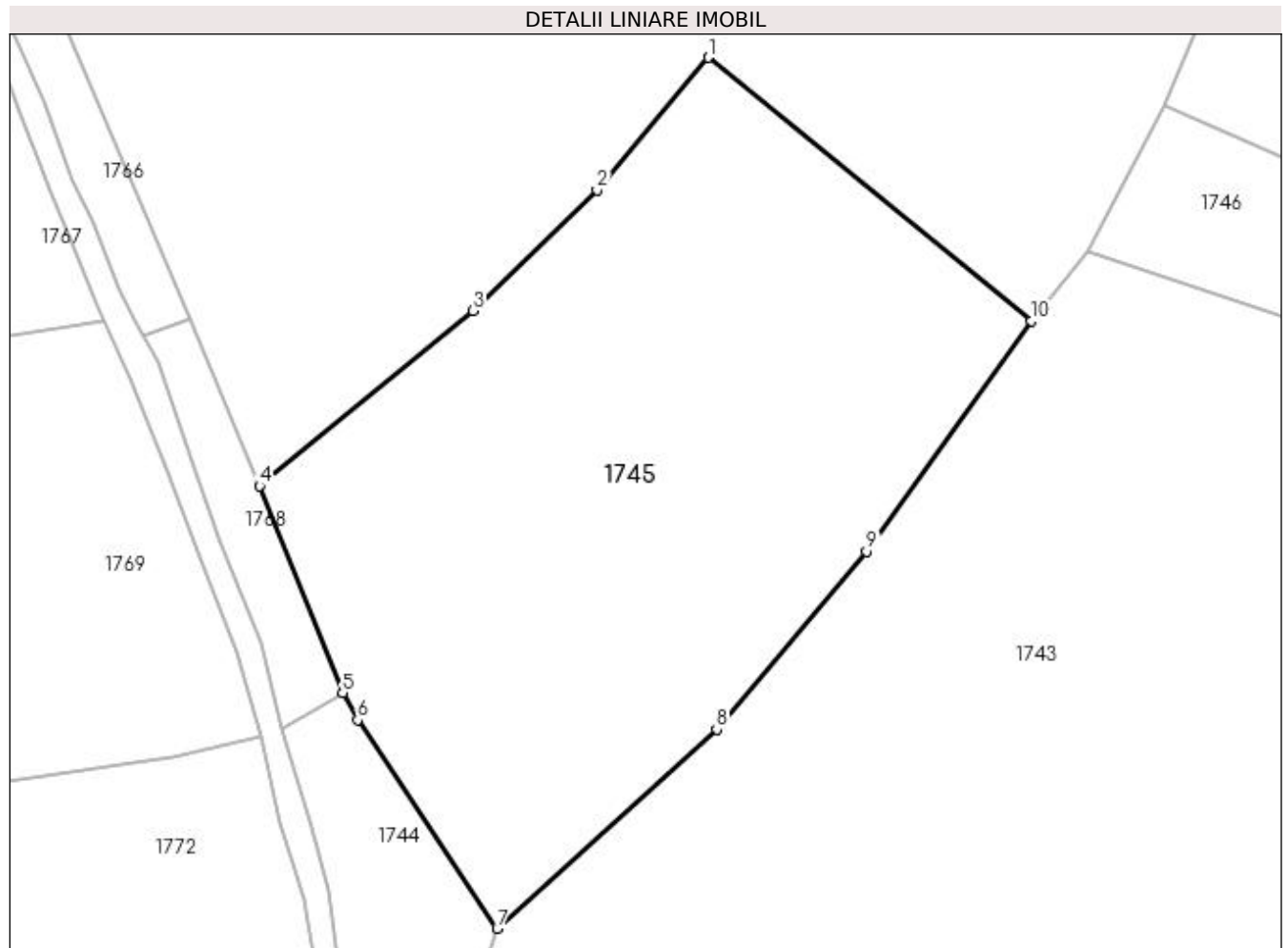
Inscrieri privind dezmembramintele dreptului de proprietate, drepturi reale de garanție și sarcini	Referințe
NU SUNT	

## Anexa Nr. 1 La Partea I

## Teren

Nr cadastral	Suprafața (mp)*	Observații / Referințe
	6.707	

\* Suprafața este determinată în planul de proiecție Stereo 70.



## Date referitoare la teren

Crt	Categorie folosință	Intravilan	Suprafața (mp)	Tarla	Parcelă	Nr. topo	Observații / Referințe
1	faneata	NU	6.707	-	-	partedinnr. top.2906	

## Lungime Segmente

1) Valorile lungimilor segmentelor sunt obținute din proiecție în plan.

Punct început	X / Y	Punct sfârșit	X / Y	Lungime segment (** (m)
1	440.431,914 688.840,309	2	440.416,167 688.821,517	24.517
2	440.416,167 688.821,517	3	440.398,578 688.804,445	24.512
3	440.398,578 688.804,445	4	440.368,243 688.779,561	39.236
4	440.368,243 688.779,561	5	440.380,032 688.750,228	31.613
5	440.380,032 688.750,228	6	440.382,174 688.746,41	4.378



Punct început	X / Y	Punct sfârșit	X / Y	Lungime segment (** (m)
6	440.382,174 688.746,41	7	440.401,976 688.716,838	35.59
7	440.401,976 688.716,838	8	440.433,114 688.745,065	42.028
8	440.433,114 688.745,065	9	440.454,384 688.770,294	32.999
9	440.454,384 688.770,294	10	440.477,799 688.802,979	40.207
10	440.477,799 688.802,979	1	440.431,914 688.840,309	59.152

\*\* Lungimile segmentelor sunt determinate în planul de proiecție Stereo 70 și sunt rotunjite la 1 milimetru.

\*\*\* Distanța dintre puncte este formată din segmente cumulate ce sunt mai mici decât valoarea 1 milimetru.



**DATE DESPRE IMOBILUL NR. 1746**

Oficiul de Cadastru și Publicitate Imobiliară MARAMURES  
Biroul de Cadastru și Publicitate Imobiliară Dragomiresti

**A. Partea I. Descrierea imobilului**

TEREN Extravilan

Nr. CF vechi:2259

Nr. topografic:partedinr.top.2869

Adresa: Jud. Maramures

Nr. Crt	Nr cadastral Nr. topografic	Suprafata* (mp)	Observatii / Referinte
A1		1.381	Sector cadastral:34 Teren neimprejmuit;

**B. Partea II. Proprietari și acte**

Inscrieri privitoare la dreptul de proprietate și alte drepturi reale		Referințe
/		
Act Normativ nr. Legea 7, din 13/03/1996 emis de Parlamentul României;		
B1	Intabulare, drept de PROPRIETATE, dobândit prin Lege, cota actuala 1/1 1) NEIDENTIFICAT NEIDENTIFICAT	A1
Act Administrativ nr. Adeverință nr. 4293, din 09/11/2023 emis de Primăria Șieu;		
B2	Se notează posesia faptică în favoarea lui 1) HORVAT GHEORGHE	A1

**C. Partea III. SARCINI .**

Inscrieri privind dezmembramintele dreptului de proprietate, drepturi reale de garanție și sarcini		Referințe
NU SUNT		

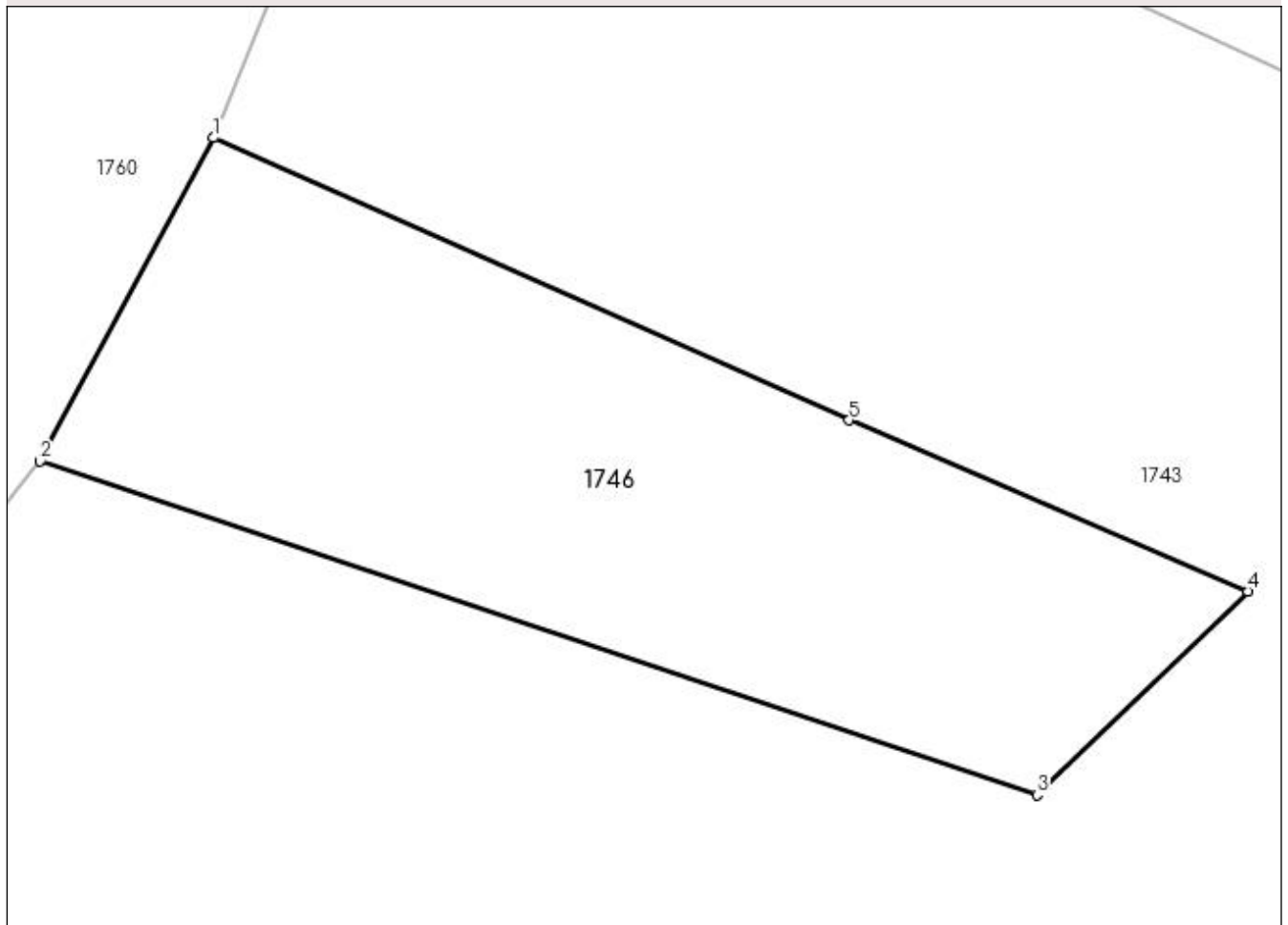
## Anexa Nr. 1 La Partea I

## Teren

Nr cadastral	Suprafața (mp)*	Observații / Referințe
	1.381	

\* Suprafața este determinată în planul de proiecție Stereo 70.

## DETALII LINIARE IMOBIL



## Date referitoare la teren

Crt	Categorie folosință	Intravilan	Suprafața (mp)	Tarla	Parcelă	Nr. topo	Observații / Referințe
1	faneata	NU	1.381	-	-	partedinnr. top.2869	

## Lungime Segmente

1) Valorile lungimilor segmentelor sunt obținute din proiecție în plan.

Punct început	X / Y	Punct sfârșit	X / Y	Lungime segment (** (m)
1	440.496,752 688.833,463	2	440.485,712 688.812,894	23.344
2	440.485,712 688.812,894	3	440.549,136 688.791,672	66.88
3	440.549,136 688.791,672	4	440.562,562 688.804,612	18.647
4	440.562,562 688.804,612	5	440.537,189 688.815,495	27.608
5	440.537,189 688.815,495	1	440.496,752 688.833,463	44.249

**\*\* Lungimile segmentelor sunt determinate în planul de proiecție Stereo 70 și sunt rotunjite la 1 milimetru.**

**\*\*\* Distanța dintre puncte este formată din segmente cumulate ce sunt mai mici decât valoarea 1 milimetru.**



**DATE DESPRE IMOBILUL NR. 1747**

Oficiul de Cadastru și Publicitate Imobiliară MARAMURES  
Biroul de Cadastru și Publicitate Imobiliară Dragomiresti

**A. Partea I. Descrierea imobilului**

TEREN Extravilan

Nr. CF vechi:2259

Nr. topografic:partedinnr.top.2868,2869

Adresa: Jud. Maramures

Nr. Crt	Nr cadastral Nr. topografic	Suprafața* (mp)	Observații / Referințe
A1		4.277	Sector cadastral:34 Teren neimprejmuit;

**B. Partea II. Proprietari și acte**

Inscrieri privitoare la dreptul de proprietate și alte drepturi reale		Referințe
/		
Act Normativ nr. Legea 7, din 13/03/1996 emis de Parlamentul României;		
B1	Intabulare, drept de PROPRIETATE, dobândit prin Lege, cota actuala 1/1 1) NEIDENTIFICAT NEIDENTIFICAT	A1
Act Administrativ nr. Adeverință nr. 4202, din 09/11/2023 emis de Primăria Șieu;		
B2	Se notează posesia faptică în favoarea lui 1) PETREUȘ CONSTANTIN	A1

**C. Partea III. SARCINI .**

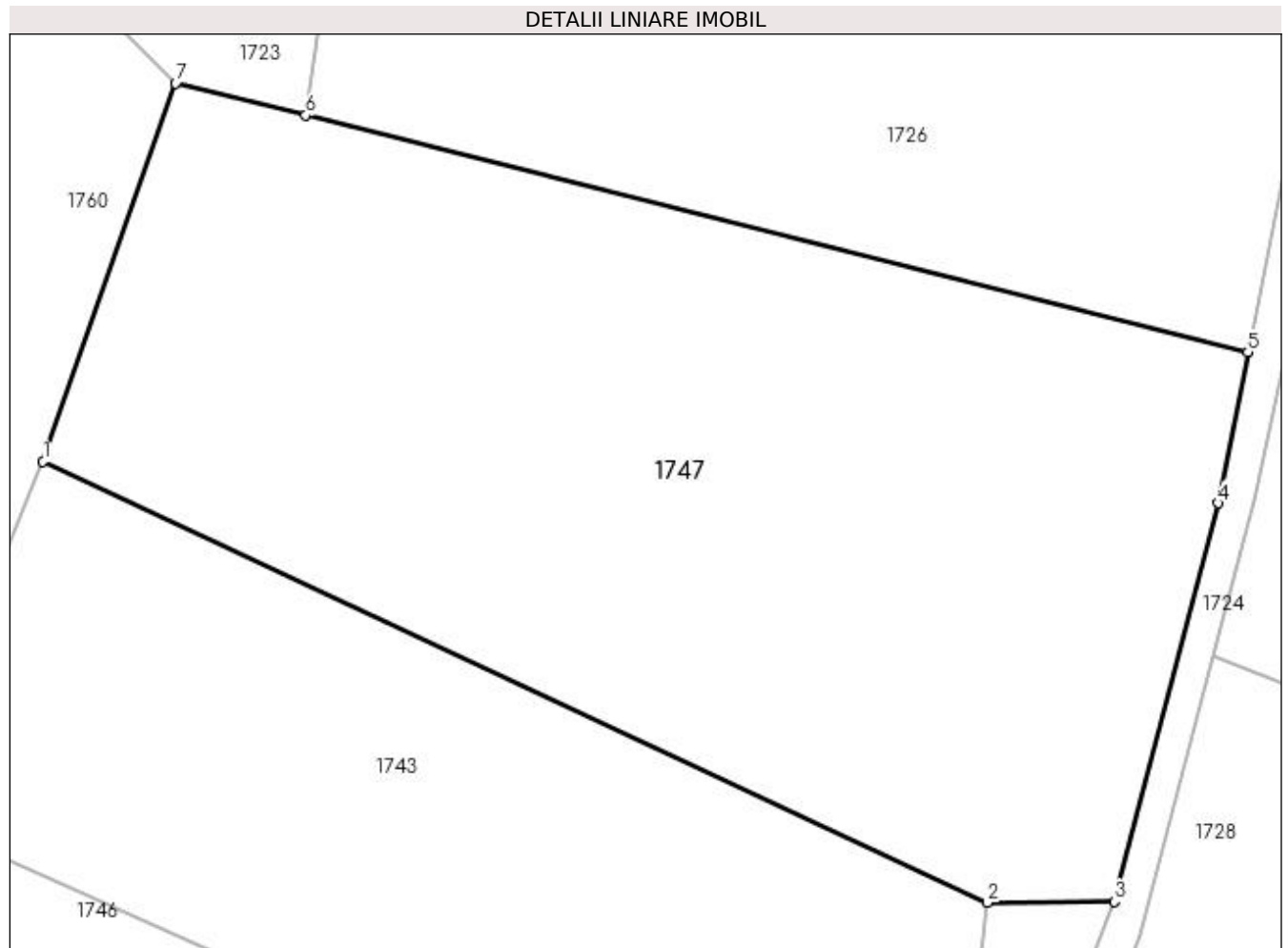
Inscrieri privind dezmembramintele dreptului de proprietate, drepturi reale de garanție și sarcini	Referințe
NU SUNT	

## Anexa Nr. 1 La Partea I

## Teren

Nr cadastral	Suprafața (mp)*	Observații / Referințe
	4.277	

\* Suprafața este determinată în planul de proiecție Stereo 70.



## Date referitoare la teren

Crt	Categorie folosință	Intravilan	Suprafața (mp)	Tarla	Parcelă	Nr. topo	Observații / Referințe
1	faneata	NU	4.277	-	-	partedinnr. top.2869	

## Lungime Segmente

1) Valorile lungimilor segmentelor sunt obținute din proiecție în plan.

Punct început	X / Y	Punct sfârșit	X / Y	Lungime segment (** (m)
1	440.509,101 688.863,705	2	440.590,578 688.825,657	89.923
2	440.590,578 688.825,657	3	440.601,513 688.825,765	10.936
3	440.601,513 688.825,765	4	440.610,489 688.860,103	35.492
4	440.610,489 688.860,103	5	440.613,046 688.873,126	13.272
5	440.613,046 688.873,126	6	440.531,788 688.893,544	83.784



Punct început	X / Y	Punct sfârșit	X / Y	Lungime segment (** (m)
6	440.531,788 688.893,544	7	440.520,534 688.896,288	11.584
7	440.520,534 688.896,288	1	440.509,101 688.863,705	34.531

\*\* Lungimile segmentelor sunt determinate în planul de proiecție Stereo 70 și sunt rotunjite la 1 milimetru.

\*\*\* Distanța dintre puncte este formată din segmente cumulate ce sunt mai mici decât valoarea 1 milimetru.



**DATE DESPRE IMOBILUL NR. 1748**

Oficiul de Cadastru și Publicitate Imobiliară MARAMURES  
Biroul de Cadastru și Publicitate Imobiliară Dragomiresti

**A. Partea I. Descrierea imobilului**

TEREN Extravilan

Nr. CF vechi:52,2259

Nr. topografic:partedinr.top.3077,3078

Adresa: Jud. Maramures

Nr. Crt	Nr cadastral Nr. topografic	Suprafața* (mp)	Observații / Referințe
A1		21.257	Sector cadastral:34 Teren neimprejmuit;

**B. Partea II. Proprietari și acte**

Inscrieri privitoare la dreptul de proprietate și alte drepturi reale		Referințe
/		
Act Normativ nr. Legea 7, din 13/03/1996 emis de Parlamentul României;		
B1	Intabulare, drept de PROPRIETATE, dobândit prin Lege, cota actuala 1/1 1) NEIDENTIFICAT NEIDENTIFICAT	A1
Act Administrativ nr. Adeverință nr. 4271, din 09/11/2023 emis de Primăria Șieu;		
B2	Se notează posesia faptică în favoarea lui 1) DRĂGUȘ MARIA	A1

**C. Partea III. SARCINI .**

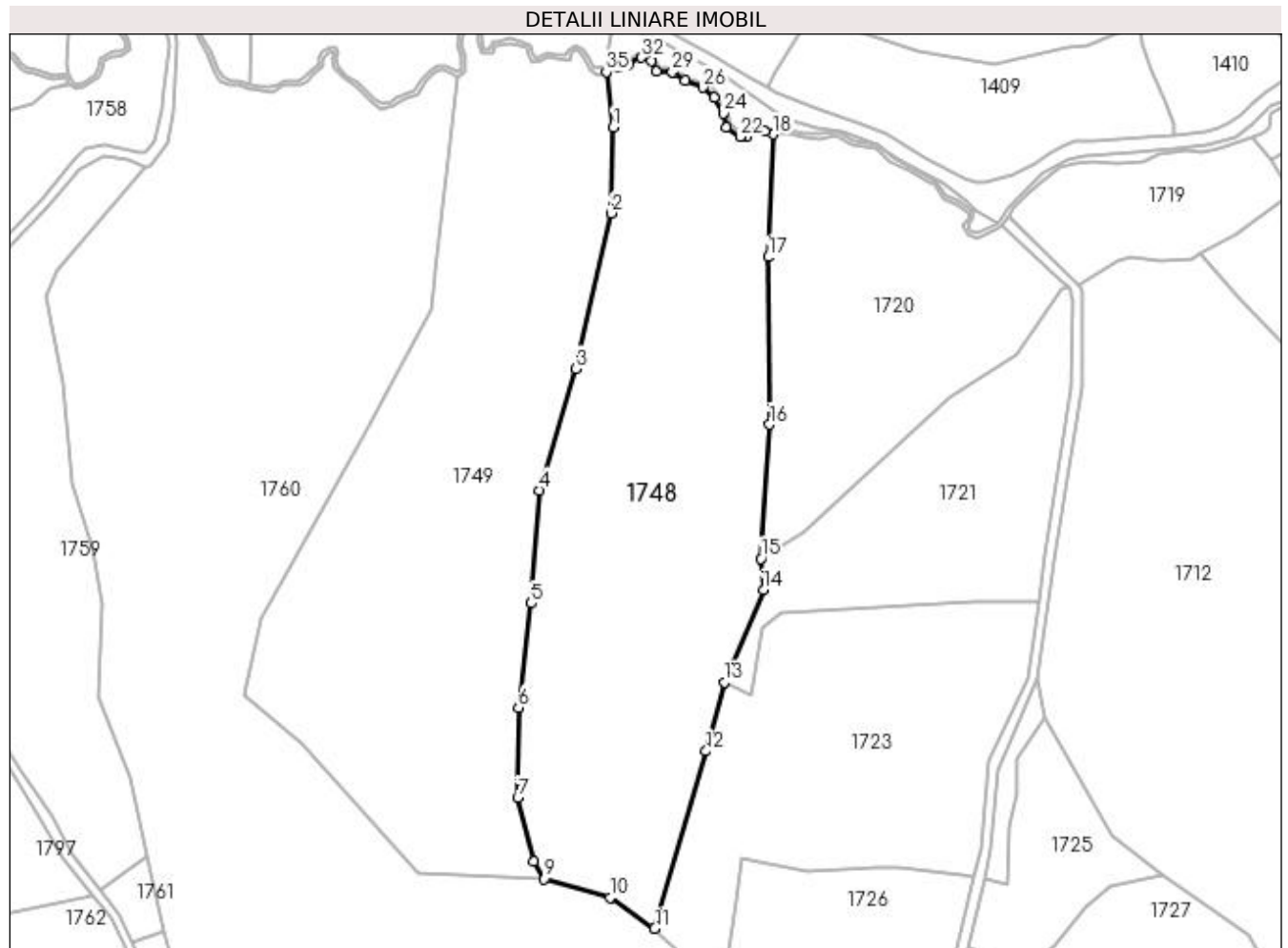
Inscrieri privind dezmembramintele dreptului de proprietate, drepturi reale de garanție și sarcini	Referințe
NU SUNT	

## Anexa Nr. 1 La Partea I

## Teren

Nr cadastral	Suprafața (mp)*	Observații / Referințe
	21.257	

\* Suprafața este determinată în planul de proiecție Stereo 70.



## Date referitoare la teren

Crt	Categorie folosință	Intra vilan	Suprafața (mp)	Tarla	Parcelă	Nr. topo	Observații / Referințe
1	faneata	NU	21.257	-	-	partedinr. top. 3077,3078	

## Lungime Segmente

1) Valorile lungimilor segmentelor sunt obținute din proiecție în plan.

Punct început	X / Y	Punct sfârșit	X / Y	Lungime segment (** (m)	Punct început	X / Y	Punct sfârșit	X / Y	Lungime segment (** (m)
1	440.490,078 689.211,147	2	440.489,336 689.178,931	32.225	2	440.489,336 689.178,931	3	440.475,947 689.120,739	59.712
3	440.475,947 689.120,739	4	440.462,516 689.075,216	47.463	4	440.462,516 689.075,216	5	440.459,313 689.032,943	42.394
5	440.459,313 689.032,943	6	440.454,606 688.993,875	39.351	6	440.454,606 688.993,875	7	440.454,296 688.960,205	33.671
7	440.454,296 688.960,205	8	440.460,205 688.936,373	24.554	8	440.460,205 688.936,373	9	440.464,051 688.929,807	7.609

Punct început	X / Y	Punct sfârșit	X / Y	Lungime segment (** (m)
9	440.464,051 688.929,807	10	440.488,845 688.922,817	25.76
11	440.505,58 688.911,225	12	440.524,808 688.977,537	69.043
13	440.531,58 689.003,43	14	440.546,422 689.037,91	37.539
15	440.545,337 689.049,655	16	440.548,618 689.099,856	50.308
17	440.548,075 689.162,514	18	440.550,009 689.208,473	46.0
19	440.546,84 689.209,708	20	440.543,228 689.209,799	3.613
21	440.540,138 689.207,515	22	440.537,558 689.207,519	2.58
23	440.532,299 689.211,0	24	440.531,493 689.216,34	5.4
25	440.528,012 689.222,37	26	440.523,726 689.225,998	5.615
27	440.517,006 689.228,604	28	440.512,779 689.231,462	5.103
29	440.512,156 689.231,725	30	440.506,277 689.231,913	5.882
31	440.504,302 689.236,037	32	440.500,624 689.237,195	3.856
33	440.495,669 689.234,548	34	440.492,053 689.233,634	3.73
35	440.487,476 689.231,758	1	440.490,078 689.211,147	20.775

Punct început	X / Y	Punct sfârșit	X / Y	Lungime segment (** (m)
10	440.488,845 688.922,817	11	440.505,58 688.911,225	20.358
12	440.524,808 688.977,537	13	440.531,58 689.003,43	26.764
14	440.546,422 689.037,91	15	440.545,337 689.049,655	11.795
16	440.548,618 689.099,856	17	440.548,075 689.162,514	62.66
18	440.550,009 689.208,473	19	440.546,84 689.209,708	3.401
20	440.543,228 689.209,799	21	440.540,138 689.207,515	3.842
22	440.537,558 689.207,519	23	440.532,299 689.211,0	6.307
24	440.531,493 689.216,34	25	440.528,012 689.222,37	6.963
26	440.523,726 689.225,998	27	440.517,006 689.228,604	7.208
28	440.512,779 689.231,462	29	440.512,156 689.231,725	0.676
30	440.506,277 689.231,913	31	440.504,302 689.236,037	4.573
32	440.500,624 689.237,195	33	440.495,669 689.234,548	5.618
34	440.492,053 689.233,634	35	440.487,476 689.231,758	4.947

\*\* Lungimile segmentelor sunt determinate în planul de proiecție Stereo 70 și sunt rotunjite la 1 milimetru.

\*\*\* Distanța dintre puncte este formată din segmente cumulate ce sunt mai mici decât valoarea 1 milimetru.



**DATE DESPRE IMOBILUL NR. 1749**

Oficiul de Cadastru și Publicitate Imobiliară MARAMURES  
Biroul de Cadastru și Publicitate Imobiliară Dragomiresti

**A. Partea I. Descrierea imobilului**

TEREN Extravilan

Nr. CF vechi:50691,52

Nr. topografic:partedinr.top.3076,3077

Adresa: Jud. Maramures

Nr. Crt	Nr cadastral Nr. topografic	Suprafata* (mp)	Observatii / Referinte
A1		22.311	Sector cadastral:34 Teren neimprejmuit;

**B. Partea II. Proprietari și acte**

Inscrieri privitoare la dreptul de proprietate și alte drepturi reale		Referințe
/		
Act Normativ nr. Legea 7, din 13/03/1996 emis de Parlamentul României;		
B1	Intabulare, drept de PROPRIETATE, dobândit prin Lege, cota actuala 1/1 1) NEIDENTIFICAT NEIDENTIFICAT	A1
Act Administrativ nr. Adeverință nr. 4236, din 09/11/2023 emis de Primăria Șieu;		
B2	Se notează posesia faptică în favoarea lui 1) FLOREA IOAN	A1

**C. Partea III. SARCINI .**

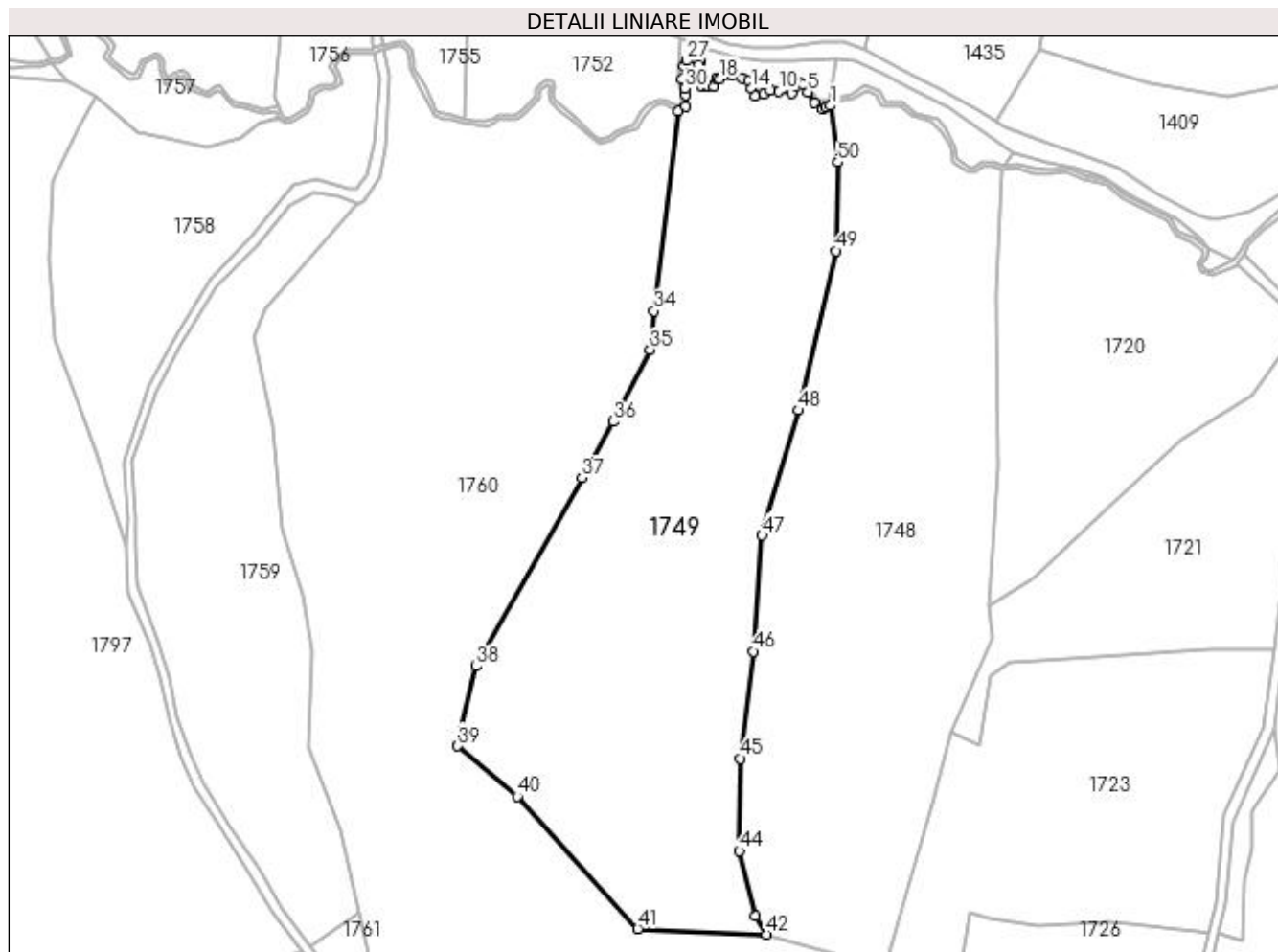
Inscrieri privind dezmembramintele dreptului de proprietate, drepturi reale de garanție și sarcini	Referințe
NU SUNT	

## Anexa Nr. 1 La Partea I

## Teren

Nr cadastral	Suprafața (mp)*	Observații / Referințe
	22.311	

\* Suprafața este determinată în planul de proiecție Stereo 70.



## Date referitoare la teren

Crt	Categorie folosință	Intra vilan	Suprafața (mp)	Tarla	Parcelă	Nr. topo	Observații / Referințe
1	faneata	NU	22.311	-	-	partedinnr. top. 3076,3077	

## Lungime Segmente

1) Valorile lungimilor segmentelor sunt obținute din proiecție în plan.

Punct început	X / Y	Punct sfârșit	X / Y	Lungime segment	Punct început	X / Y	Punct sfârșit	X / Y	Lungime segment	Punct început	X / Y	Punct sfârșit	X / Y	Lungime segment
1	440.487,476 689.231,758	2	440.485,907 689.231,115	1.696	2	440.485,907 689.231,115	3	440.484,583 689.230,526	1.449	3	440.484,583 689.230,526	4	440.481,51 689.232,907	3.887
4	440.481,51 689.232,907	5	440.479,231 689.236,61	4.348	5	440.479,231 689.236,61	6	440.477,501 689.239,358	3.247	6	440.477,501 689.239,358	7	440.476,156 689.240,05	1.513
7	440.476,156 689.240,05	8	440.474,62 689.238,664	2.069	8	440.474,62 689.238,664	9	440.473,45 689.236,213	2.716	9	440.473,45 689.236,213	10	440.468,72 689.236,962	4.789
10	440.468,72 689.236,962	11	440.465,676 689.237,32	3.065	11	440.465,676 689.237,32	12	440.463,132 689.235,826	2.95	12	440.463,132 689.235,826	13	440.460,025 689.235,331	3.146
13	440.460,025 689.235,331	14	440.458,593 689.238,172	3.181	14	440.458,593 689.238,172	15	440.457,605 689.240,765	2.775	15	440.457,605 689.240,765	16	440.455,103 689.241,936	2.762



Punct început	X / Y	Punct sfârșit	X / Y	Lungime segment	Punct început	X / Y	Punct sfârșit	X / Y	Lungime segment	Punct început	X / Y	Punct sfârșit	X / Y	Lungime segment
16	440.455,103 689.241,936	17	440.451,421 689.242,672	3.755	17	440.451,421 689.242,672	18	440.447,162 689.241,624	4.386	18	440.447,162 689.241,624	19	440.446,084 689.241,636	1.078
19	440.446,084 689.241,636	20	440.444,998 689.238,728	3.104	20	440.444,998 689.238,728	21	440.443,049 689.238,871	1.954	21	440.443,049 689.238,871	22	440.440,522 689.238,637	2.538
22	440.440,522 689.238,637	23	440.439,658 689.243,442	4.882	23	440.439,658 689.243,442	24	440.439,654 689.246,545	3.103	24	440.439,654 689.246,545	25	440.440,094 689.247,935	1.458
25	440.440,094 689.247,935	26	440.439,211 689.248,538	1.069	26	440.439,211 689.248,538	27	440.435,106 689.248,229	4.117	27	440.435,106 689.248,229	28	440.433,923 689.246,098	2.437
28	440.433,923 689.246,098	29	440.433,4 689.241,53	4.598	29	440.433,4 689.241,53	30	440.434,51 689.238,053	3.65	30	440.434,51 689.238,053	31	440.434,608 689.235,681	2.374
31	440.434,608 689.235,681	32	440.434,683 689.231,586	4.096	32	440.434,683 689.231,586	33	440.432,033 689.229,897	3.142	33	440.432,033 689.229,897	34	440.423,215 689.156,982	73.44 6
34	440.423,215 689.156,982	35	440.421,719 689.142,813	14.24 8	35	440.421,719 689.142,813	36	440.408,184 689.116,675	29.43 5	36	440.408,184 689.116,675	37	440.396,873 689.096,173	23.41 5
37	440.396,873 689.096,173	38	440.358,324 689.027,515	78.74	38	440.358,324 689.027,515	39	440.351,579 688.998,441	29.84 6	39	440.351,579 688.998,441	40	440.373,337 688.980,045	28.49 3
40	440.373,337 688.980,045	41	440.417,25 688.931,848	65.20 2	41	440.417,25 688.931,848	42	440.464,051 688.929,807	46.84 5	42	440.464,051 688.929,807	43	440.460,205 688.936,373	7.609
43	440.460,205 688.936,373	44	440.454,296 688.960,205	24.55 4	44	440.454,296 688.960,205	45	440.454,606 688.993,875	33.67 1	45	440.454,606 688.993,875	46	440.459,313 689.032,943	39.35 1
46	440.459,313 689.032,943	47	440.462,516 689.075,216	42.39 4	47	440.462,516 689.075,216	48	440.475,947 689.120,739	47.46 3	48	440.475,947 689.120,739	49	440.489,336 689.178,931	59.71 2
49	440.489,336 689.178,931	50	440.490,078 689.211,147	32.22 5	50	440.490,078 689.211,147	1	440.487,476 689.231,758	20.77 5					

\*\* Lungimile segmentelor sunt determinate în planul de proiecție Stereo 70 și sunt rotunjite la 1 milimetru.

\*\*\* Distanța dintre puncte este formată din segmente cumulate ce sunt mai mici decât valoarea 1 milimetru.



**DATE DESPRE IMOBILUL NR. 1750**

Oficiul de Cadastru și Publicitate Imobiliară MARAMURES  
Biroul de Cadastru și Publicitate Imobiliară Dragomiresti

**A. Partea I. Descrierea imobilului**

TEREN Extravilan

Nr. CF vechi:52,2259

Nr. topografic:partedinr.top.3077,3078

Adresa: Jud. Maramures

Nr. Crt	Nr cadastral Nr. topografic	Suprafața* (mp)	Observații / Referințe
A1		637	Sector cadastral:34 Teren neimprejmuit;

**B. Partea II. Proprietari și acte**

Inscrieri privitoare la dreptul de proprietate și alte drepturi reale		Referințe
/		
Act Normativ nr. Legea 7, din 13/03/1996 emis de Parlamentul României;		
B1	Intabulare, drept de PROPRIETATE, dobândit prin Lege, cota actuala 1/1 1) NEIDENTIFICAT NEIDENTIFICAT	A1
Act Administrativ nr. Adeverință nr. 4166, din 09/11/2023 emis de Primăria Șieu;		
B2	Se notează posesia faptică în favoarea lui 1) DRĂGUȘ MARIA	A1

**C. Partea III. SARCINI .**

Inscrieri privind dezmembramintele dreptului de proprietate, drepturi reale de garanție și sarcini	Referințe
NU SUNT	

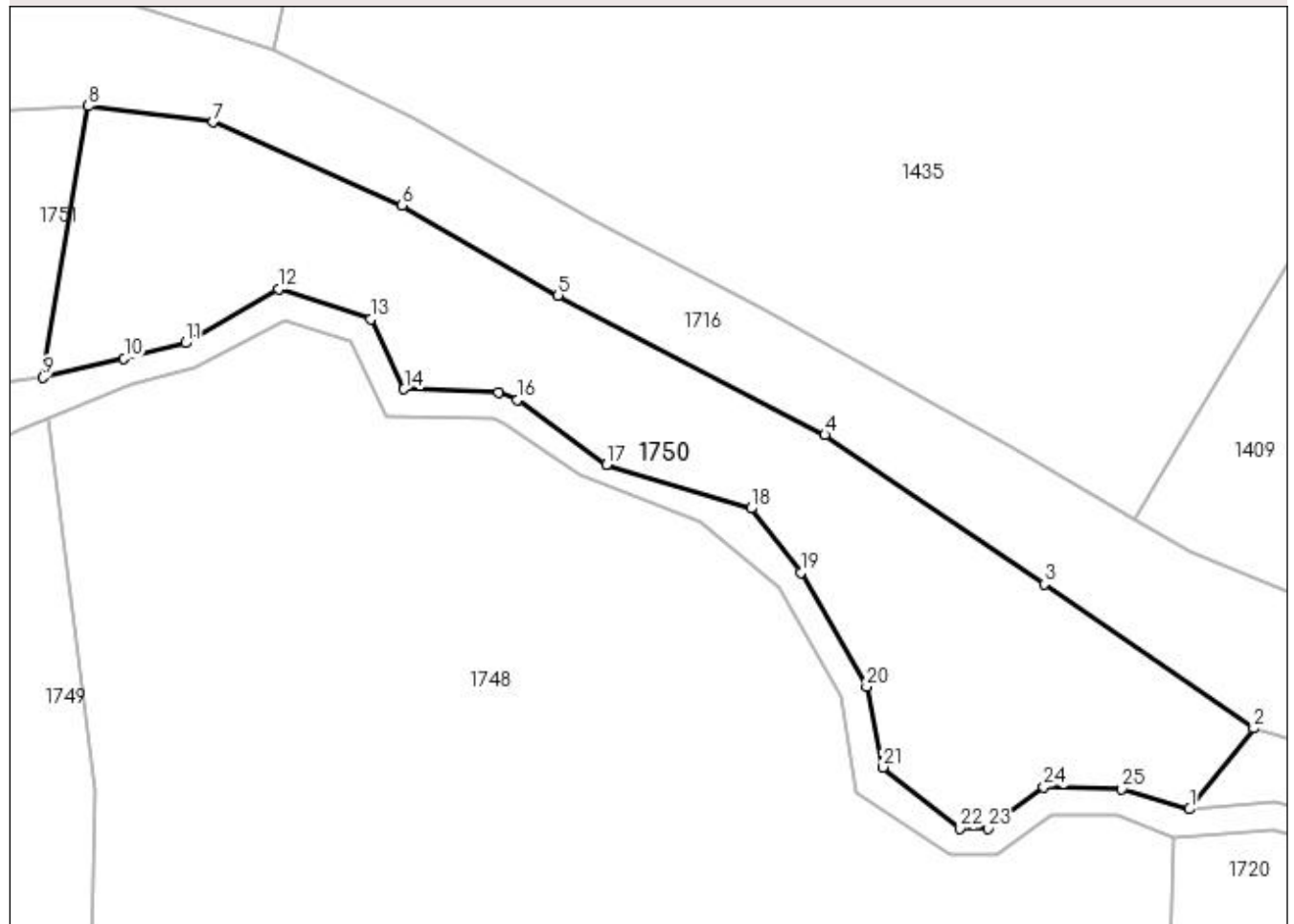
## Anexa Nr. 1 La Partea I

## Teren

Nr cadastral	Suprafața (mp)*	Observații / Referințe
	637	

\* Suprafața este determinată în planul de proiecție Stereo 70.

## DETALII LINIARE IMOBIL



## Date referitoare la teren

Crt	Categorie folosință	Intravilan	Suprafața (mp)	Tarla	Parcelă	Nr. topo	Observații / Referințe
1	faneata	NU	637	-	-	partedinr. top. 3077,3078	

## Lungime Segmente

1) Valorile lungimilor segmentelor sunt obținute din proiecție în plan.

Punct început	X / Y	Punct sfârșit	X / Y	Lungime segment (** (m))
1	440.550,838 689.210,074	2	440.554,401 689.214,557	5.726
3	440.542,763 689.222,567	4	440.530,594 689.230,853	14.722
5	440.515,795 689.238,59	6	440.507,111 689.243,58	10.016
7	440.496,633 689.248,205	8	440.489,724 689.249,089	6.965

Punct început	X / Y	Punct sfârșit	X / Y	Lungime segment (** (m))
2	440.554,401 689.214,557	3	440.542,763 689.222,567	14.128
4	440.530,594 689.230,853	5	440.515,795 689.238,59	16.699
6	440.507,111 689.243,58	7	440.496,633 689.248,205	11.453
8	440.489,724 689.249,089	9	440.487,211 689.234,029	15.268

Punct început	X / Y	Punct sfârșit	X / Y	Lungime segment (** (m)
9	440.487,211 689.234,029	10	440.491,696 689.235,091	4.609
11	440.495,097 689.235,951	12	440.500,264 689.238,955	5.977
13	440.505,379 689.237,26	14	440.507,236 689.233,383	4.299
15	440.512,483 689.233,215	16	440.513,518 689.232,778	1.123
17	440.518,491 689.229,199	18	440.526,499 689.226,772	8.368
19	440.529,26 689.223,208	20	440.532,916 689.216,875	7.313
21	440.533,803 689.212,404	22	440.538,081 689.209,018	5.456
23	440.539,645 689.209,016	24	440.542,751 689.211,311	3.862
25	440.547,079 689.211,202	1	440.550,838 689.210,074	3.925

Punct început	X / Y	Punct sfârșit	X / Y	Lungime segment (** (m)
10	440.491,696 689.235,091	11	440.495,097 689.235,951	3.508
12	440.500,264 689.238,955	13	440.505,379 689.237,26	5.389
14	440.507,236 689.233,383	15	440.512,483 689.233,215	5.25
16	440.513,518 689.232,778	17	440.518,491 689.229,199	6.127
18	440.526,499 689.226,772	19	440.529,26 689.223,208	4.508
20	440.532,916 689.216,875	21	440.533,803 689.212,404	4.558
22	440.538,081 689.209,018	23	440.539,645 689.209,016	1.564
24	440.542,751 689.211,311	25	440.547,079 689.211,202	4.329

\*\* Lungimile segmentelor sunt determinate în planul de proiecție Stereo 70 și sunt rotunjite la 1 milimetru.

\*\*\* Distanța dintre puncte este formată din segmente cumulate ce sunt mai mici decât valoarea 1 milimetru.



**DATE DESPRE IMOBILUL NR. 1751**

Oficiul de Cadastru și Publicitate Imobiliară MARAMURES  
Biroul de Cadastru și Publicitate Imobiliară Dragomiresti

**A. Partea I. Descrierea imobilului**

TEREN Extravilan

Nr. CF vechi:1116

Nr. topografic:partedinr.top.3076

Adresa: Jud. Maramures

Nr. Crt	Nr cadastral Nr. topografic	Suprafața* (mp)	Observații / Referințe
A1	50961	497	Sector cadastral:34 Teren neimprejmit;

**B. Partea II. Proprietari și acte**

Inscrieri privitoare la dreptul de proprietate și alte drepturi reale		Referințe
/		
Act Normativ nr. Legea 7, din 13/03/1996 emis de Parlamentul României;		
B1	Intabulare, drept de PROPRIETATE, dobândit prin Lege, cota actuala 1/1 1) NEIDENTIFICAT NEIDENTIFICAT	A1
Act Administrativ nr. Adeverință nr. 4253, din 09/11/2023 emis de Primăria Șieu;		
B2	Se notează posesia faptică în favoarea lui 1) FLOREA IOAN	A1

**C. Partea III. SARCINI .**

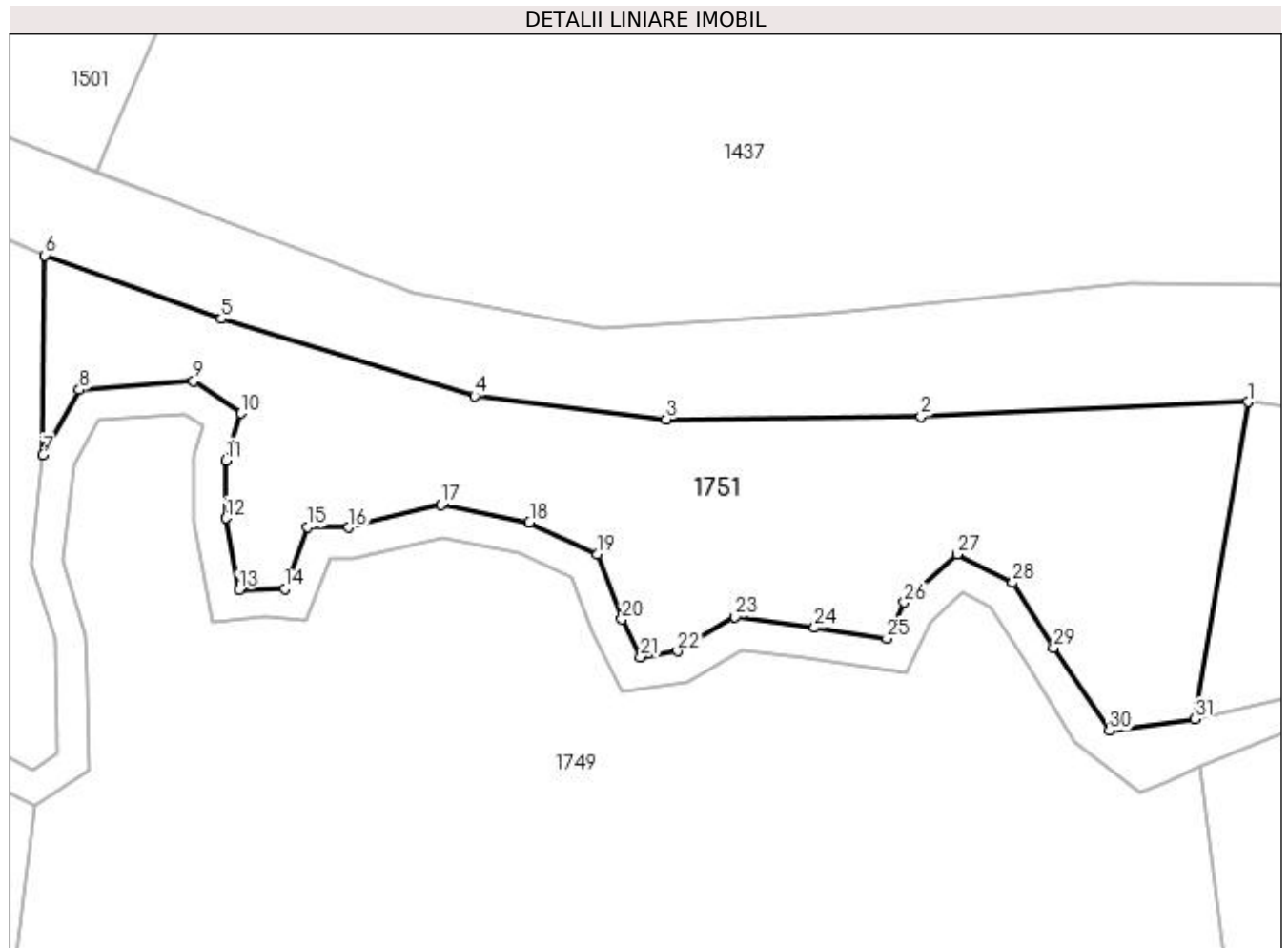
Inscrieri privind dezmembramintele dreptului de proprietate, drepturi reale de garanție și sarcini	Referințe
NU SUNT	

## Anexa Nr. 1 La Partea I

## Teren

Nr cadastral	Suprafața (mp)*	Observații / Referințe
50961	497	

\* Suprafața este determinată în planul de proiecție Stereo 70.



## Date referitoare la teren

Crt	Categorie folosință	Intravilan	Suprafața (mp)	Tarla	Parcelă	Nr. topo	Observații / Referințe
1	faneata	NU	497	-	-	partedinnr. top.3076	

## Lungime Segmente

1) Valorile lungimilor segmentelor sunt obținute din proiecție în plan.

Punct început	X / Y	Punct sfârșit	X / Y	Lungime segment (** (m)
1	440.489,724 689.249,089	2	440.474,185 689.248,404	15.554
3	440.462,086 689.248,272	4	440.452,98 689.249,376	9.173
5	440.440,94 689.253,035	6	440.432,55 689.256,054	8.917
7	440.432,467 689.246,565	8	440.434,187 689.249,664	3.544
9	440.439,622 689.250,073	10	440.441,861 689.248,546	2.71

Punct început	X / Y	Punct sfârșit	X / Y	Lungime segment (** (m)
2	440.474,185 689.248,404	3	440.462,086 689.248,272	12.1
4	440.452,98 689.249,376	5	440.440,94 689.253,035	12.584
6	440.432,55 689.256,054	7	440.432,467 689.246,565	9.489
8	440.434,187 689.249,664	9	440.439,622 689.250,073	5.45
10	440.441,861 689.248,546	11	440.441,154 689.246,314	2.341



Punct început	X / Y	Punct sfârșit	X / Y	Lungime segment (** (m)
11	440.441,154 689.246,314	12	440.441,158 689.243,577	2.737
13	440.441,772 689.240,163	14	440.443,949 689.240,207	2.177
15	440.445,047 689.243,147	16	440.446,988 689.243,126	1.941
17	440.451,387 689.244,208	18	440.455,575 689.243,371	4.271
19	440.458,791 689.241,866	20	440.459,967 689.238,778	3.304
21	440.460,871 689.236,985	22	440.462,617 689.237,263	1.768
23	440.465,36 689.238,874	24	440.469,139 689.238,38	3.811
25	440.472,575 689.237,862	26	440.473,394 689.239,578	1.901
27	440.475,92 689.241,858	28	440.478,552 689.240,504	2.96
29	440.480,488 689.237,429	30	440.483,151 689.233,48	4.763
31	440.487,211 689.234,029	1	440.489,724 689.249,089	15.268

Punct început	X / Y	Punct sfârșit	X / Y	Lungime segment (** (m)
12	440.441,158 689.243,577	13	440.441,772 689.240,163	3.469
14	440.443,949 689.240,207	15	440.445,047 689.243,147	3.138
16	440.446,988 689.243,126	17	440.451,387 689.244,208	4.53
18	440.455,575 689.243,371	19	440.458,791 689.241,866	3.551
20	440.459,967 689.238,778	21	440.460,871 689.236,985	2.008
22	440.462,617 689.237,263	23	440.465,36 689.238,874	3.181
24	440.469,139 689.238,38	25	440.472,575 689.237,862	3.475
26	440.473,394 689.239,578	27	440.475,92 689.241,858	3.403
28	440.478,552 689.240,504	29	440.480,488 689.237,429	3.634
30	440.483,151 689.233,48	31	440.487,211 689.234,029	4.097

\*\* Lungimile segmentelor sunt determinate în planul de proiecție Stereo 70 și sunt rotunjite la 1 milimetru.

\*\*\* Distanța dintre puncte este formată din segmente cumulate ce sunt mai mici decât valoarea 1 milimetru.



**DATE DESPRE IMOBILUL NR. 1752**

Oficiul de Cadastru și Publicitate Imobiliară MARAMURES  
Biroul de Cadastru și Publicitate Imobiliară Dragomiresti

**A. Partea I. Descrierea imobilului**

TEREN Extravilan

Nr. CF vechi:1116

Nr. topografic:partedinr.top.3076

Adresa: Jud. Maramures

Nr. Crt	Nr cadastral Nr. topografic	Suprafața* (mp)	Observații / Referințe
A1	50691	3.334	Sector cadastral:34 Teren neimprejmit;

**B. Partea II. Proprietari și acte**

Inscrieri privitoare la dreptul de proprietate și alte drepturi reale		Referințe
/		
Act Normativ nr. Legea 7, din 13/03/1996 emis de Parlamentul României;		
B1	Intabulare, drept de PROPRIETATE, dobândit prin Lege, cota actuala 1/1 1) NEIDENTIFICAT NEIDENTIFICAT	A1
Act Administrativ nr. Adeverință nr. 4292, din 09/11/2023 emis de Primăria Șieu;		
B2	Se notează posesia faptică în favoarea lui 1) GRIGUȚĂ ION	A1

**C. Partea III. SARCINI .**

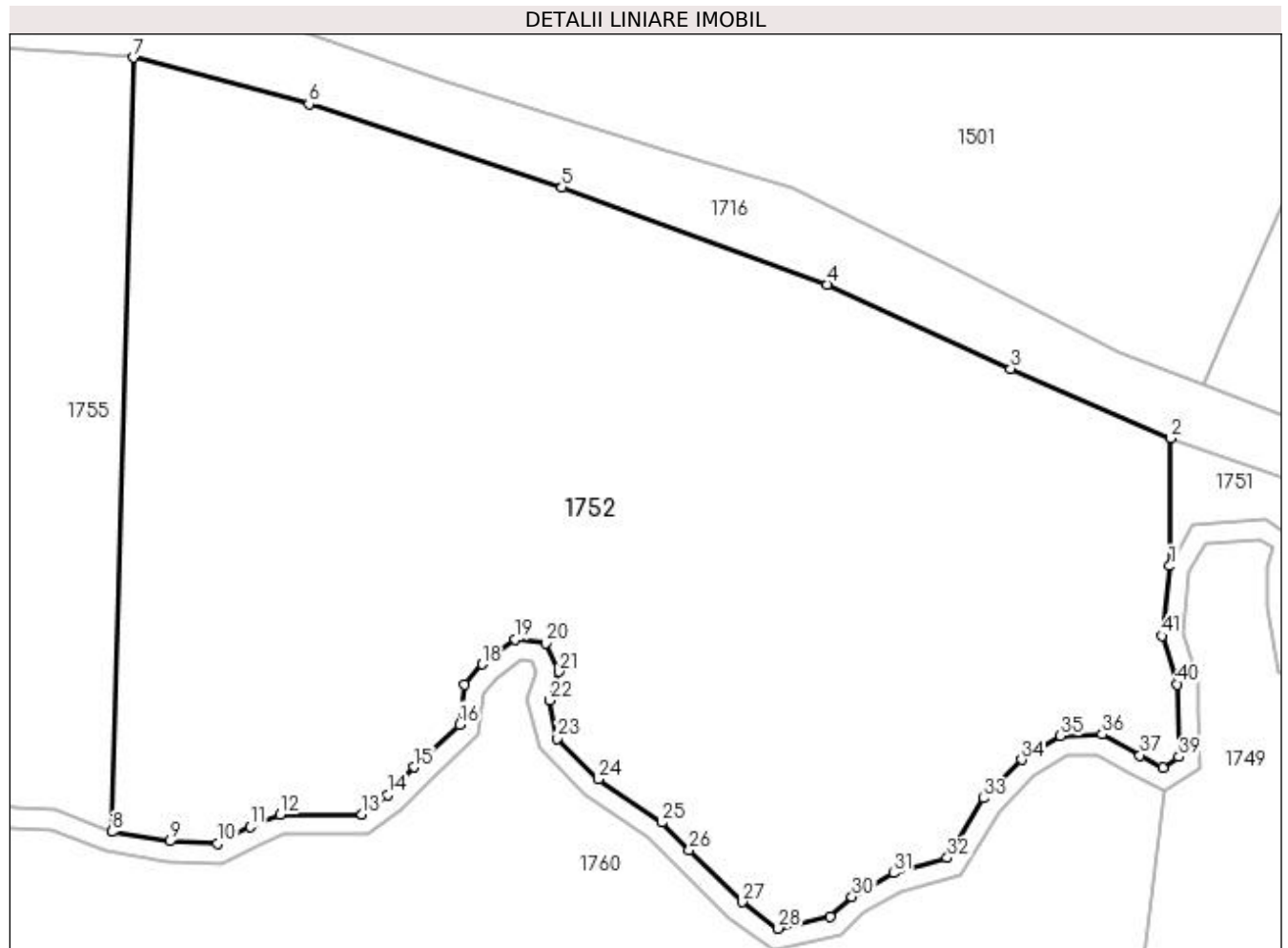
Inscrieri privind dezmembramintele dreptului de proprietate, drepturi reale de garanție și sarcini	Referințe
NU SUNT	

## Anexa Nr. 1 La Partea I

## Teren

Nr cadastral	Suprafața (mp)*	Observații / Referințe
50691	3.334	

\* Suprafața este determinată în planul de proiecție Stereo 70.



## Date referitoare la teren

Crt	Categorie folosință	Intra vilan	Suprafața (mp)	Tarla	Parcelă	Nr. topo	Observații / Referințe
1	faneata	NU	3.334	-	-	partedinr. top.3076	

## Lungime Segmente

1) Valorile lungimilor segmentelor sunt obținute din proiecție în plan.

Punct început	X / Y	Punct sfârșit	X / Y	Lungime segment	Punct început	X / Y	Punct sfârșit	X / Y	Lungime segment	Punct început	X / Y	Punct sfârșit	X / Y	Lungime segment
1	440.432,467 689.246,565	2	440.432,55 689.256,054	9.489	2	440.432,55 689.256,054	3	440.420,662 689.261,199	12.954	3	440.420,662 689.261,199	4	440.407,026 689.267,447	14.999
4	440.407,026 689.267,447	5	440.387,327 689.274,647	20.974	5	440.387,327 689.274,647	6	440.368,54 689.280,841	19.782	6	440.368,54 689.280,841	7	440.355,534 689.284,289	13.455
7	440.355,534 689.284,289	8	440.353,913 689.226,859	57.453	8	440.353,913 689.226,859	9	440.358,233 689.226,162	4.376	9	440.358,233 689.226,162	10	440.361,743 689.225,965	3.516
10	440.361,743 689.225,965	11	440.364,173 689.227,222	2.736	11	440.364,173 689.227,222	12	440.366,39 689.228,131	2.396	12	440.366,39 689.228,131	13	440.372,472 689.228,155	6.082
13	440.372,472 689.228,155	14	440.374,388 689.229,569	2.381	14	440.374,388 689.229,569	15	440.376,384 689.231,645	2.88	15	440.376,384 689.231,645	16	440.379,751 689.234,817	4.626

Punct început	X / Y	Punct sfârșit	X / Y	Lungime segment	Punct început	X / Y	Punct sfârșit	X / Y	Lungime segment	Punct început	X / Y	Punct sfârșit	X / Y	Lungime segment
16	440.379,751 689.234,817	17	440.380,118 689.237,743	2.949	17	440.380,118 689.237,743	18	440.381,416 689.239,277	2.009	18	440.381,416 689.239,277	19	440.383,878 689.241,12	3.075
19	440.383,878 689.241,12	20	440.386,126 689.240,825	2.267	20	440.386,126 689.240,825	21	440.387,09 689.238,735	2.302	21	440.387,09 689.238,735	22	440.386,39 689.236,597	2.25
22	440.386,39 689.236,597	23	440.387,006 689.233,777	2.886	23	440.387,006 689.233,777	24	440.390,05 689.230,75	4.293	24	440.390,05 689.230,75	25	440.394,763 689.227,552	5.696
25	440.394,763 689.227,552	26	440.396,793 689.225,513	2.877	26	440.396,793 689.225,513	27	440.400,741 689.221,647	5.526	27	440.400,741 689.221,647	28	440.403,39 689.219,672	3.304
28	440.403,39 689.219,672	29	440.407,274 689.220,527	3.977	29	440.407,274 689.220,527	30	440.408,862 689.222,033	2.189	30	440.408,862 689.222,033	31	440.411,952 689.223,783	3.551
31	440.411,952 689.223,783	32	440.415,963 689.224,909	4.166	32	440.415,963 689.224,909	33	440.418,634 689.229,344	5.177	33	440.418,634 689.229,344	34	440.421,455 689.232,192	4.009
34	440.421,455 689.232,192	35	440.424,344 689.233,968	3.391	35	440.424,344 689.233,968	36	440.427,457 689.234,072	3.115	36	440.427,457 689.234,072	37	440.430,258 689.232,52	3.202
37	440.430,258 689.232,52	38	440.431,959 689.231,629	1.92	38	440.431,959 689.231,629	39	440.433,161 689.232,395	1.425	39	440.433,161 689.232,395	40	440.433,016 689.237,8	5.407
40	440.433,016 689.237,8	41	440.431,873 689.241,381	3.759	41	440.431,873 689.241,381	1	440.432,467 689.246,565	5.218					

\*\* Lungimile segmentelor sunt determinate în planul de proiecție Stereo 70 și sunt rotunjite la 1 milimetru.

\*\*\* Distanța dintre puncte este formată din segmente cumulate ce sunt mai mici decât valoarea 1 milimetru.



**DATE DESPRE IMOBILUL NR. 1753**

Oficiul de Cadastru și Publicitate Imobiliară MARAMURES  
Biroul de Cadastru și Publicitate Imobiliară Dragomiresti

**A. Partea I. Descrierea imobilului**

TEREN Extravilan

Adresa: Jud. Maramures, Drum Păsăritea, Tronson 1

Nr. Crt	Nr cadastral Nr. topografic	Suprafața* (mp)	Observații / Referințe
A1	52215	110	Sector cadastral:34 Teren neimprejmuit; Teren neimprejmuit, cu lungimea de 27 m.

**B. Partea II. Proprietari și acte**

Inscrieri privitoare la dreptul de proprietate și alte drepturi reale	Referințe
/	
Act Administrativ nr. Hotărârea Consiliului Local nr. 23, din 12/09/2022 emis de Consiliul local al comunei Sieu (act administrativ nr Documentatie cadastrală avizată sub nr.12828 din 12.12.2023, emis de OCPI MM; act administrativ nr HCL nr. 21 din 09.09.2022, emis de Consiliul Local al Comunei Rozavlea;act administrativ nr Adeverinta nr. 4549/1 din 27.11.2023, emis de Primaria Sieu;act normativ nr Hotararea nr. 934 din 29.08.2002, emis de Guvernul Romaniei,Anexa nr.53 poziția 37 privind inventarulul bunurilor care apartin domeniului public al comunei Rozavlea;;act administrativ nr Adeverinta nr. 4549 din 27.11.2023, emis de Primaria Sieu);	
B2 1/1 COMUNA ȘIEU, CIF:14813046, domeniul public 1)	A1
OBSERVATII: Poziție transcrisă din CF 52215 sub rangul încheierii nr. 12828/12.12.2023	

**C. Partea III. SARCINI .**

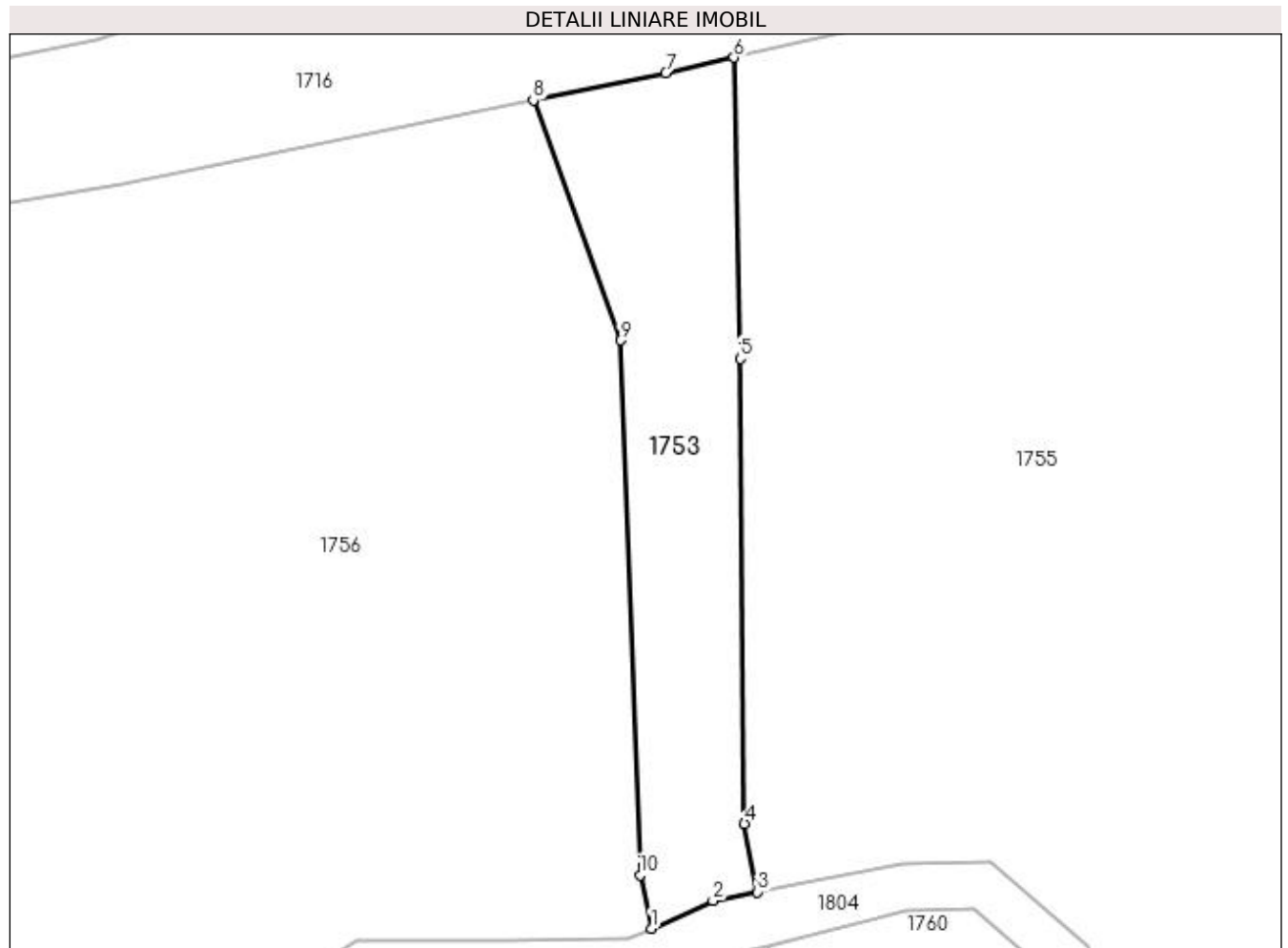
Inscrieri privind dezmembramintele dreptului de proprietate, drepturi reale de garanție și sarcini	Referințe
NU SUNT	

## Anexa Nr. 1 La Partea I

## Teren

Nr cadastral	Suprafața (mp)*	Observații / Referințe
52215	110	Teren neîmprejmuit, cu lungimea de 27 m.

\* Suprafața este determinată în planul de proiecție Stereo 70.



## Date referitoare la teren

Crt	Categorie folosință	Intravilan	Suprafața (mp)	Tarla	Parcelă	Nr. topo	Observații / Referințe
1	drum	NU	110	-	-	-	

## Lungime Segmente

1) Valorile lungimilor segmentelor sunt obținute din proiecție în plan.

Punct început	X / Y	Punct sfârșit	X / Y	Lungime segment (** (m)
1	440.321,162 689.252,769	2	440.323,146 689.253,654	2.172
2	440.323,146 689.253,654	3	440.324,578 689.253,939	1.46
3	440.324,578 689.253,939	4	440.324,156 689.256,128	2.229
4	440.324,156 689.256,128	5	440.324,026 689.271,034	14.907
5	440.324,026 689.271,034	6	440.323,815 689.280,685	9.653



Punct început	X / Y	Punct sfârșit	X / Y	Lungime segment (** (m)
6	440.323,815 689.280,685	7	440.321,628 689.280,184	2.244
7	440.321,628 689.280,184	8	440.317,384 689.279,319	4.331
8	440.317,384 689.279,319	9	440.320,171 689.271,621	8.187
9	440.320,171 689.271,621	10	440.320,806 689.254,482	17.151
10	440.320,806 689.254,482	1	440.321,162 689.252,769	1.75

\*\* Lungimile segmentelor sunt determinate în planul de proiecție Stereo 70 și sunt rotunjite la 1 milimetru.

\*\*\* Distanța dintre puncte este formată din segmente cumulate ce sunt mai mici decât valoarea 1 milimetru.



**DATE DESPRE IMOBILUL NR. 1754**

Oficiul de Cadastru și Publicitate Imobiliară MARAMURES  
Biroul de Cadastru și Publicitate Imobiliară Dragomiresti

**A. Partea I. Descrierea imobilului**

TEREN Extravilan

Nr. CF vechi:50690,50691

Nr. topografic:partedinnr.top.3071,3076

Adresa: Jud. Maramures

Nr. Crt	Nr cadastral Nr. topografic	Suprafata* (mp)	Observatii / Referinte
A1		2.719	Sector cadastral:34 Teren neimprejmuit;

**B. Partea II. Proprietari și acte**

Inscrieri privitoare la dreptul de proprietate și alte drepturi reale		Referințe
/		
Act Normativ nr. Legea 7, din 13/03/1996 emis de Parlamentul României;		
B1	Intabulare, drept de PROPRIETATE, dobândit prin Lege, cota actuala 1/1 1) NEIDENTIFICAT NEIDENTIFICAT	A1
Act Administrativ nr. Adeverință nr. 4234, din 09/11/2023 emis de Primăria Șieu;		
B2	Se notează posesia faptică în favoarea lui 1) DUNCA MIHAI	A1

**C. Partea III. SARCINI .**

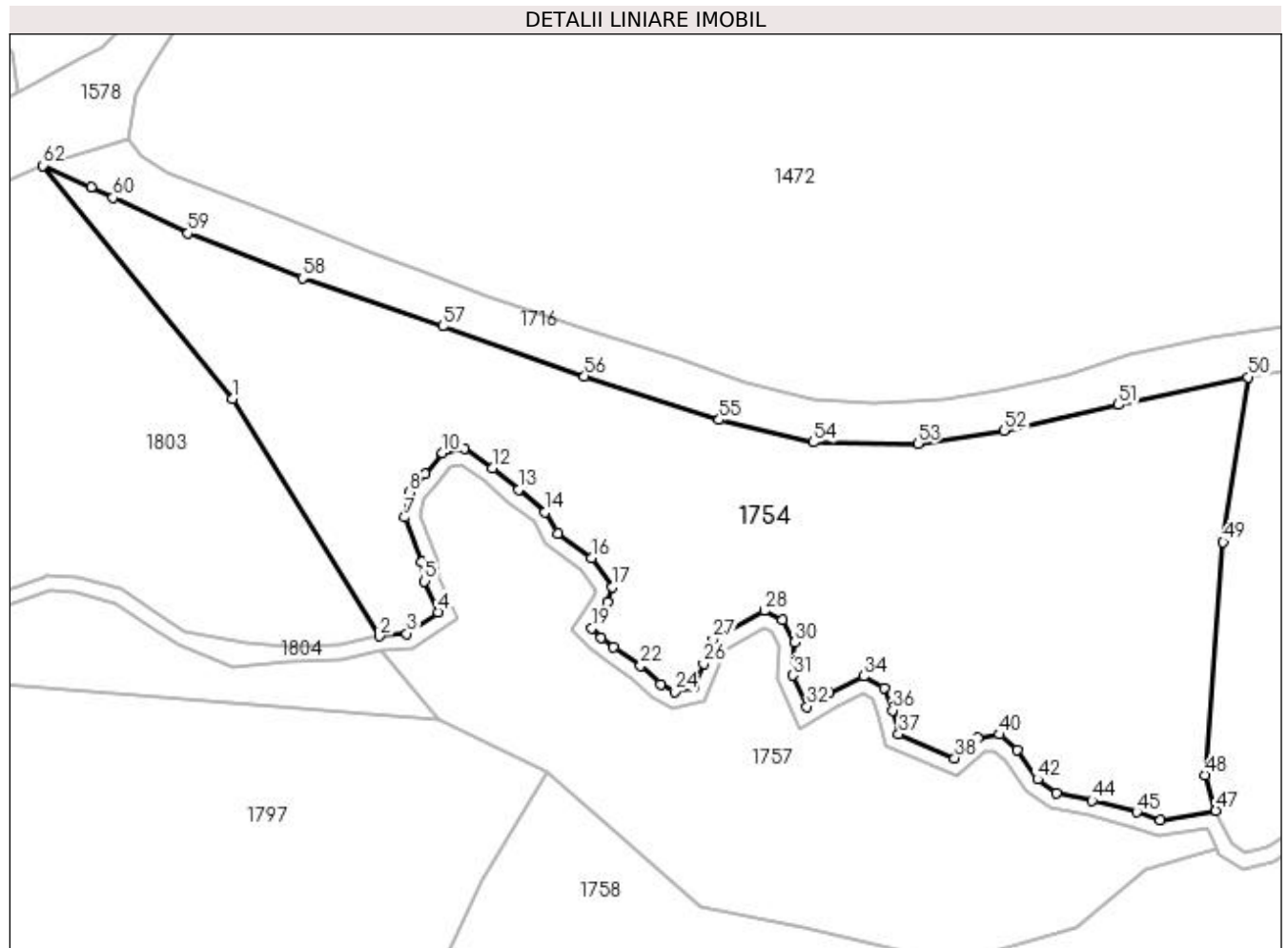
Inscrieri privind dezmembramintele dreptului de proprietate, drepturi reale de garanție și sarcini		Referințe
NU SUNT		

## Anexa Nr. 1 La Partea I

## Teren

Nr cadastral	Suprafața (mp)*	Observații / Referințe
	2.719	

\* Suprafața este determinată în planul de proiecție Stereo 70.



## Date referitoare la teren

Crt	Categorie folosință	Intravilan	Suprafața (mp)	Tarla	Parcelă	Nr. topo	Observații / Referințe
1	faneata	NU	2.719	-	-	partedintr. top. 3071,3076	

## Lungime Segmente

1) Valorile lungimilor segmentelor sunt obținute din proiecție în plan.

Punct început	X / Y	Punct sfârșit	X / Y	Lungime segment
1	440.188,86 689.272,112	2	440.203,387 689.248,662	27.585
4	440.209,183 689.251,014	5	440.207,865 689.254,068	3.326
7	440.205,875 689.260,404	8	440.206,341 689.262,866	2.506
10	440.209,638 689.266,782	11	440.211,808 689.267,243	2.218
13	440.217,145 689.263,113	14	440.219,816 689.260,932	3.448
2	440.203,387 689.248,662	3	440.206,095 689.248,903	2.719
5	440.207,865 689.254,068	6	440.207,583 689.255,984	1.937
8	440.206,341 689.262,866	9	440.207,915 689.264,737	2.445
11	440.211,808 689.267,243	12	440.214,572 689.265,249	3.408
14	440.219,816 689.260,932	15	440.221,036 689.258,81	2.448
3	440.206,095 689.248,903	4	440.209,183 689.251,014	3.741
6	440.207,583 689.255,984	7	440.205,875 689.260,404	4.739
9	440.207,915 689.264,737	10	440.209,638 689.266,782	2.674
12	440.214,572 689.265,249	13	440.217,145 689.263,113	3.344
15	440.221,036 689.258,81	16	440.224,391 689.256,353	4.158

Punct început	X / Y	Punct sfârșit	X / Y	Lungime segment	Punct început	X / Y	Punct sfârșit	X / Y	Lungime segment	Punct început	X / Y	Punct sfârșit	X / Y	Lungime segment
16	440.224,391 689.256,353	17	440.226,461 689.253,496	3.528	17	440.226,461 689.253,496	18	440.225,985 689.251,972	1.597	18	440.225,985 689.251,972	19	440.224,413 689.249,434	2.985
19	440.224,413 689.249,434	20	440.225,35 689.248,501	1.322	20	440.225,35 689.248,501	21	440.226,577 689.247,545	1.555	21	440.226,577 689.247,545	22	440.229,242 689.245,723	3.228
22	440.229,242 689.245,723	23	440.231,231 689.243,898	2.699	23	440.231,231 689.243,898	24	440.232,61 689.243,145	1.571	24	440.232,61 689.243,145	25	440.234,476 689.243,584	1.917
25	440.234,476 689.243,584	26	440.235,479 689.245,94	2.561	26	440.235,479 689.245,94	27	440.236,432 689.248,353	2.594	27	440.236,432 689.248,353	28	440.241,508 689.251,162	5.801
28	440.241,508 689.251,162	29	440.243,307 689.250,242	2.021	29	440.243,307 689.250,242	30	440.244,518 689.248,029	2.523	30	440.244,518 689.248,029	31	440.244,355 689.244,757	3.276
31	440.244,355 689.244,757	32	440.245,732 689.241,68	3.371	32	440.245,732 689.241,68	33	440.247,956 689.243,069	2.622	33	440.247,956 689.243,069	34	440.251,358 689.244,679	3.764
34	440.251,358 689.244,679	35	440.253,355 689.243,538	2.3	35	440.253,355 689.243,538	36	440.254,213 689.241,312	2.386	36	440.254,213 689.241,312	37	440.254,822 689.238,951	2.438
37	440.254,822 689.238,951	38	440.260,363 689.236,592	6.022	38	440.260,363 689.236,592	39	440.262,644 689.238,561	3.013	39	440.262,644 689.238,561	40	440.264,807 689.238,916	2.192
40	440.264,807 689.238,916	41	440.266,516 689.237,39	2.291	41	440.266,516 689.237,39	42	440.268,577 689.234,479	3.567	42	440.268,577 689.234,479	43	440.270,416 689.233,073	2.315
43	440.270,416 689.233,073	44	440.273,968 689.232,378	3.619	44	440.273,968 689.232,378	45	440.278,381 689.231,243	4.557	45	440.278,381 689.231,243	46	440.280,73 689.230,4	2.496
46	440.280,73 689.230,4	47	440.286,22 689.231,392	5.579	47	440.286,22 689.231,392	48	440.285,154 689.234,889	3.656	48	440.285,154 689.234,889	49	440.286,94 689.257,956	23.136
49	440.286,94 689.257,956	50	440.289,393 689.274,277	16.504	50	440.289,393 689.274,277	51	440.276,576 689.271,525	13.109	51	440.276,576 689.271,525	52	440.265,235 689.268,989	11.621
52	440.265,235 689.268,989	53	440.256,708 689.267,711	8.622	53	440.256,708 689.267,711	54	440.246,34 689.267,835	10.369	54	440.246,34 689.267,835	55	440.237,035 689.270,032	9.561
55	440.237,035 689.270,032	56	440.223,701 689.274,364	14.02	56	440.223,701 689.274,364	57	440.209,67 689.279,316	14.879	57	440.209,67 689.279,316	58	440.195,77 689.284,07	14.69
58	440.195,77 689.284,07	59	440.184,448 689.288,509	12.161	59	440.184,448 689.288,509	60	440.177,005 689.292,012	8.226	60	440.177,005 689.292,012	61	440.174,84 689.293,06	2.405
61	440.174,84 689.293,06	62	440.170,081 689.295,21	5.222	62	440.170,081 689.295,21	1	440.188,86 689.272,112	29.769					

\*\* Lungimile segmentelor sunt determinate în planul de proiecție Stereo 70 și sunt rotunjite la 1 milimetru.

\*\*\* Distanța dintre puncte este formată din segmente cumulate ce sunt mai mici decât valoarea 1 milimetru.



**DATE DESPRE IMOBILUL NR. 1755**

Oficiul de Cadastru și Publicitate Imobiliară MARAMURES  
Biroul de Cadastru și Publicitate Imobiliară Dragomirești

**A. Partea I. Descrierea imobilului**

TEREN Extravilan

Nr. topografic:partedinnr.top.3076/2

Adresa: Jud. Maramures

Nr. Crt	Nr cadastral Nr. topografic	Suprafața* (mp)	Observații / Referințe
A1	50691	1.317	Sector cadastral:34 Teren neimprejmuit;

**B. Partea II. Proprietari și acte**

Inscrieri privitoare la dreptul de proprietate și alte drepturi reale		Referințe
/		
Act Normativ nr. Legea 7, din 13/03/1996 emis de Parlamentul României;		
B1	Intabulare, drept de PROPRIETATE, dobândit prin Lege, cota actuala 1/1 1) NEIDENTIFICAT NEIDENTIFICAT	A1
Act Administrativ nr. Adeverință nr. 4209, din 09/11/2023 emis de Primăria Șieu;		
B2	Se notează posesia faptică în favoarea lui 1) DUNCA IOAN	A1

**C. Partea III. SARCINI .**

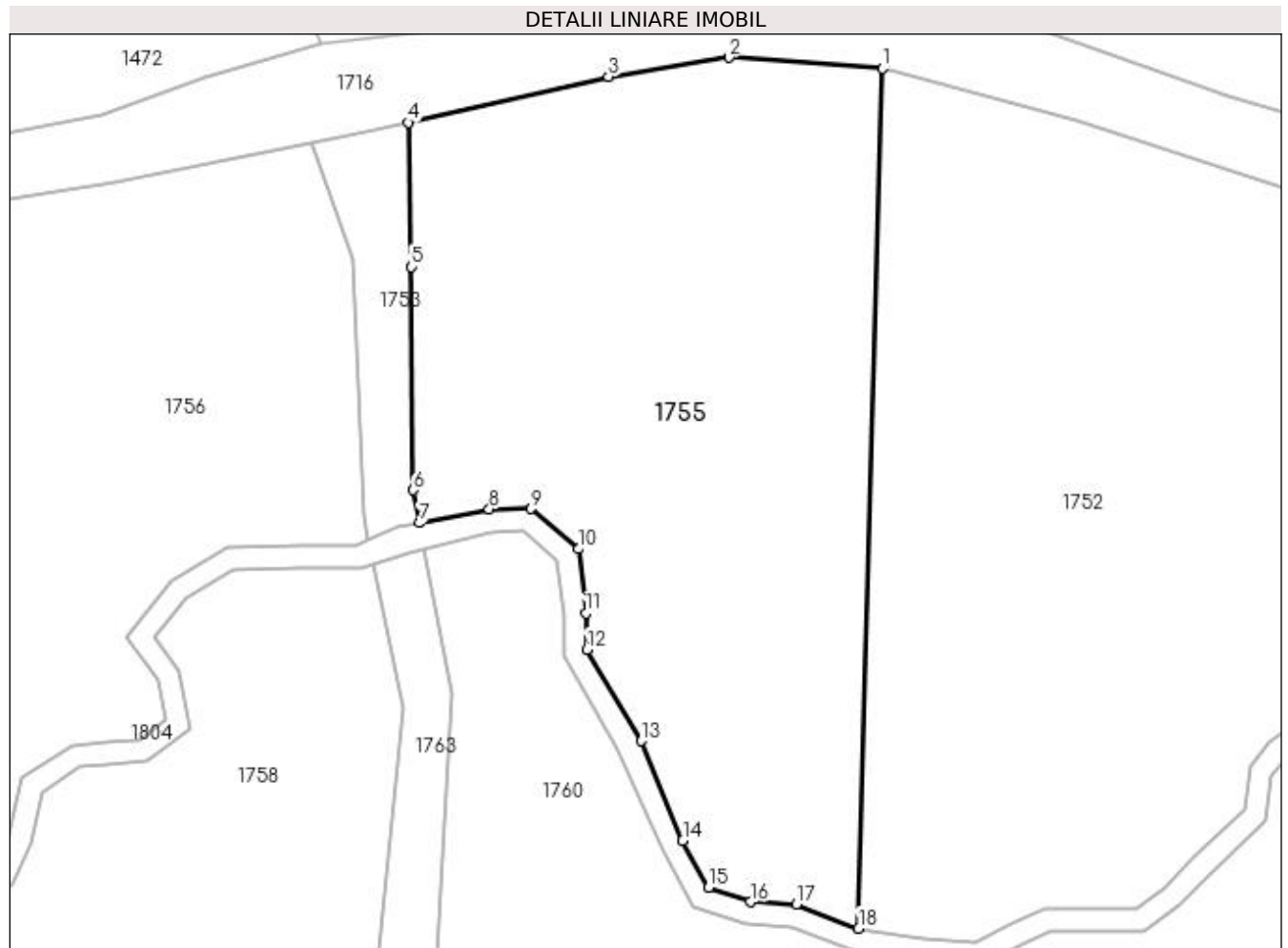
Inscrieri privind dezmembramintele dreptului de proprietate, drepturi reale de garanție și sarcini		Referințe
NU SUNT		

## Anexa Nr. 1 La Partea I

## Teren

Nr cadastral	Suprafața (mp)*	Observații / Referințe
50691	1.317	

\* Suprafața este determinată în planul de proiecție Stereo 70.



## Date referitoare la teren

Crt	Categorie folosință	Intravilan	Suprafața (mp)	Tarla	Parcelă	Nr. topo	Observații / Referințe
1	faneata	NU	1.317	-	-	partedinnr. top.3076	

## Lungime Segmente

1) Valorile lungimilor segmentelor sunt obținute din proiecție în plan.

Punct început	X / Y	Punct sfârșit	X / Y	Lungime segment (** (m)
1	440.355,534 689.284,289	2	440.345,253 689.285,02	10.307
2	440.345,253 689.285,02	3	440.337,204 689.283,75	8.149
3	440.337,204 689.283,75	4	440.323,815 689.280,685	13.735
4	440.323,815 689.280,685	5	440.324,026 689.271,034	9.653
5	440.324,026 689.271,034	6	440.324,156 689.256,128	14.907



Punct început	X / Y	Punct sfârșit	X / Y	Lungime segment (** (m)
6	440.324,156 689.256,128	7	440.324,578 689.253,939	2.229
7	440.324,578 689.253,939	8	440.329,223 689.254,864	4.736
8	440.329,223 689.254,864	9	440.332,038 689.254,896	2.815
9	440.332,038 689.254,896	10	440.335,184 689.252,197	4.145
10	440.335,184 689.252,197	11	440.335,697 689.247,895	4.332
11	440.335,697 689.247,895	12	440.335,774 689.245,494	2.402
12	440.335,774 689.245,494	13	440.339,386 689.239,381	7.1
13	440.339,386 689.239,381	14	440.342,16 689.232,741	7.196
14	440.342,16 689.232,741	15	440.343,888 689.229,591	3.593
15	440.343,888 689.229,591	16	440.346,687 689.228,631	2.959
16	440.346,687 689.228,631	17	440.349,761 689.228,478	3.078
17	440.349,761 689.228,478	18	440.353,913 689.226,859	4.456
18	440.353,913 689.226,859	1	440.355,534 689.284,289	57.453

\*\* Lungimile segmentelor sunt determinate în planul de proiecție Stereo 70 și sunt rotunjite la 1 milimetru.

\*\*\* Distanța dintre puncte este formată din segmente cumulate ce sunt mai mici decât valoarea 1 milimetru.



**DATE DESPRE IMOBILUL NR. 1756**

Oficiul de Cadastru și Publicitate Imobiliară MARAMURES  
Biroul de Cadastru și Publicitate Imobiliară Dragomiresti

**A. Partea I. Descrierea imobilului**

TEREN Extravilan

Nr. CF vechi:1116

Nr. topografic:partedinr.top.3076

Adresa: Jud. Maramures

Nr. Crt	Nr cadastral Nr. topografic	Suprafata* (mp)	Observatii / Referinte
A1	50691	1.189	Sector cadastral:34 Teren neimprejmuit;

**B. Partea II. Proprietari și acte**

Inscrieri privitoare la dreptul de proprietate și alte drepturi reale		Referințe
/		
Act Normativ nr. Legea 7, din 13/03/1996 emis de Parlamentul României;		
B1	Intabulare, drept de PROPRIETATE, dobândit prin Lege, cota actuala 1/1 1) NEIDENTIFICAT NEIDENTIFICAT	A1
Act Administrativ nr. Adeverință nr. 4232, din 09/11/2023 emis de Primăria Șieu;		
B2	Se notează posesia faptică în favoarea lui 1) DUNCA IOAN	A1

**C. Partea III. SARCINI .**

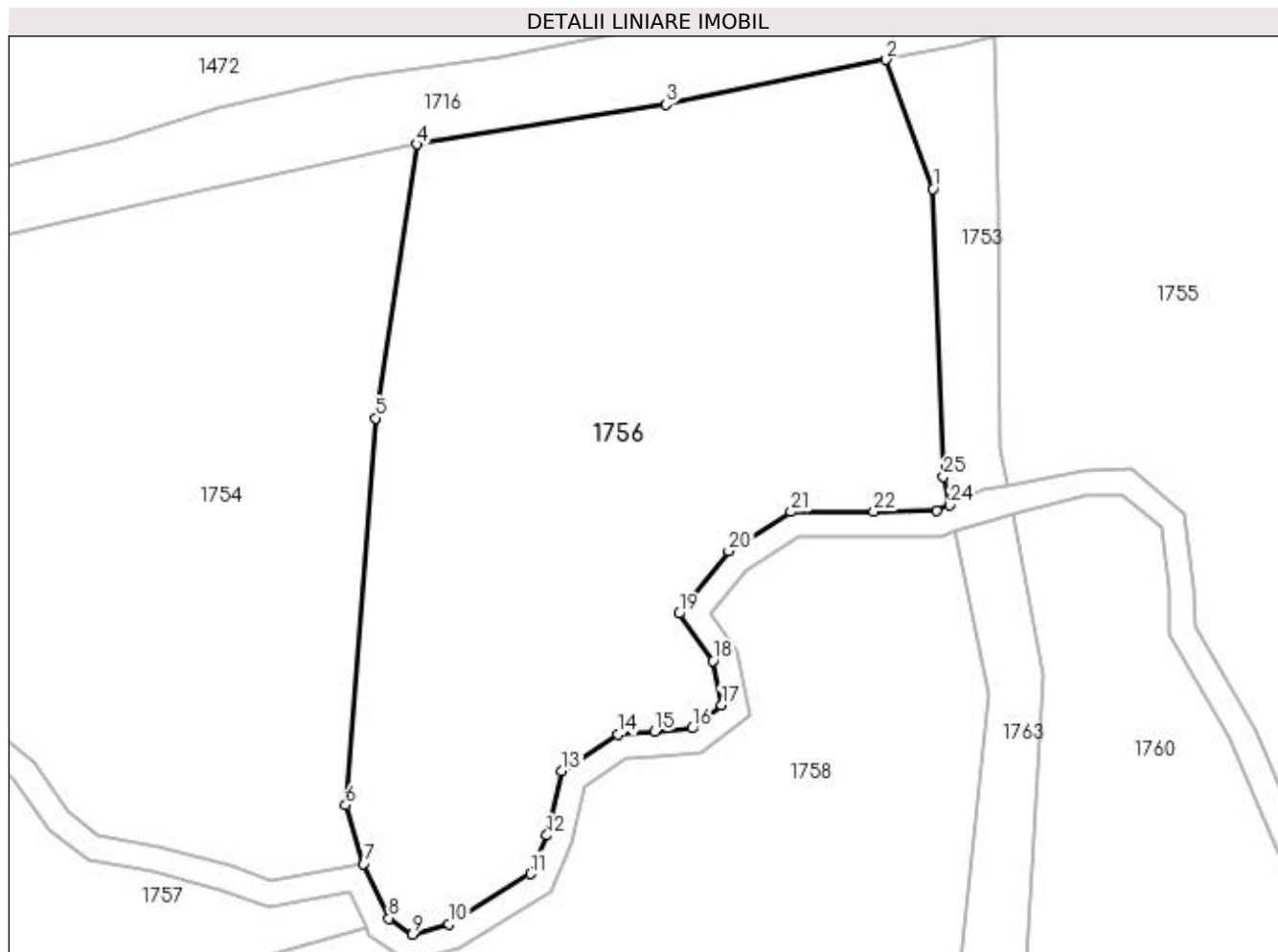
Inscrieri privind dezmembramintele dreptului de proprietate, drepturi reale de garanție și sarcini	Referințe
NU SUNT	

## Anexa Nr. 1 La Partea I

## Teren

Nr cadastral	Suprafața (mp)*	Observații / Referințe
50691	1.189	

\* Suprafața este determinată în planul de proiecție Stereo 70.



## Date referitoare la teren

Crt	Categorie folosință	Intra vilan	Suprafața (mp)	Tarla	Parcelă	Nr. topo	Observații / Referințe
1	faneata	NU	1.189	-	-	partedinr. top.3076	

## Lungime Segmente

1) Valorile lungimilor segmentelor sunt obținute din proiecție în plan.

Punct început	X / Y	Punct sfârșit	X / Y	Lungime segment (** (m)
1	440.320,171 689.271,621	2	440.317,384 689.279,319	8.187
3	440.304,239 689.276,64	4	440.289,393 689.274,277	15.033
5	440.286,94 689.257,956	6	440.285,154 689.234,889	23.136
7	440.286,22 689.231,392	8	440.287,734 689.228,131	3.595
9	440.289,15 689.227,181	10	440.291,305 689.227,78	2.237

Punct început	X / Y	Punct sfârșit	X / Y	Lungime segment (** (m)
2	440.317,384 689.279,319	3	440.304,239 689.276,64	13.415
4	440.289,393 689.274,277	5	440.286,94 689.257,956	16.504
6	440.285,154 689.234,889	7	440.286,22 689.231,392	3.656
8	440.287,734 689.228,131	9	440.289,15 689.227,181	1.705
10	440.291,305 689.227,78	11	440.296,167 689.230,791	5.719

Punct început	X / Y	Punct sfârșit	X / Y	Lungime segment (** (m)
11	440.296,167 689.230,791	12	440.297,145 689.233,087	2.496
13	440.298,047 689.236,904	14	440.301,375 689.239,099	3.987
15	440.303,58 689.239,262	16	440.305,82 689.239,465	2.249
17	440.307,566 689.240,839	18	440.307,051 689.243,49	2.701
19	440.305,025 689.246,302	20	440.307,996 689.250,03	4.767
21	440.311,705 689.252,364	22	440.316,634 689.252,378	4.929
23	440.320,399 689.252,428	24	440.321,162 689.252,769	0.836
25	440.320,806 689.254,482	1	440.320,171 689.271,621	17.151

Punct început	X / Y	Punct sfârșit	X / Y	Lungime segment (** (m)
12	440.297,145 689.233,087	13	440.298,047 689.236,904	3.922
14	440.301,375 689.239,099	15	440.303,58 689.239,262	2.211
16	440.305,82 689.239,465	17	440.307,566 689.240,839	2.222
18	440.307,051 689.243,49	19	440.305,025 689.246,302	3.466
20	440.307,996 689.250,03	21	440.311,705 689.252,364	4.382
22	440.316,634 689.252,378	23	440.320,399 689.252,428	3.765
24	440.321,162 689.252,769	25	440.320,806 689.254,482	1.75

\*\* Lungimile segmentelor sunt determinate în planul de proiecție Stereo 70 și sunt rotunjite la 1 milimetru.

\*\*\* Distanța dintre puncte este formată din segmente cumulate ce sunt mai mici decât valoarea 1 milimetru.



**DATE DESPRE IMOBILUL NR. 1757**

Oficiul de Cadastru și Publicitate Imobiliară MARAMURES  
Biroul de Cadastru și Publicitate Imobiliară Dragomiresti

**A. Partea I. Descrierea imobilului**

TEREN Extravilan

Nr. CF vechi:50690,50691

Nr. topografic:partedinnr.top.3071,3076

Adresa: Jud. Maramures

Nr. Crt	Nr cadastral Nr. topografic	Suprafața* (mp)	Observații / Referințe
A1		1.412	Sector cadastral:34 Teren neimprejmuit;

**B. Partea II. Proprietari și acte**

Inscrieri privitoare la dreptul de proprietate și alte drepturi reale		Referințe
/		
Act Normativ nr. Legea 7, din 13/03/1996 emis de Parlamentul României;		
B1	Intabulare, drept de PROPRIETATE, dobândit prin Lege, cota actuala 1/1 1) NEIDENTIFICAT NEIDENTIFICAT	A1
Act Administrativ nr. Adeverință nr. 4210, din 09/11/2023 emis de Primăria Șieu;		
B2	Se notează posesia faptică în favoarea lui 1) DUNCA MIHAI	A1

**C. Partea III. SARCINI .**

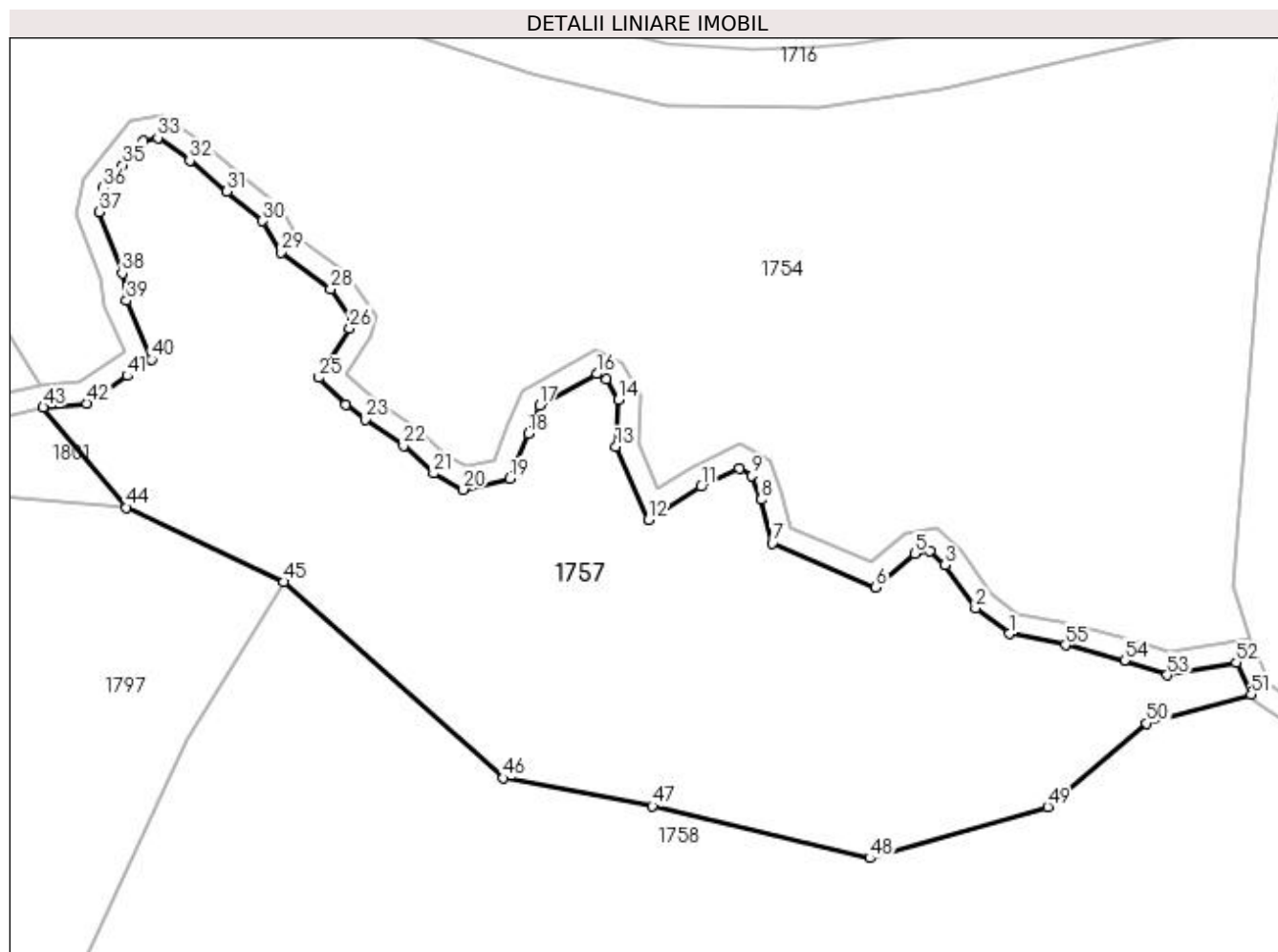
Inscrieri privind dezmembramintele dreptului de proprietate, drepturi reale de garanție și sarcini	Referințe
NU SUNT	

## Anexa Nr. 1 La Partea I

## Teren

Nr cadastral	Suprafața (mp)*	Observații / Referințe
	1.412	

\* Suprafața este determinată în planul de proiecție Stereo 70.



## Date referitoare la teren

Crt	Categorie folosință	Intravilan	Suprafața (mp)	Tarla	Parcelă	Nr. topo	Observații / Referințe
1	faneata	NU	1.412	-	-	partedinr. top. 3071,3076	

## Lungime Segmente

1) Valorile lungimilor segmentelor sunt obținute din proiecție în plan.

Punct început	X / Y	Punct sfârșit	X / Y	Lungime segment	Punct început	X / Y	Punct sfârșit	X / Y	Lungime segment	Punct început	X / Y	Punct sfârșit	X / Y	Lungime segment
1	440.269,784 689.231,668	2	440.267,485 689.233,426	2.894	2	440.267,485 689.233,426	3	440.265,39 689.236,384	3.625	3	440.265,39 689.236,384	4	440.264,343 689.237,32	1.404
4	440.264,343 689.237,32	5	440.263,304 689.237,149	1.053	5	440.263,304 689.237,149	6	440.260,636 689.234,846	3.524	6	440.260,636 689.234,846	7	440.253,554 689.237,86	7.697
7	440.253,554 689.237,86	8	440.252,782 689.240,853	3.091	8	440.252,782 689.240,853	9	440.252,147 689.242,5	1.765	9	440.252,147 689.242,5	10	440.251,293 689.242,989	0.984
10	440.251,293 689.242,989	11	440.248,677 689.241,751	2.894	11	440.248,677 689.241,751	12	440.245,066 689.239,496	4.257	12	440.245,066 689.239,496	13	440.242,839 689.244,472	5.452
13	440.242,839 689.244,472	14	440.242,999 689.247,681	3.213	14	440.242,999 689.247,681	15	440.242,213 689.249,117	1.637	15	440.242,213 689.249,117	16	440.241,536 689.249,463	0.76



Punct început	X / Y	Punct sfârșit	X / Y	Lungime segment	Punct început	X / Y	Punct sfârșit	X / Y	Lungime segment	Punct început	X / Y	Punct sfârșit	X / Y	Lungime segment
16	440.241,536 689.249,463	17	440.237,629 689.247,301	4.465	17	440.237,629 689.247,301	18	440.236,867 689.245,371	2.075	18	440.236,867 689.245,371	19	440.235,559 689.242,298	3.34
19	440.235,559 689.242,298	20	440.232,395 689.241,553	3.251	20	440.232,395 689.241,553	21	440.230,352 689.242,669	2.328	21	440.230,352 689.242,669	22	440.228,307 689.244,545	2.775
22	440.228,307 689.244,545	23	440.225,692 689.246,333	3.168	23	440.225,692 689.246,333	24	440.224,356 689.247,374	1.694	24	440.224,356 689.247,374	25	440.222,511 689.249,211	2.604
25	440.222,511 689.249,211	26	440.224,61 689.252,6	3.986	26	440.224,61 689.252,6	27	440.224,805 689.253,225	0.655	27	440.224,805 689.253,225	28	440.223,315 689.255,282	2.54
28	440.223,315 689.255,282	29	440.219,894 689.257,787	4.24	29	440.219,894 689.257,787	30	440.218,653 689.259,945	2.489	30	440.218,653 689.259,945	31	440.216,192 689.261,955	3.178
31	440.216,192 689.261,955	32	440.213,653 689.264,062	3.299	32	440.213,653 689.264,062	33	440.211,469 689.265,638	2.693	33	440.211,469 689.265,638	34	440.210,453 689.265,422	1.039
34	440.210,453 689.265,422	35	440.209,062 689.263,771	2.159	35	440.209,062 689.263,771	36	440.207,742 689.262,201	2.051	36	440.207,742 689.262,201	37	440.207,428 689.260,546	1.685
37	440.207,428 689.260,546	38	440.209,043 689.256,368	4.479	38	440.209,043 689.256,368	39	440.209,32 689.254,481	1.907	39	440.209,32 689.254,481	40	440.211,05 689.250,473	4.365
40	440.211,05 689.250,473	41	440.209,382 689.249,333	2.02	41	440.209,382 689.249,333	42	440.206,618 689.247,444	3.348	42	440.206,618 689.247,444	43	440.203,619 689.247,177	3.011
43	440.203,619 689.247,177	44	440.209,324 689.240,327	8.915	44	440.209,324 689.240,327	45	440.220,085 689.235,226	11.909	45	440.220,085 689.235,226	46	440.235,142 689.221,797	20.176
46	440.235,142 689.221,797	47	440.245,35 689.219,881	10.386	47	440.245,35 689.219,881	48	440.260,243 689.216,319	15.313	48	440.260,243 689.216,319	49	440.272,441 689.219,824	12.692
49	440.272,441 689.219,824	50	440.279,213 689.225,546	8.866	50	440.279,213 689.225,546	51	440.286,36 689.227,529	7.417	51	440.286,36 689.227,529	52	440.285,347 689.229,71	2.405
52	440.285,347 689.229,71	53	440.280,601 689.228,852	4.823	53	440.280,601 689.228,852	54	440.277,677 689.229,86	3.093	54	440.277,677 689.229,86	55	440.273,637 689.230,914	4.175
55	440.273,637 689.230,914	1	440.269,784 689.231,668	3.926										

\*\* Lungimile segmentelor sunt determinate în planul de proiecție Stereo 70 și sunt rotunjite la 1 milimetru.

\*\*\* Distanța dintre puncte este formată din segmente cumulate ce sunt mai mici decât valoarea 1 milimetru.



**DATE DESPRE IMOBILUL NR. 1758**

Oficiul de Cadastru și Publicitate Imobiliară MARAMURES  
Biroul de Cadastru și Publicitate Imobiliară Dragomiresti

**A. Partea I. Descrierea imobilului**

TEREN Extravilan

Nr. CF vechi:1116

Nr. topografic:partedinr.top.3076

Adresa: Jud. Maramures

Nr. Crt	Nr cadastral Nr. topografic	Suprafata* (mp)	Observatii / Referinte
A1	50691	7.739	Sector cadastral:34 Teren neimprejmuit;

**B. Partea II. Proprietari și acte**

Inscrieri privitoare la dreptul de proprietate și alte drepturi reale		Referințe
/		
Act Normativ nr. Legea 7, din 13/03/1996 emis de Parlamentul României;		
B1	Intabulare, drept de PROPRIETATE, dobândit prin Lege, cota actuala 1/1 1) NEIDENTIFICAT NEIDENTIFICAT	A1
Act Administrativ nr. Adeverință nr. 4220, din 09/11/2023 emis de Primăria Șieu;		
B2	Se notează posesia faptică în favoarea lui 1) POPAN IOAN	A1

**C. Partea III. SARCINI .**

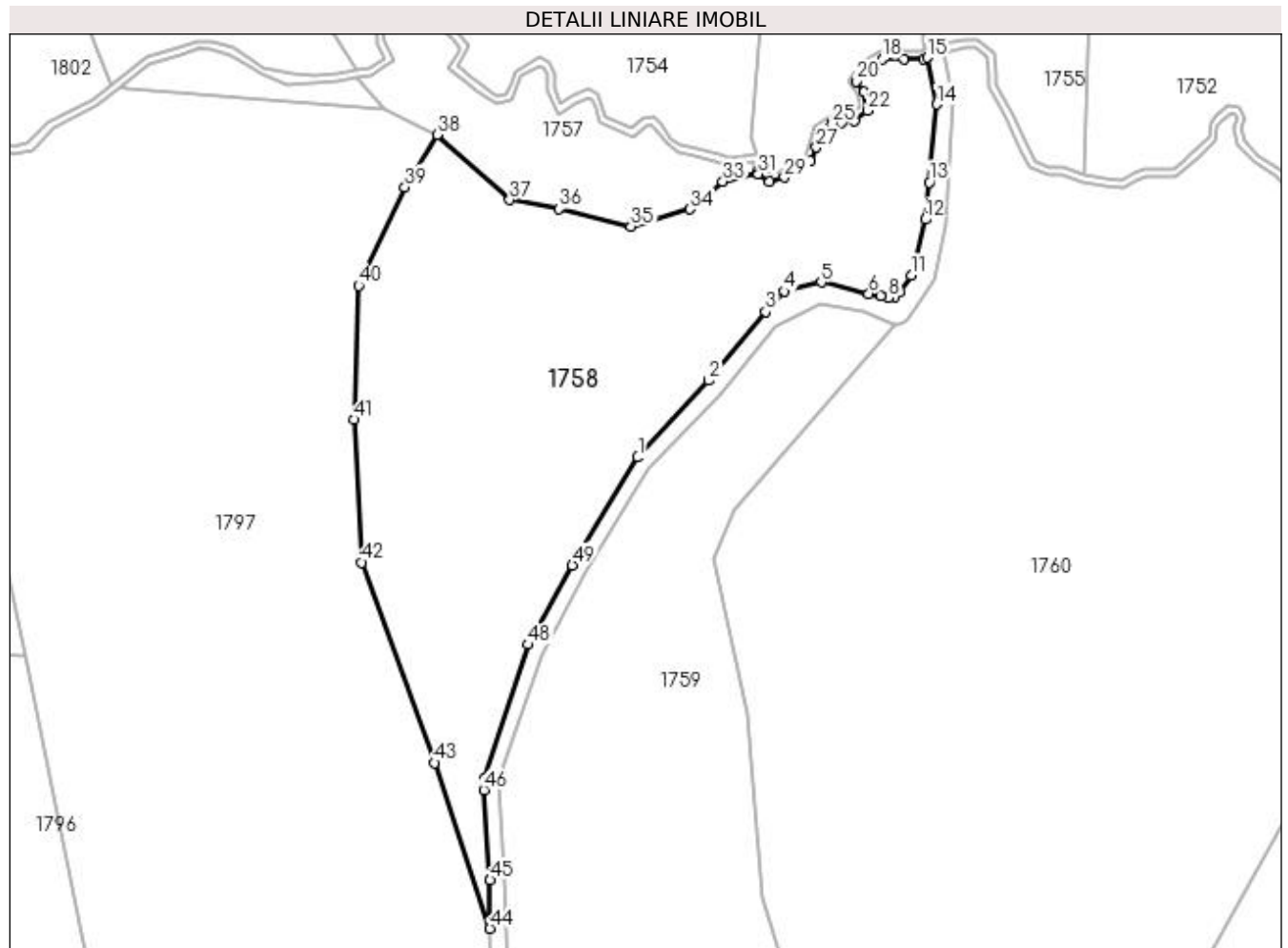
Inscrieri privind dezmembramintele dreptului de proprietate, drepturi reale de garanție și sarcini	Referințe
NU SUNT	

## Anexa Nr. 1 La Partea I

## Teren

Nr cadastral	Suprafața (mp)*	Observații / Referințe
50691	7.739	

\* Suprafața este determinată în planul de proiecție Stereo 70.



## Date referitoare la teren

Crt	Categorie folosință	Intravilan	Suprafața (mp)	Tarla	Parcelă	Nr. topo	Observații / Referințe
1	faneata	NU	7.739	-	-	partedinnr. top.3076	

## Lungime Segmente

1) Valorile lungimilor segmentelor sunt obținute din proiecție în plan.

Punct început	X / Y	Punct sfârșit	X / Y	Lungime segment	Punct început	X / Y	Punct sfârșit	X / Y	Lungime segment	Punct început	X / Y	Punct sfârșit	X / Y	Lungime segment
1	440.261,616 689.168,561	2	440.276,355 689.184,421	21.651	2	440.276,355 689.184,421	3	440.288,025 689.198,679	18.425	3	440.288,025 689.198,679	4	440.291,999 689.202,884	5.786
4	440.291,999 689.202,884	5	440.299,607 689.204,728	7.828	5	440.299,607 689.204,728	6	440.309,402 689.202,394	10.069	6	440.309,402 689.202,394	7	440.311,89 689.201,879	2.541
7	440.311,89 689.201,879	8	440.313,469 689.201,594	1.605	8	440.313,469 689.201,594	9	440.314,693 689.201,66	1.226	9	440.314,693 689.201,66	10	440.315,765 689.202,782	1.552
10	440.315,765 689.202,782	11	440.318,17 689.206,186	4.168	11	440.318,17 689.206,186	12	440.321,064 689.217,715	11.887	12	440.321,064 689.217,715	13	440.321,851 689.225,415	7.74
13	440.321,851 689.225,415	14	440.323,498 689.241,528	16.197	14	440.323,498 689.241,528	15	440.321,492 689.251,183	9.861	15	440.321,492 689.251,183	16	440.320,728 689.250,932	0.804

Punct început	X / Y	Punct sfârșit	X / Y	Lungime segment	Punct început	X / Y	Punct sfârșit	X / Y	Lungime segment	Punct început	X / Y	Punct sfârșit	X / Y	Lungime segment
16	440.320,728 689.250,932	17	440.316,646 689.250,878	4.082	17	440.316,646 689.250,878	18	440.312,14 689.250,865	4.506	18	440.312,14 689.250,865	19	440.309,01 689.248,896	3.698
19	440.309,01 689.248,896	20	440.306,907 689.246,256	3.375	20	440.306,907 689.246,256	21	440.308,461 689.244,1	2.658	21	440.308,461 689.244,1	22	440.309,213 689.240,226	3.946
22	440.309,213 689.240,226	23	440.306,398 689.238,011	3.582	23	440.306,398 689.238,011	24	440.303,703 689.237,767	2.706	24	440.303,703 689.237,767	25	440.301,875 689.237,632	1.833
25	440.301,875 689.237,632	26	440.299,37 689.235,98	3.001	26	440.299,37 689.235,98	27	440.298,575 689.232,617	3.456	27	440.298,575 689.232,617	28	440.297,361 689.229,766	3.099
28	440.297,361 689.229,766	29	440.291,913 689.226,392	6.408	29	440.291,913 689.226,392	30	440.288,887 689.225,551	3.141	30	440.288,887 689.225,551	31	440.286,55 689.227,119	2.814
31	440.286,55 689.227,119	32	440.286,36 689.227,529	0.452	32	440.286,36 689.227,529	33	440.279,213 689.225,546	7.417	33	440.279,213 689.225,546	34	440.272,441 689.219,824	8.866
34	440.272,441 689.219,824	35	440.260,243 689.216,319	12.69 2	35	440.260,243 689.216,319	36	440.245,35 689.219,881	15.31 3	36	440.245,35 689.219,881	37	440.235,142 689.221,797	10.38 6
37	440.235,142 689.221,797	38	440.220,085 689.235,226	20.17 6	38	440.220,085 689.235,226	39	440.213,445 689.224,439	12.66 7	39	440.213,445 689.224,439	40	440.203,937 689.204,062	22.48 6
40	440.203,937 689.204,062	41	440.202,912 689.176,36	27.72 1	41	440.202,912 689.176,36	42	440.204,55 689.146,872	29.53 3	42	440.204,55 689.146,872	43	440.219,589 689.105,402	44.11 3
43	440.219,589 689.105,402	44	440.231,036 689.071,209	36.05 8	44	440.231,036 689.071,209	45	440.231,089 689.081,176	9.967	45	440.231,089 689.081,176	46	440.229,776 689.099,804	18.67 4
46	440.229,776 689.099,804	47	440.229,938 689.102,083	2.285	47	440.229,938 689.102,083	48	440.238,969 689.129,857	29.20 5	48	440.238,969 689.129,857	49	440.248,116 689.146,262	18.78 3
49	440.248,116 689.146,262	1	440.261,616 689.168,561	26.06 7										

\*\* Lungimile segmentelor sunt determinate în planul de proiecție Stereo 70 și sunt rotunjite la 1 milimetru.

\*\*\* Distanța dintre puncte este formată din segmente cumulate ce sunt mai mici decât valoarea 1 milimetru.



**DATE DESPRE IMOBILUL NR. 1759**

Oficiul de Cadastru și Publicitate Imobiliară MARAMURES  
Biroul de Cadastru și Publicitate Imobiliară Dragomiresti

**A. Partea I. Descrierea imobilului**

TEREN Extravilan

Nr. CF vechi:50691,52

Nr. topografic:partedinr.top.3076,3077

Adresa: Jud. Maramures

Nr. Crt	Nr cadastral Nr. topografic	Suprafata* (mp)	Observatii / Referinte
A1		11.057	Sector cadastral:34 Teren neimprejmuit;

**B. Partea II. Proprietari și acte**

Inscrieri privitoare la dreptul de proprietate și alte drepturi reale		Referințe
/		
Act Normativ nr. Legea 7, din 13/03/1996 emis de Parlamentul României;		
B1	Intabulare, drept de PROPRIETATE, dobândit prin Lege, cota actuala 1/1 1) NEIDENTIFICAT NEIDENTIFICAT	A1
Act Administrativ nr. Adeverință nr. 4243, din 09/11/2023 emis de Primăria Șieu;		
B2	Se notează posesia faptică în favoarea lui 1) POPAN IOAN	A1

**C. Partea III. SARCINI .**

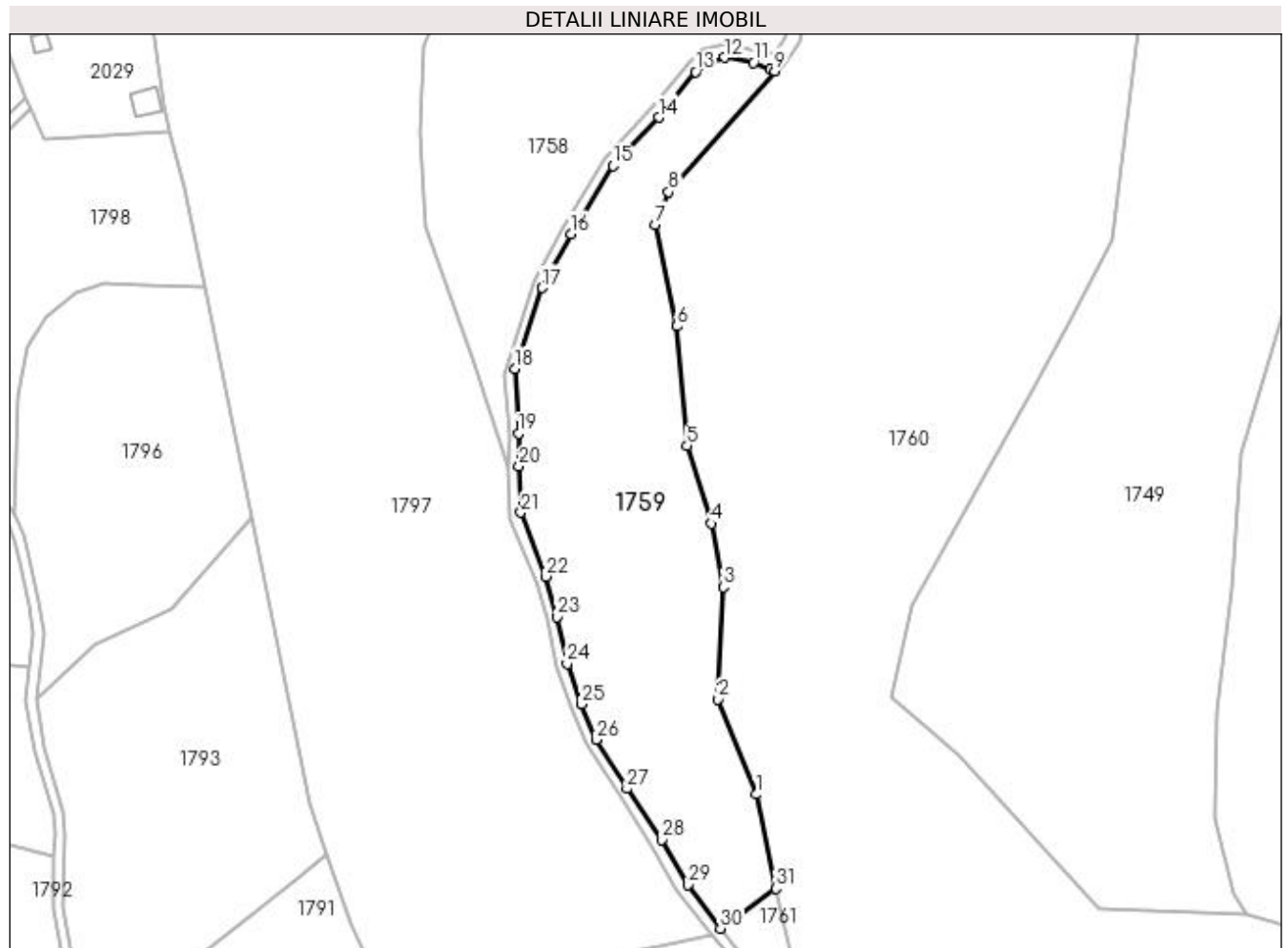
Inscrieri privind dezmembramintele dreptului de proprietate, drepturi reale de garanție și sarcini	Referințe
NU SUNT	

## Anexa Nr. 1 La Partea I

## Teren

Nr cadastral	Suprafața (mp)*	Observații / Referințe
	11.057	

\* Suprafața este determinată în planul de proiecție Stereo 70.



## Date referitoare la teren

Crt	Categorie folosință	Intra vilan	Suprafața (mp)	Tarla	Parcelă	Nr. topo	Observații / Referințe
1	faneata	NU	11.057	-	-	partedinr. top. 3076,3077	

## Lungime Segmente

1) Valorile lungimilor segmentelor sunt obținute din proiecție în plan.

Punct început	X / Y	Punct sfârșit	X / Y	Lungime segment (** (m))	Punct început	X / Y	Punct sfârșit	X / Y	Lungime segment (** (m))
1	440.309,101 688.967,717	2	440.297,093 688.997,763	32.357	2	440.297,093 688.997,763	3	440.298,76 689.033,141	35.417
3	440.298,76 689.033,141	4	440.294,915 689.053,202	20.426	4	440.294,915 689.053,202	5	440.287,339 689.077,706	25.648
5	440.287,339 689.077,706	6	440.284,191 689.115,487	37.912	6	440.284,191 689.115,487	7	440.277,348 689.147,552	32.787
7	440.277,348 689.147,552	8	440.281,466 689.157,86	11.1	8	440.281,466 689.157,86	9	440.314,925 689.196,011	50.744



Punct început	X / Y	Punct sfârșit	X / Y	Lungime segment (** (m))
9	440.314,925 689.196,011	10	440.313,577 689.196,541	1.448
11	440.308,347 689.198,654	12	440.299,213 689.200,21	9.266
13	440.290,02 689.195,718	14	440.278,379 689.181,288	18.54
15	440.263,859 689.166,12	16	440.250,638 689.144,612	25.247
17	440.241,574 689.127,589	18	440.232,961 689.102,057	26.946
19	440.234,061 689.081,587	20	440.234,287 689.071,233	10.356
21	440.234,851 689.056,664	22	440.242,609 689.036,482	21.622
23	440.246,145 689.023,702	24	440.249,395 689.008,95	15.106
25	440.253,927 688.996,173	26	440.258,529 688.985,005	12.079
27	440.268,371 688.969,578	28	440.279,361 688.953,431	19.532
29	440.287,559 688.939,208	30	440.297,833 688.925,43	17.187
31	440.315,382 688.938,058	1	440.309,101 688.967,717	30.317

Punct început	X / Y	Punct sfârșit	X / Y	Lungime segment (** (m))
10	440.313,577 689.196,541	11	440.308,347 689.198,654	5.641
12	440.299,213 689.200,21	13	440.290,02 689.195,718	10.232
14	440.278,379 689.181,288	15	440.263,859 689.166,12	20.998
16	440.250,638 689.144,612	17	440.241,574 689.127,589	19.286
18	440.232,961 689.102,057	19	440.234,061 689.081,587	20.5
20	440.234,287 689.071,233	21	440.234,851 689.056,664	14.58
22	440.242,609 689.036,482	23	440.246,145 689.023,702	13.26
24	440.249,395 689.008,95	25	440.253,927 688.996,173	13.557
26	440.258,529 688.985,005	27	440.268,371 688.969,578	18.299
28	440.279,361 688.953,431	29	440.287,559 688.939,208	16.416
30	440.297,833 688.925,43	31	440.315,382 688.938,058	21.62

\*\* Lungimile segmentelor sunt determinate în planul de proiecție Stereo 70 și sunt rotunjite la 1 milimetru.

\*\*\* Distanța dintre puncte este formată din segmente cumulate ce sunt mai mici decât valoarea 1 milimetru.



**DATE DESPRE IMOBILUL NR. 1760**

Oficiul de Cadastru și Publicitate Imobiliară MARAMURES  
Biroul de Cadastru și Publicitate Imobiliară Dragomiresti

**A. Partea I. Descrierea imobilului**

TEREN Extravilan

Nr. CF vechi:50691,52

Nr. topografic:partedinr.top.3076,3077

Adresa: Jud. Maramures

Nr. Crt	Nr cadastral Nr. topografic	Suprafața* (mp)	Observații / Referințe
A1		49.585	Sector cadastral:34 Teren neimprejmuit;

**B. Partea II. Proprietari și acte**

Inscrieri privitoare la dreptul de proprietate și alte drepturi reale		Referințe
/		
Act Normativ nr. Legea 7, din 13/03/1996 emis de Parlamentul României;		
B1	Inscrierea provizorie, drept de PROPRIETATE, dobandit prin Lege, cota actuala 1/1 1) COMUNA ȘIEU, CIF:14813046, PROPRIETAR NEIDENTIFICAT	A1

**C. Partea III. SARCINI .**

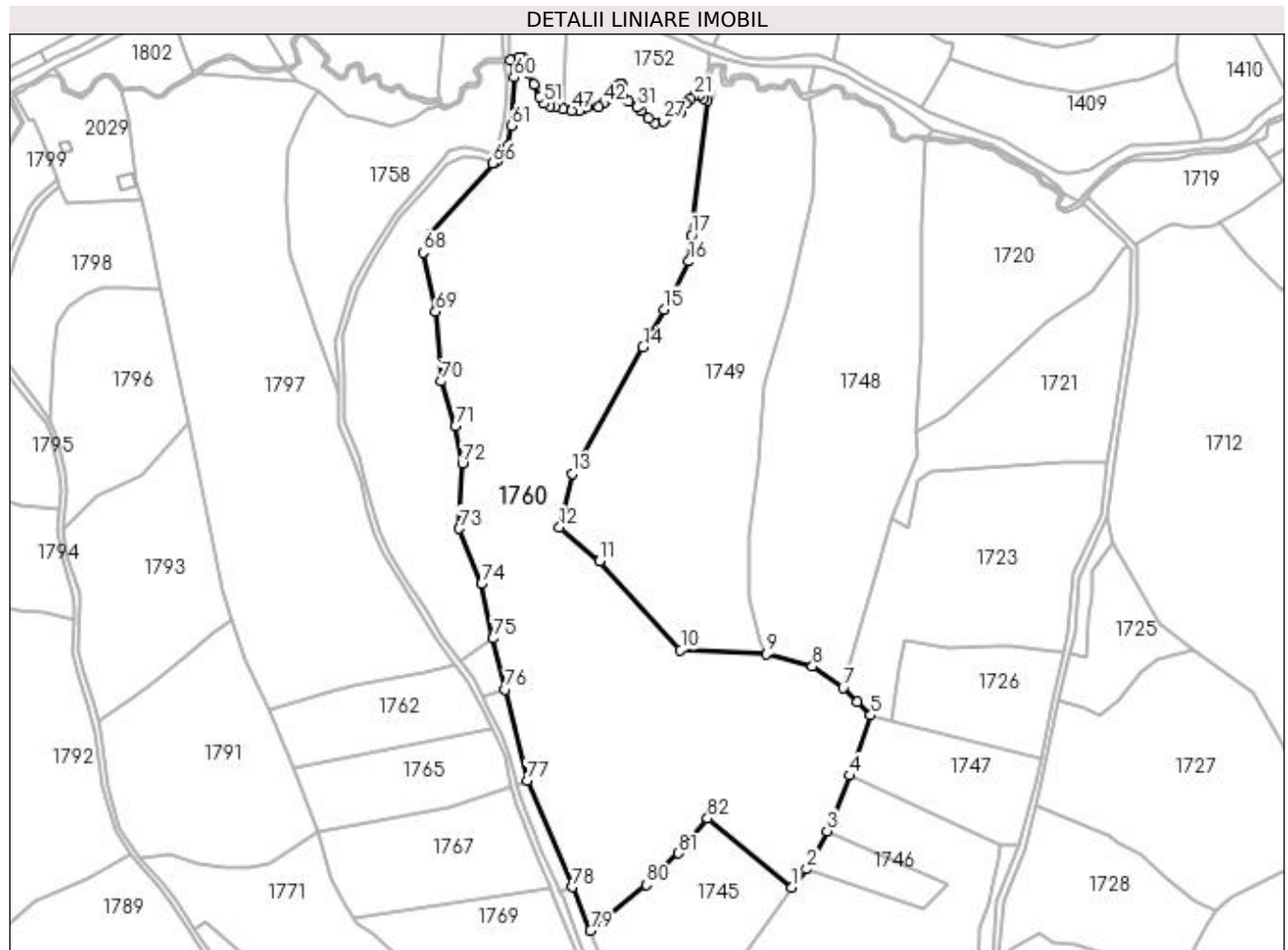
Inscrieri privind dezmembramintele dreptului de proprietate, drepturi reale de garanție și sarcini	Referințe
NU SUNT	

## Anexa Nr. 1 La Partea I

## Teren

Nr cadastral	Suprafața (mp)*	Observații / Referințe
	49.585	

\* Suprafața este determinată în planul de proiecție Stereo 70.



## Date referitoare la teren

Crt	Categorie folosință	Intra vilan	Suprafața (mp)	Tarla	Parcelă	Nr. topo	Observații / Referințe
1	faneata	NU	49.585	-	-	partedinr. top. 3076,3077	

## Lungime Segmente

1) Valorile lungimilor segmentelor sunt obținute din proiecție în plan.

Punct început	X / Y	Punct sfârșit	X / Y	Lungime segment	Punct început	X / Y	Punct sfârșit	X / Y	Lungime segment	Punct început	X / Y	Punct sfârșit	X / Y	Lungime segment
1	440.477,799 688.802,979	2	440.485,712 688.812,894	12.686	2	440.485,712 688.812,894	3	440.496,752 688.833,463	23.344	3	440.496,752 688.833,463	4	440.509,101 688.863,705	32.666
4	440.509,101 688.863,705	5	440.520,534 688.896,288	34.531	5	440.520,534 688.896,288	6	440.513,147 688.903,757	10.505	6	440.513,147 688.903,757	7	440.505,58 688.911,225	10.632
7	440.505,58 688.911,225	8	440.488,845 688.922,817	20.358	8	440.488,845 688.922,817	9	440.464,051 688.929,807	25.765	9	440.464,051 688.929,807	10	440.417,25 688.931,848	46.845
10	440.417,25 688.931,848	11	440.373,337 688.980,045	65.202	11	440.373,337 688.980,045	12	440.351,579 688.998,441	28.493	12	440.351,579 688.998,441	13	440.358,324 689.027,515	29.846
13	440.358,324 689.027,515	14	440.396,873 689.096,173	78.74	14	440.396,873 689.096,173	15	440.408,184 689.116,675	23.415	15	440.408,184 689.116,675	16	440.421,719 689.142,813	29.435

Punct început	X / Y	Punct sfârșit	X / Y	Lungime segment	Punct început	X / Y	Punct sfârșit	X / Y	Lungime segment	Punct început	X / Y	Punct sfârșit	X / Y	Lungime segment
16	440.421,719 689.142,813	17	440.423,215 689.156,982	14.248	17	440.423,215 689.156,982	18	440.432,033 689.229,897	73.446	18	440.432,033 689.229,897	19	440.429,546 689.231,199	2.807
19	440.429,546 689.231,199	20	440.427,093 689.232,559	2.805	20	440.427,093 689.232,559	21	440.424,791 689.232,482	2.303	21	440.424,791 689.232,482	22	440.422,394 689.231,008	2.814
22	440.422,394 689.231,008	23	440.419,826 689.228,416	3.649	23	440.419,826 689.228,416	24	440.416,941 689.223,626	5.592	24	440.416,941 689.223,626	25	440.412,533 689.222,388	4.579
25	440.412,533 689.222,388	26	440.409,761 689.220,818	3.186	26	440.409,761 689.220,818	27	440.408,004 689.219,152	2.421	27	440.408,004 689.219,152	28	440.403,043 689.218,06	5.08
28	440.403,043 689.218,06	29	440.399,764 689.220,505	4.09	29	440.399,764 689.220,505	30	440.395,737 689.224,448	5.636	30	440.395,737 689.224,448	31	440.393,802 689.226,392	2.743
31	440.393,802 689.226,392	32	440.389,092 689.229,588	5.692	32	440.389,092 689.229,588	33	440.385,635 689.233,025	4.875	33	440.385,635 689.233,025	34	440.384,719 689.236,695	3.783
34	440.384,719 689.236,695	35	440.385,481 689.238,642	2.091	35	440.385,481 689.238,642	36	440.385,11 689.239,445	0.885	36	440.385,11 689.239,445	37	440.384,288 689.239,553	0.829
37	440.384,288 689.239,553	38	440.382,451 689.238,178	2.295	38	440.382,451 689.238,178	39	440.381,551 689.237,114	1.394	39	440.381,551 689.237,114	40	440.381,172 689.234,095	3.043
40	440.381,172 689.234,095	41	440.377,44 689.230,579	5.127	41	440.377,44 689.230,579	42	440.375,381 689.228,438	2.97	42	440.375,381 689.228,438	43	440.372,968 689.226,657	2.999
43	440.372,968 689.226,657	44	440.366,688 689.226,632	6.28	44	440.366,688 689.226,632	45	440.364,803 689.225,859	2.037	45	440.364,803 689.225,859	46	440.362,068 689.224,444	3.079
46	440.362,068 689.224,444	47	440.358,071 689.224,669	4.003	47	440.358,071 689.224,669	48	440.353,517 689.225,404	4.613	48	440.353,517 689.225,404	49	440.349,443 689.226,992	4.373
49	440.349,443 689.226,992	50	440.346,401 689.227,143	3.046	50	440.346,401 689.227,143	51	440.342,852 689.228,361	3.752	51	440.342,852 689.228,361	52	440.340,807 689.232,089	4.252
52	440.340,807 689.232,089	53	440.337,788 689.238,884	7.435	53	440.337,788 689.238,884	54	440.334,287 689.245,062	7.101	54	440.334,287 689.245,062	55	440.334,2 689.247,782	2.721
55	440.334,2 689.247,782	56	440.333,764 689.251,439	3.683	56	440.333,764 689.251,439	57	440.331,49 689.253,39	2.996	57	440.331,49 689.253,39	58	440.329,379 689.253,366	2.111
58	440.329,379 689.253,366	59	440.324,909 689.252,229	4.612	59	440.324,909 689.252,229	60	440.326,763 689.242,621	9.785	60	440.326,763 689.242,621	61	440.325,265 689.216,438	26.226
61	440.325,265 689.216,438	62	440.323,07 689.205,319	11.334	62	440.323,07 689.205,319	63	440.319,24 689.199,666	6.828	63	440.319,24 689.199,666	64	440.317,087 689.196,901	3.504
64	440.317,087 689.196,901	65	440.315,732 689.195,94	1.661	65	440.315,732 689.195,94	66	440.314,925 689.196,011	0.81	66	440.314,925 689.196,011	67	440.281,466 689.157,86	50.744
67	440.281,466 689.157,86	68	440.277,348 689.147,552	11.1	68	440.277,348 689.147,552	69	440.284,191 689.115,487	32.787	69	440.284,191 689.115,487	70	440.287,339 689.077,706	37.912
70	440.287,339 689.077,706	71	440.294,915 689.053,202	25.648	71	440.294,915 689.053,202	72	440.298,76 689.033,141	20.426	72	440.298,76 689.033,141	73	440.297,093 688.997,763	35.417
73	440.297,093 688.997,763	74	440.309,101 688.967,717	32.357	74	440.309,101 688.967,717	75	440.315,382 688.938,058	30.317	75	440.315,382 688.938,058	76	440.321,999 688.910,453	28.387
76	440.321,999 688.910,453	77	440.333,833 688.861,088	50.764	77	440.333,833 688.861,088	78	440.358,295 688.803,132	62.907	78	440.358,295 688.803,132	79	440.368,243 688.779,561	25.584
79	440.368,243 688.779,561	80	440.398,578 688.804,445	39.236	80	440.398,578 688.804,445	81	440.416,167 688.821,517	24.512	81	440.416,167 688.821,517	82	440.431,914 688.840,309	24.517
82	440.431,914 688.840,309	1	440.477,799 688.802,979	59.152										

\*\* Lungimile segmentelor sunt determinate în planul de proiecție Stereo 70 și sunt rotunjite la 1 milimetru.

\*\*\* Distanța dintre puncte este formată din segmente cumulate ce sunt mai mici decât valoarea 1 milimetru.



**DATE DESPRE IMOBILUL NR. 1761**

Oficiul de Cadastru și Publicitate Imobiliară MARAMURES  
Biroul de Cadastru și Publicitate Imobiliară Dragomiresti

**A. Partea I. Descrierea imobilului**

TEREN Extravilan

Nr. CF vechi:52

Nr. topografic:partedinr.top.3077

Adresa: Jud. Maramures

Nr. Crt	Nr cadastral Nr. topografic	Suprafața* (mp)	Observații / Referințe
A1		416	Sector cadastral:34 Teren neimprejmuit;

**B. Partea II. Proprietari și acte**

Inscrieri privitoare la dreptul de proprietate și alte drepturi reale		Referințe
/		
Act Normativ nr. Legea 7, din 13/03/1996 emis de Parlamentul României;		
B1	Intabulare, drept de PROPRIETATE, dobândit prin Lege, cota actuala 1/1 1) NEIDENTIFICAT NEIDENTIFICAT	A1
Act Administrativ nr. Adeverință nr. 4221, din 09/11/2023 emis de Primăria Șieu;		
B2	Se notează posesia faptică în favoarea lui 1) SAS ȘTEFAN	A1

**C. Partea III. SARCINI .**

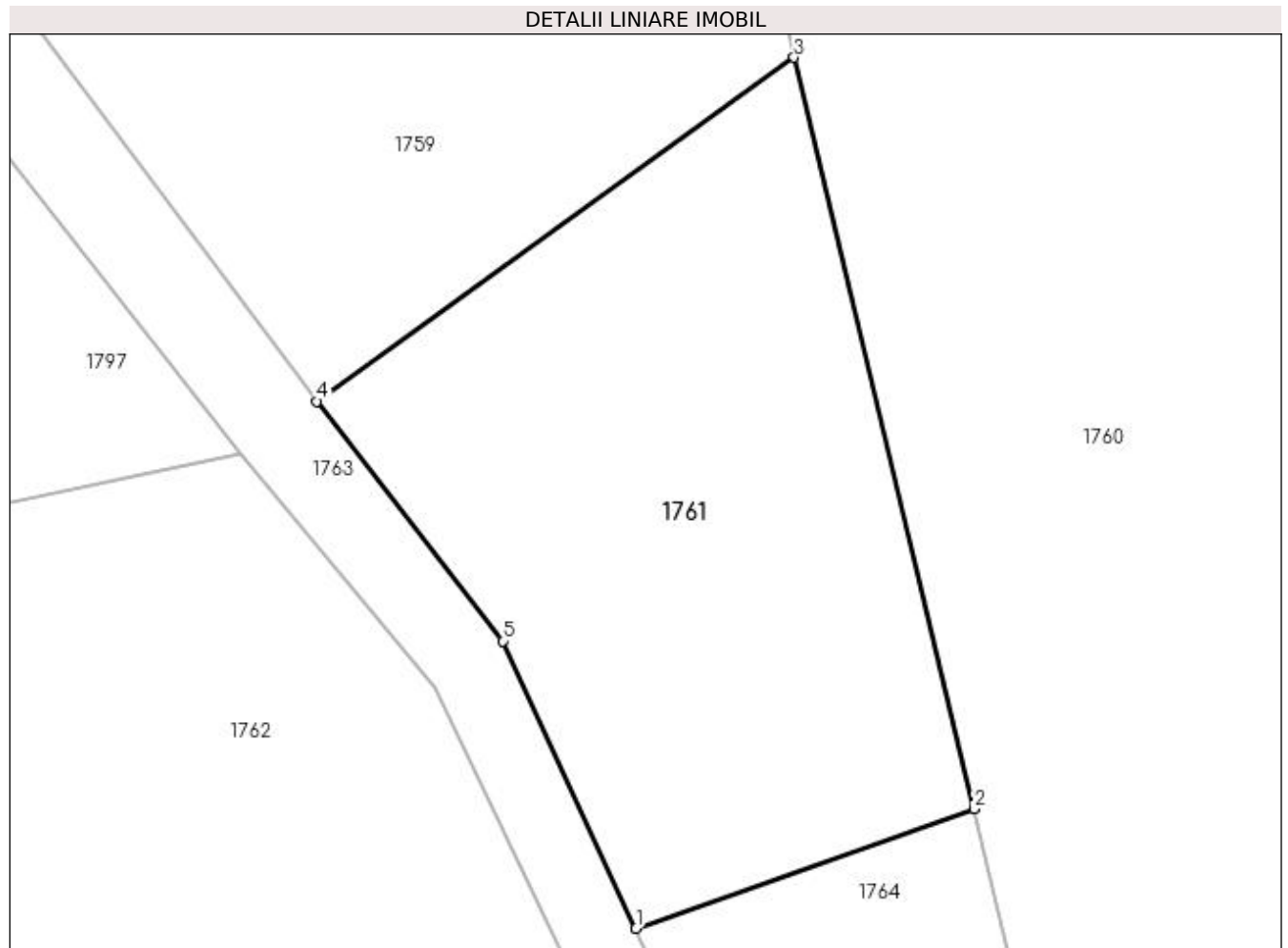
Inscrieri privind dezmembramintele dreptului de proprietate, drepturi reale de garanție și sarcini		Referințe
NU SUNT		

## Anexa Nr. 1 La Partea I

## Teren

Nr cadastral	Suprafața (mp)*	Observații / Referințe
	416	

\* Suprafața este determinată în planul de proiecție Stereo 70.



## Date referitoare la teren

Crt	Categorie folosință	Intra vilan	Suprafața (mp)	Tarla	Parcelă	Nr. topo	Observații / Referințe
1	faneata	NU	416	-	-	partedinr. top.3077	

## Lungime Segmente

1) Valorile lungimilor segmentelor sunt obținute din proiecție în plan.

Punct început	X / Y	Punct sfârșit	X / Y	Lungime segment (** (m)
1	440.309,566 688.906,061	2	440.321,999 688.910,453	13.186
2	440.321,999 688.910,453	3	440.315,382 688.938,058	28.387
3	440.315,382 688.938,058	4	440.297,833 688.925,43	21.62
4	440.297,833 688.925,43	5	440.304,669 688.916,623	11.149
5	440.304,669 688.916,623	1	440.309,566 688.906,061	11.642



**\*\* Lungimile segmentelor sunt determinate în planul de proiecție Stereo 70 și sunt rotunjite la 1 milimetru.**

**\*\*\* Distanța dintre puncte este formată din segmente cumulate ce sunt mai mici decât valoarea 1 milimetru.**



**DATE DESPRE IMOBILUL NR. 1762**

Oficiul de Cadastru și Publicitate Imobiliară MARAMURES  
Biroul de Cadastru și Publicitate Imobiliară Dragomiresti

**A. Partea I. Descrierea imobilului**

TEREN Extravilan

Nr. CF vechi:803,1123

Nr. topografic:partedinnr.top.2906,2907

Adresa: Jud. Maramures

Nr. Crt	Nr cadastral Nr. topografic	Suprafața* (mp)	Observații / Referințe
A1		3.990	Sector cadastral:34 Teren neimprejmuit;

**B. Partea II. Proprietari și acte**

Inscrieri privitoare la dreptul de proprietate și alte drepturi reale		Referințe
/		
Act Normativ nr. Legea 7, din 13/03/1996 emis de Parlamentul României;		
B1	Intabulare, drept de PROPRIETATE, dobândit prin Lege, cota actuala 1/1 1) NEIDENTIFICAT NEIDENTIFICAT	A1
Act Administrativ nr. Adeverință nr. 4244, din 09/11/2023 emis de Primăria Șieu;		
B2	Se notează posesia faptică în favoarea lui 1) SAS ȘTEFAN	A1

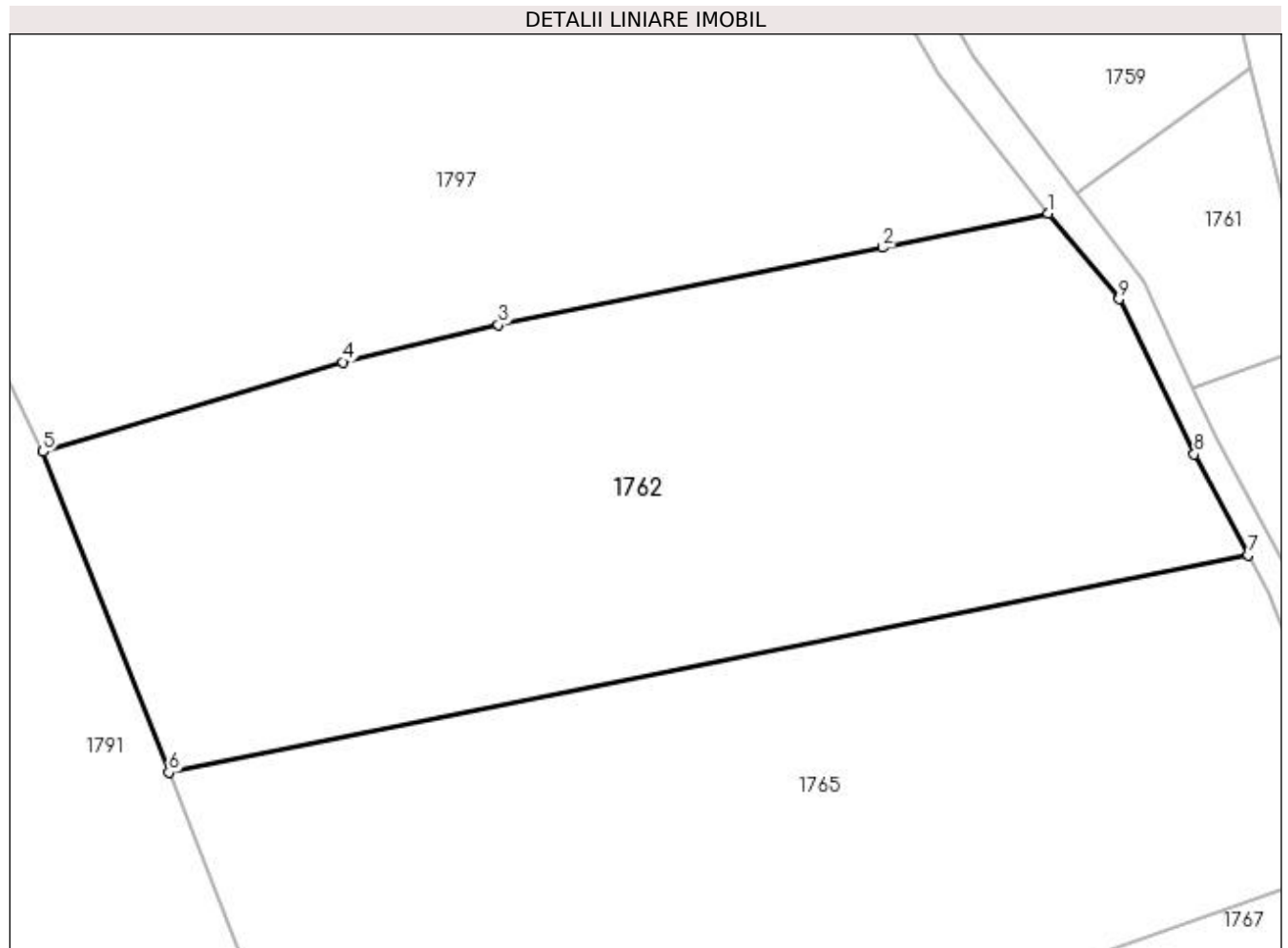
**C. Partea III. SARCINI .**

Inscrieri privind dezmembramintele dreptului de proprietate, drepturi reale de garanție și sarcini	Referințe
NU SUNT	

**Anexa Nr. 1 La Partea I****Teren**

Nr cadastral	Suprafața (mp)*	Observații / Referințe
	3.990	

\* Suprafața este determinată în planul de proiecție Stereo 70.

**Date referitoare la teren**

Crt	Categorie folosință	Intravilan	Suprafața (mp)	Tarla	Parcelă	Nr. topo	Observații / Referințe
1	faneata	NU	3.990	-	-	partedinr. top. 2906,2907	

**Lungime Segmente**

1) Valorile lungimilor segmentelor sunt obținute din proiecție în plan.

Punct început	X / Y	Punct sfârșit	X / Y	Lungime segment (** (m)
1	440.295,044 688.923,475	2	440.278,415 688.920,073	16.973
2	440.278,415 688.920,073	3	440.239,805 688.912,304	39.384
3	440.239,805 688.912,304	4	440.224,174 688.908,6	16.064
4	440.224,174 688.908,6	5	440.194,066 688.899,589	31.428

Punct început	X / Y	Punct sfârșit	X / Y	Lungime segment (** (m)
5	440.194,066 688.899,589	6	440.206,69 688.867,426	34.552
6	440.206,69 688.867,426	7	440.315,069 688.889,234	110.551
7	440.315,069 688.889,234	8	440.309,687 688.899,357	11.465
8	440.309,687 688.899,357	9	440.302,146 688.914,9	17.276
9	440.302,146 688.914,9	1	440.295,044 688.923,475	11.134

\*\* Lungimile segmentelor sunt determinate în planul de proiecție Stereo 70 și sunt rotunjite la 1 milimetru.

\*\*\* Distanța dintre puncte este formată din segmente cumulate ce sunt mai mici decât valoarea 1 milimetru.



**DATE DESPRE IMOBILUL NR. 1763**

Oficiul de Cadastru și Publicitate Imobiliară MARAMURES  
Biroul de Cadastru și Publicitate Imobiliară Dragomiresti

**A. Partea I. Descrierea imobilului**

TEREN Extravilan

Adresa: Jud. Maramures, Drum Pasaritea, Tronson 2

Nr. Crt	Nr cadastral Nr. topografic	Suprafața* (mp)	Observații / Referințe
A1	52207	2.792	Sector cadastral:34 Teren neimprejmuit; Teren neimprejmuit, cu lungimea de 785 m.

**B. Partea II. Proprietari și acte**

Inscrieri privitoare la dreptul de proprietate și alte drepturi reale	Referințe
/	
Act Administrativ nr. Hotărârea Consiliului Local nr. 23, din 12/09/2022 emis de Consiliul local al comunei Sieu (act administrativ nr HCL nr. 21 din 09.09.2022, emis de Consiliul Local al Comunei Rozavlea;act administrativ nr Adeverinta nr. 4549/1 din 27.11.2023, emis de Primariei Sieu;act administrativ nr Adeverinta nr. 4549 din 27.11.2023, emis de Primaria Sieu;act normativ nr Hotararea nr. 934 din 29.08.2002, emis de Guvernul Romaniei,Anexa nr. 53 poz.37 privind Inventarul bunurilor apartin domeniului public al comunei Rozavlea;;act administrativ nr Documentație cadastrală avizată sub nr.12829 din 12.12.2023, emis de OCPI MM);	
B2	A1
Intabulare, drept de PROPRIETATE, dobandit prin Lege, cota actuala 1/1 1) <b>COMUNA ȘIEU</b> , CIF:14813046, domeniul public	
<i>OBSERVATII: Poziție transcrisă din CF 52207 sub rangul încheierii nr. 12829/12.12.2023</i>	

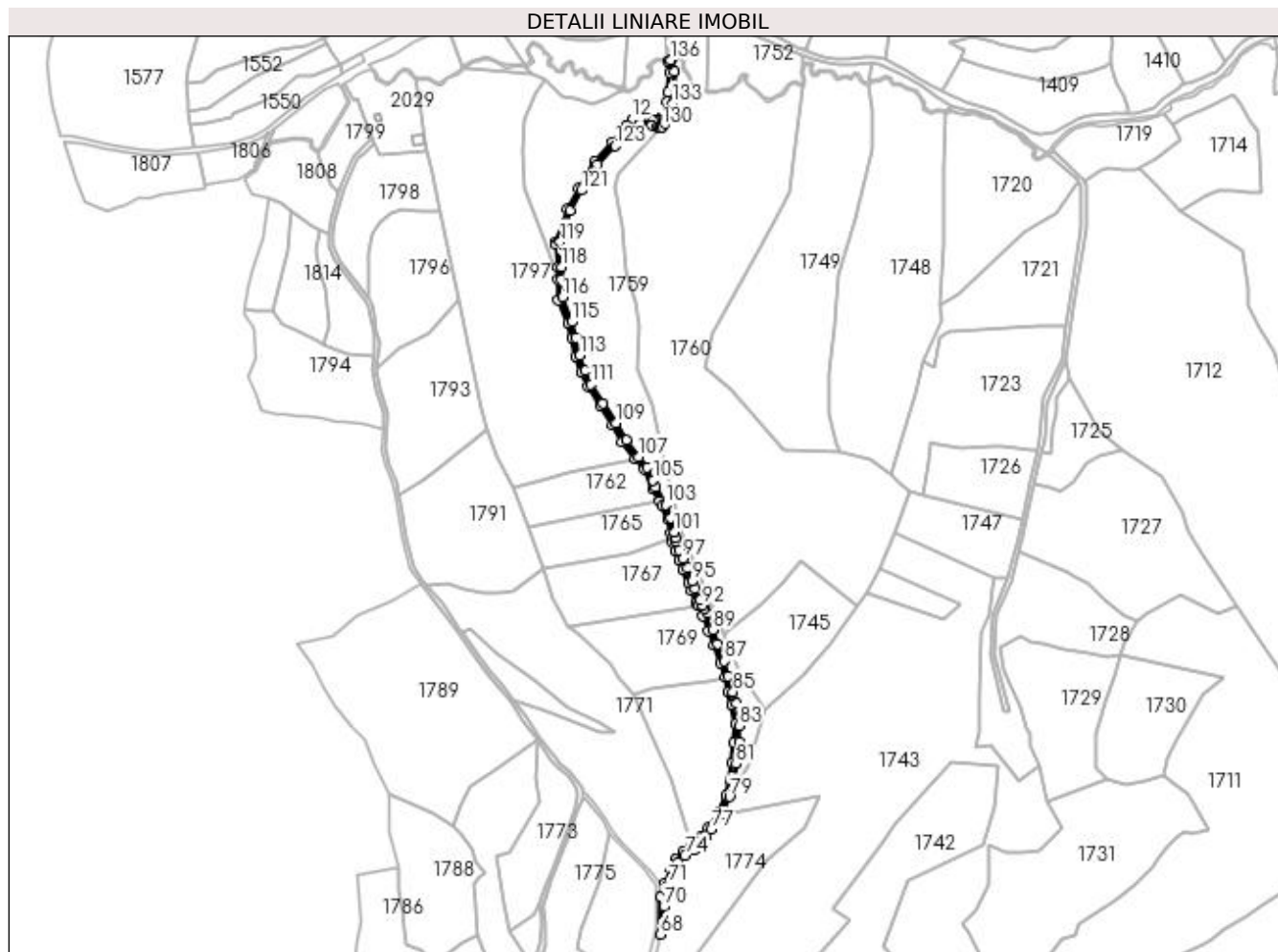
**C. Partea III. SARCINI .**

Inscrieri privind dezmembramintele dreptului de proprietate, drepturi reale de garanție și sarcini	Referințe
NU SUNT	

**Anexa Nr. 1 La Partea I****Teren**

Nr cadastral	Suprafața (mp)*	Observații / Referințe
52207	2.792	Teren neîmprejmuit, cu lungimea de 785 m.

\* Suprafața este determinată în planul de proiecție Stereo 70.

**Date referitoare la teren**

Crt	Categorie folosință	Intra vilan	Suprafața (mp)	Tarla	Parcelă	Nr. topo	Observații / Referințe
1	drum	NU	2.792	-	-	-	

**Lungime Segmente**

1) Valorile lungimilor segmentelor sunt obținute din proiecție în plan.

Punct început	X / Y	Punct sfârșit	X / Y	Lungime segment	Punct început	X / Y	Punct sfârșit	X / Y	Lungime segment	Punct început	X / Y	Punct sfârșit	X / Y	Lungime segment
1	440.321,492 689.251,183	2	440.323,498 689.241,528	9.861	2	440.323,498 689.241,528	3	440.321,851 689.225,415	16.197	3	440.321,851 689.225,415	4	440.321,064 689.217,715	7.74
4	440.321,064 689.217,715	5	440.318,17 689.206,186	11.887	5	440.318,17 689.206,186	6	440.315,765 689.202,782	4.168	6	440.315,765 689.202,782	7	440.314,693 689.201,66	1.552
7	440.314,693 689.201,66	8	440.313,469 689.201,594	1.226	8	440.313,469 689.201,594	9	440.311,89 689.201,879	1.605	9	440.311,89 689.201,879	10	440.309,402 689.202,394	2.541
10	440.309,402 689.202,394	11	440.299,607 689.204,728	10.069	11	440.299,607 689.204,728	12	440.291,999 689.202,884	7.828	12	440.291,999 689.202,884	13	440.288,025 689.198,679	5.786
13	440.288,025 689.198,679	14	440.276,355 689.184,421	18.425	14	440.276,355 689.184,421	15	440.261,616 689.168,561	21.651	15	440.261,616 689.168,561	16	440.248,116 689.146,262	26.067
16	440.248,116 689.146,262	17	440.238,969 689.129,857	18.783	17	440.238,969 689.129,857	18	440.229,938 689.102,083	29.205	18	440.229,938 689.102,083	19	440.229,776 689.099,804	2.285





Punct început	X / Y	Punct sfârșit	X / Y	Lungime segment	Punct început	X / Y	Punct sfârșit	X / Y	Lungime segment	Punct început	X / Y	Punct sfârșit	X / Y	Lungime segment
118	440.234,061 689.081,587	119	440.232,961 689.102,057	20.5	119	440.232,961 689.102,057	120	440.241,574 689.127,589	26.946	120	440.241,574 689.127,589	121	440.250,638 689.144,612	19.286
121	440.250,638 689.144,612	122	440.263,859 689.166,12	25.247	122	440.263,859 689.166,12	123	440.278,379 689.181,288	20.998	123	440.278,379 689.181,288	124	440.290,02 689.195,718	18.54
124	440.290,02 689.195,718	125	440.299,213 689.200,21	10.232	125	440.299,213 689.200,21	126	440.308,347 689.198,654	9.266	126	440.308,347 689.198,654	127	440.313,577 689.196,541	5.641
127	440.313,577 689.196,541	128	440.314,925 689.196,011	1.448	128	440.314,925 689.196,011	129	440.315,732 689.195,94	0.81	129	440.315,732 689.195,94	130	440.317,087 689.196,901	1.661
130	440.317,087 689.196,901	131	440.319,24 689.199,666	3.504	131	440.319,24 689.199,666	132	440.323,07 689.205,319	6.828	132	440.323,07 689.205,319	133	440.325,265 689.216,438	11.334
133	440.325,265 689.216,438	134	440.326,763 689.242,621	26.226	134	440.326,763 689.242,621	135	440.324,909 689.252,229	9.785	135	440.324,909 689.252,229	136	440.323,852 689.251,96	1.091
136	440.323,852 689.251,96	1	440.321,492 689.251,183	2.485										

\*\* Lungimile segmentelor sunt determinate în planul de proiecție Stereo 70 și sunt rotunjite la 1 milimetru.

\*\*\* Distanța dintre puncte este formată din segmente cumulate ce sunt mai mici decât valoarea 1 milimetru.

**DATE DESPRE IMOBILUL NR. 1764**

Oficiul de Cadastru și Publicitate Imobiliară MARAMURES  
Biroul de Cadastru și Publicitate Imobiliară Dragomiresti

**A. Partea I. Descrierea imobilului**

TEREN Extravilan

Nr. CF vechi:803

Nr. topografic:partedinr.top.2906

Adresa: Jud. Maramures

Nr. Crt	Nr cadastral Nr. topografic	Suprafata* (mp)	Observatii / Referinte
A1		416	Sector cadastral:34 Teren neimprejmuit;

**B. Partea II. Proprietari și acte**

Inscrieri privitoare la dreptul de proprietate și alte drepturi reale		Referințe
/		
Act Normativ nr. Legea 7, din 13/03/1996 emis de Parlamentul României;		
B1	Intabulare, drept de PROPRIETATE, dobândit prin Lege, cota actuala 1/1 1) NEIDENTIFICAT NEIDENTIFICAT	A1
Act Administrativ nr. Adeverință nr. 4124, din 09/11/2023 emis de Primăria Șieu;		
B2	Se notează posesia faptică în favoarea lui 1) SAS IOAN	A1

**C. Partea III. SARCINI .**

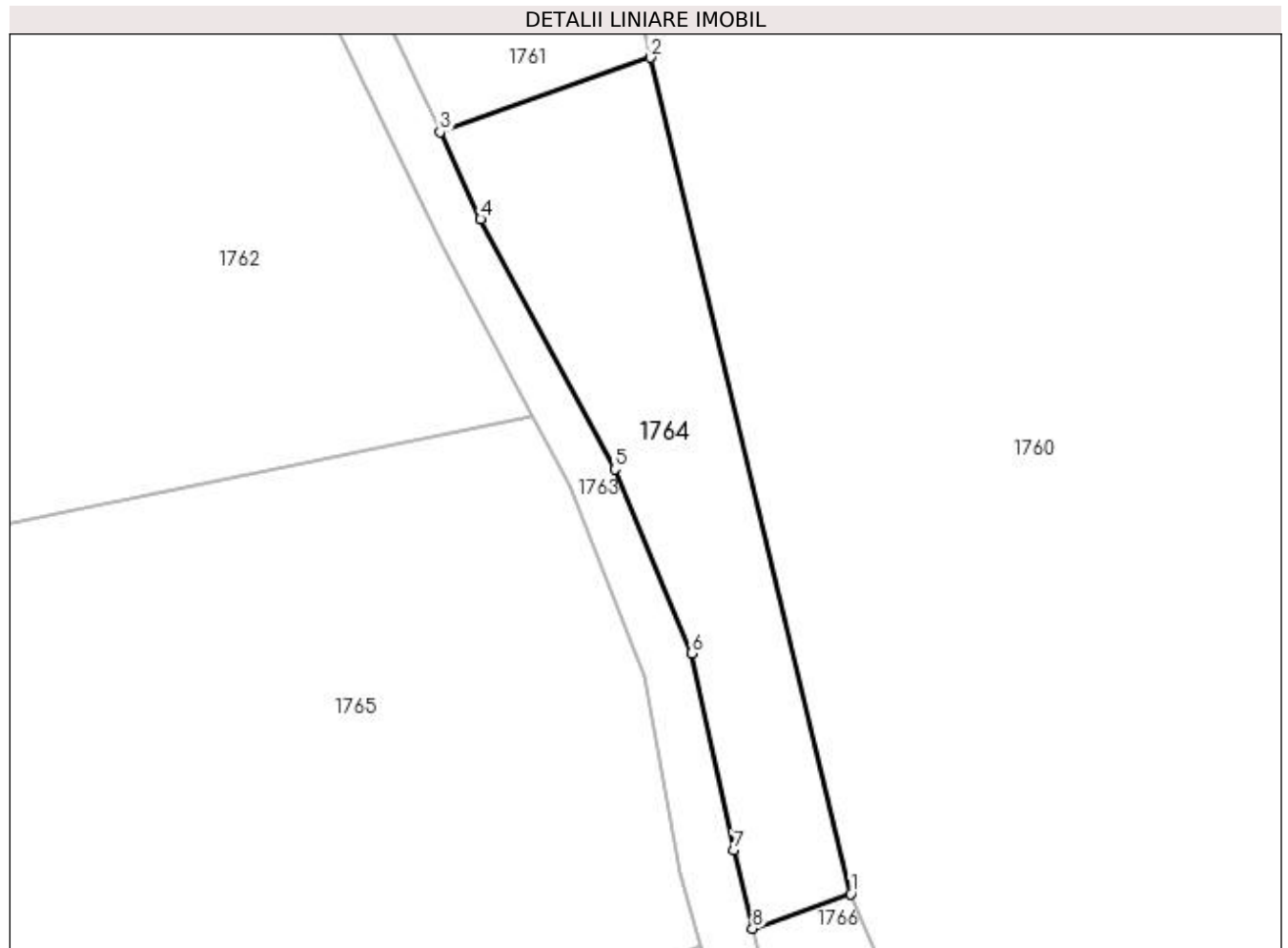
Inscrieri privind dezmembramintele dreptului de proprietate, drepturi reale de garanție și sarcini	Referințe
NU SUNT	

## Anexa Nr. 1 La Partea I

## Teren

Nr cadastral	Suprafața (mp)*	Observații / Referințe
	416	

\* Suprafața este determinată în planul de proiecție Stereo 70.



## Date referitoare la teren

Crt	Categorie folosință	Intravilan	Suprafața (mp)	Tarla	Parcelă	Nr. topo	Observații / Referințe
1	faneata	NU	416	-	-	partedinnr. top.2906	

## Lungime Segmente

1) Valorile lungimilor segmentelor sunt obținute din proiecție în plan.

Punct început	X / Y	Punct sfârșit	X / Y	Lungime segment (** (m)
1	440.333,833 688.861,088	2	440.321,999 688.910,453	50.764
2	440.321,999 688.910,453	3	440.309,566 688.906,061	13.186
3	440.309,566 688.906,061	4	440.311,957 688.900,905	5.683
4	440.311,957 688.900,905	5	440.319,901 688.886,152	16.756
5	440.319,901 688.886,152	6	440.324,408 688.875,274	11.775

Punct început	X / Y	Punct sfârşit	X / Y	Lungime segment (** (m)
6	440.324,408 688.875,274	7	440.326,921 688.863,652	11.891
7	440.326,921 688.863,652	8	440.328,031 688.859,038	4.746
8	440.328,031 688.859,038	1	440.333,833 688.861,088	6.154

\*\* Lungimile segmentelor sunt determinate în planul de proiecție Stereo 70 și sunt rotunjite la 1 milimetru.

\*\*\* Distanța dintre puncte este formată din segmente cumulate ce sunt mai mici decât valoarea 1 milimetru.



**DATE DESPRE IMOBILUL NR. 1765**

Oficiul de Cadastru și Publicitate Imobiliară MARAMURES  
Biroul de Cadastru și Publicitate Imobiliară Dragomiresti

**A. Partea I. Descrierea imobilului**

TEREN Extravilan

Nr. CF vechi:803,1123

Nr. topografic:partedinr.top.2906,2907

Adresa: Jud. Maramures

Nr. Crt	Nr cadastral Nr. topografic	Suprafata* (mp)	Observatii / Referinte
A1		3.990	Sector cadastral:34 Teren neimprejmuit;

**B. Partea II. Proprietari și acte**

Inscrieri privitoare la dreptul de proprietate și alte drepturi reale		Referințe
/		
Act Normativ nr. Legea 7, din 13/03/1996 emis de Parlamentul României;		
B1	Intabulare, drept de PROPRIETATE, dobândit prin Lege, cota actuala 1/1 1) NEIDENTIFICAT NEIDENTIFICAT	A1
Act Administrativ nr. Adeverință nr. 4125, din 09/11/2023 emis de Primăria Șieu;		
B2	Se notează posesia faptică în favoarea lui 1) SAS IOAN	A1

**C. Partea III. SARCINI .**

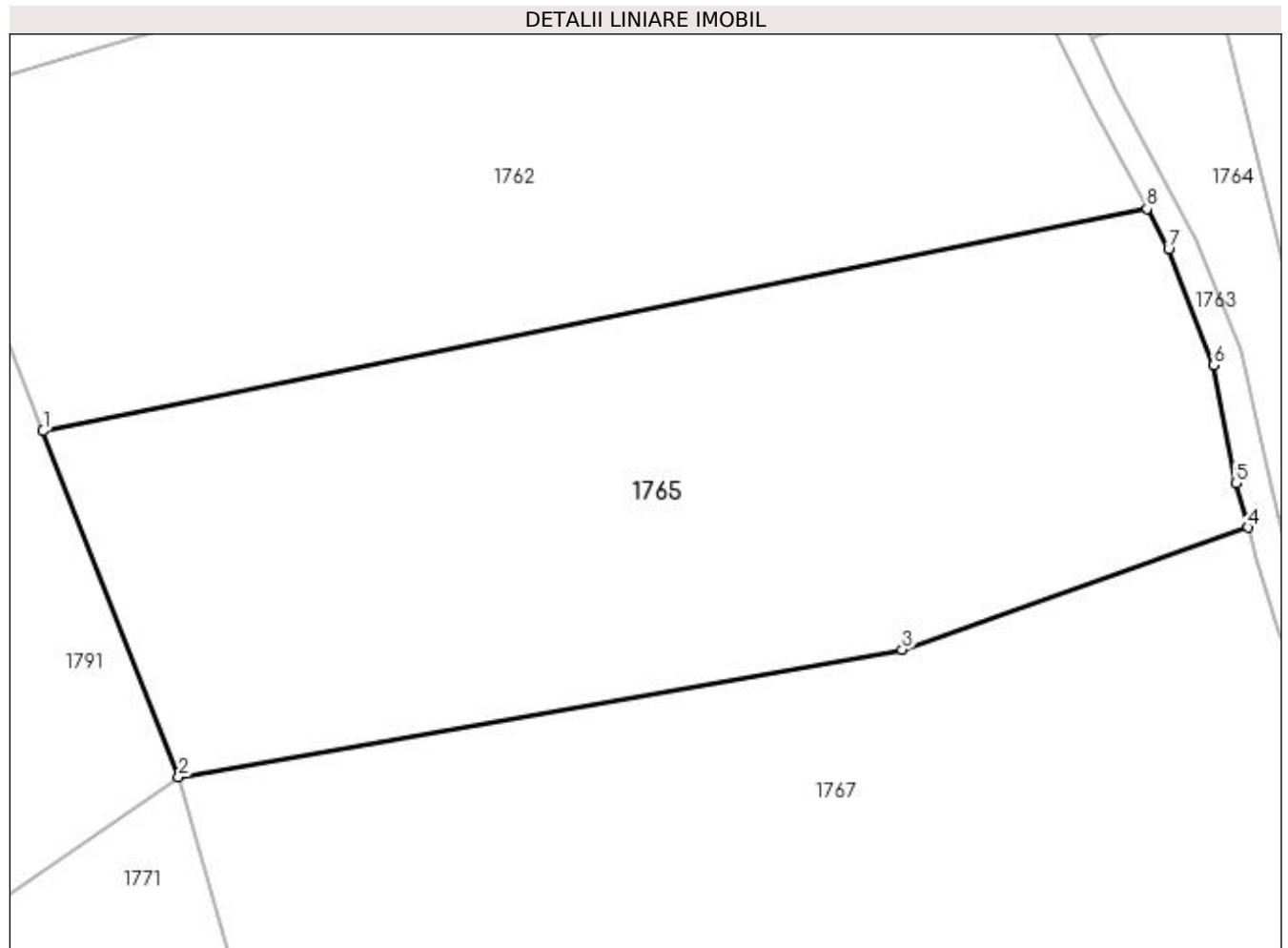
Inscrieri privind dezmembramintele dreptului de proprietate, drepturi reale de garanție și sarcini	Referințe
NU SUNT	

## Anexa Nr. 1 La Partea I

## Teren

Nr cadastral	Suprafața (mp)*	Observații / Referințe
	3.990	

\* Suprafața este determinată în planul de proiecție Stereo 70.



## Date referitoare la teren

Crt	Categorie folosință	Intravilan	Suprafața (mp)	Tarla	Parcelă	Nr. topo	Observații / Referințe
1	faneata	NU	3.990	-	-	partedinnr. top. 2906,2907	

## Lungime Segmente

1) Valorile lungimilor segmentelor sunt obținute din proiecție în plan.

Punct început	X / Y	Punct sfârșit	X / Y	Lungime segment (** (m)
1	440.206,69 688.867,426	2	440.220,022 688.833,459	36.49
2	440.220,022 688.833,459	3	440.291,047 688.845,973	72.119
3	440.291,047 688.845,973	4	440.324,985 688.857,962	35.993
4	440.324,985 688.857,962	5	440.323,796 688.862,306	4.504



Punct început	X / Y	Punct sfârșit	X / Y	Lungime segment (** (m)
5	440.323,796 688.862,306	6	440.321,648 688.873,871	11.763
6	440.321,648 688.873,871	7	440.317,193 688.885,238	12.209
7	440.317,193 688.885,238	8	440.315,069 688.889,234	4.525
8	440.315,069 688.889,234	1	440.206,69 688.867,426	110.551

\*\* Lungimile segmentelor sunt determinate în planul de proiecție Stereo 70 și sunt rotunjite la 1 milimetru.

\*\*\* Distanța dintre puncte este formată din segmente cumulate ce sunt mai mici decât valoarea 1 milimetru.



**DATE DESPRE IMOBILUL NR. 1766**

Oficiul de Cadastru și Publicitate Imobiliară MARAMURES  
Biroul de Cadastru și Publicitate Imobiliară Dragomiresti

**A. Partea I. Descrierea imobilului**

TEREN Extravilan

Nr. CF vechi:803,1123

Nr. topografic:partedinr.top.2906,2907

Adresa: Jud. Maramures

Nr. Crt	Nr cadastral Nr. topografic	Suprafața* (mp)	Observații / Referințe
A1		454	Sector cadastral:34 Teren neimprejmuit;

**B. Partea II. Proprietari și acte**

Inscrieri privitoare la dreptul de proprietate și alte drepturi reale		Referințe
/		
Act Normativ nr. Legea 7, din 13/03/1996 emis de Parlamentul României;		
B1	Inscrierea provizorie, drept de PROPRIETATE, dobandit prin Lege, cota actuala 1/1 1) COMUNA ȘIEU, CIF:14813046, PROPRIETAR NEIDENTIFICAT	A1

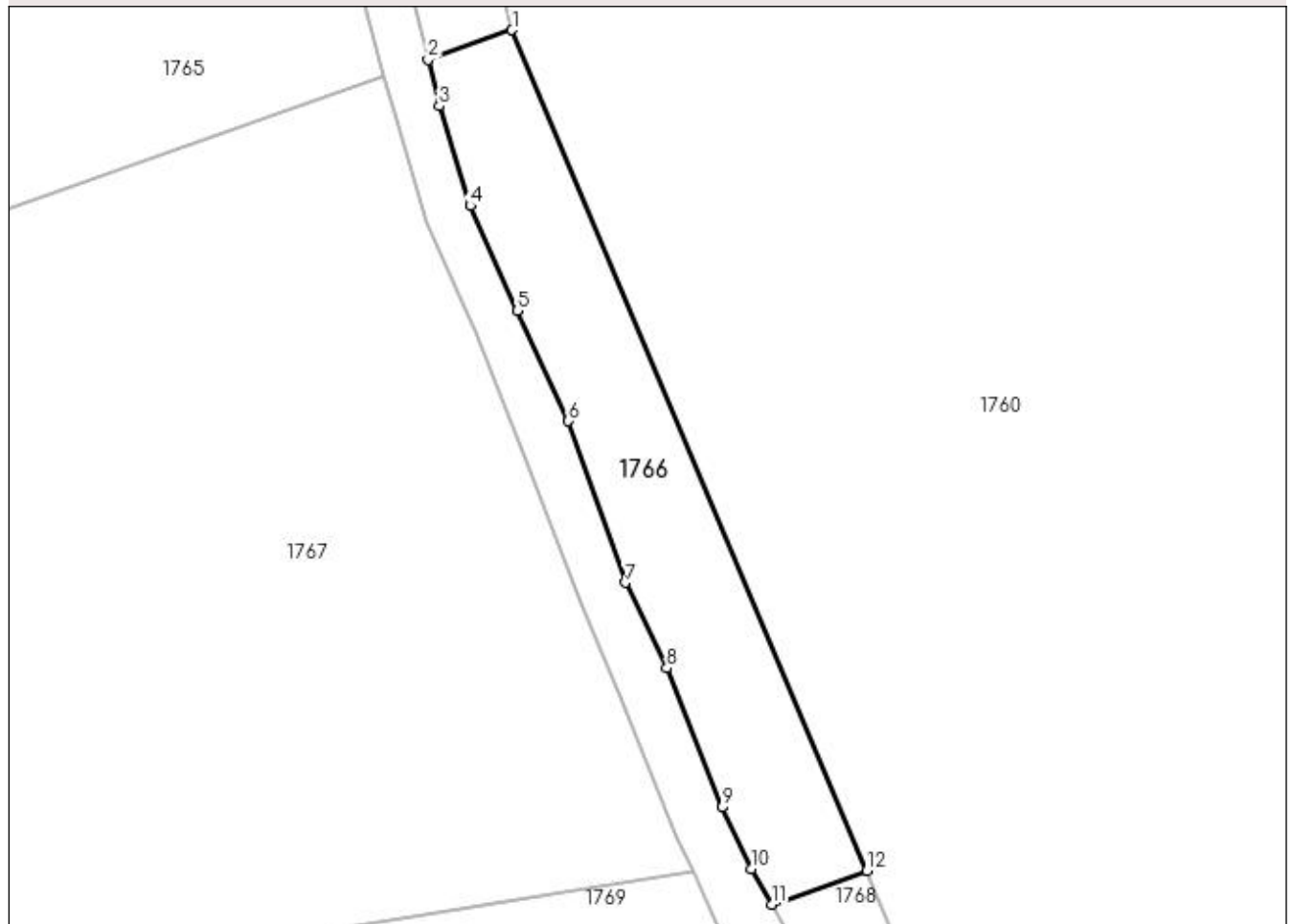
**C. Partea III. SARCINI .**

Inscrieri privind dezmembramintele dreptului de proprietate, drepturi reale de garanție și sarcini	Referințe
NU SUNT	

**Anexa Nr. 1 La Partea I****Teren**

Nr cadastral	Suprafața (mp)*	Observații / Referințe
	454	

\* Suprafața este determinată în planul de proiecție Stereo 70.

**DETALII LINIARE IMOBIL****Date referitoare la teren**

Crt	Categorie folosință	Intravilan	Suprafața (mp)	Tarla	Parcelă	Nr. topo	Observații / Referințe
1	faneata	NU	454	-	-	partedinnr. top. 2906,2907	

**Lungime Segmente**

1) Valorile lungimilor segmentelor sunt obținute din proiecție în plan.

Punct început	X / Y	Punct sfârșit	X / Y	Lungime segment (** (m)
1	440.333,833 688.861,088	2	440.328,031 688.859,038	6.154
2	440.328,031 688.859,038	3	440.328,8 688.855,84	3.289
3	440.328,8 688.855,84	4	440.330,945 688.848,976	7.191
4	440.330,945 688.848,976	5	440.334,171 688.841,732	7.93

Punct început	X / Y	Punct sfârșit	X / Y	Lungime segment (** (m)
5	440.334,171 688.841,732	6	440.337,71 688.834,126	8.389
6	440.337,71 688.834,126	7	440.341,646 688.822,991	11.81
7	440.341,646 688.822,991	8	440.344,493 688.817,109	6.535
8	440.344,493 688.817,109	9	440.348,315 688.807,508	10.334
9	440.348,315 688.807,508	10	440.350,344 688.803,26	4.708
10	440.350,344 688.803,26	11	440.351,729 688.800,812	2.813
11	440.351,729 688.800,812	12	440.358,295 688.803,132	6.964
12	440.358,295 688.803,132	1	440.333,833 688.861,088	62.907

\*\* Lungimile segmentelor sunt determinate în planul de proiecție Stereo 70 și sunt rotunjite la 1 milimetru.

\*\*\* Distanța dintre puncte este formată din segmente cumulate ce sunt mai mici decât valoarea 1 milimetru.



**DATE DESPRE IMOBILUL NR. 1767**

Oficiul de Cadastru și Publicitate Imobiliară MARAMURES  
Biroul de Cadastru și Publicitate Imobiliară Dragomiresti

**A. Partea I. Descrierea imobilului**

TEREN Extravilan

Nr. CF vechi:803,1123

Nr. topografic:partedinr.top.2906,2907

Adresa: Jud. Maramures

Nr. Crt	Nr cadastral Nr. topografic	Suprafața* (mp)	Observații / Referințe
A1		5.677	Sector cadastral:34 Teren neimprejmuit;

**B. Partea II. Proprietari și acte**

Inscrieri privitoare la dreptul de proprietate și alte drepturi reale		Referințe
/		
Act Normativ nr. Legea 7, din 13/03/1996 emis de Parlamentul României;		
B1	Inscrierea provizorie, drept de PROPRIETATE, dobandit prin Lege, cota actuala 1/1 1) COMUNA ȘIEU, CIF:14813046, PROPRIETAR NEIDENTIFICAT	A1

**C. Partea III. SARCINI .**

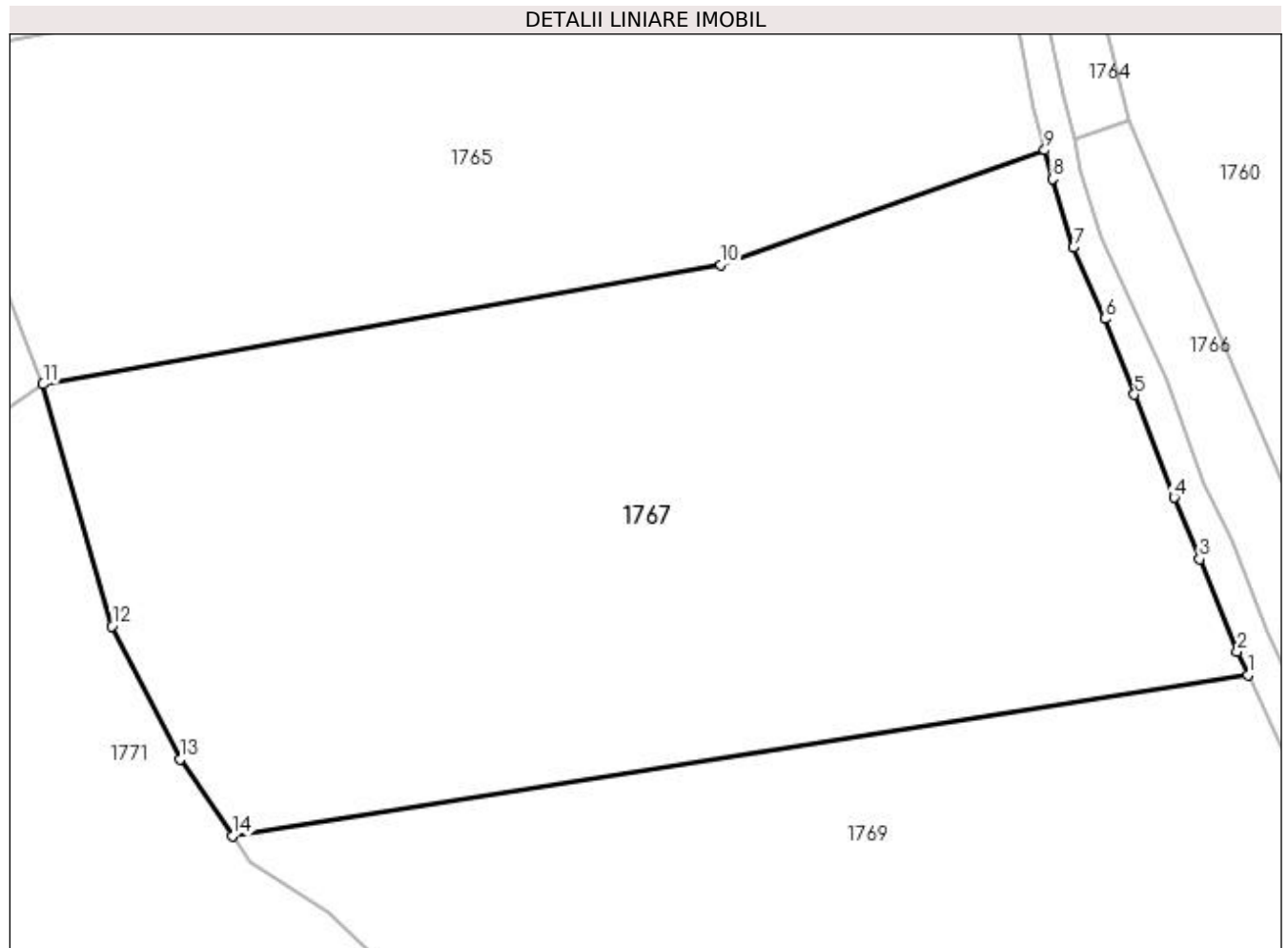
Inscrieri privind dezmembramintele dreptului de proprietate, drepturi reale de garanție și sarcini	Referințe
NU SUNT	

## Anexa Nr. 1 La Partea I

## Teren

Nr cadastral	Suprafața (mp)*	Observații / Referințe
	5.677	

\* Suprafața este determinată în planul de proiecție Stereo 70.



## Date referitoare la teren

Crt	Categorie folosință	Intravilan	Suprafața (mp)	Tarla	Parcelă	Nr. topo	Observații / Referințe
1	faneata	NU	5.677	-	-	partedinnr. top. 2906,2907	

## Lungime Segmente

1) Valorile lungimilor segmentelor sunt obținute din proiecție în plan.

Punct început	X / Y	Punct sfârșit	X / Y	Lungime segment (** (m)
1	440.346,275 688.803,036	2	440.345,176 688.805,485	2.684
2	440.345,176 688.805,485	3	440.341,22 688.815,153	10.446
3	440.341,22 688.815,153	4	440.338,518 688.821,596	6.987
4	440.338,518 688.821,596	5	440.334,384 688.832,392	11.56



Punct început	X / Y	Punct sfârșit	X / Y	Lungime segment (** (m)
5	440.334,384 688.832,392	6	440.331,296 688.840,312	8.501
6	440.331,296 688.840,312	7	440.328,004 688.847,78	8.161
7	440.328,004 688.847,78	8	440.325,805 688.854,971	7.52
8	440.325,805 688.854,971	9	440.324,985 688.857,962	3.101
9	440.324,985 688.857,962	10	440.291,047 688.845,973	35.993
10	440.291,047 688.845,973	11	440.220,022 688.833,459	72.119
11	440.220,022 688.833,459	12	440.227,234 688.808,15	26.317
12	440.227,234 688.808,15	13	440.234,361 688.794,185	15.678
13	440.234,361 688.794,185	14	440.239,849 688.786,189	9.698
14	440.239,849 688.786,189	1	440.346,275 688.803,036	107.751

\*\* Lungimile segmentelor sunt determinate în planul de proiecție Stereo 70 și sunt rotunjite la 1 milimetru.

\*\*\* Distanța dintre puncte este formată din segmente cumulate ce sunt mai mici decât valoarea 1 milimetru.



**DATE DESPRE IMOBILUL NR. 1768**

Oficiul de Cadastru și Publicitate Imobiliară MARAMURES  
Biroul de Cadastru și Publicitate Imobiliară Dragomiresti

**A. Partea I. Descrierea imobilului**

TEREN Extravilan

Nr. CF vechi:803,1123

Nr. topografic:partedinr.top.2906,2907

Adresa: Jud. Maramures

Nr. Crt	Nr cadastral Nr. topografic	Suprafața* (mp)	Observații / Referințe
A1		454	Sector cadastral:34 Teren neimprejmuit;

**B. Partea II. Proprietari și acte**

Inscrieri privitoare la dreptul de proprietate și alte drepturi reale		Referințe
/		
Act Normativ nr. Legea 7, din 13/03/1996 emis de Parlamentul României;		
B1	Inscrierea provizorie, drept de PROPRIETATE, dobandit prin Lege, cota actuala 1/1 1) COMUNA ȘIEU, CIF:14813046, PROPRIETAR NEIDENTIFICAT	A1

**C. Partea III. SARCINI .**

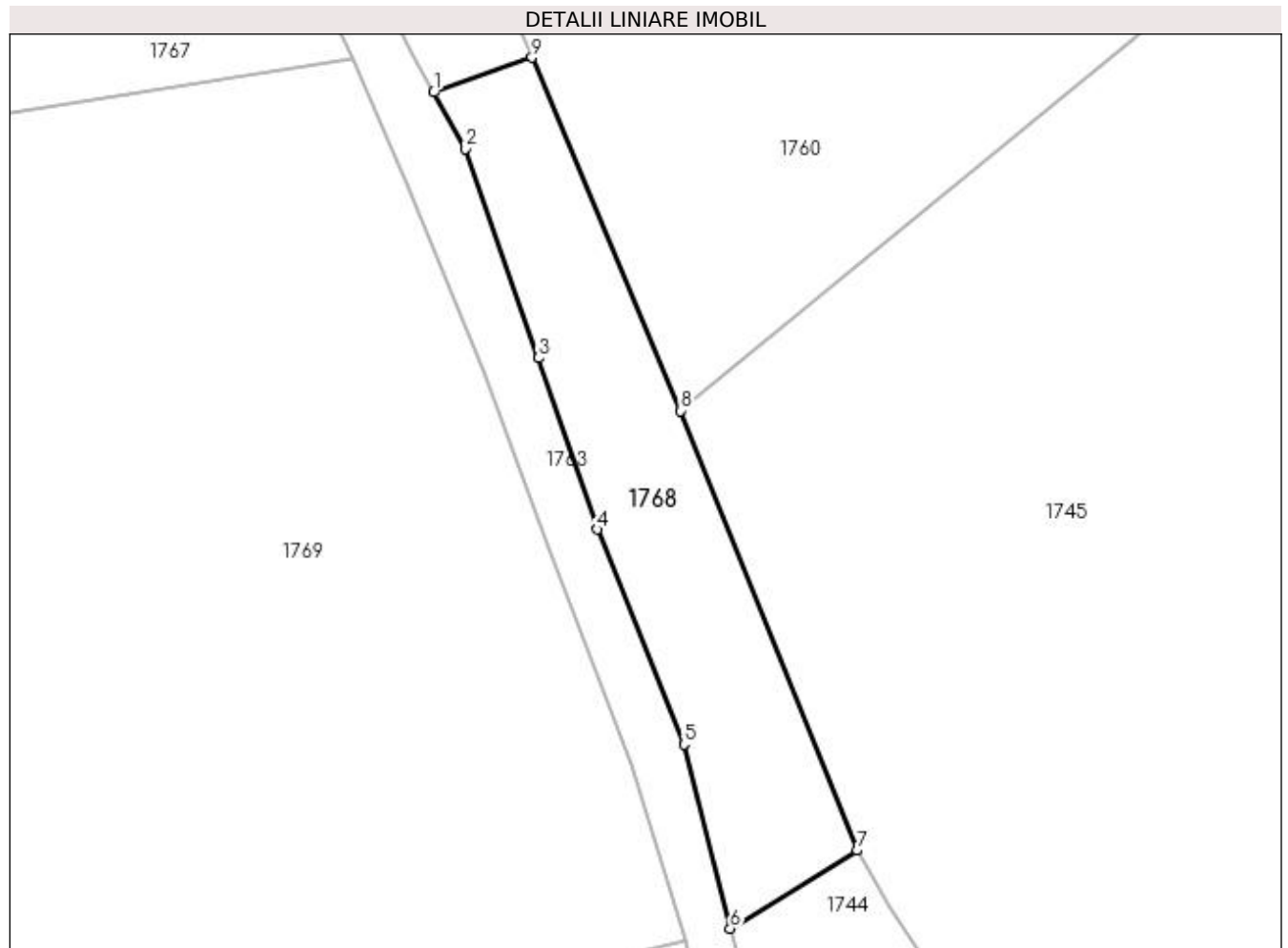
Inscrieri privind dezmembramintele dreptului de proprietate, drepturi reale de garanție și sarcini	Referințe
NU SUNT	

## Anexa Nr. 1 La Partea I

## Teren

Nr cadastral	Suprafața (mp)*	Observații / Referințe
	454	

\* Suprafața este determinată în planul de proiecție Stereo 70.



## Date referitoare la teren

Crt	Categorie folosință	Intra vilan	Suprafața (mp)	Tarla	Parcelă	Nr. topo	Observații / Referințe
1	faneata	NU	454	-	-	partedinnr. top. 2906,2907	

## Lungime Segmente

1) Valorile lungimilor segmentelor sunt obținute din proiecție în plan.

Punct început	X / Y	Punct sfârșit	X / Y	Lungime segment (** (m)
1	440.351,729 688.800,812	2	440.353,859 688.797,05	4.323
2	440.353,859 688.797,05	3	440.358,743 688.783,087	14.793
3	440.358,743 688.783,087	4	440.362,683 688.771,658	12.089
4	440.362,683 688.771,658	5	440.368,442 688.757,31	15.461

Punct început	X / Y	Punct sfârşit	X / Y	Lungime segment (** (m)
5	440.368,442 688.757,31	6	440.371,53 688.745,017	12.675
6	440.371,53 688.745,017	7	440.380,032 688.750,228	9.972
7	440.380,032 688.750,228	8	440.368,243 688.779,561	31.613
8	440.368,243 688.779,561	9	440.358,295 688.803,132	25.584
9	440.358,295 688.803,132	1	440.351,729 688.800,812	6.964

\*\* Lungimile segmentelor sunt determinate în planul de proiecție Stereo 70 și sunt rotunjite la 1 milimetru.

\*\*\* Distanța dintre puncte este formată din segmente cumulate ce sunt mai mici decât valoarea 1 milimetru.



**DATE DESPRE IMOBILUL NR. 1769**

Oficiul de Cadastru și Publicitate Imobiliară MARAMURES  
Biroul de Cadastru și Publicitate Imobiliară Dragomiresti

**A. Partea I. Descrierea imobilului**

TEREN Extravilan

Nr. CF vechi:50845, 1123

Nr. topografic:partedinr.top.2906,2907

Adresa: Jud. Maramures

Nr. Crt	Nr cadastral Nr. topografic	Suprafața* (mp)	Observații / Referințe
A1		5.677	Sector cadastral:34 Teren neimprejmuit;

**B. Partea II. Proprietari și acte**

Inscrieri privitoare la dreptul de proprietate și alte drepturi reale		Referințe
/		
Act Normativ nr. Legea 7, din 13/03/1996 emis de Parlamentul României;		
B1	Intabulare, drept de PROPRIETATE, dobândit prin Lege, cota actuala 1/1 1) NEIDENTIFICAT NEIDENTIFICAT	A1
Act Administrativ nr. Adeverință nr. 4216, din 09/11/2023 emis de Primăria Șieu;		
B2	Se notează posesia faptică în favoarea lui 1) MAN IOAN	A1

**C. Partea III. SARCINI .**

Inscrieri privind dezmembramintele dreptului de proprietate, drepturi reale de garanție și sarcini	Referințe
NU SUNT	

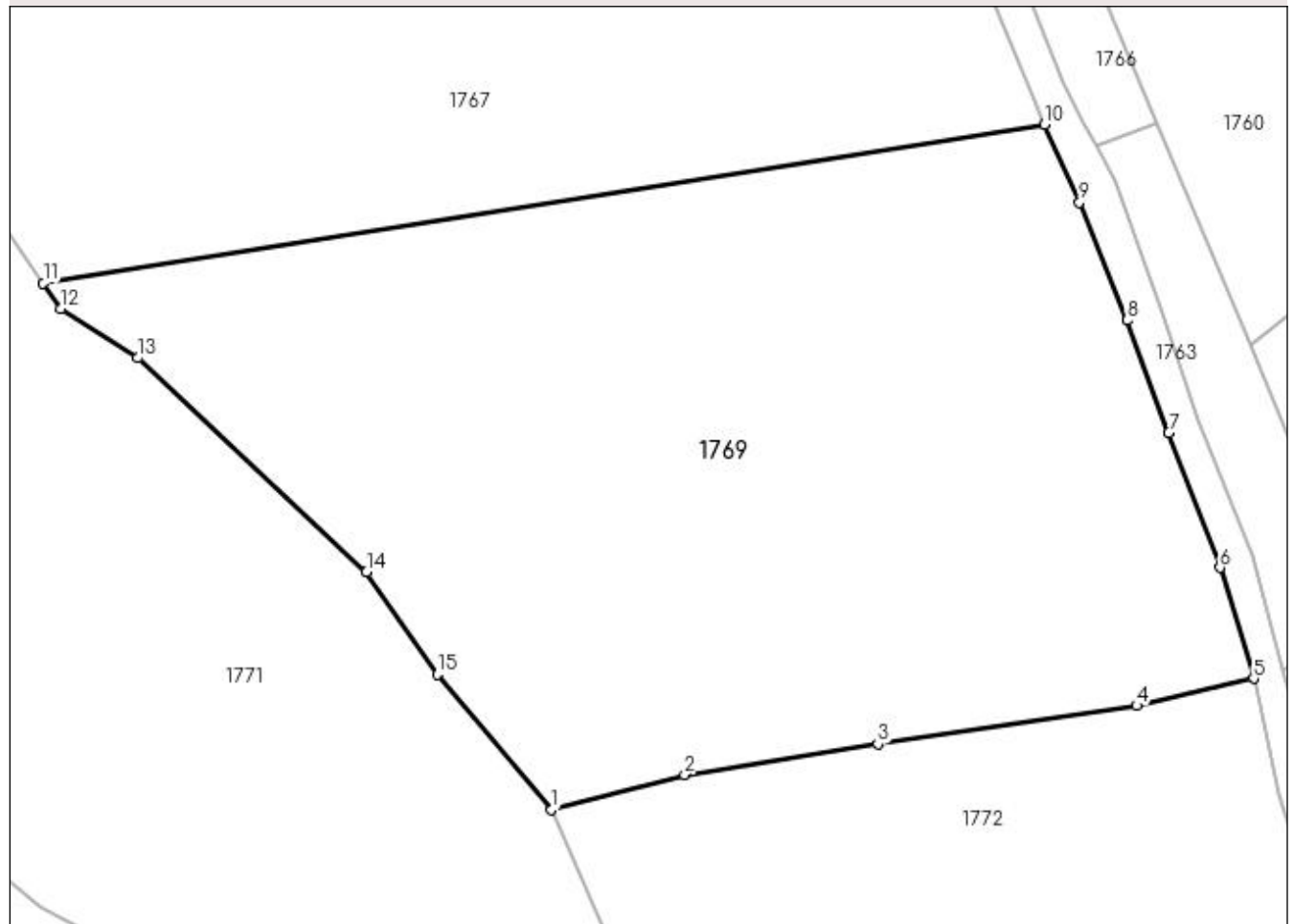
## Anexa Nr. 1 La Partea I

## Teren

Nr cadastral	Suprafața (mp)*	Observații / Referințe
	5.677	

\* Suprafața este determinată în planul de proiecție Stereo 70.

## DETALII LINIARE IMOBIL



## Date referitoare la teren

Crt	Categorie folosință	Intravilan	Suprafața (mp)	Tarla	Parcelă	Nr. topo	Observații / Referințe
1	faneata	NU	5.677	-	-	-	

## Lungime Segmente

1) Valorile lungimilor segmentelor sunt obținute din proiecție în plan.

Punct început	X / Y	Punct sfârșit	X / Y	Lungime segment (** (m)
1	440.293,867 688.730,192	2	440.308,032 688.733,929	14.65
2	440.308,032 688.733,929	3	440.328,57 688.737,18	20.794
3	440.328,57 688.737,18	4	440.356,081 688.741,271	27.814
4	440.356,081 688.741,271	5	440.368,522 688.744,161	12.772
5	440.368,522 688.744,161	6	440.364,921 688.755,942	12.319



Punct început	X / Y	Punct sfârșit	X / Y	Lungime segment (** (m)
6	440.364,921 688.755,942	7	440.359,498 688.770,283	15.332
7	440.359,498 688.770,283	8	440.355,075 688.782,234	12.743
8	440.355,075 688.782,234	9	440.349,992 688.794,749	13.508
9	440.349,992 688.794,749	10	440.346,275 688.803,036	9.082
10	440.346,275 688.803,036	11	440.239,849 688.786,189	107.751
11	440.239,849 688.786,189	12	440.241,734 688.783,444	3.33
12	440.241,734 688.783,444	13	440.249,889 688.778,226	9.682
13	440.249,889 688.778,226	14	440.274,217 688.755,466	33.315
14	440.274,217 688.755,466	15	440.281,718 688.744,59	13.212
15	440.281,718 688.744,59	1	440.293,867 688.730,192	18.839

\*\* Lungimile segmentelor sunt determinate în planul de proiecție Stereo 70 și sunt rotunjite la 1 milimetru.

\*\*\* Distanța dintre puncte este formată din segmente cumulate ce sunt mai mici decât valoarea 1 milimetru.



**DATE DESPRE IMOBILUL NR. 1770**

Oficiul de Cadastru și Publicitate Imobiliară MARAMURES  
Biroul de Cadastru și Publicitate Imobiliară Dragomiresti

**A. Partea I. Descrierea imobilului**

TEREN Extravilan

Nr. CF vechi:1123,1385

Nr. topografic:partedinr.top.2907,2908

Adresa: Jud. Maramures

Nr. Crt	Nr cadastral Nr. topografic	Suprafața* (mp)	Observații / Referințe
A1		1.979	Sector cadastral:34 Teren neimprejmuit;

**B. Partea II. Proprietari și acte**

Inscrieri privitoare la dreptul de proprietate și alte drepturi reale		Referințe
/		
Act Normativ nr. Legea 7, din 13/03/1996 emis de Parlamentul României;		
B1	Intabulare, drept de PROPRIETATE, dobândit prin Lege, cota actuala 1/1 1) NEIDENTIFICAT NEIDENTIFICAT	A1
Act Administrativ nr. Adeverință nr. 4417, din 13/11/2023 emis de Primăria Șieu;		
B2	Se notează posesia faptică în favoarea lui 1) SAS IONUȚ-ALEXANDRU	A1

**C. Partea III. SARCINI .**

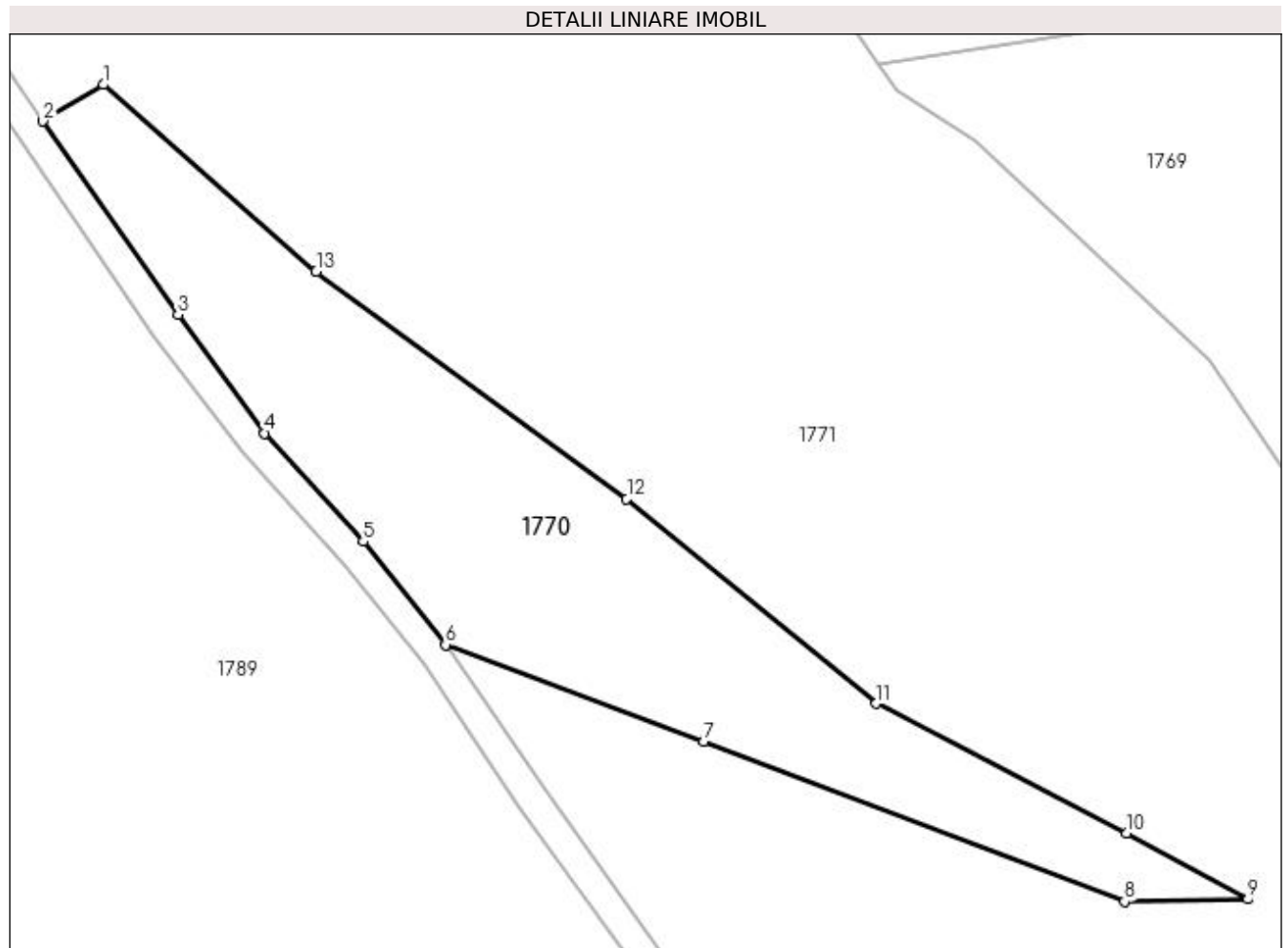
Inscrieri privind dezmembramintele dreptului de proprietate, drepturi reale de garanție și sarcini	Referințe
NU SUNT	

## Anexa Nr. 1 La Partea I

## Teren

Nr cadastral	Suprafața (mp)*	Observații / Referințe
	1.979	

\* Suprafața este determinată în planul de proiecție Stereo 70.



## Date referitoare la teren

Crt	Categorie folosință	Intra vilan	Suprafața (mp)	Tarla	Parcelă	Nr. topo	Observații / Referințe
1	faneata	NU	1.979	-	-	partedinnr. top. 2907,2908	

## Lungime Segmente

1) Valorile lungimilor segmentelor sunt obținute din proiecție în plan.

Punct început	X / Y	Punct sfârșit	X / Y	Lungime segment (** (m)
1	440.159,226 688.784,119	2	440.152,955 688.780,326	7.329
2	440.152,955 688.780,326	3	440.166,984 688.760,217	24.519
3	440.166,984 688.760,217	4	440.175,997 688.747,896	15.266
4	440.175,997 688.747,896	5	440.186,249 688.736,642	15.224

Punct început	X / Y	Punct sfârșit	X / Y	Lungime segment (** (m)
5	440.186,249 688.736,642	6	440.194,817 688.725,917	13.727
6	440.194,817 688.725,917	7	440.221,658 688.715,9	28.649
7	440.221,658 688.715,9	8	440.265,429 688.699,251	46.83
8	440.265,429 688.699,251	9	440.278,243 688.699,487	12.816
9	440.278,243 688.699,487	10	440.265,634 688.706,317	14.34
10	440.265,634 688.706,317	11	440.239,617 688.719,803	29.305
11	440.239,617 688.719,803	12	440.213,651 688.741,078	33.569
12	440.213,651 688.741,078	13	440.181,36 688.764,72	40.021
13	440.181,36 688.764,72	1	440.159,226 688.784,119	29.432

\*\* Lungimile segmentelor sunt determinate în planul de proiecție Stereo 70 și sunt rotunjite la 1 milimetru.

\*\*\* Distanța dintre puncte este formată din segmente cumulate ce sunt mai mici decât valoarea 1 milimetru.



**DATE DESPRE IMOBILUL NR. 1771**

Oficiul de Cadastru și Publicitate Imobiliară MARAMURES  
Biroul de Cadastru și Publicitate Imobiliară Dragomirești

**A. Partea I. Descrierea imobilului**

TEREN Extravilan

Nr. CF vechi:1123,1385

Nr. topografic:partedinr.top.2907,2908

Adresa: Jud. Maramures

Nr. Crt	Nr cadastral Nr. topografic	Suprafața* (mp)	Observații / Referințe
A1		17.659	Sector cadastral:34 Teren neimprejmit;

**B. Partea II. Proprietari și acte**

Inscrieri privitoare la dreptul de proprietate și alte drepturi reale		Referințe
/		
Act Normativ nr. Legea 7, din 13/03/1996 emis de Parlamentul României;		
B1	Inscrierea provizorie, drept de PROPRIETATE, dobandit prin Lege, cota actuala 1/1 1) COMUNA ȘIEU, CIF:14813046, PROPRIETAR NEIDENTIFICAT	A1

**C. Partea III. SARCINI .**

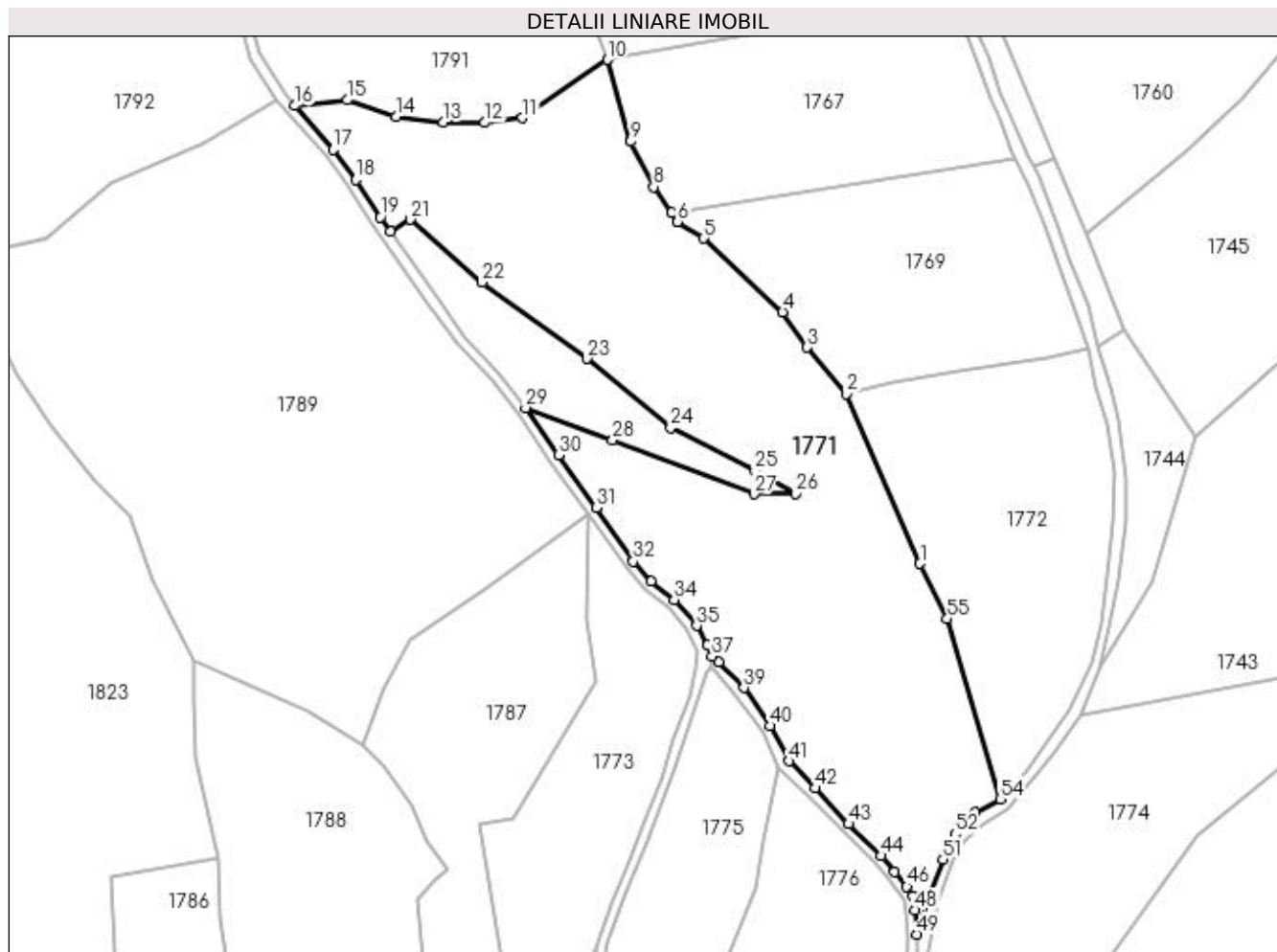
Inscrieri privind dezmembramintele dreptului de proprietate, drepturi reale de garanție și sarcini	Referințe
NU SUNT	

## Anexa Nr. 1 La Partea I

## Teren

Nr cadastral	Suprafața (mp)*	Observații / Referințe
	17.659	

\* Suprafața este determinată în planul de proiecție Stereo 70.



## Date referitoare la teren

Crt	Categorie folosință	Intra vilan	Suprafața (mp)	Tarla	Parcelă	Nr. topo	Observații / Referințe
1	faneata	NU	17.659	-	-	partedintr. top. 2907,2908	

## Lungime Segmente

1) Valorile lungimilor segmentelor sunt obținute din proiecție în plan.

Punct început	X / Y	Punct sfârșit	X / Y	Lungime segment	Punct început	X / Y	Punct sfârșit	X / Y	Lungime segment	Punct început	X / Y	Punct sfârșit	X / Y	Lungime segment
1	440.316,693 688.677,75	2	440.293,867 688.730,192	57.194	2	440.293,867 688.730,192	3	440.281,718 688.744,59	18.839	3	440.281,718 688.744,59	4	440.274,217 688.755,466	13.212
4	440.274,217 688.755,466	5	440.249,889 688.778,226	33.315	5	440.249,889 688.778,226	6	440.241,734 688.783,444	9.682	6	440.241,734 688.783,444	7	440.239,849 688.786,189	3.33
7	440.239,849 688.786,189	8	440.234,361 688.794,185	9.698	8	440.234,361 688.794,185	9	440.227,234 688.808,15	15.678	9	440.227,234 688.808,15	10	440.220,022 688.833,459	26.317
10	440.220,022 688.833,459	11	440.193,832 688.815,466	31.775	11	440.193,832 688.815,466	12	440.182,212 688.814,011	11.711	12	440.182,212 688.814,011	13	440.169,423 688.814,099	12.789
13	440.169,423 688.814,099	14	440.154,919 688.815,958	14.623	14	440.154,919 688.815,958	15	440.139,707 688.820,979	16.019	15	440.139,707 688.820,979	16	440.123,572 688.819,218	16.231



Punct început	X / Y	Punct sfârșit	X / Y	Lungime segment	Punct început	X / Y	Punct sfârșit	X / Y	Lungime segment	Punct început	X / Y	Punct sfârșit	X / Y	Lungime segment
16	440.123,572 688.819,218	17	440.135,314 688.805,659	17.937	17	440.135,314 688.805,659	18	440.142,381 688.796,38	11.664	18	440.142,381 688.796,38	19	440.149,877 688.784,771	13.819
19	440.149,877 688.784,771	20	440.152,955 688.780,326	5.407	20	440.152,955 688.780,326	21	440.159,226 688.784,119	7.329	21	440.159,226 688.784,119	22	440.181,36 688.764,72	29.432
22	440.181,36 688.764,72	23	440.213,651 688.741,078	40.021	23	440.213,651 688.741,078	24	440.239,617 688.719,803	33.569	24	440.239,617 688.719,803	25	440.265,634 688.706,317	29.305
25	440.265,634 688.706,317	26	440.278,243 688.699,487	14.34	26	440.278,243 688.699,487	27	440.265,429 688.699,251	12.816	27	440.265,429 688.699,251	28	440.221,658 688.715,9	46.83
28	440.221,658 688.715,9	29	440.194,817 688.725,917	28.649	29	440.194,817 688.725,917	30	440.204,939 688.711,241	17.828	30	440.204,939 688.711,241	31	440.216,566 688.694,981	19.989
31	440.216,566 688.694,981	32	440.228,09 688.678,449	20.152	32	440.228,09 688.678,449	33	440.233,582 688.672,281	8.259	33	440.233,582 688.672,281	34	440.240,655 688.666,605	9.069
34	440.240,655 688.666,605	35	440.247,632 688.658,586	10.629	35	440.247,632 688.658,586	36	440.251,038 688.652,511	6.965	36	440.251,038 688.652,511	37	440.252,403 688.649,079	3.693
37	440.252,403 688.649,079	38	440.254,503 688.647,382	2.7	38	440.254,503 688.647,382	39	440.262,31 688.639,364	11.191	39	440.262,31 688.639,364	40	440.270,275 688.627,571	14.231
40	440.270,275 688.627,571	41	440.276,132 688.616,718	12.333	41	440.276,132 688.616,718	42	440.284,288 688.608,336	11.695	42	440.284,288 688.608,336	43	440.294,619 688.597,284	15.129
43	440.294,619 688.597,284	44	440.304,766 688.587,489	14.103	44	440.304,766 688.587,489	45	440.308,869 688.582,518	6.446	45	440.308,869 688.582,518	46	440.312,615 688.577,922	5.929
46	440.312,615 688.577,922	47	440.314,46 688.574,868	3.568	47	440.314,46 688.574,868	48	440.315,206 688.570,659	4.275	48	440.315,206 688.570,659	49	440.315,759 688.563,194	7.485
49	440.315,759 688.563,194	50	440.319,603 688.574,614	12.05	50	440.319,603 688.574,614	51	440.323,777 688.586,351	12.457	51	440.323,777 688.586,351	52	440.327,586 688.594,158	8.687
52	440.327,586 688.594,158	53	440.333,782 688.600,721	9.026	53	440.333,782 688.600,721	54	440.341,413 688.605,034	8.766	54	440.341,413 688.605,034	55	440.325,071 688.660,777	58.089
55	440.325,071 688.660,777	1	440.316,693 688.677,75	18.928										

\*\* Lungimile segmentelor sunt determinate în planul de proiecție Stereo 70 și sunt rotunjite la 1 milimetru.

\*\*\* Distanța dintre puncte este formată din segmente cumulate ce sunt mai mici decât valoarea 1 milimetru.



**DATE DESPRE IMOBILUL NR. 1772**

Oficiul de Cadastru și Publicitate Imobiliară MARAMURES  
Biroul de Cadastru și Publicitate Imobiliară Dragomiresti

**A. Partea I. Descrierea imobilului**

TEREN Extravilan

Nr. CF vechi:803

Nr. topografic:partedinr.top.2906

Adresa: Jud. Maramures

Nr. Crt	Nr cadastral Nr. topografic	Suprafata* (mp)	Observatii / Referinte
A1		6.688	Sector cadastral:34 Teren neimprejmuit;

**B. Partea II. Proprietari și acte**

Inscrieri privitoare la dreptul de proprietate și alte drepturi reale		Referințe
/		
Act Normativ nr. Legea 7, din 13/03/1996 emis de Parlamentul României;		
B1	Intabulare, drept de PROPRIETATE, dobândit prin Lege, cota actuala 1/1 1) NEIDENTIFICAT NEIDENTIFICAT	A1
Act Administrativ nr. Adeverință nr. 4240, din 09/11/2023 emis de Primăria Șieu;		
B2	Se notează posesia faptică în favoarea lui 1) MAN MARIA	A1

**C. Partea III. SARCINI .**

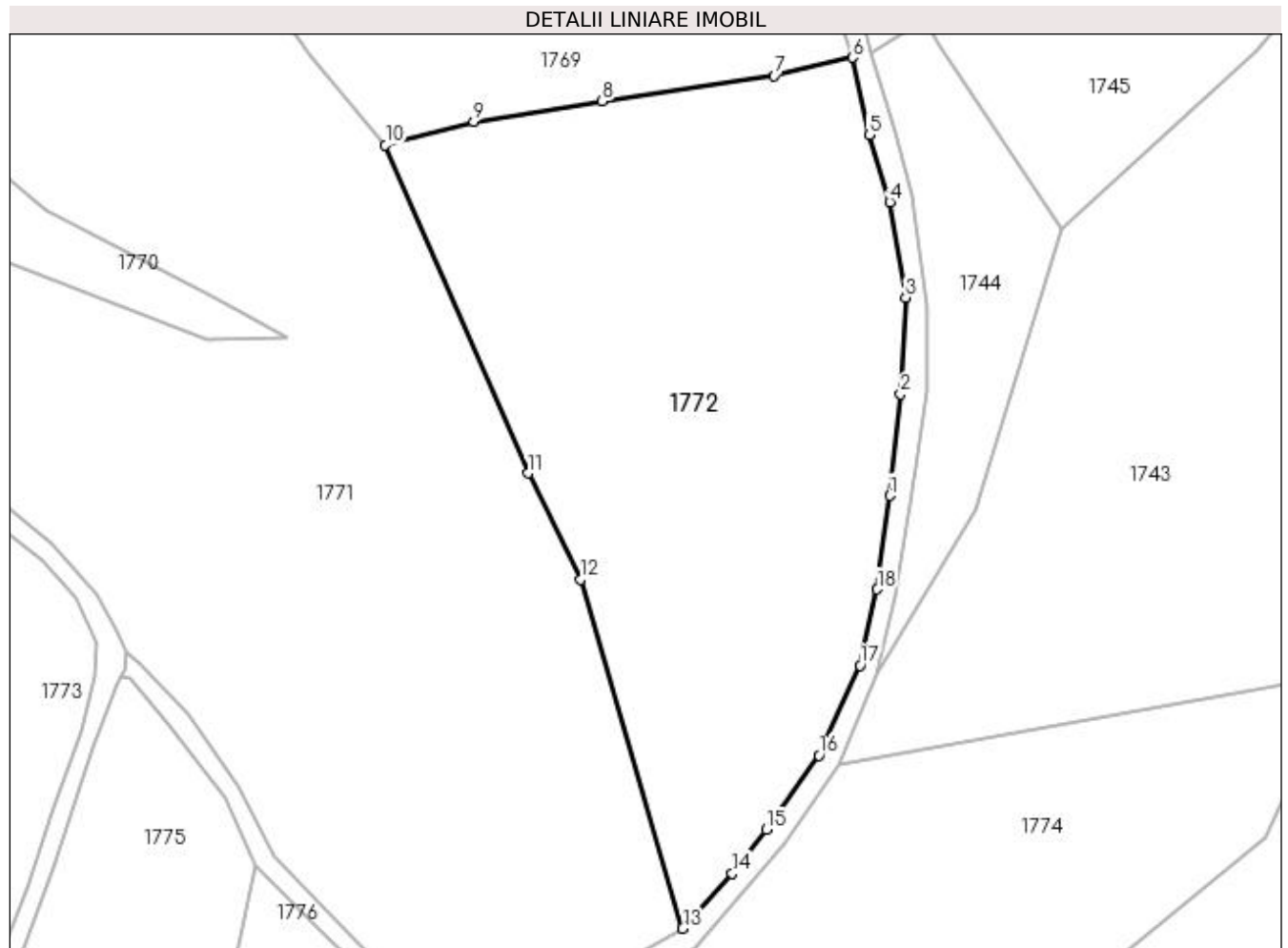
Inscrieri privind dezmembramintele dreptului de proprietate, drepturi reale de garanție și sarcini	Referințe
NU SUNT	

## Anexa Nr. 1 La Partea I

## Teren

Nr cadastral	Suprafața (mp)*	Observații / Referințe
	6.688	

\* Suprafața este determinată în planul de proiecție Stereo 70.



## Date referitoare la teren

Crt	Categorie folosință	Intravilan	Suprafața (mp)	Tarla	Parcelă	Nr. topo	Observații / Referințe
1	faneata	NU	6.688	-	-	partedinnr. top.2906	

## Lungime Segmente

1) Valorile lungimilor segmentelor sunt obținute din proiecție în plan.

Punct început	X / Y	Punct sfârșit	X / Y	Lungime segment (** (m)
1	440.374,482 688.674,173	2	440.376,242 688.690,416	16.338
2	440.376,242 688.690,416	3	440.377,05 688.705,792	15.397
3	440.377,05 688.705,792	4	440.374,504 688.721,057	15.476
4	440.374,504 688.721,057	5	440.371,211 688.731,809	11.245
5	440.371,211 688.731,809	6	440.368,522 688.744,161	12.641

Punct început	X / Y	Punct sfârșit	X / Y	Lungime segment (** (m)
6	440.368,522 688.744,161	7	440.356,081 688.741,271	12.772
7	440.356,081 688.741,271	8	440.328,57 688.737,18	27.814
8	440.328,57 688.737,18	9	440.308,032 688.733,929	20.794
9	440.308,032 688.733,929	10	440.293,867 688.730,192	14.65
10	440.293,867 688.730,192	11	440.316,693 688.677,75	57.194
11	440.316,693 688.677,75	12	440.325,071 688.660,777	18.928
12	440.325,071 688.660,777	13	440.341,413 688.605,034	58.089
13	440.341,413 688.605,034	14	440.349,353 688.613,786	11.817
14	440.349,353 688.613,786	15	440.354,759 688.620,822	8.873
15	440.354,759 688.620,822	16	440.363,162 688.632,681	14.534
16	440.363,162 688.632,681	17	440.369,786 688.647,052	15.824
17	440.369,786 688.647,052	18	440.372,521 688.659,229	12.48
18	440.372,521 688.659,229	1	440.374,482 688.674,173	15.072

\*\* Lungimile segmentelor sunt determinate în planul de proiecție Stereo 70 și sunt rotunjite la 1 milimetru.

\*\*\* Distanța dintre puncte este formată din segmente cumulate ce sunt mai mici decât valoarea 1 milimetru.



**DATE DESPRE IMOBILUL NR. 1773**

Oficiul de Cadastru și Publicitate Imobiliară MARAMURES  
Biroul de Cadastru și Publicitate Imobiliară Dragomiresti

**A. Partea I. Descrierea imobilului**

TEREN Extravilan

Nr. CF vechi:1124

Nr. topografic:partedinr.top.2908

Adresa: Jud. Maramures

Nr. Crt	Nr cadastral Nr. topografic	Suprafața* (mp)	Observații / Referințe
A1		4.572	Sector cadastral:34 Teren neimprejmuit;

**B. Partea II. Proprietari și acte**

Inscrieri privitoare la dreptul de proprietate și alte drepturi reale		Referințe
/		
Act Normativ nr. Legea 7, din 13/03/1996 emis de Parlamentul României;		
B1	Intabulare, drept de PROPRIETATE, dobândit prin Lege, cota actuala 1/1 1) NEIDENTIFICAT NEIDENTIFICAT	A1
Act Administrativ nr. Adeverință nr. 4109, din 09/11/2023 emis de Primăria Șieu;		
B2	Se notează posesia faptică în favoarea lui 1) FLOREA GHEORGHE	A1

**C. Partea III. SARCINI .**

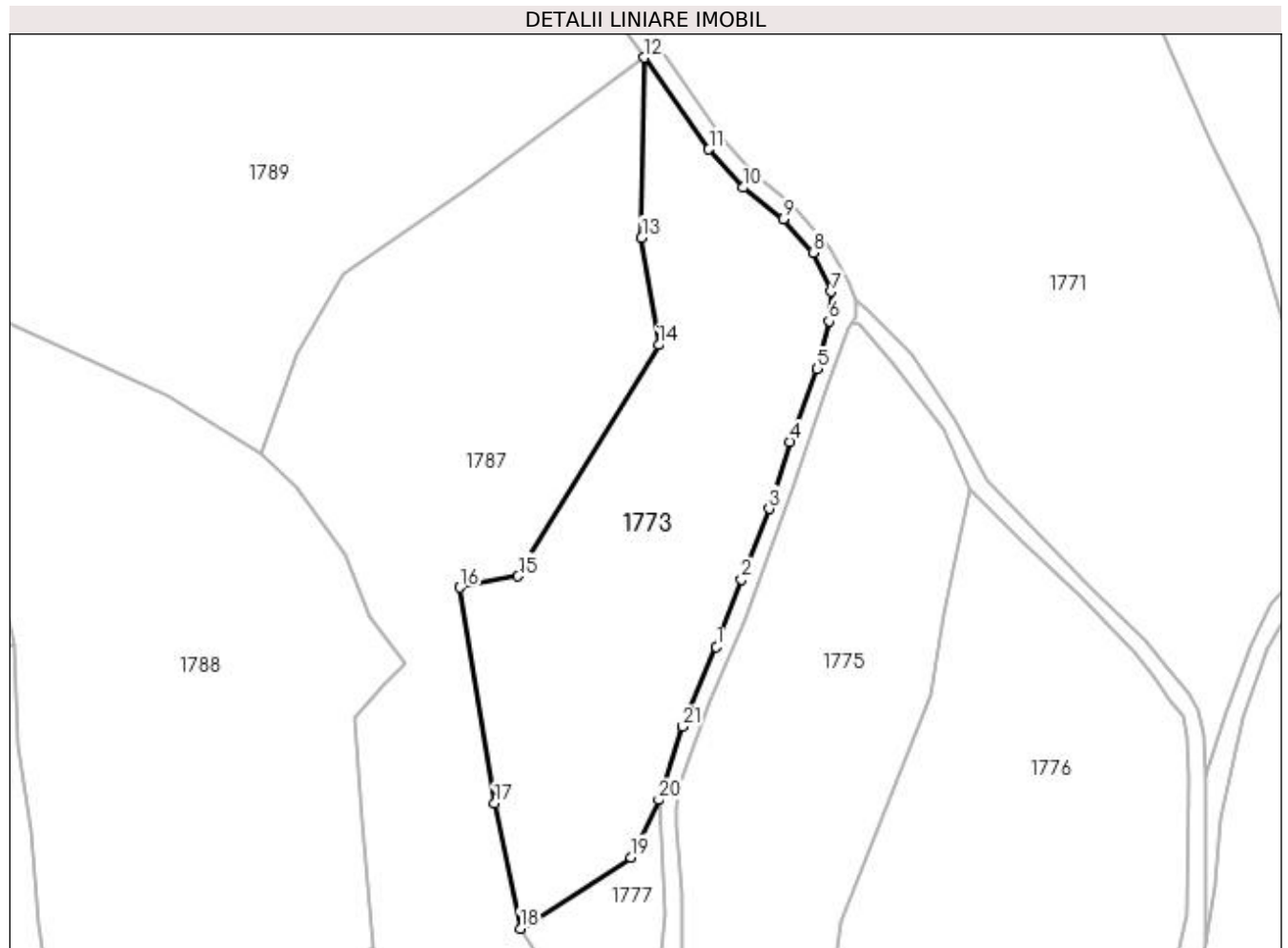
Inscrieri privind dezmembramintele dreptului de proprietate, drepturi reale de garanție și sarcini	Referințe
NU SUNT	

## Anexa Nr. 1 La Partea I

## Teren

Nr cadastral	Suprafața (mp)*	Observații / Referințe
	4.572	

\* Suprafața este determinată în planul de proiecție Stereo 70.



## Date referitoare la teren

Crt	Categorie folosință	Intra vilan	Suprafața (mp)	Tarla	Parcelă	Nr. topo	Observații / Referințe
1	faneata	NU	4.572	-	-	partedintr. top.2908	

## Lungime Segmente

1) Valorile lungimilor segmentelor sunt obținute din proiecție în plan.

Punct început	X / Y	Punct sfârșit	X / Y	Lungime segment (** (m)	Punct început	X / Y	Punct sfârșit	X / Y	Lungime segment (** (m)
1	440.227,007 688.586,425	2	440.231,531 688.598,644	13.03	2	440.231,531 688.598,644	3	440.236,579 688.611,446	13.761
3	440.236,579 688.611,446	4	440.240,37 688.623,564	12.697	4	440.240,37 688.623,564	5	440.245,329 688.636,757	14.094
5	440.245,329 688.636,757	6	440.247,416 688.645,427	8.918	6	440.247,416 688.645,427	7	440.247,785 688.650,79	5.376
7	440.247,785 688.650,79	8	440.244,545 688.657,842	7.761	8	440.244,545 688.657,842	9	440.239,142 688.663,957	8.16
9	440.239,142 688.663,957	10	440.231,799 688.669,64	9.285	10	440.231,799 688.669,64	11	440.225,665 688.676,582	9.264



Punct început	X / Y	Punct sfârșit	X / Y	Lungime segment (** (m))
11	440.225,665 688.676,582	12	440.213,925 688.693,186	20.335
13	440.213,461 688.660,576	14	440.216,538 688.641,132	19.686
15	440.191,065 688.599,252	16	440.180,52 688.597,192	10.744
17	440.186,769 688.558,058	18	440.191,456 688.535,421	23.117
19	440.211,523 688.548,326	20	440.216,529 688.558,709	11.527
21	440.220,933 688.572,006	1	440.227,007 688.586,425	15.646

Punct început	X / Y	Punct sfârșit	X / Y	Lungime segment (** (m))
12	440.213,925 688.693,186	13	440.213,461 688.660,576	32.613
14	440.216,538 688.641,132	15	440.191,065 688.599,252	49.018
16	440.180,52 688.597,192	17	440.186,769 688.558,058	39.63
18	440.191,456 688.535,421	19	440.211,523 688.548,326	23.858
20	440.216,529 688.558,709	21	440.220,933 688.572,006	14.007

\*\* Lungimile segmentelor sunt determinate în planul de proiecție Stereo 70 și sunt rotunjite la 1 milimetru.

\*\*\* Distanța dintre puncte este formată din segmente cumulate ce sunt mai mici decât valoarea 1 milimetru.



**DATE DESPRE IMOBILUL NR. 1774**

Oficiul de Cadastru și Publicitate Imobiliară MARAMURES  
Biroul de Cadastru și Publicitate Imobiliară Dragomiresti

**A. Partea I. Descrierea imobilului**

TEREN Extravilan

Nr. CF vechi:1124

Nr. topografic:partedinr.top.2908

Adresa: Jud. Maramures

Nr. Crt	Nr cadastral Nr. topografic	Suprafața* (mp)	Observații / Referințe
A1		8.352	Sector cadastral:34 Teren neimprejmuit;

**B. Partea II. Proprietari și acte**

Inscrieri privitoare la dreptul de proprietate și alte drepturi reale		Referințe
/		
Act Normativ nr. Legea 7, din 13/03/1996 emis de Parlamentul României;		
B1	Intabulare, drept de PROPRIETATE, dobândit prin Lege, cota actuala 1/1 1) NEIDENTIFICAT NEIDENTIFICAT	A1
Act Administrativ nr. Adeverință nr. 4190, din 09/11/2023 emis de Primăria Șieu;		
B2	Se notează posesia faptică în favoarea lui 1) POP IOAN	A1

**C. Partea III. SARCINI .**

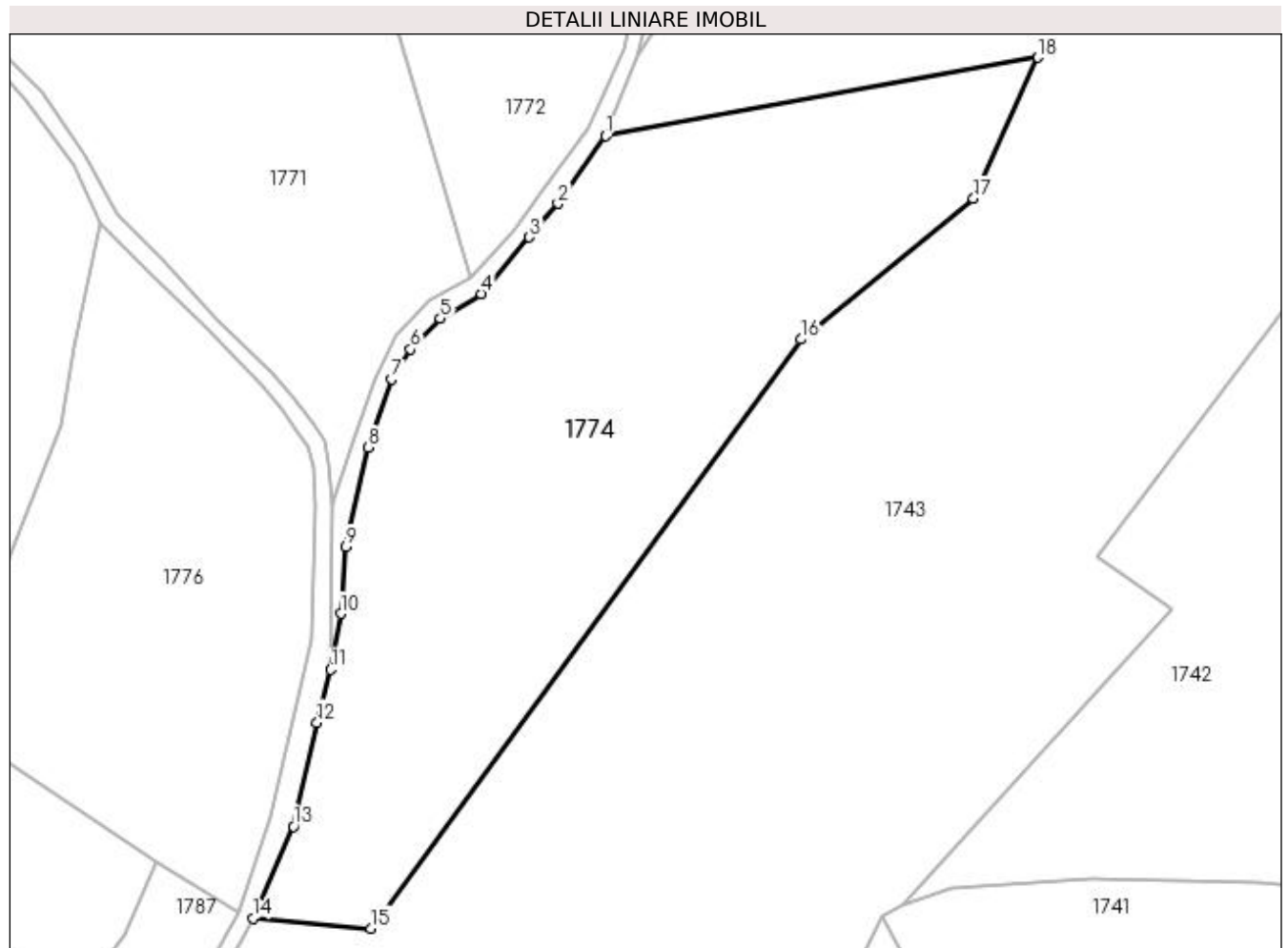
Inscrieri privind dezmembramintele dreptului de proprietate, drepturi reale de garanție și sarcini	Referințe
NU SUNT	

## Anexa Nr. 1 La Partea I

## Teren

Nr cadastral	Suprafața (mp)*	Observații / Referințe
	8.352	

\* Suprafața este determinată în planul de proiecție Stereo 70.



## Date referitoare la teren

Crt	Categorie folosință	Intravilan	Suprafața (mp)	Tarla	Parcelă	Nr. topo	Observații / Referințe
1	faneata	NU	8.352	-	-	partedinr. top.2908	

## Lungime Segmente

1) Valorile lungimilor segmentelor sunt obținute din proiecție în plan.

Punct început	X / Y	Punct sfârșit	X / Y	Lungime segment (** (m)
1	440.366,455 688.631,198	2	440.357,675 688.618,724	15.254
2	440.357,675 688.618,724	3	440.352,405 688.612,498	8.157
3	440.352,405 688.612,498	4	440.343,459 688.602,018	13.779
4	440.343,459 688.602,018	5	440.335,914 688.597,492	8.798
5	440.335,914 688.597,492	6	440.330,424 688.591,765	7.933

Punct început	X / Y	Punct sfârșit	X / Y	Lungime segment (** (m)
6	440.330,424 688.591,765	7	440.326,933 688.586,219	6.553
7	440.326,933 688.586,219	8	440.322,507 688.573,622	13.352
8	440.322,507 688.573,622	9	440.318,507 688.555,303	18.751
9	440.318,507 688.555,303	10	440.317,526 688.542,959	12.383
10	440.317,526 688.542,959	11	440.315,671 688.532,592	10.532
11	440.315,671 688.532,592	12	440.313,137 688.522,827	10.088
12	440.313,137 688.522,827	13	440.308,785 688.503,621	19.693
13	440.308,785 688.503,621	14	440.301,275 688.486,662	18.547
14	440.301,275 688.486,662	15	440.323,094 688.484,756	21.902
15	440.323,094 688.484,756	16	440.402,575 688.593,62	134.791
16	440.402,575 688.593,62	17	440.434,5 688.619,627	41.177
17	440.434,5 688.619,627	18	440.446,429 688.645,683	28.657
18	440.446,429 688.645,683	1	440.366,455 688.631,198	81.275

\*\* Lungimile segmentelor sunt determinate în planul de proiecție Stereo 70 și sunt rotunjite la 1 milimetru.

\*\*\* Distanța dintre puncte este formată din segmente cumulate ce sunt mai mici decât valoarea 1 milimetru.



**DATE DESPRE IMOBILUL NR. 1775**

Oficiul de Cadastru și Publicitate Imobiliară MARAMURES  
Biroul de Cadastru și Publicitate Imobiliară Dragomiresti

**A. Partea I. Descrierea imobilului**

TEREN Extravilan

Nr. CF vechi:1124,908

Nr. topografic:partedinr.top.2908,2909

Adresa: Jud. Maramures

Nr. Crt	Nr cadastral Nr. topografic	Suprafata* (mp)	Observatii / Referinte
A1		5.480	Sector cadastral:34 Teren neimprejmuit;

**B. Partea II. Proprietari și acte**

Inscrieri privitoare la dreptul de proprietate și alte drepturi reale		Referințe
/		
Act Normativ nr. Legea 7, din 13/03/1996 emis de Parlamentul României;		
B1	Intabulare, drept de PROPRIETATE, dobândit prin Lege, cota actuala 1/1 1) NEIDENTIFICAT NEIDENTIFICAT	A1
Act Administrativ nr. Adeverință nr. 4213, din 09/11/2023 emis de Primăria Șieu;		
B2	Se notează posesia faptică în favoarea lui 1) DUNCA VASILE	A1

**C. Partea III. SARCINI .**

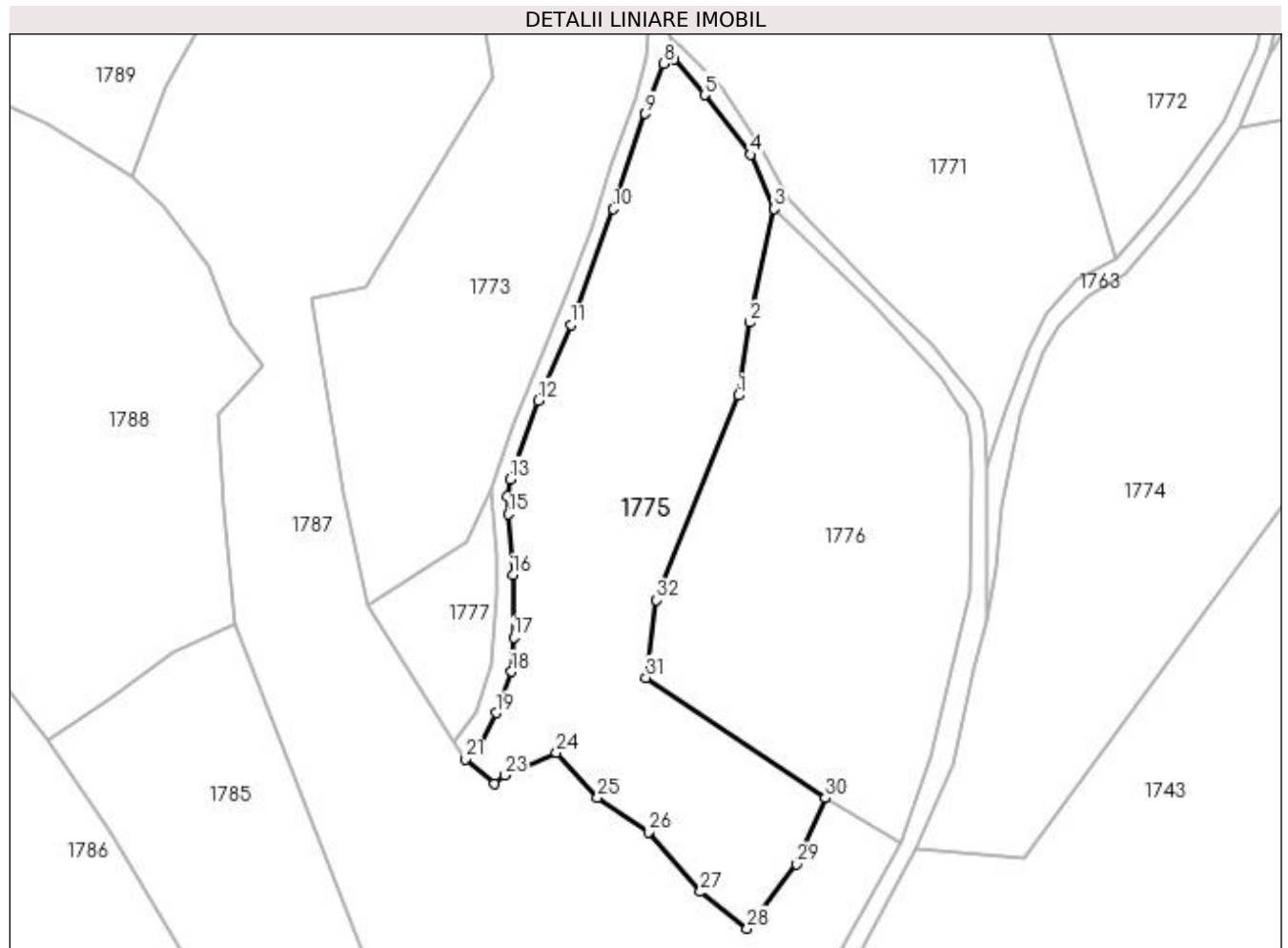
Inscrieri privind dezmembramintele dreptului de proprietate, drepturi reale de garanție și sarcini	Referințe
NU SUNT	

## Anexa Nr. 1 La Partea I

## Teren

Nr cadastral	Suprafața (mp)*	Observații / Referințe
	5.480	

\* Suprafața este determinată în planul de proiecție Stereo 70.



## Date referitoare la teren

Crt	Categorie folosință	Intravilan	Suprafața (mp)	Tarla	Parcelă	Nr. topo	Observații / Referințe
1	faneata	NU	5.480	-	-	partedinr. top. 2908,2909	

## Lungime Segmente

1) Valorile lungimilor segmentelor sunt obținute din proiecție în plan.

Punct început	X / Y	Punct sfârșit	X / Y	Lungime segment (** (m)	Punct început	X / Y	Punct sfârșit	X / Y	Lungime segment (** (m)
1	440.265,863 688.577,569	2	440.268,145 688.592,168	14.776	2	440.268,145 688.592,168	3	440.273,09 688.614,947	23.31
3	440.273,09 688.614,947	4	440.268,289 688.625,792	11.86	4	440.268,289 688.625,792	5	440.259,097 688.637,701	15.044
5	440.259,097 688.637,701	6	440.252,995 688.644,939	9.467	6	440.252,995 688.644,939	7	440.251,687 688.645,229	1.34
7	440.251,687 688.645,229	8	440.250,995 688.644,074	1.346	8	440.250,995 688.644,074	9	440.247,24 688.633,958	10.79



Punct început	X / Y	Punct sfârșit	X / Y	Lungime segment (** (m)
9	440.247,24 688.633,958	10	440.240,769 688.614,901	20.126
11	440.232,318 688.591,672	12	440.225,821 688.576,538	16.47
13	440.220,126 688.560,786	14	440.219,667 688.557,334	3.482
15	440.219,728 688.553,782	16	440.220,675 688.541,597	12.222
17	440.220,845 688.529,119	18	440.220,374 688.522,263	6.872
19	440.217,298 688.513,959	20	440.214,047 688.507,253	7.452
21	440.211,197 688.504,747	22	440.217,046 688.499,823	7.646
23	440.219,124 688.501,458	24	440.229,412 688.505,981	11.238
25	440.237,673 688.496,979	26	440.247,847 688.490,106	12.278
27	440.258,299 688.478,147	28	440.267,699 688.470,801	11.93
29	440.277,626 688.483,658	30	440.283,345 688.496,947	14.467
31	440.247,373 688.521,032	32	440.249,482 688.536,585	15.695

Punct început	X / Y	Punct sfârșit	X / Y	Lungime segment (** (m)
10	440.240,769 688.614,901	11	440.232,318 688.591,672	24.719
12	440.225,821 688.576,538	13	440.220,126 688.560,786	16.75
14	440.219,667 688.557,334	15	440.219,728 688.553,782	3.553
16	440.220,675 688.541,597	17	440.220,845 688.529,119	12.479
18	440.220,374 688.522,263	19	440.217,298 688.513,959	8.855
20	440.214,047 688.507,253	21	440.211,197 688.504,747	3.795
22	440.217,046 688.499,823	23	440.219,124 688.501,458	2.644
24	440.229,412 688.505,981	25	440.237,673 688.496,979	12.218
26	440.247,847 688.490,106	27	440.258,299 688.478,147	15.883
28	440.267,699 688.470,801	29	440.277,626 688.483,658	16.243
30	440.283,345 688.496,947	31	440.247,373 688.521,032	43.291
32	440.249,482 688.536,585	1	440.265,863 688.577,569	44.136

\*\* Lungimile segmentelor sunt determinate în planul de proiecție Stereo 70 și sunt rotunjite la 1 milimetru.

\*\*\* Distanța dintre puncte este formată din segmente cumulate ce sunt mai mici decât valoarea 1 milimetru.



**DATE DESPRE IMOBILUL NR. 1776**

Oficiul de Cadastru și Publicitate Imobiliară MARAMURES  
Biroul de Cadastru și Publicitate Imobiliară Dragomiresti

**A. Partea I. Descrierea imobilului**

TEREN Extravilan

Nr. CF vechi:1124,908

Nr. topografic:partedinr.top.2908,2909

Adresa: Jud. Maramures

Nr. Crt	Nr cadastral Nr. topografic	Suprafața* (mp)	Observații / Referințe
A1		5.086	Sector cadastral:34 Teren neimprejmuit;

**B. Partea II. Proprietari și acte**

Inscrieri privitoare la dreptul de proprietate și alte drepturi reale		Referințe
/		
Act Normativ nr. Legea 7, din 13/03/1996 emis de Parlamentul României;		
B1	Inscrierea provizorie, drept de PROPRIETATE, dobandit prin Lege, cota actuala 1/1 1) COMUNA ȘIEU, CIF:14813046, PROPRIETAR NEIDENTIFICAT	A1

**C. Partea III. SARCINI .**

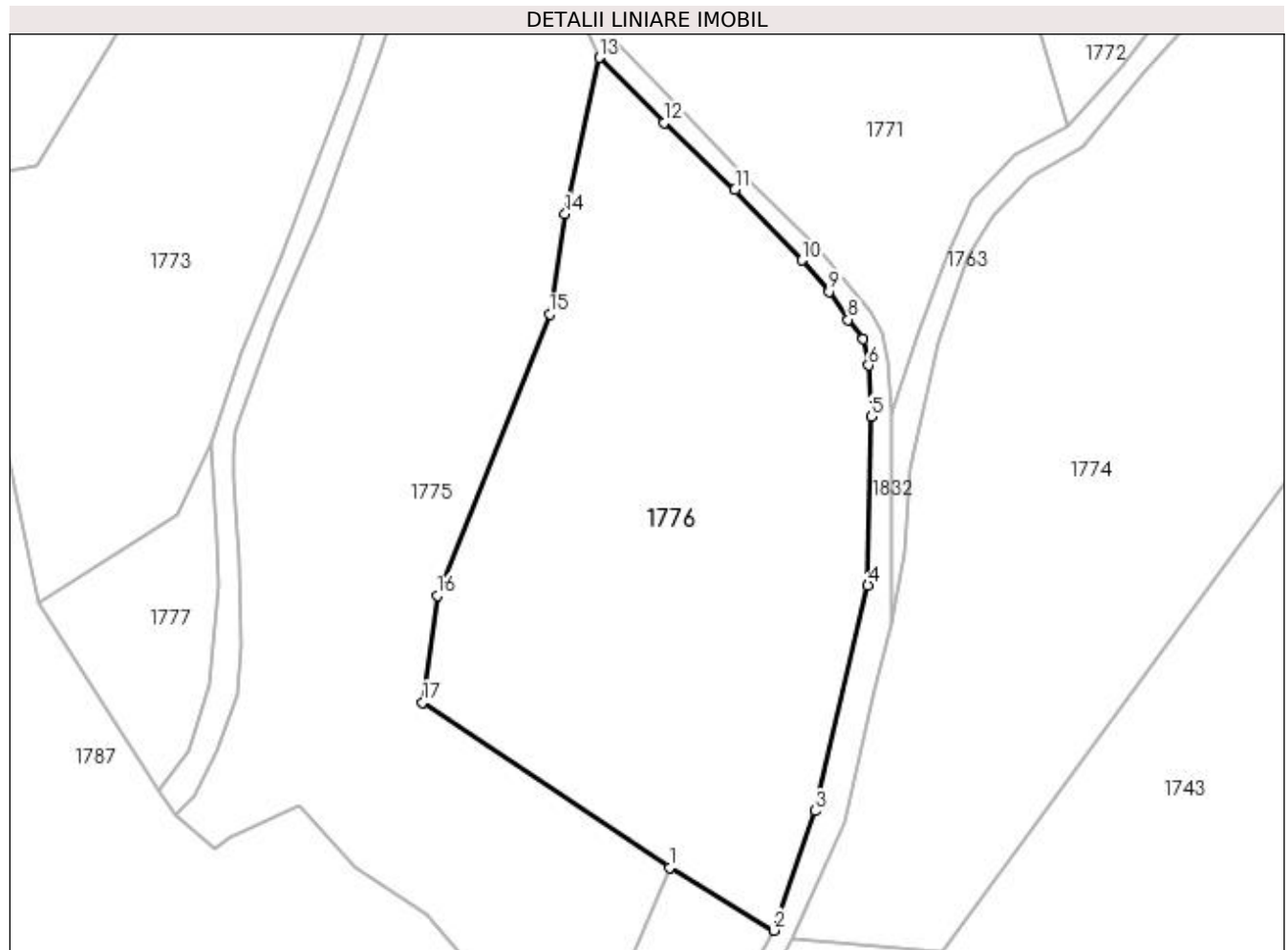
Inscrieri privind dezmembramintele dreptului de proprietate, drepturi reale de garanție și sarcini	Referințe
NU SUNT	

## Anexa Nr. 1 La Partea I

## Teren

Nr cadastral	Suprafața (mp)*	Observații / Referințe
	5.086	

\* Suprafața este determinată în planul de proiecție Stereo 70.



## Date referitoare la teren

Crt	Categorie folosință	Intravilan	Suprafața (mp)	Tarla	Parcelă	Nr. topo	Observații / Referințe
1	faneata	NU	5.086	-	-	partedinr. top. 2908,2909	

## Lungime Segmente

1) Valorile lungimilor segmentelor sunt obținute din proiecție în plan.

Punct început	X / Y	Punct sfârșit	X / Y	Lungime segment (** (m)
1	440.283,345 688.496,947	2	440.298,569 688.487,807	17.757
2	440.298,569 688.487,807	3	440.304,564 688.505,223	18.419
3	440.304,564 688.505,223	4	440.312,28 688.538,072	33.743
4	440.312,28 688.538,072	5	440.312,735 688.562,656	24.588

Punct început	X / Y	Punct sfârșit	X / Y	Lungime segment (** (m)
5	440.312,735 688.562,656	6	440.312,383 688.570,116	7.468
6	440.312,383 688.570,116	7	440.311,585 688.573,934	3.901
7	440.311,585 688.573,934	8	440.309,39 688.576,769	3.585
8	440.309,39 688.576,769	9	440.306,58 688.580,859	4.962
9	440.306,58 688.580,859	10	440.302,698 688.585,414	5.985
10	440.302,698 688.585,414	11	440.292,891 688.595,713	14.221
11	440.292,891 688.595,713	12	440.282,547 688.605,469	14.219
12	440.282,547 688.605,469	13	440.273,09 688.614,947	13.389
13	440.273,09 688.614,947	14	440.268,145 688.592,168	23.31
14	440.268,145 688.592,168	15	440.265,863 688.577,569	14.776
15	440.265,863 688.577,569	16	440.249,482 688.536,585	44.136
16	440.249,482 688.536,585	17	440.247,373 688.521,032	15.695
17	440.247,373 688.521,032	1	440.283,345 688.496,947	43.291

\*\* Lungimile segmentelor sunt determinate în planul de proiecție Stereo 70 și sunt rotunjite la 1 milimetru.

\*\*\* Distanța dintre puncte este formată din segmente cumulate ce sunt mai mici decât valoarea 1 milimetru.



**DATE DESPRE IMOBILUL NR. 1777**

Oficiul de Cadastru și Publicitate Imobiliară MARAMURES  
Biroul de Cadastru și Publicitate Imobiliară Dragomiresti

**A. Partea I. Descrierea imobilului**

TEREN Extravilan

Nr. CF vechi:908, 51385

Nr. topografic:partedinnr.top.2908, 2909

Adresa: Jud. Maramures

Nr. Crt	Nr cadastral Nr. topografic	Suprafața* (mp)	Observații / Referințe
A1		635	Sector cadastral:34 Teren neimprejmuit;

**B. Partea II. Proprietari și acte**

Inscrieri privitoare la dreptul de proprietate și alte drepturi reale		Referințe
/		
Act Normativ nr. Legea 7, din 13/03/1996 emis de Parlamentul României;		
B1	Intabulare, drept de PROPRIETATE, dobândit prin Lege, cota actuala 1/1 1) NEIDENTIFICAT NEIDENTIFICAT	A1
Act Administrativ nr. Adeverință nr. 4236, din 09/11/2023 emis de Primăria Șieu;		
B2	Se notează posesia faptică în favoarea lui 1) DUNCA VASILE	A1

**C. Partea III. SARCINI .**

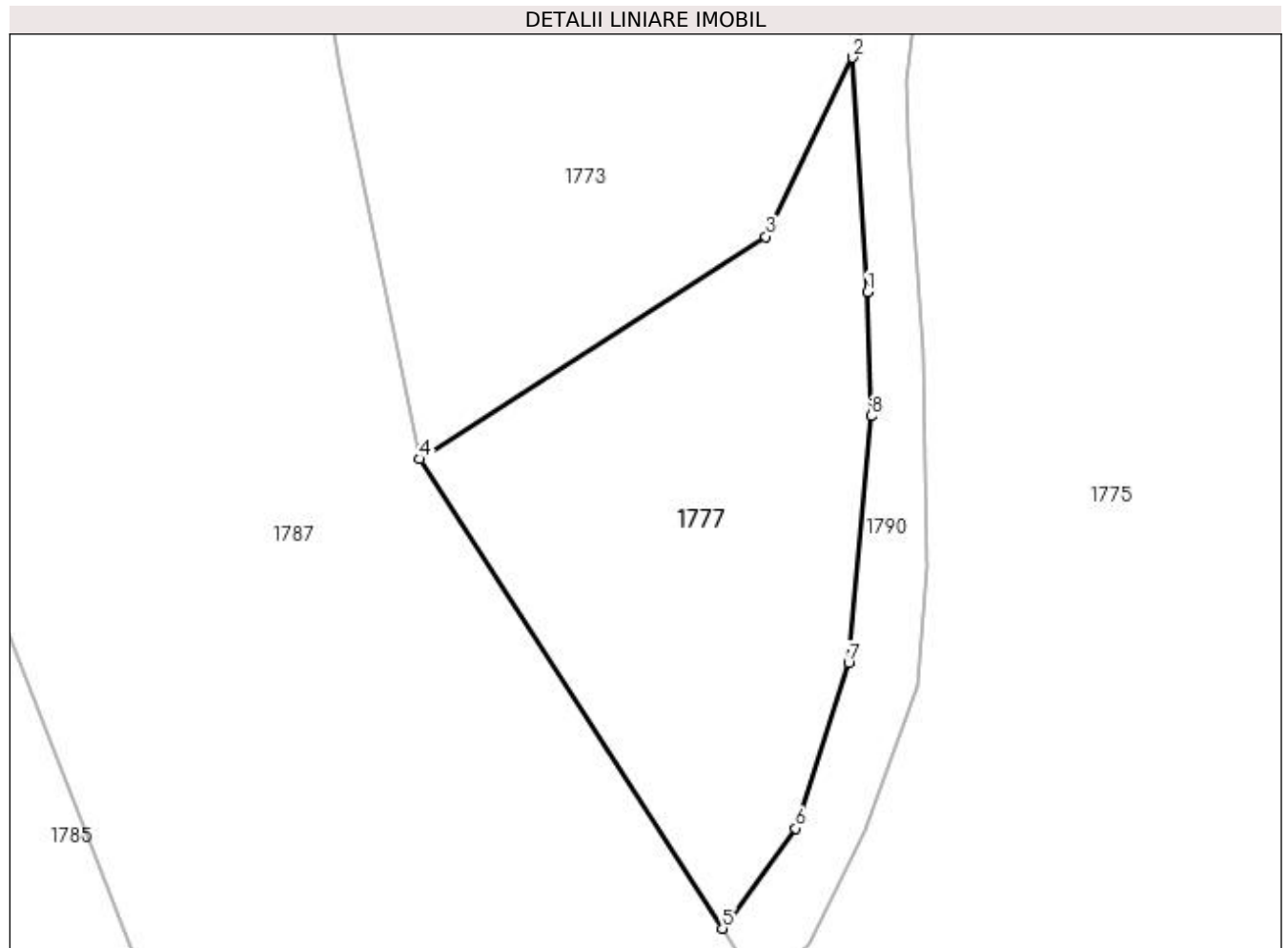
Inscrieri privind dezmembramintele dreptului de proprietate, drepturi reale de garanție și sarcini		Referințe
NU SUNT		

## Anexa Nr. 1 La Partea I

## Teren

Nr cadastral	Suprafața (mp)*	Observații / Referințe
	635	

\* Suprafața este determinată în planul de proiecție Stereo 70.



## Date referitoare la teren

Crt	Categorie folosință	Intravilan	Suprafața (mp)	Tarla	Parcelă	Nr. topo	Observații / Referințe
1	faneata	NU	635	-	-	partedinnr. top. 2908,2909	

## Lungime Segmente

1) Valorile lungimilor segmentelor sunt obținute din proiecție în plan.

Punct început	X / Y	Punct sfârșit	X / Y	Lungime segment (** (m))
1	440.217,405 688.545,098	2	440.216,529 688.558,709	13.639
2	440.216,529 688.558,709	3	440.211,523 688.548,326	11.527
3	440.211,523 688.548,326	4	440.191,456 688.535,421	23.858
4	440.191,456 688.535,421	5	440.208,998 688.508,219	32.368



Punct început	X / Y	Punct sfârșit	X / Y	Lungime segment (** (m)
5	440.208,998 688.508,219	6	440.213,262 688.514,027	7.205
6	440.213,262 688.514,027	7	440.216,315 688.523,613	10.06
7	440.216,315 688.523,613	8	440.217,61 688.537,935	14.38
8	440.217,61 688.537,935	1	440.217,405 688.545,098	7.166

\*\* Lungimile segmentelor sunt determinate în planul de proiecție Stereo 70 și sunt rotunjite la 1 milimetru.

\*\*\* Distanța dintre puncte este formată din segmente cumulate ce sunt mai mici decât valoarea 1 milimetru.



**DATE DESPRE IMOBILUL NR. 1778**

Oficiul de Cadastru și Publicitate Imobiliară MARAMURES  
Biroul de Cadastru și Publicitate Imobiliară Dragomiresti

**A. Partea I. Descrierea imobilului**

TEREN Extravilan

Nr. CF vechi:2142

Nr. topografic:partedinr.top.2910

Adresa: Jud. Maramures

Nr. Crt	Nr cadastral Nr. topografic	Suprafata* (mp)	Observatii / Referinte
A1		352	Sector cadastral:34 Teren neimprejmuit;

**B. Partea II. Proprietari și acte**

Inscrieri privitoare la dreptul de proprietate și alte drepturi reale		Referințe
/		
Act Normativ nr. Legea 7, din 13/03/1996 emis de Parlamentul României;		
B1	Intabulare, drept de PROPRIETATE, dobândit prin Lege, cota actuala 1/1 1) NEIDENTIFICAT NEIDENTIFICAT	A1
Act Administrativ nr. Adeverință nr. 4198, din 09/11/2023 emis de Primăria Șieu;		
B2	Se notează posesia faptică în favoarea lui 1) FLOREA IOANA	A1

**C. Partea III. SARCINI .**

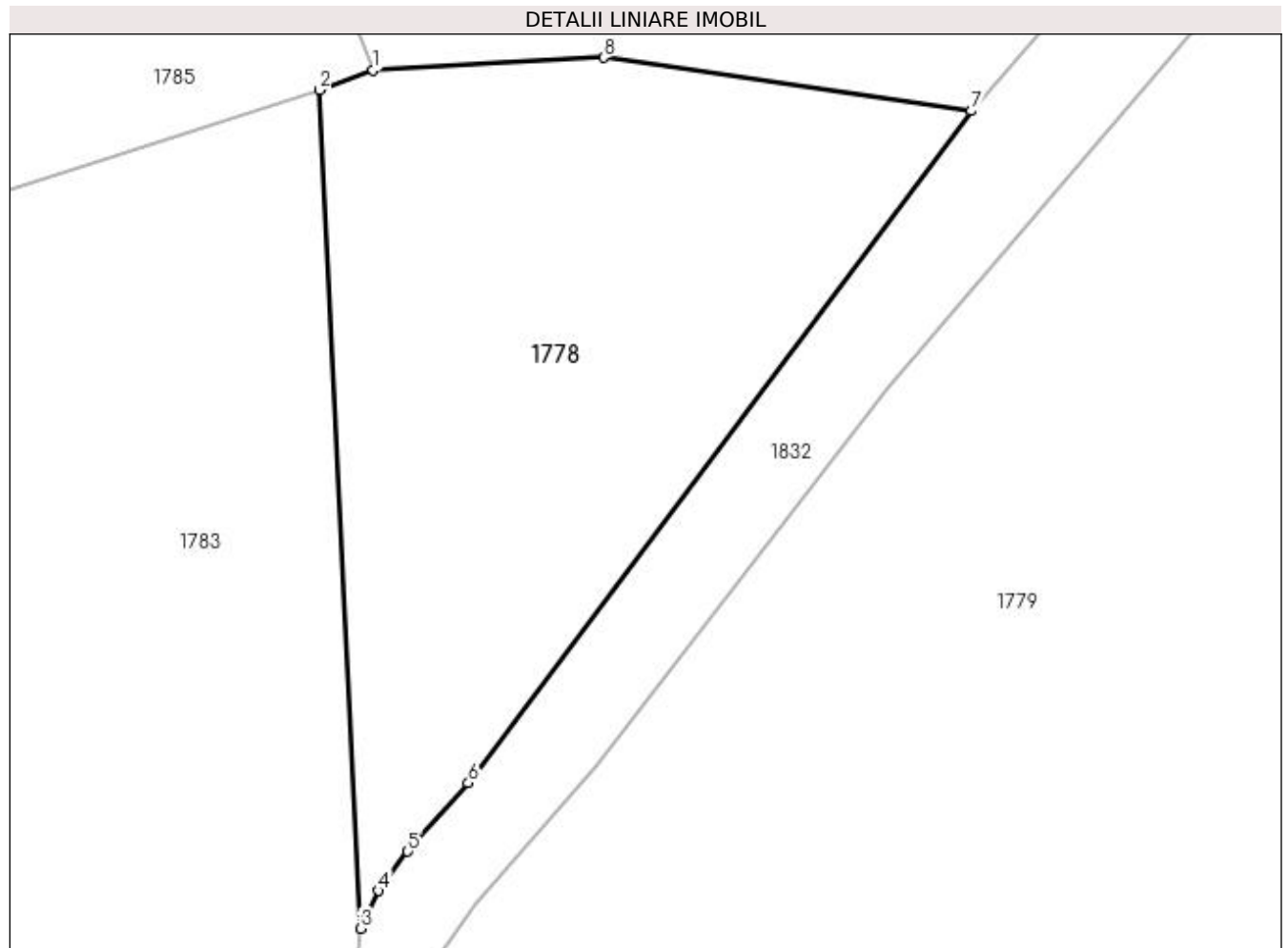
Inscrieri privind dezmembramintele dreptului de proprietate, drepturi reale de garanție și sarcini		Referințe
NU SUNT		

## Anexa Nr. 1 La Partea I

## Teren

Nr cadastral	Suprafața (mp)*	Observații / Referințe
	352	

\* Suprafața este determinată în planul de proiecție Stereo 70.



## Date referitoare la teren

Crt	Categorie folosință	Intravilan	Suprafața (mp)	Tarla	Parcelă	Nr. topo	Observații / Referințe
1	faneata	NU	352	-	-	partedinnr. top.2910	

## Lungime Segmente

1) Valorile lungimilor segmentelor sunt obținute din proiecție în plan.

Punct început	X / Y	Punct sfârșit	X / Y	Lungime segment (** (m)
1	440.214,103 688.406,668	2	440.212,231 688.405,978	1.995
2	440.212,231 688.405,978	3	440.213,661 688.376,63	29.383
3	440.213,661 688.376,63	4	440.214,292 688.377,955	1.468
4	440.214,292 688.377,955	5	440.215,32 688.379,331	1.718
5	440.215,32 688.379,331	6	440.217,435 688.381,724	3.194

Punct început	X / Y	Punct sfârșit	X / Y	Lungime segment (** (m)
6	440.217,435 688.381,724	7	440.235,053 688.405,239	29.383
7	440.235,053 688.405,239	8	440.222,172 688.407,105	13.015
8	440.222,172 688.407,105	1	440.214,103 688.406,668	8.081

\*\* Lungimile segmentelor sunt determinate în planul de proiecție Stereo 70 și sunt rotunjite la 1 milimetru.

\*\*\* Distanța dintre puncte este formată din segmente cumulate ce sunt mai mici decât valoarea 1 milimetru.



**DATE DESPRE IMOBILUL NR. 1779**

Oficiul de Cadastru și Publicitate Imobiliară MARAMURES  
Biroul de Cadastru și Publicitate Imobiliară Dragomiresti

**A. Partea I. Descrierea imobilului**

TEREN Extravilan

Nr. CF vechi:2142

Nr. topografic:partedinr.top.2910

Adresa: Jud. Maramures

Nr. Crt	Nr cadastral Nr. topografic	Suprafața* (mp)	Observații / Referințe
A1		10.343	Sector cadastral:34 Teren neimprejmuit;

**B. Partea II. Proprietari și acte**

Inscrieri privitoare la dreptul de proprietate și alte drepturi reale		Referințe
/		
Act Normativ nr. Legea 7, din 13/03/1996 emis de Parlamentul României;		
B1	Intabulare, drept de PROPRIETATE, dobândit prin Lege, cota actuala 1/1 1) NEIDENTIFICAT NEIDENTIFICAT	A1
Act Administrativ nr. Adeverință nr. 4172, din 09/11/2023 emis de Primăria Șieu;		
B2	Se notează posesia faptică în favoarea lui 1) FLOREA IOANA	A1

**C. Partea III. SARCINI .**

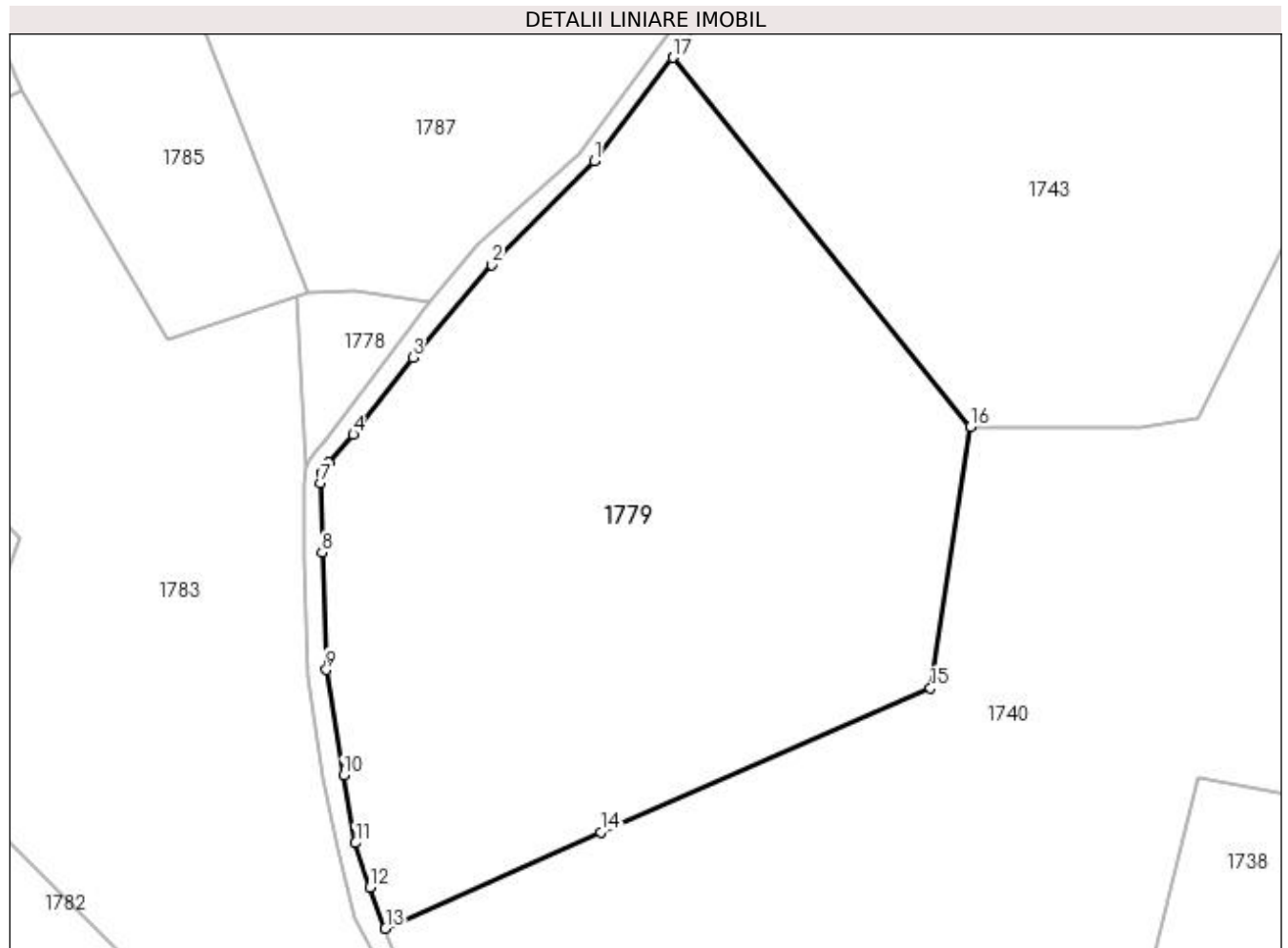
Inscrieri privind dezmembramintele dreptului de proprietate, drepturi reale de garanție și sarcini		Referințe
NU SUNT		

## Anexa Nr. 1 La Partea I

## Teren

Nr cadastral	Suprafața (mp)*	Observații / Referințe
	10.343	

\* Suprafața este determinată în planul de proiecție Stereo 70.



## Date referitoare la teren

Crt	Categorie folosință	Intravilan	Suprafața (mp)	Tarla	Parcelă	Nr. topo	Observații / Referințe
1	faneata	NU	10.343	-	-	partedinr. top.2910	

## Lungime Segmente

1) Valorile lungimilor segmentelor sunt obținute din proiecție în plan.

Punct început	X / Y	Punct sfârșit	X / Y	Lungime segment (** (m)
1	440.263,477 688.429,337	2	440.245,768 688.411,537	25.109
2	440.245,768 688.411,537	3	440.232,155 688.395,569	20.983
3	440.232,155 688.395,569	4	440.221,936 688.382,304	16.745
4	440.221,936 688.382,304	5	440.217,709 688.377,503	6.397
5	440.217,709 688.377,503	6	440.216,49 688.375,769	2.12



Punct început	X / Y	Punct sfârşit	X / Y	Lungime segment (** (m)
6	440.216,49 688.375,769	7	440.216,26 688.373,971	1.813
7	440.216,26 688.373,971	8	440.216,564 688.362,034	11.941
8	440.216,564 688.362,034	9	440.217,271 688.341,856	20.19
9	440.217,271 688.341,856	10	440.220,24 688.323,683	18.414
10	440.220,24 688.323,683	11	440.222,286 688.312,062	11.8
11	440.222,286 688.312,062	12	440.224,743 688.304,423	8.024
12	440.224,743 688.304,423	13	440.227,445 688.297,331	7.589
13	440.227,445 688.297,331	14	440.264,512 688.313,914	40.607
14	440.264,512 688.313,914	15	440.321,327 688.338,657	61.969
15	440.321,327 688.338,657	16	440.328,222 688.383,679	45.547
16	440.328,222 688.383,679	17	440.276,924 688.447,177	81.63
17	440.276,924 688.447,177	1	440.263,477 688.429,337	22.34

\*\* Lungimile segmentelor sunt determinate în planul de proiecție Stereo 70 și sunt rotunjite la 1 milimetru.

\*\*\* Distanța dintre puncte este formată din segmente cumulate ce sunt mai mici decât valoarea 1 milimetru.



**DATE DESPRE IMOBILUL NR. 1780**

Oficiul de Cadastru și Publicitate Imobiliară MARAMURES  
Biroul de Cadastru și Publicitate Imobiliară Dragomiresti

**A. Partea I. Descrierea imobilului**

TEREN Extravilan

Nr. CF vechi:2142

Nr. topografic:partedinr.top.2910

Adresa: Jud. Maramures

Nr. Crt	Nr cadastral Nr. topografic	Suprafața* (mp)	Observații / Referințe
A1		1.795	Sector cadastral:34 Teren neimprejmuit;

**B. Partea II. Proprietari și acte**

Inscrieri privitoare la dreptul de proprietate și alte drepturi reale		Referințe
/		
Act Normativ nr. Legea 7, din 13/03/1996 emis de Parlamentul României;		
B1	Inscrierea provizorie, drept de PROPRIETATE, dobandit prin Lege, cota actuala 1/1 1) COMUNA ȘIEU, CIF:14813046, PROPRIETAR NEIDENTIFICAT	A1

**C. Partea III. SARCINI .**

Inscrieri privind dezmembramintele dreptului de proprietate, drepturi reale de garanție și sarcini	Referințe
NU SUNT	

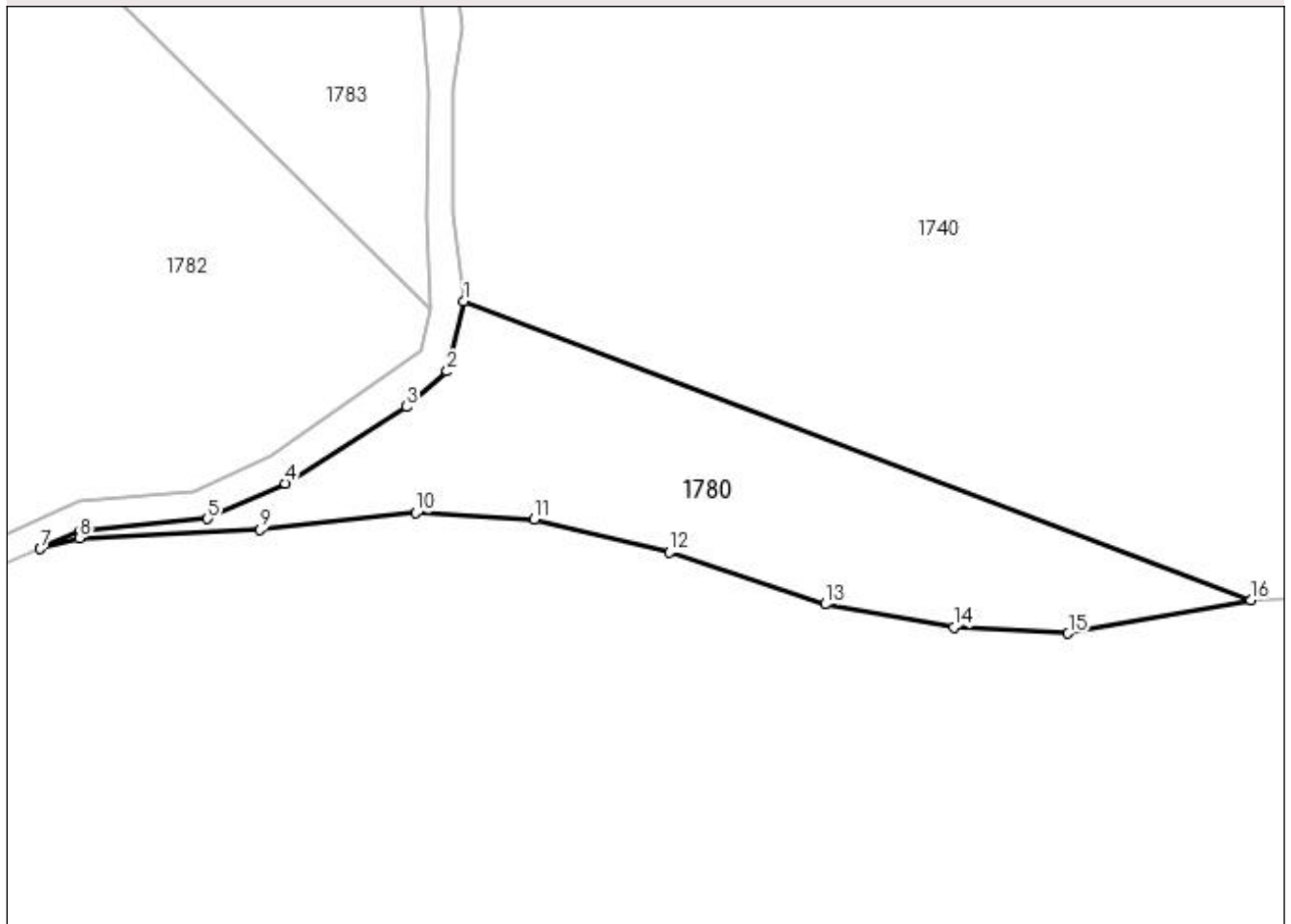
## Anexa Nr. 1 La Partea I

## Teren

Nr cadastral	Suprafața (mp)*	Observații / Referințe
	1.795	

\* Suprafața este determinată în planul de proiecție Stereo 70.

## DETALII LINIARE IMOBIL



## Date referitoare la teren

Crt	Categorie folosință	Intravilan	Suprafața (mp)	Tarla	Parcelă	Nr. topo	Observații / Referințe
1	faneata	NU	1.795	-	-	partedinr. top.2910	

## Lungime Segmente

1) Valorile lungimilor segmentelor sunt obținute din proiecție în plan.

Punct început	X / Y	Punct sfârșit	X / Y	Lungime segment (** (m)
1	440.236,586 688.243,706	2	440.234,565 688.235,414	8.535
2	440.234,565 688.235,414	3	440.229,765 688.231,222	6.373
3	440.229,765 688.231,222	4	440.215,498 688.222,205	16.878
4	440.215,498 688.222,205	5	440.206,32 688.218,027	10.084
5	440.206,32 688.218,027	6	440.191,274 688.216,496	15.124

Punct început	X / Y	Punct sfârşit	X / Y	Lungime segment (** (m)
6	440.191,274 688.216,496	7	440.186,6 688.214,473	5.093
7	440.186,6 688.214,473	8	440.191,225 688.215,778	4.806
8	440.191,225 688.215,778	9	440.212,536 688.216,757	21.333
9	440.212,536 688.216,757	10	440.230,906 688.218,717	18.474
10	440.230,906 688.218,717	11	440.244,869 688.217,982	13.982
11	440.244,869 688.217,982	12	440.260,79 688.214,063	16.396
12	440.260,79 688.214,063	13	440.279,162 688.207,94	19.365
13	440.279,162 688.207,94	14	440.294,35 688.205,247	15.425
14	440.294,35 688.205,247	15	440.307,822 688.204,513	13.492
15	440.307,822 688.204,513	16	440.329,349 688.208,427	21.88
16	440.329,349 688.208,427	1	440.236,586 688.243,706	99.245

\*\* Lungimile segmentelor sunt determinate în planul de proiecție Stereo 70 și sunt rotunjite la 1 milimetru.

\*\*\* Distanța dintre puncte este formată din segmente cumulate ce sunt mai mici decât valoarea 1 milimetru.



**DATE DESPRE IMOBILUL NR. 1781**

Oficiul de Cadastru și Publicitate Imobiliară MARAMURES  
Biroul de Cadastru și Publicitate Imobiliară Dragomiresti

**A. Partea I. Descrierea imobilului**

TEREN Extravilan

Nr. CF vechi:2142

Nr. topografic:partedinr.top.2910

Adresa: Jud. Maramures

Nr. Crt	Nr cadastral Nr. topografic	Suprafața* (mp)	Observații / Referințe
A1		8.115	Sector cadastral:34 Teren neimprejmuit;

**B. Partea II. Proprietari și acte**

Inscrieri privitoare la dreptul de proprietate și alte drepturi reale		Referințe
/		
Act Normativ nr. Legea 7, din 13/03/1996 emis de Parlamentul României;		
B1	Inscrierea provizorie, drept de PROPRIETATE, dobandit prin Lege, cota actuala 1/1 1) COMUNA ȘIEU, CIF:14813046, PROPRIETAR NEIDENTIFICAT	A1

**C. Partea III. SARCINI .**

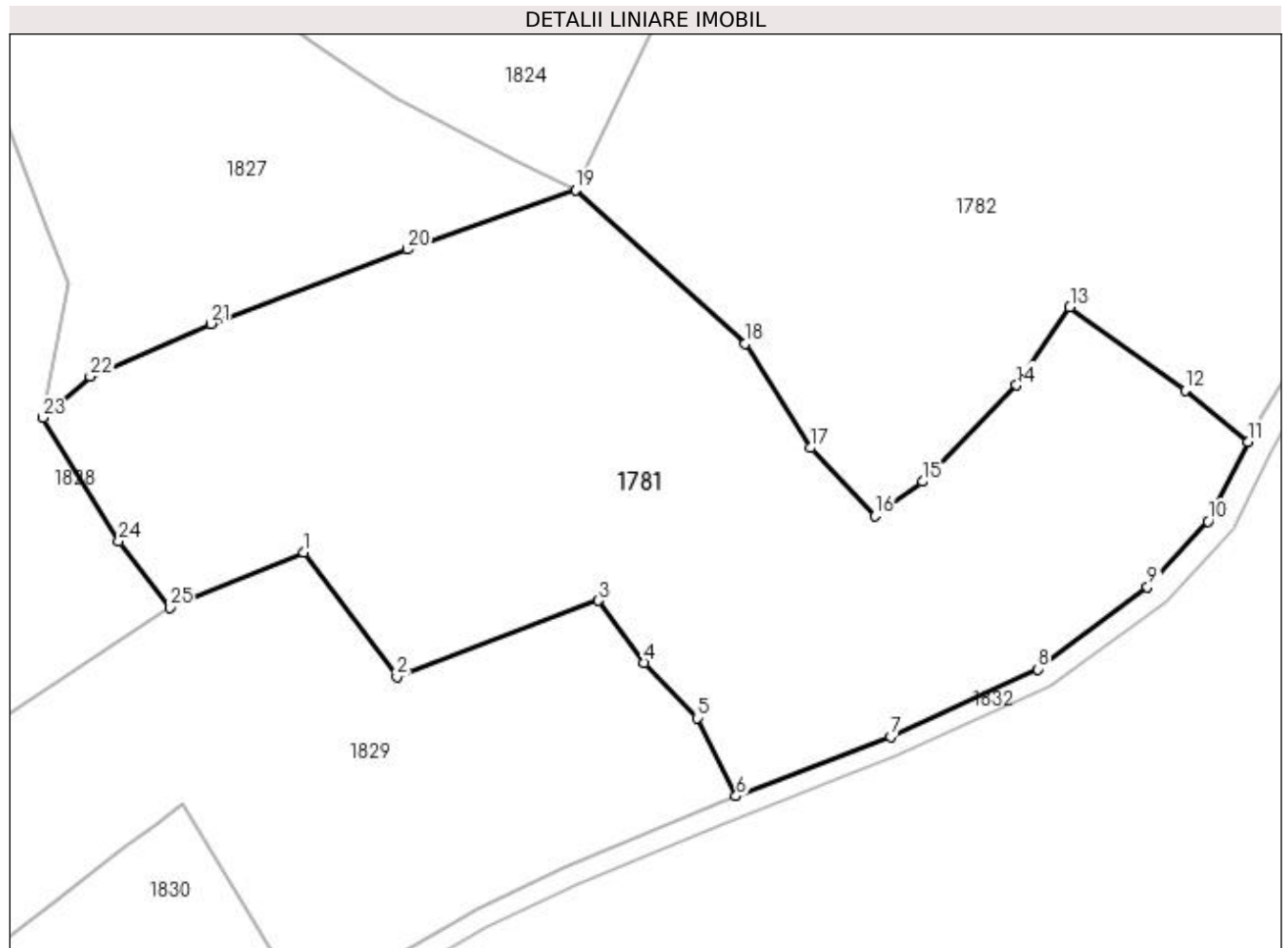
Inscrieri privind dezmembramintele dreptului de proprietate, drepturi reale de garanție și sarcini	Referințe
NU SUNT	

## Anexa Nr. 1 La Partea I

## Teren

Nr cadastral	Suprafața (mp)*	Observații / Referințe
	8.115	

\* Suprafața este determinată în planul de proiecție Stereo 70.



## Date referitoare la teren

Crt	Categorie folosință	Intra vilan	Suprafața (mp)	Tarla	Parcelă	Nr. topo	Observații / Referințe
1	faneata	NU	8.115	-	-	partedinr. top.2910	

## Lungime Segmente

1) Valorile lungimilor segmentelor sunt obținute din proiecție în plan.

Punct început	X / Y	Punct sfârșit	X / Y	Lungime segment (** (m)
1	439.992,531 688.158,262	2	440.006,536 688.139,651	23.292
3	440.036,687 688.151,074	4	440.043,563 688.141,748	11.587
5	440.051,484 688.133,494	6	440.057,323 688.121,79	13.08
7	440.080,443 688.130,652	8	440.102,479 688.140,777	24.251
9	440.118,946 688.153,041	10	440.127,981 688.162,901	13.374

Punct început	X / Y	Punct sfârșit	X / Y	Lungime segment (** (m)
2	440.006,536 688.139,651	3	440.036,687 688.151,074	32.242
4	440.043,563 688.141,748	5	440.051,484 688.133,494	11.44
6	440.057,323 688.121,79	7	440.080,443 688.130,652	24.76
8	440.102,479 688.140,777	9	440.118,946 688.153,041	20.532
10	440.127,981 688.162,901	11	440.133,97 688.174,834	13.352



Punct început	X / Y	Punct sfârșit	X / Y	Lungime segment (** (m))
11	440.133,97 688.174,834	12	440.124,563 688.182,508	12.14
13	440.107,302 688.194,974	14	440.099,327 688.183,272	14.161
15	440.085,268 688.168,845	16	440.078,159 688.163,693	8.78
17	440.068,489 688.173,893	18	440.058,728 688.189,506	18.413
19	440.033,267 688.212,486	20	440.008,099 688.203,567	26.702
21	439.978,662 688.192,491	22	439.960,587 688.184,583	19.729
23	439.953,53 688.178,405	24	439.964,898 688.159,907	21.712
25	439.972,475 688.149,985	1	439.992,531 688.158,262	21.697

Punct început	X / Y	Punct sfârșit	X / Y	Lungime segment (** (m))
12	440.124,563 688.182,508	13	440.107,302 688.194,974	21.292
14	440.099,327 688.183,272	15	440.085,268 688.168,845	20.144
16	440.078,159 688.163,693	17	440.068,489 688.173,893	14.055
18	440.058,728 688.189,506	19	440.033,267 688.212,486	34.298
20	440.008,099 688.203,567	21	439.978,662 688.192,491	31.452
22	439.960,587 688.184,583	23	439.953,53 688.178,405	9.379
24	439.964,898 688.159,907	25	439.972,475 688.149,985	12.484

\*\* Lungimile segmentelor sunt determinate în planul de proiecție Stereo 70 și sunt rotunjite la 1 milimetru.

\*\*\* Distanța dintre puncte este formată din segmente cumulate ce sunt mai mici decât valoarea 1 milimetru.



**DATE DESPRE IMOBILUL NR. 1782**

Oficiul de Cadastru și Publicitate Imobiliară MARAMURES  
Biroul de Cadastru și Publicitate Imobiliară Dragomiresti

**A. Partea I. Descrierea imobilului**

TEREN Extravilan

Nr. CF vechi:2142

Nr. topografic:partedinr.top.2910

Adresa: Jud. Maramures

Nr. Crt	Nr cadastral Nr. topografic	Suprafața* (mp)	Observații / Referințe
A1		16.221	Sector cadastral:34 Teren neimprejmuit;

**B. Partea II. Proprietari și acte**

Inscrieri privitoare la dreptul de proprietate și alte drepturi reale		Referințe
/		
Act Normativ nr. Legea 7, din 13/03/1996 emis de Parlamentul României;		
B1	Inscrierea provizorie, drept de PROPRIETATE, dobandit prin Lege, cota actuala 1/1 1) COMUNA ȘIEU, CIF:14813046, PROPRIETAR NEIDENTIFICAT	A1

**C. Partea III. SARCINI .**

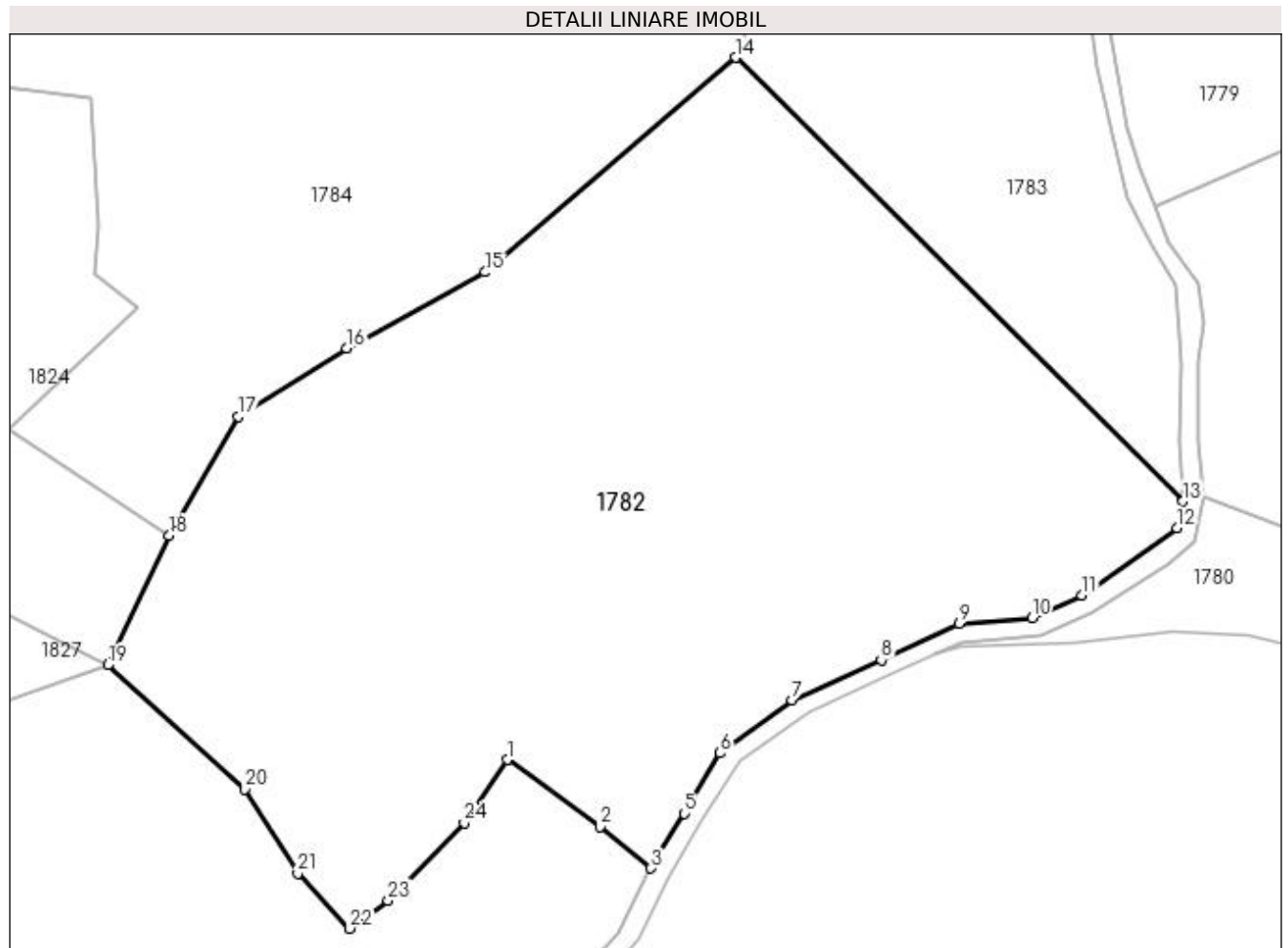
Inscrieri privind dezmembramintele dreptului de proprietate, drepturi reale de garanție și sarcini	Referințe
NU SUNT	

## Anexa Nr. 1 La Partea I

## Teren

Nr cadastral	Suprafața (mp)*	Observații / Referințe
	16.221	

\* Suprafața este determinată în planul de proiecție Stereo 70.



## Date referitoare la teren

Crt	Categorie folosință	Intra vilan	Suprafața (mp)	Tarla	Parcelă	Nr. topo	Observații / Referințe
1	faneata	NU	16.221	-	-	partedinr. top.2910	

## Lungime Segmente

1) Valorile lungimilor segmentelor sunt obținute din proiecție în plan.

Punct început	X / Y	Punct sfârșit	X / Y	Lungime segment (** (m)	Punct început	X / Y	Punct sfârșit	X / Y	Lungime segment (** (m)
1	440.107,302 688.194,974	2	440.124,563 688.182,508	21.292	2	440.124,563 688.182,508	3	440.133,97 688.174,834	12.14
3	440.133,97 688.174,834	4	440.135,449 688.177,779	3.296	4	440.135,449 688.177,779	5	440.140,083 688.185,004	8.583
5	440.140,083 688.185,004	6	440.146,775 688.196,204	13.047	6	440.146,775 688.196,204	7	440.160,116 688.205,998	16.55
7	440.160,116 688.205,998	8	440.176,644 688.213,486	18.145	8	440.176,644 688.213,486	9	440.191,131 688.220,215	15.973
9	440.191,131 688.220,215	10	440.204,611 688.221,232	13.518	10	440.204,611 688.221,232	11	440.213,854 688.225,437	10.155

Punct început	X / Y	Punct sfârșit	X / Y	Lungime segment (** (m)
11	440.213,854 688.225,437	12	440.231,476 688.237,939	21.606
13	440.232,633 688.242,807	14	440.149,692 688.325,02	116.783
15	440.103,208 688.285,296	16	440.077,574 688.271,208	29.25
17	440.057,465 688.258,481	18	440.044,7 688.236,46	25.453
19	440.033,267 688.212,486	20	440.058,728 688.189,506	34.298
21	440.068,489 688.173,893	22	440.078,159 688.163,693	14.055
23	440.085,268 688.168,845	24	440.099,327 688.183,272	20.144

Punct început	X / Y	Punct sfârșit	X / Y	Lungime segment (** (m)
12	440.231,476 688.237,939	13	440.232,633 688.242,807	5.004
14	440.149,692 688.325,02	15	440.103,208 688.285,296	61.145
16	440.077,574 688.271,208	17	440.057,465 688.258,481	23.798
18	440.044,7 688.236,46	19	440.033,267 688.212,486	26.561
20	440.058,728 688.189,506	21	440.068,489 688.173,893	18.413
22	440.078,159 688.163,693	23	440.085,268 688.168,845	8.78
24	440.099,327 688.183,272	1	440.107,302 688.194,974	14.161

\*\* Lungimile segmentelor sunt determinate în planul de proiecție Stereo 70 și sunt rotunjite la 1 milimetru.

\*\*\* Distanța dintre puncte este formată din segmente cumulate ce sunt mai mici decât valoarea 1 milimetru.



**DATE DESPRE IMOBILUL NR. 1783**

Oficiul de Cadastru și Publicitate Imobiliară MARAMURES  
Biroul de Cadastru și Publicitate Imobiliară Dragomiresti

**A. Partea I. Descrierea imobilului**

TEREN Extravilan

Nr. CF vechi:2142

Nr. topografic:partedinr.top.2910

Adresa: Jud. Maramures

Nr. Crt	Nr cadastral Nr. topografic	Suprafața* (mp)	Observații / Referințe
A1		9.462	Sector cadastral:34 Teren neimprejmuit;

**B. Partea II. Proprietari și acte**

Inscrieri privitoare la dreptul de proprietate și alte drepturi reale		Referințe
/		
Act Normativ nr. Legea 7, din 13/03/1996 emis de Parlamentul României;		
B1	Inscrierea provizorie, drept de PROPRIETATE, dobandit prin Lege, cota actuala 1/1 1) COMUNA ȘIEU, CIF:14813046, PROPRIETAR NEIDENTIFICAT	A1

**C. Partea III. SARCINI .**

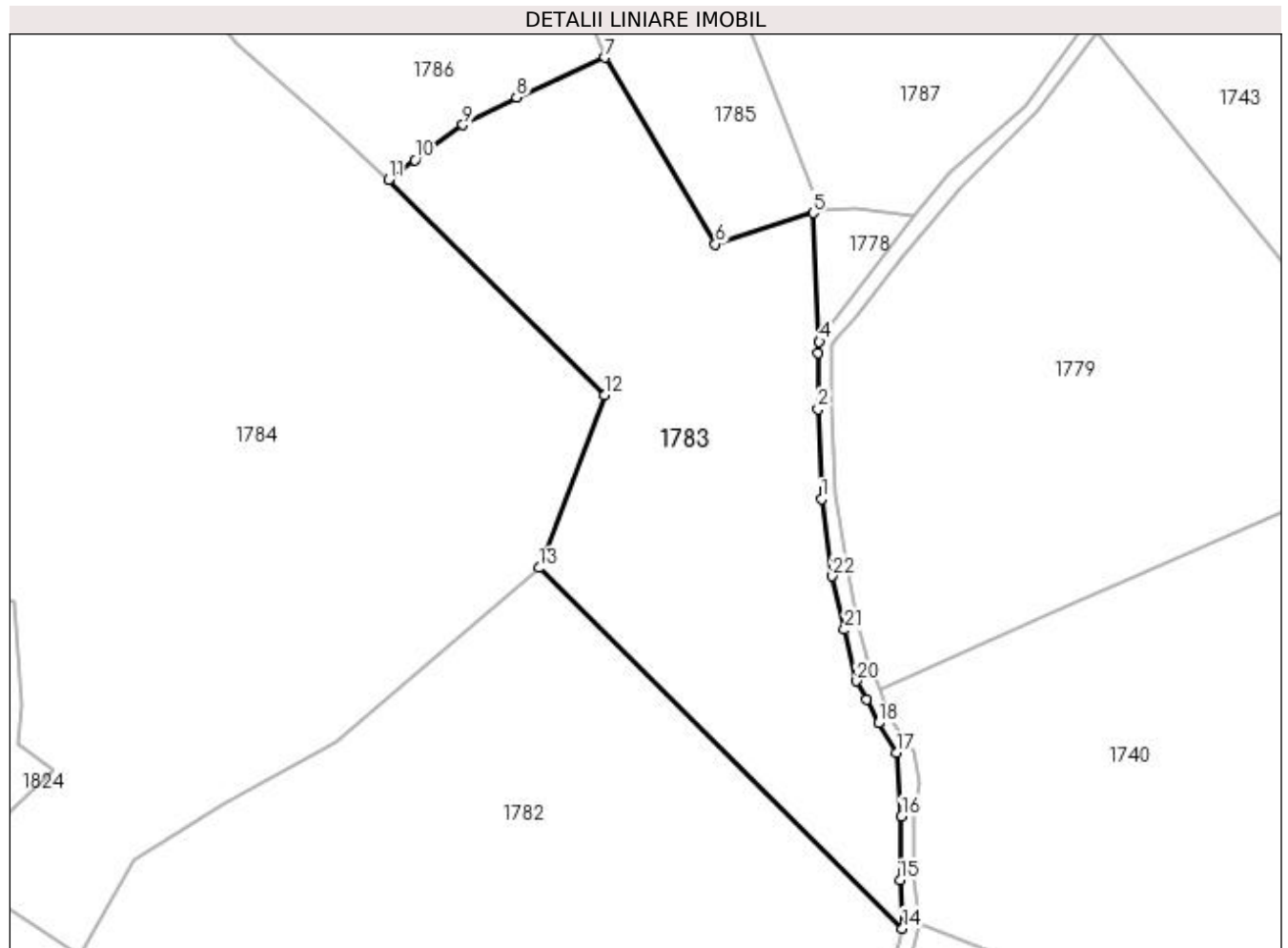
Inscrieri privind dezmembramintele dreptului de proprietate, drepturi reale de garanție și sarcini	Referințe
NU SUNT	

## Anexa Nr. 1 La Partea I

## Teren

Nr cadastral	Suprafața (mp)*	Observații / Referințe
	9.462	

\* Suprafața este determinată în planul de proiecție Stereo 70.



## Date referitoare la teren

Crt	Categorie folosință	Intra vilan	Suprafața (mp)	Tarla	Parcelă	Nr. topo	Observații / Referințe
1	faneata	NU	9.462	-	-	partedinnr. top.2910	

## Lungime Segmente

1) Valorile lungimilor segmentelor sunt obținute din proiecție în plan.

Punct început	X / Y	Punct sfârșit	X / Y	Lungime segment (** (m)
1	440.214,197 688.340,743	2	440.213,355 688.361,27	20.544
3	440.213,437 688.373,99	4	440.213,661 688.376,63	2.649
5	440.212,231 688.405,978	6	440.189,938 688.398,814	23.416
7	440.164,693 688.441,38	8	440.144,605 688.432,266	22.059
9	440.132,384 688.426,042	10	440.121,448 688.417,986	13.583

Punct început	X / Y	Punct sfârșit	X / Y	Lungime segment (** (m)
2	440.213,355 688.361,27	3	440.213,437 688.373,99	12.72
4	440.213,661 688.376,63	5	440.212,231 688.405,978	29.383
6	440.189,938 688.398,814	7	440.164,693 688.441,38	49.489
8	440.144,605 688.432,266	9	440.132,384 688.426,042	13.715
10	440.121,448 688.417,986	11	440.115,364 688.413,529	7.542



Punct început	X / Y	Punct sfârșit	X / Y	Lungime segment (** (m)
11	440.115,364 688.413,529	12	440.164,664 688.364,371	69.62
13	440.149,692 688.325,02	14	440.232,633 688.242,807	116.783
15	440.232,086 688.253,839	16	440.232,433 688.268,329	14.494
17	440.231,287 688.282,849	18	440.227,177 688.289,622	7.922
19	440.224,45 688.295,021	20	440.222,187 688.299,241	4.788
21	440.219,374 688.310,947	22	440.216,65 688.323,134	12.488

Punct început	X / Y	Punct sfârșit	X / Y	Lungime segment (** (m)
12	440.164,664 688.364,371	13	440.149,692 688.325,02	42.103
14	440.232,633 688.242,807	15	440.232,086 688.253,839	11.046
16	440.232,433 688.268,329	17	440.231,287 688.282,849	14.565
18	440.227,177 688.289,622	19	440.224,45 688.295,021	6.049
20	440.222,187 688.299,241	21	440.219,374 688.310,947	12.039
22	440.216,65 688.323,134	1	440.214,197 688.340,743	17.779

\*\* Lungimile segmentelor sunt determinate în planul de proiecție Stereo 70 și sunt rotunjite la 1 milimetru.

\*\*\* Distanța dintre puncte este formată din segmente cumulate ce sunt mai mici decât valoarea 1 milimetru.



**DATE DESPRE IMOBILUL NR. 1784**

Oficiul de Cadastru și Publicitate Imobiliară MARAMURES  
Biroul de Cadastru și Publicitate Imobiliară Dragomiresti

**A. Partea I. Descrierea imobilului**

Nr. CF vechi:2158,1982,757,2142,1124

Nr. topografic:partedinnr.top.  
2898,2900,2911,2910,2909

TEREN Extravilan

Adresa: Jud. Maramures

Nr. Crt	Nr cadastral Nr. topografic	Suprafața* (mp)	Observații / Referințe
A1		33.700	Sector cadastral:34 Teren neimprejmuit;

**B. Partea II. Proprietari și acte**

Inscrieri privitoare la dreptul de proprietate și alte drepturi reale		Referințe
/		
Act Normativ nr. Legea 7, din 13/03/1996 emis de Parlamentul României;		
B1	Intabulare, drept de PROPRIETATE, dobândit prin Lege, cota actuala 1/1 1) NEIDENTIFICAT NEIDENTIFICAT	A1
Act Administrativ nr. 4136, din 09/11/2023 emis de Primăria Șieu;		
B2	Se notează posesia faptică în favoarea lui 1) BILȚ IOAN	A1

**C. Partea III. SARCINI .**

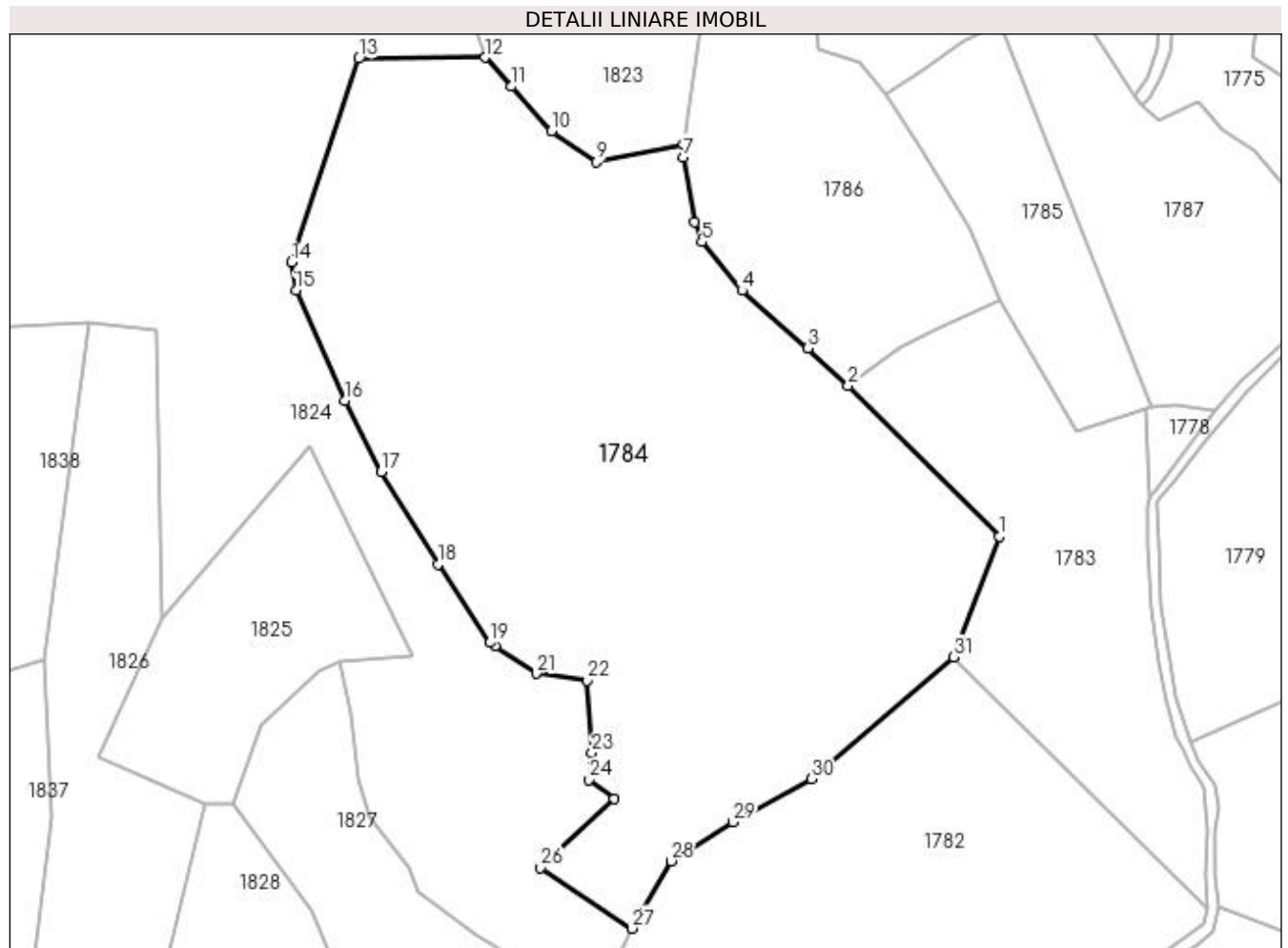
Inscrieri privind dezmembramintele dreptului de proprietate, drepturi reale de garanție și sarcini	Referințe
NU SUNT	

## Anexa Nr. 1 La Partea I

## Teren

Nr cadastral	Suprafața (mp)*	Observații / Referințe
	33.700	

\* Suprafața este determinată în planul de proiecție Stereo 70.



## Date referitoare la teren

Crt	Categorie folosință	Intravilan	Suprafața (mp)	Tarla	Parcelă	Nr. topo	Observații / Referințe
1	faneata	NU	33.700	-	-	partedinr. top. 2898,2900,29 11,2910,2909	

## Lungime Segmente

1) Valorile lungimilor segmentelor sunt obținute din proiecție în plan.

Punct început	X / Y	Punct sfârșit	X / Y	Lungime segment (** (m)
1	440.164,664 688.364,371	2	440.115,364 688.413,529	69.62
3	440.102,11 688.425,74	4	440.080,69 688.444,588	28.532
5	440.067,496 688.460,451	6	440.065,17 688.466,979	6.93
7	440.061,67 688.488,144	8	440.061,56 688.492,336	4.193

Punct început	X / Y	Punct sfârșit	X / Y	Lungime segment (** (m)
2	440.115,364 688.413,529	3	440.102,11 688.425,74	18.022
4	440.080,69 688.444,588	5	440.067,496 688.460,451	20.633
6	440.065,17 688.466,979	7	440.061,67 688.488,144	21.452
8	440.061,56 688.492,336	9	440.033,158 688.486,609	28.974

Punct început	X / Y	Punct sfârșit	X / Y	Lungime segment (** (m)
9	440.033,158 688.486,609	10	440.018,457 688.496,613	17.782
11	440.005,328 688.511,138	12	439.996,803 688.520,624	12.754
13	439.955,516 688.520,276	14	439.933,644 688.453,787	69.994
15	439.935,03 688.444,689	16	439.950,845 688.408,654	39.353
17	439.962,79 688.385,466	18	439.981,379 688.355,315	35.421
19	439.998,372 688.329,7	20	440.000,0 688.328,618	1.955
21	440.013,437 688.319,686	22	440.030,115 688.317,401	16.834
23	440.031,645 688.293,828	24	440.030,829 688.285,062	8.804
25	440.038,981 688.278,793	26	440.014,932 688.256,195	33.0
27	440.044,7 688.236,46	28	440.057,465 688.258,481	25.453
29	440.077,574 688.271,208	30	440.103,208 688.285,296	29.25
31	440.149,692 688.325,02	1	440.164,664 688.364,371	42.103

Punct început	X / Y	Punct sfârșit	X / Y	Lungime segment (** (m)
10	440.018,457 688.496,613	11	440.005,328 688.511,138	19.579
12	439.996,803 688.520,624	13	439.955,516 688.520,276	41.288
14	439.933,644 688.453,787	15	439.935,03 688.444,689	9.203
16	439.950,845 688.408,654	17	439.962,79 688.385,466	26.084
18	439.981,379 688.355,315	19	439.998,372 688.329,7	30.739
20	440.000,0 688.328,618	21	440.013,437 688.319,686	16.135
22	440.030,115 688.317,401	23	440.031,645 688.293,828	23.623
24	440.030,829 688.285,062	25	440.038,981 688.278,793	10.284
26	440.014,932 688.256,195	27	440.044,7 688.236,46	35.716
28	440.057,465 688.258,481	29	440.077,574 688.271,208	23.798
30	440.103,208 688.285,296	31	440.149,692 688.325,02	61.145

\*\* Lungimile segmentelor sunt determinate în planul de proiecție Stereo 70 și sunt rotunjite la 1 milimetru.

\*\*\* Distanța dintre puncte este formată din segmente cumulate ce sunt mai mici decât valoarea 1 milimetru.



**DATE DESPRE IMOBILUL NR. 1785**

Oficiul de Cadastru și Publicitate Imobiliară MARAMURES  
Biroul de Cadastru și Publicitate Imobiliară Dragomiresti

**A. Partea I. Descrierea imobilului**

Nr. CF vechi:2158,1982,757,2142,1124

Nr. topografic:partedinnr.top.

2898,2900,2911,2910,2909

TEREN Extravilan

Adresa: Jud. Maramures

Nr. Crt	Nr cadastral Nr. topografic	Suprafața* (mp)	Observații / Referințe
A1		4.449	Sector cadastral:34 Teren neimprejmuit;

**B. Partea II. Proprietari și acte**

Inscrieri privitoare la dreptul de proprietate și alte drepturi reale		Referințe
/		
Act Normativ nr. Legea 7, din 13/03/1996 emis de Parlamentul României;		
B1	Inscrierea provizorie, drept de PROPRIETATE, dobandit prin Lege, cota actuala 1/1 1) COMUNA ȘIEU, CIF:14813046, PROPRIETAR NEIDENTIFICAT	A1

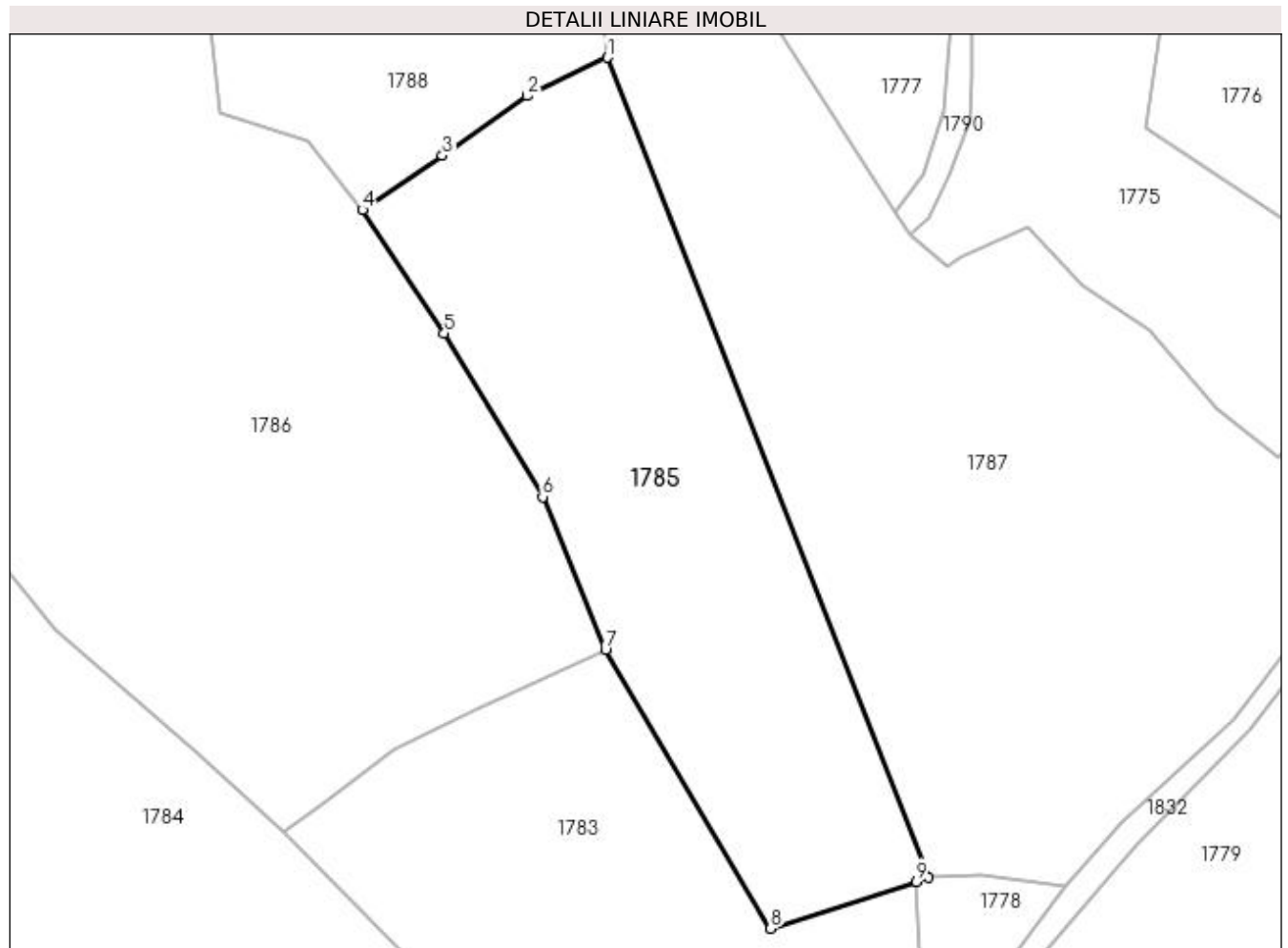
**C. Partea III. SARCINI .**

Inscrieri privind dezmembramintele dreptului de proprietate, drepturi reale de garanție și sarcini	Referințe
NU SUNT	

**Anexa Nr. 1 La Partea I****Teren**

Nr cadastral	Suprafața (mp)*	Observații / Referințe
	4.449	

\* Suprafața este determinată în planul de proiecție Stereo 70.

**Date referitoare la teren**

Crt	Categorie folosință	Intravilan	Suprafața (mp)	Tarla	Parcelă	Nr. topo	Observații / Referințe
1	faneata	NU	4.449	-	-	partedinr. top. 2898,2900,29 11,2910,2909	

**Lungime Segmente**

1) Valorile lungimilor segmentelor sunt obținute din proiecție în plan.

Punct început	X / Y	Punct sfârșit	X / Y	Lungime segment (** (m)
1	440.164,97 688.531,863	2	440.152,719 688.526,003	13.58
2	440.152,719 688.526,003	3	440.139,773 688.516,897	15.828
3	440.139,773 688.516,897	4	440.127,546 688.508,584	14.785
4	440.127,546 688.508,584	5	440.140,082 688.489,744	22.63



Punct început	X / Y	Punct sfârșit	X / Y	Lungime segment (** (m)
5	440.140,082 688.489,744	6	440.155,102 688.464,737	29.171
6	440.155,102 688.464,737	7	440.164,693 688.441,38	25.249
7	440.164,693 688.441,38	8	440.189,938 688.398,814	49.489
8	440.189,938 688.398,814	9	440.212,231 688.405,978	23.416
9	440.212,231 688.405,978	10	440.214,103 688.406,668	1.995
10	440.214,103 688.406,668	1	440.164,97 688.531,863	134.491

\*\* Lungimile segmentelor sunt determinate în planul de proiecție Stereo 70 și sunt rotunjite la 1 milimetru.

\*\*\* Distanța dintre puncte este formată din segmente cumulate ce sunt mai mici decât valoarea 1 milimetru.



**DATE DESPRE IMOBILUL NR. 1786**

Oficiul de Cadastru și Publicitate Imobiliară MARAMURES  
Biroul de Cadastru și Publicitate Imobiliară Dragomiresti

**A. Partea I. Descrierea imobilului**

Nr. CF vechi:2158,1982,757,2142,1124

Nr. topografic:partedinnr.top.

2898,2900,2911,2910,2909

TEREN Extravilan

Adresa: Jud. Maramures

Nr. Crt	Nr cadastral Nr. topografic	Suprafața* (mp)	Observații / Referințe
A1		9.437	Sector cadastral:34 Teren neimprejmuit;

**B. Partea II. Proprietari și acte**

Inscrieri privitoare la dreptul de proprietate și alte drepturi reale		Referințe
/		
Act Normativ nr. Legea 7, din 13/03/1996 emis de Parlamentul României;		
B1	Inscrierea provizorie, drept de PROPRIETATE, dobandit prin Lege, cota actuala 1/1 1) COMUNA ȘIEU, CIF:14813046, PROPRIETAR NEIDENTIFICAT	A1

**C. Partea III. SARCINI .**

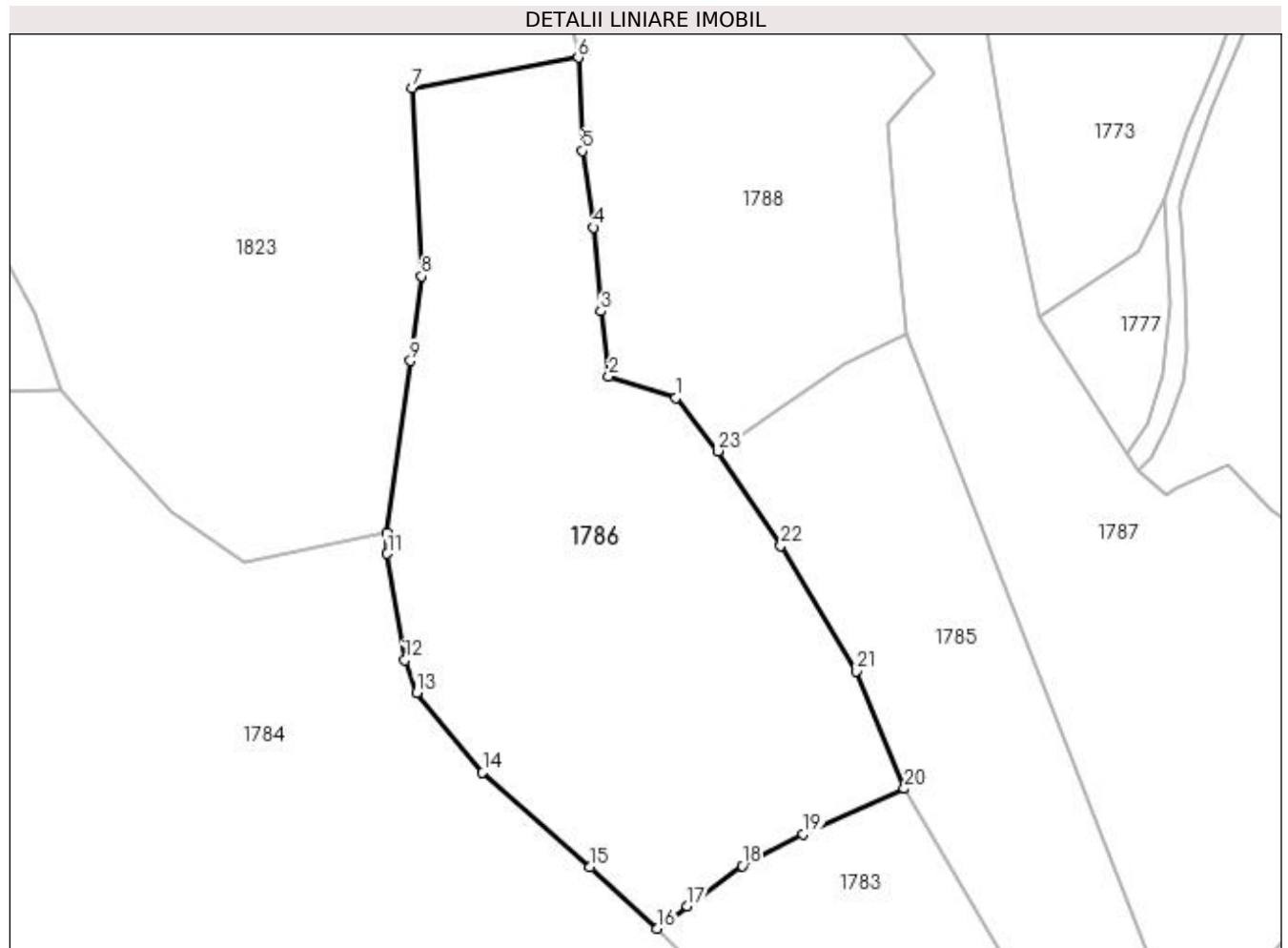
Inscrieri privind dezmembramintele dreptului de proprietate, drepturi reale de garanție și sarcini	Referințe
NU SUNT	

## Anexa Nr. 1 La Partea I

## Teren

Nr cadastral	Suprafața (mp)*	Observații / Referințe
	9.437	

\* Suprafața este determinată în planul de proiecție Stereo 70.



## Date referitoare la teren

Crt	Categorie folosință	Intravilan	Suprafața (mp)	Tarla	Parcelă	Nr. topo	Observații / Referințe
1	faneata	NU	9.437	-	-	partedinnr. top. 2898,2900,29 11,2910,2909	

## Lungime Segmente

1) Valorile lungimilor segmentelor sunt obținute din proiecție în plan.

Punct început	X / Y	Punct sfârșit	X / Y	Lungime segment (** (m)
1	440.119,103 688.519,166	2	440.105,855 688.523,489	13.935
3	440.104,265 688.536,464	4	440.102,753 688.553,122	16.726
5	440.100,539 688.568,36	6	440.099,712 688.586,944	18.602
7	440.066,659 688.580,903	8	440.068,525 688.543,414	37.535

Punct început	X / Y	Punct sfârșit	X / Y	Lungime segment (** (m)
2	440.105,855 688.523,489	3	440.104,265 688.536,464	13.072
4	440.102,753 688.553,122	5	440.100,539 688.568,36	15.398
6	440.099,712 688.586,944	7	440.066,659 688.580,903	33.601
8	440.068,525 688.543,414	9	440.066,265 688.526,562	17.003

Punct început	X / Y	Punct sfârșit	X / Y	Lungime segment (** (m)
9	440.066,265 688.526,562	10	440.061,56 688.492,336	34.548
11	440.061,67 688.488,144	12	440.065,17 688.466,979	21.452
13	440.067,496 688.460,451	14	440.080,69 688.444,588	20.633
15	440.102,11 688.425,74	16	440.115,364 688.413,529	18.022
17	440.121,448 688.417,986	18	440.132,384 688.426,042	13.583
19	440.144,605 688.432,266	20	440.164,693 688.441,38	22.059
21	440.155,102 688.464,737	22	440.140,082 688.489,744	29.171
23	440.127,546 688.508,584	1	440.119,103 688.519,166	13.537

Punct început	X / Y	Punct sfârșit	X / Y	Lungime segment (** (m)
10	440.061,56 688.492,336	11	440.061,67 688.488,144	4.193
12	440.065,17 688.466,979	13	440.067,496 688.460,451	6.93
14	440.080,69 688.444,588	15	440.102,11 688.425,74	28.532
16	440.115,364 688.413,529	17	440.121,448 688.417,986	7.542
18	440.132,384 688.426,042	19	440.144,605 688.432,266	13.715
20	440.164,693 688.441,38	21	440.155,102 688.464,737	25.249
22	440.140,082 688.489,744	23	440.127,546 688.508,584	22.63

\*\* Lungimile segmentelor sunt determinate în planul de proiecție Stereo 70 și sunt rotunjite la 1 milimetru.

\*\*\* Distanța dintre puncte este formată din segmente cumulate ce sunt mai mici decât valoarea 1 milimetru.



**DATE DESPRE IMOBILUL NR. 1787**

Oficiul de Cadastru și Publicitate Imobiliară MARAMURES  
Biroul de Cadastru și Publicitate Imobiliară Dragomiresti

**A. Partea I. Descrierea imobilului**

Nr. CF vechi:2158,1982,757,2142,1124

Nr. topografic:partedinnr.top.

2898,2900,2911,2910,2909

TEREN Extravilan

Adresa: Jud. Maramures

Nr. Crt	Nr cadastral Nr. topografic	Suprafața* (mp)	Observații / Referințe
A1		13.103	Sector cadastral:34 Teren neimprejmuit;

**B. Partea II. Proprietari și acte**

Inscrieri privitoare la dreptul de proprietate și alte drepturi reale		Referințe
/		
Act Normativ nr. Legea 7, din 13/03/1996 emis de Parlamentul României;		
B1	Inscrierea provizorie, drept de PROPRIETATE, dobandit prin Lege, cota actuala 1/1	A1
1) COMUNA ȘIEU, CIF:14813046, PROPRIETAR NEIDENTIFICAT		

**C. Partea III. SARCINI .**

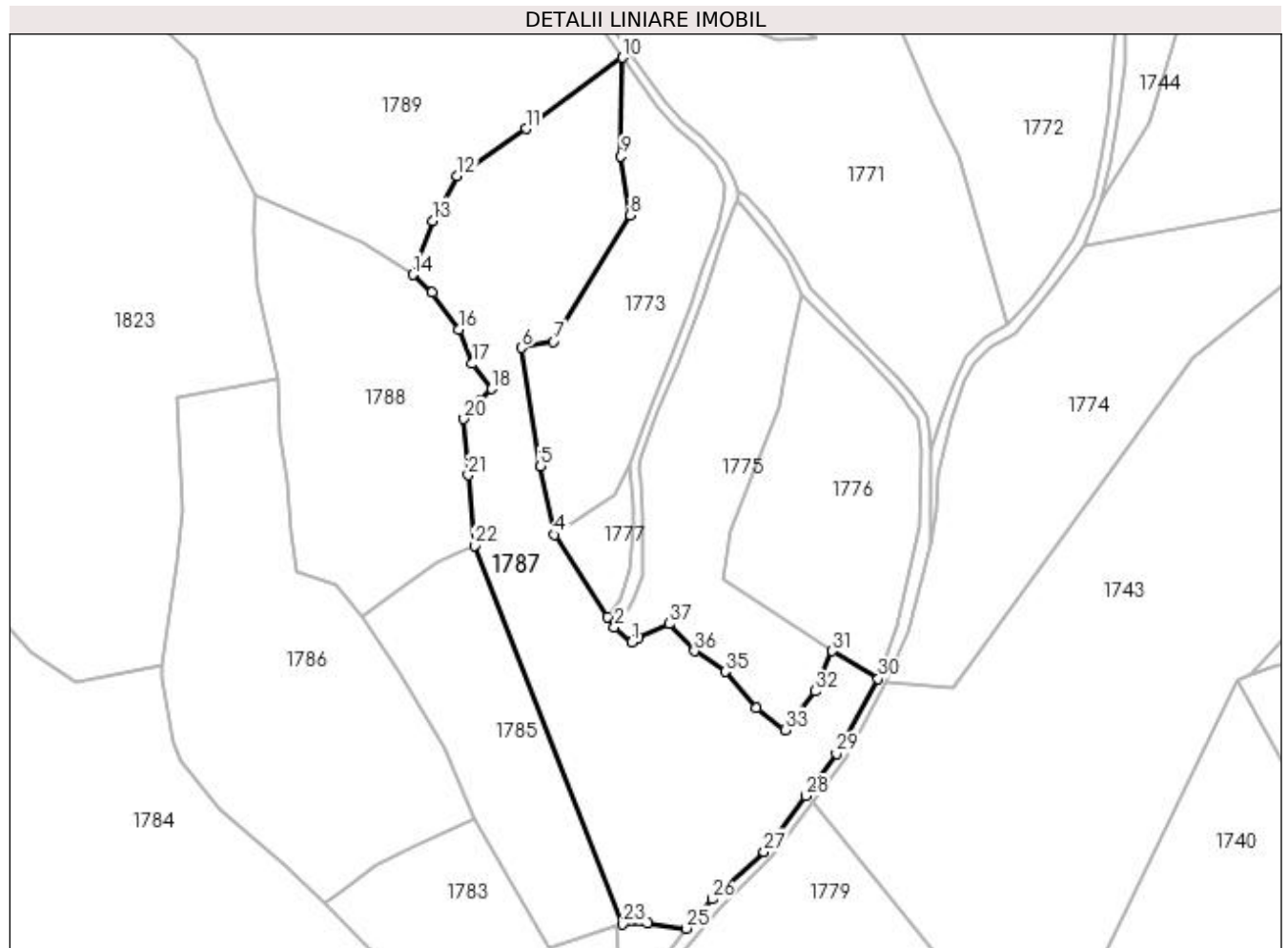
Inscrieri privind dezmembramintele dreptului de proprietate, drepturi reale de garanție și sarcini	Referințe
NU SUNT	

## Anexa Nr. 1 La Partea I

## Teren

Nr cadastral	Suprafața (mp)*	Observații / Referințe
	13.103	

\* Suprafața este determinată în planul de proiecție Stereo 70.



## Date referitoare la teren

Crt	Categorie folosință	Intravilan	Suprafața (mp)	Tarla	Parcelă	Nr. topo	Observații / Referințe
1	faneata	NU	13.103	-	-	partedinr. top. 2898,2900,29 11,2910,2909	

## Lungime Segmente

1) Valorile lungimilor segmentelor sunt obținute din proiecție în plan.

Punct început	X / Y	Punct sfârșit	X / Y	Lungime segment (** (m)
1	440.217,046 688.499,823	2	440.211,197 688.504,747	7.646
3	440.208,998 688.508,219	4	440.191,456 688.535,421	32.368
5	440.186,769 688.558,058	6	440.180,52 688.597,192	39.63
7	440.191,065 688.599,252	8	440.216,538 688.641,132	49.018

Punct început	X / Y	Punct sfârșit	X / Y	Lungime segment (** (m)
2	440.211,197 688.504,747	3	440.208,998 688.508,219	4.11
4	440.191,456 688.535,421	5	440.186,769 688.558,058	23.117
6	440.180,52 688.597,192	7	440.191,065 688.599,252	10.744
8	440.216,538 688.641,132	9	440.213,461 688.660,576	19.686



Punct început	X / Y	Punct sfârșit	X / Y	Lungime segment (** (m)
9	440.213,461 688.660,576	10	440.213,925 688.693,186	32.613
11	440.182,026 688.669,681	12	440.159,297 688.653,969	27.631
13	440.151,079 688.639,243	14	440.144,495 688.621,371	19.046
15	440.150,847 688.615,454	16	440.159,839 688.603,262	15.149
17	440.164,269 688.591,927	18	440.170,663 688.583,572	10.521
19	440.166,784 688.579,547	20	440.161,469 688.573,725	7.883
21	440.162,872 688.555,103	22	440.164,97 688.531,863	23.335
23	440.214,103 688.406,668	24	440.222,172 688.407,105	8.081
25	440.235,053 688.405,239	26	440.243,546 688.414,98	12.924
27	440.260,772 688.430,658	28	440.274,548 688.449,089	23.01
29	440.284,74 688.462,958	30	440.298,569 688.487,807	28.438
31	440.283,345 688.496,947	32	440.277,626 688.483,658	14.467
33	440.267,699 688.470,801	34	440.258,299 688.478,147	11.93
35	440.247,847 688.490,106	36	440.237,673 688.496,979	12.278
37	440.229,412 688.505,981	38	440.219,124 688.501,458	11.238

Punct început	X / Y	Punct sfârșit	X / Y	Lungime segment (** (m)
10	440.213,925 688.693,186	11	440.182,026 688.669,681	39.624
12	440.159,297 688.653,969	13	440.151,079 688.639,243	16.864
14	440.144,495 688.621,371	15	440.150,847 688.615,454	8.681
16	440.159,839 688.603,262	17	440.164,269 688.591,927	12.17
18	440.170,663 688.583,572	19	440.166,784 688.579,547	5.59
20	440.161,469 688.573,725	21	440.162,872 688.555,103	18.675
22	440.164,97 688.531,863	23	440.214,103 688.406,668	134.491
24	440.222,172 688.407,105	25	440.235,053 688.405,239	13.015
26	440.243,546 688.414,98	27	440.260,772 688.430,658	23.292
28	440.274,548 688.449,089	29	440.284,74 688.462,958	17.211
30	440.298,569 688.487,807	31	440.283,345 688.496,947	17.757
32	440.277,626 688.483,658	33	440.267,699 688.470,801	16.243
34	440.258,299 688.478,147	35	440.247,847 688.490,106	15.883
36	440.237,673 688.496,979	37	440.229,412 688.505,981	12.218
38	440.219,124 688.501,458	1	440.217,046 688.499,823	2.644

\*\* Lungimile segmentelor sunt determinate în planul de proiecție Stereo 70 și sunt rotunjite la 1 milimetru.

\*\*\* Distanța dintre puncte este formată din segmente cumulate ce sunt mai mici decât valoarea 1 milimetru.



**DATE DESPRE IMOBILUL NR. 1788**

Oficiul de Cadastru și Publicitate Imobiliară MARAMURES  
Biroul de Cadastru și Publicitate Imobiliară Dragomiresti

**A. Partea I. Descrierea imobilului**

Nr. CF vechi:2158,1982,757,2142,1124

Nr. topografic:partedinnr.top.

2898,2900,2911,2910,2909

TEREN Extravilan

Adresa: Jud. Maramures

Nr. Crt	Nr cadastral Nr. topografic	Suprafața* (mp)	Observații / Referințe
A1		6.993	Sector cadastral:34 Teren neimprejmuit;

**B. Partea II. Proprietari și acte**

Inscrieri privitoare la dreptul de proprietate și alte drepturi reale		Referințe
/		
Act Normativ nr. Legea 7, din 13/03/1996 emis de Parlamentul României;		
B1	Inscrierea provizorie, drept de PROPRIETATE, dobandit prin Lege, cota actuala 1/1	A1
1) COMUNA ȘIEU, CIF:14813046, PROPRIETAR NEIDENTIFICAT		

**C. Partea III. SARCINI .**

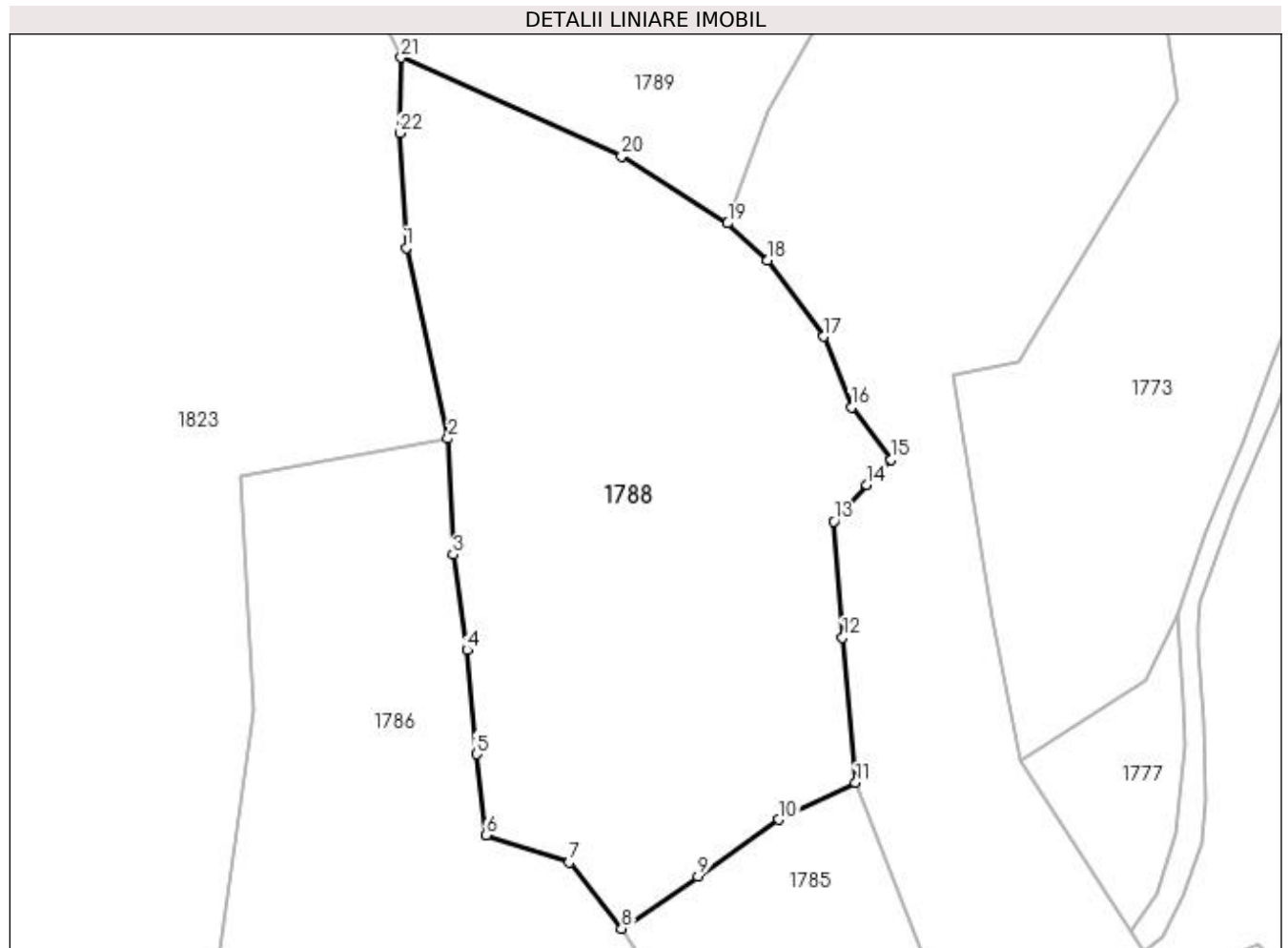
Inscrieri privind dezmembramintele dreptului de proprietate, drepturi reale de garanție și sarcini	Referințe
NU SUNT	

## Anexa Nr. 1 La Partea I

## Teren

Nr cadastral	Suprafața (mp)*	Observații / Referințe
	6.993	

\* Suprafața este determinată în planul de proiecție Stereo 70.



## Date referitoare la teren

Crt	Categorie folosință	Intravilan	Suprafața (mp)	Tarla	Parcelă	Nr. topo	Observații / Referințe
1	faneata	NU	6.993	-	-	partedinnr. top. 2898,2900,2911,2910,2909	

## Lungime Segmente

1) Valorile lungimilor segmentelor sunt obținute din proiecție în plan.

Punct început	X / Y	Punct sfârșit	X / Y	Lungime segment (** (m)
1	440.093,063 688.617,426	2	440.099,712 688.586,944	31.199
3	440.100,539 688.568,36	4	440.102,753 688.553,122	15.398
5	440.104,265 688.536,464	6	440.105,855 688.523,489	13.072
7	440.119,103 688.519,166	8	440.127,546 688.508,584	13.537

Punct început	X / Y	Punct sfârșit	X / Y	Lungime segment (** (m)
2	440.099,712 688.586,944	3	440.100,539 688.568,36	18.602
4	440.102,753 688.553,122	5	440.104,265 688.536,464	16.726
6	440.105,855 688.523,489	7	440.119,103 688.519,166	13.935
8	440.127,546 688.508,584	9	440.139,773 688.516,897	14.785

Punct început	X / Y	Punct sfârșit	X / Y	Lungime segment (** (m)
9	440.139,773 688.516,897	10	440.152,719 688.526,003	15.828
11	440.164,97 688.531,863	12	440.162,872 688.555,103	23.335
13	440.161,469 688.573,725	14	440.166,784 688.579,547	7.883
15	440.170,663 688.583,572	16	440.164,269 688.591,927	10.521
17	440.159,839 688.603,262	18	440.150,847 688.615,454	15.149
19	440.144,495 688.621,371	20	440.127,504 688.632,066	20.077
21	440.092,224 688.647,851	22	440.092,013 688.635,762	12.091

Punct început	X / Y	Punct sfârșit	X / Y	Lungime segment (** (m)
10	440.152,719 688.526,003	11	440.164,97 688.531,863	13.58
12	440.162,872 688.555,103	13	440.161,469 688.573,725	18.675
14	440.166,784 688.579,547	15	440.170,663 688.583,572	5.59
16	440.164,269 688.591,927	17	440.159,839 688.603,262	12.17
18	440.150,847 688.615,454	19	440.144,495 688.621,371	8.681
20	440.127,504 688.632,066	21	440.092,224 688.647,851	38.65
22	440.092,013 688.635,762	1	440.093,063 688.617,426	18.366

\*\* Lungimile segmentelor sunt determinate în planul de proiecție Stereo 70 și sunt rotunjite la 1 milimetru.

\*\*\* Distanța dintre puncte este formată din segmente cumulate ce sunt mai mici decât valoarea 1 milimetru.



**DATE DESPRE IMOBILUL NR. 1789**

Oficiul de Cadastru și Publicitate Imobiliară MARAMURES  
Biroul de Cadastru și Publicitate Imobiliară Dragomiresti

**A. Partea I. Descrierea imobilului**

TEREN Extravilan

Nr. CF vechi:908,2284

Nr. topografic:partedinr.top.2908,2913

Adresa: Jud. Maramures

Nr. Crt	Nr cadastral Nr. topografic	Suprafața* (mp)	Observații / Referințe
A1		19.785	Sector cadastral:34 Teren neimprejmuit;

**B. Partea II. Proprietari și acte**

Inscrieri privitoare la dreptul de proprietate și alte drepturi reale		Referințe
/		
Act Normativ nr. Legea 7, din 13/03/1996 emis de Parlamentul României;		
B1	Intabulare, drept de PROPRIETATE, dobândit prin Lege, cota actuala 1/1 1) NEIDENTIFICAT NEIDENTIFICAT	A1
Act Administrativ nr. Adeverință nr. 4235, din 09/11/2023 emis de Primăria Șieu;		
B2	Se notează posesia faptică în favoarea lui 1) DUNCA TOADER	A1

**C. Partea III. SARCINI .**

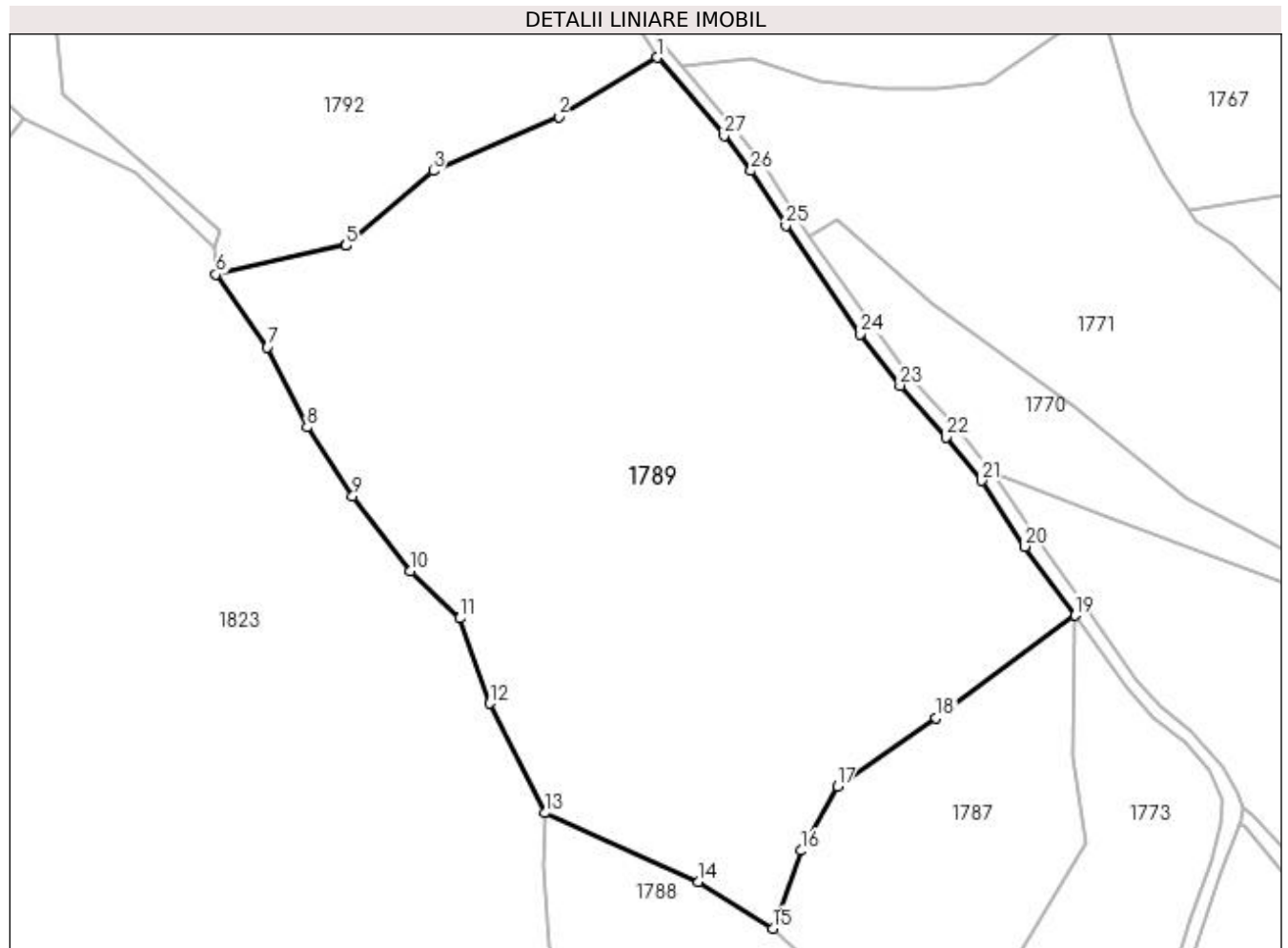
Inscrieri privind dezmembramintele dreptului de proprietate, drepturi reale de garanție și sarcini		Referințe
NU SUNT		

## Anexa Nr. 1 La Partea I

## Teren

Nr cadastral	Suprafața (mp)*	Observații / Referințe
	19.785	

\* Suprafața este determinată în planul de proiecție Stereo 70.



## Date referitoare la teren

Crt	Categorie folosință	Intravilan	Suprafața (mp)	Tarla	Parcelă	Nr. topo	Observații / Referințe
1	faneata	NU	19.785	-	-	partedintr. top. 2908,2913	

## Lungime Segmente

1) Valorile lungimilor segmentelor sunt obținute din proiecție în plan.

Punct început	X / Y	Punct sfârșit	X / Y	Lungime segment (** (m))	Punct început	X / Y	Punct sfârșit	X / Y	Lungime segment (** (m))
1	440.117,983 688.821,2	2	440.095,346 688.807,556	26.431	2	440.095,346 688.807,556	3	440.066,558 688.795,194	31.33
3	440.066,558 688.795,194	4	440.046,729 688.778,359	26.012	4	440.046,729 688.778,359	5	440.046,527 688.778,034	0.383
5	440.046,527 688.778,034	6	440.016,607 688.771,463	30.633	6	440.016,607 688.771,463	7	440.028,487 688.754,776	20.484
7	440.028,487 688.754,776	8	440.037,53 688.736,371	20.507	8	440.037,53 688.736,371	9	440.048,041 688.720,598	18.954



Punct început	X / Y	Punct sfârșit	X / Y	Lungime segment (** (m)
9	440.048,041 688.720,598	10	440.061,323 688.703,427	21.708
11	440.072,674 688.692,544	12	440.079,496 688.673,006	20.695
13	440.092,224 688.647,851	14	440.127,504 688.632,066	38.65
15	440.144,495 688.621,371	16	440.151,079 688.639,243	19.046
17	440.159,297 688.653,969	18	440.182,026 688.669,681	27.631
19	440.213,925 688.693,186	20	440.202,415 688.709,015	19.571
21	440.192,471 688.724,078	22	440.184,353 688.734,068	12.873
23	440.173,733 688.745,948	24	440.164,587 688.757,762	14.941
25	440.147,541 688.782,717	26	440.139,486 688.795,196	14.853
27	440.133,361 688.803,326	1	440.117,983 688.821,2	23.579

Punct început	X / Y	Punct sfârșit	X / Y	Lungime segment (** (m)
10	440.061,323 688.703,427	11	440.072,674 688.692,544	15.725
12	440.079,496 688.673,006	13	440.092,224 688.647,851	28.192
14	440.127,504 688.632,066	15	440.144,495 688.621,371	20.077
16	440.151,079 688.639,243	17	440.159,297 688.653,969	16.864
18	440.182,026 688.669,681	19	440.213,925 688.693,186	39.624
20	440.202,415 688.709,015	21	440.192,471 688.724,078	18.049
22	440.184,353 688.734,068	23	440.173,733 688.745,948	15.935
24	440.164,587 688.757,762	25	440.147,541 688.782,717	30.221
26	440.139,486 688.795,196	27	440.133,361 688.803,326	10.179

\*\* Lungimile segmentelor sunt determinate în planul de proiecție Stereo 70 și sunt rotunjite la 1 milimetru.

\*\*\* Distanța dintre puncte este formată din segmente cumulate ce sunt mai mici decât valoarea 1 milimetru.



**DATE DESPRE IMOBILUL NR. 1790**

Oficiul de Cadastru și Publicitate Imobiliară MARAMURES  
Biroul de Cadastru și Publicitate Imobiliară Dragomiresti

**A. Partea I. Descrierea imobilului**

TEREN Extravilan

Adresa: Jud. Maramures, Drum La Padurea lui Cocos

Nr. Crt	Nr cadastral Nr. topografic	Suprafața* (mp)	Observații / Referințe
A1	52202	2.414	Sector cadastral:34 Teren neimprejmuit; Teren neimprejmuit, cu lungimea de 759 m.

**B. Partea II. Proprietari și acte**

Inscrieri privitoare la dreptul de proprietate și alte drepturi reale	Referințe
/	
Act Administrativ nr. Hotărârea Consiliului Local nr. 23, din 12/09/2022 emis de Consiliul local al comunei Sieu (act administrativ nr HCL nr. 21 din 09.09.2022, emis de Consiliul Local al Comunei Rozavlea;act administrativ nr Hotararea nr. 23 din 12.09.2022, emis de Consiliul Local al Comunei Sieu, poz.8 din anexa privind Inventarul bunurilor apartin domeniului public al comunei Sieu;;act administrativ nr Adeverinta nr. 4549 din 27.11.2023, emis de Primaria Sieu;act administrativ nr Adeverinta nr. 4549/1 din 27.11.2023, emis de Primaria Sieu;act administrativ nr Documentație cadastrală avizată sub nr.12830 din 12.12.2023, emis de OCPI MM);	
B2 1/1 COMUNA ȘIEU, CIF:14813046, domeniul public 1)	A1
OBSERVATII: Poziție transcrisă din CF 52202 sub rangul încheierii nr. 12830/12.12.2023	

**C. Partea III. SARCINI .**

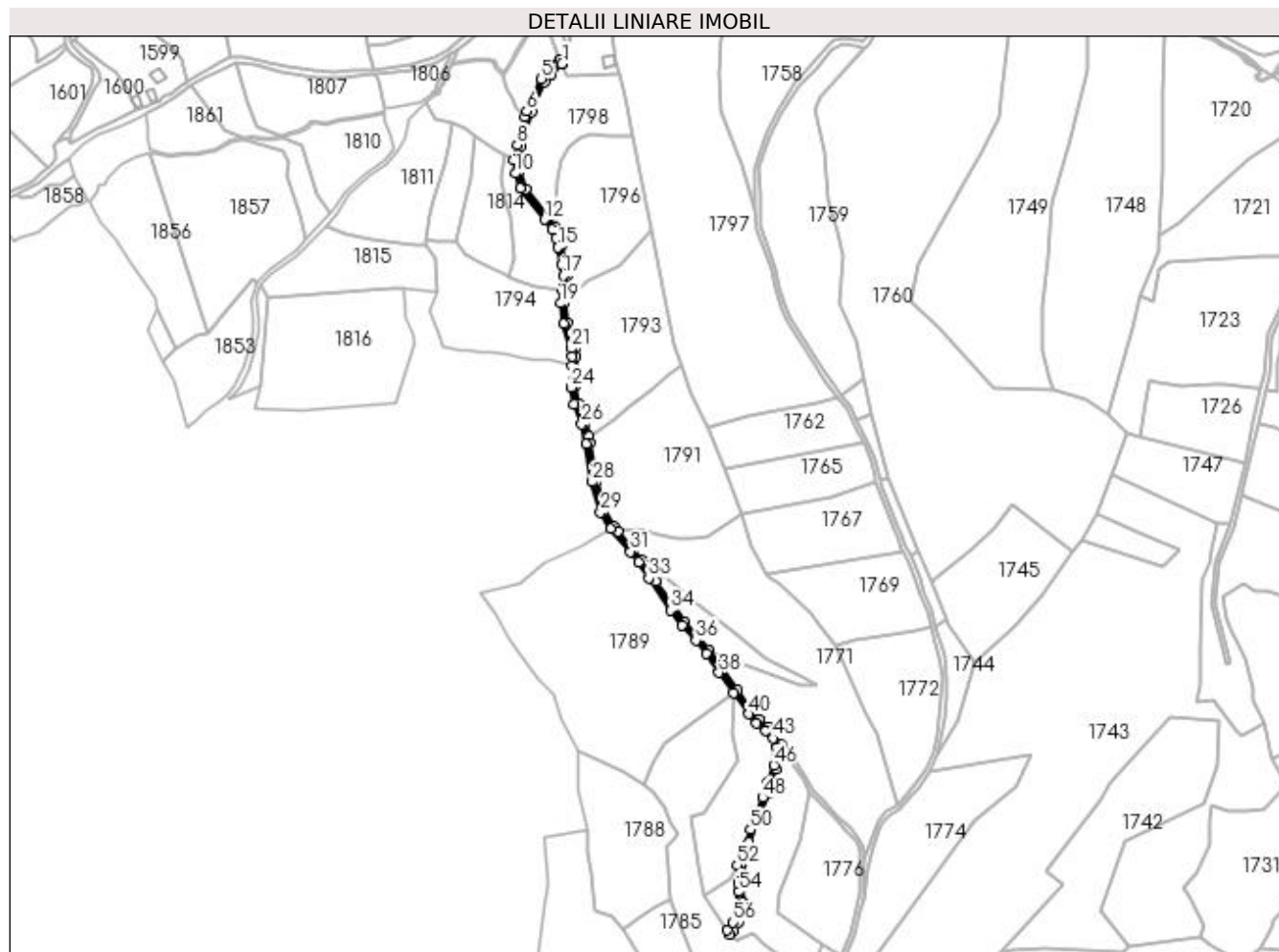
Inscrieri privind dezmembramintele dreptului de proprietate, drepturi reale de garanție și sarcini	Referințe
NU SUNT	

## Anexa Nr. 1 La Partea I

## Teren

Nr cadastral	Suprafața (mp)*	Observații / Referințe
52202	2.414	Teren neîmprejmuit, cu lungimea de 759 m.

\* Suprafața este determinată în planul de proiecție Stereo 70.



## Date referitoare la teren

Crt	Categorie folosință	Intra vilan	Suprafața (mp)	Tarla	Parcelă	Nr. topo	Observații / Referințe
1	drum	NU	2.414	-	-	-	

## Lungime Segmente

1) Valorile lungimilor segmentelor sunt obținute din proiecție în plan.

Punct început	X / Y	Punct sfârșit	X / Y	Lungime segment	Punct început	X / Y	Punct sfârșit	X / Y	Lungime segment	Punct început	X / Y	Punct sfârșit	X / Y	Lungime segment
1	440.079,892 689.184,016	2	440.078,522 689.187,275	3.535	2	440.078,522 689.187,275	3	440.076,844 689.185,869	2.189	3	440.076,844 689.185,869	4	440.068,502 689.177,989	11.475
4	440.068,502 689.177,989	5	440.063,723 689.172,358	7.386	5	440.063,723 689.172,358	6	440.052,243 689.147,129	27.718	6	440.052,243 689.147,129	7	440.051,005 689.142,55	4.743
7	440.051,005 689.142,55	8	440.045,095 689.120,705	22.63	8	440.045,095 689.120,705	9	440.042,575 689.108,9	12.071	9	440.042,575 689.108,9	10	440.043,594 689.098,568	10.382
10	440.043,594 689.098,568	11	440.047,505 689.087,174	12.047	11	440.047,505 689.087,174	12	440.066,346 689.062,531	31.02	12	440.066,346 689.062,531	13	440.072,205 689.054,784	9.713
13	440.072,205 689.054,784	14	440.075,124 689.048,041	7.348	14	440.075,124 689.048,041	15	440.076,692 689.040,781	7.427	15	440.076,692 689.040,781	16	440.079,58 689.027,335	13.753
16	440.079,58 689.027,335	17	440.080,818 689.018,703	8.72	17	440.080,818 689.018,703	18	440.079,688 689.007,824	10.938	18	440.079,688 689.007,824	19	440.078,578 688.997,151	10.731



**\*\* Lungimile segmentelor sunt determinate în planul de proiecție Stereo 70 și sunt rotunjite la 1 milimetru.**

**\*\*\* Distanța dintre puncte este formată din segmente cumulate ce sunt mai mici decât valoarea 1 milimetru.**

**DATE DESPRE IMOBILUL NR. 1791**

Oficiul de Cadastru și Publicitate Imobiliară MARAMURES  
Biroul de Cadastru și Publicitate Imobiliară Dragomiresti

**A. Partea I. Descrierea imobilului**

TEREN Extravilan

Nr. CF vechi:908,2284

Nr. topografic:partedinr.top.2908,2913

Adresa: Jud. Maramures

Nr. Crt	Nr cadastral Nr. topografic	Suprafața* (mp)	Observații / Referințe
A1		10.138	Sector cadastral:34 Teren neimprejmuit;

**B. Partea II. Proprietari și acte**

Inscrieri privitoare la dreptul de proprietate și alte drepturi reale		Referințe
/		
Act Normativ nr. Legea 7, din 13/03/1996 emis de Parlamentul României;		
B1	Intabulare, drept de PROPRIETATE, dobândit prin Lege, cota actuala 1/1 1) NEIDENTIFICAT NEIDENTIFICAT, PROPRIETAR NEIDENTIFICAT	A1
Act Administrativ nr. Adeverință nr. 4160, din 09/11/2023 emis de Primăria Șieu;		
B2	Se notează posesia faptică în favoarea lui 1) POP MIHAI	A1

**C. Partea III. SARCINI .**

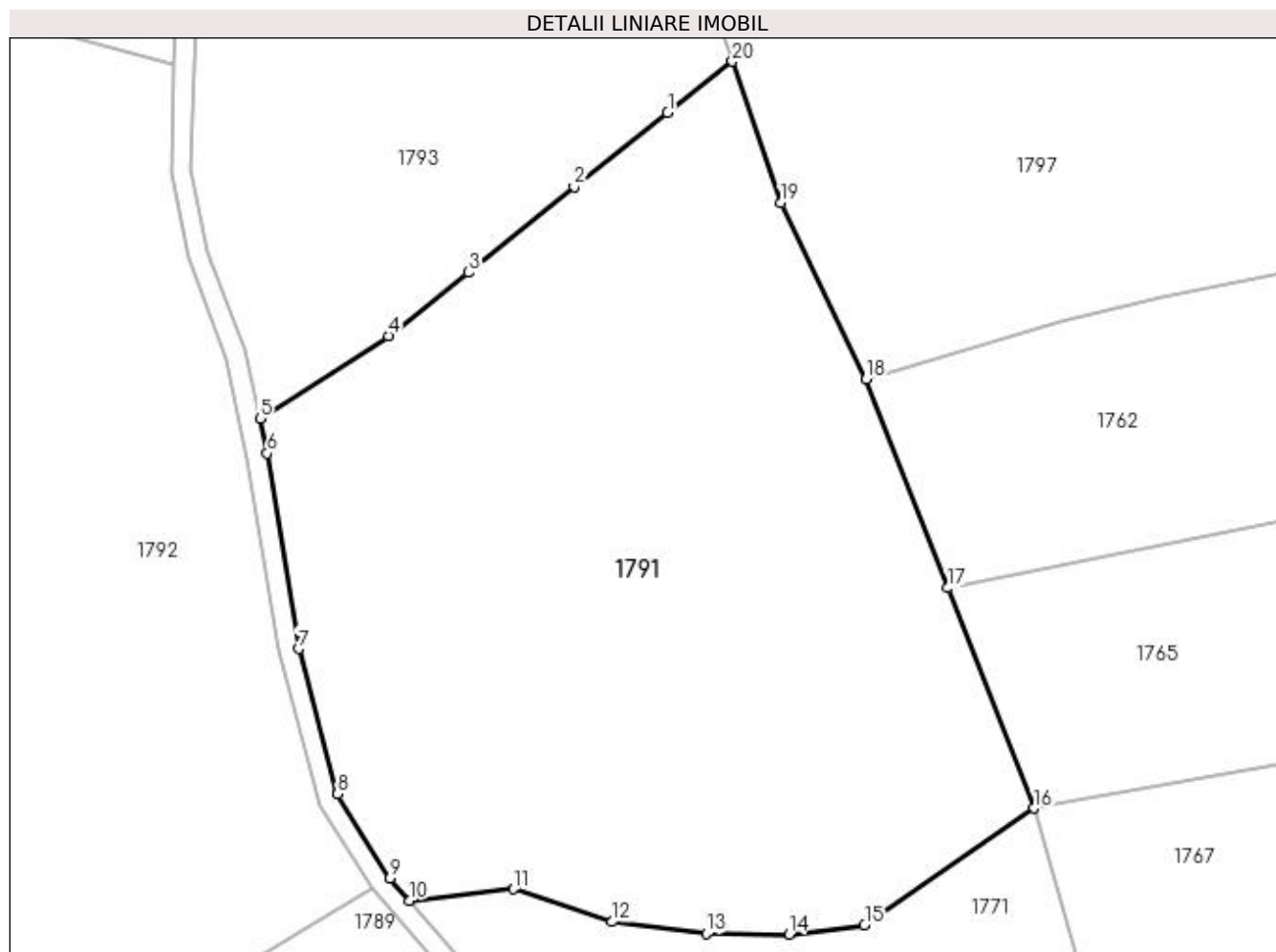
Inscrieri privind dezmembramintele dreptului de proprietate, drepturi reale de garanție și sarcini	Referințe
NU SUNT	

## Anexa Nr. 1 La Partea I

## Teren

Nr cadastral	Suprafața (mp)*	Observații / Referințe
	10.138	

\* Suprafața este determinată în planul de proiecție Stereo 70.



## Date referitoare la teren

Crt	Categorie folosință	Intravilan	Suprafața (mp)	Tarla	Parcelă	Nr. topo	Observații / Referințe
1	faneata	NU	10.138	-	-	partedinnr. top. 2908,2913	

## Lungime Segmente

1) Valorile lungimilor segmentelor sunt obținute din proiecție în plan.

Punct început	X / Y	Punct sfârșit	X / Y	Lungime segment (** (m)
1	440.163,462 688.940,689	2	440.149,053 688.929,282	18.378
2	440.149,053 688.929,282	3	440.132,728 688.916,062	21.007
3	440.132,728 688.916,062	4	440.120,412 688.906,272	15.733
4	440.120,412 688.906,272	5	440.100,564 688.893,538	23.582



Punct început	X / Y	Punct sfârșit	X / Y	Lungime segment (** (m)
5	440.100,564 688.893,538	6	440.101,678 688.888,194	5.459
6	440.101,678 688.888,194	7	440.106,522 688.858,019	30.561
7	440.106,522 688.858,019	8	440.112,55 688.835,651	23.166
8	440.112,55 688.835,651	9	440.120,575 688.822,678	15.254
9	440.120,575 688.822,678	10	440.123,572 688.819,218	4.578
10	440.123,572 688.819,218	11	440.139,707 688.820,979	16.231
11	440.139,707 688.820,979	12	440.154,919 688.815,958	16.019
12	440.154,919 688.815,958	13	440.169,423 688.814,099	14.623
13	440.169,423 688.814,099	14	440.182,212 688.814,011	12.789
14	440.182,212 688.814,011	15	440.193,832 688.815,466	11.711
15	440.193,832 688.815,466	16	440.220,022 688.833,459	31.775
16	440.220,022 688.833,459	17	440.206,69 688.867,426	36.49
17	440.206,69 688.867,426	18	440.194,066 688.899,589	34.552
18	440.194,066 688.899,589	19	440.180,933 688.926,777	30.194
19	440.180,933 688.926,777	20	440.173,452 688.948,598	23.068
20	440.173,452 688.948,598	1	440.163,462 688.940,689	12.742

\*\* Lungimile segmentelor sunt determinate în planul de proiecție Stereo 70 și sunt rotunjite la 1 milimetru.

\*\*\* Distanța dintre puncte este formată din segmente cumulate ce sunt mai mici decât valoarea 1 milimetru.



**DATE DESPRE IMOBILUL NR. 1792**

Oficiul de Cadastru și Publicitate Imobiliară MARAMURES  
Biroul de Cadastru și Publicitate Imobiliară Dragomiresti

**A. Partea I. Descrierea imobilului**

TEREN Extravilan

Nr. CF vechi:908,2284

Nr. topografic:partedinr.top.2908,2913

Adresa: Jud. Maramures

Nr. Crt	Nr cadastral Nr. topografic	Suprafața* (mp)	Observații / Referințe
A1		22.538	Sector cadastral:34 Teren neimprejmuit;

**B. Partea II. Proprietari și acte**

Inscrieri privitoare la dreptul de proprietate și alte drepturi reale		Referințe
/		
Act Normativ nr. Legea 7, din 13/03/1996 emis de Parlamentul României;		
B1	Inscrierea provizorie, drept de PROPRIETATE, dobandit prin Lege, cota actuala 1/1 1) COMUNA ȘIEU, CIF:14813046, PROPRIETAR NEIDENTIFICAT	A1

**C. Partea III. SARCINI .**

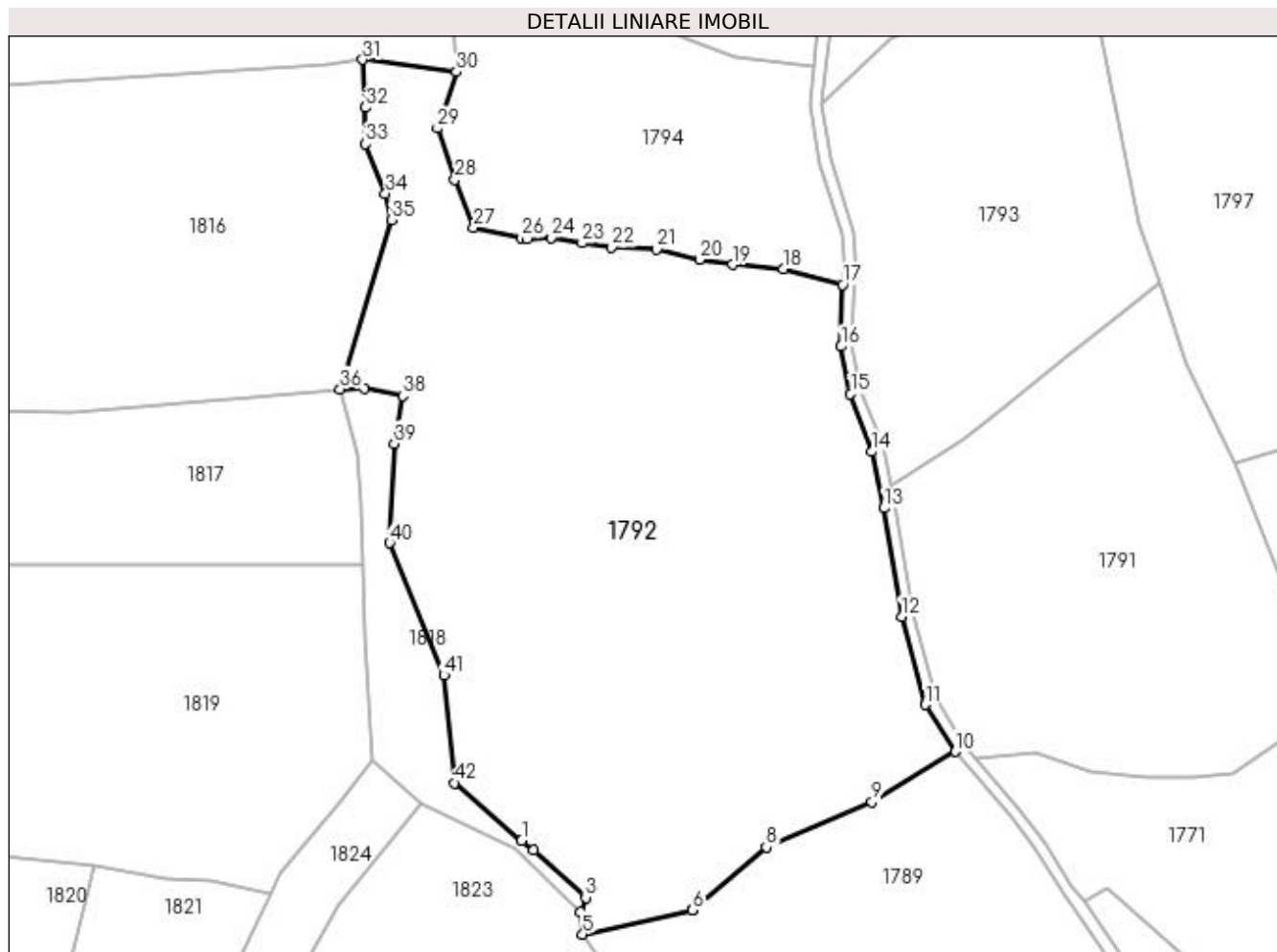
Inscrieri privind dezmembramintele dreptului de proprietate, drepturi reale de garanție și sarcini	Referințe
NU SUNT	

## Anexa Nr. 1 La Partea I

## Teren

Nr cadastral	Suprafața (mp)*	Observații / Referințe
	22.538	

\* Suprafața este determinată în planul de proiecție Stereo 70.



## Date referitoare la teren

Crt	Categorie folosință	Intra vilan	Suprafața (mp)	Tarla	Parcelă	Nr. topo	Observații / Referințe
1	faneata	NU	22.538	-	-	partedinr. top. 2908,2913	

## Lungime Segmente

1) Valorile lungimilor segmentelor sunt obținute din proiecție în plan.

Punct început	X / Y	Punct sfârșit	X / Y	Lungime segment	Punct început	X / Y	Punct sfârșit	X / Y	Lungime segment	Punct început	X / Y	Punct sfârșit	X / Y	Lungime segment
1	440.000,0 688.796,948	2	440.003,13 688.794,273	4.117	2	440.003,13 688.794,273	3	440.017,467 688.781,456	19.23 1	3	440.017,467 688.781,456	4	440.016,132 688.777,454	4.219
4	440.016,132 688.777,454	5	440.016,607 688.771,463	6.01	5	440.016,607 688.771,463	6	440.046,527 688.778,034	30.63 3	6	440.046,527 688.778,034	7	440.046,729 688.778,359	0.383
7	440.046,729 688.778,359	8	440.066,558 688.795,194	26.01 2	8	440.066,558 688.795,194	9	440.095,346 688.807,556	31.33	9	440.095,346 688.807,556	10	440.117,983 688.821,2	26.43 1
10	440.117,983 688.821,2	11	440.109,888 688.833,962	15.11 3	11	440.109,888 688.833,962	12	440.103,369 688.857,87	24.78 1	12	440.103,369 688.857,87	13	440.098,556 688.887,443	29.96 2
13	440.098,556 688.887,443	14	440.095,411 688.902,752	15.62 9	14	440.095,411 688.902,752	15	440.089,48 688.918,478	16.80 7	15	440.089,48 688.918,478	16	440.086,955 688.931,414	13.18

Punct început	X / Y	Punct sfârșit	X / Y	Lungime segment	Punct început	X / Y	Punct sfârșit	X / Y	Lungime segment	Punct început	X / Y	Punct sfârșit	X / Y	Lungime segment
16	440.086,955 688.931,414	17	440.087,369 688.948,245	16.836	17	440.087,369 688.948,245	18	440.071,18 688.952,507	16.741	18	440.071,18 688.952,507	19	440.057,406 688.953,681	13.824
19	440.057,406 688.953,681	20	440.048,451 688.955,021	9.055	20	440.048,451 688.955,021	21	440.036,75 688.957,817	12.03	21	440.036,75 688.957,817	22	440.024,545 688.958,468	12.222
22	440.024,545 688.958,468	23	440.016,427 688.959,556	8.191	23	440.016,427 688.959,556	24	440.007,982 688.960,975	8.563	24	440.007,982 688.960,975	25	440.001,539 688.960,593	6.454
25	440.001,539 688.960,593	26	440.000,0 688.960,929	1.575	26	440.000,0 688.960,929	27	439.986,936 688.963,779	13.371	27	439.986,936 688.963,779	28	439.981,849 688.976,748	13.931
28	439.981,849 688.976,748	29	439.977,039 688.990,773	14.827	29	439.977,039 688.990,773	30	439.982,283 689.006,134	16.231	30	439.982,283 689.006,134	31	439.956,735 689.009,416	25.758
31	439.956,735 689.009,416	32	439.957,569 688.996,436	13.007	32	439.957,569 688.996,436	33	439.957,474 688.986,469	9.967	33	439.957,474 688.986,469	34	439.962,944 688.972,956	14.578
34	439.962,944 688.972,956	35	439.964,618 688.965,869	7.282	35	439.964,618 688.965,869	36	439.950,612 688.919,785	48.165	36	439.950,612 688.919,785	37	439.957,196 688.919,881	6.585
37	439.957,196 688.919,881	38	439.967,697 688.917,995	10.669	38	439.967,697 688.917,995	39	439.965,376 688.904,99	13.21	39	439.965,376 688.904,99	40	439.964,111 688.877,948	27.072
40	439.964,111 688.877,948	41	439.978,857 688.841,93	38.92	41	439.978,857 688.841,93	42	439.981,633 688.812,646	29.415	42	439.981,633 688.812,646	1	440.000,0 688.796,948	24.161

\*\* Lungimile segmentelor sunt determinate în planul de proiecție Stereo 70 și sunt rotunjite la 1 milimetru.

\*\*\* Distanța dintre puncte este formată din segmente cumulate ce sunt mai mici decât valoarea 1 milimetru.



**DATE DESPRE IMOBILUL NR. 1793**

Oficiul de Cadastru și Publicitate Imobiliară MARAMURES  
Biroul de Cadastru și Publicitate Imobiliară Dragomiresti

**A. Partea I. Descrierea imobilului**

TEREN Extravilan

Nr. CF vechi:1185

Nr. topografic:partedinr.top.3069

Adresa: Jud. Maramures

Nr. Crt	Nr cadastral Nr. topografic	Suprafața* (mp)	Observații / Referințe
A1		8.504	Sector cadastral:34 Teren neimprejmuit;

**B. Partea II. Proprietari și acte**

Inscrieri privitoare la dreptul de proprietate și alte drepturi reale		Referințe
/		
Act Normativ nr. Legea 7, din 13/03/1996 emis de Parlamentul României;		
B1	Intabulare, drept de PROPRIETATE, dobândit prin Lege, cota actuala 1/1 1) NEIDENTIFICAT NEIDENTIFICAT	A1
Act Administrativ nr. Adeverință nr. 4245, din 09/11/2023 emis de Primăria Șieu;		
B2	Se notează posesia faptică în favoarea lui 1) DUNCA IOAN	A1

**C. Partea III. SARCINI .**

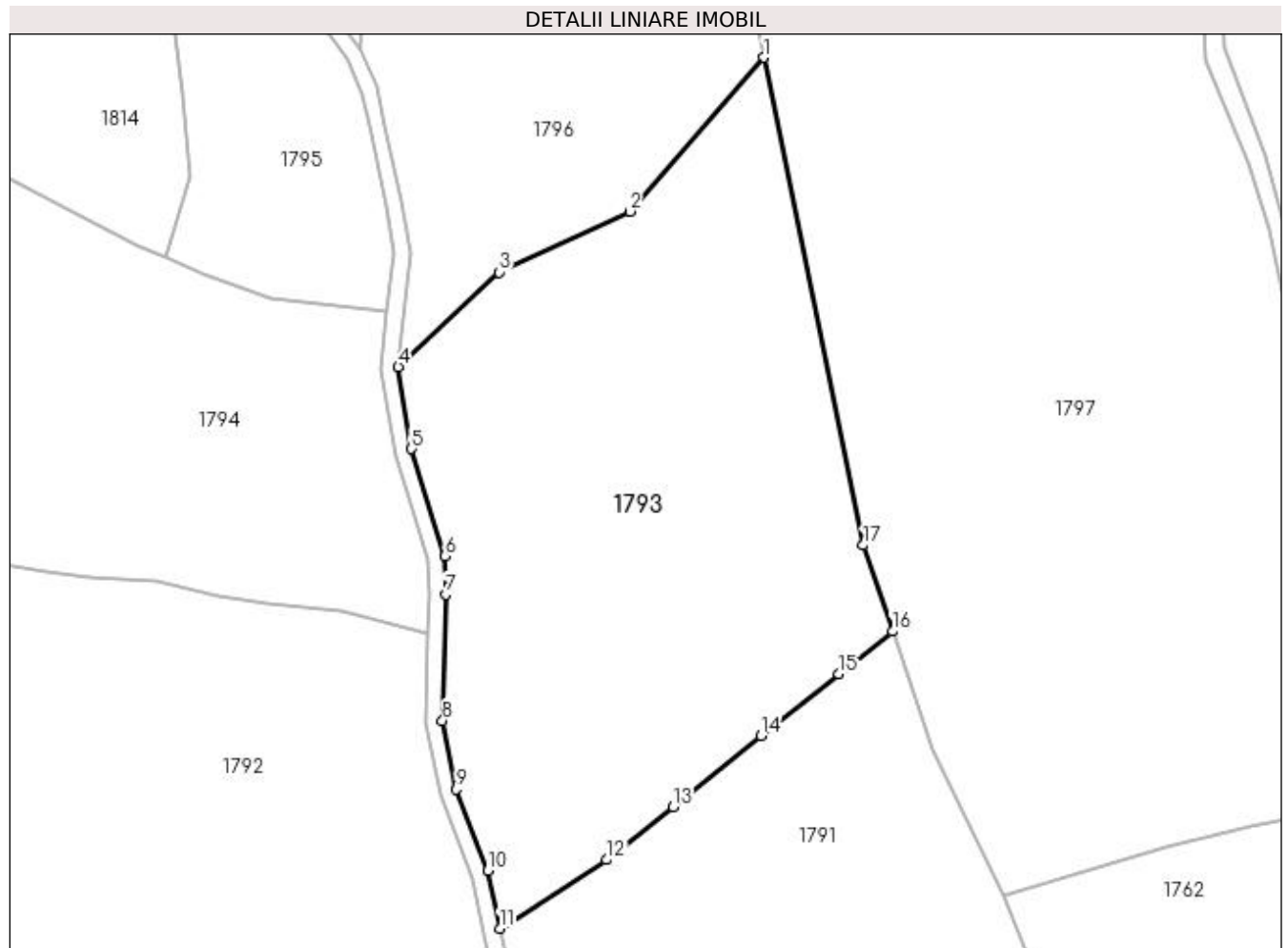
Inscrieri privind dezmembramintele dreptului de proprietate, drepturi reale de garanție și sarcini		Referințe
NU SUNT		

## Anexa Nr. 1 La Partea I

## Teren

Nr cadastral	Suprafața (mp)*	Observații / Referințe
	8.504	

\* Suprafața este determinată în planul de proiecție Stereo 70.



## Date referitoare la teren

Crt	Categorie folosință	Intravilan	Suprafața (mp)	Tarla	Parcelă	Nr. topo	Observații / Referințe
1	faneata	NU	8.504	-	-	partedinr. top.3069	

## Lungime Segmente

1) Valorile lungimilor segmentelor sunt obținute din proiecție în plan.

Punct început	X / Y	Punct sfârșit	X / Y	Lungime segment (** (m)
1	440.149,602 689.054,893	2	440.124,675 689.026,389	37.866
2	440.124,675 689.026,389	3	440.100,436 689.015,116	26.732
3	440.100,436 689.015,116	4	440.081,769 688.997,58	25.612
4	440.081,769 688.997,58	5	440.084,201 688.982,4	15.374
5	440.084,201 688.982,4	6	440.090,437 688.962,525	20.83



Punct început	X / Y	Punct sfârşit	X / Y	Lungime segment (** (m)
6	440.090,437 688.962,525	7	440.090,601 688.955,43	7.097
7	440.090,601 688.955,43	8	440.089,975 688.932,02	23.418
8	440.089,975 688.932,02	9	440.092,544 688.919,325	12.952
9	440.092,544 688.919,325	10	440.098,321 688.904,296	16.101
10	440.098,321 688.904,296	11	440.100,564 688.893,538	10.989
11	440.100,564 688.893,538	12	440.120,412 688.906,272	23.582
12	440.120,412 688.906,272	13	440.132,728 688.916,062	15.733
13	440.132,728 688.916,062	14	440.149,053 688.929,282	21.007
14	440.149,053 688.929,282	15	440.163,462 688.940,689	18.378
15	440.163,462 688.940,689	16	440.173,452 688.948,598	12.742
16	440.173,452 688.948,598	17	440.167,989 688.964,532	16.844
17	440.167,989 688.964,532	1	440.149,602 689.054,893	92.213

\*\* Lungimile segmentelor sunt determinate în planul de proiecție Stereo 70 și sunt rotunjite la 1 milimetru.

\*\*\* Distanța dintre puncte este formată din segmente cumulate ce sunt mai mici decât valoarea 1 milimetru.



**DATE DESPRE IMOBILUL NR. 1794**

Oficiul de Cadastru și Publicitate Imobiliară MARAMURES  
Biroul de Cadastru și Publicitate Imobiliară Dragomiresti

**A. Partea I. Descrierea imobilului**

TEREN Extravilan

Nr. CF vechi:1340,576

Nr. topografic:partedinr.top.3052,3068

Adresa: Jud. Maramures

Nr. Crt	Nr cadastral Nr. topografic	Suprafața* (mp)	Observații / Referințe
A1		6.825	Sector cadastral:34 Teren neimprejmuit;

**B. Partea II. Proprietari și acte**

Inscrieri privitoare la dreptul de proprietate și alte drepturi reale		Referințe
/		
Act Normativ nr. Legea 7, din 13/03/1996 emis de Parlamentul României;		
B1	Intabulare, drept de PROPRIETATE, dobândit prin Lege, cota actuala 1/1 1) NEIDENTIFICAT NEIDENTIFICAT	A1
Act Administrativ nr. Adeverință nr. 4199, din 09/11/2023 emis de Primăria Șieu;		
B2	Se notează posesia faptică în favoarea lui 1) GRIGUȚĂ ALEXANDRU	A1

**C. Partea III. SARCINI .**

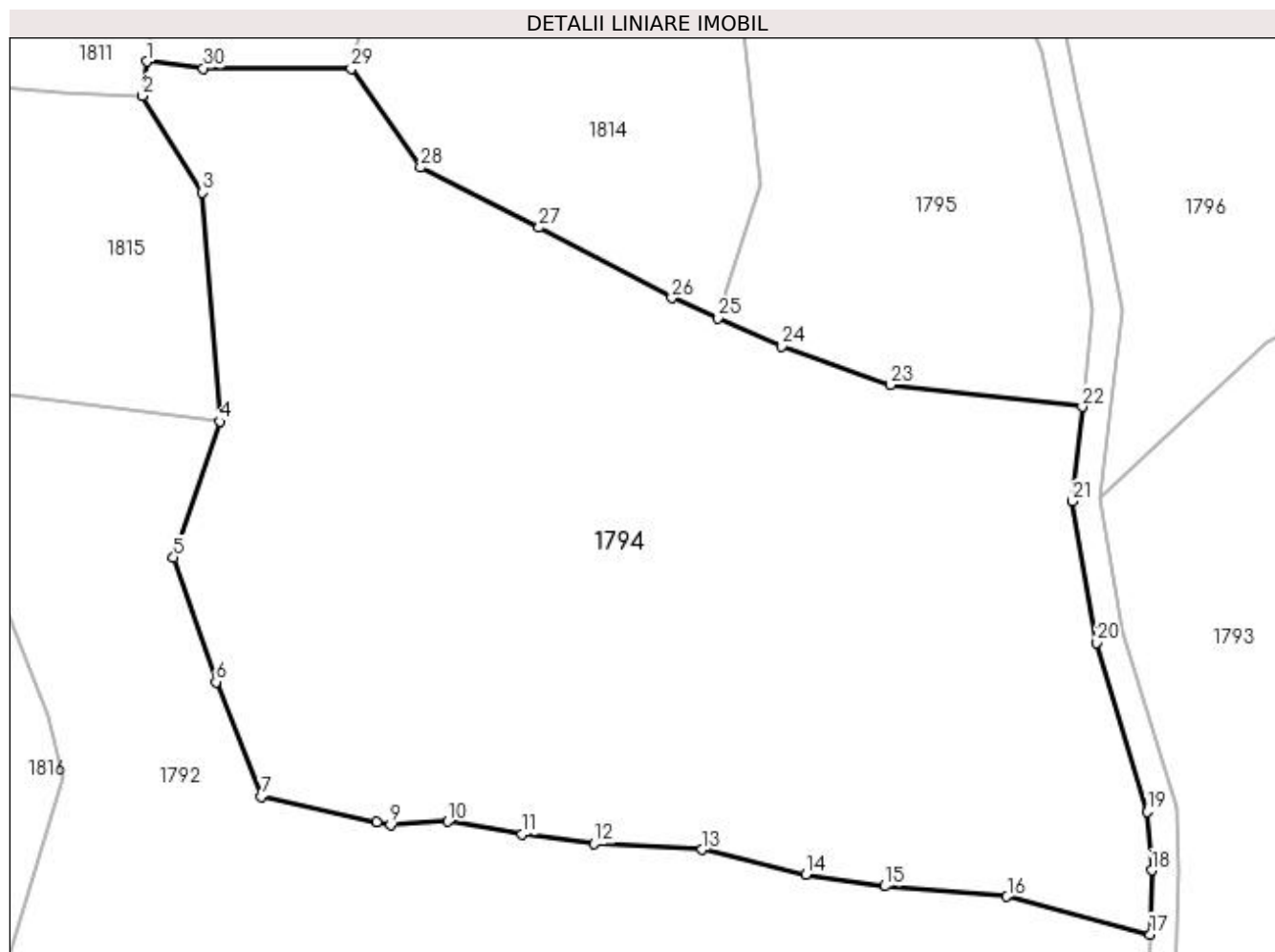
Inscrieri privind dezmembramintele dreptului de proprietate, drepturi reale de garanție și sarcini	Referințe
NU SUNT	

## Anexa Nr. 1 La Partea I

## Teren

Nr cadastral	Suprafața (mp)*	Observații / Referințe
	6.825	

\* Suprafața este determinată în planul de proiecție Stereo 70.



## Date referitoare la teren

Crt	Categorie folosință	Intravilan	Suprafața (mp)	Tarla	Parcelă	Nr. topo	Observații / Referințe
1	faneata	NU	6.825	-	-	partedintr. top. 3052,3068	

## Lungime Segmente

1) Valorile lungimilor segmentelor sunt obținute din proiecție în plan.

Punct început	X / Y	Punct sfârșit	X / Y	Lungime segment (** (m))
1	439.973,998 689.046,789	2	439.973,53 689.042,929	3.888
3	439.980,315 689.031,991	4	439.982,283 689.006,134	25.932
5	439.977,039 688.990,773	6	439.981,849 688.976,748	14.827
7	439.986,936 688.963,779	8	440.000,0 688.960,929	13.371

Punct început	X / Y	Punct sfârșit	X / Y	Lungime segment (** (m))
2	439.973,53 689.042,929	3	439.980,315 689.031,991	12.872
4	439.982,283 689.006,134	5	439.977,039 688.990,773	16.231
6	439.981,849 688.976,748	7	439.986,936 688.963,779	13.931
8	440.000,0 688.960,929	9	440.001,539 688.960,593	1.575

Punct început	X / Y	Punct sfârșit	X / Y	Lungime segment (** (m)
9	440.001,539 688.960,593	10	440.007,982 688.960,975	6.454
11	440.016,427 688.959,556	12	440.024,545 688.958,468	8.191
13	440.036,75 688.957,817	14	440.048,451 688.955,021	12.03
15	440.057,406 688.953,681	16	440.071,18 688.952,507	13.824
17	440.087,369 688.948,245	18	440.087,547 688.955,49	7.247
19	440.087,063 688.962,076	20	440.081,326 688.981,16	19.928
21	440.078,578 688.997,151	22	440.079,688 689.007,824	10.731
23	440.058,023 689.010,298	24	440.045,753 689.014,634	13.014
25	440.038,53 689.017,807	26	440.033,341 689.020,087	5.668
27	440.018,333 689.028,056	28	440.004,967 689.034,824	14.982
29	439.997,128 689.045,965	30	439.980,401 689.046,012	16.727

Punct început	X / Y	Punct sfârșit	X / Y	Lungime segment (** (m)
10	440.007,982 688.960,975	11	440.016,427 688.959,556	8.563
12	440.024,545 688.958,468	13	440.036,75 688.957,817	12.222
14	440.048,451 688.955,021	15	440.057,406 688.953,681	9.055
16	440.071,18 688.952,507	17	440.087,369 688.948,245	16.741
18	440.087,547 688.955,49	19	440.087,063 688.962,076	6.604
20	440.081,326 688.981,16	21	440.078,578 688.997,151	16.225
22	440.079,688 689.007,824	23	440.058,023 689.010,298	21.806
24	440.045,753 689.014,634	25	440.038,53 689.017,807	7.889
26	440.033,341 689.020,087	27	440.018,333 689.028,056	16.992
28	440.004,967 689.034,824	29	439.997,128 689.045,965	13.622
30	439.980,401 689.046,012	1	439.973,998 689.046,789	6.45

\*\* Lungimile segmentelor sunt determinate în planul de proiecție Stereo 70 și sunt rotunjite la 1 milimetru.

\*\*\* Distanța dintre puncte este formată din segmente cumulate ce sunt mai mici decât valoarea 1 milimetru.



**DATE DESPRE IMOBILUL NR. 1795**

Oficiul de Cadastru și Publicitate Imobiliară MARAMURES  
Biroul de Cadastru și Publicitate Imobiliară Dragomiresti

**A. Partea I. Descrierea imobilului**

TEREN Extravilan

Nr. CF vechi:576

Nr. topografic:partedinr.top.3068

Adresa: Jud. Maramures

Nr. Crt	Nr cadastral Nr. topografic	Suprafata* (mp)	Observatii / Referinte
A1		2.572	Sector cadastral:34 Teren neimprejmuit;

**B. Partea II. Proprietari și acte**

Inscrieri privitoare la dreptul de proprietate și alte drepturi reale		Referințe
/		
Act Normativ nr. Legea 7, din 13/03/1996 emis de Parlamentul României;		
B1	Intabulare, drept de PROPRIETATE, dobândit prin Lege, cota actuala 1/1 1) NEIDENTIFICAT NEIDENTIFICAT	A1
Act Administrativ nr. Adeverință nr. 4304, din 09/11/2023 emis de Primăria Șieu;		
B2	Se notează posesia faptică în favoarea lui 1) PETREUȘ IOAN	A1

**C. Partea III. SARCINI .**

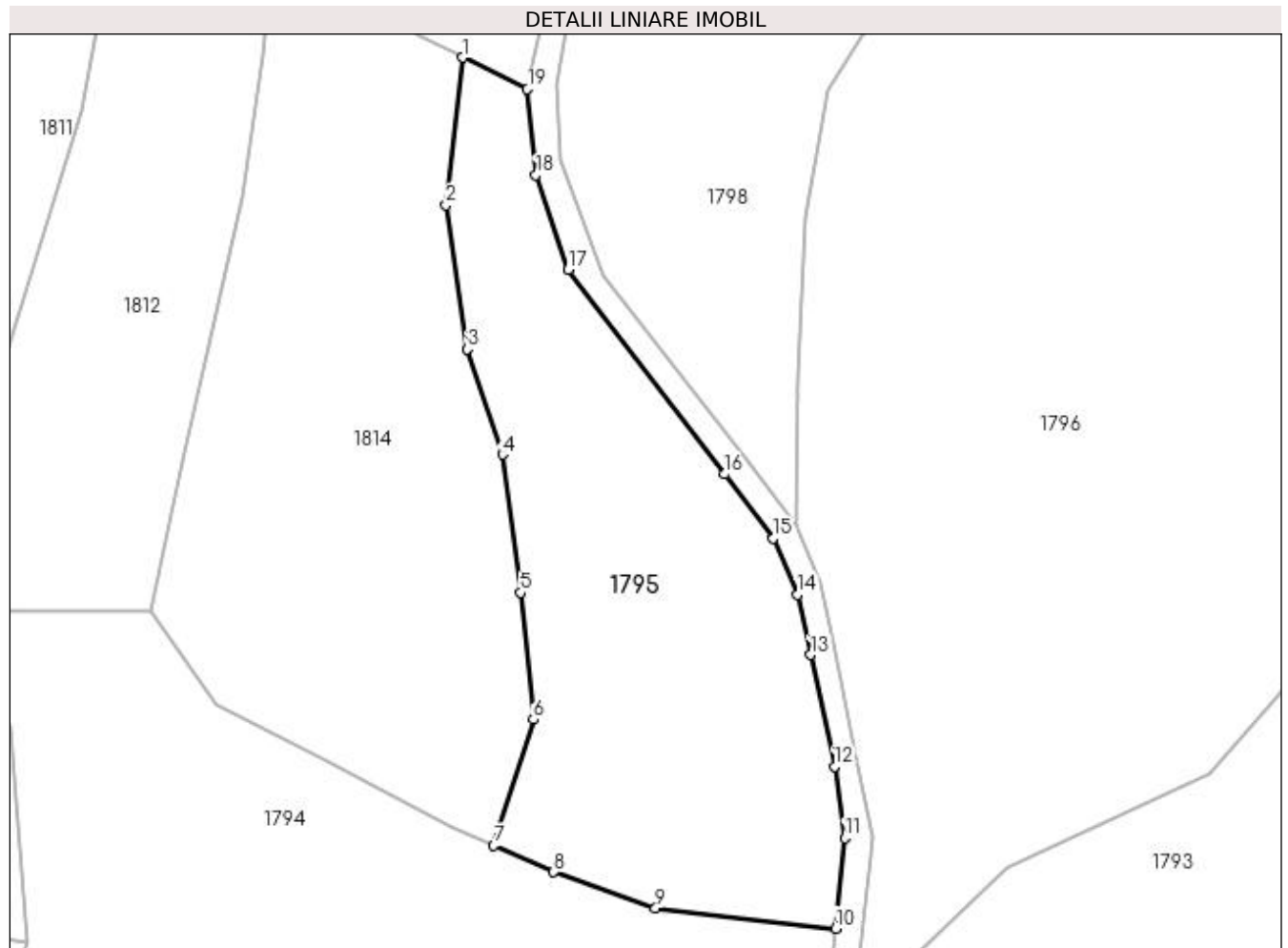
Inscrieri privind dezmembramintele dreptului de proprietate, drepturi reale de garanție și sarcini		Referințe
NU SUNT		

## Anexa Nr. 1 La Partea I

## Teren

Nr cadastral	Suprafața (mp)*	Observații / Referințe
	2.572	

\* Suprafața este determinată în planul de proiecție Stereo 70.



## Date referitoare la teren

Crt	Categorie folosință	Intravilan	Suprafața (mp)	Tarla	Parcelă	Nr. topo	Observații / Referințe
1	faneata	NU	2.572	-	-	partedinr. top.3068	

## Lungime Segmente

1) Valorile lungimilor segmentelor sunt obținute din proiecție în plan.

Punct început	X / Y	Punct sfârșit	X / Y	Lungime segment (** (m)
1	440.034,81 689.112,7	2	440.032,783 689.094,965	17.85
2	440.032,783 689.094,965	3	440.035,342 689.077,595	17.557
3	440.035,342 689.077,595	4	440.039,557 689.064,895	13.381
4	440.039,557 689.064,895	5	440.041,764 689.048,259	16.782
5	440.041,764 689.048,259	6	440.043,283 689.032,985	15.349



Punct început	X / Y	Punct sfârșit	X / Y	Lungime segment (** (m)
6	440.043,283 689.032,985	7	440.038,53 689.017,807	15.905
7	440.038,53 689.017,807	8	440.045,753 689.014,634	7.889
8	440.045,753 689.014,634	9	440.058,023 689.010,298	13.014
9	440.058,023 689.010,298	10	440.079,688 689.007,824	21.806
10	440.079,688 689.007,824	11	440.080,818 689.018,703	10.938
11	440.080,818 689.018,703	12	440.079,58 689.027,335	8.72
12	440.079,58 689.027,335	13	440.076,692 689.040,781	13.753
13	440.076,692 689.040,781	14	440.075,124 689.048,041	7.427
14	440.075,124 689.048,041	15	440.072,205 689.054,784	7.348
15	440.072,205 689.054,784	16	440.066,346 689.062,531	9.713
16	440.066,346 689.062,531	17	440.047,505 689.087,174	31.02
17	440.047,505 689.087,174	18	440.043,594 689.098,568	12.047
18	440.043,594 689.098,568	19	440.042,575 689.108,9	10.382
19	440.042,575 689.108,9	1	440.034,81 689.112,7	8.645

\*\* Lungimile segmentelor sunt determinate în planul de proiecție Stereo 70 și sunt rotunjite la 1 milimetru.

\*\*\* Distanța dintre puncte este formată din segmente cumulate ce sunt mai mici decât valoarea 1 milimetru.



**DATE DESPRE IMOBILUL NR. 1796**

Oficiul de Cadastru și Publicitate Imobiliară MARAMURES  
Biroul de Cadastru și Publicitate Imobiliară Dragomiresti

**A. Partea I. Descrierea imobilului**

TEREN Extravilan

Nr. CF vechi:576

Nr. topografic:partedinnr.top.3068

Adresa: Jud. Maramures

Nr. Crt	Nr cadastral Nr. topografic	Suprafața* (mp)	Observații / Referințe
A1		6.752	Sector cadastral:34 Teren neimprejmuit;

**B. Partea II. Proprietari și acte**

Inscrieri privitoare la dreptul de proprietate și alte drepturi reale		Referințe
/		
Act Normativ nr. Legea 7, din 13/03/1996 emis de Parlamentul României;		
B1	Inscrierea provizorie, drept de PROPRIETATE, dobandit prin Lege, cota actuala 1/1 1) COMUNA ȘIEU, CIF:14813046, PROPRIETAR NEIDENTIFICAT	A1

**C. Partea III. SARCINI .**

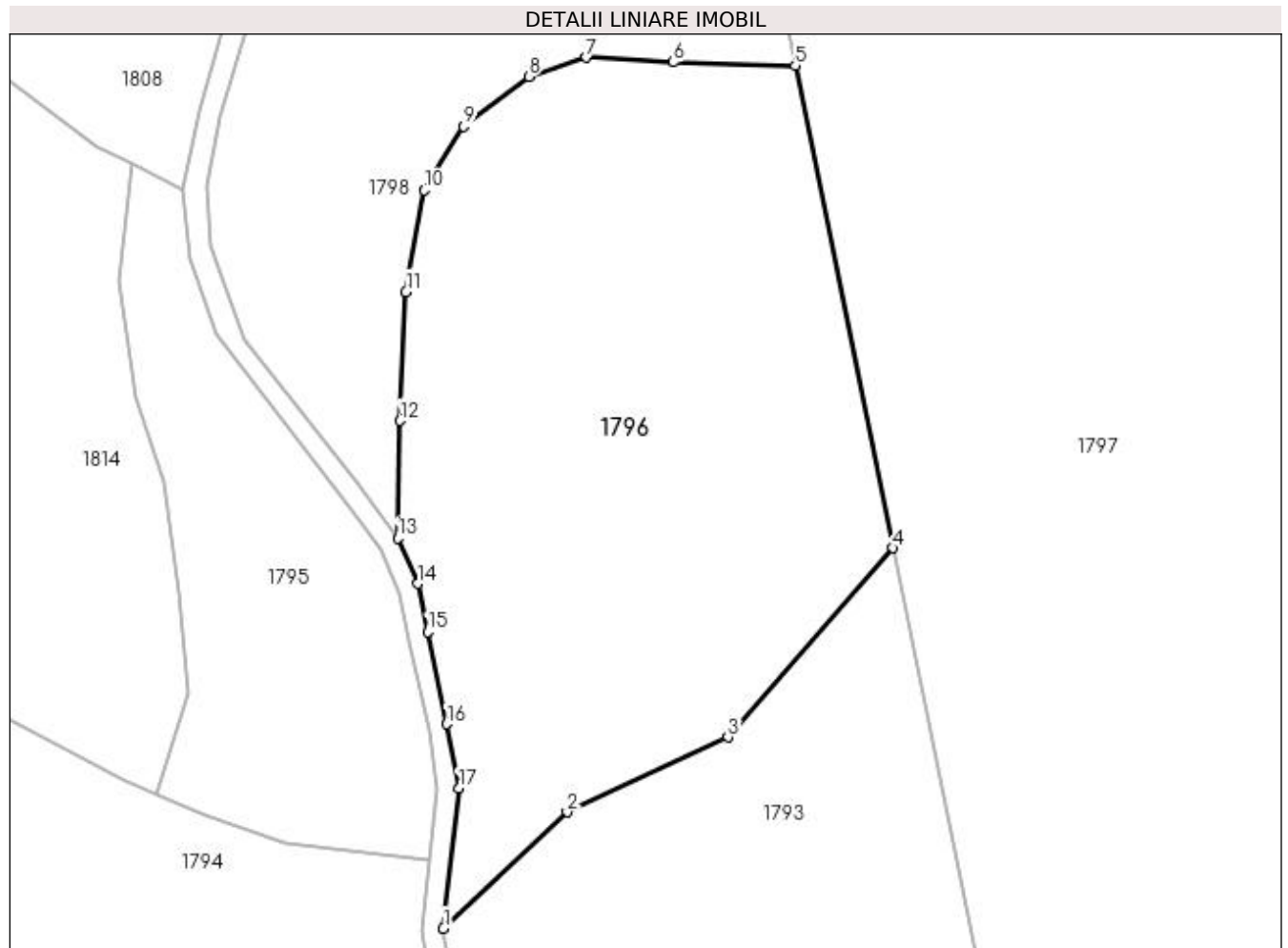
Inscrieri privind dezmembramintele dreptului de proprietate, drepturi reale de garanție și sarcini	Referințe
NU SUNT	

## Anexa Nr. 1 La Partea I

## Teren

Nr cadastral	Suprafața (mp)*	Observații / Referințe
	6.752	

\* Suprafața este determinată în planul de proiecție Stereo 70.



## Date referitoare la teren

Crt	Categorie folosință	Intravilan	Suprafața (mp)	Tarla	Parcelă	Nr. topo	Observații / Referințe
1	faneata	NU	6.752	-	-	partedinnr. top.3068	

## Lungime Segmente

1) Valorile lungimilor segmentelor sunt obținute din proiecție în plan.

Punct început	X / Y	Punct sfârșit	X / Y	Lungime segment (** (m)
1	440.081,769 688.997,58	2	440.100,436 689.015,116	25.612
2	440.100,436 689.015,116	3	440.124,675 689.026,389	26.732
3	440.124,675 689.026,389	4	440.149,602 689.054,893	37.866
4	440.149,602 689.054,893	5	440.134,815 689.127,561	74.157
5	440.134,815 689.127,561	6	440.116,426 689.128,101	18.397

Punct început	X / Y	Punct sfârşit	X / Y	Lungime segment (** (m)
6	440.116,426 689.128,101	7	440.103,342 689.128,797	13.102
7	440.103,342 689.128,797	8	440.094,618 689.125,941	9.18
8	440.094,618 689.125,941	9	440.084,84 689.118,425	12.333
9	440.084,84 689.118,425	10	440.078,824 689.108,805	11.346
10	440.078,824 689.108,805	11	440.076,116 689.093,473	15.569
11	440.076,116 689.093,473	12	440.075,214 689.074,082	19.412
12	440.075,214 689.074,082	13	440.074,881 689.056,404	17.681
13	440.074,881 689.056,404	14	440.077,95 689.049,538	7.521
14	440.077,95 689.049,538	15	440.079,393 689.042,284	7.396
15	440.079,393 689.042,284	16	440.082,24 689.028,377	14.195
16	440.082,24 689.028,377	17	440.084,133 689.018,744	9.817
17	440.084,133 689.018,744	1	440.081,769 688.997,58	21.296

\*\* Lungimile segmentelor sunt determinate în planul de proiecție Stereo 70 și sunt rotunjite la 1 milimetru.

\*\*\* Distanța dintre puncte este formată din segmente cumulate ce sunt mai mici decât valoarea 1 milimetru.



**DATE DESPRE IMOBILUL NR. 1797**

Oficiul de Cadastru și Publicitate Imobiliară MARAMURES  
Biroul de Cadastru și Publicitate Imobiliară Dragomirești

**A. Partea I. Descrierea imobilului**

Nr. CF vechi:1185,50690,50691,52  
Nr. topografic:partedinnr.top.  
3069,3071,3076,3077

TEREN Extravilan

Adresa: Jud. Maramures

Nr. Crt	Nr cadastral Nr. topografic	Suprafața* (mp)	Observații / Referințe
A1		28.903	Sector cadastral:34 Teren neimprejmuit;

**B. Partea II. Proprietari și acte**

Inscrieri privitoare la dreptul de proprietate și alte drepturi reale		Referințe
/		
Act Normativ nr. Legea 7, din 13/03/1996 emis de Parlamentul României;		
B1	Intabulare, drept de PROPRIETATE, dobândit prin Lege, cota actuala 1/1 1) NEIDENTIFICAT NEIDENTIFICAT	A1
Act Administrativ nr. Adeverință nr. 4139, din 09/11/2023 emis de Primăria Șieu;		
B2	Se notează posesia faptică în favoarea lui 1) DUNCA MARIA	A1

**C. Partea III. SARCINI .**

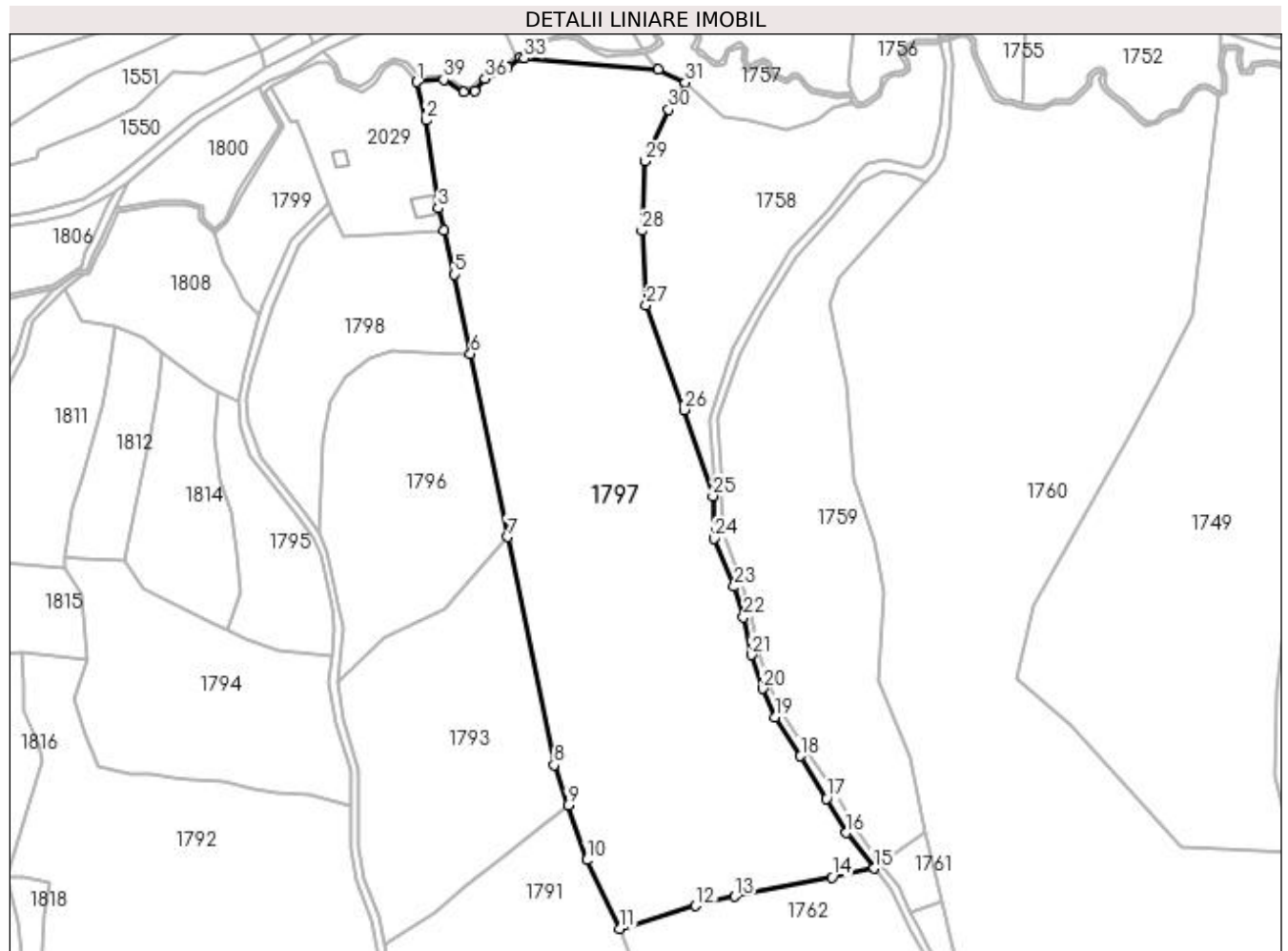
Inscrieri privind dezmembramintele dreptului de proprietate, drepturi reale de garanție și sarcini	Referințe
NU SUNT	

## Anexa Nr. 1 La Partea I

## Teren

Nr cadastral	Suprafața (mp)*	Observații / Referințe
	28.903	

\* Suprafața este determinată în planul de proiecție Stereo 70.



## Date referitoare la teren

Crt	Categorie folosință	Intra vilan	Suprafața (mp)	Tarla	Parcelă	Nr. topo	Observații / Referințe
1	faneata	NU	28.903	-	-	partedinr. top. 3069,3071,30 76,3077	

## Lungime Segmente

1) Valorile lungimilor segmentelor sunt obținute din proiecție în plan.

Punct început	X / Y	Punct sfârșit	X / Y	Lungime segment (** (m)
1	440.113,485 689.235,452	2	440.117,117 689.220,232	15.647
3	440.121,907 689.185,327	4	440.124,079 689.176,693	8.903
5	440.128,516 689.159,052	6	440.134,815 689.127,561	32.115
7	440.149,602 689.054,893	8	440.167,989 688.964,532	92.213

Punct început	X / Y	Punct sfârșit	X / Y	Lungime segment (** (m)
2	440.117,117 689.220,232	3	440.121,907 689.185,327	35.232
4	440.124,079 689.176,693	5	440.128,516 689.159,052	18.19
6	440.134,815 689.127,561	7	440.149,602 689.054,893	74.157
8	440.167,989 688.964,532	9	440.173,452 688.948,598	16.844



Punct început	X / Y	Punct sfârșit	X / Y	Lungime segment (** (m)
9	440.173,452 688.948,598	10	440.180,933 688.926,777	23.068
11	440.194,066 688.899,589	12	440.224,174 688.908,6	31.428
13	440.239,805 688.912,304	14	440.278,415 688.920,073	39.384
15	440.295,044 688.923,475	16	440.283,977 688.937,534	17.892
17	440.276,139 688.951,206	18	440.265,895 688.968,053	19.717
19	440.255,624 688.983,467	20	440.250,794 688.994,842	12.358
21	440.246,321 689.008,17	22	440.243,22 689.023,153	15.301
23	440.239,424 689.035,222	24	440.231,562 689.054,278	20.614
25	440.231,036 689.071,209	26	440.219,589 689.105,402	36.058
27	440.204,55 689.146,872	28	440.202,912 689.176,36	29.533
29	440.203,937 689.204,062	30	440.213,445 689.224,439	22.486
31	440.220,085 689.235,226	32	440.209,324 689.240,327	11.909
33	440.156,02 689.244,773	34	440.154,58 689.245,108	1.478
35	440.149,616 689.241,18	36	440.140,59 689.236,712	10.071
37	440.136,38 689.231,929	38	440.132,17 689.231,314	4.255
39	440.124,167 689.236,337	1	440.113,485 689.235,452	10.719

Punct început	X / Y	Punct sfârșit	X / Y	Lungime segment (** (m)
10	440.180,933 688.926,777	11	440.194,066 688.899,589	30.194
12	440.224,174 688.908,6	13	440.239,805 688.912,304	16.064
14	440.278,415 688.920,073	15	440.295,044 688.923,475	16.973
16	440.283,977 688.937,534	17	440.276,139 688.951,206	15.759
18	440.265,895 688.968,053	19	440.255,624 688.983,467	18.523
20	440.250,794 688.994,842	21	440.246,321 689.008,17	14.059
22	440.243,22 689.023,153	23	440.239,424 689.035,222	12.652
24	440.231,562 689.054,278	25	440.231,036 689.071,209	16.939
26	440.219,589 689.105,402	27	440.204,55 689.146,872	44.113
28	440.202,912 689.176,36	29	440.203,937 689.204,062	27.721
30	440.213,445 689.224,439	31	440.220,085 689.235,226	12.667
32	440.209,324 689.240,327	33	440.156,02 689.244,773	53.489
34	440.154,58 689.245,108	35	440.149,616 689.241,18	6.33
36	440.140,59 689.236,712	37	440.136,38 689.231,929	6.372
38	440.132,17 689.231,314	39	440.124,167 689.236,337	9.449

\*\* Lungimile segmentelor sunt determinate în planul de proiecție Stereo 70 și sunt rotunjite la 1 milimetru.

\*\*\* Distanța dintre puncte este formată din segmente cumulate ce sunt mai mici decât valoarea 1 milimetru.



**DATE DESPRE IMOBILUL NR. 1798**

Oficiul de Cadastru și Publicitate Imobiliară MARAMURES  
Biroul de Cadastru și Publicitate Imobiliară Dragomiresti

**A. Partea I. Descrierea imobilului**

TEREN Extravilan

Nr. CF vechi:576,577

Nr. topografic:partedinr.top.3068,3070

Adresa: Jud. Maramures

Nr. Crt	Nr cadastral Nr. topografic	Suprafata* (mp)	Observatii / Referinte
A1		5.165	Sector cadastral:34 Teren neimprejmuit;

**B. Partea II. Proprietari și acte**

Inscrieri privitoare la dreptul de proprietate și alte drepturi reale		Referințe
/		
Act Normativ nr. Legea 7, din 13/03/1996 emis de Parlamentul României;		
B1	Intabulare, drept de PROPRIETATE, dobândit prin Lege, cota actuala 1/1 1) NEIDENTIFICAT NEIDENTIFICAT	A1
Act Administrativ nr. Adeverință nr. 4126, din 09/11/2023 emis de Primăria Șieu;		
B2	Se notează posesia faptică în favoarea lui 1) SAS IOAN	A1

**C. Partea III. SARCINI .**

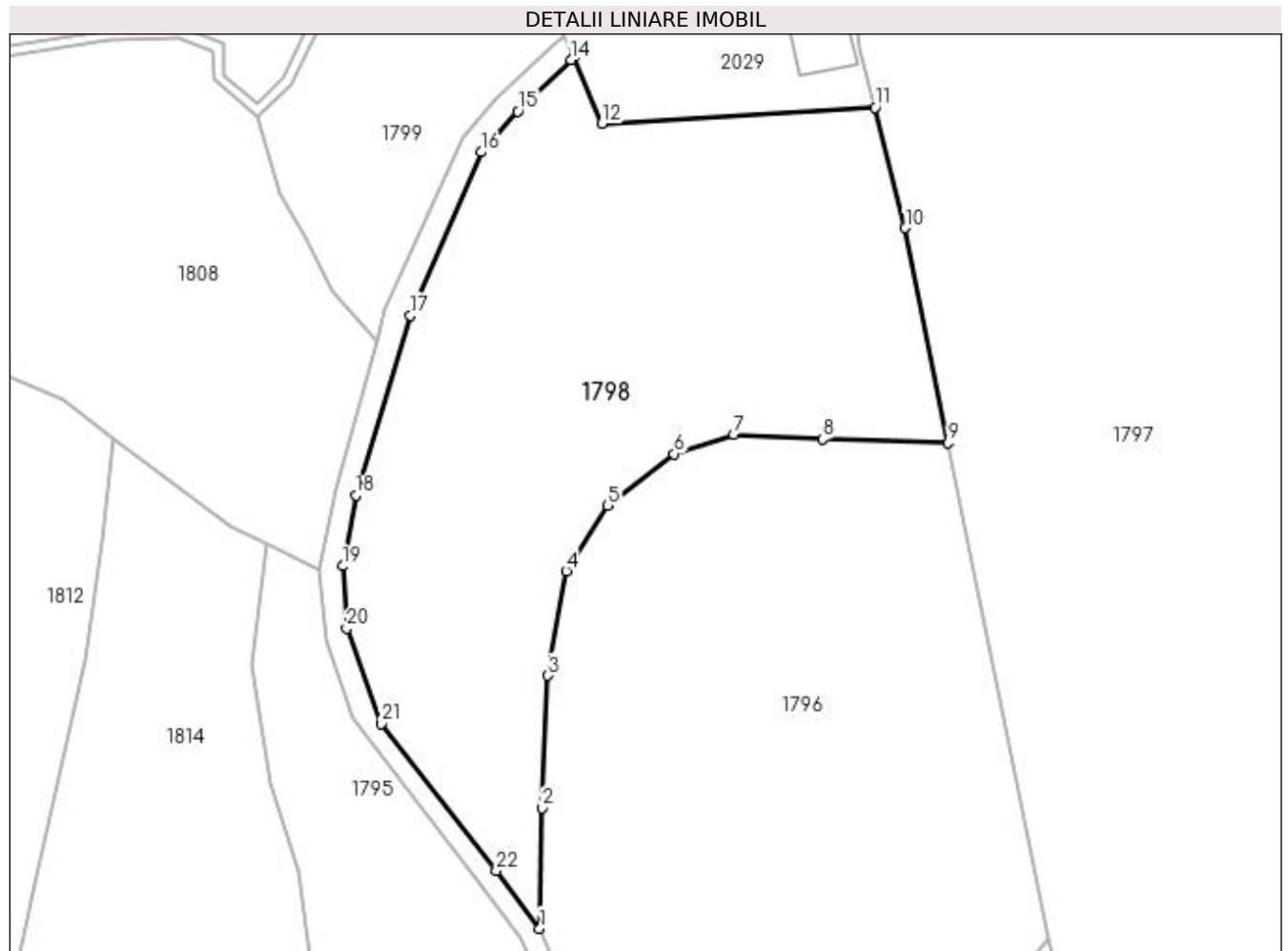
Inscrieri privind dezmembramintele dreptului de proprietate, drepturi reale de garanție și sarcini	Referințe
NU SUNT	

## Anexa Nr. 1 La Partea I

## Teren

Nr cadastral	Suprafața (mp)*	Observații / Referințe
	5.165	

\* Suprafața este determinată în planul de proiecție Stereo 70.



## Date referitoare la teren

Crt	Categorie folosință	Intra vilan	Suprafața (mp)	Tarla	Parcelă	Nr. topo	Observații / Referințe
1	faneata	NU	5.165	-	-	partedinr. top. 3068,3070	

## Lungime Segmente

1) Valorile lungimilor segmentelor sunt obținute din proiecție în plan.

Punct început	X / Y	Punct sfârșit	X / Y	Lungime segment (** (m))	Punct început	X / Y	Punct sfârșit	X / Y	Lungime segment (** (m))
1	440.074,881 689.056,404	2	440.075,214 689.074,082	17.681	2	440.075,214 689.074,082	3	440.076,116 689.093,473	19.412
3	440.076,116 689.093,473	4	440.078,824 689.108,805	15.569	4	440.078,824 689.108,805	5	440.084,84 689.118,425	11.346
5	440.084,84 689.118,425	6	440.094,618 689.125,941	12.333	6	440.094,618 689.125,941	7	440.103,342 689.128,797	9.18
7	440.103,342 689.128,797	8	440.116,426 689.128,101	13.102	8	440.116,426 689.128,101	9	440.134,815 689.127,561	18.397

Punct început	X / Y	Punct sfârșit	X / Y	Lungime segment (** (m)
9	440.134,815 689.127,561	10	440.128,516 689.159,052	32.115
11	440.124,079 689.176,693	12	440.084,018 689.174,333	40.13
13	440.079,892 689.184,016	14	440.079,467 689.183,642	0.566
15	440.071,697 689.176,121	16	440.066,339 689.170,154	8.02
17	440.055,914 689.146,238	18	440.047,943 689.119,889	27.528
19	440.046,01 689.109,515	20	440.046,594 689.100,373	9.161
21	440.051,681 689.086,425	22	440.068,537 689.064,865	27.367

Punct început	X / Y	Punct sfârșit	X / Y	Lungime segment (** (m)
10	440.128,516 689.159,052	11	440.124,079 689.176,693	18.19
12	440.084,018 689.174,333	13	440.079,892 689.184,016	10.525
14	440.079,467 689.183,642	15	440.071,697 689.176,121	10.814
16	440.066,339 689.170,154	17	440.055,914 689.146,238	26.089
18	440.047,943 689.119,889	19	440.046,01 689.109,515	10.553
20	440.046,594 689.100,373	21	440.051,681 689.086,425	14.847
22	440.068,537 689.064,865	1	440.074,881 689.056,404	10.575

\*\* Lungimile segmentelor sunt determinate în planul de proiecție Stereo 70 și sunt rotunjite la 1 milimetru.

\*\*\* Distanța dintre puncte este formată din segmente cumulate ce sunt mai mici decât valoarea 1 milimetru.



**DATE DESPRE IMOBILUL NR. 1799**

Oficiul de Cadastru și Publicitate Imobiliară MARAMURES  
Biroul de Cadastru și Publicitate Imobiliară Dragomiresti

**A. Partea I. Descrierea imobilului**

TEREN Extravilan

Nr. CF vechi:576,577

Nr. topografic:partedinnr.top.3068,3070

Adresa: Jud. Maramures

Nr. Crt	Nr cadastral Nr. topografic	Suprafata* (mp)	Observatii / Referinte
A1		1.691	Sector cadastral:34 Teren neimprejmuit;

**B. Partea II. Proprietari și acte**

Inscrieri privitoare la dreptul de proprietate și alte drepturi reale		Referințe
/		
Act Normativ nr. Legea 7, din 13/03/1996 emis de Parlamentul României;		
B1	Intabulare, drept de PROPRIETATE, dobândit prin Lege, cota actuala 1/1 1) NEIDENTIFICAT NEIDENTIFICAT	A1
Act Administrativ nr. Adeverință nr. 4180, din 09/11/2023 emis de Primăria Șieu;		
B2	Se notează posesia faptică în favoarea lui 1) BRUMAR GHEORGHE	A1

**C. Partea III. SARCINI .**

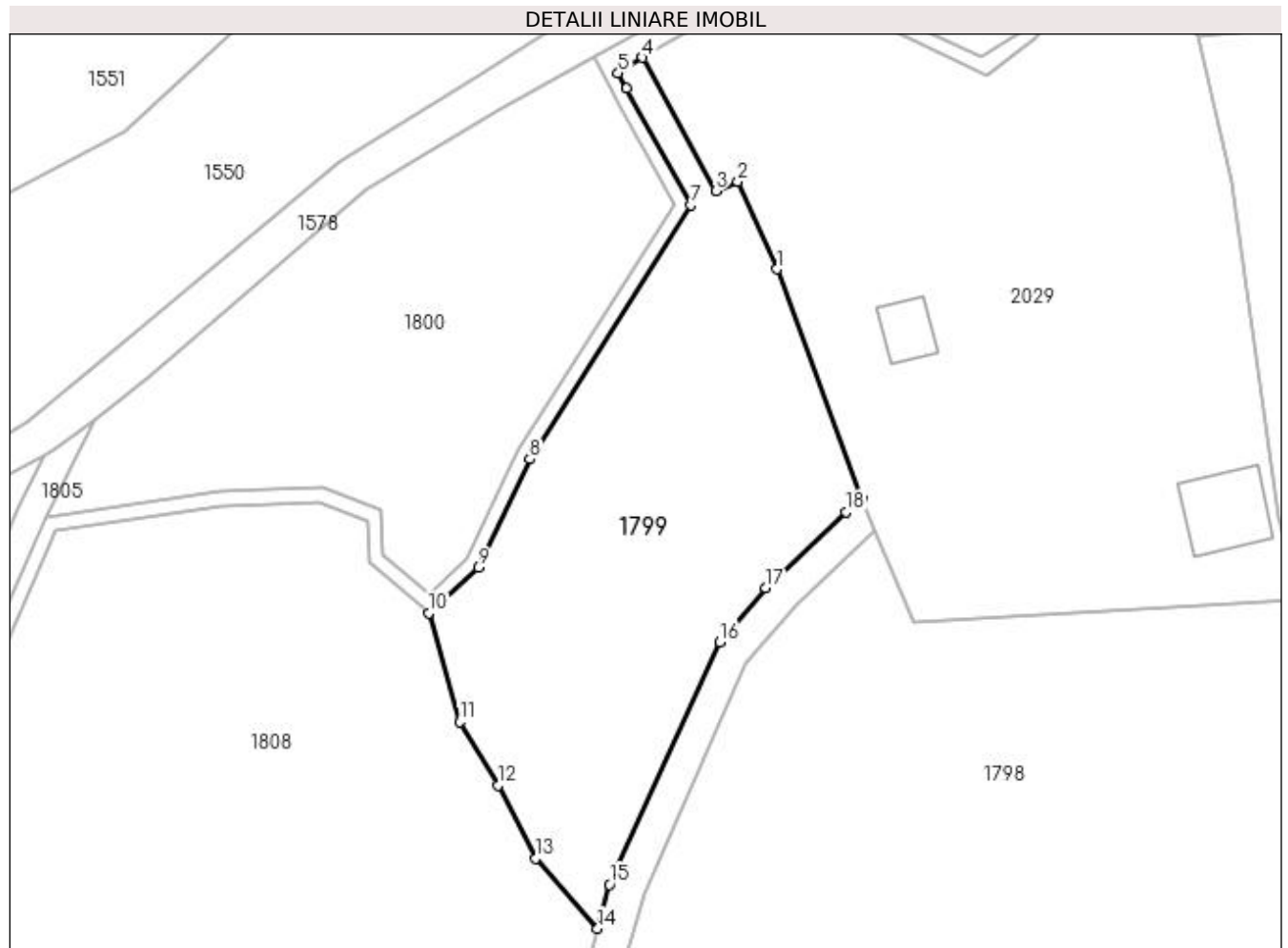
Inscrieri privind dezmembramintele dreptului de proprietate, drepturi reale de garanție și sarcini	Referințe
NU SUNT	

## Anexa Nr. 1 La Partea I

## Teren

Nr cadastral	Suprafața (mp)*	Observații / Referințe
	1.691	

\* Suprafața este determinată în planul de proiecție Stereo 70.



## Date referitoare la teren

Crt	Categorie folosință	Intravilan	Suprafața (mp)	Tarla	Parcelă	Nr. topo	Observații / Referințe
1	faneata	NU	1.691	-	-	partedinnr. top. 3068,3070	

## Lungime Segmente

1) Valorile lungimilor segmentelor sunt obținute din proiecție în plan.

Punct început	X / Y	Punct sfârșit	X / Y	Lungime segment (** (m)
1	440.069,68 689.211,191	2	440.065,602 689.220,292	9.973
2	440.065,602 689.220,292	3	440.063,313 689.219,318	2.488
3	440.063,313 689.219,318	4	440.055,677 689.233,199	15.843
4	440.055,677 689.233,199	5	440.053,144 689.231,58	3.006



Punct început	X / Y	Punct sfârșit	X / Y	Lungime segment (** (m)
5	440.053,144 689.231,58	6	440.054,029 689.229,97	1.837
6	440.054,029 689.229,97	7	440.060,684 689.217,872	13.808
7	440.060,684 689.217,872	8	440.043,936 689.191,399	31.326
8	440.043,936 689.191,399	9	440.038,566 689.180,108	12.503
9	440.038,566 689.180,108	10	440.033,44 689.175,389	6.967
10	440.033,44 689.175,389	11	440.036,663 689.164,046	11.792
11	440.036,663 689.164,046	12	440.040,615 689.157,436	7.701
12	440.040,615 689.157,436	13	440.044,535 689.149,834	8.553
13	440.044,535 689.149,834	14	440.051,005 689.142,55	9.743
14	440.051,005 689.142,55	15	440.052,243 689.147,129	4.743
15	440.052,243 689.147,129	16	440.063,723 689.172,358	27.718
16	440.063,723 689.172,358	17	440.068,502 689.177,989	7.386
17	440.068,502 689.177,989	18	440.076,844 689.185,869	11.475
18	440.076,844 689.185,869	19	440.078,522 689.187,275	2.189
19	440.078,522 689.187,275	1	440.069,68 689.211,191	25.498

\*\* Lungimile segmentelor sunt determinate în planul de proiecție Stereo 70 și sunt rotunjite la 1 milimetru.

\*\*\* Distanța dintre puncte este formată din segmente cumulate ce sunt mai mici decât valoarea 1 milimetru.



**DATE DESPRE IMOBILUL NR. 1800**

Oficiul de Cadastru și Publicitate Imobiliară MARAMURES  
Biroul de Cadastru și Publicitate Imobiliară Dragomiresti

**A. Partea I. Descrierea imobilului**

TEREN Extravilan

Nr. CF vechi:576,577

Nr. topografic:partedinr.top.3068,3070

Adresa: Jud. Maramures

Nr. Crt	Nr cadastral Nr. topografic	Suprafata* (mp)	Observatii / Referinte
A1		1.613	Sector cadastral:34 Teren neimprejmuit;

**B. Partea II. Proprietari și acte**

Inscrieri privitoare la dreptul de proprietate și alte drepturi reale		Referințe
/		
Act Normativ nr. Legea 7, din 13/03/1996 emis de Parlamentul României;		
B1	Intabulare, drept de PROPRIETATE, dobândit prin Lege, cota actuala 1/1 1) NEIDENTIFICAT NEIDENTIFICAT	A1
Act Administrativ nr. Adeverință nr. 4219, din 09/11/2023 emis de Primăria Șieu;		
B2	Se notează posesia faptică în favoarea lui 1) PETROVAN ANTON	A1

**C. Partea III. SARCINI .**

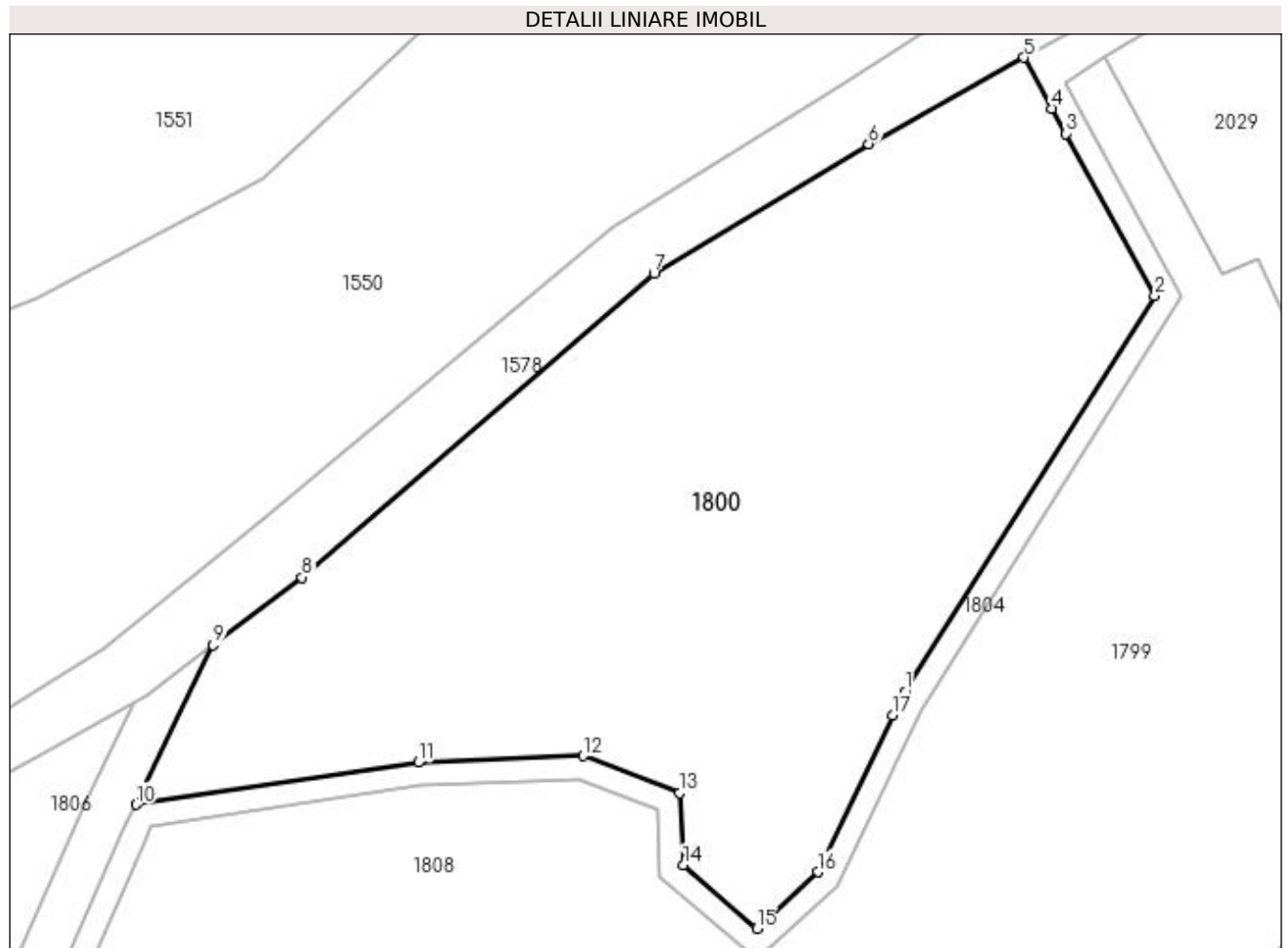
Inscrieri privind dezmembramintele dreptului de proprietate, drepturi reale de garanție și sarcini	Referințe
NU SUNT	

## Anexa Nr. 1 La Partea I

## Teren

Nr cadastral	Suprafața (mp)*	Observații / Referințe
	1.613	

\* Suprafața este determinată în planul de proiecție Stereo 70.



## Date referitoare la teren

Crt	Categorie folosință	Intravilan	Suprafața (mp)	Tarla	Parcelă	Nr. topo	Observații / Referințe
1	faneata	NU	1.613	-	-	partedinnr. top. 3068,3070	

## Lungime Segmente

1) Valorile lungimilor segmentelor sunt obținute din proiecție în plan.

Punct început	X / Y	Punct sfârșit	X / Y	Lungime segment (** (m)
1	440.042,898 689.192,564	2	440.058,943 689.217,925	30.01
2	440.058,943 689.217,925	3	440.053,226 689.228,318	11.862
3	440.053,226 689.228,318	4	440.052,341 689.229,928	1.837
4	440.052,341 689.229,928	5	440.050,543 689.233,195	3.729

Punct început	X / Y	Punct sfârșit	X / Y	Lungime segment (** (m)
5	440.050,543 689.233,195	6	440.040,583 689.227,661	11.394
6	440.040,583 689.227,661	7	440.026,82 689.219,355	16.075
7	440.026,82 689.219,355	8	440.004,246 689.199,892	29.806
8	440.004,246 689.199,892	9	439.998,562 689.195,551	7.152
9	439.998,562 689.195,551	10	439.993,599 689.185,339	11.354
10	439.993,599 689.185,339	11	440.011,713 689.188,042	18.315
11	440.011,713 689.188,042	12	440.022,28 689.188,459	10.575
12	440.022,28 689.188,459	13	440.028,476 689.186,083	6.636
13	440.028,476 689.186,083	14	440.028,696 689.181,459	4.629
14	440.028,696 689.181,459	15	440.033,407 689.177,398	6.22
15	440.033,407 689.177,398	16	440.037,336 689.181,015	5.34
16	440.037,336 689.181,015	17	440.042,113 689.191,058	11.121
17	440.042,113 689.191,058	1	440.042,898 689.192,564	1.698

\*\* Lungimile segmentelor sunt determinate în planul de proiecție Stereo 70 și sunt rotunjite la 1 milimetru.

\*\*\* Distanța dintre puncte este formată din segmente cumulate ce sunt mai mici decât valoarea 1 milimetru.



**DATE DESPRE IMOBILUL NR. 1801**

Oficiul de Cadastru și Publicitate Imobiliară MARAMURES  
Biroul de Cadastru și Publicitate Imobiliară Dragomiresti

**A. Partea I. Descrierea imobilului**

TEREN Extravilan

Nr. CF vechi:50690

Nr. topografic:partedinnr.top.3071/2

Adresa: Jud. Maramures

Nr. Crt	Nr cadastral Nr. topografic	Suprafata* (mp)	Observatii / Referinte
A1		311	Sector cadastral:34 Teren neimprejmuit;

**B. Partea II. Proprietari și acte**

Inscrieri privitoare la dreptul de proprietate și alte drepturi reale		Referințe
/		
Act Normativ nr. Legea 7, din 13/03/1996 emis de Parlamentul României;		
B1	Intabulare, drept de PROPRIETATE, dobândit prin Lege, cota actuala 1/1 1) NEIDENTIFICAT NEIDENTIFICAT	A1
Act Administrativ nr. Adeverință nr. 4197, din 09/11/2023 emis de Primăria Șieu;		
B2	Se notează posesia faptică în favoarea lui 1) POP IOAN	A1

**C. Partea III. SARCINI .**

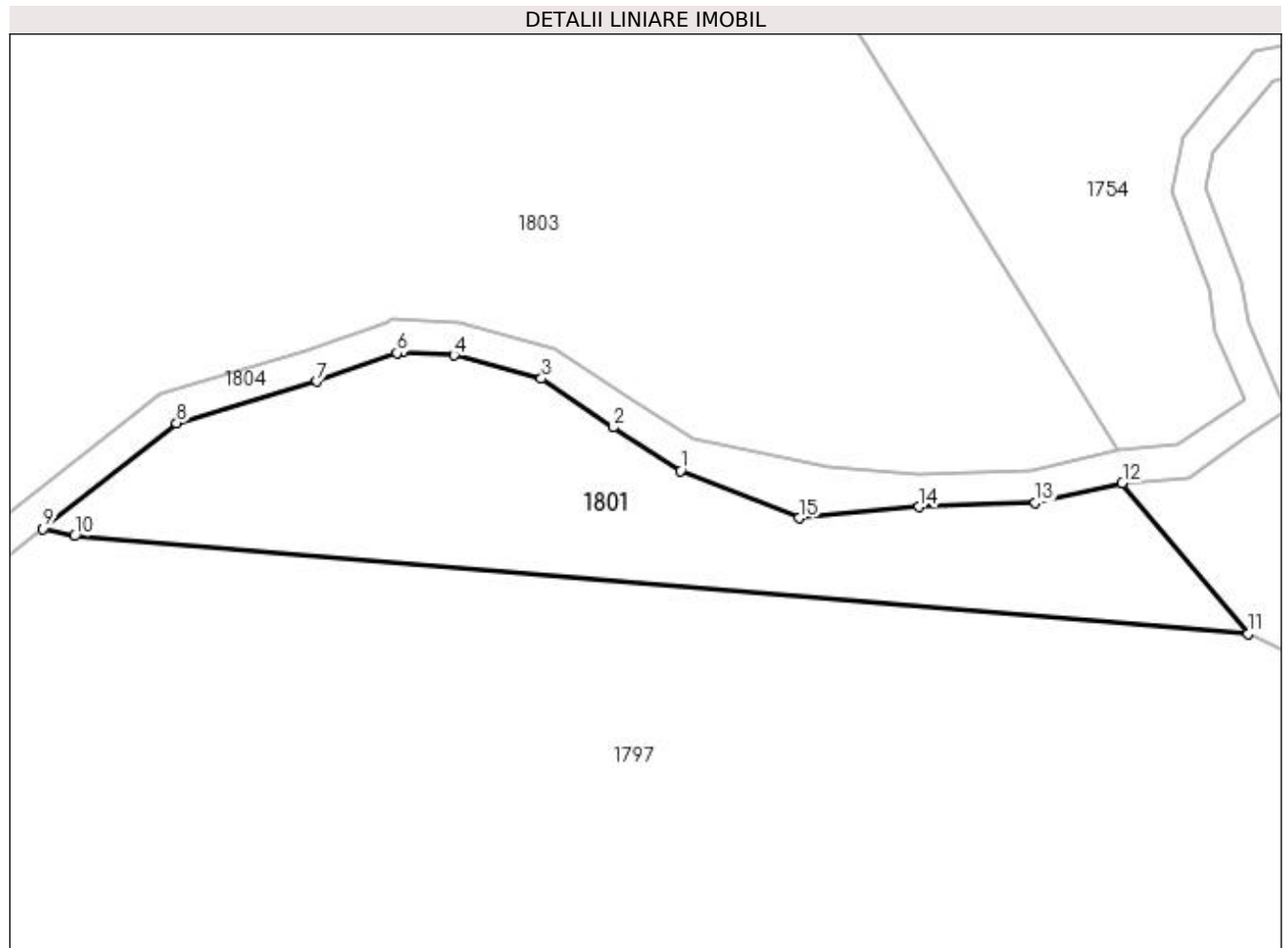
Inscrieri privind dezmembramintele dreptului de proprietate, drepturi reale de garanție și sarcini	Referințe
NU SUNT	

## Anexa Nr. 1 La Partea I

## Teren

Nr cadastral	Suprafața (mp)*	Observații / Referințe
	311	

\* Suprafața este determinată în planul de proiecție Stereo 70.



## Date referitoare la teren

Crt	Categorie folosință	Intravilan	Suprafața (mp)	Tarla	Parcelă	Nr. topo	Observații / Referințe
1	faneata	NU	311	-	-	partedinnr. top.3071/2	

## Lungime Segmente

1) Valorile lungimilor segmentelor sunt obținute din proiecție în plan.

Punct început	X / Y	Punct sfârșit	X / Y	Lungime segment (** (m)
1	440.183,536 689.247,739	2	440.180,49 689.249,706	3.626
2	440.180,49 689.249,706	3	440.177,224 689.251,922	3.947
3	440.177,224 689.251,922	4	440.173,251 689.252,979	4.111
4	440.173,251 689.252,979	5	440.170,925 689.253,122	2.33
5	440.170,925 689.253,122	6	440.170,658 689.253,086	0.269



Punct început	X / Y	Punct sfârşit	X / Y	Lungime segment (** (m)
6	440.170,658 689.253,086	7	440.167,021 689.251,79	3.861
7	440.167,021 689.251,79	8	440.160,645 689.249,908	6.648
8	440.160,645 689.249,908	9	440.154,58 689.245,108	7.735
9	440.154,58 689.245,108	10	440.156,02 689.244,773	1.478
10	440.156,02 689.244,773	11	440.209,324 689.240,327	53.489
11	440.209,324 689.240,327	12	440.203,619 689.247,177	8.915
12	440.203,619 689.247,177	13	440.199,669 689.246,289	4.049
13	440.199,669 689.246,289	14	440.194,393 689.246,094	5.28
14	440.194,393 689.246,094	15	440.188,936 689.245,586	5.481
15	440.188,936 689.245,586	1	440.183,536 689.247,739	5.813

\*\* Lungimile segmentelor sunt determinate în planul de proiecție Stereo 70 și sunt rotunjite la 1 milimetru.

\*\*\* Distanța dintre puncte este formată din segmente cumulate ce sunt mai mici decât valoarea 1 milimetru.



**DATE DESPRE IMOBILUL NR. 1802**

Oficiul de Cadastru și Publicitate Imobiliară MARAMURES  
Biroul de Cadastru și Publicitate Imobiliară Dragomiresti

**A. Partea I. Descrierea imobilului**

TEREN Extravilan

Nr. CF vechi:1115

Nr. topografic:partedinr.top.3071

Adresa: Jud. Maramures

Nr. Crt	Nr cadastral Nr. topografic	Suprafata* (mp)	Observatii / Referinte
A1	50690	1.866	Sector cadastral:34 Teren neimprejmuit;

**B. Partea II. Proprietari și acte**

Inscrieri privitoare la dreptul de proprietate și alte drepturi reale		Referințe
/		
Act Normativ nr. Legea 7, din 13/03/1996 emis de Parlamentul României;		
B1	Intabulare, drept de PROPRIETATE, dobândit prin Lege, cota actuala 1/1 1) NEIDENTIFICAT NEIDENTIFICAT	A1
Act Administrativ nr. Adeverință nr. 4156, din 09/11/2023 emis de Primăria Șieu;		
B2	Se notează posesia faptică în favoarea lui 1) OPRİȘ ANUȚA	A1

**C. Partea III. SARCINI .**

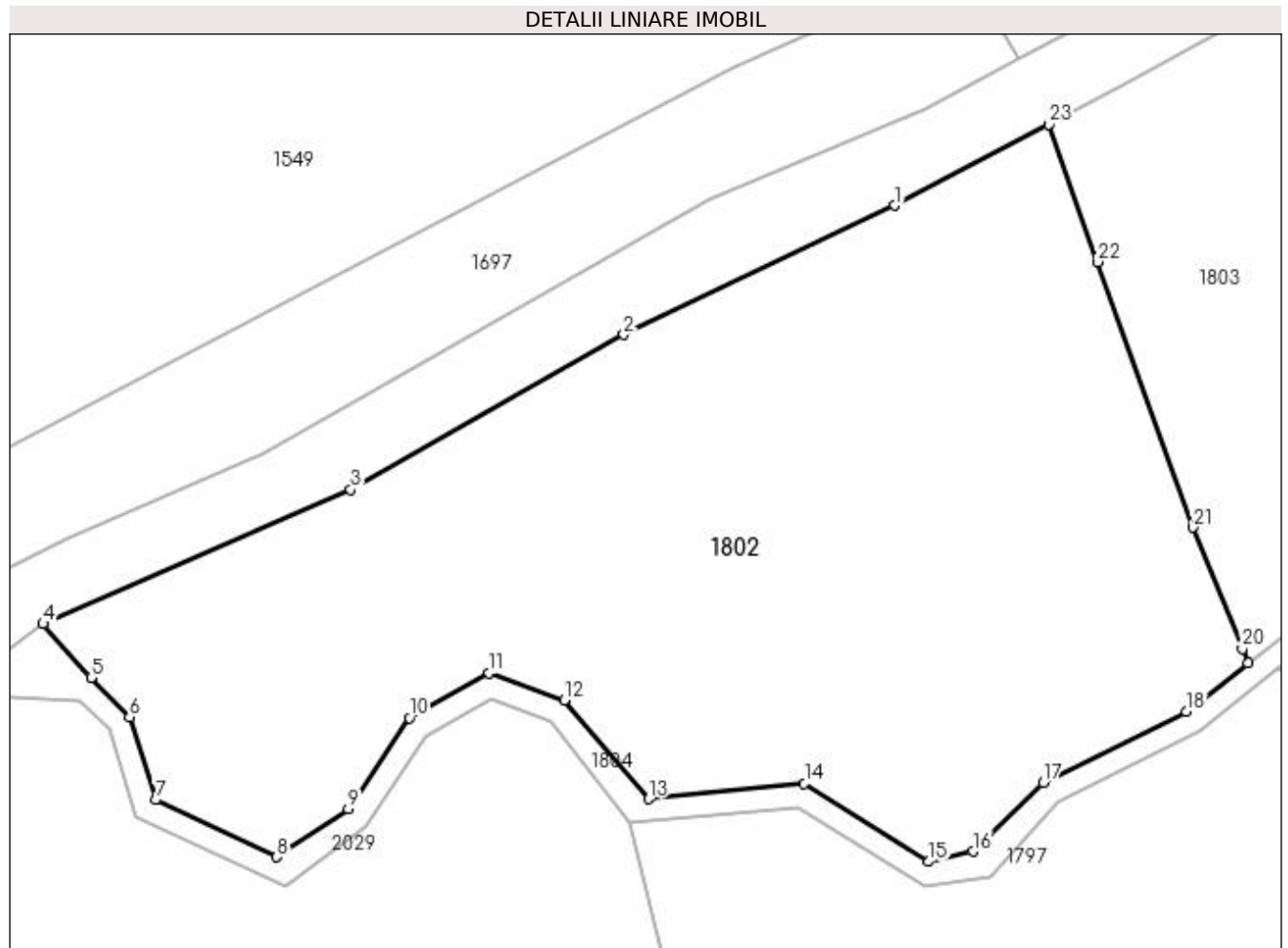
Inscrieri privind dezmembramintele dreptului de proprietate, drepturi reale de garanție și sarcini	Referințe
NU SUNT	

## Anexa Nr. 1 La Partea I

## Teren

Nr cadastral	Suprafața (mp)*	Observații / Referințe
50690	1.866	

\* Suprafața este determinată în planul de proiecție Stereo 70.



## Date referitoare la teren

Crt	Categorie folosință	Intravilan	Suprafața (mp)	Tarla	Parcelă	Nr. topo	Observații / Referințe
1	faneata	NU	1.866	-	-	partedinr. top.3071	

## Lungime Segmente

1) Valorile lungimilor segmentelor sunt obținute din proiecție în plan.

Punct început	X / Y	Punct sfârșit	X / Y	Lungime segment (** (m)
1	440.130,294 689.274,576	2	440.113,074 689.266,377	19.072
3	440.095,705 689.256,546	4	440.076,169 689.248,019	21.316
5	440.079,215 689.244,594	6	440.081,667 689.242,091	3.504
7	440.083,334 689.236,847	8	440.091,025 689.233,208	8.508
9	440.095,559 689.236,286	10	440.099,44 689.242,054	6.952

Punct început	X / Y	Punct sfârșit	X / Y	Lungime segment (** (m)
2	440.113,074 689.266,377	3	440.095,705 689.256,546	19.958
4	440.076,169 689.248,019	5	440.079,215 689.244,594	4.584
6	440.081,667 689.242,091	7	440.083,334 689.236,847	5.503
8	440.091,025 689.233,208	9	440.095,559 689.236,286	5.48
10	440.099,44 689.242,054	11	440.104,514 689.244,883	5.809

Punct început	X / Y	Punct sfârșit	X / Y	Lungime segment (** (m)
11	440.104,514 689.244,883	12	440.109,275 689.243,156	5.065
13	440.114,633 689.236,9	14	440.124,53 689.237,88	9.945
15	440.132,44 689.232,916	16	440.135,249 689.233,565	2.883
17	440.139,71 689.237,95	18	440.148,809 689.242,454	10.153
19	440.152,713 689.245,543	20	440.152,362 689.246,432	0.956
21	440.149,22 689.254,135	22	440.143,167 689.270,988	17.907
23	440.140,049 689.279,728	1	440.130,294 689.274,576	11.032

Punct început	X / Y	Punct sfârșit	X / Y	Lungime segment (** (m)
12	440.109,275 689.243,156	13	440.114,633 689.236,9	8.237
14	440.124,53 689.237,88	15	440.132,44 689.232,916	9.339
16	440.135,249 689.233,565	17	440.139,71 689.237,95	6.255
18	440.148,809 689.242,454	19	440.152,713 689.245,543	4.978
20	440.152,362 689.246,432	21	440.149,22 689.254,135	8.319
22	440.143,167 689.270,988	23	440.140,049 689.279,728	9.28

\*\* Lungimile segmentelor sunt determinate în planul de proiecție Stereo 70 și sunt rotunjite la 1 milimetru.

\*\*\* Distanța dintre puncte este formată din segmente cumulate ce sunt mai mici decât valoarea 1 milimetru.



**DATE DESPRE IMOBILUL NR. 1803**

Oficiul de Cadastru și Publicitate Imobiliară MARAMURES  
Biroul de Cadastru și Publicitate Imobiliară Dragomiresti

**A. Partea I. Descrierea imobilului**

TEREN Extravilan

Nr. CF vechi:1115

Nr. topografic:partedinr.top.3071

Adresa: Jud. Maramures

Nr. Crt	Nr cadastral Nr. topografic	Suprafața* (mp)	Observații / Referințe
A1	50690	1.743	Sector cadastral:34 Teren neimprejmuit;

**B. Partea II. Proprietari și acte**

Inscrieri privitoare la dreptul de proprietate și alte drepturi reale		Referințe
/		
Act Normativ nr. Legea 7, din 13/03/1996 emis de Parlamentul României;		
B1	Intabulare, drept de PROPRIETATE, dobândit prin Lege, cota actuala 1/1 1) NEIDENTIFICAT NEIDENTIFICAT	A1
Act Administrativ nr. Adeverință nr. 4176, din 09/11/2023 emis de Primăria Șieu;		
B2	Se notează posesia faptică în favoarea lui 1) POP IOAN	A1

**C. Partea III. SARCINI .**

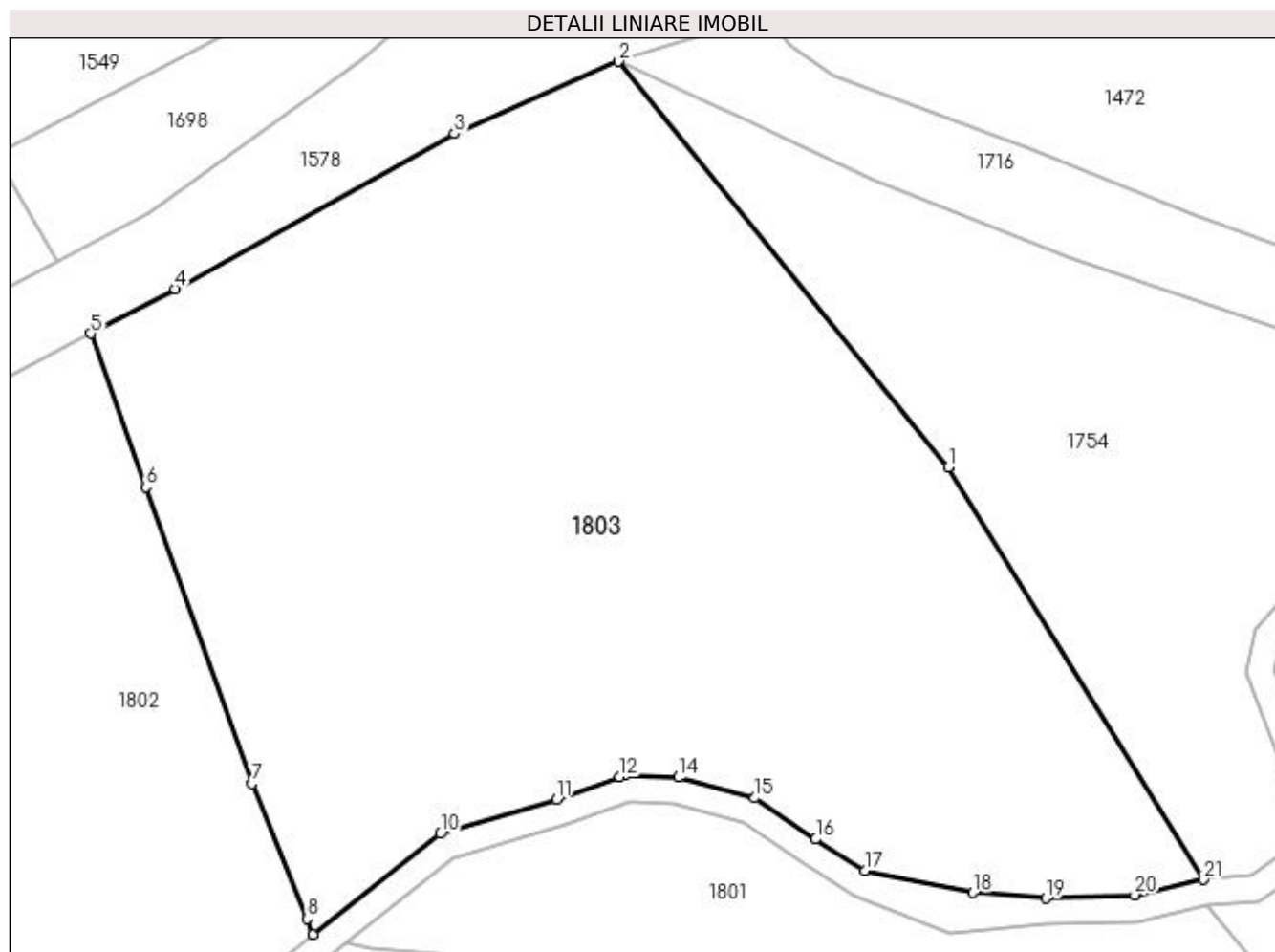
Inscrieri privind dezmembramintele dreptului de proprietate, drepturi reale de garanție și sarcini	Referințe
NU SUNT	

## Anexa Nr. 1 La Partea I

## Teren

Nr cadastral	Suprafața (mp)*	Observații / Referințe
50690	1.743	

\* Suprafața este determinată în planul de proiecție Stereo 70.



## Date referitoare la teren

Crt	Categorie folosință	Intravilan	Suprafața (mp)	Tarla	Parcelă	Nr. topo	Observații / Referințe
1	faneata	NU	1.743	-	-	partedinr. top.3071	

## Lungime Segmente

1) Valorile lungimilor segmentelor sunt obținute din proiecție în plan.

Punct început	X / Y	Punct sfârșit	X / Y	Lungime segment (** (m)
1	440.188,86 689.272,112	2	440.170,081 689.295,21	29.769
3	440.160,77 689.291,096	4	440.144,856 689.282,267	18.199
5	440.140,049 689.279,728	6	440.143,167 689.270,988	9.28
7	440.149,22 689.254,135	8	440.152,362 689.246,432	8.319
9	440.152,713 689.245,543	10	440.159,942 689.251,264	9.219

Punct început	X / Y	Punct sfârșit	X / Y	Lungime segment (** (m)
2	440.170,081 689.295,21	3	440.160,77 689.291,096	10.179
4	440.144,856 689.282,267	5	440.140,049 689.279,728	5.436
6	440.143,167 689.270,988	7	440.149,22 689.254,135	17.907
8	440.152,362 689.246,432	9	440.152,713 689.245,543	0.956
10	440.159,942 689.251,264	11	440.166,557 689.253,217	6.897



Punct început	X / Y	Punct sfârșit	X / Y	Lungime segment (** (m)
11	440.166,557 689.253,217	12	440.170,155 689.254,499	3.82
13	440.170,457 689.254,612	14	440.173,482 689.254,47	3.028
15	440.177,856 689.253,306	16	440.181,318 689.250,957	4.184
17	440.184,111 689.249,153	18	440.190,277 689.247,907	6.291
19	440.194,421 689.247,596	20	440.199,475 689.247,783	5.057
21	440.203,387 689.248,662	1	440.188,86 689.272,112	27.585

Punct început	X / Y	Punct sfârșit	X / Y	Lungime segment (** (m)
12	440.170,155 689.254,499	13	440.170,457 689.254,612	0.322
14	440.173,482 689.254,47	15	440.177,856 689.253,306	4.526
16	440.181,318 689.250,957	17	440.184,111 689.249,153	3.325
18	440.190,277 689.247,907	19	440.194,421 689.247,596	4.156
20	440.199,475 689.247,783	21	440.203,387 689.248,662	4.01

\*\* Lungimile segmentelor sunt determinate în planul de proiecție Stereo 70 și sunt rotunjite la 1 milimetru.

\*\*\* Distanța dintre puncte este formată din segmente cumulate ce sunt mai mici decât valoarea 1 milimetru.



**DATE DESPRE IMOBILUL NR. 1804**

Oficiul de Cadastru și Publicitate Imobiliară MARAMURES  
Biroul de Cadastru și Publicitate Imobiliară Dragomiresti

**A. Partea I. Descrierea imobilului**

Nr. CF vechi:  
1658,737,84,1162,2047,1502,831,1448,50  
691,1019,2131

Nr. topografic: parte din nr. top. 2967, 2968,  
2934, 2933, 2926, 2925, 3055, 3058,  
3076/2, 3087, 3126

TEREN Necunoscut

Adresa: Loc. Sieu, Jud. Maramures

Nr. Crt	Nr cadastral Nr. topografic	Suprafața* (mp)	Observații / Referințe
A1		6.315	Sector cadastral:34 Teren neimprejmuit; Imobil traversat de limita de UAT.

**B. Partea II. Proprietari și acte**

Inscrieri privitoare la dreptul de proprietate și alte drepturi reale		Referințe
/		
Act Normativ nr. Legea 7, din 13/03/1996 emis de Parlamentul României;		
B1	Inscrierea provizorie, drept de PROPRIETATE, dobandit prin Lege, cota actuala 1/1 1) COMUNA ȘIEU, CIF:14813046, PROPRIETAR NEIDENTIFICAT	A1

**C. Partea III. SARCINI .**

Inscrieri privind dezmembramintele dreptului de proprietate, drepturi reale de garanție și sarcini	Referințe
NU SUNT	

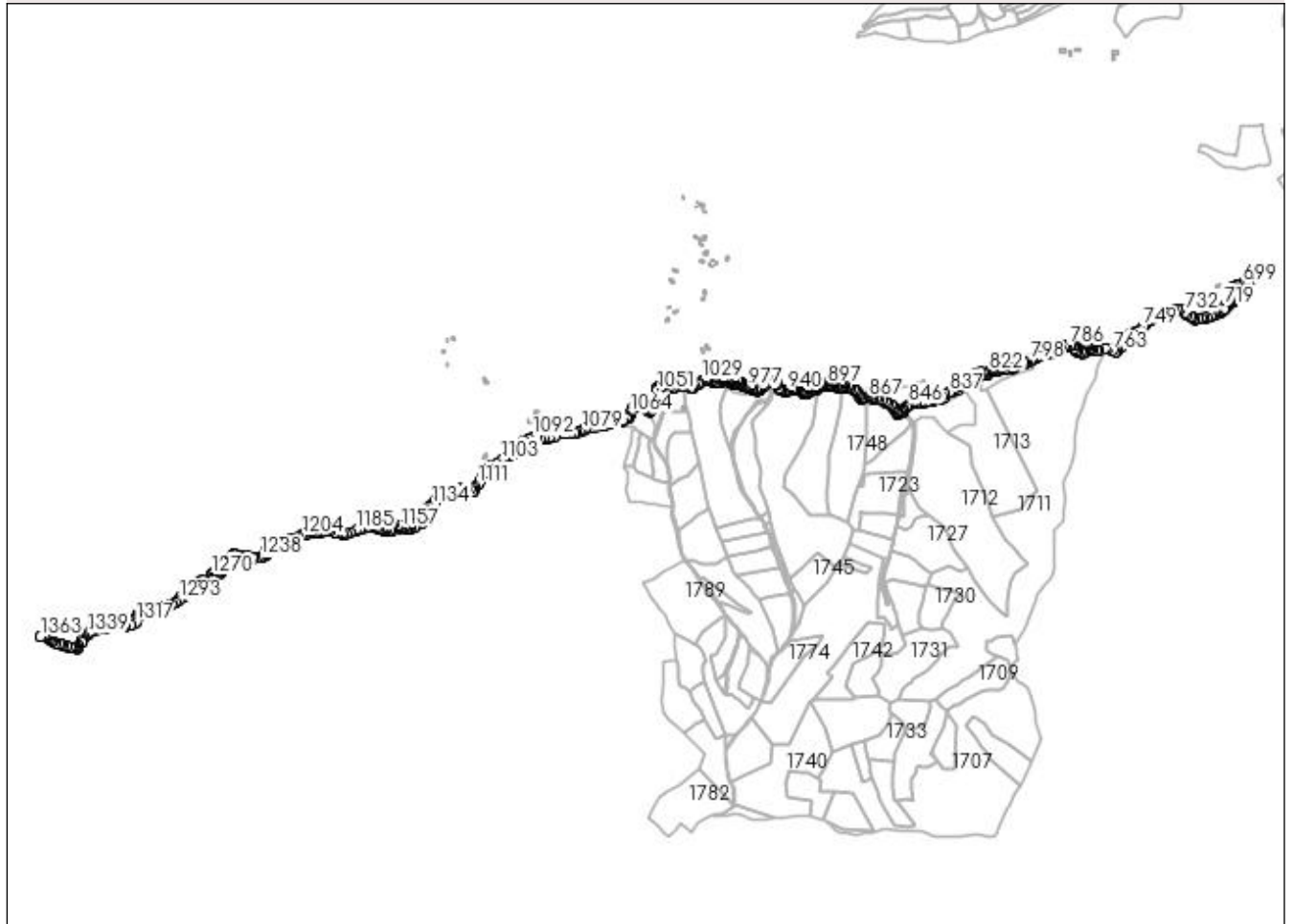
## Anexa Nr. 1 La Partea I

## Teren

Nr cadastral	Suprafața (mp)*	Observații / Referințe
	6.315	Imobil traversat de limita de UAT.

\* Suprafața este determinată în planul de proiecție Stereo 70.

## DETALII LINIARE IMOBIL



## Date referitoare la teren

Crt	Categorie folosință	Intravilan	Suprafața (mp)	Tarla	Parcelă	Nr. topo	Observații / Referințe
1	ape curgătoare	DA	40	-	-	parte din nr. top. 2967, 2968, 2934, 2933, 2926, 2925, 3055, 3058, 3076, 3087, 3126	
2	ape curgătoare	DA	144	-	-	-	
3	ape curgătoare	NU	6.131	-	-	-	

## Lungime Segmente

1) Valorile lungimilor segmentelor sunt obținute din proiecție în plan.

Punct început	X / Y	Punct sfârșit	X / Y	Lungime segment	Punct început	X / Y	Punct sfârșit	X / Y	Lungime segment	Punct început	X / Y	Punct sfârșit	X / Y	Lungime segment
1	438.584,312 688.640,4	2	438.592,552 688.641,574	8.323	2	438.592,552 688.641,574	3	438.597,585 688.640,465	5.154	3	438.597,585 688.640,465	4	438.599,041 688.640,145	1.491











Punct început	X / Y	Punct sfârșit	X / Y	Lungime segment	Punct început	X / Y	Punct sfârșit	X / Y	Lungime segment	Punct început	X / Y	Punct sfârșit	X / Y	Lungime segment
400	440.303,703 689.237,767	401	440.306,398 689.238,011	2.706	401	440.306,398 689.238,011	402	440.309,213 689.240,226	3.582	402	440.309,213 689.240,226	403	440.308,461 689.244,1	3.946
403	440.308,461 689.244,1	404	440.306,907 689.246,256	2.658	404	440.306,907 689.246,256	405	440.309,01 689.248,896	3.375	405	440.309,01 689.248,896	406	440.312,14 689.250,865	3.698
406	440.312,14 689.250,865	407	440.316,646 689.250,878	4.506	407	440.316,646 689.250,878	408	440.320,728 689.250,932	4.082	408	440.320,728 689.250,932	409	440.321,492 689.251,183	0.804
409	440.321,492 689.251,183	410	440.323,852 689.251,96	2.485	410	440.323,852 689.251,96	411	440.324,909 689.252,229	1.091	411	440.324,909 689.252,229	412	440.329,379 689.253,366	4.612
412	440.329,379 689.253,366	413	440.331,49 689.253,39	2.111	413	440.331,49 689.253,39	414	440.333,764 689.251,439	2.996	414	440.333,764 689.251,439	415	440.334,2 689.247,782	3.683
415	440.334,2 689.247,782	416	440.334,287 689.245,062	2.721	416	440.334,287 689.245,062	417	440.337,788 689.238,884	7.101	417	440.337,788 689.238,884	418	440.340,807 689.232,089	7.435
418	440.340,807 689.232,089	419	440.342,852 689.228,361	4.252	419	440.342,852 689.228,361	420	440.346,401 689.227,143	3.752	420	440.346,401 689.227,143	421	440.349,443 689.226,992	3.046
421	440.349,443 689.226,992	422	440.353,517 689.225,404	4.373	422	440.353,517 689.225,404	423	440.358,071 689.224,669	4.613	423	440.358,071 689.224,669	424	440.362,068 689.224,444	4.003
424	440.362,068 689.224,444	425	440.364,803 689.225,859	3.079	425	440.364,803 689.225,859	426	440.366,688 689.226,632	2.037	426	440.366,688 689.226,632	427	440.372,968 689.226,657	6.28
427	440.372,968 689.226,657	428	440.375,381 689.228,438	2.999	428	440.375,381 689.228,438	429	440.377,44 689.230,579	2.97	429	440.377,44 689.230,579	430	440.381,172 689.234,095	5.127
430	440.381,172 689.234,095	431	440.381,551 689.237,114	3.043	431	440.381,551 689.237,114	432	440.382,451 689.238,178	1.394	432	440.382,451 689.238,178	433	440.384,288 689.239,553	2.295
433	440.384,288 689.239,553	434	440.385,11 689.239,445	0.829	434	440.385,11 689.239,445	435	440.385,481 689.238,642	0.885	435	440.385,481 689.238,642	436	440.384,719 689.236,695	2.091
436	440.384,719 689.236,695	437	440.385,635 689.233,025	3.783	437	440.385,635 689.233,025	438	440.389,092 689.229,588	4.875	438	440.389,092 689.229,588	439	440.393,802 689.226,392	5.692
439	440.393,802 689.226,392	440	440.395,737 689.224,448	2.743	440	440.395,737 689.224,448	441	440.399,764 689.220,505	5.636	441	440.399,764 689.220,505	442	440.403,043 689.218,06	4.09
442	440.403,043 689.218,06	443	440.408,004 689.219,152	5.08	443	440.408,004 689.219,152	444	440.409,761 689.220,818	2.421	444	440.409,761 689.220,818	445	440.412,533 689.222,388	3.186
445	440.412,533 689.222,388	446	440.416,941 689.223,626	4.579	446	440.416,941 689.223,626	447	440.419,826 689.228,416	5.592	447	440.419,826 689.228,416	448	440.422,394 689.231,008	3.649
448	440.422,394 689.231,008	449	440.424,791 689.232,482	2.814	449	440.424,791 689.232,482	450	440.427,093 689.232,559	2.303	450	440.427,093 689.232,559	451	440.429,546 689.231,199	2.805
451	440.429,546 689.231,199	452	440.432,033 689.229,897	2.807	452	440.432,033 689.229,897	453	440.434,683 689.231,586	3.142	453	440.434,683 689.231,586	454	440.434,608 689.235,681	4.096
454	440.434,608 689.235,681	455	440.434,51 689.238,053	2.374	455	440.434,51 689.238,053	456	440.433,4 689.241,53	3.65	456	440.433,4 689.241,53	457	440.433,923 689.246,098	4.598
457	440.433,923 689.246,098	458	440.435,106 689.248,229	2.437	458	440.435,106 689.248,229	459	440.439,211 689.248,538	4.117	459	440.439,211 689.248,538	460	440.440,094 689.247,935	1.069
460	440.440,094 689.247,935	461	440.439,654 689.246,545	1.458	461	440.439,654 689.246,545	462	440.439,658 689.243,442	3.103	462	440.439,658 689.243,442	463	440.440,522 689.238,637	4.882
463	440.440,522 689.238,637	464	440.443,049 689.238,871	2.538	464	440.443,049 689.238,871	465	440.444,998 689.238,728	1.954	465	440.444,998 689.238,728	466	440.446,084 689.241,636	3.104
466	440.446,084 689.241,636	467	440.447,162 689.241,624	1.078	467	440.447,162 689.241,624	468	440.451,421 689.242,672	4.386	468	440.451,421 689.242,672	469	440.455,103 689.241,936	3.755
469	440.455,103 689.241,936	470	440.457,605 689.240,765	2.762	470	440.457,605 689.240,765	471	440.458,593 689.238,172	2.775	471	440.458,593 689.238,172	472	440.460,025 689.235,331	3.181
472	440.460,025 689.235,331	473	440.463,132 689.235,826	3.146	473	440.463,132 689.235,826	474	440.465,676 689.237,32	2.95	474	440.465,676 689.237,32	475	440.468,72 689.236,962	3.065
475	440.468,72 689.236,962	476	440.473,45 689.236,213	4.789	476	440.473,45 689.236,213	477	440.474,62 689.238,664	2.716	477	440.474,62 689.238,664	478	440.476,156 689.240,05	2.069
478	440.476,156 689.240,05	479	440.477,501 689.239,358	1.513	479	440.477,501 689.239,358	480	440.479,231 689.236,61	3.247	480	440.479,231 689.236,61	481	440.481,51 689.232,907	4.348
481	440.481,51 689.232,907	482	440.484,583 689.230,526	3.887	482	440.484,583 689.230,526	483	440.485,907 689.231,115	1.449	483	440.485,907 689.231,115	484	440.487,476 689.231,758	1.696
484	440.487,476 689.231,758	485	440.492,053 689.233,634	4.947	485	440.492,053 689.233,634	486	440.495,669 689.234,548	3.73	486	440.495,669 689.234,548	487	440.500,624 689.237,195	5.618
487	440.500,624 689.237,195	488	440.504,302 689.236,037	3.856	488	440.504,302 689.236,037	489	440.506,277 689.231,913	4.573	489	440.506,277 689.231,913	490	440.512,156 689.231,725	5.882
490	440.512,156 689.231,725	491	440.512,779 689.231,462	0.676	491	440.512,779 689.231,462	492	440.517,006 689.228,604	5.103	492	440.517,006 689.228,604	493	440.523,726 689.225,998	7.208
493	440.523,726 689.225,998	494	440.528,012 689.222,37	5.615	494	440.528,012 689.222,37	495	440.531,493 689.216,34	6.963	495	440.531,493 689.216,34	496	440.532,299 689.211,0	5.4
496	440.532,299 689.211,0	497	440.537,558 689.207,519	6.307	497	440.537,558 689.207,519	498	440.540,138 689.207,515	2.58	498	440.540,138 689.207,515	499	440.543,228 689.209,799	3.842

Punct început	X / Y	Punct sfârșit	X / Y	Lungime segment	Punct început	X / Y	Punct sfârșit	X / Y	Lungime segment	Punct început	X / Y	Punct sfârșit	X / Y	Lungime segment
499	440.543,228 689.209,799	500	440.546,84 689.209,708	3.613	500	440.546,84 689.209,708	501	440.550,009 689.208,473	3.401	501	440.550,009 689.208,473	502	440.555,482 689.208,931	5.492
502	440.555,482 689.208,931	503	440.561,325 689.207,276	6.073	503	440.561,325 689.207,276	504	440.567,619 689.206,922	6.304	504	440.567,619 689.206,922	505	440.573,509 689.207,864	5.965
505	440.573,509 689.207,864	506	440.579,697 689.204,777	6.915	506	440.579,697 689.204,777	507	440.588,344 689.202,874	8.854	507	440.588,344 689.202,874	508	440.593,864 689.198,16	7.259
508	440.593,864 689.198,16	509	440.600,954 689.194,538	7.962	509	440.600,954 689.194,538	510	440.608,623 689.190,75	8.554	510	440.608,623 689.190,75	511	440.610,171 689.189,608	1.924
511	440.610,171 689.189,608	512	440.613,699 689.184,524	6.188	512	440.613,699 689.184,524	513	440.618,76 689.182,293	5.531	513	440.618,76 689.182,293	514	440.623,462 689.178,811	5.851
514	440.623,462 689.178,811	515	440.622,957 689.176,829	2.045	515	440.622,957 689.176,829	516	440.621,074 689.174,269	3.178	516	440.621,074 689.174,269	517	440.622,692 689.171,225	3.447
517	440.622,692 689.171,225	518	440.626,375 689.169,762	3.963	518	440.626,375 689.169,762	519	440.635,251 689.173,525	9.641	519	440.635,251 689.173,525	520	440.635,844 689.174,372	1.034
520	440.635,844 689.174,372	521	440.638,251 689.177,808	4.195	521	440.638,251 689.177,808	522	440.638,481 689.178,137	0.401	522	440.638,481 689.178,137	523	440.639,696 689.180,874	2.995
523	440.639,696 689.180,874	524	440.645,514 689.186,51	8.1	524	440.645,514 689.186,51	525	440.650,515 689.190,843	6.617	525	440.650,515 689.190,843	526	440.657,057 689.195,832	8.227
526	440.657,057 689.195,832	527	440.662,737 689.197,888	6.041	527	440.662,737 689.197,888	528	440.669,33 689.198,11	6.597	528	440.669,33 689.198,11	529	440.678,988 689.197,291	9.693
529	440.678,988 689.197,291	530	440.689,084 689.198,326	10.14 9	530	440.689,084 689.198,326	531	440.694,392 689.200,735	5.829	531	440.694,392 689.200,735	532	440.704,839 689.202,219	10.55 2
532	440.704,839 689.202,219	533	440.710,445 689.202,047	5.609	533	440.710,445 689.202,047	534	440.717,237 689.203,305	6.908	534	440.717,237 689.203,305	535	440.727,321 689.206,667	10.63
535	440.727,321 689.206,667	536	440.729,329 689.207,499	2.174	536	440.729,329 689.207,499	537	440.733,058 689.209,045	4.037	537	440.733,058 689.209,045	538	440.735,433 689.210,408	2.738
538	440.735,433 689.210,408	539	440.735,739 689.211,166	0.817	539	440.735,739 689.211,166	540	440.736,419 689.216,7	5.576	540	440.736,419 689.216,7	541	440.742,358 689.219,446	6.543
541	440.742,358 689.219,446	542	440.746,413 689.221,162	4.403	542	440.746,413 689.221,162	543	440.754,354 689.221,291	7.942	543	440.754,354 689.221,291	544	440.761,308 689.226,746	8.838
544	440.761,308 689.226,746	545	440.762,279 689.228,246	1.787	545	440.762,279 689.228,246	546	440.769,144 689.229,024	6.909	546	440.769,144 689.229,024	547	440.776,059 689.235,22	9.285
547	440.776,059 689.235,22	548	440.777,255 689.237,556	2.624	548	440.777,255 689.237,556	549	440.783,735 689.240,07	6.951	549	440.783,735 689.240,07	550	440.787,623 689.245,808	6.931
550	440.787,623 689.245,808	551	440.790,876 689.252,655	7.58	551	440.790,876 689.252,655	552	440.794,3 689.257,016	5.545	552	440.794,3 689.257,016	553	440.796,86 689.258,038	2.756
553	440.796,86 689.258,038	554	440.806,327 689.264,648	11.54 6	554	440.806,327 689.264,648	555	440.814,669 689.265,586	8.395	555	440.814,669 689.265,586	556	440.818,177 689.263,307	4.183
556	440.818,177 689.263,307	557	440.819,314 689.261,786	1.899	557	440.819,314 689.261,786	558	440.820,061 689.261,303	0.89	558	440.820,061 689.261,303	559	440.822,535 689.261,693	2.505
559	440.822,535 689.261,693	560	440.823,875 689.261,904	1.357	560	440.823,875 689.261,904	561	440.830,563 689.264,883	7.321	561	440.830,563 689.264,883	562	440.833,799 689.263,645	3.465
562	440.833,799 689.263,645	563	440.839,111 689.264,787	5.433	563	440.839,111 689.264,787	564	440.840,343 689.265,873	1.642	564	440.840,343 689.265,873	565	440.842,287 689.271,985	6.414
565	440.842,287 689.271,985	566	440.845,599 689.273,262	3.55	566	440.845,599 689.273,262	567	440.852,444 689.274,692	6.993	567	440.852,444 689.274,692	568	440.856,948 689.272,537	4.993
568	440.856,948 689.272,537	569	440.858,963 689.272,204	2.042	569	440.858,963 689.272,204	570	440.861,14 689.272,322	2.18	570	440.861,14 689.272,322	571	440.864,89 689.277,526	6.414
571	440.864,89 689.277,526	572	440.869,028 689.279,846	4.744	572	440.869,028 689.279,846	573	440.873,989 689.277,72	5.397	573	440.873,989 689.277,72	574	440.877,927 689.277,024	3.999
574	440.877,927 689.277,024	575	440.881,187 689.276,04	3.405	575	440.881,187 689.276,04	576	440.884,99 689.279,238	4.969	576	440.884,99 689.279,238	577	440.885,979 689.281,546	2.511
577	440.885,979 689.281,546	578	440.888,633 689.282,382	2.783	578	440.888,633 689.282,382	579	440.893,425 689.279,771	5.457	579	440.893,425 689.279,771	580	440.899,507 689.278,63	6.188
580	440.899,507 689.278,63	581	440.902,644 689.279,852	3.367	581	440.902,644 689.279,852	582	440.904,599 689.284,493	5.036	582	440.904,599 689.284,493	583	440.904,291 689.287,512	3.035
583	440.904,291 689.287,512	584	440.906,611 689.289,968	3.379	584	440.906,611 689.289,968	585	440.910,32 689.291,29	3.938	585	440.910,32 689.291,29	586	440.924,35 689.292,33	14.06 8
586	440.924,35 689.292,33	587	440.928,472 689.291,98	4.137	587	440.928,472 689.291,98	588	440.933,675 689.293,702	5.481	588	440.933,675 689.293,702	589	440.940,246 689.296,299	7.066
589	440.940,246 689.296,299	590	440.943,723 689.298,343	4.033	590	440.943,723 689.298,343	591	440.954,94 689.304,936	13.01 1	591	440.954,94 689.304,936	592	440.962,248 689.307,506	7.747
592	440.962,248 689.307,506	593	440.972,852 689.311,863	11.46 4	593	440.972,852 689.311,863	594	440.983,21 689.313,051	10.42 6	594	440.983,21 689.313,051	595	440.994,499 689.315,191	11.49
595	440.994,499 689.315,191	596	441.000,682 689.313,93	6.31	596	441.000,682 689.313,93	597	441.007,414 689.318,528	8.152	597	441.007,414 689.318,528	598	441.015,381 689.324,514	9.965

Punct început	X / Y	Punct sfârșit	X / Y	Lungime segment	Punct început	X / Y	Punct sfârșit	X / Y	Lungime segment	Punct început	X / Y	Punct sfârșit	X / Y	Lungime segment
598	441.015,381 689.324,514	599	441.022,395 689.329,649	8.693	599	441.022,395 689.329,649	600	441.026,311 689.331,449	4.31	600	441.026,311 689.331,449	601	441.033,294 689.332,255	7.029
601	441.033,294 689.332,255	602	441.038,183 689.333,687	5.094	602	441.038,183 689.333,687	603	441.043,745 689.333,621	5.562	603	441.043,745 689.333,621	604	441.044,469 689.326,617	7.041
604	441.044,469 689.326,617	605	441.047,41 689.320,578	6.717	605	441.047,41 689.320,578	606	441.052,36 689.318,077	5.546	606	441.052,36 689.318,077	607	441.054,671 689.318,804	2.423
607	441.054,671 689.318,804	608	441.060,641 689.316,138	6.538	608	441.060,641 689.316,138	609	441.064,712 689.314,356	4.444	609	441.064,712 689.314,356	610	441.069,337 689.315,903	4.877
610	441.069,337 689.315,903	611	441.068,957 689.320,835	4.947	611	441.068,957 689.320,835	612	441.067,179 689.322,919	2.739	612	441.067,179 689.322,919	613	441.065,563 689.325,768	3.275
613	441.065,563 689.325,768	614	441.066,547 689.327,981	2.422	614	441.066,547 689.327,981	615	441.069,014 689.328,89	2.629	615	441.069,014 689.328,89	616	441.075,447 689.328,197	6.47
616	441.075,447 689.328,197	617	441.080,948 689.322,928	7.617	617	441.080,948 689.322,928	618	441.082,674 689.321,984	1.967	618	441.082,674 689.321,984	619	441.089,184 689.321,206	6.556
619	441.089,184 689.321,206	620	441.097,664 689.322,073	8.524	620	441.097,664 689.322,073	621	441.104,073 689.321,5	6.435	621	441.104,073 689.321,5	622	441.118,118 689.325,135	14.508
622	441.118,118 689.325,135	623	441.125,617 689.325,369	7.503	623	441.125,617 689.325,369	624	441.134,991 689.320,562	10.535	624	441.134,991 689.320,562	625	441.143,532 689.317,417	9.102
625	441.143,532 689.317,417	626	441.147,877 689.321,674	6.083	626	441.147,877 689.321,674	627	441.157,42 689.329,788	12.526	627	441.157,42 689.329,788	628	441.160,361 689.335,285	6.234
628	441.160,361 689.335,285	629	441.160,47 689.343,487	8.203	629	441.160,47 689.343,487	630	441.161,025 689.344,432	1.096	630	441.161,025 689.344,432	631	441.170,215 689.353,425	12.858
631	441.170,215 689.353,425	632	441.177,628 689.358,67	9.081	632	441.177,628 689.358,67	633	441.185,03 689.361,627	7.971	633	441.185,03 689.361,627	634	441.188,988 689.363,797	4.514
634	441.188,988 689.363,797	635	441.192,554 689.365,338	3.885	635	441.192,554 689.365,338	636	441.202,918 689.370,275	11.48	636	441.202,918 689.370,275	637	441.208,598 689.376,713	8.585
637	441.208,598 689.376,713	638	441.214,231 689.383,067	8.491	638	441.214,231 689.383,067	639	441.219,02 689.389,108	7.709	639	441.219,02 689.389,108	640	441.221,031 689.393,495	4.826
640	441.221,031 689.393,495	641	441.227,36 689.395,482	6.634	641	441.227,36 689.395,482	642	441.232,415 689.398,878	6.09	642	441.232,415 689.398,878	643	441.234,782 689.399,298	2.404
643	441.234,782 689.399,298	644	441.241,246 689.397,602	6.683	644	441.241,246 689.397,602	645	441.248,594 689.399,795	7.668	645	441.248,594 689.399,795	646	441.256,603 689.404,582	9.331
646	441.256,603 689.404,582	647	441.264,144 689.408,898	8.689	647	441.264,144 689.408,898	648	441.273,826 689.409,78	9.722	648	441.273,826 689.409,78	649	441.278,779 689.412,909	5.859
649	441.278,779 689.412,909	650	441.282,873 689.417,167	5.907	650	441.282,873 689.417,167	651	441.288,92 689.419,165	6.369	651	441.288,92 689.419,165	652	441.294,17 689.420,152	5.342
652	441.294,17 689.420,152	653	441.297,559 689.418,817	3.642	653	441.297,559 689.418,817	654	441.307,574 689.412,22	11.993	654	441.307,574 689.412,22	655	441.312,985 689.404,788	9.193
655	441.312,985 689.404,788	656	441.321,241 689.401,51	8.883	656	441.321,241 689.401,51	657	441.325,814 689.399,286	5.085	657	441.325,814 689.399,286	658	441.330,326 689.393,317	7.482
658	441.330,326 689.393,317	659	441.339,883 689.397,869	10.586	659	441.339,883 689.397,869	660	441.346,33 689.398,107	6.451	660	441.346,33 689.398,107	661	441.353,437 689.400,302	7.438
661	441.353,437 689.400,302	662	441.360,961 689.399,634	7.554	662	441.360,961 689.399,634	663	441.369,571 689.401,743	8.865	663	441.369,571 689.401,743	664	441.374,436 689.405,123	5.924
664	441.374,436 689.405,123	665	441.381,7 689.406,724	7.438	665	441.381,7 689.406,724	666	441.387,785 689.408,961	6.483	666	441.387,785 689.408,961	667	441.392,78 689.411,35	5.537
667	441.392,78 689.411,35	668	441.398,844 689.415,344	7.261	668	441.398,844 689.415,344	669	441.402,854 689.417,97	4.793	669	441.402,854 689.417,97	670	441.405,362 689.422,154	4.878
670	441.405,362 689.422,154	671	441.404,444 689.426,223	4.171	671	441.404,444 689.426,223	672	441.405,27 689.426,791	1.002	672	441.405,27 689.426,791	673	441.407,082 689.425,695	2.118
673	441.407,082 689.425,695	674	441.412,637 689.428,16	6.077	674	441.412,637 689.428,16	675	441.416,692 689.433,038	6.343	675	441.416,692 689.433,038	676	441.420,814 689.437,057	5.757
676	441.420,814 689.437,057	677	441.423,978 689.439,167	3.803	677	441.423,978 689.439,167	678	441.427,58 689.448,213	9.737	678	441.427,58 689.448,213	679	441.427,61 689.451,636	3.423
679	441.427,61 689.451,636	680	441.426,293 689.457,471	5.982	680	441.426,293 689.457,471	681	441.425,184 689.463,884	6.508	681	441.425,184 689.463,884	682	441.422,083 689.463,883	3.101
682	441.422,083 689.463,883	683	441.420,027 689.464,572	2.168	683	441.420,027 689.464,572	684	441.419,509 689.464,948	0.64	684	441.419,509 689.464,948	685	441.419,387 689.466,399	1.456
685	441.419,387 689.466,399	686	441.419,795 689.470,232	3.855	686	441.419,795 689.470,232	687	441.423,136 689.473,666	4.791	687	441.423,136 689.473,666	688	441.431,742 689.475,532	8.806
688	441.431,742 689.475,532	689	441.440,806 689.475,458	9.064	689	441.440,806 689.475,458	690	441.446,737 689.479,356	7.097	690	441.446,737 689.479,356	691	441.449,091 689.479,997	2.44
691	441.449,091 689.479,997	692	441.458,656 689.476,954	10.037	692	441.458,656 689.476,954	693	441.461,111 689.483,291	6.796	693	441.461,111 689.483,291	694	441.464,632 689.490,244	7.794
694	441.464,632 689.490,244	695	441.463,294 689.490,922	1.5	695	441.463,294 689.490,922	696	441.459,739 689.483,902	7.869	696	441.459,739 689.483,902	697	441.457,767 689.478,811	5.46

Punct început	X / Y	Punct sfârșit	X / Y	Lungime segment	Punct început	X / Y	Punct sfârșit	X / Y	Lungime segment	Punct început	X / Y	Punct sfârșit	X / Y	Lungime segment
697	441.457,767 689.478,811	698	441.449,124 689.481,561	9.07	698	441.449,124 689.481,561	699	441.446,113 689.480,741	3.121	699	441.446,113 689.480,741	700	441.440,363 689.476,962	6.881
700	441.440,363 689.476,962	701	441.431,587 689.477,033	8.776	701	441.431,587 689.477,033	702	441.422,445 689.475,051	9.354	702	441.422,445 689.475,051	703	441.418,366 689.471,535	5.385
703	441.418,366 689.471,535	704	441.418,33 689.470,096	1.439	704	441.418,33 689.470,096	705	441.418,018 689.465,762	4.345	705	441.418,018 689.465,762	706	441.418,0 689.464,191	1.571
706	441.418,0 689.464,191	707	441.419,331 689.463,223	1.646	707	441.419,331 689.463,223	708	441.421,172 689.462,606	1.942	708	441.421,172 689.462,606	709	441.423,357 689.459,76	3.588
709	441.423,357 689.459,76	710	441.424,582 689.453,804	6.081	710	441.424,582 689.453,804	711	441.425,329 689.451,69	2.242	711	441.425,329 689.451,69	712	441.425,577 689.449,327	2.376
712	441.425,577 689.449,327	713	441.424,456 689.445,215	4.262	713	441.424,456 689.445,215	714	441.421,89 689.441,856	4.227	714	441.421,89 689.441,856	715	441.416,882 689.436,419	7.392
715	441.416,882 689.436,419	716	441.411,537 689.431,568	7.218	716	441.411,537 689.431,568	717	441.407,08 689.428,418	5.458	717	441.407,08 689.428,418	718	441.404,346 689.429,56	2.963
718	441.404,346 689.429,56	719	441.402,125 689.427,765	2.856	719	441.402,125 689.427,765	720	441.401,645 689.421,486	6.297	720	441.401,645 689.421,486	721	441.381,111 689.408,13	24.49 5
721	441.381,111 689.408,13	722	441.373,824 689.406,524	7.462	722	441.373,824 689.406,524	723	441.368,944 689.403,134	5.942	723	441.368,944 689.403,134	724	441.360,846 689.401,15	8.337
724	441.360,846 689.401,15	725	441.353,276 689.401,822	7.6	725	441.353,276 689.401,822	726	441.346,077 689.399,599	7.534	726	441.346,077 689.399,599	727	441.339,585 689.399,359	6.496
727	441.339,585 689.399,359	728	441.331,325 689.396,272	8.818	728	441.331,325 689.396,272	729	441.326,666 689.400,539	6.318	729	441.326,666 689.400,539	730	441.321,847 689.402,883	5.359
730	441.321,847 689.402,883	731	441.313,942 689.406,022	8.505	731	441.313,942 689.406,022	732	441.308,626 689.413,323	9.031	732	441.308,626 689.413,323	733	441.298,254 689.420,156	12.42
733	441.298,254 689.420,156	734	441.294,317 689.421,706	4.231	734	441.294,317 689.421,706	735	441.288,545 689.420,621	5.873	735	441.288,545 689.420,621	736	441.282,049 689.418,475	6.841
736	441.282,049 689.418,475	737	441.277,824 689.414,08	6.096	737	441.277,824 689.414,08	738	441.273,33 689.411,241	5.316	738	441.273,33 689.411,241	739	441.263,683 689.410,362	9.687
739	441.263,683 689.410,362	740	441.255,846 689.405,877	9.03	740	441.255,846 689.405,877	741	441.247,985 689.401,179	9.158	741	441.247,985 689.401,179	742	441.241,22 689.399,16	7.06
742	441.241,22 689.399,16	743	441.234,844 689.400,833	6.592	743	441.234,844 689.400,833	744	441.231,841 689.400,299	3.05	744	441.231,841 689.400,299	745	441.226,704 689.396,848	6.189
745	441.226,704 689.396,848	746	441.219,945 689.394,726	7.084	746	441.219,945 689.394,726	747	441.217,732 689.389,898	5.311	747	441.217,732 689.389,898	748	441.213,081 689.384,031	7.487
748	441.213,081 689.384,031	749	441.207,474 689.377,707	8.452	749	441.207,474 689.377,707	750	441.201,996 689.371,497	8.281	750	441.201,996 689.371,497	751	441.192,082 689.366,775	10.98 1
751	441.192,082 689.366,775	752	441.187,563 689.365,903	4.602	752	441.187,563 689.365,903	753	441.184,1 689.363,033	4.498	753	441.184,1 689.363,033	754	441.181,643 689.361,995	2.667
754	441.181,643 689.361,995	755	441.176,894 689.359,988	5.156	755	441.176,894 689.359,988	756	441.169,304 689.354,618	9.298	756	441.169,304 689.354,618	757	441.159,348 689.346,426	12.89 3
757	441.159,348 689.346,426	758	441.158,019 689.343,338	3.362	758	441.158,019 689.343,338	759	441.157,39 689.336,104	7.261	759	441.157,39 689.336,104	760	441.156,075 689.330,614	5.645
760	441.156,075 689.330,614	761	441.146,865 689.322,782	12.09	761	441.146,865 689.322,782	762	441.143,16 689.319,152	5.187	762	441.143,16 689.319,152	763	441.135,595 689.321,938	8.062
763	441.135,595 689.321,938	764	441.125,957 689.326,88	10.83 1	764	441.125,957 689.326,88	765	441.117,904 689.326,629	8.057	765	441.117,904 689.326,629	766	441.103,948 689.323,017	14.41 6
766	441.103,948 689.323,017	767	441.097,654 689.323,58	6.319	767	441.097,654 689.323,58	768	441.089,321 689.322,728	8.376	768	441.089,321 689.322,728	769	441.084,087 689.324,247	5.45
769	441.084,087 689.324,247	770	441.083,228 689.324,488	0.892	770	441.083,228 689.324,488	771	441.081,534 689.324,444	1.695	771	441.081,534 689.324,444	772	441.076,116 689.329,634	7.503
772	441.076,116 689.329,634	773	441.068,825 689.330,419	7.333	773	441.068,825 689.330,419	774	441.065,434 689.329,169	3.614	774	441.065,434 689.329,169	775	441.063,885 689.325,686	3.812
775	441.063,885 689.325,686	776	441.065,793 689.322,321	3.868	776	441.065,793 689.322,321	777	441.067,473 689.316,861	5.713	777	441.067,473 689.316,861	778	441.064,784 689.315,962	2.835
778	441.064,784 689.315,962	779	441.061,248 689.317,51	3.86	779	441.061,248 689.317,51	780	441.054,763 689.320,406	7.102	780	441.054,763 689.320,406	781	441.052,492 689.319,691	2.381
781	441.052,492 689.319,691	782	441.048,537 689.321,689	4.431	782	441.048,537 689.321,689	783	441.045,934 689.327,035	5.946	783	441.045,934 689.327,035	784	441.045,099 689.335,105	8.113
784	441.045,099 689.335,105	785	441.037,976 689.335,19	7.124	785	441.037,976 689.335,19	786	441.032,995 689.333,73	5.191	786	441.032,995 689.333,73	787	441.025,902 689.332,912	7.14
787	441.025,902 689.332,912	788	441.021,631 689.330,949	4.701	788	441.021,631 689.330,949	789	441.020,096 689.331,24	1.562	789	441.020,096 689.331,24	790	441.014,363 689.326,454	7.468
790	441.014,363 689.326,454	791	441.008,559 689.321,978	7.329	791	441.008,559 689.321,978	792	441.001,068 689.318,43	8.289	792	441.001,068 689.318,43	793	440.988,399 689.315,974	12.90 5
793	440.988,399 689.315,974	794	440.973,455 689.313,564	15.13 7	794	440.973,455 689.313,564	795	440.959,642 689.309,073	14.52 5	795	440.959,642 689.309,073	796	440.942,33 689.303,8	18.09 7

Punct început	X / Y	Punct sfârșit	X / Y	Lungime segment
796	440.942,33 689.303,8	797	440.943,337 689.299,856	4.071
799	440.933,163 689.295,113	800	440.928,293 689.293,501	5.13
802	440.910,007 689.292,771	803	440.905,768 689.291,26	4.5
805	440.903,068 689.284,722	806	440.901,508 689.281,019	4.018
808	440.894,598 689.281,842	809	440.888,663 689.283,964	6.303
811	440.883,752 689.280,157	812	440.881,055 689.277,889	3.524
814	440.872,77 689.281,296	815	440.866,89 689.282,963	6.112
817	440.862,209 689.278,467	818	440.860,313 689.274,165	4.701
820	440.852,514 689.276,846	821	440.845,118 689.274,684	7.706
823	440.838,048 689.266,093	824	440.833,919 689.265,205	4.223
826	440.823,734 689.263,483	827	440.822,26 689.263,846	1.518
829	440.811,001 689.268,577	830	440.803,496 689.265,683	8.044
832	440.786,828 689.249,81	833	440.778,833 689.241,035	11.871
835	440.759,009 689.229,377	836	440.752,937 689.225,39	7.264
838	440.736,763 689.219,342	839	440.729,65 689.212,201	10.079
841	440.713,007 689.204,23	842	440.701,023 689.203,397	12.013
844	440.666,26 689.200,342	845	440.660,162 689.199,191	6.206
847	440.644,5 689.187,616	848	440.638,466 689.181,771	8.401
850	440.634,168 689.175,406	851	440.626,299 689.171,406	8.827
853	440.622,841 689.174,14	854	440.624,338 689.176,176	2.527
856	440.619,518 689.183,598	857	440.614,691 689.185,726	5.275
859	440.609,316 689.192,274	860	440.601,637 689.196,128	8.592
862	440.589,033 689.204,258	863	440.580,201 689.206,202	9.043
865	440.567,542 689.208,429	866	440.561,574 689.208,764	5.977
868	440.550,838 689.210,074	869	440.547,079 689.211,202	3.925
871	440.539,645 689.209,016	872	440.538,081 689.209,018	1.564
874	440.532,916 689.216,875	875	440.529,26 689.223,208	7.313
877	440.518,491 689.229,199	878	440.513,518 689.232,778	6.127
880	440.507,236 689.233,383	881	440.505,379 689.237,26	4.299
883	440.495,097 689.235,951	884	440.491,696 689.235,091	3.508
886	440.483,151 689.233,48	887	440.480,488 689.237,429	4.763
889	440.475,92 689.241,858	890	440.473,394 689.239,578	3.403
892	440.469,139 689.238,38	893	440.465,36 689.238,874	3.811

Punct început	X / Y	Punct sfârșit	X / Y	Lungime segment
797	440.943,337 689.299,856	798	440.939,586 689.297,651	4.351
800	440.928,293 689.293,501	801	440.924,358 689.293,835	3.949
803	440.905,768 689.291,26	804	440.902,729 689.288,043	4.425
806	440.901,508 689.281,019	807	440.899,467 689.280,224	2.19
809	440.888,663 689.283,964	810	440.884,872 689.282,77	3.975
812	440.881,055 689.277,889	813	440.878,95 689.279,2	2.48
815	440.866,89 689.282,963	816	440.863,683 689.281,977	3.355
818	440.860,313 689.274,165	819	440.855,945 689.275,576	4.59
821	440.845,118 689.274,684	822	440.841,166 689.273,16	4.236
824	440.833,919 689.265,205	825	440.830,519 689.266,506	3.64
827	440.822,26 689.263,846	828	440.821,312 689.271,253	7.467
830	440.803,496 689.265,683	831	440.795,418 689.259,896	9.937
833	440.778,833 689.241,035	834	440.769,78 689.235,069	10.842
836	440.752,937 689.225,39	837	440.746,732 689.222,808	6.721
839	440.729,65 689.212,201	840	440.722,876 689.207,183	8.43
842	440.701,023 689.203,397	843	440.685,216 689.201,855	15.882
845	440.660,162 689.199,191	846	440.651,008 689.193,727	10.661
848	440.638,466 689.181,771	849	440.637,217 689.179,244	2.819
851	440.626,299 689.171,406	852	440.623,758 689.172,416	2.734
854	440.624,338 689.176,176	855	440.625,164 689.179,417	3.345
857	440.614,691 689.185,726	858	440.611,288 689.190,63	5.969
860	440.601,637 689.196,128	861	440.594,687 689.199,43	7.695
863	440.580,201 689.206,202	864	440.573,748 689.209,421	7.211
866	440.561,574 689.208,764	867	440.555,633 689.210,447	6.175
869	440.547,079 689.211,202	870	440.542,751 689.211,311	4.329
872	440.538,081 689.209,018	873	440.533,803 689.212,404	5.456
875	440.529,26 689.223,208	876	440.526,499 689.226,772	4.508
878	440.513,518 689.232,778	879	440.512,483 689.233,215	1.123
881	440.505,379 689.237,26	882	440.500,264 689.238,955	5.389
884	440.491,696 689.235,091	885	440.487,211 689.234,029	4.609
887	440.480,488 689.237,429	888	440.478,552 689.240,504	3.634
890	440.473,394 689.239,578	891	440.472,575 689.237,862	1.901
893	440.465,36 689.238,874	894	440.462,617 689.237,263	3.181

Punct început	X / Y	Punct sfârșit	X / Y	Lungime segment
798	440.939,586 689.297,651	799	440.933,163 689.295,113	6.906
801	440.924,358 689.293,835	802	440.910,007 689.292,771	14.39
804	440.902,729 689.288,043	805	440.903,068 689.284,722	3.338
807	440.899,467 689.280,224	808	440.894,598 689.281,842	5.131
810	440.884,872 689.282,77	811	440.883,752 689.280,157	2.843
813	440.878,95 689.279,2	814	440.872,77 689.281,296	6.526
816	440.863,683 689.281,977	817	440.862,209 689.278,467	3.807
819	440.855,945 689.275,576	820	440.852,514 689.276,846	3.659
822	440.841,166 689.273,16	823	440.838,048 689.266,093	7.724
825	440.830,519 689.266,506	826	440.823,734 689.263,483	7.428
828	440.821,312 689.271,253	829	440.811,001 689.268,577	10.653
831	440.795,418 689.259,896	832	440.786,828 689.249,81	13.248
834	440.769,78 689.235,069	835	440.759,009 689.229,377	12.182
837	440.746,732 689.222,808	838	440.736,763 689.219,342	10.554
840	440.722,876 689.207,183	841	440.713,007 689.204,23	10.301
843	440.685,216 689.201,855	844	440.666,26 689.200,342	19.016
846	440.651,008 689.193,727	847	440.644,5 689.187,616	8.927
849	440.637,217 689.179,244	850	440.634,168 689.175,406	4.902
852	440.623,758 689.172,416	853	440.622,841 689.174,14	1.953
855	440.625,164 689.179,417	856	440.619,518 689.183,598	7.026
858	440.611,288 689.190,63	859	440.609,316 689.192,274	2.567
861	440.594,687 689.199,43	862	440.589,033 689.204,258	7.435
864	440.573,748 689.209,421	865	440.567,542 689.208,429	6.285
867	440.555,633 689.210,447	868	440.550,838 689.210,074	4.809
870	440.542,751 689.211,311	871	440.539,645 689.209,016	3.862
873	440.533,803 689.212,404	874	440.532,916 689.216,875	4.558
876	440.526,499 689.226,772	877	440.518,491 689.229,199	8.368
879	440.512,483 689.233,215	880	440.507,236 689.233,383	5.25
882	440.500,264 689.238,955	883	440.495,097 689.235,951	5.977
885	440.487,211 689.234,029	886	440.483,151 689.233,48	4.097
888	440.478,552 689.240,504	889	440.475,92 689.241,858	2.96
891	440.472,575 689.237,862	892	440.469,139 689.238,38	3.475
894	440.462,617 689.237,263	895	440.460,871 689.236,985	1.768

Punct început	X / Y	Punct sfârșit	X / Y	Lungime segment	Punct început	X / Y	Punct sfârșit	X / Y	Lungime segment	Punct început	X / Y	Punct sfârșit	X / Y	Lungime segment
895	440.460,871 689.236,985	896	440.459,967 689.238,778	2.008	896	440.459,967 689.238,778	897	440.458,791 689.241,866	3.304	897	440.458,791 689.241,866	898	440.455,575 689.243,371	3.551
898	440.455,575 689.243,371	899	440.451,387 689.244,208	4.271	899	440.451,387 689.244,208	900	440.446,988 689.243,126	4.53	900	440.446,988 689.243,126	901	440.445,047 689.243,147	1.941
901	440.445,047 689.243,147	902	440.443,949 689.240,207	3.138	902	440.443,949 689.240,207	903	440.441,772 689.240,163	2.177	903	440.441,772 689.240,163	904	440.441,158 689.243,577	3.469
904	440.441,158 689.243,577	905	440.441,154 689.246,314	2.737	905	440.441,154 689.246,314	906	440.441,861 689.248,546	2.341	906	440.441,861 689.248,546	907	440.439,622 689.250,073	2.71
907	440.439,622 689.250,073	908	440.434,187 689.249,664	5.45	908	440.434,187 689.249,664	909	440.432,467 689.246,565	3.544	909	440.432,467 689.246,565	910	440.431,873 689.241,381	5.218
910	440.431,873 689.241,381	911	440.433,016 689.237,8	3.759	911	440.433,016 689.237,8	912	440.433,161 689.232,395	5.407	912	440.433,161 689.232,395	913	440.431,959 689.231,629	1.425
913	440.431,959 689.231,629	914	440.430,258 689.232,52	1.92	914	440.430,258 689.232,52	915	440.427,457 689.234,072	3.202	915	440.427,457 689.234,072	916	440.424,344 689.233,968	3.115
916	440.424,344 689.233,968	917	440.421,455 689.232,192	3.391	917	440.421,455 689.232,192	918	440.418,634 689.229,344	4.009	918	440.418,634 689.229,344	919	440.415,963 689.224,909	5.177
919	440.415,963 689.224,909	920	440.411,952 689.223,783	4.166	920	440.411,952 689.223,783	921	440.408,862 689.222,033	3.551	921	440.408,862 689.222,033	922	440.407,274 689.220,527	2.189
922	440.407,274 689.220,527	923	440.403,39 689.219,672	3.977	923	440.403,39 689.219,672	924	440.400,741 689.221,647	3.304	924	440.400,741 689.221,647	925	440.396,793 689.225,513	5.526
925	440.396,793 689.225,513	926	440.394,763 689.227,552	2.877	926	440.394,763 689.227,552	927	440.390,05 689.230,75	5.696	927	440.390,05 689.230,75	928	440.387,006 689.233,777	4.293
928	440.387,006 689.233,777	929	440.386,39 689.236,597	2.886	929	440.386,39 689.236,597	930	440.387,09 689.238,735	2.25	930	440.387,09 689.238,735	931	440.386,126 689.240,825	2.302
931	440.386,126 689.240,825	932	440.383,878 689.241,12	2.267	932	440.383,878 689.241,12	933	440.381,416 689.239,277	3.075	933	440.381,416 689.239,277	934	440.380,118 689.237,743	2.009
934	440.380,118 689.237,743	935	440.379,751 689.234,817	2.949	935	440.379,751 689.234,817	936	440.376,384 689.231,645	4.626	936	440.376,384 689.231,645	937	440.374,388 689.229,569	2.88
937	440.374,388 689.229,569	938	440.372,472 689.228,155	2.381	938	440.372,472 689.228,155	939	440.366,39 689.228,131	6.082	939	440.366,39 689.228,131	940	440.364,173 689.227,222	2.396
940	440.364,173 689.227,222	941	440.361,743 689.225,965	2.736	941	440.361,743 689.225,965	942	440.358,233 689.226,162	3.516	942	440.358,233 689.226,162	943	440.353,913 689.226,859	4.376
943	440.353,913 689.226,859	944	440.349,761 689.228,478	4.456	944	440.349,761 689.228,478	945	440.346,687 689.228,631	3.078	945	440.346,687 689.228,631	946	440.343,888 689.229,591	2.959
946	440.343,888 689.229,591	947	440.342,16 689.232,741	3.593	947	440.342,16 689.232,741	948	440.339,386 689.239,381	7.196	948	440.339,386 689.239,381	949	440.335,774 689.245,494	7.1
949	440.335,774 689.245,494	950	440.335,697 689.247,895	2.402	950	440.335,697 689.247,895	951	440.335,184 689.252,197	4.332	951	440.335,184 689.252,197	952	440.332,038 689.254,896	4.145
952	440.332,038 689.254,896	953	440.329,223 689.254,864	2.815	953	440.329,223 689.254,864	954	440.324,578 689.253,939	4.736	954	440.324,578 689.253,939	955	440.323,146 689.253,654	1.46
955	440.323,146 689.253,654	956	440.321,162 689.252,769	2.172	956	440.321,162 689.252,769	957	440.320,399 689.252,428	0.836	957	440.320,399 689.252,428	958	440.316,634 689.252,378	3.765
958	440.316,634 689.252,378	959	440.311,705 689.252,364	4.929	959	440.311,705 689.252,364	960	440.307,996 689.250,03	4.382	960	440.307,996 689.250,03	961	440.305,025 689.246,302	4.767
961	440.305,025 689.246,302	962	440.307,051 689.243,49	3.466	962	440.307,051 689.243,49	963	440.307,566 689.240,839	2.701	963	440.307,566 689.240,839	964	440.305,82 689.239,465	2.222
964	440.305,82 689.239,465	965	440.303,58 689.239,262	2.249	965	440.303,58 689.239,262	966	440.301,375 689.239,099	2.211	966	440.301,375 689.239,099	967	440.298,047 689.236,904	3.987
967	440.298,047 689.236,904	968	440.297,145 689.233,087	3.922	968	440.297,145 689.233,087	969	440.296,167 689.230,791	2.496	969	440.296,167 689.230,791	970	440.291,305 689.227,78	5.719
970	440.291,305 689.227,78	971	440.289,15 689.227,181	2.237	971	440.289,15 689.227,181	972	440.287,734 689.228,131	1.705	972	440.287,734 689.228,131	973	440.286,22 689.231,392	3.595
973	440.286,22 689.231,392	974	440.280,73 689.230,4	5.579	974	440.280,73 689.230,4	975	440.278,381 689.231,243	2.496	975	440.278,381 689.231,243	976	440.273,968 689.232,378	4.557
976	440.273,968 689.232,378	977	440.270,416 689.233,073	3.619	977	440.270,416 689.233,073	978	440.268,577 689.234,479	2.315	978	440.268,577 689.234,479	979	440.266,516 689.237,39	3.567
979	440.266,516 689.237,39	980	440.264,807 689.238,916	2.291	980	440.264,807 689.238,916	981	440.262,644 689.238,561	2.192	981	440.262,644 689.238,561	982	440.260,363 689.236,592	3.013
982	440.260,363 689.236,592	983	440.254,822 689.238,951	6.022	983	440.254,822 689.238,951	984	440.254,213 689.241,312	2.438	984	440.254,213 689.241,312	985	440.253,355 689.243,538	2.386
985	440.253,355 689.243,538	986	440.251,358 689.244,679	2.3	986	440.251,358 689.244,679	987	440.247,956 689.243,069	3.764	987	440.247,956 689.243,069	988	440.245,732 689.241,68	2.622
988	440.245,732 689.241,68	989	440.244,355 689.244,757	3.371	989	440.244,355 689.244,757	990	440.244,518 689.248,029	3.276	990	440.244,518 689.248,029	991	440.243,307 689.250,242	2.523
991	440.243,307 689.250,242	992	440.241,508 689.251,162	2.021	992	440.241,508 689.251,162	993	440.236,432 689.248,353	5.801	993	440.236,432 689.248,353	994	440.235,479 689.245,94	2.594

Punct început	X / Y	Punct sfârșit	X / Y	Lungime segment	Punct început	X / Y	Punct sfârșit	X / Y	Lungime segment	Punct început	X / Y	Punct sfârșit	X / Y	Lungime segment
994	440.235,479 689.245,94	995	440.234,476 689.243,584	2.561	995	440.234,476 689.243,584	996	440.232,61 689.243,145	1.917	996	440.232,61 689.243,145	997	440.231,231 689.243,898	1.571
997	440.231,231 689.243,898	998	440.229,242 689.245,723	2.699	998	440.229,242 689.245,723	999	440.226,577 689.247,545	3.228	999	440.226,577 689.247,545	1000	440.225,35 689.248,501	1.555
1000	440.225,35 689.248,501	1001	440.224,413 689.249,434	1.322	1001	440.224,413 689.249,434	1002	440.225,985 689.251,972	2.985	1002	440.225,985 689.251,972	1003	440.226,461 689.253,496	1.597
1003	440.226,461 689.253,496	1004	440.224,391 689.256,353	3.528	1004	440.224,391 689.256,353	1005	440.221,036 689.258,81	4.158	1005	440.221,036 689.258,81	1006	440.219,816 689.260,932	2.448
1006	440.219,816 689.260,932	1007	440.217,145 689.263,113	3.448	1007	440.217,145 689.263,113	1008	440.214,572 689.265,249	3.344	1008	440.214,572 689.265,249	1009	440.211,808 689.267,243	3.408
1009	440.211,808 689.267,243	1010	440.209,638 689.266,782	2.218	1010	440.209,638 689.266,782	1011	440.207,915 689.264,737	2.674	1011	440.207,915 689.264,737	1012	440.206,341 689.262,866	2.445
1011	440.206,341 689.262,866	1013	440.205,875 689.260,404	2.506	1013	440.205,875 689.260,404	1014	440.207,583 689.255,984	4.739	1014	440.207,583 689.255,984	1015	440.207,865 689.254,068	1.937
1014	440.207,865 689.254,068	1016	440.209,183 689.251,014	3.326	1016	440.209,183 689.251,014	1017	440.206,095 689.248,903	3.741	1017	440.206,095 689.248,903	1018	440.203,387 689.248,662	2.719
1018	440.203,387 689.248,662	1019	440.199,475 689.247,783	4.01	1019	440.199,475 689.247,783	1020	440.194,421 689.247,596	5.057	1020	440.194,421 689.247,596	1021	440.190,277 689.247,907	4.156
1021	440.190,277 689.247,907	1022	440.184,111 689.249,153	6.291	1022	440.184,111 689.249,153	1023	440.181,318 689.250,957	3.325	1023	440.181,318 689.250,957	1024	440.177,856 689.253,306	4.184
1024	440.177,856 689.253,306	1025	440.173,482 689.254,47	4.526	1025	440.173,482 689.254,47	1026	440.170,457 689.254,612	3.028	1026	440.170,457 689.254,612	1027	440.170,155 689.254,499	0.322
1027	440.170,155 689.254,499	1028	440.166,557 689.253,217	3.82	1028	440.166,557 689.253,217	1029	440.159,942 689.251,264	6.897	1029	440.159,942 689.251,264	1030	440.152,713 689.245,543	9.219
1030	440.152,713 689.245,543	1031	440.148,809 689.242,454	4.978	1031	440.148,809 689.242,454	1032	440.139,71 689.237,95	10.153	1032	440.139,71 689.237,95	1033	440.135,249 689.233,565	6.255
1033	440.135,249 689.233,565	1034	440.132,44 689.232,916	2.883	1034	440.132,44 689.232,916	1035	440.124,53 689.237,88	9.339	1035	440.124,53 689.237,88	1036	440.114,633 689.236,9	9.945
1036	440.114,633 689.236,9	1037	440.109,275 689.243,156	8.237	1037	440.109,275 689.243,156	1038	440.104,514 689.244,883	5.065	1038	440.104,514 689.244,883	1039	440.099,44 689.242,054	5.809
1039	440.099,44 689.242,054	1040	440.095,559 689.236,286	6.952	1040	440.095,559 689.236,286	1041	440.091,025 689.233,208	5.48	1041	440.091,025 689.233,208	1042	440.083,334 689.236,847	8.508
1042	440.083,334 689.236,847	1043	440.081,667 689.242,091	5.503	1043	440.081,667 689.242,091	1044	440.079,215 689.244,594	3.504	1044	440.079,215 689.244,594	1045	440.076,169 689.248,019	4.584
1045	440.076,169 689.248,019	1046	440.064,287 689.239,342	14.713	1046	440.064,287 689.239,342	1047	440.058,362 689.237,539	6.193	1047	440.058,362 689.237,539	1048	440.054,952 689.235,644	3.901
1048	440.054,952 689.235,644	1049	440.050,543 689.233,195	5.043	1049	440.050,543 689.233,195	1050	440.052,341 689.229,928	3.729	1050	440.052,341 689.229,928	1051	440.053,226 689.228,318	1.837
1051	440.053,226 689.228,318	1052	440.058,943 689.217,925	11.862	1052	440.058,943 689.217,925	1053	440.042,898 689.192,564	30.01	1053	440.042,898 689.192,564	1054	440.042,113 689.191,058	1.698
1054	440.042,113 689.191,058	1055	440.037,336 689.181,015	11.121	1055	440.037,336 689.181,015	1056	440.033,407 689.177,398	5.34	1056	440.033,407 689.177,398	1057	440.028,696 689.181,459	6.22
1057	440.028,696 689.181,459	1058	440.028,476 689.186,083	4.629	1058	440.028,476 689.186,083	1059	440.022,28 689.188,459	6.636	1059	440.022,28 689.188,459	1060	440.011,713 689.188,042	10.575
1060	440.011,713 689.188,042	1061	439.993,599 689.185,339	18.315	1061	439.993,599 689.185,339	1062	439.992,781 689.183,656	1.871	1062	439.992,781 689.183,656	1063	439.987,88 689.172,521	12.166
1063	439.987,88 689.172,521	1064	439.987,68 689.172,067	0.496	1064	439.987,68 689.172,067	1065	439.984,769 689.166,92	5.913	1065	439.984,769 689.166,92	1066	439.982,254 689.160,933	6.494
1066	439.982,254 689.160,933	1067	439.978,26 689.160,75	3.998	1067	439.978,26 689.160,75	1068	439.977,782 689.160,728	0.479	1068	439.977,782 689.160,728	1069	439.969,208 689.154,584	10.548
1069	439.969,208 689.154,584	1070	439.947,914 689.150,12	21.757	1070	439.947,914 689.150,12	1071	439.941,265 689.148,358	6.879	1071	439.941,265 689.148,358	1072	439.941,243 689.146,791	1.567
1072	439.941,243 689.146,791	1073	439.926,438 689.144,306	15.012	1073	439.926,438 689.144,306	1074	439.917,51 689.142,908	9.037	1074	439.917,51 689.142,908	1075	439.905,634 689.141,336	11.98
1075	439.905,634 689.141,336	1076	439.895,905 689.138,572	10.114	1076	439.895,905 689.138,572	1077	439.884,84 689.139,089	11.077	1077	439.884,84 689.139,089	1078	439.879,789 689.135,08	6.449
1078	439.879,789 689.135,08	1079	439.874,462 689.131,861	6.224	1079	439.874,462 689.131,861	1080	439.867,653 689.130,338	6.977	1080	439.867,653 689.130,338	1081	439.860,247 689.127,589	7.9
1081	439.860,247 689.127,589	1082	439.855,18 689.125,708	5.405	1082	439.855,18 689.125,708	1083	439.846,12 689.126,372	9.084	1083	439.846,12 689.126,372	1084	439.836,983 689.127,143	9.169
1084	439.836,983 689.127,143	1085	439.830,637 689.126,256	6.408	1085	439.830,637 689.126,256	1086	439.821,107 689.124,925	9.622	1086	439.821,107 689.124,925	1087	439.809,165 689.117,893	13.859
1087	439.809,165 689.117,893	1088	439.794,612 689.115,155	14.808	1088	439.794,612 689.115,155	1089	439.784,108 689.114,58	10.52	1089	439.784,108 689.114,58	1090	439.774,14 689.113,208	10.062
1090	439.774,14 689.113,208	1091	439.766,76 689.114,538	7.499	1091	439.766,76 689.114,538	1092	439.758,026 689.116,832	9.03	1092	439.758,026 689.116,832	1093	439.746,52 689.112,318	12.36







Punct început	X / Y	Punct sfârșit	X / Y	Lungime segment	Punct început	X / Y	Punct sfârșit	X / Y	Lungime segment	Punct început	X / Y	Punct sfârșit	X / Y	Lungime segment
129 1	438.919,867 688.737,689	129 2	438.916,553 688.734,569	4.552	129 2	438.916,553 688.734,569	129 3	438.914,169 688.728,763	6.276	129 3	438.914,169 688.728,763	129 4	438.906,5 688.724,155	8.947
129 4	438.906,5 688.724,155	129 5	438.896,855 688.719,056	10.91	129 5	438.896,855 688.719,056	129 6	438.890,578 688.716,904	6.636	129 6	438.890,578 688.716,904	129 7	438.885,117 688.716,022	5.532
129 7	438.885,117 688.716,022	129 8	438.877,415 688.713,429	8.127	129 8	438.877,415 688.713,429	129 9	438.875,714 688.710,189	3.659	129 9	438.875,714 688.710,189	130 0	438.870,091 688.709,526	5.662
130 0	438.870,091 688.709,526	130 1	438.867,078 688.710,75	3.252	130 1	438.867,078 688.710,75	130 2	438.854,482 688.706,866	13.18 1	130 2	438.854,482 688.706,866	130 3	438.848,666 688.705,672	5.937
130 3	438.848,666 688.705,672	130 4	438.845,813 688.702,357	4.374	130 4	438.845,813 688.702,357	130 5	438.839,551 688.703,959	6.464	130 5	438.839,551 688.703,959	130 6	438.837,847 688.706,214	2.826
130 6	438.837,847 688.706,214	130 7	438.833,358 688.705,146	4.614	130 7	438.833,358 688.705,146	130 8	438.827,367 688.707,894	6.591	130 8	438.827,367 688.707,894	130 9	438.823,227 688.705,128	4.979
130 9	438.823,227 688.705,128	131 0	438.820,198 688.702,727	3.865	131 0	438.820,198 688.702,727	131 1	438.817,489 688.697,651	5.754	131 1	438.817,489 688.697,651	131 2	438.814,496 688.690,548	7.708
131 2	438.814,496 688.690,548	131 3	438.813,489 688.687,593	3.122	131 3	438.813,489 688.687,593	131 4	438.813,475 688.684,687	2.906	131 4	438.813,475 688.684,687	131 5	438.812,694 688.682,361	2.454
131 5	438.812,694 688.682,361	131 6	438.812,679 688.679,594	2.767	131 6	438.812,679 688.679,594	131 7	438.811,176 688.674,646	5.171	131 7	438.811,176 688.674,646	131 8	438.800,521 688.669,429	11.86 4
131 8	438.800,521 688.669,429	131 9	438.786,945 688.667,378	13.73	131 9	438.786,945 688.667,378	132 0	438.782,327 688.669,536	5.097	132 0	438.782,327 688.669,536	132 1	438.780,474 688.671,032	2.382
132 1	438.780,474 688.671,032	132 2	438.777,175 688.669,186	3.78	132 2	438.777,175 688.669,186	132 3	438.772,838 688.666,304	5.207	132 3	438.772,838 688.666,304	132 4	438.770,619 688.666,461	2.225
132 4	438.770,619 688.666,461	132 5	438.763,855 688.665,152	6.889	132 5	438.763,855 688.665,152	132 6	438.759,553 688.665,162	4.302	132 6	438.759,553 688.665,162	132 7	438.757,262 688.668,947	4.424
132 7	438.757,262 688.668,947	132 8	438.751,692 688.665,986	6.308	132 8	438.751,692 688.665,986	132 9	438.743,904 688.662,252	8.637	132 9	438.743,904 688.662,252	133 0	438.741,216 688.662,111	2.692
133 0	438.741,216 688.662,111	133 1	438.739,495 688.663,639	2.301	133 1	438.739,495 688.663,639	133 2	438.728,087 688.663,738	11.40 8	133 2	438.728,087 688.663,738	133 3	438.724,668 688.659,703	5.289
133 3	438.724,668 688.659,703	133 4	438.717,645 688.658,731	7.09	133 4	438.717,645 688.658,731	133 5	438.711,87 688.659,45	5.82	133 5	438.711,87 688.659,45	133 6	438.706,881 688.654,782	6.832
133 6	438.706,881 688.654,782	133 7	438.702,971 688.654,642	3.913	133 7	438.702,971 688.654,642	133 8	438.699,45 688.649,633	6.123	133 8	438.699,45 688.649,633	133 9	438.695,939 688.647,343	4.192
133 9	438.695,939 688.647,343	134 0	438.689,005 688.645,739	7.117	134 0	438.689,005 688.645,739	134 1	438.687,296 688.643,191	3.068	134 1	438.687,296 688.643,191	134 2	438.684,899 688.636,264	7.33
134 2	438.684,899 688.636,264	134 3	438.683,577 688.633,663	2.918	134 3	438.683,577 688.633,663	134 4	438.683,006 688.627,672	6.018	134 4	438.683,006 688.627,672	134 5	438.676,171 688.620,162	10.15 5
134 5	438.676,171 688.620,162	134 6	438.671,696 688.615,222	6.666	134 6	438.671,696 688.615,222	134 7	438.668,226 688.615,577	3.488	134 7	438.668,226 688.615,577	134 8	438.663,645 688.615,62	4.581
134 8	438.663,645 688.615,62	134 9	438.659,188 688.615,477	4.459	134 9	438.659,188 688.615,477	135 0	438.654,924 688.617,184	4.593	135 0	438.654,924 688.617,184	135 1	438.647,654 688.618,526	7.393
135 1	438.647,654 688.618,526	135 2	438.639,831 688.621,408	8.337	135 2	438.639,831 688.621,408	135 3	438.635,1 688.622,775	4.925	135 3	438.635,1 688.622,775	135 4	438.631,012 688.626,248	5.364
135 4	438.631,012 688.626,248	135 5	438.621,095 688.625,682	9.933	135 5	438.621,095 688.625,682	135 6	438.614,613 688.628,957	7.262	135 6	438.614,613 688.628,957	135 7	438.609,656 688.632,955	6.368
135 7	438.609,656 688.632,955	135 8	438.605,059 688.636,448	5.774	135 8	438.605,059 688.636,448	135 9	438.600,573 688.640,754	6.218	135 9	438.600,573 688.640,754	136 0	438.599,775 688.641,519	1.105
136 0	438.599,775 688.641,519	136 1	438.596,968 688.642,138	2.874	136 1	438.596,968 688.642,138	136 2	438.592,572 688.643,106	4.501	136 2	438.592,572 688.643,106	136 3	438.584,128 688.641,477	8.6
136 3	438.584,128 688.641,477	1	438.584,312 688.640,4	1.093										

\*\* Lungimile segmentelor sunt determinate în planul de proiecție Stereo 70 și sunt rotunjite la 1 milimetru.

\*\*\* Distanța dintre puncte este formată din segmente cumulate ce sunt mai mici decât valoarea 1 milimetru.

**DATE DESPRE IMOBILUL NR. 1805**

Oficiul de Cadastru și Publicitate Imobiliară MARAMURES  
Biroul de Cadastru și Publicitate Imobiliară Dragomiresti

**A. Partea I. Descrierea imobilului**

TEREN Extravilan

Adresa: Jud. Maramures, Drum Piciorul Floreanului, Tronson 1

Nr. Crt	Nr cadastral Nr. topografic	Suprafața* (mp)	Observații / Referințe
A1	52198	106	Sector cadastral:34 Teren neimprejmuit; Teren neimprejmuit.

**B. Partea II. Proprietari și acte**

Inscrieri privitoare la dreptul de proprietate și alte drepturi reale	Referințe
/	
Act Administrativ nr. Hotărârea Consiliului Local nr. 23, din 12/09/2022 emis de Consiliul local al comunei Sieu (act administrativ nr Documentatie cadastrala avizată sub nr.12834 din 12.12.2023, emis de OCPI MM; act administrativ nr Adeverinta nr. 4549/1 din 27.11.2023, emis de Primaria Sieu;act administrativ nr Hotararea nr. 21 din 09.09.2022, emis de Consiliul Local al Comunei Rozavlea;act normativ nr Hotararea nr. 934 din 29.08.2002, emis de Guvernul Romaniei,Anexa nr. 53 poz.37 privind Inventarul bunurilor apartin domeniului public al comunei Rozavlea;;act administrativ nr Adeverinta nr. 4549 din 27.11.2023, emis de Primaria Sieu);	
B1	A1
Intabulare, drept de PROPRIETATE, dobandit prin Lege, cota actuala 1/1 1) COMUNA ȘIEU, CIF:14813046, domeniul public	

**C. Partea III. SARCINI .**

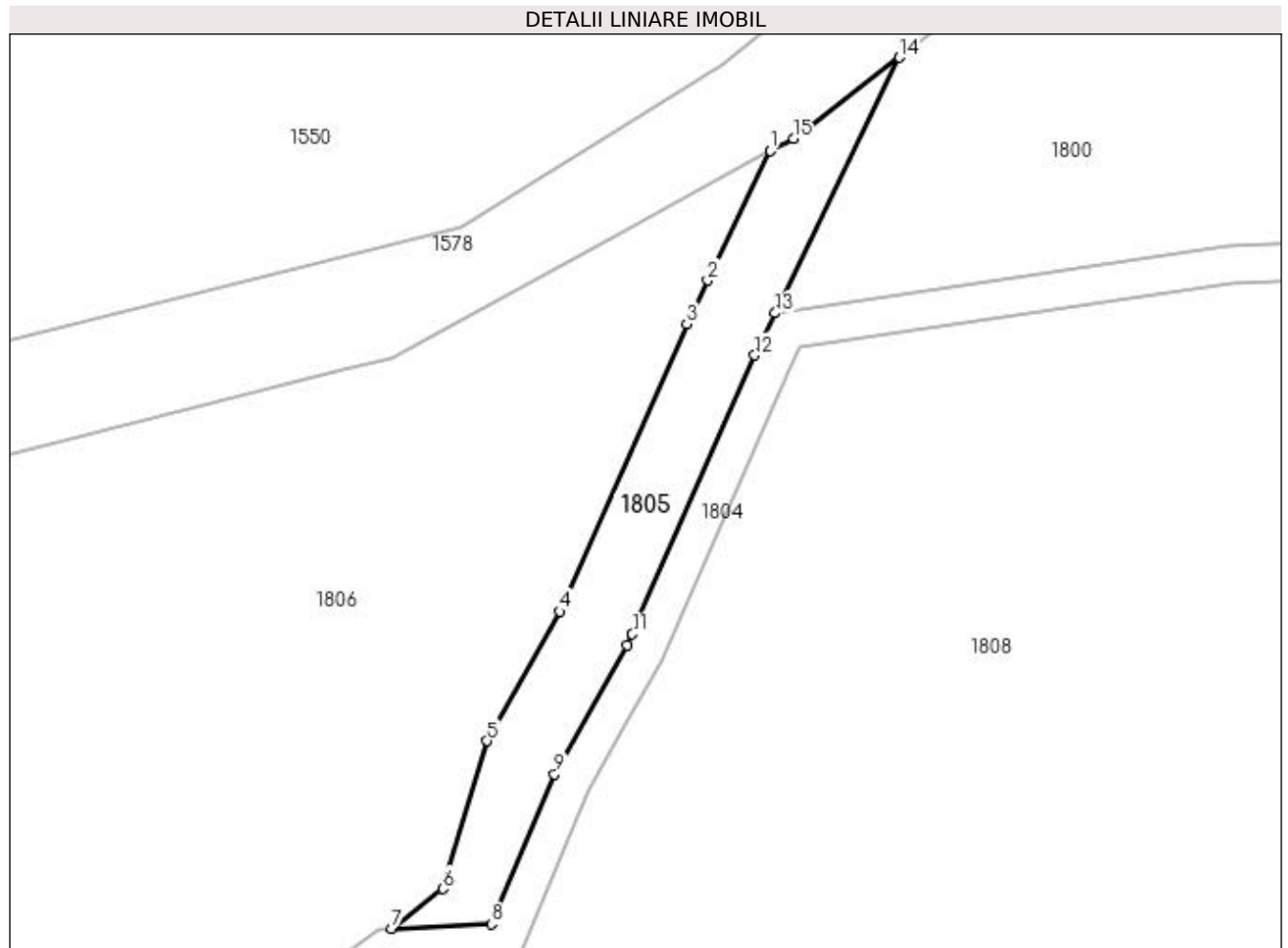
Inscrieri privind dezmembramintele dreptului de proprietate, drepturi reale de garanție și sarcini	Referințe
NU SUNT	

## Anexa Nr. 1 La Partea I

## Teren

Nr cadastral	Suprafața (mp)*	Observații / Referințe
52198	106	Teren neîmprejmuit.

\* Suprafața este determinată în planul de proiecție Stereo 70.



## Date referitoare la teren

Crt	Categorie folosință	Intravilan	Suprafața (mp)	Tarla	Parcelă	Nr. topo	Observații / Referințe
1	drum	NU	106	-	-	-	

## Lungime Segmente

1) Valorile lungimilor segmentelor sunt obținute din proiecție în plan.

Punct început	X / Y	Punct sfârșit	X / Y	Lungime segment (** (m)
1	439.993,412 689.191,817	2	439.990,901 689.186,65	5.745
2	439.990,901 689.186,65	3	439.990,058 689.184,916	1.928
3	439.990,058 689.184,916	4	439.984,995 689.173,413	12.568
4	439.984,995 689.173,413	5	439.982,071 689.168,244	5.939
5	439.982,071 689.168,244	6	439.980,305 689.162,335	6.167

Punct început	X / Y	Punct sfârșit	X / Y	Lungime segment (** (m)
6	439.980,305 689.162,335	7	439.978,26 689.160,75	2.587
7	439.978,26 689.160,75	8	439.982,254 689.160,933	3.998
8	439.982,254 689.160,933	9	439.984,769 689.166,92	6.494
9	439.984,769 689.166,92	10	439.987,68 689.172,067	5.913
10	439.987,68 689.172,067	11	439.987,88 689.172,521	0.496
11	439.987,88 689.172,521	12	439.992,781 689.183,656	12.166
12	439.992,781 689.183,656	13	439.993,599 689.185,339	1.871
13	439.993,599 689.185,339	14	439.998,562 689.195,551	11.354
14	439.998,562 689.195,551	15	439.994,323 689.192,313	5.334
15	439.994,323 689.192,313	1	439.993,412 689.191,817	1.037

\*\* Lungimile segmentelor sunt determinate în planul de proiecție Stereo 70 și sunt rotunjite la 1 milimetru.

\*\*\* Distanța dintre puncte este formată din segmente cumulate ce sunt mai mici decât valoarea 1 milimetru.



**DATE DESPRE IMOBILUL NR. 1806**

Oficiul de Cadastru și Publicitate Imobiliară MARAMURES  
Biroul de Cadastru și Publicitate Imobiliară Dragomiresti

**A. Partea I. Descrierea imobilului**

TEREN Extravilan

Nr. CF vechi:576

Nr. topografic:partedinr.top.3068

Adresa: Jud. Maramures

Nr. Crt	Nr cadastral Nr. topografic	Suprafața* (mp)	Observații / Referințe
A1		1.257	Sector cadastral:34 Teren neimprejmuit;

**B. Partea II. Proprietari și acte**

Inscrieri privitoare la dreptul de proprietate și alte drepturi reale		Referințe
/		
Act Normativ nr. Legea 7, din 13/03/1996 emis de Parlamentul României;		
B1	Inscrierea provizorie, drept de PROPRIETATE, dobandit prin Lege, cota actuala 1/1 1) COMUNA ȘIEU, CIF:14813046, PROPRIETAR NEIDENTIFICAT	A1

**C. Partea III. SARCINI .**

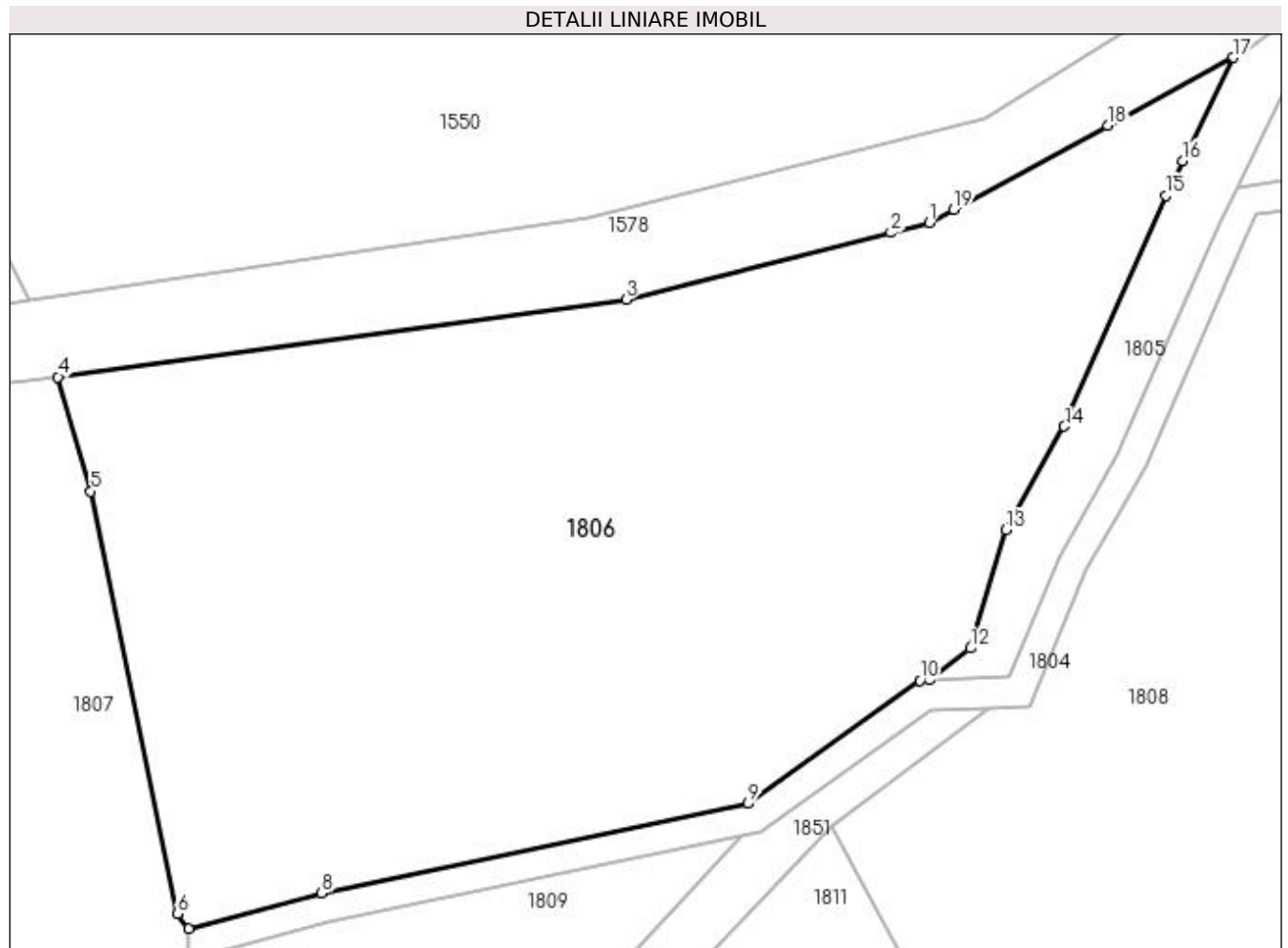
Inscrieri privind dezmembramintele dreptului de proprietate, drepturi reale de garanție și sarcini	Referințe
NU SUNT	

## Anexa Nr. 1 La Partea I

## Teren

Nr cadastral	Suprafața (mp)*	Observații / Referințe
	1.257	

\* Suprafața este determinată în planul de proiecție Stereo 70.



## Date referitoare la teren

Crt	Categorie folosință	Intravilan	Suprafața (mp)	Tarla	Parcelă	Nr. topo	Observații / Referințe
1	faneata	NU	1.257	-	-	partedinnr. top.3068	

## Lungime Segmente

1) Valorile lungimilor segmentelor sunt obținute din proiecție în plan.

Punct început	X / Y	Punct sfârșit	X / Y	Lungime segment (** (m)
1	439.978,251 689.183,557	2	439.976,343 689.183,077	1.967
2	439.976,343 689.183,077	3	439.963,11 689.179,747	13.646
3	439.963,11 689.179,747	4	439.934,752 689.175,872	28.622
4	439.934,752 689.175,872	5	439.936,374 689.170,177	5.921
5	439.936,374 689.170,177	6	439.940,723 689.149,101	21.52



Punct început	X / Y	Punct sfârșit	X / Y	Lungime segment (** (m)
6	439.940,723 689.149,101	7	439.941,265 689.148,358	0.92
7	439.941,265 689.148,358	8	439.947,914 689.150,12	6.879
8	439.947,914 689.150,12	9	439.969,208 689.154,584	21.757
9	439.969,208 689.154,584	10	439.977,782 689.160,728	10.548
10	439.977,782 689.160,728	11	439.978,26 689.160,75	0.479
11	439.978,26 689.160,75	12	439.980,305 689.162,335	2.587
12	439.980,305 689.162,335	13	439.982,071 689.168,244	6.167
13	439.982,071 689.168,244	14	439.984,995 689.173,413	5.939
14	439.984,995 689.173,413	15	439.990,058 689.184,916	12.568
15	439.990,058 689.184,916	16	439.990,901 689.186,65	1.928
16	439.990,901 689.186,65	17	439.993,412 689.191,817	5.745
17	439.993,412 689.191,817	18	439.987,18 689.188,422	7.097
18	439.987,18 689.188,422	19	439.979,474 689.184,223	8.776
19	439.979,474 689.184,223	1	439.978,251 689.183,557	1.393

\*\* Lungimile segmentelor sunt determinate în planul de proiecție Stereo 70 și sunt rotunjite la 1 milimetru.

\*\*\* Distanța dintre puncte este formată din segmente cumulate ce sunt mai mici decât valoarea 1 milimetru.



**DATE DESPRE IMOBILUL NR. 1807**

Oficiul de Cadastru și Publicitate Imobiliară MARAMURES  
Biroul de Cadastru și Publicitate Imobiliară Dragomiresti

**A. Partea I. Descrierea imobilului**

TEREN Extravilan

Nr. CF vechi:576

Nr. topografic:partedinr.top.3068

Adresa: Jud. Maramures

Nr. Crt	Nr cadastral Nr. topografic	Suprafața* (mp)	Observații / Referințe
A1		4.150	Sector cadastral:34 Teren neimprejmuit;

**B. Partea II. Proprietari și acte**

Inscrieri privitoare la dreptul de proprietate și alte drepturi reale		Referințe
/		
Act Normativ nr. Legea 7, din 13/03/1996 emis de Parlamentul României;		
B1	Inscrierea provizorie, drept de PROPRIETATE, dobandit prin Lege, cota actuala 1/1 1) COMUNA ȘIEU, CIF:14813046, PROPRIETAR NEIDENTIFICAT	A1

**C. Partea III. SARCINI .**

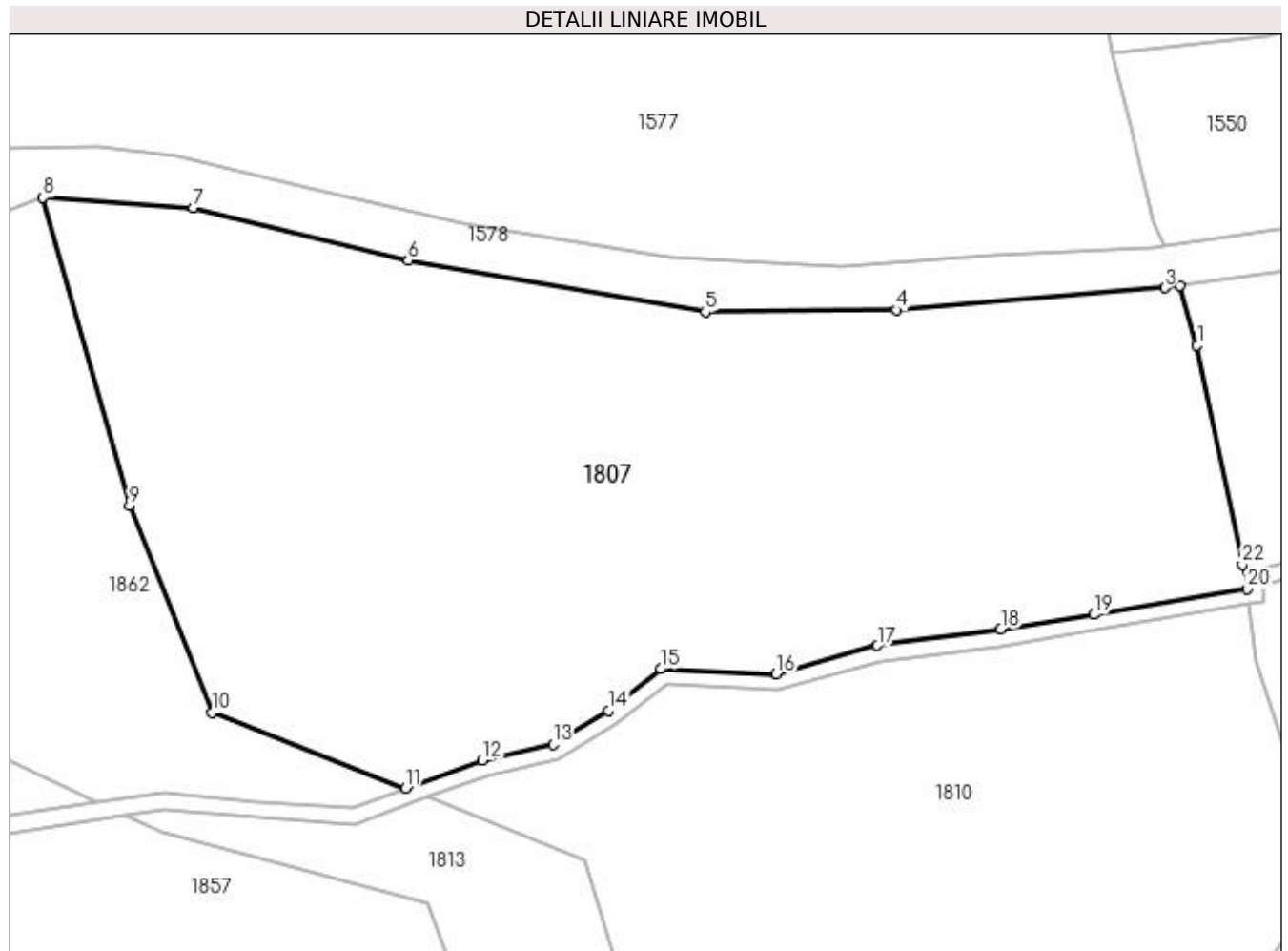
Inscrieri privind dezmembramintele dreptului de proprietate, drepturi reale de garanție și sarcini	Referințe
NU SUNT	

## Anexa Nr. 1 La Partea I

## Teren

Nr cadastral	Suprafața (mp)*	Observații / Referințe
	4.150	

\* Suprafața este determinată în planul de proiecție Stereo 70.



## Date referitoare la teren

Crt	Categorie folosință	Intravilan	Suprafața (mp)	Tarla	Parcelă	Nr. topo	Observații / Referințe
1	faneata	NU	4.150	-	-	partedinnr. top.3068	

## Lungime Segmente

1) Valorile lungimilor segmentelor sunt obținute din proiecție în plan.

Punct început	X / Y	Punct sfârșit	X / Y	Lungime segment (** (m)
1	439.936,374 689.170,177	2	439.934,752 689.175,872	5.921
3	439.933,255 689.175,667	4	439.907,49 689.173,544	25.852
5	439.889,122 689.173,383	6	439.860,548 689.178,324	28.998
7	439.839,854 689.183,399	8	439.825,434 689.184,359	14.452
9	439.833,725 689.154,779	10	439.841,719 689.134,926	21.402

Punct început	X / Y	Punct sfârșit	X / Y	Lungime segment (** (m)
2	439.934,752 689.175,872	3	439.933,255 689.175,667	1.511
4	439.907,49 689.173,544	5	439.889,122 689.173,383	18.369
6	439.860,548 689.178,324	7	439.839,854 689.183,399	21.307
8	439.825,434 689.184,359	9	439.833,725 689.154,779	30.72
10	439.841,719 689.134,926	11	439.860,247 689.127,589	19.928

Punct început	X / Y	Punct sfârșit	X / Y	Lungime segment (** (m)
11	439.860,247 689.127,589	12	439.867,653 689.130,338	7.9
13	439.874,462 689.131,861	14	439.879,789 689.135,08	6.224
15	439.884,84 689.139,089	16	439.895,905 689.138,572	11.077
17	439.905,634 689.141,336	18	439.917,51 689.142,908	11.98
19	439.926,438 689.144,306	20	439.941,243 689.146,791	15.012
21	439.941,265 689.148,358	22	439.940,723 689.149,101	0.92

Punct început	X / Y	Punct sfârșit	X / Y	Lungime segment (** (m)
12	439.867,653 689.130,338	13	439.874,462 689.131,861	6.977
14	439.879,789 689.135,08	15	439.884,84 689.139,089	6.449
16	439.895,905 689.138,572	17	439.905,634 689.141,336	10.114
18	439.917,51 689.142,908	19	439.926,438 689.144,306	9.037
20	439.941,243 689.146,791	21	439.941,265 689.148,358	1.567
22	439.940,723 689.149,101	1	439.936,374 689.170,177	21.52

\*\* Lungimile segmentelor sunt determinate în planul de proiecție Stereo 70 și sunt rotunjite la 1 milimetru.

\*\*\* Distanța dintre puncte este formată din segmente cumulate ce sunt mai mici decât valoarea 1 milimetru.



**DATE DESPRE IMOBILUL NR. 1808**

Oficiul de Cadastru și Publicitate Imobiliară MARAMURES  
Biroul de Cadastru și Publicitate Imobiliară Dragomiresti

**A. Partea I. Descrierea imobilului**

TEREN Extravilan

Nr. CF vechi:576

Nr. topografic:partedinr.top.3068

Adresa: Jud. Maramures

Nr. Crt	Nr cadastral Nr. topografic	Suprafata* (mp)	Observatii / Referinte
A1		3.384	Sector cadastral:34 Teren neimprejmuit;

**B. Partea II. Proprietari și acte**

Inscrieri privitoare la dreptul de proprietate și alte drepturi reale		Referințe
/		
Act Normativ nr. Legea 7, din 13/03/1996 emis de Parlamentul României;		
B1	Intabulare, drept de PROPRIETATE, dobândit prin Lege, cota actuala 1/1 1) NEIDENTIFICAT NEIDENTIFICAT	A1
Act Administrativ nr. Adeverință nr. 4121, din 09/11/2023 emis de Primăria Șieu;		
B2	Se notează posesia faptică în favoarea lui 1) MAN IOAN	A1

**C. Partea III. SARCINI .**

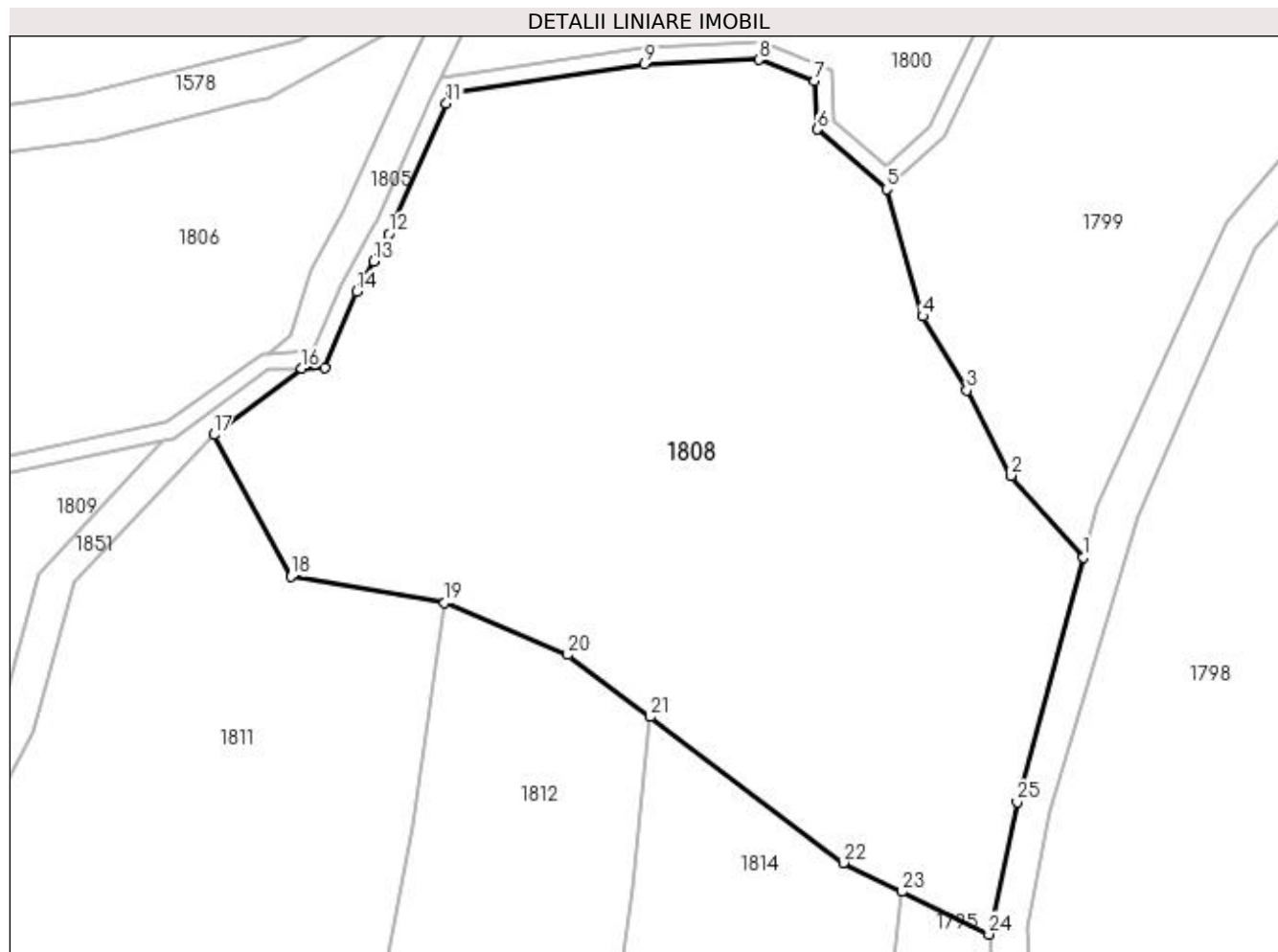
Inscrieri privind dezmembramintele dreptului de proprietate, drepturi reale de garanție și sarcini	Referințe
NU SUNT	

## Anexa Nr. 1 La Partea I

## Teren

Nr cadastral	Suprafața (mp)*	Observații / Referințe
	3.384	

\* Suprafața este determinată în planul de proiecție Stereo 70.



## Date referitoare la teren

Crt	Categorie folosință	Intra vilan	Suprafața (mp)	Tarla	Parcelă	Nr. topo	Observații / Referințe
1	faneata	NU	3.384	-	-	partedinr. top.3068	

## Lungime Segmente

1) Valorile lungimilor segmentelor sunt obținute din proiecție în plan.

Punct început	X / Y	Punct sfârșit	X / Y	Lungime segment (** (m)
1	440.051,005 689.142,55	2	440.044,535 689.149,834	9.743
3	440.040,615 689.157,436	4	440.036,663 689.164,046	7.701
5	440.033,44 689.175,389	6	440.027,228 689.180,744	8.202
7	440.027,024 689.185,033	8	440.022,031 689.186,948	5.348
9	440.011,854 689.186,546	10	439.994,602 689.183,972	17.443

Punct început	X / Y	Punct sfârșit	X / Y	Lungime segment (** (m)
2	440.044,535 689.149,834	3	440.040,615 689.157,436	8.553
4	440.036,663 689.164,046	5	440.033,44 689.175,389	11.792
6	440.027,228 689.180,744	7	440.027,024 689.185,033	4.294
8	440.022,031 689.186,948	9	440.011,854 689.186,546	10.185
10	439.994,602 689.183,972	11	439.994,142 689.183,026	1.052



Punct început	X / Y	Punct sfârșit	X / Y	Lungime segment (** (m)
11	439.994,142 689.183,026	12	439.989,023 689.171,394	12.709
13	439.987,65 689.168,967	14	439.986,118 689.166,258	3.112
15	439.983,27 689.159,478	16	439.981,238 689.159,385	2.034
17	439.973,387 689.153,47	18	439.980,263 689.140,828	14.391
19	439.993,994 689.138,485	20	440.004,981 689.133,845	11.927
21	440.012,317 689.128,301	22	440.029,56 689.115,27	21.613
23	440.034,81 689.112,7	24	440.042,575 689.108,9	8.645
25	440.045,095 689.120,705	1	440.051,005 689.142,55	22.63

Punct început	X / Y	Punct sfârșit	X / Y	Lungime segment (** (m)
12	439.989,023 689.171,394	13	439.987,65 689.168,967	2.788
14	439.986,118 689.166,258	15	439.983,27 689.159,478	7.354
16	439.981,238 689.159,385	17	439.973,387 689.153,47	9.83
18	439.980,263 689.140,828	19	439.993,994 689.138,485	13.929
20	440.004,981 689.133,845	21	440.012,317 689.128,301	9.195
22	440.029,56 689.115,27	23	440.034,81 689.112,7	5.845
24	440.042,575 689.108,9	25	440.045,095 689.120,705	12.071

\*\* Lungimile segmentelor sunt determinate în planul de proiecție Stereo 70 și sunt rotunjite la 1 milimetru.

\*\*\* Distanța dintre puncte este formată din segmente cumulate ce sunt mai mici decât valoarea 1 milimetru.



**DATE DESPRE IMOBILUL NR. 1809**

Oficiul de Cadastru și Publicitate Imobiliară MARAMURES  
Biroul de Cadastru și Publicitate Imobiliară Dragomiresti

**A. Partea I. Descrierea imobilului**

TEREN Extravilan

Nr. CF vechi:576

Nr. topografic:partedinr.top.3068

Adresa: Jud. Maramures

Nr. Crt	Nr cadastral Nr. topografic	Suprafața* (mp)	Observații / Referințe
A1		382	Sector cadastral:34 Teren neimprejmuit;

**B. Partea II. Proprietari și acte**

Inscrieri privitoare la dreptul de proprietate și alte drepturi reale		Referințe
/		
Act Normativ nr. Legea 7, din 13/03/1996 emis de Parlamentul României;		
B1	Inscrierea provizorie, drept de PROPRIETATE, dobandit prin Lege, cota actuala 1/1 1) COMUNA ȘIEU, CIF:14813046, PROPRIETAR NEIDENTIFICAT	A1

**C. Partea III. SARCINI .**

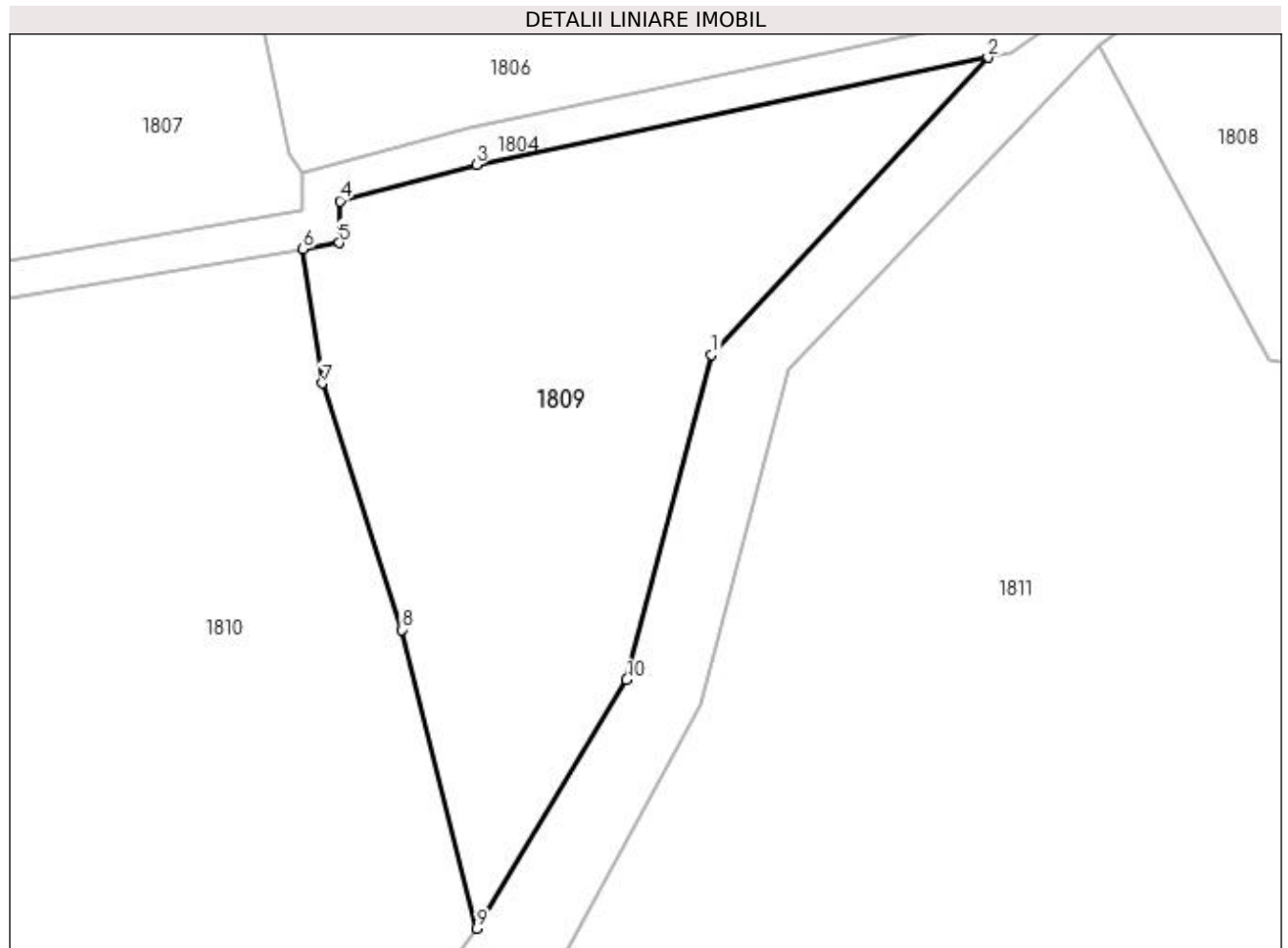
Inscrieri privind dezmembramintele dreptului de proprietate, drepturi reale de garanție și sarcini	Referințe
NU SUNT	

## Anexa Nr. 1 La Partea I

## Teren

Nr cadastral	Suprafața (mp)*	Observații / Referințe
	382	

\* Suprafața este determinată în planul de proiecție Stereo 70.



## Date referitoare la teren

Crt	Categorie folosință	Intravilan	Suprafața (mp)	Tarla	Parcelă	Nr. topo	Observații / Referințe
1	faneata	NU	382	-	-	partedinnr. top.3068	

## Lungime Segmente

1) Valorile lungimilor segmentelor sunt obținute din proiecție în plan.

Punct început	X / Y	Punct sfârșit	X / Y	Lungime segment (** (m)
1	439.957,736 689.141,011	2	439.968,883 689.152,983	16.358
2	439.968,883 689.152,983	3	439.948,26 689.148,66	21.071
3	439.948,26 689.148,66	4	439.942,749 689.147,199	5.701
4	439.942,749 689.147,199	5	439.942,725 689.145,519	1.68
5	439.942,725 689.145,519	6	439.941,268 689.145,274	1.477

Punct început	X / Y	Punct sfârșit	X / Y	Lungime segment (** (m)
6	439.941,268 689.145,274	7	439.942,04 689.139,855	5.474
7	439.942,04 689.139,855	8	439.945,25 689.129,927	10.434
8	439.945,25 689.129,927	9	439.948,279 689.117,889	12.413
9	439.948,279 689.117,889	10	439.954,316 689.127,911	11.7
10	439.954,316 689.127,911	1	439.957,736 689.141,011	13.539

\*\* Lungimile segmentelor sunt determinate în planul de proiecție Stereo 70 și sunt rotunjite la 1 milimetru.

\*\*\* Distanța dintre puncte este formată din segmente cumulate ce sunt mai mici decât valoarea 1 milimetru.



**DATE DESPRE IMOBILUL NR. 1810**

Oficiul de Cadastru și Publicitate Imobiliară MARAMURES  
Biroul de Cadastru și Publicitate Imobiliară Dragomiresti

**A. Partea I. Descrierea imobilului**

TEREN Extravilan

Nr. CF vechi:576

Nr. topografic:partedinr.top.3068

Adresa: Jud. Maramures

Nr. Crt	Nr cadastral Nr. topografic	Suprafața* (mp)	Observații / Referințe
A1		3.359	Sector cadastral:34 Teren neimprejmuit;

**B. Partea II. Proprietari și acte**

Inscrieri privitoare la dreptul de proprietate și alte drepturi reale		Referințe
/		
Act Normativ nr. Legea 7, din 13/03/1996 emis de Parlamentul României;		
B1	Inscrierea provizorie, drept de PROPRIETATE, dobandit prin Lege, cota actuala 1/1 1) COMUNA ȘIEU, CIF:14813046, PROPRIETAR NEIDENTIFICAT	A1

**C. Partea III. SARCINI .**

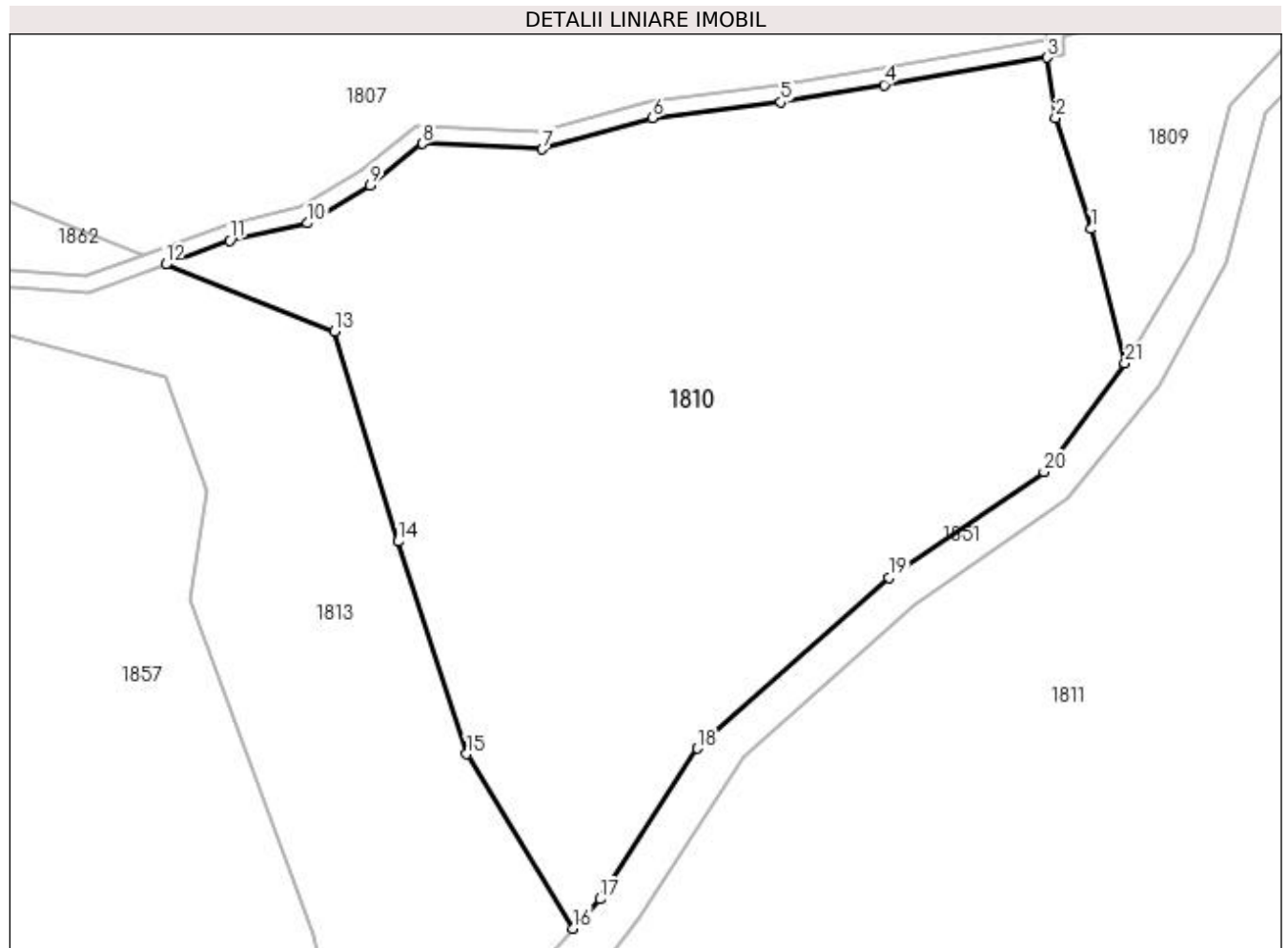
Inscrieri privind dezmembramintele dreptului de proprietate, drepturi reale de garanție și sarcini	Referințe
NU SUNT	

## Anexa Nr. 1 La Partea I

## Teren

Nr cadastral	Suprafața (mp)*	Observații / Referințe
	3.359	

\* Suprafața este determinată în planul de proiecție Stereo 70.



## Date referitoare la teren

Crt	Categorie folosință	Intravilan	Suprafața (mp)	Tarla	Parcelă	Nr. topo	Observații / Referințe
1	faneata	NU	3.359	-	-	partedinr. top.3068	

## Lungime Segmente

1) Valorile lungimilor segmentelor sunt obținute din proiecție în plan.

Punct început	X / Y	Punct sfârșit	X / Y	Lungime segment (** (m)
1	439.945,25 689.129,927	2	439.942,04 689.139,855	10.434
3	439.941,268 689.145,274	4	439.926,678 689.142,825	14.794
5	439.917,439 689.141,274	6	439.905,939 689.139,863	11.586
7	439.896,079 689.137,062	8	439.885,332 689.137,564	10.759
9	439.880,647 689.133,846	10	439.875,028 689.130,451	6.565

Punct început	X / Y	Punct sfârșit	X / Y	Lungime segment (** (m)
2	439.942,04 689.139,855	3	439.941,268 689.145,274	5.474
4	439.926,678 689.142,825	5	439.917,439 689.141,274	9.368
6	439.905,939 689.139,863	7	439.896,079 689.137,062	10.25
8	439.885,332 689.137,564	9	439.880,647 689.133,846	5.981
10	439.875,028 689.130,451	11	439.868,08 689.128,896	7.12



Punct început	X / Y	Punct sfârșit	X / Y	Lungime segment (** (m)
11	439.868,08 689.128,896	12	439.862,332 689.126,763	6.131
13	439.877,448 689.120,777	14	439.883,157 689.101,948	19.675
15	439.889,28 689.082,928	16	439.898,832 689.067,312	18.306
17	439.901,223 689.069,947	18	439.909,97 689.083,421	16.064
19	439.927,106 689.098,699	20	439.941,008 689.108,182	16.828
21	439.948,279 689.117,889	1	439.945,25 689.129,927	12.413

Punct început	X / Y	Punct sfârșit	X / Y	Lungime segment (** (m)
12	439.862,332 689.126,763	13	439.877,448 689.120,777	16.258
14	439.883,157 689.101,948	15	439.889,28 689.082,928	19.981
16	439.898,832 689.067,312	17	439.901,223 689.069,947	3.558
18	439.909,97 689.083,421	19	439.927,106 689.098,699	22.958
20	439.941,008 689.108,182	21	439.948,279 689.117,889	12.128

\*\* Lungimile segmentelor sunt determinate în planul de proiecție Stereo 70 și sunt rotunjite la 1 milimetru.

\*\*\* Distanța dintre puncte este formată din segmente cumulate ce sunt mai mici decât valoarea 1 milimetru.



**DATE DESPRE IMOBILUL NR. 1811**

Oficiul de Cadastru și Publicitate Imobiliară MARAMURES  
Biroul de Cadastru și Publicitate Imobiliară Dragomirești

**A. Partea I. Descrierea imobilului**

Nr. CF vechi:1340,65,576  
Nr. topografic:partedinnr.top.  
3052,3067,3068

TEREN Extravilan

Adresa: Jud. Maramures

Nr. Crt	Nr cadastral Nr. topografic	Suprafața* (mp)	Observații / Referințe
A1		5.345	Sector cadastral:34 Teren neimprejmuit;

**B. Partea II. Proprietari și acte**

Inscrieri privitoare la dreptul de proprietate și alte drepturi reale		Referințe
/		
Act Normativ nr. Legea 7, din 13/03/1996 emis de Parlamentul României;		
B1	Intabulare, drept de PROPRIETATE, dobândit prin Lege, cota actuala 1/1 1) NEIDENTIFICAT NEIDENTIFICAT	A1
Act Administrativ nr. Adeverință nr. 4228, din 09/11/2023 emis de Primăria Șieu;		
B2	Se notează posesia faptică în favoarea lui 1) DUNCA GHEORGHE	A1

**C. Partea III. SARCINI .**

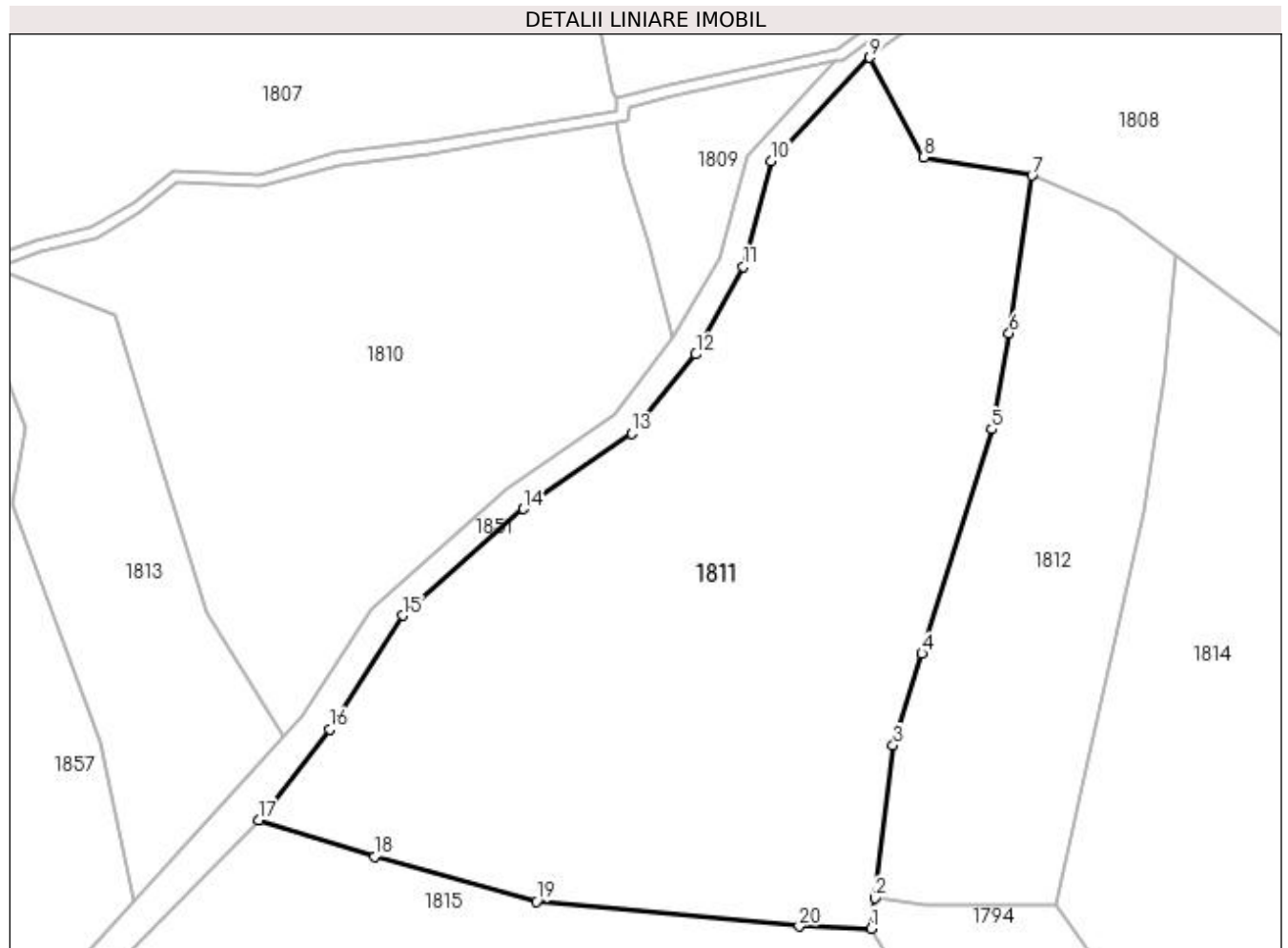
Inscrieri privind dezmembramintele dreptului de proprietate, drepturi reale de garanție și sarcini	Referințe
NU SUNT	

## Anexa Nr. 1 La Partea I

## Teren

Nr cadastral	Suprafața (mp)*	Observații / Referințe
	5.345	

\* Suprafața este determinată în planul de proiecție Stereo 70.



## Date referitoare la teren

Crt	Categorie folosință	Intravilan	Suprafața (mp)	Tarla	Parcelă	Nr. topo	Observații / Referințe
1	faneata	NU	5.345	-	-	partedinr. top. 3052,3067,3068	

## Lungime Segmente

1) Valorile lungimilor segmentelor sunt obținute din proiecție în plan.

Punct început	X / Y	Punct sfârșit	X / Y	Lungime segment (** (m)
1	439.973,53 689.042,929	2	439.973,998 689.046,789	3.888
2	439.973,998 689.046,789	3	439.976,352 689.066,184	19.537
3	439.976,352 689.066,184	4	439.979,992 689.077,807	12.18
4	439.979,992 689.077,807	5	439.988,878 689.106,299	29.846

Punct început	X / Y	Punct sfârșit	X / Y	Lungime segment (** (m)
5	439.988,878 689.106,299	6	439.991,082 689.118,497	12.396
6	439.991,082 689.118,497	7	439.993,994 689.138,485	20.199
7	439.993,994 689.138,485	8	439.980,263 689.140,828	13.929
8	439.980,263 689.140,828	9	439.973,387 689.153,47	14.391
9	439.973,387 689.153,47	10	439.960,872 689.140,378	18.111
10	439.960,872 689.140,378	11	439.957,325 689.126,937	13.901
11	439.957,325 689.126,937	12	439.951,287 689.115,802	12.667
12	439.951,287 689.115,802	13	439.943,113 689.105,773	12.938
13	439.943,113 689.105,773	14	439.929,346 689.096,211	16.762
14	439.929,346 689.096,211	15	439.914,101 689.082,642	20.409
15	439.914,101 689.082,642	16	439.904,802 689.068,197	17.179
16	439.904,802 689.068,197	17	439.895,762 689.056,666	14.652
17	439.895,762 689.056,666	18	439.910,477 689.052,049	15.422
18	439.910,477 689.052,049	19	439.931,009 689.046,383	21.299
19	439.931,009 689.046,383	20	439.964,417 689.043,208	33.559
20	439.964,417 689.043,208	1	439.973,53 689.042,929	9.117

\*\* Lungimile segmentelor sunt determinate în planul de proiecție Stereo 70 și sunt rotunjite la 1 milimetru.

\*\*\* Distanța dintre puncte este formată din segmente cumulate ce sunt mai mici decât valoarea 1 milimetru.



**DATE DESPRE IMOBILUL NR. 1812**

Oficiul de Cadastru și Publicitate Imobiliară MARAMURES  
Biroul de Cadastru și Publicitate Imobiliară Dragomiresti

**A. Partea I. Descrierea imobilului**

Nr. CF vechi:1340,65,576  
Nr. topografic:partedinnr.top.  
3052,3067,3068

TEREN Extravilan

Adresa: Jud. Maramures

Nr. Crt	Nr cadastral Nr. topografic	Suprafața* (mp)	Observații / Referințe
A1		1.984	Sector cadastral:34 Teren neimprejmuit;

**B. Partea II. Proprietari și acte**

Inscrieri privitoare la dreptul de proprietate și alte drepturi reale		Referințe
/		
Act Normativ nr. Legea 7, din 13/03/1996 emis de Parlamentul României;		
B1	Intabulare, drept de PROPRIETATE, dobandit prin Lege, cota actuala 1/1 1) NEIDENTIFICAT NEIDENTIFICAT	A1
Act Administrativ nr. Adeverință nr. 4252, din 09/11/2023 emis de Primăria Șieu;		
B2	Se notează posesia faptică în favoarea lui 1) DUNCA MIHAI	A1

**C. Partea III. SARCINI .**

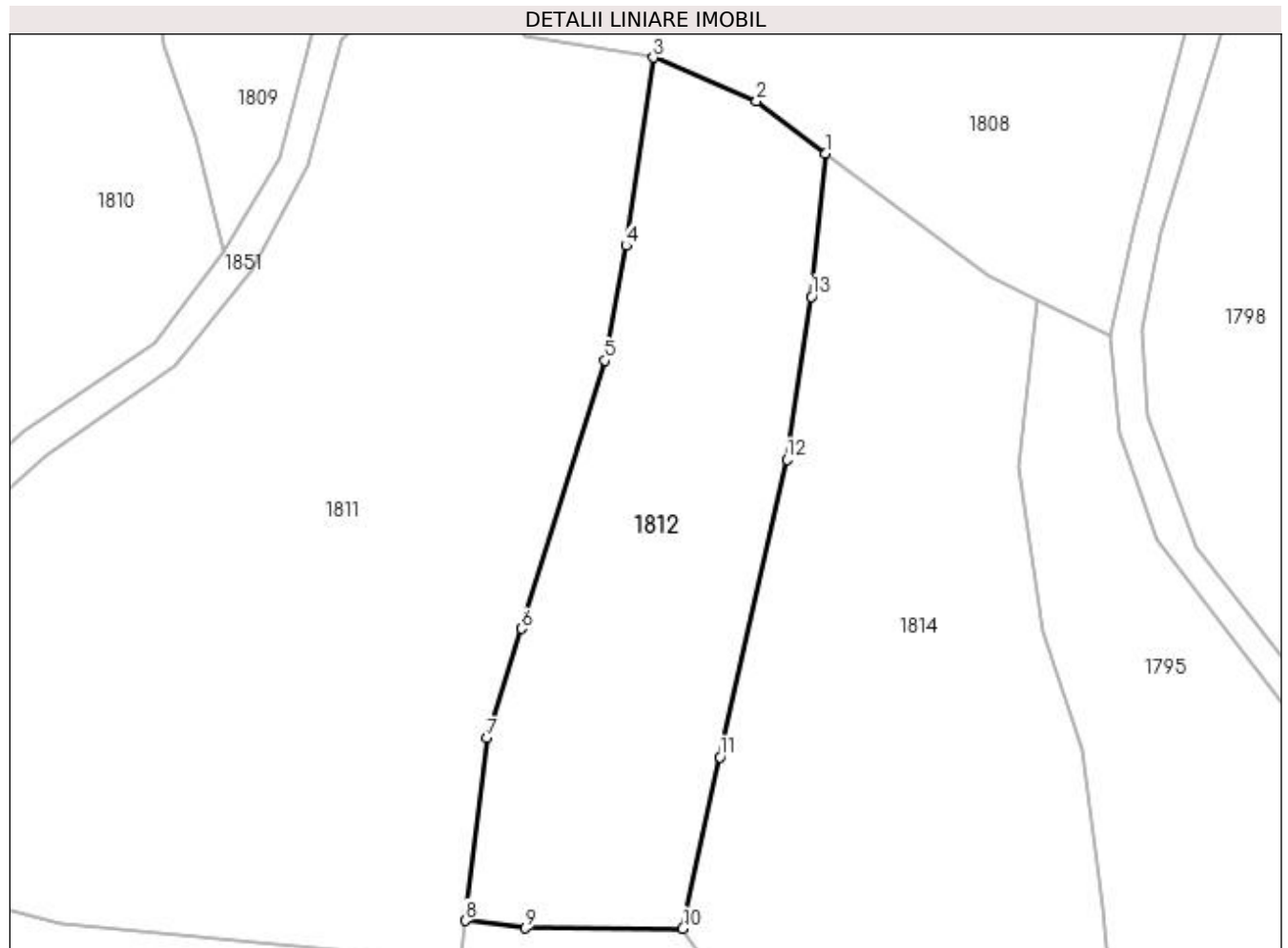
Inscrieri privind dezmembramintele dreptului de proprietate, drepturi reale de garanție și sarcini	Referințe
NU SUNT	

## Anexa Nr. 1 La Partea I

## Teren

Nr cadastral	Suprafața (mp)*	Observații / Referințe
	1.984	

\* Suprafața este determinată în planul de proiecție Stereo 70.



## Date referitoare la teren

Crt	Categorie folosință	Intravilan	Suprafața (mp)	Tarla	Parcelă	Nr. topo	Observații / Referințe
1	faneata	NU	1.984	-	-	partedinnr. top. 3052,3067,3068	

## Lungime Segmente

1) Valorile lungimilor segmentelor sunt obținute din proiecție în plan.

Punct început	X / Y	Punct sfârșit	X / Y	Lungime segment (** (m)
1	440.012,317 689.128,301	2	440.004,981 689.133,845	9.195
2	440.004,981 689.133,845	3	439.993,994 689.138,485	11.927
3	439.993,994 689.138,485	4	439.991,082 689.118,497	20.199
4	439.991,082 689.118,497	5	439.988,878 689.106,299	12.396



Punct început	X / Y	Punct sfârșit	X / Y	Lungime segment (** (m)
5	439.988,878 689.106,299	6	439.979,992 689.077,807	29.846
6	439.979,992 689.077,807	7	439.976,352 689.066,184	12.18
7	439.976,352 689.066,184	8	439.973,998 689.046,789	19.537
8	439.973,998 689.046,789	9	439.980,401 689.046,012	6.45
9	439.980,401 689.046,012	10	439.997,128 689.045,965	16.727
10	439.997,128 689.045,965	11	440.001,08 689.064,172	18.631
11	440.001,08 689.064,172	12	440.008,191 689.095,795	32.413
12	440.008,191 689.095,795	13	440.010,783 689.113,082	17.48
13	440.010,783 689.113,082	1	440.012,317 689.128,301	15.296

\*\* Lungimile segmentelor sunt determinate în planul de proiecție Stereo 70 și sunt rotunjite la 1 milimetru.

\*\*\* Distanța dintre puncte este formată din segmente cumulate ce sunt mai mici decât valoarea 1 milimetru.



**DATE DESPRE IMOBILUL NR. 1813**

Oficiul de Cadastru și Publicitate Imobiliară MARAMURES  
Biroul de Cadastru și Publicitate Imobiliară Dragomirești

**A. Partea I. Descrierea imobilului**

TEREN Extravilan

Nr. CF vechi:384,1509

Nr. topografic:partedinr.top.3053,3054

Adresa: Jud. Maramures

Nr. Crt	Nr cadastral Nr. topografic	Suprafața* (mp)	Observații / Referințe
A1		1.438	Sector cadastral:34 Teren neimprejmuit;

**B. Partea II. Proprietari și acte**

Inscrieri privitoare la dreptul de proprietate și alte drepturi reale		Referințe
/		
Act Normativ nr. Legea 7, din 13/03/1996 emis de Parlamentul României;		
B1	Intabulare, drept de PROPRIETATE, dobândit prin Lege, cota actuala 1/1 1) NEIDENTIFICAT NEIDENTIFICAT	A1
Act Administrativ nr. Adeverință nr. 4112, din 09/11/2023 emis de Primăria Șieu;		
B2	Se notează posesia faptică în favoarea lui 1) FLOREA GHEORGHE	A1

**C. Partea III. SARCINI .**

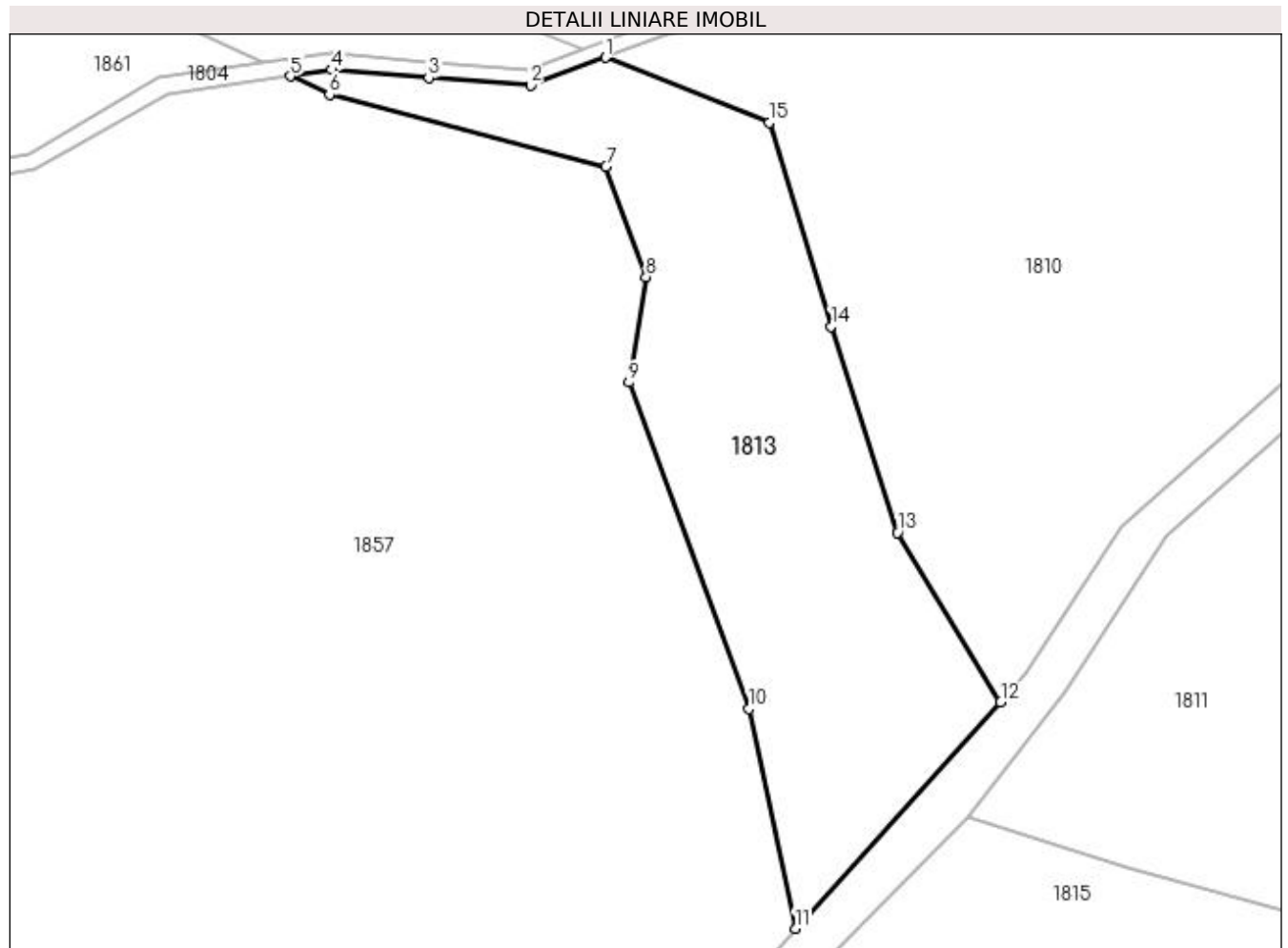
Inscrieri privind dezmembramintele dreptului de proprietate, drepturi reale de garanție și sarcini	Referințe
NU SUNT	

## Anexa Nr. 1 La Partea I

## Teren

Nr cadastral	Suprafața (mp)*	Observații / Referințe
	1.438	

\* Suprafața este determinată în planul de proiecție Stereo 70.



## Date referitoare la teren

Crt	Categorie folosință	Intravilan	Suprafața (mp)	Tarla	Parcelă	Nr. topo	Observații / Referințe
1	faneata	NU	1.438	-	-	partedinnr. top. 3053,3054	

## Lungime Segmente

1) Valorile lungimilor segmentelor sunt obținute din proiecție în plan.

Punct început	X / Y	Punct sfârșit	X / Y	Lungime segment (** (m)
1	439.862,332 689.126,763	2	439.855,396 689.124,188	7.399
2	439.855,396 689.124,188	3	439.846,002 689.124,877	9.419
3	439.846,002 689.124,877	4	439.837,024 689.125,634	9.01
4	439.837,024 689.125,634	5	439.833,204 689.125,044	3.865

Punct început	X / Y	Punct sfârșit	X / Y	Lungime segment (** (m)
5	439.833,204 689.125,044	6	439.836,827 689.123,334	4.006
6	439.836,827 689.123,334	7	439.862,372 689.116,673	26.399
7	439.862,372 689.116,673	8	439.866,072 689.106,522	10.804
8	439.866,072 689.106,522	9	439.864,506 689.096,796	9.851
9	439.864,506 689.096,796	10	439.875,599 689.066,664	32.109
10	439.875,599 689.066,664	11	439.879,852 689.046,396	20.709
11	439.879,852 689.046,396	12	439.898,832 689.067,312	28.244
12	439.898,832 689.067,312	13	439.889,28 689.082,928	18.306
13	439.889,28 689.082,928	14	439.883,157 689.101,948	19.981
14	439.883,157 689.101,948	15	439.877,448 689.120,777	19.675
15	439.877,448 689.120,777	1	439.862,332 689.126,763	16.258

\*\* Lungimile segmentelor sunt determinate în planul de proiecție Stereo 70 și sunt rotunjite la 1 milimetru.

\*\*\* Distanța dintre puncte este formată din segmente cumulate ce sunt mai mici decât valoarea 1 milimetru.



**DATE DESPRE IMOBILUL NR. 1814**

Oficiul de Cadastru și Publicitate Imobiliară MARAMURES  
Biroul de Cadastru și Publicitate Imobiliară Dragomiresti

**A. Partea I. Descrierea imobilului**

TEREN Extravilan

Nr. CF vechi:384,1509

Nr. topografic:partedinr.top.3053,3054

Adresa: Jud. Maramures

Nr. Crt	Nr cadastral Nr. topografic	Suprafața* (mp)	Observații / Referințe
A1		3.121	Sector cadastral:34 Teren neimprejmuit;

**B. Partea II. Proprietari și acte**

Inscrieri privitoare la dreptul de proprietate și alte drepturi reale		Referințe
/		
Act Normativ nr. Legea 7, din 13/03/1996 emis de Parlamentul României;		
B1	Inscrierea provizorie, drept de PROPRIETATE, dobandit prin Lege, cota actuala 1/1 1) COMUNA ȘIEU, CIF:14813046, PROPRIETAR NEIDENTIFICAT	A1

**C. Partea III. SARCINI .**

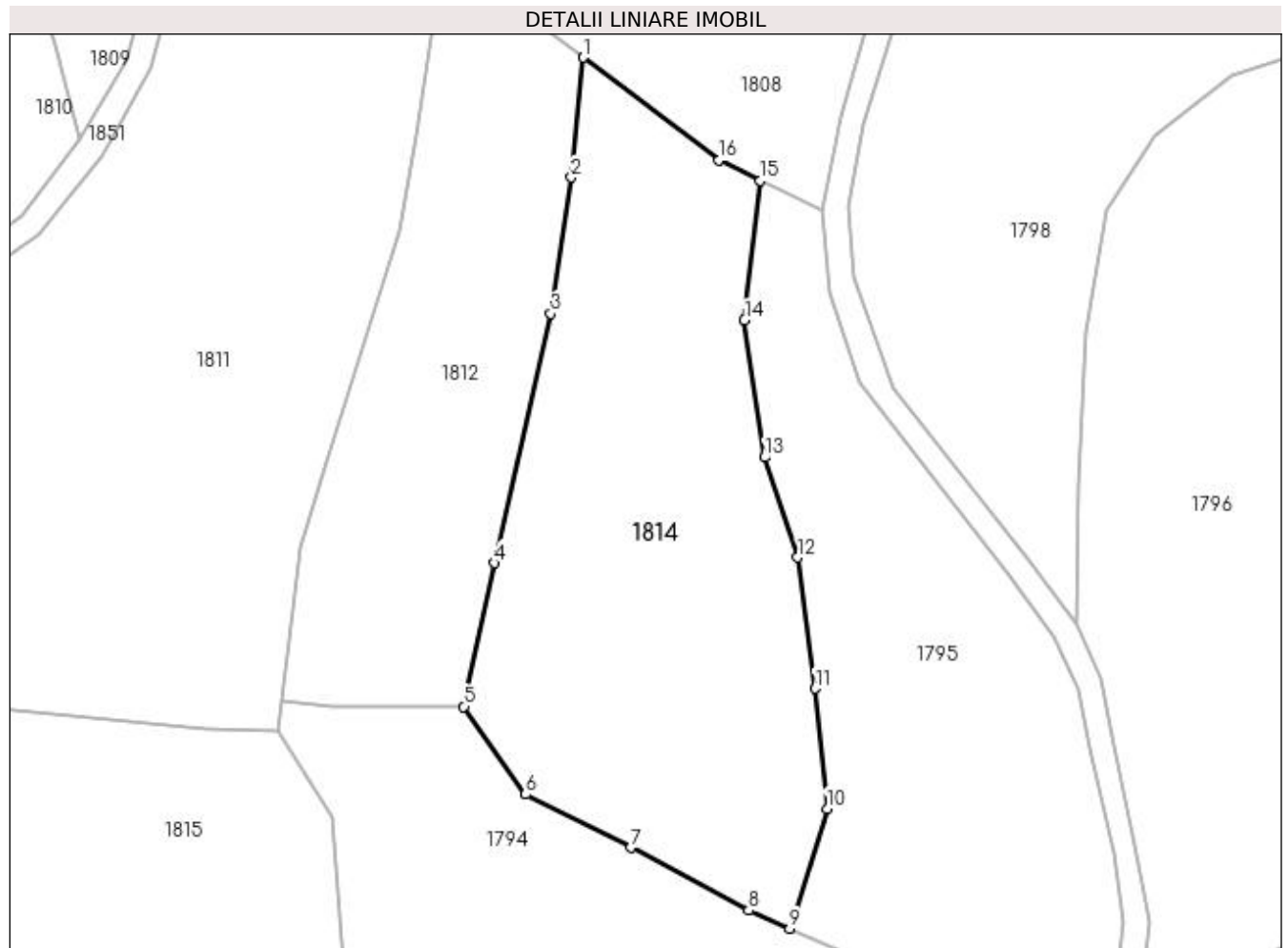
Inscrieri privind dezmembramintele dreptului de proprietate, drepturi reale de garanție și sarcini	Referințe
NU SUNT	

## Anexa Nr. 1 La Partea I

## Teren

Nr cadastral	Suprafața (mp)*	Observații / Referințe
	3.121	

\* Suprafața este determinată în planul de proiecție Stereo 70.



## Date referitoare la teren

Crt	Categorie folosință	Intravilan	Suprafața (mp)	Tarla	Parcelă	Nr. topo	Observații / Referințe
1	faneata	NU	3.121	-	-	partedinnr. top. 3053,3054	

## Lungime Segmente

1) Valorile lungimilor segmentelor sunt obținute din proiecție în plan.

Punct început	X / Y	Punct sfârșit	X / Y	Lungime segment (** (m)
1	440.012,317 689.128,301	2	440.010,783 689.113,082	15.296
2	440.010,783 689.113,082	3	440.008,191 689.095,795	17.48
3	440.008,191 689.095,795	4	440.001,08 689.064,172	32.413
4	440.001,08 689.064,172	5	439.997,128 689.045,965	18.631



Punct început	X / Y	Punct sfârșit	X / Y	Lungime segment (** (m)
5	439.997,128 689.045,965	6	440.004,967 689.034,824	13.622
6	440.004,967 689.034,824	7	440.018,333 689.028,056	14.982
7	440.018,333 689.028,056	8	440.033,341 689.020,087	16.992
8	440.033,341 689.020,087	9	440.038,53 689.017,807	5.668
9	440.038,53 689.017,807	10	440.043,283 689.032,985	15.905
10	440.043,283 689.032,985	11	440.041,764 689.048,259	15.349
11	440.041,764 689.048,259	12	440.039,557 689.064,895	16.782
12	440.039,557 689.064,895	13	440.035,342 689.077,595	13.381
13	440.035,342 689.077,595	14	440.032,783 689.094,965	17.557
14	440.032,783 689.094,965	15	440.034,81 689.112,7	17.85
15	440.034,81 689.112,7	16	440.029,56 689.115,27	5.845
16	440.029,56 689.115,27	1	440.012,317 689.128,301	21.613

\*\* Lungimile segmentelor sunt determinate în planul de proiecție Stereo 70 și sunt rotunjite la 1 milimetru.

\*\*\* Distanța dintre puncte este formată din segmente cumulate ce sunt mai mici decât valoarea 1 milimetru.



**DATE DESPRE IMOBILUL NR. 1815**

Oficiul de Cadastru și Publicitate Imobiliară MARAMURES  
Biroul de Cadastru și Publicitate Imobiliară Dragomiresti

**A. Partea I. Descrierea imobilului**

TEREN Extravilan

Nr. CF vechi:1731,1340

Nr. topografic:partedinnr.top.3051,3068

Adresa: Jud. Maramures

Nr. Crt	Nr cadastral Nr. topografic	Suprafața* (mp)	Observații / Referințe
A1		4.887	Sector cadastral:34 Teren neimprejmuit;

**B. Partea II. Proprietari și acte**

Inscrieri privitoare la dreptul de proprietate și alte drepturi reale		Referințe
/		
Act Normativ nr. Legea 7, din 13/03/1996 emis de Parlamentul României;		
B1	Intabulare, drept de PROPRIETATE, dobândit prin Lege, cota actuala 1/1 1) NEIDENTIFICAT NEIDENTIFICAT	A1
Act Administrativ nr. Adeverință nr. 4135, din 09/11/2023 emis de Primăria Șieu;		
B2	Se notează posesia faptică în favoarea lui 1) SAS DOREL-DUMITRU	A1

**C. Partea III. SARCINI .**

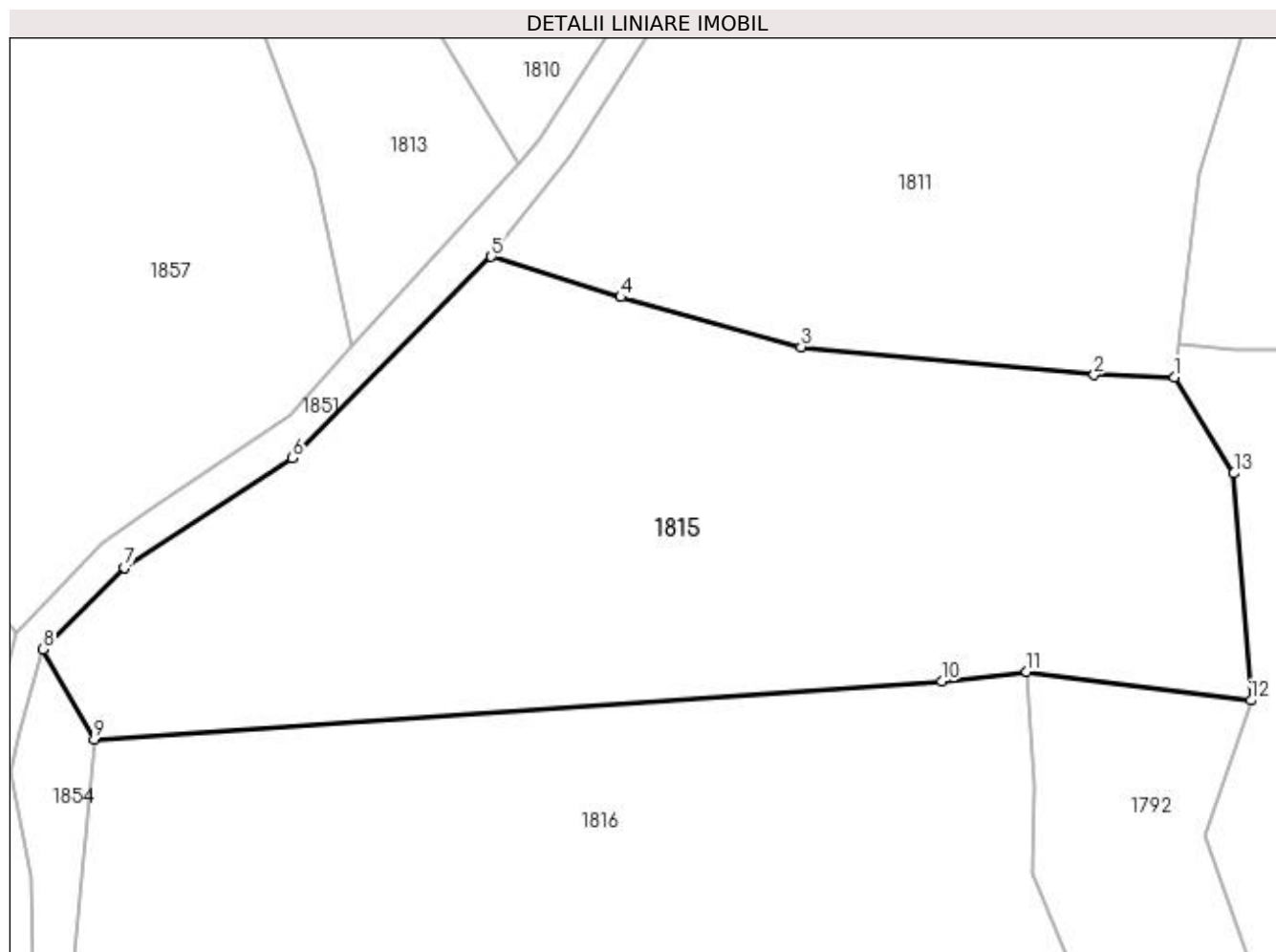
Inscrieri privind dezmembramintele dreptului de proprietate, drepturi reale de garanție și sarcini	Referințe
NU SUNT	

## Anexa Nr. 1 La Partea I

## Teren

Nr cadastral	Suprafața (mp)*	Observații / Referințe
	4.887	

\* Suprafața este determinată în planul de proiecție Stereo 70.



## Date referitoare la teren

Crt	Categorie folosință	Intravilan	Suprafața (mp)	Tarla	Parcelă	Nr. topo	Observații / Referințe
1	faneata	NU	4.887	-	-	partedinnr. top. 3051,3068	

## Lungime Segmente

1) Valorile lungimilor segmentelor sunt obținute din proiecție în plan.

Punct început	X / Y	Punct sfârșit	X / Y	Lungime segment (** (m)
1	439.973,53 689.042,929	2	439.964,417 689.043,208	9.117
2	439.964,417 689.043,208	3	439.931,009 689.046,383	33.559
3	439.931,009 689.046,383	4	439.910,477 689.052,049	21.299
4	439.910,477 689.052,049	5	439.895,762 689.056,666	15.422

Punct început	X / Y	Punct sfârșit	X / Y	Lungime segment (** (m)
5	439.895,762 689.056,666	6	439.873,059 689.033,723	32.277
6	439.873,059 689.033,723	7	439.853,988 689.021,268	22.778
7	439.853,988 689.021,268	8	439.844,704 689.011,955	13.15
8	439.844,704 689.011,955	9	439.850,5 689.001,71	11.771
9	439.850,5 689.001,71	10	439.947,046 689.008,326	96.772
10	439.947,046 689.008,326	11	439.956,735 689.009,416	9.75
11	439.956,735 689.009,416	12	439.982,283 689.006,134	25.758
12	439.982,283 689.006,134	13	439.980,315 689.031,991	25.932
13	439.980,315 689.031,991	1	439.973,53 689.042,929	12.872

\*\* Lungimile segmentelor sunt determinate în planul de proiecție Stereo 70 și sunt rotunjite la 1 milimetru.

\*\*\* Distanța dintre puncte este formată din segmente cumulate ce sunt mai mici decât valoarea 1 milimetru.



**DATE DESPRE IMOBILUL NR. 1816**

Oficiul de Cadastru și Publicitate Imobiliară MARAMURES  
Biroul de Cadastru și Publicitate Imobiliară Dragomiresti

**A. Partea I. Descrierea imobilului**

TEREN Extravilan

Nr. CF vechi:1731,1340

Nr. topografic:partedinr.top.3051,3068

Adresa: Jud. Maramures

Nr. Crt	Nr cadastral Nr. topografic	Suprafața* (mp)	Observații / Referințe
A1		10.025	Sector cadastral:34 Teren neimprejmuit;

**B. Partea II. Proprietari și acte**

Inscrieri privitoare la dreptul de proprietate și alte drepturi reale		Referințe
/		
Act Normativ nr. Legea 7, din 13/03/1996 emis de Parlamentul României;		
B1	Inscrierea provizorie, drept de PROPRIETATE, dobandit prin Lege, cota actuala 1/1 1) COMUNA ȘIEU, CIF:14813046, PROPRIETAR NEIDENTIFICAT	A1

**C. Partea III. SARCINI .**

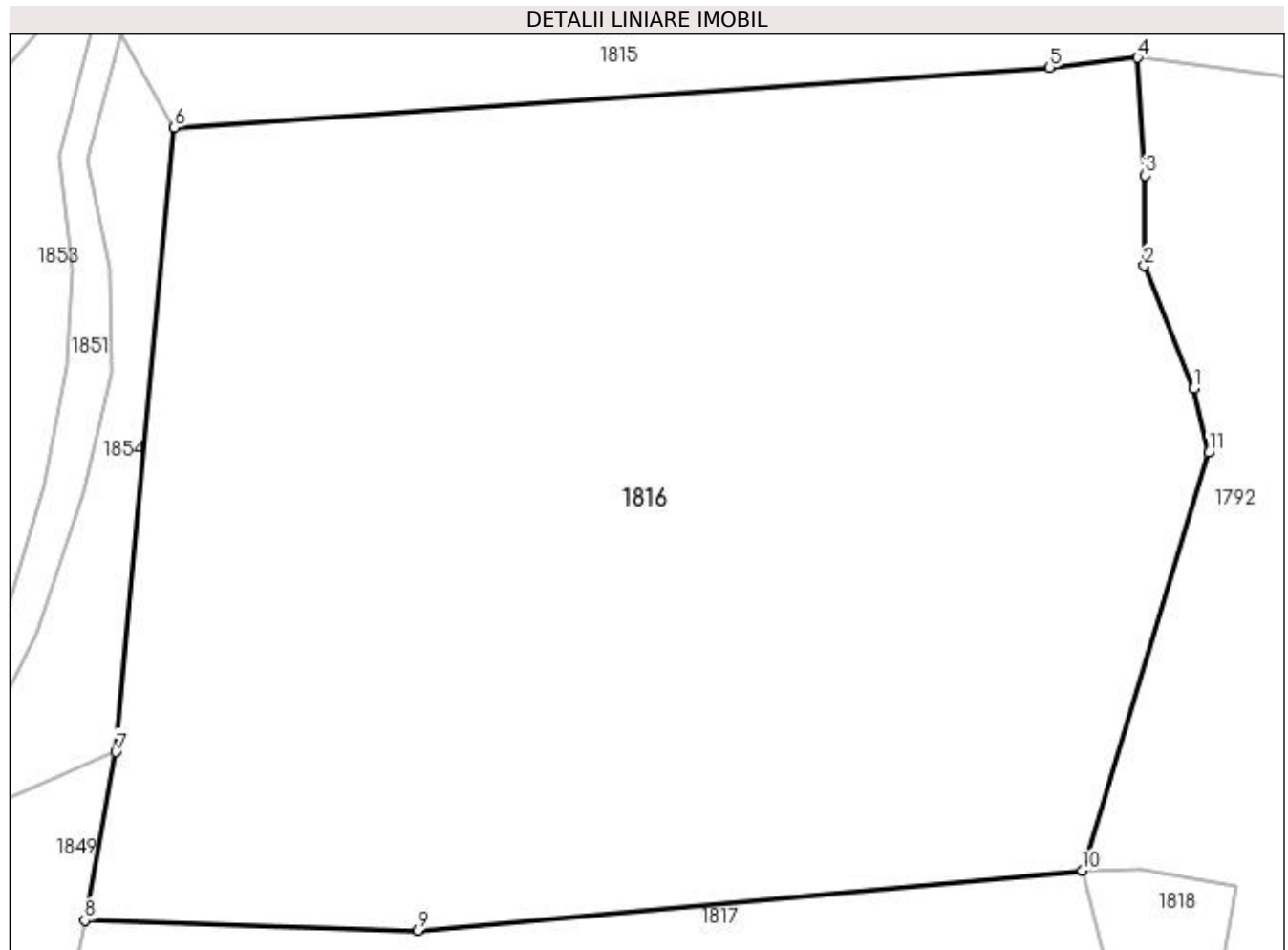
Inscrieri privind dezmembramintele dreptului de proprietate, drepturi reale de garanție și sarcini	Referințe
NU SUNT	

## Anexa Nr. 1 La Partea I

## Teren

Nr cadastral	Suprafața (mp)*	Observații / Referințe
	10.025	

\* Suprafața este determinată în planul de proiecție Stereo 70.



## Date referitoare la teren

Crt	Categorie folosință	Intra vilan	Suprafața (mp)	Tarla	Parcelă	Nr. topo	Observații / Referințe
1	faneata	NU	10.025	-	-	partedinr. top. 3051,3068	

## Lungime Segmente

1) Valorile lungimilor segmentelor sunt obținute din proiecție în plan.

Punct început	X / Y	Punct sfârșit	X / Y	Lungime segment (** (m))
1	439.962,944 688.972,956	2	439.957,474 688.986,469	14.578
2	439.957,474 688.986,469	3	439.957,569 688.996,436	9.967
3	439.957,569 688.996,436	4	439.956,735 689.009,416	13.007
4	439.956,735 689.009,416	5	439.947,046 689.008,326	9.75



Punct început	X / Y	Punct sfârșit	X / Y	Lungime segment (** (m)
5	439.947,046 689.008,326	6	439.850,5 689.001,71	96.772
6	439.850,5 689.001,71	7	439.844,045 688.932,887	69.125
7	439.844,045 688.932,887	8	439.840,604 688.914,305	18.898
8	439.840,604 688.914,305	9	439.877,327 688.913,213	36.739
9	439.877,327 688.913,213	10	439.950,612 688.919,785	73.579
10	439.950,612 688.919,785	11	439.964,618 688.965,869	48.165
11	439.964,618 688.965,869	1	439.962,944 688.972,956	7.282

\*\* Lungimile segmentelor sunt determinate în planul de proiecție Stereo 70 și sunt rotunjite la 1 milimetru.

\*\*\* Distanța dintre puncte este formată din segmente cumulate ce sunt mai mici decât valoarea 1 milimetru.



**DATE DESPRE IMOBILUL NR. 1817**

Oficiul de Cadastru și Publicitate Imobiliară MARAMURES  
Biroul de Cadastru și Publicitate Imobiliară Dragomiresti

**A. Partea I. Descrierea imobilului**

TEREN Extravilan

Nr. CF vechi:1731,52231

Nr. topografic:partedinr.top.3051,3068

Adresa: Jud. Maramures

Nr. Crt	Nr cadastral Nr. topografic	Suprafața* (mp)	Observații / Referințe
A1		5.137	Sector cadastral:34 Teren neimprejmuit;

**B. Partea II. Proprietari și acte**

Inscrieri privitoare la dreptul de proprietate și alte drepturi reale		Referințe
/		
Act Normativ nr. Legea 7, din 13/03/1996 emis de Parlamentul României;		
B1	Inscrierea provizorie, drept de PROPRIETATE, dobandit prin Lege, cota actuala 1/1 1) COMUNA ȘIEU, CIF:14813046, PROPRIETAR NEIDENTIFICAT	A1

**C. Partea III. SARCINI .**

Inscrieri privind dezmembramintele dreptului de proprietate, drepturi reale de garanție și sarcini	Referințe
NU SUNT	

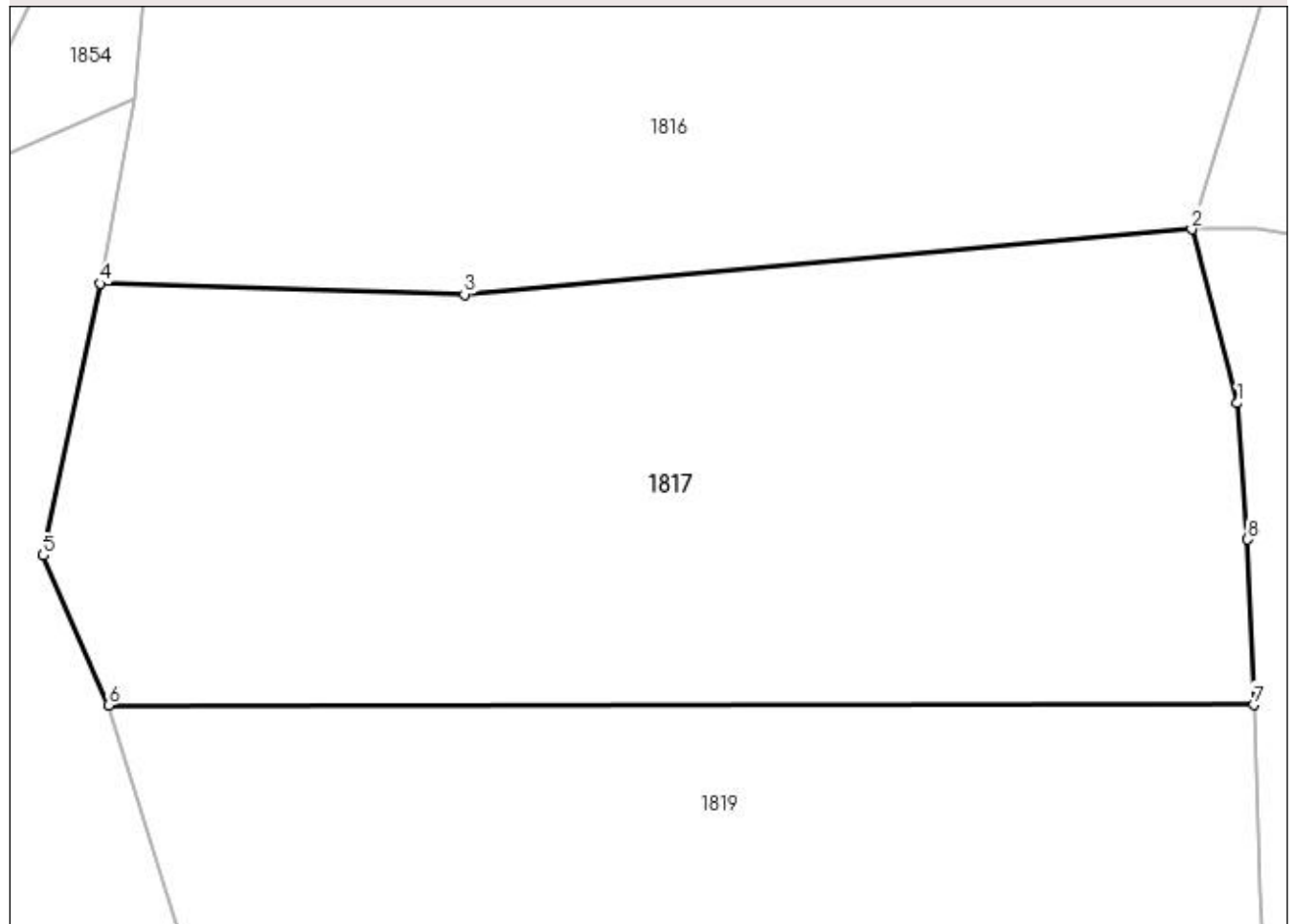
## Anexa Nr. 1 La Partea I

## Teren

Nr cadastral	Suprafața (mp)*	Observații / Referințe
	5.137	

\* Suprafața este determinată în planul de proiecție Stereo 70.

## DETALII LINIARE IMOBIL



## Date referitoare la teren

Crt	Categorie folosință	Intra vilan	Suprafața (mp)	Tarla	Parcelă	Nr. topo	Observații / Referințe
1	faneata	NU	5.137	-	-	partedinnr. top. 3051,3068	

## Lungime Segmente

1) Valorile lungimilor segmentelor sunt obținute din proiecție în plan.

Punct început	X / Y	Punct sfârșit	X / Y	Lungime segment (** (m)
1	439.955,191 688.902,252	2	439.950,612 688.919,785	18.121
2	439.950,612 688.919,785	3	439.877,327 688.913,213	73.579
3	439.877,327 688.913,213	4	439.840,604 688.914,305	36.739
4	439.840,604 688.914,305	5	439.834,887 688.886,907	27.988

Punct început	X / Y	Punct sfârşit	X / Y	Lungime segment (** (m)
5	439.834,887 688.886,907	6	439.841,454 688.871,816	16.458
6	439.841,454 688.871,816	7	439.956,847 688.871,86	115.393
7	439.956,847 688.871,86	8	439.956,258 688.888,525	16.675
8	439.956,258 688.888,525	1	439.955,191 688.902,252	13.768

\*\* Lungimile segmentelor sunt determinate în planul de proiecție Stereo 70 și sunt rotunjite la 1 milimetru.

\*\*\* Distanța dintre puncte este formată din segmente cumulate ce sunt mai mici decât valoarea 1 milimetru.



**DATE DESPRE IMOBILUL NR. 1818**

Oficiul de Cadastru și Publicitate Imobiliară MARAMURES  
Biroul de Cadastru și Publicitate Imobiliară Dragomiresti

**A. Partea I. Descrierea imobilului**

TEREN Extravilan

Nr. CF vechi:2284,1913

Nr. topografic:partedinr.top.2913,2914

Adresa: Jud. Maramures

Nr. Crt	Nr cadastral Nr. topografic	Suprafata* (mp)	Observatii / Referinte
A1		1.836	Sector cadastral:34 Teren neimprejmuit;

**B. Partea II. Proprietari și acte**

Inscrieri privitoare la dreptul de proprietate și alte drepturi reale		Referințe
/		
Act Normativ nr. Legea 7, din 13/03/1996 emis de Parlamentul României;		
B1	Intabulare, drept de PROPRIETATE, dobândit prin Lege, cota actuala 1/1 1) NEIDENTIFICAT NEIDENTIFICAT	A1
Act Administrativ nr. Adeverință nr. 4254, din 09/11/2023 emis de Primăria Șieu;		
B2	Se notează posesia faptică în favoarea lui 1) GRIGUȚĂ ALEXANDRU	A1

**C. Partea III. SARCINI .**

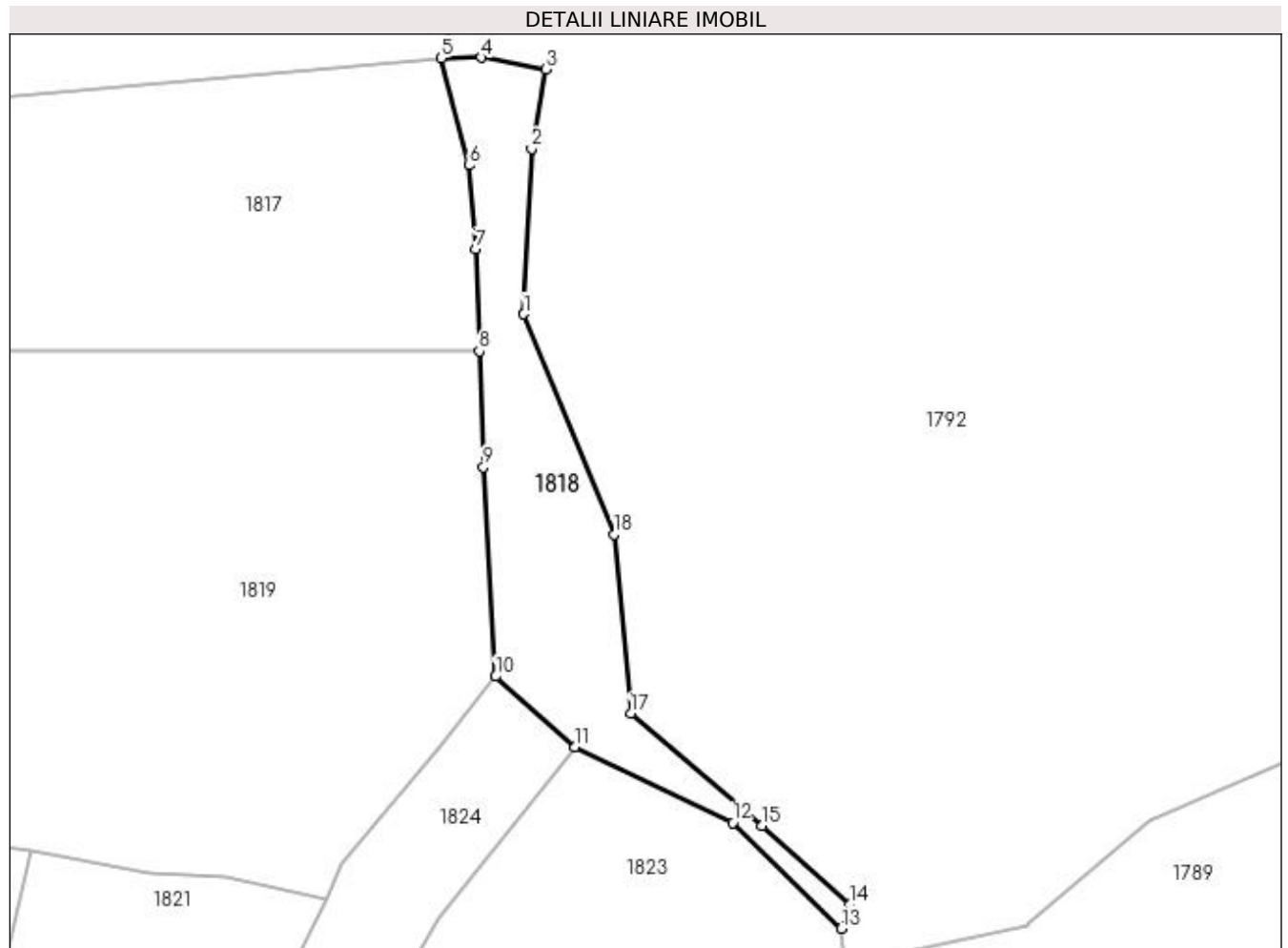
Inscrieri privind dezmembramintele dreptului de proprietate, drepturi reale de garanție și sarcini	Referințe
NU SUNT	

## Anexa Nr. 1 La Partea I

## Teren

Nr cadastral	Suprafața (mp)*	Observații / Referințe
	1.836	

\* Suprafața este determinată în planul de proiecție Stereo 70.



## Date referitoare la teren

Crt	Categorie folosință	Intra vilan	Suprafața (mp)	Tarla	Parcelă	Nr. topo	Observații / Referințe
1	faneata	NU	1.836	-	-	partedinnr. top. 2913,2914	

## Lungime Segmente

1) Valorile lungimilor segmentelor sunt obținute din proiecție în plan.

Punct început	X / Y	Punct sfârșit	X / Y	Lungime segment (** (m)
1	439.964,111 688.877,948	2	439.965,376 688.904,99	27.072
2	439.965,376 688.904,99	3	439.967,697 688.917,995	13.21
3	439.967,697 688.917,995	4	439.957,196 688.919,881	10.669
4	439.957,196 688.919,881	5	439.950,612 688.919,785	6.585



Punct început	X / Y	Punct sfârșit	X / Y	Lungime segment (** (m)
5	439.950,612 688.919,785	6	439.955,191 688.902,252	18.121
6	439.955,191 688.902,252	7	439.956,258 688.888,525	13.768
7	439.956,258 688.888,525	8	439.956,847 688.871,86	16.675
8	439.956,847 688.871,86	9	439.957,516 688.852,923	18.949
9	439.957,516 688.852,923	10	439.959,537 688.818,709	34.274
10	439.959,537 688.818,709	11	439.972,484 688.807,124	17.373
11	439.972,484 688.807,124	12	439.998,319 688.794,735	28.652
12	439.998,319 688.794,735	13	440.016,132 688.777,454	24.818
13	440.016,132 688.777,454	14	440.017,467 688.781,456	4.219
14	440.017,467 688.781,456	15	440.003,13 688.794,273	19.231
15	440.003,13 688.794,273	16	440.000,0 688.796,948	4.117
16	440.000,0 688.796,948	17	439.981,633 688.812,646	24.161
17	439.981,633 688.812,646	18	439.978,857 688.841,93	29.415
18	439.978,857 688.841,93	1	439.964,111 688.877,948	38.92

\*\* Lungimile segmentelor sunt determinate în planul de proiecție Stereo 70 și sunt rotunjite la 1 milimetru.

\*\*\* Distanța dintre puncte este formată din segmente cumulate ce sunt mai mici decât valoarea 1 milimetru.



**DATE DESPRE IMOBILUL NR. 1819**

Oficiul de Cadastru și Publicitate Imobiliară MARAMURES  
Biroul de Cadastru și Publicitate Imobiliară Dragomirești

**A. Partea I. Descrierea imobilului**

TEREN Extravilan

Nr. CF vechi:2284,2915

Nr. topografic:partedinr.top.2913,2915

Adresa: Jud. Maramures

Nr. Crt	Nr cadastral Nr. topografic	Suprafața* (mp)	Observații / Referințe
A1		8.637	Sector cadastral:34 Teren neimprejmuit;

**B. Partea II. Proprietari și acte**

Inscrieri privitoare la dreptul de proprietate și alte drepturi reale		Referințe
/		
Act Normativ nr. Legea 7, din 13/03/1996 emis de Parlamentul României;		
B1	Intabulare, drept de PROPRIETATE, dobândit prin Lege, cota actuala 1/1 1) NEIDENTIFICAT NEIDENTIFICAT	A1
Act Administrativ nr. Adeverință nr. 4414, din 13/11/2023 emis de Primăria Șieu;		
B2	Se notează posesia faptică în favoarea lui 1) PETROVAN GHEORGHE	A1

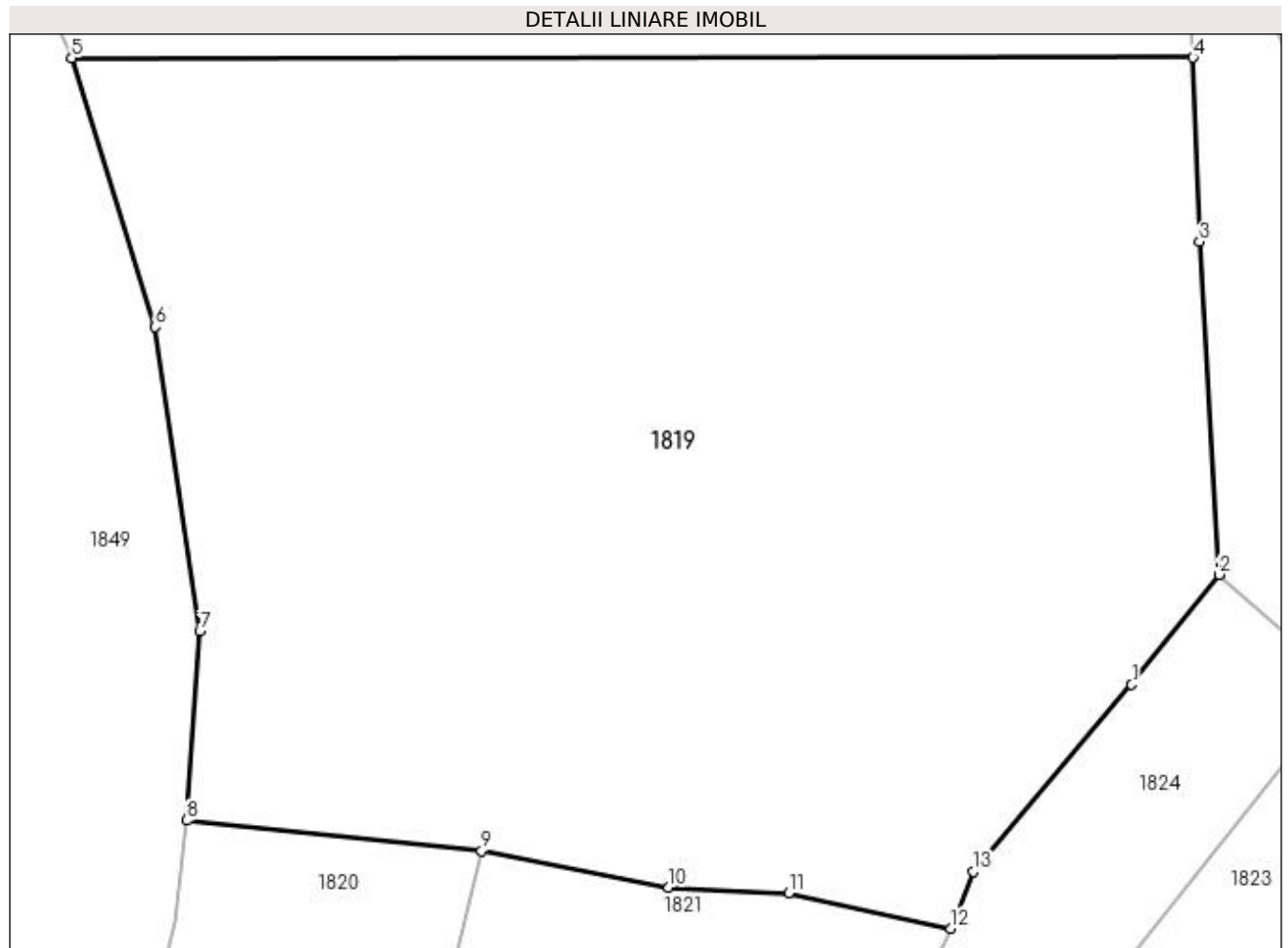
**C. Partea III. SARCINI .**

Inscrieri privind dezmembramintele dreptului de proprietate, drepturi reale de garanție și sarcini	Referințe
NU SUNT	

**Anexa Nr. 1 La Partea I****Teren**

Nr cadastral	Suprafața (mp)*	Observații / Referințe
	8.637	

\* Suprafața este determinată în planul de proiecție Stereo 70.

**Date referitoare la teren**

Crt	Categorie folosință	Intra vilan	Suprafața (mp)	Tarla	Parcelă	Nr. topo	Observații / Referințe
1	faneata	NU	8.637	-	-	partedinnr. top. 2913,2915	

**Lungime Segmente**

1) Valorile lungimilor segmentelor sunt obținute din proiecție în plan.

Punct început	X / Y	Punct sfârșit	X / Y	Lungime segment (** (m)
1	439.950,516 688.807,399	2	439.959,537 688.818,709	14.467
2	439.959,537 688.818,709	3	439.957,516 688.852,923	34.274
3	439.957,516 688.852,923	4	439.956,847 688.871,86	18.949
4	439.956,847 688.871,86	5	439.841,454 688.871,816	115.393

Punct început	X / Y	Punct sfârşit	X / Y	Lungime segment (** (m)
5	439.841,454 688.871,816	6	439.850,04 688.844,159	28.959
6	439.850,04 688.844,159	7	439.854,634 688.812,883	31.612
7	439.854,634 688.812,883	8	439.853,282 688.793,4	19.53
8	439.853,282 688.793,4	9	439.883,63 688.790,285	30.507
9	439.883,63 688.790,285	10	439.902,891 688.786,504	19.629
10	439.902,891 688.786,504	11	439.915,234 688.785,962	12.355
11	439.915,234 688.785,962	12	439.931,923 688.782,311	17.084
12	439.931,923 688.782,311	13	439.934,206 688.788,18	6.297
13	439.934,206 688.788,18	1	439.950,516 688.807,399	25.207

\*\* Lungimile segmentelor sunt determinate în planul de proiecție Stereo 70 și sunt rotunjite la 1 milimetru.

\*\*\* Distanța dintre puncte este formată din segmente cumulate ce sunt mai mici decât valoarea 1 milimetru.



**DATE DESPRE IMOBILUL NR. 1820**

Oficiul de Cadastru și Publicitate Imobiliară MARAMURES  
Biroul de Cadastru și Publicitate Imobiliară Dragomirești

**A. Partea I. Descrierea imobilului**

TEREN Extravilan

Nr. CF vechi:52251,1845

Nr. topografic:partedinr.top.2913,2915

Adresa: Jud. Maramures

Nr. Crt	Nr cadastral Nr. topografic	Suprafața* (mp)	Observații / Referințe
A1		1.213	Sector cadastral:34 Teren neimprejmuit;

**B. Partea II. Proprietari și acte**

Inscrieri privitoare la dreptul de proprietate și alte drepturi reale		Referințe
/		
Act Normativ nr. Legea 7, din 13/03/1996 emis de Parlamentul României;		
B1	Inscrierea provizorie, drept de PROPRIETATE, dobandit prin Lege, cota actuala 1/1 1) COMUNA ȘIEU, CIF:14813046, PROPRIETAR NEIDENTIFICAT	A1

**C. Partea III. SARCINI .**

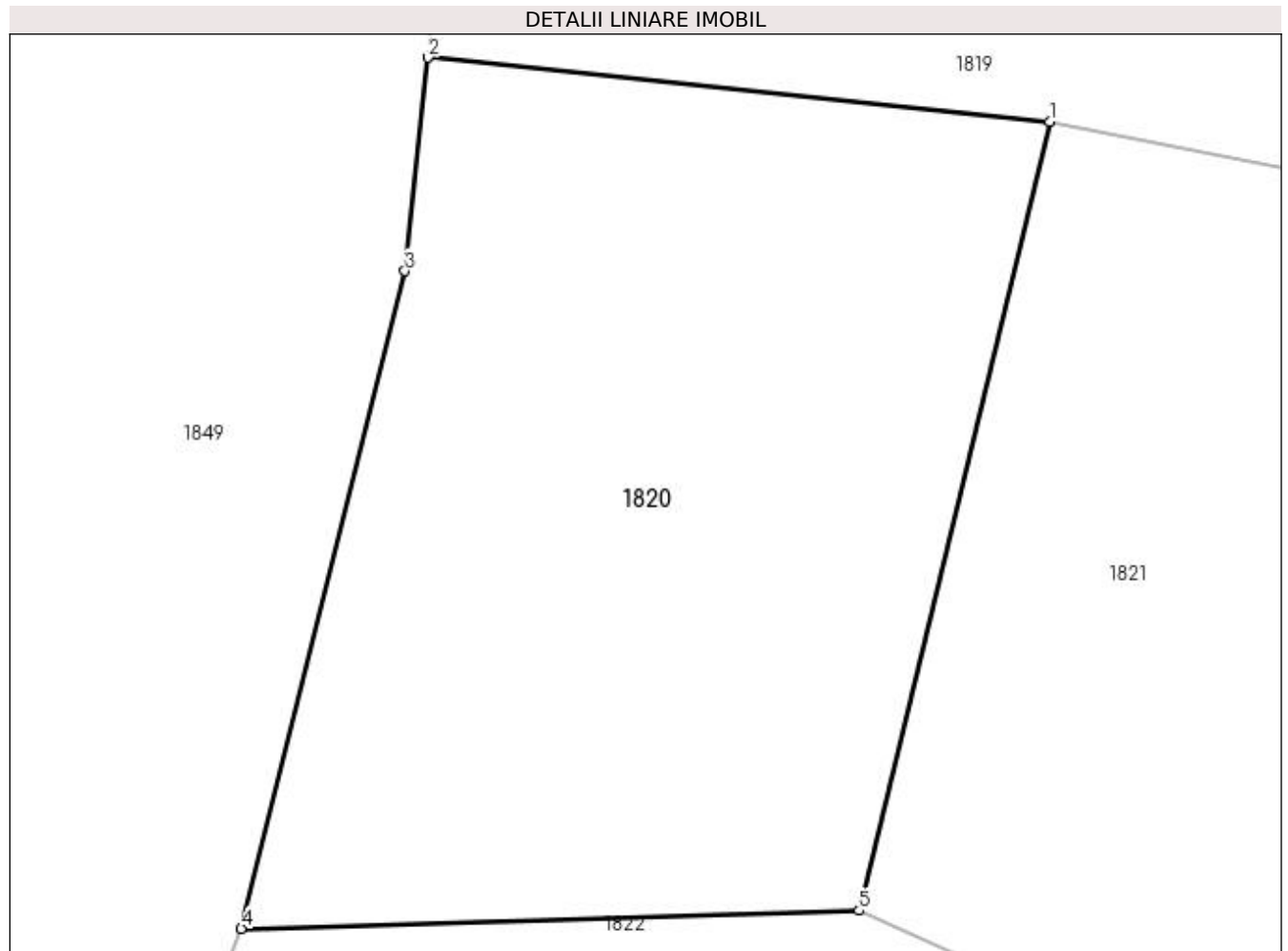
Inscrieri privind dezmembramintele dreptului de proprietate, drepturi reale de garanție și sarcini	Referințe
NU SUNT	

## Anexa Nr. 1 La Partea I

## Teren

Nr cadastral	Suprafața (mp)*	Observații / Referințe
	1.213	

\* Suprafața este determinată în planul de proiecție Stereo 70.



## Date referitoare la teren

Crt	Categorie folosință	Intravilan	Suprafața (mp)	Tarla	Parcelă	Nr. topo	Observații / Referințe
1	faneata	NU	1.213	-	-	partedinnr. top. 2913,2915	

## Lungime Segmente

1) Valorile lungimilor segmentelor sunt obținute din proiecție în plan.

Punct început	X / Y	Punct sfârșit	X / Y	Lungime segment (** (m))
1	439.883,63 688.790,285	2	439.853,282 688.793,4	30.507
2	439.853,282 688.793,4	3	439.852,147 688.782,981	10.481
3	439.852,147 688.782,981	4	439.844,15 688.750,893	33.069
4	439.844,15 688.750,893	5	439.874,326 688.751,772	30.189



Punct început	X / Y	Punct sfârşit	X / Y	Lungime segment (** (m)
5	439.874,326 688.751,772	1	439.883,63 688.790,285	39.621

\*\* Lungimile segmentelor sunt determinate în planul de proiecţie Stereo 70 şi sunt rotunjite la 1 milimetru.

\*\*\* Distanţa dintre puncte este formată din segmente cumulate ce sunt mai mici decât valoarea 1 milimetru.



**DATE DESPRE IMOBILUL NR. 1821**

Oficiul de Cadastru și Publicitate Imobiliară MARAMURES  
Biroul de Cadastru și Publicitate Imobiliară Dragomiresti

**A. Partea I. Descrierea imobilului**

TEREN Extravilan

Nr. CF vechi:2284

Nr. topografic:partedinr.top.2913

Adresa: Jud. Maramures

Nr. Crt	Nr cadastral Nr. topografic	Suprafata* (mp)	Observatii / Referinte
A1		1.851	Sector cadastral:34 Teren neimprejmuit;

**B. Partea II. Proprietari și acte**

Inscrieri privitoare la dreptul de proprietate și alte drepturi reale		Referințe
/		
Act Normativ nr. Legea 7, din 13/03/1996 emis de Parlamentul României;		
B1	Intabulare, drept de PROPRIETATE, dobândit prin Lege, cota actuala 1/1 1) NEIDENTIFICAT NEIDENTIFICAT	A1
Act Administrativ nr. Adeverință nr. 4143, din 09/11/2023 emis de Primăria Șieu;		
B2	Se notează posesia faptică în favoarea lui 1) BILȚ IOAN	A1

**C. Partea III. SARCINI .**

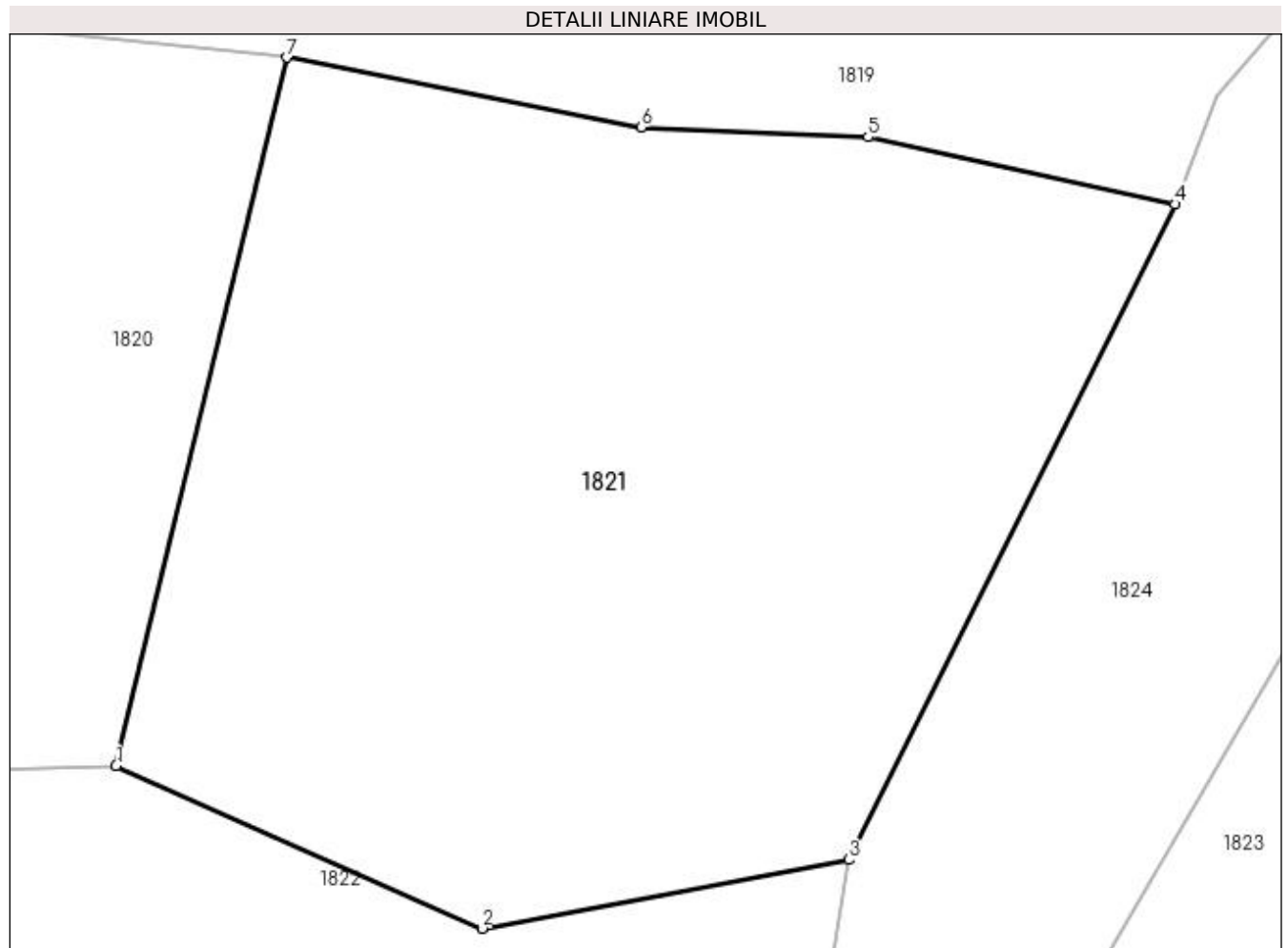
Inscrieri privind dezmembramintele dreptului de proprietate, drepturi reale de garanție și sarcini		Referințe
NU SUNT		

## Anexa Nr. 1 La Partea I

## Teren

Nr cadastral	Suprafața (mp)*	Observații / Referințe
	1.851	

\* Suprafața este determinată în planul de proiecție Stereo 70.



## Date referitoare la teren

Crt	Categorie folosință	Intravilan	Suprafața (mp)	Tarla	Parcelă	Nr. topo	Observații / Referințe
1	faneata	NU	1.851	-	-	partedinr. top.2913	

## Lungime Segmente

1) Valorile lungimilor segmentelor sunt obținute din proiecție în plan.

Punct început	X / Y	Punct sfârșit	X / Y	Lungime segment (** (m)
1	439.874,326 688.751,772	2	439.894,223 688.742,942	21.768
2	439.894,223 688.742,942	3	439.914,186 688.746,681	20.31
3	439.914,186 688.746,681	4	439.931,923 688.782,311	39.801
4	439.931,923 688.782,311	5	439.915,234 688.785,962	17.084
5	439.915,234 688.785,962	6	439.902,891 688.786,504	12.355

Punct început	X / Y	Punct sfârșit	X / Y	Lungime segment (** (m)
6	439.902,891 688.786,504	7	439.883,63 688.790,285	19.629
7	439.883,63 688.790,285	1	439.874,326 688.751,772	39.621

\*\* Lungimile segmentelor sunt determinate în planul de proiecție Stereo 70 și sunt rotunjite la 1 milimetru.

\*\*\* Distanța dintre puncte este formată din segmente cumulate ce sunt mai mici decât valoarea 1 milimetru.



**DATE DESPRE IMOBILUL NR. 1822**

Oficiul de Cadastru și Publicitate Imobiliară MARAMURES  
Biroul de Cadastru și Publicitate Imobiliară Dragomiresti

**A. Partea I. Descrierea imobilului**

TEREN Extravilan

Nr. CF vechi:52251

Nr. topografic:partedinr.top.2913

Adresa: Jud. Maramures

Nr. Crt	Nr cadastral Nr. topografic	Suprafața* (mp)	Observații / Referințe
A1		2.016	Sector cadastral:34 Teren neimprejmuit;

**B. Partea II. Proprietari și acte**

Inscrieri privitoare la dreptul de proprietate și alte drepturi reale		Referințe
/		
Act Normativ nr. Legea 7, din 13/03/1996 emis de Parlamentul României;		
B1	Intabulare, drept de PROPRIETATE, dobândit prin Lege, cota actuala 1/1 1) NEIDENTIFICAT NEIDENTIFICAT	A1
Act Administrativ nr. Adeverință nr. 4229, din 09/11/2023 emis de Primăria Șieu;		
B2	Se notează posesia faptică în favoarea lui 1) PETREUȘ CONSTANTIN	A1

**C. Partea III. SARCINI .**

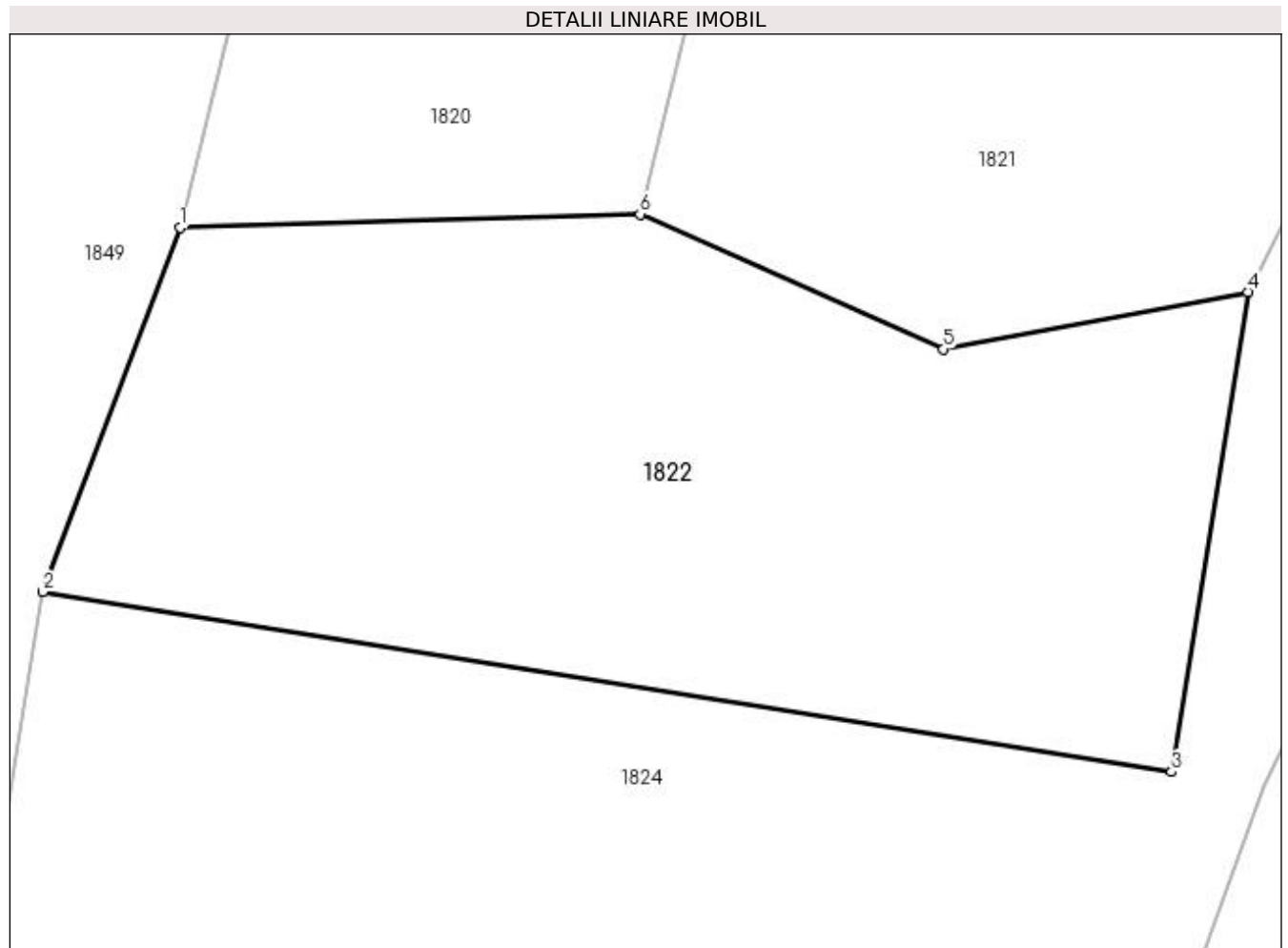
Inscrieri privind dezmembramintele dreptului de proprietate, drepturi reale de garanție și sarcini	Referințe
NU SUNT	

## Anexa Nr. 1 La Partea I

## Teren

Nr cadastral	Suprafața (mp)*	Observații / Referințe
	2.016	

\* Suprafața este determinată în planul de proiecție Stereo 70.



## Date referitoare la teren

Crt	Categorie folosință	Intravilan	Suprafața (mp)	Tarla	Parcelă	Nr. topo	Observații / Referințe
1	faneata	NU	2.016	-	-	partedinnr. top.2913	

## Lungime Segmente

1) Valorile lungimilor segmentelor sunt obținute din proiecție în plan.

Punct început	X / Y	Punct sfârșit	X / Y	Lungime segment (** (m)
1	439.844,15 688.750,893	2	439.835,176 688.727,044	25.482
2	439.835,176 688.727,044	3	439.909,175 688.715,247	74.933
3	439.909,175 688.715,247	4	439.914,186 688.746,681	31.831
4	439.914,186 688.746,681	5	439.894,223 688.742,942	20.31
5	439.894,223 688.742,942	6	439.874,326 688.751,772	21.768



Punct început	X / Y	Punct sfârşit	X / Y	Lungime segment (** (m)
6	439.874,326 688.751,772	1	439.844,15 688.750,893	30.189

\*\* Lungimile segmentelor sunt determinate în planul de proiecţie Stereo 70 şi sunt rotunjite la 1 milimetru.

\*\*\* Distanţa dintre puncte este formată din segmente cumulate ce sunt mai mici decât valoarea 1 milimetru.



**DATE DESPRE IMOBILUL NR. 1823**

Oficiul de Cadastru și Publicitate Imobiliară MARAMURES  
Biroul de Cadastru și Publicitate Imobiliară Dragomiresti

**A. Partea I. Descrierea imobilului**

Nr. CF vechi:51385,908,52251  
Nr. topografic:partedinnr.top.  
2908,2909,2913

TEREN Extravilan

Adresa: Jud. Maramures

Nr. Crt	Nr cadastral Nr. topografic	Suprafața* (mp)	Observații / Referințe
A1		35.167	Sector cadastral:34 Teren neimprejmuit;

**B. Partea II. Proprietari și acte**

Inscrieri privitoare la dreptul de proprietate și alte drepturi reale		Referințe
/		
Act Normativ nr. Legea 7, din 13/03/1996 emis de Parlamentul României;		
B1	Intabulare, drept de PROPRIETATE, dobandit prin Lege, cota actuala 1/1 1) NEIDENTIFICAT NEIDENTIFICAT	A1
Act Administrativ nr. Adeverință nr. 4275, din 09/11/2023 emis de Primăria Șieu;		
B2	Se notează posesia faptică în favoarea lui 1) DUNCA GHEORGHE	A1

**C. Partea III. SARCINI .**

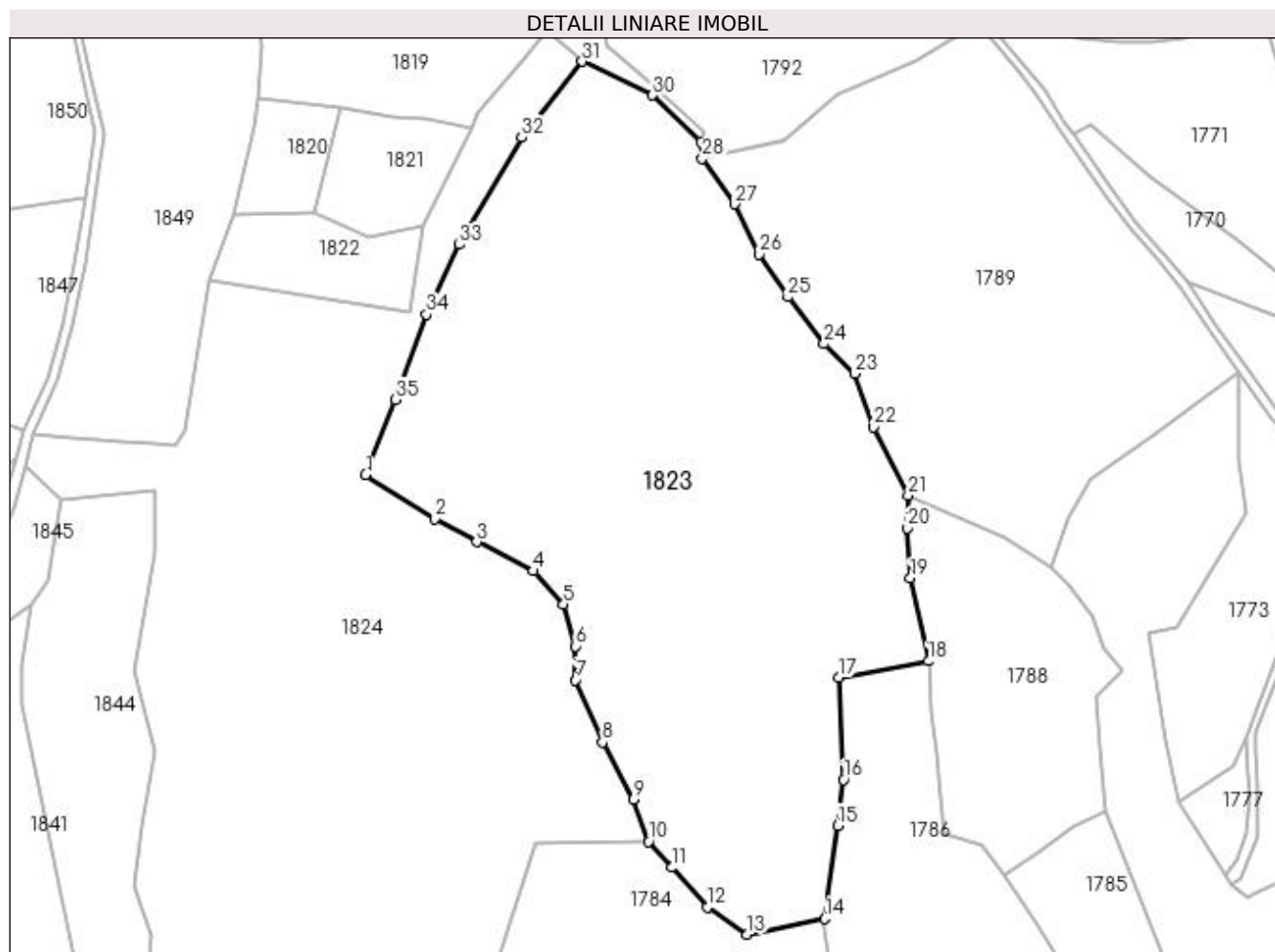
Inscrieri privind dezmembramintele dreptului de proprietate, drepturi reale de garanție și sarcini	Referințe
NU SUNT	

## Anexa Nr. 1 La Partea I

## Teren

Nr cadastral	Suprafața (mp)*	Observații / Referințe
	35.167	

\* Suprafața este determinată în planul de proiecție Stereo 70.



## Date referitoare la teren

Crt	Categorie folosință	Intravilan	Suprafața (mp)	Tarla	Parcelă	Nr. topo	Observații / Referințe
1	faneata	NU	35.167	-	-	partedinnr. top. 2908,2909,2913	

## Lungime Segmente

1) Valorile lungimilor segmentelor sunt obținute din proiecție în plan.

Punct început	X / Y	Punct sfârșit	X / Y	Lungime segment (** (m)
1	439.892,954 688.655,302	2	439.918,231 688.639,231	29.953
3	439.933,731 688.630,682	4	439.954,596 688.620,045	23.42
5	439.965,658 688.607,724	6	439.970,149 688.592,353	16.014
7	439.970,031 688.579,991	8	439.979,948 688.557,189	24.865

Punct început	X / Y	Punct sfârșit	X / Y	Lungime segment (** (m)
2	439.918,231 688.639,231	3	439.933,731 688.630,682	17.701
4	439.954,596 688.620,045	5	439.965,658 688.607,724	16.558
6	439.970,149 688.592,353	7	439.970,031 688.579,991	12.363
8	439.979,948 688.557,189	9	439.991,3 688.536,166	23.892

Punct început	X / Y	Punct sfârșit	X / Y	Lungime segment (** (m)
9	439.991,3 688.536,166	10	439.996,803 688.520,624	16.487
11	440.005,328 688.511,138	12	440.018,457 688.496,613	19.579
13	440.033,158 688.486,609	14	440.061,56 688.492,336	28.974
15	440.066,265 688.526,562	16	440.068,525 688.543,414	17.003
17	440.066,659 688.580,903	18	440.099,712 688.586,944	33.601
19	440.093,063 688.617,426	20	440.092,013 688.635,762	18.366
21	440.092,224 688.647,851	22	440.079,496 688.673,006	28.192
23	440.072,674 688.692,544	24	440.061,323 688.703,427	15.725
25	440.048,041 688.720,598	26	440.037,53 688.736,371	18.954
27	440.028,487 688.754,776	28	440.016,607 688.771,463	20.484
29	440.016,132 688.777,454	30	439.998,319 688.794,735	24.818
31	439.972,484 688.807,124	32	439.950,207 688.779,242	35.689
33	439.927,342 688.739,895	34	439.915,259 688.714,277	28.325
35	439.903,695 688.682,937	1	439.892,954 688.655,302	29.649

Punct început	X / Y	Punct sfârșit	X / Y	Lungime segment (** (m)
10	439.996,803 688.520,624	11	440.005,328 688.511,138	12.754
12	440.018,457 688.496,613	13	440.033,158 688.486,609	17.782
14	440.061,56 688.492,336	15	440.066,265 688.526,562	34.548
16	440.068,525 688.543,414	17	440.066,659 688.580,903	37.535
18	440.099,712 688.586,944	19	440.093,063 688.617,426	31.199
20	440.092,013 688.635,762	21	440.092,224 688.647,851	12.091
22	440.079,496 688.673,006	23	440.072,674 688.692,544	20.695
24	440.061,323 688.703,427	25	440.048,041 688.720,598	21.708
26	440.037,53 688.736,371	27	440.028,487 688.754,776	20.507
28	440.016,607 688.771,463	29	440.016,132 688.777,454	6.01
30	439.998,319 688.794,735	31	439.972,484 688.807,124	28.652
32	439.950,207 688.779,242	33	439.927,342 688.739,895	45.508
34	439.915,259 688.714,277	35	439.903,695 688.682,937	33.405

\*\* Lungimile segmentelor sunt determinate în planul de proiecție Stereo 70 și sunt rotunjite la 1 milimetru.

\*\*\* Distanța dintre puncte este formată din segmente cumulate ce sunt mai mici decât valoarea 1 milimetru.



**DATE DESPRE IMOBILUL NR. 1824**

Oficiul de Cadastru și Publicitate Imobiliară MARAMURES  
Biroul de Cadastru și Publicitate Imobiliară Dragomiresti

**A. Partea I. Descrierea imobilului**

Nr. CF vechi:1124,908,2284  
Nr. topografic:partedinnr.top.  
2908,2909,2913

TEREN Extravilan

Adresa: Jud. Maramures

Nr. Crt	Nr cadastral Nr. topografic	Suprafața* (mp)	Observații / Referințe
A1		52.019	Sector cadastral:34 Teren neimprejmuit;

**B. Partea II. Proprietari și acte**

Inscrieri privitoare la dreptul de proprietate și alte drepturi reale		Referințe
/		
Act Normativ nr. Legea 7, din 13/03/1996 emis de Parlamentul României;		
B1	Inscrierea provizorie, drept de PROPRIETATE, dobandit prin Lege, cota actuala 1/1	A1
1) COMUNA ȘIEU, CIF:14813046, PROPRIETAR NEIDENTIFICAT		

**C. Partea III. SARCINI .**

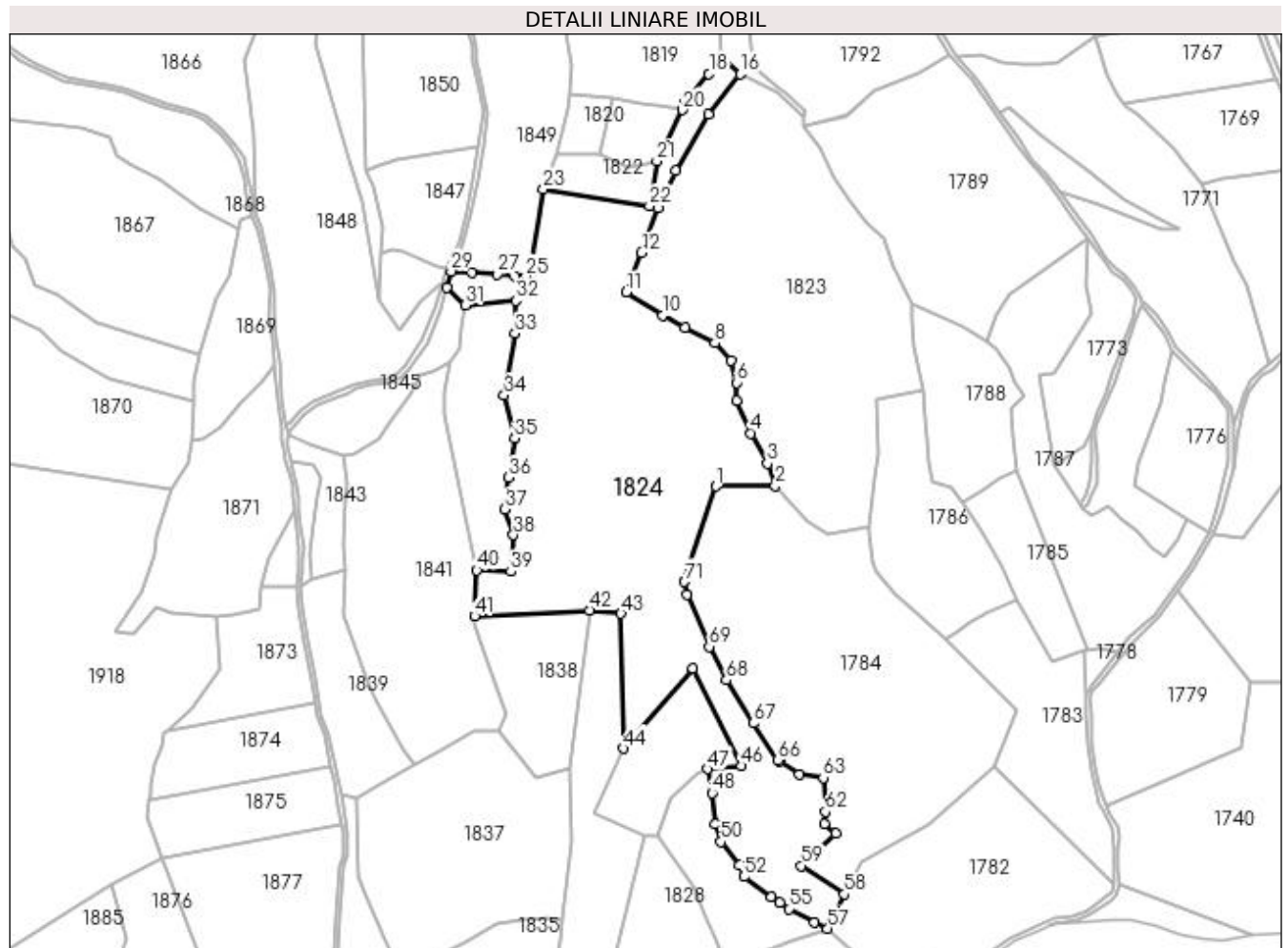
Inscrieri privind dezmembramintele dreptului de proprietate, drepturi reale de garanție și sarcini	Referințe
NU SUNT	

## Anexa Nr. 1 La Partea I

## Teren

Nr cadastral	Suprafața (mp)*	Observații / Referințe
	52.019	

\* Suprafața este determinată în planul de proiecție Stereo 70.



## Date referitoare la teren

Crt	Categorie folosință	Intra vilan	Suprafața (mp)	Tarla	Parcelă	Nr. topo	Observații / Referințe
1	faneata	NU	52.019	-	-	partedinr. top. 2908,2909,2913	

## Lungime Segmente

1) Valorile lungimilor segmentelor sunt obținute din proiecție în plan.

Punct început	X / Y	Punct sfârșit	X / Y	Lungime segment	Punct început	X / Y	Punct sfârșit	X / Y	Lungime segment	Punct început	X / Y	Punct sfârșit	X / Y	Lungime segment
1	439.955,516 688.520,276	2	439.996,803 688.520,624	41.288	2	439.996,803 688.520,624	3	439.991,3 688.536,166	16.487	3	439.991,3 688.536,166	4	439.979,948 688.557,189	23.892
4	439.979,948 688.557,189	5	439.970,031 688.579,991	24.865	5	439.970,031 688.579,991	6	439.970,149 688.592,353	12.363	6	439.970,149 688.592,353	7	439.965,658 688.607,724	16.014
7	439.965,658 688.607,724	8	439.954,596 688.620,045	16.558	8	439.954,596 688.620,045	9	439.933,731 688.630,682	23.42	9	439.933,731 688.630,682	10	439.918,231 688.639,231	17.701
10	439.918,231 688.639,231	11	439.892,954 688.655,302	29.953	11	439.892,954 688.655,302	12	439.903,695 688.682,937	29.649	12	439.903,695 688.682,937	13	439.915,259 688.714,277	33.405



Punct început	X / Y	Punct sfârșit	X / Y	Lungime segment	Punct început	X / Y	Punct sfârșit	X / Y	Lungime segment	Punct început	X / Y	Punct sfârșit	X / Y	Lungime segment
13	439.915,259 688.714,277	14	439.927,342 688.739,895	28.325	14	439.927,342 688.739,895	15	439.950,207 688.779,242	45.508	15	439.950,207 688.779,242	16	439.972,484 688.807,124	35.689
16	439.972,484 688.807,124	17	439.959,537 688.818,709	17.373	17	439.959,537 688.818,709	18	439.950,516 688.807,399	14.467	18	439.950,516 688.807,399	19	439.934,206 688.788,18	25.207
19	439.934,206 688.788,18	20	439.931,923 688.782,311	6.297	20	439.931,923 688.782,311	21	439.914,186 688.746,681	39.801	21	439.914,186 688.746,681	22	439.909,175 688.715,247	31.831
22	439.909,175 688.715,247	23	439.835,176 688.727,044	74.933	23	439.835,176 688.727,044	24	439.826,211 688.671,396	56.366	24	439.826,211 688.671,396	25	439.823,018 688.666,239	6.065
25	439.823,018 688.666,239	26	439.815,274 688.666,741	7.76	26	439.815,274 688.666,741	27	439.802,938 688.667,868	12.387	27	439.802,938 688.667,868	28	439.785,444 688.669,211	17.545
28	439.785,444 688.669,211	29	439.770,923 688.670,0	14.542	29	439.770,923 688.670,0	30	439.767,961 688.658,411	11.962	30	439.767,961 688.658,411	31	439.780,878 688.646,436	17.614
31	439.780,878 688.646,436	32	439.815,795 688.649,511	35.052	32	439.815,795 688.649,511	33	439.815,39 688.626,734	22.781	33	439.815,39 688.626,734	34	439.807,889 688.583,729	43.654
34	439.807,889 688.583,729	35	439.815,18 688.553,709	30.893	35	439.815,18 688.553,709	36	439.810,782 688.526,342	27.718	36	439.810,782 688.526,342	37	439.808,14 688.504,253	22.246
37	439.808,14 688.504,253	38	439.814,411 688.486,442	18.883	38	439.814,411 688.486,442	39	439.812,575 688.460,895	25.613	39	439.812,575 688.460,895	40	439.788,87 688.461,913	23.727
40	439.788,87 688.461,913	41	439.787,345 688.429,855	32.094	41	439.787,345 688.429,855	42	439.867,247 688.433,935	80.006	42	439.867,247 688.433,935	43	439.889,345 688.431,547	22.227
43	439.889,345 688.431,547	44	439.891,062 688.337,732	93.831	44	439.891,062 688.337,732	45	439.939,449 688.393,635	73.935	45	439.939,449 688.393,635	46	439.973,207 688.325,605	75.945
46	439.973,207 688.325,605	47	439.949,351 688.323,536	23.946	47	439.949,351 688.323,536	48	439.952,766 688.306,72	17.159	48	439.952,766 688.306,72	49	439.955,113 688.285,12	21.727
49	439.955,113 688.285,12	50	439.959,02 688.272,775	12.949	50	439.959,02 688.272,775	51	439.971,682 688.256,407	20.694	51	439.971,682 688.256,407	52	439.975,046 688.248,552	8.545
52	439.975,046 688.248,552	53	439.993,873 688.234,668	23.393	53	439.993,873 688.234,668	54	440.000,0 688.230,509	7.405	54	440.000,0 688.230,509	55	440.006,28 688.226,246	7.59
55	440.006,28 688.226,246	56	440.024,125 688.216,869	20.159	56	440.024,125 688.216,869	57	440.033,267 688.212,486	10.138	57	440.033,267 688.212,486	58	440.044,7 688.236,46	26.561
58	440.044,7 688.236,46	59	440.014,932 688.256,195	35.716	59	440.014,932 688.256,195	60	440.038,981 688.278,793	33.0	60	440.038,981 688.278,793	61	440.030,829 688.285,062	10.284
61	440.030,829 688.285,062	62	440.031,645 688.293,828	8.804	62	440.031,645 688.293,828	63	440.030,115 688.317,401	23.623	63	440.030,115 688.317,401	64	440.013,437 688.319,686	16.834
64	440.013,437 688.319,686	65	440.000,0 688.328,618	16.135	65	440.000,0 688.328,618	66	439.998,372 688.329,7	1.955	66	439.998,372 688.329,7	67	439.981,379 688.355,315	30.739
67	439.981,379 688.355,315	68	439.962,79 688.385,466	35.421	68	439.962,79 688.385,466	69	439.950,845 688.408,654	26.084	69	439.950,845 688.408,654	70	439.935,03 688.444,689	39.353
70	439.935,03 688.444,689	71	439.933,644 688.453,787	9.203	71	439.933,644 688.453,787	1	439.955,516 688.520,276	69.994					

\*\* Lungimile segmentelor sunt determinate în planul de proiecție Stereo 70 și sunt rotunjite la 1 milimetru.

\*\*\* Distanța dintre puncte este formată din segmente cumulate ce sunt mai mici decât valoarea 1 milimetru.



**DATE DESPRE IMOBILUL NR. 1825**

Oficiul de Cadastru și Publicitate Imobiliară MARAMURES  
Biroul de Cadastru și Publicitate Imobiliară Dragomiresti

**A. Partea I. Descrierea imobilului**

Nr. CF vechi:4,2158,1856,1982  
Nr. topografic:partedinnr.top.  
2897,2898,2899,2900

TEREN Extravilan

Adresa: Jud. Maramures

Nr. Crt	Nr cadastral Nr. topografic	Suprafața* (mp)	Observații / Referințe
A1		5.370	Sector cadastral:34 Teren neimprejmuit;

**B. Partea II. Proprietari și acte**

Inscrieri privitoare la dreptul de proprietate și alte drepturi reale		Referințe
/		
Act Normativ nr. Legea 7, din 13/03/1996 emis de Parlamentul României;		
B1	Intabulare, drept de PROPRIETATE, dobândit prin Lege, cota actuala 1/1 1) NEIDENTIFICAT NEIDENTIFICAT, PROPRIETAR NEIDENTIFICAT	A1
Act Administrativ nr. Adeverință nr. 4159, din 09/11/2023 emis de Primăria Șieu;		
B2	Se notează posesia faptică în favoarea lui 1) PETROVAN IOAN	A1

**C. Partea III. SARCINI .**

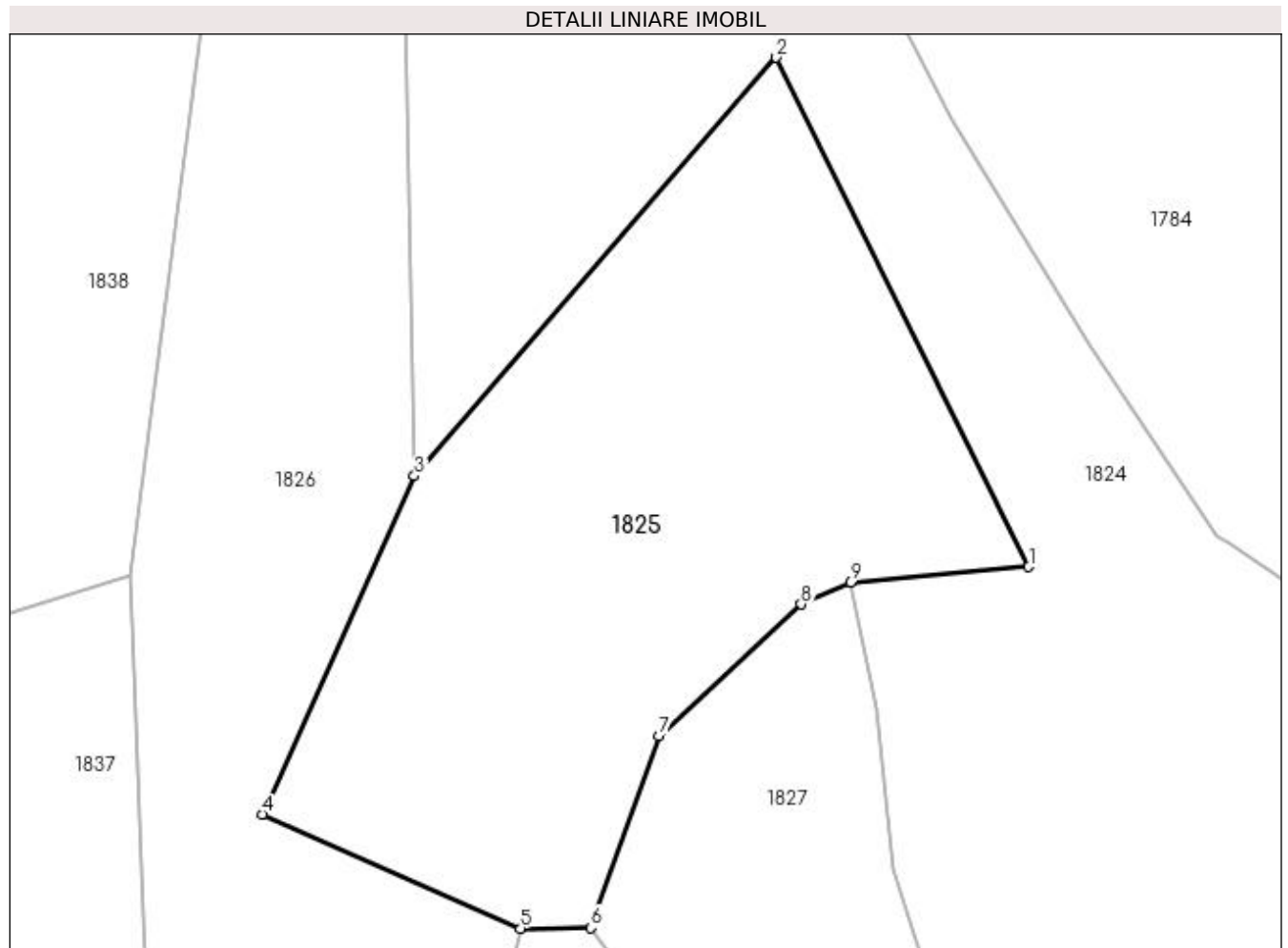
Inscrieri privind dezmembramintele dreptului de proprietate, drepturi reale de garanție și sarcini	Referințe
NU SUNT	

## Anexa Nr. 1 La Partea I

## Teren

Nr cadastral	Suprafața (mp)*	Observații / Referințe
	5.370	

\* Suprafața este determinată în planul de proiecție Stereo 70.



## Date referitoare la teren

Crt	Categorie folosință	Intravilan	Suprafața (mp)	Tarla	Parcelă	Nr. topo	Observații / Referințe
1	faneata	NU	5.370	-	-	partedinr. top. 2897,2898,2899,2900	

## Lungime Segmente

1) Valorile lungimilor segmentelor sunt obținute din proiecție în plan.

Punct început	X / Y	Punct sfârșit	X / Y	Lungime segment (** (m)
1	439.973,207 688.325,605	2	439.939,449 688.393,635	75.945
2	439.939,449 688.393,635	3	439.891,062 688.337,732	73.935
3	439.891,062 688.337,732	4	439.870,697 688.292,557	49.553
4	439.870,697 688.292,557	5	439.905,231 688.277,282	37.761

Punct început	X / Y	Punct sfârșit	X / Y	Lungime segment (** (m)
5	439.905,231 688.277,282	6	439.914,671 688.277,362	9.44
6	439.914,671 688.277,362	7	439.923,821 688.302,954	27.179
7	439.923,821 688.302,954	8	439.942,787 688.320,611	25.913
8	439.942,787 688.320,611	9	439.949,351 688.323,536	7.186
9	439.949,351 688.323,536	1	439.973,207 688.325,605	23.946

\*\* Lungimile segmentelor sunt determinate în planul de proiecție Stereo 70 și sunt rotunjite la 1 milimetru.

\*\*\* Distanța dintre puncte este formată din segmente cumulate ce sunt mai mici decât valoarea 1 milimetru.



**DATE DESPRE IMOBILUL NR. 1826**

Oficiul de Cadastru și Publicitate Imobiliară MARAMURES  
Biroul de Cadastru și Publicitate Imobiliară Dragomiresti

**A. Partea I. Descrierea imobilului**

Nr. CF vechi:4,2158,1856,1982  
Nr. topografic:partedinnr.top.  
2897,2898,2899,2900

TEREN Extravilan

Adresa: Jud. Maramures

Nr. Crt	Nr cadastral Nr. topografic	Suprafața* (mp)	Observații / Referințe
A1		10.973	Sector cadastral:34 Teren neimprejmuit;

**B. Partea II. Proprietari și acte**

Inscrieri privitoare la dreptul de proprietate și alte drepturi reale		Referințe
/		
Act Normativ nr. Legea 7, din 13/03/1996 emis de Parlamentul României;		
B1	Intabulare, drept de PROPRIETATE, dobândit prin Lege, cota actuala 1/1 1) NEIDENTIFICAT NEIDENTIFICAT	A1
Act Administrativ nr. Adeverință nr. 4289, din 09/11/2023 emis de Primăria Șieu;		
B2	Se notează posesia faptică în favoarea lui 1) FLOREA DUMITRU	A1

**C. Partea III. SARCINI .**

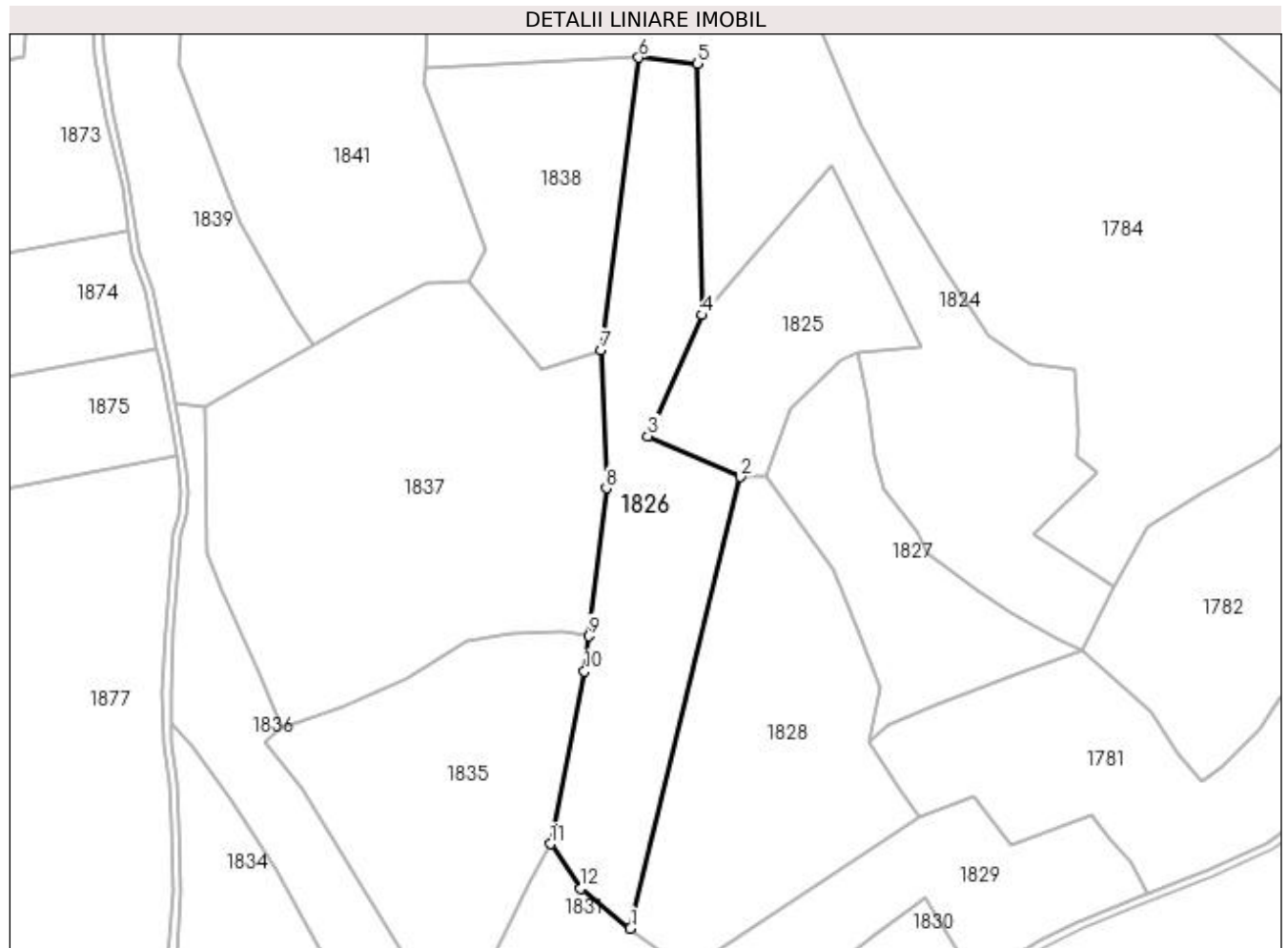
Inscrieri privind dezmembramintele dreptului de proprietate, drepturi reale de garanție și sarcini	Referințe
NU SUNT	

## Anexa Nr. 1 La Partea I

## Teren

Nr cadastral	Suprafața (mp)*	Observații / Referințe
	10.973	

\* Suprafața este determinată în planul de proiecție Stereo 70.



## Date referitoare la teren

Crt	Categorie folosință	Intravilan	Suprafața (mp)	Tarla	Parcelă	Nr. topo	Observații / Referințe
1	faneata	NU	10.973	-	-	partedinr. top. 2897,2898,2899,2900	

## Lungime Segmente

1) Valorile lungimilor segmentelor sunt obținute din proiecție în plan.

Punct început	X / Y	Punct sfârșit	X / Y	Lungime segment (** (m)
1	439.864,162 688.108,571	2	439.905,231 688.277,282	173.638
2	439.905,231 688.277,282	3	439.870,697 688.292,557	37.761
3	439.870,697 688.292,557	4	439.891,062 688.337,732	49.553
4	439.891,062 688.337,732	5	439.889,345 688.431,547	93.831



Punct început	X / Y	Punct sfârșit	X / Y	Lungime segment (** (m)
5	439.889,345 688.431,547	6	439.867,247 688.433,935	22.227
6	439.867,247 688.433,935	7	439.853,086 688.324,464	110.383
7	439.853,086 688.324,464	8	439.855,11 688.273,085	51.419
8	439.855,11 688.273,085	9	439.848,544 688.217,803	55.671
9	439.848,544 688.217,803	10	439.846,93 688.204,612	13.289
10	439.846,93 688.204,612	11	439.834,323 688.140,147	65.686
11	439.834,323 688.140,147	12	439.845,539 688.123,45	20.114
12	439.845,539 688.123,45	1	439.864,162 688.108,571	23.837

\*\* Lungimile segmentelor sunt determinate în planul de proiecție Stereo 70 și sunt rotunjite la 1 milimetru.

\*\*\* Distanța dintre puncte este formată din segmente cumulate ce sunt mai mici decât valoarea 1 milimetru.



**DATE DESPRE IMOBILUL NR. 1827**

Oficiul de Cadastru și Publicitate Imobiliară MARAMURES  
Biroul de Cadastru și Publicitate Imobiliară Dragomiresti

**A. Partea I. Descrierea imobilului**

TEREN Extravilan

Nr. CF vechi:2158

Nr. topografic:partedinr.top.2898

Adresa: Jud. Maramures

Nr. Crt	Nr cadastral Nr. topografic	Suprafata* (mp)	Observatii / Referinte
A1		5.615	Sector cadastral:34 Teren neimprejmuit;

**B. Partea II. Proprietari și acte**

Inscrieri privitoare la dreptul de proprietate și alte drepturi reale		Referințe
/		
Act Normativ nr. Legea 7, din 13/03/1996 emis de Parlamentul României;		
B1	Intabulare, drept de PROPRIETATE, dobândit prin Lege, cota actuala 1/1 1) NEIDENTIFICAT NEIDENTIFICAT	A1
Act Administrativ nr. Adeverință nr. 4214, din 09/11/2023 emis de Primăria Șieu;		
B2	Se notează posesia faptică în favoarea lui 1) FLOREA IOAN	A1

**C. Partea III. SARCINI .**

Inscrieri privind dezmembramintele dreptului de proprietate, drepturi reale de garanție și sarcini		Referințe
NU SUNT		

## Anexa Nr. 1 La Partea I

## Teren

Nr cadastral	Suprafața (mp)*	Observații / Referințe
	5.615	

\* Suprafața este determinată în planul de proiecție Stereo 70.



## Date referitoare la teren

Crt	Categorie folosință	Intravilan	Suprafața (mp)	Tarla	Parcelă	Nr. topo	Observații / Referințe
1	faneata	NU	5.615	-	-	partedintr. top.2898	

## Lungime Segmente

1) Valorile lungimilor segmentelor sunt obținute din proiecție în plan.

Punct început	X / Y	Punct sfârșit	X / Y	Lungime segment (** (m)
1	439.914,671 688.277,362	2	439.940,166 688.242,315	43.339
3	439.949,016 688.220,326	4	439.953,824 688.207,684	13.525
5	439.957,44 688.198,381	6	439.953,53 688.178,405	20.355
7	439.960,587 688.184,583	8	439.978,662 688.192,491	19.729
9	440.008,099 688.203,567	10	440.033,267 688.212,486	26.702

Punct început	X / Y	Punct sfârșit	X / Y	Lungime segment (** (m)
2	439.940,166 688.242,315	3	439.949,016 688.220,326	23.703
4	439.953,824 688.207,684	5	439.957,44 688.198,381	9.981
6	439.953,53 688.178,405	7	439.960,587 688.184,583	9.379
8	439.978,662 688.192,491	9	440.008,099 688.203,567	31.452
10	440.033,267 688.212,486	11	440.024,125 688.216,869	10.138

Punct început	X / Y	Punct sfârșit	X / Y	Lungime segment (** (m)
11	440.024,125 688.216,869	12	440.006,28 688.226,246	20.159
13	440.000,0 688.230,509	14	439.993,873 688.234,668	7.405
15	439.975,046 688.248,552	16	439.971,682 688.256,407	8.545
17	439.959,02 688.272,775	18	439.955,113 688.285,12	12.949
19	439.952,766 688.306,72	20	439.949,351 688.323,536	17.159
21	439.942,787 688.320,611	22	439.923,821 688.302,954	25.913

Punct început	X / Y	Punct sfârșit	X / Y	Lungime segment (** (m)
12	440.006,28 688.226,246	13	440.000,0 688.230,509	7.59
14	439.993,873 688.234,668	15	439.975,046 688.248,552	23.393
16	439.971,682 688.256,407	17	439.959,02 688.272,775	20.694
18	439.955,113 688.285,12	19	439.952,766 688.306,72	21.727
20	439.949,351 688.323,536	21	439.942,787 688.320,611	7.186
22	439.923,821 688.302,954	1	439.914,671 688.277,362	27.179

\*\* Lungimile segmentelor sunt determinate în planul de proiecție Stereo 70 și sunt rotunjite la 1 milimetru.

\*\*\* Distanța dintre puncte este formată din segmente cumulate ce sunt mai mici decât valoarea 1 milimetru.



**DATE DESPRE IMOBILUL NR. 1828**

Oficiul de Cadastru și Publicitate Imobiliară MARAMURES  
Biroul de Cadastru și Publicitate Imobiliară Dragomiresti

**A. Partea I. Descrierea imobilului**

Nr. CF vechi:550,4,2158  
Nr. topografic:partedinnr.top.  
2896,2897,2898

TEREN Extravilan

Adresa: Jud. Maramures

Nr. Crt	Nr cadastral Nr. topografic	Suprafața* (mp)	Observații / Referințe
A1		10.632	Sector cadastral:34 Teren neimprejmuit;

**B. Partea II. Proprietari și acte**

Inscrieri privitoare la dreptul de proprietate și alte drepturi reale		Referințe
/		
Act Normativ nr. Legea 7, din 13/03/1996 emis de Parlamentul României;		
B1	Intabulare, drept de PROPRIETATE, dobandit prin Lege, cota actuala 1/1 1) NEIDENTIFICAT NEIDENTIFICAT	A1
Act Administrativ nr. Adeverință nr. 4286, din 09/11/2023 emis de Primăria Șieu;		
B2	Se notează posesia faptică în favoarea lui 1) DUNCA VASILE	A1

**C. Partea III. SARCINI .**

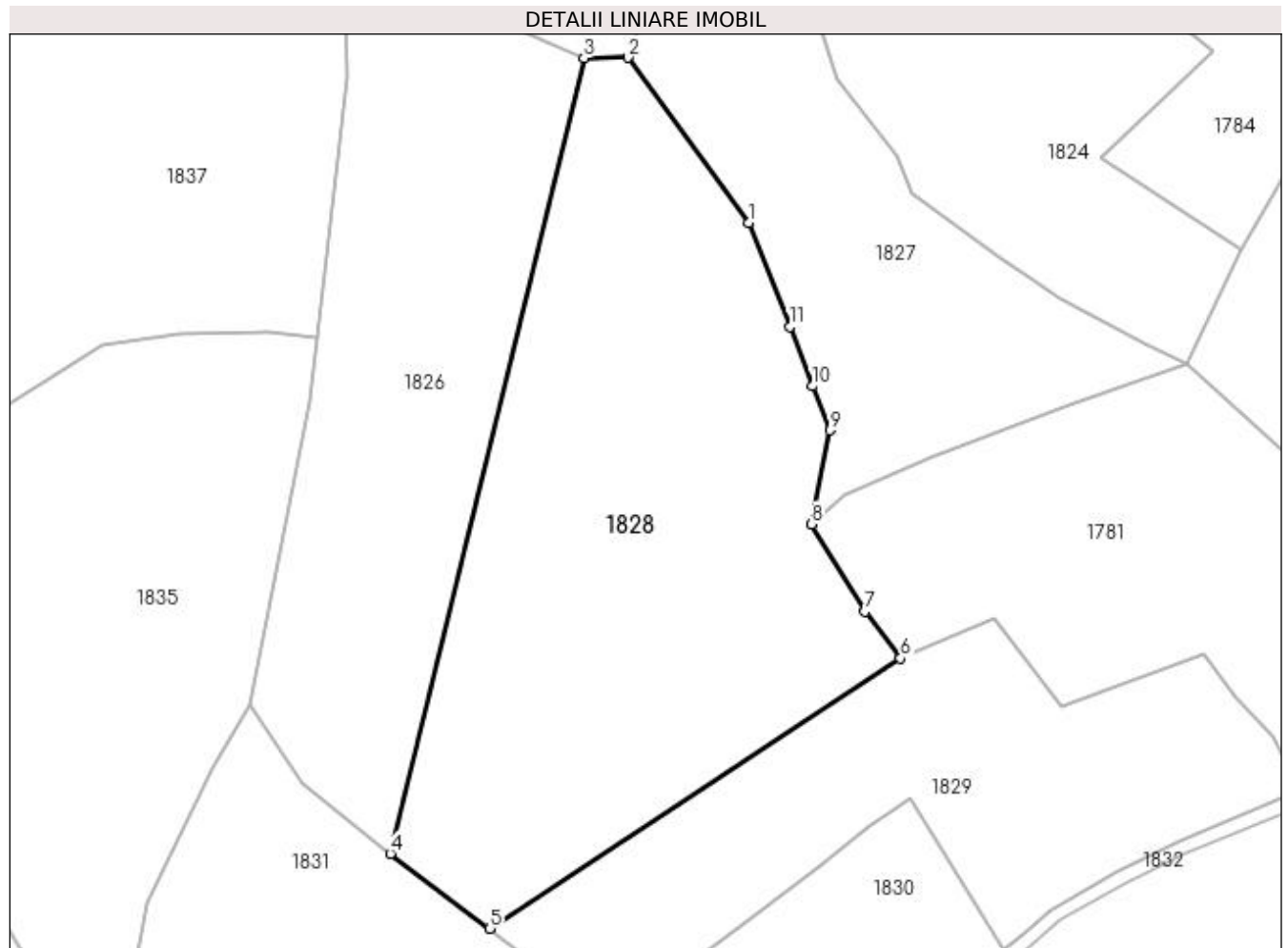
Inscrieri privind dezmembramintele dreptului de proprietate, drepturi reale de garanție și sarcini	Referințe
NU SUNT	

## Anexa Nr. 1 La Partea I

## Teren

Nr cadastral	Suprafața (mp)*	Observații / Referințe
	10.632	

\* Suprafața este determinată în planul de proiecție Stereo 70.



## Date referitoare la teren

Crt	Categorie folosință	Intravilan	Suprafața (mp)	Tarla	Parcelă	Nr. topo	Observații / Referințe
1	faneata	NU	10.632	-	-	partedinr. top. 2896,2897,2898	

## Lungime Segmente

1) Valorile lungimilor segmentelor sunt obținute din proiecție în plan.

Punct început	X / Y	Punct sfârșit	X / Y	Lungime segment (** (m)
1	439.940,166 688.242,315	2	439.914,671 688.277,362	43.339
2	439.914,671 688.277,362	3	439.905,231 688.277,282	9.44
3	439.905,231 688.277,282	4	439.864,162 688.108,571	173.638
4	439.864,162 688.108,571	5	439.885,271 688.092,681	26.421



Punct început	X / Y	Punct sfârșit	X / Y	Lungime segment (** (m)
5	439.885,271 688.092,681	6	439.972,475 688.149,985	104.347
6	439.972,475 688.149,985	7	439.964,898 688.159,907	12.484
7	439.964,898 688.159,907	8	439.953,53 688.178,405	21.712
8	439.953,53 688.178,405	9	439.957,44 688.198,381	20.355
9	439.957,44 688.198,381	10	439.953,824 688.207,684	9.981
10	439.953,824 688.207,684	11	439.949,016 688.220,326	13.525
11	439.949,016 688.220,326	1	439.940,166 688.242,315	23.703

\*\* Lungimile segmentelor sunt determinate în planul de proiecție Stereo 70 și sunt rotunjite la 1 milimetru.

\*\*\* Distanța dintre puncte este formată din segmente cumulate ce sunt mai mici decât valoarea 1 milimetru.



**DATE DESPRE IMOBILUL NR. 1829**

Oficiul de Cadastru și Publicitate Imobiliară MARAMURES  
Biroul de Cadastru și Publicitate Imobiliară Dragomirești

**A. Partea I. Descrierea imobilului**

TEREN Extravilan

Nr. CF vechi:2284,550

Nr. topografic:partedinr.top.2880,2896

Adresa: Jud. Maramures

Nr. Crt	Nr cadastral Nr. topografic	Suprafața* (mp)	Observații / Referințe
A1		5.914	Sector cadastral:34 Teren neimprejmit;

**B. Partea II. Proprietari și acte**

Inscrieri privitoare la dreptul de proprietate și alte drepturi reale		Referințe
/		
Act Normativ nr. Legea 7, din 13/03/1996 emis de Parlamentul României;		
B1	Intabulare, drept de PROPRIETATE, dobândit prin Lege, cota actuala 1/1 1) NEIDENTIFICAT NEIDENTIFICAT	A1
Act Administrativ nr. Adeverință nr. 4296, din 09/11/2023 emis de Primăria Șieu;		
B2	Se notează posesia faptică în favoarea lui 1) MAN GHEORGHE-MARIUS	A1

**C. Partea III. SARCINI .**

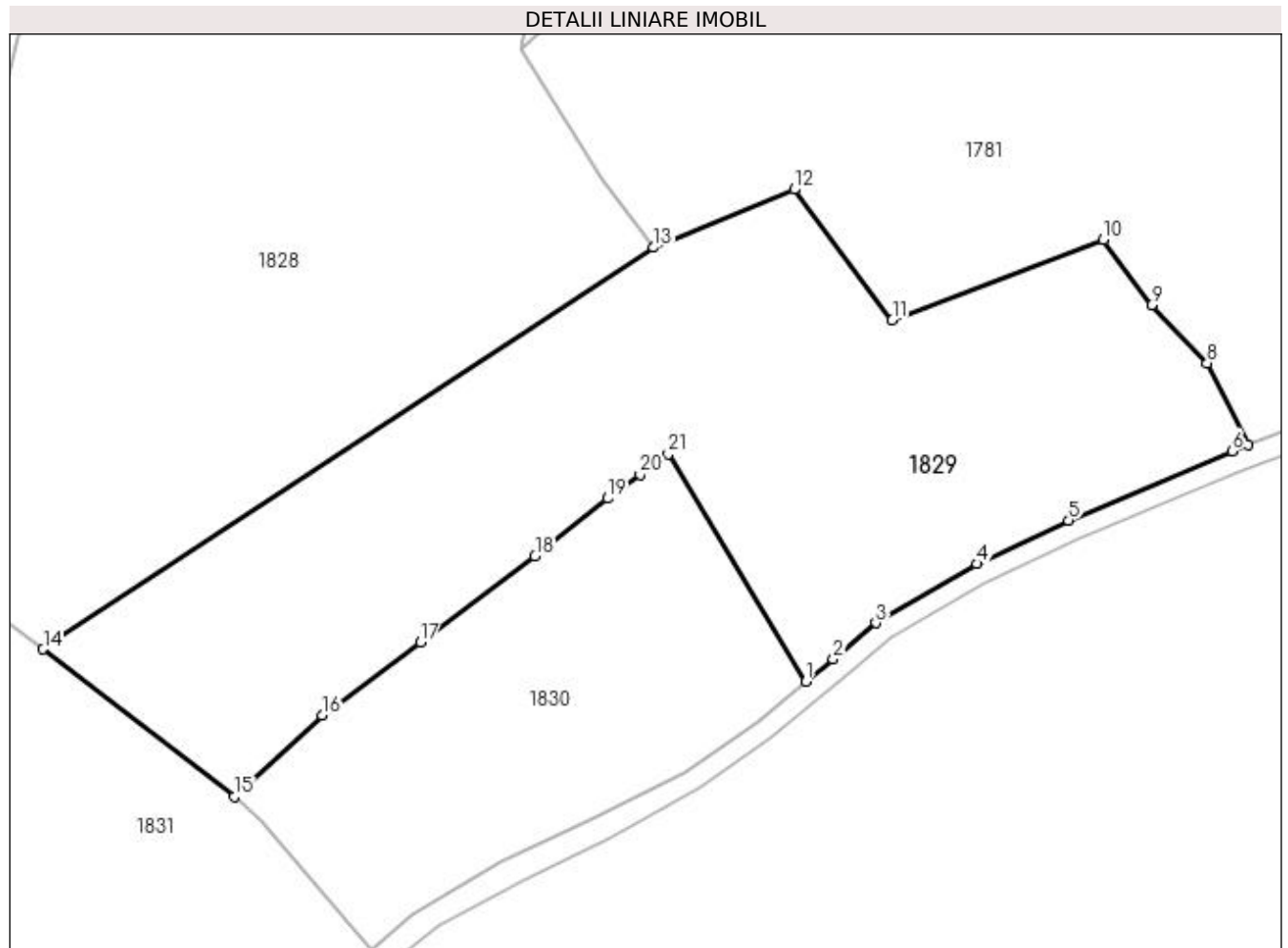
Inscrieri privind dezmembramintele dreptului de proprietate, drepturi reale de garanție și sarcini	Referințe
NU SUNT	

## Anexa Nr. 1 La Partea I

## Teren

Nr cadastral	Suprafața (mp)*	Observații / Referințe
	5.914	

\* Suprafața este determinată în planul de proiecție Stereo 70.



## Date referitoare la teren

Crt	Categorie folosință	Intravilan	Suprafața (mp)	Tarla	Parcelă	Nr. topo	Observații / Referințe
1	faneata	NU	5.914	-	-	partedintr. top. 2880,2896	

## Lungime Segmente

1) Valorile lungimilor segmentelor sunt obținute din proiecție în plan.

Punct început	X / Y	Punct sfârșit	X / Y	Lungime segment (** (m))
1	439.994,227 688.088,048	2	439.998,119 688.091,245	5.037
3	440.004,157 688.096,418	4	440.018,576 688.104,872	16.715
5	440.031,688 688.111,069	6	440.055,101 688.120,938	25.408
7	440.057,323 688.121,79	8	440.051,484 688.133,494	13.08

Punct început	X / Y	Punct sfârșit	X / Y	Lungime segment (** (m))
2	439.998,119 688.091,245	3	440.004,157 688.096,418	7.951
4	440.018,576 688.104,872	5	440.031,688 688.111,069	14.503
6	440.055,101 688.120,938	7	440.057,323 688.121,79	2.38
8	440.051,484 688.133,494	9	440.043,563 688.141,748	11.44

Punct început	X / Y	Punct sfârșit	X / Y	Lungime segment (** (m)
9	440.043,563 688.141,748	10	440.036,687 688.151,074	11.587
11	440.006,536 688.139,651	12	439.992,531 688.158,262	23.292
13	439.972,475 688.149,985	14	439.885,271 688.092,681	104.347
15	439.912,588 688.071,664	16	439.925,097 688.083,233	17.039
17	439.939,117 688.093,671	18	439.955,52 688.105,994	20.516
19	439.965,858 688.114,186	20	439.970,525 688.117,553	5.755
21	439.974,565 688.120,494	1	439.994,227 688.088,048	37.939

Punct început	X / Y	Punct sfârșit	X / Y	Lungime segment (** (m)
10	440.036,687 688.151,074	11	440.006,536 688.139,651	32.242
12	439.992,531 688.158,262	13	439.972,475 688.149,985	21.697
14	439.885,271 688.092,681	15	439.912,588 688.071,664	34.466
16	439.925,097 688.083,233	17	439.939,117 688.093,671	17.479
18	439.955,52 688.105,994	19	439.965,858 688.114,186	13.19
20	439.970,525 688.117,553	21	439.974,565 688.120,494	4.997

\*\* Lungimile segmentelor sunt determinate în planul de proiecție Stereo 70 și sunt rotunjite la 1 milimetru.

\*\*\* Distanța dintre puncte este formată din segmente cumulate ce sunt mai mici decât valoarea 1 milimetru.



**DATE DESPRE IMOBILUL NR. 1830**

Oficiul de Cadastru și Publicitate Imobiliară MARAMURES  
Biroul de Cadastru și Publicitate Imobiliară Dragomiresti

**A. Partea I. Descrierea imobilului**

TEREN Extravilan

Nr. CF vechi:2284,550

Nr. topografic:partedinr.top.2880,2896

Adresa: Jud. Maramures

Nr. Crt	Nr cadastral Nr. topografic	Suprafața* (mp)	Observații / Referințe
A1		2.604	Sector cadastral:34 Teren neimprejmuit;

**B. Partea II. Proprietari și acte**

Inscrieri privitoare la dreptul de proprietate și alte drepturi reale		Referințe
/		
Act Normativ nr. Legea 7, din 13/03/1996 emis de Parlamentul României;		
B1	Inscrierea provizorie, drept de PROPRIETATE, dobandit prin Lege, cota actuala 1/1 1) COMUNA ȘIEU, CIF:14813046, PROPRIETAR NEIDENTIFICAT	A1

**C. Partea III. SARCINI .**

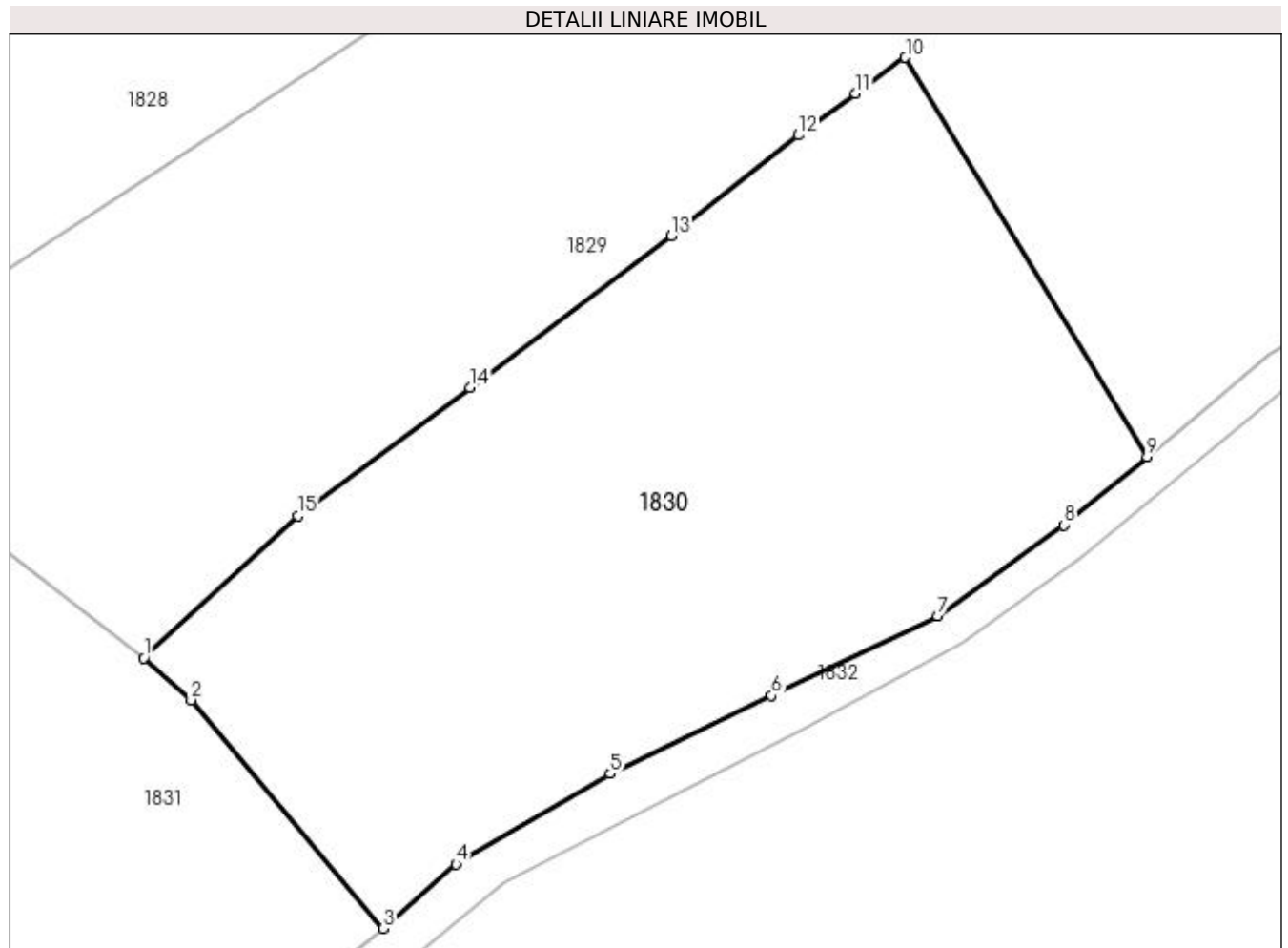
Inscrieri privind dezmembramintele dreptului de proprietate, drepturi reale de garanție și sarcini	Referințe
NU SUNT	

## Anexa Nr. 1 La Partea I

## Teren

Nr cadastral	Suprafața (mp)*	Observații / Referințe
	2.604	

\* Suprafața este determinată în planul de proiecție Stereo 70.



## Date referitoare la teren

Crt	Categorie folosință	Intravilan	Suprafața (mp)	Tarla	Parcelă	Nr. topo	Observații / Referințe
1	faneata	NU	2.604	-	-	partedinnr. top. 2880,2896	

## Lungime Segmente

1) Valorile lungimilor segmentelor sunt obținute din proiecție în plan.

Punct început	X / Y	Punct sfârșit	X / Y	Lungime segment (** (m)
1	439.912,588 688.071,664	2	439.916,422 688.068,249	5.134
2	439.916,422 688.068,249	3	439.932,059 688.049,664	24.288
3	439.932,059 688.049,664	4	439.938,001 688.054,894	7.916
4	439.938,001 688.054,894	5	439.950,542 688.062,258	14.543



Punct început	X / Y	Punct sfârşit	X / Y	Lungime segment (** (m)
5	439.950,542 688.062,258	6	439.963,673 688.068,598	14.581
6	439.963,673 688.068,598	7	439.977,161 688.075,102	14.974
7	439.977,161 688.075,102	8	439.987,442 688.082,475	12.651
8	439.987,442 688.082,475	9	439.994,227 688.088,048	8.78
9	439.994,227 688.088,048	10	439.974,565 688.120,494	37.939
10	439.974,565 688.120,494	11	439.970,525 688.117,553	4.997
11	439.970,525 688.117,553	12	439.965,858 688.114,186	5.755
12	439.965,858 688.114,186	13	439.955,52 688.105,994	13.19
13	439.955,52 688.105,994	14	439.939,117 688.093,671	20.516
14	439.939,117 688.093,671	15	439.925,097 688.083,233	17.479
15	439.925,097 688.083,233	1	439.912,588 688.071,664	17.039

\*\* Lungimile segmentelor sunt determinate în planul de proiecție Stereo 70 și sunt rotunjite la 1 milimetru.

\*\*\* Distanța dintre puncte este formată din segmente cumulate ce sunt mai mici decât valoarea 1 milimetru.



**DATE DESPRE IMOBILUL NR. 1831**

Oficiul de Cadastru și Publicitate Imobiliară MARAMURES  
Biroul de Cadastru și Publicitate Imobiliară Dragomiresti

**A. Partea I. Descrierea imobilului**

TEREN Extravilan

Nr. CF vechi:671

Nr. topografic:partedinr.top.2895

Adresa: Jud. Maramures

Nr. Crt	Nr cadastral Nr. topografic	Suprafata* (mp)	Observatii / Referinte
A1		9.449	Sector cadastral:34 Teren neimprejmuit;

**B. Partea II. Proprietari și acte**

Inscrieri privitoare la dreptul de proprietate și alte drepturi reale		Referințe
/		
Act Normativ nr. Legea 7, din 13/03/1996 emis de Parlamentul României;		
B1	Intabulare, drept de PROPRIETATE, dobândit prin Lege, cota actuala 1/1 1) NEIDENTIFICAT NEIDENTIFICAT	A1
Act Administrativ nr. Adeverință nr. 4256, din 09/11/2023 emis de Primăria Șieu;		
B2	Se notează posesia faptică în favoarea lui 1) PETROVAN ANTON	A1

**C. Partea III. SARCINI .**

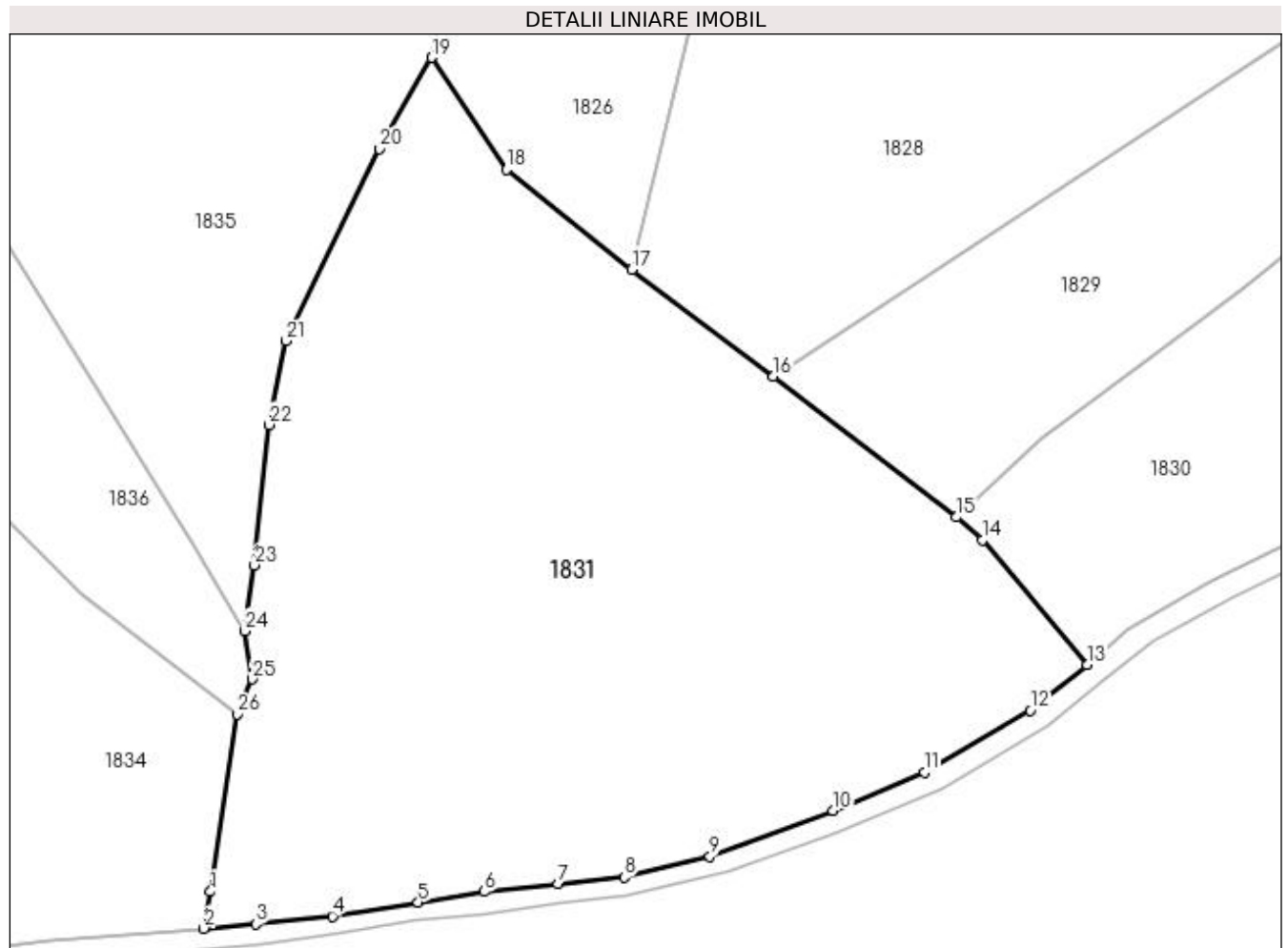
Inscrieri privind dezmembramintele dreptului de proprietate, drepturi reale de garanție și sarcini	Referințe
NU SUNT	

## Anexa Nr. 1 La Partea I

## Teren

Nr cadastral	Suprafața (mp)*	Observații / Referințe
	9.449	

\* Suprafața este determinată în planul de proiecție Stereo 70.



## Date referitoare la teren

Crt	Categorie folosință	Intra vilan	Suprafața (mp)	Tarla	Parcelă	Nr. topo	Observații / Referințe
1	faneata	NU	9.449	-	-	partedinr. top.2895	

## Lungime Segmente

1) Valorile lungimilor segmentelor sunt obținute din proiecție în plan.

Punct început	X / Y	Punct sfârșit	X / Y	Lungime segment (** (m)
1	439.801,345 688.015,882	2	439.800,362 688.010,4	5.569
3	439.808,134 688.011,063	4	439.819,54 688.012,216	11.464
5	439.832,313 688.014,255	6	439.842,186 688.015,868	10.004
7	439.853,179 688.017,031	8	439.863,041 688.018,031	9.913
9	439.875,824 688.021,13	10	439.894,217 688.027,972	19.624

Punct început	X / Y	Punct sfârșit	X / Y	Lungime segment (** (m)
2	439.800,362 688.010,4	3	439.808,134 688.011,063	7.8
4	439.819,54 688.012,216	5	439.832,313 688.014,255	12.935
6	439.842,186 688.015,868	7	439.853,179 688.017,031	11.054
8	439.863,041 688.018,031	9	439.875,824 688.021,13	13.153
10	439.894,217 688.027,972	11	439.907,763 688.033,692	14.704

Punct început	X / Y	Punct sfârșit	X / Y	Lungime segment (** (m)
11	439.907,763 688.033,692	12	439.923,603 688.042,898	18.321
13	439.932,059 688.049,664	14	439.916,422 688.068,249	24.288
15	439.912,588 688.071,664	16	439.885,271 688.092,681	34.466
17	439.864,162 688.108,571	18	439.845,539 688.123,45	23.837
19	439.834,323 688.140,147	20	439.826,475 688.126,564	15.687
21	439.812,629 688.097,921	22	439.810,103 688.085,435	12.739
23	439.807,922 688.064,513	24	439.806,477 688.054,734	9.885
25	439.807,602 688.047,521	26	439.805,286 688.042,348	5.668

Punct început	X / Y	Punct sfârșit	X / Y	Lungime segment (** (m)
12	439.923,603 688.042,898	13	439.932,059 688.049,664	10.83
14	439.916,422 688.068,249	15	439.912,588 688.071,664	5.134
16	439.885,271 688.092,681	17	439.864,162 688.108,571	26.421
18	439.845,539 688.123,45	19	439.834,323 688.140,147	20.114
20	439.826,475 688.126,564	21	439.812,629 688.097,921	31.814
22	439.810,103 688.085,435	23	439.807,922 688.064,513	21.035
24	439.806,477 688.054,734	25	439.807,602 688.047,521	7.3
26	439.805,286 688.042,348	1	439.801,345 688.015,882	26.758

\*\* Lungimile segmentelor sunt determinate în planul de proiecție Stereo 70 și sunt rotunjite la 1 milimetru.

\*\*\* Distanța dintre puncte este formată din segmente cumulate ce sunt mai mici decât valoarea 1 milimetru.



**DATE DESPRE IMOBILUL NR. 1832**

Oficiul de Cadastru și Publicitate Imobiliară MARAMURES  
Biroul de Cadastru și Publicitate Imobiliară Dragomiresti

**A. Partea I. Descrierea imobilului**

TEREN Extravilan

Adresa: Jud. Maramures, Drum Pe Feți, Tronson 2

Nr. Crt	Nr cadastral Nr. topografic	Suprafața* (mp)	Observații / Referințe
A1	52214	5.473	Sector cadastral:34 Teren neimprejmuit; Teren neimprejmuit, cu lungimea de 169 m. Imobil traversat de limita de UAT.

**B. Partea II. Proprietari și acte**

Inscrieri privitoare la dreptul de proprietate și alte drepturi reale	Referințe
/	
Act Administrativ nr. Hotărârea Consiliului Local nr. 23, din 12/09/2022 emis de Consiliul local al comunei Sieu (act administrativ nr Adeverinta nr. 4549 din 27.11.2023, emis de Primaria Sieu;act administrativ nr Documentatie cadastrală avizată sub nr.12819 din 12.12.2023, emis de OCPI MM;act administrativ nr Adeverimta nr. 4549/1 din 27.11.2023, emis de Primaria Sieu;act administrativ nr HCL nr., 21 din 09.09.2002, emis de Consiliul Local al Comunei Rozavlea;act normativ nr Hotararea nr. 934 din 29.08.2002, emis de Guvernul Romaniei,Anexa nr.53 poziția 37 privind inventarulul bunurilor care apartin domeniului public al comunei Rozavlea);	
B2	A1
Intabulare, drept de PROPRIETATE, dobandit prin Lege, cota actuala 1/1 <b>COMUNA ȘIEU, CIF:14813046, domeniul public</b> 1)	
<i>OBSERVATII: Poziție transcrisă din CF 52217 sub rangul încheierii nr. 12819/12.12.2023</i>	

**C. Partea III. SARCINI .**

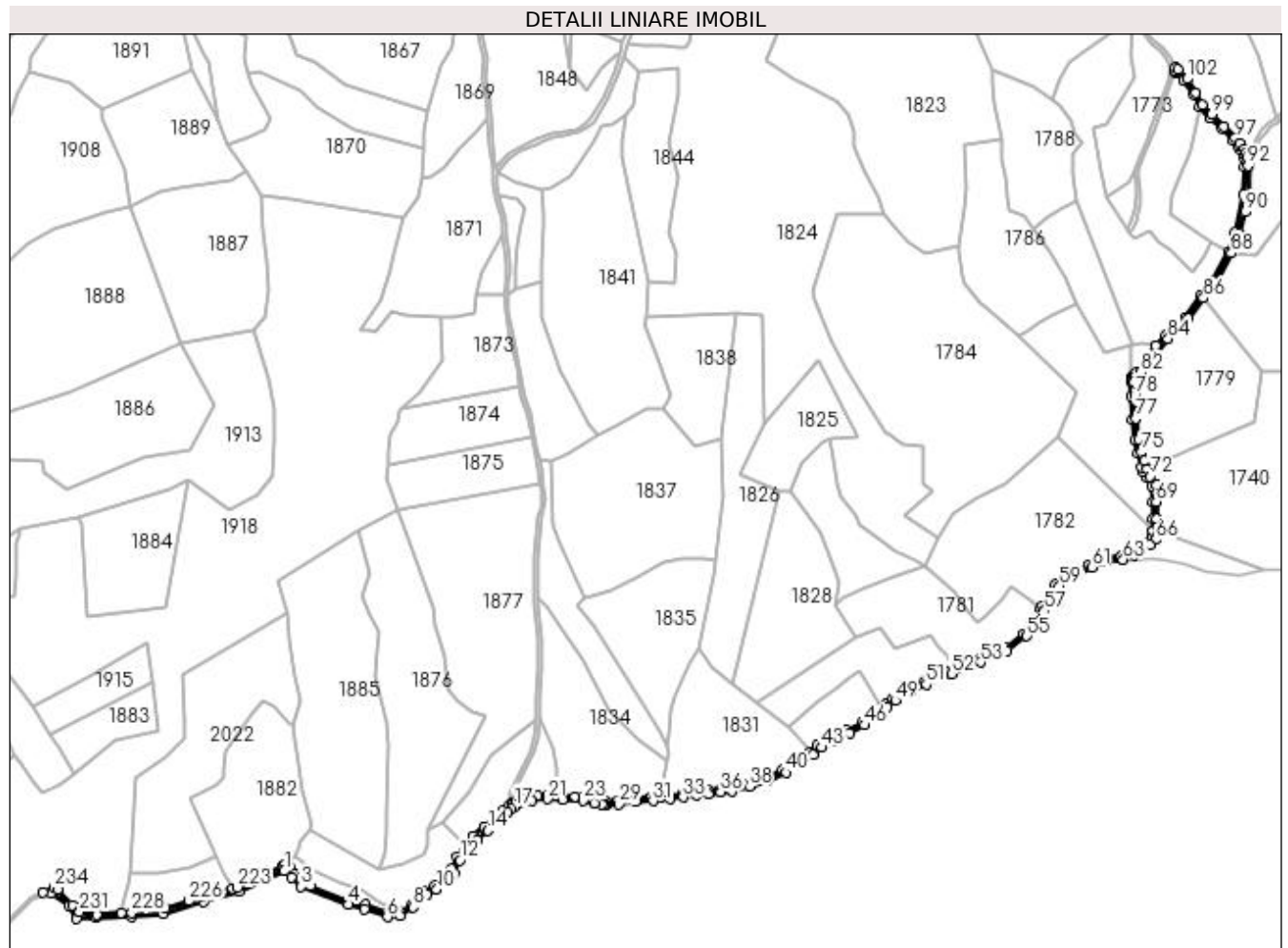
Inscrieri privind dezmembramintele dreptului de proprietate, drepturi reale de garanție și sarcini	Referințe
NU SUNT	

## Anexa Nr. 1 La Partea I

## Teren

Nr cadastral	Suprafața (mp)*	Observații / Referințe
52214	5.473	Teren neîmprejmuit, cu lungimea de 169 m. Imobil traversat de limita de UAT.

\* Suprafața este determinată în planul de proiecție Stereo 70.



## Date referitoare la teren

Crt	Categorie folosință	Intravilan	Suprafața (mp)	Tarla	Parcelă	Nr. topo	Observații / Referințe
1	drum	NU	5.473	-	-	-	

## Lungime Segmente

1) Valorile lungimilor segmentelor sunt obținute din proiecție în plan.

Punct început	X / Y	Punct sfârșit	X / Y	Lungime segment
1	439.470,285 687.944,988	2	439.476,78 687.939,113	8.758
4	439.526,298 687.915,728	5	439.540,434 687.911,332	14.804
7	439.571,937 687.905,667	8	439.583,637 687.913,258	13.947
10	439.604,113 687.928,868	11	439.619,495 687.943,054	20.925
13	439.639,773 687.972,0	14	439.648,785 687.980,538	12.414
16	439.669,541 687.999,552	17	439.671,949 688.001,278	2.963
2	439.476,78 687.939,113	3	439.485,157 687.931,489	11.327
5	439.540,434 687.911,332	6	439.560,985 687.904,771	21.573
8	439.583,637 687.913,258	9	439.595,325 687.924,524	16.234
11	439.619,495 687.943,054	12	439.624,105 687.954,645	12.474
14	439.648,785 687.980,538	15	439.665,959 687.996,081	23.163
17	439.671,949 688.001,278	18	439.676,037 688.003,982	4.901
3	439.485,157 687.931,489	4	439.526,298 687.915,728	44.057
6	439.560,985 687.904,771	7	439.571,937 687.905,667	10.989
9	439.595,325 687.924,524	10	439.604,113 687.928,868	9.803
12	439.624,105 687.954,645	13	439.639,773 687.972,0	23.381
15	439.665,959 687.996,081	16	439.669,541 687.999,552	4.988
18	439.676,037 688.003,982	19	439.681,021 688.005,613	5.244







Punct început	X / Y	Punct sfârșit	X / Y	Lungime segment	Punct început	X / Y	Punct sfârșit	X / Y	Lungime segment	Punct început	X / Y	Punct sfârșit	X / Y	Lungime segment
217	439.485,187 687.935,542	218	439.479,298 687.941,981	8.726	218	439.479,298 687.941,981	219	439.478,748 687.942,791	0.979	219	439.478,748 687.942,791	220	439.475,085 687.948,186	6.521
220	439.475,085 687.948,186	221	439.471,014 687.950,66	4.764	221	439.471,014 687.950,66	222	439.469,058 687.949,547	2.25	222	439.469,058 687.949,547	223	439.429,125 687.930,846	44.095
223	439.429,125 687.930,846	224	439.424,537 687.929,619	4.749	224	439.424,537 687.929,619	225	439.397,569 687.922,404	27.916	225	439.397,569 687.922,404	226	439.386,705 687.918,729	11.469
226	439.386,705 687.918,729	227	439.365,549 687.912,06	22.182	227	439.365,549 687.912,06	228	439.336,549 687.908,662	29.198	228	439.336,549 687.908,662	229	439.327,35 687.908,145	9.214
229	439.327,35 687.908,145	230	439.305,676 687.906,928	21.708	230	439.305,676 687.906,928	231	439.290,72 687.909,031	15.103	231	439.290,72 687.909,031	232	439.284,336 687.915,169	8.856
232	439.284,336 687.915,169	233	439.271,245 687.928,523	18.7	233	439.271,245 687.928,523	234	439.268,072 687.930,49	3.733	234	439.268,072 687.930,49	235	439.258,583 687.926,711	10.214
235	439.258,583 687.926,711	236	439.266,033 687.925,12	7.618	236	439.266,033 687.925,12	237	439.281,494 687.914,47	18.774	237	439.281,494 687.914,47	238	439.288,171 687.903,677	12.691
238	439.288,171 687.903,677	239	439.304,85 687.903,985	16.682	239	439.304,85 687.903,985	240	439.335,996 687.904,938	31.161	240	439.335,996 687.904,938	241	439.364,44 687.907,493	28.559
241	439.364,44 687.907,493	242	439.399,365 687.918,387	36.585	242	439.399,365 687.918,387	243	439.430,869 687.927,166	32.704	243	439.430,869 687.927,166	1	439.470,285 687.944,988	43.258

\*\* Lungimile segmentelor sunt determinate în planul de proiecție Stereo 70 și sunt rotunjite la 1 milimetru.

\*\*\* Distanța dintre puncte este formată din segmente cumulate ce sunt mai mici decât valoarea 1 milimetru.



**DATE DESPRE IMOBILUL NR. 1833**

Oficiul de Cadastru și Publicitate Imobiliară MARAMURES  
Biroul de Cadastru și Publicitate Imobiliară Dragomiresti

**A. Partea I. Descrierea imobilului**

TEREN Extravilan

Nr. CF vechi:549

Nr. topografic:partedinr.top.2889

Adresa: Jud. Maramures

Nr. Crt	Nr cadastral Nr. topografic	Suprafata* (mp)	Observatii / Referinte
A1		1.438	Sector cadastral:34 Teren neimprejmuit;

**B. Partea II. Proprietari și acte**

Inscrieri privitoare la dreptul de proprietate și alte drepturi reale		Referințe
/		
Act Normativ nr. Legea 7, din 13/03/1996 emis de Parlamentul României;		
B1	Intabulare, drept de PROPRIETATE, dobândit prin Lege, cota actuala 1/1 1) NEIDENTIFICAT NEIDENTIFICAT	A1
Act Administrativ nr. Adeverință nr. 4134, din 09/11/2023 emis de Primăria Șieu;		
B2	Se notează posesia faptică în favoarea lui 1) MERLAȘ-DUNCA MARIA	A1

**C. Partea III. SARCINI .**

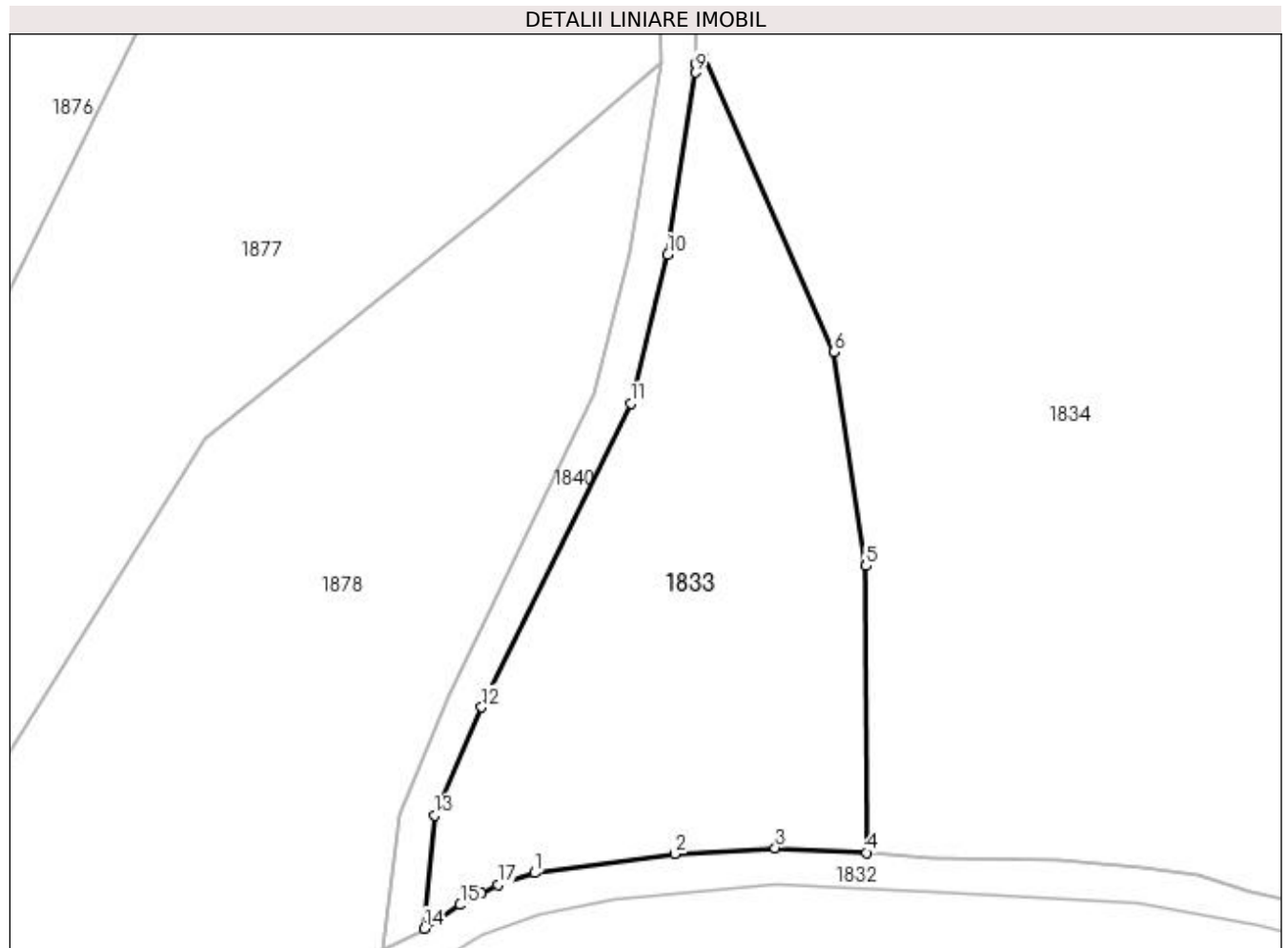
Inscrieri privind dezmembramintele dreptului de proprietate, drepturi reale de garanție și sarcini		Referințe
NU SUNT		

## Anexa Nr. 1 La Partea I

## Teren

Nr cadastral	Suprafața (mp)*	Observații / Referințe
	1.438	

\* Suprafața este determinată în planul de proiecție Stereo 70.



## Date referitoare la teren

Crt	Categorie folosință	Intravilan	Suprafața (mp)	Tarla	Parcelă	Nr. topo	Observații / Referințe
1	faneata	NU	1.438	-	-	partedinr. top.2889	

## Lungime Segmente

1) Valorile lungimilor segmentelor sunt obținute din proiecție în plan.

Punct început	X / Y	Punct sfârșit	X / Y	Lungime segment (** (m)
1	439.680,64 688.009,21	2	439.692,646 688.010,828	12.115
2	439.692,646 688.010,828	3	439.701,206 688.011,359	8.576
3	439.701,206 688.011,359	4	439.709,012 688.010,956	7.816
4	439.709,012 688.010,956	5	439.708,985 688.035,46	24.504
5	439.708,985 688.035,46	6	439.706,244 688.053,767	18.511

Punct început	X / Y	Punct sfârşit	X / Y	Lungime segment (** (m)
6	439.706,244 688.053,767	7	439.695,125 688.078,932	27.512
7	439.695,125 688.078,932	8	439.694,406 688.078,424	0.88
8	439.694,406 688.078,424	9	439.694,403 688.077,659	0.765
9	439.694,403 688.077,659	10	439.692,016 688.062,081	15.76
10	439.692,016 688.062,081	11	439.688,834 688.049,377	13.096
11	439.688,834 688.049,377	12	439.676,097 688.023,37	28.959
12	439.676,097 688.023,37	13	439.672,096 688.014,146	10.054
13	439.672,096 688.014,146	14	439.671,2 688.004,464	9.723
14	439.671,2 688.004,464	15	439.674,26 688.006,482	3.666
15	439.674,26 688.006,482	16	439.676,075 688.007,447	2.056
16	439.676,075 688.007,447	17	439.677,471 688.008,19	1.581
17	439.677,471 688.008,19	1	439.680,64 688.009,21	3.329

\*\* Lungimile segmentelor sunt determinate în planul de proiecție Stereo 70 și sunt rotunjite la 1 milimetru.

\*\*\* Distanța dintre puncte este formată din segmente cumulate ce sunt mai mici decât valoarea 1 milimetru.





**DATE DESPRE IMOBILUL NR. 1834**

Oficiul de Cadastru și Publicitate Imobiliară MARAMURES  
Biroul de Cadastru și Publicitate Imobiliară Dragomiresti

**A. Partea I. Descrierea imobilului**

TEREN Extravilan

Nr. CF vechi:384,986

Nr. topografic:partedinr.top.2892,2894

Adresa: Jud. Maramures

Nr. Crt	Nr cadastral Nr. topografic	Suprafata* (mp)	Observatii / Referinte
A1		9.745	Sector cadastral:34 Teren neimprejmuit;

**B. Partea II. Proprietari și acte**

Inscrieri privitoare la dreptul de proprietate și alte drepturi reale		Referințe
/		
Act Normativ nr. Legea 7, din 13/03/1996 emis de Parlamentul României;		
B1	Intabulare, drept de PROPRIETATE, dobândit prin Lege, cota actuala 1/1 1) NEIDENTIFICAT NEIDENTIFICAT	A1
Act Administrativ nr. Adeverință nr. 4204, din 09/11/2023 emis de Primăria Șieu;		
B2	Se notează posesia faptică în favoarea lui 1) BOTA IOAN	A1

**C. Partea III. SARCINI .**

Inscrieri privind dezmembramintele dreptului de proprietate, drepturi reale de garanție și sarcini	Referințe
NU SUNT	

## Anexa Nr. 1 La Partea I

## Teren

Nr cadastral	Suprafața (mp)*	Observații / Referințe
	9.745	

\* Suprafața este determinată în planul de proiecție Stereo 70.



## Date referitoare la teren

Crt	Categorie folosință	Intravilan	Suprafața (mp)	Tarla	Parcelă	Nr. topo	Observații / Referințe
1	faneata	NU	9.745	-	-	partedinr. top. 2892,2894	

## Lungime Segmente

1) Valorile lungimilor segmentelor sunt obținute din proiecție în plan.

Punct început	X / Y	Punct sfârșit	X / Y	Lungime segment (** (m)
1	439.805,286 688.042,348	2	439.782,099 688.060,115	29.211
3	439.755,933 688.086,103	4	439.731,606 688.130,473	50.601
5	439.714,602 688.156,754	6	439.700,46 688.176,774	24.511
7	439.692,477 688.185,24	8	439.692,656 688.178,091	7.151

Punct început	X / Y	Punct sfârșit	X / Y	Lungime segment (** (m)
2	439.782,099 688.060,115	3	439.755,933 688.086,103	36.879
4	439.731,606 688.130,473	5	439.714,602 688.156,754	31.302
6	439.700,46 688.176,774	7	439.692,477 688.185,24	11.636
8	439.692,656 688.178,091	9	439.694,735 688.163,606	14.633

Punct început	X / Y	Punct sfârșit	X / Y	Lungime segment (** (m)
9	439.694,735 688.163,606	10	439.695,357 688.148,474	15.145
11	439.696,131 688.122,567	12	439.694,489 688.097,219	25.401
13	439.694,406 688.078,424	14	439.695,125 688.078,932	0.88
15	439.706,244 688.053,767	16	439.708,985 688.035,46	18.511
17	439.709,012 688.010,956	18	439.714,511 688.010,538	5.515
19	439.725,601 688.010,269	20	439.732,54 688.009,681	6.964
21	439.737,434 688.009,081	22	439.741,905 688.007,649	4.695
23	439.746,991 688.006,431	24	439.749,889 688.005,938	2.94
25	439.751,343 688.005,683	26	439.752,629 688.005,631	1.287
27	439.762,871 688.006,71	28	439.777,479 688.008,643	14.735
29	439.792,719 688.009,749	30	439.800,362 688.010,4	7.671
31	439.801,345 688.015,882	1	439.805,286 688.042,348	26.758

Punct început	X / Y	Punct sfârșit	X / Y	Lungime segment (** (m)
10	439.695,357 688.148,474	11	439.696,131 688.122,567	25.919
12	439.694,489 688.097,219	13	439.694,406 688.078,424	18.795
14	439.695,125 688.078,932	15	439.706,244 688.053,767	27.512
16	439.708,985 688.035,46	17	439.709,012 688.010,956	24.504
18	439.714,511 688.010,538	19	439.725,601 688.010,269	11.093
20	439.732,54 688.009,681	21	439.737,434 688.009,081	4.931
22	439.741,905 688.007,649	23	439.746,991 688.006,431	5.23
24	439.749,889 688.005,938	25	439.751,343 688.005,683	1.476
26	439.752,629 688.005,631	27	439.762,871 688.006,71	10.299
28	439.777,479 688.008,643	29	439.792,719 688.009,749	15.28
30	439.800,362 688.010,4	31	439.801,345 688.015,882	5.569

\*\* Lungimile segmentelor sunt determinate în planul de proiecție Stereo 70 și sunt rotunjite la 1 milimetru.

\*\*\* Distanța dintre puncte este formată din segmente cumulate ce sunt mai mici decât valoarea 1 milimetru.



**DATE DESPRE IMOBILUL NR. 1835**

Oficiul de Cadastru și Publicitate Imobiliară MARAMURES  
Biroul de Cadastru și Publicitate Imobiliară Dragomiresti

**A. Partea I. Descrierea imobilului**

Nr. CF vechi:384,1661,986,671

Nr. topografic:partedinnr.top.

2892,2893,2894,2895

TEREN Extravilan

Adresa: Jud. Maramures

Nr. Crt	Nr cadastral Nr. topografic	Suprafața* (mp)	Observații / Referințe
A1		9.814	Sector cadastral:34 Teren neimprejmuit;

**B. Partea II. Proprietari și acte**

Inscrieri privitoare la dreptul de proprietate și alte drepturi reale		Referințe
/		
Act Normativ nr. Legea 7, din 13/03/1996 emis de Parlamentul României;		
B1	Intabulare, drept de PROPRIETATE, dobândit prin Lege, cota actuala 1/1 1) NEIDENTIFICAT NEIDENTIFICAT	A1
Act Administrativ nr. Adeverință nr. 4418, din 13/11/2023 emis de Primăria Șieu;		
B2	Se notează posesia faptică în favoarea lui 1) STRELENCIUC PALAGUTA	A1

**C. Partea III. SARCINI .**

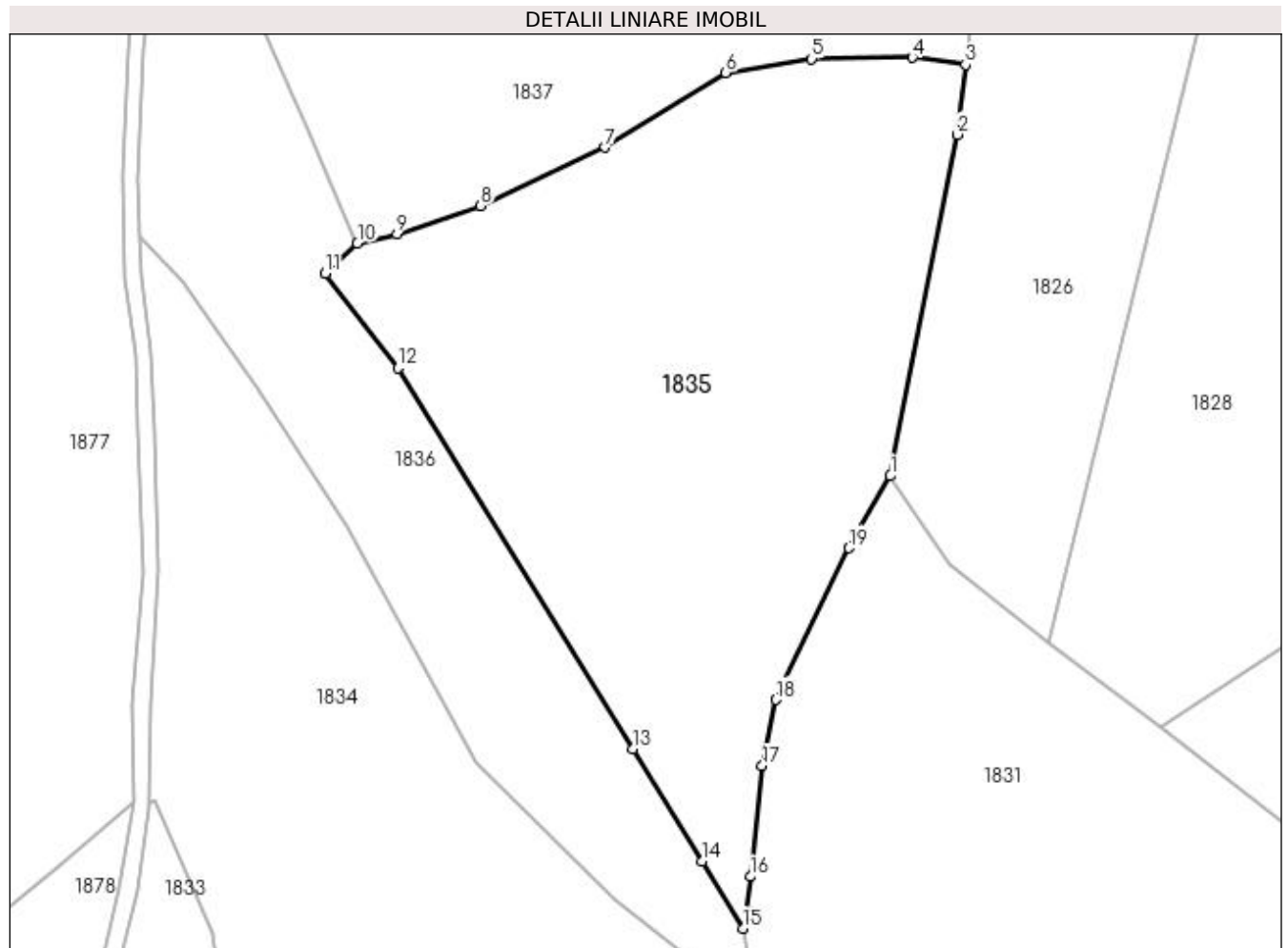
Inscrieri privind dezmembramintele dreptului de proprietate, drepturi reale de garanție și sarcini	Referințe
NU SUNT	

## Anexa Nr. 1 La Partea I

## Teren

Nr cadastral	Suprafața (mp)*	Observații / Referințe
	9.814	

\* Suprafața este determinată în planul de proiecție Stereo 70.



## Date referitoare la teren

Crt	Categorie folosință	Intravilan	Suprafața (mp)	Tarla	Parcelă	Nr. topo	Observații / Referințe
1	faneata	NU	9.814	-	-	partedinr. top. 2892,2893,2894,2895	

## Lungime Segmente

1) Valorile lungimilor segmentelor sunt obținute din proiecție în plan.

Punct început	X / Y	Punct sfârșit	X / Y	Lungime segment (** (m)
1	439.834,323 688.140,147	2	439.846,93 688.204,612	65.686
2	439.846,93 688.204,612	3	439.848,544 688.217,803	13.289
3	439.848,544 688.217,803	4	439.838,465 688.219,151	10.169
4	439.838,465 688.219,151	5	439.819,476 688.218,895	18.991

Punct început	X / Y	Punct sfârșit	X / Y	Lungime segment (** (m)
5	439.819,476 688.218,895	6	439.803,195 688.216,287	16.489
6	439.803,195 688.216,287	7	439.780,436 688.202,18	26.776
7	439.780,436 688.202,18	8	439.756,87 688.191,183	26.006
8	439.756,87 688.191,183	9	439.741,085 688.185,871	16.655
9	439.741,085 688.185,871	10	439.733,639 688.184,12	7.649
10	439.733,639 688.184,12	11	439.727,579 688.178,392	8.339
11	439.727,579 688.178,392	12	439.741,239 688.160,506	22.506
12	439.741,239 688.160,506	13	439.785,657 688.088,67	84.459
13	439.785,657 688.088,67	14	439.798,757 688.067,417	24.966
14	439.798,757 688.067,417	15	439.806,477 688.054,734	14.848
15	439.806,477 688.054,734	16	439.807,922 688.064,513	9.885
16	439.807,922 688.064,513	17	439.810,103 688.085,435	21.035
17	439.810,103 688.085,435	18	439.812,629 688.097,921	12.739
18	439.812,629 688.097,921	19	439.826,475 688.126,564	31.814
19	439.826,475 688.126,564	1	439.834,323 688.140,147	15.687

\*\* Lungimile segmentelor sunt determinate în planul de proiecție Stereo 70 și sunt rotunjite la 1 milimetru.

\*\*\* Distanța dintre puncte este formată din segmente cumulate ce sunt mai mici decât valoarea 1 milimetru.





**DATE DESPRE IMOBILUL NR. 1836**

Oficiul de Cadastru și Publicitate Imobiliară MARAMURES  
Biroul de Cadastru și Publicitate Imobiliară Dragomiresti

**A. Partea I. Descrierea imobilului**

Nr. CF vechi:384,1661,986  
Nr. topografic:partedinnr.top.  
2892,2893,2894

TEREN Extravilan

Adresa: Jud. Maramures

Nr. Crt	Nr cadastral Nr. topografic	Suprafața* (mp)	Observații / Referințe
A1		5.943	Sector cadastral:34 Teren neimprejmuit;

**B. Partea II. Proprietari și acte**

Inscrieri privitoare la dreptul de proprietate și alte drepturi reale		Referințe
/		
Act Normativ nr. Legea 7, din 13/03/1996 emis de Parlamentul României;		
B1	Intabulare, drept de PROPRIETATE, dobândit prin Lege, cota actuala 1/1 1) NEIDENTIFICAT NEIDENTIFICAT	A1
Act Administrativ nr. Adeverință nr. 4201, din 09/11/2023 emis de Primăria Șieu;		
B2	Se notează posesia faptică în favoarea lui 1) DUNCA MARIA	A1

**C. Partea III. SARCINI .**

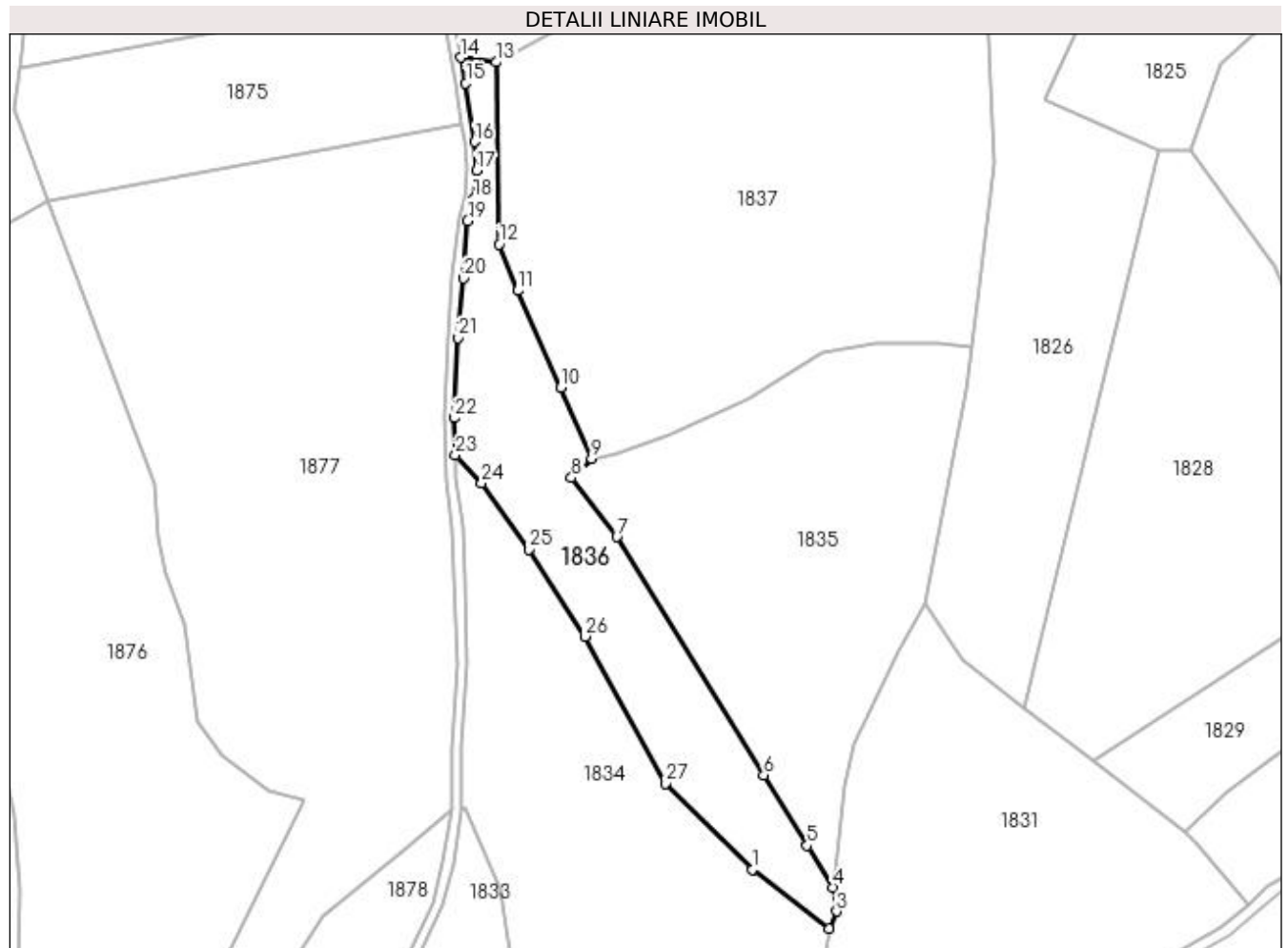
Inscrieri privind dezmembramintele dreptului de proprietate, drepturi reale de garanție și sarcini	Referințe
NU SUNT	

## Anexa Nr. 1 La Partea I

## Teren

Nr cadastral	Suprafața (mp)*	Observații / Referințe
	5.943	

\* Suprafața este determinată în planul de proiecție Stereo 70.



## Date referitoare la teren

Crt	Categorie folosință	Intra vilan	Suprafața (mp)	Tarla	Parcelă	Nr. topo	Observații / Referințe
1	faneata	NU	5.943	-	-	partedinr. top. 2892,2893,2894	

## Lungime Segmente

1) Valorile lungimilor segmentelor sunt obținute din proiecție în plan.

Punct început	X / Y	Punct sfârșit	X / Y	Lungime segment (** (m)
1	439.782,099 688.060,115	2	439.805,286 688.042,348	29.211
3	439.807,602 688.047,521	4	439.806,477 688.054,734	7.3
5	439.798,757 688.067,417	6	439.785,657 688.088,67	24.966
7	439.741,239 688.160,506	8	439.727,579 688.178,392	22.506

Punct început	X / Y	Punct sfârșit	X / Y	Lungime segment (** (m)
2	439.805,286 688.042,348	3	439.807,602 688.047,521	5.668
4	439.806,477 688.054,734	5	439.798,757 688.067,417	14.848
6	439.785,657 688.088,67	7	439.741,239 688.160,506	84.459
8	439.727,579 688.178,392	9	439.733,639 688.184,12	8.339

Punct început	X / Y	Punct sfârșit	X / Y	Lungime segment (** (m)
9	439.733,639 688.184,12	10	439.724,371 688.205,629	23.421
11	439.711,372 688.234,819	12	439.705,749 688.248,808	15.077
13	439.704,877 688.303,742	14	439.694,071 688.305,162	10.899
15	439.695,615 688.297,403	16	439.698,281 688.279,704	17.899
17	439.698,964 688.271,054	18	439.698,085 688.262,693	8.407
19	439.696,203 688.255,933	20	439.694,86 688.238,599	17.386
21	439.693,327 688.220,583	22	439.692,197 688.196,416	24.193
23	439.692,477 688.185,24	24	439.700,46 688.176,774	11.636
25	439.714,602 688.156,754	26	439.731,606 688.130,473	31.302
27	439.755,933 688.086,103	1	439.782,099 688.060,115	36.879

Punct început	X / Y	Punct sfârșit	X / Y	Lungime segment (** (m)
10	439.724,371 688.205,629	11	439.711,372 688.234,819	31.954
12	439.705,749 688.248,808	13	439.704,877 688.303,742	54.941
14	439.694,071 688.305,162	15	439.695,615 688.297,403	7.911
16	439.698,281 688.279,704	17	439.698,964 688.271,054	8.677
18	439.698,085 688.262,693	19	439.696,203 688.255,933	7.017
20	439.694,86 688.238,599	21	439.693,327 688.220,583	18.081
22	439.692,197 688.196,416	23	439.692,477 688.185,24	11.18
24	439.700,46 688.176,774	25	439.714,602 688.156,754	24.511
26	439.731,606 688.130,473	27	439.755,933 688.086,103	50.601

\*\* Lungimile segmentelor sunt determinate în planul de proiecție Stereo 70 și sunt rotunjite la 1 milimetru.

\*\*\* Distanța dintre puncte este formată din segmente cumulate ce sunt mai mici decât valoarea 1 milimetru.



**DATE DESPRE IMOBILUL NR. 1837**

Oficiul de Cadastru și Publicitate Imobiliară MARAMURES  
Biroul de Cadastru și Publicitate Imobiliară Dragomiresti

**A. Partea I. Descrierea imobilului**

Nr. CF vechi:1661,2158,1856,1148,1000

Nr. topografic:partedinnr.top.  
2893,2898,2899,2918/a,2922

TEREN Extravilan

Adresa: Jud. Maramures

Nr. Crt	Nr cadastral Nr. topografic	Suprafața* (mp)	Observații / Referințe
A1		17.930	Sector cadastral:34 Teren neimprejmuit;

**B. Partea II. Proprietari și acte**

Inscrieri privitoare la dreptul de proprietate și alte drepturi reale		Referințe
/		
Act Normativ nr. Legea 7, din 13/03/1996 emis de Parlamentul României;		
B1	Intabulare, drept de PROPRIETATE, dobândit prin Lege, cota actuala 1/1 1) NEIDENTIFICAT NEIDENTIFICAT	A1
Act Administrativ nr. Adeverință nr. 4227, din 09/11/2023 emis de Primăria Șieu;		
B2	Se notează posesia faptică în favoarea lui 1) DUNCA MARIA	A1

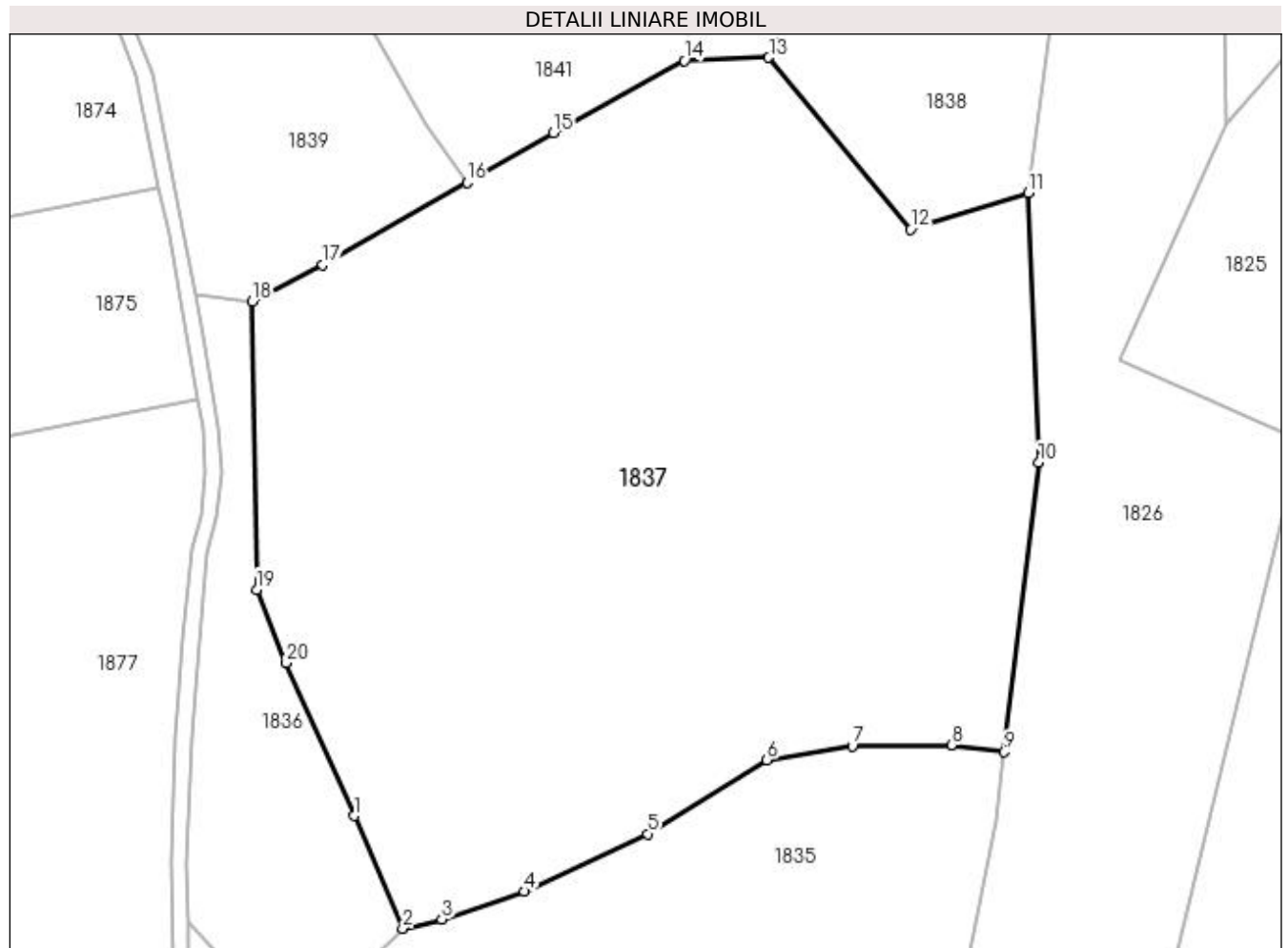
**C. Partea III. SARCINI .**

Inscrieri privind dezmembramintele dreptului de proprietate, drepturi reale de garanție și sarcini	Referințe
NU SUNT	

**Anexa Nr. 1 La Partea I****Teren**

Nr cadastral	Suprafața (mp)*	Observații / Referințe
	17.930	

\* Suprafața este determinată în planul de proiecție Stereo 70.

**Date referitoare la teren**

Crt	Categorie folosință	Intravilan	Suprafața (mp)	Tarla	Parcelă	Nr. topo	Observații / Referințe
1	faneata	NU	17.930	-	-	partedinr. top. 2893,2898,2899,2918/a, 2922	

**Lungime Segmente**

1) Valorile lungimilor segmentelor sunt obținute din proiecție în plan.

Punct început	X / Y	Punct sfârșit	X / Y	Lungime segment (** (m)
1	439.724,371 688.205,629	2	439.733,639 688.184,12	23.421
2	439.733,639 688.184,12	3	439.741,085 688.185,871	7.649
3	439.741,085 688.185,871	4	439.756,87 688.191,183	16.655

Punct început	X / Y	Punct sfârșit	X / Y	Lungime segment (** (m)
4	439.756,87 688.191,183	5	439.780,436 688.202,18	26.006
5	439.780,436 688.202,18	6	439.803,195 688.216,287	26.776
6	439.803,195 688.216,287	7	439.819,476 688.218,895	16.489
7	439.819,476 688.218,895	8	439.838,465 688.219,151	18.991
8	439.838,465 688.219,151	9	439.848,544 688.217,803	10.169
9	439.848,544 688.217,803	10	439.855,11 688.273,085	55.671
10	439.855,11 688.273,085	11	439.853,086 688.324,464	51.419
11	439.853,086 688.324,464	12	439.830,636 688.317,58	23.482
12	439.830,636 688.317,58	13	439.803,531 688.350,33	42.512
13	439.803,531 688.350,33	14	439.787,441 688.349,71	16.102
14	439.787,441 688.349,71	15	439.762,396 688.335,954	28.574
15	439.762,396 688.335,954	16	439.745,885 688.326,522	19.015
16	439.745,885 688.326,522	17	439.718,358 688.310,796	31.702
17	439.718,358 688.310,796	18	439.704,877 688.303,742	15.215
18	439.704,877 688.303,742	19	439.705,749 688.248,808	54.941
19	439.705,749 688.248,808	20	439.711,372 688.234,819	15.077
20	439.711,372 688.234,819	1	439.724,371 688.205,629	31.954

\*\* Lungimile segmentelor sunt determinate în planul de proiecție Stereo 70 și sunt rotunjite la 1 milimetru.

\*\*\* Distanța dintre puncte este formată din segmente cumulate ce sunt mai mici decât valoarea 1 milimetru.





**DATE DESPRE IMOBILUL NR. 1838**

Oficiul de Cadastru și Publicitate Imobiliară MARAMURES  
Biroul de Cadastru și Publicitate Imobiliară Dragomiresti

**A. Partea I. Descrierea imobilului**

Nr. CF vechi:1661,2158,1856,1148,1000

Nr. topografic:partedinnr.top.  
2893,2898,2899,2918/a,2922

TEREN Extravilan

Adresa: Jud. Maramures

Nr. Crt	Nr cadastral Nr. topografic	Suprafața* (mp)	Observații / Referințe
A1		6.292	Sector cadastral:34 Teren neimprejmuit;

**B. Partea II. Proprietari și acte**

Inscrieri privitoare la dreptul de proprietate și alte drepturi reale		Referințe
/		
Act Normativ nr. Legea 7, din 13/03/1996 emis de Parlamentul României;		
B1	Inscrierea provizorie, drept de PROPRIETATE, dobandit prin Lege, cota actuala 1/1 1) COMUNA ȘIEU, CIF:14813046, PROPRIETAR NEIDENTIFICAT	A1

**C. Partea III. SARCINI .**

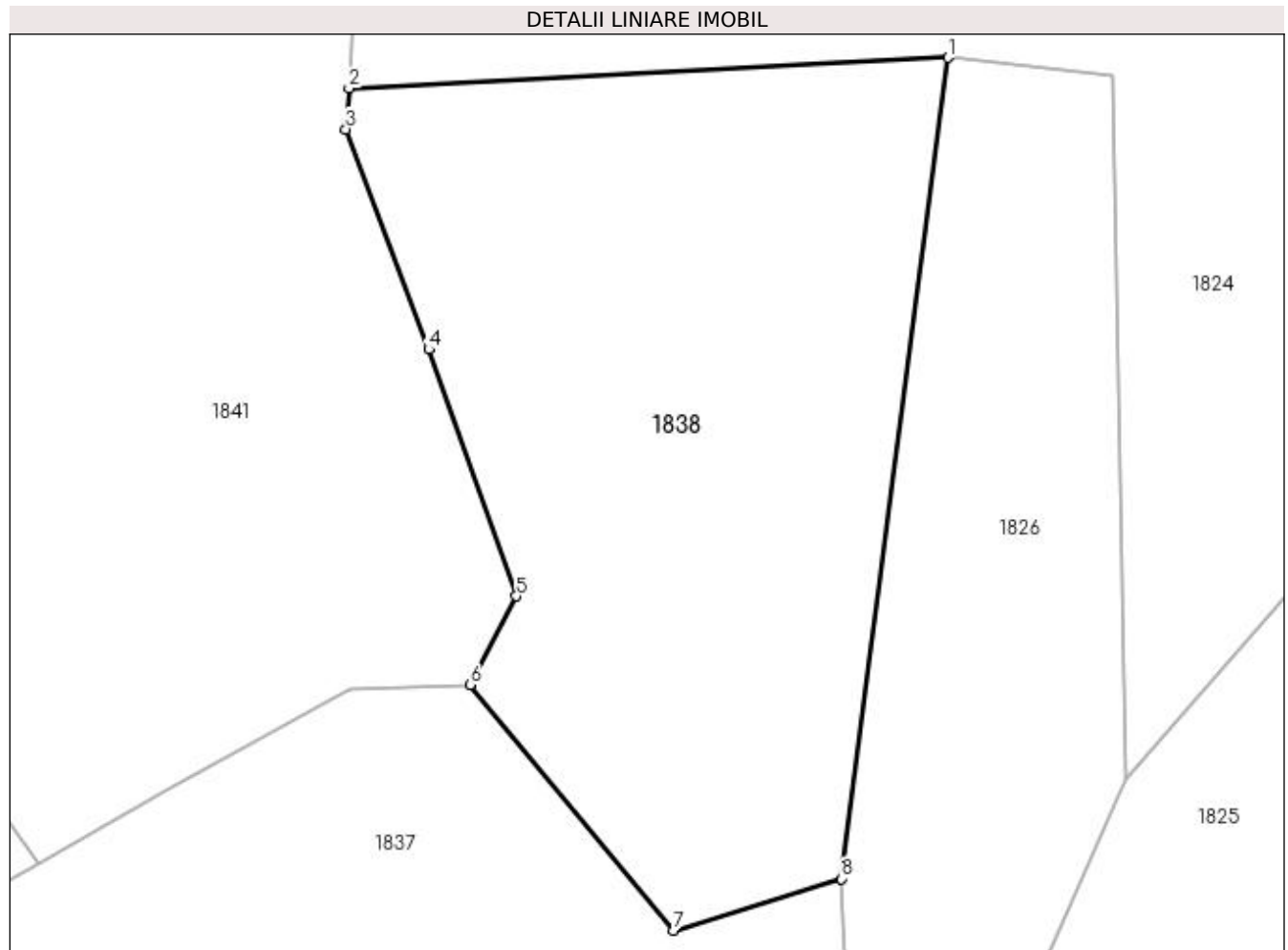
Inscrieri privind dezmembramintele dreptului de proprietate, drepturi reale de garanție și sarcini	Referințe
NU SUNT	

## Anexa Nr. 1 La Partea I

## Teren

Nr cadastral	Suprafața (mp)*	Observații / Referințe
	6.292	

\* Suprafața este determinată în planul de proiecție Stereo 70.



## Date referitoare la teren

Crt	Categorie folosință	Intravilan	Suprafața (mp)	Tarla	Parcelă	Nr. topo	Observații / Referințe
1	faneata	NU	6.292	-	-	partedinr. top. 2893,2898,2899,2918/a, 2922	

## Lungime Segmente

1) Valorile lungimilor segmentelor sunt obținute din proiecție în plan.

Punct început	X / Y	Punct sfârșit	X / Y	Lungime segment (** (m)
1	439.867,247 688.433,935	2	439.787,345 688.429,855	80.006
2	439.787,345 688.429,855	3	439.786,932 688.424,408	5.463
3	439.786,932 688.424,408	4	439.797,963 688.395,039	31.372

Punct început	X / Y	Punct sfârșit	X / Y	Lungime segment (** (m)
4	439.797,963 688.395,039	5	439.809,672 688.362,152	34.909
5	439.809,672 688.362,152	6	439.803,531 688.350,33	13.322
6	439.803,531 688.350,33	7	439.830,636 688.317,58	42.512
7	439.830,636 688.317,58	8	439.853,086 688.324,464	23.482
8	439.853,086 688.324,464	1	439.867,247 688.433,935	110.383

\*\* Lungimile segmentelor sunt determinate în planul de proiecție Stereo 70 și sunt rotunjite la 1 milimetru.

\*\*\* Distanța dintre puncte este formată din segmente cumulate ce sunt mai mici decât valoarea 1 milimetru.



**DATE DESPRE IMOBILUL NR. 1839**

Oficiul de Cadastru și Publicitate Imobiliară MARAMURES  
Biroul de Cadastru și Publicitate Imobiliară Dragomiresti

**A. Partea I. Descrierea imobilului**

Nr. CF vechi:1661,2158,1856,1148,1000

Nr. topografic:partedinnr.top.  
2893,2898,2899,2918/a,2922

TEREN Extravilan

Adresa: Jud. Maramures

Nr. Crt	Nr cadastral Nr. topografic	Suprafața* (mp)	Observații / Referințe
A1		5.639	Sector cadastral:34 Teren neimprejmuit;

**B. Partea II. Proprietari și acte**

Inscrieri privitoare la dreptul de proprietate și alte drepturi reale		Referințe
/		
Act Normativ nr. Legea 7, din 13/03/1996 emis de Parlamentul României;		
B1	Inscrierea provizorie, drept de PROPRIETATE, dobandit prin Lege, cota actuala 1/1 1) COMUNA ȘIEU, CIF:14813046, PROPRIETAR NEIDENTIFICAT	A1

**C. Partea III. SARCINI .**

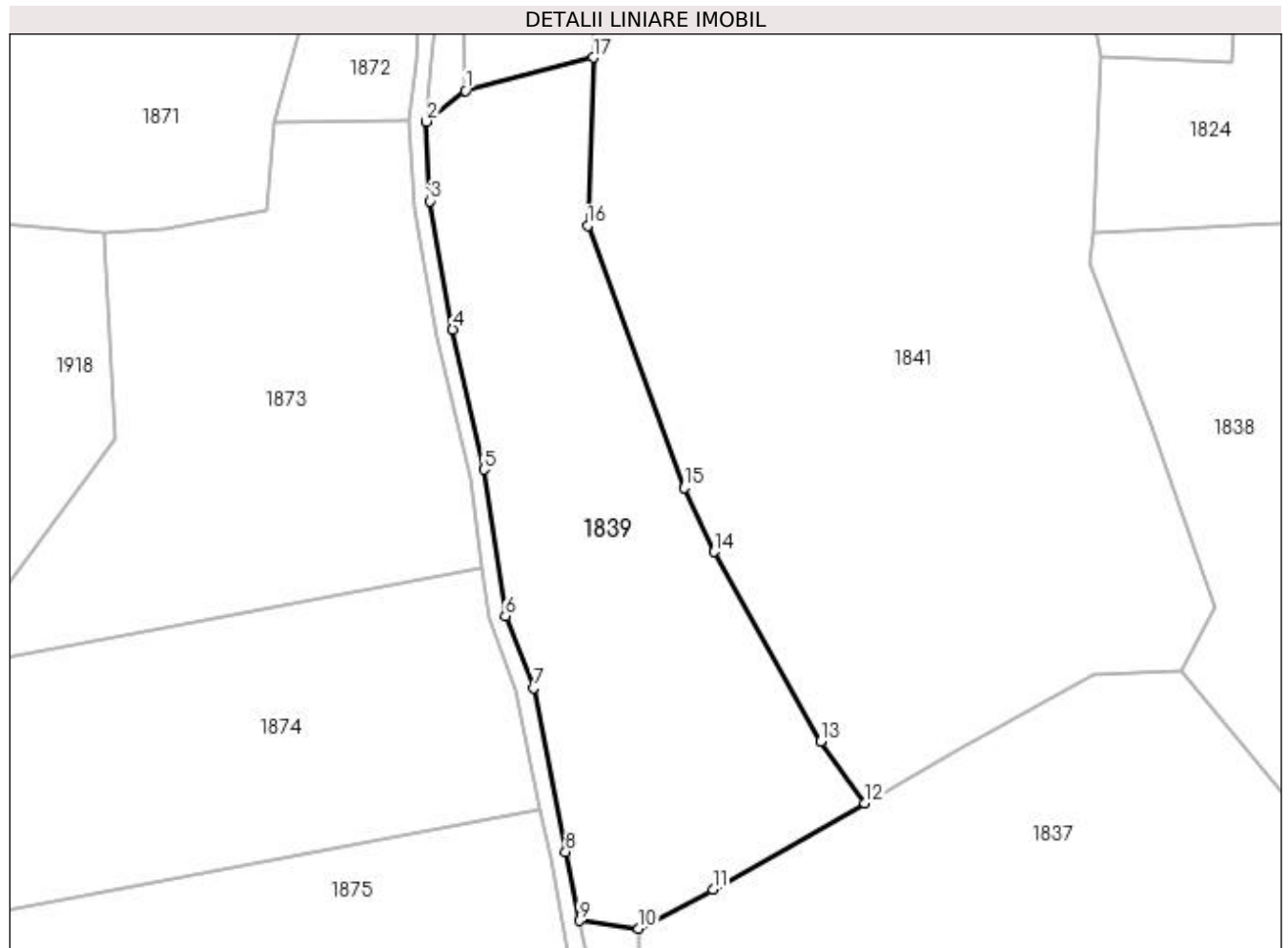
Inscrieri privind dezmembramintele dreptului de proprietate, drepturi reale de garanție și sarcini	Referințe
NU SUNT	

## Anexa Nr. 1 La Partea I

## Teren

Nr cadastral	Suprafața (mp)*	Observații / Referințe
	5.639	

\* Suprafața este determinată în planul de proiecție Stereo 70.



## Date referitoare la teren

Crt	Categorie folosință	Intravilan	Suprafața (mp)	Tarla	Parcelă	Nr. topo	Observații / Referințe
1	faneata	NU	5.639	-	-	partedinr. top. 2893,2898,2899,2918/a, 2922	

## Lungime Segmente

1) Valorile lungimilor segmentelor sunt obținute din proiecție în plan.

Punct început	X / Y	Punct sfârșit	X / Y	Lungime segment (** (m)
1	439.673,439 688.455,748	2	439.666,32 688.450,191	9.031
2	439.666,32 688.450,191	3	439.666,985 688.435,771	14.435
3	439.666,985 688.435,771	4	439.671,104 688.412,475	23.657

Punct început	X / Y	Punct sfârșit	X / Y	Lungime segment (** (m)
4	439.671,104 688.412,475	5	439.676,74 688.387,05	26.042
5	439.676,74 688.387,05	6	439.680,639 688.360,477	26.858
6	439.680,639 688.360,477	7	439.685,76 688.347,38	14.063
7	439.685,76 688.347,38	8	439.691,579 688.317,685	30.26
8	439.691,579 688.317,685	9	439.694,071 688.305,162	12.769
9	439.694,071 688.305,162	10	439.704,877 688.303,742	10.899
10	439.704,877 688.303,742	11	439.718,358 688.310,796	15.215
11	439.718,358 688.310,796	12	439.745,885 688.326,522	31.702
12	439.745,885 688.326,522	13	439.737,922 688.337,679	13.707
13	439.737,922 688.337,679	14	439.718,565 688.372,109	39.498
14	439.718,565 688.372,109	15	439.713,167 688.383,71	12.795
15	439.713,167 688.383,71	16	439.695,634 688.431,322	50.738
16	439.695,634 688.431,322	17	439.696,595 688.461,799	30.492
17	439.696,595 688.461,799	1	439.673,439 688.455,748	23.934

\*\* Lungimile segmentelor sunt determinate în planul de proiecție Stereo 70 și sunt rotunjite la 1 milimetru.

\*\*\* Distanța dintre puncte este formată din segmente cumulate ce sunt mai mici decât valoarea 1 milimetru.





**DATE DESPRE IMOBILUL NR. 1840**

Oficiul de Cadastru și Publicitate Imobiliară MARAMURES  
Biroul de Cadastru și Publicitate Imobiliară Dragomiresti

**A. Partea I. Descrierea imobilului**

TEREN Extravilan

Adresa: Jud. Maramures, Drum Piciorul Iedului

Nr. Crt	Nr cadastral Nr. topografic	Suprafața* (mp)	Observații / Referințe
A1	52221	3.344	Sector cadastral:34 Teren neimprejmuit; Teren neimprejmuit, cu lungimea de 1064 m.

**B. Partea II. Proprietari și acte**

Inscrieri privitoare la dreptul de proprietate și alte drepturi reale	Referințe
/	
Act Administrativ nr. Hotărârea Consiliului Local nr. 23, din 12/09/2022 emis de Consiliul local al comunei Sieu (act administrativ nr Adeverinta nr. 4549 din 27.11.2023, emis de Primaria Sieu;act normativ nr Hotararea nr. 934 din 29.08.2002, emis de Guvernul Romaniei,Anexa nr.53 pozitia 37 privind inventarulul bunurilor care apartin domeniului public al comunei Rozavlea;;act administrativ nr Documentație cadastrală avizată sub nr.12832 din 12.12.2023, emis de OCPI MM;act administrativ nr Hotararea nr. 21 din 09.09.2022, emis de Consiliul Local al Comunei Rozavlea;act administrativ nr Adeverinta nr. 4549/1 din 27.11.2023, emis de Primaria Sieu);	
B2	A1
Intabulare, drept de PROPRIETATE, dobandit prin Lege, cota actuala	
1/1	
1) <b>COMUNA ȘIEU</b> , CIF:14813046, domeniul public	
OBSERVATII: Poziție transcrisă din CF 52221 sub rangul încheierii nr. 12832/12.12.2023	

**C. Partea III. SARCINI .**

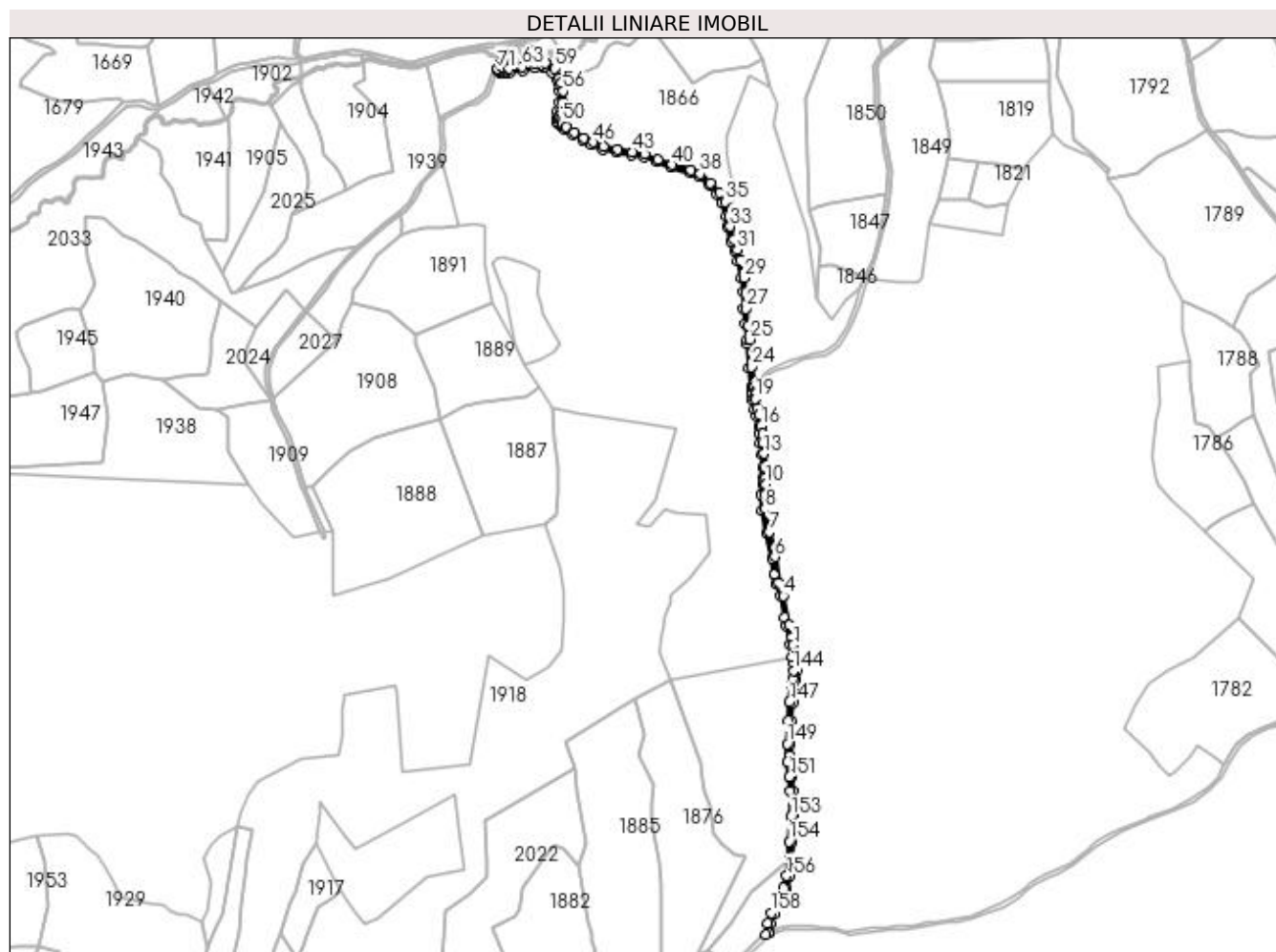
Inscrieri privind dezmembramintele dreptului de proprietate, drepturi reale de garanție și sarcini	Referințe
NU SUNT	

## Anexa Nr. 1 La Partea I

## Teren

Nr cadastral	Suprafața (mp)*	Observații / Referințe
52221	3.344	Teren neîmprejmuit, cu lungimea de 1064 m.

\* Suprafața este determinată în planul de proiecție Stereo 70.



## Date referitoare la teren

Crt	Categorie folosință	Intra vilan	Suprafața (mp)	Tarla	Parcelă	Nr. topo	Observații / Referințe
1	drum	NU	3.344	-	-	-	

## Lungime Segmente

1) Valorile lungimilor segmentelor sunt obținute din proiecție în plan.

Punct început	X / Y	Punct sfârșit	X / Y	Lungime segment	Punct început	X / Y	Punct sfârșit	X / Y	Lungime segment	Punct început	X / Y	Punct sfârșit	X / Y	Lungime segment
1	439.695,615 688.297,403	2	439.694,071 688.305,162	7.911	2	439.694,071 688.305,162	3	439.691,579 688.317,685	12.769	3	439.691,579 688.317,685	4	439.685,76 688.347,38	30.26
4	439.685,76 688.347,38	5	439.680,639 688.360,477	14.063	5	439.680,639 688.360,477	6	439.676,74 688.387,05	26.858	6	439.676,74 688.387,05	7	439.671,104 688.412,475	26.042
7	439.671,104 688.412,475	8	439.666,985 688.435,771	23.657	8	439.666,985 688.435,771	9	439.666,32 688.450,191	14.435	9	439.666,32 688.450,191	10	439.667,358 688.461,388	11.245
10	439.667,358 688.461,388	11	439.667,88 688.468,205	6.837	11	439.667,88 688.468,205	12	439.667,976 688.477,887	9.682	12	439.667,976 688.477,887	13	439.665,977 688.492,273	14.524
13	439.665,977 688.492,273	14	439.664,853 688.503,295	11.079	14	439.664,853 688.503,295	15	439.664,337 688.512,844	9.563	15	439.664,337 688.512,844	16	439.663,209 688.520,398	7.638
16	439.663,209 688.520,398	17	439.660,664 688.531,576	11.464	17	439.660,664 688.531,576	18	439.658,964 688.538,159	6.799	18	439.658,964 688.538,159	19	439.657,099 688.547,918	9.936

Punct început	X / Y	Punct sfârșit	X / Y	Lungime segment	Punct început	X / Y	Punct sfârșit	X / Y	Lungime segment	Punct început	X / Y	Punct sfârșit	X / Y	Lungime segment
19	439.657,099 688.547,918	20	439.656,927 688.553,118	5.203	20	439.656,927 688.553,118	21	439.657,656 688.556,326	3.29	21	439.657,656 688.556,326	22	439.656,299 688.560,508	4.397
22	439.656,299 688.560,508	23	439.655,724 688.564,082	3.62	23	439.655,724 688.564,082	24	439.653,06 688.580,631	16.76 2	24	439.653,06 688.580,631	25	439.651,143 688.608,628	28.06 3
25	439.651,143 688.608,628	26	439.649,527 688.622,947	14.41	26	439.649,527 688.622,947	27	439.647,565 688.640,201	17.36 5	27	439.647,565 688.640,201	28	439.647,827 688.656,919	16.72
28	439.647,827 688.656,919	29	439.645,398 688.671,53	14.81 2	29	439.645,398 688.671,53	30	439.641,733 688.689,486	18.32 6	30	439.641,733 688.689,486	31	439.638,409 688.700,267	11.28 2
31	439.638,409 688.700,267	32	439.635,175 688.710,325	10.56 5	32	439.635,175 688.710,325	33	439.631,559 688.723,627	13.78 5	33	439.631,559 688.723,627	34	439.629,865 688.734,832	11.33 2
34	439.629,865 688.734,832	35	439.626,241 688.748,569	14.20 7	35	439.626,241 688.748,569	36	439.620,395 688.758,142	11.21 7	36	439.620,395 688.758,142	37	439.611,27 688.768,28	13.64
37	439.611,27 688.768,28	38	439.601,003 688.777,42	13.74 6	38	439.601,003 688.777,42	39	439.591,402 688.781,568	10.45 9	39	439.591,402 688.781,568	40	439.572,329 688.786,712	19.75 4
40	439.572,329 688.786,712	41	439.557,821 688.791,915	15.41 3	41	439.557,821 688.791,915	42	439.544,023 688.797,186	14.77 1	42	439.544,023 688.797,186	43	439.531,75 688.799,546	12.49 8
43	439.531,75 688.799,546	44	439.516,47 688.802,178	15.50 5	44	439.516,47 688.802,178	45	439.502,545 688.805,199	14.24 9	45	439.502,545 688.805,199	46	439.491,895 688.809,658	11.54 6
46	439.491,895 688.809,658	47	439.482,632 688.814,207	10.32	47	439.482,632 688.814,207	48	439.472,584 688.819,61	11.40 9	48	439.472,584 688.819,61	49	439.464,047 688.825,495	10.36 9
49	439.464,047 688.825,495	50	439.460,215 688.829,213	5.339	50	439.460,215 688.829,213	51	439.458,779 688.831,038	2.322	51	439.458,779 688.831,038	52	439.457,758 688.832,841	2.072
52	439.457,758 688.832,841	53	439.457,57 688.835,572	2.737	53	439.457,57 688.835,572	54	439.458,105 688.839,846	4.307	54	439.458,105 688.839,846	55	439.460,69 688.849,9	10.38 1
55	439.460,69 688.849,9	56	439.461,191 688.861,654	11.76 5	56	439.461,191 688.861,654	57	439.459,467 688.870,572	9.083	57	439.459,467 688.870,572	58	439.457,641 688.875,163	4.941
58	439.457,641 688.875,163	59	439.453,014 688.884,591	10.50 2	59	439.453,014 688.884,591	60	439.442,787 688.890,007	11.57 3	60	439.442,787 688.890,007	61	439.438,444 688.891,189	4.501
61	439.438,444 688.891,189	62	439.432,007 688.889,694	6.608	62	439.432,007 688.889,694	63	439.419,333 688.886,416	13.09 1	63	439.419,333 688.886,416	64	439.406,14 688.884,723	13.30 1
64	439.406,14 688.884,723	65	439.399,416 688.886,287	6.903	65	439.399,416 688.886,287	66	439.398,583 688.887,213	1.246	66	439.398,583 688.887,213	67	439.398,307 688.888,709	1.521
67	439.398,307 688.888,709	68	439.398,307 688.888,756	0.047	68	439.398,307 688.888,756	69	439.398,324 688.890,059	1.303	69	439.398,324 688.890,059	70	439.398,727 688.891,778	1.766
70	439.398,727 688.891,778	71	439.394,362 688.884,085	8.845	71	439.394,362 688.884,085	72	439.394,699 688.882,748	1.379	72	439.394,699 688.882,748	73	439.395,511 688.881,655	1.362
73	439.395,511 688.881,655	74	439.396,856 688.880,823	1.582	74	439.396,856 688.880,823	75	439.399,356 688.880,139	2.592	75	439.399,356 688.880,139	76	439.401,863 688.880,028	2.509
76	439.401,863 688.880,028	77	439.406,588 688.880,658	4.767	77	439.406,588 688.880,658	78	439.420,288 688.882,144	13.78	78	439.420,288 688.882,144	79	439.432,586 688.885,105	12.64 9
79	439.432,586 688.885,105	80	439.437,899 688.887,015	5.646	80	439.437,899 688.887,015	81	439.441,35 688.885,874	3.635	81	439.441,35 688.885,874	82	439.449,85 688.881,088	9.755
82	439.449,85 688.881,088	83	439.454,777 688.873,656	8.917	83	439.454,777 688.873,656	84	439.456,445 688.869,151	4.804	84	439.456,445 688.869,151	85	439.457,489 688.861,468	7.754
85	439.457,489 688.861,468	86	439.457,376 688.849,577	11.89 2	86	439.457,376 688.849,577	87	439.455,153 688.841,155	8.71	87	439.455,153 688.841,155	88	439.454,266 688.833,977	7.233
88	439.454,266 688.833,977	89	439.454,337 688.831,212	2.766	89	439.454,337 688.831,212	90	439.455,455 688.829,498	2.046	90	439.455,455 688.829,498	91	439.458,084 688.827,27	3.446
91	439.458,084 688.827,27	92	439.462,955 688.822,657	6.709	92	439.462,955 688.822,657	93	439.470,956 688.817,131	9.724	93	439.470,956 688.817,131	94	439.481,459 688.811,636	11.85 4
94	439.481,459 688.811,636	95	439.489,686 688.807,263	9.317	95	439.489,686 688.807,263	96	439.501,028 688.802,609	12.26	96	439.501,028 688.802,609	97	439.515,681 688.799,26	15.03 1
97	439.515,681 688.799,26	98	439.531,111 688.796,624	15.65 4	98	439.531,111 688.796,624	99	439.543,604 688.794,316	12.70 4	99	439.543,604 688.794,316	100	439.556,369 688.789,476	13.65 2
100	439.556,369 688.789,476	101	439.571,467 688.783,943	16.08	101	439.571,467 688.783,943	102	439.591,151 688.778,691	20.37 3	102	439.591,151 688.778,691	103	439.599,533 688.774,742	9.266
103	439.599,533 688.774,742	104	439.609,954 688.765,518	13.91 7	104	439.609,954 688.765,518	105	439.617,656 688.756,123	12.14 9	105	439.617,656 688.756,123	106	439.622,943 688.747,854	9.815
106	439.622,943 688.747,854	107	439.627,106 688.734,168	14.30 5	107	439.627,106 688.734,168	108	439.628,442 688.723,442	10.80 9	108	439.628,442 688.723,442	109	439.632,513 688.708,783	15.21 4
109	439.632,513 688.708,783	110	439.635,777 688.698,94	10.37	110	439.635,777 688.698,94	111	439.638,615 688.688,975	10.36 1	111	439.638,615 688.688,975	112	439.642,623 688.670,914	18.5
112	439.642,623 688.670,914	113	439.644,795 688.657,119	13.96 5	113	439.644,795 688.657,119	114	439.644,199 688.639,312	17.81 7	114	439.644,199 688.639,312	115	439.646,47 688.624,391	15.09 3
115	439.646,47 688.624,391	116	439.648,029 688.608,622	15.84 6	116	439.648,029 688.608,622	117	439.648,316 688.604,249	4.382	117	439.648,316 688.604,249	118	439.649,957 688.579,292	25.01 1

Punct început	X / Y	Punct sfârșit	X / Y	Lungime segment	Punct început	X / Y	Punct sfârșit	X / Y	Lungime segment	Punct început	X / Y	Punct sfârșit	X / Y	Lungime segment
118	439.649,957 688.579,292	119	439.652,865 688.560,745	18.774	119	439.652,865 688.560,745	120	439.653,535 688.554,997	5.787	120	439.653,535 688.554,997	121	439.653,489 688.551,743	3.254
121	439.653,489 688.551,743	122	439.654,023 688.546,927	4.846	122	439.654,023 688.546,927	123	439.655,752 688.537,359	9.723	123	439.655,752 688.537,359	124	439.657,514 688.530,388	7.19
124	439.657,514 688.530,388	125	439.660,388 688.520,521	10.277	125	439.660,388 688.520,521	126	439.661,253 688.512,645	7.923	126	439.661,253 688.512,645	127	439.662,057 688.503,321	9.359
127	439.662,057 688.503,321	128	439.663,266 688.491,351	12.031	128	439.663,266 688.491,351	129	439.664,578 688.477,973	13.442	129	439.664,578 688.477,973	130	439.664,773 688.467,682	10.293
130	439.664,773 688.467,682	131	439.664,338 688.460,994	6.702	131	439.664,338 688.460,994	132	439.663,043 688.450,251	10.821	132	439.663,043 688.450,251	133	439.664,113 688.434,534	15.753
133	439.664,113 688.434,534	134	439.668,373 688.411,042	23.875	134	439.668,373 688.411,042	135	439.674,173 688.385,645	26.051	135	439.674,173 688.385,645	136	439.676,46 688.369,126	16.677
136	439.676,46 688.369,126	137	439.677,717 688.360,045	9.168	137	439.677,717 688.360,045	138	439.682,576 688.346,936	13.981	138	439.682,576 688.346,936	139	439.687,073 688.325,358	22.042
139	439.687,073 688.325,358	140	439.688,943 688.316,382	9.169	140	439.688,943 688.316,382	141	439.692,397 688.297,641	19.057	141	439.692,397 688.297,641	142	439.694,499 688.284,998	12.817
142	439.694,499 688.284,998	143	439.695,371 688.279,757	5.313	143	439.695,371 688.279,757	144	439.695,789 688.271,262	8.505	144	439.695,789 688.271,262	145	439.695,317 688.263,08	8.196
145	439.695,317 688.263,08	146	439.693,452 688.256,639	6.706	146	439.693,452 688.256,639	147	439.691,688 688.239,402	17.327	147	439.691,688 688.239,402	148	439.690,18 688.220,497	18.965
148	439.690,18 688.220,497	149	439.689,326 688.196,728	23.784	149	439.689,326 688.196,728	150	439.689,73 688.177,743	18.989	150	439.689,73 688.177,743	151	439.691,717 688.162,977	14.899
151	439.691,717 688.162,977	152	439.692,254 688.148,766	14.221	152	439.692,254 688.148,766	153	439.693,157 688.122,216	26.565	153	439.693,157 688.122,216	154	439.691,191 688.096,943	25.349
154	439.691,191 688.096,943	155	439.691,425 688.078,533	18.411	155	439.691,425 688.078,533	156	439.688,739 688.062,196	16.556	156	439.688,739 688.062,196	157	439.685,768 688.050,123	12.433
157	439.685,768 688.050,123	158	439.673,194 688.024,295	28.726	158	439.673,194 688.024,295	159	439.669,012 688.014,183	10.943	159	439.669,012 688.014,183	160	439.667,698 688.002,587	11.67
160	439.667,698 688.002,587	161	439.670,655 688.004,105	3.324	161	439.670,655 688.004,105	162	439.671,2 688.004,464	0.653	162	439.671,2 688.004,464	163	439.672,096 688.014,146	9.723
163	439.672,096 688.014,146	164	439.676,097 688.023,37	10.054	164	439.676,097 688.023,37	165	439.688,834 688.049,377	28.959	165	439.688,834 688.049,377	166	439.692,016 688.062,081	13.096
166	439.692,016 688.062,081	167	439.694,403 688.077,659	15.76	167	439.694,403 688.077,659	168	439.694,406 688.078,424	0.765	168	439.694,406 688.078,424	169	439.694,489 688.097,219	18.795
169	439.694,489 688.097,219	170	439.696,131 688.122,567	25.401	170	439.696,131 688.122,567	171	439.695,357 688.148,474	25.919	171	439.695,357 688.148,474	172	439.694,735 688.163,606	15.145
172	439.694,735 688.163,606	173	439.692,656 688.178,091	14.633	173	439.692,656 688.178,091	174	439.692,477 688.185,24	7.151	174	439.692,477 688.185,24	175	439.692,197 688.196,416	11.18
175	439.692,197 688.196,416	176	439.693,327 688.220,583	24.193	176	439.693,327 688.220,583	177	439.694,86 688.238,599	18.081	177	439.694,86 688.238,599	178	439.696,203 688.255,933	17.386
178	439.696,203 688.255,933	179	439.698,085 688.262,693	7.017	179	439.698,085 688.262,693	180	439.698,964 688.271,054	8.407	180	439.698,964 688.271,054	181	439.698,281 688.279,704	8.677
181	439.698,281 688.279,704	1	439.695,615 688.297,403	17.899										

\*\* Lungimile segmentelor sunt determinate în planul de proiecție Stereo 70 și sunt rotunjite la 1 milimetru.

\*\*\* Distanța dintre puncte este formată din segmente cumulate ce sunt mai mici decât valoarea 1 milimetru.

**DATE DESPRE IMOBILUL NR. 1841**

Oficiul de Cadastru și Publicitate Imobiliară MARAMURES  
Biroul de Cadastru și Publicitate Imobiliară Dragomiresti

**A. Partea I. Descrierea imobilului**

Nr. CF vechi:1982,807,1000,526  
Nr. topografic:partedinnr.top.  
2900,2917,2922,2923

TEREN Extravilan

Adresa: Jud. Maramures

Nr. Crt	Nr cadastral Nr. topografic	Suprafața* (mp)	Observații / Referințe
A1		19.466	Sector cadastral:34 Teren neimprejmuit;

**B. Partea II. Proprietari și acte**

Inscrieri privitoare la dreptul de proprietate și alte drepturi reale		Referințe
/		
Act Normativ nr. Legea 7, din 13/03/1996 emis de Parlamentul României;		
B1	Intabulare, drept de PROPRIETATE, dobândit prin Lege, cota actuala 1/1 1) NEIDENTIFICAT NEIDENTIFICAT	A1
Act Administrativ nr. Adeverință nr. 4207, din 09/11/2023 emis de Primăria Șieu;		
B2	Se notează posesia faptică în favoarea lui 1) DUNCA IOAN	A1

**C. Partea III. SARCINI .**

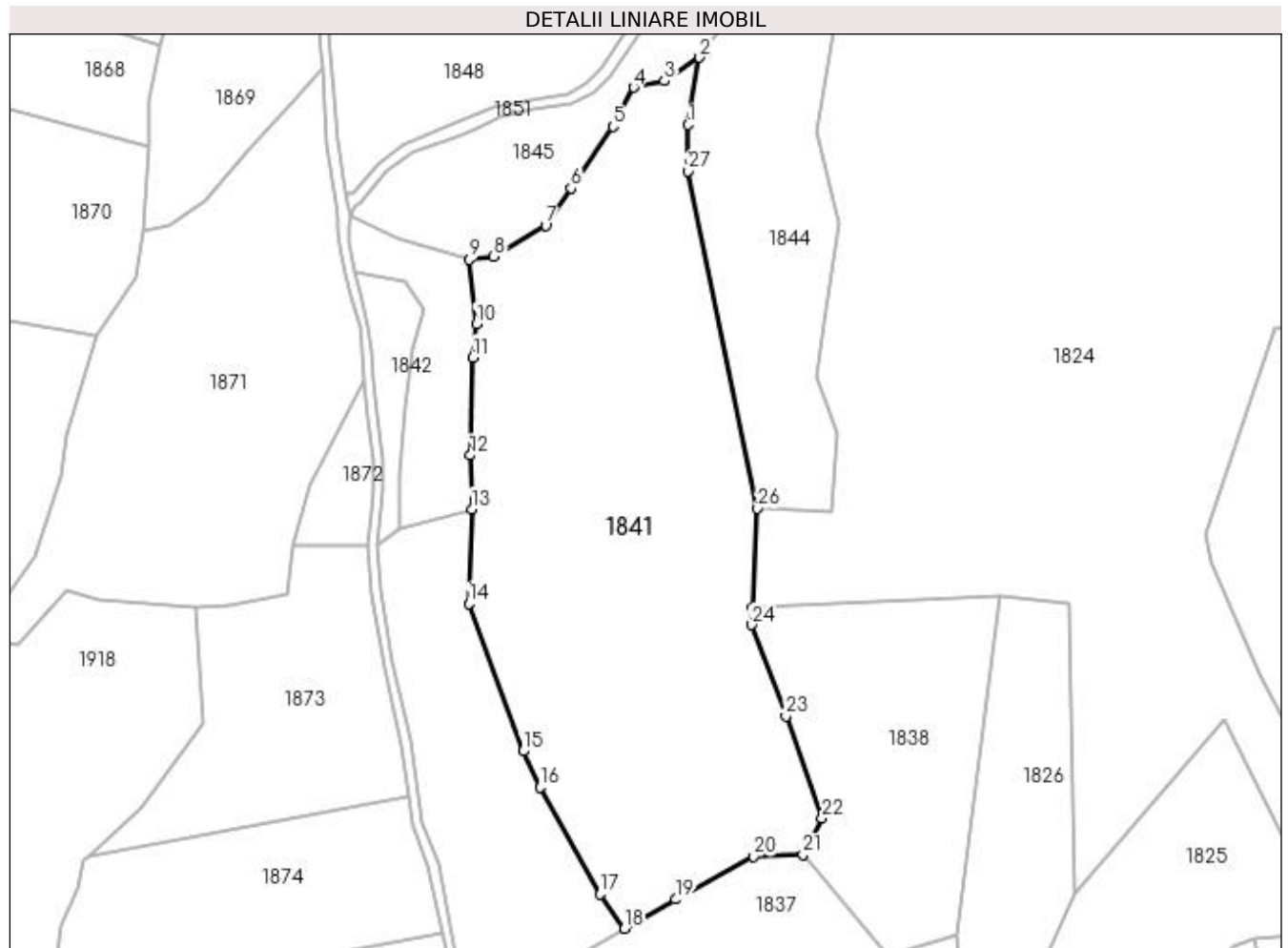
Inscrieri privind dezmembramintele dreptului de proprietate, drepturi reale de garanție și sarcini	Referințe
NU SUNT	

## Anexa Nr. 1 La Partea I

## Teren

Nr cadastral	Suprafața (mp)*	Observații / Referințe
	19.466	

\* Suprafața este determinată în planul de proiecție Stereo 70.



## Date referitoare la teren

Crt	Categorie folosință	Intra vilan	Suprafața (mp)	Tarla	Parcelă	Nr. topo	Observații / Referințe
1	faneata	NU	19.466	-	-	partedinr. top. 2900,2917,29 22,2923	

## Lungime Segmente

1) Valorile lungimilor segmentelor sunt obținute din proiecție în plan.

Punct început	X / Y	Punct sfârșit	X / Y	Lungime segment (** (m)
1	439.766,46 688.585,746	2	439.770,155 688.607,373	21.94
3	439.758,764 688.599,847	4	439.748,844 688.597,752	10.139
5	439.742,164 688.585,086	6	439.728,541 688.565,274	24.044
7	439.720,4 688.553,205	8	439.703,744 688.543,214	19.423

Punct început	X / Y	Punct sfârșit	X / Y	Lungime segment (** (m)
2	439.770,155 688.607,373	3	439.758,764 688.599,847	13.653
4	439.748,844 688.597,752	5	439.742,164 688.585,086	14.32
6	439.728,541 688.565,274	7	439.720,4 688.553,205	14.558
8	439.703,744 688.543,214	9	439.695,835 688.542,263	7.966

Punct început	X / Y	Punct sfârșit	X / Y	Lungime segment (** (m)
9	439.695,835 688.542,263	10	439.698,051 688.521,52	20.861
11	439.696,94 688.510,672	12	439.696,057 688.479,063	31.621
13	439.696,595 688.461,799	14	439.695,634 688.431,322	30.492
15	439.713,167 688.383,71	16	439.718,565 688.372,109	12.795
17	439.737,922 688.337,679	18	439.745,885 688.326,522	13.707
19	439.762,396 688.335,954	20	439.787,441 688.349,71	28.574
21	439.803,531 688.350,33	22	439.809,672 688.362,152	13.322
23	439.797,963 688.395,039	24	439.786,932 688.424,408	31.372
25	439.787,345 688.429,855	26	439.788,87 688.461,913	32.094
27	439.766,303 688.570,78	1	439.766,46 688.585,746	14.967

Punct început	X / Y	Punct sfârșit	X / Y	Lungime segment (** (m)
10	439.698,051 688.521,52	11	439.696,94 688.510,672	10.905
12	439.696,057 688.479,063	13	439.696,595 688.461,799	17.272
14	439.695,634 688.431,322	15	439.713,167 688.383,71	50.738
16	439.718,565 688.372,109	17	439.737,922 688.337,679	39.498
18	439.745,885 688.326,522	19	439.762,396 688.335,954	19.015
20	439.787,441 688.349,71	21	439.803,531 688.350,33	16.102
22	439.809,672 688.362,152	23	439.797,963 688.395,039	34.909
24	439.786,932 688.424,408	25	439.787,345 688.429,855	5.463
26	439.788,87 688.461,913	27	439.766,303 688.570,78	111.181

\*\* Lungimile segmentelor sunt determinate în planul de proiecție Stereo 70 și sunt rotunjite la 1 milimetru.

\*\*\* Distanța dintre puncte este formată din segmente cumulate ce sunt mai mici decât valoarea 1 milimetru.





**DATE DESPRE IMOBILUL NR. 1842**

Oficiul de Cadastru și Publicitate Imobiliară MARAMURES  
Biroul de Cadastru și Publicitate Imobiliară Dragomiresti

**A. Partea I. Descrierea imobilului**

Nr. CF vechi:1982,807,1000,526

Nr. topografic:partedinnr.top.

2900,2917,2922,2923

TEREN Extravilan

Adresa: Jud. Maramures

Nr. Crt	Nr cadastral Nr. topografic	Suprafața* (mp)	Observații / Referințe
A1		859	Sector cadastral:34 Teren neimprejmuit;

**B. Partea II. Proprietari și acte**

Inscrieri privitoare la dreptul de proprietate și alte drepturi reale		Referințe
/		
Act Normativ nr. Legea 7, din 13/03/1996 emis de Parlamentul României;		
B1	Inscrierea provizorie, drept de PROPRIETATE, dobandit prin Lege, cota actuala 1/1	A1
1) COMUNA ȘIEU, CIF:14813046, PROPRIETAR NEIDENTIFICAT		

**C. Partea III. SARCINI .**

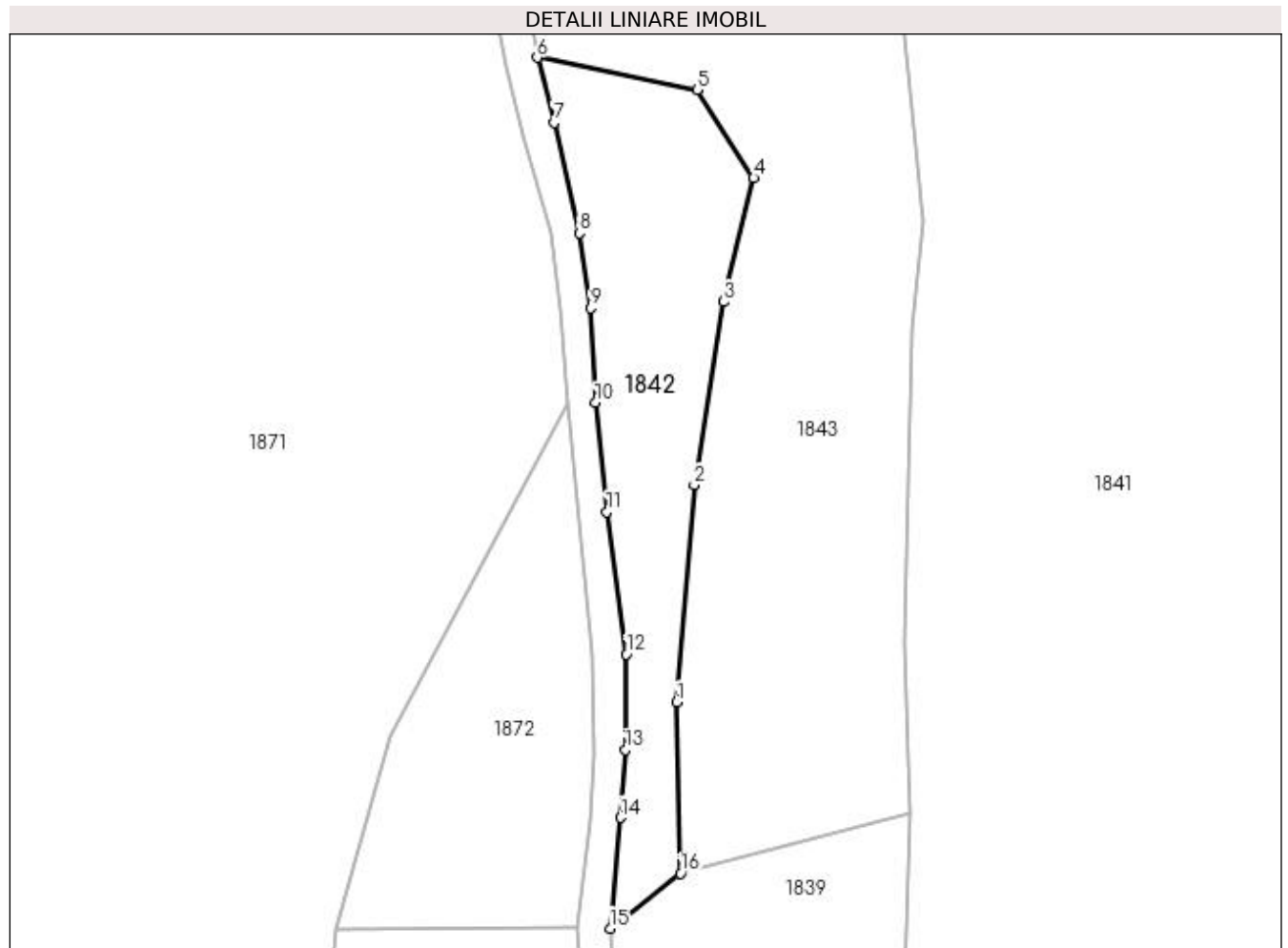
Inscrieri privind dezmembramintele dreptului de proprietate, drepturi reale de garanție și sarcini	Referințe
NU SUNT	

## Anexa Nr. 1 La Partea I

## Teren

Nr cadastral	Suprafața (mp)*	Observații / Referințe
	859	

\* Suprafața este determinată în planul de proiecție Stereo 70.



## Date referitoare la teren

Crt	Categorie folosință	Intravilan	Suprafața (mp)	Tarla	Parcelă	Nr. topo	Observații / Referințe
1	faneata	NU	859	-	-	partedinr. top. 2900,2917,2922,2923	

## Lungime Segmente

1) Valorile lungimilor segmentelor sunt obținute din proiecție în plan.

Punct început	X / Y	Punct sfârșit	X / Y	Lungime segment (** (m)
1	439.673,067 688.473,042	2	439.674,829 688.494,982	22.011
2	439.674,829 688.494,982	3	439.677,801 688.513,49	18.745
3	439.677,801 688.513,49	4	439.680,847 688.525,985	12.861
4	439.680,847 688.525,985	5	439.675,11 688.534,897	10.599

Punct început	X / Y	Punct sfârşit	X / Y	Lungime segment (** (m)
5	439.675,11 688.534,897	6	439.658,964 688.538,159	16.472
6	439.658,964 688.538,159	7	439.660,664 688.531,576	6.799
7	439.660,664 688.531,576	8	439.663,209 688.520,398	11.464
8	439.663,209 688.520,398	9	439.664,337 688.512,844	7.638
9	439.664,337 688.512,844	10	439.664,853 688.503,295	9.563
10	439.664,853 688.503,295	11	439.665,977 688.492,273	11.079
11	439.665,977 688.492,273	12	439.667,976 688.477,887	14.524
12	439.667,976 688.477,887	13	439.667,88 688.468,205	9.682
13	439.667,88 688.468,205	14	439.667,358 688.461,388	6.837
14	439.667,358 688.461,388	15	439.666,32 688.450,191	11.245
15	439.666,32 688.450,191	16	439.673,439 688.455,748	9.031
16	439.673,439 688.455,748	1	439.673,067 688.473,042	17.298

\*\* Lungimile segmentelor sunt determinate în planul de proiecţie Stereo 70 şi sunt rotunjite la 1 milimetru.

\*\*\* Distanţa dintre puncte este formată din segmente cumulate ce sunt mai mici decât valoarea 1 milimetru.



**DATE DESPRE IMOBILUL NR. 1843**

Oficiul de Cadastru și Publicitate Imobiliară MARAMURES  
Biroul de Cadastru și Publicitate Imobiliară Dragomiresti

**A. Partea I. Descrierea imobilului**

Nr. CF vechi:1982,807,1000,526

Nr. topografic:partedinr.top.

2900,2917,2922,2923

TEREN Extravilan

Adresa: Jud. Maramures

Nr. Crt	Nr cadastral Nr. topografic	Suprafața* (mp)	Observații / Referințe
A1		2.091	Sector cadastral:34 Teren neimprejmuit;

**B. Partea II. Proprietari și acte**

Inscrieri privitoare la dreptul de proprietate și alte drepturi reale		Referințe
/		
Act Normativ nr. Legea 7, din 13/03/1996 emis de Parlamentul României;		
B1	Inscrierea provizorie, drept de PROPRIETATE, dobandit prin Lege, cota actuala 1/1	A1
1) COMUNA ȘIEU, CIF:14813046, PROPRIETAR NEIDENTIFICAT		

**C. Partea III. SARCINI .**

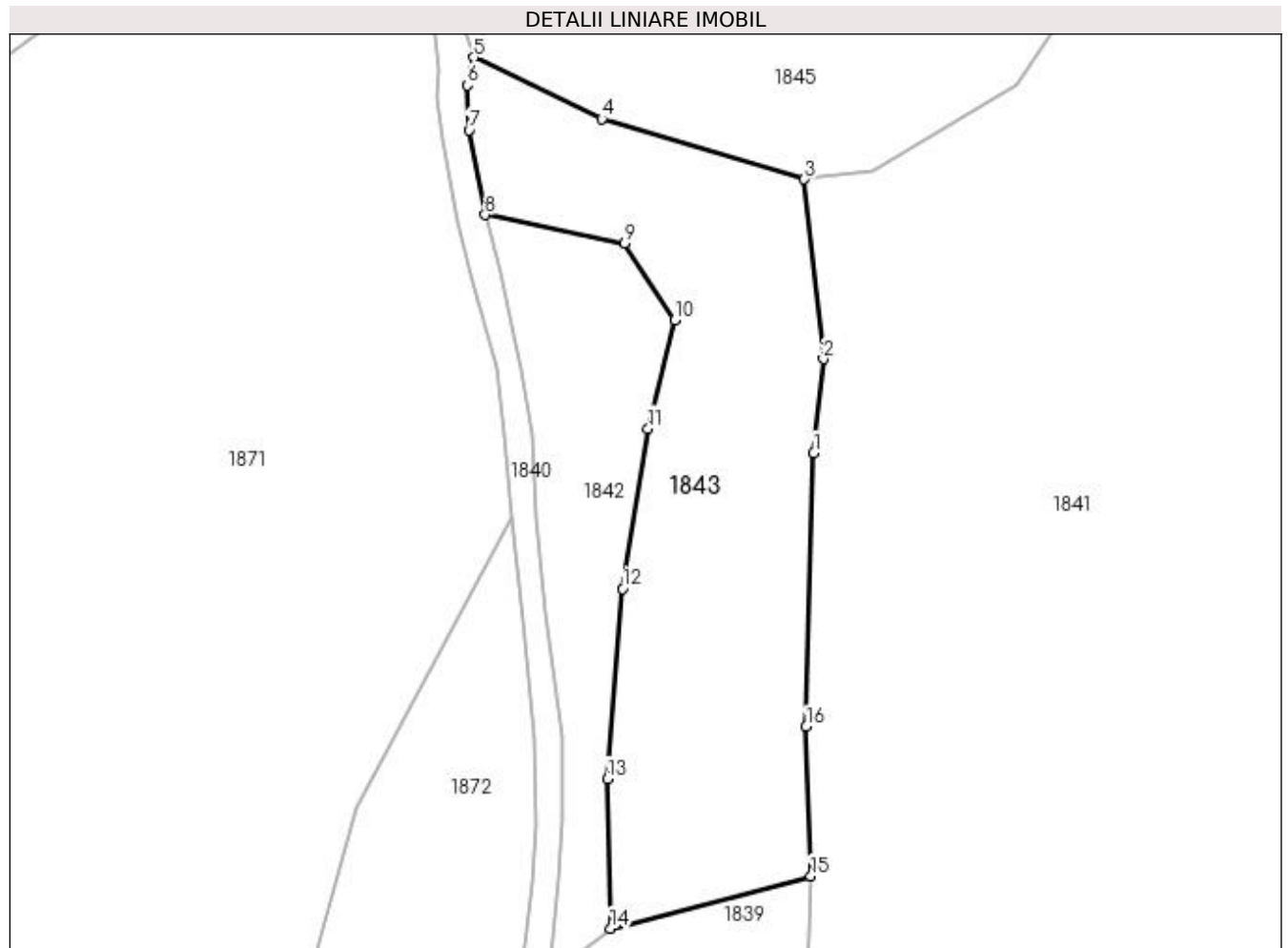
Inscrieri privind dezmembramintele dreptului de proprietate, drepturi reale de garanție și sarcini	Referințe
NU SUNT	

## Anexa Nr. 1 La Partea I

## Teren

Nr cadastral	Suprafața (mp)*	Observații / Referințe
	2.091	

\* Suprafața este determinată în planul de proiecție Stereo 70.



## Date referitoare la teren

Crt	Categorie folosință	Intra vilan	Suprafața (mp)	Tarla	Parcelă	Nr. topo	Observații / Referințe
1	faneata	NU	2.091	-	-	partedinr. top. 2900,2917,2922,2923	

## Lungime Segmente

1) Valorile lungimilor segmentelor sunt obținute din proiecție în plan.

Punct început	X / Y	Punct sfârșit	X / Y	Lungime segment (** (m)
1	439.696,94 688.510,672	2	439.698,051 688.521,52	10.905
2	439.698,051 688.521,52	3	439.695,835 688.542,263	20.861
3	439.695,835 688.542,263	4	439.672,444 688.549,252	24.413
4	439.672,444 688.549,252	5	439.657,656 688.556,326	16.393

Punct început	X / Y	Punct sfârșit	X / Y	Lungime segment (** (m)
5	439.657,656 688.556,326	6	439.656,927 688.553,118	3.29
6	439.656,927 688.553,118	7	439.657,099 688.547,918	5.203
7	439.657,099 688.547,918	8	439.658,964 688.538,159	9.936
8	439.658,964 688.538,159	9	439.675,11 688.534,897	16.472
9	439.675,11 688.534,897	10	439.680,847 688.525,985	10.599
10	439.680,847 688.525,985	11	439.677,801 688.513,49	12.861
11	439.677,801 688.513,49	12	439.674,829 688.494,982	18.745
12	439.674,829 688.494,982	13	439.673,067 688.473,042	22.011
13	439.673,067 688.473,042	14	439.673,439 688.455,748	17.298
14	439.673,439 688.455,748	15	439.696,595 688.461,799	23.934
15	439.696,595 688.461,799	16	439.696,057 688.479,063	17.272
16	439.696,057 688.479,063	1	439.696,94 688.510,672	31.621

\*\* Lungimile segmentelor sunt determinate în planul de proiecție Stereo 70 și sunt rotunjite la 1 milimetru.

\*\*\* Distanța dintre puncte este formată din segmente cumulate ce sunt mai mici decât valoarea 1 milimetru.





**DATE DESPRE IMOBILUL NR. 1844**

Oficiul de Cadastru și Publicitate Imobiliară MARAMURES  
Biroul de Cadastru și Publicitate Imobiliară Dragomiresti

**A. Partea I. Descrierea imobilului**

TEREN Extravilan

Nr. CF vechi:1982,255

Nr. topografic:partedinr.top.2900,2912

Adresa: Jud. Maramures

Nr. Crt	Nr cadastral Nr. topografic	Suprafața* (mp)	Observații / Referințe
A1		6.823	Sector cadastral:34 Teren neimprejmuit;

**B. Partea II. Proprietari și acte**

Inscrieri privitoare la dreptul de proprietate și alte drepturi reale		Referințe
/		
Act Normativ nr. Legea 7, din 13/03/1996 emis de Parlamentul României;		
B1	Intabulare, drept de PROPRIETATE, dobândit prin Lege, cota actuala 1/1 1) NEIDENTIFICAT NEIDENTIFICAT	A1
Act Administrativ nr. Adeverință nr. 4149, din 09/11/2023 emis de Primăria Șieu;		
B2	Se notează posesia faptică în favoarea lui 1) ARDELEAN DĂNUȚ-GHEORGHE	A1

**C. Partea III. SARCINI .**

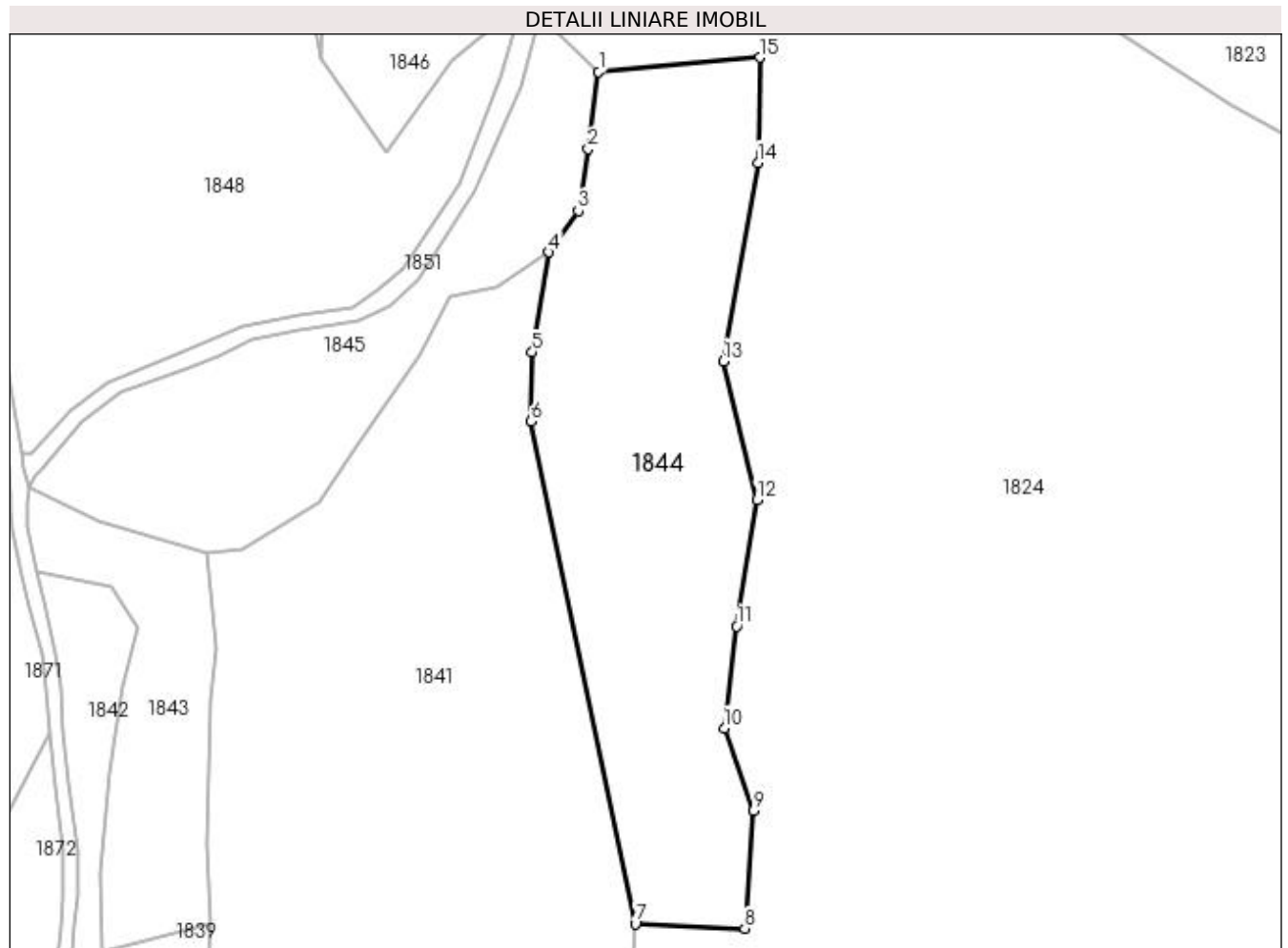
Inscrieri privind dezmembramintele dreptului de proprietate, drepturi reale de garanție și sarcini	Referințe
NU SUNT	

## Anexa Nr. 1 La Partea I

## Teren

Nr cadastral	Suprafața (mp)*	Observații / Referințe
	6.823	

\* Suprafața este determinată în planul de proiecție Stereo 70.



## Date referitoare la teren

Crt	Categorie folosință	Intravilan	Suprafața (mp)	Tarla	Parcelă	Nr. topo	Observații / Referințe
1	faneata	NU	6.823	-	-	partedinnr. top. 2900,2912	

## Lungime Segmente

1) Valorile lungimilor segmentelor sunt obținute din proiecție în plan.

Punct început	X / Y	Punct sfârșit	X / Y	Lungime segment (** (m)
1	439.780,878 688.646,436	2	439.778,615 688.629,705	16.883
2	439.778,615 688.629,705	3	439.776,458 688.616,345	13.533
3	439.776,458 688.616,345	4	439.770,155 688.607,373	10.965
4	439.770,155 688.607,373	5	439.766,46 688.585,746	21.94

Punct început	X / Y	Punct sfârșit	X / Y	Lungime segment (** (m)
5	439.766,46 688.585,746	6	439.766,303 688.570,78	14.967
6	439.766,303 688.570,78	7	439.788,87 688.461,913	111.181
7	439.788,87 688.461,913	8	439.812,575 688.460,895	23.727
8	439.812,575 688.460,895	9	439.814,411 688.486,442	25.613
9	439.814,411 688.486,442	10	439.808,14 688.504,253	18.883
10	439.808,14 688.504,253	11	439.810,782 688.526,342	22.246
11	439.810,782 688.526,342	12	439.815,18 688.553,709	27.718
12	439.815,18 688.553,709	13	439.807,889 688.583,729	30.893
13	439.807,889 688.583,729	14	439.815,39 688.626,734	43.654
14	439.815,39 688.626,734	15	439.815,795 688.649,511	22.781
15	439.815,795 688.649,511	1	439.780,878 688.646,436	35.052

\*\* Lungimile segmentelor sunt determinate în planul de proiecție Stereo 70 și sunt rotunjite la 1 milimetru.

\*\*\* Distanța dintre puncte este formată din segmente cumulate ce sunt mai mici decât valoarea 1 milimetru.



**DATE DESPRE IMOBILUL NR. 1845**

Oficiul de Cadastru și Publicitate Imobiliară MARAMURES  
Biroul de Cadastru și Publicitate Imobiliară Dragomiresti

**A. Partea I. Descrierea imobilului**

TEREN Extravilan

Nr. CF vechi:1982,255

Nr. topografic:partedinr.top.2900,2912

Adresa: Jud. Maramures

Nr. Crt	Nr cadastral Nr. topografic	Suprafața* (mp)	Observații / Referințe
A1		3.709	Sector cadastral:34 Teren neimprejmuit;

**B. Partea II. Proprietari și acte**

Inscrieri privitoare la dreptul de proprietate și alte drepturi reale		Referințe
/		
Act Normativ nr. Legea 7, din 13/03/1996 emis de Parlamentul României;		
B1	Inscrierea provizorie, drept de PROPRIETATE, dobandit prin Lege, cota actuala 1/1 1) COMUNA ȘIEU, CIF:14813046, PROPRIETAR NEIDENTIFICAT	A1

**C. Partea III. SARCINI .**

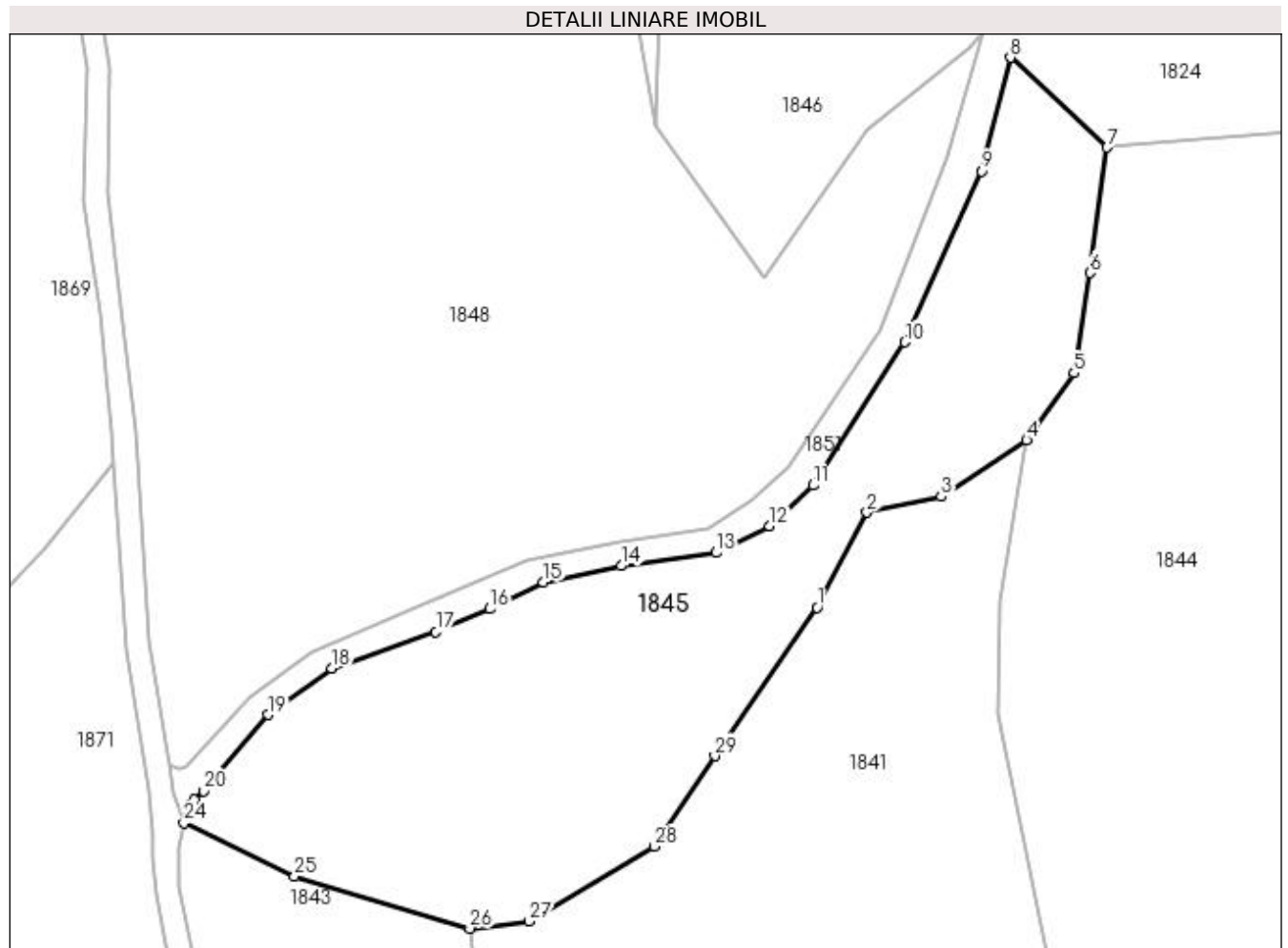
Inscrieri privind dezmembramintele dreptului de proprietate, drepturi reale de garanție și sarcini	Referințe
NU SUNT	

## Anexa Nr. 1 La Partea I

## Teren

Nr cadastral	Suprafața (mp)*	Observații / Referințe
	3.709	

\* Suprafața este determinată în planul de proiecție Stereo 70.



## Date referitoare la teren

Crt	Categorie folosință	Intravilan	Suprafața (mp)	Tarla	Parcelă	Nr. topo	Observații / Referințe
1	faneata	NU	3.709	-	-	partedintr. top. 2900,2912	

## Lungime Segmente

1) Valorile lungimilor segmentelor sunt obținute din proiecție în plan.

Punct început	X / Y	Punct sfârșit	X / Y	Lungime segment (** (m)	Punct început	X / Y	Punct sfârșit	X / Y	Lungime segment (** (m)
1	439.742,164 688.585,086	2	439.748,844 688.597,752	14.32	2	439.748,844 688.597,752	3	439.758,764 688.599,847	10.139
3	439.758,764 688.599,847	4	439.770,155 688.607,373	13.653	4	439.770,155 688.607,373	5	439.776,458 688.616,345	10.965
5	439.776,458 688.616,345	6	439.778,615 688.629,705	13.533	6	439.778,615 688.629,705	7	439.780,878 688.646,436	16.883
7	439.780,878 688.646,436	8	439.767,961 688.658,411	17.614	8	439.767,961 688.658,411	9	439.764,085 688.643,244	15.654

Punct început	X / Y	Punct sfârșit	X / Y	Lungime segment (** (m)
9	439.764,085 688.643,244	10	439.753,917 688.620,438	24.97
11	439.741,656 688.601,357	12	439.735,856 688.595,921	7.949
13	439.728,659 688.592,387	14	439.716,045 688.590,613	12.738
15	439.705,631 688.588,434	16	439.698,483 688.584,872	7.986
17	439.691,28 688.581,844	18	439.677,393 688.576,964	14.719
19	439.668,876 688.570,775	20	439.660,314 688.560,617	13.285
21	439.659,032 688.559,429	22	439.658,554 688.558,771	0.813
23	439.658,272 688.558,11	24	439.657,656 688.556,326	1.887
25	439.672,444 688.549,252	26	439.695,835 688.542,263	24.413
27	439.703,744 688.543,214	28	439.720,4 688.553,205	19.423
29	439.728,541 688.565,274	1	439.742,164 688.585,086	24.044

Punct început	X / Y	Punct sfârșit	X / Y	Lungime segment (** (m)
10	439.753,917 688.620,438	11	439.741,656 688.601,357	22.681
12	439.735,856 688.595,921	13	439.728,659 688.592,387	8.018
14	439.716,045 688.590,613	15	439.705,631 688.588,434	10.64
16	439.698,483 688.584,872	17	439.691,28 688.581,844	7.814
18	439.677,393 688.576,964	19	439.668,876 688.570,775	10.528
20	439.660,314 688.560,617	21	439.659,032 688.559,429	1.748
22	439.658,554 688.558,771	23	439.658,272 688.558,11	0.719
24	439.657,656 688.556,326	25	439.672,444 688.549,252	16.393
26	439.695,835 688.542,263	27	439.703,744 688.543,214	7.966
28	439.720,4 688.553,205	29	439.728,541 688.565,274	14.558

\*\* Lungimile segmentelor sunt determinate în planul de proiecție Stereo 70 și sunt rotunjite la 1 milimetru.

\*\*\* Distanța dintre puncte este formată din segmente cumulate ce sunt mai mici decât valoarea 1 milimetru.





**DATE DESPRE IMOBILUL NR. 1846**

Oficiul de Cadastru și Publicitate Imobiliară MARAMURES  
Biroul de Cadastru și Publicitate Imobiliară Dragomiresti

**A. Partea I. Descrierea imobilului**

Nr. CF vechi:1982,255  
Nr. topografic:partedinnr.top.  
2908,2913,2915

TEREN Extravilan

Adresa: Jud. Maramures

Nr. Crt	Nr cadastral Nr. topografic	Suprafața* (mp)	Observații / Referințe
A1		1.556	Sector cadastral:34 Teren neimprejmuit;

**B. Partea II. Proprietari și acte**

Inscrieri privitoare la dreptul de proprietate și alte drepturi reale		Referințe
/		
Act Normativ nr. Legea 7, din 13/03/1996 emis de Parlamentul României;		
B1	Inscrierea provizorie, drept de PROPRIETATE, dobandit prin Lege, cota actuala 1/1 1) COMUNA ȘIEU, CIF:14813046, PROPRIETAR NEIDENTIFICAT	A1

**C. Partea III. SARCINI .**

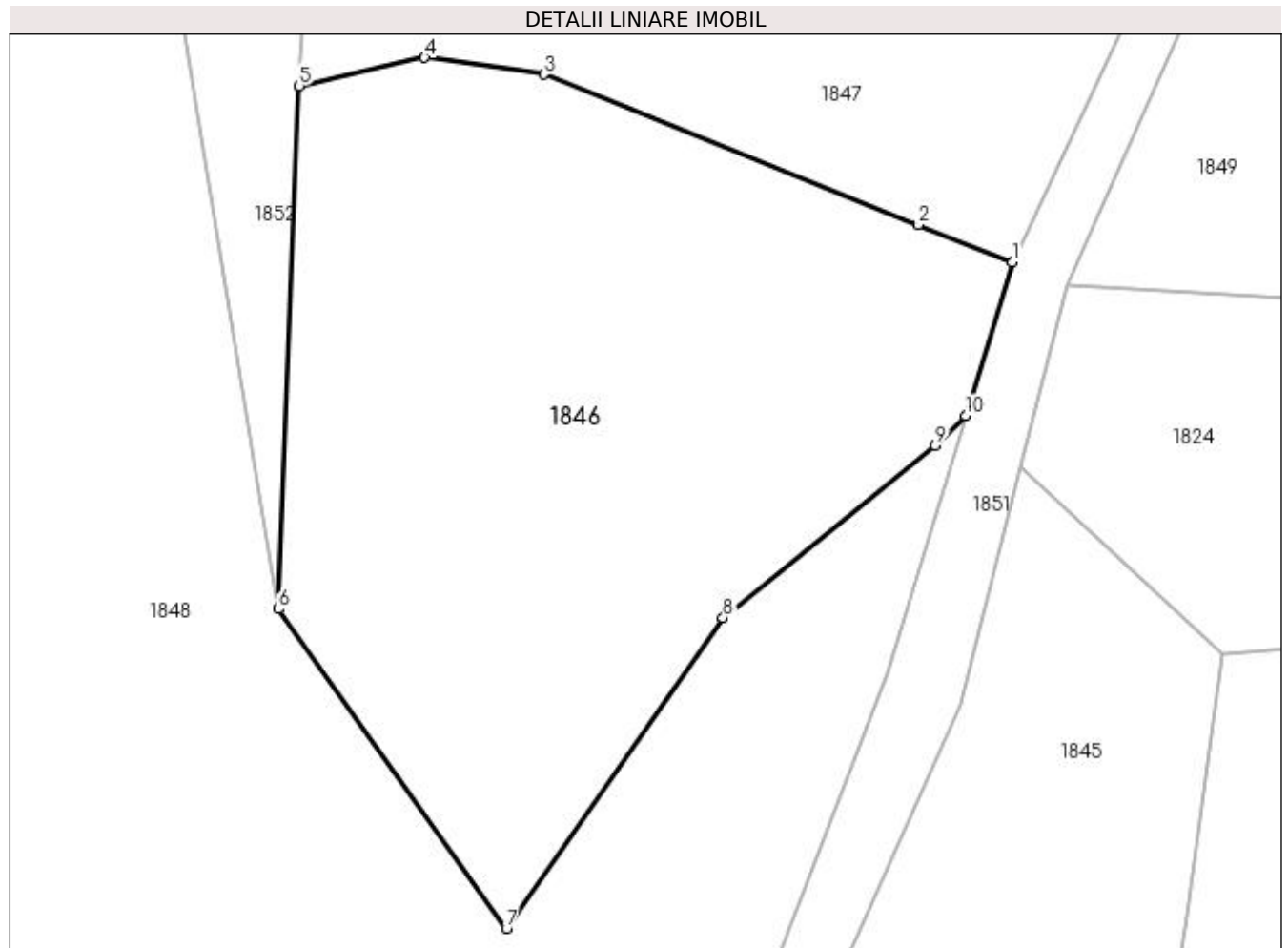
Inscrieri privind dezmembramintele dreptului de proprietate, drepturi reale de garanție și sarcini	Referințe
NU SUNT	

## Anexa Nr. 1 La Partea I

## Teren

Nr cadastral	Suprafața (mp)*	Observații / Referințe
	1.556	

\* Suprafața este determinată în planul de proiecție Stereo 70.



## Date referitoare la teren

Crt	Categorie folosință	Intravilan	Suprafața (mp)	Tarla	Parcelă	Nr. topo	Observații / Referințe
1	faneata	NU	1.556	-	-	partedinr. top. 2908,2913,2915	

## Lungime Segmente

1) Valorile lungimilor segmentelor sunt obținute din proiecție în plan.

Punct început	X / Y	Punct sfârșit	X / Y	Lungime segment (** (m)
1	439.767,418 688.671,469	2	439.761,431 688.673,859	6.446
2	439.761,431 688.673,859	3	439.737,497 688.683,469	25.791
3	439.737,497 688.683,469	4	439.729,871 688.684,546	7.702
4	439.729,871 688.684,546	5	439.721,866 688.682,743	8.206

Punct început	X / Y	Punct sfârșit	X / Y	Lungime segment (** (m)
5	439.721,866 688.682,743	6	439.720,543 688.649,342	33.427
6	439.720,543 688.649,342	7	439.735,097 688.628,935	25.065
7	439.735,097 688.628,935	8	439.748,94 688.648,782	24.198
8	439.748,94 688.648,782	9	439.762,506 688.659,755	17.448
9	439.762,506 688.659,755	10	439.764,446 688.661,671	2.727
10	439.764,446 688.661,671	1	439.767,418 688.671,469	10.239

\*\* Lungimile segmentelor sunt determinate în planul de proiecție Stereo 70 și sunt rotunjite la 1 milimetru.

\*\*\* Distanța dintre puncte este formată din segmente cumulate ce sunt mai mici decât valoarea 1 milimetru.



**DATE DESPRE IMOBILUL NR. 1847**

Oficiul de Cadastru și Publicitate Imobiliară MARAMURES  
Biroul de Cadastru și Publicitate Imobiliară Dragomiresti

**A. Partea I. Descrierea imobilului**

Nr. CF vechi:1982,255  
Nr. topografic:partedinnr.top.  
2908,2913,2915

TEREN Extravilan

Adresa: Jud. Maramures

Nr. Crt	Nr cadastral Nr. topografic	Suprafața* (mp)	Observații / Referințe
A1		4.484	Sector cadastral:34 Teren neimprejmuit;

**B. Partea II. Proprietari și acte**

Inscrieri privitoare la dreptul de proprietate și alte drepturi reale		Referințe
/		
Act Normativ nr. Legea 7, din 13/03/1996 emis de Parlamentul României;		
B1	Inscrierea provizorie, drept de PROPRIETATE, dobandit prin Lege, cota actuala 1/1 1) <b>COMUNA ȘIEU</b> , CIF:14813046, PROPRIETAR NEIDENTIFICAT	A1

**C. Partea III. SARCINI .**

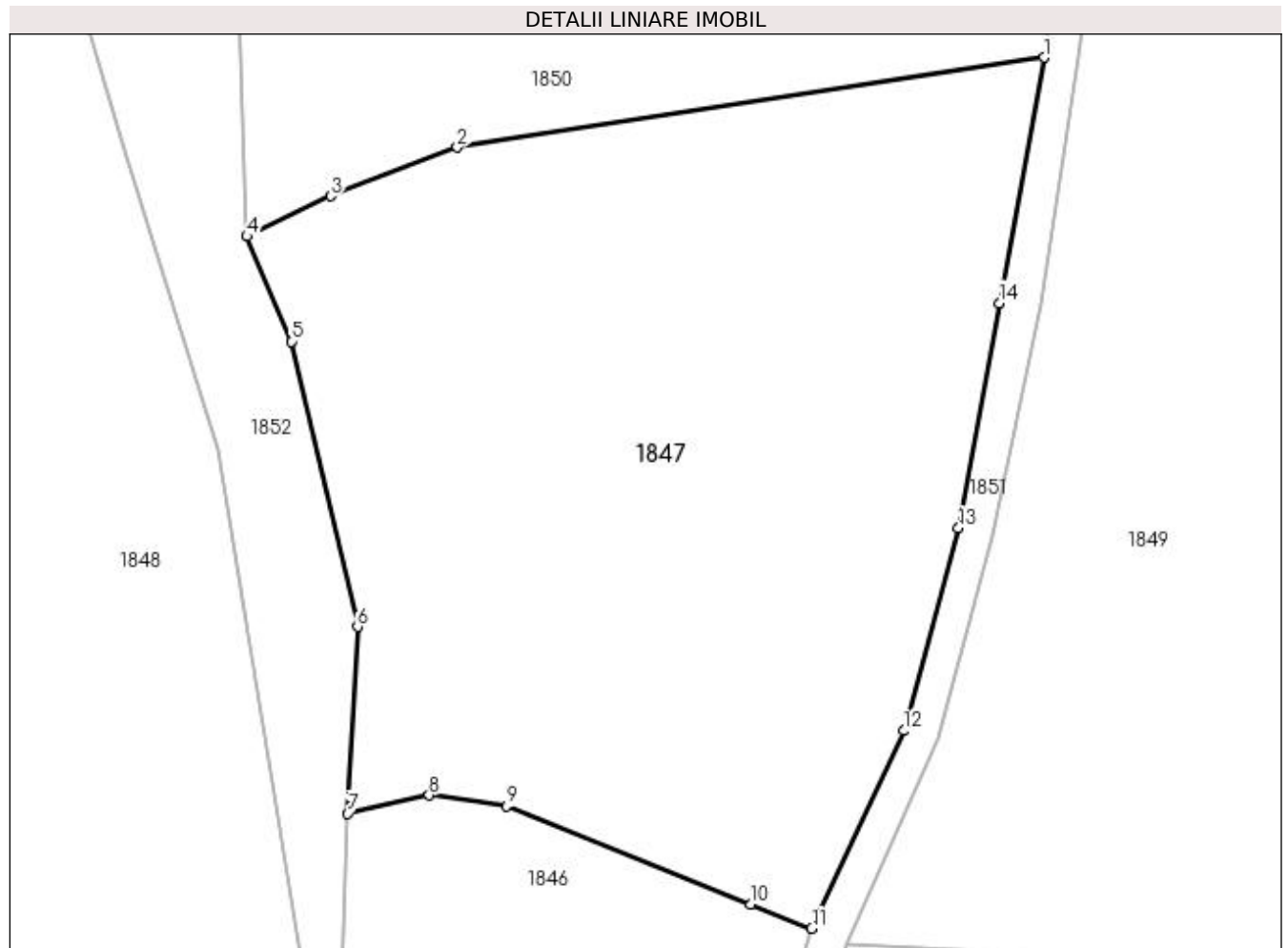
Inscrieri privind dezmembramintele dreptului de proprietate, drepturi reale de garanție și sarcini	Referințe
NU SUNT	

## Anexa Nr. 1 La Partea I

## Teren

Nr cadastral	Suprafața (mp)*	Observații / Referințe
	4.484	

\* Suprafața este determinată în planul de proiecție Stereo 70.



## Date referitoare la teren

Crt	Categorie folosință	Intravilan	Suprafața (mp)	Tarla	Parcelă	Nr. topo	Observații / Referințe
1	faneata	NU	4.484	-	-	partedinr. top. 2908,2913,2915	

## Lungime Segmente

1) Valorile lungimilor segmentelor sunt obținute din proiecție în plan.

Punct început	X / Y	Punct sfârșit	X / Y	Lungime segment (** (m)
1	439.790,218 688.756,869	2	439.732,633 688.748,065	58.254
2	439.732,633 688.748,065	3	439.720,201 688.743,296	13.315
3	439.720,201 688.743,296	4	439.711,988 688.739,325	9.123
4	439.711,988 688.739,325	5	439.716,34 688.729,034	11.173

Punct început	X / Y	Punct sfârșit	X / Y	Lungime segment (** (m)
5	439.716,34 688.729,034	6	439.722,84 688.701,052	28.727
6	439.722,84 688.701,052	7	439.721,866 688.682,743	18.335
7	439.721,866 688.682,743	8	439.729,871 688.684,546	8.206
8	439.729,871 688.684,546	9	439.737,497 688.683,469	7.702
9	439.737,497 688.683,469	10	439.761,431 688.673,859	25.791
10	439.761,431 688.673,859	11	439.767,418 688.671,469	6.446
11	439.767,418 688.671,469	12	439.776,47 688.690,857	21.397
12	439.776,47 688.690,857	13	439.781,847 688.710,744	20.601
13	439.781,847 688.710,744	14	439.785,837 688.732,783	22.397
14	439.785,837 688.732,783	1	439.790,218 688.756,869	24.481

\*\* Lungimile segmentelor sunt determinate în planul de proiecție Stereo 70 și sunt rotunjite la 1 milimetru.

\*\*\* Distanța dintre puncte este formată din segmente cumulate ce sunt mai mici decât valoarea 1 milimetru.





**DATE DESPRE IMOBILUL NR. 1848**

Oficiul de Cadastru și Publicitate Imobiliară MARAMURES  
Biroul de Cadastru și Publicitate Imobiliară Dragomiresti

**A. Partea I. Descrierea imobilului**

Nr. CF vechi:1982,255  
Nr. topografic:partedinnr.top.  
2908,2913,2915

TEREN Extravilan

Adresa: Jud. Maramures

Nr. Crt	Nr cadastral Nr. topografic	Suprafața* (mp)	Observații / Referințe
A1		19.233	Sector cadastral:34 Teren neimprejmuit;

**B. Partea II. Proprietari și acte**

Inscrieri privitoare la dreptul de proprietate și alte drepturi reale		Referințe
/		
Act Normativ nr. Legea 7, din 13/03/1996 emis de Parlamentul României;		
B1	Inscrierea provizorie, drept de PROPRIETATE, dobandit prin Lege, cota actuala 1/1 1) <b>COMUNA ȘIEU</b> , CIF:14813046, PROPRIETAR NEIDENTIFICAT	A1

**C. Partea III. SARCINI .**

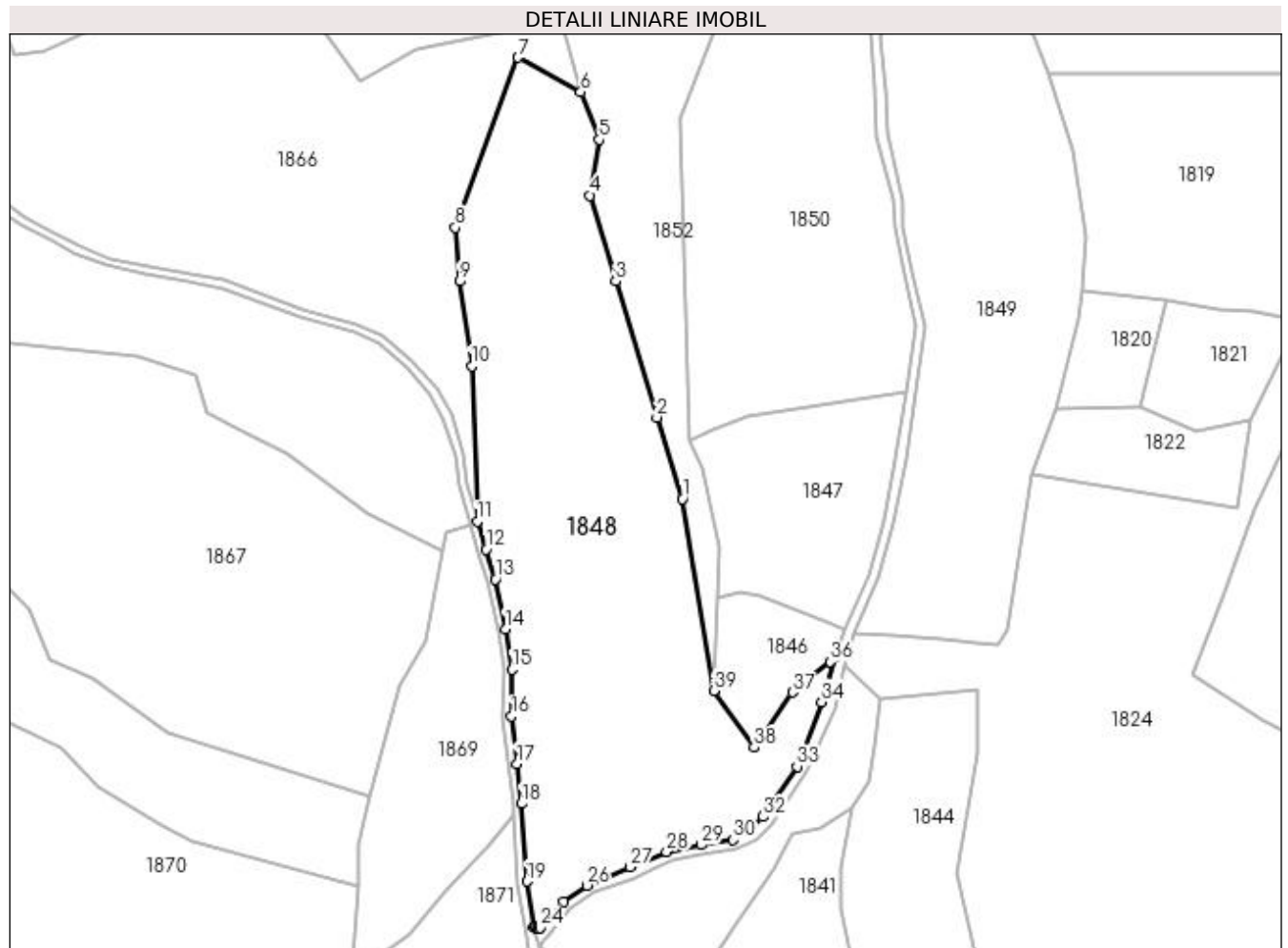
Inscrieri privind dezmembramintele dreptului de proprietate, drepturi reale de garanție și sarcini	Referințe
NU SUNT	

## Anexa Nr. 1 La Partea I

## Teren

Nr cadastral	Suprafața (mp)*	Observații / Referințe
	19.233	

\* Suprafața este determinată în planul de proiecție Stereo 70.



## Date referitoare la teren

Crt	Categorie folosință	Intravilan	Suprafața (mp)	Tarla	Parcelă	Nr. topo	Observații / Referințe
1	faneata	NU	19.233	-	-	partedinr. top. 2908,2913,2915	

## Lungime Segmente

1) Valorile lungimilor segmentelor sunt obținute din proiecție în plan.

Punct început	X / Y	Punct sfârșit	X / Y	Lungime segment (** (m)
1	439.709,211 688.718,41	2	439.700,041 688.747,839	30.825
3	439.685,111 688.796,918	4	439.675,95 688.827,809	32.221
5	439.679,238 688.847,912	6	439.672,534 688.865,072	18.423
7	439.649,998 688.877,495	8	439.627,327 688.816,169	65.382

Punct început	X / Y	Punct sfârșit	X / Y	Lungime segment (** (m)
2	439.700,041 688.747,839	3	439.685,111 688.796,918	51.3
4	439.675,95 688.827,809	5	439.679,238 688.847,912	20.37
6	439.672,534 688.865,072	7	439.649,998 688.877,495	25.733
8	439.627,327 688.816,169	9	439.628,807 688.796,854	19.372

Punct început	X / Y	Punct sfârșit	X / Y	Lungime segment (** (m)
9	439.628,807 688.796,854	10	439.633,212 688.766,254	30.915
11	439.635,175 688.710,325	12	439.638,409 688.700,267	10.565
13	439.641,733 688.689,486	14	439.645,398 688.671,53	18.326
15	439.647,827 688.656,919	16	439.647,565 688.640,201	16.72
17	439.649,527 688.622,947	18	439.651,143 688.608,628	14.41
19	439.653,06 688.580,631	20	439.655,724 688.564,082	16.762
21	439.656,111 688.563,807	22	439.656,817 688.563,651	0.723
23	439.657,411 688.563,639	24	439.657,97 688.563,84	0.594
25	439.666,493 688.573,184	26	439.674,674 688.579,206	10.158
27	439.690,396 688.585,785	28	439.703,498 688.591,281	14.208
29	439.715,878 688.593,749	30	439.727,556 688.595,544	11.815
31	439.733,433 688.599,254	32	439.738,348 688.603,921	6.778
33	439.750,55 688.622,003	34	439.759,464 688.645,248	24.896
35	439.764,446 688.661,671	36	439.762,506 688.659,755	2.727
37	439.748,94 688.648,782	38	439.735,097 688.628,935	24.198
39	439.720,543 688.649,342	1	439.709,211 688.718,41	69.991

Punct început	X / Y	Punct sfârșit	X / Y	Lungime segment (** (m)
10	439.633,212 688.766,254	11	439.635,175 688.710,325	55.963
12	439.638,409 688.700,267	13	439.641,733 688.689,486	11.282
14	439.645,398 688.671,53	15	439.647,827 688.656,919	14.812
16	439.647,565 688.640,201	17	439.649,527 688.622,947	17.365
18	439.651,143 688.608,628	19	439.653,06 688.580,631	28.063
20	439.655,724 688.564,082	21	439.656,111 688.563,807	0.475
22	439.656,817 688.563,651	23	439.657,411 688.563,639	0.594
24	439.657,97 688.563,84	25	439.666,493 688.573,184	12.647
26	439.674,674 688.579,206	27	439.690,396 688.585,785	17.043
28	439.703,498 688.591,281	29	439.715,878 688.593,749	12.624
30	439.727,556 688.595,544	31	439.733,433 688.599,254	6.95
32	439.738,348 688.603,921	33	439.750,55 688.622,003	21.814
34	439.759,464 688.645,248	35	439.764,446 688.661,671	17.162
36	439.762,506 688.659,755	37	439.748,94 688.648,782	17.448
38	439.735,097 688.628,935	39	439.720,543 688.649,342	25.065

\*\* Lungimile segmentelor sunt determinate în planul de proiecție Stereo 70 și sunt rotunjite la 1 milimetru.

\*\*\* Distanța dintre puncte este formată din segmente cumulate ce sunt mai mici decât valoarea 1 milimetru.



**DATE DESPRE IMOBILUL NR. 1849**

Oficiul de Cadastru și Publicitate Imobiliară MARAMURES  
Biroul de Cadastru și Publicitate Imobiliară Dragomiresti

**A. Partea I. Descrierea imobilului**

Nr. CF vechi:1124,2284,2915  
Nr. topografic:partedinnr.top.  
2908,2913,2915

TEREN Extravilan

Adresa: Jud. Maramures

Nr. Crt	Nr cadastral Nr. topografic	Suprafața* (mp)	Observații / Referințe
A1		13.780	Sector cadastral:34 Teren neimprejmuit;

**B. Partea II. Proprietari și acte**

Inscrieri privitoare la dreptul de proprietate și alte drepturi reale		Referințe
/		
Act Normativ nr. Legea 7, din 13/03/1996 emis de Parlamentul României;		
B1	Intabulare, drept de PROPRIETATE, dobandit prin Lege, cota actuala 1/1 1) NEIDENTIFICAT NEIDENTIFICAT	A1
Act Administrativ nr. Adeverință nr. 4128, din 09/11/2023 emis de Primăria Șieu;		
B2	Se notează posesia faptică în favoarea lui 1) OPRIS ANUȚA	A1

**C. Partea III. SARCINI .**

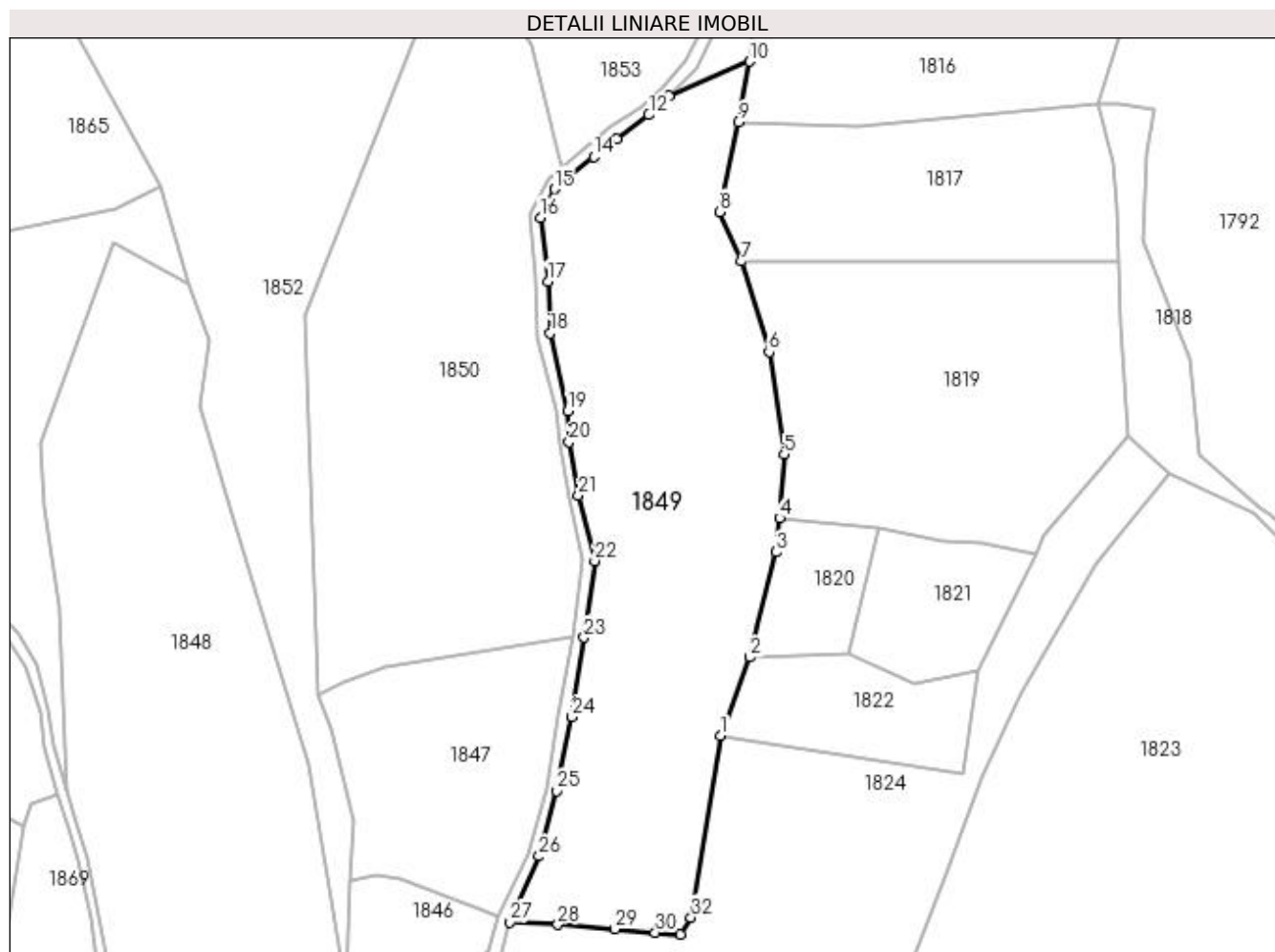
Inscrieri privind dezmembramintele dreptului de proprietate, drepturi reale de garanție și sarcini	Referințe
NU SUNT	

## Anexa Nr. 1 La Partea I

## Teren

Nr cadastral	Suprafața (mp)*	Observații / Referințe
	13.780	

\* Suprafața este determinată în planul de proiecție Stereo 70.



## Date referitoare la teren

Crt	Categorie folosință	Intravilan	Suprafața (mp)	Tarla	Parcelă	Nr. topo	Observații / Referințe
1	faneata	NU	13.780	-	-	partedinnr. top. 2908,2913,2915	

## Lungime Segmente

1) Valorile lungimilor segmentelor sunt obținute din proiecție în plan.

Punct început	X / Y	Punct sfârșit	X / Y	Lungime segment (** (m)
1	439.835,176 688.727,044	2	439.844,15 688.750,893	25.482
3	439.852,147 688.782,981	4	439.853,282 688.793,4	10.481
5	439.854,634 688.812,883	6	439.850,04 688.844,159	31.612
7	439.841,454 688.871,816	8	439.834,887 688.886,907	16.458

Punct început	X / Y	Punct sfârșit	X / Y	Lungime segment (** (m)
2	439.844,15 688.750,893	3	439.852,147 688.782,981	33.069
4	439.853,282 688.793,4	5	439.854,634 688.812,883	19.53
6	439.850,04 688.844,159	7	439.841,454 688.871,816	28.959
8	439.834,887 688.886,907	9	439.840,604 688.914,305	27.988

Punct început	X / Y	Punct sfârșit	X / Y	Lungime segment (** (m)
9	439.840,604 688.914,305	10	439.844,045 688.932,887	18.898
11	439.819,443 688.922,314	12	439.813,343 688.916,588	8.366
13	439.803,519 688.909,098	14	439.796,451 688.903,787	8.841
15	439.784,503 688.893,917	16	439.780,235 688.885,21	9.697
17	439.782,476 688.865,717	18	439.783,155 688.849,904	15.828
19	439.788,563 688.826,114	20	439.788,891 688.816,62	9.5
21	439.791,826 688.800,289	22	439.796,738 688.780,299	20.585
23	439.793,507 688.756,877	24	439.789,853 688.732,69	24.461
25	439.785,075 688.710,03	26	439.779,802 688.690,094	20.622
27	439.770,923 688.670,0	28	439.785,444 688.669,211	14.542
29	439.802,938 688.667,868	30	439.815,274 688.666,741	12.387
31	439.823,018 688.666,239	32	439.826,211 688.671,396	6.065

Punct început	X / Y	Punct sfârșit	X / Y	Lungime segment (** (m)
10	439.844,045 688.932,887	11	439.819,443 688.922,314	26.778
12	439.813,343 688.916,588	13	439.803,519 688.909,098	12.354
14	439.796,451 688.903,787	15	439.784,503 688.893,917	15.497
16	439.780,235 688.885,21	17	439.782,476 688.865,717	19.621
18	439.783,155 688.849,904	19	439.788,563 688.826,114	24.397
20	439.788,891 688.816,62	21	439.791,826 688.800,289	16.593
22	439.796,738 688.780,299	23	439.793,507 688.756,877	23.644
24	439.789,853 688.732,69	25	439.785,075 688.710,03	23.158
26	439.779,802 688.690,094	27	439.770,923 688.670,0	21.968
28	439.785,444 688.669,211	29	439.802,938 688.667,868	17.545
30	439.815,274 688.666,741	31	439.823,018 688.666,239	7.76
32	439.826,211 688.671,396	1	439.835,176 688.727,044	56.366

\*\* Lungimile segmentelor sunt determinate în planul de proiecție Stereo 70 și sunt rotunjite la 1 milimetru.

\*\*\* Distanța dintre puncte este formată din segmente cumulate ce sunt mai mici decât valoarea 1 milimetru.





**DATE DESPRE IMOBILUL NR. 1850**

Oficiul de Cadastru și Publicitate Imobiliară MARAMURES  
Biroul de Cadastru și Publicitate Imobiliară Dragomirești

**A. Partea I. Descrierea imobilului**

Nr. CF vechi:1845,2184,106  
Nr. topografic:partedinnr.top.  
2915,3048,3049

TEREN Extravilan

Adresa: Jud. Maramures

Nr. Crt	Nr cadastral Nr. topografic	Suprafața* (mp)	Observații / Referințe
A1		13.448	Sector cadastral:34 Teren neimprejmuit;

**B. Partea II. Proprietari și acte**

Inscrieri privitoare la dreptul de proprietate și alte drepturi reale		Referințe
/		
Act Normativ nr. Legea 7, din 13/03/1996 emis de Parlamentul României;		
B1	Intabulare, drept de PROPRIETATE, dobândit prin Lege, cota actuala 1/1 1) NEIDENTIFICAT NEIDENTIFICAT	A1
Act Administrativ nr. Adeverință nr. 4299, din 09/11/2023 emis de Primăria Șieu;		
B2	Se notează posesia faptică în favoarea lui 1) MÎRZA ANDREI	A1

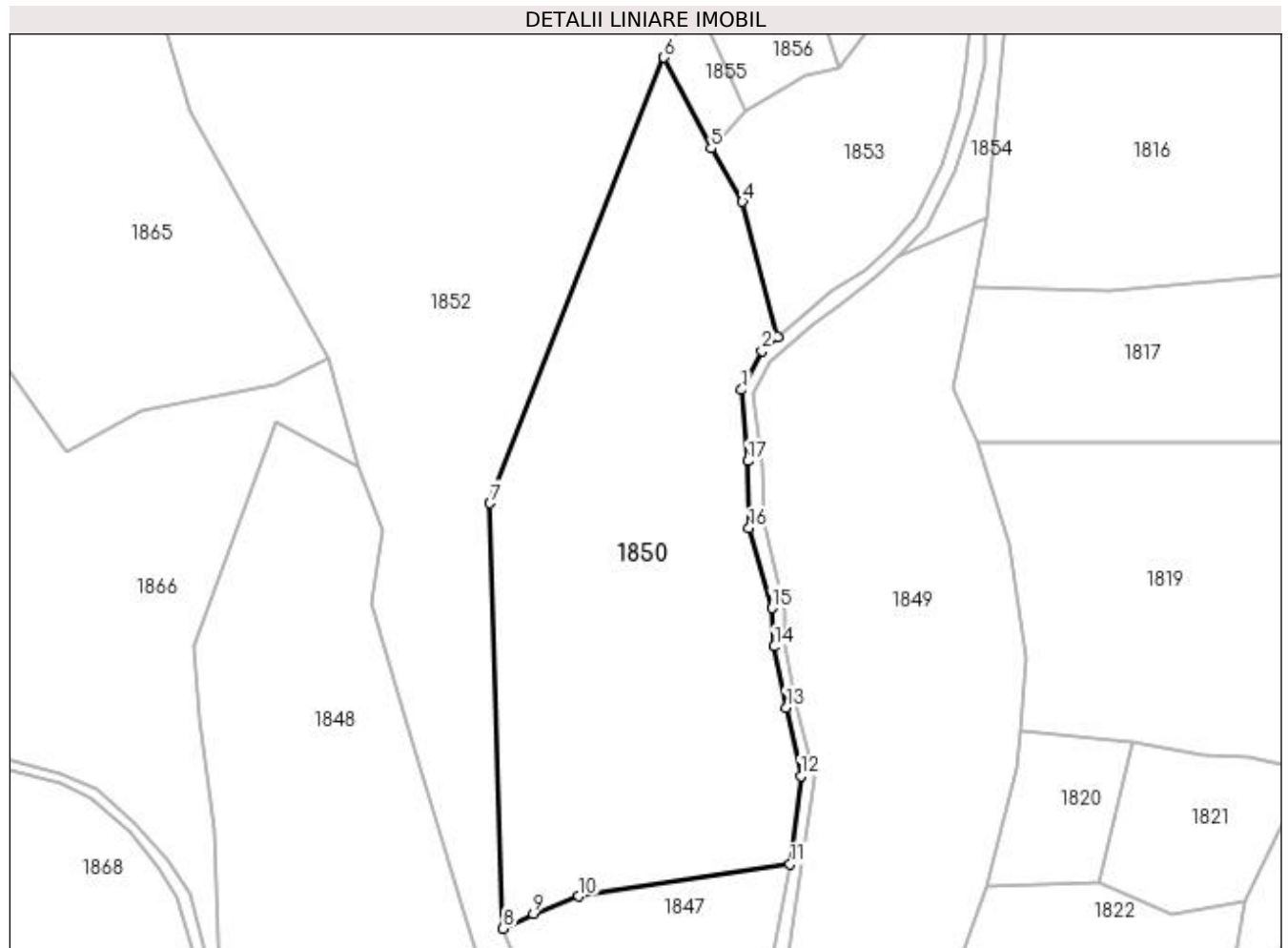
**C. Partea III. SARCINI .**

Inscrieri privind dezmembramintele dreptului de proprietate, drepturi reale de garanție și sarcini		Referințe
NU SUNT		

**Anexa Nr. 1 La Partea I****Teren**

Nr cadastral	Suprafața (mp)*	Observații / Referințe
	13.448	

\* Suprafața este determinată în planul de proiecție Stereo 70.

**Date referitoare la teren**

Crt	Categorie folosință	Intra vilan	Suprafața (mp)	Tarla	Parcelă	Nr. topo	Observații / Referințe
1	faneata	NU	13.448	-	-	partedinr. top. 2915,3048,3049	

**Lungime Segmente**

1) Valorile lungimilor segmentelor sunt obținute din proiecție în plan.

Punct început	X / Y	Punct sfârșit	X / Y	Lungime segment (** (m)
1	439.777,009 688.886,218	2	439.782,532 688.896,857	11.987
2	439.782,532 688.896,857	3	439.786,855 688.900,581	5.706
3	439.786,855 688.900,581	4	439.777,285 688.937,456	38.097
4	439.777,285 688.937,456	5	439.768,756 688.952,08	16.929

Punct început	X / Y	Punct sfârșit	X / Y	Lungime segment (** (m)
5	439.768,756 688.952,08	6	439.755,871 688.976,803	27.879
6	439.755,871 688.976,803	7	439.708,415 688.855,278	130.462
7	439.708,415 688.855,278	8	439.711,988 688.739,325	116.008
8	439.711,988 688.739,325	9	439.720,201 688.743,296	9.123
9	439.720,201 688.743,296	10	439.732,633 688.748,065	13.315
10	439.732,633 688.748,065	11	439.790,218 688.756,869	58.254
11	439.790,218 688.756,869	12	439.793,149 688.780,887	24.196
12	439.793,149 688.780,887	13	439.789,181 688.799,592	19.121
13	439.789,181 688.799,592	14	439.785,945 688.816,201	16.921
14	439.785,945 688.816,201	15	439.785,237 688.826,667	10.49
15	439.785,237 688.826,667	16	439.779,041 688.848,495	22.69
16	439.779,041 688.848,495	17	439.778,774 688.866,772	18.279
17	439.778,774 688.866,772	1	439.777,009 688.886,218	19.526

\*\* Lungimile segmentelor sunt determinate în planul de proiecție Stereo 70 și sunt rotunjite la 1 milimetru.

\*\*\* Distanța dintre puncte este formată din segmente cumulate ce sunt mai mici decât valoarea 1 milimetru.



**DATE DESPRE IMOBILUL NR. 1851**

Oficiul de Cadastru și Publicitate Imobiliară MARAMURES  
Biroul de Cadastru și Publicitate Imobiliară Dragomiresti

**A. Partea I. Descrierea imobilului**

TEREN Extravilan

Adresa: Jud. Maramures, Drum Piciorul Floreanului, Tronson 2

Nr. Crt	Nr cadastral Nr. topografic	Suprafața* (mp)	Observații / Referințe
A1	52206	2.726	Sector cadastral:34 Teren neimprejmuit; Teren neimprejmuit.

**B. Partea II. Proprietari și acte**

Inscrieri privitoare la dreptul de proprietate și alte drepturi reale	Referințe
/	
Act Administrativ nr. Hotărârea Consiliului Local nr. 23, din 12/09/2022 emis de Consiliul local al comunei Sieu (act administrativ nr Documentatie cadastrala avizată sub nr.12834 din 12.12.2023, emis de OCPI MM; act administrativ nr Adeverinta nr. 4549/1 din 27.11.2023, emis de Primaria Sieu; act administrativ nr Hotararea nr. 21 din 09.09.2022, emis de Consiliul Local al Comunei Rozavlea; act normativ nr Hotararea nr. 934 din 29.08.2002, emis de Guvernul Romaniei, Anexa nr. 53 poz.37 privind Inventarul bunurilor apartin domeniului public al comunei Rozavlea;; act administrativ nr Adeverinta nr. 4549 din 27.11.2023, emis de Primaria Sieu);	
B2	A1
Intabulare, drept de PROPRIETATE, dobandit prin Lege, cota actuala 1/1 <b>COMUNA ȘIEU, CIF:14813046, domeniul public</b> 1)	
<i>OBSERVATII: Poziție transcrisă din CF 52206 sub rangul încheierii nr. 12834/12.12.2023</i>	

**C. Partea III. SARCINI .**

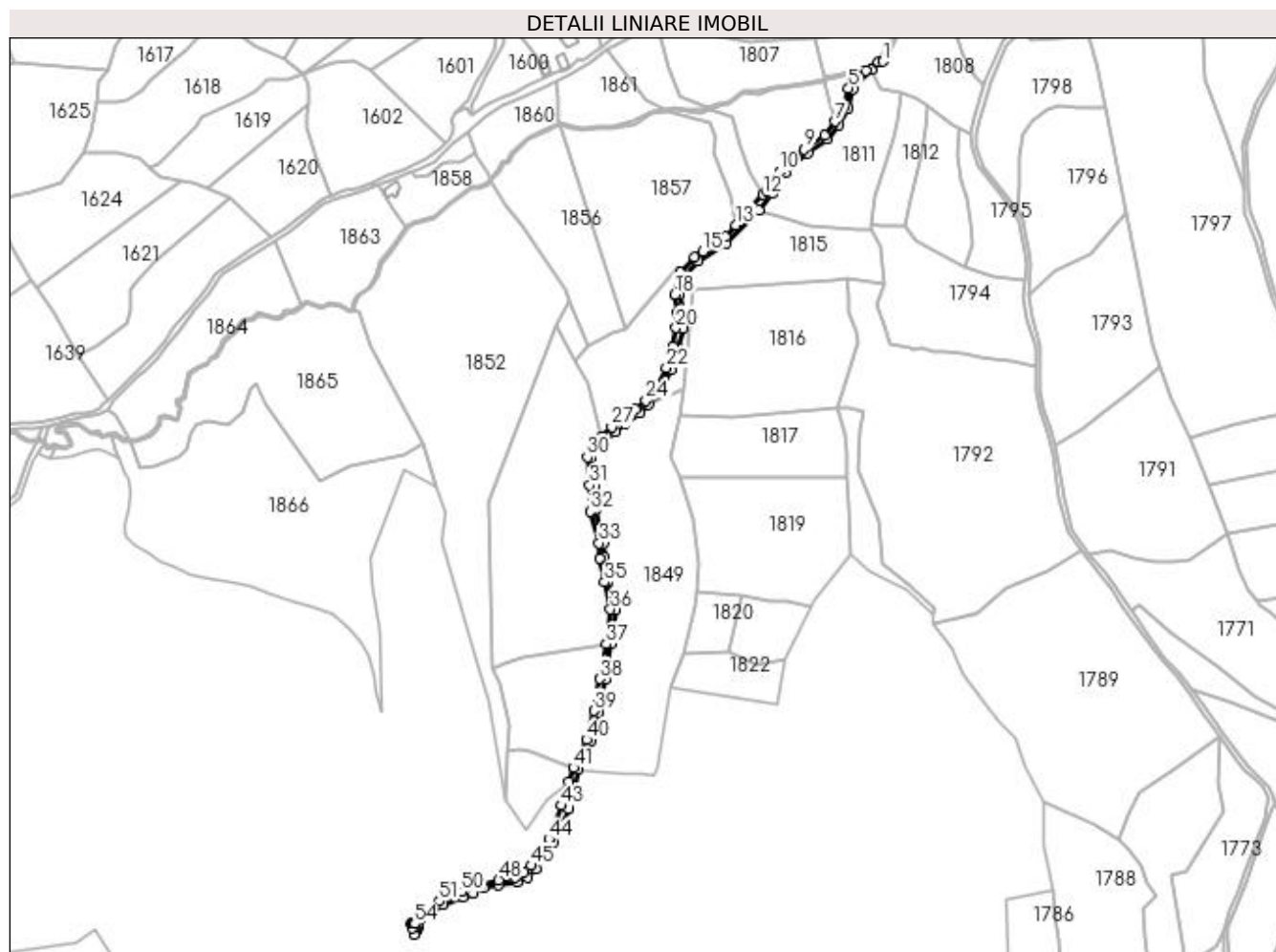
Inscrieri privind dezmembramintele dreptului de proprietate, drepturi reale de garanție și sarcini	Referințe
NU SUNT	

## Anexa Nr. 1 La Partea I

## Teren

Nr cadastral	Suprafața (mp)*	Observații / Referințe
52206	2.726	Teren neîmprejmuit.

\* Suprafața este determinată în planul de proiecție Stereo 70.



## Date referitoare la teren

Crt	Categorie folosință	Intra vilan	Suprafața (mp)	Tarla	Parcelă	Nr. topo	Observații / Referințe
1	drum	NU	2.726	-	-	-	

## Lungime Segmente

1) Valorile lungimilor segmentelor sunt obținute din proiecție în plan.

Punct început	X / Y	Punct sfârșit	X / Y	Lungime segment	Punct început	X / Y	Punct sfârșit	X / Y	Lungime segment	Punct început	X / Y	Punct sfârșit	X / Y	Lungime segment
1	439.981,238 689.159,385	2	439.978,295 689.159,25	2.946	2	439.978,295 689.159,25	3	439.969,825 689.153,181	10.42	3	439.969,825 689.153,181	4	439.968,883 689.152,983	0.963
4	439.968,883 689.152,983	5	439.957,736 689.141,011	16.358	5	439.957,736 689.141,011	6	439.954,316 689.127,911	13.539	6	439.954,316 689.127,911	7	439.948,279 689.117,889	11.7
7	439.948,279 689.117,889	8	439.941,008 689.108,182	12.128	8	439.941,008 689.108,182	9	439.927,106 689.098,699	16.828	9	439.927,106 689.098,699	10	439.909,97 689.083,421	22.958
10	439.909,97 689.083,421	11	439.901,223 689.069,947	16.064	11	439.901,223 689.069,947	12	439.898,832 689.067,312	3.558	12	439.898,832 689.067,312	13	439.879,852 689.046,396	28.244
13	439.879,852 689.046,396	14	439.872,749 689.038,568	10.57	14	439.872,749 689.038,568	15	439.857,15 689.028,169	18.747	15	439.857,15 689.028,169	16	439.851,385 689.024,055	7.082
16	439.851,385 689.024,055	17	439.841,628 689.013,791	14.162	17	439.841,628 689.013,791	18	439.837,722 688.998,445	15.835	18	439.837,722 688.998,445	19	439.839,299 688.986,192	12.354

Punct început	X / Y	Punct sfârșit	X / Y	Lungime segment	Punct început	X / Y	Punct sfârșit	X / Y	Lungime segment	Punct început	X / Y	Punct sfârșit	X / Y	Lungime segment
19	439.839,299 688.986,192	20	439.838,555 688.975,305	10.912	20	439.838,555 688.975,305	21	439.836,063 688.962,259	13.282	21	439.836,063 688.962,259	22	439.831,826 688.947,573	15.285
22	439.831,826 688.947,573	23	439.824,696 688.933,073	16.158	23	439.824,696 688.933,073	24	439.817,683 688.925,23	10.521	24	439.817,683 688.925,23	25	439.810,701 688.919,055	9.321
25	439.810,701 688.919,055	26	439.801,712 688.912,981	10.849	26	439.801,712 688.912,981	27	439.793,98 688.906,718	9.95	27	439.793,98 688.906,718	28	439.786,855 688.900,581	9.404
28	439.786,855 688.900,581	29	439.782,532 688.896,857	5.706	29	439.782,532 688.896,857	30	439.777,009 688.886,218	11.987	30	439.777,009 688.886,218	31	439.778,774 688.866,772	19.526
31	439.778,774 688.866,772	32	439.779,041 688.848,495	18.279	32	439.779,041 688.848,495	33	439.785,237 688.826,667	22.69	33	439.785,237 688.826,667	34	439.785,945 688.816,201	10.49
34	439.785,945 688.816,201	35	439.789,181 688.799,592	16.921	35	439.789,181 688.799,592	36	439.793,149 688.780,887	19.121	36	439.793,149 688.780,887	37	439.790,218 688.756,869	24.196
37	439.790,218 688.756,869	38	439.785,837 688.732,783	24.481	38	439.785,837 688.732,783	39	439.781,847 688.710,744	22.397	39	439.781,847 688.710,744	40	439.776,47 688.690,857	20.601
40	439.776,47 688.690,857	41	439.767,418 688.671,469	21.397	41	439.767,418 688.671,469	42	439.764,446 688.661,671	10.239	42	439.764,446 688.661,671	43	439.759,464 688.645,248	17.162
43	439.759,464 688.645,248	44	439.750,55 688.622,003	24.896	44	439.750,55 688.622,003	45	439.738,348 688.603,921	21.814	45	439.738,348 688.603,921	46	439.733,433 688.599,254	6.778
46	439.733,433 688.599,254	47	439.727,556 688.595,544	6.95	47	439.727,556 688.595,544	48	439.715,878 688.593,749	11.815	48	439.715,878 688.593,749	49	439.703,498 688.591,281	12.624
49	439.703,498 688.591,281	50	439.690,396 688.585,785	14.208	50	439.690,396 688.585,785	51	439.674,674 688.579,206	17.043	51	439.674,674 688.579,206	52	439.666,493 688.573,184	10.158
52	439.666,493 688.573,184	53	439.657,97 688.563,84	12.647	53	439.657,97 688.563,84	54	439.657,411 688.563,639	0.594	54	439.657,411 688.563,639	55	439.656,817 688.563,651	0.594
55	439.656,817 688.563,651	56	439.656,111 688.563,807	0.723	56	439.656,111 688.563,807	57	439.655,724 688.564,082	0.475	57	439.655,724 688.564,082	58	439.656,299 688.560,508	3.62
58	439.656,299 688.560,508	59	439.657,656 688.556,326	4.397	59	439.657,656 688.556,326	60	439.658,272 688.558,11	1.887	60	439.658,272 688.558,11	61	439.658,554 688.558,771	0.719
61	439.658,554 688.558,771	62	439.659,032 688.559,429	0.813	62	439.659,032 688.559,429	63	439.660,314 688.560,617	1.748	63	439.660,314 688.560,617	64	439.668,876 688.570,775	13.285
64	439.668,876 688.570,775	65	439.677,393 688.576,964	10.528	65	439.677,393 688.576,964	66	439.691,28 688.581,844	14.719	66	439.691,28 688.581,844	67	439.698,483 688.584,872	7.814
67	439.698,483 688.584,872	68	439.705,631 688.588,434	7.986	68	439.705,631 688.588,434	69	439.716,045 688.590,613	10.64	69	439.716,045 688.590,613	70	439.728,659 688.592,387	12.738
70	439.728,659 688.592,387	71	439.735,856 688.595,921	8.018	71	439.735,856 688.595,921	72	439.741,656 688.601,357	7.949	72	439.741,656 688.601,357	73	439.753,917 688.620,438	22.681
73	439.753,917 688.620,438	74	439.764,085 688.643,244	24.97	74	439.764,085 688.643,244	75	439.767,961 688.658,411	15.654	75	439.767,961 688.658,411	76	439.770,923 688.670,0	11.962
76	439.770,923 688.670,0	77	439.779,802 688.690,094	21.968	77	439.779,802 688.690,094	78	439.785,075 688.710,03	20.622	78	439.785,075 688.710,03	79	439.789,853 688.732,69	23.158
79	439.789,853 688.732,69	80	439.793,507 688.756,877	24.461	80	439.793,507 688.756,877	81	439.796,738 688.780,299	23.644	81	439.796,738 688.780,299	82	439.791,826 688.800,289	20.585
82	439.791,826 688.800,289	83	439.788,891 688.816,62	16.593	83	439.788,891 688.816,62	84	439.788,563 688.826,114	9.5	84	439.788,563 688.826,114	85	439.783,155 688.849,904	24.397
85	439.783,155 688.849,904	86	439.782,476 688.865,717	15.828	86	439.782,476 688.865,717	87	439.780,235 688.885,21	19.621	87	439.780,235 688.885,21	88	439.784,503 688.893,917	9.697
88	439.784,503 688.893,917	89	439.796,451 688.903,787	15.497	89	439.796,451 688.903,787	90	439.803,519 688.909,098	8.841	90	439.803,519 688.909,098	91	439.813,343 688.916,588	12.354
91	439.813,343 688.916,588	92	439.819,443 688.922,314	8.366	92	439.819,443 688.922,314	93	439.827,698 688.930,718	11.78	93	439.827,698 688.930,718	94	439.835,261 688.946,029	17.077
94	439.835,261 688.946,029	95	439.840,422 688.961,551	16.358	95	439.840,422 688.961,551	96	439.843,494 688.974,787	13.588	96	439.843,494 688.974,787	97	439.843,409 688.986,068	11.281
97	439.843,409 688.986,068	98	439.840,992 688.998,096	12.268	98	439.840,992 688.998,096	99	439.842,116 689.002,686	4.726	99	439.842,116 689.002,686	100	439.844,704 689.011,955	9.624
100	439.844,704 689.011,955	101	439.853,988 689.021,268	13.15	101	439.853,988 689.021,268	102	439.873,059 689.033,723	22.778	102	439.873,059 689.033,723	103	439.895,762 689.056,666	32.277
103	439.895,762 689.056,666	104	439.904,802 689.068,197	14.652	104	439.904,802 689.068,197	105	439.914,101 689.082,642	17.179	105	439.914,101 689.082,642	106	439.929,346 689.096,211	20.409
106	439.929,346 689.096,211	107	439.943,113 689.105,773	16.762	107	439.943,113 689.105,773	108	439.951,287 689.115,802	12.938	108	439.951,287 689.115,802	109	439.957,325 689.126,937	12.667
109	439.957,325 689.126,937	110	439.960,872 689.140,378	13.901	110	439.960,872 689.140,378	111	439.973,387 689.153,47	18.111	111	439.973,387 689.153,47	1	439.981,238 689.159,385	9.83

\*\* Lungimile segmentelor sunt determinate în planul de proiecție Stereo 70 și sunt rotunjite la 1 milimetru.

\*\*\* Distanța dintre puncte este formată din segmente cumulate ce sunt mai mici decât valoarea 1 milimetru.





**DATE DESPRE IMOBILUL NR. 1852**

Oficiul de Cadastru și Publicitate Imobiliară MARAMURES  
Biroul de Cadastru și Publicitate Imobiliară Dragomiresti

**A. Partea I. Descrierea imobilului**

Nr. CF vechi:255,1845,2184,2198  
Nr. topografic:partedinnr.top.  
2912,2915,3048,3050

TEREN Necunoscut

Adresa: Loc. Sieu, Jud. Maramures

Nr. Crt	Nr cadastral Nr. topografic	Suprafața* (mp)	Observații / Referințe
A1		22.705	Sector cadastral:34 Teren neimprejmuit;

**B. Partea II. Proprietari și acte**

Inscrieri privitoare la dreptul de proprietate și alte drepturi reale		Referințe
/		
Act Normativ nr. Legea 7, din 13/03/1996 emis de Parlamentul României;		
B1	Intabulare, drept de PROPRIETATE, dobândit prin Lege, cota actuala 1/1 1) NEIDENTIFICAT NEIDENTIFICAT	A1
Act Administrativ nr. Adeverință nr. 4301, din 09/11/2023 emis de Primăria Șieu;		
B2	Se notează posesia faptică în favoarea lui 1) MÎRZA GHEORGHE	A1

**C. Partea III. SARCINI .**

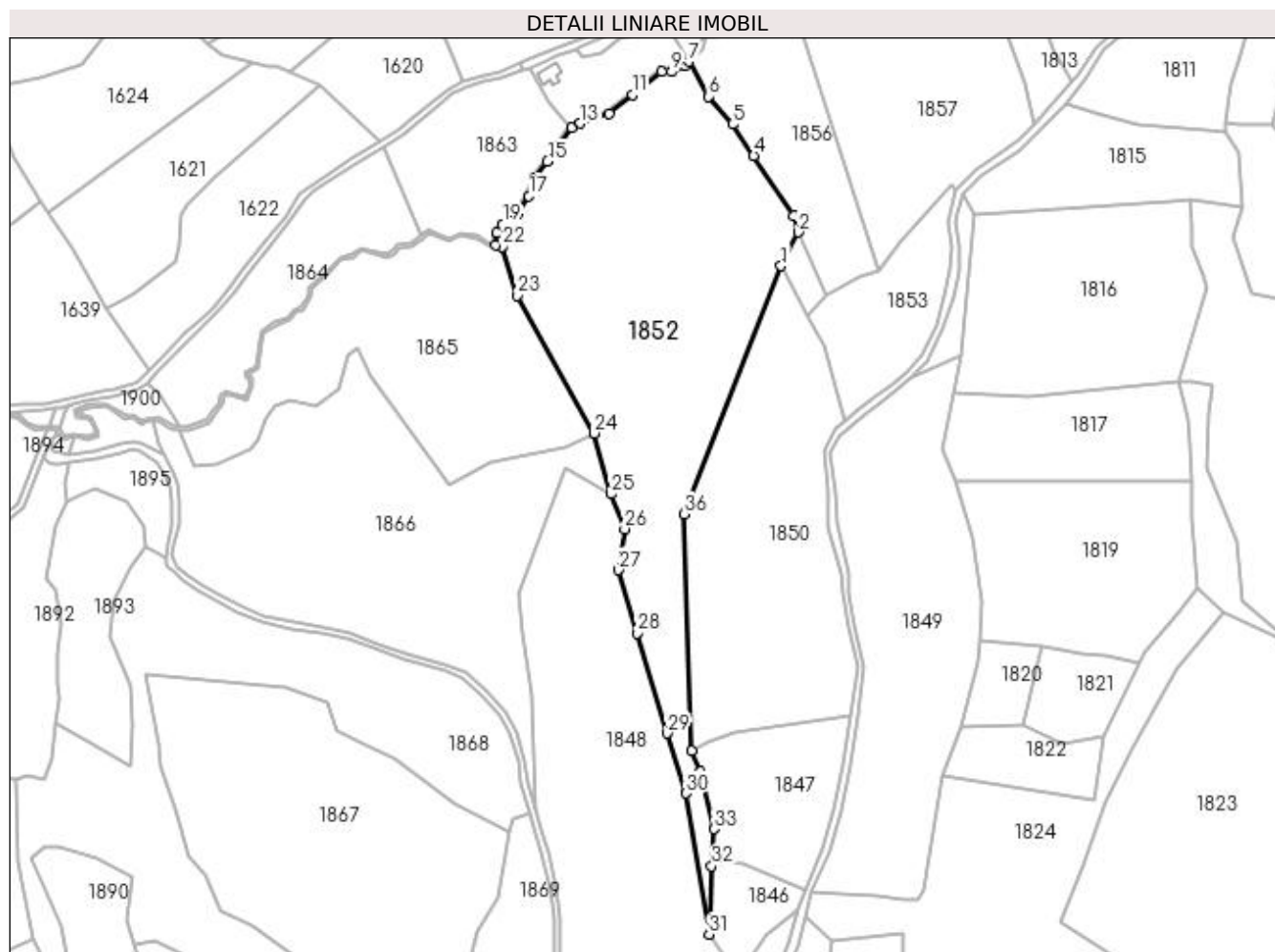
Inscrieri privind dezmembramintele dreptului de proprietate, drepturi reale de garanție și sarcini	Referințe
NU SUNT	

## Anexa Nr. 1 La Partea I

## Teren

Nr cadastral	Suprafața (mp)*	Observații / Referințe
	22.705	

\* Suprafața este determinată în planul de proiecție Stereo 70.



## Date referitoare la teren

Crt	Categorie folosință	Intra vilan	Suprafața (mp)	Tarla	Parcelă	Nr. topo	Observații / Referințe
1	faneata	DA	226	-	-	partedintr. top. 2912,2915,30 48,3050	
2	faneata	NU	22.479	-	-	-	

## Lungime Segmente

1) Valorile lungimilor segmentelor sunt obținute din proiecție în plan.

Punct început	X / Y	Punct sfârșit	X / Y	Lungime segment (** (m)
1	439.755,871 688.976,803	2	439.764,237 688.993,346	18.538
3	439.761,867 689.001,334	4	439.742,442 689.030,896	35.373
5	439.732,064 689.046,304	6	439.720,241 689.059,949	18.055

Punct început	X / Y	Punct sfârșit	X / Y	Lungime segment (** (m)
2	439.764,237 688.993,346	3	439.761,867 689.001,334	8.332
4	439.742,442 689.030,896	5	439.732,064 689.046,304	18.577
6	439.720,241 689.059,949	7	439.710,792 689.077,043	19.532

Punct început	X / Y	Punct sfârșit	X / Y	Lungime segment (** (m))
7	439.710,792 689.077,043	8	439.708,76 689.074,984	2.893
9	439.702,145 689.071,991	10	439.697,352 689.072,147	4.796
11	439.683,002 689.060,812	12	439.671,505 689.051,398	14.859
13	439.657,443 689.046,732	14	439.653,11 689.044,546	4.853
15	439.641,343 689.028,028	16	439.634,558 689.019,926	10.568
17	439.632,242 689.011,111	18	439.626,89 689.002,512	10.129
19	439.619,319 688.997,393	20	439.616,465 688.993,27	5.014
21	439.616,086 688.987,097	22	439.619,259 688.986,293	3.273
23	439.626,671 688.962,411	24	439.664,191 688.894,846	77.284
25	439.672,534 688.865,072	26	439.679,238 688.847,912	18.423
27	439.675,95 688.827,809	28	439.685,111 688.796,918	32.221
29	439.700,041 688.747,839	30	439.709,211 688.718,41	30.825
31	439.720,543 688.649,342	32	439.721,866 688.682,743	33.427
33	439.722,84 688.701,052	34	439.716,34 688.729,034	28.727
35	439.711,988 688.739,325	36	439.708,415 688.855,278	116.008

Punct început	X / Y	Punct sfârșit	X / Y	Lungime segment (** (m))
8	439.708,76 689.074,984	9	439.702,145 689.071,991	7.261
10	439.697,352 689.072,147	11	439.683,002 689.060,812	18.287
12	439.671,505 689.051,398	13	439.657,443 689.046,732	14.816
14	439.653,11 689.044,546	15	439.641,343 689.028,028	20.281
16	439.634,558 689.019,926	17	439.632,242 689.011,111	9.114
18	439.626,89 689.002,512	19	439.619,319 688.997,393	9.139
20	439.616,465 688.993,27	21	439.616,086 688.987,097	6.185
22	439.619,259 688.986,293	23	439.626,671 688.962,411	25.006
24	439.664,191 688.894,846	25	439.672,534 688.865,072	30.921
26	439.679,238 688.847,912	27	439.675,95 688.827,809	20.37
28	439.685,111 688.796,918	29	439.700,041 688.747,839	51.3
30	439.709,211 688.718,41	31	439.720,543 688.649,342	69.991
32	439.721,866 688.682,743	33	439.722,84 688.701,052	18.335
34	439.716,34 688.729,034	35	439.711,988 688.739,325	11.173
36	439.708,415 688.855,278	1	439.755,871 688.976,803	130.462

\*\* Lungimile segmentelor sunt determinate în planul de proiecție Stereo 70 și sunt rotunjite la 1 milimetru.

\*\*\* Distanța dintre puncte este formată din segmente cumulate ce sunt mai mici decât valoarea 1 milimetru.



**DATE DESPRE IMOBILUL NR. 1853**

Oficiul de Cadastru și Publicitate Imobiliară MARAMURES  
Biroul de Cadastru și Publicitate Imobiliară Dragomiresti

**A. Partea I. Descrierea imobilului**

Nr. CF vechi:255,1845,2184,2198

Nr. topografic:partedinnr.top.

2912,2915,3048,3050

TEREN Extravilan

Adresa: Jud. Maramures

Nr. Crt	Nr cadastral Nr. topografic	Suprafața* (mp)	Observații / Referințe
A1		3.818	Sector cadastral:34 Teren neimprejmuit;

**B. Partea II. Proprietari și acte**

Inscrieri privitoare la dreptul de proprietate și alte drepturi reale		Referințe
/		
Act Normativ nr. Legea 7, din 13/03/1996 emis de Parlamentul României;		
B1	Inscrierea provizorie, drept de PROPRIETATE, dobandit prin Lege, cota actuala 1/1	A1
1) COMUNA ȘIEU, CIF:14813046, PROPRIETAR NEIDENTIFICAT		

**C. Partea III. SARCINI .**

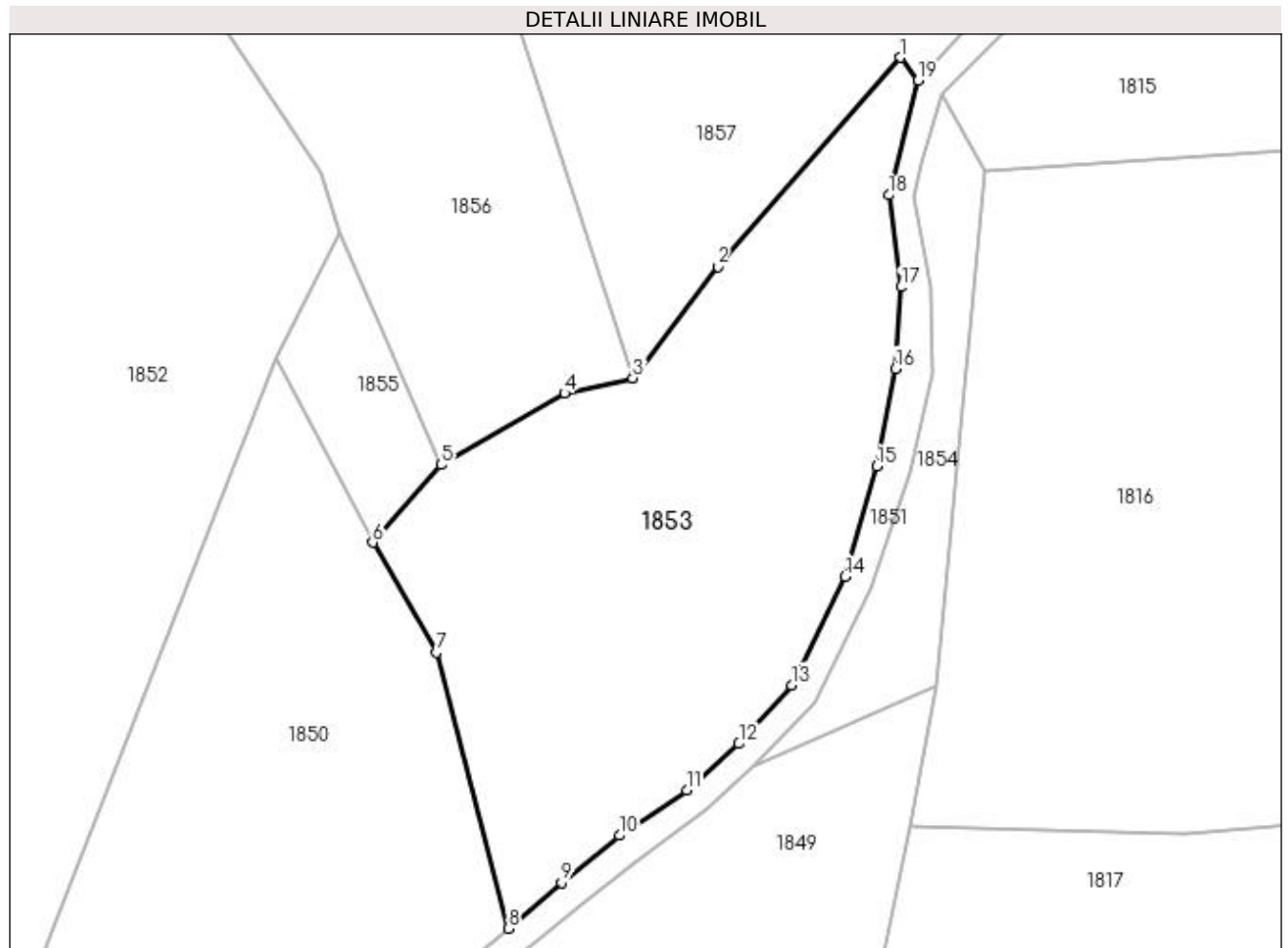
Inscrieri privind dezmembramintele dreptului de proprietate, drepturi reale de garanție și sarcini	Referințe
NU SUNT	

## Anexa Nr. 1 La Partea I

## Teren

Nr cadastral	Suprafața (mp)*	Observații / Referințe
	3.818	

\* Suprafața este determinată în planul de proiecție Stereo 70.



## Date referitoare la teren

Crt	Categorie folosință	Intravilan	Suprafața (mp)	Tarla	Parcelă	Nr. topo	Observații / Referințe
1	faneata	NU	3.818	-	-	partedinnr. top. 2912,2915,30 48,3050	

## Lungime Segmente

1) Valorile lungimilor segmentelor sunt obținute din proiecție în plan.

Punct început	X / Y	Punct sfârșit	X / Y	Lungime segment (** (m)
1	439.839,239 689.016,814	2	439.814,83 688.988,928	37.06
2	439.814,83 688.988,928	3	439.803,514 688.974,024	18.713
3	439.803,514 688.974,024	4	439.794,352 688.972,0	9.383
4	439.794,352 688.972,0	5	439.777,885 688.962,449	19.036

Punct început	X / Y	Punct sfârșit	X / Y	Lungime segment (** (m)
5	439.777,885 688.962,449	6	439.768,756 688.952,08	13.815
6	439.768,756 688.952,08	7	439.777,285 688.937,456	16.929
7	439.777,285 688.937,456	8	439.786,855 688.900,581	38.097
8	439.786,855 688.900,581	9	439.793,98 688.906,718	9.404
9	439.793,98 688.906,718	10	439.801,712 688.912,981	9.95
10	439.801,712 688.912,981	11	439.810,701 688.919,055	10.849
11	439.810,701 688.919,055	12	439.817,683 688.925,23	9.321
12	439.817,683 688.925,23	13	439.824,696 688.933,073	10.521
13	439.824,696 688.933,073	14	439.831,826 688.947,573	16.158
14	439.831,826 688.947,573	15	439.836,063 688.962,259	15.285
15	439.836,063 688.962,259	16	439.838,555 688.975,305	13.282
16	439.838,555 688.975,305	17	439.839,299 688.986,192	10.912
17	439.839,299 688.986,192	18	439.837,722 688.998,445	12.354
18	439.837,722 688.998,445	19	439.841,628 689.013,791	15.835
19	439.841,628 689.013,791	1	439.839,239 689.016,814	3.853

\*\* Lungimile segmentelor sunt determinate în planul de proiecție Stereo 70 și sunt rotunjite la 1 milimetru.

\*\*\* Distanța dintre puncte este formată din segmente cumulate ce sunt mai mici decât valoarea 1 milimetru.





**DATE DESPRE IMOBILUL NR. 1854**

Oficiul de Cadastru și Publicitate Imobiliară MARAMURES  
Biroul de Cadastru și Publicitate Imobiliară Dragomiresti

**A. Partea I. Descrierea imobilului**

Nr. CF vechi:255,1845,2184,2198  
Nr. topografic:partedinnr.top.  
2912,2915,3048,3050

TEREN Extravilan

Adresa: Jud. Maramures

Nr. Crt	Nr cadastral Nr. topografic	Suprafața* (mp)	Observații / Referințe
A1		663	Sector cadastral:34 Teren neimprejmuit;

**B. Partea II. Proprietari și acte**

Inscrieri privitoare la dreptul de proprietate și alte drepturi reale		Referințe
/		
Act Normativ nr. Legea 7, din 13/03/1996 emis de Parlamentul României;		
B1	Inscrierea provizorie, drept de PROPRIETATE, dobandit prin Lege, cota actuala 1/1 1) COMUNA ȘIEU, CIF:14813046, PROPRIETAR NEIDENTIFICAT	A1

**C. Partea III. SARCINI .**

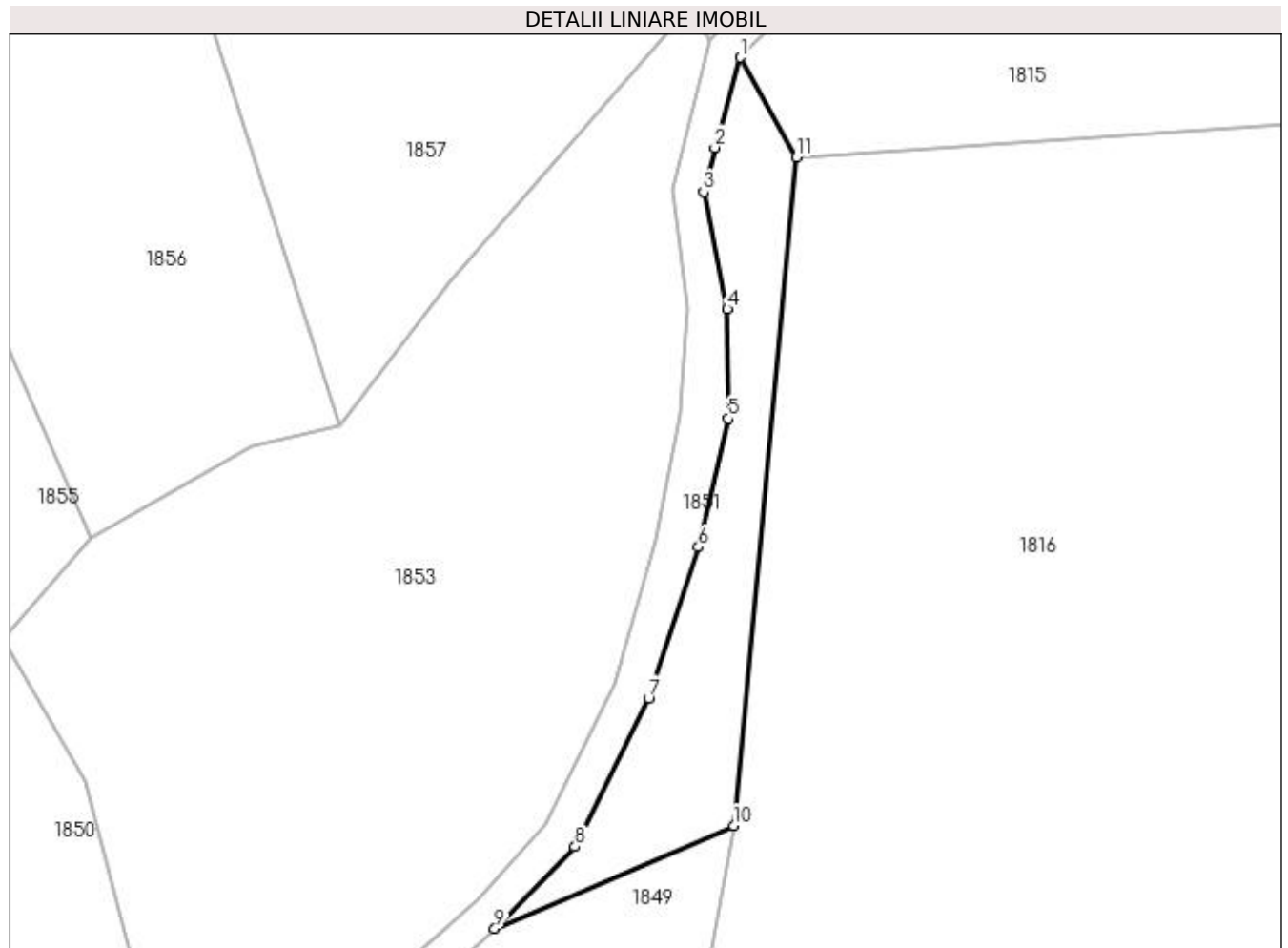
Inscrieri privind dezmembramintele dreptului de proprietate, drepturi reale de garanție și sarcini	Referințe
NU SUNT	

## Anexa Nr. 1 La Partea I

## Teren

Nr cadastral	Suprafața (mp)*	Observații / Referințe
	663	

\* Suprafața este determinată în planul de proiecție Stereo 70.



## Date referitoare la teren

Crt	Categorie folosință	Intravilan	Suprafața (mp)	Tarla	Parcelă	Nr. topo	Observații / Referințe
1	faneata	NU	663	-	-	partedinr. top. 2912,2915,30 48,3050	

## Lungime Segmente

1) Valorile lungimilor segmentelor sunt obținute din proiecție în plan.

Punct început	X / Y	Punct sfârșit	X / Y	Lungime segment (** (m)
1	439.844,704 689.011,955	2	439.842,116 689.002,686	9.624
2	439.842,116 689.002,686	3	439.840,992 688.998,096	4.726
3	439.840,992 688.998,096	4	439.843,409 688.986,068	12.268
4	439.843,409 688.986,068	5	439.843,494 688.974,787	11.281

Punct început	X / Y	Punct sfârșit	X / Y	Lungime segment (** (m)
5	439.843,494 688.974,787	6	439.840,422 688.961,551	13.588
6	439.840,422 688.961,551	7	439.835,261 688.946,029	16.358
7	439.835,261 688.946,029	8	439.827,698 688.930,718	17.077
8	439.827,698 688.930,718	9	439.819,443 688.922,314	11.78
9	439.819,443 688.922,314	10	439.844,045 688.932,887	26.778
10	439.844,045 688.932,887	11	439.850,5 689.001,71	69.125
11	439.850,5 689.001,71	1	439.844,704 689.011,955	11.771

\*\* Lungimile segmentelor sunt determinate în planul de proiecție Stereo 70 și sunt rotunjite la 1 milimetru.

\*\*\* Distanța dintre puncte este formată din segmente cumulate ce sunt mai mici decât valoarea 1 milimetru.



**DATE DESPRE IMOBILUL NR. 1855**

Oficiul de Cadastru și Publicitate Imobiliară MARAMURES  
Biroul de Cadastru și Publicitate Imobiliară Dragomiresti

**A. Partea I. Descrierea imobilului**

Nr. CF vechi:255,1845,2184,2198

Nr. topografic:partedinnr.top.

2912,2915,3048,3050

TEREN Extravilan

Adresa: Jud. Maramures

Nr. Crt	Nr cadastral Nr. topografic	Suprafața* (mp)	Observații / Referințe
A1		422	Sector cadastral:34 Teren neimprejmuit;

**B. Partea II. Proprietari și acte**

Inscrieri privitoare la dreptul de proprietate și alte drepturi reale		Referințe
/		
Act Normativ nr. Legea 7, din 13/03/1996 emis de Parlamentul României;		
B1	Inscrierea provizorie, drept de PROPRIETATE, dobandit prin Lege, cota actuala 1/1 1) COMUNA ȘIEU, CIF:14813046, PROPRIETAR NEIDENTIFICAT	A1

**C. Partea III. SARCINI .**

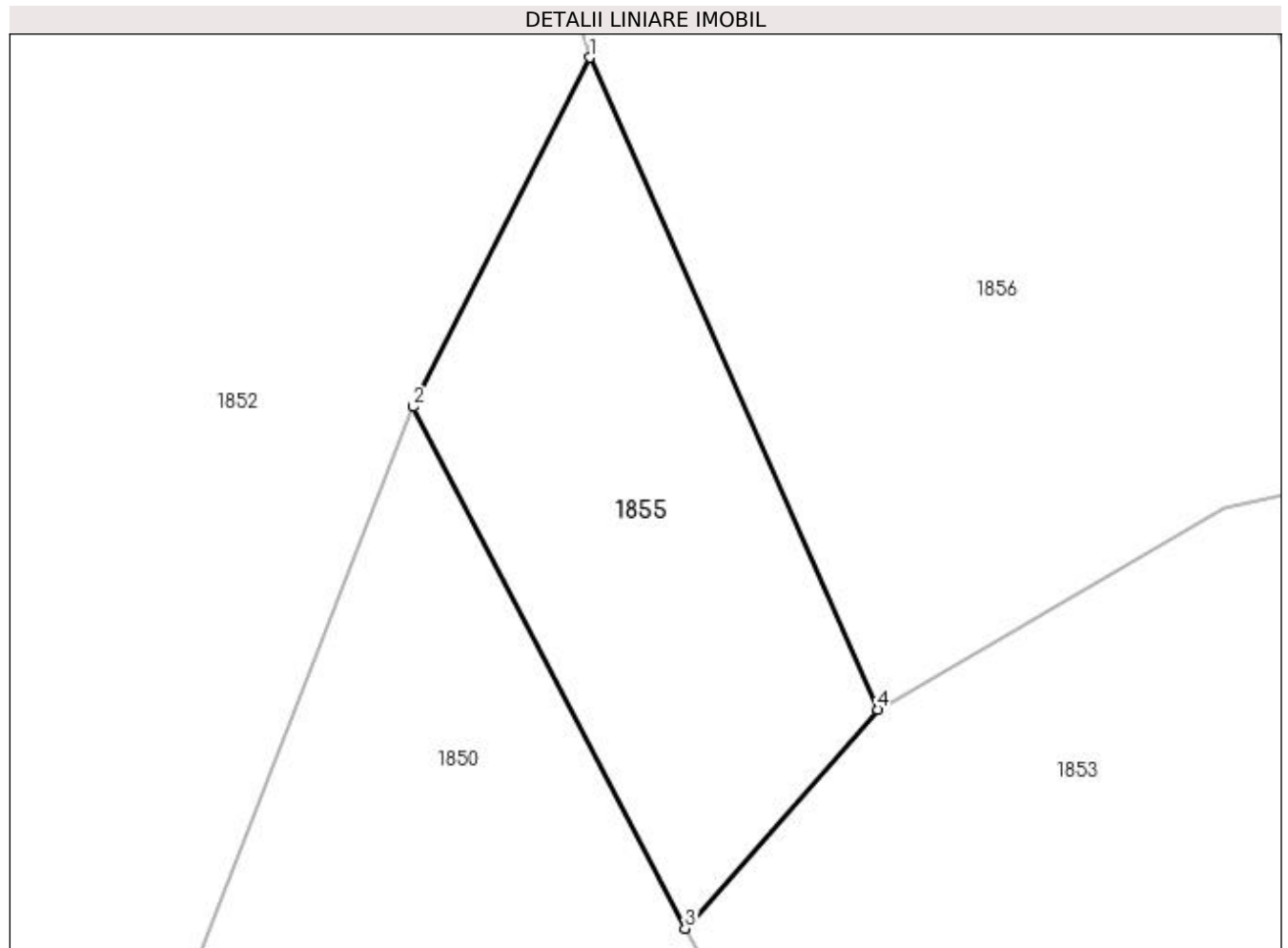
Inscrieri privind dezmembramintele dreptului de proprietate, drepturi reale de garanție și sarcini	Referințe
NU SUNT	

## Anexa Nr. 1 La Partea I

## Teren

Nr cadastral	Suprafața (mp)*	Observații / Referințe
	422	

\* Suprafața este determinată în planul de proiecție Stereo 70.



## Date referitoare la teren

Crt	Categorie folosință	Intra vilan	Suprafața (mp)	Tarla	Parcelă	Nr. topo	Observații / Referințe
1	faneata	NU	422	-	-	partedinnr. top. 2912,2915,30 48,3050	

## Lungime Segmente

1) Valorile lungimilor segmentelor sunt obținute din proiecție în plan.

Punct început	X / Y	Punct sfârșit	X / Y	Lungime segment (** (m)
1	439.764,237 688.993,346	2	439.755,871 688.976,803	18.538
2	439.755,871 688.976,803	3	439.768,756 688.952,08	27.879
3	439.768,756 688.952,08	4	439.777,885 688.962,449	13.815
4	439.777,885 688.962,449	1	439.764,237 688.993,346	33.777

**\*\* Lungimile segmentelor sunt determinate în planul de proiecție Stereo 70 și sunt rotunjite la 1 milimetru.**

**\*\*\* Distanța dintre puncte este formată din segmente cumulate ce sunt mai mici decât valoarea 1 milimetru.**





**DATE DESPRE IMOBILUL NR. 1856**

Oficiul de Cadastru și Publicitate Imobiliară MARAMURES  
Biroul de Cadastru și Publicitate Imobiliară Dragomiresti

**A. Partea I. Descrierea imobilului**

Nr. CF vechi:1731,384,831  
Nr. topografic:partedinnr.top.  
3051,3053,3055

TEREN Extravilan

Adresa: Jud. Maramures

Nr. Crt	Nr cadastral Nr. topografic	Suprafața* (mp)	Observații / Referințe
A1		5.883	Sector cadastral:34 Teren neimprejmuit;

**B. Partea II. Proprietari și acte**

Inscrieri privitoare la dreptul de proprietate și alte drepturi reale		Referințe
/		
Act Normativ nr. Legea 7, din 13/03/1996 emis de Parlamentul României;		
B1	Intabulare, drept de PROPRIETATE, dobândit prin Lege, cota actuala 1/1 1) NEIDENTIFICAT NEIDENTIFICAT	A1
Act Administrativ nr. Adeverință nr. 4169, din 09/11/2023 emis de Primăria Șieu;		
B2	Se notează posesia faptică în favoarea lui 1) DUNCA LENUȚA-IONELA	A1

**C. Partea III. SARCINI .**

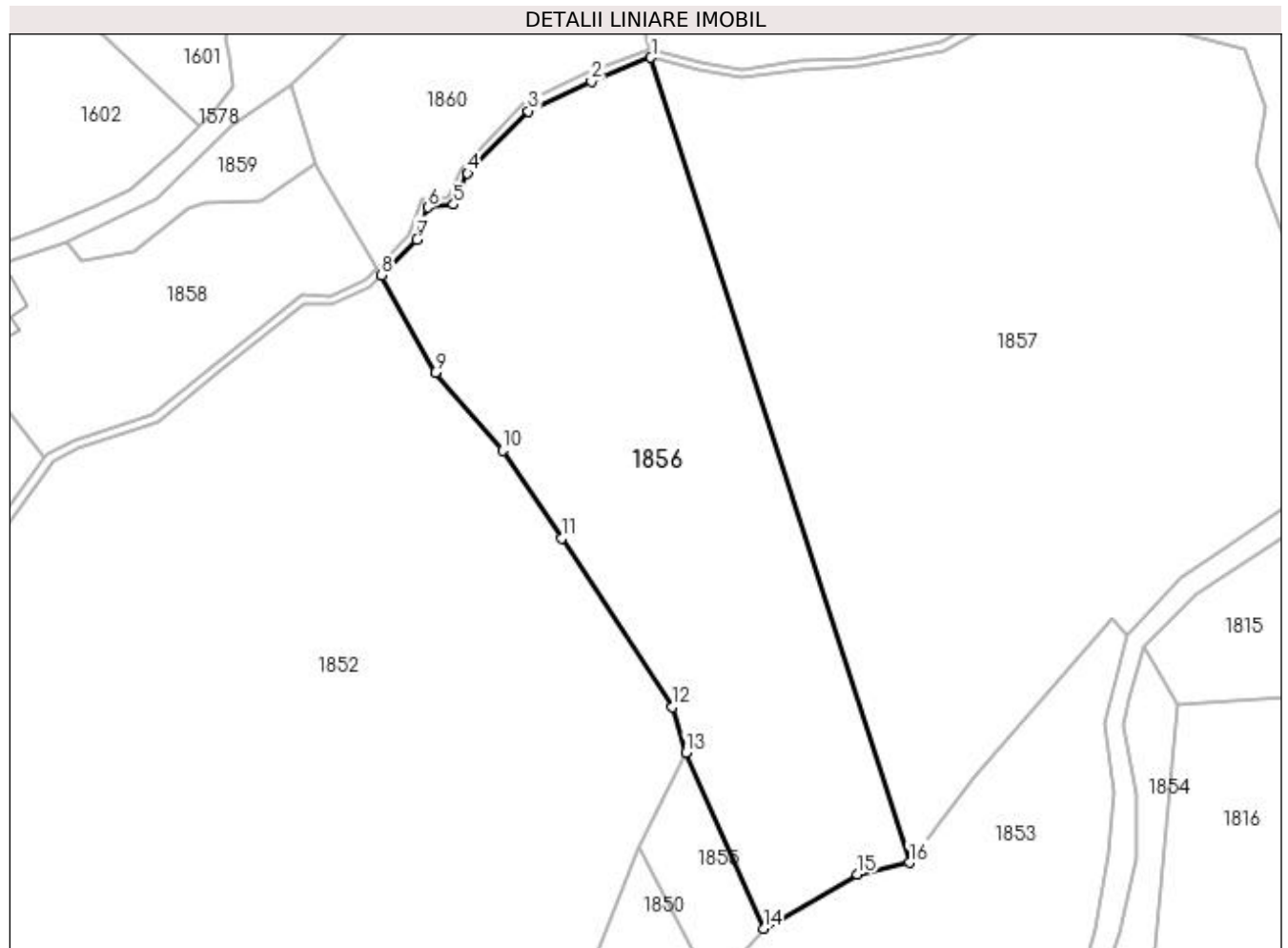
Inscrieri privind dezmembramintele dreptului de proprietate, drepturi reale de garanție și sarcini	Referințe
NU SUNT	

## Anexa Nr. 1 La Partea I

## Teren

Nr cadastral	Suprafața (mp)*	Observații / Referințe
	5.883	

\* Suprafața este determinată în planul de proiecție Stereo 70.



## Date referitoare la teren

Crt	Categorie folosință	Intravilan	Suprafața (mp)	Tarla	Parcelă	Nr. topo	Observații / Referințe
1	faneata	NU	5.883	-	-	partedinnr. top. 3051,3053,30 55	

## Lungime Segmente

1) Valorile lungimilor segmentelor sunt obținute din proiecție în plan.

Punct început	X / Y	Punct sfârșit	X / Y	Lungime segment (** (m)
1	439.758,118 689.115,257	2	439.747,653 689.111,061	11.275
2	439.747,653 689.111,061	3	439.736,573 689.105,854	12.243
3	439.736,573 689.105,854	4	439.725,911 689.094,978	15.23
4	439.725,911 689.094,978	5	439.723,488 689.089,444	6.041

Punct început	X / Y	Punct sfârșit	X / Y	Lungime segment (** (m)
5	439.723,488 689.089,444	6	439.718,987 689.088,989	4.524
6	439.718,987 689.088,989	7	439.717,024 689.083,359	5.962
7	439.717,024 689.083,359	8	439.710,792 689.077,043	8.873
8	439.710,792 689.077,043	9	439.720,241 689.059,949	19.532
9	439.720,241 689.059,949	10	439.732,064 689.046,304	18.055
10	439.732,064 689.046,304	11	439.742,442 689.030,896	18.577
11	439.742,442 689.030,896	12	439.761,867 689.001,334	35.373
12	439.761,867 689.001,334	13	439.764,237 688.993,346	8.332
13	439.764,237 688.993,346	14	439.777,885 688.962,449	33.777
14	439.777,885 688.962,449	15	439.794,352 688.972,0	19.036
15	439.794,352 688.972,0	16	439.803,514 688.974,024	9.383
16	439.803,514 688.974,024	1	439.758,118 689.115,257	148.349

\*\* Lungimile segmentelor sunt determinate în planul de proiecție Stereo 70 și sunt rotunjite la 1 milimetru.

\*\*\* Distanța dintre puncte este formată din segmente cumulate ce sunt mai mici decât valoarea 1 milimetru.



**DATE DESPRE IMOBILUL NR. 1857**

Oficiul de Cadastru și Publicitate Imobiliară MARAMURES  
Biroul de Cadastru și Publicitate Imobiliară Dragomiresti

**A. Partea I. Descrierea imobilului**

Nr. CF vechi:1731,384,831  
Nr. topografic:partedinnr.top.  
3051,3053,3055

TEREN Extravilan

Adresa: Jud. Maramures

Nr. Crt	Nr cadastral Nr. topografic	Suprafața* (mp)	Observații / Referințe
A1		10.564	Sector cadastral:34 Teren neimprejmuit;

**B. Partea II. Proprietari și acte**

Inscrieri privitoare la dreptul de proprietate și alte drepturi reale		Referințe
/		
Act Normativ nr. Legea 7, din 13/03/1996 emis de Parlamentul României;		
B1	Inscrierea provizorie, drept de PROPRIETATE, dobandit prin Lege, cota actuala 1/1	A1
1) COMUNA ȘIEU, CIF:14813046, PROPRIETAR NEIDENTIFICAT		

**C. Partea III. SARCINI .**

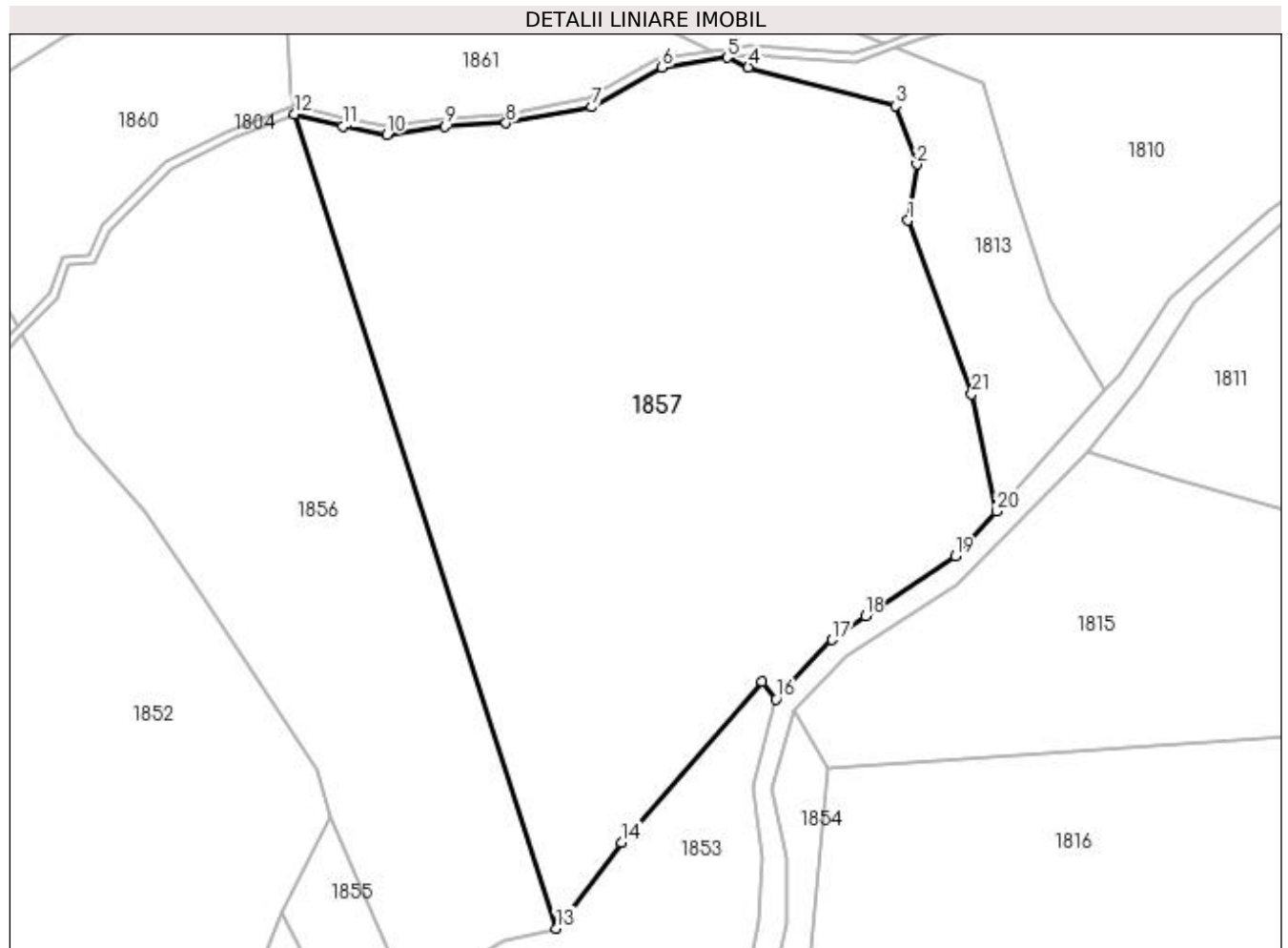
Inscrieri privind dezmembramintele dreptului de proprietate, drepturi reale de garanție și sarcini	Referințe
NU SUNT	

## Anexa Nr. 1 La Partea I

## Teren

Nr cadastral	Suprafața (mp)*	Observații / Referințe
	10.564	

\* Suprafața este determinată în planul de proiecție Stereo 70.



## Date referitoare la teren

Crt	Categorie folosință	Intra vilan	Suprafața (mp)	Tarla	Parcelă	Nr. topo	Observații / Referințe
1	faneata	NU	10.564	-	-	partedinnr. top. 3051,3053,30 55	

## Lungime Segmente

1) Valorile lungimilor segmentelor sunt obținute din proiecție în plan.

Punct început	X / Y	Punct sfârșit	X / Y	Lungime segment (** (m)
1	439.864,506 689.096,796	2	439.866,072 689.106,522	9.851
3	439.862,372 689.116,673	4	439.836,827 689.123,334	26.399
5	439.833,204 689.125,044	6	439.821,884 689.123,297	11.454
7	439.809,7 689.116,467	8	439.794,792 689.113,663	15.169

Punct început	X / Y	Punct sfârșit	X / Y	Lungime segment (** (m)
2	439.866,072 689.106,522	3	439.862,372 689.116,673	10.804
4	439.836,827 689.123,334	5	439.833,204 689.125,044	4.006
6	439.821,884 689.123,297	7	439.809,7 689.116,467	13.968
8	439.794,792 689.113,663	9	439.784,252 689.113,086	10.556

Punct început	X / Y	Punct sfârșit	X / Y	Lungime segment (** (m)
9	439.784,252 689.113,086	10	439.774,108 689.111,69	10.24
11	439.766,436 689.113,072	12	439.758,118 689.115,257	8.6
13	439.803,514 688.974,024	14	439.814,83 688.988,928	18.713
15	439.839,239 689.016,814	16	439.841,628 689.013,791	3.853
17	439.851,385 689.024,055	18	439.857,15 689.028,169	7.082
19	439.872,749 689.038,568	20	439.879,852 689.046,396	10.57
21	439.875,599 689.066,664	1	439.864,506 689.096,796	32.109

Punct început	X / Y	Punct sfârșit	X / Y	Lungime segment (** (m)
10	439.774,108 689.111,69	11	439.766,436 689.113,072	7.795
12	439.758,118 689.115,257	13	439.803,514 688.974,024	148.349
14	439.814,83 688.988,928	15	439.839,239 689.016,814	37.06
16	439.841,628 689.013,791	17	439.851,385 689.024,055	14.162
18	439.857,15 689.028,169	19	439.872,749 689.038,568	18.747
20	439.879,852 689.046,396	21	439.875,599 689.066,664	20.709

\*\* Lungimile segmentelor sunt determinate în planul de proiecție Stereo 70 și sunt rotunjite la 1 milimetru.

\*\*\* Distanța dintre puncte este formată din segmente cumulate ce sunt mai mici decât valoarea 1 milimetru.





**DATE DESPRE IMOBILUL NR. 1858**

Oficiul de Cadastru și Publicitate Imobiliară MARAMURES  
Biroul de Cadastru și Publicitate Imobiliară Dragomiresti

**A. Partea I. Descrierea imobilului**

TEREN Necunoscut

Adresa: Loc. Sieu, Nr. 926, Jud. Maramures

Nr. Crt	Nr cadastral Nr. topografic	Suprafața* (mp)	Observații / Referințe
A1	51496	1.865	Sector cadastral:34 Teren neimpregmuit;

**Construcții**

Crt	Nr cadastral Nr. topografic	Adresa	Observații / Referințe
A1.1	51496-C1	Loc. Sieu, Nr. 926, Jud. Maramures	Nr. niveluri:1; S. construita la sol:80 mp; S. construita desfasurata:80 mp; Casă de locuit P, regim de înălțime P, edificată în anul 1960, suprafața desfășurată de 80 mp.

**B. Partea II. Proprietari și acte**

Inscrieri privitoare la dreptul de proprietate și alte drepturi reale	Referințe
<b>423 / 25/01/2022</b> Act Administrativ nr. Adeverință nr. 3645, din 22/10/2021 emis de Primăria Șieu (act notarial nr Declartie notariala nr. 4189 din 30.12.2021, emis de NP Coman Maria-Ioana, cu incheiere de rectificare nr. 3/23.02.2022;inscris sub semnatura privata nr Proces verbal de vecinatate din 29.09.2021, emis de -;act administrativ nr Documentatie cadastrala avizata sub nr.423 din 25.01.2022, emis de OCPI MM;act administrativ nr Adeverinta nr. 3646 din 22.10.2021, emis de Comisia locala de fond funciar Sieu);	A1
B2 Asupra imobilului de sub A1 se notează posesia în favoarea: 1) <b>DUNCA FLORIN</b> , și soția 2) <b>DUNCA ILEANA</b> <i>OBSERVATII: Poziție transcrisă din CF 51496 sub rangul încheierii nr. 423 / 25.01.2022</i>	A1
/	
Act Normativ nr. Legea 7, din 13/03/1996 emis de Parlamentul României;	
B3 Intabulare, drept de PROPRIETATE, dobandit prin Lege, cota actuala 1/1 1) <b>NEIDENTIFICAT NEIDENTIFICAT</b>	A1
B4 Intabulare, drept de PROPRIETATE în baza Legii 7/1996, dobandit prin Lege, cota actuala 1/1 1) <b>DUNCA FLORIN</b> , și soția 2) <b>DUNCA ILEANA</b>	A1.1

**C. Partea III. SARCINI .**

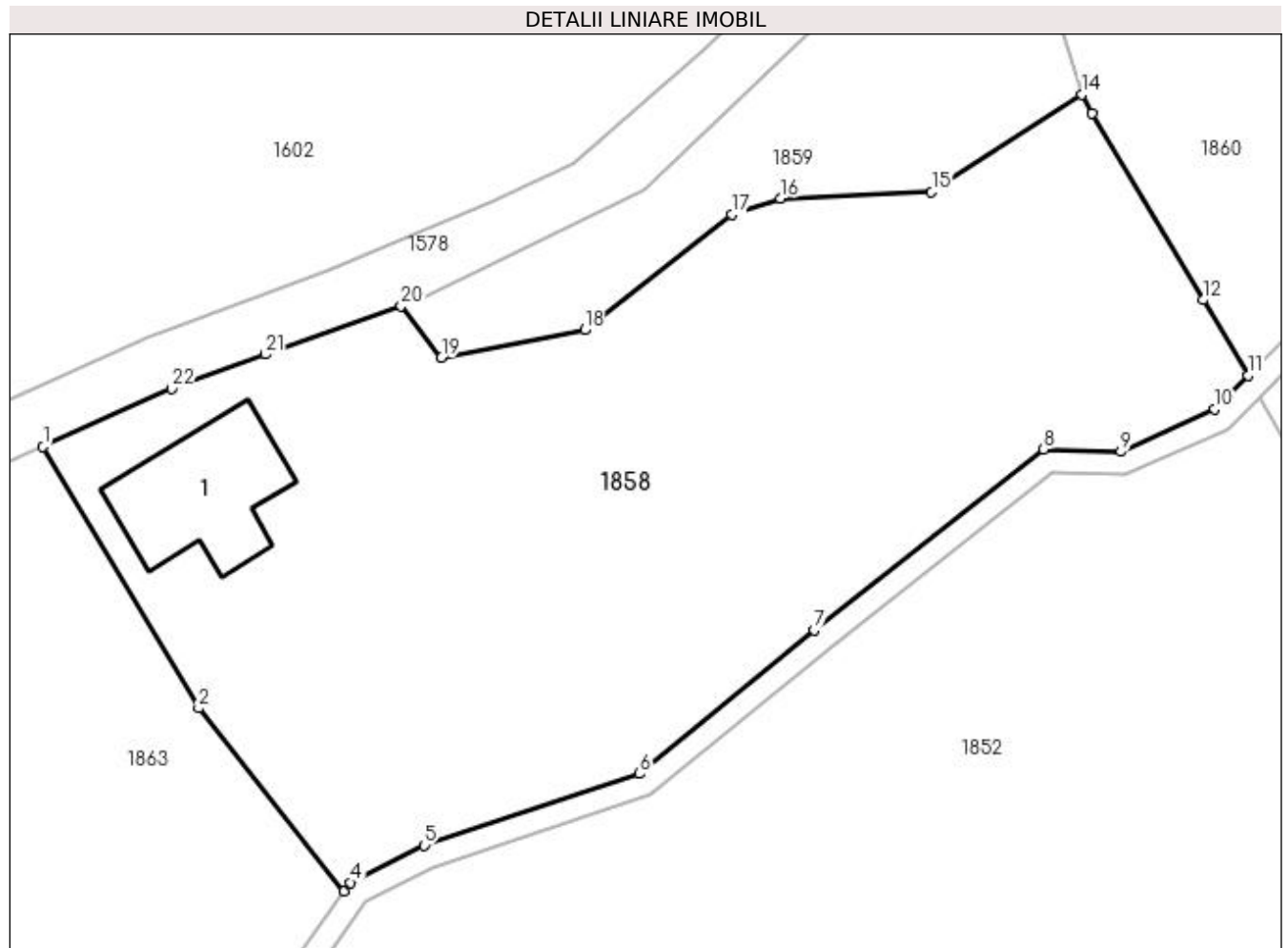
Inscrieri privind dezmembramintele dreptului de proprietate, drepturi reale de garanție și sarcini	Referințe
NU SUNT	

## Anexa Nr. 1 La Partea I

## Teren

Nr cadastral	Suprafața (mp)*	Observații / Referințe
51496	1.865	

\* Suprafața este determinată în planul de proiecție Stereo 70.



## Date referitoare la teren

Crt	Categorie folosință	Intravilan	Suprafața (mp)	Tarla	Parcelă	Nr. topo	Observații / Referințe
1	curți construcții	DA	180	-	-	-	
2	faneata	DA	701	-	-	-	
3	faneata	NU	984	-	-	-	

## Date referitoare la construcții

Crt	Număr	Destinație construcție	Supraf. (mp)	Situație juridică	Observații / Referințe
A1.1	51496-C1	construcții de locuințe	80	Cu acte	Nr. niveluri:1; S. construita la sol:80 mp; S. construita desfasurata:80 mp; Casă de locuit P, regim de înălțime P, edificată în anul 1960, suprafata desfășurată de 80 mp.

## Lungime Segmente

1) Valorile lungimilor segmentelor sunt obținute din proiecție în plan.

Punct început	X / Y	Punct sfârșit	X / Y	Lungime segment (** (m)	Punct început	X / Y	Punct sfârșit	X / Y	Lungime segment (** (m)
1	439.632,289 689.073,816	2	439.642,324 689.056,967	19.611	2	439.642,324 689.056,967	3	439.651,677 689.045,12	15.094

Punct început	X / Y	Punct sfârșit	X / Y	Lungime segment (** (m)
3	439.651,677 689.045,12	4	439.652,103 689.045,718	0.734
5	439.656,866 689.048,121	6	439.670,769 689.052,734	14.648
7	439.682,062 689.061,981	8	439.696,853 689.073,664	18.849
9	439.701,845 689.073,502	10	439.707,888 689.076,236	6.633
11	439.710,035 689.078,412	12	439.707,162 689.083,275	5.648
13	439.699,966 689.095,296	14	439.699,339 689.096,539	1.392
15	439.689,625 689.090,238	16	439.679,86 689.089,839	9.773
17	439.676,714 689.088,786	18	439.667,241 689.081,35	12.043
19	439.658,001 689.079,572	20	439.655,396 689.082,894	4.222
21	439.646,642 689.079,781	22	439.640,584 689.077,559	6.453

Punct început	X / Y	Punct sfârșit	X / Y	Lungime segment (** (m)
4	439.652,103 689.045,718	5	439.656,866 689.048,121	5.335
6	439.670,769 689.052,734	7	439.682,062 689.061,981	14.596
8	439.696,853 689.073,664	9	439.701,845 689.073,502	4.995
10	439.707,888 689.076,236	11	439.710,035 689.078,412	3.057
12	439.707,162 689.083,275	13	439.699,966 689.095,296	14.01
14	439.699,339 689.096,539	15	439.689,625 689.090,238	11.579
16	439.679,86 689.089,839	17	439.676,714 689.088,786	3.318
18	439.667,241 689.081,35	19	439.658,001 689.079,572	9.41
20	439.655,396 689.082,894	21	439.646,642 689.079,781	9.291
22	439.640,584 689.077,559	1	439.632,289 689.073,816	9.1

\*\* Lungimile segmentelor sunt determinate în planul de proiecție Stereo 70 și sunt rotunjite la 1 milimetru.

\*\*\* Distanța dintre puncte este formată din segmente cumulate ce sunt mai mici decât valoarea 1 milimetru.



**DATE DESPRE IMOBILUL NR. 1859**

Oficiul de Cadastru și Publicitate Imobiliară MARAMURES  
Biroul de Cadastru și Publicitate Imobiliară Dragomiresti

**A. Partea I. Descrierea imobilului**

TEREN Extravilan

Nr. CF vechi:831,2349

Nr. topografic:partedinr.top.3055,3057

Adresa: Jud. Maramures

Nr. Crt	Nr cadastral Nr. topografic	Suprafața* (mp)	Observații / Referințe
A1		400	Sector cadastral:34 Teren neimprejmuit;

**B. Partea II. Proprietari și acte**

Inscrieri privitoare la dreptul de proprietate și alte drepturi reale		Referințe
/		
Act Normativ nr. Legea 7, din 13/03/1996 emis de Parlamentul României;		
B1	Inscrierea provizorie, drept de PROPRIETATE, dobandit prin Lege, cota actuala 1/1 1) COMUNA ȘIEU, CIF:14813046, PROPRIETAR NEIDENTIFICAT	A1

**C. Partea III. SARCINI .**

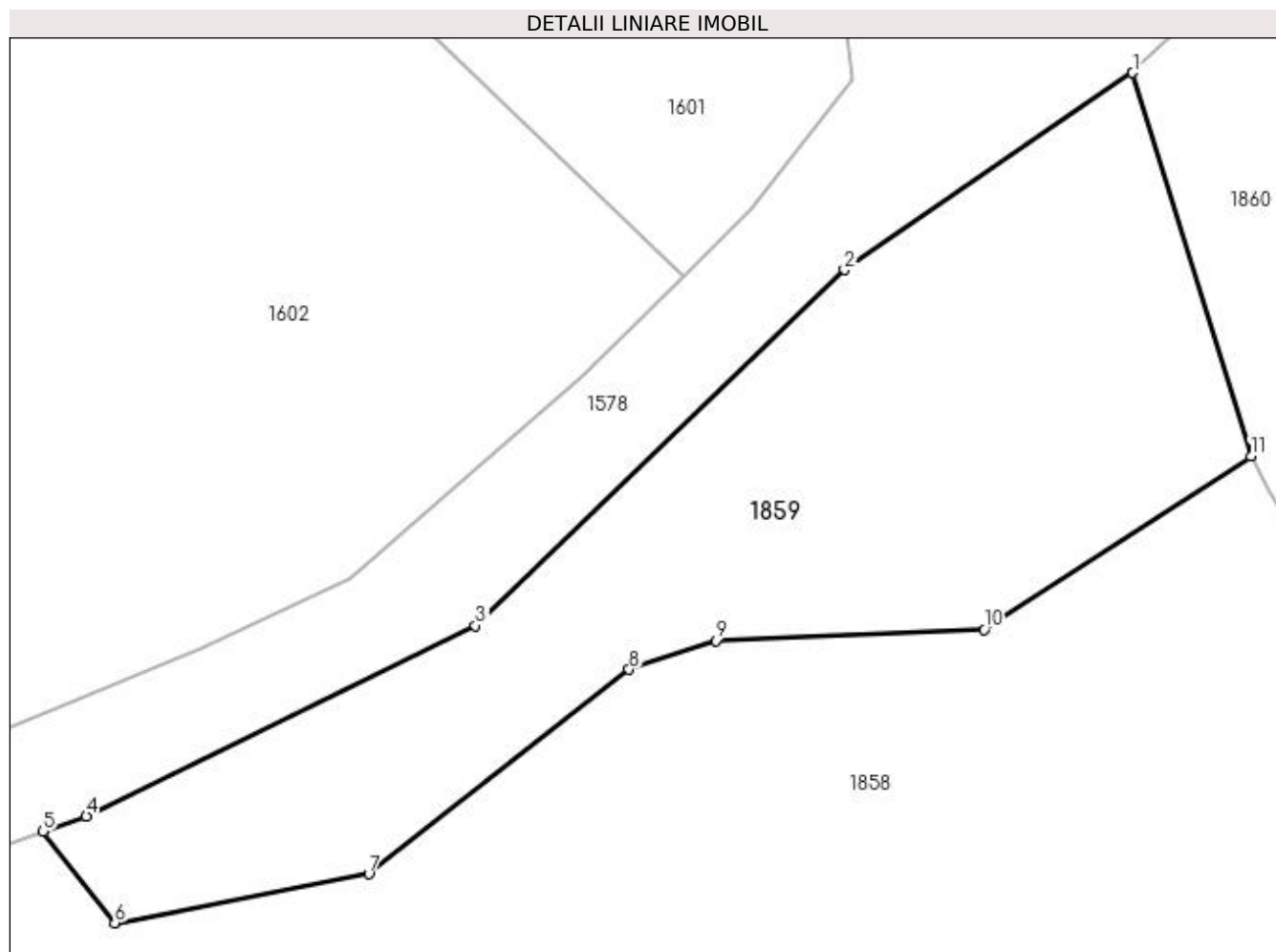
Inscrieri privind dezmembramintele dreptului de proprietate, drepturi reale de garanție și sarcini	Referințe
NU SUNT	

## Anexa Nr. 1 La Partea I

## Teren

Nr cadastral	Suprafața (mp)*	Observații / Referințe
	400	

\* Suprafața este determinată în planul de proiecție Stereo 70.



## Date referitoare la teren

Crt	Categorie folosință	Intravilan	Suprafața (mp)	Tarla	Parcelă	Nr. topo	Observații / Referințe
1	faneata	NU	400	-	-	partedinnr. top. 3055,3057	

## Lungime Segmente

1) Valorile lungimilor segmentelor sunt obținute din proiecție în plan.

Punct început	X / Y	Punct sfârșit	X / Y	Lungime segment (** (m)
1	439.695,033 689.110,48	2	439.684,55 689.103,325	12.692
2	439.684,55 689.103,325	3	439.671,124 689.090,385	18.647
3	439.671,124 689.090,385	4	439.656,967 689.083,452	15.763
4	439.656,967 689.083,452	5	439.655,396 689.082,894	1.667

Punct început	X / Y	Punct sfârșit	X / Y	Lungime segment (** (m)
5	439.655,396 689.082,894	6	439.658,001 689.079,572	4.222
6	439.658,001 689.079,572	7	439.667,241 689.081,35	9.41
7	439.667,241 689.081,35	8	439.676,714 689.088,786	12.043
8	439.676,714 689.088,786	9	439.679,86 689.089,839	3.318
9	439.679,86 689.089,839	10	439.689,625 689.090,238	9.773
10	439.689,625 689.090,238	11	439.699,339 689.096,539	11.579
11	439.699,339 689.096,539	1	439.695,033 689.110,48	14.591

\*\* Lungimile segmentelor sunt determinate în planul de proiecție Stereo 70 și sunt rotunjite la 1 milimetru.

\*\*\* Distanța dintre puncte este formată din segmente cumulate ce sunt mai mici decât valoarea 1 milimetru.





**DATE DESPRE IMOBILUL NR. 1860**

Oficiul de Cadastru și Publicitate Imobiliară MARAMURES  
Biroul de Cadastru și Publicitate Imobiliară Dragomiresti

**A. Partea I. Descrierea imobilului**

TEREN Extravilan

Nr. CF vechi:831,2349

Nr. topografic:partedinr.top.3055,3057

Adresa: Jud. Maramures

Nr. Crt	Nr cadastral Nr. topografic	Suprafața* (mp)	Observații / Referințe
A1		1.953	Sector cadastral:34 Teren neimprejmuit;

**B. Partea II. Proprietari și acte**

Inscrieri privitoare la dreptul de proprietate și alte drepturi reale		Referințe
/		
Act Normativ nr. Legea 7, din 13/03/1996 emis de Parlamentul României;		
B1	Intabulare, drept de PROPRIETATE, dobândit prin Lege, cota actuala 1/1 1) NEIDENTIFICAT NEIDENTIFICAT	A1
Act Administrativ nr. Adeverință nr. 4233, din 09/11/2023 emis de Primăria Șieu;		
B2	Se notează posesia faptică în favoarea lui 1) DUNCA LENUȚA-IONELA	A1

**C. Partea III. SARCINI .**

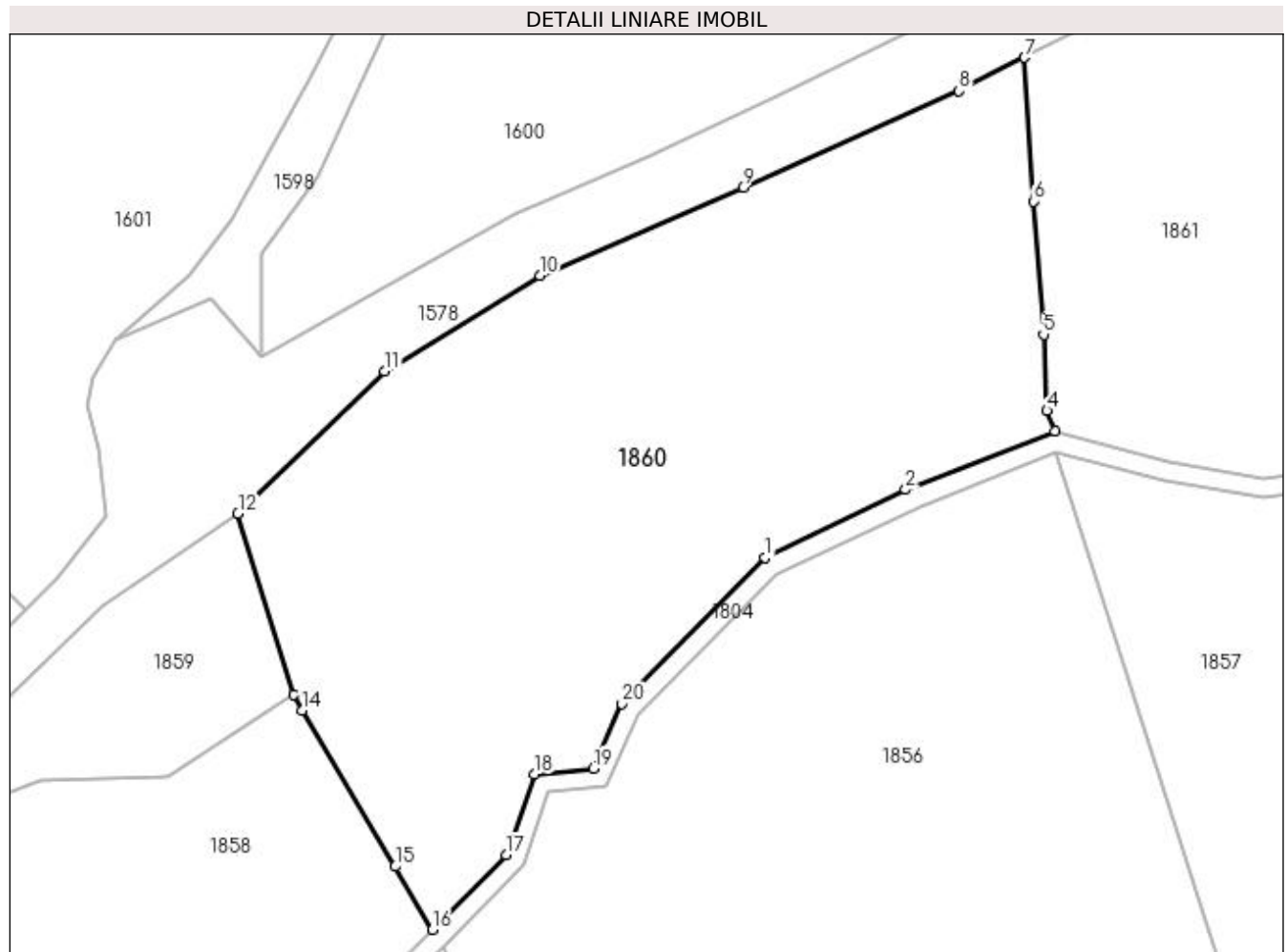
Inscrieri privind dezmembramintele dreptului de proprietate, drepturi reale de garanție și sarcini		Referințe
NU SUNT		

## Anexa Nr. 1 La Partea I

## Teren

Nr cadastral	Suprafața (mp)*	Observații / Referințe
	1.953	

\* Suprafața este determinată în planul de proiecție Stereo 70.



## Date referitoare la teren

Crt	Categorie folosință	Intravilan	Suprafața (mp)	Tarla	Parcelă	Nr. topo	Observații / Referințe
1	faneata	NU	1.953	-	-	partedinnr. top. 3055,3057	

## Lungime Segmente

1) Valorile lungimilor segmentelor sunt obținute din proiecție în plan.

Punct început	X / Y	Punct sfârșit	X / Y	Lungime segment (** (m)
1	439.735,685 689.107,091	2	439.746,52 689.112,318	12.03
2	439.746,52 689.112,318	3	439.758,026 689.116,832	12.36
3	439.758,026 689.116,832	4	439.757,414 689.118,404	1.687
4	439.757,414 689.118,404	5	439.757,151 689.124,271	5.873

Punct început	X / Y	Punct sfârșit	X / Y	Lungime segment (** (m)
5	439.757,151 689.124,271	6	439.756,363 689.134,538	10.297
6	439.756,363 689.134,538	7	439.755,706 689.145,615	11.096
7	439.755,706 689.145,615	8	439.750,648 689.143,039	5.676
8	439.750,648 689.143,039	9	439.733,975 689.135,598	18.258
9	439.733,975 689.135,598	10	439.718,317 689.128,83	17.058
10	439.718,317 689.128,83	11	439.706,346 689.121,434	14.071
11	439.706,346 689.121,434	12	439.695,033 689.110,48	15.747
12	439.695,033 689.110,48	13	439.699,339 689.096,539	14.591
13	439.699,339 689.096,539	14	439.699,966 689.095,296	1.392
14	439.699,966 689.095,296	15	439.707,162 689.083,275	14.01
15	439.707,162 689.083,275	16	439.710,035 689.078,412	5.648
16	439.710,035 689.078,412	17	439.715,719 689.084,172	8.092
17	439.715,719 689.084,172	18	439.717,885 689.090,385	6.58
18	439.717,885 689.090,385	19	439.722,465 689.090,848	4.603
19	439.722,465 689.090,848	20	439.724,647 689.095,832	5.441
20	439.724,647 689.095,832	1	439.735,685 689.107,091	15.767

\*\* Lungimile segmentelor sunt determinate în planul de proiecție Stereo 70 și sunt rotunjite la 1 milimetru.

\*\*\* Distanța dintre puncte este formată din segmente cumulate ce sunt mai mici decât valoarea 1 milimetru.



**DATE DESPRE IMOBILUL NR. 1861**

Oficiul de Cadastru și Publicitate Imobiliară MARAMURES  
Biroul de Cadastru și Publicitate Imobiliară Dragomiresti

**A. Partea I. Descrierea imobilului**

TEREN Extravilan

Nr. CF vechi:1448

Nr. topografic:partedinr.top.3058

Adresa: Jud. Maramures

Nr. Crt	Nr cadastral Nr. topografic	Suprafața* (mp)	Observații / Referințe
A1		2.319	Sector cadastral:34 Teren neimprejmuit;

**B. Partea II. Proprietari și acte**

Inscrieri privitoare la dreptul de proprietate și alte drepturi reale		Referințe
/		
Act Normativ nr. Legea 7, din 13/03/1996 emis de Parlamentul României;		
B1	Inscrierea provizorie, drept de PROPRIETATE, dobandit prin Lege, cota actuala 1/1 1) COMUNA ȘIEU, CIF:14813046, PROPRIETAR NEIDENTIFICAT	A1

**C. Partea III. SARCINI .**

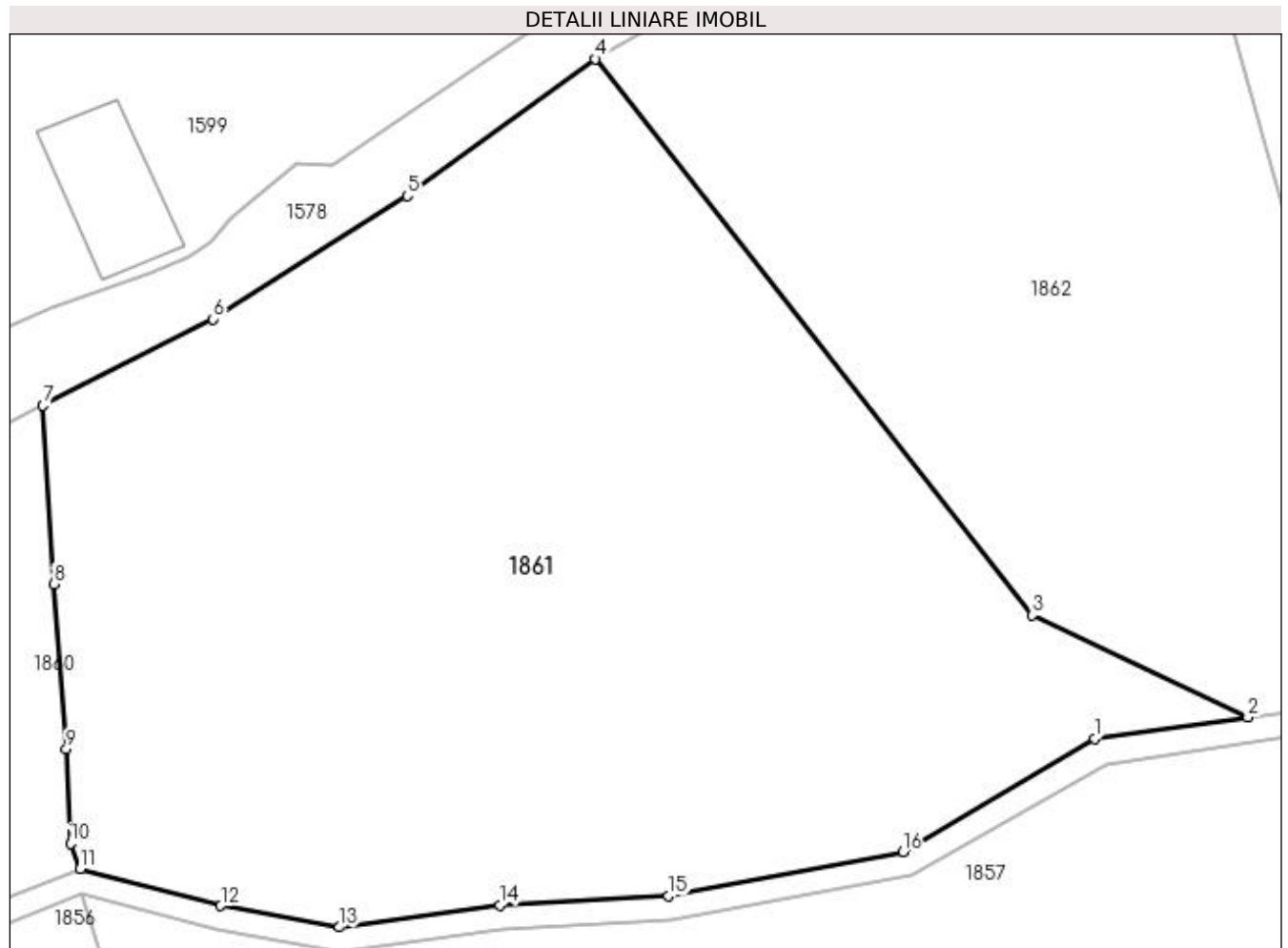
Inscrieri privind dezmembramintele dreptului de proprietate, drepturi reale de garanție și sarcini	Referințe
NU SUNT	

## Anexa Nr. 1 La Partea I

## Teren

Nr cadastral	Suprafața (mp)*	Observații / Referințe
	2.319	

\* Suprafața este determinată în planul de proiecție Stereo 70.



## Date referitoare la teren

Crt	Categorie folosință	Intravilan	Suprafața (mp)	Tarla	Parcelă	Nr. topo	Observații / Referințe
1	faneata	NU	2.319	-	-	partedinnr. top.3058	

## Lungime Segmente

1) Valorile lungimilor segmentelor sunt obținute din proiecție în plan.

Punct început	X / Y	Punct sfârșit	X / Y	Lungime segment (** (m)
1	439.821,107 689.124,925	2	439.830,637 689.126,256	9.622
2	439.830,637 689.126,256	3	439.817,219 689.132,591	14.838
3	439.817,219 689.132,591	4	439.790,048 689.167,16	43.969
4	439.790,048 689.167,16	5	439.778,356 689.158,66	14.455
5	439.778,356 689.158,66	6	439.766,266 689.150,994	14.316

Punct început	X / Y	Punct sfârşit	X / Y	Lungime segment (** (m)
6	439.766,266 689.150,994	7	439.755,706 689.145,615	11.851
7	439.755,706 689.145,615	8	439.756,363 689.134,538	11.096
8	439.756,363 689.134,538	9	439.757,151 689.124,271	10.297
9	439.757,151 689.124,271	10	439.757,414 689.118,404	5.873
10	439.757,414 689.118,404	11	439.758,026 689.116,832	1.687
11	439.758,026 689.116,832	12	439.766,76 689.114,538	9.03
12	439.766,76 689.114,538	13	439.774,14 689.113,208	7.499
13	439.774,14 689.113,208	14	439.784,108 689.114,58	10.062
14	439.784,108 689.114,58	15	439.794,612 689.115,155	10.52
15	439.794,612 689.115,155	16	439.809,165 689.117,893	14.808
16	439.809,165 689.117,893	1	439.821,107 689.124,925	13.859

\*\* Lungimile segmentelor sunt determinate în planul de proiecție Stereo 70 și sunt rotunjite la 1 milimetru.

\*\*\* Distanța dintre puncte este formată din segmente cumulate ce sunt mai mici decât valoarea 1 milimetru.





**DATE DESPRE IMOBILUL NR. 1862**

Oficiul de Cadastru și Publicitate Imobiliară MARAMURES  
Biroul de Cadastru și Publicitate Imobiliară Dragomiresti

**A. Partea I. Descrierea imobilului**

TEREN Extravilan

Nr. CF vechi:1448

Nr. topografic:partedinr.top.3058

Adresa: Jud. Maramures

Nr. Crt	Nr cadastral Nr. topografic	Suprafața* (mp)	Observații / Referințe
A1		1.688	Sector cadastral:34 Teren neimprejmuit;

**B. Partea II. Proprietari și acte**

Inscrieri privitoare la dreptul de proprietate și alte drepturi reale		Referințe
/		
Act Normativ nr. Legea 7, din 13/03/1996 emis de Parlamentul României;		
B1	Intabulare, drept de PROPRIETATE, dobândit prin Lege, cota actuala 1/1 1) NEIDENTIFICAT NEIDENTIFICAT	A1
Act Administrativ nr. Adeverință nr. 4114, din 09/11/2023 emis de Primăria Șieu;		
B2	Se notează posesia faptică în favoarea lui 1) FLOREA GHEORGHE	A1

**C. Partea III. SARCINI .**

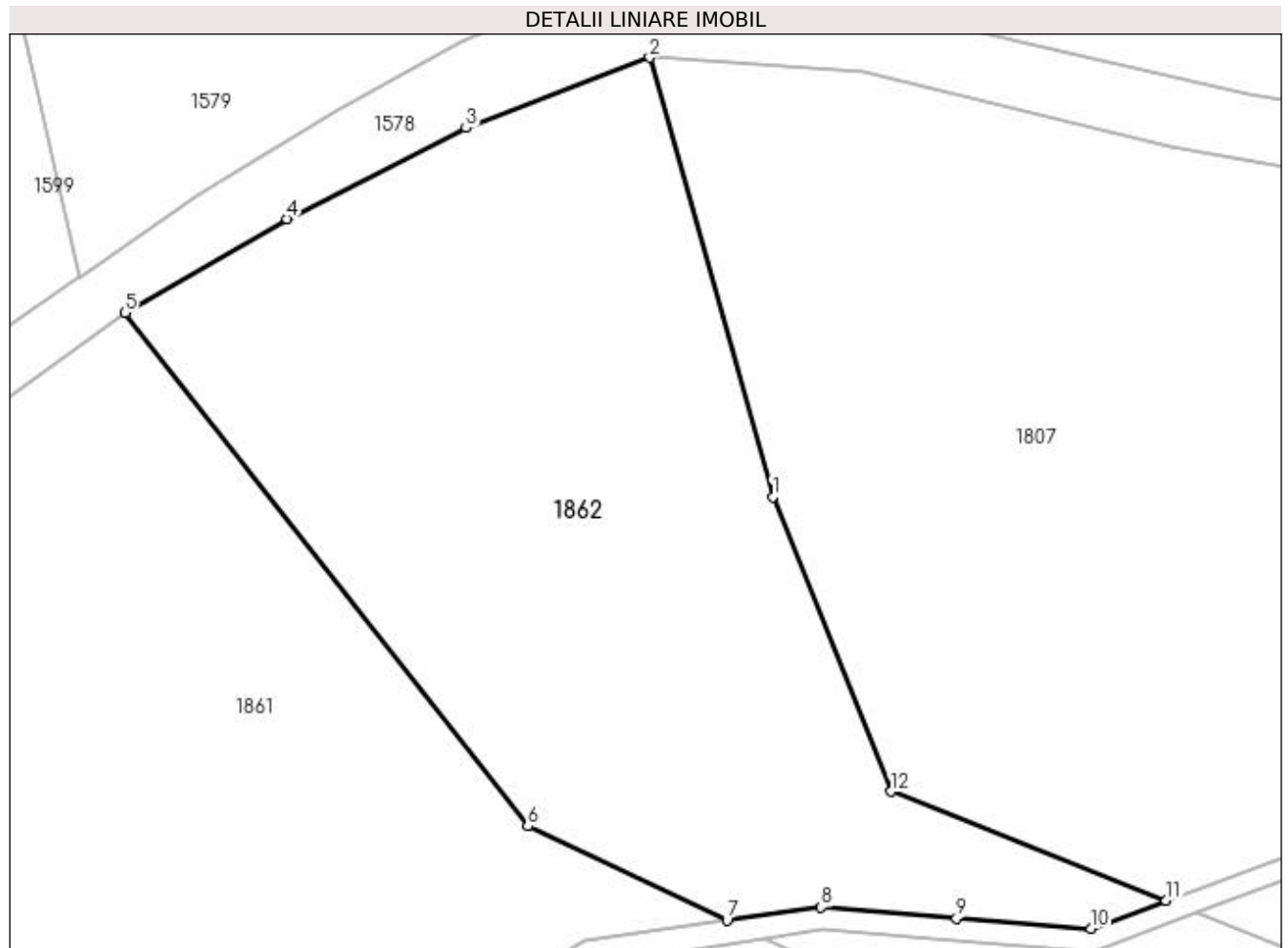
Inscrieri privind dezmembramintele dreptului de proprietate, drepturi reale de garanție și sarcini		Referințe
NU SUNT		

## Anexa Nr. 1 La Partea I

## Teren

Nr cadastral	Suprafața (mp)*	Observații / Referințe
	1.688	

\* Suprafața este determinată în planul de proiecție Stereo 70.



## Date referitoare la teren

Crt	Categorie folosință	Intravilan	Suprafața (mp)	Tarla	Parcelă	Nr. topo	Observații / Referințe
1	faneata	NU	1.688	-	-	partedinnr. top.3058	

## Lungime Segmente

1) Valorile lungimilor segmentelor sunt obținute din proiecție în plan.

Punct început	X / Y	Punct sfârșit	X / Y	Lungime segment (** (m)
1	439.833,725 689.154,779	2	439.825,434 689.184,359	30.72
2	439.825,434 689.184,359	3	439.813,05 689.179,626	13.258
3	439.813,05 689.179,626	4	439.800,99 689.173,488	13.532
4	439.800,99 689.173,488	5	439.790,048 689.167,16	12.64
5	439.790,048 689.167,16	6	439.817,219 689.132,591	43.969

Punct început	X / Y	Punct sfârșit	X / Y	Lungime segment (** (m)
6	439.817,219 689.132,591	7	439.830,637 689.126,256	14.838
7	439.830,637 689.126,256	8	439.836,983 689.127,143	6.408
8	439.836,983 689.127,143	9	439.846,12 689.126,372	9.169
9	439.846,12 689.126,372	10	439.855,18 689.125,708	9.084
10	439.855,18 689.125,708	11	439.860,247 689.127,589	5.405
11	439.860,247 689.127,589	12	439.841,719 689.134,926	19.928
12	439.841,719 689.134,926	1	439.833,725 689.154,779	21.402

\*\* Lungimile segmentelor sunt determinate în planul de proiecție Stereo 70 și sunt rotunjite la 1 milimetru.

\*\*\* Distanța dintre puncte este formată din segmente cumulate ce sunt mai mici decât valoarea 1 milimetru.



**DATE DESPRE IMOBILUL NR. 1863**

Oficiul de Cadastru și Publicitate Imobiliară MARAMURES  
Biroul de Cadastru și Publicitate Imobiliară Dragomiresti

**A. Partea I. Descrierea imobilului**

TEREN Extravilan

Nr. CF vechi:2198,831

Nr. topografic:partedinr.top.3050,3055

Adresa: Jud. Maramures

Nr. Crt	Nr cadastral Nr. topografic	Suprafața* (mp)	Observații / Referințe
A1		4.648	Sector cadastral:34 Teren neimprejmuit;

**B. Partea II. Proprietari și acte**

Inscrieri privitoare la dreptul de proprietate și alte drepturi reale		Referințe
/		
Act Normativ nr. Legea 7, din 13/03/1996 emis de Parlamentul României;		
B1	Intabulare, drept de PROPRIETATE, dobândit prin Lege, cota actuala 1/1 1) NEIDENTIFICAT NEIDENTIFICAT	A1
Act Administrativ nr. Adeverință nr. 4300, din 09/11/2023 emis de Primăria Șieu;		
B2	Se notează posesia faptică în favoarea lui 1) MÎRZA GHEORGHE	A1

**C. Partea III. SARCINI .**

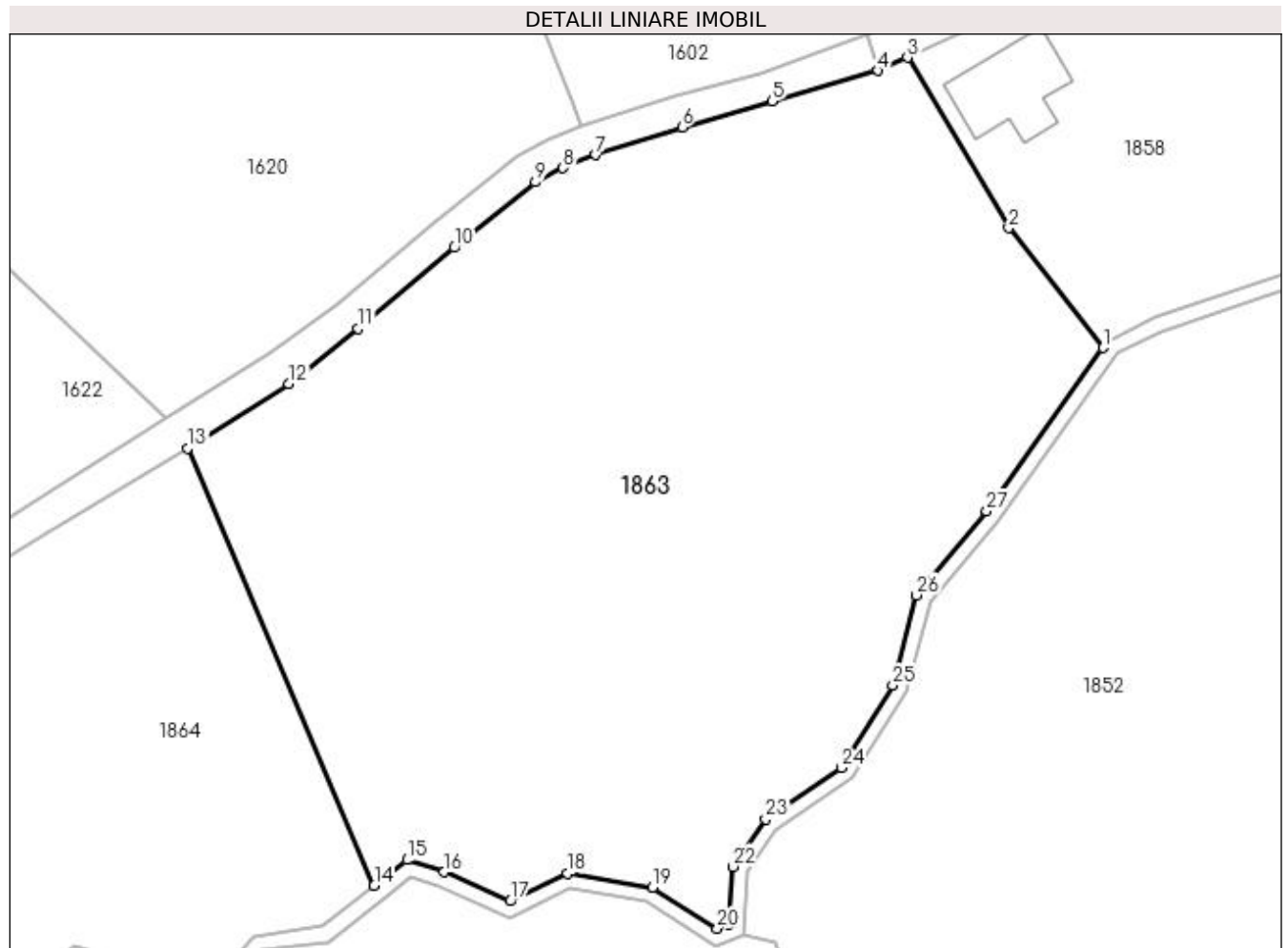
Inscrieri privind dezmembramintele dreptului de proprietate, drepturi reale de garanție și sarcini	Referințe
NU SUNT	

## Anexa Nr. 1 La Partea I

## Teren

Nr cadastral	Suprafața (mp)*	Observații / Referințe
	4.648	

\* Suprafața este determinată în planul de proiecție Stereo 70.



## Date referitoare la teren

Crt	Categorie folosință	Intravilan	Suprafața (mp)	Tarla	Parcelă	Nr. topo	Observații / Referințe
1	faneata	NU	4.648	-	-	partedinr. top. 3050,3055	

## Lungime Segmente

1) Valorile lungimilor segmentelor sunt obținute din proiecție în plan.

Punct început	X / Y	Punct sfârșit	X / Y	Lungime segment (** (m))	Punct început	X / Y	Punct sfârșit	X / Y	Lungime segment (** (m))
1	439.651,677 689.045,12	2	439.642,324 689.056,967	15.094	2	439.642,324 689.056,967	3	439.632,289 689.073,816	19.611
3	439.632,289 689.073,816	4	439.629,384 689.072,524	3.179	4	439.629,384 689.072,524	5	439.618,908 689.069,488	10.907
5	439.618,908 689.069,488	6	439.609,979 689.066,918	9.291	6	439.609,979 689.066,918	7	439.601,452 689.064,179	8.956
7	439.601,452 689.064,179	8	439.598,203 689.062,888	3.496	8	439.598,203 689.062,888	9	439.595,467 689.061,5	3.068

Punct început	X / Y	Punct sfârșit	X / Y	Lungime segment (** (m)
9	439.595,467 689.061,5	10	439.587,45 689.055,005	10.318
11	439.577,909 689.047,012	12	439.571,024 689.041,54	8.795
13	439.561,044 689.035,173	14	439.579,507 688.991,876	47.069
15	439.582,751 688.994,434	16	439.586,449 688.993,251	3.883
17	439.592,978 688.990,363	18	439.598,654 688.993,121	6.311
19	439.607,061 688.991,705	20	439.613,47 688.987,657	7.58
21	439.614,647 688.988,133	22	439.614,993 688.993,78	5.658
23	439.618,246 688.998,478	24	439.625,785 689.003,576	9.101
25	439.630,849 689.011,711	26	439.633,192 689.020,632	9.224
27	439.640,155 689.028,946	1	439.651,677 689.045,12	19.858

Punct început	X / Y	Punct sfârșit	X / Y	Lungime segment (** (m)
10	439.587,45 689.055,005	11	439.577,909 689.047,012	12.447
12	439.571,024 689.041,54	13	439.561,044 689.035,173	11.838
14	439.579,507 688.991,876	15	439.582,751 688.994,434	4.131
16	439.586,449 688.993,251	17	439.592,978 688.990,363	7.139
18	439.598,654 688.993,121	19	439.607,061 688.991,705	8.525
20	439.613,47 688.987,657	21	439.614,647 688.988,133	1.27
22	439.614,993 688.993,78	23	439.618,246 688.998,478	5.714
24	439.625,785 689.003,576	25	439.630,849 689.011,711	9.582
26	439.633,192 689.020,632	27	439.640,155 689.028,946	10.845

\*\* Lungimile segmentelor sunt determinate în planul de proiecție Stereo 70 și sunt rotunjite la 1 milimetru.

\*\*\* Distanța dintre puncte este formată din segmente cumulate ce sunt mai mici decât valoarea 1 milimetru.





**DATE DESPRE IMOBILUL NR. 1864**

Oficiul de Cadastru și Publicitate Imobiliară MARAMURES  
Biroul de Cadastru și Publicitate Imobiliară Dragomiresti

**A. Partea I. Descrierea imobilului**

Nr. CF vechi:1547,2198,831  
Nr. topografic:partedinnr.top.  
3047,3050,3055

TEREN Extravilan

Adresa: Jud. Maramures

Nr. Crt	Nr cadastral Nr. topografic	Suprafața* (mp)	Observații / Referințe
A1		5.302	Sector cadastral:34 Teren neimprejmuit;

**B. Partea II. Proprietari și acte**

Inscrieri privitoare la dreptul de proprietate și alte drepturi reale		Referințe
/		
Act Normativ nr. Legea 7, din 13/03/1996 emis de Parlamentul României;		
B1	Intabulare, drept de PROPRIETATE, dobândit prin Lege, cota actuala 1/1 1) NEIDENTIFICAT NEIDENTIFICAT	A1
Act Administrativ nr. Adeverință nr. 4250, din 09/11/2023 emis de Primăria Șieu;		
B2	Se notează posesia faptică în favoarea lui 1) VIȘOVAN IOAN	A1

**C. Partea III. SARCINI .**

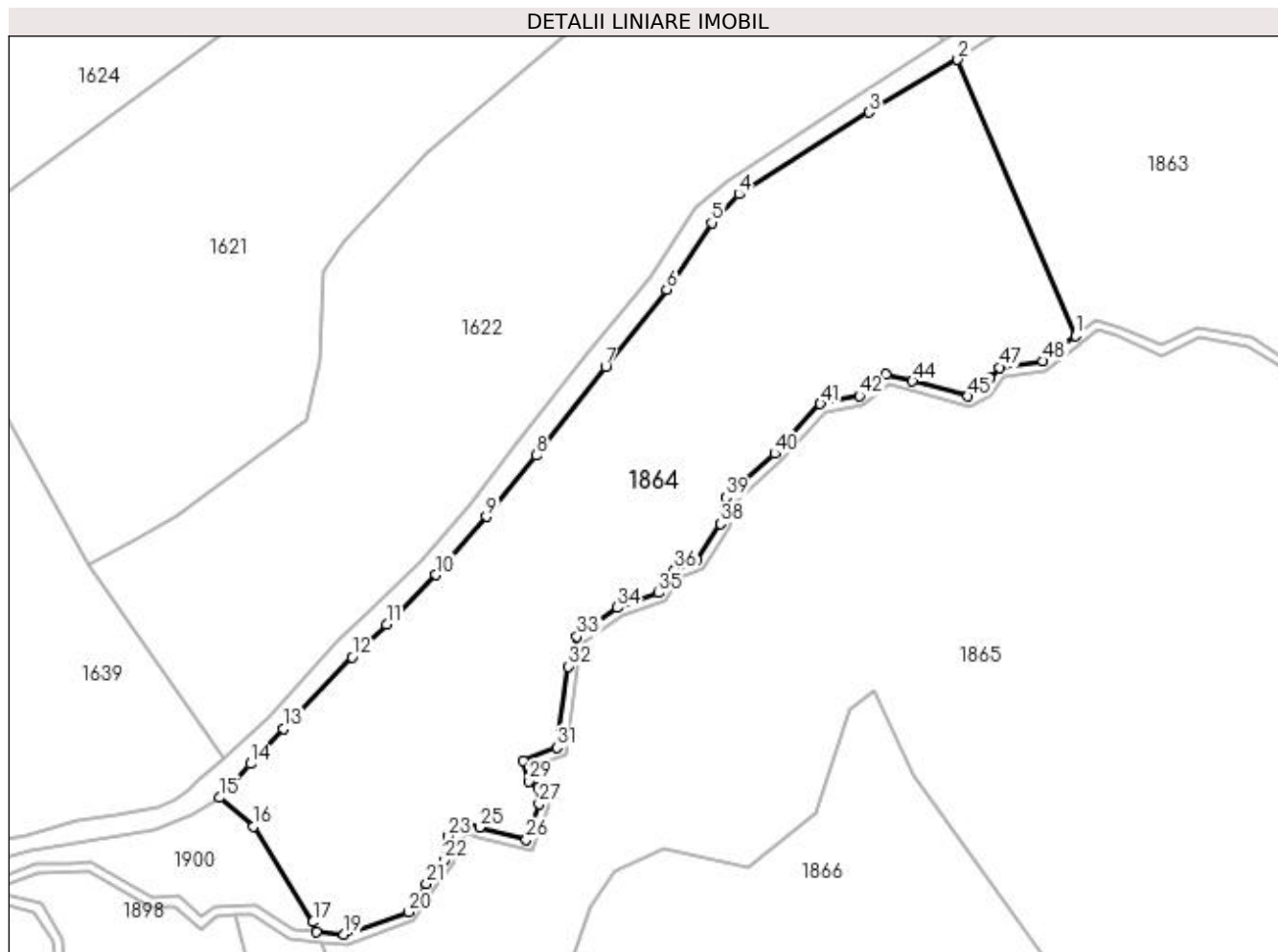
Inscrieri privind dezmembramintele dreptului de proprietate, drepturi reale de garanție și sarcini		Referințe
NU SUNT		

## Anexa Nr. 1 La Partea I

## Teren

Nr cadastral	Suprafața (mp)*	Observații / Referințe
	5.302	

\* Suprafața este determinată în planul de proiecție Stereo 70.



## Date referitoare la teren

Crt	Categorie folosință	Intravilan	Suprafața (mp)	Tarla	Parcelă	Nr. topo	Observații / Referințe
1	faneata	NU	5.302	-	-	partedinnr. top. 3047,3050,3055	

## Lungime Segmente

1) Valorile lungimilor segmentelor sunt obținute din proiecție în plan.

Punct început	X / Y	Punct sfârșit	X / Y	Lungime segment	Punct început	X / Y	Punct sfârșit	X / Y	Lungime segment	Punct început	X / Y	Punct sfârșit	X / Y	Lungime segment
1	439.579,507 688.991,876	2	439.561,044 689.035,173	47.069	2	439.561,044 689.035,173	3	439.547,114 689.026,924	16.189	3	439.547,114 689.026,924	4	439.526,718 689.014,072	24.107
4	439.526,718 689.014,072	5	439.522,433 689.009,597	6.196	5	439.522,433 689.009,597	6	439.515,38 688.999,131	12.621	6	439.515,38 688.999,131	7	439.505,777 688.987,016	15.459
7	439.505,777 688.987,016	8	439.494,903 688.973,083	17.674	8	439.494,903 688.973,083	9	439.487,085 688.963,525	12.348	9	439.487,085 688.963,525	10	439.479,204 688.954,37	12.08
10	439.479,204 688.954,37	11	439.471,425 688.946,582	11.008	11	439.471,425 688.946,582	12	439.466,026 688.941,494	7.419	12	439.466,026 688.941,494	13	439.455,23 688.930,232	15.601

Punct început	X / Y	Punct sfârșit	X / Y	Lungime segment	Punct început	X / Y	Punct sfârșit	X / Y	Lungime segment	Punct început	X / Y	Punct sfârșit	X / Y	Lungime segment
13	439.455,23 688.930,232	14	439.450,126 688.924,731	7.504	14	439.450,126 688.924,731	15	439.445,288 688.919,432	7.175	15	439.445,288 688.919,432	16	439.450,587 688.914,927	6.955
16	439.450,587 688.914,927	17	439.459,899 688.899,937	17.647	17	439.459,899 688.899,937	18	439.460,502 688.898,374	1.675	18	439.460,502 688.898,374	19	439.464,765 688.897,993	4.28
19	439.464,765 688.897,993	20	439.474,83 688.901,503	10.659	20	439.474,83 688.901,503	21	439.477,666 688.905,96	5.283	21	439.477,666 688.905,96	22	439.480,469 688.909,612	4.604
22	439.480,469 688.909,612	23	439.481,123 688.913,355	3.8	23	439.481,123 688.913,355	24	439.483,83 688.915,508	3.459	24	439.483,83 688.915,508	25	439.486,015 688.914,773	2.305
25	439.486,015 688.914,773	26	439.493,337 688.912,817	7.579	26	439.493,337 688.912,817	27	439.495,363 688.918,418	5.956	27	439.495,363 688.918,418	28	439.495,239 688.920,98	2.565
28	439.495,239 688.920,98	29	439.493,787 688.922,015	1.783	29	439.493,787 688.922,015	30	439.492,875 688.925,214	3.326	30	439.492,875 688.925,214	31	439.498,137 688.927,317	5.667
31	439.498,137 688.927,317	32	439.499,932 688.940,016	12.825	32	439.499,932 688.940,016	33	439.501,29 688.944,718	4.894	33	439.501,29 688.944,718	34	439.507,633 688.949,215	7.775
34	439.507,633 688.949,215	35	439.514,133 688.951,546	6.905	35	439.514,133 688.951,546	36	439.516,626 688.955,22	4.44	36	439.516,626 688.955,22	37	439.520,158 688.956,708	3.833
37	439.520,158 688.956,708	38	439.523,814 688.962,416	6.778	38	439.523,814 688.962,416	39	439.524,675 688.966,508	4.182	39	439.524,675 688.966,508	40	439.532,312 688.973,404	10.29
40	439.532,312 688.973,404	41	439.539,502 688.981,219	10.619	41	439.539,502 688.981,219	42	439.545,623 688.982,441	6.242	42	439.545,623 688.982,441	43	439.549,787 688.985,894	5.409
43	439.549,787 688.985,894	44	439.553,943 688.984,767	4.306	44	439.553,943 688.984,767	45	439.562,666 688.982,404	9.037	45	439.562,666 688.982,404	46	439.566,075 688.985,217	4.42
46	439.566,075 688.985,217	47	439.567,577 688.986,913	2.265	47	439.567,577 688.986,913	48	439.574,458 688.987,896	6.951	48	439.574,458 688.987,896	1	439.579,507 688.991,876	6.429

\*\* Lungimile segmentelor sunt determinate în planul de proiecție Stereo 70 și sunt rotunjite la 1 milimetru.

\*\*\* Distanța dintre puncte este formată din segmente cumulate ce sunt mai mici decât valoarea 1 milimetru.



**DATE DESPRE IMOBILUL NR. 1865**

Oficiul de Cadastru și Publicitate Imobiliară MARAMURES  
Biroul de Cadastru și Publicitate Imobiliară Dragomiresti

**A. Partea I. Descrierea imobilului**

Nr. CF vechi:1547,2184,2198  
Nr. topografic:partedinnr.top.  
3047,3048,3050

TEREN Extravilan

Adresa: Jud. Maramures

Nr. Crt	Nr cadastral Nr. topografic	Suprafața* (mp)	Observații / Referințe
A1		12.294	Sector cadastral:34 Teren neimprejmuit;

**B. Partea II. Proprietari și acte**

Inscrieri privitoare la dreptul de proprietate și alte drepturi reale		Referințe
/		
Act Normativ nr. Legea 7, din 13/03/1996 emis de Parlamentul României;		
B1	Intabulare, drept de PROPRIETATE, dobândit prin Lege, cota actuala 1/1 1) NEIDENTIFICAT NEIDENTIFICAT	A1
Act Administrativ nr. Adeverință nr. 4263, din 09/11/2023 emis de Primăria Șieu;		
B2	Se notează posesia faptică în favoarea lui 1) ARDELEAN IOAN	A1

**C. Partea III. SARCINI .**


Inscrieri privind dezmembramintele dreptului de proprietate, drepturi reale de garanție și sarcini	Referințe
NU SUNT	

## Anexa Nr. 1 La Partea I

## Teren

Nr cadastral	Suprafața (mp)*	Observații / Referințe
	12.294	

\* Suprafața este determinată în planul de proiecție Stereo 70.



## Date referitoare la teren

Crt	Categorie folosință	Intravilan	Suprafața (mp)	Tarla	Parcelă	Nr. topo	Observații / Referințe
1	faneata	NU	12.294	-	-	partedinr. top. 3047,3048,3050	

## Lungime Segmente

1) Valorile lungimilor segmentelor sunt obținute din proiecție în plan.

Punct început	X / Y	Punct sfârșit	X / Y	Lungime segment	Punct început	X / Y	Punct sfârșit	X / Y	Lungime segment	Punct început	X / Y	Punct sfârșit	X / Y	Lungime segment
1	439.626,671 688.962,411	2	439.619,259 688.986,293	25.006	2	439.619,259 688.986,293	3	439.616,086 688.987,097	3.273	3	439.616,086 688.987,097	4	439.613,319 688.985,978	2.985
4	439.613,319 688.985,978	5	439.606,515 688.990,276	8.048	5	439.606,515 688.990,276	6	439.598,878 688.991,562	7.745	6	439.598,878 688.991,562	7	439.593,008 688.988,71	6.526
7	439.593,008 688.988,71	8	439.585,916 688.991,847	7.755	8	439.585,916 688.991,847	9	439.583,053 688.992,762	3.006	9	439.583,053 688.992,762	10	439.580,122 688.990,433	3.744
10	439.580,122 688.990,433	11	439.574,887 688.986,272	6.687	11	439.574,887 688.986,272	12	439.568,335 688.985,506	6.597	12	439.568,335 688.985,506	13	439.566,27 688.982,574	3.586

Punct început	X / Y	Punct sfârșit	X / Y	Lungime segment	Punct început	X / Y	Punct sfârșit	X / Y	Lungime segment	Punct început	X / Y	Punct sfârșit	X / Y	Lungime segment
13	439.566,27 688.982,574	14	439.563,022 688.980,753	3.724	14	439.563,022 688.980,753	15	439.553,551 688.983,319	9.812	15	439.553,551 688.983,319	16	439.550,145 688.984,243	3.529
16	439.550,145 688.984,243	17	439.546,289 688.981,044	5.01	17	439.546,289 688.981,044	18	439.540,275 688.979,844	6.133	18	439.540,275 688.979,844	19	439.533,369 688.972,337	10.2
19	439.533,369 688.972,337	20	439.526,042 688.965,722	9.871	20	439.526,042 688.965,722	21	439.525,225 688.961,838	3.969	21	439.525,225 688.961,838	22	439.521,17 688.955,507	7.518
22	439.521,17 688.955,507	23	439.517,346 688.953,926	4.138	23	439.517,346 688.953,926	24	439.515,1 688.950,299	4.266	24	439.515,1 688.950,299	25	439.508,333 688.947,872	7.189
25	439.508,333 688.947,872	26	439.502,586 688.943,798	7.045	26	439.502,586 688.943,798	27	439.501,402 688.939,701	4.265	27	439.501,402 688.939,701	28	439.499,501 688.926,247	13.58 8
28	439.499,501 688.926,247	29	439.494,689 688.924,323	5.182	29	439.494,689 688.924,323	30	439.495,085 688.922,931	1.447	30	439.495,085 688.922,931	31	439.496,702 688.921,779	1.985
31	439.496,702 688.921,779	32	439.496,876 688.918,19	3.593	32	439.496,876 688.918,19	33	439.494,279 688.911,013	7.632	33	439.494,279 688.911,013	34	439.485,582 688.913,336	9.002
34	439.485,582 688.913,336	35	439.484,125 688.913,826	1.537	35	439.484,125 688.913,826	36	439.482,503 688.912,536	2.072	36	439.482,503 688.912,536	37	439.481,883 688.908,991	3.599
37	439.481,883 688.908,991	38	439.478,896 688.905,099	4.906	38	439.478,896 688.905,099	39	439.475,816 688.900,258	5.738	39	439.475,816 688.900,258	40	439.465,413 688.896,251	11.14 8
40	439.465,413 688.896,251	41	439.461,142 688.896,716	4.296	41	439.461,142 688.896,716	42	439.468,088 688.878,712	19.29 7	42	439.468,088 688.878,712	43	439.478,864 688.879,492	10.80 4
43	439.478,864 688.879,492	44	439.495,405 688.887,012	18.17	44	439.495,405 688.887,012	45	439.499,76 688.891,827	6.492	45	439.499,76 688.891,827	46	439.503,479 688.902,257	11.07 3
46	439.503,479 688.902,257	47	439.507,336 688.907,858	6.801	47	439.507,336 688.907,858	48	439.514,85 688.911,413	8.313	48	439.514,85 688.911,413	49	439.528,23 688.908,515	13.69
49	439.528,23 688.908,515	50	439.538,894 688.916,978	13.61 4	50	439.538,894 688.916,978	51	439.543,985 688.933,328	17.12 4	51	439.543,985 688.933,328	52	439.547,893 688.936,347	4.938
52	439.547,893 688.936,347	53	439.554,218 688.922,896	14.86 4	53	439.554,218 688.922,896	54	439.592,946 688.869,229	66.18 2	54	439.592,946 688.869,229	55	439.613,461 688.880,308	23.31 5
55	439.613,461 688.880,308	56	439.650,087 688.887,594	37.34 4	56	439.650,087 688.887,594	57	439.664,191 688.894,846	15.85 9	57	439.664,191 688.894,846	1	439.626,671 688.962,411	77.28 4

\*\* Lungimile segmentelor sunt determinate în planul de proiecție Stereo 70 și sunt rotunjite la 1 milimetru.

\*\*\* Distanța dintre puncte este formată din segmente cumulate ce sunt mai mici decât valoarea 1 milimetru.





**DATE DESPRE IMOBILUL NR. 1866**

Oficiul de Cadastru și Publicitate Imobiliară MARAMURES  
Biroul de Cadastru și Publicitate Imobiliară Dragomiresti

**A. Partea I. Descrierea imobilului**

Nr. CF vechi:1547,2184,2198  
Nr. topografic:partedinnr.top.  
3047,3048,3050

TEREN Extravilan

Adresa: Jud. Maramures

Nr. Crt	Nr cadastral Nr. topografic	Suprafața* (mp)	Observații / Referințe
A1		18.749	Sector cadastral:34 Teren neimprejmuit;

**B. Partea II. Proprietari și acte**

Inscrieri privitoare la dreptul de proprietate și alte drepturi reale		Referințe
/		
Act Normativ nr. Legea 7, din 13/03/1996 emis de Parlamentul României;		
B1	Inscrierea provizorie, drept de PROPRIETATE, dobandit prin Lege, cota actuala 1/1 1) COMUNA ȘIEU, CIF:14813046, PROPRIETAR NEIDENTIFICAT	A1

**C. Partea III. SARCINI .**

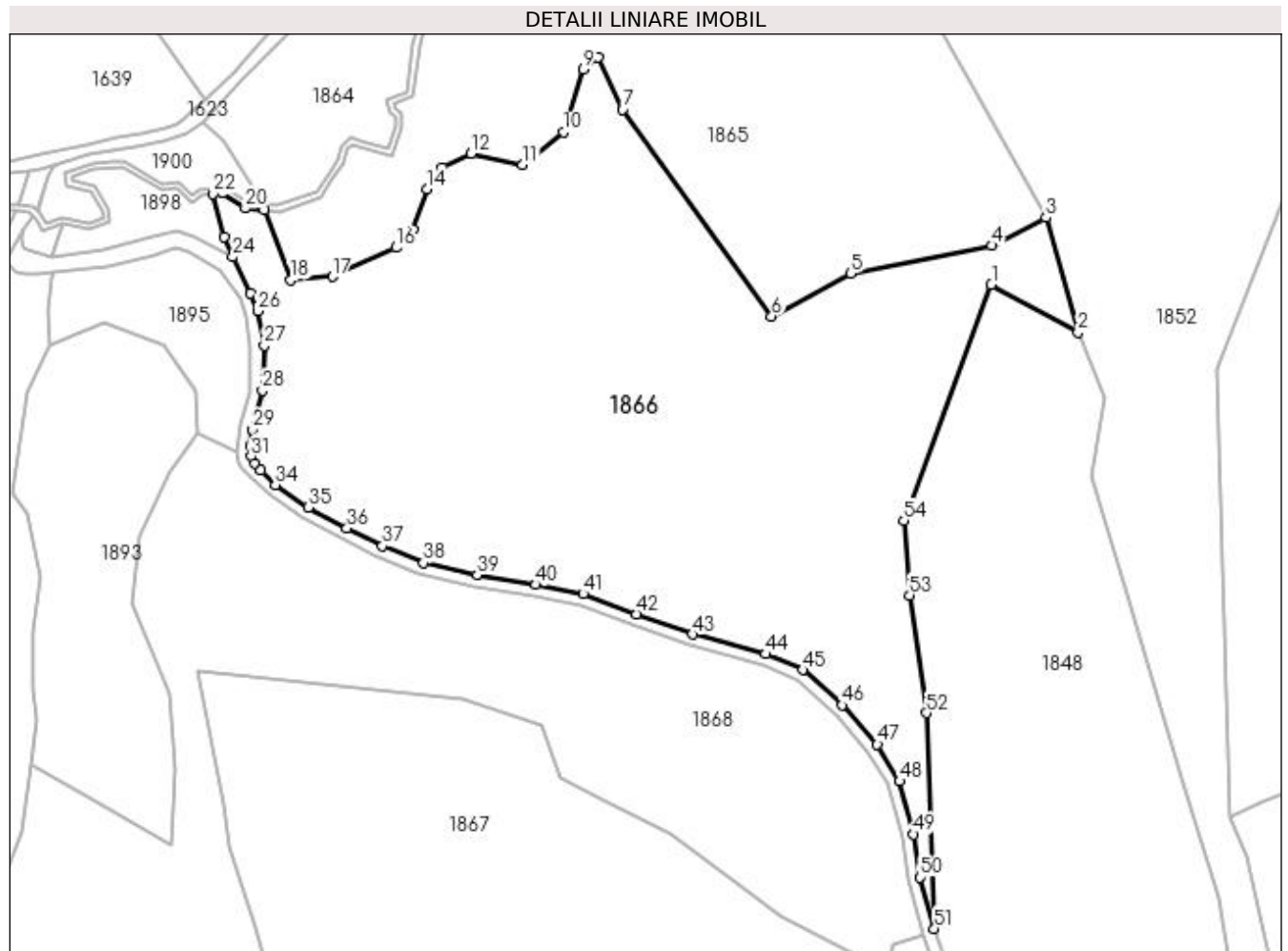
Inscrieri privind dezmembramintele dreptului de proprietate, drepturi reale de garanție și sarcini	Referințe
NU SUNT	

## Anexa Nr. 1 La Partea I

## Teren

Nr cadastral	Suprafața (mp)*	Observații / Referințe
	18.749	

\* Suprafața este determinată în planul de proiecție Stereo 70.



## Date referitoare la teren

Crt	Categorie folosință	Intravilan	Suprafața (mp)	Tarla	Parcelă	Nr. topo	Observații / Referințe
1	faneata	NU	18.749	-	-	partedinr. top. 3047,3048,3050	

## Lungime Segmente

1) Valorile lungimilor segmentelor sunt obținute din proiecție în plan.

Punct început	X / Y	Punct sfârșit	X / Y	Lungime segment	Punct început	X / Y	Punct sfârșit	X / Y	Lungime segment	Punct început	X / Y	Punct sfârșit	X / Y	Lungime segment
1	439.649,998 688.877,495	2	439.672,534 688.865,072	25.73 3	2	439.672,534 688.865,072	3	439.664,191 688.894,846	30.92 1	3	439.664,191 688.894,846	4	439.650,087 688.887,594	15.85 9
4	439.650,087 688.887,594	5	439.613,461 688.880,308	37.34 4	5	439.613,461 688.880,308	6	439.592,946 688.869,229	23.31 5	6	439.592,946 688.869,229	7	439.554,218 688.922,896	66.18 2
7	439.554,218 688.922,896	8	439.547,893 688.936,347	14.86 4	8	439.547,893 688.936,347	9	439.543,985 688.933,328	4.938	9	439.543,985 688.933,328	10	439.538,894 688.916,978	17.12 4
10	439.538,894 688.916,978	11	439.528,23 688.908,515	13.61 4	11	439.528,23 688.908,515	12	439.514,85 688.911,413	13.69	12	439.514,85 688.911,413	13	439.507,336 688.907,858	8.313

Punct început	X / Y	Punct sfârșit	X / Y	Lungime segment	Punct început	X / Y	Punct sfârșit	X / Y	Lungime segment	Punct început	X / Y	Punct sfârșit	X / Y	Lungime segment
13	439.507,336 688.907,858	14	439.503,479 688.902,257	6.801	14	439.503,479 688.902,257	15	439.499,76 688.891,827	11.073	15	439.499,76 688.891,827	16	439.495,405 688.887,012	6.492
16	439.495,405 688.887,012	17	439.478,864 688.879,492	18.17	17	439.478,864 688.879,492	18	439.468,088 688.878,712	10.804	18	439.468,088 688.878,712	19	439.461,142 688.896,716	19.297
19	439.461,142 688.896,716	20	439.456,279 688.897,246	4.892	20	439.456,279 688.897,246	21	439.450,379 688.901,186	7.095	21	439.450,379 688.901,186	22	439.447,826 688.900,978	2.561
22	439.447,826 688.900,978	23	439.450,652 688.889,721	11.606	23	439.450,652 688.889,721	24	439.453,014 688.884,591	5.648	24	439.453,014 688.884,591	25	439.457,641 688.875,163	10.502
25	439.457,641 688.875,163	26	439.459,467 688.870,572	4.941	26	439.459,467 688.870,572	27	439.461,191 688.861,654	9.083	27	439.461,191 688.861,654	28	439.460,69 688.849,9	11.765
28	439.460,69 688.849,9	29	439.458,105 688.839,846	10.381	29	439.458,105 688.839,846	30	439.457,57 688.835,572	4.307	30	439.457,57 688.835,572	31	439.457,758 688.832,841	2.737
31	439.457,758 688.832,841	32	439.458,779 688.831,038	2.072	32	439.458,779 688.831,038	33	439.460,215 688.829,213	2.322	33	439.460,215 688.829,213	34	439.464,047 688.825,495	5.339
34	439.464,047 688.825,495	35	439.472,584 688.819,61	10.369	35	439.472,584 688.819,61	36	439.482,632 688.814,207	11.409	36	439.482,632 688.814,207	37	439.491,895 688.809,658	10.32
37	439.491,895 688.809,658	38	439.502,545 688.805,199	11.546	38	439.502,545 688.805,199	39	439.516,47 688.802,178	14.249	39	439.516,47 688.802,178	40	439.531,75 688.799,546	15.505
40	439.531,75 688.799,546	41	439.544,023 688.797,186	12.498	41	439.544,023 688.797,186	42	439.557,821 688.791,915	14.771	42	439.557,821 688.791,915	43	439.572,329 688.786,712	15.413
43	439.572,329 688.786,712	44	439.591,402 688.781,568	19.754	44	439.591,402 688.781,568	45	439.601,003 688.777,42	10.459	45	439.601,003 688.777,42	46	439.611,27 688.768,28	13.746
46	439.611,27 688.768,28	47	439.620,395 688.758,142	13.64	47	439.620,395 688.758,142	48	439.626,241 688.748,569	11.217	48	439.626,241 688.748,569	49	439.629,865 688.734,832	14.207
49	439.629,865 688.734,832	50	439.631,559 688.723,627	11.332	50	439.631,559 688.723,627	51	439.635,175 688.710,325	13.785	51	439.635,175 688.710,325	52	439.633,212 688.766,254	55.963
52	439.633,212 688.766,254	53	439.628,807 688.796,854	30.915	53	439.628,807 688.796,854	54	439.627,327 688.816,169	19.372	54	439.627,327 688.816,169	1	439.649,998 688.877,495	65.382

\*\* Lungimile segmentelor sunt determinate în planul de proiecție Stereo 70 și sunt rotunjite la 1 milimetru.

\*\*\* Distanța dintre puncte este formată din segmente cumulate ce sunt mai mici decât valoarea 1 milimetru.



**DATE DESPRE IMOBILUL NR. 1867**

Oficiul de Cadastru și Publicitate Imobiliară MARAMURES  
Biroul de Cadastru și Publicitate Imobiliară Dragomiresti

**A. Partea I. Descrierea imobilului**

Nr. CF vechi:526,1502,2047,744  
Nr. topografic:partedinnr.top.  
2923,2925,2926,2928

TEREN Extravilan

Adresa: Jud. Maramures

Nr. Crt	Nr cadastral Nr. topografic	Suprafața* (mp)	Observații / Referințe
A1		17.548	Sector cadastral:34 Teren neimprejmuit;

**B. Partea II. Proprietari și acte**

Inscrieri privitoare la dreptul de proprietate și alte drepturi reale		Referințe
/		
Act Normativ nr. Legea 7, din 13/03/1996 emis de Parlamentul României;		
B1	Intabulare, drept de PROPRIETATE, dobandit prin Lege, cota actuala 1/1 1) NEIDENTIFICAT NEIDENTIFICAT	A1
Act Administrativ nr. Adeverință nr. 4203, din 09/11/2023 emis de Primăria Șieu;		
B2	Se notează posesia faptică în favoarea lui 1) BILȚ GHEORGHE	A1

**C. Partea III. SARCINI .**

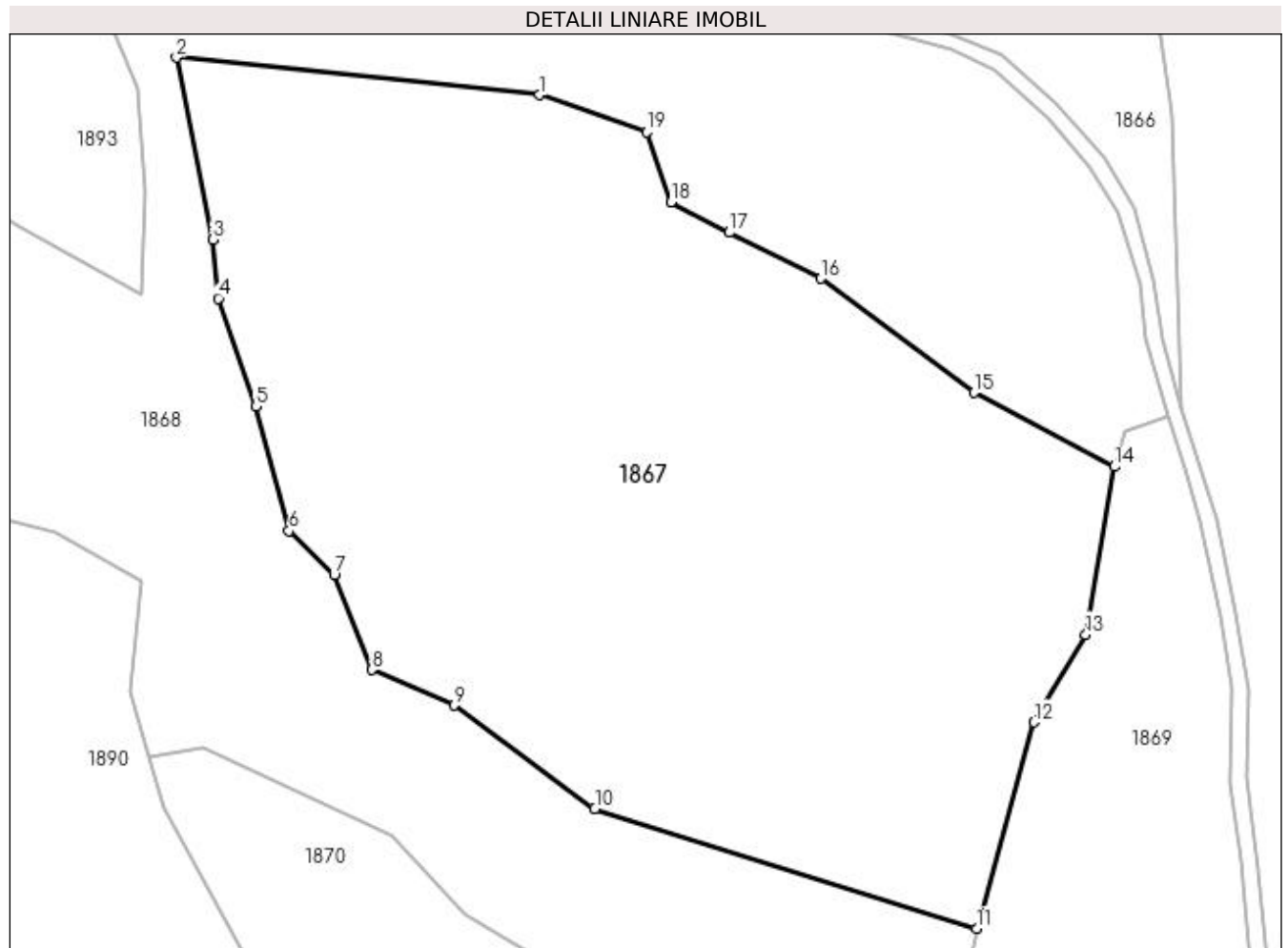
Inscrieri privind dezmembramintele dreptului de proprietate, drepturi reale de garanție și sarcini	Referințe
NU SUNT	

## Anexa Nr. 1 La Partea I

## Teren

Nr cadastral	Suprafața (mp)*	Observații / Referințe
	17.548	

\* Suprafața este determinată în planul de proiecție Stereo 70.



## Date referitoare la teren

Crt	Categorie folosință	Intra vilan	Suprafața (mp)	Tarla	Parcelă	Nr. topo	Observații / Referințe
1	faneata	NU	17.548	-	-	partedinr. top. 2923,2925,2926,2928	

## Lungime Segmente

1) Valorile lungimilor segmentelor sunt obținute din proiecție în plan.

Punct început	X / Y	Punct sfârșit	X / Y	Lungime segment (** (m)
1	439.512,997 688.769,967	2	439.443,917 688.777,089	69.446
2	439.443,917 688.777,089	3	439.450,806 688.742,502	35.266
3	439.450,806 688.742,502	4	439.451,886 688.731,318	11.236
4	439.451,886 688.731,318	5	439.459,069 688.710,814	21.726

Punct început	X / Y	Punct sfârșit	X / Y	Lungime segment (** (m)
5	439.459,069 688.710,814	6	439.465,351 688.687,115	24.517
6	439.465,351 688.687,115	7	439.473,908 688.678,807	11.927
7	439.473,908 688.678,807	8	439.481,117 688.660,734	19.458
8	439.481,117 688.660,734	9	439.496,744 688.653,952	17.035
9	439.496,744 688.653,952	10	439.523,525 688.634,319	33.207
10	439.523,525 688.634,319	11	439.596,143 688.611,534	76.109
11	439.596,143 688.611,534	12	439.607,088 688.650,736	40.701
12	439.607,088 688.650,736	13	439.616,901 688.667,393	19.333
13	439.616,901 688.667,393	14	439.622,381 688.699,336	32.41
14	439.622,381 688.699,336	15	439.595,619 688.713,407	30.236
15	439.595,619 688.713,407	16	439.566,548 688.735,065	36.252
16	439.566,548 688.735,065	17	439.549,09 688.743,806	19.524
17	439.549,09 688.743,806	18	439.537,991 688.749,63	12.534
18	439.537,991 688.749,63	19	439.533,357 688.762,92	14.075
19	439.533,357 688.762,92	1	439.512,997 688.769,967	21.545

\*\* Lungimile segmentelor sunt determinate în planul de proiecție Stereo 70 și sunt rotunjite la 1 milimetru.

\*\*\* Distanța dintre puncte este formată din segmente cumulate ce sunt mai mici decât valoarea 1 milimetru.





**DATE DESPRE IMOBILUL NR. 1868**

Oficiul de Cadastru și Publicitate Imobiliară MARAMURES  
Biroul de Cadastru și Publicitate Imobiliară Dragomiresti

**A. Partea I. Descrierea imobilului**

Nr. CF vechi:526,1502,2047,744  
Nr. topografic:partedinnr.top.  
2923,2925,2926,2928

TEREN Extravilan

Adresa: Jud. Maramures

Nr. Crt	Nr cadastral Nr. topografic	Suprafața* (mp)	Observații / Referințe
A1		20.316	Sector cadastral:34 Teren neimprejmuit;

**B. Partea II. Proprietari și acte**

Inscrieri privitoare la dreptul de proprietate și alte drepturi reale		Referințe
/		
Act Normativ nr. Legea 7, din 13/03/1996 emis de Parlamentul României;		
B1	Inscrierea provizorie, drept de PROPRIETATE, dobandit prin Lege, cota actuala 1/1 1) COMUNA ȘIEU, CIF:14813046, PROPRIETAR NEIDENTIFICAT	A1

**C. Partea III. SARCINI .**

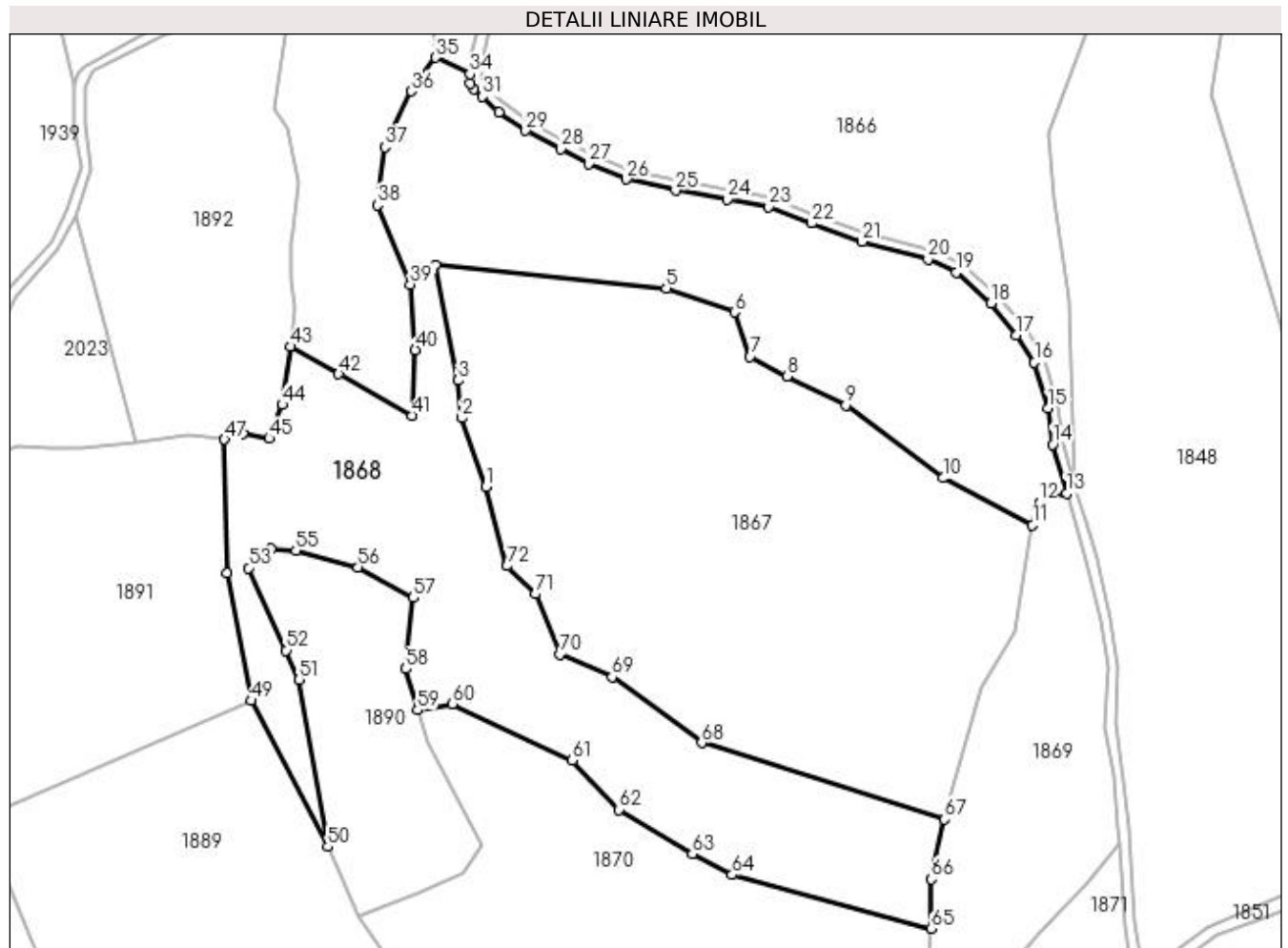
Inscrieri privind dezmembramintele dreptului de proprietate, drepturi reale de garanție și sarcini	Referințe
NU SUNT	

## Anexa Nr. 1 La Partea I

## Teren

Nr cadastral	Suprafața (mp)*	Observații / Referințe
	20.316	

\* Suprafața este determinată în planul de proiecție Stereo 70.



## Date referitoare la teren

Crt	Categorie folosință	Intra vilan	Suprafața (mp)	Tarla	Parcelă	Nr. topo	Observații / Referințe
1	faneata	NU	20.316	-	-	partedinr. top. 2923,2925,2926,2928	

## Lungime Segmente

1) Valorile lungimilor segmentelor sunt obținute din proiecție în plan.

Punct început	X / Y	Punct sfârșit	X / Y	Lungime segment	Punct început	X / Y	Punct sfârșit	X / Y	Lungime segment	Punct început	X / Y	Punct sfârșit	X / Y	Lungime segment
1	439.459,069 688.710,814	2	439.451,886 688.731,318	21.726	2	439.451,886 688.731,318	3	439.450,806 688.742,502	11.236	3	439.450,806 688.742,502	4	439.443,917 688.777,089	35.266
4	439.443,917 688.777,089	5	439.512,997 688.769,967	69.446	5	439.512,997 688.769,967	6	439.533,357 688.762,92	21.545	6	439.533,357 688.762,92	7	439.537,991 688.749,63	14.075
7	439.537,991 688.749,63	8	439.549,09 688.743,806	12.534	8	439.549,09 688.743,806	9	439.566,548 688.735,065	19.524	9	439.566,548 688.735,065	10	439.595,619 688.713,407	36.252
10	439.595,619 688.713,407	11	439.622,381 688.699,336	30.236	11	439.622,381 688.699,336	12	439.624,377 688.706,09	7.043	12	439.624,377 688.706,09	13	439.632,513 688.708,783	8.57

Punct început	X / Y	Punct sfârșit	X / Y	Lungime segment	Punct început	X / Y	Punct sfârșit	X / Y	Lungime segment	Punct început	X / Y	Punct sfârșit	X / Y	Lungime segment
13	439.632,513 688.708,783	14	439.628,442 688.723,442	15.214	14	439.628,442 688.723,442	15	439.627,106 688.734,168	10.809	15	439.627,106 688.734,168	16	439.622,943 688.747,854	14.305
16	439.622,943 688.747,854	17	439.617,656 688.756,123	9.815	17	439.617,656 688.756,123	18	439.609,954 688.765,518	12.149	18	439.609,954 688.765,518	19	439.599,533 688.774,742	13.917
19	439.599,533 688.774,742	20	439.591,151 688.778,691	9.266	20	439.591,151 688.778,691	21	439.571,467 688.783,943	20.373	21	439.571,467 688.783,943	22	439.556,369 688.789,476	16.08
22	439.556,369 688.789,476	23	439.543,604 688.794,316	13.652	23	439.543,604 688.794,316	24	439.531,111 688.796,624	12.704	24	439.531,111 688.796,624	25	439.515,681 688.799,26	15.654
25	439.515,681 688.799,26	26	439.501,028 688.802,609	15.031	26	439.501,028 688.802,609	27	439.489,686 688.807,263	12.26	27	439.489,686 688.807,263	28	439.481,459 688.811,636	9.317
28	439.481,459 688.811,636	29	439.470,956 688.817,131	11.854	29	439.470,956 688.817,131	30	439.462,955 688.822,657	9.724	30	439.462,955 688.822,657	31	439.458,084 688.827,27	6.709
31	439.458,084 688.827,27	32	439.455,455 688.829,498	3.446	32	439.455,455 688.829,498	33	439.454,337 688.831,212	2.046	33	439.454,337 688.831,212	34	439.454,266 688.833,977	2.766
34	439.454,266 688.833,977	35	439.444,048 688.838,929	11.355	35	439.444,048 688.838,929	36	439.436,724 688.828,859	12.452	36	439.436,724 688.828,859	37	439.428,813 688.812,181	18.459
37	439.428,813 688.812,181	38	439.426,662 688.794,827	17.487	38	439.426,662 688.794,827	39	439.436,458 688.771,16	25.614	39	439.436,458 688.771,16	40	439.437,975 688.751,672	19.547
40	439.437,975 688.751,672	41	439.437,077 688.732,004	19.688	41	439.437,077 688.732,004	42	439.415,009 688.744,423	25.322	42	439.415,009 688.744,423	43	439.400,559 688.752,664	16.635
43	439.400,559 688.752,664	44	439.398,189 688.735,242	17.582	44	439.398,189 688.735,242	45	439.394,26 688.725,229	10.756	45	439.394,26 688.725,229	46	439.386,355 688.726,651	8.032
46	439.386,355 688.726,651	47	439.380,943 688.724,915	5.684	47	439.380,943 688.724,915	48	439.381,575 688.685,011	39.909	48	439.381,575 688.685,011	49	439.388,843 688.646,939	38.76
49	439.388,843 688.646,939	50	439.411,802 688.603,336	49.278	50	439.411,802 688.603,336	51	439.403,32 688.653,186	50.566	51	439.403,32 688.653,186	52	439.399,417 688.661,91	9.557
52	439.399,417 688.661,91	53	439.388,125 688.686,534	27.09	53	439.388,125 688.686,534	54	439.394,884 688.692,342	8.912	54	439.394,884 688.692,342	55	439.402,258 688.691,741	7.398
55	439.402,258 688.691,741	56	439.420,809 688.686,774	19.204	56	439.420,809 688.686,774	57	439.437,4 688.677,68	18.92	57	439.437,4 688.677,68	58	439.435,188 688.656,425	21.37
58	439.435,188 688.656,425	59	439.438,649 688.644,107	12.795	59	439.438,649 688.644,107	60	439.449,071 688.646,012	10.595	60	439.449,071 688.646,012	61	439.484,852 688.629,066	39.591
61	439.484,852 688.629,066	62	439.498,891 688.614,372	20.323	62	439.498,891 688.614,372	63	439.520,727 688.601,143	25.531	63	439.520,727 688.601,143	64	439.532,6 688.594,89	13.419
64	439.532,6 688.594,89	65	439.592,128 688.578,894	61.64	65	439.592,128 688.578,894	66	439.592,231 688.593,608	14.714	66	439.592,231 688.593,608	67	439.596,143 688.611,534	18.348
67	439.596,143 688.611,534	68	439.523,525 688.634,319	76.109	68	439.523,525 688.634,319	69	439.496,744 688.653,952	33.207	69	439.496,744 688.653,952	70	439.481,117 688.660,734	17.035
70	439.481,117 688.660,734	71	439.473,908 688.678,807	19.458	71	439.473,908 688.678,807	72	439.465,351 688.687,115	11.927	72	439.465,351 688.687,115	1	439.459,069 688.710,814	24.517

\*\* Lungimile segmentelor sunt determinate în planul de proiecție Stereo 70 și sunt rotunjite la 1 milimetru.

\*\*\* Distanța dintre puncte este formată din segmente cumulate ce sunt mai mici decât valoarea 1 milimetru.



**DATE DESPRE IMOBILUL NR. 1869**

Oficiul de Cadastru și Publicitate Imobiliară MARAMURES  
Biroul de Cadastru și Publicitate Imobiliară Dragomiresti

**A. Partea I. Descrierea imobilului**

Nr. CF vechi:526,1502,2047,744  
Nr. topografic:partedinnr.top.  
2923,2925,2926,2928

TEREN Extravilan

Adresa: Jud. Maramures

Nr. Crt	Nr cadastral Nr. topografic	Suprafața* (mp)	Observații / Referințe
A1		5.093	Sector cadastral:34 Teren neimprejmuit;

**B. Partea II. Proprietari și acte**

Inscrieri privitoare la dreptul de proprietate și alte drepturi reale		Referințe
/		
Act Normativ nr. Legea 7, din 13/03/1996 emis de Parlamentul României;		
B1	Inscrierea provizorie, drept de PROPRIETATE, dobandit prin Lege, cota actuala 1/1	A1
1) COMUNA ȘIEU, CIF:14813046, PROPRIETAR NEIDENTIFICAT		

**C. Partea III. SARCINI .**

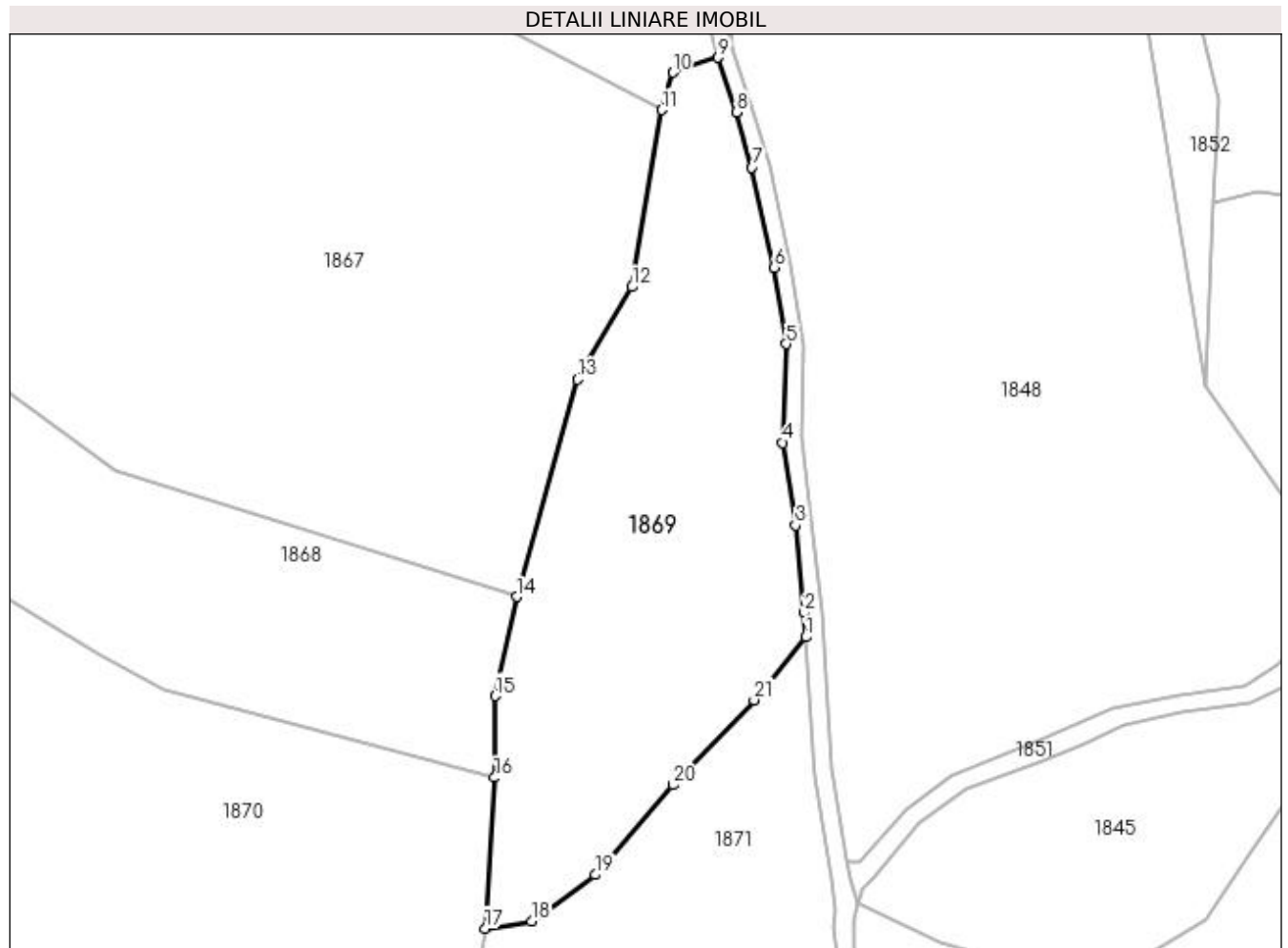
Inscrieri privind dezmembramintele dreptului de proprietate, drepturi reale de garanție și sarcini	Referințe
NU SUNT	

## Anexa Nr. 1 La Partea I

## Teren

Nr cadastral	Suprafața (mp)*	Observații / Referințe
	5.093	

\* Suprafața este determinată în planul de proiecție Stereo 70.



## Date referitoare la teren

Crt	Categorie folosință	Intra vilan	Suprafața (mp)	Tarla	Parcelă	Nr. topo	Observații / Referințe
1	faneata	NU	5.093	-	-	partedinr. top. 2923,2925,29 26,2928	

## Lungime Segmente

1) Valorile lungimilor segmentelor sunt obținute din proiecție în plan.

Punct început	X / Y	Punct sfârșit	X / Y	Lungime segment (** (m)
1	439.648,316 688.604,249	2	439.648,029 688.608,622	4.382
3	439.646,47 688.624,391	4	439.644,199 688.639,312	15.093
5	439.644,795 688.657,119	6	439.642,623 688.670,914	13.965
7	439.638,615 688.688,975	8	439.635,777 688.698,94	10.361

Punct început	X / Y	Punct sfârșit	X / Y	Lungime segment (** (m)
2	439.648,029 688.608,622	3	439.646,47 688.624,391	15.846
4	439.644,199 688.639,312	5	439.644,795 688.657,119	17.817
6	439.642,623 688.670,914	7	439.638,615 688.688,975	18.5
8	439.635,777 688.698,94	9	439.632,513 688.708,783	10.37

Punct început	X / Y	Punct sfârșit	X / Y	Lungime segment (** (m)
9	439.632,513 688.708,783	10	439.624,377 688.706,09	8.57
11	439.622,381 688.699,336	12	439.616,901 688.667,393	32.41
13	439.607,088 688.650,736	14	439.596,143 688.611,534	40.701
15	439.592,231 688.593,608	16	439.592,128 688.578,894	14.714
17	439.590,456 688.551,677	18	439.598,806 688.552,986	8.452
19	439.610,35 688.561,379	20	439.624,379 688.577,588	21.437
21	439.638,99 688.592,873	1	439.648,316 688.604,249	14.71

Punct început	X / Y	Punct sfârșit	X / Y	Lungime segment (** (m)
10	439.624,377 688.706,09	11	439.622,381 688.699,336	7.043
12	439.616,901 688.667,393	13	439.607,088 688.650,736	19.333
14	439.596,143 688.611,534	15	439.592,231 688.593,608	18.348
16	439.592,128 688.578,894	17	439.590,456 688.551,677	27.268
18	439.598,806 688.552,986	19	439.610,35 688.561,379	14.273
20	439.624,379 688.577,588	21	439.638,99 688.592,873	21.145

\*\* Lungimile segmentelor sunt determinate în planul de proiecție Stereo 70 și sunt rotunjite la 1 milimetru.

\*\*\* Distanța dintre puncte este formată din segmente cumulate ce sunt mai mici decât valoarea 1 milimetru.





**DATE DESPRE IMOBILUL NR. 1870**

Oficiul de Cadastru și Publicitate Imobiliară MARAMURES  
Biroul de Cadastru și Publicitate Imobiliară Dragomiresti

**A. Partea I. Descrierea imobilului**

Nr. CF vechi:39,73,1503  
Nr. topografic:partedinnr.top.  
2920,2921,2929

TEREN Extravilan

Adresa: Jud. Maramures

Nr. Crt	Nr cadastral Nr. topografic	Suprafața* (mp)	Observații / Referințe
A1		11.989	Sector cadastral:34 Teren neimprejmuit;

**B. Partea II. Proprietari și acte**

Inscrieri privitoare la dreptul de proprietate și alte drepturi reale		Referințe
/		
Act Normativ nr. Legea 7, din 13/03/1996 emis de Parlamentul României;		
B1	Intabulare, drept de PROPRIETATE, dobândit prin Lege, cota actuala 1/1 1) NEIDENTIFICAT NEIDENTIFICAT	A1
Act Administrativ nr. Adeverință nr. 4225, din 09/11/2023 emis de Primăria Șieu;		
B2	Se notează posesia faptică în favoarea lui 1) VIȘOVAN IOAN	A1

**C. Partea III. SARCINI .**

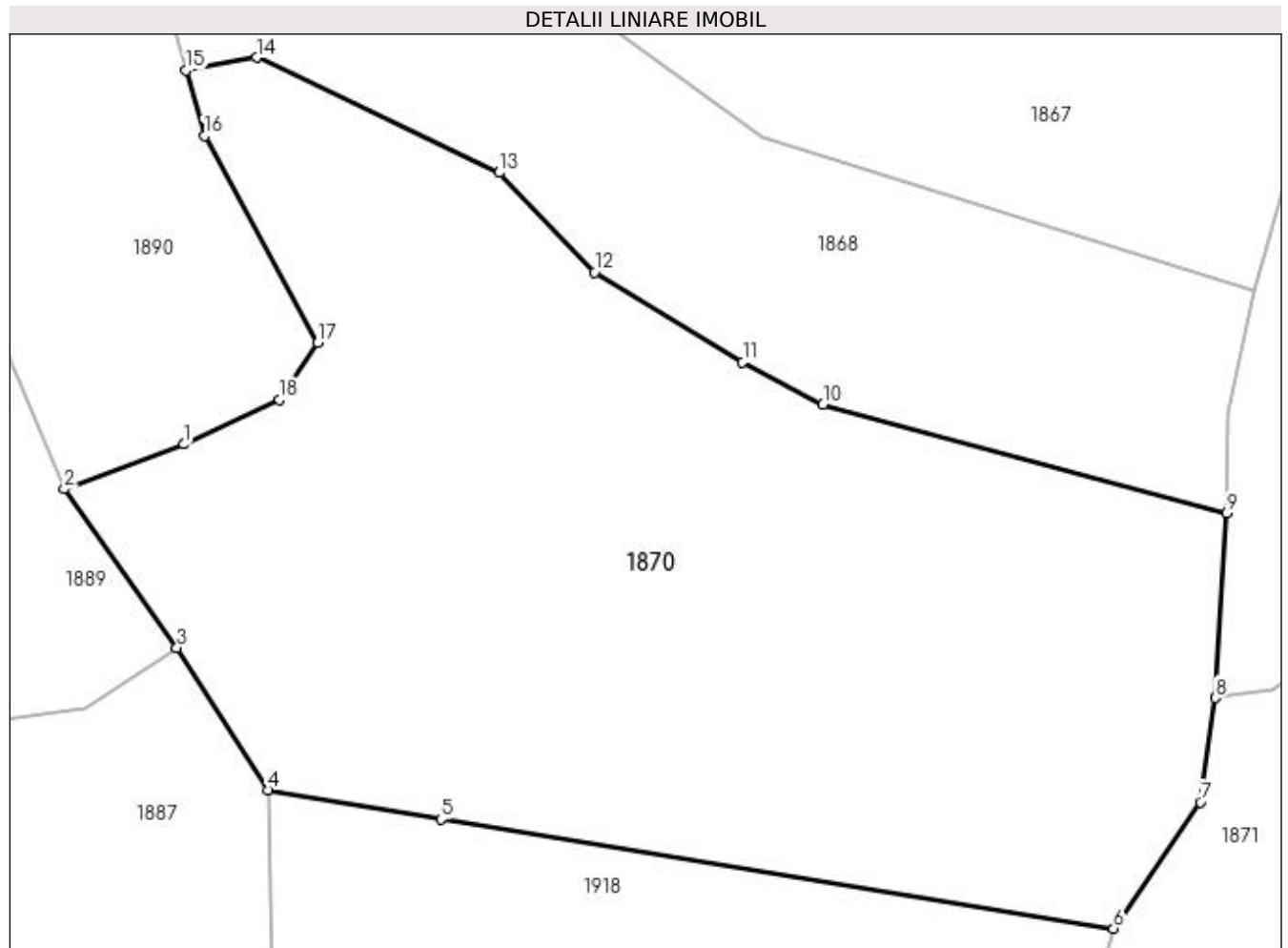
Inscrieri privind dezmembramintele dreptului de proprietate, drepturi reale de garanție și sarcini	Referințe
NU SUNT	

## Anexa Nr. 1 La Partea I

## Teren

Nr cadastral	Suprafața (mp)*	Observații / Referințe
	11.989	

\* Suprafața este determinată în planul de proiecție Stereo 70.



## Date referitoare la teren

Crt	Categorie folosință	Intravilan	Suprafața (mp)	Tarla	Parcelă	Nr. topo	Observații / Referințe
1	faneata	NU	11.989	-	-	partedinnr. top. 2920,2921,2929	

## Lungime Segmente

1) Valorile lungimilor segmentelor sunt obținute din proiecție în plan.

Punct început	X / Y	Punct sfârșit	X / Y	Lungime segment (** (m)
1	439.438,318 688.589,022	2	439.420,675 688.582,428	18.835
2	439.420,675 688.582,428	3	439.437,305 688.559,053	28.687
3	439.437,305 688.559,053	4	439.450,692 688.538,096	24.868
4	439.450,692 688.538,096	5	439.476,253 688.533,792	25.921

Punct început	X / Y	Punct sfârșit	X / Y	Lungime segment (** (m)
5	439.476,253 688.533,792	6	439.575,418 688.517,681	100.465
6	439.575,418 688.517,681	7	439.588,233 688.536,295	22.599
7	439.588,233 688.536,295	8	439.590,456 688.551,677	15.542
8	439.590,456 688.551,677	9	439.592,128 688.578,894	27.268
9	439.592,128 688.578,894	10	439.532,6 688.594,89	61.64
10	439.532,6 688.594,89	11	439.520,727 688.601,143	13.419
11	439.520,727 688.601,143	12	439.498,891 688.614,372	25.531
12	439.498,891 688.614,372	13	439.484,852 688.629,066	20.323
13	439.484,852 688.629,066	14	439.449,071 688.646,012	39.591
14	439.449,071 688.646,012	15	439.438,649 688.644,107	10.595
15	439.438,649 688.644,107	16	439.441,361 688.634,455	10.026
16	439.441,361 688.634,455	17	439.458,074 688.603,969	34.767
17	439.458,074 688.603,969	18	439.452,443 688.595,603	10.085
18	439.452,443 688.595,603	1	439.438,318 688.589,022	15.583

\*\* Lungimile segmentelor sunt determinate în planul de proiecție Stereo 70 și sunt rotunjite la 1 milimetru.

\*\*\* Distanța dintre puncte este formată din segmente cumulate ce sunt mai mici decât valoarea 1 milimetru.



**DATE DESPRE IMOBILUL NR. 1871**

Oficiul de Cadastru și Publicitate Imobiliară MARAMURES  
Biroul de Cadastru și Publicitate Imobiliară Dragomiresti

**A. Partea I. Descrierea imobilului**

Nr. CF vechi:39,73,1503  
Nr. topografic:partedinnr.top.  
2920,2921,2929

TEREN Extravilan

Adresa: Jud. Maramures

Nr. Crt	Nr cadastral Nr. topografic	Suprafața* (mp)	Observații / Referințe
A1		11.340	Sector cadastral:34 Teren neimprejmuit;

**B. Partea II. Proprietari și acte**

Inscrieri privitoare la dreptul de proprietate și alte drepturi reale		Referințe
/		
Act Normativ nr. Legea 7, din 13/03/1996 emis de Parlamentul României;		
B1	Inscrierea provizorie, drept de PROPRIETATE, dobandit prin Lege, cota actuala 1/1 1) COMUNA ȘIEU, CIF:14813046, PROPRIETAR NEIDENTIFICAT	A1

**C. Partea III. SARCINI .**

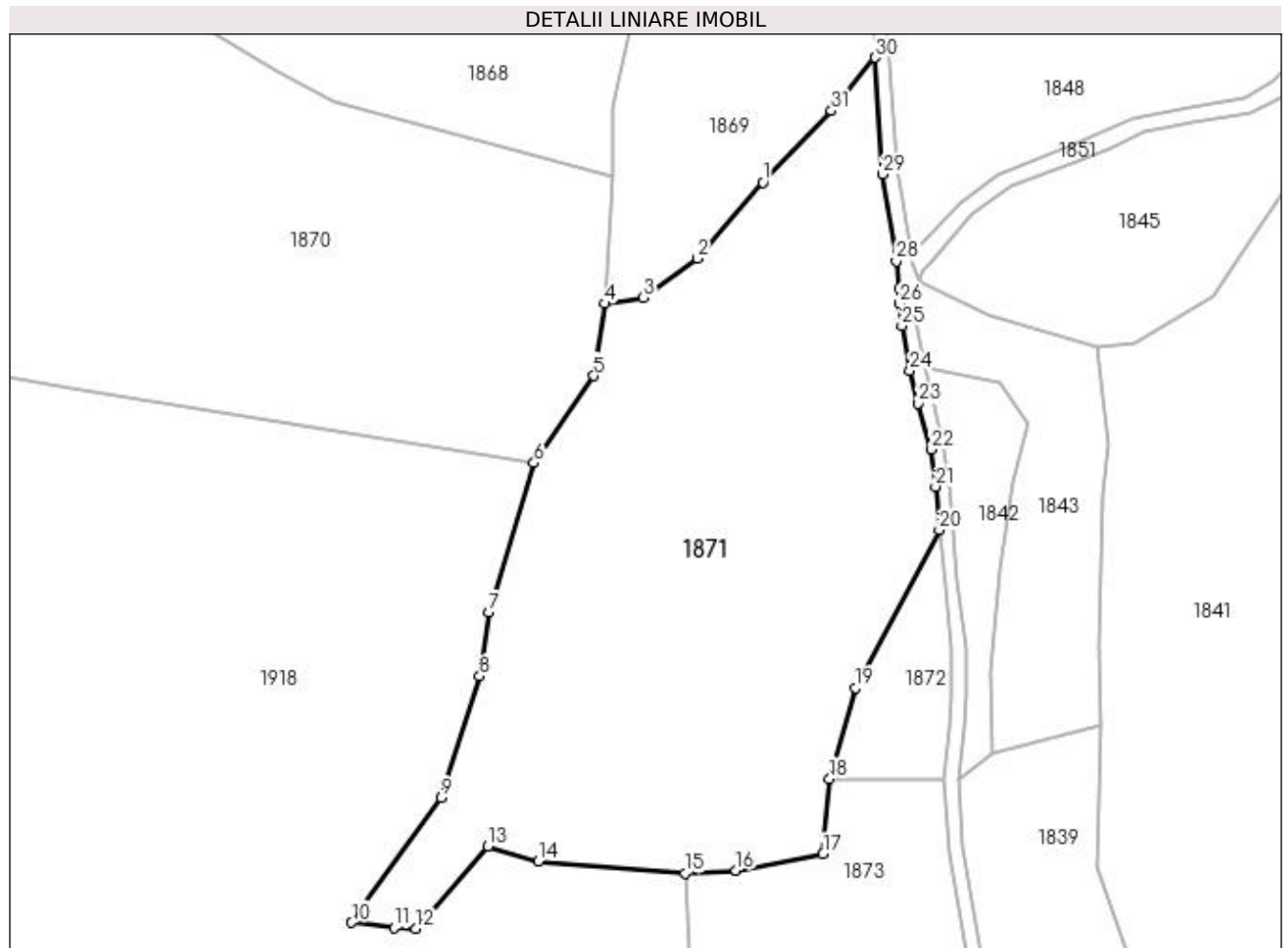
Inscrieri privind dezmembramintele dreptului de proprietate, drepturi reale de garanție și sarcini	Referințe
NU SUNT	

## Anexa Nr. 1 La Partea I

## Teren

Nr cadastral	Suprafața (mp)*	Observații / Referințe
	11.340	

\* Suprafața este determinată în planul de proiecție Stereo 70.



## Date referitoare la teren

Crt	Categorie folosință	Intra vilan	Suprafața (mp)	Tarla	Parcelă	Nr. topo	Observații / Referințe
1	faneata	NU	11.340	-	-	partedinnr. top. 2920,2921,2929	

## Lungime Segmente

1) Valorile lungimilor segmentelor sunt obținute din proiecție în plan.

Punct început	X / Y	Punct sfârșit	X / Y	Lungime segment (** (m)
1	439.624,379 688.577,588	2	439.610,35 688.561,379	21.437
3	439.598,806 688.552,986	4	439.590,456 688.551,677	8.452
5	439.588,233 688.536,295	6	439.575,418 688.517,681	22.599
7	439.565,831 688.485,786	8	439.563,793 688.472,164	13.774

Punct început	X / Y	Punct sfârșit	X / Y	Lungime segment (** (m)
2	439.610,35 688.561,379	3	439.598,806 688.552,986	14.273
4	439.590,456 688.551,677	5	439.588,233 688.536,295	15.542
6	439.575,418 688.517,681	7	439.565,831 688.485,786	33.305
8	439.563,793 688.472,164	9	439.555,542 688.446,136	27.305

Punct început	X / Y	Punct sfârșit	X / Y	Lungime segment (** (m)
9	439.555,542 688.446,136	10	439.536,443 688.419,538	32.745
11	439.545,493 688.418,398	12	439.550,084 688.418,254	4.593
13	439.565,594 688.435,847	14	439.576,349 688.432,596	11.236
15	439.607,705 688.430,029	16	439.618,581 688.430,67	10.895
17	439.637,199 688.434,146	18	439.638,608 688.450,202	16.118
19	439.644,16 688.469,645	20	439.662,057 688.503,321	38.136
21	439.661,253 688.512,645	22	439.660,388 688.520,521	7.923
23	439.657,514 688.530,388	24	439.655,752 688.537,359	7.19
25	439.654,023 688.546,927	26	439.653,489 688.551,743	4.846
27	439.653,535 688.554,997	28	439.652,865 688.560,745	5.787
29	439.649,957 688.579,292	30	439.648,316 688.604,249	25.011
31	439.638,99 688.592,873	1	439.624,379 688.577,588	21.145

Punct început	X / Y	Punct sfârșit	X / Y	Lungime segment (** (m)
10	439.536,443 688.419,538	11	439.545,493 688.418,398	9.122
12	439.550,084 688.418,254	13	439.565,594 688.435,847	23.454
14	439.576,349 688.432,596	15	439.607,705 688.430,029	31.461
16	439.618,581 688.430,67	17	439.637,199 688.434,146	18.94
18	439.638,608 688.450,202	19	439.644,16 688.469,645	20.22
20	439.662,057 688.503,321	21	439.661,253 688.512,645	9.359
22	439.660,388 688.520,521	23	439.657,514 688.530,388	10.277
24	439.655,752 688.537,359	25	439.654,023 688.546,927	9.723
26	439.653,489 688.551,743	27	439.653,535 688.554,997	3.254
28	439.652,865 688.560,745	29	439.649,957 688.579,292	18.774
30	439.648,316 688.604,249	31	439.638,99 688.592,873	14.71

\*\* Lungimile segmentelor sunt determinate în planul de proiecție Stereo 70 și sunt rotunjite la 1 milimetru.

\*\*\* Distanța dintre puncte este formată din segmente cumulate ce sunt mai mici decât valoarea 1 milimetru.





**DATE DESPRE IMOBILUL NR. 1872**

Oficiul de Cadastru și Publicitate Imobiliară MARAMURES  
Biroul de Cadastru și Publicitate Imobiliară Dragomiresti

**A. Partea I. Descrierea imobilului**

Nr. CF vechi:39,73,1503  
Nr. topografic:partedinnr.top.  
2920,2921,2929

TEREN Extravilan

Adresa: Jud. Maramures

Nr. Crt	Nr cadastral Nr. topografic	Suprafața* (mp)	Observații / Referințe
A1		796	Sector cadastral:34 Teren neimprejmuit;

**B. Partea II. Proprietari și acte**

Inscrieri privitoare la dreptul de proprietate și alte drepturi reale		Referințe
/		
Act Normativ nr. Legea 7, din 13/03/1996 emis de Parlamentul României;		
B1	Inscrierea provizorie, drept de PROPRIETATE, dobandit prin Lege, cota actuala 1/1 1) COMUNA ȘIEU, CIF:14813046, PROPRIETAR NEIDENTIFICAT	A1

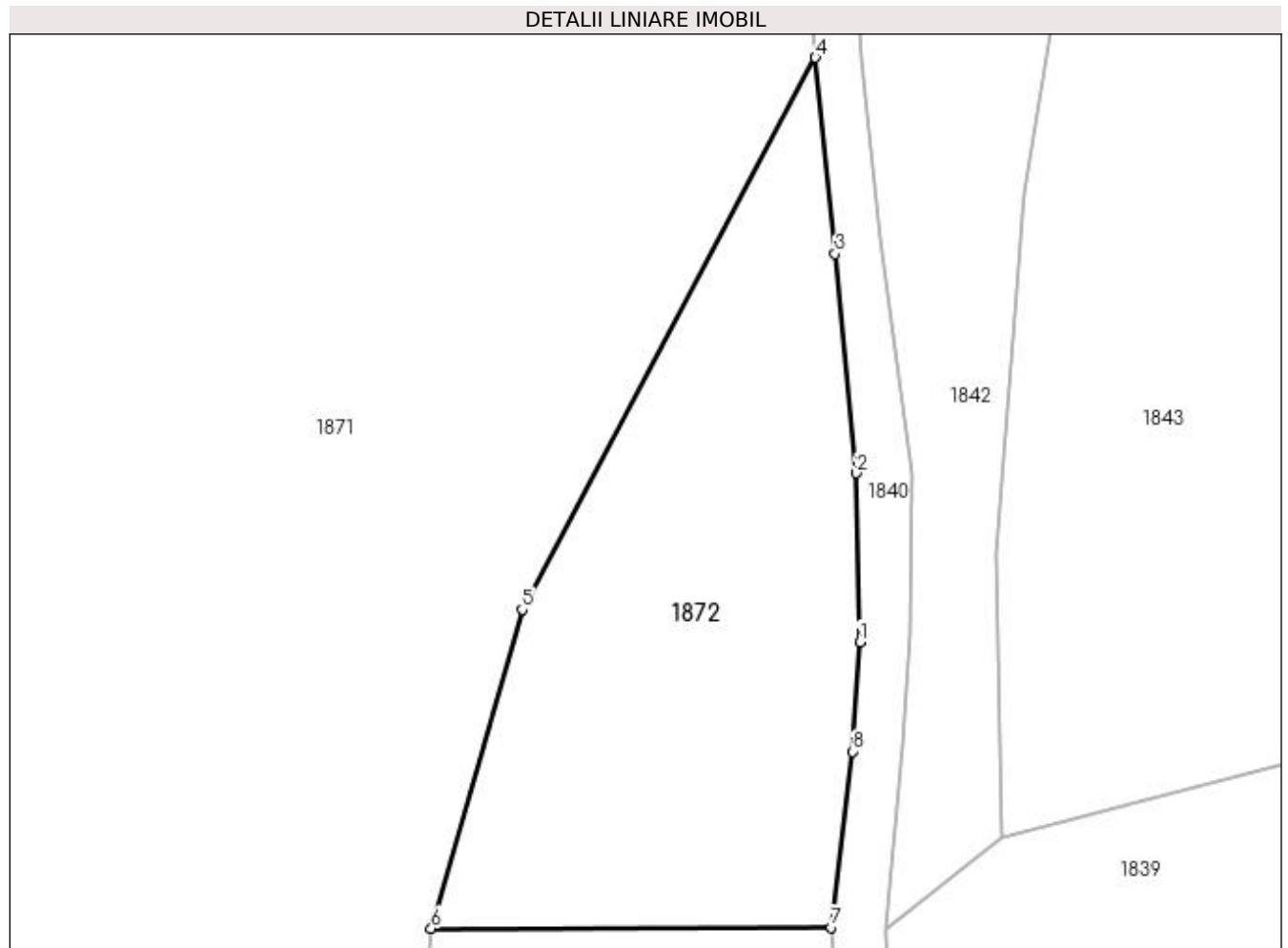
**C. Partea III. SARCINI .**

Inscrieri privind dezmembramintele dreptului de proprietate, drepturi reale de garanție și sarcini	Referințe
NU SUNT	

**Anexa Nr. 1 La Partea I****Teren**

Nr cadastral	Suprafața (mp)*	Observații / Referințe
	796	

\* Suprafața este determinată în planul de proiecție Stereo 70.

**Date referitoare la teren**

Crt	Categorie folosință	Intravilan	Suprafața (mp)	Tarla	Parcelă	Nr. topo	Observații / Referințe
1	faneata	NU	796	-	-	partedinr. top. 2920,2921,2929	

**Lungime Segmente**

1) Valorile lungimilor segmentelor sunt obținute din proiecție în plan.

Punct început	X / Y	Punct sfârșit	X / Y	Lungime segment (** (m)
1	439.664,773 688.467,682	2	439.664,578 688.477,973	10.293
2	439.664,578 688.477,973	3	439.663,266 688.491,351	13.442
3	439.663,266 688.491,351	4	439.662,057 688.503,321	12.031
4	439.662,057 688.503,321	5	439.644,16 688.469,645	38.136

Punct început	X / Y	Punct sfârșit	X / Y	Lungime segment (** (m)
5	439.644,16 688.469,645	6	439.638,608 688.450,202	20.22
6	439.638,608 688.450,202	7	439.663,043 688.450,251	24.435
7	439.663,043 688.450,251	8	439.664,338 688.460,994	10.821
8	439.664,338 688.460,994	1	439.664,773 688.467,682	6.702

\*\* Lungimile segmentelor sunt determinate în planul de proiecție Stereo 70 și sunt rotunjite la 1 milimetru.

\*\*\* Distanța dintre puncte este formată din segmente cumulate ce sunt mai mici decât valoarea 1 milimetru.



**DATE DESPRE IMOBILUL NR. 1873**

Oficiul de Cadastru și Publicitate Imobiliară MARAMURES  
Biroul de Cadastru și Publicitate Imobiliară Dragomiresti

**A. Partea I. Descrierea imobilului**

TEREN Extravilan

Nr. CF vechi:39,73

Nr. topografic:partedinnr.top.2920,2921

Adresa: Jud. Maramures

Nr. Crt	Nr cadastral Nr. topografic	Suprafata* (mp)	Observatii / Referinte
A1		5.333	Sector cadastral:34 Teren neimprejmuit;

**B. Partea II. Proprietari și acte**

Inscrieri privitoare la dreptul de proprietate și alte drepturi reale		Referințe
/		
Act Normativ nr. Legea 7, din 13/03/1996 emis de Parlamentul României;		
B1	Intabulare, drept de PROPRIETATE, dobândit prin Lege, cota actuala 1/1 1) NEIDENTIFICAT NEIDENTIFICAT	A1
Act Administrativ nr. Adeverință nr. 4152, din 09/11/2023 emis de Primăria Șieu;		
B2	Se notează posesia faptică în favoarea lui 1) DUNCA IOAN	A1

**C. Partea III. SARCINI .**

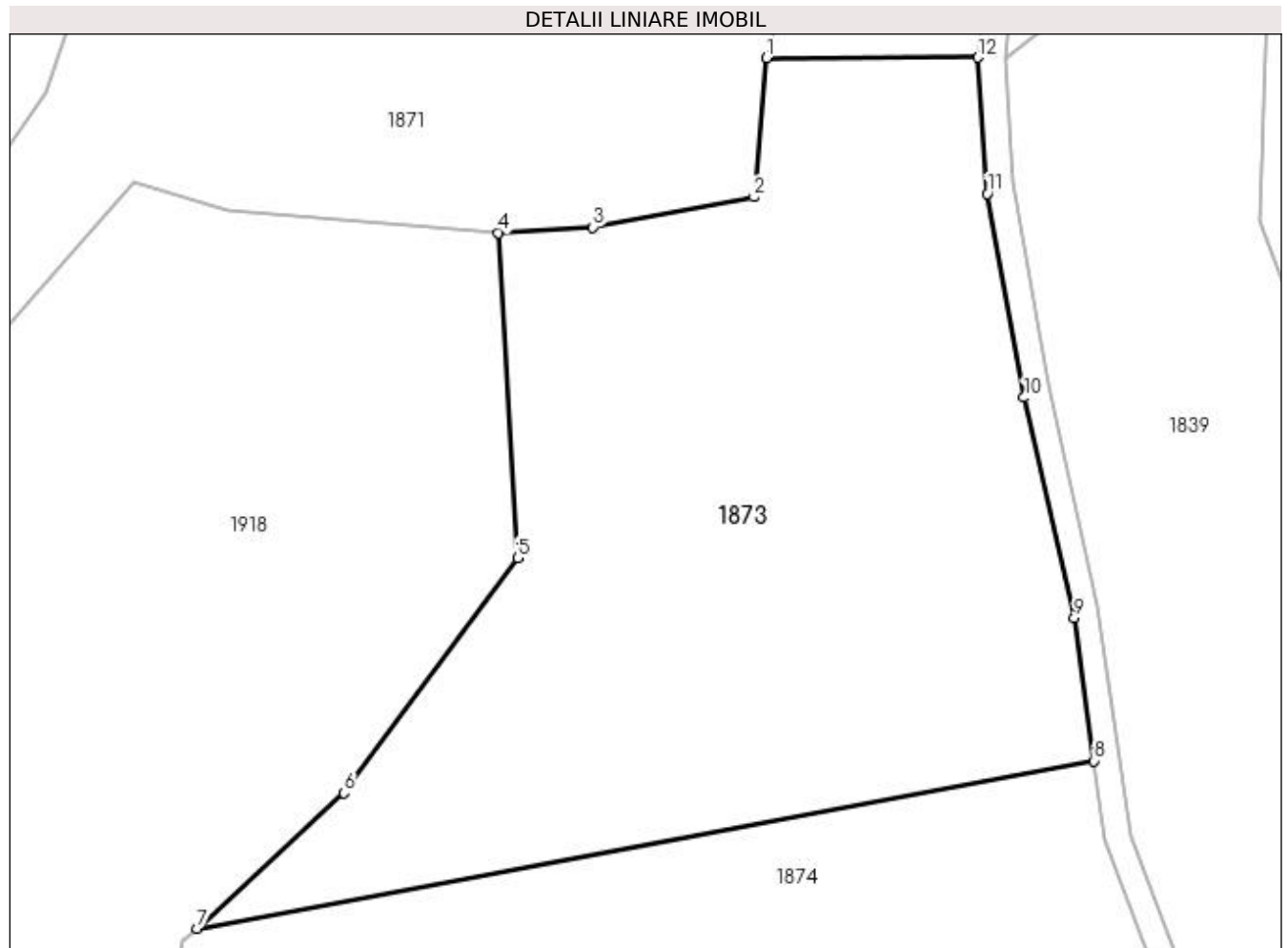
Inscrieri privind dezmembramintele dreptului de proprietate, drepturi reale de garanție și sarcini	Referințe
NU SUNT	

## Anexa Nr. 1 La Partea I

## Teren

Nr cadastral	Suprafața (mp)*	Observații / Referințe
	5.333	

\* Suprafața este determinată în planul de proiecție Stereo 70.



## Date referitoare la teren

Crt	Categorie folosință	Intravilan	Suprafața (mp)	Tarla	Parcelă	Nr. topo	Observații / Referințe
1	faneata	NU	5.333	-	-	partedinnr. top. 2920,2921	

## Lungime Segmente

1) Valorile lungimilor segmentelor sunt obținute din proiecție în plan.

Punct început	X / Y	Punct sfârșit	X / Y	Lungime segment (** (m)
1	439.638,608 688.450,202	2	439.637,199 688.434,146	16.118
2	439.637,199 688.434,146	3	439.618,581 688.430,67	18.94
3	439.618,581 688.430,67	4	439.607,705 688.430,029	10.895
4	439.607,705 688.430,029	5	439.609,922 688.392,521	37.573

Punct început	X / Y	Punct sfârșit	X / Y	Lungime segment (** (m)
5	439.609,922 688.392,521	6	439.589,871 688.365,392	33.735
6	439.589,871 688.365,392	7	439.572,863 688.349,784	23.084
7	439.572,863 688.349,784	8	439.676,46 688.369,126	105.387
8	439.676,46 688.369,126	9	439.674,173 688.385,645	16.677
9	439.674,173 688.385,645	10	439.668,373 688.411,042	26.051
10	439.668,373 688.411,042	11	439.664,113 688.434,534	23.875
11	439.664,113 688.434,534	12	439.663,043 688.450,251	15.753
12	439.663,043 688.450,251	1	439.638,608 688.450,202	24.435

\*\* Lungimile segmentelor sunt determinate în planul de proiecție Stereo 70 și sunt rotunjite la 1 milimetru.

\*\*\* Distanța dintre puncte este formată din segmente cumulate ce sunt mai mici decât valoarea 1 milimetru.





**DATE DESPRE IMOBILUL NR. 1874**

Oficiul de Cadastru și Publicitate Imobiliară MARAMURES  
Biroul de Cadastru și Publicitate Imobiliară Dragomiresti

**A. Partea I. Descrierea imobilului**

TEREN Extravilan

Nr. CF vechi:39,73

Nr. topografic:partedinnr.top.2920,2921

Adresa: Jud. Maramures

Nr. Crt	Nr cadastral Nr. topografic	Suprafata* (mp)	Observatii / Referinte
A1		5.333	Sector cadastral:34 Teren neimprejmuit;

**B. Partea II. Proprietari și acte**

Inscrieri privitoare la dreptul de proprietate și alte drepturi reale		Referințe
/		
Act Normativ nr. Legea 7, din 13/03/1996 emis de Parlamentul României;		
B1	Intabulare, drept de PROPRIETATE, dobândit prin Lege, cota actuala 1/1 1) NEIDENTIFICAT NEIDENTIFICAT	A1
Act Administrativ nr. Adeverință nr. 4276, din 09/11/2023 emis de Primăria Șieu;		
B2	Se notează posesia faptică în favoarea lui 1) DUNCA GHEORGHE	A1

**C. Partea III. SARCINI .**

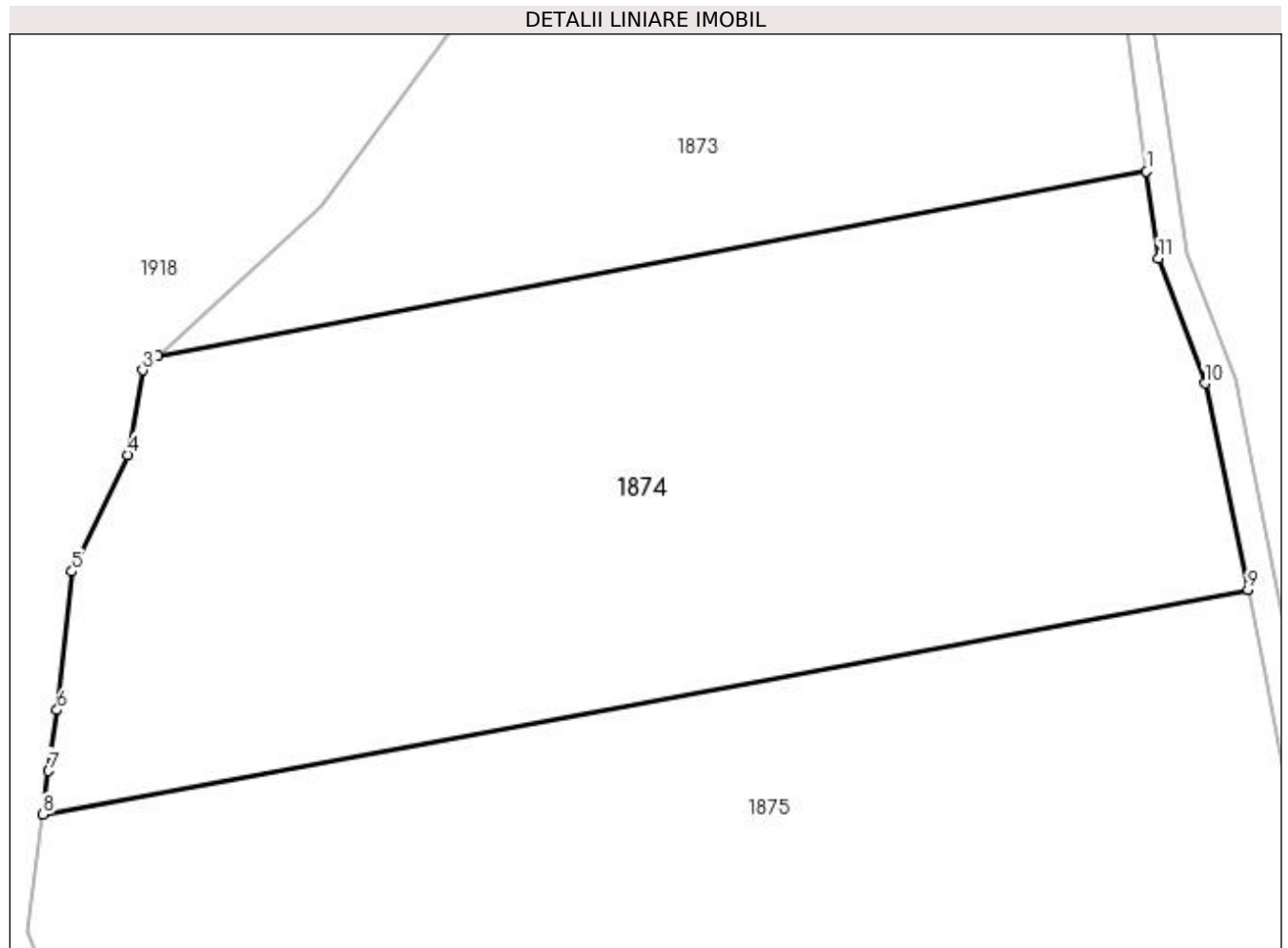
Inscrieri privind dezmembramintele dreptului de proprietate, drepturi reale de garanție și sarcini	Referințe
NU SUNT	

## Anexa Nr. 1 La Partea I

## Teren

Nr cadastral	Suprafața (mp)*	Observații / Referințe
	5.333	

\* Suprafața este determinată în planul de proiecție Stereo 70.



## Date referitoare la teren

Crt	Categorie folosință	Intravilan	Suprafața (mp)	Tarla	Parcelă	Nr. topo	Observații / Referințe
1	faneata	NU	5.333	-	-	partedinnr. top. 2920,2921	

## Lungime Segmente

1) Valorile lungimilor segmentelor sunt obținute din proiecție în plan.

Punct început	X / Y	Punct sfârșit	X / Y	Lungime segment (** (m)
1	439.676,46 688.369,126	2	439.572,863 688.349,784	105.387
2	439.572,863 688.349,784	3	439.571,253 688.348,307	2.185
3	439.571,253 688.348,307	4	439.569,698 688.339,466	8.977
4	439.569,698 688.339,466	5	439.563,865 688.327,253	13.534

Punct început	X / Y	Punct sfârșit	X / Y	Lungime segment (** (m)
5	439.563,865 688.327,253	6	439.562,311 688.312,738	14.598
6	439.562,311 688.312,738	7	439.561,415 688.306,355	6.446
7	439.561,415 688.306,355	8	439.560,828 688.301,788	4.605
8	439.560,828 688.301,788	9	439.687,073 688.325,358	128.426
9	439.687,073 688.325,358	10	439.682,576 688.346,936	22.042
10	439.682,576 688.346,936	11	439.677,717 688.360,045	13.981
11	439.677,717 688.360,045	1	439.676,46 688.369,126	9.168

\*\* Lungimile segmentelor sunt determinate în planul de proiecție Stereo 70 și sunt rotunjite la 1 milimetru.

\*\*\* Distanța dintre puncte este formată din segmente cumulate ce sunt mai mici decât valoarea 1 milimetru.



**DATE DESPRE IMOBILUL NR. 1875**

Oficiul de Cadastru și Publicitate Imobiliară MARAMURES  
Biroul de Cadastru și Publicitate Imobiliară Dragomiresti

**A. Partea I. Descrierea imobilului**

TEREN Extravilan

Nr. CF vechi:52229

Nr. topografic:partedinnr.top.2918/a

Adresa: Jud. Maramures

Nr. Crt	Nr cadastral Nr. topografic	Suprafata* (mp)	Observatii / Referinte
A1		5.333	Sector cadastral:34 Teren neimprejmuit;

**B. Partea II. Proprietari și acte**

Inscrieri privitoare la dreptul de proprietate și alte drepturi reale		Referințe
/		
Act Normativ nr. Legea 7, din 13/03/1996 emis de Parlamentul României;		
B1	Intabulare, drept de PROPRIETATE, dobândit prin Lege, cota actuala 1/1 1) NEIDENTIFICAT NEIDENTIFICAT	A1
Act Administrativ nr. Adeverință nr. 4192, din 09/11/2023 emis de Primăria Șieu;		
B2	Se notează posesia faptică în favoarea lui 1) SAS VASILE	A1

**C. Partea III. SARCINI .**

Inscrieri privind dezmembramintele dreptului de proprietate, drepturi reale de garanție și sarcini	Referințe
NU SUNT	

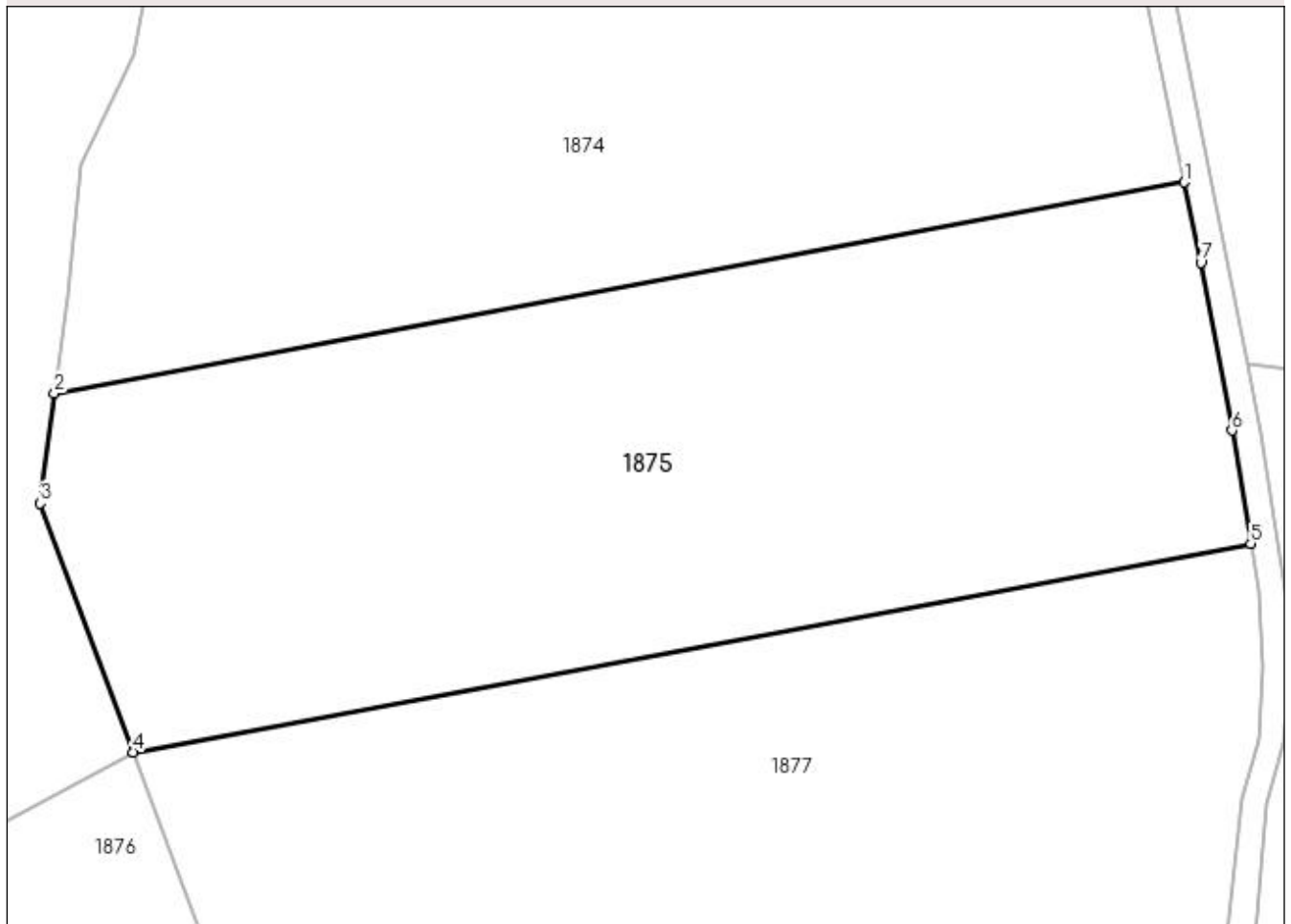
## Anexa Nr. 1 La Partea I

## Teren

Nr cadastral	Suprafața (mp)*	Observații / Referințe
	5.333	

\* Suprafața este determinată în planul de proiecție Stereo 70.

## DETALII LINIARE IMOBIL



## Date referitoare la teren

Crt	Categorie folosință	Intravilan	Suprafața (mp)	Tarla	Parcelă	Nr. topo	Observații / Referințe
1	faneata	NU	5.333	-	-	partedinnr. top.2918/a	

## Lungime Segmente

1) Valorile lungimilor segmentelor sunt obținute din proiecție în plan.

Punct început	X / Y	Punct sfârșit	X / Y	Lungime segment (** (m)
1	439.687,073 688.325,358	2	439.560,828 688.301,788	128.426
2	439.560,828 688.301,788	3	439.559,25 688.289,508	12.381
3	439.559,25 688.289,508	4	439.569,659 688.261,69	29.702
4	439.569,659 688.261,69	5	439.694,499 688.284,998	126.997
5	439.694,499 688.284,998	6	439.692,397 688.297,641	12.817

Punct început	X / Y	Punct sfârșit	X / Y	Lungime segment (** (m)
6	439.692,397 688.297,641	7	439.688,943 688.316,382	19.057
7	439.688,943 688.316,382	1	439.687,073 688.325,358	9.169

\*\* Lungimile segmentelor sunt determinate în planul de proiecție Stereo 70 și sunt rotunjite la 1 milimetru.

\*\*\* Distanța dintre puncte este formată din segmente cumulate ce sunt mai mici decât valoarea 1 milimetru.





**DATE DESPRE IMOBILUL NR. 1876**

Oficiul de Cadastru și Publicitate Imobiliară MARAMURES  
Biroul de Cadastru și Publicitate Imobiliară Dragomiresti

**A. Partea I. Descrierea imobilului**

Nr. CF vechi:549,539,1161  
Nr. topografic:partedinnr.top.  
2889,2891,2893

TEREN Extravilan

Adresa: Jud. Maramures

Nr. Crt	Nr cadastral Nr. topografic	Suprafața* (mp)	Observații / Referințe
A1		16.612	Sector cadastral:34 Teren neimprejmuit;

**B. Partea II. Proprietari și acte**

Inscrieri privitoare la dreptul de proprietate și alte drepturi reale		Referințe
/		
Act Normativ nr. Legea 7, din 13/03/1996 emis de Parlamentul României;		
B1	Intabulare, drept de PROPRIETATE, dobândit prin Lege, cota actuala 1/1 1) NEIDENTIFICAT NEIDENTIFICAT	A1
Act Administrativ nr. Adeverință nr. 4155, din 09/11/2023 emis de Primăria Șieu;		
B2	Se notează posesia faptică în favoarea lui 1) MIHĂESCU GHEORGHE	A1

**C. Partea III. SARCINI .**

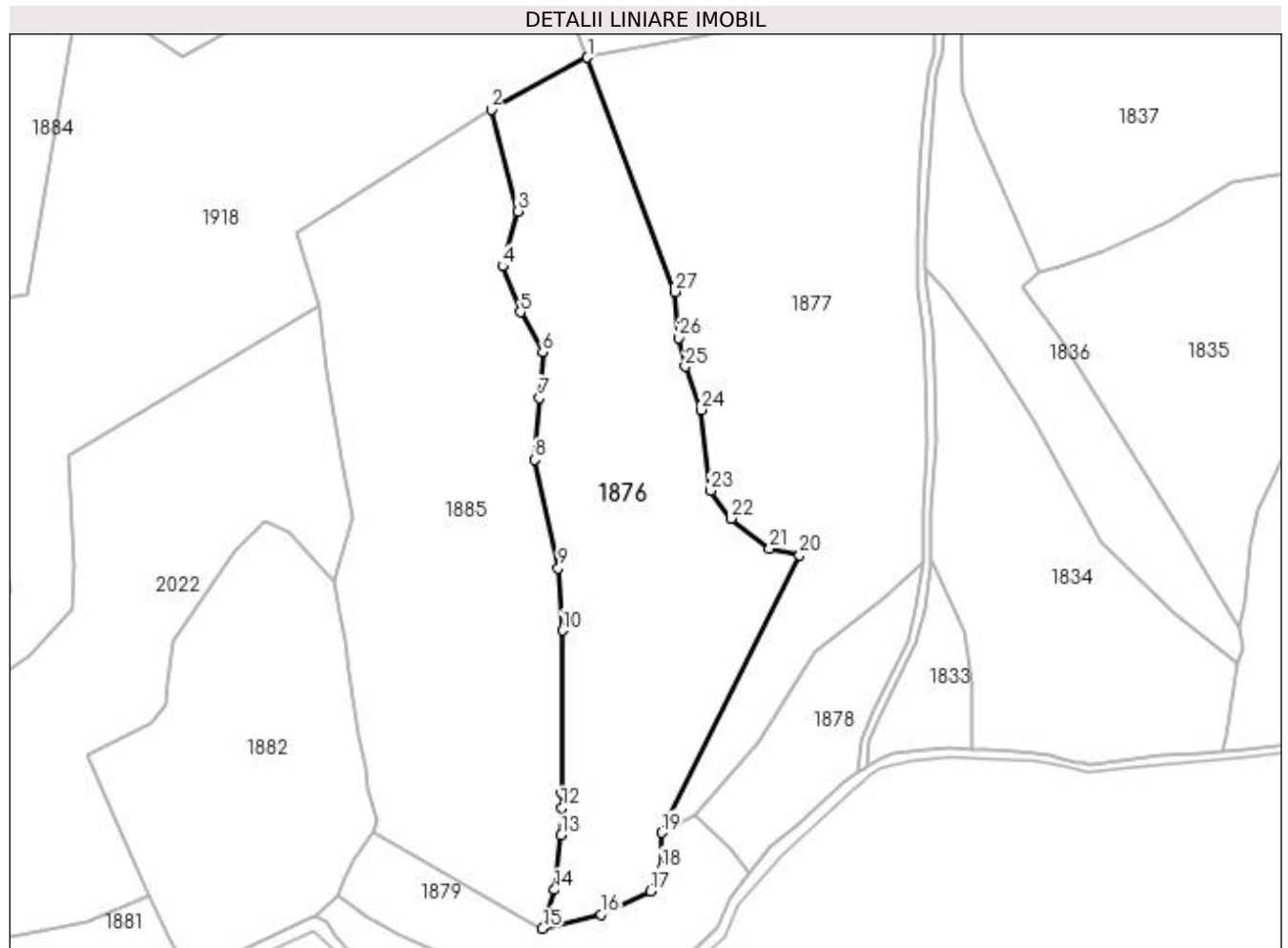
Inscrieri privind dezmembramintele dreptului de proprietate, drepturi reale de garanție și sarcini	Referințe
NU SUNT	

## Anexa Nr. 1 La Partea I

## Teren

Nr cadastral	Suprafața (mp)*	Observații / Referințe
	16.612	

\* Suprafața este determinată în planul de proiecție Stereo 70.



## Date referitoare la teren

Crt	Categorie folosință	Intravilan	Suprafața (mp)	Tarla	Parcelă	Nr. topo	Observații / Referințe
1	faneata	NU	16.612	-	-	partedinr. top. 2889,2891,2893	

## Lungime Segmente

1) Valorile lungimilor segmentelor sunt obținute din proiecție în plan.

Punct început	X / Y	Punct sfârșit	X / Y	Lungime segment (** (m)
1	439.569,659 688.261,69	2	439.534,783 688.242,795	39.666
3	439.544,5 688.205,977	4	439.538,831 688.186,151	20.621
5	439.545,321 688.169,425	6	439.553,419 688.154,859	16.666
7	439.552,204 688.138,271	8	439.550,596 688.115,928	22.401

Punct început	X / Y	Punct sfârșit	X / Y	Lungime segment (** (m)
2	439.534,783 688.242,795	3	439.544,5 688.205,977	38.079
4	439.538,831 688.186,151	5	439.545,321 688.169,425	17.941
6	439.553,419 688.154,859	7	439.552,204 688.138,271	16.632
8	439.550,596 688.115,928	9	439.559,099 688.076,682	40.157

Punct început	X / Y	Punct sfârșit	X / Y	Lungime segment (** (m)
9	439.559,099 688.076,682	10	439.560,718 688.054,025	22.715
11	439.560,408 687.995,19	12	439.560,408 687.989,795	5.395
13	439.560,122 687.979,783	14	439.557,742 687.960,026	19.9
15	439.553,386 687.945,978	16	439.574,636 687.951,096	21.858
17	439.592,652 687.959,504	18	439.596,659 687.967,701	9.124
19	439.596,566 687.980,732	20	439.646,685 688.081,227	112.299
21	439.635,798 688.083,723	22	439.621,836 688.094,642	17.725
23	439.614,355 688.104,637	24	439.610,922 688.134,036	29.599
25	439.605,128 688.149,687	26	439.602,762 688.160,039	10.619
27	439.601,445 688.176,743	1	439.569,659 688.261,69	90.699

Punct început	X / Y	Punct sfârșit	X / Y	Lungime segment (** (m)
10	439.560,718 688.054,025	11	439.560,408 687.995,19	58.836
12	439.560,408 687.989,795	13	439.560,122 687.979,783	10.016
14	439.557,742 687.960,026	15	439.553,386 687.945,978	14.708
16	439.574,636 687.951,096	17	439.592,652 687.959,504	19.881
18	439.596,659 687.967,701	19	439.596,566 687.980,732	13.031
20	439.646,685 688.081,227	21	439.635,798 688.083,723	11.169
22	439.621,836 688.094,642	23	439.614,355 688.104,637	12.485
24	439.610,922 688.134,036	25	439.605,128 688.149,687	16.689
26	439.602,762 688.160,039	27	439.601,445 688.176,743	16.756

\*\* Lungimile segmentelor sunt determinate în planul de proiecție Stereo 70 și sunt rotunjite la 1 milimetru.

\*\*\* Distanța dintre puncte este formată din segmente cumulate ce sunt mai mici decât valoarea 1 milimetru.



**DATE DESPRE IMOBILUL NR. 1877**

Oficiul de Cadastru și Publicitate Imobiliară MARAMURES  
Biroul de Cadastru și Publicitate Imobiliară Dragomiresti

**A. Partea I. Descrierea imobilului**

Nr. CF vechi:549,539,384,1161  
Nr. topografic:partedinnr.top.  
2889,2891,2892,2893

TEREN Extravilan

Adresa: Jud. Maramures

Nr. Crt	Nr cadastral Nr. topografic	Suprafața* (mp)	Observații / Referințe
A1		20.370	Sector cadastral:34 Teren neimprejmuit;

**B. Partea II. Proprietari și acte**

Inscrieri privitoare la dreptul de proprietate și alte drepturi reale		Referințe
/		
Act Normativ nr. Legea 7, din 13/03/1996 emis de Parlamentul României;		
B1	Intabulare, drept de PROPRIETATE, dobândit prin Lege, cota actuala 1/1 1) NEIDENTIFICAT NEIDENTIFICAT	A1
Act Administrativ nr. Adeverință nr. 4188, din 09/11/2023 emis de Primăria Șieu;		
B2	Se notează posesia faptică în favoarea lui 1) MAN ȘTEFAN-FLORIN	A1

**C. Partea III. SARCINI .**

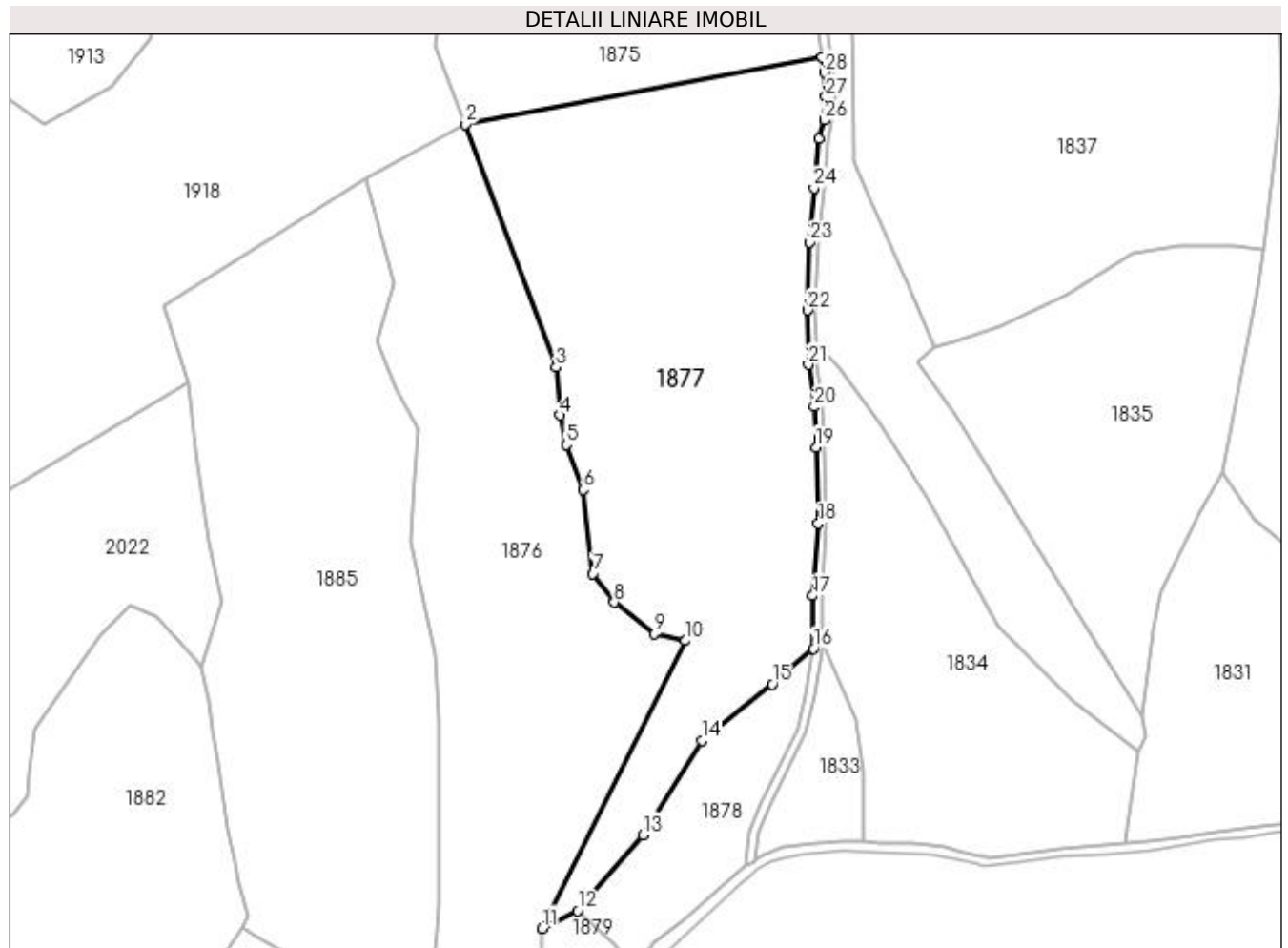
Inscrieri privind dezmembramintele dreptului de proprietate, drepturi reale de garanție și sarcini	Referințe
NU SUNT	

## Anexa Nr. 1 La Partea I

## Teren

Nr cadastral	Suprafața (mp)*	Observații / Referințe
	20.370	

\* Suprafața este determinată în planul de proiecție Stereo 70.



## Date referitoare la teren

Crt	Categorie folosință	Intra vilan	Suprafața (mp)	Tarla	Parcelă	Nr. topo	Observații / Referințe
1	faneata	NU	20.370	-	-	partedinr. top. 2889,2891,2892,2893	

## Lungime Segmente

1) Valorile lungimilor segmentelor sunt obținute din proiecție în plan.

Punct început	X / Y	Punct sfârșit	X / Y	Lungime segment (** (m)
1	439.694,499 688.284,998	2	439.569,659 688.261,69	126.997
3	439.601,445 688.176,743	4	439.602,762 688.160,039	16.756
5	439.605,128 688.149,687	6	439.610,922 688.134,036	16.689
7	439.614,355 688.104,637	8	439.621,836 688.094,642	12.485

Punct început	X / Y	Punct sfârșit	X / Y	Lungime segment (** (m)
2	439.569,659 688.261,69	3	439.601,445 688.176,743	90.699
4	439.602,762 688.160,039	5	439.605,128 688.149,687	10.619
6	439.610,922 688.134,036	7	439.614,355 688.104,637	29.599
8	439.621,836 688.094,642	9	439.635,798 688.083,723	17.725

Punct început	X / Y	Punct sfârșit	X / Y	Lungime segment (** (m)
9	439.635,798 688.083,723	10	439.646,685 688.081,227	11.169
11	439.596,566 687.980,732	12	439.608,954 687.986,855	13.819
13	439.631,761 688.013,379	14	439.652,411 688.046,327	38.884
15	439.676,969 688.066,107	16	439.691,425 688.078,533	19.063
17	439.691,191 688.096,943	18	439.693,157 688.122,216	25.349
19	439.692,254 688.148,766	20	439.691,717 688.162,977	14.221
21	439.689,73 688.177,743	22	439.689,326 688.196,728	18.989
23	439.690,18 688.220,497	24	439.691,688 688.239,402	18.965
25	439.693,452 688.256,639	26	439.695,317 688.263,08	6.706
27	439.695,789 688.271,262	28	439.695,371 688.279,757	8.505

Punct început	X / Y	Punct sfârșit	X / Y	Lungime segment (** (m)
10	439.646,685 688.081,227	11	439.596,566 687.980,732	112.299
12	439.608,954 687.986,855	13	439.631,761 688.013,379	34.981
14	439.652,411 688.046,327	15	439.676,969 688.066,107	31.533
16	439.691,425 688.078,533	17	439.691,191 688.096,943	18.411
18	439.693,157 688.122,216	19	439.692,254 688.148,766	26.565
20	439.691,717 688.162,977	21	439.689,73 688.177,743	14.899
22	439.689,326 688.196,728	23	439.690,18 688.220,497	23.784
24	439.691,688 688.239,402	25	439.693,452 688.256,639	17.327
26	439.695,317 688.263,08	27	439.695,789 688.271,262	8.196
28	439.695,371 688.279,757	1	439.694,499 688.284,998	5.313

\*\* Lungimile segmentelor sunt determinate în planul de proiecție Stereo 70 și sunt rotunjite la 1 milimetru.

\*\*\* Distanța dintre puncte este formată din segmente cumulate ce sunt mai mici decât valoarea 1 milimetru.





**DATE DESPRE IMOBILUL NR. 1878**

Oficiul de Cadastru și Publicitate Imobiliară MARAMURES  
Biroul de Cadastru și Publicitate Imobiliară Dragomiresti

**A. Partea I. Descrierea imobilului**

TEREN Extravilan

Nr. CF vechi:549

Nr. topografic:partedinr.top.2889

Adresa: Jud. Maramures

Nr. Crt	Nr cadastral Nr. topografic	Suprafața* (mp)	Observații / Referințe
A1		3.138	Sector cadastral:34 Teren neimprejmuit;

**B. Partea II. Proprietari și acte**

Inscrieri privitoare la dreptul de proprietate și alte drepturi reale		Referințe
/		
Act Normativ nr. Legea 7, din 13/03/1996 emis de Parlamentul României;		
B1	Intabulare, drept de PROPRIETATE, dobândit prin Lege, cota actuala 1/1 1) NEIDENTIFICAT NEIDENTIFICAT	A1
Act Administrativ nr. Adeverință nr. 4138, din 09/11/2023 emis de Primăria Șieu;		
B2	Se notează posesia faptică în favoarea lui 1) MERLAȘ-DUNCA MARIA	A1

**C. Partea III. SARCINI .**

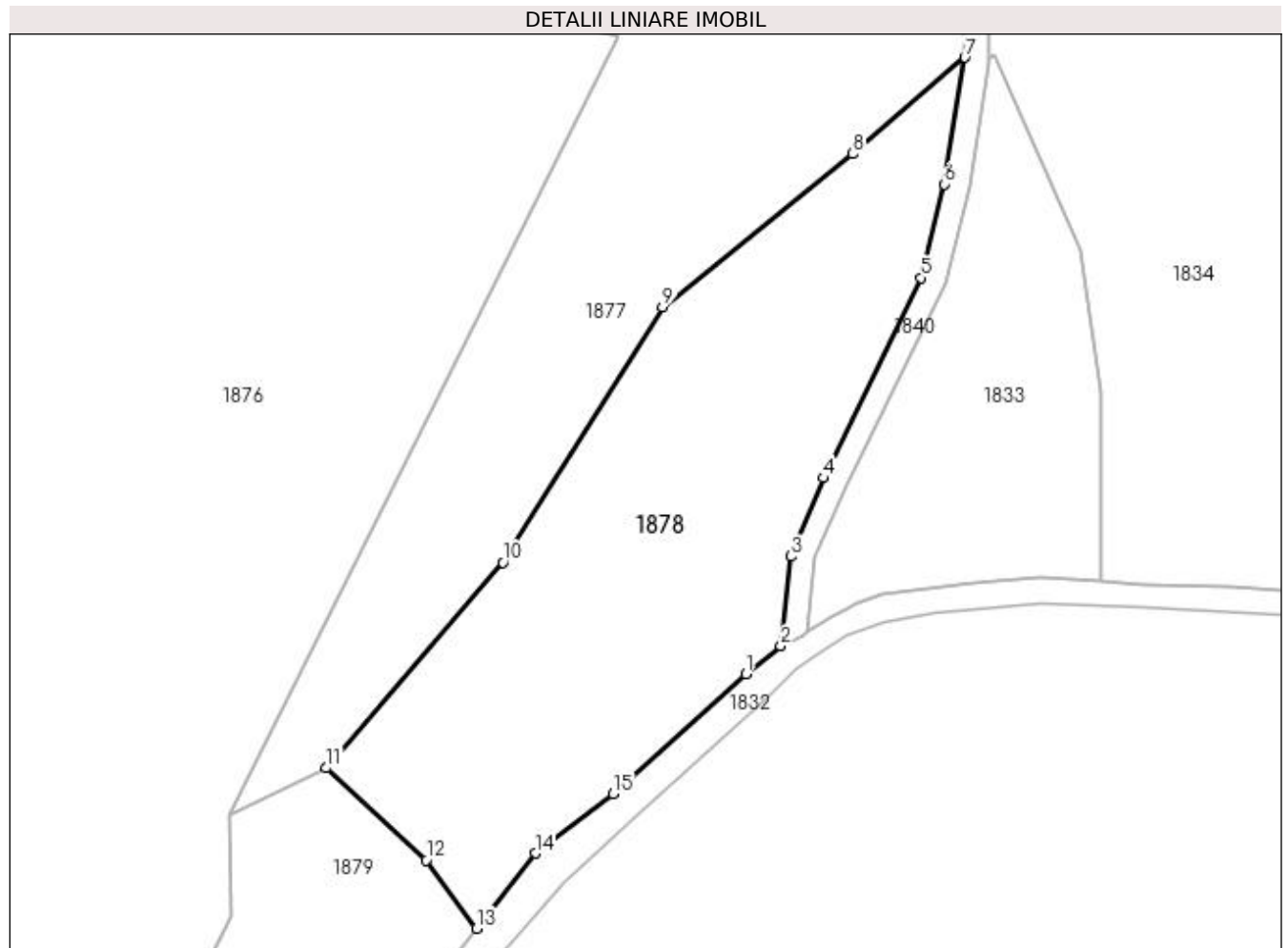
Inscrieri privind dezmembramintele dreptului de proprietate, drepturi reale de garanție și sarcini	Referințe
NU SUNT	

## Anexa Nr. 1 La Partea I

## Teren

Nr cadastral	Suprafața (mp)*	Observații / Referințe
	3.138	

\* Suprafața este determinată în planul de proiecție Stereo 70.



## Date referitoare la teren

Crt	Categorie folosință	Intravilan	Suprafața (mp)	Tarla	Parcelă	Nr. topo	Observații / Referințe
1	faneata	NU	3.138	-	-	partedinr. top.2889	

## Lungime Segmente

1) Valorile lungimilor segmentelor sunt obținute din proiecție în plan.

Punct început	X / Y	Punct sfârșit	X / Y	Lungime segment (** (m)
1	439.663,171 687.998,973	2	439.667,698 688.002,587	5.793
2	439.667,698 688.002,587	3	439.669,012 688.014,183	11.67
3	439.669,012 688.014,183	4	439.673,194 688.024,295	10.943
4	439.673,194 688.024,295	5	439.685,768 688.050,123	28.726
5	439.685,768 688.050,123	6	439.688,739 688.062,196	12.433

Punct început	X / Y	Punct sfârșit	X / Y	Lungime segment (** (m)
6	439.688,739 688.062,196	7	439.691,425 688.078,533	16.556
7	439.691,425 688.078,533	8	439.676,969 688.066,107	19.063
8	439.676,969 688.066,107	9	439.652,411 688.046,327	31.533
9	439.652,411 688.046,327	10	439.631,761 688.013,379	38.884
10	439.631,761 688.013,379	11	439.608,954 687.986,855	34.981
11	439.608,954 687.986,855	12	439.621,853 687.974,949	17.554
12	439.621,853 687.974,949	13	439.628,363 687.966,167	10.932
13	439.628,363 687.966,167	14	439.635,944 687.975,88	12.321
14	439.635,944 687.975,88	15	439.646,03 687.983,551	12.672
15	439.646,03 687.983,551	1	439.663,171 687.998,973	23.058

\*\* Lungimile segmentelor sunt determinate în planul de proiecție Stereo 70 și sunt rotunjite la 1 milimetru.

\*\*\* Distanța dintre puncte este formată din segmente cumulate ce sunt mai mici decât valoarea 1 milimetru.



**DATE DESPRE IMOBILUL NR. 1879**

Oficiul de Cadastru și Publicitate Imobiliară MARAMURES  
Biroul de Cadastru și Publicitate Imobiliară Dragomiresti

**A. Partea I. Descrierea imobilului**

TEREN Extravilan

Nr. CF vechi:1461,548

Nr. topografic:partedinr.top.2887,2888

Adresa: Jud. Maramures

Nr. Crt	Nr cadastral Nr. topografic	Suprafața* (mp)	Observații / Referințe
A1		4.700	Sector cadastral:34 Teren neimprejmuit;

**B. Partea II. Proprietari și acte**

Inscrieri privitoare la dreptul de proprietate și alte drepturi reale		Referințe
/		
Act Normativ nr. Legea 7, din 13/03/1996 emis de Parlamentul României;		
B1	Intabulare, drept de PROPRIETATE, dobândit prin Lege, cota actuala 1/1 1) NEIDENTIFICAT NEIDENTIFICAT	A1
Act Administrativ nr. Adeverință nr. 4226, din 09/11/2023 emis de Primăria Șieu;		
B2	Se notează posesia faptică în favoarea lui 1) BOTA IOAN	A1

**C. Partea III. SARCINI .**

Inscrieri privind dezmembramintele dreptului de proprietate, drepturi reale de garanție și sarcini	Referințe
NU SUNT	

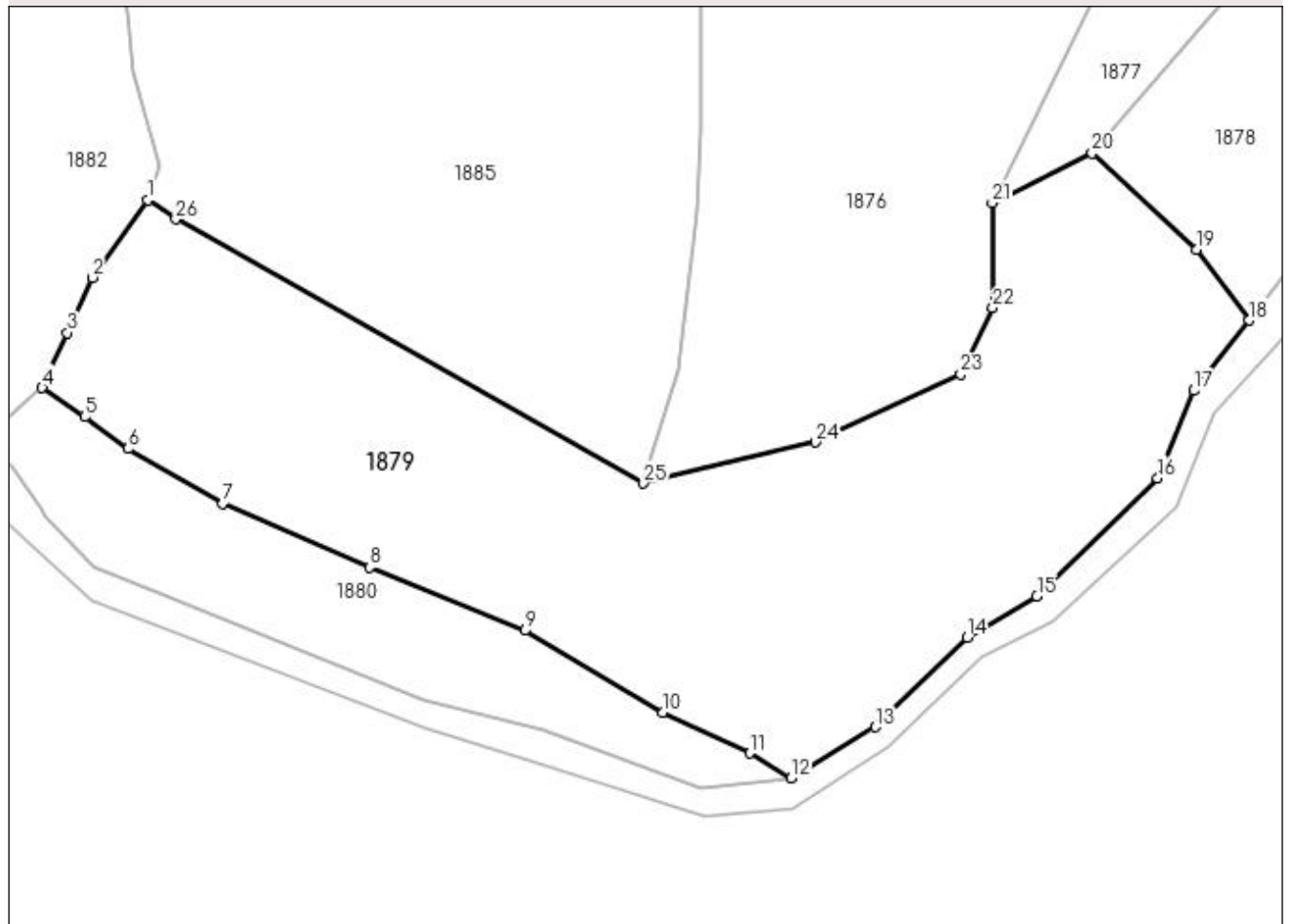
## Anexa Nr. 1 La Partea I

## Teren

Nr cadastral	Suprafața (mp)*	Observații / Referințe
	4.700	

\* Suprafața este determinată în planul de proiecție Stereo 70.

## DETALII LINIARE IMOBIL



## Date referitoare la teren

Crt	Categorie folosință	Intravilan	Suprafața (mp)	Tarla	Parcelă	Nr. topo	Observații / Referințe
1	faneata	NU	4.700	-	-	partedintr. top. 2887,2888	

## Lungime Segmente

1) Valorile lungimilor segmentelor sunt obținute din proiecție în plan.

Punct început	X / Y	Punct sfârșit	X / Y	Lungime segment (** (m)
1	439.492,002 687.981,069	2	439.485,069 687.971,478	11.834
3	439.482,01 687.964,628	4	439.478,896 687.957,821	7.485
5	439.484,166 687.954,224	6	439.489,541 687.950,251	6.684
7	439.501,195 687.943,44	8	439.519,499 687.935,556	19.93

Punct început	X / Y	Punct sfârșit	X / Y	Lungime segment (** (m)
2	439.485,069 687.971,478	3	439.482,01 687.964,628	7.502
4	439.478,896 687.957,821	5	439.484,166 687.954,224	6.381
6	439.489,541 687.950,251	7	439.501,195 687.943,44	13.498
8	439.519,499 687.935,556	9	439.538,7 687.927,757	20.724

Punct început	X / Y	Punct sfârșit	X / Y	Lungime segment (** (m)
9	439.538,7 687.927,757	10	439.555,784 687.917,586	19.882
11	439.566,548 687.912,562	12	439.571,678 687.909,461	5.994
13	439.582,112 687.915,796	14	439.593,499 687.926,919	15.918
15	439.602,1 687.932,017	16	439.617,048 687.946,641	20.912
17	439.621,573 687.957,469	18	439.628,363 687.966,167	11.034
19	439.621,853 687.974,949	20	439.608,954 687.986,855	17.554
21	439.596,566 687.980,732	22	439.596,659 687.967,701	13.031
23	439.592,652 687.959,504	24	439.574,636 687.951,096	19.881
25	439.553,386 687.945,978	26	439.495,445 687.978,689	66.537

Punct început	X / Y	Punct sfârșit	X / Y	Lungime segment (** (m)
10	439.555,784 687.917,586	11	439.566,548 687.912,562	11.879
12	439.571,678 687.909,461	13	439.582,112 687.915,796	12.207
14	439.593,499 687.926,919	15	439.602,1 687.932,017	9.998
16	439.617,048 687.946,641	17	439.621,573 687.957,469	11.735
18	439.628,363 687.966,167	19	439.621,853 687.974,949	10.932
20	439.608,954 687.986,855	21	439.596,566 687.980,732	13.819
22	439.596,659 687.967,701	23	439.592,652 687.959,504	9.124
24	439.574,636 687.951,096	25	439.553,386 687.945,978	21.858
26	439.495,445 687.978,689	1	439.492,002 687.981,069	4.186

\*\* Lungimile segmentelor sunt determinate în planul de proiecție Stereo 70 și sunt rotunjite la 1 milimetru.

\*\*\* Distanța dintre puncte este formată din segmente cumulate ce sunt mai mici decât valoarea 1 milimetru.





**DATE DESPRE IMOBILUL NR. 1880**

Oficiul de Cadastru și Publicitate Imobiliară MARAMURES  
Biroul de Cadastru și Publicitate Imobiliară Dragomiresti

**A. Partea I. Descrierea imobilului**

TEREN Extravilan

Nr. CF vechi:1461,548

Nr. topografic:partedinr.top.2887,2888

Adresa: Jud. Maramures

Nr. Crt	Nr cadastral Nr. topografic	Suprafața* (mp)	Observații / Referințe
A1		1.160	Sector cadastral:34 Teren neimprejmuit;

**B. Partea II. Proprietari și acte**

Inscrieri privitoare la dreptul de proprietate și alte drepturi reale		Referințe
/		
Act Normativ nr. Legea 7, din 13/03/1996 emis de Parlamentul României;		
B1	Inscrierea provizorie, drept de PROPRIETATE, dobandit prin Lege, cota actuala 1/1 1) COMUNA ȘIEU, CIF:14813046, PROPRIETAR NEIDENTIFICAT	A1

**C. Partea III. SARCINI .**

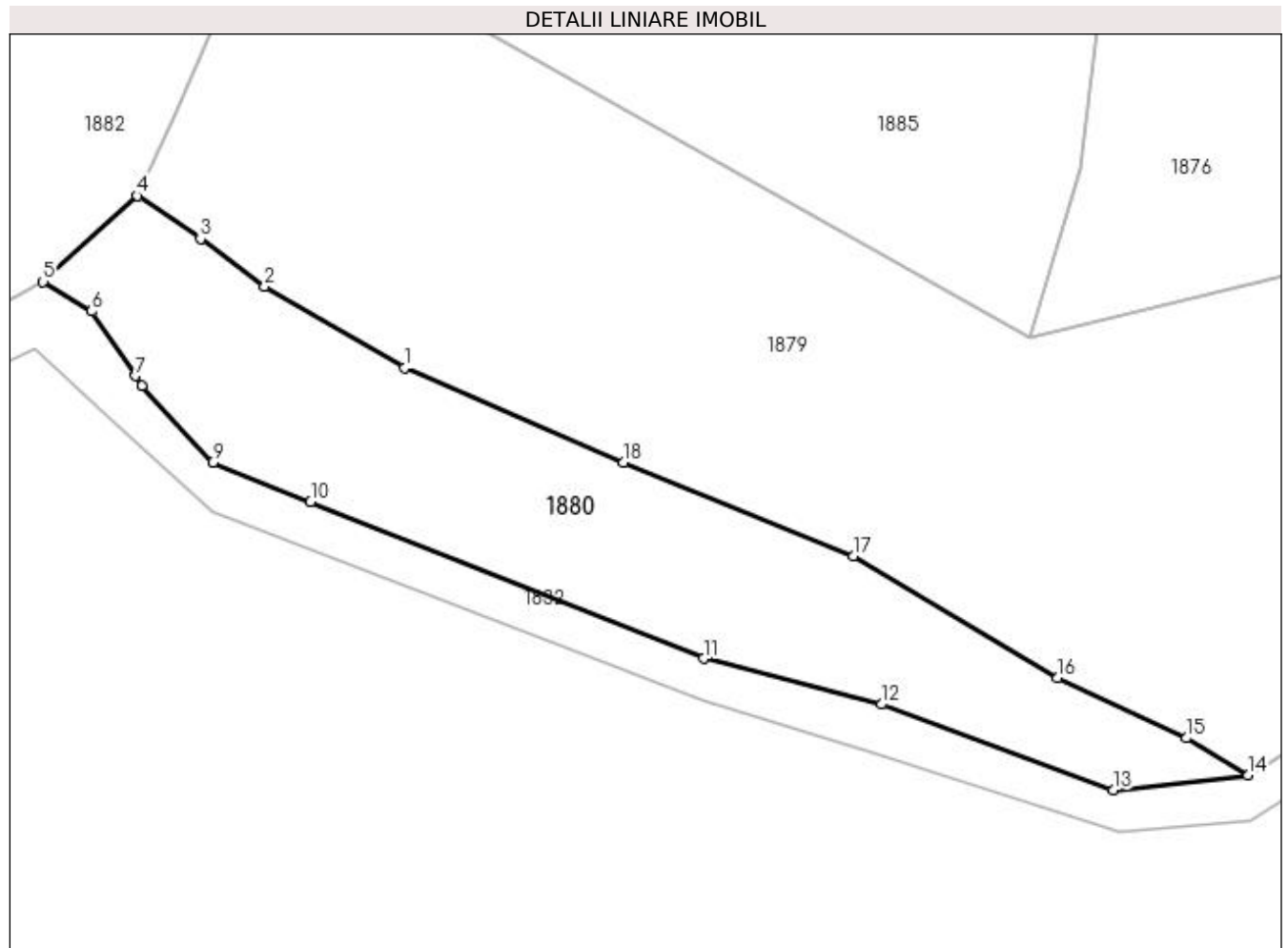
Inscrieri privind dezmembramintele dreptului de proprietate, drepturi reale de garanție și sarcini	Referințe
NU SUNT	

## Anexa Nr. 1 La Partea I

## Teren

Nr cadastral	Suprafața (mp)*	Observații / Referințe
	1.160	

\* Suprafața este determinată în planul de proiecție Stereo 70.



## Date referitoare la teren

Crt	Categorie folosință	Intravilan	Suprafața (mp)	Tarla	Parcelă	Nr. topo	Observații / Referințe
1	faneata	NU	1.160	-	-	partedinnr. top. 2887,2888	

## Lungime Segmente

1) Valorile lungimilor segmentelor sunt obținute din proiecție în plan.

Punct început	X / Y	Punct sfârșit	X / Y	Lungime segment (** (m)
1	439.501,195 687.943,44	2	439.489,541 687.950,251	13.498
2	439.489,541 687.950,251	3	439.484,166 687.954,224	6.684
3	439.484,166 687.954,224	4	439.478,896 687.957,821	6.381
4	439.478,896 687.957,821	5	439.471,014 687.950,66	10.649

Punct început	X / Y	Punct sfârșit	X / Y	Lungime segment (** (m)
5	439.471,014 687.950,66	6	439.475,085 687.948,186	4.764
6	439.475,085 687.948,186	7	439.478,748 687.942,791	6.521
7	439.478,748 687.942,791	8	439.479,298 687.941,981	0.979
8	439.479,298 687.941,981	9	439.485,187 687.935,542	8.726
9	439.485,187 687.935,542	10	439.493,37 687.932,281	8.809
10	439.493,37 687.932,281	11	439.526,196 687.919,195	35.338
11	439.526,196 687.919,195	12	439.541,061 687.915,366	15.35
12	439.541,061 687.915,366	13	439.560,438 687.908,211	20.656
13	439.560,438 687.908,211	14	439.571,678 687.909,461	11.309
14	439.571,678 687.909,461	15	439.566,548 687.912,562	5.994
15	439.566,548 687.912,562	16	439.555,784 687.917,586	11.879
16	439.555,784 687.917,586	17	439.538,7 687.927,757	19.882
17	439.538,7 687.927,757	18	439.519,499 687.935,556	20.724
18	439.519,499 687.935,556	1	439.501,195 687.943,44	19.93

\*\* Lungimile segmentelor sunt determinate în planul de proiecție Stereo 70 și sunt rotunjite la 1 milimetru.

\*\*\* Distanța dintre puncte este formată din segmente cumulate ce sunt mai mici decât valoarea 1 milimetru.



**DATE DESPRE IMOBILUL NR. 1881**

Oficiul de Cadastru și Publicitate Imobiliară MARAMURES  
Biroul de Cadastru și Publicitate Imobiliară Dragomiresti

**A. Partea I. Descrierea imobilului**

TEREN Extravilan

Nr. CF vechi:558

Nr. topografic:partedinr.top.2946

Adresa: Jud. Maramures

Nr. Crt	Nr cadastral Nr. topografic	Suprafata* (mp)	Observatii / Referinte
A1		2.719	Sector cadastral:34 Teren neimprejmuit; Imobil traversat de limita de UAT.

**B. Partea II. Proprietari și acte**

Inscrieri privitoare la dreptul de proprietate și alte drepturi reale		Referințe
/		
Act Normativ nr. Legea 7, din 13/03/1996 emis de Parlamentul României;		
B1	Intabulare, drept de PROPRIETATE, dobandit prin Lege, cota actuala 1/1 1) NEIDENTIFICAT NEIDENTIFICAT	A1
Act Administrativ nr. Adeverință nr. 4218, din 09/11/2023 emis de Primăria Șieu;		
B2	Se notează posesia faptică în favoarea lui 1) PERȚA GHEORGHE	A1

**C. Partea III. SARCINI .**

Inscrieri privind dezmembramintele dreptului de proprietate, drepturi reale de garanție și sarcini	Referințe
NU SUNT	

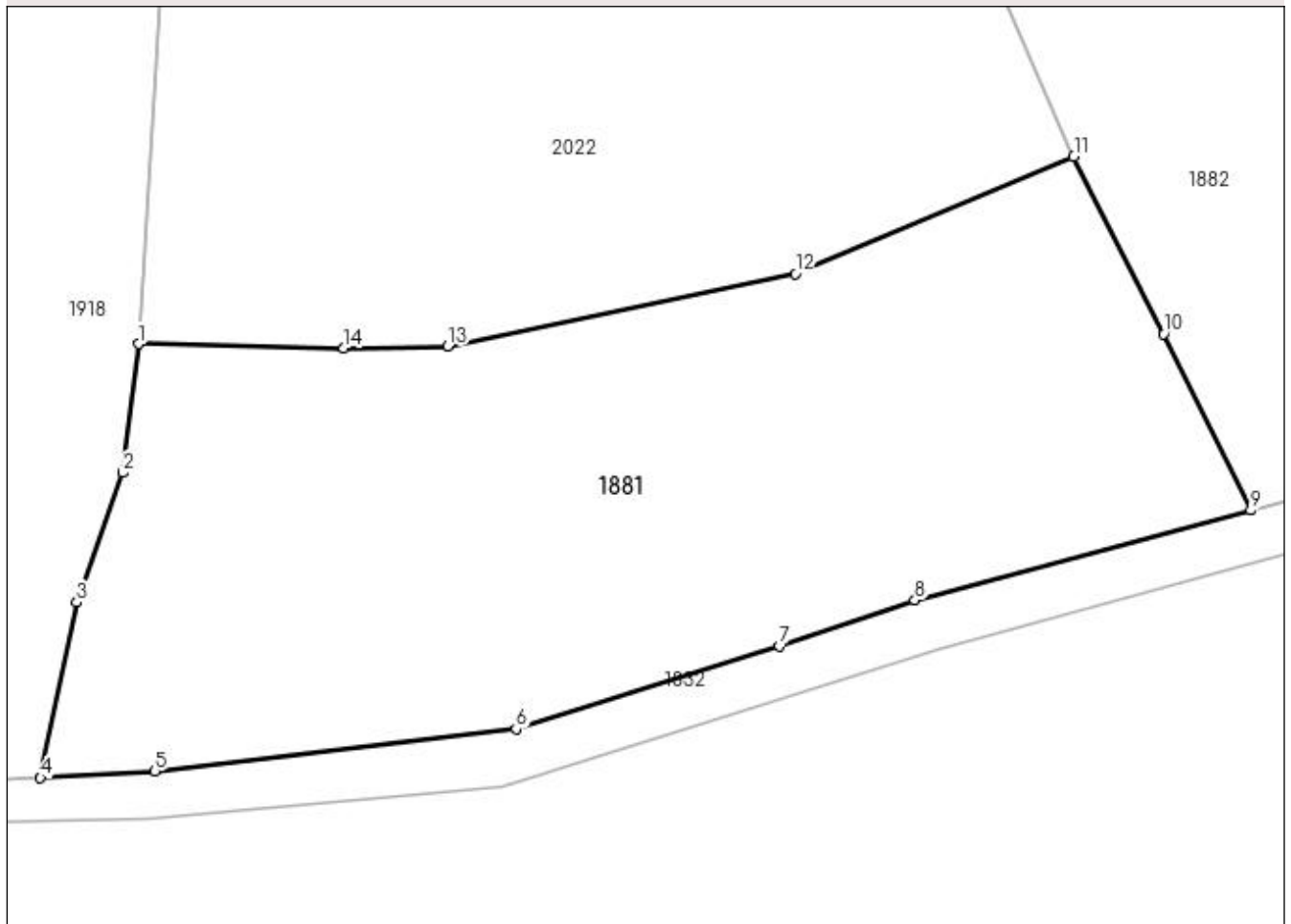
## Anexa Nr. 1 La Partea I

## Teren

Nr cadastral	Suprafața (mp)*	Observații / Referințe
	2.719	Imobil traversat de limita de UAT.

\* Suprafața este determinată în planul de proiecție Stereo 70.

## DETALII LINIARE IMOBIL



## Date referitoare la teren

Crt	Categorie folosință	Intravilan	Suprafața (mp)	Tarla	Parcelă	Nr. topo	Observații / Referințe
1	faneata	NU	2.719	-	-	partedinnr. top.2946	

## Lungime Segmente

1) Valorile lungimilor segmentelor sunt obținute din proiecție în plan.

Punct început	X / Y	Punct sfârșit	X / Y	Lungime segment (** (m)
1	439.335,214 687.942,982	2	439.333,97 687.932,65	10.407
2	439.333,97 687.932,65	3	439.330,272 687.922,227	11.06
3	439.330,272 687.922,227	4	439.327,35 687.908,145	14.382
4	439.327,35 687.908,145	5	439.336,549 687.908,662	9.214
5	439.336,549 687.908,662	6	439.365,549 687.912,06	29.198

Punct început	X / Y	Punct sfârșit	X / Y	Lungime segment (** (m)
6	439.365,549 687.912,06	7	439.386,705 687.918,729	22.182
7	439.386,705 687.918,729	8	439.397,569 687.922,404	11.469
8	439.397,569 687.922,404	9	439.424,537 687.929,619	27.916
9	439.424,537 687.929,619	10	439.417,552 687.943,791	15.8
10	439.417,552 687.943,791	11	439.410,333 687.958,016	15.952
11	439.410,333 687.958,016	12	439.387,959 687.948,607	24.272
12	439.387,959 687.948,607	13	439.360,085 687.942,802	28.472
13	439.360,085 687.942,802	14	439.351,708 687.942,632	8.379
14	439.351,708 687.942,632	1	439.335,214 687.942,982	16.498

\*\* Lungimile segmentelor sunt determinate în planul de proiecție Stereo 70 și sunt rotunjite la 1 milimetru.

\*\*\* Distanța dintre puncte este formată din segmente cumulate ce sunt mai mici decât valoarea 1 milimetru.





**DATE DESPRE IMOBILUL NR. 1882**

Oficiul de Cadastru și Publicitate Imobiliară MARAMURES  
Biroul de Cadastru și Publicitate Imobiliară Dragomiresti

**A. Partea I. Descrierea imobilului**

TEREN Extravilan

Nr. CF vechi:558

Nr. topografic:partedinr.top.2946

Adresa: Jud. Maramures

Nr. Crt	Nr cadastral Nr. topografic	Suprafața* (mp)	Observații / Referințe
A1		10.285	Sector cadastral:34 Teren neimprejmuit;

**B. Partea II. Proprietari și acte**

Inscrieri privitoare la dreptul de proprietate și alte drepturi reale		Referințe
/		
Act Normativ nr. Legea 7, din 13/03/1996 emis de Parlamentul României;		
B1	Inscrierea provizorie, drept de PROPRIETATE, dobandit prin Lege, cota actuala 1/1 1) COMUNA ȘIEU, CIF:14813046, PROPRIETAR NEIDENTIFICAT	A1

**C. Partea III. SARCINI .**

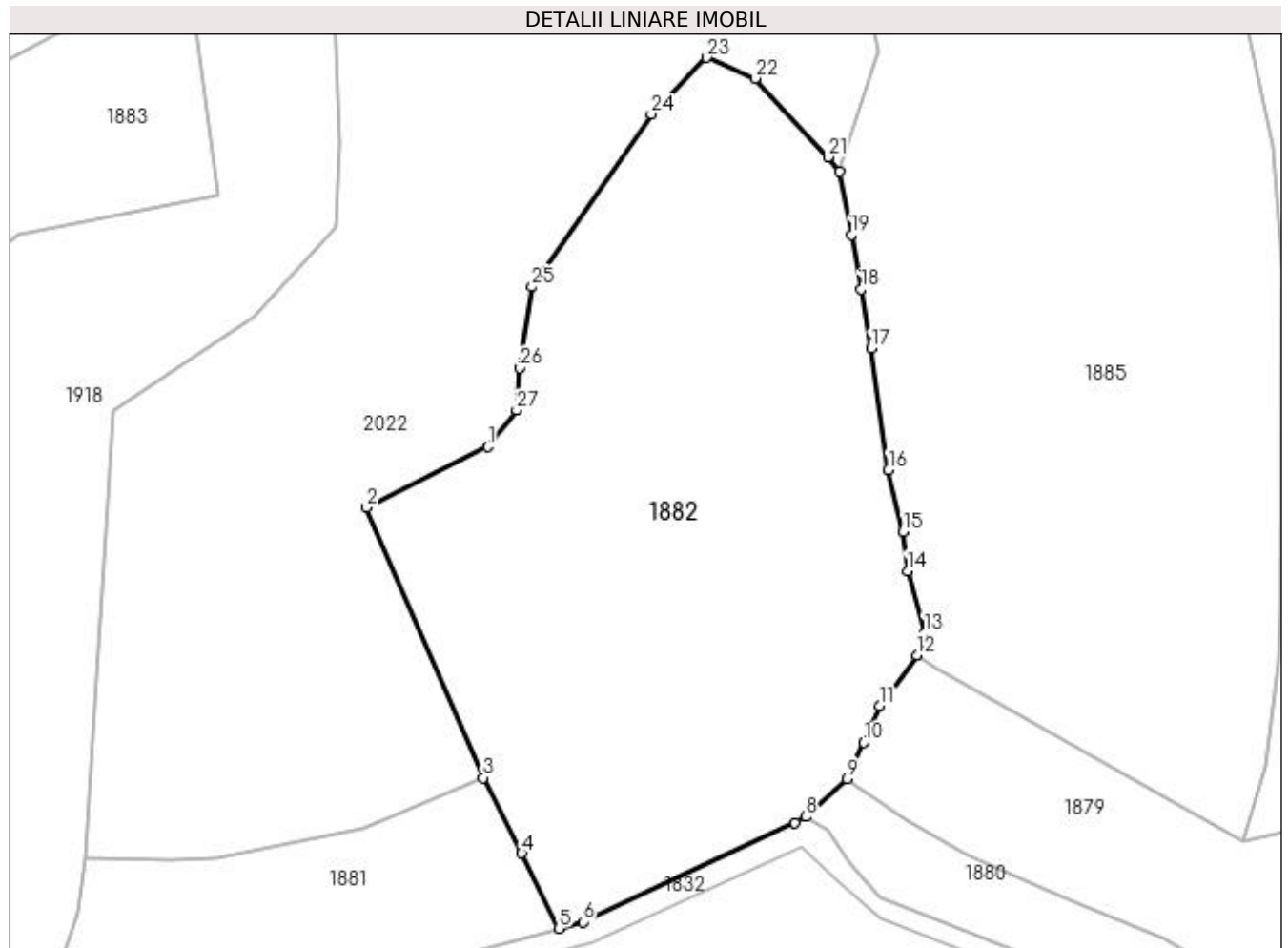
Inscrieri privind dezmembramintele dreptului de proprietate, drepturi reale de garanție și sarcini	Referințe
NU SUNT	

## Anexa Nr. 1 La Partea I

## Teren

Nr cadastral	Suprafața (mp)*	Observații / Referințe
	10.285	

\* Suprafața este determinată în planul de proiecție Stereo 70.



## Date referitoare la teren

Crt	Categorie folosință	Intravilan	Suprafața (mp)	Tarla	Parcelă	Nr. topo	Observații / Referințe
1	faneata	NU	10.285	-	-	partedinr. top.2946	

## Lungime Segmente

1) Valorile lungimilor segmentelor sunt obținute din proiecție în plan.

Punct început	X / Y	Punct sfârșit	X / Y	Lungime segment (** (m)
1	439.411,108 688.020,33	2	439.388,295 688.008,876	25.527
3	439.410,333 687.958,016	4	439.417,552 687.943,791	15.952
5	439.424,537 687.929,619	6	439.429,125 687.930,846	4.749
7	439.469,058 687.949,547	8	439.471,014 687.950,66	2.25
9	439.478,896 687.957,821	10	439.482,01 687.964,628	7.485

Punct început	X / Y	Punct sfârșit	X / Y	Lungime segment (** (m)
2	439.388,295 688.008,876	3	439.410,333 687.958,016	55.429
4	439.417,552 687.943,791	5	439.424,537 687.929,619	15.8
6	439.429,125 687.930,846	7	439.469,058 687.949,547	44.095
8	439.471,014 687.950,66	9	439.478,896 687.957,821	10.649
10	439.482,01 687.964,628	11	439.485,069 687.971,478	7.502

Punct început	X / Y	Punct sfârșit	X / Y	Lungime segment (** (m)
11	439.485,069 687.971,478	12	439.492,002 687.981,069	11.834
13	439.493,467 687.985,31	14	439.490,27 687.996,913	12.035
15	439.489,463 688.004,324	16	439.486,685 688.015,99	11.992
17	439.483,351 688.038,806	18	439.481,527 688.049,969	11.311
19	439.479,708 688.060,232	20	439.477,498 688.072,062	12.035
21	439.475,299 688.074,876	22	439.461,536 688.089,649	20.191
23	439.452,376 688.093,591	24	439.441,978 688.082,986	14.852
25	439.419,483 688.050,397	26	439.417,253 688.035,124	15.435
27	439.416,616 688.027,193	1	439.411,108 688.020,33	8.8

Punct început	X / Y	Punct sfârșit	X / Y	Lungime segment (** (m)
12	439.492,002 687.981,069	13	439.493,467 687.985,31	4.487
14	439.490,27 687.996,913	15	439.489,463 688.004,324	7.455
16	439.486,685 688.015,99	17	439.483,351 688.038,806	23.058
18	439.481,527 688.049,969	19	439.479,708 688.060,232	10.423
20	439.477,498 688.072,062	21	439.475,299 688.074,876	3.571
22	439.461,536 688.089,649	23	439.452,376 688.093,591	9.972
24	439.441,978 688.082,986	25	439.419,483 688.050,397	39.599
26	439.417,253 688.035,124	27	439.416,616 688.027,193	7.957

\*\* Lungimile segmentelor sunt determinate în planul de proiecție Stereo 70 și sunt rotunjite la 1 milimetru.

\*\*\* Distanța dintre puncte este formată din segmente cumulate ce sunt mai mici decât valoarea 1 milimetru.



**DATE DESPRE IMOBILUL NR. 1883**

Oficiul de Cadastru și Publicitate Imobiliară MARAMURES  
Biroul de Cadastru și Publicitate Imobiliară Dragomirești

**A. Partea I. Descrierea imobilului**

TEREN Extravilan

Nr. CF vechi:555

Nr. cadastral vechi:partedinr.top.2943

Adresa: Jud. Maramures

Nr. Crt	Nr cadastral Nr. topografic	Suprafața* (mp)	Observații / Referințe
A1		3.293	Sector cadastral:34 Teren neimprejmuit;

**B. Partea II. Proprietari și acte**

Inscrieri privitoare la dreptul de proprietate și alte drepturi reale		Referințe
/		
Act Normativ nr. Legea 7, din 13/03/1996 emis de Parlamentul României;		
B1	Intabulare, drept de PROPRIETATE, dobândit prin Lege, cota actuala 1/1 1) NEIDENTIFICAT NEIDENTIFICAT	A1
Act Administrativ nr. Adeverință nr. 4142, din 09/11/2023 emis de Primăria Șieu;		
B2	Se notează posesia faptică în favoarea lui 1) MERLAȘ-DUNCA MARIA	A1

**C. Partea III. SARCINI .**

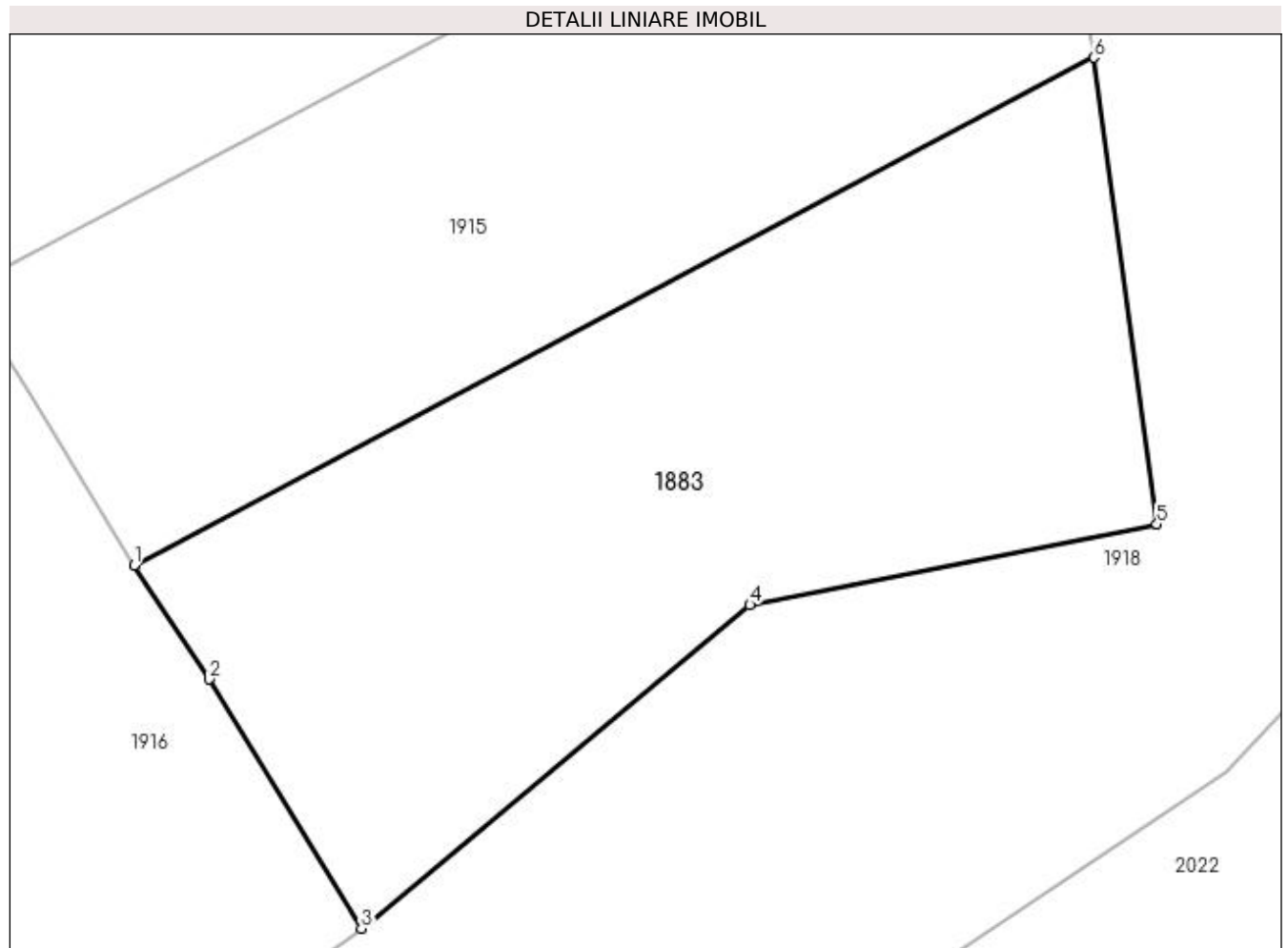
Inscrieri privind dezmembramintele dreptului de proprietate, drepturi reale de garanție și sarcini	Referințe
NU SUNT	

## Anexa Nr. 1 La Partea I

## Teren

Nr cadastral	Suprafața (mp)*	Observații / Referințe
	3.293	

\* Suprafața este determinată în planul de proiecție Stereo 70.



## Date referitoare la teren

Crt	Categorie folosință	Intravilan	Suprafața (mp)	Tarla	Parcelă	Nr. topo	Observații / Referințe
1	faneata	NU	3.293	-	-	partedinnr. top.2943	

## Lungime Segmente

1) Valorile lungimilor segmentelor sunt obținute din proiecție în plan.

Punct început	X / Y	Punct sfârșit	X / Y	Lungime segment (** (m)
1	439.265,083 688.063,92	2	439.272,092 688.053,32	12.708
2	439.272,092 688.053,32	3	439.286,27 688.030,095	27.211
3	439.286,27 688.030,095	4	439.322,466 688.060,221	47.093
4	439.322,466 688.060,221	5	439.360,402 688.067,737	38.673
5	439.360,402 688.067,737	6	439.354,519 688.111,184	43.843

Punct început	X / Y	Punct sfârşit	X / Y	Lungime segment (** (m)
6	439.354,519 688.111,184	1	439.265,083 688.063,92	101.157

\*\* Lungimile segmentelor sunt determinate în planul de proiecţie Stereo 70 şi sunt rotunjite la 1 milimetru.

\*\*\* Distanţa dintre puncte este formată din segmente cumulate ce sunt mai mici decât valoarea 1 milimetru.





**DATE DESPRE IMOBILUL NR. 1884**

Oficiul de Cadastru și Publicitate Imobiliară MARAMURES  
Biroul de Cadastru și Publicitate Imobiliară Dragomiresti

**A. Partea I. Descrierea imobilului**

TEREN Extravilan

Nr. CF vechi:548,1442

Nr. topografic:partedinr.top.2888,2890

Adresa: Jud. Maramures

Nr. Crt	Nr cadastral Nr. topografic	Suprafața* (mp)	Observații / Referințe
A1		7.888	Sector cadastral:34 Teren neimprejmuit;

**B. Partea II. Proprietari și acte**

Inscrieri privitoare la dreptul de proprietate și alte drepturi reale		Referințe
/		
Act Normativ nr. Legea 7, din 13/03/1996 emis de Parlamentul României;		
B1	Intabulare, drept de PROPRIETATE, dobândit prin Lege, cota actuala 1/1 1) NEIDENTIFICAT NEIDENTIFICAT	A1
Act Administrativ nr. Adeverință nr. 4270, din 09/11/2023 emis de Primăria Șieu;		
B2	Se notează posesia faptică în favoarea lui 1) COȘA IOAN-LIVIU	A1

**C. Partea III. SARCINI .**

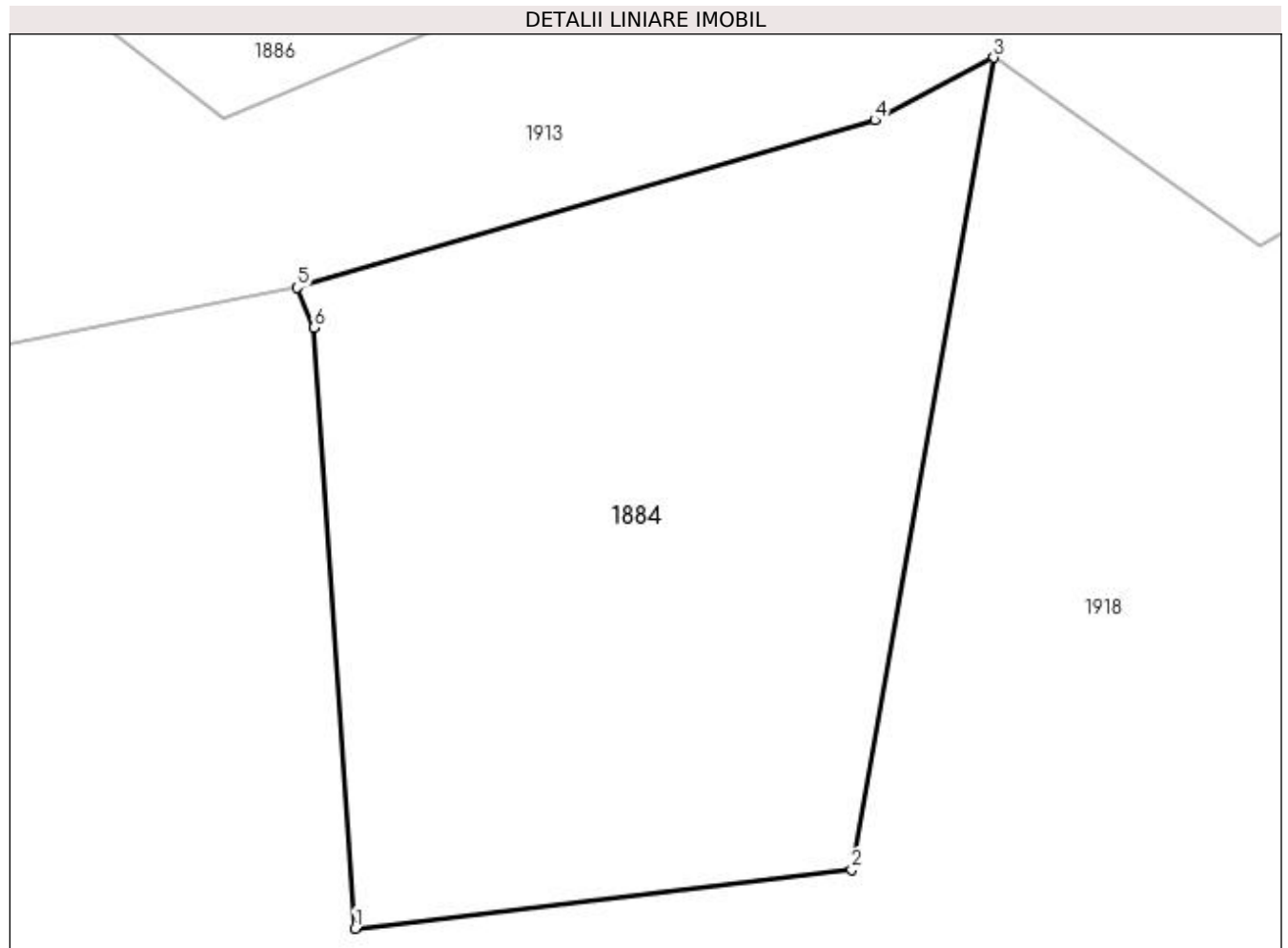
Inscrieri privind dezmembramintele dreptului de proprietate, drepturi reale de garanție și sarcini		Referințe
NU SUNT		

## Anexa Nr. 1 La Partea I

## Teren

Nr cadastral	Suprafața (mp)*	Observații / Referințe
	7.888	

\* Suprafața este determinată în planul de proiecție Stereo 70.



## Date referitoare la teren

Crt	Categorie folosință	Intravilan	Suprafața (mp)	Tarla	Parcelă	Nr. topo	Observații / Referințe
1	faneata	NU	7.888	-	-	partedinnr. top. 2888,2890	

## Lungime Segmente

1) Valorile lungimilor segmentelor sunt obținute din proiecție în plan.

Punct început	X / Y	Punct sfârșit	X / Y	Lungime segment (** (m))
1	439.297,683 688.167,482	2	439.366,17 688.175,574	68.963
2	439.366,17 688.175,574	3	439.385,777 688.287,499	113.629
3	439.385,777 688.287,499	4	439.369,351 688.278,85	18.564
4	439.369,351 688.278,85	5	439.289,664 688.255,791	82.956

Punct început	X / Y	Punct sfârșit	X / Y	Lungime segment (** (m)
5	439.289,664 688.255,791	6	439.291,995 688.250,257	6.005
6	439.291,995 688.250,257	1	439.297,683 688.167,482	82.97

\*\* Lungimile segmentelor sunt determinate în planul de proiecție Stereo 70 și sunt rotunjite la 1 milimetru.

\*\*\* Distanța dintre puncte este formată din segmente cumulate ce sunt mai mici decât valoarea 1 milimetru.



**DATE DESPRE IMOBILUL NR. 1885**

Oficiul de Cadastru și Publicitate Imobiliară MARAMURES  
Biroul de Cadastru și Publicitate Imobiliară Dragomiresti

**A. Partea I. Descrierea imobilului**

TEREN Extravilan

Nr. CF vechi:548,1442

Nr. topografic:partedinr.top.2888,2890

Adresa: Jud. Maramures

Nr. Crt	Nr cadastral Nr. topografic	Suprafața* (mp)	Observații / Referințe
A1		19.215	Sector cadastral:34 Teren neimprejmuț;

**B. Partea II. Proprietari și acte**

Inscrieri privitoare la dreptul de proprietate și alte drepturi reale		Referințe
/		
Act Normativ nr. Legea 7, din 13/03/1996 emis de Parlamentul României;		
B1	Intabulare, drept de PROPRIETATE, dobândit prin Lege, cota actuala 1/1 1) NEIDENTIFICAT NEIDENTIFICAT	A1
Act Administrativ nr. Adeverință nr. 4416, din 13/11/2023 emis de Primăria Șieu;		
B2	Se notează posesia faptică în favoarea lui 1) POPAN IOANA	A1

**C. Partea III. SARCINI .**

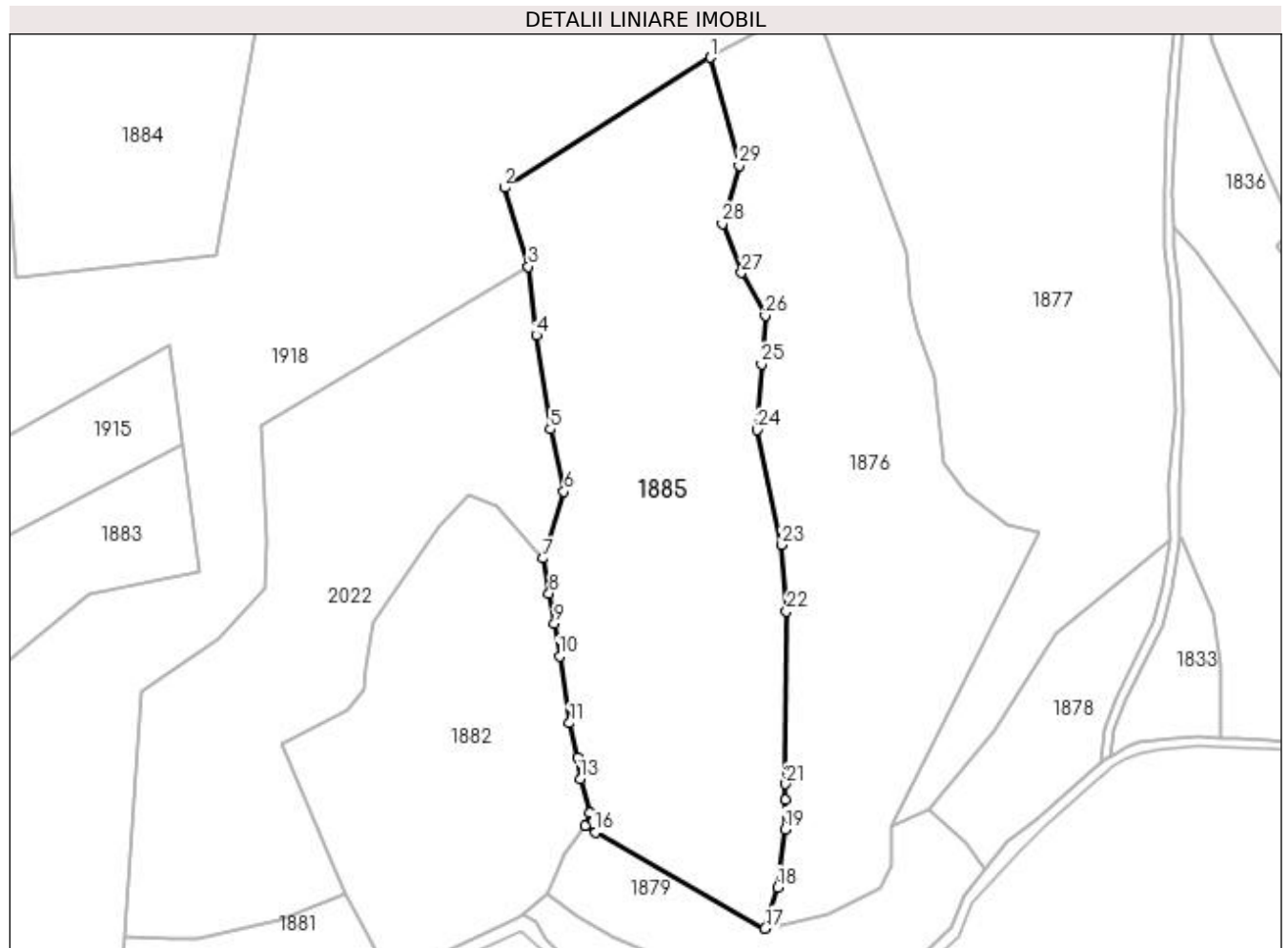
Inscrieri privind dezmembramintele dreptului de proprietate, drepturi reale de garanție și sarcini	Referințe
NU SUNT	

## Anexa Nr. 1 La Partea I

## Teren

Nr cadastral	Suprafața (mp)*	Observații / Referințe
	19.215	

\* Suprafața este determinată în planul de proiecție Stereo 70.



## Date referitoare la teren

Crt	Categorie folosință	Intravilan	Suprafața (mp)	Tarla	Parcelă	Nr. topo	Observații / Referințe
1	faneata	NU	19.215	-	-	partedintr. top. 2888,2890	

## Lungime Segmente

1) Valorile lungimilor segmentelor sunt obținute din proiecție în plan.

Punct început	X / Y	Punct sfârșit	X / Y	Lungime segment (** (m))	Punct început	X / Y	Punct sfârșit	X / Y	Lungime segment (** (m))
1	439.534,783 688.242,795	2	439.464,422 688.198,464	83.162	2	439.464,422 688.198,464	3	439.472,625 688.171,575	28.112
3	439.472,625 688.171,575	4	439.475,355 688.148,131	23.602	4	439.475,355 688.148,131	5	439.480,137 688.116,119	32.367
5	439.480,137 688.116,119	6	439.484,781 688.094,897	21.724	6	439.484,781 688.094,897	7	439.477,498 688.072,062	23.968
7	439.477,498 688.072,062	8	439.479,708 688.060,232	12.035	8	439.479,708 688.060,232	9	439.481,527 688.049,969	10.423

Punct început	X / Y	Punct sfârșit	X / Y	Lungime segment (** (m)
9	439.481,527 688.049,969	10	439.483,351 688.038,806	11.311
11	439.486,685 688.015,99	12	439.489,463 688.004,324	11.992
13	439.490,27 687.996,913	14	439.493,467 687.985,31	12.035
15	439.492,002 687.981,069	16	439.495,445 687.978,689	4.186
17	439.553,386 687.945,978	18	439.557,742 687.960,026	14.708
19	439.560,122 687.979,783	20	439.560,408 687.989,795	10.016
21	439.560,408 687.995,19	22	439.560,718 688.054,025	58.836
23	439.559,099 688.076,682	24	439.550,596 688.115,928	40.157
25	439.552,204 688.138,271	26	439.553,419 688.154,859	16.632
27	439.545,321 688.169,425	28	439.538,831 688.186,151	17.941
29	439.544,5 688.205,977	1	439.534,783 688.242,795	38.079

Punct început	X / Y	Punct sfârșit	X / Y	Lungime segment (** (m)
10	439.483,351 688.038,806	11	439.486,685 688.015,99	23.058
12	439.489,463 688.004,324	13	439.490,27 687.996,913	7.455
14	439.493,467 687.985,31	15	439.492,002 687.981,069	4.487
16	439.495,445 687.978,689	17	439.553,386 687.945,978	66.537
18	439.557,742 687.960,026	19	439.560,122 687.979,783	19.9
20	439.560,408 687.989,795	21	439.560,408 687.995,19	5.395
22	439.560,718 688.054,025	23	439.559,099 688.076,682	22.715
24	439.550,596 688.115,928	25	439.552,204 688.138,271	22.401
26	439.553,419 688.154,859	27	439.545,321 688.169,425	16.666
28	439.538,831 688.186,151	29	439.544,5 688.205,977	20.621

\*\* Lungimile segmentelor sunt determinate în planul de proiecție Stereo 70 și sunt rotunjite la 1 milimetru.

\*\*\* Distanța dintre puncte este formată din segmente cumulate ce sunt mai mici decât valoarea 1 milimetru.





**DATE DESPRE IMOBILUL NR. 1886**

Oficiul de Cadastru și Publicitate Imobiliară MARAMURES  
Biroul de Cadastru și Publicitate Imobiliară Dragomiresti

**A. Partea I. Descrierea imobilului**

TEREN Extravilan

Nr. CF vechi:1846,552

Nr. topografic:partedinr.top.2939,2940/a

Adresa: Jud. Maramures

Nr. Crt	Nr cadastral Nr. topografic	Suprafața* (mp)	Observații / Referințe
A1		13.330	Sector cadastral:34 Teren neimprejmuit;

**B. Partea II. Proprietari și acte**

Inscrieri privitoare la dreptul de proprietate și alte drepturi reale		Referințe
/		
Act Normativ nr. Legea 7, din 13/03/1996 emis de Parlamentul României;		
B1	Intabulare, drept de PROPRIETATE, dobândit prin Lege, cota actuala 1/1 1) NEIDENTIFICAT NEIDENTIFICAT	A1
Act Administrativ nr. Adeverință nr. 4277, din 09/11/2023 emis de Primăria Șieu;		
B2	Se notează posesia faptică în favoarea lui 1) DUNCA IOAN	A1

**C. Partea III. SARCINI .**

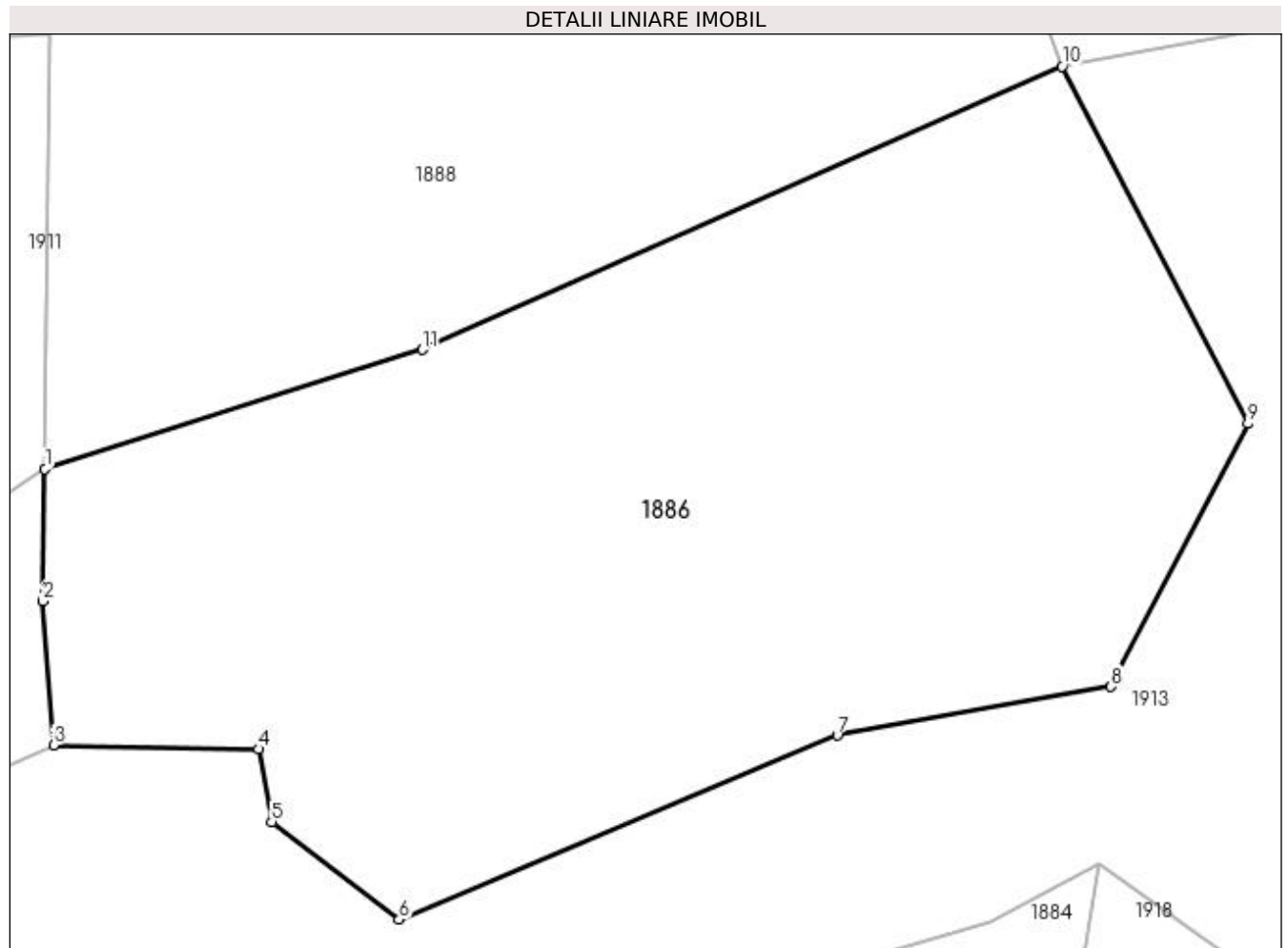
Inscrieri privind dezmembramintele dreptului de proprietate, drepturi reale de garanție și sarcini		Referințe
NU SUNT		

## Anexa Nr. 1 La Partea I

## Teren

Nr cadastral	Suprafața (mp)*	Observații / Referințe
	13.330	

\* Suprafața este determinată în planul de proiecție Stereo 70.



## Date referitoare la teren

Crt	Categorie folosință	Intravilan	Suprafața (mp)	Tarla	Parcelă	Nr. topo	Observații / Referințe
1	faneata	NU	13.330	-	-	partedinnr. top. 2939,2940/a	

## Lungime Segmente

1) Valorile lungimilor segmentelor sunt obținute din proiecție în plan.

Punct început	X / Y	Punct sfârșit	X / Y	Lungime segment (** (m)
1	439.225,943 688.347,43	2	439.225,661 688.327,423	20.009
2	439.225,661 688.327,423	3	439.227,275 688.305,607	21.876
3	439.227,275 688.305,607	4	439.258,295 688.304,973	31.026
4	439.258,295 688.304,973	5	439.260,307 688.293,975	11.181

Punct început	X / Y	Punct sfârșit	X / Y	Lungime segment (** (m)
5	439.260,307 688.293,975	6	439.279,64 688.279,167	24.352
6	439.279,64 688.279,167	7	439.346,065 688.307,071	72.048
7	439.346,065 688.307,071	8	439.387,564 688.314,453	42.15
8	439.387,564 688.314,453	9	439.408,29 688.354,294	44.91
9	439.408,29 688.354,294	10	439.380,155 688.408,368	60.956
10	439.380,155 688.408,368	11	439.283,134 688.365,5	106.07
11	439.283,134 688.365,5	1	439.225,943 688.347,43	59.978

\*\* Lungimile segmentelor sunt determinate în planul de proiecție Stereo 70 și sunt rotunjite la 1 milimetru.

\*\*\* Distanța dintre puncte este formată din segmente cumulate ce sunt mai mici decât valoarea 1 milimetru.



**DATE DESPRE IMOBILUL NR. 1887**

Oficiul de Cadastru și Publicitate Imobiliară MARAMURES  
Biroul de Cadastru și Publicitate Imobiliară Dragomiresti

**A. Partea I. Descrierea imobilului**

TEREN Extravilan

Nr. CF vechi:1241,1846

Nr. topografic:partedinr.top.2938,2939

Adresa: Jud. Maramures

Nr. Crt	Nr cadastral Nr. topografic	Suprafata* (mp)	Observatii / Referinte
A1		12.857	Sector cadastral:34 Teren neimprejmit;

**B. Partea II. Proprietari și acte**

Inscrieri privitoare la dreptul de proprietate și alte drepturi reale		Referințe
/		
Act Normativ nr. Legea 7, din 13/03/1996 emis de Parlamentul României;		
B1	Intabulare, drept de PROPRIETATE, dobândit prin Lege, cota actuala 1/1 1) NEIDENTIFICAT NEIDENTIFICAT	A1
Act Administrativ nr. Adeverință nr. 4184, din 09/11/2023 emis de Primăria Șieu;		
B2	Se notează posesia faptică în favoarea lui 1) DUNCA SIMION	A1

**C. Partea III. SARCINI .**

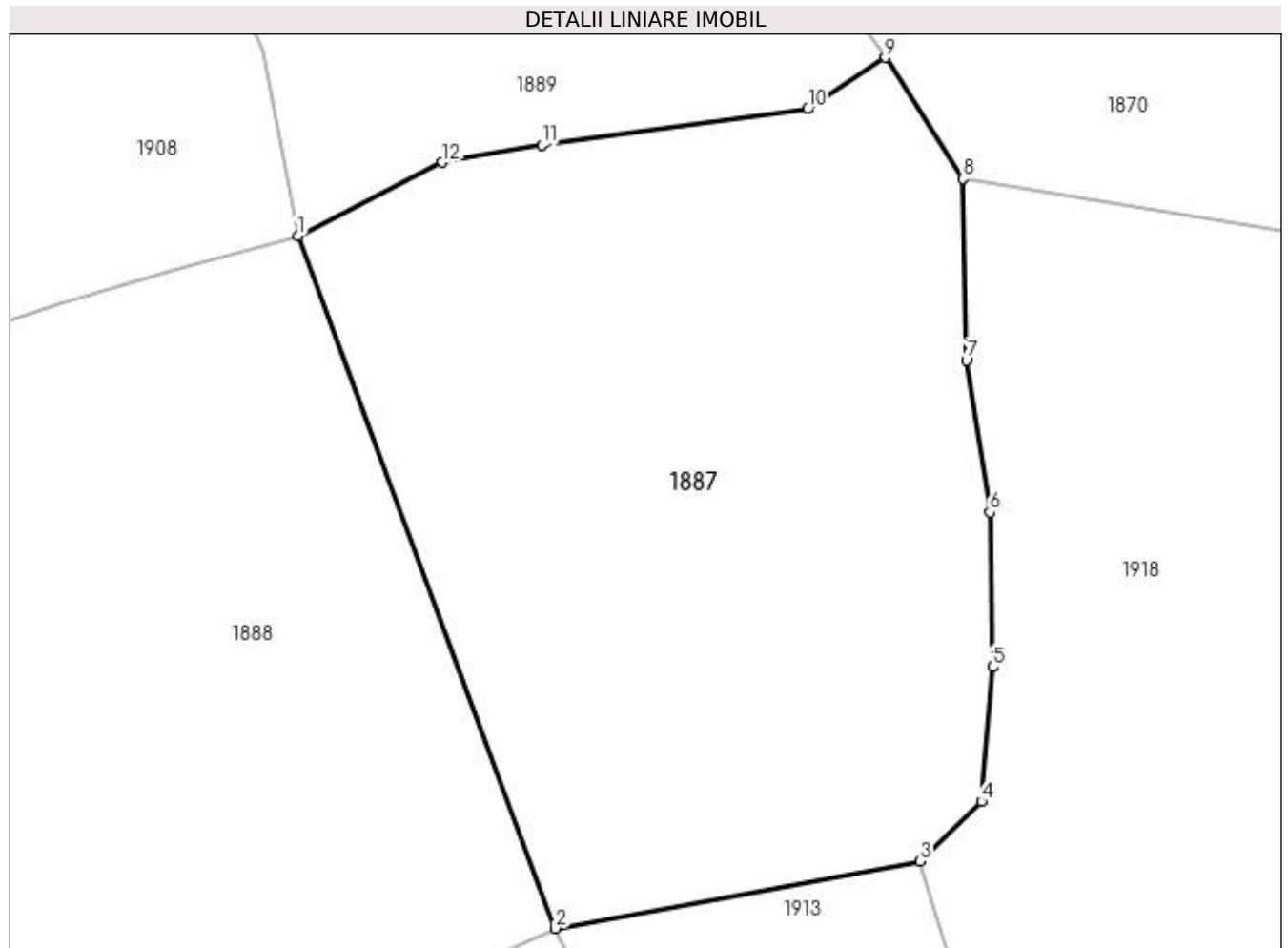
Inscrieri privind dezmembramintele dreptului de proprietate, drepturi reale de garanție și sarcini	Referințe
NU SUNT	

## Anexa Nr. 1 La Partea I

## Teren

Nr cadastral	Suprafața (mp)*	Observații / Referințe
	12.857	

\* Suprafața este determinată în planul de proiecție Stereo 70.



## Date referitoare la teren

Crt	Categorie folosință	Intravilan	Suprafața (mp)	Tarla	Parcelă	Nr. topo	Observații / Referințe
1	faneata	NU	12.857	-	-	partedinnr. top. 2938,2939	

## Lungime Segmente

1) Valorile lungimilor segmentelor sunt obținute din proiecție în plan.

Punct început	X / Y	Punct sfârșit	X / Y	Lungime segment (** (m))
1	439.335,648 688.528,24	2	439.380,155 688.408,368	127.868
2	439.380,155 688.408,368	3	439.443,355 688.419,983	64.258
3	439.443,355 688.419,983	4	439.453,993 688.430,346	14.851
4	439.453,993 688.430,346	5	439.455,918 688.453,607	23.341

Punct început	X / Y	Punct sfârșit	X / Y	Lungime segment (** (m)
5	439.455,918 688.453,607	6	439.455,394 688.480,401	26.799
6	439.455,394 688.480,401	7	439.451,368 688.506,674	26.58
7	439.451,368 688.506,674	8	439.450,692 688.538,096	31.429
8	439.450,692 688.538,096	9	439.437,305 688.559,053	24.868
9	439.437,305 688.559,053	10	439.423,878 688.550,132	16.12
10	439.423,878 688.550,132	11	439.377,827 688.543,92	46.468
11	439.377,827 688.543,92	12	439.360,631 688.540,928	17.454
12	439.360,631 688.540,928	1	439.335,648 688.528,24	28.02

\*\* Lungimile segmentelor sunt determinate în planul de proiecție Stereo 70 și sunt rotunjite la 1 milimetru.

\*\*\* Distanța dintre puncte este formată din segmente cumulate ce sunt mai mici decât valoarea 1 milimetru.





**DATE DESPRE IMOBILUL NR. 1888**

Oficiul de Cadastru și Publicitate Imobiliară MARAMURES  
Biroul de Cadastru și Publicitate Imobiliară Dragomiresti

**A. Partea I. Descrierea imobilului**

TEREN Extravilan

Nr. CF vechi:1241,1846

Nr. topografic:partedinr.top.2938,2939

Adresa: Jud. Maramures

Nr. Crt	Nr cadastral Nr. topografic	Suprafața* (mp)	Observații / Referințe
A1		19.404	Sector cadastral:34 Teren neimprejmuit;

**B. Partea II. Proprietari și acte**

Inscrieri privitoare la dreptul de proprietate și alte drepturi reale		Referințe
/		
Act Normativ nr. Legea 7, din 13/03/1996 emis de Parlamentul României;		
B1	Inscrierea provizorie, drept de PROPRIETATE, dobandit prin Lege, cota actuala 1/1 1) COMUNA ȘIEU, CIF:14813046, PROPRIETAR NEIDENTIFICAT	A1

**C. Partea III. SARCINI .**

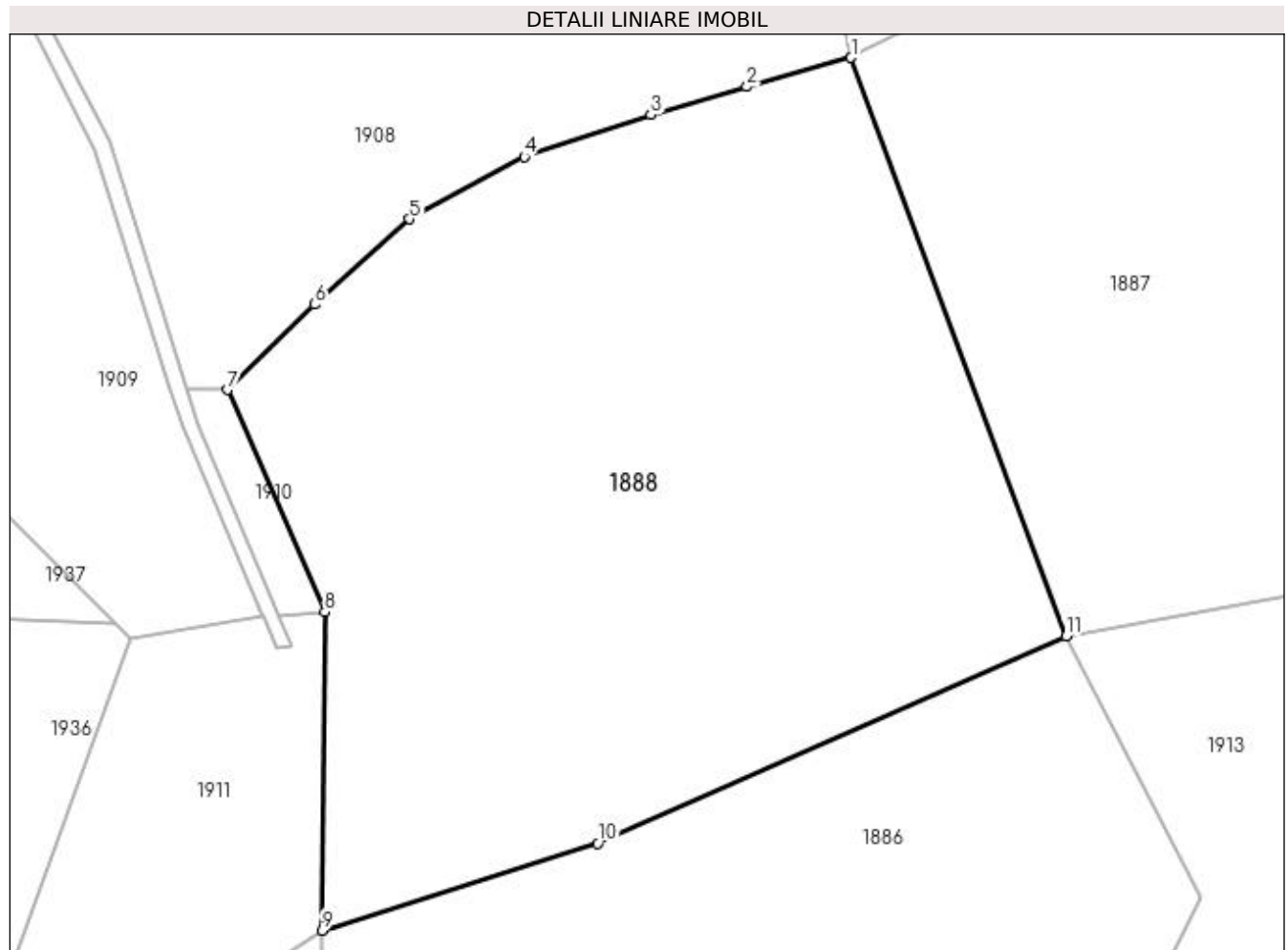
Inscrieri privind dezmembramintele dreptului de proprietate, drepturi reale de garanție și sarcini	Referințe
NU SUNT	

## Anexa Nr. 1 La Partea I

## Teren

Nr cadastral	Suprafața (mp)*	Observații / Referințe
	19.404	

\* Suprafața este determinată în planul de proiecție Stereo 70.



## Date referitoare la teren

Crt	Categorie folosință	Intra vilan	Suprafața (mp)	Tarla	Parcelă	Nr. topo	Observații / Referințe
1	faneata	NU	19.404	-	-	partedinnr. top. 2938,2939	

## Lungime Segmente

1) Valorile lungimilor segmentelor sunt obținute din proiecție în plan.

Punct început	X / Y	Punct sfârșit	X / Y	Lungime segment (** (m)
1	439.335,648 688.528,24	2	439.314,029 688.522,247	22.434
2	439.314,029 688.522,247	3	439.294,171 688.516,362	20.712
3	439.294,171 688.516,362	4	439.267,858 688.507,686	27.706
4	439.267,858 688.507,686	5	439.244,071 688.494,824	27.042

Punct început	X / Y	Punct sfârșit	X / Y	Lungime segment (** (m)
5	439.244,071 688.494,824	6	439.224,386 688.477,138	26.463
6	439.224,386 688.477,138	7	439.206,442 688.459,411	25.224
7	439.206,442 688.459,411	8	439.226,567 688.413,352	50.264
8	439.226,567 688.413,352	9	439.225,943 688.347,43	65.925
9	439.225,943 688.347,43	10	439.283,134 688.365,5	59.978
10	439.283,134 688.365,5	11	439.380,155 688.408,368	106.07
11	439.380,155 688.408,368	1	439.335,648 688.528,24	127.868

\*\* Lungimile segmentelor sunt determinate în planul de proiecție Stereo 70 și sunt rotunjite la 1 milimetru.

\*\*\* Distanța dintre puncte este formată din segmente cumulate ce sunt mai mici decât valoarea 1 milimetru.



**DATE DESPRE IMOBILUL NR. 1889**

Oficiul de Cadastru și Publicitate Imobiliară MARAMURES  
Biroul de Cadastru și Publicitate Imobiliară Dragomiresti

**A. Partea I. Descrierea imobilului**

TEREN Extravilan

Nr. CF vechi:84,1241

Nr. topografic:partedinr.top.2930,2938

Adresa: Jud. Maramures

Nr. Crt	Nr cadastral Nr. topografic	Suprafata* (mp)	Observații / Referințe
A1		Din acte: 0 Masurata: 8.716	Sector cadastral:34 Teren neimprejmuit;

**B. Partea II. Proprietari și acte**

Inscrieri privitoare la dreptul de proprietate și alte drepturi reale		Referințe
<b>1889 / 24/11/2023</b>		
Act Normativ nr. Legea 7, din 13/03/1996 emis de Parlamentul României;		
B1	Intabulare, drept de PROPRIETATE, dobandit prin Lege, cota actuala 1/1 1) NEIDENTIFICAT NEIDENTIFICAT	A1
Act Administrativ nr. Adeverință nr. 4179, din 09/11/2023 emis de Primăria Șieu;		
B2	Se notează posesia faptică în favoarea lui 1) DUNCA IOAN	A1

**C. Partea III. SARCINI .**

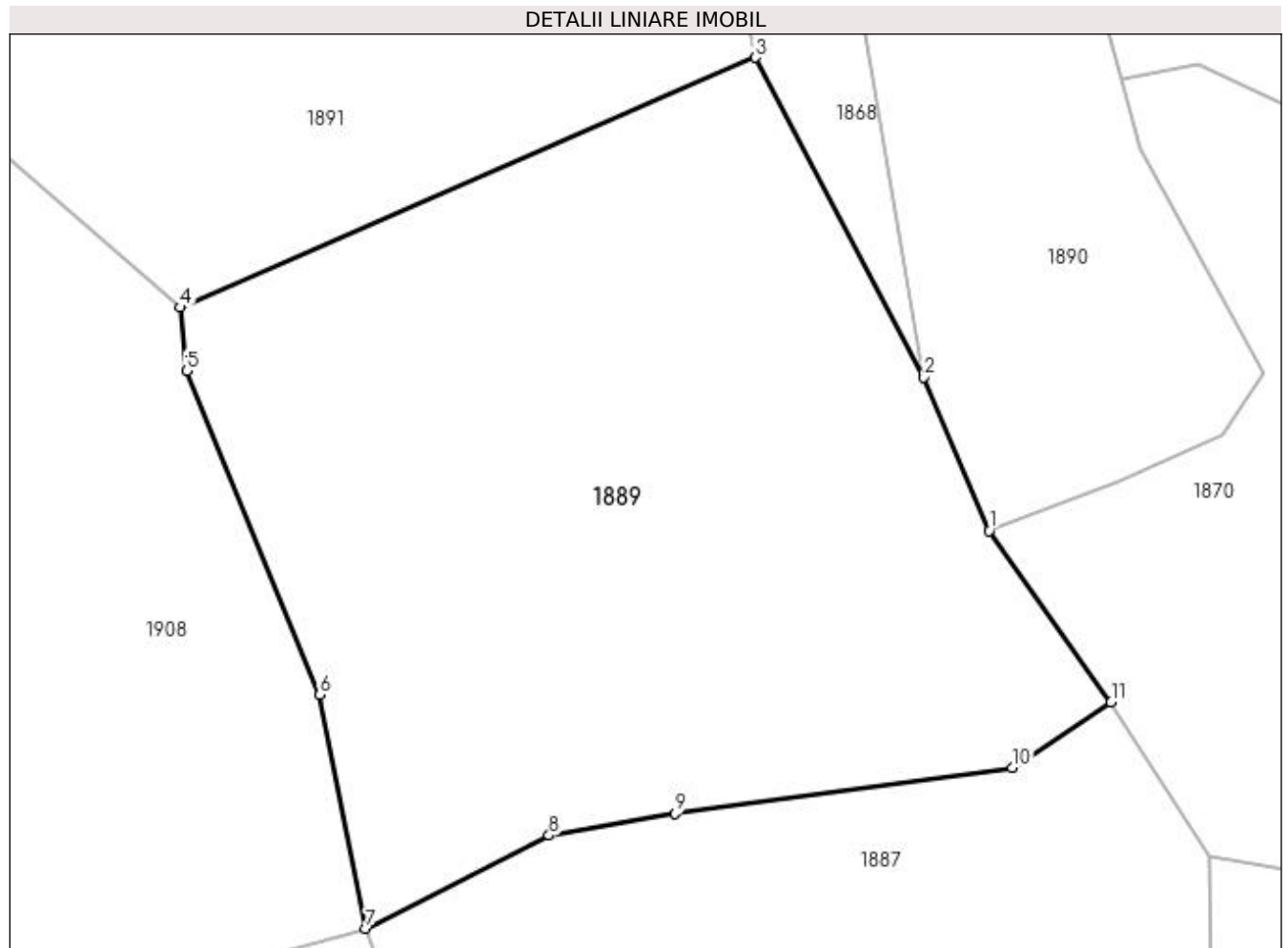
Inscrieri privind dezmembramintele dreptului de proprietate, drepturi reale de garanție și sarcini	Referințe
NU SUNT	

## Anexa Nr. 1 La Partea I

## Teren

Nr cadastral	Suprafața (mp)*	Observații / Referințe
	Din acte: 0 Masurata: 8.716	

\* Suprafața este determinată în planul de proiecție Stereo 70.



## Date referitoare la teren

Crt	Categorie folosință	Intravilan	Suprafața (mp)	Tarla	Parcelă	Nr. topo	Observații / Referințe
1	faneata	NU	8.716	-	-	partedinr. top. 2930,2938	

## Lungime Segmente

1) Valorile lungimilor segmentelor sunt obținute din proiecție în plan.

Punct început	X / Y	Punct sfârșit	X / Y	Lungime segment (** (m)
1	439.420,675 688.582,428	2	439.411,802 688.603,336	22.713
2	439.411,802 688.603,336	3	439.388,843 688.646,939	49.278
3	439.388,843 688.646,939	4	439.310,292 688.612,892	85.612
4	439.310,292 688.612,892	5	439.311,21 688.604,222	8.718

Punct început	X / Y	Punct sfârșit	X / Y	Lungime segment (** (m)
5	439.311,21 688.604,222	6	439.329,396 688.560,105	47.718
6	439.329,396 688.560,105	7	439.335,648 688.528,24	32.473
7	439.335,648 688.528,24	8	439.360,631 688.540,928	28.02
8	439.360,631 688.540,928	9	439.377,827 688.543,92	17.454
9	439.377,827 688.543,92	10	439.423,878 688.550,132	46.468
10	439.423,878 688.550,132	11	439.437,305 688.559,053	16.12
11	439.437,305 688.559,053	1	439.420,675 688.582,428	28.687

\*\* Lungimile segmentelor sunt determinate în planul de proiecție Stereo 70 și sunt rotunjite la 1 milimetru.

\*\*\* Distanța dintre puncte este formată din segmente cumulate ce sunt mai mici decât valoarea 1 milimetru.





**DATE DESPRE IMOBILUL NR. 1890**

Oficiul de Cadastru și Publicitate Imobiliară MARAMURES  
Biroul de Cadastru și Publicitate Imobiliară Dragomiresti

**A. Partea I. Descrierea imobilului**

TEREN Extravilan

Nr. CF vechi:39,1503

Nr. topografic:partedinr.top.2920,2929

Adresa: Jud. Maramures

Nr. Crt	Nr cadastral Nr. topografic	Suprafata* (mp)	Observatii / Referinte
A1		3.879	Sector cadastral:34 Teren neimprejmuit;

**B. Partea II. Proprietari și acte**

Inscrieri privitoare la dreptul de proprietate și alte drepturi reale		Referințe
/		
Act Normativ nr. Legea 7, din 13/03/1996 emis de Parlamentul României;		
B1	Intabulare, drept de PROPRIETATE, dobândit prin Lege, cota actuala 1/1 1) NEIDENTIFICAT NEIDENTIFICAT	A1
Act Administrativ nr. Adeverință nr. 4231, din 09/11/2023 emis de Primăria Șieu;		
B2	Se notează posesia faptică în favoarea lui 1) DUNCA IOAN	A1

**C. Partea III. SARCINI .**

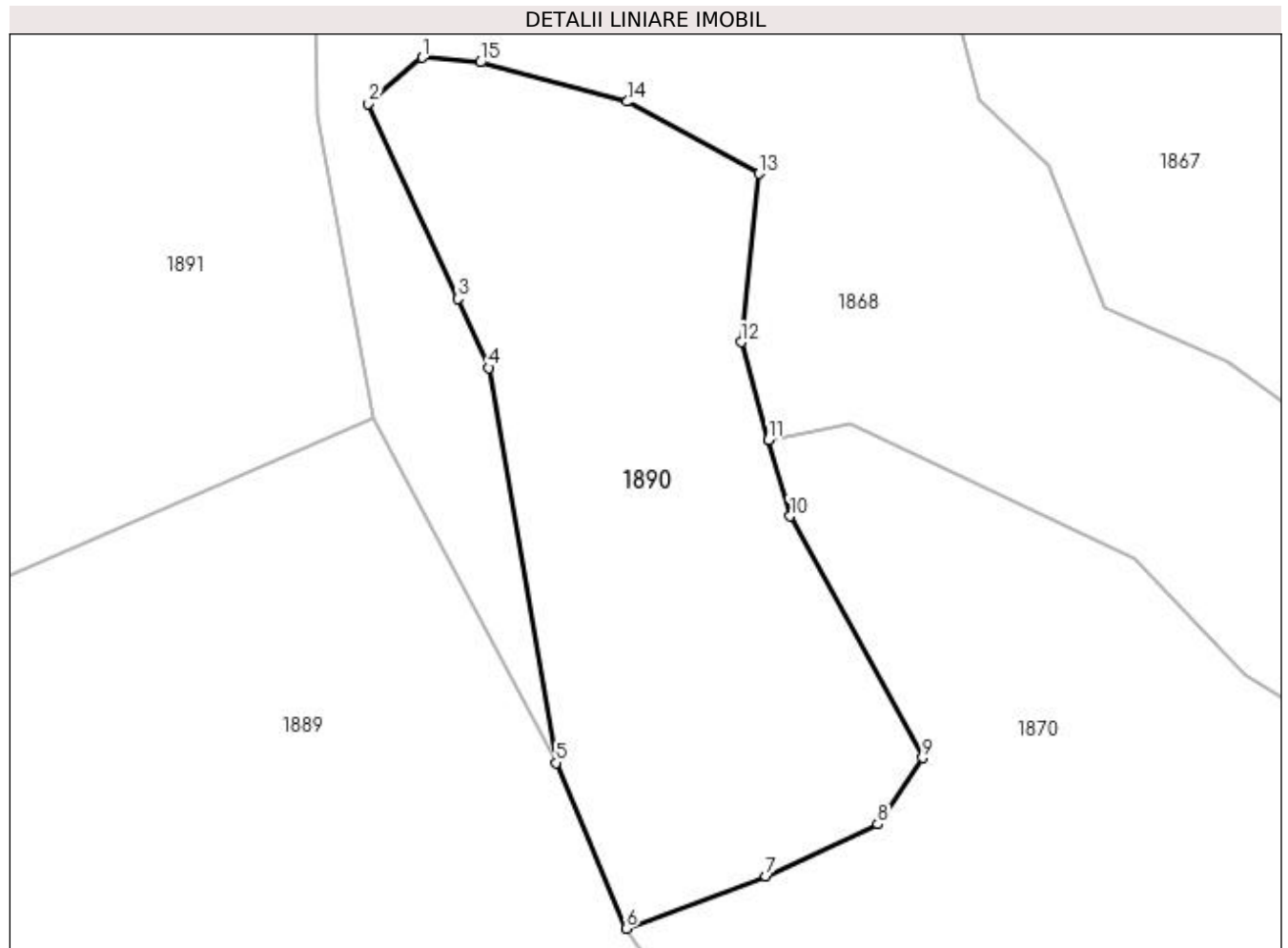
Inscrieri privind dezmembramintele dreptului de proprietate, drepturi reale de garanție și sarcini		Referințe
NU SUNT		

## Anexa Nr. 1 La Partea I

## Teren

Nr cadastral	Suprafața (mp)*	Observații / Referințe
	3.879	

\* Suprafața este determinată în planul de proiecție Stereo 70.



## Date referitoare la teren

Crt	Categorie folosință	Intravilan	Suprafața (mp)	Tarla	Parcelă	Nr. topo	Observații / Referințe
1	faneata	NU	3.879	-	-	partedinnr. top. 2920,2929	

## Lungime Segmente

1) Valorile lungimilor segmentelor sunt obținute din proiecție în plan.

Punct început	X / Y	Punct sfârșit	X / Y	Lungime segment (** (m)
1	439.394,884 688.692,342	2	439.388,125 688.686,534	8.912
2	439.388,125 688.686,534	3	439.399,417 688.661,91	27.09
3	439.399,417 688.661,91	4	439.403,32 688.653,186	9.557
4	439.403,32 688.653,186	5	439.411,802 688.603,336	50.566

Punct început	X / Y	Punct sfârşit	X / Y	Lungime segment (** (m)
5	439.411,802 688.603,336	6	439.420,675 688.582,428	22.713
6	439.420,675 688.582,428	7	439.438,318 688.589,022	18.835
7	439.438,318 688.589,022	8	439.452,443 688.595,603	15.583
8	439.452,443 688.595,603	9	439.458,074 688.603,969	10.085
9	439.458,074 688.603,969	10	439.441,361 688.634,455	34.767
10	439.441,361 688.634,455	11	439.438,649 688.644,107	10.026
11	439.438,649 688.644,107	12	439.435,188 688.656,425	12.795
12	439.435,188 688.656,425	13	439.437,4 688.677,68	21.37
13	439.437,4 688.677,68	14	439.420,809 688.686,774	18.92
14	439.420,809 688.686,774	15	439.402,258 688.691,741	19.204
15	439.402,258 688.691,741	1	439.394,884 688.692,342	7.398

\*\* Lungimile segmentelor sunt determinate în planul de proiecție Stereo 70 și sunt rotunjite la 1 milimetru.

\*\*\* Distanța dintre puncte este formată din segmente cumulate ce sunt mai mici decât valoarea 1 milimetru.



**DATE DESPRE IMOBILUL NR. 1891**

Oficiul de Cadastru și Publicitate Imobiliară MARAMURES  
Biroul de Cadastru și Publicitate Imobiliară Dragomiresti

**A. Partea I. Descrierea imobilului**

Nr. CF vechi:744,1503,84,161  
Nr. topografic:partedinr.top.  
2928,2929,2930,2931

TEREN Extravilan

Adresa: Jud. Maramures

Nr. Crt	Nr cadastral Nr. topografic	Suprafața* (mp)	Observații / Referințe
A1		10.853	Sector cadastral:34 Teren neimprejmuit;

**B. Partea II. Proprietari și acte**

Inscrieri privitoare la dreptul de proprietate și alte drepturi reale		Referințe
/		
Act Normativ nr. Legea 7, din 13/03/1996 emis de Parlamentul României;		
B1	Intabulare, drept de PROPRIETATE, dobândit prin Lege, cota actuala 1/1 1) NEIDENTIFICAT NEIDENTIFICAT	A1
Act Administrativ nr. Adeverință nr. 4262, din 09/11/2023 emis de Primăria Șieu;		
B2	Se notează posesia faptică în favoarea lui 1) PETROVAN ANTON	A1

**C. Partea III. SARCINI .**

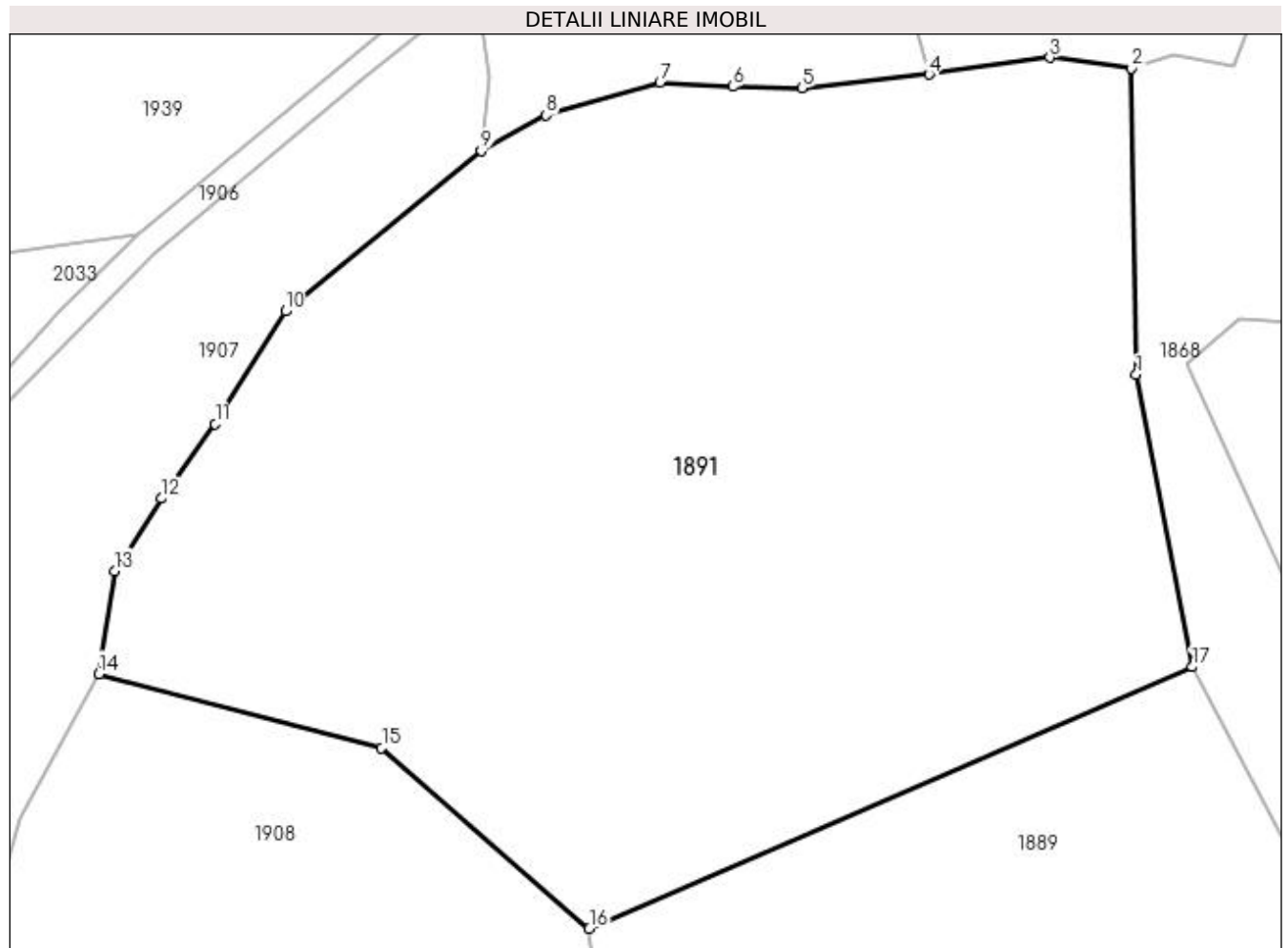
Inscrieri privind dezmembramintele dreptului de proprietate, drepturi reale de garanție și sarcini	Referințe
NU SUNT	

## Anexa Nr. 1 La Partea I

## Teren

Nr cadastral	Suprafața (mp)*	Observații / Referințe
	10.853	

\* Suprafața este determinată în planul de proiecție Stereo 70.



## Date referitoare la teren

Crt	Categorie folosință	Intra vilan	Suprafața (mp)	Tarla	Parcelă	Nr. topo	Observații / Referințe
1	faneata	NU	10.853	-	-	partedinr. top. 2928,2929,2930,2931	

## Lungime Segmente

1) Valorile lungimilor segmentelor sunt obținute din proiecție în plan.

Punct început	X / Y	Punct sfârșit	X / Y	Lungime segment (** (m)
1	439.381,575 688.685,011	2	439.380,943 688.724,915	39.909
2	439.380,943 688.724,915	3	439.370,342 688.726,295	10.69
3	439.370,342 688.726,295	4	439.354,556 688.724,103	15.937
4	439.354,556 688.724,103	5	439.337,986 688.722,337	16.664

Punct început	X / Y	Punct sfârșit	X / Y	Lungime segment (** (m)
5	439.337,986 688.722,337	6	439.328,976 688.722,51	9.012
6	439.328,976 688.722,51	7	439.319,493 688.723,087	9.501
7	439.319,493 688.723,087	8	439.304,696 688.718,802	15.405
8	439.304,696 688.718,802	9	439.296,217 688.714,137	9.678
9	439.296,217 688.714,137	10	439.270,705 688.693,256	32.968
10	439.270,705 688.693,256	11	439.261,554 688.678,6	17.278
11	439.261,554 688.678,6	12	439.254,552 688.668,881	11.979
12	439.254,552 688.668,881	13	439.248,422 688.659,444	11.253
13	439.248,422 688.659,444	14	439.246,392 688.646,043	13.554
14	439.246,392 688.646,043	15	439.283,232 688.636,416	38.077
15	439.283,232 688.636,416	16	439.310,292 688.612,892	35.856
16	439.310,292 688.612,892	17	439.388,843 688.646,939	85.612
17	439.388,843 688.646,939	1	439.381,575 688.685,011	38.76

\*\* Lungimile segmentelor sunt determinate în planul de proiecție Stereo 70 și sunt rotunjite la 1 milimetru.

\*\*\* Distanța dintre puncte este formată din segmente cumulate ce sunt mai mici decât valoarea 1 milimetru.





**DATE DESPRE IMOBILUL NR. 1892**

Oficiul de Cadastru și Publicitate Imobiliară MARAMURES  
Biroul de Cadastru și Publicitate Imobiliară Dragomiresti

**A. Partea I. Descrierea imobilului**

Nr. CF vechi:744,1503,84,161  
Nr. topografic:partedinnr.top.  
2928,2929,2930,2931

TEREN Extravilan

Adresa: Jud. Maramures

Nr. Crt	Nr cadastral Nr. topografic	Suprafața* (mp)	Observații / Referințe
A1		7.401	Sector cadastral:34 Teren neimprejmuit;

**B. Partea II. Proprietari și acte**

Inscrieri privitoare la dreptul de proprietate și alte drepturi reale		Referințe
/		
Act Normativ nr. Legea 7, din 13/03/1996 emis de Parlamentul României;		
B1	Inscrierea provizorie, drept de PROPRIETATE, dobandit prin Lege, cota actuala 1/1 1) COMUNA ȘIEU, CIF:14813046, PROPRIETAR NEIDENTIFICAT	A1

**C. Partea III. SARCINI .**

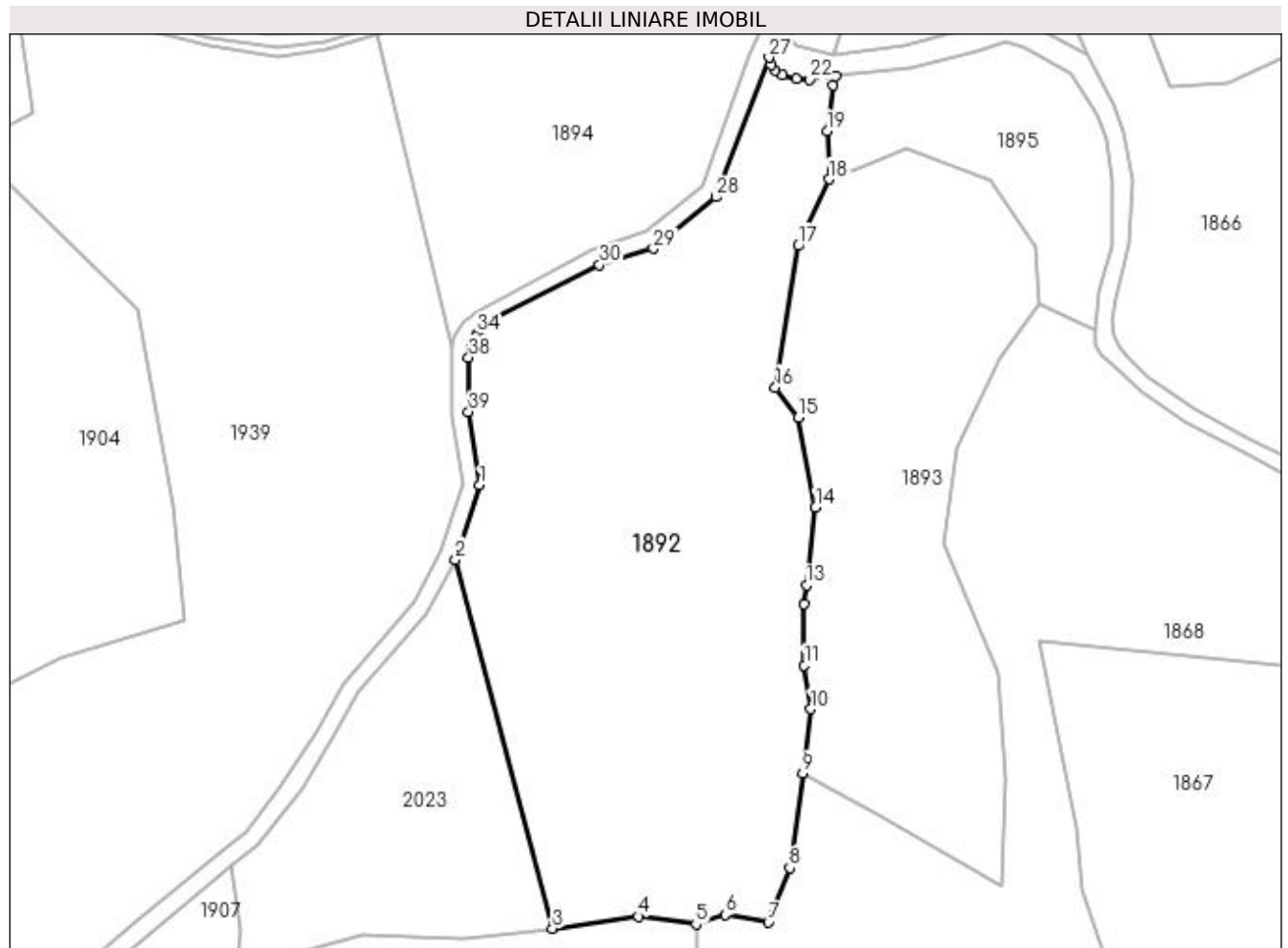
Inscrieri privind dezmembramintele dreptului de proprietate, drepturi reale de garanție și sarcini	Referințe
NU SUNT	

## Anexa Nr. 1 La Partea I

## Teren

Nr cadastral	Suprafața (mp)*	Observații / Referințe
	7.401	

\* Suprafața este determinată în planul de proiecție Stereo 70.



## Date referitoare la teren

Crt	Categorie folosință	Intravilan	Suprafața (mp)	Tarla	Parcelă	Nr. topo	Observații / Referințe
1	faneata	NU	7.401	-	-	partedinr. top. 2928,2929,2930,2931	

## Lungime Segmente

1) Valorile lungimilor segmentelor sunt obținute din proiecție în plan.

Punct început	X / Y	Punct sfârșit	X / Y	Lungime segment (** (m)
1	439.341,224 688.805,554	2	439.336,723 688.791,856	14.419
3	439.354,556 688.724,103	4	439.370,342 688.726,295	15.937
5	439.380,943 688.724,915	6	439.386,355 688.726,651	5.684
7	439.394,26 688.725,229	8	439.398,189 688.735,242	10.756

Punct început	X / Y	Punct sfârșit	X / Y	Lungime segment (** (m)
2	439.336,723 688.791,856	3	439.354,556 688.724,103	70.061
4	439.370,342 688.726,295	5	439.380,943 688.724,915	10.69
6	439.386,355 688.726,651	7	439.394,26 688.725,229	8.032
8	439.398,189 688.735,242	9	439.400,559 688.752,664	17.582

Punct început	X / Y	Punct sfârșit	X / Y	Lungime segment (** (m)
9	439.400,559 688.752,664	10	439.402,033 688.764,41	11.838
11	439.400,857 688.772,437	12	439.400,857 688.783,659	11.222
13	439.401,267 688.787,199	14	439.402,913 688.801,434	14.33
15	439.399,79 688.817,957	16	439.395,551 688.823,483	6.965
17	439.399,793 688.849,503	18	439.405,362 688.861,704	13.412
19	439.405,071 688.870,534	20	439.406,143 688.879,018	8.551
21	439.406,588 688.880,658	22	439.401,863 688.880,028	4.767
23	439.399,356 688.880,139	24	439.396,856 688.880,823	2.592
25	439.395,511 688.881,655	26	439.394,699 688.882,748	1.362
27	439.394,362 688.884,085	28	439.384,582 688.858,46	27.428
29	439.373,096 688.848,994	30	439.363,199 688.846,015	10.336
31	439.342,35 688.835,265	32	439.341,601 688.834,546	1.038
33	439.341,251 688.834,011	34	439.340,738 688.833,331	0.852
35	439.340,387 688.832,655	36	439.339,845 688.831,404	1.363
37	439.339,508 688.830,378	38	439.339,156 688.829,011	1.412
39	439.339,135 688.818,985	1	439.341,224 688.805,554	13.592

Punct început	X / Y	Punct sfârșit	X / Y	Lungime segment (** (m)
10	439.402,033 688.764,41	11	439.400,857 688.772,437	8.113
12	439.400,857 688.783,659	13	439.401,267 688.787,199	3.564
14	439.402,913 688.801,434	15	439.399,79 688.817,957	16.816
16	439.395,551 688.823,483	17	439.399,793 688.849,503	26.364
18	439.405,362 688.861,704	19	439.405,071 688.870,534	8.835
20	439.406,143 688.879,018	21	439.406,588 688.880,658	1.699
22	439.401,863 688.880,028	23	439.399,356 688.880,139	2.509
24	439.396,856 688.880,823	25	439.395,511 688.881,655	1.582
26	439.394,699 688.882,748	27	439.394,362 688.884,085	1.379
28	439.384,582 688.858,46	29	439.373,096 688.848,994	14.884
30	439.363,199 688.846,015	31	439.342,35 688.835,265	23.457
32	439.341,601 688.834,546	33	439.341,251 688.834,011	0.639
34	439.340,738 688.833,331	35	439.340,387 688.832,655	0.762
36	439.339,845 688.831,404	37	439.339,508 688.830,378	1.08
38	439.339,156 688.829,011	39	439.339,135 688.818,985	10.026

\*\* Lungimile segmentelor sunt determinate în planul de proiecție Stereo 70 și sunt rotunjite la 1 milimetru.

\*\*\* Distanța dintre puncte este formată din segmente cumulate ce sunt mai mici decât valoarea 1 milimetru.



**DATE DESPRE IMOBILUL NR. 1893**

Oficiul de Cadastru și Publicitate Imobiliară MARAMURES  
Biroul de Cadastru și Publicitate Imobiliară Dragomiresti

**A. Partea I. Descrierea imobilului**

Nr. CF vechi:744,1503,84,161  
Nr. topografic:partedinnr.top.  
2928,2929,2930,2931

TEREN Extravilan

Adresa: Jud. Maramures

Nr. Crt	Nr cadastral Nr. topografic	Suprafața* (mp)	Observații / Referințe
A1		4.230	Sector cadastral:34 Teren neimprejmuit;

**B. Partea II. Proprietari și acte**

Inscrieri privitoare la dreptul de proprietate și alte drepturi reale		Referințe
/		
Act Normativ nr. Legea 7, din 13/03/1996 emis de Parlamentul României;		
B1	Intabulare, drept de PROPRIETATE, dobandit prin Lege, cota actuala 1/1 1) NEIDENTIFICAT NEIDENTIFICAT, PROPRIETAR NEIDENTIFICAT	A1
Act Administrativ nr. Adeverință nr. , din 13/11/2023 emis de Primăria Șieu;		
B2	Se notează posesia faptică în favoarea lui 1) NAN IOAN	A1

**C. Partea III. SARCINI .**

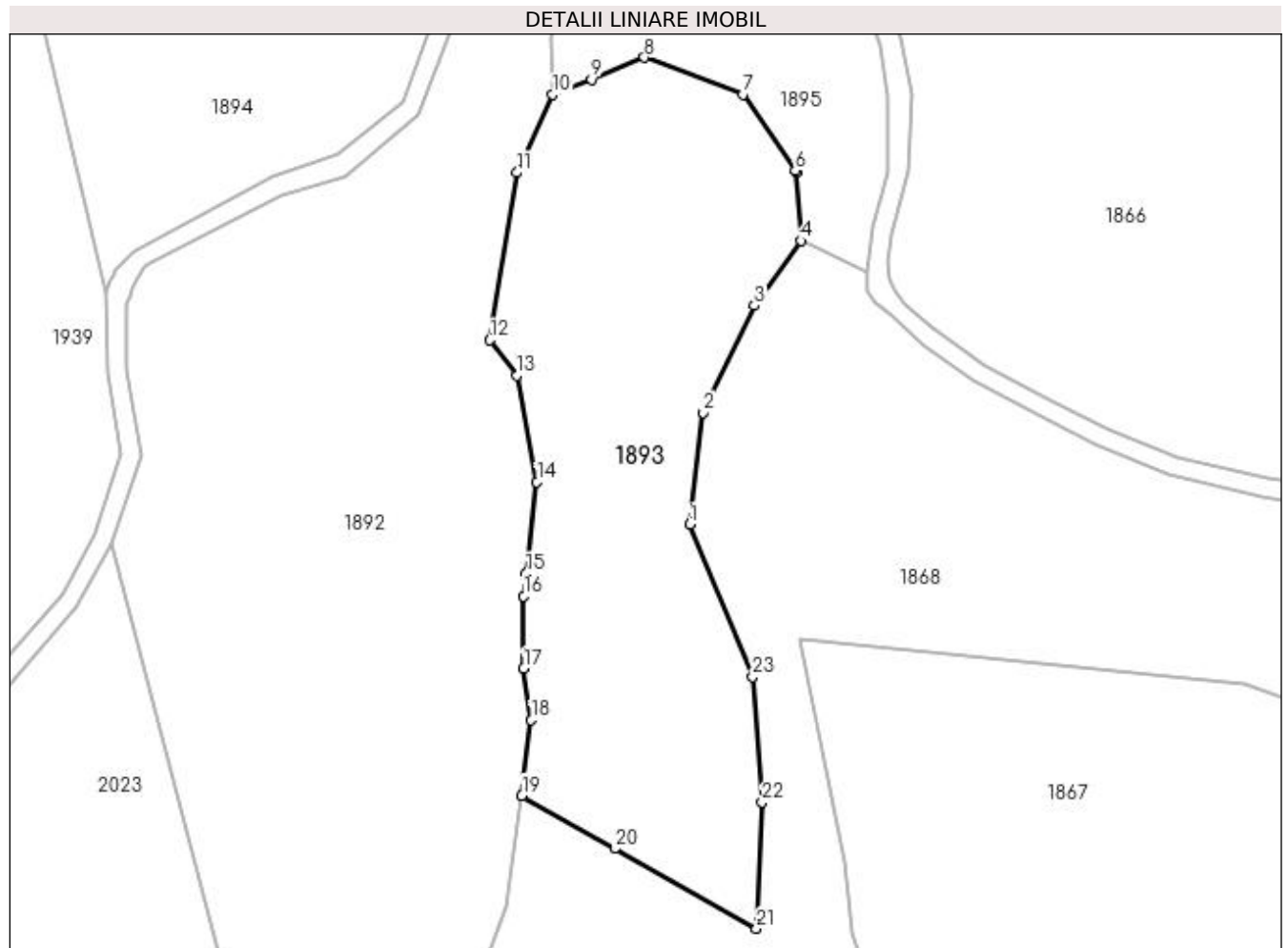
Inscrieri privind dezmembramintele dreptului de proprietate, drepturi reale de garanție și sarcini	Referințe
NU SUNT	

## Anexa Nr. 1 La Partea I

## Teren

Nr cadastral	Suprafața (mp)*	Observații / Referințe
	4.230	

\* Suprafața este determinată în planul de proiecție Stereo 70.



## Date referitoare la teren

Crt	Categorie folosință	Intra vilan	Suprafața (mp)	Tarla	Parcelă	Nr. topo	Observații / Referințe
1	faneata	NU	4.230	-	-	partedinr. top. 2928,2929,2930,2931	

## Lungime Segmente

1) Valorile lungimilor segmentelor sunt obținute din proiecție în plan.

Punct început	X / Y	Punct sfârșit	X / Y	Lungime segment (** (m)
1	439.426,662 688.794,827	2	439.428,813 688.812,181	17.487
3	439.436,724 688.828,859	4	439.444,048 688.838,929	12.452
5	439.443,315 688.849,537	6	439.443,129 688.849,833	0.35
7	439.434,965 688.861,701	8	439.419,621 688.867,416	16.374

Punct început	X / Y	Punct sfârșit	X / Y	Lungime segment (** (m)
2	439.428,813 688.812,181	3	439.436,724 688.828,859	18.459
4	439.444,048 688.838,929	5	439.443,315 688.849,537	10.633
6	439.443,129 688.849,833	7	439.434,965 688.861,701	14.405
8	439.419,621 688.867,416	9	439.411,408 688.864,023	8.886

Punct început	X / Y	Punct sfârșit	X / Y	Lungime segment (** (m)
9	439.411,408 688.864,023	10	439.405,362 688.861,704	6.475
11	439.399,793 688.849,503	12	439.395,551 688.823,483	26.364
13	439.399,79 688.817,957	14	439.402,913 688.801,434	16.816
15	439.401,267 688.787,199	16	439.400,857 688.783,659	3.564
17	439.400,857 688.772,437	18	439.402,033 688.764,41	8.113
19	439.400,559 688.752,664	20	439.415,009 688.744,423	16.635
21	439.437,077 688.732,004	22	439.437,975 688.751,672	19.688
23	439.436,458 688.771,16	1	439.426,662 688.794,827	25.614

Punct început	X / Y	Punct sfârșit	X / Y	Lungime segment (** (m)
10	439.405,362 688.861,704	11	439.399,793 688.849,503	13.412
12	439.395,551 688.823,483	13	439.399,79 688.817,957	6.965
14	439.402,913 688.801,434	15	439.401,267 688.787,199	14.33
16	439.400,857 688.783,659	17	439.400,857 688.772,437	11.222
18	439.402,033 688.764,41	19	439.400,559 688.752,664	11.838
20	439.415,009 688.744,423	21	439.437,077 688.732,004	25.322
22	439.437,975 688.751,672	23	439.436,458 688.771,16	19.547

\*\* Lungimile segmentelor sunt determinate în planul de proiecție Stereo 70 și sunt rotunjite la 1 milimetru.

\*\*\* Distanța dintre puncte este formată din segmente cumulate ce sunt mai mici decât valoarea 1 milimetru.





**DATE DESPRE IMOBILUL NR. 1894**

Oficiul de Cadastru și Publicitate Imobiliară MARAMURES  
Biroul de Cadastru și Publicitate Imobiliară Dragomiresti

**A. Partea I. Descrierea imobilului**

Nr. CF vechi:744,1503,84,161  
Nr. topografic:partedinnr.top.  
2928,2929,2930,2931

TEREN Extravilan

Adresa: Jud. Maramures

Nr. Crt	Nr cadastral Nr. topografic	Suprafața* (mp)	Observații / Referințe
A1		3.112	Sector cadastral:34 Teren neimprejmuit;

**B. Partea II. Proprietari și acte**

Inscrieri privitoare la dreptul de proprietate și alte drepturi reale		Referințe
/		
Act Normativ nr. Legea 7, din 13/03/1996 emis de Parlamentul României;		
B1	Inscrierea provizorie, drept de PROPRIETATE, dobandit prin Lege, cota actuala 1/1 1) COMUNA ȘIEU, CIF:14813046, PROPRIETAR NEIDENTIFICAT	A1

**C. Partea III. SARCINI .**

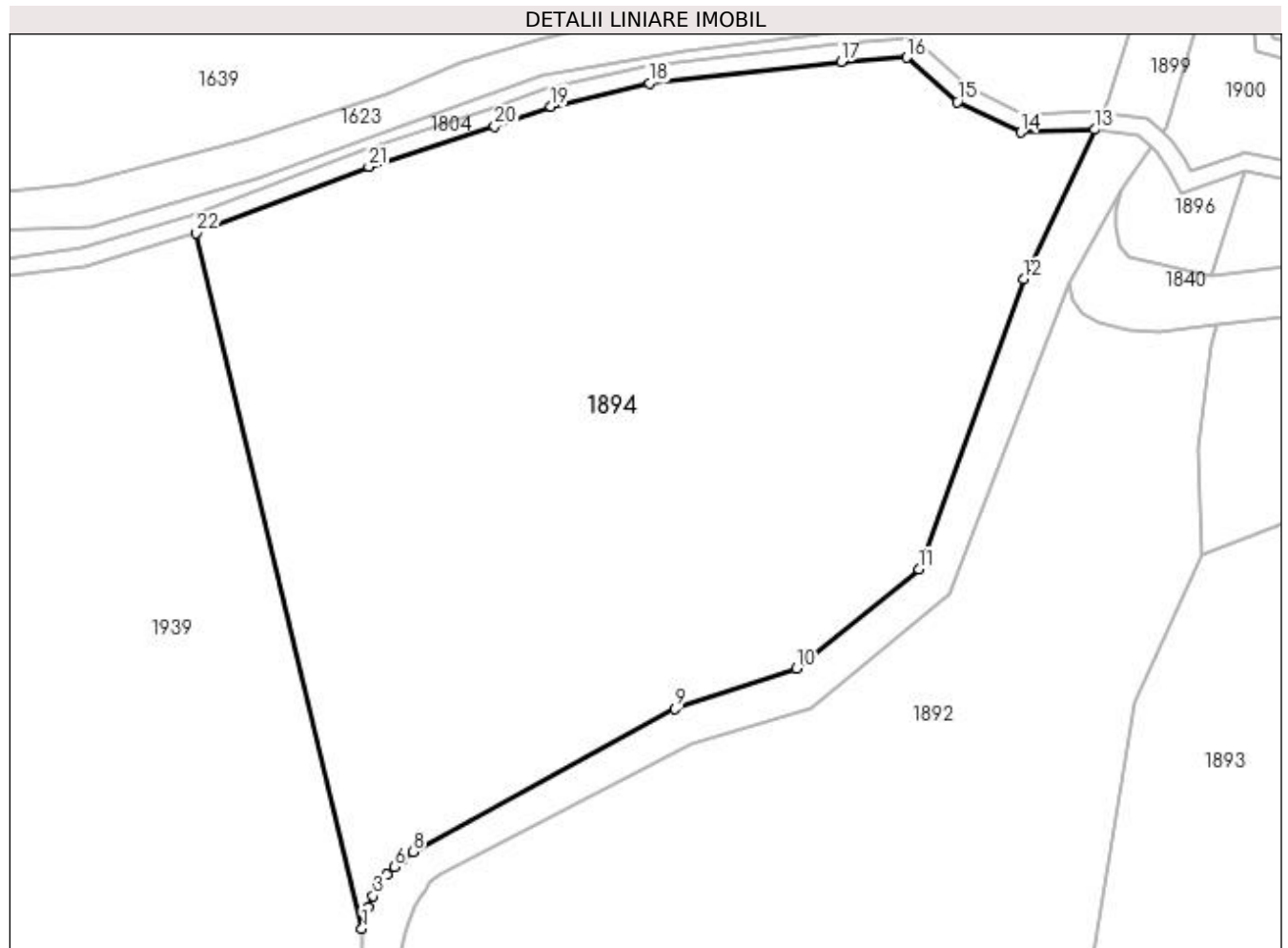
Inscrieri privind dezmembramintele dreptului de proprietate, drepturi reale de garanție și sarcini	Referințe
NU SUNT	

## Anexa Nr. 1 La Partea I

## Teren

Nr cadastral	Suprafața (mp)*	Observații / Referințe
	3.112	

\* Suprafața este determinată în planul de proiecție Stereo 70.



## Date referitoare la teren

Crt	Categorie folosință	Intravilan	Suprafața (mp)	Tarla	Parcelă	Nr. topo	Observații / Referințe
1	faneata	NU	3.112	-	-	partedinr. top. 2928,2929,29 30,2931	

## Lungime Segmente

1) Valorile lungimilor segmentelor sunt obținute din proiecție în plan.

Punct început	X / Y	Punct sfârșit	X / Y	Lungime segment (** (m)
1	439.335,966 688.830,8	2	439.336,52 688.832,575	1.859
3	439.336,9 688.833,487	4	439.337,368 688.834,342	0.975
5	439.338,058 688.835,235	6	439.338,642 688.835,877	0.868
7	439.339,349 688.836,484	8	439.340,187 688.837,123	1.054

Punct început	X / Y	Punct sfârșit	X / Y	Lungime segment (** (m)
2	439.336,52 688.832,575	3	439.336,9 688.833,487	0.988
4	439.337,368 688.834,342	5	439.338,058 688.835,235	1.129
6	439.338,642 688.835,877	7	439.339,349 688.836,484	0.932
8	439.340,187 688.837,123	9	439.361,811 688.848,937	24.641

Punct început	X / Y	Punct sfârșit	X / Y	Lungime segment (** (m)
9	439.361,811 688.848,937	10	439.371,882 688.852,284	10.613
11	439.382,004 688.860,483	12	439.390,64 688.884,422	25.449
13	439.396,533 688.896,77	14	439.390,398 688.896,525	6.14
15	439.385,183 688.899,04	16	439.381,013 688.902,72	5.562
17	439.375,578 688.902,371	18	439.359,733 688.900,594	15.944
19	439.351,594 688.898,666	20	439.346,935 688.897,023	4.94
21	439.336,53 688.893,695	22	439.322,27 688.888,246	15.266

Punct început	X / Y	Punct sfârșit	X / Y	Lungime segment (** (m)
10	439.371,882 688.852,284	11	439.382,004 688.860,483	13.026
12	439.390,64 688.884,422	13	439.396,533 688.896,77	13.682
14	439.390,398 688.896,525	15	439.385,183 688.899,04	5.79
16	439.381,013 688.902,72	17	439.375,578 688.902,371	5.446
18	439.359,733 688.900,594	19	439.351,594 688.898,666	8.364
20	439.346,935 688.897,023	21	439.336,53 688.893,695	10.924
22	439.322,27 688.888,246	1	439.335,966 688.830,8	59.056

\*\* Lungimile segmentelor sunt determinate în planul de proiecție Stereo 70 și sunt rotunjite la 1 milimetru.

\*\*\* Distanța dintre puncte este formată din segmente cumulate ce sunt mai mici decât valoarea 1 milimetru.



**DATE DESPRE IMOBILUL NR. 1895**

Oficiul de Cadastru și Publicitate Imobiliară MARAMURES  
Biroul de Cadastru și Publicitate Imobiliară Dragomiresti

**A. Partea I. Descrierea imobilului**

TEREN Extravilan

Nr. CF vechi:2047,830

Nr. topografic:partedinr.top.2926,2927

Adresa: Jud. Maramures

Nr. Crt	Nr cadastral Nr. topografic	Suprafata* (mp)	Observatii / Referinte
A1		1.353	Sector cadastral:34 Teren neimprejmuit;

**B. Partea II. Proprietari și acte**

Inscrieri privitoare la dreptul de proprietate și alte drepturi reale		Referințe
/		
Act Normativ nr. Legea 7, din 13/03/1996 emis de Parlamentul României;		
B1	Intabulare, drept de PROPRIETATE, dobândit prin Lege, cota actuala 1/1 1) NEIDENTIFICAT NEIDENTIFICAT	A1
Act Administrativ nr. Adeverință nr. 4174, din 09/11/2023 emis de Primăria Șieu;		
B2	Se notează posesia faptică în favoarea lui 1) MAN IOAN	A1

**C. Partea III. SARCINI .**

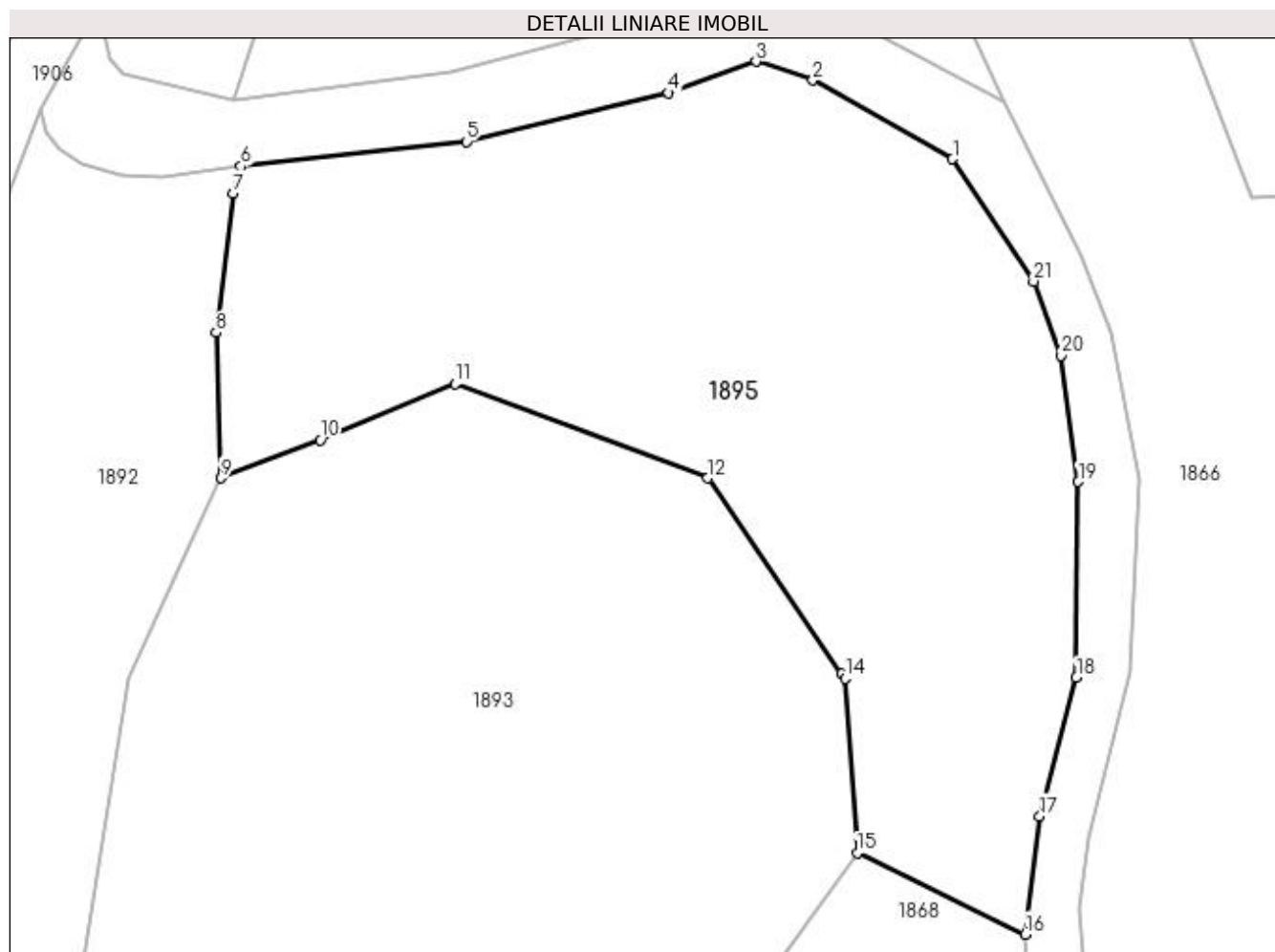
Inscrieri privind dezmembramintele dreptului de proprietate, drepturi reale de garanție și sarcini	Referințe
NU SUNT	

## Anexa Nr. 1 La Partea I

## Teren

Nr cadastral	Suprafața (mp)*	Observații / Referințe
	1.353	

\* Suprafața este determinată în planul de proiecție Stereo 70.



## Date referitoare la teren

Crt	Categorie folosință	Intra vilan	Suprafața (mp)	Tarla	Parcelă	Nr. topo	Observații / Referințe
1	faneata	NU	1.353	-	-	partedinr. top. 2926,2927	

## Lungime Segmente

1) Valorile lungimilor segmentelor sunt obținute din proiecție în plan.

Punct început	X / Y	Punct sfârșit	X / Y	Lungime segment (** (m))
1	439.449,85 688.881,088	2	439.441,35 688.885,874	9.755
3	439.437,899 688.887,015	4	439.432,586 688.885,105	5.646
5	439.420,288 688.882,144	6	439.406,588 688.880,658	13.78
7	439.406,143 688.879,018	8	439.405,071 688.870,534	8.551

Punct început	X / Y	Punct sfârșit	X / Y	Lungime segment (** (m))
2	439.441,35 688.885,874	3	439.437,899 688.887,015	3.635
4	439.432,586 688.885,105	5	439.420,288 688.882,144	12.649
6	439.406,588 688.880,658	7	439.406,143 688.879,018	1.699
8	439.405,071 688.870,534	9	439.405,362 688.861,704	8.835

Punct început	X / Y	Punct sfârșit	X / Y	Lungime segment (** (m)
9	439.405,362 688.861,704	10	439.411,408 688.864,023	6.475
11	439.419,621 688.867,416	12	439.434,965 688.861,701	16.374
13	439.443,129 688.849,833	14	439.443,315 688.849,537	0.35
15	439.444,048 688.838,929	16	439.454,266 688.833,977	11.355
17	439.455,153 688.841,155	18	439.457,376 688.849,577	8.71
19	439.457,489 688.861,468	20	439.456,445 688.869,151	7.754
21	439.454,777 688.873,656	1	439.449,85 688.881,088	8.917

Punct început	X / Y	Punct sfârșit	X / Y	Lungime segment (** (m)
10	439.411,408 688.864,023	11	439.419,621 688.867,416	8.886
12	439.434,965 688.861,701	13	439.443,129 688.849,833	14.405
14	439.443,315 688.849,537	15	439.444,048 688.838,929	10.633
16	439.454,266 688.833,977	17	439.455,153 688.841,155	7.233
18	439.457,376 688.849,577	19	439.457,489 688.861,468	11.892
20	439.456,445 688.869,151	21	439.454,777 688.873,656	4.804

\*\* Lungimile segmentelor sunt determinate în planul de proiecție Stereo 70 și sunt rotunjite la 1 milimetru.

\*\*\* Distanța dintre puncte este formată din segmente cumulate ce sunt mai mici decât valoarea 1 milimetru.





**DATE DESPRE IMOBILUL NR. 1896**

Oficiul de Cadastru și Publicitate Imobiliară MARAMURES  
Biroul de Cadastru și Publicitate Imobiliară Dragomiresti

**A. Partea I. Descrierea imobilului**

TEREN Extravilan

Nr. CF vechi:2047,830

Nr. topografic:partedinr.top.2926,2927

Adresa: Jud. Maramures

Nr. Crt	Nr cadastral Nr. topografic	Suprafața* (mp)	Observații / Referințe
A1		67	Sector cadastral:34 Teren neimprejmuit;

**B. Partea II. Proprietari și acte**

Inscrieri privitoare la dreptul de proprietate și alte drepturi reale		Referințe
/		
Act Normativ nr. Legea 7, din 13/03/1996 emis de Parlamentul României;		
B1	Intabulare, drept de PROPRIETATE, dobândit prin Lege, cota actuala 1/1 1) NEIDENTIFICAT NEIDENTIFICAT	A1
Act Administrativ nr. Adeverință nr. 4175, din 09/11/2023 emis de Primăria Șieu;		
B2	Se notează posesia faptică în favoarea lui 1) MAN IOAN	A1

**C. Partea III. SARCINI .**

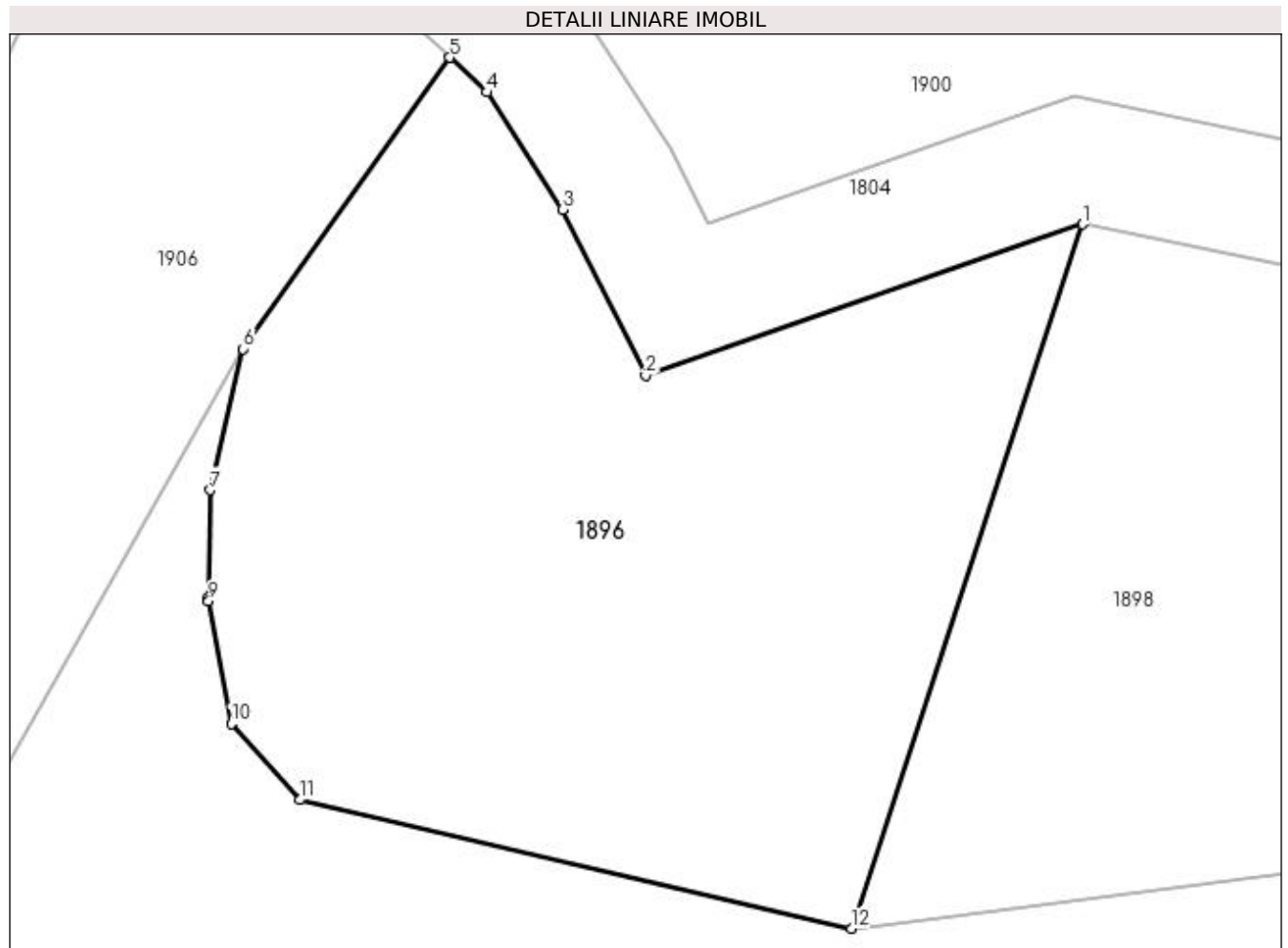
Inscrieri privind dezmembramintele dreptului de proprietate, drepturi reale de garanție și sarcini	Referințe
NU SUNT	

## Anexa Nr. 1 La Partea I

## Teren

Nr cadastral	Suprafața (mp)*	Observații / Referințe
	67	

\* Suprafața este determinată în planul de proiecție Stereo 70.



## Date referitoare la teren

Crt	Categorie folosință	Intravilan	Suprafața (mp)	Tarla	Parcelă	Nr. topo	Observații / Referințe
1	faneata	NU	67	-	-	partedinnr. top. 2926,2927	

## Lungime Segmente

1) Valorile lungimilor segmentelor sunt obținute din proiecție în plan.

Punct început	X / Y	Punct sfârșit	X / Y	Lungime segment (** (m)
1	439.408,951 688.893,295	2	439.403,632 688.891,454	5.629
2	439.403,632 688.891,454	3	439.402,622 688.893,473	2.258
3	439.402,622 688.893,473	4	439.401,698 688.894,901	1.701
4	439.401,698 688.894,901	5	439.401,247 688.895,324	0.618

Punct început	X / Y	Punct sfârșit	X / Y	Lungime segment (** (m)
5	439.401,247 688.895,324	6	439.398,727 688.891,778	4.35
6	439.398,727 688.891,778	7	439.398,324 688.890,059	1.766
7	439.398,324 688.890,059	8	439.398,307 688.888,756	1.303
8	439.398,307 688.888,756	9	439.398,307 688.888,709	0.047
9	439.398,307 688.888,709	10	439.398,583 688.887,213	1.521
10	439.398,583 688.887,213	11	439.399,416 688.886,287	1.246
11	439.399,416 688.886,287	12	439.406,14 688.884,723	6.903
12	439.406,14 688.884,723	1	439.408,951 688.893,295	9.021

\*\* Lungimile segmentelor sunt determinate în planul de proiecție Stereo 70 și sunt rotunjite la 1 milimetru.

\*\*\* Distanța dintre puncte este formată din segmente cumulate ce sunt mai mici decât valoarea 1 milimetru.



**DATE DESPRE IMOBILUL NR. 1897**

Oficiul de Cadastru și Publicitate Imobiliară MARAMURES  
Biroul de Cadastru și Publicitate Imobiliară Dragomiresti

**A. Partea I. Descrierea imobilului**

TEREN Extravilan

Nr. CF vechi:2047,830

Nr. topografic:partedinr.top.2926,2927

Adresa: Jud. Maramures

Nr. Crt	Nr cadastral Nr. topografic	Suprafața* (mp)	Observații / Referințe
A1		328	Sector cadastral:34 Teren neimprejmuit;

**B. Partea II. Proprietari și acte**

Inscrieri privitoare la dreptul de proprietate și alte drepturi reale		Referințe
/		
Act Normativ nr. Legea 7, din 13/03/1996 emis de Parlamentul României;		
B1	Inscrierea provizorie, drept de PROPRIETATE, dobandit prin Lege, cota actuala 1/1 1) COMUNA ȘIEU, CIF:14813046, PROPRIETAR NEIDENTIFICAT	A1

**C. Partea III. SARCINI .**

Inscrieri privind dezmembramintele dreptului de proprietate, drepturi reale de garanție și sarcini	Referințe
NU SUNT	

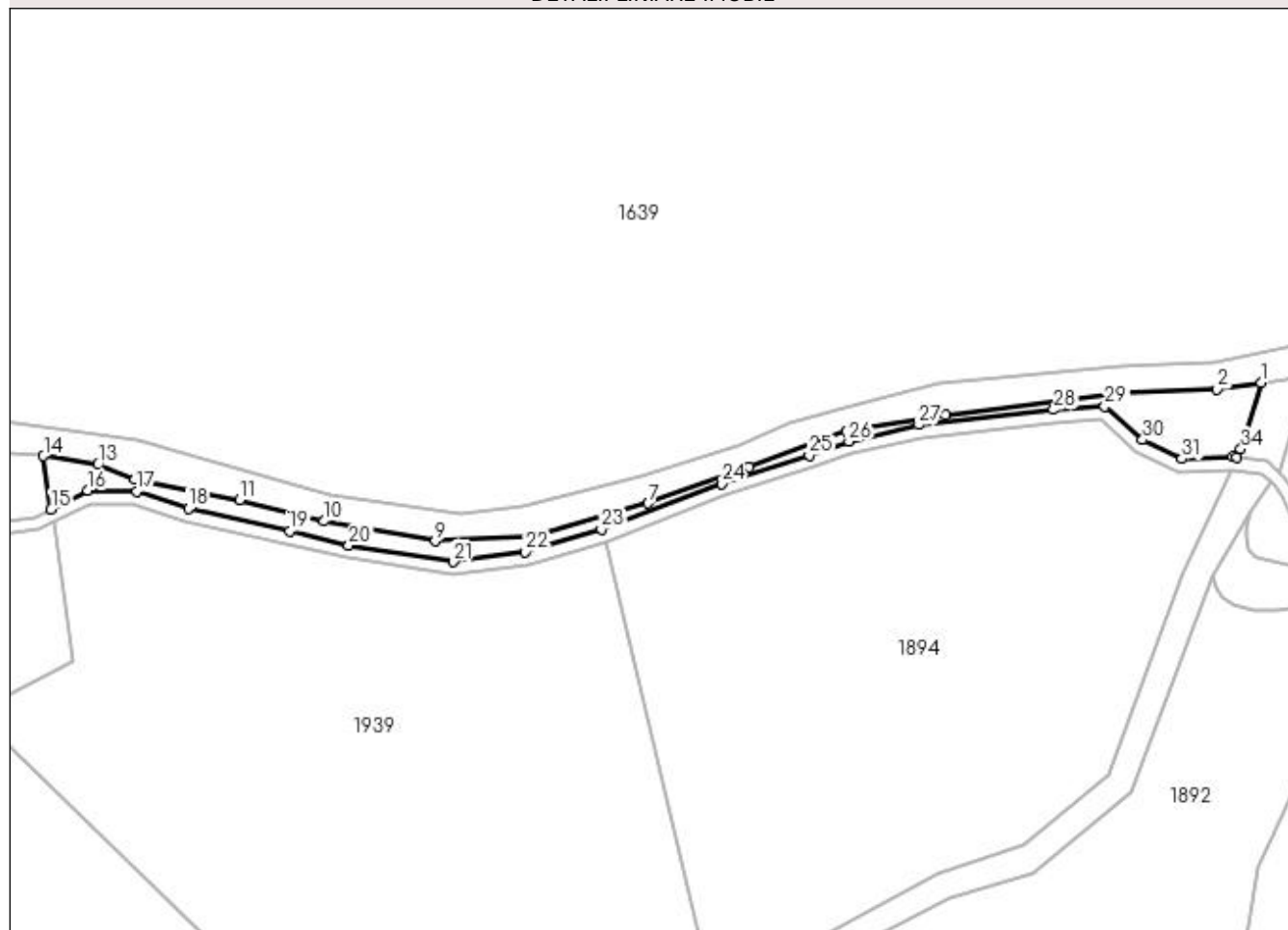
## Anexa Nr. 1 La Partea I

## Teren

Nr cadastral	Suprafața (mp)*	Observații / Referințe
	328	

\* Suprafața este determinată în planul de proiecție Stereo 70.

## DETALII LINIARE IMOBIL



## Date referitoare la teren

Crt	Categorie folosință	Intravilan	Suprafața (mp)	Tarla	Parcelă	Nr. topo	Observații / Referințe
1	faneata	NU	328	-	-	partedinr. top. 2926,2927	

## Lungime Segmente

1) Valorile lungimilor segmentelor sunt obținute din proiecție în plan.

Punct început	X / Y	Punct sfârșit	X / Y	Lungime segment (** (m))	Punct început	X / Y	Punct sfârșit	X / Y	Lungime segment (** (m))
1	439.400,073 688.907,097	2	439.394,873 688.906,32	5.258	2	439.394,873 688.906,32	3	439.383,741 688.905,861	11.141
3	439.383,741 688.905,861	4	439.362,595 688.903,281	21.303	4	439.362,595 688.903,281	5	439.350,828 688.901,31	11.931
5	439.350,828 688.901,31	6	439.339,275 688.897,126	12.287	6	439.339,275 688.897,126	7	439.327,339 688.892,786	12.701
7	439.327,339 688.892,786	8	439.313,58 688.888,788	14.328	8	439.313,58 688.888,788	9	439.302,086 688.888,273	11.506

Punct început	X / Y	Punct sfârșit	X / Y	Lungime segment (** (m)
9	439.302,086 688.888,273	10	439.288,888 688.890,663	13.413
11	439.278,832 688.893,158	12	439.266,438 688.895,617	12.636
13	439.262,035 688.897,365	14	439.255,572 688.898,377	6.542
15	439.256,49 688.892,085	16	439.260,83 688.894,261	4.855
17	439.266,61 688.894,21	18	439.272,778 688.892,123	6.512
19	439.284,785 688.889,495	20	439.291,799 688.887,751	7.228
21	439.304,23 688.885,824	22	439.312,786 688.886,97	8.632
23	439.321,786 688.889,667	24	439.336,033 688.895,111	15.252
25	439.346,457 688.898,445	26	439.351,17 688.900,107	4.997
27	439.359,476 688.902,075	28	439.375,446 688.903,866	16.07
29	439.381,538 688.904,257	30	439.386,021 688.900,301	5.979
31	439.390,712 688.898,039	32	439.396,755 688.898,28	6.048
33	439.397,224 688.898,218	34	439.397,694 688.899,203	1.091

Punct început	X / Y	Punct sfârșit	X / Y	Lungime segment (** (m)
10	439.288,888 688.890,663	11	439.278,832 688.893,158	10.361
12	439.266,438 688.895,617	13	439.262,035 688.897,365	4.737
14	439.255,572 688.898,377	15	439.256,49 688.892,085	6.359
16	439.260,83 688.894,261	17	439.266,61 688.894,21	5.78
18	439.272,778 688.892,123	19	439.284,785 688.889,495	12.291
20	439.291,799 688.887,751	21	439.304,23 688.885,824	12.579
22	439.312,786 688.886,97	23	439.321,786 688.889,667	9.395
24	439.336,033 688.895,111	25	439.346,457 688.898,445	10.944
26	439.351,17 688.900,107	27	439.359,476 688.902,075	8.536
28	439.375,446 688.903,866	29	439.381,538 688.904,257	6.105
30	439.386,021 688.900,301	31	439.390,712 688.898,039	5.208
32	439.396,755 688.898,28	33	439.397,224 688.898,218	0.473
34	439.397,694 688.899,203	1	439.400,073 688.907,097	8.245

\*\* Lungimile segmentelor sunt determinate în planul de proiecție Stereo 70 și sunt rotunjite la 1 milimetru.

\*\*\* Distanța dintre puncte este formată din segmente cumulate ce sunt mai mici decât valoarea 1 milimetru.





**DATE DESPRE IMOBILUL NR. 1898**

Oficiul de Cadastru și Publicitate Imobiliară MARAMURES  
Biroul de Cadastru și Publicitate Imobiliară Dragomiresti

**A. Partea I. Descrierea imobilului**

TEREN Extravilan

Nr. CF vechi:39,1503

Nr. topografic:partedinr.top.2920,2929

Adresa: Jud. Maramures

Nr. Crt	Nr cadastral Nr. topografic	Suprafata* (mp)	Observatii / Referinte
A1		551	Sector cadastral:34 Teren neimprejmuit;

**B. Partea II. Proprietari și acte**

Inscrieri privitoare la dreptul de proprietate și alte drepturi reale		Referințe
/		
Act Normativ nr. Legea 7, din 13/03/1996 emis de Parlamentul României;		
B1	Intabulare, drept de PROPRIETATE, dobândit prin Lege, cota actuala 1/1 1) NEIDENTIFICAT NEIDENTIFICAT	A1
Act Administrativ nr. Adeverință nr. 4255, din 09/11/2023 emis de Primăria Șieu;		
B2	Se notează posesia faptică în favoarea lui 1) MAN IOAN	A1

**C. Partea III. SARCINI .**

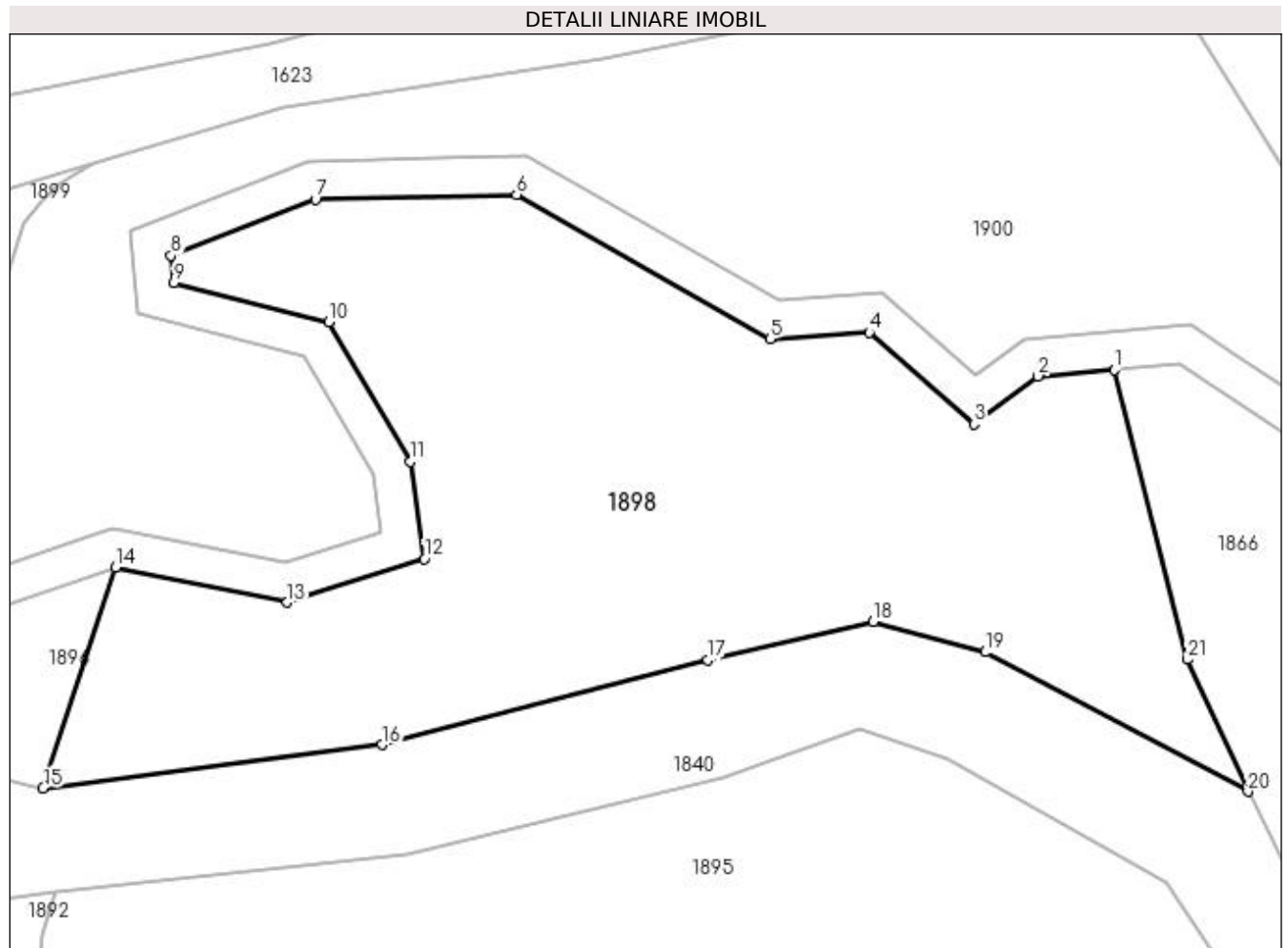
Inscrieri privind dezmembramintele dreptului de proprietate, drepturi reale de garanție și sarcini		Referințe
NU SUNT		

## Anexa Nr. 1 La Partea I

## Teren

Nr cadastral	Suprafața (mp)*	Observații / Referințe
	551	

\* Suprafața este determinată în planul de proiecție Stereo 70.



## Date referitoare la teren

Crt	Categorie folosință	Intra vilan	Suprafața (mp)	Tarla	Parcelă	Nr. topo	Observații / Referințe
1	faneata	NU	551	-	-	partedintr. top. 2920,2929	

## Lungime Segmente

1) Valorile lungimilor segmentelor sunt obținute din proiecție în plan.

Punct început	X / Y	Punct sfârșit	X / Y	Lungime segment (** (m))
1	439.447,826 688.900,978	2	439.444,848 688.900,734	2.988
3	439.442,354 688.898,876	4	439.438,275 688.902,434	5.413
5	439.434,436 688.902,187	6	439.424,565 688.907,795	11.353
7	439.416,74 688.907,596	8	439.411,128 688.905,419	6.019

Punct început	X / Y	Punct sfârșit	X / Y	Lungime segment (** (m))
2	439.444,848 688.900,734	3	439.442,354 688.898,876	3.11
4	439.438,275 688.902,434	5	439.434,436 688.902,187	3.847
6	439.424,565 688.907,795	7	439.416,74 688.907,596	7.828
8	439.411,128 688.905,419	9	439.411,23 688.904,377	1.047

Punct început	X / Y	Punct sfârșit	X / Y	Lungime segment (** (m)
9	439.411,23 688.904,377	10	439.417,257 688.902,831	6.222
11	439.420,424 688.897,415	12	439.420,981 688.893,631	3.825
13	439.415,641 688.891,938	14	439.408,951 688.893,295	6.826
15	439.406,14 688.884,723	16	439.419,333 688.886,416	13.301
17	439.432,007 688.889,694	18	439.438,444 688.891,189	6.608
19	439.442,787 688.890,007	20	439.453,014 688.884,591	11.573
21	439.450,652 688.889,721	1	439.447,826 688.900,978	11.606

Punct început	X / Y	Punct sfârșit	X / Y	Lungime segment (** (m)
10	439.417,257 688.902,831	11	439.420,424 688.897,415	6.274
12	439.420,981 688.893,631	13	439.415,641 688.891,938	5.602
14	439.408,951 688.893,295	15	439.406,14 688.884,723	9.021
16	439.419,333 688.886,416	17	439.432,007 688.889,694	13.091
18	439.438,444 688.891,189	19	439.442,787 688.890,007	4.501
20	439.453,014 688.884,591	21	439.450,652 688.889,721	5.648

\*\* Lungimile segmentelor sunt determinate în planul de proiecție Stereo 70 și sunt rotunjite la 1 milimetru.

\*\*\* Distanța dintre puncte este formată din segmente cumulate ce sunt mai mici decât valoarea 1 milimetru.



**DATE DESPRE IMOBILUL NR. 1899**

Oficiul de Cadastru și Publicitate Imobiliară MARAMURES  
Biroul de Cadastru și Publicitate Imobiliară Dragomiresti

**A. Partea I. Descrierea imobilului**

TEREN Extravilan

Adresa: Jud. Maramures, Drum Piciorul Popenilor, Tronson 1

Nr. Crt	Nr cadastral Nr. topografic	Suprafața* (mp)	Observații / Referințe
A1	52195	55	Sector cadastral:34 Teren neimprejmuit; Teren neimprejmuit, cu lungimea de 10 m.

**B. Partea II. Proprietari și acte**

Inscrieri privitoare la dreptul de proprietate și alte drepturi reale	Referințe
/	
Act Administrativ nr. Hotărârea Consiliului Local nr. 23, din 12/09/2022 emis de Consiliul local al comunei Sieu (act administrativ nr Documentație cadastrală avizată sub nr.12842 din 12.12.2023, emis de OCPI MM; act normativ nr Hotărârea nr. 934 din 29.08.2002, emis de Guvernul Romaniei, Anexa nr. 53 poz.37 privind Inventarul bunurilor aparțin domeniului public al comunei Rozavlea; act administrativ nr Adeverinta nr. 4549/1 din 27.11.2023, emis de Primaria Sieu; act administrativ nr Hotararea nr. 21 din 09.09.2022, emis de Consiliul Local al Comunei Rozavlea; act administrativ nr Adverinta nr. 4549 din 27.11.2023, emis de Primaria Sieu);	
B2	A1
Intabulare, drept de PROPRIETATE, dobandit prin Lege, cota actuala 1/1 1) <b>COMUNA ȘIEU</b> , CIF:14813046, domeniul public <i>OBSERVATII: Poziție transcrisă din CF 52195 sub rangul încheierii nr. 12842/12.12.2023</i>	

**C. Partea III. SARCINI .**

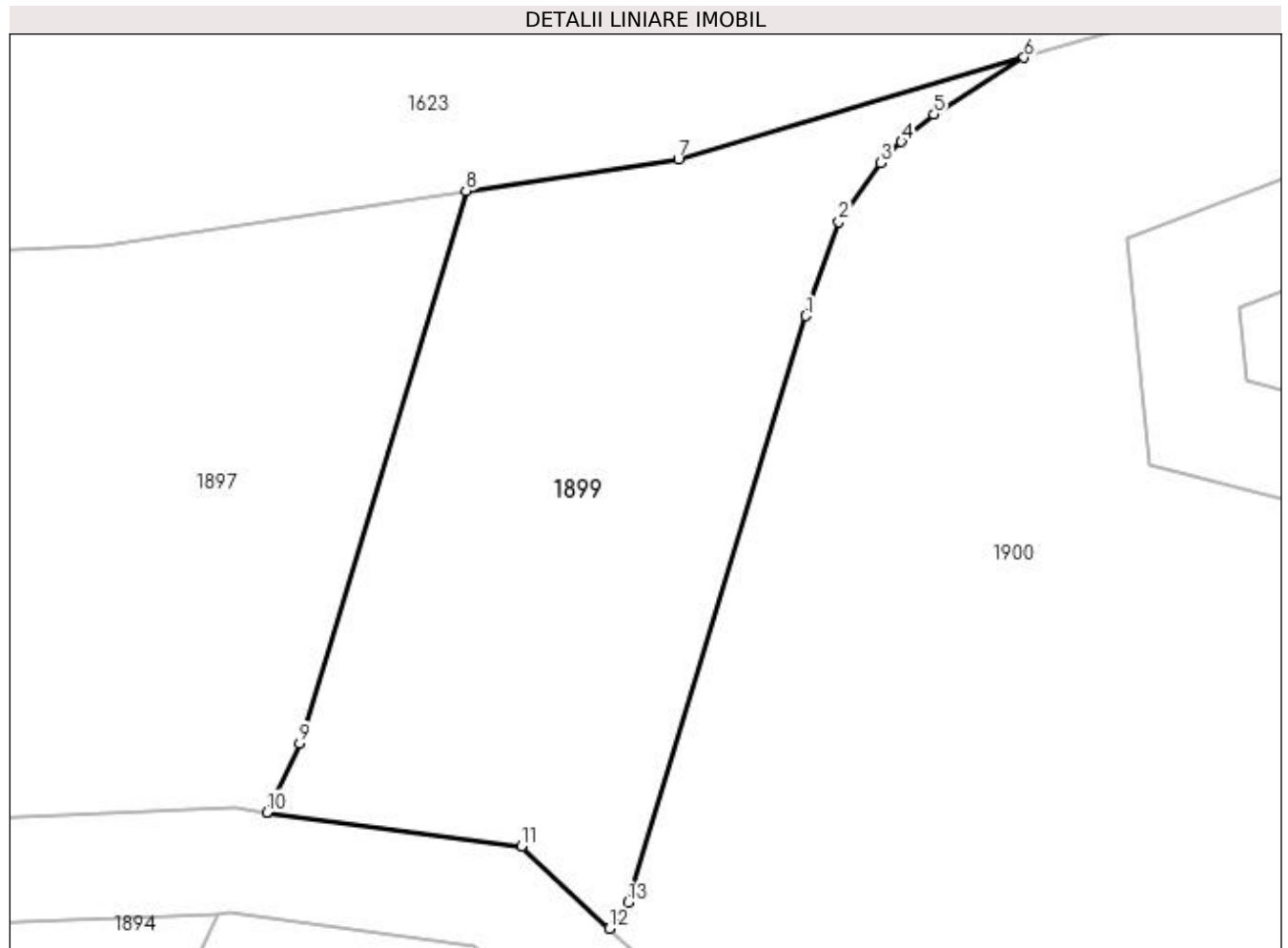
Inscrieri privind dezmembramintele dreptului de proprietate, drepturi reale de garanție și sarcini	Referințe
NU SUNT	

## Anexa Nr. 1 La Partea I

## Teren

Nr cadastral	Suprafața (mp)*	Observații / Referințe
52195	55	Teren neîmprejmuit, cu lungimea de 10 m.

\* Suprafața este determinată în planul de proiecție Stereo 70.



## Date referitoare la teren

Crt	Categorie folosință	Intra vilan	Suprafața (mp)	Tarla	Parcelă	Nr. topo	Observații / Referințe
1	drum	NU	55	-	-	-	

## Lungime Segmente

1) Valorile lungimilor segmentelor sunt obținute din proiecție în plan.

Punct început	X / Y	Punct sfârșit	X / Y	Lungime segment (** (m)
1	439.404,931 688.905,311	2	439.405,404 688.906,653	1.423
2	439.405,404 688.906,653	3	439.406,005 688.907,496	1.035
3	439.406,005 688.907,496	4	439.406,302 688.907,801	0.426
4	439.406,302 688.907,801	5	439.406,764 688.908,195	0.607
5	439.406,764 688.908,195	6	439.408,055 688.909,003	1.523

Punct început	X / Y	Punct sfârșit	X / Y	Lungime segment (** (m)
6	439.408,055 688.909,003	7	439.403,109 688.907,55	5.155
7	439.403,109 688.907,55	8	439.400,073 688.907,097	3.07
8	439.400,073 688.907,097	9	439.397,694 688.899,203	8.245
9	439.397,694 688.899,203	10	439.397,224 688.898,218	1.091
10	439.397,224 688.898,218	11	439.400,87 688.897,736	3.678
11	439.400,87 688.897,736	12	439.402,124 688.896,558	1.721
12	439.402,124 688.896,558	13	439.402,387 688.896,928	0.454
13	439.402,387 688.896,928	1	439.404,931 688.905,311	8.761

\*\* Lungimile segmentelor sunt determinate în planul de proiecție Stereo 70 și sunt rotunjite la 1 milimetru.

\*\*\* Distanța dintre puncte este formată din segmente cumulate ce sunt mai mici decât valoarea 1 milimetru.





**DATE DESPRE IMOBILUL NR. 1900**

Oficiul de Cadastru și Publicitate Imobiliară MARAMURES  
Biroul de Cadastru și Publicitate Imobiliară Dragomiresti

**A. Partea I. Descrierea imobilului**

TEREN Extravilan

Nr. CF vechi:1547

Nr. topografic:partedinr.top.3047

Adresa: Jud. Maramures

Nr. Crt	Nr cadastral Nr. topografic	Suprafața* (mp)	Observații / Referințe
A1		555	Sector cadastral:34 Teren neimprejmuit;

**B. Partea II. Proprietari și acte**

Inscrieri privitoare la dreptul de proprietate și alte drepturi reale		Referințe
/		
Act Normativ nr. Legea 7, din 13/03/1996 emis de Parlamentul României;		
B1	Intabulare, drept de PROPRIETATE, dobândit prin Lege, cota actuala 1/1 1) NEIDENTIFICAT NEIDENTIFICAT	A1
Act Administrativ nr. Adeverință nr. 4261, din 09/11/2023 emis de Primăria Șieu;		
B2	Se notează posesia faptică în favoarea lui 1) MAN IOAN	A1

**C. Partea III. SARCINI .**

Inscrieri privind dezmembramintele dreptului de proprietate, drepturi reale de garanție și sarcini	Referințe
NU SUNT	

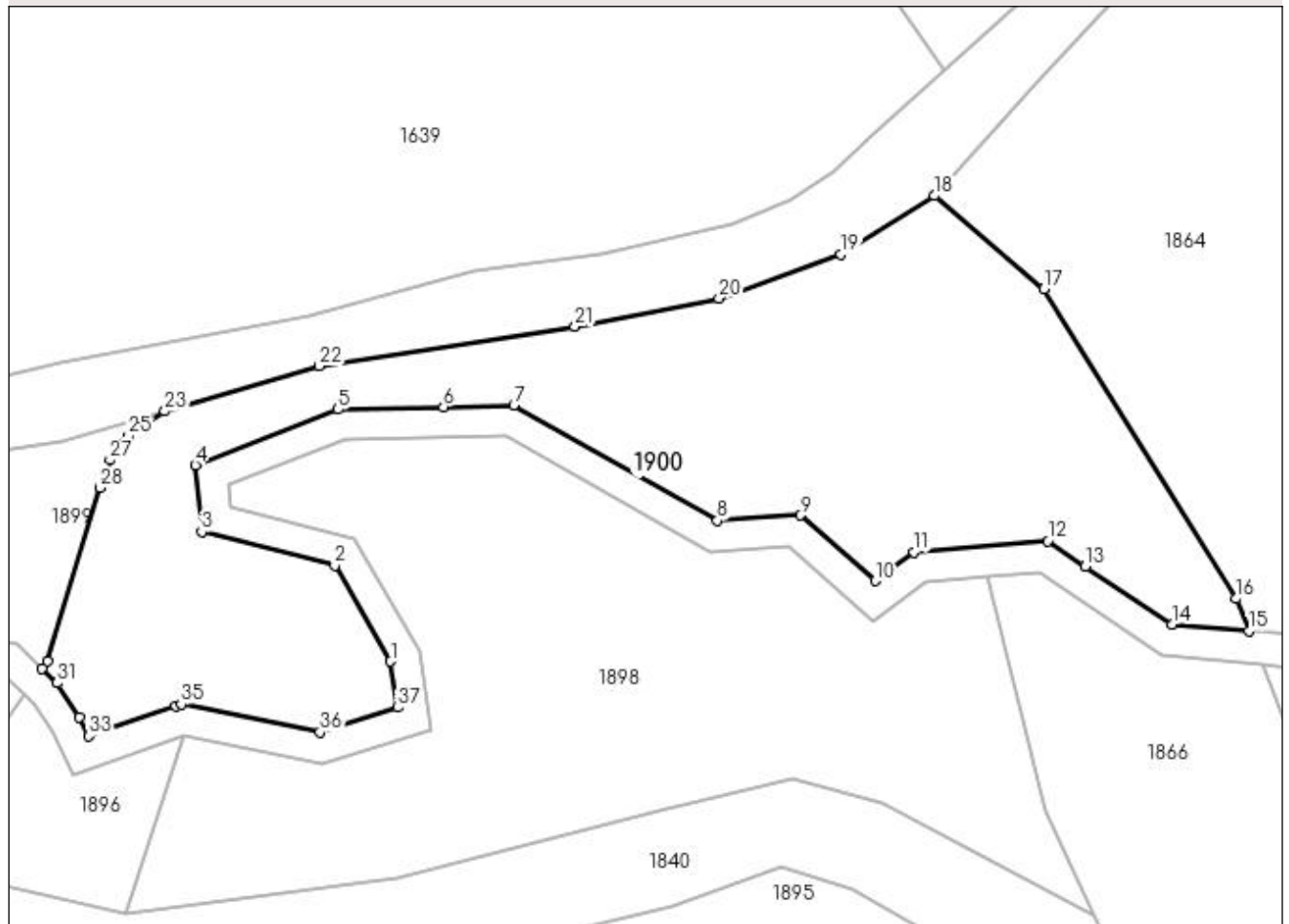
## Anexa Nr. 1 La Partea I

## Teren

Nr cadastral	Suprafața (mp)*	Observații / Referințe
	555	

\* Suprafața este determinată în planul de proiecție Stereo 70.

## DETALII LINIARE IMOBIL



## Date referitoare la teren

Crt	Categorie folosință	Intravilan	Suprafața (mp)	Tarla	Parcelă	Nr. topo	Observații / Referințe
1	faneata	NU	555	-	-	partedinnr. top.3047	

## Lungime Segmente

1) Valorile lungimilor segmentelor sunt obținute din proiecție în plan.

Punct început	X / Y	Punct sfârșit	X / Y	Lungime segment (** (m)
1	439.418,982 688.896,909	2	439.416,278 688.901,534	5.357
3	439.409,84 688.903,185	4	439.409,524 688.906,406	3.236
5	439.416,441 688.909,089	6	439.421,536 688.909,218	5.097
7	439.424,944 688.909,305	8	439.434,787 688.903,713	11.321
9	439.438,795 688.903,97	10	439.442,428 688.900,802	4.82

Punct început	X / Y	Punct sfârșit	X / Y	Lungime segment (** (m)
2	439.416,278 688.901,534	3	439.409,84 688.903,185	6.646
4	439.409,524 688.906,406	5	439.416,441 688.909,089	7.419
6	439.421,536 688.909,218	7	439.424,944 688.909,305	3.409
8	439.434,787 688.903,713	9	439.438,795 688.903,97	4.016
10	439.442,428 688.900,802	11	439.444,297 688.902,194	2.33

Punct început	X / Y	Punct sfârșit	X / Y	Lungime segment (** (m)
11	439.444,297 688.902,194	12	439.450,777 688.902,724	6.502
13	439.452,597 688.901,509	14	439.456,794 688.898,706	5.047
15	439.460,502 688.898,374	16	439.459,899 688.899,937	1.675
17	439.450,587 688.914,927	18	439.445,288 688.919,432	6.955
19	439.440,757 688.916,601	20	439.434,868 688.914,474	6.261
21	439.427,907 688.913,09	22	439.415,519 688.911,197	12.532
23	439.408,055 688.909,003	24	439.406,764 688.908,195	1.523
25	439.406,302 688.907,801	26	439.406,005 688.907,496	0.426
27	439.405,404 688.906,653	28	439.404,931 688.905,311	1.423
29	439.402,387 688.896,928	30	439.402,124 688.896,558	0.454
31	439.402,858 688.895,869	32	439.403,926 688.894,219	1.965
33	439.404,385 688.893,302	34	439.408,591 688.894,757	4.451
35	439.408,848 688.894,846	36	439.415,558 688.893,485	6.847
37	439.419,311 688.894,675	1	439.418,982 688.896,909	2.258

Punct început	X / Y	Punct sfârșit	X / Y	Lungime segment (** (m)
12	439.450,777 688.902,724	13	439.452,597 688.901,509	2.188
14	439.456,794 688.898,706	15	439.460,502 688.898,374	3.723
16	439.459,899 688.899,937	17	439.450,587 688.914,927	17.647
18	439.445,288 688.919,432	19	439.440,757 688.916,601	5.343
20	439.434,868 688.914,474	21	439.427,907 688.913,09	7.097
22	439.415,519 688.911,197	23	439.408,055 688.909,003	7.78
24	439.406,764 688.908,195	25	439.406,302 688.907,801	0.607
26	439.406,005 688.907,496	27	439.405,404 688.906,653	1.035
28	439.404,931 688.905,311	29	439.402,387 688.896,928	8.761
30	439.402,124 688.896,558	31	439.402,858 688.895,869	1.007
32	439.403,926 688.894,219	33	439.404,385 688.893,302	1.025
34	439.408,591 688.894,757	35	439.408,848 688.894,846	0.272
36	439.415,558 688.893,485	37	439.419,311 688.894,675	3.937

\*\* Lungimile segmentelor sunt determinate în planul de proiecție Stereo 70 și sunt rotunjite la 1 milimetru.

\*\*\* Distanța dintre puncte este formată din segmente cumulate ce sunt mai mici decât valoarea 1 milimetru.



**DATE DESPRE IMOBILUL NR. 1901**

Oficiul de Cadastru și Publicitate Imobiliară MARAMURES  
Biroul de Cadastru și Publicitate Imobiliară Dragomiresti

**A. Partea I. Descrierea imobilului**

TEREN Extravilan

Nr. CF vechi:1162

Nr. topografic:partedinr.top.2933

Adresa: Jud. Maramures

Nr. Crt	Nr cadastral Nr. topografic	Suprafata* (mp)	Observatii / Referinte
A1		591	Sector cadastral:34 Teren neimprejmuit;

**B. Partea II. Proprietari și acte**

Inscrieri privitoare la dreptul de proprietate și alte drepturi reale		Referințe
/		
Act Normativ nr. Legea 7, din 13/03/1996 emis de Parlamentul României;		
B1	Intabulare, drept de PROPRIETATE, dobândit prin Lege, cota actuala 1/1 1) NEIDENTIFICAT NEIDENTIFICAT	A1
Act Administrativ nr. Adeverință nr. 4141, din 09/11/2023 emis de Primăria Șieu;		
B2	Se notează posesia faptică în favoarea lui 1) PETROVAN IOAN	A1

**C. Partea III. SARCINI .**

Inscrieri privind dezmembramintele dreptului de proprietate, drepturi reale de garanție și sarcini		Referințe
NU SUNT		

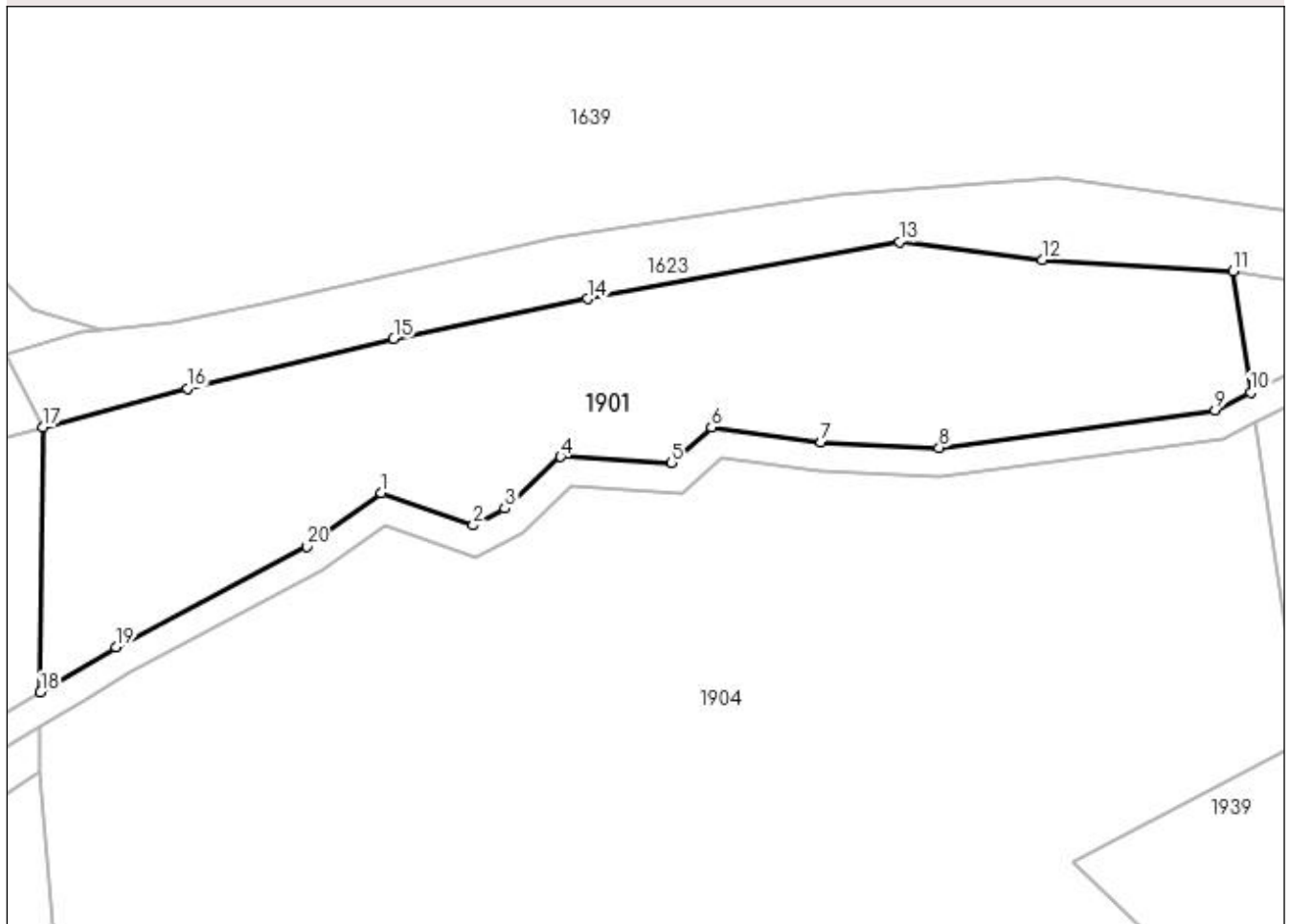
## Anexa Nr. 1 La Partea I

## Teren

Nr cadastral	Suprafața (mp)*	Observații / Referințe
	591	

\* Suprafața este determinată în planul de proiecție Stereo 70.

## DETALII LINIARE IMOBIL



## Date referitoare la teren

Crt	Categorie folosință	Intravilan	Suprafața (mp)	Tarla	Parcelă	Nr. topo	Observații / Referințe
1	faneata	NU	591	-	-	partedinnr. top.2933	

## Lungime Segmente

1) Valorile lungimilor segmentelor sunt obținute din proiecție în plan.

Punct început	X / Y	Punct sfârșit	X / Y	Lungime segment (** (m)
1	439.211,564 688.886,898	2	439.216,302 688.885,225	5.025
2	439.216,302 688.885,225	3	439.217,948 688.886,101	1.865
3	439.217,948 688.886,101	4	439.220,826 688.888,774	3.928
4	439.220,826 688.888,774	5	439.226,558 688.888,445	5.741
5	439.226,558 688.888,445	6	439.228,622 688.890,292	2.77

Punct început	X / Y	Punct sfârșit	X / Y	Lungime segment (** (m)
6	439.228,622 688.890,292	7	439.234,293 688.889,501	5.726
7	439.234,293 688.889,501	8	439.240,391 688.889,234	6.104
8	439.240,391 688.889,234	9	439.254,66 688.891,167	14.399
9	439.254,66 688.891,167	10	439.256,49 688.892,085	2.047
10	439.256,49 688.892,085	11	439.255,572 688.898,377	6.359
11	439.255,572 688.898,377	12	439.245,719 688.898,955	9.87
12	439.245,719 688.898,955	13	439.238,341 688.899,867	7.434
13	439.238,341 688.899,867	14	439.222,209 688.896,937	16.396
14	439.222,209 688.896,937	15	439.212,202 688.894,871	10.218
15	439.212,202 688.894,871	16	439.201,535 688.892,303	10.972
16	439.201,535 688.892,303	17	439.194,086 688.890,299	7.714
17	439.194,086 688.890,299	18	439.193,942 688.876,595	13.705
18	439.193,942 688.876,595	19	439.197,847 688.878,95	4.56
19	439.197,847 688.878,95	20	439.207,704 688.884,141	11.14
20	439.207,704 688.884,141	1	439.211,564 688.886,898	4.743

\*\* Lungimile segmentelor sunt determinate în planul de proiecție Stereo 70 și sunt rotunjite la 1 milimetru.

\*\*\* Distanța dintre puncte este formată din segmente cumulate ce sunt mai mici decât valoarea 1 milimetru.





**DATE DESPRE IMOBILUL NR. 1902**

Oficiul de Cadastru și Publicitate Imobiliară MARAMURES  
Biroul de Cadastru și Publicitate Imobiliară Dragomirești

**A. Partea I. Descrierea imobilului**

TEREN Extravilan

Nr. CF vechi:84

Nr. topografic:partedinr.top.2934

Adresa: Jud. Maramures

Nr. Crt	Nr cadastral Nr. topografic	Suprafața* (mp)	Observații / Referințe
A1		2.547	Sector cadastral:34 Teren neimprejmuit;

**B. Partea II. Proprietari și acte**

Inscrieri privitoare la dreptul de proprietate și alte drepturi reale		Referințe
/		
Act Normativ nr. Legea 7, din 13/03/1996 emis de Parlamentul României;		
B1	Intabulare, drept de PROPRIETATE, dobândit prin Lege, cota actuala 1/1 1) NEIDENTIFICAT NEIDENTIFICAT	A1
Act Administrativ nr. Adeverință nr. 4231, din 09/11/2023 emis de Primăria Șieu;		
B2	Se notează posesia faptică în favoarea lui 1) DUNCA IOAN	A1

**C. Partea III. SARCINI .**

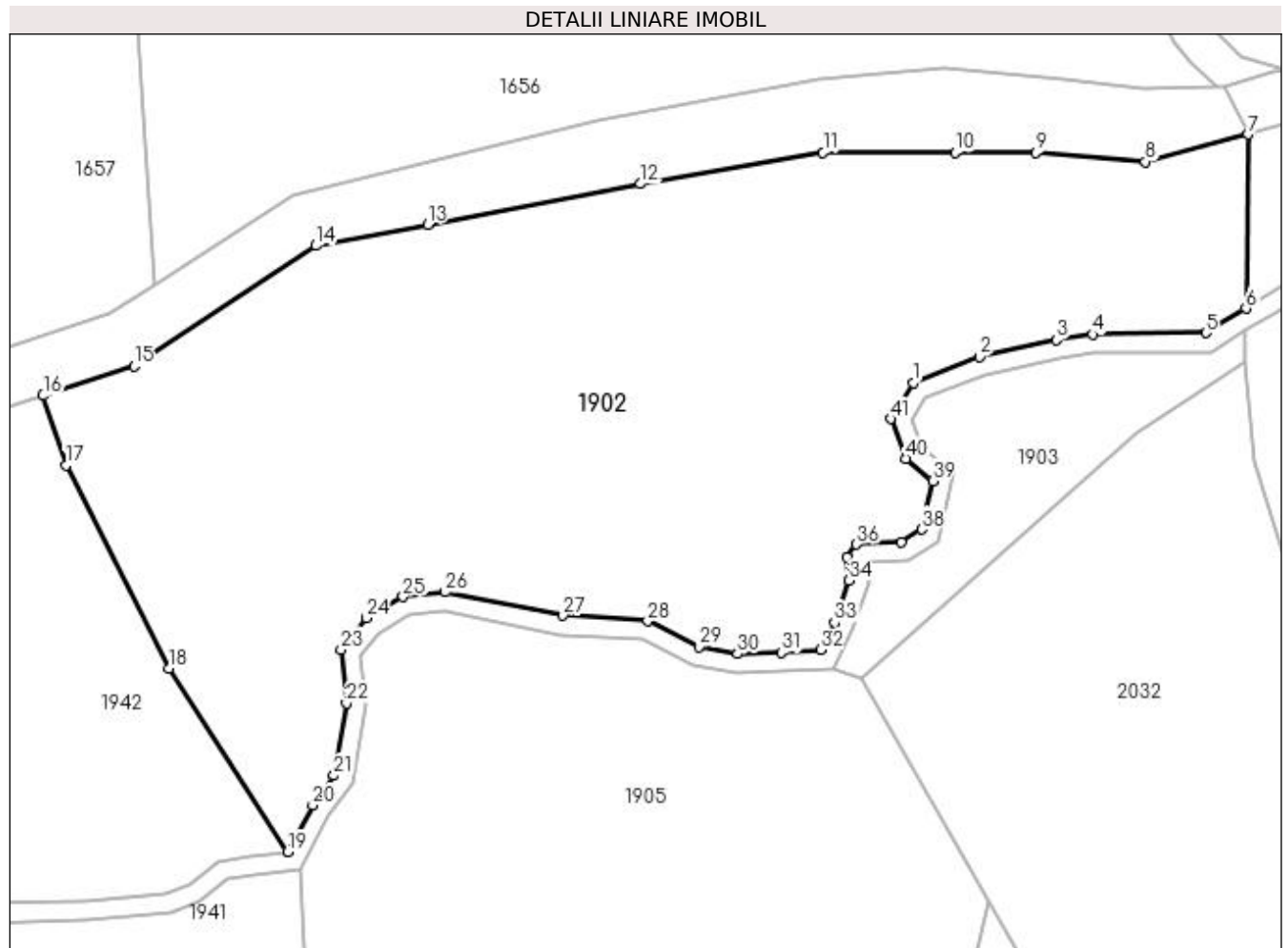
Inscrieri privind dezmembramintele dreptului de proprietate, drepturi reale de garanție și sarcini	Referințe
NU SUNT	

## Anexa Nr. 1 La Partea I

## Teren

Nr cadastral	Suprafața (mp)*	Observații / Referințe
	2.547	

\* Suprafața este determinată în planul de proiecție Stereo 70.



## Date referitoare la teren

Crt	Categorie folosință	Intra vilan	Suprafața (mp)	Tarla	Parcelă	Nr. topo	Observații / Referințe
1	faneata	NU	2.547	-	-	partedinr. top.2934	

## Lungime Segmente

1) Valorile lungimilor segmentelor sunt obținute din proiecție în plan.

Punct început	X / Y	Punct sfârșit	X / Y	Lungime segment	Punct început	X / Y	Punct sfârșit	X / Y	Lungime segment	Punct început	X / Y	Punct sfârșit	X / Y	Lungime segment
1	439.167,728 688.870,766	2	439.172,969 688.872,785	5.616	2	439.172,969 688.872,785	3	439.179,019 688.874,134	6.199	3	439.179,019 688.874,134	4	439.181,878 688.874,555	2.89
4	439.181,878 688.874,555	5	439.190,772 688.874,684	8.895	5	439.190,772 688.874,684	6	439.193,942 688.876,595	3.701	6	439.193,942 688.876,595	7	439.194,086 688.890,299	13.705
7	439.194,086 688.890,299	8	439.186,031 688.888,132	8.341	8	439.186,031 688.888,132	9	439.177,402 688.888,852	8.659	9	439.177,402 688.888,852	10	439.171,04 688.888,852	6.362
10	439.171,04 688.888,852	11	439.160,654 688.888,852	10.386	11	439.160,654 688.888,852	12	439.146,289 688.886,388	14.575	12	439.146,289 688.886,388	13	439.129,541 688.883,209	17.047
13	439.129,541 688.883,209	14	439.120,746 688.881,526	8.955	14	439.120,746 688.881,526	15	439.106,43 688.872,084	17.149	15	439.106,43 688.872,084	16	439.099,269 688.869,74	7.535

Punct început	X / Y	Punct sfârșit	X / Y	Lungime segment	Punct început	X / Y	Punct sfârșit	X / Y	Lungime segment	Punct început	X / Y	Punct sfârșit	X / Y	Lungime segment
16	439.099,269 688.869,74	17	439.101,063 688.864,257	5.769	17	439.101,063 688.864,257	18	439.109,188 688.848,278	17.926	18	439.109,188 688.848,278	19	439.118,511 688.833,869	17.162
19	439.118,511 688.833,869	20	439.120,503 688.837,529	4.167	20	439.120,503 688.837,529	21	439.122,152 688.839,876	2.868	21	439.122,152 688.839,876	22	439.123,136 688.845,546	5.755
22	439.123,136 688.845,546	23	439.122,722 688.849,785	4.259	23	439.122,722 688.849,785	24	439.124,705 688.852,246	3.161	24	439.124,705 688.852,246	25	439.127,609 688.853,914	3.349
25	439.127,609 688.853,914	26	439.130,919 688.854,285	3.331	26	439.130,919 688.854,285	27	439.140,192 688.852,445	9.454	27	439.140,192 688.852,445	28	439.146,856 688.852,014	6.678
28	439.146,856 688.852,014	29	439.150,882 688.850,009	4.498	29	439.150,882 688.850,009	30	439.153,926 688.849,454	3.094	30	439.153,926 688.849,454	31	439.157,358 688.849,551	3.433
31	439.157,358 688.849,551	32	439.160,479 688.849,758	3.128	32	439.160,479 688.849,758	33	439.161,571 688.851,878	2.385	33	439.161,571 688.851,878	34	439.162,692 688.855,201	3.507
34	439.162,692 688.855,201	35	439.162,524 688.857,048	1.855	35	439.162,524 688.857,048	36	439.163,28 688.858,05	1.255	36	439.163,28 688.858,05	37	439.166,815 688.858,197	3.538
37	439.166,815 688.858,197	38	439.168,428 688.859,237	1.919	38	439.168,428 688.859,237	39	439.169,272 688.863,031	3.887	39	439.169,272 688.863,031	40	439.167,174 688.864,796	2.742
40	439.167,174 688.864,796	41	439.165,96 688.867,913	3.345	41	439.165,96 688.867,913	1	439.167,728 688.870,766	3.356					

\*\* Lungimile segmentelor sunt determinate în planul de proiecție Stereo 70 și sunt rotunjite la 1 milimetru.

\*\*\* Distanța dintre puncte este formată din segmente cumulate ce sunt mai mici decât valoarea 1 milimetru.



**DATE DESPRE IMOBILUL NR. 1903**

Oficiul de Cadastru și Publicitate Imobiliară MARAMURES  
Biroul de Cadastru și Publicitate Imobiliară Dragomiresti

**A. Partea I. Descrierea imobilului**

TEREN Extravilan

Nr. CF vechi:84

Nr. topografic:partedinr.top.2934

Adresa: Jud. Maramures

Nr. Crt	Nr cadastral Nr. topografic	Suprafata* (mp)	Observatii / Referinte
A1		273	Sector cadastral:34 Teren neimprejmuit;

**B. Partea II. Proprietari și acte**

Inscrieri privitoare la dreptul de proprietate și alte drepturi reale		Referințe
/		
Act Normativ nr. Legea 7, din 13/03/1996 emis de Parlamentul României;		
B1	Intabulare, drept de PROPRIETATE, dobândit prin Lege, cota actuala 1/1 1) NEIDENTIFICAT NEIDENTIFICAT	A1
Act Administrativ nr. Adeverință nr. 4246, din 09/11/2023 emis de Primăria Șieu;		
B2	Se notează posesia faptică în favoarea lui 1) DUNCA IOAN	A1

**C. Partea III. SARCINI .**

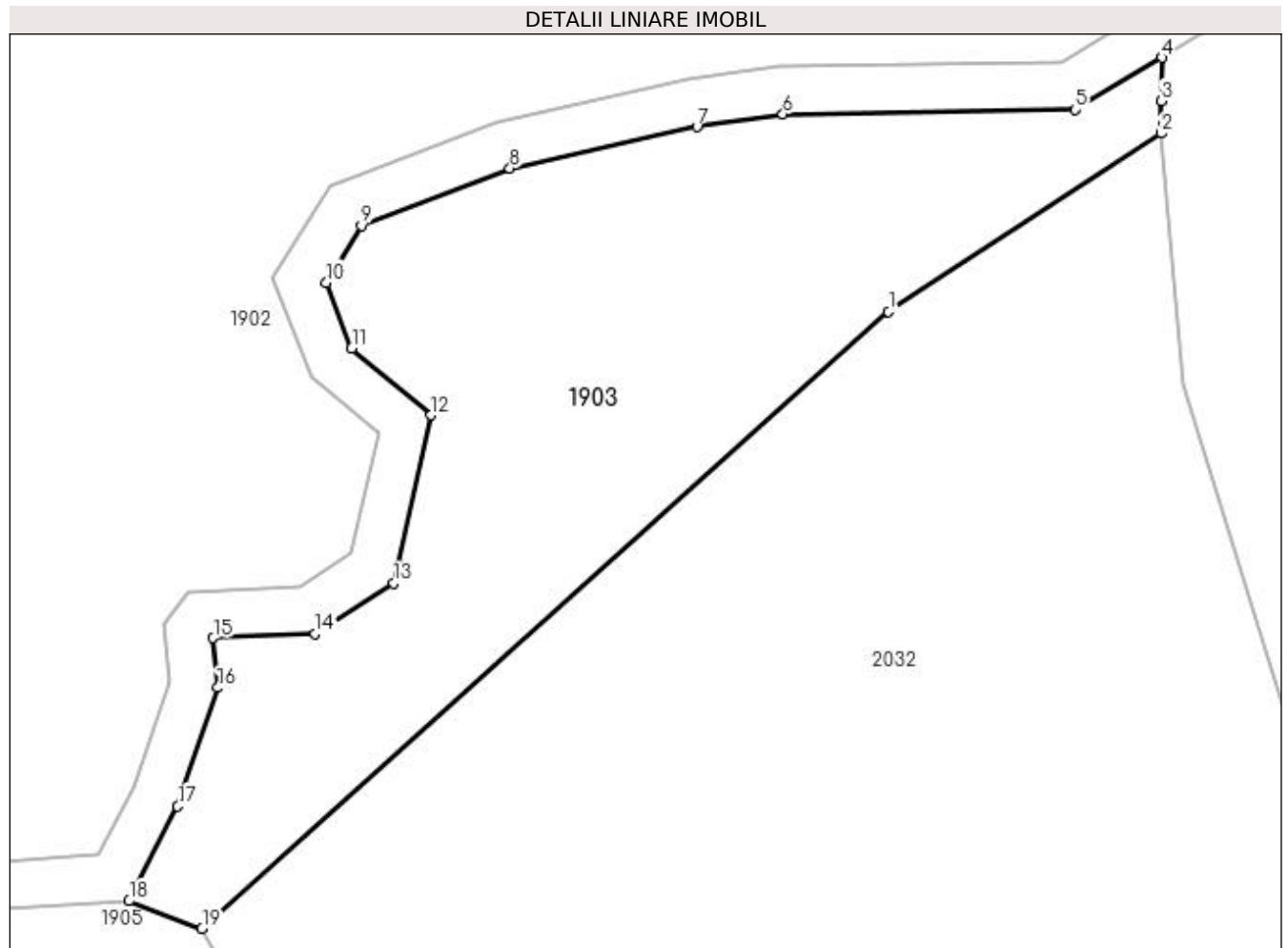
Inscrieri privind dezmembramintele dreptului de proprietate, drepturi reale de garanție și sarcini		Referințe
NU SUNT		

## Anexa Nr. 1 La Partea I

## Teren

Nr cadastral	Suprafața (mp)*	Observații / Referințe
	273	

\* Suprafața este determinată în planul de proiecție Stereo 70.



## Date referitoare la teren

Crt	Categorie folosință	Intravilan	Suprafața (mp)	Tarla	Parcelă	Nr. topo	Observații / Referințe
1	faneata	NU	273	-	-	partedinr. top.2934	

## Lungime Segmente

1) Valorile lungimilor segmentelor sunt obținute din proiecție în plan.

Punct început	X / Y	Punct sfârșit	X / Y	Lungime segment (** (m)
1	439.185,323 688.866,848	2	439.193,898 688.872,45	10.243
2	439.193,898 688.872,45	3	439.193,909 688.873,463	1.013
3	439.193,909 688.873,463	4	439.193,923 688.874,832	1.369
4	439.193,923 688.874,832	5	439.191,199 688.873,19	3.181
5	439.191,199 688.873,19	6	439.181,999 688.873,057	9.201

Punct început	X / Y	Punct sfârșit	X / Y	Lungime segment (** (m)
6	439.181,999 688.873,057	7	439.179,292 688.872,658	2.736
7	439.179,292 688.872,658	8	439.173,404 688.871,345	6.033
8	439.173,404 688.871,345	9	439.168,738 688.869,547	5.0
9	439.168,738 688.869,547	10	439.167,63 688.867,759	2.103
10	439.167,63 688.867,759	11	439.168,433 688.865,697	2.213
11	439.168,433 688.865,697	12	439.170,934 688.863,593	3.268
12	439.170,934 688.863,593	13	439.169,758 688.858,31	5.412
13	439.169,758 688.858,31	14	439.167,285 688.856,715	2.943
14	439.167,285 688.856,715	15	439.164,073 688.856,582	3.215
15	439.164,073 688.856,582	16	439.164,215 688.855,022	1.566
16	439.164,215 688.855,022	17	439.162,956 688.851,292	3.937
17	439.162,956 688.851,292	18	439.161,424 688.848,317	3.346
18	439.161,424 688.848,317	19	439.163,723 688.847,451	2.457
19	439.163,723 688.847,451	1	439.185,323 688.866,848	29.031

\*\* Lungimile segmentelor sunt determinate în planul de proiecție Stereo 70 și sunt rotunjite la 1 milimetru.

\*\*\* Distanța dintre puncte este formată din segmente cumulate ce sunt mai mici decât valoarea 1 milimetru.





**DATE DESPRE IMOBILUL NR. 1904**

Oficiul de Cadastru și Publicitate Imobiliară MARAMURES  
Biroul de Cadastru și Publicitate Imobiliară Dragomiresti

**A. Partea I. Descrierea imobilului**

TEREN Extravilan

Nr. CF vechi:1160,1162

Nr. topografic:partedinr.top.2932,2933

Adresa: Jud. Maramures

Nr. Crt	Nr cadastral Nr. topografic	Suprafața* (mp)	Observații / Referințe
A1		7.343	Sector cadastral:34 Teren neimprejmuit;

**B. Partea II. Proprietari și acte**

Inscrieri privitoare la dreptul de proprietate și alte drepturi reale		Referințe
/		
Act Normativ nr. Legea 7, din 13/03/1996 emis de Parlamentul României;		
B1	Intabulare, drept de PROPRIETATE, dobândit prin Lege, cota actuala 1/1 1) NEIDENTIFICAT NEIDENTIFICAT	A1
Act Administrativ nr. Adeverință nr. 4147, din 09/11/2023 emis de Primăria Șieu;		
B2	Se notează posesia faptică în favoarea lui 1) PETROVAN IOAN	A1

**C. Partea III. SARCINI .**

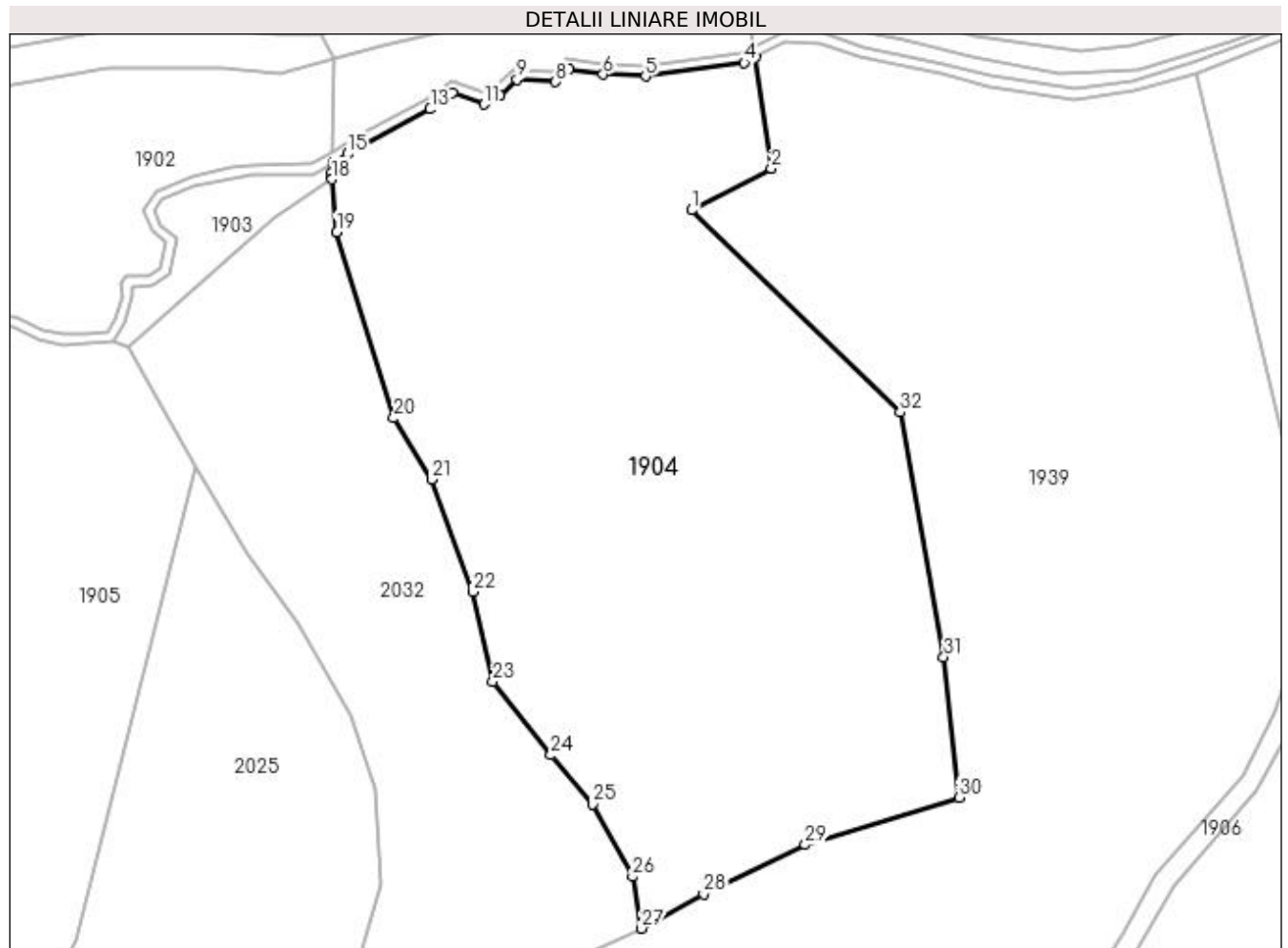
Inscrieri privind dezmembramintele dreptului de proprietate, drepturi reale de garanție și sarcini		Referințe
NU SUNT		

## Anexa Nr. 1 La Partea I

## Teren

Nr cadastral	Suprafața (mp)*	Observații / Referințe
	7.343	

\* Suprafața este determinată în planul de proiecție Stereo 70.



## Date referitoare la teren

Crt	Categorie folosință	Intravilan	Suprafața (mp)	Tarla	Parcelă	Nr. topo	Observații / Referințe
1	faneata	NU	7.343	-	-	partedinr. top. 2932,2933	

## Lungime Segmente

1) Valorile lungimilor segmentelor sunt obținute din proiecție în plan.

Punct început	X / Y	Punct sfârșit	X / Y	Lungime segment (** (m))
1	439.247,291 688.867,874	2	439.259,116 688.874,077	13.353
3	439.256,718 688.890,521	4	439.255,109 688.889,714	1.8
5	439.240,459 688.887,73	6	439.234,156 688.888,006	6.309
7	439.229,104 688.888,71	8	439.227,094 688.886,912	2.697

Punct început	X / Y	Punct sfârșit	X / Y	Lungime segment (** (m))
2	439.259,116 688.874,077	3	439.256,718 688.890,521	16.618
4	439.255,109 688.889,714	5	439.240,459 688.887,73	14.784
6	439.234,156 688.888,006	7	439.229,104 688.888,71	5.101
8	439.227,094 688.886,912	9	439.221,378 688.887,24	5.725

Punct început	X / Y	Punct sfârșit	X / Y	Lungime segment (** (m))
9	439.221,378 688.887,24	10	439.218,825 688.884,869	3.484
11	439.216,424 688.883,591	12	439.211,801 688.885,224	4.903
13	439.208,493 688.882,861	14	439.198,584 688.877,643	11.199
15	439.196,204 688.876,208	16	439.193,923 688.874,832	2.664
17	439.193,909 688.873,463	18	439.193,898 688.872,45	1.013
19	439.194,6 688.864,577	20	439.203,055 688.837,028	28.817
21	439.208,726 688.827,905	22	439.214,809 688.811,27	17.712
23	439.217,77 688.797,926	24	439.226,406 688.787,012	13.917
25	439.232,596 688.779,7	26	439.238,526 688.768,978	12.253
27	439.239,845 688.761,287	28	439.249,075 688.766,36	10.532
29	439.264,163 688.773,692	30	439.286,987 688.780,709	23.878
31	439.284,742 688.801,588	32	439.278,26 688.837,865	36.852

Punct început	X / Y	Punct sfârșit	X / Y	Lungime segment (** (m))
10	439.218,825 688.884,869	11	439.216,424 688.883,591	2.72
12	439.211,801 688.885,224	13	439.208,493 688.882,861	4.065
14	439.198,584 688.877,643	15	439.196,204 688.876,208	2.779
16	439.193,923 688.874,832	17	439.193,909 688.873,463	1.369
18	439.193,898 688.872,45	19	439.194,6 688.864,577	7.904
20	439.203,055 688.837,028	21	439.208,726 688.827,905	10.742
22	439.214,809 688.811,27	23	439.217,77 688.797,926	13.669
24	439.226,406 688.787,012	25	439.232,596 688.779,7	9.58
26	439.238,526 688.768,978	27	439.239,845 688.761,287	7.803
28	439.249,075 688.766,36	29	439.264,163 688.773,692	16.775
30	439.286,987 688.780,709	31	439.284,742 688.801,588	20.999
32	439.278,26 688.837,865	1	439.247,291 688.867,874	43.123

\*\* Lungimile segmentelor sunt determinate în planul de proiecție Stereo 70 și sunt rotunjite la 1 milimetru.

\*\*\* Distanța dintre puncte este formată din segmente cumulate ce sunt mai mici decât valoarea 1 milimetru.



**DATE DESPRE IMOBILUL NR. 1905**

Oficiul de Cadastru și Publicitate Imobiliară MARAMURES  
Biroul de Cadastru și Publicitate Imobiliară Dragomiresti

**A. Partea I. Descrierea imobilului**

TEREN Extravilan

Nr. CF vechi:84,714

Nr. topografic:partedinnr.top.2934,2935

Adresa: Jud. Maramures

Nr. Crt	Nr cadastral Nr. topografic	Suprafata* (mp)	Observatii / Referinte
A1		5.799	Sector cadastral:34 Teren neimprejmuit;

**B. Partea II. Proprietari și acte**

Inscrieri privitoare la dreptul de proprietate și alte drepturi reale		Referințe
/		
Act Normativ nr. Legea 7, din 13/03/1996 emis de Parlamentul României;		
B1	Intabulare, drept de PROPRIETATE, dobândit prin Lege, cota actuala 1/1 1) NEIDENTIFICAT NEIDENTIFICAT	A1
Act Administrativ nr. Adeverință nr. 4287, din 09/11/2023 emis de Primăria Șieu;		
B2	Se notează posesia faptică în favoarea lui 1) DUNCA VASILE	A1

**C. Partea III. SARCINI .**

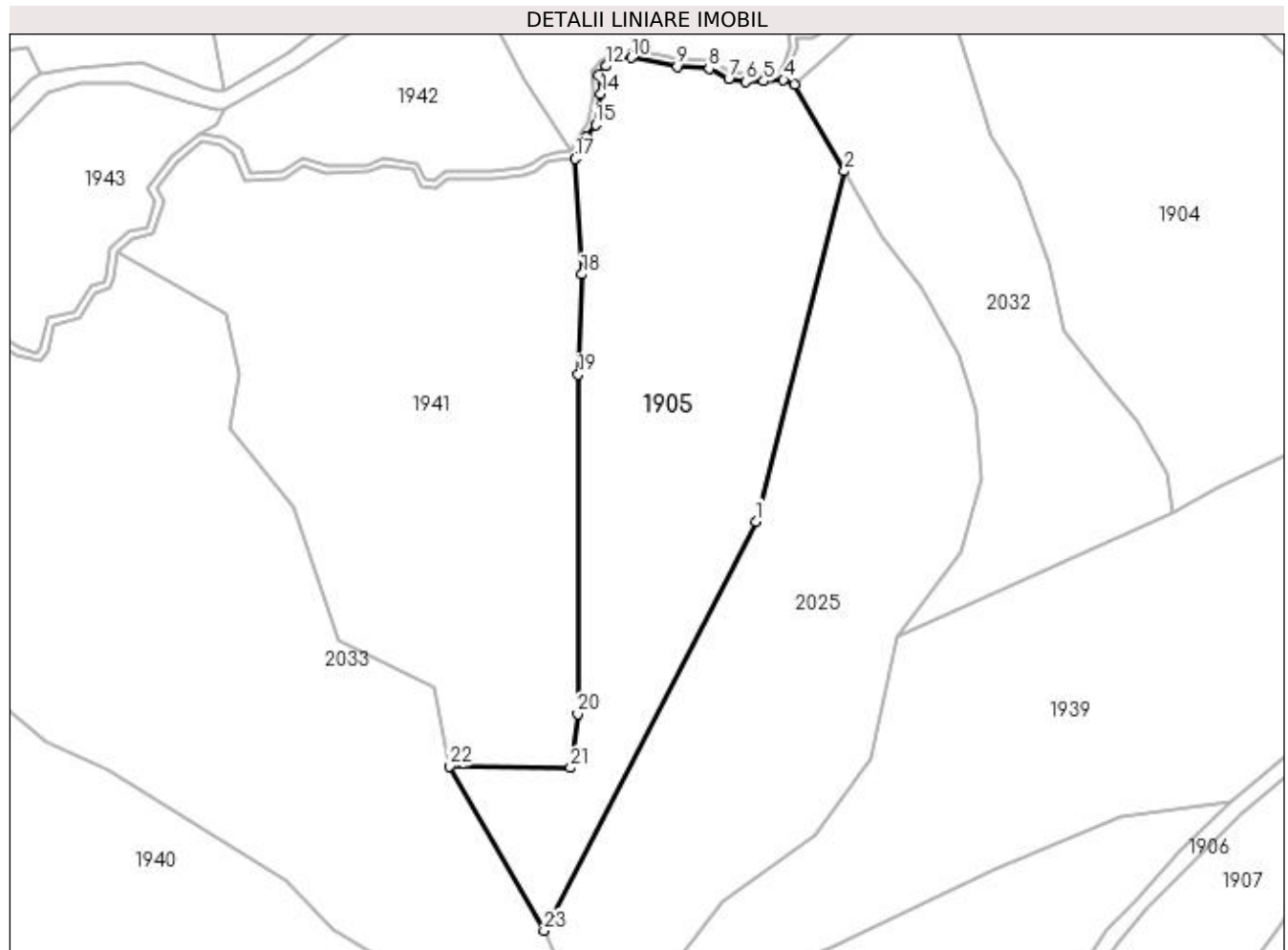
Inscrieri privind dezmembramintele dreptului de proprietate, drepturi reale de garanție și sarcini	Referințe
NU SUNT	

## Anexa Nr. 1 La Partea I

## Teren

Nr cadastral	Suprafața (mp)*	Observații / Referințe
	5.799	

\* Suprafața este determinată în planul de proiecție Stereo 70.



## Date referitoare la teren

Crt	Categorie folosință	Intravilan	Suprafața (mp)	Tarla	Parcelă	Nr. topo	Observații / Referințe
1	faneata	NU	5.799	-	-	partedinr. top. 2934,2935	

## Lungime Segmente

1) Valorile lungimilor segmentelor sunt obținute din proiecție în plan.

Punct început	X / Y	Punct sfârșit	X / Y	Lungime segment (** (m))	Punct început	X / Y	Punct sfârșit	X / Y	Lungime segment (** (m))
1	439.155,874 688.759,471	2	439.173,728 688.829,928	72.684	2	439.173,728 688.829,928	3	439.163,723 688.847,451	20.178
3	439.163,723 688.847,451	4	439.161,424 688.848,317	2.457	4	439.161,424 688.848,317	5	439.157,429 688.848,052	4.004
5	439.157,429 688.848,052	6	439.153,811 688.847,95	3.619	6	439.153,811 688.847,95	7	439.150,404 688.848,571	3.463
7	439.150,404 688.848,571	8	439.146,458 688.850,537	4.409	8	439.146,458 688.850,537	9	439.139,997 688.850,954	6.474

Punct început	X / Y	Punct sfârșit	X / Y	Lungime segment (** (m))
9	439.139,997 688.850,954	10	439.130,855 688.852,768	9.32
11	439.128,086 688.852,458	12	439.125,696 688.851,086	2.756
13	439.124,274 688.849,321	14	439.124,649 688.845,49	3.849
15	439.123,572 688.839,289	16	439.121,78 688.836,737	3.118
17	439.119,451 688.832,458	18	439.120,798 688.809,188	23.309
19	439.120,099 688.789,044	20	439.119,966 688.720,745	68.299
21	439.118,555 688.709,901	22	439.094,113 688.710,258	24.445
23	439.113,235 688.677,207	1	439.155,874 688.759,471	92.658

Punct început	X / Y	Punct sfârșit	X / Y	Lungime segment (** (m))
10	439.130,855 688.852,768	11	439.128,086 688.852,458	2.786
12	439.125,696 688.851,086	13	439.124,274 688.849,321	2.267
14	439.124,649 688.845,49	15	439.123,572 688.839,289	6.294
16	439.121,78 688.836,737	17	439.119,451 688.832,458	4.872
18	439.120,798 688.809,188	19	439.120,099 688.789,044	20.156
20	439.119,966 688.720,745	21	439.118,555 688.709,901	10.935
22	439.094,113 688.710,258	23	439.113,235 688.677,207	38.184

\*\* Lungimile segmentelor sunt determinate în planul de proiecție Stereo 70 și sunt rotunjite la 1 milimetru.

\*\*\* Distanța dintre puncte este formată din segmente cumulate ce sunt mai mici decât valoarea 1 milimetru.





**DATE DESPRE IMOBILUL NR. 1906**

Oficiul de Cadastru și Publicitate Imobiliară MARAMURES  
Biroul de Cadastru și Publicitate Imobiliară Dragomiresti

**A. Partea I. Descrierea imobilului**

TEREN Extravilan

Adresa: Jud. Maramures, Drum Piciorul Popenilor, Tronson 2

Nr. Crt	Nr cadastral Nr. topografic	Suprafața* (mp)	Observații / Referințe
A1	52211	1.942	Sector cadastral:34 Teren neimprejmuit; Teren neimprejmuit, cu lungimea de 596 m.

**B. Partea II. Proprietari și acte**

Inscrieri privitoare la dreptul de proprietate și alte drepturi reale	Referințe
/	
Act Administrativ nr. Hotărârea Consiliului Local nr. 23, din 12/09/2022 emis de Consiliul local al comunei Sieu (act administrativ nr Adeverinta nr. 4549/1 din 27.11.2023, emis de Primaria Sleu;act normativ nr Hotararea nr. 934 din 29.08.2002, emis de Guvernul Romaniei,Anexa nr. 53 poz.37 privind Inventarul bunurilor apartin domeniului public al comunei Rozavlea;;act administrativ nr Hotararea nr. 21 din 09.09.2022, emis de Consiliul Local al Comunei Rozavlea;act administrativ nr Documentație cadastrală avizată sub nr.12843 din 12.12.2023, emis de OCPI MM;act administrativ nr Adeverinta nr. 4549 din 27.11.2023, emis de Primaria Sleu);	
B2	A1
Intabulare, drept de PROPRIETATE, dobandit prin Lege, cota actuala 1/1 1) <b>COMUNA ȘIEU</b> , CIF:14813046, domeniul public	
<i>OBSERVATII: Poziție transcrisă din CF 52211 sub rangul încheierii nr. 12843/12.12.2023</i>	

**C. Partea III. SARCINI .**

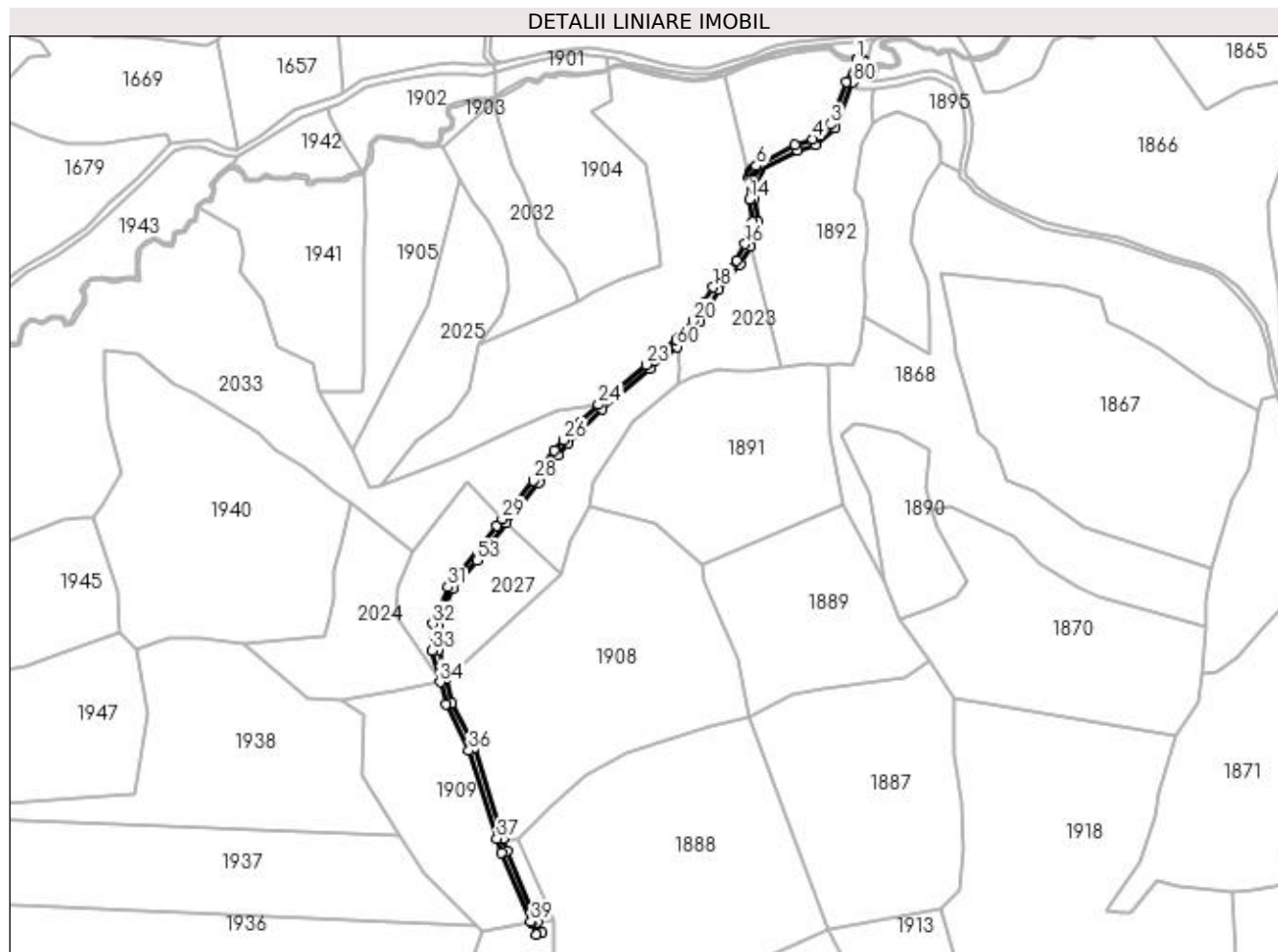
Inscrieri privind dezmembramintele dreptului de proprietate, drepturi reale de garanție și sarcini	Referințe
NU SUNT	

## Anexa Nr. 1 La Partea I

## Teren

Nr cadastral	Suprafața (mp)*	Observații / Referințe
52211	1.942	Teren neîmprejmuit, cu lungimea de 596 m.

\* Suprafața este determinată în planul de proiecție Stereo 70.



## Date referitoare la teren

Crt	Categorie folosință	Intravilan	Suprafața (mp)	Tarla	Parcelă	Nr. topo	Observații / Referințe
1	drum	NU	1.942	-	-	-	

## Lungime Segmente

1) Valorile lungimilor segmentelor sunt obținute din proiecție în plan.

Punct început	X / Y	Punct sfârșit	X / Y	Lungime segment	Punct început	X / Y	Punct sfârșit	X / Y	Lungime segment	Punct început	X / Y	Punct sfârșit	X / Y	Lungime segment
1	439.396,533 688.896,77	2	439.390,64 688.884,422	13.682	2	439.390,64 688.884,422	3	439.382,004 688.860,483	25.449	3	439.382,004 688.860,483	4	439.371,882 688.852,284	13.026
4	439.371,882 688.852,284	5	439.361,811 688.848,937	10.613	5	439.361,811 688.848,937	6	439.340,187 688.837,123	24.641	6	439.340,187 688.837,123	7	439.339,349 688.836,484	1.054
7	439.339,349 688.836,484	8	439.338,642 688.835,877	0.932	8	439.338,642 688.835,877	9	439.338,058 688.835,235	0.868	9	439.338,058 688.835,235	10	439.337,368 688.834,342	1.129
10	439.337,368 688.834,342	11	439.336,9 688.833,487	0.975	11	439.336,9 688.833,487	12	439.336,52 688.832,575	0.988	12	439.336,52 688.832,575	13	439.335,966 688.830,8	1.859
13	439.335,966 688.830,8	14	439.336,161 688.818,281	12.521	14	439.336,161 688.818,281	15	439.338,082 688.805,918	12.511	15	439.338,082 688.805,918	16	439.333,949 688.793,308	13.27
16	439.333,949 688.793,308	17	439.329,249 688.784,036	10.395	17	439.329,249 688.784,036	18	439.316,0 688.769,142	19.934	18	439.316,0 688.769,142	19	439.311,313 688.760,566	9.773

Punct început	X / Y	Punct sfârșit	X / Y	Lungime segment	Punct început	X / Y	Punct sfârșit	X / Y	Lungime segment	Punct început	X / Y	Punct sfârșit	X / Y	Lungime segment
19	439.311,313 688.760,566	20	439.304,533 688.750,159	12.421	20	439.304,533 688.750,159	21	439.298,116 688.741,978	10.397	21	439.298,116 688.741,978	22	439.295,147 688.739,525	3.851
22	439.295,147 688.739,525	23	439.278,382 688.725,672	21.748	23	439.278,382 688.725,672	24	439.251,447 688.703,118	35.131	24	439.251,447 688.703,118	25	439.241,301 688.693,266	14.142
25	439.241,301 688.693,266	26	439.232,101 688.683,232	13.613	26	439.232,101 688.683,232	27	439.226,619 688.677,503	7.929	27	439.226,619 688.677,503	28	439.214,967 688.660,558	20.565
28	439.214,967 688.660,558	29	439.197,503 688.639,032	27.719	29	439.197,503 688.639,032	30	439.194,352 688.635,231	4.937	30	439.194,352 688.635,231	31	439.166,939 688.600,776	44.03
31	439.166,939 688.600,776	32	439.158,49 688.580,136	22.302	32	439.158,49 688.580,136	33	439.158,153 688.565,098	15.042	33	439.158,153 688.565,098	34	439.162,616 688.547,484	18.171
34	439.162,616 688.547,484	35	439.165,753 688.535,102	12.773	35	439.165,753 688.535,102	36	439.178,77 688.509,013	29.156	36	439.178,77 688.509,013	37	439.194,479 688.459,543	51.904
37	439.194,479 688.459,543	38	439.196,976 688.451,679	8.251	38	439.196,976 688.451,679	39	439.213,543 688.412,973	42.102	39	439.213,543 688.412,973	40	439.213,782 688.412,376	0.643
40	439.213,782 688.412,376	41	439.216,403 688.405,844	7.038	41	439.216,403 688.405,844	42	439.219,674 688.406,48	3.332	42	439.219,674 688.406,48	43	439.216,997 688.412,622	6.7
43	439.216,997 688.412,622	44	439.216,157 688.414,55	2.103	44	439.216,157 688.414,55	45	439.200,181 688.452,408	41.091	45	439.200,181 688.452,408	46	439.197,957 688.459,505	7.437
46	439.197,957 688.459,505	47	439.181,892 688.510,769	53.722	47	439.181,892 688.510,769	48	439.169,072 688.535,338	27.713	48	439.169,072 688.535,338	49	439.165,785 688.549,238	14.283
49	439.165,785 688.549,238	50	439.161,904 688.565,654	16.869	50	439.161,904 688.565,654	51	439.161,771 688.579,185	13.532	51	439.161,771 688.579,185	52	439.169,714 688.599,699	21.998
52	439.169,714 688.599,699	53	439.183,279 688.615,721	20.993	53	439.183,279 688.615,721	54	439.199,578 688.636,77	26.622	54	439.199,578 688.636,77	55	439.217,999 688.659,348	29.139
55	439.217,999 688.659,348	56	439.228,718 688.674,954	18.933	56	439.228,718 688.674,954	57	439.234,517 688.681,457	8.713	57	439.234,517 688.681,457	58	439.253,547 688.700,862	27.179
58	439.253,547 688.700,862	59	439.280,656 688.723,412	35.262	59	439.280,656 688.723,412	60	439.295,656 688.735,618	19.339	60	439.295,656 688.735,618	61	439.300,419 688.739,494	6.141
61	439.300,419 688.739,494	62	439.308,653 688.749,684	13.101	62	439.308,653 688.749,684	63	439.313,958 688.758,906	10.639	63	439.313,958 688.758,906	64	439.318,909 688.767,638	10.038
64	439.318,909 688.767,638	65	439.331,226 688.781,841	18.8	65	439.331,226 688.781,841	66	439.336,723 688.791,856	11.424	66	439.336,723 688.791,856	67	439.341,224 688.805,554	14.419
67	439.341,224 688.805,554	68	439.339,135 688.818,985	13.592	68	439.339,135 688.818,985	69	439.339,156 688.829,011	10.026	69	439.339,156 688.829,011	70	439.339,508 688.830,378	1.412
70	439.339,508 688.830,378	71	439.339,845 688.831,404	1.08	71	439.339,845 688.831,404	72	439.340,387 688.832,655	1.363	72	439.340,387 688.832,655	73	439.340,738 688.833,331	0.762
73	439.340,738 688.833,331	74	439.341,251 688.834,011	0.852	74	439.341,251 688.834,011	75	439.341,601 688.834,546	0.639	75	439.341,601 688.834,546	76	439.342,35 688.835,265	1.038
76	439.342,35 688.835,265	77	439.363,199 688.846,015	23.457	77	439.363,199 688.846,015	78	439.373,096 688.848,994	10.336	78	439.373,096 688.848,994	79	439.384,582 688.858,46	14.884
79	439.384,582 688.858,46	80	439.394,362 688.884,085	27.428	80	439.394,362 688.884,085	81	439.398,727 688.891,778	8.845	81	439.398,727 688.891,778	82	439.401,247 688.895,324	4.35
82	439.401,247 688.895,324	83	439.400,195 688.896,312	1.443	83	439.400,195 688.896,312	84	439.396,686 688.896,776	3.54	84	439.396,686 688.896,776	1	439.396,533 688.896,77	0.153

\*\* Lungimile segmentelor sunt determinate în planul de proiecție Stereo 70 și sunt rotunjite la 1 milimetru.

\*\*\* Distanța dintre puncte este formată din segmente cumulate ce sunt mai mici decât valoarea 1 milimetru.



**DATE DESPRE IMOBILUL NR. 1907**

Oficiul de Cadastru și Publicitate Imobiliară MARAMURES  
Biroul de Cadastru și Publicitate Imobiliară Dragomiresti

**A. Partea I. Descrierea imobilului**

TEREN Extravilan

Nr. CF vechi:84

Nr. topografic:partedinr.top.2934,2935

Adresa: Jud. Maramures

Nr. Crt	Nr cadastral Nr. topografic	Suprafața* (mp)	Observații / Referințe
A1		3.245	Sector cadastral:34 Teren neimprejmuit;

**B. Partea II. Proprietari și acte**

Inscrieri privitoare la dreptul de proprietate și alte drepturi reale		Referințe
/		
Act Normativ nr. Legea 7, din 13/03/1996 emis de Parlamentul României;		
B1	Inscrierea provizorie, drept de PROPRIETATE, dobandit prin Lege, cota actuala 1/1 1) COMUNA ȘIEU, CIF:14813046, PROPRIETAR NEIDENTIFICAT	A1

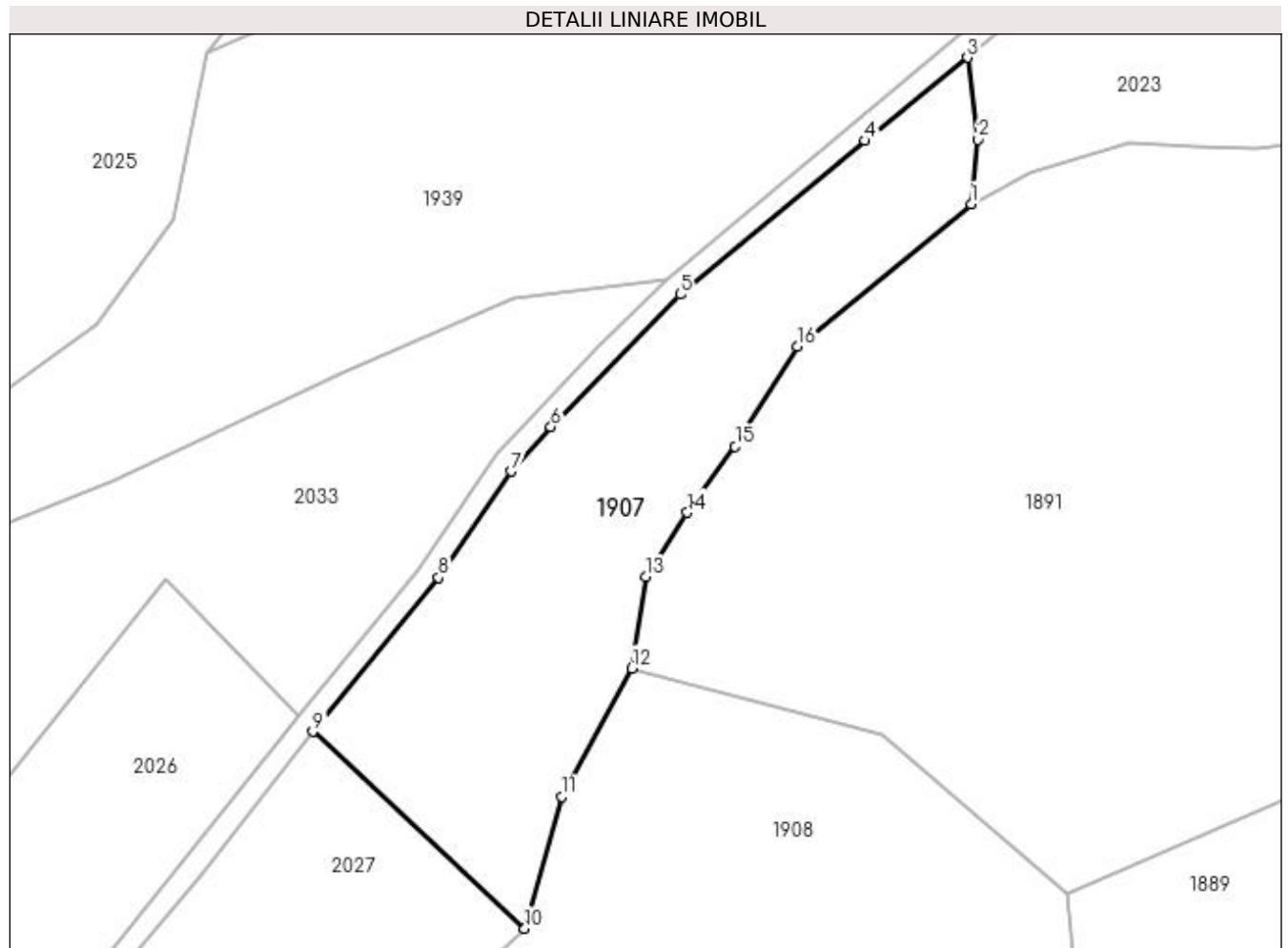
**C. Partea III. SARCINI .**

Inscrieri privind dezmembramintele dreptului de proprietate, drepturi reale de garanție și sarcini	Referințe
NU SUNT	

**Anexa Nr. 1 La Partea I****Teren**

Nr cadastral	Suprafața (mp)*	Observații / Referințe
	3.245	

\* Suprafața este determinată în planul de proiecție Stereo 70.

**Date referitoare la teren**

Crt	Categorie folosință	Intravilan	Suprafața (mp)	Tarla	Parcelă	Nr. topo	Observații / Referințe
1	faneata	NU	3.245	-	-	partedinnr. top. 2934,2935	

**Lungime Segmente**

1) Valorile lungimilor segmentelor sunt obținute din proiecție în plan.

Punct început	X / Y	Punct sfârșit	X / Y	Lungime segment (** (m)
1	439.296,217 688.714,137	2	439.297,221 688.723,599	9.515
2	439.297,221 688.723,599	3	439.295,656 688.735,618	12.12
3	439.295,656 688.735,618	4	439.280,656 688.723,412	19.339
4	439.280,656 688.723,412	5	439.253,547 688.700,862	35.262

Punct început	X / Y	Punct sfârşit	X / Y	Lungime segment (** (m)
5	439.253,547 688.700,862	6	439.234,517 688.681,457	27.179
6	439.234,517 688.681,457	7	439.228,718 688.674,954	8.713
7	439.228,718 688.674,954	8	439.217,999 688.659,348	18.933
8	439.217,999 688.659,348	9	439.199,578 688.636,77	29.139
9	439.199,578 688.636,77	10	439.230,689 688.607,888	42.451
10	439.230,689 688.607,888	11	439.236,155 688.627,215	20.085
11	439.236,155 688.627,215	12	439.246,392 688.646,043	21.431
12	439.246,392 688.646,043	13	439.248,422 688.659,444	13.554
13	439.248,422 688.659,444	14	439.254,552 688.668,881	11.253
14	439.254,552 688.668,881	15	439.261,554 688.678,6	11.979
15	439.261,554 688.678,6	16	439.270,705 688.693,256	17.278
16	439.270,705 688.693,256	1	439.296,217 688.714,137	32.968

\*\* Lungimile segmentelor sunt determinate în planul de proiecție Stereo 70 și sunt rotunjite la 1 milimetru.

\*\*\* Distanța dintre puncte este formată din segmente cumulate ce sunt mai mici decât valoarea 1 milimetru.





**DATE DESPRE IMOBILUL NR. 1908**

Oficiul de Cadastru și Publicitate Imobiliară MARAMURES  
Biroul de Cadastru și Publicitate Imobiliară Dragomiresti

**A. Partea I. Descrierea imobilului**

TEREN Extravilan

Nr. CF vechi:84

Nr. topografic:partedinnr.top.2934,2935

Adresa: Jud. Maramures

Nr. Crt	Nr cadastral Nr. topografic	Suprafața* (mp)	Observații / Referințe
A1		17.304	Sector cadastral:34 Teren neimprejmuit;

**B. Partea II. Proprietari și acte**

Inscrieri privitoare la dreptul de proprietate și alte drepturi reale		Referințe
/		
Act Normativ nr. Legea 7, din 13/03/1996 emis de Parlamentul României;		
B1	Inscrierea provizorie, drept de PROPRIETATE, dobandit prin Lege, cota actuala 1/1 1) COMUNA ȘIEU, CIF:14813046, PROPRIETAR NEIDENTIFICAT	A1

**C. Partea III. SARCINI .**

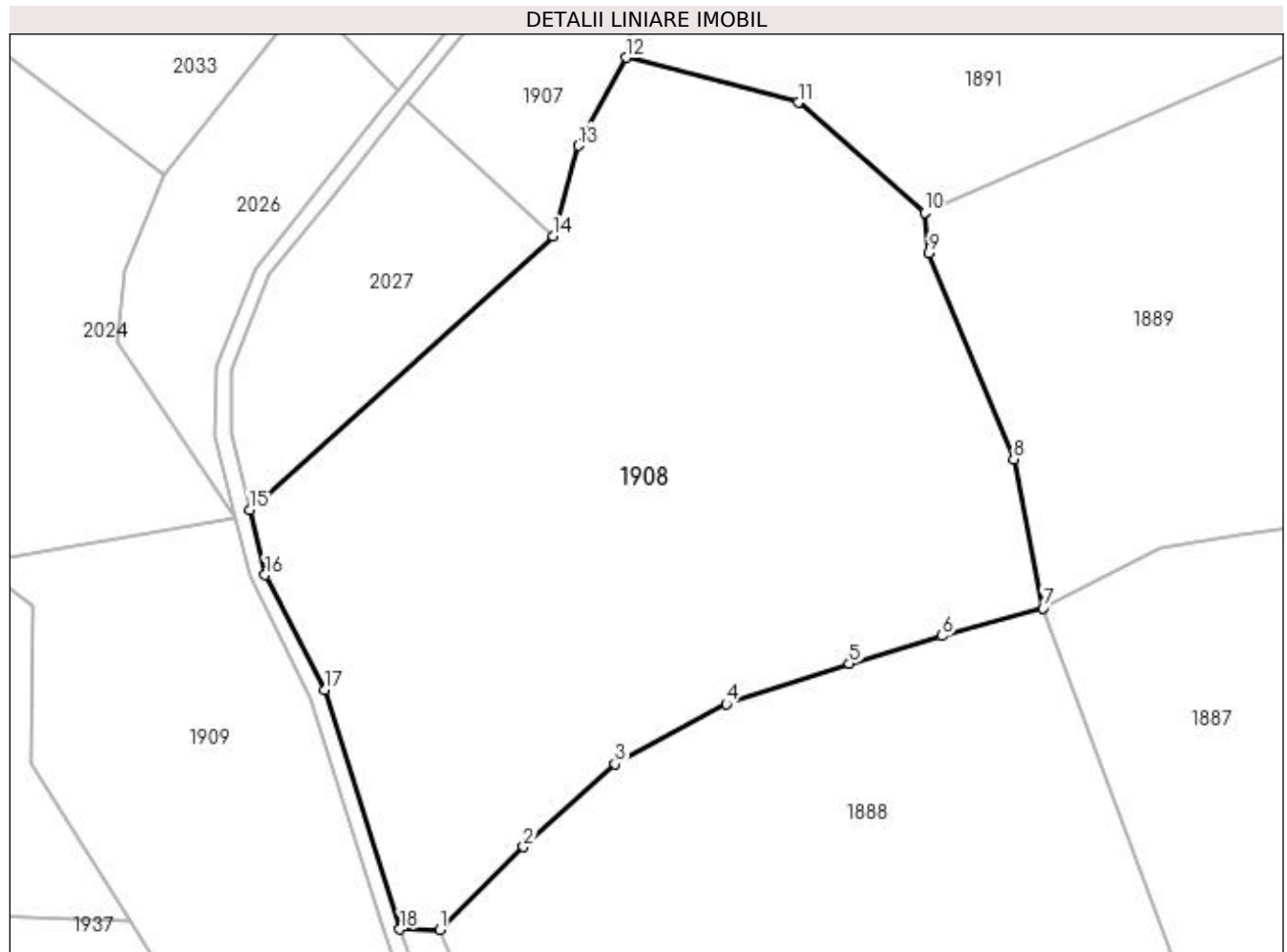
Inscrieri privind dezmembramintele dreptului de proprietate, drepturi reale de garanție și sarcini	Referințe
NU SUNT	

## Anexa Nr. 1 La Partea I

## Teren

Nr cadastral	Suprafața (mp)*	Observații / Referințe
	17.304	

\* Suprafața este determinată în planul de proiecție Stereo 70.



## Date referitoare la teren

Crt	Categorie folosință	Intravilan	Suprafața (mp)	Tarla	Parcelă	Nr. topo	Observații / Referințe
1	faneata	NU	17.304	-	-	partedinr. top. 2934,2935	

## Lungime Segmente

1) Valorile lungimilor segmentelor sunt obținute din proiecție în plan.

Punct început	X / Y	Punct sfârșit	X / Y	Lungime segment (** (m)
1	439.206,442 688.459,411	2	439.224,386 688.477,138	25.224
2	439.224,386 688.477,138	3	439.244,071 688.494,824	26.463
3	439.244,071 688.494,824	4	439.267,858 688.507,686	27.042
4	439.267,858 688.507,686	5	439.294,171 688.516,362	27.706

Punct început	X / Y	Punct sfârșit	X / Y	Lungime segment (** (m)
5	439.294,171 688.516,362	6	439.314,029 688.522,247	20.712
6	439.314,029 688.522,247	7	439.335,648 688.528,24	22.434
7	439.335,648 688.528,24	8	439.329,396 688.560,105	32.473
8	439.329,396 688.560,105	9	439.311,21 688.604,222	47.718
9	439.311,21 688.604,222	10	439.310,292 688.612,892	8.718
10	439.310,292 688.612,892	11	439.283,232 688.636,416	35.856
11	439.283,232 688.636,416	12	439.246,392 688.646,043	38.077
12	439.246,392 688.646,043	13	439.236,155 688.627,215	21.431
13	439.236,155 688.627,215	14	439.230,689 688.607,888	20.085
14	439.230,689 688.607,888	15	439.165,785 688.549,238	87.478
15	439.165,785 688.549,238	16	439.169,072 688.535,338	14.283
16	439.169,072 688.535,338	17	439.181,892 688.510,769	27.713
17	439.181,892 688.510,769	18	439.197,957 688.459,505	53.722
18	439.197,957 688.459,505	1	439.206,442 688.459,411	8.486

\*\* Lungimile segmentelor sunt determinate în planul de proiecție Stereo 70 și sunt rotunjite la 1 milimetru.

\*\*\* Distanța dintre puncte este formată din segmente cumulate ce sunt mai mici decât valoarea 1 milimetru.



**DATE DESPRE IMOBILUL NR. 1909**

Oficiul de Cadastru și Publicitate Imobiliară MARAMURES  
Biroul de Cadastru și Publicitate Imobiliară Dragomiresti

**A. Partea I. Descrierea imobilului**

TEREN Extravilan

Nr. CF vechi:551,1241

Nr. topografic:partedinr.top.2937,2938

Adresa: Jud. Maramures

Nr. Crt	Nr cadastral Nr. topografic	Suprafața* (mp)	Observații / Referințe
A1		6.959	Sector cadastral:34 Teren neimprejmuit;

**B. Partea II. Proprietari și acte**

Inscrieri privitoare la dreptul de proprietate și alte drepturi reale		Referințe
/		
Act Normativ nr. Legea 7, din 13/03/1996 emis de Parlamentul României;		
B1	Intabulare, drept de PROPRIETATE, dobândit prin Lege, cota actuala 1/1 1) NEIDENTIFICAT NEIDENTIFICAT	A1
Act Administrativ nr. Adeverință nr. 4167, din 09/11/2023 emis de Primăria Șieu;		
B2	Se notează posesia faptică în favoarea lui 1) DUNCA IOAN	A1

**C. Partea III. SARCINI .**

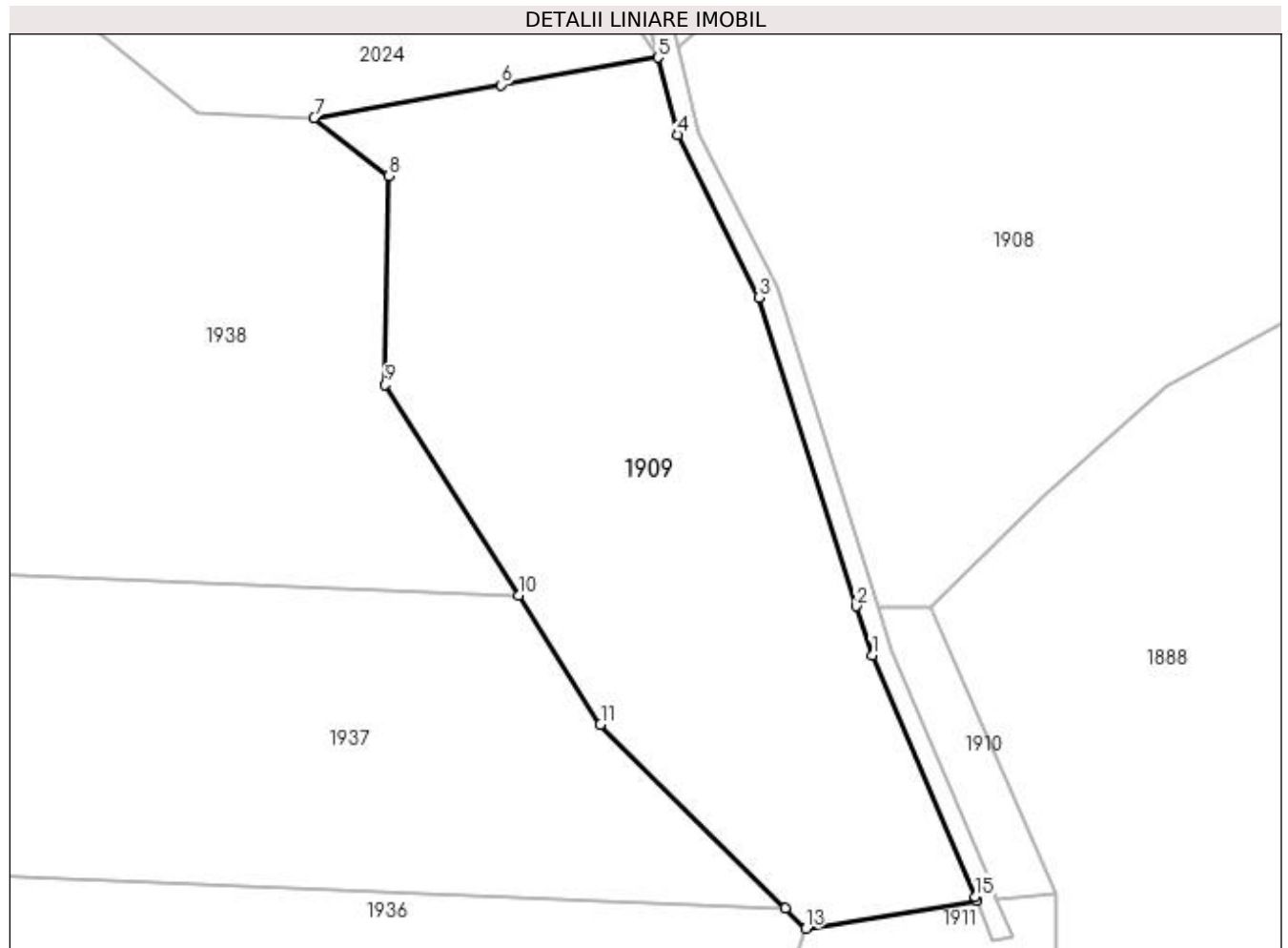
Inscrieri privind dezmembramintele dreptului de proprietate, drepturi reale de garanție și sarcini		Referințe
NU SUNT		

## Anexa Nr. 1 La Partea I

## Teren

Nr cadastral	Suprafața (mp)*	Observații / Referințe
	6.959	

\* Suprafața este determinată în planul de proiecție Stereo 70.



## Date referitoare la teren

Crt	Categorie folosință	Intravilan	Suprafața (mp)	Tarla	Parcelă	Nr. topo	Observații / Referințe
1	faneata	NU	6.959	-	-	partedinnr. top. 2937,2938	

## Lungime Segmente

1) Valorile lungimilor segmentelor sunt obținute din proiecție în plan.

Punct început	X / Y	Punct sfârșit	X / Y	Lungime segment (** (m)
1	439.196,976 688.451,679	2	439.194,479 688.459,543	8.251
2	439.194,479 688.459,543	3	439.178,77 688.509,013	51.904
3	439.178,77 688.509,013	4	439.165,753 688.535,102	29.156
4	439.165,753 688.535,102	5	439.162,616 688.547,484	12.773

Punct început	X / Y	Punct sfârşit	X / Y	Lungime segment (** (m)
5	439.162,616 688.547,484	6	439.137,43 688.543,084	25.567
6	439.137,43 688.543,084	7	439.107,417 688.537,841	30.468
7	439.107,417 688.537,841	8	439.119,394 688.528,522	15.175
8	439.119,394 688.528,522	9	439.118,785 688.495,061	33.467
9	439.118,785 688.495,061	10	439.140,275 688.461,232	40.078
10	439.140,275 688.461,232	11	439.153,396 688.440,577	24.47
11	439.153,396 688.440,577	12	439.183,057 688.411,102	41.816
12	439.183,057 688.411,102	13	439.186,315 688.407,865	4.593
13	439.186,315 688.407,865	14	439.213,782 688.412,376	27.835
14	439.213,782 688.412,376	15	439.213,543 688.412,973	0.643
15	439.213,543 688.412,973	1	439.196,976 688.451,679	42.102

\*\* Lungimile segmentelor sunt determinate în planul de proiecție Stereo 70 și sunt rotunjite la 1 milimetru.

\*\*\* Distanța dintre puncte este formată din segmente cumulate ce sunt mai mici decât valoarea 1 milimetru.





**DATE DESPRE IMOBILUL NR. 1910**

Oficiul de Cadastru și Publicitate Imobiliară MARAMURES  
Biroul de Cadastru și Publicitate Imobiliară Dragomiresti

**A. Partea I. Descrierea imobilului**

TEREN Extravilan

Nr. CF vechi:551,1241

Nr. topografic:partedinr.top.2937,2938

Adresa: Jud. Maramures

Nr. Crt	Nr cadastral Nr. topografic	Suprafața* (mp)	Observații / Referințe
A1		442	Sector cadastral:34 Teren neimprejmuit;

**B. Partea II. Proprietari și acte**

Inscrieri privitoare la dreptul de proprietate și alte drepturi reale		Referințe
/		
Act Normativ nr. Legea 7, din 13/03/1996 emis de Parlamentul României;		
B1	Intabulare, drept de PROPRIETATE, dobândit prin Lege, cota actuala 1/1 1) NEIDENTIFICAT NEIDENTIFICAT	A1
Act Administrativ nr. Adeverință nr. 4196, din 09/11/2023 emis de Primăria Șieu;		
B2	Se notează posesia faptică în favoarea lui 1) DUNCA IOAN	A1

**C. Partea III. SARCINI .**

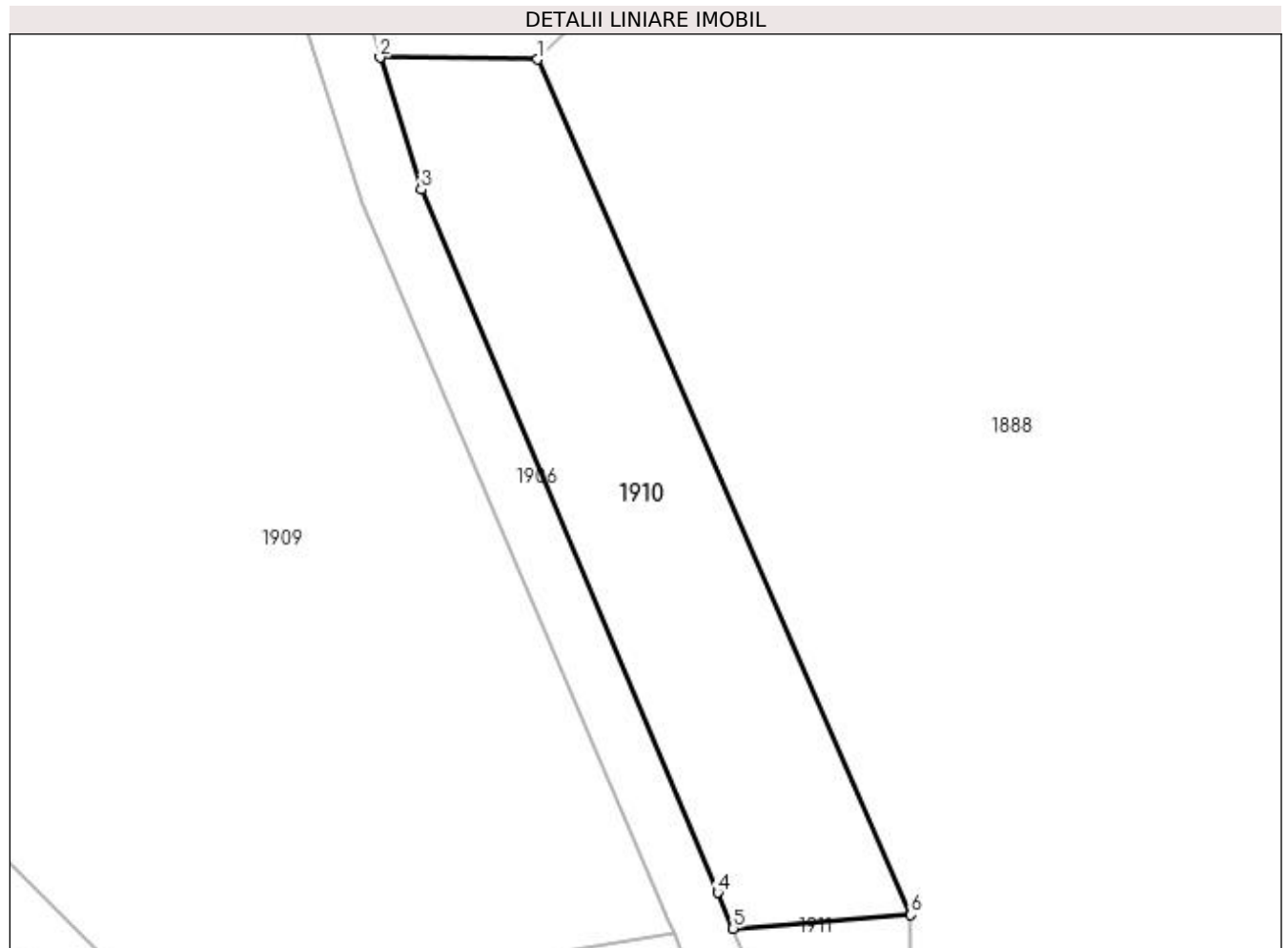
Inscrieri privind dezmembramintele dreptului de proprietate, drepturi reale de garanție și sarcini		Referințe
NU SUNT		

## Anexa Nr. 1 La Partea I

## Teren

Nr cadastral	Suprafața (mp)*	Observații / Referințe
	442	

\* Suprafața este determinată în planul de proiecție Stereo 70.



## Date referitoare la teren

Crt	Categorie folosință	Intravilan	Suprafața (mp)	Tarla	Parcelă	Nr. topo	Observații / Referințe
1	faneata	NU	442	-	-	partedinnr. top. 2937,2938	

## Lungime Segmente

1) Valorile lungimilor segmentelor sunt obținute din proiecție în plan.

Punct început	X / Y	Punct sfârșit	X / Y	Lungime segment (** (m))
1	439.206,442 688.459,411	2	439.197,957 688.459,505	8.486
2	439.197,957 688.459,505	3	439.200,181 688.452,408	7.437
3	439.200,181 688.452,408	4	439.216,157 688.414,55	41.091
4	439.216,157 688.414,55	5	439.216,997 688.412,622	2.103

Punct început	X / Y	Punct sfârșit	X / Y	Lungime segment (** (m)
5	439.216,997 688.412,622	6	439.226,567 688.413,352	9.598
6	439.226,567 688.413,352	1	439.206,442 688.459,411	50.264

\*\* Lungimile segmentelor sunt determinate în planul de proiecție Stereo 70 și sunt rotunjite la 1 milimetru.

\*\*\* Distanța dintre puncte este formată din segmente cumulate ce sunt mai mici decât valoarea 1 milimetru.



**DATE DESPRE IMOBILUL NR. 1911**

Oficiul de Cadastru și Publicitate Imobiliară MARAMURES  
Biroul de Cadastru și Publicitate Imobiliară Dragomiresti

**A. Partea I. Descrierea imobilului**

TEREN Extravilan

Nr. CF vechi:551,1241

Nr. topografic:partedinr.top.2937,2938

Adresa: Jud. Maramures

Nr. Crt	Nr cadastral Nr. topografic	Suprafata* (mp)	Observatii / Referinte
A1		9.174	Sector cadastral:34 Teren neimprejmuit;

**B. Partea II. Proprietari și acte**

Inscrieri privitoare la dreptul de proprietate și alte drepturi reale		Referințe
/		
Act Normativ nr. Legea 7, din 13/03/1996 emis de Parlamentul României;		
B1	Intabulare, drept de PROPRIETATE, dobândit prin Lege, cota actuala 1/1 1) NEIDENTIFICAT NEIDENTIFICAT	A1
Act Administrativ nr. Adeverință nr. 4122, din 09/11/2023 emis de Primăria Șieu;		
B2	Se notează posesia faptică în favoarea lui 1) MARIȘ ANDREI	A1

**C. Partea III. SARCINI .**

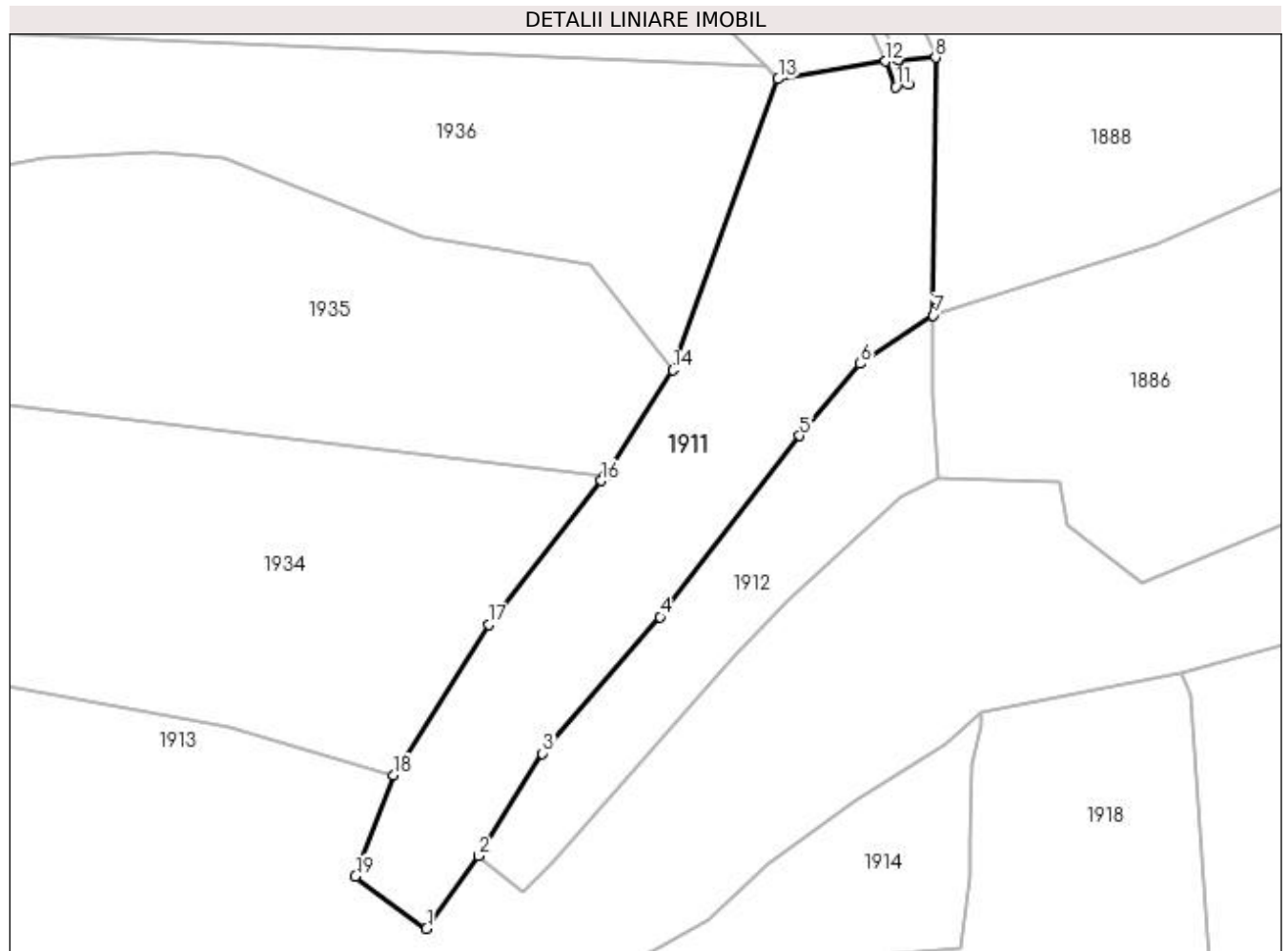
Inscrieri privind dezmembramintele dreptului de proprietate, drepturi reale de garanție și sarcini	Referințe
NU SUNT	

## Anexa Nr. 1 La Partea I

## Teren

Nr cadastral	Suprafața (mp)*	Observații / Referințe
	9.174	

\* Suprafața este determinată în planul de proiecție Stereo 70.



## Date referitoare la teren

Crt	Categorie folosință	Intra vilan	Suprafața (mp)	Tarla	Parcelă	Nr. topo	Observații / Referințe
1	faneata	NU	9.174	-	-	partedinr. top. 2937,2938	

## Lungime Segmente

1) Valorile lungimilor segmentelor sunt obținute din proiecție în plan.

Punct început	X / Y	Punct sfârșit	X / Y	Lungime segment (** (m)
1	439.096,283 688.190,615	2	439.109,609 688.209,224	22.888
2	439.109,609 688.209,224	3	439.125,988 688.235,392	30.871
3	439.125,988 688.235,392	4	439.156,055 688.270,355	46.113
4	439.156,055 688.270,355	5	439.191,817 688.316,658	58.505

Punct început	X / Y	Punct sfârşit	X / Y	Lungime segment (** (m)
5	439.191,817 688.316,658	6	439.207,301 688.335,039	24.034
6	439.207,301 688.335,039	7	439.225,943 688.347,43	22.384
7	439.225,943 688.347,43	8	439.226,567 688.413,352	65.925
8	439.226,567 688.413,352	9	439.216,997 688.412,622	9.598
9	439.216,997 688.412,622	10	439.219,674 688.406,48	6.7
10	439.219,674 688.406,48	11	439.216,403 688.405,844	3.332
11	439.216,403 688.405,844	12	439.213,782 688.412,376	7.038
12	439.213,782 688.412,376	13	439.186,315 688.407,865	27.835
13	439.186,315 688.407,865	14	439.159,358 688.333,463	79.135
14	439.159,358 688.333,463	15	439.141,809 688.306,52	32.154
15	439.141,809 688.306,52	16	439.140,978 688.305,125	1.624
16	439.140,978 688.305,125	17	439.112,256 688.268,304	46.698
17	439.112,256 688.268,304	18	439.087,877 688.229,808	45.566
18	439.087,877 688.229,808	19	439.078,088 688.204,027	27.577
19	439.078,088 688.204,027	1	439.096,283 688.190,615	22.604

\*\* Lungimile segmentelor sunt determinate în planul de proiecție Stereo 70 și sunt rotunjite la 1 milimetru.

\*\*\* Distanța dintre puncte este formată din segmente cumulate ce sunt mai mici decât valoarea 1 milimetru.





**DATE DESPRE IMOBILUL NR. 1912**

Oficiul de Cadastru și Publicitate Imobiliară MARAMURES  
Biroul de Cadastru și Publicitate Imobiliară Dragomiresti

**A. Partea I. Descrierea imobilului**

TEREN Extravilan

Nr. CF vechi:551,1241

Nr. topografic:partedinr.top.2937,2938

Adresa: Jud. Maramures

Nr. Crt	Nr cadastral Nr. topografic	Suprafața* (mp)	Observații / Referințe
A1		3.915	Sector cadastral:34 Teren neimprejmuit;

**B. Partea II. Proprietari și acte**

Inscrieri privitoare la dreptul de proprietate și alte drepturi reale		Referințe
/		
Act Normativ nr. Legea 7, din 13/03/1996 emis de Parlamentul României;		
B1	Inscrierea provizorie, drept de PROPRIETATE, dobandit prin Lege, cota actuala 1/1 1) COMUNA ȘIEU, CIF:14813046, PROPRIETAR NEIDENTIFICAT	A1

**C. Partea III. SARCINI .**

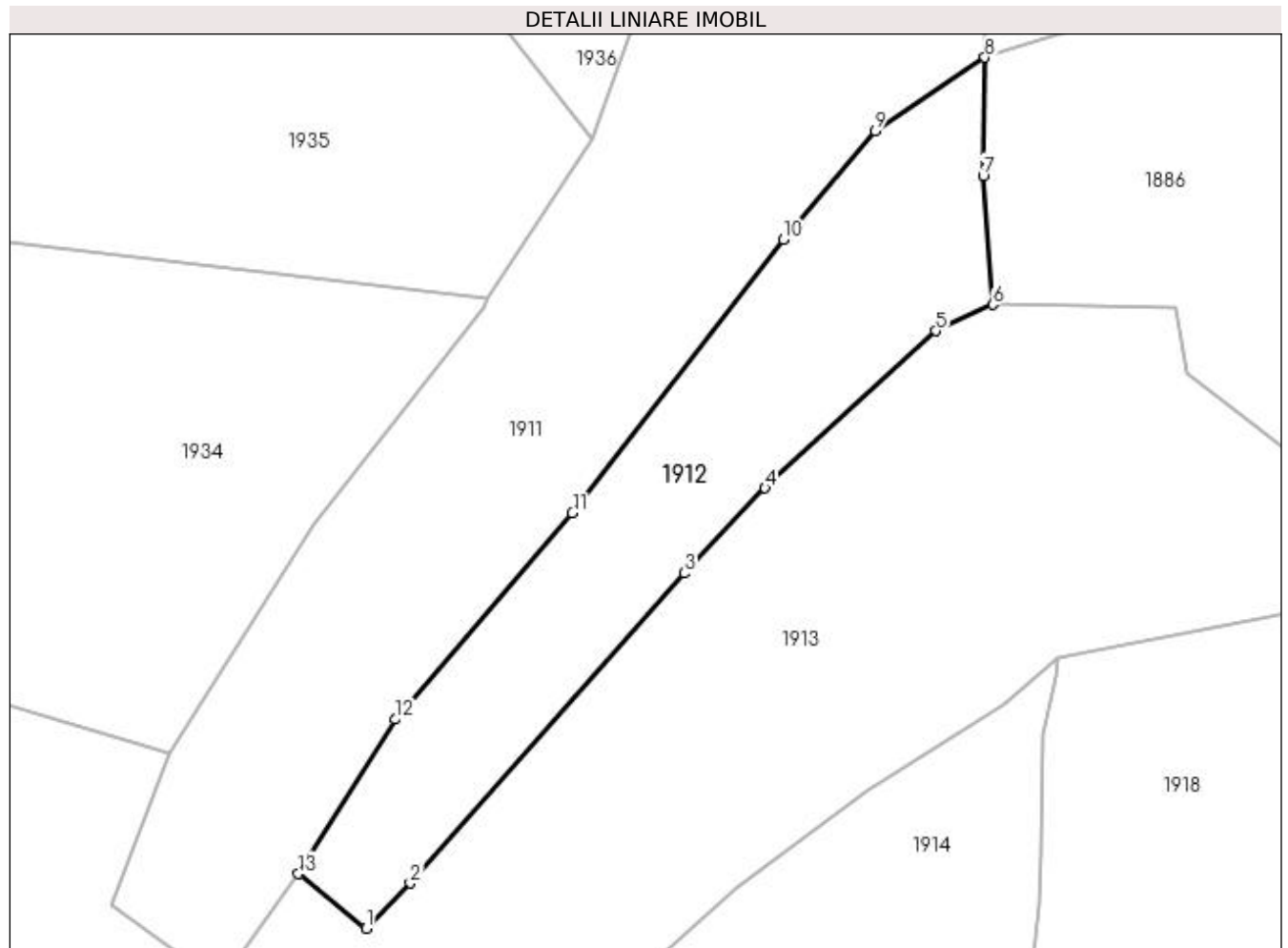
Inscrieri privind dezmembramintele dreptului de proprietate, drepturi reale de garanție și sarcini	Referințe
NU SUNT	

## Anexa Nr. 1 La Partea I

## Teren

Nr cadastral	Suprafaţa (mp)*	Observaţii / Referinţe
	3.915	

\* Suprafaţa este determinată în planul de proiecţie Stereo 70.



## Date referitoare la teren

Crt	Categorie folosinţă	Intravilan	Suprafaţa (mp)	Tarla	Parcelă	Nr. topo	Observaţii / Referinţe
1	faneata	NU	3.915	-	-	partedinnr. top. 2937,2938	

## Lungime Segmente

1) Valorile lungimilor segmentelor sunt obţinute din proiecţie în plan.

Punct început	X / Y	Punct sfârşit	X / Y	Lungime segment (** (m)
1	439.121,077 688.199,997	2	439.128,585 688.207,65	10.721
2	439.128,585 688.207,65	3	439.175,009 688.260,144	70.077
3	439.175,009 688.260,144	4	439.188,715 688.274,535	19.873
4	439.188,715 688.274,535	5	439.217,614 688.301,146	39.285

Punct început	X / Y	Punct sfârșit	X / Y	Lungime segment (** (m)
5	439.217,614 688.301,146	6	439.227,275 688.305,607	10.641
6	439.227,275 688.305,607	7	439.225,661 688.327,423	21.876
7	439.225,661 688.327,423	8	439.225,943 688.347,43	20.009
8	439.225,943 688.347,43	9	439.207,301 688.335,039	22.384
9	439.207,301 688.335,039	10	439.191,817 688.316,658	24.034
10	439.191,817 688.316,658	11	439.156,055 688.270,355	58.505
11	439.156,055 688.270,355	12	439.125,988 688.235,392	46.113
12	439.125,988 688.235,392	13	439.109,609 688.209,224	30.871
13	439.109,609 688.209,224	1	439.121,077 688.199,997	14.719

\*\* Lungimile segmentelor sunt determinate în planul de proiecție Stereo 70 și sunt rotunjite la 1 milimetru.

\*\*\* Distanța dintre puncte este formată din segmente cumulate ce sunt mai mici decât valoarea 1 milimetru.



**DATE DESPRE IMOBILUL NR. 1913**

Oficiul de Cadastru și Publicitate Imobiliară MARAMURES  
Biroul de Cadastru și Publicitate Imobiliară Dragomiresti

**A. Partea I. Descrierea imobilului**

TEREN Extravilan

Nr. CF vechi:551,1241

Nr. topografic:partedinr.top.2937,2938

Adresa: Jud. Maramures

Nr. Crt	Nr cadastral Nr. topografic	Suprafața* (mp)	Observații / Referințe
A1		35.472	Sector cadastral:34 Teren neimprejmuit;

**B. Partea II. Proprietari și acte**

Inscrieri privitoare la dreptul de proprietate și alte drepturi reale		Referințe
/		
Act Normativ nr. Legea 7, din 13/03/1996 emis de Parlamentul României;		
B1	Inscrierea provizorie, drept de PROPRIETATE, dobandit prin Lege, cota actuala 1/1 1) COMUNA ȘIEU, CIF:14813046, PROPRIETAR NEIDENTIFICAT	A1

**C. Partea III. SARCINI .**

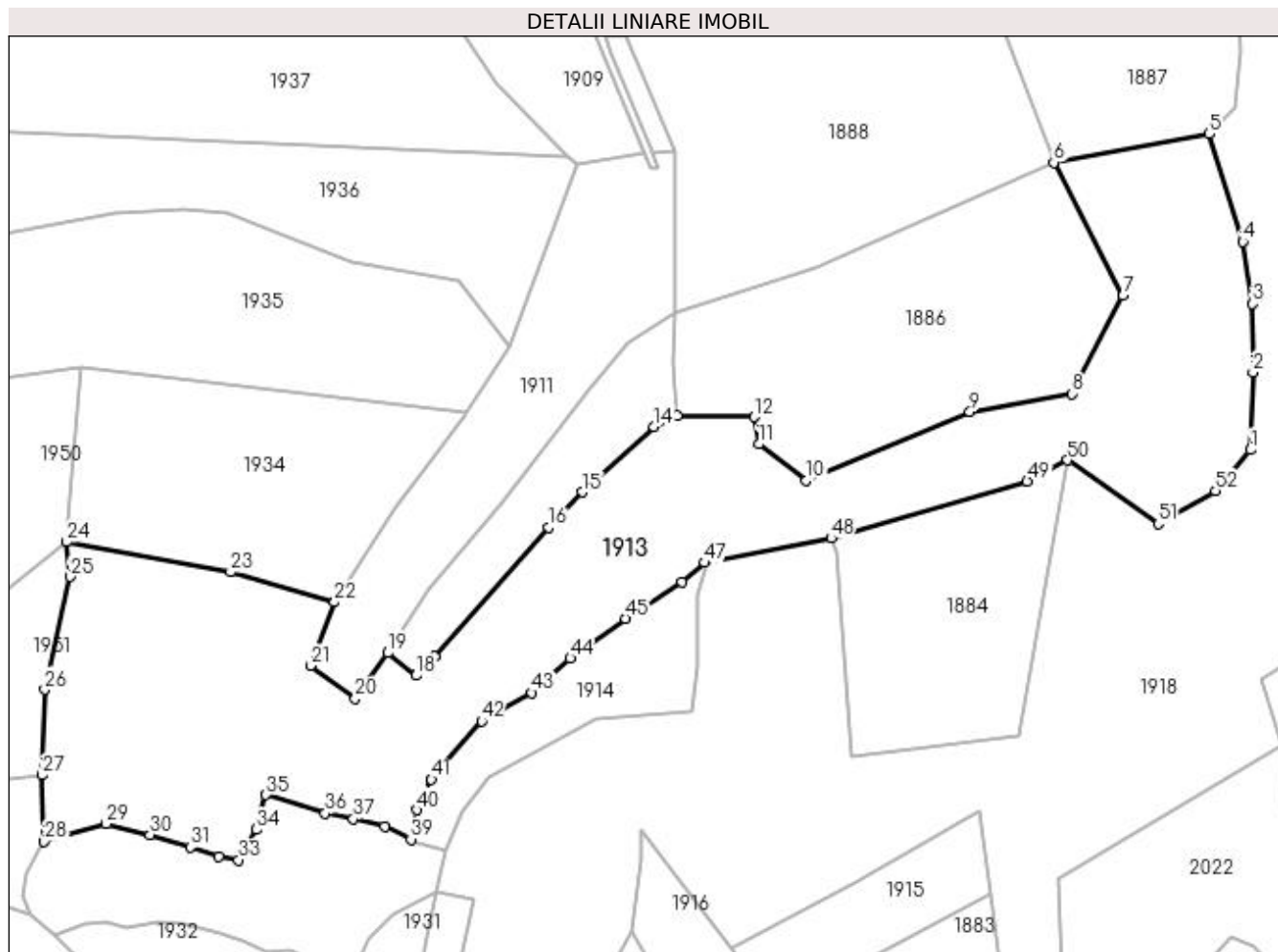
Inscrieri privind dezmembramintele dreptului de proprietate, drepturi reale de garanție și sarcini	Referințe
NU SUNT	

## Anexa Nr. 1 La Partea I

## Teren

Nr cadastral	Suprafața (mp)*	Observații / Referințe
	35.472	

\* Suprafața este determinată în planul de proiecție Stereo 70.



## Date referitoare la teren

Crt	Categorie folosință	Intravilan	Suprafața (mp)	Tarla	Parcelă	Nr. topo	Observații / Referințe
1	faneata	NU	35.472	-	-	partedinr. top. 2937,2938	

## Lungime Segmente

1) Valorile lungimilor segmentelor sunt obținute din proiecție în plan.

Punct început	X / Y	Punct sfârșit	X / Y	Lungime segment
1	439.460,071 688.291,66	2	439.461,08 688.323,115	31.47 1
2	439.461,08 688.323,115	3	439.460,918 688.351,028	27.91 3
3	439.460,918 688.351,028	4	439.456,887 688.376,22	25.51 2
4	439.456,887 688.376,22	5	439.443,355 688.419,983	45.80 7
5	439.443,355 688.419,983	6	439.380,155 688.408,368	64.25 8
6	439.380,155 688.408,368	7	439.408,29 688.354,294	60.95 6
7	439.408,29 688.354,294	8	439.387,564 688.314,453	44.91
8	439.387,564 688.314,453	9	439.346,065 688.307,071	42.15
9	439.346,065 688.307,071	10	439.279,64 688.279,167	72.04 8
10	439.279,64 688.279,167	11	439.260,307 688.293,975	24.35 2
11	439.260,307 688.293,975	12	439.258,295 688.304,973	11.18 1
12	439.258,295 688.304,973	13	439.227,275 688.305,607	31.02 6
13	439.227,275 688.305,607	14	439.217,614 688.301,146	10.64 1
14	439.217,614 688.301,146	15	439.188,715 688.274,535	39.28 5
15	439.188,715 688.274,535	16	439.175,009 688.260,144	19.87 3

Punct început	X / Y	Punct sfârșit	X / Y	Lungime segment	Punct început	X / Y	Punct sfârșit	X / Y	Lungime segment	Punct început	X / Y	Punct sfârșit	X / Y	Lungime segment
16	439.175,009 688.260,144	17	439.128,585 688.207,65	70.077	17	439.128,585 688.207,65	18	439.121,077 688.199,997	10.721	18	439.121,077 688.199,997	19	439.109,609 688.209,224	14.719
19	439.109,609 688.209,224	20	439.096,283 688.190,615	22.888	20	439.096,283 688.190,615	21	439.078,088 688.204,027	22.604	21	439.078,088 688.204,027	22	439.087,877 688.229,808	27.577
22	439.087,877 688.229,808	23	439.045,67 688.242,027	43.94	23	439.045,67 688.242,027	24	438.979,0 688.254,282	67.787	24	438.979,0 688.254,282	25	438.980,574 688.240,079	14.29
25	438.980,574 688.240,079	26	438.970,253 688.194,241	46.986	26	438.970,253 688.194,241	27	438.969,194 688.159,52	34.737	27	438.969,194 688.159,52	28	438.969,974 688.132,545	26.986
28	438.969,974 688.132,545	29	438.995,115 688.139,787	26.163	29	438.995,115 688.139,787	30	439.013,01 688.135,408	18.423	30	439.013,01 688.135,408	31	439.029,396 688.130,38	17.14
31	439.029,396 688.130,38	32	439.041,043 688.126,543	12.263	32	439.041,043 688.126,543	33	439.048,921 688.125,046	8.019	33	439.048,921 688.125,046	34	439.056,274 688.137,478	14.444
34	439.056,274 688.137,478	35	439.060,041 688.151,581	14.597	35	439.060,041 688.151,581	36	439.084,155 688.144,098	25.248	36	439.084,155 688.144,098	37	439.095,491 688.141,729	11.581
37	439.095,491 688.141,729	38	439.108,36 688.138,628	13.237	38	439.108,36 688.138,628	39	439.119,007 688.133,51	11.813	39	439.119,007 688.133,51	40	439.121,32 688.145,403	12.116
40	439.121,32 688.145,403	41	439.127,258 688.157,818	13.762	41	439.127,258 688.157,818	42	439.147,621 688.181,434	31.183	42	439.147,621 688.181,434	43	439.168,146 688.192,93	23.525
43	439.168,146 688.192,93	44	439.183,715 688.206,989	20.977	44	439.183,715 688.206,989	45	439.206,089 688.223,237	27.651	45	439.206,089 688.223,237	46	439.229,11 688.238,036	27.367
46	439.229,11 688.238,036	47	439.238,3 688.245,798	12.029	47	439.238,3 688.245,798	48	439.289,664 688.255,791	52.327	48	439.289,664 688.255,791	49	439.369,351 688.278,85	82.956
49	439.369,351 688.278,85	50	439.385,777 688.287,499	18.564	50	439.385,777 688.287,499	51	439.422,553 688.261,643	44.956	51	439.422,553 688.261,643	52	439.445,872 688.275,047	26.897
52	439.445,872 688.275,047	1	439.460,071 688.291,66	21.854										

\*\* Lungimile segmentelor sunt determinate în planul de proiecție Stereo 70 și sunt rotunjite la 1 milimetru.

\*\*\* Distanța dintre puncte este formată din segmente cumulate ce sunt mai mici decât valoarea 1 milimetru.





**DATE DESPRE IMOBILUL NR. 1914**

Oficiul de Cadastru și Publicitate Imobiliară MARAMURES  
Biroul de Cadastru și Publicitate Imobiliară Dragomiresti

**A. Partea I. Descrierea imobilului**

TEREN Extravilan

Nr. CF vechi:551,1241

Nr. topografic:partedinr.top.2937,2938

Adresa: Jud. Maramures

Nr. Crt	Nr cadastral Nr. topografic	Suprafața* (mp)	Observații / Referințe
A1		3.850	Sector cadastral:34 Teren neimprejmuit;

**B. Partea II. Proprietari și acte**

Inscrieri privitoare la dreptul de proprietate și alte drepturi reale		Referințe
/		
Act Normativ nr. Legea 7, din 13/03/1996 emis de Parlamentul României;		
B1	Inscrierea provizorie, drept de PROPRIETATE, dobandit prin Lege, cota actuala 1/1 1) COMUNA ȘIEU, CIF:14813046, PROPRIETAR NEIDENTIFICAT	A1

**C. Partea III. SARCINI .**

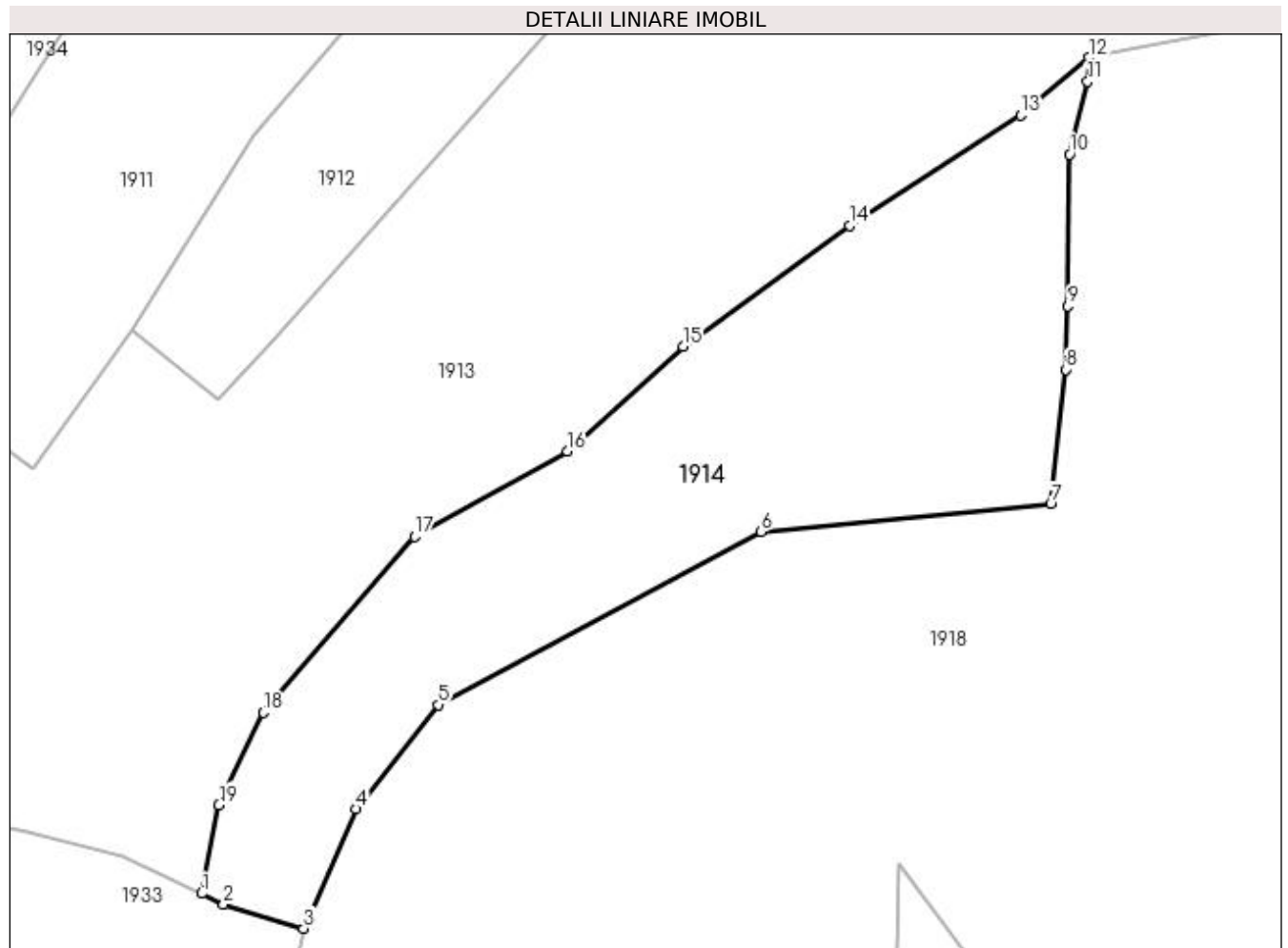
Inscrieri privind dezmembramintele dreptului de proprietate, drepturi reale de garanție și sarcini	Referințe
NU SUNT	

## Anexa Nr. 1 La Partea I

## Teren

Nr cadastral	Suprafața (mp)*	Observații / Referințe
	3.850	

\* Suprafața este determinată în planul de proiecție Stereo 70.



## Date referitoare la teren

Crt	Categorie folosință	Intravilan	Suprafața (mp)	Tarla	Parcelă	Nr. topo	Observații / Referințe
1	faneata	NU	3.850	-	-	partedinnr. top. 2937,2938	

## Lungime Segmente

1) Valorile lungimilor segmentelor sunt obținute din proiecție în plan.

Punct început	X / Y	Punct sfârșit	X / Y	Lungime segment (** (m)
1	439.119,007 688.133,51	2	439.121,95 688.132,095	3.265
2	439.121,95 688.132,095	3	439.132,717 688.128,808	11.258
3	439.132,717 688.128,808	4	439.139,773 688.144,845	17.521
4	439.139,773 688.144,845	5	439.150,767 688.158,877	17.826

Punct început	X / Y	Punct sfârșit	X / Y	Lungime segment (** (m)
5	439.150,767 688.158,877	6	439.194,181 688.182,101	49.235
6	439.194,181 688.182,101	7	439.233,153 688.185,818	39.149
7	439.233,153 688.185,818	8	439.235,177 688.203,893	18.188
8	439.235,177 688.203,893	9	439.235,452 688.212,411	8.522
9	439.235,452 688.212,411	10	439.235,672 688.232,78	20.37
10	439.235,672 688.232,78	11	439.238,095 688.242,554	10.07
11	439.238,095 688.242,554	12	439.238,3 688.245,798	3.25
12	439.238,3 688.245,798	13	439.229,11 688.238,036	12.029
13	439.229,11 688.238,036	14	439.206,089 688.223,237	27.367
14	439.206,089 688.223,237	15	439.183,715 688.206,989	27.651
15	439.183,715 688.206,989	16	439.168,146 688.192,93	20.977
16	439.168,146 688.192,93	17	439.147,621 688.181,434	23.525
17	439.147,621 688.181,434	18	439.127,258 688.157,818	31.183
18	439.127,258 688.157,818	19	439.121,32 688.145,403	13.762
19	439.121,32 688.145,403	1	439.119,007 688.133,51	12.116

\*\* Lungimile segmentelor sunt determinate în planul de proiecție Stereo 70 și sunt rotunjite la 1 milimetru.

\*\*\* Distanța dintre puncte este formată din segmente cumulate ce sunt mai mici decât valoarea 1 milimetru.



**DATE DESPRE IMOBILUL NR. 1915**

Oficiul de Cadastru și Publicitate Imobiliară MARAMURES  
Biroul de Cadastru și Publicitate Imobiliară Dragomiresti

**A. Partea I. Descrierea imobilului**

TEREN Extravilan

Nr. CF vechi:555

Nr. topografic:partedinr.top.2943

Adresa: Jud. Maramures

Nr. Crt	Nr cadastral Nr. topografic	Suprafata* (mp)	Observatii / Referinte
A1		3.295	Sector cadastral:34 Teren neimprejmuit;

**B. Partea II. Proprietari și acte**

Inscrieri privitoare la dreptul de proprietate și alte drepturi reale		Referințe
/		
Act Normativ nr. Legea 7, din 13/03/1996 emis de Parlamentul României;		
B1	Intabulare, drept de PROPRIETATE, dobândit prin Lege, cota actuala 1/1 1) NEIDENTIFICAT NEIDENTIFICAT	A1
Act Administrativ nr. Adeverință nr. 4419, din 13/11/2023 emis de Primăria Șieu;		
B2	Se notează posesia faptică în favoarea lui 1) TOMȘA MARIA	A1

**C. Partea III. SARCINI .**

Inscrieri privind dezmembramintele dreptului de proprietate, drepturi reale de garanție și sarcini		Referințe
NU SUNT		

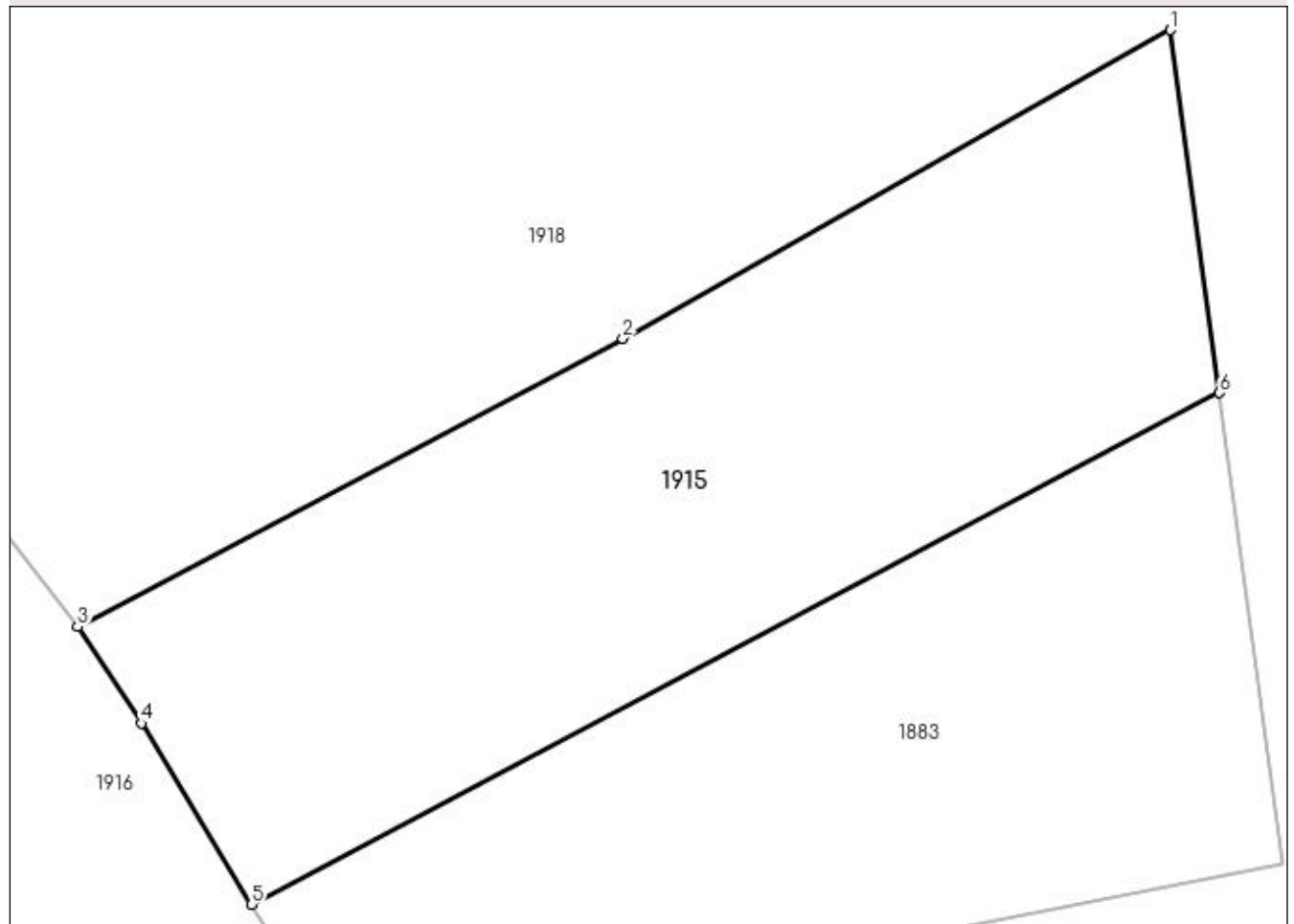
## Anexa Nr. 1 La Partea I

## Teren

Nr cadastral	Suprafața (mp)*	Observații / Referințe
	3.295	

\* Suprafața este determinată în planul de proiecție Stereo 70.

## DETALII LINIARE IMOBIL



## Date referitoare la teren

Crt	Categorie folosință	Intravilan	Suprafața (mp)	Tarla	Parcelă	Nr. topo	Observații / Referințe
1	faneata	NU	3.295	-	-	partedinnr. top.2943	

## Lungime Segmente

1) Valorile lungimilor segmentelor sunt obținute din proiecție în plan.

Punct început	X / Y	Punct sfârșit	X / Y	Lungime segment (** (m)
1	439.349,982 688.144,696	2	439.299,396 688.116,195	58.062
2	439.299,396 688.116,195	3	439.249,016 688.089,571	56.982
3	439.249,016 688.089,571	4	439.254,894 688.080,648	10.685
4	439.254,894 688.080,648	5	439.265,083 688.063,92	19.587
5	439.265,083 688.063,92	6	439.354,519 688.111,184	101.157

Punct început	X / Y	Punct sfârșit	X / Y	Lungime segment (** (m)
6	439.354,519 688.111,184	1	439.349,982 688.144,696	33.818

\*\* Lungimile segmentelor sunt determinate în planul de proiecție Stereo 70 și sunt rotunjite la 1 milimetru.

\*\*\* Distanța dintre puncte este formată din segmente cumulate ce sunt mai mici decât valoarea 1 milimetru.





**DATE DESPRE IMOBILUL NR. 1916**

Oficiul de Cadastru și Publicitate Imobiliară MARAMURES  
Biroul de Cadastru și Publicitate Imobiliară Dragomiresti

**A. Partea I. Descrierea imobilului**

TEREN Extravilan

Nr. CF vechi:555

Nr. topografic:partedinr.top.2943

Adresa: Jud. Maramures

Nr. Crt	Nr cadastral Nr. topografic	Suprafața* (mp)	Observații / Referințe
A1		3.689	Sector cadastral:34 Teren neimprejmuit;

**B. Partea II. Proprietari și acte**

Inscrieri privitoare la dreptul de proprietate și alte drepturi reale		Referințe
/		
Act Normativ nr. Legea 7, din 13/03/1996 emis de Parlamentul României;		
B1	Inscrierea provizorie, drept de PROPRIETATE, dobandit prin Lege, cota actuala 1/1 1) COMUNA ȘIEU, CIF:14813046, PROPRIETAR NEIDENTIFICAT	A1

**C. Partea III. SARCINI .**

Inscrieri privind dezmembramintele dreptului de proprietate, drepturi reale de garanție și sarcini	Referințe
NU SUNT	

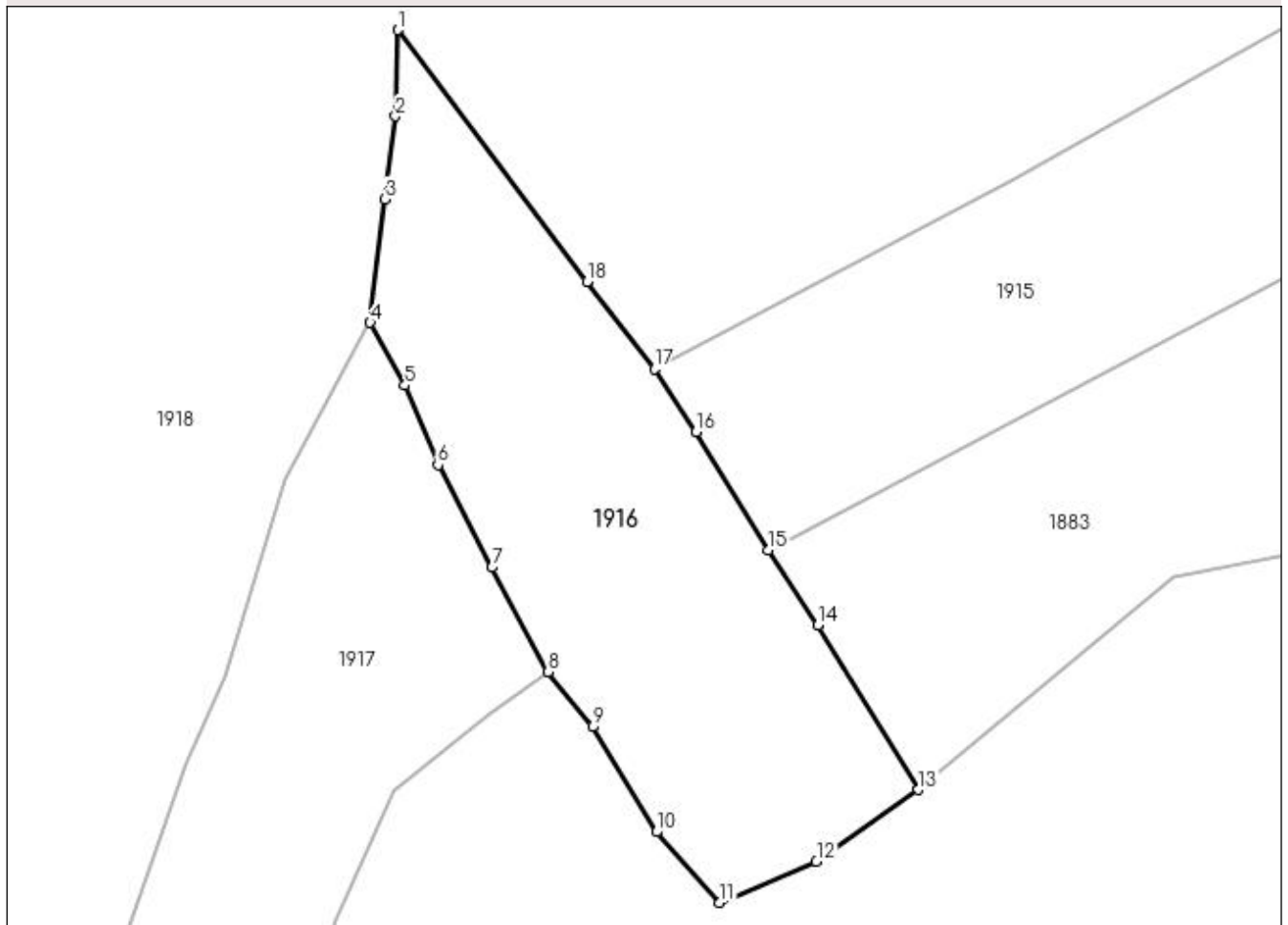
## Anexa Nr. 1 La Partea I

## Teren

Nr cadastral	Suprafața (mp)*	Observații / Referințe
	3.689	

\* Suprafața este determinată în planul de proiecție Stereo 70.

## DETALII LINIARE IMOBIL



## Date referitoare la teren

Crt	Categorie folosință	Intravilan	Suprafața (mp)	Tarla	Parcelă	Nr. topo	Observații / Referințe
1	faneata	NU	3.689	-	-	partedinr. top.2943	

## Lungime Segmente

1) Valorile lungimilor segmentelor sunt obținute din proiecție în plan.

Punct început	X / Y	Punct sfârșit	X / Y	Lungime segment (** (m)
1	439.212,712 688.137,451	2	439.212,401 688.125,268	12.187
2	439.212,401 688.125,268	3	439.210,898 688.113,545	11.819
3	439.210,898 688.113,545	4	439.208,796 688.096,089	17.582
4	439.208,796 688.096,089	5	439.213,71 688.087,206	10.152
5	439.213,71 688.087,206	6	439.218,387 688.075,982	12.159

Punct început	X / Y	Punct sfârșit	X / Y	Lungime segment (** (m)
6	439.218,387 688.075,982	7	439.226,035 688.061,521	16.359
7	439.226,035 688.061,521	8	439.233,957 688.046,714	16.793
8	439.233,957 688.046,714	9	439.240,261 688.038,97	9.985
9	439.240,261 688.038,97	10	439.249,283 688.024,132	17.366
10	439.249,283 688.024,132	11	439.258,205 688.014,154	13.385
11	439.258,205 688.014,154	12	439.271,911 688.019,932	14.874
12	439.271,911 688.019,932	13	439.286,27 688.030,095	17.592
13	439.286,27 688.030,095	14	439.272,092 688.053,32	27.211
14	439.272,092 688.053,32	15	439.265,083 688.063,92	12.708
15	439.265,083 688.063,92	16	439.254,894 688.080,648	19.587
16	439.254,894 688.080,648	17	439.249,016 688.089,571	10.685
17	439.249,016 688.089,571	18	439.239,453 688.101,834	15.551
18	439.239,453 688.101,834	1	439.212,712 688.137,451	44.538

\*\* Lungimile segmentelor sunt determinate în planul de proiecție Stereo 70 și sunt rotunjite la 1 milimetru.

\*\*\* Distanța dintre puncte este formată din segmente cumulate ce sunt mai mici decât valoarea 1 milimetru.



**DATE DESPRE IMOBILUL NR. 1917**

Oficiul de Cadastru și Publicitate Imobiliară MARAMURES  
Biroul de Cadastru și Publicitate Imobiliară Dragomiresti

**A. Partea I. Descrierea imobilului**

TEREN Extravilan

Nr. CF vechi:555,556

Nr. topografic:partedinr.top.2943,2944

Adresa: Jud. Maramures

Nr. Crt	Nr cadastral Nr. topografic	Suprafata* (mp)	Observatii / Referinte
A1		2.964	Sector cadastral:34 Teren neimprejmuit;

**B. Partea II. Proprietari și acte**

Inscrieri privitoare la dreptul de proprietate și alte drepturi reale		Referințe
/		
Act Normativ nr. Legea 7, din 13/03/1996 emis de Parlamentul României;		
B1	Intabulare, drept de PROPRIETATE, dobândit prin Lege, cota actuala 1/1 1) NEIDENTIFICAT NEIDENTIFICAT	A1
Act Administrativ nr. Adeverință nr. 4119, din 09/11/2023 emis de Primăria Șieu;		
B2	Se notează posesia faptică în favoarea lui 1) DUNCA ȘANDOR	A1

**C. Partea III. SARCINI .**

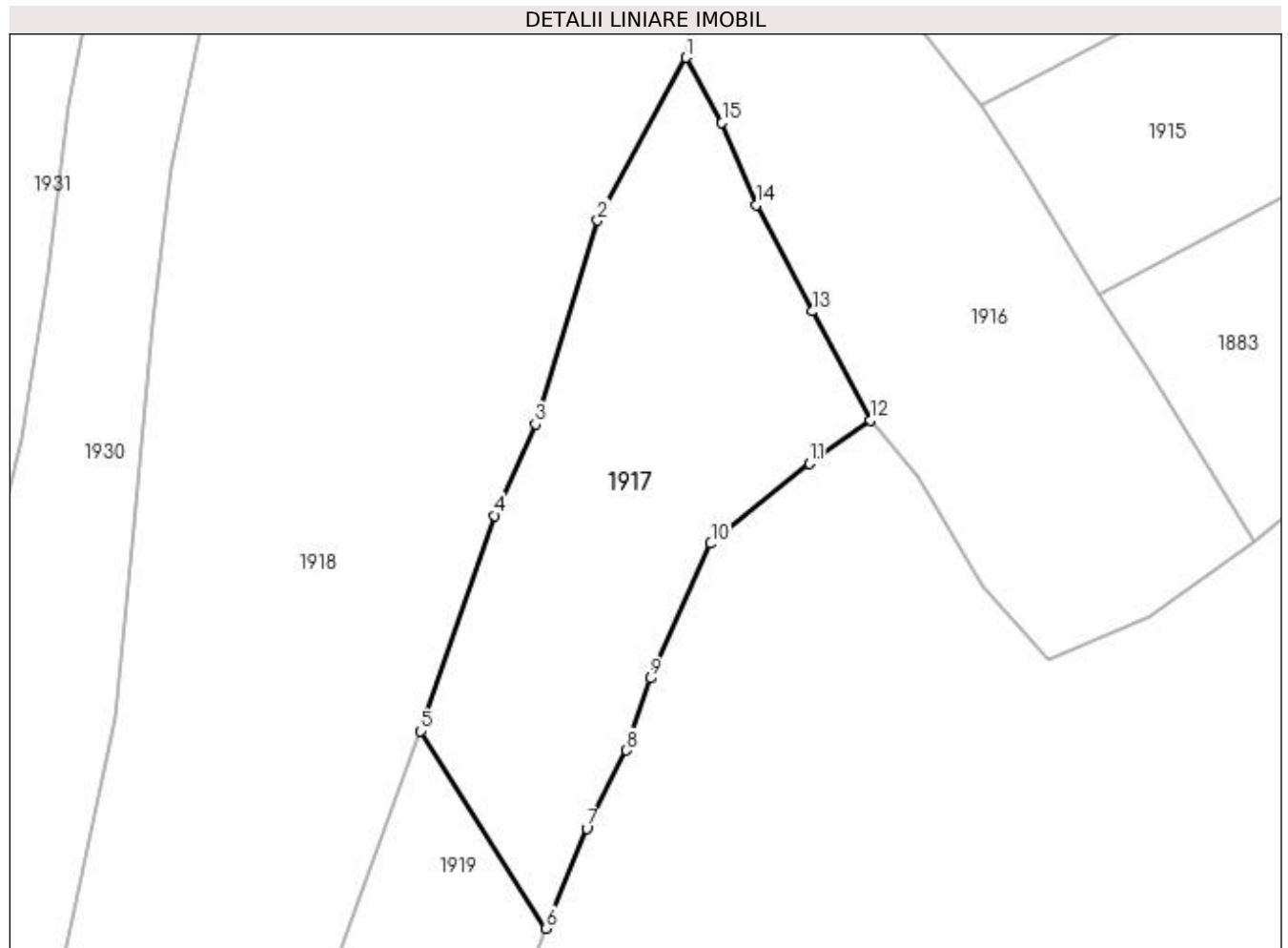
Inscrieri privind dezmembramintele dreptului de proprietate, drepturi reale de garanție și sarcini	Referințe
NU SUNT	

## Anexa Nr. 1 La Partea I

## Teren

Nr cadastral	Suprafața (mp)*	Observații / Referințe
	2.964	

\* Suprafața este determinată în planul de proiecție Stereo 70.



## Date referitoare la teren

Crt	Categorie folosință	Intravilan	Suprafața (mp)	Tarla	Parcelă	Nr. topo	Observații / Referințe
1	faneata	NU	2.964	-	-	partedinnr. top. 2943,2944	

## Lungime Segmente

1) Valorile lungimilor segmentelor sunt obținute din proiecție în plan.

Punct început	X / Y	Punct sfârșit	X / Y	Lungime segment (** (m)
1	439.208,796 688.096,089	2	439.196,743 688.073,92	25.234
2	439.196,743 688.073,92	3	439.188,268 688.046,141	29.043
3	439.188,268 688.046,141	4	439.182,715 688.033,695	13.629
4	439.182,715 688.033,695	5	439.172,577 688.004,349	31.048

Punct început	X / Y	Punct sfârşit	X / Y	Lungime segment (** (m)
5	439.172,577 688.004,349	6	439.189,719 687.977,464	31.885
6	439.189,719 687.977,464	7	439.195,246 687.991,113	14.726
7	439.195,246 687.991,113	8	439.200,667 688.001,72	11.912
8	439.200,667 688.001,72	9	439.203,917 688.011,557	10.36
9	439.203,917 688.011,557	10	439.212,188 688.029,897	20.119
10	439.212,188 688.029,897	11	439.225,655 688.040,797	17.325
11	439.225,655 688.040,797	12	439.233,957 688.046,714	10.195
12	439.233,957 688.046,714	13	439.226,035 688.061,521	16.793
13	439.226,035 688.061,521	14	439.218,387 688.075,982	16.359
14	439.218,387 688.075,982	15	439.213,71 688.087,206	12.159
15	439.213,71 688.087,206	1	439.208,796 688.096,089	10.152

\*\* Lungimile segmentelor sunt determinate în planul de proiecție Stereo 70 și sunt rotunjite la 1 milimetru.

\*\*\* Distanța dintre puncte este formată din segmente cumulate ce sunt mai mici decât valoarea 1 milimetru.





**DATE DESPRE IMOBILUL NR. 1918**

Oficiul de Cadastru și Publicitate Imobiliară MARAMURES  
Biroul de Cadastru și Publicitate Imobiliară Dragomiresti

**A. Partea I. Descrierea imobilului**

TEREN Extravilan

Nr. CF vechi:555,556

Nr. topografic:partedinr.top.2943,2944

Adresa: Jud. Maramures

Nr. Crt	Nr cadastral Nr. topografic	Suprafața* (mp)	Observații / Referințe
A1		98.445	Sector cadastral:34 Teren neimprejmuit;

**B. Partea II. Proprietari și acte**

Inscrieri privitoare la dreptul de proprietate și alte drepturi reale		Referințe
/		
Act Normativ nr. Legea 7, din 13/03/1996 emis de Parlamentul României;		
B1	Inscrierea provizorie, drept de PROPRIETATE, dobandit prin Lege, cota actuala 1/1 1) COMUNA ȘIEU, CIF:14813046, PROPRIETAR NEIDENTIFICAT	A1

**C. Partea III. SARCINI .**

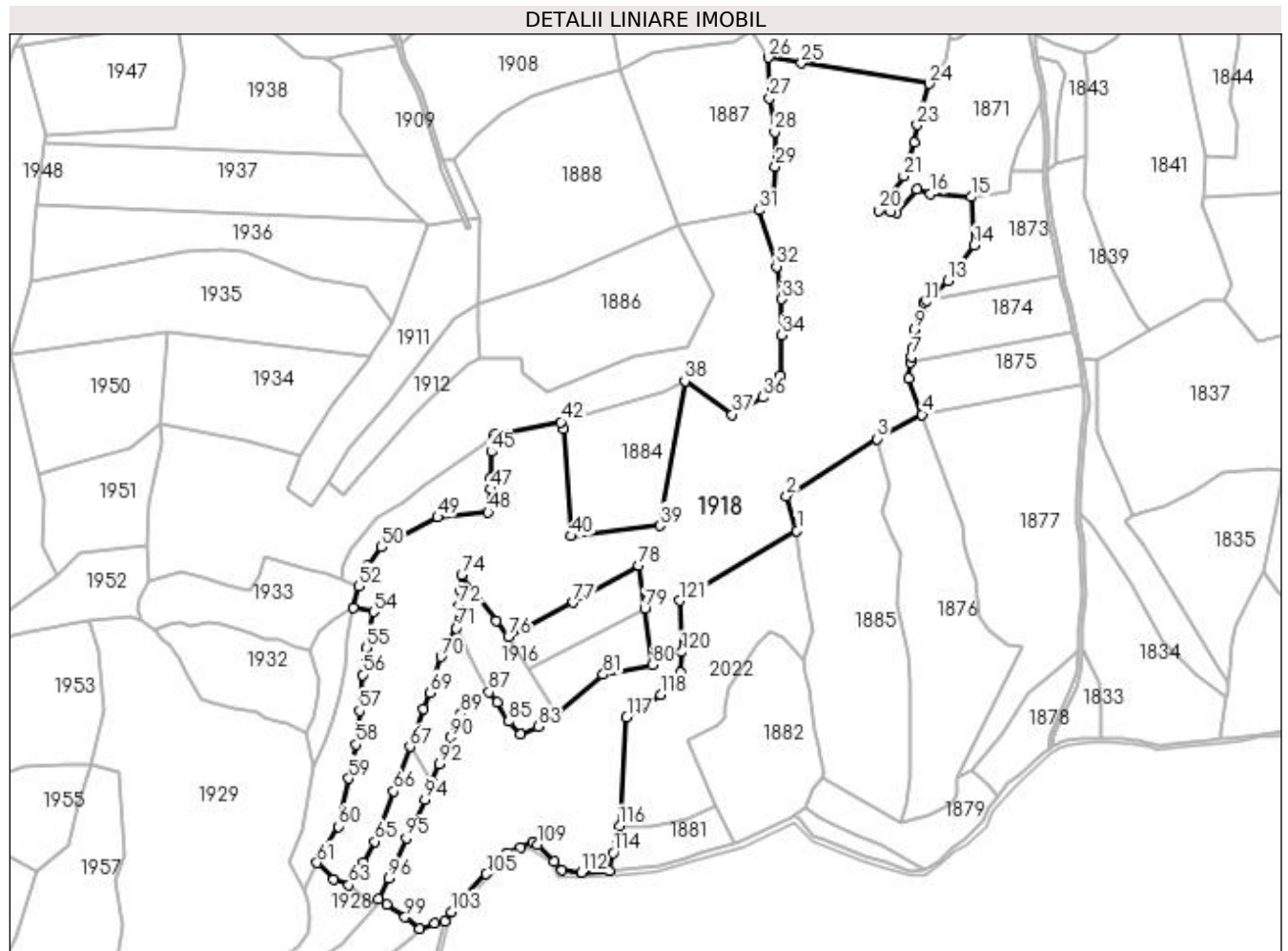
Inscrieri privind dezmembramintele dreptului de proprietate, drepturi reale de garanție și sarcini	Referințe
NU SUNT	

## Anexa Nr. 1 La Partea I

## Teren

Nr cadastral	Suprafața (mp)*	Observații / Referințe
	98.445	

\* Suprafața este determinată în planul de proiecție Stereo 70.



## Date referitoare la teren

Crt	Categorie folosință	Intravilan	Suprafața (mp)	Tarla	Parcelă	Nr. topo	Observații / Referințe
1	faneata	NU	98.445	-	-	partedinr. top. 2943,2944	

## Lungime Segmente

1) Valorile lungimilor segmentelor sunt obținute din proiecție în plan.

Punct început	X / Y	Punct sfârșit	X / Y	Lungime segment	Punct început	X / Y	Punct sfârșit	X / Y	Lungime segment	Punct început	X / Y	Punct sfârșit	X / Y	Lungime segment
1	439.472,625 688.171,575	2	439.464,422 688.198,464	28.11 2	2	439.464,422 688.198,464	3	439.534,783 688.242,795	83.16 2	3	439.534,783 688.242,795	4	439.569,659 688.261,69	39.66 6
4	439.569,659 688.261,69	5	439.559,25 688.289,508	29.70 2	5	439.559,25 688.289,508	6	439.560,828 688.301,788	12.38 1	6	439.560,828 688.301,788	7	439.561,415 688.306,355	4.605
7	439.561,415 688.306,355	8	439.562,311 688.312,738	6.446	8	439.562,311 688.312,738	9	439.563,865 688.327,253	14.59 8	9	439.563,865 688.327,253	10	439.569,698 688.339,466	13.53 4
10	439.569,698 688.339,466	11	439.571,253 688.348,307	8.977	11	439.571,253 688.348,307	12	439.572,863 688.349,784	2.185	12	439.572,863 688.349,784	13	439.589,871 688.365,392	23.08 4
13	439.589,871 688.365,392	14	439.609,922 688.392,521	33.73 5	14	439.609,922 688.392,521	15	439.607,705 688.430,029	37.57 3	15	439.607,705 688.430,029	16	439.576,349 688.432,596	31.46 1

Punct început	X / Y	Punct sfârșit	X / Y	Lungime segment	Punct început	X / Y	Punct sfârșit	X / Y	Lungime segment	Punct început	X / Y	Punct sfârșit	X / Y	Lungime segment
16	439.576,349 688.432,596	17	439.565,594 688.435,847	11.236	17	439.565,594 688.435,847	18	439.550,084 688.418,254	23.454	18	439.550,084 688.418,254	19	439.545,493 688.418,398	4.593
19	439.545,493 688.418,398	20	439.536,443 688.419,538	9.122	20	439.536,443 688.419,538	21	439.555,542 688.446,136	32.745	21	439.555,542 688.446,136	22	439.563,793 688.472,164	27.305
22	439.563,793 688.472,164	23	439.565,831 688.485,786	13.774	23	439.565,831 688.485,786	24	439.575,418 688.517,681	33.305	24	439.575,418 688.517,681	25	439.476,253 688.533,792	100.465
25	439.476,253 688.533,792	26	439.450,692 688.538,096	25.921	26	439.450,692 688.538,096	27	439.451,368 688.506,674	31.429	27	439.451,368 688.506,674	28	439.455,394 688.480,401	26.58
28	439.455,394 688.480,401	29	439.455,918 688.453,607	26.799	29	439.455,918 688.453,607	30	439.453,993 688.430,346	23.341	30	439.453,993 688.430,346	31	439.443,355 688.419,983	14.851
31	439.443,355 688.419,983	32	439.456,887 688.376,22	45.807	32	439.456,887 688.376,22	33	439.460,918 688.351,028	25.512	33	439.460,918 688.351,028	34	439.461,08 688.323,115	27.913
34	439.461,08 688.323,115	35	439.460,071 688.291,66	31.471	35	439.460,071 688.291,66	36	439.445,872 688.275,047	21.854	36	439.445,872 688.275,047	37	439.422,553 688.261,643	26.897
37	439.422,553 688.261,643	38	439.385,777 688.287,499	44.956	38	439.385,777 688.287,499	39	439.366,17 688.175,574	113.629	39	439.366,17 688.175,574	40	439.297,683 688.167,482	68.963
40	439.297,683 688.167,482	41	439.291,995 688.250,257	82.97	41	439.291,995 688.250,257	42	439.289,664 688.255,791	6.005	42	439.289,664 688.255,791	43	439.238,3 688.245,798	52.327
43	439.238,3 688.245,798	44	439.238,095 688.242,554	3.25	44	439.238,095 688.242,554	45	439.235,672 688.232,78	10.07	45	439.235,672 688.232,78	46	439.235,452 688.212,411	20.37
46	439.235,452 688.212,411	47	439.235,177 688.203,893	8.522	47	439.235,177 688.203,893	48	439.233,153 688.185,818	18.188	48	439.233,153 688.185,818	49	439.194,181 688.182,101	39.149
49	439.194,181 688.182,101	50	439.150,767 688.158,877	49.235	50	439.150,767 688.158,877	51	439.139,773 688.144,845	17.826	51	439.139,773 688.144,845	52	439.132,717 688.128,808	17.521
52	439.132,717 688.128,808	53	439.129,057 688.112,233	16.974	53	439.129,057 688.112,233	54	439.144,392 688.108,791	15.717	54	439.144,392 688.108,791	55	439.138,66 688.081,071	28.306
55	439.138,66 688.081,071	56	439.136,021 688.060,106	21.13	56	439.136,021 688.060,106	57	439.133,545 688.032,1	28.115	57	439.133,545 688.032,1	58	439.130,882 688.006,165	26.071
58	439.130,882 688.006,165	59	439.125,26 687.979,883	26.877	59	439.125,26 687.979,883	60	439.117,266 687.942,614	38.117	60	439.117,266 687.942,614	61	439.100,564 687.914,443	32.75
61	439.100,564 687.914,443	62	439.113,26 687.901,38	18.216	62	439.113,26 687.901,38	63	439.125,392 687.897,26	12.812	63	439.125,392 687.897,26	64	439.136,412 687.914,695	20.626
64	439.136,412 687.914,695	65	439.145,608 687.931,044	18.758	65	439.145,608 687.931,044	66	439.160,073 687.969,986	41.542	66	439.160,073 687.969,986	67	439.172,577 688.004,349	36.567
67	439.172,577 688.004,349	68	439.182,715 688.033,695	31.048	68	439.182,715 688.033,695	69	439.188,268 688.046,141	13.629	69	439.188,268 688.046,141	70	439.196,743 688.073,92	29.043
70	439.196,743 688.073,92	71	439.208,796 688.096,089	25.234	71	439.208,796 688.096,089	72	439.210,898 688.113,545	17.582	72	439.210,898 688.113,545	73	439.212,401 688.125,268	11.819
73	439.212,401 688.125,268	74	439.212,712 688.137,451	12.187	74	439.212,712 688.137,451	75	439.239,453 688.101,834	44.538	75	439.239,453 688.101,834	76	439.249,016 688.089,571	15.551
76	439.249,016 688.089,571	77	439.299,396 688.116,195	56.982	77	439.299,396 688.116,195	78	439.349,982 688.144,696	58.062	78	439.349,982 688.144,696	79	439.354,519 688.111,184	33.818
79	439.354,519 688.111,184	80	439.360,402 688.067,737	43.843	80	439.360,402 688.067,737	81	439.322,466 688.060,221	38.673	81	439.322,466 688.060,221	82	439.286,27 688.030,095	47.093
82	439.286,27 688.030,095	83	439.271,911 688.019,932	17.592	83	439.271,911 688.019,932	84	439.258,205 688.014,154	14.874	84	439.258,205 688.014,154	85	439.249,283 688.024,132	13.385
85	439.249,283 688.024,132	86	439.240,261 688.038,97	17.366	86	439.240,261 688.038,97	87	439.233,957 688.046,714	9.985	87	439.233,957 688.046,714	88	439.225,655 688.040,797	10.195
88	439.225,655 688.040,797	89	439.212,188 688.029,897	17.325	89	439.212,188 688.029,897	90	439.203,917 688.011,557	20.119	90	439.203,917 688.011,557	91	439.200,667 688.001,72	10.36
91	439.200,667 688.001,72	92	439.195,246 687.991,113	11.912	92	439.195,246 687.991,113	93	439.189,719 687.977,464	14.726	93	439.189,719 687.977,464	94	439.184,445 687.963,509	14.918
94	439.184,445 687.963,509	95	439.169,889 687.933,62	33.245	95	439.169,889 687.933,62	96	439.156,175 687.902,458	34.046	96	439.156,175 687.902,458	97	439.148,581 687.886,173	17.969
97	439.148,581 687.886,173	98	439.154,664 687.882,36	7.179	98	439.154,664 687.882,36	99	439.168,91 687.872,378	17.395	99	439.168,91 687.872,378	100	439.180,174 687.863,518	14.331
100	439.180,174 687.863,518	101	439.192,024 687.867,279	12.433	101	439.192,024 687.867,279	102	439.200,034 687.868,8	8.153	102	439.200,034 687.868,8	103	439.204,694 687.876,514	9.012
103	439.204,694 687.876,514	104	439.215,385 687.888,785	16.275	104	439.215,385 687.888,785	105	439.231,897 687.905,852	23.747	105	439.231,897 687.905,852	106	439.247,574 687.922,056	22.546
106	439.247,574 687.922,056	107	439.258,583 687.926,711	11.953	107	439.258,583 687.926,711	108	439.268,072 687.930,49	10.214	108	439.268,072 687.930,49	109	439.271,245 687.928,523	3.733
109	439.271,245 687.928,523	110	439.284,336 687.915,169	18.7	110	439.284,336 687.915,169	111	439.290,72 687.909,031	8.856	111	439.290,72 687.909,031	112	439.305,676 687.906,928	15.103
112	439.305,676 687.906,928	113	439.327,35 687.908,145	21.708	113	439.327,35 687.908,145	114	439.330,272 687.922,227	14.382	114	439.330,272 687.922,227	115	439.333,97 687.932,65	11.06

Punct început	X / Y	Punct sfârșit	X / Y	Lungime segment	Punct început	X / Y	Punct sfârșit	X / Y	Lungime segment	Punct început	X / Y	Punct sfârșit	X / Y	Lungime segment
115	439.333,97 687.932,65	116	439.335,214 687.942,982	10.407	116	439.335,214 687.942,982	117	439.340,624 688.027,025	84.217	117	439.340,624 688.027,025	118	439.366,94 688.044,731	31.718
118	439.366,94 688.044,731	119	439.382,637 688.061,698	23.114	119	439.382,637 688.061,698	120	439.383,273 688.077,645	15.96	120	439.383,273 688.077,645	121	439.381,725 688.117,561	39.946
121	439.381,725 688.117,561	1	439.472,625 688.171,575	105.737										

\*\* Lungimile segmentelor sunt determinate în planul de proiecție Stereo 70 și sunt rotunjite la 1 milimetru.

\*\*\* Distanța dintre puncte este formată din segmente cumulate ce sunt mai mici decât valoarea 1 milimetru.

**DATE DESPRE IMOBILUL NR. 1919**

Oficiul de Cadastru și Publicitate Imobiliară MARAMURES  
Biroul de Cadastru și Publicitate Imobiliară Dragomiresti

**A. Partea I. Descrierea imobilului**

TEREN Extravilan

Nr. CF vechi:555,556

Nr. topografic:partedinr.top.2943,2944

Adresa: Jud. Maramures

Nr. Crt	Nr cadastral Nr. topografic	Suprafața* (mp)	Observații / Referințe
A1		2.640	Sector cadastral:34 Teren neimprejmuit;

**B. Partea II. Proprietari și acte**

Inscrieri privitoare la dreptul de proprietate și alte drepturi reale		Referințe
/		
Act Normativ nr. Legea 7, din 13/03/1996 emis de Parlamentul României;		
B1	Inscrierea provizorie, drept de PROPRIETATE, dobandit prin Lege, cota actuala 1/1 1) COMUNA ȘIEU, CIF:14813046, PROPRIETAR NEIDENTIFICAT	A1

**C. Partea III. SARCINI .**

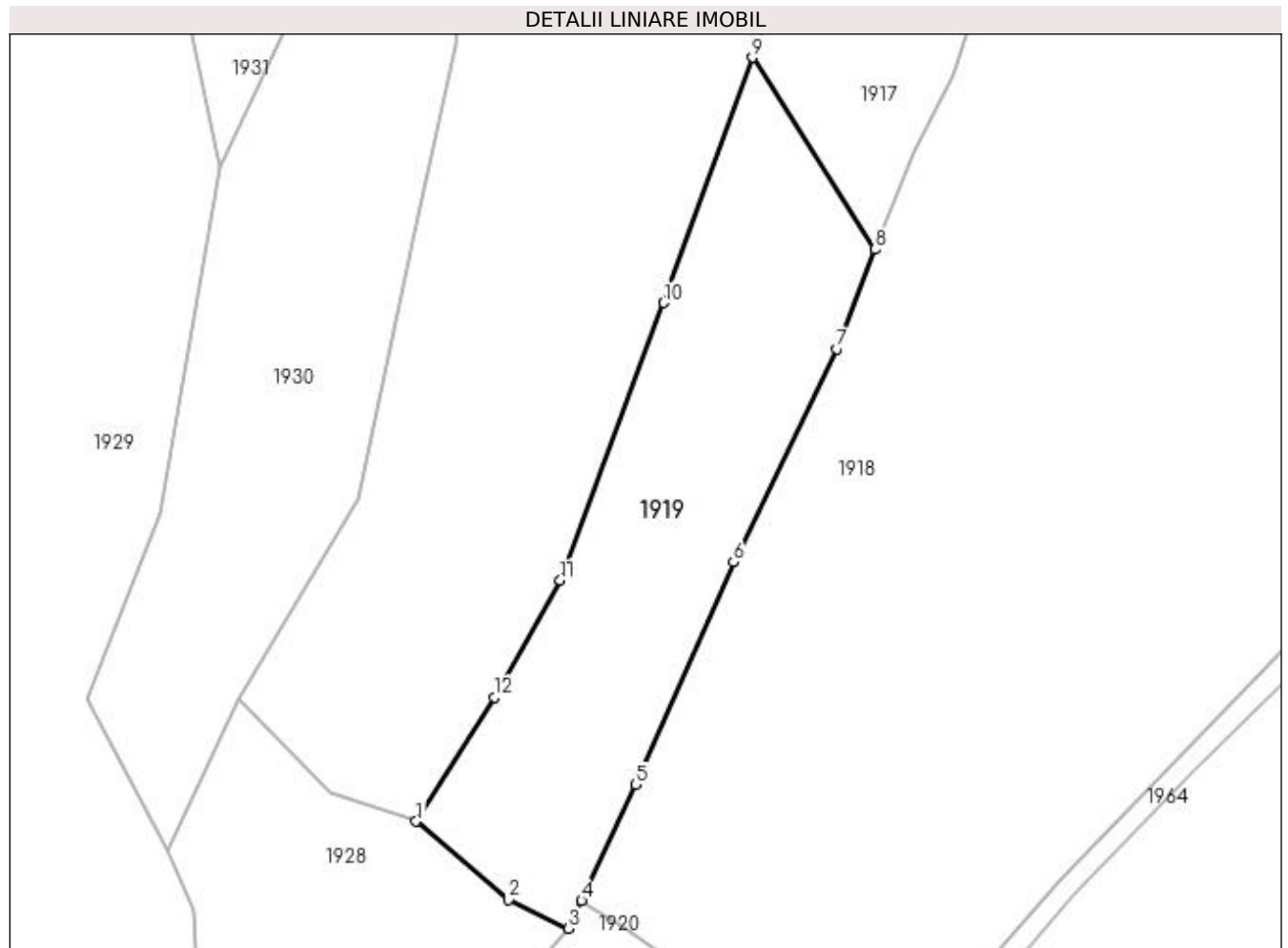
Inscrieri privind dezmembramintele dreptului de proprietate, drepturi reale de garanție și sarcini	Referințe
NU SUNT	

## Anexa Nr. 1 La Partea I

## Teren

Nr cadastral	Suprafața (mp)*	Observații / Referințe
	2.640	

\* Suprafața este determinată în planul de proiecție Stereo 70.



## Date referitoare la teren

Crt	Categorie folosință	Intravilan	Suprafața (mp)	Tarla	Parcelă	Nr. topo	Observații / Referințe
1	faneata	NU	2.640	-	-	partedinnr. top. 2943,2944	

## Lungime Segmente

1) Valorile lungimilor segmentelor sunt obținute din proiecție în plan.

Punct început	X / Y	Punct sfârșit	X / Y	Lungime segment (** (m)
1	439.125,392 687.897,26	2	439.138,357 687.886,291	16.983
2	439.138,357 687.886,291	3	439.146,763 687.882,275	9.316
3	439.146,763 687.882,275	4	439.148,581 687.886,173	4.301
4	439.148,581 687.886,173	5	439.156,175 687.902,458	17.969

Punct început	X / Y	Punct sfârșit	X / Y	Lungime segment (** (m)
5	439.156,175 687.902,458	6	439.169,889 687.933,62	34.046
6	439.169,889 687.933,62	7	439.184,445 687.963,509	33.245
7	439.184,445 687.963,509	8	439.189,719 687.977,464	14.918
8	439.189,719 687.977,464	9	439.172,577 688.004,349	31.885
9	439.172,577 688.004,349	10	439.160,073 687.969,986	36.567
10	439.160,073 687.969,986	11	439.145,608 687.931,044	41.542
11	439.145,608 687.931,044	12	439.136,412 687.914,695	18.758
12	439.136,412 687.914,695	1	439.125,392 687.897,26	20.626

\*\* Lungimile segmentelor sunt determinate în planul de proiecție Stereo 70 și sunt rotunjite la 1 milimetru.

\*\*\* Distanța dintre puncte este formată din segmente cumulate ce sunt mai mici decât valoarea 1 milimetru.





**DATE DESPRE IMOBILUL NR. 1920**

Oficiul de Cadastru și Publicitate Imobiliară MARAMURES  
Biroul de Cadastru și Publicitate Imobiliară Dragomirești

**A. Partea I. Descrierea imobilului**

TEREN Extravilan

Nr. CF vechi:557,559

Nr. topografic:partedinr.top.2945,2947

Adresa: Jud. Maramures

Nr. Crt	Nr cadastral Nr. topografic	Suprafața* (mp)	Observații / Referințe
A1		3.089	Sector cadastral:34 Teren neimprejmuit;

**B. Partea II. Proprietari și acte**

Inscrieri privitoare la dreptul de proprietate și alte drepturi reale		Referințe
/		
Act Normativ nr. Legea 7, din 13/03/1996 emis de Parlamentul României;		
B1	Intabulare, drept de PROPRIETATE, dobândit prin Lege, cota actuala 1/1 1) NEIDENTIFICAT NEIDENTIFICAT	A1
Act Administrativ nr. Adeverință nr. 4242, din 09/11/2023 emis de Primăria Șieu;		
B2	Se notează posesia faptică în favoarea lui 1) PERȚA GHEORGHE	A1

**C. Partea III. SARCINI .**

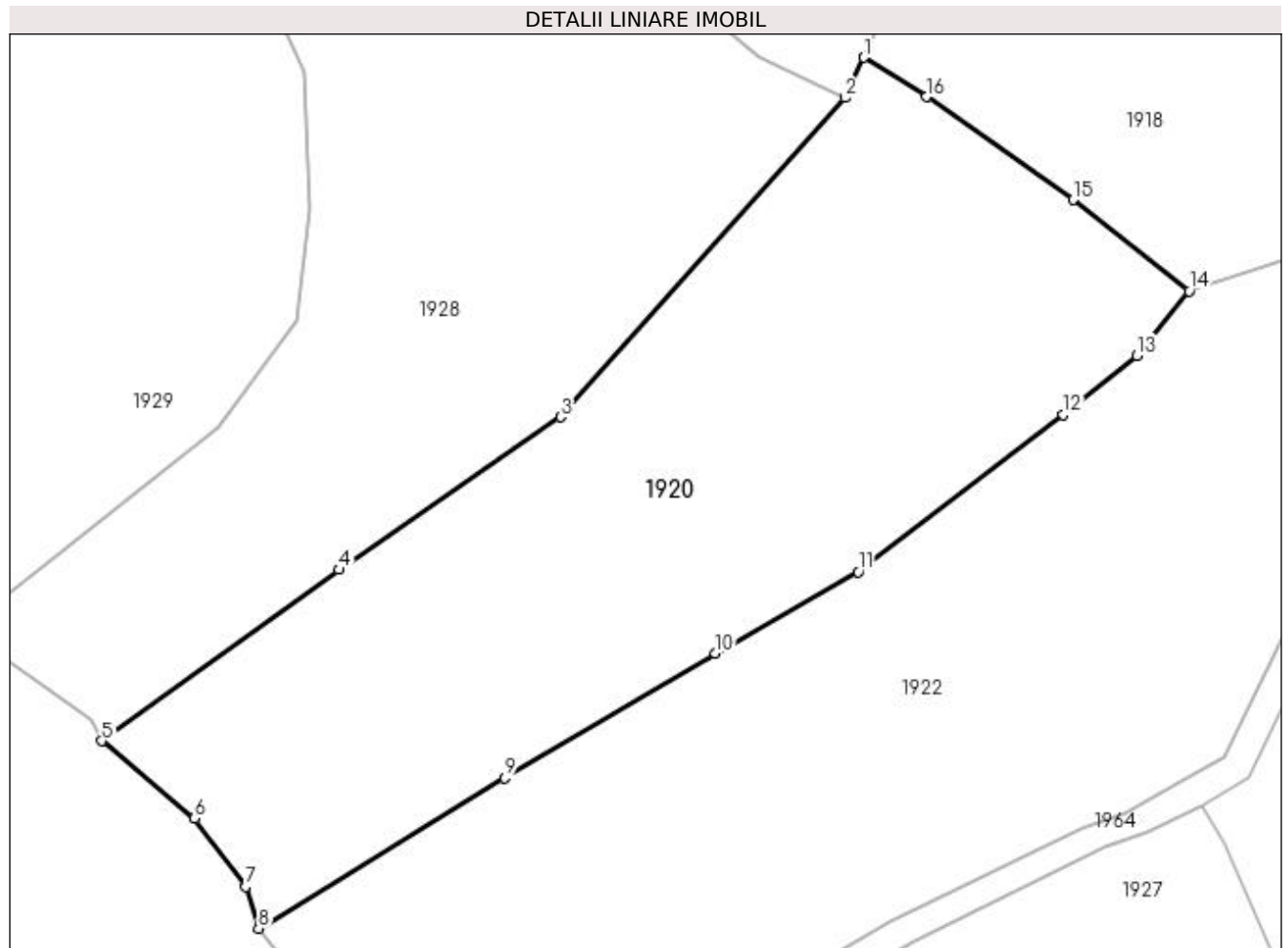
Inscrieri privind dezmembramintele dreptului de proprietate, drepturi reale de garanție și sarcini		Referințe
NU SUNT		

## Anexa Nr. 1 La Partea I

## Teren

Nr cadastral	Suprafața (mp)*	Observații / Referințe
	3.089	

\* Suprafața este determinată în planul de proiecție Stereo 70.



## Date referitoare la teren

Crt	Categorie folosință	Intra vilan	Suprafața (mp)	Tarla	Parcelă	Nr. topo	Observații / Referințe
1	faneata	NU	3.089	-	-	partedinnr. top. 2945,2947	

## Lungime Segmente

1) Valorile lungimilor segmentelor sunt obținute din proiecție în plan.

Punct început	X / Y	Punct sfârșit	X / Y	Lungime segment (** (m))
1	439.148,581 687.886,173	2	439.146,763 687.882,275	4.301
2	439.146,763 687.882,275	3	439.119,146 687.851,288	41.508
3	439.119,146 687.851,288	4	439.097,611 687.836,5	26.124
4	439.097,611 687.836,5	5	439.074,607 687.819,878	28.381

Punct început	X / Y	Punct sfârşit	X / Y	Lungime segment (** (m)
5	439.074,607 687.819,878	6	439.083,573 687.812,359	11.701
6	439.083,573 687.812,359	7	439.088,59 687.805,74	8.306
7	439.088,59 687.805,74	8	439.089,842 687.801,688	4.241
8	439.089,842 687.801,688	9	439.113,705 687.816,269	27.965
9	439.113,705 687.816,269	10	439.134,184 687.828,361	23.782
10	439.134,184 687.828,361	11	439.148,049 687.836,271	15.963
11	439.148,049 687.836,271	12	439.167,971 687.851,514	25.085
12	439.167,971 687.851,514	13	439.175,123 687.857,245	9.165
13	439.175,123 687.857,245	14	439.180,174 687.863,518	8.054
14	439.180,174 687.863,518	15	439.168,91 687.872,378	14.331
15	439.168,91 687.872,378	16	439.154,664 687.882,36	17.395
16	439.154,664 687.882,36	1	439.148,581 687.886,173	7.179

\*\* Lungimile segmentelor sunt determinate în planul de proiecţie Stereo 70 şi sunt rotunjite la 1 milimetru.

\*\*\* Distanţa dintre puncte este formată din segmente cumulate ce sunt mai mici decât valoarea 1 milimetru.



**DATE DESPRE IMOBILUL NR. 1922**

Oficiul de Cadastru și Publicitate Imobiliară MARAMURES  
Biroul de Cadastru și Publicitate Imobiliară Dragomiresti

**A. Partea I. Descrierea imobilului**

TEREN Extravilan

Nr. CF vechi:557,558

Nr. topografic:partedinr.top.2945,2946

Adresa: Jud. Maramures

Nr. Crt	Nr cadastral Nr. topografic	Suprafata* (mp)	Observații / Referințe
A1		3.633	Sector cadastral:34 Teren neimprejmuit; Imobil traversat de limita de UAT.

**B. Partea II. Proprietari și acte**

Inscrieri privitoare la dreptul de proprietate și alte drepturi reale		Referințe
/		
Act Normativ nr. Legea 7, din 13/03/1996 emis de Parlamentul României;		
B1	Intabulare, drept de PROPRIETATE, dobandit prin Lege, cota actuala 1/1 1) NEIDENTIFICAT NEIDENTIFICAT	A1
Act Administrativ nr. Adeverință nr. 4123, din 09/11/2023 emis de Primăria Sieu;		
B2	Se notează posesia faptică în favoarea lui 1) VLAȘIN VASILE-ADRIAN	A1

**C. Partea III. SARCINI .**

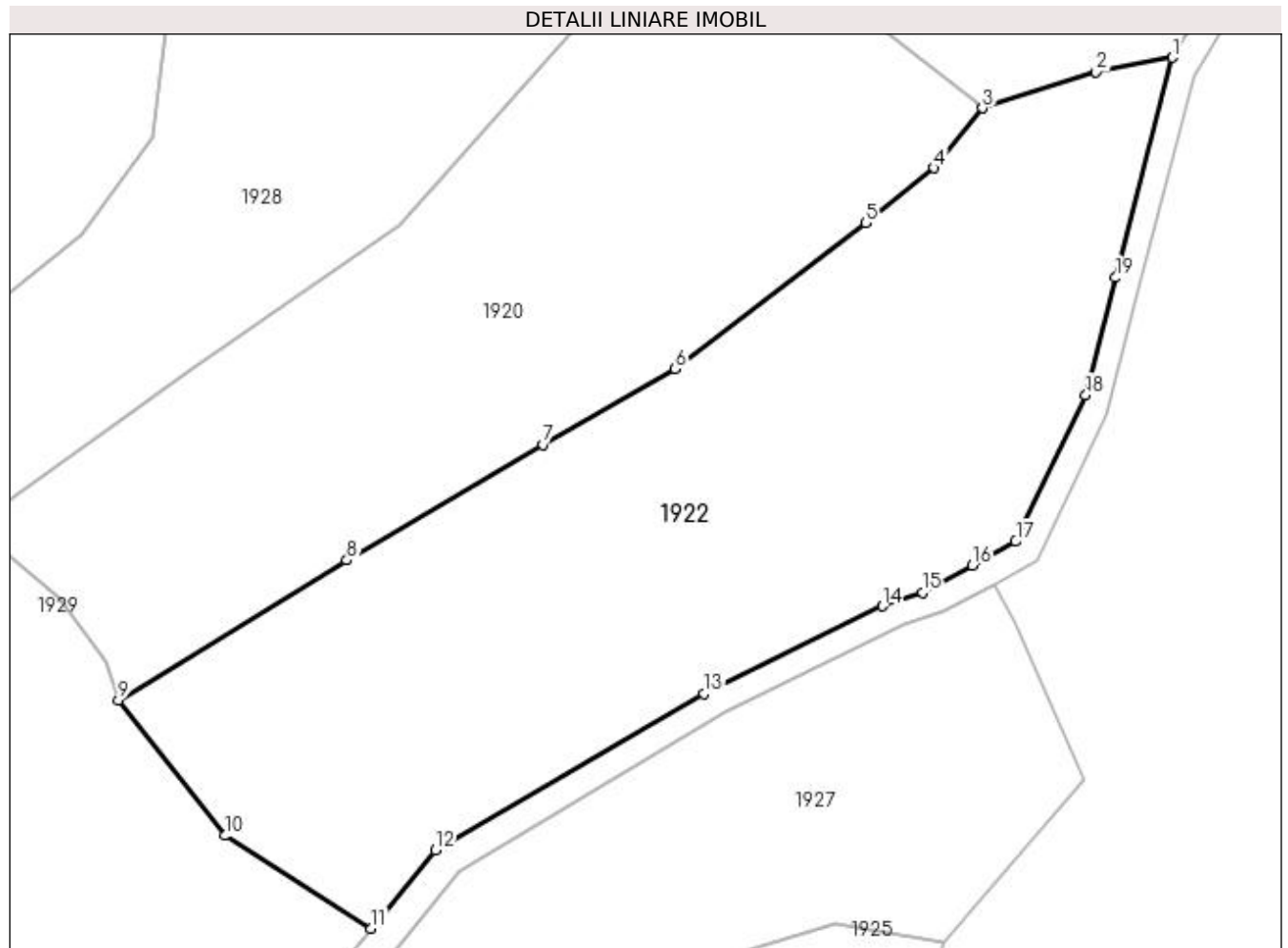
Inscrieri privind dezmembramintele dreptului de proprietate, drepturi reale de garanție și sarcini	Referințe
NU SUNT	

## Anexa Nr. 1 La Partea I

## Teren

Nr cadastral	Suprafața (mp)*	Observații / Referințe
	3.633	Imobil traversat de limita de UAT.

\* Suprafața este determinată în planul de proiecție Stereo 70.



## Date referitoare la teren

Crt	Categorie folosință	Intravilan	Suprafața (mp)	Tarla	Parcelă	Nr. topo	Observații / Referințe
1	faneata	NU	3.633	-	-	partedinnr. top. 2945,2946	

## Lungime Segmente

1) Valorile lungimilor segmentelor sunt obținute din proiecție în plan.

Punct început	X / Y	Punct sfârșit	X / Y	Lungime segment (** (m))
1	439.200,034 687.868,8	2	439.192,024 687.867,279	8.153
2	439.192,024 687.867,279	3	439.180,174 687.863,518	12.433
3	439.180,174 687.863,518	4	439.175,123 687.857,245	8.054
4	439.175,123 687.857,245	5	439.167,971 687.851,514	9.165

Punct început	X / Y	Punct sfârșit	X / Y	Lungime segment (** (m)
5	439.167,971 687.851,514	6	439.148,049 687.836,271	25.085
6	439.148,049 687.836,271	7	439.134,184 687.828,361	15.963
7	439.134,184 687.828,361	8	439.113,705 687.816,269	23.782
8	439.113,705 687.816,269	9	439.089,842 687.801,688	27.965
9	439.089,842 687.801,688	10	439.101,02 687.787,512	18.053
10	439.101,02 687.787,512	11	439.116,251 687.777,81	18.059
11	439.116,251 687.777,81	12	439.122,994 687.785,975	10.589
12	439.122,994 687.785,975	13	439.151,064 687.802,329	32.487
13	439.151,064 687.802,329	14	439.169,743 687.811,477	20.799
14	439.169,743 687.811,477	15	439.173,892 687.812,934	4.397
15	439.173,892 687.812,934	16	439.179,124 687.815,741	5.937
16	439.179,124 687.815,741	17	439.183,646 687.818,245	5.169
17	439.183,646 687.818,245	18	439.190,973 687.833,555	16.973
18	439.190,973 687.833,555	19	439.194,121 687.845,802	12.645
19	439.194,121 687.845,802	1	439.200,034 687.868,8	23.746

\*\* Lungimile segmentelor sunt determinate în planul de proiecție Stereo 70 și sunt rotunjite la 1 milimetru.

\*\*\* Distanța dintre puncte este formată din segmente cumulate ce sunt mai mici decât valoarea 1 milimetru.





**DATE DESPRE IMOBILUL NR. 1923**

Oficiul de Cadastru și Publicitate Imobiliară MARAMURES  
Biroul de Cadastru și Publicitate Imobiliară Dragomiresti

**A. Partea I. Descrierea imobilului**

TEREN Extravilan

Nr. CF vechi:557,558

Nr. topografic:partedinr.top.2945,2946

Adresa: Jud. Maramures

Nr. Crt	Nr cadastral Nr. topografic	Suprafața* (mp)	Observații / Referințe
A1		2.242	Sector cadastral:34 Teren neimprejmuit;

**B. Partea II. Proprietari și acte**

Inscrieri privitoare la dreptul de proprietate și alte drepturi reale		Referințe
/		
Act Normativ nr. Legea 7, din 13/03/1996 emis de Parlamentul României;		
B1	Inscrierea provizorie, drept de PROPRIETATE, dobandit prin Lege, cota actuala 1/1 1) COMUNA ȘIEU, CIF:14813046, PROPRIETAR NEIDENTIFICAT	A1

**C. Partea III. SARCINI .**

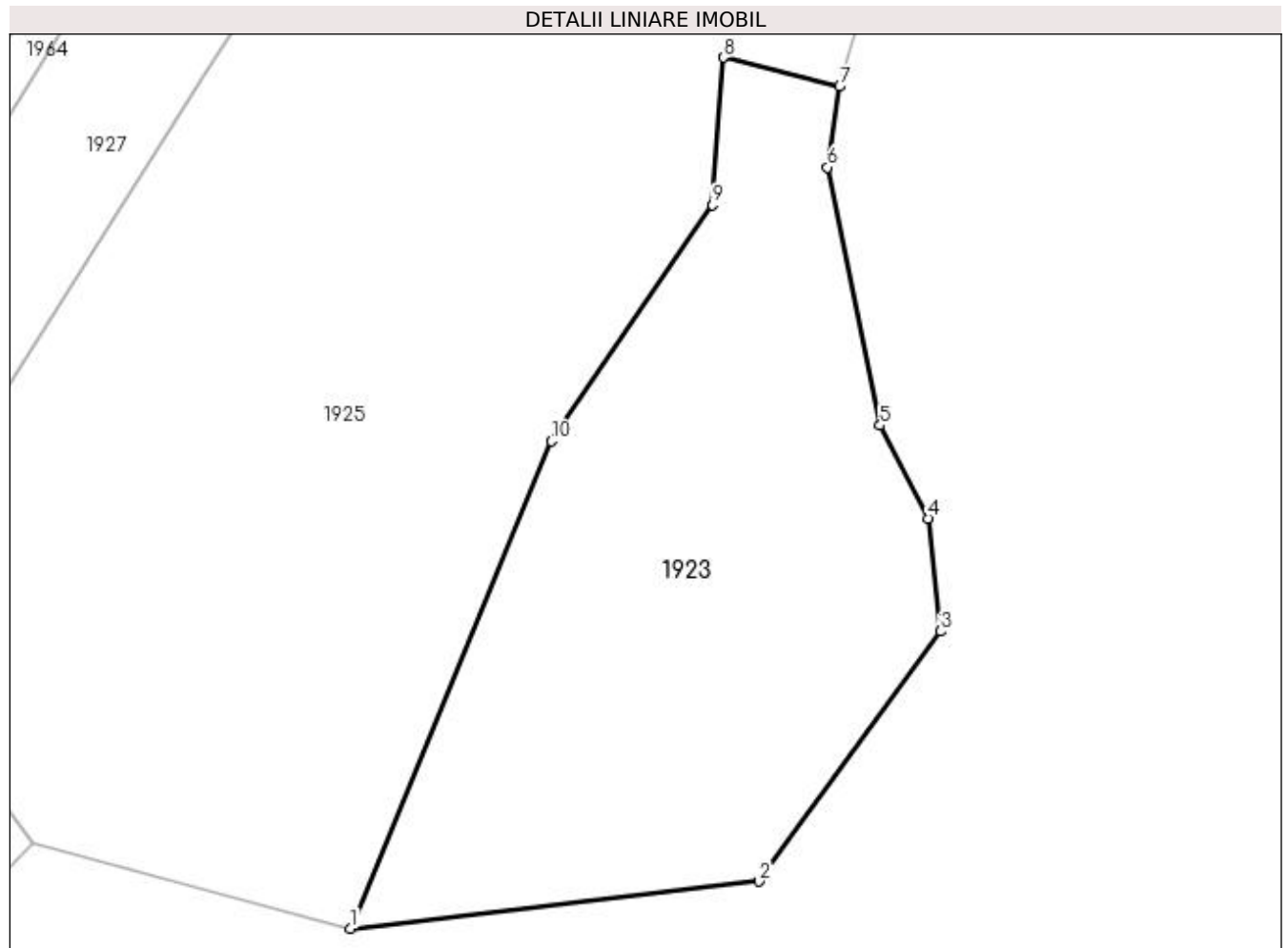
Inscrieri privind dezmembramintele dreptului de proprietate, drepturi reale de garanție și sarcini	Referințe
NU SUNT	

## Anexa Nr. 1 La Partea I

## Teren

Nr cadastral	Suprafața (mp)*	Observații / Referințe
	2.242	

\* Suprafața este determinată în planul de proiecție Stereo 70.



## Date referitoare la teren

Crt	Categorie folosință	Intra vilan	Suprafața (mp)	Tarla	Parcelă	Nr. topo	Observații / Referințe
1	faneata	NU	2.242	-	-	partedinnr. top. 2945,2946	

## Lungime Segmente

1) Valorile lungimilor segmentelor sunt obținute din proiecție în plan.

Punct început	X / Y	Punct sfârșit	X / Y	Lungime segment (** (m)
1	439.112,327 687.632,782	2	439.150,001 687.637,111	37.922
2	439.150,001 687.637,111	3	439.166,742 687.660,17	28.495
3	439.166,742 687.660,17	4	439.165,625 687.670,583	10.473
4	439.165,625 687.670,583	5	439.161,161 687.679,137	9.649

Punct început	X / Y	Punct sfârșit	X / Y	Lungime segment (** (m)
5	439.161,161 687.679,137	6	439.156,325 687.702,939	24.288
6	439.156,325 687.702,939	7	439.157,441 687.710,378	7.522
7	439.157,441 687.710,378	8	439.146,704 687.713,049	11.064
8	439.146,704 687.713,049	9	439.145,726 687.699,467	13.617
9	439.145,726 687.699,467	10	439.130,843 687.677,697	26.371
10	439.130,843 687.677,697	1	439.112,327 687.632,782	48.582

\*\* Lungimile segmentelor sunt determinate în planul de proiecție Stereo 70 și sunt rotunjite la 1 milimetru.

\*\*\* Distanța dintre puncte este formată din segmente cumulate ce sunt mai mici decât valoarea 1 milimetru.



**DATE DESPRE IMOBILUL NR. 1924**

Oficiul de Cadastru și Publicitate Imobiliară MARAMURES  
Biroul de Cadastru și Publicitate Imobiliară Dragomiresti

**A. Partea I. Descrierea imobilului**

TEREN Extravilan

Nr. CF vechi:562,564

Nr. topografic:partedinr.top.2950,2952

Adresa: Jud. Maramures

Nr. Crt	Nr cadastral Nr. topografic	Suprafata* (mp)	Observatii / Referinte
A1		3.330	Sector cadastral:34 Teren neimprejmuit; Imobil traversat de limita de UAT.

**B. Partea II. Proprietari și acte**

Inscrieri privitoare la dreptul de proprietate și alte drepturi reale		Referințe
/		
Act Normativ nr. Legea 7, din 13/03/1996 emis de Parlamentul României;		
B1	Intabulare, drept de PROPRIETATE, dobandit prin Lege, cota actuala 1/1 1) NEIDENTIFICAT NEIDENTIFICAT	A1
Act Administrativ nr. Adeverință nr. 4269, din 09/11/2023 emis de Primăria Sieu;		
B2	Se notează posesia faptică în favoarea lui 1) CHINDRIȘ MARIA	A1

**C. Partea III. SARCINI .**

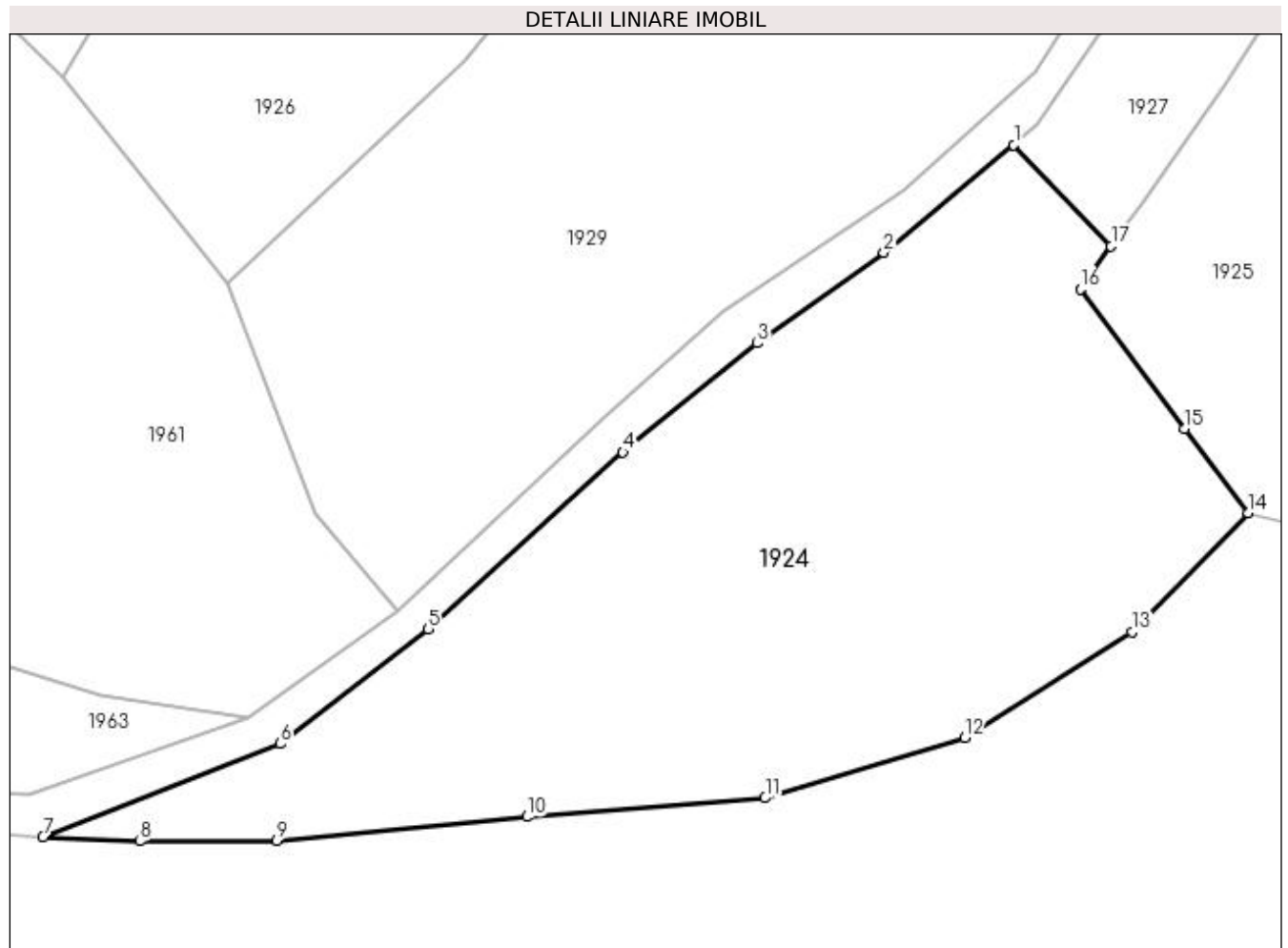
Inscrieri privind dezmembramintele dreptului de proprietate, drepturi reale de garanție și sarcini	Referințe
NU SUNT	

## Anexa Nr. 1 La Partea I

## Teren

Nr cadastral	Suprafața (mp)*	Observații / Referințe
	3.330	Imobil traversat de limita de UAT.

\* Suprafața este determinată în planul de proiecție Stereo 70.



## Date referitoare la teren

Crt	Categorie folosință	Intravilan	Suprafața (mp)	Tarla	Parcelă	Nr. topo	Observații / Referințe
1	faneata	NU	3.330	-	-	partedinr. top. 2950,2952	

## Lungime Segmente

1) Valorile lungimilor segmentelor sunt obținute din proiecție în plan.

Punct început	X / Y	Punct sfârșit	X / Y	Lungime segment (** (m)
1	439.059,816 687.677,039	2	439.046,953 687.666,399	16.693
2	439.046,953 687.666,399	3	439.034,431 687.657,438	15.398
3	439.034,431 687.657,438	4	439.021,187 687.646,668	17.07
4	439.021,187 687.646,668	5	439.001,948 687.629,194	25.99

Punct început	X / Y	Punct sfârșit	X / Y	Lungime segment (** (m)
5	439.001,948 687.629,194	6	438.987,282 687.617,874	18.527
6	438.987,282 687.617,874	7	438.963,849 687.608,669	25.176
7	438.963,849 687.608,669	8	438.973,413 687.608,245	9.573
8	438.973,413 687.608,245	9	438.986,931 687.608,294	13.518
9	438.986,931 687.608,294	10	439.011,668 687.610,654	24.849
10	439.011,668 687.610,654	11	439.035,235 687.612,524	23.641
11	439.035,235 687.612,524	12	439.054,946 687.618,478	20.591
12	439.054,946 687.618,478	13	439.071,515 687.628,905	19.577
13	439.071,515 687.628,905	14	439.082,967 687.640,693	16.435
14	439.082,967 687.640,693	15	439.076,736 687.649,007	10.39
15	439.076,736 687.649,007	16	439.066,401 687.662,797	17.233
16	439.066,401 687.662,797	17	439.069,435 687.667,039	5.215
17	439.069,435 687.667,039	1	439.059,816 687.677,039	13.875

\*\* Lungimile segmentelor sunt determinate în planul de proiecție Stereo 70 și sunt rotunjite la 1 milimetru.

\*\*\* Distanța dintre puncte este formată din segmente cumulate ce sunt mai mici decât valoarea 1 milimetru.





**DATE DESPRE IMOBILUL NR. 1925**

Oficiul de Cadastru și Publicitate Imobiliară MARAMURES  
Biroul de Cadastru și Publicitate Imobiliară Dragomiresti

**A. Partea I. Descrierea imobilului**

Nr. CF vechi:558,559,561  
Nr. topografic:partedinnr.top.  
2946,2947,2949

TEREN Extravilan

Adresa: Jud. Maramures

Nr. Crt	Nr cadastral Nr. topografic	Suprafața* (mp)	Observații / Referințe
A1		6.810	Sector cadastral:34 Teren neimprejmuit; Imobil traversat de limita de UAT.

**B. Partea II. Proprietari și acte**

Inscrieri privitoare la dreptul de proprietate și alte drepturi reale		Referințe
/		
Act Normativ nr. Legea 7, din 13/03/1996 emis de Parlamentul României;		
B1	Intabulare, drept de PROPRIETATE, dobândit prin Lege, cota actuala 1/1 1) NEIDENTIFICAT NEIDENTIFICAT	A1
Act Administrativ nr. Adeverință nr. 4258, din 09/11/2023 emis de Primăria Șieu;		
B2	Se notează posesia faptică în favoarea lui 1) DUNCA MIHAI	A1

**C. Partea III. SARCINI .**

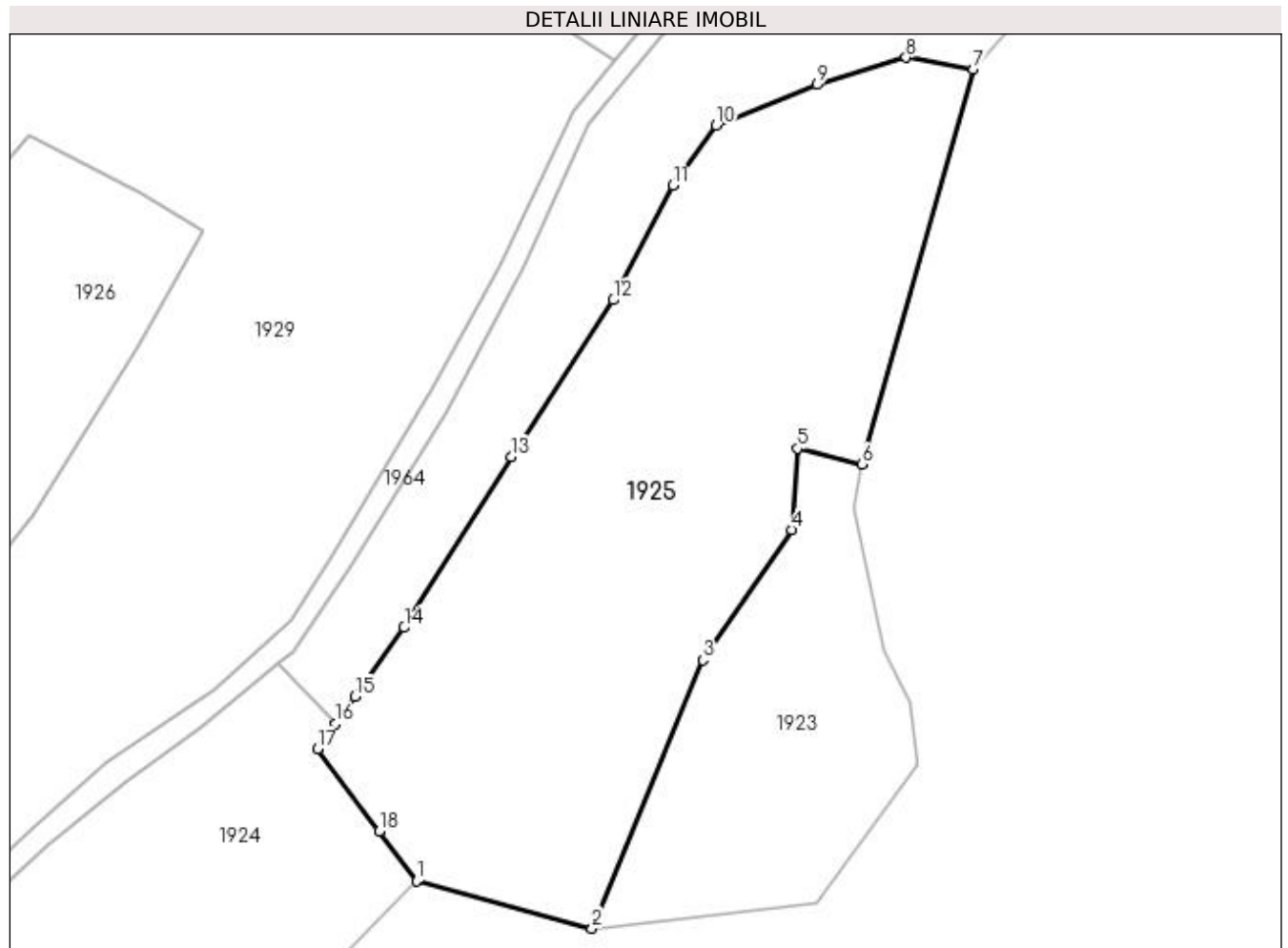
Inscrieri privind dezmembramintele dreptului de proprietate, drepturi reale de garanție și sarcini	Referințe
NU SUNT	

## Anexa Nr. 1 La Partea I

## Teren

Nr cadastral	Suprafața (mp)*	Observații / Referințe
	6.810	Imobil traversat de limita de UAT.

\* Suprafața este determinată în planul de proiecție Stereo 70.



## Date referitoare la teren

Crt	Categorie folosință	Intravilan	Suprafața (mp)	Tarla	Parcelă	Nr. topo	Observații / Referințe
1	faneata	NU	6.810	-	-	partedinr. top. 2946,2947,2949	

## Lungime Segmente

1) Valorile lungimilor segmentelor sunt obținute din proiecție în plan.

Punct început	X / Y	Punct sfârșit	X / Y	Lungime segment (** (m)
1	439.082,967 687.640,693	2	439.112,327 687.632,782	30.407
2	439.112,327 687.632,782	3	439.130,843 687.677,697	48.582
3	439.130,843 687.677,697	4	439.145,726 687.699,467	26.371
4	439.145,726 687.699,467	5	439.146,704 687.713,049	13.617

Punct început	X / Y	Punct sfârșit	X / Y	Lungime segment (** (m)
5	439.146,704 687.713,049	6	439.157,441 687.710,378	11.064
6	439.157,441 687.710,378	7	439.176,168 687.776,454	68.679
7	439.176,168 687.776,454	8	439.164,863 687.778,396	11.471
8	439.164,863 687.778,396	9	439.150,001 687.773,87	15.536
9	439.150,001 687.773,87	10	439.133,133 687.767,058	18.192
10	439.133,133 687.767,058	11	439.125,916 687.756,993	12.385
11	439.125,916 687.756,993	12	439.115,849 687.737,835	21.642
12	439.115,849 687.737,835	13	439.098,875 687.711,614	31.236
13	439.098,875 687.711,614	14	439.080,91 687.683,081	33.718
14	439.080,91 687.683,081	15	439.072,645 687.671,526	14.207
15	439.072,645 687.671,526	16	439.069,435 687.667,039	5.517
16	439.069,435 687.667,039	17	439.066,401 687.662,797	5.215
17	439.066,401 687.662,797	18	439.076,736 687.649,007	17.233
18	439.076,736 687.649,007	1	439.082,967 687.640,693	10.39

\*\* Lungimile segmentelor sunt determinate în planul de proiecție Stereo 70 și sunt rotunjite la 1 milimetru.

\*\*\* Distanța dintre puncte este formată din segmente cumulate ce sunt mai mici decât valoarea 1 milimetru.



**DATE DESPRE IMOBILUL NR. 1926**

Oficiul de Cadastru și Publicitate Imobiliară MARAMURES  
Biroul de Cadastru și Publicitate Imobiliară Dragomiresti

**A. Partea I. Descrierea imobilului**

TEREN Extravilan

Nr. CF vechi:560,564

Nr. topografic:partedinr.top.2948,2952

Adresa: Jud. Maramures

Nr. Crt	Nr cadastral Nr. topografic	Suprafata* (mp)	Observatii / Referinte
A1		3.506	Sector cadastral:34 Teren neimprejmuit;

**B. Partea II. Proprietari și acte**

Inscrieri privitoare la dreptul de proprietate și alte drepturi reale		Referințe
/		
Act Normativ nr. Legea 7, din 13/03/1996 emis de Parlamentul României;		
B1	Intabulare, drept de PROPRIETATE, dobândit prin Lege, cota actuala 1/1 1) NEIDENTIFICAT NEIDENTIFICAT	A1
Act Administrativ nr. Adeverință nr. 4266, din 09/11/2023 emis de Primăria Șieu;		
B2	Se notează posesia faptică în favoarea lui 1) BILȚ DUMITRU	A1

**C. Partea III. SARCINI .**

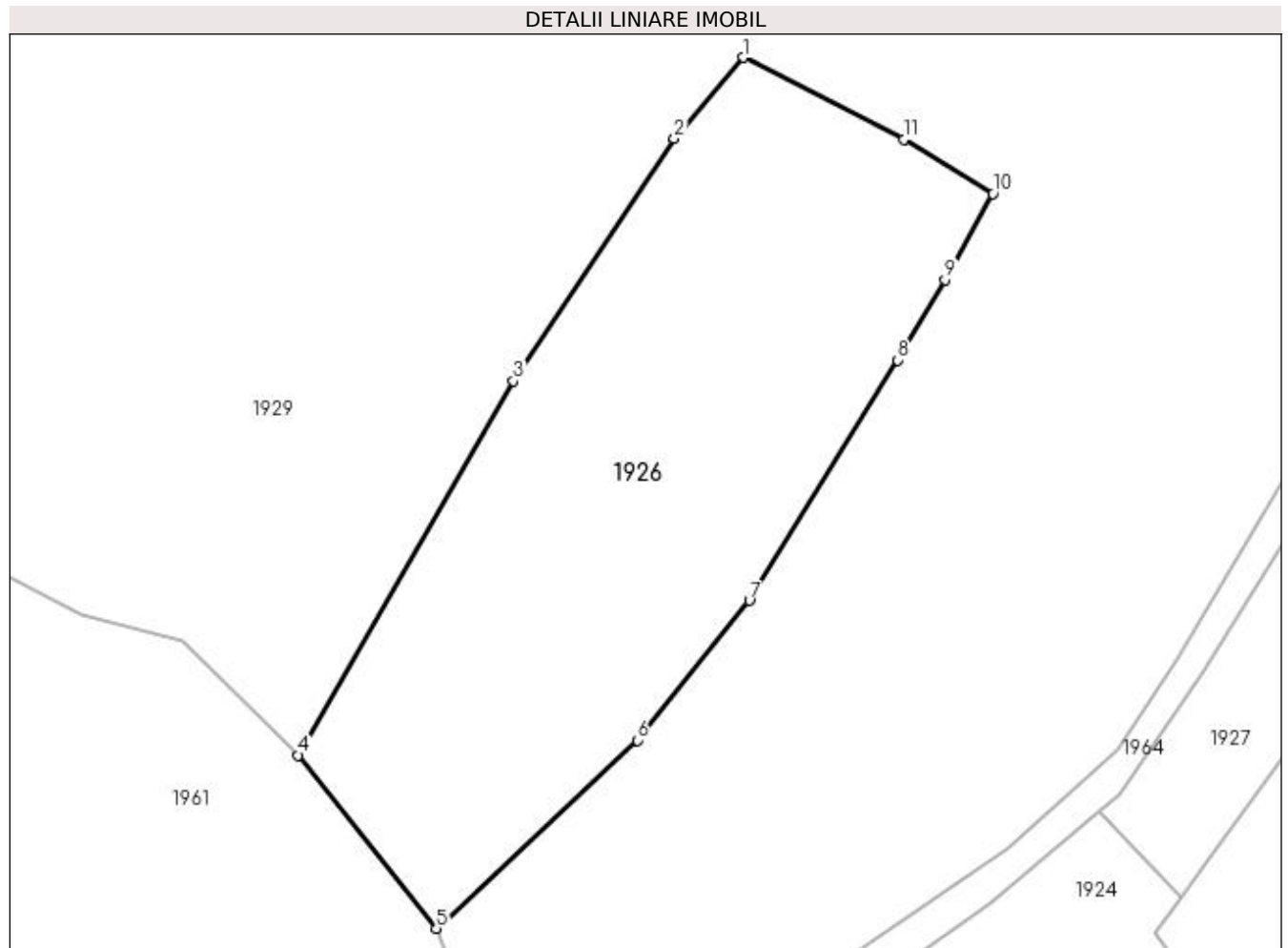
Inscrieri privind dezmembramintele dreptului de proprietate, drepturi reale de garanție și sarcini	Referințe
NU SUNT	

## Anexa Nr. 1 La Partea I

## Teren

Nr cadastral	Suprafața (mp)*	Observații / Referințe
	3.506	

\* Suprafața este determinată în planul de proiecție Stereo 70.



## Date referitoare la teren

Crt	Categorie folosință	Intravilan	Suprafața (mp)	Tarla	Parcelă	Nr. topo	Observații / Referințe
1	faneata	NU	3.506	-	-	partedinnr. top. 2948,2952	

## Lungime Segmente

1) Valorile lungimilor segmentelor sunt obținute din proiecție în plan.

Punct început	X / Y	Punct sfârșit	X / Y	Lungime segment (** (m)
1	439.018,07 687.765,373	2	439.009,988 687.755,913	12.442
2	439.009,988 687.755,913	3	438.991,092 687.727,501	34.122
3	438.991,092 687.727,501	4	438.965,882 687.683,672	50.562
4	438.965,882 687.683,672	5	438.982,088 687.663,391	25.961

Punct început	X / Y	Punct sfârșit	X / Y	Lungime segment (** (m)
5	438.982,088 687.663,391	6	439.005,614 687.685,434	32.239
6	439.005,614 687.685,434	7	439.018,776 687.701,792	20.996
7	439.018,776 687.701,792	8	439.036,181 687.729,94	33.094
8	439.036,181 687.729,94	9	439.041,703 687.739,375	10.932
9	439.041,703 687.739,375	10	439.047,314 687.749,434	11.518
10	439.047,314 687.749,434	11	439.036,857 687.755,792	12.238
11	439.036,857 687.755,792	1	439.018,07 687.765,373	21.089

\*\* Lungimile segmentelor sunt determinate în planul de proiecție Stereo 70 și sunt rotunjite la 1 milimetru.

\*\*\* Distanța dintre puncte este formată din segmente cumulate ce sunt mai mici decât valoarea 1 milimetru.





**DATE DESPRE IMOBILUL NR. 1927**

Oficiul de Cadastru și Publicitate Imobiliară MARAMURES  
Biroul de Cadastru și Publicitate Imobiliară Dragomiresti

**A. Partea I. Descrierea imobilului**

Nr. CF vechi:558,559,561  
Nr. topografic:partedinnr.top.  
2946,2947,2949

TEREN Extravilan

Adresa: Jud. Maramures

Nr. Crt	Nr cadastral Nr. topografic	Suprafața* (mp)	Observații / Referințe
A1		3.330	Sector cadastral:34 Teren neimprejmuit; Imobil traversat de limita de UAT.

**B. Partea II. Proprietari și acte**

Inscrieri privitoare la dreptul de proprietate și alte drepturi reale		Referințe
/		
Act Normativ nr. Legea 7, din 13/03/1996 emis de Parlamentul României;		
B1	Intabulare, drept de PROPRIETATE, dobândit prin Lege, cota actuala 1/1 1) NEIDENTIFICAT NEIDENTIFICAT	A1
Act Administrativ nr. Adeverință nr. 4288, din 09/11/2023 emis de Primăria Șieu;		
B2	Se notează posesia faptică în favoarea lui 1) FLOREA ALEXANDRU	A1

**C. Partea III. SARCINI .**

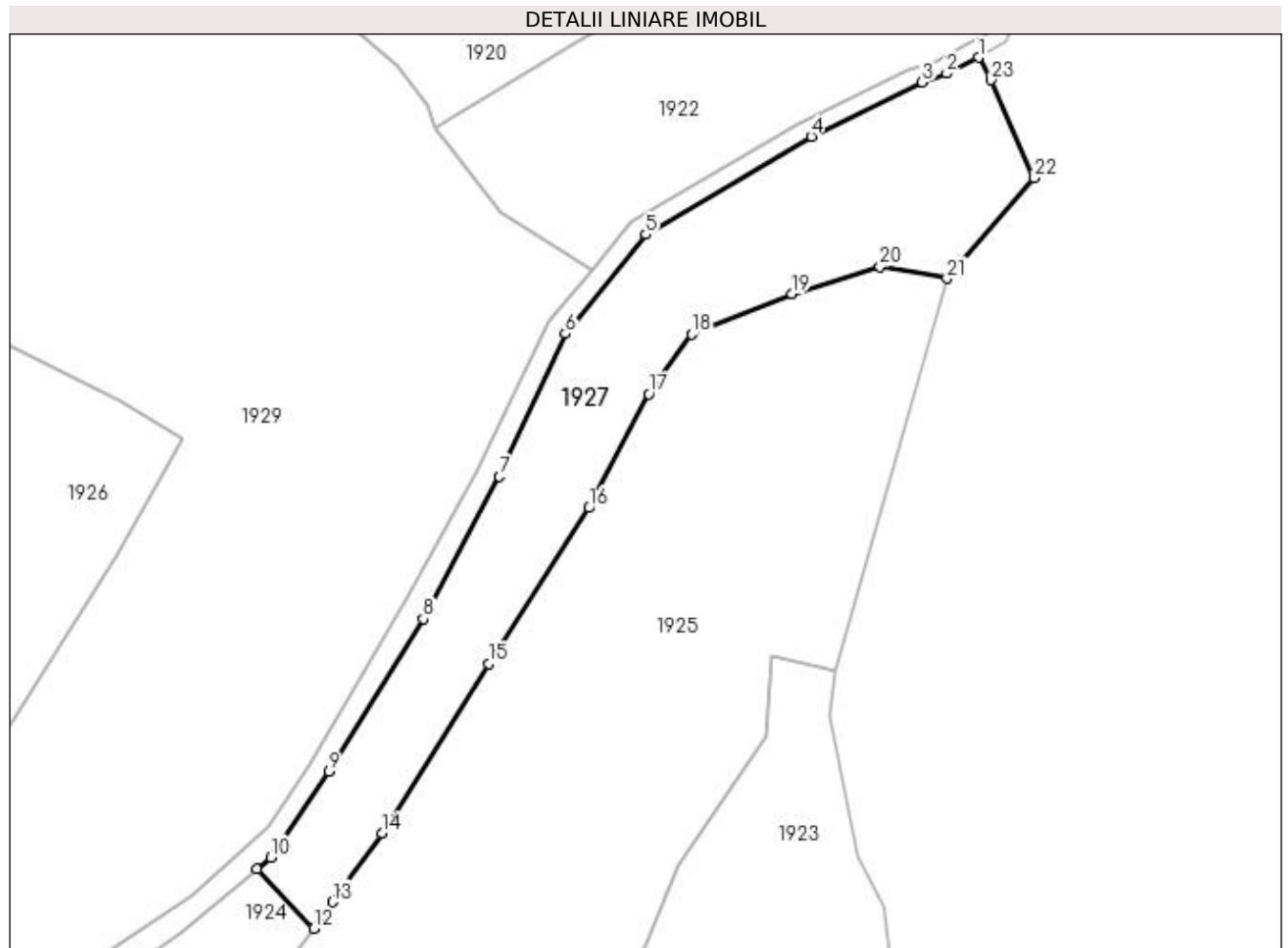
Inscrieri privind dezmembramintele dreptului de proprietate, drepturi reale de garanție și sarcini	Referințe
NU SUNT	

## Anexa Nr. 1 La Partea I

## Teren

Nr cadastral	Suprafața (mp)*	Observații / Referințe
	3.330	Imobil traversat de limita de UAT.

\* Suprafața este determinată în planul de proiecție Stereo 70.



## Date referitoare la teren

Crt	Categorie folosință	Intravilan	Suprafața (mp)	Tarla	Parcelă	Nr. topo	Observații / Referințe
1	faneata	NU	3.330	-	-	partedinnr. top. 2946,2947,2949	

## Lungime Segmente

1) Valorile lungimilor segmentelor sunt obținute din proiecție în plan.

Punct început	X / Y	Punct sfârșit	X / Y	Lungime segment (** (m)
1	439.181,442 687.813,662	2	439.176,123 687.810,993	5.951
3	439.171,974 687.809,536	4	439.153,295 687.800,388	20.799
5	439.125,411 687.783,859	6	439.111,843 687.767,183	21.498
7	439.100,727 687.743,106	8	439.087,876 687.719,185	27.154

Punct început	X / Y	Punct sfârșit	X / Y	Lungime segment (** (m)
2	439.176,123 687.810,993	3	439.171,974 687.809,536	4.397
4	439.153,295 687.800,388	5	439.125,411 687.783,859	32.415
6	439.111,843 687.767,183	7	439.100,727 687.743,106	26.519
8	439.087,876 687.719,185	9	439.071,967 687.693,451	30.255

Punct început	X / Y	Punct sfârșit	X / Y	Lungime segment (** (m)
9	439.071,967 687.693,451	10	439.062,191 687.679,004	17.444
11	439.059,816 687.677,039	12	439.069,435 687.667,039	13.875
13	439.072,645 687.671,526	14	439.080,91 687.683,081	14.207
15	439.098,875 687.711,614	16	439.115,849 687.737,835	31.236
17	439.125,916 687.756,993	18	439.133,133 687.767,058	12.385
19	439.150,001 687.773,87	20	439.164,863 687.778,396	15.536
21	439.176,168 687.776,454	22	439.190,868 687.793,423	22.451
23	439.183,552 687.809,898	1	439.181,442 687.813,662	4.315

Punct început	X / Y	Punct sfârșit	X / Y	Lungime segment (** (m)
10	439.062,191 687.679,004	11	439.059,816 687.677,039	3.083
12	439.069,435 687.667,039	13	439.072,645 687.671,526	5.517
14	439.080,91 687.683,081	15	439.098,875 687.711,614	33.718
16	439.115,849 687.737,835	17	439.125,916 687.756,993	21.642
18	439.133,133 687.767,058	19	439.150,001 687.773,87	18.192
20	439.164,863 687.778,396	21	439.176,168 687.776,454	11.471
22	439.190,868 687.793,423	23	439.183,552 687.809,898	18.026

\*\* Lungimile segmentelor sunt determinate în planul de proiecție Stereo 70 și sunt rotunjite la 1 milimetru.

\*\*\* Distanța dintre puncte este formată din segmente cumulate ce sunt mai mici decât valoarea 1 milimetru.



**DATE DESPRE IMOBILUL NR. 1928**

Oficiul de Cadastru și Publicitate Imobiliară MARAMURES  
Biroul de Cadastru și Publicitate Imobiliară Dragomiresti

**A. Partea I. Descrierea imobilului**

Nr. CF vechi:558,559,561  
Nr. topografic:partedinnr.top.  
2946,2947,2949

TEREN Extravilan

Adresa: Jud. Maramures

Nr. Crt	Nr cadastral Nr. topografic	Suprafața* (mp)	Observații / Referințe
A1		2.865	Sector cadastral:34 Teren neimprejmuit;

**B. Partea II. Proprietari și acte**

Inscrieri privitoare la dreptul de proprietate și alte drepturi reale		Referințe
/		
Act Normativ nr. Legea 7, din 13/03/1996 emis de Parlamentul României;		
B1	Inscrierea provizorie, drept de PROPRIETATE, dobandit prin Lege, cota actuala 1/1 1) COMUNA ȘIEU, CIF:14813046, PROPRIETAR NEIDENTIFICAT	A1

**C. Partea III. SARCINI .**

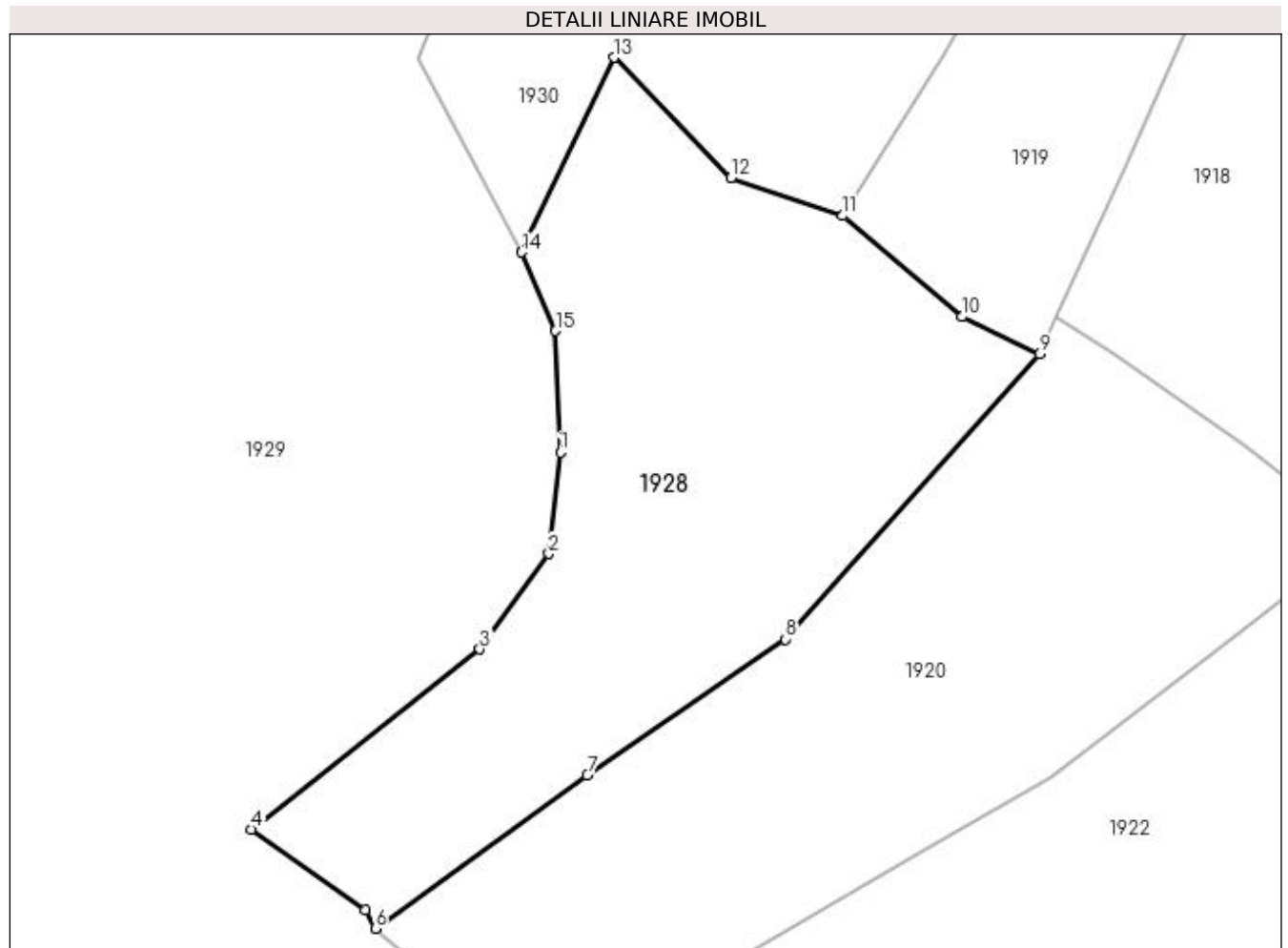
Inscrieri privind dezmembramintele dreptului de proprietate, drepturi reale de garanție și sarcini	Referințe
NU SUNT	

## Anexa Nr. 1 La Partea I

## Teren

Nr cadastral	Suprafața (mp)*	Observații / Referințe
	2.865	

\* Suprafața este determinată în planul de proiecție Stereo 70.



## Date referitoare la teren

Crt	Categorie folosință	Intra vilan	Suprafața (mp)	Tarla	Parcelă	Nr. topo	Observații / Referințe
1	faneata	NU	2.865	-	-	partedinnr. top. 2946,2947,2949	

## Lungime Segmente

1) Valorile lungimilor segmentelor sunt obținute din proiecție în plan.

Punct început	X / Y	Punct sfârșit	X / Y	Lungime segment (** (m)
1	439.094,726 687.871,579	2	439.093,455 687.860,568	11.084
2	439.093,455 687.860,568	3	439.085,951 687.850,204	12.795
3	439.085,951 687.850,204	4	439.061,148 687.830,668	31.573
4	439.061,148 687.830,668	5	439.073,518 687.821,893	15.166

Punct început	X / Y	Punct sfârşit	X / Y	Lungime segment (** (m)
5	439.073,518 687.821,893	6	439.074,607 687.819,878	2.29
6	439.074,607 687.819,878	7	439.097,611 687.836,5	28.381
7	439.097,611 687.836,5	8	439.119,146 687.851,288	26.124
8	439.119,146 687.851,288	9	439.146,763 687.882,275	41.508
9	439.146,763 687.882,275	10	439.138,357 687.886,291	9.316
10	439.138,357 687.886,291	11	439.125,392 687.897,26	16.983
11	439.125,392 687.897,26	12	439.113,26 687.901,38	12.812
12	439.113,26 687.901,38	13	439.100,564 687.914,443	18.216
13	439.100,564 687.914,443	14	439.090,481 687.893,293	23.431
14	439.090,481 687.893,293	15	439.094,183 687.884,776	9.287
15	439.094,183 687.884,776	1	439.094,726 687.871,579	13.208

\*\* Lungimile segmentelor sunt determinate în planul de proiecţie Stereo 70 şi sunt rotunjite la 1 milimetru.

\*\*\* Distanţa dintre puncte este formată din segmente cumulate ce sunt mai mici decât valoarea 1 milimetru.





**DATE DESPRE IMOBILUL NR. 1929**

Oficiul de Cadastru și Publicitate Imobiliară MARAMURES  
Biroul de Cadastru și Publicitate Imobiliară Dragomiresti

**A. Partea I. Descrierea imobilului**

Nr. CF vechi:558,559,561  
Nr. topografic:partedinnr.top.  
2946,2947,2949

TEREN Extravilan

Adresa: Jud. Maramures

Nr. Crt	Nr cadastral Nr. topografic	Suprafața* (mp)	Observații / Referințe
A1		60.257	Sector cadastral:34 Teren neimprejmuit;

**B. Partea II. Proprietari și acte**

Inscrieri privitoare la dreptul de proprietate și alte drepturi reale		Referințe
/		
Act Normativ nr. Legea 7, din 13/03/1996 emis de Parlamentul României;		
B1	Inscrierea provizorie, drept de PROPRIETATE, dobandit prin Lege, cota actuala 1/1 1) COMUNA ȘIEU, CIF:14813046, PROPRIETAR NEIDENTIFICAT	A1

**C. Partea III. SARCINI .**

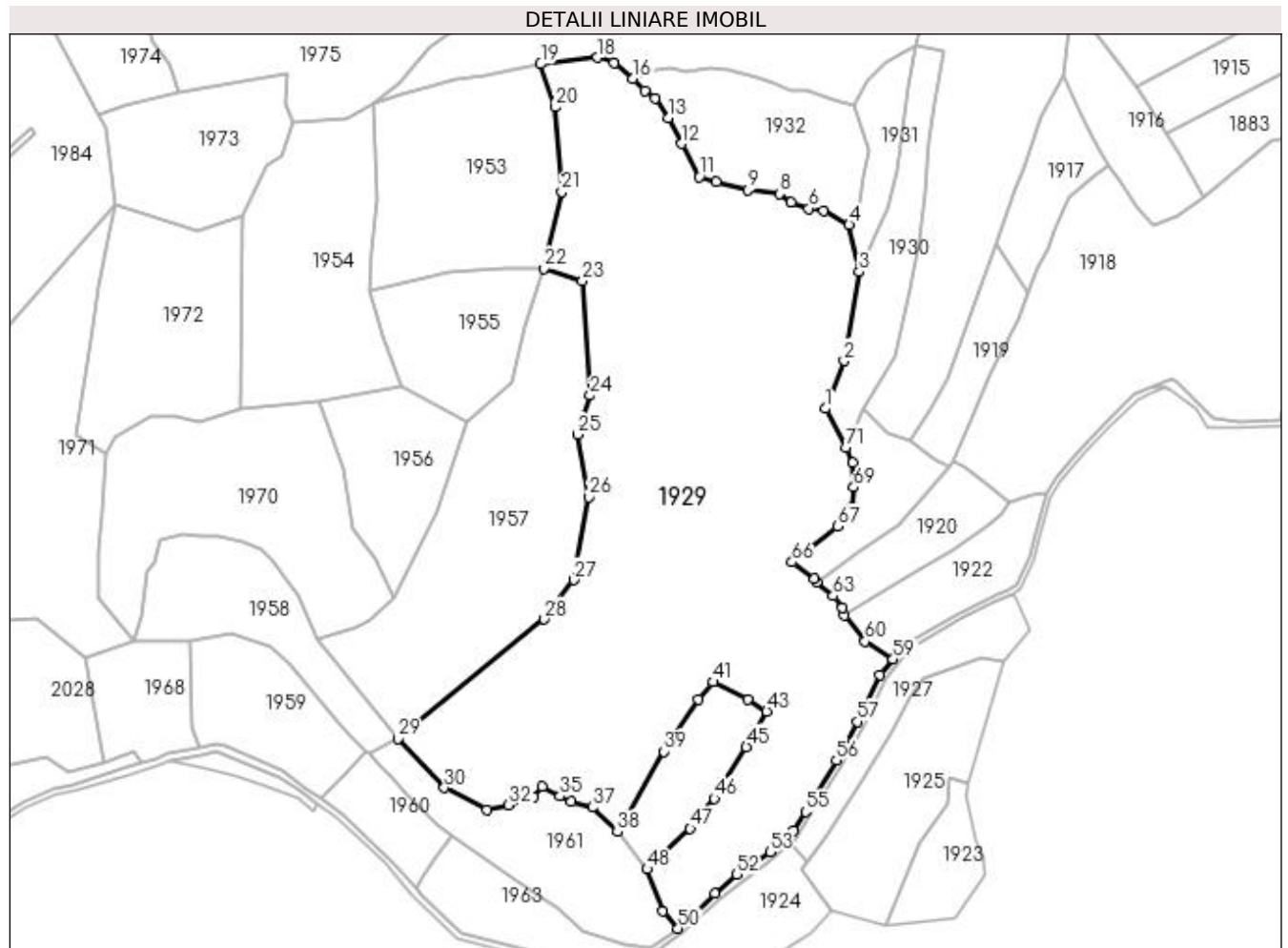
Inscrieri privind dezmembramintele dreptului de proprietate, drepturi reale de garanție și sarcini	Referințe
NU SUNT	

## Anexa Nr. 1 La Partea I

## Teren

Nr cadastral	Suprafața (mp)*	Observații / Referințe
	60.257	

\* Suprafața este determinată în planul de proiecție Stereo 70.



## Date referitoare la teren

Crt	Categorie folosință	Intravilan	Suprafața (mp)	Tarla	Parcelă	Nr. topo	Observații / Referințe
1	faneata	NU	60.257	-	-	partedinr. top. 2946,2947,2949	

## Lungime Segmente

1) Valorile lungimilor segmentelor sunt obținute din proiecție în plan.

Punct început	X / Y	Punct sfârșit	X / Y	Lungime segment	Punct început	X / Y	Punct sfârșit	X / Y	Lungime segment	Punct început	X / Y	Punct sfârșit	X / Y	Lungime segment
1	439.079,362 687.914,424	2	439.089,591 687.940,382	27.901	2	439.089,591 687.940,382	3	439.097,895 687.988,85	49.174	3	439.097,895 687.988,85	4	439.092,361 688.014,6	26.338
4	439.092,361 688.014,6	5	439.078,197 688.022,032	15.995	5	439.078,197 688.022,032	6	439.070,312 688.023,473	8.016	6	439.070,312 688.023,473	7	439.060,641 688.026,861	10.247
7	439.060,641 688.026,861	8	439.054,199 688.031,53	7.956	8	439.054,199 688.031,53	9	439.037,037 688.033,63	17.29	9	439.037,037 688.033,63	10	439.019,883 688.038,161	17.742
10	439.019,883 688.038,161	11	439.010,635 688.040,686	9.587	11	439.010,635 688.040,686	12	439.001,086 688.058,751	20.433	12	439.001,086 688.058,751	13	438.993,842 688.072,96	15.949

Punct început	X / Y	Punct sfârșit	X / Y	Lungime segment	Punct început	X / Y	Punct sfârșit	X / Y	Lungime segment	Punct început	X / Y	Punct sfârșit	X / Y	Lungime segment
13	438.993,842 688.072,96	14	438.986,342 688.083,409	12.86 2	14	438.986,342 688.083,409	15	438.980,79 688.087,653	6.988	15	438.980,79 688.087,653	16	438.974,18 688.094,298	9.373
16	438.974,18 688.094,298	17	438.964,114 688.102,834	13.19 8	17	438.964,114 688.102,834	18	438.955,088 688.105,781	9.495	18	438.955,088 688.105,781	19	438.923,935 688.102,26	31.35 1
19	438.923,935 688.102,26	20	438.931,821 688.078,783	24.76 6	20	438.931,821 688.078,783	21	438.935,571 688.032,595	46.34	21	438.935,571 688.032,595	22	438.925,603 687.990,806	42.96 1
22	438.925,603 687.990,806	23	438.946,866 687.984,189	22.26 9	23	438.946,866 687.984,189	24	438.951,019 687.921,623	62.70 4	24	438.951,019 687.921,623	25	438.944,344 687.900,291	22.35 2
25	438.944,344 687.900,291	26	438.950,271 687.866,241	34.56 2	26	438.950,271 687.866,241	27	438.942,122 687.821,088	45.88 2	27	438.942,122 687.821,088	28	438.926,045 687.799,513	26.90 6
28	438.926,045 687.799,513	29	438.846,126 687.734,349	103.1 18	29	438.846,126 687.734,349	30	438.871,446 687.707,754	36.72 1	30	438.871,446 687.707,754	31	438.894,717 687.695,873	26.12 8
31	438.894,717 687.695,873	32	438.906,402 687.698,374	11.95	32	438.906,402 687.698,374	33	438.920,138 687.702,908	14.46 5	33	438.920,138 687.702,908	34	438.924,818 687.708,461	7.262
34	438.924,818 687.708,461	35	438.934,507 687.703,173	11.03 8	35	438.934,507 687.703,173	36	438.940,596 687.700,038	6.849	36	438.940,596 687.700,038	37	438.952,267 687.697,075	12.04 1
37	438.952,267 687.697,075	38	438.965,882 687.683,672	19.10 5	38	438.965,882 687.683,672	39	438.991,092 687.727,501	50.56 2	39	438.991,092 687.727,501	40	439.009,988 687.755,913	34.12 2
40	439.009,988 687.755,913	41	439.018,07 687.765,373	12.44 2	41	439.018,07 687.765,373	42	439.036,857 687.755,792	21.08 9	42	439.036,857 687.755,792	43	439.047,314 687.749,434	12.23 8
43	439.047,314 687.749,434	44	439.041,703 687.739,375	11.51 8	44	439.041,703 687.739,375	45	439.036,181 687.729,94	10.93 2	45	439.036,181 687.729,94	46	439.018,776 687.701,792	33.09 4
46	439.018,776 687.701,792	47	439.005,614 687.685,434	20.99 6	47	439.005,614 687.685,434	48	438.982,088 687.663,391	32.23 9	48	438.982,088 687.663,391	49	438.990,76 687.640,659	24.33
49	438.990,76 687.640,659	50	438.998,952 687.631,007	12.66	50	438.998,952 687.631,007	51	439.019,159 687.650,02	27.74 6	51	439.019,159 687.650,02	52	439.031,019 687.660,546	15.85 7
52	439.031,019 687.660,546	53	439.049,055 687.672,662	21.72 8	53	439.049,055 687.672,662	54	439.061,93 687.684,324	17.37 1	54	439.061,93 687.684,324	55	439.068,635 687.694,597	12.26 7
55	439.068,635 687.694,597	56	439.085,311 687.722,774	32.74 2	56	439.085,311 687.722,774	57	439.096,907 687.743,782	23.99 6	57	439.096,907 687.743,782	58	439.109,22 687.769,296	28.33
58	439.109,22 687.769,296	59	439.116,251 687.777,81	11.04 2	59	439.116,251 687.777,81	60	439.101,02 687.787,512	18.05 9	60	439.101,02 687.787,512	61	439.089,842 687.801,688	18.05 3
61	439.089,842 687.801,688	62	439.088,59 687.805,74	4.241	62	439.088,59 687.805,74	63	439.083,573 687.812,359	8.306	63	439.083,573 687.812,359	64	439.074,607 687.819,878	11.70 1
64	439.074,607 687.819,878	65	439.073,518 687.821,893	2.29	65	439.073,518 687.821,893	66	439.061,148 687.830,668	15.16 6	66	439.061,148 687.830,668	67	439.085,951 687.850,204	31.57 3
67	439.085,951 687.850,204	68	439.093,455 687.860,568	12.79 5	68	439.093,455 687.860,568	69	439.094,726 687.871,579	11.08 4	69	439.094,726 687.871,579	70	439.094,183 687.884,776	13.20 8
70	439.094,183 687.884,776	71	439.090,481 687.893,293	9.287	71	439.090,481 687.893,293	1	439.079,362 687.914,424	23.87 8					

\*\* Lungimile segmentelor sunt determinate în planul de proiecție Stereo 70 și sunt rotunjite la 1 milimetru.

\*\*\* Distanța dintre puncte este formată din segmente cumulate ce sunt mai mici decât valoarea 1 milimetru.



**DATE DESPRE IMOBILUL NR. 1930**

Oficiul de Cadastru și Publicitate Imobiliară MARAMURES  
Biroul de Cadastru și Publicitate Imobiliară Dragomiresti

**A. Partea I. Descrierea imobilului**

Nr. CF vechi:558,559,561  
Nr. topografic:partedinnr.top.  
2946,2947,2949

TEREN Extravilan

Adresa: Jud. Maramures

Nr. Crt	Nr cadastral Nr. topografic	Suprafața* (mp)	Observații / Referințe
A1		4.468	Sector cadastral:34 Teren neimprejmuit;

**B. Partea II. Proprietari și acte**

Inscrieri privitoare la dreptul de proprietate și alte drepturi reale		Referințe
/		
Act Normativ nr. Legea 7, din 13/03/1996 emis de Parlamentul României;		
B1	Inscrierea provizorie, drept de PROPRIETATE, dobandit prin Lege, cota actuala 1/1 1) <b>COMUNA ȘIEU</b> , CIF:14813046, PROPRIETAR NEIDENTIFICAT	A1

**C. Partea III. SARCINI .**

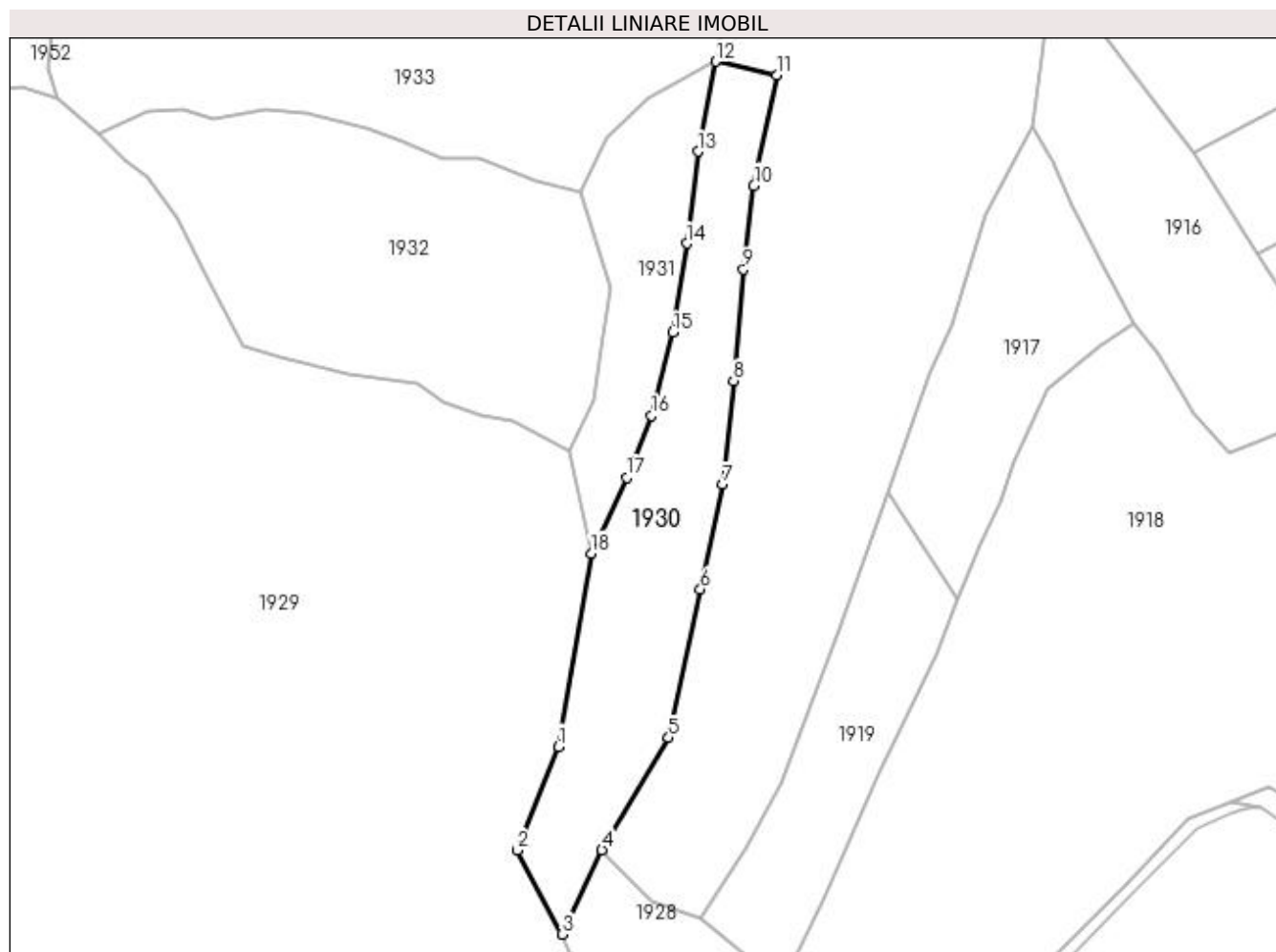
Inscrieri privind dezmembramintele dreptului de proprietate, drepturi reale de garanție și sarcini	Referințe
NU SUNT	

## Anexa Nr. 1 La Partea I

## Teren

Nr cadastral	Suprafața (mp)*	Observații / Referințe
	4.468	

\* Suprafața este determinată în planul de proiecție Stereo 70.



## Date referitoare la teren

Crt	Categorie folosință	Intravilan	Suprafața (mp)	Tarla	Parcelă	Nr. topo	Observații / Referințe
1	faneata	NU	4.468	-	-	partedinnr. top. 2946,2947,2949	

## Lungime Segmente

1) Valorile lungimilor segmentelor sunt obținute din proiecție în plan.

Punct început	X / Y	Punct sfârșit	X / Y	Lungime segment (** (m)
1	439.089,591 687.940,382	2	439.079,362 687.914,424	27.901
2	439.079,362 687.914,424	3	439.090,481 687.893,293	23.878
3	439.090,481 687.893,293	4	439.100,564 687.914,443	23.431
4	439.100,564 687.914,443	5	439.117,266 687.942,614	32.75

Punct început	X / Y	Punct sfârșit	X / Y	Lungime segment (** (m)
5	439.117,266 687.942,614	6	439.125,26 687.979,883	38.117
6	439.125,26 687.979,883	7	439.130,882 688.006,165	26.877
7	439.130,882 688.006,165	8	439.133,545 688.032,1	26.071
8	439.133,545 688.032,1	9	439.136,021 688.060,106	28.115
9	439.136,021 688.060,106	10	439.138,66 688.081,071	21.13
10	439.138,66 688.081,071	11	439.144,392 688.108,791	28.306
11	439.144,392 688.108,791	12	439.129,057 688.112,233	15.717
12	439.129,057 688.112,233	13	439.124,601 688.089,655	23.014
13	439.124,601 688.089,655	14	439.121,861 688.066,586	23.231
14	439.121,861 688.066,586	15	439.118,283 688.044,271	22.6
15	439.118,283 688.044,271	16	439.113,021 688.023,37	21.553
16	439.113,021 688.023,37	17	439.106,702 688.007,854	16.753
17	439.106,702 688.007,854	18	439.097,895 687.988,85	20.946
18	439.097,895 687.988,85	1	439.089,591 687.940,382	49.174

\*\* Lungimile segmentelor sunt determinate în planul de proiecție Stereo 70 și sunt rotunjite la 1 milimetru.

\*\*\* Distanța dintre puncte este formată din segmente cumulate ce sunt mai mici decât valoarea 1 milimetru.





**DATE DESPRE IMOBILUL NR. 1931**

Oficiul de Cadastru și Publicitate Imobiliară MARAMURES  
Biroul de Cadastru și Publicitate Imobiliară Dragomiresti

**A. Partea I. Descrierea imobilului**

Nr. CF vechi:558,559,561  
Nr. topografic:partedinnr.top.  
2946,2947,2949

TEREN Extravilan

Adresa: Jud. Maramures

Nr. Crt	Nr cadastral Nr. topografic	Suprafața* (mp)	Observații / Referințe
A1		2.062	Sector cadastral:34 Teren neimprejmuit;

**B. Partea II. Proprietari și acte**

Inscrieri privitoare la dreptul de proprietate și alte drepturi reale		Referințe
/		
Act Normativ nr. Legea 7, din 13/03/1996 emis de Parlamentul României;		
B1	Inscrierea provizorie, drept de PROPRIETATE, dobandit prin Lege, cota actuala 1/1	A1
1) <b>COMUNA ȘIEU</b> , CIF:14813046, PROPRIETAR NEIDENTIFICAT		

**C. Partea III. SARCINI .**

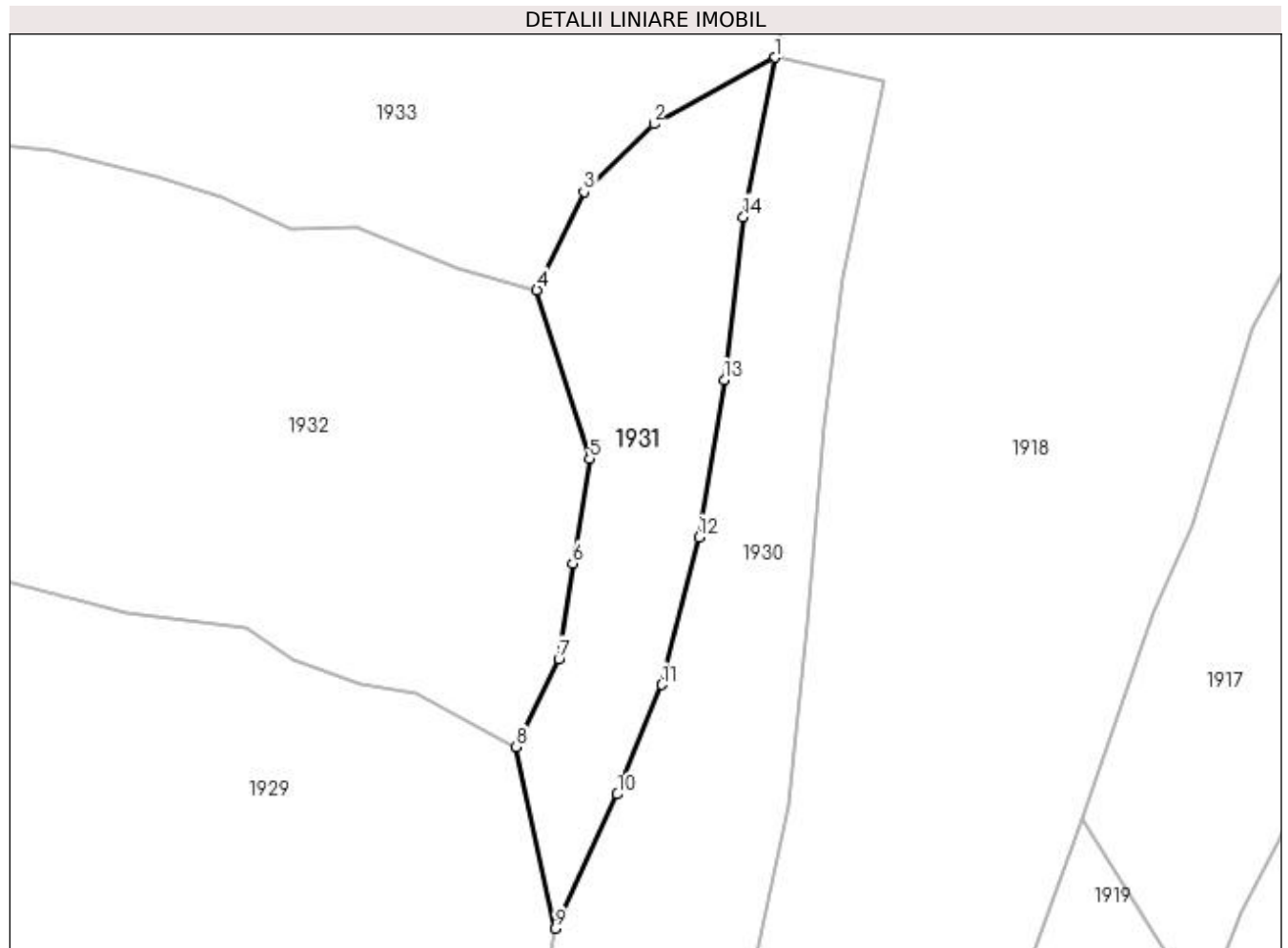
Inscrieri privind dezmembramintele dreptului de proprietate, drepturi reale de garanție și sarcini	Referințe
NU SUNT	

## Anexa Nr. 1 La Partea I

## Teren

Nr cadastral	Suprafața (mp)*	Observații / Referințe
	2.062	

\* Suprafața este determinată în planul de proiecție Stereo 70.



## Date referitoare la teren

Crt	Categorie folosință	Intra vilan	Suprafața (mp)	Tarla	Parcelă	Nr. topo	Observații / Referințe
1	faneata	NU	2.062	-	-	partedinr. top. 2946,2947,2949	

## Lungime Segmente

1) Valorile lungimilor segmentelor sunt obținute din proiecție în plan.

Punct început	X / Y	Punct sfârșit	X / Y	Lungime segment (** (m)
1	439.129,057 688.112,233	2	439.111,913 688.102,817	19.56
2	439.111,913 688.102,817	3	439.101,987 688.093,209	13.814
3	439.101,987 688.093,209	4	439.095,305 688.079,303	15.428
4	439.095,305 688.079,303	5	439.102,795 688.055,376	25.072

Punct început	X / Y	Punct sfârșit	X / Y	Lungime segment (** (m)
5	439.102,795 688.055,376	6	439.100,393 688.040,568	15.002
6	439.100,393 688.040,568	7	439.098,421 688.027,033	13.678
7	439.098,421 688.027,033	8	439.092,361 688.014,6	13.831
8	439.092,361 688.014,6	9	439.097,895 687.988,85	26.338
9	439.097,895 687.988,85	10	439.106,702 688.007,854	20.946
10	439.106,702 688.007,854	11	439.113,021 688.023,37	16.753
11	439.113,021 688.023,37	12	439.118,283 688.044,271	21.553
12	439.118,283 688.044,271	13	439.121,861 688.066,586	22.6
13	439.121,861 688.066,586	14	439.124,601 688.089,655	23.231
14	439.124,601 688.089,655	1	439.129,057 688.112,233	23.014

\*\* Lungimile segmentelor sunt determinate în planul de proiecție Stereo 70 și sunt rotunjite la 1 milimetru.

\*\*\* Distanța dintre puncte este formată din segmente cumulate ce sunt mai mici decât valoarea 1 milimetru.



**DATE DESPRE IMOBILUL NR. 1932**

Oficiul de Cadastru și Publicitate Imobiliară MARAMURES  
Biroul de Cadastru și Publicitate Imobiliară Dragomiresti

**A. Partea I. Descrierea imobilului**

TEREN Extravilan

Nr. CF vechi:555,552

Nr. topografic:partedinr.top.2943,2940/a

Adresa: Jud. Maramures

Nr. Crt	Nr cadastral Nr. topografic	Suprafața* (mp)	Observații / Referințe
A1		6.489	Sector cadastral:34 Teren neimprejmuit;

**B. Partea II. Proprietari și acte**

Inscrieri privitoare la dreptul de proprietate și alte drepturi reale		Referințe
/		
Act Normativ nr. Legea 7, din 13/03/1996 emis de Parlamentul României;		
B1	Intabulare, drept de PROPRIETATE, dobândit prin Lege, cota actuala 1/1 1) NEIDENTIFICAT NEIDENTIFICAT	A1
Act Administrativ nr. Adeverință nr. 4260, din 09/11/2023 emis de Primăria Șieu;		
B2	Se notează posesia faptică în favoarea lui 1) GRIGUȚĂ ALEXANDRU	A1

**C. Partea III. SARCINI .**

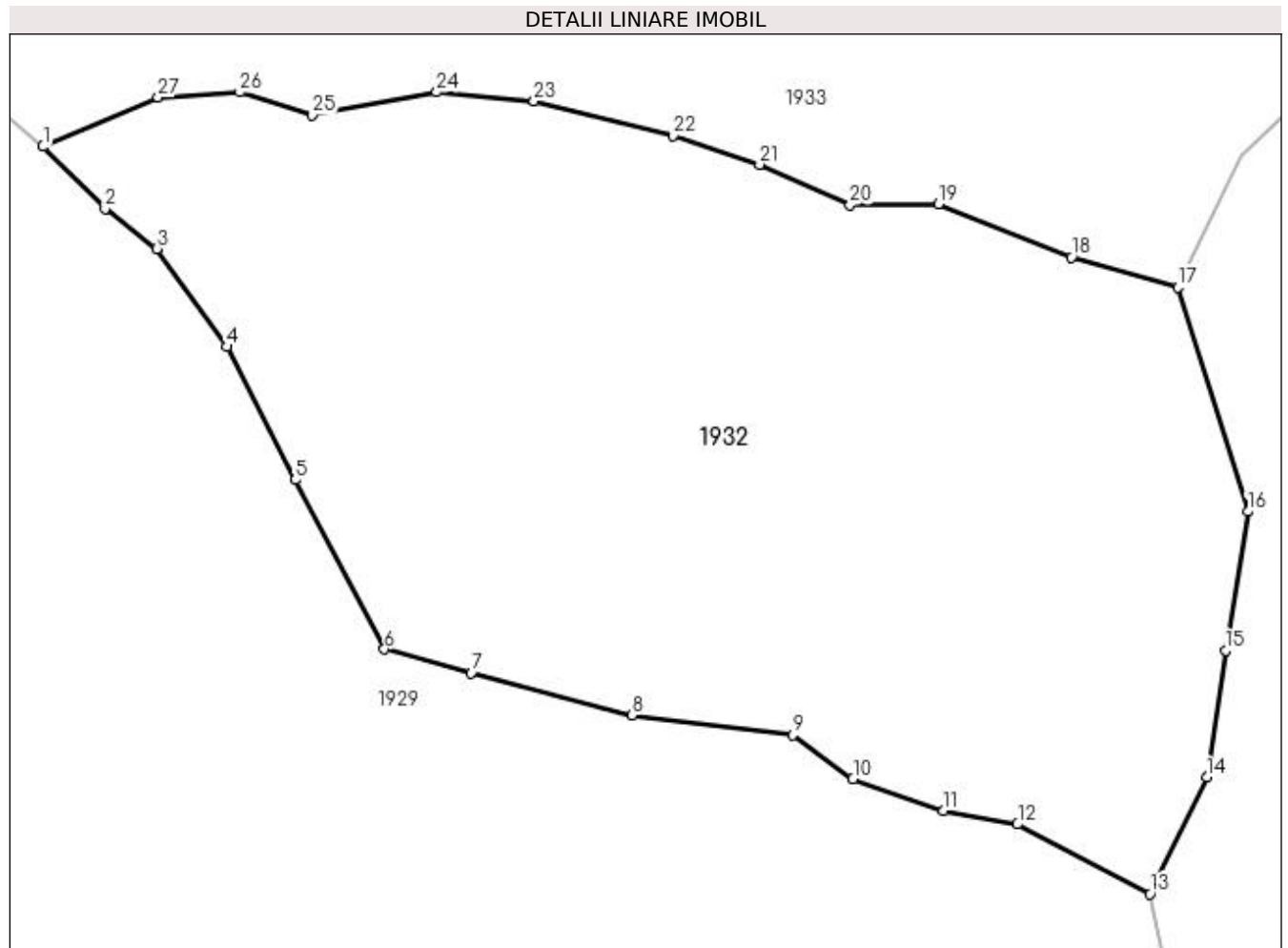
Inscrieri privind dezmembramintele dreptului de proprietate, drepturi reale de garanție și sarcini		Referințe
NU SUNT		

## Anexa Nr. 1 La Partea I

## Teren

Nr cadastral	Suprafața (mp)*	Observații / Referințe
	6.489	

\* Suprafața este determinată în planul de proiecție Stereo 70.



## Date referitoare la teren

Crt	Categorie folosință	Intravilan	Suprafața (mp)	Tarla	Parcelă	Nr. topo	Observații / Referințe
1	faneata	NU	6.489	-	-	partedinr. top. 2943,2940/a	

## Lungime Segmente

1) Valorile lungimilor segmentelor sunt obținute din proiecție în plan.

Punct început	X / Y	Punct sfârșit	X / Y	Lungime segment (** (m)	Punct început	X / Y	Punct sfârșit	X / Y	Lungime segment (** (m)
1	438.974,18 688.094,298	2	438.980,79 688.087,653	9.373	2	438.980,79 688.087,653	3	438.986,342 688.083,409	6.988
3	438.986,342 688.083,409	4	438.993,842 688.072,96	12.862	4	438.993,842 688.072,96	5	439.001,086 688.058,751	15.949
5	439.001,086 688.058,751	6	439.010,635 688.040,686	20.433	6	439.010,635 688.040,686	7	439.019,883 688.038,161	9.587
7	439.019,883 688.038,161	8	439.037,037 688.033,63	17.742	8	439.037,037 688.033,63	9	439.054,199 688.031,53	17.29

Punct început	X / Y	Punct sfârșit	X / Y	Lungime segment (** (m)
9	439.054,199 688.031,53	10	439.060,641 688.026,861	7.956
11	439.070,312 688.023,473	12	439.078,197 688.022,032	8.016
13	439.092,361 688.014,6	14	439.098,421 688.027,033	13.831
15	439.100,393 688.040,568	16	439.102,795 688.055,376	15.002
17	439.095,305 688.079,303	18	439.083,95 688.082,475	11.79
19	439.069,747 688.088,179	20	439.060,348 688.088,074	9.4
21	439.050,671 688.092,394	22	439.041,397 688.095,447	9.764
23	439.026,587 688.099,153	24	439.016,211 688.100,1	10.419
25	439.002,917 688.097,644	26	438.995,188 688.100,091	8.107
27	438.986,473 688.099,519	1	438.974,18 688.094,298	13.356

Punct început	X / Y	Punct sfârșit	X / Y	Lungime segment (** (m)
10	439.060,641 688.026,861	11	439.070,312 688.023,473	10.247
12	439.078,197 688.022,032	13	439.092,361 688.014,6	15.995
14	439.098,421 688.027,033	15	439.100,393 688.040,568	13.678
16	439.102,795 688.055,376	17	439.095,305 688.079,303	25.072
18	439.083,95 688.082,475	19	439.069,747 688.088,179	15.306
20	439.060,348 688.088,074	21	439.050,671 688.092,394	10.597
22	439.041,397 688.095,447	23	439.026,587 688.099,153	15.267
24	439.016,211 688.100,1	25	439.002,917 688.097,644	13.519
26	438.995,188 688.100,091	27	438.986,473 688.099,519	8.734

\*\* Lungimile segmentelor sunt determinate în planul de proiecție Stereo 70 și sunt rotunjite la 1 milimetru.

\*\*\* Distanța dintre puncte este formată din segmente cumulate ce sunt mai mici decât valoarea 1 milimetru.





**DATE DESPRE IMOBILUL NR. 1933**

Oficiul de Cadastru și Publicitate Imobiliară MARAMURES  
Biroul de Cadastru și Publicitate Imobiliară Dragomiresti

**A. Partea I. Descrierea imobilului**

TEREN Extravilan

Nr. CF vechi:555,552

Nr. topografic:partedinr.top.2943,2940/a

Adresa: Jud. Maramures

Nr. Crt	Nr cadastral Nr. topografic	Suprafața* (mp)	Observații / Referințe
A1		6.929	Sector cadastral:34 Teren neimprejmuit;

**B. Partea II. Proprietari și acte**

Inscrieri privitoare la dreptul de proprietate și alte drepturi reale		Referințe
/		
Act Normativ nr. Legea 7, din 13/03/1996 emis de Parlamentul României;		
B1	Inscrierea provizorie, drept de PROPRIETATE, dobandit prin Lege, cota actuala 1/1 1) COMUNA ȘIEU, CIF:14813046, PROPRIETAR NEIDENTIFICAT	A1

**C. Partea III. SARCINI .**

Inscrieri privind dezmembramintele dreptului de proprietate, drepturi reale de garanție și sarcini	Referințe
NU SUNT	

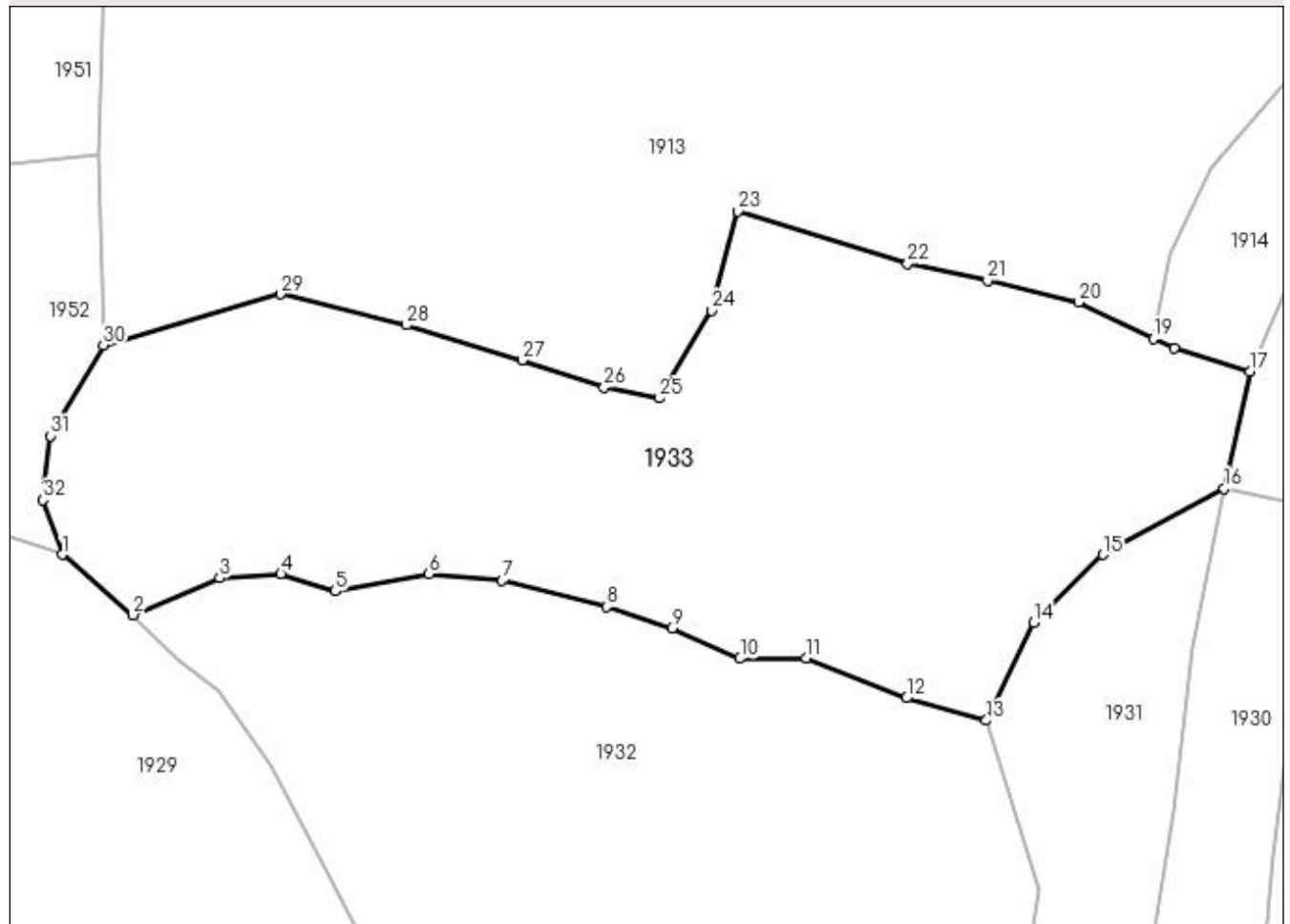
## Anexa Nr. 1 La Partea I

## Teren

Nr cadastral	Suprafața (mp)*	Observații / Referințe
	6.929	

\* Suprafața este determinată în planul de proiecție Stereo 70.

## DETALII LINIARE IMOBIL



## Date referitoare la teren

Crt	Categorie folosință	Intravilan	Suprafața (mp)	Tarla	Parcelă	Nr. topo	Observații / Referințe
1	faneata	NU	6.929	-	-	partedinr. top. 2943,2940/a	

## Lungime Segmente

1) Valorile lungimilor segmentelor sunt obținute din proiecție în plan.

Punct început	X / Y	Punct sfârșit	X / Y	Lungime segment (** (m))	Punct început	X / Y	Punct sfârșit	X / Y	Lungime segment (** (m))
1	438.964,114 688.102,834	2	438.974,18 688.094,298	13.198	2	438.974,18 688.094,298	3	438.986,473 688.099,519	13.356
3	438.986,473 688.099,519	4	438.995,188 688.100,091	8.734	4	438.995,188 688.100,091	5	439.002,917 688.097,644	8.107
5	439.002,917 688.097,644	6	439.016,211 688.100,1	13.519	6	439.016,211 688.100,1	7	439.026,587 688.099,153	10.419
7	439.026,587 688.099,153	8	439.041,397 688.095,447	15.267	8	439.041,397 688.095,447	9	439.050,671 688.092,394	9.764

Punct început	X / Y	Punct sfârșit	X / Y	Lungime segment (** (m)
9	439.050,671 688.092,394	10	439.060,348 688.088,074	10.597
11	439.069,747 688.088,179	12	439.083,95 688.082,475	15.306
13	439.095,305 688.079,303	14	439.101,987 688.093,209	15.428
15	439.111,913 688.102,817	16	439.129,057 688.112,233	19.56
17	439.132,717 688.128,808	18	439.121,95 688.132,095	11.258
19	439.119,007 688.133,51	20	439.108,36 688.138,628	11.813
21	439.095,491 688.141,729	22	439.084,155 688.144,098	11.581
23	439.060,041 688.151,581	24	439.056,274 688.137,478	14.597
25	439.048,921 688.125,046	26	439.041,043 688.126,543	8.019
27	439.029,396 688.130,38	28	439.013,01 688.135,408	17.14
29	438.995,115 688.139,787	30	438.969,974 688.132,545	26.163
31	438.962,503 688.119,693	32	438.961,427 688.110,565	9.191

Punct început	X / Y	Punct sfârșit	X / Y	Lungime segment (** (m)
10	439.060,348 688.088,074	11	439.069,747 688.088,179	9.4
12	439.083,95 688.082,475	13	439.095,305 688.079,303	11.79
14	439.101,987 688.093,209	15	439.111,913 688.102,817	13.814
16	439.129,057 688.112,233	17	439.132,717 688.128,808	16.974
18	439.121,95 688.132,095	19	439.119,007 688.133,51	3.265
20	439.108,36 688.138,628	21	439.095,491 688.141,729	13.237
22	439.084,155 688.144,098	23	439.060,041 688.151,581	25.248
24	439.056,274 688.137,478	25	439.048,921 688.125,046	14.444
26	439.041,043 688.126,543	27	439.029,396 688.130,38	12.263
28	439.013,01 688.135,408	29	438.995,115 688.139,787	18.423
30	438.969,974 688.132,545	31	438.962,503 688.119,693	14.866
32	438.961,427 688.110,565	1	438.964,114 688.102,834	8.185

\*\* Lungimile segmentelor sunt determinate în planul de proiecție Stereo 70 și sunt rotunjite la 1 milimetru.

\*\*\* Distanța dintre puncte este formată din segmente cumulate ce sunt mai mici decât valoarea 1 milimetru.



**DATE DESPRE IMOBILUL NR. 1934**

Oficiul de Cadastru și Publicitate Imobiliară MARAMURES  
Biroul de Cadastru și Publicitate Imobiliară Dragomiresti

**A. Partea I. Descrierea imobilului**

TEREN Extravilan

Nr. CF vechi:552

Nr. topografic:partedinnr.top.2940/a

Adresa: Jud. Maramures

Nr. Crt	Nr cadastral Nr. topografic	Suprafata* (mp)	Observatii / Referinte
A1		10.188	Sector cadastral:34 Teren neimprejmuit;

**B. Partea II. Proprietari și acte**

Inscrieri privitoare la dreptul de proprietate și alte drepturi reale		Referințe
/		
Act Normativ nr. Legea 7, din 13/03/1996 emis de Parlamentul României;		
B1	Intabulare, drept de PROPRIETATE, dobândit prin Lege, cota actuala 1/1 1) NEIDENTIFICAT NEIDENTIFICAT	A1
Act Administrativ nr. Adeverință nr. 4264, din 09/11/2023 emis de Primăria Șieu;		
B2	Se notează posesia faptică în favoarea lui 1) BELEA ȘTEFAN	A1

**C. Partea III. SARCINI .**

Inscrieri privind dezmembramintele dreptului de proprietate, drepturi reale de garanție și sarcini	Referințe
NU SUNT	

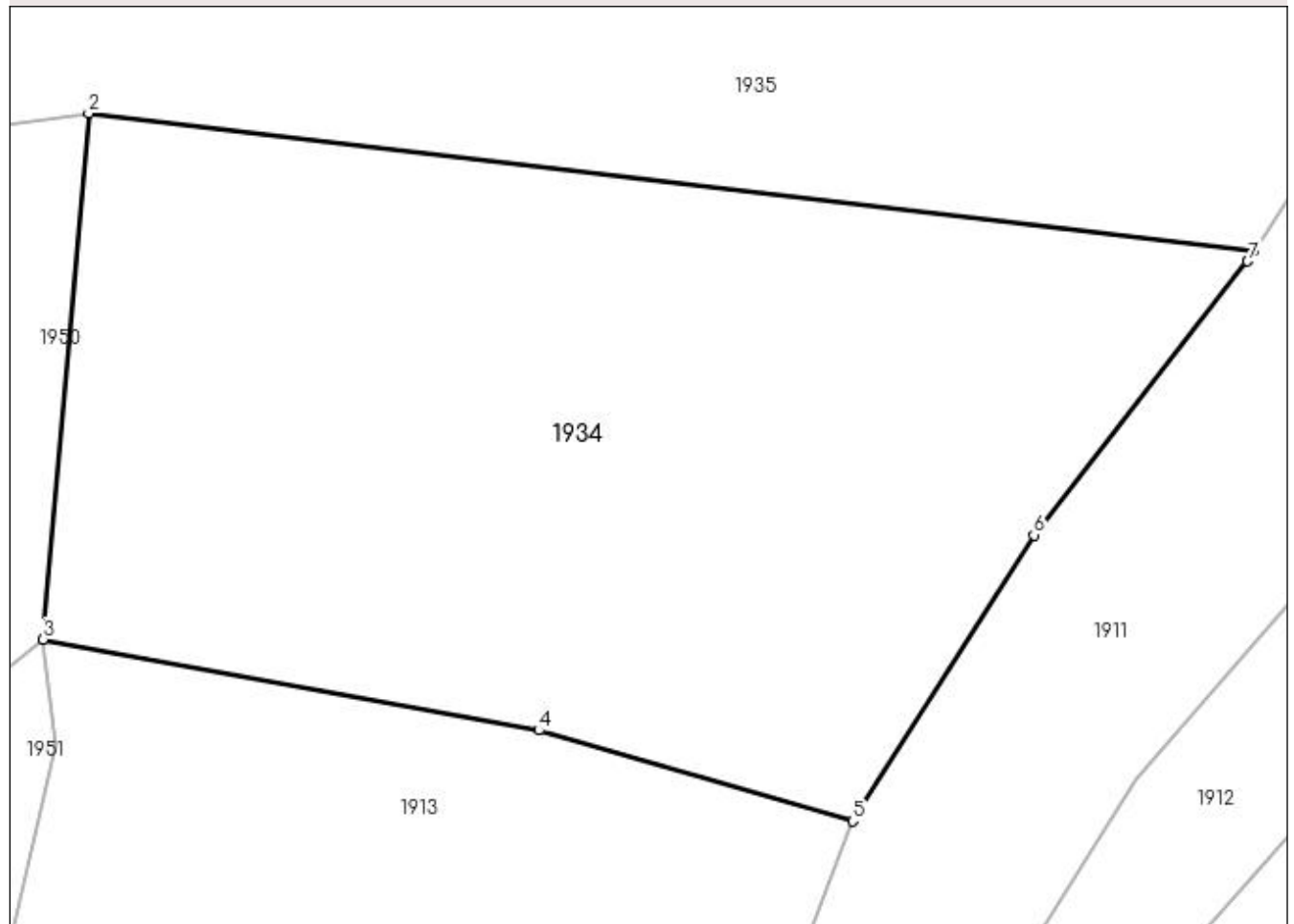
## Anexa Nr. 1 La Partea I

## Teren

Nr cadastral	Suprafața (mp)*	Observații / Referințe
	10.188	

\* Suprafața este determinată în planul de proiecție Stereo 70.

## DETALII LINIARE IMOBIL



## Date referitoare la teren

Crt	Categorie folosință	Intra vilan	Suprafața (mp)	Tarla	Parcelă	Nr. topo	Observații / Referințe
1	faneata	NU	10.188	-	-	partedinnr. top.2940/a	

## Lungime Segmente

1) Valorile lungimilor segmentelor sunt obținute din proiecție în plan.

Punct început	X / Y	Punct sfârșit	X / Y	Lungime segment (** (m)
1	439.141,809 688.306,52	2	438.985,104 688.325,016	157.793
2	438.985,104 688.325,016	3	438.979,0 688.254,282	70.997
3	438.979,0 688.254,282	4	439.045,67 688.242,027	67.787
4	439.045,67 688.242,027	5	439.087,877 688.229,808	43.94
5	439.087,877 688.229,808	6	439.112,256 688.268,304	45.566

Punct început	X / Y	Punct sfârșit	X / Y	Lungime segment (** (m)
6	439.112,256 688.268,304	7	439.140,978 688.305,125	46.698
7	439.140,978 688.305,125	1	439.141,809 688.306,52	1.624

\*\* Lungimile segmentelor sunt determinate în planul de proiecție Stereo 70 și sunt rotunjite la 1 milimetru.

\*\*\* Distanța dintre puncte este formată din segmente cumulate ce sunt mai mici decât valoarea 1 milimetru.





**DATE DESPRE IMOBILUL NR. 1935**

Oficiul de Cadastru și Publicitate Imobiliară MARAMURES  
Biroul de Cadastru și Publicitate Imobiliară Dragomiresti

**A. Partea I. Descrierea imobilului**

TEREN Extravilan

Nr. CF vechi:72,274

Nr. topografic:partedinnr.top.2963,2964

Adresa: Jud. Maramures

Nr. Crt	Nr cadastral Nr. topografic	Suprafața* (mp)	Observații / Referințe
A1		16.648	Sector cadastral:34 Teren neimprejmuit;

**B. Partea II. Proprietari și acte**

Inscrieri privitoare la dreptul de proprietate și alte drepturi reale		Referințe
/		
Act Normativ nr. Legea 7, din 13/03/1996 emis de Parlamentul României;		
B1	Intabulare, drept de PROPRIETATE, dobândit prin Lege, cota actuala 1/1 1) NEIDENTIFICAT NEIDENTIFICAT	A1
Act Administrativ nr. Adeverință nr. 4285, din 09/11/2023 emis de Primăria Șieu;		
B2	Se notează posesia faptică în favoarea lui 1) DUNCA VASILE	A1

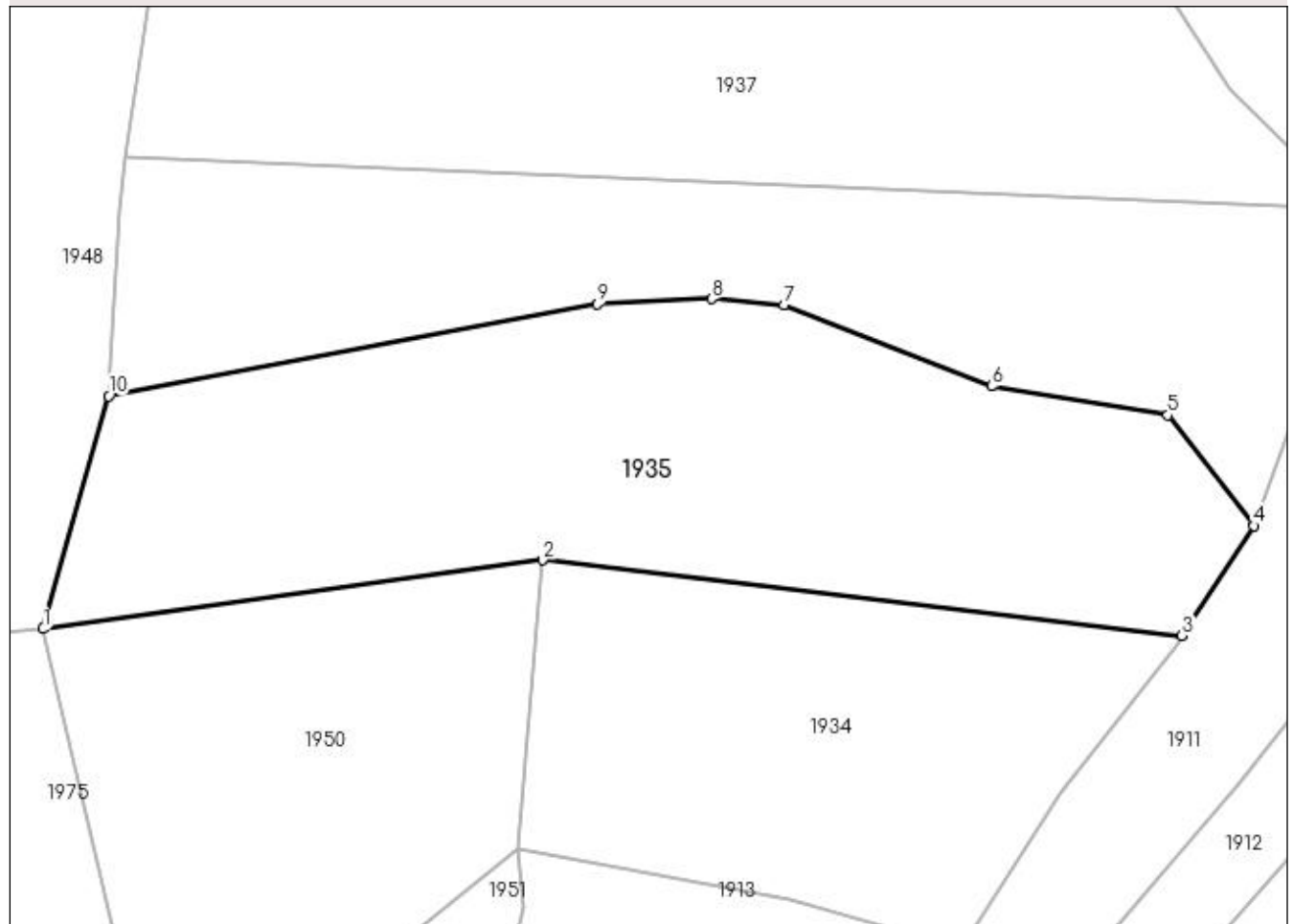
**C. Partea III. SARCINI .**

Inscrieri privind dezmembramintele dreptului de proprietate, drepturi reale de garanție și sarcini		Referințe
NU SUNT		

**Anexa Nr. 1 La Partea I****Teren**

Nr cadastral	Suprafața (mp)*	Observații / Referințe
	16.648	

\* Suprafața este determinată în planul de proiecție Stereo 70.

**DETALII LINIARE IMOBIL****Date referitoare la teren**

Crt	Categorie folosință	Intra vilan	Suprafața (mp)	Tarla	Parcelă	Nr. topo	Observații / Referințe
1	faneata	NU	16.648	-	-	partedinnr. top. 2963,2964	

**Lungime Segmente**

1) Valorile lungimilor segmentelor sunt obținute din proiecție în plan.

Punct început	X / Y	Punct sfârșit	X / Y	Lungime segment (** (m))
1	438.862,719 688.308,186	2	438.985,104 688.325,016	123.537
2	438.985,104 688.325,016	3	439.141,809 688.306,52	157.793
3	439.141,809 688.306,52	4	439.159,358 688.333,463	32.154
4	439.159,358 688.333,463	5	439.138,355 688.360,574	34.295

Punct început	X / Y	Punct sfârșit	X / Y	Lungime segment (** (m)
5	439.138,355 688.360,574	6	439.095,126 688.367,647	43.804
6	439.095,126 688.367,647	7	439.044,254 688.387,605	54.647
7	439.044,254 688.387,605	8	439.026,542 688.389,059	17.772
8	439.026,542 688.389,059	9	438.998,531 688.387,733	28.042
9	438.998,531 688.387,733	10	438.878,715 688.365,262	121.905
10	438.878,715 688.365,262	1	438.862,719 688.308,186	59.275

\*\* Lungimile segmentelor sunt determinate în planul de proiecție Stereo 70 și sunt rotunjite la 1 milimetru.

\*\*\* Distanța dintre puncte este formată din segmente cumulate ce sunt mai mici decât valoarea 1 milimetru.



**DATE DESPRE IMOBILUL NR. 1936**

Oficiul de Cadastru și Publicitate Imobiliară MARAMURES  
Biroul de Cadastru și Publicitate Imobiliară Dragomiresti

**A. Partea I. Descrierea imobilului**

TEREN Extravilan

Nr. CF vechi:274

Nr. topografic:partedinr.top.2964

Adresa: Jud. Maramures

Nr. Crt	Nr cadastral Nr. topografic	Suprafata* (mp)	Observatii / Referinte
A1		13.193	Sector cadastral:34 Teren neimprejmuit;

**B. Partea II. Proprietari și acte**

Inscrieri privitoare la dreptul de proprietate și alte drepturi reale		Referințe
<b>1889 / 24/11/2023</b>		
Act Normativ nr. Legea 7, din 13/03/1996 emis de Parlamentul României;		
B1	Intabulare, drept de PROPRIETATE, dobândit prin Lege, cota actuala 1/1 1) NEIDENTIFICAT NEIDENTIFICAT	A1
Act Administrativ nr. Adeverință nr. 4182, din 09/11/2023 emis de Primăria Șieu;		
B2	Se notează posesia faptică în favoarea lui 1) DUNCA ALEXANDRU	A1

**C. Partea III. SARCINI .**

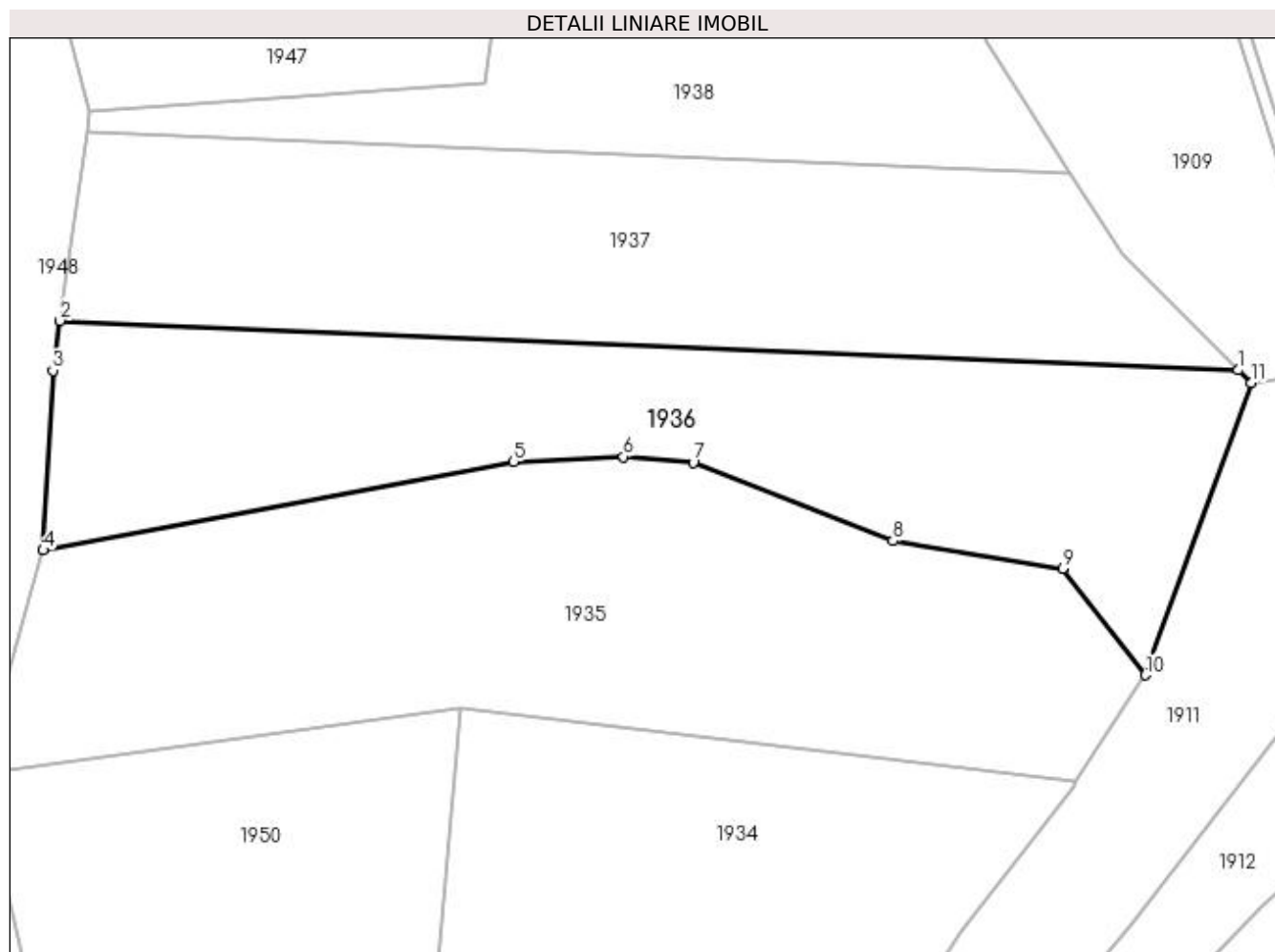
Inscrieri privind dezmembramintele dreptului de proprietate, drepturi reale de garanție și sarcini	Referințe
NU SUNT	

## Anexa Nr. 1 La Partea I

## Teren

Nr cadastral	Suprafața (mp)*	Observații / Referințe
	13.193	

\* Suprafața este determinată în planul de proiecție Stereo 70.



## Date referitoare la teren

Crt	Categorie folosință	Intra vilan	Suprafața (mp)	Tarla	Parcelă	Nr. topo	Observații / Referințe
1	faneata	NU	13.193	-	-	partedinnr. top.2964	

## Lungime Segmente

1) Valorile lungimilor segmentelor sunt obținute din proiecție în plan.

Punct început	X / Y	Punct sfârșit	X / Y	Lungime segment (** (m)
1	439.183,057 688.411,102	2	438.882,987 688.423,683	300.334
2	438.882,987 688.423,683	3	438.881,191 688.411,014	12.796
3	438.881,191 688.411,014	4	438.878,715 688.365,262	45.819
4	438.878,715 688.365,262	5	438.998,531 688.387,733	121.905
5	438.998,531 688.387,733	6	439.026,542 688.389,059	28.042

Punct început	X / Y	Punct sfârșit	X / Y	Lungime segment (** (m)
6	439.026,542 688.389,059	7	439.044,254 688.387,605	17.772
7	439.044,254 688.387,605	8	439.095,126 688.367,647	54.647
8	439.095,126 688.367,647	9	439.138,355 688.360,574	43.804
9	439.138,355 688.360,574	10	439.159,358 688.333,463	34.295
10	439.159,358 688.333,463	11	439.186,315 688.407,865	79.135
11	439.186,315 688.407,865	1	439.183,057 688.411,102	4.593

\*\* Lungimile segmentelor sunt determinate în planul de proiecție Stereo 70 și sunt rotunjite la 1 milimetru.

\*\*\* Distanța dintre puncte este formată din segmente cumulate ce sunt mai mici decât valoarea 1 milimetru.





**DATE DESPRE IMOBILUL NR. 1937**

Oficiul de Cadastru și Publicitate Imobiliară MARAMURES  
Biroul de Cadastru și Publicitate Imobiliară Dragomiresti

**A. Partea I. Descrierea imobilului**

TEREN Extravilan

Nr. CF vechi:274

Nr. topografic:partedinr.top.2964

Adresa: Jud. Maramures

Nr. Crt	Nr cadastral Nr. topografic	Suprafata* (mp)	Observatii / Referinte
A1		13.193	Sector cadastral:34 Teren neimprejmuit;

**B. Partea II. Proprietari și acte**

Inscrieri privitoare la dreptul de proprietate și alte drepturi reale		Referințe
/		
Act Normativ nr. Legea 7, din 13/03/1996 emis de Parlamentul României;		
B1	Intabulare, drept de PROPRIETATE, dobândit prin Lege, cota actuala 1/1 1) NEIDENTIFICAT NEIDENTIFICAT	A1
Act Administrativ nr. Adeverință nr. 4278, din 09/11/2023 emis de Primăria Șieu;		
B2	Se notează posesia faptică în favoarea lui 1) DUNCA IOAN	A1

**C. Partea III. SARCINI .**

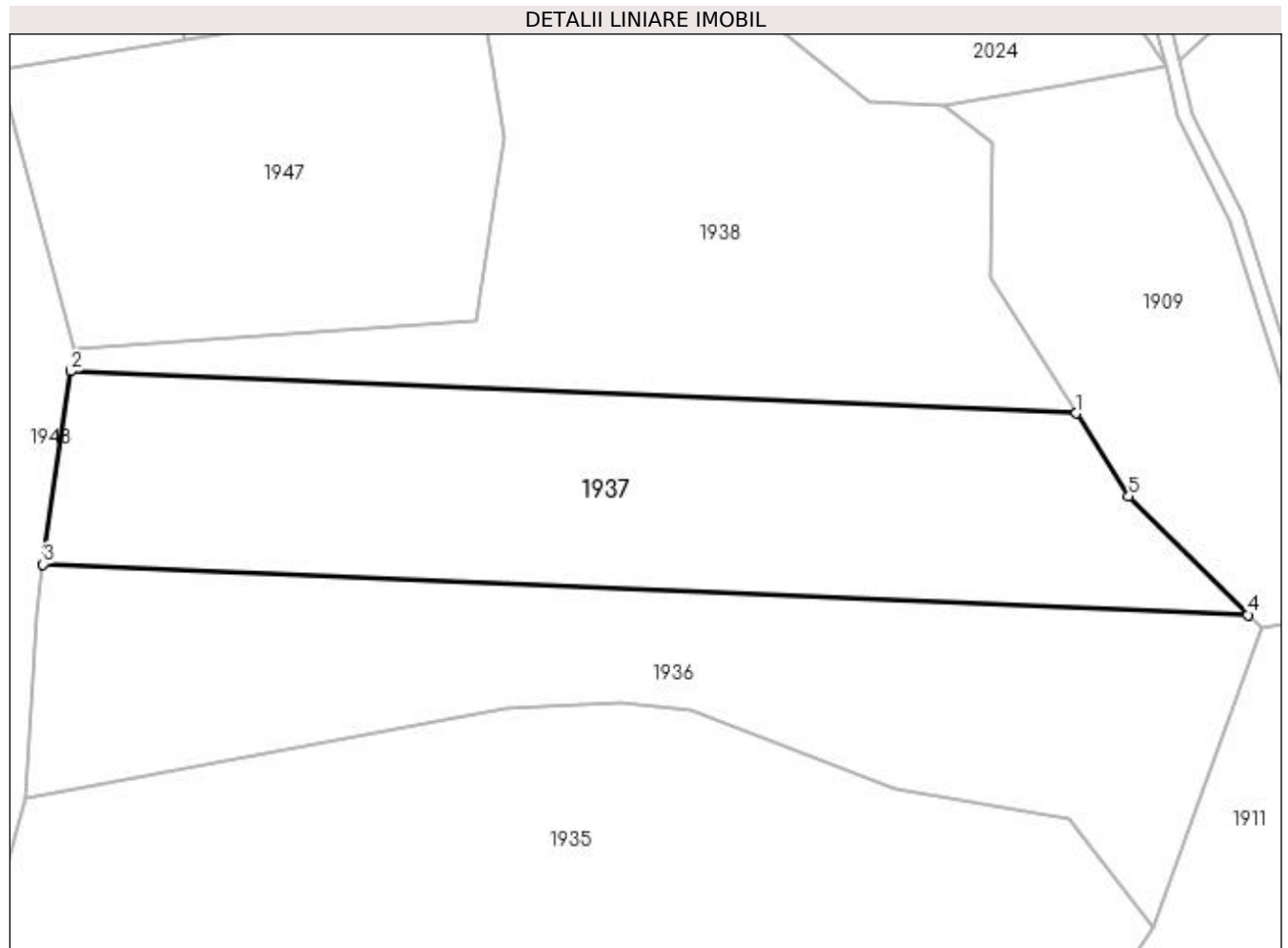
Inscrieri privind dezmembramintele dreptului de proprietate, drepturi reale de garanție și sarcini	Referințe
NU SUNT	

## Anexa Nr. 1 La Partea I

## Teren

Nr cadastral	Suprafața (mp)*	Observații / Referințe
	13.193	

\* Suprafața este determinată în planul de proiecție Stereo 70.



## Date referitoare la teren

Crt	Categorie folosință	Intravilan	Suprafața (mp)	Tarla	Parcelă	Nr. topo	Observații / Referințe
1	faneata	NU	13.193	-	-	partedinnr. top.2964	

## Lungime Segmente

1) Valorile lungimilor segmentelor sunt obținute din proiecție în plan.

Punct început	X / Y	Punct sfârșit	X / Y	Lungime segment (** (m)
1	439.140,275 688.461,232	2	438.889,798 688.471,734	250.697
2	438.889,798 688.471,734	3	438.882,987 688.423,683	48.531
3	438.882,987 688.423,683	4	439.183,057 688.411,102	300.334
4	439.183,057 688.411,102	5	439.153,396 688.440,577	41.816
5	439.153,396 688.440,577	1	439.140,275 688.461,232	24.47

**\*\* Lungimile segmentelor sunt determinate în planul de proiecție Stereo 70 și sunt rotunjite la 1 milimetru.**

**\*\*\* Distanța dintre puncte este formată din segmente cumulate ce sunt mai mici decât valoarea 1 milimetru.**



**DATE DESPRE IMOBILUL NR. 1938**

Oficiul de Cadastru și Publicitate Imobiliară MARAMURES  
Biroul de Cadastru și Publicitate Imobiliară Dragomiresti

**A. Partea I. Descrierea imobilului**

Nr. CF vechi:767,551,1476  
Nr. topografic:partedinnr.top.  
2936,2937,2965

TEREN Extravilan

Adresa: Jud. Maramures

Nr. Crt	Nr cadastral Nr. topografic	Suprafața* (mp)	Observații / Referințe
A1		13.041	Sector cadastral:34 Teren neimprejmuit;

**B. Partea II. Proprietari și acte**

Inscrieri privitoare la dreptul de proprietate și alte drepturi reale		Referințe
/		
Act Normativ nr. Legea 7, din 13/03/1996 emis de Parlamentul României;		
B1	Intabulare, drept de PROPRIETATE, dobandit prin Lege, cota actuala 1/1 1) NEIDENTIFICAT NEIDENTIFICAT	A1
Act Administrativ nr. Adeverință nr. 4294, din 09/11/2023 emis de Primăria Șieu;		
B2	Se notează posesia faptică în favoarea lui 1) KERAY IOANA	A1

**C. Partea III. SARCINI .**

Inscrieri privind dezmembramintele dreptului de proprietate, drepturi reale de garanție și sarcini	Referințe
NU SUNT	

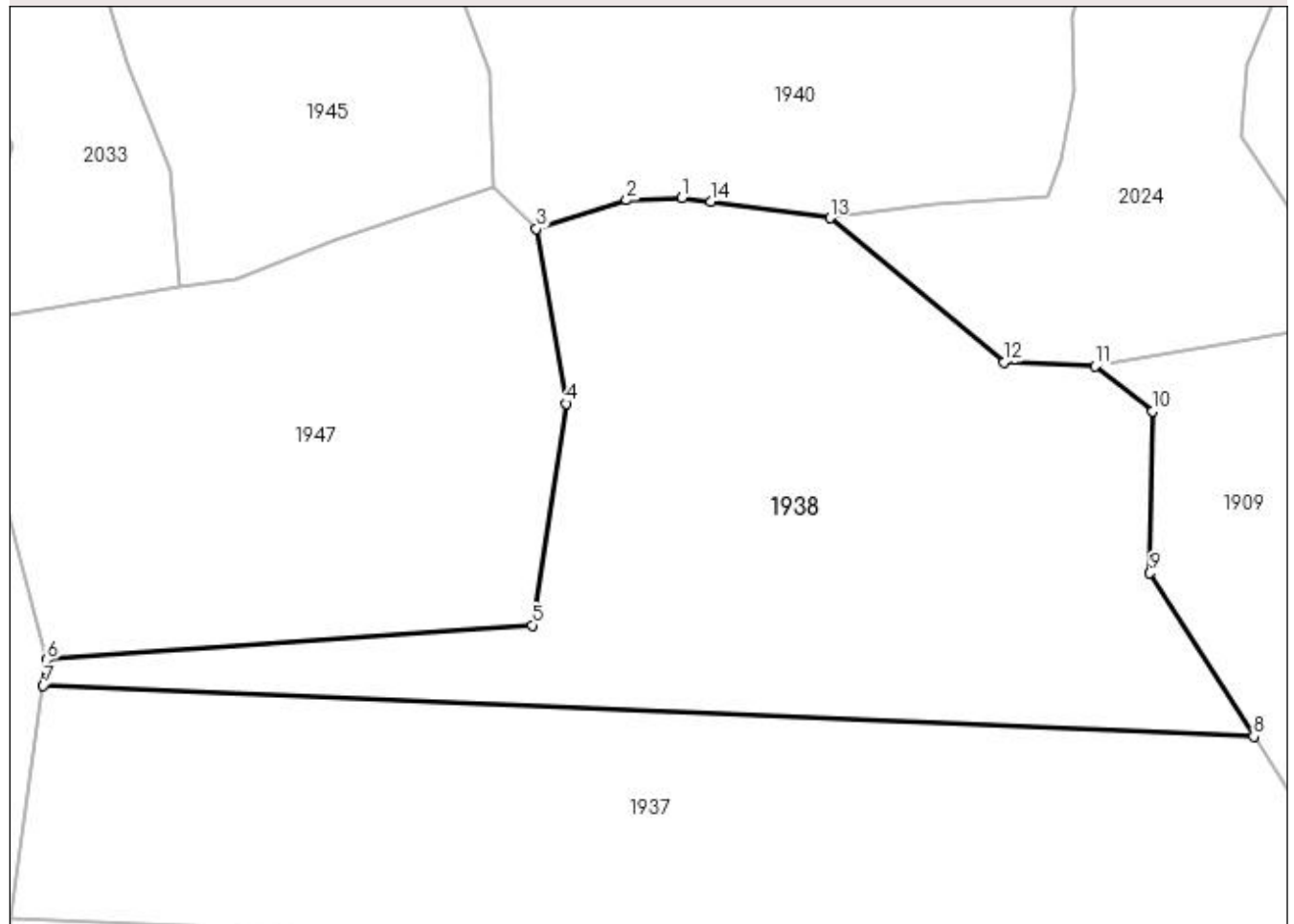
## Anexa Nr. 1 La Partea I

## Teren

Nr cadastral	Suprafața (mp)*	Observații / Referințe
	13.041	

\* Suprafața este determinată în planul de proiecție Stereo 70.

## DETALII LINIARE IMOBIL



## Date referitoare la teren

Crt	Categorie folosință	Intravilan	Suprafața (mp)	Tarla	Parcelă	Nr. topo	Observații / Referințe
1	faneata	NU	13.041	-	-	partedinnr. top. 2936,2937,2965	

## Lungime Segmente

1) Valorile lungimilor segmentelor sunt obținute din proiecție în plan.

Punct început	X / Y	Punct sfârșit	X / Y	Lungime segment (** (m)
1	439.021,975 688.572,632	2	439.010,465 688.572,21	11.518
2	439.010,465 688.572,21	3	438.991,806 688.566,275	19.58
3	438.991,806 688.566,275	4	438.998,053 688.530,091	36.719
4	438.998,053 688.530,091	5	438.990,983 688.484,236	46.397

Punct început	X / Y	Punct sfârșit	X / Y	Lungime segment (** (m)
5	438.990,983 688.484,236	6	438.890,562 688.477,124	100.673
6	438.890,562 688.477,124	7	438.889,798 688.471,734	5.444
7	438.889,798 688.471,734	8	439.140,275 688.461,232	250.697
8	439.140,275 688.461,232	9	439.118,785 688.495,061	40.078
9	439.118,785 688.495,061	10	439.119,394 688.528,522	33.467
10	439.119,394 688.528,522	11	439.107,417 688.537,841	15.175
11	439.107,417 688.537,841	12	439.088,622 688.538,629	18.812
12	439.088,622 688.538,629	13	439.052,562 688.568,504	46.828
13	439.052,562 688.568,504	14	439.027,975 688.571,883	24.818
14	439.027,975 688.571,883	1	439.021,975 688.572,632	6.047

\*\* Lungimile segmentelor sunt determinate în planul de proiecție Stereo 70 și sunt rotunjite la 1 milimetru.

\*\*\* Distanța dintre puncte este formată din segmente cumulate ce sunt mai mici decât valoarea 1 milimetru.





**DATE DESPRE IMOBILUL NR. 1939**

Oficiul de Cadastru și Publicitate Imobiliară MARAMURES  
Biroul de Cadastru și Publicitate Imobiliară Dragomiresti

**A. Partea I. Descrierea imobilului**

Nr. CF vechi:767,551,1476  
Nr. topografic:partedinnr.top.  
2936,2937,2965

TEREN Extravilan

Adresa: Jud. Maramures

Nr. Crt	Nr cadastral Nr. topografic	Suprafața* (mp)	Observații / Referințe
A1		14.385	Sector cadastral:34 Teren neimprejmuit;

**B. Partea II. Proprietari și acte**

Inscrieri privitoare la dreptul de proprietate și alte drepturi reale		Referințe
/		
Act Normativ nr. Legea 7, din 13/03/1996 emis de Parlamentul României;		
B1	Inscrierea provizorie, drept de PROPRIETATE, dobandit prin Lege, cota actuala 1/1 1) COMUNA ȘIEU, CIF:14813046, PROPRIETAR NEIDENTIFICAT	A1

**C. Partea III. SARCINI .**

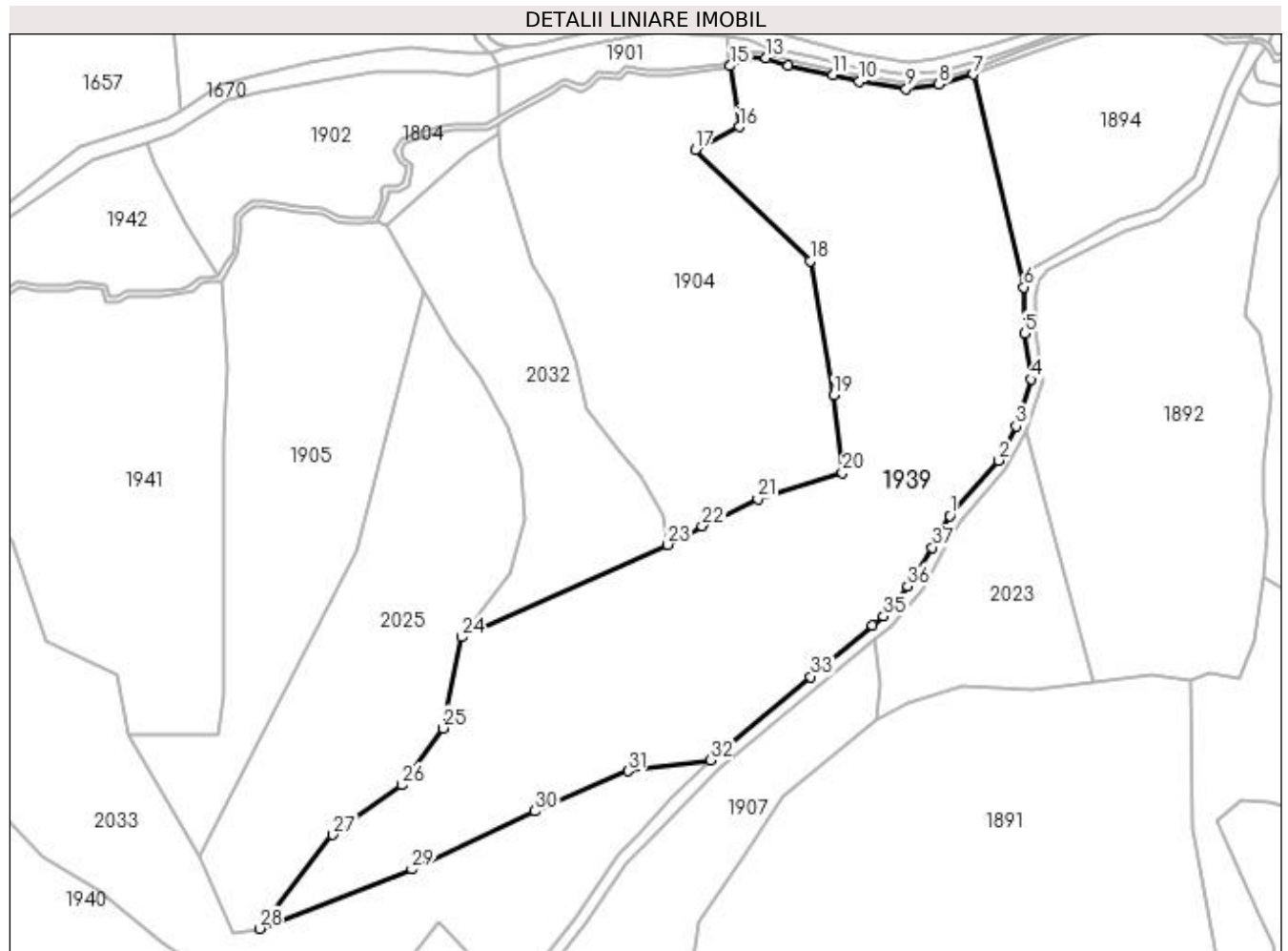
Inscrieri privind dezmembramintele dreptului de proprietate, drepturi reale de garanție și sarcini	Referințe
NU SUNT	

## Anexa Nr. 1 La Partea I

## Teren

Nr cadastral	Suprafața (mp)*	Observații / Referințe
	14.385	

\* Suprafața este determinată în planul de proiecție Stereo 70.



## Date referitoare la teren

Crt	Categorie folosință	Intravilan	Suprafața (mp)	Tarla	Parcelă	Nr. topo	Observații / Referințe
1	faneata	NU	14.385	-	-	partedinr. top. 2936,2937,2965	

## Lungime Segmente

1) Valorile lungimilor segmentelor sunt obținute din proiecție în plan.

Punct început	X / Y	Punct sfârșit	X / Y	Lungime segment (** (m)
1	439.316,0 688.769,142	2	439.329,249 688.784,036	19.934
3	439.333,949 688.793,308	4	439.338,082 688.805,918	13.27
5	439.336,161 688.818,281	6	439.335,966 688.830,8	12.521
7	439.322,27 688.888,246	8	439.313,103 688.885,499	9.57

Punct început	X / Y	Punct sfârșit	X / Y	Lungime segment (** (m)
2	439.329,249 688.784,036	3	439.333,949 688.793,308	10.395
4	439.338,082 688.805,918	5	439.336,161 688.818,281	12.511
6	439.335,966 688.830,8	7	439.322,27 688.888,246	59.056
8	439.313,103 688.885,499	9	439.304,214 688.884,309	8.968

Punct început	X / Y	Punct sfârșit	X / Y	Lungime segment (** (m)
9	439.304,214 688.884,309	10	439.291,503 688.886,279	12.863
11	439.284,444 688.888,034	12	439.272,376 688.890,675	12.354
13	439.266,357 688.892,712	14	439.261,179 688.892,758	5.178
15	439.256,718 688.890,521	16	439.259,116 688.874,077	16.618
17	439.247,291 688.867,874	18	439.278,26 688.837,865	43.123
19	439.284,742 688.801,588	20	439.286,987 688.780,709	20.999
21	439.264,163 688.773,692	22	439.249,075 688.766,36	16.775
23	439.239,845 688.761,287	24	439.184,122 688.736,354	61.047
25	439.179,135 688.711,781	26	439.167,879 688.696,424	19.04
27	439.149,265 688.683,014	28	439.129,499 688.657,686	32.128
29	439.170,689 688.673,658	30	439.203,912 688.689,367	36.75
31	439.229,042 688.700,195	32	439.251,447 688.703,118	22.595
33	439.278,382 688.725,672	34	439.295,147 688.739,525	21.748
35	439.298,116 688.741,978	36	439.304,533 688.750,159	10.397
37	439.311,313 688.760,566	1	439.316,0 688.769,142	9.773

Punct început	X / Y	Punct sfârșit	X / Y	Lungime segment (** (m)
10	439.291,503 688.886,279	11	439.284,444 688.888,034	7.274
12	439.272,376 688.890,675	13	439.266,357 688.892,712	6.354
14	439.261,179 688.892,758	15	439.256,718 688.890,521	4.99
16	439.259,116 688.874,077	17	439.247,291 688.867,874	13.353
18	439.278,26 688.837,865	19	439.284,742 688.801,588	36.852
20	439.286,987 688.780,709	21	439.264,163 688.773,692	23.878
22	439.249,075 688.766,36	23	439.239,845 688.761,287	10.532
24	439.184,122 688.736,354	25	439.179,135 688.711,781	25.074
26	439.167,879 688.696,424	27	439.149,265 688.683,014	22.941
28	439.129,499 688.657,686	29	439.170,689 688.673,658	44.178
30	439.203,912 688.689,367	31	439.229,042 688.700,195	27.364
32	439.251,447 688.703,118	33	439.278,382 688.725,672	35.131
34	439.295,147 688.739,525	35	439.298,116 688.741,978	3.851
36	439.304,533 688.750,159	37	439.311,313 688.760,566	12.421

\*\* Lungimile segmentelor sunt determinate în planul de proiecție Stereo 70 și sunt rotunjite la 1 milimetru.

\*\*\* Distanța dintre puncte este formată din segmente cumulate ce sunt mai mici decât valoarea 1 milimetru.



**DATE DESPRE IMOBILUL NR. 1940**

Oficiul de Cadastru și Publicitate Imobiliară MARAMURES  
Biroul de Cadastru și Publicitate Imobiliară Dragomirești

**A. Partea I. Descrierea imobilului**

Nr. CF vechi: 714,384,737  
Nr. topografic: partedinnr.top.  
2935,2966,2968

TEREN Extravilan

Adresa: Jud. Maramures

Nr. Crt	Nr cadastral Nr. topografic	Suprafața* (mp)	Observații / Referințe
A1		16.215	Sector cadastral:34 Teren neimprejmuit;

**B. Partea II. Proprietari și acte**

Inscrieri privitoare la dreptul de proprietate și alte drepturi reale		Referințe
/		
Act Normativ nr. Legea 7, din 13/03/1996 emis de Parlamentul României;		
B1	Intabulare, drept de PROPRIETATE, dobândit prin Lege, cota actuala 1/1 1) NEIDENTIFICAT NEIDENTIFICAT	A1
Act Administrativ nr. Adeverință nr. 4251, din 09/11/2023 emis de Primăria Șieu;		
B2	Se notează posesia faptică în favoarea lui 1) BOTA IOAN	A1

**C. Partea III. SARCINI .**

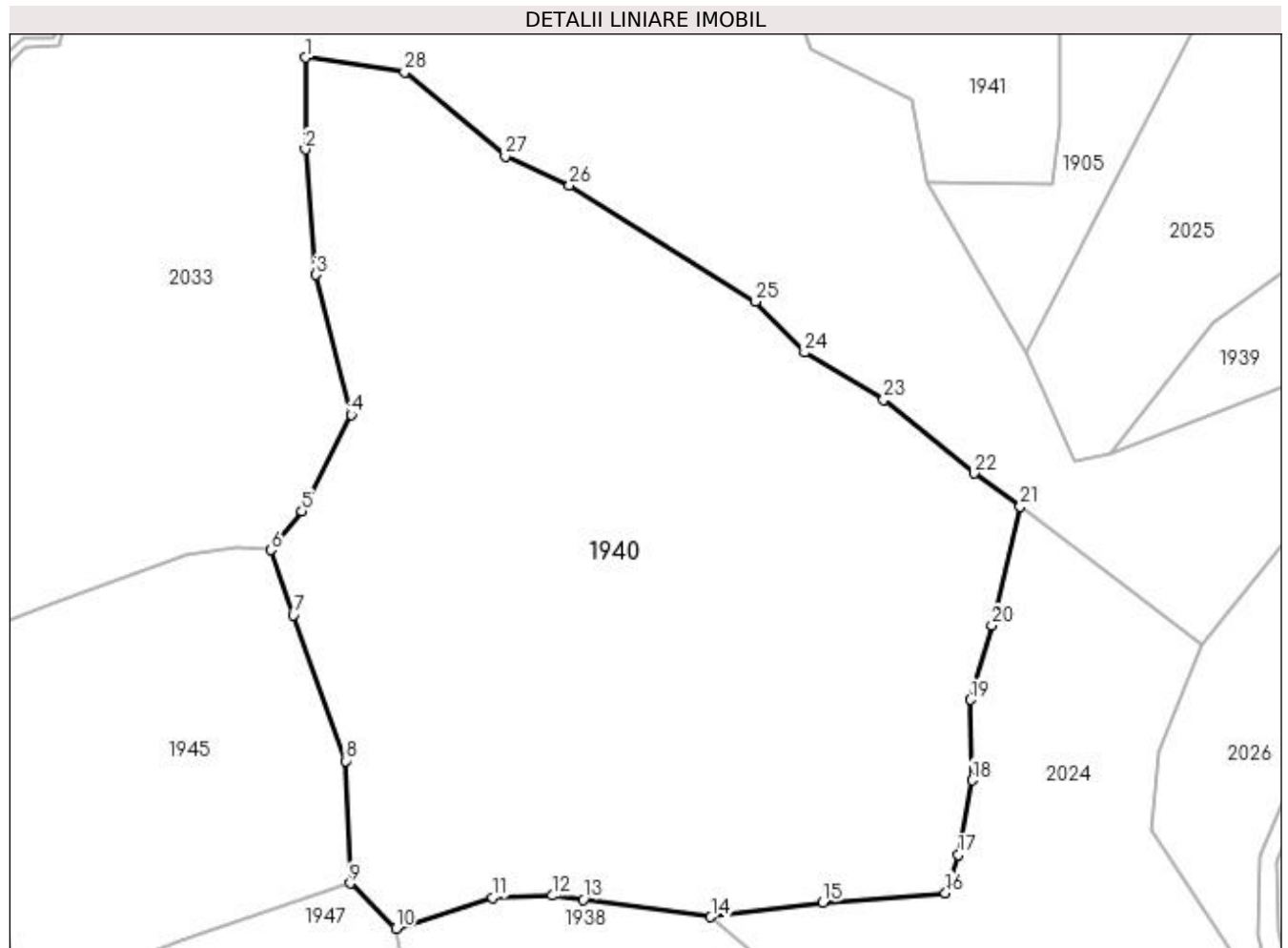
Inscrieri privind dezmembramintele dreptului de proprietate, drepturi reale de garanție și sarcini	Referințe
NU SUNT	

## Anexa Nr. 1 La Partea I

## Teren

Nr cadastral	Suprafața (mp)*	Observații / Referințe
	16.215	

\* Suprafața este determinată în planul de proiecție Stereo 70.



## Date referitoare la teren

Crt	Categorie folosință	Intravilan	Suprafața (mp)	Tarla	Parcelă	Nr. topo	Observații / Referințe
1	faneata	NU	16.215	-	-	partedinnr. top. 2935,2966,2968	

## Lungime Segmente

1) Valorile lungimilor segmentelor sunt obținute din proiecție în plan.

Punct început	X / Y	Punct sfârșit	X / Y	Lungime segment (** (m)
1	438.974,329 688.734,103	2	438.974,329 688.716,447	17.656
3	438.976,403 688.692,274	4	438.983,201 688.665,286	27.831
5	438.973,7 688.646,66	6	438.967,654 688.639,242	9.57
7	438.972,036 688.626,643	8	438.982,126 688.598,587	29.815

Punct început	X / Y	Punct sfârșit	X / Y	Lungime segment (** (m)
2	438.974,329 688.716,447	3	438.976,403 688.692,274	24.262
4	438.983,201 688.665,286	5	438.973,7 688.646,66	20.909
6	438.967,654 688.639,242	7	438.972,036 688.626,643	13.339
8	438.982,126 688.598,587	9	438.983,019 688.575,017	23.587

Punct început	X / Y	Punct sfârșit	X / Y	Lungime segment (** (m)
9	438.983,019 688.575,017	10	438.991,806 688.566,275	12.395
11	439.010,465 688.572,21	12	439.021,975 688.572,632	11.518
13	439.027,975 688.571,883	14	439.052,562 688.568,504	24.818
15	439.074,145 688.571,343	16	439.097,811 688.573,109	23.732
17	439.100,275 688.580,451	18	439.102,998 688.594,828	14.633
19	439.102,657 688.610,326	20	439.106,759 688.624,679	14.928
21	439.112,252 688.647,641	22	439.103,328 688.654,017	10.968
23	439.085,878 688.668,211	24	439.070,671 688.677,286	17.709
25	439.061,166 688.687,072	26	439.025,316 688.709,474	42.274
27	439.012,94 688.715,082	28	438.993,499 688.731,283	25.307

Punct început	X / Y	Punct sfârșit	X / Y	Lungime segment (** (m)
10	438.991,806 688.566,275	11	439.010,465 688.572,21	19.58
12	439.021,975 688.572,632	13	439.027,975 688.571,883	6.047
14	439.052,562 688.568,504	15	439.074,145 688.571,343	21.769
16	439.097,811 688.573,109	17	439.100,275 688.580,451	7.744
18	439.102,998 688.594,828	19	439.102,657 688.610,326	15.502
20	439.106,759 688.624,679	21	439.112,252 688.647,641	23.61
22	439.103,328 688.654,017	23	439.085,878 688.668,211	22.494
24	439.070,671 688.677,286	25	439.061,166 688.687,072	13.642
26	439.025,316 688.709,474	27	439.012,94 688.715,082	13.587
28	438.993,499 688.731,283	1	438.974,329 688.734,103	19.376

\*\* Lungimile segmentelor sunt determinate în planul de proiecție Stereo 70 și sunt rotunjite la 1 milimetru.

\*\*\* Distanța dintre puncte este formată din segmente cumulate ce sunt mai mici decât valoarea 1 milimetru.





**DATE DESPRE IMOBILUL NR. 1941**

Oficiul de Cadastru și Publicitate Imobiliară MARAMURES  
Biroul de Cadastru și Publicitate Imobiliară Dragomiresti

**A. Partea I. Descrierea imobilului**

TEREN Extravilan

Nr. CF vechi:84,714

Nr. topografic:partedinnr.top.2934,2935

Adresa: Jud. Maramures

Nr. Crt	Nr cadastral Nr. topografic	Suprafața* (mp)	Observații / Referințe
A1		7.260	Sector cadastral:34 Teren neimprejmuit;

**B. Partea II. Proprietari și acte**

Inscrieri privitoare la dreptul de proprietate și alte drepturi reale		Referințe
/		
Act Normativ nr. Legea 7, din 13/03/1996 emis de Parlamentul României;		
B1	Intabulare, drept de PROPRIETATE, dobândit prin Lege, cota actuala 1/1 1) NEIDENTIFICAT NEIDENTIFICAT	A1
Act Administrativ nr. Adeverință nr. 4295, din 09/11/2023 emis de Primăria Șieu;		
B2	Se notează posesia faptică în favoarea lui 1) MAN GHEORGHE-MARIUS	A1

**C. Partea III. SARCINI .**

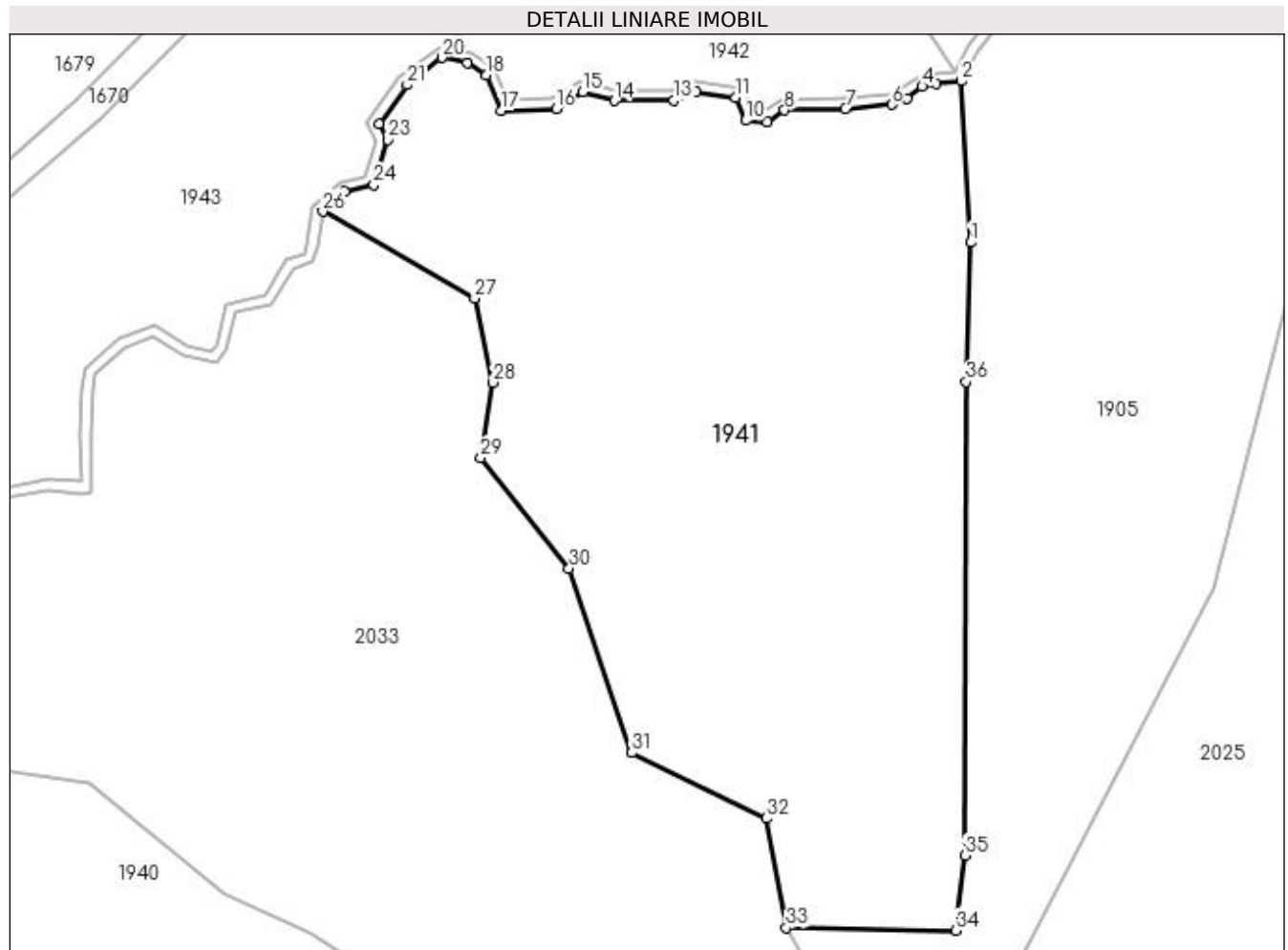
Inscrieri privind dezmembramintele dreptului de proprietate, drepturi reale de garanție și sarcini	Referințe
NU SUNT	

## Anexa Nr. 1 La Partea I

## Teren

Nr cadastral	Suprafața (mp)*	Observații / Referințe
	7.260	

\* Suprafața este determinată în planul de proiecție Stereo 70.



## Date referitoare la teren

Crt	Categorie folosință	Intravilan	Suprafața (mp)	Tarla	Parcelă	Nr. topo	Observații / Referințe
1	faneata	NU	7.260	-	-	partedinr. top. 2934,2935	

## Lungime Segmente

1) Valorile lungimilor segmentelor sunt obținute din proiecție în plan.

Punct început	X / Y	Punct sfârșit	X / Y	Lungime segment (** (m))	Punct început	X / Y	Punct sfârșit	X / Y	Lungime segment (** (m))
1	439.120,798 688.809,188	2	439.119,451 688.832,458	23.309	2	439.119,451 688.832,458	3	439.115,797 688.832,082	3.673
3	439.115,797 688.832,082	4	439.113,75 688.831,693	2.084	4	439.113,75 688.831,693	5	439.111,575 688.829,975	2.772
5	439.111,575 688.829,975	6	439.109,333 688.829,066	2.419	6	439.109,333 688.829,066	7	439.102,654 688.828,461	6.706
7	439.102,654 688.828,461	8	439.093,884 688.828,292	8.772	8	439.093,884 688.828,292	9	439.091,363 688.826,617	3.027

Punct început	X / Y	Punct sfârșit	X / Y	Lungime segment (** (m)
9	439.091,363 688.826,617	10	439.088,271 688.826,787	3.097
11	439.086,797 688.830,118	12	439.081,056 688.830,902	5.794
13	439.077,923 688.829,722	14	439.069,337 688.829,649	8.586
15	439.064,76 688.830,953	16	439.060,899 688.828,504	4.572
17	439.052,94 688.828,165	18	439.050,846 688.833,361	5.602
19	439.048,141 688.835,155	20	439.044,402 688.835,856	3.804
21	439.039,357 688.831,95	22	439.035,303 688.826,326	6.933
23	439.036,572 688.824,034	24	439.034,574 688.817,484	6.848
25	439.030,346 688.816,495	26	439.027,209 688.813,645	4.238
27	439.049,13 688.801,12	28	439.051,793 688.788,981	12.428
29	439.049,992 688.778,074	30	439.062,765 688.762,159	20.407
31	439.071,809 688.735,542	32	439.091,267 688.726,081	21.636
33	439.094,113 688.710,258	34	439.118,555 688.709,901	24.445
35	439.119,966 688.720,745	36	439.120,099 688.789,044	68.299

Punct început	X / Y	Punct sfârșit	X / Y	Lungime segment (** (m)
10	439.088,271 688.826,787	11	439.086,797 688.830,118	3.643
12	439.081,056 688.830,902	13	439.077,923 688.829,722	3.348
14	439.069,337 688.829,649	15	439.064,76 688.830,953	4.759
16	439.060,899 688.828,504	17	439.052,94 688.828,165	7.966
18	439.050,846 688.833,361	19	439.048,141 688.835,155	3.246
20	439.044,402 688.835,856	21	439.039,357 688.831,95	6.38
22	439.035,303 688.826,326	23	439.036,572 688.824,034	2.62
24	439.034,574 688.817,484	25	439.030,346 688.816,495	4.342
26	439.027,209 688.813,645	27	439.049,13 688.801,12	25.247
28	439.051,793 688.788,981	29	439.049,992 688.778,074	11.055
30	439.062,765 688.762,159	31	439.071,809 688.735,542	28.112
32	439.091,267 688.726,081	33	439.094,113 688.710,258	16.077
34	439.118,555 688.709,901	35	439.119,966 688.720,745	10.935
36	439.120,099 688.789,044	1	439.120,798 688.809,188	20.156

\*\* Lungimile segmentelor sunt determinate în planul de proiecție Stereo 70 și sunt rotunjite la 1 milimetru.

\*\*\* Distanța dintre puncte este formată din segmente cumulate ce sunt mai mici decât valoarea 1 milimetru.



**DATE DESPRE IMOBILUL NR. 1942**

Oficiul de Cadastru și Publicitate Imobiliară MARAMURES  
Biroul de Cadastru și Publicitate Imobiliară Dragomiresti

**A. Partea I. Descrierea imobilului**

TEREN Extravilan

Nr. CF vechi:84,714

Nr. topografic:partedinr.top.2934,2935

Adresa: Jud. Maramures

Nr. Crt	Nr cadastral Nr. topografic	Suprafața* (mp)	Observații / Referințe
A1		1.686	Sector cadastral:34 Teren neimprejmuit;

**B. Partea II. Proprietari și acte**

Inscrieri privitoare la dreptul de proprietate și alte drepturi reale		Referințe
/		
Act Normativ nr. Legea 7, din 13/03/1996 emis de Parlamentul României;		
B1	Inscrierea provizorie, drept de PROPRIETATE, dobandit prin Lege, cota actuala 1/1 1) COMUNA ȘIEU, CIF:14813046, PROPRIETAR NEIDENTIFICAT	A1

**C. Partea III. SARCINI .**

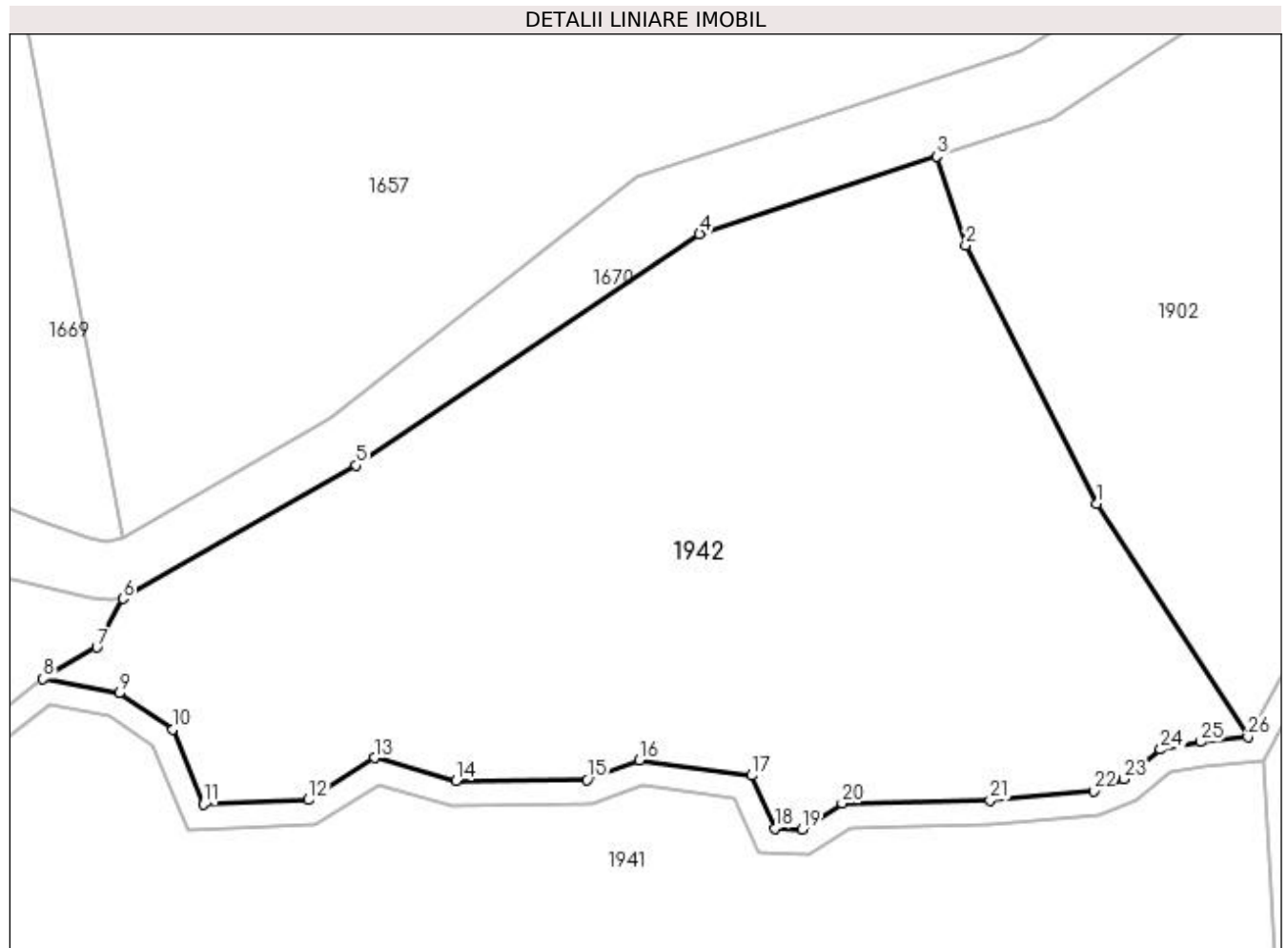
Inscrieri privind dezmembramintele dreptului de proprietate, drepturi reale de garanție și sarcini	Referințe
NU SUNT	

## Anexa Nr. 1 La Partea I

## Teren

Nr cadastral	Suprafața (mp)*	Observații / Referințe
	1.686	

\* Suprafața este determinată în planul de proiecție Stereo 70.



## Date referitoare la teren

Crt	Categorie folosință	Intra vilan	Suprafața (mp)	Tarla	Parcelă	Nr. topo	Observații / Referințe
1	faneata	NU	1.686	-	-	partedintr. top. 2934,2935	

## Lungime Segmente

1) Valorile lungimilor segmentelor sunt obținute din proiecție în plan.

Punct început	X / Y	Punct sfârșit	X / Y	Lungime segment (** (m))
1	439.109,188 688.848,278	2	439.101,063 688.864,257	17.926
3	439.099,269 688.869,74	4	439.084,606 688.864,943	15.428
5	439.063,367 688.850,639	6	439.048,958 688.842,411	16.593
7	439.047,345 688.839,4	8	439.044,016 688.837,455	3.856

Punct început	X / Y	Punct sfârșit	X / Y	Lungime segment (** (m))
2	439.101,063 688.864,257	3	439.099,269 688.869,74	5.769
4	439.084,606 688.864,943	5	439.063,367 688.850,639	25.607
6	439.048,958 688.842,411	7	439.047,345 688.839,4	3.416
8	439.044,016 688.837,455	9	439.048,717 688.836,573	4.783

Punct început	X / Y	Punct sfârșit	X / Y	Lungime segment (** (m)
9	439.048,717 688.836,573	10	439.052,063 688.834,354	4.015
11	439.053,935 688.829,709	12	439.060,434 688.829,986	6.505
13	439.064,524 688.832,58	14	439.069,54 688.831,151	5.216
15	439.077,644 688.831,22	16	439.080,883 688.832,44	3.461
17	439.087,83 688.831,491	18	439.089,271 688.828,234	3.562
19	439.090,948 688.828,142	20	439.093,418 688.829,783	2.965
21	439.102,572 688.829,96	22	439.108,976 688.830,54	6.43
23	439.110,813 688.831,285	24	439.113,109 688.833,098	2.926
25	439.115,58 688.833,568	26	439.118,511 688.833,869	2.946

Punct început	X / Y	Punct sfârșit	X / Y	Lungime segment (** (m)
10	439.052,063 688.834,354	11	439.053,935 688.829,709	5.008
12	439.060,434 688.829,986	13	439.064,524 688.832,58	4.843
14	439.069,54 688.831,151	15	439.077,644 688.831,22	8.104
16	439.080,883 688.832,44	17	439.087,83 688.831,491	7.012
18	439.089,271 688.828,234	19	439.090,948 688.828,142	1.68
20	439.093,418 688.829,783	21	439.102,572 688.829,96	9.156
22	439.108,976 688.830,54	23	439.110,813 688.831,285	1.982
24	439.113,109 688.833,098	25	439.115,58 688.833,568	2.515
26	439.118,511 688.833,869	1	439.109,188 688.848,278	17.162

\*\* Lungimile segmentelor sunt determinate în planul de proiecție Stereo 70 și sunt rotunjite la 1 milimetru.

\*\*\* Distanța dintre puncte este formată din segmente cumulate ce sunt mai mici decât valoarea 1 milimetru.





**DATE DESPRE IMOBILUL NR. 1943**

Oficiul de Cadastru și Publicitate Imobiliară MARAMURES  
Biroul de Cadastru și Publicitate Imobiliară Dragomiresti

**A. Partea I. Descrierea imobilului**

TEREN Extravilan

Nr. CF vechi:84,714

Nr. topografic:partedinr.top.2934,2935

Adresa: Jud. Maramures

Nr. Crt	Nr cadastral Nr. topografic	Suprafața* (mp)	Observații / Referințe
A1		10.910	Sector cadastral:34 Teren neimprejmuit;

**B. Partea II. Proprietari și acte**

Inscrieri privitoare la dreptul de proprietate și alte drepturi reale		Referințe
/		
Act Normativ nr. Legea 7, din 13/03/1996 emis de Parlamentul României;		
B1	Inscrierea provizorie, drept de PROPRIETATE, dobandit prin Lege, cota actuala 1/1 1) COMUNA ȘIEU, CIF:14813046, PROPRIETAR NEIDENTIFICAT	A1

**C. Partea III. SARCINI .**

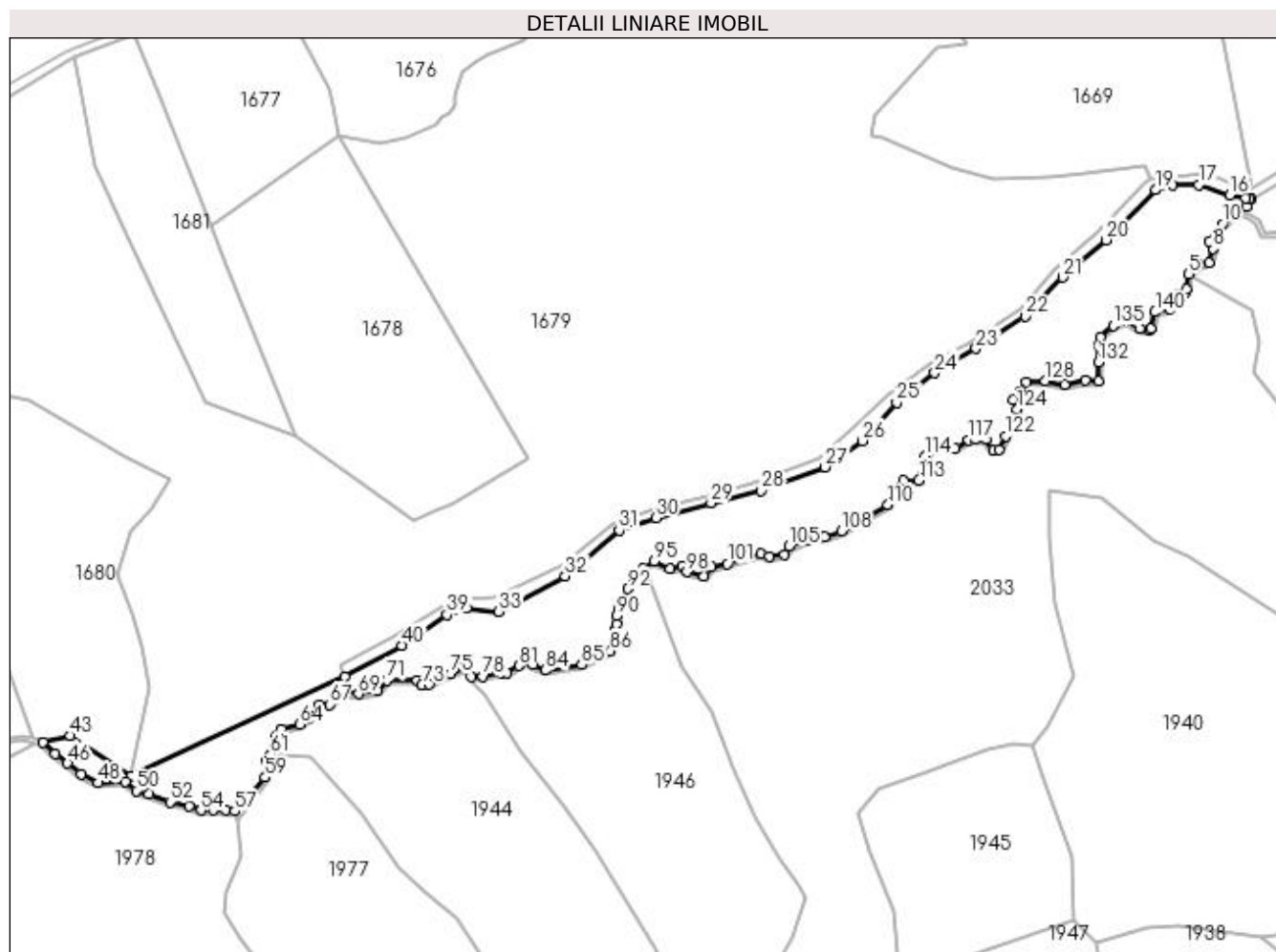
Inscrieri privind dezmembramintele dreptului de proprietate, drepturi reale de garanție și sarcini	Referințe
NU SUNT	

## Anexa Nr. 1 La Partea I

## Teren

Nr cadastral	Suprafața (mp)*	Observații / Referințe
	10.910	

\* Suprafața este determinată în planul de proiecție Stereo 70.



## Date referitoare la teren

Crt	Categorie folosință	Intravilan	Suprafața (mp)	Tarla	Parcelă	Nr. topo	Observații / Referințe
1	faneata	NU	10.910	-	-	partedintr. top. 2934,2935	

## Lungime Segmente

1) Valorile lungimilor segmentelor sunt obținute din proiecție în plan.

Punct început	X / Y	Punct sfârșit	X / Y	Lungime segment	Punct început	X / Y	Punct sfârșit	X / Y	Lungime segment	Punct început	X / Y	Punct sfârșit	X / Y	Lungime segment
1	439.018,778 688.801,651	2	439.021,932 688.806,718	5.968	2	439.021,932 688.806,718	3	439.024,567 688.807,632	2.789	3	439.024,567 688.807,632	4	439.024,971 688.808,886	1.317
4	439.024,971 688.808,886	5	439.025,806 688.814,397	5.574	5	439.025,806 688.814,397	6	439.029,625 688.817,867	5.16	6	439.029,625 688.817,867	7	439.033,391 688.818,748	3.868
7	439.033,391 688.818,748	8	439.034,952 688.823,864	5.349	8	439.034,952 688.823,864	9	439.033,53 688.826,432	2.935	9	439.033,53 688.826,432	10	439.038,267 688.833,003	8.1
10	439.038,267 688.833,003	11	439.044,016 688.837,455	7.271	11	439.044,016 688.837,455	12	439.047,345 688.839,4	3.856	12	439.047,345 688.839,4	13	439.048,958 688.842,411	3.416
13	439.048,958 688.842,411	14	439.048,223 688.842,292	0.745	14	439.048,223 688.842,292	15	439.046,951 688.842,512	1.291	15	439.046,951 688.842,512	16	439.041,127 688.843,808	5.966

Punct început	X / Y	Punct sfârşit	X / Y	Lungime segment	Punct început	X / Y	Punct sfârşit	X / Y	Lungime segment	Punct început	X / Y	Punct sfârşit	X / Y	Lungime segment
16	439.041,127 688.843,808	17	439.029,616 688.847,553	12.10 5	17	439.029,616 688.847,553	18	439.019,762 688.847,553	9.854	18	439.019,762 688.847,553	19	439.013,503 688.845,664	6.538
19	439.013,503 688.845,664	20	438.995,083 688.827,077	26.16 8	20	438.995,083 688.827,077	21	438.979,047 688.813,215	21.19 7	21	438.979,047 688.813,215	22	438.965,129 688.798,774	20.05 6
22	438.965,129 688.798,774	23	438.946,841 688.786,832	21.84 2	23	438.946,841 688.786,832	24	438.931,493 688.777,707	17.85 6	24	438.931,493 688.777,707	25	438.917,447 688.766,676	17.86
25	438.917,447 688.766,676	26	438.904,726 688.752,54	19.01 7	26	438.904,726 688.752,54	27	438.890,845 688.742,849	16.92 9	27	438.890,845 688.742,849	28	438.867,048 688.734,17	25.33
28	438.867,048 688.734,17	29	438.848,501 688.729,544	19.11 5	29	438.848,501 688.729,544	30	438.828,065 688.723,949	21.18 8	30	438.828,065 688.723,949	31	438.814,384 688.719,317	14.44 4
31	438.814,384 688.719,317	32	438.794,303 688.702,481	26.20 5	32	438.794,303 688.702,481	33	438.769,729 688.689,148	27.95 8	33	438.769,729 688.689,148	34	438.757,672 688.690,58	12.14 2
34	438.757,672 688.690,58	35	438.755,376 688.690,627	2.296	35	438.755,376 688.690,627	36	438.754,916 688.690,5	0.477	36	438.754,916 688.690,5	37	438.754,351 688.690,374	0.579
37	438.754,351 688.690,374	38	438.753,089 688.690,003	1.315	38	438.753,089 688.690,003	39	438.750,409 688.688,153	3.257	39	438.750,409 688.688,153	40	438.733,77 688.676,663	20.22 1
40	438.733,77 688.676,663	41	438.712,541 688.665,122	24.16 3	41	438.712,541 688.665,122	42	438.633,338 688.628,172	87.39 8	42	438.633,338 688.628,172	43	438.610,708 688.643,134	27.12 9
43	438.610,708 688.643,134	44	438.600,573 688.640,754	10.41 1	44	438.600,573 688.640,754	45	438.605,059 688.636,448	6.218	45	438.605,059 688.636,448	46	438.609,656 688.632,955	5.774
46	438.609,656 688.632,955	47	438.614,613 688.628,957	6.368	47	438.614,613 688.628,957	48	438.621,095 688.625,682	7.262	48	438.621,095 688.625,682	49	438.631,012 688.626,248	9.933
49	438.631,012 688.626,248	50	438.635,1 688.622,775	5.364	50	438.635,1 688.622,775	51	438.639,831 688.621,408	4.925	51	438.639,831 688.621,408	52	438.647,654 688.618,526	8.337
52	438.647,654 688.618,526	53	438.654,924 688.617,184	7.393	53	438.654,924 688.617,184	54	438.659,188 688.615,477	4.593	54	438.659,188 688.615,477	55	438.663,645 688.615,62	4.459
55	438.663,645 688.615,62	56	438.668,226 688.615,577	4.581	56	438.668,226 688.615,577	57	438.671,696 688.615,222	3.488	57	438.671,696 688.615,222	58	438.676,171 688.620,162	6.666
58	438.676,171 688.620,162	59	438.683,006 688.627,672	10.15 5	59	438.683,006 688.627,672	60	438.683,577 688.633,663	6.018	60	438.683,577 688.633,663	61	438.684,899 688.636,264	2.918
61	438.684,899 688.636,264	62	438.687,296 688.643,191	7.33	62	438.687,296 688.643,191	63	438.689,005 688.645,739	3.068	63	438.689,005 688.645,739	64	438.695,939 688.647,343	7.117
64	438.695,939 688.647,343	65	438.699,45 688.649,633	4.192	65	438.699,45 688.649,633	66	438.702,971 688.654,642	6.123	66	438.702,971 688.654,642	67	438.706,881 688.654,782	3.913
67	438.706,881 688.654,782	68	438.711,87 688.659,45	6.832	68	438.711,87 688.659,45	69	438.717,645 688.658,731	5.82	69	438.717,645 688.658,731	70	438.724,668 688.659,703	7.09
70	438.724,668 688.659,703	71	438.728,087 688.663,738	5.289	71	438.728,087 688.663,738	72	438.739,495 688.663,639	11.40 8	72	438.739,495 688.663,639	73	438.741,216 688.662,111	2.301
73	438.741,216 688.662,111	74	438.743,904 688.662,252	2.692	74	438.743,904 688.662,252	75	438.751,692 688.665,986	8.637	75	438.751,692 688.665,986	76	438.757,262 688.668,947	6.308
76	438.757,262 688.668,947	77	438.759,553 688.665,162	4.424	77	438.759,553 688.665,162	78	438.763,855 688.665,152	4.302	78	438.763,855 688.665,152	79	438.770,619 688.666,461	6.889
79	438.770,619 688.666,461	80	438.772,838 688.666,304	2.225	80	438.772,838 688.666,304	81	438.777,175 688.669,186	5.207	81	438.777,175 688.669,186	82	438.780,474 688.671,032	3.78
82	438.780,474 688.671,032	83	438.782,327 688.669,536	2.382	83	438.782,327 688.669,536	84	438.786,945 688.667,378	5.097	84	438.786,945 688.667,378	85	438.800,521 688.669,429	13.73
85	438.800,521 688.669,429	86	438.811,176 688.674,646	11.86 4	86	438.811,176 688.674,646	87	438.812,679 688.679,594	5.171	87	438.812,679 688.679,594	88	438.812,694 688.682,361	2.767
88	438.812,694 688.682,361	89	438.813,475 688.684,687	2.454	89	438.813,475 688.684,687	90	438.813,489 688.687,593	2.906	90	438.813,489 688.687,593	91	438.814,496 688.690,548	3.122
91	438.814,496 688.690,548	92	438.817,489 688.697,651	7.708	92	438.817,489 688.697,651	93	438.820,198 688.702,727	5.754	93	438.820,198 688.702,727	94	438.823,227 688.705,128	3.865
94	438.823,227 688.705,128	95	438.827,367 688.707,894	4.979	95	438.827,367 688.707,894	96	438.833,358 688.705,146	6.591	96	438.833,358 688.705,146	97	438.837,847 688.706,214	4.614
97	438.837,847 688.706,214	98	438.839,551 688.703,959	2.826	98	438.839,551 688.703,959	99	438.845,813 688.702,357	6.464	99	438.845,813 688.702,357	100	438.848,666 688.705,672	4.374
100	438.848,666 688.705,672	101	438.854,482 688.706,866	5.937	101	438.854,482 688.706,866	102	438.867,078 688.710,75	13.18 1	102	438.867,078 688.710,75	103	438.870,091 688.709,526	3.252
103	438.870,091 688.709,526	104	438.875,714 688.710,189	5.662	104	438.875,714 688.710,189	105	438.877,415 688.713,429	3.659	105	438.877,415 688.713,429	106	438.885,117 688.716,022	8.127
106	438.885,117 688.716,022	107	438.890,578 688.716,904	5.532	107	438.890,578 688.716,904	108	438.896,855 688.719,056	6.636	108	438.896,855 688.719,056	109	438.906,5 688.724,155	10.91
109	438.906,5 688.724,155	110	438.914,169 688.728,763	8.947	110	438.914,169 688.728,763	111	438.916,553 688.734,569	6.276	111	438.916,553 688.734,569	112	438.919,867 688.737,689	4.552
112	438.919,867 688.737,689	113	438.925,666 688.737,99	5.807	113	438.925,666 688.737,99	114	438.927,959 688.746,865	9.166	114	438.927,959 688.746,865	115	438.932,556 688.751,831	6.767

Punct început	X / Y	Punct sfârșit	X / Y	Lungime segment	Punct început	X / Y	Punct sfârșit	X / Y	Lungime segment	Punct început	X / Y	Punct sfârșit	X / Y	Lungime segment
115	438.932,556 688.751,831	116	438.939,238 688.749,81	6.981	116	438.939,238 688.749,81	117	438.944,132 688.752,883	5.779	117	438.944,132 688.752,883	118	438.946,799 688.753,064	2.673
118	438.946,799 688.753,064	119	438.950,569 688.753,044	3.77	119	438.950,569 688.753,044	120	438.953,282 688.749,134	4.759	120	438.953,282 688.749,134	121	438.955,424 688.749,374	2.155
121	438.955,424 688.749,374	122	438.957,847 688.754,346	5.531	122	438.957,847 688.754,346	123	438.961,938 688.760,121	7.077	123	438.961,938 688.760,121	124	438.962,222 688.764,29	4.179
124	438.962,222 688.764,29	125	438.960,789 688.767,652	3.655	125	438.960,789 688.767,652	126	438.962,981 688.770,78	3.82	126	438.962,981 688.770,78	127	438.965,393 688.774,248	4.224
127	438.965,393 688.774,248	128	438.972,575 688.774,876	7.209	128	438.972,575 688.774,876	129	438.979,729 688.773,478	7.289	129	438.979,729 688.773,478	130	438.987,387 688.774,981	7.804
130	438.987,387 688.774,981	131	438.992,285 688.774,709	4.906	131	438.992,285 688.774,709	132	438.992,214 688.781,629	6.92	132	438.992,214 688.781,629	133	438.992,454 688.788,105	6.48
133	438.992,454 688.788,105	134	438.992,889 688.791,001	2.928	134	438.992,889 688.791,001	135	438.997,742 688.795,304	6.486	135	438.997,742 688.795,304	136	439.002,837 688.797,311	5.476
136	439.002,837 688.797,311	137	439.007,57 688.794,312	5.603	137	439.007,57 688.794,312	138	439.011,169 688.793,43	3.705	138	439.011,169 688.793,43	139	439.011,792 688.794,325	1.09
139	439.011,792 688.794,325	140	439.013,308 688.800,332	6.195	140	439.013,308 688.800,332	1	439.018,778 688.801,651	5.627					

\*\* Lungimile segmentelor sunt determinate în planul de proiecție Stereo 70 și sunt rotunjite la 1 milimetru.

\*\*\* Distanța dintre puncte este formată din segmente cumulate ce sunt mai mici decât valoarea 1 milimetru.

**DATE DESPRE IMOBILUL NR. 1944**

Oficiul de Cadastru și Publicitate Imobiliară MARAMURES  
Biroul de Cadastru și Publicitate Imobiliară Dragomiresti

**A. Partea I. Descrierea imobilului**

Nr. CF vechi:1476,384,1658  
Nr. topografic:partedinnr.top.  
2965,2966,2967

TEREN Extravilan

Adresa: Jud. Maramures

Nr. Crt	Nr cadastral Nr. topografic	Suprafața* (mp)	Observații / Referințe
A1		8.322	Sector cadastral:34 Teren neimprejmuit;

**B. Partea II. Proprietari și acte**

Inscrieri privitoare la dreptul de proprietate și alte drepturi reale		Referințe
/		
Act Normativ nr. Legea 7, din 13/03/1996 emis de Parlamentul României;		
B1	Inscrierea provizorie, drept de PROPRIETATE, dobandit prin Lege, cota actuala 1/1 1) COMUNA ȘIEU, CIF:14813046, PROPRIETAR NEIDENTIFICAT	A1

**C. Partea III. SARCINI .**

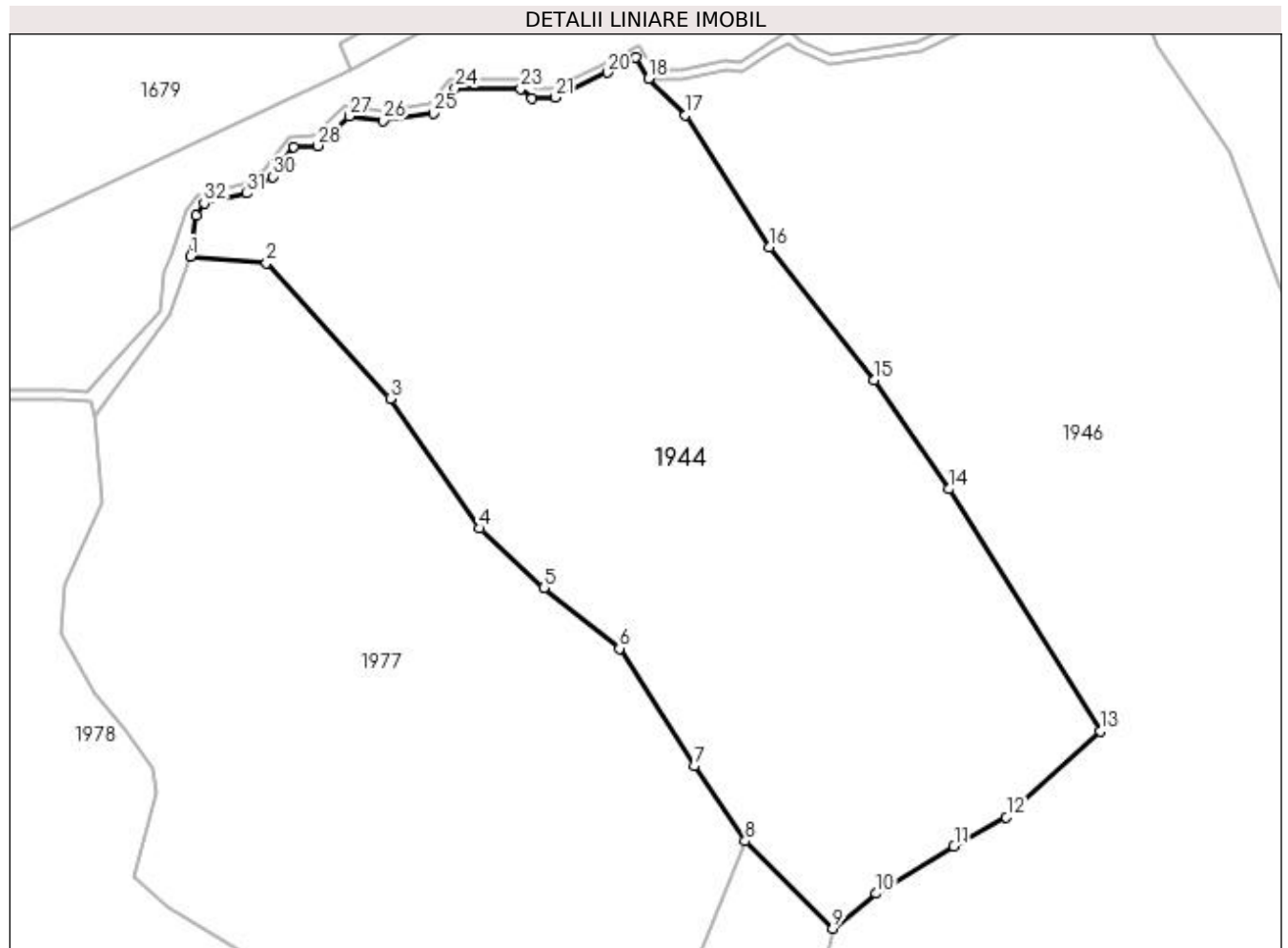
Inscrieri privind dezmembramintele dreptului de proprietate, drepturi reale de garanție și sarcini	Referințe
NU SUNT	

## Anexa Nr. 1 La Partea I

## Teren

Nr cadastral	Suprafața (mp)*	Observații / Referințe
	8.322	

\* Suprafața este determinată în planul de proiecție Stereo 70.



## Date referitoare la teren

Crt	Categorie folosință	Intravilan	Suprafața (mp)	Tarla	Parcelă	Nr. topo	Observații / Referințe
1	faneata	NU	8.322	-	-	partedinnr. top. 2965,2966,2967	

## Lungime Segmente

1) Valorile lungimilor segmentelor sunt obținute din proiecție în plan.

Punct început	X / Y	Punct sfârșit	X / Y	Lungime segment (** (m)
1	438.687,853 688.636,224	2	438.699,616 688.635,187	11.809
3	438.718,741 688.614,188	4	438.732,621 688.594,108	24.41
5	438.742,511 688.584,937	6	438.754,237 688.575,543	15.025
7	438.765,815 688.557,343	8	438.773,67 688.545,768	13.989

Punct început	X / Y	Punct sfârșit	X / Y	Lungime segment (** (m)
2	438.699,616 688.635,187	3	438.718,741 688.614,188	28.403
4	438.732,621 688.594,108	5	438.742,511 688.584,937	13.488
6	438.754,237 688.575,543	7	438.765,815 688.557,343	21.571
8	438.773,67 688.545,768	9	438.787,22 688.532,238	19.148

Punct început	X / Y	Punct sfârșit	X / Y	Lungime segment (** (m)
9	438.787,22 688.532,238	10	438.793,978 688.537,652	8.659
11	438.806,024 688.544,926	12	438.814,124 688.549,488	9.296
13	438.828,655 688.562,73	14	438.805,292 688.600,217	44.171
15	438.793,686 688.617,069	16	438.777,474 688.637,68	26.223
17	438.764,471 688.658,066	18	438.758,706 688.663,664	8.036
19	438.756,713 688.666,957	20	438.752,369 688.664,647	4.92
21	438.744,282 688.660,77	22	438.740,68 688.660,581	3.607
23	438.738,92 688.662,144	24	438.728,777 688.662,232	10.143
25	438.725,442 688.658,296	26	438.717,655 688.657,218	7.861
27	438.712,382 688.657,875	28	438.707,496 688.653,303	6.692
29	438.703,77 688.653,17	30	438.700,511 688.648,534	5.667
31	438.696,536 688.645,941	32	438.689,921 688.644,411	6.79
33	438.688,65 688.642,517	1	438.687,853 688.636,224	6.343

Punct început	X / Y	Punct sfârșit	X / Y	Lungime segment (** (m)
10	438.793,978 688.537,652	11	438.806,024 688.544,926	14.072
12	438.814,124 688.549,488	13	438.828,655 688.562,73	19.66
14	438.805,292 688.600,217	15	438.793,686 688.617,069	20.462
16	438.777,474 688.637,68	17	438.764,471 688.658,066	24.18
18	438.758,706 688.663,664	19	438.756,713 688.666,957	3.849
20	438.752,369 688.664,647	21	438.744,282 688.660,77	8.968
22	438.740,68 688.660,581	23	438.738,92 688.662,144	2.354
24	438.728,777 688.662,232	25	438.725,442 688.658,296	5.159
26	438.717,655 688.657,218	27	438.712,382 688.657,875	5.314
28	438.707,496 688.653,303	29	438.703,77 688.653,17	3.728
30	438.700,511 688.648,534	31	438.696,536 688.645,941	4.746
32	438.689,921 688.644,411	33	438.688,65 688.642,517	2.281

\*\* Lungimile segmentelor sunt determinate în planul de proiecție Stereo 70 și sunt rotunjite la 1 milimetru.

\*\*\* Distanța dintre puncte este formată din segmente cumulate ce sunt mai mici decât valoarea 1 milimetru.





**DATE DESPRE IMOBILUL NR. 1945**

Oficiul de Cadastru și Publicitate Imobiliară MARAMURES  
Biroul de Cadastru și Publicitate Imobiliară Dragomiresti

**A. Partea I. Descrierea imobilului**

Nr. CF vechi:1476,384,1658  
Nr. topografic:partedinnr.top.  
2965,2966,2967

TEREN Extravilan

Adresa: Jud. Maramures

Nr. Crt	Nr cadastral Nr. topografic	Suprafața* (mp)	Observații / Referințe
A1		4.780	Sector cadastral:34 Teren neimprejmuit;

**B. Partea II. Proprietari și acte**

Inscrieri privitoare la dreptul de proprietate și alte drepturi reale		Referințe
/		
Act Normativ nr. Legea 7, din 13/03/1996 emis de Parlamentul României;		
B1	Inscrierea provizorie, drept de PROPRIETATE, dobandit prin Lege, cota actuala 1/1 1) COMUNA ȘIEU, CIF:14813046, PROPRIETAR NEIDENTIFICAT	A1

**C. Partea III. SARCINI .**

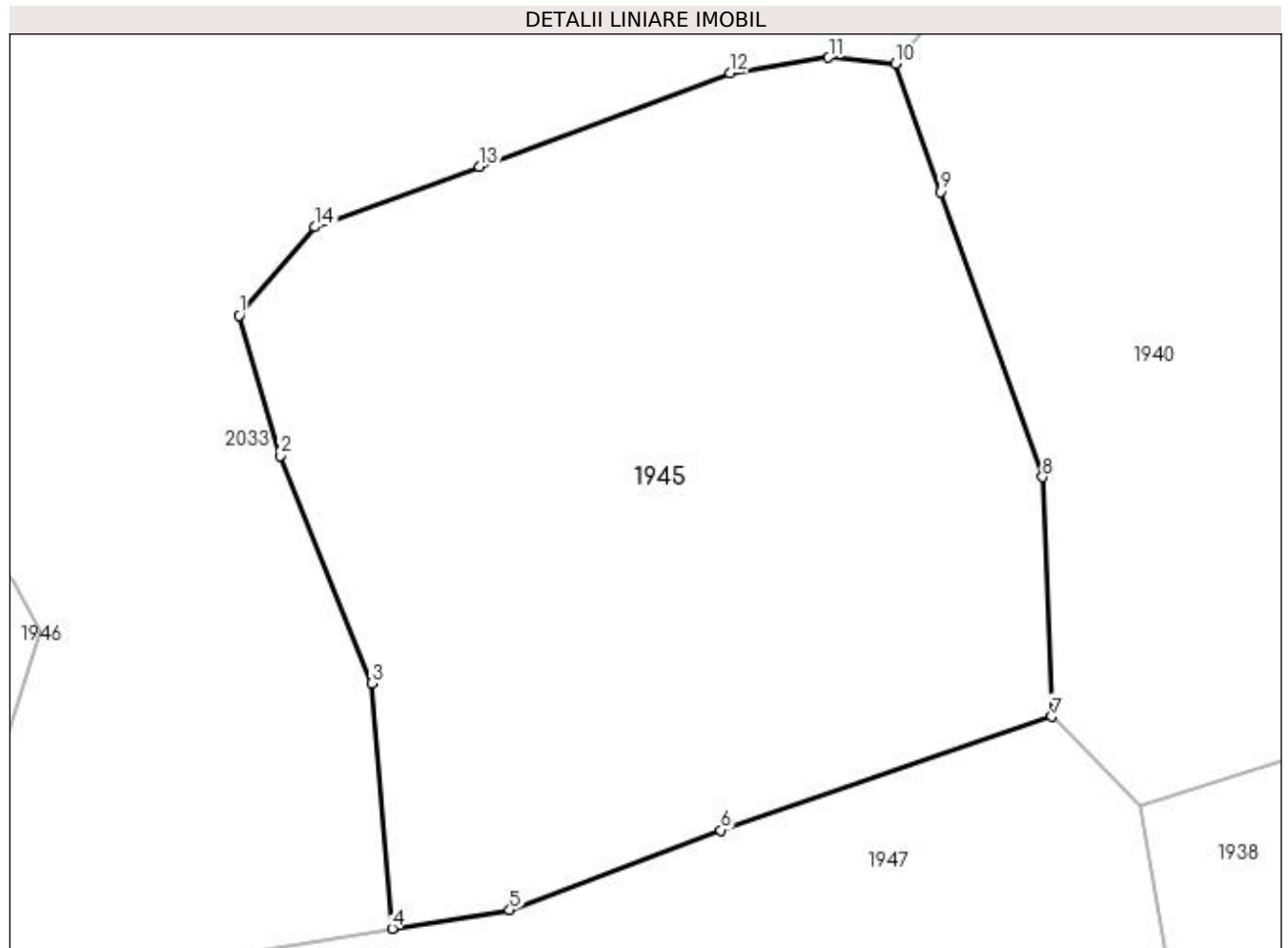
Inscrieri privind dezmembramintele dreptului de proprietate, drepturi reale de garanție și sarcini	Referințe
NU SUNT	

## Anexa Nr. 1 La Partea I

## Teren

Nr cadastral	Suprafața (mp)*	Observații / Referințe
	4.780	

\* Suprafața este determinată în planul de proiecție Stereo 70.



## Date referitoare la teren

Crt	Categorie folosință	Intravilan	Suprafața (mp)	Tarla	Parcelă	Nr. topo	Observații / Referințe
1	faneata	NU	4.780	-	-	partedinr. top. 2965,2966,2967	

## Lungime Segmente

1) Valorile lungimilor segmentelor sunt obținute din proiecție în plan.

Punct început	X / Y	Punct sfârșit	X / Y	Lungime segment (** (m)
1	438.903,0 688.614,492	2	438.907,073 688.600,691	14.389
2	438.907,073 688.600,691	3	438.916,063 688.578,279	24.148
3	438.916,063 688.578,279	4	438.918,052 688.554,163	24.198
4	438.918,052 688.554,163	5	438.929,641 688.555,965	11.728

Punct început	X / Y	Punct sfârșit	X / Y	Lungime segment (** (m)
5	438.929,641 688.555,965	6	438.950,423 688.563,848	22.227
6	438.950,423 688.563,848	7	438.983,019 688.575,017	34.456
7	438.983,019 688.575,017	8	438.982,126 688.598,587	23.587
8	438.982,126 688.598,587	9	438.972,036 688.626,643	29.815
9	438.972,036 688.626,643	10	438.967,654 688.639,242	13.339
10	438.967,654 688.639,242	11	438.961,044 688.639,87	6.64
11	438.961,044 688.639,87	12	438.951,339 688.638,366	9.821
12	438.951,339 688.638,366	13	438.926,62 688.629,13	26.388
13	438.926,62 688.629,13	14	438.910,43 688.623,207	17.239
14	438.910,43 688.623,207	1	438.903,0 688.614,492	11.452

\*\* Lungimile segmentelor sunt determinate în planul de proiecție Stereo 70 și sunt rotunjite la 1 milimetru.

\*\*\* Distanța dintre puncte este formată din segmente cumulate ce sunt mai mici decât valoarea 1 milimetru.



**DATE DESPRE IMOBILUL NR. 1946**

Oficiul de Cadastru și Publicitate Imobiliară MARAMURES  
Biroul de Cadastru și Publicitate Imobiliară Dragomiresti

**A. Partea I. Descrierea imobilului**

Nr. CF vechi:1476,384,1658  
Nr. topografic:partedinnr.top.  
2965,2966,2967

TEREN Extravilan

Adresa: Jud. Maramures

Nr. Crt	Nr cadastral Nr. topografic	Suprafața* (mp)	Observații / Referințe
A1		16.049	Sector cadastral:34 Teren neimprejmuit;

**B. Partea II. Proprietari și acte**

Inscrieri privitoare la dreptul de proprietate și alte drepturi reale		Referințe
/		
Act Normativ nr. Legea 7, din 13/03/1996 emis de Parlamentul României;		
B1	Intabulare, drept de PROPRIETATE, dobândit prin Lege, cota actuala 1/1 1) NEIDENTIFICAT NEIDENTIFICAT	A1
Act Administrativ nr. Adeverință nr. 4205, din 09/11/2023 emis de Primăria Șieu;		
B2	Se notează posesia faptică în favoarea lui 1) DUNCA GHEORGHE	A1

**C. Partea III. SARCINI .**

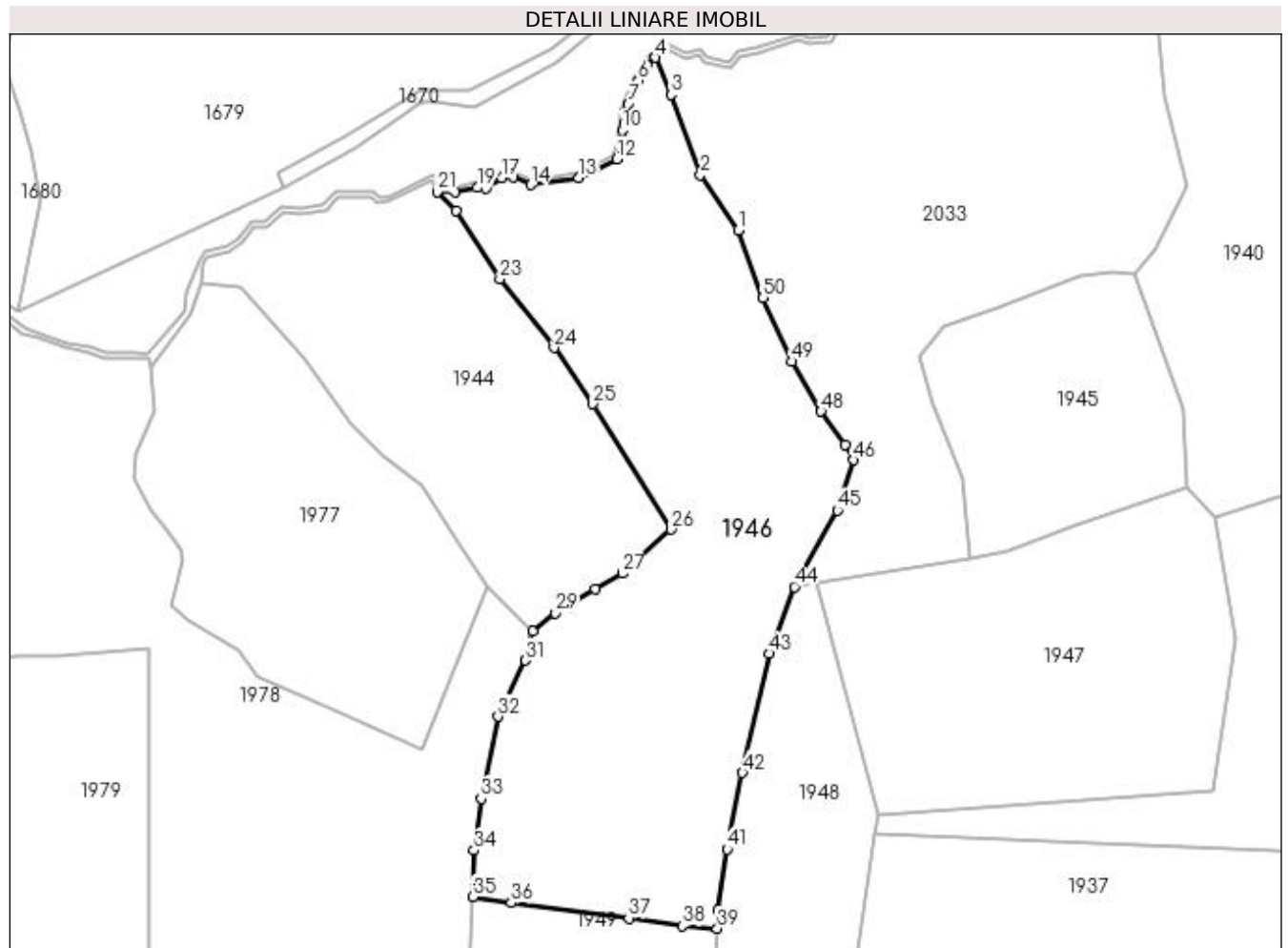
Inscrieri privind dezmembramintele dreptului de proprietate, drepturi reale de garanție și sarcini	Referințe
NU SUNT	

## Anexa Nr. 1 La Partea I

## Teren

Nr cadastral	Suprafața (mp)*	Observații / Referințe
	16.049	

\* Suprafața este determinată în planul de proiecție Stereo 70.



## Date referitoare la teren

Crt	Categorie folosință	Intravilan	Suprafața (mp)	Tarla	Parcelă	Nr. topo	Observații / Referințe
1	faneata	NU	16.049	-	-	partedinr. top. 2965,2966,2967	

## Lungime Segmente

1) Valorile lungimilor segmentelor sunt obținute din proiecție în plan.

Punct început	X / Y	Punct sfârșit	X / Y	Lungime segment
1	438.848,834 688.652,227	2	438.837,535 688.668,819	20.074
4	438.824,111 688.703,915	5	438.821,374 688.701,745	3.493
7	438.815,899 688.690,014	8	438.814,988 688.687,341	2.824
10	438.814,193 688.682,112	11	438.814,178 688.679,367	2.745
2	438.837,535 688.668,819	3	438.828,734 688.692,839	25.582
5	438.821,374 688.701,745	6	438.818,845 688.697,005	5.372
8	438.814,988 688.687,341	9	438.814,974 688.684,438	2.903
11	438.814,178 688.679,367	12	438.812,422 688.673,586	6.042
3	438.828,734 688.692,839	4	438.824,111 688.703,915	12.002
6	438.818,845 688.697,005	7	438.815,899 688.690,014	7.586
9	438.814,974 688.684,438	10	438.814,193 688.682,112	2.454
12	438.812,422 688.673,586	13	438.800,973 688.667,98	12.748

Punct început	X / Y	Punct sfârșit	X / Y	Lungime segment	Punct început	X / Y	Punct sfârșit	X / Y	Lungime segment	Punct început	X / Y	Punct sfârșit	X / Y	Lungime segment
13	438.800,973 688.667,98	14	438.786,721 688.665,827	14.414	14	438.786,721 688.665,827	15	438.781,527 688.668,254	5.733	15	438.781,527 688.668,254	16	438.780,321 688.669,228	1.55
16	438.780,321 688.669,228	17	438.777,957 688.667,905	2.709	17	438.777,957 688.667,905	18	438.773,242 688.664,772	5.661	18	438.773,242 688.664,772	19	438.770,71 688.664,951	2.538
19	438.770,71 688.664,951	20	438.763,997 688.663,652	6.838	20	438.763,997 688.663,652	21	438.758,706 688.663,664	5.291	21	438.758,706 688.663,664	22	438.764,471 688.658,066	8.036
22	438.764,471 688.658,066	23	438.777,474 688.637,68	24.18	23	438.777,474 688.637,68	24	438.793,686 688.617,069	26.223	24	438.793,686 688.617,069	25	438.805,292 688.600,217	20.462
25	438.805,292 688.600,217	26	438.828,655 688.562,73	44.171	26	438.828,655 688.562,73	27	438.814,124 688.549,488	19.66	27	438.814,124 688.549,488	28	438.806,024 688.544,926	9.296
28	438.806,024 688.544,926	29	438.793,978 688.537,652	14.072	29	438.793,978 688.537,652	30	438.787,22 688.532,238	8.659	30	438.787,22 688.532,238	31	438.785,201 688.523,441	9.026
31	438.785,201 688.523,441	32	438.776,896 688.506,659	18.725	32	438.776,896 688.506,659	33	438.771,898 688.482,035	25.126	33	438.771,898 688.482,035	34	438.769,716 688.466,636	15.553
34	438.769,716 688.466,636	35	438.769,285 688.452,743	13.9	35	438.769,285 688.452,743	36	438.780,897 688.450,855	11.764	36	438.780,897 688.450,855	37	438.816,094 688.446,339	35.486
37	438.816,094 688.446,339	38	438.832,094 688.443,95	16.177	38	438.832,094 688.443,95	39	438.842,596 688.443,229	10.527	39	438.842,596 688.443,229	40	438.842,897 688.448,728	5.507
40	438.842,897 688.448,728	41	438.845,51 688.467,024	18.482	41	438.845,51 688.467,024	42	438.850,117 688.489,834	23.271	42	438.850,117 688.489,834	43	438.858,119 688.525,487	36.54
43	438.858,119 688.525,487	44	438.865,697 688.545,518	21.417	44	438.865,697 688.545,518	45	438.878,566 688.568,363	26.22	45	438.878,566 688.568,363	46	438.883,443 688.583,408	15.816
46	438.883,443 688.583,408	47	438.880,919 688.588,096	5.324	47	438.880,919 688.588,096	48	438.873,628 688.598,038	12.329	48	438.873,628 688.598,038	49	438.864,89 688.612,941	17.276
49	438.864,89 688.612,941	50	438.856,33 688.631,949	20.847	50	438.856,33 688.631,949	1	438.848,834 688.652,227	21.619					

\*\* Lungimile segmentelor sunt determinate în planul de proiecție Stereo 70 și sunt rotunjite la 1 milimetru.

\*\*\* Distanța dintre puncte este formată din segmente cumulate ce sunt mai mici decât valoarea 1 milimetru.





**DATE DESPRE IMOBILUL NR. 1947**

Oficiul de Cadastru și Publicitate Imobiliară MARAMURES  
Biroul de Cadastru și Publicitate Imobiliară Dragomiresti

**A. Partea I. Descrierea imobilului**

Nr. CF vechi:72,274,1476  
Nr. topografic:partedinnr.top.  
2963,2964,2965

TEREN Extravilan

Adresa: Jud. Maramures

Nr. Crt	Nr cadastral Nr. topografic	Suprafața* (mp)	Observații / Referințe
A1		9.057	Sector cadastral:34 Teren neimprejmuit;

**B. Partea II. Proprietari și acte**

Inscrieri privitoare la dreptul de proprietate și alte drepturi reale		Referințe
/		
Act Normativ nr. Legea 7, din 13/03/1996 emis de Parlamentul României;		
B1	Inscrierea provizorie, drept de PROPRIETATE, dobandit prin Lege, cota actuala 1/1 1) COMUNA ȘIEU, CIF:14813046, PROPRIETAR NEIDENTIFICAT	A1

**C. Partea III. SARCINI .**

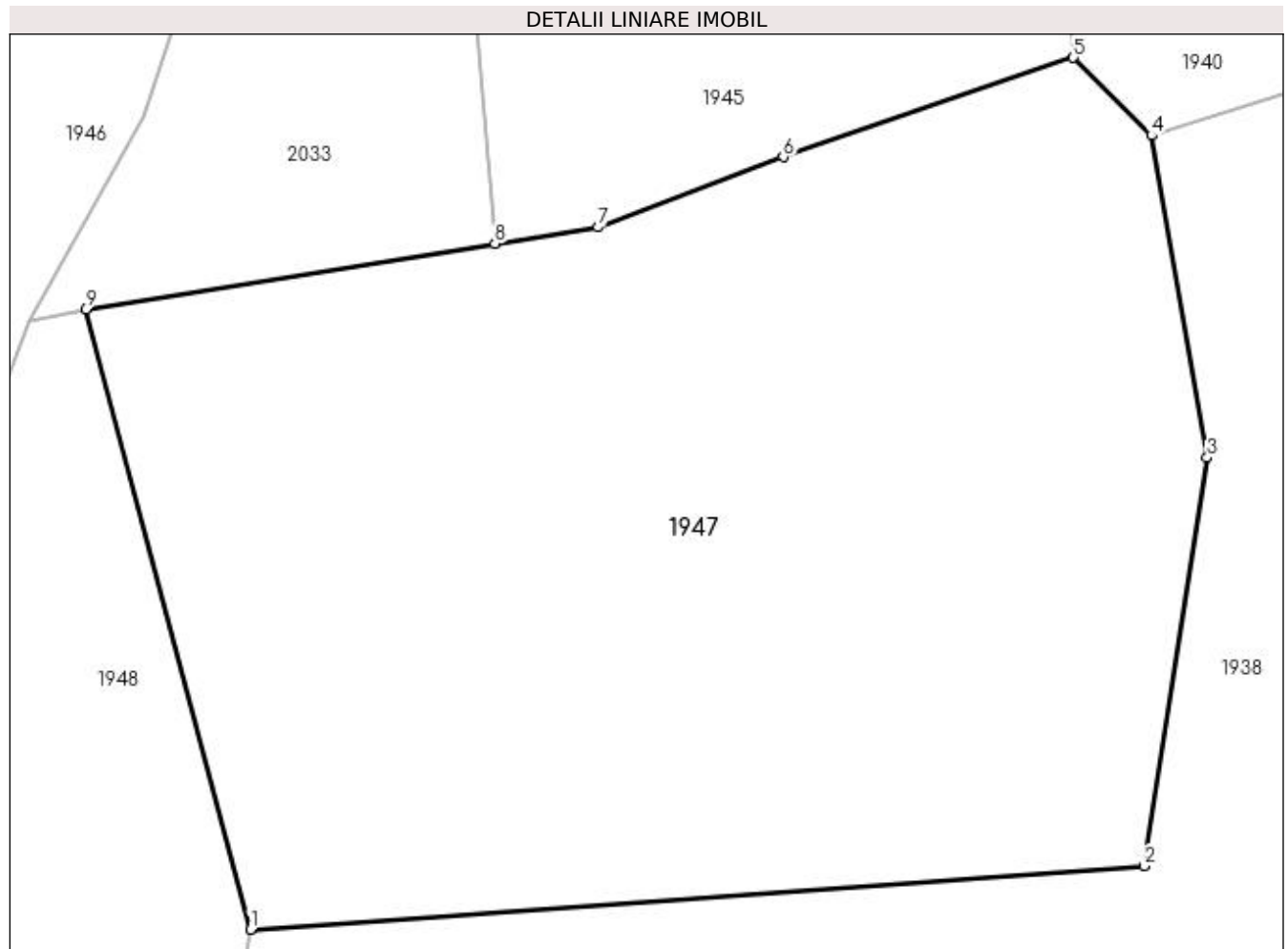
Inscrieri privind dezmembramintele dreptului de proprietate, drepturi reale de garanție și sarcini	Referințe
NU SUNT	

## Anexa Nr. 1 La Partea I

## Teren

Nr cadastral	Suprafața (mp)*	Observații / Referințe
	9.057	

\* Suprafața este determinată în planul de proiecție Stereo 70.



## Date referitoare la teren

Crt	Categorie folosință	Intravilan	Suprafața (mp)	Tarla	Parcelă	Nr. topo	Observații / Referințe
1	faneata	NU	9.057	-	-	partedinnr. top. 2963,2964,2965	

## Lungime Segmente

1) Valorile lungimilor segmentelor sunt obținute din proiecție în plan.

Punct început	X / Y	Punct sfârșit	X / Y	Lungime segment (** (m)
1	438.890,562 688.477,124	2	438.990,983 688.484,236	100.673
2	438.990,983 688.484,236	3	438.998,053 688.530,091	46.397
3	438.998,053 688.530,091	4	438.991,806 688.566,275	36.719
4	438.991,806 688.566,275	5	438.983,019 688.575,017	12.395

Punct început	X / Y	Punct sfârşit	X / Y	Lungime segment (** (m)
5	438.983,019 688.575,017	6	438.950,423 688.563,848	34.456
6	438.950,423 688.563,848	7	438.929,641 688.555,965	22.227
7	438.929,641 688.555,965	8	438.918,052 688.554,163	11.728
8	438.918,052 688.554,163	9	438.872,065 688.546,737	46.583
9	438.872,065 688.546,737	1	438.890,562 688.477,124	72.029

\*\* Lungimile segmentelor sunt determinate în planul de proiecție Stereo 70 și sunt rotunjite la 1 milimetru.

\*\*\* Distanța dintre puncte este formată din segmente cumulate ce sunt mai mici decât valoarea 1 milimetru.



**DATE DESPRE IMOBILUL NR. 1948**

Oficiul de Cadastru și Publicitate Imobiliară MARAMURES  
Biroul de Cadastru și Publicitate Imobiliară Dragomiresti

**A. Partea I. Descrierea imobilului**

Nr. CF vechi:72,274,1476  
Nr. topografic:partedinnr.top.  
2963,2964,2965

TEREN Extravilan

Adresa: Jud. Maramures

Nr. Crt	Nr cadastral Nr. topografic	Suprafața* (mp)	Observații / Referințe
A1		8.731	Sector cadastral:34 Teren neimprejmuit;

**B. Partea II. Proprietari și acte**

Inscrieri privitoare la dreptul de proprietate și alte drepturi reale		Referințe
/		
Act Normativ nr. Legea 7, din 13/03/1996 emis de Parlamentul României;		
B1	Intabulare, drept de PROPRIETATE, dobândit prin Lege, cota actuala 1/1 1) NEIDENTIFICAT NEIDENTIFICAT	A1
Act Administrativ nr. Adeverință nr. 4224, din 09/11/2023 emis de Primăria Șieu;		
B2	Se notează posesia faptică în favoarea lui 1) BILȚ GHEORGHE	A1

**C. Partea III. SARCINI .**

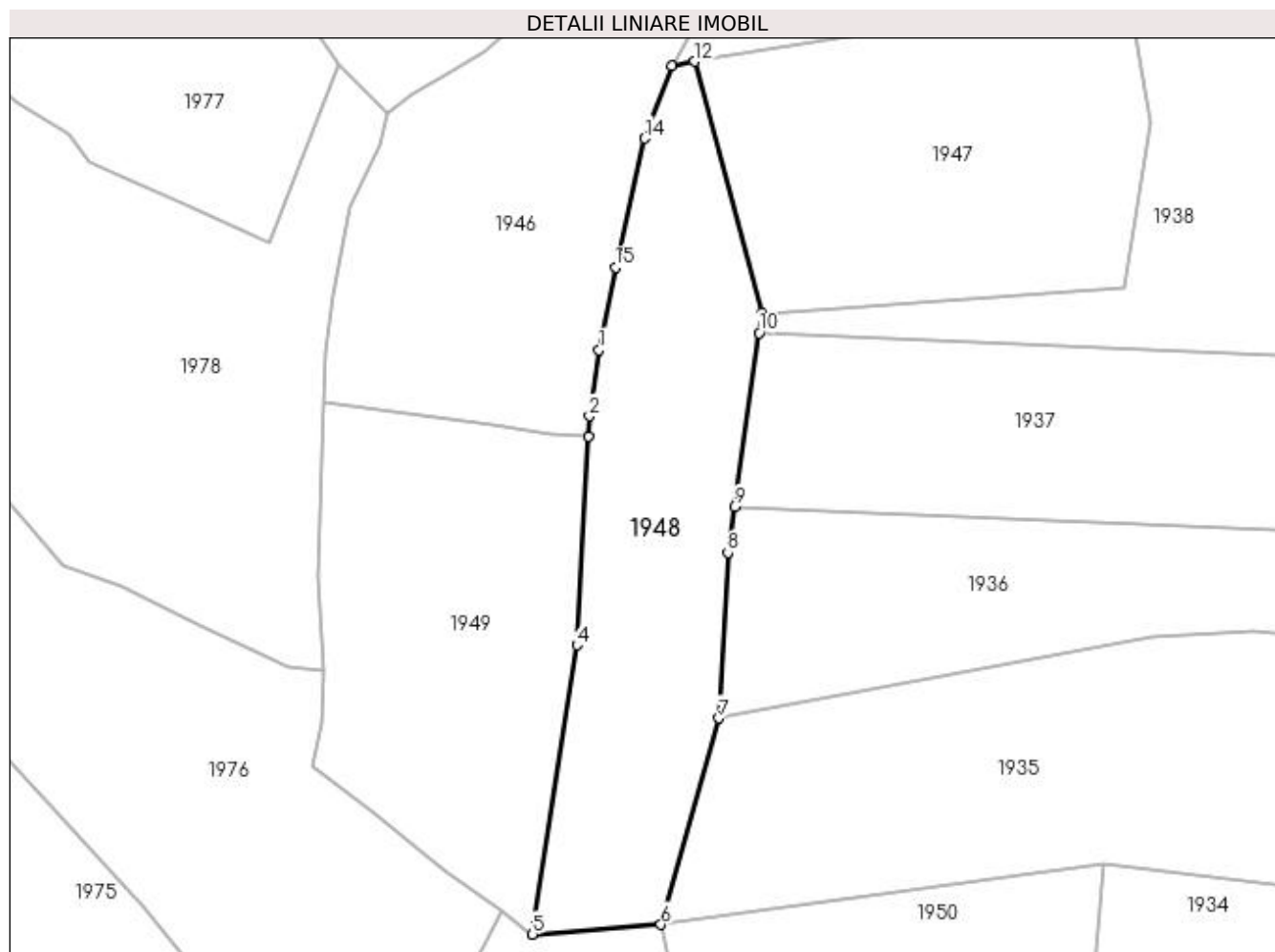
Inscrieri privind dezmembramintele dreptului de proprietate, drepturi reale de garanție și sarcini	Referințe
NU SUNT	

## Anexa Nr. 1 La Partea I

## Teren

Nr cadastral	Suprafața (mp)*	Observații / Referințe
	8.731	

\* Suprafața este determinată în planul de proiecție Stereo 70.



## Date referitoare la teren

Crt	Categorie folosință	Intra vilan	Suprafața (mp)	Tarla	Parcelă	Nr. topo	Observații / Referințe
1	faneata	NU	8.731	-	-	partedinnr. top. 2963,2964,2965	

## Lungime Segmente

1) Valorile lungimilor segmentelor sunt obținute din proiecție în plan.

Punct început	X / Y	Punct sfârșit	X / Y	Lungime segment (** (m)
1	438.845,51 688.467,024	2	438.842,897 688.448,728	18.482
2	438.842,897 688.448,728	3	438.842,596 688.443,229	5.507
3	438.842,596 688.443,229	4	438.839,434 688.385,418	57.897
4	438.839,434 688.385,418	5	438.827,189 688.305,515	80.836

Punct început	X / Y	Punct sfârșit	X / Y	Lungime segment (** (m)
5	438.827,189 688.305,515	6	438.862,719 688.308,186	35.63
6	438.862,719 688.308,186	7	438.878,715 688.365,262	59.275
7	438.878,715 688.365,262	8	438.881,191 688.411,014	45.819
8	438.881,191 688.411,014	9	438.882,987 688.423,683	12.796
9	438.882,987 688.423,683	10	438.889,798 688.471,734	48.531
10	438.889,798 688.471,734	11	438.890,562 688.477,124	5.444
11	438.890,562 688.477,124	12	438.872,065 688.546,737	72.029
12	438.872,065 688.546,737	13	438.865,697 688.545,518	6.484
13	438.865,697 688.545,518	14	438.858,119 688.525,487	21.417
14	438.858,119 688.525,487	15	438.850,117 688.489,834	36.54
15	438.850,117 688.489,834	1	438.845,51 688.467,024	23.271

\*\* Lungimile segmentelor sunt determinate în planul de proiecție Stereo 70 și sunt rotunjite la 1 milimetru.

\*\*\* Distanța dintre puncte este formată din segmente cumulate ce sunt mai mici decât valoarea 1 milimetru.





**DATE DESPRE IMOBILUL NR. 1949**

Oficiul de Cadastru și Publicitate Imobiliară MARAMURES  
Biroul de Cadastru și Publicitate Imobiliară Dragomiresti

**A. Partea I. Descrierea imobilului**

Nr. CF vechi:72,274,1476  
Nr. topografic:partedinnr.top.  
2963,2964,2965

TEREN Extravilan

Adresa: Jud. Maramures

Nr. Crt	Nr cadastral Nr. topografic	Suprafața* (mp)	Observații / Referințe
A1		8.409	Sector cadastral:34 Teren neimprejmuit;

**B. Partea II. Proprietari și acte**

Inscrieri privitoare la dreptul de proprietate și alte drepturi reale		Referințe
/		
Act Normativ nr. Legea 7, din 13/03/1996 emis de Parlamentul României;		
B1	Intabulare, drept de PROPRIETATE, dobandit prin Lege, cota actuala 1/1 1) NEIDENTIFICAT NEIDENTIFICAT	A1
Act Administrativ nr. Adeverință nr. 4274, din 09/11/2023 emis de Primăria Șieu;		
B2	Se notează posesia faptică în favoarea lui 1) DUNCA GHEORGHE	A1

**C. Partea III. SARCINI .**

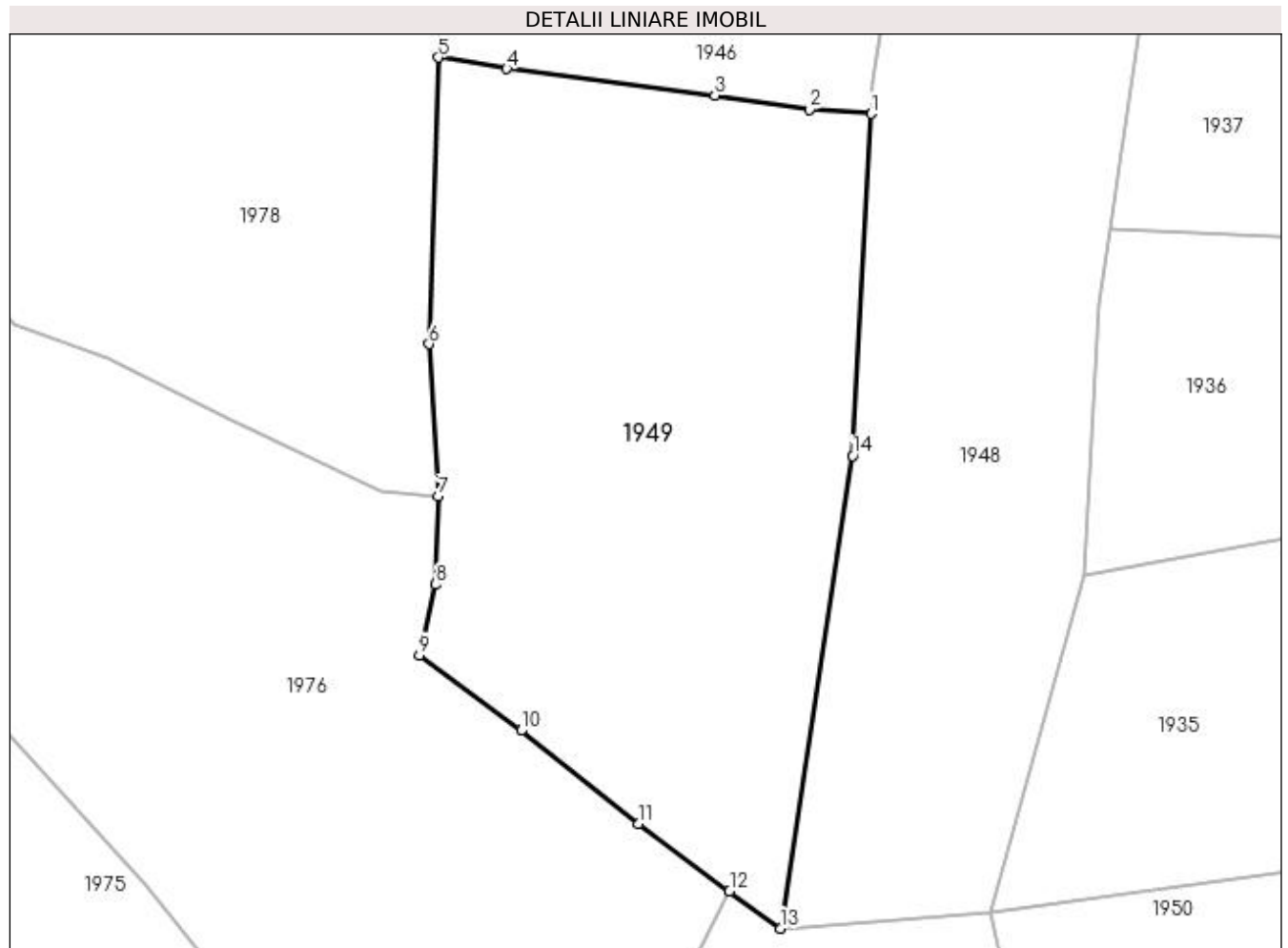
Inscrieri privind dezmembramintele dreptului de proprietate, drepturi reale de garanție și sarcini		Referințe
NU SUNT		

## Anexa Nr. 1 La Partea I

## Teren

Nr cadastral	Suprafața (mp)*	Observații / Referințe
	8.409	

\* Suprafața este determinată în planul de proiecție Stereo 70.



## Date referitoare la teren

Crt	Categorie folosință	Intra vilan	Suprafața (mp)	Tarla	Parcelă	Nr. topo	Observații / Referințe
1	faneata	NU	8.409	-	-	partedinr. top. 2963,2964,2965	

## Lungime Segmente

1) Valorile lungimilor segmentelor sunt obținute din proiecție în plan.

Punct început	X / Y	Punct sfârșit	X / Y	Lungime segment (** (m)
1	438.842,596 688.443,229	2	438.832,094 688.443,95	10.527
2	438.832,094 688.443,95	3	438.816,094 688.446,339	16.177
3	438.816,094 688.446,339	4	438.780,897 688.450,855	35.486
4	438.780,897 688.450,855	5	438.769,285 688.452,743	11.764

Punct început	X / Y	Punct sfârșit	X / Y	Lungime segment (** (m)
5	438.769,285 688.452,743	6	438.767,732 688.404,311	48.457
6	438.767,732 688.404,311	7	438.769,326 688.378,588	25.772
7	438.769,326 688.378,588	8	438.768,866 688.363,669	14.926
8	438.768,866 688.363,669	9	438.766,134 688.351,749	12.229
9	438.766,134 688.351,749	10	438.783,325 688.338,976	21.417
10	438.783,325 688.338,976	11	438.803,103 688.323,165	25.321
11	438.803,103 688.323,165	12	438.818,583 688.311,821	19.192
12	438.818,583 688.311,821	13	438.827,189 688.305,515	10.669
13	438.827,189 688.305,515	14	438.839,434 688.385,418	80.836
14	438.839,434 688.385,418	1	438.842,596 688.443,229	57.897

\*\* Lungimile segmentelor sunt determinate în planul de proiecție Stereo 70 și sunt rotunjite la 1 milimetru.

\*\*\* Distanța dintre puncte este formată din segmente cumulate ce sunt mai mici decât valoarea 1 milimetru.



**DATE DESPRE IMOBILUL NR. 1950**

Oficiul de Cadastru și Publicitate Imobiliară MARAMURES  
Biroul de Cadastru și Publicitate Imobiliară Dragomiresti

**A. Partea I. Descrierea imobilului**

TEREN Extravilan

Nr. CF vechi:1121

Nr. topografic:partedinr.top.2960

Adresa: Jud. Maramures

Nr. Crt	Nr cadastral Nr. topografic	Suprafața* (mp)	Observații / Referințe
A1		9.539	Sector cadastral:34 Teren neimprejmuit;

**B. Partea II. Proprietari și acte**

Inscrieri privitoare la dreptul de proprietate și alte drepturi reale		Referințe
/		
Act Normativ nr. Legea 7, din 13/03/1996 emis de Parlamentul României;		
B1	Inscrierea provizorie, drept de PROPRIETATE, dobandit prin Lege, cota actuala 1/1 1) <b>COMUNA ȘIEU</b> , CIF:14813046, PROPRIETAR NEIDENTIFICAT	A1

**C. Partea III. SARCINI .**

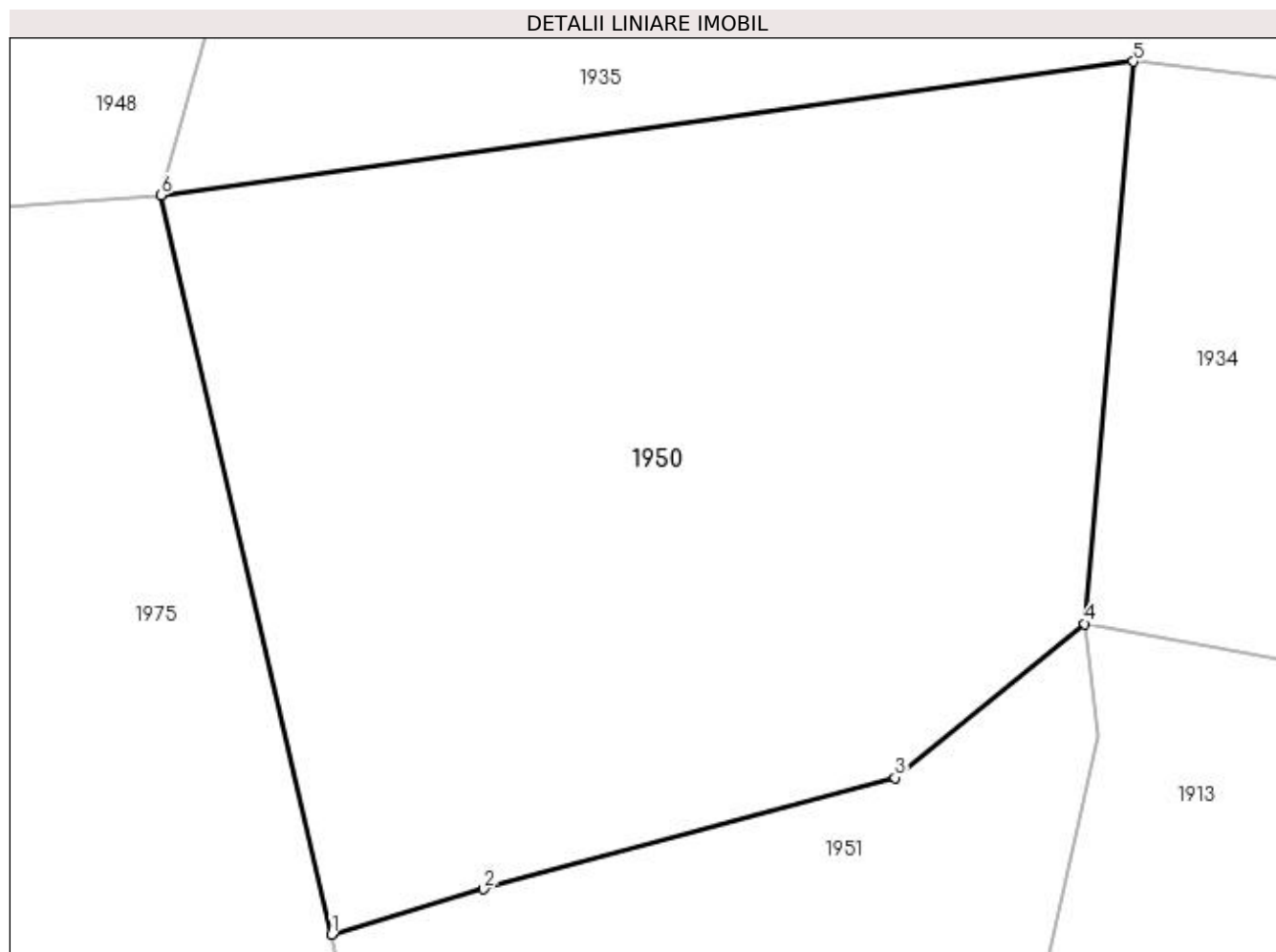
Inscrieri privind dezmembramintele dreptului de proprietate, drepturi reale de garanție și sarcini	Referințe
NU SUNT	

## Anexa Nr. 1 La Partea I

## Teren

Nr cadastral	Suprafața (mp)*	Observații / Referințe
	9.539	

\* Suprafața este determinată în planul de proiecție Stereo 70.



## Date referitoare la teren

Crt	Categorie folosință	Intra vilan	Suprafața (mp)	Tarla	Parcelă	Nr. topo	Observații / Referințe
1	faneata	NU	9.539	-	-	partedinnr. top.2960	

## Lungime Segmente

1) Valorile lungimilor segmentelor sunt obținute din proiecție în plan.

Punct început	X / Y	Punct sfârșit	X / Y	Lungime segment (** (m)
1	438.884,189 688.215,239	2	438.903,34 688.220,955	19.986
2	438.903,34 688.220,955	3	438.955,108 688.234,947	53.626
3	438.955,108 688.234,947	4	438.979,0 688.254,282	30.735
4	438.979,0 688.254,282	5	438.985,104 688.325,016	70.997
5	438.985,104 688.325,016	6	438.862,719 688.308,186	123.537

Punct început	X / Y	Punct sfârșit	X / Y	Lungime segment (** (m)
6	438.862,719 688.308,186	1	438.884,189 688.215,239	95.394

\*\* Lungimile segmentelor sunt determinate în planul de proiecție Stereo 70 și sunt rotunjite la 1 milimetru.

\*\*\* Distanța dintre puncte este formată din segmente cumulate ce sunt mai mici decât valoarea 1 milimetru.





**DATE DESPRE IMOBILUL NR. 1951**

Oficiul de Cadastru și Publicitate Imobiliară MARAMURES  
Biroul de Cadastru și Publicitate Imobiliară Dragomiresti

**A. Partea I. Descrierea imobilului**

TEREN Extravilan

Nr. CF vechi:1121

Nr. topografic:partedinr.top.2960

Adresa: Jud. Maramures

Nr. Crt	Nr cadastral Nr. topografic	Suprafața* (mp)	Observații / Referințe
A1		6.549	Sector cadastral:34 Teren neimprejmuit;

**B. Partea II. Proprietari și acte**

Inscrieri privitoare la dreptul de proprietate și alte drepturi reale		Referințe
/		
Act Normativ nr. Legea 7, din 13/03/1996 emis de Parlamentul României;		
B1	Intabulare, drept de PROPRIETATE, dobândit prin Lege, cota actuala 1/1 1) NEIDENTIFICAT NEIDENTIFICAT	A1
Act Administrativ nr. Adeverință nr. 4164, din 09/11/2023 emis de Primăria Șieu;		
B2	Se notează posesia faptică în favoarea lui 1) CHINDRIȘ IOAN	A1

**C. Partea III. SARCINI .**

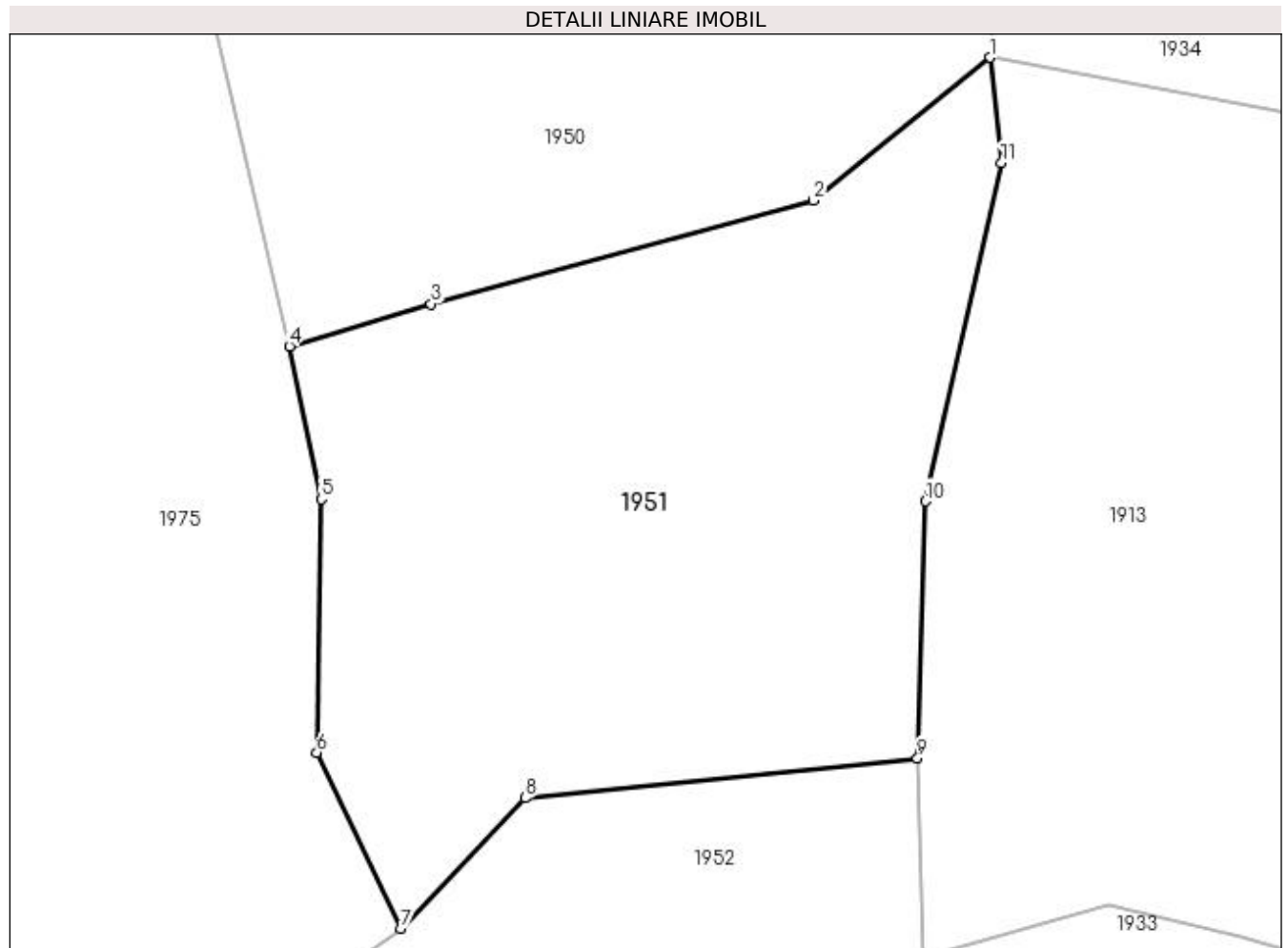
Inscrieri privind dezmembramintele dreptului de proprietate, drepturi reale de garanție și sarcini	Referințe
NU SUNT	

## Anexa Nr. 1 La Partea I

## Teren

Nr cadastral	Suprafața (mp)*	Observații / Referințe
	6.549	

\* Suprafața este determinată în planul de proiecție Stereo 70.



## Date referitoare la teren

Crt	Categorie folosință	Intravilan	Suprafața (mp)	Tarla	Parcelă	Nr. topo	Observații / Referințe
1	faneata	NU	6.549	-	-	partedinnr. top.2960	

## Lungime Segmente

1) Valorile lungimilor segmentelor sunt obținute din proiecție în plan.

Punct început	X / Y	Punct sfârșit	X / Y	Lungime segment (** (m)
1	438.979,0 688.254,282	2	438.955,108 688.234,947	30.735
2	438.955,108 688.234,947	3	438.903,34 688.220,955	53.626
3	438.903,34 688.220,955	4	438.884,189 688.215,239	19.986
4	438.884,189 688.215,239	5	438.888,474 688.194,549	21.129
5	438.888,474 688.194,549	6	438.887,876 688.160,248	34.306

Punct început	X / Y	Punct sfârșit	X / Y	Lungime segment (** (m)
6	438.887,876 688.160,248	7	438.899,268 688.136,475	26.362
7	438.899,268 688.136,475	8	438.916,119 688.154,106	24.389
8	438.916,119 688.154,106	9	438.969,194 688.159,52	53.35
9	438.969,194 688.159,52	10	438.970,253 688.194,241	34.737
10	438.970,253 688.194,241	11	438.980,574 688.240,079	46.986
11	438.980,574 688.240,079	1	438.979,0 688.254,282	14.29

\*\* Lungimile segmentelor sunt determinate în planul de proiecție Stereo 70 și sunt rotunjite la 1 milimetru.

\*\*\* Distanța dintre puncte este formată din segmente cumulate ce sunt mai mici decât valoarea 1 milimetru.



**DATE DESPRE IMOBILUL NR. 1952**

Oficiul de Cadastru și Publicitate Imobiliară MARAMURES  
Biroul de Cadastru și Publicitate Imobiliară Dragomiresti

**A. Partea I. Descrierea imobilului**

TEREN Extravilan

Nr. CF vechi:1121

Nr. topografic:partedinr.top.2960

Adresa: Jud. Maramures

Nr. Crt	Nr cadastral Nr. topografic	Suprafata* (mp)	Observatii / Referinte
A1		4.817	Sector cadastral:34 Teren neimprejmuit;

**B. Partea II. Proprietari și acte**

Inscrieri privitoare la dreptul de proprietate și alte drepturi reale		Referințe
/		
Act Normativ nr. Legea 7, din 13/03/1996 emis de Parlamentul României;		
B1	Intabulare, drept de PROPRIETATE, dobândit prin Lege, cota actuala 1/1 1) NEIDENTIFICAT NEIDENTIFICAT	A1
Act Administrativ nr. Adeverință nr. 4130, din 09/11/2023 emis de Primăria Șieu;		
B2	Se notează posesia faptică în favoarea lui 1) DUNCA IOAN	A1

**C. Partea III. SARCINI .**

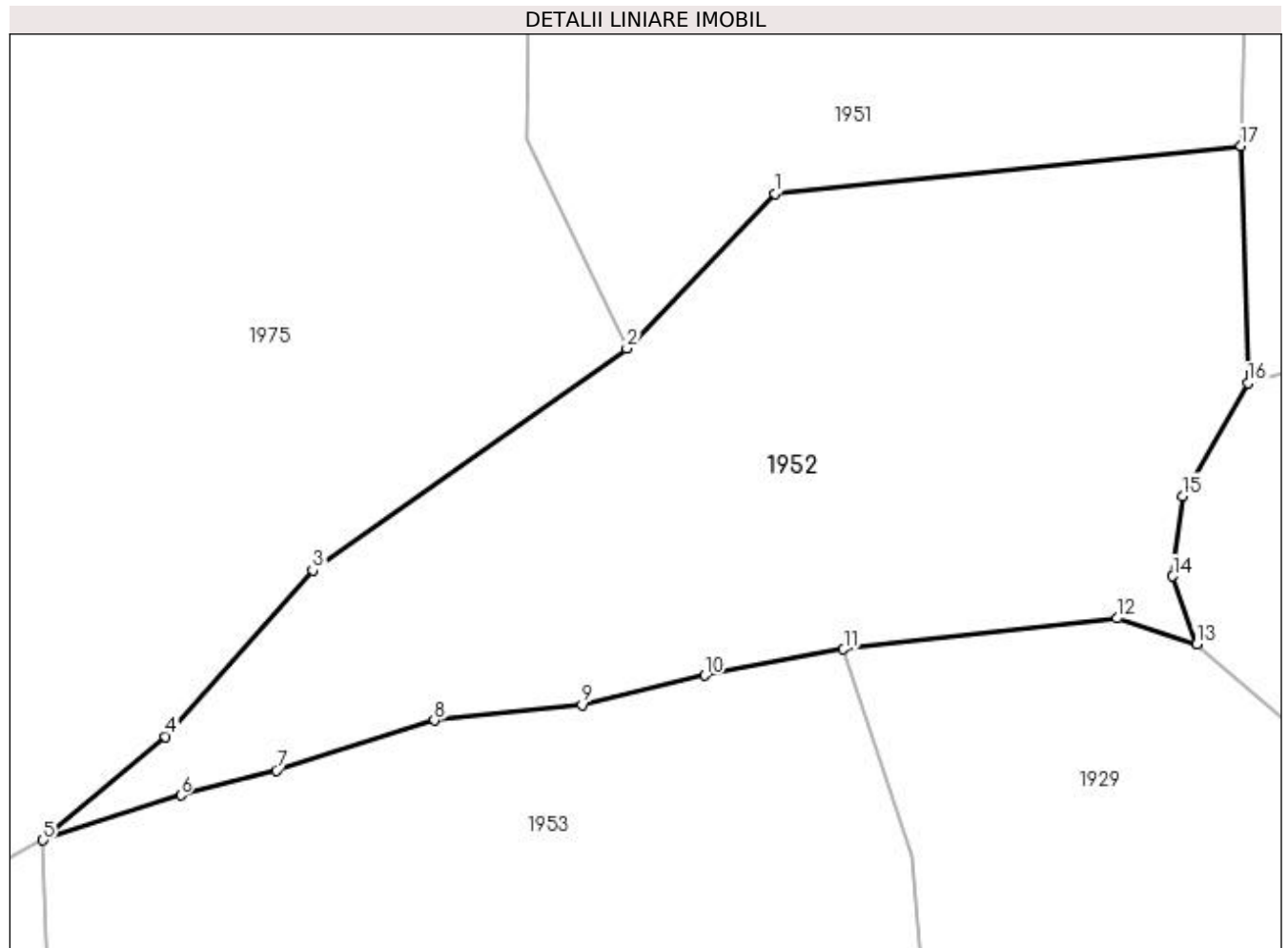
Inscrieri privind dezmembramintele dreptului de proprietate, drepturi reale de garanție și sarcini		Referințe
NU SUNT		

## Anexa Nr. 1 La Partea I

## Teren

Nr cadastral	Suprafața (mp)*	Observații / Referințe
	4.817	

\* Suprafața este determinată în planul de proiecție Stereo 70.



## Date referitoare la teren

Crt	Categorie folosință	Intravilan	Suprafața (mp)	Tarla	Parcelă	Nr. topo	Observații / Referințe
1	faneata	NU	4.817	-	-	partedinnr. top.2960	

## Lungime Segmente

1) Valorile lungimilor segmentelor sunt obținute din proiecție în plan.

Punct început	X / Y	Punct sfârșit	X / Y	Lungime segment (** (m)
1	438.916,119 688.154,106	2	438.899,268 688.136,475	24.389
2	438.899,268 688.136,475	3	438.863,488 688.111,254	43.776
3	438.863,488 688.111,254	4	438.846,77 688.092,33	25.251
4	438.846,77 688.092,33	5	438.832,804 688.080,55	18.271
5	438.832,804 688.080,55	6	438.848,491 688.085,664	16.5

Punct început	X / Y	Punct sfârșit	X / Y	Lungime segment (** (m)
6	438.848,491 688.085,664	7	438.859,373 688.088,477	11.24
7	438.859,373 688.088,477	8	438.877,363 688.094,179	18.872
8	438.877,363 688.094,179	9	438.894,162 688.095,947	16.892
9	438.894,162 688.095,947	10	438.908,153 688.099,299	14.387
10	438.908,153 688.099,299	11	438.923,935 688.102,26	16.057
11	438.923,935 688.102,26	12	438.955,088 688.105,781	31.351
12	438.955,088 688.105,781	13	438.964,114 688.102,834	9.495
13	438.964,114 688.102,834	14	438.961,427 688.110,565	8.185
14	438.961,427 688.110,565	15	438.962,503 688.119,693	9.191
15	438.962,503 688.119,693	16	438.969,974 688.132,545	14.866
16	438.969,974 688.132,545	17	438.969,194 688.159,52	26.986
17	438.969,194 688.159,52	1	438.916,119 688.154,106	53.35

\*\* Lungimile segmentelor sunt determinate în planul de proiecție Stereo 70 și sunt rotunjite la 1 milimetru.

\*\*\* Distanța dintre puncte este formată din segmente cumulate ce sunt mai mici decât valoarea 1 milimetru.





**DATE DESPRE IMOBILUL NR. 1953**

Oficiul de Cadastru și Publicitate Imobiliară MARAMURES  
Biroul de Cadastru și Publicitate Imobiliară Dragomiresti

**A. Partea I. Descrierea imobilului**

TEREN Extravilan

Nr. CF vechi:1121

Nr. topografic:partedinr.top.2960

Adresa: Jud. Maramures

Nr. Crt	Nr cadastral Nr. topografic	Suprafața* (mp)	Observații / Referințe
A1		10.397	Sector cadastral:34 Teren neimprejmuit;

**B. Partea II. Proprietari și acte**

Inscrieri privitoare la dreptul de proprietate și alte drepturi reale		Referințe
/		
Act Normativ nr. Legea 7, din 13/03/1996 emis de Parlamentul României;		
B1	Intabulare, drept de PROPRIETATE, dobândit prin Lege, cota actuala 1/1 1) NEIDENTIFICAT NEIDENTIFICAT	A1
Act Administrativ nr. Adeverință nr. 4259, din 09/11/2023 emis de Primăria Șieu;		
B2	Se notează posesia faptică în favoarea lui 1) BOGDAN VICTOR	A1

**C. Partea III. SARCINI .**

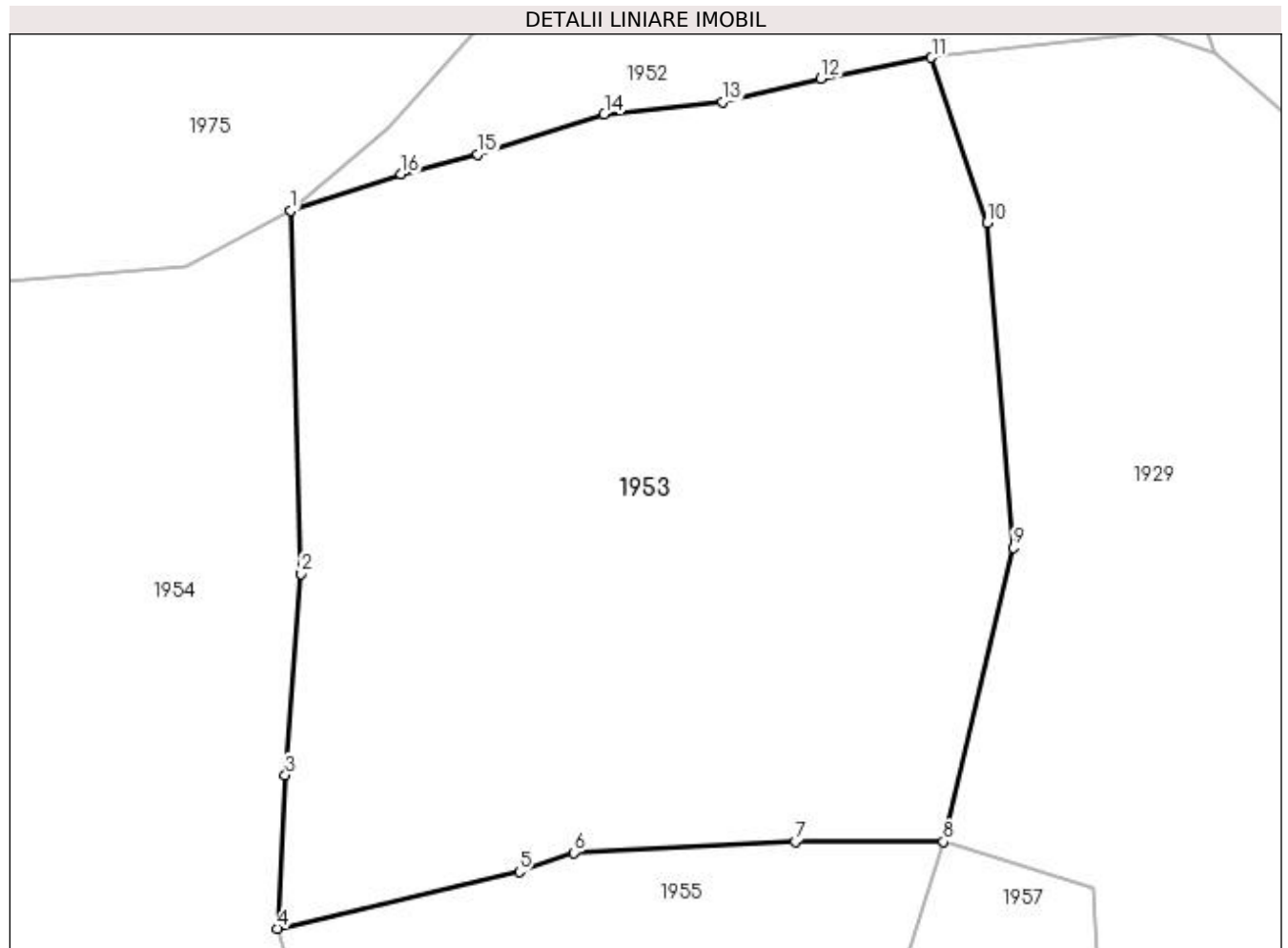
Inscrieri privind dezmembramintele dreptului de proprietate, drepturi reale de garanție și sarcini		Referințe
NU SUNT		

## Anexa Nr. 1 La Partea I

## Teren

Nr cadastral	Suprafața (mp)*	Observații / Referințe
	10.397	

\* Suprafața este determinată în planul de proiecție Stereo 70.



## Date referitoare la teren

Crt	Categorie folosință	Intravilan	Suprafața (mp)	Tarla	Parcelă	Nr. topo	Observații / Referințe
1	faneata	NU	10.397	-	-	partedinr. top.2960	

## Lungime Segmente

1) Valorile lungimilor segmentelor sunt obținute din proiecție în plan.

Punct început	X / Y	Punct sfârșit	X / Y	Lungime segment (** (m)
1	438.832,804 688.080,55	2	438.834,271 688.028,907	51.664
2	438.834,271 688.028,907	3	438.832,014 688.000,299	28.697
3	438.832,014 688.000,299	4	438.830,897 687.978,483	21.845
4	438.830,897 687.978,483	5	438.865,281 687.986,548	35.317
5	438.865,281 687.986,548	6	438.873,028 687.989,245	8.203

Punct început	X / Y	Punct sfârşit	X / Y	Lungime segment (** (m)
6	438.873,028 687.989,245	7	438.904,523 687.990,806	31.534
7	438.904,523 687.990,806	8	438.925,603 687.990,806	21.08
8	438.925,603 687.990,806	9	438.935,571 688.032,595	42.961
9	438.935,571 688.032,595	10	438.931,821 688.078,783	46.34
10	438.931,821 688.078,783	11	438.923,935 688.102,26	24.766
11	438.923,935 688.102,26	12	438.908,153 688.099,299	16.057
12	438.908,153 688.099,299	13	438.894,162 688.095,947	14.387
13	438.894,162 688.095,947	14	438.877,363 688.094,179	16.892
14	438.877,363 688.094,179	15	438.859,373 688.088,477	18.872
15	438.859,373 688.088,477	16	438.848,491 688.085,664	11.24
16	438.848,491 688.085,664	1	438.832,804 688.080,55	16.5

\*\* Lungimile segmentelor sunt determinate în planul de proiecție Stereo 70 și sunt rotunjite la 1 milimetru.

\*\*\* Distanța dintre puncte este formată din segmente cumulate ce sunt mai mici decât valoarea 1 milimetru.



**DATE DESPRE IMOBILUL NR. 1954**

Oficiul de Cadastru și Publicitate Imobiliară MARAMURES  
Biroul de Cadastru și Publicitate Imobiliară Dragomiresti

**A. Partea I. Descrierea imobilului**

Nr. CF vechi:1461,50310,1121,568

Nr. topografic:partedinnr.top.

2954,2957,2960,2961

TEREN Extravilan

Adresa: Jud. Maramures

Nr. Crt	Nr cadastral Nr. topografic	Suprafața* (mp)	Observații / Referințe
A1		10.683	Sector cadastral:34 Teren neimprejmuit;

**B. Partea II. Proprietari și acte**

Inscrieri privitoare la dreptul de proprietate și alte drepturi reale		Referințe
/		
Act Normativ nr. Legea 7, din 13/03/1996 emis de Parlamentul României;		
B1	Intabulare, drept de PROPRIETATE, dobândit prin Lege, cota actuala 1/1 1) NEIDENTIFICAT NEIDENTIFICAT	A1
Act Administrativ nr. Adeverință nr. 4105, din 09/11/2023 emis de Primăria Șieu;		
B2	Se notează posesia faptică în favoarea lui 1) MAN IOAN	A1

**C. Partea III. SARCINI .**

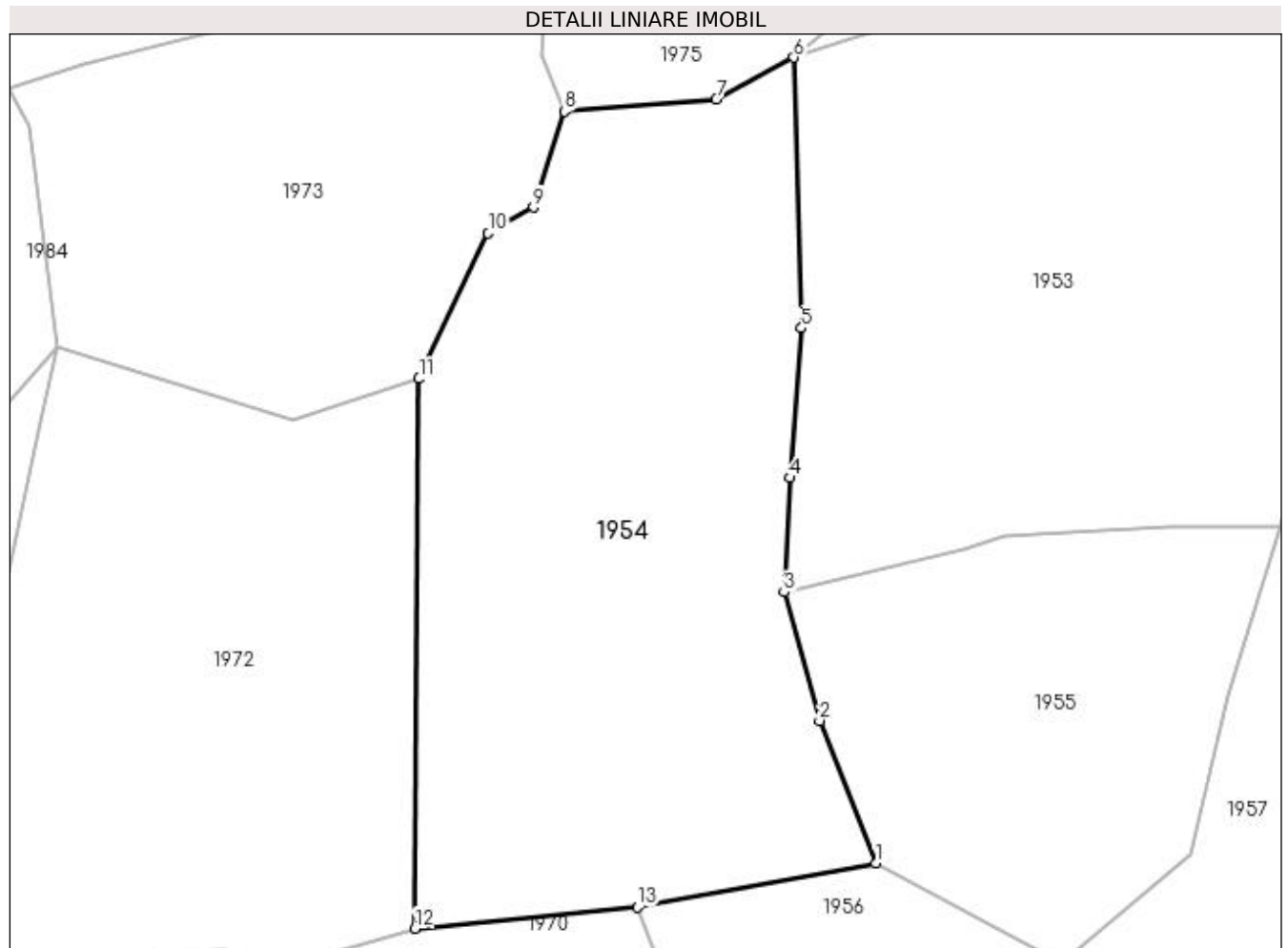
Inscrieri privind dezmembramintele dreptului de proprietate, drepturi reale de garanție și sarcini	Referințe
NU SUNT	

## Anexa Nr. 1 La Partea I

## Teren

Nr cadastral	Suprafața (mp)*	Observații / Referințe
	10.683	

\* Suprafața este determinată în planul de proiecție Stereo 70.



## Date referitoare la teren

Crt	Categorie folosință	Intravilan	Suprafața (mp)	Tarla	Parcelă	Nr. topo	Observații / Referințe
1	faneata	NU	10.683	-	-	partedinr. top. 2954,2957,2960,2961	

## Lungime Segmente

1) Valorile lungimilor segmentelor sunt obținute din proiecție în plan.

Punct început	X / Y	Punct sfârșit	X / Y	Lungime segment (** (m)
1	438.848,475 687.926,722	2	438.837,715 687.953,966	29.292
2	438.837,715 687.953,966	3	438.830,897 687.978,483	25.447
3	438.830,897 687.978,483	4	438.832,014 688.000,299	21.845
4	438.832,014 688.000,299	5	438.834,271 688.028,907	28.697

Punct început	X / Y	Punct sfârșit	X / Y	Lungime segment (** (m)
5	438.834,271 688.028,907	6	438.832,804 688.080,55	51.664
6	438.832,804 688.080,55	7	438.817,971 688.072,58	16.839
7	438.817,971 688.072,58	8	438.788,981 688.070,288	29.08
8	438.788,981 688.070,288	9	438.783,073 688.051,948	19.268
9	438.783,073 688.051,948	10	438.774,396 688.046,998	9.99
10	438.774,396 688.046,998	11	438.761,178 688.019,231	30.753
11	438.761,178 688.019,231	12	438.760,426 687.914,286	104.948
12	438.760,426 687.914,286	13	438.802,932 687.918,309	42.696
13	438.802,932 687.918,309	1	438.848,475 687.926,722	46.314

\*\* Lungimile segmentelor sunt determinate în planul de proiecție Stereo 70 și sunt rotunjite la 1 milimetru.

\*\*\* Distanța dintre puncte este formată din segmente cumulate ce sunt mai mici decât valoarea 1 milimetru.





**DATE DESPRE IMOBILUL NR. 1955**

Oficiul de Cadastru și Publicitate Imobiliară MARAMURES  
Biroul de Cadastru și Publicitate Imobiliară Dragomiresti

**A. Partea I. Descrierea imobilului**

Nr. CF vechi:1461,50310,1121,568

Nr. topografic:partedinnr.top.

2954,2957,2960,2961

TEREN Extravilan

Adresa: Jud. Maramures

Nr. Crt	Nr cadastral Nr. topografic	Suprafața* (mp)	Observații / Referințe
A1		5.276	Sector cadastral:34 Teren neimprejmuit;

**B. Partea II. Proprietari și acte**

Inscrieri privitoare la dreptul de proprietate și alte drepturi reale		Referințe
/		
Act Normativ nr. Legea 7, din 13/03/1996 emis de Parlamentul României;		
B1	Inscrierea provizorie, drept de PROPRIETATE, dobandit prin Lege, cota actuala 1/1	A1
1) COMUNA ȘIEU, CIF:14813046, PROPRIETAR NEIDENTIFICAT		

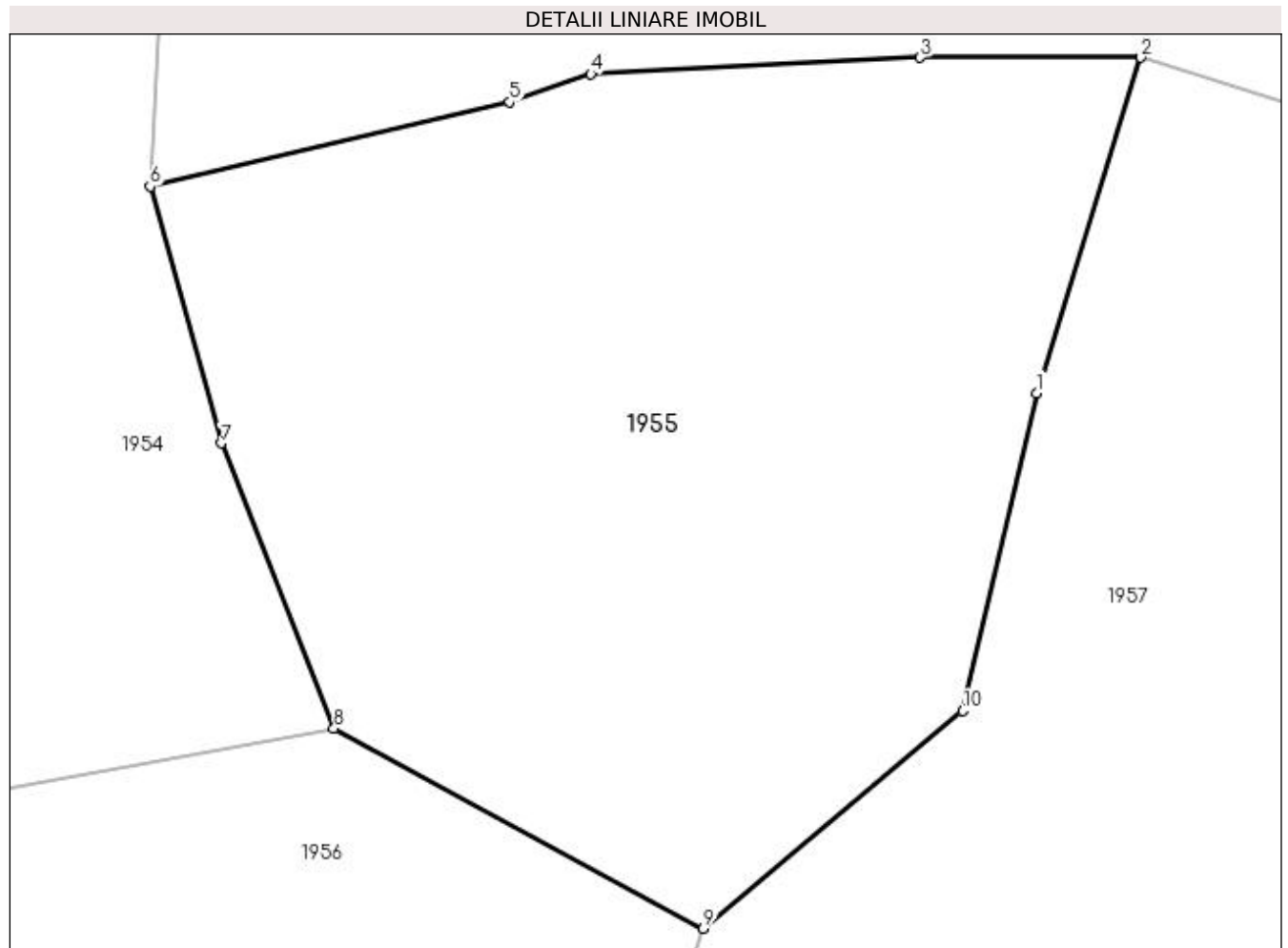
**C. Partea III. SARCINI .**

Inscrieri privind dezmembramintele dreptului de proprietate, drepturi reale de garanție și sarcini	Referințe
NU SUNT	

**Anexa Nr. 1 La Partea I****Teren**

Nr cadastral	Suprafața (mp)*	Observații / Referințe
	5.276	

\* Suprafața este determinată în planul de proiecție Stereo 70.

**Date referitoare la teren**

Crt	Categorie folosință	Intravilan	Suprafața (mp)	Tarla	Parcelă	Nr. topo	Observații / Referințe
1	faneata	NU	5.276	-	-	partedinr. top. 2954,2957,2960,2961	

**Lungime Segmente**

1) Valorile lungimilor segmentelor sunt obținute din proiecție în plan.

Punct început	X / Y	Punct sfârșit	X / Y	Lungime segment (** (m)
1	438.915,63 687.958,761	2	438.925,603 687.990,806	33.561
2	438.925,603 687.990,806	3	438.904,523 687.990,806	21.08
3	438.904,523 687.990,806	4	438.873,028 687.989,245	31.534
4	438.873,028 687.989,245	5	438.865,281 687.986,548	8.203

Punct început	X / Y	Punct sfârșit	X / Y	Lungime segment (** (m)
5	438.865,281 687.986,548	6	438.830,897 687.978,483	35.317
6	438.830,897 687.978,483	7	438.837,715 687.953,966	25.447
7	438.837,715 687.953,966	8	438.848,475 687.926,722	29.292
8	438.848,475 687.926,722	9	438.883,79 687.907,618	40.151
9	438.883,79 687.907,618	10	438.908,564 687.928,416	32.347
10	438.908,564 687.928,416	1	438.915,63 687.958,761	31.157

\*\* Lungimile segmentelor sunt determinate în planul de proiecție Stereo 70 și sunt rotunjite la 1 milimetru.

\*\*\* Distanța dintre puncte este formată din segmente cumulate ce sunt mai mici decât valoarea 1 milimetru.



**DATE DESPRE IMOBILUL NR. 1956**

Oficiul de Cadastru și Publicitate Imobiliară MARAMURES  
Biroul de Cadastru și Publicitate Imobiliară Dragomiresti

**A. Partea I. Descrierea imobilului**

TEREN Extravilan

Nr. CF vechi:1461,1121

Nr. topografic:partedinr.top.2954,2960

Adresa: Jud. Maramures

Nr. Crt	Nr cadastral Nr. topografic	Suprafața* (mp)	Observații / Referințe
A1		5.158	Sector cadastral:34 Teren neimprejmuit;

**B. Partea II. Proprietari și acte**

Inscrieri privitoare la dreptul de proprietate și alte drepturi reale		Referințe
/		
Act Normativ nr. Legea 7, din 13/03/1996 emis de Parlamentul României;		
B1	Intabulare, drept de PROPRIETATE, dobândit prin Lege, cota actuala 1/1 1) NEIDENTIFICAT NEIDENTIFICAT	A1
Act Administrativ nr. Adeverință nr. 4302, din 09/11/2023 emis de Primăria Șieu;		
B2	Se notează posesia faptică în favoarea lui 1) MARIȘ GHEORGHE	A1

**C. Partea III. SARCINI .**

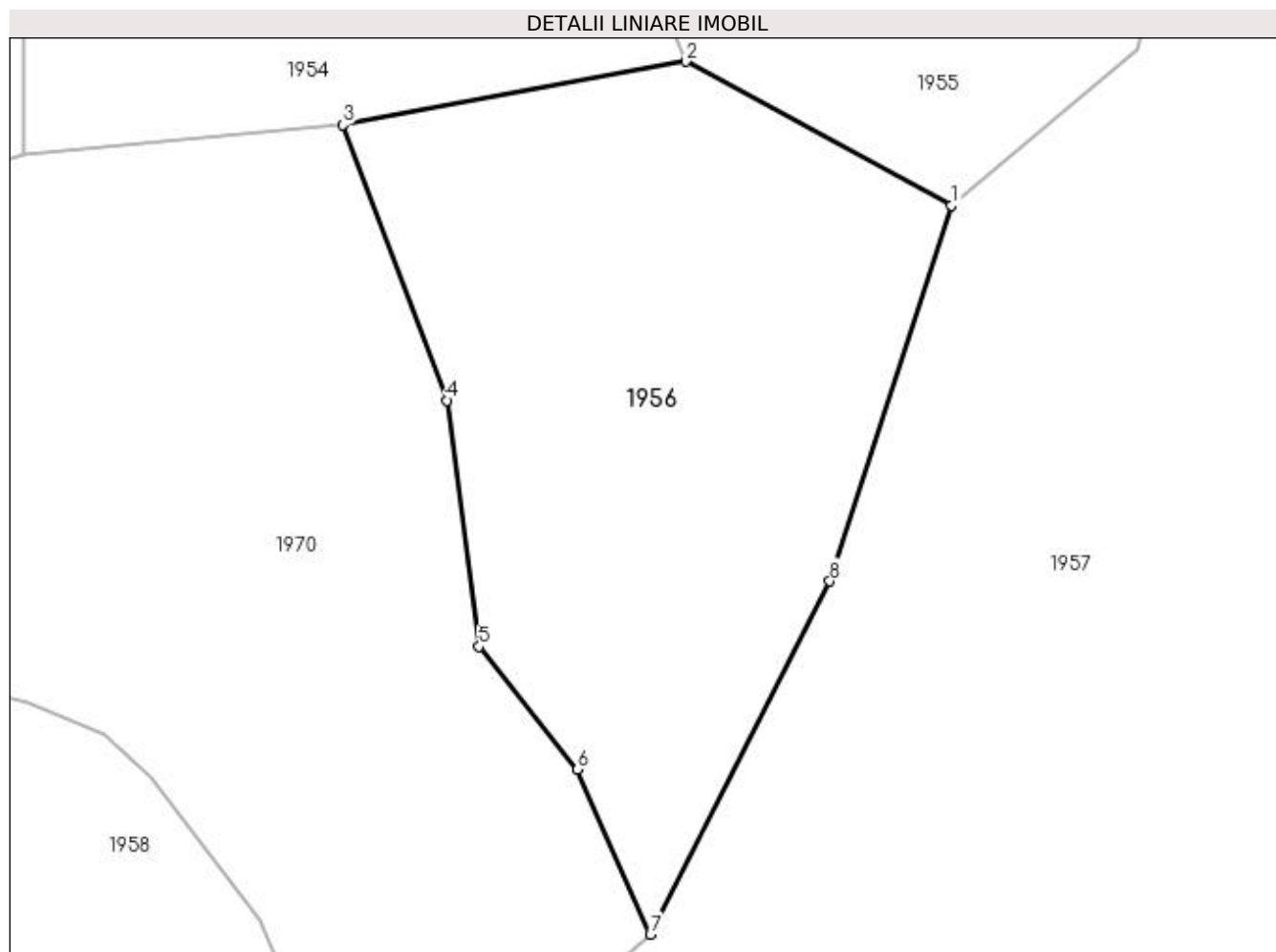
Inscrieri privind dezmembramintele dreptului de proprietate, drepturi reale de garanție și sarcini	Referințe
NU SUNT	

## Anexa Nr. 1 La Partea I

## Teren

Nr cadastral	Suprafața (mp)*	Observații / Referințe
	5.158	

\* Suprafața este determinată în planul de proiecție Stereo 70.



## Date referitoare la teren

Crt	Categorie folosință	Intravilan	Suprafața (mp)	Tarla	Parcelă	Nr. topo	Observații / Referințe
1	faneata	NU	5.158	-	-	partedinnr. top. 2954,2960	

## Lungime Segmente

1) Valorile lungimilor segmentelor sunt obținute din proiecție în plan.

Punct început	X / Y	Punct sfârșit	X / Y	Lungime segment (** (m)
1	438.883,79 687.907,618	2	438.848,475 687.926,722	40.151
2	438.848,475 687.926,722	3	438.802,932 687.918,309	46.314
3	438.802,932 687.918,309	4	438.816,772 687.881,696	39.142
4	438.816,772 687.881,696	5	438.821,039 687.848,997	32.976

Punct început	X / Y	Punct sfârşit	X / Y	Lungime segment (** (m)
5	438.821,039 687.848,997	6	438.834,135 687.832,708	20.901
6	438.834,135 687.832,708	7	438.843,799 687.810,774	23.969
7	438.843,799 687.810,774	8	438.867,632 687.857,687	52.62
8	438.867,632 687.857,687	1	438.883,79 687.907,618	52.48

\*\* Lungimile segmentelor sunt determinate în planul de proiecţie Stereo 70 şi sunt rotunjite la 1 milimetru.

\*\*\* Distanţa dintre puncte este formată din segmente cumulate ce sunt mai mici decât valoarea 1 milimetru.





**DATE DESPRE IMOBILUL NR. 1957**

Oficiul de Cadastru și Publicitate Imobiliară MARAMURES  
Biroul de Cadastru și Publicitate Imobiliară Dragomiresti

**A. Partea I. Descrierea imobilului**

TEREN Extravilan

Nr. CF vechi:1461,567

Nr. topografic:partedinr.top.2954,2959

Adresa: Jud. Maramures

Nr. Crt	Nr cadastral Nr. topografic	Suprafata* (mp)	Observatii / Referinte
A1		15.897	Sector cadastral:34 Teren neimprejmuit;

**B. Partea II. Proprietari și acte**

Inscrieri privitoare la dreptul de proprietate și alte drepturi reale		Referințe
/		
Act Normativ nr. Legea 7, din 13/03/1996 emis de Parlamentul României;		
B1	Intabulare, drept de PROPRIETATE, dobândit prin Lege, cota actuala 1/1 1) NEIDENTIFICAT NEIDENTIFICAT	A1
Act Administrativ nr. Adeverință nr. 4145, din 09/11/2023 emis de Primăria Șieu;		
B2	Se notează posesia faptică în favoarea lui 1) DUNCA MARIA	A1

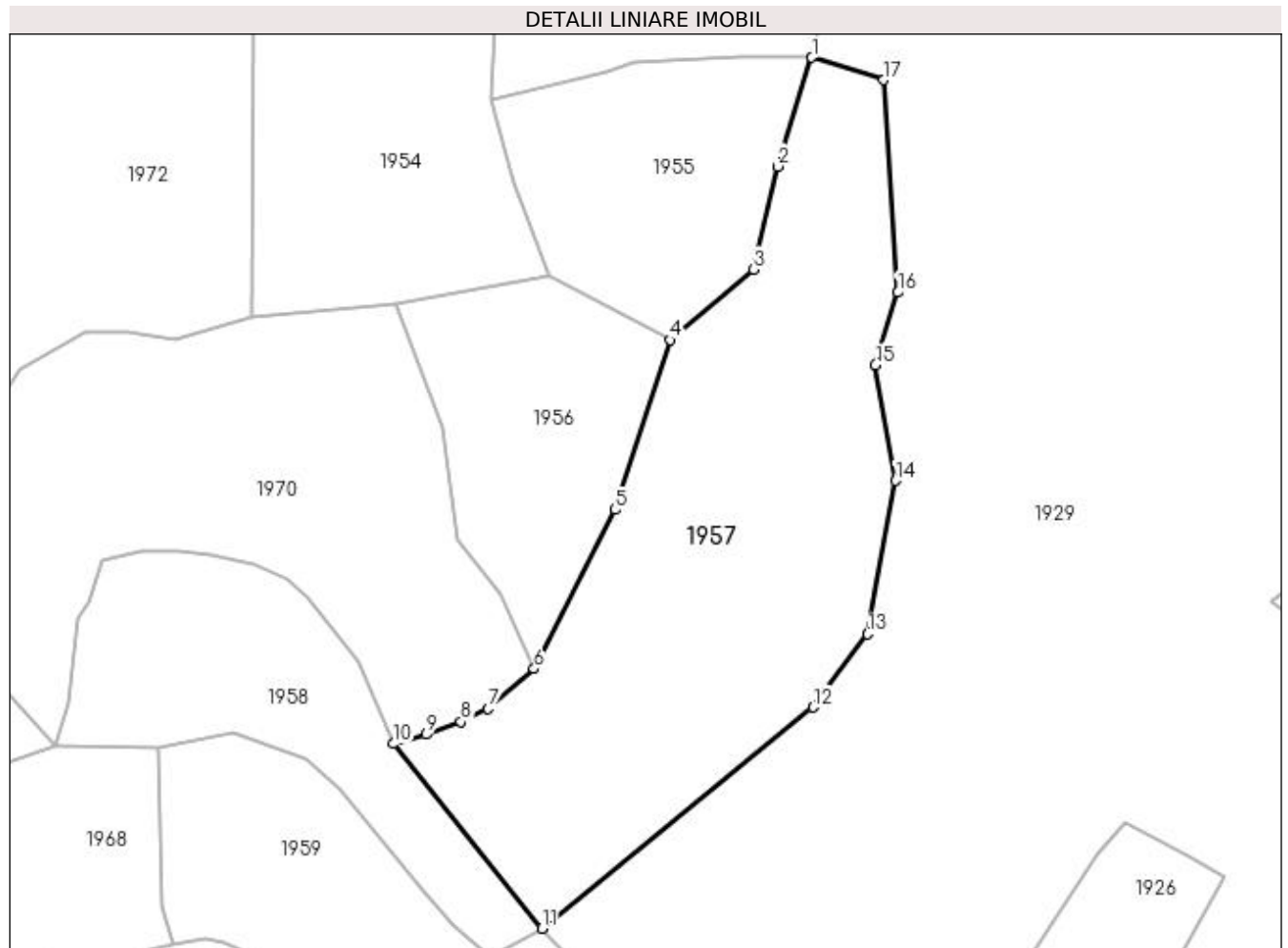
**C. Partea III. SARCINI .**

Inscrieri privind dezmembramintele dreptului de proprietate, drepturi reale de garanție și sarcini		Referințe
NU SUNT		

**Anexa Nr. 1 La Partea I****Teren**

Nr cadastral	Suprafața (mp)*	Observații / Referințe
	15.897	

\* Suprafața este determinată în planul de proiecție Stereo 70.

**Date referitoare la teren**

Crt	Categorie folosință	Intravilan	Suprafața (mp)	Tarla	Parcelă	Nr. topo	Observații / Referințe
1	faneata	NU	15.897	-	-	partedinnr. top. 2954,2959	

**Lungime Segmente**

1) Valorile lungimilor segmentelor sunt obținute din proiecție în plan.

Punct început	X / Y	Punct sfârșit	X / Y	Lungime segment (** (m)
1	438.925,603 687.990,806	2	438.915,63 687.958,761	33.561
2	438.915,63 687.958,761	3	438.908,564 687.928,416	31.157
3	438.908,564 687.928,416	4	438.883,79 687.907,618	32.347
4	438.883,79 687.907,618	5	438.867,632 687.857,687	52.48

Punct început	X / Y	Punct sfârșit	X / Y	Lungime segment (** (m)
5	438.867,632 687.857,687	6	438.843,799 687.810,774	52.62
6	438.843,799 687.810,774	7	438.830,215 687.799,039	17.951
7	438.830,215 687.799,039	8	438.822,175 687.795,234	8.895
8	438.822,175 687.795,234	9	438.812,006 687.791,464	10.845
9	438.812,006 687.791,464	10	438.802,199 687.788,723	10.183
10	438.802,199 687.788,723	11	438.846,126 687.734,349	69.901
11	438.846,126 687.734,349	12	438.926,045 687.799,513	103.118
12	438.926,045 687.799,513	13	438.942,122 687.821,088	26.906
13	438.942,122 687.821,088	14	438.950,271 687.866,241	45.882
14	438.950,271 687.866,241	15	438.944,344 687.900,291	34.562
15	438.944,344 687.900,291	16	438.951,019 687.921,623	22.352
16	438.951,019 687.921,623	17	438.946,866 687.984,189	62.704
17	438.946,866 687.984,189	1	438.925,603 687.990,806	22.269

\*\* Lungimile segmentelor sunt determinate în planul de proiecție Stereo 70 și sunt rotunjite la 1 milimetru.

\*\*\* Distanța dintre puncte este formată din segmente cumulate ce sunt mai mici decât valoarea 1 milimetru.



**DATE DESPRE IMOBILUL NR. 1958**

Oficiul de Cadastru și Publicitate Imobiliară MARAMURES  
Biroul de Cadastru și Publicitate Imobiliară Dragomiresti

**A. Partea I. Descrierea imobilului**

Nr. CF vechi:768,1461,565  
Nr. topografic:partedinnr.top.  
2953,2954,2956

TEREN Extravilan

Adresa: Jud. Maramures

Nr. Crt	Nr cadastral Nr. topografic	Suprafața* (mp)	Observații / Referințe
A1		5.856	Sector cadastral:34 Teren neimprejmuit;

**B. Partea II. Proprietari și acte**

Inscrieri privitoare la dreptul de proprietate și alte drepturi reale		Referințe
/		
Act Normativ nr. Legea 7, din 13/03/1996 emis de Parlamentul României;		
B1	Intabulare, drept de PROPRIETATE, dobândit prin Lege, cota actuala 1/1 1) NEIDENTIFICAT NEIDENTIFICAT	A1
Act Administrativ nr. Adeverință nr. 4162, din 09/11/2023 emis de Primăria Șieu;		
B2	Se notează posesia faptică în favoarea lui 1) DUNCA GHEORGHE	A1

**C. Partea III. SARCINI .**

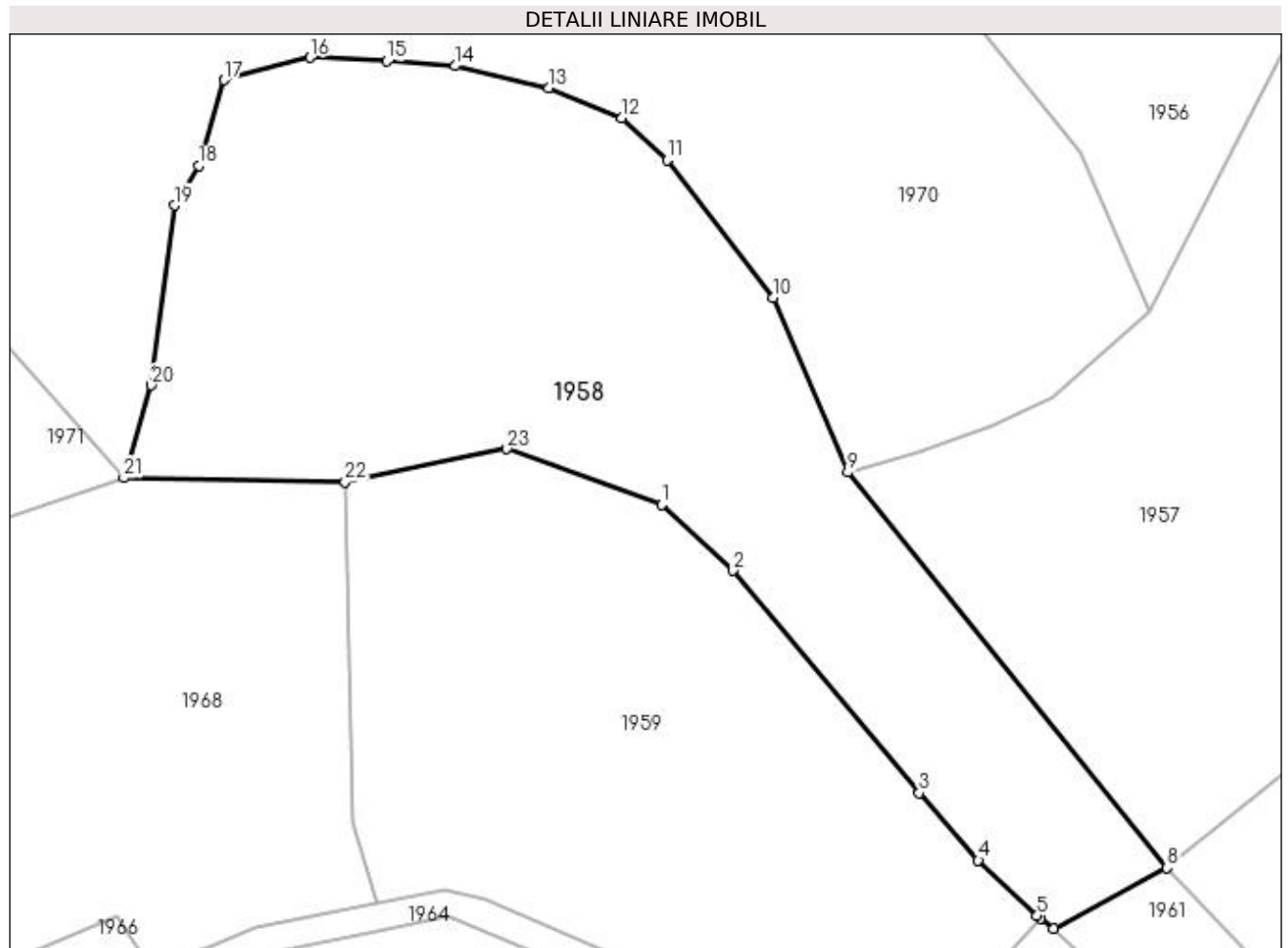
Inscrieri privind dezmembramintele dreptului de proprietate, drepturi reale de garanție și sarcini	Referințe
NU SUNT	

## Anexa Nr. 1 La Partea I

## Teren

Nr cadastral	Suprafața (mp)*	Observații / Referințe
	5.856	

\* Suprafața este determinată în planul de proiecție Stereo 70.



## Date referitoare la teren

Crt	Categorie folosință	Intravilan	Suprafața (mp)	Tarla	Parcelă	Nr. topo	Observații / Referințe
1	faneata	NU	5.856	-	-	partedinr. top. 2953,2954,2956	

## Lungime Segmente

1) Valorile lungimilor segmentelor sunt obținute din proiecție în plan.

Punct început	X / Y	Punct sfârșit	X / Y	Lungime segment (** (m)
1	438.776,626 687.784,263	2	438.786,411 687.775,211	13.33
3	438.812,023 687.744,636	4	438.820,16 687.735,388	12.318
5	438.828,235 687.727,777	6	438.828,737 687.727,402	0.627
7	438.830,496 687.726,012	8	438.846,126 687.734,349	17.714

Punct început	X / Y	Punct sfârșit	X / Y	Lungime segment (** (m)
2	438.786,411 687.775,211	3	438.812,023 687.744,636	39.885
4	438.820,16 687.735,388	5	438.828,235 687.727,777	11.097
6	438.828,737 687.727,402	7	438.830,496 687.726,012	2.242
8	438.846,126 687.734,349	9	438.802,199 687.788,723	69.901

Punct început	X / Y	Punct sfârșit	X / Y	Lungime segment (** (m)
9	438.802,199 687.788,723	10	438.791,885 687.812,747	26.144
11	438.777,335 687.831,668	12	438.771,139 687.837,433	8.463
13	438.761,045 687.841,522	14	438.748,178 687.844,566	13.222
15	438.738,816 687.845,247	16	438.728,254 687.845,73	10.573
17	438.716,392 687.842,627	18	438.712,88 687.830,854	12.286
19	438.709,571 687.825,408	20	438.706,393 687.800,701	24.911
21	438.702,606 687.787,959	22	438.733,035 687.787,371	30.435
23	438.755,315 687.791,926	1	438.776,626 687.784,263	22.647

Punct început	X / Y	Punct sfârșit	X / Y	Lungime segment (** (m)
10	438.791,885 687.812,747	11	438.777,335 687.831,668	23.869
12	438.771,139 687.837,433	13	438.761,045 687.841,522	10.891
14	438.748,178 687.844,566	15	438.738,816 687.845,247	9.387
16	438.728,254 687.845,73	17	438.716,392 687.842,627	12.261
18	438.712,88 687.830,854	19	438.709,571 687.825,408	6.372
20	438.706,393 687.800,701	21	438.702,606 687.787,959	13.293
22	438.733,035 687.787,371	23	438.755,315 687.791,926	22.741

\*\* Lungimile segmentelor sunt determinate în planul de proiecție Stereo 70 și sunt rotunjite la 1 milimetru.

\*\*\* Distanța dintre puncte este formată din segmente cumulate ce sunt mai mici decât valoarea 1 milimetru.





**DATE DESPRE IMOBILUL NR. 1959**

Oficiul de Cadastru și Publicitate Imobiliară MARAMURES  
Biroul de Cadastru și Publicitate Imobiliară Dragomiresti

**A. Partea I. Descrierea imobilului**

Nr. CF vechi:768,1461,565  
Nr. topografic:partedinnr.top.  
2953,2954,2956

TEREN Extravilan

Adresa: Jud. Maramures

Nr. Crt	Nr cadastral Nr. topografic	Suprafața* (mp)	Observații / Referințe
A1		4.870	Sector cadastral:34 Teren neimprejmuit;

**B. Partea II. Proprietari și acte**

Inscrieri privitoare la dreptul de proprietate și alte drepturi reale		Referințe
/		
Act Normativ nr. Legea 7, din 13/03/1996 emis de Parlamentul României;		
B1	Inscrierea provizorie, drept de PROPRIETATE, dobandit prin Lege, cota actuala 1/1 1) <b>COMUNA ȘIEU</b> , CIF:14813046, PROPRIETAR NEIDENTIFICAT	A1

**C. Partea III. SARCINI .**

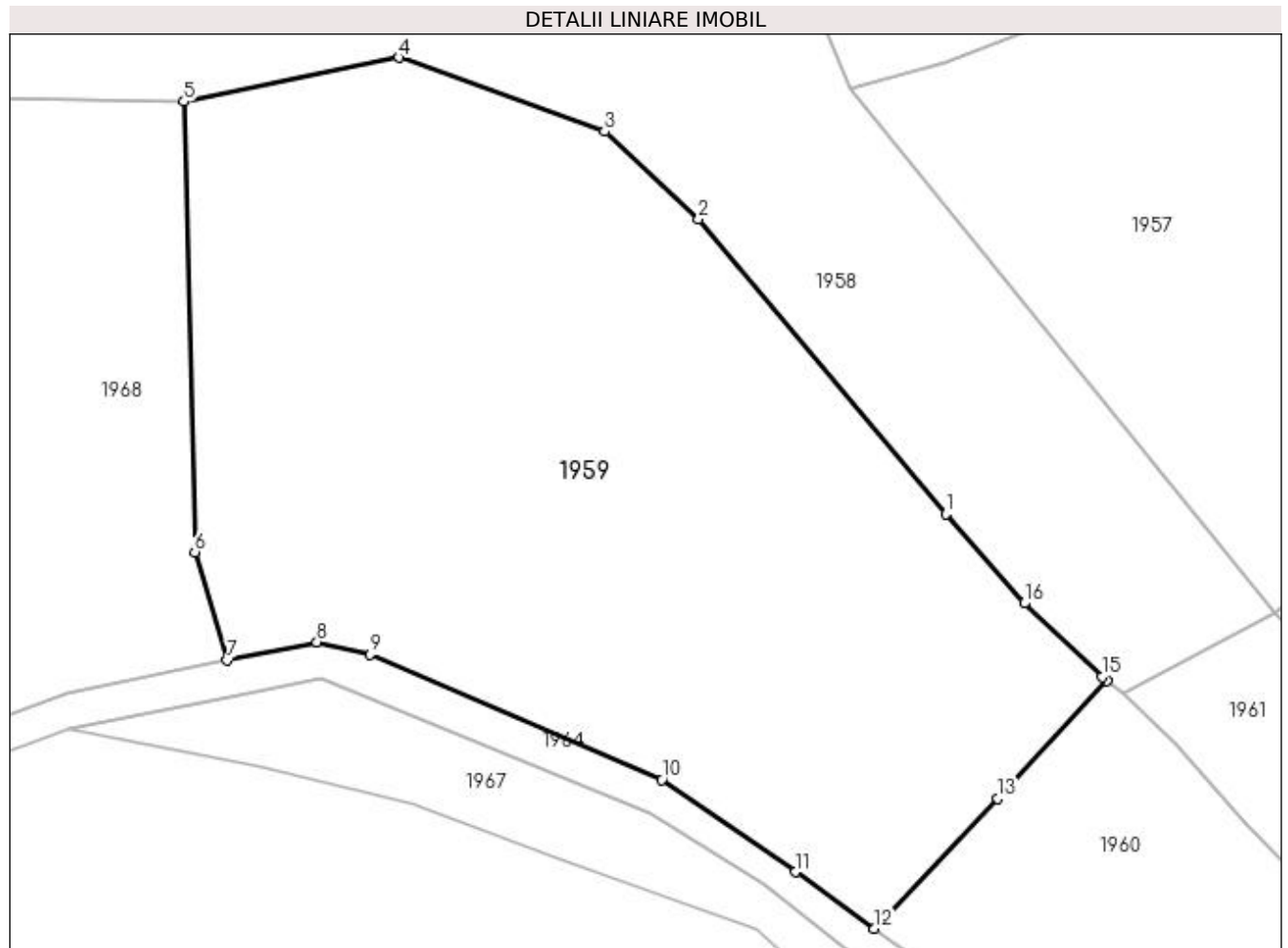
Inscrieri privind dezmembramintele dreptului de proprietate, drepturi reale de garanție și sarcini	Referințe
NU SUNT	

## Anexa Nr. 1 La Partea I

## Teren

Nr cadastral	Suprafața (mp)*	Observații / Referințe
	4.870	

\* Suprafața este determinată în planul de proiecție Stereo 70.



## Date referitoare la teren

Crt	Categorie folosință	Intravilan	Suprafața (mp)	Tarla	Parcelă	Nr. topo	Observații / Referințe
1	faneata	NU	4.870	-	-	partedinnr. top. 2953,2954,29 56	

## Lungime Segmente

1) Valorile lungimilor segmentelor sunt obținute din proiecție în plan.

Punct început	X / Y	Punct sfârșit	X / Y	Lungime segment (** (m)
1	438.812,023 687.744,636	2	438.786,411 687.775,211	39.885
2	438.786,411 687.775,211	3	438.776,626 687.784,263	13.33
3	438.776,626 687.784,263	4	438.755,315 687.791,926	22.647
4	438.755,315 687.791,926	5	438.733,035 687.787,371	22.741

Punct început	X / Y	Punct sfârşit	X / Y	Lungime segment (** (m)
5	438.733,035 687.787,371	6	438.734,153 687.740,701	46.683
6	438.734,153 687.740,701	7	438.737,536 687.729,502	11.699
7	438.737,536 687.729,502	8	438.746,809 687.731,385	9.462
8	438.746,809 687.731,385	9	438.752,368 687.730,104	5.705
9	438.752,368 687.730,104	10	438.782,572 687.717,13	32.873
10	438.782,572 687.717,13	11	438.796,42 687.707,537	16.846
11	438.796,42 687.707,537	12	438.804,628 687.701,698	10.073
12	438.804,628 687.701,698	13	438.817,379 687.715,148	18.533
13	438.817,379 687.715,148	14	438.828,737 687.727,402	16.708
14	438.828,737 687.727,402	15	438.828,235 687.727,777	0.627
15	438.828,235 687.727,777	16	438.820,16 687.735,388	11.097
16	438.820,16 687.735,388	1	438.812,023 687.744,636	12.318

\*\* Lungimile segmentelor sunt determinate în planul de proiecţie Stereo 70 şi sunt rotunjite la 1 milimetru.

\*\*\* Distanţa dintre puncte este formată din segmente cumulate ce sunt mai mici decât valoarea 1 milimetru.



**DATE DESPRE IMOBILUL NR. 1960**

Oficiul de Cadastru și Publicitate Imobiliară MARAMURES  
Biroul de Cadastru și Publicitate Imobiliară Dragomiresti

**A. Partea I. Descrierea imobilului**

Nr. CF vechi:768,1461,565  
Nr. topografic:partedinnr.top.  
2953,2954,2956

TEREN Extravilan

Adresa: Jud. Maramures

Nr. Crt	Nr cadastral Nr. topografic	Suprafața* (mp)	Observații / Referințe
A1		2.207	Sector cadastral:34 Teren neimprejmuit; Imobil traversat de limita de UAT.

**B. Partea II. Proprietari și acte**

Inscrieri privitoare la dreptul de proprietate și alte drepturi reale		Referințe
/		
Act Normativ nr. Legea 7, din 13/03/1996 emis de Parlamentul României;		
B1	Inscrierea provizorie, drept de PROPRIETATE, dobandit prin Lege, cota actuala 1/1 1) COMUNA ȘIEU, CIF:14813046, PROPRIETAR NEIDENTIFICAT	A1

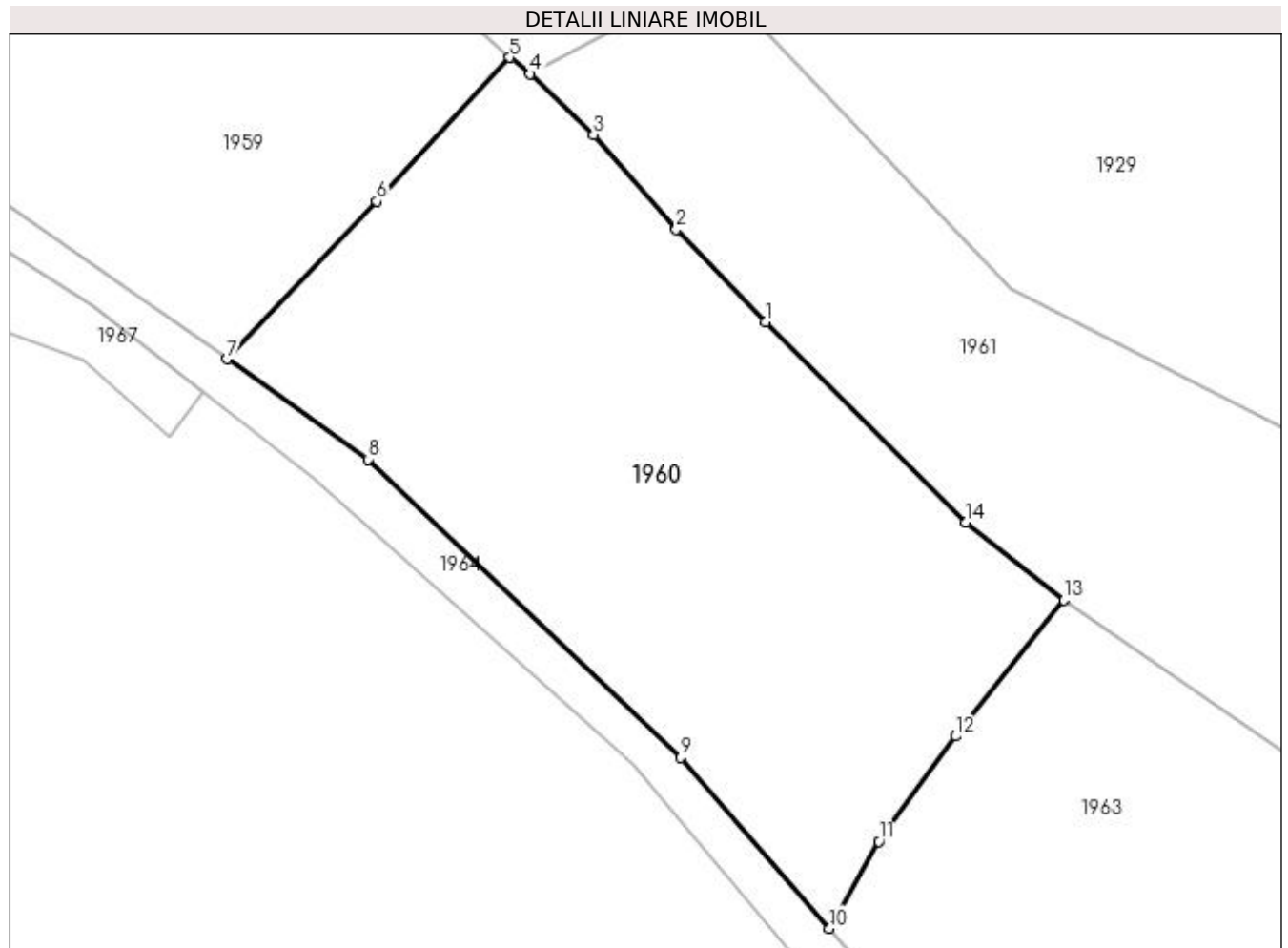
**C. Partea III. SARCINI .**

Inscrieri privind dezmembramintele dreptului de proprietate, drepturi reale de garanție și sarcini	Referințe
NU SUNT	

**Anexa Nr. 1 La Partea I****Teren**

Nr cadastral	Suprafața (mp)*	Observații / Referințe
	2.207	Imobil traversat de limita de UAT.

\* Suprafața este determinată în planul de proiecție Stereo 70.

**Date referitoare la teren**

Crt	Categorie folosință	Intravilan	Suprafața (mp)	Tarla	Parcelă	Nr. topo	Observații / Referințe
1	faneata	NU	2.207	-	-	partedinnr. top. 2953,2954,2956	

**Lungime Segmente**

1) Valorile lungimilor segmentelor sunt obținute din proiecție în plan.

Punct început	X / Y	Punct sfârșit	X / Y	Lungime segment (** (m)
1	438.850,533 687.704,838	2	438.842,948 687.712,749	10.96
2	438.842,948 687.712,749	3	438.835,886 687.720,827	10.73
3	438.835,886 687.720,827	4	438.830,496 687.726,012	7.479
4	438.830,496 687.726,012	5	438.828,737 687.727,402	2.242

Punct început	X / Y	Punct sfârșit	X / Y	Lungime segment (** (m)
5	438.828,737 687.727,402	6	438.817,379 687.715,148	16.708
6	438.817,379 687.715,148	7	438.804,628 687.701,698	18.533
7	438.804,628 687.701,698	8	438.816,64 687.693,153	14.741
8	438.816,64 687.693,153	9	438.843,328 687.667,735	36.855
9	438.843,328 687.667,735	10	438.856,012 687.653,171	19.313
10	438.856,012 687.653,171	11	438.860,229 687.660,595	8.538
11	438.860,229 687.660,595	12	438.866,774 687.669,561	11.101
12	438.866,774 687.669,561	13	438.876,01 687.681,144	14.815
13	438.876,01 687.681,144	14	438.867,681 687.687,772	10.644
14	438.867,681 687.687,772	1	438.850,533 687.704,838	24.193

\*\* Lungimile segmentelor sunt determinate în planul de proiecție Stereo 70 și sunt rotunjite la 1 milimetru.

\*\*\* Distanța dintre puncte este formată din segmente cumulate ce sunt mai mici decât valoarea 1 milimetru.





**DATE DESPRE IMOBILUL NR. 1961**

Oficiul de Cadastru și Publicitate Imobiliară MARAMURES  
Biroul de Cadastru și Publicitate Imobiliară Dragomiresti

**A. Partea I. Descrierea imobilului**

Nr. CF vechi:768,1461,565  
Nr. topografic:partedinnr.top.  
2953,2954,2956

TEREN Extravilan

Adresa: Jud. Maramures

Nr. Crt	Nr cadastral Nr. topografic	Suprafața* (mp)	Observații / Referințe
A1		6.473	Sector cadastral:34 Teren neimprejmuit;

**B. Partea II. Proprietari și acte**

Inscrieri privitoare la dreptul de proprietate și alte drepturi reale		Referințe
/		
Act Normativ nr. Legea 7, din 13/03/1996 emis de Parlamentul României;		
B1	Inscrierea provizorie, drept de PROPRIETATE, dobandit prin Lege, cota actuala 1/1 1) COMUNA ȘIEU, CIF:14813046, PROPRIETAR NEIDENTIFICAT	A1

**C. Partea III. SARCINI .**

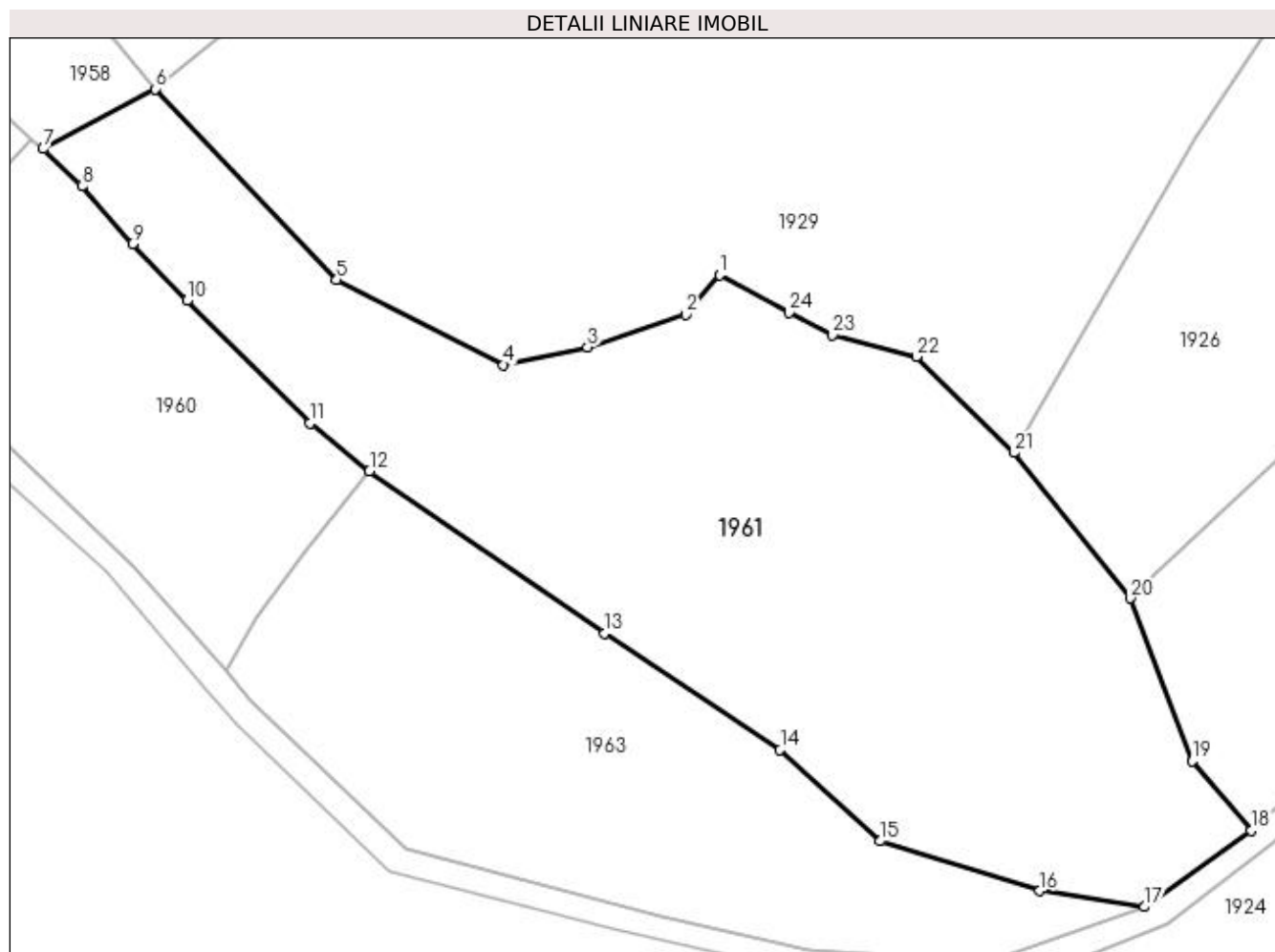
Inscrieri privind dezmembramintele dreptului de proprietate, drepturi reale de garanție și sarcini	Referințe
NU SUNT	

## Anexa Nr. 1 La Partea I

## Teren

Nr cadastral	Suprafața (mp)*	Observații / Referințe
	6.473	

\* Suprafața este determinată în planul de proiecție Stereo 70.



## Date referitoare la teren

Crt	Categorie folosință	Intravilan	Suprafața (mp)	Tarla	Parcelă	Nr. topo	Observații / Referințe
1	faneata	NU	6.473	-	-	partedinnr. top. 2953,2954,2956	

## Lungime Segmente

1) Valorile lungimilor segmentelor sunt obținute din proiecție în plan.

Punct început	X / Y	Punct sfârșit	X / Y	Lungime segment (** (m))
1	438.924,818 687.708,461	2	438.920,138 687.702,908	7.262
3	438.906,402 687.698,374	4	438.894,717 687.695,873	11.95
5	438.871,446 687.707,754	6	438.846,126 687.734,349	36.721
7	438.830,496 687.726,012	8	438.835,886 687.720,827	7.479

Punct început	X / Y	Punct sfârșit	X / Y	Lungime segment (** (m))
2	438.920,138 687.702,908	3	438.906,402 687.698,374	14.465
4	438.894,717 687.695,873	5	438.871,446 687.707,754	26.128
6	438.846,126 687.734,349	7	438.830,496 687.726,012	17.714
8	438.835,886 687.720,827	9	438.842,948 687.712,749	10.73

Punct început	X / Y	Punct sfârșit	X / Y	Lungime segment (** (m)
9	438.842,948 687.712,749	10	438.850,533 687.704,838	10.96
11	438.867,681 687.687,772	12	438.876,01 687.681,144	10.644
13	438.908,797 687.658,508	14	438.933,273 687.642,24	29.389
15	438.947,204 687.629,527	16	438.969,504 687.622,598	23.352
17	438.984,099 687.620,375	18	438.998,952 687.631,007	18.266
19	438.990,76 687.640,659	20	438.982,088 687.663,391	24.33
21	438.965,882 687.683,672	22	438.952,267 687.697,075	19.105
23	438.940,596 687.700,038	24	438.934,507 687.703,173	6.849

Punct început	X / Y	Punct sfârșit	X / Y	Lungime segment (** (m)
10	438.850,533 687.704,838	11	438.867,681 687.687,772	24.193
12	438.876,01 687.681,144	13	438.908,797 687.658,508	39.842
14	438.933,273 687.642,24	15	438.947,204 687.629,527	18.86
16	438.969,504 687.622,598	17	438.984,099 687.620,375	14.763
18	438.998,952 687.631,007	19	438.990,76 687.640,659	12.66
20	438.982,088 687.663,391	21	438.965,882 687.683,672	25.961
22	438.952,267 687.697,075	23	438.940,596 687.700,038	12.041
24	438.934,507 687.703,173	1	438.924,818 687.708,461	11.038

\*\* Lungimile segmentelor sunt determinate în planul de proiecție Stereo 70 și sunt rotunjite la 1 milimetru.

\*\*\* Distanța dintre puncte este formată din segmente cumulate ce sunt mai mici decât valoarea 1 milimetru.



**DATE DESPRE IMOBILUL NR. 1963**

Oficiul de Cadastru și Publicitate Imobiliară MARAMURES  
Biroul de Cadastru și Publicitate Imobiliară Dragomiresti

**A. Partea I. Descrierea imobilului**

Nr. CF vechi:768,1461,565  
Nr. topografic:partedinnr.top.  
2953,2954,2956

TEREN Extravilan

Adresa: Jud. Maramures

Nr. Crt	Nr cadastral Nr. topografic	Suprafața* (mp)	Observații / Referințe
A1		3.376	Sector cadastral:34 Teren neimprejmuit; Imobil traversat de limita de UAT.

**B. Partea II. Proprietari și acte**

Inscrieri privitoare la dreptul de proprietate și alte drepturi reale		Referințe
/		
Act Normativ nr. Legea 7, din 13/03/1996 emis de Parlamentul României;		
B1	Inscrierea provizorie, drept de PROPRIETATE, dobandit prin Lege, cota actuala 1/1 1) COMUNA ȘIEU, CIF:14813046, PROPRIETAR NEIDENTIFICAT	A1

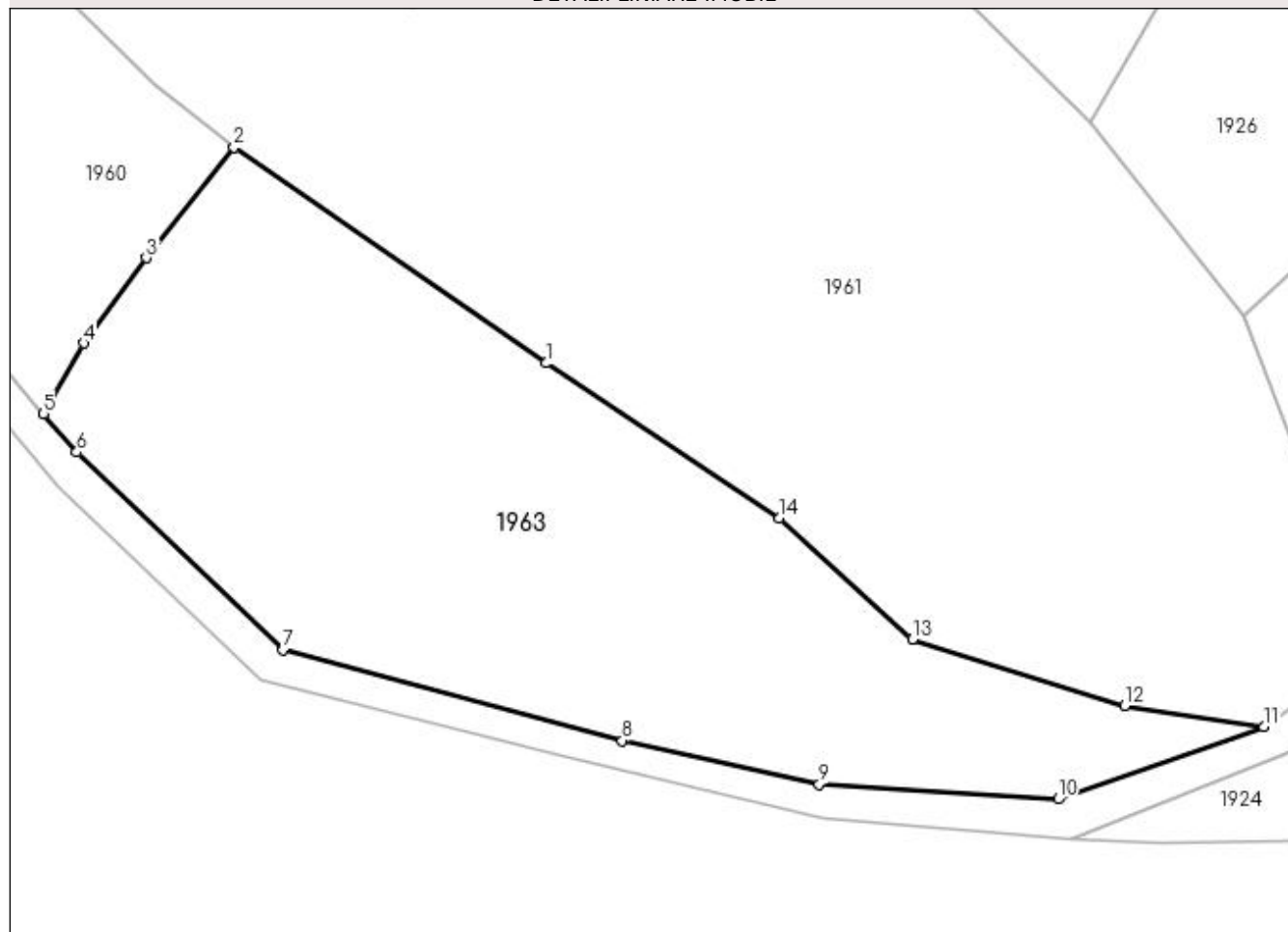
**C. Partea III. SARCINI .**

Inscrieri privind dezmembramintele dreptului de proprietate, drepturi reale de garanție și sarcini	Referințe
NU SUNT	

**Anexa Nr. 1 La Partea I****Teren**

Nr cadastral	Suprafața (mp)*	Observații / Referințe
	3.376	Imobil traversat de limita de UAT.

\* Suprafața este determinată în planul de proiecție Stereo 70.

**DETALII LINIARE IMOBIL****Date referitoare la teren**

Crt	Categorie folosință	Intra vilan	Suprafața (mp)	Tarla	Parcelă	Nr. topo	Observații / Referințe
1	faneata	NU	3.376	-	-	partedinnr. top. 2953,2954,2956	

**Lungime Segmente**

1) Valorile lungimilor segmentelor sunt obținute din proiecție în plan.

Punct început	X / Y	Punct sfârșit	X / Y	Lungime segment (** (m)
1	438.908,797 687.658,508	2	438.876,01 687.681,144	39.842
2	438.876,01 687.681,144	3	438.866,774 687.669,561	14.815
3	438.866,774 687.669,561	4	438.860,229 687.660,595	11.101
4	438.860,229 687.660,595	5	438.856,012 687.653,171	8.538

Punct început	X / Y	Punct sfârşit	X / Y	Lungime segment (** (m)
5	438.856,012 687.653,171	6	438.859,499 687.649,167	5.31
6	438.859,499 687.649,167	7	438.881,142 687.628,421	29.98
7	438.881,142 687.628,421	8	438.916,764 687.618,913	36.869
8	438.916,764 687.618,913	9	438.937,421 687.614,347	21.156
9	438.937,421 687.614,347	10	438.962,513 687.612,788	25.14
10	438.962,513 687.612,788	11	438.984,099 687.620,375	22.881
11	438.984,099 687.620,375	12	438.969,504 687.622,598	14.763
12	438.969,504 687.622,598	13	438.947,204 687.629,527	23.352
13	438.947,204 687.629,527	14	438.933,273 687.642,24	18.86
14	438.933,273 687.642,24	1	438.908,797 687.658,508	29.389

\*\* Lungimile segmentelor sunt determinate în planul de proiecție Stereo 70 și sunt rotunjite la 1 milimetru.

\*\*\* Distanța dintre puncte este formată din segmente cumulate ce sunt mai mici decât valoarea 1 milimetru.





**DATE DESPRE IMOBILUL NR. 1964**

Oficiul de Cadastru și Publicitate Imobiliară MARAMURES  
Biroul de Cadastru și Publicitate Imobiliară Dragomiresti

**A. Partea I. Descrierea imobilului**

TEREN Extravilan

Adresa: Jud. Maramures, Drum Pe varf la Ieud

Nr. Crt	Nr cadastral Nr. topografic	Suprafața* (mp)	Observații / Referințe
A1	52220	3.192	Sector cadastral:34 Teren neîmprejmuit; Teren neîmprejmuit, cu lungimea de 941 m. Imobil traversat de limita UAT ȘIEU și UAT IEUD.

**B. Partea II. Proprietari și acte**

Inscrieri privitoare la dreptul de proprietate și alte drepturi reale	Referințe
/	
Act Administrativ nr. Hotărârea Consiliului Local nr. 23, din 12/09/2022 emis de Consiliul local al comunei Șieu (act administrativ nr Adeverinta nr. 4549/1 din 27.11.2023, emis de Primaria Sieu;act administrativ nr HCL nr. 21 din 09.09.2022, emis de Consiliul Local al Comunei Rozavlea;act administrativ nr Documentație cadastrală avizată sub nr.12836 din 12.12.2023, emis de OCPI MM;act normativ nr Hotararea nr. 934 din 29.08.2002, emis de Guvernul Romaniei,Anexa nr. 53 poz.37 privind Inventarul bunurilor apartin domeniului public al comunei Rozavlea;;act administrativ nr Adeverinta nr. 4549 din 27.11.2023, emis de Primaria Sleu);	
B2	A1
Intabulare, drept de PROPRIETATE, dobandit prin Lege, cota actuala 1/1 1) COMUNA ȘIEU, CIF:14813046, domeniul public	
OBSERVATII: Poziție transcrisă din CF 52220 sub rangul încheierii nr. 18236/12.12.2023	

**C. Partea III. SARCINI .**

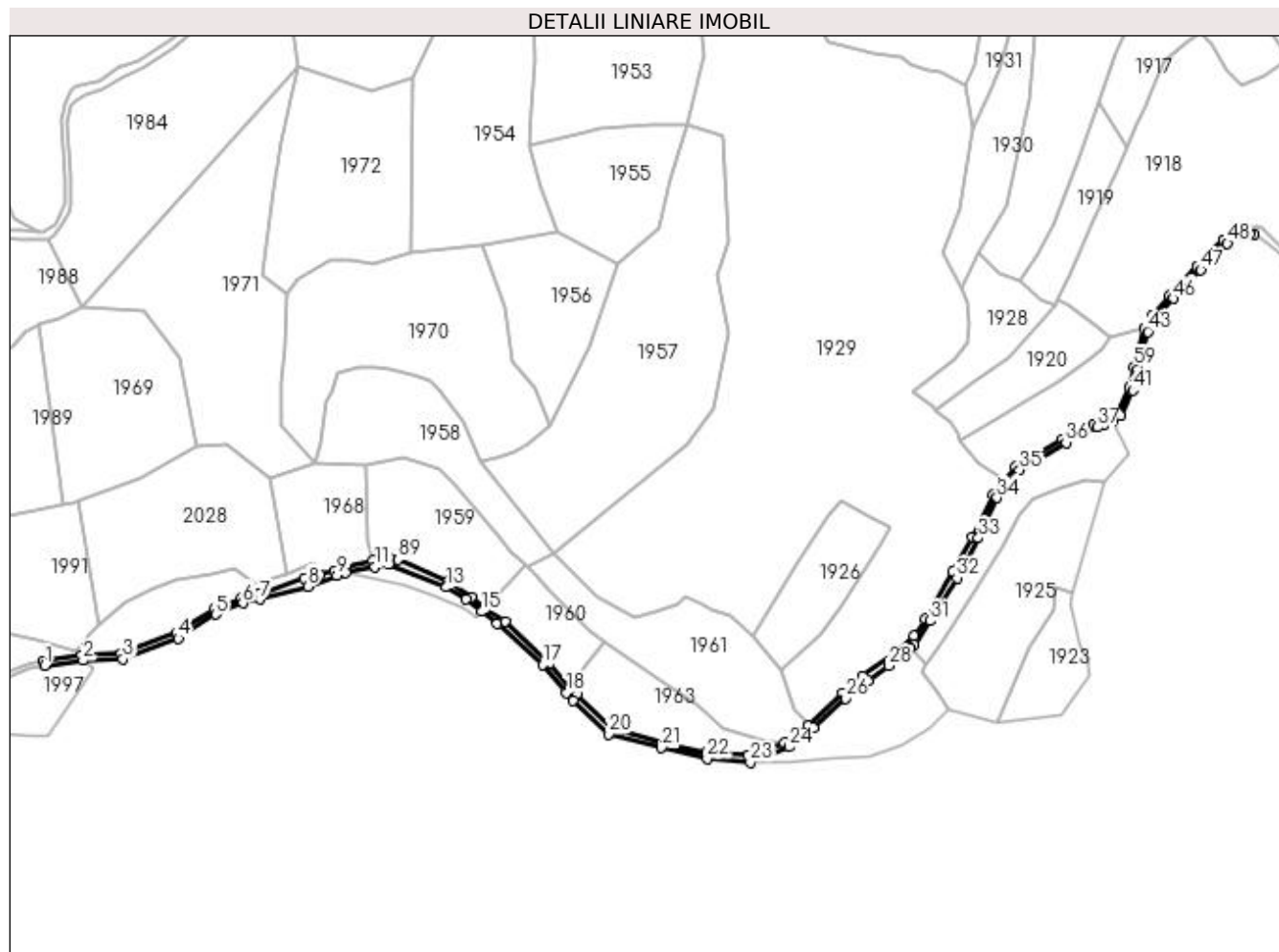
Inscrieri privind dezmembramintele dreptului de proprietate, drepturi reale de garanție și sarcini	Referințe
NU SUNT	

## Anexa Nr. 1 La Partea I

## Teren

Nr cadastral	Suprafața (mp)*	Observații / Referințe
52220	3.192	Teren neîmprejmuit, cu lungimea de 941 m. Imobil traversat de limita UAT ȘIEU și UAT IEUD.

\* Suprafața este determinată în planul de proiecție Stereo 70.



## Date referitoare la teren

Crt	Categorie folosință	Intra vilan	Suprafața (mp)	Tarla	Parcelă	Nr. topo	Observații / Referințe
1	drum	NU	3.192	-	-	partedin nr. top. 2953,2954,2956	

## Lungime Segmente

1) Valorile lungimilor segmentelor sunt obținute din proiecție în plan.

Punct început	X / Y	Punct sfârșit	X / Y	Lungime segment	Punct început	X / Y	Punct sfârșit	X / Y	Lungime segment	Punct început	X / Y	Punct sfârșit	X / Y	Lungime segment
1	438.540,546 687.666,546	2	438.563,58 687.669,629	23.23 9	2	438.563,58 687.669,629	3	438.587,469 687.670,449	23.90 3	3	438.587,469 687.670,449	4	438.620,763 687.682,942	35.56 1
4	438.620,763 687.682,942	5	438.643,194 687.697,34	26.65 4	5	438.643,194 687.697,34	6	438.659,515 687.704,084	17.65 9	6	438.659,515 687.704,084	7	438.669,869 687.706,278	10.58 4
7	438.669,869 687.706,278	8	438.698,344 687.714,008	29.50 6	8	438.698,344 687.714,008	9	438.715,877 687.720,528	18.70 6	9	438.715,877 687.720,528	10	438.721,05 687.722,328	5.477
10	438.721,05 687.722,328	11	438.738,628 687.725,889	17.93 5	11	438.738,628 687.725,889	12	438.747,143 687.727,614	8.688	12	438.747,143 687.727,614	13	438.781,457 687.713,567	37.07 8

Punct început	X / Y	Punct sfârșit	X / Y	Lungime segment	Punct început	X / Y	Punct sfârșit	X / Y	Lungime segment	Punct început	X / Y	Punct sfârșit	X / Y	Lungime segment
13	438.781,457 687.713,567	14	438.793,147 687.706,227	13.80 3	14	438.793,147 687.706,227	15	438.802,549 687.698,91	11.91 4	15	438.802,549 687.698,91	16	438.811,952 687.691,593	11.91 4
16	438.811,952 687.691,593	17	438.839,213 687.667,201	36.58	17	438.839,213 687.667,201	18	438.853,514 687.650,301	22.13 9	18	438.853,514 687.650,301	19	438.857,503 687.645,586	6.176
19	438.857,503 687.645,586	20	438.878,799 687.625,345	29.38 1	20	438.878,799 687.625,345	21	438.910,472 687.617,316	32.67 5	21	438.910,472 687.617,316	22	438.937,823 687.610,842	28.10 7
22	438.937,823 687.610,842	23	438.963,849 687.608,669	26.11 7	23	438.963,849 687.608,669	24	438.987,282 687.617,874	25.17 6	24	438.987,282 687.617,874	25	439.001,948 687.629,194	18.52 7
25	439.001,948 687.629,194	26	439.021,187 687.646,668	25.99	26	439.021,187 687.646,668	27	439.034,431 687.657,438	17.07	27	439.034,431 687.657,438	28	439.046,953 687.666,399	15.39 8
28	439.046,953 687.666,399	29	439.059,816 687.677,039	16.69 3	29	439.059,816 687.677,039	30	439.062,191 687.679,004	3.083	30	439.062,191 687.679,004	31	439.071,967 687.693,451	17.44 4
31	439.071,967 687.693,451	32	439.087,876 687.719,185	30.25 5	32	439.087,876 687.719,185	33	439.100,727 687.743,106	27.15 4	33	439.100,727 687.743,106	34	439.111,843 687.767,183	26.51 9
34	439.111,843 687.767,183	35	439.125,411 687.783,859	21.49 8	35	439.125,411 687.783,859	36	439.153,295 687.800,388	32.41 5	36	439.153,295 687.800,388	37	439.171,974 687.809,536	20.79 9
37	439.171,974 687.809,536	38	439.176,123 687.810,993	4.397	38	439.176,123 687.810,993	39	439.181,442 687.813,662	5.951	39	439.181,442 687.813,662	40	439.185,877 687.816,304	5.162
40	439.185,877 687.816,304	41	439.193,204 687.831,614	16.97 3	41	439.193,204 687.831,614	42	439.196,352 687.843,861	12.64 5	42	439.196,352 687.843,861	43	439.202,265 687.866,859	23.74 6
43	439.202,265 687.866,859	44	439.203,838 687.869,464	3.043	44	439.203,838 687.869,464	45	439.206,925 687.874,573	5.969	45	439.206,925 687.874,573	46	439.217,616 687.886,844	16.27 5
46	439.217,616 687.886,844	47	439.234,128 687.903,911	23.74 7	47	439.234,128 687.903,911	48	439.250,041 687.919,813	22.49 7	48	439.250,041 687.919,813	49	439.258,627 687.923,514	9.35
49	439.258,627 687.923,514	50	439.261,326 687.924,679	2.94	50	439.261,326 687.924,679	51	439.263,541 687.925,189	2.273	51	439.263,541 687.925,189	52	439.266,033 687.925,12	2.493
52	439.266,033 687.925,12	53	439.258,583 687.926,711	7.618	53	439.258,583 687.926,711	54	439.247,574 687.922,056	11.95 3	54	439.247,574 687.922,056	55	439.231,897 687.905,852	22.54 6
55	439.231,897 687.905,852	56	439.215,385 687.888,785	23.74 7	56	439.215,385 687.888,785	57	439.204,694 687.876,514	16.27 5	57	439.204,694 687.876,514	58	439.200,034 687.868,8	9.012
58	439.200,034 687.868,8	59	439.194,121 687.845,802	23.74 6	59	439.194,121 687.845,802	60	439.190,973 687.833,555	12.64 5	60	439.190,973 687.833,555	61	439.183,646 687.818,245	16.97 3
61	439.183,646 687.818,245	62	439.179,124 687.815,741	5.169	62	439.179,124 687.815,741	63	439.173,892 687.812,934	5.937	63	439.173,892 687.812,934	64	439.169,743 687.811,477	4.397
64	439.169,743 687.811,477	65	439.151,064 687.802,329	20.79 9	65	439.151,064 687.802,329	66	439.122,994 687.785,975	32.48 7	66	439.122,994 687.785,975	67	439.116,251 687.777,81	10.58 9
67	439.116,251 687.777,81	68	439.109,22 687.769,296	11.04 2	68	439.109,22 687.769,296	69	439.096,907 687.743,782	28.33	69	439.096,907 687.743,782	70	439.085,311 687.722,774	23.99 6
70	439.085,311 687.722,774	71	439.068,635 687.694,597	32.74 2	71	439.068,635 687.694,597	72	439.061,93 687.684,324	12.26 7	72	439.061,93 687.684,324	73	439.049,055 687.672,662	17.37 1
73	439.049,055 687.672,662	74	439.031,019 687.660,546	21.72 8	74	439.031,019 687.660,546	75	439.019,159 687.650,02	15.85 7	75	439.019,159 687.650,02	76	438.998,952 687.631,007	27.74 6
76	438.998,952 687.631,007	77	438.984,099 687.620,375	18.26 6	77	438.984,099 687.620,375	78	438.962,513 687.612,788	22.88 1	78	438.962,513 687.612,788	79	438.937,421 687.614,347	25.14
79	438.937,421 687.614,347	80	438.916,764 687.618,913	21.15 6	80	438.916,764 687.618,913	81	438.881,142 687.628,421	36.86 9	81	438.881,142 687.628,421	82	438.859,499 687.649,167	29.98
82	438.859,499 687.649,167	83	438.856,012 687.653,171	5.31	83	438.856,012 687.653,171	84	438.843,328 687.667,735	19.31 3	84	438.843,328 687.667,735	85	438.816,64 687.693,153	36.85 5
85	438.816,64 687.693,153	86	438.804,628 687.701,698	14.74 1	86	438.804,628 687.701,698	87	438.796,42 687.707,537	10.07 3	87	438.796,42 687.707,537	88	438.782,572 687.717,13	16.84 6
88	438.782,572 687.717,13	89	438.752,368 687.730,104	32.87 3	89	438.752,368 687.730,104	90	438.746,809 687.731,385	5.705	90	438.746,809 687.731,385	91	438.737,536 687.729,502	9.462
91	438.737,536 687.729,502	92	438.720,828 687.726,11	17.04 9	92	438.720,828 687.726,11	93	438.714,098 687.723,444	7.239	93	438.714,098 687.723,444	94	438.705,804 687.721,255	8.578
94	438.705,804 687.721,255	95	438.696,141 687.718,704	9.994	95	438.696,141 687.718,704	96	438.668,896 687.709,414	28.78 5	96	438.668,896 687.709,414	97	438.658,542 687.707,22	10.58 4
97	438.658,542 687.707,22	98	438.642,221 687.700,476	17.65 9	98	438.642,221 687.700,476	99	438.619,791 687.686,077	26.65 4	99	438.619,791 687.686,077	100	438.586,496 687.673,585	35.56 1
100	438.586,496 687.673,585	101	438.562,607 687.672,765	23.90 3	101	438.562,607 687.672,765	102	438.539,664 687.669,361	23.19 4	102	438.539,664 687.669,361	1	438.540,546 687.666,546	2.95

\*\* Lungimile segmentelor sunt determinate în planul de proiecție Stereo 70 și sunt rotunjite la 1 milimetru.

\*\*\* Distanța dintre puncte este formată din segmente cumulate ce sunt mai mici decât valoarea 1 milimetru.



**DATE DESPRE IMOBILUL NR. 1966**

Oficiul de Cadastru și Publicitate Imobiliară MARAMURES  
Biroul de Cadastru și Publicitate Imobiliară Dragomiresti

**A. Partea I. Descrierea imobilului**

Nr. CF vechi:768,1461,565  
Nr. topografic:partedinnr.top.  
2953,2954,2956

TEREN Extravilan

Adresa: Jud. Maramures

Nr. Crt	Nr cadastral Nr. topografic	Suprafața* (mp)	Observații / Referințe
A1		2.719	Sector cadastral:34 Teren neimprejmuit;

**B. Partea II. Proprietari și acte**

Inscrieri privitoare la dreptul de proprietate și alte drepturi reale		Referințe
/		
Act Normativ nr. Legea 7, din 13/03/1996 emis de Parlamentul României;		
B1	Inscrierea provizorie, drept de PROPRIETATE, dobandit prin Lege, cota actuala 1/1 1) COMUNA ȘIEU, CIF:14813046, PROPRIETAR NEIDENTIFICAT	A1

**C. Partea III. SARCINI .**

Inscrieri privind dezmembramintele dreptului de proprietate, drepturi reale de garanție și sarcini	Referințe
NU SUNT	

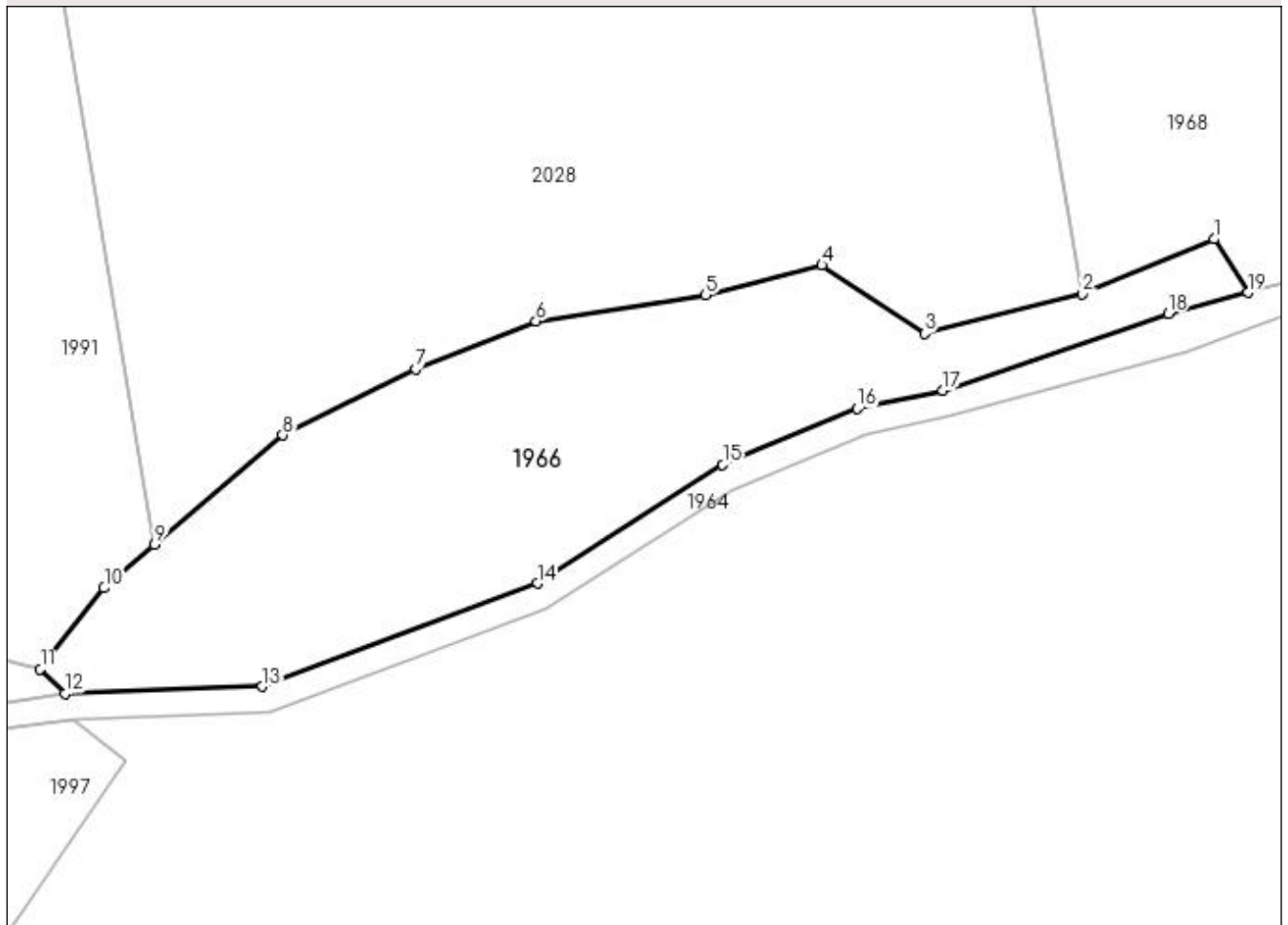
## Anexa Nr. 1 La Partea I

## Teren

Nr cadastral	Suprafața (mp)*	Observații / Referințe
	2.719	

\* Suprafața este determinată în planul de proiecție Stereo 70.

## DETALII LINIARE IMOBIL



## Date referitoare la teren

Crt	Categorie folosință	Intra vilan	Suprafața (mp)	Tarla	Parcelă	Nr. topo	Observații / Referințe
1	faneata	NU	2.719	-	-	partedinr. top. 2953,2954,2956	

## Lungime Segmente

1) Valorile lungimilor segmentelor sunt obținute din proiecție în plan.

Punct început	X / Y	Punct sfârșit	X / Y	Lungime segment (** (m)
1	438.701,706 687.727,734	2	438.685,777 687.721,106	17.253
2	438.685,777 687.721,106	3	438.666,649 687.716,301	19.722
3	438.666,649 687.716,301	4	438.654,242 687.724,585	14.918
4	438.654,242 687.724,585	5	438.640,167 687.720,982	14.529

Punct început	X / Y	Punct sfârșit	X / Y	Lungime segment (** (m)
5	438.640,167 687.720,982	6	438.619,622 687.717,812	20.788
6	438.619,622 687.717,812	7	438.605,031 687.711,993	15.709
7	438.605,031 687.711,993	8	438.588,979 687.704,027	17.92
8	438.588,979 687.704,027	9	438.573,473 687.690,772	20.399
9	438.573,473 687.690,772	10	438.567,333 687.685,523	8.078
10	438.567,333 687.685,523	11	438.559,613 687.675,73	12.47
11	438.559,613 687.675,73	12	438.562,607 687.672,765	4.214
12	438.562,607 687.672,765	13	438.586,496 687.673,585	23.903
13	438.586,496 687.673,585	14	438.619,791 687.686,077	35.561
14	438.619,791 687.686,077	15	438.642,221 687.700,476	26.654
15	438.642,221 687.700,476	16	438.658,542 687.707,22	17.659
16	438.658,542 687.707,22	17	438.668,896 687.709,414	10.584
17	438.668,896 687.709,414	18	438.696,141 687.718,704	28.785
18	438.696,141 687.718,704	19	438.705,804 687.721,255	9.994
19	438.705,804 687.721,255	1	438.701,706 687.727,734	7.666

\*\* Lungimile segmentelor sunt determinate în planul de proiecție Stereo 70 și sunt rotunjite la 1 milimetru.

\*\*\* Distanța dintre puncte este formată din segmente cumulate ce sunt mai mici decât valoarea 1 milimetru.





**DATE DESPRE IMOBILUL NR. 1967**

Oficiul de Cadastru și Publicitate Imobiliară MARAMURES  
Biroul de Cadastru și Publicitate Imobiliară Dragomiresti

**A. Partea I. Descrierea imobilului**

Nr. CF vechi:768,1461,565  
Nr. topografic:partedinnr.top.  
2953,2954,2956

TEREN Extravilan

Adresa: Jud. Maramures

Nr. Crt	Nr cadastral Nr. topografic	Suprafața* (mp)	Observații / Referințe
A1		566	Sector cadastral:34 Teren neimprejmuit; Imobil traversat de limita de UAT.

**B. Partea II. Proprietari și acte**

Inscrieri privitoare la dreptul de proprietate și alte drepturi reale		Referințe
/		
Act Normativ nr. Legea 7, din 13/03/1996 emis de Parlamentul României;		
B1	Inscrierea provizorie, drept de PROPRIETATE, dobandit prin Lege, cota actuala 1/1 1) <b>COMUNA ȘIEU</b> , CIF:14813046, PROPRIETAR NEIDENTIFICAT	A1

**C. Partea III. SARCINI .**

Inscrieri privind dezmembramintele dreptului de proprietate, drepturi reale de garanție și sarcini	Referințe
NU SUNT	

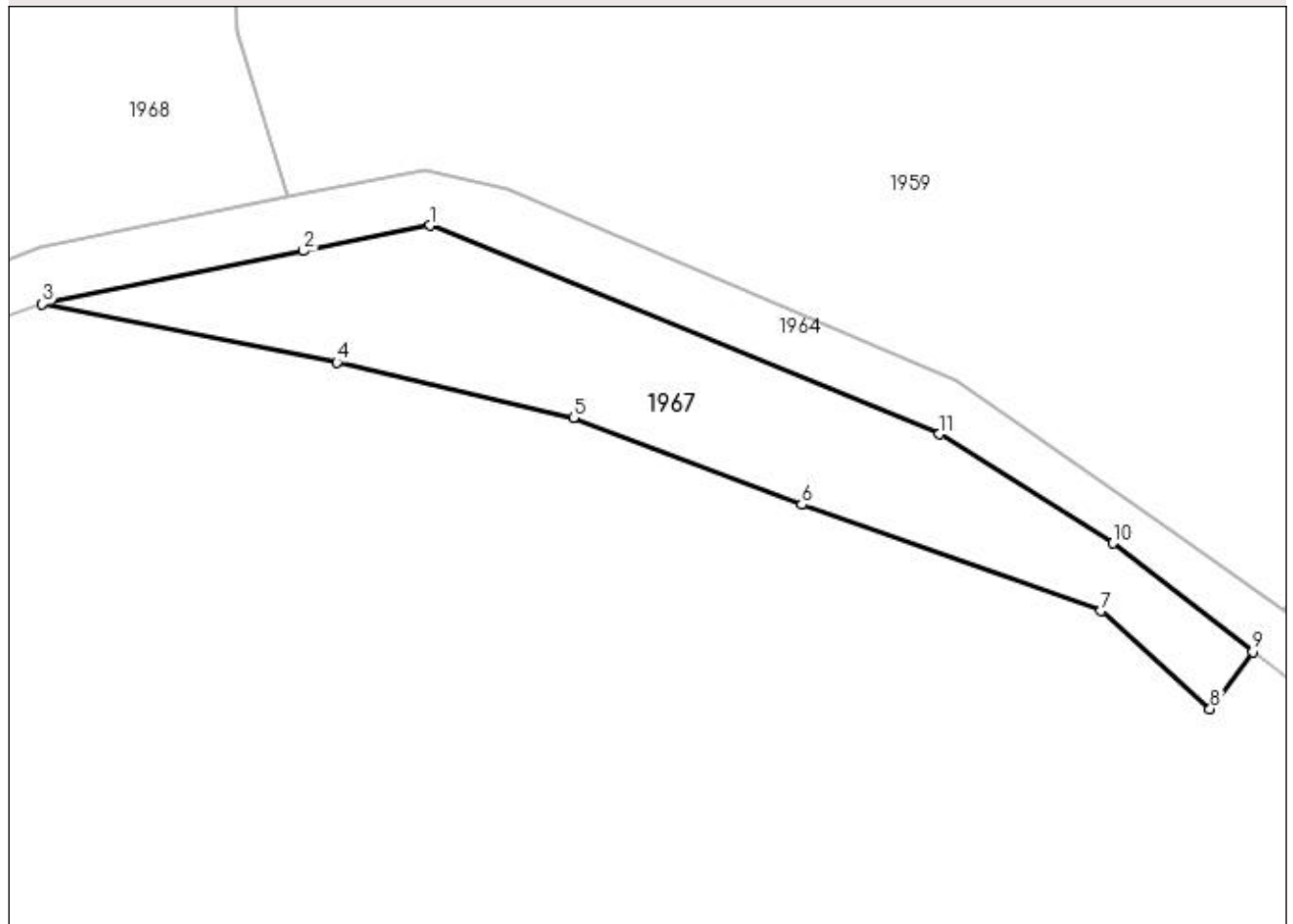
## Anexa Nr. 1 La Partea I

## Teren

Nr cadastral	Suprafața (mp)*	Observații / Referințe
	566	Imobil traversat de limita de UAT.

\* Suprafața este determinată în planul de proiecție Stereo 70.

## DETALII LINIARE IMOBIL



## Date referitoare la teren

Crt	Categorie folosință	Intravilan	Suprafața (mp)	Tarla	Parcelă	Nr. topo	Observații / Referințe
1	faneata	NU	566	-	-	partedinnr. top. 2953,2954,2956	

## Lungime Segmente

1) Valorile lungimilor segmentelor sunt obținute din proiecție în plan.

Punct început	X / Y	Punct sfârșit	X / Y	Lungime segment (** (m)
1	438.747,143 687.727,614	2	438.738,628 687.725,889	8.688
2	438.738,628 687.725,889	3	438.721,05 687.722,328	17.935
3	438.721,05 687.722,328	4	438.740,891 687.718,399	20.226
4	438.740,891 687.718,399	5	438.756,81 687.714,66	16.352

Punct început	X / Y	Punct sfârșit	X / Y	Lungime segment (** (m)
5	438.756,81 687.714,66	6	438.772,177 687.708,812	16.442
6	438.772,177 687.708,812	7	438.792,337 687.701,664	21.39
7	438.792,337 687.701,664	8	438.799,678 687.695,059	9.875
8	438.799,678 687.695,059	9	438.802,549 687.698,91	4.803
9	438.802,549 687.698,91	10	438.793,147 687.706,227	11.914
10	438.793,147 687.706,227	11	438.781,457 687.713,567	13.803
11	438.781,457 687.713,567	1	438.747,143 687.727,614	37.078

\*\* Lungimile segmentelor sunt determinate în planul de proiecție Stereo 70 și sunt rotunjite la 1 milimetru.

\*\*\* Distanța dintre puncte este formată din segmente cumulate ce sunt mai mici decât valoarea 1 milimetru.



**DATE DESPRE IMOBILUL NR. 1968**

Oficiul de Cadastru și Publicitate Imobiliară MARAMURES  
Biroul de Cadastru și Publicitate Imobiliară Dragomiresti

**A. Partea I. Descrierea imobilului**

TEREN Extravilan

Nr. CF vechi:114,565

Nr. topografic:partedinr.top.2955,2956

Adresa: Jud. Maramures

Nr. Crt	Nr cadastral Nr. topografic	Suprafața* (mp)	Observații / Referințe
A1		3.281	Sector cadastral:34 Teren neimprejmuit;

**B. Partea II. Proprietari și acte**

Inscrieri privitoare la dreptul de proprietate și alte drepturi reale		Referințe
/		
Act Normativ nr. Legea 7, din 13/03/1996 emis de Parlamentul României;		
B1	Intabulare, drept de PROPRIETATE, dobândit prin Lege, cota actuala 1/1 1) NEIDENTIFICAT NEIDENTIFICAT	A1
Act Administrativ nr. Adeverință nr. 4171, din 09/11/2023 emis de Primăria Șieu;		
B2	Se notează posesia faptică în favoarea lui 1) DUNCA VASILE	A1

**C. Partea III. SARCINI .**

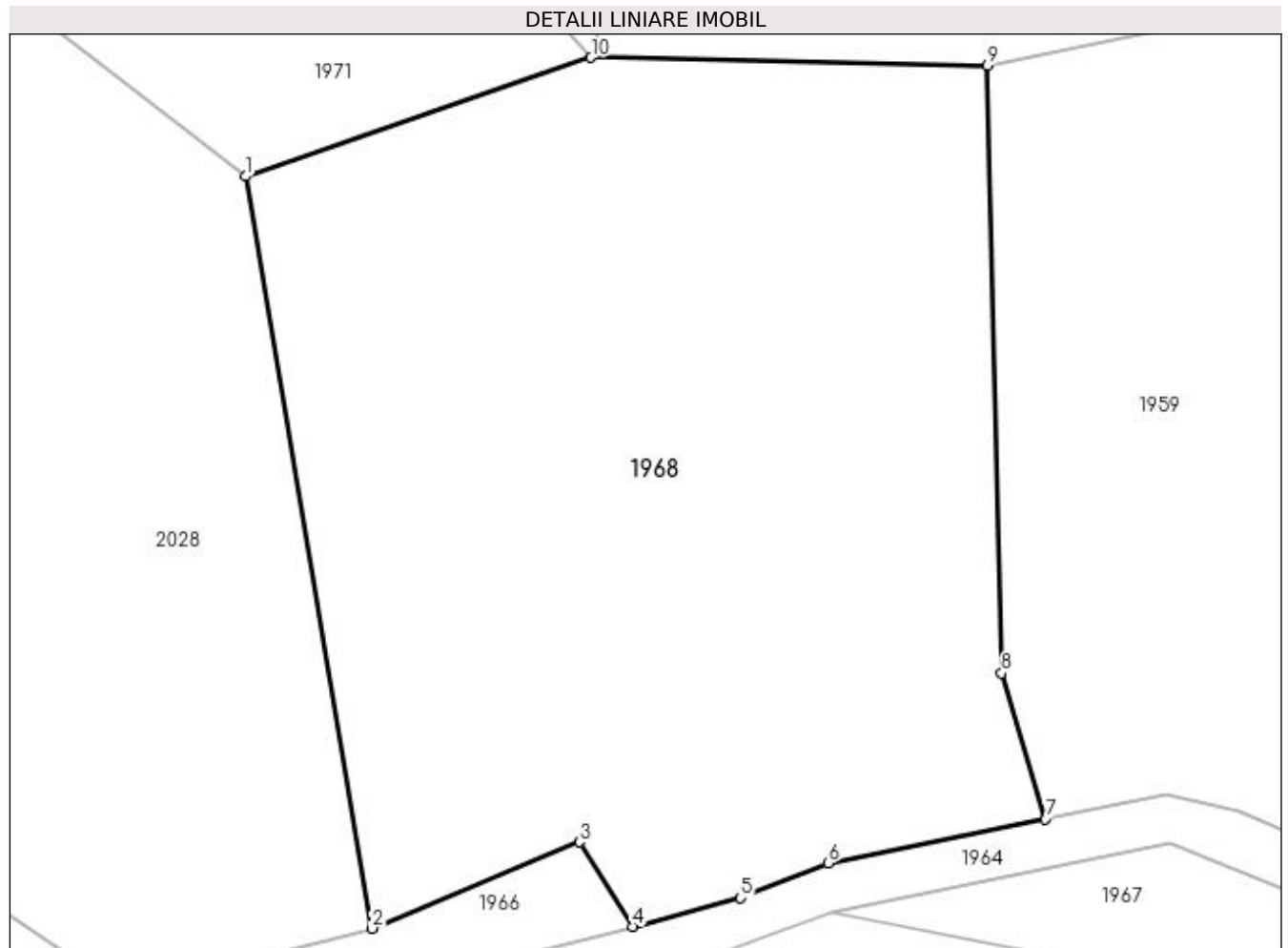
Inscrieri privind dezmembramintele dreptului de proprietate, drepturi reale de garanție și sarcini		Referințe
NU SUNT		

## Anexa Nr. 1 La Partea I

## Teren

Nr cadastral	Suprafața (mp)*	Observații / Referințe
	3.281	

\* Suprafața este determinată în planul de proiecție Stereo 70.



## Date referitoare la teren

Crt	Categorie folosință	Intravilan	Suprafața (mp)	Tarla	Parcelă	Nr. topo	Observații / Referințe
1	faneata	NU	3.281	-	-	partedinnr. top. 2955,2956	

## Lungime Segmente

1) Valorile lungimilor segmentelor sunt obținute din proiecție în plan.

Punct început	X / Y	Punct sfârșit	X / Y	Lungime segment (** (m))
1	438.676,043 687.778,843	2	438.685,777 687.721,106	58.552
2	438.685,777 687.721,106	3	438.701,706 687.727,734	17.253
3	438.701,706 687.727,734	4	438.705,804 687.721,255	7.666
4	438.705,804 687.721,255	5	438.714,098 687.723,444	8.578

Punct început	X / Y	Punct sfârșit	X / Y	Lungime segment (** (m)
5	438.714,098 687.723,444	6	438.720,828 687.726,11	7.239
6	438.720,828 687.726,11	7	438.737,536 687.729,502	17.049
7	438.737,536 687.729,502	8	438.734,153 687.740,701	11.699
8	438.734,153 687.740,701	9	438.733,035 687.787,371	46.683
9	438.733,035 687.787,371	10	438.702,606 687.787,959	30.435
10	438.702,606 687.787,959	1	438.676,043 687.778,843	28.084

\*\* Lungimile segmentelor sunt determinate în planul de proiecție Stereo 70 și sunt rotunjite la 1 milimetru.

\*\*\* Distanța dintre puncte este formată din segmente cumulate ce sunt mai mici decât valoarea 1 milimetru.





**DATE DESPRE IMOBILUL NR. 1969**

Oficiul de Cadastru și Publicitate Imobiliară MARAMURES  
Biroul de Cadastru și Publicitate Imobiliară Dragomiresti

**A. Partea I. Descrierea imobilului**

TEREN Extravilan

Nr. CF vechi:114,565

Nr. topografic:partedinr.top.2955,2956

Adresa: Jud. Maramures

Nr. Crt	Nr cadastral Nr. topografic	Suprafata* (mp)	Observatii / Referinte
A1		8.047	Sector cadastral:34 Teren neimprejmuit;

**B. Partea II. Proprietari și acte**

Inscrieri privitoare la dreptul de proprietate și alte drepturi reale		Referințe
/		
Act Normativ nr. Legea 7, din 13/03/1996 emis de Parlamentul României;		
B1	Intabulare, drept de PROPRIETATE, dobândit prin Lege, cota actuala 1/1 1) NEIDENTIFICAT NEIDENTIFICAT	A1
Act Administrativ nr. Adeverință nr. 4158, din 09/11/2023 emis de Primăria Șieu;		
B2	Se notează posesia faptică în favoarea lui 1) PETROVAN IOAN	A1

**C. Partea III. SARCINI .**

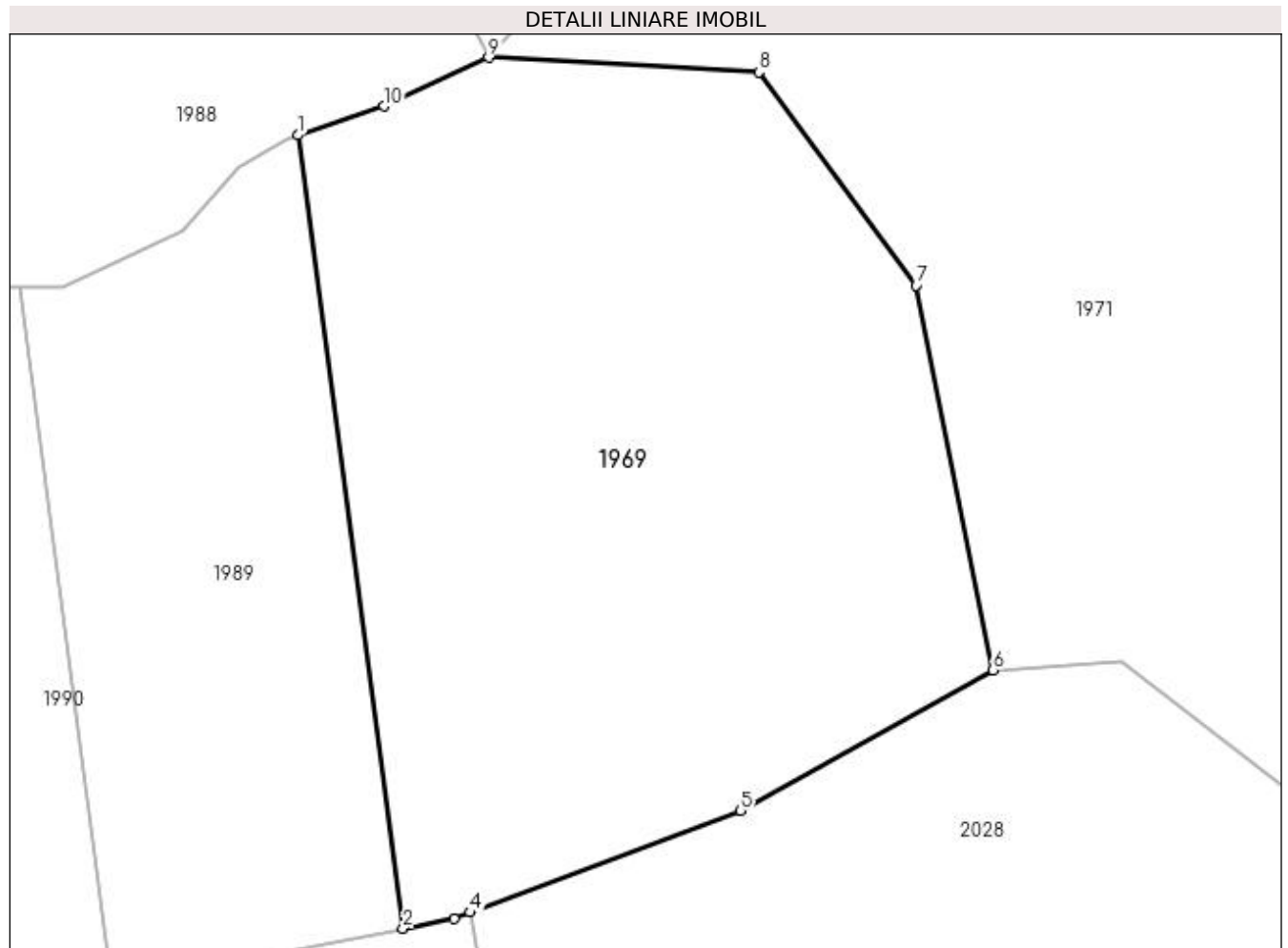
Inscrieri privind dezmembramintele dreptului de proprietate, drepturi reale de garanție și sarcini	Referințe
NU SUNT	

## Anexa Nr. 1 La Partea I

## Teren

Nr cadastral	Suprafața (mp)*	Observații / Referințe
	8.047	

\* Suprafața este determinată în planul de proiecție Stereo 70.



## Date referitoare la teren

Crt	Categorie folosință	Intra vilan	Suprafața (mp)	Tarla	Parcelă	Nr. topo	Observații / Referințe
1	faneata	NU	8.047	-	-	partedinnr. top. 2955,2956	

## Lungime Segmente

1) Valorile lungimilor segmentelor sunt obținute din proiecție în plan.

Punct început	X / Y	Punct sfârșit	X / Y	Lungime segment (** (m)
1	438.537,424 687.871,136	2	438.551,715 687.763,46	108.62
2	438.551,715 687.763,46	3	438.558,628 687.764,818	7.045
3	438.558,628 687.764,818	4	438.560,849 687.765,651	2.372
4	438.560,849 687.765,651	5	438.597,587 687.779,428	39.236

Punct început	X / Y	Punct sfârșit	X / Y	Lungime segment (** (m)
5	438.597,587 687.779,428	6	438.631,847 687.798,539	39.23
6	438.631,847 687.798,539	7	438.621,401 687.850,762	53.257
7	438.621,401 687.850,762	8	438.600,075 687.879,702	35.949
8	438.600,075 687.879,702	9	438.563,302 687.881,676	36.826
9	438.563,302 687.881,676	10	438.549,09 687.875,065	15.674
10	438.549,09 687.875,065	1	438.537,424 687.871,136	12.31

\*\* Lungimile segmentelor sunt determinate în planul de proiecție Stereo 70 și sunt rotunjite la 1 milimetru.

\*\*\* Distanța dintre puncte este formată din segmente cumulate ce sunt mai mici decât valoarea 1 milimetru.



**DATE DESPRE IMOBILUL NR. 1970**

Oficiul de Cadastru și Publicitate Imobiliară MARAMURES  
Biroul de Cadastru și Publicitate Imobiliară Dragomiresti

**A. Partea I. Descrierea imobilului**

TEREN Extravilan

Nr. CF vechi:1461,565

Nr. topografic:partedinr.top.2954,2956

Adresa: Jud. Maramures

Nr. Crt	Nr cadastral Nr. topografic	Suprafața* (mp)	Observații / Referințe
A1		12.508	Sector cadastral:34 Teren neimprejmuit;

**B. Partea II. Proprietari și acte**

Inscrieri privitoare la dreptul de proprietate și alte drepturi reale		Referințe
/		
Act Normativ nr. Legea 7, din 13/03/1996 emis de Parlamentul României;		
B1	Intabulare, drept de PROPRIETATE, dobândit prin Lege, cota actuala 1/1 1) NEIDENTIFICAT NEIDENTIFICAT	A1
Act Administrativ nr. Adeverință nr. 4412, din 13/11/2023 emis de Primăria Șieu;		
B2	Se notează posesia faptică în favoarea lui 1) PETROVAN NICOLAE	A1

**C. Partea III. SARCINI .**

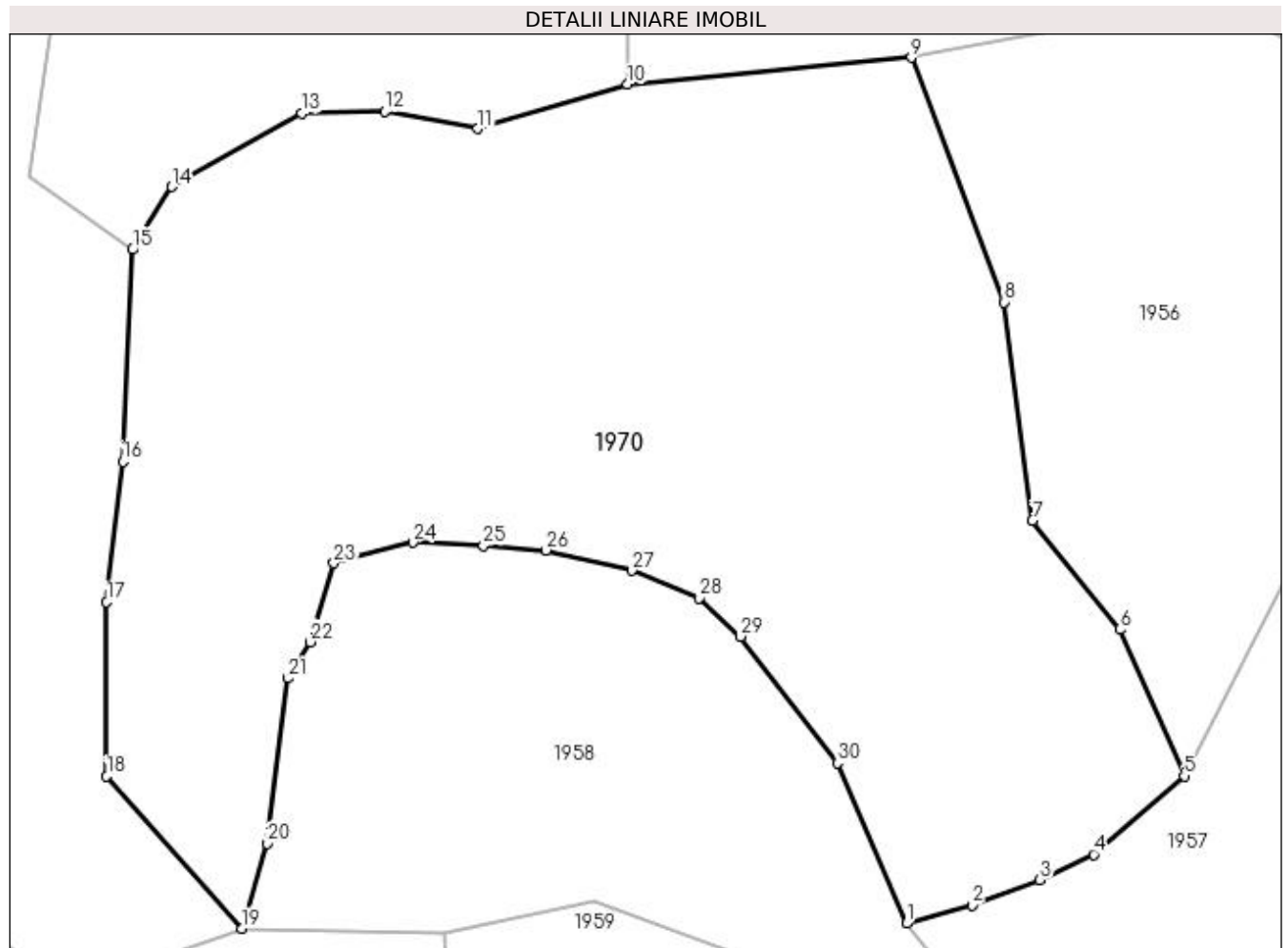
Inscrieri privind dezmembramintele dreptului de proprietate, drepturi reale de garanție și sarcini	Referințe
NU SUNT	

## Anexa Nr. 1 La Partea I

## Teren

Nr cadastral	Suprafața (mp)*	Observații / Referințe
	12.508	

\* Suprafața este determinată în planul de proiecție Stereo 70.



## Date referitoare la teren

Crt	Categorie folosință	Intra vilan	Suprafața (mp)	Tarla	Parcelă	Nr. topo	Observații / Referințe
1	faneata	NU	12.508	-	-	partedinnr. top. 2954,2956	

## Lungime Segmente

1) Valorile lungimilor segmentelor sunt obținute din proiecție în plan.

Punct început	X / Y	Punct sfârșit	X / Y	Lungime segment (** (m)
1	438.802,199 687.788,723	2	438.812,006 687.791,464	10.183
3	438.822,175 687.795,234	4	438.830,215 687.799,039	8.895
5	438.843,799 687.810,774	6	438.834,135 687.832,708	23.969
7	438.821,039 687.848,997	8	438.816,772 687.881,696	32.976

Punct început	X / Y	Punct sfârșit	X / Y	Lungime segment (** (m)
2	438.812,006 687.791,464	3	438.822,175 687.795,234	10.845
4	438.830,215 687.799,039	5	438.843,799 687.810,774	17.951
6	438.834,135 687.832,708	7	438.821,039 687.848,997	20.901
8	438.816,772 687.881,696	9	438.802,932 687.918,309	39.142

Punct început	X / Y	Punct sfârșit	X / Y	Lungime segment (** (m)
9	438.802,932 687.918,309	10	438.760,426 687.914,286	42.696
11	438.737,952 687.907,649	12	438.724,042 687.910,24	14.149
13	438.711,645 687.909,93	14	438.692,157 687.898,957	22.365
15	438.686,293 687.889,567	16	438.684,789 687.857,848	31.755
17	438.682,39 687.836,81	18	438.682,39 687.810,751	26.059
19	438.702,606 687.787,959	20	438.706,393 687.800,701	13.293
21	438.709,571 687.825,408	22	438.712,88 687.830,854	6.372
23	438.716,392 687.842,627	24	438.728,254 687.845,73	12.261
25	438.738,816 687.845,247	26	438.748,178 687.844,566	9.387
27	438.761,045 687.841,522	28	438.771,139 687.837,433	10.891
29	438.777,335 687.831,668	30	438.791,885 687.812,747	23.869

Punct început	X / Y	Punct sfârșit	X / Y	Lungime segment (** (m)
10	438.760,426 687.914,286	11	438.737,952 687.907,649	23.434
12	438.724,042 687.910,24	13	438.711,645 687.909,93	12.401
14	438.692,157 687.898,957	15	438.686,293 687.889,567	11.071
16	438.684,789 687.857,848	17	438.682,39 687.836,81	21.174
18	438.682,39 687.810,751	19	438.702,606 687.787,959	30.466
20	438.706,393 687.800,701	21	438.709,571 687.825,408	24.911
22	438.712,88 687.830,854	23	438.716,392 687.842,627	12.286
24	438.728,254 687.845,73	25	438.738,816 687.845,247	10.573
26	438.748,178 687.844,566	27	438.761,045 687.841,522	13.222
28	438.771,139 687.837,433	29	438.777,335 687.831,668	8.463
30	438.791,885 687.812,747	1	438.802,199 687.788,723	26.144

\*\* Lungimile segmentelor sunt determinate în planul de proiecție Stereo 70 și sunt rotunjite la 1 milimetru.

\*\*\* Distanța dintre puncte este formată din segmente cumulate ce sunt mai mici decât valoarea 1 milimetru.





**DATE DESPRE IMOBILUL NR. 1971**

Oficiul de Cadastru și Publicitate Imobiliară MARAMURES  
Biroul de Cadastru și Publicitate Imobiliară Dragomiresti

**A. Partea I. Descrierea imobilului**

TEREN Extravilan

Nr. CF vechi:565,50310

Nr. topografic:partedinr.top.2956,2957

Adresa: Jud. Maramures

Nr. Crt	Nr cadastral Nr. topografic	Suprafata* (mp)	Observatii / Referinte
A1		13.521	Sector cadastral:34 Teren neimprejmuit;

**B. Partea II. Proprietari și acte**

Inscrieri privitoare la dreptul de proprietate și alte drepturi reale		Referințe
/		
Act Normativ nr. Legea 7, din 13/03/1996 emis de Parlamentul României;		
B1	Intabulare, drept de PROPRIETATE, dobândit prin Lege, cota actuala 1/1 1) <b>NEIDENTIFICAT NEIDENTIFICAT</b>	A1
Act Administrativ nr. Adeverință nr. 4118, din 09/11/2023 emis de Primăria Șieu;		
B2	Se notează posesia faptică în favoarea lui 1) <b>BOLDOR MARIA</b>	A1

**C. Partea III. SARCINI .**

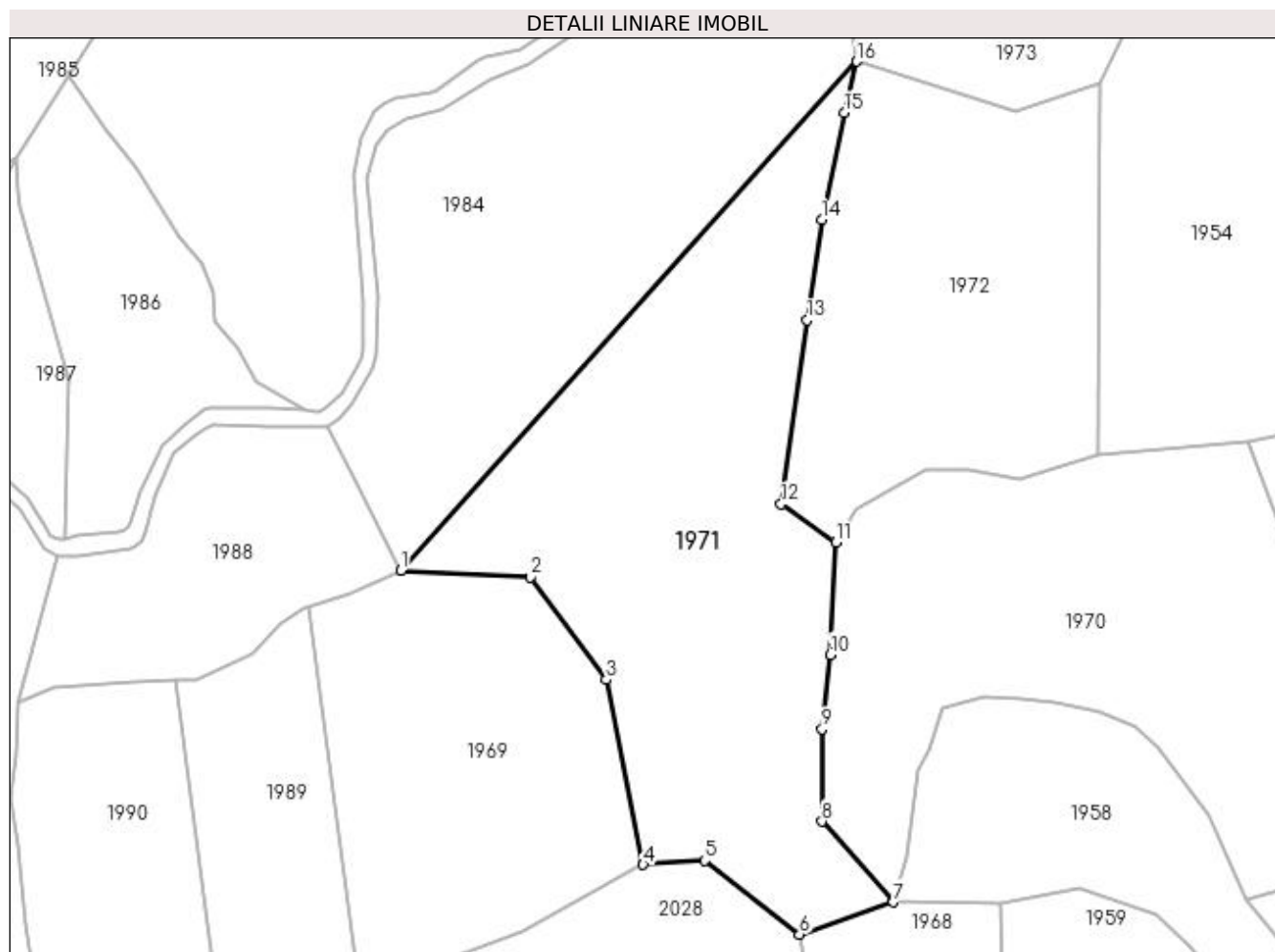
Inscrieri privind dezmembramintele dreptului de proprietate, drepturi reale de garanție și sarcini	Referințe
NU SUNT	

## Anexa Nr. 1 La Partea I

## Teren

Nr cadastral	Suprafața (mp)*	Observații / Referințe
	13.521	

\* Suprafața este determinată în planul de proiecție Stereo 70.



## Date referitoare la teren

Crt	Categorie folosință	Intravilan	Suprafața (mp)	Tarla	Parcelă	Nr. topo	Observații / Referințe
1	faneata	NU	13.521	-	-	partedinnr. top. 2956,2957	

## Lungime Segmente

1) Valorile lungimilor segmentelor sunt obținute din proiecție în plan.

Punct început	X / Y	Punct sfârșit	X / Y	Lungime segment (** (m)
1	438.563,302 687.881,676	2	438.600,075 687.879,702	36.826
2	438.600,075 687.879,702	3	438.621,401 687.850,762	35.949
3	438.621,401 687.850,762	4	438.631,847 687.798,539	53.257
4	438.631,847 687.798,539	5	438.649,276 687.799,683	17.467

Punct început	X / Y	Punct sfârșit	X / Y	Lungime segment (** (m)
5	438.649,276 687.799,683	6	438.676,043 687.778,843	33.923
6	438.676,043 687.778,843	7	438.702,606 687.787,959	28.084
7	438.702,606 687.787,959	8	438.682,39 687.810,751	30.466
8	438.682,39 687.810,751	9	438.682,39 687.836,81	26.059
9	438.682,39 687.836,81	10	438.684,789 687.857,848	21.174
10	438.684,789 687.857,848	11	438.686,293 687.889,567	31.755
11	438.686,293 687.889,567	12	438.670,82 687.900,382	18.878
12	438.670,82 687.900,382	13	438.678,177 687.952,343	52.479
13	438.678,177 687.952,343	14	438.682,307 687.980,707	28.663
14	438.682,307 687.980,707	15	438.688,743 688.010,951	30.921
15	438.688,743 688.010,951	16	438.692,208 688.025,447	14.904
16	438.692,208 688.025,447	1	438.563,302 687.881,676	193.098

\*\* Lungimile segmentelor sunt determinate în planul de proiecție Stereo 70 și sunt rotunjite la 1 milimetru.

\*\*\* Distanța dintre puncte este formată din segmente cumulate ce sunt mai mici decât valoarea 1 milimetru.



**DATE DESPRE IMOBILUL NR. 1972**

Oficiul de Cadastru și Publicitate Imobiliară MARAMURES  
Biroul de Cadastru și Publicitate Imobiliară Dragomiresti

**A. Partea I. Descrierea imobilului**

TEREN Extravilan

Nr. CF vechi:565,50310

Nr. topografic:partedinnr.top.2956,2957

Adresa: Jud. Maramures

Nr. Crt	Nr cadastral Nr. topografic	Suprafata* (mp)	Observatii / Referinte
A1		9.064	Sector cadastral:34 Teren neimprejmuit;

**B. Partea II. Proprietari și acte**

Inscrieri privitoare la dreptul de proprietate și alte drepturi reale		Referințe
/		
Act Normativ nr. Legea 7, din 13/03/1996 emis de Parlamentul României;		
B1	Intabulare, drept de PROPRIETATE, dobândit prin Lege, cota actuala 1/1 1) NEIDENTIFICAT NEIDENTIFICAT	A1
Act Administrativ nr. Adeverință nr. 4150, din 09/11/2023 emis de Primăria Șieu;		
B2	Se notează posesia faptică în favoarea lui 1) BALEA GHEORGHE	A1

**C. Partea III. SARCINI .**

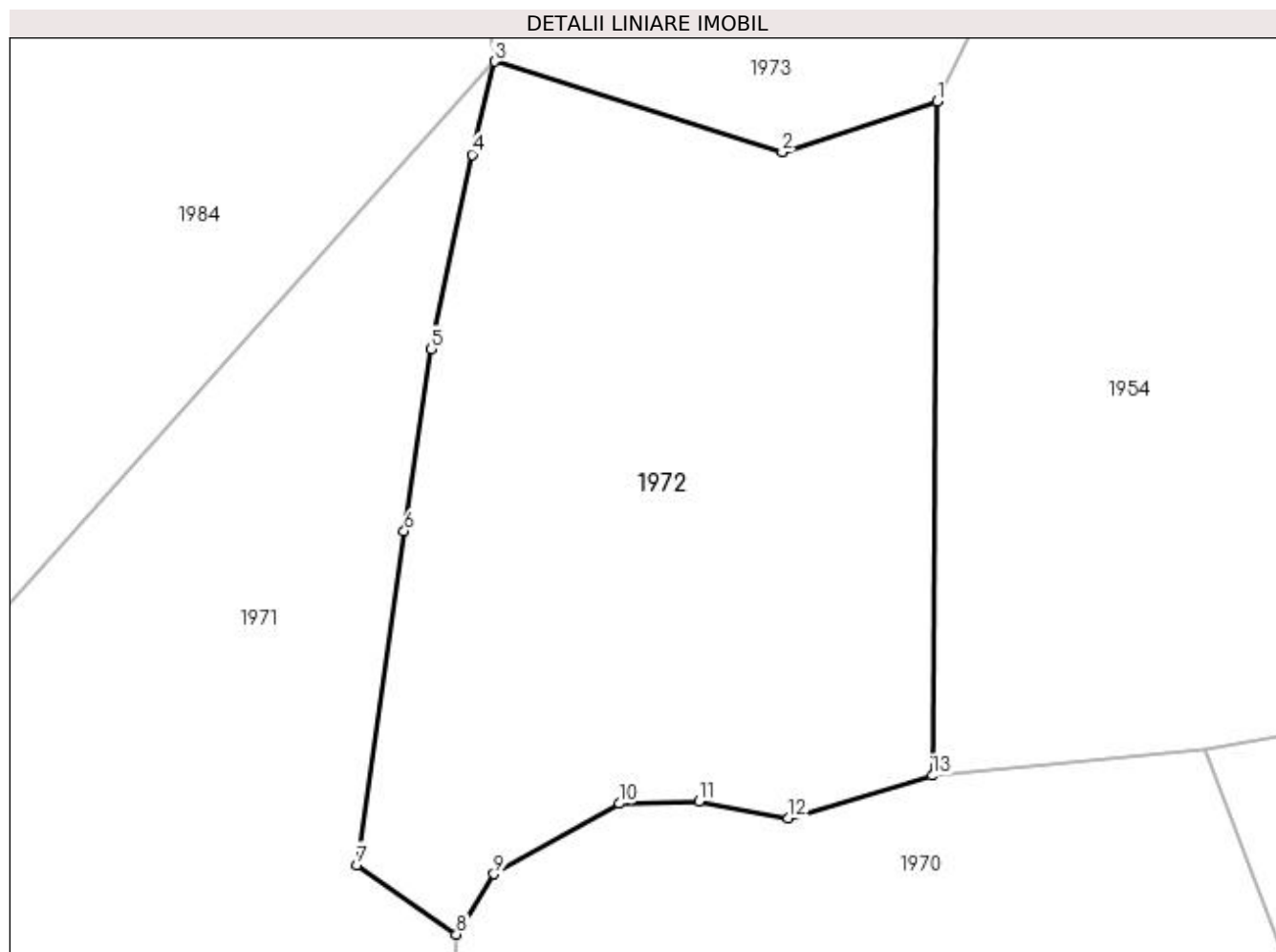
Inscrieri privind dezmembramintele dreptului de proprietate, drepturi reale de garanție și sarcini	Referințe
NU SUNT	

## Anexa Nr. 1 La Partea I

## Teren

Nr cadastral	Suprafața (mp)*	Observații / Referințe
	9.064	

\* Suprafața este determinată în planul de proiecție Stereo 70.



## Date referitoare la teren

Crt	Categorie folosință	Intravilan	Suprafața (mp)	Tarla	Parcelă	Nr. topo	Observații / Referințe
1	faneata	NU	9.064	-	-	partedinnr. top. 2956,2957	

## Lungime Segmente

1) Valorile lungimilor segmentelor sunt obținute din proiecție în plan.

Punct început	X / Y	Punct sfârșit	X / Y	Lungime segment (** (m)
1	438.761,178 688.019,231	2	438.737,051 688.011,32	25.391
2	438.737,051 688.011,32	3	438.692,208 688.025,447	47.016
3	438.692,208 688.025,447	4	438.688,743 688.010,951	14.904
4	438.688,743 688.010,951	5	438.682,307 687.980,707	30.921

Punct început	X / Y	Punct sfârșit	X / Y	Lungime segment (** (m)
5	438.682,307 687.980,707	6	438.678,177 687.952,343	28.663
6	438.678,177 687.952,343	7	438.670,82 687.900,382	52.479
7	438.670,82 687.900,382	8	438.686,293 687.889,567	18.878
8	438.686,293 687.889,567	9	438.692,157 687.898,957	11.071
9	438.692,157 687.898,957	10	438.711,645 687.909,93	22.365
10	438.711,645 687.909,93	11	438.724,042 687.910,24	12.401
11	438.724,042 687.910,24	12	438.737,952 687.907,649	14.149
12	438.737,952 687.907,649	13	438.760,426 687.914,286	23.434
13	438.760,426 687.914,286	1	438.761,178 688.019,231	104.948

\*\* Lungimile segmentelor sunt determinate în planul de proiecție Stereo 70 și sunt rotunjite la 1 milimetru.

\*\*\* Distanța dintre puncte este formată din segmente cumulate ce sunt mai mici decât valoarea 1 milimetru.





**DATE DESPRE IMOBILUL NR. 1973**

Oficiul de Cadastru și Publicitate Imobiliară MARAMURES  
Biroul de Cadastru și Publicitate Imobiliară Dragomiresti

**A. Partea I. Descrierea imobilului**

TEREN Extravilan

Nr. CF vechi:568,50310

Nr. topografic:partedinr.top.2961,2957

Adresa: Jud. Maramures

Nr. Crt	Nr cadastral Nr. topografic	Suprafața* (mp)	Observații / Referințe
A1		6.247	Sector cadastral:34 Teren neimprejmuit;

**B. Partea II. Proprietari și acte**

Inscrieri privitoare la dreptul de proprietate și alte drepturi reale		Referințe
/		
Act Normativ nr. Legea 7, din 13/03/1996 emis de Parlamentul României;		
B1	Intabulare, drept de PROPRIETATE, dobândit prin Lege, cota actuala 1/1 1) NEIDENTIFICAT NEIDENTIFICAT	A1
Act Administrativ nr. Adeverință nr. 4181, din 09/11/2023 emis de Primăria Șieu;		
B2	Se notează posesia faptică în favoarea lui 1) DUNCA MIHAI	A1

**C. Partea III. SARCINI .**

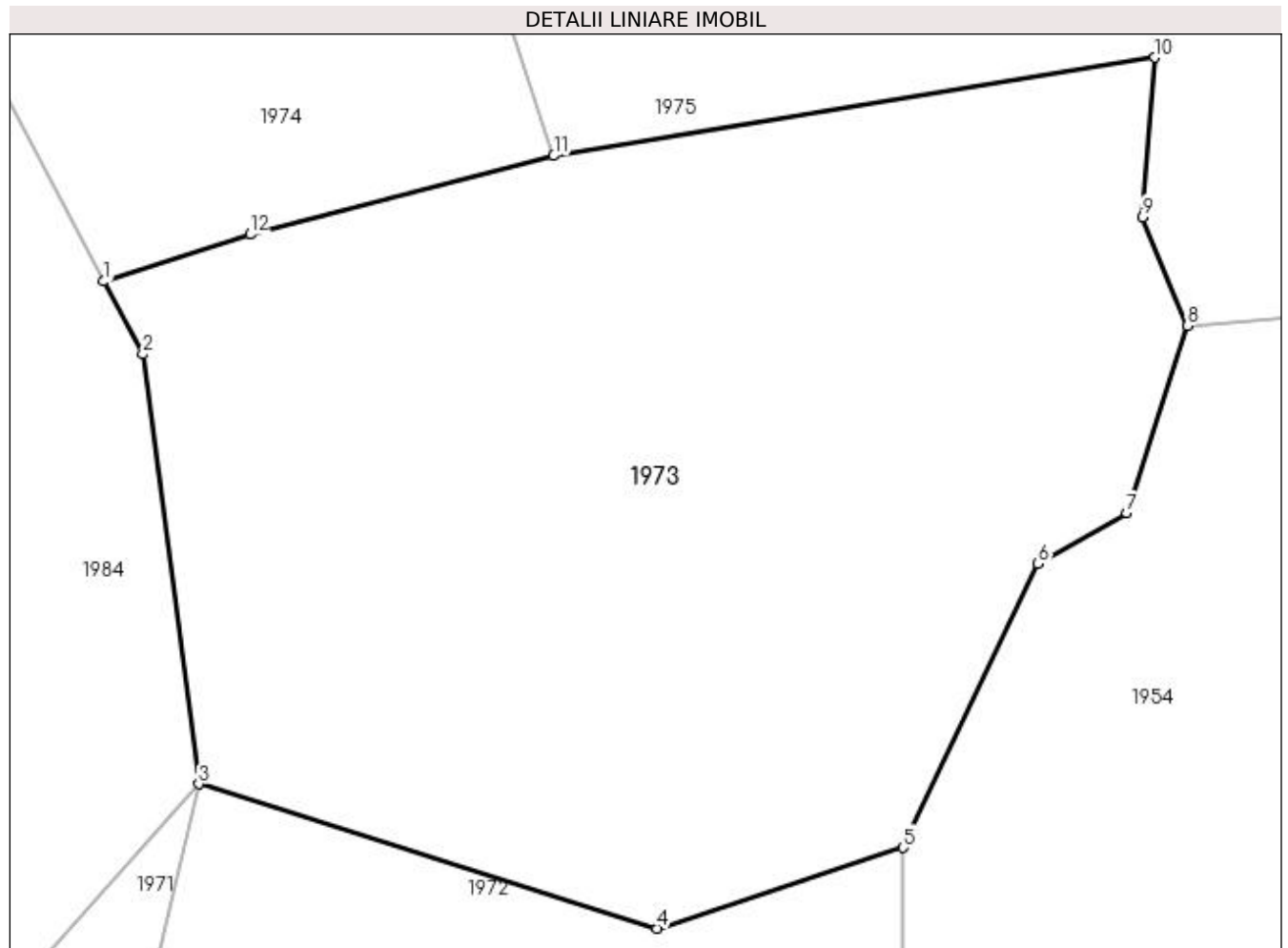
Inscrieri privind dezmembramintele dreptului de proprietate, drepturi reale de garanție și sarcini	Referințe
NU SUNT	

## Anexa Nr. 1 La Partea I

## Teren

Nr cadastral	Suprafața (mp)*	Observații / Referințe
	6.247	

\* Suprafața este determinată în planul de proiecție Stereo 70.



## Date referitoare la teren

Crt	Categorie folosință	Intravilan	Suprafața (mp)	Tarla	Parcelă	Nr. topo	Observații / Referințe
1	faneata	NU	6.247	-	-	partedinnr. top. 2961,2957	

## Lungime Segmente

1) Valorile lungimilor segmentelor sunt obținute din proiecție în plan.

Punct început	X / Y	Punct sfârșit	X / Y	Lungime segment (** (m)
1	438.682,896 688.074,631	2	438.686,715 688.067,494	8.095
2	438.686,715 688.067,494	3	438.692,208 688.025,447	42.404
3	438.692,208 688.025,447	4	438.737,051 688.011,32	47.016
4	438.737,051 688.011,32	5	438.761,178 688.019,231	25.391

Punct început	X / Y	Punct sfârșit	X / Y	Lungime segment (** (m)
5	438.761,178 688.019,231	6	438.774,396 688.046,998	30.753
6	438.774,396 688.046,998	7	438.783,073 688.051,948	9.99
7	438.783,073 688.051,948	8	438.788,981 688.070,288	19.268
8	438.788,981 688.070,288	9	438.784,627 688.080,94	11.507
9	438.784,627 688.080,94	10	438.785,835 688.096,533	15.64
10	438.785,835 688.096,533	11	438.726,946 688.086,912	59.67
11	438.726,946 688.086,912	12	438.697,227 688.079,225	30.697
12	438.697,227 688.079,225	1	438.682,896 688.074,631	15.049

\*\* Lungimile segmentelor sunt determinate în planul de proiecție Stereo 70 și sunt rotunjite la 1 milimetru.

\*\*\* Distanța dintre puncte este formată din segmente cumulate ce sunt mai mici decât valoarea 1 milimetru.



**DATE DESPRE IMOBILUL NR. 1974**

Oficiul de Cadastru și Publicitate Imobiliară MARAMURES  
Biroul de Cadastru și Publicitate Imobiliară Dragomiresti

**A. Partea I. Descrierea imobilului**

TEREN Extravilan

Nr. CF vechi:568,274

Nr. topografic:partedinr.top.2961,2962

Adresa: Jud. Maramures

Nr. Crt	Nr cadastral Nr. topografic	Suprafata* (mp)	Observatii / Referinte
A1		9.804	Sector cadastral:34 Teren neimprejmit;

**B. Partea II. Proprietari și acte**

Inscrieri privitoare la dreptul de proprietate și alte drepturi reale		Referințe
/		
Act Normativ nr. Legea 7, din 13/03/1996 emis de Parlamentul României;		
B1	Intabulare, drept de PROPRIETATE, dobândit prin Lege, cota actuala 1/1 1) NEIDENTIFICAT NEIDENTIFICAT	A1
Act Administrativ nr. Adeverință nr. 4298, din 09/11/2023 emis de Primăria Șieu;		
B2	Se notează posesia faptică în favoarea lui 1) MAN ȘTEFAN-STELIAN	A1

**C. Partea III. SARCINI .**

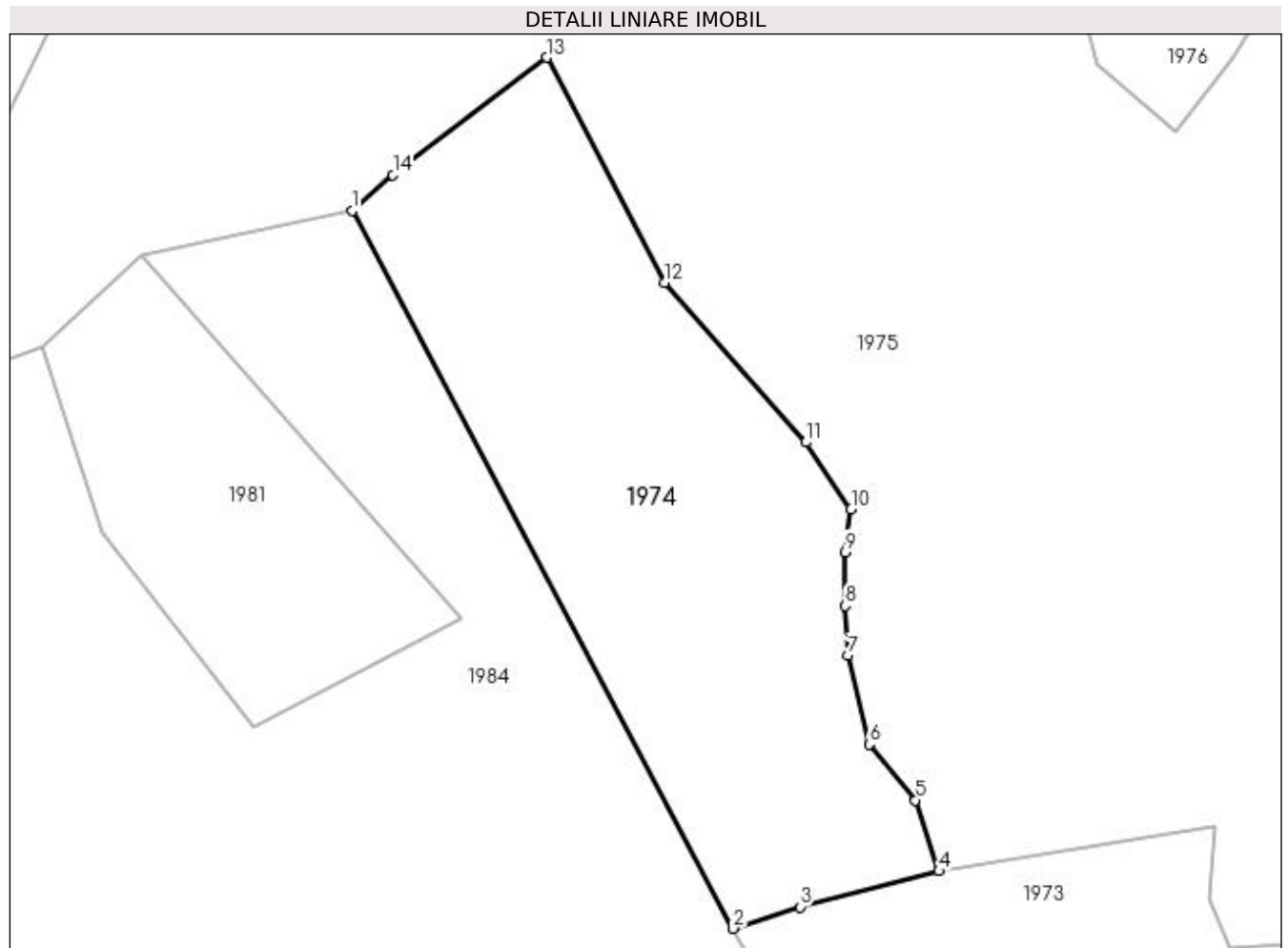
Inscrieri privind dezmembramintele dreptului de proprietate, drepturi reale de garanție și sarcini	Referințe
NU SUNT	

## Anexa Nr. 1 La Partea I

## Teren

Nr cadastral	Suprafața (mp)*	Observații / Referințe
	9.804	

\* Suprafața este determinată în planul de proiecție Stereo 70.



## Date referitoare la teren

Crt	Categorie folosință	Intravilan	Suprafața (mp)	Tarla	Parcelă	Nr. topo	Observații / Referințe
1	faneata	NU	9.804	-	-	partedinnr. top. 2961,2962	

## Lungime Segmente

1) Valorile lungimilor segmentelor sunt obținute din proiecție în plan.

Punct început	X / Y	Punct sfârșit	X / Y	Lungime segment (** (m)
1	438.601,483 688.227,962	2	438.682,896 688.074,631	173.604
2	438.682,896 688.074,631	3	438.697,227 688.079,225	15.049
3	438.697,227 688.079,225	4	438.726,946 688.086,912	30.697
4	438.726,946 688.086,912	5	438.721,958 688.102,052	15.941

Punct început	X / Y	Punct sfârşit	X / Y	Lungime segment (** (m)
5	438.721,958 688.102,052	6	438.712,009 688.113,951	15.51
6	438.712,009 688.113,951	7	438.707,518 688.132,993	19.564
7	438.707,518 688.132,993	8	438.706,969 688.143,564	10.585
8	438.706,969 688.143,564	9	438.706,969 688.155,049	11.485
9	438.706,969 688.155,049	10	438.708,156 688.164,135	9.163
10	438.708,156 688.164,135	11	438.698,527 688.178,504	17.297
11	438.698,527 688.178,504	12	438.668,244 688.212,605	45.606
12	438.668,244 688.212,605	13	438.643,069 688.260,668	54.257
13	438.643,069 688.260,668	14	438.610,202 688.235,638	41.313
14	438.610,202 688.235,638	1	438.601,483 688.227,962	11.616

\*\* Lungimile segmentelor sunt determinate în planul de proiecție Stereo 70 și sunt rotunjite la 1 milimetru.

\*\*\* Distanța dintre puncte este formată din segmente cumulate ce sunt mai mici decât valoarea 1 milimetru.





**DATE DESPRE IMOBILUL NR. 1975**

Oficiul de Cadastru și Publicitate Imobiliară MARAMURES  
Biroul de Cadastru și Publicitate Imobiliară Dragomiresti

**A. Partea I. Descrierea imobilului**

TEREN Extravilan

Nr. CF vechi:568,274

Nr. topografic:partedinr.top.2961,2962

Adresa: Jud. Maramures

Nr. Crt	Nr cadastral Nr. topografic	Suprafața* (mp)	Observații / Referințe
A1		56.866	Sector cadastral:34 Teren neimprejmuit;

**B. Partea II. Proprietari și acte**

Inscrieri privitoare la dreptul de proprietate și alte drepturi reale		Referințe
/		
Act Normativ nr. Legea 7, din 13/03/1996 emis de Parlamentul României;		
B1	Inscrierea provizorie, drept de PROPRIETATE, dobandit prin Lege, cota actuala 1/1 1) COMUNA ȘIEU, CIF:14813046, PROPRIETAR NEIDENTIFICAT	A1

**C. Partea III. SARCINI .**

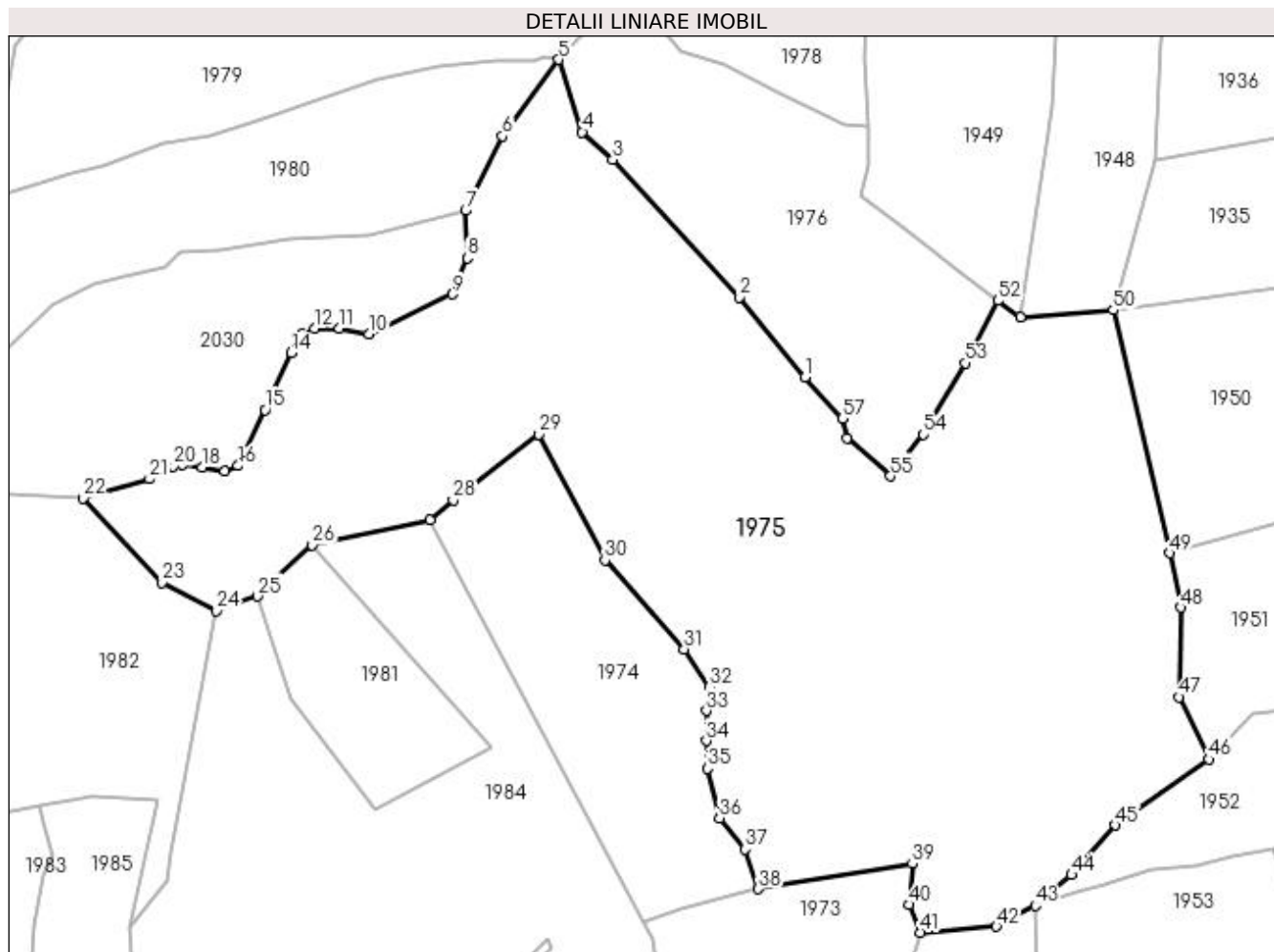
Inscrieri privind dezmembramintele dreptului de proprietate, drepturi reale de garanție și sarcini	Referințe
NU SUNT	

## Anexa Nr. 1 La Partea I

## Teren

Nr cadastral	Suprafața (mp)*	Observații / Referințe
	56.866	

\* Suprafața este determinată în planul de proiecție Stereo 70.



## Date referitoare la teren

Crt	Categorie folosință	Intra vilan	Suprafața (mp)	Tarla	Parcelă	Nr. topo	Observații / Referințe
1	faneata	NU	56.866	-	-	partedintr. top. 2961,2962	

## Lungime Segmente

1) Valorile lungimilor segmentelor sunt obținute din proiecție în plan.

Punct început	X / Y	Punct sfârșit	X / Y	Lungime segment
1	438.744,65 688.282,434	2	438.719,686 688.313,13	39.566
4	438.659,559 688.376,236	5	438.650,638 688.403,944	29.109
7	438.614,944 688.346,249	8	438.615,559 688.328,002	18.257
10	438.577,885 688.299,153	11	438.566,624 688.301,199	11.445
13	438.552,164 688.298,915	14	438.548,199 688.291,96	8.006

Punct început	X / Y	Punct sfârșit	X / Y	Lungime segment
2	438.719,686 688.313,13	3	438.671,306 688.365,698	71.442
5	438.650,638 688.403,944	6	438.629,09 688.374,721	36.308
8	438.615,559 688.328,002	9	438.610,03 688.314,294	14.781
11	438.566,624 688.301,199	12	438.557,144 688.301,264	9.48
14	438.548,199 688.291,96	15	438.538,302 688.270,007	24.081

Punct început	X / Y	Punct sfârșit	X / Y	Lungime segment
3	438.671,306 688.365,698	4	438.659,559 688.376,236	15.781
6	438.629,09 688.374,721	7	438.614,944 688.346,249	31.793
9	438.610,03 688.314,294	10	438.577,885 688.299,153	35.532
12	438.557,144 688.301,264	13	438.552,164 688.298,915	5.506
15	438.538,302 688.270,007	16	438.527,949 688.248,669	23.717

Punct început	X / Y	Punct sfârșit	X / Y	Lungime segment	Punct început	X / Y	Punct sfârșit	X / Y	Lungime segment	Punct început	X / Y	Punct sfârșit	X / Y	Lungime segment
16	438.527,949 688.248,669	17	438.522,877 688.246,708	5.438	17	438.522,877 688.246,708	18	438.514,077 688.248,13	8.914	18	438.514,077 688.248,13	19	438.506,749 688.248,984	7.378
19	438.506,749 688.248,984	20	438.503,035 688.248,578	3.736	20	438.503,035 688.248,578	21	438.494,071 688.243,648	10.23	21	438.494,071 688.243,648	22	438.468,72 688.236,355	26.379
22	438.468,72 688.236,355	23	438.498,678 688.204,032	44.071	23	438.498,678 688.204,032	24	438.519,658 688.193,284	23.573	24	438.519,658 688.193,284	25	438.535,459 688.198,755	16.721
25	438.535,459 688.198,755	26	438.556,326 688.218,379	28.645	26	438.556,326 688.218,379	27	438.601,483 688.227,962	46.163	27	438.601,483 688.227,962	28	438.610,202 688.235,638	11.616
28	438.610,202 688.235,638	29	438.643,069 688.260,668	41.313	29	438.643,069 688.260,668	30	438.668,244 688.212,605	54.257	30	438.668,244 688.212,605	31	438.698,527 688.178,504	45.606
31	438.698,527 688.178,504	32	438.708,156 688.164,135	17.297	32	438.708,156 688.164,135	33	438.706,969 688.155,049	9.163	33	438.706,969 688.155,049	34	438.706,969 688.143,564	11.485
34	438.706,969 688.143,564	35	438.707,518 688.132,993	10.585	35	438.707,518 688.132,993	36	438.712,009 688.113,951	19.564	36	438.712,009 688.113,951	37	438.721,958 688.102,052	15.51
37	438.721,958 688.102,052	38	438.726,946 688.086,912	15.941	38	438.726,946 688.086,912	39	438.785,835 688.096,533	59.67	39	438.785,835 688.096,533	40	438.784,627 688.080,94	15.64
40	438.784,627 688.080,94	41	438.788,981 688.070,288	11.507	41	438.788,981 688.070,288	42	438.817,971 688.072,58	29.08	42	438.817,971 688.072,58	43	438.832,804 688.080,55	16.839
43	438.832,804 688.080,55	44	438.846,77 688.092,33	18.271	44	438.846,77 688.092,33	45	438.863,488 688.111,254	25.251	45	438.863,488 688.111,254	46	438.899,268 688.136,475	43.776
46	438.899,268 688.136,475	47	438.887,876 688.160,248	26.362	47	438.887,876 688.160,248	48	438.888,474 688.194,549	34.306	48	438.888,474 688.194,549	49	438.884,189 688.215,239	21.129
49	438.884,189 688.215,239	50	438.862,719 688.308,186	95.394	50	438.862,719 688.308,186	51	438.827,189 688.305,515	35.63	51	438.827,189 688.305,515	52	438.818,583 688.311,821	10.669
52	438.818,583 688.311,821	53	438.806,183 688.287,935	26.913	53	438.806,183 688.287,935	54	438.790,08 688.260,66	31.674	54	438.790,08 688.260,66	55	438.777,396 688.244,739	20.356
55	438.777,396 688.244,739	56	438.760,838 688.259,26	22.023	56	438.760,838 688.259,26	57	438.758,935 688.266,651	7.632	57	438.758,935 688.266,651	1	438.744,65 688.282,434	21.288

\*\* Lungimile segmentelor sunt determinate în planul de proiecție Stereo 70 și sunt rotunjite la 1 milimetru.

\*\*\* Distanța dintre puncte este formată din segmente cumulate ce sunt mai mici decât valoarea 1 milimetru.



**DATE DESPRE IMOBILUL NR. 1976**

Oficiul de Cadastru și Publicitate Imobiliară MARAMURES  
Biroul de Cadastru și Publicitate Imobiliară Dragomiresti

**A. Partea I. Descrierea imobilului**

TEREN Extravilan

Nr. CF vechi:551,1241

Nr. topografic:partedinr.top.2937,2938

Adresa: Jud. Maramures

Nr. Crt	Nr cadastral Nr. topografic	Suprafata* (mp)	Observatii / Referinte
A1		12.373	Sector cadastral:34 Teren neimprejmit;

**B. Partea II. Proprietari și acte**

Inscrieri privitoare la dreptul de proprietate și alte drepturi reale		Referințe
/		
Act Normativ nr. Legea 7, din 13/03/1996 emis de Parlamentul României;		
B1	Intabulare, drept de PROPRIETATE, dobândit prin Lege, cota actuala 1/1 1) NEIDENTIFICAT NEIDENTIFICAT	A1
Act Administrativ nr. Adeverință nr. 4272, din 09/11/2023 emis de Primăria Șieu;		
B2	Se notează posesia faptică în favoarea lui 1) DUNCA FLORIN	A1

**C. Partea III. SARCINI .**

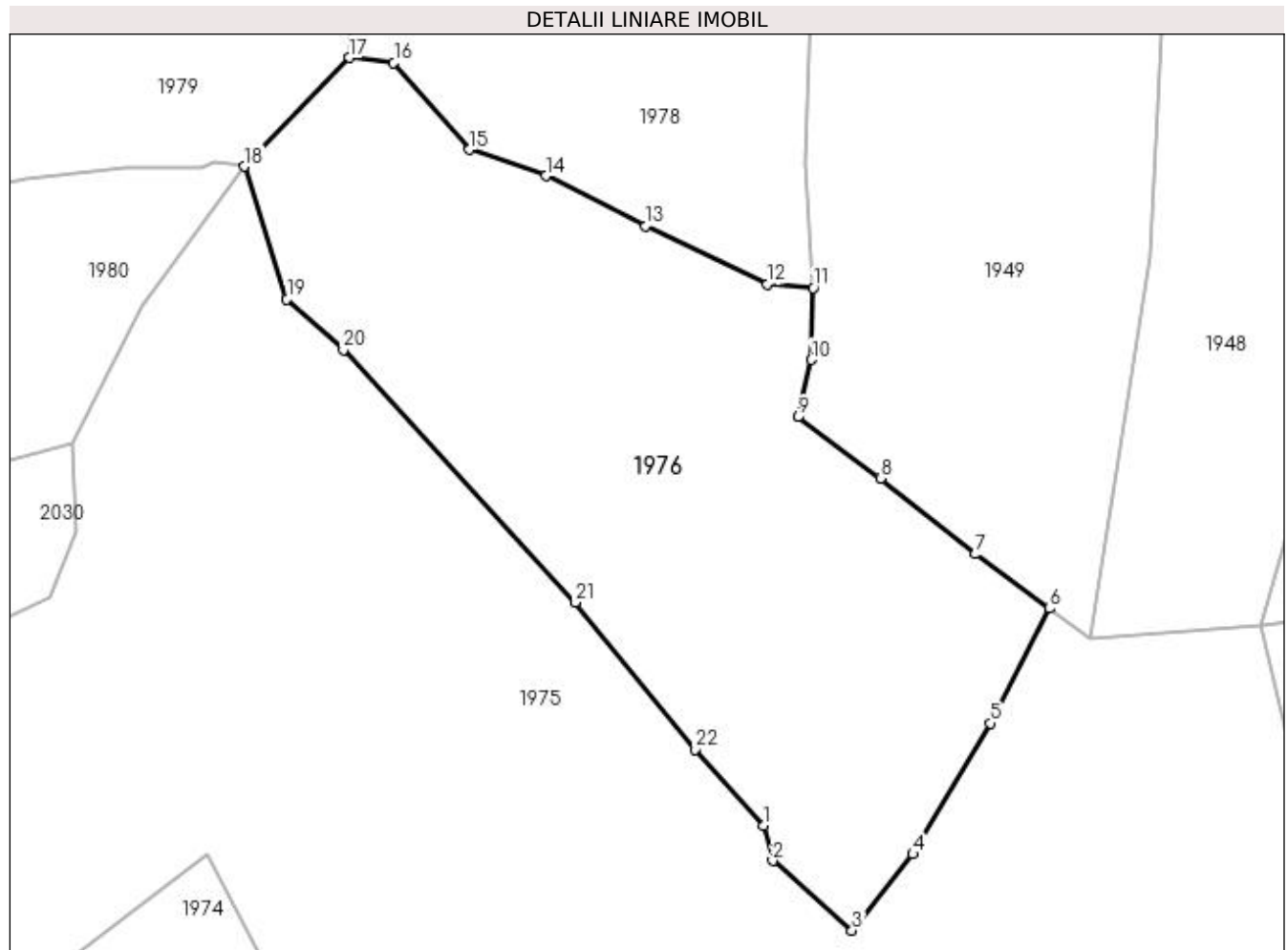
Inscrieri privind dezmembramintele dreptului de proprietate, drepturi reale de garanție și sarcini		Referințe
NU SUNT		

## Anexa Nr. 1 La Partea I

## Teren

Nr cadastral	Suprafața (mp)*	Observații / Referințe
	12.373	

\* Suprafața este determinată în planul de proiecție Stereo 70.



## Date referitoare la teren

Crt	Categorie folosință	Intravilan	Suprafața (mp)	Tarla	Parcelă	Nr. topo	Observații / Referințe
1	faneata	NU	12.373	-	-	partedinr. top. 2937,2938	

## Lungime Segmente

1) Valorile lungimilor segmentelor sunt obținute din proiecție în plan.

Punct început	X / Y	Punct sfârșit	X / Y	Lungime segment (** (m))	Punct început	X / Y	Punct sfârșit	X / Y	Lungime segment (** (m))
1	438.758,935 688.266,651	2	438.760,838 688.259,26	7.632	2	438.760,838 688.259,26	3	438.777,396 688.244,739	22.023
3	438.777,396 688.244,739	4	438.790,08 688.260,66	20.356	4	438.790,08 688.260,66	5	438.806,183 688.287,935	31.674
5	438.806,183 688.287,935	6	438.818,583 688.311,821	26.913	6	438.818,583 688.311,821	7	438.803,103 688.323,165	19.192
7	438.803,103 688.323,165	8	438.783,325 688.338,976	25.321	8	438.783,325 688.338,976	9	438.766,134 688.351,749	21.417

Punct început	X / Y	Punct sfârșit	X / Y	Lungime segment (** (m)
9	438.766,134 688.351,749	10	438.768,866 688.363,669	12.229
11	438.769,326 688.378,588	12	438.759,728 688.379,434	9.635
13	438.734,346 688.391,479	14	438.713,543 688.401,944	23.287
15	438.697,594 688.407,463	16	438.681,823 688.425,562	24.006
17	438.672,471 688.426,588	18	438.650,638 688.403,944	31.455
19	438.659,559 688.376,236	20	438.671,306 688.365,698	15.781
21	438.719,686 688.313,13	22	438.744,65 688.282,434	39.566

Punct început	X / Y	Punct sfârșit	X / Y	Lungime segment (** (m)
10	438.768,866 688.363,669	11	438.769,326 688.378,588	14.926
12	438.759,728 688.379,434	13	438.734,346 688.391,479	28.095
14	438.713,543 688.401,944	15	438.697,594 688.407,463	16.877
16	438.681,823 688.425,562	17	438.672,471 688.426,588	9.408
18	438.650,638 688.403,944	19	438.659,559 688.376,236	29.109
20	438.671,306 688.365,698	21	438.719,686 688.313,13	71.442
22	438.744,65 688.282,434	1	438.758,935 688.266,651	21.288

\*\* Lungimile segmentelor sunt determinate în planul de proiecție Stereo 70 și sunt rotunjite la 1 milimetru.

\*\*\* Distanța dintre puncte este formată din segmente cumulate ce sunt mai mici decât valoarea 1 milimetru.





**DATE DESPRE IMOBILUL NR. 1977**

Oficiul de Cadastru și Publicitate Imobiliară MARAMURES  
Biroul de Cadastru și Publicitate Imobiliară Dragomiresti

**A. Partea I. Descrierea imobilului**

TEREN Extravilan

Adresa: Jud. Maramures

Nr. Crt	Nr cadastral Nr. topografic	Suprafața* (mp)	Observații / Referințe
A1	50934	8.299	Sector cadastral:34 Teren neimprejmuit;

**B. Partea II. Proprietari și acte**

Inscrieri privitoare la dreptul de proprietate și alte drepturi reale	Referințe
/	
Hotarare Judecatoreasca nr. Sentință civilă nr. 453, din 12/12/2017 emis de Judecătoria Dragomirești (dosar nr.296/224/2017);	
B3	Intabulare, drept de PROPRIETATE cu titlu de drept moștenire și partaj prin tranzacție, dobandit prin Hotarare Judecatoreasca, cota actuala 1/1 1) <b>MARIȘ MARIA</b> , bun propriu

**C. Partea III. SARCINI .**

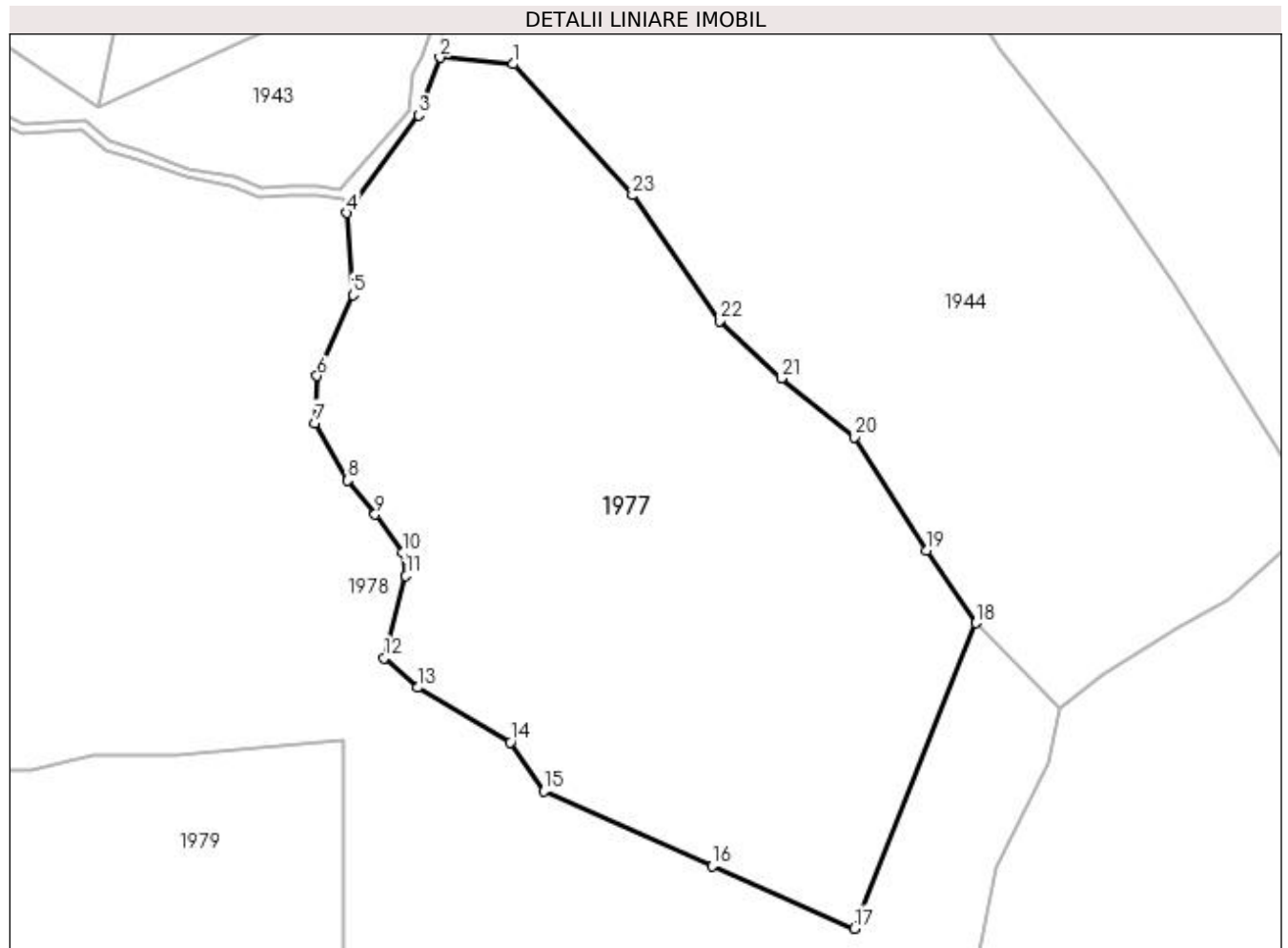
Inscrieri privind dezmembramintele dreptului de proprietate, drepturi reale de garanție și sarcini	Referințe
NU SUNT	

## Anexa Nr. 1 La Partea I

## Teren

Nr cadastral	Suprafața (mp)*	Observații / Referințe
50934	8.299	

\* Suprafața este determinată în planul de proiecție Stereo 70.



## Date referitoare la teren

Crt	Categorie folosință	Intra vilan	Suprafața (mp)	Tarla	Parcelă	Nr. topo	Observații / Referințe
1	faneata	NU	8.299	-	-	-	

## Lungime Segmente

1) Valorile lungimilor segmentelor sunt obținute din proiecție în plan.

Punct început	X / Y	Punct sfârșit	X / Y	Lungime segment (** (m)
1	438.699,616 688.635,187	2	438.687,853 688.636,224	11.809
3	438.684,452 688.627,032	4	438.672,971 688.611,365	19.423
5	438.674,002 688.598,244	6	438.668,207 688.585,304	14.178
7	438.667,896 688.577,794	8	438.673,056 688.568,566	10.573
9	438.677,509 688.563,139	10	438.681,878 688.556,995	7.539

Punct început	X / Y	Punct sfârșit	X / Y	Lungime segment (** (m)
2	438.687,853 688.636,224	3	438.684,452 688.627,032	9.801
4	438.672,971 688.611,365	5	438.674,002 688.598,244	13.161
6	438.668,207 688.585,304	7	438.667,896 688.577,794	7.516
8	438.673,056 688.568,566	9	438.677,509 688.563,139	7.02
10	438.681,878 688.556,995	11	438.682,431 688.553,307	3.729

Punct început	X / Y	Punct sfârșit	X / Y	Lungime segment (** (m)
11	438.682,431 688.553,307	12	438.679,01 688.540,197	13.549
13	438.684,359 688.535,457	14	438.699,122 688.526,697	17.166
15	438.704,567 688.518,853	16	438.731,512 688.506,884	29.484
17	438.754,245 688.496,909	18	438.773,67 688.545,768	52.579
19	438.765,815 688.557,343	20	438.754,237 688.575,543	21.571
21	438.742,511 688.584,937	22	438.732,621 688.594,108	13.488
23	438.718,741 688.614,188	1	438.699,616 688.635,187	28.403

Punct început	X / Y	Punct sfârșit	X / Y	Lungime segment (** (m)
12	438.679,01 688.540,197	13	438.684,359 688.535,457	7.147
14	438.699,122 688.526,697	15	438.704,567 688.518,853	9.549
16	438.731,512 688.506,884	17	438.754,245 688.496,909	24.825
18	438.773,67 688.545,768	19	438.765,815 688.557,343	13.989
20	438.754,237 688.575,543	21	438.742,511 688.584,937	15.025
22	438.732,621 688.594,108	23	438.718,741 688.614,188	24.41

\*\* Lungimile segmentelor sunt determinate în planul de proiecție Stereo 70 și sunt rotunjite la 1 milimetru.

\*\*\* Distanța dintre puncte este formată din segmente cumulate ce sunt mai mici decât valoarea 1 milimetru.



**DATE DESPRE IMOBILUL NR. 1978**

Oficiul de Cadastru și Publicitate Imobiliară MARAMURES  
Biroul de Cadastru și Publicitate Imobiliară Dragomiresti

**A. Partea I. Descrierea imobilului**

TEREN Extravilan

Nr. CF vechi:1512

Nr. topografic:partedinr.top.2973

Adresa: Jud. Maramures

Nr. Crt	Nr cadastral Nr. topografic	Suprafața* (mp)	Observații / Referințe
A1		82.367	Sector cadastral:34 Teren neimprejmuit;

**B. Partea II. Proprietari și acte**

Inscrieri privitoare la dreptul de proprietate și alte drepturi reale		Referințe
/		
Act Normativ nr. Legea 7, din 13/03/1996 emis de Parlamentul României;		
B1	Inscrierea provizorie, drept de PROPRIETATE, dobandit prin Lege, cota actuala 1/1 1) COMUNA ȘIEU, CIF:14813046, PROPRIETAR NEIDENTIFICAT	A1

**C. Partea III. SARCINI .**

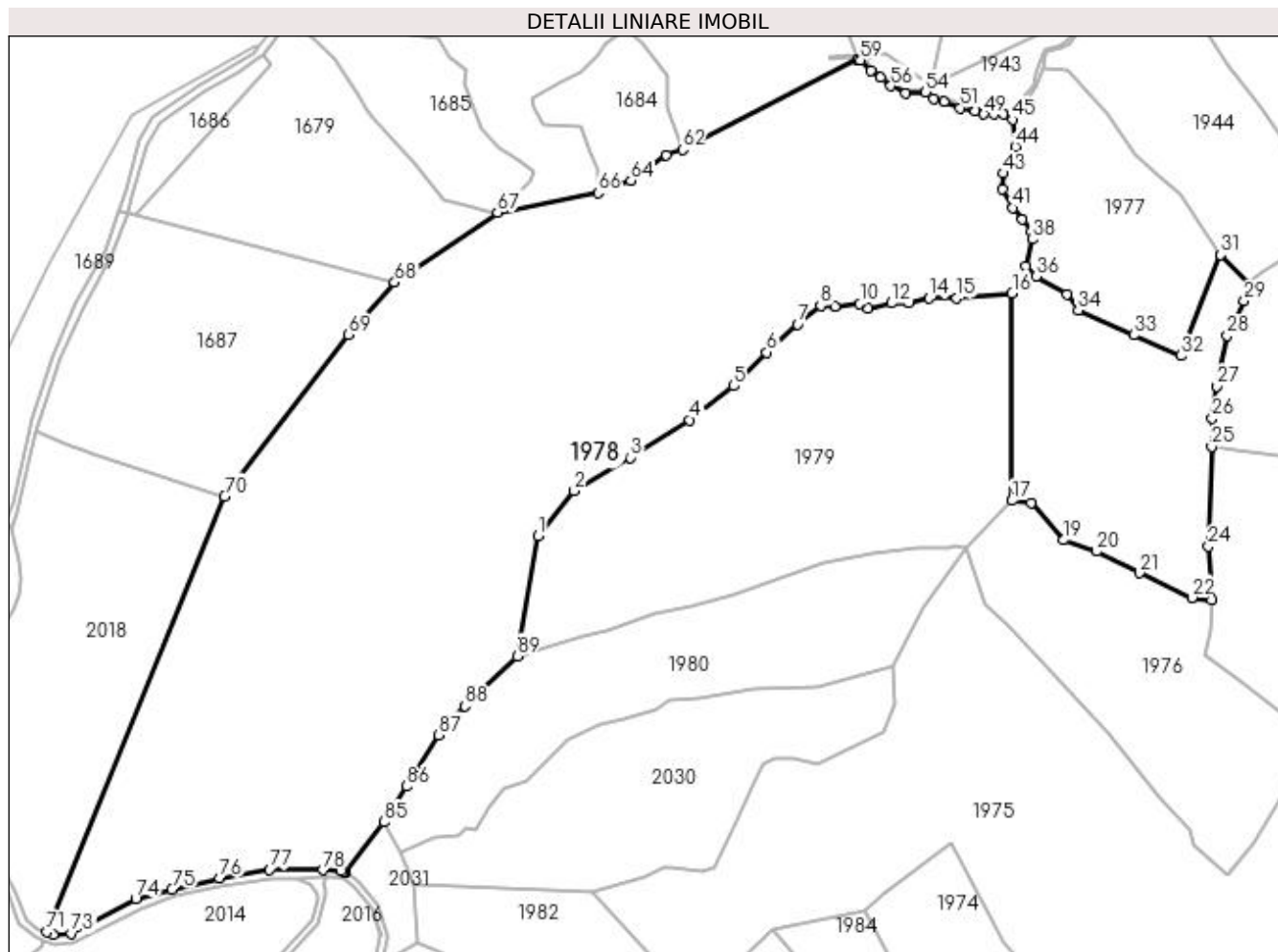
Inscrieri privind dezmembramintele dreptului de proprietate, drepturi reale de garanție și sarcini	Referințe
NU SUNT	

## Anexa Nr. 1 La Partea I

## Teren

Nr cadastral	Suprafața (mp)*	Observații / Referințe
	82.367	

\* Suprafața este determinată în planul de proiecție Stereo 70.



## Date referitoare la teren

Crt	Categorie folosință	Intravilan	Suprafața (mp)	Tarla	Parcelă	Nr. topo	Observații / Referințe
1	faneata	NU	82.367	-	-	partedinr. top.2973	

## Lungime Segmente

1) Valorile lungimilor segmentelor sunt obținute din proiecție în plan.

Punct început	X / Y	Punct sfârșit	X / Y	Lungime segment	Punct început	X / Y	Punct sfârșit	X / Y	Lungime segment	Punct început	X / Y	Punct sfârșit	X / Y	Lungime segment
1	438.442,424 688.409,337	2	438.460,109 688.431,26	28.167	2	438.460,109 688.431,26	3	438.487,401 688.447,461	31.738	3	438.487,401 688.447,461	4	438.516,22 688.465,627	34.067
4	438.516,22 688.465,627	5	438.537,609 688.482,206	27.062	5	438.537,609 688.482,206	6	438.553,425 688.498,548	22.742	6	438.553,425 688.498,548	7	438.568,374 688.512,192	20.239
7	438.568,374 688.512,192	8	438.579,623 688.521,241	14.437	8	438.579,623 688.521,241	9	438.586,562 688.520,839	6.951	9	438.586,562 688.520,839	10	438.598,686 688.522,001	12.18
10	438.598,686 688.522,001	11	438.602,699 688.519,743	4.605	11	438.602,699 688.519,743	12	438.614,034 688.522,362	11.634	12	438.614,034 688.522,362	13	438.622,41 688.522,362	8.376
13	438.622,41 688.522,362	14	438.632,372 688.524,723	10.238	14	438.632,372 688.524,723	15	438.645,691 688.524,723	13.319	15	438.645,691 688.524,723	16	438.672,54 688.527,175	26.961

Punct început	X / Y	Punct sfârșit	X / Y	Lungime segment	Punct început	X / Y	Punct sfârșit	X / Y	Lungime segment	Punct început	X / Y	Punct sfârșit	X / Y	Lungime segment
16	438.672,54 688.527,175	17	438.672,471 688.426,588	100.587	17	438.672,471 688.426,588	18	438.681,823 688.425,562	9.408	18	438.681,823 688.425,562	19	438.697,594 688.407,463	24.006
19	438.697,594 688.407,463	20	438.713,543 688.401,944	16.877	20	438.713,543 688.401,944	21	438.734,346 688.391,479	23.287	21	438.734,346 688.391,479	22	438.759,728 688.379,434	28.095
22	438.759,728 688.379,434	23	438.769,326 688.378,588	9.635	23	438.769,326 688.378,588	24	438.767,732 688.404,311	25.772	24	438.767,732 688.404,311	25	438.769,285 688.452,743	48.457
25	438.769,285 688.452,743	26	438.769,716 688.466,636	13.9	26	438.769,716 688.466,636	27	438.771,898 688.482,035	15.553	27	438.771,898 688.482,035	28	438.776,896 688.506,659	25.126
28	438.776,896 688.506,659	29	438.785,201 688.523,441	18.725	29	438.785,201 688.523,441	30	438.787,22 688.532,238	9.026	30	438.787,22 688.532,238	31	438.773,67 688.545,768	19.148
31	438.773,67 688.545,768	32	438.754,245 688.496,909	52.579	32	438.754,245 688.496,909	33	438.731,512 688.506,884	24.825	33	438.731,512 688.506,884	34	438.704,567 688.518,853	29.484
34	438.704,567 688.518,853	35	438.699,122 688.526,697	9.549	35	438.699,122 688.526,697	36	438.684,359 688.535,457	17.166	36	438.684,359 688.535,457	37	438.679,01 688.540,197	7.147
37	438.679,01 688.540,197	38	438.682,431 688.553,307	13.549	38	438.682,431 688.553,307	39	438.681,878 688.556,995	3.729	39	438.681,878 688.556,995	40	438.677,509 688.563,139	7.539
40	438.677,509 688.563,139	41	438.673,056 688.568,566	7.02	41	438.673,056 688.568,566	42	438.667,896 688.577,794	10.573	42	438.667,896 688.577,794	43	438.668,207 688.585,304	7.516
43	438.668,207 688.585,304	44	438.674,002 688.598,244	14.178	44	438.674,002 688.598,244	45	438.672,971 688.611,365	13.161	45	438.672,971 688.611,365	46	438.672,298 688.613,653	2.385
46	438.672,298 688.613,653	47	438.668,142 688.614,078	4.178	47	438.668,142 688.614,078	48	438.663,662 688.614,12	4.48	48	438.663,662 688.614,12	49	438.658,922 688.613,968	4.742
49	438.658,922 688.613,968	50	438.654,505 688.615,736	4.758	50	438.654,505 688.615,736	51	438.647,256 688.617,074	7.371	51	438.647,256 688.617,074	52	438.639,363 688.619,982	8.412
52	438.639,363 688.619,982	53	438.634,374 688.621,423	5.193	53	438.634,374 688.621,423	54	438.630,498 688.624,716	5.086	54	438.630,498 688.624,716	55	438.620,778 688.624,161	9.736
55	438.620,778 688.624,161	56	438.613,795 688.627,69	7.824	56	438.613,795 688.627,69	57	438.608,731 688.631,774	6.506	57	438.608,731 688.631,774	58	438.604,083 688.635,306	5.838
58	438.604,083 688.635,306	59	438.599,041 688.640,145	6.988	59	438.599,041 688.640,145	60	438.597,585 688.640,465	1.491	60	438.597,585 688.640,465	61	438.597,726 688.640,085	0.405
61	438.597,726 688.640,085	62	438.512,649 688.596,891	95.414	62	438.512,649 688.596,891	63	438.504,698 688.594,31	8.359	63	438.504,698 688.594,31	64	438.487,553 688.581,875	21.18
64	438.487,553 688.581,875	65	438.479,05 688.579,984	8.711	65	438.479,05 688.579,984	66	438.471,608 688.575,85	8.513	66	438.471,608 688.575,85	67	438.422,907 688.566,378	49.614
67	438.422,907 688.566,378	68	438.372,938 688.532,506	60.367	68	438.372,938 688.532,506	69	438.350,463 688.506,991	34.002	69	438.350,463 688.506,991	70	438.290,432 688.428,708	98.651
70	438.290,432 688.428,708	71	438.204,191 688.217,418	228.213	71	438.204,191 688.217,418	72	438.207,481 688.216,196	3.51	72	438.207,481 688.216,196	73	438.216,168 688.216,62	8.697
73	438.216,168 688.216,62	74	438.247,324 688.233,373	35.375	74	438.247,324 688.233,373	75	438.264,928 688.238,077	18.222	75	438.264,928 688.238,077	76	438.288,171 688.243,509	23.869
76	438.288,171 688.243,509	77	438.312,385 688.247,653	24.566	77	438.312,385 688.247,653	78	438.338,23 688.247,408	25.846	78	438.338,23 688.247,408	79	438.347,062 688.246,912	8.846
79	438.347,062 688.246,912	80	438.348,001 688.246,809	0.945	80	438.348,001 688.246,809	81	438.348,696 688.246,733	0.699	81	438.348,696 688.246,733	82	438.348,93 688.246,695	0.237
82	438.348,93 688.246,695	83	438.349,114 688.246,581	0.216	83	438.349,114 688.246,581	84	438.349,19 688.246,679	0.124	84	438.349,19 688.246,679	85	438.367,831 688.270,573	30.305
85	438.367,831 688.270,573	86	438.378,704 688.287,924	20.476	86	438.378,704 688.287,924	87	438.394,455 688.312,854	29.489	87	438.394,455 688.312,854	88	438.406,963 688.326,866	18.783
88	438.406,963 688.326,866	89	438.432,373 688.351,13	35.134	89	438.432,373 688.351,13	1	438.442,424 688.409,337	59.068					

\*\* Lungimile segmentelor sunt determinate în planul de proiecție Stereo 70 și sunt rotunjite la 1 milimetru.

\*\*\* Distanța dintre puncte este formată din segmente cumulate ce sunt mai mici decât valoarea 1 milimetru.





**DATE DESPRE IMOBILUL NR. 1979**

Oficiul de Cadastru și Publicitate Imobiliară MARAMURES  
Biroul de Cadastru și Publicitate Imobiliară Dragomiresti

**A. Partea I. Descrierea imobilului**

TEREN Extravilan

Nr. CF vechi:1512

Nr. topografic:partedinr.top.2973

Adresa: Jud. Maramures

Nr. Crt	Nr cadastral Nr. topografic	Suprafața* (mp)	Observații / Referințe
A1		23.790	Sector cadastral:34 Teren neimprejmuit;

**B. Partea II. Proprietari și acte**

Inscrieri privitoare la dreptul de proprietate și alte drepturi reale		Referințe
/		
Act Normativ nr. Legea 7, din 13/03/1996 emis de Parlamentul României;		
B1	Intabulare, drept de PROPRIETATE, dobândit prin Lege, cota actuala 1/1 1) NEIDENTIFICAT NEIDENTIFICAT	A1
Act Administrativ nr. Adeverință nr. 4193, din 09/11/2023 emis de Primăria Șieu;		
B2	Se notează posesia faptică în favoarea lui 1) DUNCA GHEORGHE	A1

**C. Partea III. SARCINI .**

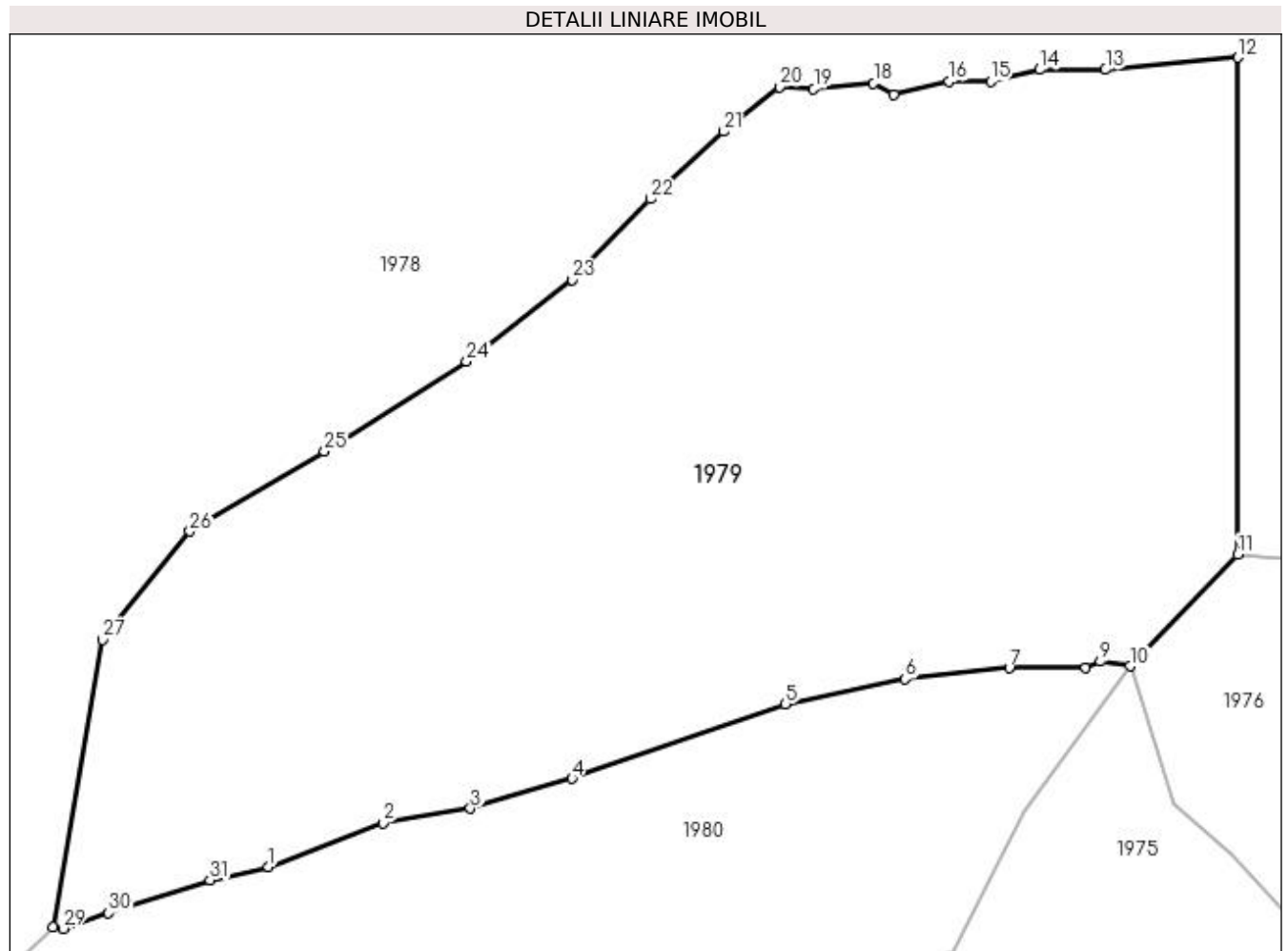
Inscrieri privind dezmembramintele dreptului de proprietate, drepturi reale de garanție și sarcini	Referințe
NU SUNT	

## Anexa Nr. 1 La Partea I

## Teren

Nr cadastral	Suprafața (mp)*	Observații / Referințe
	23.790	

\* Suprafața este determinată în planul de proiecție Stereo 70.



## Date referitoare la teren

Crt	Categorie folosință	Intravilan	Suprafața (mp)	Tarla	Parcelă	Nr. topo	Observații / Referințe
1	faneata	NU	23.790	-	-	partedinnr. top.2973	

## Lungime Segmente

1) Valorile lungimilor segmentelor sunt obținute din proiecție în plan.

Punct început	X / Y	Punct sfârșit	X / Y	Lungime segment (** (m)
1	438.476,086 688.363,343	2	438.499,24 688.372,22	24.797
3	438.516,98 688.375,155	4	438.537,582 688.381,202	21.471
5	438.580,846 688.396,245	6	438.605,088 688.401,393	24.783
7	438.626,176 688.403,609	8	438.641,659 688.403,649	15.483
9	438.644,635 688.404,909	10	438.650,638 688.403,944	6.08

Punct început	X / Y	Punct sfârșit	X / Y	Lungime segment (** (m)
2	438.499,24 688.372,22	3	438.516,98 688.375,155	17.981
4	438.537,582 688.381,202	5	438.580,846 688.396,245	45.805
6	438.605,088 688.401,393	7	438.626,176 688.403,609	21.204
8	438.641,659 688.403,649	9	438.644,635 688.404,909	3.232
10	438.650,638 688.403,944	11	438.672,471 688.426,588	31.455

Punct început	X / Y	Punct sfârșit	X / Y	Lungime segment (** (m)
11	438.672,471 688.426,588	12	438.672,54 688.527,175	100.587
13	438.645,691 688.524,723	14	438.632,372 688.524,723	13.319
15	438.622,41 688.522,362	16	438.614,034 688.522,362	8.376
17	438.602,699 688.519,743	18	438.598,686 688.522,001	4.605
19	438.586,562 688.520,839	20	438.579,623 688.521,241	6.951
21	438.568,374 688.512,192	22	438.553,425 688.498,548	20.239
23	438.537,609 688.482,206	24	438.516,22 688.465,627	27.062
25	438.487,401 688.447,461	26	438.460,109 688.431,26	31.738
27	438.442,424 688.409,337	28	438.432,373 688.351,13	59.068
29	438.434,407 688.350,838	30	438.443,681 688.354,005	9.8
31	438.464,188 688.360,695	1	438.476,086 688.363,343	12.189

Punct început	X / Y	Punct sfârșit	X / Y	Lungime segment (** (m)
12	438.672,54 688.527,175	13	438.645,691 688.524,723	26.961
14	438.632,372 688.524,723	15	438.622,41 688.522,362	10.238
16	438.614,034 688.522,362	17	438.602,699 688.519,743	11.634
18	438.598,686 688.522,001	19	438.586,562 688.520,839	12.18
20	438.579,623 688.521,241	21	438.568,374 688.512,192	14.437
22	438.553,425 688.498,548	23	438.537,609 688.482,206	22.742
24	438.516,22 688.465,627	25	438.487,401 688.447,461	34.067
26	438.460,109 688.431,26	27	438.442,424 688.409,337	28.167
28	438.432,373 688.351,13	29	438.434,407 688.350,838	2.055
30	438.443,681 688.354,005	31	438.464,188 688.360,695	21.571

\*\* Lungimile segmentelor sunt determinate în planul de proiecție Stereo 70 și sunt rotunjite la 1 milimetru.

\*\*\* Distanța dintre puncte este formată din segmente cumulate ce sunt mai mici decât valoarea 1 milimetru.



**DATE DESPRE IMOBILUL NR. 1980**

Oficiul de Cadastru și Publicitate Imobiliară MARAMURES  
Biroul de Cadastru și Publicitate Imobiliară Dragomiresti

**A. Partea I. Descrierea imobilului**

TEREN Extravilan

Nr. CF vechi:1512

Nr. topografic:partedinr.top.2973

Adresa: Jud. Maramures

Nr. Crt	Nr cadastral Nr. topografic	Suprafata* (mp)	Observatii / Referinte
A1		13.316	Sector cadastral:34 Teren neimprejmuit;

**B. Partea II. Proprietari și acte**

Inscrieri privitoare la dreptul de proprietate și alte drepturi reale		Referințe
/		
Act Normativ nr. Legea 7, din 13/03/1996 emis de Parlamentul României;		
B1	Intabulare, drept de PROPRIETATE, dobândit prin Lege, cota actuala 1/1 1) NEIDENTIFICAT NEIDENTIFICAT	A1
Act Administrativ nr. Adeverință nr. 4279, din 09/11/2023 emis de Primăria Șieu;		
B2	Se notează posesia faptică în favoarea lui 1) DUNCA IOAN	A1

**C. Partea III. SARCINI .**

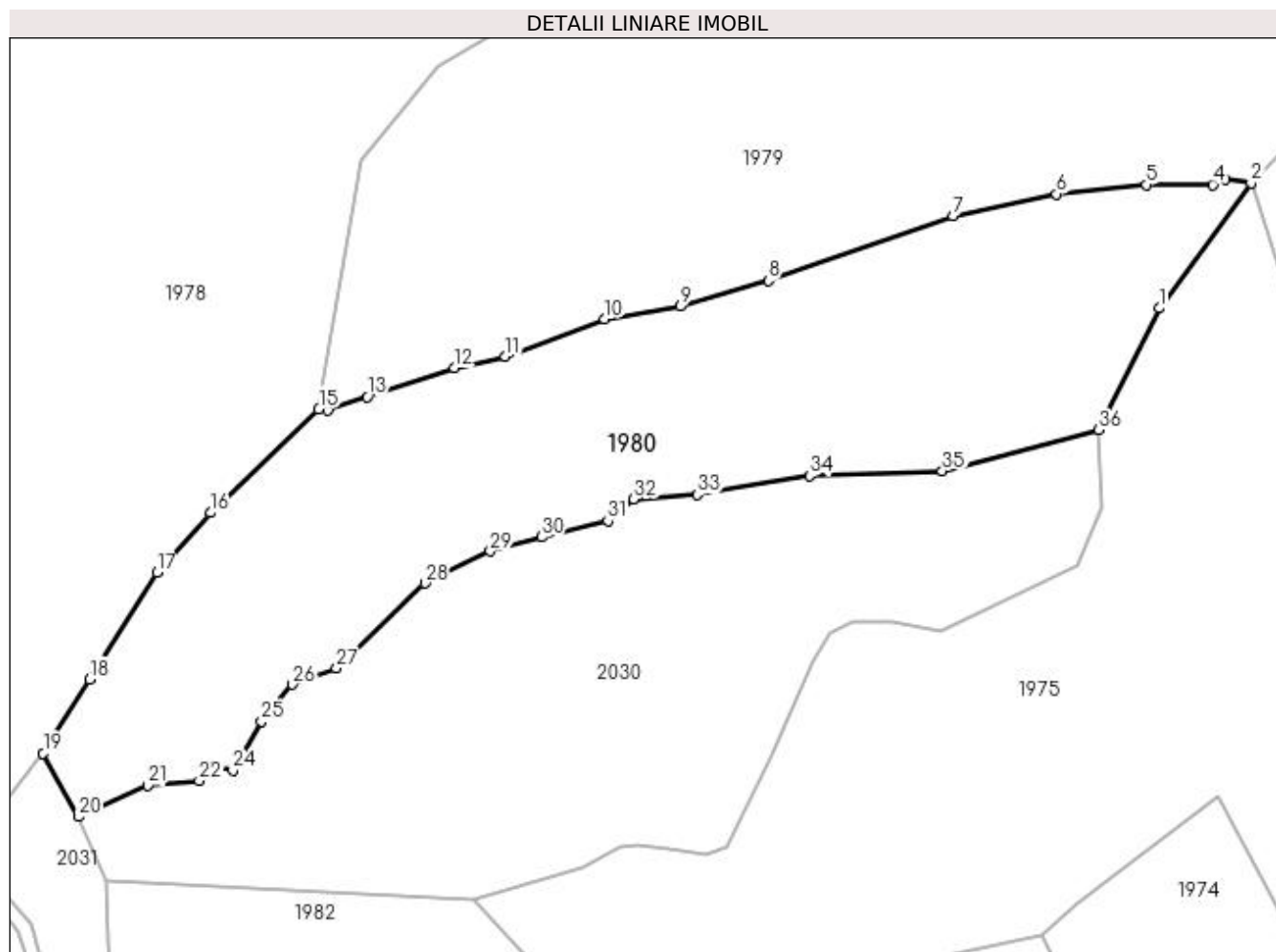
Inscrieri privind dezmembramintele dreptului de proprietate, drepturi reale de garanție și sarcini		Referințe
NU SUNT		

## Anexa Nr. 1 La Partea I

## Teren

Nr cadastral	Suprafața (mp)*	Observații / Referințe
	13.316	

\* Suprafața este determinată în planul de proiecție Stereo 70.



## Date referitoare la teren

Crt	Categorie folosință	Intravilan	Suprafața (mp)	Tarla	Parcelă	Nr. topo	Observații / Referințe
1	faneata	NU	13.316	-	-	partedinnr. top.2973	

## Lungime Segmente

1) Valorile lungimilor segmentelor sunt obținute din proiecție în plan.

Punct început	X / Y	Punct sfârșit	X / Y	Lungime segment (** (m)
1	438.629,09 688.374,721	2	438.650,638 688.403,944	36.308
3	438.644,635 688.404,909	4	438.641,659 688.403,649	3.232
5	438.626,176 688.403,609	6	438.605,088 688.401,393	21.204
7	438.580,846 688.396,245	8	438.537,582 688.381,202	45.805
9	438.516,98 688.375,155	10	438.499,24 688.372,22	17.981

Punct început	X / Y	Punct sfârșit	X / Y	Lungime segment (** (m)
2	438.650,638 688.403,944	3	438.644,635 688.404,909	6.08
4	438.641,659 688.403,649	5	438.626,176 688.403,609	15.483
6	438.605,088 688.401,393	7	438.580,846 688.396,245	24.783
8	438.537,582 688.381,202	9	438.516,98 688.375,155	21.471
10	438.499,24 688.372,22	11	438.476,086 688.363,343	24.797

Punct început	X / Y	Punct sfârșit	X / Y	Lungime segment (** (m)
11	438.476,086 688.363,343	12	438.464,188 688.360,695	12.189
13	438.443,681 688.354,005	14	438.434,407 688.350,838	9.8
15	438.432,373 688.351,13	16	438.406,963 688.326,866	35.134
17	438.394,455 688.312,854	18	438.378,704 688.287,924	29.489
19	438.367,831 688.270,573	20	438.376,033 688.255,733	16.956
21	438.392,34 688.262,996	22	438.404,395 688.264,197	12.115
23	438.407,357 688.267,517	24	438.412,285 688.266,594	5.014
25	438.418,956 688.278,065	26	438.426,128 688.286,658	11.193
27	438.436,534 688.290,434	28	438.457,219 688.310,371	28.729
29	438.472,491 688.317,864	30	438.484,559 688.321,156	12.509
31	438.500,026 688.324,926	32	438.506,049 688.330,094	7.936
33	438.520,927 688.331,095	34	438.547,266 688.335,464	26.699
35	438.578,356 688.336,608	36	438.614,944 688.346,249	37.837

Punct început	X / Y	Punct sfârșit	X / Y	Lungime segment (** (m)
12	438.464,188 688.360,695	13	438.443,681 688.354,005	21.571
14	438.434,407 688.350,838	15	438.432,373 688.351,13	2.055
16	438.406,963 688.326,866	17	438.394,455 688.312,854	18.783
18	438.378,704 688.287,924	19	438.367,831 688.270,573	20.476
20	438.376,033 688.255,733	21	438.392,34 688.262,996	17.851
22	438.404,395 688.264,197	23	438.407,357 688.267,517	4.449
24	438.412,285 688.266,594	25	438.418,956 688.278,065	13.27
26	438.426,128 688.286,658	27	438.436,534 688.290,434	11.07
28	438.457,219 688.310,371	29	438.472,491 688.317,864	17.011
30	438.484,559 688.321,156	31	438.500,026 688.324,926	15.92
32	438.506,049 688.330,094	33	438.520,927 688.331,095	14.912
34	438.547,266 688.335,464	35	438.578,356 688.336,608	31.111
36	438.614,944 688.346,249	1	438.629,09 688.374,721	31.793

\*\* Lungimile segmentelor sunt determinate în planul de proiecție Stereo 70 și sunt rotunjite la 1 milimetru.

\*\*\* Distanța dintre puncte este formată din segmente cumulate ce sunt mai mici decât valoarea 1 milimetru.





**DATE DESPRE IMOBILUL NR. 1981**

Oficiul de Cadastru și Publicitate Imobiliară MARAMURES  
Biroul de Cadastru și Publicitate Imobiliară Dragomiresti

**A. Partea I. Descrierea imobilului**

TEREN Extravilan

Nr. CF vechi:1512

Nr. topografic:partedinr.top.2973

Adresa: Jud. Maramures

Nr. Crt	Nr cadastral Nr. topografic	Suprafața* (mp)	Observații / Referințe
A1		4.184	Sector cadastral:34 Teren neimprejmuit;

**B. Partea II. Proprietari și acte**

Inscrieri privitoare la dreptul de proprietate și alte drepturi reale		Referințe
/		
Act Normativ nr. Legea 7, din 13/03/1996 emis de Parlamentul României;		
B1	Inscrierea provizorie, drept de PROPRIETATE, dobandit prin Lege, cota actuala 1/1 1) COMUNA ȘIEU, CIF:14813046, PROPRIETAR NEIDENTIFICAT	A1

**C. Partea III. SARCINI .**

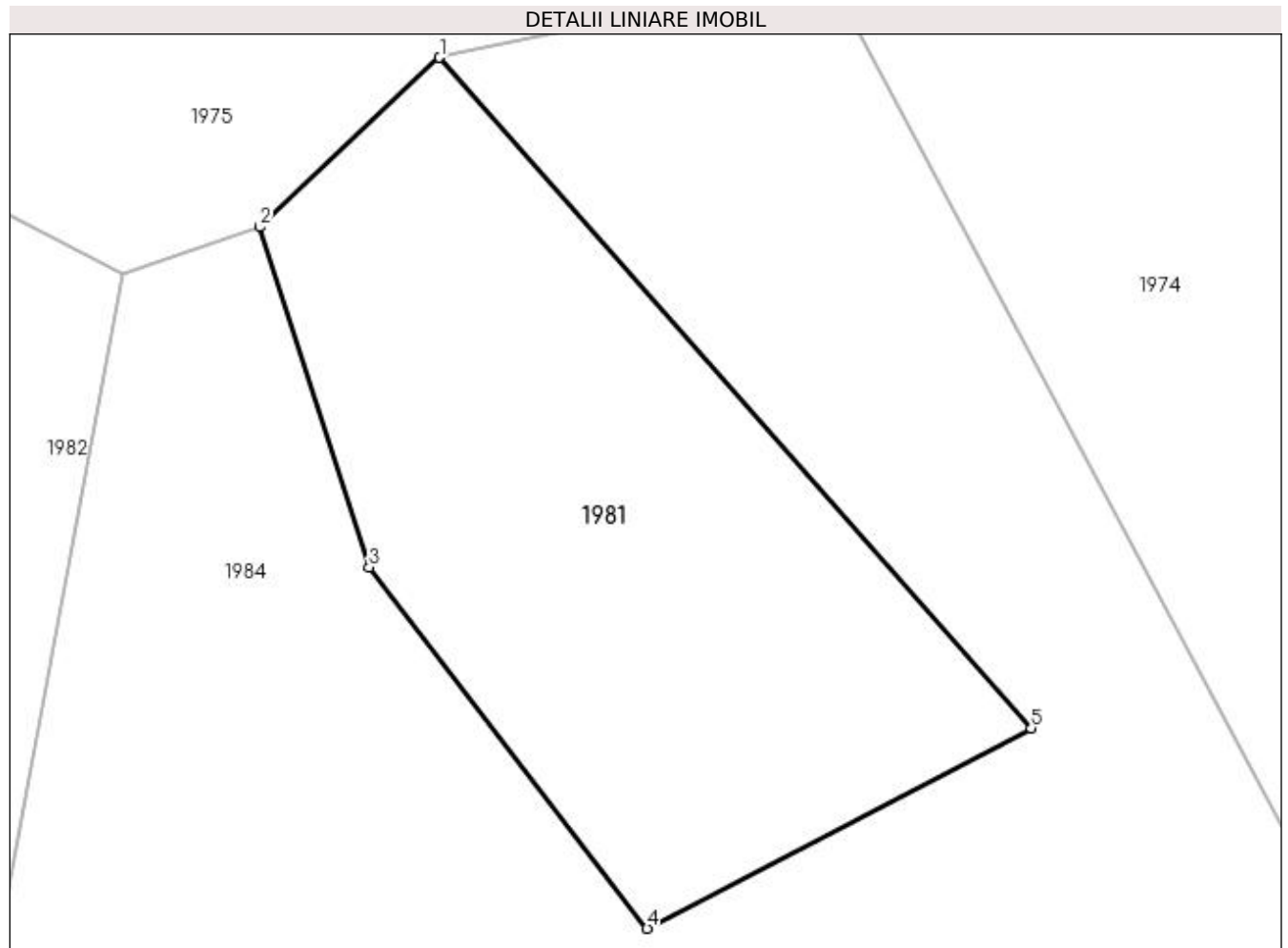
Inscrieri privind dezmembramintele dreptului de proprietate, drepturi reale de garanție și sarcini	Referințe
NU SUNT	

## Anexa Nr. 1 La Partea I

## Teren

Nr cadastral	Suprafața (mp)*	Observații / Referințe
	4.184	

\* Suprafața este determinată în planul de proiecție Stereo 70.



## Date referitoare la teren

Crt	Categorie folosință	Intra vilan	Suprafața (mp)	Tarla	Parcelă	Nr. topo	Observații / Referințe
1	faneata	NU	4.184	-	-	partedinnr. top.2973	

## Lungime Segmente

1) Valorile lungimilor segmentelor sunt obținute din proiecție în plan.

Punct început	X / Y	Punct sfârșit	X / Y	Lungime segment (** (m)
1	438.556,326 688.218,379	2	438.535,459 688.198,755	28.645
2	438.535,459 688.198,755	3	438.548,158 688.159,343	41.407
3	438.548,158 688.159,343	4	438.580,387 688.117,477	52.834
4	438.580,387 688.117,477	5	438.624,917 688.140,68	50.213
5	438.624,917 688.140,68	1	438.556,326 688.218,379	103.643

**\*\* Lungimile segmentelor sunt determinate în planul de proiecție Stereo 70 și sunt rotunjite la 1 milimetru.**

**\*\*\* Distanța dintre puncte este formată din segmente cumulate ce sunt mai mici decât valoarea 1 milimetru.**



**DATE DESPRE IMOBILUL NR. 1982**

Oficiul de Cadastru și Publicitate Imobiliară MARAMURES  
Biroul de Cadastru și Publicitate Imobiliară Dragomiresti

**A. Partea I. Descrierea imobilului**

TEREN Extravilan

Nr. CF vechi:1512

Nr. topografic:partedinr.top.2973

Adresa: Jud. Maramures

Nr. Crt	Nr cadastral Nr. topografic	Suprafața* (mp)	Observații / Referințe
A1		14.601	Sector cadastral:34 Teren neimprejmuit;

**B. Partea II. Proprietari și acte**

Inscrieri privitoare la dreptul de proprietate și alte drepturi reale		Referințe
/		
Act Normativ nr. Legea 7, din 13/03/1996 emis de Parlamentul României;		
B1	Inscrierea provizorie, drept de PROPRIETATE, dobandit prin Lege, cota actuala 1/1 1) COMUNA ȘIEU, CIF:14813046, PROPRIETAR NEIDENTIFICAT	A1

**C. Partea III. SARCINI .**

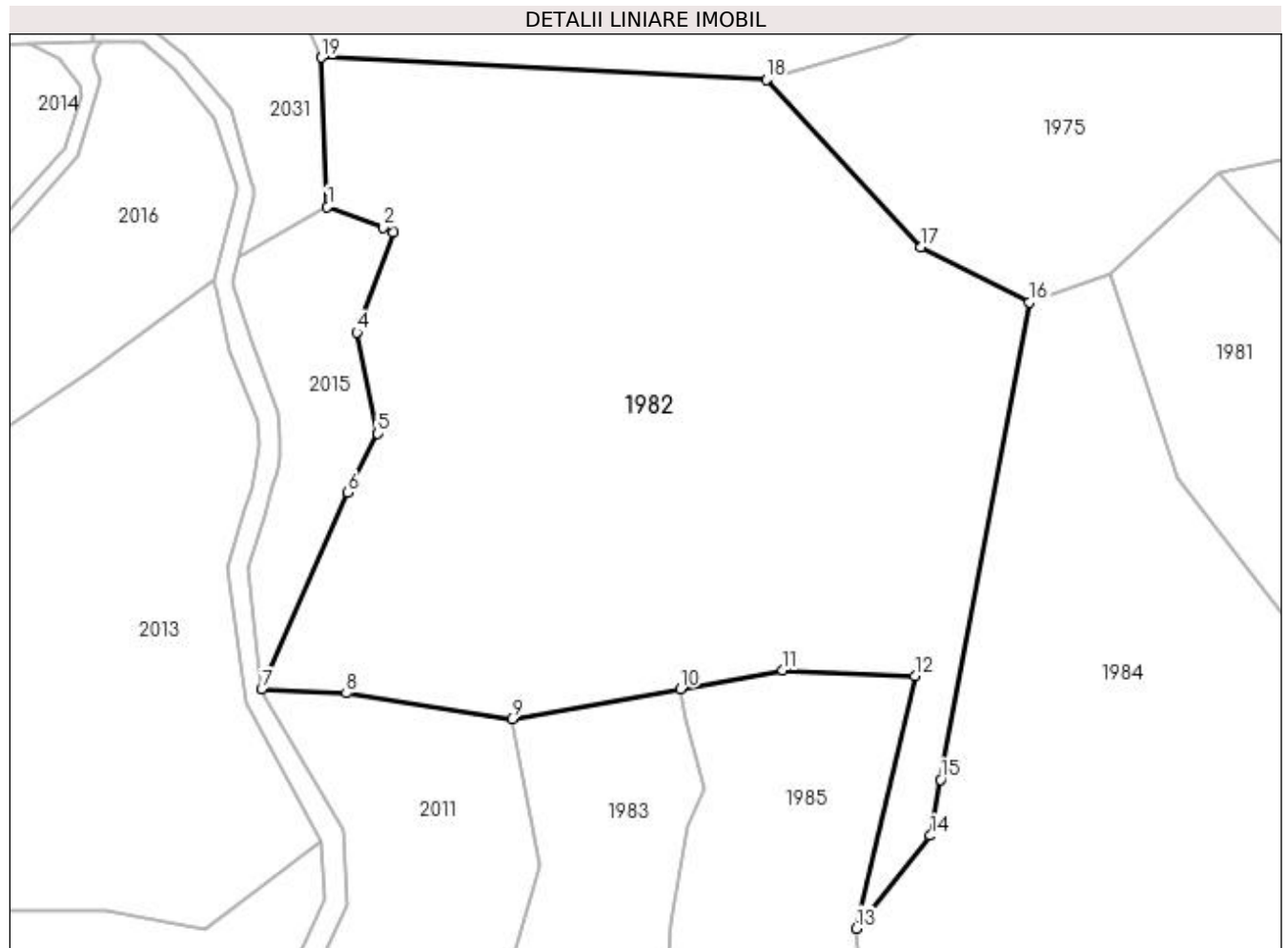
Inscrieri privind dezmembramintele dreptului de proprietate, drepturi reale de garanție și sarcini	Referințe
NU SUNT	

## Anexa Nr. 1 La Partea I

## Teren

Nr cadastral	Suprafața (mp)*	Observații / Referințe
	14.601	

\* Suprafața este determinată în planul de proiecție Stereo 70.



## Date referitoare la teren

Crt	Categorie folosință	Intravilan	Suprafața (mp)	Tarla	Parcelă	Nr. topo	Observații / Referințe
1	faneata	NU	14.601	-	-	partedinr. top.2973	

## Lungime Segmente

1) Valorile lungimilor segmentelor sunt obținute din proiecție în plan.

Punct început	X / Y	Punct sfârșit	X / Y	Lungime segment (** (m)
1	438.383,733 688.211,795	2	438.394,601 688.207,784	11.585
2	438.394,601 688.207,784	3	438.396,436 688.206,788	2.088
3	438.396,436 688.206,788	4	438.389,423 688.187,486	20.537
4	438.389,423 688.187,486	5	438.393,51 688.167,891	20.017
5	438.393,51 688.167,891	6	438.387,711 688.156,487	12.794

Punct început	X / Y	Punct sfârșit	X / Y	Lungime segment (** (m)
6	438.387,711 688.156,487	7	438.370,971 688.118,494	41.517
7	438.370,971 688.118,494	8	438.387,381 688.117,652	16.432
8	438.387,381 688.117,652	9	438.419,451 688.112,678	32.453
9	438.419,451 688.112,678	10	438.452,071 688.118,528	33.14
10	438.452,071 688.118,528	11	438.471,929 688.122,089	20.175
11	438.471,929 688.122,089	12	438.497,469 688.120,991	25.564
12	438.497,469 688.120,991	13	438.486,132 688.072,164	50.126
13	438.486,132 688.072,164	14	438.500,489 688.090,122	22.992
14	438.500,489 688.090,122	15	438.502,432 688.100,973	11.024
15	438.502,432 688.100,973	16	438.519,658 688.193,284	93.905
16	438.519,658 688.193,284	17	438.498,678 688.204,032	23.573
17	438.498,678 688.204,032	18	438.468,72 688.236,355	44.071
18	438.468,72 688.236,355	19	438.382,551 688.240,644	86.276
19	438.382,551 688.240,644	1	438.383,733 688.211,795	28.873

\*\* Lungimile segmentelor sunt determinate în planul de proiecție Stereo 70 și sunt rotunjite la 1 milimetru.

\*\*\* Distanța dintre puncte este formată din segmente cumulate ce sunt mai mici decât valoarea 1 milimetru.





**DATE DESPRE IMOBILUL NR. 1983**

Oficiul de Cadastru și Publicitate Imobiliară MARAMURES  
Biroul de Cadastru și Publicitate Imobiliară Dragomiresti

**A. Partea I. Descrierea imobilului**

TEREN Extravilan

Nr. CF vechi:1512

Nr. topografic:partedinr.top.2973

Adresa: Jud. Maramures

Nr. Crt	Nr cadastral Nr. topografic	Suprafața* (mp)	Observații / Referințe
A1		2.091	Sector cadastral:34 Teren neimprejmuit;

**B. Partea II. Proprietari și acte**

Inscrieri privitoare la dreptul de proprietate și alte drepturi reale		Referințe
/		
Act Normativ nr. Legea 7, din 13/03/1996 emis de Parlamentul României;		
B1	Inscrierea provizorie, drept de PROPRIETATE, dobandit prin Lege, cota actuala 1/1 1) COMUNA ȘIEU, CIF:14813046, PROPRIETAR NEIDENTIFICAT	A1

**C. Partea III. SARCINI .**

Inscrieri privind dezmembramintele dreptului de proprietate, drepturi reale de garanție și sarcini	Referințe
NU SUNT	

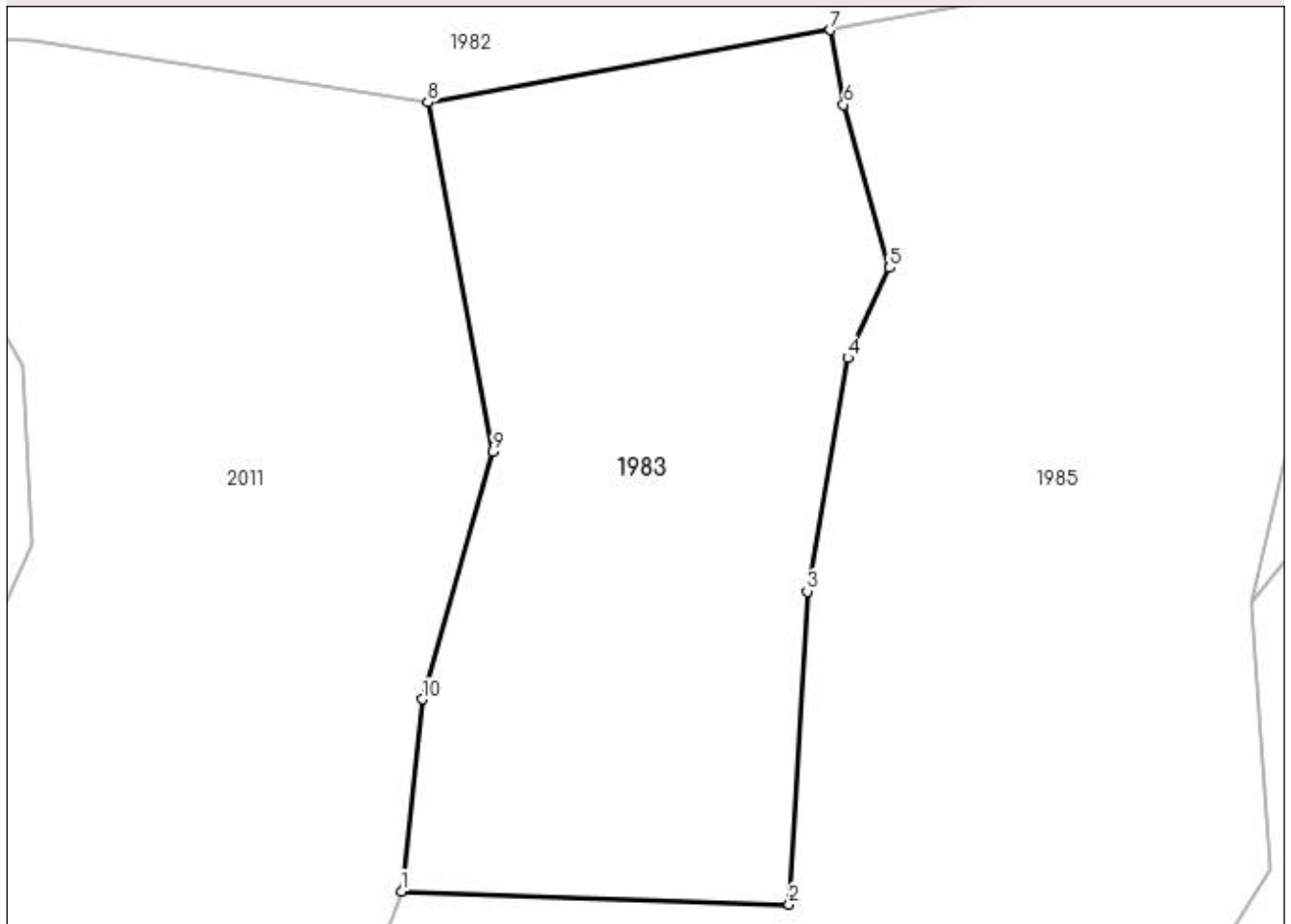
## Anexa Nr. 1 La Partea I

## Teren

Nr cadastral	Suprafața (mp)*	Observații / Referințe
	2.091	

\* Suprafața este determinată în planul de proiecție Stereo 70.

## DETALII LINIARE IMOBIL



## Date referitoare la teren

Crt	Categorie folosință	Intravilan	Suprafața (mp)	Tarla	Parcelă	Nr. topo	Observații / Referințe
1	faneata	NU	2.091	-	-	partedinr. top.2973	

## Lungime Segmente

1) Valorile lungimilor segmentelor sunt obținute din proiecție în plan.

Punct început	X / Y	Punct sfârșit	X / Y	Lungime segment (** (m)
1	438.417,332 688.048,776	2	438.448,732 688.047,723	31.418
2	438.448,732 688.047,723	3	438.450,202 688.073,069	25.389
3	438.450,202 688.073,069	4	438.453,48 688.091,99	19.203
4	438.453,48 688.091,99	5	438.456,865 688.099,266	8.025
5	438.456,865 688.099,266	6	438.453,153 688.112,495	13.74

Punct început	X / Y	Punct sfârșit	X / Y	Lungime segment (** (m)
6	438.453,153 688.112,495	7	438.452,071 688.118,528	6.129
7	438.452,071 688.118,528	8	438.419,451 688.112,678	33.14
8	438.419,451 688.112,678	9	438.424,737 688.084,396	28.772
9	438.424,737 688.084,396	10	438.419,024 688.064,351	20.843
10	438.419,024 688.064,351	1	438.417,332 688.048,776	15.667

\*\* Lungimile segmentelor sunt determinate în planul de proiecție Stereo 70 și sunt rotunjite la 1 milimetru.

\*\*\* Distanța dintre puncte este formată din segmente cumulate ce sunt mai mici decât valoarea 1 milimetru.



**DATE DESPRE IMOBILUL NR. 1984**

Oficiul de Cadastru și Publicitate Imobiliară MARAMURES  
Biroul de Cadastru și Publicitate Imobiliară Dragomiresti

**A. Partea I. Descrierea imobilului**

TEREN Extravilan

Nr. CF vechi:1512

Nr. topografic:partedinr.top.2973

Adresa: Jud. Maramures

Nr. Crt	Nr cadastral Nr. topografic	Suprafața* (mp)	Observații / Referințe
A1		40.162	Sector cadastral:34 Teren neimprejmuit;

**B. Partea II. Proprietari și acte**

Inscrieri privitoare la dreptul de proprietate și alte drepturi reale		Referințe
/		
Act Normativ nr. Legea 7, din 13/03/1996 emis de Parlamentul României;		
B1	Inscrierea provizorie, drept de PROPRIETATE, dobandit prin Lege, cota actuala 1/1 1) COMUNA ȘIEU, CIF:14813046, PROPRIETAR NEIDENTIFICAT	A1

**C. Partea III. SARCINI .**

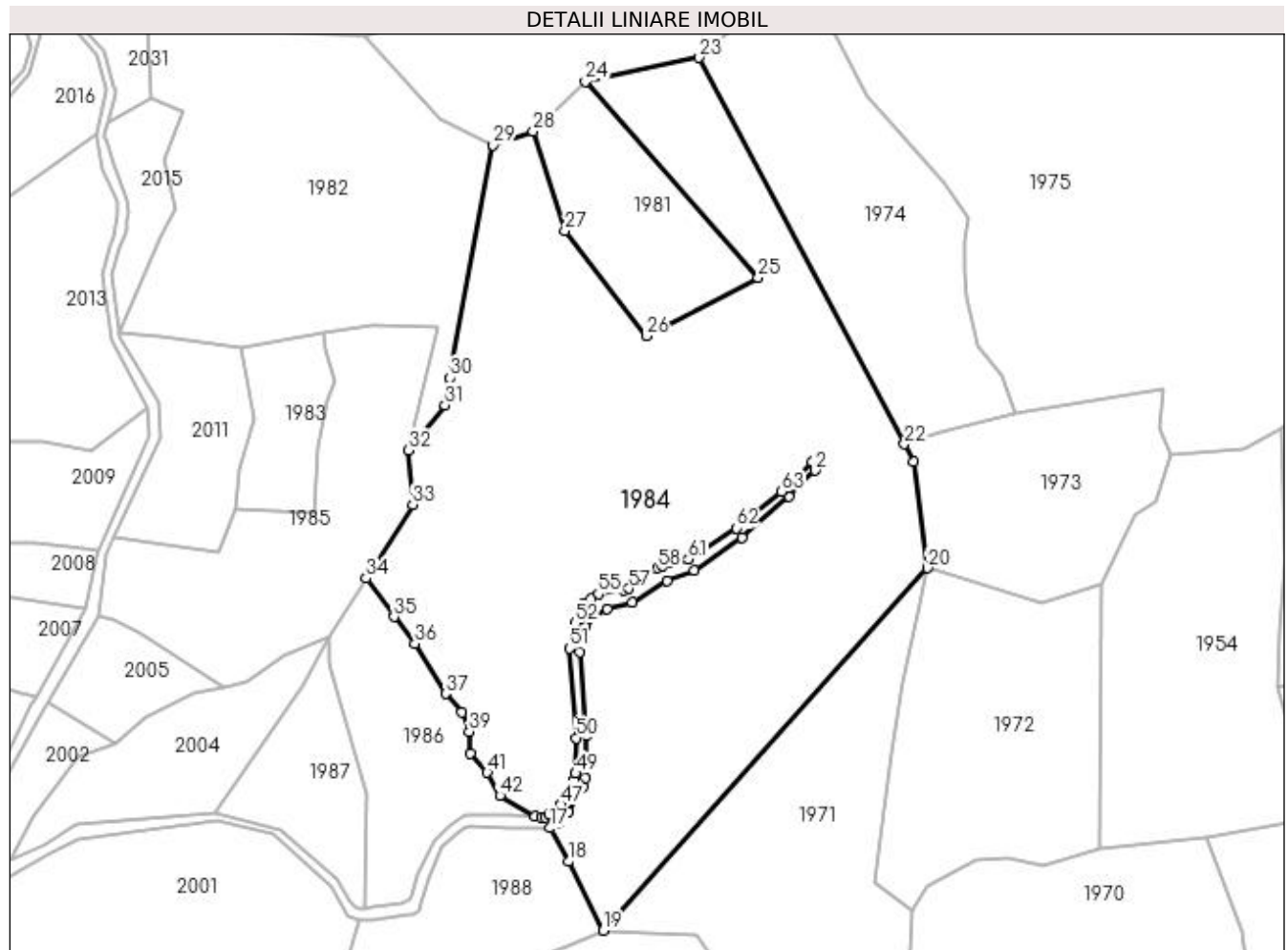
Inscrieri privind dezmembramintele dreptului de proprietate, drepturi reale de garanție și sarcini	Referințe
NU SUNT	

## Anexa Nr. 1 La Partea I

## Teren

Nr cadastral	Suprafața (mp)*	Observații / Referințe
	40.162	

\* Suprafața este determinată în planul de proiecție Stereo 70.



## Date referitoare la teren

Crt	Categorie folosință	Intra vilan	Suprafața (mp)	Tarla	Parcelă	Nr. topo	Observații / Referințe
1	faneata	NU	40.162	-	-	partedinr. top.2973	

## Lungime Segmente

1) Valorile lungimilor segmentelor sunt obținute din proiecție în plan.

Punct început	X / Y	Punct sfârșit	X / Y	Lungime segment	Punct început	X / Y	Punct sfârșit	X / Y	Lungime segment	Punct început	X / Y	Punct sfârșit	X / Y	Lungime segment
1	438.646,209 688.067,52	2	438.647,553 688.064,202	3.58	2	438.647,553 688.064,202	3	438.637,015 688.054,009	14.66	3	438.637,015 688.054,009	4	438.618,551 688.037,512	24.76
4	438.618,551 688.037,512	5	438.599,474 688.024,596	23.03	5	438.599,474 688.024,596	6	438.588,716 688.020,418	11.54	6	438.588,716 688.020,418	7	438.574,873 688.011,999	16.20
7	438.574,873 688.011,999	8	438.564,969 688.009,135	10.31	8	438.564,969 688.009,135	9	438.559,395 688.006,004	6.393	9	438.559,395 688.006,004	10	438.556,196 688.002,003	5.123
10	438.556,196 688.002,003	11	438.553,96 687.992,158	10.09	11	438.553,96 687.992,158	12	438.556,638 687.959,055	33.21	12	438.556,638 687.959,055	13	438.556,496 687.942,297	16.75
13	438.556,496 687.942,297	14	438.555,128 687.938,469	4.065	14	438.555,128 687.938,469	15	438.549,645 687.928,646	11.25	15	438.549,645 687.928,646	16	438.545,507 687.924,301	6.0

Punct început	X / Y	Punct sfârșit	X / Y	Lungime segment	Punct început	X / Y	Punct sfârșit	X / Y	Lungime segment	Punct început	X / Y	Punct sfârșit	X / Y	Lungime segment
16	438.545,507 687.924,301	17	438.542,332 687.922,337	3.733	17	438.542,332 687.922,337	18	438.549,582 687.908,961	15.214	18	438.549,582 687.908,961	19	438.563,302 687.881,676	30.54
19	438.563,302 687.881,676	20	438.692,208 688.025,447	193.098	20	438.692,208 688.025,447	21	438.686,715 688.067,494	42.404	21	438.686,715 688.067,494	22	438.682,896 688.074,631	8.095
22	438.682,896 688.074,631	23	438.601,483 688.227,962	173.604	23	438.601,483 688.227,962	24	438.556,326 688.218,379	46.163	24	438.556,326 688.218,379	25	438.624,917 688.140,68	103.643
25	438.624,917 688.140,68	26	438.580,387 688.117,477	50.213	26	438.580,387 688.117,477	27	438.548,158 688.159,343	52.834	27	438.548,158 688.159,343	28	438.535,459 688.198,755	41.407
28	438.535,459 688.198,755	29	438.519,658 688.193,284	16.721	29	438.519,658 688.193,284	30	438.502,432 688.100,973	93.905	30	438.502,432 688.100,973	31	438.500,489 688.090,122	11.024
31	438.500,489 688.090,122	32	438.486,132 688.072,164	22.992	32	438.486,132 688.072,164	33	438.487,706 688.050,613	21.608	33	438.487,706 688.050,613	34	438.469,208 688.021,44	34.543
34	438.469,208 688.021,44	35	438.480,282 688.006,173	18.86	35	438.480,282 688.006,173	36	438.488,632 687.995,467	13.577	36	438.488,632 687.995,467	37	438.500,752 687.975,586	23.284
37	438.500,752 687.975,586	38	438.507,085 687.968,165	9.756	38	438.507,085 687.968,165	39	438.510,21 687.960,607	8.179	39	438.510,21 687.960,607	40	438.510,692 687.951,794	8.826
40	438.510,692 687.951,794	41	438.517,309 687.944,325	9.979	41	438.517,309 687.944,325	42	438.522,313 687.935,114	10.482	42	438.522,313 687.935,114	43	438.536,401 687.926,835	16.341
43	438.536,401 687.926,835	44	438.538,766 687.926,55	2.382	44	438.538,766 687.926,55	45	438.540,33 687.926,618	1.565	45	438.540,33 687.926,618	46	438.541,976 687.927,793	2.022
46	438.541,976 687.927,793	47	438.546,626 687.931,704	6.076	47	438.546,626 687.931,704	48	438.551,918 687.941,43	11.073	48	438.551,918 687.941,43	49	438.552,395 687.944,008	2.622
49	438.552,395 687.944,008	50	438.552,77 687.958,026	14.023	50	438.552,77 687.958,026	51	438.550,027 687.993,575	35.655	51	438.550,027 687.993,575	52	438.552,212 688.003,69	10.348
52	438.552,212 688.003,69	53	438.555,694 688.011,374	8.436	53	438.555,694 688.011,374	54	438.558,423 688.013,367	3.379	54	438.558,423 688.013,367	55	438.561,402 688.015,211	3.504
55	438.561,402 688.015,211	56	438.571,664 688.016,817	10.387	56	438.571,664 688.016,817	57	438.573,398 688.017,323	1.806	57	438.573,398 688.017,323	58	438.585,117 688.025,439	14.255
58	438.585,117 688.025,439	59	438.586,917 688.026,515	2.097	59	438.586,917 688.026,515	60	438.589,67 688.027,363	2.881	60	438.589,67 688.027,363	61	438.597,218 688.029,032	7.73
61	438.597,218 688.029,032	62	438.616,085 688.041,417	22.569	62	438.616,085 688.041,417	63	438.634,212 688.055,848	23.17	63	438.634,212 688.055,848	1	438.646,209 688.067,52	16.738

\*\* Lungimile segmentelor sunt determinate în planul de proiecție Stereo 70 și sunt rotunjite la 1 milimetru.

\*\*\* Distanța dintre puncte este formată din segmente cumulate ce sunt mai mici decât valoarea 1 milimetru.





**DATE DESPRE IMOBILUL NR. 1985**

Oficiul de Cadastru și Publicitate Imobiliară MARAMURES  
Biroul de Cadastru și Publicitate Imobiliară Dragomiresti

**A. Partea I. Descrierea imobilului**

Nr. CF vechi:1482,812,1224  
Nr. topografic:partedinnr.top.  
2981,2983,2984

TEREN Extravilan

Adresa: Jud. Maramures

Nr. Crt	Nr cadastral Nr. topografic	Suprafata* (mp)	Observatii / Referinta
A1		8.067	Sector cadastral:34 Teren neimprejmuit;

**B. Partea II. Proprietari și acte**

Inscrieri privitoare la dreptul de proprietate și alte drepturi reale		Referinta
/		
Act Normativ nr. Legea 7, din 13/03/1996 emis de Parlamentul României;		
B1	Intabulare, drept de PROPRIETATE, dobandit prin Lege, cota actuala 1/1 1) NEIDENTIFICAT NEIDENTIFICAT	A1
Act Administrativ nr. Adeverinta nr. 4163, din 09/11/2023 emis de Primaria Sieu;		
B2	Se noteaza posesia factica in favoarea lui 1) SUCI VASILE	A1

**C. Partea III. SARCINI .**

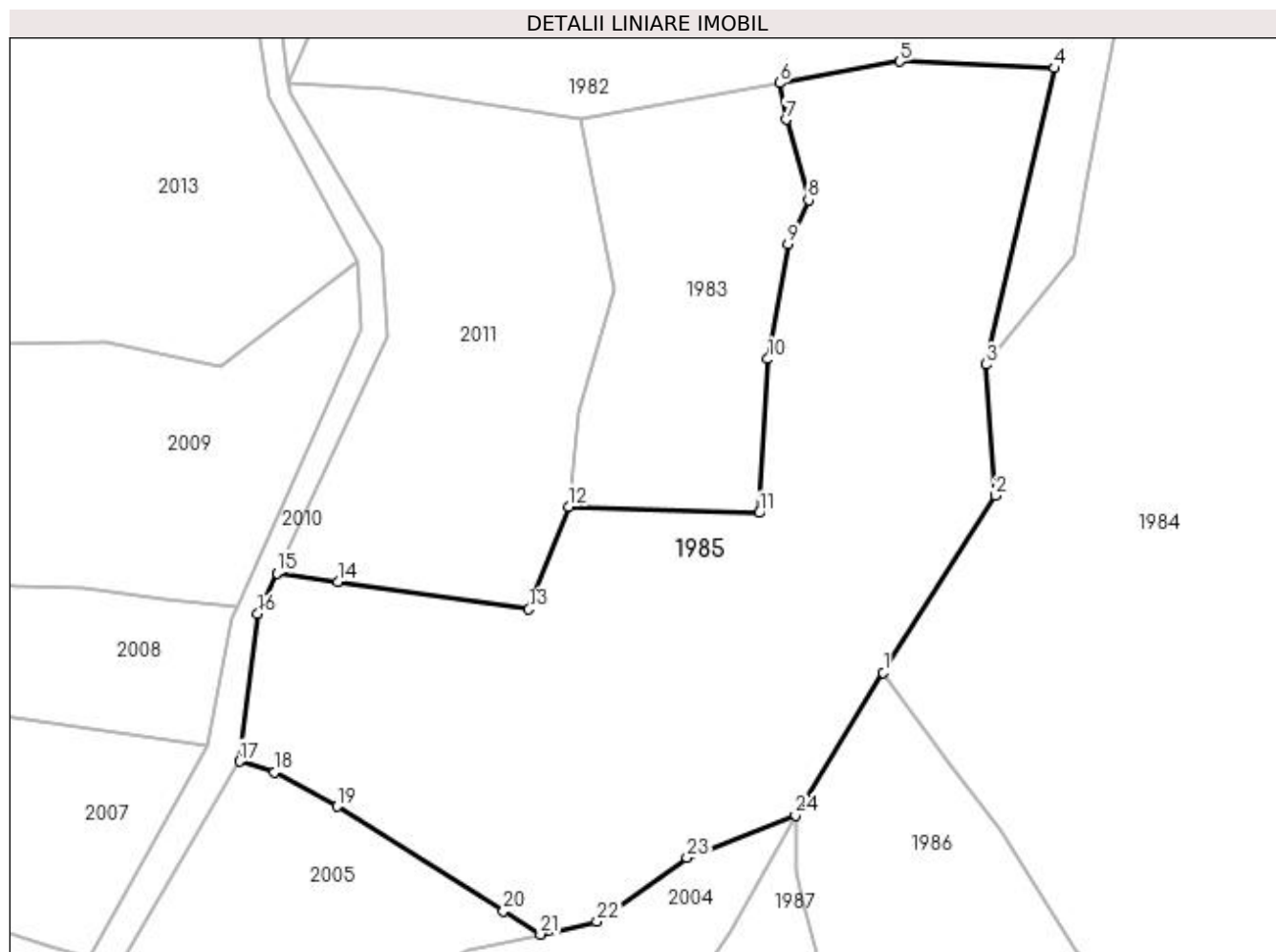
Inscrieri privind dezmembramintele dreptului de proprietate, drepturi reale de garantie și sarcini	Referinta
NU SUNT	

## Anexa Nr. 1 La Partea I

## Teren

Nr cadastral	Suprafața (mp)*	Observații / Referințe
	8.067	

\* Suprafața este determinată în planul de proiecție Stereo 70.



## Date referitoare la teren

Crt	Categorie folosință	Intravilan	Suprafața (mp)	Tarla	Parcelă	Nr. topo	Observații / Referințe
1	faneata	NU	8.067	-	-	partedinr. top. 2981,2983,2984	

## Lungime Segmente

1) Valorile lungimilor segmentelor sunt obținute din proiecție în plan.

Punct început	X / Y	Punct sfârșit	X / Y	Lungime segment (** (m)
1	438.469,208 688.021,44	2	438.487,706 688.050,613	34.543
3	438.486,132 688.072,164	4	438.497,469 688.120,991	50.126
5	438.471,929 688.122,089	6	438.452,071 688.118,528	20.175
7	438.453,153 688.112,495	8	438.456,865 688.099,266	13.74

Punct început	X / Y	Punct sfârșit	X / Y	Lungime segment (** (m)
2	438.487,706 688.050,613	3	438.486,132 688.072,164	21.608
4	438.497,469 688.120,991	5	438.471,929 688.122,089	25.564
6	438.452,071 688.118,528	7	438.453,153 688.112,495	6.129
8	438.456,865 688.099,266	9	438.453,48 688.091,99	8.025

Punct început	X / Y	Punct sfârșit	X / Y	Lungime segment (** (m)
9	438.453,48 688.091,99	10	438.450,202 688.073,069	19.203
11	438.448,732 688.047,723	12	438.417,332 688.048,776	31.418
13	438.410,793 688.031,864	14	438.379,295 688.036,37	31.819
15	438.369,251 688.037,823	16	438.366,103 688.031,089	7.433
17	438.363,078 688.006,771	18	438.368,87 688.005,027	6.049
19	438.379,169 687.999,369	20	438.406,608 687.982,157	32.391
21	438.412,707 687.978,295	22	438.422,017 687.980,399	9.545
23	438.436,827 687.990,909	24	438.454,723 687.997,892	19.21

Punct început	X / Y	Punct sfârșit	X / Y	Lungime segment (** (m)
10	438.450,202 688.073,069	11	438.448,732 688.047,723	25.389
12	438.417,332 688.048,776	13	438.410,793 688.031,864	18.132
14	438.379,295 688.036,37	15	438.369,251 688.037,823	10.149
16	438.366,103 688.031,089	17	438.363,078 688.006,771	24.505
18	438.368,87 688.005,027	19	438.379,169 687.999,369	11.751
20	438.406,608 687.982,157	21	438.412,707 687.978,295	7.219
22	438.422,017 687.980,399	23	438.436,827 687.990,909	18.16
24	438.454,723 687.997,892	1	438.469,208 688.021,44	27.646

\*\* Lungimile segmentelor sunt determinate în planul de proiecție Stereo 70 și sunt rotunjite la 1 milimetru.

\*\*\* Distanța dintre puncte este formată din segmente cumulate ce sunt mai mici decât valoarea 1 milimetru.



**DATE DESPRE IMOBILUL NR. 1986**

Oficiul de Cadastru și Publicitate Imobiliară MARAMURES  
Biroul de Cadastru și Publicitate Imobiliară Dragomiresti

**A. Partea I. Descrierea imobilului**

Nr. CF vechi:1482,812,1224  
Nr. topografic:partedinnr.top.  
2981,2983,2984

TEREN Extravilan

Adresa: Jud. Maramures

Nr. Crt	Nr cadastral Nr. topografic	Suprafața* (mp)	Observații / Referințe
A1		4.510	Sector cadastral:34 Teren neimprejmuit;

**B. Partea II. Proprietari și acte**

Inscrieri privitoare la dreptul de proprietate și alte drepturi reale		Referințe
/		
Act Normativ nr. Legea 7, din 13/03/1996 emis de Parlamentul României;		
B1	Inscrierea provizorie, drept de PROPRIETATE, dobandit prin Lege, cota actuala 1/1	A1
1) COMUNA ȘIEU, CIF:14813046, PROPRIETAR NEIDENTIFICAT		

**C. Partea III. SARCINI .**

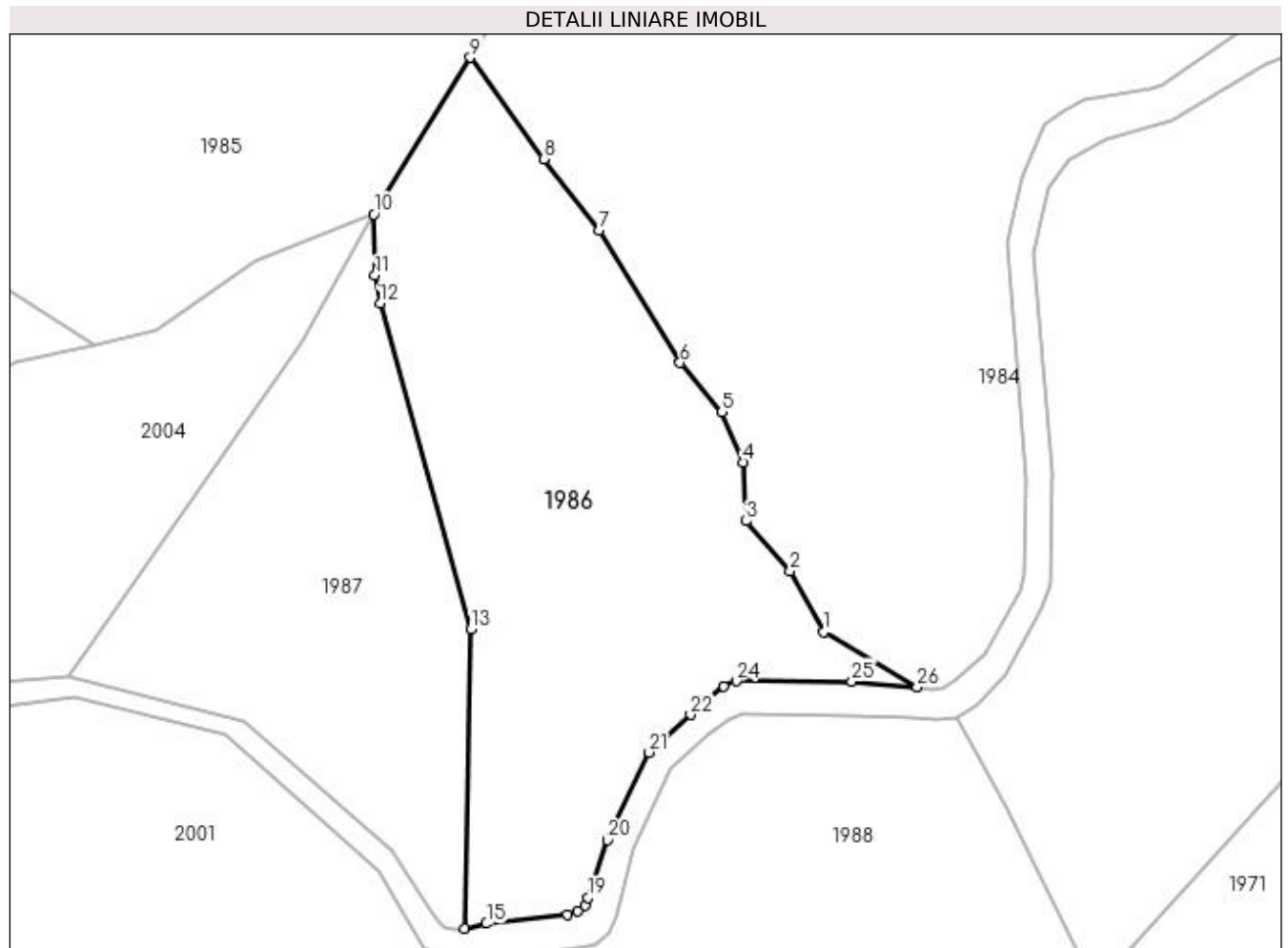
Inscrieri privind dezmembramintele dreptului de proprietate, drepturi reale de garanție și sarcini	Referințe
NU SUNT	

## Anexa Nr. 1 La Partea I

## Teren

Nr cadastral	Suprafața (mp)*	Observații / Referințe
	4.510	

\* Suprafața este determinată în planul de proiecție Stereo 70.



## Date referitoare la teren

Crt	Categorie folosință	Intravilan	Suprafața (mp)	Tarla	Parcelă	Nr. topo	Observații / Referințe
1	faneata	NU	4.510	-	-	partedinr. top. 2981,2983,2984	

## Lungime Segmente

1) Valorile lungimilor segmentelor sunt obținute din proiecție în plan.

Punct început	X / Y	Punct sfârșit	X / Y	Lungime segment (** (m)
1	438.522,313 687.935,114	2	438.517,309 687.944,325	10.482
3	438.510,692 687.951,794	4	438.510,21 687.960,607	8.826
5	438.507,085 687.968,165	6	438.500,752 687.975,586	9.756
7	438.488,632 687.995,467	8	438.480,282 688.006,173	13.577

Punct început	X / Y	Punct sfârșit	X / Y	Lungime segment (** (m)
2	438.517,309 687.944,325	3	438.510,692 687.951,794	9.979
4	438.510,21 687.960,607	5	438.507,085 687.968,165	8.179
6	438.500,752 687.975,586	7	438.488,632 687.995,467	23.284
8	438.480,282 688.006,173	9	438.469,208 688.021,44	18.86

Punct început	X / Y	Punct sfârșit	X / Y	Lungime segment (** (m)
9	438.469,208 688.021,44	10	438.454,723 687.997,892	27.646
11	438.454,913 687.988,714	12	438.455,64 687.984,49	4.286
13	438.469,292 687.935,542	14	438.468,353 687.890,587	44.965
15	438.471,653 687.891,323	16	438.483,887 687.892,667	12.308
17	438.485,357 687.893,252	18	438.486,487 687.894,087	1.405
19	438.486,937 687.895,19	20	438.489,815 687.903,9	9.173
21	438.496,12 687.917,05	22	438.502,337 687.922,709	8.407
23	438.507,343 687.926,964	24	438.509,209 687.927,766	2.031
25	438.526,63 687.927,708	26	438.536,401 687.926,835	9.81

Punct început	X / Y	Punct sfârșit	X / Y	Lungime segment (** (m)
10	438.454,723 687.997,892	11	438.454,913 687.988,714	9.18
12	438.455,64 687.984,49	13	438.469,292 687.935,542	50.816
14	438.468,353 687.890,587	15	438.471,653 687.891,323	3.381
16	438.483,887 687.892,667	17	438.485,357 687.893,252	1.582
18	438.486,487 687.894,087	19	438.486,937 687.895,19	1.191
20	438.489,815 687.903,9	21	438.496,12 687.917,05	14.583
22	438.502,337 687.922,709	23	438.507,343 687.926,964	6.57
24	438.509,209 687.927,766	25	438.526,63 687.927,708	17.421
26	438.536,401 687.926,835	1	438.522,313 687.935,114	16.341

\*\* Lungimile segmentelor sunt determinate în planul de proiecție Stereo 70 și sunt rotunjite la 1 milimetru.

\*\*\* Distanța dintre puncte este formată din segmente cumulate ce sunt mai mici decât valoarea 1 milimetru.





**DATE DESPRE IMOBILUL NR. 1987**

Oficiul de Cadastru și Publicitate Imobiliară MARAMURES  
Biroul de Cadastru și Publicitate Imobiliară Dragomiresti

**A. Partea I. Descrierea imobilului**

Nr. CF vechi:1482,812,1224  
Nr. topografic:partedinnr.top.  
2981,2983,2984

TEREN Extravilan

Adresa: Jud. Maramures

Nr. Crt	Nr cadastral Nr. topografic	Suprafața* (mp)	Observații / Referințe
A1		2.845	Sector cadastral:34 Teren neimprejmuit;

**B. Partea II. Proprietari și acte**

Inscrieri privitoare la dreptul de proprietate și alte drepturi reale		Referințe
/		
Act Normativ nr. Legea 7, din 13/03/1996 emis de Parlamentul României;		
B1	Inscrierea provizorie, drept de PROPRIETATE, dobandit prin Lege, cota actuala 1/1 1) COMUNA ȘIEU, CIF:14813046, PROPRIETAR NEIDENTIFICAT	A1

**C. Partea III. SARCINI .**

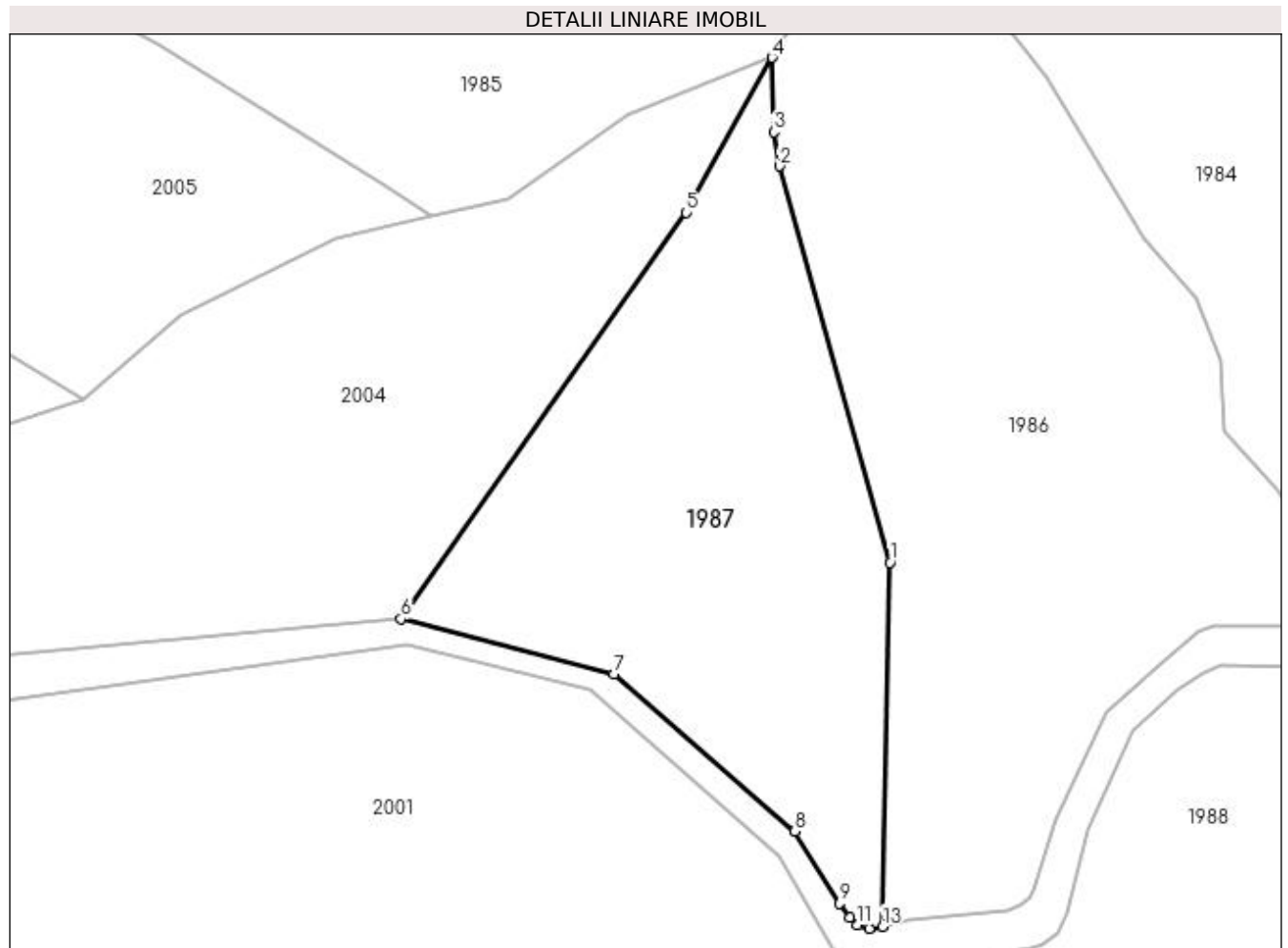
Inscrieri privind dezmembramintele dreptului de proprietate, drepturi reale de garanție și sarcini	Referințe
NU SUNT	

## Anexa Nr. 1 La Partea I

## Teren

Nr cadastral	Suprafața (mp)*	Observații / Referințe
	2.845	

\* Suprafața este determinată în planul de proiecție Stereo 70.



## Date referitoare la teren

Crt	Categorie folosință	Intravilan	Suprafața (mp)	Tarla	Parcelă	Nr. topo	Observații / Referințe
1	faneata	NU	2.845	-	-	partedinr. top. 2981,2983,2984	

## Lungime Segmente

1) Valorile lungimilor segmentelor sunt obținute din proiecție în plan.

Punct început	X / Y	Punct sfârșit	X / Y	Lungime segment (** (m)
1	438.469,292 687.935,542	2	438.455,64 687.984,49	50.816
2	438.455,64 687.984,49	3	438.454,913 687.988,714	4.286
3	438.454,913 687.988,714	4	438.454,723 687.997,892	9.18
4	438.454,723 687.997,892	5	438.444,069 687.978,765	21.894

Punct început	X / Y	Punct sfârșit	X / Y	Lungime segment (** (m)
5	438.444,069 687.978,765	6	438.408,866 687.928,567	61.311
6	438.408,866 687.928,567	7	438.435,177 687.921,757	27.178
7	438.435,177 687.921,757	8	438.457,545 687.902,365	29.604
8	438.457,545 687.902,365	9	438.463,043 687.893,441	10.482
9	438.463,043 687.893,441	10	438.464,363 687.891,664	2.214
10	438.464,363 687.891,664	11	438.465,274 687.890,779	1.27
11	438.465,274 687.890,779	12	438.466,738 687.890,359	1.523
12	438.466,738 687.890,359	13	438.468,353 687.890,587	1.631
13	438.468,353 687.890,587	1	438.469,292 687.935,542	44.965

\*\* Lungimile segmentelor sunt determinate în planul de proiecție Stereo 70 și sunt rotunjite la 1 milimetru.

\*\*\* Distanța dintre puncte este formată din segmente cumulate ce sunt mai mici decât valoarea 1 milimetru.



**DATE DESPRE IMOBILUL NR. 1988**

Oficiul de Cadastru și Publicitate Imobiliară MARAMURES  
Biroul de Cadastru și Publicitate Imobiliară Dragomiresti

**A. Partea I. Descrierea imobilului**

Nr. CF vechi:1482,812,1224  
Nr. topografic:partedinnr.top.  
2981,2983,2984

TEREN Extravilan

Adresa: Jud. Maramures

Nr. Crt	Nr cadastral Nr. topografic	Suprafața* (mp)	Observații / Referințe
A1		4.769	Sector cadastral:34 Teren neimprejmuit;

**B. Partea II. Proprietari și acte**

Inscrieri privitoare la dreptul de proprietate și alte drepturi reale		Referințe
/		
Act Normativ nr. Legea 7, din 13/03/1996 emis de Parlamentul României;		
B1	Inscrierea provizorie, drept de PROPRIETATE, dobandit prin Lege, cota actuala 1/1 1) COMUNA ȘIEU, CIF:14813046, PROPRIETAR NEIDENTIFICAT	A1

**C. Partea III. SARCINI .**

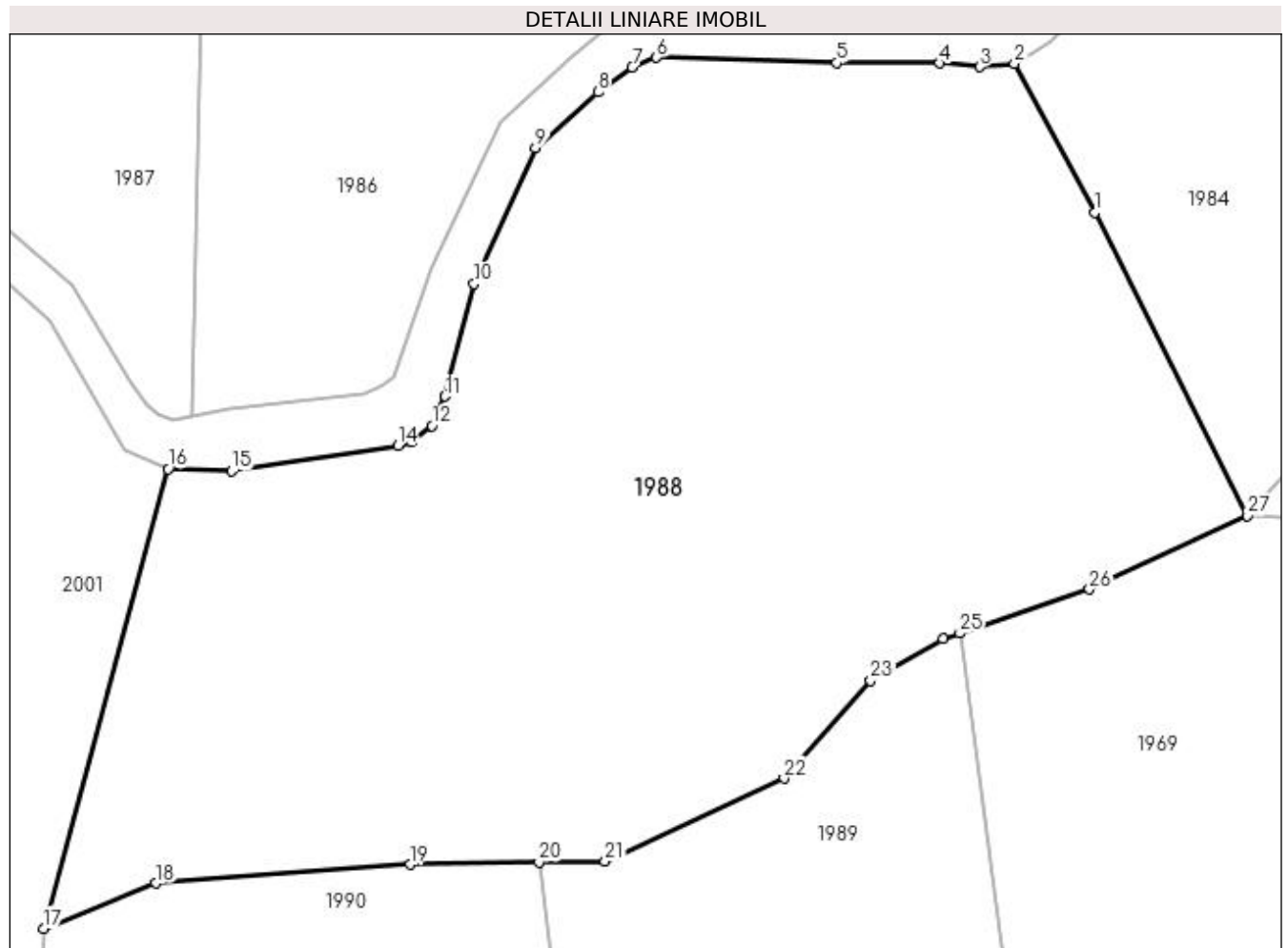
Inscrieri privind dezmembramintele dreptului de proprietate, drepturi reale de garanție și sarcini	Referințe
NU SUNT	

## Anexa Nr. 1 La Partea I

## Teren

Nr cadastral	Suprafața (mp)*	Observații / Referințe
	4.769	

\* Suprafața este determinată în planul de proiecție Stereo 70.



## Date referitoare la teren

Crt	Categorie folosință	Intravilan	Suprafața (mp)	Tarla	Parcelă	Nr. topo	Observații / Referințe
1	faneata	NU	4.769	-	-	partedinr. top. 2981,2983,2984	

## Lungime Segmente

1) Valorile lungimilor segmentelor sunt obținute din proiecție în plan.

Punct început	X / Y	Punct sfârșit	X / Y	Lungime segment (** (m))
1	438.549,582 687.908,961	2	438.542,332 687.922,337	15.214
3	438.539,232 687.922,04	4	438.535,603 687.922,364	3.643
5	438.526,335 687.922,402	6	438.510,156 687.922,872	16.186
7	438.507,97 687.921,974	8	438.504,874 687.919,762	3.805

Punct început	X / Y	Punct sfârșit	X / Y	Lungime segment (** (m))
2	438.542,332 687.922,337	3	438.539,232 687.922,04	3.114
4	438.535,603 687.922,364	5	438.526,335 687.922,402	9.268
6	438.510,156 687.922,872	7	438.507,97 687.921,974	2.363
8	438.504,874 687.919,762	9	438.499,273 687.914,722	7.535

Punct început	X / Y	Punct sfârșit	X / Y	Lungime segment (** (m))
9	438.499,273 687.914,722	10	438.493,745 687.902,523	13.393
11	438.491,12 687.892,423	12	438.489,952 687.889,784	2.886
13	438.488,097 687.888,337	14	438.486,863 687.887,976	1.286
15	438.471,923 687.885,705	16	438.466,202 687.885,897	5.724
17	438.455,004 687.844,59	18	438.465,108 687.848,651	10.89
19	438.487,967 687.850,35	20	438.499,571 687.850,541	11.606
21	438.505,506 687.850,639	22	438.521,623 687.858,084	17.753
23	438.529,404 687.866,848	24	438.535,909 687.870,626	7.523
25	438.537,424 687.871,136	26	438.549,09 687.875,065	12.31
27	438.563,302 687.881,676	1	438.549,582 687.908,961	30.54

Punct început	X / Y	Punct sfârșit	X / Y	Lungime segment (** (m))
10	438.493,745 687.902,523	11	438.491,12 687.892,423	10.436
12	438.489,952 687.889,784	13	438.488,097 687.888,337	2.353
14	438.486,863 687.887,976	15	438.471,923 687.885,705	15.112
16	438.466,202 687.885,897	17	438.455,004 687.844,59	42.798
18	438.465,108 687.848,651	19	438.487,967 687.850,35	22.922
20	438.499,571 687.850,541	21	438.505,506 687.850,639	5.936
22	438.521,623 687.858,084	23	438.529,404 687.866,848	11.72
24	438.535,909 687.870,626	25	438.537,424 687.871,136	1.599
26	438.549,09 687.875,065	27	438.563,302 687.881,676	15.674

\*\* Lungimile segmentelor sunt determinate în planul de proiecție Stereo 70 și sunt rotunjite la 1 milimetru.

\*\*\* Distanța dintre puncte este formată din segmente cumulate ce sunt mai mici decât valoarea 1 milimetru.





**DATE DESPRE IMOBILUL NR. 1989**

Oficiul de Cadastru și Publicitate Imobiliară MARAMURES  
Biroul de Cadastru și Publicitate Imobiliară Dragomiresti

**A. Partea I. Descrierea imobilului**

TEREN Extravilan

Nr. CF vechi:114,165

Nr. topografic:partedinr.top.2955,2956

Adresa: Jud. Maramures

Nr. Crt	Nr cadastral Nr. topografic	Suprafata* (mp)	Observatii / Referinte
A1		4.023	Sector cadastral:34 Teren neimprejmuit;

**B. Partea II. Proprietari și acte**

Inscrieri privitoare la dreptul de proprietate și alte drepturi reale		Referințe
/		
Act Normativ nr. Legea 7, din 13/03/1996 emis de Parlamentul României;		
B1	Intabulare, drept de PROPRIETATE, dobândit prin Lege, cota actuala 1/1 1) NEIDENTIFICAT NEIDENTIFICAT	A1
Act Administrativ nr. Adeverință nr. 4411, din 13/11/2023 emis de Primăria Șieu;		
B2	Se notează posesia faptică în favoarea lui 1) PETROVAN CĂLINA	A1

**C. Partea III. SARCINI .**

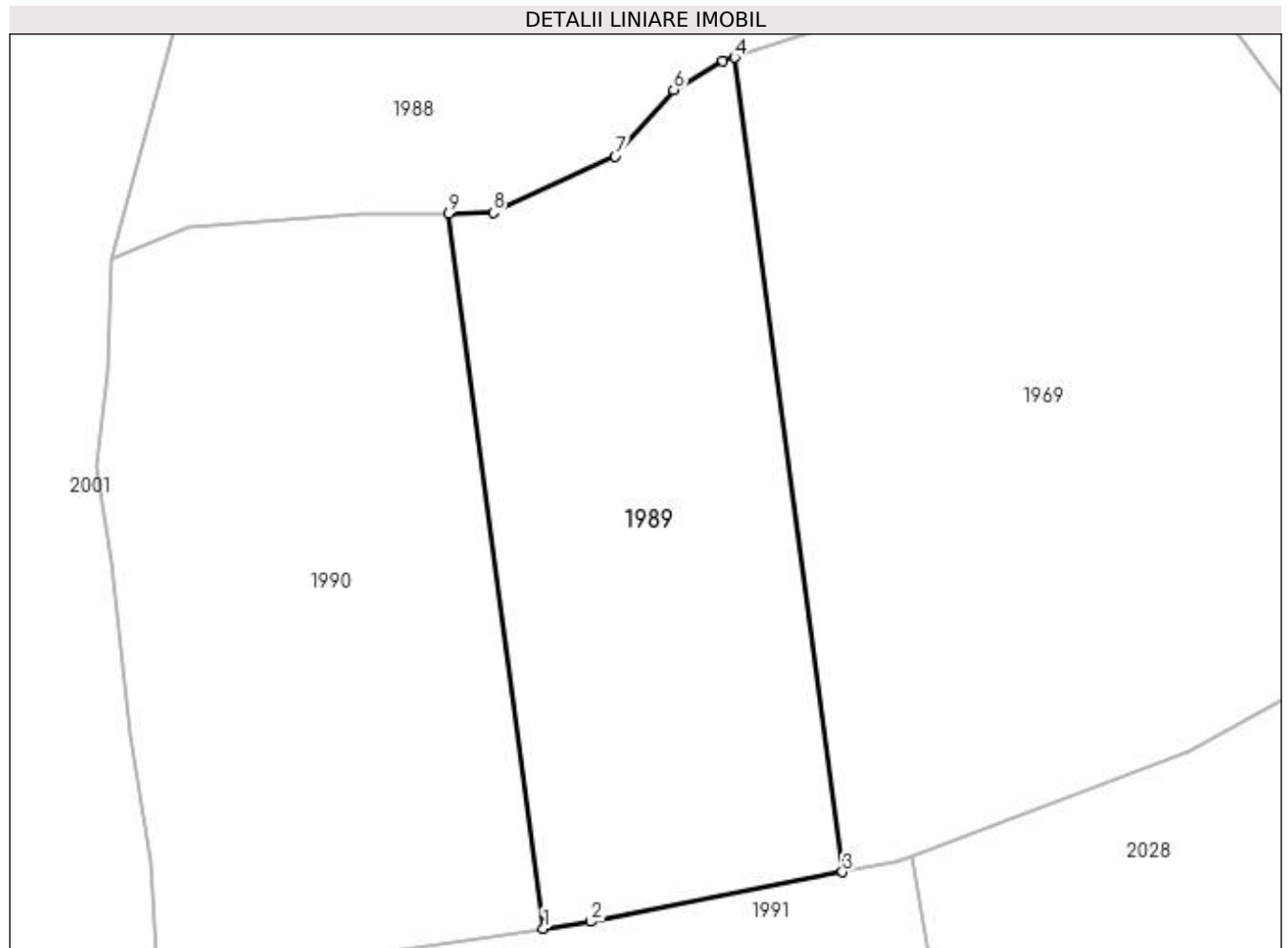
Inscrieri privind dezmembramintele dreptului de proprietate, drepturi reale de garanție și sarcini	Referințe
NU SUNT	

## Anexa Nr. 1 La Partea I

## Teren

Nr cadastral	Suprafața (mp)*	Observații / Referințe
	4.023	

\* Suprafața este determinată în planul de proiecție Stereo 70.



## Date referitoare la teren

Crt	Categorie folosință	Intravilan	Suprafața (mp)	Tarla	Parcelă	Nr. topo	Observații / Referințe
1	faneata	NU	4.023	-	-	partedinnr. top. 2955,2956	

## Lungime Segmente

1) Valorile lungimilor segmentelor sunt obținute din proiecție în plan.

Punct început	X / Y	Punct sfârșit	X / Y	Lungime segment (** (m)
1	438.512,12 687.755,993	2	438.518,388 687.756,914	6.335
2	438.518,388 687.756,914	3	438.551,715 687.763,46	33.964
3	438.551,715 687.763,46	4	438.537,424 687.871,136	108.62
4	438.537,424 687.871,136	5	438.535,909 687.870,626	1.599

Punct început	X / Y	Punct sfârșit	X / Y	Lungime segment (** (m)
5	438.535,909 687.870,626	6	438.529,404 687.866,848	7.523
6	438.529,404 687.866,848	7	438.521,623 687.858,084	11.72
7	438.521,623 687.858,084	8	438.505,506 687.850,639	17.753
8	438.505,506 687.850,639	9	438.499,571 687.850,541	5.936
9	438.499,571 687.850,541	1	438.512,12 687.755,993	95.377

\*\* Lungimile segmentelor sunt determinate în planul de proiecție Stereo 70 și sunt rotunjite la 1 milimetru.

\*\*\* Distanța dintre puncte este formată din segmente cumulate ce sunt mai mici decât valoarea 1 milimetru.



**DATE DESPRE IMOBILUL NR. 1990**

Oficiul de Cadastru și Publicitate Imobiliară MARAMURES  
Biroul de Cadastru și Publicitate Imobiliară Dragomirești

**A. Partea I. Descrierea imobilului**

TEREN Extravilan

Nr. CF vechi:114,165

Nr. topografic:partedinr.top.2955,2956

Adresa: Jud. Maramures

Nr. Crt	Nr cadastral Nr. topografic	Suprafața* (mp)	Observații / Referințe
A1		4.864	Sector cadastral:34 Teren neimprejmuit;

**B. Partea II. Proprietari și acte**

Inscrieri privitoare la dreptul de proprietate și alte drepturi reale		Referințe
/		
Act Normativ nr. Legea 7, din 13/03/1996 emis de Parlamentul României;		
B1	Inscrierea provizorie, drept de PROPRIETATE, dobandit prin Lege, cota actuala 1/1 1) COMUNA ȘIEU, CIF:14813046, PROPRIETAR NEIDENTIFICAT	A1

**C. Partea III. SARCINI .**

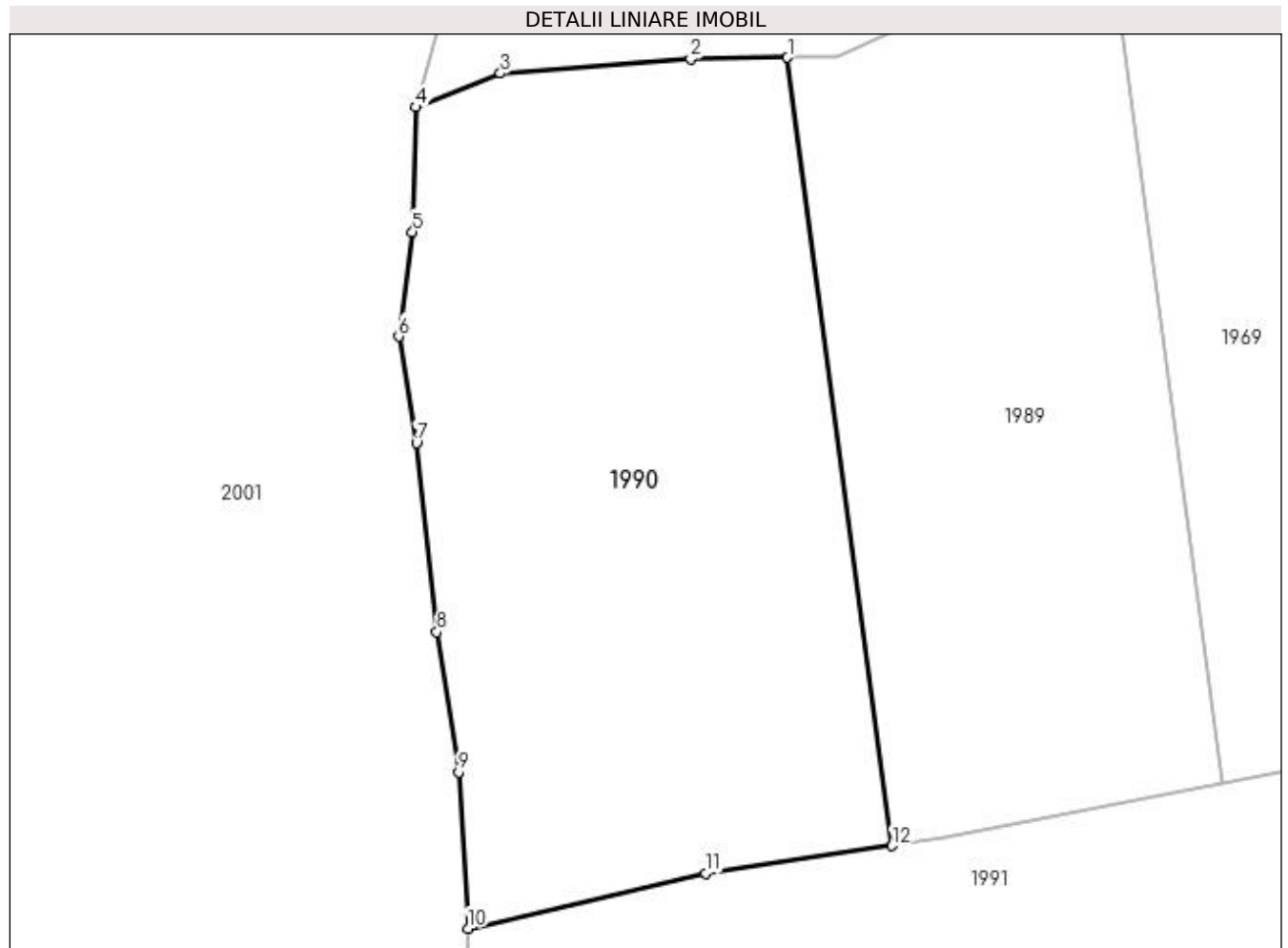
Inscrieri privind dezmembramintele dreptului de proprietate, drepturi reale de garanție și sarcini	Referințe
NU SUNT	

## Anexa Nr. 1 La Partea I

## Teren

Nr cadastral	Suprafața (mp)*	Observații / Referințe
	4.864	

\* Suprafața este determinată în planul de proiecție Stereo 70.



## Date referitoare la teren

Crt	Categorie folosință	Intravilan	Suprafața (mp)	Tarla	Parcelă	Nr. topo	Observații / Referințe
1	faneata	NU	4.864	-	-	partedinnr. top. 2955,2956	

## Lungime Segmente

1) Valorile lungimilor segmentelor sunt obținute din proiecție în plan.

Punct început	X / Y	Punct sfârșit	X / Y	Lungime segment (** (m))
1	438.499,571 687.850,541	2	438.487,967 687.850,35	11.606
2	438.487,967 687.850,35	3	438.465,108 687.848,651	22.922
3	438.465,108 687.848,651	4	438.455,004 687.844,59	10.89
4	438.455,004 687.844,59	5	438.454,565 687.829,615	14.981

Punct început	X / Y	Punct sfârșit	X / Y	Lungime segment (** (m)
5	438.454,565 687.829,615	6	438.452,921 687.817,087	12.635
6	438.452,921 687.817,087	7	438.455,022 687.804,322	12.937
7	438.455,022 687.804,322	8	438.457,476 687.781,627	22.827
8	438.457,476 687.781,627	9	438.460,102 687.764,856	16.975
9	438.460,102 687.764,856	10	438.461,193 687.746,089	18.799
10	438.461,193 687.746,089	11	438.489,77 687.752,709	29.334
11	438.489,77 687.752,709	12	438.512,12 687.755,993	22.59
12	438.512,12 687.755,993	1	438.499,571 687.850,541	95.377

\*\* Lungimile segmentelor sunt determinate în planul de proiecție Stereo 70 și sunt rotunjite la 1 milimetru.

\*\*\* Distanța dintre puncte este formată din segmente cumulate ce sunt mai mici decât valoarea 1 milimetru.





**DATE DESPRE IMOBILUL NR. 1991**

Oficiul de Cadastru și Publicitate Imobiliară MARAMURES  
Biroul de Cadastru și Publicitate Imobiliară Dragomiresti

**A. Partea I. Descrierea imobilului**

TEREN Extravilan

Nr. CF vechi:1016A

Nr. topografic:partedinr.top.2991

Adresa: Jud. Maramures

Nr. Crt	Nr cadastral Nr. topografic	Suprafata* (mp)	Observatii / Referinte
A1		8.324	Sector cadastral:34 Teren neimprejmit;

**B. Partea II. Proprietari și acte**

Inscrieri privitoare la dreptul de proprietate și alte drepturi reale		Referințe
/		
Act Normativ nr. Legea 7, din 13/03/1996 emis de Parlamentul României;		
B1	Intabulare, drept de PROPRIETATE, dobândit prin Lege, cota actuala 1/1 1) NEIDENTIFICAT NEIDENTIFICAT	A1
Act Administrativ nr. Adeverință nr. 4144, din 09/11/2023 emis de Primăria Șieu;		
B2	Se notează posesia faptică în favoarea lui 1) DUNCA GHEORGHE	A1

**C. Partea III. SARCINI .**

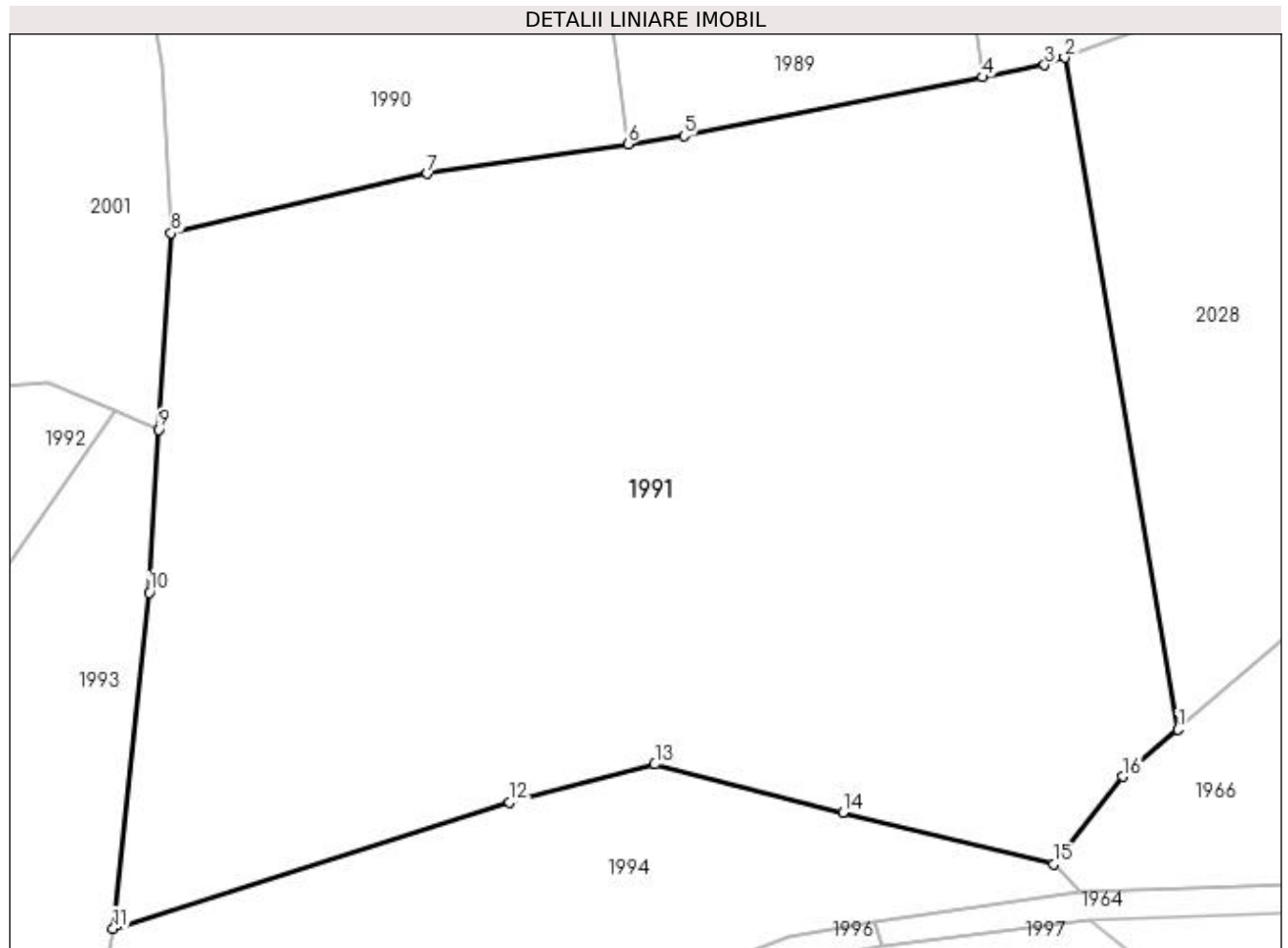
Inscrieri privind dezmembramintele dreptului de proprietate, drepturi reale de garanție și sarcini	Referințe
NU SUNT	

## Anexa Nr. 1 La Partea I

## Teren

Nr cadastral	Suprafața (mp)*	Observații / Referințe
	8.324	

\* Suprafața este determinată în planul de proiecție Stereo 70.



## Date referitoare la teren

Crt	Categorie folosință	Intravilan	Suprafața (mp)	Tarla	Parcelă	Nr. topo	Observații / Referințe
1	faneata	NU	8.324	-	-	partedinnr. top.2991	

## Lungime Segmente

1) Valorile lungimilor segmentelor sunt obținute din proiecție în plan.

Punct început	X / Y	Punct sfârșit	X / Y	Lungime segment (** (m)
1	438.573,473 687.690,772	2	438.560,849 687.765,651	75.936
2	438.560,849 687.765,651	3	438.558,628 687.764,818	2.372
3	438.558,628 687.764,818	4	438.551,715 687.763,46	7.045
4	438.551,715 687.763,46	5	438.518,388 687.756,914	33.964
5	438.518,388 687.756,914	6	438.512,12 687.755,993	6.335

Punct început	X / Y	Punct sfârşit	X / Y	Lungime segment (** (m)
6	438.512,12 687.755,993	7	438.489,77 687.752,709	22.59
7	438.489,77 687.752,709	8	438.461,193 687.746,089	29.334
8	438.461,193 687.746,089	9	438.459,843 687.724,172	21.959
9	438.459,843 687.724,172	10	438.458,725 687.706,01	18.196
10	438.458,725 687.706,01	11	438.454,709 687.668,581	37.644
11	438.454,709 687.668,581	12	438.498,943 687.682,665	46.422
12	438.498,943 687.682,665	13	438.515,129 687.686,889	16.728
13	438.515,129 687.686,889	14	438.536,133 687.681,533	21.676
14	438.536,133 687.681,533	15	438.559,613 687.675,73	24.186
15	438.559,613 687.675,73	16	438.567,333 687.685,523	12.47
16	438.567,333 687.685,523	1	438.573,473 687.690,772	8.078

\*\* Lungimile segmentelor sunt determinate în planul de proiecție Stereo 70 și sunt rotunjite la 1 milimetru.

\*\*\* Distanța dintre puncte este formată din segmente cumulate ce sunt mai mici decât valoarea 1 milimetru.



**DATE DESPRE IMOBILUL NR. 1992**

Oficiul de Cadastru și Publicitate Imobiliară MARAMURES  
Biroul de Cadastru și Publicitate Imobiliară Dragomiresti

**A. Partea I. Descrierea imobilului**

TEREN Extravilan

Nr. CF vechi:2136

Nr. topografic:partedinr.top.2990

Adresa: Jud. Maramures

Nr. Crt	Nr cadastral Nr. topografic	Suprafata* (mp)	Observatii / Referinte
A1		3.000	Sector cadastral:34 Teren neimprejmuit;

**B. Partea II. Proprietari și acte**

Inscrieri privitoare la dreptul de proprietate și alte drepturi reale		Referințe
/		
Act Normativ nr. Legea 7, din 13/03/1996 emis de Parlamentul României;		
B1	Intabulare, drept de PROPRIETATE, dobândit prin Lege, cota actuala 1/1 1) NEIDENTIFICAT NEIDENTIFICAT	A1
Act Administrativ nr. Adeverință nr. 4154, din 09/11/2023 emis de Primăria Șieu;		
B2	Se notează posesia faptică în favoarea lui 1) FLOREA IOANA	A1

**C. Partea III. SARCINI .**

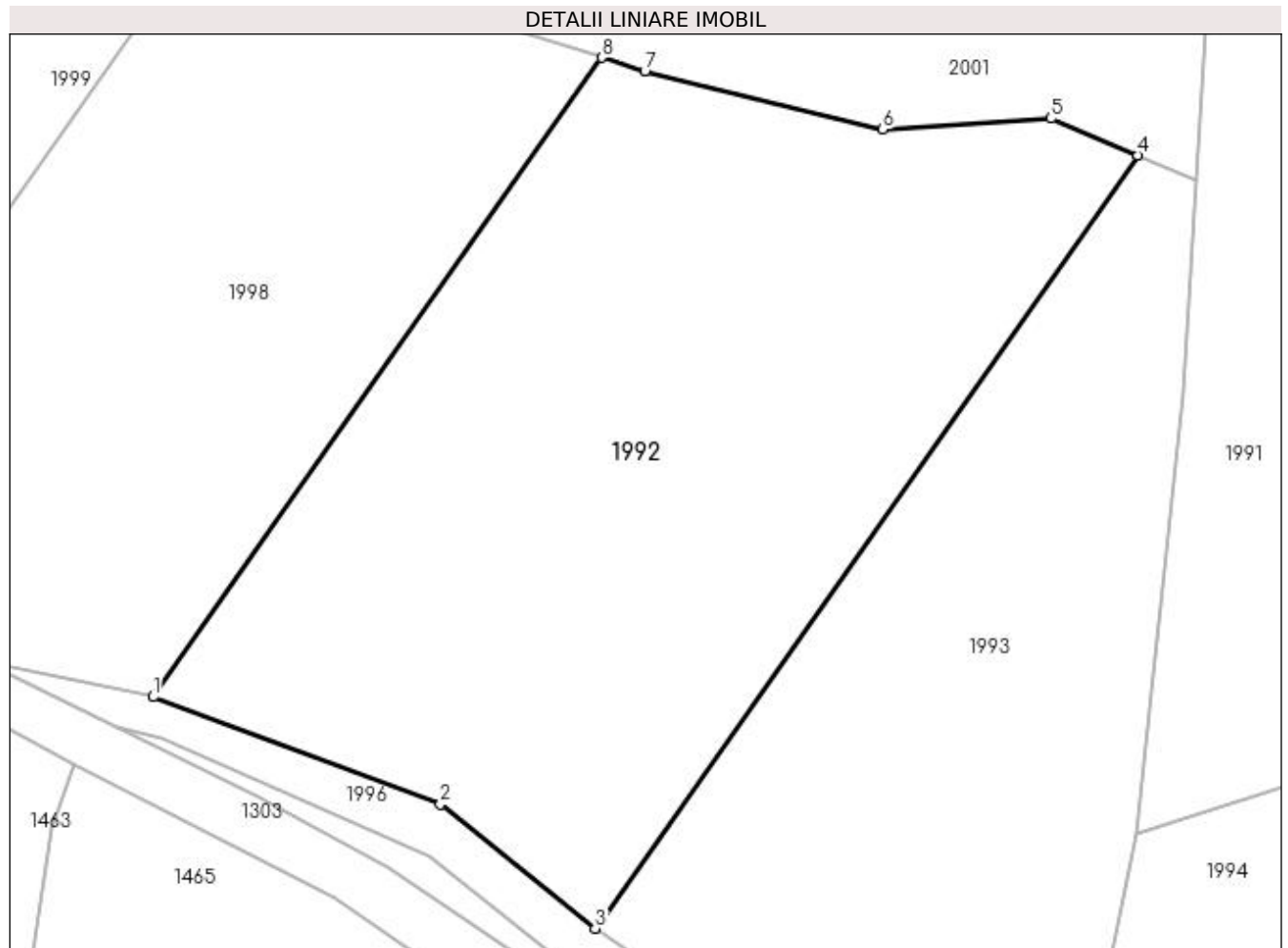
Inscrieri privind dezmembramintele dreptului de proprietate, drepturi reale de garanție și sarcini		Referințe
NU SUNT		

## Anexa Nr. 1 La Partea I

## Teren

Nr cadastral	Suprafața (mp)*	Observații / Referințe
	3.000	

\* Suprafața este determinată în planul de proiecție Stereo 70.



## Date referitoare la teren

Crt	Categorie folosință	Intra vilan	Suprafața (mp)	Tarla	Parcelă	Nr. topo	Observații / Referințe
1	faneata	NU	3.000	-	-	partedinr. top.2990	

## Lungime Segmente

1) Valorile lungimilor segmentelor sunt obținute din proiecție în plan.

Punct început	X / Y	Punct sfârșit	X / Y	Lungime segment (** (m)
1	438.371,151 687.680,199	2	438.395,612 687.671,079	26.106
2	438.395,612 687.671,079	3	438.408,754 687.660,533	16.85
3	438.408,754 687.660,533	4	438.454,927 687.726,238	80.306
4	438.454,927 687.726,238	5	438.447,508 687.729,356	8.048
5	438.447,508 687.729,356	6	438.433,228 687.728,415	14.311

Punct început	X / Y	Punct sfârşit	X / Y	Lungime segment (** (m)
6	438.433,228 687.728,415	7	438.412,989 687.733,374	20.838
7	438.412,989 687.733,374	8	438.409,329 687.734,526	3.837
8	438.409,329 687.734,526	1	438.371,151 687.680,199	66.4

\*\* Lungimile segmentelor sunt determinate în planul de proiecție Stereo 70 și sunt rotunjite la 1 milimetru.

\*\*\* Distanța dintre puncte este formată din segmente cumulate ce sunt mai mici decât valoarea 1 milimetru.





**DATE DESPRE IMOBILUL NR. 1993**

Oficiul de Cadastru și Publicitate Imobiliară MARAMURES  
Biroul de Cadastru și Publicitate Imobiliară Dragomiresti

**A. Partea I. Descrierea imobilului**

TEREN Extravilan

Nr. CF vechi:2136

Nr. topografic:partedinr.top.2990

Adresa: Jud. Maramures

Nr. Crt	Nr cadastral Nr. topografic	Suprafata* (mp)	Observatii / Referinte
A1		2.149	Sector cadastral:34 Teren neimprejmuit;

**B. Partea II. Proprietari și acte**

Inscrieri privitoare la dreptul de proprietate și alte drepturi reale		Referințe
/		
Act Normativ nr. Legea 7, din 13/03/1996 emis de Parlamentul României;		
B1	Intabulare, drept de PROPRIETATE, dobândit prin Lege, cota actuala 1/1 1) NEIDENTIFICAT NEIDENTIFICAT	A1
Act Administrativ nr. Adeverință nr. 4157, din 09/11/2023 emis de Primăria Șieu;		
B2	Se notează posesia faptică în favoarea lui 1) PETROVAN GHEORGHE	A1

**C. Partea III. SARCINI .**

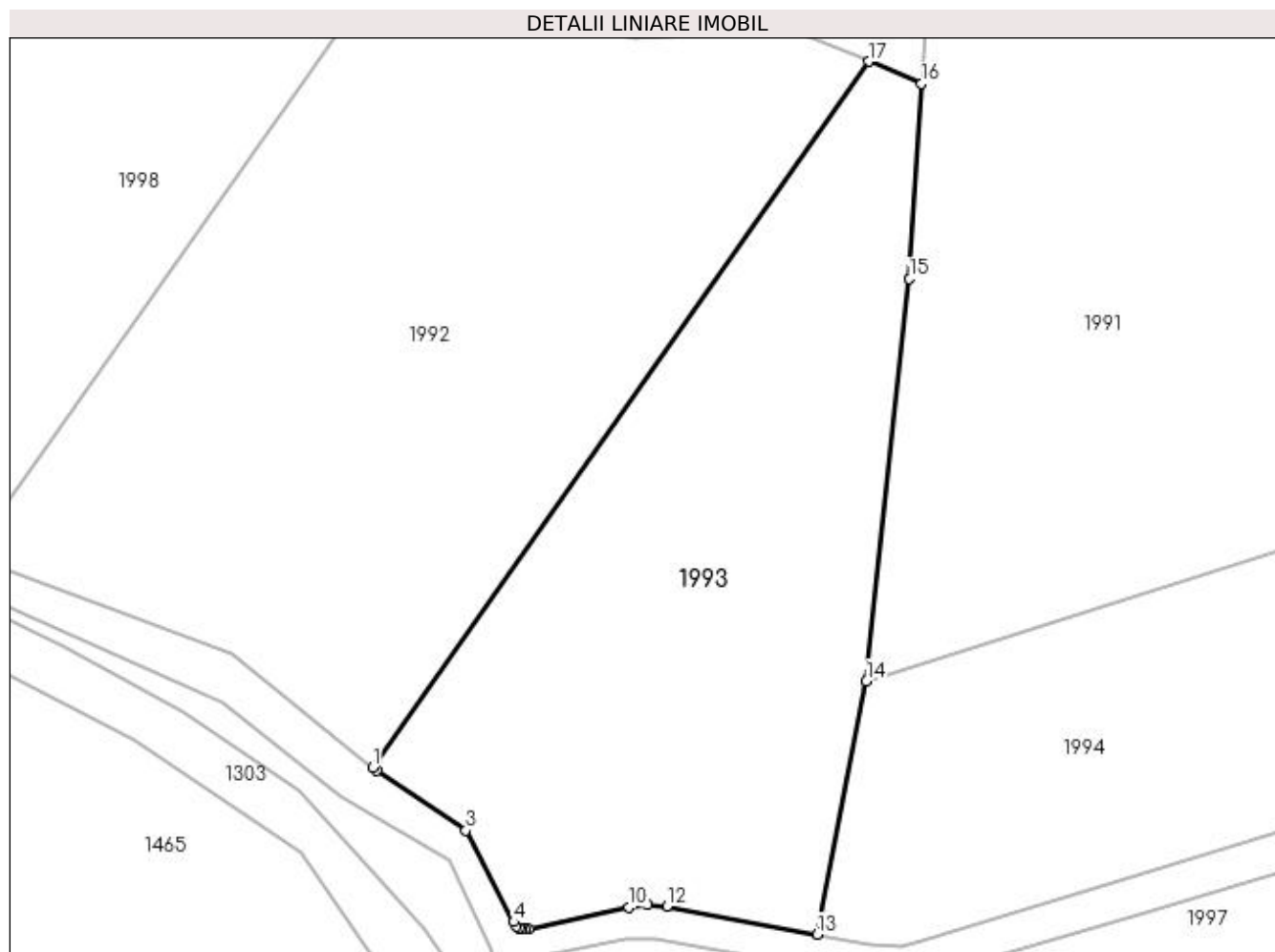
Inscrieri privind dezmembramintele dreptului de proprietate, drepturi reale de garanție și sarcini		Referințe
NU SUNT		

## Anexa Nr. 1 La Partea I

## Teren

Nr cadastral	Suprafața (mp)*	Observații / Referințe
	2.149	

\* Suprafața este determinată în planul de proiecție Stereo 70.



## Date referitoare la teren

Crt	Categorie folosință	Intravilan	Suprafața (mp)	Tarla	Parcelă	Nr. topo	Observații / Referințe
1	faneata	NU	2.149	-	-	partedinr. top.2990	

## Lungime Segmente

1) Valorile lungimilor segmentelor sunt obținute din proiecție în plan.

Punct început	X / Y	Punct sfârșit	X / Y	Lungime segment (** (m)
1	438.408,754 687.660,533	2	438.409,121 687.660,238	0.471
2	438.409,121 687.660,238	3	438.417,443 687.654,704	9.994
3	438.417,443 687.654,704	4	438.421,884 687.646,18	9.612
4	438.421,884 687.646,18	5	438.422,157 687.645,782	0.483
5	438.422,157 687.645,782	6	438.422,366 687.645,587	0.286

Punct început	X / Y	Punct sfârşit	X / Y	Lungime segment (** (m)
6	438.422,366 687.645,587	7	438.422,69 687.645,5	0.335
7	438.422,69 687.645,5	8	438.422,92 687.645,486	0.23
8	438.422,92 687.645,486	9	438.423,294 687.645,559	0.381
9	438.423,294 687.645,559	10	438.432,583 687.647,531	9.496
10	438.432,583 687.647,531	11	438.434,366 687.647,75	1.796
11	438.434,366 687.647,75	12	438.436,136 687.647,604	1.776
12	438.436,136 687.647,604	13	438.450,108 687.645,03	14.207
13	438.450,108 687.645,03	14	438.454,709 687.668,581	23.996
14	438.454,709 687.668,581	15	438.458,725 687.706,01	37.644
15	438.458,725 687.706,01	16	438.459,843 687.724,172	18.196
16	438.459,843 687.724,172	17	438.454,927 687.726,238	5.332
17	438.454,927 687.726,238	1	438.408,754 687.660,533	80.306

\*\* Lungimile segmentelor sunt determinate în planul de proiecție Stereo 70 și sunt rotunjite la 1 milimetru.

\*\*\* Distanța dintre puncte este formată din segmente cumulate ce sunt mai mici decât valoarea 1 milimetru.



**DATE DESPRE IMOBILUL NR. 1994**

Oficiul de Cadastru și Publicitate Imobiliară MARAMURES  
Biroul de Cadastru și Publicitate Imobiliară Dragomiresti

**A. Partea I. Descrierea imobilului**

TEREN Extravilan

Nr. CF vechi:1016A

Nr. topografic:partedinr.top.2991

Adresa: Jud. Maramures

Nr. Crt	Nr cadastral Nr. topografic	Suprafața* (mp)	Observații / Referințe
A1		2.202	Sector cadastral:34 Teren neimprejmuit;

**B. Partea II. Proprietari și acte**

Inscrieri privitoare la dreptul de proprietate și alte drepturi reale		Referințe
/		
Act Normativ nr. Legea 7, din 13/03/1996 emis de Parlamentul României;		
B1	Intabulare, drept de PROPRIETATE, dobândit prin Lege, cota actuala 1/1 1) NEIDENTIFICAT NEIDENTIFICAT	A1
Act Administrativ nr. Adeverință nr. 4194, din 09/11/2023 emis de Primăria Șieu;		
B2	Se notează posesia faptică în favoarea lui 1) CHINDRIȘ IOAN	A1

**C. Partea III. SARCINI .**

Inscrieri privind dezmembramintele dreptului de proprietate, drepturi reale de garanție și sarcini	Referințe
NU SUNT	

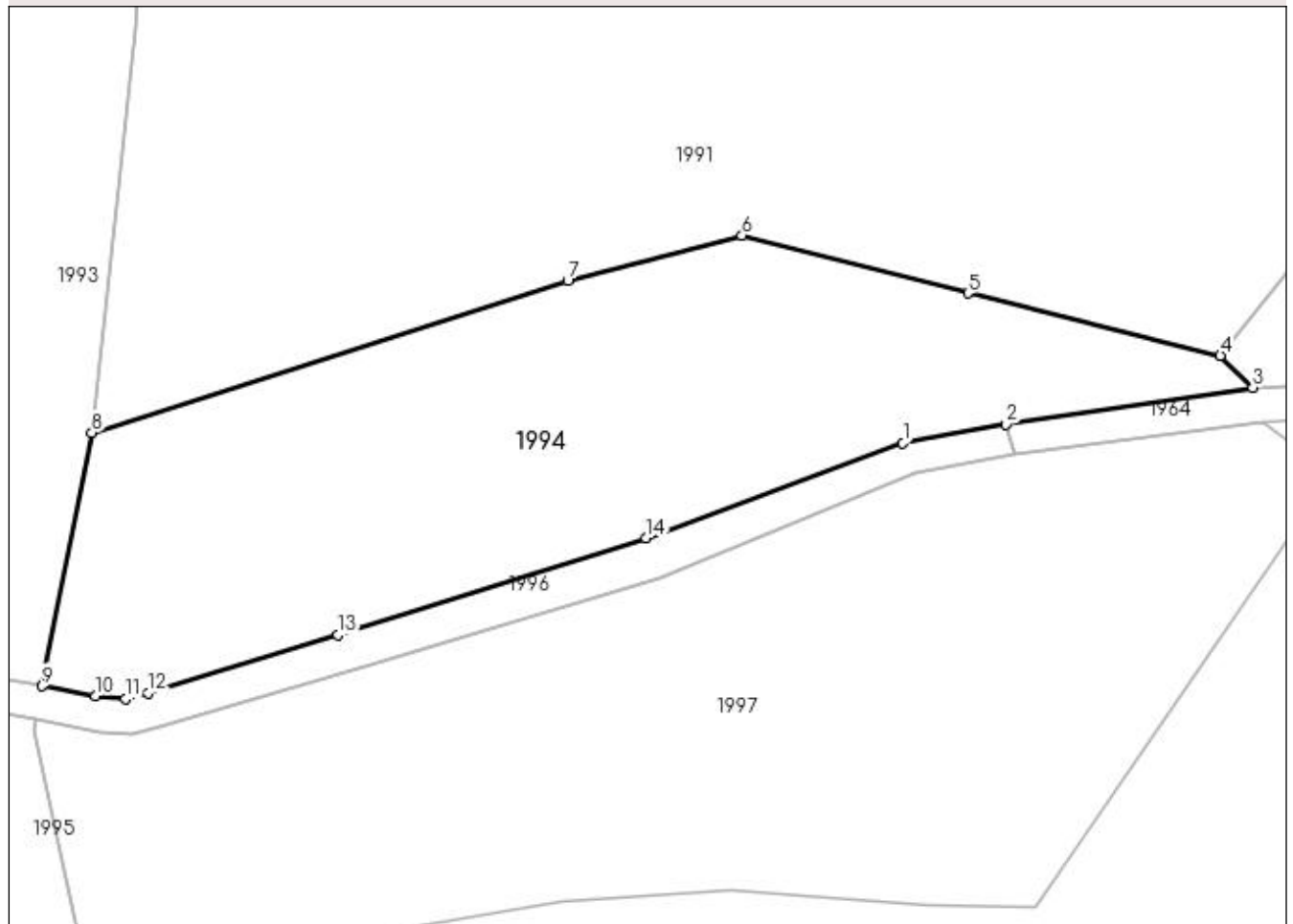
## Anexa Nr. 1 La Partea I

## Teren

Nr cadastral	Suprafața (mp)*	Observații / Referințe
	2.202	

\* Suprafața este determinată în planul de proiecție Stereo 70.

## DETALII LINIARE IMOBIL



## Date referitoare la teren

Crt	Categorie folosință	Intra vilan	Suprafața (mp)	Tarla	Parcelă	Nr. topo	Observații / Referințe
1	faneata	NU	2.202	-	-	partedinnr. top.2991	

## Lungime Segmente

1) Valorile lungimilor segmentelor sunt obținute din proiecție în plan.

Punct început	X / Y	Punct sfârșit	X / Y	Lungime segment (** (m)
1	438.530,089 687.667,599	2	438.539,664 687.669,361	9.736
2	438.539,664 687.669,361	3	438.562,607 687.672,765	23.194
3	438.562,607 687.672,765	4	438.559,613 687.675,73	4.214
4	438.559,613 687.675,73	5	438.536,133 687.681,533	24.186
5	438.536,133 687.681,533	6	438.515,129 687.686,889	21.676

Punct început	X / Y	Punct sfârșit	X / Y	Lungime segment (** (m)
6	438.515,129 687.686,889	7	438.498,943 687.682,665	16.728
7	438.498,943 687.682,665	8	438.454,709 687.668,581	46.422
8	438.454,709 687.668,581	9	438.450,108 687.645,03	23.996
9	438.450,108 687.645,03	10	438.455,04 687.644,122	5.015
10	438.455,04 687.644,122	11	438.457,886 687.643,836	2.86
11	438.457,886 687.643,836	12	438.459,941 687.644,365	2.122
12	438.459,941 687.644,365	13	438.477,595 687.649,766	18.462
13	438.477,595 687.649,766	14	438.506,246 687.658,757	30.029
14	438.506,246 687.658,757	1	438.530,089 687.667,599	25.43

\*\* Lungimile segmentelor sunt determinate în planul de proiecție Stereo 70 și sunt rotunjite la 1 milimetru.

\*\*\* Distanța dintre puncte este formată din segmente cumulate ce sunt mai mici decât valoarea 1 milimetru.





**DATE DESPRE IMOBILUL NR. 1995**

Oficiul de Cadastru și Publicitate Imobiliară MARAMURES  
Biroul de Cadastru și Publicitate Imobiliară Dragomiresti

**A. Partea I. Descrierea imobilului**

TEREN Extravilan

Nr. CF vechi:740

Nr. topografic:partedinr.top.2987

Adresa: Jud. Maramures

Nr. Crt	Nr cadastral Nr. topografic	Suprafata* (mp)	Observații / Referințe
A1		1.049	Sector cadastral:34 Teren neimprejmuit; Imobil traversat de limita de UAT.

**B. Partea II. Proprietari și acte**

Inscrieri privitoare la dreptul de proprietate și alte drepturi reale		Referințe
/		
Act Normativ nr. Legea 7, din 13/03/1996 emis de Parlamentul României;		
B1	Intabulare, drept de PROPRIETATE, dobandit prin Lege, cota actuala 1/1 1) NEIDENTIFICAT NEIDENTIFICAT	A1
Act Administrativ nr. Adeverință nr. 4291, din 09/11/2023 emis de Primăria Șieu;		
B2	Se notează posesia faptică în favoarea lui 1) FLOREA IOAN	A1

**C. Partea III. SARCINI .**

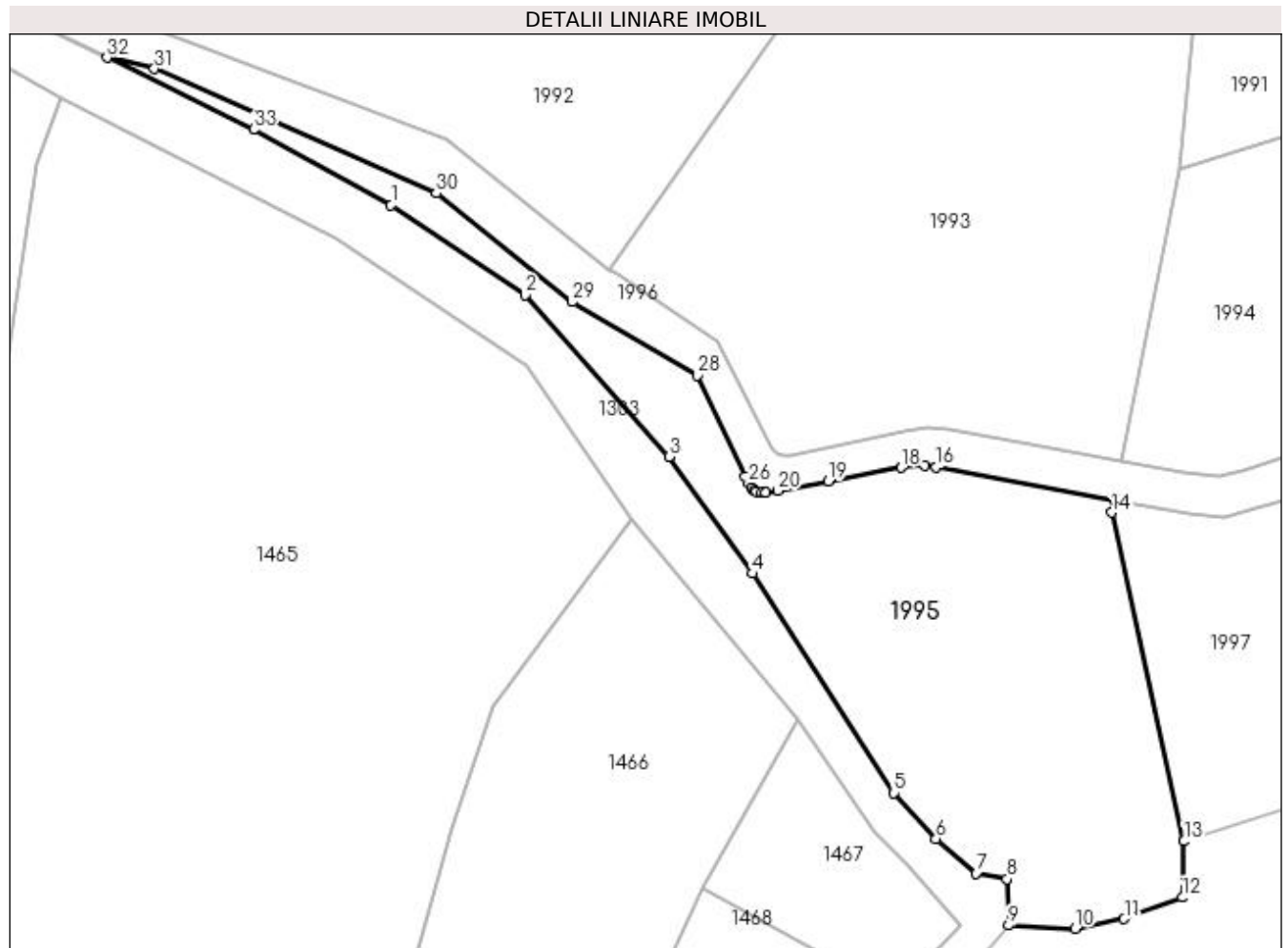
Inscrieri privind dezmembramintele dreptului de proprietate, drepturi reale de garanție și sarcini	Referințe
NU SUNT	

## Anexa Nr. 1 La Partea I

## Teren

Nr cadastral	Suprafața (mp)*	Observații / Referințe
	1.049	Imobil traversat de limita de UAT.

\* Suprafața este determinată în planul de proiecție Stereo 70.



## Date referitoare la teren

Crt	Categorie folosință	Intra vilan	Suprafața (mp)	Tarla	Parcelă	Nr. topo	Observații / Referințe
1	faneata	NU	1.049	-	-	partedinr. top.2987	

## Lungime Segmente

1) Valorile lungimilor segmentelor sunt obținute din proiecție în plan.

Punct început	X / Y	Punct sfârșit	X / Y	Lungime segment (** (m)
1	438.391,096 687.665,714	2	438.401,926 687.658,452	13.039
3	438.413,564 687.645,418	4	438.420,271 687.635,985	11.574
5	438.431,709 687.618,29	6	438.435,114 687.614,578	5.037
7	438.438,363 687.611,793	8	438.440,84 687.611,329	2.52
9	438.440,991 687.607,579	10	438.446,346 687.607,337	5.36

Punct început	X / Y	Punct sfârșit	X / Y	Lungime segment (** (m)
2	438.401,926 687.658,452	3	438.413,564 687.645,418	17.474
4	438.420,271 687.635,985	5	438.431,709 687.618,29	21.07
6	438.435,114 687.614,578	7	438.438,363 687.611,793	4.279
8	438.440,84 687.611,329	9	438.440,991 687.607,579	3.753
10	438.446,346 687.607,337	11	438.450,304 687.608,11	4.033

Punct început	X / Y	Punct sfârșit	X / Y	Lungime segment (** (m)
11	438.450,304 687.608,11	12	438.455,01 687.609,845	5.016
13	438.455,138 687.614,377	14	438.449,302 687.640,907	27.164
15	438.449,499 687.641,916	16	438.435,137 687.644,581	14.607
17	438.434,221 687.644,689	18	438.432,31 687.644,534	1.917
19	438.426,426 687.643,449	20	438.422,35 687.642,682	4.148
21	438.421,364 687.642,49	22	438.421,056 687.642,513	0.309
23	438.420,607 687.642,6	24	438.420,442 687.642,686	0.186
25	438.420,234 687.642,88	26	438.419,96 687.643,279	0.484
27	438.419,69 687.643,804	28	438.415,853 687.651,972	9.024
29	438.405,711 687.657,903	30	438.394,745 687.666,675	14.043
31	438.371,99 687.676,723	32	438.368,161 687.677,621	3.933
33	438.380,007 687.671,816	1	438.391,096 687.665,714	12.657

Punct început	X / Y	Punct sfârșit	X / Y	Lungime segment (** (m)
12	438.455,01 687.609,845	13	438.455,138 687.614,377	4.534
14	438.449,302 687.640,907	15	438.449,499 687.641,916	1.028
16	438.435,137 687.644,581	17	438.434,221 687.644,689	0.922
18	438.432,31 687.644,534	19	438.426,426 687.643,449	5.983
20	438.422,35 687.642,682	21	438.421,364 687.642,49	1.005
22	438.421,056 687.642,513	23	438.420,607 687.642,6	0.457
24	438.420,442 687.642,686	25	438.420,234 687.642,88	0.284
26	438.419,96 687.643,279	27	438.419,69 687.643,804	0.59
28	438.415,853 687.651,972	29	438.405,711 687.657,903	11.749
30	438.394,745 687.666,675	31	438.371,99 687.676,723	24.875
32	438.368,161 687.677,621	33	438.380,007 687.671,816	13.192

\*\* Lungimile segmentelor sunt determinate în planul de proiecție Stereo 70 și sunt rotunjite la 1 milimetru.

\*\*\* Distanța dintre puncte este formată din segmente cumulate ce sunt mai mici decât valoarea 1 milimetru.



**DATE DESPRE IMOBILUL NR. 1996**

Oficiul de Cadastru și Publicitate Imobiliară MARAMURES  
Biroul de Cadastru și Publicitate Imobiliară Dragomirești

**A. Partea I. Descrierea imobilului**

TEREN Extravilan

Adresa: Jud. Maramures, Drum Capu Dealului, Tr. 5

Nr. Crt	Nr cadastral Nr. topografic	Suprafața* (mp)	Observații / Referințe
A1	52199	663	Sector cadastral:34 Teren neîmprejmuit; Teren neîmprejmuit, cu lungimea de 190 m. Imobil traversat de limita UAT ȘIEU și UAT BOTIZA.

**B. Partea II. Proprietari și acte**

Inscrieri privitoare la dreptul de proprietate și alte drepturi reale	Referințe
/	
Act Administrativ nr. Hotărârea Consiliului Local nr. 23, din 12/09/2022 emis de Consiliul local al comunei Șieu (act administrativ nr Adeverinta nr. 4549/1 din 27.11.2023, emis de Primaria Sieu;act administrativ nr Adeverinta nr. 4549 din 27.11.2023, emis de Primaria Sieu;act administrativ nr Documentatie cadastrală avizata sub nr.12841 din 12.12.2023, emis de OCPI MM;act administrativ nr Hotărârea nr. 21 din 09.09.2022, emis de Consiliul Local al Comunei Rozavlea;act normativ nr Hotararea nr. 934 din 29.08.2002, emis de Guvernul Romaniei, emis de Guvernul Romaniei, Anexa nr.53 pozitia 37privind inventarulul bunurilor care apartin domeniului public al comunei Rozavlea);	
B2 1/1 1) COMUNA ȘIEU, CIF:14813046, domeniul public	A1
OBSERVATII: Poziție transcrisă din CF 52199 sub rangul încheierii nr. 12841/12.12.2023	

**C. Partea III. SARCINI .**

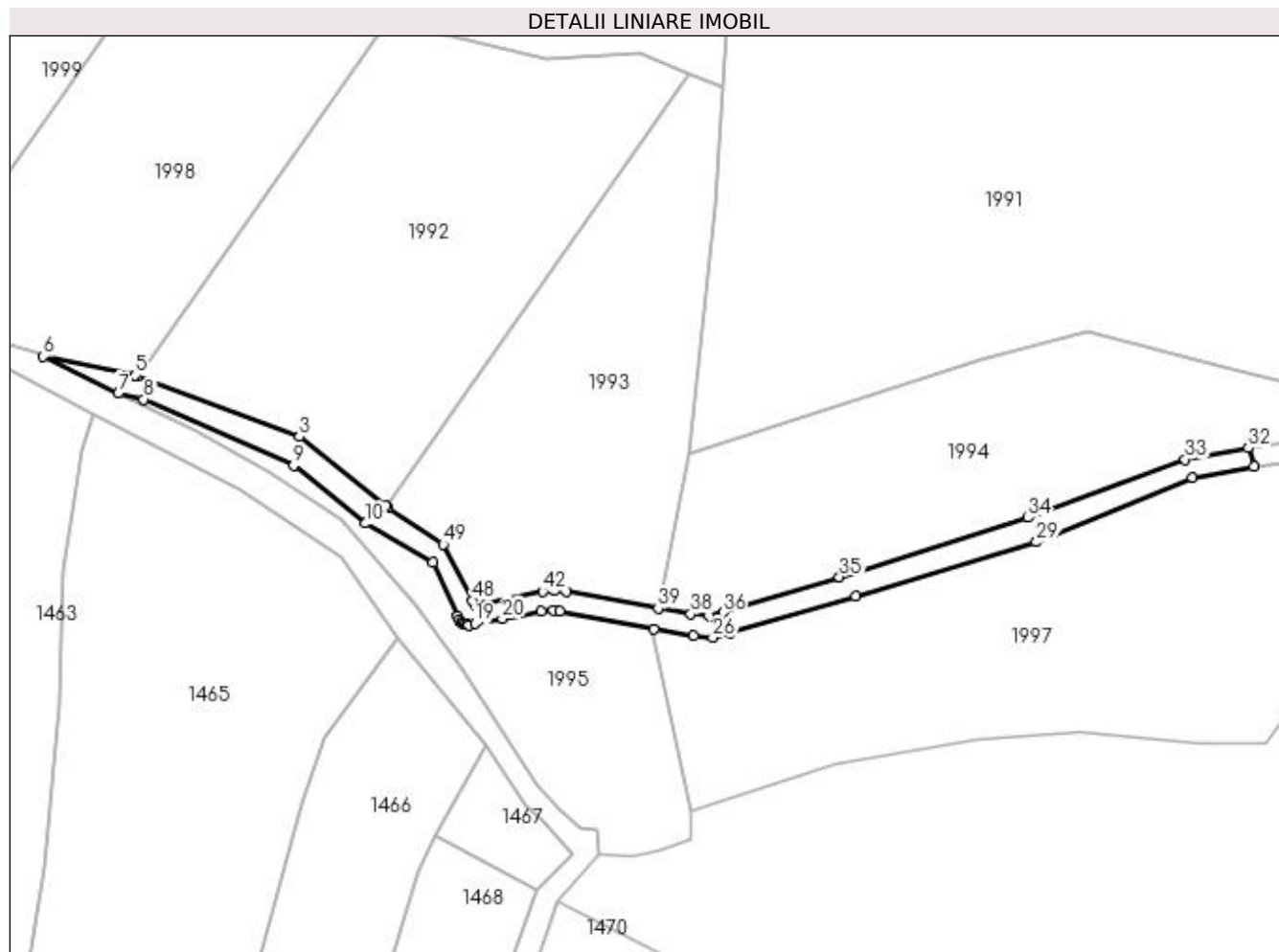
Inscrieri privind dezmembramintele dreptului de proprietate, drepturi reale de garanție și sarcini	Referințe
NU SUNT	

## Anexa Nr. 1 La Partea I

## Teren

Nr cadastral	Suprafața (mp)*	Observații / Referințe
52199	663	Teren neîmprejmuit, cu lungimea de 190 m. Imobil traversat de limita UAT ȘIEU și UAT BOTIZA.

\* Suprafața este determinată în planul de proiecție Stereo 70.



## Date referitoare la teren

Crt	Categorie folosință	Intra vilan	Suprafața (mp)	Tarla	Parcelă	Nr. topo	Observații / Referințe
1	drum	NU	663	-	-	partedinr. top.2987	

## Lungime Segmente

1) Valorile lungimilor segmentelor sunt obținute din proiecție în plan.

Punct început	X / Y	Punct sfârșit	X / Y	Lungime segment	Punct început	X / Y	Punct sfârșit	X / Y	Lungime segment	Punct început	X / Y	Punct sfârșit	X / Y	Lungime segment
1	438.409,121 687.660,238	2	438.408,754 687.660,533	0.471	2	438.408,754 687.660,533	3	438.395,612 687.671,079	16.85	3	438.395,612 687.671,079	4	438.371,151 687.680,199	26.106
4	438.371,151 687.680,199	5	438.370,756 687.680,346	0.421	5	438.370,756 687.680,346	6	438.356,763 687.683,207	14.282	6	438.356,763 687.683,207	7	438.368,161 687.677,621	12.693
7	438.368,161 687.677,621	8	438.371,99 687.676,723	3.933	8	438.371,99 687.676,723	9	438.394,745 687.666,675	24.875	9	438.394,745 687.666,675	10	438.405,711 687.657,903	14.043
10	438.405,711 687.657,903	11	438.415,853 687.651,972	11.749	11	438.415,853 687.651,972	12	438.419,69 687.643,804	9.024	12	438.419,69 687.643,804	13	438.419,96 687.643,279	0.59
13	438.419,96 687.643,279	14	438.420,234 687.642,88	0.484	14	438.420,234 687.642,88	15	438.420,442 687.642,686	0.284	15	438.420,442 687.642,686	16	438.420,607 687.642,6	0.186

Punct început	X / Y	Punct sfârșit	X / Y	Lungime segment	Punct început	X / Y	Punct sfârșit	X / Y	Lungime segment	Punct început	X / Y	Punct sfârșit	X / Y	Lungime segment
16	438.420,607 687.642,6	17	438.421,056 687.642,513	0.457	17	438.421,056 687.642,513	18	438.421,364 687.642,49	0.309	18	438.421,364 687.642,49	19	438.422,35 687.642,682	1.005
19	438.422,35 687.642,682	20	438.426,426 687.643,449	4.148	20	438.426,426 687.643,449	21	438.432,31 687.644,534	5.983	21	438.432,31 687.644,534	22	438.434,221 687.644,689	1.917
22	438.434,221 687.644,689	23	438.435,137 687.644,581	0.922	23	438.435,137 687.644,581	24	438.449,499 687.641,916	14.607	24	438.449,499 687.641,916	25	438.455,468 687.640,808	6.071
25	438.455,468 687.640,808	26	438.458,366 687.640,582	2.907	26	438.458,366 687.640,582	27	438.460,985 687.641,218	2.695	27	438.460,985 687.641,218	28	438.480,068 687.646,889	19.908
28	438.480,068 687.646,889	29	438.507,514 687.655,052	28.634	29	438.507,514 687.655,052	30	438.531,228 687.664,873	25.667	30	438.531,228 687.664,873	31	438.540,546 687.666,546	9.467
31	438.540,546 687.666,546	32	438.539,664 687.669,361	2.95	32	438.539,664 687.669,361	33	438.530,089 687.667,599	9.736	33	438.530,089 687.667,599	34	438.506,246 687.658,757	25.43
34	438.506,246 687.658,757	35	438.477,595 687.649,766	30.029	35	438.477,595 687.649,766	36	438.459,941 687.644,365	18.462	36	438.459,941 687.644,365	37	438.457,886 687.643,836	2.122
37	438.457,886 687.643,836	38	438.455,04 687.644,122	2.86	38	438.455,04 687.644,122	39	438.450,108 687.645,03	5.015	39	438.450,108 687.645,03	40	438.436,136 687.647,604	14.207
40	438.436,136 687.647,604	41	438.434,366 687.647,75	1.776	41	438.434,366 687.647,75	42	438.432,583 687.647,531	1.796	42	438.432,583 687.647,531	43	438.423,294 687.645,559	9.496
43	438.423,294 687.645,559	44	438.422,92 687.645,486	0.381	44	438.422,92 687.645,486	45	438.422,69 687.645,5	0.23	45	438.422,69 687.645,5	46	438.422,366 687.645,587	0.335
46	438.422,366 687.645,587	47	438.422,157 687.645,782	0.286	47	438.422,157 687.645,782	48	438.421,884 687.646,18	0.483	48	438.421,884 687.646,18	49	438.417,443 687.654,704	9.612
49	438.417,443 687.654,704	1	438.409,121 687.660,238	9.994										

\*\* Lungimile segmentelor sunt determinate în planul de proiecție Stereo 70 și sunt rotunjite la 1 milimetru.

\*\*\* Distanța dintre puncte este formată din segmente cumulate ce sunt mai mici decât valoarea 1 milimetru.





**DATE DESPRE IMOBILUL NR. 1997**

Oficiul de Cadastru și Publicitate Imobiliară MARAMURES  
Biroul de Cadastru și Publicitate Imobiliară Dragomiresti

**A. Partea I. Descrierea imobilului**

TEREN Extravilan

Nr. CF vechi:740

Nr. topografic:partedinr.top.2987

Adresa: Jud. Maramures

Nr. Crt	Nr cadastral Nr. topografic	Suprafata* (mp)	Observatii / Referinte
A1		3.360	Sector cadastral:34 Teren neimprejmuit; Imobil traversat de limita de UAT.

**B. Partea II. Proprietari și acte**

Inscrieri privitoare la dreptul de proprietate și alte drepturi reale		Referințe
/		
Act Normativ nr. Legea 7, din 13/03/1996 emis de Parlamentul României;		
B1	Intabulare, drept de PROPRIETATE, dobandit prin Lege, cota actuala 1/1 1) NEIDENTIFICAT NEIDENTIFICAT	A1
Act Administrativ nr. Adeverință nr. 4178, din 09/11/2023 emis de Primăria Șieu;		
B2	Se notează posesia faptică în favoarea lui 1) CHINDRIȘ IOAN	A1

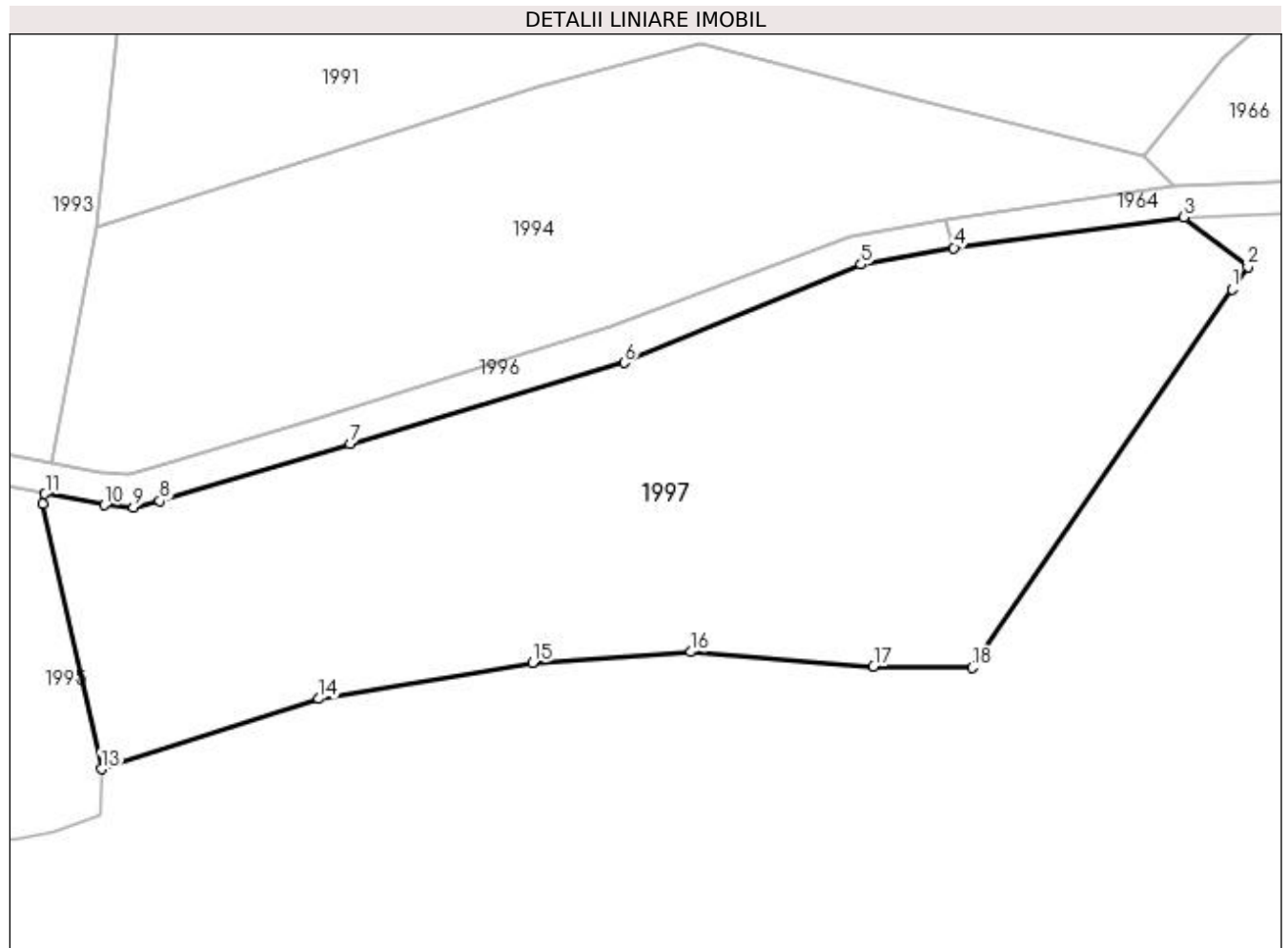
**C. Partea III. SARCINI .**

Inscrieri privind dezmembramintele dreptului de proprietate, drepturi reale de garanție și sarcini	Referințe
NU SUNT	

**Anexa Nr. 1 La Partea I****Teren**

Nr cadastral	Suprafața (mp)*	Observații / Referințe
	3.360	Imobil traversat de limita de UAT.

\* Suprafața este determinată în planul de proiecție Stereo 70.

**Date referitoare la teren**

Crt	Categorie folosință	Intravilan	Suprafața (mp)	Tarla	Parcelă	Nr. topo	Observații / Referințe
1	faneata	NU	3.360	-	-	partedinnr. top.2987	

**Lungime Segmente**

1) Valorile lungimilor segmentelor sunt obținute din proiecție în plan.

Punct început	X / Y	Punct sfârșit	X / Y	Lungime segment (** (m)
1	438.568,376 687.662,387	2	438.569,975 687.664,625	2.751
2	438.569,975 687.664,625	3	438.563,58 687.669,629	8.12
3	438.563,58 687.669,629	4	438.540,546 687.666,546	23.239
4	438.540,546 687.666,546	5	438.531,228 687.664,873	9.467
5	438.531,228 687.664,873	6	438.507,514 687.655,052	25.667

Punct început	X / Y	Punct sfârșit	X / Y	Lungime segment (** (m)
6	438.507,514 687.655,052	7	438.480,068 687.646,889	28.634
7	438.480,068 687.646,889	8	438.460,985 687.641,218	19.908
8	438.460,985 687.641,218	9	438.458,366 687.640,582	2.695
9	438.458,366 687.640,582	10	438.455,468 687.640,808	2.907
10	438.455,468 687.640,808	11	438.449,499 687.641,916	6.071
11	438.449,499 687.641,916	12	438.449,302 687.640,907	1.028
12	438.449,302 687.640,907	13	438.455,138 687.614,377	27.164
13	438.455,138 687.614,377	14	438.476,931 687.621,403	22.898
14	438.476,931 687.621,403	15	438.498,327 687.625,014	21.699
15	438.498,327 687.625,014	16	438.514,167 687.626,091	15.877
16	438.514,167 687.626,091	17	438.532,477 687.624,653	18.366
17	438.532,477 687.624,653	18	438.542,376 687.624,523	9.9
18	438.542,376 687.624,523	1	438.568,376 687.662,387	45.931

\*\* Lungimile segmentelor sunt determinate în planul de proiecție Stereo 70 și sunt rotunjite la 1 milimetru.

\*\*\* Distanța dintre puncte este formată din segmente cumulate ce sunt mai mici decât valoarea 1 milimetru.



**DATE DESPRE IMOBILUL NR. 1998**

Oficiul de Cadastru și Publicitate Imobiliară MARAMURES  
Biroul de Cadastru și Publicitate Imobiliară Dragomiresti

**A. Partea I. Descrierea imobilului**

TEREN Extravilan

Nr. CF vechi:1128

Nr. topografic:partedinr.top.2988

Adresa: Jud. Maramures

Nr. Crt	Nr cadastral Nr. topografic	Suprafața* (mp)	Observații / Referințe
A1		2.300	Sector cadastral:34 Teren neimprejmuit;

**B. Partea II. Proprietari și acte**

Inscrieri privitoare la dreptul de proprietate și alte drepturi reale		Referințe
/		
Act Normativ nr. Legea 7, din 13/03/1996 emis de Parlamentul României;		
B1	Intabulare, drept de PROPRIETATE, dobândit prin Lege, cota actuala 1/1 1) NEIDENTIFICAT NEIDENTIFICAT	A1
Act Administrativ nr. Adeverință nr. 4120, din 09/11/2023 emis de Primăria Șieu;		
B2	Se notează posesia faptică în favoarea lui 1) FLOREA MARIA	A1

**C. Partea III. SARCINI .**

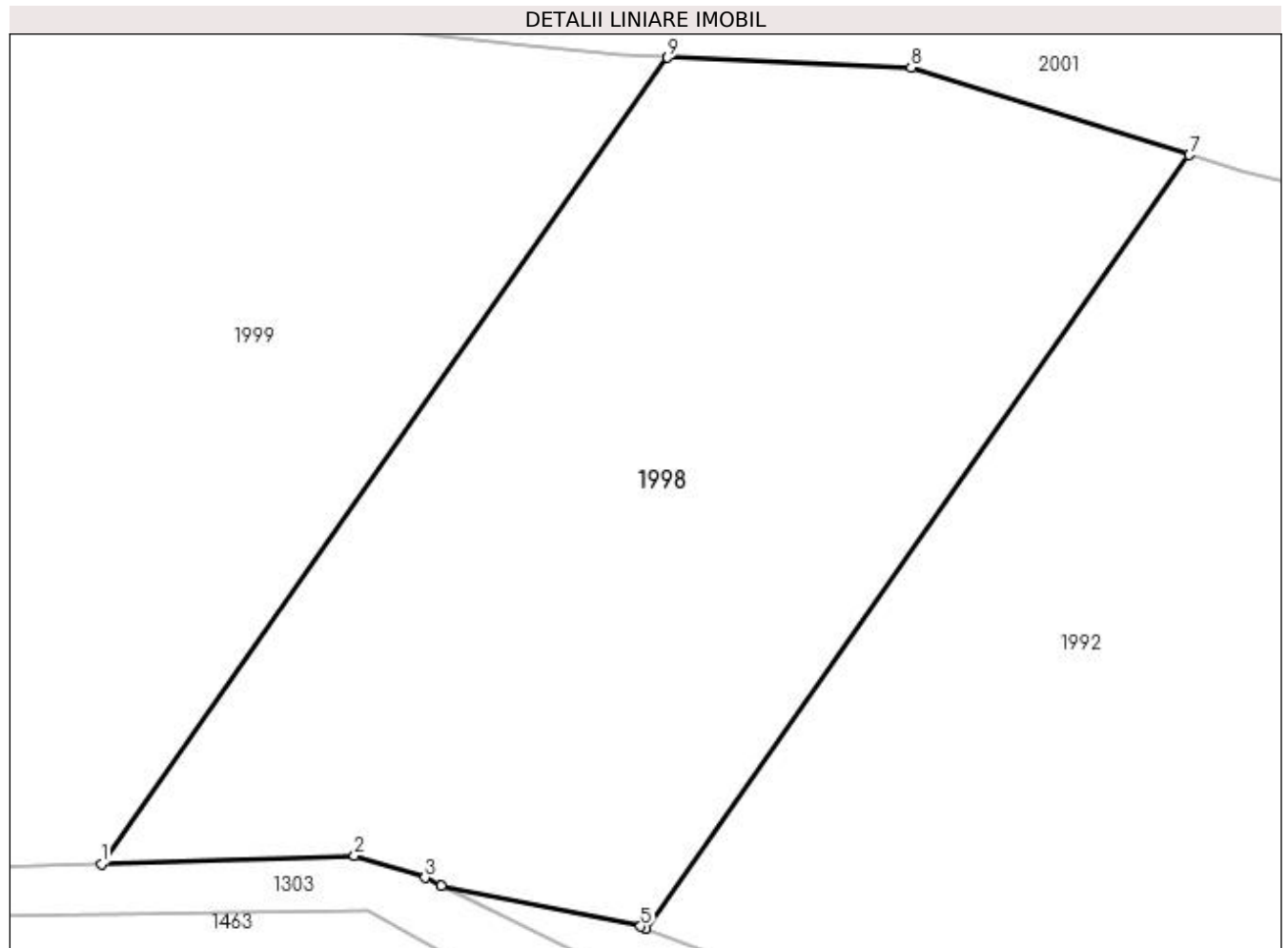
Inscrieri privind dezmembramintele dreptului de proprietate, drepturi reale de garanție și sarcini		Referințe
NU SUNT		

## Anexa Nr. 1 La Partea I

## Teren

Nr cadastral	Suprafața (mp)*	Observații / Referințe
	2.300	

\* Suprafața este determinată în planul de proiecție Stereo 70.



## Date referitoare la teren

Crt	Categorie folosință	Intravilan	Suprafața (mp)	Tarla	Parcelă	Nr. topo	Observații / Referințe
1	faneata	NU	2.300	-	-	partedinnr. top.2988	

## Lungime Segmente

1) Valorile lungimilor segmentelor sunt obținute din proiecție în plan.

Punct început	X / Y	Punct sfârșit	X / Y	Lungime segment (** (m)
1	438.332,874 687.684,739	2	438.350,659 687.685,32	17.794
2	438.350,659 687.685,32	3	438.355,61 687.683,772	5.187
3	438.355,61 687.683,772	4	438.356,763 687.683,207	1.284
4	438.356,763 687.683,207	5	438.370,756 687.680,346	14.282
5	438.370,756 687.680,346	6	438.371,151 687.680,199	0.421

Punct început	X / Y	Punct sfârşit	X / Y	Lungime segment (** (m)
6	438.371,151 687.680,199	7	438.409,329 687.734,526	66.4
7	438.409,329 687.734,526	8	438.389,769 687.740,681	20.506
8	438.389,769 687.740,681	9	438.372,663 687.741,36	17.119
9	438.372,663 687.741,36	1	438.332,874 687.684,739	69.203

\*\* Lungimile segmentelor sunt determinate în planul de proiecție Stereo 70 și sunt rotunjite la 1 milimetru.

\*\*\* Distanța dintre puncte este formată din segmente cumulate ce sunt mai mici decât valoarea 1 milimetru.





**DATE DESPRE IMOBILUL NR. 1999**

Oficiul de Cadastru și Publicitate Imobiliară MARAMURES  
Biroul de Cadastru și Publicitate Imobiliară Dragomiresti

**A. Partea I. Descrierea imobilului**

TEREN Extravilan

Nr. CF vechi:544

Nr. topografic:partedinr.top.2988

Adresa: Jud. Maramures

Nr. Crt	Nr cadastral Nr. topografic	Suprafata* (mp)	Observatii / Referinte
A1		3.500	Sector cadastral:34 Teren neimprejmuit;

**B. Partea II. Proprietari și acte**

Inscrieri privitoare la dreptul de proprietate și alte drepturi reale		Referințe
/		
Act Normativ nr. Legea 7, din 13/03/1996 emis de Parlamentul României;		
B1	Intabulare, drept de PROPRIETATE, dobândit prin Lege, cota actuala 1/1 1) NEIDENTIFICAT NEIDENTIFICAT	A1
Act Administrativ nr. Adeverință nr. 4186, din 09/11/2023 emis de Primăria Șieu;		
B2	Se notează posesia faptică în favoarea lui 1) FLOREA VASILE	A1

**C. Partea III. SARCINI .**

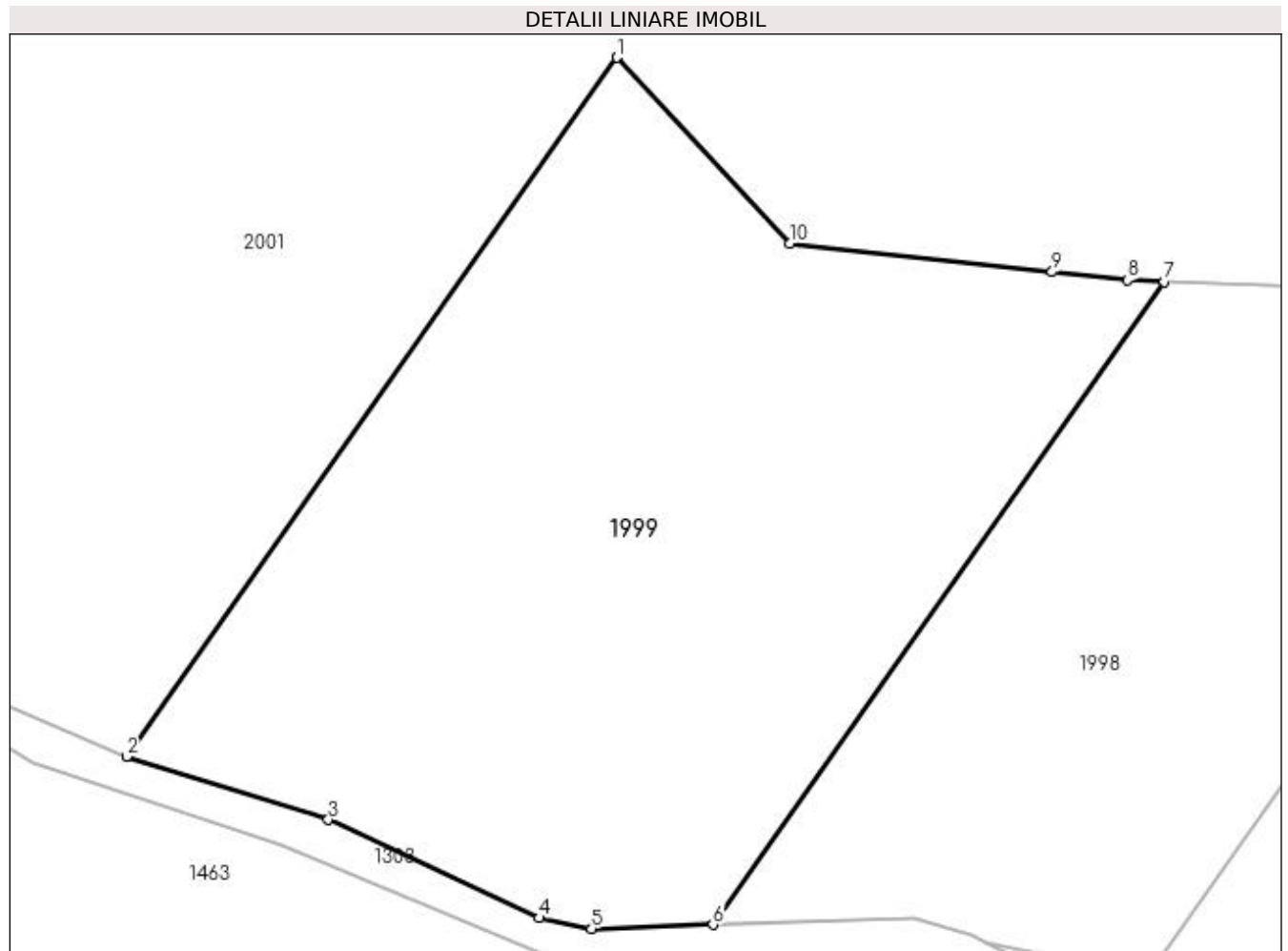
Inscrieri privind dezmembramintele dreptului de proprietate, drepturi reale de garanție și sarcini	Referințe
NU SUNT	

## Anexa Nr. 1 La Partea I

## Teren

Nr cadastral	Suprafața (mp)*	Observații / Referințe
	3.500	

\* Suprafața este determinată în planul de proiecție Stereo 70.



## Date referitoare la teren

Crt	Categorie folosință	Intravilan	Suprafața (mp)	Tarla	Parcelă	Nr. topo	Observații / Referințe
1	faneata	NU	3.500	-	-	partedinnr. top.2988	

## Lungime Segmente

1) Valorile lungimilor segmentelor sunt obținute din proiecție în plan.

Punct început	X / Y	Punct sfârșit	X / Y	Lungime segment (** (m)
1	438.324,428 687.761,093	2	438.281,181 687.699,552	75.217
2	438.281,181 687.699,552	3	438.298,975 687.693,982	18.645
3	438.298,975 687.693,982	4	438.317,544 687.685,32	20.49
4	438.317,544 687.685,32	5	438.322,187 687.684,391	4.735
5	438.322,187 687.684,391	6	438.332,874 687.684,739	10.693

Punct început	X / Y	Punct sfârșit	X / Y	Lungime segment (** (m)
6	438.332,874 687.684,739	7	438.372,663 687.741,36	69.203
7	438.372,663 687.741,36	8	438.369,398 687.741,49	3.268
8	438.369,398 687.741,49	9	438.362,764 687.742,213	6.673
9	438.362,764 687.742,213	10	438.339,618 687.744,736	23.283
10	438.339,618 687.744,736	1	438.324,428 687.761,093	22.322

\*\* Lungimile segmentelor sunt determinate în planul de proiecție Stereo 70 și sunt rotunjite la 1 milimetru.

\*\*\* Distanța dintre puncte este formată din segmente cumulate ce sunt mai mici decât valoarea 1 milimetru.



**DATE DESPRE IMOBILUL NR. 2000**

Oficiul de Cadastru și Publicitate Imobiliară MARAMURES  
Biroul de Cadastru și Publicitate Imobiliară Dragomiresti

**A. Partea I. Descrierea imobilului**

Nr. CF vechi:2011,1758,1734,1016A

Nr. topografic:partedinr.top.

2995,2994,2993,2992,2991,2990,2989,298

8

TEREN Extravilan

Adresa: Jud. Maramures

Nr. Crt	Nr cadastral Nr. topografic	Suprafața* (mp)	Observații / Referințe
A1		12.768	Sector cadastral:34 Teren neimprejmuit; Imobil traversat de limita de UAT.

**B. Partea II. Proprietari și acte**

Inscrieri privitoare la dreptul de proprietate și alte drepturi reale		Referințe
/		
Act Normativ nr. Legea 7, din 13/03/1996 emis de Parlamentul României;		
B1	Intabulare, drept de PROPRIETATE, dobandit prin Lege, cota actuala 1/1 1) NEIDENTIFICAT NEIDENTIFICAT	A1
Act Administrativ nr. Adeverință nr. 4265, din 09/11/2023 emis de Primăria Șieu;		
B2	Se notează posesia faptică în favoarea lui 1) BELEA IOAN	A1

**C. Partea III. SARCINI .**

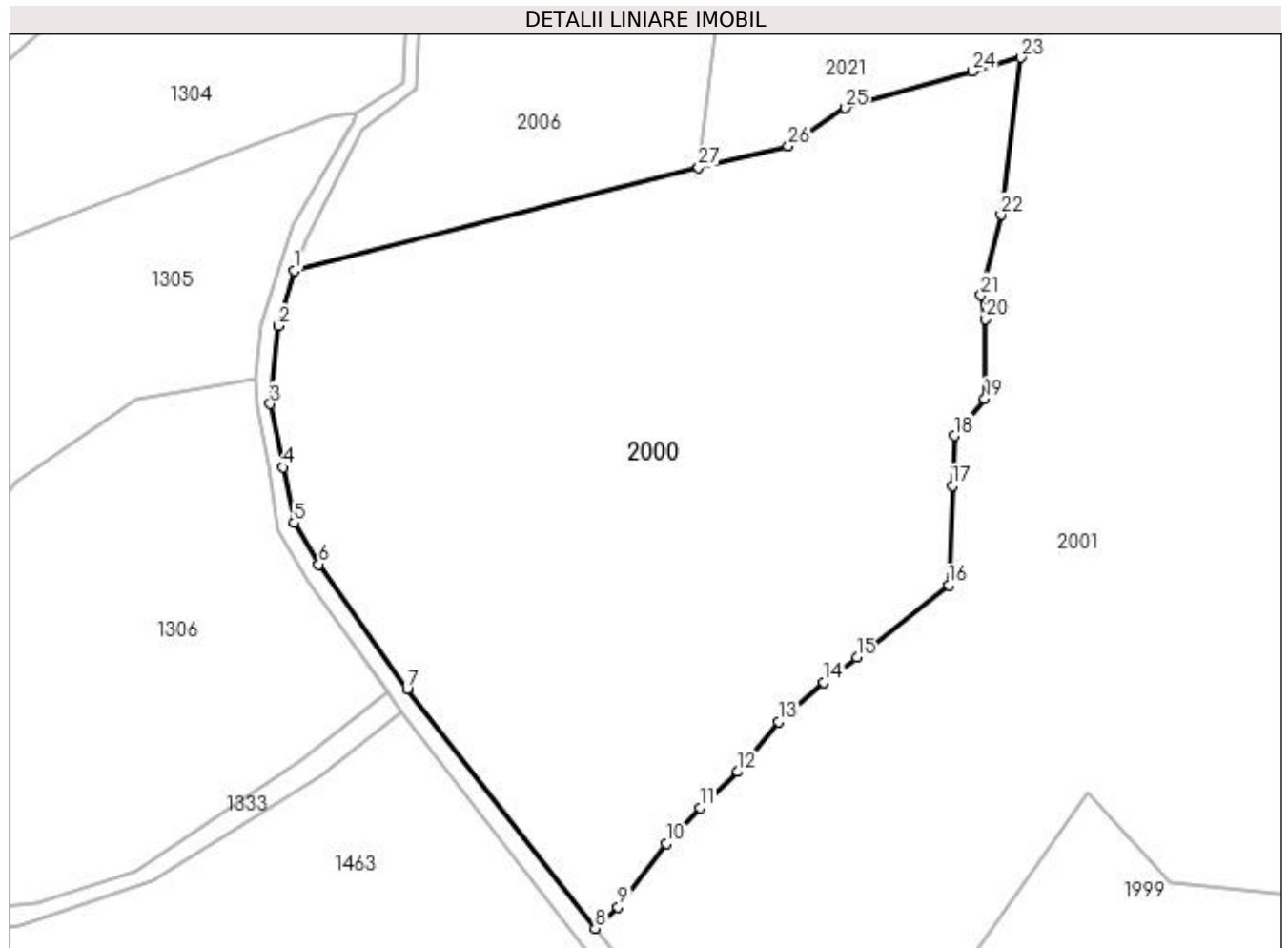
Inscrieri privind dezmembramintele dreptului de proprietate, drepturi reale de garanție și sarcini	Referințe
NU SUNT	

## Anexa Nr. 1 La Partea I

## Teren

Nr cadastral	Suprafața (mp)*	Observații / Referințe
	12.768	Imobil traversat de limita de UAT.

\* Suprafața este determinată în planul de proiecție Stereo 70.



## Date referitoare la teren

Crt	Categorie folosință	Intravilan	Suprafața (mp)	Tarla	Parcelă	Nr. topo	Observații / Referințe
1	faneata	NU	12.768	-	-	partedinr. top. 2995,2994,29 93,2992,2991 , 2990,2989,29 88	

## Lungime Segmente

1) Valorile lungimilor segmentelor sunt obținute din proiecție în plan.

Punct început	X / Y	Punct sfârșit	X / Y	Lungime segment (** (m))
1	438.179,864 687.856,206	2	438.176,965 687.846,129	10.486
3	438.175,527 687.831,941	4	438.177,837 687.820,394	11.776

Punct început	X / Y	Punct sfârșit	X / Y	Lungime segment (** (m))
2	438.176,965 687.846,129	3	438.175,527 687.831,941	14.261
4	438.177,837 687.820,394	5	438.179,865 687.810,26	10.335

Punct început	X / Y	Punct sfârșit	X / Y	Lungime segment (** (m)
5	438.179,865 687.810,26	6	438.184,364 687.802,717	8.783
7	438.200,457 687.779,978	8	438.234,73 687.736,369	55.465
9	438.238,936 687.740,252	10	438.247,763 687.751,841	14.568
11	438.253,885 687.758,363	12	438.260,786 687.764,931	9.527
13	438.268,141 687.774,014	14	438.276,484 687.781,2	11.011
15	438.282,468 687.785,78	16	438.299,212 687.798,96	21.309
17	438.299,903 687.817,06	18	438.300,303 687.826,132	9.081
19	438.305,819 687.832,891	20	438.305,87 687.847,41	14.519
21	438.305,07 687.851,698	22	438.308,761 687.866,392	15.15
23	438.312,315 687.895,046	24	438.303,585 687.892,555	9.078
25	438.280,383 687.885,831	26	438.269,966 687.878,92	12.501
27	438.253,631 687.874,985	1	438.179,864 687.856,206	76.12

Punct început	X / Y	Punct sfârșit	X / Y	Lungime segment (** (m)
6	438.184,364 687.802,717	7	438.200,457 687.779,978	27.858
8	438.234,73 687.736,369	9	438.238,936 687.740,252	5.724
10	438.247,763 687.751,841	11	438.253,885 687.758,363	8.945
12	438.260,786 687.764,931	13	438.268,141 687.774,014	11.687
14	438.276,484 687.781,2	15	438.282,468 687.785,78	7.536
16	438.299,212 687.798,96	17	438.299,903 687.817,06	18.113
18	438.300,303 687.826,132	19	438.305,819 687.832,891	8.724
20	438.305,87 687.847,41	21	438.305,07 687.851,698	4.362
22	438.308,761 687.866,392	23	438.312,315 687.895,046	28.874
24	438.303,585 687.892,555	25	438.280,383 687.885,831	24.157
26	438.269,966 687.878,92	27	438.253,631 687.874,985	16.802

\*\* Lungimile segmentelor sunt determinate în planul de proiecție Stereo 70 și sunt rotunjite la 1 milimetru.

\*\*\* Distanța dintre puncte este formată din segmente cumulate ce sunt mai mici decât valoarea 1 milimetru.





**DATE DESPRE IMOBILUL NR. 2001**

Oficiul de Cadastru și Publicitate Imobiliară MARAMURES  
Biroul de Cadastru și Publicitate Imobiliară Dragomiresti

**A. Partea I. Descrierea imobilului**

Nr. CF vechi:2011,1758,1734,1016A

Nr. topografic:partedinr.top.

2995,2994,2993,2992,2991,2990,2989,298

8

TEREN Extravilan

Adresa: Jud. Maramures

Nr. Crt	Nr cadastral Nr. topografic	Suprafața* (mp)	Observații / Referințe
A1		30.821	Sector cadastral:34 Teren neimprejmuit;

**B. Partea II. Proprietari și acte**

Inscrieri privitoare la dreptul de proprietate și alte drepturi reale		Referințe
/		
Act Normativ nr. Legea 7, din 13/03/1996 emis de Parlamentul României;		
B1	Inscrierea provizorie, drept de PROPRIETATE, dobandit prin Lege, cota actuala 1/1 1) <b>COMUNA ȘIEU</b> , CIF:14813046, PROPRIETAR NEIDENTIFICAT	A1

**C. Partea III. SARCINI .**

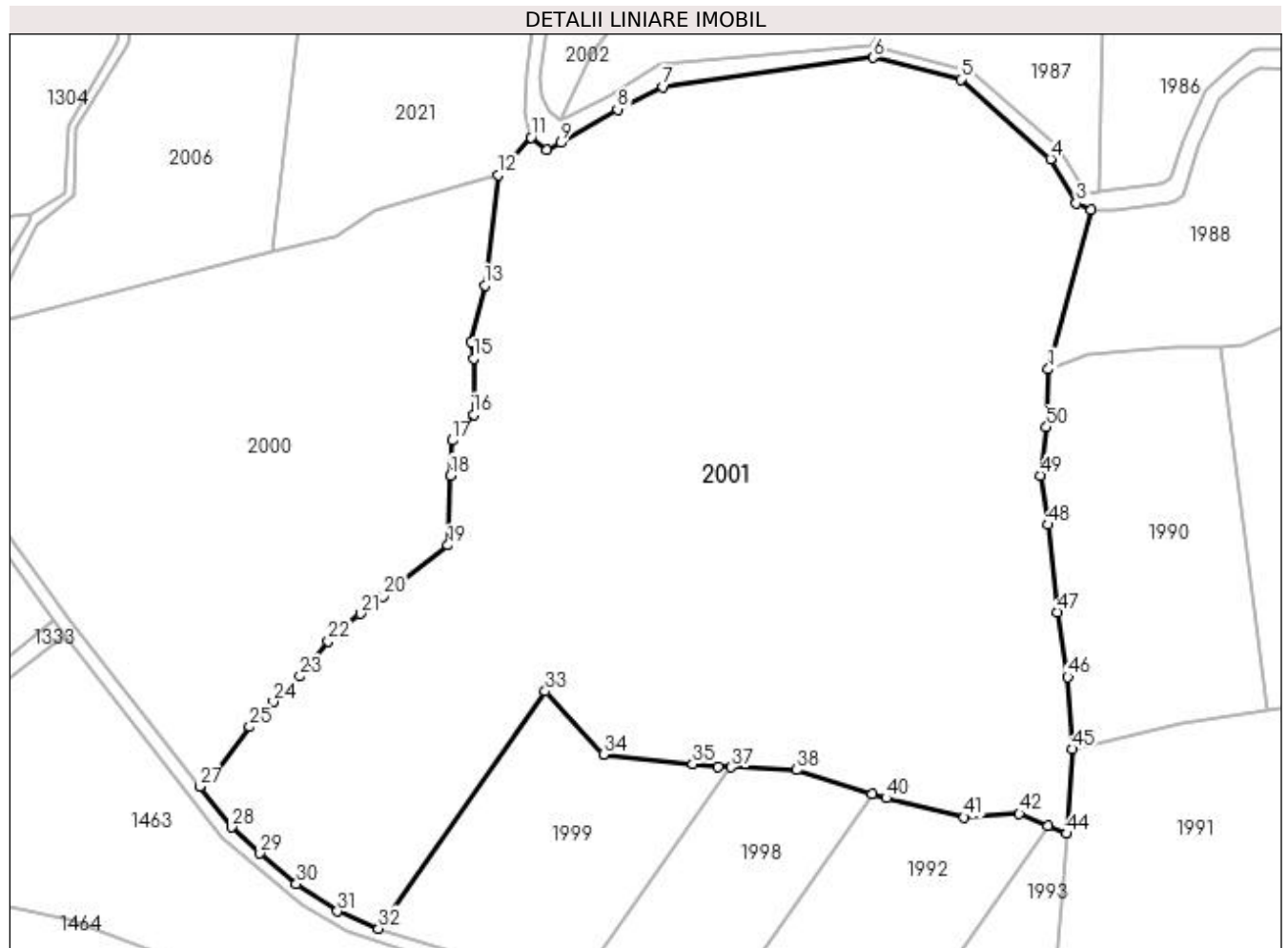
Inscrieri privind dezmembramintele dreptului de proprietate, drepturi reale de garanție și sarcini	Referințe
NU SUNT	

## Anexa Nr. 1 La Partea I

## Teren

Nr cadastral	Suprafața (mp)*	Observații / Referințe
	30.821	

\* Suprafața este determinată în planul de proiecție Stereo 70.



## Date referitoare la teren

Crt	Categorie folosință	Intravilan	Suprafața (mp)	Tarla	Parcelă	Nr. topo	Observații / Referințe
1	faneata	NU	30.821	-	-	partedinr. top. 2995,2994,29 93,2992,2991 , 2990,2989,29 88	

## Lungime Segmente

1) Valorile lungimilor segmentelor sunt obținute din proiecție în plan.

Punct început	X / Y	Punct sfârșit	X / Y	Lungime segment	Punct început	X / Y	Punct sfârșit	X / Y	Lungime segment	Punct început	X / Y	Punct sfârșit	X / Y	Lungime segment
1	438.455,004 687.844,59	2	438.466,202 687.885,897	42.79 8	2	438.466,202 687.885,897	3	438.462,303 687.887,62	4.263	3	438.462,303 687.887,62	4	438.455,62 687.899,176	13.34 9
4	438.455,62 687.899,176	5	438.432,365 687.919,817	31.09 4	5	438.432,365 687.919,817	6	438.409,529 687.925,451	23.52 1	6	438.409,529 687.925,451	7	438.355,025 687.917,8	55.03 8
7	438.355,025 687.917,8	8	438.343,212 687.912,03	13.14 7	8	438.343,212 687.912,03	9	438.328,424 687.903,355	17.14 5	9	438.328,424 687.903,355	10	438.324,937 687.901,439	3.979

Punct început	X / Y	Punct sfârșit	X / Y	Lungime segment	Punct început	X / Y	Punct sfârșit	X / Y	Lungime segment	Punct început	X / Y	Punct sfârșit	X / Y	Lungime segment
10	438.324,937 687.901,439	11	438.320,765 687.904,772	5.34	11	438.320,765 687.904,772	12	438.312,315 687.895,046	12.88 4	12	438.312,315 687.895,046	13	438.308,761 687.866,392	28.87 4
13	438.308,761 687.866,392	14	438.305,07 687.851,698	15.15	14	438.305,07 687.851,698	15	438.305,87 687.847,41	4.362	15	438.305,87 687.847,41	16	438.305,819 687.832,891	14.51 9
16	438.305,819 687.832,891	17	438.300,303 687.826,132	8.724	17	438.300,303 687.826,132	18	438.299,903 687.817,06	9.081	18	438.299,903 687.817,06	19	438.299,212 687.798,96	18.11 3
19	438.299,212 687.798,96	20	438.282,468 687.785,78	21.30 9	20	438.282,468 687.785,78	21	438.276,484 687.781,2	7.536	21	438.276,484 687.781,2	22	438.268,141 687.774,014	11.01 1
22	438.268,141 687.774,014	23	438.260,786 687.764,931	11.68 7	23	438.260,786 687.764,931	24	438.253,885 687.758,363	9.527	24	438.253,885 687.758,363	25	438.247,763 687.751,841	8.945
25	438.247,763 687.751,841	26	438.238,936 687.740,252	14.56 8	26	438.238,936 687.740,252	27	438.234,73 687.736,369	5.724	27	438.234,73 687.736,369	28	438.243,011 687.725,832	13.40 2
28	438.243,011 687.725,832	29	438.250,433 687.719,03	10.06 7	29	438.250,433 687.719,03	30	438.259,877 687.711,136	12.30 9	30	438.259,877 687.711,136	31	438.270,505 687.704,037	12.78 1
31	438.270,505 687.704,037	32	438.281,181 687.699,552	11.58	32	438.281,181 687.699,552	33	438.324,428 687.761,093	75.21 7	33	438.324,428 687.761,093	34	438.339,618 687.744,736	22.32 2
34	438.339,618 687.744,736	35	438.362,764 687.742,213	23.28 3	35	438.362,764 687.742,213	36	438.369,398 687.741,49	6.673	36	438.369,398 687.741,49	37	438.372,663 687.741,36	3.268
37	438.372,663 687.741,36	38	438.389,769 687.740,681	17.11 9	38	438.389,769 687.740,681	39	438.409,329 687.734,526	20.50 6	39	438.409,329 687.734,526	40	438.412,989 687.733,374	3.837
40	438.412,989 687.733,374	41	438.433,228 687.728,415	20.83 8	41	438.433,228 687.728,415	42	438.447,508 687.729,356	14.31 1	42	438.447,508 687.729,356	43	438.454,927 687.726,238	8.048
43	438.454,927 687.726,238	44	438.459,843 687.724,172	5.332	44	438.459,843 687.724,172	45	438.461,193 687.746,089	21.95 9	45	438.461,193 687.746,089	46	438.460,102 687.764,856	18.79 9
46	438.460,102 687.764,856	47	438.457,476 687.781,627	16.97 5	47	438.457,476 687.781,627	48	438.455,022 687.804,322	22.82 7	48	438.455,022 687.804,322	49	438.452,921 687.817,087	12.93 7
49	438.452,921 687.817,087	50	438.454,565 687.829,615	12.63 5	50	438.454,565 687.829,615	1	438.455,004 687.844,59	14.98 1					

\*\* Lungimile segmentelor sunt determinate în planul de proiecție Stereo 70 și sunt rotunjite la 1 milimetru.

\*\*\* Distanța dintre puncte este formată din segmente cumulate ce sunt mai mici decât valoarea 1 milimetru.



**DATE DESPRE IMOBILUL NR. 2002**

Oficiul de Cadastru și Publicitate Imobiliară MARAMURES  
 Biroul de Cadastru și Publicitate Imobiliară Dragomiresti

**A. Partea I. Descrierea imobilului**

Nr. CF vechi:2011,1758,1734,1016A

Nr. topografic:partedinr.top.

2995,2994,2993,2992,2991,2990,2989,298

8

TEREN Extravilan

Adresa: Jud. Maramures

Nr. Crt	Nr cadastral Nr. topografic	Suprafața* (mp)	Observații / Referințe
A1		1.058	Sector cadastral:34 Teren neimprejmuit;

**B. Partea II. Proprietari și acte**

Inscrieri privitoare la dreptul de proprietate și alte drepturi reale		Referințe
/		
Act Normativ nr. Legea 7, din 13/03/1996 emis de Parlamentul României;		
B1	Inscrierea provizorie, drept de PROPRIETATE, dobandit prin Lege, cota actuala 1/1 1) COMUNA ȘIEU, CIF:14813046, PROPRIETAR NEIDENTIFICAT	A1

**C. Partea III. SARCINI .**

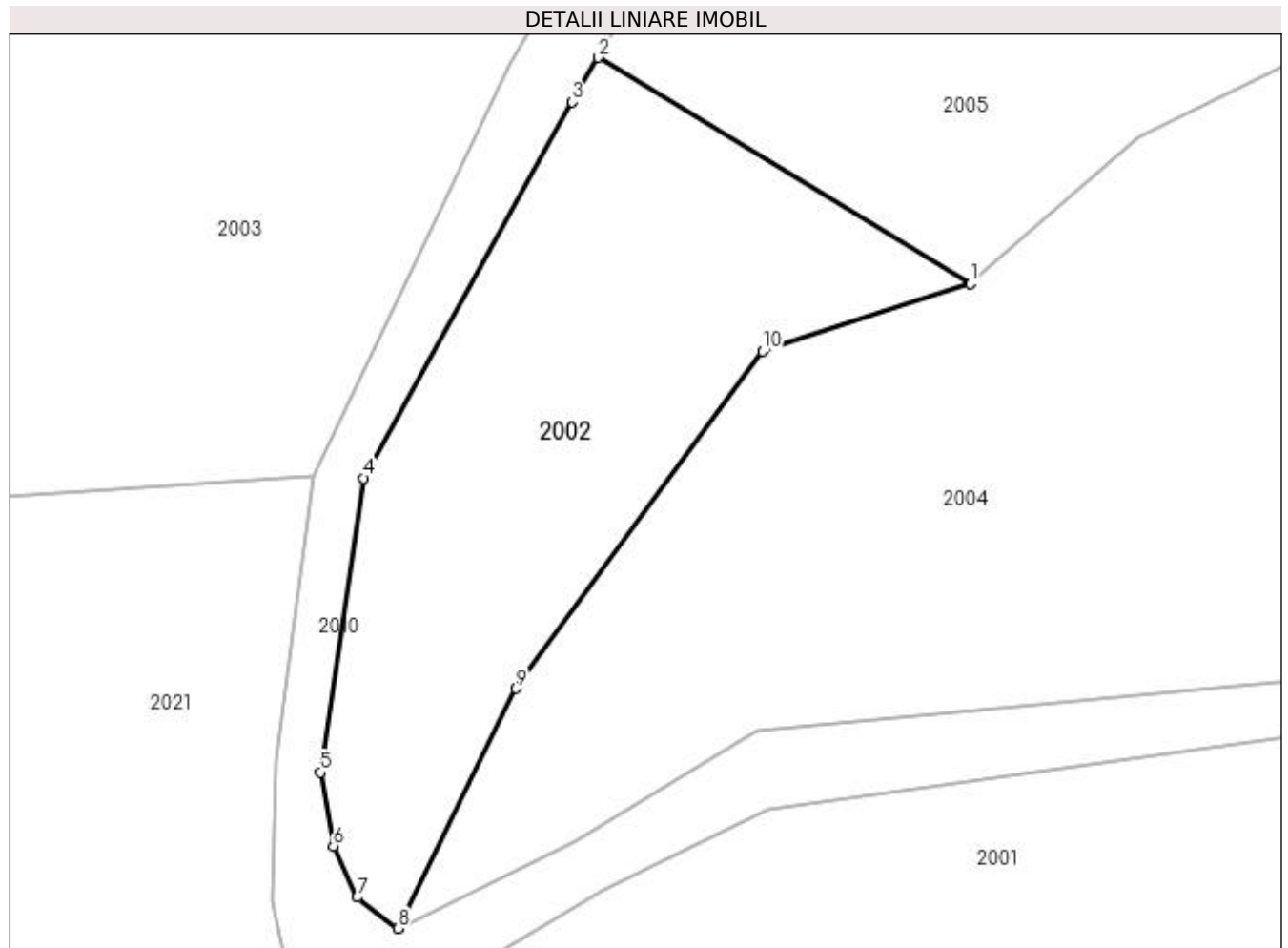
Inscrieri privind dezmembramintele dreptului de proprietate, drepturi reale de garanție și sarcini	Referințe
NU SUNT	

## Anexa Nr. 1 La Partea I

## Teren

Nr cadastral	Suprafața (mp)*	Observații / Referințe
	1.058	

\* Suprafața este determinată în planul de proiecție Stereo 70.



## Date referitoare la teren

Crt	Categorie folosință	Intravilan	Suprafața (mp)	Tarla	Parcelă	Nr. topo	Observații / Referințe
1	faneata	NU	1.058	-	-	partedinnr. top. 2995,2994,29 93,2992,2991 , 2990,2989,29 88	

## Lungime Segmente

1) Valorile lungimilor segmentelor sunt obținute din proiecție în plan.

Punct început	X / Y	Punct sfârșit	X / Y	Lungime segment (** (m)
1	438.369,536 687.955,593	2	438.342,759 687.971,837	31.319
2	438.342,759 687.971,837	3	438.340,905 687.968,65	3.687

Punct început	X / Y	Punct sfârșit	X / Y	Lungime segment (** (m)
3	438.340,905 687.968,65	4	438.325,908 687.941,631	30.902
4	438.325,908 687.941,631	5	438.322,808 687.920,499	21.358
5	438.322,808 687.920,499	6	438.323,738 687.915,219	5.361
6	438.323,738 687.915,219	7	438.325,459 687.911,528	4.073
7	438.325,459 687.911,528	8	438.328,362 687.909,297	3.661
8	438.328,362 687.909,297	9	438.336,849 687.926,535	19.214
9	438.336,849 687.926,535	10	438.354,613 687.950,742	30.026
10	438.354,613 687.950,742	1	438.369,536 687.955,593	15.692

\*\* Lungimile segmentelor sunt determinate în planul de proiecție Stereo 70 și sunt rotunjite la 1 milimetru.

\*\*\* Distanța dintre puncte este formată din segmente cumulate ce sunt mai mici decât valoarea 1 milimetru.





**DATE DESPRE IMOBILUL NR. 2003**

Oficiul de Cadastru și Publicitate Imobiliară MARAMURES  
Biroul de Cadastru și Publicitate Imobiliară Dragomiresti

**A. Partea I. Descrierea imobilului**

Nr. CF vechi:2011,1758,1734,1016A

Nr. topografic:partedinr.top.

2995,2994,2993,2992,2991,2990,2989,298

8

TEREN Extravilan

Adresa: Jud. Maramures

Nr. Crt	Nr cadastral Nr. topografic	Suprafața* (mp)	Observații / Referințe
A1		5.015	Sector cadastral:34 Teren neimprejmuit;

**B. Partea II. Proprietari și acte**

Inscrieri privitoare la dreptul de proprietate și alte drepturi reale		Referințe
/		
Act Normativ nr. Legea 7, din 13/03/1996 emis de Parlamentul României;		
B1	Inscrierea provizorie, drept de PROPRIETATE, dobandit prin Lege, cota actuala 1/1 1) COMUNA ȘIEU, CIF:14813046, PROPRIETAR NEIDENTIFICAT	A1

**C. Partea III. SARCINI .**

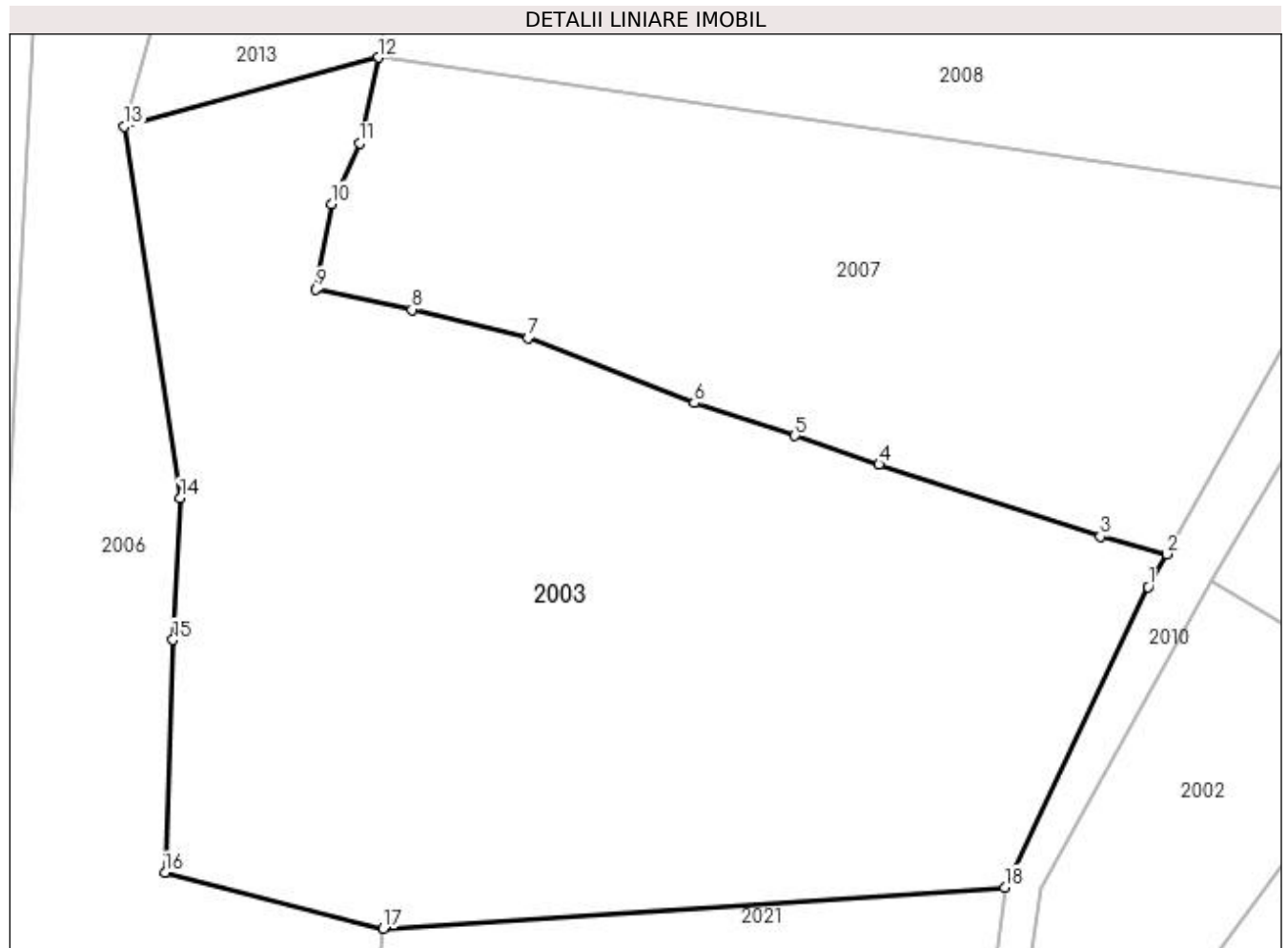
Inscrieri privind dezmembramintele dreptului de proprietate, drepturi reale de garanție și sarcini	Referințe
NU SUNT	

## Anexa Nr. 1 La Partea I

## Teren

Nr cadastral	Suprafața (mp)*	Observații / Referințe
	5.015	

\* Suprafața este determinată în planul de proiecție Stereo 70.



## Date referitoare la teren

Crt	Categorie folosință	Intravilan	Suprafața (mp)	Tarla	Parcelă	Nr. topo	Observații / Referințe
1	faneata	NU	5.015	-	-	partedinr. top. 2995,2994,29 93,2992,2991 , 2990,2989,29 88	

## Lungime Segmente

1) Valorile lungimilor segmentelor sunt obținute din proiecție în plan.

Punct început	X / Y	Punct sfârșit	X / Y	Lungime segment (** (m)
1	438.336,461 687.971,317	2	438.338,279 687.974,554	3.713
2	438.338,279 687.974,554	3	438.331,756 687.976,267	6.744

Punct început	X / Y	Punct sfârşit	X / Y	Lungime segment (** (m)
3	438.331,756 687.976,267	4	438.309,952 687.983,371	22.932
4	438.309,952 687.983,371	5	438.301,671 687.986,198	8.75
5	438.301,671 687.986,198	6	438.291,727 687.989,427	10.455
6	438.291,727 687.989,427	7	438.275,362 687.995,814	17.567
7	438.275,362 687.995,814	8	438.263,899 687.998,613	11.8
8	438.263,899 687.998,613	9	438.254,461 688.000,647	9.655
9	438.254,461 688.000,647	10	438.256,015 688.009,045	8.541
10	438.256,015 688.009,045	11	438.258,753 688.015,012	6.565
11	438.258,753 688.015,012	12	438.260,593 688.023,449	8.635
12	438.260,593 688.023,449	13	438.235,583 688.016,649	25.918
13	438.235,583 688.016,649	14	438.241,079 687.980,077	36.983
14	438.241,079 687.980,077	15	438.240,373 687.966,098	13.997
15	438.240,373 687.966,098	16	438.239,554 687.943,17	22.943
16	438.239,554 687.943,17	17	438.261,094 687.937,672	22.231
17	438.261,094 687.937,672	18	438.322,363 687.941,726	61.403
18	438.322,363 687.941,726	1	438.336,461 687.971,317	32.778

\*\* Lungimile segmentelor sunt determinate în planul de proiecție Stereo 70 și sunt rotunjite la 1 milimetru.

\*\*\* Distanța dintre puncte este formată din segmente cumulate ce sunt mai mici decât valoarea 1 milimetru.



**DATE DESPRE IMOBILUL NR. 2004**

Oficiul de Cadastru și Publicitate Imobiliară MARAMURES  
 Biroul de Cadastru și Publicitate Imobiliară Dragomiresti

**A. Partea I. Descrierea imobilului**

Nr. CF vechi:2011,1758,1734,1016A

Nr. topografic:partedinr.top.

2995,2994,2993,2992,2991,2990,2989,298

8

TEREN Extravilan

Adresa: Jud. Maramures

Nr. Crt	Nr cadastral Nr. topografic	Suprafața* (mp)	Observații / Referințe
A1		3.671	Sector cadastral:34 Teren neimprejmuit;

**B. Partea II. Proprietari și acte**

Inscrieri privitoare la dreptul de proprietate și alte drepturi reale		Referințe
/		
Act Normativ nr. Legea 7, din 13/03/1996 emis de Parlamentul României;		
B1	Inscrierea provizorie, drept de PROPRIETATE, dobandit prin Lege, cota actuala 1/1 1) COMUNA ȘIEU, CIF:14813046, PROPRIETAR NEIDENTIFICAT	A1

**C. Partea III. SARCINI .**

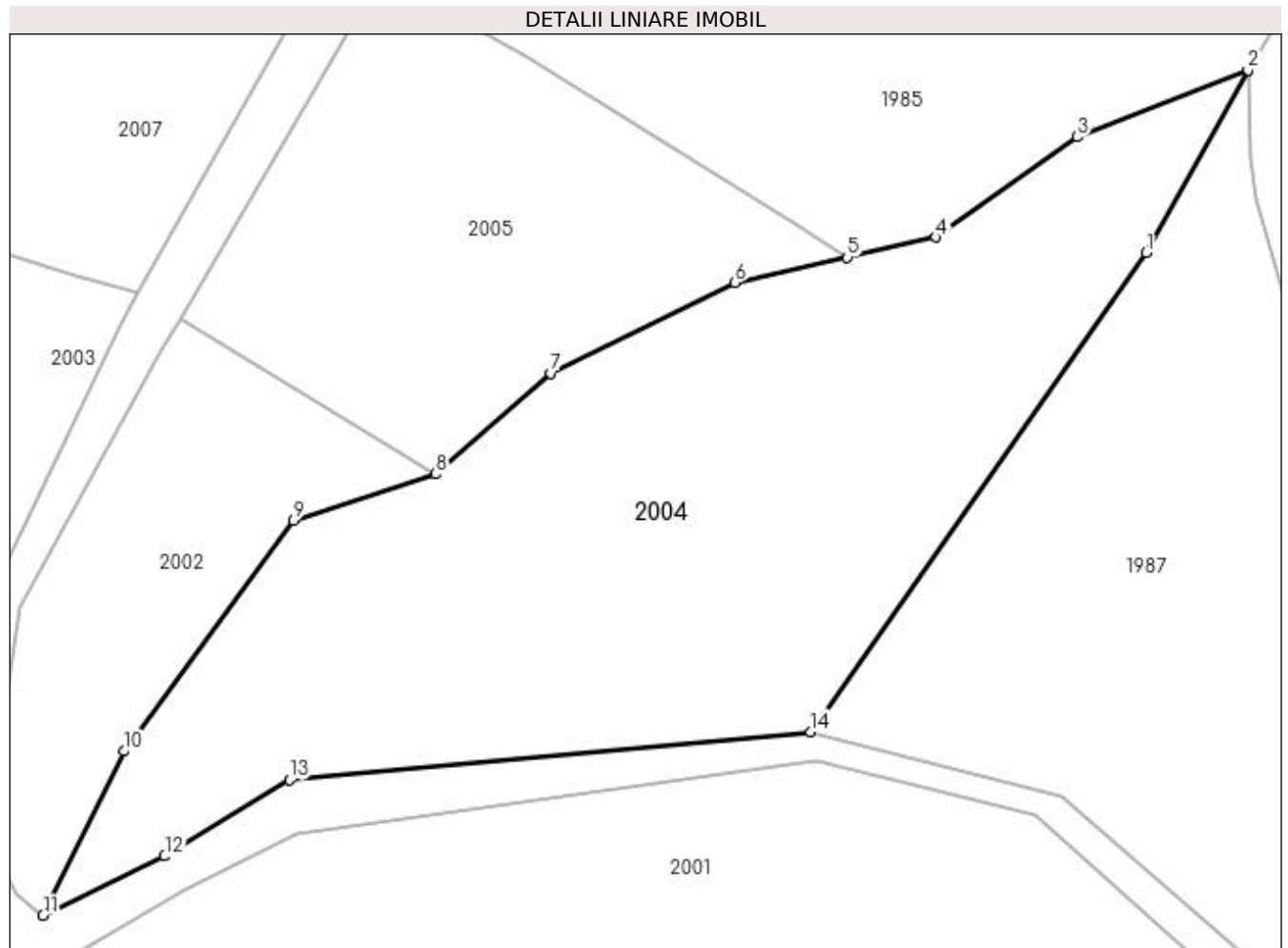
Inscrieri privind dezmembramintele dreptului de proprietate, drepturi reale de garanție și sarcini	Referințe
NU SUNT	

## Anexa Nr. 1 La Partea I

## Teren

Nr cadastral	Suprafața (mp)*	Observații / Referințe
	3.671	

\* Suprafața este determinată în planul de proiecție Stereo 70.



## Date referitoare la teren

Crt	Categorie folosință	Intravilan	Suprafața (mp)	Tarla	Parcelă	Nr. topo	Observații / Referințe
1	faneata	NU	3.671	-	-	partedinr. top. 2995,2994,29 93,2992,2991 , 2990,2989,29 88	

## Lungime Segmente

1) Valorile lungimilor segmentelor sunt obținute din proiecție în plan.

Punct început	X / Y	Punct sfârșit	X / Y	Lungime segment (** (m)
1	438.444,069 687.978,765	2	438.454,723 687.997,892	21.894
2	438.454,723 687.997,892	3	438.436,827 687.990,909	19.21

Punct început	X / Y	Punct sfârşit	X / Y	Lungime segment (** (m)
3	438.436,827 687.990,909	4	438.422,017 687.980,399	18.16
4	438.422,017 687.980,399	5	438.412,707 687.978,295	9.545
5	438.412,707 687.978,295	6	438.400,899 687.975,627	12.106
6	438.400,899 687.975,627	7	438.381,633 687.966,112	21.488
7	438.381,633 687.966,112	8	438.369,536 687.955,593	16.031
8	438.369,536 687.955,593	9	438.354,613 687.950,742	15.692
9	438.354,613 687.950,742	10	438.336,849 687.926,535	30.026
10	438.336,849 687.926,535	11	438.328,362 687.909,297	19.214
11	438.328,362 687.909,297	12	438.341,115 687.915,54	14.199
12	438.341,115 687.915,54	13	438.354,225 687.923,522	15.349
13	438.354,225 687.923,522	14	438.408,866 687.928,567	54.873
14	438.408,866 687.928,567	1	438.444,069 687.978,765	61.311

\*\* Lungimile segmentelor sunt determinate în planul de proiecţie Stereo 70 şi sunt rotunjite la 1 milimetru.

\*\*\* Distanţa dintre puncte este formată din segmente cumulate ce sunt mai mici decât valoarea 1 milimetru.





**DATE DESPRE IMOBILUL NR. 2005**

Oficiul de Cadastru și Publicitate Imobiliară MARAMURES  
Biroul de Cadastru și Publicitate Imobiliară Dragomiresti

**A. Partea I. Descrierea imobilului**

TEREN Extravilan

Nr. CF vechi:398,812

Nr. topografic:partedinr.top.2982,2983

Adresa: Jud. Maramures

Nr. Crt	Nr cadastral Nr. topografic	Suprafața* (mp)	Observații / Referințe
A1		1.744	Sector cadastral:34 Teren neimprejmuț;

**B. Partea II. Proprietari și acte**

Inscrieri privitoare la dreptul de proprietate și alte drepturi reale		Referințe
/		
Act Normativ nr. Legea 7, din 13/03/1996 emis de Parlamentul României;		
B1	Intabulare, drept de PROPRIETATE, dobândit prin Lege, cota actuala 1/1 1) NEIDENTIFICAT NEIDENTIFICAT	A1
Act Administrativ nr. Adeverință nr. 4215, din 09/11/2023 emis de Primăria Șieu;		
B2	Se notează posesia faptică în favoarea lui 1) HOZA MIHAI	A1

**C. Partea III. SARCINI .**

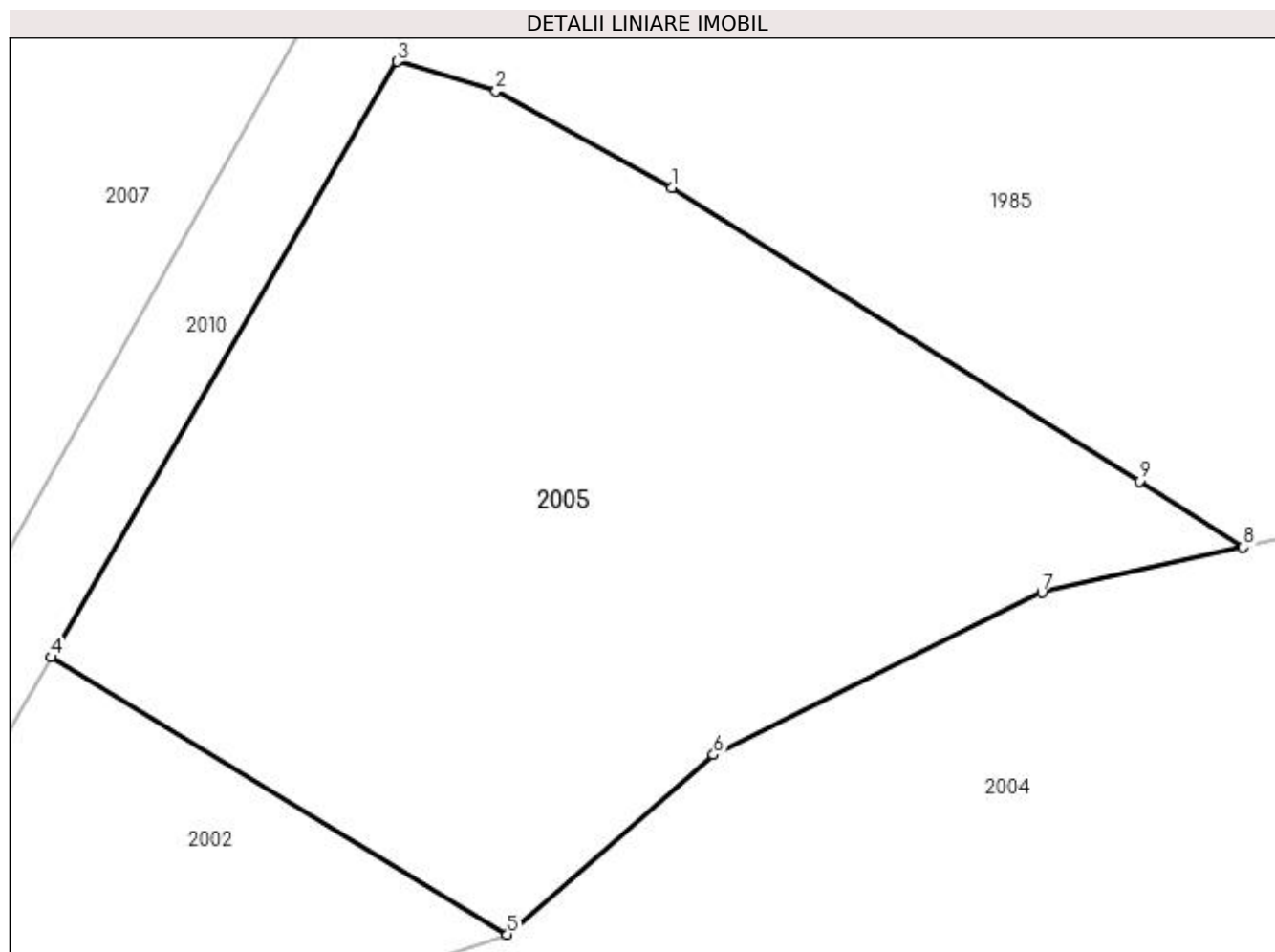
Inscrieri privind dezmembramintele dreptului de proprietate, drepturi reale de garanție și sarcini	Referințe
NU SUNT	

## Anexa Nr. 1 La Partea I

## Teren

Nr cadastral	Suprafața (mp)*	Observații / Referințe
	1.744	

\* Suprafața este determinată în planul de proiecție Stereo 70.



## Date referitoare la teren

Crt	Categorie folosință	Intravilan	Suprafața (mp)	Tarla	Parcelă	Nr. topo	Observații / Referințe
1	faneata	NU	1.744	-	-	partedinnr. top. 2982,2983	

## Lungime Segmente

1) Valorile lungimilor segmentelor sunt obținute din proiecție în plan.

Punct început	X / Y	Punct sfârșit	X / Y	Lungime segment (** (m)
1	438.379,169 687.999,369	2	438.368,87 688.005,027	11.751
2	438.368,87 688.005,027	3	438.363,078 688.006,771	6.049
3	438.363,078 688.006,771	4	438.342,759 687.971,837	40.413
4	438.342,759 687.971,837	5	438.369,536 687.955,593	31.319

Punct început	X / Y	Punct sfârșit	X / Y	Lungime segment (** (m)
5	438.369,536 687.955,593	6	438.381,633 687.966,112	16.031
6	438.381,633 687.966,112	7	438.400,899 687.975,627	21.488
7	438.400,899 687.975,627	8	438.412,707 687.978,295	12.106
8	438.412,707 687.978,295	9	438.406,608 687.982,157	7.219
9	438.406,608 687.982,157	1	438.379,169 687.999,369	32.391

\*\* Lungimile segmentelor sunt determinate în planul de proiecție Stereo 70 și sunt rotunjite la 1 milimetru.

\*\*\* Distanța dintre puncte este formată din segmente cumulate ce sunt mai mici decât valoarea 1 milimetru.



**DATE DESPRE IMOBILUL NR. 2006**

Oficiul de Cadastru și Publicitate Imobiliară MARAMURES  
Biroul de Cadastru și Publicitate Imobiliară Dragomiresti

**A. Partea I. Descrierea imobilului**

TEREN Extravilan

Nr. CF vechi:2316

Nr. topografic:partedinr.top.2998

Adresa: Jud. Maramures

Nr. Crt	Nr cadastral Nr. topografic	Suprafata* (mp)	Observații / Referințe
A1		7.079	Sector cadastral:34 Teren neimprejmuit; Imobil traversat de limita de UAT.

**B. Partea II. Proprietari și acte**

Inscrieri privitoare la dreptul de proprietate și alte drepturi reale		Referințe
/		
Act Normativ nr. Legea 7, din 13/03/1996 emis de Parlamentul României;		
B1	Intabulare, drept de PROPRIETATE, dobandit prin Lege, cota actuala 1/1 1) NEIDENTIFICAT NEIDENTIFICAT	A1
Act Administrativ nr. Adeverință nr. 4106, din 09/11/2023 emis de Primăria Sieu;		
B2	Se notează posesia faptică în favoarea lui 1) PETREUȘ MARIA	A1

**C. Partea III. SARCINI .**

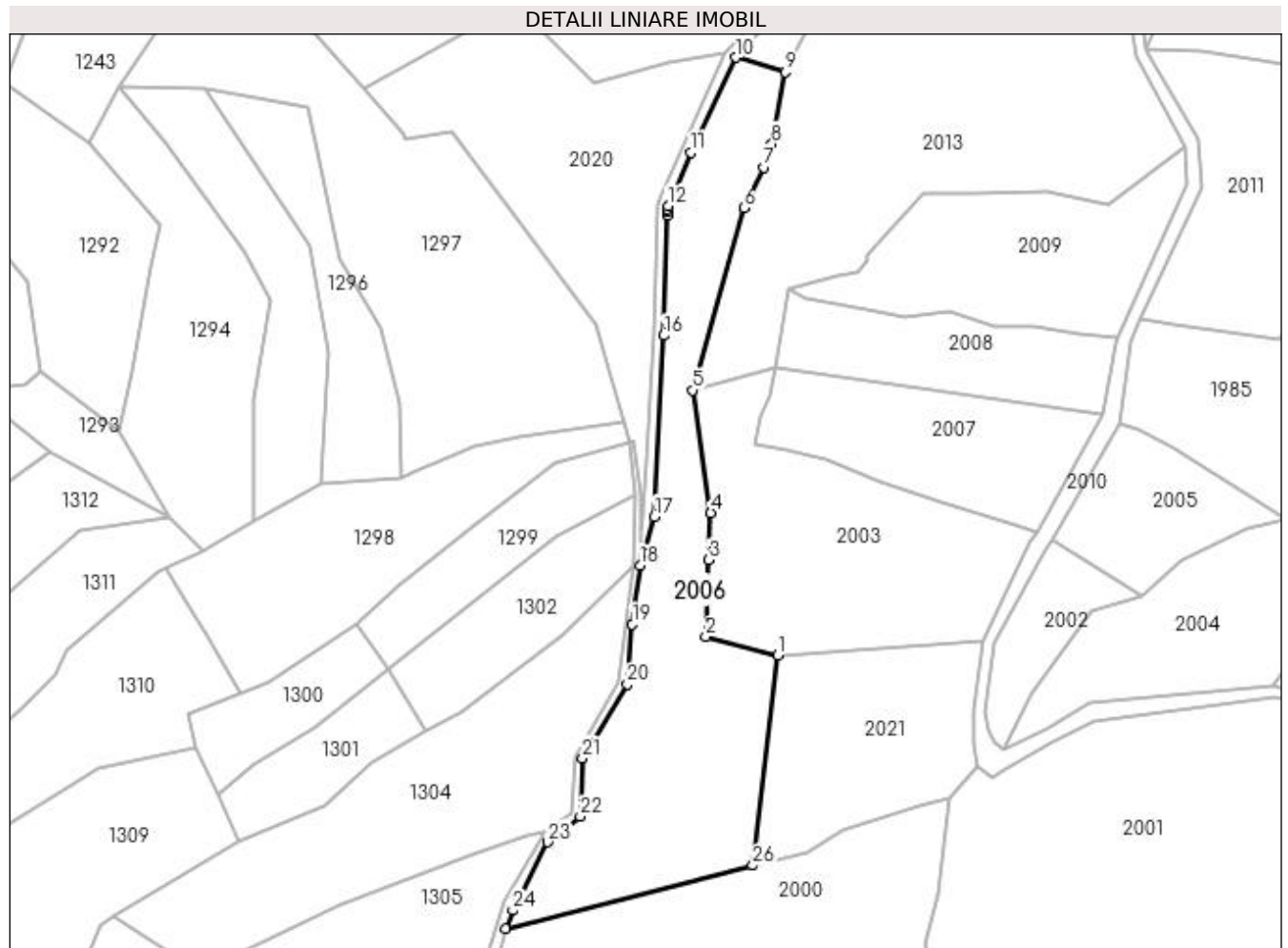
Inscrieri privind dezmembramintele dreptului de proprietate, drepturi reale de garanție și sarcini	Referințe
NU SUNT	

## Anexa Nr. 1 La Partea I

## Teren

Nr cadastral	Suprafața (mp)*	Observații / Referințe
	7.079	Imobil traversat de limita de UAT.

\* Suprafața este determinată în planul de proiecție Stereo 70.



## Date referitoare la teren

Crt	Categorie folosință	Intra vilan	Suprafața (mp)	Tarla	Parcelă	Nr. topo	Observații / Referințe
1	faneata	NU	7.079	-	-	partedinr. top.2998	

## Lungime Segmente

1) Valorile lungimilor segmentelor sunt obținute din proiecție în plan.

Punct început	X / Y	Punct sfârșit	X / Y	Lungime segment (** (m)
1	438.261,094 687.937,672	2	438.239,554 687.943,17	22.231
3	438.240,373 687.966,098	4	438.241,079 687.980,077	13.997
5	438.235,583 688.016,649	6	438.250,87 688.070,992	56.452
7	438.256,986 688.083,073	8	438.259,19 688.090,088	7.353
9	438.263,254 688.111,523	10	438.248,619 688.115,855	15.263

Punct început	X / Y	Punct sfârșit	X / Y	Lungime segment (** (m)
2	438.239,554 687.943,17	3	438.240,373 687.966,098	22.943
4	438.241,079 687.980,077	5	438.235,583 688.016,649	36.983
6	438.250,87 688.070,992	7	438.256,986 688.083,073	13.541
8	438.259,19 688.090,088	9	438.263,254 688.111,523	21.817
10	438.248,619 688.115,855	11	438.235,172 688.087,585	31.305

Punct început	X / Y	Punct sfârșit	X / Y	Lungime segment (** (m)
11	438.235,172 688.087,585	12	438.228,415 688.071,609	17.346
13	438.228,254 688.070,766	14	438.228,238 688.069,999	0.767
15	438.228,253 688.068,909	16	438.226,993 688.032,958	35.973
17	438.224,156 687.978,992	18	438.219,944 687.964,439	15.15
19	438.217,616 687.946,925	20	438.216,11 687.929,072	17.916
21	438.202,725 687.907,031	22	438.202,127 687.889,555	17.486
23	438.192,359 687.881,96	24	438.182,03 687.861,62	22.812
25	438.179,864 687.856,206	26	438.253,631 687.874,985	76.12

Punct început	X / Y	Punct sfârșit	X / Y	Lungime segment (** (m)
12	438.228,415 688.071,609	13	438.228,254 688.070,766	0.858
14	438.228,238 688.069,999	15	438.228,253 688.068,909	1.09
16	438.226,993 688.032,958	17	438.224,156 687.978,992	54.041
18	438.219,944 687.964,439	19	438.217,616 687.946,925	17.668
20	438.216,11 687.929,072	21	438.202,725 687.907,031	25.787
22	438.202,127 687.889,555	23	438.192,359 687.881,96	12.373
24	438.182,03 687.861,62	25	438.179,864 687.856,206	5.831
26	438.253,631 687.874,985	1	438.261,094 687.937,672	63.13

\*\* Lungimile segmentelor sunt determinate în planul de proiecție Stereo 70 și sunt rotunjite la 1 milimetru.

\*\*\* Distanța dintre puncte este formată din segmente cumulate ce sunt mai mici decât valoarea 1 milimetru.





**DATE DESPRE IMOBILUL NR. 2007**

Oficiul de Cadastru și Publicitate Imobiliară MARAMURES  
Biroul de Cadastru și Publicitate Imobiliară Dragomiresti

**A. Partea I. Descrierea imobilului**

Nr. CF vechi:2011,1758,1734,1016A

Nr. topografic:partedinr.top.

2995,2994,2993,2992,2991,2990,2989,298

8

TEREN Extravilan

Adresa: Jud. Maramures

Nr. Crt	Nr cadastral Nr. topografic	Suprafața* (mp)	Observații / Referințe
A1		2.837	Sector cadastral:34 Teren neimprejmuit;

**B. Partea II. Proprietari și acte**

Inscrieri privitoare la dreptul de proprietate și alte drepturi reale		Referințe
/		
Act Normativ nr. Legea 7, din 13/03/1996 emis de Parlamentul României;		
B1	Intabulare, drept de PROPRIETATE, dobandit prin Lege, cota actuala 1/1 1) NEIDENTIFICAT NEIDENTIFICAT	A1
Act Administrativ nr. Adeverință nr. 4238, din 09/11/2023 emis de Primăria Sieu;		
B2	Se notează posesia faptică în favoarea lui 1) HOZA MIHAI	A1

**C. Partea III. SARCINI .**

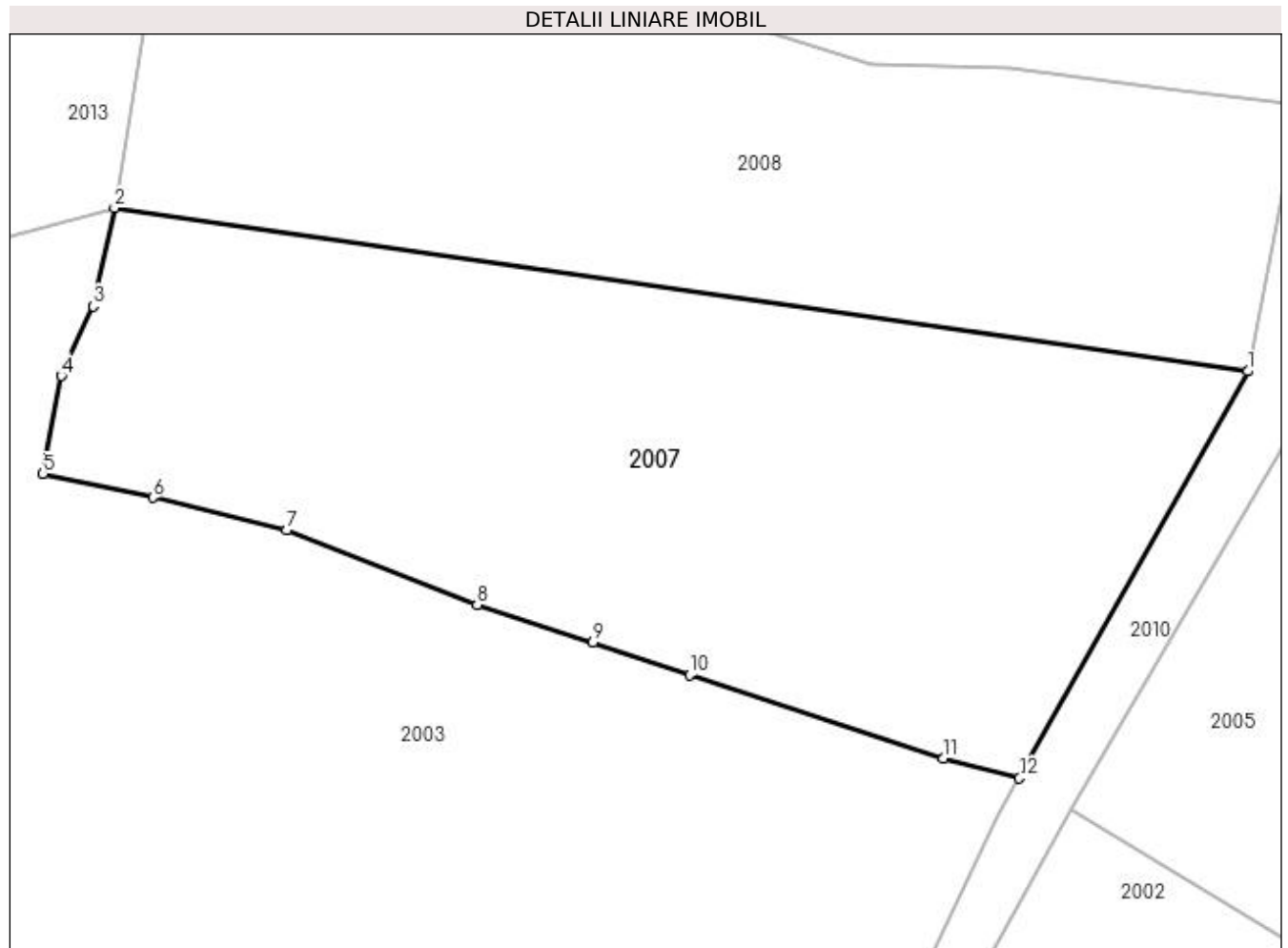
Inscrieri privind dezmembramintele dreptului de proprietate, drepturi reale de garanție și sarcini	Referințe
NU SUNT	

## Anexa Nr. 1 La Partea I

## Teren

Nr cadastral	Suprafața (mp)*	Observații / Referințe
	2.837	

\* Suprafața este determinată în planul de proiecție Stereo 70.



## Date referitoare la teren

Crt	Categorie folosință	Intravilan	Suprafața (mp)	Tarla	Parcelă	Nr. topo	Observații / Referințe
1	faneata	NU	2.837	-	-	partedinnr. top. 2995,2994,29 93,2992,2991 , 2990,2989,29 88	

## Lungime Segmente

1) Valorile lungimilor segmentelor sunt obținute din proiecție în plan.

Punct început	X / Y	Punct sfârșit	X / Y	Lungime segment (** (m)
1	438.357,887 688.009,463	2	438.260,593 688.023,449	98.294
2	438.260,593 688.023,449	3	438.258,753 688.015,012	8.635

Punct început	X / Y	Punct sfârşit	X / Y	Lungime segment (** (m)
3	438.258,753 688.015,012	4	438.256,015 688.009,045	6.565
4	438.256,015 688.009,045	5	438.254,461 688.000,647	8.541
5	438.254,461 688.000,647	6	438.263,899 687.998,613	9.655
6	438.263,899 687.998,613	7	438.275,362 687.995,814	11.8
7	438.275,362 687.995,814	8	438.291,727 687.989,427	17.567
8	438.291,727 687.989,427	9	438.301,671 687.986,198	10.455
9	438.301,671 687.986,198	10	438.309,952 687.983,371	8.75
10	438.309,952 687.983,371	11	438.331,756 687.976,267	22.932
11	438.331,756 687.976,267	12	438.338,279 687.974,554	6.744
12	438.338,279 687.974,554	1	438.357,887 688.009,463	40.039

\*\* Lungimile segmentelor sunt determinate în planul de proiecţie Stereo 70 şi sunt rotunjite la 1 milimetru.

\*\*\* Distanţa dintre puncte este formată din segmente cumulate ce sunt mai mici decât valoarea 1 milimetru.



**DATE DESPRE IMOBILUL NR. 2008**

Oficiul de Cadastru și Publicitate Imobiliară MARAMURES  
Biroul de Cadastru și Publicitate Imobiliară Dragomiresti

**A. Partea I. Descrierea imobilului**

Nr. CF vechi:2011,1758,1734,1016A

Nr. topografic:partedinr.top.

2995,2994,2993,2992,2991,2990,2989,298

8

TEREN Extravilan

Adresa: Jud. Maramures

Nr. Crt	Nr cadastral Nr. topografic	Suprafața* (mp)	Observații / Referințe
A1		2.178	Sector cadastral:34 Teren neimprejmuit;

**B. Partea II. Proprietari și acte**

Inscrieri privitoare la dreptul de proprietate și alte drepturi reale		Referințe
/		
Act Normativ nr. Legea 7, din 13/03/1996 emis de Parlamentul României;		
B1	Intabulare, drept de PROPRIETATE, dobandit prin Lege, cota actuala 1/1 1) NEIDENTIFICAT NEIDENTIFICAT	A1
Act Administrativ nr. Adeverință nr. 4177, din 09/11/2023 emis de Primăria Sieu;		
B2	Se notează posesia faptică în favoarea lui 1) SUCI VASILE	A1

**C. Partea III. SARCINI .**

Inscrieri privind dezmembramintele dreptului de proprietate, drepturi reale de garanție și sarcini	Referințe
NU SUNT	

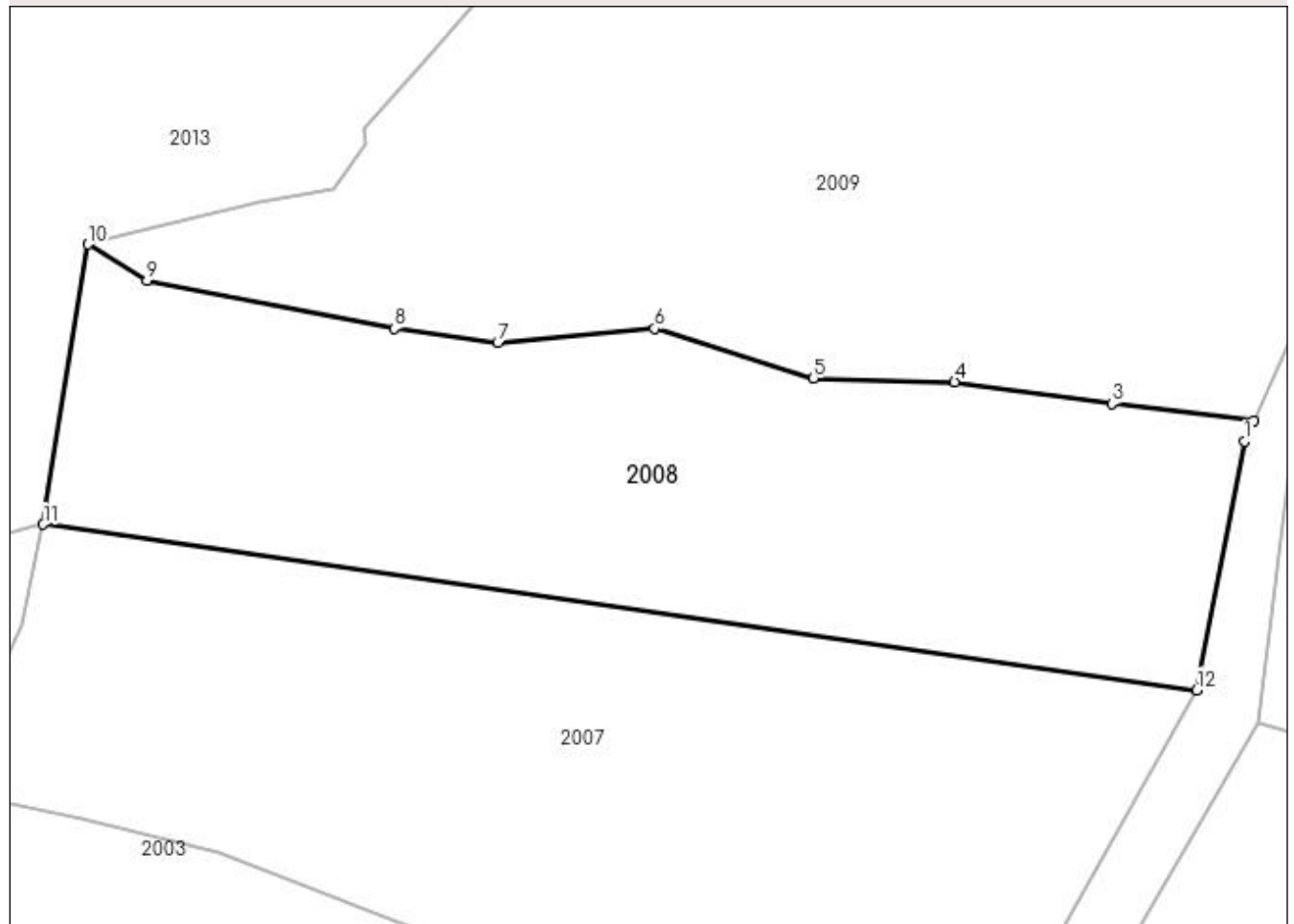
## Anexa Nr. 1 La Partea I

## Teren

Nr cadastral	Suprafața (mp)*	Observații / Referințe
	2.178	

\* Suprafața este determinată în planul de proiecție Stereo 70.

## DETALII LINIARE IMOBIL



## Date referitoare la teren

Crt	Categorie folosință	Intravilan	Suprafața (mp)	Tarla	Parcelă	Nr. topo	Observații / Referințe
1	faneata	NU	2.178	-	-	partedinnr. top. 2995,2994,29 93,2992,2991 , 2990,2989,29 88	

## Lungime Segmente

1) Valorile lungimilor segmentelor sunt obținute din proiecție în plan.

Punct început	X / Y	Punct sfârșit	X / Y	Lungime segment (** (m)
1	438.361,928 688.030,456	2	438.362,704 688.032,2	1.909
2	438.362,704 688.032,2	3	438.350,727 688.033,646	12.064

Punct început	X / Y	Punct sfârșit	X / Y	Lungime segment (** (m)
3	438.350,727 688.033,646	4	438.337,471 688.035,472	13.381
4	438.337,471 688.035,472	5	438.325,572 688.035,761	11.903
5	438.325,572 688.035,761	6	438.312,161 688.039,96	14.053
6	438.312,161 688.039,96	7	438.298,924 688.038,766	13.291
7	438.298,924 688.038,766	8	438.290,222 688.039,975	8.786
8	438.290,222 688.039,975	9	438.269,341 688.044,031	21.271
9	438.269,341 688.044,031	10	438.264,382 688.047,082	5.822
10	438.264,382 688.047,082	11	438.260,593 688.023,449	23.935
11	438.260,593 688.023,449	12	438.357,887 688.009,463	98.294
12	438.357,887 688.009,463	1	438.361,928 688.030,456	21.378

\*\* Lungimile segmentelor sunt determinate în planul de proiecție Stereo 70 și sunt rotunjite la 1 milimetru.

\*\*\* Distanța dintre puncte este formată din segmente cumulate ce sunt mai mici decât valoarea 1 milimetru.





**DATE DESPRE IMOBILUL NR. 2009**

Oficiul de Cadastru și Publicitate Imobiliară MARAMURES  
Biroul de Cadastru și Publicitate Imobiliară Dragomiresti

**A. Partea I. Descrierea imobilului**

TEREN Extravilan

Nr. CF vechi:2316

Nr. topografic:partedinr.top.2998

Adresa: Jud. Maramures

Nr. Crt	Nr cadastral Nr. topografic	Suprafața* (mp)	Observații / Referințe
A1		3.430	Sector cadastral:34 Teren neimprejmuit;

**B. Partea II. Proprietari și acte**

Inscrieri privitoare la dreptul de proprietate și alte drepturi reale		Referințe
/		
Act Normativ nr. Legea 7, din 13/03/1996 emis de Parlamentul României;		
B1	Intabulare, drept de PROPRIETATE, dobândit prin Lege, cota actuala 1/1 1) NEIDENTIFICAT NEIDENTIFICAT	A1
Act Administrativ nr. Adeverință nr. 4165, din 09/11/2023 emis de Primăria Șieu;		
B2	Se notează posesia faptică în favoarea lui 1) DOLCA VASILE	A1

**C. Partea III. SARCINI .**

Inscrieri privind dezmembramintele dreptului de proprietate, drepturi reale de garanție și sarcini		Referințe
NU SUNT		

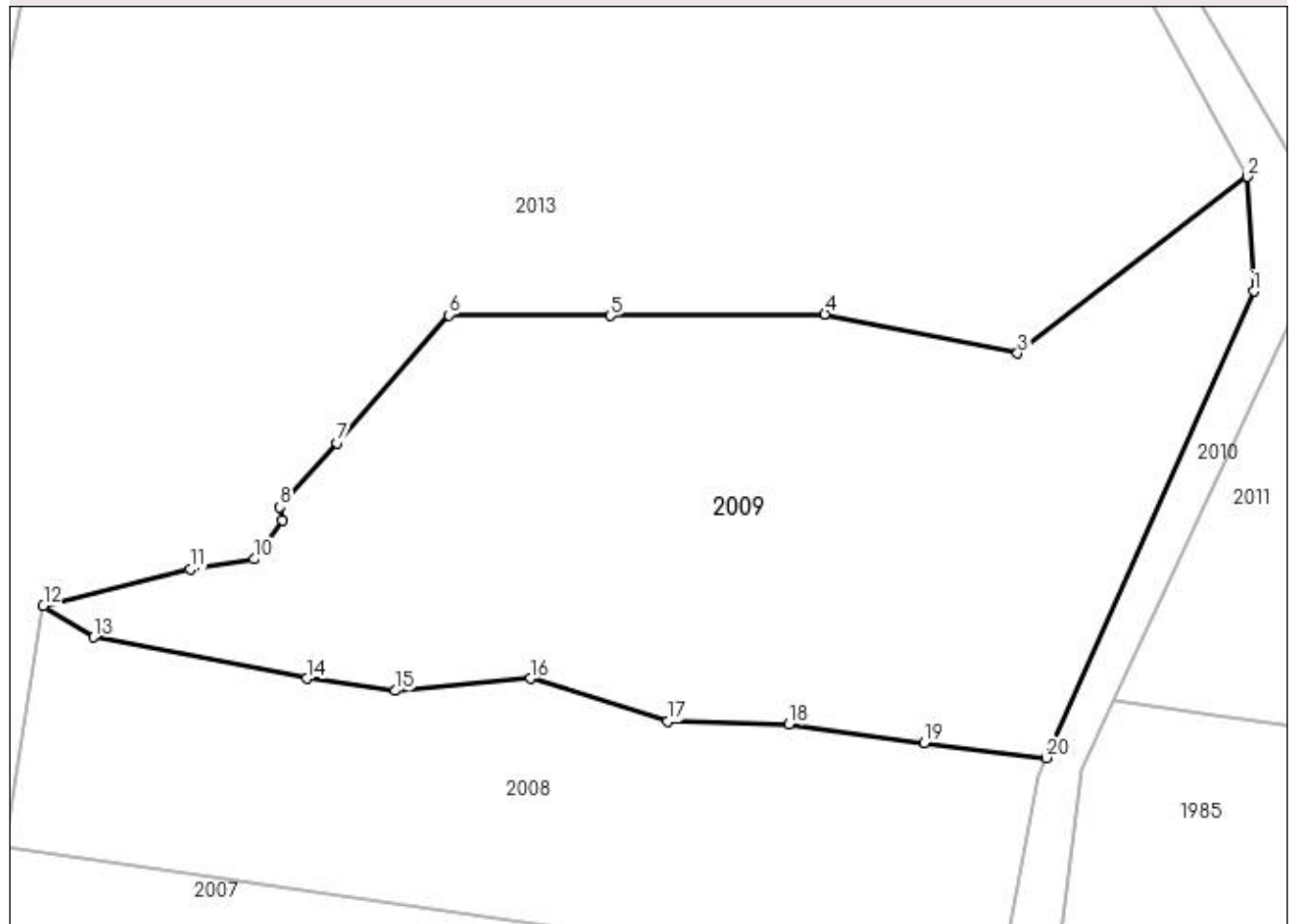
## Anexa Nr. 1 La Partea I

## Teren

Nr cadastral	Suprafața (mp)*	Observații / Referințe
	3.430	

\* Suprafața este determinată în planul de proiecție Stereo 70.

## DETALII LINIARE IMOBIL



## Date referitoare la teren

Crt	Categorie folosință	Intra vilan	Suprafața (mp)	Tarla	Parcelă	Nr. topo	Observații / Referințe
1	faneata	NU	3.430	-	-	partedinnr. top.2998	

## Lungime Segmente

1) Valorile lungimilor segmentelor sunt obținute din proiecție în plan.

Punct început	X / Y	Punct sfârșit	X / Y	Lungime segment (** (m)
1	438.383,065 688.077,934	2	438.382,464 688.089,164	11.246
2	438.382,464 688.089,164	3	438.359,917 688.071,835	28.437
3	438.359,917 688.071,835	4	438.341,023 688.075,7	19.285
4	438.341,023 688.075,7	5	438.319,991 688.075,538	21.033
5	438.319,991 688.075,538	6	438.304,162 688.075,594	15.829

Punct început	X / Y	Punct sfârșit	X / Y	Lungime segment (** (m)
6	438.304,162 688.075,594	7	438.293,151 688.063,072	16.675
7	438.293,151 688.063,072	8	438.287,603 688.056,756	8.407
8	438.287,603 688.056,756	9	438.287,85 688.055,495	1.285
9	438.287,85 688.055,495	10	438.285,069 688.051,67	4.729
10	438.285,069 688.051,67	11	438.278,798 688.050,679	6.349
11	438.278,798 688.050,679	12	438.264,382 688.047,082	14.858
12	438.264,382 688.047,082	13	438.269,341 688.044,031	5.822
13	438.269,341 688.044,031	14	438.290,222 688.039,975	21.271
14	438.290,222 688.039,975	15	438.298,924 688.038,766	8.786
15	438.298,924 688.038,766	16	438.312,161 688.039,96	13.291
16	438.312,161 688.039,96	17	438.325,572 688.035,761	14.053
17	438.325,572 688.035,761	18	438.337,471 688.035,472	11.903
18	438.337,471 688.035,472	19	438.350,727 688.033,646	13.381
19	438.350,727 688.033,646	20	438.362,704 688.032,2	12.064
20	438.362,704 688.032,2	1	438.383,065 688.077,934	50.062

\*\* Lungimile segmentelor sunt determinate în planul de proiecție Stereo 70 și sunt rotunjite la 1 milimetru.

\*\*\* Distanța dintre puncte este formată din segmente cumulate ce sunt mai mici decât valoarea 1 milimetru.



**DATE DESPRE IMOBILUL NR. 2010**

Oficiul de Cadastru și Publicitate Imobiliară MARAMURES  
Biroul de Cadastru și Publicitate Imobiliară Dragomiresti

**A. Partea I. Descrierea imobilului**

TEREN Extravilan

Adresa: Jud. Maramures, Drum Capul Dealului Tronson 1

Nr. Crt	Nr cadastral Nr. topografic	Suprafața* (mp)	Observații / Referințe
A1	52208	3.568	Sector cadastral:34 Teren neimprejmuit; Teren neimprejmuit, cu lungimea de 829 m.

**B. Partea II. Proprietari și acte**

Inscrieri privitoare la dreptul de proprietate și alte drepturi reale	Referințe
/	
Act Administrativ nr. Hotărârea Consiliului Local nr. 23, din 12/09/2022 emis de Consiliul local al comunei Sieu (act administrativ nr Adeverinta nr. 4549 din 27.11.2023, emis de Primaria Sleu;act administrativ nr Adeverinta nr. 4549/1 din 27.11.2023, emis de Primaria Sleu;act administrativ nr Documentație cadastrală avizată sub nr.12837 din 12.12.2023, emis de OCPI MM;act normativ nr Hotararea nr. 934 din 29.08.2002, emis de Consiliul Local Sieu,Anexa nr. 53 poz.37 privind Inventarul bunurilor apartin domeniului public al comunei Rozavlea;;act administrativ nr Hotararea nr. 21 din 09.09.2002, emis de Consiliul Local al Comunei Rozavlea);	
B2 1/1 COMUNA ȘIEU, CIF:14813046, domeniul public 1)	A1
OBSERVATII: Poziție transcrisă din CF 52208 sub rangul încheierii nr. 12837/12.12.2023	

**C. Partea III. SARCINI .**

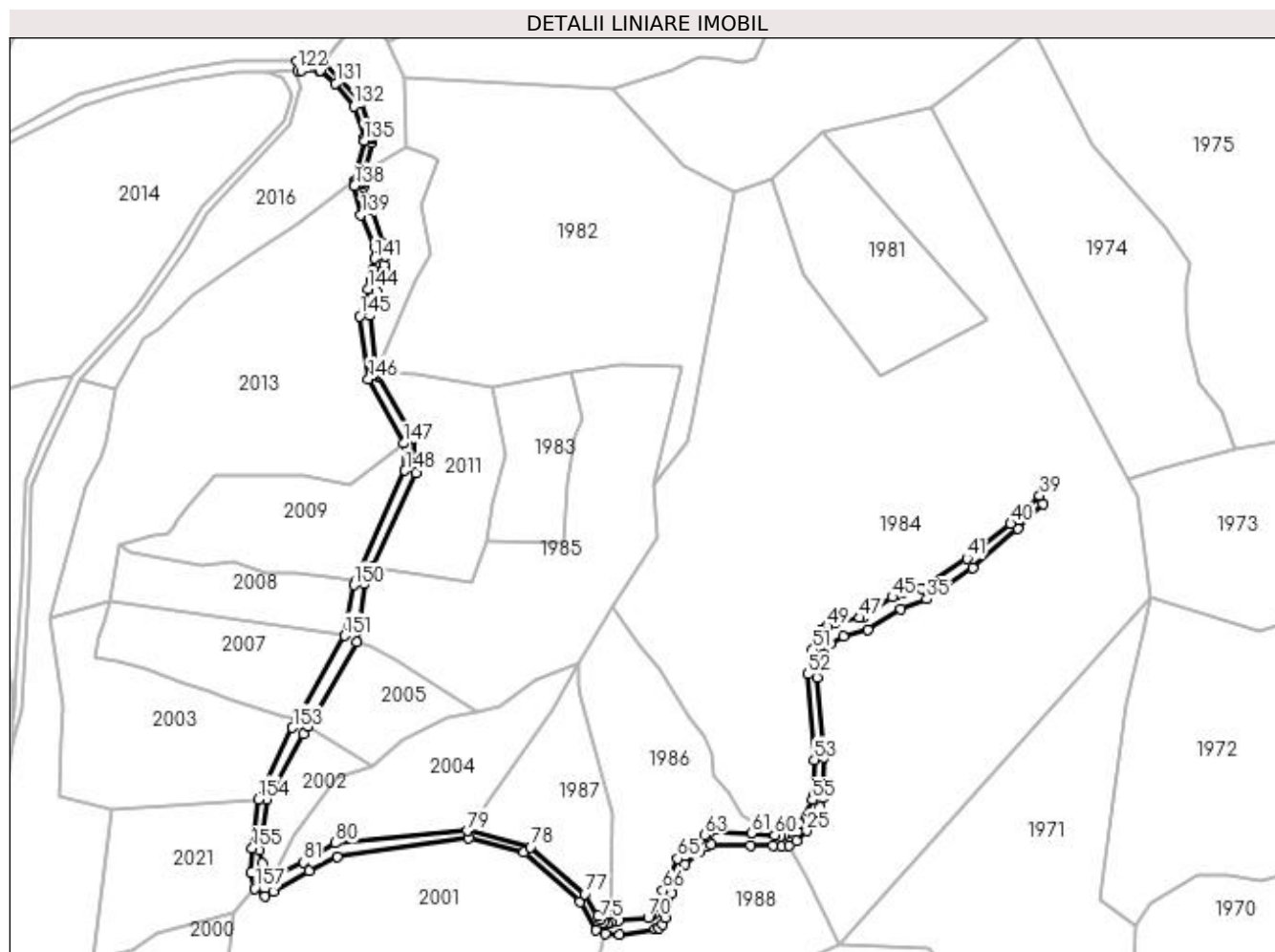
Inscrieri privind dezmembramintele dreptului de proprietate, drepturi reale de garanție și sarcini	Referințe
NU SUNT	

## Anexa Nr. 1 La Partea I

## Teren

Nr cadastral	Suprafaţa (mp)*	Observaţii / Referinţe
52208	3.568	Teren neîmprejmuit, cu lungimea de 829 m.

\* Suprafaţa este determinată în planul de proiecţie Stereo 70.



## Date referitoare la teren

Crt	Categorie folosinţă	Intravilan	Suprafaţa (mp)	Tarla	Parcelă	Nr. topo	Observaţii / Referinţe
1	drum	NU	3.568	-	-	partedintr. top.2998	

## Lungime Segmente

1) Valorile lungimilor segmentelor sunt obţinute din proiecţie în plan.

Punct început	X / Y	Punct sfârşit	X / Y	Lungime segment	Punct început	X / Y	Punct sfârşit	X / Y	Lungime segment	Punct început	X / Y	Punct sfârşit	X / Y	Lungime segment
1	438.324,937 687.901,439	2	438.328,424 687.903,355	3.979	2	438.328,424 687.903,355	3	438.343,212 687.912,03	17.145	3	438.343,212 687.912,03	4	438.355,025 687.917,8	13.147
4	438.355,025 687.917,8	5	438.409,529 687.925,451	55.038	5	438.409,529 687.925,451	6	438.432,365 687.919,817	23.521	6	438.432,365 687.919,817	7	438.455,62 687.899,176	31.094
7	438.455,62 687.899,176	8	438.462,303 687.887,62	13.349	8	438.462,303 687.887,62	9	438.466,202 687.885,897	4.263	9	438.466,202 687.885,897	10	438.471,923 687.885,705	5.724
10	438.471,923 687.885,705	11	438.486,863 687.887,976	15.112	11	438.486,863 687.887,976	12	438.488,097 687.888,337	1.286	12	438.488,097 687.888,337	13	438.489,952 687.889,784	2.353
13	438.489,952 687.889,784	14	438.491,12 687.892,423	2.886	14	438.491,12 687.892,423	15	438.493,745 687.902,523	10.436	15	438.493,745 687.902,523	16	438.499,273 687.914,722	13.393

Punct început	X / Y	Punct sfârşit	X / Y	Lungime segment	Punct început	X / Y	Punct sfârşit	X / Y	Lungime segment	Punct început	X / Y	Punct sfârşit	X / Y	Lungime segment
16	438.499,273 687.914,722	17	438.504,874 687.919,762	7.535	17	438.504,874 687.919,762	18	438.507,97 687.921,974	3.805	18	438.507,97 687.921,974	19	438.510,156 687.922,872	2.363
19	438.510,156 687.922,872	20	438.526,335 687.922,402	16.186	20	438.526,335 687.922,402	21	438.535,603 687.922,364	9.268	21	438.535,603 687.922,364	22	438.539,232 687.922,04	3.643
22	438.539,232 687.922,04	23	438.542,332 687.922,337	3.114	23	438.542,332 687.922,337	24	438.545,507 687.924,301	3.733	24	438.545,507 687.924,301	25	438.549,645 687.928,646	6.0
25	438.549,645 687.928,646	26	438.555,128 687.938,469	11.25	26	438.555,128 687.938,469	27	438.556,496 687.942,297	4.065	27	438.556,496 687.942,297	28	438.556,638 687.959,055	16.759
28	438.556,638 687.959,055	29	438.553,96 687.992,158	33.211	29	438.553,96 687.992,158	30	438.556,196 688.002,003	10.096	30	438.556,196 688.002,003	31	438.559,395 688.006,004	5.123
31	438.559,395 688.006,004	32	438.564,969 688.009,135	6.393	32	438.564,969 688.009,135	33	438.574,873 688.011,999	10.31	33	438.574,873 688.011,999	34	438.588,716 688.020,418	16.202
34	438.588,716 688.020,418	35	438.599,474 688.024,596	11.541	35	438.599,474 688.024,596	36	438.618,551 688.037,512	23.038	36	438.618,551 688.037,512	37	438.637,015 688.054,009	24.76
37	438.637,015 688.054,009	38	438.647,553 688.064,202	14.661	38	438.647,553 688.064,202	39	438.646,209 688.067,52	3.58	39	438.646,209 688.067,52	40	438.634,212 688.055,848	16.738
40	438.634,212 688.055,848	41	438.616,085 688.041,417	23.17	41	438.616,085 688.041,417	42	438.597,218 688.029,032	22.569	42	438.597,218 688.029,032	43	438.589,67 688.027,363	7.73
43	438.589,67 688.027,363	44	438.586,917 688.026,515	2.881	44	438.586,917 688.026,515	45	438.585,117 688.025,439	2.097	45	438.585,117 688.025,439	46	438.573,398 688.017,323	14.255
46	438.573,398 688.017,323	47	438.571,664 688.016,817	1.806	47	438.571,664 688.016,817	48	438.561,402 688.015,211	10.387	48	438.561,402 688.015,211	49	438.558,423 688.013,367	3.504
49	438.558,423 688.013,367	50	438.555,694 688.011,374	3.379	50	438.555,694 688.011,374	51	438.552,212 688.003,69	8.436	51	438.552,212 688.003,69	52	438.550,027 687.993,575	10.348
52	438.550,027 687.993,575	53	438.552,77 687.958,026	35.655	53	438.552,77 687.958,026	54	438.552,395 687.944,008	14.023	54	438.552,395 687.944,008	55	438.551,918 687.941,43	2.622
55	438.551,918 687.941,43	56	438.546,626 687.931,704	11.073	56	438.546,626 687.931,704	57	438.541,976 687.927,793	6.076	57	438.541,976 687.927,793	58	438.540,33 687.926,618	2.022
58	438.540,33 687.926,618	59	438.538,766 687.926,55	1.565	59	438.538,766 687.926,55	60	438.536,401 687.926,835	2.382	60	438.536,401 687.926,835	61	438.526,63 687.927,708	9.81
61	438.526,63 687.927,708	62	438.509,209 687.927,766	17.421	62	438.509,209 687.927,766	63	438.507,343 687.926,964	2.031	63	438.507,343 687.926,964	64	438.502,337 687.922,709	6.57
64	438.502,337 687.922,709	65	438.496,12 687.917,05	8.407	65	438.496,12 687.917,05	66	438.489,815 687.903,9	14.583	66	438.489,815 687.903,9	67	438.486,937 687.895,19	9.173
67	438.486,937 687.895,19	68	438.486,487 687.894,087	1.191	68	438.486,487 687.894,087	69	438.485,357 687.893,252	1.405	69	438.485,357 687.893,252	70	438.483,887 687.892,667	1.582
70	438.483,887 687.892,667	71	438.471,653 687.891,323	12.308	71	438.471,653 687.891,323	72	438.468,353 687.890,587	3.381	72	438.468,353 687.890,587	73	438.466,738 687.890,359	1.631
73	438.466,738 687.890,359	74	438.465,274 687.890,779	1.523	74	438.465,274 687.890,779	75	438.464,363 687.891,664	1.27	75	438.464,363 687.891,664	76	438.463,043 687.893,441	2.214
76	438.463,043 687.893,441	77	438.457,545 687.902,365	10.482	77	438.457,545 687.902,365	78	438.435,177 687.921,757	29.604	78	438.435,177 687.921,757	79	438.408,866 687.928,567	27.178
79	438.408,866 687.928,567	80	438.354,225 687.923,522	54.873	80	438.354,225 687.923,522	81	438.341,115 687.915,54	15.349	81	438.341,115 687.915,54	82	438.328,362 687.909,297	14.199
82	438.328,362 687.909,297	83	438.325,459 687.911,528	3.661	83	438.325,459 687.911,528	84	438.323,738 687.915,219	4.073	84	438.323,738 687.915,219	85	438.322,808 687.920,499	5.361
85	438.322,808 687.920,499	86	438.325,908 687.941,631	21.358	86	438.325,908 687.941,631	87	438.340,905 687.968,65	30.902	87	438.340,905 687.968,65	88	438.342,759 687.971,837	3.687
88	438.342,759 687.971,837	89	438.363,078 688.006,771	40.413	89	438.363,078 688.006,771	90	438.366,103 688.031,089	24.505	90	438.366,103 688.031,089	91	438.369,251 688.037,823	7.433
91	438.369,251 688.037,823	92	438.387,477 688.076,813	43.04	92	438.387,477 688.076,813	93	438.386,693 688.091,316	14.524	93	438.386,693 688.091,316	94	438.371,518 688.116,986	29.82
94	438.371,518 688.116,986	95	438.371,247 688.117,534	0.611	95	438.371,247 688.117,534	96	438.370,971 688.118,494	0.999	96	438.370,971 688.118,494	97	438.368,545 688.141,992	23.623
97	438.368,545 688.141,992	98	438.371,449 688.152,167	10.581	98	438.371,449 688.152,167	99	438.373,178 688.157,714	5.81	99	438.373,178 688.157,714	100	438.373,809 688.159,711	2.094
100	438.373,809 688.159,711	101	438.374,213 688.161,236	1.578	101	438.374,213 688.161,236	102	438.374,399 688.163,258	2.031	102	438.374,399 688.163,258	103	438.374,619 688.166,858	3.607
103	438.374,619 688.166,858	104	438.374,309 688.171,852	5.004	104	438.374,309 688.171,852	105	438.369,183 688.185,704	14.77	105	438.369,183 688.185,704	106	438.365,835 688.195,529	10.38
106	438.365,835 688.195,529	107	438.365,502 688.196,564	1.087	107	438.365,502 688.196,564	108	438.365,481 688.197,602	1.038	108	438.365,481 688.197,602	109	438.366,624 688.202,214	4.752
109	438.366,624 688.202,214	110	438.369,443 688.213,586	11.716	110	438.369,443 688.213,586	111	438.369,451 688.215,273	1.687	111	438.369,451 688.215,273	112	438.369,354 688.215,712	0.45
112	438.369,354 688.215,712	113	438.369,169 688.216,254	0.573	113	438.369,169 688.216,254	114	438.365,054 688.230,571	14.897	114	438.365,054 688.230,571	115	438.355,932 688.241,112	13.94

Punct început	X / Y	Punct sfârșit	X / Y	Lungime segment	Punct început	X / Y	Punct sfârșit	X / Y	Lungime segment	Punct început	X / Y	Punct sfârșit	X / Y	Lungime segment
115	438.355,932 688.241,112	116	438.349,114 688.246,581	8.74	116	438.349,114 688.246,581	117	438.348,93 688.246,695	0.216	117	438.348,93 688.246,695	118	438.348,696 688.246,733	0.237
118	438.348,696 688.246,733	119	438.348,001 688.246,809	0.699	119	438.348,001 688.246,809	120	438.347,062 688.246,912	0.945	120	438.347,062 688.246,912	121	438.338,23 688.247,408	8.846
121	438.338,23 688.247,408	122	438.338,475 688.243,715	3.701	122	438.338,475 688.243,715	123	438.340,004 688.243,706	1.529	123	438.340,004 688.243,706	124	438.347,506 688.243,66	7.502
124	438.347,506 688.243,66	125	438.347,786 688.243,658	0.28	125	438.347,786 688.243,658	126	438.347,871 688.243,658	0.085	126	438.347,871 688.243,658	127	438.347,917 688.243,656	0.046
127	438.347,917 688.243,656	128	438.347,978 688.243,646	0.062	128	438.347,978 688.243,646	129	438.348,043 688.243,617	0.071	129	438.348,043 688.243,617	130	438.348,083 688.243,577	0.057
130	438.348,083 688.243,577	131	438.354,301 688.238,402	8.09	131	438.354,301 688.238,402	132	438.361,945 688.228,83	12.25	132	438.361,945 688.228,83	133	438.366,193 688.215,809	13.69 6
133	438.366,193 688.215,809	134	438.366,224 688.215,631	0.181	134	438.366,224 688.215,631	135	438.366,077 688.214,636	1.006	135	438.366,077 688.214,636	136	438.362,004 688.197,723	17.39 7
136	438.362,004 688.197,723	137	438.361,902 688.196,784	0.945	137	438.361,902 688.196,784	138	438.362,088 688.195,893	0.91	138	438.362,088 688.195,893	139	438.364,866 688.183,845	12.36 4
139	438.364,866 688.183,845	140	438.370,343 688.170,699	14.24 1	140	438.370,343 688.170,699	141	438.370,581 688.165,704	5.001	141	438.370,581 688.165,704	142	438.369,849 688.161,165	4.598
142	438.369,849 688.161,165	143	438.369,027 688.157,137	4.111	143	438.369,027 688.157,137	144	438.367,752 688.153,004	4.325	144	438.367,752 688.153,004	145	438.364,26 688.141,839	11.69 8
145	438.364,26 688.141,839	146	438.367,911 688.115,889	26.20 6	146	438.367,911 688.115,889	147	438.382,464 688.089,164	30.43 1	147	438.382,464 688.089,164	148	438.383,065 688.077,934	11.24 6
148	438.383,065 688.077,934	149	438.362,704 688.032,2	50.06 2	149	438.362,704 688.032,2	150	438.361,928 688.030,456	1.909	150	438.361,928 688.030,456	151	438.357,887 688.009,463	21.37 8
151	438.357,887 688.009,463	152	438.338,279 687.974,554	40.03 9	152	438.338,279 687.974,554	153	438.336,461 687.971,317	3.713	153	438.336,461 687.971,317	154	438.322,363 687.941,726	32.77 8
154	438.322,363 687.941,726	155	438.319,684 687.921,375	20.52 7	155	438.319,684 687.921,375	156	438.319,307 687.911,304	10.07 8	156	438.319,307 687.911,304	157	438.320,765 687.904,772	6.693
157	438.320,765 687.904,772	1	438.324,937 687.901,439	5.34										

\*\* Lungimile segmentelor sunt determinate în planul de proiecție Stereo 70 și sunt rotunjite la 1 milimetru.

\*\*\* Distanța dintre puncte este formată din segmente cumulate ce sunt mai mici decât valoarea 1 milimetru.



**DATE DESPRE IMOBILUL NR. 2011**

Oficiul de Cadastru și Publicitate Imobiliară MARAMURES  
Biroul de Cadastru și Publicitate Imobiliară Dragomiresti

**A. Partea I. Descrierea imobilului**

TEREN Extravilan

Nr. CF vechi:1482

Nr. topografic:partedinr.top.2981

Adresa: Jud. Maramures

Nr. Crt	Nr cadastral Nr. topografic	Suprafața* (mp)	Observații / Referințe
A1		3.254	Sector cadastral:34 Teren neimprejmuit;

**B. Partea II. Proprietari și acte**

Inscrieri privitoare la dreptul de proprietate și alte drepturi reale		Referințe
/		
Act Normativ nr. Legea 7, din 13/03/1996 emis de Parlamentul României;		
B1	Intabulare, drept de PROPRIETATE, dobândit prin Lege, cota actuala 1/1 1) NEIDENTIFICAT NEIDENTIFICAT	A1
Act Administrativ nr. Adeverință nr. 4195, din 09/11/2023 emis de Primăria Șieu;		
B2	Se notează posesia faptică în favoarea lui 1) DOLCA VASILE	A1

**C. Partea III. SARCINI .**

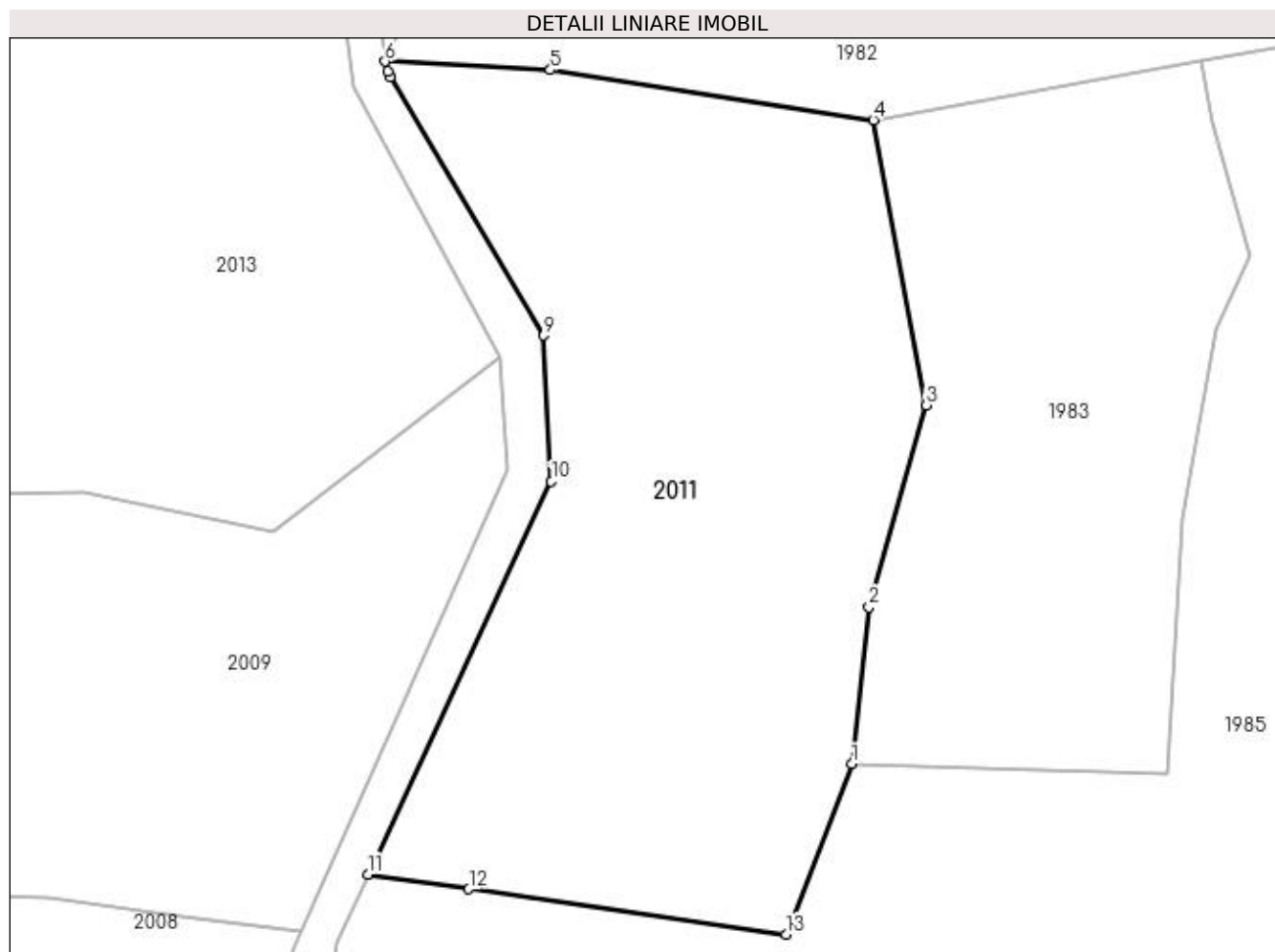
Inscrieri privind dezmembramintele dreptului de proprietate, drepturi reale de garanție și sarcini		Referințe
NU SUNT		

## Anexa Nr. 1 La Partea I

## Teren

Nr cadastral	Suprafața (mp)*	Observații / Referințe
	3.254	

\* Suprafața este determinată în planul de proiecție Stereo 70.



## Date referitoare la teren

Crt	Categorie folosință	Intra vilan	Suprafața (mp)	Tarla	Parcelă	Nr. topo	Observații / Referințe
1	faneata	NU	3.254	-	-	partedinr. top.2981	

## Lungime Segmente

1) Valorile lungimilor segmentelor sunt obținute din proiecție în plan.

Punct început	X / Y	Punct sfârșit	X / Y	Lungime segment (** (m)
1	438.417,332 688.048,776	2	438.419,024 688.064,351	15.667
2	438.419,024 688.064,351	3	438.424,737 688.084,396	20.843
3	438.424,737 688.084,396	4	438.419,451 688.112,678	28.772
4	438.419,451 688.112,678	5	438.387,381 688.117,652	32.453
5	438.387,381 688.117,652	6	438.370,971 688.118,494	16.432

Punct început	X / Y	Punct sfârșit	X / Y	Lungime segment (** (m)
6	438.370,971 688.118,494	7	438.371,247 688.117,534	0.999
7	438.371,247 688.117,534	8	438.371,518 688.116,986	0.611
8	438.371,518 688.116,986	9	438.386,693 688.091,316	29.82
9	438.386,693 688.091,316	10	438.387,477 688.076,813	14.524
10	438.387,477 688.076,813	11	438.369,251 688.037,823	43.04
11	438.369,251 688.037,823	12	438.379,295 688.036,37	10.149
12	438.379,295 688.036,37	13	438.410,793 688.031,864	31.819
13	438.410,793 688.031,864	1	438.417,332 688.048,776	18.132

\*\* Lungimile segmentelor sunt determinate în planul de proiecție Stereo 70 și sunt rotunjite la 1 milimetru.

\*\*\* Distanța dintre puncte este formată din segmente cumulate ce sunt mai mici decât valoarea 1 milimetru.



**DATE DESPRE IMOBILUL NR. 2012**

Oficiul de Cadastru și Publicitate Imobiliară MARAMURES  
Biroul de Cadastru și Publicitate Imobiliară Dragomiresti

**A. Partea I. Descrierea imobilului**

TEREN Extravilan

Adresa: Jud. Maramures, Drum Capu Dealului, Tronson 2

Nr. Crt	Nr cadastral Nr. topografic	Suprafața* (mp)	Observații / Referințe
A1	52196	1.024	Sector cadastral:34 Teren neîmprejmuit; Teren neîmprejmuit, cu lungimea de 302 m. Imobil traversat de limita UAT ȘIEU și UAT BOTIZA.

**B. Partea II. Proprietari și acte**

Inscrieri privitoare la dreptul de proprietate și alte drepturi reale	Referințe
/	
Act Administrativ nr. Hotărârea Consiliului Local nr. 23, din 12/09/2022 emis de Consiliul local al comunei Șieu (act administrativ nr Adeverinta nr. 4549/1 din 27.11.2023, emis de Primaria Sieu;act normativ nr Hotararea nr. 934 din 29.08.2002, emis de Guvernul Romaniei,Anexa nr.53 poziția 37 privind inventarul bunurilor care aparțin domeniului public al comunei Rozavlea;;act administrativ nr Adeverinta nr. 4549 din 27.11.2023, emis de Primaria Sieu;act administrativ nr Documentație cadastrală avizată sub nr.12838 din 12.12.2023, emis de OCPI MM;act administrativ nr HCL nr. 21 din 09.09.2022, emis de Consiliul Local al Comunei Rozavlea);	
B2 1/1 1) COMUNA ȘIEU, CIF:14813046, domeniul public	A1
OBSERVATII: Poziție transcrisă din CF 52196 sub rangul încheierii nr. 12838/12.12.2023	

**C. Partea III. SARCINI .**

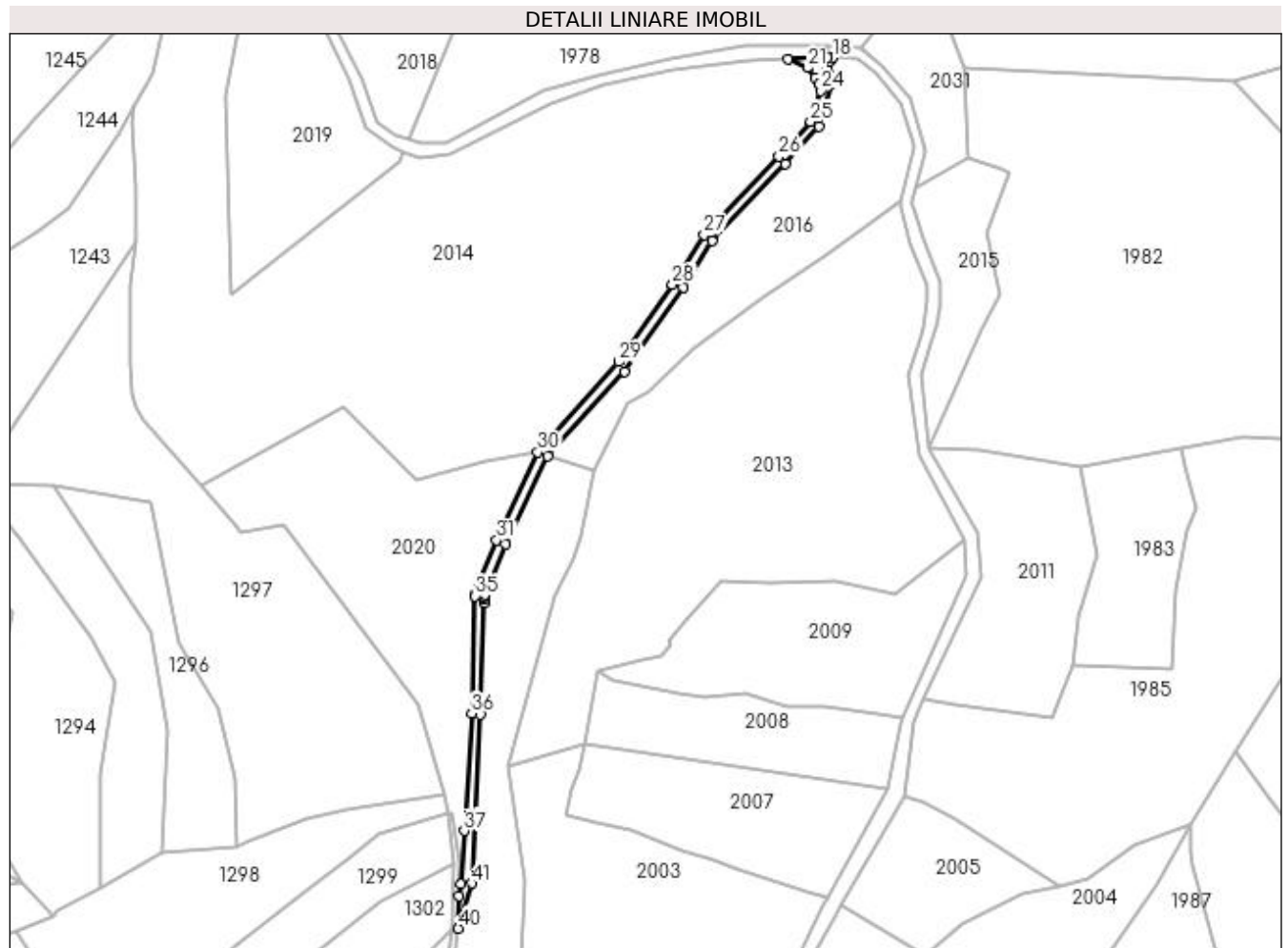
Inscrieri privind dezmembramintele dreptului de proprietate, drepturi reale de garanție și sarcini	Referințe
NU SUNT	

## Anexa Nr. 1 La Partea I

## Teren

Nr cadastral	Suprafața (mp)*	Observații / Referințe
52196	1.024	Teren neîmprejmuit, cu lungimea de 302 m. Imobil traversat de limita UAT ȘIEU și UAT BOTIZA.

\* Suprafața este determinată în planul de proiecție Stereo 70.



## Date referitoare la teren

Crt	Categorie folosință	Intra vilan	Suprafața (mp)	Tarla	Parcelă	Nr. topo	Observații / Referințe
1	drum	NU	1.024	-	-	partedinr. top.2981	

## Lungime Segmente

1) Valorile lungimilor segmentelor sunt obținute din proiecție în plan.

Punct început	X / Y	Punct sfârșit	X / Y	Lungime segment	Punct început	X / Y	Punct sfârșit	X / Y	Lungime segment	Punct început	X / Y	Punct sfârșit	X / Y	Lungime segment
1	438.226,993 688.032,958	2	438.228,253 688.068,909	35.97 3	2	438.228,253 688.068,909	3	438.228,238 688.069,999	1.09	3	438.228,238 688.069,999	4	438.228,254 688.070,766	0.767
4	438.228,254 688.070,766	5	438.228,415 688.071,609	0.858	5	438.228,415 688.071,609	6	438.235,172 688.087,585	17.34 6	6	438.235,172 688.087,585	7	438.248,619 688.115,855	31.30 5
7	438.248,619 688.115,855	8	438.273,359 688.142,989	36.71 9	8	438.273,359 688.142,989	9	438.292,238 688.170,043	32.99	9	438.292,238 688.170,043	10	438.301,297 688.184,878	17.38 2
10	438.301,297 688.184,878	11	438.324,811 688.209,592	34.11 3	11	438.324,811 688.209,592	12	438.335,52 688.221,657	16.13 2	12	438.335,52 688.221,657	13	438.339,49 688.235,008	13.92 9
13	438.339,49 688.235,008	14	438.339,62 688.236,411	1.409	14	438.339,62 688.236,411	15	438.338,94 688.238,406	2.108	15	438.338,94 688.238,406	16	438.338,461 688.240,572	2.218

Punct început	X / Y	Punct sfârșit	X / Y	Lungime segment	Punct început	X / Y	Punct sfârșit	X / Y	Lungime segment	Punct început	X / Y	Punct sfârșit	X / Y	Lungime segment
16	438.338,461 688.240,572	17	438.339,177 688.242,761	2.303	17	438.339,177 688.242,761	18	438.340,004 688.243,706	1.256	18	438.340,004 688.243,706	19	438.338,475 688.243,715	1.529
19	438.338,475 688.243,715	20	438.325,822 688.243,232	12.662	20	438.325,822 688.243,232	21	438.331,899 688.240,433	6.691	21	438.331,899 688.240,433	22	438.334,451 688.237,153	4.156
22	438.334,451 688.237,153	23	438.335,69 688.235,204	2.309	23	438.335,69 688.235,204	24	438.336,117 688.233,05	2.196	24	438.336,117 688.233,05	25	438.332,971 688.223,16	10.378
25	438.332,971 688.223,16	26	438.322,772 688.211,984	15.13	26	438.322,772 688.211,984	27	438.298,869 688.186,891	34.656	27	438.298,869 688.186,891	28	438.288,665 688.170,906	18.964
28	438.288,665 688.170,906	29	438.271,323 688.146,108	30.26	29	438.271,323 688.146,108	30	438.245,399 688.117,148	38.868	30	438.245,399 688.117,148	31	438.232,179 688.089,007	31.092
31	438.232,179 688.089,007	32	438.225,907 688.073,551	16.68	32	438.225,907 688.073,551	33	438.225,661 688.072,96	0.64	33	438.225,661 688.072,96	34	438.225,413 688.071,841	1.146
34	438.225,413 688.071,841	35	438.225,349 688.071,029	0.815	35	438.225,349 688.071,029	36	438.224,169 688.033,404	37.643	36	438.224,169 688.033,404	37	438.221,755 687.995,711	37.77
37	438.221,755 687.995,711	38	438.220,664 687.978,674	17.072	38	438.220,664 687.978,674	39	438.220,175 687.974,892	3.813	39	438.220,175 687.974,892	40	438.219,944 687.964,439	10.456
40	438.219,944 687.964,439	41	438.224,156 687.978,992	15.15	41	438.224,156 687.978,992	1	438.226,993 688.032,958	54.041					

\*\* Lungimile segmentelor sunt determinate în planul de proiecție Stereo 70 și sunt rotunjite la 1 milimetru.

\*\*\* Distanța dintre puncte este formată din segmente cumulate ce sunt mai mici decât valoarea 1 milimetru.





**DATE DESPRE IMOBILUL NR. 2013**

Oficiul de Cadastru și Publicitate Imobiliară MARAMURES  
Biroul de Cadastru și Publicitate Imobiliară Dragomiresti

**A. Partea I. Descrierea imobilului**

TEREN Extravilan

Nr. CF vechi:2316

Nr. topografic:partedinr.top.2998

Adresa: Jud. Maramures

Nr. Crt	Nr cadastral Nr. topografic	Suprafata* (mp)	Observatii / Referinte
A1		11.316	Sector cadastral:34 Teren neimprejmuit;

**B. Partea II. Proprietari și acte**

Inscrieri privitoare la dreptul de proprietate și alte drepturi reale		Referințe
/		
Act Normativ nr. Legea 7, din 13/03/1996 emis de Parlamentul României;		
B1	Intabulare, drept de PROPRIETATE, dobândit prin Lege, cota actuala 1/1 1) NEIDENTIFICAT NEIDENTIFICAT	A1
Act Administrativ nr. Adeverință nr. 4107, din 09/11/2023 emis de Primăria Șieu;		
B2	Se notează posesia faptică în favoarea lui 1) TRIFOI IOANA	A1

**C. Partea III. SARCINI .**

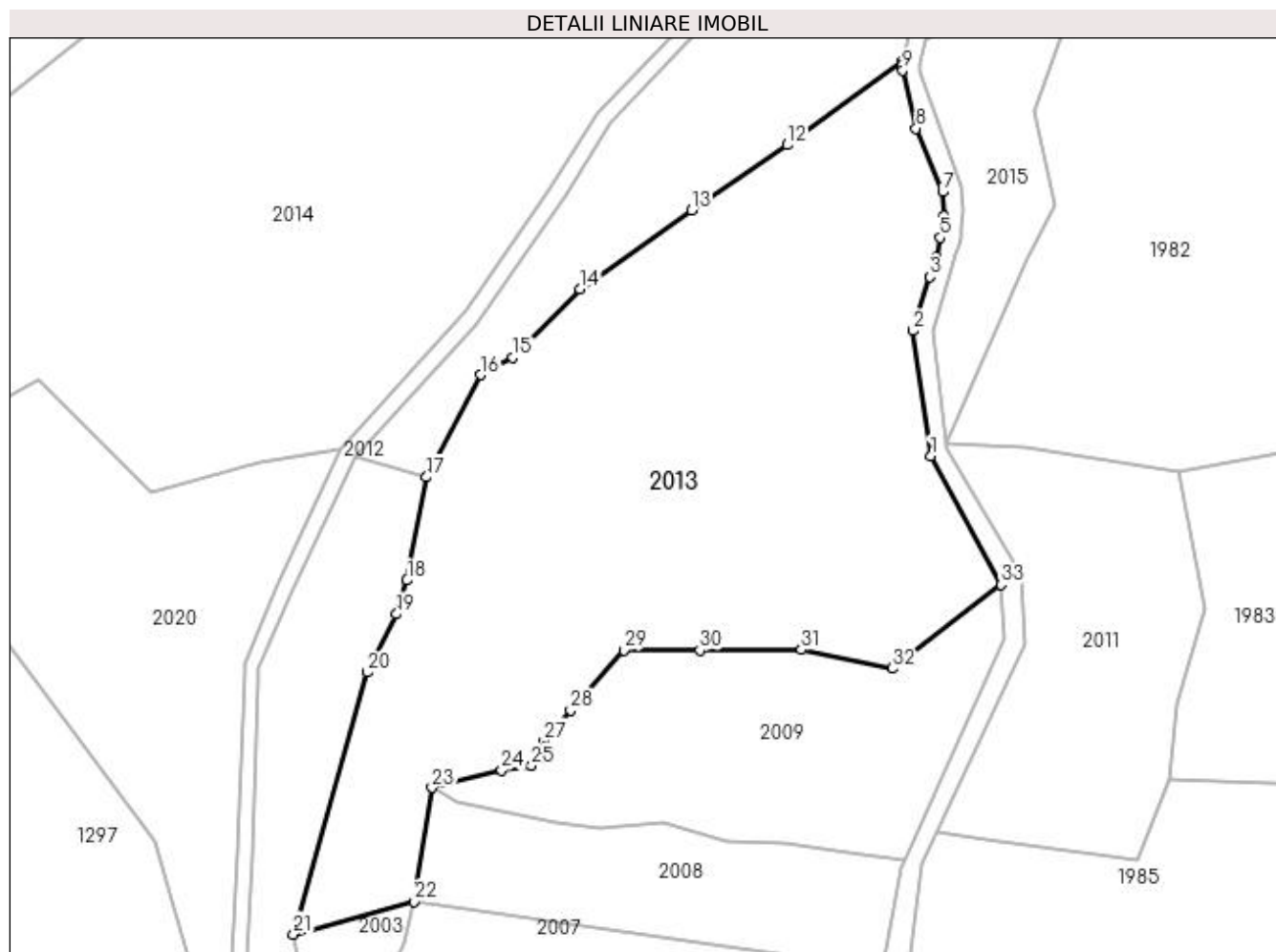
Inscrieri privind dezmembramintele dreptului de proprietate, drepturi reale de garanție și sarcini		Referințe
NU SUNT		

## Anexa Nr. 1 La Partea I

## Teren

Nr cadastral	Suprafața (mp)*	Observații / Referințe
	11.316	

\* Suprafața este determinată în planul de proiecție Stereo 70.



## Date referitoare la teren

Crt	Categorie folosință	Intravilan	Suprafața (mp)	Tarla	Parcelă	Nr. topo	Observații / Referințe
1	faneata	NU	11.316	-	-	partedinr. top.2998	

## Lungime Segmente

1) Valorile lungimilor segmentelor sunt obținute din proiecție în plan.

Punct început	X / Y	Punct sfârșit	X / Y	Lungime segment (** (m)
1	438.367,911 688.115,889	2	438.364,26 688.141,839	26.206
3	438.367,752 688.153,004	4	438.369,027 688.157,137	4.325
5	438.369,849 688.161,165	6	438.370,581 688.165,704	4.598
7	438.370,343 688.170,699	8	438.364,866 688.183,845	14.241
9	438.362,088 688.195,893	10	438.361,902 688.196,784	0.91

Punct început	X / Y	Punct sfârșit	X / Y	Lungime segment (** (m)
2	438.364,26 688.141,839	3	438.367,752 688.153,004	11.698
4	438.369,027 688.157,137	5	438.369,849 688.161,165	4.111
6	438.370,581 688.165,704	7	438.370,343 688.170,699	5.001
8	438.364,866 688.183,845	9	438.362,088 688.195,893	12.364
10	438.361,902 688.196,784	11	438.362,004 688.197,723	0.945

Punct început	X / Y	Punct sfârșit	X / Y	Lungime segment (** (m)
11	438.362,004 688.197,723	12	438.338,15 688.180,392	29.485
13	438.318,318 688.166,856	14	438.295,086 688.150,567	28.374
15	438.281,132 688.136,359	16	438.274,517 688.132,699	7.56
17	438.263,254 688.111,523	18	438.259,19 688.090,088	21.817
19	438.256,986 688.083,073	20	438.250,87 688.070,992	13.541
21	438.235,583 688.016,649	22	438.260,593 688.023,449	25.918
23	438.264,382 688.047,082	24	438.278,798 688.050,679	14.858
25	438.285,069 688.051,67	26	438.287,85 688.055,495	4.729
27	438.287,603 688.056,756	28	438.293,151 688.063,072	8.407
29	438.304,162 688.075,594	30	438.319,991 688.075,538	15.829
31	438.341,023 688.075,7	32	438.359,917 688.071,835	19.285
33	438.382,464 688.089,164	1	438.367,911 688.115,889	30.431

Punct început	X / Y	Punct sfârșit	X / Y	Lungime segment (** (m)
12	438.338,15 688.180,392	13	438.318,318 688.166,856	24.011
14	438.295,086 688.150,567	15	438.281,132 688.136,359	19.914
16	438.274,517 688.132,699	17	438.263,254 688.111,523	23.985
18	438.259,19 688.090,088	19	438.256,986 688.083,073	7.353
20	438.250,87 688.070,992	21	438.235,583 688.016,649	56.452
22	438.260,593 688.023,449	23	438.264,382 688.047,082	23.935
24	438.278,798 688.050,679	25	438.285,069 688.051,67	6.349
26	438.287,85 688.055,495	27	438.287,603 688.056,756	1.285
28	438.293,151 688.063,072	29	438.304,162 688.075,594	16.675
30	438.319,991 688.075,538	31	438.341,023 688.075,7	21.033
32	438.359,917 688.071,835	33	438.382,464 688.089,164	28.437

\*\* Lungimile segmentelor sunt determinate în planul de proiecție Stereo 70 și sunt rotunjite la 1 milimetru.

\*\*\* Distanța dintre puncte este formată din segmente cumulate ce sunt mai mici decât valoarea 1 milimetru.





## DATE DESPRE IMOBILUL NR. 2014

Oficiul de Cadastru și Publicitate Imobiliară MARAMURES  
Biroul de Cadastru și Publicitate Imobiliară Dragomiresti

## A. Partea I. Descrierea imobilului

TEREN Extravilan

Nr. CF vechi:2307

Nr. topografic:partedinr.top.3002

Adresa: Jud. Maramures

Nr. Crt	Nr cadastral Nr. topografic	Suprafata* (mp)	Observatii / Referinte
A1	50560	19.516	Sector cadastral:34 Teren neimprejmuit; Imobil traversat de limita de UAT

## B. Partea II. Proprietari și acte

Inscrieri privitoare la dreptul de proprietate și alte drepturi reale		Referințe
/		
Act Normativ nr. Legea 7, din 13/03/1996 emis de Parlamentul României;		
B1	Intabulare, drept de PROPRIETATE, dobandit prin Lege, cota actuala 1/1 1) NEIDENTIFICAT NEIDENTIFICAT	A1
Act Administrativ nr. Adeverință nr. 4217, din 09/11/2023 emis de Primăria Șieu;		
B2	Se notează posesia faptică în favoarea lui 1) CICIAN IOANA	A1

## C. Partea III. SARCINI .

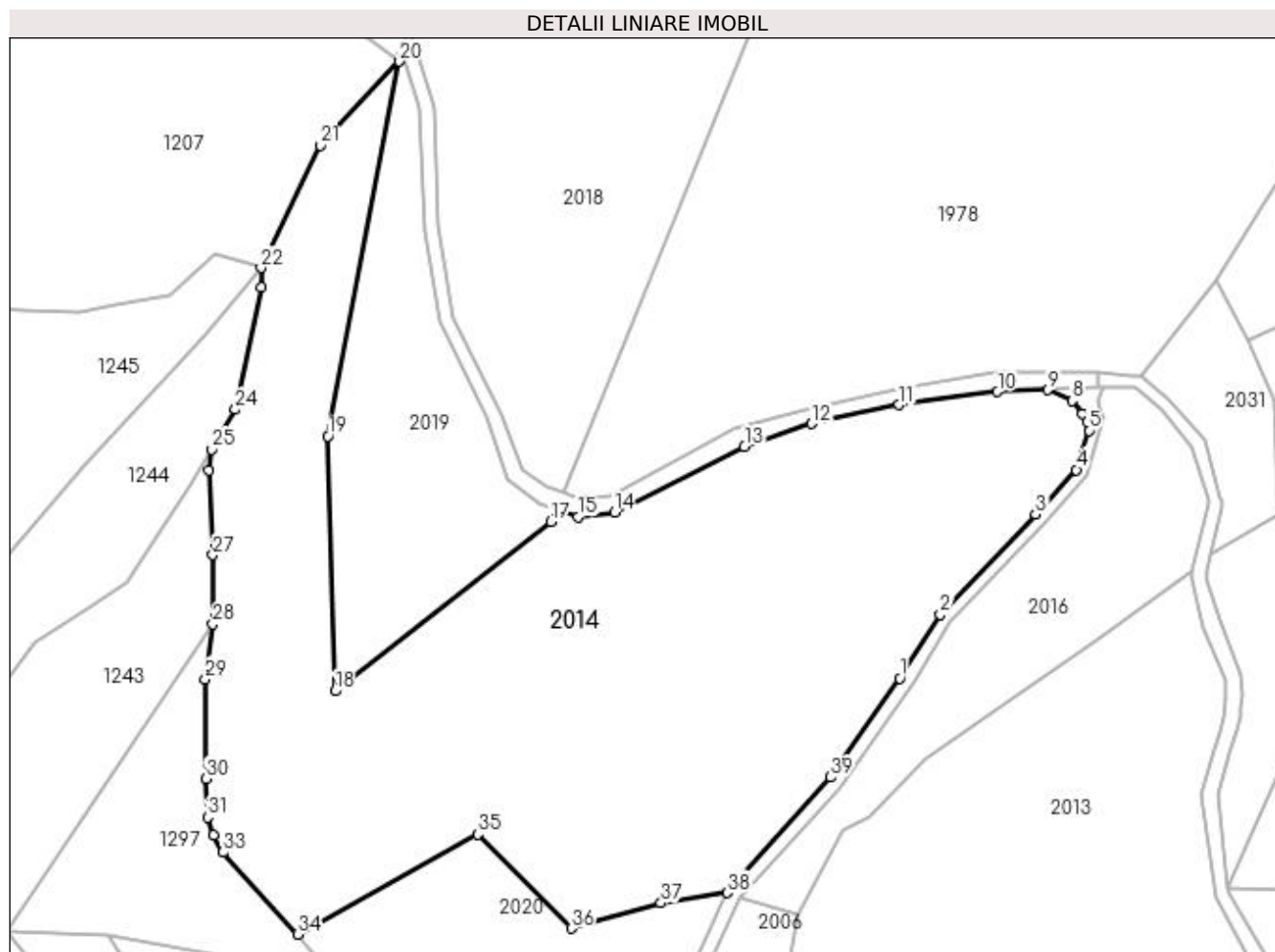
Inscrieri privind dezmembramintele dreptului de proprietate, drepturi reale de garanție și sarcini	Referințe
NU SUNT	

## Anexa Nr. 1 La Partea I

## Teren

Nr cadastral	Suprafața (mp)*	Observații / Referințe
50560	19.516	Imobil traversat de limita de UAT

\* Suprafața este determinată în planul de proiecție Stereo 70.



## Date referitoare la teren

Crt	Categorie folosință	Intravilan	Suprafața (mp)	Tarla	Parcelă	Nr. topo	Observații / Referințe
1	faneata	NU	19.516	-	-	partedintr. top.3002	

## Lungime Segmente

1) Valorile lungimilor segmentelor sunt obținute din proiecție în plan.

Punct început	X / Y	Punct sfârșit	X / Y	Lungime segment (** (m)
1	438.288,665 688.170,906	2	438.298,869 688.186,891	18.964
3	438.322,772 688.211,984	4	438.332,971 688.223,16	15.13
5	438.336,117 688.233,05	6	438.335,69 688.235,204	2.196
7	438.334,451 688.237,153	8	438.331,899 688.240,433	4.156
9	438.325,822 688.243,232	10	438.313,222 688.242,751	12.609

Punct început	X / Y	Punct sfârșit	X / Y	Lungime segment (** (m)
2	438.298,869 688.186,891	3	438.322,772 688.211,984	34.656
4	438.332,971 688.223,16	5	438.336,117 688.233,05	10.378
6	438.335,69 688.235,204	7	438.334,451 688.237,153	2.309
8	438.331,899 688.240,433	9	438.325,822 688.243,232	6.691
10	438.313,222 688.242,751	11	438.288,482 688.239,476	24.956

Punct început	X / Y	Punct sfârșit	X / Y	Lungime segment (** (m))
11	438.288,482 688.239,476	12	438.266,582 688.234,756	22.403
13	438.249,738 688.228,958	14	438.217,208 688.212,488	36.462
15	438.207,927 688.211,339	16	438.202,539 688.213,37	5.758
17	438.201,216 688.210,13	18	438.147,04 688.167,726	68.798
19	438.145,265 688.231,58	20	438.163,186 688.325,539	95.653
21	438.143,232 688.304,553	22	438.128,433 688.273,79	34.138
23	438.128,646 688.268,886	24	438.121,975 688.238,265	31.339
25	438.116,057 688.228,271	26	438.115,45 688.223,146	5.161
27	438.116,404 688.201,792	28	438.116,404 688.184,443	17.349
29	438.114,497 688.170,716	30	438.114,688 688.145,741	24.976
31	438.115,07 688.136,017	32	438.116,594 688.131,633	4.641
33	438.118,884 688.127,248	34	438.137,64 688.106,701	27.82
35	438.182,865 688.131,78	36	438.206,261 688.108,211	33.209
37	438.228,767 688.114,565	38	438.245,399 688.117,148	16.831
39	438.271,323 688.146,108	1	438.288,665 688.170,906	30.26

Punct început	X / Y	Punct sfârșit	X / Y	Lungime segment (** (m))
12	438.266,582 688.234,756	13	438.249,738 688.228,958	17.814
14	438.217,208 688.212,488	15	438.207,927 688.211,339	9.352
16	438.202,539 688.213,37	17	438.201,216 688.210,13	3.5
18	438.147,04 688.167,726	19	438.145,265 688.231,58	63.879
20	438.163,186 688.325,539	21	438.143,232 688.304,553	28.958
22	438.128,433 688.273,79	23	438.128,646 688.268,886	4.909
24	438.121,975 688.238,265	25	438.116,057 688.228,271	11.615
26	438.115,45 688.223,146	27	438.116,404 688.201,792	21.375
28	438.116,404 688.184,443	29	438.114,497 688.170,716	13.859
30	438.114,688 688.145,741	31	438.115,07 688.136,017	9.732
32	438.116,594 688.131,633	33	438.118,884 688.127,248	4.947
34	438.137,64 688.106,701	35	438.182,865 688.131,78	51.713
36	438.206,261 688.108,211	37	438.228,767 688.114,565	23.386
38	438.245,399 688.117,148	39	438.271,323 688.146,108	38.868

\*\* Lungimile segmentelor sunt determinate în planul de proiecție Stereo 70 și sunt rotunjite la 1 milimetru.

\*\*\* Distanța dintre puncte este formată din segmente cumulate ce sunt mai mici decât valoarea 1 milimetru.





**DATE DESPRE IMOBILUL NR. 2015**

Oficiul de Cadastru și Publicitate Imobiliară MARAMURES  
Biroul de Cadastru și Publicitate Imobiliară Dragomiresti

**A. Partea I. Descrierea imobilului**

TEREN Extravilan

Nr. CF vechi:693,1482

Nr. topografic:partedinr.top.2980,2981

Adresa: Jud. Maramures

Nr. Crt	Nr cadastral Nr. topografic	Suprafata* (mp)	Observatii / Referinte
A1		1.466	Sector cadastral:34 Teren neimprejmuit;

**B. Partea II. Proprietari și acte**

Inscrieri privitoare la dreptul de proprietate și alte drepturi reale		Referințe
/		
Act Normativ nr. Legea 7, din 13/03/1996 emis de Parlamentul României;		
B1	Intabulare, drept de PROPRIETATE, dobândit prin Lege, cota actuala 1/1 1) NEIDENTIFICAT NEIDENTIFICAT	A1
Act Administrativ nr. Adeverință nr. 4111, din 09/11/2023 emis de Primăria Șieu;		
B2	Se notează posesia faptică în favoarea lui 1) TRIFOI IOANA	A1

**C. Partea III. SARCINI .**

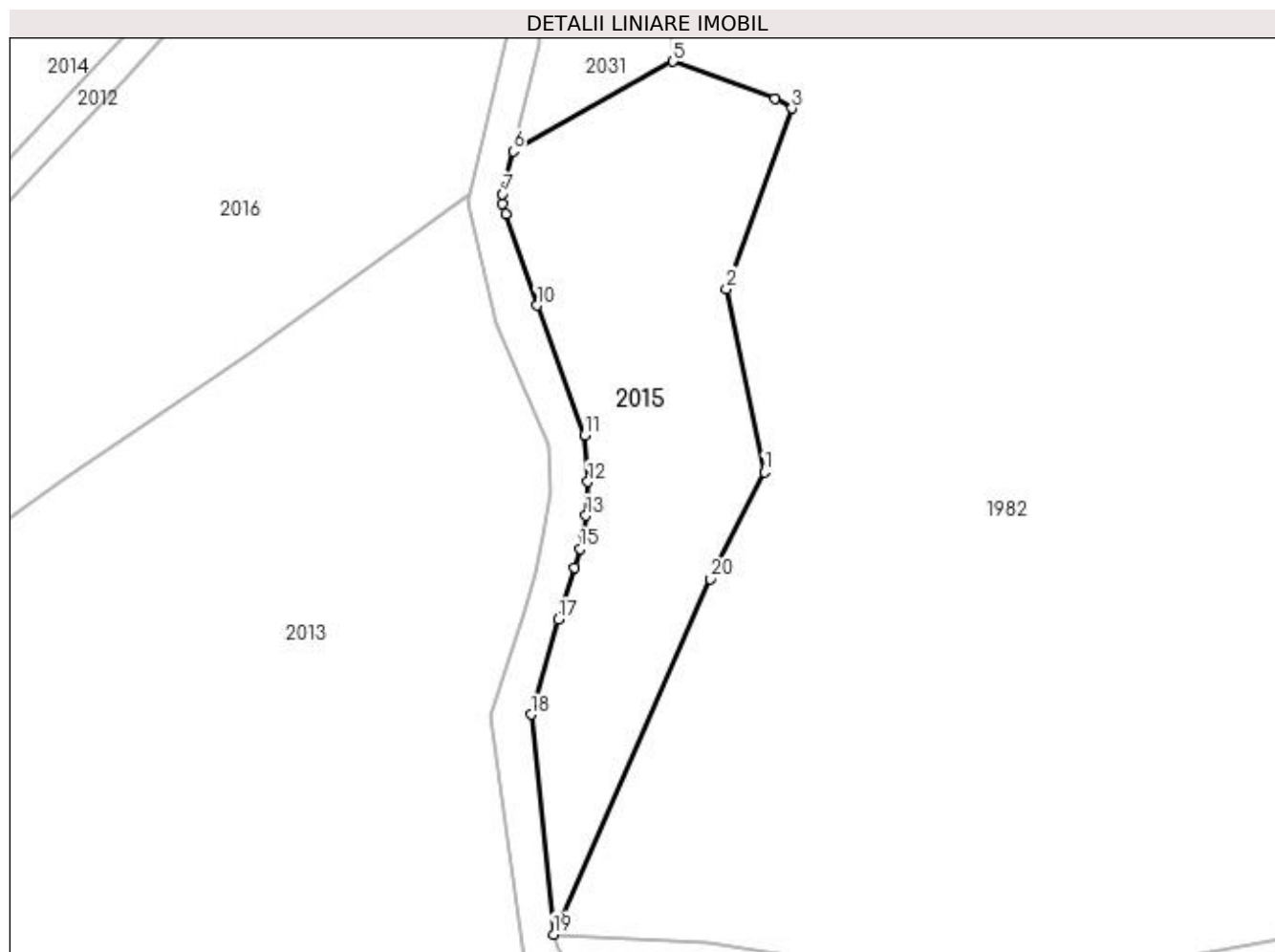
Inscrieri privind dezmembramintele dreptului de proprietate, drepturi reale de garanție și sarcini	Referințe
NU SUNT	

## Anexa Nr. 1 La Partea I

## Teren

Nr cadastral	Suprafața (mp)*	Observații / Referințe
	1.466	

\* Suprafața este determinată în planul de proiecție Stereo 70.



## Date referitoare la teren

Crt	Categorie folosință	Intra vilan	Suprafața (mp)	Tarla	Parcelă	Nr. topo	Observații / Referințe
1	faneata	NU	1.466	-	-	partedinr. top. 2980,2981	

## Lungime Segmente

1) Valorile lungimilor segmentelor sunt obținute din proiecție în plan.

Punct început	X / Y	Punct sfârșit	X / Y	Lungime segment (** (m)
1	438.393,51 688.167,891	2	438.389,423 688.187,486	20.017
2	438.389,423 688.187,486	3	438.396,436 688.206,788	20.537
3	438.396,436 688.206,788	4	438.394,601 688.207,784	2.088
4	438.394,601 688.207,784	5	438.383,733 688.211,795	11.585

Punct început	X / Y	Punct sfârșit	X / Y	Lungime segment (** (m)
5	438.383,733 688.211,795	6	438.366,624 688.202,214	19.609
6	438.366,624 688.202,214	7	438.365,481 688.197,602	4.752
7	438.365,481 688.197,602	8	438.365,502 688.196,564	1.038
8	438.365,502 688.196,564	9	438.365,835 688.195,529	1.087
9	438.365,835 688.195,529	10	438.369,183 688.185,704	10.38
10	438.369,183 688.185,704	11	438.374,309 688.171,852	14.77
11	438.374,309 688.171,852	12	438.374,619 688.166,858	5.004
12	438.374,619 688.166,858	13	438.374,399 688.163,258	3.607
13	438.374,399 688.163,258	14	438.374,213 688.161,236	2.031
14	438.374,213 688.161,236	15	438.373,809 688.159,711	1.578
15	438.373,809 688.159,711	16	438.373,178 688.157,714	2.094
16	438.373,178 688.157,714	17	438.371,449 688.152,167	5.81
17	438.371,449 688.152,167	18	438.368,545 688.141,992	10.581
18	438.368,545 688.141,992	19	438.370,971 688.118,494	23.623
19	438.370,971 688.118,494	20	438.387,711 688.156,487	41.517
20	438.387,711 688.156,487	1	438.393,51 688.167,891	12.794

\*\* Lungimile segmentelor sunt determinate în planul de proiecție Stereo 70 și sunt rotunjite la 1 milimetru.

\*\*\* Distanța dintre puncte este formată din segmente cumulate ce sunt mai mici decât valoarea 1 milimetru.



**DATE DESPRE IMOBILUL NR. 2016**

Oficiul de Cadastru și Publicitate Imobiliară MARAMURES  
Biroul de Cadastru și Publicitate Imobiliară Dragomiresti

**A. Partea I. Descrierea imobilului**

TEREN Extravilan

Nr. CF vechi:50567

Nr. topografic:partedinr.top.2998

Adresa: Jud. Maramures

Nr. Crt	Nr cadastral Nr. topografic	Suprafața* (mp)	Observații / Referințe
A1		3.508	Sector cadastral:34 Teren neimprejmuit;

**B. Partea II. Proprietari și acte**

Inscrieri privitoare la dreptul de proprietate și alte drepturi reale		Referințe
/		
Act Normativ nr. Legea 7, din 13/03/1996 emis de Parlamentul României;		
B1	Intabulare, drept de PROPRIETATE, dobândit prin Lege, cota actuala 1/1 1) NEIDENTIFICAT NEIDENTIFICAT	A1
Act Administrativ nr. Adeverință nr. 4129, din 09/11/2023 emis de Primăria Șieu;		
B2	Se notează posesia faptică în favoarea lui 1) CICIAN IOANA	A1

**C. Partea III. SARCINI .**

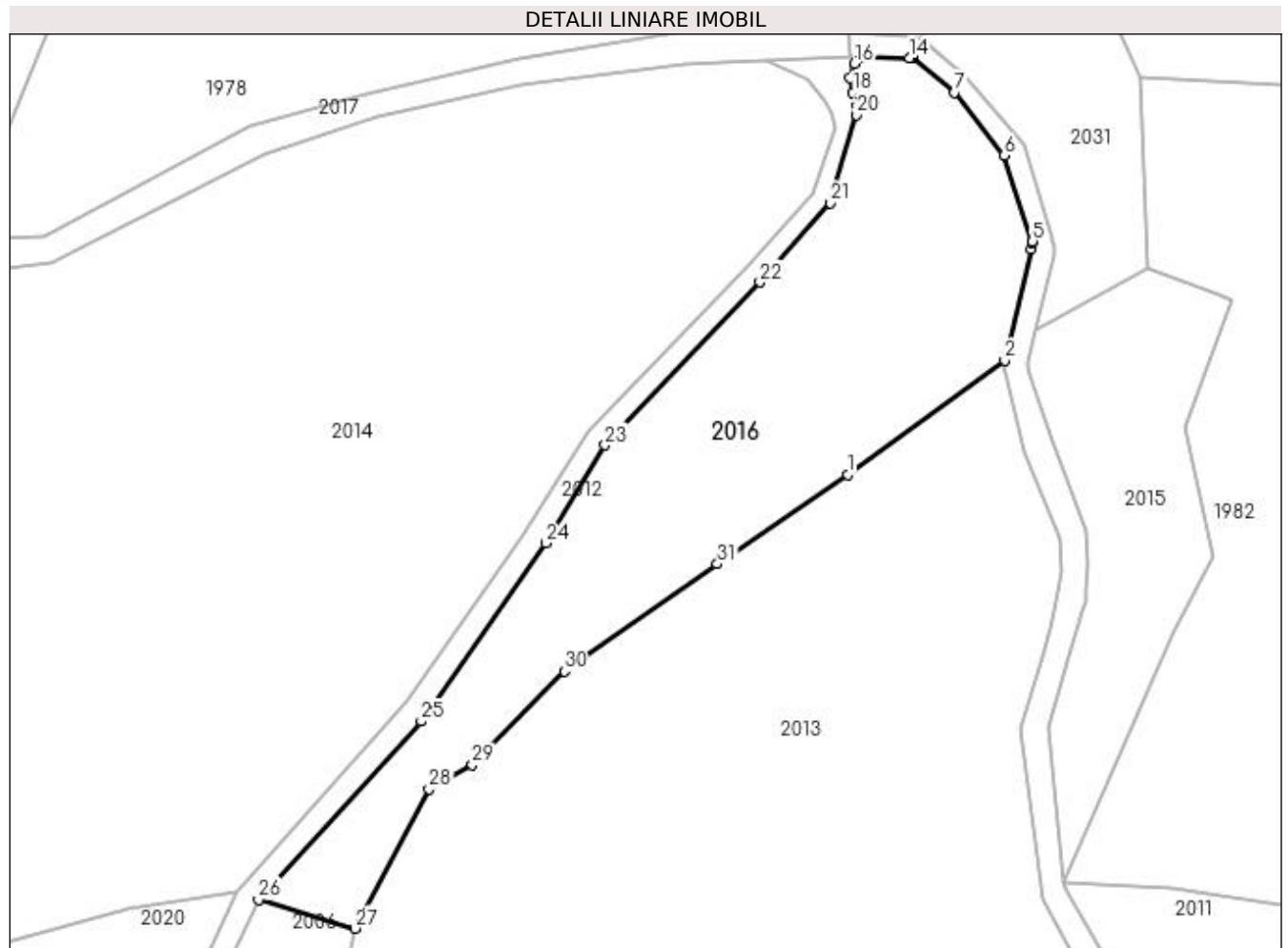
Inscrieri privind dezmembramintele dreptului de proprietate, drepturi reale de garanție și sarcini		Referințe
NU SUNT		

## Anexa Nr. 1 La Partea I

## Teren

Nr cadastral	Suprafața (mp)*	Observații / Referințe
	3.508	

\* Suprafața este determinată în planul de proiecție Stereo 70.



## Date referitoare la teren

Crt	Categorie folosință	Intravilan	Suprafața (mp)	Tarla	Parcelă	Nr. topo	Observații / Referințe
1	faneata	NU	3.508	-	-	partedinnr. top.2998	

## Lungime Segmente

1) Valorile lungimilor segmentelor sunt obținute din proiecție în plan.

Punct început	X / Y	Punct sfârșit	X / Y	Lungime segment (** (m)
1	438.338,15 688.180,392	2	438.362,004 688.197,723	29.485
3	438.366,077 688.214,636	4	438.366,224 688.215,631	1.006
5	438.366,193 688.215,809	6	438.361,945 688.228,83	13.696
7	438.354,301 688.238,402	8	438.348,083 688.243,577	8.09
9	438.348,043 688.243,617	10	438.347,978 688.243,646	0.071

Punct început	X / Y	Punct sfârșit	X / Y	Lungime segment (** (m)
2	438.362,004 688.197,723	3	438.366,077 688.214,636	17.397
4	438.366,224 688.215,631	5	438.366,193 688.215,809	0.181
6	438.361,945 688.228,83	7	438.354,301 688.238,402	12.25
8	438.348,083 688.243,577	9	438.348,043 688.243,617	0.057
10	438.347,978 688.243,646	11	438.347,917 688.243,656	0.062

Punct început	X / Y	Punct sfârșit	X / Y	Lungime segment (** (m)
11	438.347,917 688.243,656	12	438.347,871 688.243,658	0.046
13	438.347,786 688.243,658	14	438.347,506 688.243,66	0.28
15	438.340,004 688.243,706	16	438.339,177 688.242,761	1.256
17	438.338,461 688.240,572	18	438.338,94 688.238,406	2.218
19	438.339,62 688.236,411	20	438.339,49 688.235,008	1.409
21	438.335,52 688.221,657	22	438.324,811 688.209,592	16.132
23	438.301,297 688.184,878	24	438.292,238 688.170,043	17.382
25	438.273,359 688.142,989	26	438.248,619 688.115,855	36.719
27	438.263,254 688.111,523	28	438.274,517 688.132,699	23.985
29	438.281,132 688.136,359	30	438.295,086 688.150,567	19.914
31	438.318,318 688.166,856	1	438.338,15 688.180,392	24.011

Punct început	X / Y	Punct sfârșit	X / Y	Lungime segment (** (m)
12	438.347,871 688.243,658	13	438.347,786 688.243,658	0.085
14	438.347,506 688.243,66	15	438.340,004 688.243,706	7.502
16	438.339,177 688.242,761	17	438.338,461 688.240,572	2.303
18	438.338,94 688.238,406	19	438.339,62 688.236,411	2.108
20	438.339,49 688.235,008	21	438.335,52 688.221,657	13.929
22	438.324,811 688.209,592	23	438.301,297 688.184,878	34.113
24	438.292,238 688.170,043	25	438.273,359 688.142,989	32.99
26	438.248,619 688.115,855	27	438.263,254 688.111,523	15.263
28	438.274,517 688.132,699	29	438.281,132 688.136,359	7.56
30	438.295,086 688.150,567	31	438.318,318 688.166,856	28.374

\*\* Lungimile segmentelor sunt determinate în planul de proiecție Stereo 70 și sunt rotunjite la 1 milimetru.

\*\*\* Distanța dintre puncte este formată din segmente cumulate ce sunt mai mici decât valoarea 1 milimetru.





**DATE DESPRE IMOBILUL NR. 2017**

Oficiul de Cadastru și Publicitate Imobiliară MARAMURES  
Biroul de Cadastru și Publicitate Imobiliară Dragomiresti

**A. Partea I. Descrierea imobilului**

TEREN Extravilan

Adresa: Jud. Maramures, Drum Capu Dealului, Tronson 3

Nr. Crt	Nr cadastral Nr. topografic	Suprafața* (mp)	Observații / Referințe
A1	52212	1.066	Sector cadastral:34 Teren neimprejmuit; Teren neimprejmuit, cu lungimea de 268 m.

**B. Partea II. Proprietari și acte**

Inscrieri privitoare la dreptul de proprietate și alte drepturi reale	Referințe
/	
Act Administrativ nr. Hotărârea Consiliului Local nr. 23, din 12/09/2022 emis de Consiliul local al comunei Sieu (act normativ nr Hotararea nr. 934 din 29.08.2002, emis de Guvernul Romaniei, Anexa nr. 53 poz.37 privind Inventarul bunurilor apartin domeniului public al comunei Rozavlea;;act administrativ nr Adeverinta nr. 4549/1 din 27.11.2023, emis de Primaria Sieu;act administrativ nr Adeverinta nr. 4549 din 27.11.2023, emis de Primaria Sieu;act administrativ nr Hotararea nr. 21 din 09.09.2022, emis de Consiliul Local al Comunei Rozavlea;act administrativ nr Documentație cadastrală avizată sub nr.12839 din 12.12.2023, emis de OCPI MM);	
B2	A1
Intabulare, drept de PROPRIETATE, dobandit prin Lege, cota actuala 1/1 COMUNA ȘIEU, CIF:14813046, domeniul public 1)	
OBSERVATII: Poziție transcrisă din CF 52212 sub rangul încheierii nr. 12839/12.12.2023	

**C. Partea III. SARCINI .**

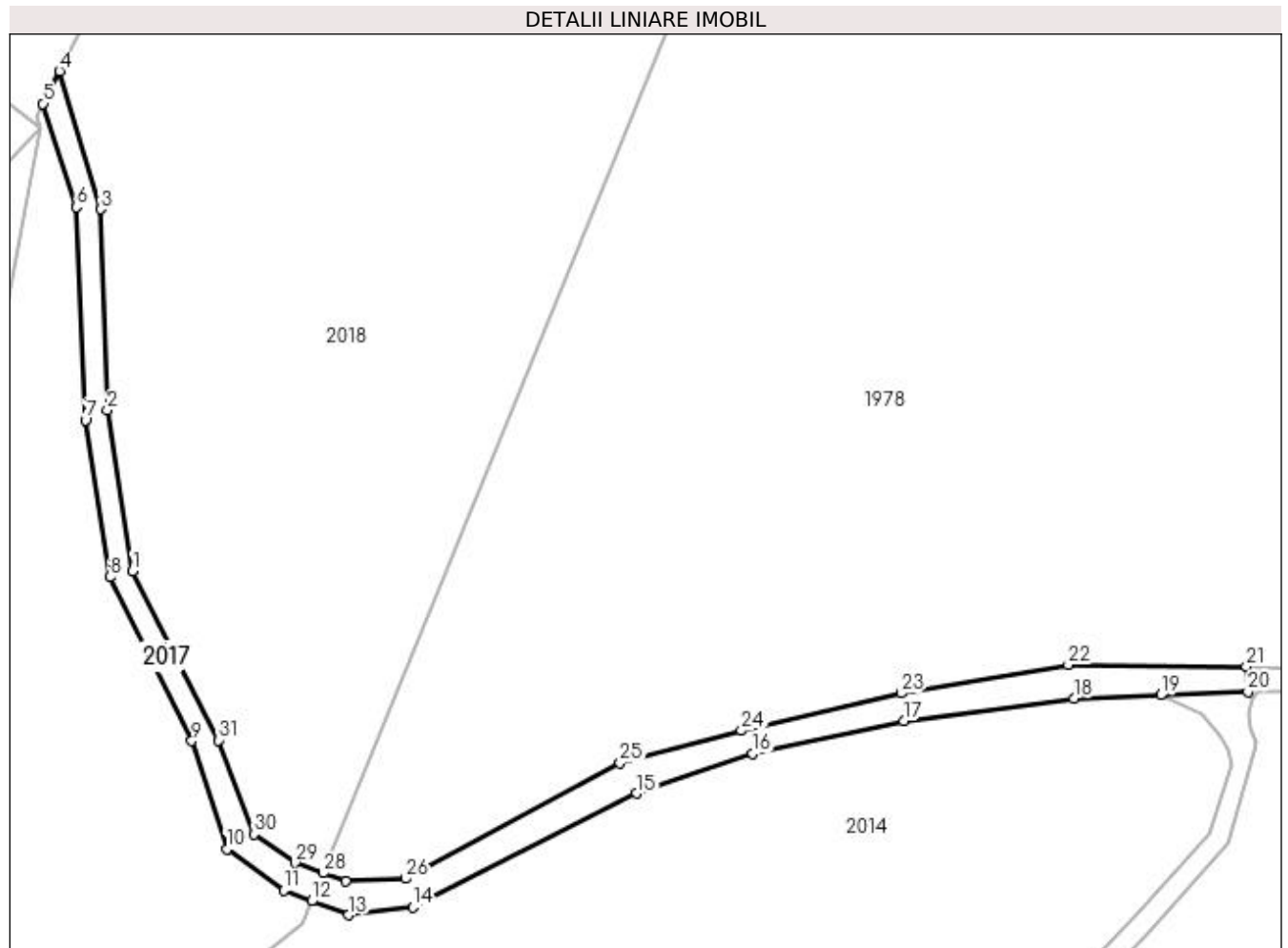
Inscrieri privind dezmembramintele dreptului de proprietate, drepturi reale de garanție și sarcini	Referințe
NU SUNT	

## Anexa Nr. 1 La Partea I

## Teren

Nr cadastral	Suprafața (mp)*	Observații / Referințe
52212	1.066	Teren neîmprejmuit, cu lungimea de 268 m.

\* Suprafața este determinată în planul de proiecție Stereo 70.



## Date referitoare la teren

Crt	Categorie folosință	Intra vilan	Suprafața (mp)	Tarla	Parcelă	Nr. topo	Observații / Referințe
1	drum	NU	1.066	-	-	-	

## Lungime Segmente

1) Valorile lungimilor segmentelor sunt obținute din proiecție în plan.

Punct început	X / Y	Punct sfârșit	X / Y	Lungime segment (** (m)
1	438.176,527 688.261,219	2	438.172,87 688.284,553	23.619
3	438.171,898 688.313,742	4	438.165,908 688.333,757	20.892
5	438.163,534 688.329,039	6	438.168,387 688.314,033	15.771
7	438.169,702 688.283,141	8	438.173,213 688.260,363	23.047
9	438.185,13 688.236,564	10	438.190,225 688.220,856	16.514

Punct început	X / Y	Punct sfârșit	X / Y	Lungime segment (** (m)
2	438.172,87 688.284,553	3	438.171,898 688.313,742	29.205
4	438.165,908 688.333,757	5	438.163,534 688.329,039	5.282
6	438.168,387 688.314,033	7	438.169,702 688.283,141	30.92
8	438.173,213 688.260,363	9	438.185,13 688.236,564	26.616
10	438.190,225 688.220,856	11	438.198,494 688.214,895	10.194

Punct început	X / Y	Punct sfârșit	X / Y	Lungime segment (** (m)
11	438.198,494 688.214,895	12	438.202,539 688.213,37	4.323
13	438.207,927 688.211,339	14	438.217,208 688.212,488	9.352
15	438.249,738 688.228,958	16	438.266,582 688.234,756	17.814
17	438.288,482 688.239,476	18	438.313,222 688.242,751	24.956
19	438.325,822 688.243,232	20	438.338,475 688.243,715	12.662
21	438.338,23 688.247,408	22	438.312,385 688.247,653	25.846
23	438.288,171 688.243,509	24	438.264,928 688.238,077	23.869
25	438.247,324 688.233,373	26	438.216,168 688.216,62	35.375
27	438.207,481 688.216,196	28	438.204,191 688.217,418	3.51
29	438.200,128 688.218,927	30	438.194,129 688.223,044	7.276
31	438.188,966 688.236,684	1	438.176,527 688.261,219	27.508

Punct început	X / Y	Punct sfârșit	X / Y	Lungime segment (** (m)
12	438.202,539 688.213,37	13	438.207,927 688.211,339	5.758
14	438.217,208 688.212,488	15	438.249,738 688.228,958	36.462
16	438.266,582 688.234,756	17	438.288,482 688.239,476	22.403
18	438.313,222 688.242,751	19	438.325,822 688.243,232	12.609
20	438.338,475 688.243,715	21	438.338,23 688.247,408	3.701
22	438.312,385 688.247,653	23	438.288,171 688.243,509	24.566
24	438.264,928 688.238,077	25	438.247,324 688.233,373	18.222
26	438.216,168 688.216,62	27	438.207,481 688.216,196	8.697
28	438.204,191 688.217,418	29	438.200,128 688.218,927	4.334
30	438.194,129 688.223,044	31	438.188,966 688.236,684	14.584

\*\* Lungimile segmentelor sunt determinate în planul de proiecție Stereo 70 și sunt rotunjite la 1 milimetru.

\*\*\* Distanța dintre puncte este formată din segmente cumulate ce sunt mai mici decât valoarea 1 milimetru.



**DATE DESPRE IMOBILUL NR. 2018**

Oficiul de Cadastru și Publicitate Imobiliară MARAMURES  
Biroul de Cadastru și Publicitate Imobiliară Dragomiresti

**A. Partea I. Descrierea imobilului**

TEREN Extravilan

Nr. CF vechi:1132

Nr. topografic:partedinr.top.3003/b

Adresa: Jud. Maramures

Nr. Crt	Nr cadastral Nr. topografic	Suprafata* (mp)	Observatii / Referinte
A1		15.552	Sector cadastral:34 Teren neimprejmuit;

**B. Partea II. Proprietari și acte**

Inscrieri privitoare la dreptul de proprietate și alte drepturi reale		Referințe
/		
Act Normativ nr. Legea 7, din 13/03/1996 emis de Parlamentul României;		
B1	Intabulare, drept de PROPRIETATE, dobândit prin Lege, cota actuala 1/1 1) NEIDENTIFICAT NEIDENTIFICAT	A1
Act Administrativ nr. Adeverință nr. 4151, din 09/11/2023 emis de Primăria Șieu;		
B2	Se notează posesia faptică în favoarea lui 1) DUNCA GHEORGHE	A1

**C. Partea III. SARCINI .**

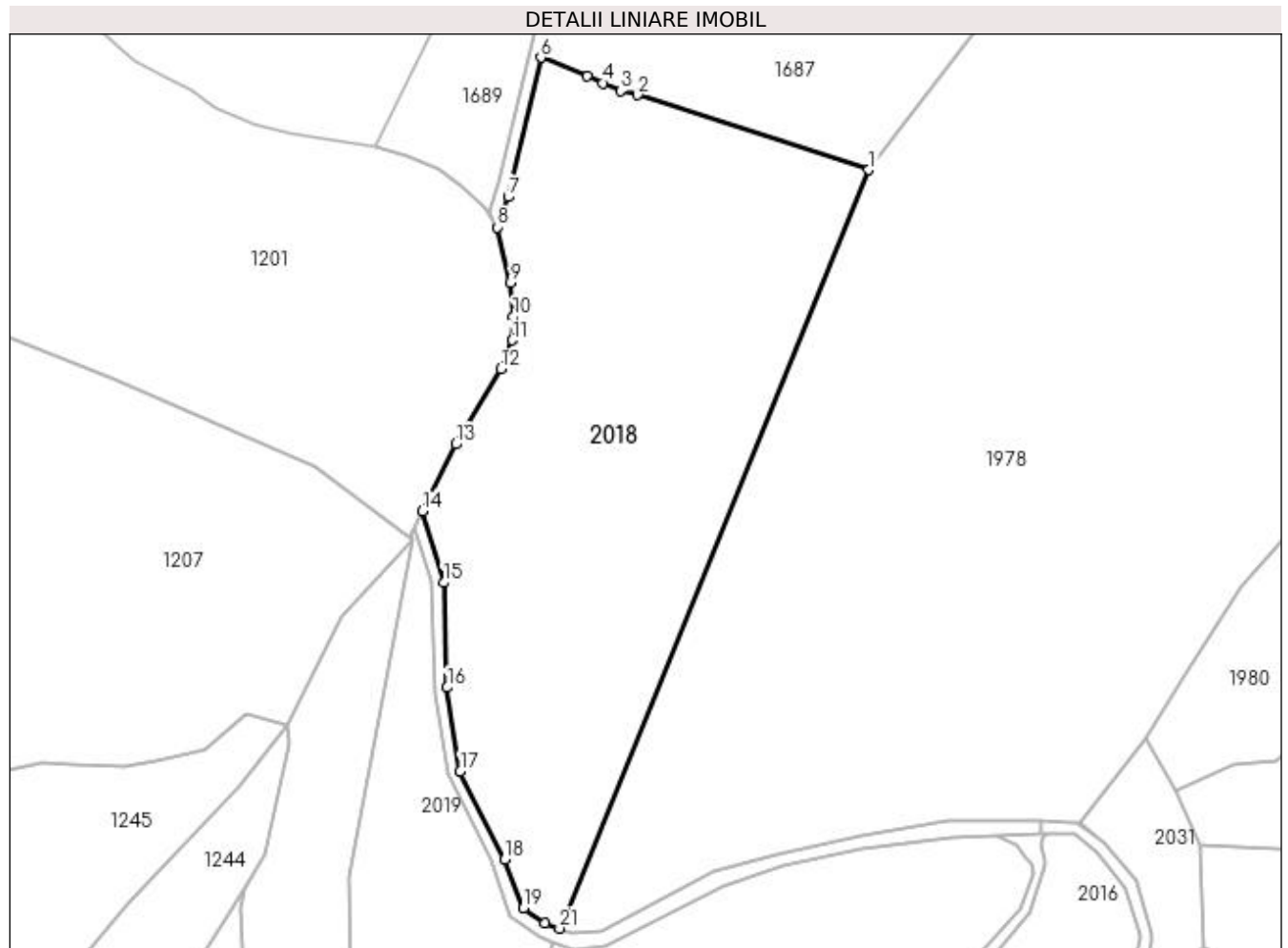
Inscrieri privind dezmembramintele dreptului de proprietate, drepturi reale de garanție și sarcini	Referințe
NU SUNT	

## Anexa Nr. 1 La Partea I

## Teren

Nr cadastral	Suprafața (mp)*	Observații / Referințe
	15.552	

\* Suprafața este determinată în planul de proiecție Stereo 70.



## Date referitoare la teren

Crt	Categorie folosință	Intra vilan	Suprafața (mp)	Tarla	Parcelă	Nr. topo	Observații / Referințe
1	faneata	NU	15.552	-	-	partedinnr. top.3003/b	

## Lungime Segmente

1) Valorile lungimilor segmentelor sunt obținute din proiecție în plan.

Punct început	X / Y	Punct sfârșit	X / Y	Lungime segment (** (m)	Punct început	X / Y	Punct sfârșit	X / Y	Lungime segment (** (m)
1	438.290,432 688.428,708	2	438.225,976 688.449,582	67.752	2	438.225,976 688.449,582	3	438.221,244 688.450,764	4.877
3	438.221,244 688.450,764	4	438.216,275 688.452,918	5.416	4	438.216,275 688.452,918	5	438.211,995 688.454,87	4.704
5	438.211,995 688.454,87	6	438.198,969 688.460,035	14.013	6	438.198,969 688.460,035	7	438.189,885 688.421,195	39.888
7	438.189,885 688.421,195	8	438.186,887 688.412,759	8.953	8	438.186,887 688.412,759	9	438.190,511 688.397,317	15.862
9	438.190,511 688.397,317	10	438.191,274 688.387,781	9.566	10	438.191,274 688.387,781	11	438.191,083 688.381,302	6.482

Punct început	X / Y	Punct sfârșit	X / Y	Lungime segment (** (m)
11	438.191,083 688.381,302	12	438.187,84 688.373,295	8.639
13	438.175,255 688.352,323	14	438.165,908 688.333,757	20.786
15	438.171,898 688.313,742	16	438.172,87 688.284,553	29.205
17	438.176,527 688.261,219	18	438.188,966 688.236,684	27.508
19	438.194,129 688.223,044	20	438.200,128 688.218,927	7.276
21	438.204,191 688.217,418	1	438.290,432 688.428,708	228.213

Punct început	X / Y	Punct sfârșit	X / Y	Lungime segment (** (m)
12	438.187,84 688.373,295	13	438.175,255 688.352,323	24.458
14	438.165,908 688.333,757	15	438.171,898 688.313,742	20.892
16	438.172,87 688.284,553	17	438.176,527 688.261,219	23.619
18	438.188,966 688.236,684	19	438.194,129 688.223,044	14.584
20	438.200,128 688.218,927	21	438.204,191 688.217,418	4.334

\*\* Lungimile segmentelor sunt determinate în planul de proiecție Stereo 70 și sunt rotunjite la 1 milimetru.

\*\*\* Distanța dintre puncte este formată din segmente cumulate ce sunt mai mici decât valoarea 1 milimetru.





**DATE DESPRE IMOBILUL NR. 2019**

Oficiul de Cadastru și Publicitate Imobiliară MARAMURES  
Biroul de Cadastru și Publicitate Imobiliară Dragomiresti

**A. Partea I. Descrierea imobilului**

TEREN Extravilan

Nr. CF vechi:1132

Nr. topografic:partedinr.top.3003/b

Adresa: Jud. Maramures

Nr. Crt	Nr cadastral Nr. topografic	Suprafata* (mp)	Observatii / Referinte
A1		3.939	Sector cadastral:34 Teren neimprejmuit;

**B. Partea II. Proprietari și acte**

Inscrieri privitoare la dreptul de proprietate și alte drepturi reale		Referințe
/		
Act Normativ nr. Legea 7, din 13/03/1996 emis de Parlamentul României;		
B1	Intabulare, drept de PROPRIETATE, dobândit prin Lege, cota actuala 1/1 1) NEIDENTIFICAT NEIDENTIFICAT	A1
Act Administrativ nr. Adeverință nr. 4137, din 09/11/2023 emis de Primăria Șieu;		
B2	Se notează posesia faptică în favoarea lui 1) DUNCA GHEORGHE	A1

**C. Partea III. SARCINI .**

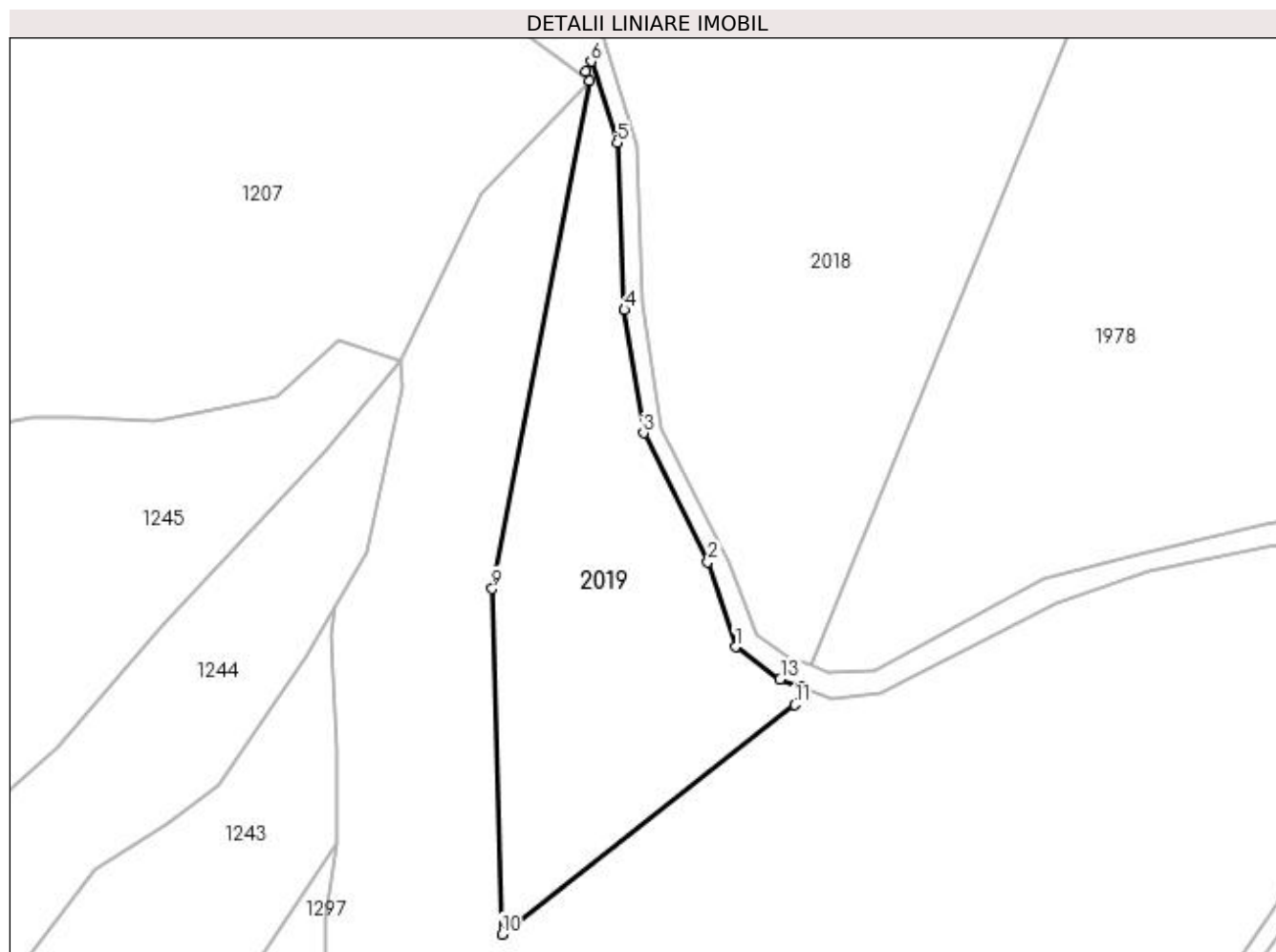
Inscrieri privind dezmembramintele dreptului de proprietate, drepturi reale de garanție și sarcini		Referințe
NU SUNT		

## Anexa Nr. 1 La Partea I

## Teren

Nr cadastral	Suprafața (mp)*	Observații / Referințe
	3.939	

\* Suprafața este determinată în planul de proiecție Stereo 70.



## Date referitoare la teren

Crt	Categorie folosință	Intra vilan	Suprafața (mp)	Tarla	Parcelă	Nr. topo	Observații / Referințe
1	faneata	NU	3.939	-	-	partedinnr. top.3003/b	

## Lungime Segmente

1) Valorile lungimilor segmentelor sunt obținute din proiecție în plan.

Punct început	X / Y	Punct sfârșit	X / Y	Lungime segment (** (m)
1	438.190,225 688.220,856	2	438.185,13 688.236,564	16.514
2	438.185,13 688.236,564	3	438.173,213 688.260,363	26.616
3	438.173,213 688.260,363	4	438.169,702 688.283,141	23.047
4	438.169,702 688.283,141	5	438.168,387 688.314,033	30.92
5	438.168,387 688.314,033	6	438.163,534 688.329,039	15.771

Punct început	X / Y	Punct sfârșit	X / Y	Lungime segment (** (m)
6	438.163,534 688.329,039	7	438.162,614 688.327,213	2.045
7	438.162,614 688.327,213	8	438.163,186 688.325,539	1.769
8	438.163,186 688.325,539	9	438.145,265 688.231,58	95.653
9	438.145,265 688.231,58	10	438.147,04 688.167,726	63.879
10	438.147,04 688.167,726	11	438.201,216 688.210,13	68.798
11	438.201,216 688.210,13	12	438.202,539 688.213,37	3.5
12	438.202,539 688.213,37	13	438.198,494 688.214,895	4.323
13	438.198,494 688.214,895	1	438.190,225 688.220,856	10.194

\*\* Lungimile segmentelor sunt determinate în planul de proiecție Stereo 70 și sunt rotunjite la 1 milimetru.

\*\*\* Distanța dintre puncte este formată din segmente cumulate ce sunt mai mici decât valoarea 1 milimetru.



**DATE DESPRE IMOBILUL NR. 2020**

Oficiul de Cadastru și Publicitate Imobiliară MARAMURES  
Biroul de Cadastru și Publicitate Imobiliară Dragomiresti

**A. Partea I. Descrierea imobilului**

TEREN Extravilan

Nr. CF vechi:2307

Nr. topografic:partedinr.top.3002

Adresa: Jud. Maramures

Nr. Crt	Nr cadastral Nr. topografic	Suprafata* (mp)	Observatii / Referinte
A1	50560	5.162	Sector cadastral:34 Teren neimprejmuit; Imobil traversat de limita de UAT.

**B. Partea II. Proprietari și acte**

Inscrieri privitoare la dreptul de proprietate și alte drepturi reale		Referințe
/		
Act Normativ nr. Legea 7, din 13/03/1996 emis de Parlamentul României;		
B1	Intabulare, drept de PROPRIETATE, dobandit prin Lege, cota actuala 1/1 1) NEIDENTIFICAT NEIDENTIFICAT	A1
Act Administrativ nr. Adeverință nr. 4108, din 09/11/2023 emis de Primăria Șieu;		
B2	Se notează posesia faptică în favoarea lui 1) PETREUȘ MARIA	A1

**C. Partea III. SARCINI .**

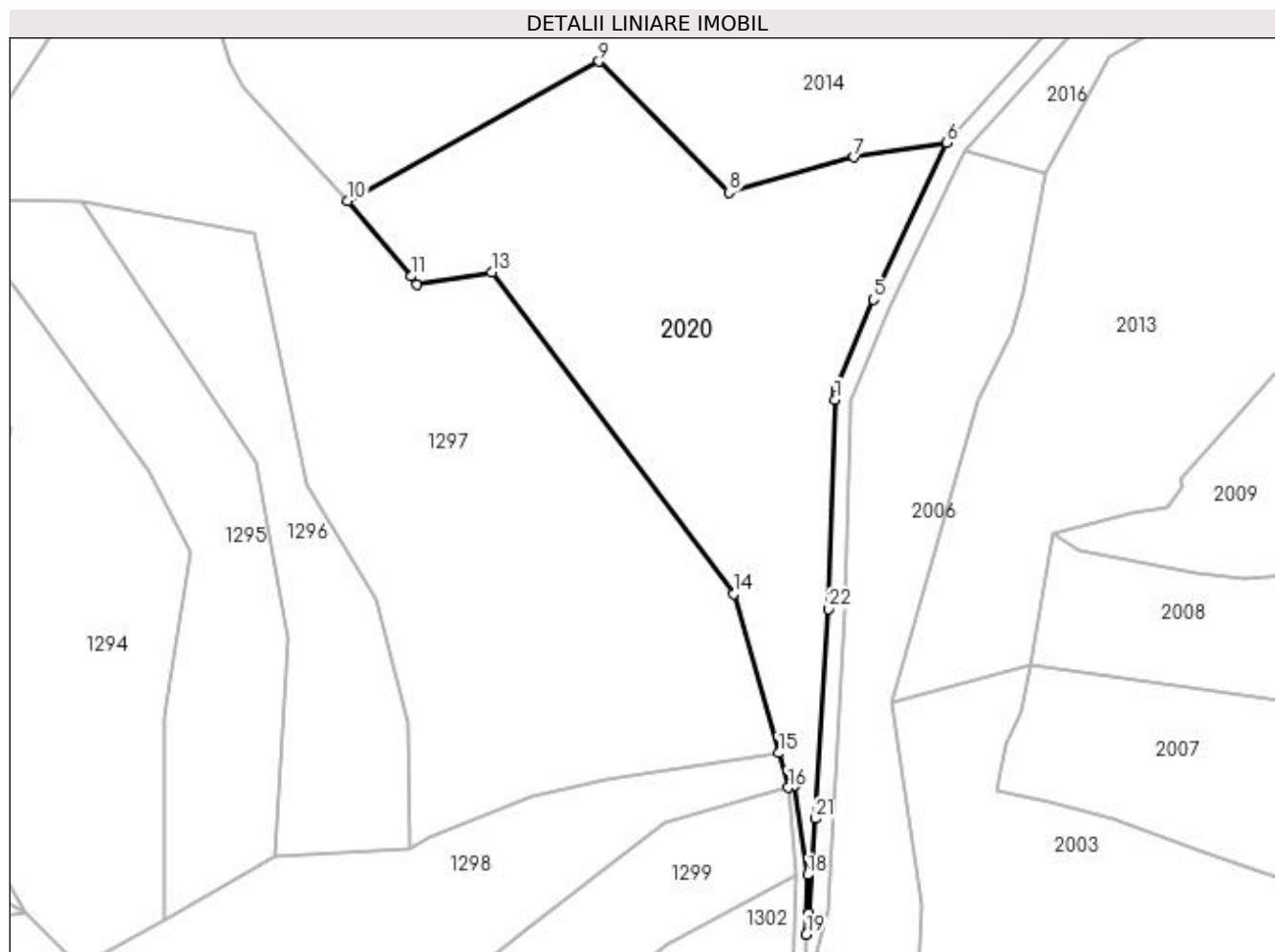
Inscrieri privind dezmembramintele dreptului de proprietate, drepturi reale de garanție și sarcini	Referințe
NU SUNT	

## Anexa Nr. 1 La Partea I

## Teren

Nr cadastral	Suprafața (mp)*	Observații / Referințe
50560	5.162	Imobil traversat de limita de UAT.

\* Suprafața este determinată în planul de proiecție Stereo 70.



## Date referitoare la teren

Crt	Categorie folosință	Intravilan	Suprafața (mp)	Tarla	Parcelă	Nr. topo	Observații / Referințe
1	faneata	NU	5.162	-	-	partedintr. top.3002	

## Lungime Segmente

1) Valorile lungimilor segmentelor sunt obținute din proiecție în plan.

Punct început	X / Y	Punct sfârșit	X / Y	Lungime segment (** (m)
1	438.225,349 688.071,029	2	438.225,413 688.071,841	0.815
3	438.225,661 688.072,96	4	438.225,907 688.073,551	0.64
5	438.232,179 688.089,007	6	438.245,399 688.117,148	31.092
7	438.228,767 688.114,565	8	438.206,261 688.108,211	23.386
9	438.182,865 688.131,78	10	438.137,64 688.106,701	51.713

Punct început	X / Y	Punct sfârșit	X / Y	Lungime segment (** (m)
2	438.225,413 688.071,841	3	438.225,661 688.072,96	1.146
4	438.225,907 688.073,551	5	438.232,179 688.089,007	16.68
6	438.245,399 688.117,148	7	438.228,767 688.114,565	16.831
8	438.206,261 688.108,211	9	438.182,865 688.131,78	33.209
10	438.137,64 688.106,701	11	438.149,082 688.093,165	17.724

Punct început	X / Y	Punct sfârșit	X / Y	Lungime segment (** (m))
11	438.149,082 688.093,165	12	438.150,07 688.091,668	1.794
13	438.163,577 688.093,886	14	438.207,048 688.036,051	72.351
15	438.215,149 688.007,471	16	438.216,902 688.001,28	6.434
17	438.218,048 688.001,619	18	438.220,41 687.985,571	16.221
19	438.220,175 687.974,892	20	438.220,664 687.978,674	3.813
21	438.221,755 687.995,711	22	438.224,169 688.033,404	37.77

Punct început	X / Y	Punct sfârșit	X / Y	Lungime segment (** (m))
12	438.150,07 688.091,668	13	438.163,577 688.093,886	13.688
14	438.207,048 688.036,051	15	438.215,149 688.007,471	29.706
16	438.216,902 688.001,28	17	438.218,048 688.001,619	1.195
18	438.220,41 687.985,571	19	438.220,175 687.974,892	10.682
20	438.220,664 687.978,674	21	438.221,755 687.995,711	17.072
22	438.224,169 688.033,404	1	438.225,349 688.071,029	37.643

\*\* Lungimile segmentelor sunt determinate în planul de proiecție Stereo 70 și sunt rotunjite la 1 milimetru.

\*\*\* Distanța dintre puncte este formată din segmente cumulate ce sunt mai mici decât valoarea 1 milimetru.





**DATE DESPRE IMOBILUL NR. 2021**

Oficiul de Cadastru și Publicitate Imobiliară MARAMURES  
Biroul de Cadastru și Publicitate Imobiliară Dragomiresti

**A. Partea I. Descrierea imobilului**

TEREN Extravilan

Nr. CF vechi:2307

Nr. topografic:partedinr.top.3002

Adresa: Jud. Maramures

Nr. Crt	Nr cadastral Nr. topografic	Suprafața* (mp)	Observații / Referințe
A1	50560	3.266	Sector cadastral:34 Teren neimprejmuit;

**B. Partea II. Proprietari și acte**

Inscrieri privitoare la dreptul de proprietate și alte drepturi reale		Referințe
/		
Act Normativ nr. Legea 7, din 13/03/1996 emis de Parlamentul României;		
B1	Inscrierea provizorie, drept de PROPRIETATE, dobandit prin Lege, cota actuala 1/1 1) COMUNA ȘIEU, CIF:14813046, PROPRIETAR NEIDENTIFICAT	A1

**C. Partea III. SARCINI .**

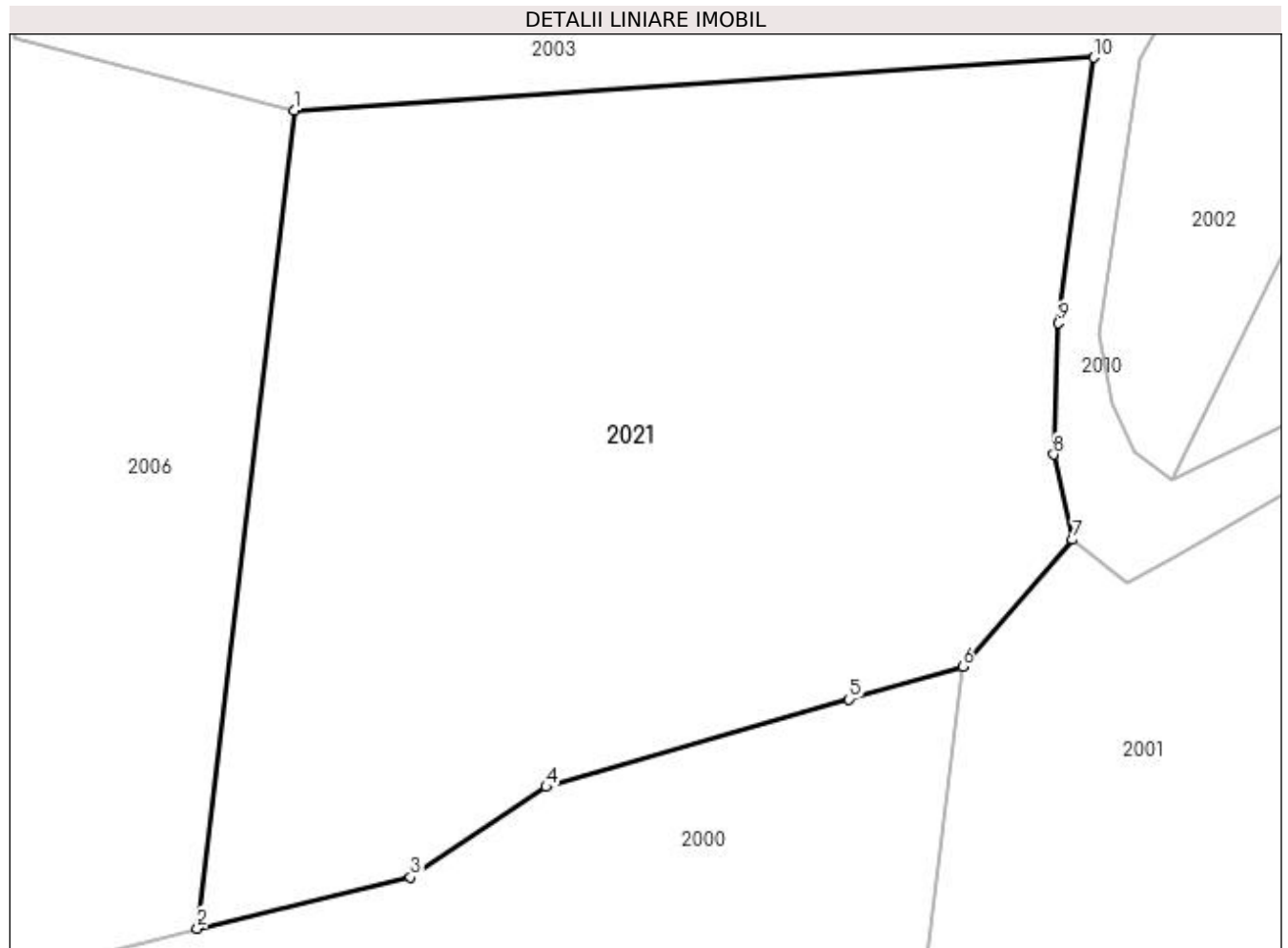
Inscrieri privind dezmembramintele dreptului de proprietate, drepturi reale de garanție și sarcini	Referințe
NU SUNT	

## Anexa Nr. 1 La Partea I

## Teren

Nr cadastral	Suprafața (mp)*	Observații / Referințe
50560	3.266	

\* Suprafața este determinată în planul de proiecție Stereo 70.



## Date referitoare la teren

Crt	Categorie folosință	Intravilan	Suprafața (mp)	Tarla	Parcelă	Nr. topo	Observații / Referințe
1	faneata	NU	3.266	-	-	partedinnr. top.3002	

## Lungime Segmente

1) Valorile lungimilor segmentelor sunt obținute din proiecție în plan.

Punct început	X / Y	Punct sfârșit	X / Y	Lungime segment (** (m)
1	438.261,094 687.937,672	2	438.253,631 687.874,985	63.13
2	438.253,631 687.874,985	3	438.269,966 687.878,92	16.802
3	438.269,966 687.878,92	4	438.280,383 687.885,831	12.501
4	438.280,383 687.885,831	5	438.303,585 687.892,555	24.157
5	438.303,585 687.892,555	6	438.312,315 687.895,046	9.078

Punct început	X / Y	Punct sfârșit	X / Y	Lungime segment (** (m)
6	438.312,315 687.895,046	7	438.320,765 687.904,772	12.884
7	438.320,765 687.904,772	8	438.319,307 687.911,304	6.693
8	438.319,307 687.911,304	9	438.319,684 687.921,375	10.078
9	438.319,684 687.921,375	10	438.322,363 687.941,726	20.527
10	438.322,363 687.941,726	1	438.261,094 687.937,672	61.403

\*\* Lungimile segmentelor sunt determinate în planul de proiecție Stereo 70 și sunt rotunjite la 1 milimetru.

\*\*\* Distanța dintre puncte este formată din segmente cumulate ce sunt mai mici decât valoarea 1 milimetru.



**DATE DESPRE IMOBILUL NR. 2022**

Oficiul de Cadastru și Publicitate Imobiliară MARAMURES  
Biroul de Cadastru și Publicitate Imobiliară Dragomirești

**A. Partea I. Descrierea imobilului**

Nr. CF vechi:1442,556,558  
Nr. topografic:partedinnr.top.  
2890,2944,2946

TEREN Extravilan

Adresa: Jud. Maramures

Nr. Crt	Nr cadastral Nr. topografic	Suprafața* (mp)	Observații / Referințe
A1		14.169	Sector cadastral:34 Teren neimprejmuit;

**B. Partea II. Proprietari și acte**

Inscrieri privitoare la dreptul de proprietate și alte drepturi reale		Referințe
/		
Act Normativ nr. Legea 7, din 13/03/1996 emis de Parlamentul României;		
B1	Intabulare, drept de PROPRIETATE, dobândit prin Lege, cota actuala 1/1 1) NEIDENTIFICAT NEIDENTIFICAT	A1
Act Administrativ nr. Adeverință nr. 4223, din 09/11/2023 emis de Primăria Șieu;		
B2	Se notează posesia faptică în favoarea lui 1) TUVENE VALENTIN	A1

**C. Partea III. SARCINI .**

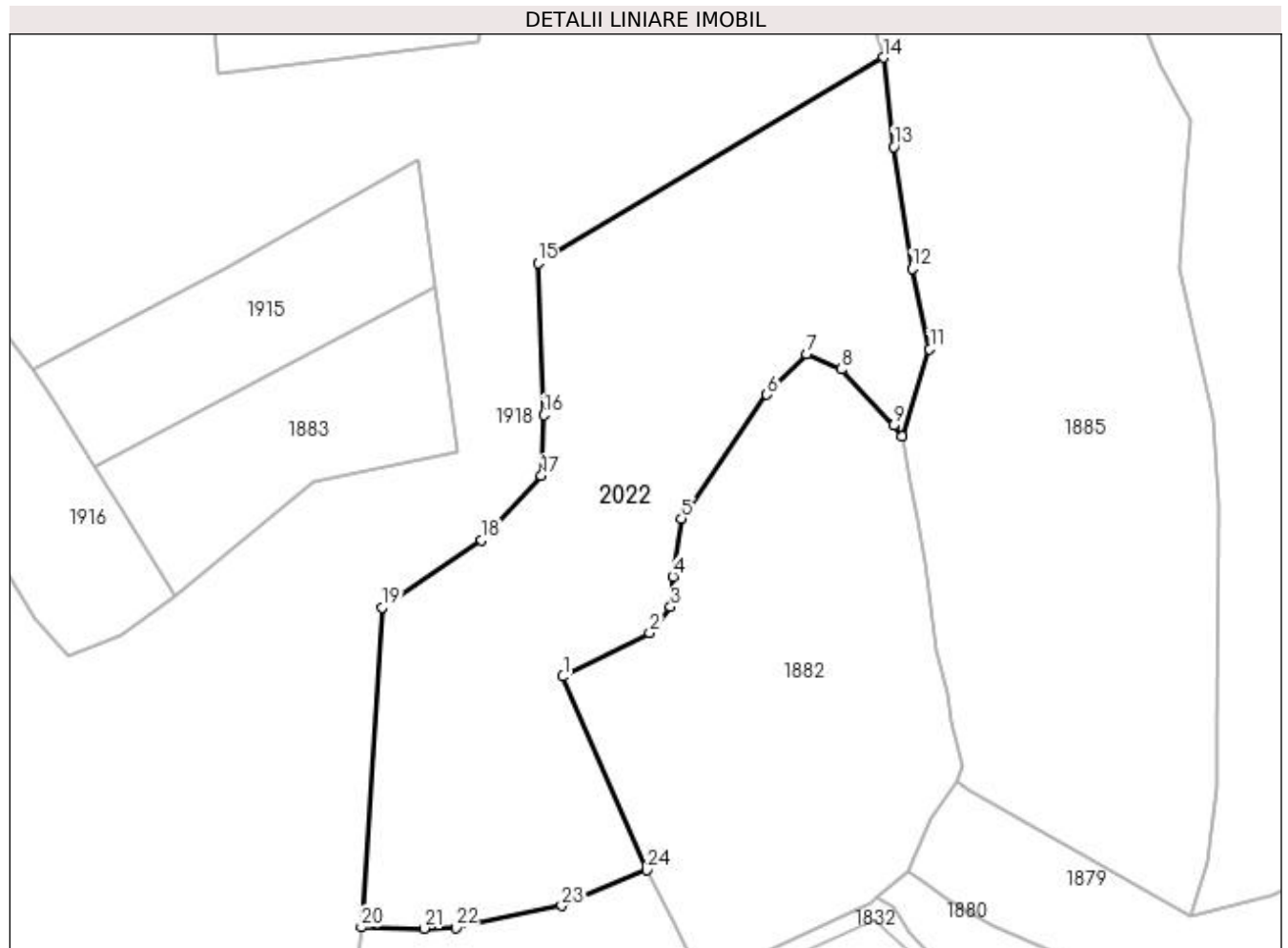
Inscrieri privind dezmembramintele dreptului de proprietate, drepturi reale de garanție și sarcini	Referințe
NU SUNT	

## Anexa Nr. 1 La Partea I

## Teren

Nr cadastral	Suprafața (mp)*	Observații / Referințe
	14.169	

\* Suprafața este determinată în planul de proiecție Stereo 70.



## Date referitoare la teren

Crt	Categorie folosință	Intravilan	Suprafața (mp)	Tarla	Parcelă	Nr. topo	Observații / Referințe
1	faneata	NU	14.169	-	-	partedinr. top. 2890,2944,2946	

## Lungime Segmente

1) Valorile lungimilor segmentelor sunt obținute din proiecție în plan.

Punct început	X / Y	Punct sfârșit	X / Y	Lungime segment (** (m)
1	439.388,295 688.008,876	2	439.411,108 688.020,33	25.527
3	439.416,616 688.027,193	4	439.417,253 688.035,124	7.957
5	439.419,483 688.050,397	6	439.441,978 688.082,986	39.599
7	439.452,376 688.093,591	8	439.461,536 688.089,649	9.972

Punct început	X / Y	Punct sfârșit	X / Y	Lungime segment (** (m)
2	439.411,108 688.020,33	3	439.416,616 688.027,193	8.8
4	439.417,253 688.035,124	5	439.419,483 688.050,397	15.435
6	439.441,978 688.082,986	7	439.452,376 688.093,591	14.852
8	439.461,536 688.089,649	9	439.475,299 688.074,876	20.191

Punct început	X / Y	Punct sfârșit	X / Y	Lungime segment (** (m)
9	439.475,299 688.074,876	10	439.477,498 688.072,062	3.571
11	439.484,781 688.094,897	12	439.480,137 688.116,119	21.724
13	439.475,355 688.148,131	14	439.472,625 688.171,575	23.602
15	439.381,725 688.117,561	16	439.383,273 688.077,645	39.946
17	439.382,637 688.061,698	18	439.366,94 688.044,731	23.114
19	439.340,624 688.027,025	20	439.335,214 687.942,982	84.217
21	439.351,708 687.942,632	22	439.360,085 687.942,802	8.379
23	439.387,959 687.948,607	24	439.410,333 687.958,016	24.272

Punct început	X / Y	Punct sfârșit	X / Y	Lungime segment (** (m)
10	439.477,498 688.072,062	11	439.484,781 688.094,897	23.968
12	439.480,137 688.116,119	13	439.475,355 688.148,131	32.367
14	439.472,625 688.171,575	15	439.381,725 688.117,561	105.737
16	439.383,273 688.077,645	17	439.382,637 688.061,698	15.96
18	439.366,94 688.044,731	19	439.340,624 688.027,025	31.718
20	439.335,214 687.942,982	21	439.351,708 687.942,632	16.498
22	439.360,085 687.942,802	23	439.387,959 687.948,607	28.472
24	439.410,333 687.958,016	1	439.388,295 688.008,876	55.429

\*\* Lungimile segmentelor sunt determinate în planul de proiecție Stereo 70 și sunt rotunjite la 1 milimetru.

\*\*\* Distanța dintre puncte este formată din segmente cumulate ce sunt mai mici decât valoarea 1 milimetru.





**DATE DESPRE IMOBILUL NR. 2023**

Oficiul de Cadastru și Publicitate Imobiliară MARAMURES  
Biroul de Cadastru și Publicitate Imobiliară Dragomiresti

**A. Partea I. Descrierea imobilului**

Nr. CF vechi:1442,556,558  
Nr. topografic:partedinnr.top.  
2890,2944,2946

TEREN Extravilan

Adresa: Jud. Maramures

Nr. Crt	Nr cadastral Nr. topografic	Suprafața* (mp)	Observații / Referințe
A1		2.299	Sector cadastral:34 Teren neimprejmuit;

**B. Partea II. Proprietari și acte**

Inscrieri privitoare la dreptul de proprietate și alte drepturi reale		Referințe
/		
Act Normativ nr. Legea 7, din 13/03/1996 emis de Parlamentul României;		
B1	Inscrierea provizorie, drept de PROPRIETATE, dobandit prin Lege, cota actuala 1/1 1) <b>COMUNA ȘIEU</b> , CIF:14813046, PROPRIETAR NEIDENTIFICAT	A1

**C. Partea III. SARCINI .**

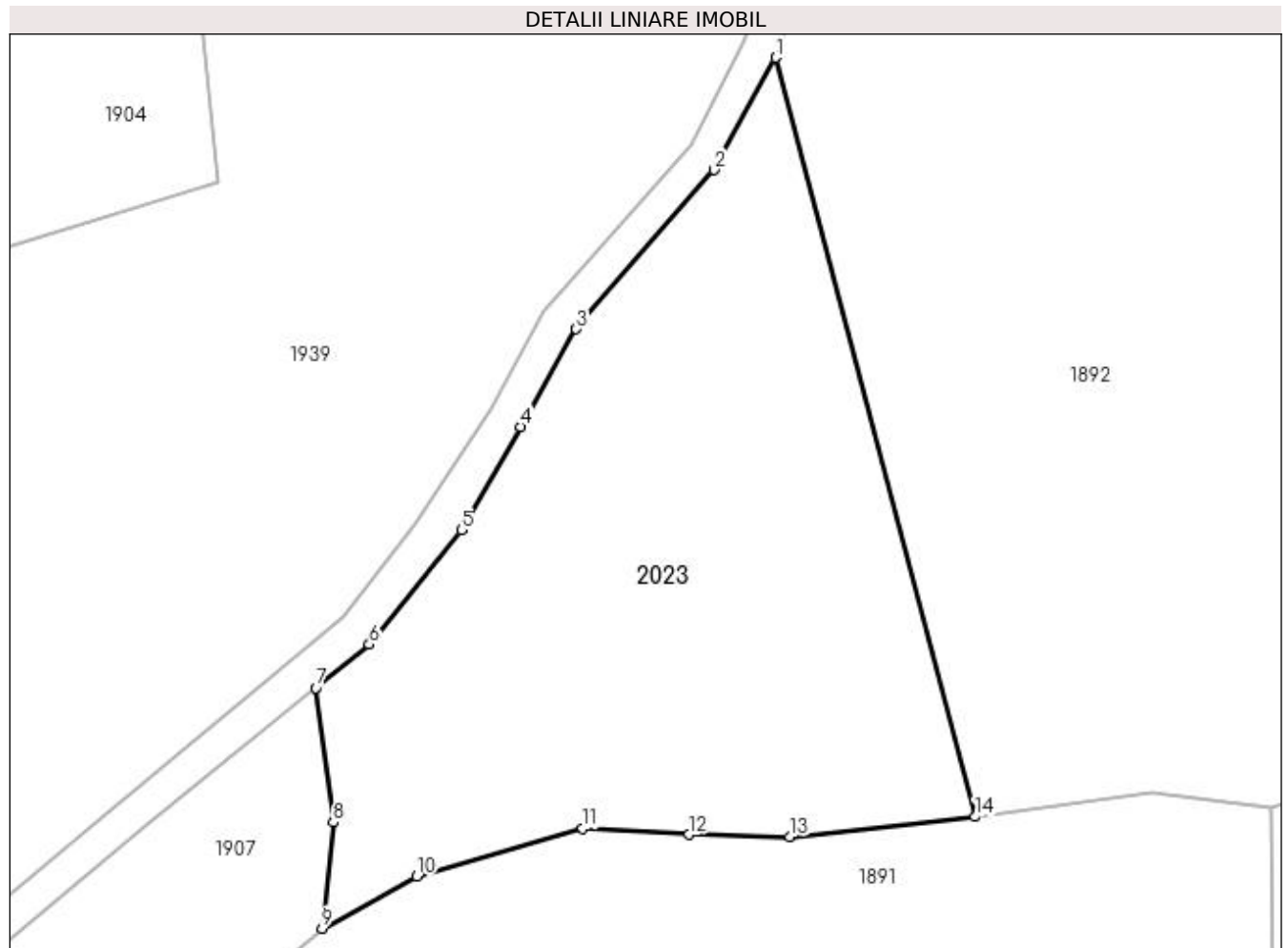
Inscrieri privind dezmembramintele dreptului de proprietate, drepturi reale de garanție și sarcini	Referințe
NU SUNT	

## Anexa Nr. 1 La Partea I

## Teren

Nr cadastral	Suprafața (mp)*	Observații / Referințe
	2.299	

\* Suprafața este determinată în planul de proiecție Stereo 70.



## Date referitoare la teren

Crt	Categorie folosință	Intravilan	Suprafața (mp)	Tarla	Parcelă	Nr. topo	Observații / Referințe
1	faneata	NU	2.299	-	-	partedinnr. top. 2890,2944,2946	

## Lungime Segmente

1) Valorile lungimilor segmentelor sunt obținute din proiecție în plan.

Punct început	X / Y	Punct sfârșit	X / Y	Lungime segment (** (m)
1	439.336,723 688.791,856	2	439.331,226 688.781,841	11.424
2	439.331,226 688.781,841	3	439.318,909 688.767,638	18.8
3	439.318,909 688.767,638	4	439.313,958 688.758,906	10.038
4	439.313,958 688.758,906	5	439.308,653 688.749,684	10.639

Punct început	X / Y	Punct sfârșit	X / Y	Lungime segment (** (m)
5	439.308,653 688.749,684	6	439.300,419 688.739,494	13.101
6	439.300,419 688.739,494	7	439.295,656 688.735,618	6.141
7	439.295,656 688.735,618	8	439.297,221 688.723,599	12.12
8	439.297,221 688.723,599	9	439.296,217 688.714,137	9.515
9	439.296,217 688.714,137	10	439.304,696 688.718,802	9.678
10	439.304,696 688.718,802	11	439.319,493 688.723,087	15.405
11	439.319,493 688.723,087	12	439.328,976 688.722,51	9.501
12	439.328,976 688.722,51	13	439.337,986 688.722,337	9.012
13	439.337,986 688.722,337	14	439.354,556 688.724,103	16.664
14	439.354,556 688.724,103	1	439.336,723 688.791,856	70.061

\*\* Lungimile segmentelor sunt determinate în planul de proiecție Stereo 70 și sunt rotunjite la 1 milimetru.

\*\*\* Distanța dintre puncte este formată din segmente cumulate ce sunt mai mici decât valoarea 1 milimetru.



**DATE DESPRE IMOBILUL NR. 2024**

Oficiul de Cadastru și Publicitate Imobiliară MARAMURES  
Biroul de Cadastru și Publicitate Imobiliară Dragomiresti

**A. Partea I. Descrierea imobilului**

TEREN Extravilan

Nr. CF vechi:714,767

Nr. topografic:partedinr.top.2935,2936

Adresa: Jud. Maramures

Nr. Crt	Nr cadastral Nr. topografic	Suprafața* (mp)	Observații / Referințe
A1		5.154	Sector cadastral:34 Teren neimprejmuit;

**B. Partea II. Proprietari și acte**

Inscrieri privitoare la dreptul de proprietate și alte drepturi reale		Referințe
/		
Act Normativ nr. Legea 7, din 13/03/1996 emis de Parlamentul României;		
B1	Intabulare, drept de PROPRIETATE, dobândit prin Lege, cota actuala 1/1 1) NEIDENTIFICAT NEIDENTIFICAT	A1
Act Administrativ nr. Adeverință nr. 4110, din 09/11/2023 emis de Primăria Șieu;		
B2	Se notează posesia faptică în favoarea lui 1) REDNIC GHEORGHE	A1

**C. Partea III. SARCINI .**

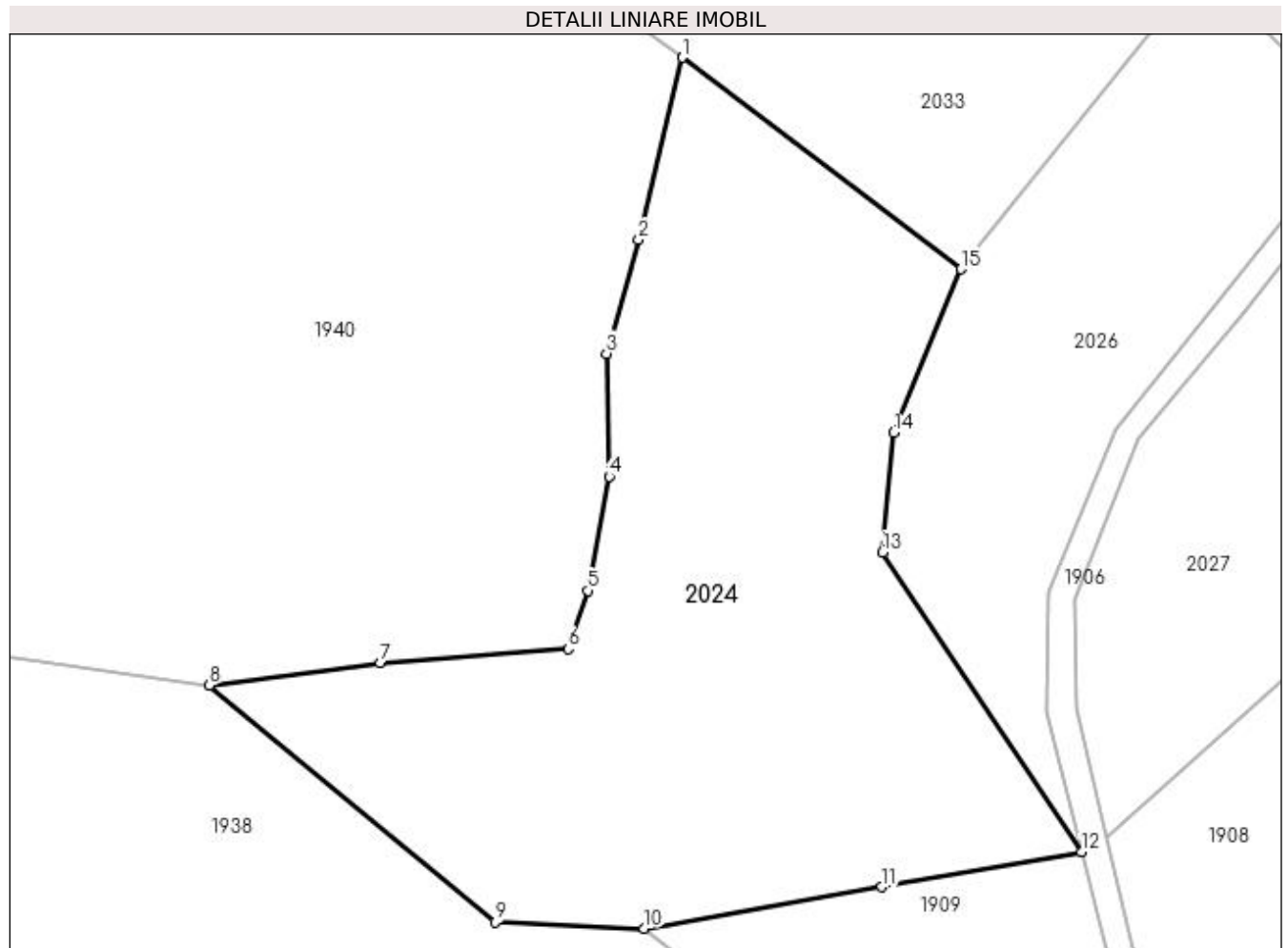
Inscrieri privind dezmembramintele dreptului de proprietate, drepturi reale de garanție și sarcini		Referințe
NU SUNT		

## Anexa Nr. 1 La Partea I

## Teren

Nr cadastral	Suprafața (mp)*	Observații / Referințe
	5.154	

\* Suprafața este determinată în planul de proiecție Stereo 70.



## Date referitoare la teren

Crt	Categorie folosință	Intravilan	Suprafața (mp)	Tarla	Parcelă	Nr. topo	Observații / Referințe
1	faneata	NU	5.154	-	-	partedinnr. top. 2935,2936	

## Lungime Segmente

1) Valorile lungimilor segmentelor sunt obținute din proiecție în plan.

Punct început	X / Y	Punct sfârșit	X / Y	Lungime segment (** (m)
1	439.112,252 688.647,641	2	439.106,759 688.624,679	23.61
2	439.106,759 688.624,679	3	439.102,657 688.610,326	14.928
3	439.102,657 688.610,326	4	439.102,998 688.594,828	15.502
4	439.102,998 688.594,828	5	439.100,275 688.580,451	14.633

Punct început	X / Y	Punct sfârșit	X / Y	Lungime segment (** (m)
5	439.100,275 688.580,451	6	439.097,811 688.573,109	7.744
6	439.097,811 688.573,109	7	439.074,145 688.571,343	23.732
7	439.074,145 688.571,343	8	439.052,562 688.568,504	21.769
8	439.052,562 688.568,504	9	439.088,622 688.538,629	46.828
9	439.088,622 688.538,629	10	439.107,417 688.537,841	18.812
10	439.107,417 688.537,841	11	439.137,43 688.543,084	30.468
11	439.137,43 688.543,084	12	439.162,616 688.547,484	25.567
12	439.162,616 688.547,484	13	439.137,524 688.585,266	45.355
13	439.137,524 688.585,266	14	439.138,929 688.600,346	15.145
14	439.138,929 688.600,346	15	439.147,378 688.620,986	22.302
15	439.147,378 688.620,986	1	439.112,252 688.647,641	44.094

\*\* Lungimile segmentelor sunt determinate în planul de proiecție Stereo 70 și sunt rotunjite la 1 milimetru.

\*\*\* Distanța dintre puncte este formată din segmente cumulate ce sunt mai mici decât valoarea 1 milimetru.





**DATE DESPRE IMOBILUL NR. 2025**

Oficiul de Cadastru și Publicitate Imobiliară MARAMURES  
Biroul de Cadastru și Publicitate Imobiliară Dragomiresti

**A. Partea I. Descrierea imobilului**

TEREN Extravilan

Nr. CF vechi:714

Nr. topografic:partedinr.top.2935

Adresa: Jud. Maramures

Nr. Crt	Nr cadastral Nr. topografic	Suprafata* (mp)	Observatii / Referinte
A1		5.801	Sector cadastral:34 Teren neimprejmuit;

**B. Partea II. Proprietari și acte**

Inscrieri privitoare la dreptul de proprietate și alte drepturi reale		Referințe
/		
Act Normativ nr. Legea 7, din 13/03/1996 emis de Parlamentul României;		
B1	Intabulare, drept de PROPRIETATE, dobândit prin Lege, cota actuala 1/1 1) NEIDENTIFICAT NEIDENTIFICAT	A1
Act Administrativ nr. Adeverință nr. 4284, din 09/11/2023 emis de Primăria Șieu;		
B2	Se notează posesia faptică în favoarea lui 1) DUNCA TOADER	A1

**C. Partea III. SARCINI .**

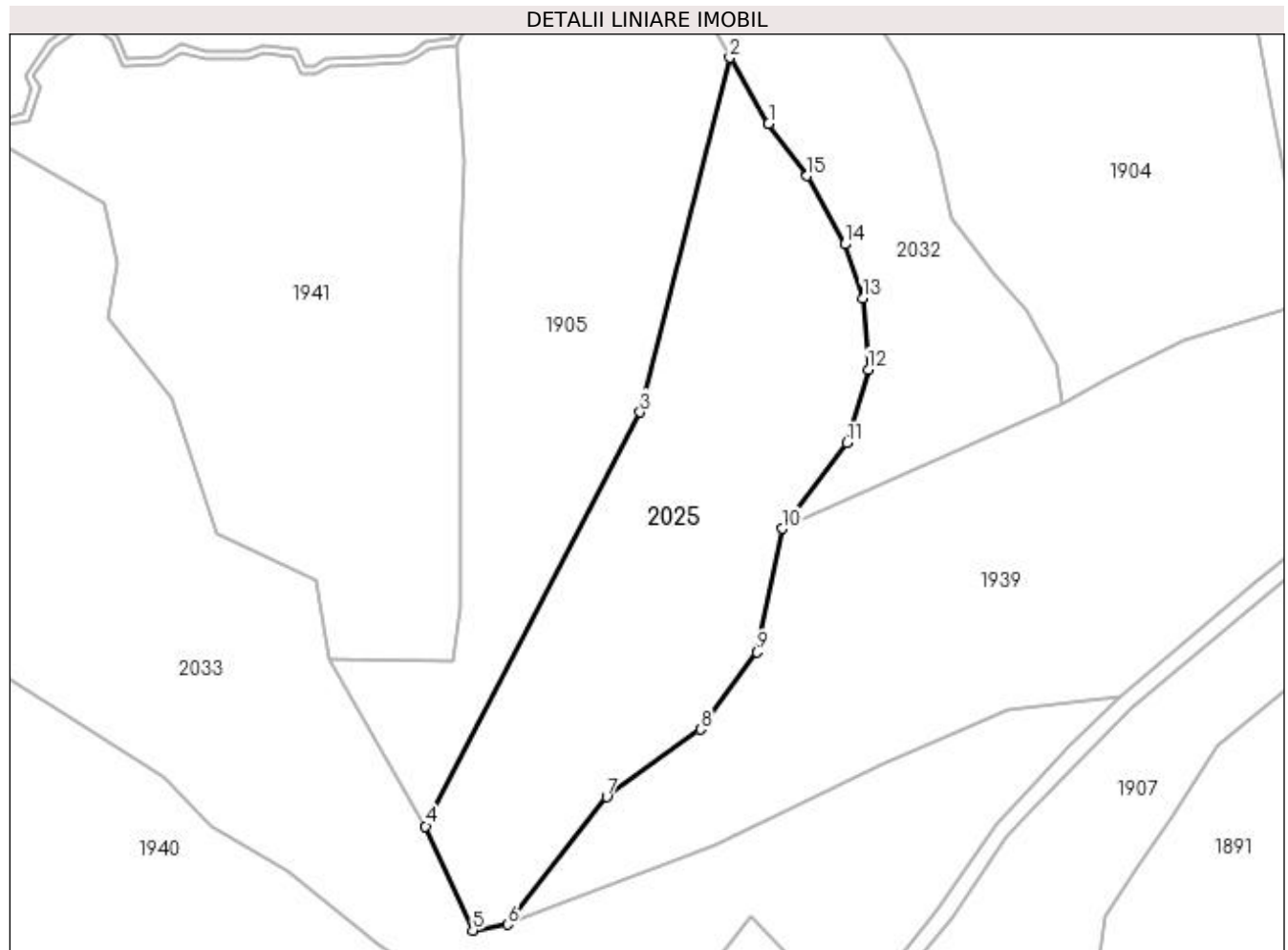
Inscrieri privind dezmembramintele dreptului de proprietate, drepturi reale de garanție și sarcini		Referințe
NU SUNT		

## Anexa Nr. 1 La Partea I

## Teren

Nr cadastral	Suprafața (mp)*	Observații / Referințe
	5.801	

\* Suprafața este determinată în planul de proiecție Stereo 70.



## Date referitoare la teren

Crt	Categorie folosință	Intra vilan	Suprafața (mp)	Tarla	Parcelă	Nr. topo	Observații / Referințe
1	faneata	NU	5.801	-	-	partedinnr. top.2935	

## Lungime Segmente

1) Valorile lungimilor segmentelor sunt obținute din proiecție în plan.

Punct început	X / Y	Punct sfârșit	X / Y	Lungime segment (** (m)
1	439.181,426 688.816,819	2	439.173,728 688.829,928	15.202
2	439.173,728 688.829,928	3	439.155,874 688.759,471	72.684
3	439.155,874 688.759,471	4	439.113,235 688.677,207	92.658
4	439.113,235 688.677,207	5	439.122,596 688.656,487	22.736
5	439.122,596 688.656,487	6	439.129,499 688.657,686	7.006

Punct început	X / Y	Punct sfârșit	X / Y	Lungime segment (** (m)
6	439.129,499 688.657,686	7	439.149,265 688.683,014	32.128
7	439.149,265 688.683,014	8	439.167,879 688.696,424	22.941
8	439.167,879 688.696,424	9	439.179,135 688.711,781	19.04
9	439.179,135 688.711,781	10	439.184,122 688.736,354	25.074
10	439.184,122 688.736,354	11	439.196,99 688.753,352	21.319
11	439.196,99 688.753,352	12	439.201,226 688.767,969	15.218
12	439.201,226 688.767,969	13	439.200,213 688.782,053	14.12
13	439.200,213 688.782,053	14	439.196,595 688.792,835	11.373
14	439.196,595 688.792,835	15	439.189,05 688.806,428	15.547
15	439.189,05 688.806,428	1	439.181,426 688.816,819	12.888

\*\* Lungimile segmentelor sunt determinate în planul de proiecție Stereo 70 și sunt rotunjite la 1 milimetru.

\*\*\* Distanța dintre puncte este formată din segmente cumulate ce sunt mai mici decât valoarea 1 milimetru.



**DATE DESPRE IMOBILUL NR. 2026**

Oficiul de Cadastru și Publicitate Imobiliară MARAMURES  
Biroul de Cadastru și Publicitate Imobiliară Dragomiresti

**A. Partea I. Descrierea imobilului**

TEREN Extravilan

Nr. CF vechi:714,767

Nr. topografic:partedinr.top.2935,2936

Adresa: Jud. Maramures

Nr. Crt	Nr cadastral Nr. topografic	Suprafata* (mp)	Observatii / Referinte
A1		2.395	Sector cadastral:34 Teren neimprejmuit;

**B. Partea II. Proprietari și acte**

Inscrieri privitoare la dreptul de proprietate și alte drepturi reale		Referințe
/		
Act Normativ nr. Legea 7, din 13/03/1996 emis de Parlamentul României;		
B1	Intabulare, drept de PROPRIETATE, dobândit prin Lege, cota actuala 1/1 1) NEIDENTIFICAT NEIDENTIFICAT	A1
Act Administrativ nr. Adeverință nr. 4249, din 09/11/2023 emis de Primăria Șieu;		
B2	Se notează posesia faptică în favoarea lui 1) TUVENE VALENTIN	A1

**C. Partea III. SARCINI .**

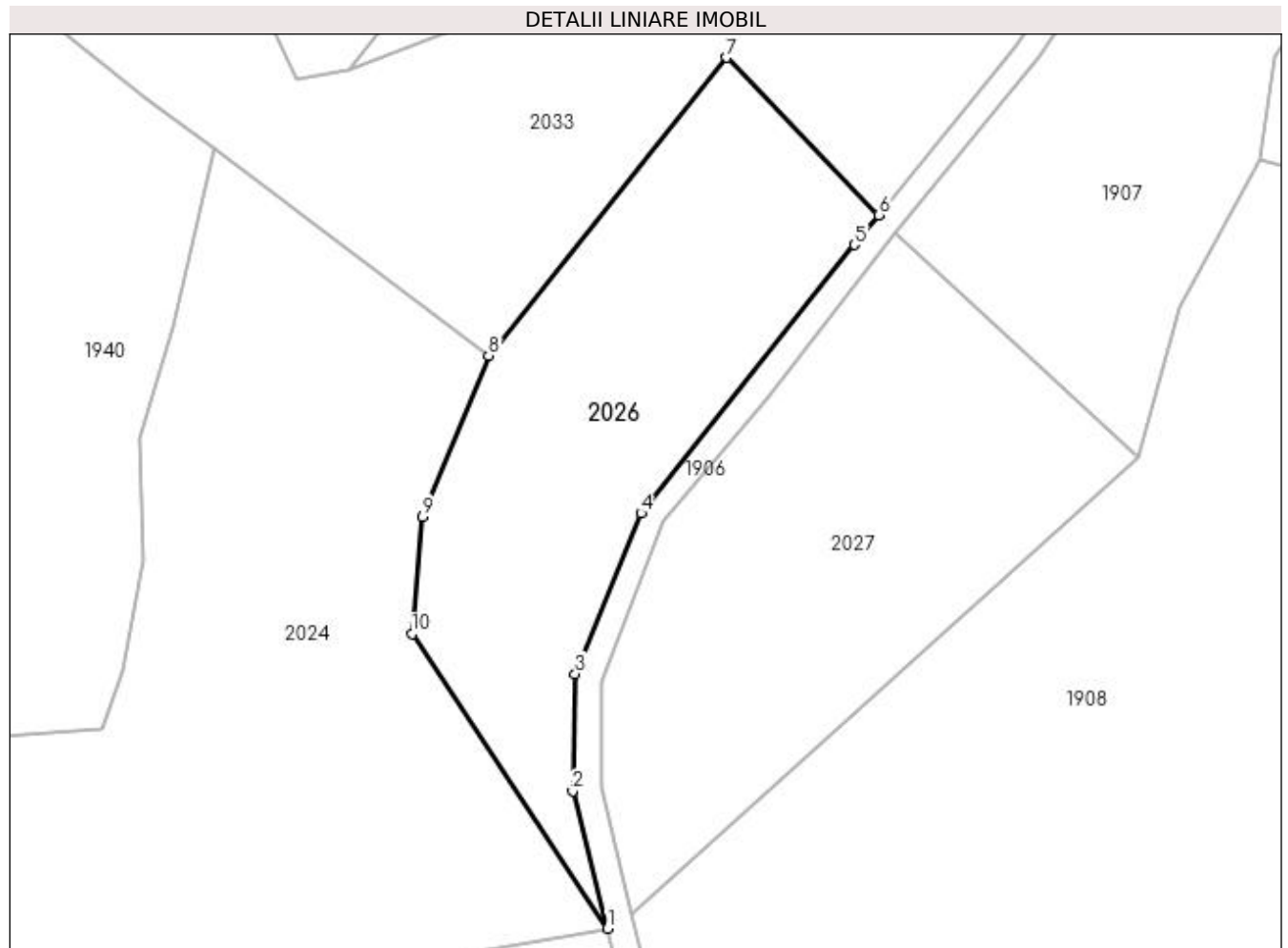
Inscrieri privind dezmembramintele dreptului de proprietate, drepturi reale de garanție și sarcini		Referințe
NU SUNT		

## Anexa Nr. 1 La Partea I

## Teren

Nr cadastral	Suprafața (mp)*	Observații / Referințe
	2.395	

\* Suprafața este determinată în planul de proiecție Stereo 70.



## Date referitoare la teren

Crt	Categorie folosință	Intra vilan	Suprafața (mp)	Tarla	Parcelă	Nr. topo	Observații / Referințe
1	faneata	NU	2.395	-	-	partedinnr. top. 2935,2936	

## Lungime Segmente

1) Valorile lungimilor segmentelor sunt obținute din proiecție în plan.

Punct început	X / Y	Punct sfârșit	X / Y	Lungime segment (** (m))
1	439.162,616 688.547,484	2	439.158,153 688.565,098	18.171
2	439.158,153 688.565,098	3	439.158,49 688.580,136	15.042
3	439.158,49 688.580,136	4	439.166,939 688.600,776	22.302
4	439.166,939 688.600,776	5	439.194,352 688.635,231	44.03

Punct început	X / Y	Punct sfârșit	X / Y	Lungime segment (** (m)
5	439.194,352 688.635,231	6	439.197,503 688.639,032	4.937
6	439.197,503 688.639,032	7	439.177,942 688.659,242	28.126
7	439.177,942 688.659,242	8	439.147,378 688.620,986	48.966
8	439.147,378 688.620,986	9	439.138,929 688.600,346	22.302
9	439.138,929 688.600,346	10	439.137,524 688.585,266	15.145
10	439.137,524 688.585,266	1	439.162,616 688.547,484	45.355

\*\* Lungimile segmentelor sunt determinate în planul de proiecție Stereo 70 și sunt rotunjite la 1 milimetru.

\*\*\* Distanța dintre puncte este formată din segmente cumulate ce sunt mai mici decât valoarea 1 milimetru.





**DATE DESPRE IMOBILUL NR. 2027**

Oficiul de Cadastru și Publicitate Imobiliară MARAMURES  
Biroul de Cadastru și Publicitate Imobiliară Dragomiresti

**A. Partea I. Descrierea imobilului**

TEREN Extravilan

Nr. CF vechi:714,767

Nr. topografic:partedinr.top.2935,2936

Adresa: Jud. Maramures

Nr. Crt	Nr cadastral Nr. topografic	Suprafata* (mp)	Observatii / Referinte
A1		2.703	Sector cadastral:34 Teren neimprejmuit;

**B. Partea II. Proprietari și acte**

Inscrieri privitoare la dreptul de proprietate și alte drepturi reale		Referințe
/		
Act Normativ nr. Legea 7, din 13/03/1996 emis de Parlamentul României;		
B1	Intabulare, drept de PROPRIETATE, dobândit prin Lege, cota actuala 1/1 1) NEIDENTIFICAT NEIDENTIFICAT	A1
Act Administrativ nr. Adeverință nr. 4257, din 09/11/2023 emis de Primăria Șieu;		
B2	Se notează posesia faptică în favoarea lui 1) TUVENE VALENTIN	A1

**C. Partea III. SARCINI .**

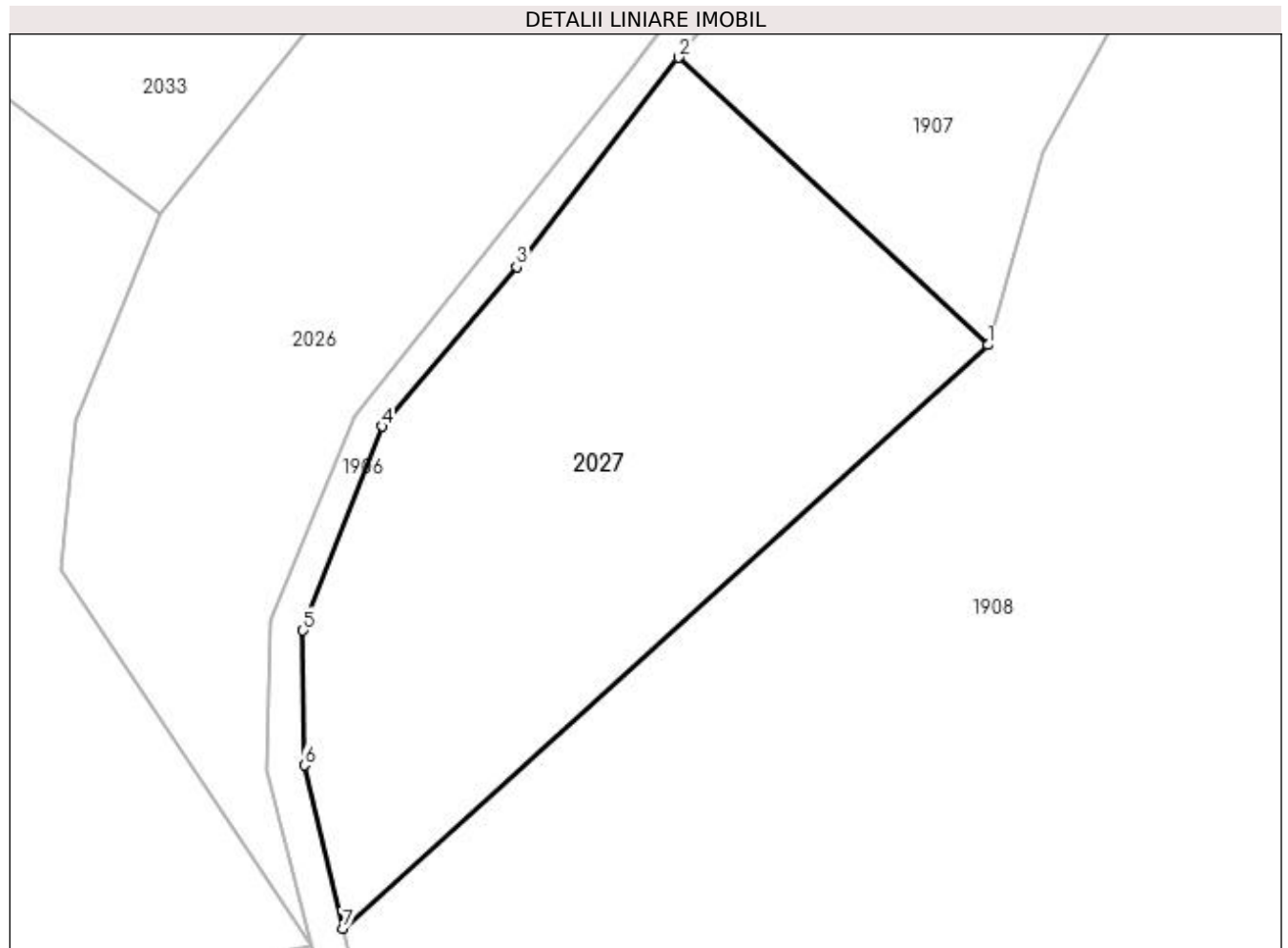
Inscrieri privind dezmembramintele dreptului de proprietate, drepturi reale de garanție și sarcini	Referințe
NU SUNT	

## Anexa Nr. 1 La Partea I

## Teren

Nr cadastral	Suprafața (mp)*	Observații / Referințe
	2.703	

\* Suprafața este determinată în planul de proiecție Stereo 70.



## Date referitoare la teren

Crt	Categorie folosință	Intravilan	Suprafața (mp)	Tarla	Parcelă	Nr. topo	Observații / Referințe
1	faneata	NU	2.703	-	-	partedinnr. top. 2935,2936	

## Lungime Segmente

1) Valorile lungimilor segmentelor sunt obținute din proiecție în plan.

Punct început	X / Y	Punct sfârșit	X / Y	Lungime segment (** (m))
1	439.230,689 688.607,888	2	439.199,578 688.636,77	42.451
2	439.199,578 688.636,77	3	439.183,279 688.615,721	26.622
3	439.183,279 688.615,721	4	439.169,714 688.599,699	20.993
4	439.169,714 688.599,699	5	439.161,771 688.579,185	21.998

Punct început	X / Y	Punct sfârșit	X / Y	Lungime segment (** (m)
5	439.161,771 688.579,185	6	439.161,904 688.565,654	13.532
6	439.161,904 688.565,654	7	439.165,785 688.549,238	16.869
7	439.165,785 688.549,238	1	439.230,689 688.607,888	87.478

\*\* Lungimile segmentelor sunt determinate în planul de proiecție Stereo 70 și sunt rotunjite la 1 milimetru.

\*\*\* Distanța dintre puncte este formată din segmente cumulate ce sunt mai mici decât valoarea 1 milimetru.



**DATE DESPRE IMOBILUL NR. 2028**

Oficiul de Cadastru și Publicitate Imobiliară MARAMURES  
Biroul de Cadastru și Publicitate Imobiliară Dragomiresti

**A. Partea I. Descrierea imobilului**

Nr. CF vechi:114,565,50628  
Nr. topografic:partedinnr.top.  
2955,2956,2986

TEREN Extravilan

Adresa: Jud. Maramures

Nr. Crt	Nr cadastral Nr. topografic	Suprafața* (mp)	Observații / Referințe
A1		8.324	Sector cadastral:34 Teren neimprejmuit;

**B. Partea II. Proprietari și acte**

Inscrieri privitoare la dreptul de proprietate și alte drepturi reale		Referințe
/		
Act Normativ nr. Legea 7, din 13/03/1996 emis de Parlamentul României;		
B1	Intabulare, drept de PROPRIETATE, dobândit prin Lege, cota actuala 1/1 1) NEIDENTIFICAT NEIDENTIFICAT	A1
Act Administrativ nr. Adeverință nr. 4281, din 09/11/2023 emis de Primăria Șieu;		
B2	Se notează posesia faptică în favoarea lui 1) DUNCA MARIA	A1

**C. Partea III. SARCINI .**

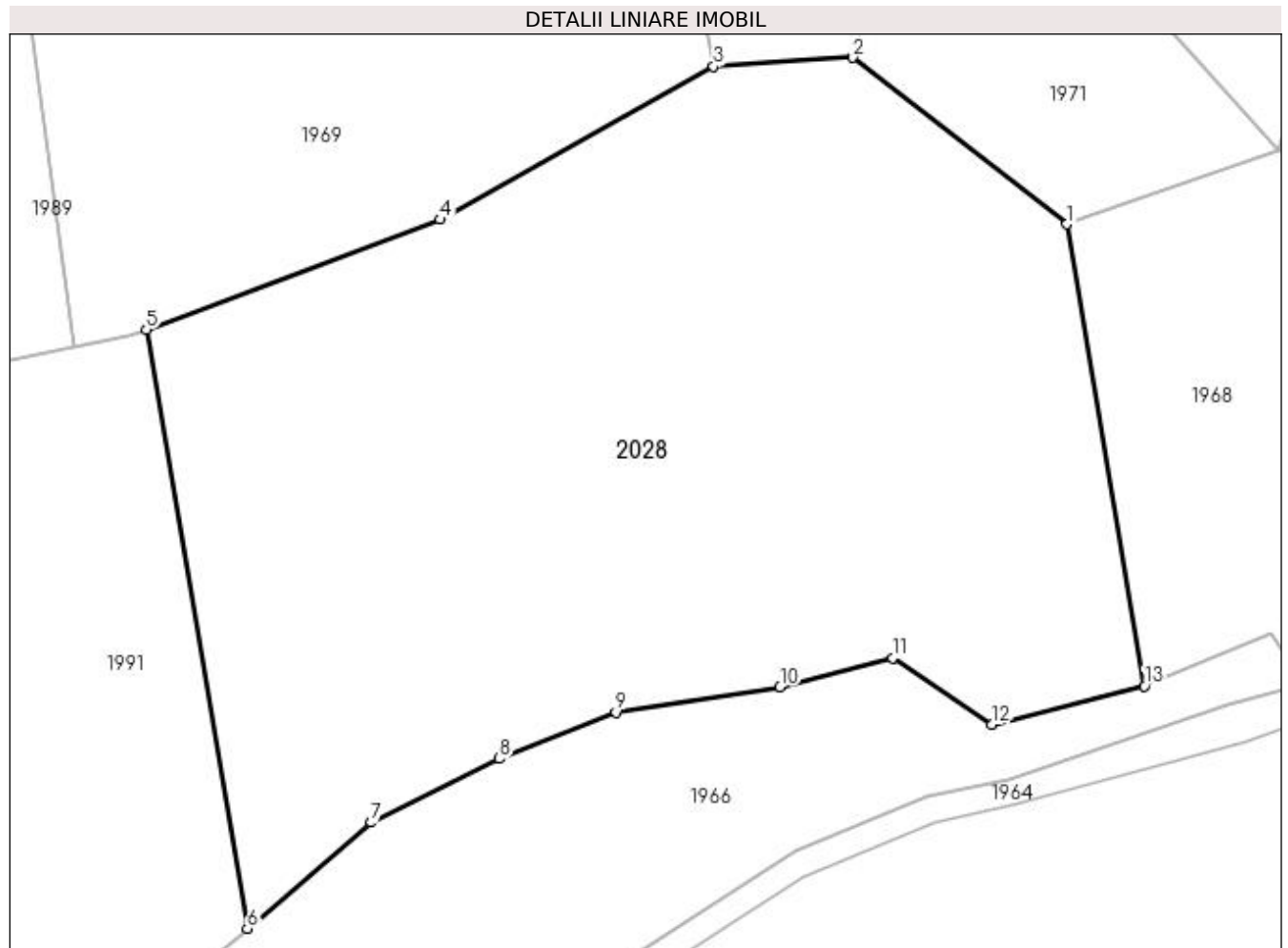
Inscrieri privind dezmembramintele dreptului de proprietate, drepturi reale de garanție și sarcini	Referințe
NU SUNT	

## Anexa Nr. 1 La Partea I

## Teren

Nr cadastral	Suprafața (mp)*	Observații / Referințe
	8.324	

\* Suprafața este determinată în planul de proiecție Stereo 70.



## Date referitoare la teren

Crt	Categorie folosință	Intravilan	Suprafața (mp)	Tarla	Parcelă	Nr. topo	Observații / Referințe
1	faneata	NU	8.324	-	-	partedinr. top. 2955,2956,2986	

## Lungime Segmente

1) Valorile lungimilor segmentelor sunt obținute din proiecție în plan.

Punct început	X / Y	Punct sfârșit	X / Y	Lungime segment (** (m)
1	438.676,043 687.778,843	2	438.649,276 687.799,683	33.923
2	438.649,276 687.799,683	3	438.631,847 687.798,539	17.467
3	438.631,847 687.798,539	4	438.597,587 687.779,428	39.23
4	438.597,587 687.779,428	5	438.560,849 687.765,651	39.236

Punct început	X / Y	Punct sfârșit	X / Y	Lungime segment (** (m)
5	438.560,849 687.765,651	6	438.573,473 687.690,772	75.936
6	438.573,473 687.690,772	7	438.588,979 687.704,027	20.399
7	438.588,979 687.704,027	8	438.605,031 687.711,993	17.92
8	438.605,031 687.711,993	9	438.619,622 687.717,812	15.709
9	438.619,622 687.717,812	10	438.640,167 687.720,982	20.788
10	438.640,167 687.720,982	11	438.654,242 687.724,585	14.529
11	438.654,242 687.724,585	12	438.666,649 687.716,301	14.918
12	438.666,649 687.716,301	13	438.685,777 687.721,106	19.722
13	438.685,777 687.721,106	1	438.676,043 687.778,843	58.552

\*\* Lungimile segmentelor sunt determinate în planul de proiecție Stereo 70 și sunt rotunjite la 1 milimetru.

\*\*\* Distanța dintre puncte este formată din segmente cumulate ce sunt mai mici decât valoarea 1 milimetru.







## DATE DESPRE IMOBILUL NR. 2029

Oficiul de Cadastru și Publicitate Imobiliară MARAMURES  
Biroul de Cadastru și Publicitate Imobiliară Dragomirești

## A. Partea I. Descrierea imobilului

TEREN Extravilan

Adresa: Jud. Maramures

Nr. Crt	Nr cadastral Nr. topografic	Suprafața* (mp)	Observații / Referințe
A1	50874	Din acte: 3.103 Masurata: 3.067	Sector cadastral:34 Teren neimprijmit;

## Construcții

Crt	Nr cadastral Nr. topografic	Adresa	Observații / Referințe
A1.1		Jud. Maramures	Nr. niveluri:2; S. construita la sol:30 mp; S. construita desfasurata:60 mp; Casă de locuit D+P, edificată în anul 2008, suprafata construită desfășurată de 60 mp.
A1.2		Jud. Maramures	Nr. niveluri:2; S. construita la sol:66 mp; S. construita desfasurata:132 mp; Casă de locuit P+M, edificată în anul 2008, suprafata desfășurată de 132 mp.

## B. Partea II. Proprietari și acte

Inscrieri privitoare la dreptul de proprietate și alte drepturi reale		Referințe
/		
Act Notarial nr. Contract de donație nr. 852, din 22/05/2018 emis de NP Urda Maria;		
B3	Intabulare, drept de PROPRIETATEcu titlu de drept donatie, dobandit prin Conventie, cota actuala 1/1 1) IUSCO IOAN-MARIAN, bun propriu <i>OBSERVATII: Poziție transcrisă din CF 50874 sub rangul încheierii nr. 2070/24.05.2018</i>	A1
Act Normativ nr. Legea 7, din 13/03/1996 emis de Parlamentul României;		
B4	Intabulare, drept de PROPRIETATEîn baza Legii 7, dobandit prin Lege, cota actuala 1/1 1) IUSCO IOAN-MARIAN	A1.1, A1.2

## C. Partea III. SARCINI .

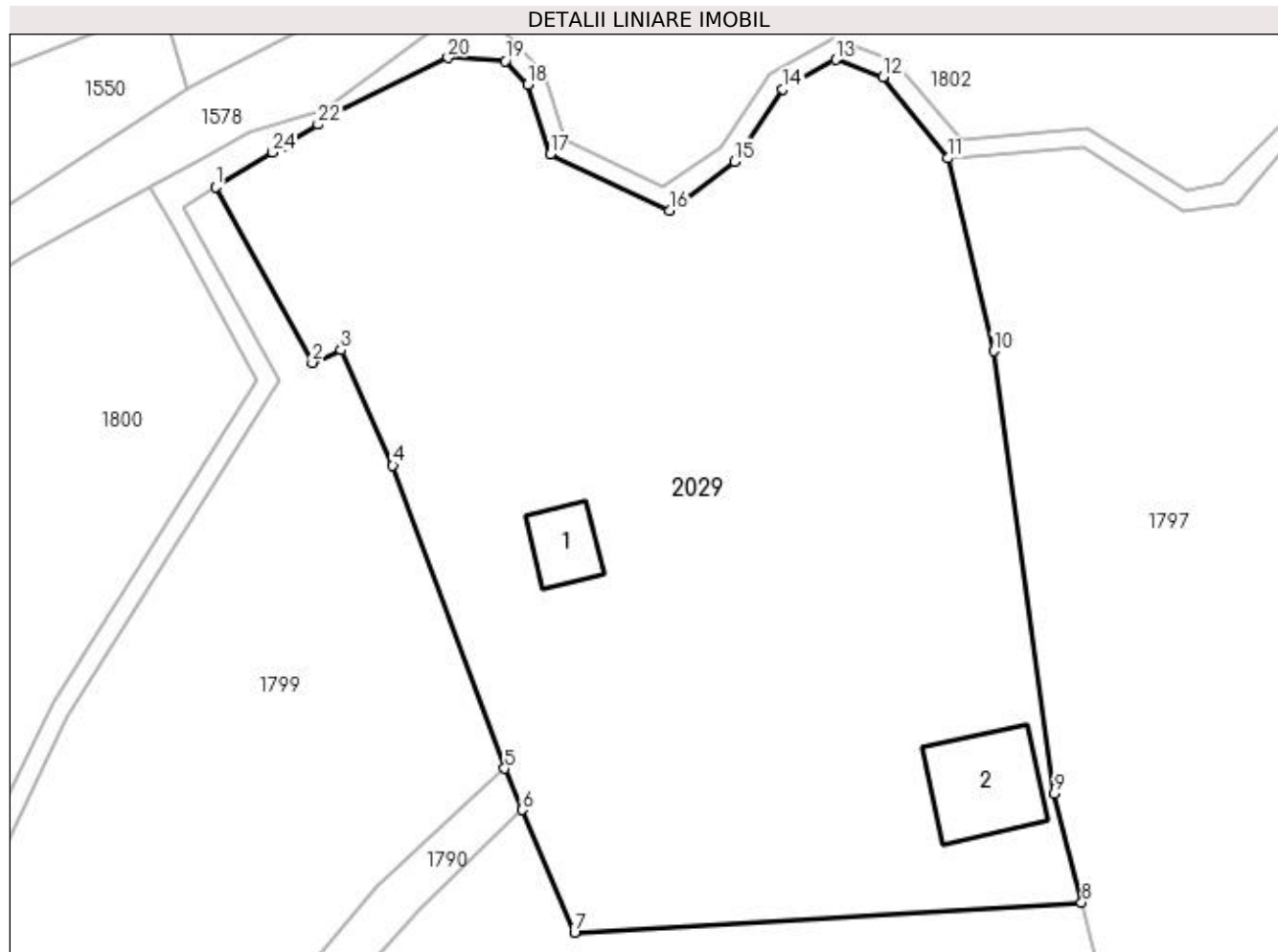
Inscrieri privind dezmembramintele dreptului de proprietate, drepturi reale de garanție și sarcini	Referințe
NU SUNT	

## Anexa Nr. 1 La Partea I

## Teren

Nr cadastral	Suprafața (mp)*	Observații / Referințe
50874	Din acte: 3.103 Masurata: 3.067	

\* Suprafața este determinată în planul de proiecție Stereo 70.



## Date referitoare la teren

Crt	Categorie folosință	Intra vilan	Suprafața (mp)	Tarla	Parcelă	Nr. topo	Observații / Referințe
1	curți construcții	NU	2.636	-	-	-	Imobil înregistrat în planul cadastral fără localizare certă datorită lipsei planului parcelar.
2	faneata	NU	431	-	-	-	

## Date referitoare la construcții

Crt	Număr	Destinație construcție	Supraf. (mp)	Situație juridică	Observații / Referințe
A1.1		construcții de locuințe	30	Cu acte	Nr. niveluri:2; S. construită la sol:30 mp; S. construită desfășurată:60 mp; Casă de locuit D+P, edificată în anul 2008, suprafața construită desfășurată de 60 mp.
A1.2		construcții de locuințe	66	Cu acte	Nr. niveluri:2; S. construită la sol:66 mp; S. construită desfășurată:132 mp; Casă de locuit P+M, edificată în anul 2008, suprafața desfășurată de 132 mp.

## Lungime Segmente

1) Valorile lungimilor segmentelor sunt obținute din proiecție în plan.

Punct început	X / Y	Punct sfârșit	X / Y	Lungime segment (** (m))	Punct început	X / Y	Punct sfârșit	X / Y	Lungime segment (** (m))
---------------	-------	---------------	-------	--------------------------	---------------	-------	---------------	-------	--------------------------

Punct început	X / Y	Punct sfârșit	X / Y	Lungime segment (** (m)
1	440.055,677 689.233,199	2	440.063,313 689.219,318	15.843
3	440.065,602 689.220,292	4	440.069,68 689.211,191	9.973
5	440.078,522 689.187,275	6	440.079,892 689.184,016	3.535
7	440.084,018 689.174,333	8	440.124,079 689.176,693	40.13
9	440.121,907 689.185,327	10	440.117,117 689.220,232	35.232
11	440.113,485 689.235,452	12	440.108,392 689.241,88	8.201
13	440.104,646 689.243,239	14	440.100,484 689.240,919	4.765
15	440.096,642 689.235,208	16	440.091,517 689.231,306	6.441
17	440.082,102 689.235,77	18	440.080,346 689.241,296	5.798
19	440.078,55 689.243,13	20	440.074,031 689.243,388	4.526
21	440.065,09 689.238,934	22	440.063,766 689.238,116	1.556
23	440.061,038 689.236,43	24	440.060,187 689.235,904	1.0

Punct început	X / Y	Punct sfârșit	X / Y	Lungime segment (** (m)
2	440.063,313 689.219,318	3	440.065,602 689.220,292	2.488
4	440.069,68 689.211,191	5	440.078,522 689.187,275	25.498
6	440.079,892 689.184,016	7	440.084,018 689.174,333	10.525
8	440.124,079 689.176,693	9	440.121,907 689.185,327	8.903
10	440.117,117 689.220,232	11	440.113,485 689.235,452	15.647
12	440.108,392 689.241,88	13	440.104,646 689.243,239	3.985
14	440.100,484 689.240,919	15	440.096,642 689.235,208	6.883
16	440.091,517 689.231,306	17	440.082,102 689.235,77	10.42
18	440.080,346 689.241,296	19	440.078,55 689.243,13	2.567
20	440.074,031 689.243,388	21	440.065,09 689.238,934	9.989
22	440.063,766 689.238,116	23	440.061,038 689.236,43	3.207
24	440.060,187 689.235,904	1	440.055,677 689.233,199	5.259

\*\* Lungimile segmentelor sunt determinate în planul de proiecție Stereo 70 și sunt rotunjite la 1 milimetru.

\*\*\* Distanța dintre puncte este formată din segmente cumulate ce sunt mai mici decât valoarea 1 milimetru.



**DATE DESPRE IMOBILUL NR. 2030**

Oficiul de Cadastru și Publicitate Imobiliară MARAMURES  
Biroul de Cadastru și Publicitate Imobiliară Dragomiresti

**A. Partea I. Descrierea imobilului**

TEREN Extravilan

Nr. CF vechi:1512

Nr. topografic:partedinr.top.2973

Adresa: Jud. Maramures

Nr. Crt	Nr cadastral Nr. topografic	Suprafața* (mp)	Observații / Referințe
A1		12.393	Sector cadastral:34 Teren neimprejmuit;

**B. Partea II. Proprietari și acte**

Inscrieri privitoare la dreptul de proprietate și alte drepturi reale		Referințe
/		
Act Normativ nr. Legea 7, din 13/03/1996 emis de Parlamentul României;		
B1	Intabulare, drept de PROPRIETATE, dobândit prin Lege, cota actuala 1/1 1) NEIDENTIFICAT NEIDENTIFICAT	A1
Act Administrativ nr. Adeverință nr. 4415, din 13/11/2023 emis de Primăria Șieu;		
B2	Se notează posesia faptică în favoarea lui 1) POP GHEORGHE	A1

**C. Partea III. SARCINI .**

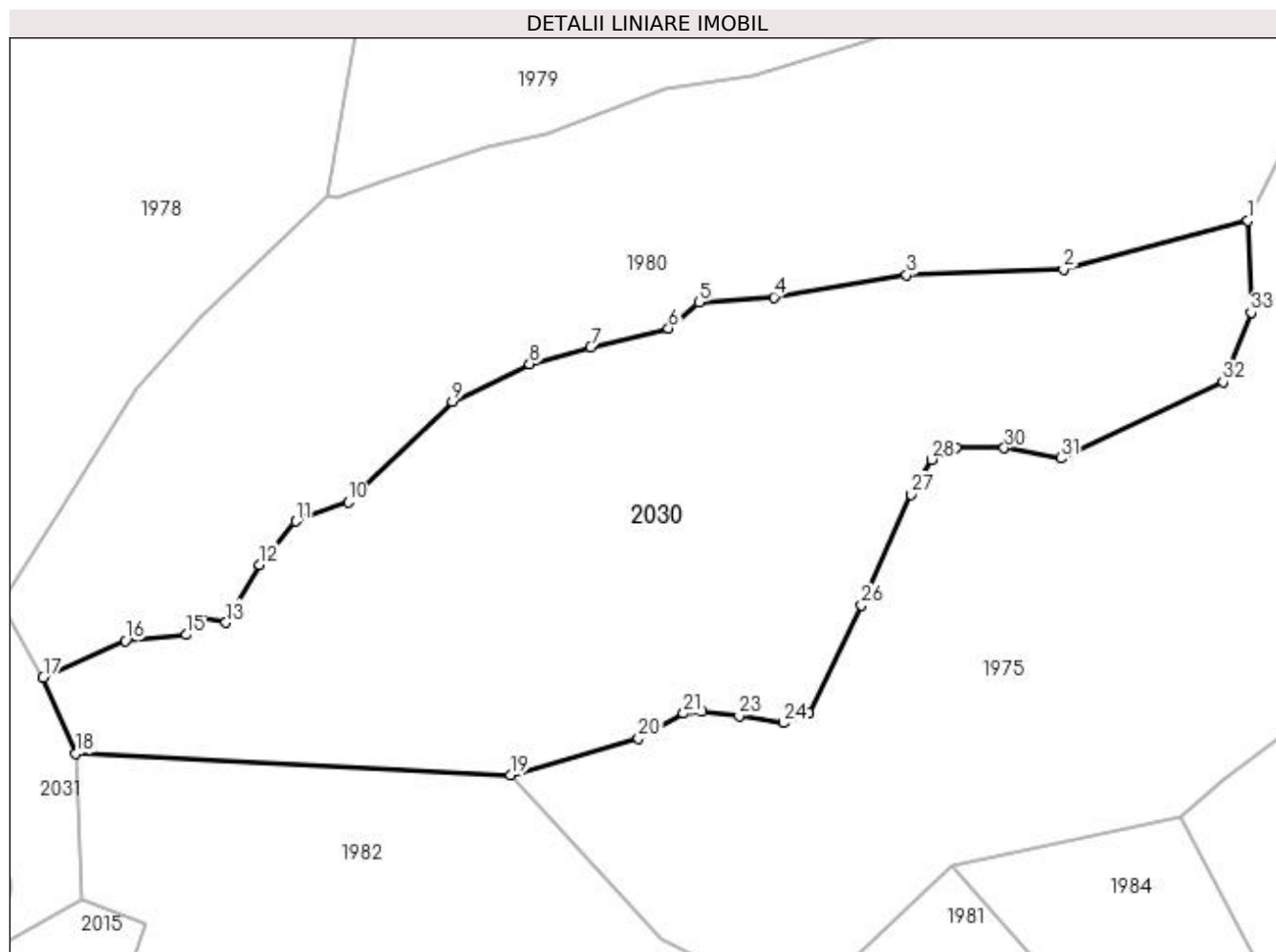
Inscrieri privind dezmembramintele dreptului de proprietate, drepturi reale de garanție și sarcini	Referințe
NU SUNT	

## Anexa Nr. 1 La Partea I

## Teren

Nr cadastral	Suprafața (mp)*	Observații / Referințe
	12.393	

\* Suprafața este determinată în planul de proiecție Stereo 70.



## Date referitoare la teren

Crt	Categorie folosință	Intravilan	Suprafața (mp)	Tarla	Parcelă	Nr. topo	Observații / Referințe
1	faneata	NU	12.393	-	-	partedinnr. top.2973	

## Lungime Segmente

1) Valorile lungimilor segmentelor sunt obținute din proiecție în plan.

Punct început	X / Y	Punct sfârșit	X / Y	Lungime segment (** (m)
1	438.614,944 688.346,249	2	438.578,356 688.336,608	37.837
3	438.547,266 688.335,464	4	438.520,927 688.331,095	26.699
5	438.506,049 688.330,094	6	438.500,026 688.324,926	7.936
7	438.484,559 688.321,156	8	438.472,491 688.317,864	12.509
9	438.457,219 688.310,371	10	438.436,534 688.290,434	28.729

Punct început	X / Y	Punct sfârșit	X / Y	Lungime segment (** (m)
2	438.578,356 688.336,608	3	438.547,266 688.335,464	31.111
4	438.520,927 688.331,095	5	438.506,049 688.330,094	14.912
6	438.500,026 688.324,926	7	438.484,559 688.321,156	15.92
8	438.472,491 688.317,864	9	438.457,219 688.310,371	17.011
10	438.436,534 688.290,434	11	438.426,128 688.286,658	11.07

Punct început	X / Y	Punct sfârșit	X / Y	Lungime segment (** (m))
11	438.426,128 688.286,658	12	438.418,956 688.278,065	11.193
13	438.412,285 688.266,594	14	438.407,357 688.267,517	5.014
15	438.404,395 688.264,197	16	438.392,34 688.262,996	12.115
17	438.376,033 688.255,733	18	438.382,551 688.240,644	16.437
19	438.468,72 688.236,355	20	438.494,071 688.243,648	26.379
21	438.503,035 688.248,578	22	438.506,749 688.248,984	3.736
23	438.514,077 688.248,13	24	438.522,877 688.246,708	8.914
25	438.527,949 688.248,669	26	438.538,302 688.270,007	23.717
27	438.548,199 688.291,96	28	438.552,164 688.298,915	8.006
29	438.557,144 688.301,264	30	438.566,624 688.301,199	9.48
31	438.577,885 688.299,153	32	438.610,03 688.314,294	35.532
33	438.615,559 688.328,002	1	438.614,944 688.346,249	18.257

Punct început	X / Y	Punct sfârșit	X / Y	Lungime segment (** (m))
12	438.418,956 688.278,065	13	438.412,285 688.266,594	13.27
14	438.407,357 688.267,517	15	438.404,395 688.264,197	4.449
16	438.392,34 688.262,996	17	438.376,033 688.255,733	17.851
18	438.382,551 688.240,644	19	438.468,72 688.236,355	86.276
20	438.494,071 688.243,648	21	438.503,035 688.248,578	10.23
22	438.506,749 688.248,984	23	438.514,077 688.248,13	7.378
24	438.522,877 688.246,708	25	438.527,949 688.248,669	5.438
26	438.538,302 688.270,007	27	438.548,199 688.291,96	24.081
28	438.552,164 688.298,915	29	438.557,144 688.301,264	5.506
30	438.566,624 688.301,199	31	438.577,885 688.299,153	11.445
32	438.610,03 688.314,294	33	438.615,559 688.328,002	14.781

\*\* Lungimile segmentelor sunt determinate în planul de proiecție Stereo 70 și sunt rotunjite la 1 milimetru.

\*\*\* Distanța dintre puncte este formată din segmente cumulate ce sunt mai mici decât valoarea 1 milimetru.





**DATE DESPRE IMOBILUL NR. 2031**

Oficiul de Cadastru și Publicitate Imobiliară MARAMURES  
Biroul de Cadastru și Publicitate Imobiliară Dragomiresti

**A. Partea I. Descrierea imobilului**

TEREN Extravilan

Nr. CF vechi:1512

Nr. topografic:partedinr.top.2973

Adresa: Jud. Maramures

Nr. Crt	Nr cadastral Nr. topografic	Suprafața* (mp)	Observații / Referințe
A1		1.135	Sector cadastral:34 Teren neimprejmuit;

**B. Partea II. Proprietari și acte**

Inscrieri privitoare la dreptul de proprietate și alte drepturi reale		Referințe
/		
Act Normativ nr. Legea 7, din 13/03/1996 emis de Parlamentul României;		
B1	Inscrierea provizorie, drept de PROPRIETATE, dobandit prin Lege, cota actuala 1/1 1) COMUNA ȘIEU, CIF:14813046, PROPRIETAR NEIDENTIFICAT	A1

**C. Partea III. SARCINI .**

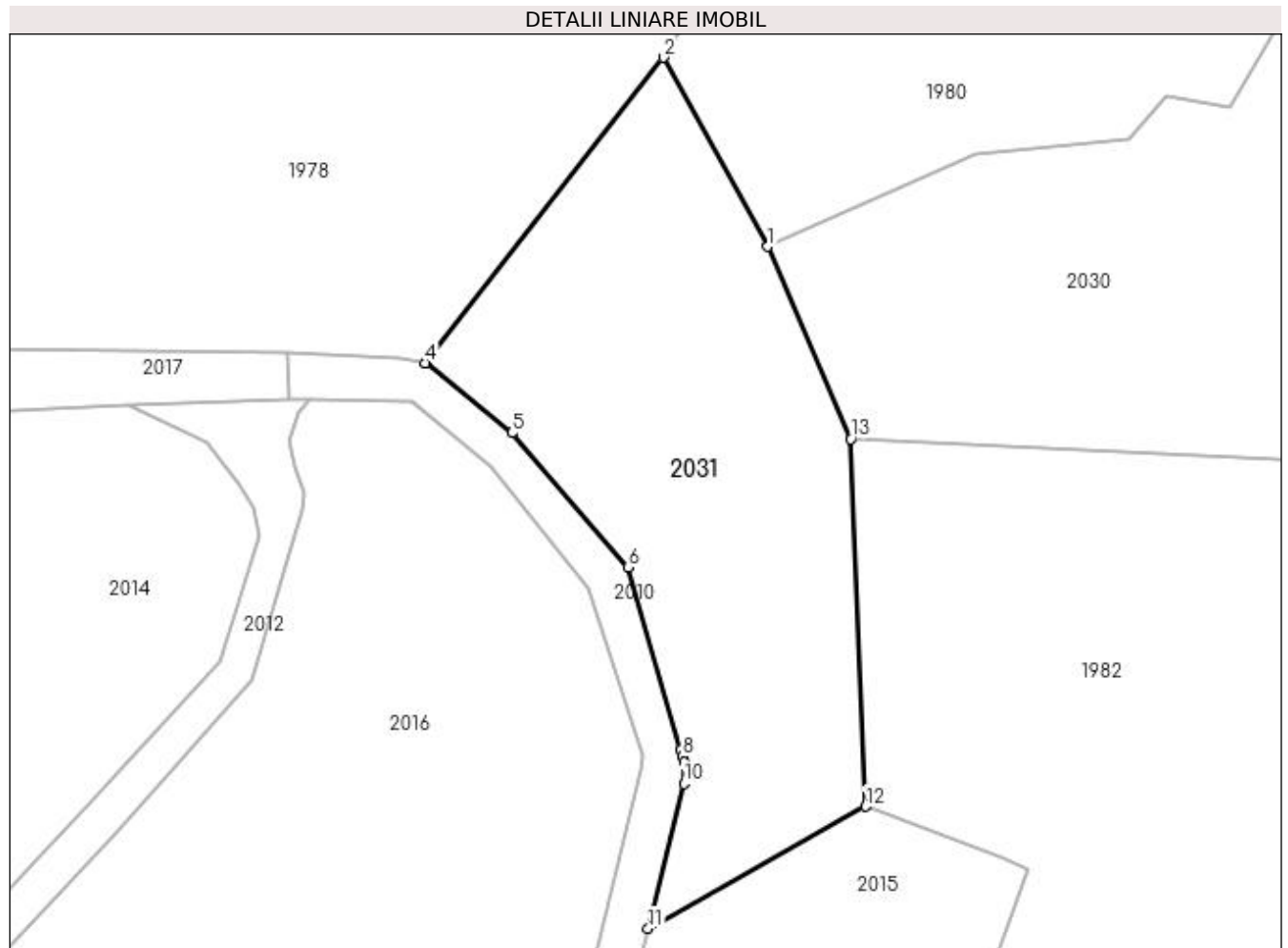
Inscrieri privind dezmembramintele dreptului de proprietate, drepturi reale de garanție și sarcini	Referințe
NU SUNT	

## Anexa Nr. 1 La Partea I

## Teren

Nr cadastral	Suprafața (mp)*	Observații / Referințe
	1.135	

\* Suprafața este determinată în planul de proiecție Stereo 70.



## Date referitoare la teren

Crt	Categorie folosință	Intravilan	Suprafața (mp)	Tarla	Parcelă	Nr. topo	Observații / Referințe
1	faneata	NU	1.135	-	-	partedinr. top.2973	

## Lungime Segmente

1) Valorile lungimilor segmentelor sunt obținute din proiecție în plan.

Punct început	X / Y	Punct sfârșit	X / Y	Lungime segment (** (m)
1	438.376,033 688.255,733	2	438.367,831 688.270,573	16.956
2	438.367,831 688.270,573	3	438.349,19 688.246,679	30.305
3	438.349,19 688.246,679	4	438.349,114 688.246,581	0.124
4	438.349,114 688.246,581	5	438.355,932 688.241,112	8.74
5	438.355,932 688.241,112	6	438.365,054 688.230,571	13.94

Punct început	X / Y	Punct sfârșit	X / Y	Lungime segment (** (m)
6	438.365,054 688.230,571	7	438.369,169 688.216,254	14.897
7	438.369,169 688.216,254	8	438.369,354 688.215,712	0.573
8	438.369,354 688.215,712	9	438.369,451 688.215,273	0.45
9	438.369,451 688.215,273	10	438.369,443 688.213,586	1.687
10	438.369,443 688.213,586	11	438.366,624 688.202,214	11.716
11	438.366,624 688.202,214	12	438.383,733 688.211,795	19.609
12	438.383,733 688.211,795	13	438.382,551 688.240,644	28.873
13	438.382,551 688.240,644	1	438.376,033 688.255,733	16.437

\*\* Lungimile segmentelor sunt determinate în planul de proiecție Stereo 70 și sunt rotunjite la 1 milimetru.

\*\*\* Distanța dintre puncte este formată din segmente cumulate ce sunt mai mici decât valoarea 1 milimetru.



**DATE DESPRE IMOBILUL NR. 2032**

Oficiul de Cadastru și Publicitate Imobiliară MARAMURES  
Biroul de Cadastru și Publicitate Imobiliară Dragomiresti

**A. Partea I. Descrierea imobilului**

TEREN Extravilan

Nr. CF vechi:1512

Nr. topografic:partedinr.top.2973

Adresa: Jud. Maramures

Nr. Crt	Nr cadastral Nr. topografic	Suprafața* (mp)	Observații / Referințe
A1		3.653	Sector cadastral:34 Teren neimprejmuit;

**B. Partea II. Proprietari și acte**

Inscrieri privitoare la dreptul de proprietate și alte drepturi reale		Referințe
/		
Act Normativ nr. Legea 7, din 13/03/1996 emis de Parlamentul României;		
B1	Inscrierea provizorie, drept de PROPRIETATE, dobandit prin Lege, cota actuala 1/1 1) COMUNA ȘIEU, CIF:14813046, PROPRIETAR NEIDENTIFICAT	A1

**C. Partea III. SARCINI .**

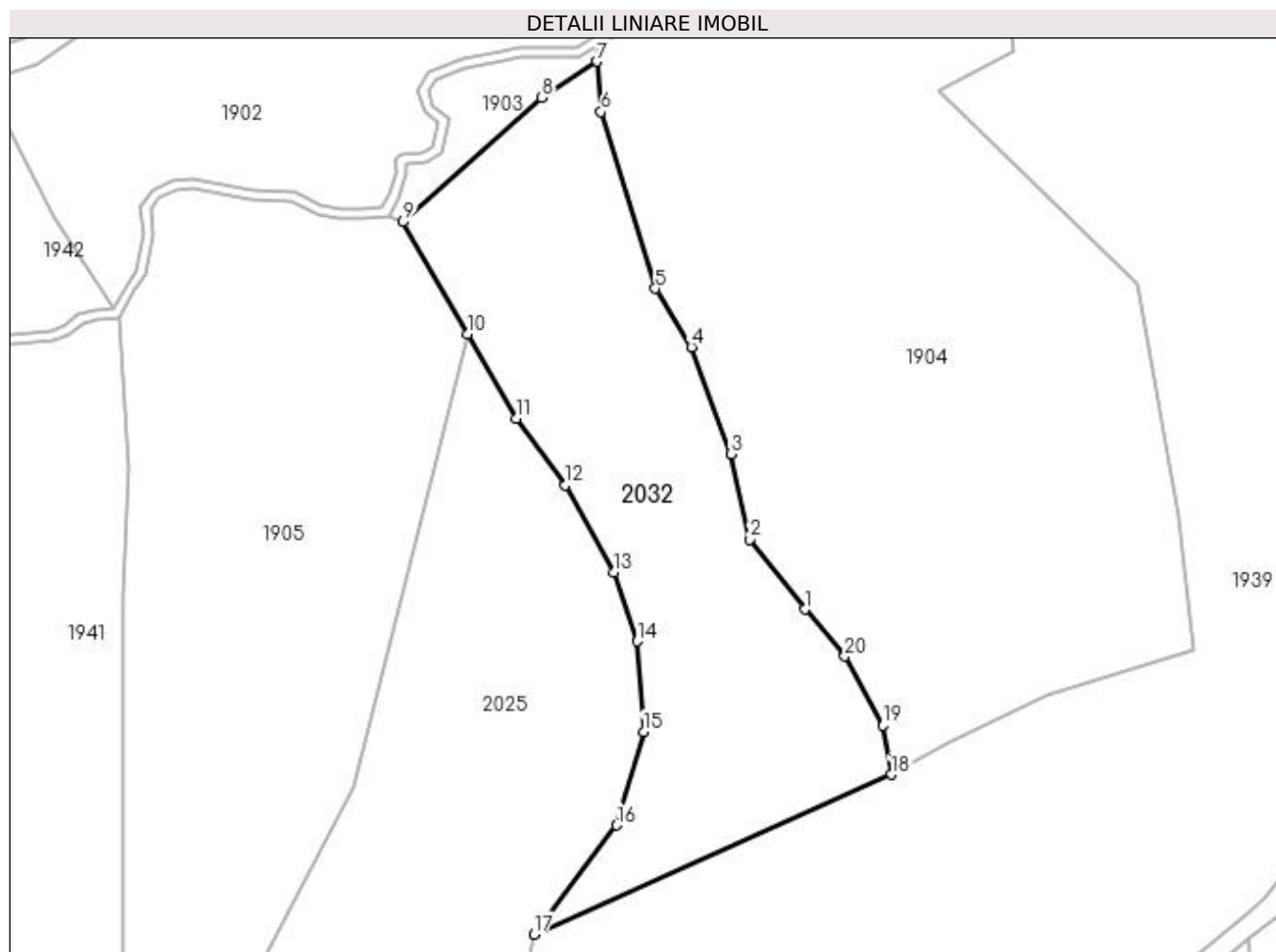
Inscrieri privind dezmembramintele dreptului de proprietate, drepturi reale de garanție și sarcini	Referințe
NU SUNT	

## Anexa Nr. 1 La Partea I

## Teren

Nr cadastral	Suprafața (mp)*	Observații / Referințe
	3.653	

\* Suprafața este determinată în planul de proiecție Stereo 70.



## Date referitoare la teren

Crt	Categorie folosință	Intra vilan	Suprafața (mp)	Tarla	Parcelă	Nr. topo	Observații / Referințe
1	faneata	NU	3.653	-	-	partedinnr. top.2973	

## Lungime Segmente

1) Valorile lungimilor segmentelor sunt obținute din proiecție în plan.

Punct început	X / Y	Punct sfârșit	X / Y	Lungime segment (** (m)
1	439.226,406 688.787,012	2	439.217,77 688.797,926	13.917
2	439.217,77 688.797,926	3	439.214,809 688.811,27	13.669
3	439.214,809 688.811,27	4	439.208,726 688.827,905	17.712
4	439.208,726 688.827,905	5	439.203,055 688.837,028	10.742
5	439.203,055 688.837,028	6	439.194,6 688.864,577	28.817

Punct început	X / Y	Punct sfârșit	X / Y	Lungime segment (** (m)
6	439.194,6 688.864,577	7	439.193,898 688.872,45	7.904
7	439.193,898 688.872,45	8	439.185,323 688.866,848	10.243
8	439.185,323 688.866,848	9	439.163,723 688.847,451	29.031
9	439.163,723 688.847,451	10	439.173,728 688.829,928	20.178
10	439.173,728 688.829,928	11	439.181,426 688.816,819	15.202
11	439.181,426 688.816,819	12	439.189,05 688.806,428	12.888
12	439.189,05 688.806,428	13	439.196,595 688.792,835	15.547
13	439.196,595 688.792,835	14	439.200,213 688.782,053	11.373
14	439.200,213 688.782,053	15	439.201,226 688.767,969	14.12
15	439.201,226 688.767,969	16	439.196,99 688.753,352	15.218
16	439.196,99 688.753,352	17	439.184,122 688.736,354	21.319
17	439.184,122 688.736,354	18	439.239,845 688.761,287	61.047
18	439.239,845 688.761,287	19	439.238,526 688.768,978	7.803
19	439.238,526 688.768,978	20	439.232,596 688.779,7	12.253
20	439.232,596 688.779,7	1	439.226,406 688.787,012	9.58

\*\* Lungimile segmentelor sunt determinate în planul de proiecție Stereo 70 și sunt rotunjite la 1 milimetru.

\*\*\* Distanța dintre puncte este formată din segmente cumulate ce sunt mai mici decât valoarea 1 milimetru.





**DATE DESPRE IMOBILUL NR. 2033**

Oficiul de Cadastru și Publicitate Imobiliară MARAMURES  
Biroul de Cadastru și Publicitate Imobiliară Dragomiresti

**A. Partea I. Descrierea imobilului**

TEREN Extravilan

Nr. CF vechi:1512

Nr. topografic:partedinr.top.2973

Adresa: Jud. Maramures

Nr. Crt	Nr cadastral Nr. topografic	Suprafața* (mp)	Observații / Referințe
A1		29.841	Sector cadastral:34 Teren neimprejmuit;

**B. Partea II. Proprietari și acte**

Inscrieri privitoare la dreptul de proprietate și alte drepturi reale		Referințe
/		
Act Normativ nr. Legea 7, din 13/03/1996 emis de Parlamentul României;		
B1	Inscrierea provizorie, drept de PROPRIETATE, dobandit prin Lege, cota actuala 1/1 1) COMUNA ȘIEU, CIF:14813046, PROPRIETAR NEIDENTIFICAT	A1

**C. Partea III. SARCINI .**

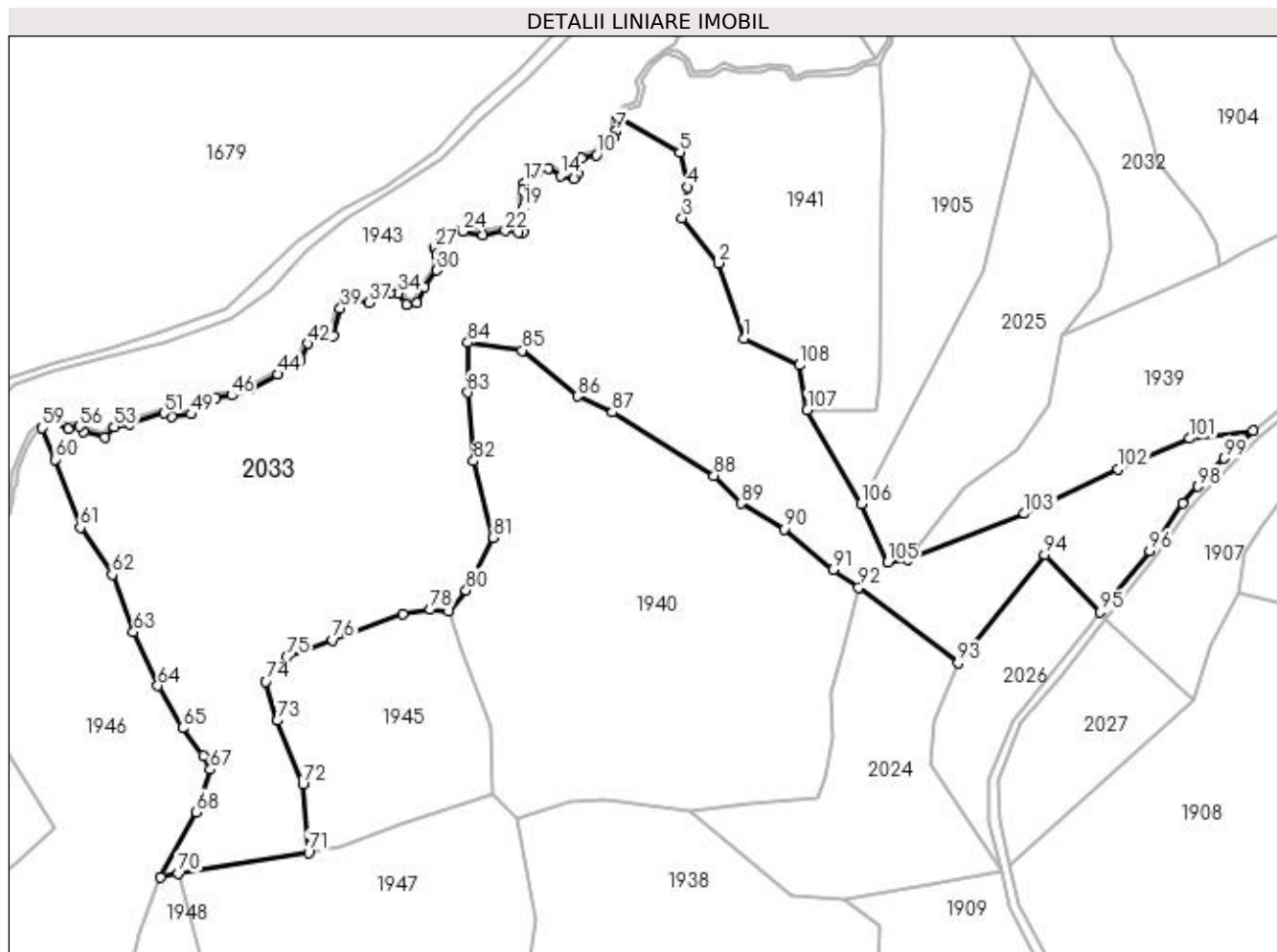
Inscrieri privind dezmembramintele dreptului de proprietate, drepturi reale de garanție și sarcini	Referințe
NU SUNT	

## Anexa Nr. 1 La Partea I

## Teren

Nr cadastral	Suprafața (mp)*	Observații / Referințe
	29.841	

\* Suprafața este determinată în planul de proiecție Stereo 70.



## Date referitoare la teren

Crt	Categorie folosință	Intra vilan	Suprafața (mp)	Tarla	Parcelă	Nr. topo	Observații / Referințe
1	faneata	NU	29.841	-	-	partedinr. top.2973	

## Lungime Segmente

1) Valorile lungimilor segmentelor sunt obținute din proiecție în plan.

Punct început	X / Y	Punct sfârșit	X / Y	Lungime segment	Punct început	X / Y	Punct sfârșit	X / Y	Lungime segment	Punct început	X / Y	Punct sfârșit	X / Y	Lungime segment
1	439.071,809 688.735,542	2	439.062,765 688.762,159	28.112	2	439.062,765 688.762,159	3	439.049,992 688.778,074	20.407	3	439.049,992 688.778,074	4	439.051,793 688.788,981	11.055
4	439.051,793 688.788,981	5	439.049,13 688.801,12	12.428	5	439.049,13 688.801,12	6	439.027,209 688.813,645	25.247	6	439.027,209 688.813,645	7	439.026,436 688.808,541	5.162
7	439.026,436 688.808,541	8	439.025,765 688.806,46	2.187	8	439.025,765 688.806,46	9	439.022,925 688.805,475	3.006	9	439.022,925 688.805,475	10	439.019,727 688.800,337	6.052
10	439.019,727 688.800,337	11	439.014,541 688.799,086	5.335	11	439.014,541 688.799,086	12	439.013,179 688.793,693	5.562	12	439.013,179 688.793,693	13	439.011,812 688.791,728	2.394
13	439.011,812 688.791,728	14	439.006,975 688.792,914	4.98	14	439.006,975 688.792,914	15	439.002,678 688.795,636	5.087	15	439.002,678 688.795,636	16	438.998,539 688.794,006	4.448

Punct început	X / Y	Punct sfârșit	X / Y	Lungime segment	Punct început	X / Y	Punct sfârșit	X / Y	Lungime segment	Punct început	X / Y	Punct sfârșit	X / Y	Lungime segment
16	438.998,539 688.794,006	17	438.994,291 688.790,24	5.677	17	438.994,291 688.790,24	18	438.993,95 688.787,965	2.3	18	438.993,95 688.787,965	19	438.993,714 688.781,609	6.36
19	438.993,714 688.781,609	20	438.993,801 688.773,122	8.487	20	438.993,801 688.773,122	21	438.992,289 688.772,968	1.52	21	438.992,289 688.772,968	22	438.987,491 688.773,473	4.825
22	438.987,491 688.773,473	23	438.979,73 688.771,95	7.909	23	438.979,73 688.771,95	24	438.972,495 688.773,363	7.372	24	438.972,495 688.773,363	25	438.966,223 688.772,815	6.296
25	438.966,223 688.772,815	26	438.964,211 688.769,921	3.525	26	438.964,211 688.769,921	27	438.962,496 688.767,474	2.988	27	438.962,496 688.767,474	28	438.963,538 688.765,667	2.086
28	438.963,538 688.765,667	29	438.963,743 688.764,547	1.139	29	438.963,743 688.764,547	30	438.963,406 688.759,598	4.96	30	438.963,406 688.759,598	31	438.959,142 688.753,579	7.376
31	438.959,142 688.753,579	32	438.956,411 688.747,975	6.234	32	438.956,411 688.747,975	33	438.952,56 688.747,544	3.875	33	438.952,56 688.747,544	34	438.949,781 688.751,548	4.874
34	438.949,781 688.751,548	35	438.946,846 688.751,564	2.935	35	438.946,846 688.751,564	36	438.944,61 688.751,412	2.241	36	438.944,61 688.751,412	37	438.939,457 688.748,177	6.084
37	438.939,457 688.748,177	38	438.933,02 688.750,124	6.725	38	438.933,02 688.750,124	39	438.929,317 688.746,124	5.451	39	438.929,317 688.746,124	40	438.926,843 688.736,549	9.889
40	438.926,843 688.736,549	41	438.920,494 688.736,22	6.358	41	438.920,494 688.736,22	42	438.917,817 688.733,699	3.677	42	438.917,817 688.733,699	43	438.915,368 688.727,733	6.449
43	438.915,368 688.727,733	44	438.907,237 688.722,848	9.486	44	438.907,237 688.722,848	45	438.897,452 688.717,675	11.068	45	438.897,452 688.717,675	46	438.890,943 688.715,444	6.881
46	438.890,943 688.715,444	47	438.885,478 688.714,561	5.536	47	438.885,478 688.714,561	48	438.878,464 688.712,199	7.401	48	438.878,464 688.712,199	49	438.876,675 688.708,792	3.848
49	438.876,675 688.708,792	50	438.869,884 688.707,991	6.838	50	438.869,884 688.707,991	51	438.867,009 688.709,159	3.103	51	438.867,009 688.709,159	52	438.854,855 688.705,411	12.719
52	438.854,855 688.705,411	53	438.849,469 688.704,306	5.498	53	438.849,469 688.704,306	54	438.846,343 688.700,673	4.793	54	438.846,343 688.700,673	55	438.838,671 688.702,636	7.919
55	438.838,671 688.702,636	56	438.837,241 688.704,528	2.372	56	438.837,241 688.704,528	57	438.833,202 688.703,567	4.152	57	438.833,202 688.703,567	58	438.827,503 688.706,181	6.27
58	438.827,503 688.706,181	59	438.824,111 688.703,915	4.079	59	438.824,111 688.703,915	60	438.828,734 688.692,839	12.002	60	438.828,734 688.692,839	61	438.837,535 688.668,819	25.582
61	438.837,535 688.668,819	62	438.848,834 688.652,227	20.074	62	438.848,834 688.652,227	63	438.856,33 688.631,949	21.619	63	438.856,33 688.631,949	64	438.864,89 688.612,941	20.847
64	438.864,89 688.612,941	65	438.873,628 688.598,038	17.276	65	438.873,628 688.598,038	66	438.880,919 688.588,096	12.329	66	438.880,919 688.588,096	67	438.883,443 688.583,408	5.324
67	438.883,443 688.583,408	68	438.878,566 688.568,363	15.816	68	438.878,566 688.568,363	69	438.865,697 688.545,518	26.22	69	438.865,697 688.545,518	70	438.872,065 688.546,737	6.484
70	438.872,065 688.546,737	71	438.918,052 688.554,163	46.583	71	438.918,052 688.554,163	72	438.916,063 688.578,279	24.198	72	438.916,063 688.578,279	73	438.907,073 688.600,691	24.148
73	438.907,073 688.600,691	74	438.903,0 688.614,492	14.389	74	438.903,0 688.614,492	75	438.910,43 688.623,207	11.452	75	438.910,43 688.623,207	76	438.926,62 688.629,13	17.239
76	438.926,62 688.629,13	77	438.951,339 688.638,366	26.388	77	438.951,339 688.638,366	78	438.961,044 688.639,87	9.821	78	438.961,044 688.639,87	79	438.967,654 688.639,242	6.64
79	438.967,654 688.639,242	80	438.973,7 688.646,66	9.57	80	438.973,7 688.646,66	81	438.983,201 688.665,286	20.909	81	438.983,201 688.665,286	82	438.976,403 688.692,274	27.831
82	438.976,403 688.692,274	83	438.974,329 688.716,447	24.262	83	438.974,329 688.716,447	84	438.974,329 688.734,103	17.656	84	438.974,329 688.734,103	85	438.993,499 688.731,283	19.376
85	438.993,499 688.731,283	86	439.012,94 688.715,082	25.307	86	439.012,94 688.715,082	87	439.025,316 688.709,474	13.587	87	439.025,316 688.709,474	88	439.061,166 688.687,072	42.274
88	439.061,166 688.687,072	89	439.070,671 688.677,286	13.642	89	439.070,671 688.677,286	90	439.085,878 688.668,211	17.709	90	439.085,878 688.668,211	91	439.103,328 688.654,017	22.494
91	439.103,328 688.654,017	92	439.112,252 688.647,641	10.968	92	439.112,252 688.647,641	93	439.147,378 688.620,986	44.094	93	439.147,378 688.620,986	94	439.177,942 688.659,242	48.966
94	439.177,942 688.659,242	95	439.197,503 688.639,032	28.126	95	439.197,503 688.639,032	96	439.214,967 688.660,558	27.719	96	439.214,967 688.660,558	97	439.226,619 688.677,503	20.565
97	439.226,619 688.677,503	98	439.232,101 688.683,232	7.929	98	439.232,101 688.683,232	99	439.241,301 688.693,266	13.613	99	439.241,301 688.693,266	100	439.251,447 688.703,118	14.142
100	439.251,447 688.703,118	101	439.229,042 688.700,195	22.595	101	439.229,042 688.700,195	102	439.203,912 688.689,367	27.364	102	439.203,912 688.689,367	103	439.170,689 688.673,658	36.75
103	439.170,689 688.673,658	104	439.129,499 688.657,686	44.178	104	439.129,499 688.657,686	105	439.122,596 688.656,487	7.006	105	439.122,596 688.656,487	106	439.113,235 688.677,207	22.736
106	439.113,235 688.677,207	107	439.094,113 688.710,258	38.184	107	439.094,113 688.710,258	108	439.091,267 688.726,081	16.077	108	439.091,267 688.726,081	1	439.071,809 688.735,542	21.636

\*\* Lungimile segmentelor sunt determinate în planul de proiecție Stereo 70 și sunt rotunjite la 1 milimetru.

\*\*\* Distanța dintre puncte este formată din segmente cumulate ce sunt mai mici decât valoarea 1 milimetru.

