

**DATE DESPRE IMOBILUL NR. 660**

Oficiul de Cadastru și Publicitate Imobiliară MARAMURES
Biroul de Cadastru și Publicitate Imobiliară Baia Mare

A. Partea I. Descrierea imobilului

TEREN Extravilan

Adresa: Jud. Maramures

Nr. Crt	Nr cadastral Nr. topografic	Suprafața* (mp)	Observații / Referințe
A1		4.431	Sector cadastral:17 Teren neimprejmuit;

B. Partea II. Proprietari și acte

Inscrieri privitoare la dreptul de proprietate și alte drepturi reale		Referințe
660 / 15/05/2024		
Act Administrativ nr. Proces verbal de punere in posesie nr.151, din 12/01/2024 emis de Primăria Comunei Băsești (HG nr. 972/13.04.1992, Anexa 3, poziția nr. 64);		
B1	Inscrierea provizorie, drept de PROPRIETATE, dobandit prin Lege, cota actuala 1/1 1) GHIȚ VICTORIA DEFUNCT:Da	A1
660 / 17/05/2024		
Act Administrativ nr. Adeverință de posesie nr.2353, din 17/05/2024 emis de Primăria comunei Băsești;		
B2	Se notează posesia faptică in favoarea lui Ghiț Voicu 1) GHIȚ VOICU	A1

C. Partea III. SARCINI .

Inscrieri privind dezmembramintele dreptului de proprietate, drepturi reale de garanție și sarcini	Referințe
NU SUNT	

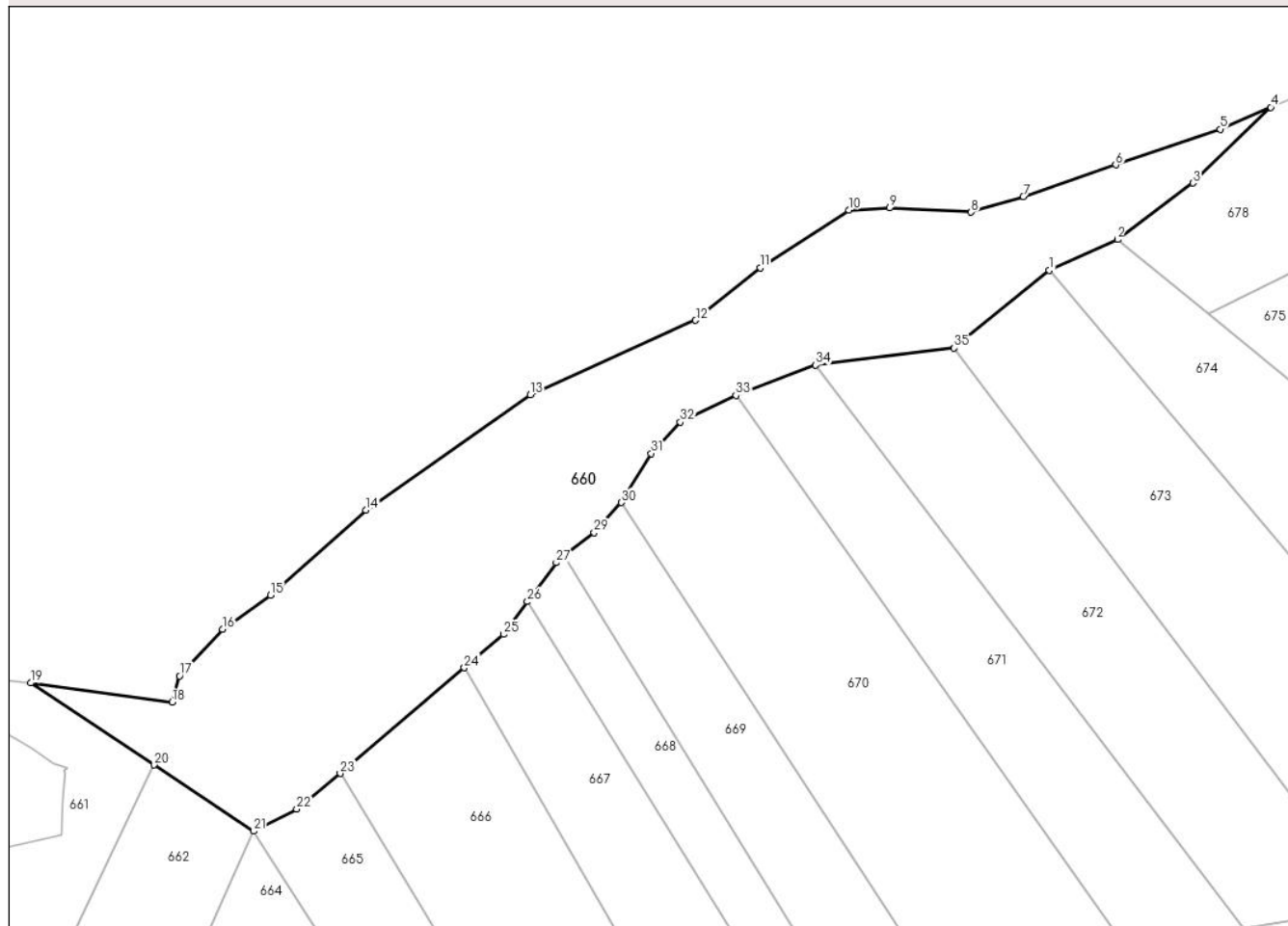
Anexa Nr. 1 La Partea I

Teren

Nr cadastral	Suprafața (mp)*	Observații / Referințe
	4.431	

* Suprafața este determinată în planul de proiecție Stereo 70.

DETALII LINIARE IMOBIL



Date referitoare la teren

Crt	Categorie folosință	Intravilan	Suprafața (mp)	Tarla	Parcelă	Nr. topo	Observații / Referințe
1	arabil	NU	4.431	-	1	-	

Lungime Segmente

1) Valorile lungimilor segmentelor sunt obținute din proiecție în plan.

Punct început	X / Y	Punct sfârșit	X / Y	Lungime segment (** (m)
1	354.849,041 669.920,23	2	354.860,346 669.925,325	12.4
3	354.872,801 669.934,678	4	354.885,671 669.947,186	17.947
5	354.877,298 669.943,578	6	354.860,056 669.937,668	18.227
7	354.844,766 669.932,427	8	354.836,123 669.929,831	9.024
9	354.822,611 669.930,539	10	354.815,905 669.930,224	6.713

Punct început	X / Y	Punct sfârșit	X / Y	Lungime segment (** (m)
2	354.860,346 669.925,325	3	354.872,801 669.934,678	15.576
4	354.885,671 669.947,186	5	354.877,298 669.943,578	9.117
6	354.860,056 669.937,668	7	354.844,766 669.932,427	16.163
8	354.836,123 669.929,831	9	354.822,611 669.930,539	13.531
10	354.815,905 669.930,224	11	354.801,24 669.920,65	17.514

Punct început	X / Y	Punct sfârșit	X / Y	Lungime segment (** (m)
11	354.801,24 669.920,65	12	354.790,567 669.911,969	13.758
13	354.763,218 669.899,665	14	354.736,039 669.880,613	33.192
15	354.720,263 669.866,524	16	354.712,3 669.860,934	9.729
17	354.705,22 669.853,223	18	354.703,999 669.848,857	4.534
19	354.680,635 669.852,05	20	354.701,042 669.838,486	24.504
21	354.717,516 669.827,536	22	354.724,603 669.831,187	7.972
23	354.731,798 669.837,087	24	354.752,316 669.854,558	26.949
25	354.758,784 669.860,066	26	354.762,767 669.865,483	6.724
27	354.767,505 669.871,927	28	354.768,877 669.873,082	1.793
29	354.773,816 669.876,88	30	354.778,298 669.881,84	6.685
31	354.783,224 669.889,971	32	354.788,058 669.895,151	7.085
33	354.797,242 669.899,563	34	354.810,439 669.904,601	14.126
35	354.833,328 669.907,393	1	354.849,041 669.920,23	20.29

Punct început	X / Y	Punct sfârșit	X / Y	Lungime segment (** (m)
12	354.790,567 669.911,969	13	354.763,218 669.899,665	29.989
14	354.736,039 669.880,613	15	354.720,263 669.866,524	21.151
16	354.712,3 669.860,934	17	354.705,22 669.853,223	10.468
18	354.703,999 669.848,857	19	354.680,635 669.852,05	23.581
20	354.701,042 669.838,486	21	354.717,516 669.827,536	19.781
22	354.724,603 669.831,187	23	354.731,798 669.837,087	9.305
24	354.752,316 669.854,558	25	354.758,784 669.860,066	8.495
26	354.762,767 669.865,483	27	354.767,505 669.871,927	7.998
28	354.768,877 669.873,082	29	354.773,816 669.876,88	6.23
30	354.778,298 669.881,84	31	354.783,224 669.889,971	9.507
32	354.788,058 669.895,151	33	354.797,242 669.899,563	10.189
34	354.810,439 669.904,601	35	354.833,328 669.907,393	23.059

** Lungimile segmentelor sunt determinate în planul de proiecție Stereo 70 și sunt rotunjite la 1 milimetru.

*** Distanța dintre puncte este formată din segmente cumulate ce sunt mai mici decât valoarea 1 milimetru.

**DATE DESPRE IMOBILUL NR. 661**

Oficiul de Cadastru și Publicitate Imobiliară MARAMURES
Biroul de Cadastru și Publicitate Imobiliară Baia Mare

A. Partea I. Descrierea imobilului

TEREN Extravilan

Adresa: Jud. Maramures

Nr. Crt	Nr cadastral Nr. topografic	Suprafața* (mp)	Observații / Referințe
A1		1.193	Sector cadastral:17 Teren neimprejmuit;

B. Partea II. Proprietari și acte

Inscrieri privitoare la dreptul de proprietate și alte drepturi reale	Referințe
1 / 18/03/2024	
Act Normativ nr. Legea nr. 7, din 13/03/1996 emis de Parlamentul României;	
B1	A1
Intabulare, drept de PROPRIETATE, dobandit prin Lege, cota actuala 1/1, cota initiala 1/1	
1) NEIDENTIFICAT NEIDENTIFICAT	
661 / 17/05/2024	
Act Normativ nr. Legea nr. 7, din 13/03/1996 emis de Parlamentul României;	
B2	A1
se noteaza mențiunea „proprietar neidentificat,, în baza art.13 alin. 15 din Legea 7/1996	

C. Partea III. SARCINI .

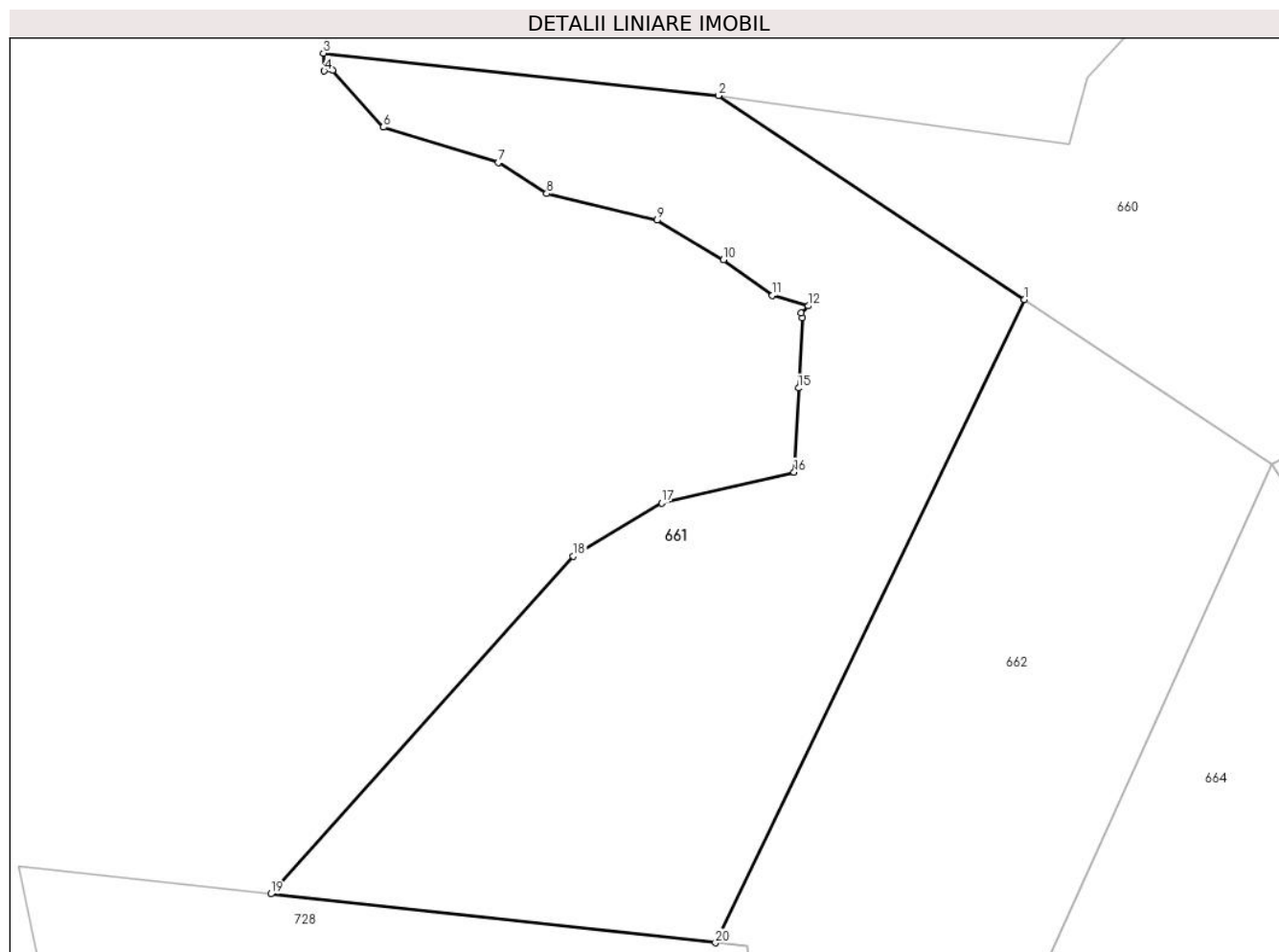
Inscrieri privind dezmembramintele dreptului de proprietate, drepturi reale de garanție și sarcini	Referințe
NU SUNT	

Anexa Nr. 1 La Partea I

Teren

Nr cadastral	Suprafața (mp)*	Observații / Referințe
	1.193	

* Suprafața este determinată în planul de proiecție Stereo 70.



Date referitoare la teren

Crt	Categorie folosință	Intravilan	Suprafața (mp)	Tarla	Parcelă	Nr. topo	Observații / Referințe
66 1	arabil	NU	1.193	-	1	-	

Lungime Segmente

1) Valorile lungimilor segmentelor sunt obținute din proiecție în plan.

Punct început	X / Y	Punct sfârșit	X / Y	Lungime segment (** (m)
1	354.701,042 669.838,486	2	354.680,635 669.852,05	24.504
2	354.680,635 669.852,05	3	354.654,311 669.854,876	26.475
3	354.654,311 669.854,876	4	354.654,372 669.853,69	1.188
4	354.654,372 669.853,69	5	354.654,931 669.853,729	0.56
5	354.654,931 669.853,729	6	354.658,31 669.849,946	5.072

Punct început	X / Y	Punct sfârşit	X / Y	Lungime segment (** (m)
6	354.658,31 669.849,946	7	354.665,964 669.847,591	8.008
7	354.665,964 669.847,591	8	354.669,202 669.845,53	3.838
8	354.669,202 669.845,53	9	354.676,562 669.843,764	7.569
9	354.676,562 669.843,764	10	354.680,978 669.841,115	5.15
10	354.680,978 669.841,115	11	354.684,244 669.838,756	4.029
11	354.684,244 669.838,756	12	354.686,62 669.838,05	2.479
12	354.686,62 669.838,05	13	354.686,142 669.837,591	0.663
13	354.686,142 669.837,591	14	354.686,231 669.837,252	0.35
14	354.686,231 669.837,252	15	354.685,982 669.832,578	4.681
15	354.685,982 669.832,578	16	354.685,688 669.826,984	5.602
16	354.685,688 669.826,984	17	354.676,856 669.824,924	9.069
17	354.676,856 669.824,924	18	354.670,968 669.821,391	6.867
18	354.670,968 669.821,391	19	354.650,813 669.798,899	30.201
19	354.650,813 669.798,899	20	354.680,451 669.795,645	29.816
20	354.680,451 669.795,645	1	354.701,042 669.838,486	47.533

** Lungimile segmentelor sunt determinate în planul de proiecţie Stereo 70 şi sunt rotunjite la 1 milimetru.

*** Distanţa dintre puncte este formată din segmente cumulate ce sunt mai mici decât valoarea 1 milimetru.

**DATE DESPRE IMOBILUL NR. 662**

Oficiul de Cadastru și Publicitate Imobiliară MARAMURES
Biroul de Cadastru și Publicitate Imobiliară Baia Mare

A. Partea I. Descrierea imobilului

TEREN Extravilan

Adresa: Jud. Maramures

Nr. Crt	Nr cadastral Nr. topografic	Suprafața* (mp)	Observații / Referințe
A1		1.469	Sector cadastral:17 Teren neimprejmuit;

B. Partea II. Proprietari și acte

Inscrieri privitoare la dreptul de proprietate și alte drepturi reale		Referințe
662 / 17/05/2024		
Act Administrativ nr. Proces verbal de punere in posesie nr.152, din 12/01/2024 emis de Primăria Comunei Băsești (HG nr. 972/13.04.1992, Anexa 3 poziția 10);		
B1	Inscrierea provizorie, drept de PROPRIETATE, dobandit prin Lege, cota actuala 1/1 1) ZAMFIR SILVIA 2) IONESCU FLOARE 3) MARE GHEORGHE	A1
Act Administrativ nr. Adeverință de posesie nr. 2354, din 17/05/2024 emis de Primăria Comunei Băsești;		
B2	Se notează posesia faptică in favoarea lui Botiș Maria 1) BOTIȘ MARIA	A1

C. Partea III. SARCINI .

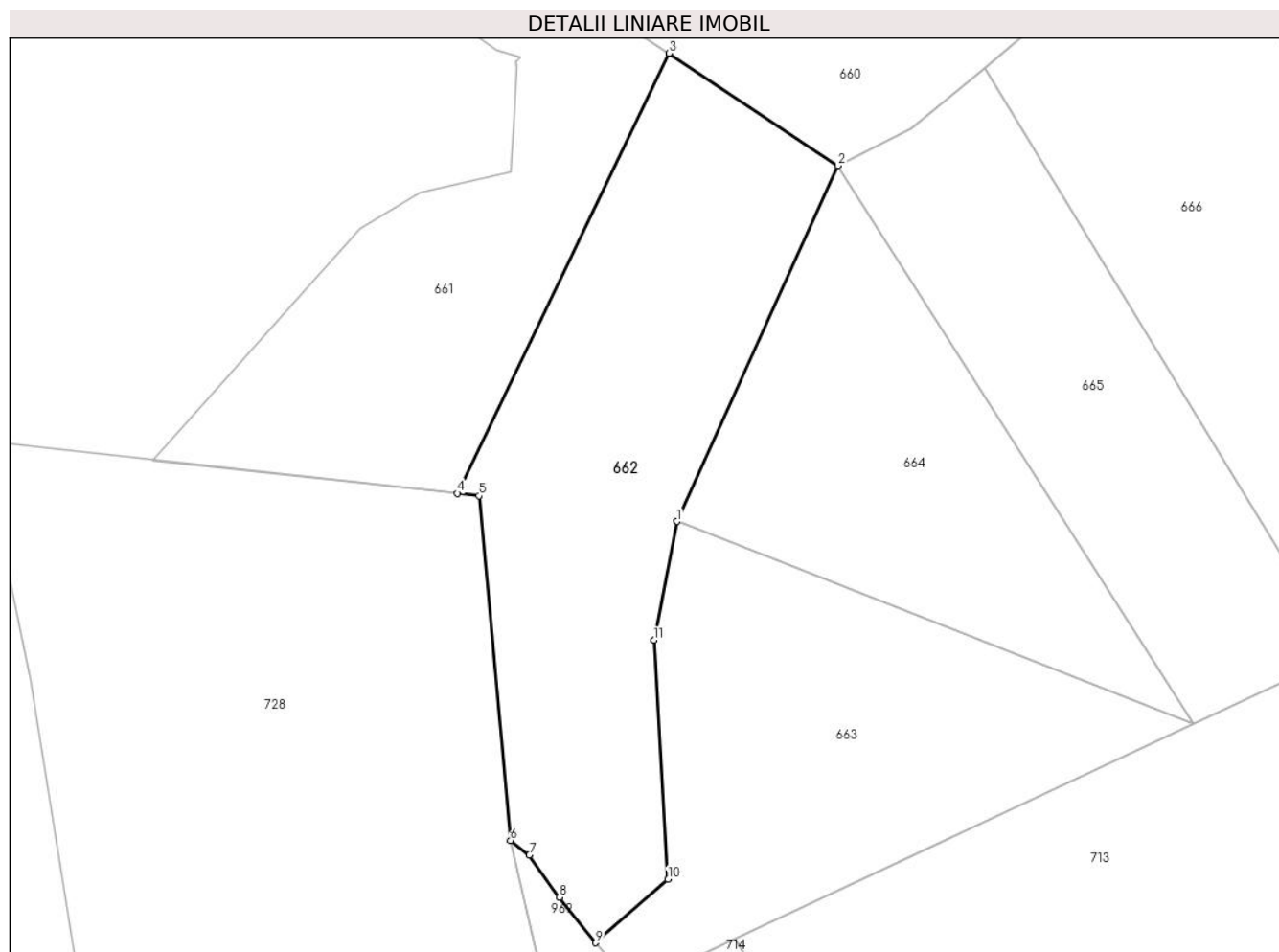
Inscrieri privind dezmembramintele dreptului de proprietate, drepturi reale de garanție și sarcini	Referințe
NU SUNT	

Anexa Nr. 1 La Partea I

Teren

Nr cadastral	Suprafața (mp)*	Observații / Referințe
	1.469	

* Suprafața este determinată în planul de proiecție Stereo 70.



Date referitoare la teren

Crt	Categorie folosință	Intra vilan	Suprafața (mp)	Tarla	Parcelă	Nr. topo	Observații / Referințe
1	arabil	NU	1.469	-	1	-	

Lungime Segmente

1) Valorile lungimilor segmentelor sunt obținute din proiecție în plan.

Punct început	X / Y	Punct sfârșit	X / Y	Lungime segment (** (m)
1	354.701,828 669.792,92	2	354.717,516 669.827,536	38.005
2	354.717,516 669.827,536	3	354.701,042 669.838,486	19.781
3	354.701,042 669.838,486	4	354.680,451 669.795,645	47.533
4	354.680,451 669.795,645	5	354.682,558 669.795,414	2.12
5	354.682,558 669.795,414	6	354.685,621 669.761,855	33.698

Punct început	X / Y	Punct sfârșit	X / Y	Lungime segment (** (m)
6	354.685,621 669.761,855	7	354.687,454 669.760,453	2.308
7	354.687,454 669.760,453	8	354.690,398 669.756,332	5.065
8	354.690,398 669.756,332	9	354.693,93 669.751,916	5.655
9	354.693,93 669.751,916	10	354.700,977 669.758,099	9.375
10	354.700,977 669.758,099	11	354.699,593 669.781,354	23.296
11	354.699,593 669.781,354	1	354.701,828 669.792,92	11.78

** Lungimile segmentelor sunt determinate în planul de proiecție Stereo 70 și sunt rotunjite la 1 milimetru.

*** Distanța dintre puncte este formată din segmente cumulate ce sunt mai mici decât valoarea 1 milimetru.

**DATE DESPRE IMOBILUL NR. 663**

Oficiul de Cadastru și Publicitate Imobiliară MARAMURES
Biroul de Cadastru și Publicitate Imobiliară Baia Mare

A. Partea I. Descrierea imobilului

TEREN Extravilan

Adresa: Jud. Maramures

Nr. Crt	Nr cadastral Nr. topografic	Suprafața* (mp)	Observații / Referințe
A1		1.187	Sector cadastral:17 Teren neimprejmuit;

B. Partea II. Proprietari și acte

Inscrieri privitoare la dreptul de proprietate și alte drepturi reale		Referințe
663 / 17/05/2024		
Act Administrativ nr. Proces verbal de punere in posesie nr.153, din 12/01/2024 emis de Primăria Comunei Băsești (HG nr. 972/13.04.1992, Anexa 3 poziția 20);		
B1	Inscrierea provizorie, drept de PROPRIETATE, dobandit prin Lege, cota actuala 1/1 1) BRATA EMILIA DEFUNCT:Da	A1
Act Administrativ nr. Adeverință de posesie nr.2355, din 17/05/2024 emis de Primăria Comunei Băsești;		
B2	Se notează posesia faptică in favoarea lui Botiș Maria 1) BOTIȘ MARIA	A1

C. Partea III. SARCINI .

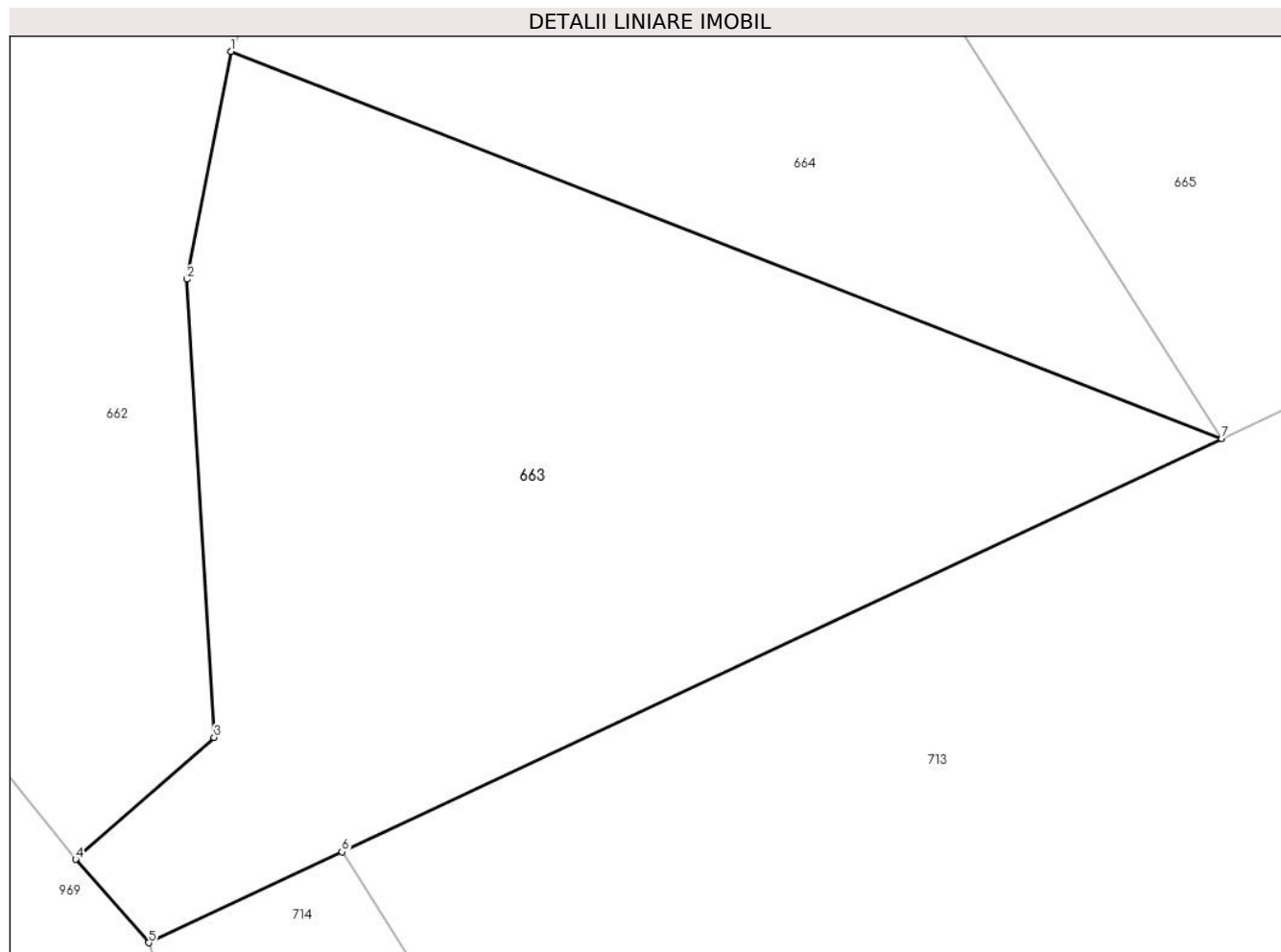
Inscrieri privind dezmembramintele dreptului de proprietate, drepturi reale de garanție și sarcini	Referințe
NU SUNT	

Anexa Nr. 1 La Partea I

Teren

Nr cadastral	Suprafața (mp)*	Observații / Referințe
	1.187	

* Suprafața este determinată în planul de proiecție Stereo 70.



Date referitoare la teren

Crt	Categorie folosință	Intravilan	Suprafața (mp)	Tarla	Parcelă	Nr. topo	Observații / Referințe
1	arabil	NU	1.187	-	1	-	

Lungime Segmente

1) Valorile lungimilor segmentelor sunt obținute din proiecție în plan.

Punct început	X / Y	Punct sfârșit	X / Y	Lungime segment (** (m)
1	354.701,828 669.792,92	2	354.699,593 669.781,354	11.78
2	354.699,593 669.781,354	3	354.700,977 669.758,099	23.296
3	354.700,977 669.758,099	4	354.693,93 669.751,916	9.375
4	354.693,93 669.751,916	5	354.697,654 669.747,679	5.641
5	354.697,654 669.747,679	6	354.707,476 669.752,287	10.849

Punct început	X / Y	Punct sfârșit	X / Y	Lungime segment (** (m)
6	354.707,476 669.752,287	7	354.752,186 669.773,264	49.386
7	354.752,186 669.773,264	1	354.701,828 669.792,92	54.058

** Lungimile segmentelor sunt determinate în planul de proiecție Stereo 70 și sunt rotunjite la 1 milimetru.

*** Distanța dintre puncte este formată din segmente cumulate ce sunt mai mici decât valoarea 1 milimetru.

**DATE DESPRE IMOBILUL NR. 664**

Oficiul de Cadastru și Publicitate Imobiliară MARAMURES
Biroul de Cadastru și Publicitate Imobiliară Baia Mare

A. Partea I. Descrierea imobilului

TEREN Extravilan

Adresa: Jud. Maramures

Nr. Crt	Nr cadastral Nr. topografic	Suprafața* (mp)	Observații / Referințe
A1		1.026	Sector cadastral:17 Teren neimprejmuit;

B. Partea II. Proprietari și acte

Inscrieri privitoare la dreptul de proprietate și alte drepturi reale		Referințe
664 / 17/05/2024		
Act Administrativ nr. Proces verbal de punere in posesie nr.154, din 12/01/2024 emis de Primăria Comunei Băsești (HG nr. 972/13.04.1992, Anexa 3 poziția 130);		
B1	Inscrierea provizorie, drept de PROPRIETATE, dobandit prin Lege, cota actuala 1/1 1) POPDAN VASILE DEFUNCT:Da 2) POPDAN DUMITRU	A1
Act Administrativ nr. Adeverinta de posesie nr.2356, din 17/05/2024 emis de Primăria Comunei Băsești;		
B2	Se notează posesia faptică in favoarea lui Popdan Dumitru 1) POPAN DUMITRU	A1

C. Partea III. SARCINI .

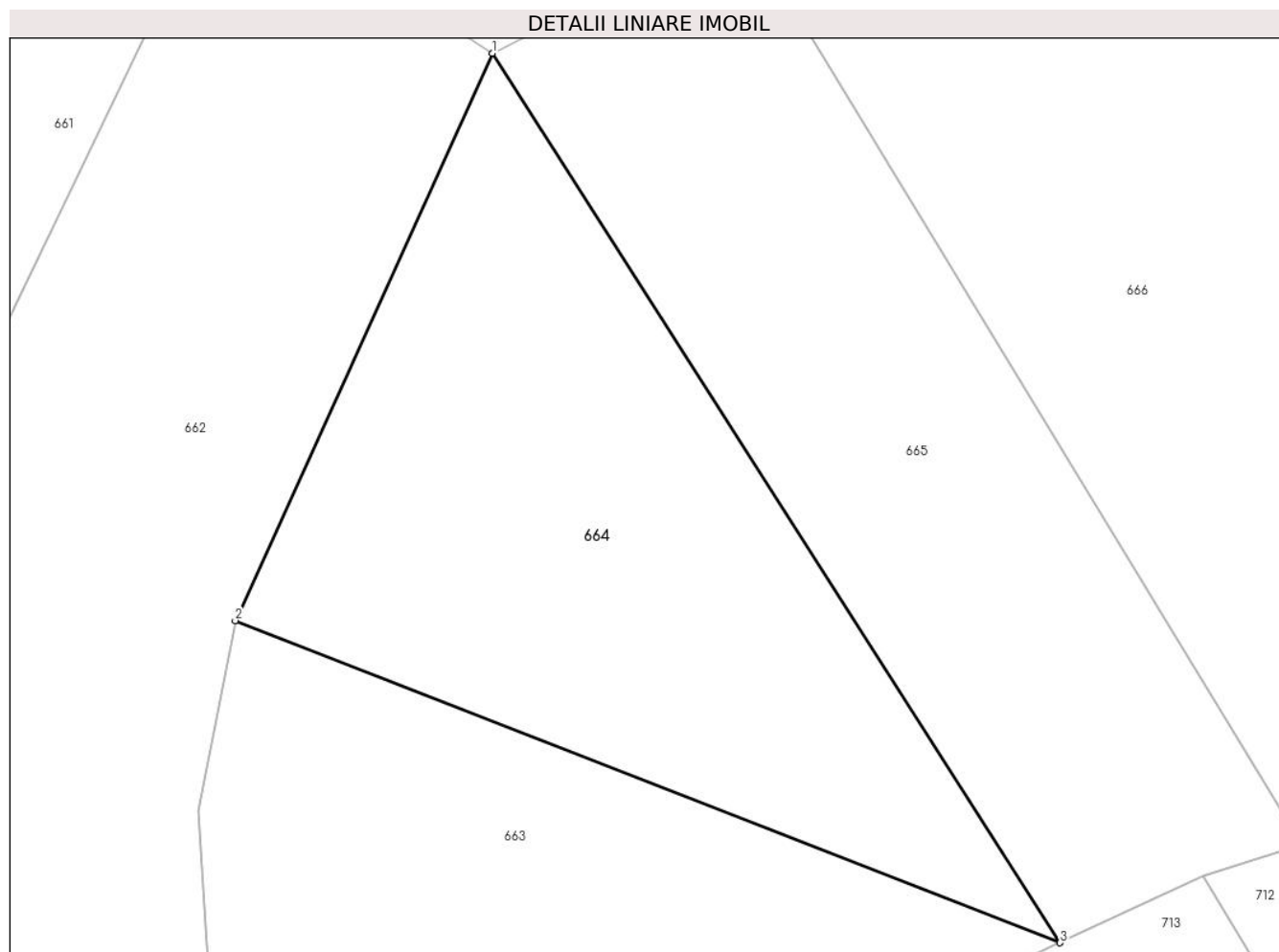
Inscrieri privind dezmembramintele dreptului de proprietate, drepturi reale de garanție și sarcini	Referințe
NU SUNT	

Anexa Nr. 1 La Partea I

Teren

Nr cadastral	Suprafața (mp)*	Observații / Referințe
	1.026	

* Suprafața este determinată în planul de proiecție Stereo 70.



Date referitoare la teren

Crt	Categorie folosință	Intravilan	Suprafața (mp)	Tarla	Parcelă	Nr. topo	Observații / Referințe
1	arabil	NU	1.026	-	1	-	

Lungime Segmente

1) Valorile lungimilor segmentelor sunt obținute din proiecție în plan.

Punct început	X / Y	Punct sfârșit	X / Y	Lungime segment (** (m)
1	354.717,516 669.827,536	2	354.701,828 669.792,92	38.005
2	354.701,828 669.792,92	3	354.752,186 669.773,264	54.058
3	354.752,186 669.773,264	1	354.717,516 669.827,536	64.401

** Lungimile segmentelor sunt determinate în planul de proiecție Stereo 70 și sunt rotunjite la 1 milimetru.

*** Distanța dintre puncte este formată din segmente cumulate ce sunt mai mici decât valoarea 1 milimetru.

**DATE DESPRE IMOBILUL NR. 665**

Oficiul de Cadastru și Publicitate Imobiliară MARAMURES
Biroul de Cadastru și Publicitate Imobiliară Baia Mare

A. Partea I. Descrierea imobilului

TEREN Extravilan

Adresa: Jud. Maramures

Nr. Crt	Nr cadastral Nr. topografic	Suprafața* (mp)	Observații / Referințe
A1		1.073	Sector cadastral:17 Teren neimprejmuit;

B. Partea II. Proprietari și acte

Inscrieri privitoare la dreptul de proprietate și alte drepturi reale		Referințe
665 / 17/05/2024		
Act Administrativ nr. Proces verbal de punere in posesie nr.327, din 12/01/2024 emis de Primăria Comunei Băsești (HG nr. 972/13.04.1992, Anexa 2A poziția 1);		
B1	Inscrierea provizorie, drept de PROPRIETATE, dobandit prin Lege, cota actuala 1/1 1) MARE VASILE DEFUNCT:Da	A1

C. Partea III. SARCINI .

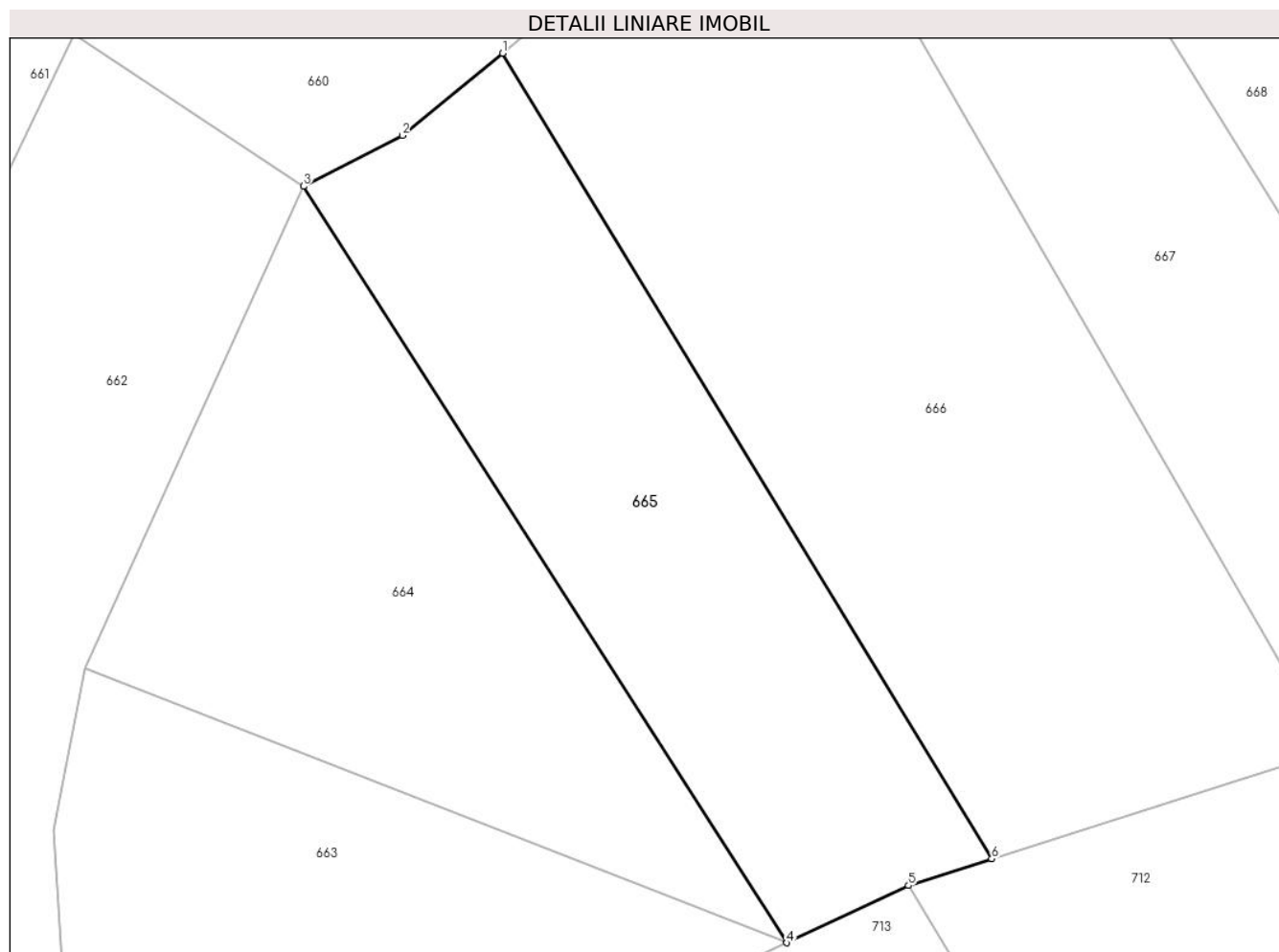
Inscrieri privind dezmembramintele dreptului de proprietate, drepturi reale de garanție și sarcini	Referințe
NU SUNT	

Anexa Nr. 1 La Partea I

Teren

Nr cadastral	Suprafața (mp)*	Observații / Referințe
	1.073	

* Suprafața este determinată în planul de proiecție Stereo 70.



Date referitoare la teren

Crt	Categorie folosință	Intravilan	Suprafața (mp)	Tarla	Parcelă	Nr. topo	Observații / Referințe
1	arabil	NU	1.073	-	1	-	

Lungime Segmente

1) Valorile lungimilor segmentelor sunt obținute din proiecție în plan.

Punct început	X / Y	Punct sfârșit	X / Y	Lungime segment (** (m)
1	354.731,798 669.837,087	2	354.724,603 669.831,187	9.305
2	354.724,603 669.831,187	3	354.717,516 669.827,536	7.972
3	354.717,516 669.827,536	4	354.752,186 669.773,264	64.401
4	354.752,186 669.773,264	5	354.760,949 669.777,375	9.679
5	354.760,949 669.777,375	6	354.766,926 669.779,289	6.276

Punct început	X / Y	Punct sfârşit	X / Y	Lungime segment (** (m)
6	354.766,926 669.779,289	1	354.731,798 669.837,087	67.636

** Lungimile segmentelor sunt determinate în planul de proiecţie Stereo 70 şi sunt rotunjite la 1 milimetru.

*** Distanţa dintre puncte este formată din segmente cumulate ce sunt mai mici decât valoarea 1 milimetru.

**DATE DESPRE IMOBILUL NR. 666**

Oficiul de Cadastru și Publicitate Imobiliară MARAMURES
Biroul de Cadastru și Publicitate Imobiliară Baia Mare

A. Partea I. Descrierea imobilului

TEREN Extravilan

Adresa: Jud. Maramures

Nr. Crt	Nr cadastral Nr. topografic	Suprafața* (mp)	Observații / Referințe
A1		1.872	Sector cadastral:17 Teren neimprejmut;

B. Partea II. Proprietari și acte

Inscrieri privitoare la dreptul de proprietate și alte drepturi reale		Referințe
666 / 17/05/2024		
Act Administrativ nr. TP nr.6059/88, din 05/11/2002 emis de Comisia Județeană Maramureș;		
B1	Intabulare, drept de PROPRIETATE, dobandit prin Reconstituire, cota actuala 1/1 1) DEAC PETRU DEFUNCT:Da	A1
Act Administrativ nr. Adeverință de posesie nr.2556, din 17/05/2024 emis de Primăria Comunei Băsești;		
B2	Se notează posesia faptică in favoarea lui Deac Ioan 1) DEAC IOAN	A1

C. Partea III. SARCINI .

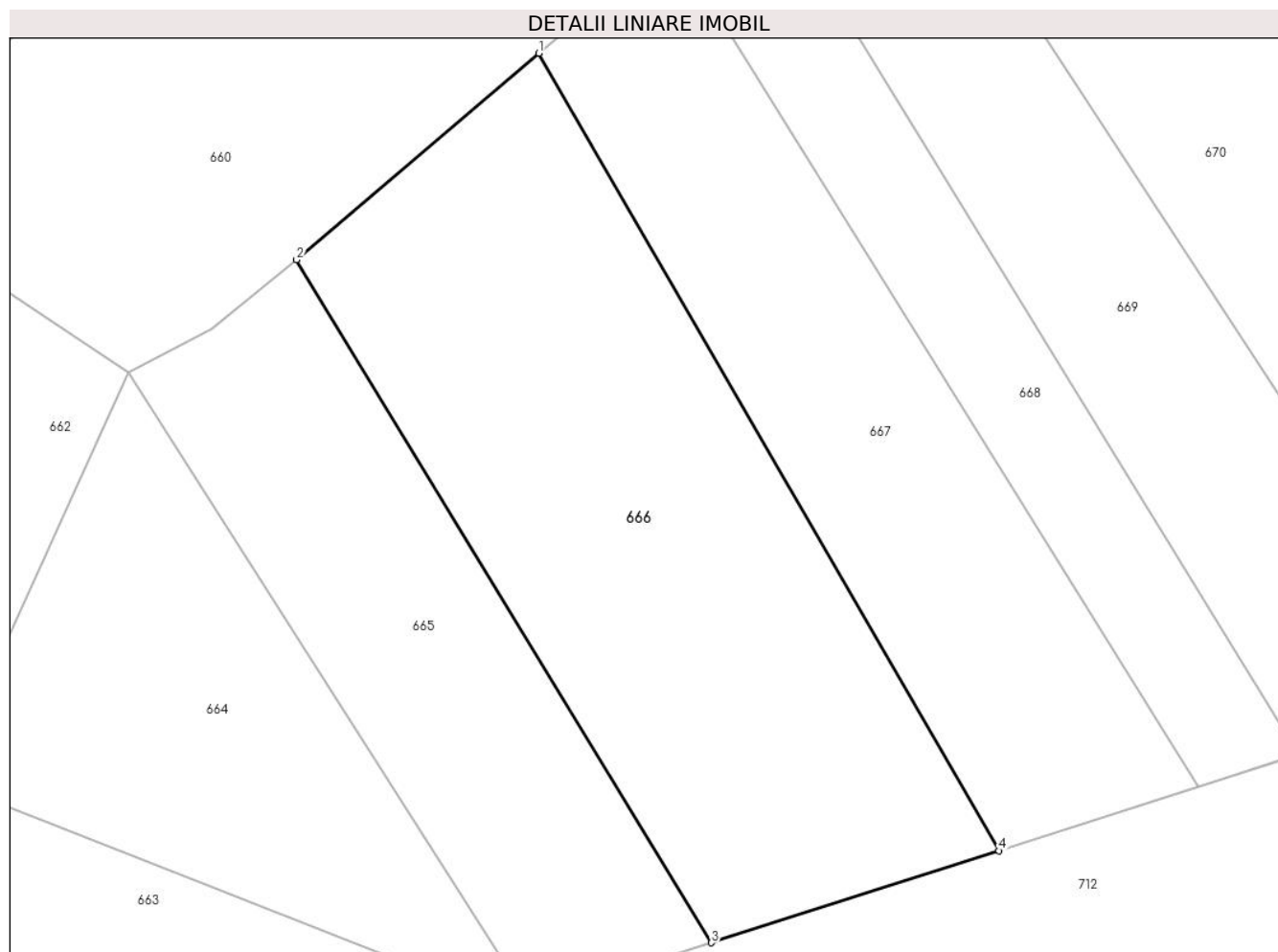
Inscrieri privind dezmembramintele dreptului de proprietate, drepturi reale de garanție și sarcini	Referințe
NU SUNT	

Anexa Nr. 1 La Partea I

Teren

Nr cadastral	Suprafața (mp)*	Observații / Referințe
	1.872	

* Suprafața este determinată în planul de proiecție Stereo 70.



Date referitoare la teren

Crt	Categorie folosință	Intra vilan	Suprafața (mp)	Tarla	Parcelă	Nr. topo	Observații / Referințe
1	arabil	NU	1.872	Valea Drăguții	1	-	

Lungime Segmente

1) Valorile lungimilor segmentelor sunt obținute din proiecție în plan.

Punct început	X / Y	Punct sfârșit	X / Y	Lungime segment (** (m)
1	354.752,316 669.854,558	2	354.731,798 669.837,087	26.949
2	354.731,798 669.837,087	3	354.766,926 669.779,289	67.636
3	354.766,926 669.779,289	4	354.791,248 669.787,076	25.538
4	354.791,248 669.787,076	1	354.752,316 669.854,558	77.907

** Lungimile segmentelor sunt determinate în planul de proiecție Stereo 70 și sunt rotunjite la 1 milimetru.

***** Distanţa dintre puncte este formată din segmente cumulate ce sunt mai mici decât valoarea 1 milimetru.**

**DATE DESPRE IMOBILUL NR. 667**

Oficiul de Cadastru și Publicitate Imobiliară MARAMURES
Biroul de Cadastru și Publicitate Imobiliară Baia Mare

A. Partea I. Descrierea imobilului

TEREN Extravilan

Adresa: Jud. Maramures

Nr. Crt	Nr cadastral Nr. topografic	Suprafața* (mp)	Observații / Referințe
A1		1.298	Sector cadastral:17 Teren neimprejmuit;

B. Partea II. Proprietari și acte

Inscrieri privitoare la dreptul de proprietate și alte drepturi reale	Referințe
667 / 17/05/2024	
Act Administrativ nr. TP nr. 6061/20, din 06/07/2009 emis de Comisia Județeană Maramureș;	
B1	A1
Intabulare, drept de PROPRIETATE, dobandit prin Reconstituire, cota actuala 1/1 1) DĂRĂBAN DAN	

C. Partea III. SARCINI .

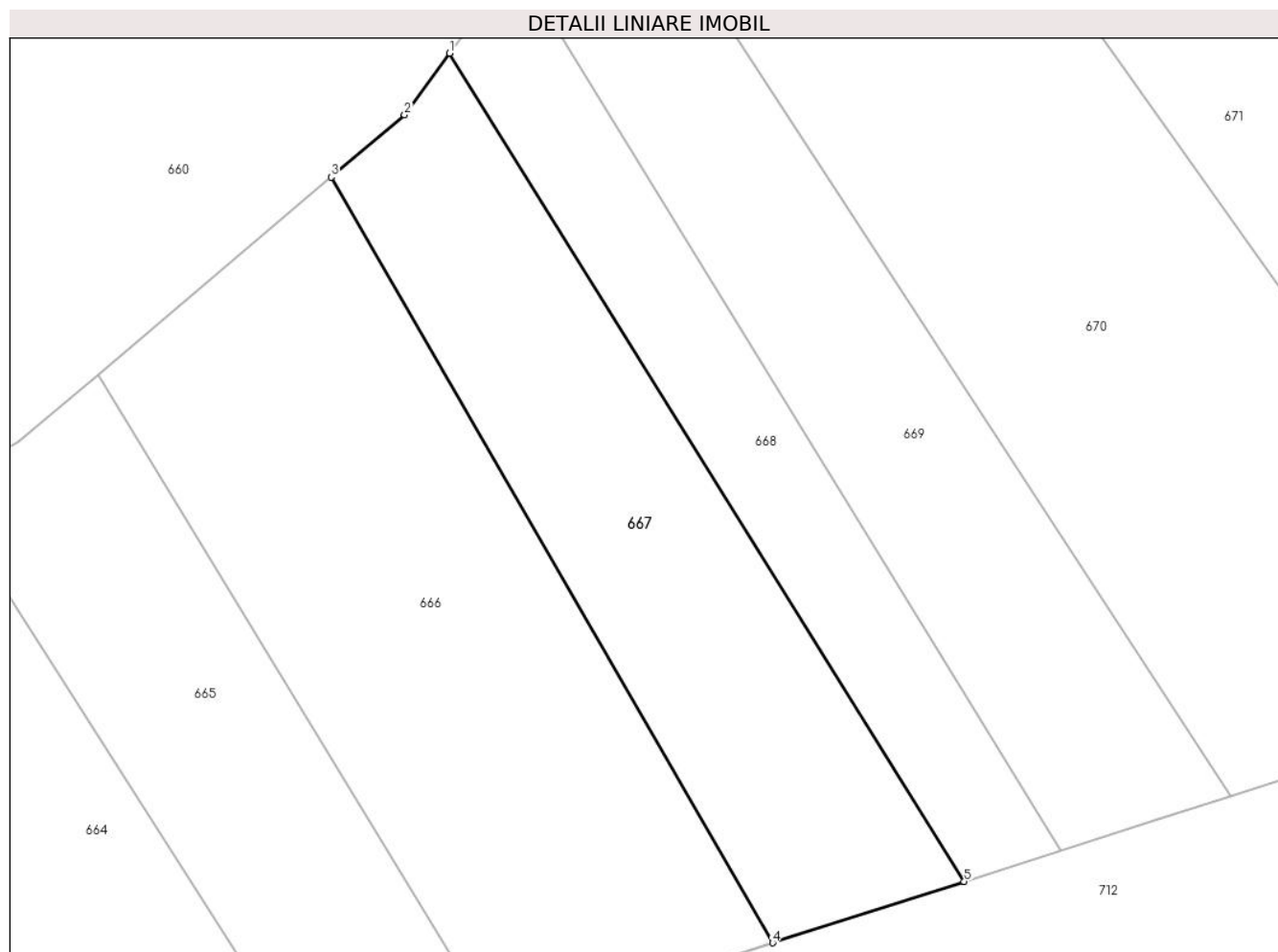
Inscrieri privind dezmembramintele dreptului de proprietate, drepturi reale de garanție și sarcini	Referințe
NU SUNT	

Anexa Nr. 1 La Partea I

Teren

Nr cadastral	Suprafața (mp)*	Observații / Referințe
	1.298	

* Suprafața este determinată în planul de proiecție Stereo 70.



Date referitoare la teren

Crt	Categorie folosință	Intravilan	Suprafața (mp)	Tarla	Parcelă	Nr. topo	Observații / Referințe
1	arabil	NU	1.298	Rotundu	1	-	

Lungime Segmente

1) Valorile lungimilor segmentelor sunt obținute din proiecție în plan.

Punct început	X / Y	Punct sfârșit	X / Y	Lungime segment (** (m)
1	354.762,767 669.865,483	2	354.758,784 669.860,066	6.724
2	354.758,784 669.860,066	3	354.752,316 669.854,558	8.495
3	354.752,316 669.854,558	4	354.791,248 669.787,076	77.907
4	354.791,248 669.787,076	5	354.808,144 669.792,486	17.741
5	354.808,144 669.792,486	1	354.762,767 669.865,483	85.951

**** Lungimile segmentelor sunt determinate în planul de proiecție Stereo 70 și sunt rotunjite la 1 milimetru.**

***** Distanța dintre puncte este formată din segmente cumulate ce sunt mai mici decât valoarea 1 milimetru.**

**DATE DESPRE IMOBILUL NR. 668**

Oficiul de Cadastru și Publicitate Imobiliară MARAMURES
Biroul de Cadastru și Publicitate Imobiliară Baia Mare

A. Partea I. Descrierea imobilului

TEREN Extravilan

Adresa: Jud. Maramures

Nr. Crt	Nr cadastral Nr. topografic	Suprafața* (mp)	Observații / Referințe
A1		794	Sector cadastral:17 Teren neimprejmuit;

B. Partea II. Proprietari și acte

Inscrieri privitoare la dreptul de proprietate și alte drepturi reale		Referințe
668 / 17/05/2024		
Act Administrativ nr. Proces verbal de punere in posesie nr.156, din 12/01/2024 emis de Primăria Comunei Băsești (HG nr. 972/13.04.1992, Anexa nr. 3, poziția nr. 18);		
B1	Inscrierea provizorie, drept de PROPRIETATE, dobandit prin Lege, cota actuala 1/1 1) NEAMȚ FLOARE DEFUNCT:Da	A1
Act Administrativ nr. Adeverință de posesie nr.2357, din 17/05/2024 emis de Primăria Comunei Băsești;		
B2	Se notează posesia faptică in favoarea lui Neamț Petru 1) NEAMȚ PETRU	A1

C. Partea III. SARCINI .

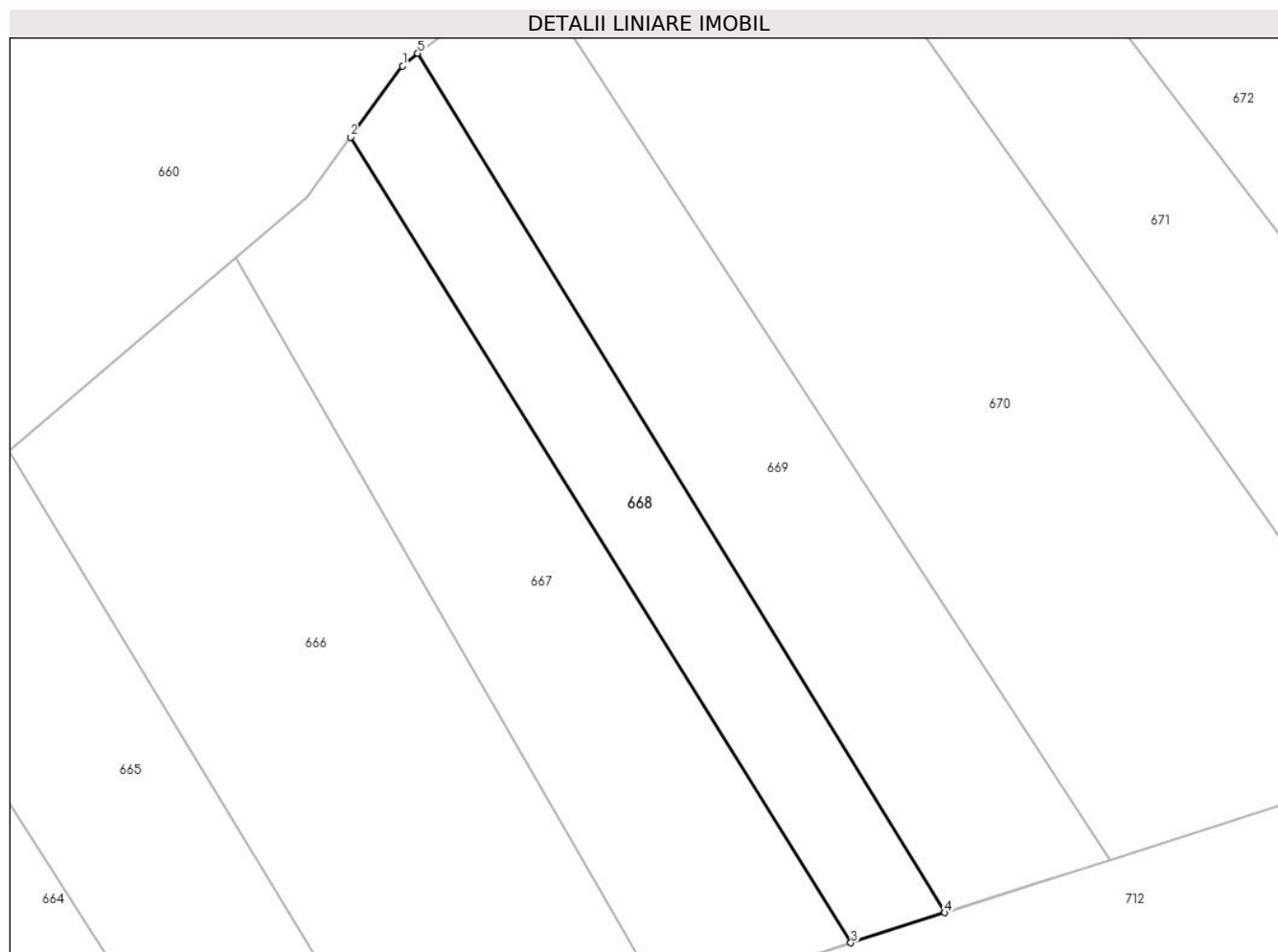
Inscrieri privind dezmembramintele dreptului de proprietate, drepturi reale de garanție și sarcini	Referințe
NU SUNT	

Anexa Nr. 1 La Partea I

Teren

Nr cadastral	Suprafața (mp)*	Observații / Referințe
	794	

* Suprafața este determinată în planul de proiecție Stereo 70.



Date referitoare la teren

Crt	Categorie folosință	Intra vilan	Suprafața (mp)	Tarla	Parcelă	Nr. topo	Observații / Referințe
1	arabil	NU	794	-	1	-	

Lungime Segmente

1) Valorile lungimilor segmentelor sunt obținute din proiecție în plan.

Punct început	X / Y	Punct sfârșit	X / Y	Lungime segment (** (m)
1	354.767,505 669.871,927	2	354.762,767 669.865,483	7.998
2	354.762,767 669.865,483	3	354.808,144 669.792,486	85.951
3	354.808,144 669.792,486	4	354.816,666 669.795,214	8.948
4	354.816,666 669.795,214	5	354.768,877 669.873,082	91.363
5	354.768,877 669.873,082	1	354.767,505 669.871,927	1.793

**** Lungimile segmentelor sunt determinate în planul de proiecție Stereo 70 și sunt rotunjite la 1 milimetru.**

***** Distanța dintre puncte este formată din segmente cumulate ce sunt mai mici decât valoarea 1 milimetru.**

**DATE DESPRE IMOBILUL NR. 669**

Oficiul de Cadastru și Publicitate Imobiliară MARAMURES
Birou de Cadastru și Publicitate Imobiliară Baia Mare

A. Partea I. Descrierea imobilului

TEREN Extravilan

Adresa: Jud. Maramures

Nr. Crt	Nr cadastral Nr. topografic	Suprafața* (mp)	Observații / Referințe
A1		Din acte: 1.443 Masurata: 1.313	Sector cadastral:17 Teren neimprejmuit;

B. Partea II. Proprietari și acte

Inscrieri privitoare la dreptul de proprietate și alte drepturi reale		Referințe
669 / 17/05/2024		
Act Administrativ nr. TP nr.6059/88, din 05/11/2002 emis de Comisia Județeană Maramureș;		
B1	Intabulare, drept de PROPRIETATE, dobândit prin Reconstituire, cota actuala 1/1 1) DEAC PETRU DEFUNCT:Da	A1
Act Administrativ nr. Adeverință de posesie nr.2568, din 17/05/2024 emis de Primăria Comunei Băsești;		
B2	Se notează posesia faptică in favoarea lui Deac Ioan 1) DEAC IOAN	A1

C. Partea III. SARCINI .

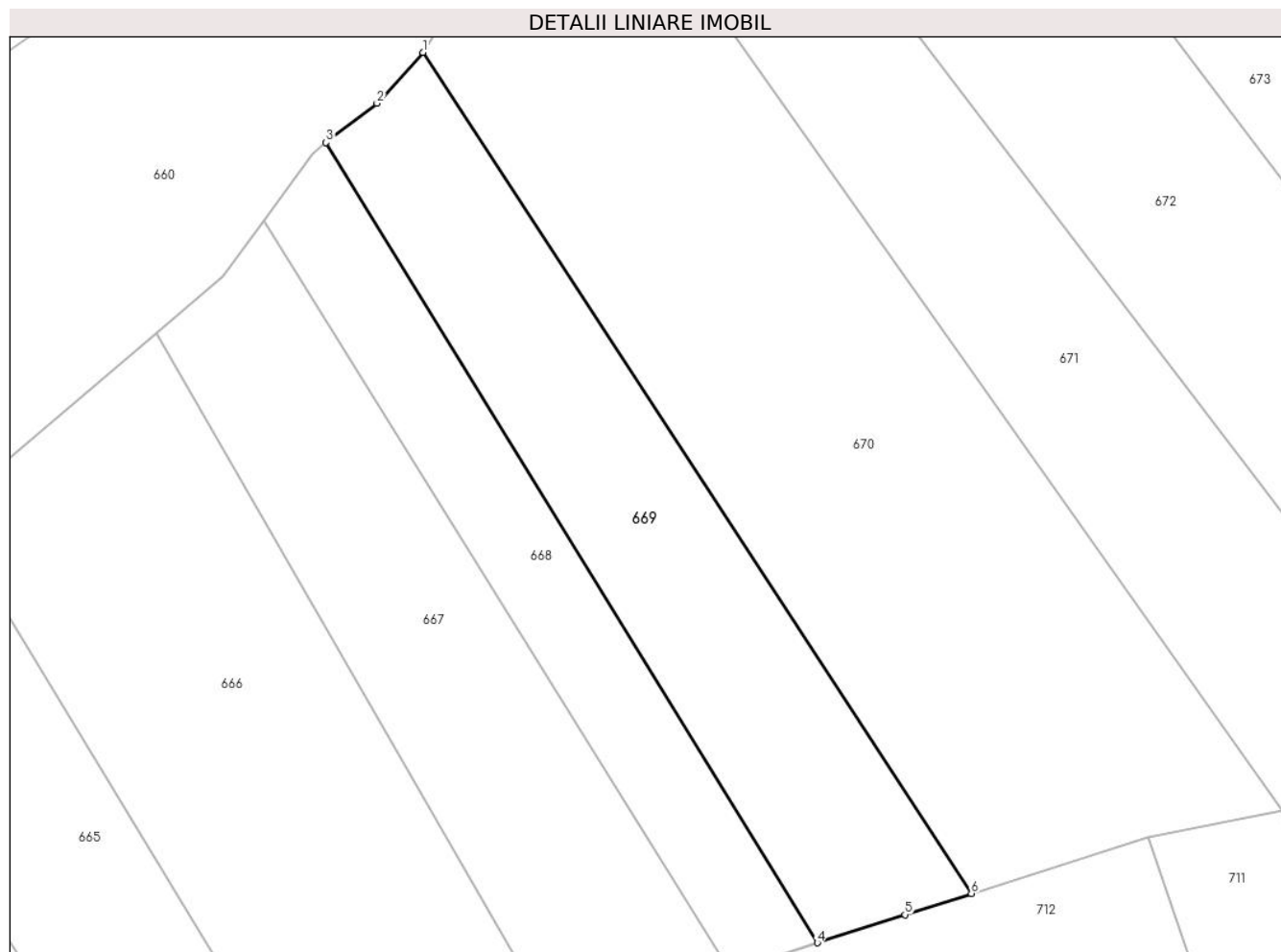
Inscrieri privind dezmembramintele dreptului de proprietate, drepturi reale de garanție și sarcini	Referințe
NU SUNT	

Anexa Nr. 1 La Partea I

Teren

Nr cadastral	Suprafața (mp)*	Observații / Referințe
	Din acte: 1.443 Masurata: 1.313	

* Suprafața este determinată în planul de proiecție Stereo 70.



Date referitoare la teren

Crt	Categorie folosință	Intra vilan	Suprafața (mp)	Tarla	Parcelă	Nr. topo	Observații / Referințe
1	arabil	NU	1.313	Valea Drăguții	1	-	

Lungime Segmente

1) Valorile lungimilor segmentelor sunt obținute din proiecție în plan.

Punct început	X / Y	Punct sfârșit	X / Y	Lungime segment (** (m)
1	354.778,298 669.881,84	2	354.773,816 669.876,88	6.685
2	354.773,816 669.876,88	3	354.768,877 669.873,082	6.23
3	354.768,877 669.873,082	4	354.816,666 669.795,214	91.363
4	354.816,666 669.795,214	5	354.825,189 669.797,943	8.949
5	354.825,189 669.797,943	6	354.831,648 669.800,011	6.782

Punct început	X / Y	Punct sfârșit	X / Y	Lungime segment (** (m)
6	354.831,648 669.800,011	1	354.778,298 669.881,84	97.684

** Lungimile segmentelor sunt determinate în planul de proiecție Stereo 70 și sunt rotunjite la 1 milimetru.

*** Distanța dintre puncte este formată din segmente cumulate ce sunt mai mici decât valoarea 1 milimetru.

**DATE DESPRE IMOBILUL NR. 670**

Oficiul de Cadastru și Publicitate Imobiliară MARAMURES
Biroul de Cadastru și Publicitate Imobiliară Baia Mare

A. Partea I. Descrierea imobilului

TEREN Extravilan

Adresa: Jud. Maramures

Nr. Crt	Nr cadastral Nr. topografic	Suprafața* (mp)	Observații / Referințe
A1		2.928	Sector cadastral:17 Teren neimprejmuit;

B. Partea II. Proprietari și acte

Inscrieri privitoare la dreptul de proprietate și alte drepturi reale		Referințe
670 / 17/05/2024		
Act Administrativ nr. Proces verbal de punere in posesie nr.158, din 12/01/2024 emis de Primăria Comunei Băsești (HG nr. 972/13.04.1992, Anexa nr. 3, poziția nr. 18);		
B1	Inscrierea provizorie, drept de PROPRIETATE, dobandit prin Lege, cota actuala 1/1 1) NEAMȚ FLOARE DEFUNCT:Da	A1
Act Administrativ nr. Adeverința de posesie nr.2358, din 17/05/2024 emis de Primăria Comunei Băsești;		
B2	Se notează posesia faptică in favoarea lui Neamț Petru 1) NEAMȚ PETRU	A1

C. Partea III. SARCINI .

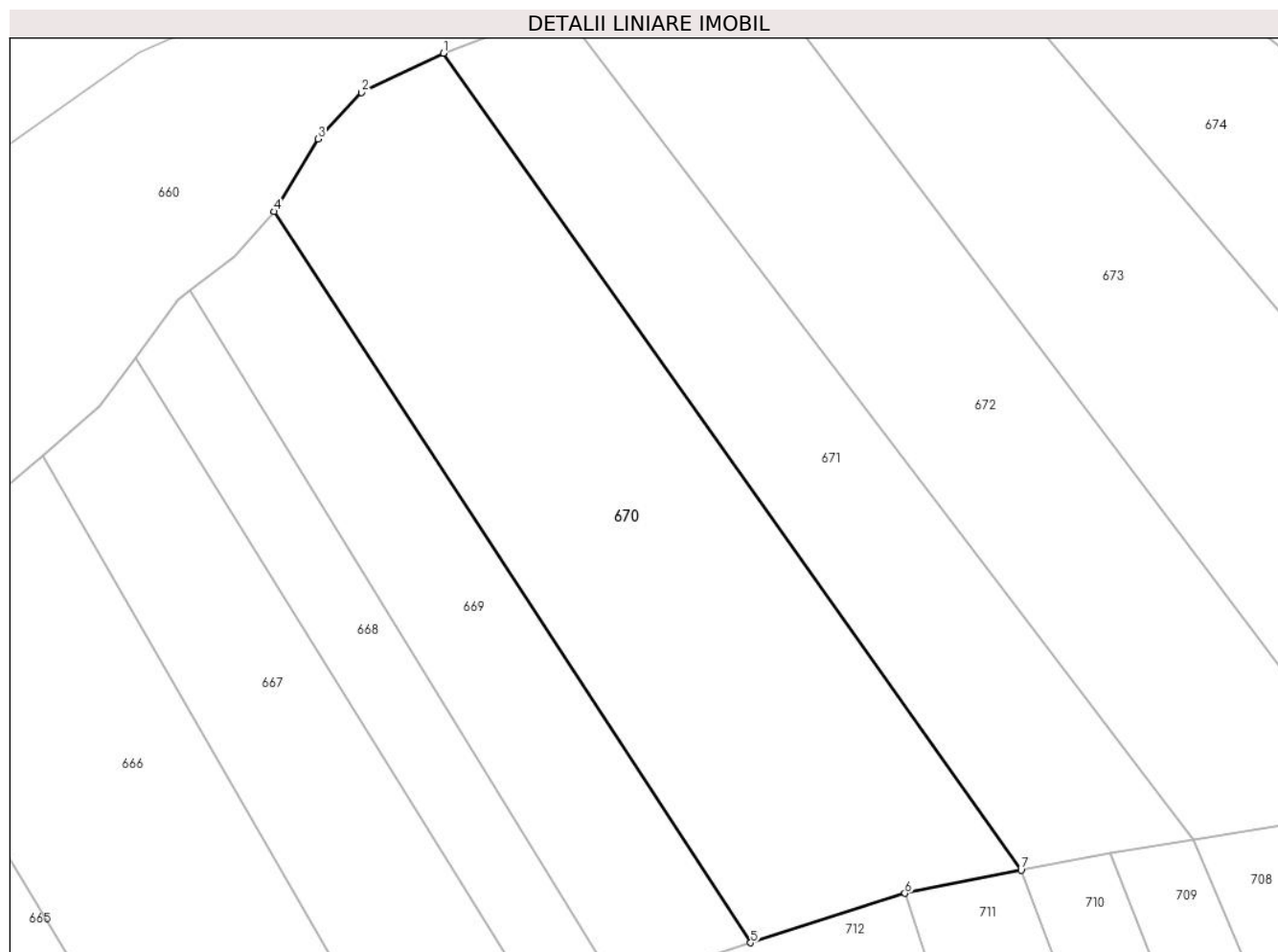
Inscrieri privind dezmembramintele dreptului de proprietate, drepturi reale de garanție și sarcini	Referințe
NU SUNT	

Anexa Nr. 1 La Partea I

Teren

Nr cadastral	Suprafața (mp)*	Observații / Referințe
	2.928	

* Suprafața este determinată în planul de proiecție Stereo 70.



Date referitoare la teren

Crt	Categorie folosință	Intra vilan	Suprafața (mp)	Tarla	Parcelă	Nr. topo	Observații / Referințe
1	arabil	NU	2.928	-	1	-	

Lungime Segmente

1) Valorile lungimilor segmentelor sunt obținute din proiecție în plan.

Punct început	X / Y	Punct sfârșit	X / Y	Lungime segment (** (m)
1	354.797,242 669.899,563	2	354.788,058 669.895,151	10.189
2	354.788,058 669.895,151	3	354.783,224 669.889,971	7.085
3	354.783,224 669.889,971	4	354.778,298 669.881,84	9.507
4	354.778,298 669.881,84	5	354.831,648 669.800,011	97.684
5	354.831,648 669.800,011	6	354.848,92 669.805,541	18.136

Punct început	X / Y	Punct sfârșit	X / Y	Lungime segment (** (m)
6	354.848,92 669.805,541	7	354.861,935 669.808,123	13.269
7	354.861,935 669.808,123	1	354.797,242 669.899,563	112.011

** Lungimile segmentelor sunt determinate în planul de proiecție Stereo 70 și sunt rotunjite la 1 milimetru.

*** Distanța dintre puncte este formată din segmente cumulate ce sunt mai mici decât valoarea 1 milimetru.

**DATE DESPRE IMOBILUL NR. 671**

Oficiul de Cadastru și Publicitate Imobiliară MARAMURES
Biroul de Cadastru și Publicitate Imobiliară Baia Mare

A. Partea I. Descrierea imobilului

TEREN Extravilan

Adresa: Jud. Maramures

Nr. Crt	Nr cadastral Nr. topografic	Suprafața* (mp)	Observații / Referințe
A1		1.788	Sector cadastral:17 Teren neimprejmuit;

B. Partea II. Proprietari și acte

Inscrieri privitoare la dreptul de proprietate și alte drepturi reale		Referințe
671 / 17/05/2024		
Act Administrativ nr. Proces verbal de punere in posesie nr 329, din 12/01/2024 emis de Primăria Comunei Băsești (HG nr. 972/13.04.1992, Anexa nr 3, poziția nr. 85);		
B1	Inscrierea provizorie, drept de PROPRIETATE, dobandit prin Lege, cota actuala 1/1 1) SALAJAN FLOARE DEFUNCT:Da	A1
Act Administrativ nr. Adeverinta de posesie nr. 2514, din 17/05/2024 emis de Primăria Comunei Băsești;		
B2	Se notează posesia faptică in favoarea lui Dunca Călin 1) DUNCA CĂLIN	A1

C. Partea III. SARCINI .

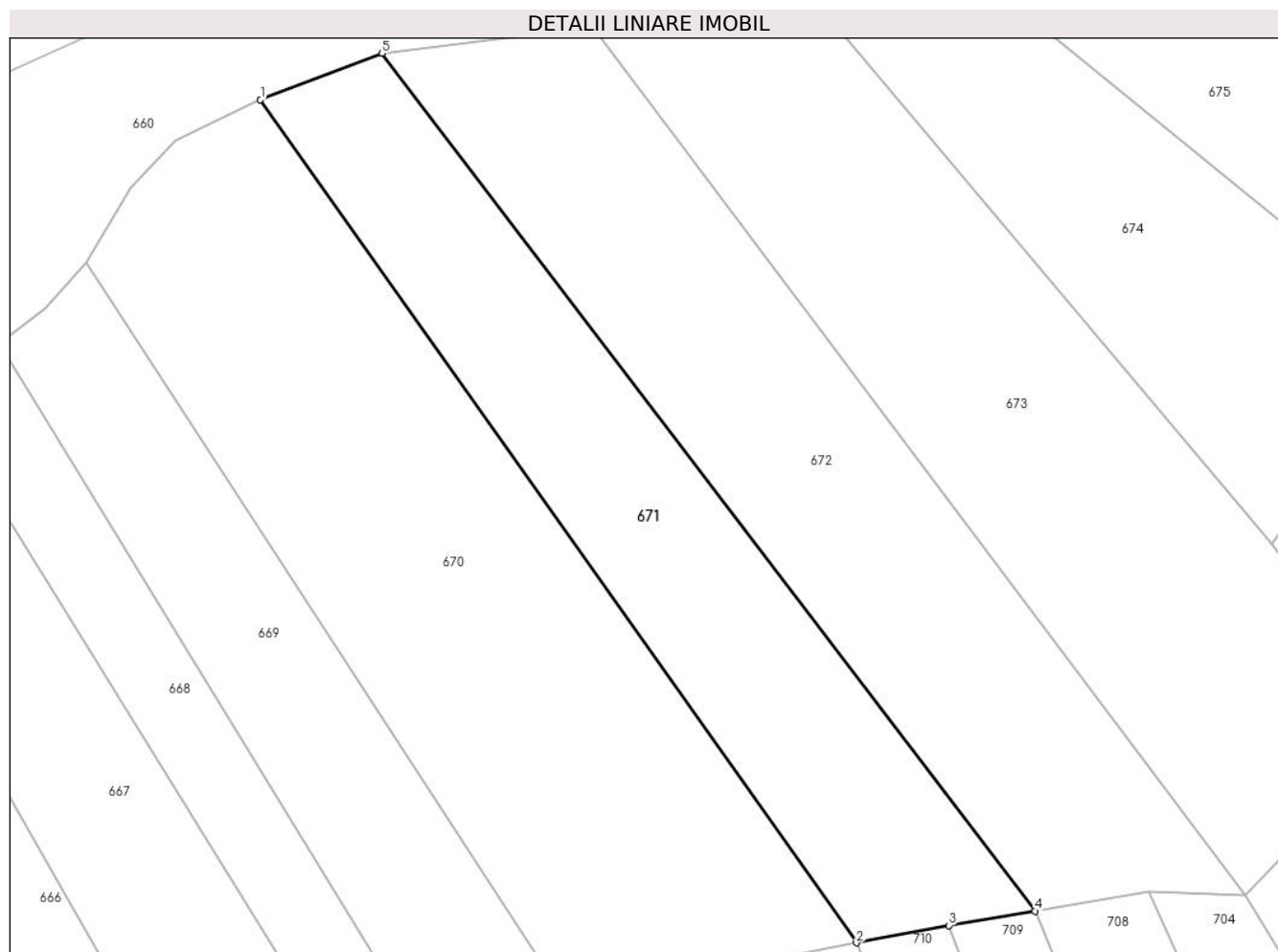
Inscrieri privind dezmembramintele dreptului de proprietate, drepturi reale de garanție și sarcini	Referințe
NU SUNT	

Anexa Nr. 1 La Partea I

Teren

Nr cadastral	Suprafața (mp)*	Observații / Referințe
	1.788	

* Suprafața este determinată în planul de proiecție Stereo 70.



Date referitoare la teren

Crt	Categorie folosință	Intra vilan	Suprafața (mp)	Tarla	Parcelă	Nr. topo	Observații / Referințe
1	arabil	NU	1.788	-	1	-	

Lungime Segmente

1) Valorile lungimilor segmentelor sunt obținute din proiecție în plan.

Punct început	X / Y	Punct sfârșit	X / Y	Lungime segment (** (m)
1	354.797,242 669.899,563	2	354.861,935 669.808,123	112.011
2	354.861,935 669.808,123	3	354.871,967 669.809,992	10.205
3	354.871,967 669.809,992	4	354.881,295 669.811,563	9.459
4	354.881,295 669.811,563	5	354.810,439 669.904,601	116.947
5	354.810,439 669.904,601	1	354.797,242 669.899,563	14.126

**** Lungimile segmentelor sunt determinate în planul de proiecție Stereo 70 și sunt rotunjite la 1 milimetru.**

***** Distanța dintre puncte este formată din segmente cumulate ce sunt mai mici decât valoarea 1 milimetru.**

**DATE DESPRE IMOBILUL NR. 672**

Oficiul de Cadastru și Publicitate Imobiliară MARAMURES
Biroul de Cadastru și Publicitate Imobiliară Baia Mare

A. Partea I. Descrierea imobilului

TEREN Extravilan

Adresa: Jud. Maramures

Nr. Crt	Nr cadastral Nr. topografic	Suprafața* (mp)	Observații / Referințe
A1		2.288	Sector cadastral:17 Teren neimprejmuit;

B. Partea II. Proprietari și acte

Inscrieri privitoare la dreptul de proprietate și alte drepturi reale		Referințe
672 / 17/05/2024		
Act Administrativ nr. Proces verbal de punere in posesie nr.159, din 12/01/2024 emis de Primăria Comunei Băsești (HG nr. 972/13.04.1992, Anexa nr. 2A, poziția nr. 37);		
B1	Inscrierea provizorie, drept de PROPRIETATE, dobandit prin Lege, cota actuala 1/1 1) SOPONAR MIHAI DEFUNCT:Da	A1
Act Administrativ nr. Adeverință de posesie nr.2359, din 17/05/2024 emis de Primăria Comunei Băsești;		
B2	Se notează posesia faptică in favoarea lui Soponar Bujorel 1) SOPONAR BUJOREL	A1

C. Partea III. SARCINI .

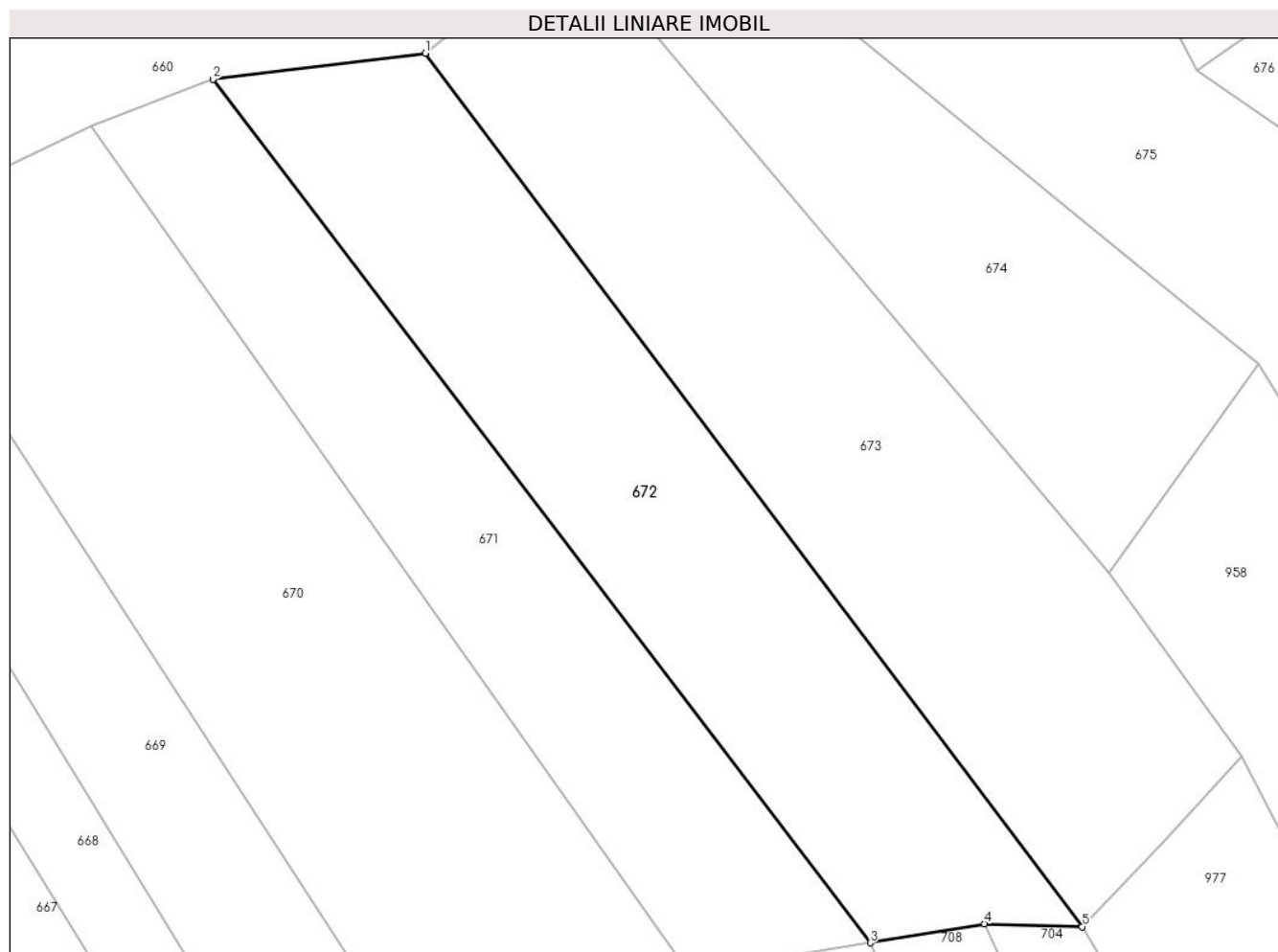
Inscrieri privind dezmembramintele dreptului de proprietate, drepturi reale de garanție și sarcini	Referințe
NU SUNT	

Anexa Nr. 1 La Partea I

Teren

Nr cadastral	Suprafața (mp)*	Observații / Referințe
	2.288	

* Suprafața este determinată în planul de proiecție Stereo 70.



Date referitoare la teren

Crt	Categorie folosință	Intra vilan	Suprafața (mp)	Tarla	Parcelă	Nr. topo	Observații / Referințe
1	arabil	NU	2.288	-	1	-	

Lungime Segmente

1) Valorile lungimilor segmentelor sunt obținute din proiecție în plan.

Punct început	X / Y	Punct sfârșit	X / Y	Lungime segment (** (m)
1	354.833,328 669.907,393	2	354.810,439 669.904,601	23.059
2	354.810,439 669.904,601	3	354.881,295 669.811,563	116.947
3	354.881,295 669.811,563	4	354.893,619 669.813,618	12.494
4	354.893,619 669.813,618	5	354.904,161 669.813,291	10.547
5	354.904,161 669.813,291	1	354.833,328 669.907,393	117.782

**** Lungimile segmentelor sunt determinate în planul de proiecție Stereo 70 și sunt rotunjite la 1 milimetru.**

***** Distanța dintre puncte este formată din segmente cumulate ce sunt mai mici decât valoarea 1 milimetru.**

**DATE DESPRE IMOBILUL NR. 673**

Oficiul de Cadastru și Publicitate Imobiliară MARAMURES
Biroul de Cadastru și Publicitate Imobiliară Baia Mare

A. Partea I. Descrierea imobilului

TEREN Extravilan

Adresa: Jud. Maramures

Nr. Crt	Nr cadastral Nr. topografic	Suprafața* (mp)	Observații / Referințe
A1		2.700	Sector cadastral:17 Teren neimprejmut;

B. Partea II. Proprietari și acte

Inscrieri privitoare la dreptul de proprietate și alte drepturi reale		Referințe
673 / 17/05/2024		
Act Administrativ nr. Proces verbal de punere in posesie nr.330, din 12/01/2024 emis de Primăria Comunei Băsești (HG nr. 972/13.04.1992, Anexa nr. 2b, poziția nr. 2);		
B1	Inscrierea provizorie, drept de PROPRIETATE, dobandit prin Lege, cota actuala 1/1 1) DRAGOȘ LASZLO	A1
Act Administrativ nr. Adeverinta de posesie nr. 2515, din 17/05/2024 emis de Primăria Comunei Băsești;		
B2	Se notează posesia faptică in favoarea lui Sălăgean Daniel-Vasile 1) SĂLĂGEAN DANIEL-VASILE	A1

C. Partea III. SARCINI .

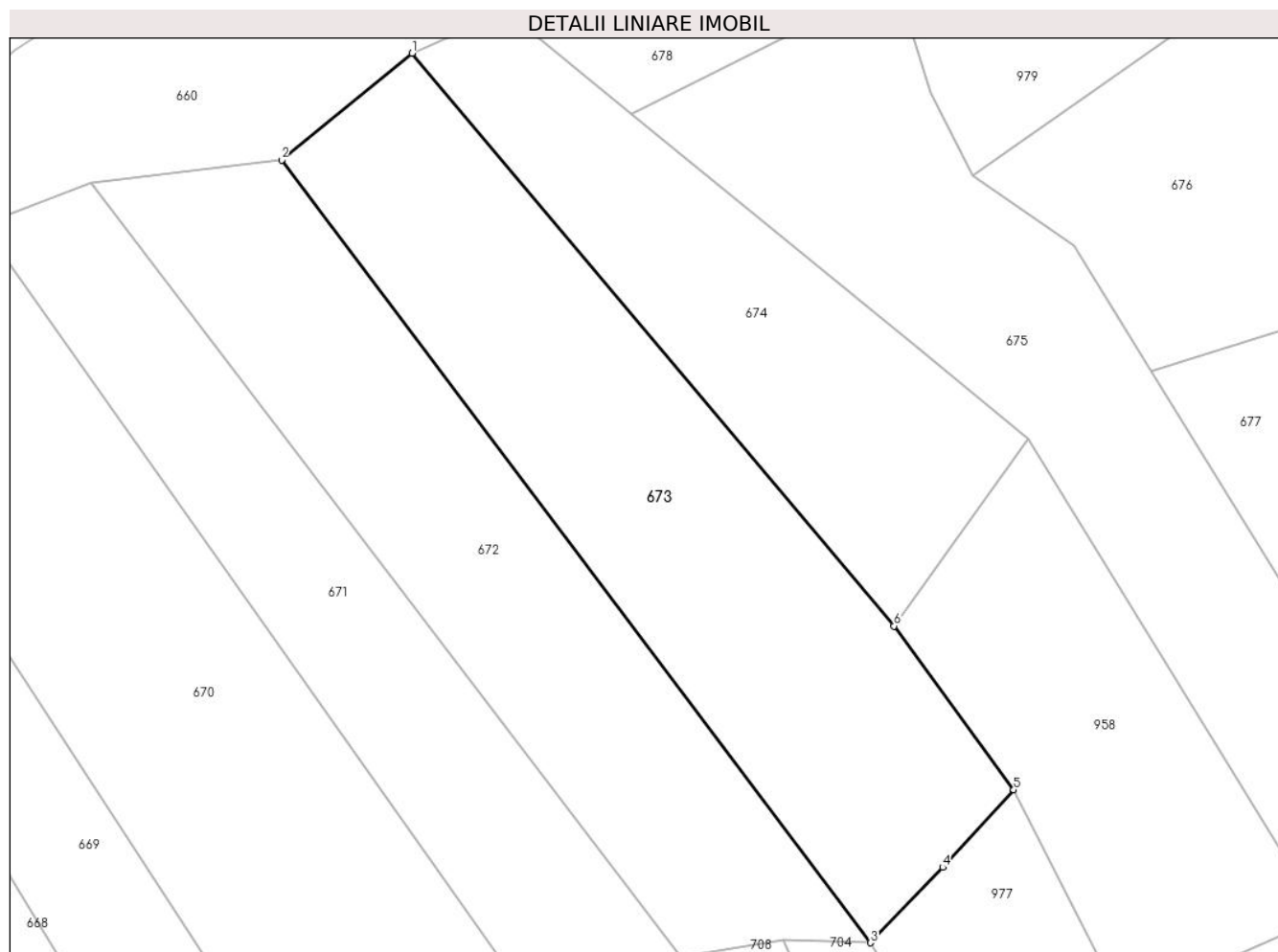
Inscrieri privind dezmembramintele dreptului de proprietate, drepturi reale de garanție și sarcini	Referințe
NU SUNT	

Anexa Nr. 1 La Partea I

Teren

Nr cadastral	Suprafața (mp)*	Observații / Referințe
	2.700	

* Suprafața este determinată în planul de proiecție Stereo 70.



Date referitoare la teren

Crt	Categorie folosință	Intra vilan	Suprafața (mp)	Tarla	Parcelă	Nr. topo	Observații / Referințe
1	arabil	NU	2.700	-	1	-	

Lungime Segmente

1) Valorile lungimilor segmentelor sunt obținute din proiecție în plan.

Punct început	X / Y	Punct sfârșit	X / Y	Lungime segment (** (m)
1	354.849,041 669.920,23	2	354.833,328 669.907,393	20.29
2	354.833,328 669.907,393	3	354.904,161 669.813,291	117.782
3	354.904,161 669.813,291	4	354.912,868 669.822,357	12.57
4	354.912,868 669.822,357	5	354.921,403 669.831,682	12.641
5	354.921,403 669.831,682	6	354.907,011 669.851,372	24.389

Punct început	X / Y	Punct sfârşit	X / Y	Lungime segment (** (m)
6	354.907,011 669.851,372	1	354.849,041 669.920,23	90.011

** Lungimile segmentelor sunt determinate în planul de proiecţie Stereo 70 şi sunt rotunjite la 1 milimetru.

*** Distanţa dintre puncte este formată din segmente cumulate ce sunt mai mici decât valoarea 1 milimetru.

**DATE DESPRE IMOBILUL NR. 674**

Oficiul de Cadastru și Publicitate Imobiliară MARAMURES
Biroul de Cadastru și Publicitate Imobiliară Baia Mare

A. Partea I. Descrierea imobilului

TEREN Extravilan

Adresa: Jud. Maramures

Nr. Crt	Nr cadastral Nr. topografic	Suprafața* (mp)	Observații / Referințe
A1		1.658	Sector cadastral:17 Teren neimprejmuit;

B. Partea II. Proprietari și acte

Inscrieri privitoare la dreptul de proprietate și alte drepturi reale		Referințe
674 / 17/05/2024		
Act Administrativ nr. Proces verbal de punere in posesie nr 160, din 12/01/2024 emis de Primăria Comunei Băsești (HG nr. 972/13.04.1992, Anexa 2A, poziția nr. 21);		
B1	Inscrierea provizorie, drept de PROPRIETATE, dobandit prin Lege, cota actuala 1/1 1) DEAC PETRU DEFUNCT:Da	A1
Act Administrativ nr. Adeverință de posesie nr. 2360, din 17/05/2024 emis de Primăria Comunei Băsești;		
B2	Se notează posesia faptică in favoarea lui Dunca Călin 1) DUNCA CĂLIN	A1

C. Partea III. SARCINI .

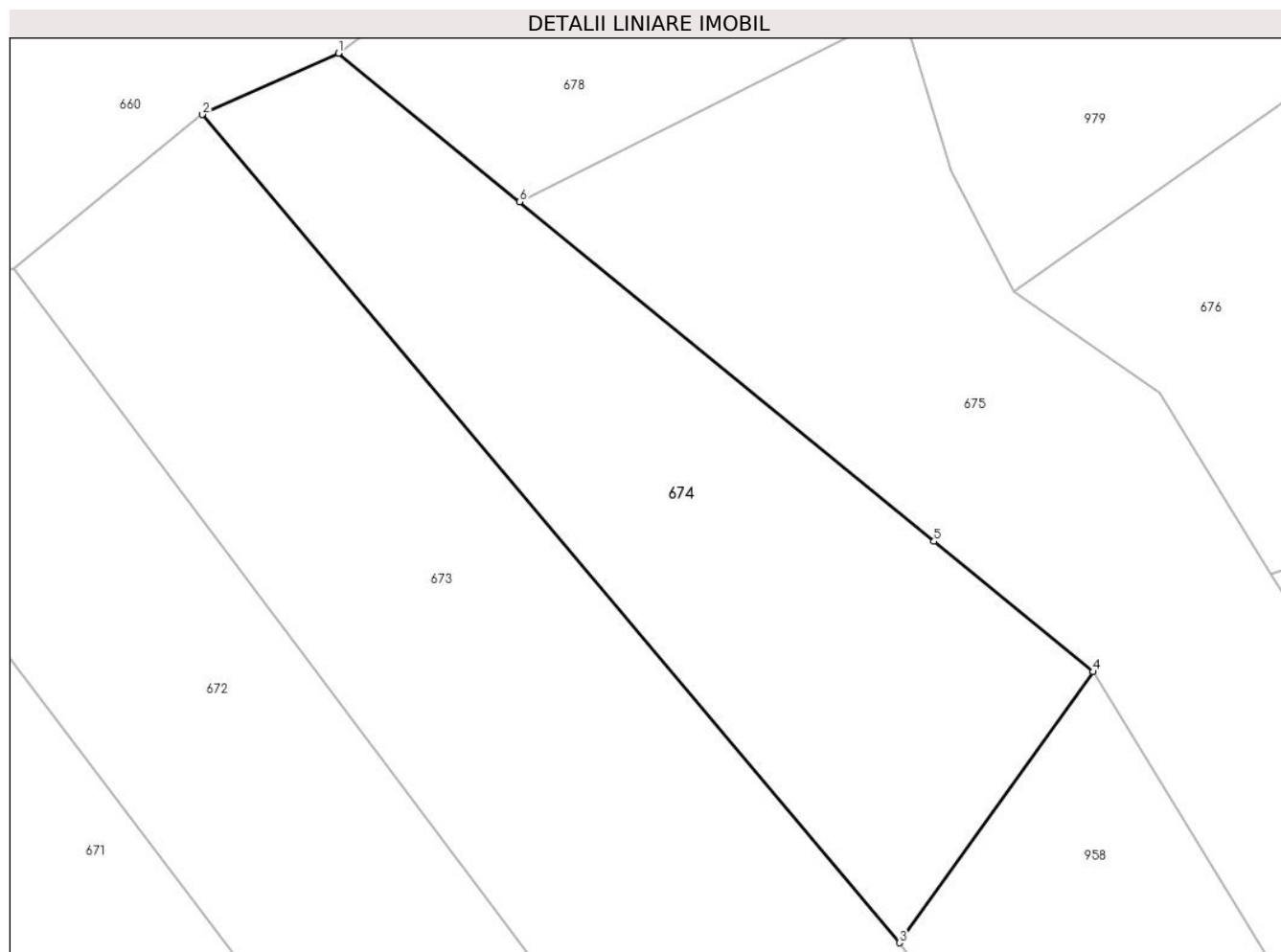
Inscrieri privind dezmembramintele dreptului de proprietate, drepturi reale de garanție și sarcini	Referințe
NU SUNT	

Anexa Nr. 1 La Partea I

Teren

Nr cadastral	Suprafața (mp)*	Observații / Referințe
	1.658	

* Suprafața este determinată în planul de proiecție Stereo 70.



Date referitoare la teren

Crt	Categorie folosință	Intra vilan	Suprafața (mp)	Tarla	Parcelă	Nr. topo	Observații / Referințe
1	arabil	NU	1.658	-	1	-	

Lungime Segmente

1) Valorile lungimilor segmentelor sunt obținute din proiecție în plan.

Punct început	X / Y	Punct sfârșit	X / Y	Lungime segment (** (m)
1	354.860,346 669.925,325	2	354.849,041 669.920,23	12.4
2	354.849,041 669.920,23	3	354.907,011 669.851,372	90.011
3	354.907,011 669.851,372	4	354.923,112 669.873,899	27.689
4	354.923,112 669.873,899	5	354.909,883 669.884,736	17.101
5	354.909,883 669.884,736	6	354.875,414 669.912,979	44.562

Punct început	X / Y	Punct sfârşit	X / Y	Lungime segment (** (m)
6	354.875,414 669.912,979	1	354.860,346 669.925,325	19.48

** Lungimile segmentelor sunt determinate în planul de proiecţie Stereo 70 şi sunt rotunjite la 1 milimetru.

*** Distanţa dintre puncte este formată din segmente cumulate ce sunt mai mici decât valoarea 1 milimetru.

**DATE DESPRE IMOBILUL NR. 675**

Oficiul de Cadastru și Publicitate Imobiliară MARAMURES
Biroul de Cadastru și Publicitate Imobiliară Baia Mare

A. Partea I. Descrierea imobilului

TEREN Extravilan

Adresa: Jud. Maramures

Nr. Crt	Nr cadastral Nr. topografic	Suprafața* (mp)	Observații / Referințe
A1		2.500	Sector cadastral:17 Teren neimprejmit;

B. Partea II. Proprietari și acte

Inscrieri privitoare la dreptul de proprietate și alte drepturi reale		Referințe
675 / 17/05/2024		
Act Administrativ nr. Proces verbal de punere in posesie nr.161, din 12/01/2024 emis de Primăria Comunei Băsești (HG nr. 972/13.04.1992, Anexa nr. 3, poziția nr. 38);		
B1	Inscrierea provizorie, drept de PROPRIETATE, dobandit prin Lege, cota actuala 1/1 1) ARDELEAN MARIA	A1
Act Administrativ nr. Adeverință de posesie nr.2361, din 17/05/2024 emis de Primăria Comunei Băsești;		
B2	Se notează posesia faptică în favoarea lui Ardelean Florin Cosmin 1) ARDELEAN FLORIN COSMIN	A1

C. Partea III. SARCINI .

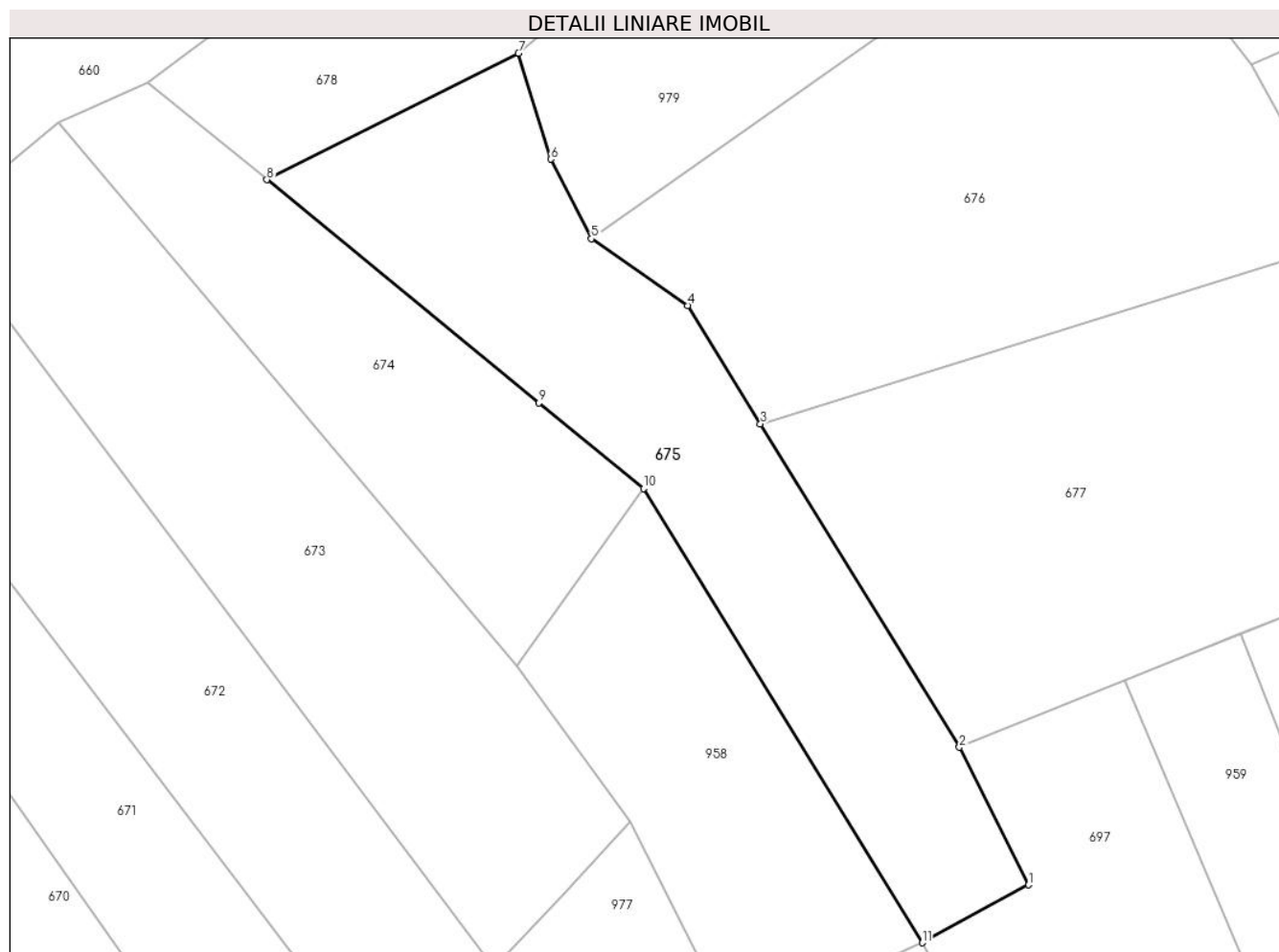
Inscrieri privind dezmembramintele dreptului de proprietate, drepturi reale de garanție și sarcini	Referințe
NU SUNT	

Anexa Nr. 1 La Partea I

Teren

Nr cadastral	Suprafața (mp)*	Observații / Referințe
	2.500	

* Suprafața este determinată în planul de proiecție Stereo 70.



Date referitoare la teren

Crt	Categorie folosință	Intravilan	Suprafața (mp)	Tarla	Parcelă	Nr. topo	Observații / Referințe
1	arabil	NU	2.500	-	1	-	

Lungime Segmente

1) Valorile lungimilor segmentelor sunt obținute din proiecție în plan.

Punct început	X / Y	Punct sfârșit	X / Y	Lungime segment (** (m)
1	354.971,876 669.823,718	2	354.963,126 669.841,13	19.487
2	354.963,126 669.841,13	3	354.937,928 669.882,067	48.071
3	354.937,928 669.882,067	4	354.928,721 669.897,061	17.595
4	354.928,721 669.897,061	5	354.916,516 669.905,51	14.844
5	354.916,516 669.905,51	6	354.911,347 669.915,559	11.3

Punct început	X / Y	Punct sfârșit	X / Y	Lungime segment (** (m)
6	354.911,347 669.915,559	7	354.907,276 669.928,979	14.024
7	354.907,276 669.928,979	8	354.875,414 669.912,979	35.654
8	354.875,414 669.912,979	9	354.909,883 669.884,736	44.562
9	354.909,883 669.884,736	10	354.923,112 669.873,899	17.101
10	354.923,112 669.873,899	11	354.958,401 669.816,394	67.47
11	354.958,401 669.816,394	1	354.971,876 669.823,718	15.337

** Lungimile segmentelor sunt determinate în planul de proiecție Stereo 70 și sunt rotunjite la 1 milimetru.

*** Distanța dintre puncte este formată din segmente cumulate ce sunt mai mici decât valoarea 1 milimetru.

**DATE DESPRE IMOBILUL NR. 676**

Oficiul de Cadastru și Publicitate Imobiliară MARAMURES
Biroul de Cadastru și Publicitate Imobiliară Baia Mare

A. Partea I. Descrierea imobilului

TEREN Extravilan

Adresa: Jud. Maramures

Nr. Crt	Nr cadastral Nr. topografic	Suprafața* (mp)	Observații / Referințe
A1		3.200	Sector cadastral:17 Teren neimprejmit;

B. Partea II. Proprietari și acte

Inscrieri privitoare la dreptul de proprietate și alte drepturi reale		Referințe
676 / 17/05/2024		
Act Administrativ nr. TP nr.45590/78, din 31/07/2008 emis de Comisia Județeană Maramureș;		
B1	Intabulare, drept de PROPRIETATE, dobandit prin Reconstituire, cota actuala 1/1 1) DEAC IOAN DEFUNCT:Da	A1
Act Administrativ nr. Adeverință de posesie nr.2491, din 17/05/2024 emis de Primăria Comunei Băsești;		
B2	Se notează posesia faptică in favoarea lui Chiș Maria 1) CHIȘ MARIA	A1

C. Partea III. SARCINI .

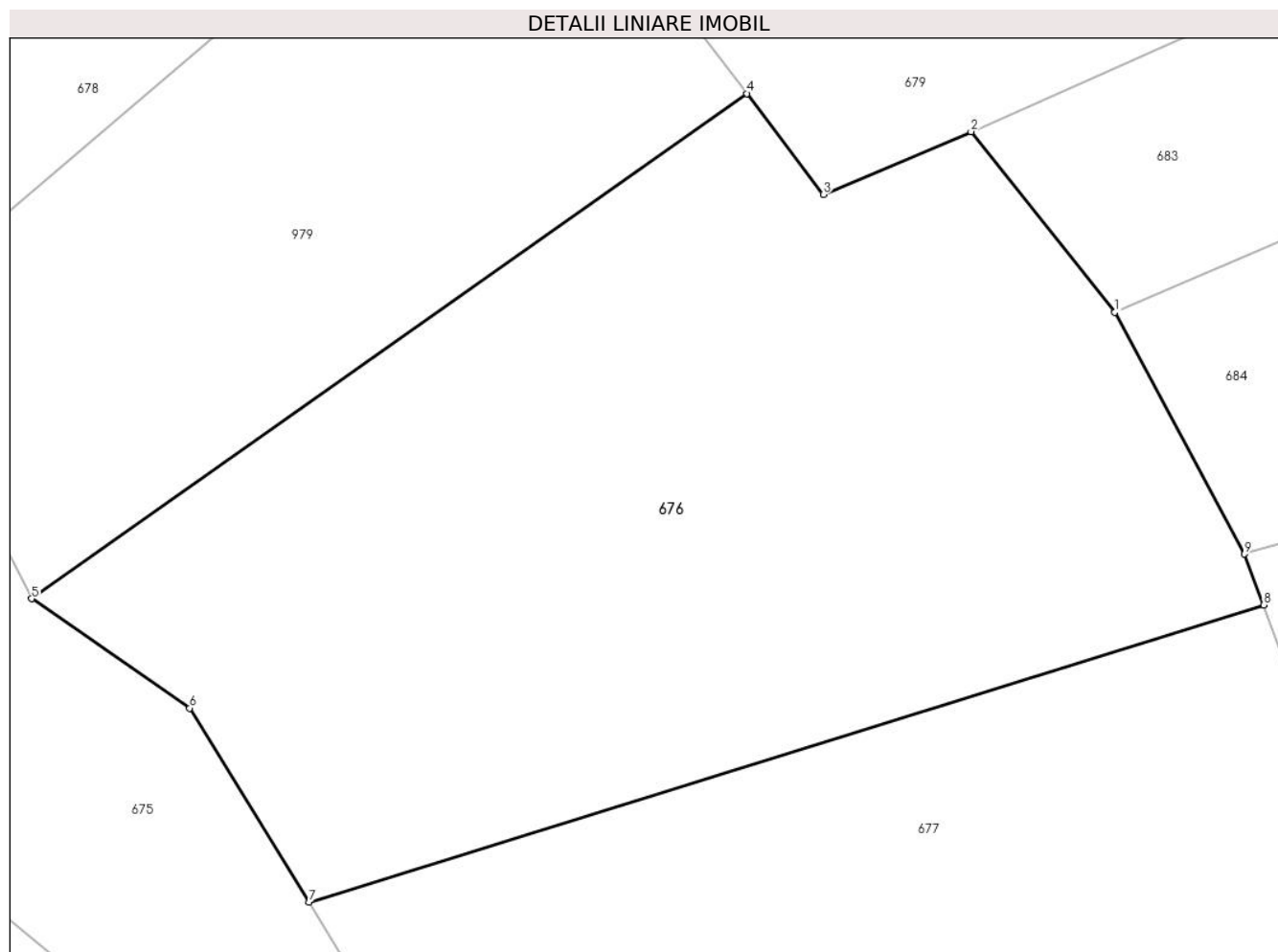
Inscrieri privind dezmembramintele dreptului de proprietate, drepturi reale de garanție și sarcini	Referințe
NU SUNT	

Anexa Nr. 1 La Partea I

Teren

Nr cadastral	Suprafața (mp)*	Observații / Referințe
	3.200	

* Suprafața este determinată în planul de proiecție Stereo 70.



Date referitoare la teren

Crt	Categorie folosință	Intravilan	Suprafața (mp)	Tarla	Parcelă	Nr. topo	Observații / Referințe
1	arabil	NU	3.200	Rotundu	1	-	

Lungime Segmente

1) Valorile lungimilor segmentelor sunt obținute din proiecție în plan.

Punct început	X / Y	Punct sfârșit	X / Y	Lungime segment (** (m)
1	355.000,174 669.927,621	2	354.989,067 669.941,546	17.812
2	354.989,067 669.941,546	3	354.977,661 669.936,694	12.395
3	354.977,661 669.936,694	4	354.971,765 669.944,486	9.771
4	354.971,765 669.944,486	5	354.916,516 669.905,51	67.613
5	354.916,516 669.905,51	6	354.928,721 669.897,061	14.844

Punct început	X / Y	Punct sfârşit	X / Y	Lungime segment (** (m)
6	354.928,721 669.897,061	7	354.937,928 669.882,067	17.595
7	354.937,928 669.882,067	8	355.011,663 669.905,03	77.228
8	355.011,663 669.905,03	9	355.010,188 669.908,953	4.191
9	355.010,188 669.908,953	1	355.000,174 669.927,621	21.184

** Lungimile segmentelor sunt determinate în planul de proiecție Stereo 70 și sunt rotunjite la 1 milimetru.

*** Distanța dintre puncte este formată din segmente cumulate ce sunt mai mici decât valoarea 1 milimetru.

**DATE DESPRE IMOBILUL NR. 677**

Oficiul de Cadastru și Publicitate Imobiliară MARAMURES
Biroul de Cadastru și Publicitate Imobiliară Baia Mare

A. Partea I. Descrierea imobilului

TEREN Extravilan

Adresa: Jud. Maramures

Nr. Crt	Nr cadastral Nr. topografic	Suprafața* (mp)	Observații / Referințe
A1		3.200	Sector cadastral:17 Teren neimprejmuit;

B. Partea II. Proprietari și acte

Inscrieri privitoare la dreptul de proprietate și alte drepturi reale	Referințe
1 / 18/03/2024	
Act Normativ nr. Legea nr. 7, din 13/03/1996 emis de Parlamentul României;	
B1	A1
Intabulare, drept de PROPRIETATE, dobandit prin Lege, cota actuala 1/1, cota initiala 1/1	
1) NEIDENTIFICAT NEIDENTIFICAT	

C. Partea III. SARCINI .

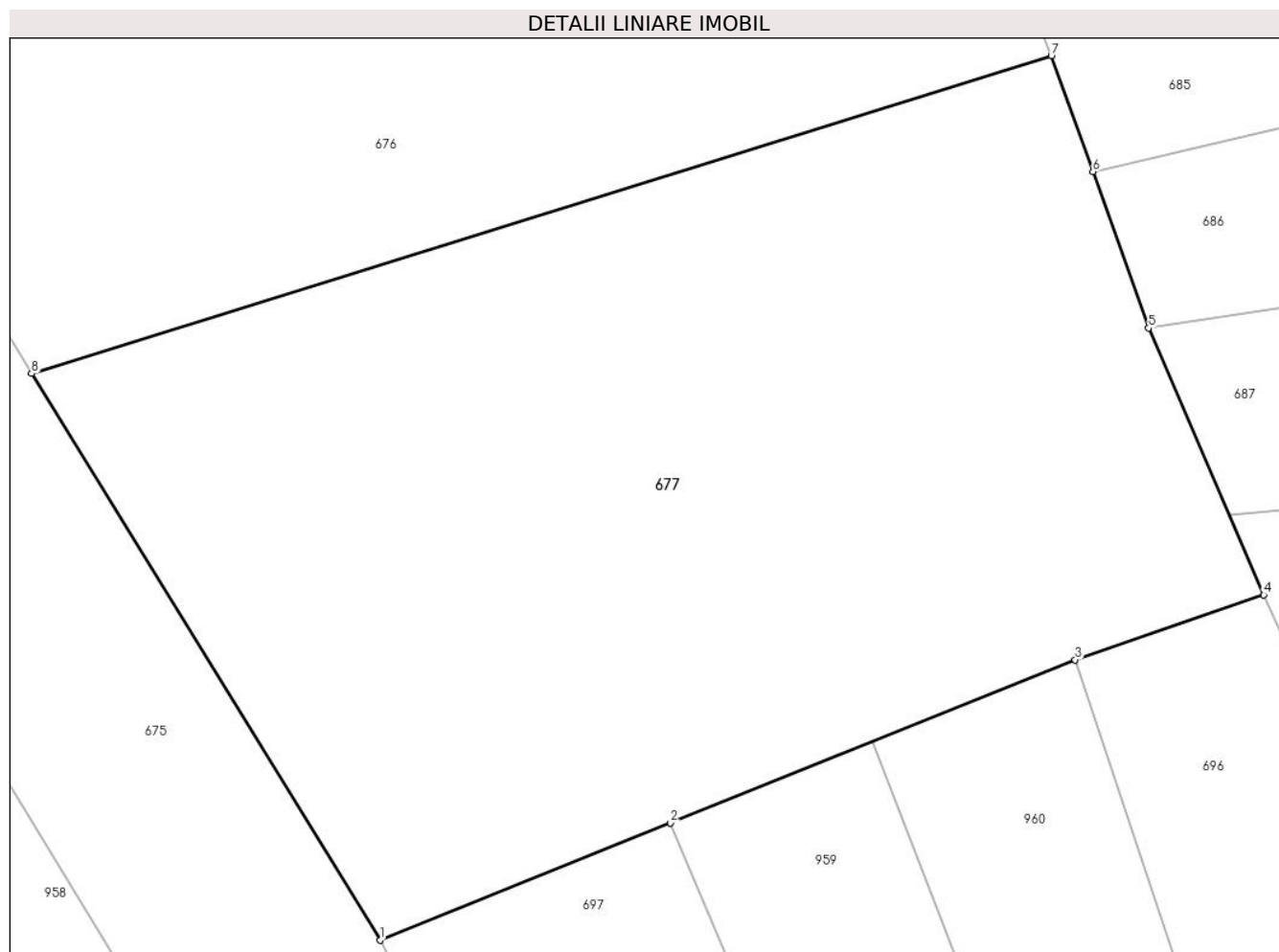
Inscrieri privind dezmembramintele dreptului de proprietate, drepturi reale de garanție și sarcini	Referințe
NU SUNT	

Anexa Nr. 1 La Partea I

Teren

Nr cadastral	Suprafața (mp)*	Observații / Referințe
	3.200	

* Suprafața este determinată în planul de proiecție Stereo 70.



Date referitoare la teren

Crt	Categorie folosință	Intravilan	Suprafața (mp)	Tarla	Parcelă	Nr. topo	Observații / Referințe
67 7	arabil	NU	3.200	1	-	-	

Lungime Segmente

1) Valorile lungimilor segmentelor sunt obținute din proiecție în plan.

Punct început	X / Y	Punct sfârșit	X / Y	Lungime segment (** (m)
1	354.963,126 669.841,13	2	354.984,124 669.849,608	22.645
2	354.984,124 669.849,608	3	355.013,387 669.861,385	31.544
3	355.013,387 669.861,385	4	355.027,022 669.866,079	14.42
4	355.027,022 669.866,079	5	355.018,698 669.885,358	20.999
5	355.018,698 669.885,358	6	355.014,668 669.896,662	12.001

Punct început	X / Y	Punct sfârșit	X / Y	Lungime segment (** (m)
6	355.014,668 669.896,662	7	355.011,663 669.905,03	8.891
7	355.011,663 669.905,03	8	354.937,928 669.882,067	77.228
8	354.937,928 669.882,067	1	354.963,126 669.841,13	48.071

** Lungimile segmentelor sunt determinate în planul de proiecție Stereo 70 și sunt rotunjite la 1 milimetru.

*** Distanța dintre puncte este formată din segmente cumulate ce sunt mai mici decât valoarea 1 milimetru.

**DATE DESPRE IMOBILUL NR. 678**

Oficiul de Cadastru și Publicitate Imobiliară MARAMURES
Biroul de Cadastru și Publicitate Imobiliară Baia Mare

A. Partea I. Descrierea imobilului

TEREN Extravilan

Adresa: Jud. Maramures

Nr. Crt	Nr cadastral Nr. topografic	Suprafața* (mp)	Observații / Referințe
A1		3.120	Sector cadastral:17 Teren neimprejmut;

B. Partea II. Proprietari și acte

Inscrieri privitoare la dreptul de proprietate și alte drepturi reale		Referințe
678 / 17/05/2024		
Act Administrativ nr. TP nr.45590/78, din 31/07/2008 emis de Comisia Județeană Maramureș;		
B1	Intabulare, drept de PROPRIETATE, dobandit prin Reconstituire, cota actuala 1/1 1) DEAC IOAN DEFUNCT:Da	A1
Act Administrativ nr. Adeverință de posesie nr.2570, din 17/05/2024 emis de Primăria Comunei Băsești;		
B2	Se notează posesia faptică in favoarea lui Chiș Maria 1) CHIȘ MARIA	A1

C. Partea III. SARCINI .

Inscrieri privind dezmembramintele dreptului de proprietate, drepturi reale de garanție și sarcini	Referințe
NU SUNT	

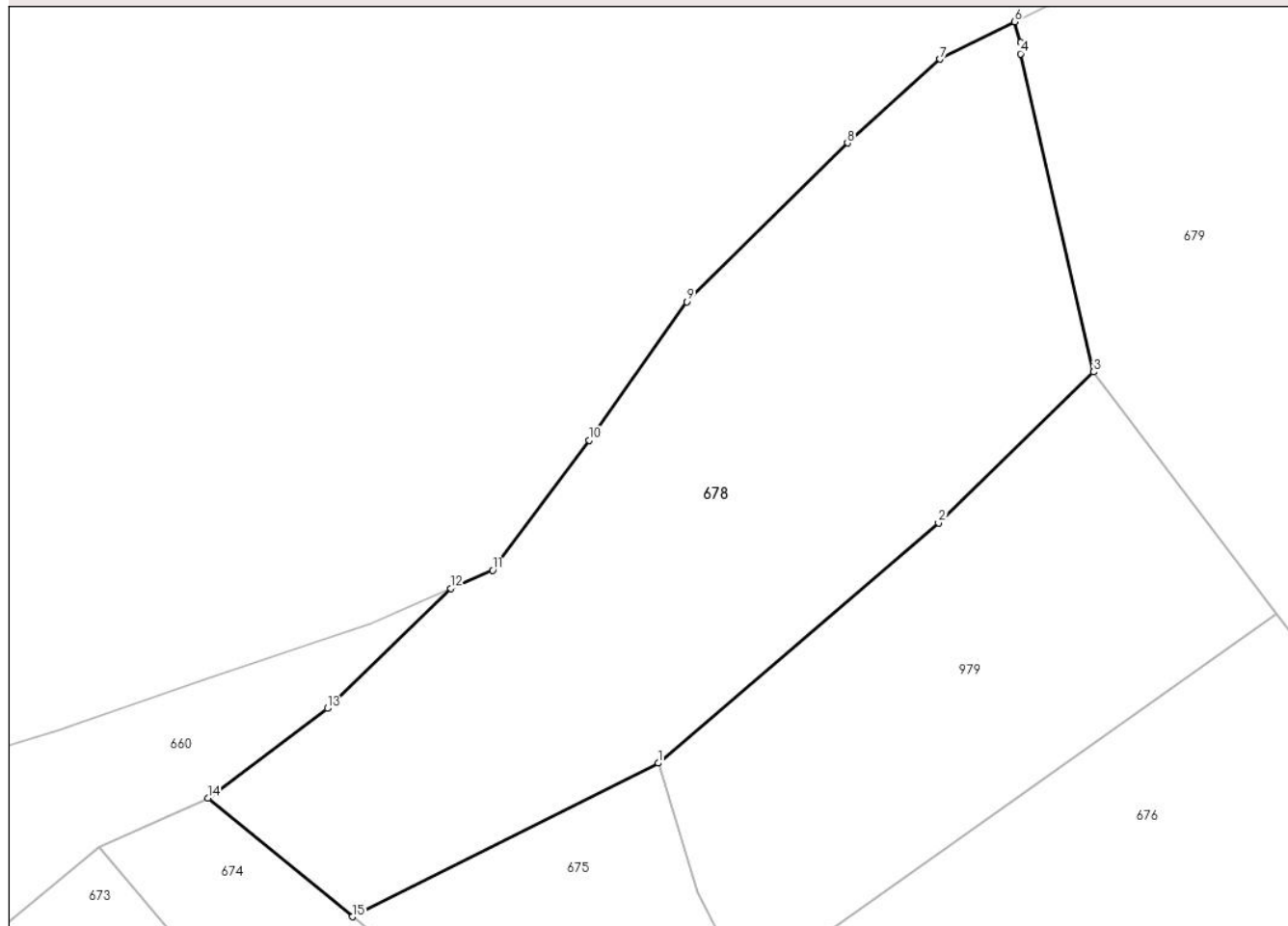
Anexa Nr. 1 La Partea I

Teren

Nr cadastral	Suprafața (mp)*	Observații / Referințe
	3.120	

* Suprafața este determinată în planul de proiecție Stereo 70.

DETALII LINIARE IMOBIL



Date referitoare la teren

Crt	Categorie folosință	Intra vilan	Suprafața (mp)	Tarla	Parcelă	Nr. topo	Observații / Referințe
1	arabil	NU	3.120	Șindilă	1	-	

Lungime Segmente

1) Valorile lungimilor segmentelor sunt obținute din proiecție în plan.

Punct început	X / Y	Punct sfârșit	X / Y	Lungime segment (** (m)
1	354.907,276 669.928,979	2	354.936,491 669.953,987	38.457
2	354.936,491 669.953,987	3	354.952,664 669.969,727	22.568
3	354.952,664 669.969,727	4	354.945,051 670.002,869	34.005
4	354.945,051 670.002,869	5	354.945,051 670.004,049	1.18
5	354.945,051 670.004,049	6	354.944,425 670.006,203	2.243

Punct început	X / Y	Punct sfârșit	X / Y	Lungime segment (** (m)
6	354.944,425 670.006,203	7	354.936,619 670.002,308	8.724
7	354.936,619 670.002,308	8	354.926,999 669.993,581	12.989
8	354.926,999 669.993,581	9	354.910,249 669.977,029	23.548
9	354.910,249 669.977,029	10	354.900,067 669.962,605	17.656
10	354.900,067 669.962,605	11	354.890,021 669.949,061	16.863
11	354.890,021 669.949,061	12	354.885,671 669.947,186	4.737
12	354.885,671 669.947,186	13	354.872,801 669.934,678	17.947
13	354.872,801 669.934,678	14	354.860,346 669.925,325	15.576
14	354.860,346 669.925,325	15	354.875,414 669.912,979	19.48
15	354.875,414 669.912,979	1	354.907,276 669.928,979	35.654

** Lungimile segmentelor sunt determinate în planul de proiecție Stereo 70 și sunt rotunjite la 1 milimetru.

*** Distanța dintre puncte este formată din segmente cumulate ce sunt mai mici decât valoarea 1 milimetru.

**DATE DESPRE IMOBILUL NR. 679**

Oficiul de Cadastru și Publicitate Imobiliară MARAMURES
Biroul de Cadastru și Publicitate Imobiliară Baia Mare

A. Partea I. Descrierea imobilului

TEREN Extravilan

Adresa: Jud. Maramures

Nr. Crt	Nr cadastral Nr. topografic	Suprafața* (mp)	Observații / Referințe
A1		5.602	Sector cadastral:17 Teren neimprejmuit;

B. Partea II. Proprietari și acte

Inscrieri privitoare la dreptul de proprietate și alte drepturi reale		Referințe
679 / 17/05/2024		
Act Administrativ nr. Proces verbal de punere in posesie nr.164, din 12/01/2024 emis de Primăria Comunei Băsești (HG nr. 972/13.04.1992, Anexa nr. 3, poziția nr. 105);		
B1	Inscrierea provizorie, drept de PROPRIETATE, dobandit prin Lege, cota actuala 1/1 1) POPDAN VASILE DEFUNCT:Da 2) POPDAN DUMITRU	A1
Act Administrativ nr. Adeverinta de posesie nr. 2362, din 17/05/2024 emis de Primăria Comunei Băsești;		
B2	Se notează posesia faptică in favoarea lui Popdan Dumitru 1) POPDAN DUMITRU	A1

C. Partea III. SARCINI .

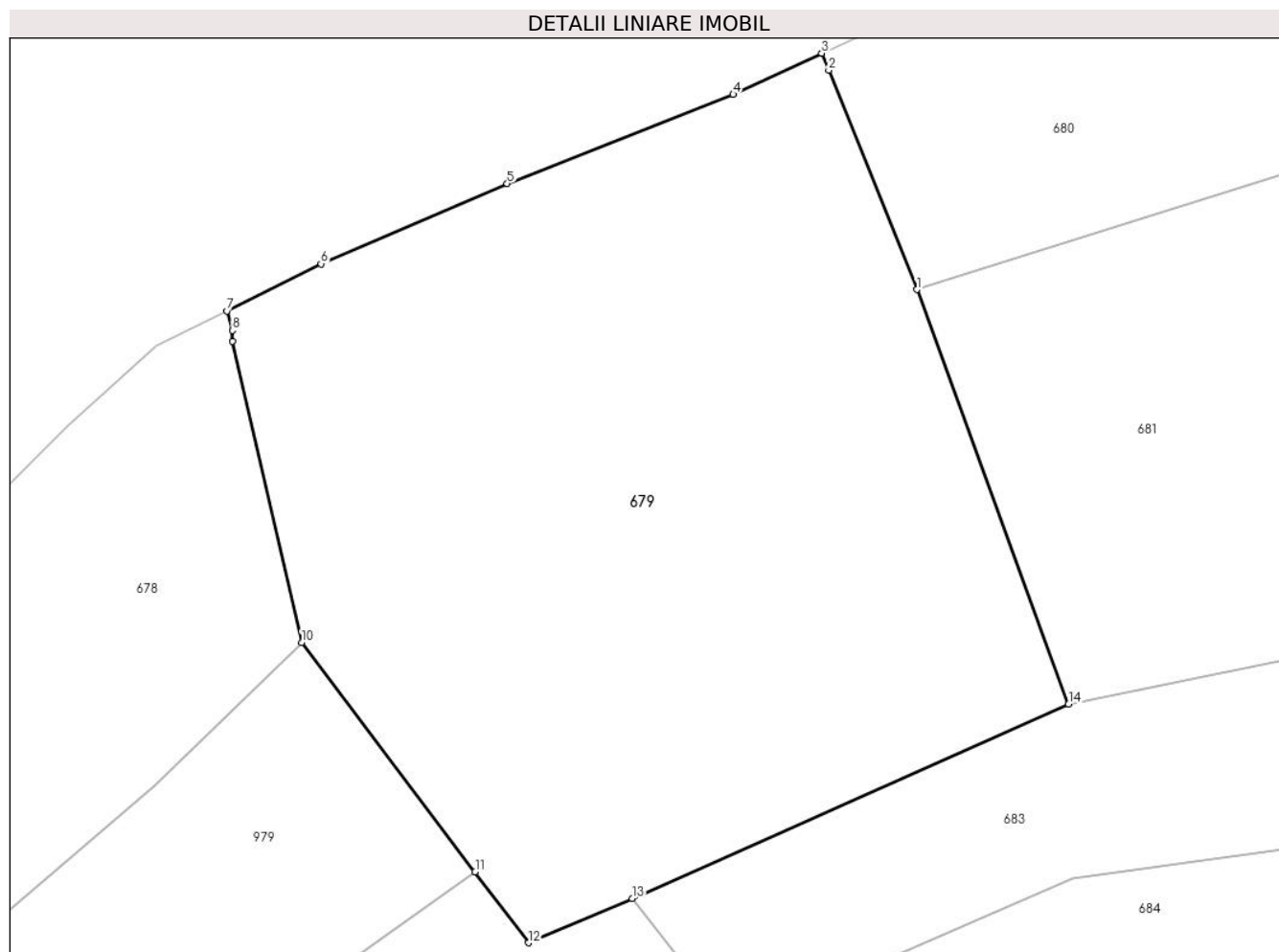
Inscrieri privind dezmembramintele dreptului de proprietate, drepturi reale de garanție și sarcini	Referințe
NU SUNT	

Anexa Nr. 1 La Partea I

Teren

Nr cadastral	Suprafața (mp)*	Observații / Referințe
	5.602	

* Suprafața este determinată în planul de proiecție Stereo 70.



Date referitoare la teren

Crt	Categorie folosință	Intravilan	Suprafața (mp)	Tarla	Parcelă	Nr. topo	Observații / Referințe
1	arabil	NU	5.602	-	1	-	

Lungime Segmente

1) Valorile lungimilor segmentelor sunt obținute din proiecție în plan.

Punct început	X / Y	Punct sfârșit	X / Y	Lungime segment (** (m)
1	355.020,4 670.008,547	2	355.010,691 670.032,675	26.008
2	355.010,691 670.032,675	3	355.009,919 670.034,554	2.031
3	355.009,919 670.034,554	4	355.000,179 670.030,026	10.741
4	355.000,179 670.030,026	5	354.975,295 670.020,218	26.747
5	354.975,295 670.020,218	6	354.954,808 670.011,383	22.311

Punct început	X / Y	Punct sfârșit	X / Y	Lungime segment (** (m)
6	354.954,808 670.011,383	7	354.944,425 670.006,203	11.603
7	354.944,425 670.006,203	8	354.945,051 670.004,049	2.243
8	354.945,051 670.004,049	9	354.945,051 670.002,869	1.18
9	354.945,051 670.002,869	10	354.952,664 669.969,727	34.005
10	354.952,664 669.969,727	11	354.971,765 669.944,486	31.654
11	354.971,765 669.944,486	12	354.977,661 669.936,694	9.771
12	354.977,661 669.936,694	13	354.989,067 669.941,546	12.395
13	354.989,067 669.941,546	14	355.037,11 669.962,939	52.591
14	355.037,11 669.962,939	1	355.020,4 670.008,547	48.573

** Lungimile segmentelor sunt determinate în planul de proiecție Stereo 70 și sunt rotunjite la 1 milimetru.

*** Distanța dintre puncte este formată din segmente cumulate ce sunt mai mici decât valoarea 1 milimetru.

**DATE DESPRE IMOBILUL NR. 680**

Oficiul de Cadastru și Publicitate Imobiliară MARAMURES
Biroul de Cadastru și Publicitate Imobiliară Baia Mare

A. Partea I. Descrierea imobilului

TEREN Extravilan

Adresa: Jud. Maramures

Nr. Crt	Nr cadastral Nr. topografic	Suprafața* (mp)	Observații / Referințe
A1		4.018	Sector cadastral:17 Teren neimprejmuit;

B. Partea II. Proprietari și acte

Inscrieri privitoare la dreptul de proprietate și alte drepturi reale		Referințe
680 / 17/05/2024		
Act Administrativ nr. Proces verbal de punere in posesie nr.165, din 12/01/2024 emis de Primăria Comunei Băsești (HG nr. 972/13.04.1992, Anexa nr. 3, poziția nr. 105);		
B1	Inscrierea provizorie, drept de PROPRIETATE, dobandit prin Lege, cota actuala 1/1 1) GHIȚ VICTORIA DEFUNCT:Da	A1
Act Administrativ nr. Adeverinta de posesie nr.2363, din 17/05/2024 emis de Primăria Comunei Băsești;		
B2	Se notează posesia faptică in favoarea lui Ghiț Voicu 1) GHIȚ VOICU	A1

C. Partea III. SARCINI .

Inscrieri privind dezmembramintele dreptului de proprietate, drepturi reale de garanție și sarcini	Referințe
NU SUNT	

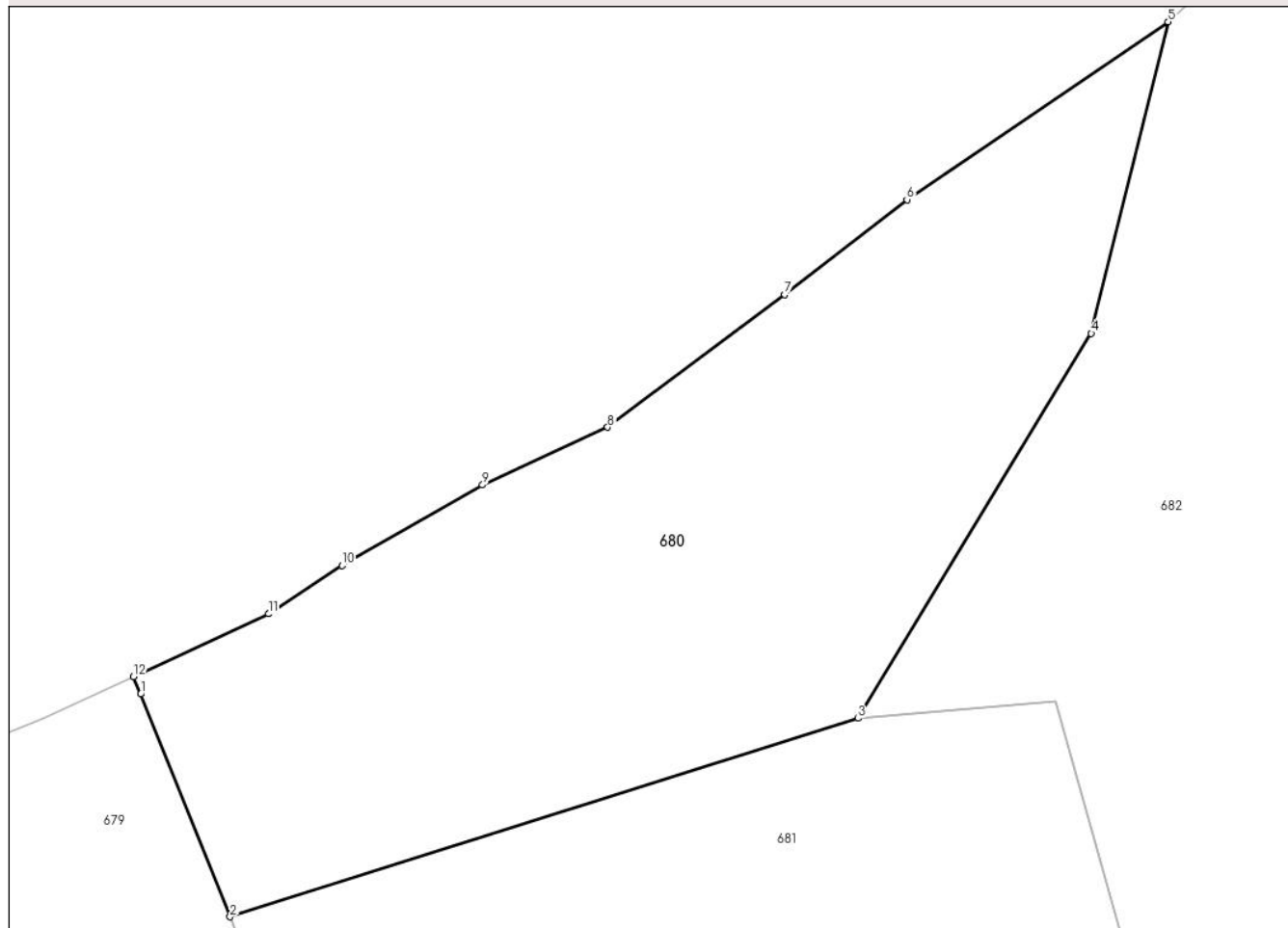
Anexa Nr. 1 La Partea I

Teren

Nr cadastral	Suprafața (mp)*	Observații / Referințe
	4.018	

* Suprafața este determinată în planul de proiecție Stereo 70.

DETALII LINIARE IMOBIL



Date referitoare la teren

Crt	Categorie folosință	Intravilan	Suprafața (mp)	Tarla	Parcelă	Nr. topo	Observații / Referințe
1	arabil	NU	4.018	-	1	-	

Lungime Segmente

1) Valorile lungimilor segmentelor sunt obținute din proiecție în plan.

Punct început	X / Y	Punct sfârșit	X / Y	Lungime segment (** (m)
1	355.010,691 670.032,675	2	355.020,4 670.008,547	26.008
2	355.020,4 670.008,547	3	355.088,452 670.030,047	71.368
3	355.088,452 670.030,047	4	355.113,717 670.071,723	48.736
4	355.113,717 670.071,723	5	355.122,037 670.105,484	34.771
5	355.122,037 670.105,484	6	355.093,736 670.086,213	34.239

Punct început	X / Y	Punct sfârşit	X / Y	Lungime segment (** (m)
6	355.093,736 670.086,213	7	355.080,493 670.075,949	16.755
7	355.080,493 670.075,949	8	355.061,306 670.061,571	23.976
8	355.061,306 670.061,571	9	355.047,753 670.055,313	14.928
9	355.047,753 670.055,313	10	355.032,511 670.046,58	17.567
10	355.032,511 670.046,58	11	355.024,551 670.041,357	9.521
11	355.024,551 670.041,357	12	355.009,919 670.034,554	16.136
12	355.009,919 670.034,554	1	355.010,691 670.032,675	2.031

** Lungimile segmentelor sunt determinate în planul de proiecție Stereo 70 și sunt rotunjite la 1 milimetru.

*** Distanța dintre puncte este formată din segmente cumulate ce sunt mai mici decât valoarea 1 milimetru.

**DATE DESPRE IMOBILUL NR. 681**

Oficiul de Cadastru și Publicitate Imobiliară MARAMURES
Biroul de Cadastru și Publicitate Imobiliară Baia Mare

A. Partea I. Descrierea imobilului

TEREN Extravilan

Adresa: Jud. Maramures

Nr. Crt	Nr cadastral Nr. topografic	Suprafața* (mp)	Observații / Referințe
A1		5.000	Sector cadastral:17 Teren neimprejmit;

B. Partea II. Proprietari și acte

Inscrieri privitoare la dreptul de proprietate și alte drepturi reale		Referințe
681 / 17/05/2024		
Act Administrativ nr. Proces verbal de punere in posesie nr, din 12/01/2024 emis de Primăria Comunei Băsești (HG nr. 972/13.04.1992, Anexa nr. 3, poziția nr. 64);		
B1	Inscrierea provizorie, drept de PROPRIETATE, dobandit prin Lege, cota actuala 1/1 1) GHIȚ VICTORIA DEFUNCT:Da	A1
Act Administrativ nr. Adeverinta de posesie nr.2364, din 17/05/2024 emis de Primăria Comunei Băsești;		
B2	Se notează posesia faptică in favoarea lui Ghiț Voicu 1) GHIȚ VOICU	A1

C. Partea III. SARCINI .

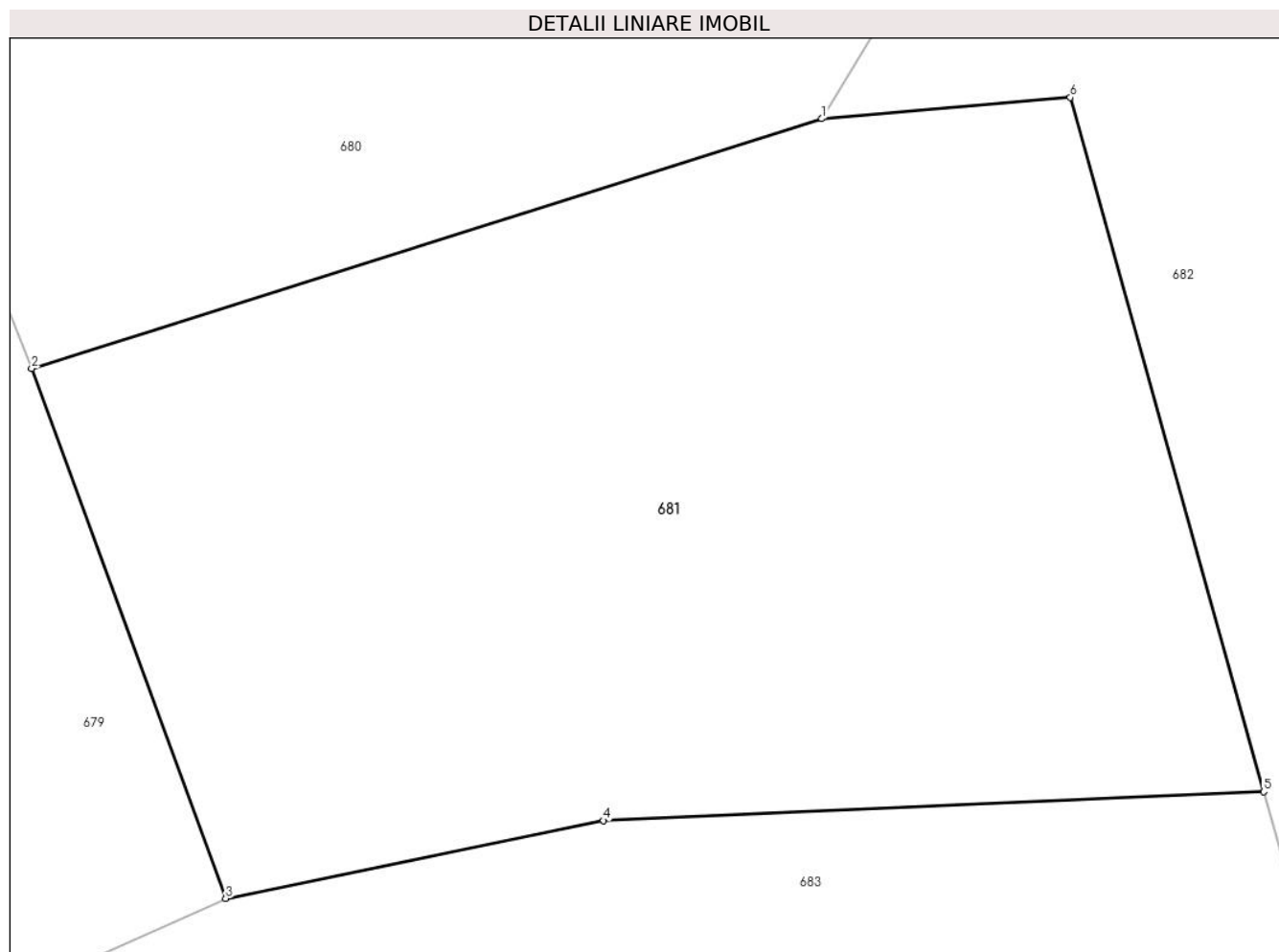
Inscrieri privind dezmembramintele dreptului de proprietate, drepturi reale de garanție și sarcini	Referințe
NU SUNT	

Anexa Nr. 1 La Partea I

Teren

Nr cadastral	Suprafața (mp)*	Observații / Referințe
	5.000	

* Suprafața este determinată în planul de proiecție Stereo 70.



Date referitoare la teren

Crt	Categorie folosință	Intravilan	Suprafața (mp)	Tarla	Parcelă	Nr. topo	Observații / Referințe
1	arabil	NU	5.000	-	1	-	

Lungime Segmente

1) Valorile lungimilor segmentelor sunt obținute din proiecție în plan.

Punct început	X / Y	Punct sfârșit	X / Y	Lungime segment (** (m)
1	355.088,452 670.030,047	2	355.020,4 670.008,547	71.368
2	355.020,4 670.008,547	3	355.037,11 669.962,939	48.573
3	355.037,11 669.962,939	4	355.069,658 669.969,64	33.231
4	355.069,658 669.969,64	5	355.126,516 669.972,131	56.913
5	355.126,516 669.972,131	6	355.109,856 670.031,875	62.023

Punct început	X / Y	Punct sfârşit	X / Y	Lungime segment (** (m)
6	355.109,856 670.031,875	1	355.088,452 670.030,047	21.482

** Lungimile segmentelor sunt determinate în planul de proiecţie Stereo 70 şi sunt rotunjite la 1 milimetru.

*** Distanţa dintre puncte este formată din segmente cumulate ce sunt mai mici decât valoarea 1 milimetru.

**DATE DESPRE IMOBILUL NR. 682**

Oficiul de Cadastru și Publicitate Imobiliară MARAMURES
Biroul de Cadastru și Publicitate Imobiliară Baia Mare

A. Partea I. Descrierea imobilului

TEREN Extravilan

Nr. cadastral vechi:50258

Adresa: Jud. Maramures

Nr. Crt	Nr cadastral Nr. topografic	Suprafața* (mp)	Observații / Referințe
A1	50258	19.000	Sector cadastral:17 Teren neimprejmuit;

B. Partea II. Proprietari și acte

Inscrieri privitoare la dreptul de proprietate și alte drepturi reale		Referințe
682 / 17/05/2024		
Act Notarial nr. Certificat de moștenitor nr. 76, din 29/04/2024 emis de NP Stoica Ioan Alin (Emis în dosar 82/2024);		
B1	Intabulare, drept de PROPRIETATE, dobandit prin Succesiune, cota actuala 1/1 1) CHIS MARIA , Bun propriu	A1
<i>OBSERVATII: Imobil transcris din CF 50258 Băsești sub rangul încheierii nr. 28842/07.05.2024</i>		

C. Partea III. SARCINI .

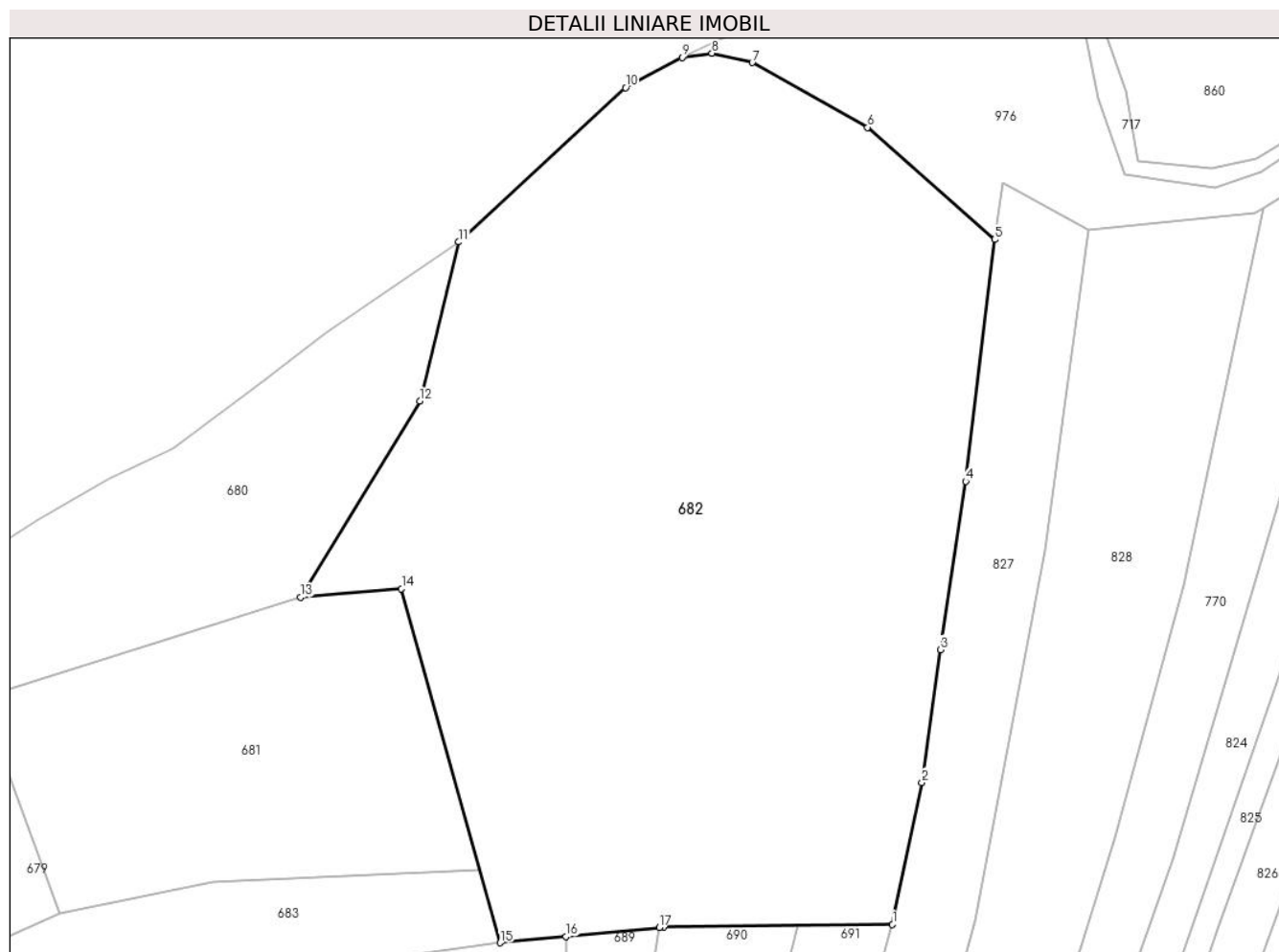
Inscrieri privind dezmembramintele dreptului de proprietate, drepturi reale de garanție și sarcini	Referințe
NU SUNT	

Anexa Nr. 1 La Partea I

Teren

Nr cadastral	Suprafața (mp)*	Observații / Referințe
50258	19.000	

* Suprafața este determinată în planul de proiecție Stereo 70.



Date referitoare la teren

Crt	Categorie folosință	Intravilan	Suprafața (mp)	Tarla	Parcelă	Nr. topo	Observații / Referințe
1	arabil	NU	19.000	Hagau	1	50258	

Lungime Segmente

1) Valorile lungimilor segmentelor sunt obținute din proiecție în plan.

Punct început	X / Y	Punct sfârșit	X / Y	Lungime segment (** (m)
1	355.214,15 669.960,614	2	355.220,42 669.990,733	30.765
2	355.220,42 669.990,733	3	355.224,333 670.018,908	28.445
3	355.224,333 670.018,908	4	355.229,699 670.054,676	36.168
4	355.229,699 670.054,676	5	355.235,843 670.106,01	51.7
5	355.235,843 670.106,01	6	355.208,881 670.129,811	35.964

Punct început	X / Y	Punct sfârșit	X / Y	Lungime segment (** (m)
6	355.208,881 670.129,811	7	355.184,381 670.143,588	28.108
7	355.184,381 670.143,588	8	355.175,803 670.145,56	8.802
8	355.175,803 670.145,56	9	355.169,452 670.144,658	6.415
9	355.169,452 670.144,658	10	355.157,451 670.138,245	13.607
10	355.157,451 670.138,245	11	355.122,037 670.105,484	48.243
11	355.122,037 670.105,484	12	355.113,717 670.071,723	34.771
12	355.113,717 670.071,723	13	355.088,452 670.030,047	48.736
13	355.088,452 670.030,047	14	355.109,856 670.031,875	21.482
14	355.109,856 670.031,875	15	355.130,822 669.956,692	78.052
15	355.130,822 669.956,692	16	355.144,815 669.958,039	14.058
16	355.144,815 669.958,039	17	355.164,6 669.959,943	19.876
17	355.164,6 669.959,943	18	355.165,564 669.960,036	0.968
18	355.165,564 669.960,036	1	355.214,15 669.960,614	48.589

** Lungimile segmentelor sunt determinate în planul de proiecție Stereo 70 și sunt rotunjite la 1 milimetru.

*** Distanța dintre puncte este formată din segmente cumulate ce sunt mai mici decât valoarea 1 milimetru.

**DATE DESPRE IMOBILUL NR. 683**

Oficiul de Cadastru și Publicitate Imobiliară MARAMURES
Biroul de Cadastru și Publicitate Imobiliară Baia Mare

A. Partea I. Descrierea imobilului

TEREN Extravilan

Adresa: Jud. Maramures

Nr. Crt	Nr cadastral Nr. topografic	Suprafața* (mp)	Observații / Referințe
A1		2.574	Sector cadastral:17 Teren neimprejmuit;

B. Partea II. Proprietari și acte

Inscrieri privitoare la dreptul de proprietate și alte drepturi reale		Referințe
683 / 15/05/2024		
Act Administrativ nr. Proces verbal de punere în posesie nr. 166, din 12/01/2024 emis de Primăria comunei Băsești (HG nr.972/13.04.1992, Anexa nr.3, poziția 64);		
B1	Inscrierea provizorie, drept de PROPRIETATE, dobandit prin Lege, cota actuala 1/1 1) GHIȚ VICTORIA DEFUNCT:Da	A1
Act Administrativ nr. Adeverință de posesie nr.2365, din 17/05/2024 emis de Primăria comunei Băsești;		
B2	Se notează posesia faptică în favoarea lui Ghiț Voicu 1) GHIȚ VOICU	A1

C. Partea III. SARCINI .

Inscrieri privind dezmembramintele dreptului de proprietate, drepturi reale de garanție și sarcini	Referințe
NU SUNT	

Anexa Nr. 1 La Partea I

Teren

Nr cadastral	Suprafața (mp)*	Observații / Referințe
	2.574	

* Suprafața este determinată în planul de proiecție Stereo 70.



Date referitoare la teren

Crt	Categorie folosință	Intravilan	Suprafața (mp)	Tarla	Parcelă	Nr. topo	Observații / Referințe
1	arabil	NU	2.574	-	1	-	

Lungime Segmente

1) Valorile lungimilor segmentelor sunt obținute din proiecție în plan.

Punct început	X / Y	Punct sfârșit	X / Y	Lungime segment (** (m)
1	355.130,822 669.956,692	2	355.126,516 669.972,131	16.028
2	355.126,516 669.972,131	3	355.069,658 669.969,64	56.913
3	355.069,658 669.969,64	4	355.037,11 669.962,939	33.231
4	355.037,11 669.962,939	5	354.989,067 669.941,546	52.591
5	354.989,067 669.941,546	6	355.000,174 669.927,621	17.812

Punct început	X / Y	Punct sfârșit	X / Y	Lungime segment (** (m)
6	355.000,174 669.927,621	7	355.037,64 669.943,804	40.812
7	355.037,64 669.943,804	8	355.085,961 669.950,42	48.772
8	355.085,961 669.950,42	1	355.130,822 669.956,692	45.297

** Lungimile segmentelor sunt determinate în planul de proiecție Stereo 70 și sunt rotunjite la 1 milimetru.

*** Distanța dintre puncte este formată din segmente cumulate ce sunt mai mici decât valoarea 1 milimetru.

**DATE DESPRE IMOBILUL NR. 684**

Oficiul de Cadastru și Publicitate Imobiliară MARAMURES
Biroul de Cadastru și Publicitate Imobiliară Baia Mare

A. Partea I. Descrierea imobilului

TEREN Extravilan

Adresa: Jud. Maramures

Nr. Crt	Nr cadastral Nr. topografic	Suprafața* (mp)	Observații / Referințe
A1		3.291	Sector cadastral:17 Teren neimprejmuit;

B. Partea II. Proprietari și acte

Inscrieri privitoare la dreptul de proprietate și alte drepturi reale		Referințe
684 / 15/05/2024		
Act Administrativ nr. Proces verbal de punere în posesie nr. 167, din 12/01/2024 emis de Primăria comunei Băsești (HG nr.972/13.04.1992, Anexa nr.2A, poziția 25);		
B1	Inscrierea provizorie, drept de PROPRIETATE, dobandit prin Lege, cota actuala 1/1 1) SOPONAR LUCREȚIA , Lipsă CNP DEFUNCT:Da	A1
Act Administrativ nr. Adeverință de posesie nr.2366, din 17/05/2024 emis de Primăria comunei Băsești;		
B2	Se notează posesia faptică în favoarea lui Soponar Emilia 1) SOPONAR EMILIA	A1

C. Partea III. SARCINI .

Inscrieri privind dezmembramintele dreptului de proprietate, drepturi reale de garanție și sarcini	Referințe
NU SUNT	

Anexa Nr. 1 La Partea I

Teren

Nr cadastral	Suprafața (mp)*	Observații / Referințe
	3.291	

* Suprafața este determinată în planul de proiecție Stereo 70.



Date referitoare la teren

Crt	Categorie folosință	Intravilan	Suprafața (mp)	Tarla	Parcelă	Nr. topo	Observații / Referințe
1	arabil	NU	3.291	-	1	-	

Lungime Segmente

1) Valorile lungimilor segmentelor sunt obținute din proiecție în plan.

Punct început	X / Y	Punct sfârșit	X / Y	Lungime segment (** (m)
1	355.144,815 669.958,039	2	355.130,822 669.956,692	14.058
2	355.130,822 669.956,692	3	355.085,961 669.950,42	45.297
3	355.085,961 669.950,42	4	355.037,64 669.943,804	48.772
4	355.037,64 669.943,804	5	355.000,174 669.927,621	40.812
5	355.000,174 669.927,621	6	355.010,188 669.908,953	21.184

Punct început	X / Y	Punct sfârşit	X / Y	Lungime segment (** (m)
6	355.010,188 669.908,953	7	355.064,962 669.925,094	57.103
7	355.064,962 669.925,094	8	355.145,049 669.935,395	80.747
8	355.145,049 669.935,395	9	355.144,749 669.946,712	11.321
9	355.144,749 669.946,712	1	355.144,815 669.958,039	11.327

** Lungimile segmentelor sunt determinate în planul de proiecție Stereo 70 și sunt rotunjite la 1 milimetru.

*** Distanța dintre puncte este formată din segmente cumulate ce sunt mai mici decât valoarea 1 milimetru.

**DATE DESPRE IMOBILUL NR. 685**

Oficiul de Cadastru și Publicitate Imobiliară MARAMURES
Biroul de Cadastru și Publicitate Imobiliară Baia Mare

A. Partea I. Descrierea imobilului

TEREN Extravilan

Adresa: Jud. Maramures

Nr. Crt	Nr cadastral Nr. topografic	Suprafața* (mp)	Observații / Referințe
A1		2.267	Sector cadastral:17 Teren neimprejmuit;

B. Partea II. Proprietari și acte

Inscrieri privitoare la dreptul de proprietate și alte drepturi reale		Referințe
685 / 15/05/2024		
Act Administrativ nr. Proces verbal de punere în posesie nr.168, din 12/01/2024 emis de Primăria comunei Băsești (HG nr.972/13.04.1992, Anexa nr.2A,poziția8);		
B1	Inscrierea provizorie, drept de PROPRIETATE, dobandit prin lesire Din Indiviziune, cota actuala 1/1 1) CHIRIGUȚ ANA , Lipsă CNP DEFUNCT:Da	A1
Act Administrativ nr. Adeverință de posesie nr.2367, din 17/05/2024 emis de Primăria comunei Băsești;		
B2	Se notează posesia faptică în favoarea lui Chiriguț Nicolae - Gabriel 1) CHIRIGUȚ NICOLAE- GABRIEL	A1

C. Partea III. SARCINI .

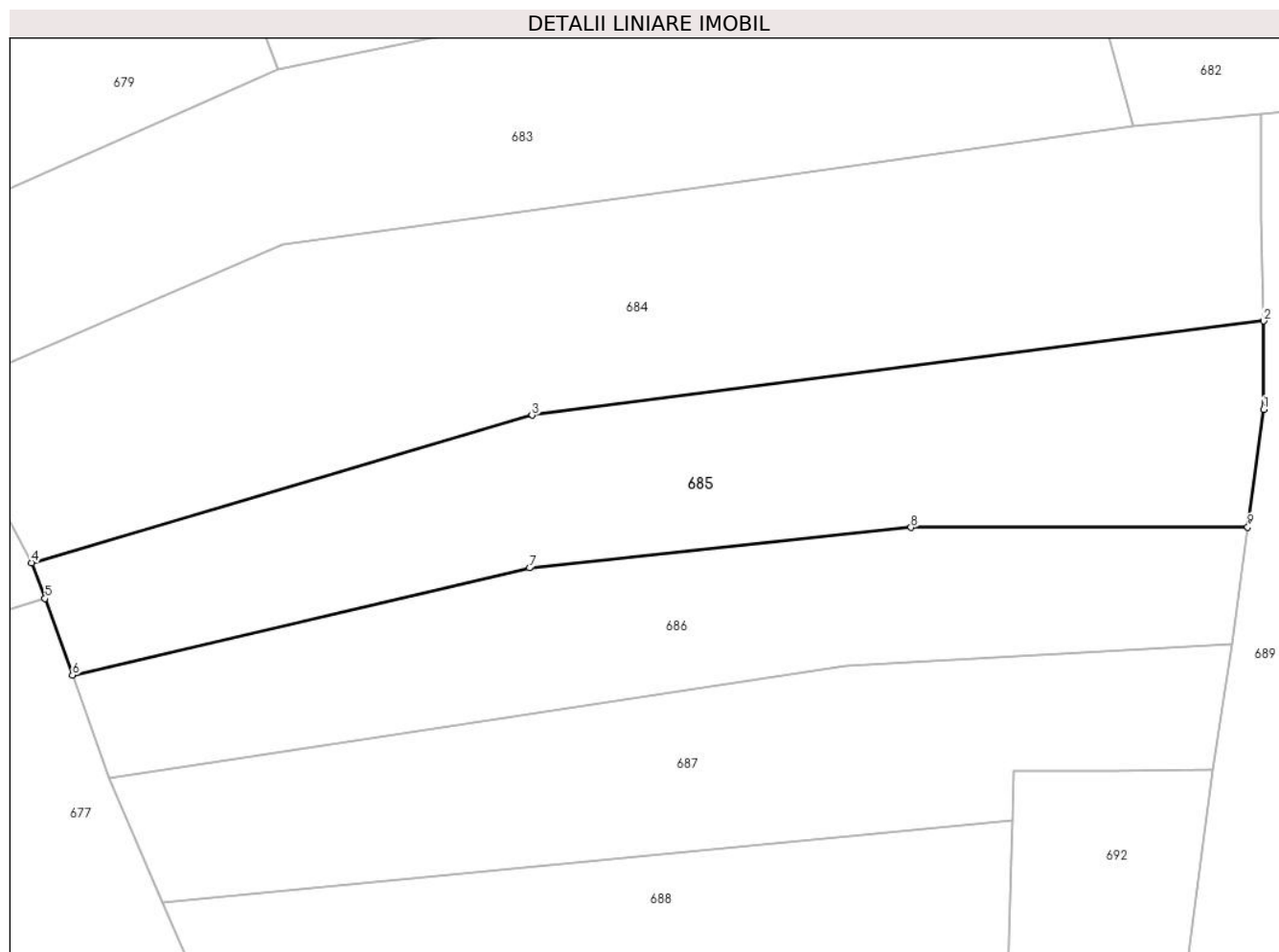
Inscrieri privind dezmembramintele dreptului de proprietate, drepturi reale de garanție și sarcini	Referințe
NU SUNT	

Anexa Nr. 1 La Partea I

Teren

Nr cadastral	Suprafața (mp)*	Observații / Referințe
	2.267	

* Suprafața este determinată în planul de proiecție Stereo 70.



Date referitoare la teren

Crt	Categorie folosință	Intravilan	Suprafața (mp)	Tarla	Parcelă	Nr. topo	Observații / Referințe
1	arabil	NU	2.267	-	1	-	

Lungime Segmente

1) Valorile lungimilor segmentelor sunt obținute din proiecție în plan.

Punct început	X / Y	Punct sfârșit	X / Y	Lungime segment (** (m)
1	355.145,049 669.925,713	2	355.145,049 669.935,395	9.682
2	355.145,049 669.935,395	3	355.064,962 669.925,094	80.747
3	355.064,962 669.925,094	4	355.010,188 669.908,953	57.103
4	355.010,188 669.908,953	5	355.011,663 669.905,03	4.191
5	355.011,663 669.905,03	6	355.014,669 669.896,662	8.892

Punct început	X / Y	Punct sfârşit	X / Y	Lungime segment (** (m)
6	355.014,669 669.896,662	7	355.064,686 669.908,371	51.369
7	355.064,686 669.908,371	8	355.106,432 669.912,814	41.982
8	355.106,432 669.912,814	9	355.143,295 669.912,856	36.863
9	355.143,295 669.912,856	1	355.145,049 669.925,713	12.976

** Lungimile segmentelor sunt determinate în planul de proiecție Stereo 70 și sunt rotunjite la 1 milimetru.

*** Distanța dintre puncte este formată din segmente cumulate ce sunt mai mici decât valoarea 1 milimetru.

**DATE DESPRE IMOBILUL NR. 686**

Oficiul de Cadastru și Publicitate Imobiliară MARAMURES
Biroul de Cadastru și Publicitate Imobiliară Baia Mare

A. Partea I. Descrierea imobilului

TEREN Extravilan

Adresa: Jud. Maramures

Nr. Crt	Nr cadastral Nr. topografic	Suprafața* (mp)	Observații / Referințe
A1		1.800	Sector cadastral:17 Teren neimprejmut;

B. Partea II. Proprietari și acte

Inscrieri privitoare la dreptul de proprietate și alte drepturi reale		Referințe
686 / 15/05/2024		
Act Administrativ nr. Proces verbal de punere în posesie nr. 169, din 12/01/2024 emis de Primăria comunei Băsești (HG nr.972/13.04.1992, Anexa nr.3, poziția 63);		
B1	Inscrierea provizorie, drept de PROPRIETATE, dobandit prin Lege, cota actuala 1/1 1) MARE REGHINA DEFUNCT:Da	A1
Act Administrativ nr. Adeverință de posesie nr.2368, din 17/05/2024 emis de Primăria comunei Băsești;		
B2	Se notează posesia faptică în favoarea lui Mare Maria 1) MARE MARIA	A1

C. Partea III. SARCINI .

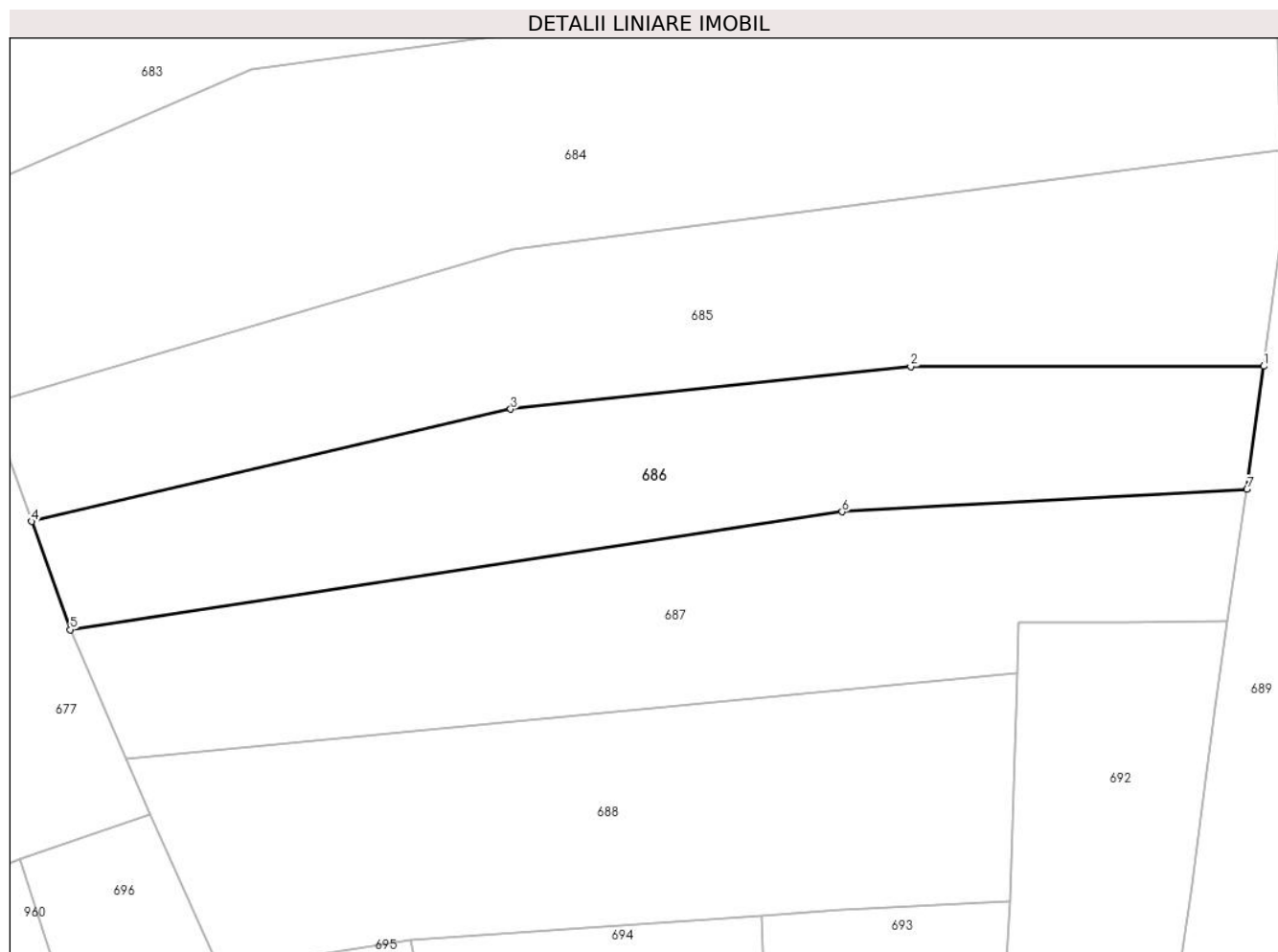
Inscrieri privind dezmembramintele dreptului de proprietate, drepturi reale de garanție și sarcini	Referințe
NU SUNT	

Anexa Nr. 1 La Partea I

Teren

Nr cadastral	Suprafața (mp)*	Observații / Referințe
	1.800	

* Suprafața este determinată în planul de proiecție Stereo 70.



Date referitoare la teren

Crt	Categorie folosință	Intra vilan	Suprafața (mp)	Tarla	Parcelă	Nr. topo	Observații / Referințe
1	arabil	NU	1.800	-	1	-	

Lungime Segmente

1) Valorile lungimilor segmentelor sunt obținute din proiecție în plan.

Punct început	X / Y	Punct sfârșit	X / Y	Lungime segment (** (m)
1	355.143,295 669.912,856	2	355.106,432 669.912,814	36.863
2	355.106,432 669.912,814	3	355.064,686 669.908,371	41.982
3	355.064,686 669.908,371	4	355.014,669 669.896,662	51.369
4	355.014,669 669.896,662	5	355.018,698 669.885,358	12.001
5	355.018,698 669.885,358	6	355.099,292 669.897,659	81.527

Punct început	X / Y	Punct sfârșit	X / Y	Lungime segment (** (m)
6	355.099,292 669.897,659	7	355.141,541 669.899,999	42.314
7	355.141,541 669.899,999	1	355.143,295 669.912,856	12.976

** Lungimile segmentelor sunt determinate în planul de proiecție Stereo 70 și sunt rotunjite la 1 milimetru.

*** Distanța dintre puncte este formată din segmente cumulate ce sunt mai mici decât valoarea 1 milimetru.

**DATE DESPRE IMOBILUL NR. 687**

Oficiul de Cadastru și Publicitate Imobiliară MARAMURES
Biroul de Cadastru și Publicitate Imobiliară Baia Mare

A. Partea I. Descrierea imobilului

TEREN Extravilan

Adresa: Jud. Maramures

Nr. Crt	Nr cadastral Nr. topografic	Suprafața* (mp)	Observații / Referințe
A1		1.910	Sector cadastral:17 Teren neimprejmuit;

B. Partea II. Proprietari și acte

Inscrieri privitoare la dreptul de proprietate și alte drepturi reale		Referințe
687 / 15/05/2024		
Act Administrativ nr. Proces verbal de punere în posesie nr.259, din 12/01/2024 emis de Primăria comunei Băsești (HG nr.972/13.04.1992, Anexa nr.3, poziția 28);		
B1	Inscrierea provizorie, drept de PROPRIETATE, dobandit prin Lege, cota actuala 1/1 1) POP PETRE DEFUNCT:Da 2) BLIDAR EMILIA	A1
Act Administrativ nr. Adeverință de posesie nr.2522, din 17/05/2024 emis de Primăria comunei Băsești;		
B2	Se notează posesia faptică în favoarea lui Pop Gheorghe- Maricel 1) POP GHEORGHE- MARICEL	A1

C. Partea III. SARCINI .

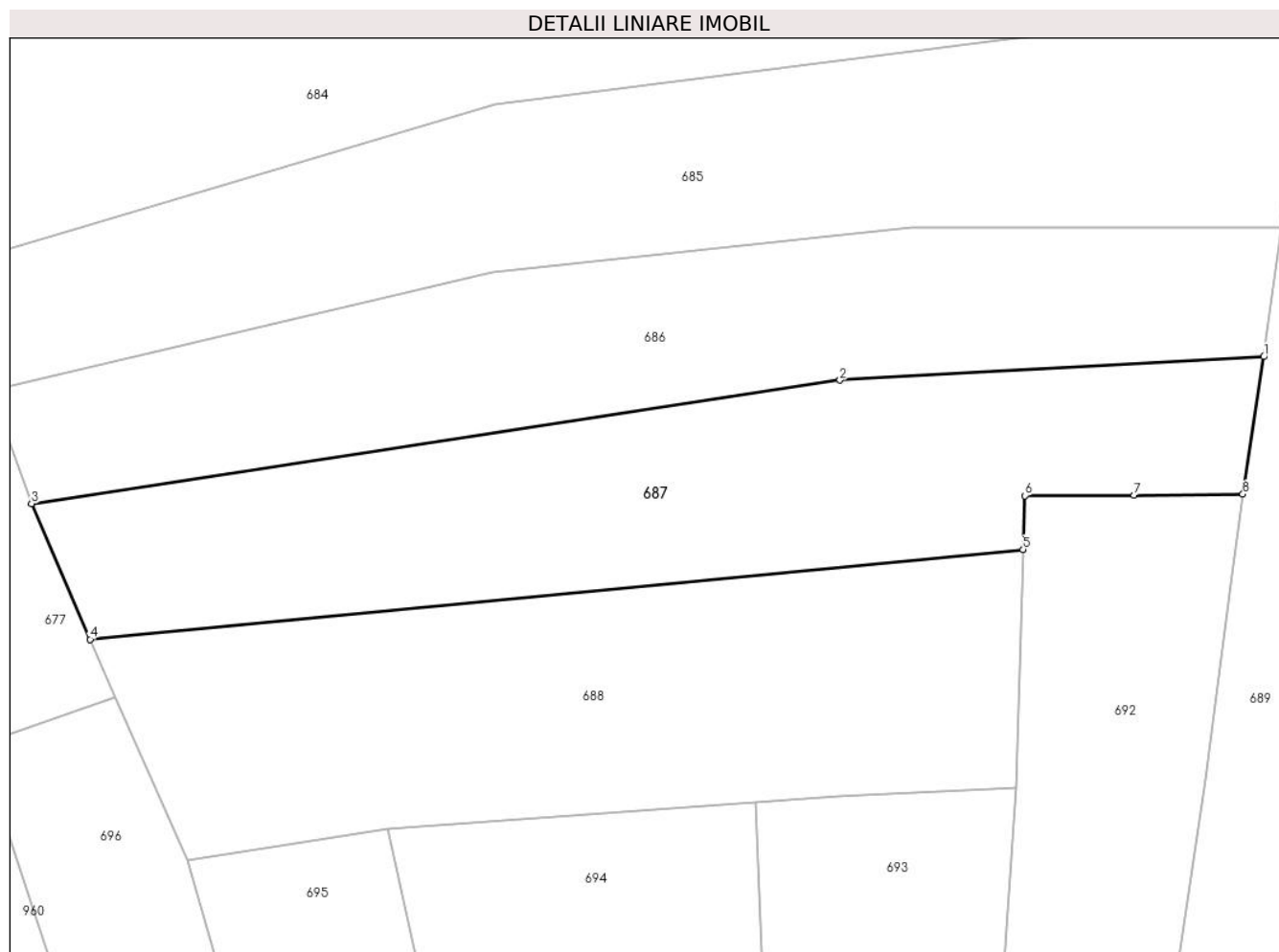
Inscrieri privind dezmembramintele dreptului de proprietate, drepturi reale de garanție și sarcini	Referințe
NU SUNT	

Anexa Nr. 1 La Partea I

Teren

Nr cadastral	Suprafața (mp)*	Observații / Referințe
	1.910	

* Suprafața este determinată în planul de proiecție Stereo 70.



Date referitoare la teren

Crt	Categorie folosință	Intravilan	Suprafața (mp)	Tarla	Parcelă	Nr. topo	Observații / Referințe
1	arabil	NU	1.910	-	1	-	

Lungime Segmente

1) Valorile lungimilor segmentelor sunt obținute din proiecție în plan.

Punct început	X / Y	Punct sfârșit	X / Y	Lungime segment (** (m)
1	355.141,541 669.899,999	2	355.099,292 669.897,659	42.314
2	355.099,292 669.897,659	3	355.018,698 669.885,358	81.527
3	355.018,698 669.885,358	4	355.024,533 669.871,844	14.72
4	355.024,533 669.871,844	5	355.117,54 669.880,797	93.437
5	355.117,54 669.880,797	6	355.117,732 669.886,147	5.353

Punct început	X / Y	Punct sfârşit	X / Y	Lungime segment (** (m)
6	355.117,732 669.886,147	7	355.128,602 669.886,19	10.87
7	355.128,602 669.886,19	8	355.139,455 669.886,312	10.854
8	355.139,455 669.886,312	1	355.141,541 669.899,999	13.845

** Lungimile segmentelor sunt determinate în planul de proiecţie Stereo 70 şi sunt rotunjite la 1 milimetru.

*** Distanţa dintre puncte este formată din segmente cumulate ce sunt mai mici decât valoarea 1 milimetru.

**DATE DESPRE IMOBILUL NR. 688**

Oficiul de Cadastru și Publicitate Imobiliară MARAMURES
Biroul de Cadastru și Publicitate Imobiliară Baia Mare

A. Partea I. Descrierea imobilului

TEREN Extravilan

Adresa: Jud. Maramures

Nr. Crt	Nr cadastral Nr. topografic	Suprafața* (mp)	Observații / Referințe
A1		1.980	Sector cadastral:17 Teren neimpregmuit;

B. Partea II. Proprietari și acte

Inscrieri privitoare la dreptul de proprietate și alte drepturi reale		Referințe
688 / 15/05/2024		
Act Administrativ nr. TP nr. 45590/47, din 03/04/2007 emis de Comisia Județeană Maramureș;		
B1	Intabulare, drept de PROPRIETATE, dobândit prin Reconstituire, cota actuala 1/1 1) BLIDAR GHEORGHE DEFUNCT:Da	A1
Act Administrativ nr. Adeverință de posesie nr.2571, din 17/05/2024 emis de Primăria comunei Băsești;		
B2	Se notează posesia faptică în favoarea lui Bretan Dinuca 1) BRETAN DINUCA	A1

C. Partea III. SARCINI .

Inscrieri privind dezmembramintele dreptului de proprietate, drepturi reale de garanție și sarcini	Referințe
NU SUNT	

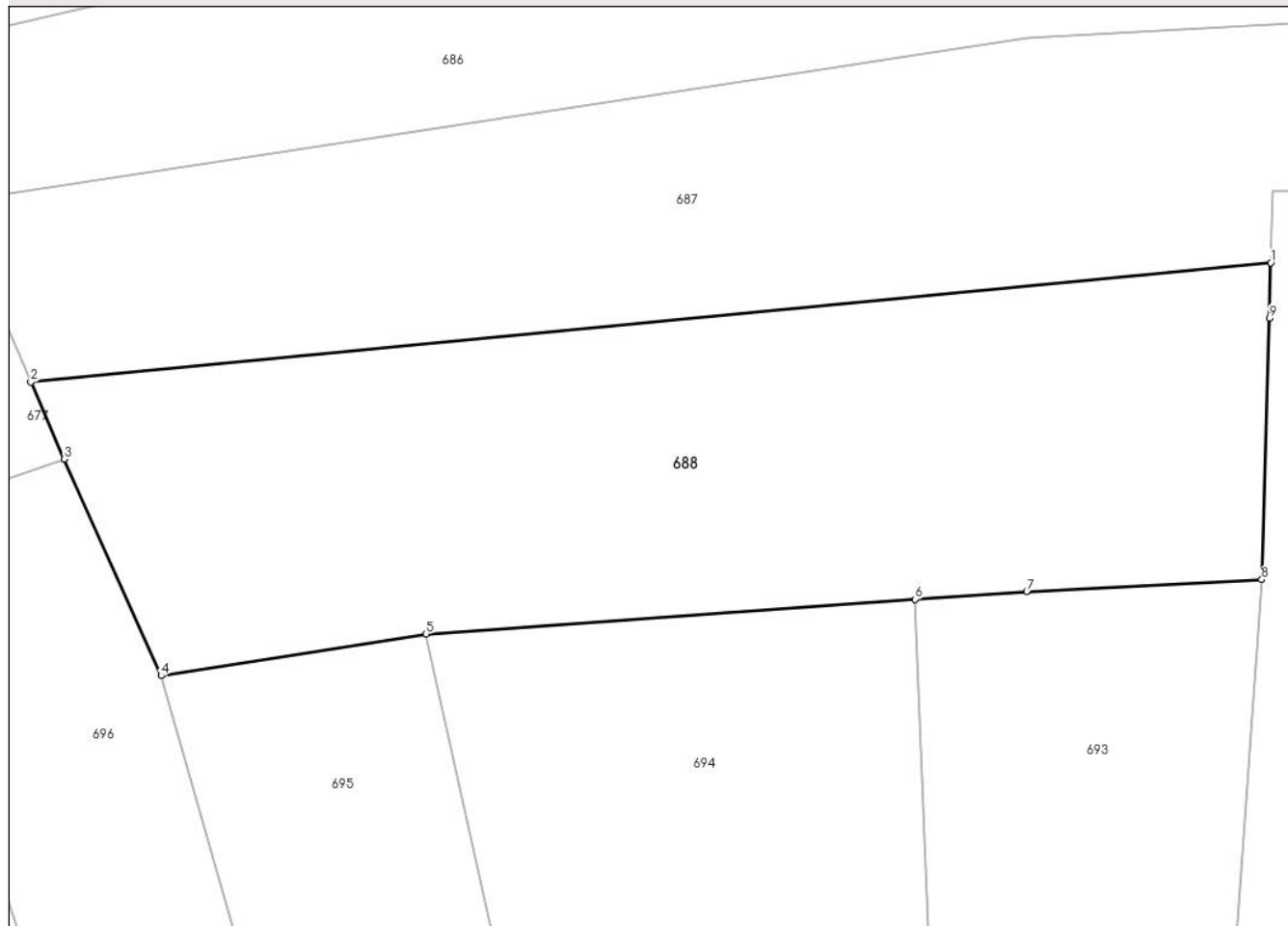
Anexa Nr. 1 La Partea I

Teren

Nr cadastral	Suprafața (mp)*	Observații / Referințe
	1.980	

* Suprafața este determinată în planul de proiecție Stereo 70.

DETALII LINIARE IMOBIL



Date referitoare la teren

Crt	Categorie folosință	Intra vilan	Suprafața (mp)	Tarla	Parcelă	Nr. topo	Observații / Referințe
1	arabil	NU	1.980	Rotundu	1	-	

Lungime Segmente

1) Valorile lungimilor segmentelor sunt obținute din proiecție în plan.

Punct început	X / Y	Punct sfârșit	X / Y	Lungime segment (** (m)
1	355.117,54 669.880,797	2	355.024,533 669.871,844	93.437
2	355.024,533 669.871,844	3	355.027,022 669.866,079	6.279
3	355.027,022 669.866,079	4	355.034,301 669.849,836	17.799
4	355.034,301 669.849,836	5	355.054,186 669.852,974	20.131
5	355.054,186 669.852,974	6	355.090,846 669.855,564	36.751

Punct început	X / Y	Punct sfârşit	X / Y	Lungime segment (** (m)
6	355.090,846 669.855,564	7	355.099,24 669.856,157	8.415
7	355.099,24 669.856,157	8	355.116,863 669.857,039	17.645
8	355.116,863 669.857,039	9	355.117,444 669.876,649	19.619
9	355.117,444 669.876,649	1	355.117,54 669.880,797	4.149

** Lungimile segmentelor sunt determinate în planul de proiecție Stereo 70 și sunt rotunjite la 1 milimetru.

*** Distanța dintre puncte este formată din segmente cumulate ce sunt mai mici decât valoarea 1 milimetru.

**DATE DESPRE IMOBILUL NR. 689**

Oficiul de Cadastru și Publicitate Imobiliară MARAMURES
Biroul de Cadastru și Publicitate Imobiliară Baia Mare

A. Partea I. Descrierea imobilului

TEREN Extravilan

Adresa: Jud. Maramures

Nr. Crt	Nr cadastral Nr. topografic	Suprafața* (mp)	Observații / Referințe
A1		3.680	Sector cadastral:17 Teren neimprejmut;

B. Partea II. Proprietari și acte

Inscrieri privitoare la dreptul de proprietate și alte drepturi reale		Referințe
689 / 15/05/2024		
Act Administrativ nr. TP nr. 45590/47, din 03/04/2007 emis de Comisia Județeană Maramureș;		
B1	Intabulare, drept de PROPRIETATE, dobândit prin Reconstituire, cota actuala 1/1 1) BLIDAR GHEORGHE DEFUNCT:Da	A1
Act Administrativ nr. Adeverință de posesie nr.2572, din 17/05/2024 emis de Primăria comunei Băsești;		
B2	Se notează posesia faptică în favoarea lui Bretan Dinuca 1) BRETAN DINUCA	A1

C. Partea III. SARCINI .

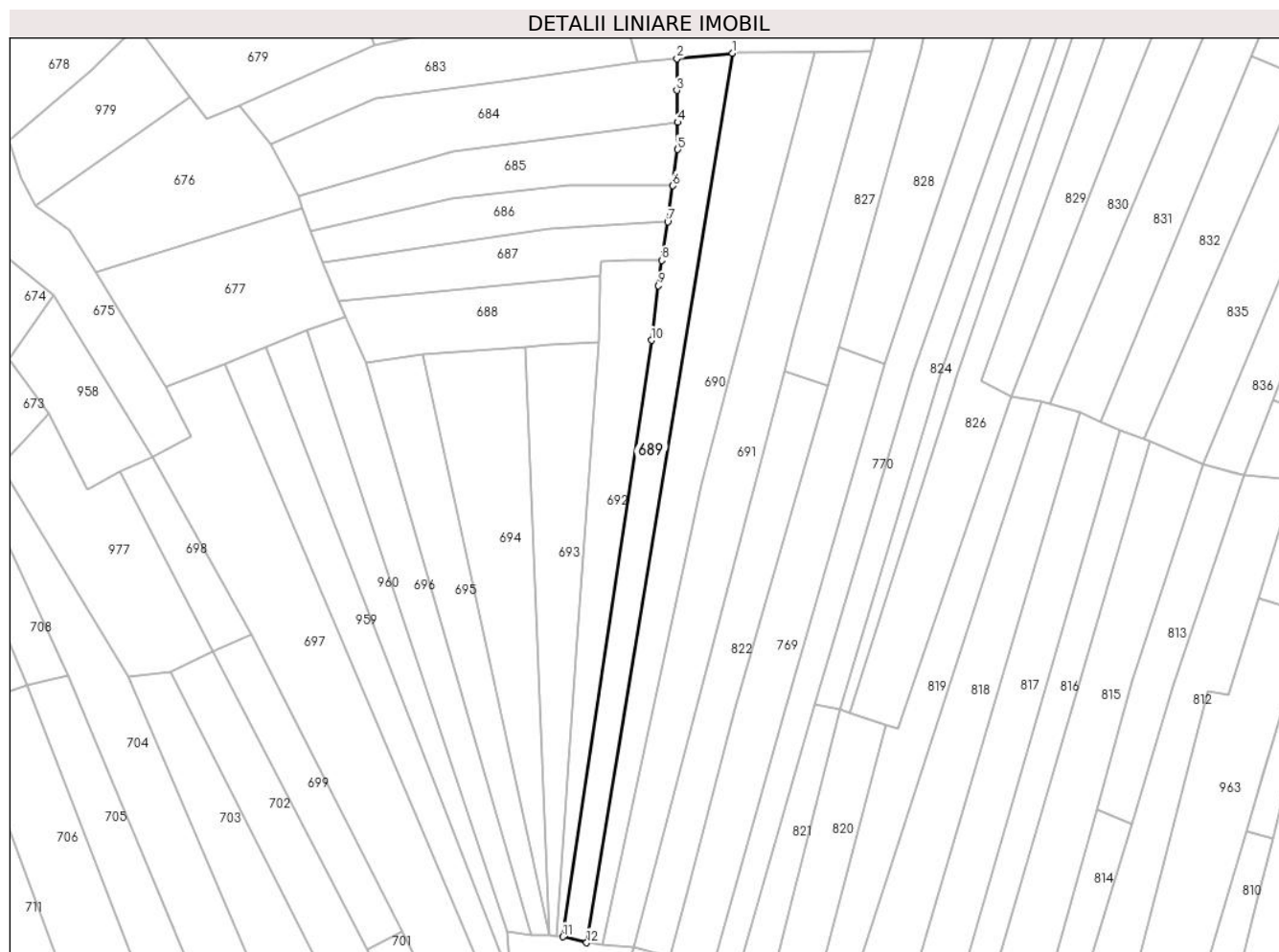
Inscrieri privind dezmembramintele dreptului de proprietate, drepturi reale de garanție și sarcini	Referințe
NU SUNT	

Anexa Nr. 1 La Partea I

Teren

Nr cadastral	Suprafața (mp)*	Observații / Referințe
	3.680	

* Suprafața este determinată în planul de proiecție Stereo 70.



Date referitoare la teren

Crt	Categorie folosință	Intravilan	Suprafața (mp)	Tarla	Parcelă	Nr. topo	Observații / Referințe
1	arabil	NU	3.680	Rotundu	1	-	

Lungime Segmente

1) Valorile lungimilor segmentelor sunt obținute din proiecție în plan.

Punct început	X / Y	Punct sfârșit	X / Y	Lungime segment (** (m)
1	355.164,6 669.959,943	2	355.144,815 669.958,039	19.876
2	355.144,815 669.958,039	3	355.144,749 669.946,712	11.327
3	355.144,749 669.946,712	4	355.145,049 669.935,395	11.321
4	355.145,049 669.935,395	5	355.145,049 669.925,713	9.682
5	355.145,049 669.925,713	6	355.143,295 669.912,856	12.976

Punct început	X / Y	Punct sfârșit	X / Y	Lungime segment (** (m)
6	355.143,295 669.912,856	7	355.141,541 669.899,999	12.976
7	355.141,541 669.899,999	8	355.139,455 669.886,312	13.845
8	355.139,455 669.886,312	9	355.138,224 669.877,361	9.035
9	355.138,224 669.877,361	10	355.135,697 669.857,865	19.659
10	355.135,697 669.857,865	11	355.104,2 669.645,844	214.348
11	355.104,2 669.645,844	12	355.112,69 669.643,757	8.743
12	355.112,69 669.643,757	1	355.164,6 669.959,943	320.419

** Lungimile segmentelor sunt determinate în planul de proiecție Stereo 70 și sunt rotunjite la 1 milimetru.

*** Distanța dintre puncte este formată din segmente cumulate ce sunt mai mici decât valoarea 1 milimetru.

**DATE DESPRE IMOBILUL NR. 690**

Oficiul de Cadastru și Publicitate Imobiliară MARAMURES
Biroul de Cadastru și Publicitate Imobiliară Baia Mare

A. Partea I. Descrierea imobilului

TEREN Extravilan

Adresa: Jud. Maramures

Nr. Crt	Nr cadastral Nr. topografic	Suprafața* (mp)	Observații / Referințe
A1		5.002	Sector cadastral:17 Teren neimprejmit;

B. Partea II. Proprietari și acte

Inscrieri privitoare la dreptul de proprietate și alte drepturi reale		Referințe
690 / 15/05/2024		
Act Administrativ nr. Proces verbal de punere în posesie nr.331, din 12/01/2024 emis de Primăria comunei Băsești (HG nr.972/13.04.1992, Anexa nr.3, poziția 94);		
B1	Inscrierea provizorie, drept de PROPRIETATE, dobandit prin Lege, cota actuala 1/1 1) PINTEA TEREZIA , Lipsă CNP DEFUNCT:Da 2) PINTE ALEXANDRU	A1
Act Administrativ nr. Adeverință de posesie nr.2516, din 17/05/2024 emis de Primăria comunei Băsești;		
B2	Se notează posesia faptică în favoarea lui Pinte Ioan 1) PINTE IOAN	A1

C. Partea III. SARCINI .

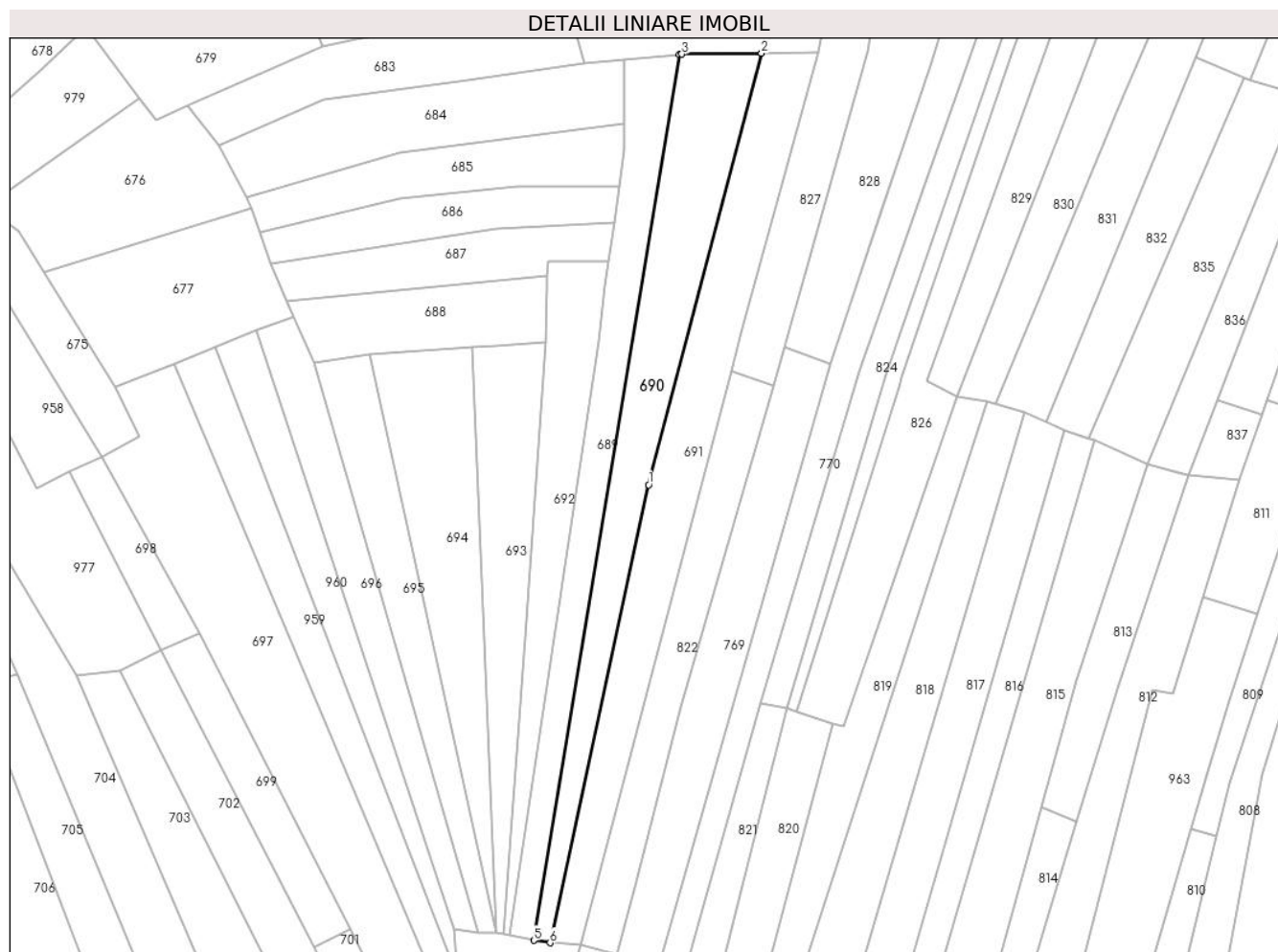
Inscrieri privind dezmembramintele dreptului de proprietate, drepturi reale de garanție și sarcini	Referințe
NU SUNT	

Anexa Nr. 1 La Partea I

Teren

Nr cadastral	Suprafața (mp)*	Observații / Referințe
	5.002	

* Suprafața este determinată în planul de proiecție Stereo 70.



Date referitoare la teren

Crt	Categorie folosință	Intravilan	Suprafața (mp)	Tarla	Parcelă	Nr. topo	Observații / Referințe
1	arabil	NU	5.002	-	1	-	

Lungime Segmente

1) Valorile lungimilor segmentelor sunt obținute din proiecție în plan.

Punct început	X / Y	Punct sfârșit	X / Y	Lungime segment (** (m)
1	355.153,672 669.806,374	2	355.194,001 669.960,374	159.193
2	355.194,001 669.960,374	3	355.165,564 669.960,036	28.439
3	355.165,564 669.960,036	4	355.164,6 669.959,943	0.968
4	355.164,6 669.959,943	5	355.112,69 669.643,757	320.419
5	355.112,69 669.643,757	6	355.118,471 669.642,925	5.841

Punct început	X / Y	Punct sfârşit	X / Y	Lungime segment (** (m)
6	355.118,471 669.642,925	1	355.153,672 669.806,374	167.197

** Lungimile segmentelor sunt determinate în planul de proiecţie Stereo 70 şi sunt rotunjite la 1 milimetru.

*** Distanţa dintre puncte este formată din segmente cumulate ce sunt mai mici decât valoarea 1 milimetru.

**DATE DESPRE IMOBILUL NR. 691**

Oficiul de Cadastru și Publicitate Imobiliară MARAMURES
Biroul de Cadastru și Publicitate Imobiliară Baia Mare

A. Partea I. Descrierea imobilului

TEREN Extravilan

Adresa: Jud. Maramures

Nr. Crt	Nr cadastral Nr. topografic	Suprafața* (mp)	Observații / Referințe
A1		5.401	Sector cadastral:17 Teren neimprijmit;

B. Partea II. Proprietari și acte

Inscrieri privitoare la dreptul de proprietate și alte drepturi reale		Referințe
691 / 15/05/2024		
Act Administrativ nr. Proces verbal de punere în posesie nr. 172, din 12/01/2024 emis de Primăria comunei Băsești (HG nr.972/13.04.1992, Anexa nr.3, poziția 141);		
B1	Inscrierea provizorie, drept de PROPRIETATE, dobandit prin Lege, cota actuala 1/1 1) SFARA ANA 2) TULBURE ANA 3) SIGHETI PETRU DEFUNCT:Da	A1
Act Administrativ nr. Adeverință de posesie nr.2369, din 17/05/2024 emis de Primăria comunei Băsești;		
B2	Se notează posesia faptică în favoarea lui Sighet Gheorghe 1) SIGHETI GHEORGHE	A1

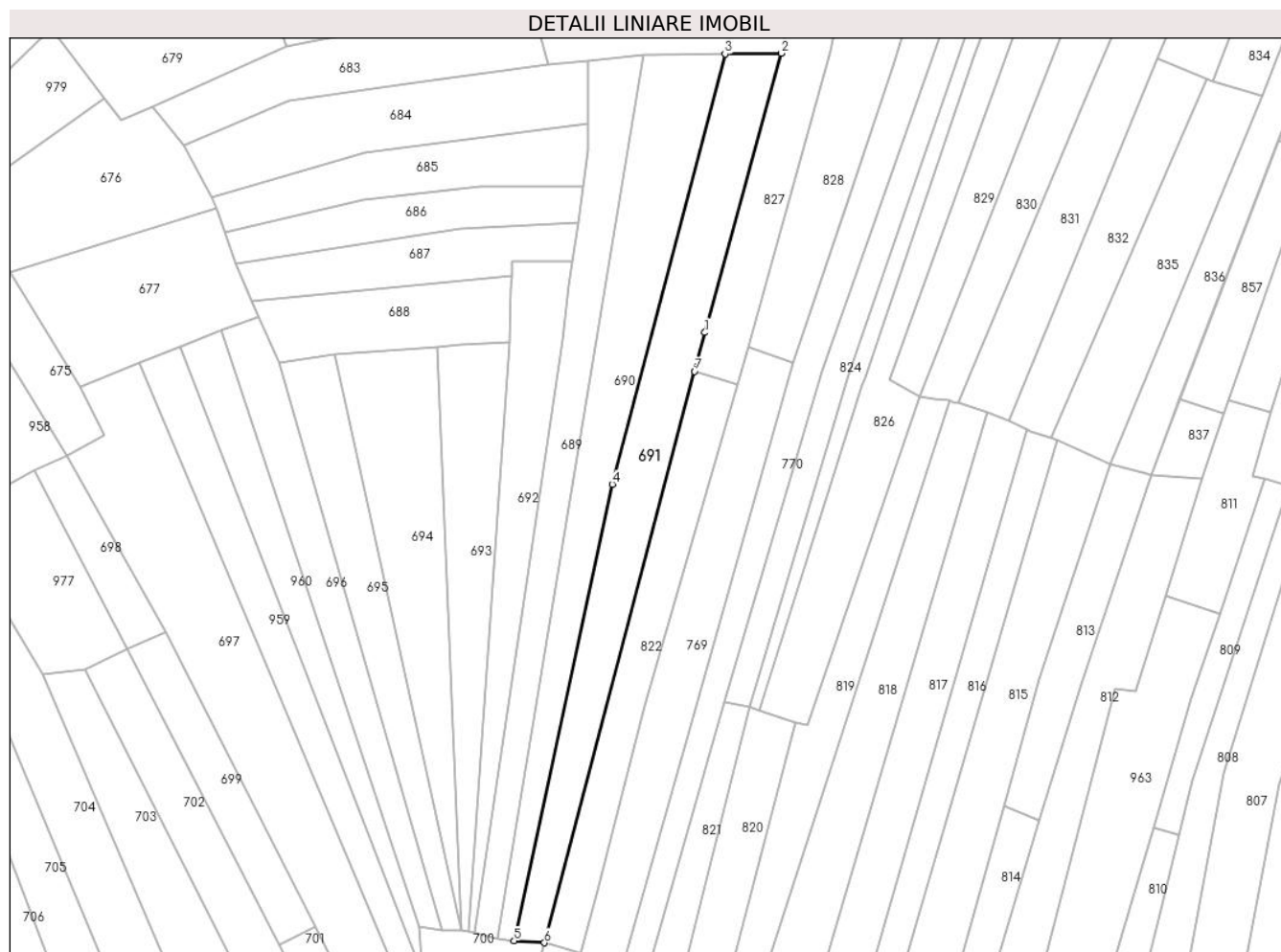
C. Partea III. SARCINI .

Inscrieri privind dezmembramintele dreptului de proprietate, drepturi reale de garanție și sarcini	Referințe
NU SUNT	

Anexa Nr. 1 La Partea I**Teren**

Nr cadastral	Suprafața (mp)*	Observații / Referințe
	5.401	

* Suprafața este determinată în planul de proiecție Stereo 70.

**Date referitoare la teren**

Crt	Categorie folosință	Intra vilan	Suprafața (mp)	Tarla	Parcelă	Nr. topo	Observații / Referințe
1	arabil	NU	5.401	-	1	-	

Lungime Segmente

1) Valorile lungimilor segmentelor sunt obținute din proiecție în plan.

Punct început	X / Y	Punct sfârșit	X / Y	Lungime segment (** (m)
1	355.186,719 669.860,627	2	355.214,15 669.960,614	103.682
2	355.214,15 669.960,614	3	355.194,001 669.960,374	20.15
3	355.194,001 669.960,374	4	355.153,672 669.806,374	159.193
4	355.153,672 669.806,374	5	355.118,471 669.642,925	167.197
5	355.118,471 669.642,925	6	355.129,27 669.642,2	10.823

Punct început	X / Y	Punct sfârșit	X / Y	Lungime segment (** (m)
6	355.129,27 669.642,2	7	355.183,07 669.846,753	211.51
7	355.183,07 669.846,753	1	355.186,719 669.860,627	14.346

** Lungimile segmentelor sunt determinate în planul de proiecție Stereo 70 și sunt rotunjite la 1 milimetru.

*** Distanța dintre puncte este formată din segmente cumulate ce sunt mai mici decât valoarea 1 milimetru.

**DATE DESPRE IMOBILUL NR. 692**

Oficiul de Cadastru și Publicitate Imobiliară MARAMURES
Biroul de Cadastru și Publicitate Imobiliară Baia Mare

A. Partea I. Descrierea imobilului

TEREN Extravilan

Adresa: Jud. Maramures

Nr. Crt	Nr cadastral Nr. topografic	Suprafața* (mp)	Observații / Referințe
A1		2.800	Sector cadastral:17 Teren neimprejmuit;

B. Partea II. Proprietari și acte

Inscrieri privitoare la dreptul de proprietate și alte drepturi reale		Referințe
1 / 15/05/2024		
Act Notarial nr. Certificat suplimentar de mo\U+0219tenitor nr.69, din 13/04/2018 emis de SPN. Bal Vladimir Mircea-Bal Cristina Maria (Emis în dosar succesoral nr.72/2018, certificat de moștenitor nr.68/13.04.2018 emis în dosar succesoral nr.71/2018);		
B1	Intabulare, drept de PROPRIETATE, dobandit prin Succesiune, cota actuala 1/2, cota initiala 1/2 1) Deac Petru	A1
2 / 15/05/2024		
Act Notarial nr. Certificat suplimentar de mo\U+0219tenitor nr.69, din 13/04/2018 emis de SPN. Bal Vladimir Mircea-Bal Cristina Maria (Emis în dosar succesoral nr.72/2018, certificat de moștenitor nr.68/13.04.2018 emis în dosar succesoral nr.71/2018);		
B2	Intabulare, drept de PROPRIETATE, dobandit prin Succesiune, cota actuala 1/2, cota initiala 1/2 1) Deac Marioara	A1

C. Partea III. SARCINI .

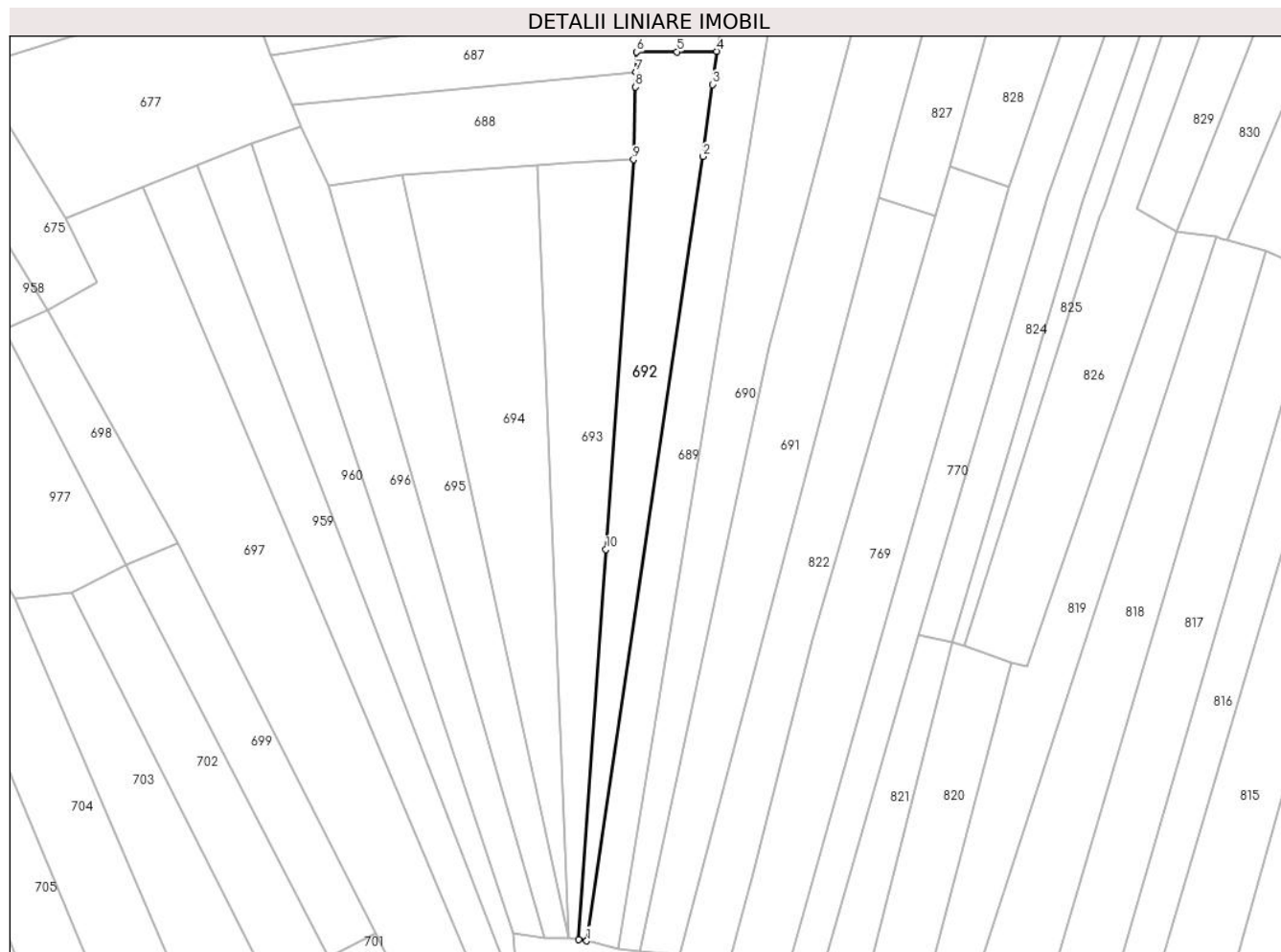
Inscrieri privind dezmembramintele dreptului de proprietate, drepturi reale de garanție și sarcini	Referințe
NU SUNT	

Anexa Nr. 1 La Partea I

Teren

Nr cadastral	Suprafața (mp)*	Observații / Referințe
	2.800	

* Suprafața este determinată în planul de proiecție Stereo 70.



Date referitoare la teren

Crt	Categorie folosință	Intravilan	Suprafața (mp)	Tarla	Parcelă	Nr. topo	Observații / Referințe
69 2	arabil	NU	2.800	-	1	-	

Lungime Segmente

1) Valorile lungimilor segmentelor sunt obținute din proiecție în plan.

Punct început	X / Y	Punct sfârșit	X / Y	Lungime segment (** (m)
1	355.104,2 669.645,844	2	355.135,697 669.857,865	214.348
2	355.135,697 669.857,865	3	355.138,224 669.877,361	19.659
3	355.138,224 669.877,361	4	355.139,455 669.886,312	9.035
4	355.139,455 669.886,312	5	355.128,602 669.886,19	10.854
5	355.128,602 669.886,19	6	355.117,732 669.886,147	10.87

Punct început	X / Y	Punct sfârșit	X / Y	Lungime segment (** (m)
6	355.117,732 669.886,147	7	355.117,54 669.880,797	5.353
7	355.117,54 669.880,797	8	355.117,444 669.876,649	4.149
8	355.117,444 669.876,649	9	355.116,863 669.857,039	19.619
9	355.116,863 669.857,039	10	355.109,431 669.751,645	105.656
10	355.109,431 669.751,645	11	355.101,994 669.646,251	105.656
11	355.101,994 669.646,251	1	355.104,2 669.645,844	2.243

** Lungimile segmentelor sunt determinate în planul de proiecție Stereo 70 și sunt rotunjite la 1 milimetru.

*** Distanța dintre puncte este formată din segmente cumulate ce sunt mai mici decât valoarea 1 milimetru.

**DATE DESPRE IMOBILUL NR. 693**

Oficiul de Cadastru și Publicitate Imobiliară MARAMURES
Biroul de Cadastru și Publicitate Imobiliară Baia Mare

A. Partea I. Descrierea imobilului

TEREN Extravilan

Adresa: Jud. Maramures

Nr. Crt	Nr cadastral Nr. topografic	Suprafața* (mp)	Observații / Referințe
A1		3.000	Sector cadastral:17 Teren neimprejmuit;

B. Partea II. Proprietari și acte

Inscrieri privitoare la dreptul de proprietate și alte drepturi reale		Referințe
693 / 15/05/2024		
Act Notarial nr. Conventie nr.447, din 27/01/2011 emis de BNP. Corpadea Corina Raluca;		
B1	Intabulare, drept de PROPRIETATE, dobandit prin Reconstituire, cota actuala 1/1, cota initiala 1/1 1) Blidar Raveca DEFUNCT:Da	A1

C. Partea III. SARCINI .

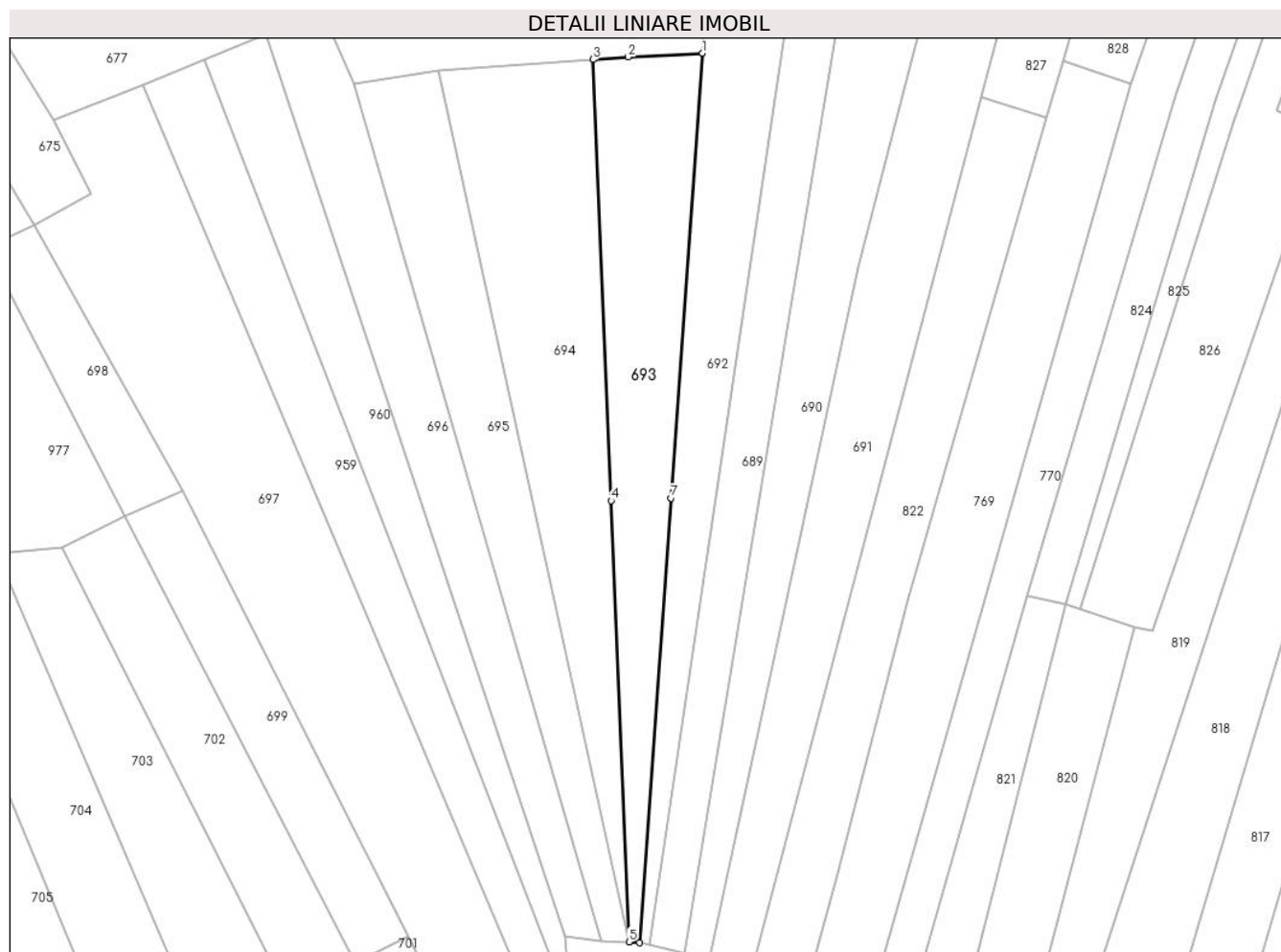
Inscrieri privind dezmembramintele dreptului de proprietate, drepturi reale de garanție și sarcini	Referințe
NU SUNT	

Anexa Nr. 1 La Partea I

Teren

Nr cadastral	Suprafața (mp)*	Observații / Referințe
	3.000	

* Suprafața este determinată în planul de proiecție Stereo 70.



Date referitoare la teren

Crt	Categorie folosință	Intravilan	Suprafața (mp)	Tarla	Parcelă	Nr. topo	Observații / Referințe
693	arabil	NU	3.000	Culme	1	-	

Lungime Segmente

1) Valorile lungimilor segmentelor sunt obținute din proiecție în plan.

Punct început	X / Y	Punct sfârșit	X / Y	Lungime segment (** (m)
1	355.116,863 669.857,039	2	355.099,24 669.856,157	17.645
2	355.099,24 669.856,157	3	355.090,846 669.855,564	8.415
3	355.090,846 669.855,564	4	355.095,144 669.751,02	104.632
4	355.095,144 669.751,02	5	355.099,425 669.646,477	104.631
5	355.099,425 669.646,477	6	355.101,994 669.646,251	2.579

Punct început	X / Y	Punct sfârșit	X / Y	Lungime segment (** (m)
6	355.101,994 669.646,251	7	355.109,431 669.751,645	105.656
7	355.109,431 669.751,645	1	355.116,863 669.857,039	105.656

** Lungimile segmentelor sunt determinate în planul de proiecție Stereo 70 și sunt rotunjite la 1 milimetru.

*** Distanța dintre puncte este formată din segmente cumulate ce sunt mai mici decât valoarea 1 milimetru.

**DATE DESPRE IMOBILUL NR. 694**

Oficiul de Cadastru și Publicitate Imobiliară MARAMURES
Biroul de Cadastru și Publicitate Imobiliară Baia Mare

A. Partea I. Descrierea imobilului

TEREN Extravilan

Adresa: Jud. Maramures

Nr. Crt	Nr cadastral Nr. topografic	Suprafața* (mp)	Observații / Referințe
A1		3.845	Sector cadastral:17 Teren neimprejmut;

B. Partea II. Proprietari și acte

Inscrieri privitoare la dreptul de proprietate și alte drepturi reale		Referințe
694 / 15/05/2024		
Act Administrativ nr. Proces verbal de punere în posesie nr. 354, din 12/01/2024 emis de Primăria comunei Băsești (HG nr.972/13.04.1992, Anexa nr.3, poziția 61);		
B1	Inscrierea provizorie, drept de PROPRIETATE, dobandit prin Lege, cota actuala 1/1 1) SIGHETI MARIA , Lipsă CNP	A1
Act Administrativ nr. Adeverință de posesie nr.2543, din 17/05/2024 emis de Primăria comunei Băsești;		
B2	Se notează posesia faptică în favoarea lui Neamș Vasile 1) NEAMȚ VASILE	A1

C. Partea III. SARCINI .

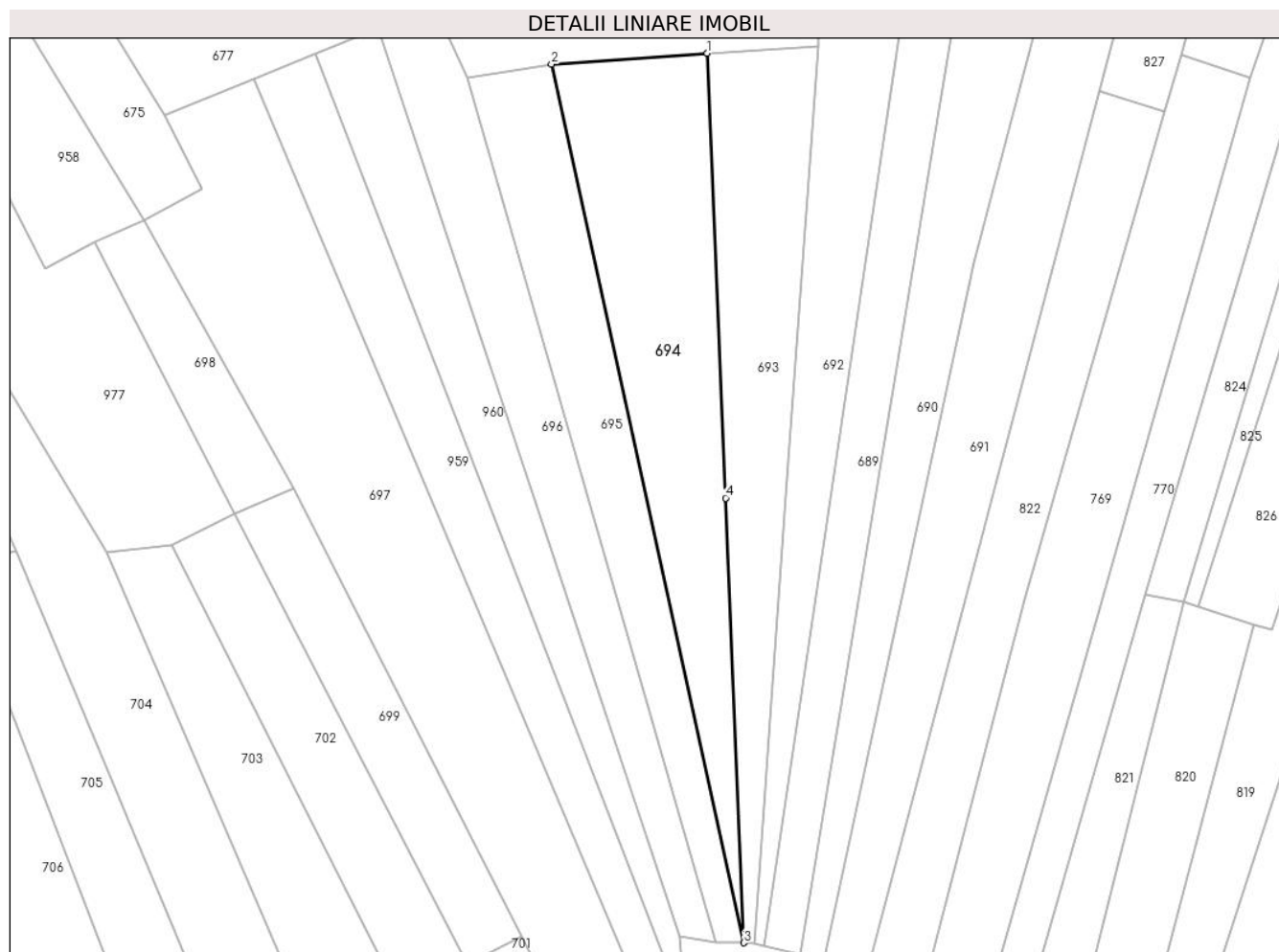
Inscrieri privind dezmembramintele dreptului de proprietate, drepturi reale de garanție și sarcini	Referințe
NU SUNT	

Anexa Nr. 1 La Partea I

Teren

Nr cadastral	Suprafața (mp)*	Observații / Referințe
	3.845	

* Suprafața este determinată în planul de proiecție Stereo 70.



Date referitoare la teren

Crt	Categorie folosință	Intra vilan	Suprafața (mp)	Tarla	Parcelă	Nr. topo	Observații / Referințe
1	arabil	NU	3.845	-	1	-	

Lungime Segmente

1) Valorile lungimilor segmentelor sunt obținute din proiecție în plan.

Punct început	X / Y	Punct sfârșit	X / Y	Lungime segment (** (m)
1	355.090,846 669.855,564	2	355.054,186 669.852,974	36.751
2	355.054,186 669.852,974	3	355.099,425 669.646,477	211.394
3	355.099,425 669.646,477	4	355.095,144 669.751,02	104.631
4	355.095,144 669.751,02	1	355.090,846 669.855,564	104.632

** Lungimile segmentelor sunt determinate în planul de proiecție Stereo 70 și sunt rotunjite la 1 milimetru.

***** Distanţa dintre puncte este formată din segmente cumulate ce sunt mai mici decât valoarea 1 milimetru.**

**DATE DESPRE IMOBILUL NR. 695**

Oficiul de Cadastru și Publicitate Imobiliară MARAMURES
Biroul de Cadastru și Publicitate Imobiliară Baia Mare

A. Partea I. Descrierea imobilului

TEREN Extravilan

Adresa: Jud. Maramures

Nr. Crt	Nr cadastral Nr. topografic	Suprafața* (mp)	Observații / Referințe
A1		2.788	Sector cadastral:17 Teren neimprejmuit;

B. Partea II. Proprietari și acte

Inscrieri privitoare la dreptul de proprietate și alte drepturi reale		Referințe
695 / 15/05/2024		
Act Administrativ nr. Proces verbal de punere în posesie nr.173, din 12/01/2024 emis de Primăria comunei Băsești (HG nr.972/13.04.1992, Anexa nr.3, poziția 26);		
B1	Inscrierea provizorie, drept de PROPRIETATE, dobandit prin Lege, cota actuala 1/1 1) NEAMȚ MIHAI	A1
Act Administrativ nr. Adeverință de posesie nr.2370, din 17/05/2024 emis de Primăria comunei Băsești;		
B2	Se notează posesia faptică în favoarea lui Neamț Vasile 1) NEAMȚ VASILE	A1

C. Partea III. SARCINI .

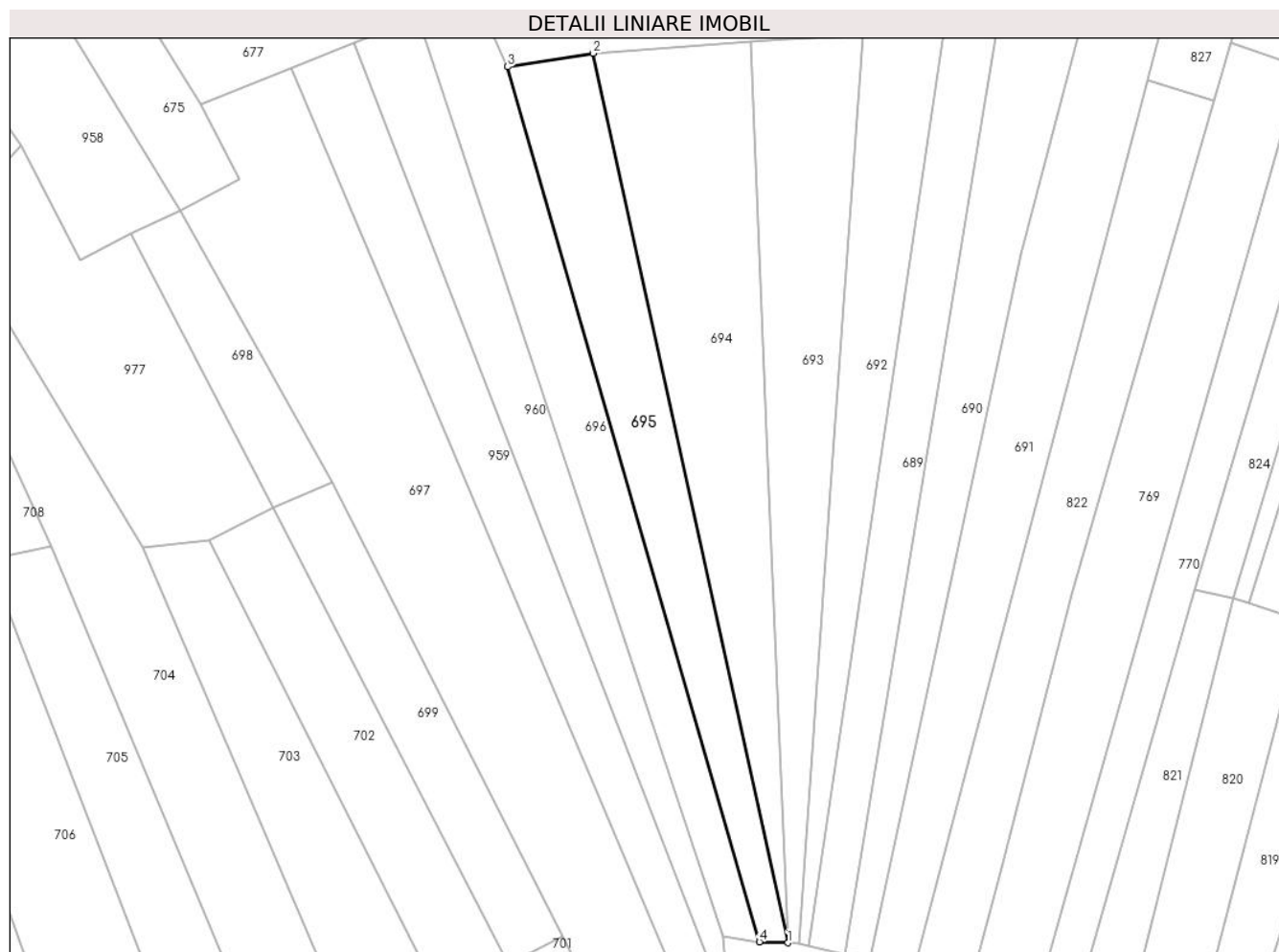
Inscrieri privind dezmembramintele dreptului de proprietate, drepturi reale de garanție și sarcini	Referințe
NU SUNT	

Anexa Nr. 1 La Partea I

Teren

Nr cadastral	Suprafața (mp)*	Observații / Referințe
	2.788	

* Suprafața este determinată în planul de proiecție Stereo 70.



Date referitoare la teren

Crt	Categorie folosință	Intravilan	Suprafața (mp)	Tarla	Parcelă	Nr. topo	Observații / Referințe
1	arabil	NU	2.788	-	1	-	

Lungime Segmente

1) Valorile lungimilor segmentelor sunt obținute din proiecție în plan.

Punct început	X / Y	Punct sfârșit	X / Y	Lungime segment (** (m)
1	355.099,425 669.646,477	2	355.054,186 669.852,974	211.394
2	355.054,186 669.852,974	3	355.034,301 669.849,836	20.131
3	355.034,301 669.849,836	4	355.092,828 669.646,676	211.422
4	355.092,828 669.646,676	1	355.099,425 669.646,477	6.6

** Lungimile segmentelor sunt determinate în planul de proiecție Stereo 70 și sunt rotunjite la 1 milimetru.

***** Distanţa dintre puncte este formată din segmente cumulate ce sunt mai mici decât valoarea 1 milimetru.**

**DATE DESPRE IMOBILUL NR. 696**

Oficiul de Cadastru și Publicitate Imobiliară MARAMURES
Biroul de Cadastru și Publicitate Imobiliară Baia Mare

A. Partea I. Descrierea imobilului

TEREN Extravilan

Adresa: Jud. Maramures

Nr. Crt	Nr cadastral Nr. topografic	Suprafața* (mp)	Observații / Referințe
A1		2.772	Sector cadastral:17 Teren neimprejmuit;

B. Partea II. Proprietari și acte

Inscrieri privitoare la dreptul de proprietate și alte drepturi reale		Referințe
696 / 21/05/2024		
Act Administrativ nr. Proces verbal de punere în posesie nr. 355, din 12/01/2024 emis de Primăria Comunei Băsești (HG nr. 972/13.04.1992, Anexa nr. 2A, poziția 24);		
B1	Inscrierea provizorie, drept de PROPRIETATE, dobandit prin Lege, cota actuala 1/1 1) MARE GHEORGHE DEFUNCT:Da	A1
Act Administrativ nr. Adeverința de posesie nr. 2544, din 17/05/2024 emis de Primăria Comunei Băsești;		
B2	Se notează posesia faptică în favoarea lui Mare Dan-Vasile 1) MARE DAN-VASILE	A1

C. Partea III. SARCINI .

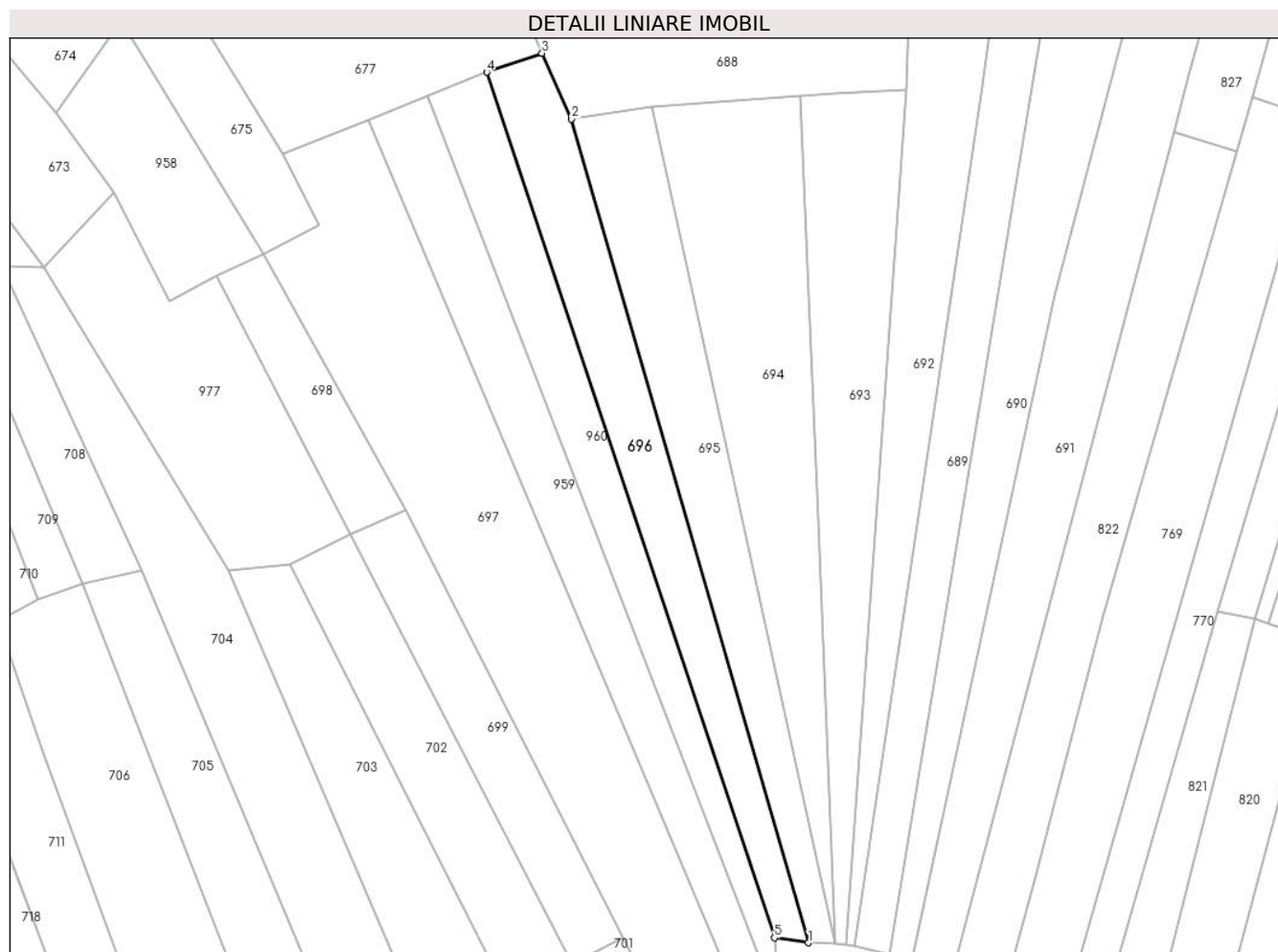
Inscrieri privind dezmembramintele dreptului de proprietate, drepturi reale de garanție și sarcini	Referințe
NU SUNT	

Anexa Nr. 1 La Partea I

Teren

Nr cadastral	Suprafața (mp)*	Observații / Referințe
	2.772	

* Suprafața este determinată în planul de proiecție Stereo 70.



Date referitoare la teren

Crt	Categorie folosință	Intravilan	Suprafața (mp)	Tarla	Parcelă	Nr. topo	Observații / Referințe
1	arabil	NU	2.772	-	1	-	

Lungime Segmente

1) Valorile lungimilor segmentelor sunt obținute din proiecție în plan.

Punct început	X / Y	Punct sfârșit	X / Y	Lungime segment (** (m)
1	355.092,828 669.646,676	2	355.034,301 669.849,836	211.422
2	355.034,301 669.849,836	3	355.027,022 669.866,079	17.799
3	355.027,022 669.866,079	4	355.013,387 669.861,385	14.42
4	355.013,387 669.861,385	5	355.084,395 669.647,883	225.001
5	355.084,395 669.647,883	1	355.092,828 669.646,676	8.519

**** Lungimile segmentelor sunt determinate în planul de proiecție Stereo 70 și sunt rotunjite la 1 milimetru.**

***** Distanța dintre puncte este formată din segmente cumulate ce sunt mai mici decât valoarea 1 milimetru.**

**DATE DESPRE IMOBILUL NR. 697**

Oficiul de Cadastru și Publicitate Imobiliară MARAMURES
Biroul de Cadastru și Publicitate Imobiliară Baia Mare

A. Partea I. Descrierea imobilului

TEREN Extravilan

Adresa: Jud. Maramures

Nr. Crt	Nr cadastral Nr. topografic	Suprafața* (mp)	Observații / Referințe
A1		7.600	Sector cadastral:17 Teren neimprejmit;

B. Partea II. Proprietari și acte

Inscrieri privitoare la dreptul de proprietate și alte drepturi reale		Referințe
697 / 21/05/2024		
Act Administrativ nr. Proces verbal de punere în posesie nr. 174, din 12/01/2024 emis de Primăria Comunei Băsești (HG nr. 972/13.04.1992, Anexa nr. 3, poziția 69);		
B1	Inscrierea provizorie, drept de PROPRIETATE, dobandit prin Lege, cota actuala 1/1 1) SĂLĂJAN VASILE DEFUNCT:Da	A1
Act Administrativ nr. Adeverința de posesie nr. 2371, din 17/05/2024 emis de Primăria Comunei Băsești;		
B2	Se notează posesia faptică în favoarea lui Demain Ioan 1) DEMIAN IOAN	A1

C. Partea III. SARCINI .

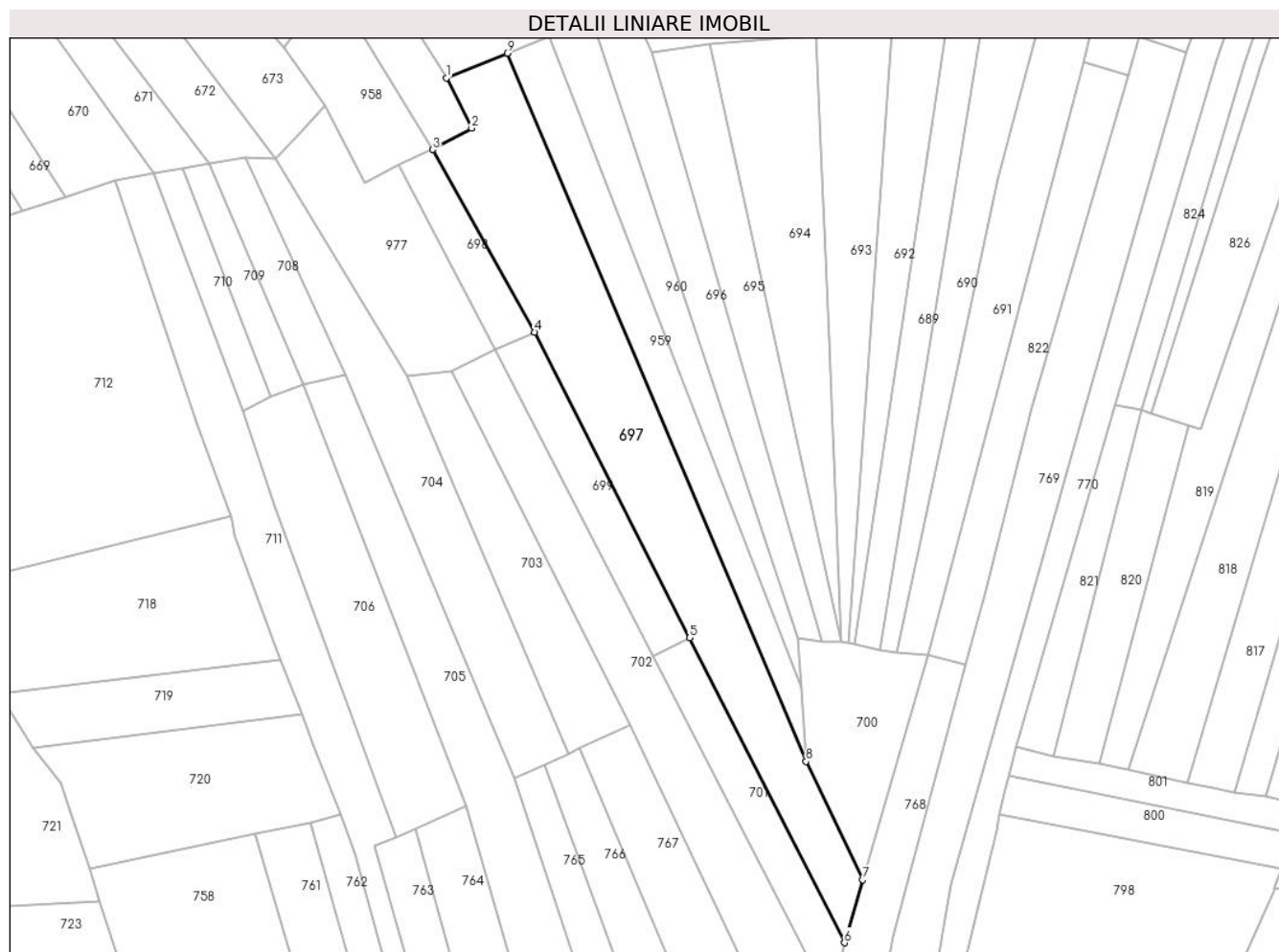
Inscrieri privind dezmembramintele dreptului de proprietate, drepturi reale de garanție și sarcini	Referințe
NU SUNT	

Anexa Nr. 1 La Partea I

Teren

Nr cadastral	Suprafața (mp)*	Observații / Referințe
	7.600	

* Suprafața este determinată în planul de proiecție Stereo 70.



Date referitoare la teren

Crt	Categorie folosință	Intravilan	Suprafața (mp)	Tarla	Parcelă	Nr. topo	Observații / Referințe
1	arabil	NU	7.600	-	1	-	

Lungime Segmente

1) Valorile lungimilor segmentelor sunt obținute din proiecție în plan.

Punct început	X / Y	Punct sfârșit	X / Y	Lungime segment (** (m)
1	354.963,126 669.841,13	2	354.971,876 669.823,718	19.487
2	354.971,876 669.823,718	3	354.958,401 669.816,394	15.337
3	354.958,401 669.816,394	4	354.993,506 669.753,396	72.119
4	354.993,506 669.753,396	5	355.047,114 669.647,893	118.341
5	355.047,114 669.647,893	6	355.100,569 669.542,696	117.999

Punct început	X / Y	Punct sfârşit	X / Y	Lungime segment (** (m)
6	355.100,569 669.542,696	7	355.106,873 669.564,423	22.623
7	355.106,873 669.564,423	8	355.087,342 669.605,268	45.274
8	355.087,342 669.605,268	9	354.984,124 669.849,608	265.247
9	354.984,124 669.849,608	1	354.963,126 669.841,13	22.645

** Lungimile segmentelor sunt determinate în planul de proiecție Stereo 70 și sunt rotunjite la 1 milimetru.

*** Distanța dintre puncte este formată din segmente cumulate ce sunt mai mici decât valoarea 1 milimetru.

**DATE DESPRE IMOBILUL NR. 698**

Oficiul de Cadastru și Publicitate Imobiliară MARAMURES
Biroul de Cadastru și Publicitate Imobiliară Baia Mare

A. Partea I. Descrierea imobilului

TEREN Extravilan

Adresa: Jud. Maramures

Nr. Crt	Nr cadastral Nr. topografic	Suprafața* (mp)	Observații / Referințe
A1		994	Sector cadastral:17 Teren neimprejmut;

B. Partea II. Proprietari și acte

Inscrieri privitoare la dreptul de proprietate și alte drepturi reale		Referințe
698 / 21/05/2024		
Act Administrativ nr. Proces verbal de punere în posesie nr. 356, din 12/01/2024 emis de Primăria Comunei Băsești (HG nr. 972/13.04.1992, Anexa nr. 3, poziția 143);		
B1	Inscrierea provizorie, drept de PROPRIETATE, dobandit prin Lege, cota actuala 1/1 1) SĂLĂGEAN PETRU	A1
Act Administrativ nr. Adeverința de posesie nr. 2545, din 17/05/2024 emis de Primăria Comunei Băsești;		
B2	Se notează posesia faptică în favoarea lui Sălăgean Daniel-Vasile 1) SĂLĂGEAN DANIEL-VASILE	A1

C. Partea III. SARCINI .

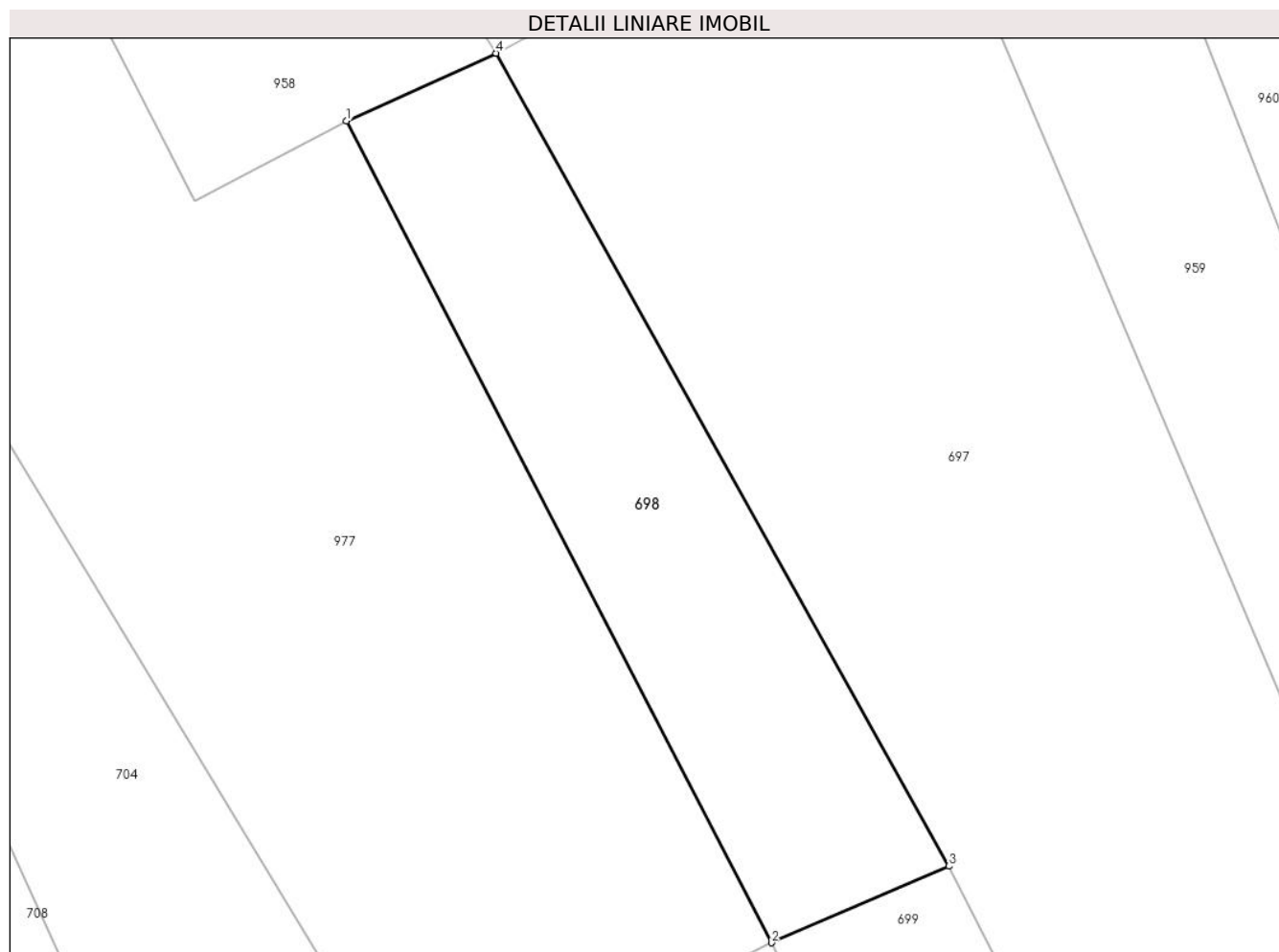
Inscrieri privind dezmembramintele dreptului de proprietate, drepturi reale de garanție și sarcini	Referințe
NU SUNT	

Anexa Nr. 1 La Partea I

Teren

Nr cadastral	Suprafața (mp)*	Observații / Referințe
	994	

* Suprafața este determinată în planul de proiecție Stereo 70.



Date referitoare la teren

Crt	Categorie folosință	Intra vilan	Suprafața (mp)	Tarla	Parcelă	Nr. topo	Observații / Referințe
1	arabil	NU	994	-	1	-	

Lungime Segmente

1) Valorile lungimilor segmentelor sunt obținute din proiecție în plan.

Punct început	X / Y	Punct sfârșit	X / Y	Lungime segment (** (m)
1	354.946,803 669.811,138	2	354.979,748 669.747,455	71.7
2	354.979,748 669.747,455	3	354.993,506 669.753,396	14.986
3	354.993,506 669.753,396	4	354.958,401 669.816,394	72.119
4	354.958,401 669.816,394	1	354.946,803 669.811,138	12.733

** Lungimile segmentelor sunt determinate în planul de proiecție Stereo 70 și sunt rotunjite la 1 milimetru.

***** Distanţa dintre puncte este formată din segmente cumulate ce sunt mai mici decât valoarea 1 milimetru.**

**DATE DESPRE IMOBILUL NR. 699**

Oficiul de Cadastru și Publicitate Imobiliară MARAMURES
Biroul de Cadastru și Publicitate Imobiliară Baia Mare

A. Partea I. Descrierea imobilului

TEREN Extravilan

Adresa: Jud. Maramures

Nr. Crt	Nr cadastral Nr. topografic	Suprafața* (mp)	Observații / Referințe
A1		1.730	Sector cadastral:17 Teren neimprejmut;

B. Partea II. Proprietari și acte

Inscrieri privitoare la dreptul de proprietate și alte drepturi reale		Referințe
699 / 21/05/2024		
Act Administrativ nr. Proces verbal de punere în posesie nr. 175, din 12/01/2024 emis de Primăria Comunei Băsești (HG nr. 972/13.04.1992, Anexa nr. 3, poziția 143);		
B1	Inscrierea provizorie, drept de PROPRIETATE, dobandit prin Lege, cota actuala 1/1 1) SĂLĂGEAN PETRU	A1
Act Administrativ nr. Adeverința de posesie nr. 2372, din 17/05/2024 emis de Primăria Comunei Băsești;		
B2	Se notează posesia faptică în favoarea lui Sălăgean Daniel-Vasile 1) SĂLĂGEAN DANIEL-VASILE	A1

C. Partea III. SARCINI .

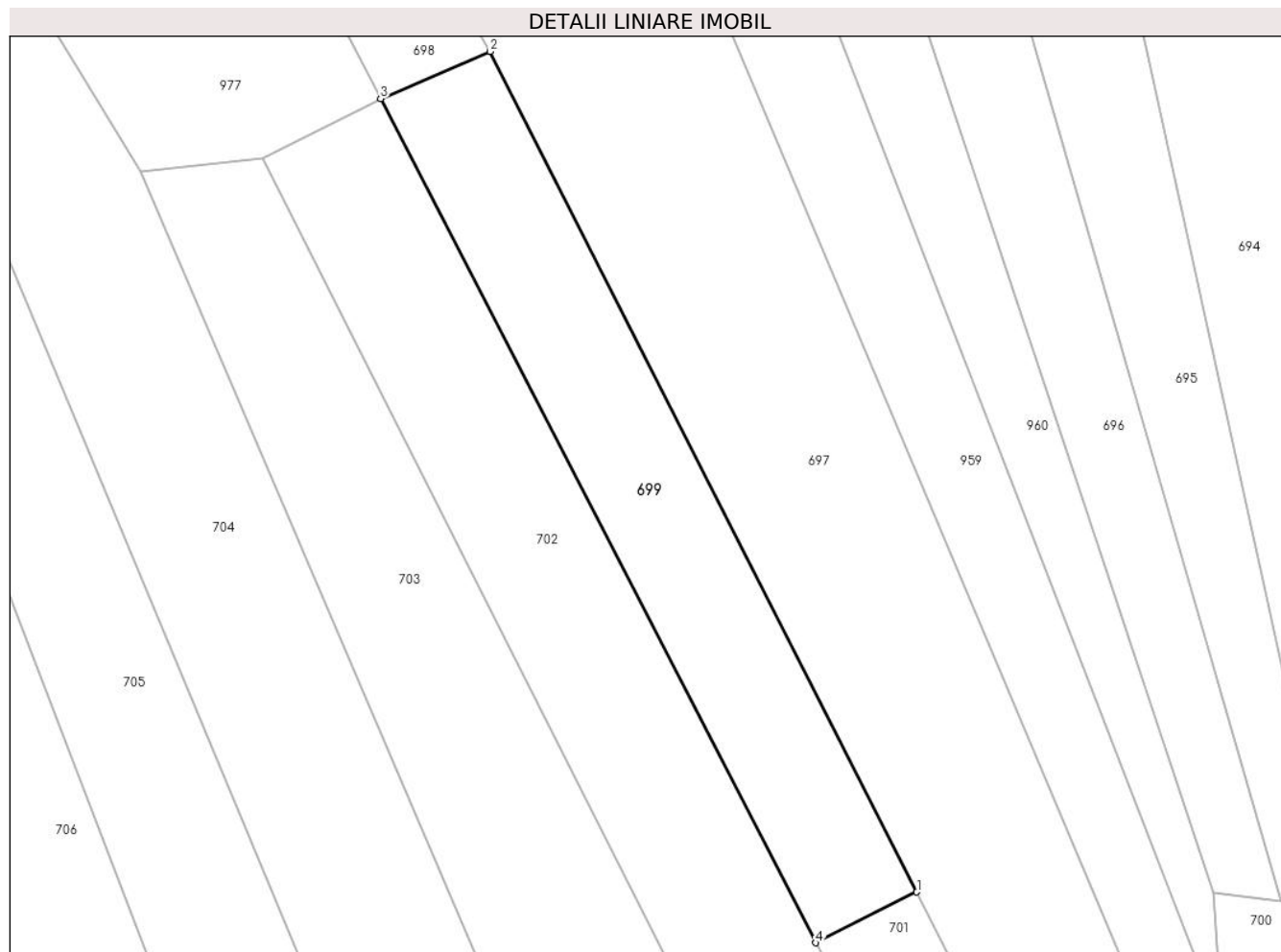
Inscrieri privind dezmembramintele dreptului de proprietate, drepturi reale de garanție și sarcini	Referințe
NU SUNT	

Anexa Nr. 1 La Partea I

Teren

Nr cadastral	Suprafața (mp)*	Observații / Referințe
	1.730	

* Suprafața este determinată în planul de proiecție Stereo 70.



Date referitoare la teren

Crt	Categorie folosință	Intravilan	Suprafața (mp)	Tarla	Parcelă	Nr. topo	Observații / Referințe
1	arabil	NU	1.730	-	1	-	

Lungime Segmente

1) Valorile lungimilor segmentelor sunt obținute din proiecție în plan.

Punct început	X / Y	Punct sfârșit	X / Y	Lungime segment (** (m)
1	355.047,114 669.647,893	2	354.993,506 669.753,396	118.341
2	354.993,506 669.753,396	3	354.979,748 669.747,455	14.986
3	354.979,748 669.747,455	4	355.034,44 669.641,533	119.209
4	355.034,44 669.641,533	1	355.047,114 669.647,893	14.18

** Lungimile segmentelor sunt determinate în planul de proiecție Stereo 70 și sunt rotunjite la 1 milimetru.

***** Distanţa dintre puncte este formată din segmente cumulate ce sunt mai mici decât valoarea 1 milimetru.**

**DATE DESPRE IMOBILUL NR. 700**

Oficiul de Cadastru și Publicitate Imobiliară MARAMURES
Biroul de Cadastru și Publicitate Imobiliară Baia Mare

A. Partea I. Descrierea imobilului

TEREN Extravilan

Adresa: Jud. Maramures

Nr. Crt	Nr cadastral Nr. topografic	Suprafața* (mp)	Observații / Referințe
A1		2.161	Sector cadastral:17 Teren neimprejmuit;

B. Partea II. Proprietari și acte

Inscrieri privitoare la dreptul de proprietate și alte drepturi reale		Referințe
700 / 17/05/2024		
Act Normativ nr. Legea nr.7, din 13/03/1996 emis de Parlamentul României;		
B1	Intabulare, drept de PROPRIETATE, dobândit prin Lege, cota actuala 1/1 1) NEIDENTIFICAT NEIDENTIFICAT	A1
Act Normativ nr. Legea nr. 7, din 13/03/1996 emis de Parlamentul României;		
B2	Se notează mențiunea „proprietar neidentificat,, în baza art.13 alin. 15 din Legea 7/1996	A1

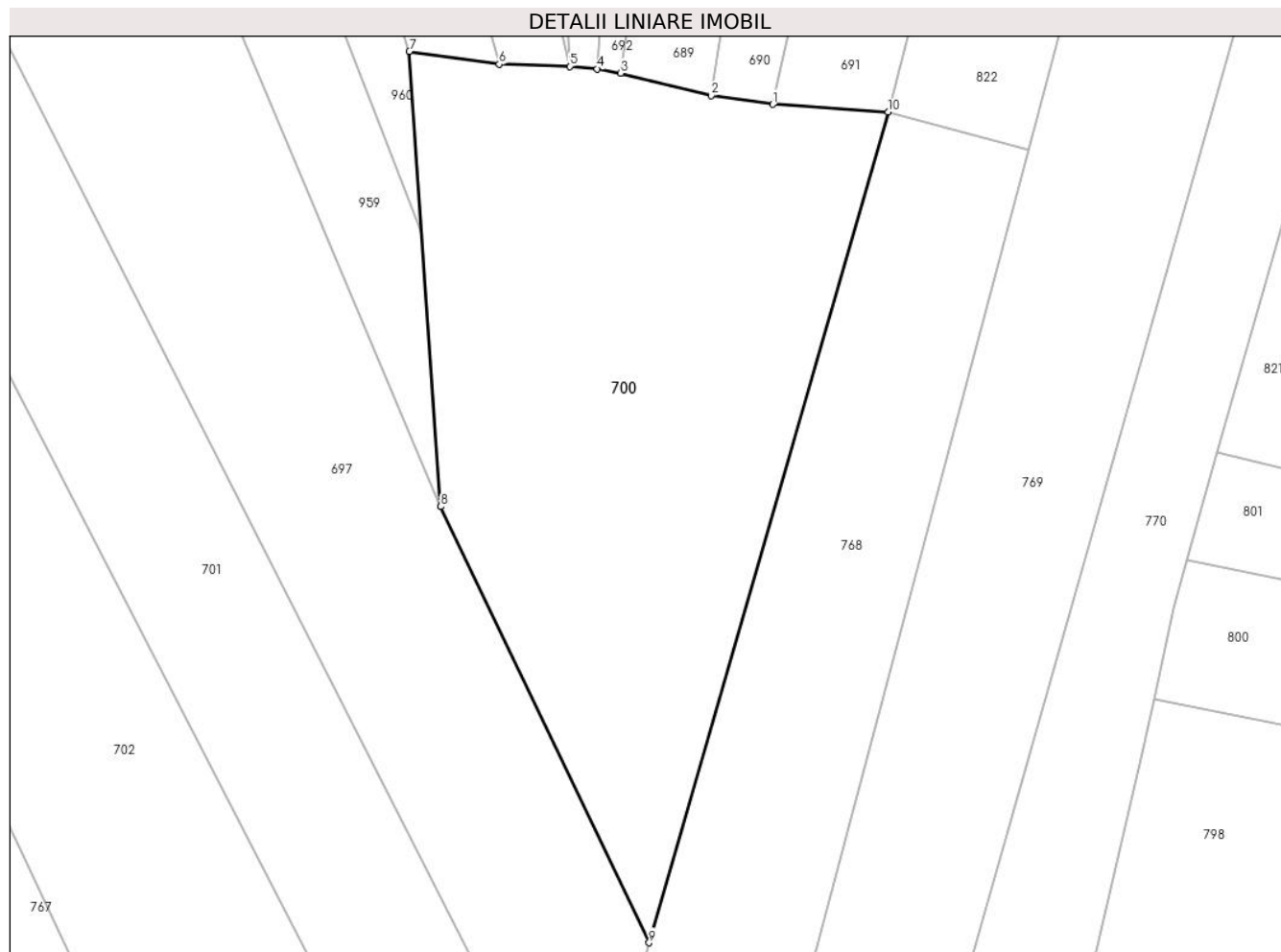
C. Partea III. SARCINI .

Inscrieri privind dezmembramentele dreptului de proprietate, drepturi reale de garanție și sarcini	Referințe
NU SUNT	

Anexa Nr. 1 La Partea I**Teren**

Nr cadastral	Suprafața (mp)*	Observații / Referințe
	2.161	

* Suprafața este determinată în planul de proiecție Stereo 70.

**Date referitoare la teren**

Crt	Categorie folosință	Intravilan	Suprafața (mp)	Tarla	Parcelă	Nr. topo	Observații / Referințe
1	arabil	NU	2.161	-	1	-	

Lungime Segmente

1) Valorile lungimilor segmentelor sunt obținute din proiecție în plan.

Punct început	X / Y	Punct sfârșit	X / Y	Lungime segment (** (m)
1	355.118,471 669.642,925	2	355.112,69 669.643,757	5.841
2	355.112,69 669.643,757	3	355.104,2 669.645,844	8.743
3	355.104,2 669.645,844	4	355.101,994 669.646,251	2.243
4	355.101,994 669.646,251	5	355.099,425 669.646,477	2.579
5	355.099,425 669.646,477	6	355.092,828 669.646,676	6.6

Punct început	X / Y	Punct sfârșit	X / Y	Lungime segment (** (m)
6	355.092,828 669.646,676	7	355.084,395 669.647,883	8.519
7	355.084,395 669.647,883	8	355.087,342 669.605,268	42.717
8	355.087,342 669.605,268	9	355.106,873 669.564,423	45.274
9	355.106,873 669.564,423	10	355.129,27 669.642,2	80.938
10	355.129,27 669.642,2	1	355.118,471 669.642,925	10.823

** Lungimile segmentelor sunt determinate în planul de proiecție Stereo 70 și sunt rotunjite la 1 milimetru.

*** Distanța dintre puncte este formată din segmente cumulate ce sunt mai mici decât valoarea 1 milimetru.

**DATE DESPRE IMOBILUL NR. 701**

Oficiul de Cadastru și Publicitate Imobiliară MARAMURES
Biroul de Cadastru și Publicitate Imobiliară Baia Mare

A. Partea I. Descrierea imobilului

TEREN Extravilan

Adresa: Jud. Maramures

Nr. Crt	Nr cadastral Nr. topografic	Suprafața* (mp)	Observații / Referințe
A1		1.735	Sector cadastral:17 Teren neimprejmuit;

B. Partea II. Proprietari și acte

Inscrieri privitoare la dreptul de proprietate și alte drepturi reale		Referințe
701 / 21/05/2024		
Act Administrativ nr. Proces verbal de punere în posesie nr. 177, din 12/01/2024 emis de Primăria Comunei Băsești (HG nr. 972/13.04.1992, Anexa nr. 3, poziția 70);		
B1	Inscrierea provizorie, drept de PROPRIETATE, dobandit prin Lege, cota actuala 1/1 1) SALAJAN FLOARE, Lipsă CNP DEFUNCT:Da	A1
Act Administrativ nr. Adeverința de posesie nr. 2374, din 17/05/2024 emis de Primăria Comunei Băsești;		
B2	Se notează posesia faptică în favoarea lui Salajan Maria 1) SALAJAN MARIA	A1

C. Partea III. SARCINI .

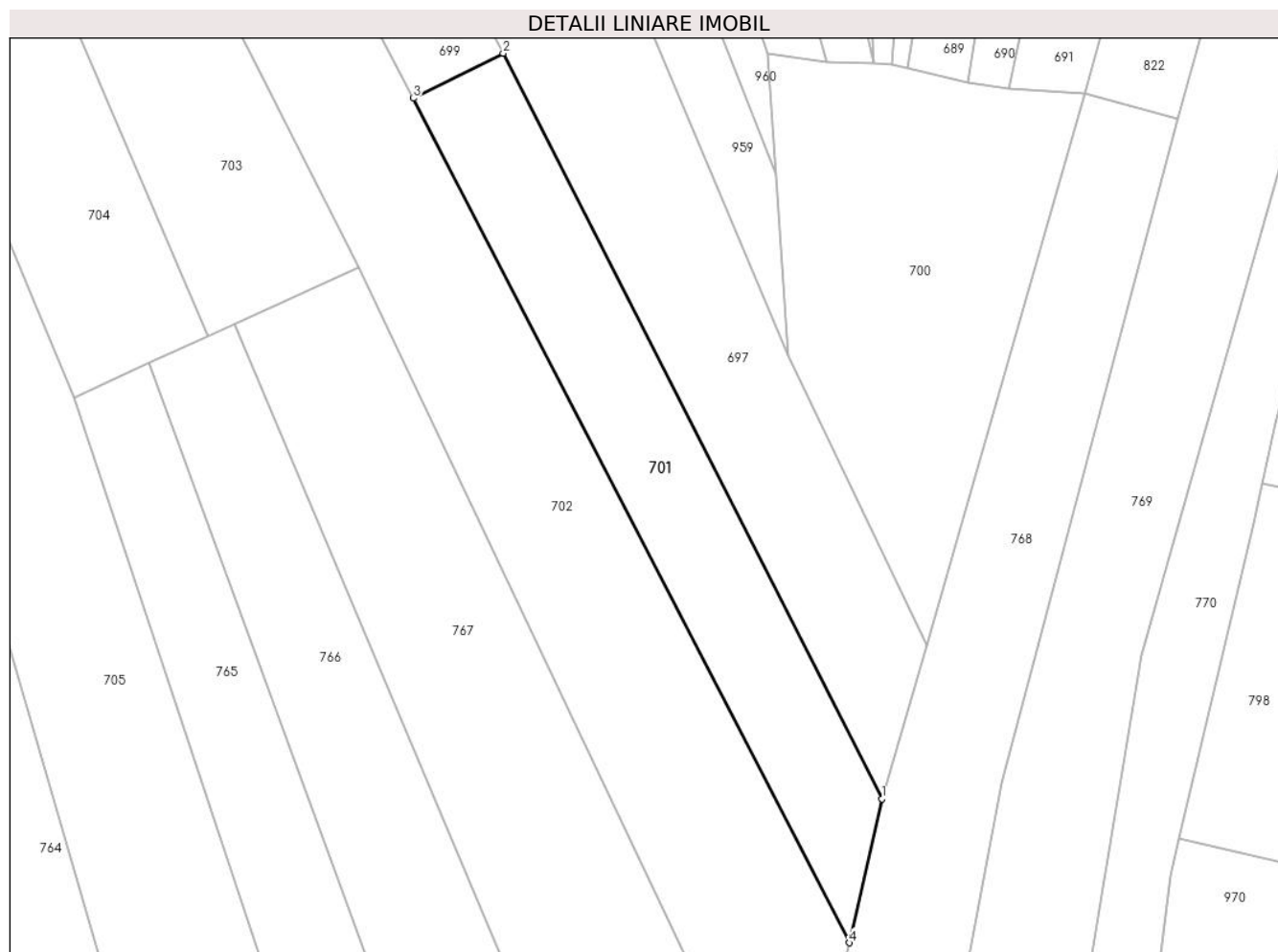
Inscrieri privind dezmembramintele dreptului de proprietate, drepturi reale de garanție și sarcini	Referințe
NU SUNT	

Anexa Nr. 1 La Partea I

Teren

Nr cadastral	Suprafața (mp)*	Observații / Referințe
	1.735	

* Suprafața este determinată în planul de proiecție Stereo 70.



Date referitoare la teren

Crt	Categorie folosință	Intra vilan	Suprafața (mp)	Tarla	Parcelă	Nr. topo	Observații / Referințe
1	arabil	NU	1.735	-	1	-	

Lungime Segmente

1) Valorile lungimilor segmentelor sunt obținute din proiecție în plan.

Punct început	X / Y	Punct sfârșit	X / Y	Lungime segment (** (m)
1	355.100,569 669.542,696	2	355.047,114 669.647,893	117.999
2	355.047,114 669.647,893	3	355.034,44 669.641,533	14.18
3	355.034,44 669.641,533	4	355.095,96 669.522,414	134.067
4	355.095,96 669.522,414	1	355.100,569 669.542,696	20.799

** Lungimile segmentelor sunt determinate în planul de proiecție Stereo 70 și sunt rotunjite la 1 milimetru.

***** Distanţa dintre puncte este formată din segmente cumulate ce sunt mai mici decât valoarea 1 milimetru.**

**DATE DESPRE IMOBILUL NR. 702**

Oficiul de Cadastru și Publicitate Imobiliară MARAMURES
Biroul de Cadastru și Publicitate Imobiliară Baia Mare

A. Partea I. Descrierea imobilului

TEREN Extravilan

Adresa: Jud. Maramures

Nr. Crt	Nr cadastral Nr. topografic	Suprafața* (mp)	Observații / Referințe
A1		4.919	Sector cadastral:17 Teren neimprejmuit;

B. Partea II. Proprietari și acte

Inscrieri privitoare la dreptul de proprietate și alte drepturi reale		Referințe
702 / 21/05/2024		
Act Administrativ nr. Proces verbal de punere în posesie nr. 178, din 12/01/2024 emis de Primăria Comunei Băsești (HG nr. 972/13.04.1992, Anexa nr. 3, poziția 93);		
B1	Inscrierea provizorie, drept de PROPRIETATE, dobandit prin Lege, cota actuala 1/1 1) DEAC MARIA	A1

C. Partea III. SARCINI .

Inscrieri privind dezmembramintele dreptului de proprietate, drepturi reale de garanție și sarcini	Referințe
NU SUNT	

Anexa Nr. 1 La Partea I

Teren

Nr cadastral	Suprafața (mp)*	Observații / Referințe
	4.919	

* Suprafața este determinată în planul de proiecție Stereo 70.



Date referitoare la teren

Crt	Categorie folosință	Intravilan	Suprafața (mp)	Tarla	Parcelă	Nr. topo	Observații / Referințe
1	arabil	NU	4.919	-	1	-	

Lungime Segmente

1) Valorile lungimilor segmentelor sunt obținute din proiecție în plan.

Punct început	X / Y	Punct sfârșit	X / Y	Lungime segment (** (m)
1	355.095,96 669.522,414	2	355.034,44 669.641,533	134.067
2	355.034,44 669.641,533	3	354.979,748 669.747,455	119.209
3	354.979,748 669.747,455	4	354.964,884 669.739,937	16.657
4	354.964,884 669.739,937	5	355.026,7 669.617,717	136.963
5	355.026,7 669.617,717	6	355.087,242 669.490,409	140.97

Punct început	X / Y	Punct sfârșit	X / Y	Lungime segment (** (m)
6	355.087,242 669.490,409	1	355.095,96 669.522,414	33.171

** Lungimile segmentelor sunt determinate în planul de proiecție Stereo 70 și sunt rotunjite la 1 milimetru.

*** Distanța dintre puncte este formată din segmente cumulate ce sunt mai mici decât valoarea 1 milimetru.

**DATE DESPRE IMOBILUL NR. 703**

Oficiul de Cadastru și Publicitate Imobiliară MARAMURES
Biroul de Cadastru și Publicitate Imobiliară Baia Mare

A. Partea I. Descrierea imobilului

TEREN Extravilan

Adresa: Jud. Maramures

Nr. Crt	Nr cadastral Nr. topografic	Suprafața* (mp)	Observații / Referințe
A1		2.640	Sector cadastral:17 Teren neimprejmuit;

B. Partea II. Proprietari și acte

Inscrieri privitoare la dreptul de proprietate și alte drepturi reale		Referințe
703 / 21/05/2024		
Act Administrativ nr. Proces verbal de punere în posesie nr. 179, din 12/01/2024 emis de Primăria Comunei Băsești (HG nr. 972/13.04.1992, Anexa nr. 2A, poziția 13);		
B1	Inscrierea provizorie, drept de PROPRIETATE, dobandit prin Lege, cota actuala 1/1 1) POPDAN PETRU DEFUNCT:Da	A1
Act Administrativ nr. Adeverința de posesie nr. 2376, din 17/05/2024 emis de Primăria Comunei Băsești;		
B2	Se notează posesia faptică în favoarea lui Pop Mihai 1) POP MIHAI	A1

C. Partea III. SARCINI .

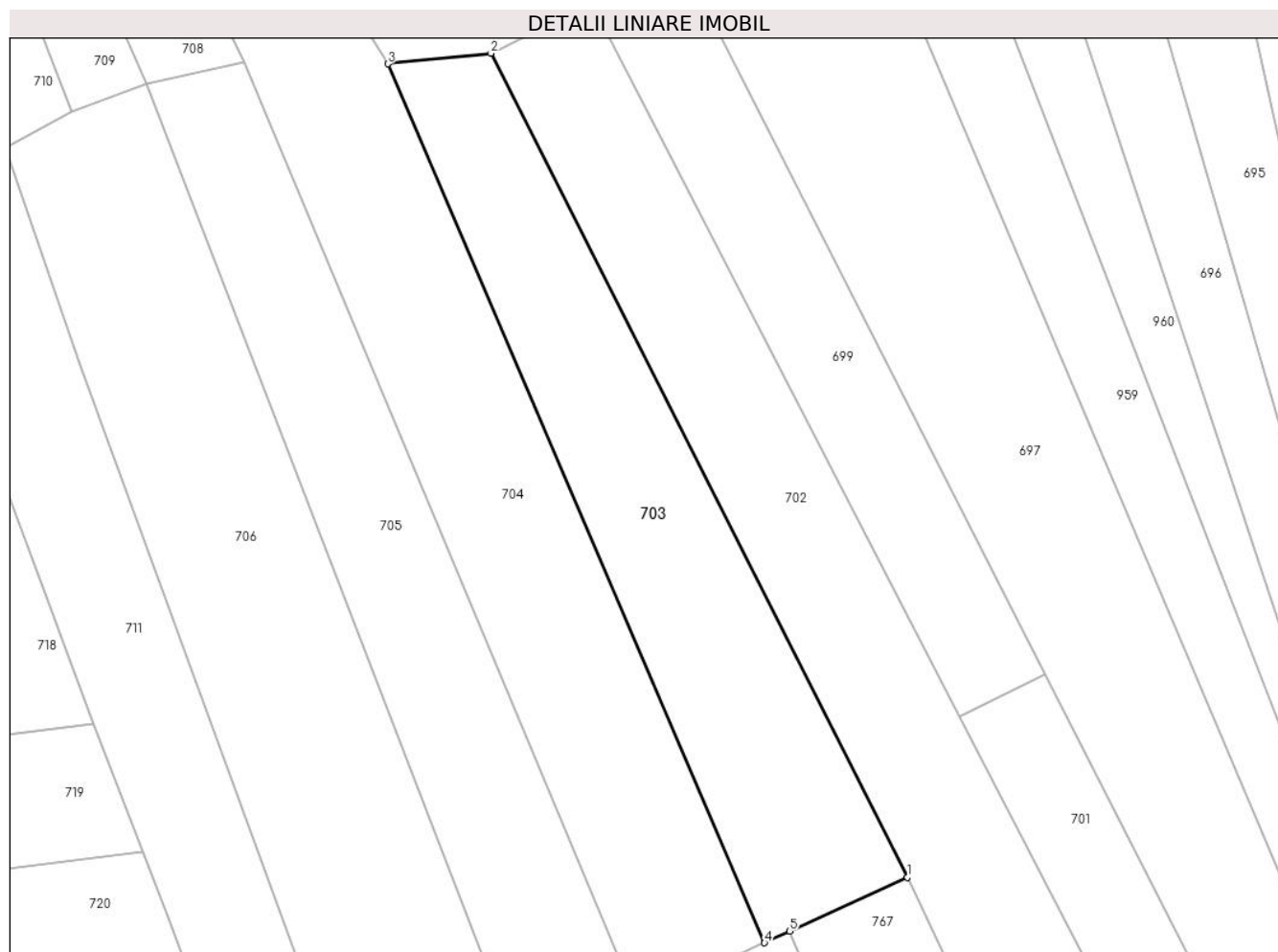
Inscrieri privind dezmembramintele dreptului de proprietate, drepturi reale de garanție și sarcini	Referințe
NU SUNT	

Anexa Nr. 1 La Partea I

Teren

Nr cadastral	Suprafața (mp)*	Observații / Referințe
	2.640	

* Suprafața este determinată în planul de proiecție Stereo 70.



Date referitoare la teren

Crt	Categorie folosință	Intra vilan	Suprafața (mp)	Tarla	Parcelă	Nr. topo	Observații / Referințe
1	arabil	NU	2.640	-	1	-	

Lungime Segmente

1) Valorile lungimilor segmentelor sunt obținute din proiecție în plan.

Punct început	X / Y	Punct sfârșit	X / Y	Lungime segment (** (m)
1	355.026,7 669.617,717	2	354.964,884 669.739,937	136.963
2	354.964,884 669.739,937	3	354.949,558 669.738,37	15.406
3	354.949,558 669.738,37	4	355.005,47 669.608,023	141.833
4	355.005,47 669.608,023	5	355.009,199 669.609,726	4.099
5	355.009,199 669.609,726	1	355.026,7 669.617,717	19.239

**** Lungimile segmentelor sunt determinate în planul de proiecție Stereo 70 și sunt rotunjite la 1 milimetru.**

***** Distanța dintre puncte este formată din segmente cumulate ce sunt mai mici decât valoarea 1 milimetru.**

**DATE DESPRE IMOBILUL NR. 704**

Oficiul de Cadastru și Publicitate Imobiliară MARAMURES
Biroul de Cadastru și Publicitate Imobiliară Baia Mare

A. Partea I. Descrierea imobilului

TEREN Extravilan

Adresa: Jud. Maramures

Nr. Crt	Nr cadastral Nr. topografic	Suprafața* (mp)	Observații / Referințe
A1		4.142	Sector cadastral:17 Teren neimprejmuit;

B. Partea II. Proprietari și acte

Inscrieri privitoare la dreptul de proprietate și alte drepturi reale		Referințe
704 / 21/05/2024		
Act Administrativ nr. Proces verbal de punere în posesie nr. 180, din 12/01/2024 emis de Primăria Comunei Băsești (HG nr. 972/13.04.1992, Anexa nr. 3, poziția 39);		
B1	Inscrierea provizorie, drept de PROPRIETATE, dobandit prin Lege, cota actuala 1/1 1) ARDELEAN VASILE , Lipsă CNP DEFUNCT:Da	A1
Act Administrativ nr. Adeverința de posesie nr. 2377, din 17/05/2024 emis de Primăria Comunei Băsești;		
B2	Se notează posesia faptică în favoarea lui Pop Florin-Vasile 1) POP FLORIN-VASILE	A1

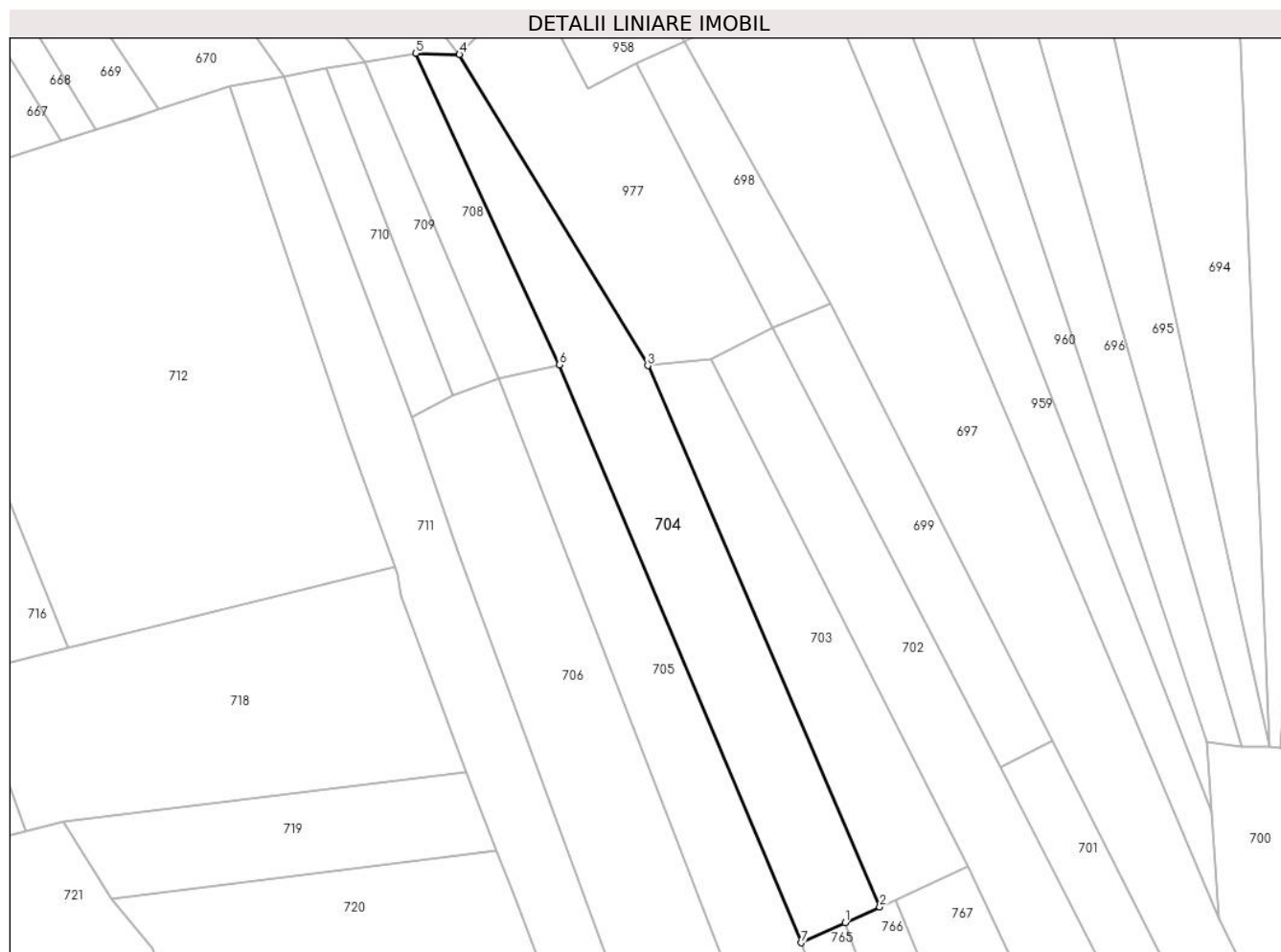
C. Partea III. SARCINI .

Inscrieri privind dezmembramintele dreptului de proprietate, drepturi reale de garanție și sarcini	Referințe
NU SUNT	

Anexa Nr. 1 La Partea I**Teren**

Nr cadastral	Suprafața (mp)*	Observații / Referințe
	4.142	

* Suprafața este determinată în planul de proiecție Stereo 70.

**Date referitoare la teren**

Crt	Categorie folosință	Intra vilan	Suprafața (mp)	Tarla	Parcelă	Nr. topo	Observații / Referințe
1	arabil	NU	4.142	-	1	-	

Lungime Segmente

1) Valorile lungimilor segmentelor sunt obținute din proiecție în plan.

Punct început	X / Y	Punct sfârșit	X / Y	Lungime segment (** (m)
1	354.997,08 669.604,192	2	355.005,47 669.608,023	9.223
2	355.005,47 669.608,023	3	354.949,558 669.738,37	141.833
3	354.949,558 669.738,37	4	354.904,161 669.813,291	87.602
4	354.904,161 669.813,291	5	354.893,619 669.813,618	10.547
5	354.893,619 669.813,618	6	354.928,219 669.738,562	82.647

Punct început	X / Y	Punct sfârșit	X / Y	Lungime segment (** (m)
6	354.928,219 669.738,562	7	354.986,51 669.599,366	150.908
7	354.986,51 669.599,366	1	354.997,08 669.604,192	11.62

** Lungimile segmentelor sunt determinate în planul de proiecție Stereo 70 și sunt rotunjite la 1 milimetru.

*** Distanța dintre puncte este formată din segmente cumulate ce sunt mai mici decât valoarea 1 milimetru.

**DATE DESPRE IMOBILUL NR. 705**

Oficiul de Cadastru și Publicitate Imobiliară MARAMURES
Biroul de Cadastru și Publicitate Imobiliară Baia Mare

A. Partea I. Descrierea imobilului

TEREN Extravilan

Adresa: Jud. Maramures

Nr. Crt	Nr cadastral Nr. topografic	Suprafața* (mp)	Observații / Referințe
A1		10.000	Sector cadastral:17 Teren neimprejmuit;

B. Partea II. Proprietari și acte

Inscrieri privitoare la dreptul de proprietate și alte drepturi reale		Referințe
705 / 21/05/2024		
Act Administrativ nr. Proces verbal de punere în posesie nr. 181, din 12/01/2024 emis de Primăria Comunei Băsești (HG nr. 972/13.04.1992, Anexa nr. 3, poziția 106);		
B1	Inscrierea provizorie, drept de PROPRIETATE, dobandit prin Lege, cota actuala 1/1 1) MARE VASILE DEFUNCT:Da	A1
Act Administrativ nr. Adeverința de posesie nr. 2378, din 17/05/2024 emis de Primăria Comunei Băsești;		
B2	Se notează posesia faptică în favoarea lui Mare Dorin-Vasile 1) MARE DORIN-VASILE	A1

C. Partea III. SARCINI .

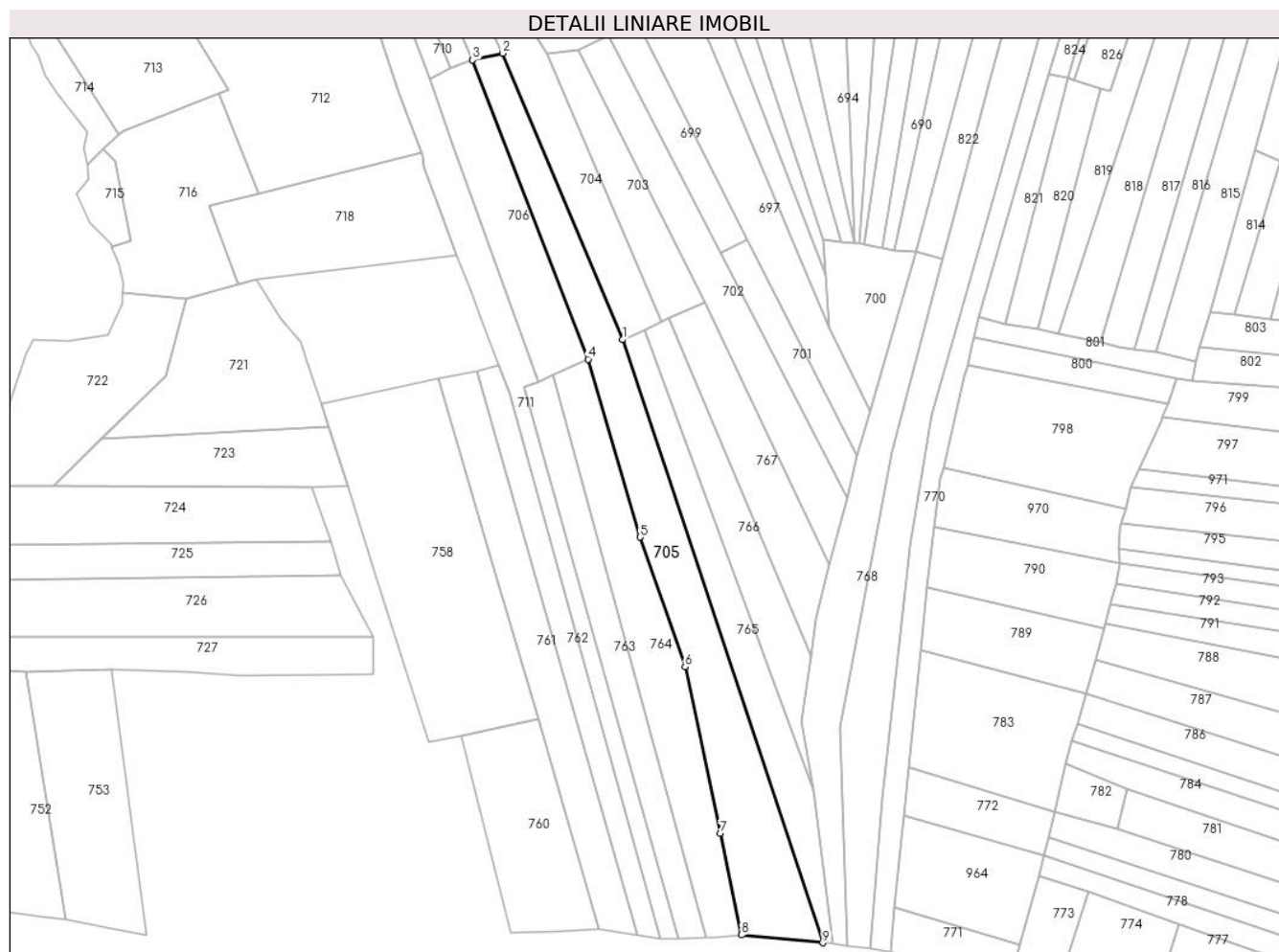
Inscrieri privind dezmembramintele dreptului de proprietate, drepturi reale de garanție și sarcini	Referințe
NU SUNT	

Anexa Nr. 1 La Partea I

Teren

Nr cadastral	Suprafața (mp)*	Observații / Referințe
	10.000	

* Suprafața este determinată în planul de proiecție Stereo 70.



Date referitoare la teren

Crt	Categorie folosință	Intravilan	Suprafața (mp)	Tarla	Parcelă	Nr. topo	Observații / Referințe
1	arabil	NU	10.000	-	1	-	

Lungime Segmente

1) Valorile lungimilor segmentelor sunt obținute din proiecție în plan.

Punct început	X / Y	Punct sfârșit	X / Y	Lungime segment (** (m)
1	354.986,51 669.599,366	2	354.928,219 669.738,562	150.908
2	354.928,219 669.738,562	3	354.913,716 669.735,352	14.854
3	354.913,716 669.735,352	4	354.969,841 669.589,854	155.948
4	354.969,841 669.589,854	5	354.995,038 669.503,398	90.053
5	354.995,038 669.503,398	6	355.016,97 669.440,339	66.764

Punct început	X / Y	Punct sfârşit	X / Y	Lungime segment (** (m)
6	355.016,97 669.440,339	7	355.033,983 669.359,444	82.665
7	355.033,983 669.359,444	8	355.044,351 669.310,083	50.438
8	355.044,351 669.310,083	9	355.083,836 669.306,27	39.669
9	355.083,836 669.306,27	1	354.986,51 669.599,366	308.833

** Lungimile segmentelor sunt determinate în planul de proiecție Stereo 70 și sunt rotunjite la 1 milimetru.

*** Distanța dintre puncte este formată din segmente cumulate ce sunt mai mici decât valoarea 1 milimetru.

**DATE DESPRE IMOBILUL NR. 706**

Oficiul de Cadastru și Publicitate Imobiliară MARAMURES
Biroul de Cadastru și Publicitate Imobiliară Baia Mare

A. Partea I. Descrierea imobilului

TEREN Extravilan

Adresa: Jud. Maramures

Nr. Crt	Nr cadastral Nr. topografic	Suprafața* (mp)	Observații / Referințe
A1		3.885	Sector cadastral:17 Teren neimpregmuit;

B. Partea II. Proprietari și acte

Inscrieri privitoare la dreptul de proprietate și alte drepturi reale		Referințe
706 / 21/05/2024		
Act Administrativ nr. Proces verbal de punere în posesie nr. 182, din 12/01/2024 emis de Primăria Comunei Băsești (HG nr. 972/13.04.1992, Anexa nr. 3, poziția 10);		
B1	Inscrierea provizorie, drept de PROPRIETATE, dobandit prin Lege, cota actuala 1/1 1) ORHA PETRU DEFUNCT:Da 2) ORHA MARIA, Lipsă CNP	A1
Act Administrativ nr. Adeverința de posesie nr. 2379, din 17/05/2024 emis de Primăria Comunei Băsești;		
B2	Se notează posesia faptică în favoarea lui Ardelean Florin Cosmin 1) ARDELEAN FLORIN COSMIN	A1

C. Partea III. SARCINI .

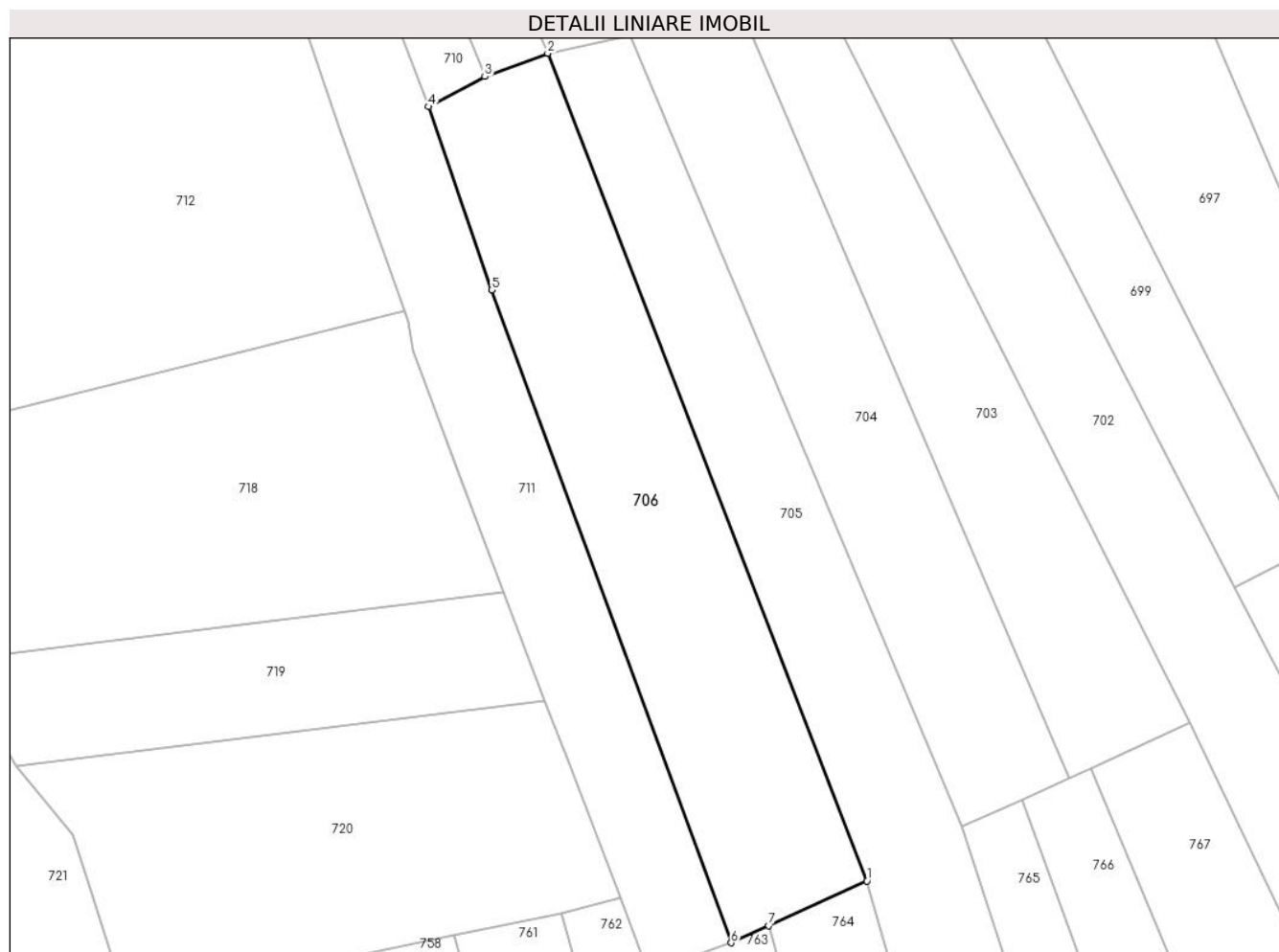
Inscrieri privind dezmembramintele dreptului de proprietate, drepturi reale de garanție și sarcini	Referințe
NU SUNT	

Anexa Nr. 1 La Partea I

Teren

Nr cadastral	Suprafața (mp)*	Observații / Referințe
	3.885	

* Suprafața este determinată în planul de proiecție Stereo 70.



Date referitoare la teren

Crt	Categorie folosință	Intravilan	Suprafața (mp)	Tarla	Parcelă	Nr. topo	Observații / Referințe
1	arabil	NU	3.885	-	1	-	

Lungime Segmente

1) Valorile lungimilor segmentelor sunt obținute din proiecție în plan.

Punct început	X / Y	Punct sfârșit	X / Y	Lungime segment (** (m)
1	354.969,841 669.589,854	2	354.913,716 669.735,352	155.948
2	354.913,716 669.735,352	3	354.902,657 669.731,249	11.796
3	354.902,657 669.731,249	4	354.892,761 669.725,964	11.219
4	354.892,761 669.725,964	5	354.903,825 669.693,715	34.094
5	354.903,825 669.693,715	6	354.945,966 669.578,984	122.225

Punct început	X / Y	Punct sfârșit	X / Y	Lungime segment (** (m)
6	354.945,966 669.578,984	7	354.952,594 669.582,002	7.283
7	354.952,594 669.582,002	1	354.969,841 669.589,854	18.95

** Lungimile segmentelor sunt determinate în planul de proiecție Stereo 70 și sunt rotunjite la 1 milimetru.

*** Distanța dintre puncte este formată din segmente cumulate ce sunt mai mici decât valoarea 1 milimetru.

**DATE DESPRE IMOBILUL NR. 707**

Oficiul de Cadastru și Publicitate Imobiliară MARAMURES
Biroul de Cadastru și Publicitate Imobiliară Baia Mare

A. Partea I. Descrierea imobilului

TEREN Extravilan

Adresa: Jud. Maramures

Nr. Crt	Nr cadastral Nr. topografic	Suprafața* (mp)	Observații / Referințe
A1		10.300	Sector cadastral:17 Teren neimprejmit;

B. Partea II. Proprietari și acte

Inscrieri privitoare la dreptul de proprietate și alte drepturi reale		Referințe
707 / 21/05/2024		
Act Administrativ nr. Proces verbal de punere în posesie nr. 368, din 12/01/2024 emis de Primăria Comunei Băsești (Adeverința nr. 125 din 13.05.1992);		
B1	Inscrierea provizorie, drept de PROPRIETATE, dobandit prin Lege, cota actuala 1/1 1) MĂGHERUȘAN NICHIFOR DEFUNCT:Da 2) MĂGHERUȘAN MARIA DEFUNCT:Da	A1
Act Administrativ nr. Adeverința de posesie nr. 2569, din 17/05/2024 emis de Primăria Comunei Băsești;		
B2	Se notează posesia faptică în favoarea lui Bărbos Rodica-Cornelia 1) BĂRBOS RODICA-CORNELIA	A1

C. Partea III. SARCINI .

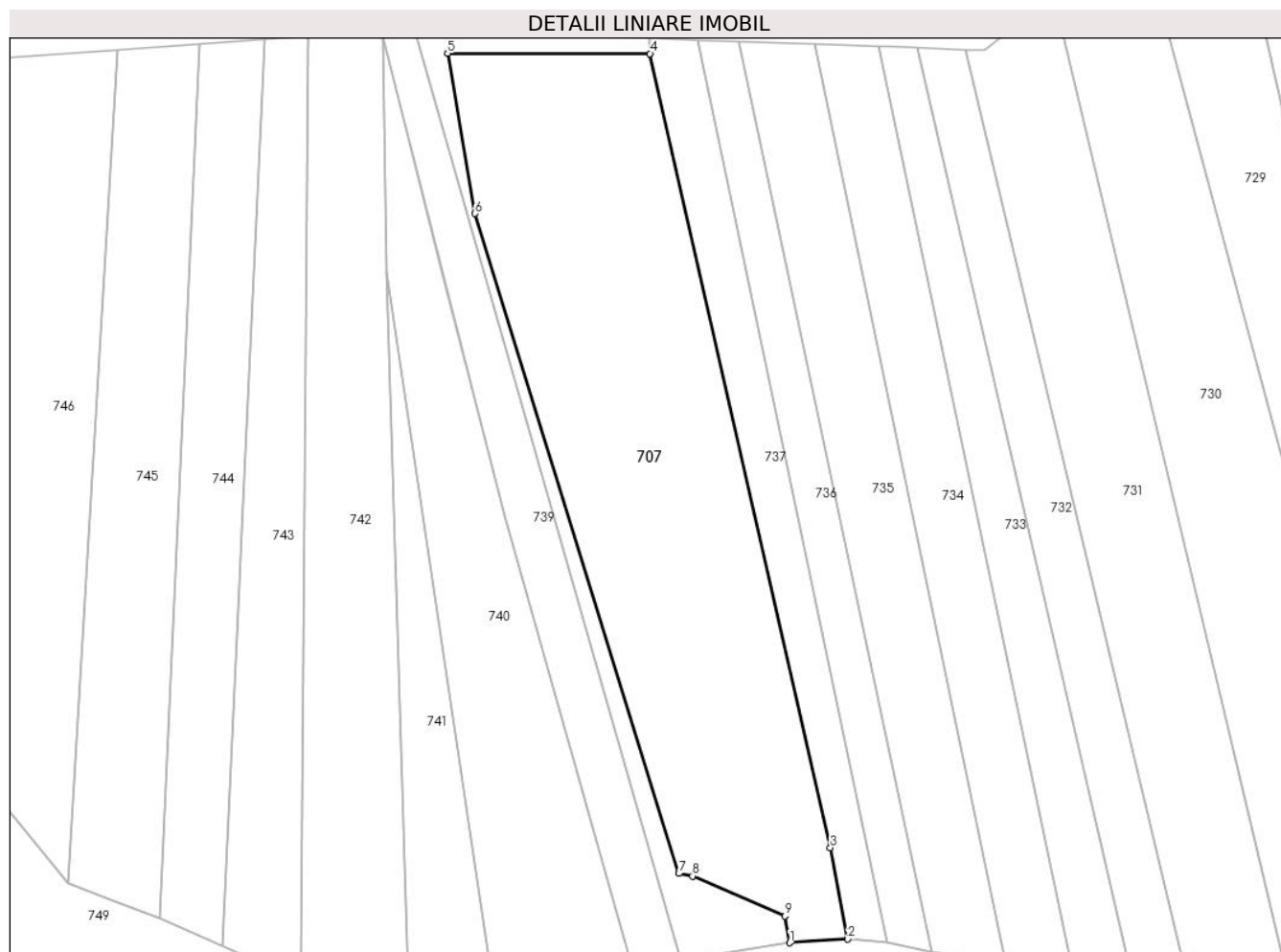
Inscrieri privind dezmembramintele dreptului de proprietate, drepturi reale de garanție și sarcini	Referințe
NU SUNT	

Anexa Nr. 1 La Partea I

Teren

Nr cadastral	Suprafața (mp)*	Observații / Referințe
	10.300	

* Suprafața este determinată în planul de proiecție Stereo 70.



Date referitoare la teren

Crt	Categorie folosință	Intravilan	Suprafața (mp)	Tarla	Parcelă	Nr. topo	Observații / Referințe
1	arabil	NU	10.300	-	1	-	

Lungime Segmente

1) Valorile lungimilor segmentelor sunt obținute din proiecție în plan.

Punct început	X / Y	Punct sfârșit	X / Y	Lungime segment (** (m)
1	354.441,219 669.317,694	2	354.455,913 669.318,618	14.723
2	354.455,913 669.318,618	3	354.451,466 669.341,728	23.534
3	354.451,466 669.341,728	4	354.405,792 669.542,735	206.131
4	354.405,792 669.542,735	5	354.354,504 669.542,845	51.288
5	354.354,504 669.542,845	6	354.361,462 669.502,267	41.17

Punct început	X / Y	Punct sfârşit	X / Y	Lungime segment (** (m)
6	354.361,462 669.502,267	7	354.413,067 669.335,224	174.833
7	354.413,067 669.335,224	8	354.416,568 669.334,584	3.559
8	354.416,568 669.334,584	9	354.439,964 669.324,466	25.49
9	354.439,964 669.324,466	1	354.441,219 669.317,694	6.887

** Lungimile segmentelor sunt determinate în planul de proiecție Stereo 70 și sunt rotunjite la 1 milimetru.

*** Distanța dintre puncte este formată din segmente cumulate ce sunt mai mici decât valoarea 1 milimetru.

**DATE DESPRE IMOBILUL NR. 708**

Oficiul de Cadastru și Publicitate Imobiliară MARAMURES
Biroul de Cadastru și Publicitate Imobiliară Baia Mare

A. Partea I. Descrierea imobilului

TEREN Extravilan

Adresa: Jud. Maramures

Nr. Crt	Nr cadastral Nr. topografic	Suprafața* (mp)	Observații / Referințe
A1		1.103	Sector cadastral:17 Teren neimprejmuit;

B. Partea II. Proprietari și acte

Inscrieri privitoare la dreptul de proprietate și alte drepturi reale		Referințe
708 / 21/05/2024		
Act Administrativ nr. Proces verbal de punere în posesie nr. 183, din 12/01/2024 emis de Primăria Comunei Băsești (HG nr. 972/13.04.1992, Anexa nr. 3, poziția 112);		
B1	Inscrierea provizorie, drept de PROPRIETATE, dobandit prin Lege, cota actuala 1/1 1) PINTEA TEREZIA , Lipsă CNP DEFUNCT:Da 2) PINTE ALEXANDRU	A1
Act Administrativ nr. Adeverință de posesie nr. 2380, din 17/05/2024 emis de Primăria Comunei Băsești;		
B2	Se notează posesia faptică în favoarea lui 1) PINTE IOAN	A1

C. Partea III. SARCINI .

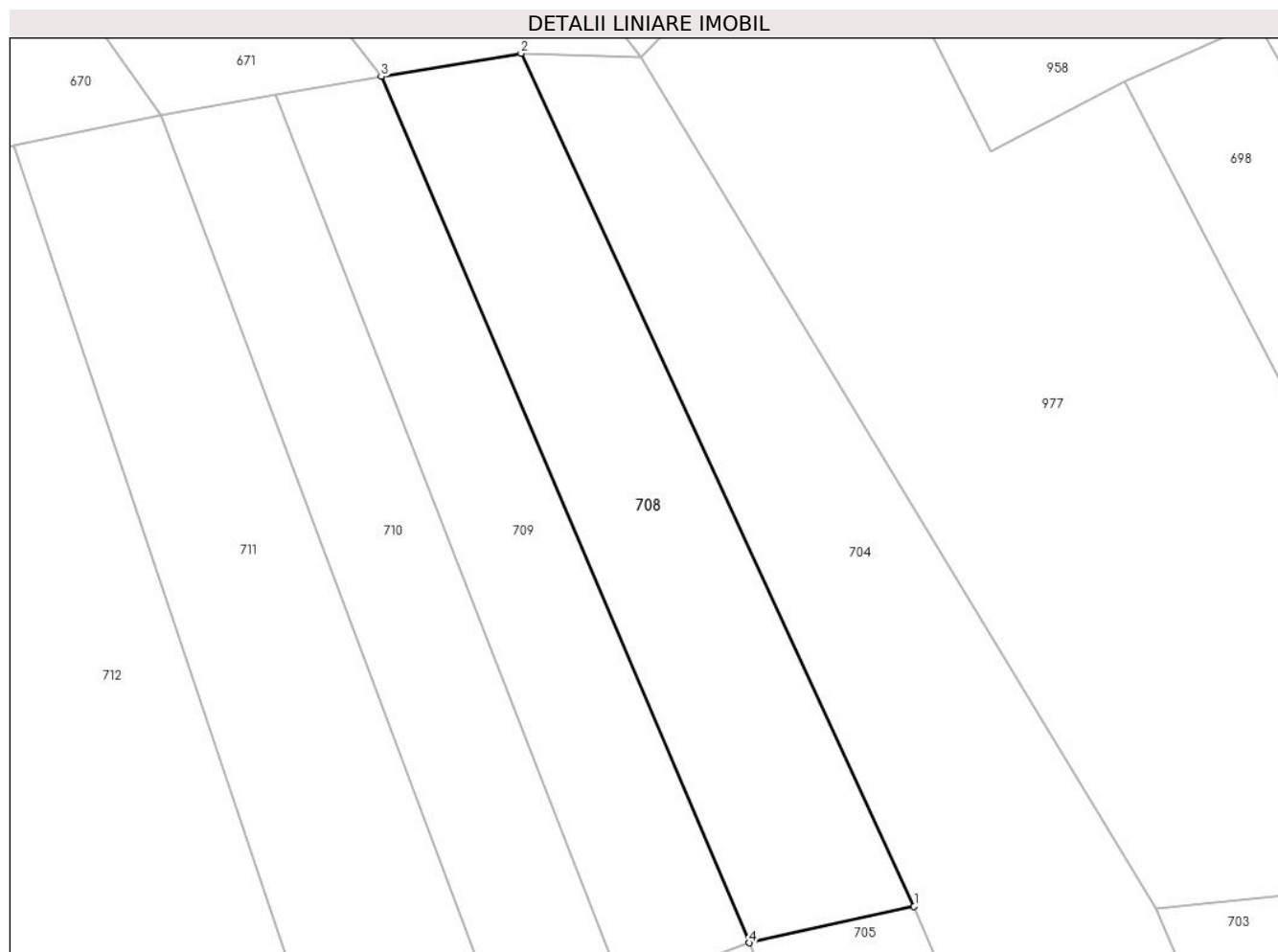
Inscrieri privind dezmembramintele dreptului de proprietate, drepturi reale de garanție și sarcini	Referințe
NU SUNT	

Anexa Nr. 1 La Partea I

Teren

Nr cadastral	Suprafața (mp)*	Observații / Referințe
	1.103	

* Suprafața este determinată în planul de proiecție Stereo 70.



Date referitoare la teren

Crt	Categorie folosință	Intravilan	Suprafața (mp)	Tarla	Parcelă	Nr. topo	Observații / Referințe
1	arabil	NU	1.103	-	1	-	

Lungime Segmente

1) Valorile lungimilor segmentelor sunt obținute din proiecție în plan.

Punct început	X / Y	Punct sfârșit	X / Y	Lungime segment (** (m)
1	354.928,219 669.738,562	2	354.893,619 669.813,618	82.647
2	354.893,619 669.813,618	3	354.881,295 669.811,563	12.494
3	354.881,295 669.811,563	4	354.913,716 669.735,352	82.821
4	354.913,716 669.735,352	1	354.928,219 669.738,562	14.854

** Lungimile segmentelor sunt determinate în planul de proiecție Stereo 70 și sunt rotunjite la 1 milimetru.

***** Distanţa dintre puncte este formată din segmente cumulate ce sunt mai mici decât valoarea 1 milimetru.**

**DATE DESPRE IMOBILUL NR. 709**

Oficiul de Cadastru și Publicitate Imobiliară MARAMURES
Biroul de Cadastru și Publicitate Imobiliară Baia Mare

A. Partea I. Descrierea imobilului

TEREN Extravilan

Adresa: Jud. Maramures

Nr. Crt	Nr cadastral Nr. topografic	Suprafața* (mp)	Observații / Referințe
A1		879	Sector cadastral:17 Teren neimprejmit;

B. Partea II. Proprietari și acte

Inscrieri privitoare la dreptul de proprietate și alte drepturi reale		Referințe
709 / 21/05/2024		
Act Administrativ nr. Proces verbal de punere în posesie nr. 184, din 12/01/2024 emis de Primăria Comunei Băsești (HG nr. 972/13.04.1992, Anexa 2A, poziția 7);		
B1	Inscrierea provizorie, drept de PROPRIETATE, dobandit prin Lege, cota actuala 1/1 1) POP GHEORGHE DEFUNCT:Da	A1
Act Administrativ nr. Adevrința de posesie nr. 2381, din 17/05/2024 emis de Primăria Comunei Băsești;		
B2	Se notează posesia faptică în favoarea lui Pop Florin-Vasile 1) POP DLORIN-VASILE	A1

C. Partea III. SARCINI .

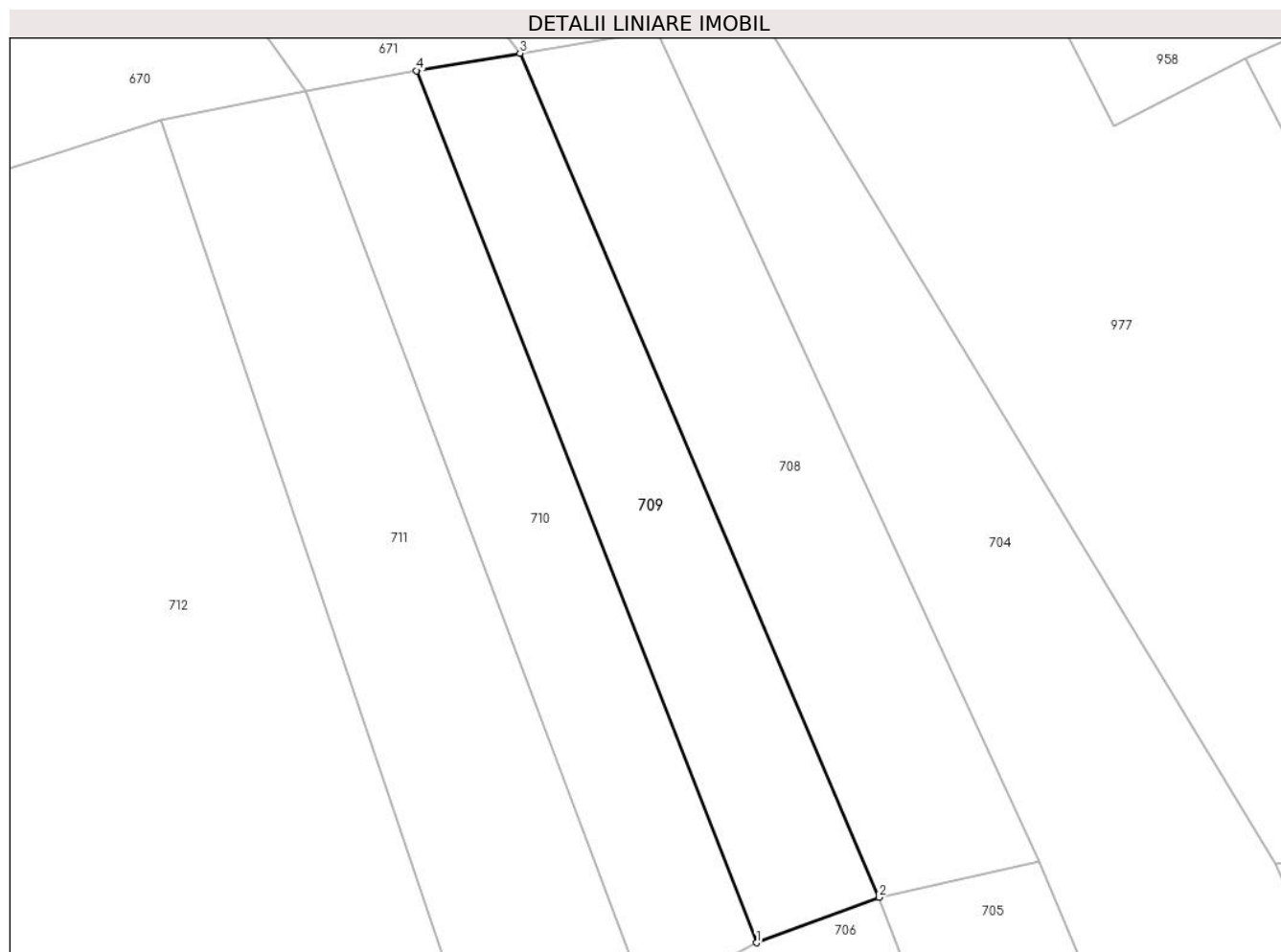
Inscrieri privind dezmembramintele dreptului de proprietate, drepturi reale de garanție și sarcini	Referințe
NU SUNT	

Anexa Nr. 1 La Partea I

Teren

Nr cadastral	Suprafața (mp)*	Observații / Referințe
	879	

* Suprafața este determinată în planul de proiecție Stereo 70.



Date referitoare la teren

Crt	Categorie folosință	Intra vilan	Suprafața (mp)	Tarla	Parcelă	Nr. topo	Observații / Referințe
1	arabil	NU	879	-	1	-	

Lungime Segmente

1) Valorile lungimilor segmentelor sunt obținute din proiecție în plan.

Punct început	X / Y	Punct sfârșit	X / Y	Lungime segment (** (m)
1	354.902,657 669.731,249	2	354.913,716 669.735,352	11.796
2	354.913,716 669.735,352	3	354.881,295 669.811,563	82.821
3	354.881,295 669.811,563	4	354.871,967 669.809,992	9.459
4	354.871,967 669.809,992	1	354.902,657 669.731,249	84.512

** Lungimile segmentelor sunt determinate în planul de proiecție Stereo 70 și sunt rotunjite la 1 milimetru.

***** Distanţa dintre puncte este formată din segmente cumulate ce sunt mai mici decât valoarea 1 milimetru.**

**DATE DESPRE IMOBILUL NR. 710**

Oficiul de Cadastru și Publicitate Imobiliară MARAMURES
Biroul de Cadastru și Publicitate Imobiliară Baia Mare

A. Partea I. Descrierea imobilului

TEREN Extravilan

Adresa: Jud. Maramures

Nr. Crt	Nr cadastral Nr. topografic	Suprafața* (mp)	Observații / Referințe
A1		912	Sector cadastral:17 Teren neimprejmuit;

B. Partea II. Proprietari și acte

Inscrieri privitoare la dreptul de proprietate și alte drepturi reale		Referințe
710 / 21/05/2024		
Act Administrativ nr. Proces verbal de punere în posesie nr. 185, din 12/01/2024 emis de Primăria Comunei Băsești (HG nr. 972/13.04.1992, Anexa nr. 2A, poziția 1);		
B1	Inscrierea provizorie, drept de PROPRIETATE, dobandit prin Lege, cota actuala 1/1 1) MARE VASILE DEFUNCT:Da	A1

C. Partea III. SARCINI .

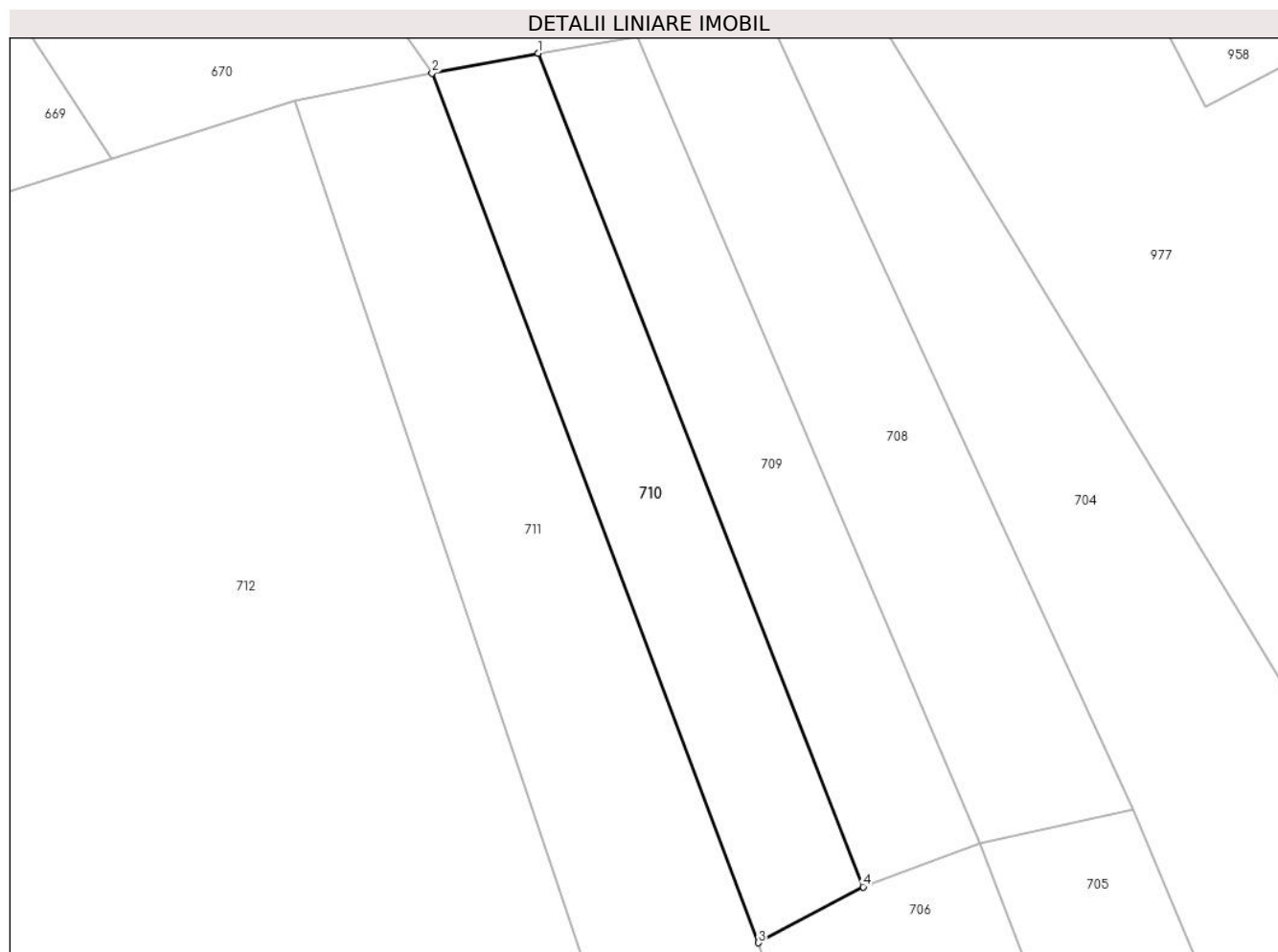
Inscrieri privind dezmembramintele dreptului de proprietate, drepturi reale de garanție și sarcini	Referințe
NU SUNT	

Anexa Nr. 1 La Partea I

Teren

Nr cadastral	Suprafața (mp)*	Observații / Referințe
	912	

* Suprafața este determinată în planul de proiecție Stereo 70.



Date referitoare la teren

Crt	Categorie folosință	Intra vilan	Suprafața (mp)	Tarla	Parcelă	Nr. topo	Observații / Referințe
1	arabil	NU	912	-	1	-	

Lungime Segmente

1) Valorile lungimilor segmentelor sunt obținute din proiecție în plan.

Punct început	X / Y	Punct sfârșit	X / Y	Lungime segment (** (m)
1	354.871,967 669.809,992	2	354.861,935 669.808,123	10.205
2	354.861,935 669.808,123	3	354.892,761 669.725,964	87.752
3	354.892,761 669.725,964	4	354.902,657 669.731,249	11.219
4	354.902,657 669.731,249	1	354.871,967 669.809,992	84.512

** Lungimile segmentelor sunt determinate în planul de proiecție Stereo 70 și sunt rotunjite la 1 milimetru.

***** Distanţa dintre puncte este formată din segmente cumulate ce sunt mai mici decât valoarea 1 milimetru.**

**DATE DESPRE IMOBILUL NR. 711**

Oficiul de Cadastru și Publicitate Imobiliară MARAMURES
Biroul de Cadastru și Publicitate Imobiliară Baia Mare

A. Partea I. Descrierea imobilului

TEREN Extravilan

Adresa: Jud. Maramures

Nr. Crt	Nr cadastral Nr. topografic	Suprafața* (mp)	Observații / Referințe
A1		6.000	Sector cadastral:17 Teren neimprejmuit;

B. Partea II. Proprietari și acte

Inscrieri privitoare la dreptul de proprietate și alte drepturi reale		Referințe
711 / 21/05/2024		
Act Administrativ nr. Proces verbal de punere în posesie nr. 186, din 12/01/2024 emis de Primăria Comunei Băsești (HG nr. 972/13.04.1992, Anexa nr. 2A, poziția 64);		
B1	Inscrierea provizorie, drept de PROPRIETATE, dobandit prin Lege, cota actuala 1/1 1) BLIDAR VASILE DEFUNCT:Da	A1
Act Administrativ nr. Adeverința de posesie nr. 2383, din 17/05/2024 emis de Primăria Comunei Băsești;		
B2	Se notează posesia faptică în favoarea lui Blidar Vasile 1) BLIDAR VASILE	A1

C. Partea III. SARCINI .

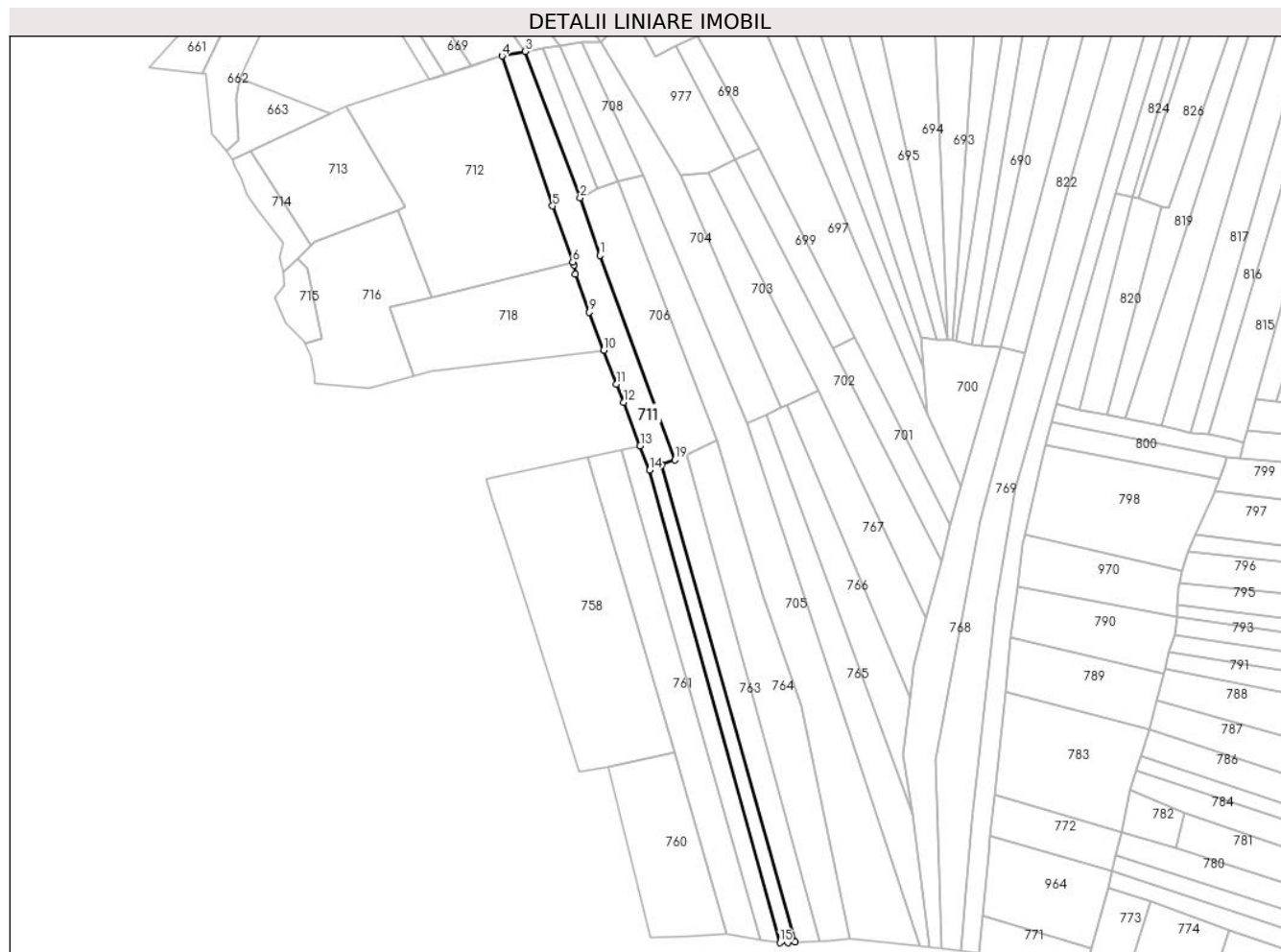
Inscrieri privind dezmembramintele dreptului de proprietate, drepturi reale de garanție și sarcini	Referințe
NU SUNT	

Anexa Nr. 1 La Partea I

Teren

Nr cadastral	Suprafața (mp)*	Observații / Referințe
	6.000	

* Suprafața este determinată în planul de proiecție Stereo 70.



Date referitoare la teren

Crt	Categorie folosință	Intravilan	Suprafața (mp)	Tarla	Parcelă	Nr. topo	Observații / Referințe
1	arabil	NU	6.000	-	1	-	

Lungime Segmente

1) Valorile lungimilor segmentelor sunt obținute din proiecție în plan.

Punct început	X / Y	Punct sfârșit	X / Y	Lungime segment (** (m)
1	354.903,825 669.693,715	2	354.892,761 669.725,964	34.094
2	354.892,761 669.725,964	3	354.861,935 669.808,123	87.752
3	354.861,935 669.808,123	4	354.848,92 669.805,541	13.269
4	354.848,92 669.805,541	5	354.877,214 669.721,407	88.764
5	354.877,214 669.721,407	6	354.888,547 669.690,028	33.363

Punct început	X / Y	Punct sfârşit	X / Y	Lungime segment (** (m)
6	354.888,547 669.690,028	7	354.889,19 669.688,247	1.894
7	354.889,19 669.688,247	8	354.889,98 669.683,037	5.27
8	354.889,98 669.683,037	9	354.897,939 669.661,78	22.698
9	354.897,939 669.661,78	10	354.905,898 669.640,522	22.699
10	354.905,898 669.640,522	11	354.913,2 669.621,518	20.359
11	354.913,2 669.621,518	12	354.917,097 669.611,329	10.909
12	354.917,097 669.611,329	13	354.926,448 669.586,879	26.177
13	354.926,448 669.586,879	14	354.931,679 669.573,2	14.645
14	354.931,679 669.573,2	15	355.004,921 669.308,1	275.032
15	355.004,921 669.308,1	16	355.009,554 669.308,077	4.633
16	355.009,554 669.308,077	17	355.013,579 669.308,44	4.041
17	355.013,579 669.308,44	18	354.938,456 669.576,226	278.124
18	354.938,456 669.576,226	19	354.945,966 669.578,984	8.0
19	354.945,966 669.578,984	1	354.903,825 669.693,715	122.225

** Lungimile segmentelor sunt determinate în planul de proiecție Stereo 70 și sunt rotunjite la 1 milimetru.

*** Distanța dintre puncte este formată din segmente cumulate ce sunt mai mici decât valoarea 1 milimetru.

**DATE DESPRE IMOBILUL NR. 712**

Oficiul de Cadastru și Publicitate Imobiliară MARAMURES
Biroul de Cadastru și Publicitate Imobiliară Baia Mare

A. Partea I. Descrierea imobilului

TEREN Extravilan

Adresa: Jud. Maramures

Nr. Crt	Nr cadastral Nr. topografic	Suprafața* (mp)	Observații / Referințe
A1		10.000	Sector cadastral:17 Teren neimprejmut;

B. Partea II. Proprietari și acte

Inscrieri privitoare la dreptul de proprietate și alte drepturi reale	Referințe
712 / 15/05/2024	
Act Administrativ nr. TP nr.45590/36, din 24/01/2006 emis de Comisia Județeană Maramureș;	
B1	Intabulare, drept de PROPRIETATE, dobandit prin Reconstituire, cota actuala 1/1
	1) CHIȘ DUMITRU , Lipsă CNP DEFUNCT:Da
Act Administrativ nr. Adeverință de posesie nr.2573, din 17/05/2024 emis de Primăria comunei Băsești;	
B2	Se notează posesia faptică în favoarea lui Chiș Maria
	1) CHIȘ MARIA

C. Partea III. SARCINI .

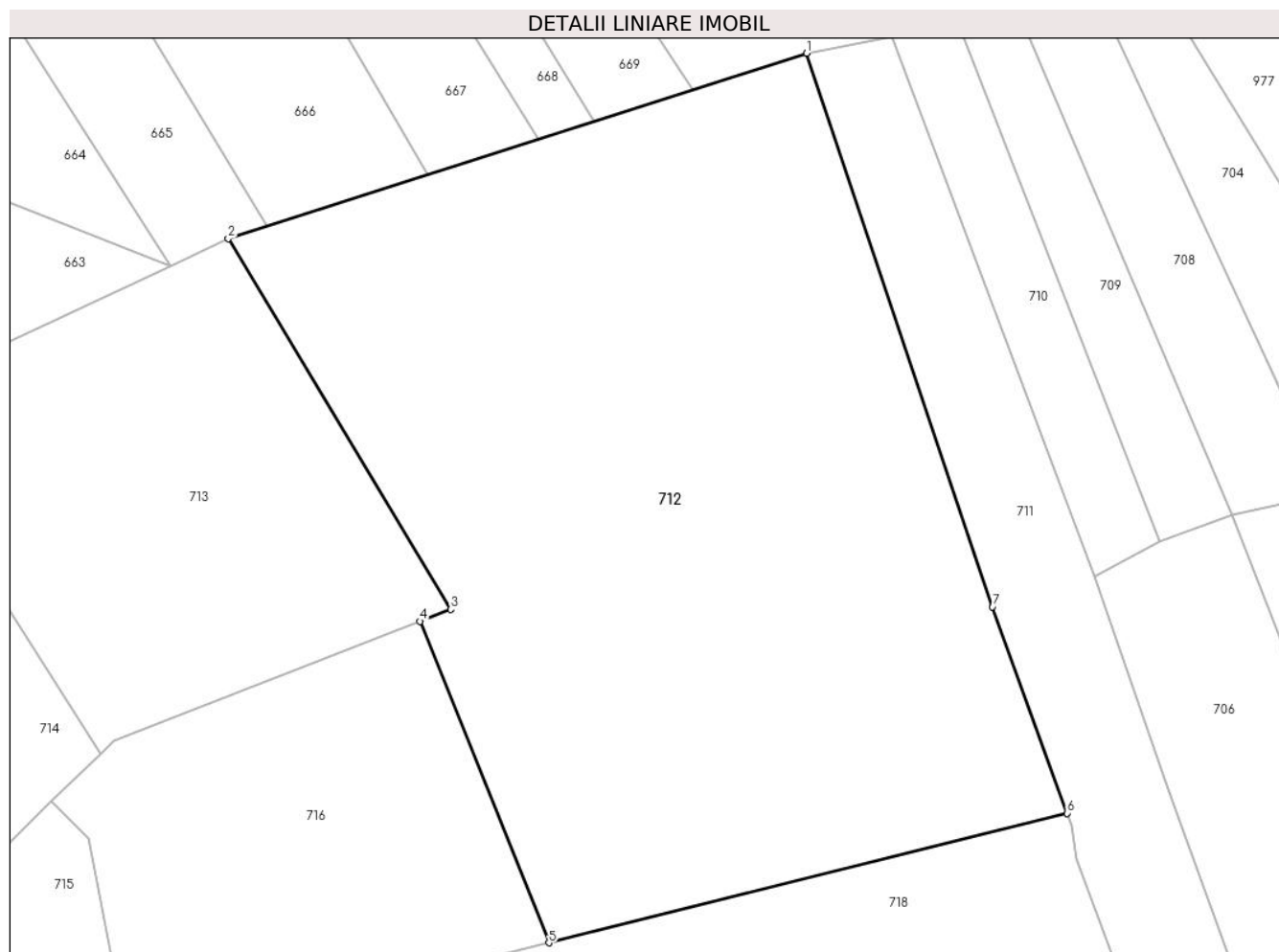
Inscrieri privind dezmembramintele dreptului de proprietate, drepturi reale de garanție și sarcini	Referințe
NU SUNT	

Anexa Nr. 1 La Partea I

Teren

Nr cadastral	Suprafața (mp)*	Observații / Referințe
	10.000	

* Suprafața este determinată în planul de proiecție Stereo 70.



Date referitoare la teren

Crt	Categorie folosință	Intra vilan	Suprafața (mp)	Tarla	Parcelă	Nr. topo	Observații / Referințe
1	arabil	NU	9.000	Sindila	1	-	
2	altele	NU	1.000	Sindila	1	-	

Lungime Segmente

1) Valorile lungimilor segmentelor sunt obținute din proiecție în plan.

Punct început	X / Y	Punct sfârșit	X / Y	Lungime segment (** (m)
1	354.848,92 669.805,541	2	354.760,949 669.777,375	92.37
2	354.760,949 669.777,375	3	354.794,794 669.721,015	65.741
3	354.794,794 669.721,015	4	354.790,125 669.719,188	5.014
4	354.790,125 669.719,188	5	354.809,722 669.670,333	52.639

Punct început	X / Y	Punct sfârşit	X / Y	Lungime segment (** (m)
5	354.809,722 669.670,333	6	354.888,547 669.690,028	81.248
6	354.888,547 669.690,028	7	354.877,214 669.721,407	33.363
7	354.877,214 669.721,407	1	354.848,92 669.805,541	88.764

** Lungimile segmentelor sunt determinate în planul de proiecţie Stereo 70 şi sunt rotunjite la 1 milimetru.

*** Distanţa dintre puncte este formată din segmente cumulate ce sunt mai mici decât valoarea 1 milimetru.

**DATE DESPRE IMOBILUL NR. 713**

Oficiul de Cadastru și Publicitate Imobiliară MARAMURES
Biroul de Cadastru și Publicitate Imobiliară Baia Mare

A. Partea I. Descrierea imobilului

TEREN Extravilan

Adresa: Jud. Maramures

Nr. Crt	Nr cadastral Nr. topografic	Suprafața* (mp)	Observații / Referințe
A1		3.695	Sector cadastral:17 Teren neimprejmit;

B. Partea II. Proprietari și acte

Inscrieri privitoare la dreptul de proprietate și alte drepturi reale		Referințe
137 / 15/05/2024		
Act Administrativ nr. Proces verbal de punere în posesie nr.188, din 12/01/2024 emis de Primăria comunei Băsești (HG nr.972/13.04.1992, Anexa nr.3, poziția 130);		
B1	Inscrierea provizorie, drept de PROPRIETATE, dobandit prin Lege, cota actuala 1/1 1) POPDAN VASILE DEFUNCT:Da 2) POPDAN DUMITRU	A1

C. Partea III. SARCINI .

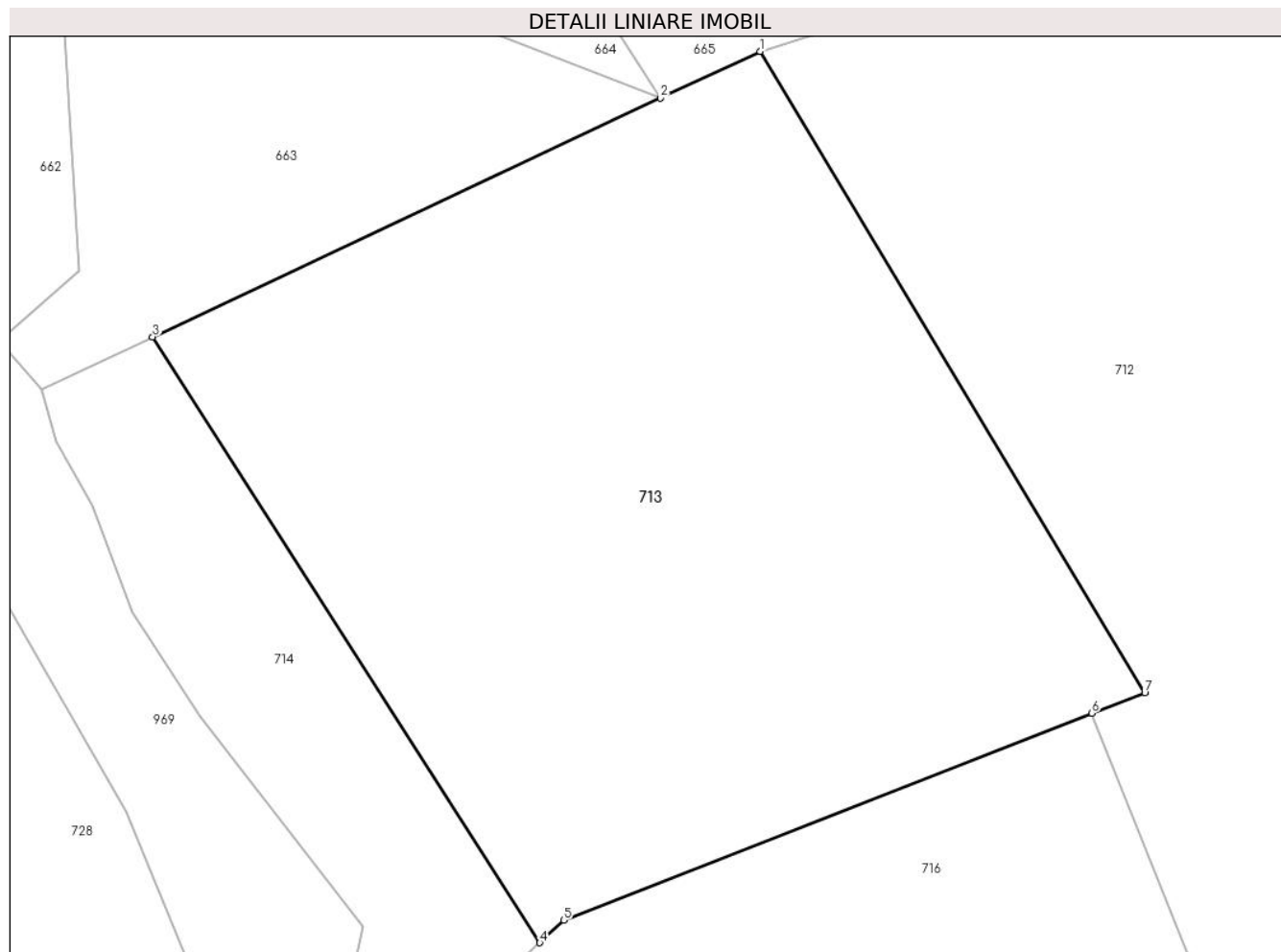
Inscrieri privind dezmembramintele dreptului de proprietate, drepturi reale de garanție și sarcini	Referințe
NU SUNT	

Anexa Nr. 1 La Partea I

Teren

Nr cadastral	Suprafața (mp)*	Observații / Referințe
	3.695	

* Suprafața este determinată în planul de proiecție Stereo 70.



Date referitoare la teren

Crt	Categorie folosință	Intravilan	Suprafața (mp)	Tarla	Parcelă	Nr. topo	Observații / Referințe
1	arabil	NU	3.695	-	1	-	

Lungime Segmente

1) Valorile lungimilor segmentelor sunt obținute din proiecție în plan.

Punct început	X / Y	Punct sfârșit	X / Y	Lungime segment (** (m)
1	354.760,949 669.777,375	2	354.752,186 669.773,264	9.679
2	354.752,186 669.773,264	3	354.707,476 669.752,287	49.386
3	354.707,476 669.752,287	4	354.741,548 669.699,013	63.238
4	354.741,548 669.699,013	5	354.743,65 669.701,003	2.895
5	354.743,65 669.701,003	6	354.790,125 669.719,188	49.906

Punct început	X / Y	Punct sfârșit	X / Y	Lungime segment (** (m)
6	354.790,125 669.719,188	7	354.794,794 669.721,015	5.014
7	354.794,794 669.721,015	1	354.760,949 669.777,375	65.741

** Lungimile segmentelor sunt determinate în planul de proiecție Stereo 70 și sunt rotunjite la 1 milimetru.

*** Distanța dintre puncte este formată din segmente cumulate ce sunt mai mici decât valoarea 1 milimetru.

**DATE DESPRE IMOBILUL NR. 714**

Oficiul de Cadastru și Publicitate Imobiliară MARAMURES
Biroul de Cadastru și Publicitate Imobiliară Baia Mare

A. Partea I. Descrierea imobilului

TEREN Extravilan

Adresa: Jud. Maramures

Nr. Crt	Nr cadastral Nr. topografic	Suprafața* (mp)	Observații / Referințe
A1		927	Sector cadastral:17 Teren neimprejmut;

B. Partea II. Proprietari și acte

Inscrieri privitoare la dreptul de proprietate și alte drepturi reale		Referințe
714 / 15/05/2024		
Act Administrativ nr. Proces verbal de punere în posesie nr.189, din 12/01/2024 emis de Primăria comunei Băsești (HG nr.972/13.04.1992, Anexa nr.3,poziția47);		
B1	Inscrierea provizorie, drept de PROPRIETATE, dobandit prin Lege, cota actuala 1/1 1) SILADI GHEORGHE DEFUNCT:Da	A1
Act Administrativ nr. Adeverință de posesie nr.2385, din 17/05/2024 emis de Primăria comunei Băsești;		
B2	Se notează posesia faptică în favoarea lui Siladi Radu 1) SILADI RADU	A1

C. Partea III. SARCINI .

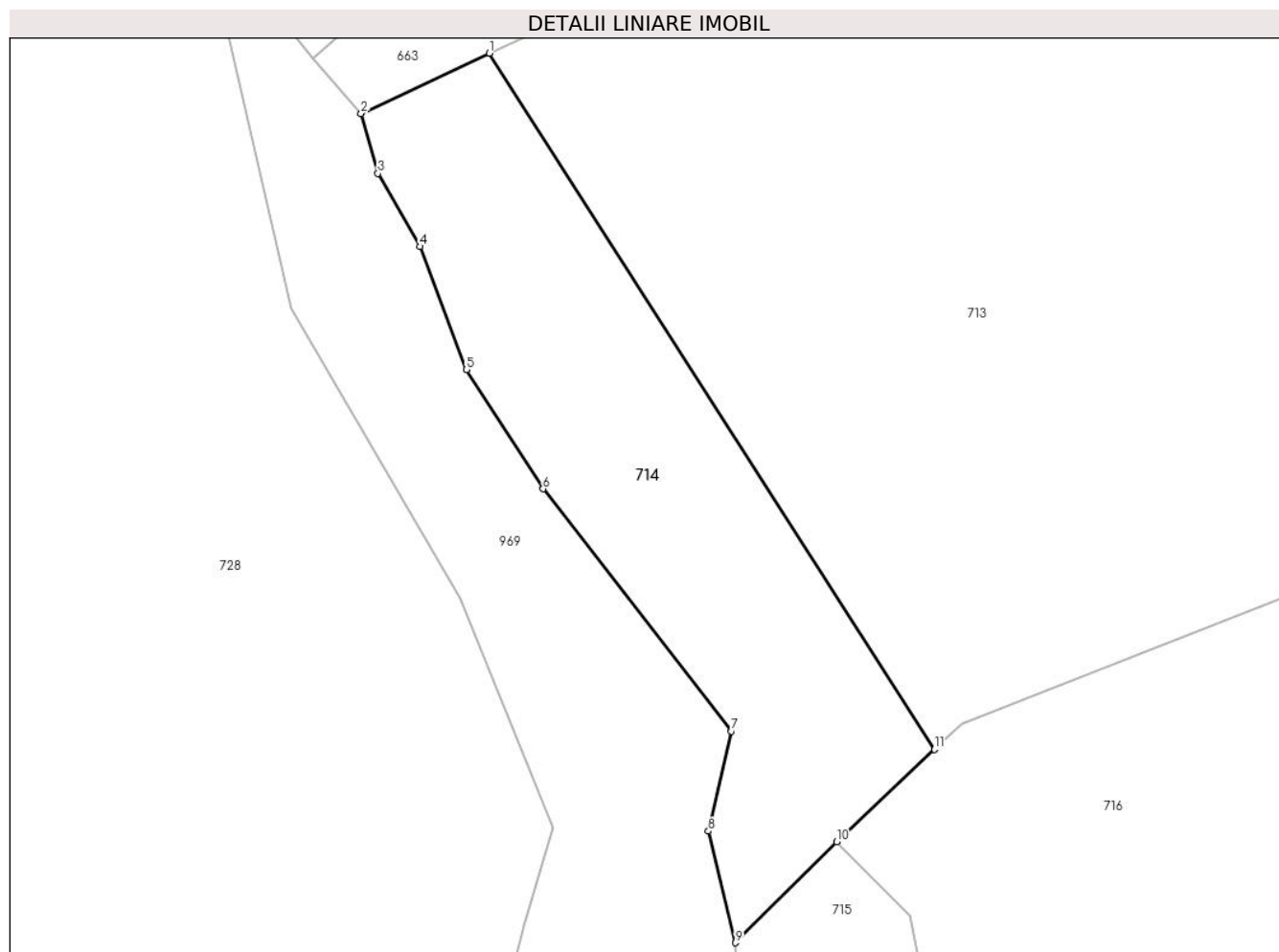
Inscrieri privind dezmembramintele dreptului de proprietate, drepturi reale de garanție și sarcini	Referințe
NU SUNT	

Anexa Nr. 1 La Partea I

Teren

Nr cadastral	Suprafața (mp)*	Observații / Referințe
	927	

* Suprafața este determinată în planul de proiecție Stereo 70.



Date referitoare la teren

Crt	Categorie folosință	Intravilan	Suprafața (mp)	Tarla	Parcelă	Nr. topo	Observații / Referințe
1	arabil	NU	927	-	1	-	

Lungime Segmente

1) Valorile lungimilor segmentelor sunt obținute din proiecție în plan.

Punct început	X / Y	Punct sfârșit	X / Y	Lungime segment (** (m)
1	354.707,476 669.752,287	2	354.697,654 669.747,679	10.849
2	354.697,654 669.747,679	3	354.698,935 669.743,084	4.77
3	354.698,935 669.743,084	4	354.702,173 669.737,491	6.463
4	354.702,173 669.737,491	5	354.705,706 669.728,07	10.062
5	354.705,706 669.728,07	6	354.711,594 669.718,945	10.86

Punct început	X / Y	Punct sfârșit	X / Y	Lungime segment (** (m)
6	354.711,594 669.718,945	7	354.726,019 669.700,398	23.496
7	354.726,019 669.700,398	8	354.724,252 669.692,744	7.855
8	354.724,252 669.692,744	9	354.726,313 669.684,207	8.782
9	354.726,313 669.684,207	10	354.734,061 669.691,926	10.937
10	354.734,061 669.691,926	11	354.741,548 669.699,013	10.309
11	354.741,548 669.699,013	1	354.707,476 669.752,287	63.238

** Lungimile segmentelor sunt determinate în planul de proiecție Stereo 70 și sunt rotunjite la 1 milimetru.

*** Distanța dintre puncte este formată din segmente cumulate ce sunt mai mici decât valoarea 1 milimetru.

**DATE DESPRE IMOBILUL NR. 715**

Oficiul de Cadastru și Publicitate Imobiliară MARAMURES
Biroul de Cadastru și Publicitate Imobiliară Baia Mare

A. Partea I. Descrierea imobilului

TEREN Extravilan

Adresa: Jud. Maramures

Nr. Crt	Nr cadastral Nr. topografic	Suprafața* (mp)	Observații / Referințe
A1		712	Sector cadastral:17 Teren neimprejmut;

B. Partea II. Proprietari și acte

Inscrieri privitoare la dreptul de proprietate și alte drepturi reale		Referințe
715 / 15/05/2024		
Act Administrativ nr. Proces verbal de punere în posesie nr.190, din 12/01/2024 emis de Primăria comunei Băsești (HG nr.972/13.04.1992, Anexa nr.3, poziția 130);		
B1	Inscrierea provizorie, drept de PROPRIETATE, dobandit prin Lege, cota actuala 1/1 1) POPDAN VASILE DEFUNCT:Da	A1
Act Administrativ nr. Adeverință de posesie nr.2386, din 17/05/2024 emis de Primăria comunei Băsești;		
B2	Se notează posesia faptică în favoarea lui Popdan Dumitru 1) POPDAN DUMITRU	A1

C. Partea III. SARCINI .

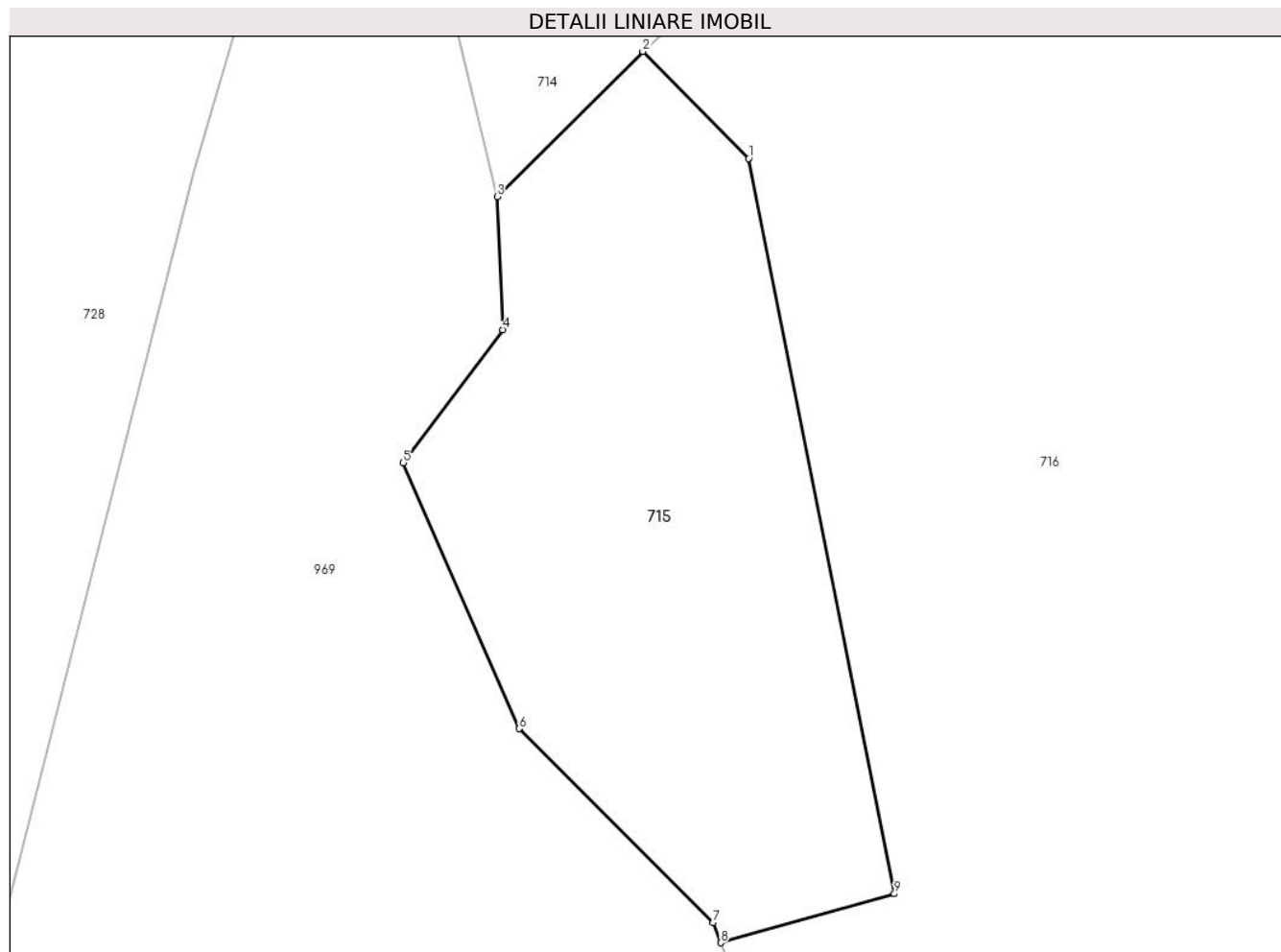
Inscrieri privind dezmembramintele dreptului de proprietate, drepturi reale de garanție și sarcini	Referințe
NU SUNT	

Anexa Nr. 1 La Partea I

Teren

Nr cadastral	Suprafața (mp)*	Observații / Referințe
	712	

* Suprafața este determinată în planul de proiecție Stereo 70.



Date referitoare la teren

Crt	Categorie folosință	Intravilan	Suprafața (mp)	Tarla	Parcelă	Nr. topo	Observații / Referințe
1	arabil	NU	712	-	1	-	

Lungime Segmente

1) Valorile lungimilor segmentelor sunt obținute din proiecție în plan.

Punct început	X / Y	Punct sfârșit	X / Y	Lungime segment (** (m)
1	354.739,686 669.686,244	2	354.734,061 669.691,926	7.995
2	354.734,061 669.691,926	3	354.726,313 669.684,207	10.937
3	354.726,313 669.684,207	4	354.726,607 669.677,142	7.071
4	354.726,607 669.677,142	5	354.721,308 669.670,076	8.832
5	354.721,308 669.670,076	6	354.727,49 669.655,946	15.423

Punct început	X / Y	Punct sfârșit	X / Y	Lungime segment (** (m)
6	354.727,49 669.655,946	7	354.737,794 669.645,642	14.572
7	354.737,794 669.645,642	8	354.738,206 669.644,577	1.142
8	354.738,206 669.644,577	9	354.747,438 669.647,177	9.591
9	354.747,438 669.647,177	1	354.739,686 669.686,244	39.829

** Lungimile segmentelor sunt determinate în planul de proiecție Stereo 70 și sunt rotunjite la 1 milimetru.

*** Distanța dintre puncte este formată din segmente cumulate ce sunt mai mici decât valoarea 1 milimetru.

**DATE DESPRE IMOBILUL NR. 716**

Oficiul de Cadastru și Publicitate Imobiliară MARAMURES
Biroul de Cadastru și Publicitate Imobiliară Baia Mare

A. Partea I. Descrierea imobilului

TEREN Extravilan

Adresa: Jud. Maramures

Nr. Crt	Nr cadastral Nr. topografic	Suprafața* (mp)	Observații / Referințe
A1		4.900	Sector cadastral:17 Teren neimprejmuit;

B. Partea II. Proprietari și acte

Inscrieri privitoare la dreptul de proprietate și alte drepturi reale		Referințe
816 / 15/05/2024		
Act Administrativ nr. Proces verbal de punere în posesie nr.347, din 12/01/2024 emis de Primăria comunei Băsești (HG nr.972/13.04.1992, Anexa nr.2A, poziția 12);		
B1	Inscrierea provizorie, drept de PROPRIETATE, dobandit prin Lege, cota actuala 1/1 1) BLIDAR IOAN DEFUNCT:Da	A1
716 / 15/05/2024		
Act Administrativ nr. Adeverință de posesie nr.2591, din 17/05/2024 emis de Primăria comunei Băsești;		
B2	Se notează posesia faptică în favoarea lui Blidar Maria 1) BLIDAR MARIA	A1

C. Partea III. SARCINI .

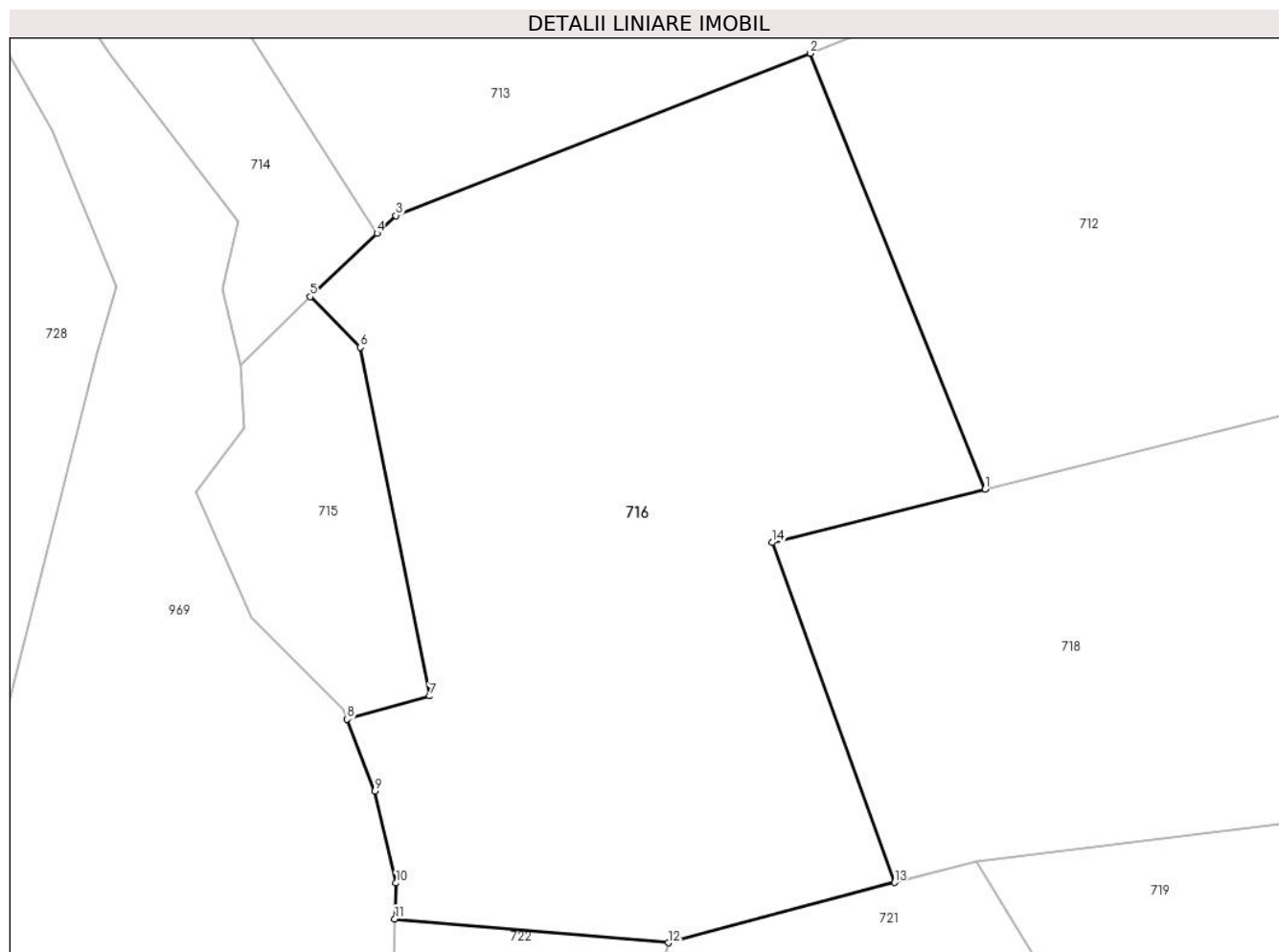
Inscrieri privind dezmembramintele dreptului de proprietate, drepturi reale de garanție și sarcini	Referințe
NU SUNT	

Anexa Nr. 1 La Partea I

Teren

Nr cadastral	Suprafața (mp)*	Observații / Referințe
	4.900	

* Suprafața este determinată în planul de proiecție Stereo 70.



Date referitoare la teren

Crt	Categorie folosință	Intravilan	Suprafața (mp)	Tarla	Parcelă	Nr. topo	Observații / Referințe
1	arabil	NU	4.900	-	1	-	

Lungime Segmente

1) Valorile lungimilor segmentelor sunt obținute din proiecție în plan.

Punct început	X / Y	Punct sfârșit	X / Y	Lungime segment (** (m)
1	354.809,722 669.670,333	2	354.790,125 669.719,188	52.639
2	354.790,125 669.719,188	3	354.743,65 669.701,003	49.906
3	354.743,65 669.701,003	4	354.741,548 669.699,013	2.895
4	354.741,548 669.699,013	5	354.734,061 669.691,926	10.309
5	354.734,061 669.691,926	6	354.739,686 669.686,244	7.995

Punct început	X / Y	Punct sfârșit	X / Y	Lungime segment (** (m)
6	354.739,686 669.686,244	7	354.747,438 669.647,177	39.829
7	354.747,438 669.647,177	8	354.738,206 669.644,577	9.591
8	354.738,206 669.644,577	9	354.741,327 669.636,516	8.644
9	354.741,327 669.636,516	10	354.743,682 669.626,213	10.569
10	354.743,682 669.626,213	11	354.743,552 669.622,201	4.014
11	354.743,552 669.622,201	12	354.774,202 669.619,527	30.766
12	354.774,202 669.619,527	13	354.799,582 669.626,271	26.261
13	354.799,582 669.626,271	14	354.785,828 669.664,363	40.499
14	354.785,828 669.664,363	1	354.809,722 669.670,333	24.629

** Lungimile segmentelor sunt determinate în planul de proiecție Stereo 70 și sunt rotunjite la 1 milimetru.

*** Distanța dintre puncte este formată din segmente cumulate ce sunt mai mici decât valoarea 1 milimetru.

**DATE DESPRE IMOBILUL NR. 717**

Oficiul de Cadastru și Publicitate Imobiliară MARAMURES
Biroul de Cadastru și Publicitate Imobiliară Baia Mare

A. Partea I. Descrierea imobilului

TEREN Extravilan

Adresa: Jud. Maramures

Nr. Crt	Nr cadastral Nr. topografic	Suprafața* (mp)	Observații / Referințe
A1		6.245	Sector cadastral:17 Teren neimprejmit;

B. Partea II. Proprietari și acte

Inscrieri privitoare la dreptul de proprietate și alte drepturi reale		Referințe
717 / 15/05/2024		
Act Normativ nr. Legea nr.7, din 13/03/1996 emis de Parlamentul României;		
B1	Intabulare, drept de PROPRIETATE, dobandit prin Lege, cota actuala 1/1 1) NEIDENTIFICAT NEIDENTIFICAT	A1
Act Administrativ nr. Legea nr.7, din 13/03/1996 emis de Parlamentul României;		
B2	Se notează mențiunea „proprietar neidentificat,, în baza art.13 alin. 15 din Legea 7/1996	A1

C. Partea III. SARCINI .

Inscrieri privind dezmembramintele dreptului de proprietate, drepturi reale de garanție și sarcini	Referințe
NU SUNT	

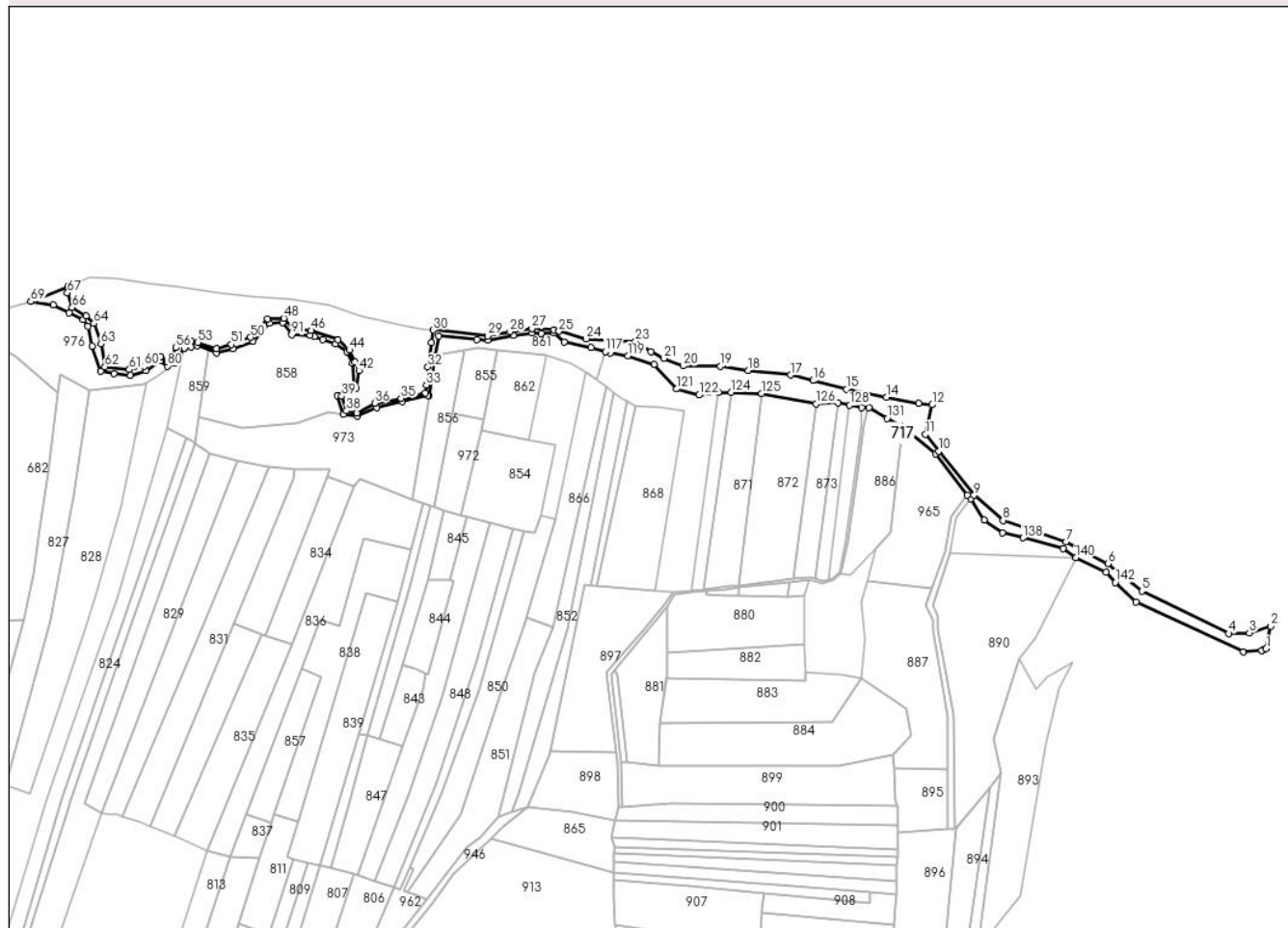
Anexa Nr. 1 La Partea I

Teren

Nr cadastral	Suprafața (mp)*	Observații / Referințe
	6.245	

* Suprafața este determinată în planul de proiecție Stereo 70.

DETALII LINIARE IMOBIL



Date referitoare la teren

Crt	Categorie folosință	Intravilan	Suprafața (mp)	Tarla	Parcelă	Nr. topo	Observații / Referințe
1	ape curgătoare	NU	6.245	-	1	-	

Lungime Segmente

1) Valorile lungimilor segmentelor sunt obținute din proiecție în plan.

Punct început	X / Y	Punct sfârșit	X / Y	Lungime segment	Punct început	X / Y	Punct sfârșit	X / Y	Lungime segment	Punct început	X / Y	Punct sfârșit	X / Y	Lungime segment
1	356.009,196 669.942,408	2	356.012,117 669.956,966	14.848	2	356.012,117 669.956,966	3	355.998,39 669.952,67	14.384	3	355.998,39 669.952,67	4	355.985,268 669.952,282	13.128
4	355.985,268 669.952,282	5	355.929,699 669.979,421	61.842	5	355.929,699 669.979,421	6	355.907,889 669.996,849	27.918	6	355.907,889 669.996,849	7	355.881,259 670.010,922	30.12
7	355.881,259 670.010,922	8	355.840,849 670.024,557	42.648	8	355.840,849 670.024,557	9	355.822,373 670.040,648	24.501	9	355.822,373 670.040,648	10	355.799,766 670.068,867	36.158
10	355.799,766 670.068,867	11	355.791,221 670.079,594	13.714	11	355.791,221 670.079,594	12	355.795,507 670.098,416	19.304	12	355.795,507 670.098,416	13	355.786,857 670.099,295	8.695
13	355.786,857 670.099,295	14	355.766,231 670.103,332	21.017	14	355.766,231 670.103,332	15	355.740,757 670.108,496	25.992	15	355.740,757 670.108,496	16	355.719,231 670.113,978	22.213

Punct început	X / Y	Punct sfârşit	X / Y	Lungime segment	Punct început	X / Y	Punct sfârşit	X / Y	Lungime segment	Punct început	X / Y	Punct sfârşit	X / Y	Lungime segment
16	355.719,231 670.113,978	17	355.705,085 670.117,51	14.58	17	355.705,085 670.117,51	18	355.677,918 670.120,424	27.323	18	355.677,918 670.120,424	19	355.660,128 670.123,069	17.986
19	355.660,128 670.123,069	20	355.636,175 670.123,273	23.954	20	355.636,175 670.123,273	21	355.623,834 670.128,14	13.266	21	355.623,834 670.128,14	22	355.615,64 670.132,558	9.309
22	355.615,64 670.132,558	23	355.605,674 670.138,965	11.848	23	355.605,674 670.138,965	24	355.574,106 670.140,66	31.613	24	355.574,106 670.140,66	25	355.556,775 670.145,49	17.991
25	355.556,775 670.145,49	26	355.553,684 670.146,293	3.194	26	355.553,684 670.146,293	27	355.539,509 670.147,32	14.212	27	355.539,509 670.147,32	28	355.525,404 670.145,174	14.267
28	355.525,404 670.145,174	29	355.511,09 670.142,635	14.537	29	355.511,09 670.142,635	30	355.476,465 670.146,282	34.817	30	355.476,465 670.146,282	31	355.475,068 670.138,06	8.34
31	355.475,068 670.138,06	32	355.472,881 670.122,676	15.539	32	355.472,881 670.122,676	33	355.471,925 670.111,113	11.602	33	355.471,925 670.111,113	34	355.471,154 670.105,843	5.326
34	355.471,154 670.105,843	35	355.455,741 670.102,619	15.747	35	355.455,741 670.102,619	36	355.438,819 670.099,541	17.2	36	355.438,819 670.099,541	37	355.427,485 670.093,068	13.052
37	355.427,485 670.093,068	38	355.420,847 670.094,687	6.833	38	355.420,847 670.094,687	39	355.417,73 670.103,97	9.792	39	355.417,73 670.103,97	40	355.424,134 670.107,761	7.442
40	355.424,134 670.107,761	41	355.426,917 670.108,984	3.04	41	355.426,917 670.108,984	42	355.428,769 670.120,384	11.549	42	355.428,769 670.120,384	43	355.426,377 670.125,94	6.049
43	355.426,377 670.125,94	44	355.422,604 670.133,508	8.456	44	355.422,604 670.133,508	45	355.415,379 670.140,015	9.723	45	355.415,379 670.140,015	46	355.398,242 670.145,953	18.137
46	355.398,242 670.145,953	47	355.387,066 670.147,008	11.226	47	355.387,066 670.147,008	48	355.380,624 670.153,83	9.383	48	355.380,624 670.153,83	49	355.370,289 670.153,513	10.34
49	355.370,289 670.153,513	50	355.359,427 670.141,652	16.083	50	355.359,427 670.141,652	51	355.347,176 670.137,079	13.077	51	355.347,176 670.137,079	52	355.337,489 670.134,47	10.032
52	355.337,489 670.134,47	53	355.325,764 670.138,389	12.363	53	355.325,764 670.138,389	54	355.321,436 670.139,485	4.465	54	355.321,436 670.139,485	55	355.315,685 670.138,417	5.849
55	355.315,685 670.138,417	56	355.311,736 670.134,928	5.27	56	355.311,736 670.134,928	57	355.309,131 670.128,729	6.724	57	355.309,131 670.128,729	58	355.306,029 670.126,21	3.996
58	355.306,029 670.126,21	59	355.301,804 670.129,377	5.28	59	355.301,804 670.129,377	60	355.291,493 670.123,128	12.057	60	355.291,493 670.123,128	61	355.281,934 670.121,032	9.786
61	355.281,934 670.121,032	62	355.266,273 670.122,682	15.748	62	355.266,273 670.122,682	63	355.263,712 670.137,484	15.022	63	355.263,712 670.137,484	64	355.259,204 670.150,512	13.786
64	355.259,204 670.150,512	65	355.254,254 670.155,296	6.884	65	355.254,254 670.155,296	66	355.245,336 670.160,709	10.432	66	355.245,336 670.160,709	67	355.242,28 670.170,046	9.824
67	355.242,28 670.170,046	68	355.242,389 670.173,976	3.932	68	355.242,389 670.173,976	69	355.218,848 670.164,457	25.393	69	355.218,848 670.164,457	70	355.233,285 670.162,41	14.581
70	355.233,285 670.162,41	71	355.243,383 670.157,218	11.355	71	355.243,383 670.157,218	72	355.252,369 670.152,962	9.943	72	355.252,369 670.152,962	73	355.255,301 670.148,689	5.182
73	355.255,301 670.148,689	74	355.257,914 670.135,941	13.013	74	355.257,914 670.135,941	75	355.263,617 670.119,842	17.079	75	355.263,617 670.119,842	76	355.271,913 670.118,573	8.392
76	355.271,913 670.118,573	77	355.282,613 670.117,09	10.802	77	355.282,613 670.117,09	78	355.292,557 670.120,323	10.456	78	355.292,557 670.120,323	79	355.301,65 670.126,381	10.926
79	355.301,65 670.126,381	80	355.306,029 670.123,21	5.407	80	355.306,029 670.123,21	81	355.310,997 670.124,903	5.249	81	355.310,997 670.124,903	82	355.317,067 670.134,689	11.516
82	355.317,067 670.134,689	83	355.317,266 670.134,743	0.206	83	355.317,266 670.134,743	84	355.321,436 670.135,485	4.236	84	355.321,436 670.135,485	85	355.325,352 670.136,432	4.029
85	355.325,352 670.136,432	86	355.337,489 670.131,47	13.112	86	355.337,489 670.131,47	87	355.348,225 670.134,268	11.095	87	355.348,225 670.134,268	88	355.361,122 670.139,177	13.8
88	355.361,122 670.139,177	89	355.371,534 670.150,783	15.592	89	355.371,534 670.150,783	90	355.379,949 670.150,878	8.416	90	355.379,949 670.150,878	91	355.385,63 670.143,275	9.491
91	355.385,63 670.143,275	92	355.397,643 670.143,013	12.016	92	355.397,643 670.143,013	93	355.400,327 670.142,093	2.837	93	355.400,327 670.142,093	94	355.405,711 670.140,245	5.692
94	355.405,711 670.140,245	95	355.413,78 670.137,477	8.531	95	355.413,78 670.137,477	96	355.420,992 670.132,324	8.864	96	355.420,992 670.132,324	97	355.424,54 670.125,149	8.004
97	355.424,54 670.125,149	98	355.425,434 670.110,326	14.85	98	355.425,434 670.110,326	99	355.423,115 670.109,482	2.468	99	355.423,115 670.109,482	100	355.414,769 670.104,453	9.744
100	355.414,769 670.104,453	101	355.418,831 670.092,465	12.657	101	355.418,831 670.092,465	102	355.427,798 670.091,093	9.071	102	355.427,798 670.091,093	103	355.440,033 670.096,798	13.5
103	355.440,033 670.096,798	104	355.456,35 670.100,714	16.78	104	355.456,35 670.100,714	105	355.472,619 670.104,482	16.7	105	355.472,619 670.104,482	106	355.473,745 670.104,385	1.13
106	355.473,745 670.104,385	107	355.477,978 670.129,894	25.858	107	355.477,978 670.129,894	108	355.479,625 670.142,355	12.569	108	355.479,625 670.142,355	109	355.504,354 670.140,337	24.811
109	355.504,354 670.140,337	110	355.511,09 670.139,635	6.772	110	355.511,09 670.139,635	111	355.527,602 670.142,981	16.848	111	355.527,602 670.142,981	112	355.539,626 670.144,322	12.099
112	355.539,626 670.144,322	113	355.545,252 670.144,149	5.629	113	355.545,252 670.144,149	114	355.553,684 670.144,293	8.433	114	355.553,684 670.144,293	115	355.559,982 670.138,609	8.484

Punct început	X / Y	Punct sfârșit	X / Y	Lungime segment	Punct început	X / Y	Punct sfârșit	X / Y	Lungime segment	Punct început	X / Y	Punct sfârșit	X / Y	Lungime segment
115	355.559,982 670.138,609	116	355.577,291 670.134,931	17.695	116	355.577,291 670.134,931	117	355.586,437 670.132,471	9.471	117	355.586,437 670.132,471	118	355.589,517 670.131,64	3.19
118	355.589,517 670.131,64	119	355.600,796 670.129,725	11.44	119	355.600,796 670.129,725	120	355.617,508 670.124,388	17.544	120	355.617,508 670.124,388	121	355.632,128 670.108,582	21.531
121	355.632,128 670.108,582	122	355.646,358 670.104,65	14.763	122	355.646,358 670.104,65	123	355.658,609 670.106,488	12.388	123	355.658,609 670.106,488	124	355.667,018 670.106,374	8.41
124	355.667,018 670.106,374	125	355.686,408 670.105,722	19.401	125	355.686,408 670.105,722	126	355.721,191 670.099,163	35.396	126	355.721,191 670.099,163	127	355.735,334 670.099,657	14.152
127	355.735,334 670.099,657	128	355.742,82 670.098,181	7.63	128	355.742,82 670.098,181	129	355.750,305 670.096,704	7.629	129	355.750,305 670.096,704	130	355.754,92 670.096,544	4.618
130	355.754,92 670.096,544	131	355.766,625 670.089,747	13.535	131	355.766,625 670.089,747	132	355.776,882 670.084,531	11.507	132	355.776,882 670.084,531	133	355.797,946 670.067,127	27.324
133	355.797,946 670.067,127	134	355.817,839 670.040,706	33.073	134	355.817,839 670.040,706	135	355.820,234 670.038,346	3.362	135	355.820,234 670.038,346	136	355.828,704 670.024,647	16.106
136	355.828,704 670.024,647	137	355.840,448 670.016,487	14.301	137	355.840,448 670.016,487	138	355.853,662 670.013,42	13.565	138	355.853,662 670.013,42	139	355.879,43 670.006,669	26.638
139	355.879,43 670.006,669	140	355.887,292 670.000,709	9.866	140	355.887,292 670.000,709	141	355.906,722 669.991,332	21.574	141	355.906,722 669.991,332	142	355.912,604 669.984,83	8.768
142	355.912,604 669.984,83	143	355.925,91 669.972,397	18.211	143	355.925,91 669.972,397	144	355.994,577 669.940,507	75.711	144	355.994,577 669.940,507	145	356.006,438 669.941,258	11.885
145	356.006,438 669.941,258	146	356.007,447 669.941,509	1.04	146	356.007,447 669.941,509	1	356.009,196 669.942,408	1.967					

** Lungimile segmentelor sunt determinate în planul de proiecție Stereo 70 și sunt rotunjite la 1 milimetru.

*** Distanța dintre puncte este formată din segmente cumulate ce sunt mai mici decât valoarea 1 milimetru.

**DATE DESPRE IMOBILUL NR. 718**

Oficiul de Cadastru și Publicitate Imobiliară MARAMURES
Biroul de Cadastru și Publicitate Imobiliară Baia Mare

A. Partea I. Descrierea imobilului

TEREN Extravilan

Adresa: Jud. Maramures

Nr. Crt	Nr cadastral Nr. topografic	Suprafața* (mp)	Observații / Referințe
A1		4.800	Sector cadastral:17 Teren neimprejmit;

B. Partea II. Proprietari și acte

Inscrieri privitoare la dreptul de proprietate și alte drepturi reale		Referințe
718 / 15/05/2024		
Act Administrativ nr. Proces verbal de punere în posesie nr.191, din 12/01/2024 emis de Primăria comunei Băsești (HG nr.972/13.04.1992, Anexa nr.3, poziția 80);		
B1	Inscrierea provizorie, drept de PROPRIETATE, dobandit prin Lege, cota actuala 1/1 1) CHIȘ VASILE DEFUNCT:Da 2) BLIDAR ROZALIA DEFUNCT:Da	A1
708 / 15/05/2024		
Act Administrativ nr. Adeverință de posesie nr.2387, din 17/05/2024 emis de Primăria comunei Băsești;		
B2	Se notează posesia faptică în favoarea lui Marchiș- Neamț Alexandru - Vasile 1) MARCHIȘ - NEAMȚ ALEXANDRU - VASILE	A1

C. Partea III. SARCINI .

Inscrieri privind dezmembramintele dreptului de proprietate, drepturi reale de garanție și sarcini	Referințe
NU SUNT	

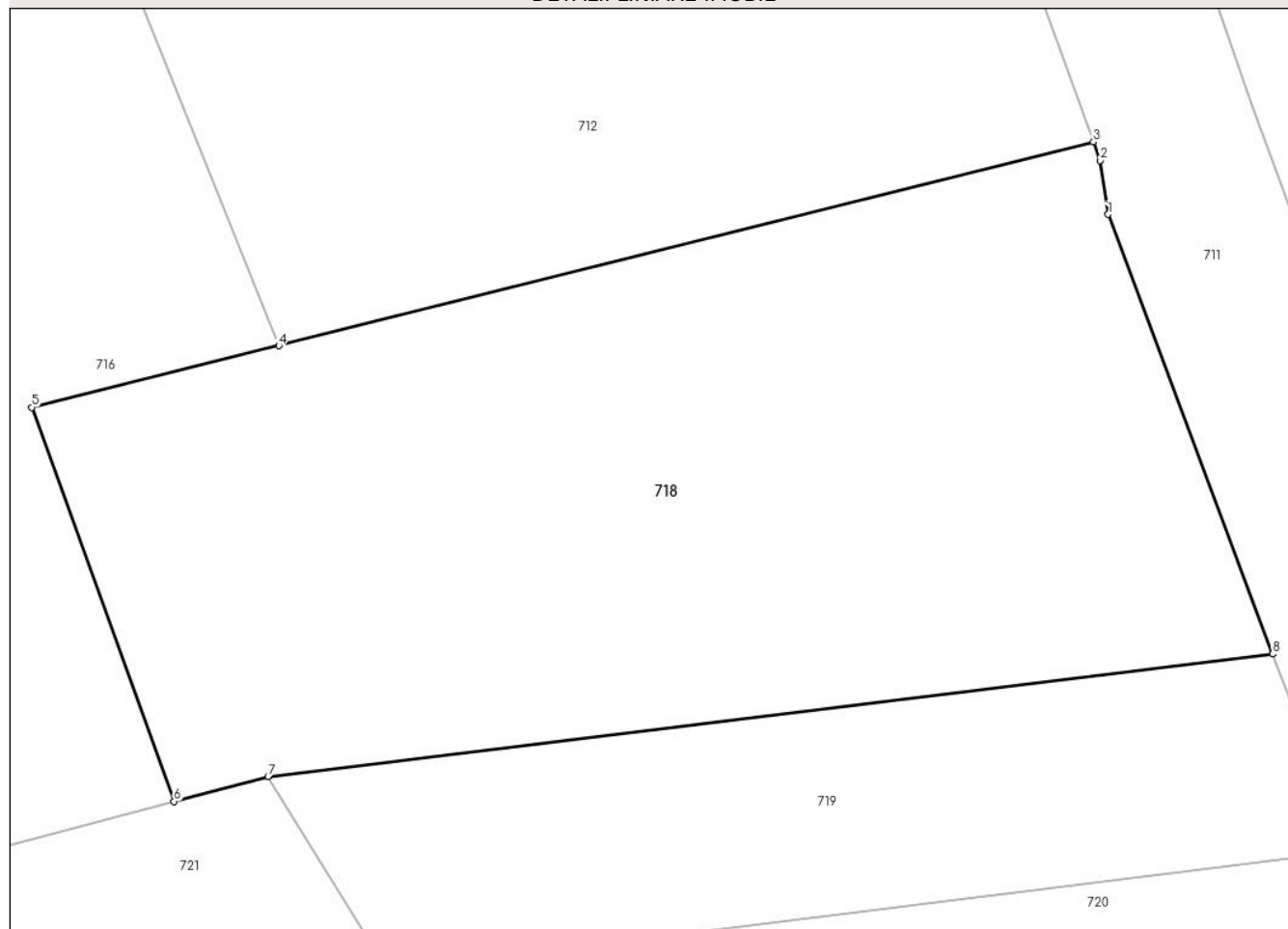
Anexa Nr. 1 La Partea I

Teren

Nr cadastral	Suprafața (mp)*	Observații / Referințe
	4.800	

* Suprafața este determinată în planul de proiecție Stereo 70.

DETALII LINIARE IMOBIL



Date referitoare la teren

Crt	Categorie folosință	Intravilan	Suprafața (mp)	Tarla	Parcelă	Nr. topo	Observații / Referințe
1	arabil	NU	4.800	-	1	-	

Lungime Segmente

1) Valorile lungimilor segmentelor sunt obținute din proiecție în plan.

Punct început	X / Y	Punct sfârșit	X / Y	Lungime segment (** (m)
1	354.889,98 669.683,037	2	354.889,19 669.688,247	5.27
2	354.889,19 669.688,247	3	354.888,547 669.690,028	1.894
3	354.888,547 669.690,028	4	354.809,722 669.670,333	81.248
4	354.809,722 669.670,333	5	354.785,828 669.664,363	24.629
5	354.785,828 669.664,363	6	354.799,582 669.626,271	40.499

Punct început	X / Y	Punct sfârşit	X / Y	Lungime segment (** (m)
6	354.799,582 669.626,271	7	354.808,684 669.628,69	9.418
7	354.808,684 669.628,69	8	354.905,898 669.640,522	97.931
8	354.905,898 669.640,522	1	354.889,98 669.683,037	45.397

** Lungimile segmentelor sunt determinate în planul de proiecţie Stereo 70 şi sunt rotunjite la 1 milimetru.

*** Distanţa dintre puncte este formată din segmente cumulate ce sunt mai mici decât valoarea 1 milimetru.

**DATE DESPRE IMOBILUL NR. 719**

Oficiul de Cadastru și Publicitate Imobiliară MARAMURES
Biroul de Cadastru și Publicitate Imobiliară Baia Mare

A. Partea I. Descrierea imobilului

TEREN Extravilan

Adresa: Jud. Maramures

Nr. Crt	Nr cadastral Nr. topografic	Suprafața* (mp)	Observații / Referințe
A1		1.903	Sector cadastral:17 Teren neimprejmuit;

B. Partea II. Proprietari și acte

Inscrieri privitoare la dreptul de proprietate și alte drepturi reale		Referințe
719 / 15/05/2024		
Act Administrativ nr. Proces verbal de punere în posesie nr. 192, din 12/01/2024 emis de Primăria comunei Băsești (HG nr.972/13.04.1992, Anexa nr.3, poziția 75);		
B1	Inscrierea provizorie, drept de PROPRIETATE, dobandit prin Lege, cota actuala 1/1 1) CHIȘ AUREL DEFUNCT:Da	A1
Act Administrativ nr. Adeverință de posesie nr.2388, din 17/05/2024 emis de Primăria comunei Băsești;		
B2	Se notează posesia faptică în favoarea lui Chiș Maria 1) CHIȘ MARIA	A1

C. Partea III. SARCINI .

Inscrieri privind dezmembramintele dreptului de proprietate, drepturi reale de garanție și sarcini	Referințe
NU SUNT	

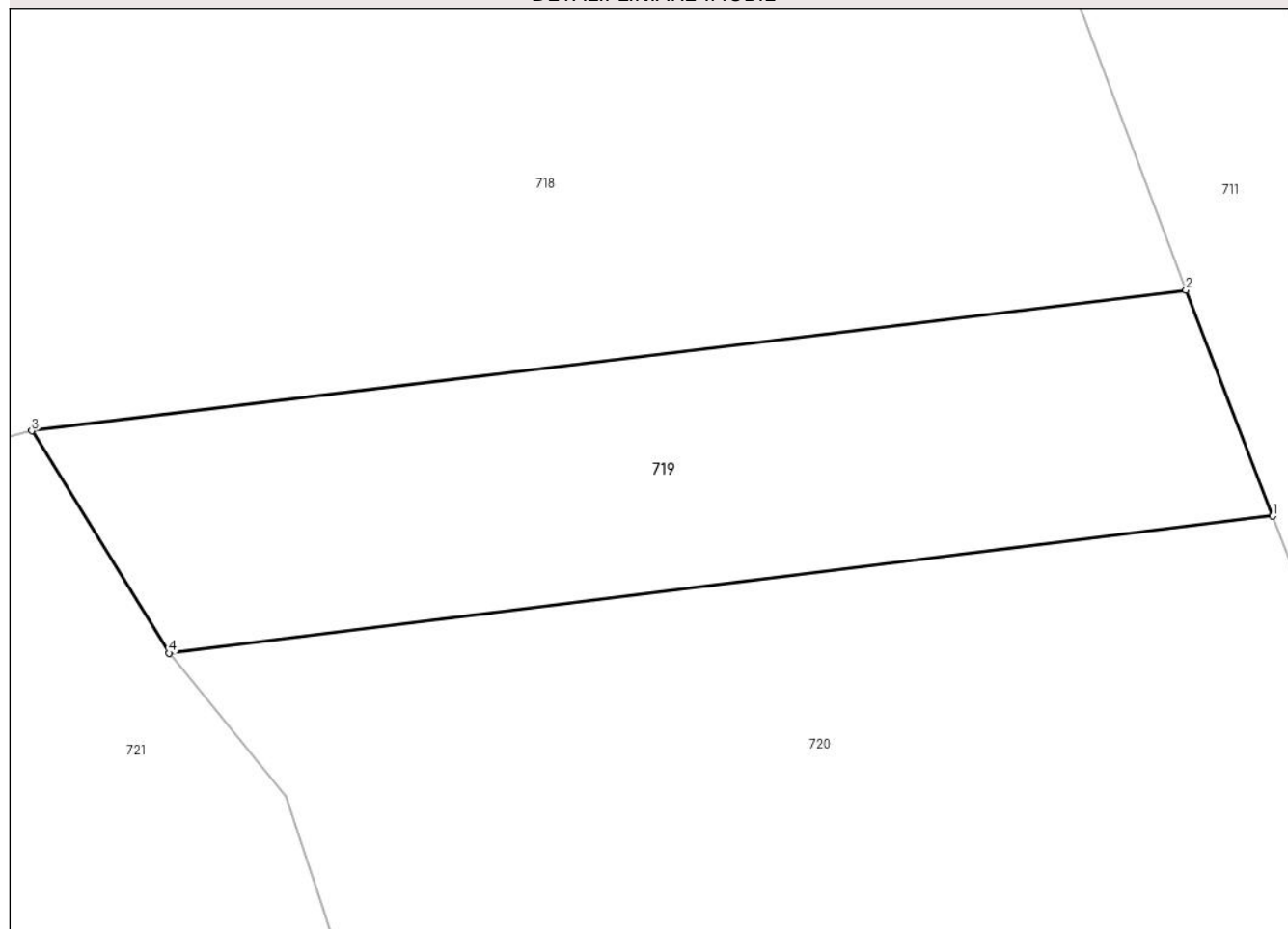
Anexa Nr. 1 La Partea I

Teren

Nr cadastral	Suprafața (mp)*	Observații / Referințe
	1.903	

* Suprafața este determinată în planul de proiecție Stereo 70.

DETALII LINIARE IMOBIL



Date referitoare la teren

Crt	Categorie folosință	Intravilan	Suprafața (mp)	Tarla	Parcelă	Nr. topo	Observații / Referințe
1	arabil	NU	1.903	-	1	-	

Lungime Segmente

1) Valorile lungimilor segmentelor sunt obținute din proiecție în plan.

Punct început	X / Y	Punct sfârșit	X / Y	Lungime segment (** (m)
1	354.913,2 669.621,518	2	354.905,898 669.640,522	20.359
2	354.905,898 669.640,522	3	354.808,684 669.628,69	97.931
3	354.808,684 669.628,69	4	354.820,253 669.609,984	21.994
4	354.820,253 669.609,984	1	354.913,2 669.621,518	93.66

** Lungimile segmentelor sunt determinate în planul de proiecție Stereo 70 și sunt rotunjite la 1 milimetru.

***** Distanţa dintre puncte este formată din segmente cumulate ce sunt mai mici decât valoarea 1 milimetru.**

**DATE DESPRE IMOBILUL NR. 720**

Oficiul de Cadastru și Publicitate Imobiliară MARAMURES
Biroul de Cadastru și Publicitate Imobiliară Baia Mare

A. Partea I. Descrierea imobilului

TEREN Extravilan

Adresa: Jud. Maramures

Nr. Crt	Nr cadastral Nr. topografic	Suprafața* (mp)	Observații / Referințe
A1		3.600	Sector cadastral:17 Teren neimprejmuit;

B. Partea II. Proprietari și acte

Inscrieri privitoare la dreptul de proprietate și alte drepturi reale		Referințe
720 / 15/05/2024		
Act Administrativ nr. Proces verbal de punere în posesie nr.193, din 12/01/2024 emis de Primăria comunei Băsești (HG nr.972/13.04.1992, Anexa nr.3, poziția 90);		
B1	Inscrierea provizorie, drept de PROPRIETATE, dobandit prin Lege, cota actuala 1/1 1) CHIȘ AUREL DEFUNCT:Da	A1
Act Administrativ nr. Adeverință de posesie nr.2389, din 17/01/2024 emis de Primăria comunei Băsești;		
B2	Se notează posesia faptică în favoarea lui Chiș Maria 1) CHIȘ MARIA	A1

C. Partea III. SARCINI .

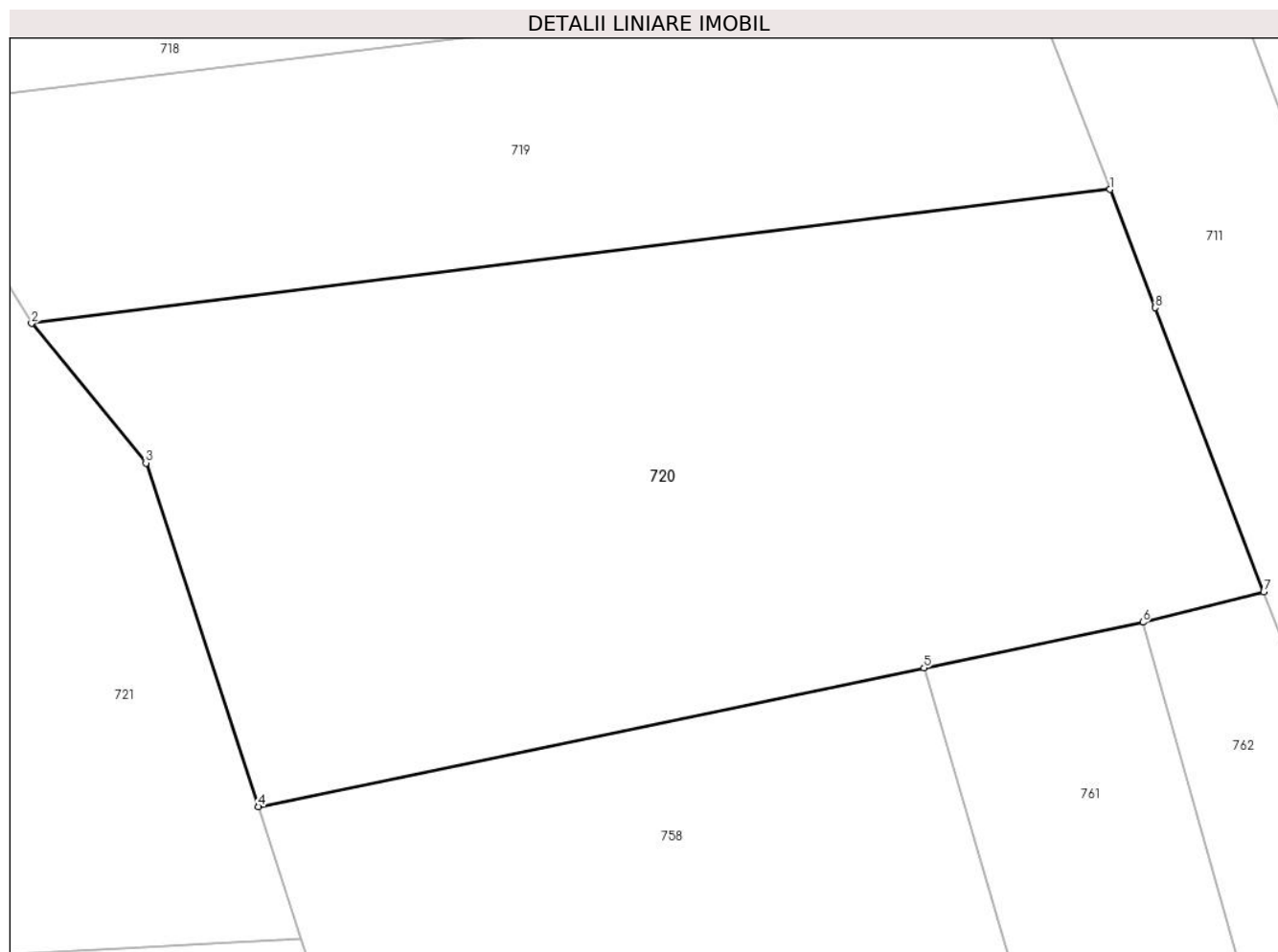
Inscrieri privind dezmembramintele dreptului de proprietate, drepturi reale de garanție și sarcini	Referințe
NU SUNT	

Anexa Nr. 1 La Partea I

Teren

Nr cadastral	Suprafața (mp)*	Observații / Referințe
	3.600	

* Suprafața este determinată în planul de proiecție Stereo 70.



Date referitoare la teren

Crt	Categorie folosință	Intra vilan	Suprafața (mp)	Tarla	Parcelă	Nr. topo	Observații / Referințe
1	arabil	NU	3.600	-	1	-	

Lungime Segmente

1) Valorile lungimilor segmentelor sunt obținute din proiecție în plan.

Punct început	X / Y	Punct sfârșit	X / Y	Lungime segment (** (m)
1	354.913,2 669.621,518	2	354.820,253 669.609,984	93.66
2	354.820,253 669.609,984	3	354.830,106 669.597,954	15.55
3	354.830,106 669.597,954	4	354.839,82 669.568,372	31.136
4	354.839,82 669.568,372	5	354.897,172 669.580,317	58.583
5	354.897,172 669.580,317	6	354.916,031 669.584,245	19.264

Punct început	X / Y	Punct sfârșit	X / Y	Lungime segment (** (m)
6	354.916,031 669.584,245	7	354.926,448 669.586,879	10.745
7	354.926,448 669.586,879	8	354.917,097 669.611,329	26.177
8	354.917,097 669.611,329	1	354.913,2 669.621,518	10.909

** Lungimile segmentelor sunt determinate în planul de proiecție Stereo 70 și sunt rotunjite la 1 milimetru.

*** Distanța dintre puncte este formată din segmente cumulate ce sunt mai mici decât valoarea 1 milimetru.

**DATE DESPRE IMOBILUL NR. 721**

Oficiul de Cadastru și Publicitate Imobiliară MARAMURES
Biroul de Cadastru și Publicitate Imobiliară Baia Mare

A. Partea I. Descrierea imobilului

TEREN Extravilan

Adresa: Jud. Maramures

Nr. Crt	Nr cadastral Nr. topografic	Suprafața* (mp)	Observații / Referințe
A1		4.829	Sector cadastral:17 Teren neimprejmit;

B. Partea II. Proprietari și acte

Inscrieri privitoare la dreptul de proprietate și alte drepturi reale	Referințe
1 / 18/03/2024	
Act Normativ nr. Legea nr. 7, din 13/03/1996 emis de Parlamentul României;	
B1	A1
Intabulare, drept de PROPRIETATE, dobândit prin Lege, cota actuala 1/1, cota initiala 1/1	
1) NEIDENTIFICAT NEIDENTIFICAT	
721 / 17/05/2024	
Act Normativ nr. Legea nr. 7, din 13/03/1996 emis de Parlamentul României;	
B2	A1
se noteaza mențiunea „proprietar neidentificat,, în baza art.13 alin. 15 din Legea 7/1996	

C. Partea III. SARCINI .

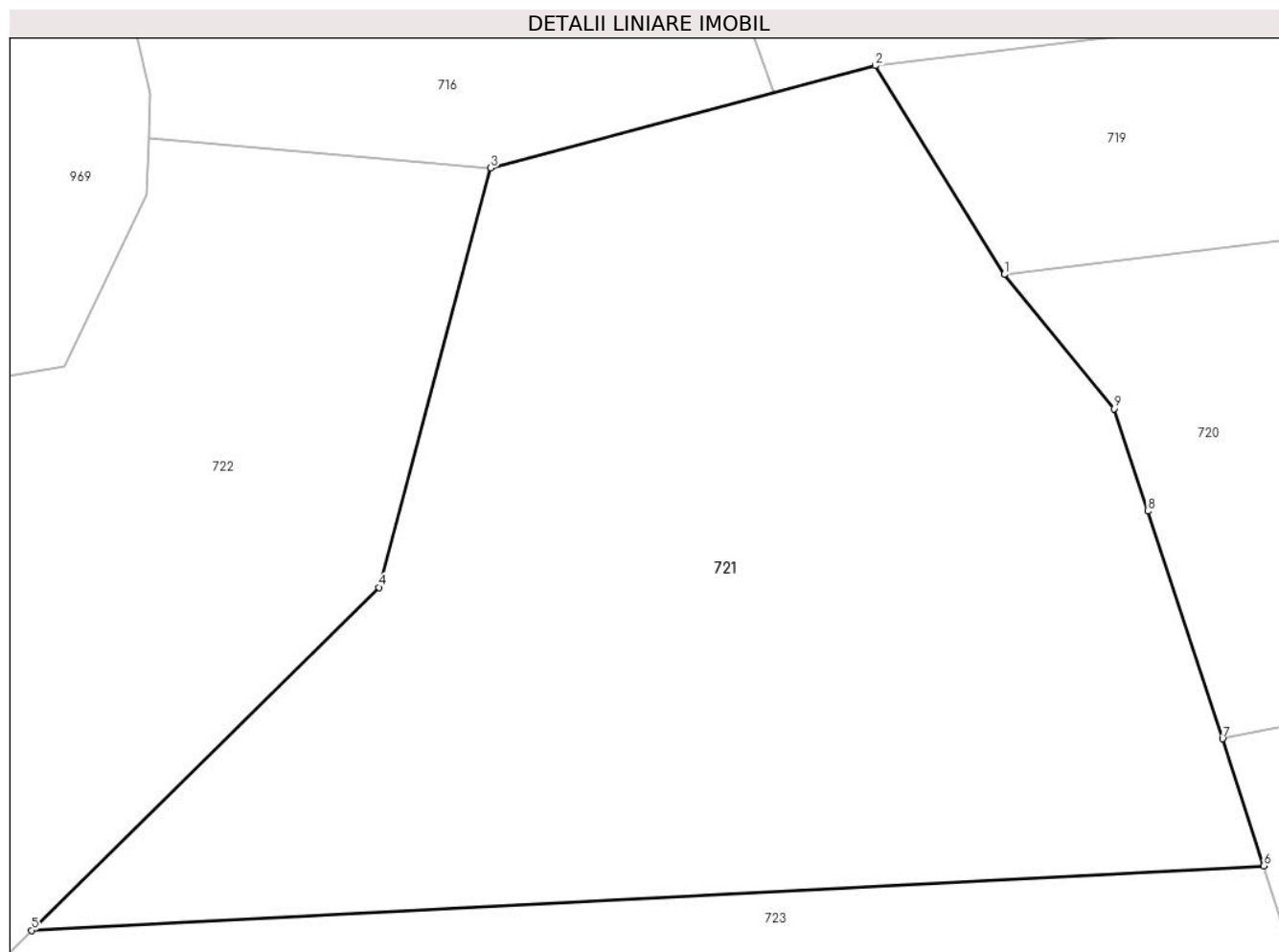
Inscrieri privind dezmembramintele dreptului de proprietate, drepturi reale de garanție și sarcini	Referințe
NU SUNT	

Anexa Nr. 1 La Partea I

Teren

Nr cadastral	Suprafața (mp)*	Observații / Referințe
	4.829	

* Suprafața este determinată în planul de proiecție Stereo 70.



Date referitoare la teren

Crt	Categorie folosință	Intravilan	Suprafața (mp)	Tarla	Parcelă	Nr. topo	Observații / Referințe
72 1	arabil	NU	4.829	1	-	-	

Lungime Segmente

1) Valorile lungimilor segmentelor sunt obținute din proiecție în plan.

Punct început	X / Y	Punct sfârșit	X / Y	Lungime segment (** (m)
1	354.820,253 669.609,984	2	354.808,684 669.628,69	21.995
2	354.808,684 669.628,69	3	354.774,202 669.619,527	35.679
3	354.774,202 669.619,527	4	354.764,203 669.581,943	38.891
4	354.764,203 669.581,943	5	354.733,038 669.551,213	43.767
5	354.733,038 669.551,213	6	354.843,514 669.556,985	110.626

Punct început	X / Y	Punct sfârşit	X / Y	Lungime segment (** (m)
6	354.843,514 669.556,985	7	354.839,82 669.568,372	11.971
7	354.839,82 669.568,372	8	354.833,124 669.588,763	21.462
8	354.833,124 669.588,763	9	354.830,106 669.597,954	9.674
9	354.830,106 669.597,954	1	354.820,253 669.609,984	15.549

** Lungimile segmentelor sunt determinate în planul de proiecție Stereo 70 și sunt rotunjite la 1 milimetru.

*** Distanța dintre puncte este formată din segmente cumulate ce sunt mai mici decât valoarea 1 milimetru.

**DATE DESPRE IMOBILUL NR. 722**

Oficiul de Cadastru și Publicitate Imobiliară MARAMURES
Biroul de Cadastru și Publicitate Imobiliară Baia Mare

A. Partea I. Descrierea imobilului

TEREN Extravilan

Adresa: Jud. Maramures

Nr. Crt	Nr cadastral Nr. topografic	Suprafața* (mp)	Observații / Referințe
A1		4.882	Sector cadastral:17 Teren neimprejmuit;

B. Partea II. Proprietari și acte

Inscrieri privitoare la dreptul de proprietate și alte drepturi reale	Referințe
1 / 18/03/2024	
Act Normativ nr. Legea nr. 7, din 13/03/1996 emis de Parlamentul României;	
B1	A1
Intabulare, drept de PROPRIETATE, dobandit prin Lege, cota actuala 1/1, cota initiala 1/1	
1) NEIDENTIFICAT NEIDENTIFICAT	

C. Partea III. SARCINI .

Inscrieri privind dezmembramintele dreptului de proprietate, drepturi reale de garanție și sarcini	Referințe
NU SUNT	

Anexa Nr. 1 La Partea I

Teren

Nr cadastral	Suprafața (mp)*	Observații / Referințe
	4.882	

* Suprafața este determinată în planul de proiecție Stereo 70.



Date referitoare la teren

Crt	Categorie folosință	Intravilan	Suprafața (mp)	Tarla	Parcelă	Nr. topo	Observații / Referințe
72 2	arabil	NU	4.882	1	-	-	

Lungime Segmente

1) Valorile lungimilor segmentelor sunt obținute din proiecție în plan.

Punct început	X / Y	Punct sfârșit	X / Y	Lungime segment (** (m)
1	354.774,202 669.619,527	2	354.743,552 669.622,201	30.766
2	354.743,552 669.622,201	3	354.743,387 669.617,087	5.117
3	354.743,387 669.617,087	4	354.736,028 669.601,779	16.985
4	354.736,028 669.601,779	5	354.717,187 669.598,541	19.117
5	354.717,187 669.598,541	6	354.700,113 669.599,13	17.085

Punct început	X / Y	Punct sfârșit	X / Y	Lungime segment (** (m)
6	354.700,113 669.599,13	7	354.696,58 669.592,359	7.637
7	354.696,58 669.592,359	8	354.688,926 669.569,102	24.484
8	354.688,926 669.569,102	9	354.686,865 669.558,21	11.086
9	354.686,865 669.558,21	10	354.683,333 669.547,906	10.892
10	354.683,333 669.547,906	11	354.670,968 669.536,425	16.873
11	354.670,968 669.536,425	12	354.654,777 669.530,538	17.228
12	354.654,777 669.530,538	13	354.655,263 669.528,322	2.268
13	354.655,263 669.528,322	14	354.709,647 669.528,149	54.384
14	354.709,647 669.528,149	15	354.764,203 669.581,943	76.617
15	354.764,203 669.581,943	1	354.774,202 669.619,527	38.891

** Lungimile segmentelor sunt determinate în planul de proiecție Stereo 70 și sunt rotunjite la 1 milimetru.

*** Distanța dintre puncte este formată din segmente cumulate ce sunt mai mici decât valoarea 1 milimetru.

**DATE DESPRE IMOBILUL NR. 723**

Oficiul de Cadastru și Publicitate Imobiliară MARAMURES
Biroul de Cadastru și Publicitate Imobiliară Baia Mare

A. Partea I. Descrierea imobilului

TEREN Extravilan

Adresa: Jud. Maramures

Nr. Crt	Nr cadastral Nr. topografic	Suprafața* (mp)	Observații / Referințe
A1		3.300	Sector cadastral:17 Teren neimprejmuit;

B. Partea II. Proprietari și acte

Inscrieri privitoare la dreptul de proprietate și alte drepturi reale		Referințe
723 / 15/05/2024		
Act Administrativ nr. Proces verbal de punere în posesie nr.194, din 12/01/2024 emis de Primăria comunei Băsești (HG nr.972/13.04.1992, Anexa nr.3, poziția 165);		
B1	Inscrierea provizorie, drept de PROPRIETATE, dobandit prin Lege, cota actuala 1/1 1) ZAH GHEORGHE , Lipsă CNP DEFUNCT:Da	A1
Act Administrativ nr. Adeverință de posesie nr.2390, din 17/05/2024 emis de Primăria comunei Băsești;		
B2	Se notează posesia faptică în favoarea lui Botiș Maria 1) BOTIȘ MARIA	A1

C. Partea III. SARCINI .

Inscrieri privind dezmembramintele dreptului de proprietate, drepturi reale de garanție și sarcini	Referințe
NU SUNT	

Anexa Nr. 1 La Partea I

Teren

Nr cadastral	Suprafața (mp)*	Observații / Referințe
	3.300	

* Suprafața este determinată în planul de proiecție Stereo 70.



Date referitoare la teren

Crt	Categorie folosință	Intravilan	Suprafața (mp)	Tarla	Parcelă	Nr. topo	Observații / Referințe
1	arabil	NU	3.300	-	1	-	

Lungime Segmente

1) Valorile lungimilor segmentelor sunt obținute din proiecție în plan.

Punct început	X / Y	Punct sfârșit	X / Y	Lungime segment (** (m)
1	354.843,514 669.556,985	2	354.733,038 669.551,213	110.627
2	354.733,038 669.551,213	3	354.709,647 669.528,149	32.849
3	354.709,647 669.528,149	4	354.835,574 669.527,748	125.928
4	354.835,574 669.527,748	5	354.852,858 669.528,171	17.289
5	354.852,858 669.528,171	1	354.843,514 669.556,985	30.291

**** Lungimile segmentelor sunt determinate în planul de proiecție Stereo 70 și sunt rotunjite la 1 milimetru.**

***** Distanța dintre puncte este formată din segmente cumulate ce sunt mai mici decât valoarea 1 milimetru.**

**DATE DESPRE IMOBILUL NR. 724**

Oficiul de Cadastru și Publicitate Imobiliară MARAMURES
Biroul de Cadastru și Publicitate Imobiliară Baia Mare

A. Partea I. Descrierea imobilului

TEREN Extravilan

Adresa: Jud. Maramures

Nr. Crt	Nr cadastral Nr. topografic	Suprafața* (mp)	Observații / Referințe
A1		7.915	Sector cadastral:14 Teren neimprejmuit;

B. Partea II. Proprietari și acte

Inscrieri privitoare la dreptul de proprietate și alte drepturi reale		Referințe
724 / 15/05/2024		
Act Administrativ nr. Proces verbal de punere în posesie nr.195, din 12/01/2024 emis de Primăria comunei Băsești (HG nr.972/13.04.1992, Anexa nr.3, poziția 81);		
B1	Inscrierea provizorie, drept de PROPRIETATE, dobandit prin Lege, cota actuala 1/1 1) CHIS VASILE DEFUNCT:Da 2) BLIDAR ROZALIA DEFUNCT:Da	A1
Act Administrativ nr. Adeverință de posesie nr.2391, din 17/05/2024 emis de Primăria comunei Băsești;		
B2	Se notează posesia faptică în favoarea lui Blidar Gheorghe 1) BLIDAR GHEORGHE	A1

C. Partea III. SARCINI .

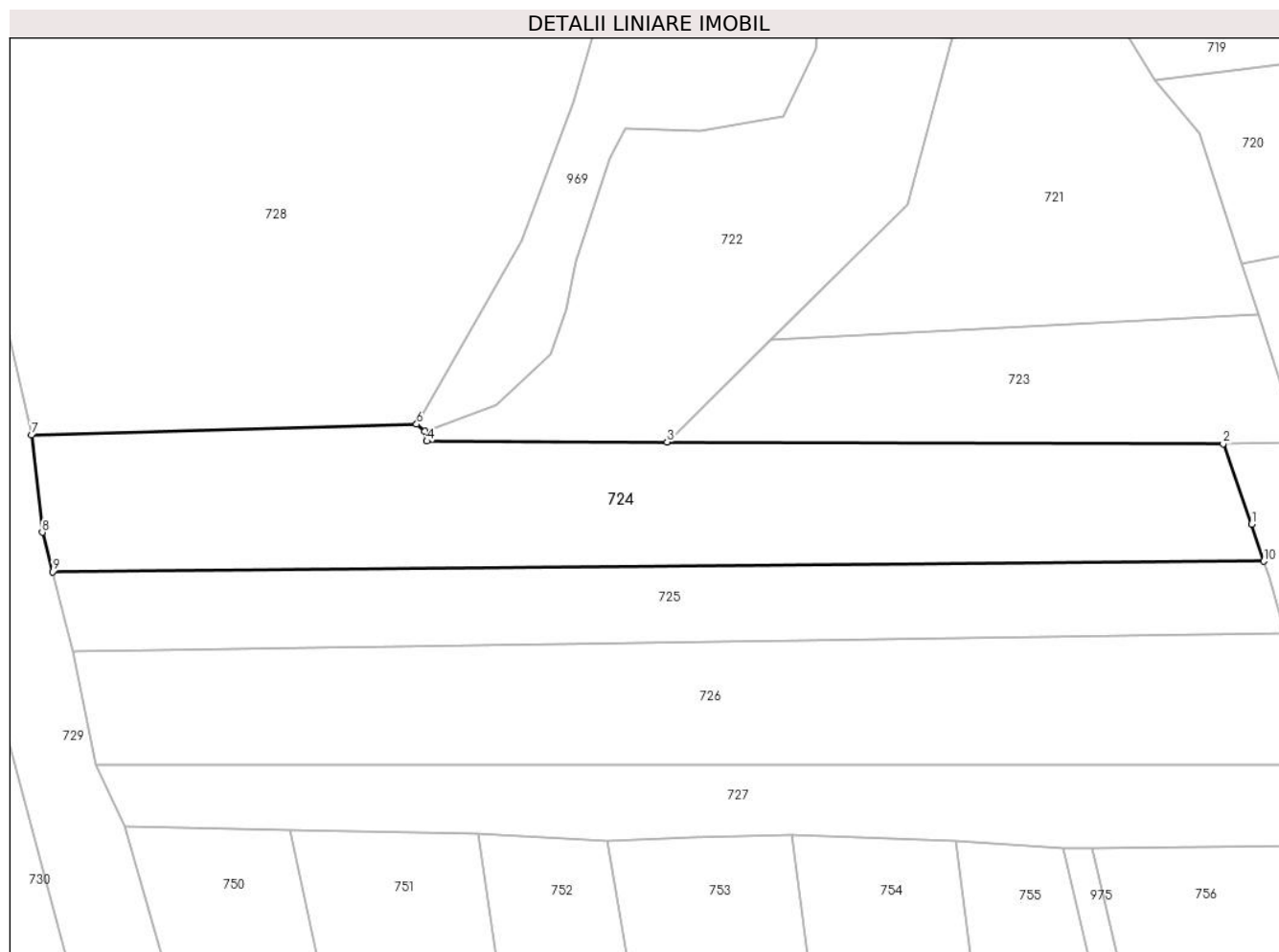
Inscrieri privind dezmembramintele dreptului de proprietate, drepturi reale de garanție și sarcini	Referințe
NU SUNT	

Anexa Nr. 1 La Partea I

Teren

Nr cadastral	Suprafața (mp)*	Observații / Referințe
	7.915	

* Suprafața este determinată în planul de proiecție Stereo 70.



Date referitoare la teren

Crt	Categorie folosință	Intravilan	Suprafața (mp)	Tarla	Parcelă	Nr. topo	Observații / Referințe
1	arabil	NU	7.915	-	1	-	

Lungime Segmente

1) Valorile lungimilor segmentelor sunt obținute din proiecție în plan.

Punct început	X / Y	Punct sfârșit	X / Y	Lungime segment (** (m)
1	354.842,087 669.509,597	2	354.835,574 669.527,748	19.284
2	354.835,574 669.527,748	3	354.709,647 669.528,149	125.928
3	354.709,647 669.528,149	4	354.655,263 669.528,322	54.384
4	354.655,263 669.528,322	5	354.654,777 669.530,538	2.269
5	354.654,777 669.530,538	6	354.652,934 669.532,149	2.448

Punct început	X / Y	Punct sfârșit	X / Y	Lungime segment (** (m)
6	354.652,934 669.532,149	7	354.565,737 669.529,717	87.231
7	354.565,737 669.529,717	8	354.568,148 669.507,708	22.141
8	354.568,148 669.507,708	9	354.570,478 669.498,799	9.209
9	354.570,478 669.498,799	10	354.844,789 669.501,146	274.321
10	354.844,789 669.501,146	1	354.842,087 669.509,597	8.872

** Lungimile segmentelor sunt determinate în planul de proiecție Stereo 70 și sunt rotunjite la 1 milimetru.

*** Distanța dintre puncte este formată din segmente cumulate ce sunt mai mici decât valoarea 1 milimetru.

**DATE DESPRE IMOBILUL NR. 725**

Oficiul de Cadastru și Publicitate Imobiliară MARAMURES
Biroul de Cadastru și Publicitate Imobiliară Baia Mare

A. Partea I. Descrierea imobilului

TEREN Extravilan

Adresa: Jud. Maramures

Nr. Crt	Nr cadastral Nr. topografic	Suprafața* (mp)	Observații / Referințe
A1		4.715	Sector cadastral:17 Teren neimpregmuit;

B. Partea II. Proprietari și acte

Inscrieri privitoare la dreptul de proprietate și alte drepturi reale		Referințe
725 / 15/05/2024		
Act Administrativ nr. TP nr. 60347/78, din 24/01/1995 emis de Comisia Județeană Maramureș;		
B1	Intabulare, drept de PROPRIETATE, dobândit prin Reconstituire, cota actuala 1/1 1) FLORUȚA FLOARE, Lipsă CNP DEFUNCT:Da	A1
Act Administrativ nr. Adeverință de posesie nr.2574, din 17/05/2024 emis de Primăria comunei Băsești;		
B2	Se notează posesia faptică în favoarea lui Floruța Marcel - Ioan 1) FLORUȚA MARCEL- IOAN	A1

C. Partea III. SARCINI .

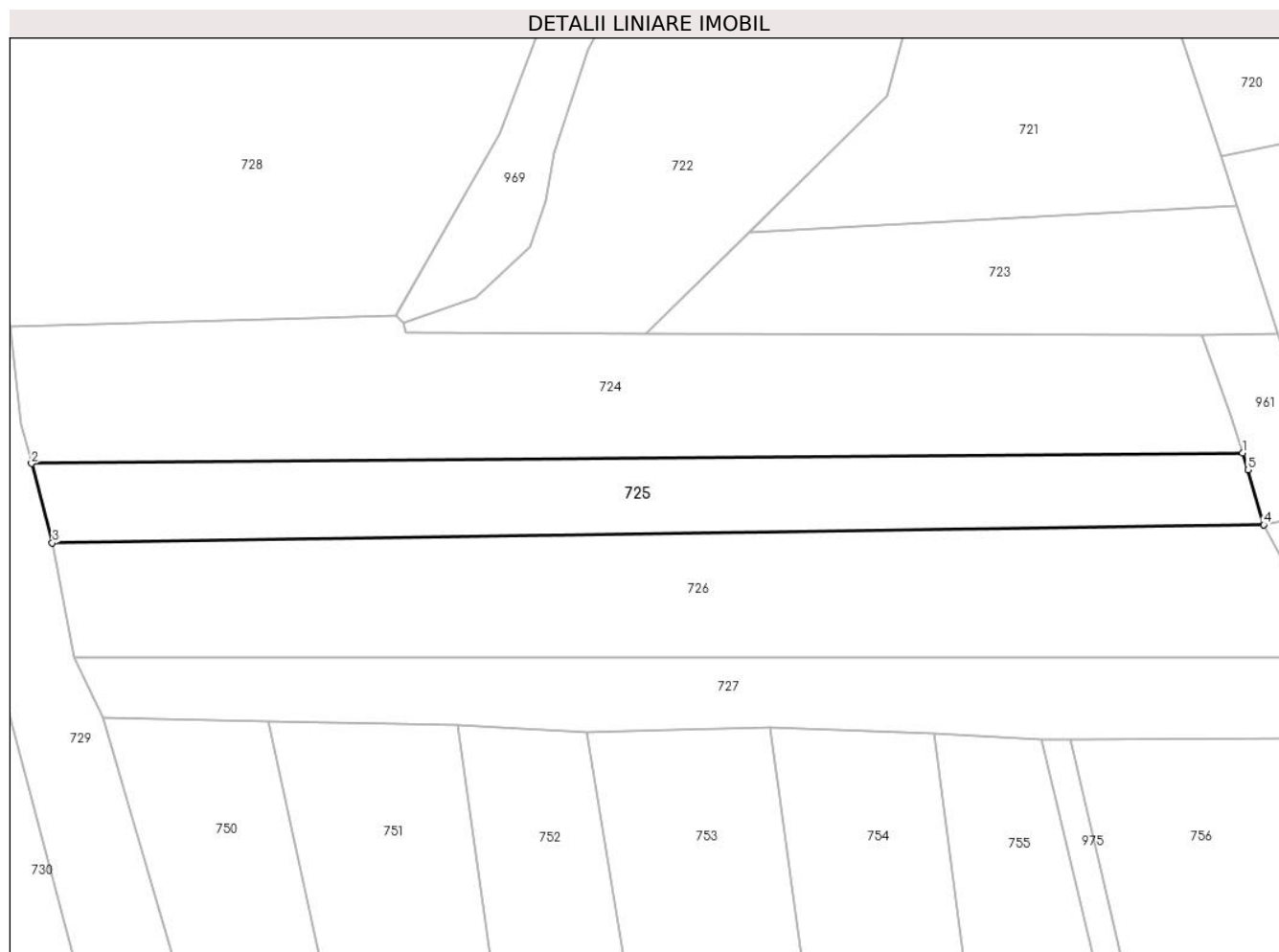
Inscrieri privind dezmembramintele dreptului de proprietate, drepturi reale de garanție și sarcini	Referințe
NU SUNT	

Anexa Nr. 1 La Partea I

Teren

Nr cadastral	Suprafața (mp)*	Observații / Referințe
	4.715	

* Suprafața este determinată în planul de proiecție Stereo 70.



Date referitoare la teren

Crt	Categorie folosință	Intravilan	Suprafața (mp)	Tarla	Parcelă	Nr. topo	Observații / Referințe
1	arabil	NU	2.515	Sindrila	1	-	
2	pasune	NU	2.200	Sindrila	1	-	

Lungime Segmente

1) Valorile lungimilor segmentelor sunt obținute din proiecție în plan.

Punct început	X / Y	Punct sfârșit	X / Y	Lungime segment (** (m))
1	354.844,789 669.501,146	2	354.570,478 669.498,799	274.321
2	354.570,478 669.498,799	3	354.575,186 669.480,798	18.606
3	354.575,186 669.480,798	4	354.849,581 669.484,89	274.426
4	354.849,581 669.484,89	5	354.846,004 669.497,346	12.959

Punct început	X / Y	Punct sfârşit	X / Y	Lungime segment (** (m)
5	354.846,004 669.497,346	1	354.844,789 669.501,146	3.99

** Lungimile segmentelor sunt determinate în planul de proiecţie Stereo 70 şi sunt rotunjite la 1 milimetru.

*** Distanţa dintre puncte este formată din segmente cumulate ce sunt mai mici decât valoarea 1 milimetru.

**DATE DESPRE IMOBILUL NR. 726**

Oficiul de Cadastru și Publicitate Imobiliară MARAMURES
Biroul de Cadastru și Publicitate Imobiliară Baia Mare

A. Partea I. Descrierea imobilului

TEREN Extravilan

Adresa: Jud. Maramures

Nr. Crt	Nr cadastral Nr. topografic	Suprafața* (mp)	Observații / Referințe
A1		7.823	Sector cadastral:17 Teren neimprejmit;

B. Partea II. Proprietari și acte

Inscrieri privitoare la dreptul de proprietate și alte drepturi reale		Referințe
726 / 15/05/2024		
Act Administrativ nr. Proces verbal de punere în posesie nr.197, din 12/01/2024 emis de Primăria comunei Băsești (HG nr.972/13.04.1992, Anexa nr.3, poziția 81);		
B1	Inscrierea provizorie, drept de PROPRIETATE, dobandit prin Lege, cota actuala 1/1 1) CHIȘ VASILE DEFUNCT:Da 2) BLIDAR ROZALIA DEFUNCT:Da	A1
Act Administrativ nr. Adeverință de posesie nr.2392, din 17/05/2024 emis de Primăria comunei Băsești;		
B2	Se notează posesia faptică în favoarea lui Blidar Gheorghe 1) BLIDAR GHEORGHE	A1

C. Partea III. SARCINI .

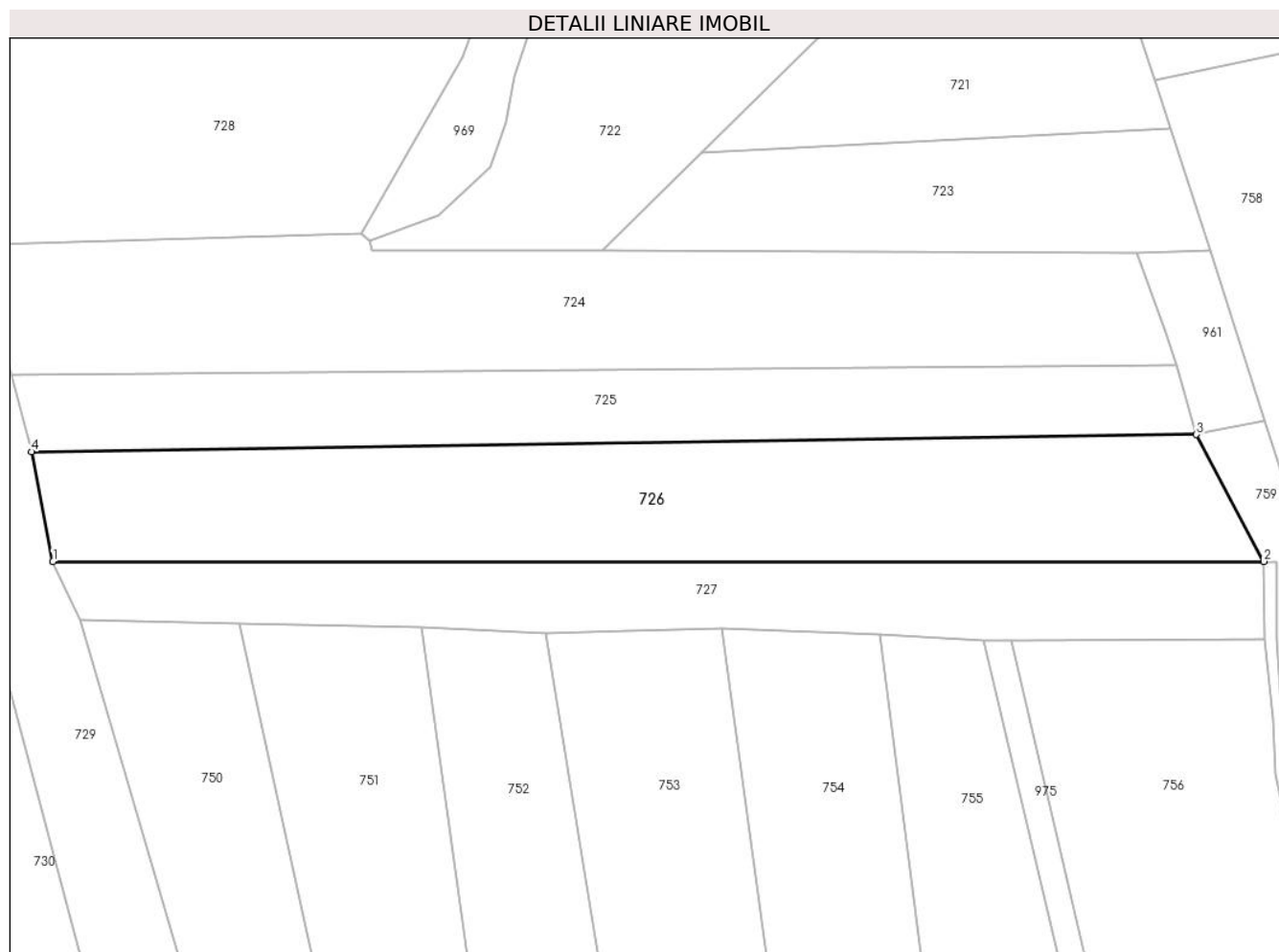
Inscrieri privind dezmembramintele dreptului de proprietate, drepturi reale de garanție și sarcini	Referințe
NU SUNT	

Anexa Nr. 1 La Partea I

Teren

Nr cadastral	Suprafața (mp)*	Observații / Referințe
	7.823	

* Suprafața este determinată în planul de proiecție Stereo 70.



Date referitoare la teren

Crt	Categorie folosință	Intra vilan	Suprafața (mp)	Tarla	Parcelă	Nr. topo	Observații / Referințe
1	arabil	NU	7.823	-	1	-	

Lungime Segmente

1) Valorile lungimilor segmentelor sunt obținute din proiecție în plan.

Punct început	X / Y	Punct sfârșit	X / Y	Lungime segment (** (m)
1	354.580,22 669.454,959	2	354.865,443 669.454,968	285.223
2	354.865,443 669.454,968	3	354.849,581 669.484,89	33.866
3	354.849,581 669.484,89	4	354.575,186 669.480,798	274.426
4	354.575,186 669.480,798	1	354.580,22 669.454,959	26.325

** Lungimile segmentelor sunt determinate în planul de proiecție Stereo 70 și sunt rotunjite la 1 milimetru.

***** Distanţa dintre puncte este formată din segmente cumulate ce sunt mai mici decât valoarea 1 milimetru.**

**DATE DESPRE IMOBILUL NR. 727**

Oficiul de Cadastru și Publicitate Imobiliară MARAMURES
Biroul de Cadastru și Publicitate Imobiliară Baia Mare

A. Partea I. Descrierea imobilului

TEREN Extravilan

Adresa: Jud. Maramures

Nr. Crt	Nr cadastral Nr. topografic	Suprafața* (mp)	Observații / Referințe
A1		4.641	Sector cadastral:17 Teren neimprejmuit;

B. Partea II. Proprietari și acte

Inscrieri privitoare la dreptul de proprietate și alte drepturi reale		Referințe
727 / 17/05/2024		
Act Normativ nr. Legea nr. 7, din 13/03/1996 emis de Parlamentul României;		
B1	Intabulare, drept de PROPRIETATE, dobandit prin Lege, cota actuala 1/1 1) NEIDENTIFICAT NEIDENTIFICAT	A1
B2	Se notează mențiunea „proprietar neidentificat„ în baza art.13 alin. 15 din Legea 7/1996	A1

C. Partea III. SARCINI .

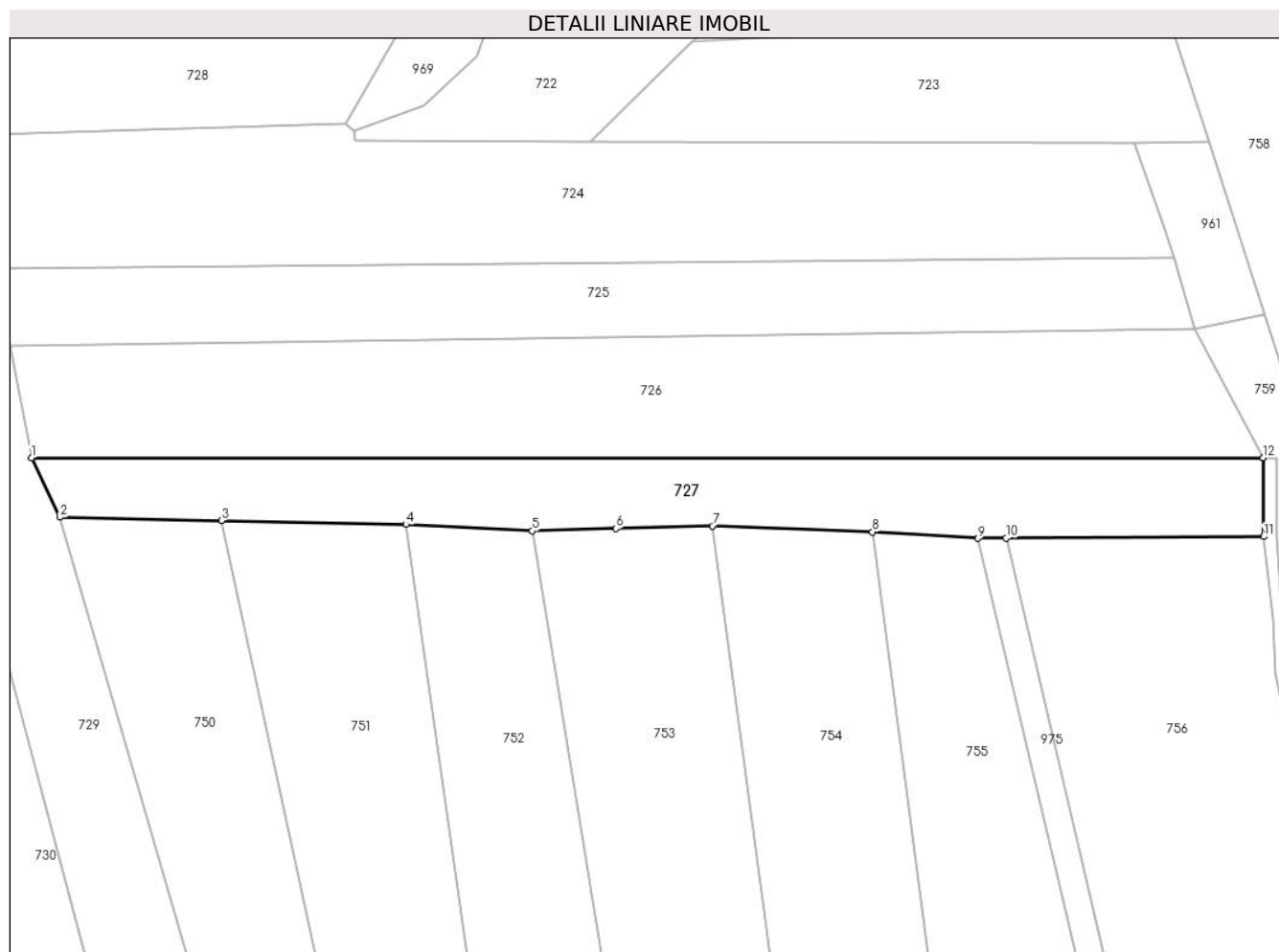
Inscrieri privind dezmembramintele dreptului de proprietate, drepturi reale de garanție și sarcini	Referințe
NU SUNT	

Anexa Nr. 1 La Partea I

Teren

Nr cadastral	Suprafața (mp)*	Observații / Referințe
	4.641	

* Suprafața este determinată în planul de proiecție Stereo 70.



Date referitoare la teren

Crt	Categorie folosință	Intra vilan	Suprafața (mp)	Tarla	Parcelă	Nr. topo	Observații / Referințe
1	arabil	NU	4.641	-	1	-	

Lungime Segmente

1) Valorile lungimilor segmentelor sunt obținute din proiecție în plan.

Punct început	X / Y	Punct sfârșit	X / Y	Lungime segment (** (m)
1	354.580,22 669.454,959	2	354.586,73 669.441,194	15.227
2	354.586,73 669.441,194	3	354.624,155 669.440,411	37.433
3	354.624,155 669.440,411	4	354.666,93 669.439,517	42.784
4	354.666,93 669.439,517	5	354.696,2 669.438,0	29.309
5	354.696,2 669.438,0	6	354.715,518 669.438,58	19.327

Punct început	X / Y	Punct sfârșit	X / Y	Lungime segment (** (m)
6	354.715,518 669.438,58	7	354.737,868 669.439,154	22.357
7	354.737,868 669.439,154	8	354.774,925 669.437,807	37.081
8	354.774,925 669.437,807	9	354.799,368 669.436,301	24.489
9	354.799,368 669.436,301	10	354.805,876 669.436,344	6.508
10	354.805,876 669.436,344	11	354.865,532 669.436,738	59.657
11	354.865,532 669.436,738	12	354.865,443 669.454,968	18.23
12	354.865,443 669.454,968	1	354.580,22 669.454,959	285.223

** Lungimile segmentelor sunt determinate în planul de proiecție Stereo 70 și sunt rotunjite la 1 milimetru.

*** Distanța dintre puncte este formată din segmente cumulate ce sunt mai mici decât valoarea 1 milimetru.

**DATE DESPRE IMOBILUL NR. 728**

Oficiul de Cadastru și Publicitate Imobiliară MARAMURES
Biroul de Cadastru și Publicitate Imobiliară Baia Mare

A. Partea I. Descrierea imobilului

TEREN Extravilan

Nr. CF vechi:51738
Nr. cadastral vechi:51738

Adresa: Jud. Maramures

Nr. Crt	Nr cadastral Nr. topografic	Suprafața* (mp)	Observații / Referințe
A1	51738	25.250	Sector cadastral:17 Teren neimprejmuit;

B. Partea II. Proprietari și acte

Inscrieri privitoare la dreptul de proprietate și alte drepturi reale		Referințe
1 / 18/03/2024		
Act Administrativ nr. Titlu de proprietate nr.1959/96, din 21/10/2002 emis de Comisia Județeană Maramureș;		
B1	Intabulare, drept de PROPRIETATE, dobandit prin Reconstituire, cota actuala 1/1, cota initiala 1/1 1) Odestianu Alexandru 2) Pop Rozalia 3) Pop Maria 4) Modi Ana 5) Odesteanu Vasile	A1
<i>OBSERVATII: Imobil transcris din CF nr.51738 Băsești sub rangul încheierii nr.81049/22/12/2023</i>		

C. Partea III. SARCINI .

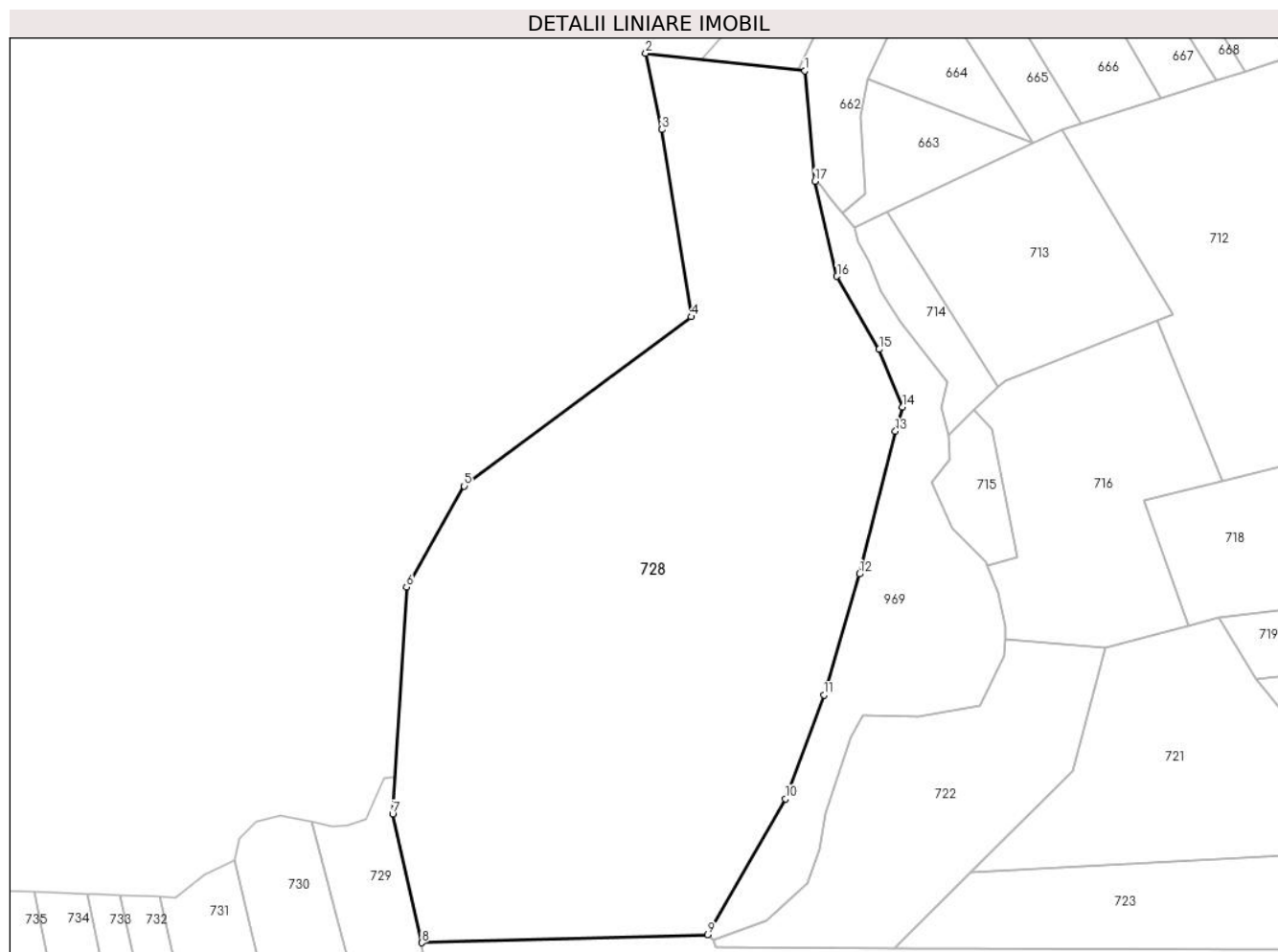
Inscrieri privind dezmembramintele dreptului de proprietate, drepturi reale de garanție și sarcini	Referințe
NU SUNT	

Anexa Nr. 1 La Partea I

Teren

Nr cadastral	Suprafața (mp)*	Observații / Referințe
51738	25.250	

* Suprafața este determinată în planul de proiecție Stereo 70.



Date referitoare la teren

Crt	Categorie folosință	Intravilan	Suprafața (mp)	Tarla	Parcelă	Nr. topo	Observații / Referințe
1	faneata	NU	2.006	-	Sindrila	-	
2	padure	NU	13.794	-	Sindrila	-	
3	arabil	NU	9.450	-	Sindrila	-	

Lungime Segmente

1) Valorile lungimilor segmentelor sunt obținute din proiecție în plan.

Punct început	X / Y	Punct sfârșit	X / Y	Lungime segment (** (m)
1	354.682,558 669.795,414	2	354.634,003 669.800,744	48.847
2	354.634,003 669.800,744	3	354.638,941 669.777,469	23.793
3	354.638,941 669.777,469	4	354.647,882 669.720,453	57.713
4	354.647,882 669.720,453	5	354.578,677 669.668,878	86.309

Punct început	X / Y	Punct sfârșit	X / Y	Lungime segment (** (m)
5	354.578,677 669.668,878	6	354.561,082 669.638,068	35.48
6	354.561,082 669.638,068	7	354.556,804 669.568,944	69.256
7	354.556,804 669.568,944	8	354.565,737 669.529,717	40.231
8	354.565,737 669.529,717	9	354.652,934 669.532,149	87.231
9	354.652,934 669.532,149	10	354.676,654 669.573,591	47.75
10	354.676,654 669.573,591	11	354.688,348 669.605,231	33.732
11	354.688,348 669.605,231	12	354.699,147 669.642,111	38.429
12	354.699,147 669.642,111	13	354.710,158 669.685,551	44.814
13	354.710,158 669.685,551	14	354.712,367 669.692,991	7.761
14	354.712,367 669.692,991	15	354.705,192 669.710,539	18.958
15	354.705,192 669.710,539	16	354.692,316 669.732,777	25.697
16	354.692,316 669.732,777	17	354.685,635 669.761,702	29.687
17	354.685,635 669.761,702	1	354.682,558 669.795,414	33.852

** Lungimile segmentelor sunt determinate în planul de proiecție Stereo 70 și sunt rotunjite la 1 milimetru.

*** Distanța dintre puncte este formată din segmente cumulate ce sunt mai mici decât valoarea 1 milimetru.

**DATE DESPRE IMOBILUL NR. 729**

Oficiul de Cadastru și Publicitate Imobiliară MARAMURES
Biroul de Cadastru și Publicitate Imobiliară Baia Mare

A. Partea I. Descrierea imobilului

TEREN Extravilan

Adresa: Jud. Maramures

Nr. Crt	Nr cadastral Nr. topografic	Suprafața* (mp)	Observații / Referințe
A1		5.596	Sector cadastral:17 Teren neimprejmuit;

B. Partea II. Proprietari și acte

Inscrieri privitoare la dreptul de proprietate și alte drepturi reale		Referințe
729 / 15/05/2024		
Act Administrativ nr. Proces verbal de punere în posesie nr.199, din 12/01/2024 emis de Primăria comunei Băsești (HG nr.972/13.04.1992, Anexa nr.3, poziția 78);		
B1	Inscrierea provizorie, drept de PROPRIETATE, dobandit prin Lege, cota actuala 1/1 1) BLIDAR GHEORGHE	A1

C. Partea III. SARCINI .

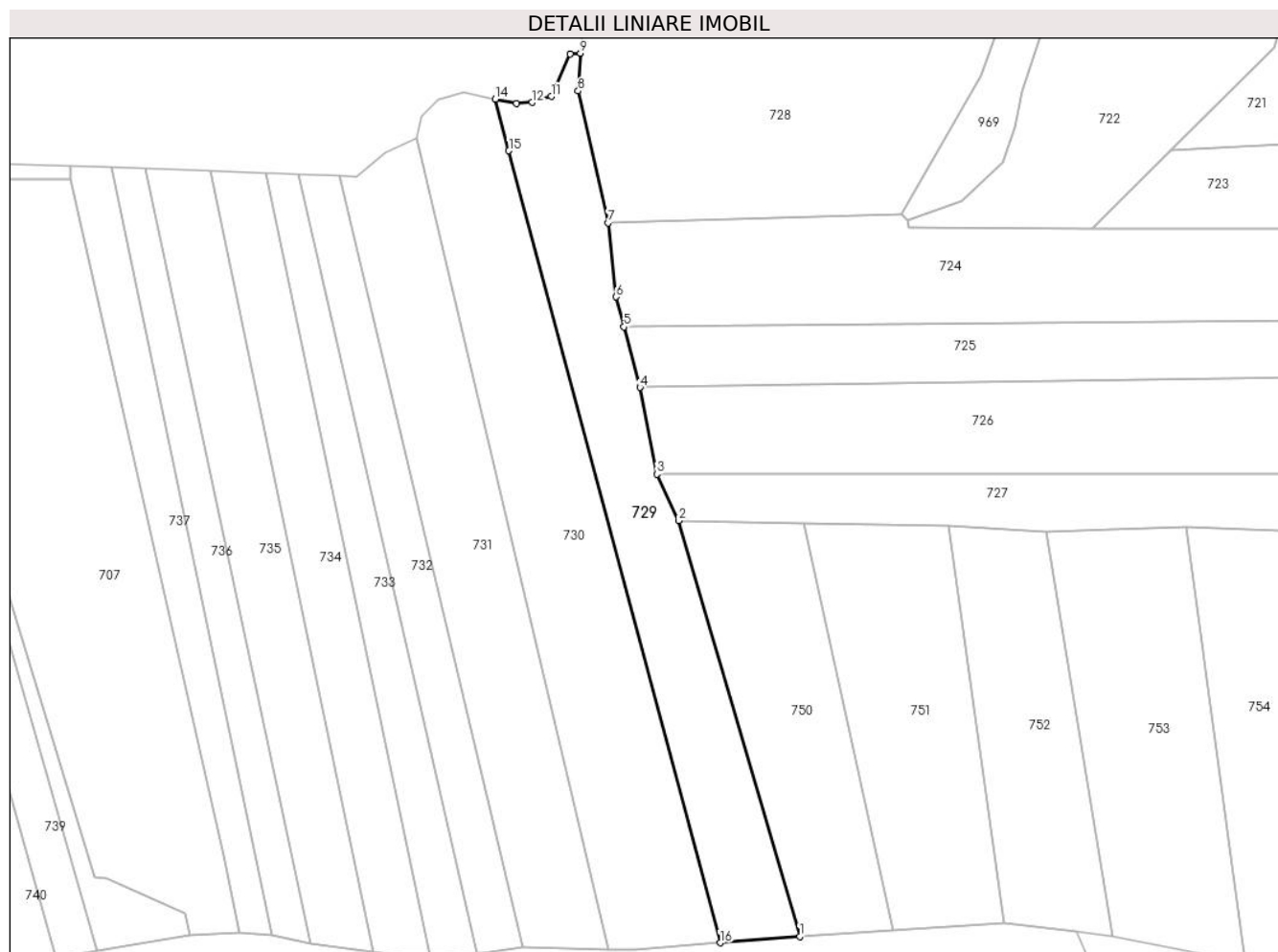
Inscrieri privind dezmembramintele dreptului de proprietate, drepturi reale de garanție și sarcini	Referințe
NU SUNT	

Anexa Nr. 1 La Partea I

Teren

Nr cadastral	Suprafața (mp)*	Observații / Referințe
	5.596	

* Suprafața este determinată în planul de proiecție Stereo 70.



Date referitoare la teren

Crt	Categorie folosință	Intravilan	Suprafața (mp)	Tarla	Parcelă	Nr. topo	Observații / Referințe
1	arabil	NU	5.596	-	1	-	

Lungime Segmente

1) Valorile lungimilor segmentelor sunt obținute din proiecție în plan.

Punct început	X / Y	Punct sfârșit	X / Y	Lungime segment (** (m)
1	354.622,797 669.317,451	2	354.586,73 669.441,194	128.892
2	354.586,73 669.441,194	3	354.580,22 669.454,959	15.227
3	354.580,22 669.454,959	4	354.575,186 669.480,798	26.325
4	354.575,186 669.480,798	5	354.570,478 669.498,799	18.606
5	354.570,478 669.498,799	6	354.568,148 669.507,708	9.209

Punct început	X / Y	Punct sfârșit	X / Y	Lungime segment (** (m)
6	354.568,148 669.507,708	7	354.565,737 669.529,717	22.141
7	354.565,737 669.529,717	8	354.556,804 669.568,944	40.231
8	354.556,804 669.568,944	9	354.557,5 669.580,192	11.27
9	354.557,5 669.580,192	10	354.554,392 669.579,994	3.114
10	354.554,392 669.579,994	11	354.548,798 669.567,336	13.839
11	354.548,798 669.567,336	12	354.543,149 669.565,538	5.928
12	354.543,149 669.565,538	13	354.538,495 669.565,275	4.661
13	354.538,495 669.565,275	14	354.532,229 669.566,552	6.395
14	354.532,229 669.566,552	15	354.536,206 669.551,185	15.873
15	354.536,206 669.551,185	16	354.599,122 669.315,591	243.85
16	354.599,122 669.315,591	1	354.622,797 669.317,451	23.748

** Lungimile segmentelor sunt determinate în planul de proiecție Stereo 70 și sunt rotunjite la 1 milimetru.

*** Distanța dintre puncte este formată din segmente cumulate ce sunt mai mici decât valoarea 1 milimetru.

**DATE DESPRE IMOBILUL NR. 730**

Oficiul de Cadastru și Publicitate Imobiliară MARAMURES
Biroul de Cadastru și Publicitate Imobiliară Baia Mare

A. Partea I. Descrierea imobilului

TEREN Extravilan

Adresa: Jud. Maramures

Nr. Crt	Nr cadastral Nr. topografic	Suprafața* (mp)	Observații / Referințe
A1		7.521	Sector cadastral:17 Teren neimprejmuit;

B. Partea II. Proprietari și acte

Inscrieri privitoare la dreptul de proprietate și alte drepturi reale	Referințe
1 / 18/03/2024	
Act Normativ nr. Legea nr. 7, din 13/03/1996 emis de Parlamentul României;	
B1	A1
Intabulare, drept de PROPRIETATE, dobandit prin Lege, cota actuala 1/1, cota initiala 1/1	
1) NEIDENTIFICAT NEIDENTIFICAT	

C. Partea III. SARCINI .

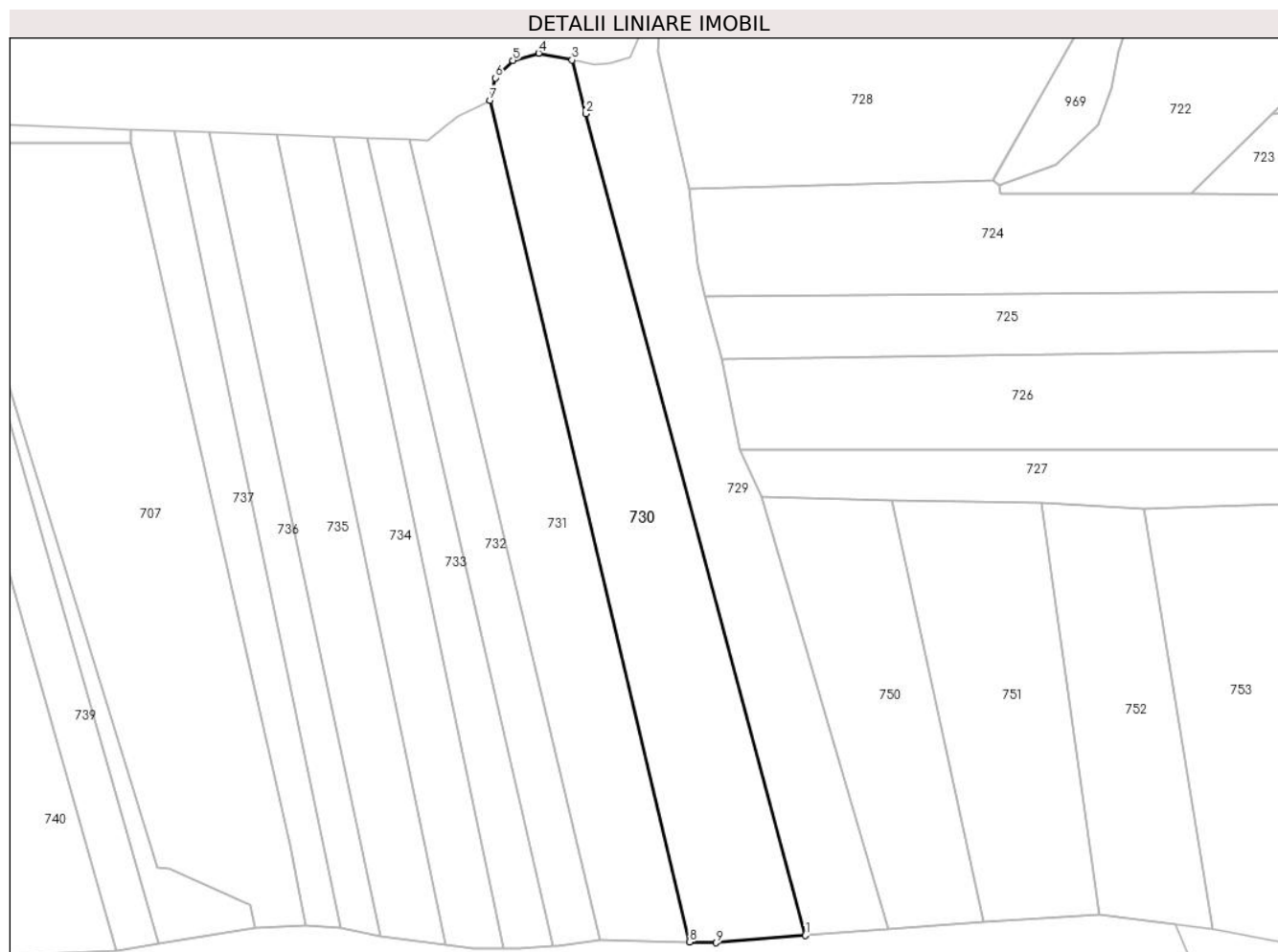
Inscrieri privind dezmembramintele dreptului de proprietate, drepturi reale de garanție și sarcini	Referințe
NU SUNT	

Anexa Nr. 1 La Partea I

Teren

Nr cadastral	Suprafața (mp)*	Observații / Referințe
	7.521	

* Suprafața este determinată în planul de proiecție Stereo 70.



Date referitoare la teren

Crt	Categorie folosință	Intra vilan	Suprafața (mp)	Tarla	Parcelă	Nr. topo	Observații / Referințe
730	arabil	NU	7.521	1	-	-	

Lungime Segmente

1) Valorile lungimilor segmentelor sunt obținute din proiecție în plan.

Punct început	X / Y	Punct sfârșit	X / Y	Lungime segment (** (m)
1	354.599,122 669.315,591	2	354.536,206 669.551,185	243.85
2	354.536,206 669.551,185	3	354.532,229 669.566,552	15.873
3	354.532,229 669.566,552	4	354.522,598 669.568,513	9.828
4	354.522,598 669.568,513	5	354.515,238 669.566,453	7.643
5	354.515,238 669.566,453	6	354.510,234 669.561,448	7.077

Punct început	X / Y	Punct sfârşit	X / Y	Lungime segment (** (m)
6	354.510,234 669.561,448	7	354.508,695 669.555,034	6.596
7	354.508,695 669.555,034	8	354.565,922 669.313,681	248.045
8	354.565,922 669.313,681	9	354.573,611 669.313,48	7.692
9	354.573,611 669.313,48	1	354.599,122 669.315,591	25.598

** Lungimile segmentelor sunt determinate în planul de proiecție Stereo 70 și sunt rotunjite la 1 milimetru.

*** Distanța dintre puncte este formată din segmente cumulate ce sunt mai mici decât valoarea 1 milimetru.

**DATE DESPRE IMOBILUL NR. 731**

Oficiul de Cadastru și Publicitate Imobiliară MARAMURES
Biroul de Cadastru și Publicitate Imobiliară Baia Mare

A. Partea I. Descrierea imobilului

TEREN Extravilan

Adresa: Jud. Maramures

Nr. Crt	Nr cadastral Nr. topografic	Suprafața* (mp)	Observații / Referințe
A1		6.000	Sector cadastral:17 Teren neimprejmuit;

B. Partea II. Proprietari și acte

Inscrieri privitoare la dreptul de proprietate și alte drepturi reale		Referințe
731 / 17/05/2024		
Act Administrativ nr. TP nr. 6061/5, din 04/02/2009 emis de Comisia Județeană Maramureș;		
B1	Intabulare, drept de PROPRIETATE, dobandit prin Reconstituire, cota actuala 1/1 1) MERCE FLOARE DEFUNCT:Da	A1
Act Administrativ nr. Adeverința de posesie nr. 2564, din 17/05/2024 emis de Primăria Comunei Băsești;		
B2	Se notează posesia faptică în favoarea lui Merce Gheorghe 1) MERCE GHEORGHE	A1

C. Partea III. SARCINI .

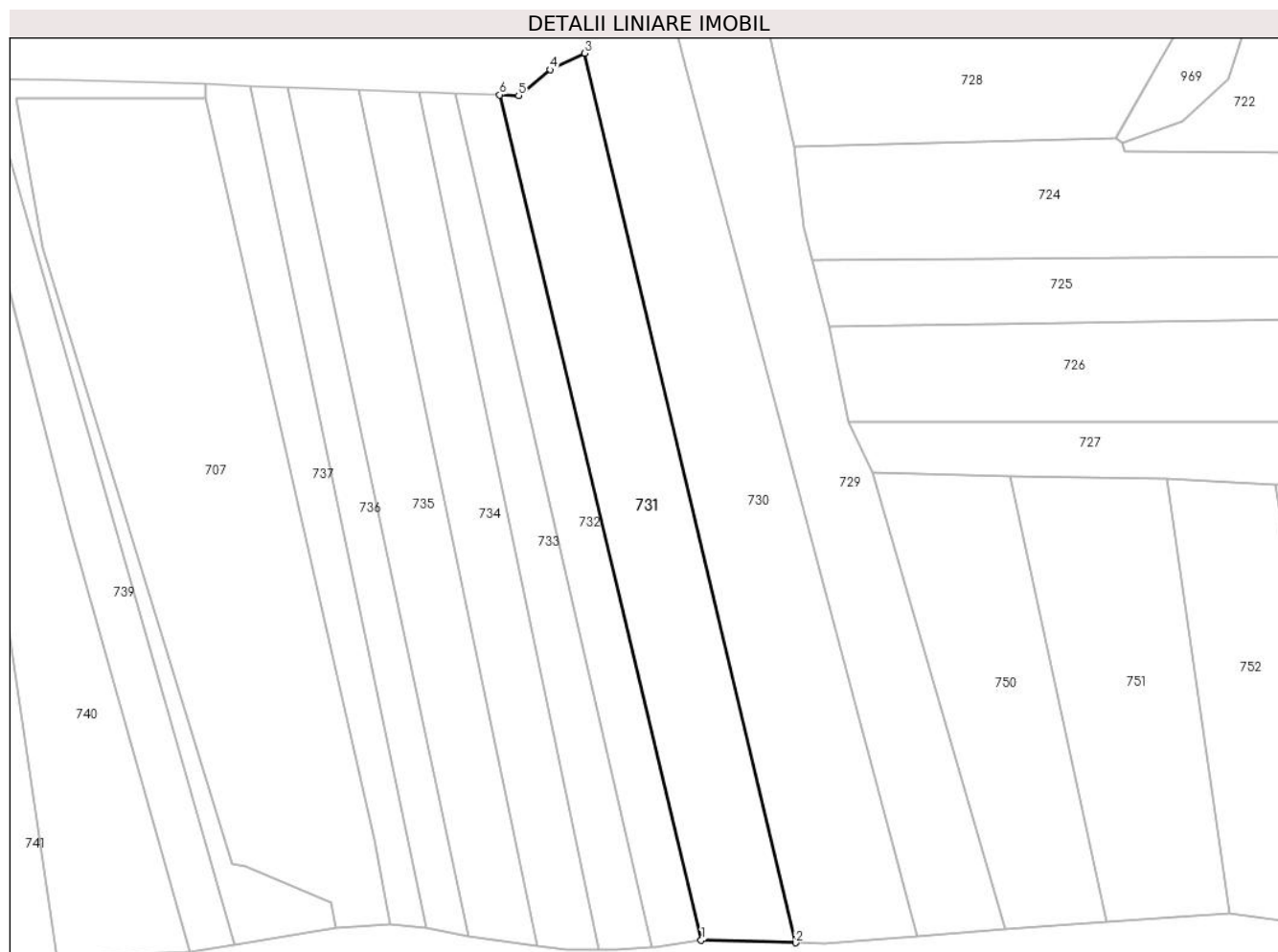
Inscrieri privind dezmembramintele dreptului de proprietate, drepturi reale de garanție și sarcini	Referințe
NU SUNT	

Anexa Nr. 1 La Partea I

Teren

Nr cadastral	Suprafața (mp)*	Observații / Referințe
	6.000	

* Suprafața este determinată în planul de proiecție Stereo 70.



Date referitoare la teren

Crt	Categorie folosință	Intra vilan	Suprafața (mp)	Tarla	Parcelă	Nr. topo	Observații / Referințe
1	arabil	NU	6.000	Sindila	1	-	

Lungime Segmente

1) Valorile lungimilor segmentelor sunt obținute din proiecție în plan.

Punct început	X / Y	Punct sfârșit	X / Y	Lungime segment (** (m)
1	354.540,359 669.314,348	2	354.565,922 669.313,681	25.572
2	354.565,922 669.313,681	3	354.508,695 669.555,034	248.045
3	354.508,695 669.555,034	4	354.499,341 669.550,556	10.371
4	354.499,341 669.550,556	5	354.490,75 669.543,56	11.079
5	354.490,75 669.543,56	6	354.485,654 669.543,743	5.099

Punct început	X / Y	Punct sfârşit	X / Y	Lungime segment (** (m)
6	354.485,654 669.543,743	1	354.540,359 669.314,348	235.828

** Lungimile segmentelor sunt determinate în planul de proiecţie Stereo 70 şi sunt rotunjite la 1 milimetru.

*** Distanţa dintre puncte este formată din segmente cumulate ce sunt mai mici decât valoarea 1 milimetru.

**DATE DESPRE IMOBILUL NR. 732**

Oficiul de Cadastru și Publicitate Imobiliară MARAMURES
Biroul de Cadastru și Publicitate Imobiliară Baia Mare

A. Partea I. Descrierea imobilului

TEREN Extravilan

Adresa: Jud. Maramures

Nr. Crt	Nr cadastral Nr. topografic	Suprafața* (mp)	Observații / Referințe
A1		3.000	Sector cadastral:17 Teren neimprejmuit;

B. Partea II. Proprietari și acte

Inscrieri privitoare la dreptul de proprietate și alte drepturi reale		Referințe
732 / 21/05/2024		
Act Administrativ nr. Proces verbal de punere în posesie nr. 332, din 12/01/2024 emis de Primăria Comunei Băsești (HG nr. 972/13.04.1992, Anexa 3, poziția 76);		
B1	Inscrierea provizorie, drept de PROPRIETATE, dobandit prin Lege, cota actuala 1/1 1) BLIDAR MARIA DEFUNCT:Da	A1
Act Administrativ nr. Adeverința de posesie nr. 2517, din 17/05/2024 emis de Primăria Comunei Băsești;		
B2	Se notează posesia faptică în favoarea lui Brândușe Tudor-Vasile 1) BRÂNDUȘE TUDOR-VASILE	A1

C. Partea III. SARCINI .

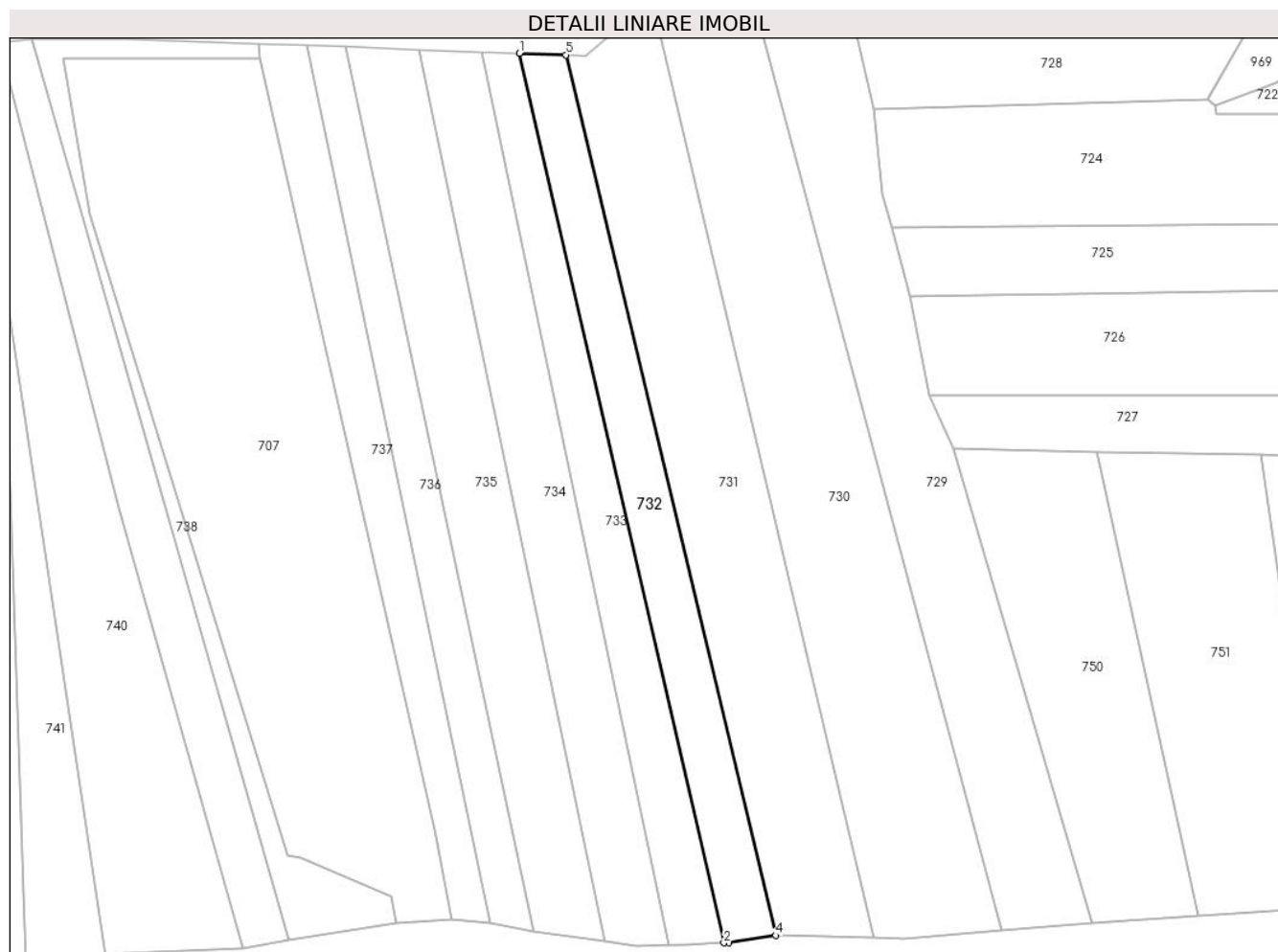
Inscrieri privind dezmembramintele dreptului de proprietate, drepturi reale de garanție și sarcini	Referințe
NU SUNT	

Anexa Nr. 1 La Partea I

Teren

Nr cadastral	Suprafața (mp)*	Observații / Referințe
	3.000	

* Suprafața este determinată în planul de proiecție Stereo 70.



Date referitoare la teren

Crt	Categorie folosință	Intra vilan	Suprafața (mp)	Tarla	Parcelă	Nr. topo	Observații / Referințe
1	arabil	NU	3.000	-	1	-	

Lungime Segmente

1) Valorile lungimilor segmentelor sunt obținute din proiecție în plan.

Punct început	X / Y	Punct sfârșit	X / Y	Lungime segment (** (m)
1	354.473,513 669.544,18	2	354.526,823 669.312,455	237.778
2	354.526,823 669.312,455	3	354.528,072 669.312,538	1.252
3	354.528,072 669.312,538	4	354.540,359 669.314,348	12.42
4	354.540,359 669.314,348	5	354.485,654 669.543,743	235.828
5	354.485,654 669.543,743	1	354.473,513 669.544,18	12.149

**** Lungimile segmentelor sunt determinate în planul de proiecție Stereo 70 și sunt rotunjite la 1 milimetru.**

***** Distanța dintre puncte este formată din segmente cumulate ce sunt mai mici decât valoarea 1 milimetru.**

**DATE DESPRE IMOBILUL NR. 733**

Oficiul de Cadastru și Publicitate Imobiliară MARAMURES
Biroul de Cadastru și Publicitate Imobiliară Baia Mare

A. Partea I. Descrierea imobilului

TEREN Extravilan

Adresa: Jud. Maramures

Nr. Crt	Nr cadastral Nr. topografic	Suprafața* (mp)	Observații / Referințe
A1		2.800	Sector cadastral:17 Teren neimpregmuit;

B. Partea II. Proprietari și acte

Inscrieri privitoare la dreptul de proprietate și alte drepturi reale		Referințe
733 / 21/05/1995		
Act Normativ nr. Proces verbal de punere in posesie nr. 376, din 13/03/1996 emis de Parlamentul României (HG nr. 972/13.04.1992, Anexa A2A poziția 12);		
B1	Inscrierea provizorie, drept de PROPRIETATE, dobandit prin Lege, cota actuala 1/1 1) COZMA ALEXANDRU DEFUNCT:Da	A1
733 / 17/05/2024		
Act Administrativ nr. Adeverință de posesie nr. 2442, din 17/05/2024 emis de Primăria comunei Băsești;		
B2	Se notează posesia faptică in favoarea lui 1) BRÂNDUȘE TUDOR-VASILE	A1

C. Partea III. SARCINI .

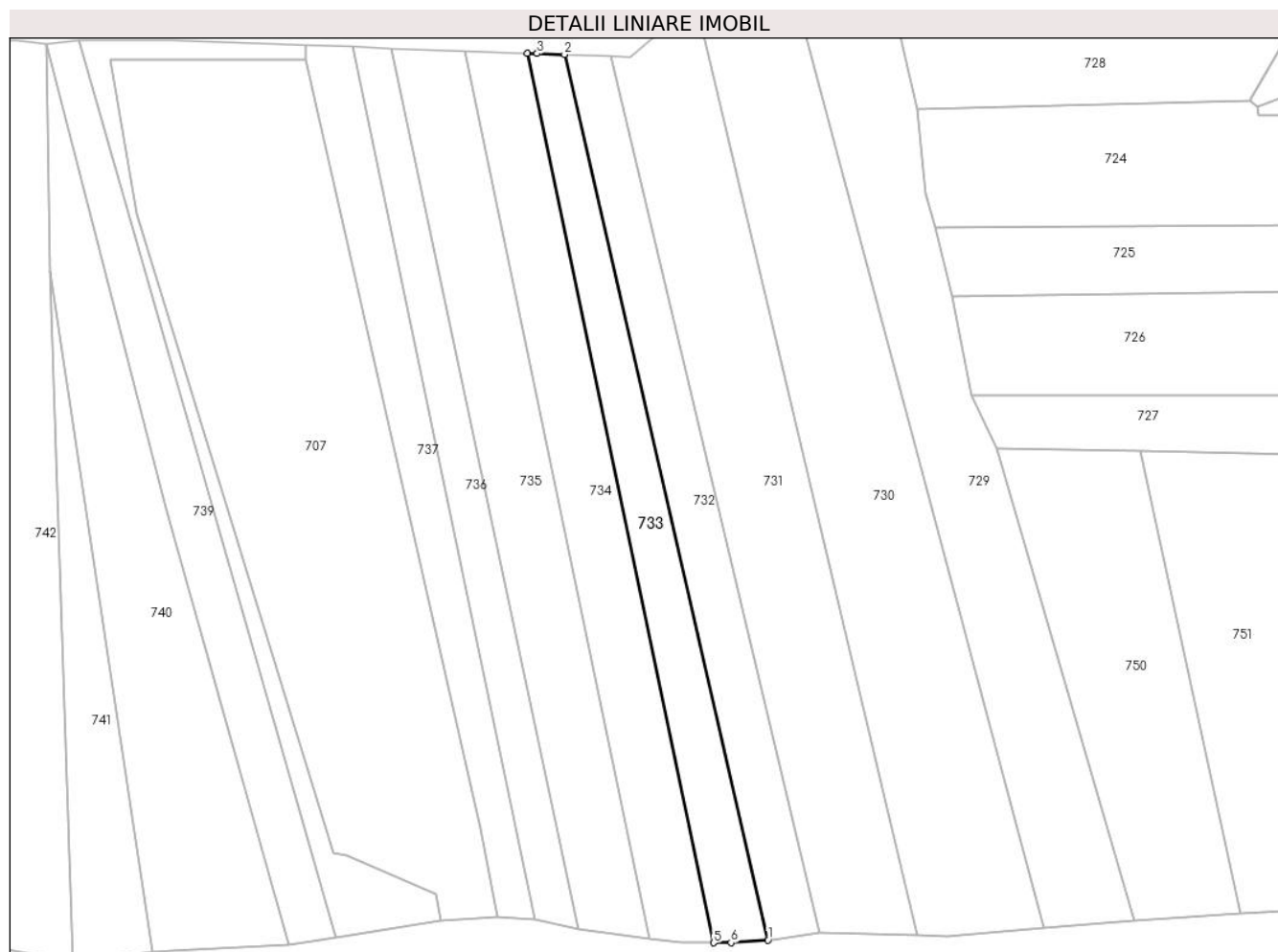
Inscrieri privind dezmembramentele dreptului de proprietate, drepturi reale de garanție și sarcini	Referințe
NU SUNT	

Anexa Nr. 1 La Partea I

Teren

Nr cadastral	Suprafața (mp)*	Observații / Referințe
	2.800	

* Suprafața este determinată în planul de proiecție Stereo 70.



Date referitoare la teren

Crt	Categorie folosință	Intra vilan	Suprafața (mp)	Tarla	Parcelă	Nr. topo	Observații / Referințe
1	arabil	NU	2.800	-	1	-	

Lungime Segmente

1) Valorile lungimilor segmentelor sunt obținute din proiecție în plan.

Punct început	X / Y	Punct sfârșit	X / Y	Lungime segment (** (m)
1	354.526,823 669.312,455	2	354.473,513 669.544,18	237.778
2	354.473,513 669.544,18	3	354.466,359 669.544,437	7.159
3	354.466,359 669.544,437	4	354.463,768 669.544,503	2.592
4	354.463,768 669.544,503	5	354.512,542 669.311,786	237.773
5	354.512,542 669.311,786	6	354.517,106 669.311,811	4.564

Punct început	X / Y	Punct sfârşit	X / Y	Lungime segment (** (m)
6	354.517,106 669.311,811	1	354.526,823 669.312,455	9.738

** Lungimile segmentelor sunt determinate în planul de proiecţie Stereo 70 şi sunt rotunjite la 1 milimetru.

*** Distanţa dintre puncte este formată din segmente cumulate ce sunt mai mici decât valoarea 1 milimetru.

**DATE DESPRE IMOBILUL NR. 734**

Oficiul de Cadastru și Publicitate Imobiliară MARAMURES
Biroul de Cadastru și Publicitate Imobiliară Baia Mare

A. Partea I. Descrierea imobilului

TEREN Extravilan

Adresa: Jud. Maramures

Nr. Crt	Nr cadastral Nr. topografic	Suprafața* (mp)	Observații / Referințe
A1		3.800	Sector cadastral:17 Teren neimprejmut;

B. Partea II. Proprietari și acte

Inscrieri privitoare la dreptul de proprietate și alte drepturi reale		Referințe
734 / 21/05/2024		
Act Administrativ nr. TP nr. 6061/3, din 04/02/2009 emis de Comisia Județeană Maramureș;		
B1	Intabulare, drept de PROPRIETATE, dobandit prin Reconstituire, cota actuala 1/1 1) ARDELEAN VASILE , Lipsă CNP DEFUNCT:Da	A1
Act Administrativ nr. Adeverința de posesie nr. 2567, din 17/05/2024 emis de Primăria Comunei Băsești;		
B2	Se notează posesia faptică în favoarea lui Mare Costel 1) MARE COSTEL	A1

C. Partea III. SARCINI .

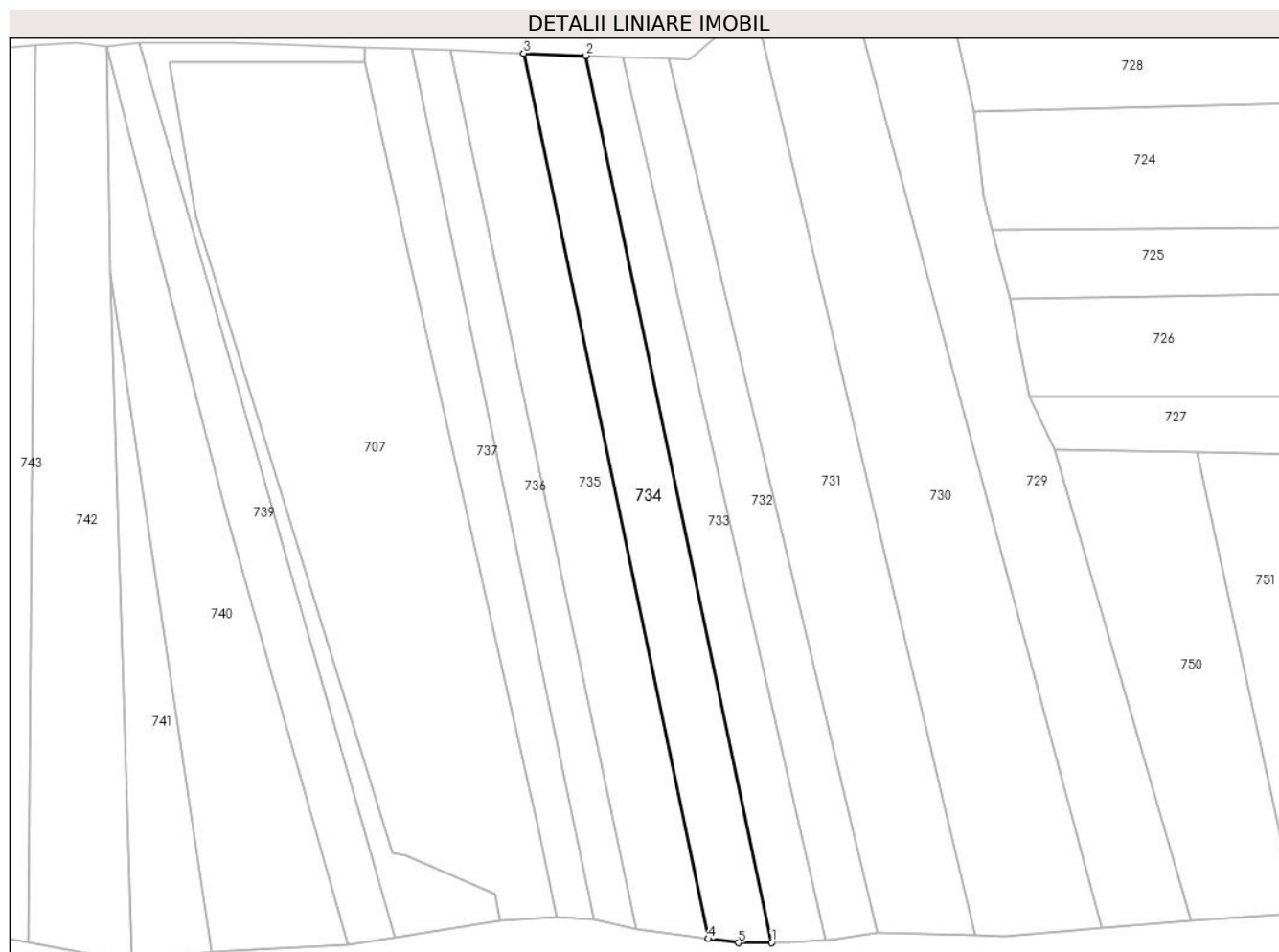
Inscrieri privind dezmembramintele dreptului de proprietate, drepturi reale de garanție și sarcini	Referințe
NU SUNT	

Anexa Nr. 1 La Partea I

Teren

Nr cadastral	Suprafața (mp)*	Observații / Referințe
	3.800	

* Suprafața este determinată în planul de proiecție Stereo 70.



Date referitoare la teren

Crt	Categorie folosință	Intravilan	Suprafața (mp)	Tarla	Parcelă	Nr. topo	Observații / Referințe
1	arabil	NU	3.000	Sindila	1	-	
2	neproductiv	NU	800	Sindila	2	-	

Lungime Segmente

1) Valorile lungimilor segmentelor sunt obținute din proiecție în plan.

Punct început	X / Y	Punct sfârșit	X / Y	Lungime segment (** (m)
1	354.512,542 669.311,786	2	354.463,768 669.544,503	237.773
2	354.463,768 669.544,503	3	354.447,417 669.545,118	16.363
3	354.447,417 669.545,118	4	354.495,905 669.312,811	237.313
4	354.495,905 669.312,811	5	354.503,83 669.311,737	7.997

Punct început	X / Y	Punct sfârșit	X / Y	Lungime segment (** (m)
5	354.503,83 669.311,737	1	354.512,542 669.311,786	8.712

** Lungimile segmentelor sunt determinate în planul de proiecție Stereo 70 și sunt rotunjite la 1 milimetru.

*** Distanța dintre puncte este formată din segmente cumulate ce sunt mai mici decât valoarea 1 milimetru.

**DATE DESPRE IMOBILUL NR. 735**

Oficiul de Cadastru și Publicitate Imobiliară MARAMURES
Biroul de Cadastru și Publicitate Imobiliară Baia Mare

A. Partea I. Descrierea imobilului

TEREN Extravilan

Adresa: Jud. Maramures

Nr. Crt	Nr cadastral Nr. topografic	Suprafața* (mp)	Observații / Referințe
A1		4.325	Sector cadastral:17 Teren neimprejmuit;

B. Partea II. Proprietari și acte

Inscrieri privitoare la dreptul de proprietate și alte drepturi reale		Referințe
735 / 21/05/2024		
Act Normativ nr. Legea nr. 7, din 13/03/1996 emis de Parlamentul României;		
B1	Intabulare, drept de PROPRIETATE, dobandit prin Lege, cota actuala 1/1 1) NEIDENTIFICAT NEIDENTIFICAT	A1
B2	se noteaza mențiunea „proprietar neidentificat,, în baza art.13 alin. 15 din Legea 7/1996	A1

C. Partea III. SARCINI .

Inscrieri privind dezmembramintele dreptului de proprietate, drepturi reale de garanție și sarcini	Referințe
NU SUNT	

Anexa Nr. 1 La Partea I

Teren

Nr cadastral	Suprafața (mp)*	Observații / Referințe
	4.325	

* Suprafața este determinată în planul de proiecție Stereo 70.



Date referitoare la teren

Crt	Categorie folosință	Intravilan	Suprafața (mp)	Tarla	Parcelă	Nr. topo	Observații / Referințe
1	arabil	NU	4.325	-	1	-	

Lungime Segmente

1) Valorile lungimilor segmentelor sunt obținute din proiecție în plan.

Punct început	X / Y	Punct sfârșit	X / Y	Lungime segment (** (m)
1	354.495,905 669.312,811	2	354.447,417 669.545,118	237.313
2	354.447,417 669.545,118	3	354.428,141 669.545,811	19.288
3	354.428,141 669.545,811	4	354.477,099 669.315,418	235.537
4	354.477,099 669.315,418	1	354.495,905 669.312,811	18.986

** Lungimile segmentelor sunt determinate în planul de proiecție Stereo 70 și sunt rotunjite la 1 milimetru.

***** Distanţa dintre puncte este formată din segmente cumulate ce sunt mai mici decât valoarea 1 milimetru.**

**DATE DESPRE IMOBILUL NR. 736**

Oficiul de Cadastru și Publicitate Imobiliară MARAMURES
Biroul de Cadastru și Publicitate Imobiliară Baia Mare

A. Partea I. Descrierea imobilului

TEREN Extravilan

Adresa: Jud. Maramures

Nr. Crt	Nr cadastral Nr. topografic	Suprafața* (mp)	Observații / Referințe
A1		2.400	Sector cadastral:17 Teren neimprejmit;

B. Partea II. Proprietari și acte

Inscrieri privitoare la dreptul de proprietate și alte drepturi reale		Referințe
736 / 21/05/2024		
Act Administrativ nr. Proces verbal de punere în posesie nr. 333, din 12/01/2024 emis de Primăria Comunei Băsești (HG nr. 972/13.04.1992, Anexa 2A, poziția 9);		
B1	Inscrierea provizorie, drept de PROPRIETATE, dobandit prin Lege, cota actuala 1/1 1) BLIDAR GAVRIL DEFUNCT:Da	A1
Act Administrativ nr. Adeverința de posesie nr. 2518, din 17/05/2024 emis de Primăria Comunei Băsești;		
B2	Se notează posesia faptică în favoarea lui Blidar Daniel-Vasile 1) BLIDAR DANIEL-VASILE	A1

C. Partea III. SARCINI .

Inscrieri privind dezmembramintele dreptului de proprietate, drepturi reale de garanție și sarcini	Referințe
NU SUNT	

Anexa Nr. 1 La Partea I

Teren

Nr cadastral	Suprafața (mp)*	Observații / Referințe
	2.400	

* Suprafața este determinată în planul de proiecție Stereo 70.



Date referitoare la teren

Crt	Categorie folosință	Intravilan	Suprafața (mp)	Tarla	Parcelă	Nr. topo	Observații / Referințe
1	arabil	NU	2.400	-	1	-	

Lungime Segmente

1) Valorile lungimilor segmentelor sunt obținute din proiecție în plan.

Punct început	X / Y	Punct sfârșit	X / Y	Lungime segment (** (m)
1	354.465,75 669.317,743	2	354.477,099 669.315,418	11.585
2	354.477,099 669.315,418	3	354.428,141 669.545,811	235.537
3	354.428,141 669.545,811	4	354.417,999 669.546,176	10.149
4	354.417,999 669.546,176	1	354.465,75 669.317,743	233.371

** Lungimile segmentelor sunt determinate în planul de proiecție Stereo 70 și sunt rotunjite la 1 milimetru.

***** Distanţa dintre puncte este formată din segmente cumulate ce sunt mai mici decât valoarea 1 milimetru.**

**DATE DESPRE IMOBILUL NR. 737**

Oficiul de Cadastru și Publicitate Imobiliară MARAMURES
Biroul de Cadastru și Publicitate Imobiliară Baia Mare

A. Partea I. Descrierea imobilului

TEREN Extravilan

Adresa: Jud. Maramures

Nr. Crt	Nr cadastral Nr. topografic	Suprafața* (mp)	Observații / Referințe
A1		2.500	Sector cadastral:17 Teren neimprejmuit;

B. Partea II. Proprietari și acte

Inscrieri privitoare la dreptul de proprietate și alte drepturi reale		Referințe
737 / 21/05/2024		
Act Administrativ nr. TP nr. 6059/87, din 05/11/2002 emis de Comisia Județeană Maramureș;		
B1	Intabulare, drept de PROPRIETATE, dobandit prin Reconstituire, cota actuala 1/1 1) DEAC PETRU DEFUNCT:Da	A1
Act Administrativ nr. Adeverința de posesie nr. 2492, din 17/05/2024 emis de Primăria Comunei Băsești;		
B2	se noteaza mențiunea „proprietar neidentificat,, în baza art.13 alin. 15 din Legea 7/1996 1) DEAC IOAN	A1

C. Partea III. SARCINI .

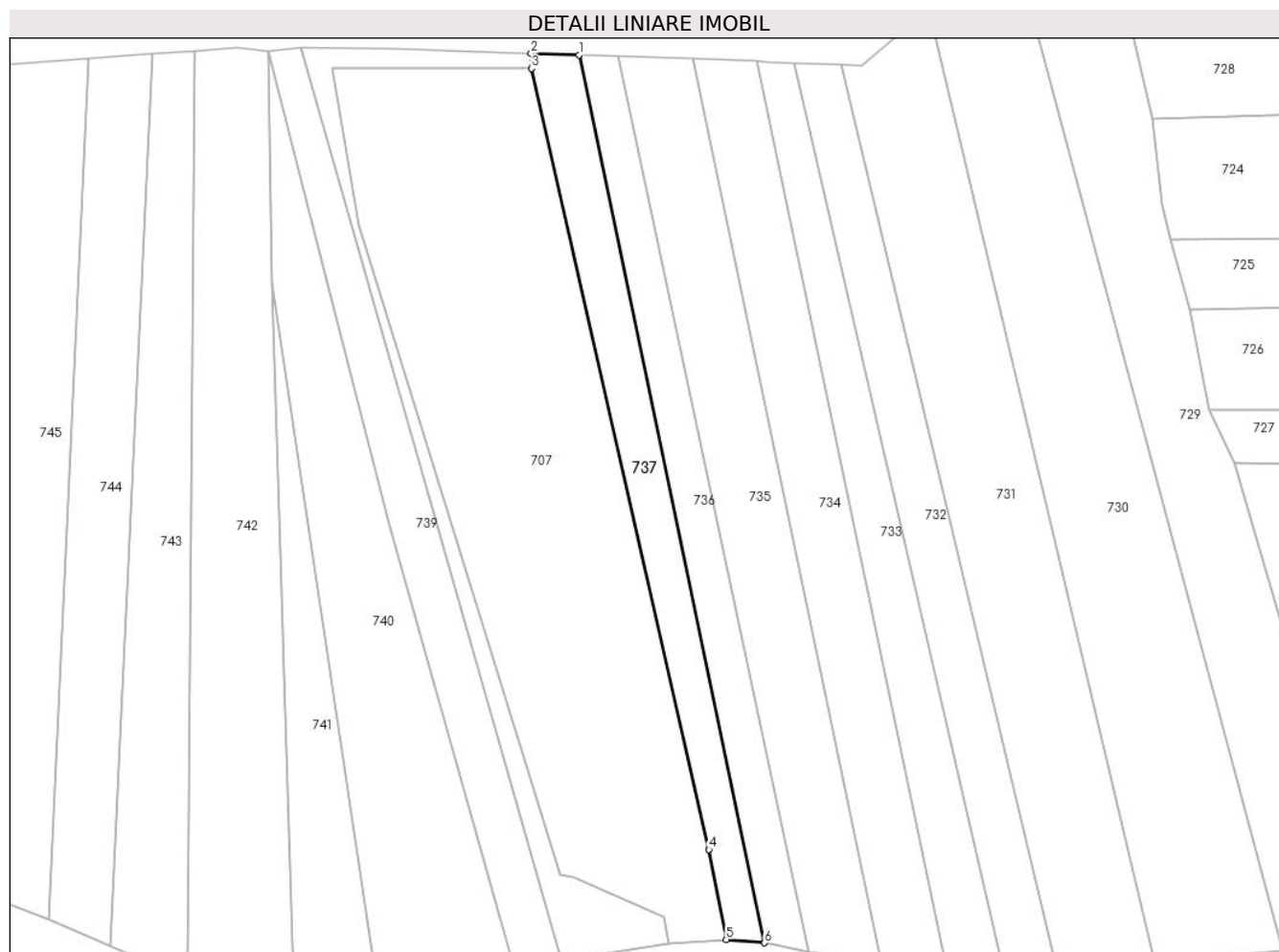
Inscrieri privind dezmembramintele dreptului de proprietate, drepturi reale de garanție și sarcini	Referințe
NU SUNT	

Anexa Nr. 1 La Partea I

Teren

Nr cadastral	Suprafața (mp)*	Observații / Referințe
	2.500	

* Suprafața este determinată în planul de proiecție Stereo 70.



Date referitoare la teren

Crt	Categorie folosință	Intra vilan	Suprafața (mp)	Tarla	Parcelă	Nr. topo	Observații / Referințe
1	arabil	NU	2.500	Sindilă	1	-	

Lungime Segmente

1) Valorile lungimilor segmentelor sunt obținute din proiecție în plan.

Punct început	X / Y	Punct sfârșit	X / Y	Lungime segment (** (m)
1	354.417,999 669.546,176	2	354.405,646 669.546,62	12.361
2	354.405,646 669.546,62	3	354.405,792 669.542,735	3.888
3	354.405,792 669.542,735	4	354.451,466 669.341,728	206.131
4	354.451,466 669.341,728	5	354.455,913 669.318,618	23.534
5	354.455,913 669.318,618	6	354.465,75 669.317,743	9.876

Punct început	X / Y	Punct sfârşit	X / Y	Lungime segment (** (m)
6	354.465,75 669.317,743	1	354.417,999 669.546,176	233.371

** Lungimile segmentelor sunt determinate în planul de proiecţie Stereo 70 şi sunt rotunjite la 1 milimetru.

*** Distanţa dintre puncte este formată din segmente cumulate ce sunt mai mici decât valoarea 1 milimetru.

**DATE DESPRE IMOBILUL NR. 738**

Oficiul de Cadastru și Publicitate Imobiliară MARAMURES
Biroul de Cadastru și Publicitate Imobiliară Baia Mare

A. Partea I. Descrierea imobilului

TEREN Extravilan

Adresa: Jud. Maramures

Nr. Crt	Nr cadastral Nr. topografic	Suprafața* (mp)	Observații / Referințe
A1		1.577	Sector cadastral:17 Teren neimprejmuit;

B. Partea II. Proprietari și acte

Inscrieri privitoare la dreptul de proprietate și alte drepturi reale		Referințe
738 / 20/05/2024		
Act Normativ nr. Legea nr. 7, din 13/03/1996 emis de Parlamentul României;		
B1	Intabulare, drept de PROPRIETATE, dobandit prin Lege, cota actuala 1/1 1) NEIDENTIFICAT NEIDENTIFICAT	A1
738 / 21/05/2024		
Act Normativ nr. Legea nr. 7, din 13/03/1996 emis de Parlamentul României;		
B2	se noteaza mentiunea „proprietar neidentificat,, în baza art.13 alin. 15 din Legea 7/1996	A1

C. Partea III. SARCINI .

Inscrieri privind dezmembramintele dreptului de proprietate, drepturi reale de garanție și sarcini	Referințe
NU SUNT	

Anexa Nr. 1 La Partea I

Teren

Nr cadastral	Suprafața (mp)*	Observații / Referințe
	1.577	

* Suprafața este determinată în planul de proiecție Stereo 70.



Date referitoare la teren

Crt	Categorie folosință	Intravilan	Suprafața (mp)	Tarla	Parcelă	Nr. topo	Observații / Referințe
1	arabil	NU	1.577	-	1	-	

Lungime Segmente

1) Valorile lungimilor segmentelor sunt obținute din proiecție în plan.

Punct început	X / Y	Punct sfârșit	X / Y	Lungime segment (** (m)
1	354.439,964 669.324,466	2	354.416,568 669.334,584	25.49
2	354.416,568 669.334,584	3	354.413,067 669.335,224	3.559
3	354.413,067 669.335,224	4	354.361,462 669.502,267	174.833
4	354.361,462 669.502,267	5	354.354,504 669.542,845	41.17
5	354.354,504 669.542,845	6	354.405,792 669.542,735	51.288

Punct început	X / Y	Punct sfârșit	X / Y	Lungime segment (** (m)
6	354.405,792 669.542,735	7	354.405,646 669.546,62	3.888
7	354.405,646 669.546,62	8	354.370,88 669.547,87	34.788
8	354.370,88 669.547,87	9	354.346,402 669.547,948	24.478
9	354.346,402 669.547,948	10	354.413,51 669.313,116	244.233
10	354.413,51 669.313,116	11	354.441,219 669.317,694	28.085
11	354.441,219 669.317,694	1	354.439,964 669.324,466	6.887

** Lungimile segmentelor sunt determinate în planul de proiecție Stereo 70 și sunt rotunjite la 1 milimetru.

*** Distanța dintre puncte este formată din segmente cumulate ce sunt mai mici decât valoarea 1 milimetru.

**DATE DESPRE IMOBILUL NR. 739**

Oficiul de Cadastru și Publicitate Imobiliară MARAMURES
Biroul de Cadastru și Publicitate Imobiliară Baia Mare

A. Partea I. Descrierea imobilului

TEREN Extravilan

Adresa: Jud. Maramures

Nr. Crt	Nr cadastral Nr. topografic	Suprafața* (mp)	Observații / Referințe
A1		2.688	Sector cadastral:17 Teren neimprejmuit;

B. Partea II. Proprietari și acte

Inscrieri privitoare la dreptul de proprietate și alte drepturi reale		Referințe
739 / 21/05/2024		
Act Administrativ nr. TP nr. 44183/32, din 27/05/2003 emis de Comisia Județeană Maramureș;		
B1	Intabulare, drept de PROPRIETATE, dobandit prin Reconstituire, cota actuala 1/1 1) MARE PETRU	A1

C. Partea III. SARCINI .

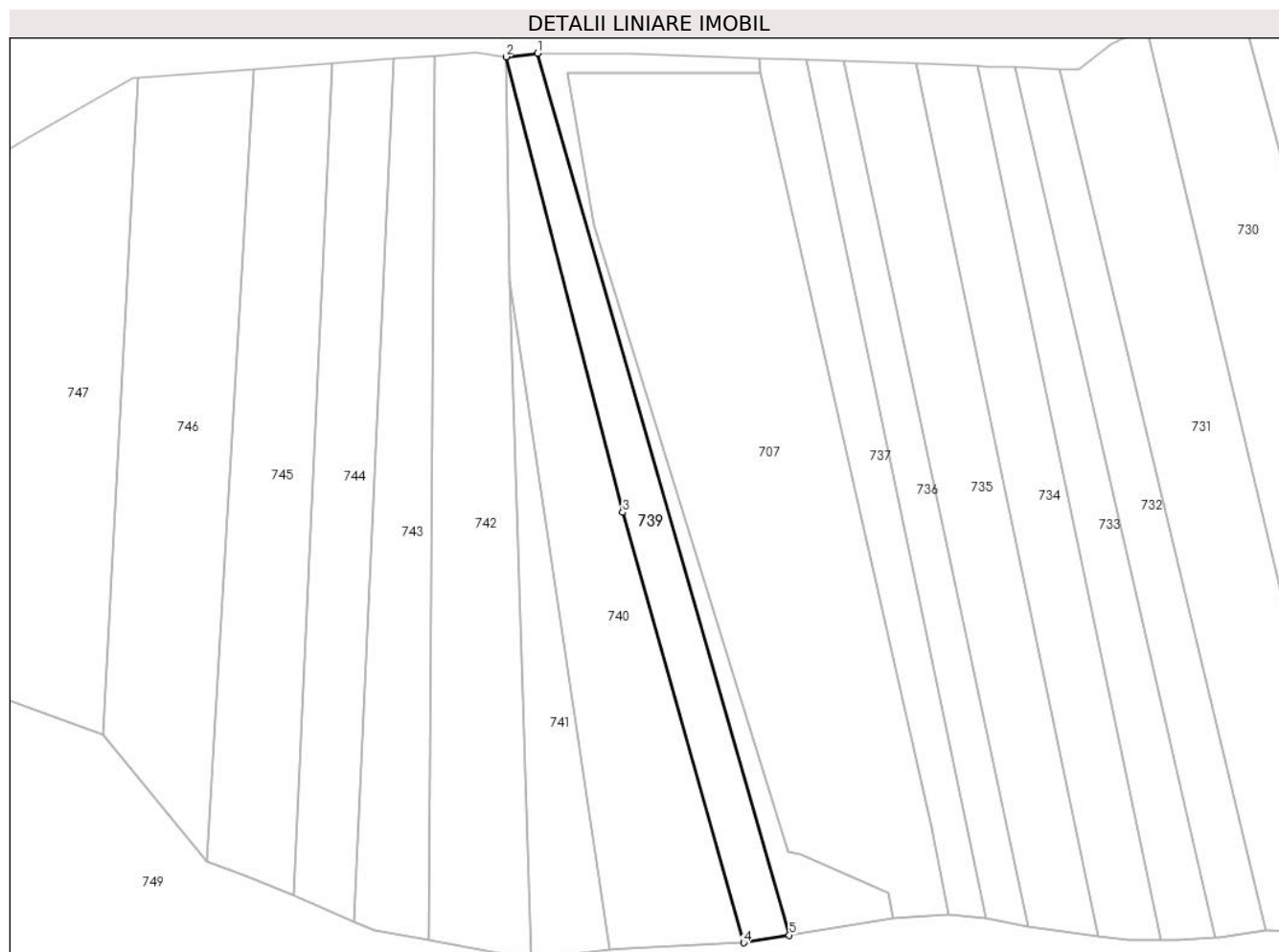
Inscrieri privind dezmembramintele dreptului de proprietate, drepturi reale de garanție și sarcini	Referințe
NU SUNT	

Anexa Nr. 1 La Partea I

Teren

Nr cadastral	Suprafața (mp)*	Observații / Referințe
	2.688	

* Suprafața este determinată în planul de proiecție Stereo 70.



Date referitoare la teren

Crt	Categorie folosință	Intravilan	Suprafața (mp)	Tarla	Parcelă	Nr. topo	Observații / Referințe
1	arabil	NU	2.688	Șindilă	1	-	

Lungime Segmente

1) Valorile lungimilor segmentelor sunt obținute din proiecție în plan.

Punct început	X / Y	Punct sfârșit	X / Y	Lungime segment (** (m)
1	354.346,402 669.547,948	2	354.338,018 669.547,023	8.435
2	354.338,018 669.547,023	3	354.369,092 669.425,697	125.242
3	354.369,092 669.425,697	4	354.401,382 669.311,113	119.047
4	354.401,382 669.311,113	5	354.413,51 669.313,116	12.292
5	354.413,51 669.313,116	1	354.346,402 669.547,948	244.233

**** Lungimile segmentelor sunt determinate în planul de proiecție Stereo 70 și sunt rotunjite la 1 milimetru.**

***** Distanța dintre puncte este formată din segmente cumulate ce sunt mai mici decât valoarea 1 milimetru.**

**DATE DESPRE IMOBILUL NR. 740**

Oficiul de Cadastru și Publicitate Imobiliară MARAMURES
Biroul de Cadastru și Publicitate Imobiliară Baia Mare

A. Partea I. Descrierea imobilului

TEREN Extravilan

Adresa: Jud. Maramures

Nr. Crt	Nr cadastral Nr. topografic	Suprafața* (mp)	Observații / Referințe
A1		4.800	Sector cadastral:17 Teren neimprejmuit;

B. Partea II. Proprietari și acte

Inscrieri privitoare la dreptul de proprietate și alte drepturi reale		Referințe
740 / 21/05/2024		
Act Administrativ nr. Proces verbal de punere în posesie nr. 204, din 12/01/2024 emis de Primăria Comunei Băsești (HG nr. 972/13.04.1992, Anexa 3, poziția 16);		
B1	Inscrierea provizorie, drept de PROPRIETATE, dobandit prin Lege, cota actuala 1/1 1) POP PETRU , Lipsă CNP DEFUNCT:Da	A1
Act Administrativ nr. Adeverința de posesie nr. 2396, din 17/05/2024 emis de Primăria Comunei Băsești;		
B2	Se notează posesia faptică în favoarea lui Pop Florina-Levica 1) POP FLORINA-LEVICA	A1

C. Partea III. SARCINI .

Inscrieri privind dezmembramintele dreptului de proprietate, drepturi reale de garanție și sarcini	Referințe
NU SUNT	

Anexa Nr. 1 La Partea I

Teren

Nr cadastral	Suprafața (mp)*	Observații / Referințe
	4.800	

* Suprafața este determinată în planul de proiecție Stereo 70.



Date referitoare la teren

Crt	Categorie folosință	Intravilan	Suprafața (mp)	Tarla	Parcelă	Nr. topo	Observații / Referințe
1	arabil	NU	4.800	-	1	-	

Lungime Segmente

1) Valorile lungimilor segmentelor sunt obținute din proiecție în plan.

Punct început	X / Y	Punct sfârșit	X / Y	Lungime segment (** (m)
1	354.370,51 669.309,771	2	354.401,382 669.311,113	30.901
2	354.401,382 669.311,113	3	354.369,092 669.425,697	119.047
3	354.369,092 669.425,697	4	354.352,631 669.489,542	65.933
4	354.352,631 669.489,542	5	354.338,018 669.547,023	59.309
5	354.338,018 669.547,023	6	354.338,961 669.487,499	59.531

Punct început	X / Y	Punct sfârșit	X / Y	Lungime segment (** (m)
6	354.338,961 669.487,499	7	354.365,593 669.309,217	180.26
7	354.365,593 669.309,217	1	354.370,51 669.309,771	4.948

** Lungimile segmentelor sunt determinate în planul de proiecție Stereo 70 și sunt rotunjite la 1 milimetru.

*** Distanța dintre puncte este formată din segmente cumulate ce sunt mai mici decât valoarea 1 milimetru.

**DATE DESPRE IMOBILUL NR. 741**

Oficiul de Cadastru și Publicitate Imobiliară MARAMURES
Biroul de Cadastru și Publicitate Imobiliară Baia Mare

A. Partea I. Descrierea imobilului

TEREN Extravilan

Adresa: Jud. Maramures

Nr. Crt	Nr cadastral Nr. topografic	Suprafața* (mp)	Observații / Referințe
A1		1.894	Sector cadastral:17 Teren neimprejmuit;

B. Partea II. Proprietari și acte

Inscrieri privitoare la dreptul de proprietate și alte drepturi reale		Referințe
741 / 21/05/2024		
Act Normativ nr. Legea nr. 7, din 13/03/1996 emis de Parlamentul României;		
B1	Intabulare, drept de PROPRIETATE, dobandit prin Lege, cota actuala 1/1 1) NEIDENTIFICAT NEIDENTIFICAT	A1
B2	se noteaza mențiunea „proprietar neidentificat,, în baza art.13 alin. 15 din Legea 7/1996	A1

C. Partea III. SARCINI .

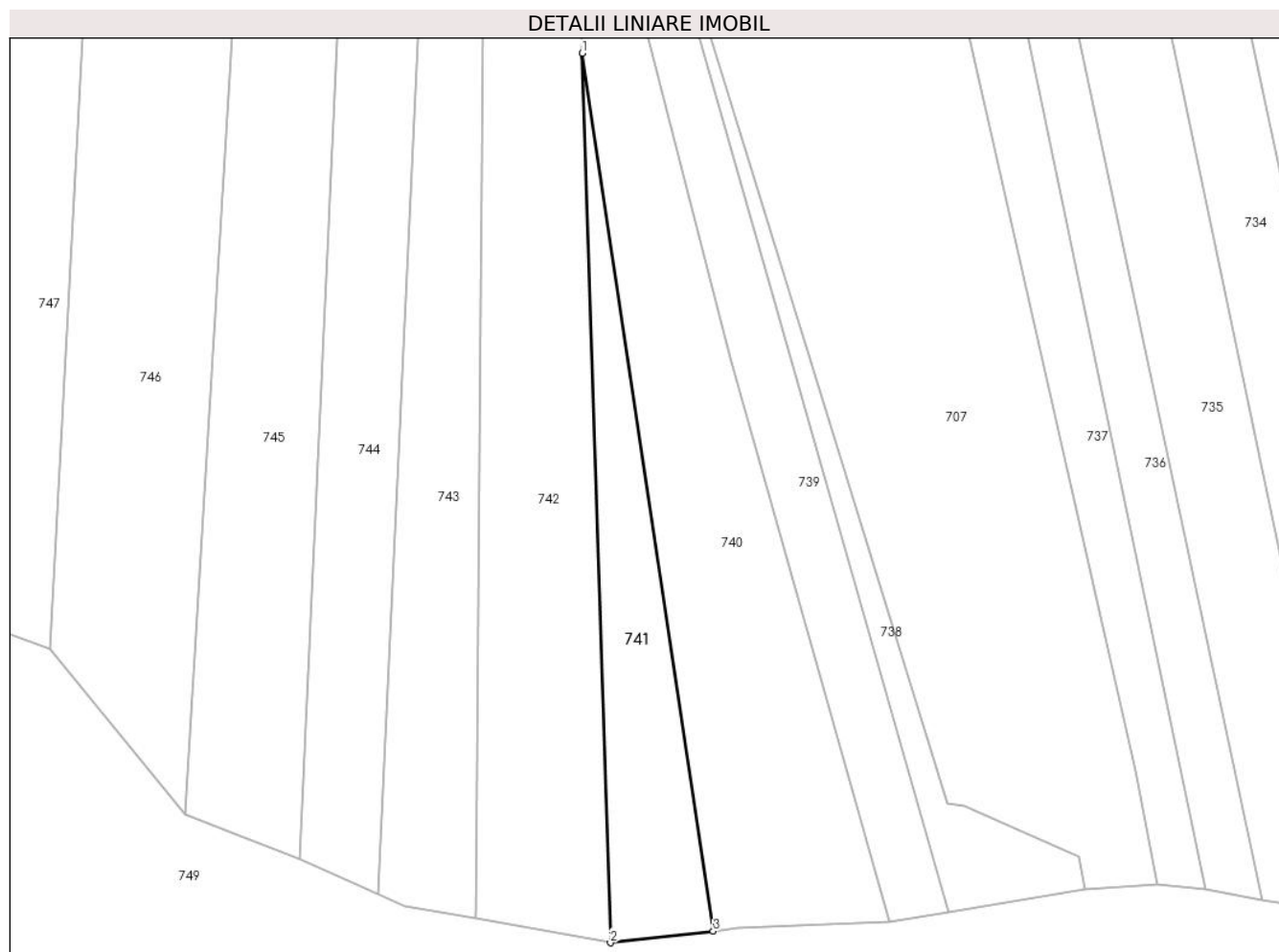
Inscrieri privind dezmembramintele dreptului de proprietate, drepturi reale de garanție și sarcini	Referințe
NU SUNT	

Anexa Nr. 1 La Partea I

Teren

Nr cadastral	Suprafața (mp)*	Observații / Referințe
	1.894	

* Suprafața este determinată în planul de proiecție Stereo 70.



Date referitoare la teren

Crt	Categorie folosință	Intravilan	Suprafața (mp)	Tarla	Parcelă	Nr. topo	Observații / Referințe
1	arabil	NU	1.894	-	1	-	

Lungime Segmente

1) Valorile lungimilor segmentelor sunt obținute din proiecție în plan.

Punct început	X / Y	Punct sfârșit	X / Y	Lungime segment (** (m)
1	354.338,961 669.487,499	2	354.344,702 669.306,863	180.727
2	354.344,702 669.306,863	3	354.365,593 669.309,217	21.023
3	354.365,593 669.309,217	1	354.338,961 669.487,499	180.26

** Lungimile segmentelor sunt determinate în planul de proiecție Stereo 70 și sunt rotunjite la 1 milimetru.

*** Distanța dintre puncte este formată din segmente cumulate ce sunt mai mici decât valoarea 1 milimetru.

**DATE DESPRE IMOBILUL NR. 742**

Oficiul de Cadastru și Publicitate Imobiliară MARAMURES
Biroul de Cadastru și Publicitate Imobiliară Baia Mare

A. Partea I. Descrierea imobilului

TEREN Extravilan

Adresa: Jud. Maramures

Nr. Crt	Nr cadastral Nr. topografic	Suprafața* (mp)	Observații / Referințe
A1		5.410	Sector cadastral:17 Teren neimprejmuit;

B. Partea II. Proprietari și acte

Inscrieri privitoare la dreptul de proprietate și alte drepturi reale		Referințe
742 / 21/05/2024		
Act Normativ nr. Legea nr. 7, din 13/03/1996 emis de Parlamentul României;		
B1	Intabulare, drept de PROPRIETATE, dobandit prin Lege, cota actuala 1/1 1) NEIDENTIFICAT NEIDENTIFICAT	A1
B2	se noteaza mențiunea „proprietar neidentificat,, în baza art.13 alin. 15 din Legea 7/1996	A1

C. Partea III. SARCINI .

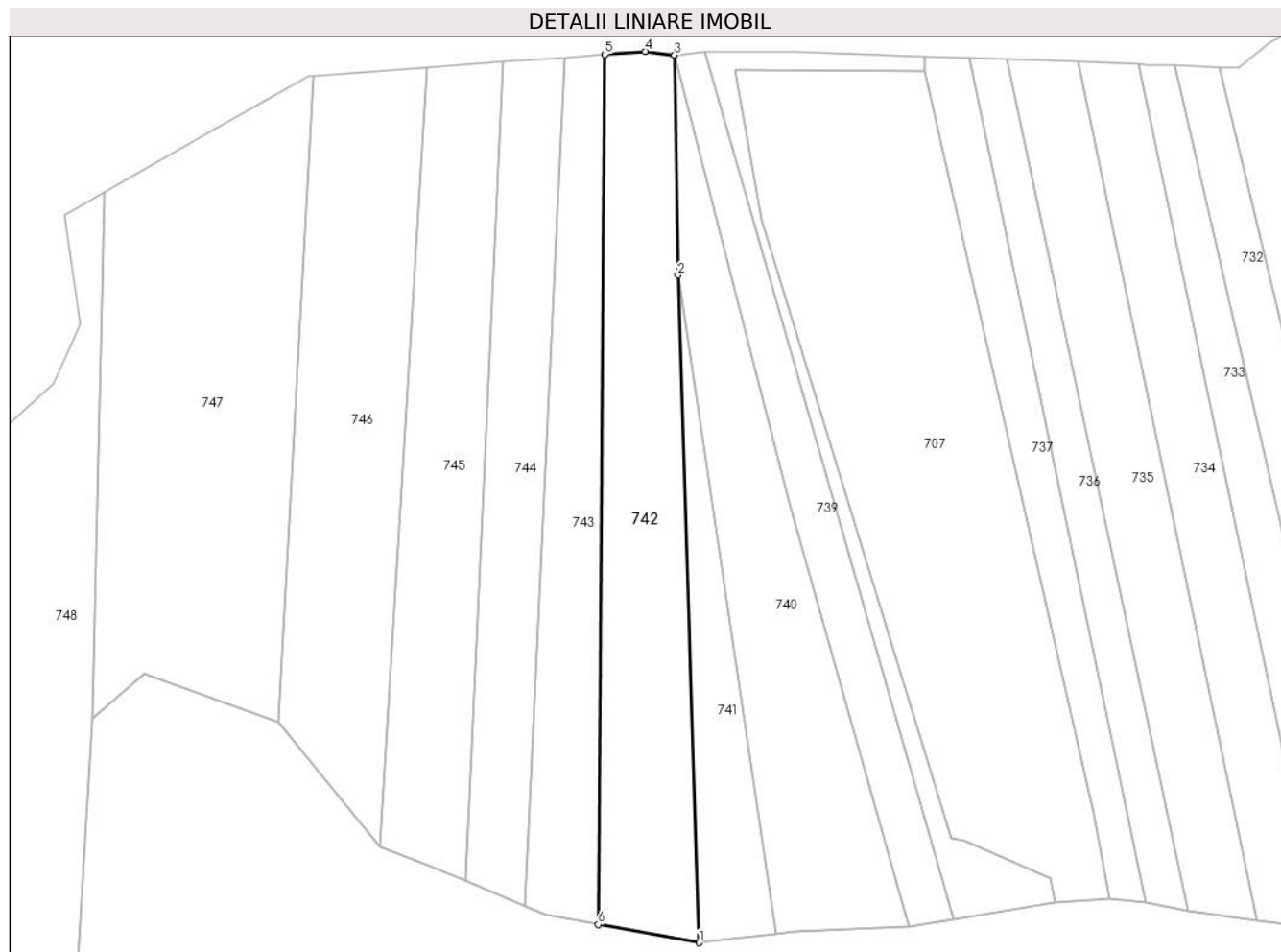
Inscrieri privind dezmembramintele dreptului de proprietate, drepturi reale de garanție și sarcini	Referințe
NU SUNT	

Anexa Nr. 1 La Partea I

Teren

Nr cadastral	Suprafața (mp)*	Observații / Referințe
	5.410	

* Suprafața este determinată în planul de proiecție Stereo 70.



Date referitoare la teren

Crt	Categorie folosință	Intra vilan	Suprafața (mp)	Tarla	Parcelă	Nr. topo	Observații / Referințe
1	arabil	NU	5.410	-	1	-	

Lungime Segmente

1) Valorile lungimilor segmentelor sunt obținute din proiecție în plan.

Punct început	X / Y	Punct sfârșit	X / Y	Lungime segment (** (m)
1	354.344,702 669.306,863	2	354.338,961 669.487,499	180.727
2	354.338,961 669.487,499	3	354.338,018 669.547,023	59.531
3	354.338,018 669.547,023	4	354.330,06 669.548,0	8.018
4	354.330,06 669.548,0	5	354.319,164 669.547,205	10.925
5	354.319,164 669.547,205	6	354.317,351 669.311,783	235.429

Punct început	X / Y	Punct sfârşit	X / Y	Lungime segment (** (m)
6	354.317,351 669.311,783	1	354.344,702 669.306,863	27.79

** Lungimile segmentelor sunt determinate în planul de proiecţie Stereo 70 şi sunt rotunjite la 1 milimetru.

*** Distanţa dintre puncte este formată din segmente cumulate ce sunt mai mici decât valoarea 1 milimetru.

**DATE DESPRE IMOBILUL NR. 743**

Oficiul de Cadastru și Publicitate Imobiliară MARAMURES
Biroul de Cadastru și Publicitate Imobiliară Baia Mare

A. Partea I. Descrierea imobilului

TEREN Extravilan

Adresa: Jud. Maramures

Nr. Crt	Nr cadastral Nr. topografic	Suprafața* (mp)	Observații / Referințe
A1		3.600	Sector cadastral:17 Teren neimprejmuit;

B. Partea II. Proprietari și acte

Inscrieri privitoare la dreptul de proprietate și alte drepturi reale		Referințe
743 / 21/05/2024		
Act Administrativ nr. TP nr. 6059/86, din 05/11/2002 emis de Comisia Județeană Maramureș;		
B1	Intabulare, drept de PROPRIETATE, dobandit prin Reconstituire, cota actuala 1/1 1) MERCE EMIL	A1

C. Partea III. SARCINI .

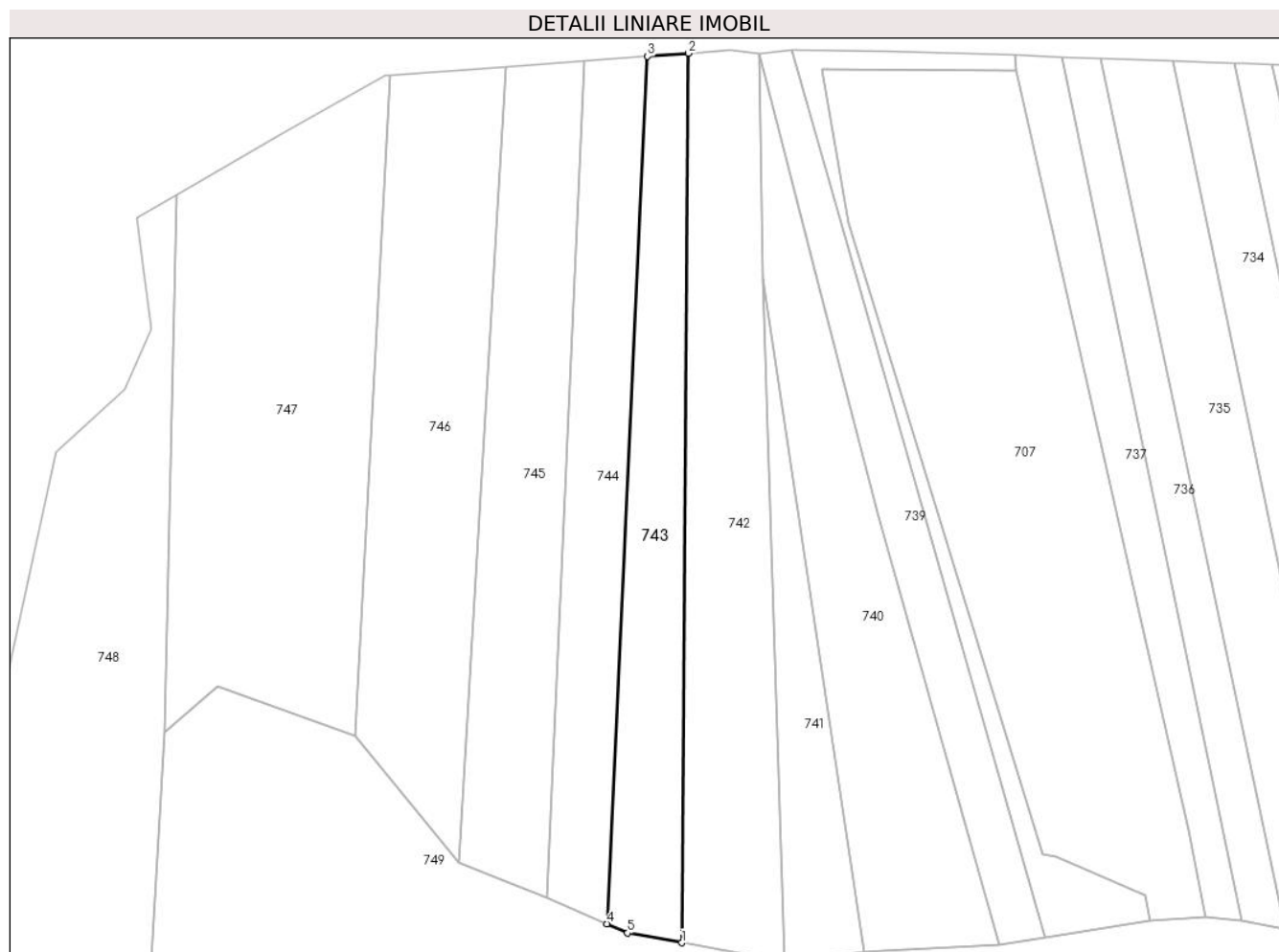
Inscrieri privind dezmembramintele dreptului de proprietate, drepturi reale de garanție și sarcini	Referințe
NU SUNT	

Anexa Nr. 1 La Partea I

Teren

Nr cadastral	Suprafața (mp)*	Observații / Referințe
	3.600	

* Suprafața este determinată în planul de proiecție Stereo 70.



Date referitoare la teren

Crt	Categorie folosință	Intravilan	Suprafața (mp)	Tarla	Parcelă	Nr. topo	Observații / Referințe
1	arabil	NU	3.600	Șindia	1	-	

Lungime Segmente

1) Valorile lungimilor segmentelor sunt obținute din proiecție în plan.

Punct început	X / Y	Punct sfârșit	X / Y	Lungime segment (** (m)
1	354.317,351 669.311,783	2	354.319,164 669.547,205	235.429
2	354.319,164 669.547,205	3	354.308,268 669.546,41	10.925
3	354.308,268 669.546,41	4	354.297,482 669.316,78	229.883
4	354.297,482 669.316,78	5	354.303,001 669.314,364	6.025
5	354.303,001 669.314,364	1	354.317,351 669.311,783	14.58

**** Lungimile segmentelor sunt determinate în planul de proiecție Stereo 70 și sunt rotunjite la 1 milimetru.**

***** Distanța dintre puncte este formată din segmente cumulate ce sunt mai mici decât valoarea 1 milimetru.**

**DATE DESPRE IMOBILUL NR. 744**

Oficiul de Cadastru și Publicitate Imobiliară MARAMURES
Biroul de Cadastru și Publicitate Imobiliară Baia Mare

A. Partea I. Descrierea imobilului

TEREN Extravilan

Adresa: Jud. Maramures

Nr. Crt	Nr cadastral Nr. topografic	Suprafața* (mp)	Observații / Referințe
A1		3.700	Sector cadastral:17 Teren neimprejmut;

B. Partea II. Proprietari și acte

Inscrieri privitoare la dreptul de proprietate și alte drepturi reale		Referințe
744 / 21/05/2024		
Act Administrativ nr. Proces verbal de punere în posesie nr. 205, din 12/01/2024 emis de Primăria Comunei Băsești (HG nr. 972/13.04.1992, Anexa 2A, poziția 54);		
B1	Inscrierea provizorie, drept de PROPRIETATE, dobandit prin Lege, cota actuala 1/1 1) CONEA REGHINA, Lipsă CNP DEFUNCT:Da	A1
Act Administrativ nr. Adeverință de posesie nr. 2397, din 17/05/2024 emis de Primăria Comunei Băsești;		
B2	Se notează posesia faptică în favoarea lui Mercea Vasile 1) MERCEA VASILE	A1

C. Partea III. SARCINI .

Inscrieri privind dezmembramintele dreptului de proprietate, drepturi reale de garanție și sarcini	Referințe
NU SUNT	

Anexa Nr. 1 La Partea I

Teren

Nr cadastral	Suprafața (mp)*	Observații / Referințe
	3.700	

* Suprafața este determinată în planul de proiecție Stereo 70.



Date referitoare la teren

Crt	Categorie folosință	Intravilan	Suprafața (mp)	Tarla	Parcelă	Nr. topo	Observații / Referințe
1	arabil	NU	3.700	-	1	-	

Lungime Segmente

1) Valorile lungimilor segmentelor sunt obținute din proiecție în plan.

Punct început	X / Y	Punct sfârșit	X / Y	Lungime segment (** (m)
1	354.281,519 669.323,77	2	354.297,482 669.316,78	17.426
2	354.297,482 669.316,78	3	354.308,268 669.546,41	229.883
3	354.308,268 669.546,41	4	354.291,686 669.545,201	16.626
4	354.291,686 669.545,201	1	354.281,519 669.323,77	221.664

** Lungimile segmentelor sunt determinate în planul de proiecție Stereo 70 și sunt rotunjite la 1 milimetru.

***** Distanţa dintre puncte este formată din segmente cumulate ce sunt mai mici decât valoarea 1 milimetru.**

**DATE DESPRE IMOBILUL NR. 745**

Oficiul de Cadastru și Publicitate Imobiliară MARAMURES
Biroul de Cadastru și Publicitate Imobiliară Baia Mare

A. Partea I. Descrierea imobilului

TEREN Extravilan

Adresa: Jud. Maramures

Nr. Crt	Nr cadastral Nr. topografic	Suprafața* (mp)	Observații / Referințe
A1		4.800	Sector cadastral:17 Teren neimprejmut;

B. Partea II. Proprietari și acte

Inscrieri privitoare la dreptul de proprietate și alte drepturi reale		Referințe
745 / 21/05/2024		
Act Administrativ nr. Proces verbal de punere în posesie nr. 206, din 12/01/2024 emis de Primăria Comunei Băsești (HG nr. 972/13.04.1992, Anexa nr. 2A, poziția 73);		
B1	Inscrierea provizorie, drept de PROPRIETATE, dobandit prin Lege, cota actuala 1/1 1) DEAC GHEORGHE	A1
Act Administrativ nr. Adeverința de posesie nr. 2398, din 17/05/2024 emis de Primăria Comunei Băsești;		
B2	Se notează posesia faptică în favoarea lui Ghiț Silviu 1) GHIȚ SILVIU	A1

C. Partea III. SARCINI .

Inscrieri privind dezmembramintele dreptului de proprietate, drepturi reale de garanție și sarcini	Referințe
NU SUNT	

Anexa Nr. 1 La Partea I

Teren

Nr cadastral	Suprafața (mp)*	Observații / Referințe
	4.800	

* Suprafața este determinată în planul de proiecție Stereo 70.



Date referitoare la teren

Crt	Categorie folosință	Intravilan	Suprafața (mp)	Tarla	Parcelă	Nr. topo	Observații / Referințe
1	arabil	NU	4.800	-	1	-	

Lungime Segmente

1) Valorile lungimilor segmentelor sunt obținute din proiecție în plan.

Punct început	X / Y	Punct sfârșit	X / Y	Lungime segment (** (m)
1	354.269,496 669.328,443	2	354.281,519 669.323,77	12.899
2	354.281,519 669.323,77	3	354.291,686 669.545,201	221.664
3	354.291,686 669.545,201	4	354.270,911 669.543,685	20.83
4	354.270,911 669.543,685	5	354.258,279 669.332,844	211.219
5	354.258,279 669.332,844	1	354.269,496 669.328,443	12.049

**** Lungimile segmentelor sunt determinate în planul de proiecție Stereo 70 și sunt rotunjite la 1 milimetru.**

***** Distanța dintre puncte este formată din segmente cumulate ce sunt mai mici decât valoarea 1 milimetru.**

**DATE DESPRE IMOBILUL NR. 746**

Oficiul de Cadastru și Publicitate Imobiliară MARAMURES
Biroul de Cadastru și Publicitate Imobiliară Baia Mare

A. Partea I. Descrierea imobilului

TEREN Extravilan

Adresa: Jud. Maramures

Nr. Crt	Nr cadastral Nr. topografic	Suprafața* (mp)	Observații / Referințe
A1		5.800	Sector cadastral:17 Teren neimprejmut;

B. Partea II. Proprietari și acte

Inscrieri privitoare la dreptul de proprietate și alte drepturi reale		Referințe
746 / 21/05/2024		
Act Administrativ nr. Proces verbal de punere în posesie nr. 207, din 12/01/2024 emis de Primăria Comunei Băsești (HG nr. 972/13.04.1992, Anexa nr. 2A, poziția nr. 16);		
B1	Inscrierea provizorie, drept de PROPRIETATE, dobandit prin Lege, cota actuala 1/1 1) COSTINAS ANA DEFUNCT:Da	A1
Act Administrativ nr. Adeverința de posesie nr. 2399, din 17/05/2024 emis de Primăria Comunei Băsești;		
B2	Se notează posesia faptică în favoarea lui Covaci Claudiu-Andrei 1) COVACI CLAUDIU-ANDREI	A1

C. Partea III. SARCINI .

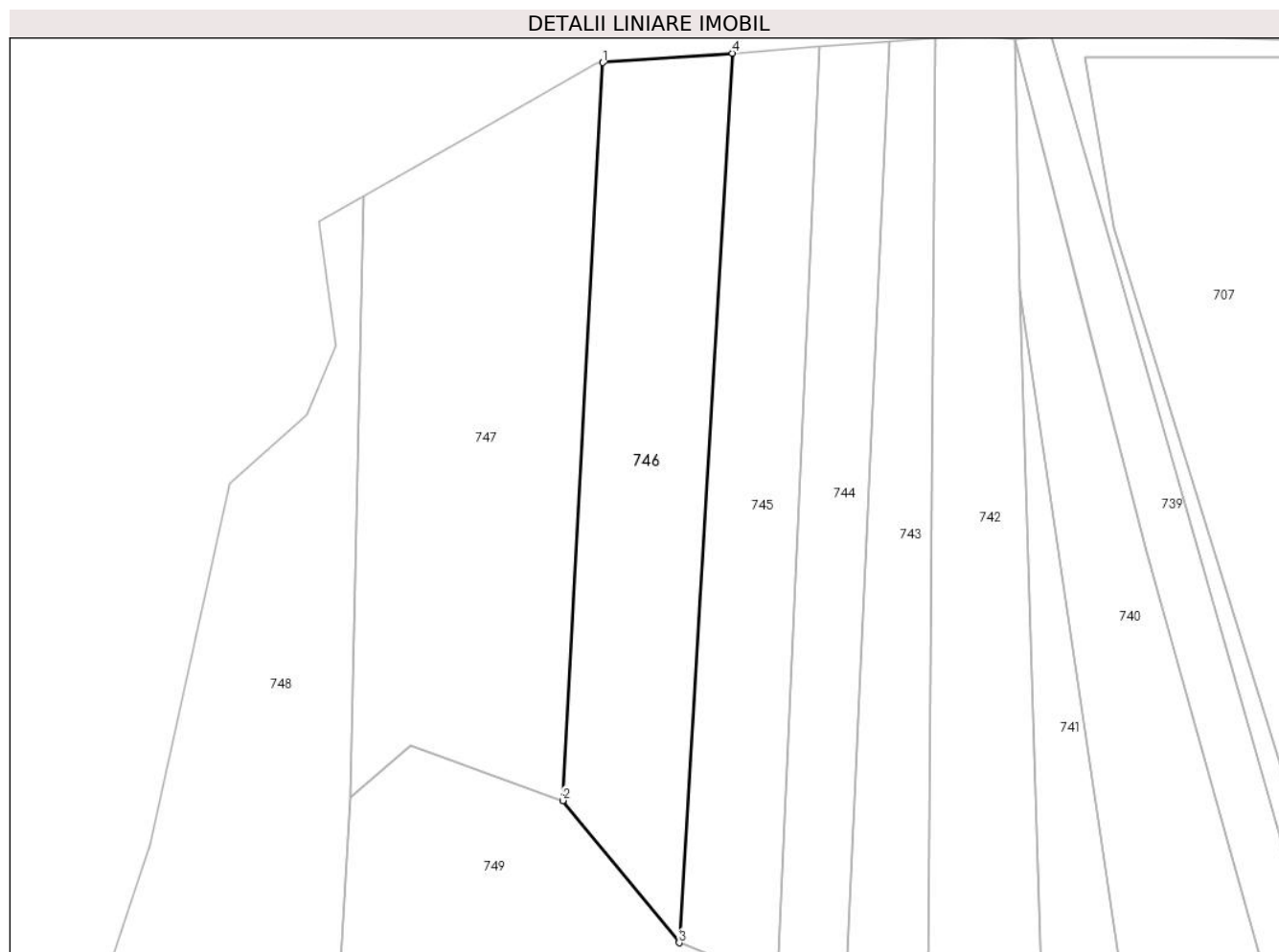
Inscrieri privind dezmembramintele dreptului de proprietate, drepturi reale de garanție și sarcini	Referințe
NU SUNT	

Anexa Nr. 1 La Partea I

Teren

Nr cadastral	Suprafața (mp)*	Observații / Referințe
	5.800	

* Suprafața este determinată în planul de proiecție Stereo 70.



Date referitoare la teren

Crt	Categorie folosință	Intra vilan	Suprafața (mp)	Tarla	Parcelă	Nr. topo	Observații / Referințe
1	arabil	NU	5.800	-	1	-	

Lungime Segmente

1) Valorile lungimilor segmentelor sunt obținute din proiecție în plan.

Punct început	X / Y	Punct sfârșit	X / Y	Lungime segment (** (m)
1	354.240,137 669.541,44	2	354.230,704 669.366,568	175.126
2	354.230,704 669.366,568	3	354.258,279 669.332,844	43.562
3	354.258,279 669.332,844	4	354.270,911 669.543,685	211.219
4	354.270,911 669.543,685	1	354.240,137 669.541,44	30.856

** Lungimile segmentelor sunt determinate în planul de proiecție Stereo 70 și sunt rotunjite la 1 milimetru.

***** Distanţa dintre puncte este formată din segmente cumulate ce sunt mai mici decât valoarea 1 milimetru.**

**DATE DESPRE IMOBILUL NR. 747**

Oficiul de Cadastru și Publicitate Imobiliară MARAMURES
Biroul de Cadastru și Publicitate Imobiliară Baia Mare

A. Partea I. Descrierea imobilului

TEREN Extravilan

Adresa: Jud. Maramures

Nr. Crt	Nr cadastral Nr. topografic	Suprafața* (mp)	Observații / Referințe
A1		8.100	Sector cadastral:17 Teren neimpregmuit;

B. Partea II. Proprietari și acte

Inscrieri privitoare la dreptul de proprietate și alte drepturi reale	Referințe
747 / 21/05/2024	
Act Administrativ nr. TP nr. 45590/2, din 14/05/2003 emis de Comisia Județeană Maramureș;	
B1	Intabulare, drept de PROPRIETATE, dobândit prin Reconstituire, cota actuala 1/1
	1) POP PETRU , Lipsă CNP DEFUNCT:Da
Act Administrativ nr. Adeverința de posesie nr. 2375, din 17/05/2024 emis de Primăria Comunei Băsești;	
B2	Se notează posesia faptică în favoarea lui Ilucz Rozalia
	1) ILUCZ ROZALIA

C. Partea III. SARCINI .

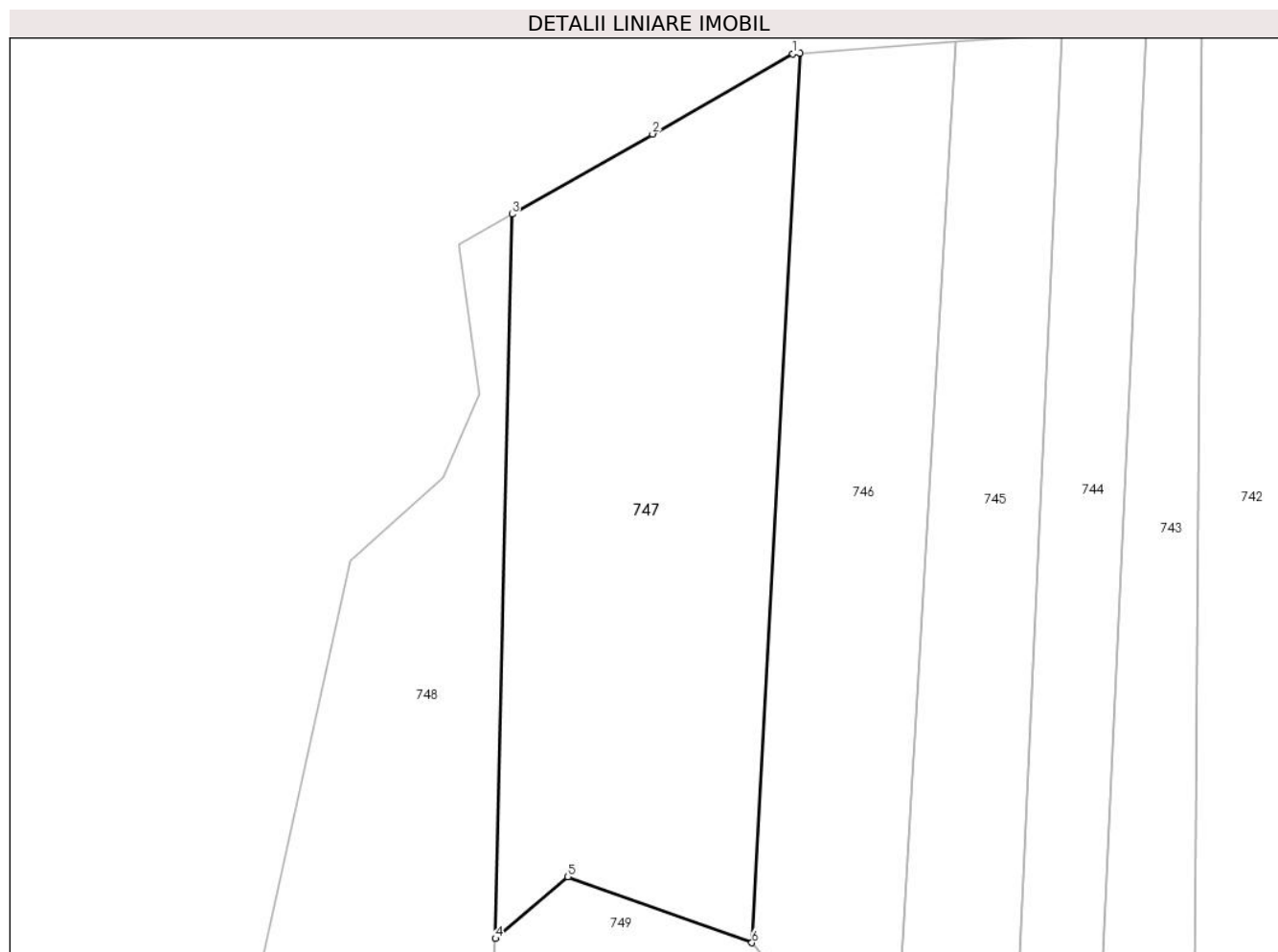
Inscrieri privind dezmembramintele dreptului de proprietate, drepturi reale de garanție și sarcini	Referințe
NU SUNT	

Anexa Nr. 1 La Partea I

Teren

Nr cadastral	Suprafața (mp)*	Observații / Referințe
	8.100	

* Suprafața este determinată în planul de proiecție Stereo 70.



Date referitoare la teren

Crt	Categorie folosință	Intra vilan	Suprafața (mp)	Tarla	Parcelă	Nr. topo	Observații / Referințe
1	arabil	NU	4.100	Sindilă I	1	-	
2	neproductiv	NU	4.000	Sindilă II	2	-	

Lungime Segmente

1) Valorile lungimilor segmentelor sunt obținute din proiecție în plan.

Punct început	X / Y	Punct sfârșit	X / Y	Lungime segment (** (m)
1	354.238,77 669.541,34	2	354.211,164 669.525,552	31.802
2	354.211,164 669.525,552	3	354.183,525 669.509,797	31.814
3	354.183,525 669.509,797	4	354.180,261 669.367,393	142.441
4	354.180,261 669.367,393	5	354.194,534 669.379,528	18.734

Punct început	X / Y	Punct sfârşit	X / Y	Lungime segment (** (m)
5	354.194,534 669.379,528	6	354.230,704 669.366,568	38.422
6	354.230,704 669.366,568	7	354.240,137 669.541,44	175.126
7	354.240,137 669.541,44	1	354.238,77 669.541,34	1.371

** Lungimile segmentelor sunt determinate în planul de proiecţie Stereo 70 şi sunt rotunjite la 1 milimetru.

*** Distanţa dintre puncte este formată din segmente cumulate ce sunt mai mici decât valoarea 1 milimetru.

**DATE DESPRE IMOBILUL NR. 748**

Oficiul de Cadastru și Publicitate Imobiliară MARAMURES
Biroul de Cadastru și Publicitate Imobiliară Baia Mare

A. Partea I. Descrierea imobilului

TEREN Extravilan

Adresa: Jud. Maramures

Nr. Crt	Nr cadastral Nr. topografic	Suprafața* (mp)	Observații / Referințe
A1		16.316	Sector cadastral:17 Teren neimprejmuit;

B. Partea II. Proprietari și acte

Inscrieri privitoare la dreptul de proprietate și alte drepturi reale		Referințe
748 / 21/05/2024		
Act Normativ nr. Legea nr. 7, din 21/05/2024 emis de Parlamentul României;		
B1	Intabulare, drept de PROPRIETATE, dobandit prin Lege, cota actuala 1/1 1) NEIDENTIFICAT NEIDENTIFICAT	A1
Act Normativ nr. Legea nr. 7, din 13/03/1996 emis de Parlamentul României;		
B2	se noteaza mențiunea „proprietar neidentificat,, în baza art.13 alin. 15 din Legea 7/1996	A1

C. Partea III. SARCINI .

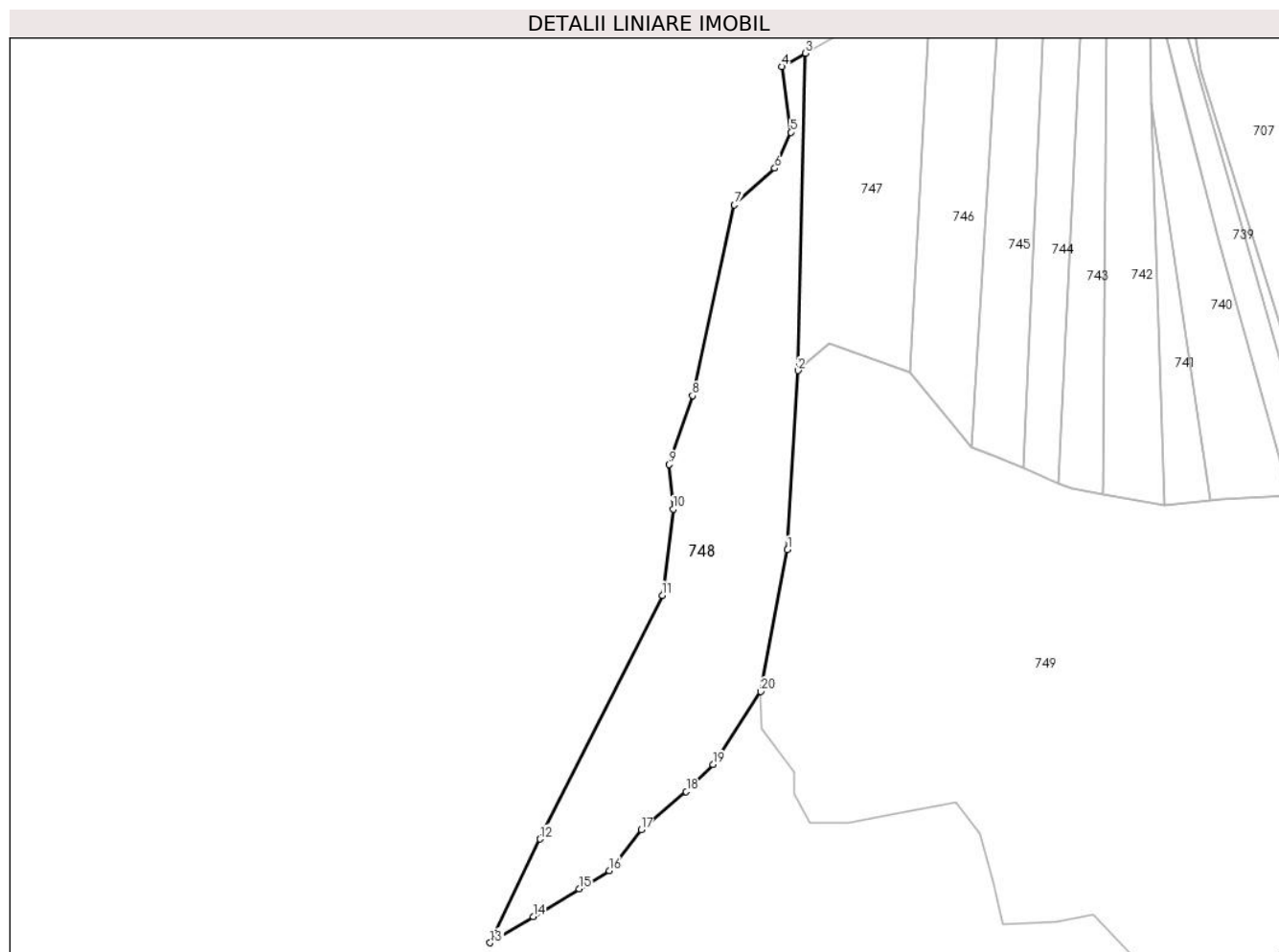
Inscrieri privind dezmembramintele dreptului de proprietate, drepturi reale de garanție și sarcini	Referințe
NU SUNT	

Anexa Nr. 1 La Partea I

Teren

Nr cadastral	Suprafața (mp)*	Observații / Referințe
	16.316	

* Suprafața este determinată în planul de proiecție Stereo 70.



Date referitoare la teren

Crt	Categorie folosință	Intravilan	Suprafața (mp)	Tarla	Parcelă	Nr. topo	Observații / Referințe
1	arabil	NU	16.316	-	1	-	

Lungime Segmente

1) Valorile lungimilor segmentelor sunt obținute din proiecție în plan.

Punct început	X / Y	Punct sfârșit	X / Y	Lungime segment (** (m)
1	354.175,602 669.286,946	2	354.180,261 669.367,393	80.582
2	354.180,261 669.367,393	3	354.183,525 669.509,797	142.441
3	354.183,525 669.509,797	4	354.172,97 669.503,77	12.155
4	354.172,97 669.503,77	5	354.176,98 669.474,37	29.672
5	354.176,98 669.474,37	6	354.169,86 669.458,14	17.723

Punct început	X / Y	Punct sfârşit	X / Y	Lungime segment (** (m)
6	354.169,86 669.458,14	7	354.151,77 669.441,71	24.438
7	354.151,77 669.441,71	8	354.132,89 669.356,14	87.628
8	354.132,89 669.356,14	9	354.122,44 669.325,15	32.704
9	354.122,44 669.325,15	10	354.124,26 669.305,17	20.063
10	354.124,26 669.305,17	11	354.119,38 669.266,49	38.987
11	354.119,38 669.266,49	12	354.064,46 669.157,04	122.456
12	354.064,46 669.157,04	13	354.042,026 669.110,509	51.657
13	354.042,026 669.110,509	14	354.061,349 669.122,193	22.581
14	354.061,349 669.122,193	15	354.082,02 669.134,775	24.199
15	354.082,02 669.134,775	16	354.095,501 669.142,864	15.722
16	354.095,501 669.142,864	17	354.109,881 669.161,288	23.372
17	354.109,881 669.161,288	18	354.130,102 669.178,364	26.467
18	354.130,102 669.178,364	19	354.142,235 669.190,497	17.159
19	354.142,235 669.190,497	20	354.163,558 669.223,301	39.125
20	354.163,558 669.223,301	1	354.175,602 669.286,946	64.775

** Lungimile segmentelor sunt determinate în planul de proiecție Stereo 70 și sunt rotunjite la 1 milimetru.

*** Distanța dintre puncte este formată din segmente cumulate ce sunt mai mici decât valoarea 1 milimetru.

**DATE DESPRE IMOBILUL NR. 749**

Oficiul de Cadastru și Publicitate Imobiliară MARAMURES
Biroul de Cadastru și Publicitate Imobiliară Baia Mare

A. Partea I. Descrierea imobilului

TEREN Extravilan

Adresa: Jud. Maramures

Nr. Crt	Nr cadastral Nr. topografic	Suprafața* (mp)	Observații / Referințe
A1		88.655	Sector cadastral:17 Teren neimprejmuit;

B. Partea II. Proprietari și acte

Inscrieri privitoare la dreptul de proprietate și alte drepturi reale		Referințe
749 / 21/05/2024		
Act Normativ nr. Legea nr. 7, din 13/03/1996 emis de Parlamentul României;		
B1	Intabulare, drept de PROPRIETATE, dobandit prin Lege, cota actuala 1/1 1) NEIDENTIFICAT NEIDENTIFICAT	A1
B2	se noteaza mențiunea „proprietar neidentificat,, în baza art.13 alin. 15 din Legea 7/1996	A1

C. Partea III. SARCINI .

Inscrieri privind dezmembramintele dreptului de proprietate, drepturi reale de garanție și sarcini	Referințe
NU SUNT	

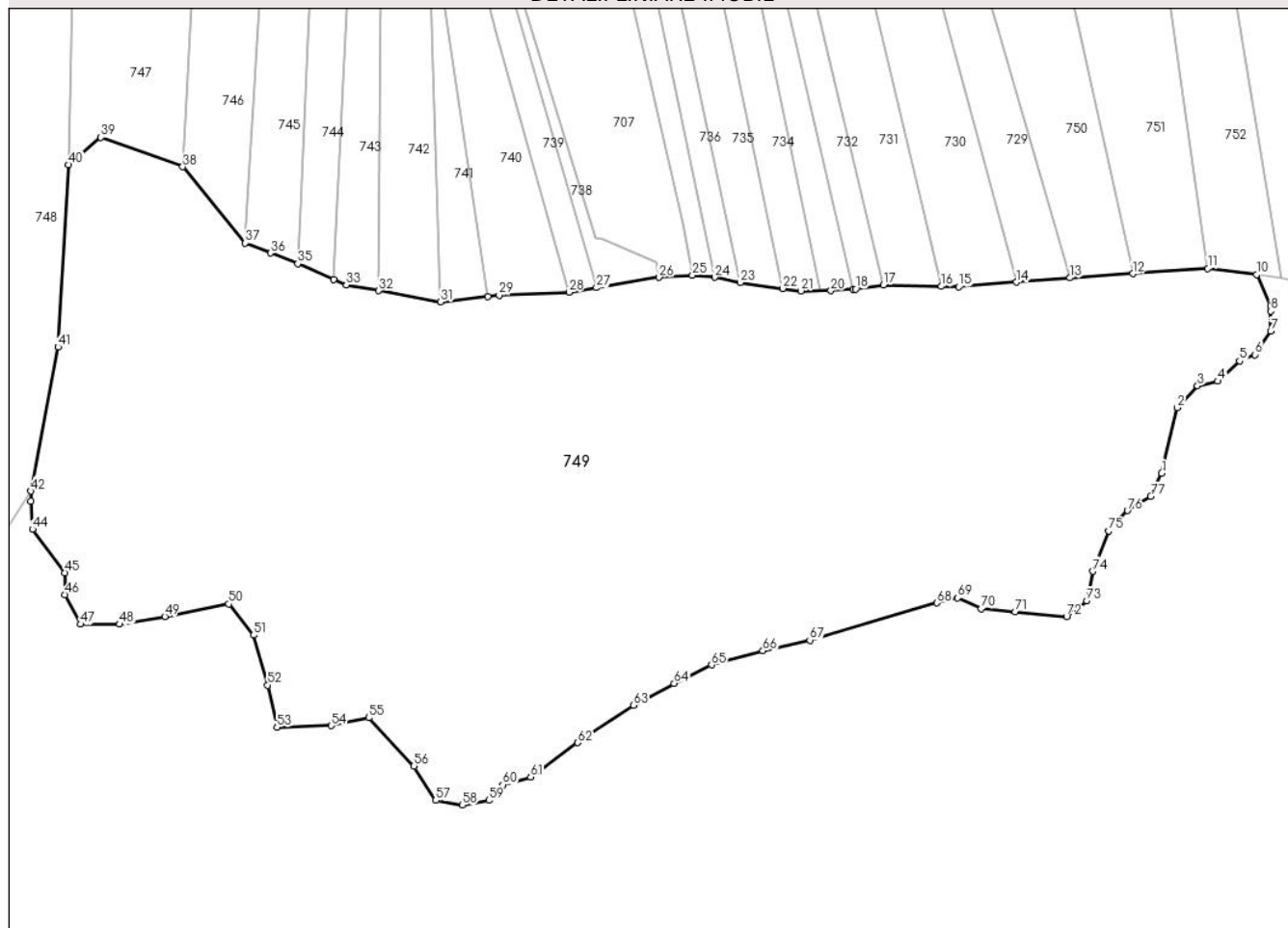
Anexa Nr. 1 La Partea I

Teren

Nr cadastral	Suprafața (mp)*	Observații / Referințe
	88.655	

* Suprafața este determinată în planul de proiecție Stereo 70.

DETALII LINIARE IMOBIL



Date referitoare la teren

Crt	Categorie folosință	Intravilan	Suprafața (mp)	Tarla	Parcelă	Nr. topo	Observații / Referințe
1	padure	NU	88.655	-	1	-	

Lungime Segmente

1) Valorile lungimilor segmentelor sunt obținute din proiecție în plan.

Punct început	X / Y	Punct sfârșit	X / Y	Lungime segment
1	354.663,282 669.231,239	2	354.670,165 669.260,149	29.718
4	354.688,061 669.271,85	5	354.697,698 669.280,798	13.151
7	354.711,464 669.293,877	8	354.711,464 669.302,825	8.948
10	354.705,247 669.318,872	11	354.683,678 669.321,626	21.744
13	354.622,797 669.317,451	14	354.599,122 669.315,591	23.748
16	354.565,922 669.313,681	17	354.540,359 669.314,348	25.572
2	354.670,165 669.260,149	3	354.679,113 669.269,785	13.15
5	354.697,698 669.280,798	6	354.704,581 669.283,552	7.414
8	354.711,464 669.302,825	9	354.711,332 669.304,82	1.999
11	354.683,678 669.321,626	12	354.650,45 669.319,347	33.306
14	354.599,122 669.315,591	15	354.573,611 669.313,48	25.598
17	354.540,359 669.314,348	18	354.528,072 669.312,538	12.42
3	354.679,113 669.269,785	4	354.688,061 669.271,85	9.183
6	354.704,581 669.283,552	7	354.711,464 669.293,877	12.409
9	354.711,332 669.304,82	10	354.705,247 669.318,872	15.313
12	354.650,45 669.319,347	13	354.622,797 669.317,451	27.718
15	354.573,611 669.313,48	16	354.565,922 669.313,681	7.692
18	354.528,072 669.312,538	19	354.526,823 669.312,455	1.252

Punct început	X / Y	Punct sfârșit	X / Y	Lungime segment	Punct început	X / Y	Punct sfârșit	X / Y	Lungime segment	Punct început	X / Y	Punct sfârșit	X / Y	Lungime segment
19	354.526,823 669.312,455	20	354.517,106 669.311,811	9.738	20	354.517,106 669.311,811	21	354.503,83 669.311,737	13.276	21	354.503,83 669.311,737	22	354.495,905 669.312,811	7.997
22	354.495,905 669.312,811	23	354.477,099 669.315,418	18.986	23	354.477,099 669.315,418	24	354.465,75 669.317,743	11.585	24	354.465,75 669.317,743	25	354.455,913 669.318,618	9.876
25	354.455,913 669.318,618	26	354.441,219 669.317,694	14.723	26	354.441,219 669.317,694	27	354.413,51 669.313,117	28.084	27	354.413,51 669.313,117	28	354.401,382 669.311,113	12.292
28	354.401,382 669.311,113	29	354.370,51 669.309,771	30.901	29	354.370,51 669.309,771	30	354.365,593 669.309,217	4.948	30	354.365,593 669.309,217	31	354.344,702 669.306,863	21.023
31	354.344,702 669.306,863	32	354.317,351 669.311,783	27.79	32	354.317,351 669.311,783	33	354.303,001 669.314,364	14.58	33	354.303,001 669.314,364	34	354.297,482 669.316,78	6.025
34	354.297,482 669.316,78	35	354.281,519 669.323,77	17.426	35	354.281,519 669.323,77	36	354.269,496 669.328,443	12.899	36	354.269,496 669.328,443	37	354.258,279 669.332,844	12.049
37	354.258,279 669.332,844	38	354.230,704 669.366,568	43.562	38	354.230,704 669.366,568	39	354.194,534 669.379,528	38.422	39	354.194,534 669.379,528	40	354.180,261 669.367,393	18.734
40	354.180,261 669.367,393	41	354.175,602 669.286,946	80.582	41	354.175,602 669.286,946	42	354.163,558 669.223,301	64.775	42	354.163,558 669.223,301	43	354.163,558 669.218,849	4.452
43	354.163,558 669.218,849	44	354.164,246 669.206,459	12.409	44	354.164,246 669.206,459	45	354.178,701 669.187,186	24.091	45	354.178,701 669.187,186	46	354.178,701 669.177,55	9.636
46	354.178,701 669.177,55	47	354.185,584 669.164,471	14.78	47	354.185,584 669.164,471	48	354.202,792 669.164,471	17.208	48	354.202,792 669.164,471	49	354.222,754 669.167,913	20.257
49	354.222,754 669.167,913	50	354.250,975 669.173,42	28.753	50	354.250,975 669.173,42	51	354.261,988 669.159,653	17.63	51	354.261,988 669.159,653	52	354.268,183 669.137,627	22.881
52	354.268,183 669.137,627	53	354.272,313 669.119,042	19.038	53	354.272,313 669.119,042	54	354.296,404 669.119,73	24.101	54	354.296,404 669.119,73	55	354.312,924 669.123,172	16.875
55	354.312,924 669.123,172	56	354.332,886 669.101,834	29.22	56	354.332,886 669.101,834	57	354.342,522 669.086,691	17.949	57	354.342,522 669.086,691	58	354.354,224 669.084,626	11.883
58	354.354,224 669.084,626	59	354.365,925 669.086,691	11.882	59	354.365,925 669.086,691	60	354.372,12 669.093,574	9.26	60	354.372,12 669.093,574	61	354.384,51 669.097,016	12.859
61	354.384,51 669.097,016	62	354.405,16 669.112,159	25.607	62	354.405,16 669.112,159	63	354.429,94 669.128,679	29.782	63	354.429,94 669.128,679	64	354.447,836 669.138,315	20.325
64	354.447,836 669.138,315	65	354.464,356 669.146,575	18.47	65	354.464,356 669.146,575	66	354.487,07 669.152,77	23.544	66	354.487,07 669.152,77	67	354.507,784 669.157,423	21.23
67	354.507,784 669.157,423	68	354.563,943 669.173,895	58.525	68	354.563,943 669.173,895	69	354.573,111 669.176,173	9.447	69	354.573,111 669.176,173	70	354.583,436 669.171,355	11.394
70	354.583,436 669.171,355	71	354.598,579 669.169,978	15.205	71	354.598,579 669.169,978	72	354.621,294 669.167,913	22.809	72	354.621,294 669.167,913	73	354.630,242 669.174,796	11.289
73	354.630,242 669.174,796	74	354.632,995 669.187,875	13.366	74	354.632,995 669.187,875	75	354.639,879 669.205,771	19.174	75	354.639,879 669.205,771	76	354.648,138 669.214,719	12.177
76	354.648,138 669.214,719	77	354.658,463 669.220,914	12.041	77	354.658,463 669.220,914	1	354.663,282 669.231,239	11.394					

** Lungimile segmentelor sunt determinate în planul de proiecție Stereo 70 și sunt rotunjite la 1 milimetru.

*** Distanța dintre puncte este formată din segmente cumulate ce sunt mai mici decât valoarea 1 milimetru.

**DATE DESPRE IMOBILUL NR. 750**

Oficiul de Cadastru și Publicitate Imobiliară MARAMURES
Biroul de Cadastru și Publicitate Imobiliară Baia Mare

A. Partea I. Descrierea imobilului

TEREN Extravilan

Adresa: Jud. Maramures

Nr. Crt	Nr cadastral Nr. topografic	Suprafața* (mp)	Observații / Referințe
A1		4.000	Sector cadastral:17 Teren neimprejmuit;

B. Partea II. Proprietari și acte

Inscrieri privitoare la dreptul de proprietate și alte drepturi reale		Referințe
750 / 21/05/2024		
Act Administrativ nr. TP nr. 6061/9, din 18/03/2009 emis de Comisia Județeană Maramureș;		
B1	Intabulare, drept de PROPRIETATE, dobândit prin Reconstituire, cota actuala 1/1 1) DRAGOS GHEORGHE DEFUNCT:Da	A1
Act Administrativ nr. Adeverința de posesie nr. 2576, din 17/05/2024 emis de Primăria Comunei Băsești;		
B2	Se notează posesia faptică în favoarea lui Dragoș Petru 1) DRAGOȘ PETRU	A1

C. Partea III. SARCINI .

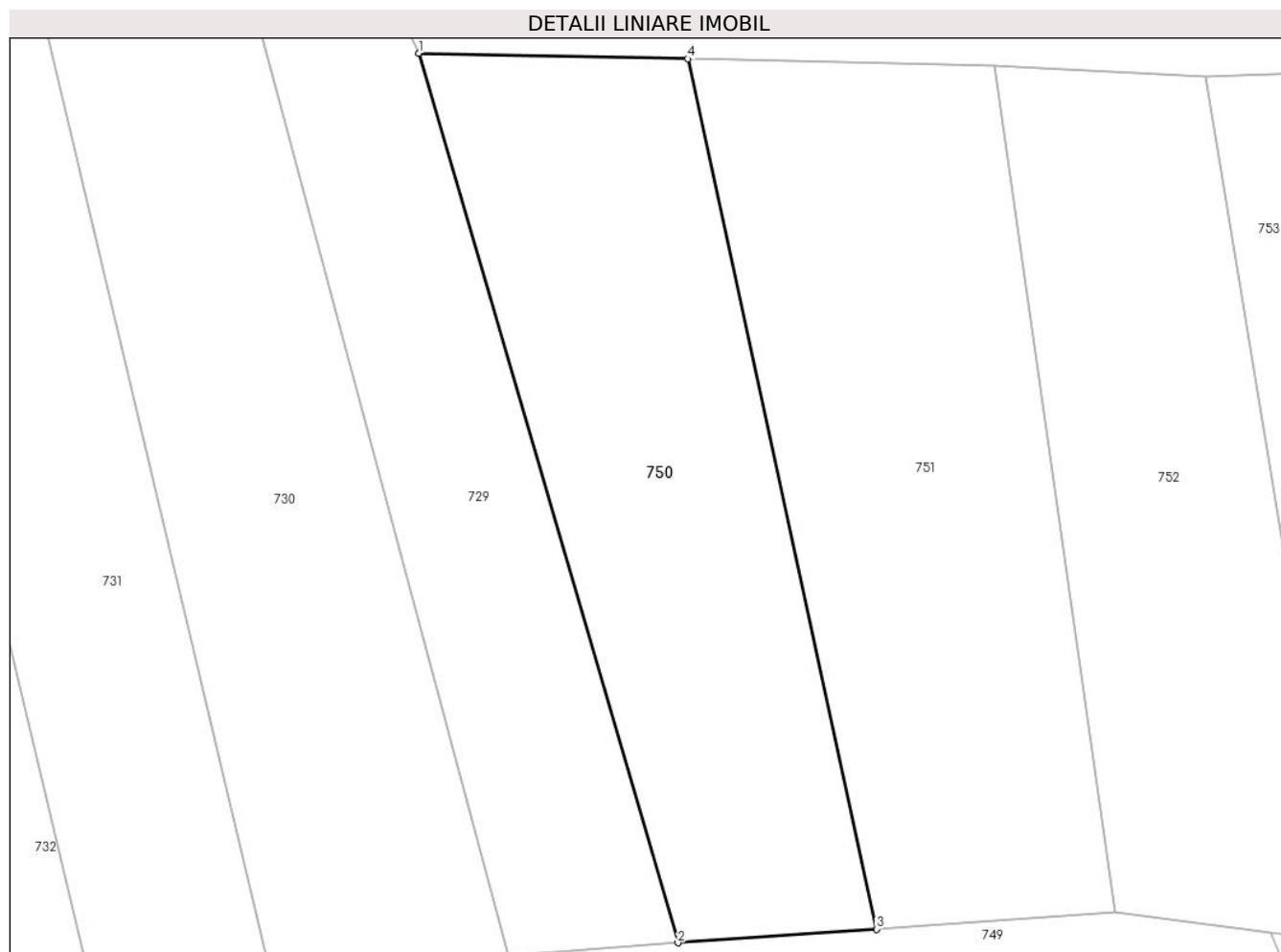
Inscrieri privind dezmembramintele dreptului de proprietate, drepturi reale de garanție și sarcini	Referințe
NU SUNT	

Anexa Nr. 1 La Partea I

Teren

Nr cadastral	Suprafața (mp)*	Observații / Referințe
	4.000	

* Suprafața este determinată în planul de proiecție Stereo 70.



Date referitoare la teren

Crt	Categorie folosință	Intravilan	Suprafața (mp)	Tarla	Parcelă	Nr. topo	Observații / Referințe
1	arabil	NU	4.000	Șindilă	1	-	

Lungime Segmente

1) Valorile lungimilor segmentelor sunt obținute din proiecție în plan.

Punct început	X / Y	Punct sfârșit	X / Y	Lungime segment (** (m)
1	354.586,73 669.441,194	2	354.622,797 669.317,451	128.892
2	354.622,797 669.317,451	3	354.650,45 669.319,347	27.718
3	354.650,45 669.319,347	4	354.624,155 669.440,411	123.887
4	354.624,155 669.440,411	1	354.586,73 669.441,194	37.433

** Lungimile segmentelor sunt determinate în planul de proiecție Stereo 70 și sunt rotunjite la 1 milimetru.

***** Distanţa dintre puncte este formată din segmente cumulate ce sunt mai mici decât valoarea 1 milimetru.**

**DATE DESPRE IMOBILUL NR. 751**

Oficiul de Cadastru și Publicitate Imobiliară MARAMURES
Biroul de Cadastru și Publicitate Imobiliară Baia Mare

A. Partea I. Descrierea imobilului

TEREN Extravilan

Adresa: Jud. Maramures

Nr. Crt	Nr cadastral Nr. topografic	Suprafața* (mp)	Observații / Referințe
A1		4.555	Sector cadastral:17 Teren neimprejmuit;

B. Partea II. Proprietari și acte

Inscrieri privitoare la dreptul de proprietate și alte drepturi reale		Referințe
751 / 21/05/2024		
Act Normativ nr. Legea nr. 7, din 13/03/1996 emis de Parlamentul României;		
B1	Inscrierea provizorie, drept de PROPRIETATE, dobandit prin Lege, cota actuala 1/1 1) NEIDENTIFICAT NEIDENTIFICAT	A1
B2	se noteaza mențiunea „proprietar neidentificat,, în baza art.13 alin. 15 din Legea 7/1996	A1

C. Partea III. SARCINI .

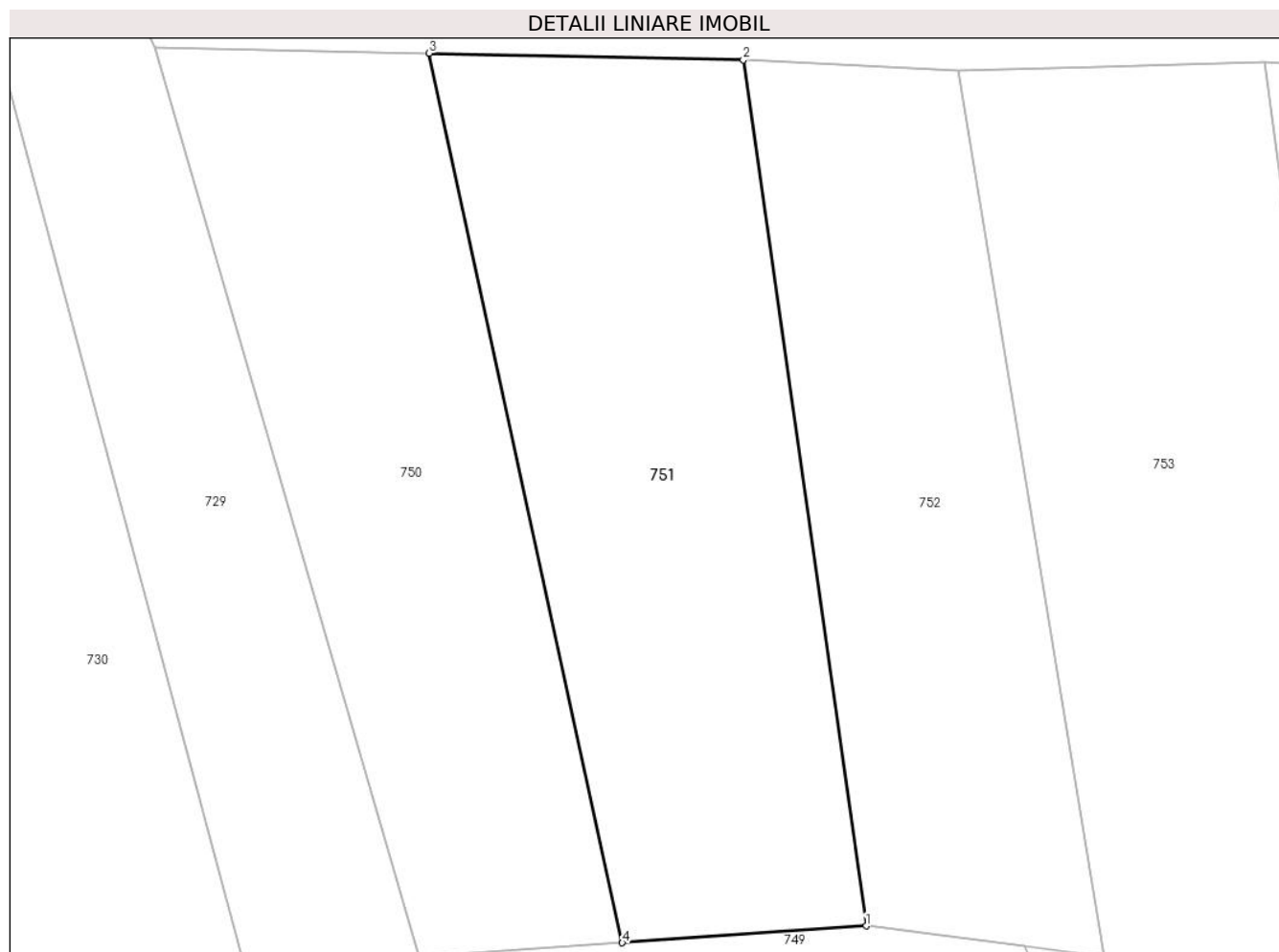
Inscrieri privind dezmembramintele dreptului de proprietate, drepturi reale de garanție și sarcini	Referințe
NU SUNT	

Anexa Nr. 1 La Partea I

Teren

Nr cadastral	Suprafața (mp)*	Observații / Referințe
	4.555	

* Suprafața este determinată în planul de proiecție Stereo 70.



Date referitoare la teren

Crt	Categorie folosință	Intra vilan	Suprafața (mp)	Tarla	Parcelă	Nr. topo	Observații / Referințe
1	arabil	NU	4.555	-	1	-	

Lungime Segmente

1) Valorile lungimilor segmentelor sunt obținute din proiecție în plan.

Punct început	X / Y	Punct sfârșit	X / Y	Lungime segment (** (m)
1	354.683,678 669.321,626	2	354.666,93 669.439,517	119.075
2	354.666,93 669.439,517	3	354.624,155 669.440,411	42.784
3	354.624,155 669.440,411	4	354.650,45 669.319,347	123.887
4	354.650,45 669.319,347	1	354.683,678 669.321,626	33.306

** Lungimile segmentelor sunt determinate în planul de proiecție Stereo 70 și sunt rotunjite la 1 milimetru.

***** Distanţa dintre puncte este formată din segmente cumulate ce sunt mai mici decât valoarea 1 milimetru.**

**DATE DESPRE IMOBILUL NR. 752**

Oficiul de Cadastru și Publicitate Imobiliară MARAMURES
Biroul de Cadastru și Publicitate Imobiliară Baia Mare

A. Partea I. Descrierea imobilului

TEREN Extravilan

Adresa: Jud. Maramures

Nr. Crt	Nr cadastral Nr. topografic	Suprafața* (mp)	Observații / Referințe
A1		3.621	Sector cadastral:17 Teren neimprejmuit;

B. Partea II. Proprietari și acte

Inscrieri privitoare la dreptul de proprietate și alte drepturi reale		Referințe
752 / 21/05/2024		
Act Administrativ nr. Proces verbal de punere în posesie nr.334, din 12/01/2024 emis de Primăria Comunei Băsești (HG nr. 972/13.04.1992, Anexa 3, poziția 18);		
B1	Inscrierea provizorie, drept de PROPRIETATE, dobandit prin Lege, cota actuala 1/1 1) CUCEU FABIAN, Lipsă CNP	A1

C. Partea III. SARCINI .

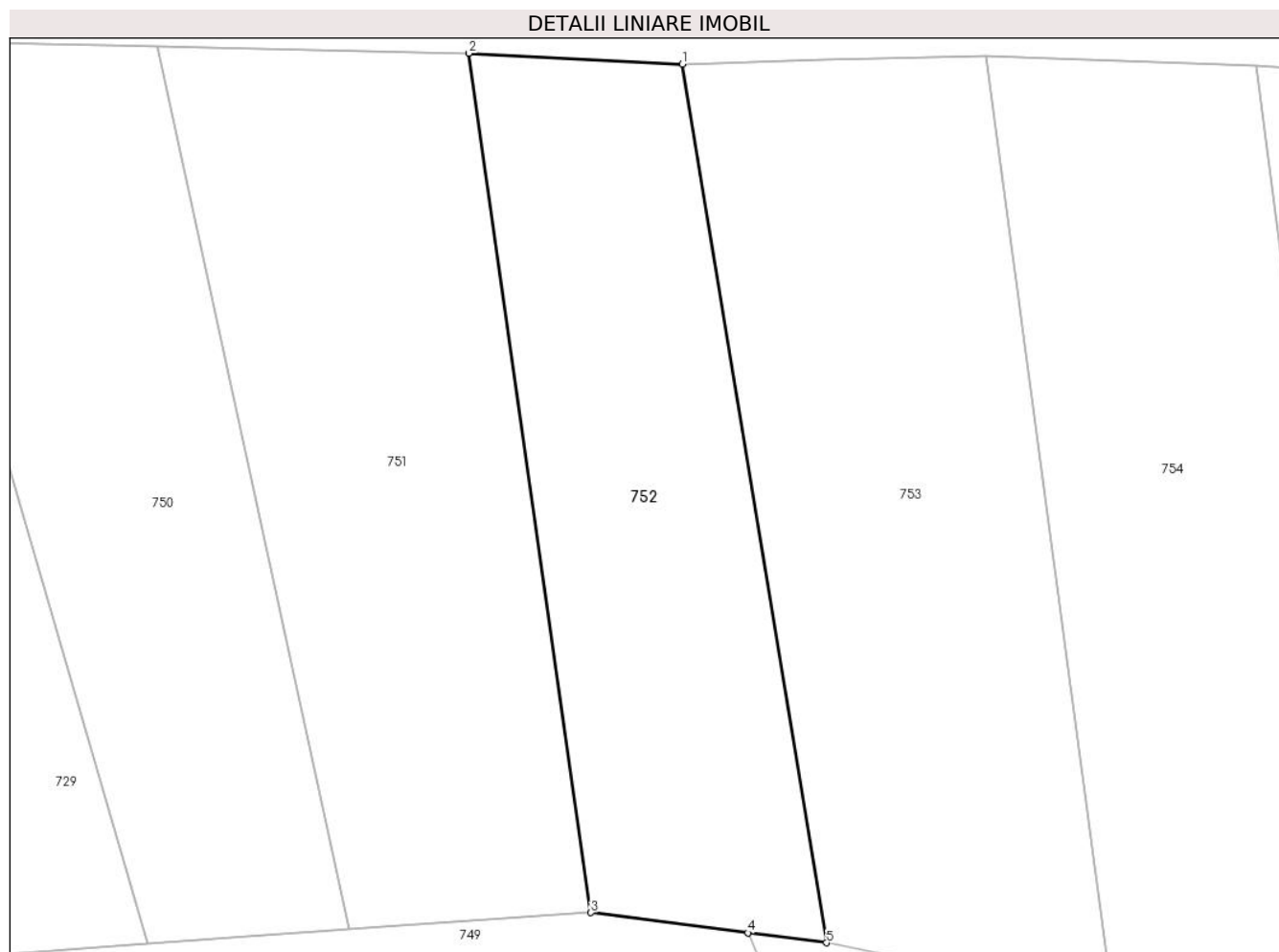
Inscrieri privind dezmembramintele dreptului de proprietate, drepturi reale de garanție și sarcini	Referințe
NU SUNT	

Anexa Nr. 1 La Partea I

Teren

Nr cadastral	Suprafața (mp)*	Observații / Referințe
	3.621	

* Suprafața este determinată în planul de proiecție Stereo 70.



Date referitoare la teren

Crt	Categorie folosință	Intravilan	Suprafața (mp)	Tarla	Parcelă	Nr. topo	Observații / Referințe
1	arabil	NU	3.621	-	1	-	

Lungime Segmente

1) Valorile lungimilor segmentelor sunt obținute din proiecție în plan.

Punct început	X / Y	Punct sfârșit	X / Y	Lungime segment (** (m)
1	354.696,2 669.438,0	2	354.666,93 669.439,517	29.309
2	354.666,93 669.439,517	3	354.683,678 669.321,626	119.075
3	354.683,678 669.321,626	4	354.705,247 669.318,872	21.744
4	354.705,247 669.318,872	5	354.716,027 669.317,506	10.866
5	354.716,027 669.317,506	1	354.696,2 669.438,0	122.114

**** Lungimile segmentelor sunt determinate în planul de proiecție Stereo 70 și sunt rotunjite la 1 milimetru.**

***** Distanța dintre puncte este formată din segmente cumulate ce sunt mai mici decât valoarea 1 milimetru.**

**DATE DESPRE IMOBILUL NR. 753**

Oficiul de Cadastru și Publicitate Imobiliară MARAMURES
Biroul de Cadastru și Publicitate Imobiliară Baia Mare

A. Partea I. Descrierea imobilului

TEREN Extravilan

Adresa: Jud. Maramures

Nr. Crt	Nr cadastral Nr. topografic	Suprafața* (mp)	Observații / Referințe
A1		5.000	Sector cadastral:17 Teren neimprejmuit;

B. Partea II. Proprietari și acte

Inscrieri privitoare la dreptul de proprietate și alte drepturi reale		Referințe
753 / 21/05/2024		
Act Administrativ nr. Proces verbal de punere în posesie nr. 210, din 12/01/2024 emis de Primăria Comunei Băsești (HG nr. 972/13.04.1992, Anexa 2A, poziția 101);		
B1	Inscrierea provizorie, drept de PROPRIETATE, dobandit prin Lege, cota actuala 1/1 1) SALAJAN VASILE, Lipsă CNP	A1
Act Administrativ nr. Adeverința de posesie nr. 2400, din 17/05/2024 emis de Primăria Comunei Băsești;		
B2	Se notează posesia faptică în favoarea lui Covaci Claudiu-Andrei 1) COVACI CLAUDIU-ANDREI	A1

C. Partea III. SARCINI .

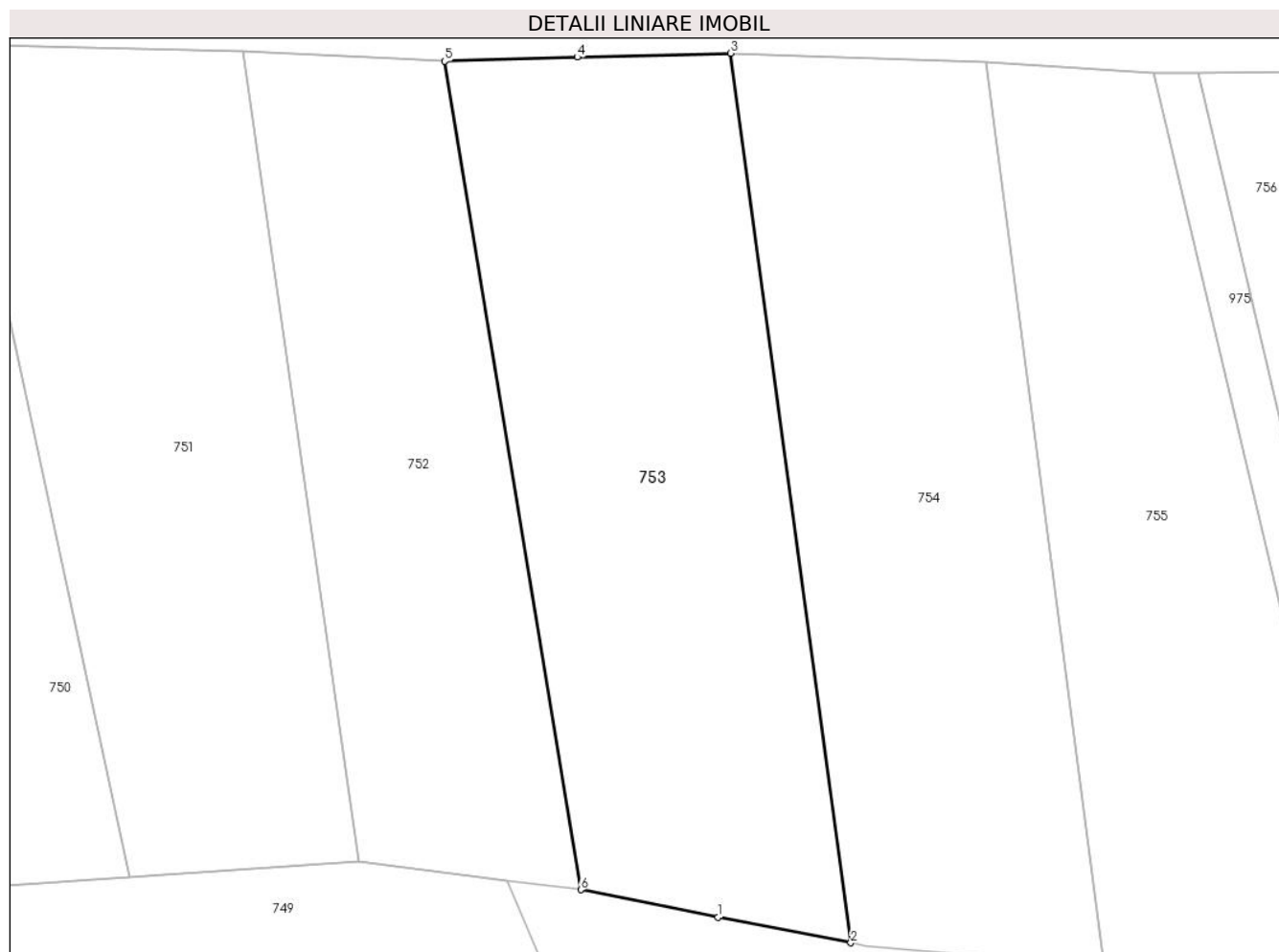
Inscrieri privind dezmembramintele dreptului de proprietate, drepturi reale de garanție și sarcini	Referințe
NU SUNT	

Anexa Nr. 1 La Partea I

Teren

Nr cadastral	Suprafața (mp)*	Observații / Referințe
	5.000	

* Suprafața este determinată în planul de proiecție Stereo 70.



Date referitoare la teren

Crt	Categorie folosință	Intravilan	Suprafața (mp)	Tarla	Parcelă	Nr. topo	Observații / Referințe
1	arabil	NU	5.000	-	1	-	

Lungime Segmente

1) Valorile lungimilor segmentelor sunt obținute din proiecție în plan.

Punct început	X / Y	Punct sfârșit	X / Y	Lungime segment (** (m)
1	354.736,014 669.313,483	2	354.755,335 669.309,78	19.673
2	354.755,335 669.309,78	3	354.737,868 669.439,154	130.548
3	354.737,868 669.439,154	4	354.715,518 669.438,58	22.357
4	354.715,518 669.438,58	5	354.696,2 669.438,0	19.327
5	354.696,2 669.438,0	6	354.716,027 669.317,506	122.114

Punct început	X / Y	Punct sfârșit	X / Y	Lungime segment (** (m)
6	354.716,027 669.317,506	1	354.736,014 669.313,483	20.388

** Lungimile segmentelor sunt determinate în planul de proiecție Stereo 70 și sunt rotunjite la 1 milimetru.

*** Distanța dintre puncte este formată din segmente cumulate ce sunt mai mici decât valoarea 1 milimetru.

**DATE DESPRE IMOBILUL NR. 754**

Oficiul de Cadastru și Publicitate Imobiliară MARAMURES
Biroul de Cadastru și Publicitate Imobiliară Baia Mare

A. Partea I. Descrierea imobilului

TEREN Extravilan

Adresa: Jud. Maramures

Nr. Crt	Nr cadastral Nr. topografic	Suprafața* (mp)	Observații / Referințe
A1		4.779	Sector cadastral:17 Teren neimprejmut;

B. Partea II. Proprietari și acte

Inscrieri privitoare la dreptul de proprietate și alte drepturi reale	Referințe
754 / 21/05/2024	
Act Administrativ nr. TP nr. 60419/27, din 16/08/1994 emis de Comisia Județeană Maramureș;	
B1	Intabulare, drept de PROPRIETATE, dobandit prin Reconstituire, cota actuala 1/1
	1) POP MARIA DEFUNCT:Da
Act Administrativ nr. Adeverința de posesie nr. 2519, din 17/05/2024 emis de Primăria Comunei Băsești;	
B2	Se notează posesia faptică în favoarea lui Covaci Claudiu-Andrei
	1) COVACI CLAUDIU-ANDREI

C. Partea III. SARCINI .

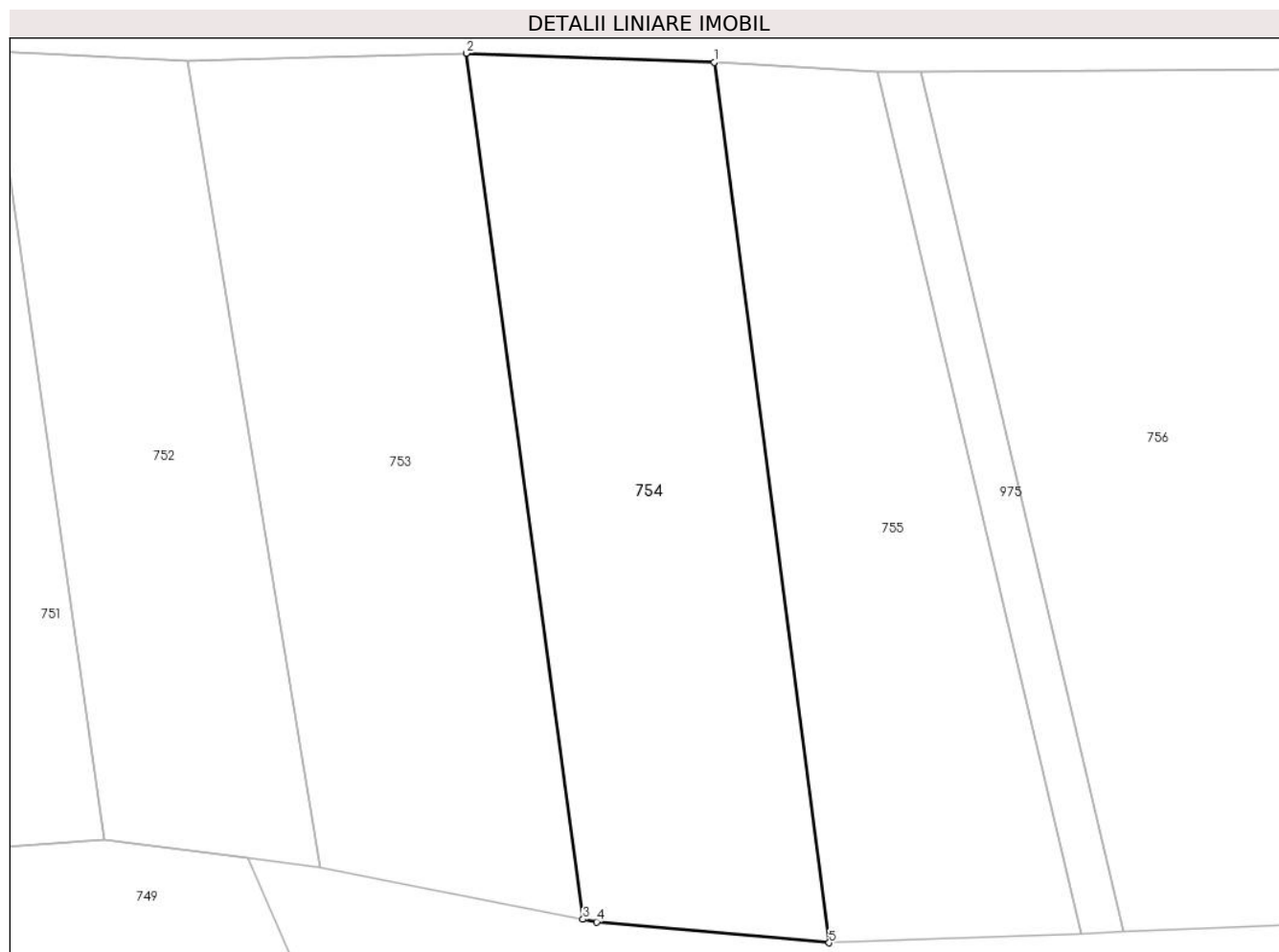
Inscrieri privind dezmembramintele dreptului de proprietate, drepturi reale de garanție și sarcini	Referințe
NU SUNT	

Anexa Nr. 1 La Partea I

Teren

Nr cadastral	Suprafața (mp)*	Observații / Referințe
	4.779	

* Suprafața este determinată în planul de proiecție Stereo 70.



Date referitoare la teren

Crt	Categorie folosință	Intravilan	Suprafața (mp)	Tarla	Parcelă	Nr. topo	Observații / Referințe
1	arabil	NU	4.779	Șindilă	1	-	

Lungime Segmente

1) Valorile lungimilor segmentelor sunt obținute din proiecție în plan.

Punct început	X / Y	Punct sfârșit	X / Y	Lungime segment (** (m)
1	354.774,925 669.437,807	2	354.737,868 669.439,154	37.081
2	354.737,868 669.439,154	3	354.755,335 669.309,78	130.548
3	354.755,335 669.309,78	4	354.757,373 669.309,38	2.077
4	354.757,373 669.309,38	5	354.792,133 669.306,254	34.9
5	354.792,133 669.306,254	1	354.774,925 669.437,807	132.674

**** Lungimile segmentelor sunt determinate în planul de proiecție Stereo 70 și sunt rotunjite la 1 milimetru.**

***** Distanța dintre puncte este formată din segmente cumulate ce sunt mai mici decât valoarea 1 milimetru.**

**DATE DESPRE IMOBILUL NR. 755**

Oficiul de Cadastru și Publicitate Imobiliară MARAMURES
Biroul de Cadastru și Publicitate Imobiliară Baia Mare

A. Partea I. Descrierea imobilului

TEREN Extravilan

Adresa: Jud. Maramures

Nr. Crt	Nr cadastral Nr. topografic	Suprafața* (mp)	Observații / Referințe
A1		4.045	Sector cadastral:17 Teren neimprejmuit;

B. Partea II. Proprietari și acte

Inscrieri privitoare la dreptul de proprietate și alte drepturi reale		Referințe
755 / 21/05/2024		
Act Administrativ nr. Prces verbal de punere în posesie nr. 212, din 12/01/2024 emis de Primăria Comunei Băsești (HG nr. 972/13.04.1992, Anexa nr. 3, poziția 78);		
B1	Inscrierea provizorie, drept de PROPRIETATE, dobandit prin Lege, cota actuala 1/1 1) BLIDAR GHEORGHE	A1

C. Partea III. SARCINI .

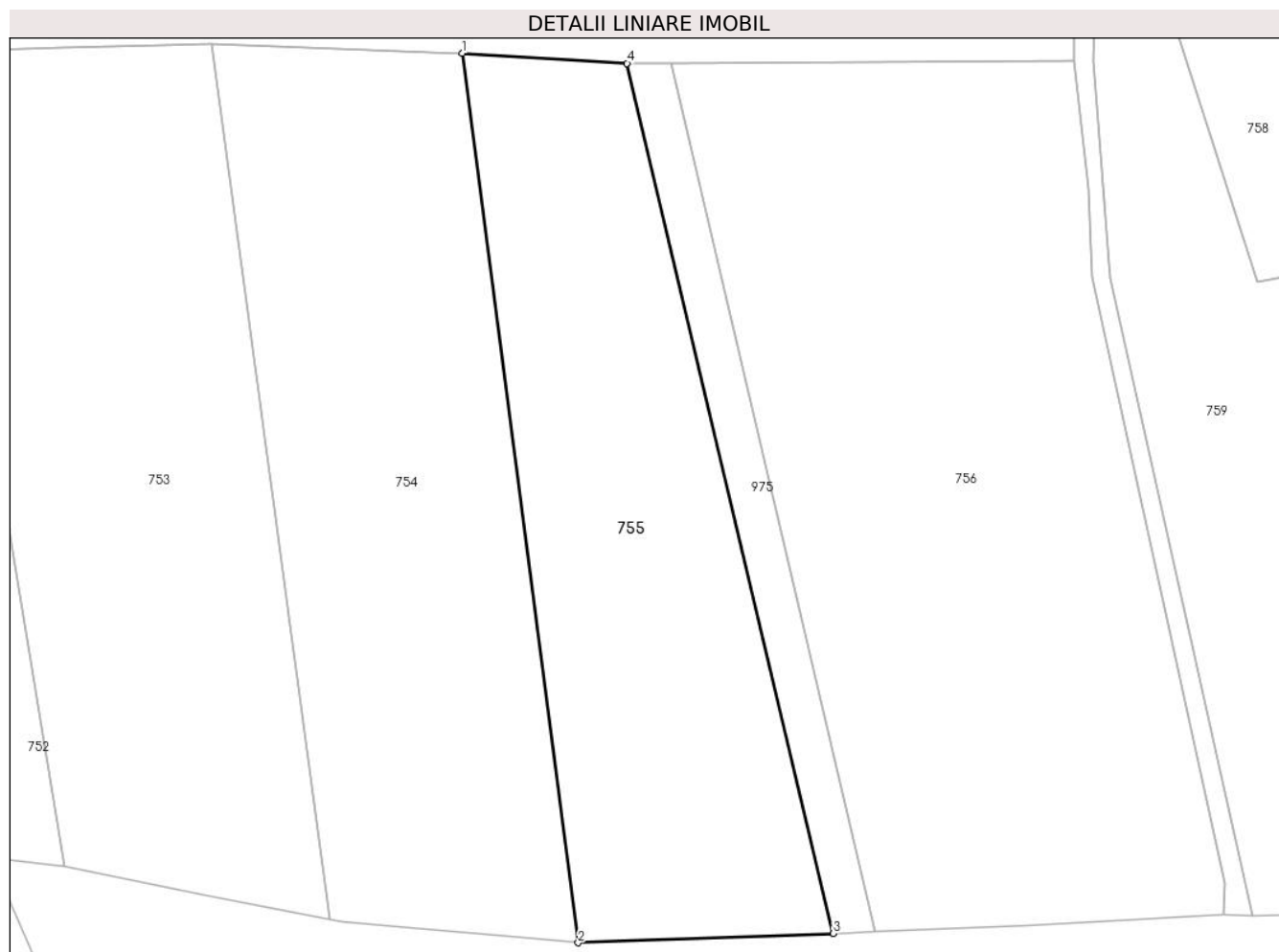
Inscrieri privind dezmembramintele dreptului de proprietate, drepturi reale de garanție și sarcini	Referințe
NU SUNT	

Anexa Nr. 1 La Partea I

Teren

Nr cadastral	Suprafața (mp)*	Observații / Referințe
	4.045	

* Suprafața este determinată în planul de proiecție Stereo 70.



Date referitoare la teren

Crt	Categorie folosință	Intra vilan	Suprafața (mp)	Tarla	Parcelă	Nr. topo	Observații / Referințe
1	arabil	NU	4.045	-	1	-	

Lungime Segmente

1) Valorile lungimilor segmentelor sunt obținute din proiecție în plan.

Punct început	X / Y	Punct sfârșit	X / Y	Lungime segment (** (m)
1	354.774,925 669.437,807	2	354.792,133 669.306,254	132.674
2	354.792,133 669.306,254	3	354.829,888 669.307,628	37.78
3	354.829,888 669.307,628	4	354.799,368 669.436,301	132.243
4	354.799,368 669.436,301	1	354.774,925 669.437,807	24.489

** Lungimile segmentelor sunt determinate în planul de proiecție Stereo 70 și sunt rotunjite la 1 milimetru.

***** Distanţa dintre puncte este formată din segmente cumulate ce sunt mai mici decât valoarea 1 milimetru.**

**DATE DESPRE IMOBILUL NR. 756**

Oficiul de Cadastru și Publicitate Imobiliară MARAMURES
Biroul de Cadastru și Publicitate Imobiliară Baia Mare

A. Partea I. Descrierea imobilului

TEREN Extravilan

Adresa: Jud. Maramures

Nr. Crt	Nr cadastral Nr. topografic	Suprafața* (mp)	Observații / Referințe
A1		7.000	Sector cadastral:17 Teren neimprejmuit;

B. Partea II. Proprietari și acte

Inscrieri privitoare la dreptul de proprietate și alte drepturi reale		Referințe
756 / 21/05/2024		
Act Administrativ nr. Proces verbal de punere în posesie nr. 213, din 12/01/2024 emis de Primăria Comunei Băsești (Adeverința nr. 388/18.05.1992);		
B1	Inscrierea provizorie, drept de PROPRIETATE, dobandit prin Lege, cota actuala 1/1 1) BLIDAR MIHAI DEFUNCT:Da	A1
Act Administrativ nr. Adeverința de posesie nr. 2402, din 17/05/2024 emis de Primăria Comunei Băsești;		
B2	Se notează posesia faptică în favoarea lui Blidar Cornelia 1) BLIDAR CORNELIA	A1

C. Partea III. SARCINI .

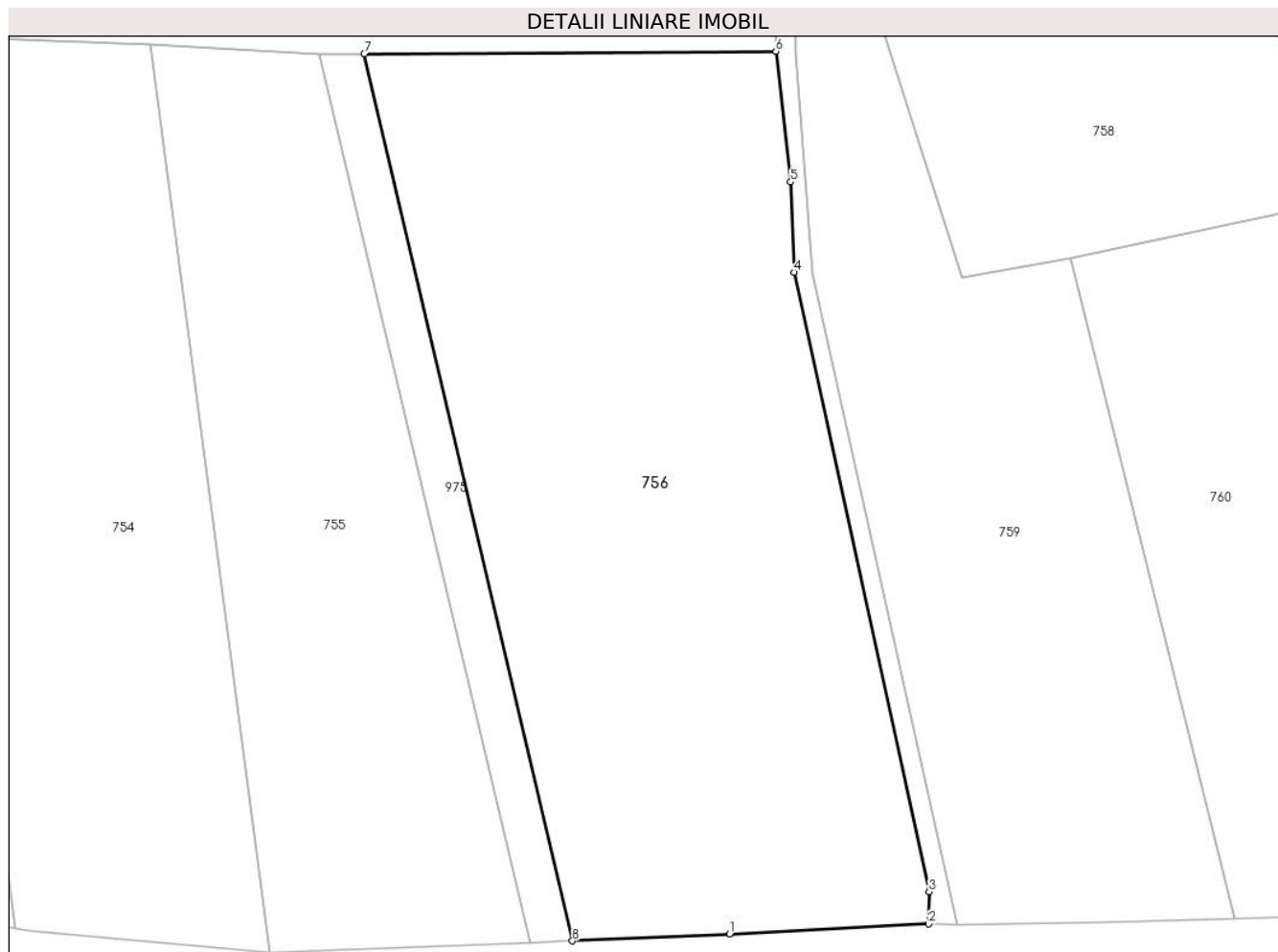
Inscrieri privind dezmembramintele dreptului de proprietate, drepturi reale de garanție și sarcini	Referințe
NU SUNT	

Anexa Nr. 1 La Partea I

Teren

Nr cadastral	Suprafața (mp)*	Observații / Referințe
	7.000	

* Suprafața este determinată în planul de proiecție Stereo 70.



Date referitoare la teren

Crt	Categorie folosință	Intra vilan	Suprafața (mp)	Tarla	Parcelă	Nr. topo	Observații / Referințe
1	arabil	NU	7.000	-	1	-	

Lungime Segmente

1) Valorile lungimilor segmentelor sunt obținute din proiecție în plan.

Punct început	X / Y	Punct sfârșit	X / Y	Lungime segment (** (m)
1	354.858,805 669.308,869	2	354.887,686 669.310,356	28.919
2	354.887,686 669.310,356	3	354.887,755 669.314,996	4.641
3	354.887,755 669.314,996	4	354.868,182 669.404,706	91.82
4	354.868,182 669.404,706	5	354.867,686 669.417,804	13.107
5	354.867,686 669.417,804	6	354.865,532 669.436,738	19.056

Punct început	X / Y	Punct sfârşit	X / Y	Lungime segment (** (m)
6	354.865,532 669.436,738	7	354.805,876 669.436,344	59.657
7	354.805,876 669.436,344	8	354.836,061 669.307,893	131.95
8	354.836,061 669.307,893	1	354.858,805 669.308,869	22.765

** Lungimile segmentelor sunt determinate în planul de proiecţie Stereo 70 şi sunt rotunjite la 1 milimetru.

*** Distanţa dintre puncte este formată din segmente cumulate ce sunt mai mici decât valoarea 1 milimetru.

**DATE DESPRE IMOBILUL NR. 757**

Oficiul de Cadastru și Publicitate Imobiliară MARAMURES
Biroul de Cadastru și Publicitate Imobiliară Baia Mare

A. Partea I. Descrierea imobilului

TEREN Extravilan

Adresa: Jud. Maramures

Nr. Crt	Nr cadastral Nr. topografic	Suprafața* (mp)	Observații / Referințe
A1		409	Sector cadastral:17 Teren neimprejmuit;

B. Partea II. Proprietari și acte

Inscrieri privitoare la dreptul de proprietate și alte drepturi reale		Referințe
757 / 21/05/2024		
Act Normativ nr. Legea nr. 7, din 13/03/1996 emis de Parlamentul României;		
B1	Intabulare, drept de PROPRIETATE, dobandit prin Lege, cota actuala 1/1 1) NEIDENTIFICAT NEIDENTIFICAT	A1
B2	se noteaza mențiunea „proprietar neidentificat,, în baza art.13 alin. 15 din Legea 7/1996	A1

C. Partea III. SARCINI .

Inscrieri privind dezmembramintele dreptului de proprietate, drepturi reale de garanție și sarcini	Referințe
NU SUNT	

Anexa Nr. 1 La Partea I

Teren

Nr cadastral	Suprafața (mp)*	Observații / Referințe
	409	

* Suprafața este determinată în planul de proiecție Stereo 70.



Date referitoare la teren

Crt	Categorie folosință	Intravilan	Suprafața (mp)	Tarla	Parcelă	Nr. topo	Observații / Referințe
1	drum	NU	409	-	1	-	

Lungime Segmente

1) Valorile lungimilor segmentelor sunt obținute din proiecție în plan.

Punct început	X / Y	Punct sfârșit	X / Y	Lungime segment (** (m)
1	354.887,755 669.314,996	2	354.887,686 669.310,356	4.641
2	354.887,686 669.310,356	3	354.891,887 669.310,305	4.201
3	354.891,887 669.310,305	4	354.870,852 669.404,575	96.588
4	354.870,852 669.404,575	5	354.868,443 669.436,705	32.22
5	354.868,443 669.436,705	6	354.868,589 669.454,884	18.18

Punct început	X / Y	Punct sfârșit	X / Y	Lungime segment (** (m)
6	354.868,589 669.454,884	7	354.865,443 669.454,968	3.147
7	354.865,443 669.454,968	8	354.865,532 669.436,738	18.23
8	354.865,532 669.436,738	9	354.867,686 669.417,804	19.056
9	354.867,686 669.417,804	10	354.868,182 669.404,706	13.107
10	354.868,182 669.404,706	1	354.887,755 669.314,996	91.82

** Lungimile segmentelor sunt determinate în planul de proiecție Stereo 70 și sunt rotunjite la 1 milimetru.

*** Distanța dintre puncte este formată din segmente cumulate ce sunt mai mici decât valoarea 1 milimetru.

**DATE DESPRE IMOBILUL NR. 758**

Oficiul de Cadastru și Publicitate Imobiliară MARAMURES
Biroul de Cadastru și Publicitate Imobiliară Baia Mare

A. Partea I. Descrierea imobilului

TEREN Extravilan

Adresa: Jud. Maramures

Nr. Crt	Nr cadastral Nr. topografic	Suprafața* (mp)	Observații / Referințe
A1		9.674	Sector cadastral:17 Teren neimprejmuit;

B. Partea II. Proprietari și acte

Inscrieri privitoare la dreptul de proprietate și alte drepturi reale		Referințe
758 / 21/05/2024		
Act Administrativ nr. Proces verbal de punere în posesie nr. 335, din 12/01/2024 emis de Primăria Comunei Băsești (HG nr. 972/13.04.1992, Anexa 2A, poziția 61);		
B1	Inscrierea provizorie, drept de PROPRIETATE, dobandit prin Lege, cota actuala 1/1 1) TĂMĂȘAN GHEORGHE DEFUNCT:Da	A1

C. Partea III. SARCINI .

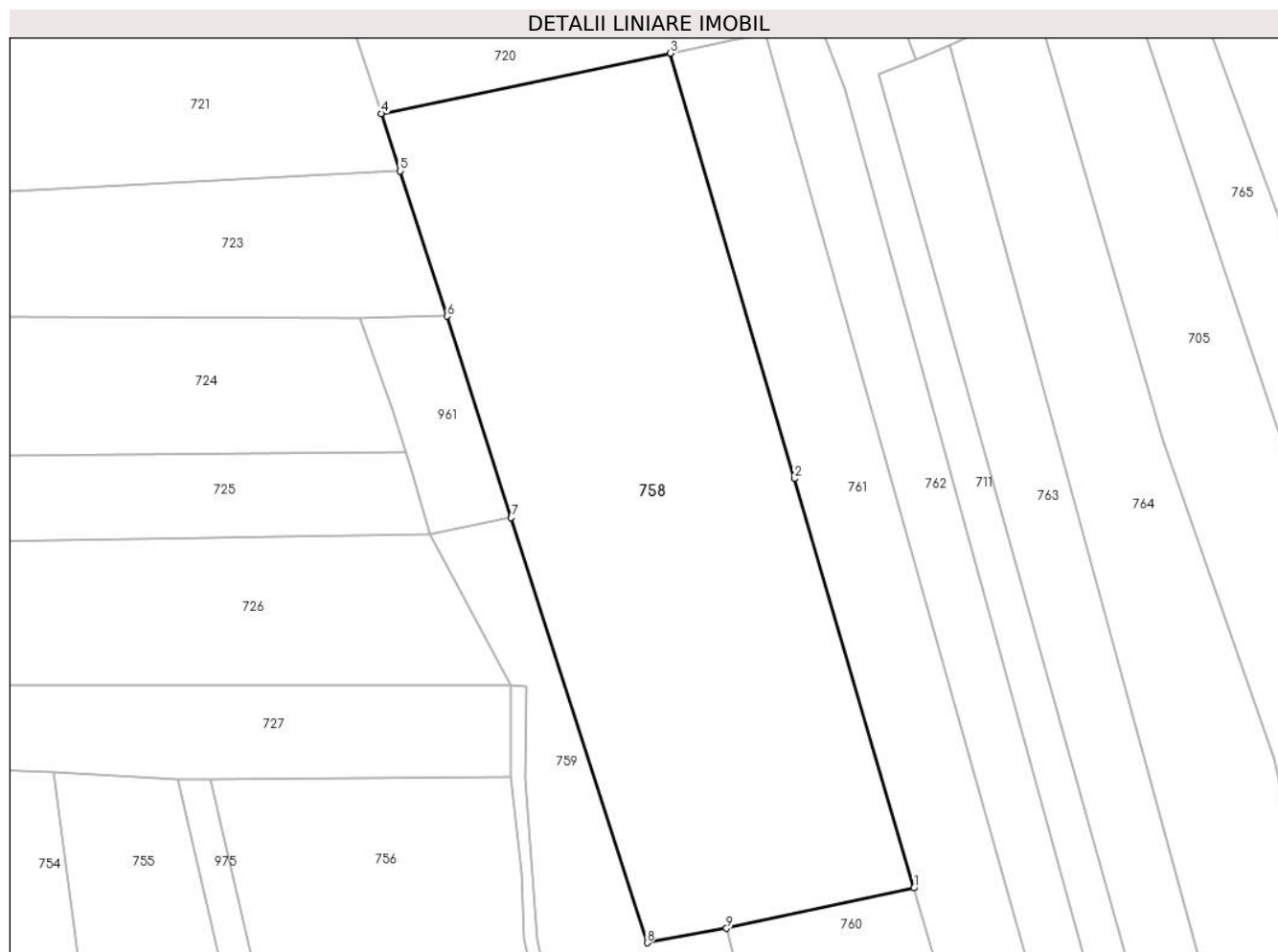
Inscrieri privind dezmembramintele dreptului de proprietate, drepturi reale de garanție și sarcini	Referințe
NU SUNT	

Anexa Nr. 1 La Partea I

Teren

Nr cadastral	Suprafața (mp)*	Observații / Referințe
	9.674	

* Suprafața este determinată în planul de proiecție Stereo 70.



Date referitoare la teren

Crt	Categorie folosință	Intravilan	Suprafața (mp)	Tarla	Parcelă	Nr. topo	Observații / Referințe
1	arabil	NU	9.674	-	1	-	

Lungime Segmente

1) Valorile lungimilor segmentelor sunt obținute din proiecție în plan.

Punct început	X / Y	Punct sfârșit	X / Y	Lungime segment (** (m)
1	354.945,521 669.414,812	2	354.921,8 669.495,981	84.564
2	354.921,8 669.495,981	3	354.897,172 669.580,317	87.858
3	354.897,172 669.580,317	4	354.839,82 669.568,372	58.583
4	354.839,82 669.568,372	5	354.843,514 669.556,985	11.971
5	354.843,514 669.556,985	6	354.852,858 669.528,171	30.291

Punct început	X / Y	Punct sfârşit	X / Y	Lungime segment (** (m)
6	354.852,858 669.528,171	7	354.865,612 669.488,227	41.931
7	354.865,612 669.488,227	8	354.892,558 669.403,955	88.475
8	354.892,558 669.403,955	9	354.908,326 669.406,802	16.023
9	354.908,326 669.406,802	1	354.945,521 669.414,812	38.048

** Lungimile segmentelor sunt determinate în planul de proiecţie Stereo 70 şi sunt rotunjite la 1 milimetru.

*** Distanţa dintre puncte este formată din segmente cumulate ce sunt mai mici decât valoarea 1 milimetru.

**DATE DESPRE IMOBILUL NR. 759**

Oficiul de Cadastru și Publicitate Imobiliară MARAMURES
Biroul de Cadastru și Publicitate Imobiliară Baia Mare

A. Partea I. Descrierea imobilului

TEREN Extravilan

Adresa: Jud. Maramures

Nr. Crt	Nr cadastral Nr. topografic	Suprafața* (mp)	Observații / Referințe
A1		4.900	Sector cadastral:17 Teren neimpregmuit;

B. Partea II. Proprietari și acte

Inscrieri privitoare la dreptul de proprietate și alte drepturi reale		Referințe
759 / 21/05/2024		
Act Administrativ nr. TP nr. 6059/86, din 05/11/2002 emis de Comisia Județeană Maramureș;		
B1	Intabulare, drept de PROPRIETATE, dobândit prin Reconstituire, cota actuala 1/1 1) MERCE EMIL	A1
Act Administrativ nr. Adeverința de posesie nr. 2520, din 17/05/2024 emis de Primăria Comunei Băsești;		
B2	Se notează posesia faptică în favoarea lui Mercea Vasile 1) MERCEA VASILE	A1

C. Partea III. SARCINI .

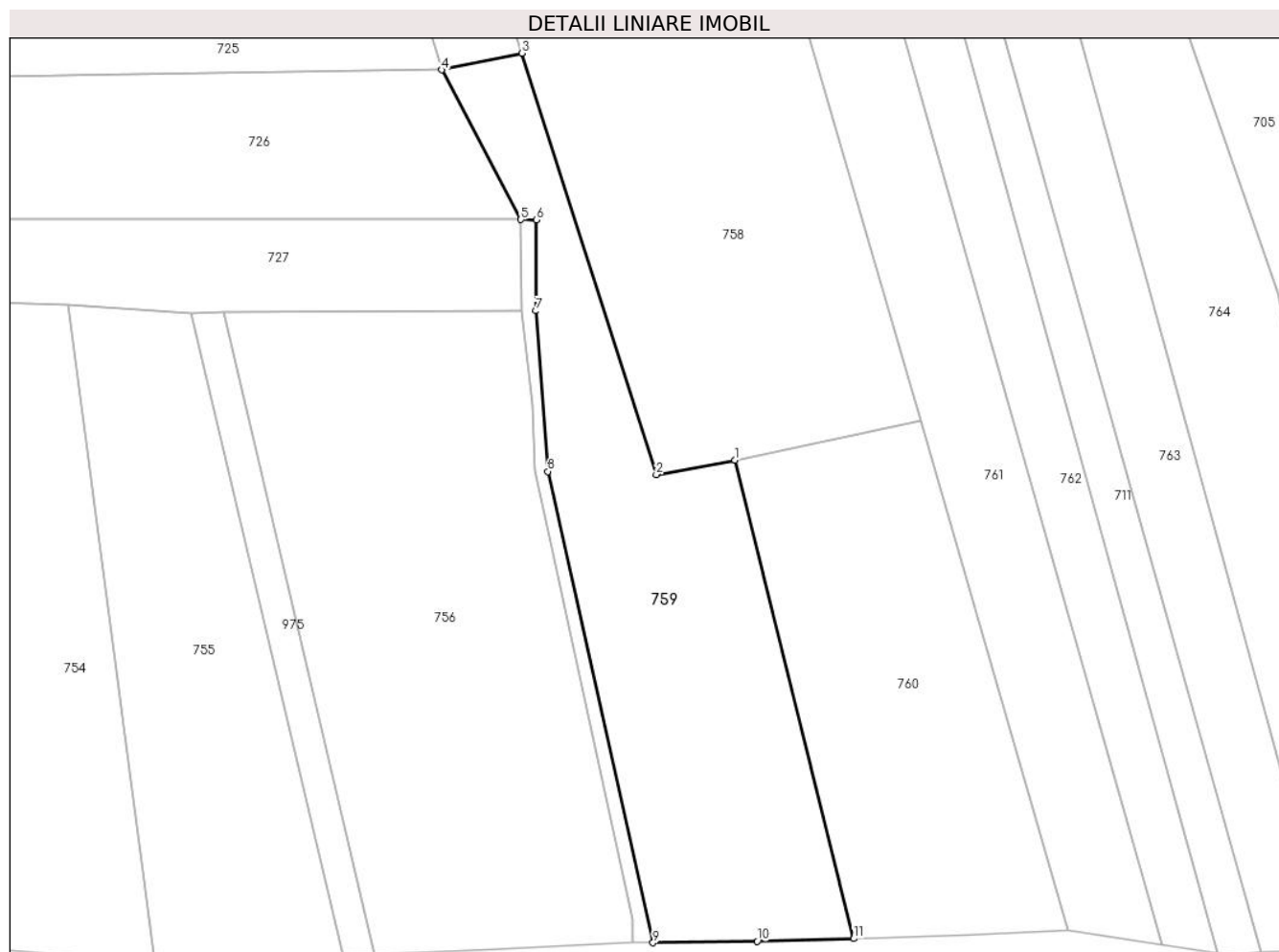
Inscrieri privind dezmembramintele dreptului de proprietate, drepturi reale de garanție și sarcini	Referințe
NU SUNT	

Anexa Nr. 1 La Partea I

Teren

Nr cadastral	Suprafața (mp)*	Observații / Referințe
	4.900	

* Suprafața este determinată în planul de proiecție Stereo 70.



Date referitoare la teren

Crt	Categorie folosință	Intravilan	Suprafața (mp)	Tarla	Parcelă	Nr. topo	Observații / Referințe
1	arabil	NU	4.900	Rotundu	1	-	

Lungime Segmente

1) Valorile lungimilor segmentelor sunt obținute din proiecție în plan.

Punct început	X / Y	Punct sfârșit	X / Y	Lungime segment (** (m)
1	354.908,326 669.406,802	2	354.892,558 669.403,955	16.023
2	354.892,558 669.403,955	3	354.865,612 669.488,227	88.475
3	354.865,612 669.488,227	4	354.849,581 669.484,89	16.375
4	354.849,581 669.484,89	5	354.865,443 669.454,968	33.866
5	354.865,443 669.454,968	6	354.868,589 669.454,884	3.147

Punct început	X / Y	Punct sfârșit	X / Y	Lungime segment (** (m)
6	354.868,589 669.454,884	7	354.868,443 669.436,705	18.18
7	354.868,443 669.436,705	8	354.870,852 669.404,575	32.22
8	354.870,852 669.404,575	9	354.891,887 669.310,305	96.588
9	354.891,887 669.310,305	10	354.912,732 669.310,616	20.847
10	354.912,732 669.310,616	11	354.932,068 669.311,125	19.343
11	354.932,068 669.311,125	1	354.908,326 669.406,802	98.579

** Lungimile segmentelor sunt determinate în planul de proiecție Stereo 70 și sunt rotunjite la 1 milimetru.

*** Distanța dintre puncte este formată din segmente cumulate ce sunt mai mici decât valoarea 1 milimetru.

**DATE DESPRE IMOBILUL NR. 760**

Oficiul de Cadastru și Publicitate Imobiliară MARAMURES
Biroul de Cadastru și Publicitate Imobiliară Baia Mare

A. Partea I. Descrierea imobilului

TEREN Extravilan

Adresa: Jud. Maramures

Nr. Crt	Nr cadastral Nr. topografic	Suprafața* (mp)	Observații / Referințe
A1		4.096	Sector cadastral:17 Teren neimprejmit;

B. Partea II. Proprietari și acte

Inscrieri privitoare la dreptul de proprietate și alte drepturi reale		Referințe
760 / 21/05/2024		
Act Administrativ nr. Proces verbal de punere în posesie nr. 215, din 12/01/2024 emis de Primăria Comunei Băsești (HG nr. 972/13.04.1992, Anexa 3, poziția 18);		
B1	Inscrierea provizorie, drept de PROPRIETATE, dobandit prin Lege, cota actuala 1/1 1) BLIDAR VALERIA , Lipsă CNP DEFUNCT:Da	A1
Act Administrativ nr. Adeverința de posesie nr. 2403, din 17/05/2024 emis de Primăria Comunei Băsești;		
B2	Se notează posesia faptică în favoarea lui Dunca Călin 1) DUNCA CĂLIN	A1

C. Partea III. SARCINI .

Inscrieri privind dezmembramintele dreptului de proprietate, drepturi reale de garanție și sarcini	Referințe
NU SUNT	

Anexa Nr. 1 La Partea I

Teren

Nr cadastral	Suprafața (mp)*	Observații / Referințe
	4.096	

* Suprafața este determinată în planul de proiecție Stereo 70.



Date referitoare la teren

Crt	Categorie folosință	Intra vilan	Suprafața (mp)	Tarla	Parcelă	Nr. topo	Observații / Referințe
1	arabil	NU	4.096	-	1	-	

Lungime Segmente

1) Valorile lungimilor segmentelor sunt obținute din proiecție în plan.

Punct început	X / Y	Punct sfârșit	X / Y	Lungime segment (** (m)
1	354.975,064 669.312,732	2	354.945,521 669.414,812	106.269
2	354.945,521 669.414,812	3	354.908,326 669.406,802	38.048
3	354.908,326 669.406,802	4	354.932,068 669.311,125	98.579
4	354.932,068 669.311,125	5	354.954,264 669.311,789	22.206
5	354.954,264 669.311,789	1	354.975,064 669.312,732	20.821

**** Lungimile segmentelor sunt determinate în planul de proiecție Stereo 70 și sunt rotunjite la 1 milimetru.**

***** Distanța dintre puncte este formată din segmente cumulate ce sunt mai mici decât valoarea 1 milimetru.**

**DATE DESPRE IMOBILUL NR. 761**

Oficiul de Cadastru și Publicitate Imobiliară MARAMURES
Biroul de Cadastru și Publicitate Imobiliară Baia Mare

A. Partea I. Descrierea imobilului

TEREN Extravilan

Adresa: Jud. Maramures

Nr. Crt	Nr cadastral Nr. topografic	Suprafața* (mp)	Observații / Referințe
A1		5.098	Sector cadastral:17 Teren neimprejmuit;

B. Partea II. Proprietari și acte

Inscrieri privitoare la dreptul de proprietate și alte drepturi reale		Referințe
761 / 21/05/2024		
Act Administrativ nr. Proces verbal de punere în posesie nr. 336, din 12/01/2024 emis de Primăria Comunei Băsești (HG nr. 972/13.04.1992, Anexa nr. 2A, poziția 61);		
B1	Inscrierea provizorie, drept de PROPRIETATE, dobandit prin Lege, cota actuala 1/1 1) TĂMĂSAN GHEORGHE DEFUNCT:Da	A1

C. Partea III. SARCINI .

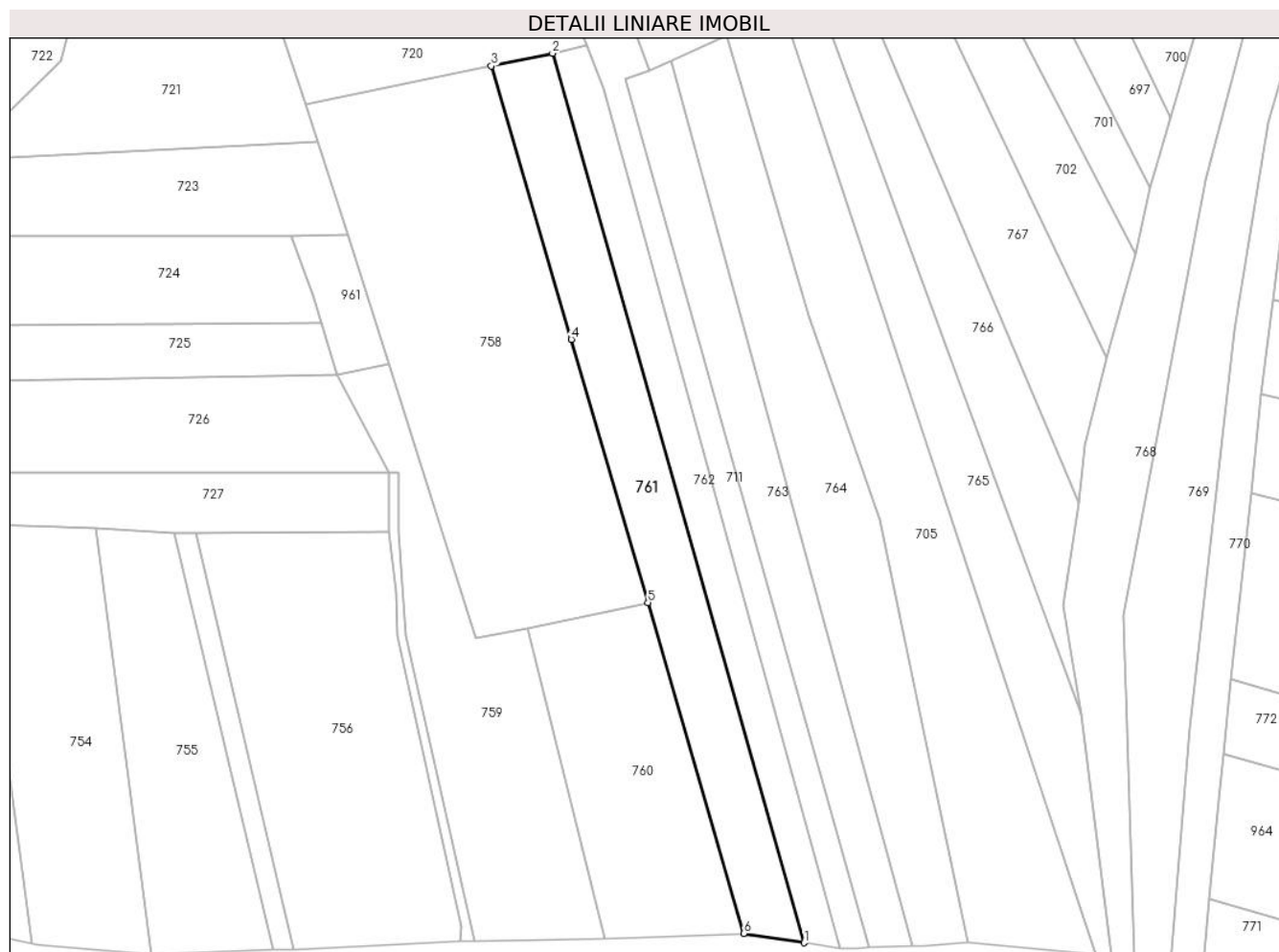
Inscrieri privind dezmembramintele dreptului de proprietate, drepturi reale de garanție și sarcini	Referințe
NU SUNT	

Anexa Nr. 1 La Partea I

Teren

Nr cadastral	Suprafața (mp)*	Observații / Referințe
	5.098	

* Suprafața este determinată în planul de proiecție Stereo 70.



Date referitoare la teren

Crt	Categorie folosință	Intra vilan	Suprafața (mp)	Tarla	Parcelă	Nr. topo	Observații / Referințe
1	arabil	NU	5.098	-	1	-	

Lungime Segmente

1) Valorile lungimilor segmentelor sunt obținute din proiecție în plan.

Punct început	X / Y	Punct sfârșit	X / Y	Lungime segment (** (m)
1	354.993,696 669.309,841	2	354.916,031 669.584,245	285.183
2	354.916,031 669.584,245	3	354.897,172 669.580,317	19.264
3	354.897,172 669.580,317	4	354.921,8 669.495,981	87.858
4	354.921,8 669.495,981	5	354.945,521 669.414,812	84.564
5	354.945,521 669.414,812	6	354.975,064 669.312,732	106.269

Punct început	X / Y	Punct sfârşit	X / Y	Lungime segment (** (m)
6	354.975,064 669.312,732	1	354.993,696 669.309,841	18.855

** Lungimile segmentelor sunt determinate în planul de proiecţie Stereo 70 şi sunt rotunjite la 1 milimetru.

*** Distanţa dintre puncte este formată din segmente cumulate ce sunt mai mici decât valoarea 1 milimetru.

**DATE DESPRE IMOBILUL NR. 762**

Oficiul de Cadastru și Publicitate Imobiliară MARAMURES
Biroul de Cadastru și Publicitate Imobiliară Baia Mare

A. Partea I. Descrierea imobilului

TEREN Extravilan

Adresa: Jud. Maramures

Nr. Crt	Nr cadastral Nr. topografic	Suprafața* (mp)	Observații / Referințe
A1		3.220	Sector cadastral:17 Teren neimprejmuit;

B. Partea II. Proprietari și acte

Inscrieri privitoare la dreptul de proprietate și alte drepturi reale		Referințe
762 / 21/05/2024		
Act Normativ nr. Legea nr. 7, din 13/03/1996 emis de Parlamentul României;		
B2	Intabulare, drept de PROPRIETATE, dobândit prin Lege, cota actuala 1/1 1) NEIDENTIFICAT NEIDENTIFICAT	A1
B2	se noteaza mențiunea „proprietar neidentificat,, în baza art.13 alin. 15 din Legea 7/1996	A1

C. Partea III. SARCINI .

Inscrieri privind dezmembramintele dreptului de proprietate, drepturi reale de garanție și sarcini	Referințe
NU SUNT	

Anexa Nr. 1 La Partea I

Teren

Nr cadastral	Suprafața (mp)*	Observații / Referințe
	3.220	

* Suprafața este determinată în planul de proiecție Stereo 70.



Date referitoare la teren

Crt	Categorie folosință	Intravilan	Suprafața (mp)	Tarla	Parcelă	Nr. topo	Observații / Referințe
1	arabil	NU	3.220	-	1	-	

Lungime Segmente

1) Valorile lungimilor segmentelor sunt obținute din proiecție în plan.

Punct început	X / Y	Punct sfârșit	X / Y	Lungime segment (** (m)
1	354.926,448 669.586,879	2	354.916,031 669.584,245	10.745
2	354.916,031 669.584,245	3	354.993,696 669.309,841	285.183
3	354.993,696 669.309,841	4	355.004,921 669.308,1	11.359
4	355.004,921 669.308,1	5	354.931,679 669.573,2	275.032
5	354.931,679 669.573,2	1	354.926,448 669.586,879	14.645

**** Lungimile segmentelor sunt determinate în planul de proiecție Stereo 70 și sunt rotunjite la 1 milimetru.**

***** Distanța dintre puncte este formată din segmente cumulate ce sunt mai mici decât valoarea 1 milimetru.**

**DATE DESPRE IMOBILUL NR. 763**

Oficiul de Cadastru și Publicitate Imobiliară MARAMURES
Biroul de Cadastru și Publicitate Imobiliară Baia Mare

A. Partea I. Descrierea imobilului

TEREN Extravilan

Adresa: Jud. Maramures

Nr. Crt	Nr cadastral Nr. topografic	Suprafața* (mp)	Observații / Referințe
A1		4.000	Sector cadastral:17 Teren neimprejmit;

B. Partea II. Proprietari și acte

Inscrieri privitoare la dreptul de proprietate și alte drepturi reale		Referințe
763 / 21/05/2024		
Act Administrativ nr. Proces verbal de punere în posesie nr. 216, din 12/01/2024 emis de Primăria Comunei Băsești (HG nr. 972/13.04.1992, Anexa 2A, poziția 5);		
B1	Inscrierea provizorie, drept de PROPRIETATE, dobandit prin Lege, cota actuala 1/1 1) DEAC GHEORGHE DEFUNCT:Da	A1
Act Administrativ nr. Adeverința de posesie nr. 2404, din 17/05/2024 emis de Primăria Comunei Băsești;		
B2	Se notează posesia faptică în favoarea lui Blidar Rodica 1) BLIDAR RODICA	A1

C. Partea III. SARCINI .

Inscrieri privind dezmembramintele dreptului de proprietate, drepturi reale de garanție și sarcini	Referințe
NU SUNT	

Anexa Nr. 1 La Partea I

Teren

Nr cadastral	Suprafața (mp)*	Observații / Referințe
	4.000	

* Suprafața este determinată în planul de proiecție Stereo 70.



Date referitoare la teren

Crt	Categorie folosință	Intravilan	Suprafața (mp)	Tarla	Parcelă	Nr. topo	Observații / Referințe
1	arabil	NU	4.000	-	1	-	

Lungime Segmente

1) Valorile lungimilor segmentelor sunt obținute din proiecție în plan.

Punct început	X / Y	Punct sfârșit	X / Y	Lungime segment (** (m)
1	355.027,301 669.308,944	2	354.952,594 669.582,002	283.093
2	354.952,594 669.582,002	3	354.945,966 669.578,984	7.283
3	354.945,966 669.578,984	4	354.938,456 669.576,226	8.0
4	354.938,456 669.576,226	5	355.013,579 669.308,44	278.124
5	355.013,579 669.308,44	1	355.027,301 669.308,944	13.731

**** Lungimile segmentelor sunt determinate în planul de proiecție Stereo 70 și sunt rotunjite la 1 milimetru.**

***** Distanța dintre puncte este formată din segmente cumulate ce sunt mai mici decât valoarea 1 milimetru.**

**DATE DESPRE IMOBILUL NR. 764**

Oficiul de Cadastru și Publicitate Imobiliară MARAMURES
Biroul de Cadastru și Publicitate Imobiliară Baia Mare

A. Partea I. Descrierea imobilului

TEREN Extravilan

Adresa: Jud. Maramures

Nr. Crt	Nr cadastral Nr. topografic	Suprafața* (mp)	Observații / Referințe
A1		5.946	Sector cadastral:17 Teren neimprejmuit;

B. Partea II. Proprietari și acte

Inscrieri privitoare la dreptul de proprietate și alte drepturi reale		Referințe
764 / 21/05/2024		
Act Administrativ nr. Proces verbal de punere în posesie nr. 217, din 12/01/2024 emis de Primăria Comunei Băsești (HG nr. 972/13.04.1992, Anexa nr. 3, poziția 79);		
B1	Inscrierea provizorie, drept de PROPRIETATE, dobandit prin Lege, cota actuala 1/1 1) BLIDAR GHEORGHE	A1

C. Partea III. SARCINI .

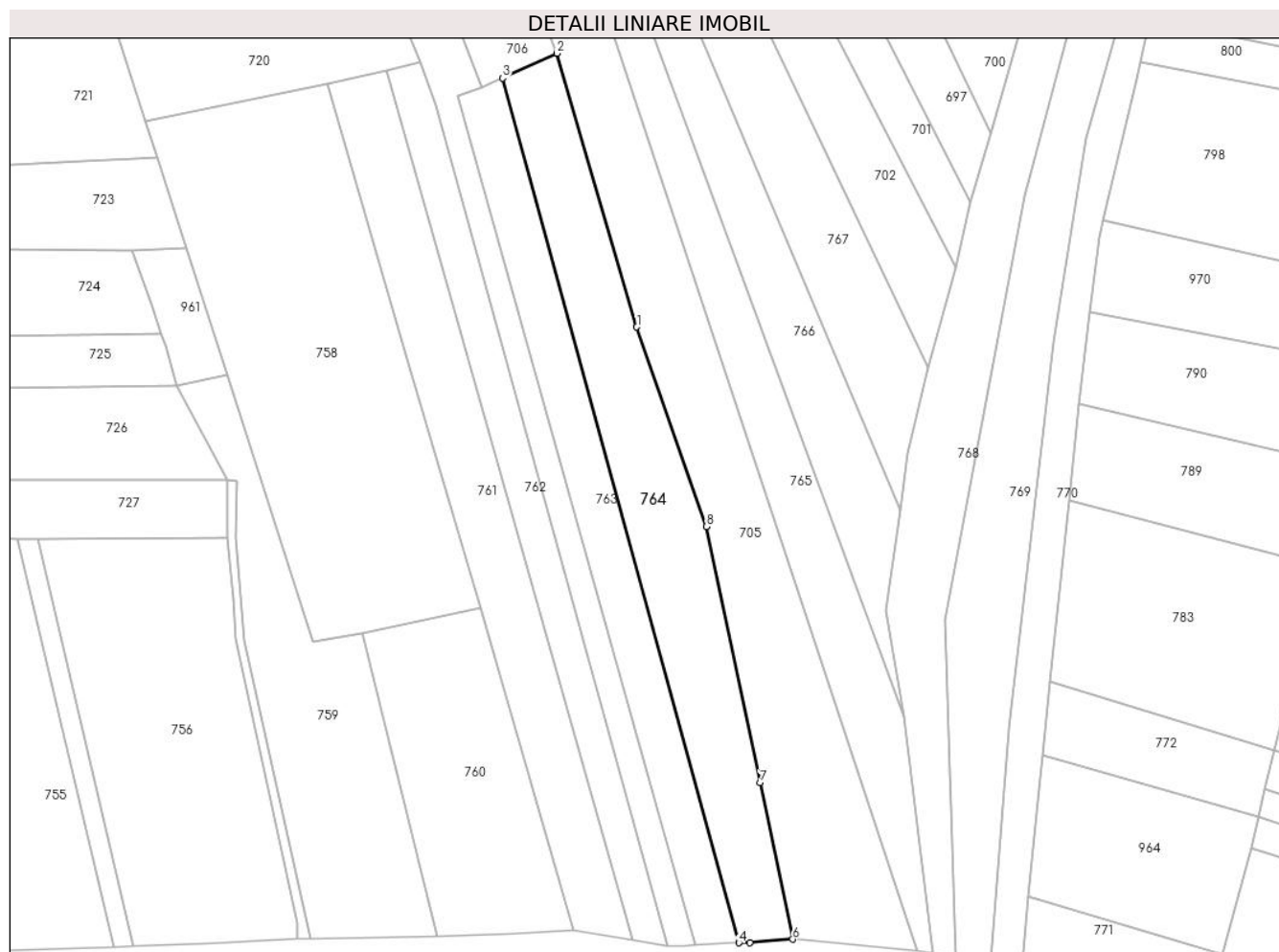
Inscrieri privind dezmembramintele dreptului de proprietate, drepturi reale de garanție și sarcini	Referințe
NU SUNT	

Anexa Nr. 1 La Partea I

Teren

Nr cadastral	Suprafața (mp)*	Observații / Referințe
	5.946	

* Suprafața este determinată în planul de proiecție Stereo 70.



Date referitoare la teren

Crt	Categorie folosință	Intravilan	Suprafața (mp)	Tarla	Parcelă	Nr. topo	Observații / Referințe
1	arabil	NU	5.946	-	1	-	

Lungime Segmente

1) Valorile lungimilor segmentelor sunt obținute din proiecție în plan.

Punct început	X / Y	Punct sfârșit	X / Y	Lungime segment (** (m)
1	354.995,038 669.503,398	2	354.969,841 669.589,854	90.053
2	354.969,841 669.589,854	3	354.952,594 669.582,002	18.95
3	354.952,594 669.582,002	4	355.027,301 669.308,944	283.093
4	355.027,301 669.308,944	5	355.030,689 669.308,982	3.388
5	355.030,689 669.308,982	6	355.044,351 669.310,083	13.706

Punct început	X / Y	Punct sfârșit	X / Y	Lungime segment (** (m)
6	355.044,351 669.310,083	7	355.033,983 669.359,444	50.438
7	355.033,983 669.359,444	8	355.016,97 669.440,339	82.665
8	355.016,97 669.440,339	1	354.995,038 669.503,398	66.764

** Lungimile segmentelor sunt determinate în planul de proiecție Stereo 70 și sunt rotunjite la 1 milimetru.

*** Distanța dintre puncte este formată din segmente cumulate ce sunt mai mici decât valoarea 1 milimetru.

**DATE DESPRE IMOBILUL NR. 765**

Oficiul de Cadastru și Publicitate Imobiliară MARAMURES
Biroul de Cadastru și Publicitate Imobiliară Baia Mare

A. Partea I. Descrierea imobilului

TEREN Extravilan

Adresa: Jud. Maramures

Nr. Crt	Nr cadastral Nr. topografic	Suprafața* (mp)	Observații / Referințe
A1		4.500	Sector cadastral:17 Teren neimprejmuit;

B. Partea II. Proprietari și acte

Inscrieri privitoare la dreptul de proprietate și alte drepturi reale		Referințe
765 / 21/05/2024		
Act Administrativ nr. Proces verbal de punere în posesie nr. 218, din 12/01/2024 emis de Primăria Comunei Băsești (HG nr. 972/13.04.1992, Anexa nr. 2A, poziția 10);		
B1	Inscrierea provizorie, drept de PROPRIETATE, dobandit prin Lege, cota actuala 1/1 1) BLIDAR GAVRIL DEFUNCT:Da	A1
Act Administrativ nr. Adeverința de posesie nr. 2406, din 17/05/2024 emis de Primăria Comunei Băsești;		
B2	Se notează posesia faptică în favoarea lui Blidar Daniel-Vasile 1) BLIDAR DANIEL-VASILE	A1

C. Partea III. SARCINI .

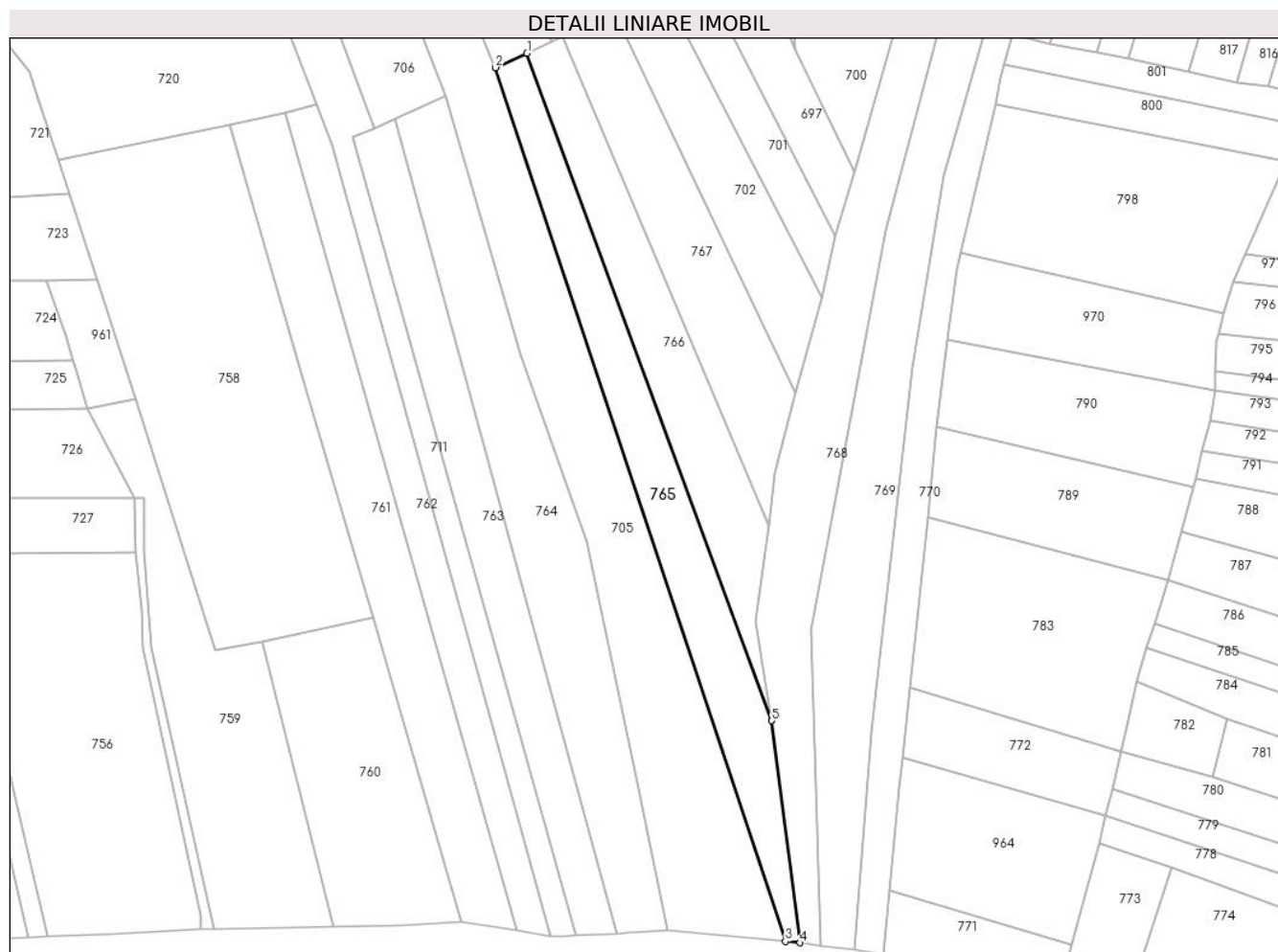
Inscrieri privind dezmembramintele dreptului de proprietate, drepturi reale de garanție și sarcini	Referințe
NU SUNT	

Anexa Nr. 1 La Partea I

Teren

Nr cadastral	Suprafața (mp)*	Observații / Referințe
	4.500	

* Suprafața este determinată în planul de proiecție Stereo 70.



Date referitoare la teren

Crt	Categorie folosință	Intravilan	Suprafața (mp)	Tarla	Parcelă	Nr. topo	Observații / Referințe
1	arabil	NU	4.500	-	1	-	

Lungime Segmente

1) Valorile lungimilor segmentelor sunt obținute din proiecție în plan.

Punct început	X / Y	Punct sfârșit	X / Y	Lungime segment (** (m)
1	354.997,08 669.604,192	2	354.986,51 669.599,366	11.62
2	354.986,51 669.599,366	3	355.083,836 669.306,27	308.833
3	355.083,836 669.306,27	4	355.088,705 669.305,8	4.892
4	355.088,705 669.305,8	5	355.079,305 669.380,324	75.114
5	355.079,305 669.380,324	1	354.997,08 669.604,192	238.491

**** Lungimile segmentelor sunt determinate în planul de proiecție Stereo 70 și sunt rotunjite la 1 milimetru.**

***** Distanța dintre puncte este formată din segmente cumulate ce sunt mai mici decât valoarea 1 milimetru.**

**DATE DESPRE IMOBILUL NR. 766**

Oficiul de Cadastru și Publicitate Imobiliară MARAMURES
Biroul de Cadastru și Publicitate Imobiliară Baia Mare

A. Partea I. Descrierea imobilului

TEREN Extravilan

Adresa: Jud. Maramures

Nr. Crt	Nr cadastral Nr. topografic	Suprafața* (mp)	Observații / Referințe
A1		3.604	Sector cadastral:17 Teren neimprejmuit;

B. Partea II. Proprietari și acte

Inscrieri privitoare la dreptul de proprietate și alte drepturi reale		Referințe
766 / 21/05/2024		
Act Administrativ nr. Proces verbal de punere în posesie nr. 268, din 12/01/2024 emis de Primăria Comunei Băsești (HG nr. 972/13.04.1992, Anexa nr. 3, poziția 77);		
B1	Inscrierea provizorie, drept de PROPRIETATE, dobandit prin Lege, cota actuala 1/1 1) BLIDAR FLOARE DEFUNCT:Da	A1

C. Partea III. SARCINI .

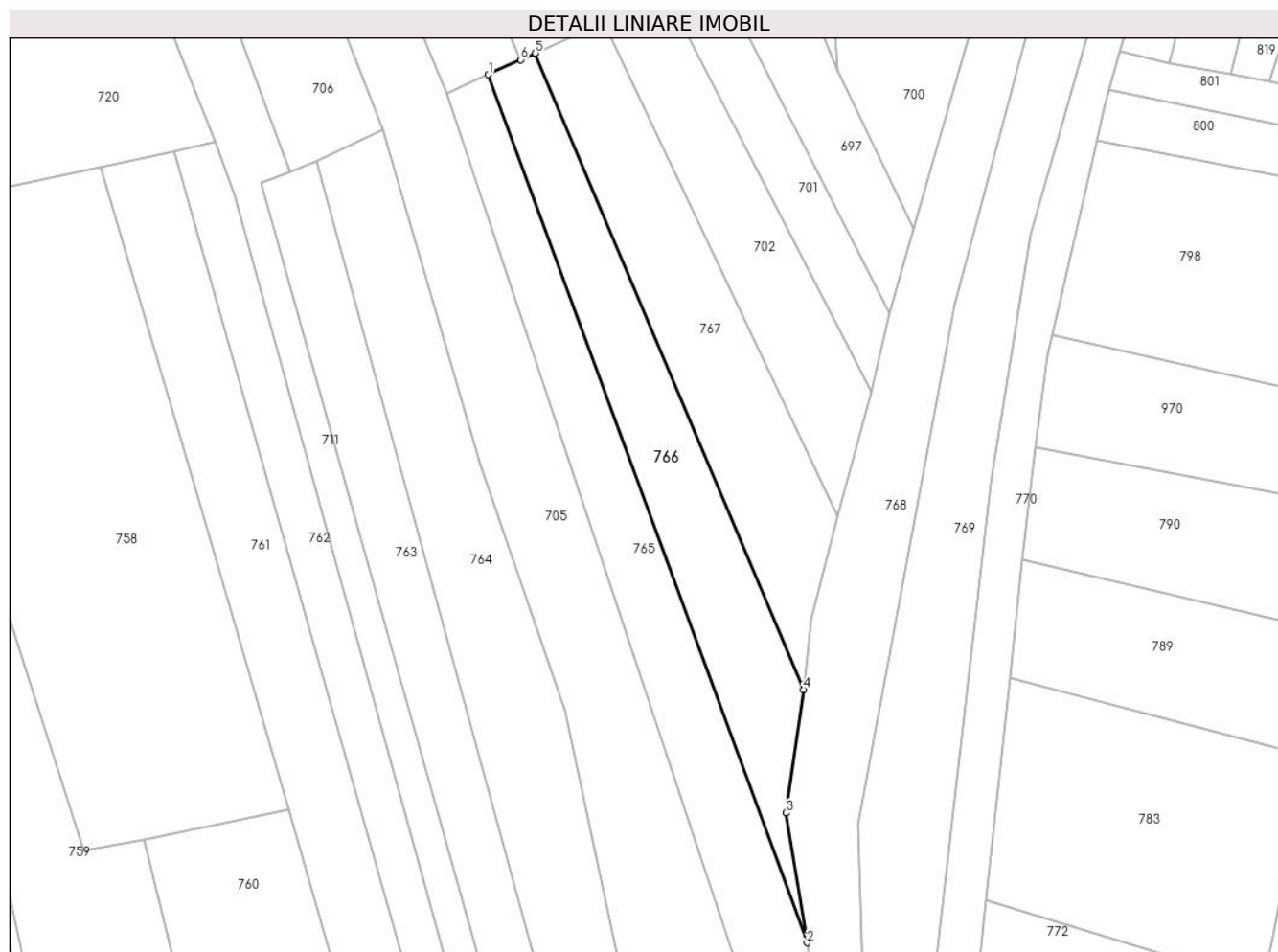
Inscrieri privind dezmembramintele dreptului de proprietate, drepturi reale de garanție și sarcini	Referințe
NU SUNT	

Anexa Nr. 1 La Partea I

Teren

Nr cadastral	Suprafața (mp)*	Observații / Referințe
	3.604	

* Suprafața este determinată în planul de proiecție Stereo 70.



Date referitoare la teren

Crt	Categorie folosință	Intravilan	Suprafața (mp)	Tarla	Parcelă	Nr. topo	Observații / Referințe
1	arabil	NU	3.604	-	1	-	

Lungime Segmente

1) Valorile lungimilor segmentelor sunt obținute din proiecție în plan.

Punct început	X / Y	Punct sfârșit	X / Y	Lungime segment (** (m)
1	354.997,08 669.604,192	2	355.079,305 669.380,324	238.491
2	355.079,305 669.380,324	3	355.073,846 669.413,788	33.906
3	355.073,846 669.413,788	4	355.078,377 669.445,64	32.173
4	355.078,377 669.445,64	5	355.009,199 669.609,726	178.072
5	355.009,199 669.609,726	6	355.005,47 669.608,023	4.099

Punct început	X / Y	Punct sfârşit	X / Y	Lungime segment (** (m)
6	355.005,47 669.608,023	1	354.997,08 669.604,192	9.223

** Lungimile segmentelor sunt determinate în planul de proiecţie Stereo 70 şi sunt rotunjite la 1 milimetru.

*** Distanţa dintre puncte este formată din segmente cumulate ce sunt mai mici decât valoarea 1 milimetru.

**DATE DESPRE IMOBILUL NR. 767**

Oficiul de Cadastru și Publicitate Imobiliară MARAMURES
Biroul de Cadastru și Publicitate Imobiliară Baia Mare

A. Partea I. Descrierea imobilului

TEREN Extravilan

Adresa: Jud. Maramures

Nr. Crt	Nr cadastral Nr. topografic	Suprafața* (mp)	Observații / Referințe
A1		3.600	Sector cadastral:17 Teren neimpregmuit;

B. Partea II. Proprietari și acte

Inscrieri privitoare la dreptul de proprietate și alte drepturi reale		Referințe
767 / 21/05/2024		
Act Administrativ nr. Proces verbal de punere în posesie nr. 219, din 12/01/2024 emis de Primăria Comunei Băsești (HG nr. 972/13.04.1992, Anexa nr. 2A, poziția 12);		
B1	Inscrierea provizorie, drept de PROPRIETATE, dobandit prin Lege, cota actuala 1/1 1) BLIDAR IOAN DEFUNCT:Da	A1
Act Administrativ nr. Adeerința de posesie nr. 2407, din 17/05/2024 emis de Primăria Comunei Băsești;		
B2	Se notează posesia faptică în favoarea lui Pop Mihai 1) POP MIHAI	A1

C. Partea III. SARCINI .

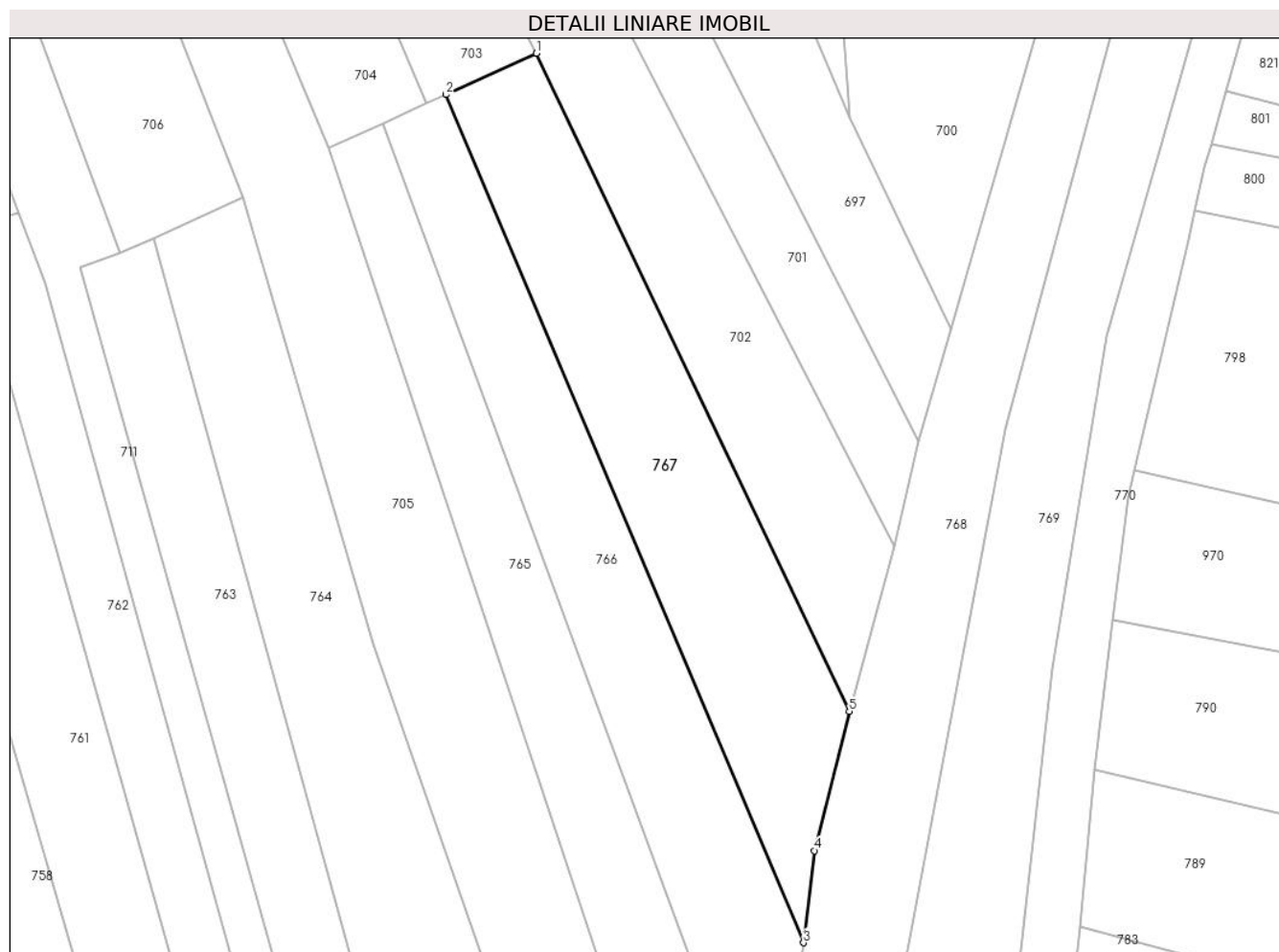
Inscrieri privind dezmembramintele dreptului de proprietate, drepturi reale de garanție și sarcini	Referințe
NU SUNT	

Anexa Nr. 1 La Partea I

Teren

Nr cadastral	Suprafața (mp)*	Observații / Referințe
	3.600	

* Suprafața este determinată în planul de proiecție Stereo 70.



Date referitoare la teren

Crt	Categorie folosință	Intravilan	Suprafața (mp)	Tarla	Parcelă	Nr. topo	Observații / Referințe
1	arabil	NU	3.600	-	1	-	

Lungime Segmente

1) Valorile lungimilor segmentelor sunt obținute din proiecție în plan.

Punct început	X / Y	Punct sfârșit	X / Y	Lungime segment (** (m)
1	355.026,7 669.617,717	2	355.009,199 669.609,726	19.239
2	355.009,199 669.609,726	3	355.078,377 669.445,64	178.072
3	355.078,377 669.445,64	4	355.080,49 669.463,458	17.943
4	355.080,49 669.463,458	5	355.087,242 669.490,409	27.784
5	355.087,242 669.490,409	1	355.026,7 669.617,717	140.97

**** Lungimile segmentelor sunt determinate în planul de proiecție Stereo 70 și sunt rotunjite la 1 milimetru.**

***** Distanța dintre puncte este formată din segmente cumulate ce sunt mai mici decât valoarea 1 milimetru.**

**DATE DESPRE IMOBILUL NR. 768**

Oficiul de Cadastru și Publicitate Imobiliară MARAMURES
Biroul de Cadastru și Publicitate Imobiliară Baia Mare

A. Partea I. Descrierea imobilului

TEREN Extravilan

Adresa: Jud. Maramures

Nr. Crt	Nr cadastral Nr. topografic	Suprafața* (mp)	Observații / Referințe
A1		5.327	Sector cadastral:17 Teren neimprejmit;

B. Partea II. Proprietari și acte

Inscrieri privitoare la dreptul de proprietate și alte drepturi reale		Referințe
768 / 21/05/2024		
Act Normativ nr. Legea nr. 7, din 13/03/1996 emis de Parlamentul României;		
B1	Intabulare, drept de PROPRIETATE, dobandit prin Lege, cota actuala 1/1 1) NEIDENTIFICAT NEIDENTIFICAT	A1
7688 / 21/05/2024		
Act Normativ nr. Legea nr. 7, din 13/03/1996 emis de Parlamentul României;		
B2	se noteaza mențiunea „proprietar neidentificat,, în baza art.13 alin. 15 din Legea 7/1996	A1

C. Partea III. SARCINI .

Inscrieri privind dezmembramintele dreptului de proprietate, drepturi reale de garanție și sarcini	Referințe
NU SUNT	

Anexa Nr. 1 La Partea I

Teren

Nr cadastral	Suprafața (mp)*	Observații / Referințe
	5.327	

* Suprafața este determinată în planul de proiecție Stereo 70.



Date referitoare la teren

Crt	Categorie folosință	Intravilan	Suprafața (mp)	Tarla	Parcelă	Nr. topo	Observații / Referințe
1	arabil	NU	5.327	-	1	-	

Lungime Segmente

1) Valorile lungimilor segmentelor sunt obținute din proiecție în plan.

Punct început	X / Y	Punct sfârșit	X / Y	Lungime segment (** (m)
1	355.092,384 669.411,005	2	355.117,47 669.544,899	136.224
2	355.117,47 669.544,899	3	355.142,413 669.638,615	96.979
3	355.142,413 669.638,615	4	355.129,27 669.642,2	13.623
4	355.129,27 669.642,2	5	355.106,873 669.564,423	80.938
5	355.106,873 669.564,423	6	355.100,569 669.542,696	22.623

Punct început	X / Y	Punct sfârşit	X / Y	Lungime segment (** (m)
6	355.100,569 669.542,696	7	355.095,96 669.522,414	20.799
7	355.095,96 669.522,414	8	355.087,242 669.490,409	33.171
8	355.087,242 669.490,409	9	355.080,49 669.463,458	27.784
9	355.080,49 669.463,458	10	355.078,377 669.445,64	17.943
10	355.078,377 669.445,64	11	355.073,846 669.413,788	32.173
11	355.073,846 669.413,788	12	355.079,305 669.380,324	33.906
12	355.079,305 669.380,324	13	355.088,705 669.305,8	75.114
13	355.088,705 669.305,8	14	355.095,733 669.304,687	7.116
14	355.095,733 669.304,687	1	355.092,384 669.411,005	106.371

** Lungimile segmentelor sunt determinate în planul de proiecție Stereo 70 și sunt rotunjite la 1 milimetru.

*** Distanța dintre puncte este formată din segmente cumulate ce sunt mai mici decât valoarea 1 milimetru.

**DATE DESPRE IMOBILUL NR. 769**

Oficiul de Cadastru și Publicitate Imobiliară MARAMURES
Biroul de Cadastru și Publicitate Imobiliară Baia Mare

A. Partea I. Descrierea imobilului

TEREN Extravilan

Adresa: Jud. Maramures

Nr. Crt	Nr cadastral Nr. topografic	Suprafața* (mp)	Observații / Referințe
A1		9.748	Sector cadastral:17 Teren neimprejmuit;

B. Partea II. Proprietari și acte

Inscrieri privitoare la dreptul de proprietate și alte drepturi reale		Referințe
769 / 21/05/2024		
Act Administrativ nr. Proces verbal de punere în posesie nr. 225, din 12/01/2024 emis de Primăria Comunei Băsești (HG nr. 972/13.04.1992, Anexa nr. 2A, poziția 29);		
B1	Inscrierea provizorie, drept de PROPRIETATE, dobandit prin Lege, cota actuala 1/1 1) MARE ALEXANDRU , Lipsă CNP DEFUNCT:Da	A1
Act Administrativ nr. Adeverință de posesie nr. 2524, din 17/05/2024 emis de Primăria Comunei Băsești;		
B2	Se notează posesia faptică în favoarea lui Dragoș Florica 1) DRAGOȘ FLORICA	A1

C. Partea III. SARCINI .

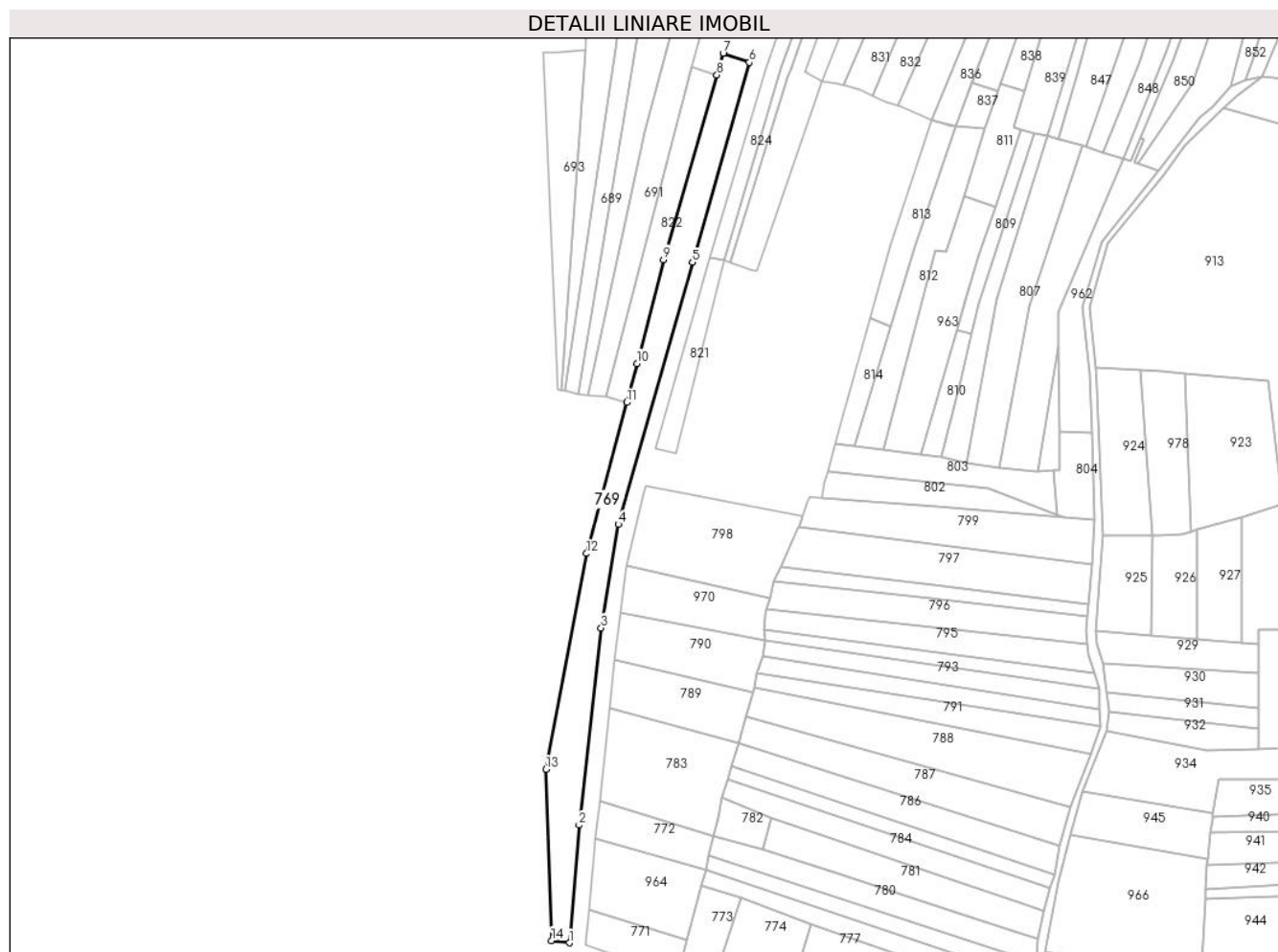
Inscrieri privind dezmembramintele dreptului de proprietate, drepturi reale de garanție și sarcini	Referințe
NU SUNT	

Anexa Nr. 1 La Partea I

Teren

Nr cadastral	Suprafața (mp)*	Observații / Referințe
	9.748	

* Suprafața este determinată în planul de proiecție Stereo 70.



Date referitoare la teren

Crt	Categorie folosință	Intra vilan	Suprafața (mp)	Tarla	Parcelă	Nr. topo	Observații / Referințe
1	arabil	NU	9.748	-	1	-	

Lungime Segmente

1) Valorile lungimilor segmentelor sunt obținute din proiecție în plan.

Punct început	X / Y	Punct sfârșit	X / Y	Lungime segment (** (m)
1	355.106,885 669.303,374	2	355.112,805 669.376,392	73.258
2	355.112,805 669.376,392	3	355.126,616 669.498,708	123.093
3	355.126,616 669.498,708	4	355.137,178 669.563,014	65.168
4	355.137,178 669.563,014	5	355.183,254 669.725,692	169.077
5	355.183,254 669.725,692	6	355.218,549 669.849,688	128.921

Punct început	X / Y	Punct sfârșit	X / Y	Lungime segment (** (m)
6	355.218,549 669.849,688	7	355.202,363 669.855,305	17.133
7	355.202,363 669.855,305	8	355.198,476 669.841,846	14.009
8	355.198,476 669.841,846	9	355.165,373 669.727,241	119.29
9	355.165,373 669.727,241	10	355.148,843 669.662,774	66.552
10	355.148,843 669.662,774	11	355.142,413 669.638,615	25.0
11	355.142,413 669.638,615	12	355.117,47 669.544,899	96.979
12	355.117,47 669.544,899	13	355.092,384 669.411,005	136.224
13	355.092,384 669.411,005	14	355.095,733 669.304,687	106.371
14	355.095,733 669.304,687	1	355.106,885 669.303,374	11.229

** Lungimile segmentelor sunt determinate în planul de proiecție Stereo 70 și sunt rotunjite la 1 milimetru.

*** Distanța dintre puncte este formată din segmente cumulate ce sunt mai mici decât valoarea 1 milimetru.

**DATE DESPRE IMOBILUL NR. 770**

Oficiul de Cadastru și Publicitate Imobiliară MARAMURES
Biroul de Cadastru și Publicitate Imobiliară Baia Mare

A. Partea I. Descrierea imobilului

TEREN Extravilan

Adresa: Jud. Maramures

Nr. Crt	Nr cadastral Nr. topografic	Suprafața* (mp)	Observații / Referințe
A1		9.600	Sector cadastral:17 Teren neimprejmuit;

B. Partea II. Proprietari și acte

Inscrieri privitoare la dreptul de proprietate și alte drepturi reale		Referințe
770 / 21/05/2024		
Act Administrativ nr. Proces verbal de punere în posesie nr. 220, din 12/01/2024 emis de Primăria Comunei Băsești (HG nr. 972/13.04.1992, Anexa nr. 2A, poziția 29);		
B1	Inscrierea provizorie, drept de PROPRIETATE, dobandit prin Lege, cota actuala 1/1 1) MARE ALEXANDRU , Lipsă CNP DEFUNCT:Da	A1
Act Administrativ nr. Adeverința de posesie nr. 2408, din 17/05/2024 emis de Primăria Comunei Băsești;		
B2	Se notează posesia faptică în favoarea lui Dragoș Viorel-Marian 1) DRAGOȘ VIOREL-MARIAN	A1

C. Partea III. SARCINI .

Inscrieri privind dezmembramintele dreptului de proprietate, drepturi reale de garanție și sarcini	Referințe
NU SUNT	

Anexa Nr. 1 La Partea I

Teren

Nr cadastral	Suprafața (mp)*	Observații / Referințe
	9.600	

* Suprafața este determinată în planul de proiecție Stereo 70.



Date referitoare la teren

Crt	Categorie folosință	Intravilan	Suprafața (mp)	Tarla	Parcelă	Nr. topo	Observații / Referințe
1	arabil	NU	9.600	-	1	-	

Lungime Segmente

1) Valorile lungimilor segmentelor sunt obținute din proiecție în plan.

Punct început	X / Y	Punct sfârșit	X / Y	Lungime segment (** (m)
1	355.261,348 669.979,003	2	355.254,33 669.955,936	24.111
3	355.218,549 669.849,688	4	355.183,254 669.725,692	128.921
5	355.137,178 669.563,014	6	355.126,616 669.498,708	65.168
7	355.112,805 669.376,392	8	355.106,885 669.303,374	73.258
9	355.116,723 669.302,004	10	355.118,841 669.323,498	21.598

Punct început	X / Y	Punct sfârșit	X / Y	Lungime segment (** (m)
2	355.254,33 669.955,936	3	355.218,549 669.849,688	112.111
4	355.183,254 669.725,692	5	355.137,178 669.563,014	169.077
6	355.126,616 669.498,708	7	355.112,805 669.376,392	123.093
8	355.106,885 669.303,374	9	355.116,723 669.302,004	9.933
10	355.118,841 669.323,498	11	355.122,207 669.357,653	34.32

Punct început	X / Y	Punct sfârșit	X / Y	Lungime segment (** (m)	Punct început	X / Y	Punct sfârșit	X / Y	Lungime segment (** (m)
11	355.122,207 669.357,653	12	355.123,253 669.368,074	10.473	12	355.123,253 669.368,074	13	355.125,582 669.391,266	23.309
13	355.125,582 669.391,266	14	355.131,821 669.448,708	57.78	14	355.131,821 669.448,708	15	355.134,703 669.479,094	30.522
15	355.134,703 669.479,094	16	355.138,341 669.508,155	29.288	16	355.138,341 669.508,155	17	355.141,304 669.531,822	23.852
17	355.141,304 669.531,822	18	355.142,546 669.537,101	5.423	18	355.142,546 669.537,101	19	355.153,018 669.581,635	45.749
19	355.153,018 669.581,635	20	355.154,227 669.587,202	5.697	20	355.154,227 669.587,202	21	355.156,086 669.595,761	8.759
21	355.156,086 669.595,761	22	355.157,306 669.600,226	4.629	22	355.157,306 669.600,226	23	355.160,074 669.610,355	10.5
23	355.160,074 669.610,355	24	355.193,836 669.728,393	122.772	24	355.193,836 669.728,393	25	355.228,911 669.846,916	123.604
25	355.228,911 669.846,916	26	355.273,82 669.974,594	135.346	26	355.273,82 669.974,594	27	355.305,882 670.083,318	113.353
27	355.305,882 670.083,318	28	355.317,067 670.134,689	52.575	28	355.317,067 670.134,689	29	355.310,997 670.124,903	11.516
29	355.310,997 670.124,903	30	355.301,108 670.117,827	12.16	30	355.301,108 670.117,827	31	355.293,024 670.112,74	9.551
31	355.293,024 670.112,74	32	355.276,17 670.032,791	81.706	32	355.276,17 670.032,791	1	355.261,348 669.979,003	55.793

** Lungimile segmentelor sunt determinate în planul de proiecție Stereo 70 și sunt rotunjite la 1 milimetru.

*** Distanța dintre puncte este formată din segmente cumulate ce sunt mai mici decât valoarea 1 milimetru.

**DATE DESPRE IMOBILUL NR. 771**

Oficiul de Cadastru și Publicitate Imobiliară MARAMURES
Biroul de Cadastru și Publicitate Imobiliară Baia Mare

A. Partea I. Descrierea imobilului

TEREN Extravilan

Adresa: Jud. Maramures

Nr. Crt	Nr cadastral Nr. topografic	Suprafața* (mp)	Observații / Referințe
A1		1.400	Sector cadastral:17 Teren neimprejmuit;

B. Partea II. Proprietari și acte

Inscrieri privitoare la dreptul de proprietate și alte drepturi reale		Referințe
771 / 21/05/2024		
Act Notarial nr. Convenție nr. 447, din 27/01/2011 emis de N.P. Muresan Georgeta Marcela;		
B1	Intabulare, drept de PROPRIETATE, dobandit prin Conventie, cota actuala 1/1 1) BLIDAR RAVECA DEFUNCT:Da	A1

C. Partea III. SARCINI .

Inscrieri privind dezmembramintele dreptului de proprietate, drepturi reale de garanție și sarcini	Referințe
NU SUNT	

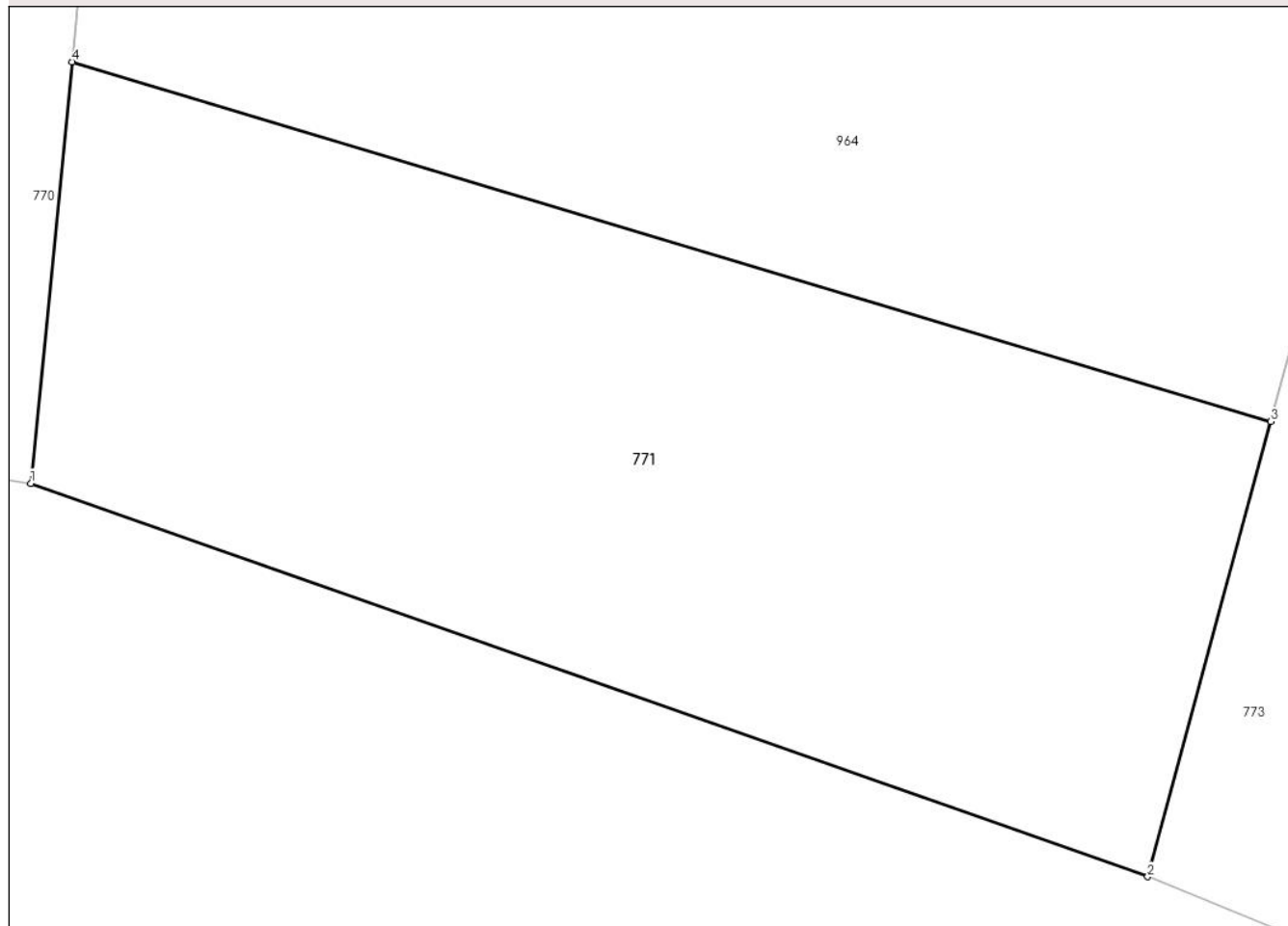
Anexa Nr. 1 La Partea I

Teren

Nr cadastral	Suprafața (mp)*	Observații / Referințe
	1.400	

* Suprafața este determinată în planul de proiecție Stereo 70.

DETALII LINIARE IMOBIL



Date referitoare la teren

Crt	Categorie folosință	Intravilan	Suprafața (mp)	Tarla	Parcelă	Nr. topo	Observații / Referințe
1	neproductiv	NU	1.400	Culme II	1	-	

Lungime Segmente

1) Valorile lungimilor segmentelor sunt obținute din proiecție în plan.

Punct început	X / Y	Punct sfârșit	X / Y	Lungime segment (** (m)
1	355.116,723 669.302,004	2	355.173,679 669.281,95	60.383
2	355.173,679 669.281,95	3	355.179,957 669.305,153	24.037
3	355.179,957 669.305,153	4	355.118,841 669.323,498	63.81
4	355.118,841 669.323,498	1	355.116,723 669.302,004	21.598

** Lungimile segmentelor sunt determinate în planul de proiecție Stereo 70 și sunt rotunjite la 1 milimetru.

***** Distanţa dintre puncte este formată din segmente cumulate ce sunt mai mici decât valoarea 1 milimetru.**

**DATE DESPRE IMOBILUL NR. 772**

Oficiul de Cadastru și Publicitate Imobiliară MARAMURES
Biroul de Cadastru și Publicitate Imobiliară Baia Mare

A. Partea I. Descrierea imobilului

TEREN Extravilan

Adresa: Jud. Maramures

Nr. Crt	Nr cadastral Nr. topografic	Suprafața* (mp)	Observații / Referințe
A1		1.623	Sector cadastral:17 Teren neimprejmuit;

B. Partea II. Proprietari și acte

Inscrieri privitoare la dreptul de proprietate și alte drepturi reale	Referințe
1 / 18/03/2024	
Act Normativ nr. Legea nr. 7, din 13/03/1996 emis de Parlamentul României;	
B1	A1
Intabulare, drept de PROPRIETATE, dobandit prin Lege, cota actuala 1/1, cota initiala 1/1	
1) NEIDENTIFICAT NEIDENTIFICAT	

C. Partea III. SARCINI .

Inscrieri privind dezmembramintele dreptului de proprietate, drepturi reale de garanție și sarcini	Referințe
NU SUNT	

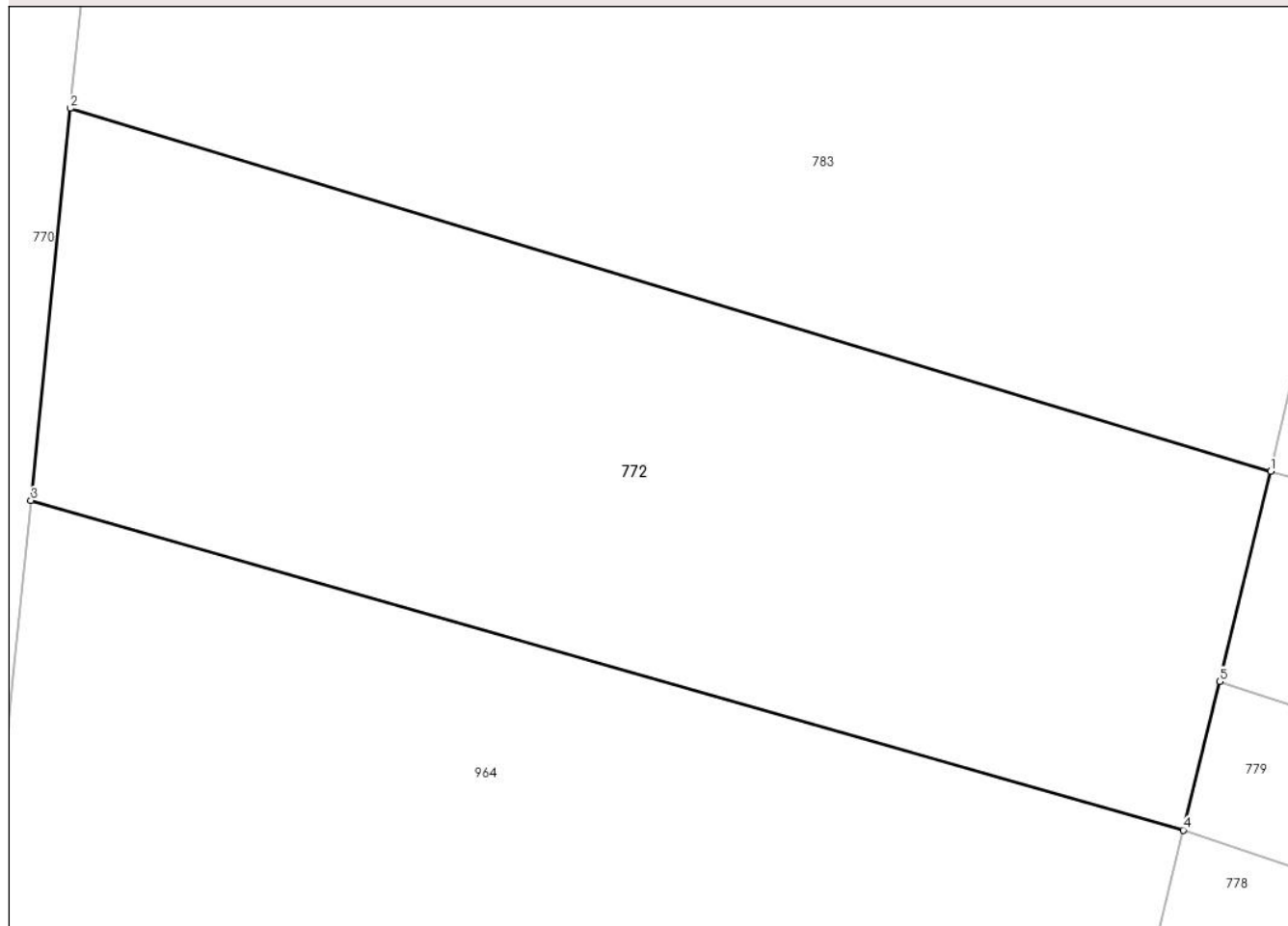
Anexa Nr. 1 La Partea I

Teren

Nr cadastral	Suprafața (mp)*	Observații / Referințe
	1.623	

* Suprafața este determinată în planul de proiecție Stereo 70.

DETALII LINIARE IMOBIL



Date referitoare la teren

Crt	Categorie folosință	Intravilan	Suprafața (mp)	Tarla	Parcelă	Nr. topo	Observații / Referințe
77 2	arabil	NU	1.623	1	-	-	

Lungime Segmente

1) Valorile lungimilor segmentelor sunt obținute din proiecție în plan.

Punct început	X / Y	Punct sfârșit	X / Y	Lungime segment (** (m)
1	355.196,623 669.369,798	2	355.125,582 669.391,266	74.214
2	355.125,582 669.391,266	3	355.123,253 669.368,074	23.309
3	355.123,253 669.368,074	4	355.191,449 669.348,576	70.928
4	355.191,449 669.348,576	5	355.193,594 669.357,374	9.056
5	355.193,594 669.357,374	1	355.196,623 669.369,798	12.788

**** Lungimile segmentelor sunt determinate în planul de proiecție Stereo 70 și sunt rotunjite la 1 milimetru.**

***** Distanța dintre puncte este formată din segmente cumulate ce sunt mai mici decât valoarea 1 milimetru.**

**DATE DESPRE IMOBILUL NR. 773**

Oficiul de Cadastru și Publicitate Imobiliară MARAMURES
Biroul de Cadastru și Publicitate Imobiliară Baia Mare

A. Partea I. Descrierea imobilului

TEREN Extravilan

Adresa: Jud. Maramures

Nr. Crt	Nr cadastral Nr. topografic	Suprafața* (mp)	Observații / Referințe
A1		1.436	Sector cadastral:17 Teren neimprejmuit;

B. Partea II. Proprietari și acte

Inscrieri privitoare la dreptul de proprietate și alte drepturi reale		Referințe
773 / 21/05/2024		
Act Administrativ nr. Proces verbal de punere în posesie nr. 221, din 12/01/2024 emis de Primăria Comunei Băsești (HG nr. 972/13.04.1992, Anexa nr. 3, poziția 40);		
B1	Inscrierea provizorie, drept de PROPRIETATE, dobandit prin Lege, cota actuala 1/1 1) NEAMȚ MIHAI	A1
Act Administrativ nr. Adeverința de posesie nr. 2409, din 17/05/2024 emis de Primăria Comunei Băsești;		
B2	Se notează posesia faptică în favoarea lui Neamț Vasile-Ioan 1) NEAMȚ VASILE-IOAN	A1

C. Partea III. SARCINI .

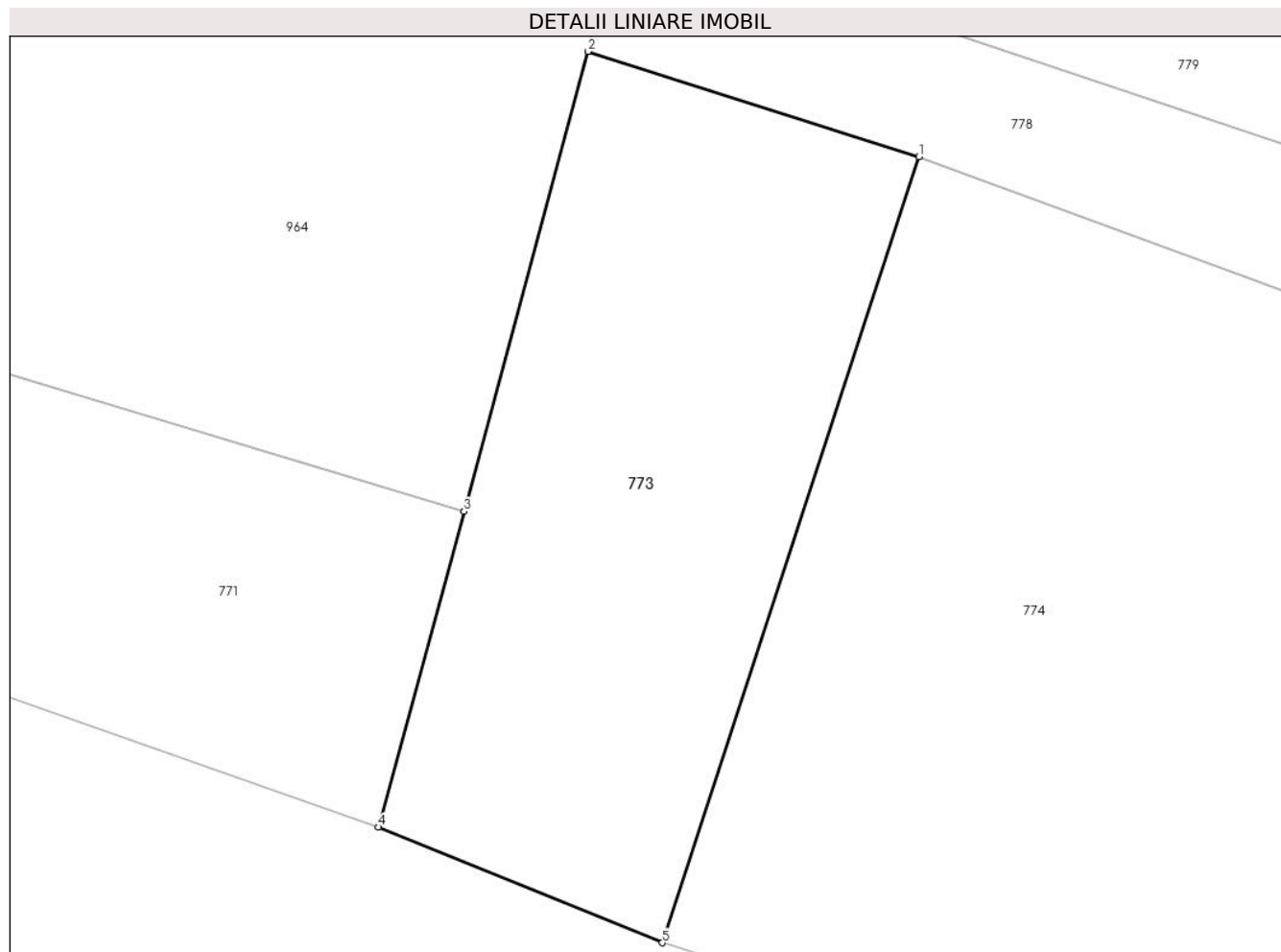
Inscrieri privind dezmembramintele dreptului de proprietate, drepturi reale de garanție și sarcini	Referințe
NU SUNT	

Anexa Nr. 1 La Partea I

Teren

Nr cadastral	Suprafața (mp)*	Observații / Referințe
	1.436	

* Suprafața este determinată în planul de proiecție Stereo 70.



Date referitoare la teren

Crt	Categorie folosință	Intra vilan	Suprafața (mp)	Tarla	Parcelă	Nr. topo	Observații / Referințe
1	arabil	NU	1.436	-	1	-	

Lungime Segmente

1) Valorile lungimilor segmentelor sunt obținute din proiecție în plan.

Punct început	X / Y	Punct sfârșit	X / Y	Lungime segment (** (m)
1	355.213,431 669.331,23	2	355.189,106 669.338,967	25.526
2	355.189,106 669.338,967	3	355.179,957 669.305,153	35.03
3	355.179,957 669.305,153	4	355.173,679 669.281,95	24.037
4	355.173,679 669.281,95	5	355.194,545 669.273,452	22.53
5	355.194,545 669.273,452	1	355.213,431 669.331,23	60.786

**** Lungimile segmentelor sunt determinate în planul de proiecție Stereo 70 și sunt rotunjite la 1 milimetru.**

***** Distanța dintre puncte este formată din segmente cumulate ce sunt mai mici decât valoarea 1 milimetru.**

**DATE DESPRE IMOBILUL NR. 774**

Oficiul de Cadastru și Publicitate Imobiliară MARAMURES
Biroul de Cadastru și Publicitate Imobiliară Baia Mare

A. Partea I. Descrierea imobilului

TEREN Extravilan

Adresa: Jud. Maramures

Nr. Crt	Nr cadastral Nr. topografic	Suprafața* (mp)	Observații / Referințe
A1		2.792	Sector cadastral:17 Teren neimprejmit;

B. Partea II. Proprietari și acte

Inscrieri privitoare la dreptul de proprietate și alte drepturi reale		Referințe
774 / 21/05/2024		
Act Administrativ nr. Proces verbal de punere în posesie nr. 242, din 12/01/2024 emis de Primăria Comunei Băsești (HG nr. 972/13.04.1992., Anexa nr. 3, poziția 40);		
B1	Inscrierea provizorie, drept de PROPRIETATE, dobandit prin Lege, cota actuala 1/1 1) NEAMȚ MIHAI	A1
Act Administrativ nr. Adeverința de posesie nr. 2525, din 17/05/2024 emis de Primăria Comunei Băsești;		
B2	Se notează posesia faptică în favoarea lui Neamț Vasile-Ioan 1) NEAMȚ VASILE-IOAN	A1

C. Partea III. SARCINI .

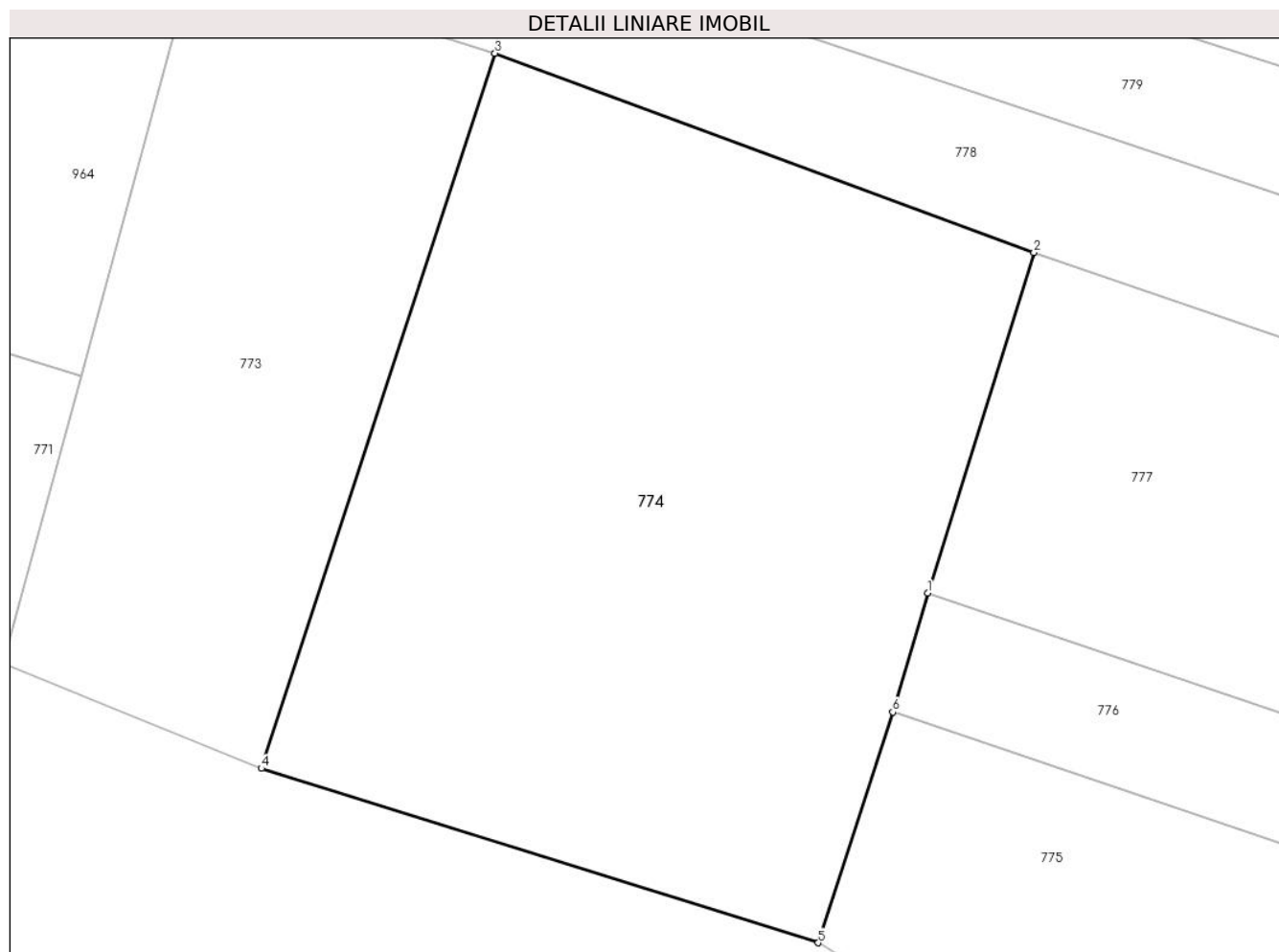
Inscrieri privind dezmembramintele dreptului de proprietate, drepturi reale de garanție și sarcini	Referințe
NU SUNT	

Anexa Nr. 1 La Partea I

Teren

Nr cadastral	Suprafața (mp)*	Observații / Referințe
	2.792	

* Suprafața este determinată în planul de proiecție Stereo 70.



Date referitoare la teren

Crt	Categorie folosință	Intra vilan	Suprafața (mp)	Tarla	Parcelă	Nr. topo	Observații / Referințe
1	arabil	NU	2.792	-	1	-	

Lungime Segmente

1) Valorile lungimilor segmentelor sunt obținute din proiecție în plan.

Punct început	X / Y	Punct sfârșit	X / Y	Lungime segment (** (m)
1	355.248,411 669.287,623	2	355.257,0 669.315,139	28.825
2	355.257,0 669.315,139	3	355.213,431 669.331,23	46.445
3	355.213,431 669.331,23	4	355.194,545 669.273,452	60.786
4	355.194,545 669.273,452	5	355.239,57 669.259,362	47.178
5	355.239,57 669.259,362	6	355.245,573 669.278,013	19.593

Punct început	X / Y	Punct sfârșit	X / Y	Lungime segment (** (m)
6	355.245,573 669.278,013	1	355.248,411 669.287,623	10.02

** Lungimile segmentelor sunt determinate în planul de proiecție Stereo 70 și sunt rotunjite la 1 milimetru.

*** Distanța dintre puncte este formată din segmente cumulate ce sunt mai mici decât valoarea 1 milimetru.

**DATE DESPRE IMOBILUL NR. 775**

Oficiul de Cadastru și Publicitate Imobiliară MARAMURES
Biroul de Cadastru și Publicitate Imobiliară Baia Mare

A. Partea I. Descrierea imobilului

TEREN Extravilan

Adresa: Jud. Maramures

Nr. Crt	Nr cadastral Nr. topografic	Suprafața* (mp)	Observații / Referințe
A1		6.473	Sector cadastral:17 Teren neimprejmuit;

B. Partea II. Proprietari și acte

Inscrieri privitoare la dreptul de proprietate și alte drepturi reale	Referințe
1 / 18/03/2024	
Act Normativ nr. Legea nr. 7, din 13/03/1996 emis de Parlamentul României;	
B1	A1
Intabulare, drept de PROPRIETATE, dobandit prin Lege, cota actuala 1/1, cota initiala 1/1	
1) NEIDENTIFICAT NEIDENTIFICAT	

C. Partea III. SARCINI .

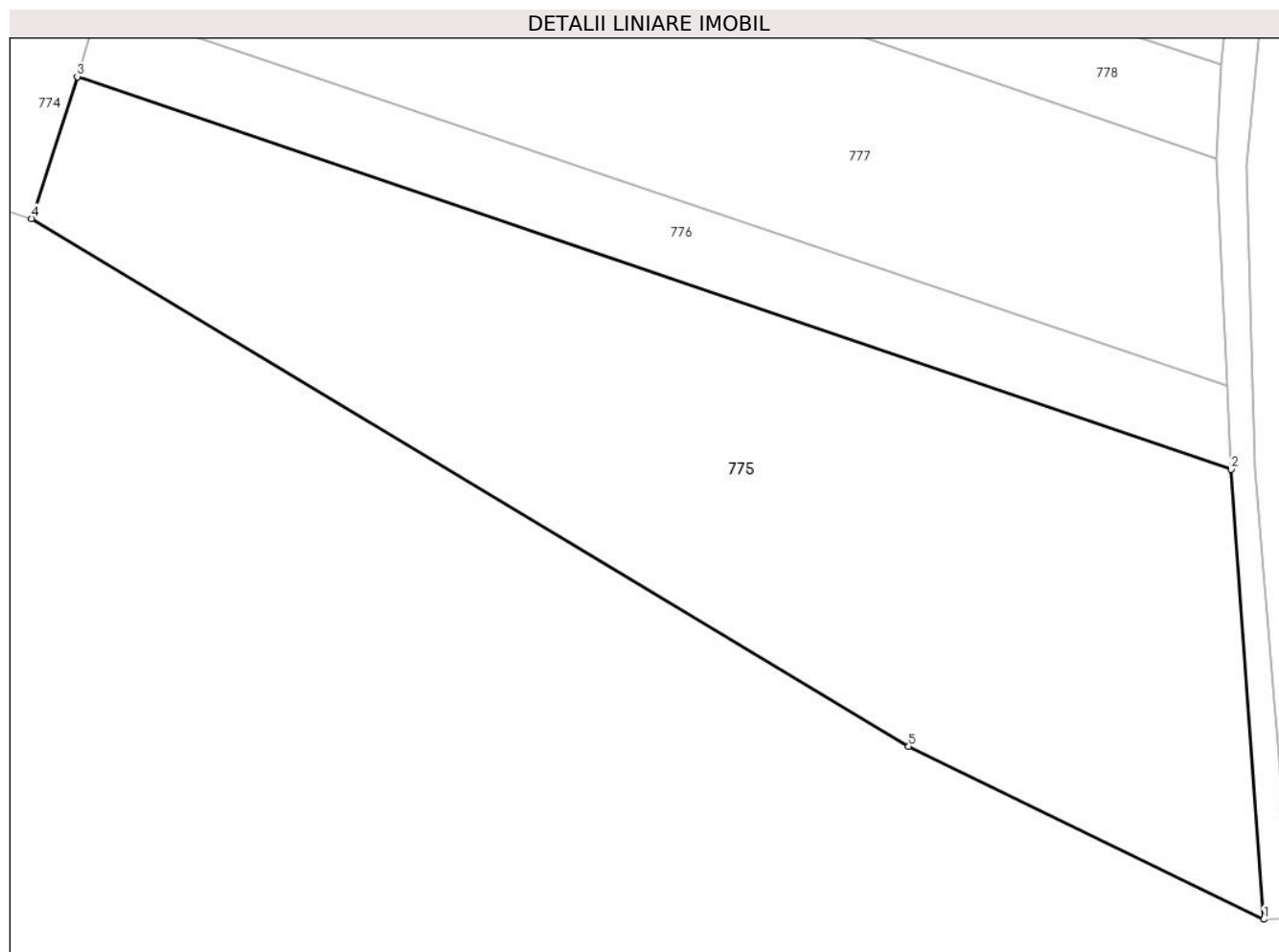
Inscrieri privind dezmembramintele dreptului de proprietate, drepturi reale de garanție și sarcini	Referințe
NU SUNT	

Anexa Nr. 1 La Partea I

Teren

Nr cadastral	Suprafața (mp)*	Observații / Referințe
	6.473	

* Suprafața este determinată în planul de proiecție Stereo 70.



Date referitoare la teren

Crt	Categorie folosință	Intravilan	Suprafața (mp)	Tarla	Parcelă	Nr. topo	Observații / Referințe
77 5	arabil	NU	6.473	1	-	-	

Lungime Segmente

1) Valorile lungimilor segmentelor sunt obținute din proiecție în plan.

Punct început	X / Y	Punct sfârșit	X / Y	Lungime segment (** (m)
1	355.401,623 669.167,269	2	355.397,349 669.226,4	59.285
2	355.397,349 669.226,4	3	355.245,573 669.278,013	160.312
3	355.245,573 669.278,013	4	355.239,57 669.259,362	19.593
4	355.239,57 669.259,362	5	355.354,939 669.189,996	134.617
5	355.354,939 669.189,996	1	355.401,623 669.167,269	51.922

**** Lungimile segmentelor sunt determinate în planul de proiecție Stereo 70 și sunt rotunjite la 1 milimetru.**

***** Distanța dintre puncte este formată din segmente cumulate ce sunt mai mici decât valoarea 1 milimetru.**

**DATE DESPRE IMOBILUL NR. 776**

Oficiul de Cadastru și Publicitate Imobiliară MARAMURES
Biroul de Cadastru și Publicitate Imobiliară Baia Mare

A. Partea I. Descrierea imobilului

TEREN Extravilan

Adresa: Jud. Maramures

Nr. Crt	Nr cadastral Nr. topografic	Suprafața* (mp)	Observații / Referințe
A1		1.600	Sector cadastral:17 Teren neimprejmuit;

B. Partea II. Proprietari și acte

Inscrieri privitoare la dreptul de proprietate și alte drepturi reale		Referințe
776 / 21/05/2024		
Act Administrativ nr. Proces verbal de punere în posesie nr. 222, din 12/01/2024 emis de Primăria Comunei Băsești (HG nr. 972/13.04.1992, Anexa nr. 3, poziția 12);		
B1	Inscrierea provizorie, drept de PROPRIETATE, dobandit prin Lege, cota actuala 1/1 1) ANDREICA MARIA , Lipsă CNP	A1
776 / 17/05/2024		
Act Administrativ nr. Adeverința de posesie nr. 2579, din 17/05/2024 emis de Primăria Comunei Băsești;		
B2	Se notează posesia faptică în favoarea lui Blidar Dănuț 1) BLIDAR DĂNUȚ	A1

C. Partea III. SARCINI .

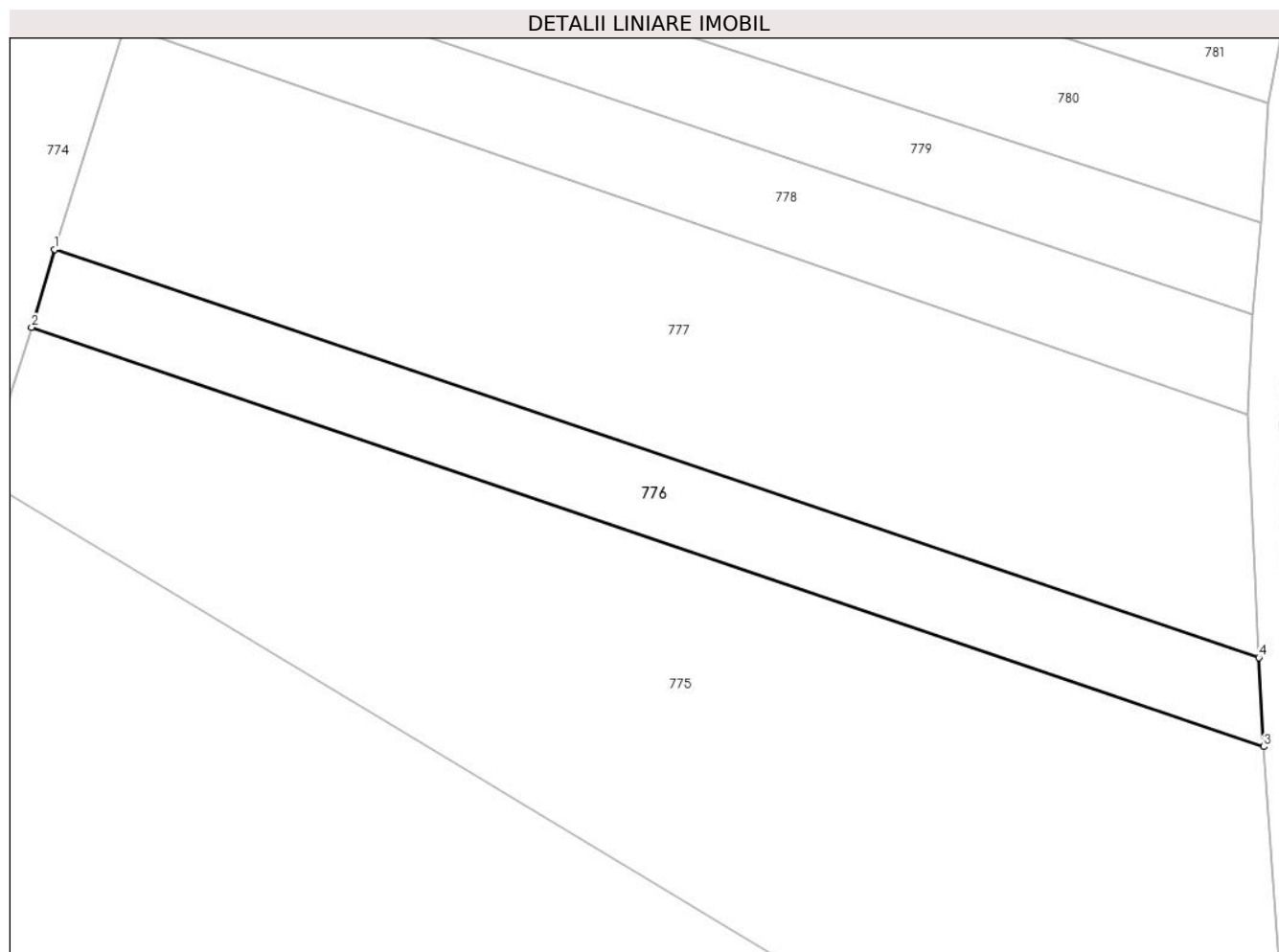
Inscrieri privind dezmembramintele dreptului de proprietate, drepturi reale de garanție și sarcini	Referințe
NU SUNT	

Anexa Nr. 1 La Partea I

Teren

Nr cadastral	Suprafața (mp)*	Observații / Referințe
	1.600	

* Suprafața este determinată în planul de proiecție Stereo 70.



Date referitoare la teren

Crt	Categorie folosință	Intravilan	Suprafața (mp)	Tarla	Parcelă	Nr. topo	Observații / Referințe
1	arabil	NU	1.600	-	1	-	

Lungime Segmente

1) Valorile lungimilor segmentelor sunt obținute din proiecție în plan.

Punct început	X / Y	Punct sfârșit	X / Y	Lungime segment (** (m)
1	355.248,411 669.287,623	2	355.245,573 669.278,013	10.02
2	355.245,573 669.278,013	3	355.397,349 669.226,4	160.312
3	355.397,349 669.226,4	4	355.396,756 669.237,352	10.968
4	355.396,756 669.237,352	1	355.248,411 669.287,623	156.631

** Lungimile segmentelor sunt determinate în planul de proiecție Stereo 70 și sunt rotunjite la 1 milimetru.

***** Distanţa dintre puncte este formată din segmente cumulate ce sunt mai mici decât valoarea 1 milimetru.**

**DATE DESPRE IMOBILUL NR. 777**

Oficiul de Cadastru și Publicitate Imobiliară MARAMURES
Biroul de Cadastru și Publicitate Imobiliară Baia Mare

A. Partea I. Descrierea imobilului

TEREN Extravilan

Adresa: Jud. Maramures

Nr. Crt	Nr cadastral Nr. topografic	Suprafața* (mp)	Observații / Referințe
A1		4.289	Sector cadastral:17 Teren neimprejmuit;

B. Partea II. Proprietari și acte

Inscrieri privitoare la dreptul de proprietate și alte drepturi reale	Referințe
1 / 18/03/2024	
Act Normativ nr. Legea nr. 7, din 13/03/1996 emis de Parlamentul României;	
B1	A1
Intabulare, drept de PROPRIETATE, dobandit prin Lege, cota actuala 1/1, cota initiala 1/1	
1) NEIDENTIFICAT NEIDENTIFICAT	

C. Partea III. SARCINI .

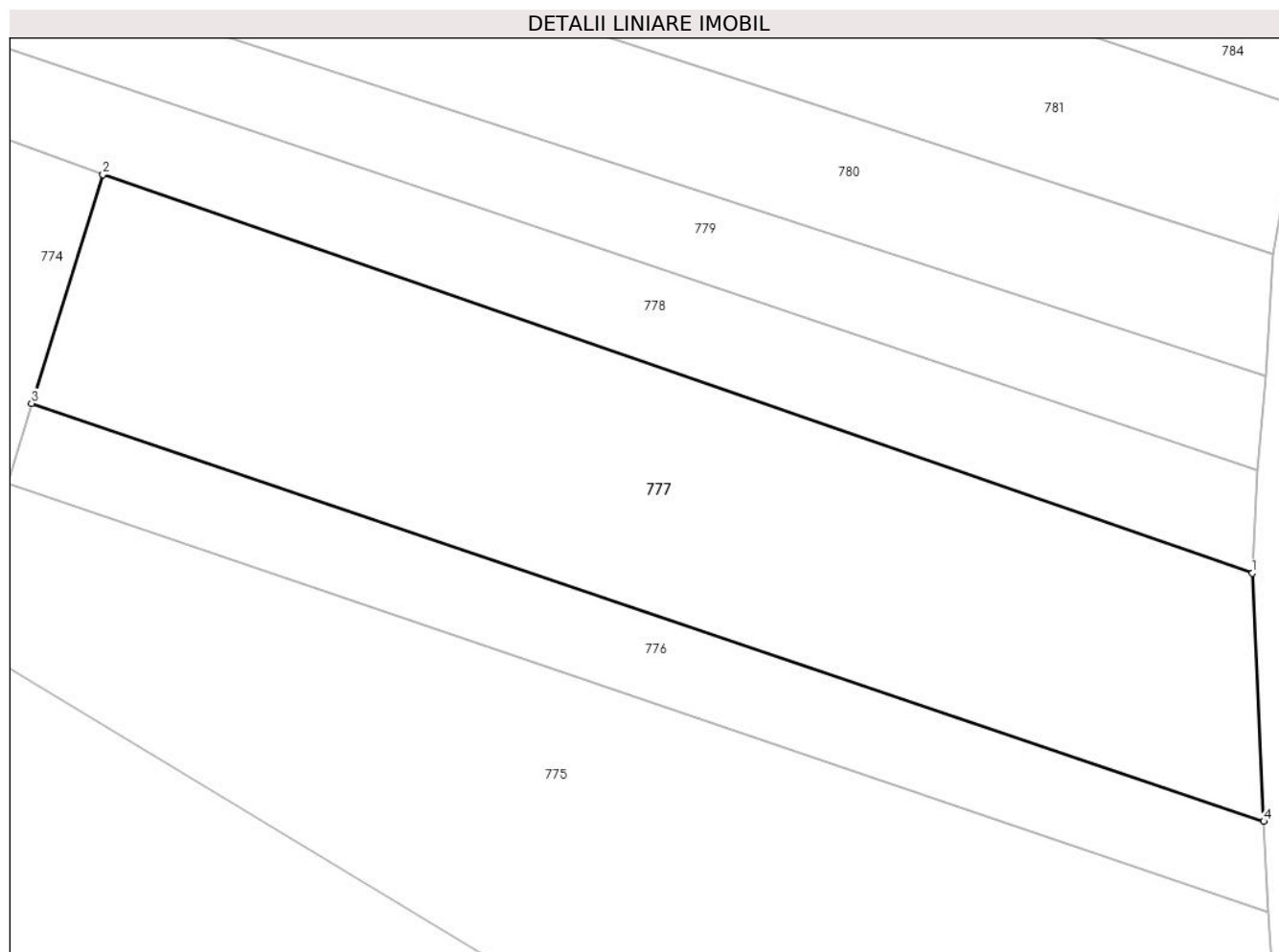
Inscrieri privind dezmembramintele dreptului de proprietate, drepturi reale de garanție și sarcini	Referințe
NU SUNT	

Anexa Nr. 1 La Partea I

Teren

Nr cadastral	Suprafața (mp)*	Observații / Referințe
	4.289	

* Suprafața este determinată în planul de proiecție Stereo 70.



Date referitoare la teren

Crt	Categorie folosință	Intra vilan	Suprafața (mp)	Tarla	Parcelă	Nr. topo	Observații / Referințe
77 7	arabil	NU	4.289	1	-	-	

Lungime Segmente

1) Valorile lungimilor segmentelor sunt obținute din proiecție în plan.

Punct început	X / Y	Punct sfârșit	X / Y	Lungime segment (** (m)
1	355.395,37 669.267,205	2	355.257,0 669.315,139	146.437
2	355.257,0 669.315,139	3	355.248,411 669.287,623	28.825
3	355.248,411 669.287,623	4	355.396,756 669.237,352	156.632
4	355.396,756 669.237,352	1	355.395,37 669.267,205	29.885

**** Lungimile segmentelor sunt determinate în planul de proiecție Stereo 70 și sunt rotunjite la 1 milimetru.**

***** Distanța dintre puncte este formată din segmente cumulate ce sunt mai mici decât valoarea 1 milimetru.**

**DATE DESPRE IMOBILUL NR. 778**

Oficiul de Cadastru și Publicitate Imobiliară MARAMURES
Biroul de Cadastru și Publicitate Imobiliară Baia Mare

A. Partea I. Descrierea imobilului

TEREN Extravilan

Adresa: Jud. Maramures

Nr. Crt	Nr cadastral Nr. topografic	Suprafața* (mp)	Observații / Referințe
A1		2.353	Sector cadastral:17 Teren neimprejmuit;

B. Partea II. Proprietari și acte

Inscrieri privitoare la dreptul de proprietate și alte drepturi reale		Referințe
778 / 21/05/2024		
Act Administrativ nr. Proces verbal de punere în posesie nr. 223, din 12/01/2024 emis de Primăria Comunei Băsești (HG nr. 972/13.04.1992, Anexa nr. 3, poziția 103);		
B1	Inscrierea provizorie, drept de PROPRIETATE, dobandit prin Lege, cota actuala 1/1 1) MERCE FLOARE DEFUNCT:Da	A1
Act Administrativ nr. Adeverința de posesie nr. 2410, din 17/05/2024 emis de Primăria Comunei Băsești;		
B2	Se notează posesia faptică în favoarea lui Pop Elena 1) POP ELENA	A1

C. Partea III. SARCINI .

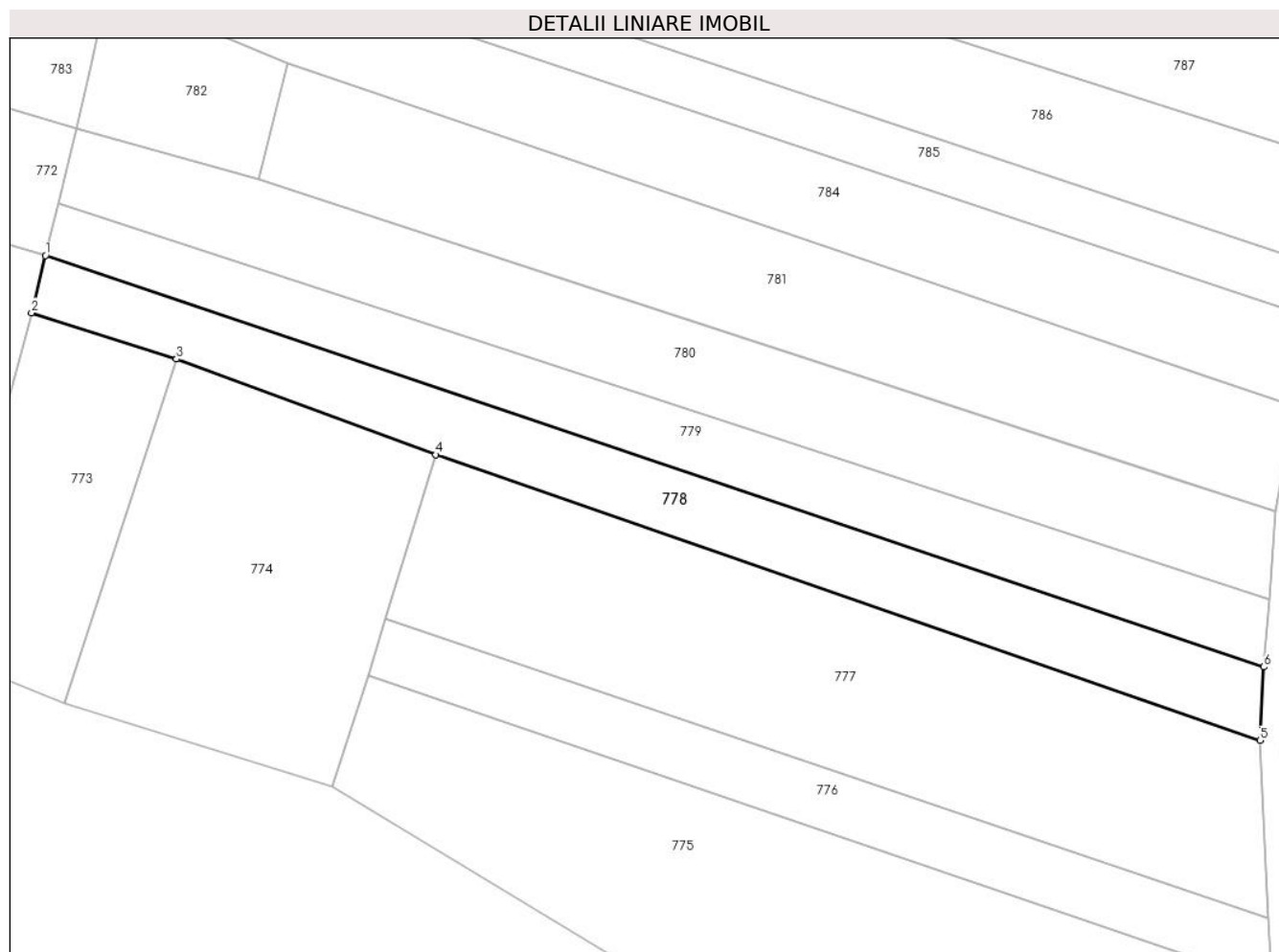
Inscrieri privind dezmembramintele dreptului de proprietate, drepturi reale de garanție și sarcini	Referințe
NU SUNT	

Anexa Nr. 1 La Partea I

Teren

Nr cadastral	Suprafața (mp)*	Observații / Referințe
	2.353	

* Suprafața este determinată în planul de proiecție Stereo 70.



Date referitoare la teren

Crt	Categorie folosință	Intravilan	Suprafața (mp)	Tarla	Parcelă	Nr. topo	Observații / Referințe
1	arabil	NU	2.353	-	1	-	

Lungime Segmente

1) Valorile lungimilor segmentelor sunt obținute din proiecție în plan.

Punct început	X / Y	Punct sfârșit	X / Y	Lungime segment (** (m)
1	355.191,449 669.348,576	2	355.189,106 669.338,967	9.891
2	355.189,106 669.338,967	3	355.213,431 669.331,23	25.526
3	355.213,431 669.331,23	4	355.257,0 669.315,139	46.445
4	355.257,0 669.315,139	5	355.395,37 669.267,205	146.437
5	355.395,37 669.267,205	6	355.396,02 669.279,534	12.346

Punct început	X / Y	Punct sfârşit	X / Y	Lungime segment (** (m)
6	355.396,02 669.279,534	1	355.191,449 669.348,576	215.908

** Lungimile segmentelor sunt determinate în planul de proiecţie Stereo 70 şi sunt rotunjite la 1 milimetru.

*** Distanţa dintre puncte este formată din segmente cumulate ce sunt mai mici decât valoarea 1 milimetru.

**DATE DESPRE IMOBILUL NR. 779**

Oficiul de Cadastru și Publicitate Imobiliară MARAMURES
Biroul de Cadastru și Publicitate Imobiliară Baia Mare

A. Partea I. Descrierea imobilului

TEREN Extravilan

Adresa: Jud. Maramures

Nr. Crt	Nr cadastral Nr. topografic	Suprafața* (mp)	Observații / Referințe
A1		2.165	Sector cadastral:17 Teren neimprejmut;

B. Partea II. Proprietari și acte

Inscrieri privitoare la dreptul de proprietate și alte drepturi reale		Referințe
779 / 21/05/2024		
Act Administrativ nr. Proces verbal de punere în posesie nr. 224, din 12/01/2024 emis de Primăria Comunei Băsești (HG nr. 972/13.04.1992, Anexa nr. 2a, poziția 38);		
B1	Inscrierea provizorie, drept de PROPRIETATE, dobandit prin Lege, cota actuala 1/1 1) BOGOVIT VASILE , Lipsă CNP DEFUNCT:Da	A1
Act Administrativ nr. Adeverința de posesie nr. 2437, din 17/05/2024 emis de Primăria Comunei Băsești;		
B2	Se notează posesia faptică în favoarea lui Deac Felicia 1) DEAC FELICIA	A1

C. Partea III. SARCINI .

Inscrieri privind dezmembramintele dreptului de proprietate, drepturi reale de garanție și sarcini	Referințe
NU SUNT	

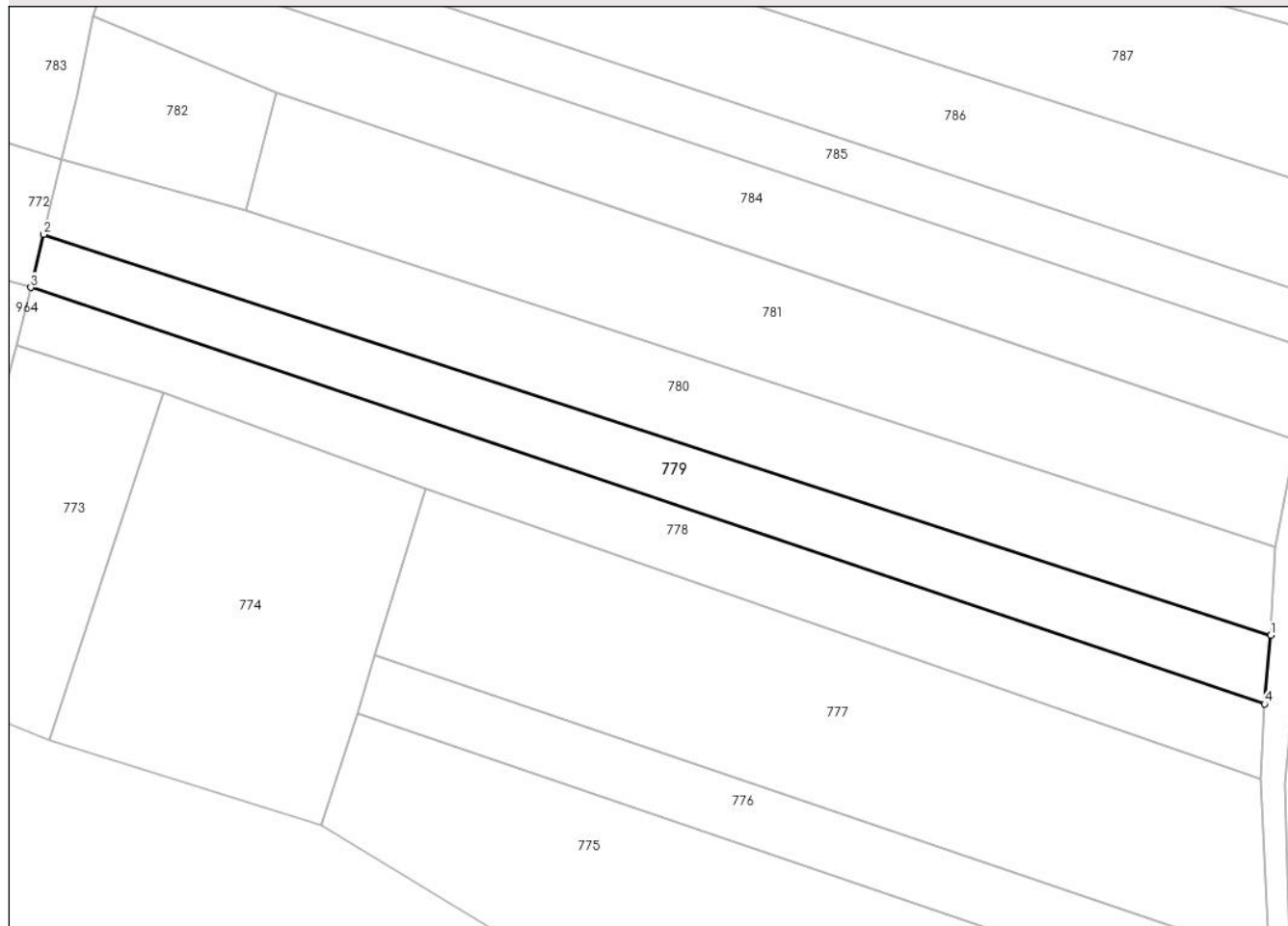
Anexa Nr. 1 La Partea I

Teren

Nr cadastral	Suprafața (mp)*	Observații / Referințe
	2.165	

* Suprafața este determinată în planul de proiecție Stereo 70.

DETALII LINIARE IMOBIL



Date referitoare la teren

Crt	Categorie folosință	Intravilan	Suprafața (mp)	Tarla	Parcelă	Nr. topo	Observații / Referințe
1	arabil	NU	2.165	-	1	-	

Lungime Segmente

1) Valorile lungimilor segmentelor sunt obținute din proiecție în plan.

Punct început	X / Y	Punct sfârșit	X / Y	Lungime segment (** (m)
1	355.397,071 669.290,901	2	355.193,594 669.357,374	214.06
2	355.193,594 669.357,374	3	355.191,449 669.348,576	9.056
3	355.191,449 669.348,576	4	355.396,02 669.279,534	215.908
4	355.396,02 669.279,534	1	355.397,071 669.290,901	11.415

** Lungimile segmentelor sunt determinate în planul de proiecție Stereo 70 și sunt rotunjite la 1 milimetru.

***** Distanţa dintre puncte este formată din segmente cumulate ce sunt mai mici decât valoarea 1 milimetru.**

**DATE DESPRE IMOBILUL NR. 780**

Oficiul de Cadastru și Publicitate Imobiliară MARAMURES
Biroul de Cadastru și Publicitate Imobiliară Baia Mare

A. Partea I. Descrierea imobilului

TEREN Extravilan

Adresa: Jud. Maramures

Nr. Crt	Nr cadastral Nr. topografic	Suprafața* (mp)	Observații / Referințe
A1		3.000	Sector cadastral:17 Teren neimprejmut;

B. Partea II. Proprietari și acte

Inscrieri privitoare la dreptul de proprietate și alte drepturi reale		Referințe
780 / 21/05/2024		
Act Administrativ nr. TP nr. 6059/88, din 05/11/2002 emis de Comisia Județeană Maramureș;		
B1	Intabulare, drept de PROPRIETATE, dobandit prin Reconstituire, cota actuala 1/1 1) MERCE EMIL	A1
Act Administrativ nr. Adeverința de posesie nr. 2438, din 17/05/2024 emis de Primăria Comunei Băsești;		
B2	Se notează posesia faptică în avoarea lui Mercea Vasile 1) MERCEA VASILE	A1

C. Partea III. SARCINI .

Inscrieri privind dezmembramintele dreptului de proprietate, drepturi reale de garanție și sarcini	Referințe
NU SUNT	

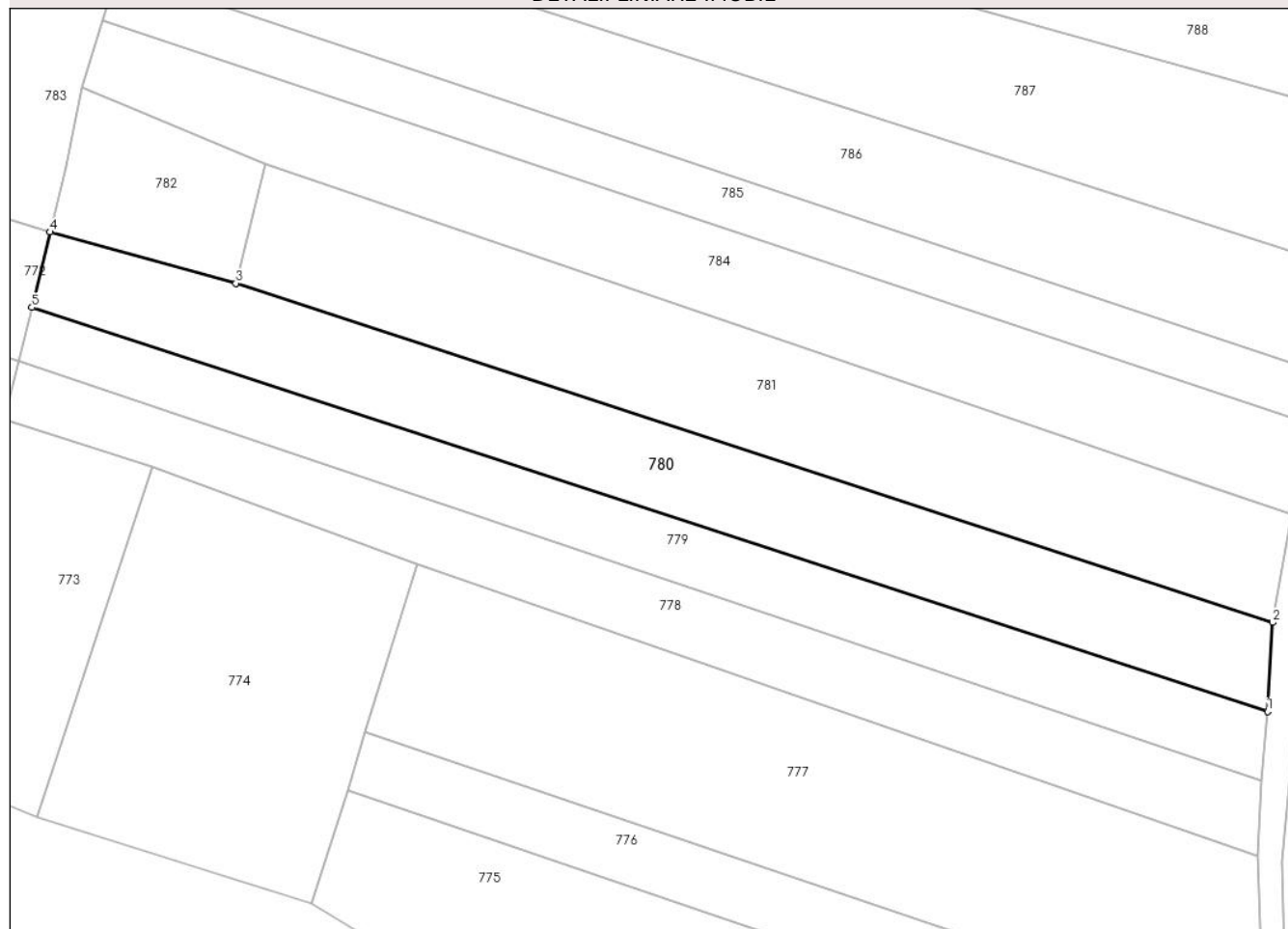
Anexa Nr. 1 La Partea I

Teren

Nr cadastral	Suprafața (mp)*	Observații / Referințe
	3.000	

* Suprafața este determinată în planul de proiecție Stereo 70.

DETALII LINIARE IMOBIL



Date referitoare la teren

Crt	Categorie folosință	Intravilan	Suprafața (mp)	Tarla	Parcelă	Nr. topo	Observații / Referințe
1	arabil	NU	3.000	Rotundu	1	-	

Lungime Segmente

1) Valorile lungimilor segmentelor sunt obținute din proiecție în plan.

Punct început	X / Y	Punct sfârșit	X / Y	Lungime segment (** (m)
1	355.397,071 669.290,901	2	355.397,914 669.305,562	14.685
2	355.397,914 669.305,562	3	355.227,196 669.361,357	179.604
3	355.227,196 669.361,357	4	355.196,623 669.369,798	31.717
4	355.196,623 669.369,798	5	355.193,594 669.357,374	12.788
5	355.193,594 669.357,374	1	355.397,071 669.290,901	214.06

**** Lungimile segmentelor sunt determinate în planul de proiecție Stereo 70 și sunt rotunjite la 1 milimetru.**

***** Distanța dintre puncte este formată din segmente cumulate ce sunt mai mici decât valoarea 1 milimetru.**

**DATE DESPRE IMOBILUL NR. 781**

Oficiul de Cadastru și Publicitate Imobiliară MARAMURES
Biroul de Cadastru și Publicitate Imobiliară Baia Mare

A. Partea I. Descrierea imobilului

TEREN Extravilan

Adresa: Jud. Maramures

Nr. Crt	Nr cadastral Nr. topografic	Suprafața* (mp)	Observații / Referințe
A1	50339	3.400	Sector cadastral:17 Teren neimprejmit;

B. Partea II. Proprietari și acte

Inscrieri privitoare la dreptul de proprietate și alte drepturi reale	Referințe
781 / 21/05/2024	
Act Notarial nr. Contract de vanzare cumparare aut. 286, din 20/02/2015 emis de NP Vacla Cristina Maria;	
B1	A1
Intabulare, drept de PROPRIETATE, dobandit prin Conventie, cota actuala 1/1	
1) NEAMȚ IOAN , căsătorit cu	
2) NEAMȚ GABRIELA , bun comun	
<i>OBSERVATII: Imobil transcris din CF nr. 50339 Băsești, sub rangul încheierii nr. 8111/23.02.2015</i>	

C. Partea III. SARCINI .

Inscrieri privind dezmembramintele dreptului de proprietate, drepturi reale de garanție și sarcini	Referințe
NU SUNT	

Anexa Nr. 1 La Partea I

Teren

Nr cadastral	Suprafața (mp)*	Observații / Referințe
50339	3.400	

* Suprafața este determinată în planul de proiecție Stereo 70.



Date referitoare la teren

Crt	Categorie folosință	Intravilan	Suprafața (mp)	Tarla	Parcelă	Nr. topo	Observații / Referințe
1	arabil	NU	3.400	Culme	1	-	

Lungime Segmente

1) Valorile lungimilor segmentelor sunt obținute din proiecție în plan.

Punct început	X / Y	Punct sfârșit	X / Y	Lungime segment (** (m)
1	355.273,881 669.366,686	2	355.232,077 669.380,936	44.166
2	355.232,077 669.380,936	3	355.227,196 669.361,357	20.178
3	355.227,196 669.361,357	4	355.271,638 669.346,832	46.755
4	355.271,638 669.346,832	5	355.339,196 669.324,752	71.075
5	355.339,196 669.324,752	6	355.382,518 669.310,593	45.577

Punct început	X / Y	Punct sfârșit	X / Y	Lungime segment (** (m)
6	355.382,518 669.310,593	7	355.397,914 669.305,562	16.197
7	355.397,914 669.305,562	8	355.401,147 669.323,301	18.031
8	355.401,147 669.323,301	9	355.386,702 669.328,225	15.261
9	355.386,702 669.328,225	10	355.348,233 669.341,339	40.643
10	355.348,233 669.341,339	1	355.273,881 669.366,686	78.554

** Lungimile segmentelor sunt determinate în planul de proiecție Stereo 70 și sunt rotunjite la 1 milimetru.

*** Distanța dintre puncte este formată din segmente cumulate ce sunt mai mici decât valoarea 1 milimetru.

**DATE DESPRE IMOBILUL NR. 782**

Oficiul de Cadastru și Publicitate Imobiliară MARAMURES
Biroul de Cadastru și Publicitate Imobiliară Baia Mare

A. Partea I. Descrierea imobilului

TEREN Extravilan

Adresa: Jud. Maramures

Nr. Crt	Nr cadastral Nr. topografic	Suprafața* (mp)	Observații / Referințe
A1		710	Sector cadastral:17 Teren neimprejmuit;

B. Partea II. Proprietari și acte

Inscrieri privitoare la dreptul de proprietate și alte drepturi reale		Referințe
1 / 18/03/2024		
Act Normativ nr. Legea nr. 7, din 13/03/1996 emis de Parlamentul României;		
B1	Intabulare, drept de PROPRIETATE, dobandit prin Lege, cota actuala 1/1, cota initiala 1/1	A1
1) NEIDENTIFICAT NEIDENTIFICAT		

C. Partea III. SARCINI .

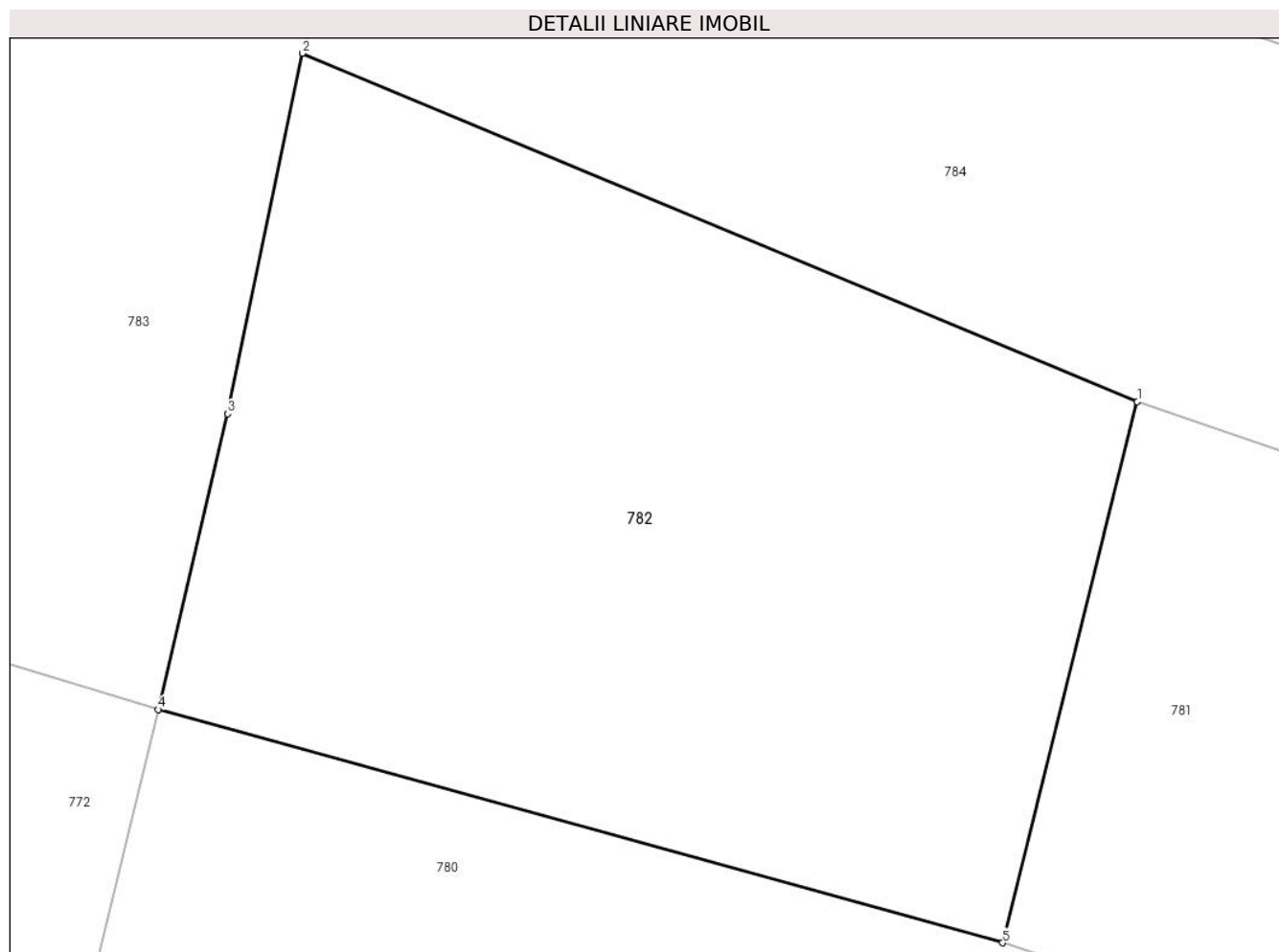
Inscrieri privind dezmembramintele dreptului de proprietate, drepturi reale de garanție și sarcini	Referințe
NU SUNT	

Anexa Nr. 1 La Partea I

Teren

Nr cadastral	Suprafața (mp)*	Observații / Referințe
	710	

* Suprafața este determinată în planul de proiecție Stereo 70.



Date referitoare la teren

Crt	Categorie folosință	Intravilan	Suprafața (mp)	Tarla	Parcelă	Nr. topo	Observații / Referințe
78 2	arabil	NU	710	1	-	-	

Lungime Segmente

1) Valorile lungimilor segmentelor sunt obținute din proiecție în plan.

Punct început	X / Y	Punct sfârșit	X / Y	Lungime segment (** (m)
1	355.232,077 669.380,936	2	355.201,86 669.393,537	32.739
2	355.201,86 669.393,537	3	355.199,148 669.380,493	13.323
3	355.199,148 669.380,493	4	355.196,623 669.369,798	10.989
4	355.196,623 669.369,798	5	355.227,196 669.361,357	31.717
5	355.227,196 669.361,357	1	355.232,077 669.380,936	20.178

**** Lungimile segmentelor sunt determinate în planul de proiecție Stereo 70 și sunt rotunjite la 1 milimetru.**

***** Distanța dintre puncte este formată din segmente cumulate ce sunt mai mici decât valoarea 1 milimetru.**

**DATE DESPRE IMOBILUL NR. 783**

Oficiul de Cadastru și Publicitate Imobiliară MARAMURES
Biroul de Cadastru și Publicitate Imobiliară Baia Mare

A. Partea I. Descrierea imobilului

TEREN Extravilan

Adresa: Jud. Maramures

Nr. Crt	Nr cadastral Nr. topografic	Suprafața* (mp)	Observații / Referințe
A1		4.558	Sector cadastral:17 Teren neimpregmuit;

B. Partea II. Proprietari și acte

Inscrieri privitoare la dreptul de proprietate și alte drepturi reale		Referințe
783 / 21/05/2024		
Act Administrativ nr. Proces verbal de punere în posesie nr. 337, din 12/01/2024 emis de Primăria Comunei Băsești (HG nr. 972/13.04.1992, Anexa nr. 3, poziția 35);		
B1	Inscrierea provizorie, drept de PROPRIETATE, dobandit prin Lege, cota actuala 1/1 1) POP PETRE DEFUNCT:Da 2) BLIDAR EMILIA	A1
Act Administrativ nr. Adeverința de posesie nr. 2526, din 17/05/2024 emis de Primăria Comunei Băsești;		
B2	Se notează posesia faptică în favoarea lui Pop Gheorghe-Maricel 1) POP GHEORGHE-MARICEL	A1

C. Partea III. SARCINI .

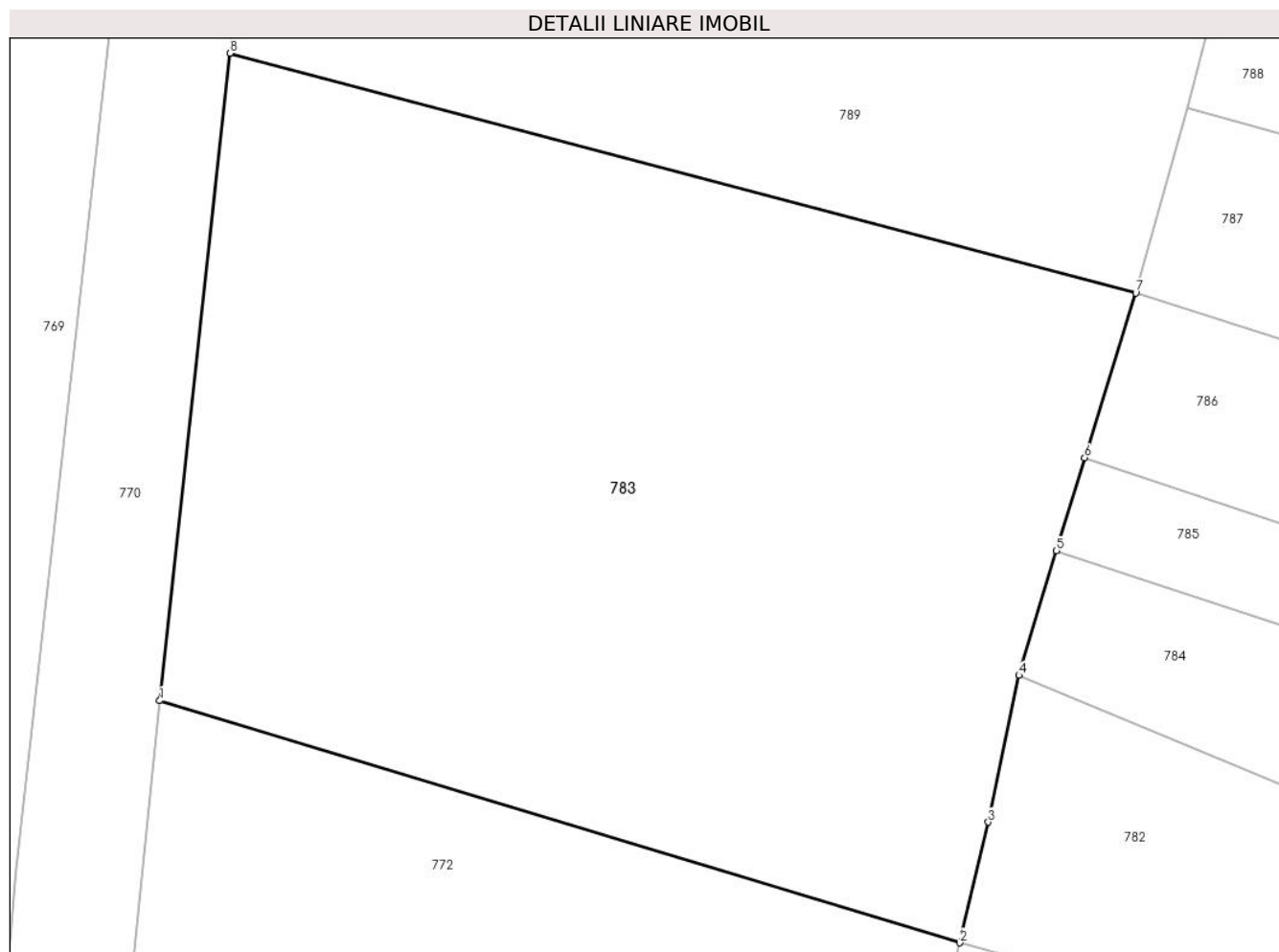
Inscrieri privind dezmembramintele dreptului de proprietate, drepturi reale de garanție și sarcini	Referințe
NU SUNT	

Anexa Nr. 1 La Partea I

Teren

Nr cadastral	Suprafața (mp)*	Observații / Referințe
	4.558	

* Suprafața este determinată în planul de proiecție Stereo 70.



Date referitoare la teren

Crt	Categorie folosință	Intravilan	Suprafața (mp)	Tarla	Parcelă	Nr. topo	Observații / Referințe
1	arabil	NU	4.558	-	1	-	

Lungime Segmente

1) Valorile lungimilor segmentelor sunt obținute din proiecție în plan.

Punct început	X / Y	Punct sfârșit	X / Y	Lungime segment (** (m)
1	355.125,582 669.391,266	2	355.196,623 669.369,798	74.214
2	355.196,623 669.369,798	3	355.199,148 669.380,493	10.989
3	355.199,148 669.380,493	4	355.201,86 669.393,537	13.323
4	355.201,86 669.393,537	5	355.205,198 669.404,576	11.533
5	355.205,198 669.404,576	6	355.207,689 669.412,813	8.605

Punct început	X / Y	Punct sfârşit	X / Y	Lungime segment (** (m)
6	355.207,689 669.412,813	7	355.212,229 669.427,454	15.329
7	355.212,229 669.427,454	8	355.131,821 669.448,708	83.17
8	355.131,821 669.448,708	1	355.125,582 669.391,266	57.78

** Lungimile segmentelor sunt determinate în planul de proiecţie Stereo 70 şi sunt rotunjite la 1 milimetru.

*** Distanţa dintre puncte este formată din segmente cumulate ce sunt mai mici decât valoarea 1 milimetru.

**DATE DESPRE IMOBILUL NR. 784**

Oficiul de Cadastru și Publicitate Imobiliară MARAMURES
Biroul de Cadastru și Publicitate Imobiliară Baia Mare

A. Partea I. Descrierea imobilului

TEREN Extravilan

Adresa: Jud. Maramures

Nr. Crt	Nr cadastral Nr. topografic	Suprafața* (mp)	Observații / Referințe
A1		3.000	Sector cadastral:17 Teren neimprejmut;

B. Partea II. Proprietari și acte

Inscrieri privitoare la dreptul de proprietate și alte drepturi reale	Referințe
784 / 21/05/2024	
Act Administrativ nr. TP nr. 1959/95, din 21/10/2002 emis de Comisia Județeană Maramureș;	
B1	Intabulare, drept de PROPRIETATE, dobândit prin Reconstituire, cota actuala 1/1
	1) GHIȚ VASILE , Lipsă CNP DEFUNCT:Da
Act Administrativ nr. Adeverința de posesie nr. 2439, din 17/05/2024 emis de Primăria Comunei Băsești;	
B2	Se notează posesia faptică în favoarea lui Ghiț Silviu
	1) GHIȚ SILVIU

C. Partea III. SARCINI .

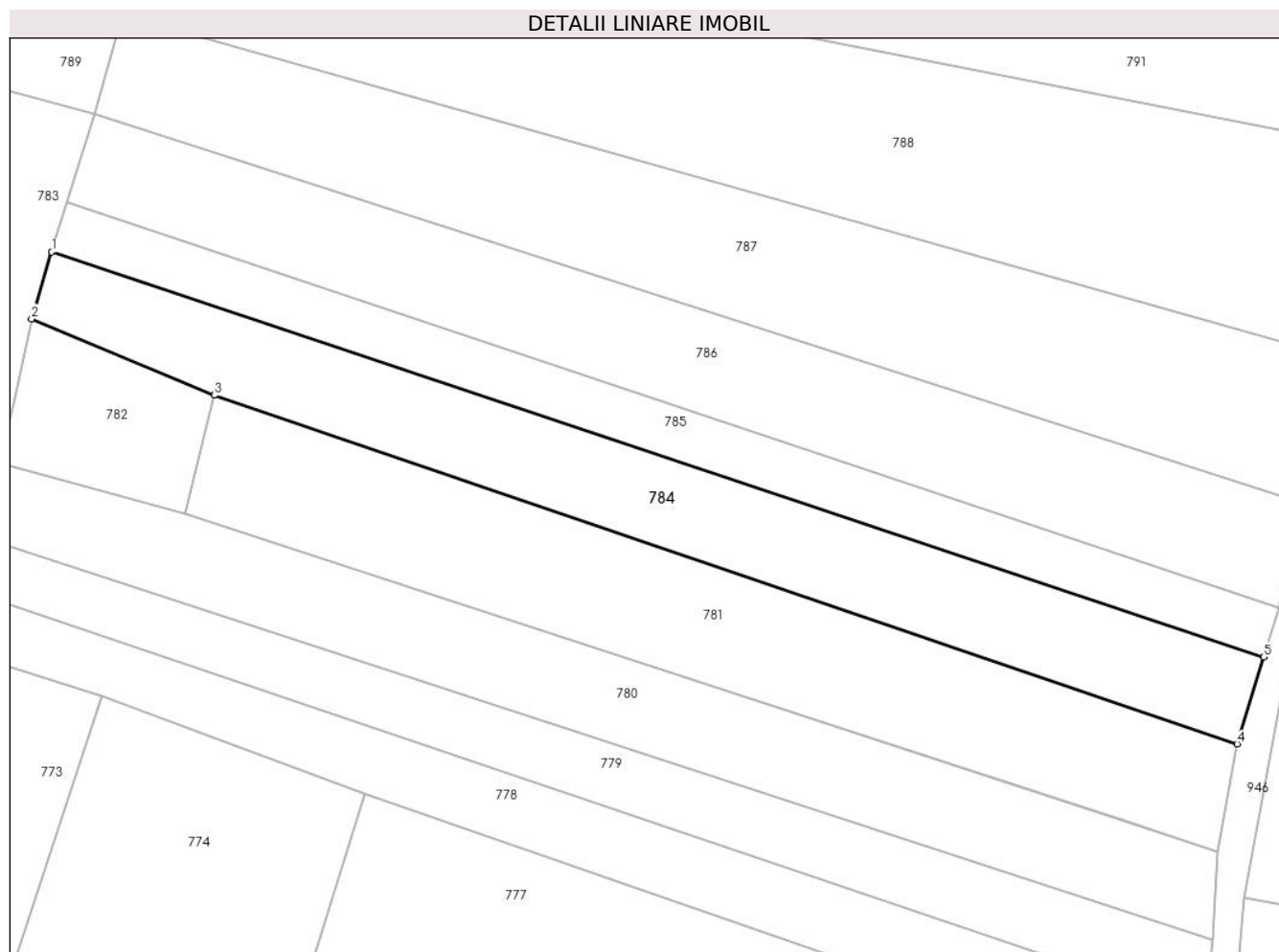
Inscrieri privind dezmembramintele dreptului de proprietate, drepturi reale de garanție și sarcini	Referințe
NU SUNT	

Anexa Nr. 1 La Partea I

Teren

Nr cadastral	Suprafața (mp)*	Observații / Referințe
	3.000	

* Suprafața este determinată în planul de proiecție Stereo 70.



Date referitoare la teren

Crt	Categorie folosință	Intravilan	Suprafața (mp)	Tarla	Parcelă	Nr. topo	Observații / Referințe
1	arabil	NU	3.000	Culme	1	-	

Lungime Segmente

1) Valorile lungimilor segmentelor sunt obținute din proiecție în plan.

Punct început	X / Y	Punct sfârșit	X / Y	Lungime segment (** (m)
1	355.205,198 669.404,576	2	355.201,86 669.393,537	11.533
2	355.201,86 669.393,537	3	355.232,077 669.380,936	32.739
3	355.232,077 669.380,936	4	355.401,147 669.323,301	178.624
4	355.401,147 669.323,301	5	355.405,572 669.337,677	15.042
5	355.405,572 669.337,677	1	355.205,198 669.404,576	211.247

**** Lungimile segmentelor sunt determinate în planul de proiecție Stereo 70 și sunt rotunjite la 1 milimetru.**

***** Distanța dintre puncte este formată din segmente cumulate ce sunt mai mici decât valoarea 1 milimetru.**

**DATE DESPRE IMOBILUL NR. 785**

Oficiul de Cadastru și Publicitate Imobiliară MARAMURES
Biroul de Cadastru și Publicitate Imobiliară Baia Mare

A. Partea I. Descrierea imobilului

TEREN Extravilan

Adresa: Jud. Maramures

Nr. Crt	Nr cadastral Nr. topografic	Suprafața* (mp)	Observații / Referințe
A1		1.813	Sector cadastral:17 Teren neimprejmuit;

B. Partea II. Proprietari și acte

Inscrieri privitoare la dreptul de proprietate și alte drepturi reale	Referințe
1 / 18/03/2024	
Act Normativ nr. Legea nr. 7, din 13/03/1996 emis de Parlamentul României;	
B1	A1
Intabulare, drept de PROPRIETATE, dobandit prin Lege, cota actuala 1/1, cota initiala 1/1	
1) NEIDENTIFICAT NEIDENTIFICAT	

C. Partea III. SARCINI .

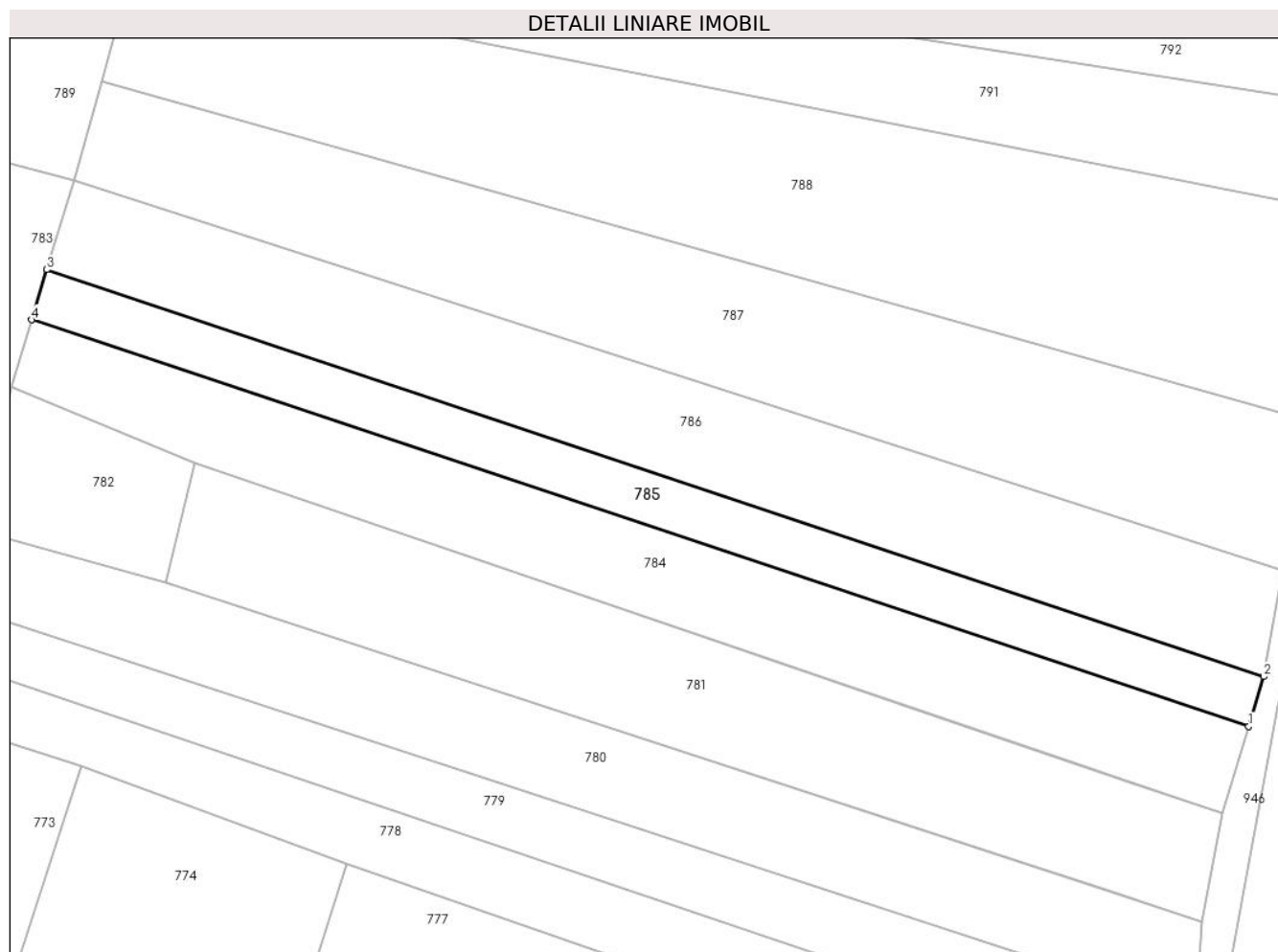
Inscrieri privind dezmembramintele dreptului de proprietate, drepturi reale de garanție și sarcini	Referințe
NU SUNT	

Anexa Nr. 1 La Partea I

Teren

Nr cadastral	Suprafața (mp)*	Observații / Referințe
	1.813	

* Suprafața este determinată în planul de proiecție Stereo 70.



Date referitoare la teren

Crt	Categorie folosință	Intravilan	Suprafața (mp)	Tarla	Parcelă	Nr. topo	Observații / Referințe
785	arabil	NU	1.813	1	-	-	

Lungime Segmente

1) Valorile lungimilor segmentelor sunt obținute din proiecție în plan.

Punct început	X / Y	Punct sfârșit	X / Y	Lungime segment (** (m)
1	355.405,572 669.337,677	2	355.408,041 669.345,877	8.564
2	355.408,041 669.345,877	3	355.207,689 669.412,813	211.238
3	355.207,689 669.412,813	4	355.205,198 669.404,576	8.606
4	355.205,198 669.404,576	1	355.405,572 669.337,677	211.247

**** Lungimile segmentelor sunt determinate în planul de proiecție Stereo 70 și sunt rotunjite la 1 milimetru.**

***** Distanța dintre puncte este formată din segmente cumulate ce sunt mai mici decât valoarea 1 milimetru.**

**DATE DESPRE IMOBILUL NR. 786**

Oficiul de Cadastru și Publicitate Imobiliară MARAMURES
Biroul de Cadastru și Publicitate Imobiliară Baia Mare

A. Partea I. Descrierea imobilului

TEREN Extravilan

Adresa: Jud. Maramures

Nr. Crt	Nr cadastral Nr. topografic	Suprafața* (mp)	Observații / Referințe
A1		3.456	Sector cadastral:17 Teren neimprejmuit;

B. Partea II. Proprietari și acte

Inscrieri privitoare la dreptul de proprietate și alte drepturi reale		Referințe
786 / 21/05/2024		
Act Administrativ nr. TP nr. 45590/21, din 14/01/2005 emis de Comisia Județeană Maramureș;		
B1	Intabulare, drept de PROPRIETATE, dobândit prin Reconstituire, cota actuala 1/1 1) POP VASILE, Lipsă CNP DEFUNCT:Da	A1
Act Administrativ nr. Adeverința de posesie nr. 2583, din 17/05/2024 emis de Primăria Comunei Băsești;		
B2	Se notează posesia faptică în favoarea lui Pop Vasile 1) POP VASILE	A1

C. Partea III. SARCINI .

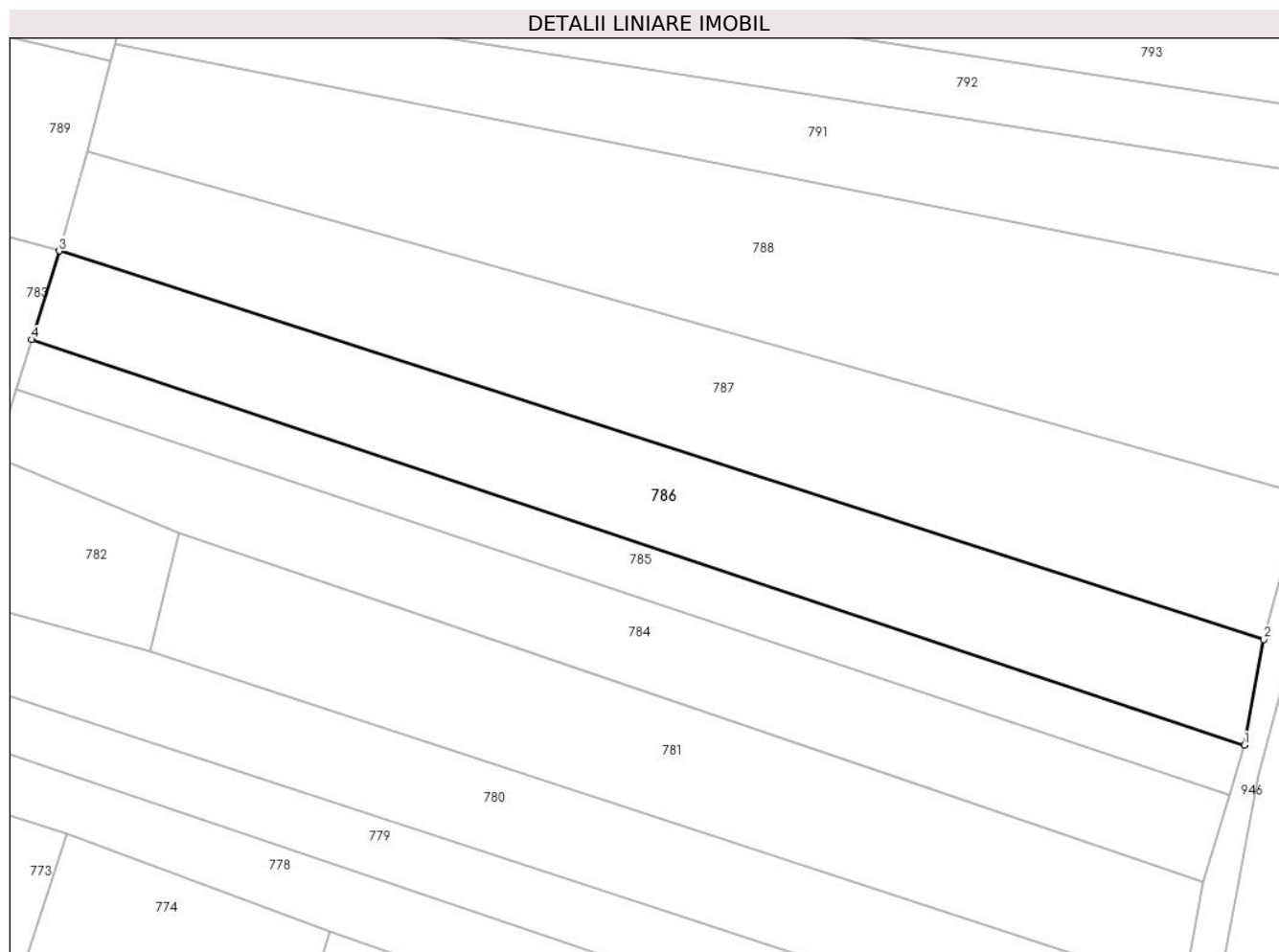
Inscrieri privind dezmembramintele dreptului de proprietate, drepturi reale de garanție și sarcini	Referințe
NU SUNT	

Anexa Nr. 1 La Partea I

Teren

Nr cadastral	Suprafața (mp)*	Observații / Referințe
	3.456	

* Suprafața este determinată în planul de proiecție Stereo 70.



Date referitoare la teren

Crt	Categorie folosință	Intravilan	Suprafața (mp)	Tarla	Parcelă	Nr. topo	Observații / Referințe
1	arabil	NU	1.000	Culme	1	-	
2	neproductiv	NU	2.456	Culme	2	-	

Lungime Segmente

1) Valorile lungimilor segmentelor sunt obținute din proiecție în plan.

Punct început	X / Y	Punct sfârșit	X / Y	Lungime segment (** (m))
1	355.408,041 669.345,877	2	355.411,204 669.363,327	17.734
2	355.411,204 669.363,327	3	355.212,229 669.427,454	209.053
3	355.212,229 669.427,454	4	355.207,689 669.412,813	15.329
4	355.207,689 669.412,813	1	355.408,041 669.345,877	211.238

**** Lungimile segmentelor sunt determinate în planul de proiecție Stereo 70 și sunt rotunjite la 1 milimetru.**

***** Distanța dintre puncte este formată din segmente cumulate ce sunt mai mici decât valoarea 1 milimetru.**

**DATE DESPRE IMOBILUL NR. 787**

Oficiul de Cadastru și Publicitate Imobiliară MARAMURES
Biroul de Cadastru și Publicitate Imobiliară Baia Mare

A. Partea I. Descrierea imobilului

TEREN Extravilan

Adresa: Jud. Maramures

Nr. Crt	Nr cadastral Nr. topografic	Suprafața* (mp)	Observații / Referințe
A1		4.363	Sector cadastral:17 Teren neimprejmuit;

B. Partea II. Proprietari și acte

Inscrieri privitoare la dreptul de proprietate și alte drepturi reale		Referințe
787 / 17/05/2024		
Act Normativ nr. Legea nr. 7, din 13/03/1996 emis de Parlamentul României;		
B1	Intabulare, drept de PROPRIETATE, dobândit prin Lege, cota actuala 1/1 1) NEIDENTIFICAT NEIDENTIFICAT	A1
B2	Se notează mențiunea „proprietar neidentificat”, în baza art.13 alin. 15 din Legea 7/1996	A1

C. Partea III. SARCINI .

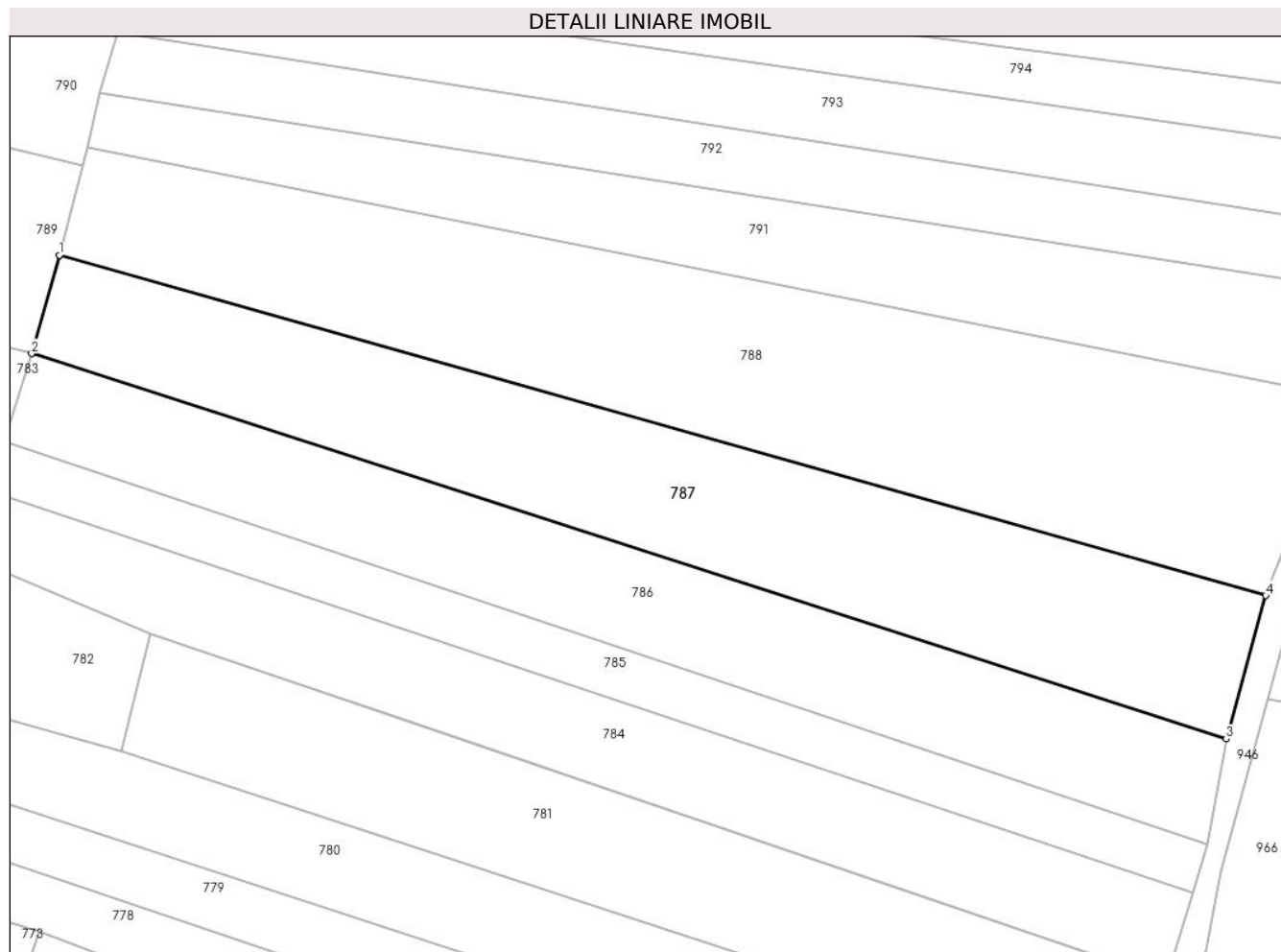
Inscrieri privind dezmembramintele dreptului de proprietate, drepturi reale de garanție și sarcini	Referințe
NU SUNT	

Anexa Nr. 1 La Partea I

Teren

Nr cadastral	Suprafața (mp)*	Observații / Referințe
	4.363	

* Suprafața este determinată în planul de proiecție Stereo 70.



Date referitoare la teren

Crt	Categorie folosință	Intravilan	Suprafața (mp)	Tarla	Parcelă	Nr. topo	Observații / Referințe
1	arabil	NU	4.363	-	1	-	

Lungime Segmente

1) Valorile lungimilor segmentelor sunt obținute din proiecție în plan.

Punct început	X / Y	Punct sfârșit	X / Y	Lungime segment (** (m)
1	355.216,824 669.443,839	2	355.212,229 669.427,454	17.017
2	355.212,229 669.427,454	3	355.411,204 669.363,327	209.053
3	355.411,204 669.363,327	4	355.417,783 669.387,209	24.772
4	355.417,783 669.387,209	1	355.216,824 669.443,839	208.786

** Lungimile segmentelor sunt determinate în planul de proiecție Stereo 70 și sunt rotunjite la 1 milimetru.

***** Distanţa dintre puncte este formată din segmente cumulate ce sunt mai mici decât valoarea 1 milimetru.**

**DATE DESPRE IMOBILUL NR. 788**

Oficiul de Cadastru și Publicitate Imobiliară MARAMURES
Biroul de Cadastru și Publicitate Imobiliară Baia Mare

A. Partea I. Descrierea imobilului

TEREN Extravilan

Adresa: Jud. Maramures

Nr. Crt	Nr cadastral Nr. topografic	Suprafața* (mp)	Observații / Referințe
A1		5.642	Sector cadastral:17 Teren neimprejmuit;

B. Partea II. Proprietari și acte

Inscrieri privitoare la dreptul de proprietate și alte drepturi reale		Referințe
788 / 21/05/2024		
Act Administrativ nr. Proces verbal de punere în posesie nr. 339, din 12/01/2024 emis de Primăria Comunei Băsești (HG nr. 972/13.04.1992, Anexa nr. 2A, poziția 86);		
B1	Inscrierea provizorie, drept de PROPRIETATE, dobandit prin Lege, cota actuala 1/1 1) ROBOTIN LUDOVICA, Lipsă CNP	A1

C. Partea III. SARCINI .

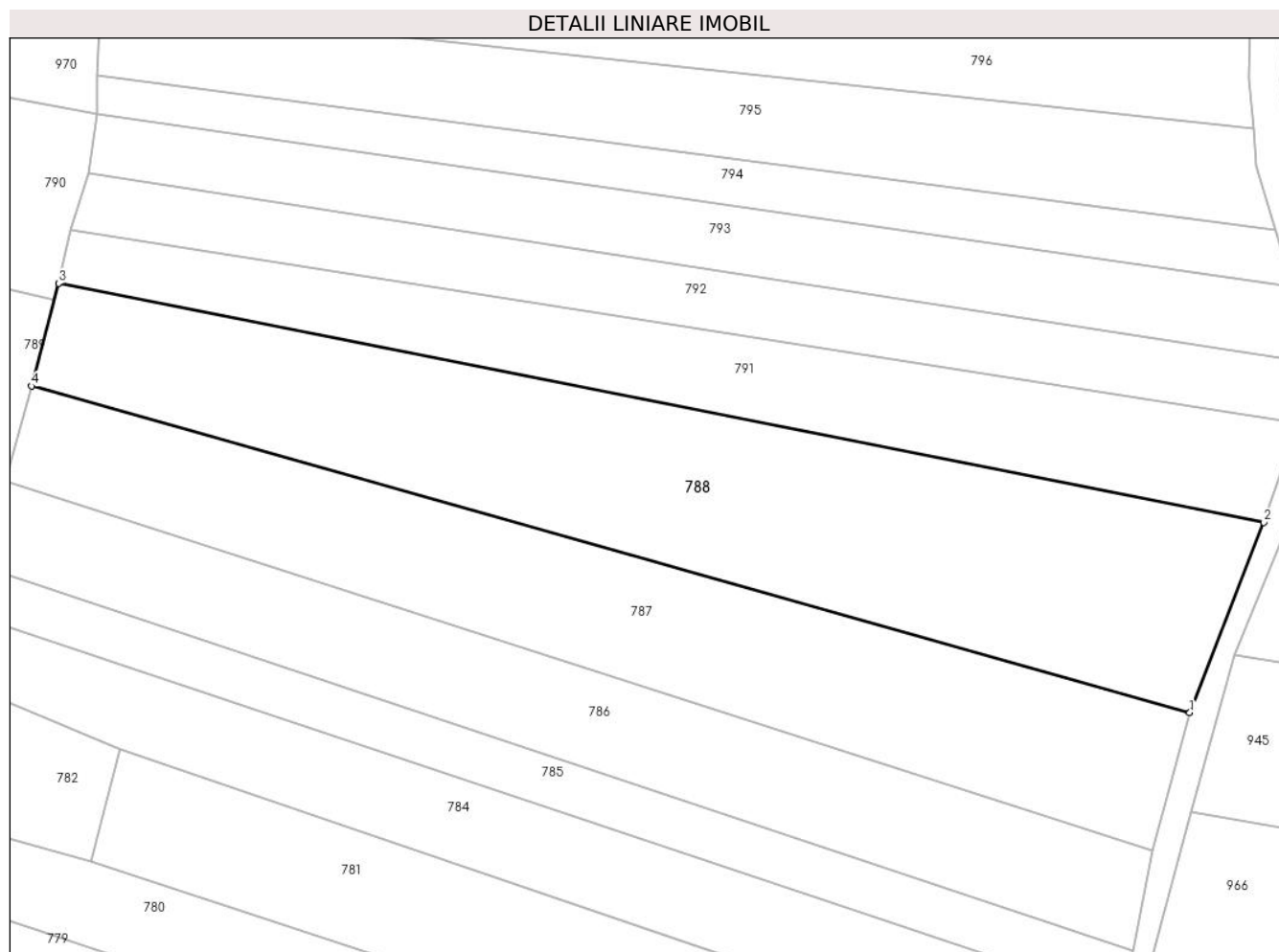
Inscrieri privind dezmembramintele dreptului de proprietate, drepturi reale de garanție și sarcini	Referințe
NU SUNT	

Anexa Nr. 1 La Partea I

Teren

Nr cadastral	Suprafața (mp)*	Observații / Referințe
	5.642	

* Suprafața este determinată în planul de proiecție Stereo 70.



Date referitoare la teren

Crt	Categorie folosință	Intravilan	Suprafața (mp)	Tarla	Parcelă	Nr. topo	Observații / Referințe
1	arabil	NU	5.642	-	1	-	

Lungime Segmente

1) Valorile lungimilor segmentelor sunt obținute din proiecție în plan.

Punct început	X / Y	Punct sfârșit	X / Y	Lungime segment (** (m)
1	355.417,783 669.387,209	2	355.430,615 669.420,224	35.421
2	355.430,615 669.420,224	3	355.221,504 669.461,667	213.178
3	355.221,504 669.461,667	4	355.216,824 669.443,839	18.432
4	355.216,824 669.443,839	1	355.417,783 669.387,209	208.786

** Lungimile segmentelor sunt determinate în planul de proiecție Stereo 70 și sunt rotunjite la 1 milimetru.

***** Distanţa dintre puncte este formată din segmente cumulate ce sunt mai mici decât valoarea 1 milimetru.**

**DATE DESPRE IMOBILUL NR. 789**

Oficiul de Cadastru și Publicitate Imobiliară MARAMURES
Biroul de Cadastru și Publicitate Imobiliară Baia Mare

A. Partea I. Descrierea imobilului

TEREN Extravilan

Adresa: Jud. Maramures

Nr. Crt	Nr cadastral Nr. topografic	Suprafața* (mp)	Observații / Referințe
A1		2.690	Sector cadastral:17 Teren neimpregmuit;

B. Partea II. Proprietari și acte

Inscrieri privitoare la dreptul de proprietate și alte drepturi reale		Referințe
789 / 21/05/2024		
Act Administrativ nr. Proces verbal de punere în posesie nr. 340, din 12/01/2024 emis de Primăria Comunei Băsești (HG nr. 972/13.04.1992, Anexa nr. 3, poziția 35);		
B1	Inscrierea provizorie, drept de PROPRIETATE, dobandit prin Lege, cota actuala 1/1 1) POP PETRE DEFUNCT:Da 2) BLIDAR EMILIA	A1
Act Administrativ nr. Adeverința de posesie nr. 2529, din 17/05/2024 emis de Primăria Comunei Băsești;		
B2	Se notează posesia faptică în favoarea lui Pop Gheorghe-Maricel 1) POP GHEORGHE-MARICEL	A1

C. Partea III. SARCINI .

Inscrieri privind dezmembramintele dreptului de proprietate, drepturi reale de garanție și sarcini	Referințe
NU SUNT	

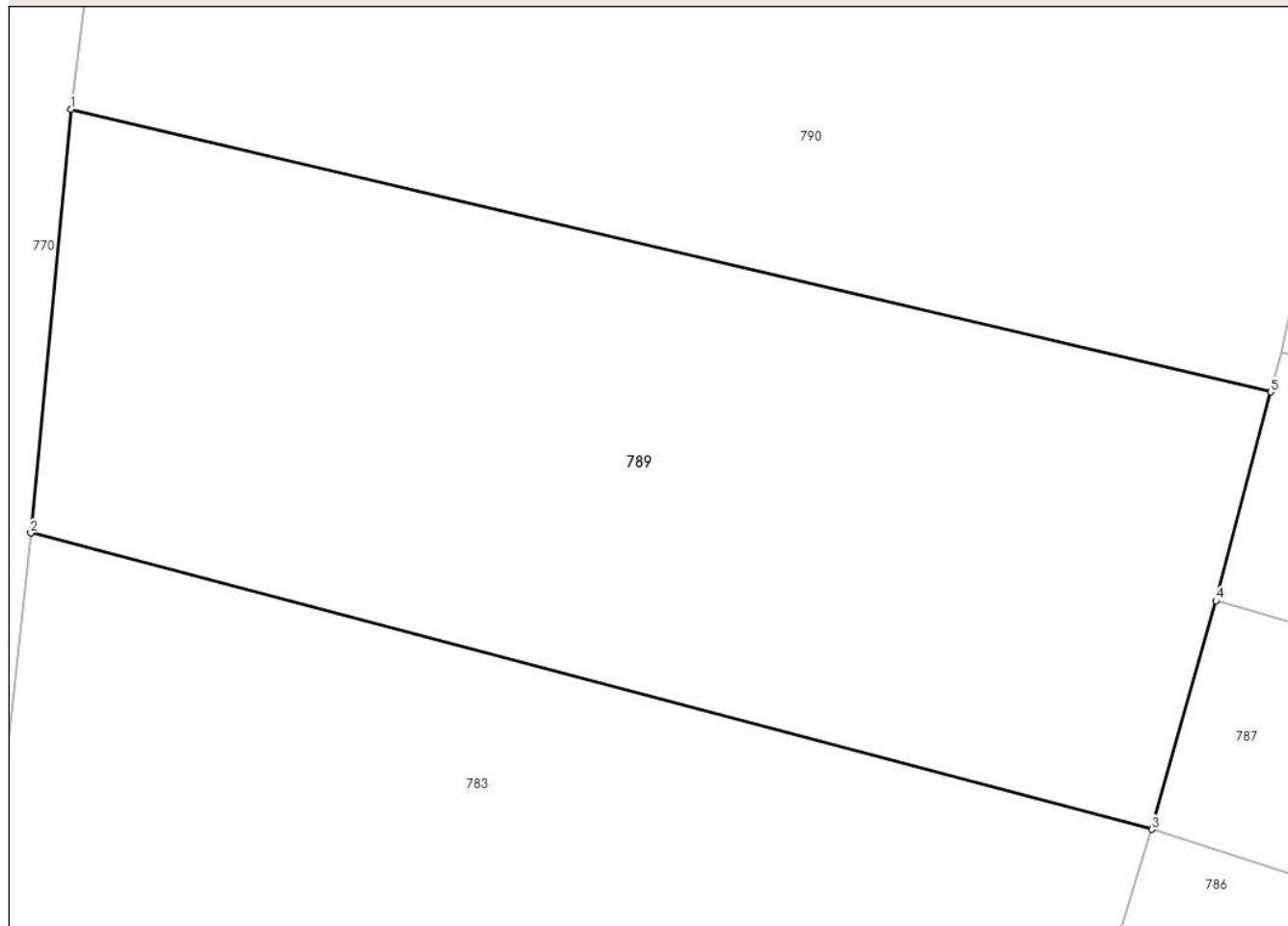
Anexa Nr. 1 La Partea I

Teren

Nr cadastral	Suprafața (mp)*	Observații / Referințe
	2.690	

* Suprafața este determinată în planul de proiecție Stereo 70.

DETALII LINIARE IMOBIL



Date referitoare la teren

Crt	Categorie folosință	Intra vilan	Suprafața (mp)	Tarla	Parcelă	Nr. topo	Observații / Referințe
1	arabil	NU	2.690	-	1	-	

Lungime Segmente

1) Valorile lungimilor segmentelor sunt obținute din proiecție în plan.

Punct început	X / Y	Punct sfârșit	X / Y	Lungime segment (** (m)
1	355.134,703 669.479,094	2	355.131,821 669.448,708	30.522
2	355.131,821 669.448,708	3	355.212,229 669.427,454	83.17
3	355.212,229 669.427,454	4	355.216,824 669.443,839	17.017
4	355.216,824 669.443,839	5	355.220,753 669.458,806	15.474
5	355.220,753 669.458,806	1	355.134,703 669.479,094	88.409

**** Lungimile segmentelor sunt determinate în planul de proiecție Stereo 70 și sunt rotunjite la 1 milimetru.**

***** Distanța dintre puncte este formată din segmente cumulate ce sunt mai mici decât valoarea 1 milimetru.**

**DATE DESPRE IMOBILUL NR. 790**

Oficiul de Cadastru și Publicitate Imobiliară MARAMURES
Biroul de Cadastru și Publicitate Imobiliară Baia Mare

A. Partea I. Descrierea imobilului

TEREN Extravilan

Adresa: Jud. Maramures

Nr. Crt	Nr cadastral Nr. topografic	Suprafața* (mp)	Observații / Referințe
A1		2.803	Sector cadastral:17 Teren neimprejmit;

B. Partea II. Proprietari și acte

Inscrieri privitoare la dreptul de proprietate și alte drepturi reale		Referințe
790 / 21/05/2024		
Act Administrativ nr. Proces verbal de punere în posesie nr. 341, din 12/01/2024 emis de Primăria Comunei Băsești (HG nr. 972/13.04.1992, Anexa 3, poziția 34);		
B1	Inscrierea provizorie, drept de PROPRIETATE, dobandit prin Lege, cota actuala 1/1 1) POP GHEORGHE DEFUNCT:Da	A1
Act Administrativ nr. Adeverința de posesia nr. 2530, din 17/05/2024 emis de Primăria Comunei Băsești;		
B2	Se notează posesia faptică în favoarea lui Ghiț Silviu 1) GHIȚ SILVIU	A1

C. Partea III. SARCINI .

Inscrieri privind dezmembramintele dreptului de proprietate, drepturi reale de garanție și sarcini	Referințe
NU SUNT	

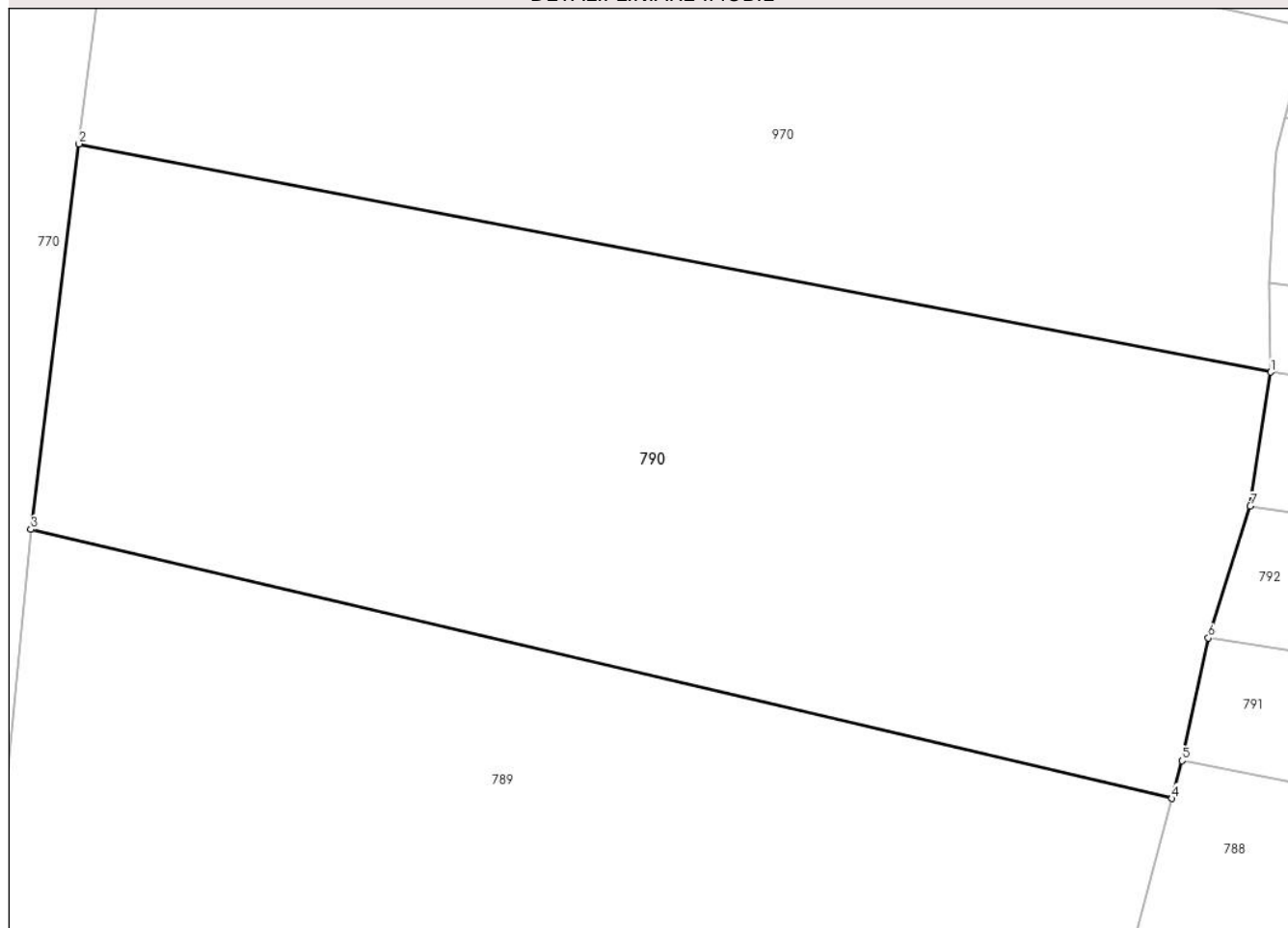
Anexa Nr. 1 La Partea I

Teren

Nr cadastral	Suprafața (mp)*	Observații / Referințe
	2.803	

* Suprafața este determinată în planul de proiecție Stereo 70.

DETALII LINIARE IMOBIL



Date referitoare la teren

Crt	Categorie folosință	Intravilan	Suprafața (mp)	Tarla	Parcelă	Nr. topo	Observații / Referințe
1	arabil	NU	2.803	-	1	-	

Lungime Segmente

1) Valorile lungimilor segmentelor sunt obținute din proiecție în plan.

Punct început	X / Y	Punct sfârșit	X / Y	Lungime segment (** (m)
1	355.228,2 669.490,944	2	355.138,341 669.508,155	91.492
2	355.138,341 669.508,155	3	355.134,703 669.479,094	29.288
3	355.134,703 669.479,094	4	355.220,753 669.458,806	88.409
4	355.220,753 669.458,806	5	355.221,504 669.461,667	2.958
5	355.221,504 669.461,667	6	355.223,497 669.470,907	9.452

Punct început	X / Y	Punct sfârșit	X / Y	Lungime segment (** (m)
6	355.223,497 669.470,907	7	355.226,647 669.480,844	10.424
7	355.226,647 669.480,844	1	355.228,2 669.490,944	10.219

** Lungimile segmentelor sunt determinate în planul de proiecție Stereo 70 și sunt rotunjite la 1 milimetru.

*** Distanța dintre puncte este formată din segmente cumulate ce sunt mai mici decât valoarea 1 milimetru.

**DATE DESPRE IMOBILUL NR. 791**

Oficiul de Cadastru și Publicitate Imobiliară MARAMURES
Biroul de Cadastru și Publicitate Imobiliară Baia Mare

A. Partea I. Descrierea imobilului

TEREN Extravilan

Adresa: Jud. Maramures

Nr. Crt	Nr cadastral Nr. topografic	Suprafața* (mp)	Observații / Referințe
A1		2.940	Sector cadastral:17 Teren neimprejmuit;

B. Partea II. Proprietari și acte

Inscrieri privitoare la dreptul de proprietate și alte drepturi reale		Referințe
791 / 21/05/2024		
Act Administrativ nr. Proces verbal de punere în posesie nr. 342, din 12/01/2024 emis de Primăria Comunei Băsești (HG nr. 972/13.04.1992, Anexa nr. 3, poziția 62);		
B1	Inscrierea provizorie, drept de PROPRIETATE, dobandit prin Lege, cota actuala 1/1 1) POP MARIA DEFUNCT:Da	A1
Act Administrativ nr. Adeverința de posesie nr. 2531, din 17/05/2024 emis de Primăria Comunei Băsești;		
B2	Se notează posesia faptică în favoarea lui Pop Maria 1) POP MARIA	A1

C. Partea III. SARCINI .

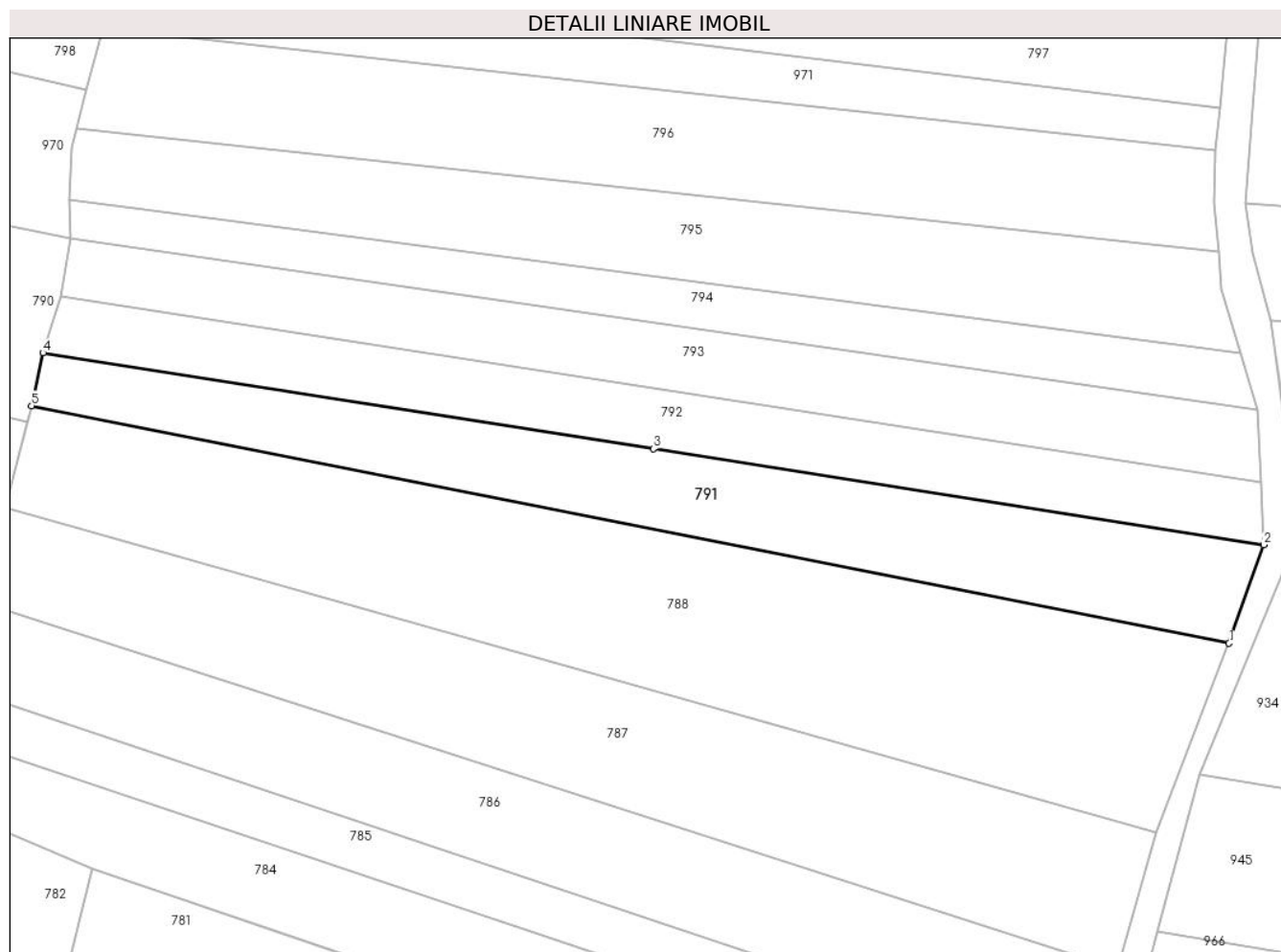
Inscrieri privind dezmembramintele dreptului de proprietate, drepturi reale de garanție și sarcini	Referințe
NU SUNT	

Anexa Nr. 1 La Partea I

Teren

Nr cadastral	Suprafața (mp)*	Observații / Referințe
	2.940	

* Suprafața este determinată în planul de proiecție Stereo 70.



Date referitoare la teren

Crt	Categorie folosință	Intravilan	Suprafața (mp)	Tarla	Parcelă	Nr. topo	Observații / Referințe
1	arabil	NU	2.940	-	1	-	

Lungime Segmente

1) Valorile lungimilor segmentelor sunt obținute din proiecție în plan.

Punct început	X / Y	Punct sfârșit	X / Y	Lungime segment (** (m)
1	355.430,615 669.420,224	2	355.436,682 669.437,389	18.206
2	355.436,682 669.437,389	3	355.330,092 669.454,159	107.901
3	355.330,092 669.454,159	4	355.223,497 669.470,907	107.903
4	355.223,497 669.470,907	5	355.221,504 669.461,667	9.452
5	355.221,504 669.461,667	1	355.430,615 669.420,224	213.178

**** Lungimile segmentelor sunt determinate în planul de proiecție Stereo 70 și sunt rotunjite la 1 milimetru.**

***** Distanța dintre puncte este formată din segmente cumulate ce sunt mai mici decât valoarea 1 milimetru.**

**DATE DESPRE IMOBILUL NR. 792**

Oficiul de Cadastru și Publicitate Imobiliară MARAMURES
Biroul de Cadastru și Publicitate Imobiliară Baia Mare

A. Partea I. Descrierea imobilului

TEREN Extravilan

Adresa: Jud. Maramures

Nr. Crt	Nr cadastral Nr. topografic	Suprafața* (mp)	Observații / Referințe
A1		2.244	Sector cadastral:17 Teren neimprejmuit;

B. Partea II. Proprietari și acte

Inscrieri privitoare la dreptul de proprietate și alte drepturi reale		Referințe
792 / 21/05/2024		
Act Administrativ nr. Proces verbal e punere în posesie nr. 343, din 12/01/2024 emis de Primăria Comunei Băsești (HG nr. 972/13.04.1992, Anexa nr. 3, poziția 62);		
B1	Inscrierea provizorie, drept de PROPRIETATE, dobandit prin Lege, cota actuala 1/1 1) POP MARIA DEFUNCT:Da	A1
Act Administrativ nr. Adeverința de posesie nr. 2532, din 17/05/2024 emis de Primăria Comunei Băsești;		
B2	Se notează posesia faptică în favoarea lui Pop Maria 1) POP MARIA	A1

C. Partea III. SARCINI .

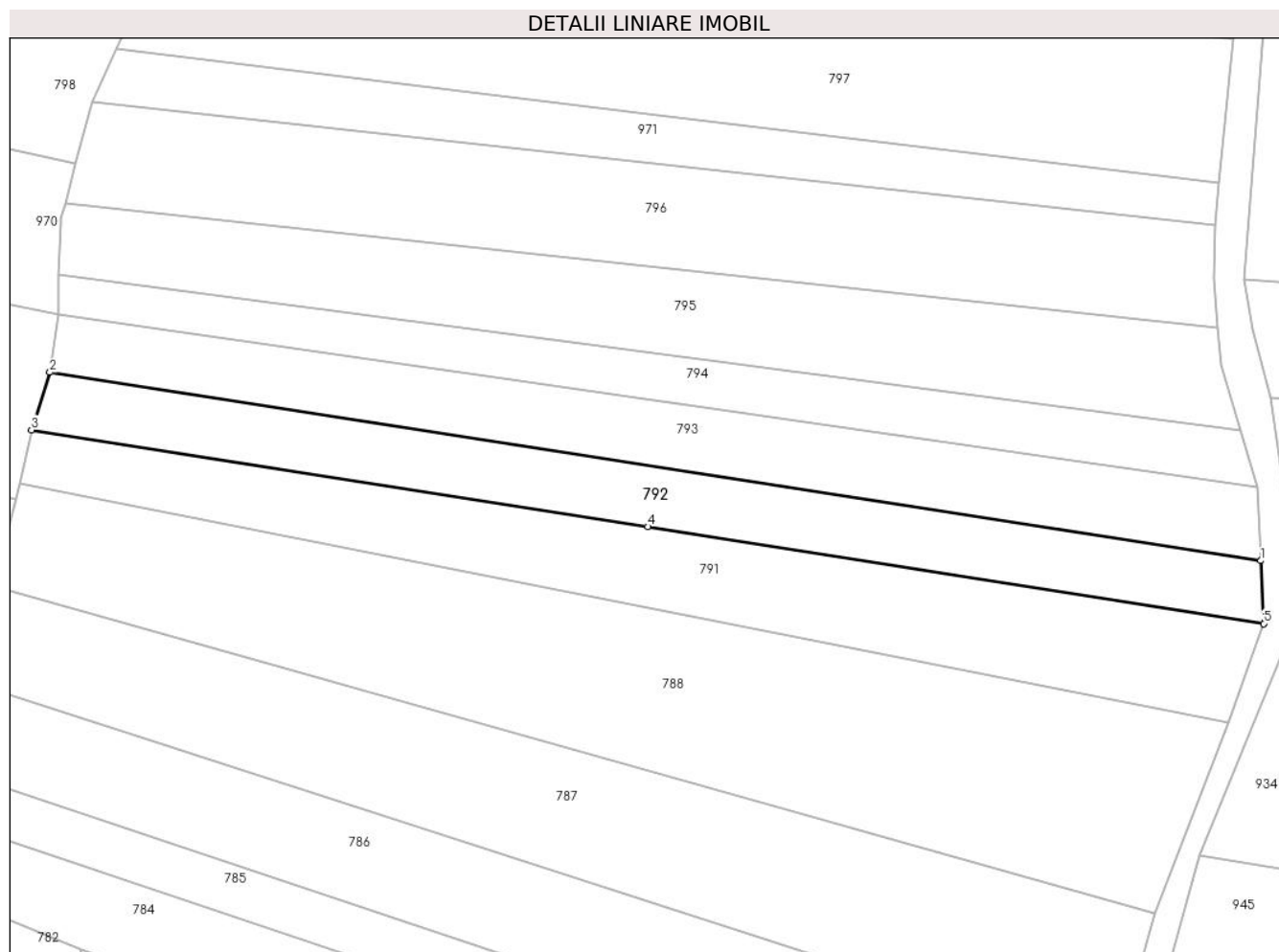
Inscrieri privind dezmembramintele dreptului de proprietate, drepturi reale de garanție și sarcini	Referințe
NU SUNT	

Anexa Nr. 1 La Partea I

Teren

Nr cadastral	Suprafața (mp)*	Observații / Referințe
	2.244	

* Suprafața este determinată în planul de proiecție Stereo 70.



Date referitoare la teren

Crt	Categorie folosință	Intravilan	Suprafața (mp)	Tarla	Parcelă	Nr. topo	Observații / Referințe
1	arabil	NU	2.244	-	1	-	

Lungime Segmente

1) Valorile lungimilor segmentelor sunt obținute din proiecție în plan.

Punct început	X / Y	Punct sfârșit	X / Y	Lungime segment (** (m)
1	355.436,191 669.448,284	2	355.226,647 669.480,844	212.059
2	355.226,647 669.480,844	3	355.223,497 669.470,907	10.424
3	355.223,497 669.470,907	4	355.330,092 669.454,159	107.903
4	355.330,092 669.454,159	5	355.436,682 669.437,389	107.901
5	355.436,682 669.437,389	1	355.436,191 669.448,284	10.906

**** Lungimile segmentelor sunt determinate în planul de proiecție Stereo 70 și sunt rotunjite la 1 milimetru.**

***** Distanța dintre puncte este formată din segmente cumulate ce sunt mai mici decât valoarea 1 milimetru.**

**DATE DESPRE IMOBILUL NR. 793**

Oficiul de Cadastru și Publicitate Imobiliară MARAMURES
Biroul de Cadastru și Publicitate Imobiliară Baia Mare

A. Partea I. Descrierea imobilului

TEREN Extravilan

Adresa: Jud. Maramures

Nr. Crt	Nr cadastral Nr. topografic	Suprafața* (mp)	Observații / Referințe
A1		2.398	Sector cadastral:17 Teren neimprejmuit;

B. Partea II. Proprietari și acte

Inscrieri privitoare la dreptul de proprietate și alte drepturi reale		Referințe
793 / 21/05/2024		
Act Administrativ nr. Proces verbal de punere în posesie nr. 344, din 12/01/2024 emis de Primăria Comunei Băsești (HG nr. 972 din 13.04.1992, Anexa nr. 3, poziția 59);		
B1	Inscrierea provizorie, drept de PROPRIETATE, dobandit prin Lege, cota actuala 1/1 1) GHIȚ GHEORGHE	A1

C. Partea III. SARCINI .

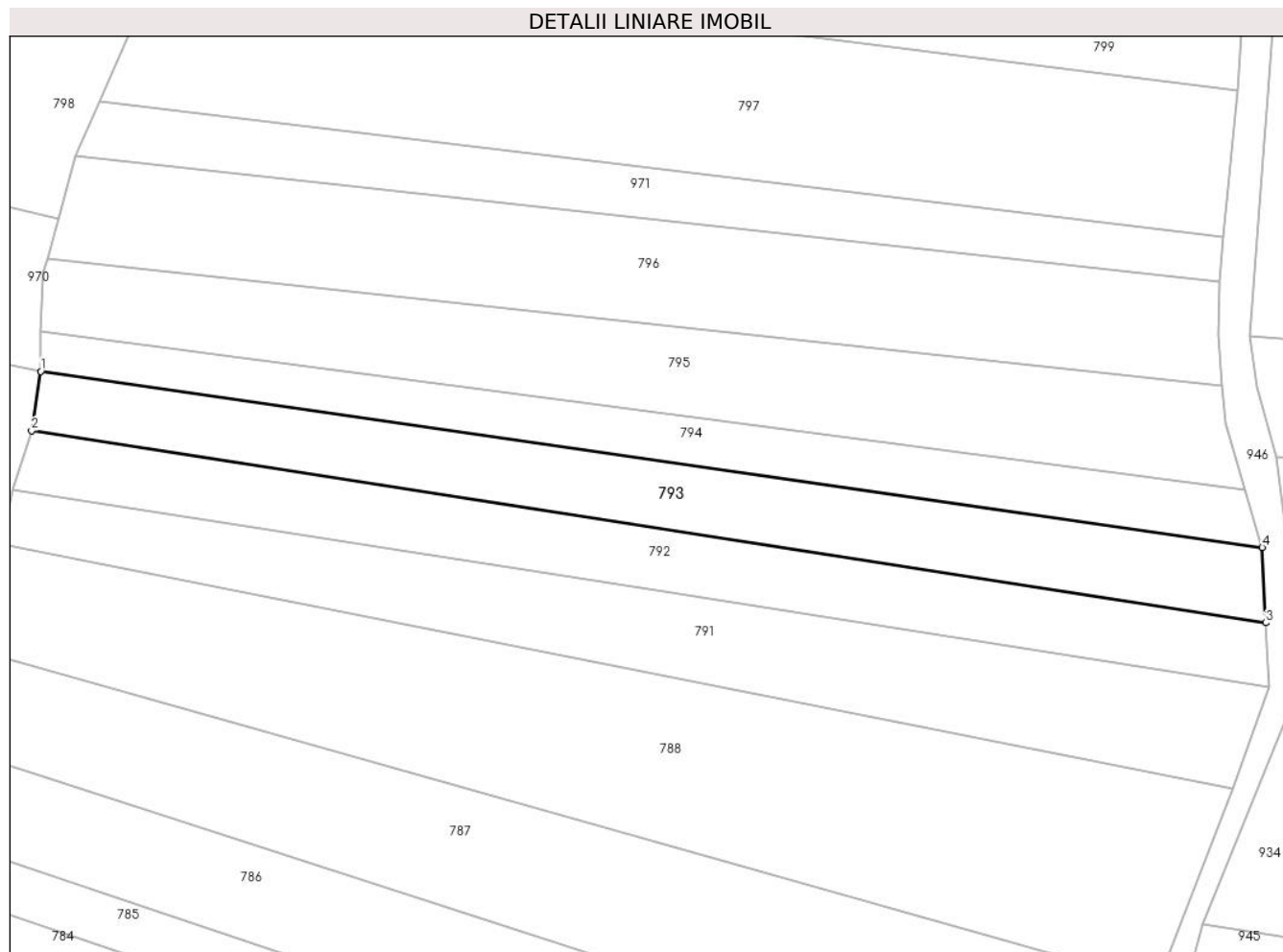
Inscrieri privind dezmembramintele dreptului de proprietate, drepturi reale de garanție și sarcini	Referințe
NU SUNT	

Anexa Nr. 1 La Partea I

Teren

Nr cadastral	Suprafaţa (mp)*	Observații / Referințe
	2.398	

* Suprafața este determinată în planul de proiecție Stereo 70.



Date referitoare la teren

Crt	Categorie folosință	Intra vilan	Suprafața (mp)	Tarla	Parcelă	Nr. topo	Observații / Referințe
1	arabil	NU	2.398	-	1	-	

Lungime Segmente

1) Valorile lungimilor segmentelor sunt obținute din proiecție în plan.

Punct început	X / Y	Punct sfârșit	X / Y	Lungime segment (** (m)
1	355.228,2 669.490,944	2	355.226,647 669.480,844	10.219
2	355.226,647 669.480,844	3	355.436,19 669.448,284	212.058
3	355.436,19 669.448,284	4	355.435,615 669.461,041	12.77
4	355.435,615 669.461,041	1	355.228,2 669.490,944	209.559

** Lungimile segmentelor sunt determinate în planul de proiecție Stereo 70 și sunt rotunjite la 1 milimetru.

***** Distanţa dintre puncte este formată din segmente cumulate ce sunt mai mici decât valoarea 1 milimetru.**

**DATE DESPRE IMOBILUL NR. 794**

Oficiul de Cadastru și Publicitate Imobiliară MARAMURES
Biroul de Cadastru și Publicitate Imobiliară Baia Mare

A. Partea I. Descrierea imobilului

TEREN Extravilan

Adresa: Jud. Maramures

Nr. Crt	Nr cadastral Nr. topografic	Suprafața* (mp)	Observații / Referințe
A1		1.663	Sector cadastral:17 Teren neimprejmuit;

B. Partea II. Proprietari și acte

Inscrieri privitoare la dreptul de proprietate și alte drepturi reale		Referințe
794 / 21/05/2024		
Act Administrativ nr. Proces verbal de punere în posesie nr. 348, din 12/01/2024 emis de Primăria Comunei Băsești (HG nr. 972/13.04.1992, poziția 70);		
B1	Inscrierea provizorie, drept de PROPRIETATE, dobandit prin Lege, cota actuala 1/1 1) BLIDAR GHEORGHE , Lipsă CNP	A1

C. Partea III. SARCINI .

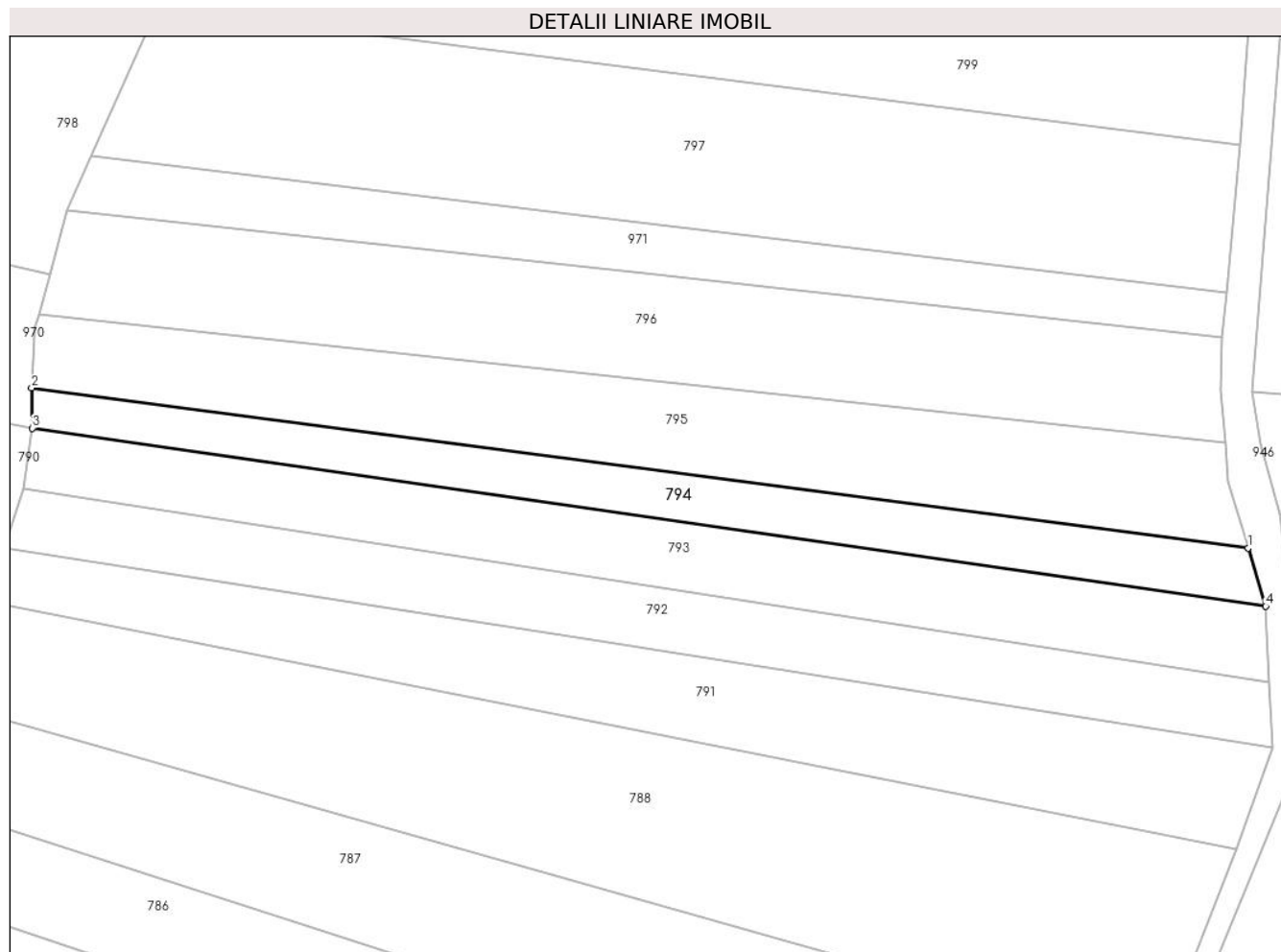
Inscrieri privind dezmembramintele dreptului de proprietate, drepturi reale de garanție și sarcini	Referințe
NU SUNT	

Anexa Nr. 1 La Partea I

Teren

Nr cadastral	Suprafața (mp)*	Observații / Referințe
	1.663	

* Suprafața este determinată în planul de proiecție Stereo 70.



Date referitoare la teren

Crt	Categorie folosință	Intra vilan	Suprafața (mp)	Tarla	Parcelă	Nr. topo	Observații / Referințe
1	arabil	NU	1.663	-	1	-	

Lungime Segmente

1) Valorile lungimilor segmentelor sunt obținute din proiecție în plan.

Punct început	X / Y	Punct sfârșit	X / Y	Lungime segment (** (m)
1	355.432,694 669.470,835	2	355.228,098 669.497,714	206.354
2	355.228,098 669.497,714	3	355.228,2 669.490,944	6.771
3	355.228,2 669.490,944	4	355.435,615 669.461,041	209.559
4	355.435,615 669.461,041	1	355.432,694 669.470,835	10.22

** Lungimile segmentelor sunt determinate în planul de proiecție Stereo 70 și sunt rotunjite la 1 milimetru.

***** Distanţa dintre puncte este formată din segmente cumulate ce sunt mai mici decât valoarea 1 milimetru.**

**DATE DESPRE IMOBILUL NR. 795**

Oficiul de Cadastru și Publicitate Imobiliară MARAMURES
Biroul de Cadastru și Publicitate Imobiliară Baia Mare

A. Partea I. Descrierea imobilului

TEREN Extravilan

Adresa: Jud. Maramures

Nr. Crt	Nr cadastral Nr. topografic	Suprafața* (mp)	Observații / Referințe
A1		3.000	Sector cadastral:17 Teren neimprejmut;

B. Partea II. Proprietari și acte

Inscrieri privitoare la dreptul de proprietate și alte drepturi reale	Referințe
795 / 21/05/2024	
Act Administrativ nr. TP nr. 1959/95, din 21/10/2002 emis de Comisia Județeană Maramureș;	
B1	Intabulare, drept de PROPRIETATE, dobândit prin Reconstituire, cota actuala 1/1
	1) GHIȚ VASILE , Lipsă CNP DEFUNCT:Da
Act Administrativ nr. Adeverința de posesie nr. 2395, din 17/05/2024 emis de Primăria Comunei Băsești;	
B2	Se notează posesia faptică în favoarea lui Ghiț Silviu
	1) GHIȚ SILVIU

C. Partea III. SARCINI .

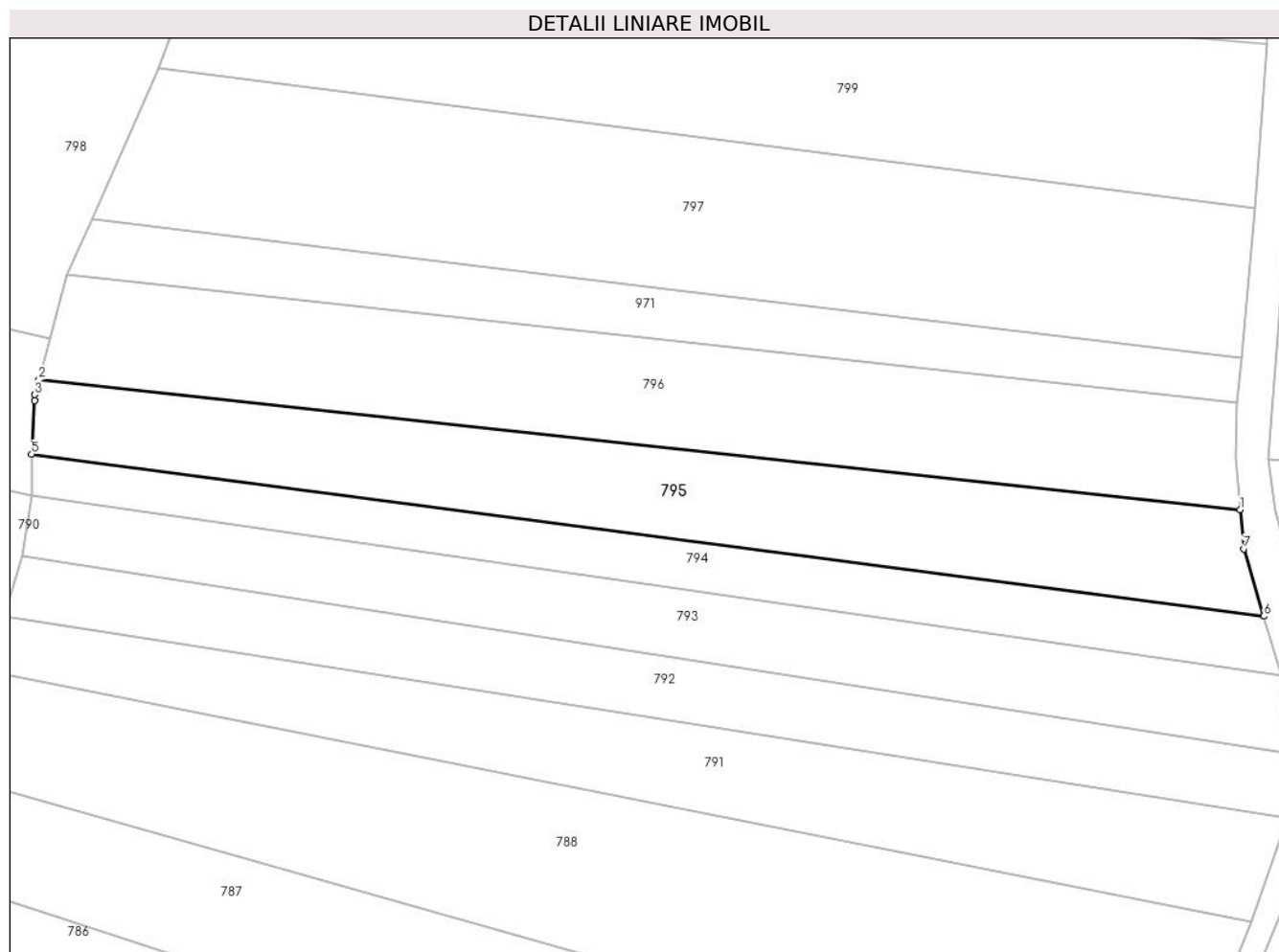
Inscrieri privind dezmembramintele dreptului de proprietate, drepturi reale de garanție și sarcini	Referințe
NU SUNT	

Anexa Nr. 1 La Partea I

Teren

Nr cadastral	Suprafața (mp)*	Observații / Referințe
	3.000	

* Suprafața este determinată în planul de proiecție Stereo 70.



Date referitoare la teren

Crt	Categorie folosință	Intravilan	Suprafața (mp)	Tarla	Parcelă	Nr. topo	Observații / Referințe
1	arabil	NU	3.000	La Groapa Popii	1	-	

Lungime Segmente

1) Valorile lungimilor segmentelor sunt obținute din proiecție în plan.

Punct început	X / Y	Punct sfârșit	X / Y	Lungime segment (** (m)
1	355.428,793 669.488,523	2	355.229,302 669.510,098	200.654
2	355.229,302 669.510,098	3	355.228,632 669.507,61	2.577
3	355.228,632 669.507,61	4	355.228,578 669.506,603	1.008
4	355.228,578 669.506,603	5	355.228,098 669.497,714	8.902
5	355.228,098 669.497,714	6	355.432,694 669.470,835	206.354

Punct început	X / Y	Punct sfârșit	X / Y	Lungime segment (** (m)
6	355.432,694 669.470,835	7	355.429,35 669.482,047	11.7
7	355.429,35 669.482,047	1	355.428,793 669.488,523	6.5

** Lungimile segmentelor sunt determinate în planul de proiecție Stereo 70 și sunt rotunjite la 1 milimetru.

*** Distanța dintre puncte este formată din segmente cumulate ce sunt mai mici decât valoarea 1 milimetru.

**DATE DESPRE IMOBILUL NR. 796**

Oficiul de Cadastru și Publicitate Imobiliară MARAMURES
Biroul de Cadastru și Publicitate Imobiliară Baia Mare

A. Partea I. Descrierea imobilului

TEREN Extravilan

Adresa: Jud. Maramures

Nr. Crt	Nr cadastral Nr. topografic	Suprafața* (mp)	Observații / Referințe
A1		3.500	Sector cadastral:17 Teren neimprejmuit;

B. Partea II. Proprietari și acte

Inscrieri privitoare la dreptul de proprietate și alte drepturi reale		Referințe
796 / 21/05/2024		
Act Notarial nr. Certificat suplimentar de moștenitor nr. 69, din 13/04/2018 emis de SPN Bal Vladimir Mircea-Bal Cristina Maria (Emis în dosar succesoral nr. 72/2018, Certificat suplimentar de moștenitor nr. 68/13.04.2018 emis în dosar succesoral nr. 71/2018);		
B1	Intabulare, drept de PROPRIETATE, dobandit prin Succesiune, cota actuala 1/2 1) DEAC PETRU	A1
B2	Intabulare, drept de PROPRIETATE, dobandit prin Succesiune, cota actuala 1/2 1) DEAC MARIOARA	A1

C. Partea III. SARCINI .

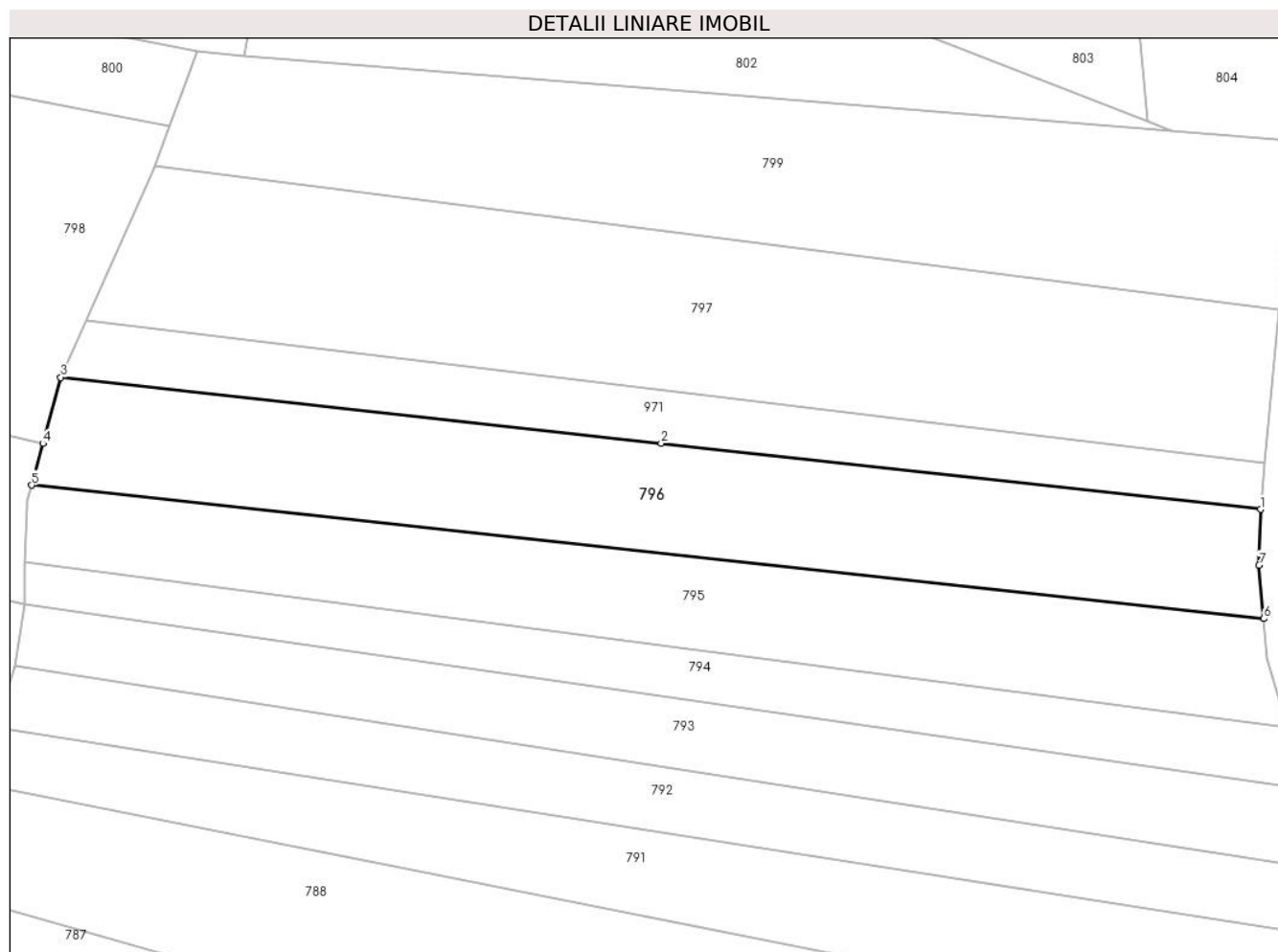
Inscrieri privind dezmembramintele dreptului de proprietate, drepturi reale de garanție și sarcini	Referințe
NU SUNT	

Anexa Nr. 1 La Partea I

Teren

Nr cadastral	Suprafața (mp)*	Observații / Referințe
	3.500	

* Suprafața este determinată în planul de proiecție Stereo 70.



Date referitoare la teren

Crt	Categorie folosință	Intravilan	Suprafața (mp)	Tarla	Parcelă	Nr. topo	Observații / Referințe
1	arabil	NU	3.500	Rotundu II	1	-	

Lungime Segmente

1) Valorile lungimilor segmentelor sunt obținute din proiecție în plan.

Punct început	X / Y	Punct sfârșit	X / Y	Lungime segment (** (m)
1	355.428,293 669.506,204	2	355.331,238 669.516,873	97.64
2	355.331,238 669.516,873	3	355.234,0 669.527,558	97.823
3	355.234,0 669.527,558	4	355.231,122 669.516,862	11.076
4	355.231,122 669.516,862	5	355.229,302 669.510,098	7.005
5	355.229,302 669.510,098	6	355.428,793 669.488,523	200.654

Punct început	X / Y	Punct sfârșit	X / Y	Lungime segment (** (m)
6	355.428,793 669.488,523	7	355.428,048 669.497,181	8.69
7	355.428,048 669.497,181	1	355.428,293 669.506,204	9.026

** Lungimile segmentelor sunt determinate în planul de proiecție Stereo 70 și sunt rotunjite la 1 milimetru.

*** Distanța dintre puncte este formată din segmente cumulate ce sunt mai mici decât valoarea 1 milimetru.

**DATE DESPRE IMOBILUL NR. 797**

Oficiul de Cadastru și Publicitate Imobiliară MARAMURES
Biroul de Cadastru și Publicitate Imobiliară Baia Mare

A. Partea I. Descrierea imobilului

TEREN Extravilan

Adresa: Jud. Maramures

Nr. Crt	Nr cadastral Nr. topografic	Suprafața* (mp)	Observații / Referințe
A1		4.800	Sector cadastral:17 Teren neimprejmit;

B. Partea II. Proprietari și acte

Inscrieri privitoare la dreptul de proprietate și alte drepturi reale		Referințe
797 / 21/05/2024		
Act Administrativ nr. Proces verbal de punere în posesie nr. 228, din 12/01/2024 emis de Primăria Comunei Băsești (HG nr. 972/13.04.1992, Anexa nr. 2A, poziția 10);		
B1	Inscrierea provizorie, drept de PROPRIETATE, dobandit prin Lege, cota actuala 1/1 1) BLIDAR GAVRIL DEFUNCT:Da	A1
Act Administrativ nr. Adeverința de posesie nr. 2411, din 17/05/2024 emis de Primăria Comunei Băsești;		
B2	Se notează posesia faptică în favoarea lui Blidar Daniel-Vasile 1) BLIDAR DANIEL-VASILE	A1

C. Partea III. SARCINI .

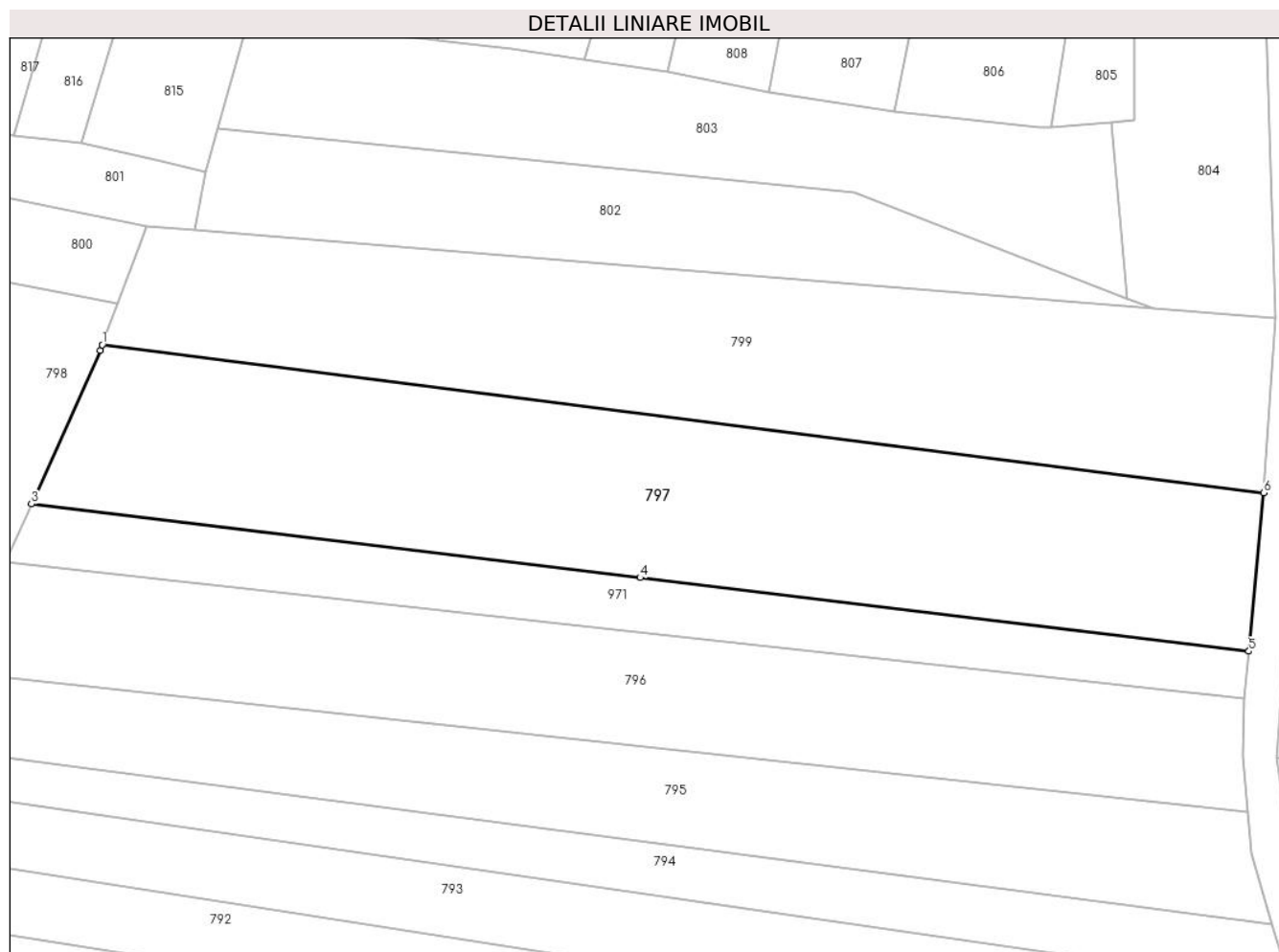
Inscrieri privind dezmembramintele dreptului de proprietate, drepturi reale de garanție și sarcini	Referințe
NU SUNT	

Anexa Nr. 1 La Partea I

Teren

Nr cadastral	Suprafața (mp)*	Observații / Referințe
	4.800	

* Suprafața este determinată în planul de proiecție Stereo 70.



Date referitoare la teren

Crt	Categorie folosință	Intravilan	Suprafața (mp)	Tarla	Parcelă	Nr. topo	Observații / Referințe
1	arabil	NU	4.800	-	1	-	

Lungime Segmente

1) Valorile lungimilor segmentelor sunt obținute din proiecție în plan.

Punct început	X / Y	Punct sfârșit	X / Y	Lungime segment (** (m)
1	355.249,183 669.561,701	2	355.248,857 669.560,836	0.924
2	355.248,857 669.560,836	3	355.238,094 669.536,727	26.402
3	355.238,094 669.536,727	4	355.333,543 669.525,184	96.144
4	355.333,543 669.525,184	5	355.428,991 669.513,644	96.143
5	355.428,991 669.513,644	6	355.431,325 669.538,484	24.949

Punct început	X / Y	Punct sfârşit	X / Y	Lungime segment (** (m)
6	355.431,325 669.538,484	1	355.249,183 669.561,701	183.616

** Lungimile segmentelor sunt determinate în planul de proiecţie Stereo 70 şi sunt rotunjite la 1 milimetru.

*** Distanţa dintre puncte este formată din segmente cumulate ce sunt mai mici decât valoarea 1 milimetru.

**DATE DESPRE IMOBILUL NR. 798**

Oficiul de Cadastru și Publicitate Imobiliară MARAMURES
Biroul de Cadastru și Publicitate Imobiliară Baia Mare

A. Partea I. Descrierea imobilului

TEREN Extravilan

Adresa: Jud. Maramures

Nr. Crt	Nr cadastral Nr. topografic	Suprafața* (mp)	Observații / Referințe
A1		5.000	Sector cadastral:17 Teren neimprejmuit;

B. Partea II. Proprietari și acte

Inscrieri privitoare la dreptul de proprietate și alte drepturi reale		Referințe
798 / 21/05/2024		
Act Administrativ nr. Proces verbal de punere în posesie nr. 229, din 12/01/2024 emis de Primăria Comunei Băsești (HG nr. 972/13.04.1992, Anexa 2A, poziția 19);		
B1	Inscrierea provizorie, drept de PROPRIETATE, dobandit prin Lege, cota actuala 1/1 1) POP VASILE, Lipsă CNP DEFUNCT:Da	A1
Act Administrativ nr. Adeverința de posesie nr. 2412, din 17/05/2024 emis de Primăria Comunei Băsești;		
B2	Se notează posesia faptică în favoarea lui Pop Vasile 1) POP VASILE	A1

C. Partea III. SARCINI .

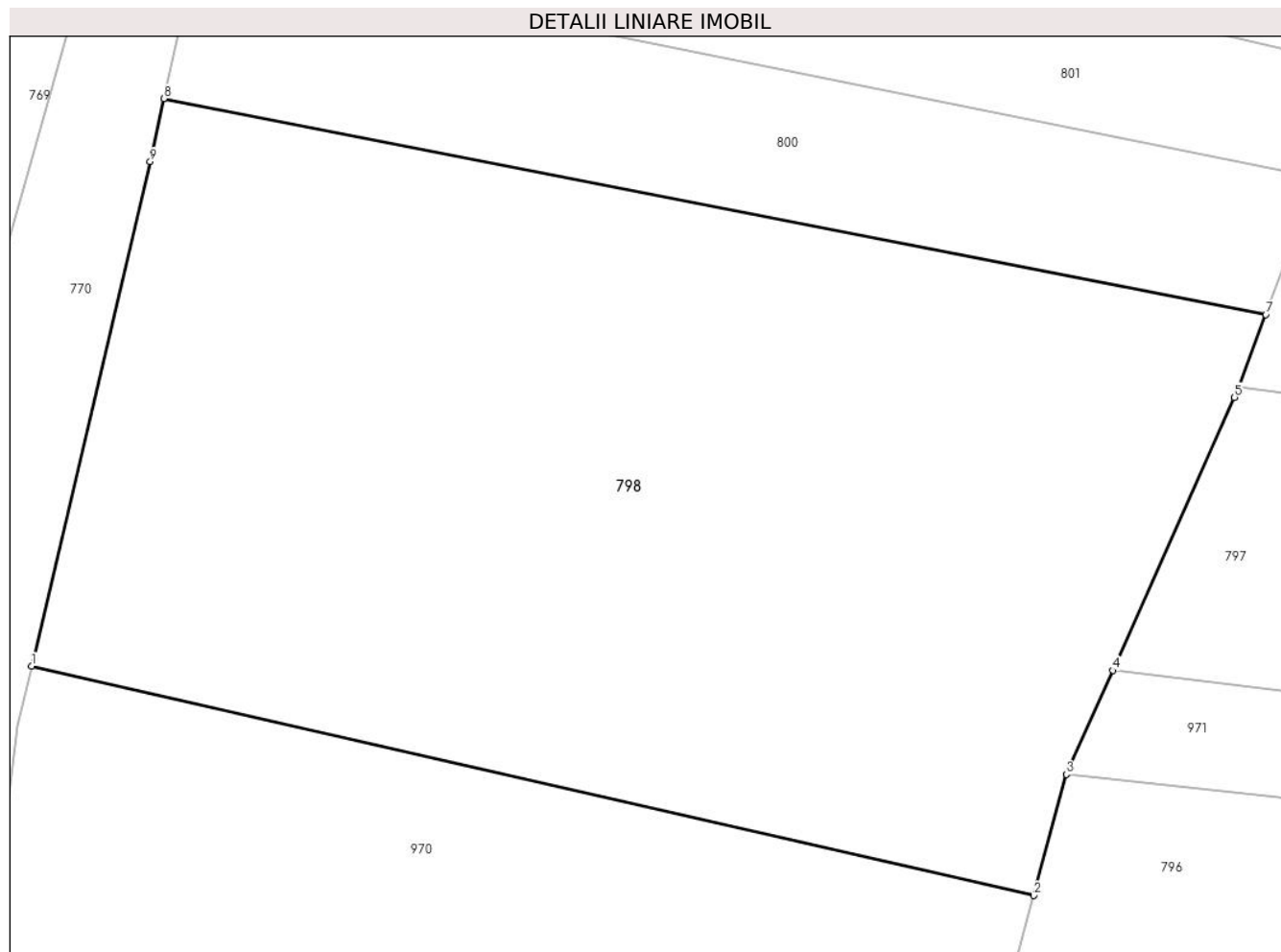
Inscrieri privind dezmembramintele dreptului de proprietate, drepturi reale de garanție și sarcini	Referințe
NU SUNT	

Anexa Nr. 1 La Partea I

Teren

Nr cadastral	Suprafața (mp)*	Observații / Referințe
	5.000	

* Suprafața este determinată în planul de proiecție Stereo 70.



Date referitoare la teren

Crt	Categorie folosință	Intra vilan	Suprafața (mp)	Tarla	Parcelă	Nr. topo	Observații / Referințe
1	arabil	NU	5.000	-	1	-	

Lungime Segmente

1) Valorile lungimilor segmentelor sunt obținute din proiecție în plan.

Punct început	X / Y	Punct sfârșit	X / Y	Lungime segment (** (m)
1	355.142,546 669.537,101	2	355.231,122 669.516,862	90.859
2	355.231,122 669.516,862	3	355.234,0 669.527,558	11.076
3	355.234,0 669.527,558	4	355.238,094 669.536,727	10.041
4	355.238,094 669.536,727	5	355.248,857 669.560,836	26.402
5	355.248,857 669.560,836	6	355.249,183 669.561,701	0.924

Punct început	X / Y	Punct sfârşit	X / Y	Lungime segment (** (m)
6	355.249,183 669.561,701	7	355.251,611 669.568,147	6.888
7	355.251,611 669.568,147	8	355.154,227 669.587,202	99.231
8	355.154,227 669.587,202	9	355.153,018 669.581,635	5.697
9	355.153,018 669.581,635	1	355.142,546 669.537,101	45.749

** Lungimile segmentelor sunt determinate în planul de proiecție Stereo 70 și sunt rotunjite la 1 milimetru.

*** Distanța dintre puncte este formată din segmente cumulate ce sunt mai mici decât valoarea 1 milimetru.

**DATE DESPRE IMOBILUL NR. 799**

Oficiul de Cadastru și Publicitate Imobiliară MARAMURES
Biroul de Cadastru și Publicitate Imobiliară Baia Mare

A. Partea I. Descrierea imobilului

TEREN Extravilan

Adresa: Jud. Maramures

Nr. Crt	Nr cadastral Nr. topografic	Suprafața* (mp)	Observații / Referințe
A1		4.200	Sector cadastral:17 Teren neimprejmuit;

B. Partea II. Proprietari și acte

Inscrieri privitoare la dreptul de proprietate și alte drepturi reale		Referințe
799 / 21/05/2024		
Act Administrativ nr. Proces verbal de punere în posesie nr. 230, din 12/01/2024 emis de Primăria Comunei Băsești (HG nr. 972/13.04.1992, Anexa nr, 3, poziția 101);		
B1	Inscrierea provizorie, drept de PROPRIETATE, dobandit prin Lege, cota actuala 1/1	A1
	1) BRETAN PETRU 2) BRĂTAN ONUȚ DEFUNCT:Da 3) BRĂTAN VASILE , Lipsă CNP DEFUNCT:Da 4) MARE ROZALIA , Lipsă CNP DEFUNCT:Da	

C. Partea III. SARCINI .

Inscrieri privind dezmembramintele dreptului de proprietate, drepturi reale de garanție și sarcini	Referințe
NU SUNT	

Anexa Nr. 1 La Partea I

Teren

Nr cadastral	Suprafața (mp)*	Observații / Referințe
	4.200	

* Suprafața este determinată în planul de proiecție Stereo 70.



Date referitoare la teren

Crt	Categorie folosință	Intravilan	Suprafața (mp)	Tarla	Parcelă	Nr. topo	Observații / Referințe
1	arabil	NU	4.200	-	1	-	

Lungime Segmente

1) Valorile lungimilor segmentelor sunt obținute din proiecție în plan.

Punct început	X / Y	Punct sfârșit	X / Y	Lungime segment (** (m)
1	355.433,217 669.565,797	2	355.413,982 669.567,358	19.298
2	355.413,982 669.567,358	3	355.335,074 669.573,799	79.17
3	355.335,074 669.573,799	4	355.263,664 669.579,623	71.647
4	355.263,664 669.579,623	5	355.256,164 669.580,235	7.525
5	355.256,164 669.580,235	6	355.254,923 669.576,94	3.521

Punct început	X / Y	Punct sfârșit	X / Y	Lungime segment (** (m)
6	355.254,923 669.576,94	7	355.251,611 669.568,147	9.396
7	355.251,611 669.568,147	8	355.249,183 669.561,701	6.888
8	355.249,183 669.561,701	9	355.431,325 669.538,484	183.616
9	355.431,325 669.538,484	1	355.433,217 669.565,797	27.378

** Lungimile segmentelor sunt determinate în planul de proiecție Stereo 70 și sunt rotunjite la 1 milimetru.

*** Distanța dintre puncte este formată din segmente cumulate ce sunt mai mici decât valoarea 1 milimetru.

**DATE DESPRE IMOBILUL NR. 800**

Oficiul de Cadastru și Publicitate Imobiliară MARAMURES
Biroul de Cadastru și Publicitate Imobiliară Baia Mare

A. Partea I. Descrierea imobilului

TEREN Extravilan

Adresa: Jud. Maramures

Nr. Crt	Nr cadastral Nr. topografic	Suprafața* (mp)	Observații / Referințe
A1		1.308	Sector cadastral:17 Teren neimprejmuit;

B. Partea II. Proprietari și acte

Inscrieri privitoare la dreptul de proprietate și alte drepturi reale		Referințe
800 / 21/05/2024		
Act Administrativ nr. Proces verbal de punere în posesie nr. 231, din 12/01/2024 emis de Primăria Comunei Băsești (HG nr. 972/13.04.1992, Anexa nr. 3, poziția 47);		
B1	Inscrierea provizorie, drept de PROPRIETATE, dobandit prin Lege, cota actuala 1/1 1) MARE REGHINA DEFUNCT:Da	A1
Act Administrativ nr. Adeverința de posesie nr. 2414, din 17/05/2024 emis de Primăria Comunei Băsești;		
B2	Se notează posesia faptică în favoarea lui Mare Maria 1) MARE MARIA	A1

C. Partea III. SARCINI .

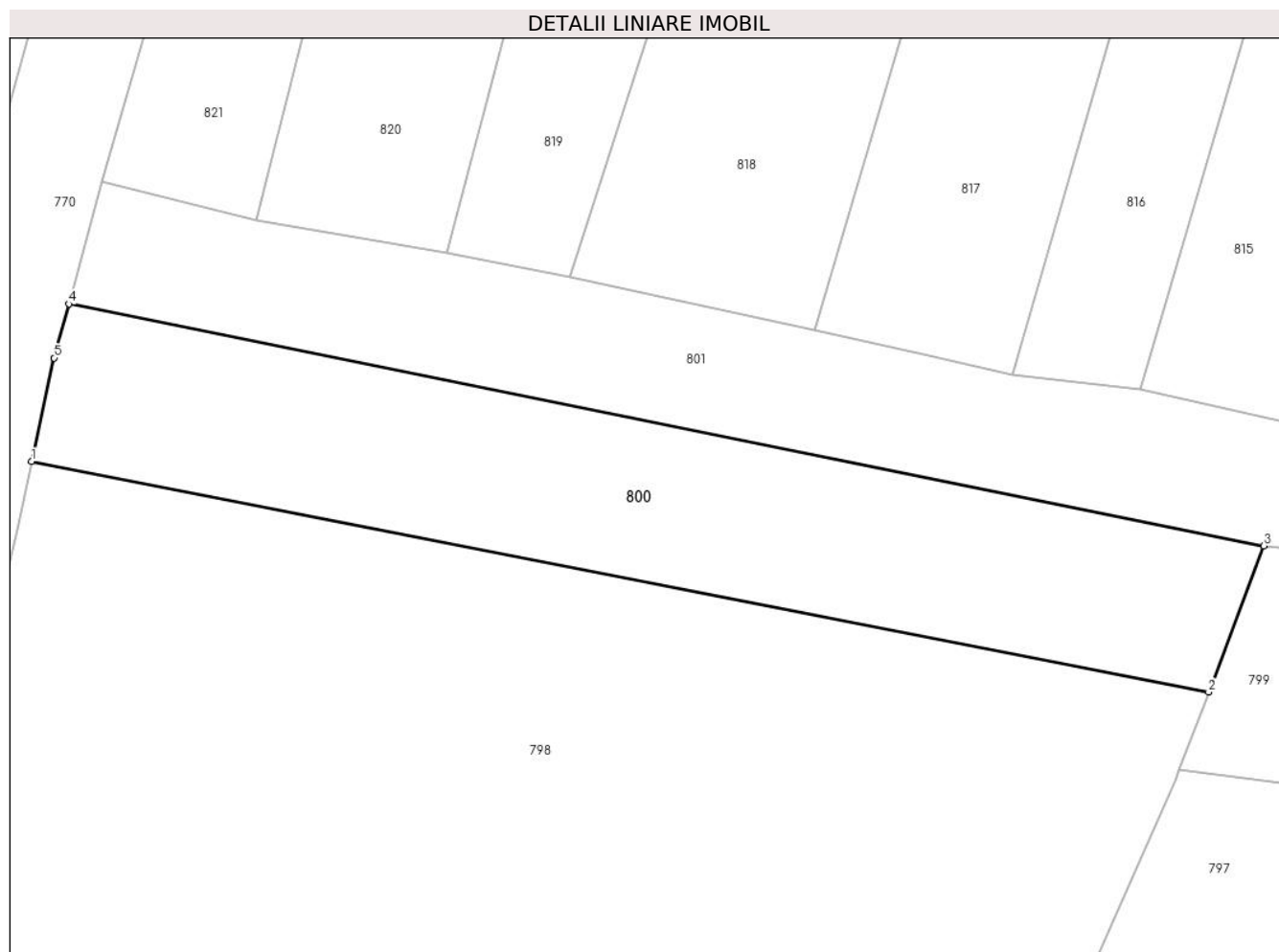
Inscrieri privind dezmembramintele dreptului de proprietate, drepturi reale de garanție și sarcini	Referințe
NU SUNT	

Anexa Nr. 1 La Partea I

Teren

Nr cadastral	Suprafața (mp)*	Observații / Referințe
	1.308	

* Suprafața este determinată în planul de proiecție Stereo 70.



Date referitoare la teren

Crt	Categorie folosință	Intra vilan	Suprafața (mp)	Tarla	Parcelă	Nr. topo	Observații / Referințe
1	arabil	NU	1.308	-	1	-	

Lungime Segmente

1) Valorile lungimilor segmentelor sunt obținute din proiecție în plan.

Punct început	X / Y	Punct sfârșit	X / Y	Lungime segment (** (m)
1	355.154,227 669.587,202	2	355.251,611 669.568,147	99.231
2	355.251,611 669.568,147	3	355.256,164 669.580,235	12.917
3	355.256,164 669.580,235	4	355.157,306 669.600,226	100.859
4	355.157,306 669.600,226	5	355.156,086 669.595,761	4.629
5	355.156,086 669.595,761	1	355.154,227 669.587,202	8.759

**** Lungimile segmentelor sunt determinate în planul de proiecție Stereo 70 și sunt rotunjite la 1 milimetru.**

***** Distanța dintre puncte este formată din segmente cumulate ce sunt mai mici decât valoarea 1 milimetru.**

**DATE DESPRE IMOBILUL NR. 801**

Oficiul de Cadastru și Publicitate Imobiliară MARAMURES
Biroul de Cadastru și Publicitate Imobiliară Baia Mare

A. Partea I. Descrierea imobilului

TEREN Extravilan

Adresa: Jud. Maramures

Nr. Crt.	Nr cadastral Nr. topografic	Suprafața* (mp)	Observații / Referințe
A1		1.100	Sector cadastral:17 Teren neimprejmut;

B. Partea II. Proprietari și acte

Inscrieri privitoare la dreptul de proprietate și alte drepturi reale		Referințe
801 / 21/05/2024		
Act Notarial nr. Certificat suplimentar de moștenitor nr. 69, din 13/04/2018 emis de SPN Bal Vladimir Mircea-Bal Cristina Maria (Emis în dosar succesoral nr. 72/2018, Certificat suplimentar de moștenitor nr. 68/13.04.2018 emis în dosar succesoral nr. 71/2018);		
B1	Intabulare, drept de PROPRIETATE, dobandit prin Succesiune, cota actuala 1/2 1) DEAC PETRU	A1
Act Notarial nr. Certificat suplimentar de moștenitor nr. 69, din 13/04/2018 emis de SPN Bal Vladimir Mircea-Bal Cristina Maria (Emis în dosar succesoral nr. 72/2018, Certificat suplimentar de moștenitor nr. 68/13.04.2018 emis în dosar succesoral nr. 71/20);		
B2	Intabulare, drept de PROPRIETATE, dobandit prin Succesiune, cota actuala 1/2 1) DEAC MARIOARA	A1

C. Partea III. SARCINI .

Inscrieri privind dezmembramintele dreptului de proprietate, drepturi reale de garanție și sarcini	Referințe
NU SUNT	

Anexa Nr. 1 La Partea I

Teren

Nr cadastral	Suprafața (mp)*	Observații / Referințe
	1.100	

* Suprafața este determinată în planul de proiecție Stereo 70.



Date referitoare la teren

Crt	Categorie folosință	Intravilan	Suprafața (mp)	Tarla	Parcelă	Nr. topo	Observații / Referințe
1	arabil	NU	1.100	Rotundu I	1	-	

Lungime Segmente

1) Valorile lungimilor segmentelor sunt obținute din proiecție în plan.

Punct început	X / Y	Punct sfârșit	X / Y	Lungime segment (** (m)
1	355.227,949 669.596,046	2	355.219,026 669.598,014	9.137
2	355.219,026 669.598,014	3	355.198,759 669.602,484	20.754
3	355.198,759 669.602,484	4	355.188,552 669.604,415	10.388
4	355.188,552 669.604,415	5	355.172,834 669.607,196	15.962
5	355.172,834 669.607,196	6	355.160,074 669.610,355	13.145

Punct început	X / Y	Punct sfârșit	X / Y	Lungime segment (** (m)
6	355.160,074 669.610,355	7	355.157,306 669.600,226	10.5
7	355.157,306 669.600,226	8	355.256,164 669.580,235	100.859
8	355.256,164 669.580,235	9	355.263,664 669.579,623	7.525
9	355.263,664 669.579,623	10	355.265,475 669.588,766	9.321
10	355.265,475 669.588,766	11	355.258,352 669.590,384	7.304
11	355.258,352 669.590,384	12	355.245,979 669.593,219	12.694
12	355.245,979 669.593,219	13	355.235,351 669.594,414	10.695
13	355.235,351 669.594,414	1	355.227,949 669.596,046	7.58

** Lungimile segmentelor sunt determinate în planul de proiecție Stereo 70 și sunt rotunjite la 1 milimetru.

*** Distanța dintre puncte este formată din segmente cumulate ce sunt mai mici decât valoarea 1 milimetru.

**DATE DESPRE IMOBILUL NR. 802**

Oficiul de Cadastru și Publicitate Imobiliară MARAMURES
Biroul de Cadastru și Publicitate Imobiliară Baia Mare

A. Partea I. Descrierea imobilului

TEREN Extravilan

Adresa: Jud. Maramures

Nr. Crt	Nr cadastral Nr. topografic	Suprafața* (mp)	Observații / Referințe
A1		1.900	Sector cadastral:17 Teren neimpregmuit;

B. Partea II. Proprietari și acte

Inscrieri privitoare la dreptul de proprietate și alte drepturi reale		Referințe
802 / 21/05/2024		
Act Administrativ nr. TP nr. 6059/88, din 05/11/2002 emis de Comisia Județeană Maramureș;		
B1	Intabulare, drept de PROPRIETATE, dobandit prin Reconstituire, cota actuala 1/1 1) MERCE EMIL	A1
Act Administrativ nr. Adeverința de posesie nr. 2584, din 17/05/2024 emis de Primăria Comunei Băsești;		
B2	Se notează posesia faptică în favoarea lui Demian Mariana-Maria 1) DEMIAN MARIANA-MARIA	A1

C. Partea III. SARCINI .

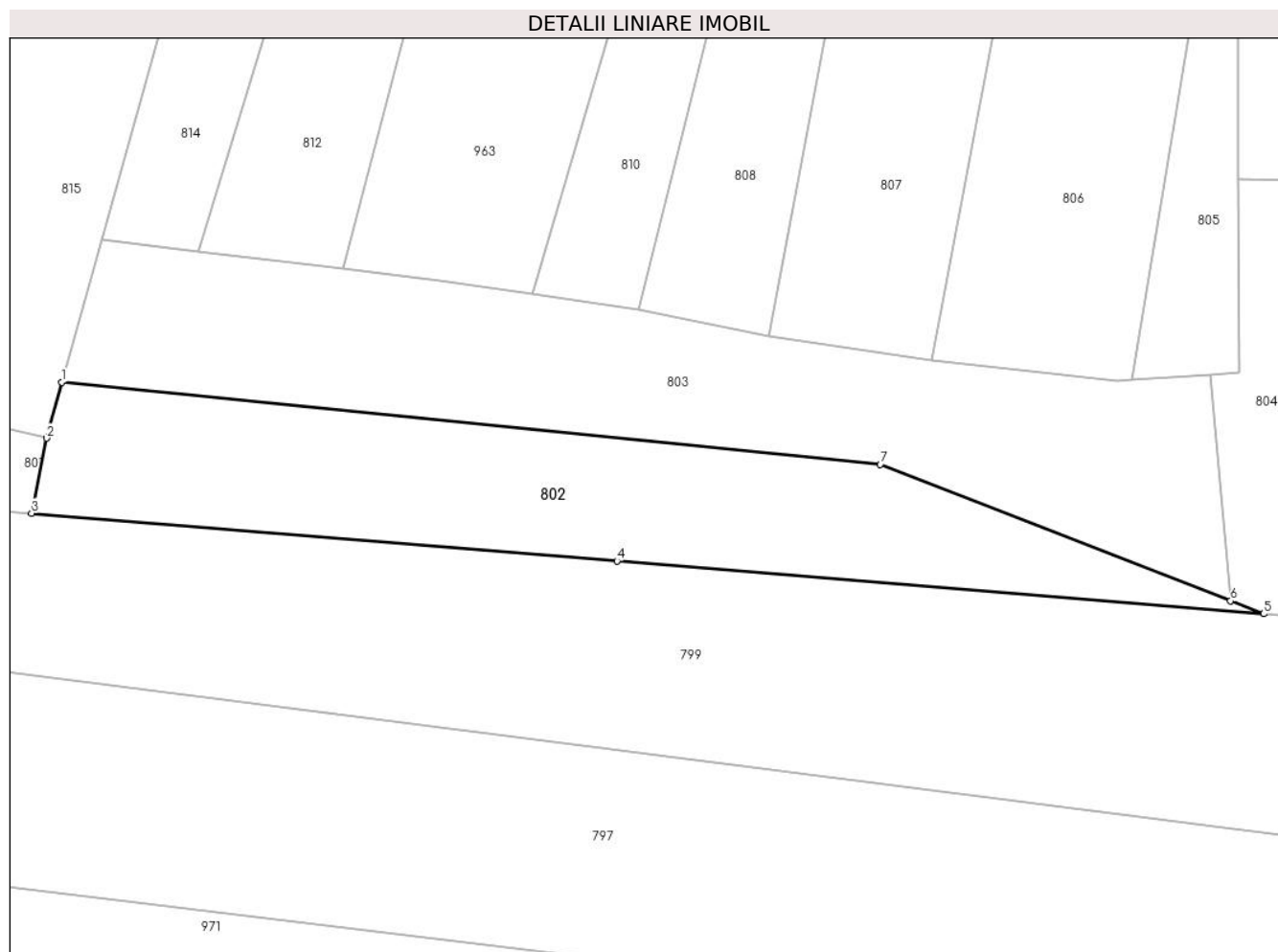
Inscrieri privind dezmembramintele dreptului de proprietate, drepturi reale de garanție și sarcini	Referințe
NU SUNT	

Anexa Nr. 1 La Partea I

Teren

Nr cadastral	Suprafața (mp)*	Observații / Referințe
	1.900	

* Suprafața este determinată în planul de proiecție Stereo 70.



Date referitoare la teren

Crt	Categorie folosință	Intra vilan	Suprafața (mp)	Tarla	Parcelă	Nr. topo	Observații / Referințe
1	arabil	NU	1.900	Rotundu	1	-	

Lungime Segmente

1) Valorile lungimilor segmentelor sunt obținute din proiecție în plan.

Punct început	X / Y	Punct sfârșit	X / Y	Lungime segment (** (m)
1	355.267,342 669.595,585	2	355.265,475 669.588,766	7.07
2	355.265,475 669.588,766	3	355.263,664 669.579,623	9.321
3	355.263,664 669.579,623	4	355.335,074 669.573,799	71.647
4	355.335,074 669.573,799	5	355.413,982 669.567,358	79.17
5	355.413,982 669.567,358	6	355.409,933 669.568,935	4.345

Punct început	X / Y	Punct sfârșit	X / Y	Lungime segment (** (m)
6	355.409,933 669.568,935	7	355.367,217 669.585,571	45.841
7	355.367,217 669.585,571	1	355.267,342 669.595,585	100.376

** Lungimile segmentelor sunt determinate în planul de proiecție Stereo 70 și sunt rotunjite la 1 milimetru.

*** Distanța dintre puncte este formată din segmente cumulate ce sunt mai mici decât valoarea 1 milimetru.

**DATE DESPRE IMOBILUL NR. 803**

Oficiul de Cadastru și Publicitate Imobiliară MARAMURES
Biroul de Cadastru și Publicitate Imobiliară Baia Mare

A. Partea I. Descrierea imobilului

TEREN Extravilan

Adresa: Jud. Maramures

Nr. Crt	Nr cadastral Nr. topografic	Suprafața* (mp)	Observații / Referințe
A1		2.400	Sector cadastral:17 Teren neimprejmuit;

B. Partea II. Proprietari și acte

Inscrieri privitoare la dreptul de proprietate și alte drepturi reale		Referințe
803 / 21/05/2024		
Act Administrativ nr. Proces verbal de punere în posesie nr. 233, din 12/01/2024 emis de Primăria Comunei Băsești (HG nr. 972/13.04.1992, Anexa nr. 3, poziția 101);		
B1	Inscrierea provizorie, drept de PROPRIETATE, dobandit prin Lege, cota actuala 1/1 1) BRETAN PETRU 2) BRĂTAN VASILE , Lipsă CNP DEFUNCT:Da 3) MARE ROZALIA , Lipsă CNP DEFUNCT:Da 4) BRĂTAN ONUȚ DEFUNCT:Da	A1

C. Partea III. SARCINI .

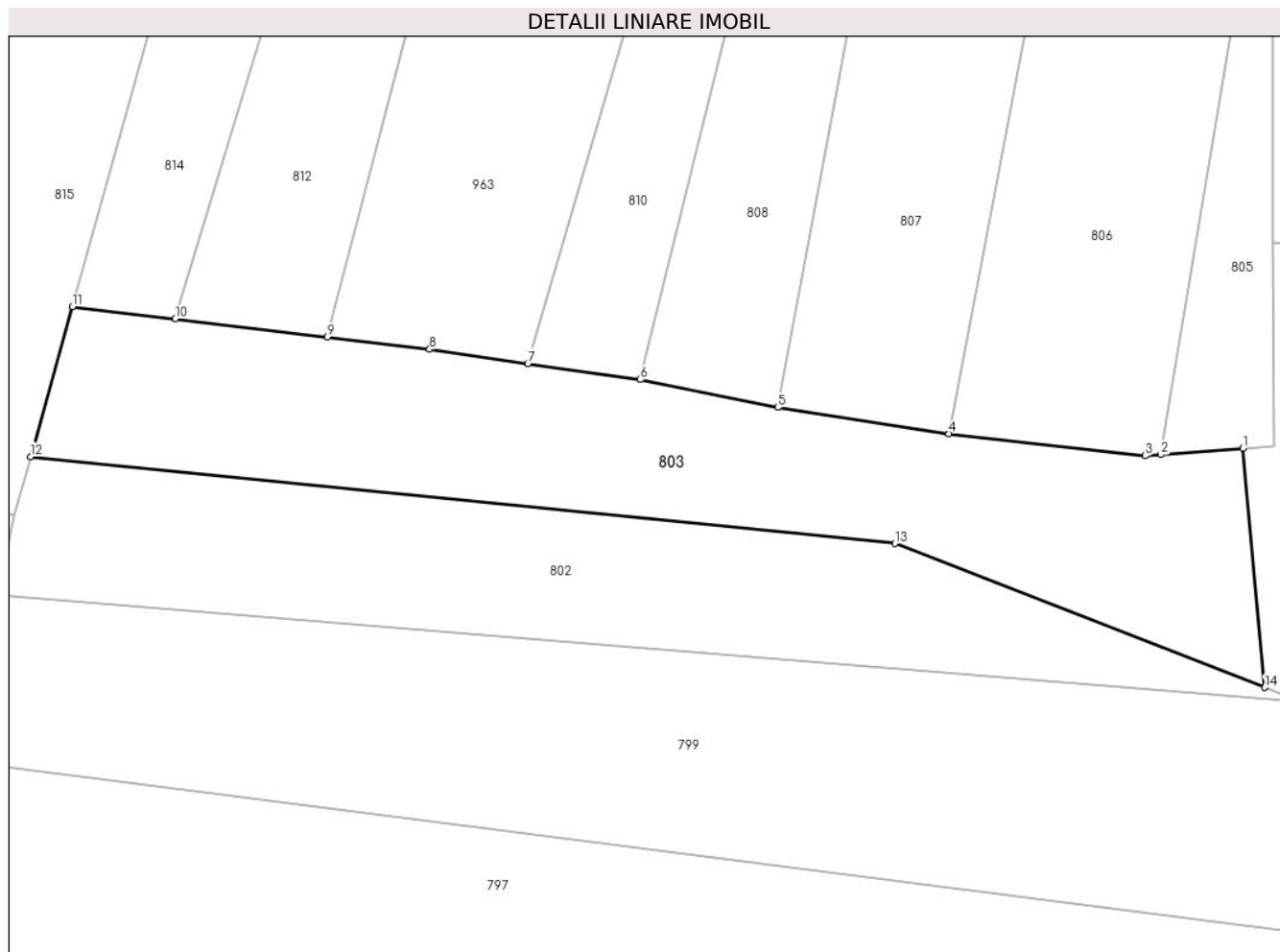
Inscrieri privind dezmembramintele dreptului de proprietate, drepturi reale de garanție și sarcini	Referințe
NU SUNT	

Anexa Nr. 1 La Partea I

Teren

Nr cadastral	Suprafața (mp)*	Observații / Referințe
	2.400	

* Suprafața este determinată în planul de proiecție Stereo 70.



Date referitoare la teren

Crt	Categorie folosință	Intravilan	Suprafața (mp)	Tarla	Parcelă	Nr. topo	Observații / Referințe
1	arabil	NU	2.400	-	1	-	

Lungime Segmente

1) Valorile lungimilor segmentelor sunt obținute din proiecție în plan.

Punct început	X / Y	Punct sfârșit	X / Y	Lungime segment (** (m)
1	355.407,402 669.596,542	2	355.397,918 669.595,833	9.51
2	355.397,918 669.595,833	3	355.396,131 669.595,695	1.792
3	355.396,131 669.595,695	4	355.373,423 669.598,23	22.849
4	355.373,423 669.598,23	5	355.353,646 669.601,262	20.008
5	355.353,646 669.601,262	6	355.337,753 669.604,477	16.215

Punct început	X / Y	Punct sfârșit	X / Y	Lungime segment (** (m)
6	355.337,753 669.604,477	7	355.324,78 669.606,343	13.107
7	355.324,78 669.606,343	8	355.313,44 669.607,975	11.457
8	355.313,44 669.607,975	9	355.301,643 669.609,388	11.881
9	355.301,643 669.609,388	10	355.284,046 669.611,495	17.723
10	355.284,046 669.611,495	11	355.272,176 669.612,917	11.955
11	355.272,176 669.612,917	12	355.267,342 669.595,585	17.993
12	355.267,342 669.595,585	13	355.367,217 669.585,571	100.376
13	355.367,217 669.585,571	14	355.409,933 669.568,935	45.841
14	355.409,933 669.568,935	1	355.407,402 669.596,542	27.723

** Lungimile segmentelor sunt determinate în planul de proiecție Stereo 70 și sunt rotunjite la 1 milimetru.

*** Distanța dintre puncte este formată din segmente cumulate ce sunt mai mici decât valoarea 1 milimetru.

**DATE DESPRE IMOBILUL NR. 804**

Oficiul de Cadastru și Publicitate Imobiliară MARAMURES
Biroul de Cadastru și Publicitate Imobiliară Baia Mare

A. Partea I. Descrierea imobilului

TEREN Extravilan

Adresa: Jud. Maramures

Nr. Crt	Nr cadastral Nr. topografic	Suprafața* (mp)	Observații / Referințe
A1		1.200	Sector cadastral:17 Teren neimpregmuit;

B. Partea II. Proprietari și acte

Inscrieri privitoare la dreptul de proprietate și alte drepturi reale		Referințe
804 / 21/05/2024		
Act Administrativ nr. Proces verbal de punere în posesie nr. 345, din 12/01/2024 emis de Primăria Comunei Băsești (HG nr. 972/13.04.1992, Anexa nr. 2A, poziția 6);		
B1	Inscrierea provizorie, drept de PROPRIETATE, dobandit prin Lege, cota actuala 1/1 1) DEAC ALEXA	A1
Act Administrativ nr. Adeverința de posesie nr. 2534, din 17/05/2024 emis de Primăria Comunei Băsești;		
B2	Se notează posesia faptică în favoarea lui 1) DUNCA CĂLIN	A1

C. Partea III. SARCINI .

Inscrieri privind dezmembramintele dreptului de proprietate, drepturi reale de garanție și sarcini	Referințe
NU SUNT	

Anexa Nr. 1 La Partea I

Teren

Nr cadastral	Suprafața (mp)*	Observații / Referințe
	1.200	

* Suprafața este determinată în planul de proiecție Stereo 70.



Date referitoare la teren

Crt	Categorie folosință	Intra vilan	Suprafața (mp)	Tarla	Parcelă	Nr. topo	Observații / Referințe
1	arabil	NU	1.200	-	1	-	

Lungime Segmente

1) Valorile lungimilor segmentelor sunt obținute din proiecție în plan.

Punct început	X / Y	Punct sfârșit	X / Y	Lungime segment (** (m)
1	355.410,927 669.620,261	2	355.411,032 669.596,813	23.448
2	355.411,032 669.596,813	3	355.407,402 669.596,542	3.64
3	355.407,402 669.596,542	4	355.409,933 669.568,935	27.723
4	355.409,933 669.568,935	5	355.413,982 669.567,358	4.345
5	355.413,982 669.567,358	6	355.433,217 669.565,797	19.298

Punct început	X / Y	Punct sfârșit	X / Y	Lungime segment (** (m)
6	355.433,217 669.565,797	7	355.431,364 669.619,933	54.168
7	355.431,364 669.619,933	1	355.410,927 669.620,261	20.44

** Lungimile segmentelor sunt determinate în planul de proiecție Stereo 70 și sunt rotunjite la 1 milimetru.

*** Distanța dintre puncte este formată din segmente cumulate ce sunt mai mici decât valoarea 1 milimetru.

**DATE DESPRE IMOBILUL NR. 805**

Oficiul de Cadastru și Publicitate Imobiliară MARAMURES
Biroul de Cadastru și Publicitate Imobiliară Baia Mare

A. Partea I. Descrierea imobilului

TEREN Extravilan

Adresa: Jud. Maramures

Nr. Crt	Nr cadastral Nr. topografic	Suprafața* (mp)	Observații / Referințe
A1		500	Sector cadastral:17 Teren neimpregmuit;

B. Partea II. Proprietari și acte

Inscrieri privitoare la dreptul de proprietate și alte drepturi reale		Referințe
805 / 21/05/2024		
Act Administrativ nr. TP nr. 6061/54, din 28/07/2010 emis de Comisia Județeană Maramureș;		
B1	Intabulare, drept de PROPRIETATE, dobandit prin Reconstituire, cota actuala 1/1 1) MARE MARIA DEFUNCT:Da	A1
Act Administrativ nr. Adeverința de posesie nr. 2523, din 17/05/2024 emis de Comisia Județeană Maramureș;		
B2	Se notează posesia faptică în favoarea lui Dunca Călin	A1

C. Partea III. SARCINI .

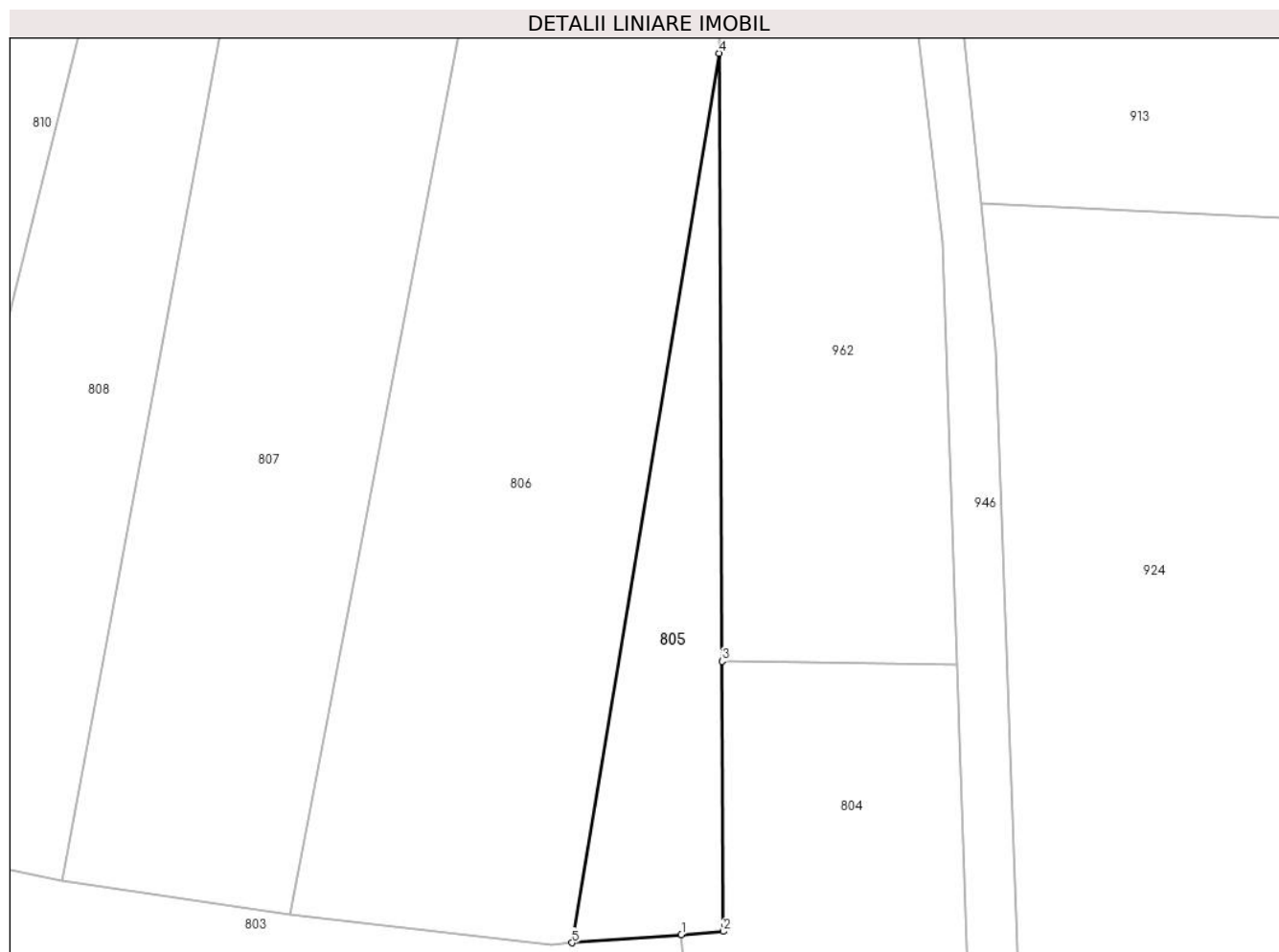
Inscrieri privind dezmembramintele dreptului de proprietate, drepturi reale de garanție și sarcini	Referințe
NU SUNT	

Anexa Nr. 1 La Partea I

Teren

Nr cadastral	Suprafața (mp)*	Observații / Referințe
	500	

* Suprafața este determinată în planul de proiecție Stereo 70.



Date referitoare la teren

Crt	Categorie folosință	Intravilan	Suprafața (mp)	Tarla	Parcelă	Nr. topo	Observații / Referințe
1	arabil	NU	500	Pe Vale	1	-	

Lungime Segmente

1) Valorile lungimilor segmentelor sunt obținute din proiecție în plan.

Punct început	X / Y	Punct sfârșit	X / Y	Lungime segment (** (m)
1	355.407,402 669.596,542	2	355.411,032 669.596,813	3.64
2	355.411,032 669.596,813	3	355.410,927 669.620,261	23.448
3	355.410,927 669.620,261	4	355.410,688 669.672,992	52.732
4	355.410,688 669.672,992	5	355.397,918 669.595,833	78.209
5	355.397,918 669.595,833	1	355.407,402 669.596,542	9.51

**** Lungimile segmentelor sunt determinate în planul de proiecție Stereo 70 și sunt rotunjite la 1 milimetru.**

***** Distanța dintre puncte este formată din segmente cumulate ce sunt mai mici decât valoarea 1 milimetru.**

**DATE DESPRE IMOBILUL NR. 806**

Oficiul de Cadastru și Publicitate Imobiliară MARAMURES
Biroul de Cadastru și Publicitate Imobiliară Baia Mare

A. Partea I. Descrierea imobilului

TEREN Extravilan

Adresa: Jud. Maramures

Nr. Crt	Nr cadastral Nr. topografic	Suprafața* (mp)	Observații / Referințe
A1		4.669	Sector cadastral:17 Teren neimprejmuit;

B. Partea II. Proprietari și acte

Inscrieri privitoare la dreptul de proprietate și alte drepturi reale		Referințe
806 / 21/05/2024		
Act Normativ nr. Legea nr. 7, din 13/03/1996 emis de Parlamentul României;		
B1	Intabulare, drept de PROPRIETATE, dobandit prin Lege, cota actuala 1/1 1) NEIDENTIFICAT NEIDENTIFICAT	A1
B2	se noteaza mențiunea „proprietar neidentificat,, în baza art.13 alin. 15 din Legea 7/1996	A1

C. Partea III. SARCINI .

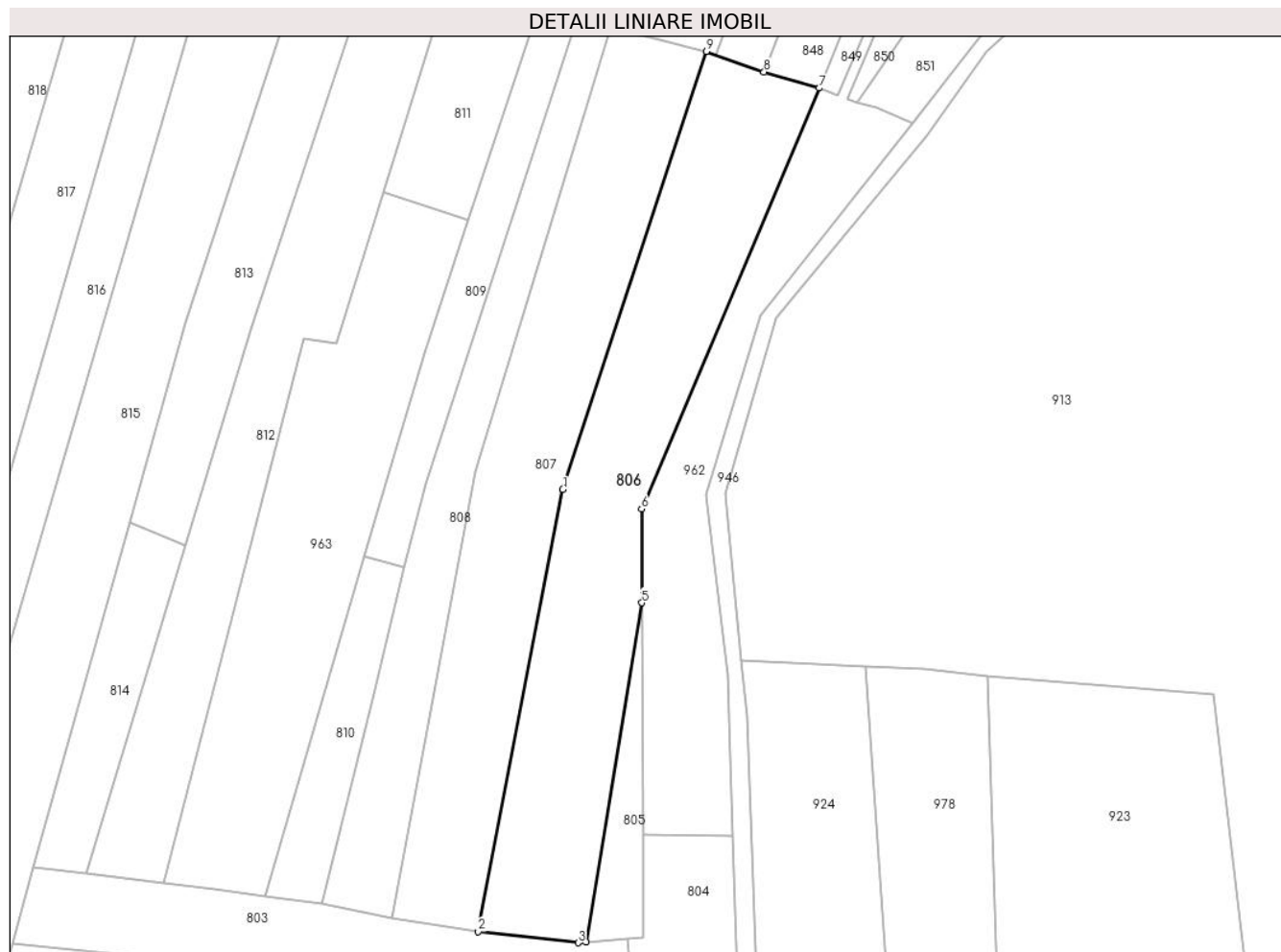
Inscrieri privind dezmembramintele dreptului de proprietate, drepturi reale de garanție și sarcini	Referințe
NU SUNT	

Anexa Nr. 1 La Partea I

Teren

Nr cadastral	Suprafața (mp)*	Observații / Referințe
	4.669	

* Suprafața este determinată în planul de proiecție Stereo 70.



Date referitoare la teren

Crt	Categorie folosință	Intravilan	Suprafața (mp)	Tarla	Parcelă	Nr. topo	Observații / Referințe
1	arabil	NU	4.669	-	1	-	

Lungime Segmente

1) Valorile lungimilor segmentelor sunt obținute din proiecție în plan.

Punct început	X / Y	Punct sfârșit	X / Y	Lungime segment (** (m)
1	355.392,663 669.698,828	2	355.373,423 669.598,23	102.421
2	355.373,423 669.598,23	3	355.396,131 669.595,695	22.849
3	355.396,131 669.595,695	4	355.397,918 669.595,833	1.792
4	355.397,918 669.595,833	5	355.410,688 669.672,992	78.209
5	355.410,688 669.672,992	6	355.410,596 669.694,354	21.362

Punct început	X / Y	Punct sfârşit	X / Y	Lungime segment (** (m)
6	355.410,596 669.694,354	7	355.451,006 669.790,062	103.889
7	355.451,006 669.790,062	8	355.438,467 669.793,724	13.063
8	355.438,467 669.793,724	9	355.425,327 669.798,409	13.95
9	355.425,327 669.798,409	1	355.392,663 669.698,828	104.801

** Lungimile segmentelor sunt determinate în planul de proiecție Stereo 70 și sunt rotunjite la 1 milimetru.

*** Distanța dintre puncte este formată din segmente cumulate ce sunt mai mici decât valoarea 1 milimetru.

**DATE DESPRE IMOBILUL NR. 807**

Oficiul de Cadastru și Publicitate Imobiliară MARAMURES
Biroul de Cadastru și Publicitate Imobiliară Baia Mare

A. Partea I. Descrierea imobilului

TEREN Extravilan

Adresa: Jud. Maramures

Nr. Crt	Nr cadastral Nr. topografic	Suprafața* (mp)	Observații / Referințe
A1		4.320	Sector cadastral:17 Teren neimprejmuit;

B. Partea II. Proprietari și acte

Inscrieri privitoare la dreptul de proprietate și alte drepturi reale		Referințe
807 / 21/05/2024		
Act Normativ nr. Legea nr. 7, din 13/03/1996 emis de Parlamentul României;		
B1	Intabulare, drept de PROPRIETATE, dobandit prin Lege, cota actuala 1/1 1) NEIDENTIFICAT NEIDENTIFICAT	A1
B2	se noteaza mențiunea „proprietar neidentificat,, în baza art.13 alin. 15 din Legea 7/1996	A1

C. Partea III. SARCINI .

Inscrieri privind dezmembramintele dreptului de proprietate, drepturi reale de garanție și sarcini	Referințe
NU SUNT	

Anexa Nr. 1 La Partea I

Teren

Nr cadastral	Suprafața (mp)*	Observații / Referințe
	4.320	

* Suprafața este determinată în planul de proiecție Stereo 70.



Date referitoare la teren

Crt	Categorie folosință	Intravilan	Suprafața (mp)	Tarla	Parcelă	Nr. topo	Observații / Referințe
1	arabil	NU	4.320	-	1	-	

Lungime Segmente

1) Valorile lungimilor segmentelor sunt obținute din proiecție în plan.

Punct început	X / Y	Punct sfârșit	X / Y	Lungime segment (** (m)
1	355.392,663 669.698,828	2	355.425,327 669.798,409	104.801
2	355.425,327 669.798,409	3	355.403,668 669.803,839	22.329
3	355.403,668 669.803,839	4	355.372,645 669.702,884	105.614
4	355.372,645 669.702,884	5	355.353,646 669.601,262	103.383
5	355.353,646 669.601,262	6	355.373,423 669.598,23	20.008

Punct început	X / Y	Punct sfârşit	X / Y	Lungime segment (** (m)
6	355.373,423 669.598,23	1	355.392,663 669.698,828	102.421

** Lungimile segmentelor sunt determinate în planul de proiecţie Stereo 70 şi sunt rotunjite la 1 milimetru.

*** Distanţa dintre puncte este formată din segmente cumulate ce sunt mai mici decât valoarea 1 milimetru.

**DATE DESPRE IMOBILUL NR. 808**

Oficiul de Cadastru și Publicitate Imobiliară MARAMURES
Biroul de Cadastru și Publicitate Imobiliară Baia Mare

A. Partea I. Descrierea imobilului

TEREN Extravilan

Adresa: Jud. Maramures

Nr. Crt	Nr cadastral Nr. topografic	Suprafața* (mp)	Observații / Referințe
A1		2.319	Sector cadastral:17 Teren neimprejmuit;

B. Partea II. Proprietari și acte

Inscrieri privitoare la dreptul de proprietate și alte drepturi reale		Referințe
808 / 21/05/2024		
Act Administrativ nr. Proces verbal de punere în posesie nr. 235, din 12/01/2024 emis de Primăria Comunei Băsești (HG nr. 972/13.04.1992, Anexa nr. 3, poziția 18);		
B1	Inscrierea provizorie, drept de PROPRIETATE, dobandit prin Lege, cota actuala 1/1 1) NEAMȚ FLOARE DEFUNCT:Da	A1
Act Administrativ nr. Adeverința de posesie nr. 2417, din 17/05/2024 emis de Primăria Comunei Băsești;		
B2	Se notează posesia faptică în favoarea lui Neamț Petru 1) NEAMȚ PETRU	A1

C. Partea III. SARCINI .

Inscrieri privind dezmembramintele dreptului de proprietate, drepturi reale de garanție și sarcini	Referințe
NU SUNT	

Anexa Nr. 1 La Partea I

Teren

Nr cadastral	Suprafața (mp)*	Observații / Referințe
	2.319	

* Suprafața este determinată în planul de proiecție Stereo 70.



Date referitoare la teren

Crt	Categorie folosință	Intravilan	Suprafața (mp)	Tarla	Parcelă	Nr. topo	Observații / Referințe
1	arabil	NU	2.319	-	1	-	

Lungime Segmente

1) Valorile lungimilor segmentelor sunt obținute din proiecție în plan.

Punct început	X / Y	Punct sfârșit	X / Y	Lungime segment (** (m)
1	355.337,753 669.604,477	2	355.353,646 669.601,262	16.215
2	355.353,646 669.601,262	3	355.372,645 669.702,884	103.383
3	355.372,645 669.702,884	4	355.403,668 669.803,839	105.614
4	355.403,668 669.803,839	5	355.395,836 669.805,862	8.089
5	355.395,836 669.805,862	6	355.361,368 669.700,091	111.245

Punct început	X / Y	Punct sfârșit	X / Y	Lungime segment (** (m)
6	355.361,368 669.700,091	7	355.356,646 669.680,976	19.69
7	355.356,646 669.680,976	8	355.349,557 669.652,285	29.554
8	355.349,557 669.652,285	1	355.337,753 669.604,477	49.244

** Lungimile segmentelor sunt determinate în planul de proiecție Stereo 70 și sunt rotunjite la 1 milimetru.

*** Distanța dintre puncte este formată din segmente cumulate ce sunt mai mici decât valoarea 1 milimetru.

**DATE DESPRE IMOBILUL NR. 809**

Oficiul de Cadastru și Publicitate Imobiliară MARAMURES
Biroul de Cadastru și Publicitate Imobiliară Baia Mare

A. Partea I. Descrierea imobilului

TEREN Extravilan

Adresa: Jud. Maramures

Nr. Crt	Nr cadastral Nr. topografic	Suprafața* (mp)	Observații / Referințe
A1		1.200	Sector cadastral:17 Teren neimprejmuit;

B. Partea II. Proprietari și acte

Inscrieri privitoare la dreptul de proprietate și alte drepturi reale		Referințe
809 / 21/05/2024		
Act Administrativ nr. Proces verbal de punere în posesie nr. 236, din 12/01/2024 emis de Primăria Comunei Băsești (HG nr. 972/13.04.1992, Anexa nr. 3, poziția 77);		
B1	Inscrierea provizorie, drept de PROPRIETATE, dobandit prin Lege, cota actuala 1/1 1) BLIDAR FLOARE DEFUNCT:Da	A1
Act Administrativ nr. Adeverința de posesie nr. 2418, din 17/05/2024 emis de Primăria Comunei Băsești;		
B2	Se notează posesia faptică în favoarea lui Sălăgean Daniel-Vasile 1) SĂLĂGEAN DANIEL-VASILE	A1

C. Partea III. SARCINI .

Inscrieri privind dezmembramintele dreptului de proprietate, drepturi reale de garanție și sarcini	Referințe
NU SUNT	

Anexa Nr. 1 La Partea I

Teren

Nr cadastral	Suprafața (mp)*	Observații / Referințe
	1.200	

* Suprafața este determinată în planul de proiecție Stereo 70.



Date referitoare la teren

Crt	Categorie folosință	Intravilan	Suprafața (mp)	Tarla	Parcelă	Nr. topo	Observații / Referințe
1	arabil	NU	1.200	-	1	-	

Lungime Segmente

1) Valorile lungimilor segmentelor sunt obținute din proiecție în plan.

Punct început	X / Y	Punct sfârșit	X / Y	Lungime segment (** (m)
1	355.361,139 669.729,824	2	355.347,353 669.683,467	48.363
2	355.347,353 669.683,467	3	355.356,646 669.680,976	9.621
3	355.356,646 669.680,976	4	355.361,368 669.700,091	19.69
4	355.361,368 669.700,091	5	355.395,836 669.805,862	111.245
5	355.395,836 669.805,862	6	355.387,124 669.808,112	8.998

Punct început	X / Y	Punct sfârşit	X / Y	Lungime segment (** (m)
6	355.387,124 669.808,112	7	355.371,178 669.760,071	50.618
7	355.371,178 669.760,071	1	355.361,139 669.729,824	31.869

** Lungimile segmentelor sunt determinate în planul de proiecţie Stereo 70 şi sunt rotunjite la 1 milimetru.

*** Distanţa dintre puncte este formată din segmente cumulate ce sunt mai mici decât valoarea 1 milimetru.

**DATE DESPRE IMOBILUL NR. 810**

Oficiul de Cadastru și Publicitate Imobiliară MARAMURES
Biroul de Cadastru și Publicitate Imobiliară Baia Mare

A. Partea I. Descrierea imobilului

TEREN Extravilan

Adresa: Jud. Maramures

Nr. Crt	Nr cadastral Nr. topografic	Suprafața* (mp)	Observații / Referințe
A1		900	Sector cadastral:17 Teren neimprejmuit;

B. Partea II. Proprietari și acte

Inscrieri privitoare la dreptul de proprietate și alte drepturi reale		Referințe
810 / 21/05/2024		
Act Administrativ nr. Proces verbal de punere în posesie nr. 237, din 12/01/2024 emis de Primăria Comunei Băsești (HG nr. 972/13.04.1992, Anexa nr. 2A, poziția 59);		
B1	Inscrierea provizorie, drept de PROPRIETATE, dobandit prin Lege, cota actuala 1/1 1) DEAC IOAN DEFUNCT:Da	A1
Act Administrativ nr. Adeverința de posesie nr. 2419, din 17/05/2024 emis de Primăria Comunei Băsești;		
B2	Se notează posesia faptică în favoarea lui Sălăgean Daniel-Vasile 1) SĂLĂGEAN DANIEL-VASILE	A1

C. Partea III. SARCINI .

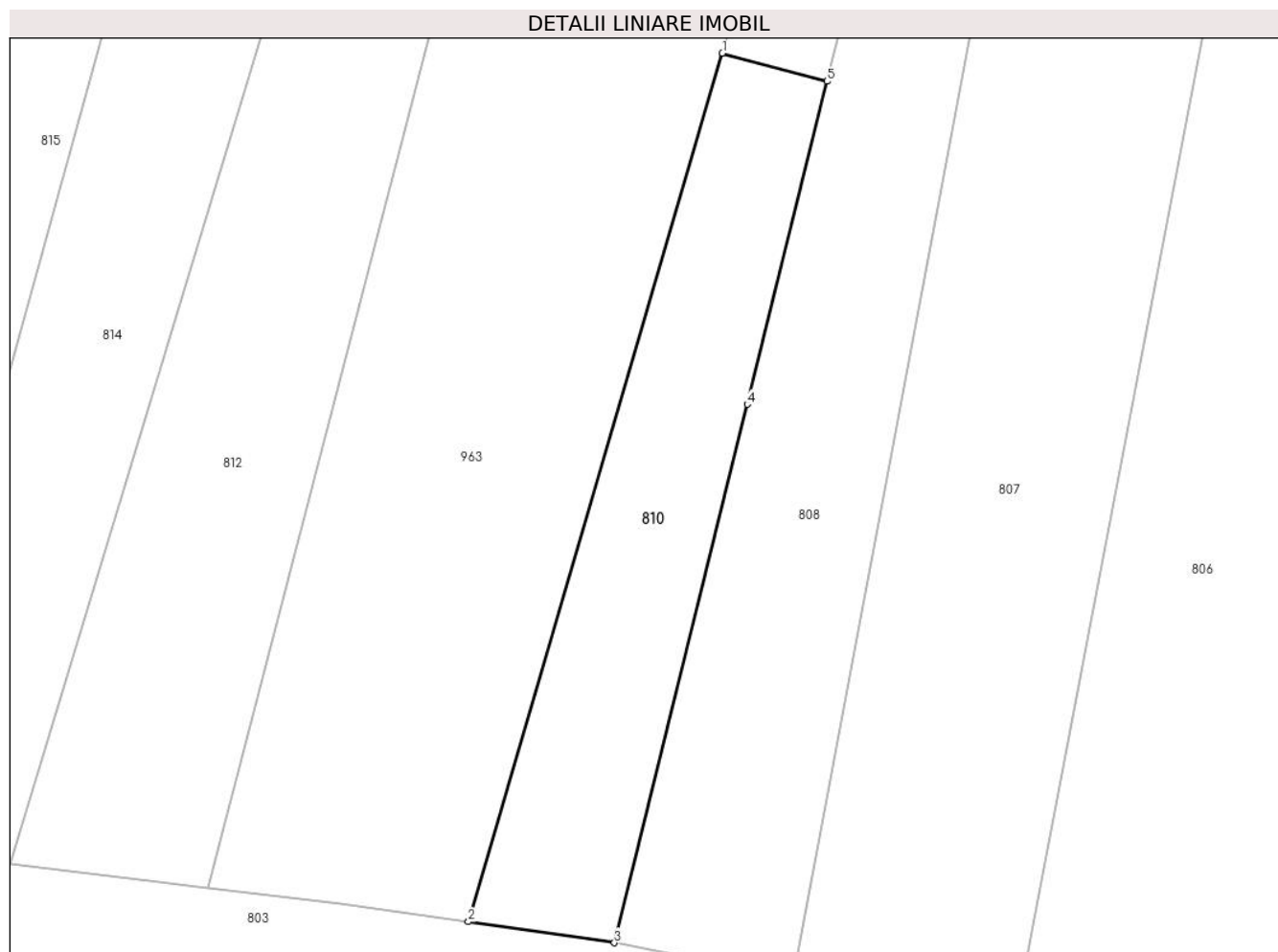
Inscrieri privind dezmembramintele dreptului de proprietate, drepturi reale de garanție și sarcini	Referințe
NU SUNT	

Anexa Nr. 1 La Partea I

Teren

Nr cadastral	Suprafața (mp)*	Observații / Referințe
	900	

* Suprafața este determinată în planul de proiecție Stereo 70.



Date referitoare la teren

Crt	Categorie folosință	Intravilan	Suprafața (mp)	Tarla	Parcelă	Nr. topo	Observații / Referințe
1	arabil	NU	900	-	1	-	

Lungime Segmente

1) Valorile lungimilor segmentelor sunt obținute din proiecție în plan.

Punct început	X / Y	Punct sfârșit	X / Y	Lungime segment (** (m)
1	355.347,353 669.683,467	2	355.324,78 669.606,343	80.36
2	355.324,78 669.606,343	3	355.337,753 669.604,477	13.107
3	355.337,753 669.604,477	4	355.349,557 669.652,285	49.244
4	355.349,557 669.652,285	5	355.356,646 669.680,976	29.554
5	355.356,646 669.680,976	1	355.347,353 669.683,467	9.621

**** Lungimile segmentelor sunt determinate în planul de proiecție Stereo 70 și sunt rotunjite la 1 milimetru.**

***** Distanța dintre puncte este formată din segmente cumulate ce sunt mai mici decât valoarea 1 milimetru.**

**DATE DESPRE IMOBILUL NR. 811**

Oficiul de Cadastru și Publicitate Imobiliară MARAMURES
Biroul de Cadastru și Publicitate Imobiliară Baia Mare

A. Partea I. Descrierea imobilului

TEREN Extravilan

Adresa: Jud. Maramures

Nr. Crt	Nr cadastral Nr. topografic	Suprafața* (mp)	Observații / Referințe
A1		1.440	Sector cadastral:17 Teren neimprejmut;

B. Partea II. Proprietari și acte

Inscrieri privitoare la dreptul de proprietate și alte drepturi reale	Referințe
811 / 21/05/2024	
Act Administrativ nr. TP nr. 45590/73, din 14/02/2008 emis de Comisia Județeană Maramureș;	
B1	Intabulare, drept de PROPRIETATE, dobandit prin Reconstituire, cota actuala 1/1
	1) DEAC LODIN DEFUNCT:Da
Act Administrativ nr. Adeverința de posesie nr. 2585, din 17/05/2024 emis de Primăria Comunei Băsești;	
B2	Se notează posesia faptică în favoarea lui Deac Gheorghe
	1) DEAC GHEORGHE

C. Partea III. SARCINI .

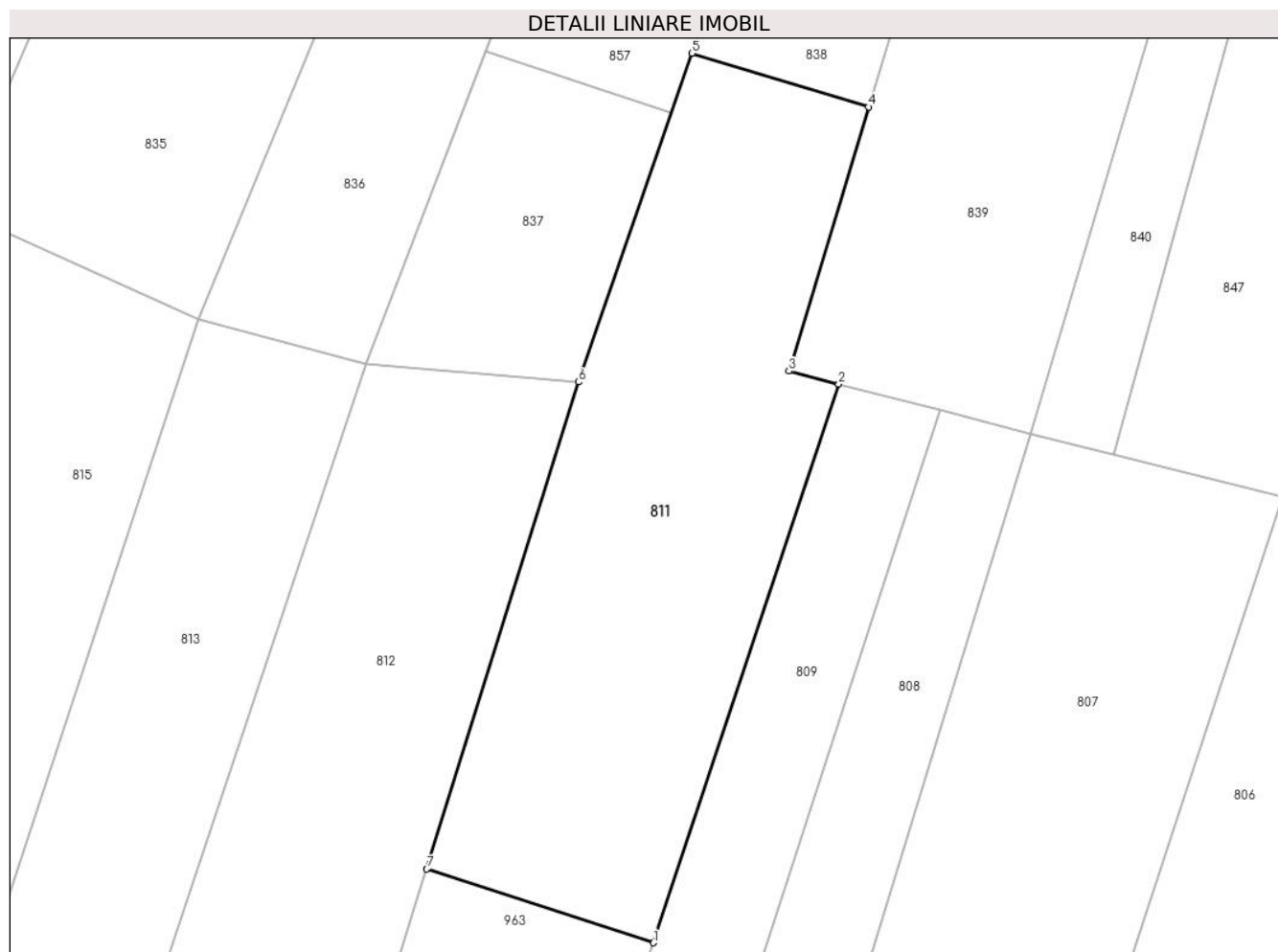
Inscrieri privind dezmembramintele dreptului de proprietate, drepturi reale de garanție și sarcini	Referințe
NU SUNT	

Anexa Nr. 1 La Partea I

Teren

Nr cadastral	Suprafața (mp)*	Observații / Referințe
	1.440	

* Suprafața este determinată în planul de proiecție Stereo 70.



Date referitoare la teren

Crt	Categorie folosință	Intravilan	Suprafața (mp)	Tarla	Parcelă	Nr. topo	Observații / Referințe
1	faneata	NU	1.440	Rotundu	1	-	

Lungime Segmente

1) Valorile lungimilor segmentelor sunt obținute din proiecție în plan.

Punct început	X / Y	Punct sfârșit	X / Y	Lungime segment (** (m)
1	355.371,178 669.760,071	2	355.387,124 669.808,112	50.618
2	355.387,124 669.808,112	3	355.382,851 669.809,216	4.413
3	355.382,851 669.809,216	4	355.389,685 669.831,939	23.728
4	355.389,685 669.831,939	5	355.374,487 669.836,553	15.883
5	355.374,487 669.836,553	6	355.364,743 669.808,293	29.893

Punct început	X / Y	Punct sfârșit	X / Y	Lungime segment (** (m)
6	355.364,743 669.808,293	7	355.351,7 669.766,412	43.865
7	355.351,7 669.766,412	1	355.371,178 669.760,071	20.484

** Lungimile segmentelor sunt determinate în planul de proiecție Stereo 70 și sunt rotunjite la 1 milimetru.

*** Distanța dintre puncte este formată din segmente cumulate ce sunt mai mici decât valoarea 1 milimetru.

**DATE DESPRE IMOBILUL NR. 812**

Oficiul de Cadastru și Publicitate Imobiliară MARAMURES
Biroul de Cadastru și Publicitate Imobiliară Baia Mare

A. Partea I. Descrierea imobilului

TEREN Extravilan

Adresa: Jud. Maramures

Nr. Crt	Nr cadastral Nr. topografic	Suprafața* (mp)	Observații / Referințe
A1		3.400	Sector cadastral:17 Teren neimprejmuit;

B. Partea II. Proprietari și acte

Inscrieri privitoare la dreptul de proprietate și alte drepturi reale		Referințe
812 / 21/05/2024		
Act Administrativ nr. Proces verbal de punere în posesie nr. 238, din 12/01/2024 emis de Primăria Comunei Băsești (HG nr. 972/13.04.1992, Anexa nr. 3, poziția 119);		
B1	Inscrierea provizorie, drept de PROPRIETATE, dobandit prin Lege, cota actuala 1/1 1) DRAGOS GHEORGHE , Lipsă CNP	A1
Act Administrativ nr. Adeverința de posesie nr. 2420, din 17/05/2024 emis de Primăria Comunei Băsești;		
B2	Se notează posesia faptică în favoarea lui Botiș Maria 1) BOTIȘ MARIA	A1

C. Partea III. SARCINI .

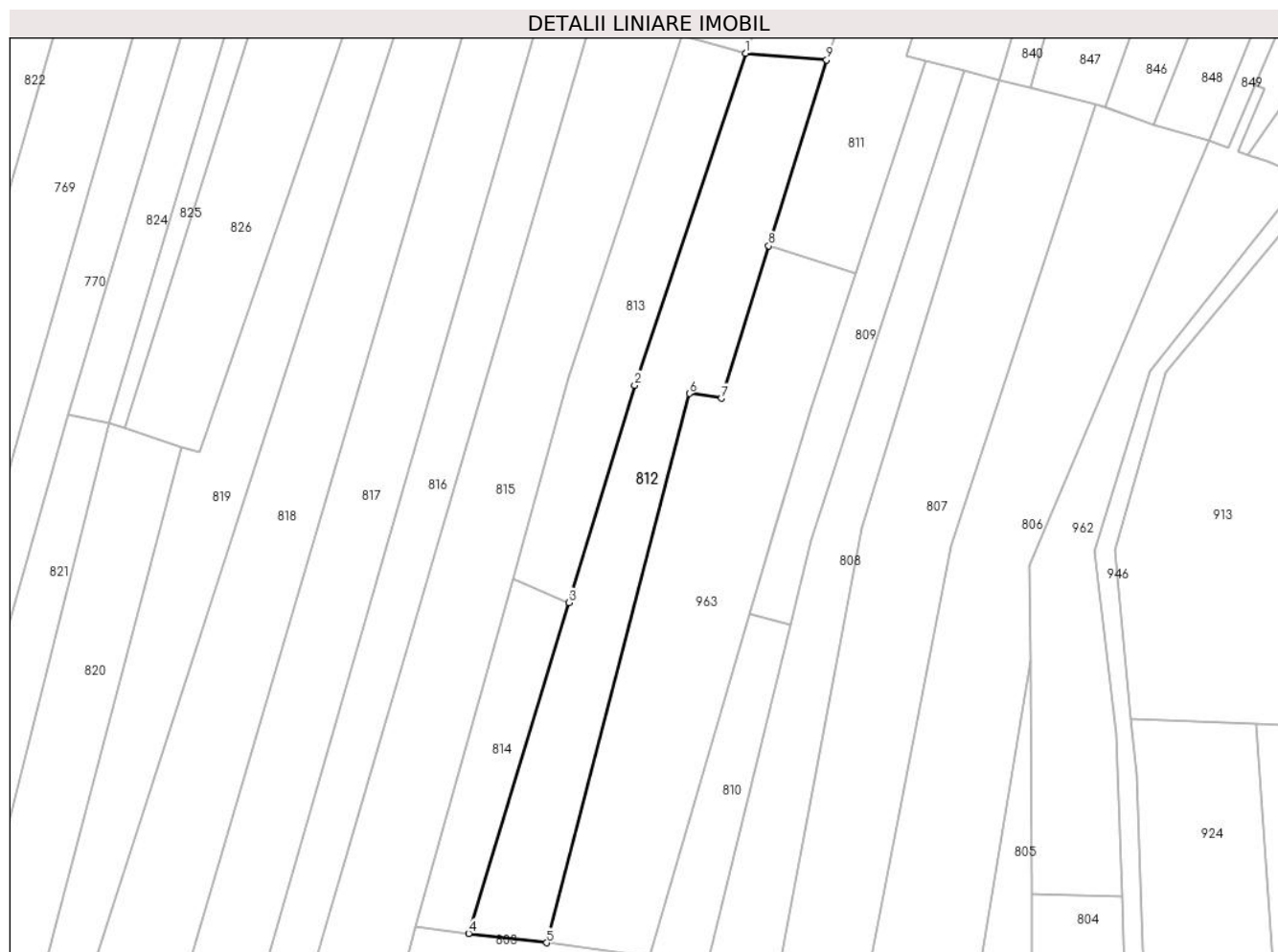
Inscrieri privind dezmembramintele dreptului de proprietate, drepturi reale de garanție și sarcini	Referințe
NU SUNT	

Anexa Nr. 1 La Partea I

Teren

Nr cadastral	Suprafața (mp)*	Observații / Referințe
	3.400	

* Suprafața este determinată în planul de proiecție Stereo 70.



Date referitoare la teren

Crt	Categorie folosință	Intra vilan	Suprafața (mp)	Tarla	Parcelă	Nr. topo	Observații / Referințe
1	arabil	NU	3.400	-	1	-	

Lungime Segmente

1) Valorile lungimilor segmentelor sunt obținute din proiecție în plan.

Punct început	X / Y	Punct sfârșit	X / Y	Lungime segment (** (m)
1	355.346,497 669.809,799	2	355.321,457 669.735,029	78.851
2	355.321,457 669.735,029	3	355.306,644 669.686,025	51.194
3	355.306,644 669.686,025	4	355.284,046 669.611,495	77.881
4	355.284,046 669.611,495	5	355.301,643 669.609,388	17.723
5	355.301,643 669.609,388	6	355.333,8 669.733,145	127.867

Punct început	X / Y	Punct sfârşit	X / Y	Lungime segment (** (m)
6	355.333,8 669.733,145	7	355.340,997 669.732,047	7.28
7	355.340,997 669.732,047	8	355.351,7 669.766,412	35.993
8	355.351,7 669.766,412	9	355.364,743 669.808,293	43.865
9	355.364,743 669.808,293	1	355.346,497 669.809,799	18.308

** Lungimile segmentelor sunt determinate în planul de proiecție Stereo 70 și sunt rotunjite la 1 milimetru.

*** Distanța dintre puncte este formată din segmente cumulate ce sunt mai mici decât valoarea 1 milimetru.

**DATE DESPRE IMOBILUL NR. 813**

Oficiul de Cadastru și Publicitate Imobiliară MARAMURES
Biroul de Cadastru și Publicitate Imobiliară Baia Mare

A. Partea I. Descrierea imobilului

TEREN Extravilan

Adresa: Jud. Maramures

Nr. Crt	Nr cadastral Nr. topografic	Suprafața* (mp)	Observații / Referințe
A1		1.875	Sector cadastral:17 Teren neimpregmuit;

B. Partea II. Proprietari și acte

Inscrieri privitoare la dreptul de proprietate și alte drepturi reale		Referințe
813 / 21/05/2024		
Act Administrativ nr. TP nr. 45590/73, din 14/02/2008 emis de Comisia Județeană Maramureș;		
B1	Intabulare, drept de PROPRIETATE, dobandit prin Reconstituire, cota actuala 1/1 1) DEAC LODIN DEFUNCT:Da	A1
Act Administrativ nr. Adeverința de posesie nr. 2586, din 17/05/2024 emis de Primăria Comunei Băsești;		
B2	Se notează posesia faptică în favoarea lui Deac Gheorghe 1) DEAC GHEORGHE	A1

C. Partea III. SARCINI .

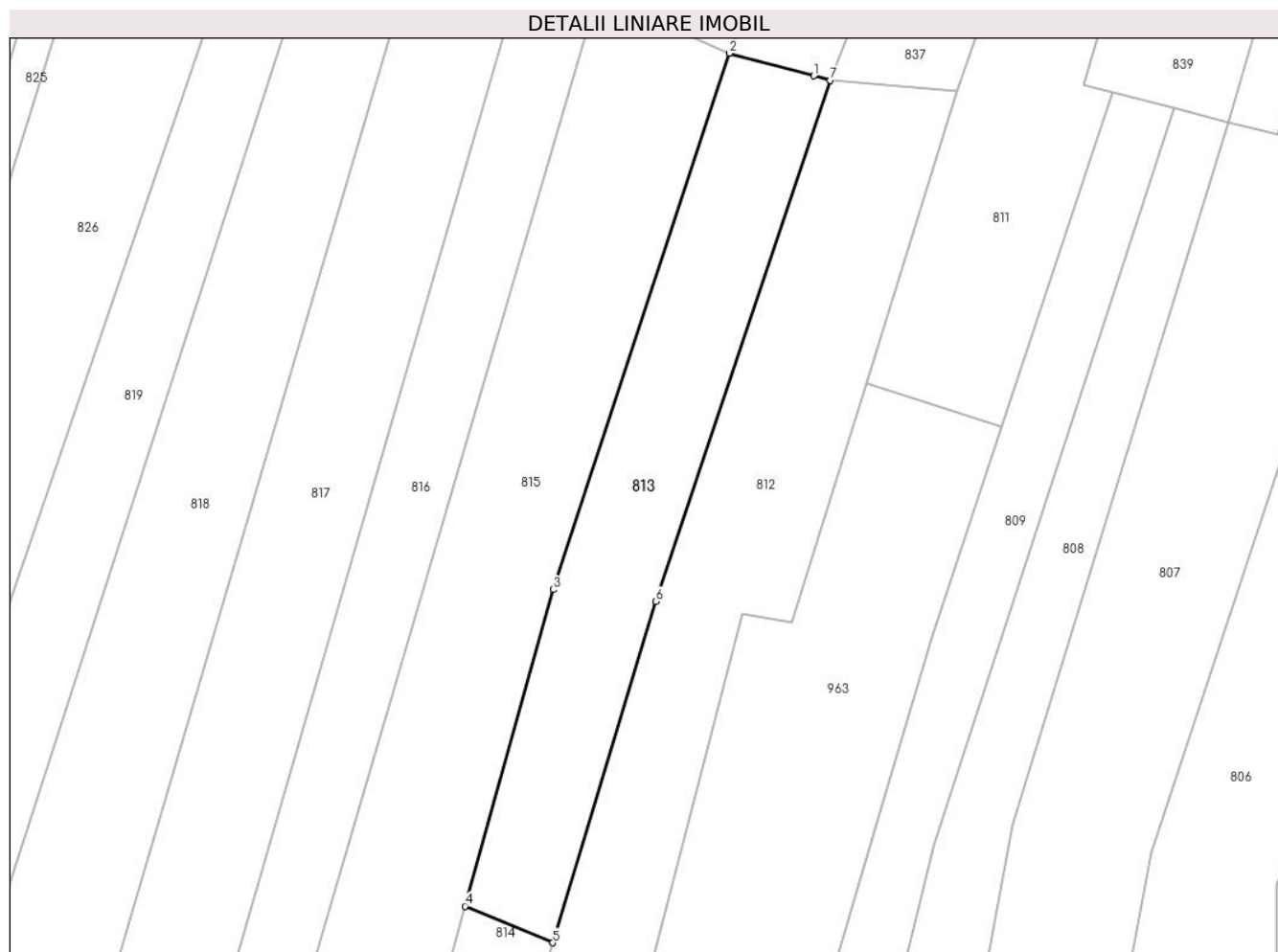
Inscrieri privind dezmembramintele dreptului de proprietate, drepturi reale de garanție și sarcini	Referințe
NU SUNT	

Anexa Nr. 1 La Partea I

Teren

Nr cadastral	Suprafața (mp)*	Observații / Referințe
	1.875	

* Suprafața este determinată în planul de proiecție Stereo 70.



Date referitoare la teren

Crt	Categorie folosință	Intravilan	Suprafața (mp)	Tarla	Parcelă	Nr. topo	Observații / Referințe
1	faneata	NU	1.875	Rotundu	1	-	

Lungime Segmente

1) Valorile lungimilor segmentelor sunt obținute din proiecție în plan.

Punct început	X / Y	Punct sfârșit	X / Y	Lungime segment (** (m)
1	355.344,099 669.810,446	2	355.332,03 669.813,7	12.5
2	355.332,03 669.813,7	3	355.306,676 669.736,721	81.047
3	355.306,676 669.736,721	4	355.294,013 669.691,28	47.172
4	355.294,013 669.691,28	5	355.306,644 669.686,025	13.681
5	355.306,644 669.686,025	6	355.321,457 669.735,029	51.194

Punct început	X / Y	Punct sfârşit	X / Y	Lungime segment (** (m)
6	355.321,457 669.735,029	7	355.346,497 669.809,799	78.851
7	355.346,497 669.809,799	1	355.344,099 669.810,446	2.484

** Lungimile segmentelor sunt determinate în planul de proiecţie Stereo 70 şi sunt rotunjite la 1 milimetru.

*** Distanţa dintre puncte este formată din segmente cumulate ce sunt mai mici decât valoarea 1 milimetru.

**DATE DESPRE IMOBILUL NR. 814**

Oficiul de Cadastru și Publicitate Imobiliară MARAMURES
Biroul de Cadastru și Publicitate Imobiliară Baia Mare

A. Partea I. Descrierea imobilului

TEREN Extravilan

Adresa: Jud. Maramures

Nr. Crt	Nr cadastral Nr. topografic	Suprafața* (mp)	Observații / Referințe
A1		1.011	Sector cadastral:17 Teren neimprejmuit;

B. Partea II. Proprietari și acte

Inscrieri privitoare la dreptul de proprietate și alte drepturi reale		Referințe
814 / 21/05/2024		
Act Administrativ nr. Proces verbal de punere în posesie nr. 348, din 12/01/2024 emis de Primăria Comunei Băsești (HG nr. 972/13.04.1992, Anexa nr. 3, poziția 73);		
B1	Inscrierea provizorie, drept de PROPRIETATE, dobandit prin Lege, cota actuala 1/1 1) MENT MIHAI DEFUNCT:Da 2) TĂTARU ANA	A1
Act Administrativ nr. Adeverința de posesie nr. 2537, din 17/05/2024 emis de Primăria Comunei Băsești;		
B2	Se notează posesia faptică în favoarea lui Mențiu Florin 1) MENTIU FLORIN	A1

C. Partea III. SARCINI .

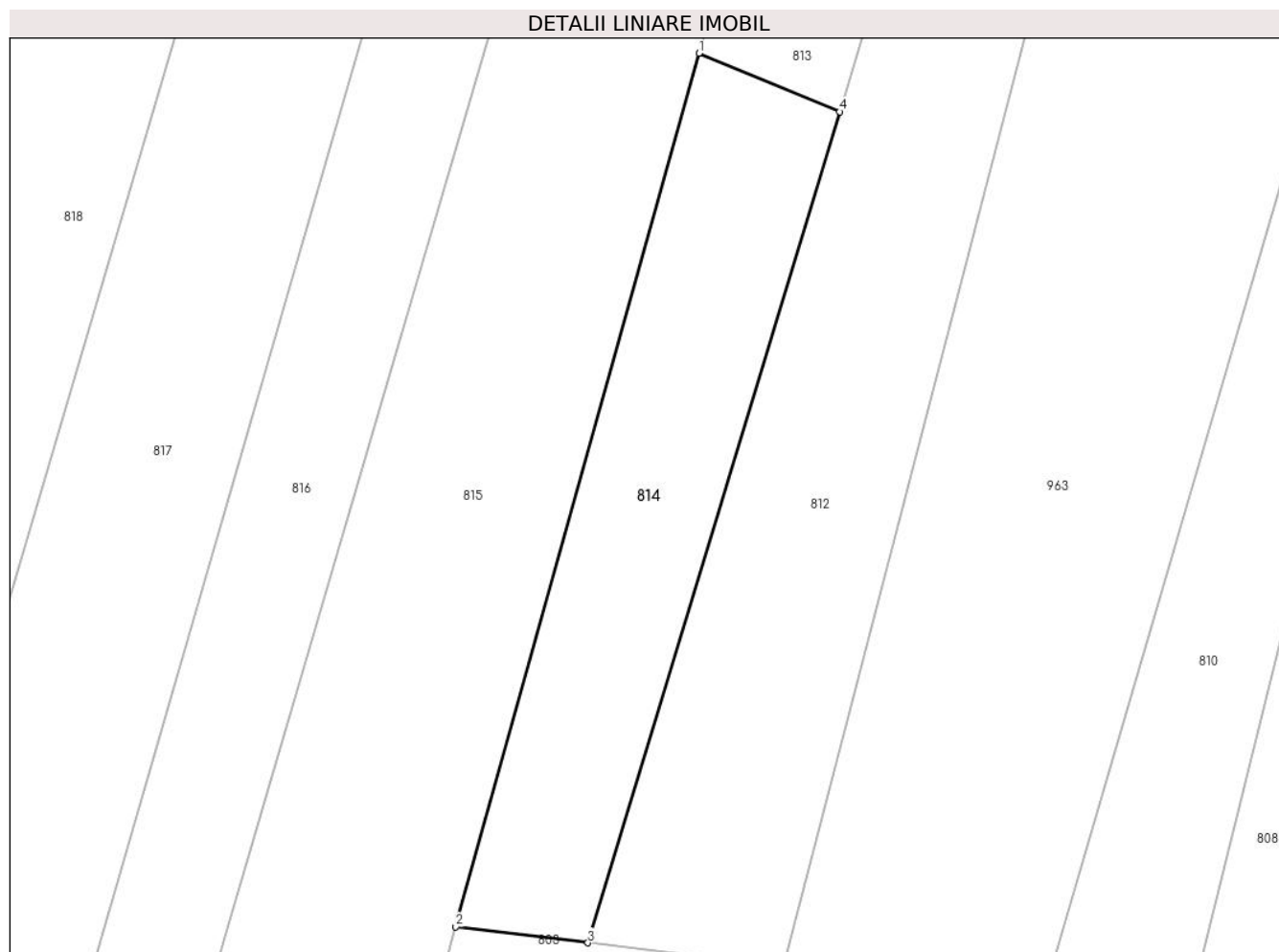
Inscrieri privind dezmembramintele dreptului de proprietate, drepturi reale de garanție și sarcini	Referințe
NU SUNT	

Anexa Nr. 1 La Partea I

Teren

Nr cadastral	Suprafața (mp)*	Observații / Referințe
	1.011	

* Suprafața este determinată în planul de proiecție Stereo 70.



Date referitoare la teren

Crt	Categorie folosință	Intra vilan	Suprafața (mp)	Tarla	Parcelă	Nr. topo	Observații / Referințe
1	arabil	NU	1.011	-	1	-	

Lungime Segmente

1) Valorile lungimilor segmentelor sunt obținute din proiecție în plan.

Punct început	X / Y	Punct sfârșit	X / Y	Lungime segment (** (m)
1	355.294,013 669.691,28	2	355.272,176 669.612,917	81.349
2	355.272,176 669.612,917	3	355.284,046 669.611,495	11.955
3	355.284,046 669.611,495	4	355.306,644 669.686,025	77.881
4	355.306,644 669.686,025	1	355.294,013 669.691,28	13.681

** Lungimile segmentelor sunt determinate în planul de proiecție Stereo 70 și sunt rotunjite la 1 milimetru.

***** Distanţa dintre puncte este formată din segmente cumulate ce sunt mai mici decât valoarea 1 milimetru.**

**DATE DESPRE IMOBILUL NR. 815**

Oficiul de Cadastru și Publicitate Imobiliară MARAMURES
Biroul de Cadastru și Publicitate Imobiliară Baia Mare

A. Partea I. Descrierea imobilului

TEREN Extravilan

Adresa: Jud. Maramures

Nr. Crt	Nr cadastral Nr. topografic	Suprafața* (mp)	Observații / Referințe
A1		4.499	Sector cadastral:17 Teren neimpregmuit;

B. Partea II. Proprietari și acte

Inscrieri privitoare la dreptul de proprietate și alte drepturi reale		Referințe
815 / 21/05/2024		
Act Administrativ nr. Proces verbal de punere în posesie nr. 239, din 12/01/2024 emis de Primăria Comunei Băsești (HG nr. 972/13.04.1992, Anexa nr. 3, poziția nr. 28);		
B1	Inscrierea provizorie, drept de PROPRIETATE, dobandit prin Lege, cota actuala 1/1 1) POP PETRE DEFUNCT:Da 2) BLIDAR EMILIA	A1
Act Administrativ nr. Adevrința de posesie nr. 2421, din 17/05/2024 emis de Primăria Comunei Băsești;		
B2	Se notează posesia faptică în favoarea lui Pop Gheorghe - Maricel 1) POP GHEORGHE-MARICEL	A1

C. Partea III. SARCINI .

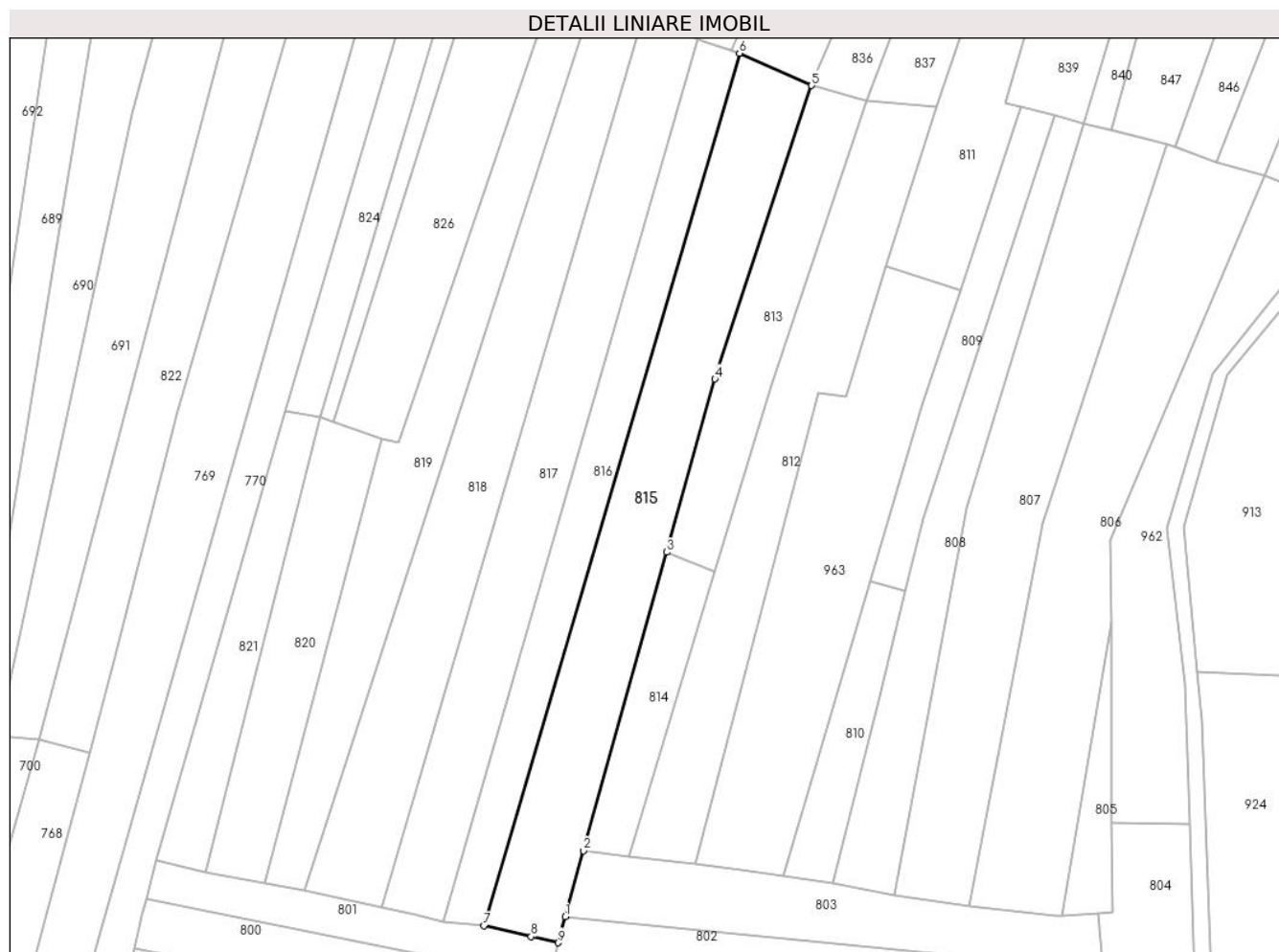
Inscrieri privind dezmembramintele dreptului de proprietate, drepturi reale de garanție și sarcini	Referințe
NU SUNT	

Anexa Nr. 1 La Partea I

Teren

Nr cadastral	Suprafața (mp)*	Observații / Referințe
	4.499	

* Suprafața este determinată în planul de proiecție Stereo 70.



Date referitoare la teren

Crt	Categorie folosință	Intravilan	Suprafața (mp)	Tarla	Parcelă	Nr. topo	Observații / Referințe
1	arabil	NU	4.499	-	1	-	

Lungime Segmente

1) Valorile lungimilor segmentelor sunt obținute din proiecție în plan.

Punct început	X / Y	Punct sfârșit	X / Y	Lungime segment (** (m)
1	355.267,342 669.595,585	2	355.272,176 669.612,917	17.993
2	355.272,176 669.612,917	3	355.294,013 669.691,28	81.349
3	355.294,013 669.691,28	4	355.306,676 669.736,721	47.172
4	355.306,676 669.736,721	5	355.332,03 669.813,7	81.047
5	355.332,03 669.813,7	6	355.313,128 669.822,203	20.726

Punct început	X / Y	Punct sfârşit	X / Y	Lungime segment (** (m)
6	355.313,128 669.822,203	7	355.245,979 669.593,219	238.627
7	355.245,979 669.593,219	8	355.258,352 669.590,384	12.694
8	355.258,352 669.590,384	9	355.265,475 669.588,766	7.304
9	355.265,475 669.588,766	1	355.267,342 669.595,585	7.07

** Lungimile segmentelor sunt determinate în planul de proiecție Stereo 70 și sunt rotunjite la 1 milimetru.

*** Distanța dintre puncte este formată din segmente cumulate ce sunt mai mici decât valoarea 1 milimetru.

**DATE DESPRE IMOBILUL NR. 816**

Oficiul de Cadastru și Publicitate Imobiliară MARAMURES
Biroul de Cadastru și Publicitate Imobiliară Baia Mare

A. Partea I. Descrierea imobilului

TEREN Extravilan

Adresa: Jud. Maramures

Nr. Crt	Nr cadastral Nr. topografic	Suprafața* (mp)	Observații / Referințe
A1		2.637	Sector cadastral:17 Teren neimprejmuit;

B. Partea II. Proprietari și acte

Inscrieri privitoare la dreptul de proprietate și alte drepturi reale	Referințe
816 / 21/05/2024	
Act Administrativ nr. TP nr. 6061/20, din 06/07/2009 emis de Comisia Județeană Maramureș;	
B1	A1
Intabulare, drept de PROPRIETATE, dobandit prin Reconstituire, cota actuala 1/1 1) DĂRĂBAN DAN	

C. Partea III. SARCINI .

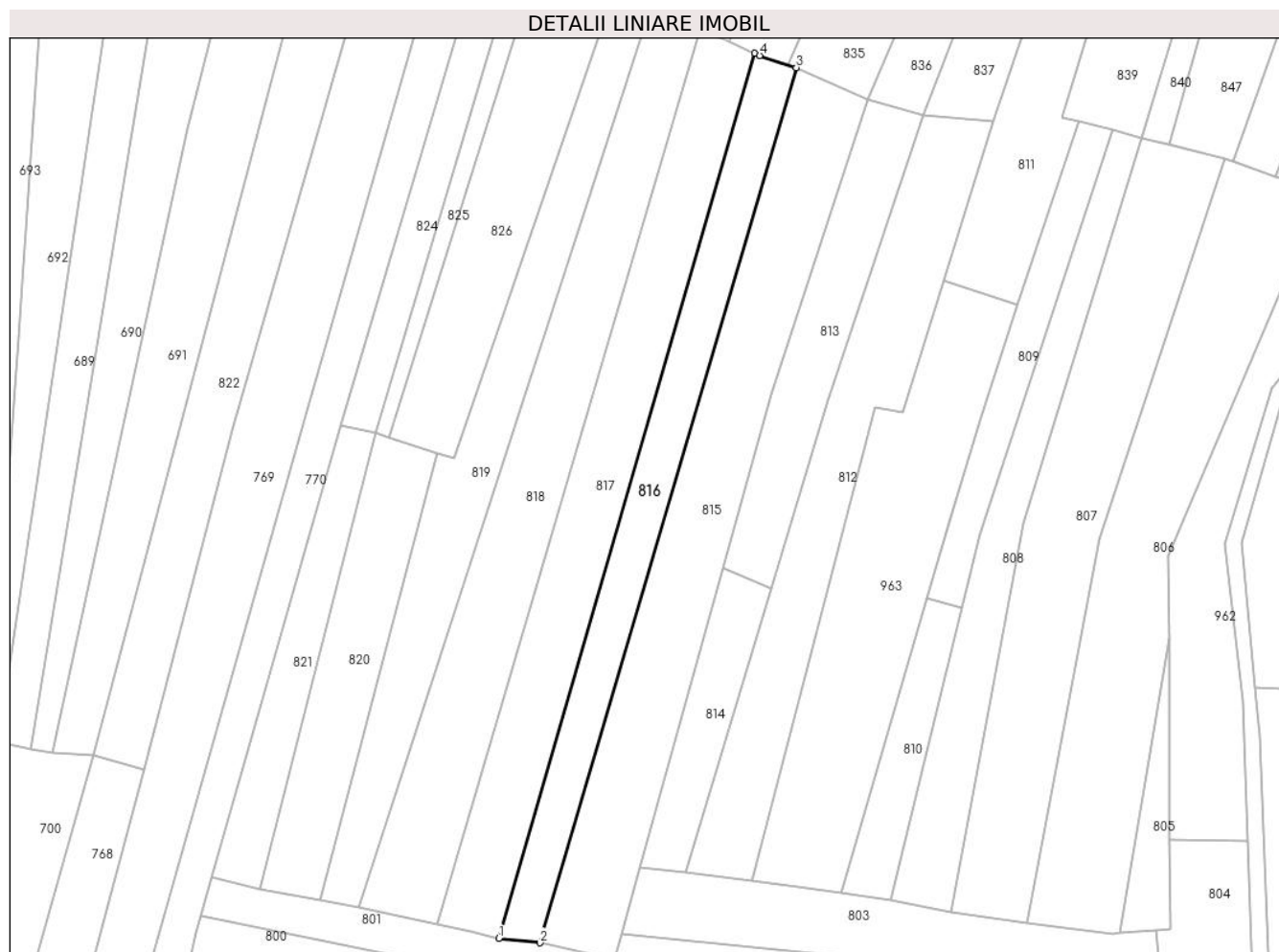
Inscrieri privind dezmembramintele dreptului de proprietate, drepturi reale de garanție și sarcini	Referințe
NU SUNT	

Anexa Nr. 1 La Partea I

Teren

Nr cadastral	Suprafața (mp)*	Observații / Referințe
	2.637	

* Suprafața este determinată în planul de proiecție Stereo 70.



Date referitoare la teren

Crt	Categorie folosință	Intravilan	Suprafața (mp)	Tarla	Parcelă	Nr. topo	Observații / Referințe
1	arabil	NU	2.637	Rotundu	1	-	

Lungime Segmente

1) Valorile lungimilor segmentelor sunt obținute din proiecție în plan.

Punct început	X / Y	Punct sfârșit	X / Y	Lungime segment (** (m)
1	355.235,351 669.594,414	2	355.245,979 669.593,219	10.695
2	355.245,979 669.593,219	3	355.313,128 669.822,203	238.627
3	355.313,128 669.822,203	4	355.303,605 669.825,363	10.034
4	355.303,605 669.825,363	5	355.302,283 669.825,947	1.445
5	355.302,283 669.825,947	1	355.235,351 669.594,414	241.013

**** Lungimile segmentelor sunt determinate în planul de proiecție Stereo 70 și sunt rotunjite la 1 milimetru.**

***** Distanța dintre puncte este formată din segmente cumulate ce sunt mai mici decât valoarea 1 milimetru.**

**DATE DESPRE IMOBILUL NR. 817**

Oficiul de Cadastru și Publicitate Imobiliară MARAMURES
Biroul de Cadastru și Publicitate Imobiliară Baia Mare

A. Partea I. Descrierea imobilului

TEREN Extravilan

Adresa: Jud. Maramures

Nr. Crt	Nr cadastral Nr. topografic	Suprafața* (mp)	Observații / Referințe
A1		3.900	Sector cadastral:17 Teren neimprejmuit;

B. Partea II. Proprietari și acte

Inscrieri privitoare la dreptul de proprietate și alte drepturi reale		Referințe
817 / 21/05/2024		
Act Administrativ nr. Proces verbl de punere în posesie nr. 240, din 12/01/2024 emis de Primăria Comunei Băsești (HG nr. 972/13.04.1992, Anexa nr. 3, poziția 184);		
B1	Inscrierea provizorie, drept de PROPRIETATE, dobandit prin Lege, cota actuala 1/1 1) BLIDAR VALERIA , Lipsă CNP DEFUNCT:Da	A1
Act Administrativ nr. Adeverința de posesie nr. 2423, din 17/05/2024 emis de Primăria Comunei Băsești;		
B2	Se notează posesia faptică în favoarea lui Salajan Maria 1) SALAJAN MARIA	A1

C. Partea III. SARCINI .

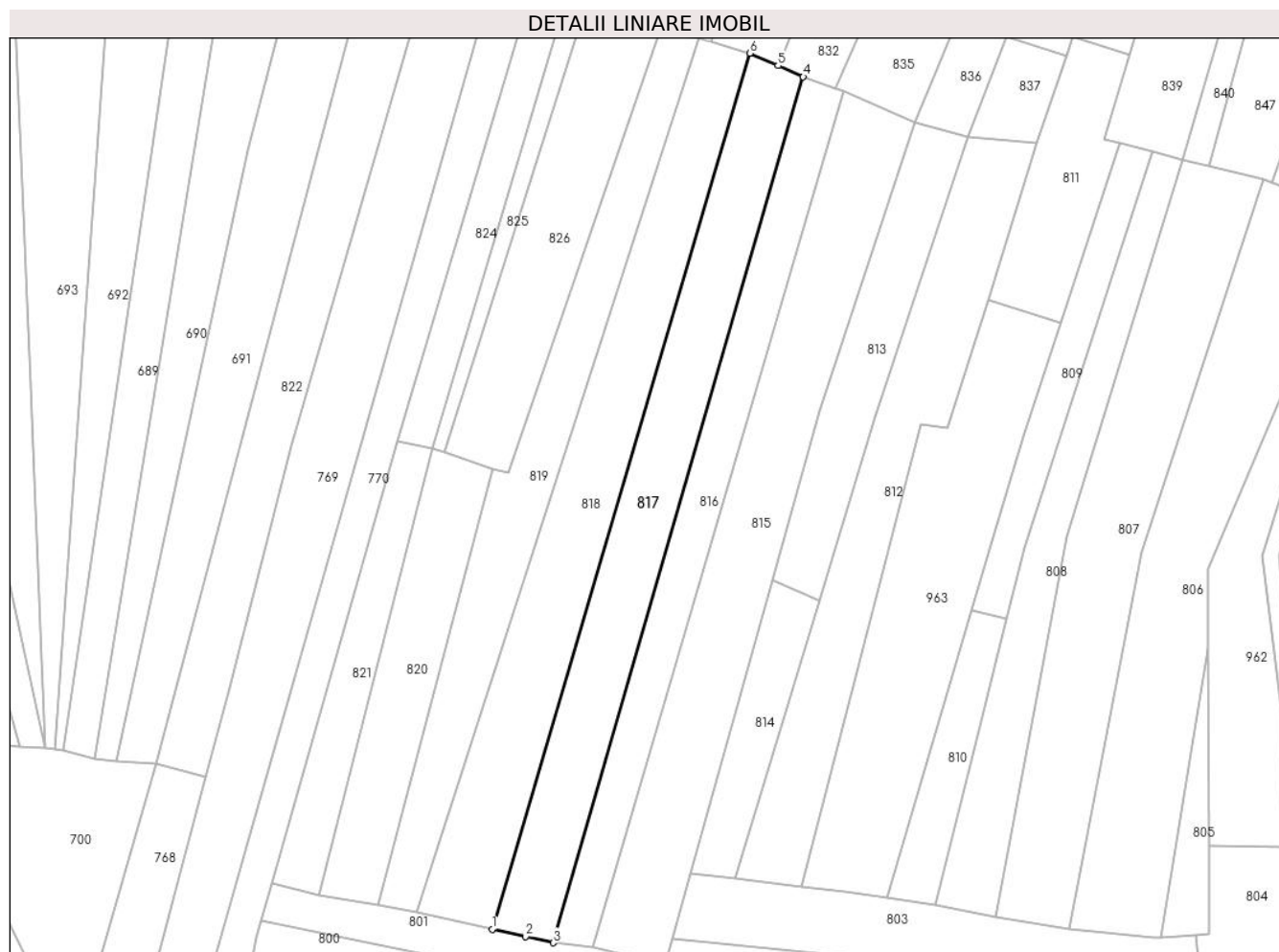
Inscrieri privind dezmembramintele dreptului de proprietate, drepturi reale de garanție și sarcini	Referințe
NU SUNT	

Anexa Nr. 1 La Partea I

Teren

Nr cadastral	Suprafața (mp)*	Observații / Referințe
	3.900	

* Suprafața este determinată în planul de proiecție Stereo 70.



Date referitoare la teren

Crt	Categorie folosință	Intravilan	Suprafața (mp)	Tarla	Parcelă	Nr. topo	Observații / Referințe
1	arabil	NU	3.900	-	1	-	

Lungime Segmente

1) Valorile lungimilor segmentelor sunt obținute din proiecție în plan.

Punct început	X / Y	Punct sfârșit	X / Y	Lungime segment (** (m)
1	355.219,026 669.598,014	2	355.227,949 669.596,046	9.137
2	355.227,949 669.596,046	3	355.235,351 669.594,414	7.58
3	355.235,351 669.594,414	4	355.302,283 669.825,947	241.013
4	355.302,283 669.825,947	5	355.295,517 669.828,935	7.396
5	355.295,517 669.828,935	6	355.288,005 669.832,252	8.212

Punct început	X / Y	Punct sfârșit	X / Y	Lungime segment (** (m)
6	355.288,005 669.832,252	1	355.219,026 669.598,014	244.183

** Lungimile segmentelor sunt determinate în planul de proiecție Stereo 70 și sunt rotunjite la 1 milimetru.

*** Distanța dintre puncte este formată din segmente cumulate ce sunt mai mici decât valoarea 1 milimetru.

**DATE DESPRE IMOBILUL NR. 818**

Oficiul de Cadastru și Publicitate Imobiliară MARAMURES
Biroul de Cadastru și Publicitate Imobiliară Baia Mare

A. Partea I. Descrierea imobilului

TEREN Extravilan

Adresa: Jud. Maramures

Nr. Crt	Nr cadastral Nr. topografic	Suprafața* (mp)	Observații / Referințe
A1		4.266	Sector cadastral:17 Teren neimprejmit;

B. Partea II. Proprietari și acte

Inscrieri privitoare la dreptul de proprietate și alte drepturi reale		Referințe
818 / 21/05/2024		
Act Administrativ nr. Proces verbal de punere în posesie nr. 241, din 12/01/2024 emis de Primăria Comunei Băsești (HG nr. 972/13.04.1992, Anexa nr. 2A, poziția 47);		
B1	Inscrierea provizorie, drept de PROPRIETATE, dobandit prin Lege, cota actuala 1/1 1) SOPONAR VASILE DEFUNCT:Da	A1
Act Administrativ nr. Adeeverința de posesie nr. 2424, din 17/05/2024 emis de Primăria Comunei Băsești;		
B2	Se notează posesia faptică în favoarea lui Soponar Rozalia 1) SOPONAR ROZALIA	A1

C. Partea III. SARCINI .

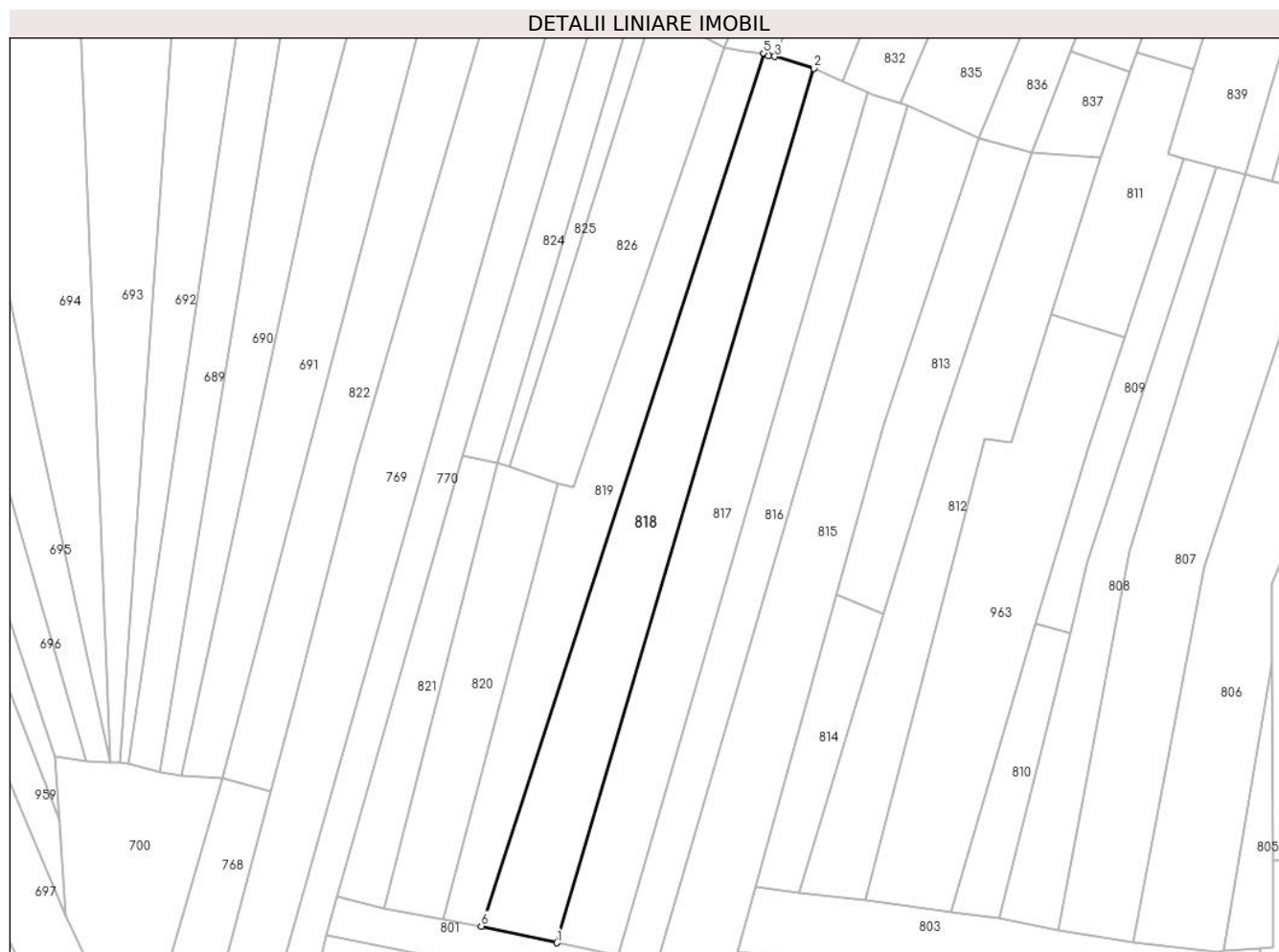
Inscrieri privind dezmembramintele dreptului de proprietate, drepturi reale de garanție și sarcini	Referințe
NU SUNT	

Anexa Nr. 1 La Partea I

Teren

Nr cadastral	Suprafața (mp)*	Observații / Referințe
	4.266	

* Suprafața este determinată în planul de proiecție Stereo 70.



Date referitoare la teren

Crt	Categorie folosință	Intravilan	Suprafața (mp)	Tarla	Parcelă	Nr. topo	Observații / Referințe
1	arabil	NU	4.266	-	1	-	

Lungime Segmente

1) Valorile lungimilor segmentelor sunt obținute din proiecție în plan.

Punct început	X / Y	Punct sfârșit	X / Y	Lungime segment (** (m)
1	355.219,026 669.598,014	2	355.288,005 669.832,252	244.183
2	355.288,005 669.832,252	3	355.277,462 669.835,432	11.012
3	355.277,462 669.835,432	4	355.275,837 669.835,649	1.639
4	355.275,837 669.835,649	5	355.274,462 669.836,337	1.538
5	355.274,462 669.836,337	6	355.198,759 669.602,484	245.801

Punct început	X / Y	Punct sfârșit	X / Y	Lungime segment (** (m)
6	355.198,759 669.602,484	1	355.219,026 669.598,014	20.754

** Lungimile segmentelor sunt determinate în planul de proiecție Stereo 70 și sunt rotunjite la 1 milimetru.

*** Distanța dintre puncte este formată din segmente cumulate ce sunt mai mici decât valoarea 1 milimetru.

**DATE DESPRE IMOBILUL NR. 819**

Oficiul de Cadastru și Publicitate Imobiliară MARAMURES
Biroul de Cadastru și Publicitate Imobiliară Baia Mare

A. Partea I. Descrierea imobilului

TEREN Extravilan

Adresa: Jud. Maramures

Nr. Crt	Nr cadastral Nr. topografic	Suprafața* (mp)	Observații / Referințe
A1		3.100	Sector cadastral:17 Teren neimprejmuit;

B. Partea II. Proprietari și acte

Inscrieri privitoare la dreptul de proprietate și alte drepturi reale	Referințe
1 / 18/03/2024	
Act Administrativ nr. Tp nr.6053/12, din 07/07/2009 emis de Comisia Județeană Maramureș;	
B1	A1
Intabulare, drept de PROPRIETATE, dobandit prin Reconstituire, cota actuala 1/1, cota initiala 1/1	
1) Dărăban Dan	

C. Partea III. SARCINI .

Inscrieri privind dezmembramintele dreptului de proprietate, drepturi reale de garanție și sarcini	Referințe
NU SUNT	

Punct început	X / Y	Punct sfârșit	X / Y	Lungime segment (** (m)
6	355.219,252 669.721,141	7	355.188,552 669.604,415	120.696
7	355.188,552 669.604,415	1	355.198,759 669.602,484	10.388

** Lungimile segmentelor sunt determinate în planul de proiecție Stereo 70 și sunt rotunjite la 1 milimetru.

*** Distanța dintre puncte este formată din segmente cumulate ce sunt mai mici decât valoarea 1 milimetru.

**DATE DESPRE IMOBILUL NR. 820**

Oficiul de Cadastru și Publicitate Imobiliară MARAMURES
Biroul de Cadastru și Publicitate Imobiliară Baia Mare

A. Partea I. Descrierea imobilului

TEREN Extravilan

Adresa: Jud. Maramures

Nr. Crt	Nr cadastral Nr. topografic	Suprafața* (mp)	Observații / Referințe
A1		2.012	Sector cadastral:17 Teren neimprejmit;

B. Partea II. Proprietari și acte

Inscrieri privitoare la dreptul de proprietate și alte drepturi reale	Referințe
820 / 17/05/2024	
Act Administrativ nr. TP nr. 6061/20, din 06/07/2009 emis de Comisia Județeană Maramureș;	
B1	A1
Intabulare, drept de PROPRIETATE, dobandit prin Reconstituire, cota actuala 1/1 1) DĂRĂBAN DAN	

C. Partea III. SARCINI .

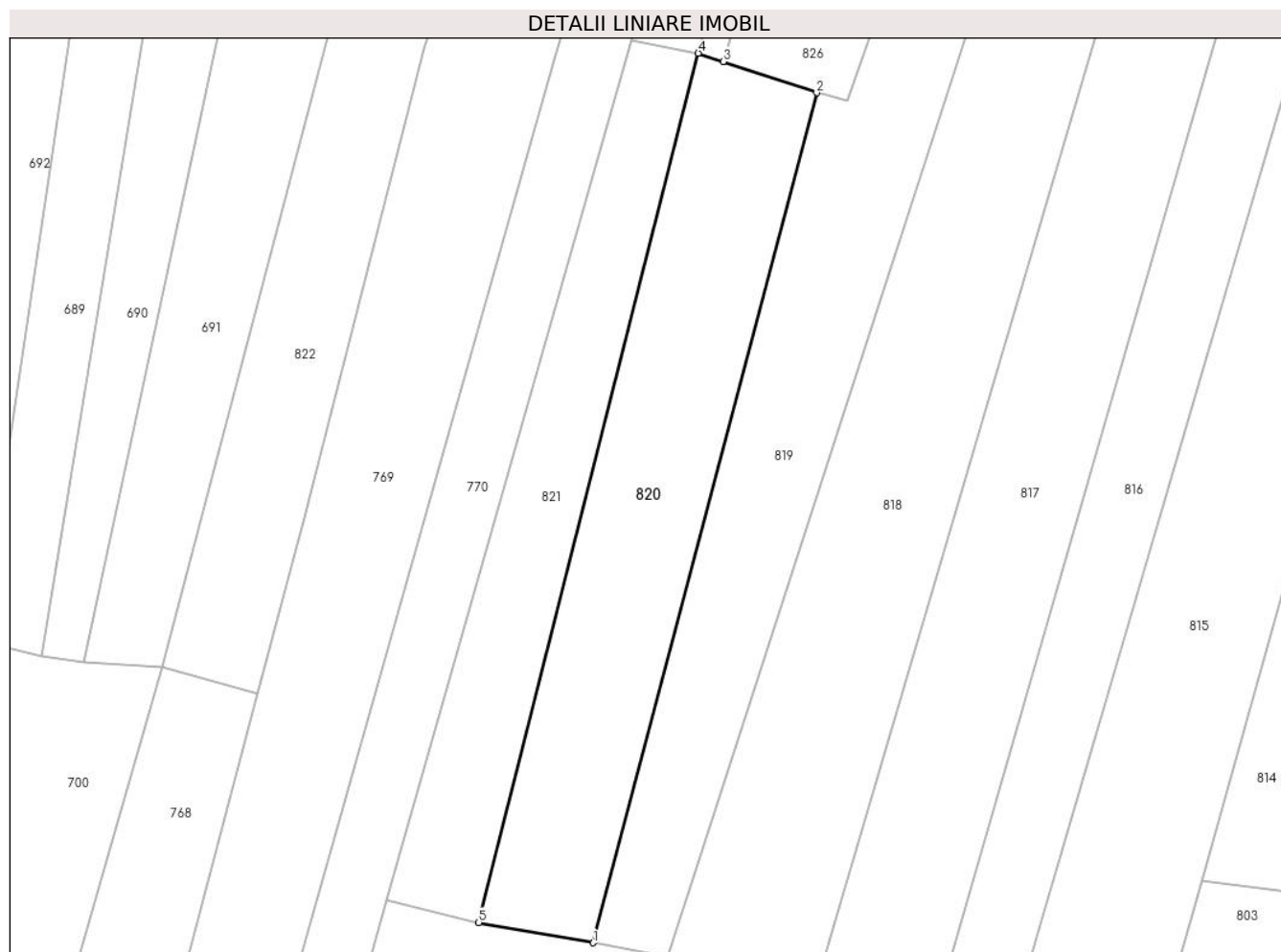
Inscrieri privind dezmembramintele dreptului de proprietate, drepturi reale de garanție și sarcini	Referințe
NU SUNT	

Anexa Nr. 1 La Partea I

Teren

Nr cadastral	Suprafața (mp)*	Observații / Referințe
	2.012	

* Suprafața este determinată în planul de proiecție Stereo 70.



Date referitoare la teren

Crt	Categorie folosință	Intravilan	Suprafața (mp)	Tarla	Parcelă	Nr. topo	Observații / Referințe
1	arabil	NU	2.012	Rotundu	1	-	

Lungime Segmente

1) Valorile lungimilor segmentelor sunt obținute din proiecție în plan.

Punct început	X / Y	Punct sfârșit	X / Y	Lungime segment (** (m)
1	355.188,552 669.604,415	2	355.219,252 669.721,141	120.696
2	355.219,252 669.721,141	3	355.206,405 669.725,444	13.548
3	355.206,405 669.725,444	4	355.203,005 669.726,583	3.586
4	355.203,005 669.726,583	5	355.172,834 669.607,196	123.14
5	355.172,834 669.607,196	1	355.188,552 669.604,415	15.962

**** Lungimile segmentelor sunt determinate în planul de proiecție Stereo 70 și sunt rotunjite la 1 milimetru.**

***** Distanța dintre puncte este formată din segmente cumulate ce sunt mai mici decât valoarea 1 milimetru.**

**DATE DESPRE IMOBILUL NR. 821**

Oficiul de Cadastru și Publicitate Imobiliară MARAMURES
Biroul de Cadastru și Publicitate Imobiliară Baia Mare

A. Partea I. Descrierea imobilului

TEREN Extravilan

Adresa: Jud. Maramures

Nr. Crt	Nr cadastral Nr. topografic	Suprafața* (mp)	Observații / Referințe
A1		1.381	Sector cadastral:17 Teren neimprejmuit;

B. Partea II. Proprietari și acte

Inscrieri privitoare la dreptul de proprietate și alte drepturi reale		Referințe
821 / 15/05/2024		
Act Administrativ nr. TP nr. 6061/20, din 06/07/2009 emis de Comisia Județeană Maramureș;		
B1	Intabulare, drept de PROPRIETATE, dobandit prin Reconstituire, cota actuala 1/1 1) DĂRĂBAN DAN	A1

C. Partea III. SARCINI .

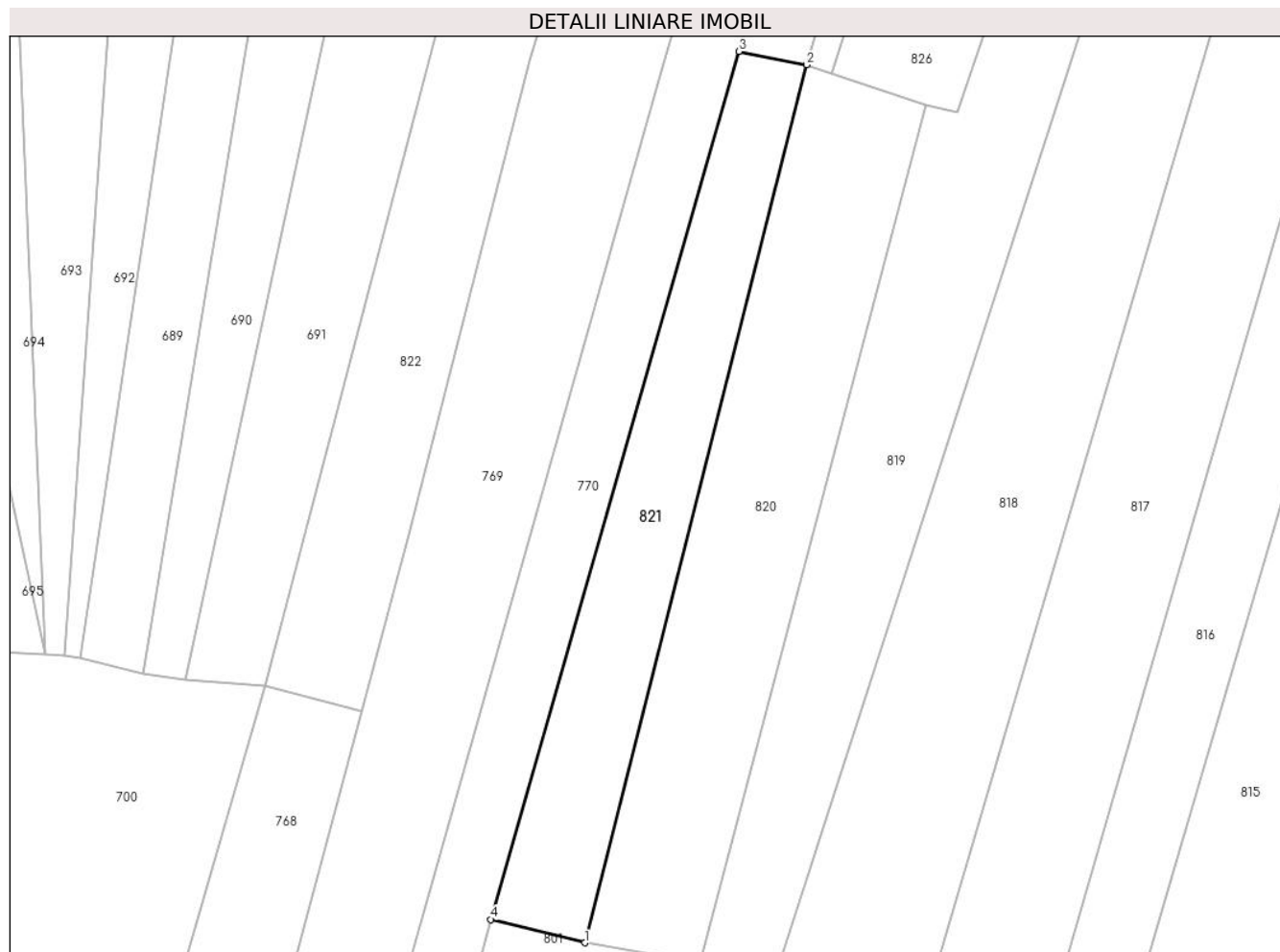
Inscrieri privind dezmembramintele dreptului de proprietate, drepturi reale de garanție și sarcini	Referințe
NU SUNT	

Anexa Nr. 1 La Partea I

Teren

Nr cadastral	Suprafața (mp)*	Observații / Referințe
	1.381	

* Suprafața este determinată în planul de proiecție Stereo 70.



Date referitoare la teren

Crt	Categorie folosință	Intravilan	Suprafața (mp)	Tarla	Parcelă	Nr. topo	Observații / Referințe
1	arabil	NU	1.381	Rotundu	1	-	

Lungime Segmente

1) Valorile lungimilor segmentelor sunt obținute din proiecție în plan.

Punct început	X / Y	Punct sfârșit	X / Y	Lungime segment (** (m)
1	355.172,834 669.607,196	2	355.203,005 669.726,583	123.14
2	355.203,005 669.726,583	3	355.193,836 669.728,393	9.346
3	355.193,836 669.728,393	4	355.160,074 669.610,355	122.772
4	355.160,074 669.610,355	1	355.172,834 669.607,196	13.145

** Lungimile segmentelor sunt determinate în planul de proiecție Stereo 70 și sunt rotunjite la 1 milimetru.

***** Distanţa dintre puncte este formată din segmente cumulate ce sunt mai mici decât valoarea 1 milimetru.**

**DATE DESPRE IMOBILUL NR. 822**

Oficiul de Cadastru și Publicitate Imobiliară MARAMURES
Biroul de Cadastru și Publicitate Imobiliară Baia Mare

A. Partea I. Descrierea imobilului

TEREN Extravilan

Adresa: Jud. Maramures

Nr. Crt	Nr cadastral Nr. topografic	Suprafața* (mp)	Observații / Referințe
A1		3.000	Sector cadastral:17 Teren neimprejmuit;

B. Partea II. Proprietari și acte

Inscrieri privitoare la dreptul de proprietate și alte drepturi reale		Referințe
822 / 15/05/2024		
Act Administrativ nr. TP nr.6061/54, din 28/07/2010 emis de Comisia Județeană Maramureș;		
B1	Intabulare, drept de PROPRIETATE, dobandit prin Reconstituire, cota actuala 1/1 1) MARE MARIA DEFUNCT:Da	A1

C. Partea III. SARCINI .

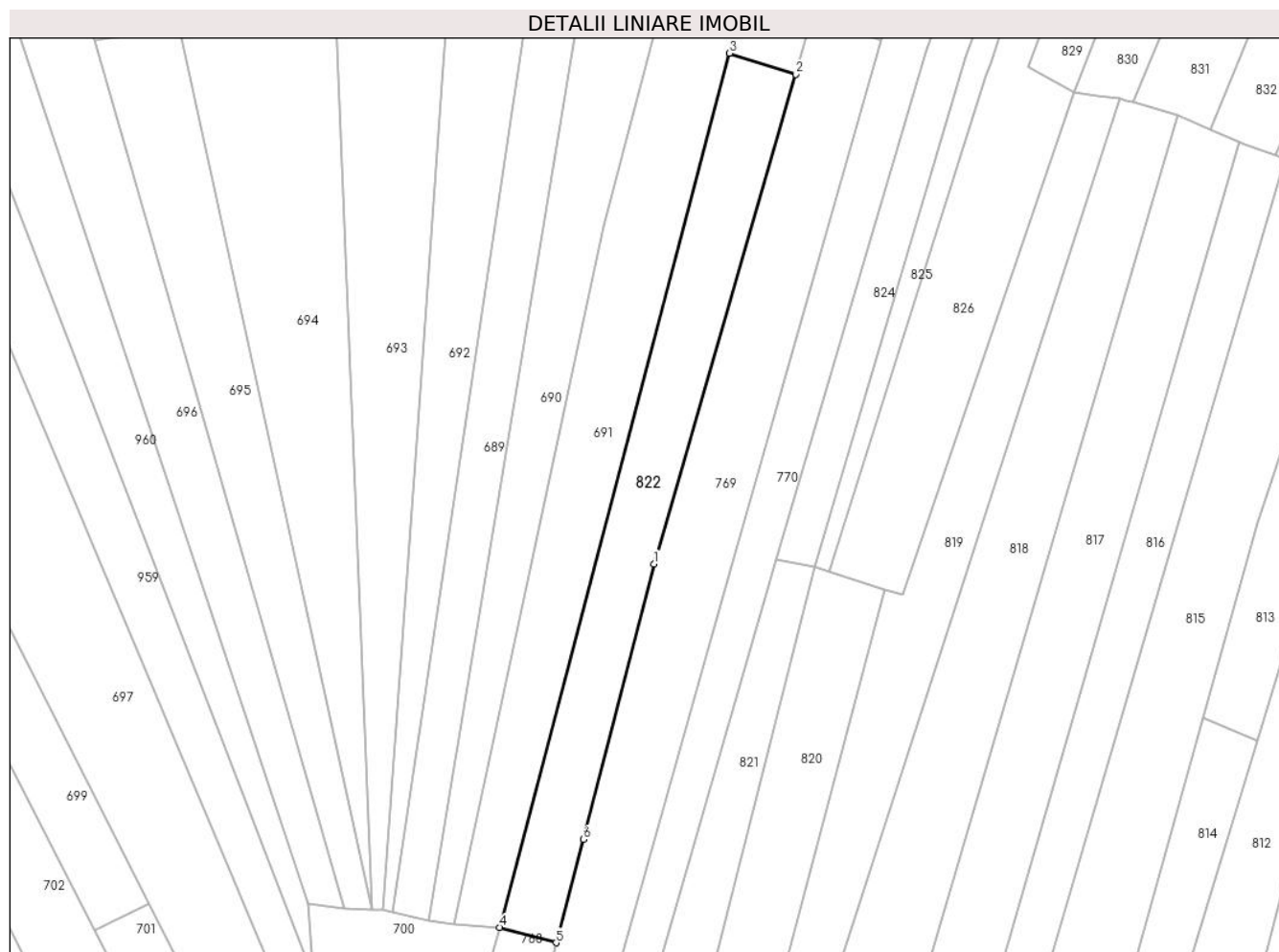
Inscrieri privind dezmembramintele dreptului de proprietate, drepturi reale de garanție și sarcini	Referințe
NU SUNT	

Anexa Nr. 1 La Partea I

Teren

Nr cadastral	Suprafața (mp)*	Observații / Referințe
	3.000	

* Suprafața este determinată în planul de proiecție Stereo 70.



Date referitoare la teren

Crt	Categorie folosință	Intravilan	Suprafața (mp)	Tarla	Parcelă	Nr. topo	Observații / Referințe
1	arabil	NU	3.000	Ratundu	1	-	

Lungime Segmente

1) Valorile lungimilor segmentelor sunt obținute din proiecție în plan.

Punct început	X / Y	Punct sfârșit	X / Y	Lungime segment (** (m)
1	355.165,373 669.727,241	2	355.198,476 669.841,846	119.29
2	355.198,476 669.841,846	3	355.183,07 669.846,753	16.169
3	355.183,07 669.846,753	4	355.129,27 669.642,2	211.51
4	355.129,27 669.642,2	5	355.142,413 669.638,615	13.623
5	355.142,413 669.638,615	6	355.148,843 669.662,774	25.0

Punct început	X / Y	Punct sfârșit	X / Y	Lungime segment (** (m)
6	355.148,843 669.662,774	1	355.165,373 669.727,241	66.552

** Lungimile segmentelor sunt determinate în planul de proiecție Stereo 70 și sunt rotunjite la 1 milimetru.

*** Distanța dintre puncte este formată din segmente cumulate ce sunt mai mici decât valoarea 1 milimetru.

**DATE DESPRE IMOBILUL NR. 823**

Oficiul de Cadastru și Publicitate Imobiliară MARAMURES
Biroul de Cadastru și Publicitate Imobiliară Baia Mare

A. Partea I. Descrierea imobilului

TEREN Extravilan

Adresa: Jud. Maramures

Nr. Crt	Nr cadastral Nr. topografic	Suprafața* (mp)	Observații / Referințe
A1		1.800	Sector cadastral:17 Teren neimprejmuit;

B. Partea II. Proprietari și acte

Inscrieri privitoare la dreptul de proprietate și alte drepturi reale		Referințe
823 / 15/05/2024		
Act Administrativ nr. Proces verbal de punere în posesie nr. 364, din 12/01/2024 emis de Primăria comunei Băsești (HG nr.972/13.04.1992, Anexa nr.3 ,poziția 2);		
B1	Inscrierea provizorie, drept de PROPRIETATE, dobandit prin Lege, cota actuala 1/1 1) ANDREICA VASILE 2) ANDREICA FLORICA	A1
Act Administrativ nr. Adeverință de posesie nr., din 15/01/2024 emis de Primăria comunei Băsești;		
B2	Se notează posesia faptică în favoarea lui Neamț Daniela Rodica 1) NEAMȚ DANIELA - RODICA	A1

C. Partea III. SARCINI .

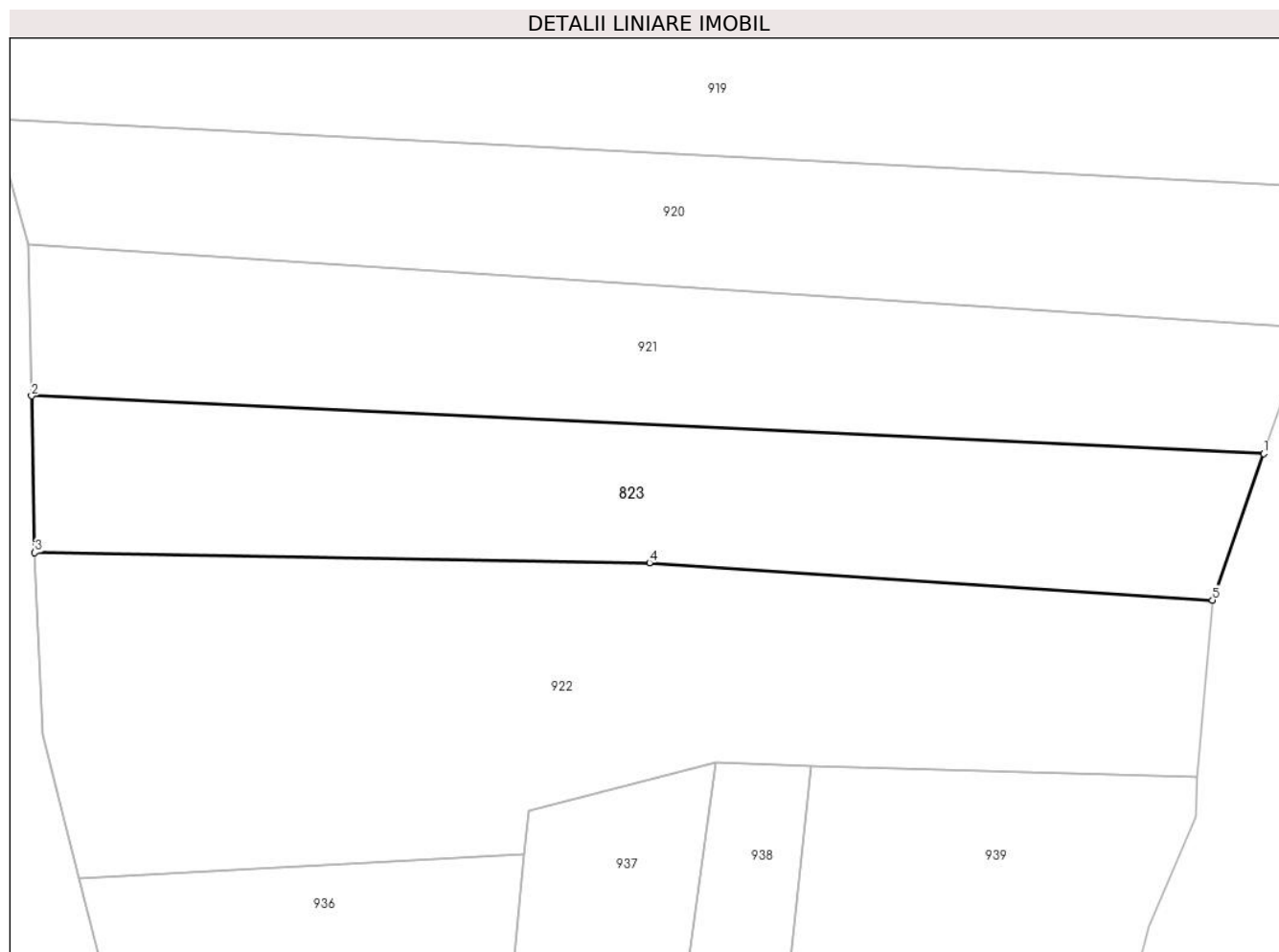
Inscrieri privind dezmembramintele dreptului de proprietate, drepturi reale de garanție și sarcini	Referințe
NU SUNT	

Anexa Nr. 1 La Partea I

Teren

Nr cadastral	Suprafața (mp)*	Observații / Referințe
	1.800	

* Suprafața este determinată în planul de proiecție Stereo 70.



Date referitoare la teren

Crt	Categorie folosință	Intravilan	Suprafața (mp)	Tarla	Parcelă	Nr. topo	Observații / Referințe
2	arabil	NU	1.800	-	1	-	

Lungime Segmente

1) Valorile lungimilor segmentelor sunt obținute din proiecție în plan.

Punct început	X / Y	Punct sfârșit	X / Y	Lungime segment (** (m)
1	355.734,396 669.575,401	2	355.609,472 669.581,252	125.061
2	355.609,472 669.581,252	3	355.609,809 669.565,379	15.877
3	355.609,809 669.565,379	4	355.672,119 669.564,347	62.319
4	355.672,119 669.564,347	5	355.729,204 669.560,567	57.21
5	355.729,204 669.560,567	1	355.734,396 669.575,401	15.716

**** Lungimile segmentelor sunt determinate în planul de proiecție Stereo 70 și sunt rotunjite la 1 milimetru.**

***** Distanța dintre puncte este formată din segmente cumulate ce sunt mai mici decât valoarea 1 milimetru.**

**DATE DESPRE IMOBILUL NR. 824**

Oficiul de Cadastru și Publicitate Imobiliară MARAMURES
Biroul de Cadastru și Publicitate Imobiliară Baia Mare

A. Partea I. Descrierea imobilului

TEREN Extravilan

Adresa: Jud. Maramures

Nr. Crt	Nr cadastral Nr. topografic	Suprafața* (mp)	Observații / Referințe
A1		3.600	Sector cadastral:17 Teren neimprejmuit;

B. Partea II. Proprietari și acte

Inscrieri privitoare la dreptul de proprietate și alte drepturi reale		Referințe
824 / 15/05/2024		
Act Administrativ nr. Proces verbal de punere în posesie nr. 357, din 12/01/2024 emis de Primăria comunei Băsești (HG nr.972/13.04.1992, Anexa nr.3 ,poziția 77);		
B1	Inscrierea provizorie, drept de PROPRIETATE, dobandit prin Lege, cota actuala 1/1 1) BLIDAR FLOARE DEFUNCT:Da	A1
Act Administrativ nr. Adeverință de posesie nr.2426, din 15/01/2024 emis de Primăria comunei Băsești;		
B2	Se notează posesia faptică în favoarea lui Virca Ignat 1) VIRCA IGNAT	A1

C. Partea III. SARCINI .

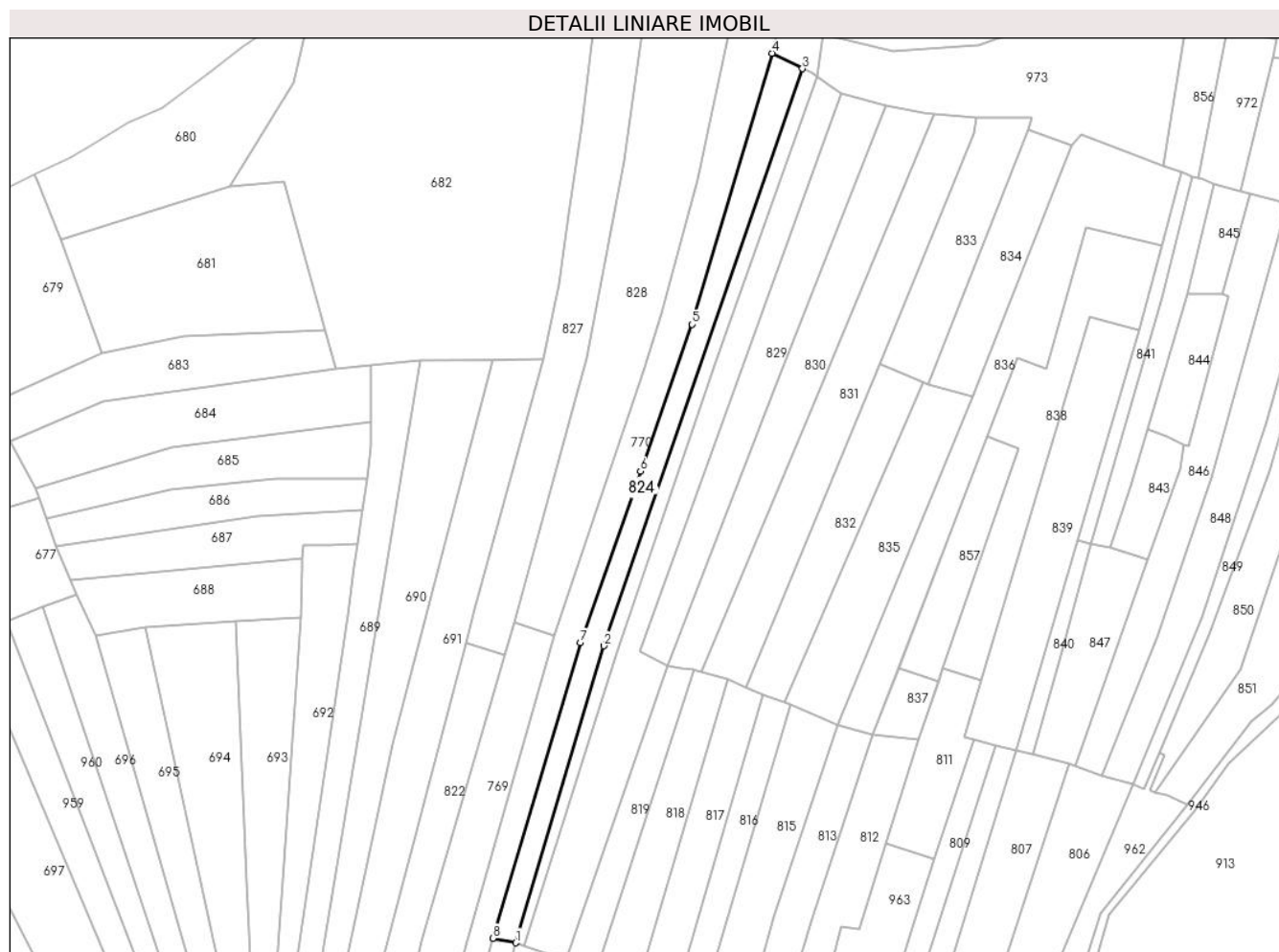
Inscrieri privind dezmembramintele dreptului de proprietate, drepturi reale de garanție și sarcini	Referințe
NU SUNT	

Anexa Nr. 1 La Partea I

Teren

Nr cadastral	Suprafața (mp)*	Observații / Referințe
	3.600	

* Suprafața este determinată în planul de proiecție Stereo 70.



Date referitoare la teren

Crt	Categorie folosință	Intra vilan	Suprafața (mp)	Tarla	Parcelă	Nr. topo	Observații / Referințe
1	arabil	NU	3.600	-	1	-	

Lungime Segmente

1) Valorile lungimilor segmentelor sunt obținute din proiecție în plan.

Punct început	X / Y	Punct sfârșit	X / Y	Lungime segment (** (m)
1	355.203,005 669.726,583	2	355.238,388 669.845,684	124.246
2	355.238,388 669.845,684	3	355.318,157 670.077,164	244.839
3	355.318,157 670.077,164	4	355.305,883 670.083,318	13.73
4	355.305,883 670.083,318	5	355.273,82 669.974,594	113.353
5	355.273,82 669.974,594	6	355.253,104 669.915,698	62.433

Punct început	X / Y	Punct sfârșit	X / Y	Lungime segment (** (m)
6	355.253,104 669.915,698	7	355.228,911 669.846,916	72.913
7	355.228,911 669.846,916	8	355.193,836 669.728,393	123.604
8	355.193,836 669.728,393	1	355.203,005 669.726,583	9.346

** Lungimile segmentelor sunt determinate în planul de proiecție Stereo 70 și sunt rotunjite la 1 milimetru.

*** Distanța dintre puncte este formată din segmente cumulate ce sunt mai mici decât valoarea 1 milimetru.

**DATE DESPRE IMOBILUL NR. 825**

Oficiul de Cadastru și Publicitate Imobiliară MARAMURES
Biroul de Cadastru și Publicitate Imobiliară Baia Mare

A. Partea I. Descrierea imobilului

TEREN Extravilan

Adresa: Jud. Maramures

Nr. Crt	Nr cadastral Nr. topografic	Suprafața* (mp)	Observații / Referințe
A1		2.000	Sector cadastral:17 Teren neimprejmuit;

B. Partea II. Proprietari și acte

Inscrieri privitoare la dreptul de proprietate și alte drepturi reale	Referințe
825 / 15/05/2024	
Act Administrativ nr. TP nr.6061/20, din 06/07/2009 emis de Comisia Județeană Maramureș;	
B1	A1
Intabulare, drept de PROPRIETATE, dobandit prin Reconstituire, cota actuala 1/1 1) DĂRĂBAN DAN	

C. Partea III. SARCINI .

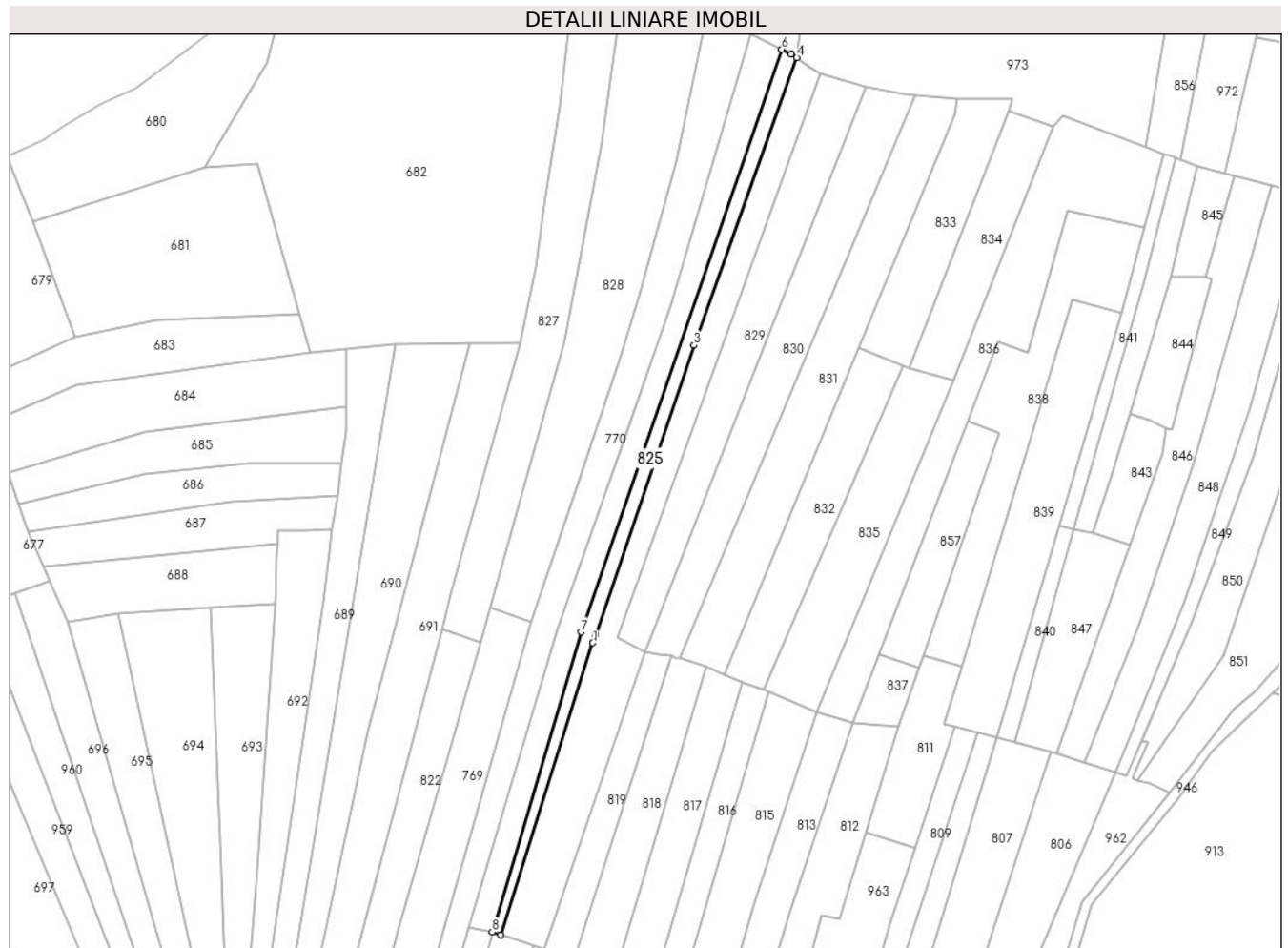
Inscrieri privind dezmembramintele dreptului de proprietate, drepturi reale de garanție și sarcini	Referințe
NU SUNT	

Anexa Nr. 1 La Partea I

Teren

Nr cadastral	Suprafața (mp)*	Observații / Referințe
	2.000	

* Suprafața este determinată în planul de proiecție Stereo 70.



Date referitoare la teren

Crt	Categorie folosință	Intra vilan	Suprafața (mp)	Tarla	Parcelă	Nr. topo	Observații / Referințe
1	arabil	NU	2.000	Rotundu	1	-	

Lungime Segmente

1) Valorile lungimilor segmentelor sunt obținute din proiecție în plan.

Punct început	X / Y	Punct sfârșit	X / Y	Lungime segment (** (m)
1	355.243,055 669.841,439	2	355.244,123 669.844,529	3.269
2	355.244,123 669.844,529	3	355.283,309 669.959,643	121.601
3	355.283,309 669.959,643	4	355.324,153 670.073,744	121.191
4	355.324,153 670.073,744	5	355.321,983 670.075,246	2.639
5	355.321,983 670.075,246	6	355.318,157 670.077,164	4.28

Punct început	X / Y	Punct sfârşit	X / Y	Lungime segment (** (m)
6	355.318,157 670.077,164	7	355.238,388 669.845,684	244.839
7	355.238,388 669.845,684	8	355.203,005 669.726,583	124.246
8	355.203,005 669.726,583	9	355.206,405 669.725,444	3.586
9	355.206,405 669.725,444	1	355.243,055 669.841,439	121.647

** Lungimile segmentelor sunt determinate în planul de proiecţie Stereo 70 şi sunt rotunjite la 1 milimetru.

*** Distanţa dintre puncte este formată din segmente cumulate ce sunt mai mici decât valoarea 1 milimetru.

**DATE DESPRE IMOBILUL NR. 826**

Oficiul de Cadastru și Publicitate Imobiliară MARAMURES
Biroul de Cadastru și Publicitate Imobiliară Baia Mare

A. Partea I. Descrierea imobilului

TEREN Extravilan

Adresa: Jud. Maramures

Nr. Crt	Nr cadastral Nr. topografic	Suprafața* (mp)	Observații / Referințe
A1		4.918	Sector cadastral:17 Teren neimprejmuit;

B. Partea II. Proprietari și acte

Inscrieri privitoare la dreptul de proprietate și alte drepturi reale		Referințe
826 / 15/05/2024		
Act Normativ nr. Legea nr.7, din 13/03/1996 emis de Parlamentul României;		
B1	Intabulare, drept de PROPRIETATE, dobandit prin Lege, cota actuala 1/1 1) NEIDENTIFICAT NEIDENTIFICAT	A1
B2	Se notează mențiunea „proprietar neidentificat”, în baza art.13 alin. 15 din Legea 7/1996	A1

C. Partea III. SARCINI .

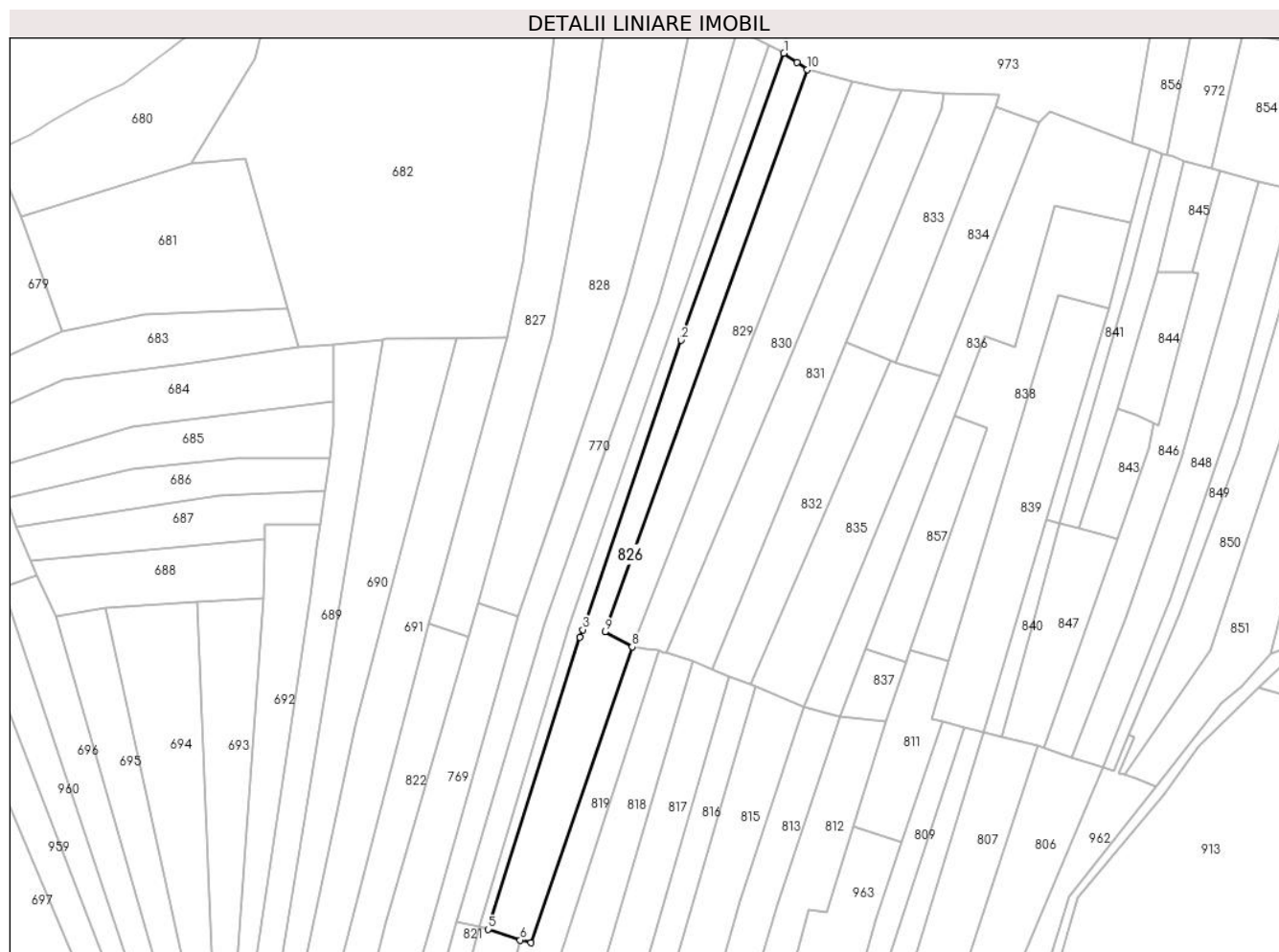
Inscrieri privind dezmembramintele dreptului de proprietate, drepturi reale de garanție și sarcini	Referințe
NU SUNT	

Anexa Nr. 1 La Partea I

Teren

Nr cadastral	Suprafața (mp)*	Observații / Referințe
	4.918	

* Suprafața este determinată în planul de proiecție Stereo 70.



Date referitoare la teren

Crt	Categorie folosință	Intra vilan	Suprafața (mp)	Tarla	Parcelă	Nr. topo	Observații / Referințe
1	arabil	NU	4.918	-	1	-	

Lungime Segmente

1) Valorile lungimilor segmentelor sunt obținute din proiecție în plan.

Punct început	X / Y	Punct sfârșit	X / Y	Lungime segment (** (m)
1	355.324,153 670.073,744	2	355.283,309 669.959,643	121.191
2	355.283,309 669.959,643	3	355.244,123 669.844,529	121.601
3	355.244,123 669.844,529	4	355.243,055 669.841,439	3.269
4	355.243,055 669.841,439	5	355.206,405 669.725,444	121.647
5	355.206,405 669.725,444	6	355.219,252 669.721,141	13.548

Punct început	X / Y	Punct sfârșit	X / Y	Lungime segment (** (m)
6	355.219,252 669.721,141	7	355.223,499 669.720,039	4.388
7	355.223,499 669.720,039	8	355.263,808 669.837,723	124.396
8	355.263,808 669.837,723	9	355.252,992 669.843,63	12.324
9	355.252,992 669.843,63	10	355.333,492 670.067,231	237.65
10	355.333,492 670.067,231	11	355.329,425 670.070,067	4.958
11	355.329,425 670.070,067	1	355.324,153 670.073,744	6.428

** Lungimile segmentelor sunt determinate în planul de proiecție Stereo 70 și sunt rotunjite la 1 milimetru.

*** Distanța dintre puncte este formată din segmente cumulate ce sunt mai mici decât valoarea 1 milimetru.

**DATE DESPRE IMOBILUL NR. 827**

Oficiul de Cadastru și Publicitate Imobiliară MARAMURES
Biroul de Cadastru și Publicitate Imobiliară Baia Mare

A. Partea I. Descrierea imobilului

TEREN Extravilan

Adresa: Jud. Maramures

Nr. Crt	Nr cadastral Nr. topografic	Suprafața* (mp)	Observații / Referințe
A1		4.817	Sector cadastral:17 Teren neimprejmuit;

B. Partea II. Proprietari și acte

Inscrieri privitoare la dreptul de proprietate și alte drepturi reale		Referințe
827 / 15/05/2024		
Act Administrativ nr. Proces verbal de punere în posesie nr.358, din 12/01/2024 emis de Primăria comunei Băsești (HG nr.972/13.04.1992, Anexa nr.3 ,poziția 2);		
B1	Inscrierea provizorie, drept de PROPRIETATE, dobandit prin Lege, cota actuala 1/1 1) DEAC ANA, Lipsa CNP	A1

C. Partea III. SARCINI .

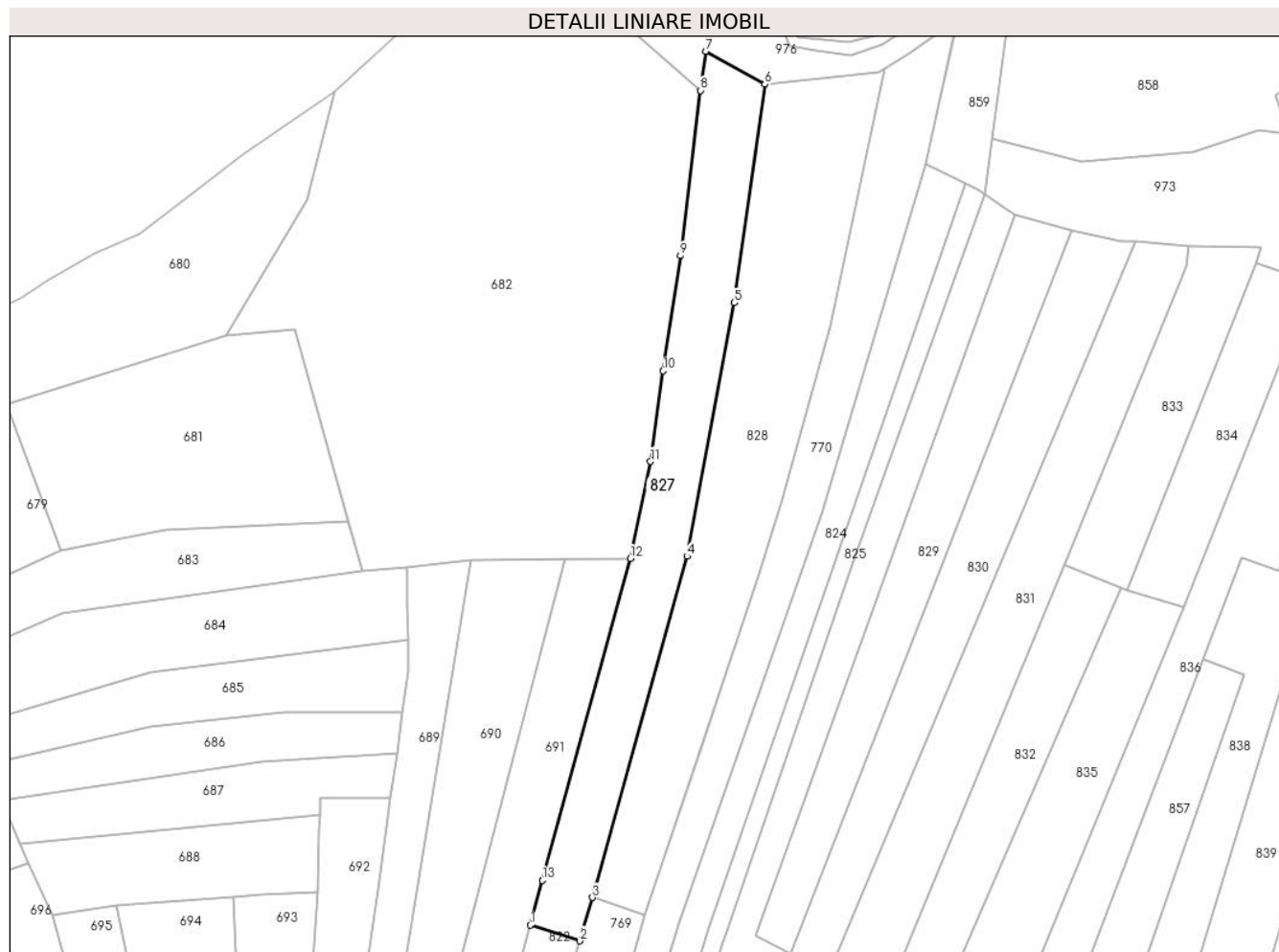
Inscrieri privind dezmembramintele dreptului de proprietate, drepturi reale de garanție și sarcini	Referințe
NU SUNT	

Anexa Nr. 1 La Partea I

Teren

Nr cadastral	Suprafața (mp)*	Observații / Referințe
	4.817	

* Suprafața este determinată în planul de proiecție Stereo 70.



Date referitoare la teren

Crt	Categorie folosință	Intravilan	Suprafața (mp)	Tarla	Parcelă	Nr. topo	Observații / Referințe
1	arabil	NU	4.817	-	1	-	

Lungime Segmente

1) Valorile lungimilor segmentelor sunt obținute din proiecție în plan.

Punct început	X / Y	Punct sfârșit	X / Y	Lungime segment (** (m)
1	355.183,07 669.846,753	2	355.198,476 669.841,846	16.169
2	355.198,476 669.841,846	3	355.202,363 669.855,305	14.009
3	355.202,363 669.855,305	4	355.231,772 669.961,285	109.985
4	355.231,772 669.961,285	5	355.246,49 670.040,066	80.144
5	355.246,49 670.040,066	6	355.255,939 670.107,924	68.513

Punct început	X / Y	Punct sfârșit	X / Y	Lungime segment (** (m)
6	355.255,939 670.107,924	7	355.237,542 670.118,16	21.053
7	355.237,542 670.118,16	8	355.235,843 670.106,01	12.268
8	355.235,843 670.106,01	9	355.229,699 670.054,676	51.7
9	355.229,699 670.054,676	10	355.224,333 670.018,908	36.168
10	355.224,333 670.018,908	11	355.220,42 669.990,733	28.445
11	355.220,42 669.990,733	12	355.214,15 669.960,614	30.765
12	355.214,15 669.960,614	13	355.186,719 669.860,627	103.682
13	355.186,719 669.860,627	1	355.183,07 669.846,753	14.346

** Lungimile segmentelor sunt determinate în planul de proiecție Stereo 70 și sunt rotunjite la 1 milimetru.

*** Distanța dintre puncte este formată din segmente cumulate ce sunt mai mici decât valoarea 1 milimetru.

**DATE DESPRE IMOBILUL NR. 828**

Oficiul de Cadastru și Publicitate Imobiliară MARAMURES
Biroul de Cadastru și Publicitate Imobiliară Baia Mare

A. Partea I. Descrierea imobilului

TEREN Extravilan

Adresa: Jud. Maramures

Nr. Crt	Nr cadastral Nr. topografic	Suprafața* (mp)	Observații / Referințe
A1		6.866	Sector cadastral:17 Teren neimprejmuit;

B. Partea II. Proprietari și acte

Inscrieri privitoare la dreptul de proprietate și alte drepturi reale		Referințe
828 / 15/05/2024		
Act Administrativ nr. Proces verbal de punere în posesie nr.246, din 12/01/2024 emis de Primăria comunei Băsești (HG nr.972/13.04.1992, Anexa nr.2A ,poziția 29);		
B1	Inscrierea provizorie, drept de PROPRIETATE, dobandit prin Lege, cota actuala 1/1 1) MARE ALEXANDRU , Lipsă CNP DEFUNCT:Da	A1
Act Administrativ nr. Adeverință de posesie nr.2428, din 17/05/2024 emis de Primăria comunei Băsești;		
B2	Se notează posesia faptică în favoarea lui Dragoș Florica 1) DRAGOȘ FLORICA	A1

C. Partea III. SARCINI .

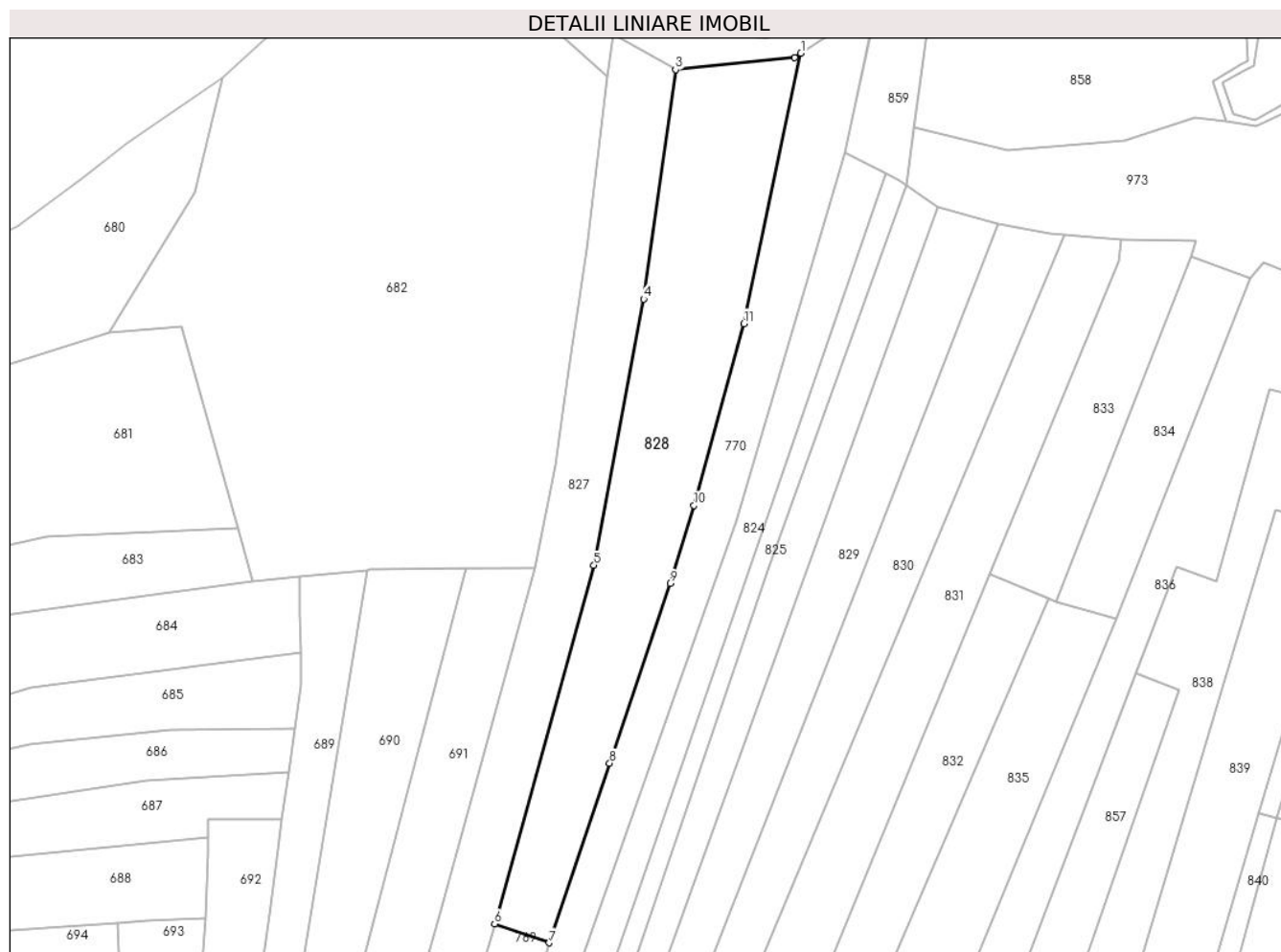
Inscrieri privind dezmembramintele dreptului de proprietate, drepturi reale de garanție și sarcini	Referințe
NU SUNT	

Anexa Nr. 1 La Partea I

Teren

Nr cadastral	Suprafața (mp)*	Observații / Referințe
	6.866	

* Suprafața este determinată în planul de proiecție Stereo 70.



Date referitoare la teren

Crt	Categorie folosință	Intravilan	Suprafața (mp)	Tarla	Parcelă	Nr. topo	Observații / Referințe
1	arabil	NU	6.866	-	1	-	

Lungime Segmente

1) Valorile lungimilor segmentelor sunt obținute din proiecție în plan.

Punct început	X / Y	Punct sfârșit	X / Y	Lungime segment (** (m)
1	355.293,024 670.112,74	2	355.291,126 670.111,545	2.243
2	355.291,126 670.111,545	3	355.255,939 670.107,924	35.373
3	355.255,939 670.107,924	4	355.246,49 670.040,066	68.513
4	355.246,49 670.040,066	5	355.231,772 669.961,285	80.144
5	355.231,772 669.961,285	6	355.202,363 669.855,305	109.985

Punct început	X / Y	Punct sfârșit	X / Y	Lungime segment (** (m)
6	355.202,363 669.855,305	7	355.218,549 669.849,688	17.133
7	355.218,549 669.849,688	8	355.236,44 669.902,812	56.056
8	355.236,44 669.902,812	9	355.254,33 669.955,936	56.055
9	355.254,33 669.955,936	10	355.261,348 669.979,003	24.111
10	355.261,348 669.979,003	11	355.276,17 670.032,791	55.793
11	355.276,17 670.032,791	1	355.293,024 670.112,74	81.706

** Lungimile segmentelor sunt determinate în planul de proiecție Stereo 70 și sunt rotunjite la 1 milimetru.

*** Distanța dintre puncte este formată din segmente cumulate ce sunt mai mici decât valoarea 1 milimetru.

**DATE DESPRE IMOBILUL NR. 829**

Oficiul de Cadastru și Publicitate Imobiliară MARAMURES
Biroul de Cadastru și Publicitate Imobiliară Baia Mare

A. Partea I. Descrierea imobilului

TEREN Extravilan

Adresa: Jud. Maramures

Nr. Crt	Nr cadastral Nr. topografic	Suprafața* (mp)	Observații / Referințe
A1		3.669	Sector cadastral:17 Teren neimprejmuit;

B. Partea II. Proprietari și acte

Inscrieri privitoare la dreptul de proprietate și alte drepturi reale		Referințe
829 / 15/05/2024		
Act Administrativ nr. Proces verbal de punere în posesie nr.351, din 12/01/2024 emis de Primăria comunei Băsești (HG nr.972/13.04.1992, Anexa nr.2A, poziția 21);		
B1	Inscrierea provizorie, drept de PROPRIETATE, dobandit prin Lege, cota actuala 1/1 1) DEAC PETRU DEFUNCT:Da	A1
Act Administrativ nr. Adeverință de posesie nr.2540, din 17/05/2024 emis de Primăria comunei Băsești;		
B2	Se notează posesia faptică în favoarea lui Dunca Călin 1) DUNCA CĂLIN	A1

C. Partea III. SARCINI .

Inscrieri privind dezmembramintele dreptului de proprietate, drepturi reale de garanție și sarcini	Referințe
NU SUNT	

Anexa Nr. 1 La Partea I

Teren

Nr cadastral	Suprafața (mp)*	Observații / Referințe
	3.669	

* Suprafața este determinată în planul de proiecție Stereo 70.



Date referitoare la teren

Crt	Categorie folosință	Intravilan	Suprafața (mp)	Tarla	Parcelă	Nr. topo	Observații / Referințe
1	arabil	NU	3.669	-	1	-	

Lungime Segmente

1) Valorile lungimilor segmentelor sunt obținute din proiecție în plan.

Punct început	X / Y	Punct sfârșit	X / Y	Lungime segment (** (m)
1	355.333,492 670.067,231	2	355.252,992 669.843,63	237.65
2	355.252,992 669.843,63	3	355.263,808 669.837,723	12.324
3	355.263,808 669.837,723	4	355.307,667 669.950,306	120.824
4	355.307,667 669.950,306	5	355.351,417 670.062,333	120.267
5	355.351,417 670.062,333	1	355.333,492 670.067,231	18.582

**** Lungimile segmentelor sunt determinate în planul de proiecție Stereo 70 și sunt rotunjite la 1 milimetru.**

***** Distanța dintre puncte este formată din segmente cumulate ce sunt mai mici decât valoarea 1 milimetru.**

**DATE DESPRE IMOBILUL NR. 830**

Oficiul de Cadastru și Publicitate Imobiliară MARAMURES
Biroul de Cadastru și Publicitate Imobiliară Baia Mare

A. Partea I. Descrierea imobilului

TEREN Extravilan

Adresa: Jud. Maramures

Nr. Crt	Nr cadastral Nr. topografic	Suprafața* (mp)	Observații / Referințe
A1		4.000	Sector cadastral:17 Teren neimprejmuit;

B. Partea II. Proprietari și acte

Inscrieri privitoare la dreptul de proprietate și alte drepturi reale		Referințe
830 / 15/05/2024		
Act Administrativ nr. Proces verbal de punere în posesie nr.352, din 12/01/2024 emis de Primăria comunei Băsești (HG nr.972/13.04.1992, Anexa nr.3, poziția 184);		
B1	Inscrierea provizorie, drept de PROPRIETATE, dobandit prin Lege, cota actuala 1/1 1) BLIDAR VALERIA , Lipsă CNP DEFUNCT:Da	A1
Act Administrativ nr. Adeverință de posesie nr.2542, din 17/05/2024 emis de Primăria comunei Băsești;		
B2	Se notează posesia faptică în favoarea lui Deac Ioan 1) DEAC IOAN	A1

C. Partea III. SARCINI .

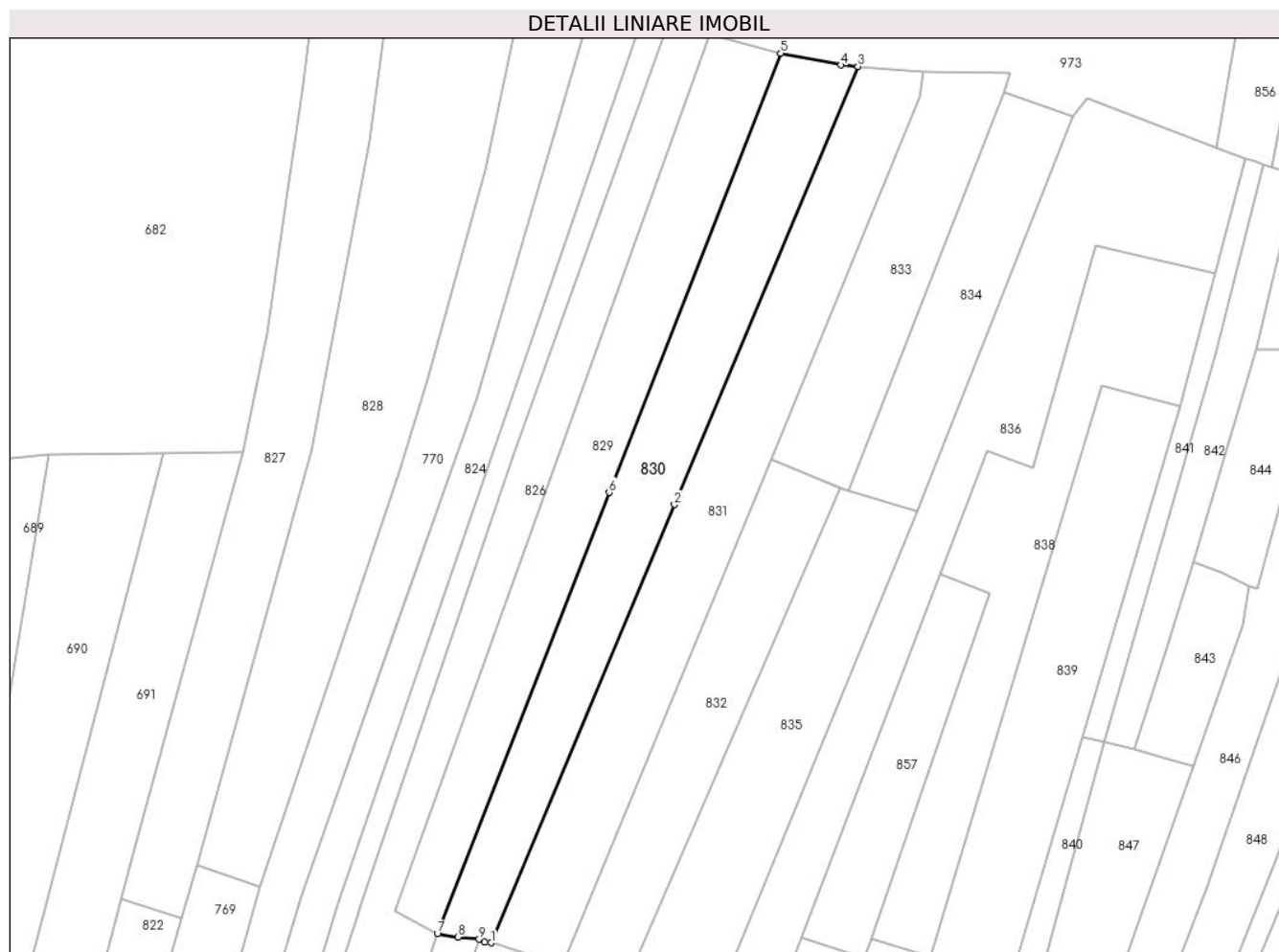
Inscrieri privind dezmembramintele dreptului de proprietate, drepturi reale de garanție și sarcini	Referințe
NU SUNT	

Anexa Nr. 1 La Partea I

Teren

Nr cadastral	Suprafața (mp)*	Observații / Referințe
	4.000	

* Suprafața este determinată în planul de proiecție Stereo 70.



Date referitoare la teren

Crt	Categorie folosință	Intravilan	Suprafața (mp)	Tarla	Parcelă	Nr. topo	Observații / Referințe
1	arabil	NU	4.000	-	1	-	

Lungime Segmente

1) Valorile lungimilor segmentelor sunt obținute din proiecție în plan.

Punct început	X / Y	Punct sfârșit	X / Y	Lungime segment (** (m)
1	355.277,462 669.835,432	2	355.324,319 669.947,198	121.191
2	355.324,319 669.947,198	3	355.371,162 670.058,966	121.187
3	355.371,162 670.058,966	4	355.366,826 670.059,322	4.351
4	355.366,826 670.059,322	5	355.351,417 670.062,333	15.7
5	355.351,417 670.062,333	6	355.307,667 669.950,306	120.267

Punct început	X / Y	Punct sfârșit	X / Y	Lungime segment (** (m)
6	355.307,667 669.950,306	7	355.263,808 669.837,723	120.824
7	355.263,808 669.837,723	8	355.269,093 669.836,894	5.35
8	355.269,093 669.836,894	9	355.274,462 669.836,337	5.398
9	355.274,462 669.836,337	10	355.275,837 669.835,649	1.538
10	355.275,837 669.835,649	1	355.277,462 669.835,432	1.639

** Lungimile segmentelor sunt determinate în planul de proiecție Stereo 70 și sunt rotunjite la 1 milimetru.

*** Distanța dintre puncte este formată din segmente cumulate ce sunt mai mici decât valoarea 1 milimetru.

**DATE DESPRE IMOBILUL NR. 831**

Oficiul de Cadastru și Publicitate Imobiliară MARAMURES
Biroul de Cadastru și Publicitate Imobiliară Baia Mare

A. Partea I. Descrierea imobilului

TEREN Extravilan

Adresa: Jud. Maramures

Nr. Crt	Nr cadastral Nr. topografic	Suprafața* (mp)	Observații / Referințe
A1		4.488	Sector cadastral:17 Teren neimprejmuit;

B. Partea II. Proprietari și acte

Inscrieri privitoare la dreptul de proprietate și alte drepturi reale		Referințe
831 / 15/05/2024		
Act Administrativ nr. Proces verbal de punere în posesie nr.353, din 12/01/2024 emis de Primăria comunei Băsești (HG nr.972/13.04.1992, Anexa nr.3, poziția 67);		
B1	Inscrierea provizorie, drept de PROPRIETATE, dobandit prin Lege, cota actuala 1/1 1) SOPONAR PETRU, Lipsă CNP DEFUNCT:Da	A1
831 / 15/02/2024		
Act Administrativ nr. Adeverință de posesie nr.2541, din 17/05/2024 emis de Primăria comunei Băsești;		
B2	Se notează posesia faptică în favoarea lui Deac Valeria - Bianca 1) DEAC VALERIA - BIANCA	A1

C. Partea III. SARCINI .

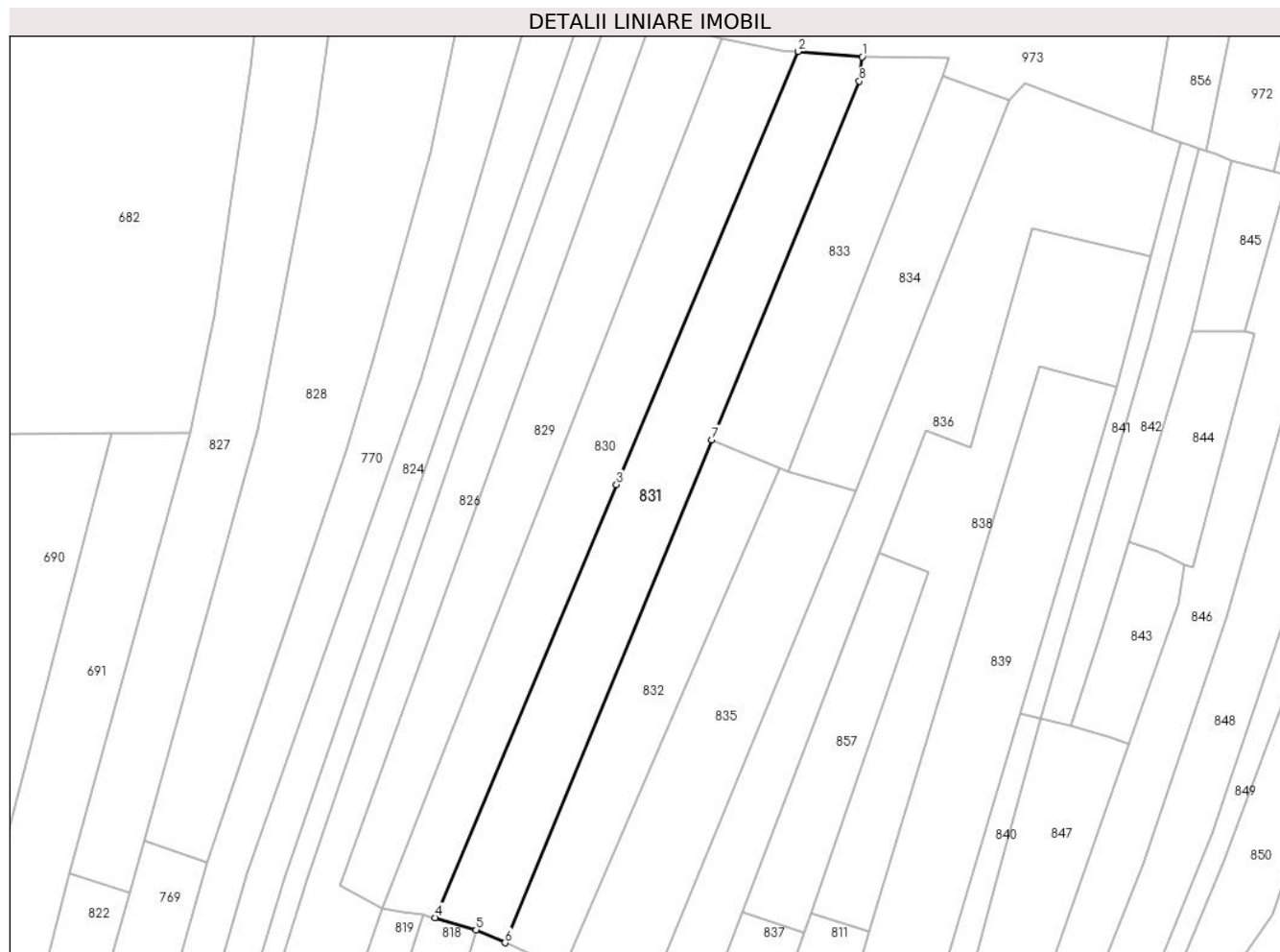
Inscrieri privind dezmembramintele dreptului de proprietate, drepturi reale de garanție și sarcini	Referințe
NU SUNT	

Anexa Nr. 1 La Partea I

Teren

Nr cadastral	Suprafața (mp)*	Observații / Referințe
	4.488	

* Suprafața este determinată în planul de proiecție Stereo 70.



Date referitoare la teren

Crt	Categorie folosință	Intravilan	Suprafața (mp)	Tarla	Parcelă	Nr. topo	Observații / Referințe
1	arabil	NU	4.488	-	1	-	

Lungime Segmente

1) Valorile lungimilor segmentelor sunt obținute din proiecție în plan.

Punct început	X / Y	Punct sfârșit	X / Y	Lungime segment (** (m)
1	355.387,761 670.057,602	2	355.371,162 670.058,966	16.655
2	355.371,162 670.058,966	3	355.324,319 669.947,198	121.187
3	355.324,319 669.947,198	4	355.277,462 669.835,432	121.191
4	355.277,462 669.835,432	5	355.288,005 669.832,252	11.012
5	355.288,005 669.832,252	6	355.295,517 669.828,935	8.212

Punct început	X / Y	Punct sfârşit	X / Y	Lungime segment (** (m)
6	355.295,517 669.828,935	7	355.348,957 669.958,739	140.374
7	355.348,957 669.958,739	8	355.387,054 670.051,275	100.071
8	355.387,054 670.051,275	1	355.387,761 670.057,602	6.366

** Lungimile segmentelor sunt determinate în planul de proiecţie Stereo 70 şi sunt rotunjite la 1 milimetru.

*** Distanţa dintre puncte este formată din segmente cumulate ce sunt mai mici decât valoarea 1 milimetru.

**DATE DESPRE IMOBILUL NR. 832**

Oficiul de Cadastru și Publicitate Imobiliară MARAMURES
Biroul de Cadastru și Publicitate Imobiliară Baia Mare

A. Partea I. Descrierea imobilului

TEREN Extravilan

Adresa: Jud. Maramures

Nr. Crt	Nr cadastral Nr. topografic	Suprafața* (mp)	Observații / Referințe
A1		2.500	Sector cadastral:17 Teren neimprejmut;

B. Partea II. Proprietari și acte

Inscrieri privitoare la dreptul de proprietate și alte drepturi reale		Referințe
832 / 15/05/2024		
Act Administrativ nr. Proces verbal de punere în posesie nr.247, din 12/01/2024 emis de Primăria comunei Băsești (HG nr.972/13.04.1992, Anexa nr.2A, poziția 17);		
B1	Inscrierea provizorie, drept de PROPRIETATE, dobandit prin Lege, cota actuala 1/1 1) POP VASILE , Lipsă CNP DEFUNCT:Da	A1
Act Administrativ nr. Adeverință de posesie nr.2429, din 17/05/2024 emis de Primăria comunei Băsești;		
B2	Se notează posesia faptică în favoarea lui Ardelean Florin - Cosmin 1) ARDELEAN FLORIN - COSMIN	A1

C. Partea III. SARCINI .

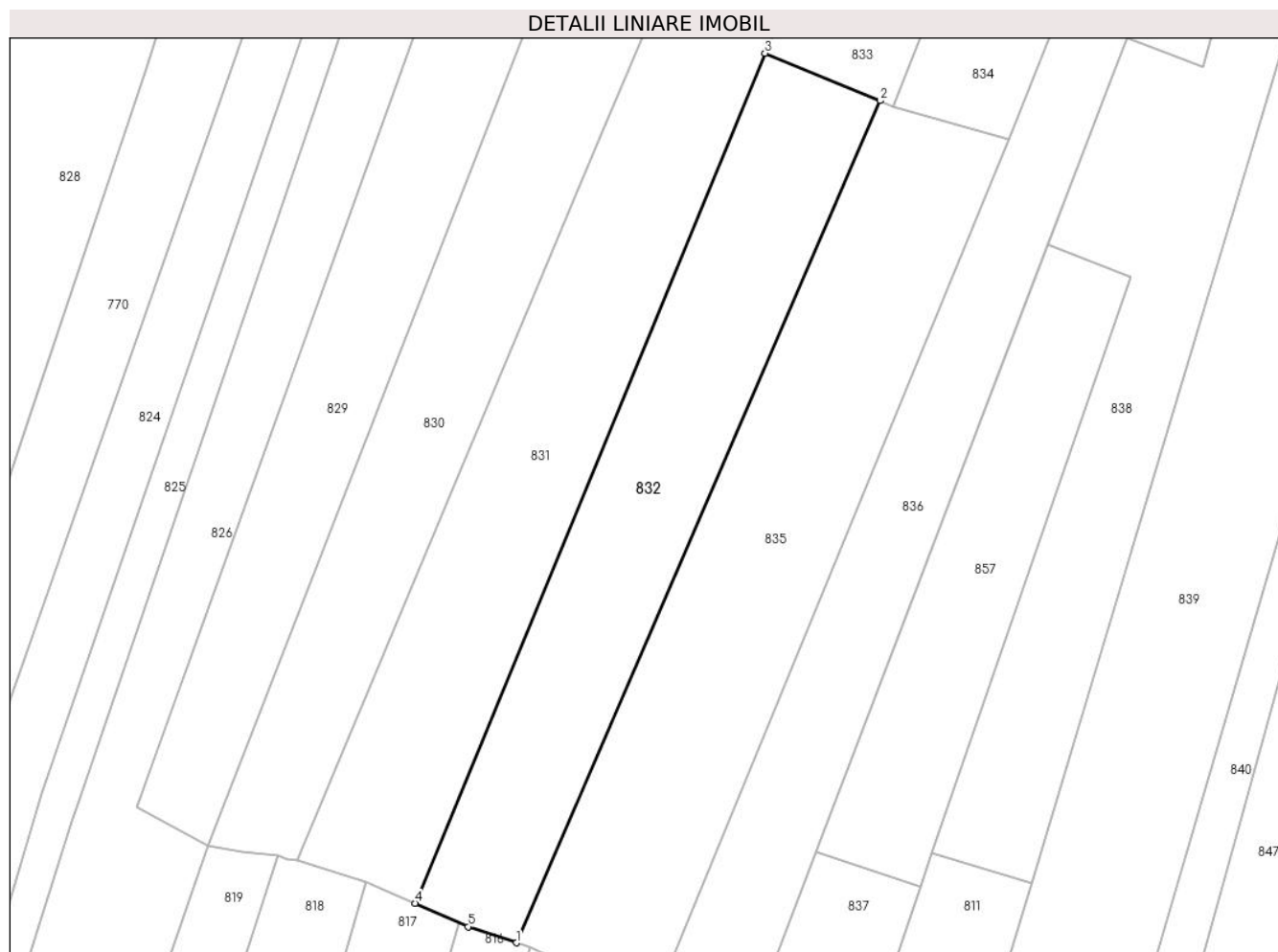
Inscrieri privind dezmembramintele dreptului de proprietate, drepturi reale de garanție și sarcini	Referințe
NU SUNT	

Anexa Nr. 1 La Partea I

Teren

Nr cadastral	Suprafața (mp)*	Observații / Referințe
	2.500	

* Suprafața este determinată în planul de proiecție Stereo 70.



Date referitoare la teren

Crt	Categorie folosință	Intravilan	Suprafața (mp)	Tarla	Parcelă	Nr. topo	Observații / Referințe
1	arabil	NU	2.500	-	1	-	

Lungime Segmente

1) Valorile lungimilor segmentelor sunt obținute din proiecție în plan.

Punct început	X / Y	Punct sfârșit	X / Y	Lungime segment (** (m)
1	355.310,981 669.822,915	2	355.366,555 669.951,494	140.075
2	355.366,555 669.951,494	3	355.348,957 669.958,739	19.031
3	355.348,957 669.958,739	4	355.295,517 669.828,935	140.374
4	355.295,517 669.828,935	5	355.303,605 669.825,363	8.842
5	355.303,605 669.825,363	1	355.310,981 669.822,915	7.772

**** Lungimile segmentelor sunt determinate în planul de proiecție Stereo 70 și sunt rotunjite la 1 milimetru.**

***** Distanța dintre puncte este formată din segmente cumulate ce sunt mai mici decât valoarea 1 milimetru.**

**DATE DESPRE IMOBILUL NR. 833**

Oficiul de Cadastru și Publicitate Imobiliară MARAMURES
Biroul de Cadastru și Publicitate Imobiliară Baia Mare

A. Partea I. Descrierea imobilului

TEREN Extravilan

Adresa: Jud. Maramures

Nr. Crt	Nr cadastral Nr. topografic	Suprafața* (mp)	Observații / Referințe
A1		2.256	Sector cadastral:17 Teren neimprejmuit;

B. Partea II. Proprietari și acte

Inscrieri privitoare la dreptul de proprietate și alte drepturi reale		Referințe
833 / 15/05/2024		
Act Administrativ nr. Proces verbal de punere în posesie nr. 248, din 12/01/2024 emis de Primăria comunei Băsești (HG nr.972/13.04.1992, Anexa nr.3, poziția 78);		
B1	Inscrierea provizorie, drept de PROPRIETATE, dobandit prin Lege, cota actuala 1/1 1) SOPONAR IOAN DEFUNCT:Da	A1
Act Administrativ nr. Adeverință de posesie nr.2430, din 17/05/0202 emis de Primăria comunei Băsești;		
B2	Se notează posesia faptică în favoarea lui Salajan Maria 1) SALAJAN MARIA	A1

C. Partea III. SARCINI .

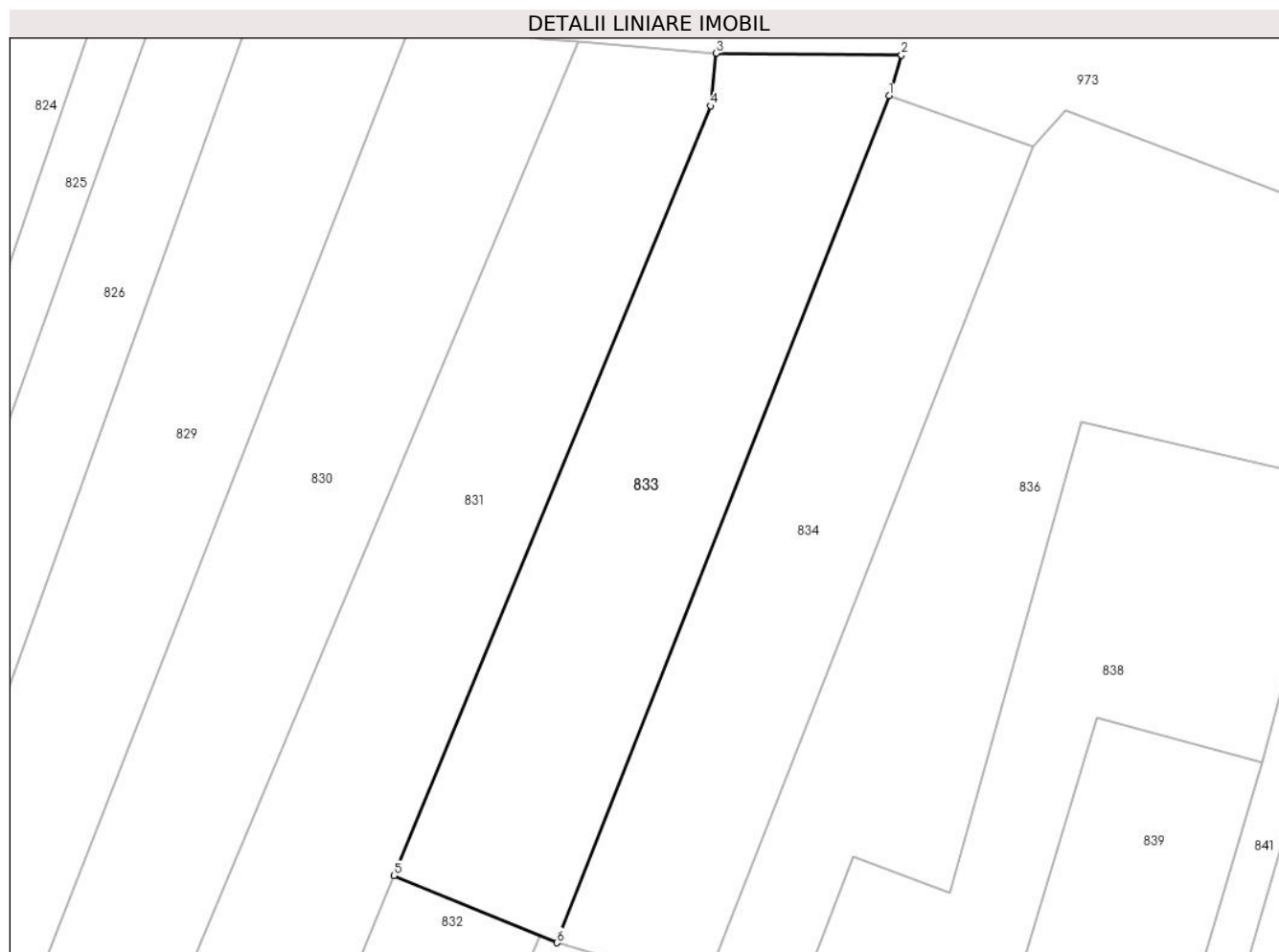
Inscrieri privind dezmembramintele dreptului de proprietate, drepturi reale de garanție și sarcini	Referințe
NU SUNT	

Anexa Nr. 1 La Partea I

Teren

Nr cadastral	Suprafața (mp)*	Observații / Referințe
	2.256	

* Suprafața este determinată în planul de proiecție Stereo 70.



Date referitoare la teren

Crt	Categorie folosință	Intravilan	Suprafața (mp)	Tarla	Parcelă	Nr. topo	Observații / Referințe
1	arabil	NU	2.256	-	1	-	

Lungime Segmente

1) Valorile lungimilor segmentelor sunt obținute din proiecție în plan.

Punct început	X / Y	Punct sfârșit	X / Y	Lungime segment (** (m)
1	355.408,551 670.052,501	2	355.410,051 670.057,364	5.089
2	355.410,051 670.057,364	3	355.387,761 670.057,602	22.291
3	355.387,761 670.057,602	4	355.387,054 670.051,275	6.366
4	355.387,054 670.051,275	5	355.348,957 669.958,739	100.071
5	355.348,957 669.958,739	6	355.368,61 669.950,648	21.253

Punct început	X / Y	Punct sfârșit	X / Y	Lungime segment (** (m)
6	355.368,61 669.950,648	1	355.408,551 670.052,501	109.404

** Lungimile segmentelor sunt determinate în planul de proiecție Stereo 70 și sunt rotunjite la 1 milimetru.

*** Distanța dintre puncte este formată din segmente cumulate ce sunt mai mici decât valoarea 1 milimetru.

**DATE DESPRE IMOBILUL NR. 834**

Oficiul de Cadastru și Publicitate Imobiliară MARAMURES
Biroul de Cadastru și Publicitate Imobiliară Baia Mare

A. Partea I. Descrierea imobilului

TEREN Extravilan

Nr. cadastral vechi:50250

Adresa: Jud. Maramures

Nr. Crt	Nr cadastral Nr. topografic	Suprafața* (mp)	Observații / Referințe
A1	50252	2.000	Sector cadastral:17 Teren neimprejmuit;

B. Partea II. Proprietari și acte

Inscrieri privitoare la dreptul de proprietate și alte drepturi reale		Referințe
834 / 15/05/2024		
Act Notarial nr. Certificat de moștenitor nr. 76, din 29/04/2024 emis de NP Stoica Ioan Alin (Emis în dosar 82/2024);		
B1	Intabulare, drept de PROPRIETATE, dobandit prin Succesiune, cota actuala 1/1 1) CHIS MARIA , Bun propriu	A1
<i>OBSERVATII: Imobil transcris din CF nr. 50252 Băsești sub rangul încheierii nr. 28841/07.05.2024</i>		

C. Partea III. SARCINI .

Inscrieri privind dezmembramintele dreptului de proprietate, drepturi reale de garanție și sarcini	Referințe
NU SUNT	

Anexa Nr. 1 La Partea I

Teren

Nr cadastral	Suprafața (mp)*	Observații / Referințe
50252	2.000	

* Suprafața este determinată în planul de proiecție Stereo 70.



Date referitoare la teren

Crt	Categorie folosință	Intravilan	Suprafața (mp)	Tarla	Parcelă	Nr. topo	Observații / Referințe
1	arabil	NU	2.000	Ratundu	1	-	

Lungime Segmente

1) Valorile lungimilor segmentelor sunt obținute din proiecție în plan.

Punct început	X / Y	Punct sfârșit	X / Y	Lungime segment (** (m)
1	355.368,61 669.950,648	2	355.386,292 669.945,508	18.414
2	355.386,292 669.945,508	3	355.425,91 670.046,348	108.343
3	355.425,91 670.046,348	4	355.408,551 670.052,501	18.417
4	355.408,551 670.052,501	1	355.368,61 669.950,648	109.404

** Lungimile segmentelor sunt determinate în planul de proiecție Stereo 70 și sunt rotunjite la 1 milimetru.

***** Distanţa dintre puncte este formată din segmente cumulate ce sunt mai mici decât valoarea 1 milimetru.**

**DATE DESPRE IMOBILUL NR. 835**

Oficiul de Cadastru și Publicitate Imobiliară MARAMURES
Biroul de Cadastru și Publicitate Imobiliară Baia Mare

A. Partea I. Descrierea imobilului

TEREN Extravilan

Adresa: Jud. Maramures

Nr. Crt	Nr cadastral Nr. topografic	Suprafața* (mp)	Observații / Referințe
A1		3.068	Sector cadastral:17 Teren neimprejmuit;

B. Partea II. Proprietari și acte

Inscrieri privitoare la dreptul de proprietate și alte drepturi reale		Referințe
835 / 15/05/2024		
Act Administrativ nr. Proces verbal de punere în posesie nr.249, din 12/01/2024 emis de Primăria comunei Băsești (HG nr.972/13.04.1992, Anexa nr.2A, poziția 31);		
B1	Inscrierea provizorie, drept de PROPRIETATE, dobandit prin Lege, cota actuala 1/1 1) POP PETRE DEFUNCT:Da	A1
Act Administrativ nr. Adeverință de posesie nr.2431, din 17/05/2024 emis de Primăria comunei Băsești;		
B2	Se notează posesia faptică în favoarea lui Pop Gheorghe - Maricel 1) POP GHEORGHE - MARICEL	A1

C. Partea III. SARCINI .

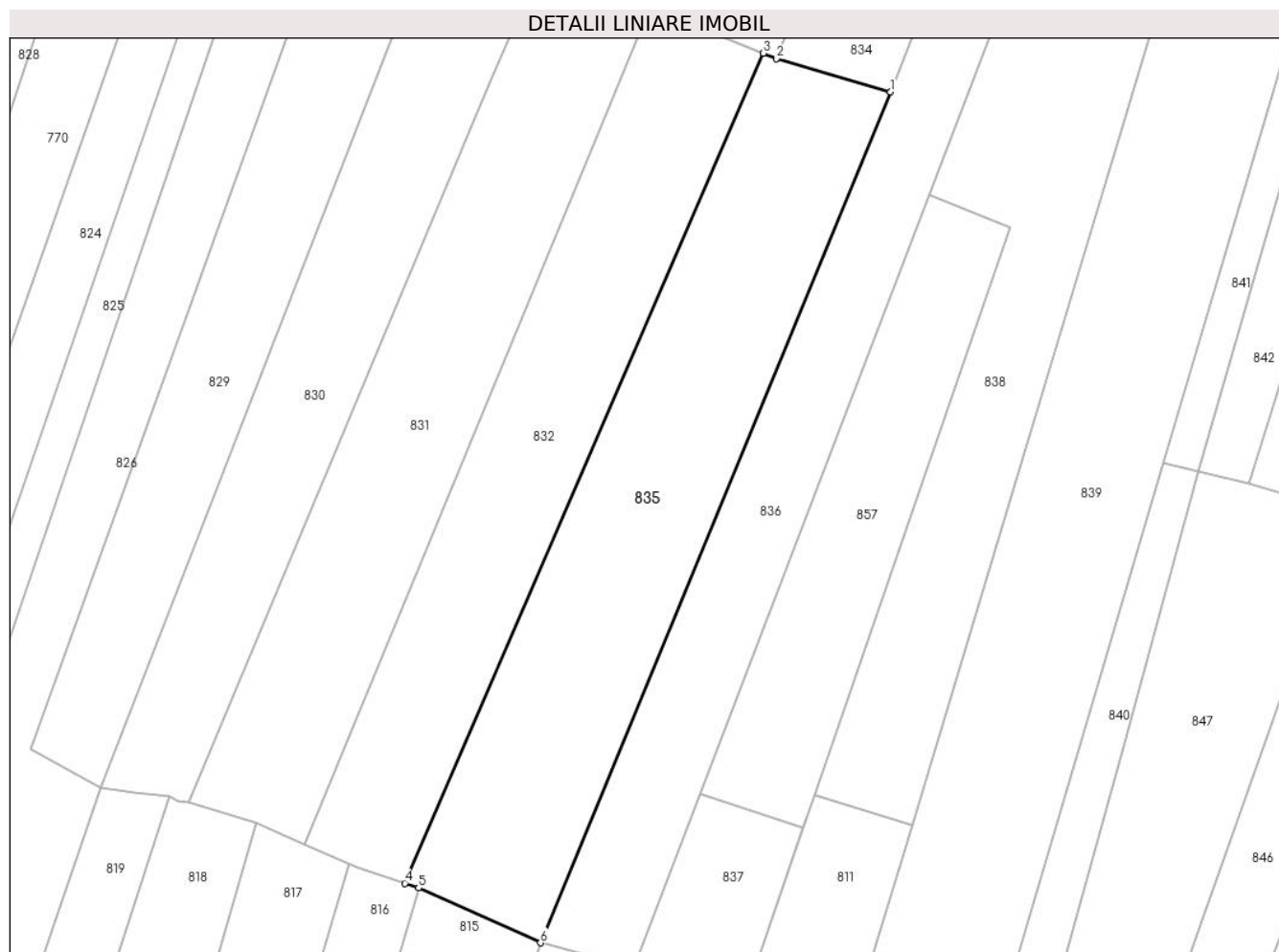
Inscrieri privind dezmembramintele dreptului de proprietate, drepturi reale de garanție și sarcini	Referințe
NU SUNT	

Anexa Nr. 1 La Partea I

Teren

Nr cadastral	Suprafața (mp)*	Observații / Referințe
	3.068	

* Suprafața este determinată în planul de proiecție Stereo 70.



Date referitoare la teren

Crt	Categorie folosință	Intravilan	Suprafața (mp)	Tarla	Parcelă	Nr. topo	Observații / Referințe
1	arabil	NU	3.068	-	1	-	

Lungime Segmente

1) Valorile lungimilor segmentelor sunt obținute din proiecție în plan.

Punct început	X / Y	Punct sfârșit	X / Y	Lungime segment (** (m)
1	355.386,292 669.945,508	2	355.368,61 669.950,648	18.414
2	355.368,61 669.950,648	3	355.366,555 669.951,494	2.222
3	355.366,555 669.951,494	4	355.310,981 669.822,915	140.075
4	355.310,981 669.822,915	5	355.313,128 669.822,203	2.262
5	355.313,128 669.822,203	6	355.332,03 669.813,7	20.726

Punct început	X / Y	Punct sfârșit	X / Y	Lungime segment (** (m)
6	355.332,03 669.813,7	1	355.386,292 669.945,508	142.54

** Lungimile segmentelor sunt determinate în planul de proiecție Stereo 70 și sunt rotunjite la 1 milimetru.

*** Distanța dintre puncte este formată din segmente cumulate ce sunt mai mici decât valoarea 1 milimetru.

**DATE DESPRE IMOBILUL NR. 836**

Oficiul de Cadastru și Publicitate Imobiliară MARAMURES
Biroul de Cadastru și Publicitate Imobiliară Baia Mare

A. Partea I. Descrierea imobilului

TEREN Extravilan

Adresa: Jud. Maramures

Nr. Crt	Nr cadastral Nr. topografic	Suprafața* (mp)	Observații / Referințe
A1		4.830	Sector cadastral:17 Teren neimprejmuit;

B. Partea II. Proprietari și acte

Inscrieri privitoare la dreptul de proprietate și alte drepturi reale		Referințe
836 / 15/05/2024		
Act Administrativ nr. Proces verbal de punere în posesie nr.250, din 12/01/2024 emis de Primăria comunei Băsești (HG nr.972/13.04.1992, Anexa nr.2A, poziția 69);		
B1	Inscrierea provizorie, drept de PROPRIETATE, dobandit prin Lege, cota actuala 1/1 1) BLIDAR VASILE DEFUNCT:Da	A1
Act Administrativ nr. Adeverință de posesie nr.2432, din 17/05/2024 emis de Primăria comunei Băsești;		
B2	Se notează posesia faptică în favoarea lui Blidar Vasile 1) BLIDAR VASILE	A1

C. Partea III. SARCINI .

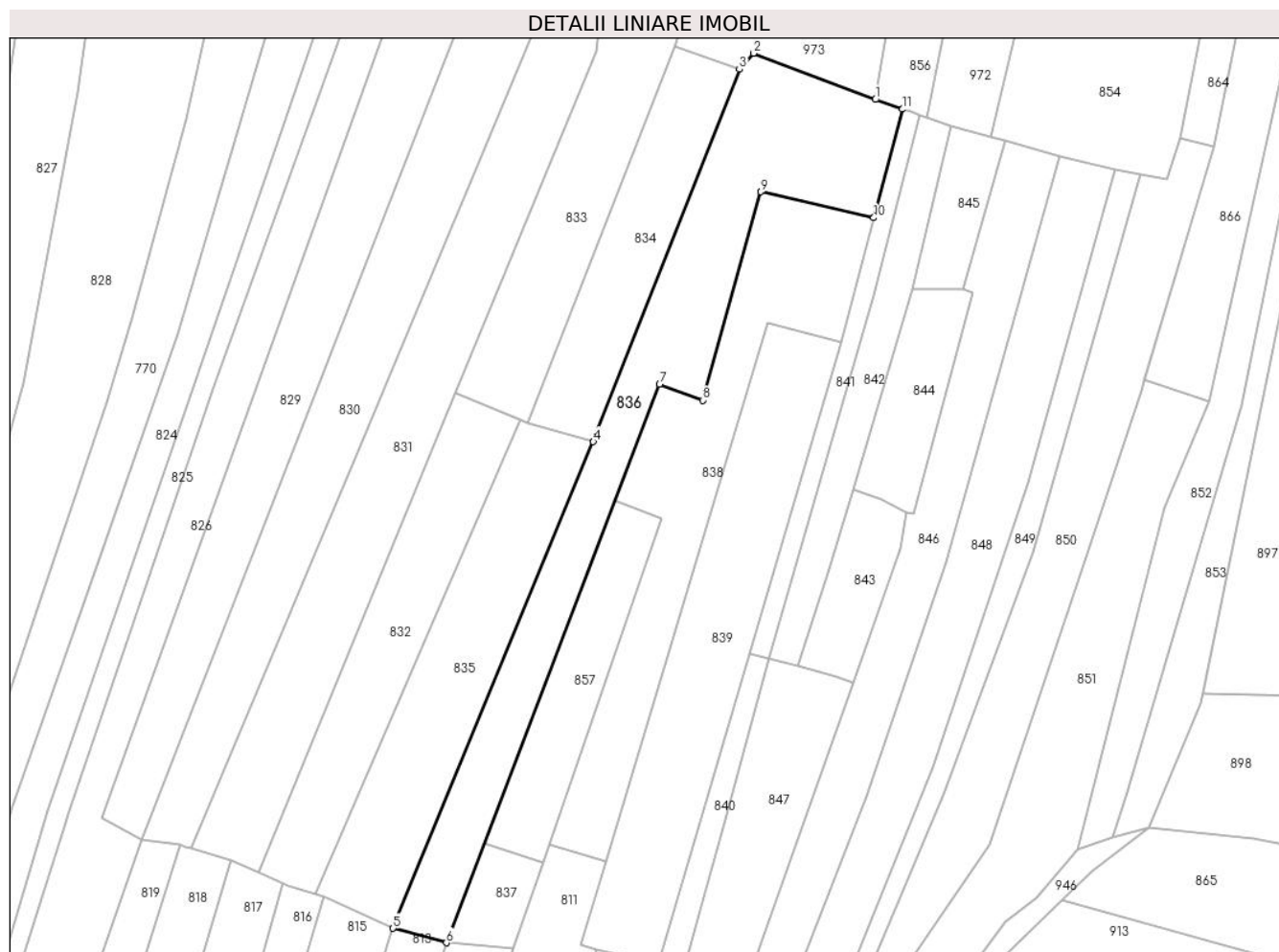
Inscrieri privind dezmembramintele dreptului de proprietate, drepturi reale de garanție și sarcini	Referințe
NU SUNT	

Anexa Nr. 1 La Partea I

Teren

Nr cadastral	Suprafața (mp)*	Observații / Referințe
	4.830	

* Suprafața este determinată în planul de proiecție Stereo 70.



Date referitoare la teren

Crt	Categorie folosință	Intravilan	Suprafața (mp)	Tarla	Parcelă	Nr. topo	Observații / Referințe
1	arabil	NU	4.830	-	1	-	

Lungime Segmente

1) Valorile lungimilor segmentelor sunt obținute din proiecție în plan.

Punct început	X / Y	Punct sfârșit	X / Y	Lungime segment (** (m)
1	355.462,757 670.038,164	2	355.429,789 670.050,702	35.272
2	355.429,789 670.050,702	3	355.425,91 670.046,348	5.831
3	355.425,91 670.046,348	4	355.386,292 669.945,508	108.343
4	355.386,292 669.945,508	5	355.332,03 669.813,7	142.54
5	355.332,03 669.813,7	6	355.346,497 669.809,799	14.984

Punct început	X / Y	Punct sfârșit	X / Y	Lungime segment (** (m)
6	355.346,497 669.809,799	7	355.404,241 669.961,016	161.867
7	355.404,241 669.961,016	8	355.415,927 669.956,722	12.45
8	355.415,927 669.956,722	9	355.431,734 670.013,199	58.647
9	355.431,734 670.013,199	10	355.462,327 670.006,152	31.394
10	355.462,327 670.006,152	11	355.470,063 670.035,548	30.397
11	355.470,063 670.035,548	1	355.462,757 670.038,164	7.76

** Lungimile segmentelor sunt determinate în planul de proiecție Stereo 70 și sunt rotunjite la 1 milimetru.

*** Distanța dintre puncte este formată din segmente cumulate ce sunt mai mici decât valoarea 1 milimetru.

**DATE DESPRE IMOBILUL NR. 837**

Oficiul de Cadastru și Publicitate Imobiliară MARAMURES
Biroul de Cadastru și Publicitate Imobiliară Baia Mare

A. Partea I. Descrierea imobilului

TEREN Extravilan

Adresa: Jud. Maramures

Nr. Crt	Nr cadastral Nr. topografic	Suprafața* (mp)	Observații / Referințe
A1		459	Sector cadastral:17 Teren neimprejmuit;

B. Partea II. Proprietari și acte

Inscrieri privitoare la dreptul de proprietate și alte drepturi reale		Referințe
837 / 15/05/2024		
Act Normativ nr. Legea nr.7, din 13/03/1996 emis de Parlamentul României;		
B1	Intabulare, drept de PROPRIETATE, dobandit prin Lege, cota actuala 1/1 1) NEIDENTIFICAT NEIDENTIFICAT	A1
B2	Se notează mențiunea „proprietar neidentificat,, în baza art.13 alin. 15 din Legea 7/1996	A1

C. Partea III. SARCINI .

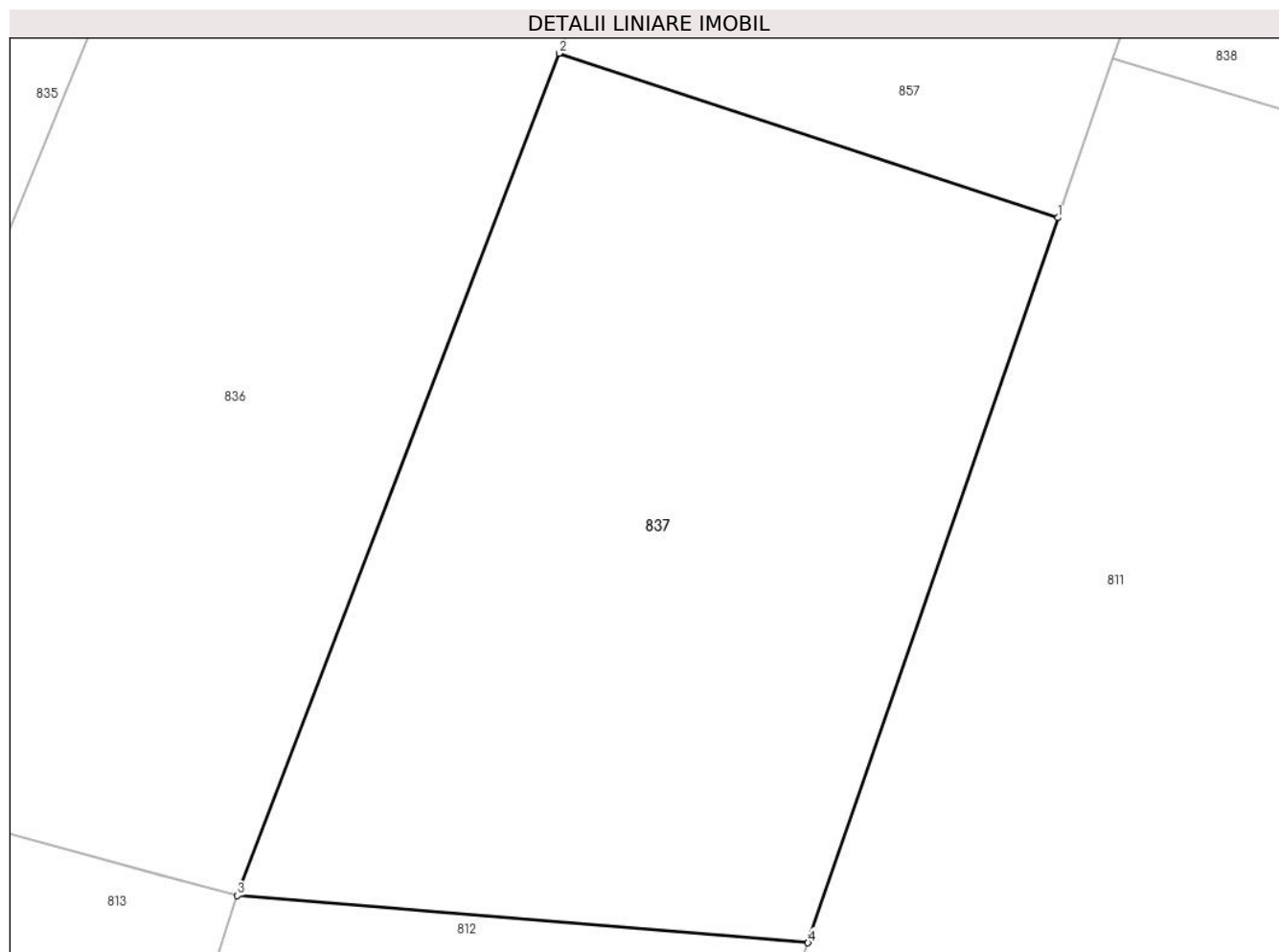
Inscrieri privind dezmembramintele dreptului de proprietate, drepturi reale de garanție și sarcini	Referințe
NU SUNT	

Anexa Nr. 1 La Partea I

Teren

Nr cadastral	Suprafața (mp)*	Observații / Referințe
	459	

* Suprafața este determinată în planul de proiecție Stereo 70.



Date referitoare la teren

Crt	Categorie folosință	Intravilan	Suprafața (mp)	Tarla	Parcelă	Nr. topo	Observații / Referințe
1	arabil	NU	459	-	1	-	

Lungime Segmente

1) Valorile lungimilor segmentelor sunt obținute din proiecție în plan.

Punct început	X / Y	Punct sfârșit	X / Y	Lungime segment (** (m)
1	355.372,732 669.831,464	2	355.356,779 669.836,724	16.798
2	355.356,779 669.836,724	3	355.346,497 669.809,799	28.821
3	355.346,497 669.809,799	4	355.364,743 669.808,293	18.308
4	355.364,743 669.808,293	1	355.372,732 669.831,464	24.51

** Lungimile segmentelor sunt determinate în planul de proiecție Stereo 70 și sunt rotunjite la 1 milimetru.

***** Distanţa dintre puncte este formată din segmente cumulate ce sunt mai mici decât valoarea 1 milimetru.**

**DATE DESPRE IMOBILUL NR. 838**

Oficiul de Cadastru și Publicitate Imobiliară MARAMURES
Biroul de Cadastru și Publicitate Imobiliară Baia Mare

A. Partea I. Descrierea imobilului

TEREN Extravilan

Adresa: Jud. Maramures

Nr. Crt	Nr cadastral Nr. topografic	Suprafața* (mp)	Observații / Referințe
A1		3.500	Sector cadastral:17 Teren neimprejmuit;

B. Partea II. Proprietari și acte

Inscrieri privitoare la dreptul de proprietate și alte drepturi reale		Referințe
838 / 15/05/2024		
Act Administrativ nr. Proces verbal de punere în posesie nr.267, din 12/01/2024 emis de Primăria comunei Băsești (HG nr.972/13.04.1992, Anexa nr.3, poziția 70);		
B1	Inscrierea provizorie, drept de PROPRIETATE, dobandit prin Lege, cota actuala 1/1 1) SALAJAN FLOARE , Lipsă CNP DEFUNCT:Da	A1
Act Administrativ nr. Adeverință de posesie nr.2433, din 17/05/2024 emis de Primăria comunei Băsești;		
B2	Se notează posesia faptică în favoarea lui Sălăgean Daniel Vasile 1) SLĂGEAN DANIEL - VASILE	A1

C. Partea III. SARCINI .

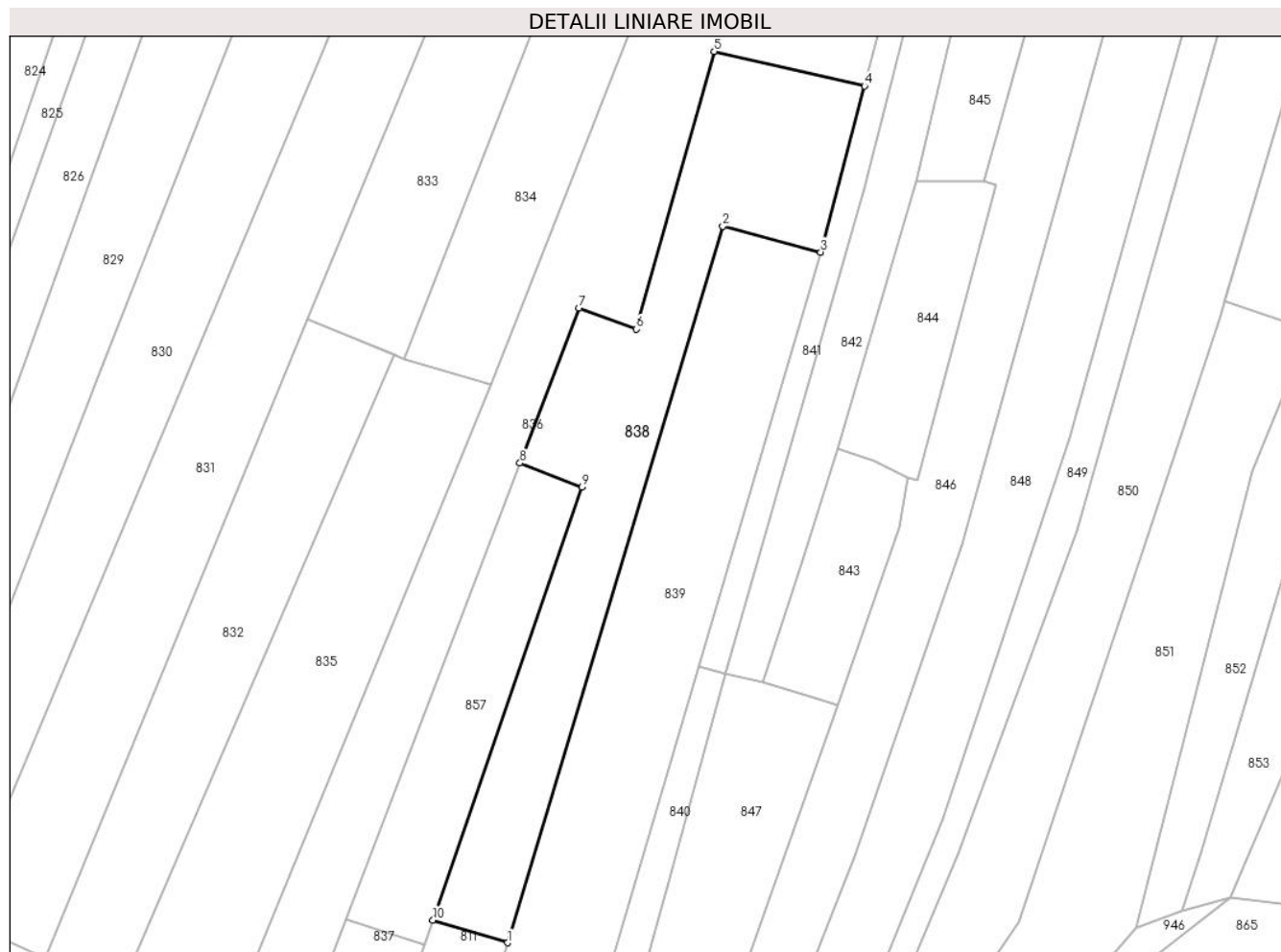
Inscrieri privind dezmembramintele dreptului de proprietate, drepturi reale de garanție și sarcini	Referințe
NU SUNT	

Anexa Nr. 1 La Partea I

Teren

Nr cadastral	Suprafața (mp)*	Observații / Referințe
	3.500	

* Suprafața este determinată în planul de proiecție Stereo 70.



Date referitoare la teren

Crt	Categorie folosință	Intravilan	Suprafața (mp)	Tarla	Parcelă	Nr. topo	Observații / Referințe
1	arabil	NU	3.500	-	1	-	

Lungime Segmente

1) Valorile lungimilor segmentelor sunt obținute din proiecție în plan.

Punct început	X / Y	Punct sfârșit	X / Y	Lungime segment (** (m)
1	355.389,685 669.831,939	2	355.433,505 669.977,64	152.148
2	355.433,505 669.977,64	3	355.453,443 669.972,393	20.617
3	355.453,443 669.972,393	4	355.462,327 670.006,152	34.908
4	355.462,327 670.006,152	5	355.431,734 670.013,199	31.394
5	355.431,734 670.013,199	6	355.415,927 669.956,722	58.647

Punct început	X / Y	Punct sfârșit	X / Y	Lungime segment (** (m)
6	355.415,927 669.956,722	7	355.404,241 669.961,016	12.45
7	355.404,241 669.961,016	8	355.392,206 669.929,498	33.738
8	355.392,206 669.929,498	9	355.404,843 669.924,583	13.559
9	355.404,843 669.924,583	10	355.374,487 669.836,553	93.117
10	355.374,487 669.836,553	1	355.389,685 669.831,939	15.883

** Lungimile segmentelor sunt determinate în planul de proiecție Stereo 70 și sunt rotunjite la 1 milimetru.

*** Distanța dintre puncte este formată din segmente cumulate ce sunt mai mici decât valoarea 1 milimetru.

**DATE DESPRE IMOBILUL NR. 839**

Oficiul de Cadastru și Publicitate Imobiliară MARAMURES
Biroul de Cadastru și Publicitate Imobiliară Baia Mare

A. Partea I. Descrierea imobilului

TEREN Extravilan

Nr. cadastral vechi:50257

Adresa: Jud. Maramures

Nr. Crt	Nr cadastral Nr. topografic	Suprafața* (mp)	Observații / Referințe
A1	50257	3.700	Sector cadastral:17 Teren neimprejmuit;

B. Partea II. Proprietari și acte

Inscrieri privitoare la dreptul de proprietate și alte drepturi reale		Referințe
839 / 15/05/2024		
Act Notarial nr. Certificat de moștenitor nr. 76, din 29/04/2024 emis de NP Stoica Ioan Alin (Emis în dosar 82/2024);		
B1	Intabulare, drept de PROPRIETATE, dobandit prin Succesiune, cota actuala 1/1 1) CHIS MARIA , Bun propriu	A1
<i>OBSERVATII: Imobil transcris din CF 50257 Băsești sub rangul încheierii 28844/07.05.2024</i>		

C. Partea III. SARCINI .

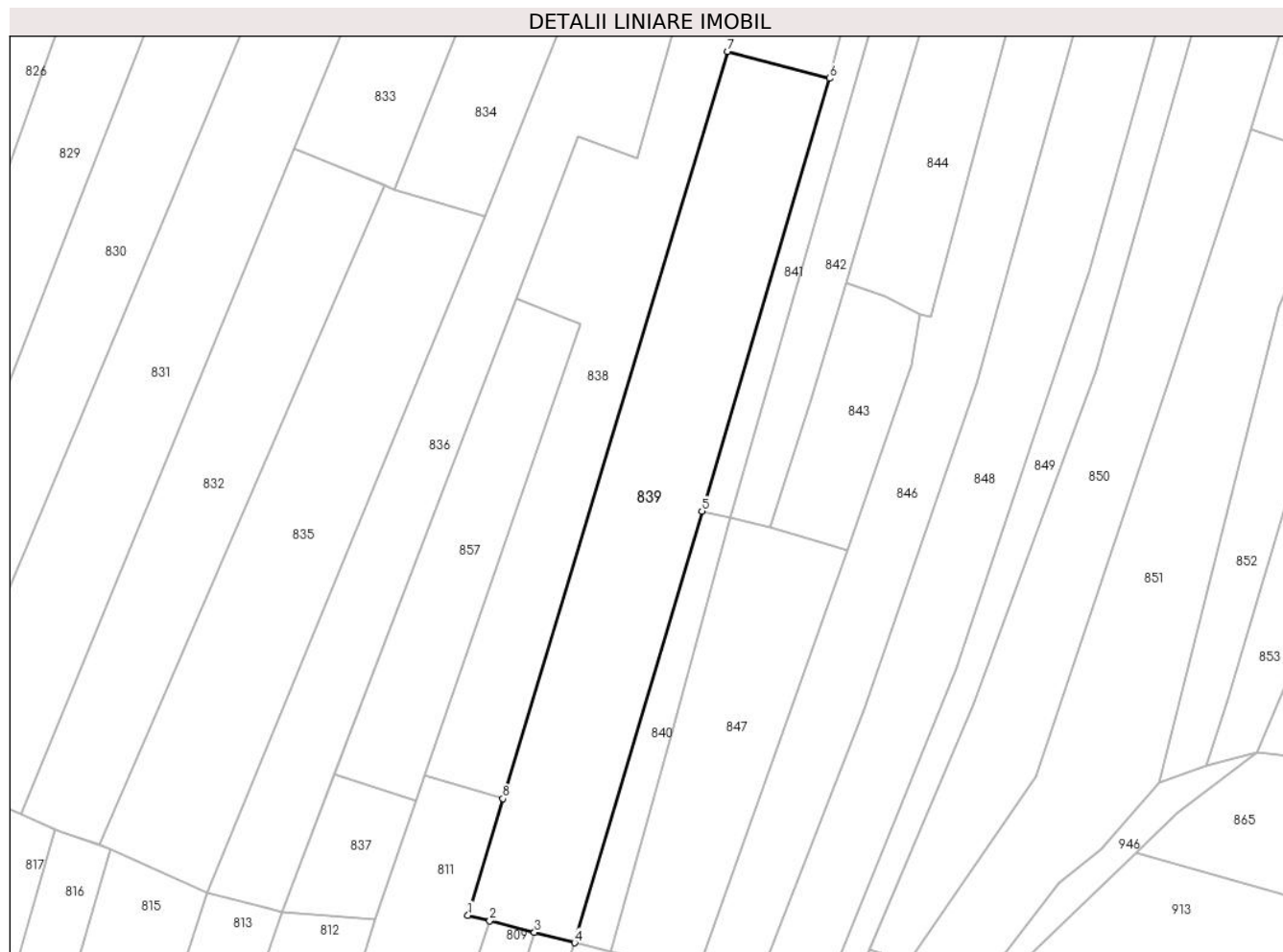
Inscrieri privind dezmembramintele dreptului de proprietate, drepturi reale de garanție și sarcini	Referințe
NU SUNT	

Anexa Nr. 1 La Partea I

Teren

Nr cadastral	Suprafața (mp)*	Observații / Referințe
50257	3.700	

* Suprafața este determinată în planul de proiecție Stereo 70.



Date referitoare la teren

Crt	Categorie folosință	Intravilan	Suprafața (mp)	Tarla	Parcelă	Nr. topo	Observații / Referințe
1	arabil	NU	3.700	Ratundu	1	-	

Lungime Segmente

1) Valorile lungimilor segmentelor sunt obținute din proiecție în plan.

Punct început	X / Y	Punct sfârșit	X / Y	Lungime segment (** (m)
1	355.382,851 669.809,216	2	355.387,124 669.808,112	4.413
2	355.387,124 669.808,112	3	355.395,836 669.805,862	8.998
3	355.395,836 669.805,862	4	355.403,668 669.803,839	8.089
4	355.403,668 669.803,839	5	355.428,525 669.888,011	87.766
5	355.428,525 669.888,011	6	355.453,443 669.972,393	87.984

Punct început	X / Y	Punct sfârşit	X / Y	Lungime segment (** (m)
6	355.453,443 669.972,393	7	355.433,505 669.977,64	20.617
7	355.433,505 669.977,64	8	355.389,685 669.831,939	152.148
8	355.389,685 669.831,939	1	355.382,851 669.809,216	23.728

** Lungimile segmentelor sunt determinate în planul de proiecţie Stereo 70 şi sunt rotunjite la 1 milimetru.

*** Distanţa dintre puncte este formată din segmente cumulate ce sunt mai mici decât valoarea 1 milimetru.

**DATE DESPRE IMOBILUL NR. 840**

Oficiul de Cadastru și Publicitate Imobiliară MARAMURES
Biroul de Cadastru și Publicitate Imobiliară Baia Mare

A. Partea I. Descrierea imobilului

TEREN Extravilan

Adresa: Jud. Maramures

Nr. Crt	Nr cadastral Nr. topografic	Suprafața* (mp)	Observații / Referințe
A1		570	Sector cadastral:17 Teren neimprejmuit;

B. Partea II. Proprietari și acte

Inscrieri privitoare la dreptul de proprietate și alte drepturi reale		Referințe
567 / 15/05/2024		
Act Administrativ nr. Legea nr.7, din 13/03/1996 emis de Parlamentul României;		
B1	Intabulare, drept de PROPRIETATE, dobandit prin Lege, cota actuala 1/1 1) NEIDENTIFICAT NEIDENTIFICAT	A1
840 / 15/05/2024		
Act Administrativ nr. Legea nr.7, din 13/03/1996 emis de Parlamentul României;		
B2	Se notează mențiunea „proprietar neidentificat,, în baza art.13 alin. 15 din Legea 7/1996	A1

C. Partea III. SARCINI .

Inscrieri privind dezmembramintele dreptului de proprietate, drepturi reale de garanție și sarcini	Referințe
NU SUNT	

Anexa Nr. 1 La Partea I

Teren

Nr cadastral	Suprafața (mp)*	Observații / Referințe
	570	

* Suprafața este determinată în planul de proiecție Stereo 70.



Date referitoare la teren

Crt	Categorie folosință	Intravilan	Suprafața (mp)	Tarla	Parcelă	Nr. topo	Observații / Referințe
1	arabil	NU	570	-	1	-	

Lungime Segmente

1) Valorile lungimilor segmentelor sunt obținute din proiecție în plan.

Punct început	X / Y	Punct sfârșit	X / Y	Lungime segment (** (m)
1	355.403,668 669.803,839	2	355.410,763 669.802,06	7.315
2	355.410,763 669.802,06	3	355.422,187 669.843,393	42.883
3	355.422,187 669.843,393	4	355.433,984 669.886,729	44.913
4	355.433,984 669.886,729	5	355.428,525 669.888,011	5.608
5	355.428,525 669.888,011	1	355.403,668 669.803,839	87.766

**** Lungimile segmentelor sunt determinate în planul de proiecție Stereo 70 și sunt rotunjite la 1 milimetru.**

***** Distanța dintre puncte este formată din segmente cumulate ce sunt mai mici decât valoarea 1 milimetru.**

**DATE DESPRE IMOBILUL NR. 841**

Oficiul de Cadastru și Publicitate Imobiliară MARAMURES
Biroul de Cadastru și Publicitate Imobiliară Baia Mare

A. Partea I. Descrierea imobilului

TEREN Extravilan

Adresa: Jud. Maramures

Nr. Crt	Nr cadastral Nr. topografic	Suprafața* (mp)	Observații / Referințe
A1		800	Sector cadastral:17 Teren neimprejmut;

B. Partea II. Proprietari și acte

Inscrieri privitoare la dreptul de proprietate și alte drepturi reale	Referințe
841 / 15/05/2024	
Act Administrativ nr. TP nr. 6061/3, din 04/02/2009 emis de Comisia Județeană Maramureș;	
B1	A1
Intabulare, drept de PROPRIETATE, dobandit prin Reconstituire, cota actuala 1/1 1) ARDELEAN VASILE , Lipsă CNP DEFUNCT:Da	
Act Administrativ nr. Adeverință de posesie nr.2557, din 17/05/2024 emis de Primăria comunei Băsești;	
B2	A1
Se notează posesia faptică în favoarea lui Mare Claudia- Nadia 1) MARE CLAUDIA- NADIA	

C. Partea III. SARCINI .

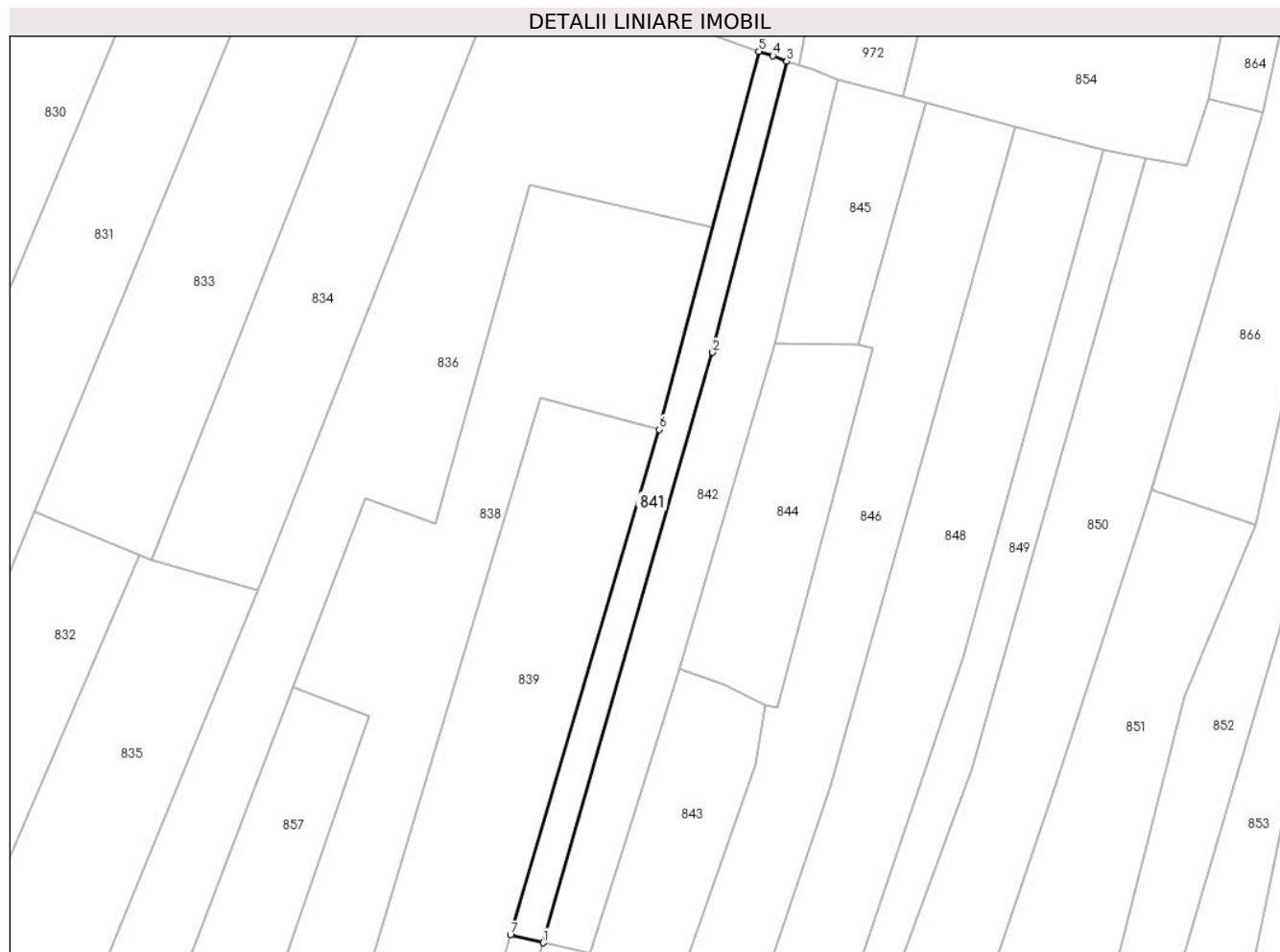
Inscrieri privind dezmembramintele dreptului de proprietate, drepturi reale de garanție și sarcini	Referințe
NU SUNT	

Anexa Nr. 1 La Partea I

Teren

Nr cadastral	Suprafața (mp)*	Observații / Referințe
	800	

* Suprafața este determinată în planul de proiecție Stereo 70.



Date referitoare la teren

Crt	Categorie folosință	Intra vilan	Suprafața (mp)	Tarla	Parcelă	Nr. topo	Observații / Referințe
1	arabil	NU	800	Sindila	1	-	

Lungime Segmente

1) Valorile lungimilor segmentelor sunt obținute din proiecție în plan.

Punct început	X / Y	Punct sfârșit	X / Y	Lungime segment (** (m)
1	355.433,984 669.886,729	2	355.462,335 669.985,293	102.56
2	355.462,335 669.985,293	3	355.474,751 670.033,869	50.138
3	355.474,751 670.033,869	4	355.472,407 670.034,81	2.526
4	355.472,407 670.034,81	5	355.470,063 670.035,548	2.457
5	355.470,063 670.035,548	6	355.453,443 669.972,393	65.305

Punct început	X / Y	Punct sfârșit	X / Y	Lungime segment (** (m)
6	355.453,443 669.972,393	7	355.428,525 669.888,011	87.984
7	355.428,525 669.888,011	1	355.433,984 669.886,729	5.608

** Lungimile segmentelor sunt determinate în planul de proiecție Stereo 70 și sunt rotunjite la 1 milimetru.

*** Distanța dintre puncte este formată din segmente cumulate ce sunt mai mici decât valoarea 1 milimetru.

**DATE DESPRE IMOBILUL NR. 842**

Oficiul de Cadastru și Publicitate Imobiliară MARAMURES
Biroul de Cadastru și Publicitate Imobiliară Baia Mare

A. Partea I. Descrierea imobilului

TEREN Extravilan

Adresa: Jud. Maramures

Nr. Crt	Nr cadastral Nr. topografic	Suprafața* (mp)	Observații / Referințe
A1		1.400	Sector cadastral:17 Teren neimprejmuit;

B. Partea II. Proprietari și acte

Inscrieri privitoare la dreptul de proprietate și alte drepturi reale		Referințe
842 / 15/05/2024		
Act Administrativ nr. Proces verbal de punere în posesie nr.253, din 12/01/2024 emis de Primăria comunei Băsești (HG nr.972/13.04.1992, Anexa nr.2A, poziția 22);		
B1	Inscrierea provizorie, drept de PROPRIETATE, dobandit prin Lege, cota actuala 1/1 1) ARDELEAN VASILE , Lipsă CNP DEFUNCT:Da	A1
Act Administrativ nr. Adeverință de posesie nr.2434, din 17/05/2024 emis de Primăria comunei Băsești;		
B2	Se notează posesia faptică în favoarea lui Pop Florin - Vasile 1) POP FLORIN - VASILE	A1

C. Partea III. SARCINI .

Inscrieri privind dezmembramintele dreptului de proprietate, drepturi reale de garanție și sarcini	Referințe
NU SUNT	

Anexa Nr. 1 La Partea I

Teren

Nr cadastral	Suprafața (mp)*	Observații / Referințe
	1.400	

* Suprafața este determinată în planul de proiecție Stereo 70.



Date referitoare la teren

Crt	Categorie folosință	Intravilan	Suprafața (mp)	Tarla	Parcelă	Nr. topo	Observații / Referințe
1	arabil	NU	1.400	-	1	-	

Lungime Segmente

1) Valorile lungimilor segmentelor sunt obținute din proiecție în plan.

Punct început	X / Y	Punct sfârșit	X / Y	Lungime segment (** (m)
1	355.462,335 669.985,293	2	355.433,984 669.886,729	102.56
2	355.433,984 669.886,729	3	355.441,76 669.884,898	7.989
3	355.441,76 669.884,898	4	355.449,771 669.909,838	26.195
4	355.449,771 669.909,838	5	355.456,786 669.932,429	23.655
5	355.456,786 669.932,429	6	355.472,805 669.986,754	56.638

Punct început	X / Y	Punct sfârșit	X / Y	Lungime segment (** (m)
6	355.472,805 669.986,754	7	355.483,246 670.030,828	45.294
7	355.483,246 670.030,828	8	355.478,82 670.032,705	4.808
8	355.478,82 670.032,705	9	355.474,751 670.033,869	4.232
9	355.474,751 670.033,869	1	355.462,335 669.985,293	50.138

** Lungimile segmentelor sunt determinate în planul de proiecție Stereo 70 și sunt rotunjite la 1 milimetru.

*** Distanța dintre puncte este formată din segmente cumulate ce sunt mai mici decât valoarea 1 milimetru.

**DATE DESPRE IMOBILUL NR. 843**

Oficiul de Cadastru și Publicitate Imobiliară MARAMURES
Biroul de Cadastru și Publicitate Imobiliară Baia Mare

A. Partea I. Descrierea imobilului

TEREN Extravilan

Adresa: Jud. Maramures

Nr. Crt	Nr cadastral Nr. topografic	Suprafața* (mp)	Observații / Referințe
A1		800	Sector cadastral:17 Teren neimprejmuit;

B. Partea II. Proprietari și acte

Inscrieri privitoare la dreptul de proprietate și alte drepturi reale		Referințe
843 / 15/05/2024		
Act Administrativ nr. Proces verbal de punere în posesie nr.254, din 12/01/2024 emis de Primăria comunei Băsești (HG nr.972/13.04.1992, Anexa nr.2A, poziția 10);		
B1	Inscrierea provizorie, drept de PROPRIETATE, dobandit prin Lege, cota actuala 1/1 1) SĂLĂJAN GHEORGHE DEFUNCT:Da	A1
Act Administrativ nr. Adeverință de posesie nr.2435, din 17/05/2024 emis de Primăria comunei Băsești;		
B2	Se notează posesia faptică în favoarea lui Neamț Mircea 1) NEAMȚ MIRCEA	A1

C. Partea III. SARCINI .

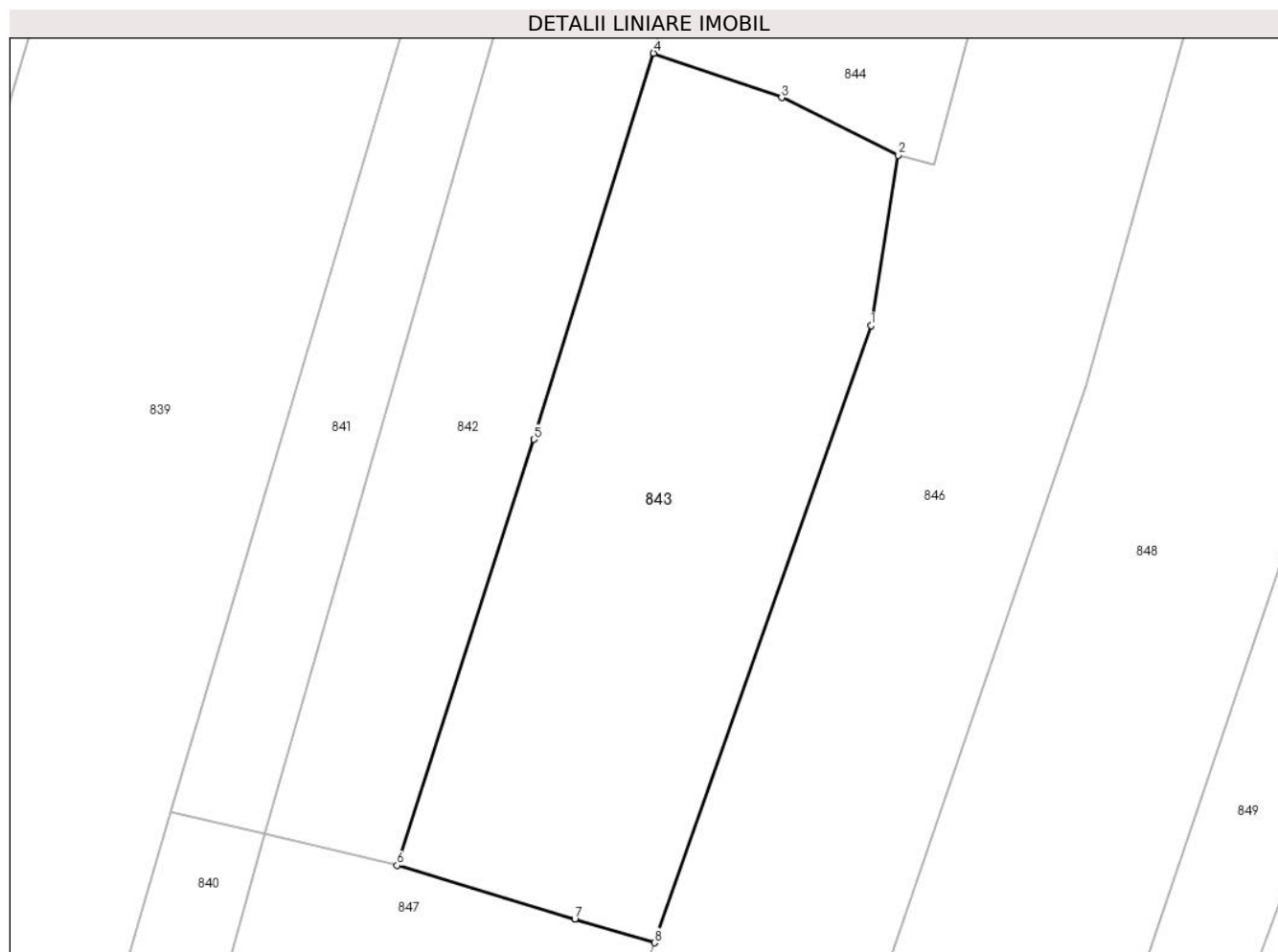
Inscrieri privind dezmembramintele dreptului de proprietate, drepturi reale de garanție și sarcini	Referințe
NU SUNT	

Anexa Nr. 1 La Partea I

Teren

Nr cadastral	Suprafața (mp)*	Observații / Referințe
	800	

* Suprafața este determinată în planul de proiecție Stereo 70.



Date referitoare la teren

Crt	Categorie folosință	Intravilan	Suprafața (mp)	Tarla	Parcelă	Nr. topo	Observații / Referințe
1	arabil	NU	800	-	1	-	

Lungime Segmente

1) Valorile lungimilor segmentelor sunt obținute din proiecție în plan.

Punct început	X / Y	Punct sfârșit	X / Y	Lungime segment (** (m)
1	355.469,503 669.916,482	2	355.471,107 669.926,466	10.112
2	355.471,107 669.926,466	3	355.464,283 669.929,83	7.608
3	355.464,283 669.929,83	4	355.456,786 669.932,429	7.935
4	355.456,786 669.932,429	5	355.449,771 669.909,838	23.655
5	355.449,771 669.909,838	6	355.441,76 669.884,898	26.195

Punct început	X / Y	Punct sfârşit	X / Y	Lungime segment (** (m)
6	355.441,76 669.884,898	7	355.452,17 669.881,772	10.869
7	355.452,17 669.881,772	8	355.456,83 669.880,372	4.866
8	355.456,83 669.880,372	1	355.469,503 669.916,482	38.269

** Lungimile segmentelor sunt determinate în planul de proiecție Stereo 70 și sunt rotunjite la 1 milimetru.

*** Distanța dintre puncte este formată din segmente cumulate ce sunt mai mici decât valoarea 1 milimetru.

**DATE DESPRE IMOBILUL NR. 844**

Oficiul de Cadastru și Publicitate Imobiliară MARAMURES
Biroul de Cadastru și Publicitate Imobiliară Baia Mare

A. Partea I. Descrierea imobilului

TEREN Extravilan

Adresa: Jud. Maramures

Nr. Crt	Nr cadastral Nr. topografic	Suprafața* (mp)	Observații / Referințe
A1		1.000	Sector cadastral:17 Teren neimprejmuit;

B. Partea II. Proprietari și acte

Inscrieri privitoare la dreptul de proprietate și alte drepturi reale		Referințe
844 / 15/05/2024		
Act Administrativ nr. Proces verbal de punere în posesie nr. 255, din 12/01/2024 emis de Primăria comunei Băsești (HG nr.972/13.04.1992, Anexa nr.3, poziția 3);		
B1	Inscrierea provizorie, drept de PROPRIETATE, dobandit prin Lege, cota actuala 1/1 1) MARE MARIA DEFUNCT:Da	A1

C. Partea III. SARCINI .

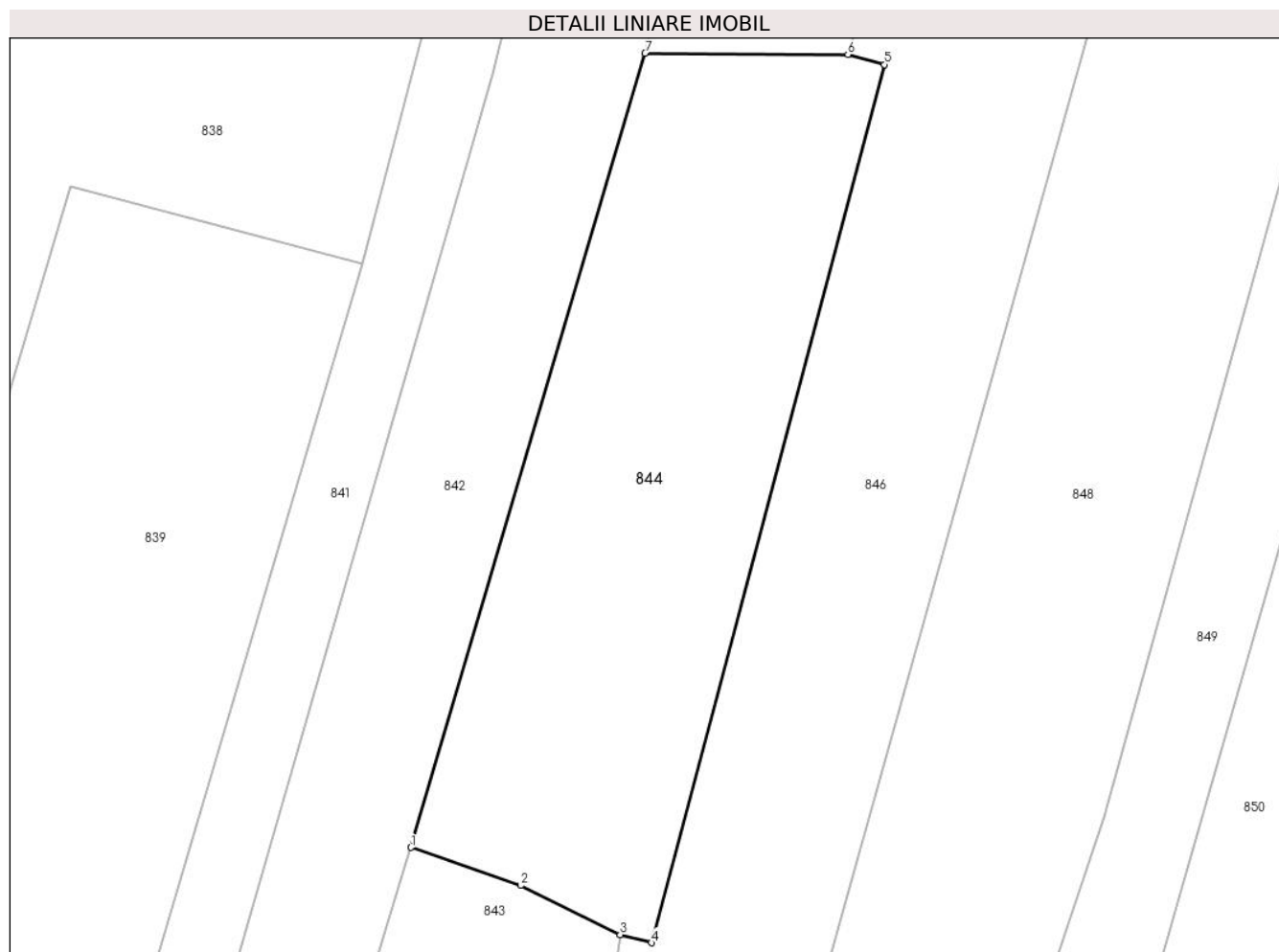
Inscrieri privind dezmembramintele dreptului de proprietate, drepturi reale de garanție și sarcini	Referințe
NU SUNT	

Anexa Nr. 1 La Partea I

Teren

Nr cadastral	Suprafața (mp)*	Observații / Referințe
	1.000	

* Suprafața este determinată în planul de proiecție Stereo 70.



Date referitoare la teren

Crt	Categorie folosință	Intravilan	Suprafața (mp)	Tarla	Parcelă	Nr. topo	Observații / Referințe
1	arabil	NU	1.000	-	1	-	

Lungime Segmente

1) Valorile lungimilor segmentelor sunt obținute din proiecție în plan.

Punct început	X / Y	Punct sfârșit	X / Y	Lungime segment (** (m)
1	355.456,786 669.932,429	2	355.464,283 669.929,83	7.935
2	355.464,283 669.929,83	3	355.471,107 669.926,466	7.608
3	355.471,107 669.926,466	4	355.473,239 669.925,912	2.203
4	355.473,239 669.925,912	5	355.489,177 669.985,98	62.146
5	355.489,177 669.985,98	6	355.486,687 669.986,669	2.584

Punct început	X / Y	Punct sfârșit	X / Y	Lungime segment (** (m)
6	355.486,687 669.986,669	7	355.472,805 669.986,754	13.882
7	355.472,805 669.986,754	1	355.456,786 669.932,429	56.638

** Lungimile segmentelor sunt determinate în planul de proiecție Stereo 70 și sunt rotunjite la 1 milimetru.

*** Distanța dintre puncte este formată din segmente cumulate ce sunt mai mici decât valoarea 1 milimetru.

**DATE DESPRE IMOBILUL NR. 845**

Oficiul de Cadastru și Publicitate Imobiliară MARAMURES
Biroul de Cadastru și Publicitate Imobiliară Baia Mare

A. Partea I. Descrierea imobilului

TEREN Extravilan

Adresa: Jud. Maramures

Nr. Crt	Nr cadastral Nr. topografic	Suprafața* (mp)	Observații / Referințe
A1		624	Sector cadastral:17 Teren neimprejmuit;

B. Partea II. Proprietari și acte

Inscrieri privitoare la dreptul de proprietate și alte drepturi reale		Referințe
845 / 15/05/2024		
Act Administrativ nr. Proces verbal de punere în posesie nr.256, din 12/01/2024 emis de Primăria comunei Băsești (HG nr.972/13.04.1992, Anexa nr.3, poziția 21);		
B1	Inscrierea provizorie, drept de PROPRIETATE, dobandit prin Lege, cota actuala 1/1 1) BRATA VASILE DEFUNCT:Da	A1
Act Administrativ nr. Adeverință de posesie nr.2437, din 17/05/2024 emis de Primăria comunei Băsești;		
B2	Se notează posesia faptică în favoarea lui Brata Floare 1) BRATA FLOARE	A1

C. Partea III. SARCINI .

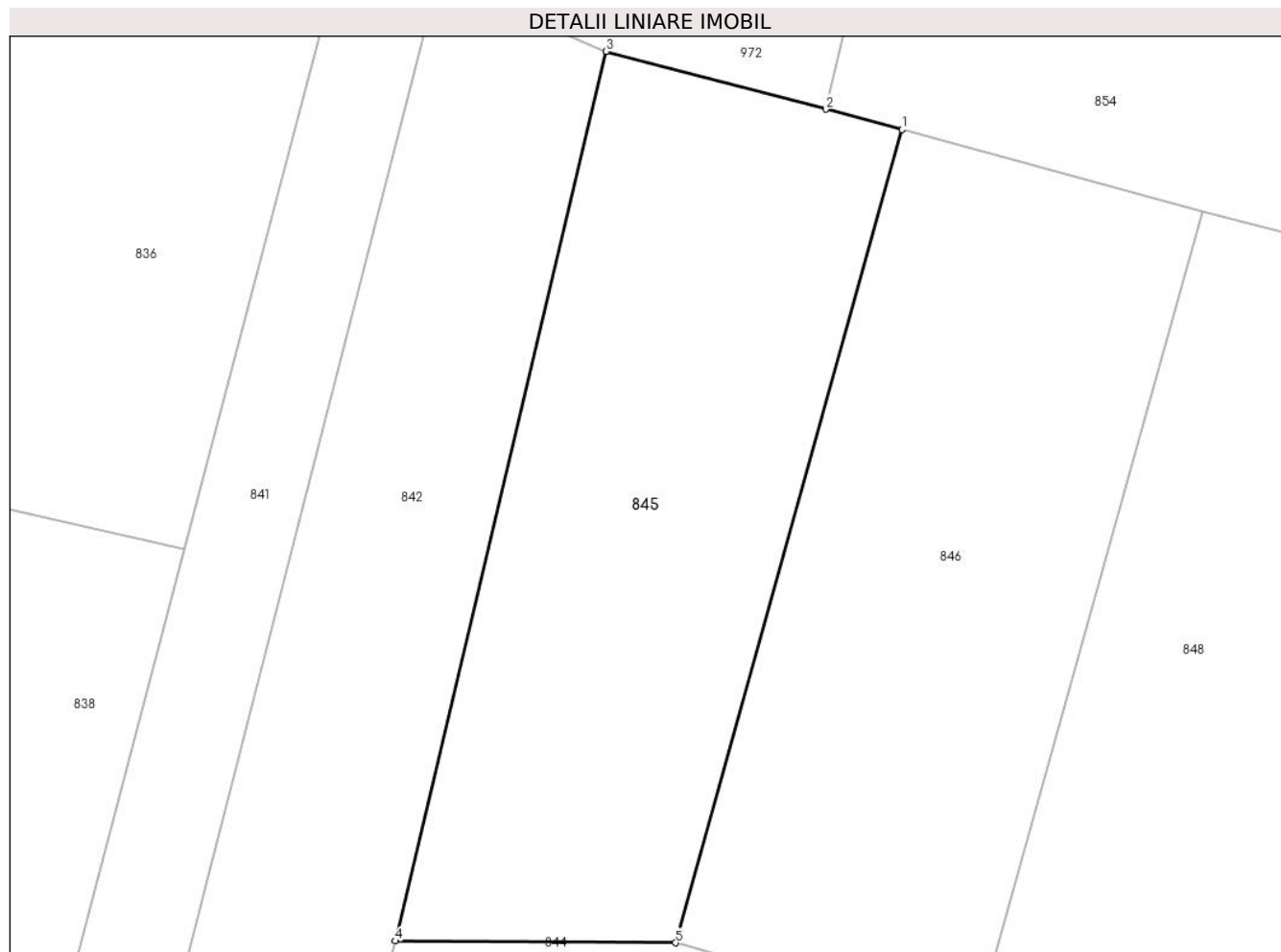
Inscrieri privind dezmembramintele dreptului de proprietate, drepturi reale de garanție și sarcini	Referințe
NU SUNT	

Anexa Nr. 1 La Partea I

Teren

Nr cadastral	Suprafața (mp)*	Observații / Referințe
	624	

* Suprafața este determinată în planul de proiecție Stereo 70.



Date referitoare la teren

Crt	Categorie folosință	Intravilan	Suprafața (mp)	Tarla	Parcelă	Nr. topo	Observații / Referințe
1	arabil	NU	624	-	1	-	

Lungime Segmente

1) Valorile lungimilor segmentelor sunt obținute din proiecție în plan.

Punct început	X / Y	Punct sfârșit	X / Y	Lungime segment (** (m)
1	355.497,918 670.026,967	2	355.494,147 670.027,965	3.901
2	355.494,147 670.027,965	3	355.483,246 670.030,828	11.271
3	355.483,246 670.030,828	4	355.472,805 669.986,754	45.294
4	355.472,805 669.986,754	5	355.486,687 669.986,669	13.882
5	355.486,687 669.986,669	1	355.497,918 670.026,967	41.834

**** Lungimile segmentelor sunt determinate în planul de proiecție Stereo 70 și sunt rotunjite la 1 milimetru.**

***** Distanța dintre puncte este formată din segmente cumulate ce sunt mai mici decât valoarea 1 milimetru.**

**DATE DESPRE IMOBILUL NR. 846**

Oficiul de Cadastru și Publicitate Imobiliară MARAMURES
Biroul de Cadastru și Publicitate Imobiliară Baia Mare

A. Partea I. Descrierea imobilului

TEREN Extravilan

Adresa: Jud. Maramures

Nr. Crt	Nr cadastral Nr. topografic	Suprafața* (mp)	Observații / Referințe
A1		3.200	Sector cadastral:17 Teren neimprejmuit;

B. Partea II. Proprietari și acte

Inscrieri privitoare la dreptul de proprietate și alte drepturi reale		Referințe
846 / 15/05/2024		
Act Administrativ nr. Proces verbal de punere în posesie nr.257, din 12/01/2024 emis de Primăria comunei Băsești (HG nr.972/13.04.1992, Anexa nr.2A, poziția 64);		
B1	Inscrierea provizorie, drept de PROPRIETATE, dobandit prin Lege, cota actuala 1/1 1) DEAC IOAN DEFUNCT:Da	A1
Act Administrativ nr. Adeverință de posesie nr.2428, din 17/05/2024 emis de Primăria comunei Băsești;		
B2	Se notează posesia faptică în favoarea lui DeacEmilia 1) DEAC EMILIA	A1

C. Partea III. SARCINI .

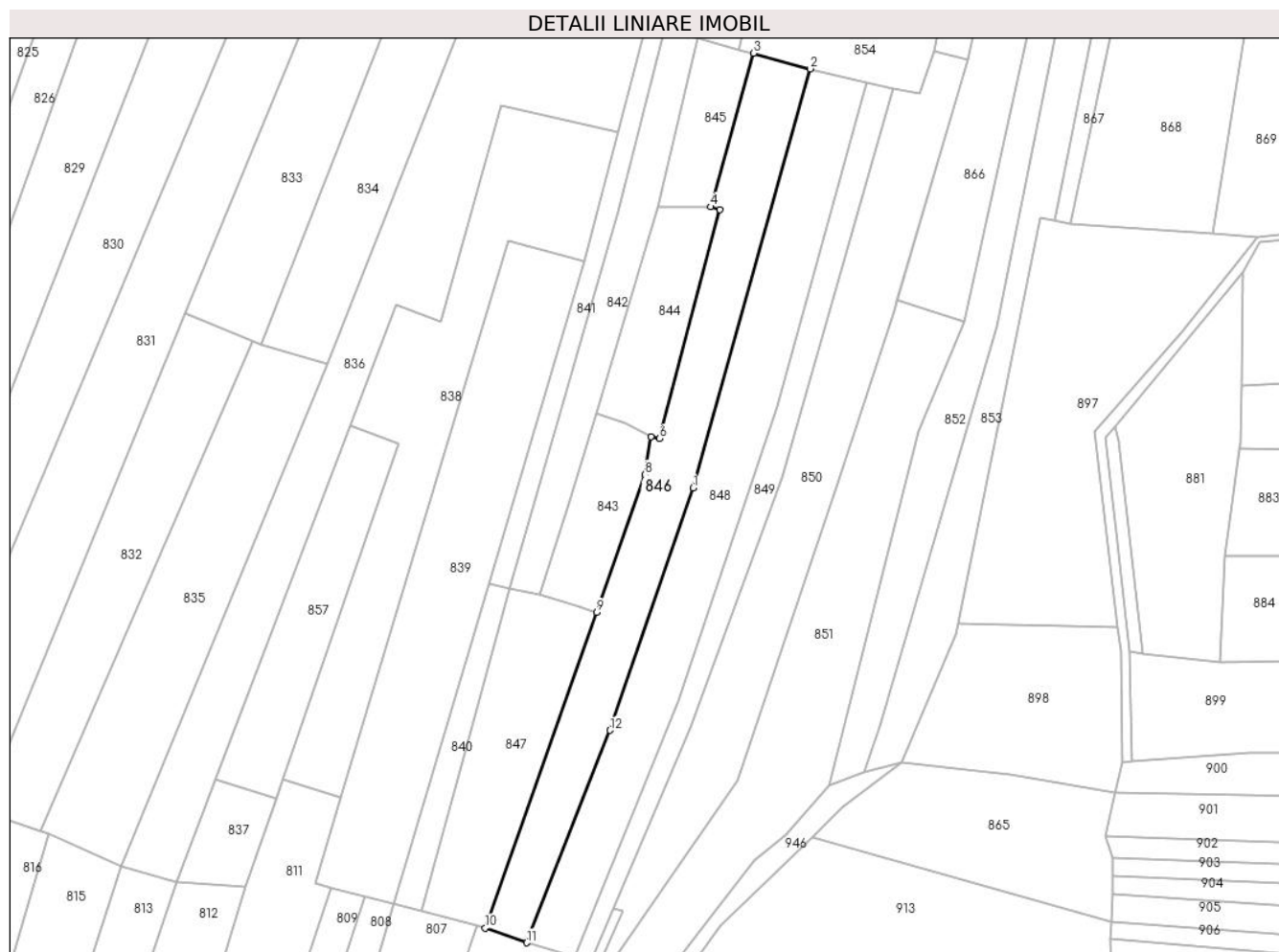
Inscrieri privind dezmembramintele dreptului de proprietate, drepturi reale de garanție și sarcini	Referințe
NU SUNT	

Anexa Nr. 1 La Partea I

Teren

Nr cadastral	Suprafața (mp)*	Observații / Referințe
	3.200	

* Suprafața este determinată în planul de proiecție Stereo 70.



Date referitoare la teren

Crt	Categorie folosință	Intravilan	Suprafața (mp)	Tarla	Parcelă	Nr. topo	Observații / Referințe
1	arabil	NU	3.200	-	1	-	

Lungime Segmente

1) Valorile lungimilor segmentelor sunt obținute din proiecție în plan.

Punct început	X / Y	Punct sfârșit	X / Y	Lungime segment (** (m)
1	355.482,111 669.912,956	2	355.512,833 670.022,881	114.137
2	355.512,833 670.022,881	3	355.497,918 670.026,967	15.465
3	355.497,918 670.026,967	4	355.486,687 669.986,669	41.834
4	355.486,687 669.986,669	5	355.489,177 669.985,98	2.584
5	355.489,177 669.985,98	6	355.473,239 669.925,912	62.146

Punct început	X / Y	Punct sfârșit	X / Y	Lungime segment (** (m)
6	355.473,239 669.925,912	7	355.471,107 669.926,466	2.203
7	355.471,107 669.926,466	8	355.469,503 669.916,482	10.112
8	355.469,503 669.916,482	9	355.456,83 669.880,372	38.269
9	355.456,83 669.880,372	10	355.427,572 669.797,608	87.783
10	355.427,572 669.797,608	11	355.438,467 669.793,724	11.567
11	355.438,467 669.793,724	12	355.460,33 669.849,399	59.814
12	355.460,33 669.849,399	1	355.482,111 669.912,956	67.186

** Lungimile segmentelor sunt determinate în planul de proiecție Stereo 70 și sunt rotunjite la 1 milimetru.

*** Distanța dintre puncte este formată din segmente cumulate ce sunt mai mici decât valoarea 1 milimetru.

**DATE DESPRE IMOBILUL NR. 847**

Oficiul de Cadastru și Publicitate Imobiliară MARAMURES
Biroul de Cadastru și Publicitate Imobiliară Baia Mare

A. Partea I. Descrierea imobilului

TEREN Extravilan

Adresa: Jud. Maramures

Nr. Crt	Nr cadastral Nr. topografic	Suprafața* (mp)	Observații / Referințe
A1		1.800	Sector cadastral:17 Teren neimprejmuit;

B. Partea II. Proprietari și acte

Inscrieri privitoare la dreptul de proprietate și alte drepturi reale		Referințe
847 / 15/05/2024		
Act Administrativ nr. Proces verbal de punere în posesie nr.258, din 12/01/2024 emis de Primăria comunei Băsești (HG nr.972/13.04.1992, Anexa nr.3, poziția 19);		
B1	Inscrierea provizorie, drept de PROPRIETATE, dobandit prin Lege, cota actuala 1/1 1) IOAN BRATA , Lipsă CNP	A1
Act Administrativ nr. Adeverință de posesie nr.2439, din 17/05/2024 emis de Primăria comunei Băsești;		
B2	Se notează posesia faptică în favoarea lui Botiș Maria 1) BOTIȘ MARIA	A1

C. Partea III. SARCINI .

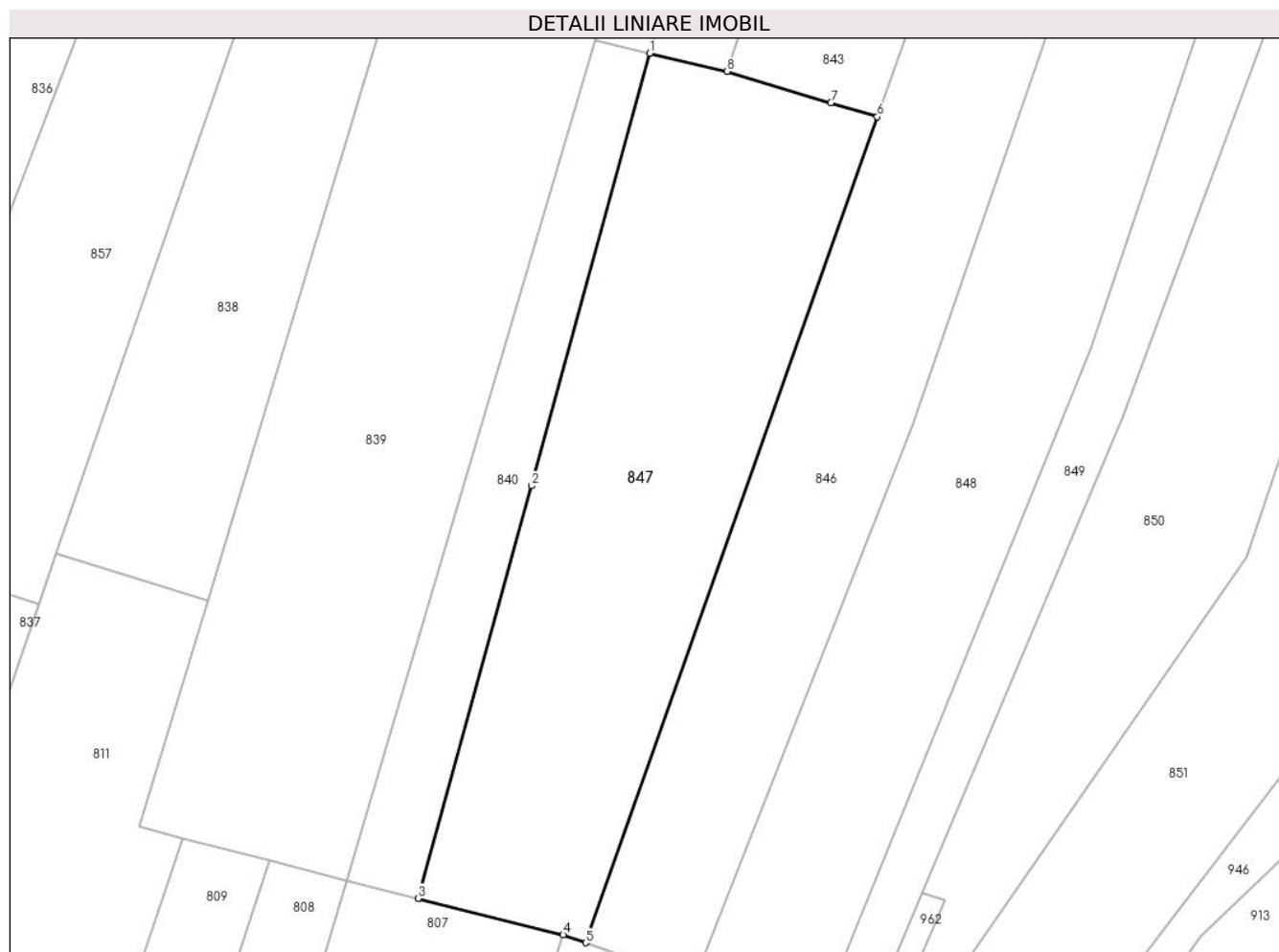
Inscrieri privind dezmembramintele dreptului de proprietate, drepturi reale de garanție și sarcini	Referințe
NU SUNT	

Anexa Nr. 1 La Partea I

Teren

Nr cadastral	Suprafața (mp)*	Observații / Referințe
	1.800	

* Suprafața este determinată în planul de proiecție Stereo 70.



Date referitoare la teren

Crt	Categorie folosință	Intravilan	Suprafața (mp)	Tarla	Parcelă	Nr. topo	Observații / Referințe
1	arabil	NU	1.800	-	1	-	

Lungime Segmente

1) Valorile lungimilor segmentelor sunt obținute din proiecție în plan.

Punct început	X / Y	Punct sfârșit	X / Y	Lungime segment (** (m)
1	355.433,984 669.886,729	2	355.422,187 669.843,393	44.913
2	355.422,187 669.843,393	3	355.410,763 669.802,06	42.883
3	355.410,763 669.802,06	4	355.425,327 669.798,409	15.015
4	355.425,327 669.798,409	5	355.427,572 669.797,608	2.384
5	355.427,572 669.797,608	6	355.456,83 669.880,372	87.783

Punct început	X / Y	Punct sfârșit	X / Y	Lungime segment (** (m)
6	355.456,83 669.880,372	7	355.452,17 669.881,772	4.866
7	355.452,17 669.881,772	8	355.441,76 669.884,898	10.869
8	355.441,76 669.884,898	1	355.433,984 669.886,729	7.989

** Lungimile segmentelor sunt determinate în planul de proiecție Stereo 70 și sunt rotunjite la 1 milimetru.

*** Distanța dintre puncte este formată din segmente cumulate ce sunt mai mici decât valoarea 1 milimetru.

**DATE DESPRE IMOBILUL NR. 848**

Oficiul de Cadastru și Publicitate Imobiliară MARAMURES
Biroul de Cadastru și Publicitate Imobiliară Baia Mare

A. Partea I. Descrierea imobilului

TEREN Extravilan

Adresa: Jud. Maramures

Nr. Crt	Nr cadastral Nr. topografic	Suprafața* (mp)	Observații / Referințe
A1		3.494	Sector cadastral:17 Teren neimprejmuit;

B. Partea II. Proprietari și acte

Inscrieri privitoare la dreptul de proprietate și alte drepturi reale		Referințe
965 / 17/05/2024		
Act Administrativ nr. Certificat de moștenitor nr. 101, din 17/06/2022 emis de S.P.N. Bal (Emis în dosar succesoral nr. 127/2022, Certificat suplimentar de moștenitor nr. 1698 din 17.06.2022);		
B1	Intabulare, drept de PROPRIETATE, dobandit prin Succesiune, cota actuala 1/1 1) BLIDAR VASILE	A1

C. Partea III. SARCINI .

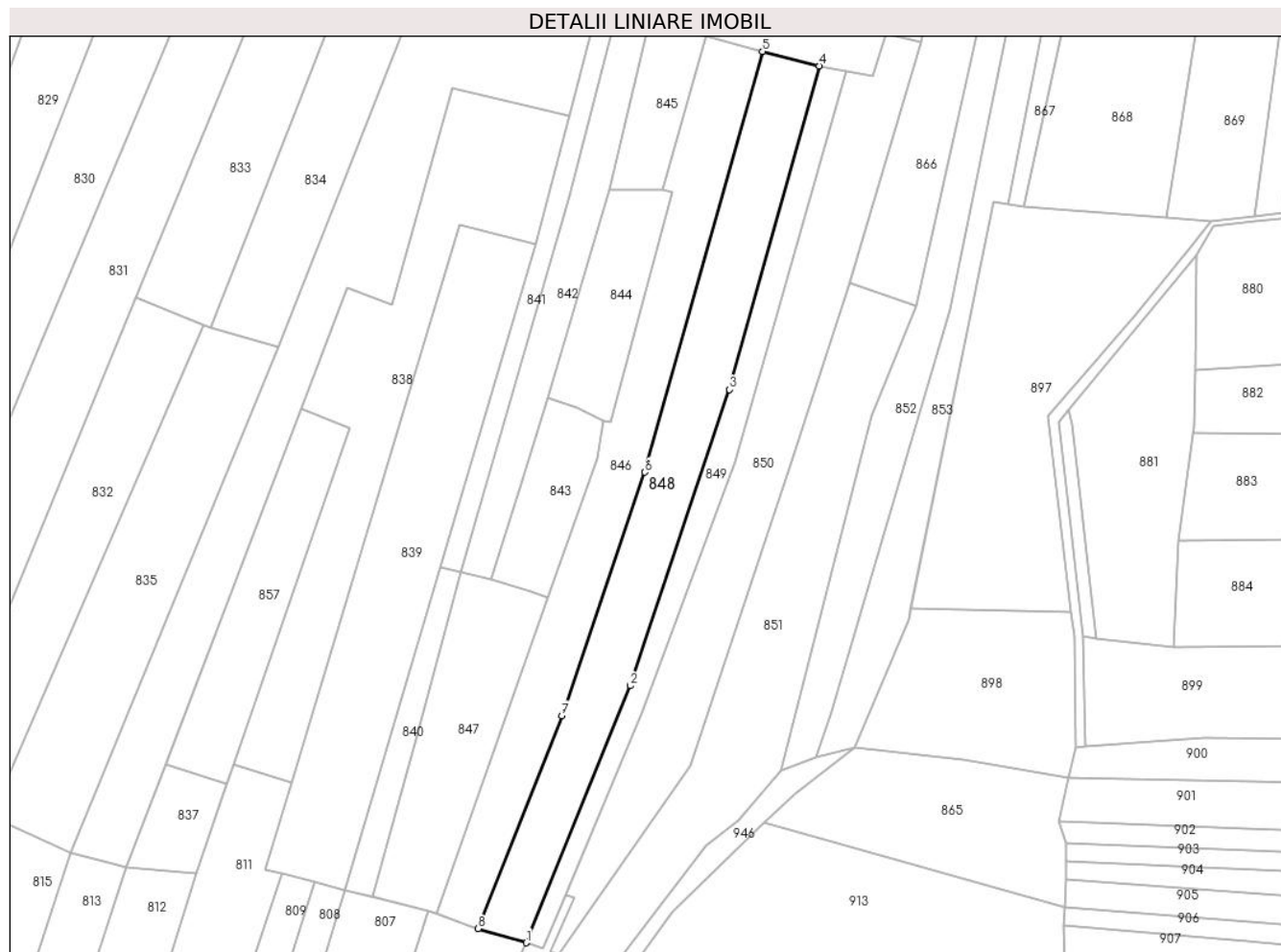
Inscrieri privind dezmembramintele dreptului de proprietate, drepturi reale de garanție și sarcini	Referințe
NU SUNT	

Anexa Nr. 1 La Partea I

Teren

Nr cadastral	Suprafața (mp)*	Observații / Referințe
	3.494	

* Suprafața este determinată în planul de proiecție Stereo 70.



Date referitoare la teren

Crt	Categorie folosință	Intravilan	Suprafața (mp)	Tarla	Parcelă	Nr. topo	Observații / Referințe
1	arabil	NU	3.494	Rotundu	1	-	

Lungime Segmente

1) Valorile lungimilor segmentelor sunt obținute din proiecție în plan.

Punct început	X / Y	Punct sfârșit	X / Y	Lungime segment (** (m)
1	355.451,006 669.790,062	2	355.478,195 669.857,195	72.43
2	355.478,195 669.857,195	3	355.504,216 669.934,528	81.593
3	355.504,216 669.934,528	4	355.527,655 670.019,132	87.791
4	355.527,655 670.019,132	5	355.512,833 670.022,881	15.289
5	355.512,833 670.022,881	6	355.482,111 669.912,956	114.137

Punct început	X / Y	Punct sfârșit	X / Y	Lungime segment (** (m)
6	355.482,111 669.912,956	7	355.460,33 669.849,399	67.186
7	355.460,33 669.849,399	8	355.438,467 669.793,724	59.814
8	355.438,467 669.793,724	1	355.451,006 669.790,062	13.063

** Lungimile segmentelor sunt determinate în planul de proiecție Stereo 70 și sunt rotunjite la 1 milimetru.

*** Distanța dintre puncte este formată din segmente cumulate ce sunt mai mici decât valoarea 1 milimetru.

**DATE DESPRE IMOBILUL NR. 849**

Oficiul de Cadastru și Publicitate Imobiliară MARAMURES
Biroul de Cadastru și Publicitate Imobiliară Baia Mare

A. Partea I. Descrierea imobilului

TEREN Extravilan

Adresa: Jud. Maramures

Nr. Crt	Nr cadastral Nr. topografic	Suprafața* (mp)	Observații / Referințe
A1		1.500	Sector cadastral:17 Teren neimprejmuit;

B. Partea II. Proprietari și acte

Inscrieri privitoare la dreptul de proprietate și alte drepturi reale		Referințe
849 / 17/05/2024		
Act Administrativ nr. Proces verbal de punere în posesie nr. 260, din 12/01/2024 emis de Primăria comunei Băsești (HG nr.972/13.04.1992, Anexa nr.2A, poziția 22);		
B1	Inscrierea provizorie, drept de PROPRIETATE, dobandit prin Lege, cota actuala 1/1 1) ARDELEAN VASILE , Lipsă CNP DEFUNCT:Da	A1
Act Administrativ nr. Adeverință de posesie nr. 2441, din 17/05/2024 emis de Primăria comunei Băsești;		
B2	Se notează posesia faptică în favoarea lui 1) POP FLORIN-VASILE	A1

C. Partea III. SARCINI .

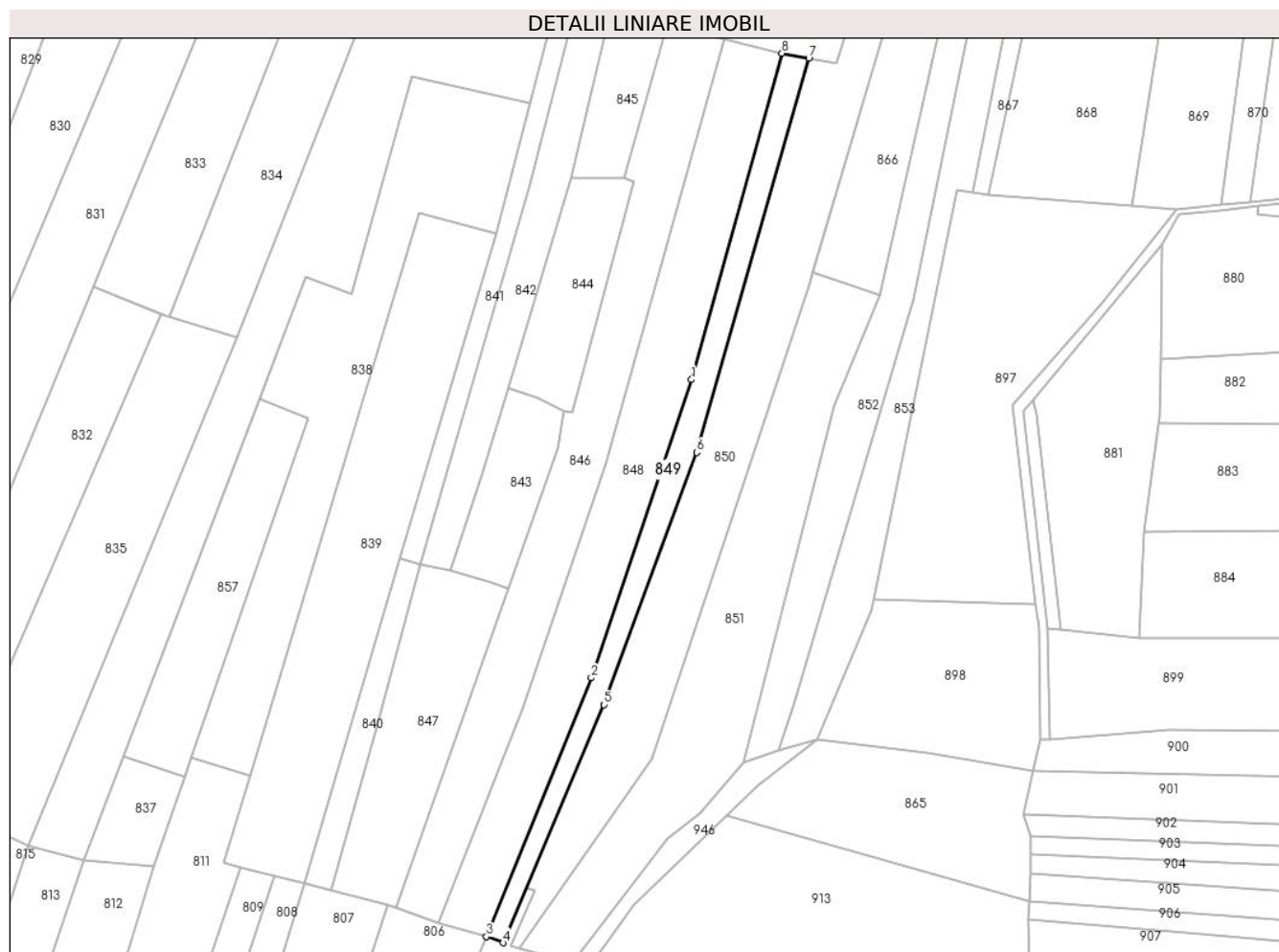
Inscrieri privind dezmembramintele dreptului de proprietate, drepturi reale de garanție și sarcini	Referințe
NU SUNT	

Anexa Nr. 1 La Partea I

Teren

Nr cadastral	Suprafața (mp)*	Observații / Referințe
	1.500	

* Suprafața este determinată în planul de proiecție Stereo 70.



Date referitoare la teren

Crt	Categorie folosință	Intravilan	Suprafața (mp)	Tarla	Parcelă	Nr. topo	Observații / Referințe
1	arabil	NU	1.500	-	1	-	

Lungime Segmente

1) Valorile lungimilor segmentelor sunt obținute din proiecție în plan.

Punct început	X / Y	Punct sfârșit	X / Y	Lungime segment (** (m)
1	355.504,216 669.934,528	2	355.478,195 669.857,195	81.593
2	355.478,195 669.857,195	3	355.451,006 669.790,062	72.43
3	355.451,006 669.790,062	4	355.455,302 669.788,465	4.583
4	355.455,302 669.788,465	5	355.481,422 669.850,207	67.04
5	355.481,422 669.850,207	6	355.505,558 669.915,627	69.73

Punct început	X / Y	Punct sfârşit	X / Y	Lungime segment (** (m)
6	355.505,558 669.915,627	7	355.534,662 670.017,796	106.233
7	355.534,662 670.017,796	8	355.527,655 670.019,132	7.133
8	355.527,655 670.019,132	1	355.504,216 669.934,528	87.791

** Lungimile segmentelor sunt determinate în planul de proiecţie Stereo 70 şi sunt rotunjite la 1 milimetru.

*** Distanţa dintre puncte este formată din segmente cumulate ce sunt mai mici decât valoarea 1 milimetru.

**DATE DESPRE IMOBILUL NR. 850**

Oficiul de Cadastru și Publicitate Imobiliară MARAMURES
Biroul de Cadastru și Publicitate Imobiliară Baia Mare

A. Partea I. Descrierea imobilului

TEREN Extravilan

Adresa: Jud. Maramures

Nr. Crt	Nr cadastral Nr. topografic	Suprafața* (mp)	Observații / Referințe
A1		3.600	Sector cadastral:17 Teren neimprejmuit;

B. Partea II. Proprietari și acte

Inscrieri privitoare la dreptul de proprietate și alte drepturi reale		Referințe
850 / 17/05/2024		
Act Administrativ nr. Proces verbal de punere în posesie nr. 261, din 12/01/2024 emis de Primăria comunei Băsești (HG nr.972/13.04.1992, Anexa nr.2A, poziția 31);		
B1	Inscrierea provizorie, drept de PROPRIETATE, dobandit prin Lege, cota actuala 1/1 1) CHIȘ GHEORGHE	A1

C. Partea III. SARCINI .

Inscrieri privind dezmembramintele dreptului de proprietate, drepturi reale de garanție și sarcini	Referințe
NU SUNT	

Anexa Nr. 1 La Partea I

Teren

Nr cadastral	Suprafața (mp)*	Observații / Referințe
	3.600	

* Suprafața este determinată în planul de proiecție Stereo 70.



Date referitoare la teren

Crt	Categorie folosință	Intravilan	Suprafața (mp)	Tarla	Parcelă	Nr. topo	Observații / Referințe
1	arabil	NU	3.600	-	1	-	

Lungime Segmente

1) Valorile lungimilor segmentelor sunt obținute din proiecție în plan.

Punct început	X / Y	Punct sfârșit	X / Y	Lungime segment (** (m)
1	355.493,827 669.836,257	2	355.519,929 669.914,123	82.124
2	355.519,929 669.914,123	3	355.534,804 669.959,41	47.667
3	355.534,804 669.959,41	4	355.554,372 670.025,348	68.78
4	355.554,372 670.025,348	5	355.545,233 670.027,62	9.417
5	355.545,233 670.027,62	6	355.541,67 670.016,459	11.716

Punct început	X / Y	Punct sfârșit	X / Y	Lungime segment (** (m)
6	355.541,67 670.016,459	7	355.534,662 670.017,796	7.134
7	355.534,662 670.017,796	8	355.505,558 669.915,627	106.233
8	355.505,558 669.915,627	9	355.481,422 669.850,207	69.73
9	355.481,422 669.850,207	10	355.461,271 669.802,573	51.721
10	355.461,271 669.802,573	11	355.463,588 669.801,912	2.409
11	355.463,588 669.801,912	12	355.457,461 669.787,662	15.511
12	355.457,461 669.787,662	13	355.459,598 669.786,867	2.28
13	355.459,598 669.786,867	1	355.493,827 669.836,257	60.092

** Lungimile segmentelor sunt determinate în planul de proiecție Stereo 70 și sunt rotunjite la 1 milimetru.

*** Distanța dintre puncte este formată din segmente cumulate ce sunt mai mici decât valoarea 1 milimetru.

**DATE DESPRE IMOBILUL NR. 851**

Oficiul de Cadastru și Publicitate Imobiliară MARAMURES
Biroul de Cadastru și Publicitate Imobiliară Baia Mare

A. Partea I. Descrierea imobilului

TEREN Extravilan

Adresa: Jud. Maramures

Nr. Crt	Nr cadastral Nr. topografic	Suprafața* (mp)	Observații / Referințe
A1		3.463	Sector cadastral:17 Teren neimprejmuit;

B. Partea II. Proprietari și acte

Inscrieri privitoare la dreptul de proprietate și alte drepturi reale		Referințe
851 / 17/05/2024		
Act Administrativ nr. Proces verbal de punere în posesie nr. 262, din 12/01/2024 emis de Primăria comunei Băsești (HG nr.972/13.04.1992, Anexa nr.3, poziția 84);		
B1	Inscrierea provizorie, drept de PROPRIETATE, dobandit prin Lege, cota actuala 1/1 1) ARDELEAN IOAN	A1

C. Partea III. SARCINI .

Inscrieri privind dezmembramintele dreptului de proprietate, drepturi reale de garanție și sarcini	Referințe
NU SUNT	

Anexa Nr. 1 La Partea I

Teren

Nr cadastral	Suprafața (mp)*	Observații / Referințe
	3.463	

* Suprafața este determinată în planul de proiecție Stereo 70.



Date referitoare la teren

Crt	Categorie folosință	Intravilan	Suprafața (mp)	Tarla	Parcelă	Nr. topo	Observații / Referințe
1	arabil	NU	3.463	-	1	-	

Lungime Segmente

1) Valorile lungimilor segmentelor sunt obținute din proiecție în plan.

Punct început	X / Y	Punct sfârșit	X / Y	Lungime segment (** (m)
1	355.517,707 669.835,075	2	355.541,216 669.927,73	95.591
2	355.541,216 669.927,73	3	355.553,168 669.956,444	31.102
3	355.553,168 669.956,444	4	355.535,695 669.962,415	18.465
4	355.535,695 669.962,415	5	355.534,804 669.959,41	3.134
5	355.534,804 669.959,41	6	355.519,929 669.914,123	47.667

Punct început	X / Y	Punct sfârșit	X / Y	Lungime segment (** (m)
6	355.519,929 669.914,123	7	355.493,827 669.836,257	82.124
7	355.493,827 669.836,257	8	355.459,598 669.786,867	60.092
8	355.459,598 669.786,867	9	355.464,17 669.785,599	4.745
9	355.464,17 669.785,599	10	355.472,437 669.782,017	9.01
10	355.472,437 669.782,017	11	355.498,13 669.815,368	42.1
11	355.498,13 669.815,368	12	355.506,485 669.822,112	10.737
12	355.506,485 669.822,112	1	355.517,707 669.835,075	17.146

** Lungimile segmentelor sunt determinate în planul de proiecție Stereo 70 și sunt rotunjite la 1 milimetru.

*** Distanța dintre puncte este formată din segmente cumulate ce sunt mai mici decât valoarea 1 milimetru.

**DATE DESPRE IMOBILUL NR. 852**

Oficiul de Cadastru și Publicitate Imobiliară MARAMURES
Biroul de Cadastru și Publicitate Imobiliară Baia Mare

A. Partea I. Descrierea imobilului

TEREN Extravilan

Adresa: Jud. Maramures

Nr. Crt	Nr cadastral Nr. topografic	Suprafața* (mp)	Observații / Referințe
A1		2.400	Sector cadastral:17 Teren neimprejmuit;

B. Partea II. Proprietari și acte

Inscrieri privitoare la dreptul de proprietate și alte drepturi reale		Referințe
852 / 17/05/2024		
Act Administrativ nr. Proces verbal de punere în posesie nr. 263, din 12/01/2024 emis de Primăria comunei Băsești (HG nr.972/13.04.1992, Anexa nr.3, poziția 97);		
B1	Inscrierea provizorie, drept de PROPRIETATE, dobandit prin Lege, cota actuala 1/1 1) BLIDAR ROZALIA DEFUNCT:Da 2) CHIȘ VASILE DEFUNCT:Da	A1
Act Administrativ nr. Adeverință de posesie nr. 2444, din 17/05/2024 emis de Primăria comunei Băsești;		
B2	Se notează posesia faptică in favoarea lui 1) MARCHIȘ-NEAMȚ ALEXANDRU-VASILE	A1

C. Partea III. SARCINI .

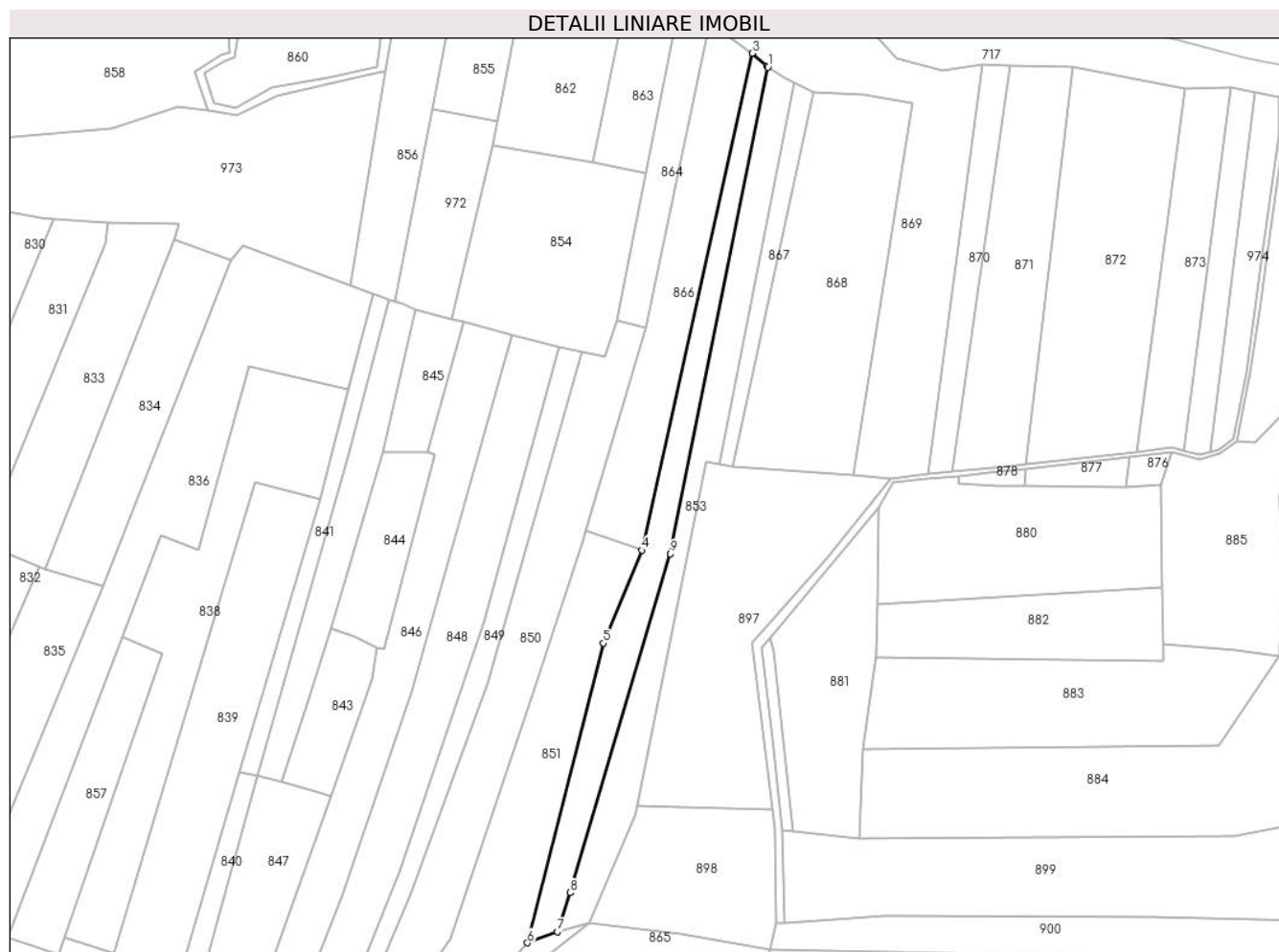
Inscrieri privind dezmembramintele dreptului de proprietate, drepturi reale de garanție și sarcini	Referințe
NU SUNT	

Anexa Nr. 1 La Partea I

Teren

Nr cadastral	Suprafața (mp)*	Observații / Referințe
	2.400	

* Suprafața este determinată în planul de proiecție Stereo 70.



Date referitoare la teren

Crt	Categorie folosință	Intravilan	Suprafața (mp)	Tarla	Parcelă	Nr. topo	Observații / Referințe
1	arabil	NU	2.400	-	1	-	

Lungime Segmente

1) Valorile lungimilor segmentelor sunt obținute din proiecție în plan.

Punct început	X / Y	Punct sfârșit	X / Y	Lungime segment (** (m)
1	355.592,121 670.105,841	2	355.591,764 670.106,156	0.476
2	355.591,764 670.106,156	3	355.587,234 670.110,143	6.035
3	355.587,234 670.110,143	4	355.553,168 669.956,444	157.429
4	355.553,168 669.956,444	5	355.541,216 669.927,73	31.102
5	355.541,216 669.927,73	6	355.517,707 669.835,075	95.591

Punct început	X / Y	Punct sfârşit	X / Y	Lungime segment (** (m)
6	355.517,707 669.835,075	7	355.526,934 669.838,444	9.823
7	355.526,934 669.838,444	8	355.530,974 669.850,527	12.741
8	355.530,974 669.850,527	9	355.561,964 669.955,397	109.353
9	355.561,964 669.955,397	1	355.592,121 670.105,841	153.437

** Lungimile segmentelor sunt determinate în planul de proiecție Stereo 70 și sunt rotunjite la 1 milimetru.

*** Distanța dintre puncte este formată din segmente cumulate ce sunt mai mici decât valoarea 1 milimetru.

**DATE DESPRE IMOBILUL NR. 853**

Oficiul de Cadastru și Publicitate Imobiliară MARAMURES
Biroul de Cadastru și Publicitate Imobiliară Baia Mare

A. Partea I. Descrierea imobilului

TEREN Extravilan

Adresa: Jud. Maramures

Nr. Crt	Nr cadastral Nr. topografic	Suprafața* (mp)	Observații / Referințe
A1		2.400	Sector cadastral:17 Teren neimprejmit;

B. Partea II. Proprietari și acte

Inscrieri privitoare la dreptul de proprietate și alte drepturi reale		Referințe
853 / 17/05/2024		
Act Administrativ nr. Proces verbal de punere în posesie nr. 264, din 12/01/2024 emis de Primăria comunei Băsești (HG nr.972/13.04.1992, Anexa nr.3, poziția 97);		
B1	Inscrierea provizorie, drept de PROPRIETATE, dobandit prin Lege, cota actuala 1/1 1) BLIDAR ROZALIA DEFUNCT:Da 2) CHIȘ VASILE DEFUNCT:Da	A1
Act Administrativ nr. Adeverință de posesie nr. 2445, din 17/05/2024 emis de Primăria comunei Băsești;		
B2	Se notează posesia faptică in favoarea lui 1) MARCHIȘ-NEAMȚ ALEXANDRU-VASILE	A1

C. Partea III. SARCINI .

Inscrieri privind dezmembramintele dreptului de proprietate, drepturi reale de garanție și sarcini	Referințe
NU SUNT	

Anexa Nr. 1 La Partea I

Teren

Nr cadastral	Suprafața (mp)*	Observații / Referințe
	2.400	

* Suprafața este determinată în planul de proiecție Stereo 70.



Date referitoare la teren

Crt	Categorie folosință	Intravilan	Suprafața (mp)	Tarla	Parcelă	Nr. topo	Observații / Referințe
1	arabil	NU	2.400	-	1	-	

Lungime Segmente

1) Valorile lungimilor segmentelor sunt obținute din proiecție în plan.

Punct început	X / Y	Punct sfârșit	X / Y	Lungime segment (** (m)
1	355.597,113 670.102,565	2	355.592,121 670.105,841	5.971
2	355.592,121 670.105,841	3	355.561,964 669.955,397	153.437
3	355.561,964 669.955,397	4	355.530,974 669.850,527	109.353
4	355.530,974 669.850,527	5	355.526,934 669.838,444	12.741
5	355.526,934 669.838,444	6	355.536,796 669.841,069	10.205

Punct început	X / Y	Punct sfârșit	X / Y	Lungime segment (** (m)
6	355.536,796 669.841,069	7	355.551,015 669.874,567	36.391
7	355.551,015 669.874,567	8	355.573,201 669.983,657	111.323
8	355.573,201 669.983,657	9	355.577,164 669.983,008	4.016
9	355.577,164 669.983,008	10	355.600,264 670.100,927	120.16
10	355.600,264 670.100,927	1	355.597,113 670.102,565	3.551

** Lungimile segmentelor sunt determinate în planul de proiecție Stereo 70 și sunt rotunjite la 1 milimetru.

*** Distanța dintre puncte este formată din segmente cumulate ce sunt mai mici decât valoarea 1 milimetru.

**DATE DESPRE IMOBILUL NR. 854**

Oficiul de Cadastru și Publicitate Imobiliară MARAMURES
Biroul de Cadastru și Publicitate Imobiliară Baia Mare

A. Partea I. Descrierea imobilului

TEREN Extravilan

Adresa: Jud. Maramures

Nr. Crt	Nr cadastral Nr. topografic	Suprafața* (mp)	Observații / Referințe
A1		2.800	Sector cadastral:17 Teren neimprejmit;

B. Partea II. Proprietari și acte

Inscrieri privitoare la dreptul de proprietate și alte drepturi reale		Referințe
854 / 17/05/2024		
Act Administrativ nr. Proces verbal de punere în posesie nr. 265, din 12/01/2024 emis de Primăria comunei Băsești (HG nr.972/13.04.1992, Anexa nr.2A, poziția 11);		
B1	Inscrierea provizorie, drept de PROPRIETATE, dobandit prin Lege, cota actuala 1/1 1) POPDAN PETRU DEFUNCT:Da	A1
Act Administrativ nr. Adeverință de posesie nr. 2446, din 17/05/2024 emis de Primăria comunei Băsești;		
B2	Se notează posesia faptică in favoarea lui 1) NEAMȚ MIRCEA	A1

C. Partea III. SARCINI .

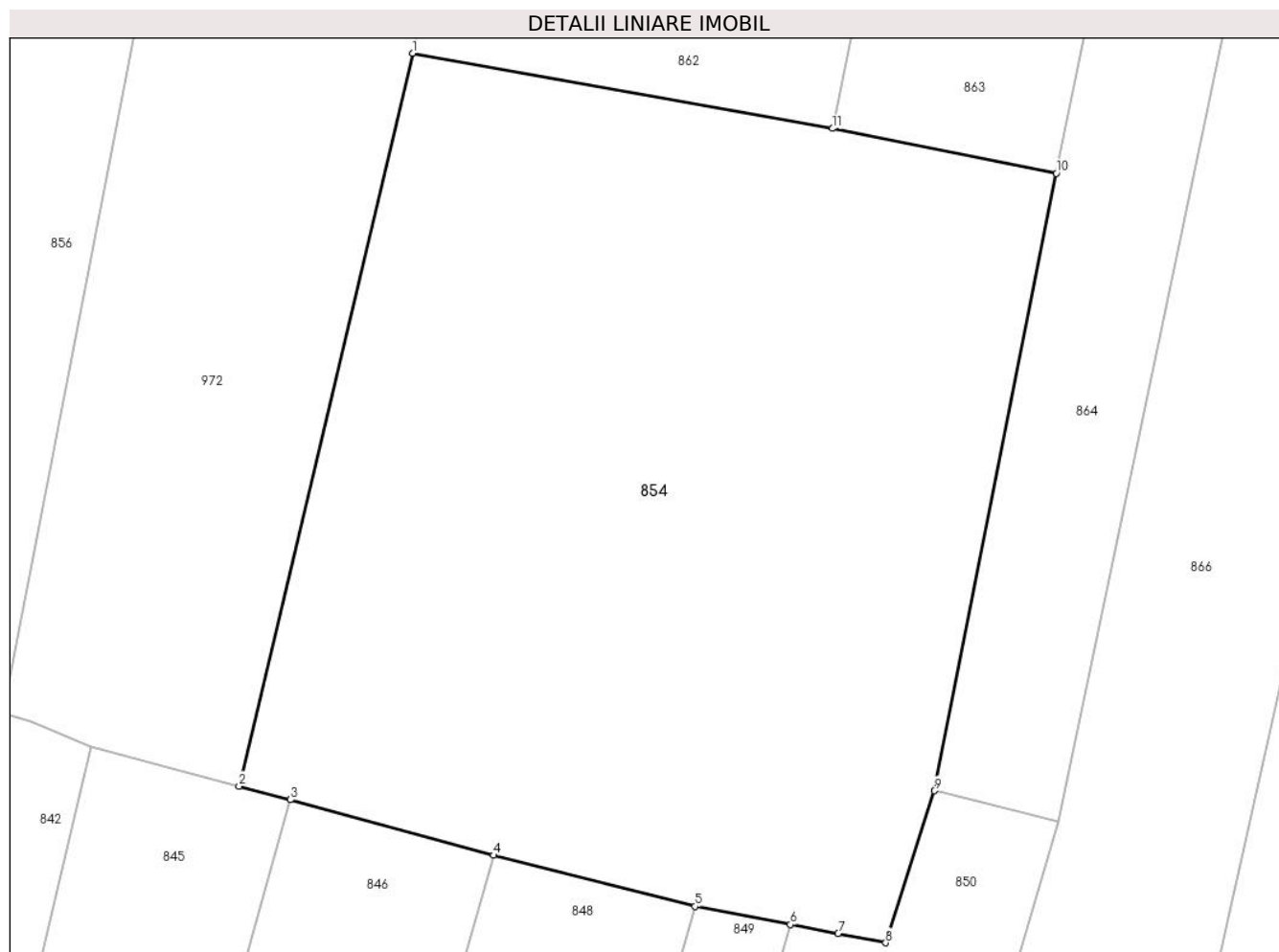
Inscrieri privind dezmembramintele dreptului de proprietate, drepturi reale de garanție și sarcini	Referințe
NU SUNT	

Anexa Nr. 1 La Partea I

Teren

Nr cadastral	Suprafața (mp)*	Observații / Referințe
	2.800	

* Suprafața este determinată în planul de proiecție Stereo 70.



Date referitoare la teren

Crt	Categorie folosință	Intravilan	Suprafața (mp)	Tarla	Parcelă	Nr. topo	Observații / Referințe
1	arabil	NU	2.800	-	1	-	

Lungime Segmente

1) Valorile lungimilor segmentelor sunt obținute din proiecție în plan.

Punct început	X / Y	Punct sfârșit	X / Y	Lungime segment (** (m)
1	355.506,892 670.081,792	2	355.494,147 670.027,965	55.315
2	355.494,147 670.027,965	3	355.497,918 670.026,967	3.901
3	355.497,918 670.026,967	4	355.512,833 670.022,881	15.465
4	355.512,833 670.022,881	5	355.527,655 670.019,132	15.289
5	355.527,655 670.019,132	6	355.534,662 670.017,796	7.133

Punct început	X / Y	Punct sfârşit	X / Y	Lungime segment (** (m)
6	355.534,662 670.017,796	7	355.538,166 670.017,127	3.567
7	355.538,166 670.017,127	8	355.541,67 670.016,459	3.567
8	355.541,67 670.016,459	9	355.545,233 670.027,62	11.716
9	355.545,233 670.027,62	10	355.554,205 670.072,981	46.24
10	355.554,205 670.072,981	11	355.537,745 670.076,266	16.785
11	355.537,745 670.076,266	1	355.506,892 670.081,792	31.344

** Lungimile segmentelor sunt determinate în planul de proiecție Stereo 70 și sunt rotunjite la 1 milimetru.

*** Distanța dintre puncte este formată din segmente cumulate ce sunt mai mici decât valoarea 1 milimetru.

**DATE DESPRE IMOBILUL NR. 855**

Oficiul de Cadastru și Publicitate Imobiliară MARAMURES
Biroul de Cadastru și Publicitate Imobiliară Baia Mare

A. Partea I. Descrierea imobilului

TEREN Extravilan

Adresa: Jud. Maramures

Nr. Crt	Nr cadastral Nr. topografic	Suprafața* (mp)	Observații / Referințe
A1		897	Sector cadastral:17 Teren neimprejmuit;

B. Partea II. Proprietari și acte

Inscrieri privitoare la dreptul de proprietate și alte drepturi reale		Referințe
855 / 17/05/2024		
Act Normativ nr. Legea nr.7, din 13/03/1996 emis de Parlamentul României;		
B1	Intabulare, drept de PROPRIETATE, dobandit prin Lege, cota actuala 1/1 1) NEIDENTIFICAT NEIDENTIFICAT	A1
B2	Se notează mențiunea „proprietar neidentificat,, în baza art.13 alin. 15 din Legea 7/1996	A1

C. Partea III. SARCINI .

Inscrieri privind dezmembramintele dreptului de proprietate, drepturi reale de garanție și sarcini	Referințe
NU SUNT	

Anexa Nr. 1 La Partea I

Teren

Nr cadastral	Suprafața (mp)*	Observații / Referințe
	897	

* Suprafața este determinată în planul de proiecție Stereo 70.



Date referitoare la teren

Crt	Categorie folosință	Intravilan	Suprafața (mp)	Tarla	Parcelă	Nr. topo	Observații / Referințe
1	arabil	NU	897	-	-	-	

Lungime Segmente

1) Valorile lungimilor segmentelor sunt obținute din proiecție în plan.

Punct început	X / Y	Punct sfârșit	X / Y	Lungime segment (** (m)
1	355.504,449 670.134,808	2	355.496,253 670.133,612	8.283
2	355.496,253 670.133,612	3	355.488,362 670.093,015	41.357
3	355.488,362 670.093,015	4	355.508,331 670.089,114	20.346
4	355.508,331 670.089,114	5	355.517,089 670.133,699	45.437
5	355.517,089 670.133,699	1	355.504,449 670.134,808	12.689

**** Lungimile segmentelor sunt determinate în planul de proiecție Stereo 70 și sunt rotunjite la 1 milimetru.**

***** Distanța dintre puncte este formată din segmente cumulate ce sunt mai mici decât valoarea 1 milimetru.**

**DATE DESPRE IMOBILUL NR. 856**

Oficiul de Cadastru și Publicitate Imobiliară MARAMURES
Biroul de Cadastru și Publicitate Imobiliară Baia Mare

A. Partea I. Descrierea imobilului

TEREN Extravilan

Adresa: Jud. Maramures

Nr. Crt	Nr cadastral Nr. topografic	Suprafața* (mp)	Observații / Referințe
A1		1.560	Sector cadastral:17 Teren neimprejmuit;

B. Partea II. Proprietari și acte

Inscrieri privitoare la dreptul de proprietate și alte drepturi reale	Referințe
856 / 17/05/2024	
Act Administrativ nr. TP nr. 45590/22, din 17/01/2005 emis de Comisia Județeană Maramureș;	
B1	Intabulare, drept de PROPRIETATE, dobândit prin Reconstituire, cota actuala 1/1
	1) SĂLĂJAN GHEORGHE DEFUNCT:Da
Act Administrativ nr. Adeverință de posesie nr. 2442, din 17/05/2024 emis de Primăria comunei Băsești;	
B2	Se notează posesia faptică in favoarea lui
	1) CATRIȘCĂU EUGENIA

C. Partea III. SARCINI .

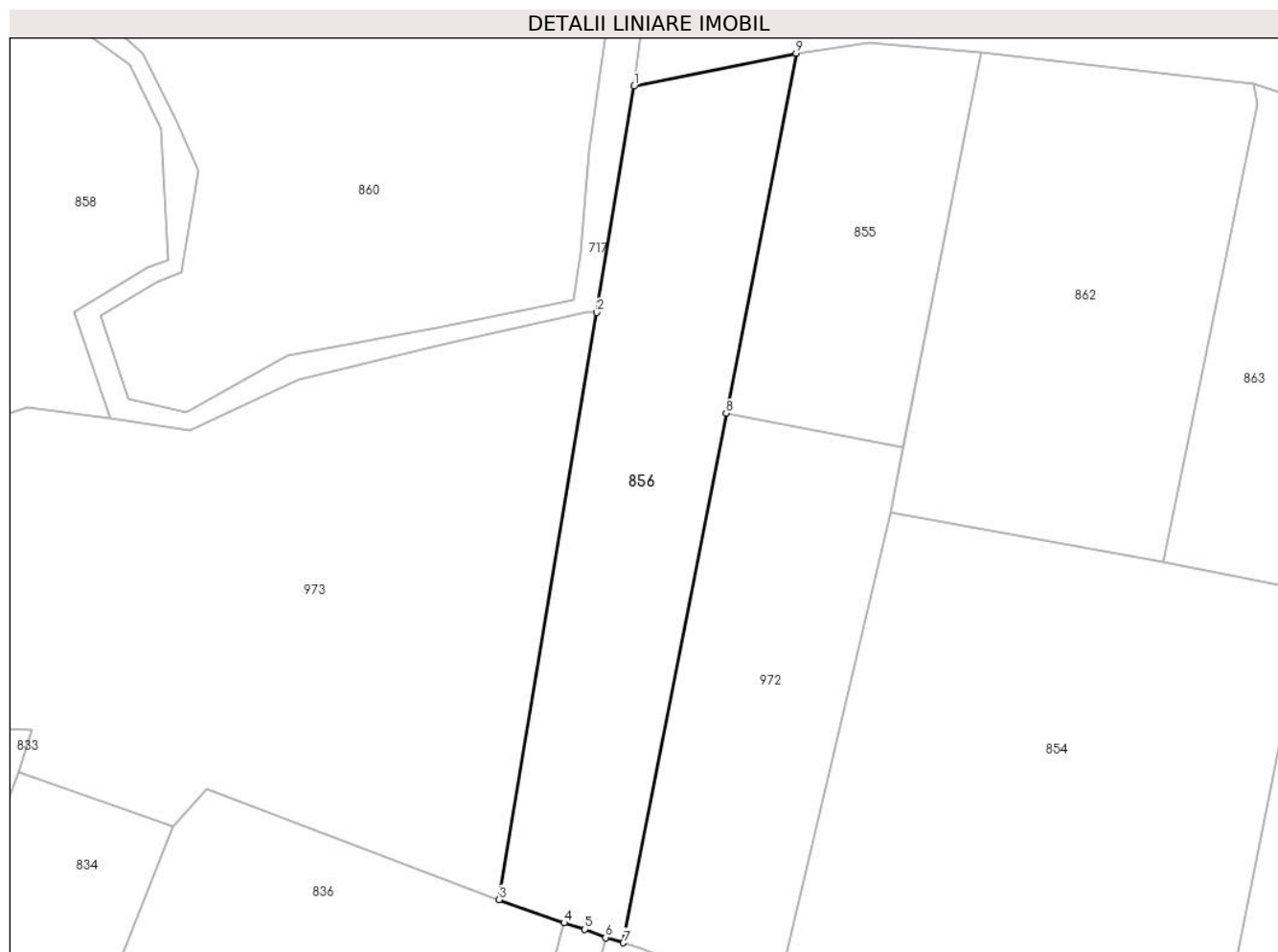
Inscrieri privind dezmembramintele dreptului de proprietate, drepturi reale de garanție și sarcini	Referințe
NU SUNT	

Anexa Nr. 1 La Partea I

Teren

Nr cadastral	Suprafața (mp)*	Observații / Referințe
	1.560	

* Suprafața este determinată în planul de proiecție Stereo 70.



Date referitoare la teren

Crt	Categorie folosință	Intravilan	Suprafața (mp)	Tarla	Parcelă	Nr. topo	Observații / Referințe
1	arabil	NU	1.560	Valea Sălăjanului	1	-	

Lungime Segmente

1) Valorile lungimilor segmentelor sunt obținute din proiecție în plan.

Punct început	X / Y	Punct sfârșit	X / Y	Lungime segment (** (m)
1	355.477,978 670.129,894	2	355.473,745 670.104,385	25.858
2	355.473,745 670.104,385	3	355.462,757 670.038,164	67.126
3	355.462,757 670.038,164	4	355.470,063 670.035,548	7.76
4	355.470,063 670.035,548	5	355.472,407 670.034,81	2.457
5	355.472,407 670.034,81	6	355.474,751 670.033,869	2.526

Punct început	X / Y	Punct sfârșit	X / Y	Lungime segment (** (m)
6	355.474,751 670.033,869	7	355.476,754 670.033,296	2.083
7	355.476,754 670.033,296	8	355.488,362 670.093,015	60.837
8	355.488,362 670.093,015	9	355.496,253 670.133,612	41.357
9	355.496,253 670.133,612	1	355.477,978 670.129,894	18.649

** Lungimile segmentelor sunt determinate în planul de proiecție Stereo 70 și sunt rotunjite la 1 milimetru.

*** Distanța dintre puncte este formată din segmente cumulate ce sunt mai mici decât valoarea 1 milimetru.

**DATE DESPRE IMOBILUL NR. 857**

Oficiul de Cadastru și Publicitate Imobiliară MARAMURES
Biroul de Cadastru și Publicitate Imobiliară Baia Mare

A. Partea I. Descrierea imobilului

TEREN Extravilan

Adresa: Jud. Maramures

Nr. Crt	Nr cadastral Nr. topografic	Suprafața* (mp)	Observații / Referințe
A1		1.500	Sector cadastral:17 Teren neimprejmuit;

B. Partea II. Proprietari și acte

Inscrieri privitoare la dreptul de proprietate și alte drepturi reale		Referințe
857 / 15/05/2024		
Act Administrativ nr. Proces verbal de punere în posesie nr.267, din 12/01/2024 emis de Primăria comunei Băsești (HG nr.972/13.04.1992, Anexa nr.3, poziția 77);		
B1	Inscrierea provizorie, drept de PROPRIETATE, dobandit prin Lege, cota actuala 1/1 1) BLIDAR FLOARE DEFUNCT:Da	A1
Act Administrativ nr. Adeverință de posesie nr. 2405, din 17/05/2024 emis de Primăria comunei Băsești;		
B2	Se notează posesia faptică în favoarea lui Sălăgean Daniel- Vasile 1) SĂLĂGEAN DANIEL - VASILE	A1

C. Partea III. SARCINI .

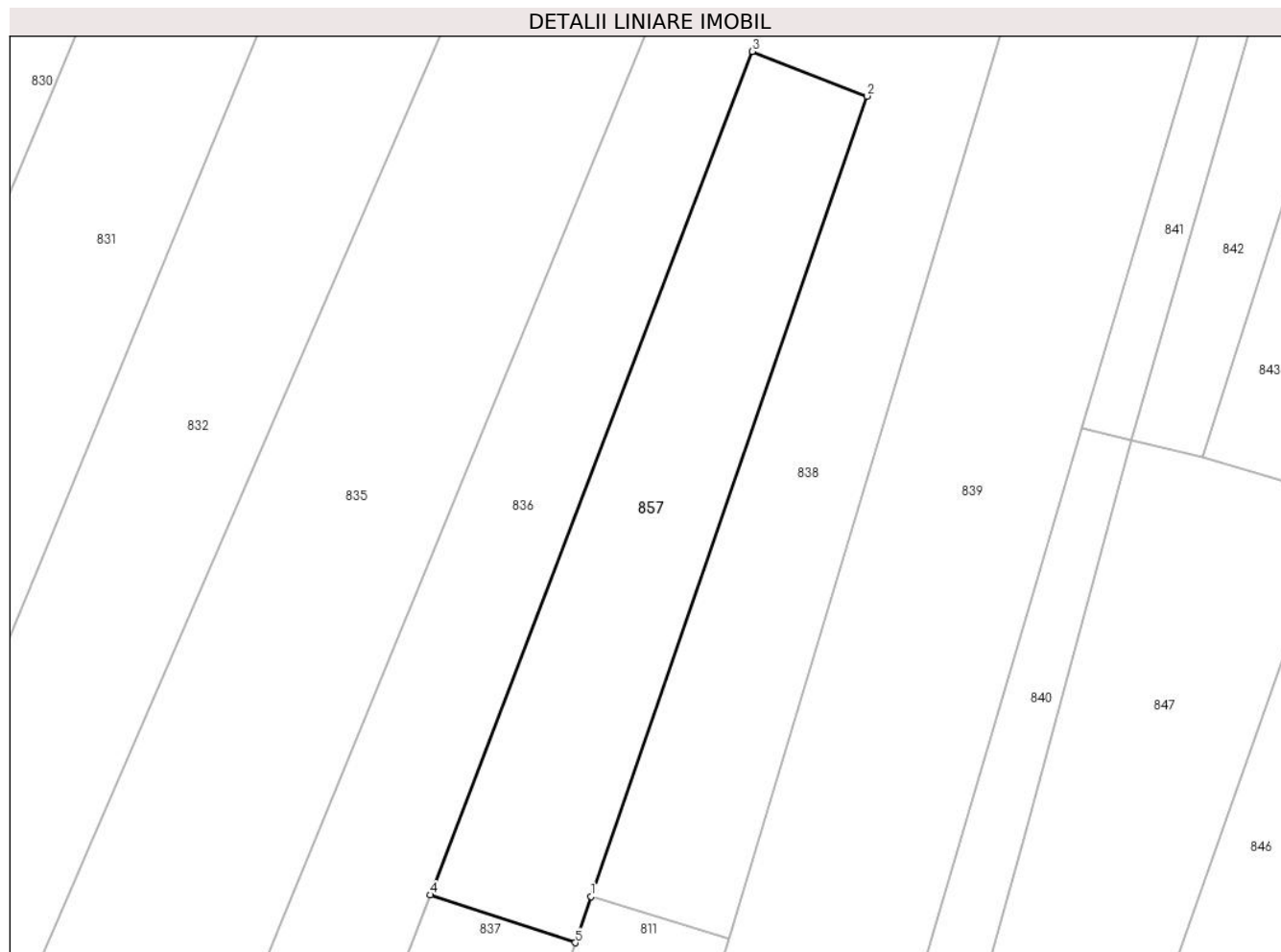
Inscrieri privind dezmembramintele dreptului de proprietate, drepturi reale de garanție și sarcini	Referințe
NU SUNT	

Anexa Nr. 1 La Partea I

Teren

Nr cadastral	Suprafața (mp)*	Observații / Referințe
	1.500	

* Suprafața este determinată în planul de proiecție Stereo 70.



Date referitoare la teren

Crt	Categorie folosință	Intravilan	Suprafața (mp)	Tarla	Parcelă	Nr. topo	Observații / Referințe
1	arabil	NU	1.500	-	1	-	

Lungime Segmente

1) Valorile lungimilor segmentelor sunt obținute din proiecție în plan.

Punct început	X / Y	Punct sfârșit	X / Y	Lungime segment (** (m)
1	355.374,487 669.836,553	2	355.404,843 669.924,583	93.117
2	355.404,843 669.924,583	3	355.392,206 669.929,498	13.559
3	355.392,206 669.929,498	4	355.356,779 669.836,724	99.308
4	355.356,779 669.836,724	5	355.372,732 669.831,464	16.798
5	355.372,732 669.831,464	1	355.374,487 669.836,553	5.383

**** Lungimile segmentelor sunt determinate în planul de proiecție Stereo 70 și sunt rotunjite la 1 milimetru.**

***** Distanța dintre puncte este formată din segmente cumulate ce sunt mai mici decât valoarea 1 milimetru.**

**DATE DESPRE IMOBILUL NR. 858**

Oficiul de Cadastru și Publicitate Imobiliară MARAMURES
Biroul de Cadastru și Publicitate Imobiliară Baia Mare

A. Partea I. Descrierea imobilului

TEREN Extravilan

Adresa: Jud. Maramures

Nr. Crt	Nr cadastral Nr. topografic	Suprafața* (mp)	Observații / Referințe
A1		4.800	Sector cadastral:17 Teren neimprejmuit;

B. Partea II. Proprietari și acte

Inscrieri privitoare la dreptul de proprietate și alte drepturi reale		Referințe
858 / 17/05/2024		
Hotarare Judecatoreasca nr. Sentință civilă nr. 2567, din 18/05/1993 emis de Judecătoria Baia Mare (Din dosar nr. 6545/1992);		
B1	Intabulare, drept de PROPRIETATE, dobandit prin Hotarare Judecatoreasca, cota actuala 1/1 1) BLIDAR VALERIA , Lipsă CNP DEFUNCT:Da	A1
Act Administrativ nr. Adeverință de posesie nr. 2448, din 17/05/2024 emis de Primăria comunei Băsești;		
B2	Se notează posesia faptică in favoarea lui 1) MUREȘAN ANA	A1

C. Partea III. SARCINI .

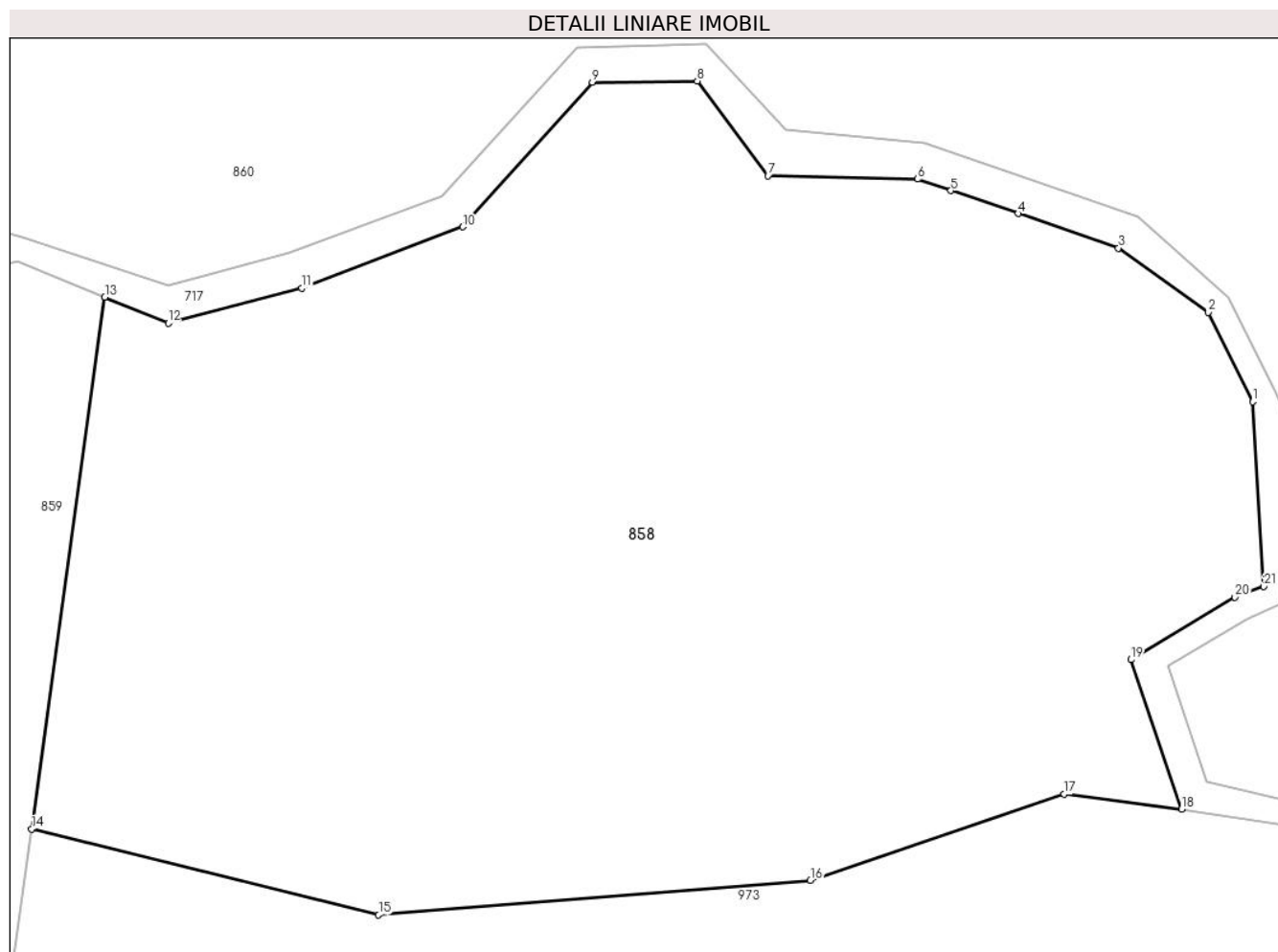
Inscrieri privind dezmembramintele dreptului de proprietate, drepturi reale de garanție și sarcini	Referințe
NU SUNT	

Anexa Nr. 1 La Partea I

Teren

Nr cadastral	Suprafața (mp)*	Observații / Referințe
	4.800	

* Suprafața este determinată în planul de proiecție Stereo 70.



Date referitoare la teren

Crt	Categorie folosință	Intravilan	Suprafața (mp)	Tarla	Parcelă	Nr. topo	Observații / Referințe
1	faneata	NU	4.800	-	1	-	

Lungime Segmente

1) Valorile lungimilor segmentelor sunt obținute din proiecție în plan.

Punct început	X / Y	Punct sfârșit	X / Y	Lungime segment (** (m)
1	355.424,54 670.125,149	2	355.420,992 670.132,324	8.004
3	355.413,78 670.137,477	4	355.405,712 670.140,245	8.53
5	355.400,327 670.142,093	6	355.397,643 670.143,013	2.837
7	355.385,63 670.143,275	8	355.379,949 670.150,878	9.491
9	355.371,534 670.150,784	10	355.361,122 670.139,177	15.593

Punct început	X / Y	Punct sfârșit	X / Y	Lungime segment (** (m)
2	355.420,992 670.132,324	3	355.413,78 670.137,477	8.864
4	355.405,712 670.140,245	5	355.400,327 670.142,093	5.693
6	355.397,643 670.143,013	7	355.385,63 670.143,275	12.016
8	355.379,949 670.150,878	9	355.371,534 670.150,784	8.416
10	355.361,122 670.139,177	11	355.348,225 670.134,268	13.8

Punct început	X / Y	Punct sfârșit	X / Y	Lungime segment (** (m)
11	355.348,225 670.134,268	12	355.337,489 670.131,47	11.095
13	355.332,398 670.133,552	14	355.326,515 670.090,875	43.081
15	355.354,369 670.083,976	16	355.389,043 670.086,738	34.784
17	355.409,413 670.093,67	18	355.418,831 670.092,465	9.495
19	355.414,769 670.104,454	20	355.423,115 670.109,482	9.744
21	355.425,434 670.110,326	1	355.424,54 670.125,149	14.85

Punct început	X / Y	Punct sfârșit	X / Y	Lungime segment (** (m)
12	355.337,489 670.131,47	13	355.332,398 670.133,552	5.5
14	355.326,515 670.090,875	15	355.354,369 670.083,976	28.696
16	355.389,043 670.086,738	17	355.409,413 670.093,67	21.517
18	355.418,831 670.092,465	19	355.414,769 670.104,454	12.658
20	355.423,115 670.109,482	21	355.425,434 670.110,326	2.468

** Lungimile segmentelor sunt determinate în planul de proiecție Stereo 70 și sunt rotunjite la 1 milimetru.

*** Distanța dintre puncte este formată din segmente cumulate ce sunt mai mici decât valoarea 1 milimetru.

**DATE DESPRE IMOBILUL NR. 859**

Oficiul de Cadastru și Publicitate Imobiliară MARAMURES
Biroul de Cadastru și Publicitate Imobiliară Baia Mare

A. Partea I. Descrierea imobilului

TEREN Extravilan

Adresa: Jud. Maramures

Nr. Crt	Nr cadastral Nr. topografic	Suprafața* (mp)	Observații / Referințe
A1		1.000	Sector cadastral:17 Teren neimprejmuit;

B. Partea II. Proprietari și acte

Inscrieri privitoare la dreptul de proprietate și alte drepturi reale		Referințe
859 / 15/05/2024		
Act Administrativ nr. Proces verbal de punere în posesie nr.269, din 12/01/2024 emis de Primăria comunei Băsești (HG nr.972/13.04.1992, Anexa nr.3, poziția59);		
B1	Inscrierea provizorie, drept de PROPRIETATE, dobandit prin Lege, cota actuala 1/1 1) GHIȚ GHEORGHE	A1

C. Partea III. SARCINI .

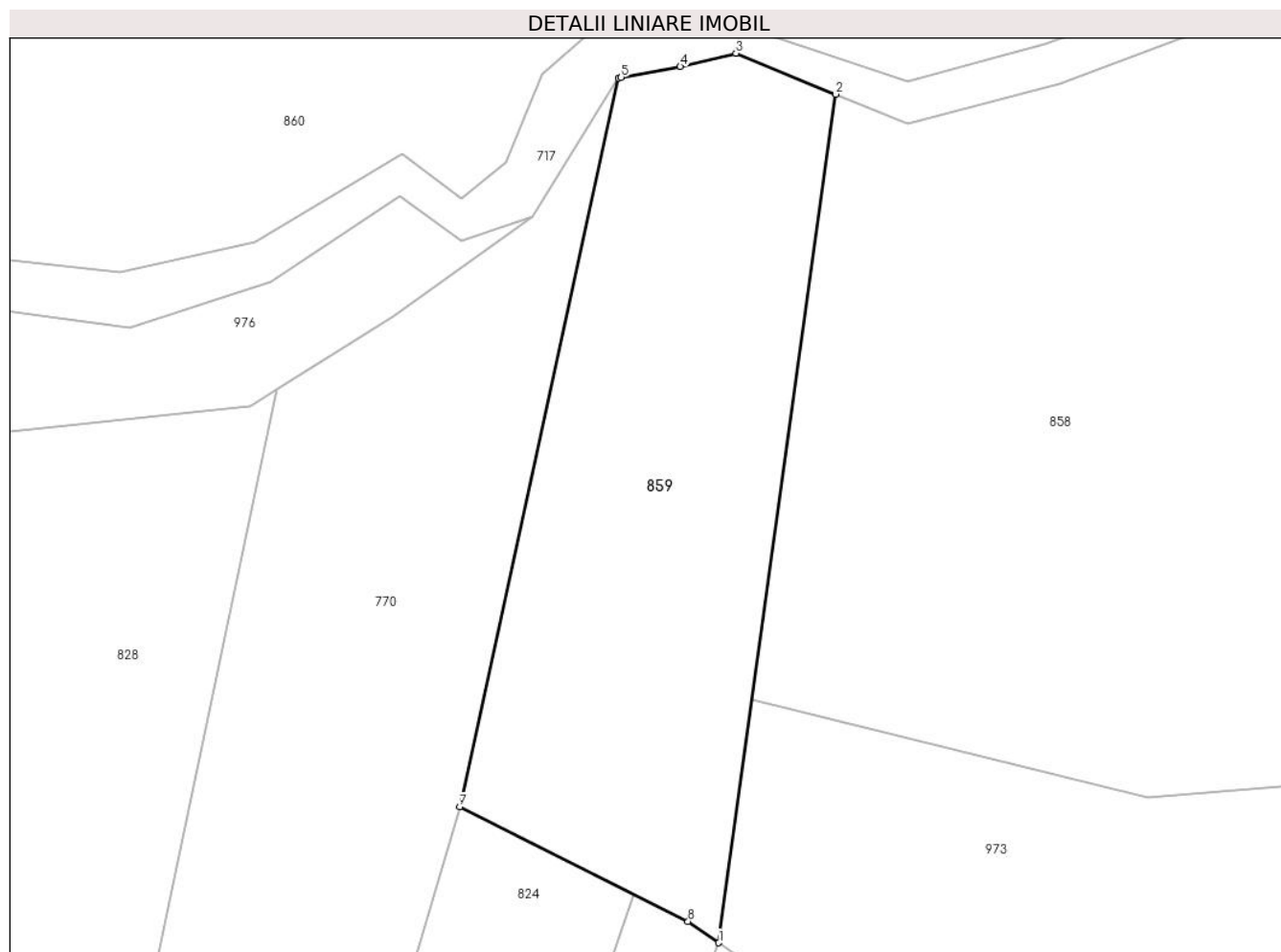
Inscrieri privind dezmembramintele dreptului de proprietate, drepturi reale de garanție și sarcini	Referințe
NU SUNT	

Anexa Nr. 1 La Partea I

Teren

Nr cadastral	Suprafața (mp)*	Observații / Referințe
	1.000	

* Suprafața este determinată în planul de proiecție Stereo 70.



Date referitoare la teren

Crt	Categorie folosință	Intravilan	Suprafața (mp)	Tarla	Parcelă	Nr. topo	Observații / Referințe
1	arabil	NU	1.000	-	1	-	

Lungime Segmente

1) Valorile lungimilor segmentelor sunt obținute din proiecție în plan.

Punct început	X / Y	Punct sfârșit	X / Y	Lungime segment (** (m)
1	355.324,153 670.073,744	2	355.332,398 670.133,552	60.374
2	355.332,398 670.133,552	3	355.325,352 670.136,432	7.612
3	355.325,352 670.136,432	4	355.321,436 670.135,485	4.029
4	355.321,436 670.135,485	5	355.317,266 670.134,742	4.236
5	355.317,266 670.134,742	6	355.317,067 670.134,689	0.206

Punct început	X / Y	Punct sfârşit	X / Y	Lungime segment (** (m)
6	355.317,067 670.134,689	7	355.305,882 670.083,318	52.575
7	355.305,882 670.083,318	8	355.321,983 670.075,246	18.011
8	355.321,983 670.075,246	1	355.324,153 670.073,744	2.639

** Lungimile segmentelor sunt determinate în planul de proiecţie Stereo 70 şi sunt rotunjite la 1 milimetru.

*** Distanţa dintre puncte este formată din segmente cumulate ce sunt mai mici decât valoarea 1 milimetru.

**DATE DESPRE IMOBILUL NR. 860**

Oficiul de Cadastru și Publicitate Imobiliară MARAMURES
Biroul de Cadastru și Publicitate Imobiliară Baia Mare

A. Partea I. Descrierea imobilului

TEREN Extravilan

Adresa: Jud. Maramures

Nr. Crt	Nr cadastral Nr. topografic	Suprafața* (mp)	Observații / Referințe
A1		8.261	Sector cadastral:17 Teren neimprejmuit;

B. Partea II. Proprietari și acte

Inscrieri privitoare la dreptul de proprietate și alte drepturi reale		Referințe
860 / 17/05/2024		
Act Normativ nr. Legea nr.7, din 13/03/1996 emis de Parlamentul României;		
B1	Intabulare, drept de PROPRIETATE, dobandit prin Lege, cota actuala 1/1 1) NEIDENTIFICAT NEIDENTIFICAT	A1
Act Normativ nr. Legea nr. 7, din 13/03/1996 emis de Parlamentul României;		
B2	Se notează mențiunea „proprietar neidentificat,, în baza art.13 alin. 15 din Legea 7/1996	A1

C. Partea III. SARCINI .

Inscrieri privind dezmembramintele dreptului de proprietate, drepturi reale de garanție și sarcini	Referințe
NU SUNT	

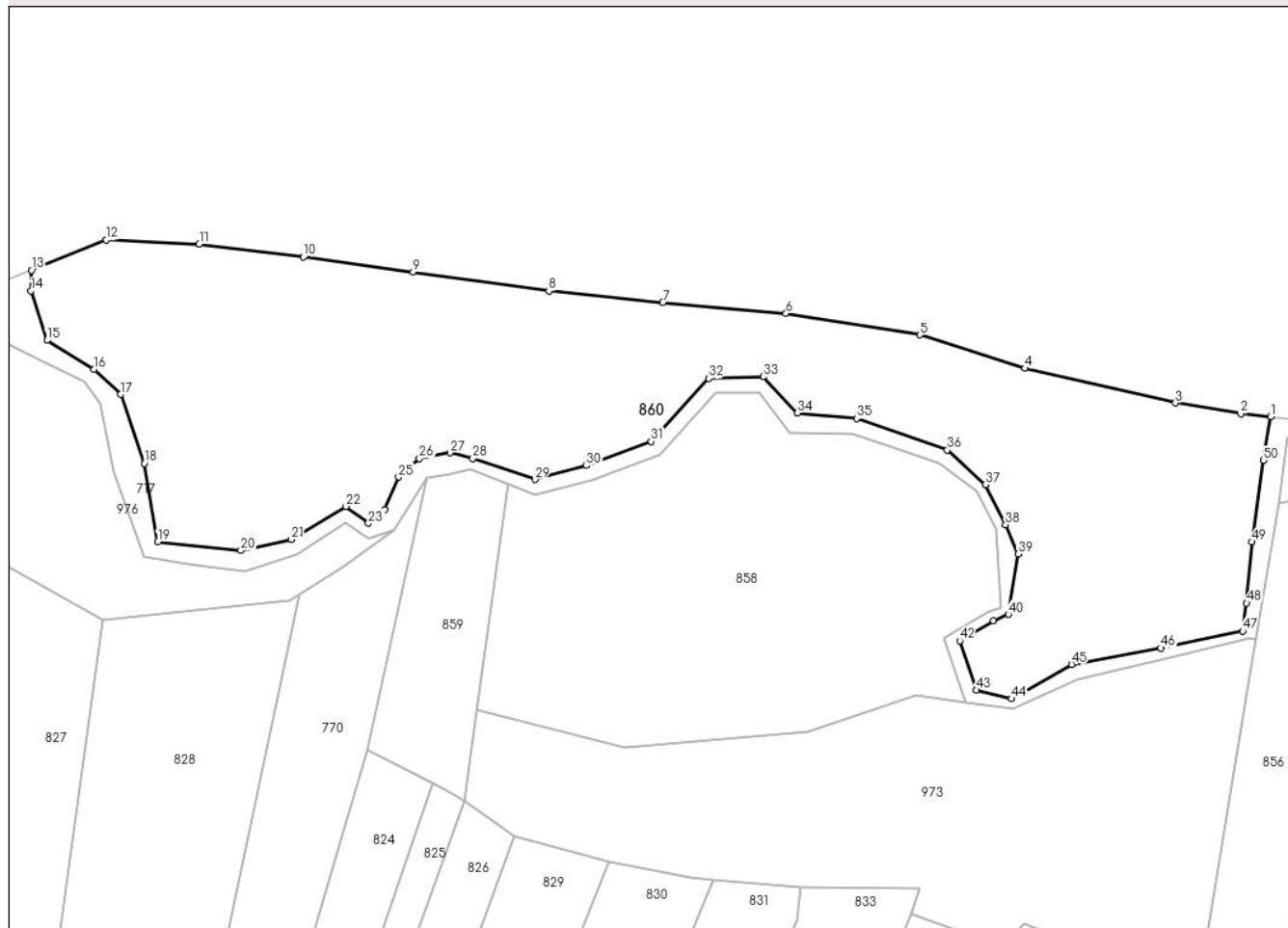
Anexa Nr. 1 La Partea I

Teren

Nr cadastral	Suprafaţa (mp)*	Observații / Referințe
	8.261	

* Suprafața este determinată în planul de proiecție Stereo 70.

DETALII LINIARE IMOBIL



Date referitoare la teren

Crt	Categorie folosință	Intravilan	Suprafața (mp)	Tarla	Parcelă	Nr. topo	Observații / Referințe
1	arabil	NU	8.261	-	1	-	

Lungime Segmente

1) Valorile lungimilor segmentelor sunt obținute din proiecție în plan.

Punct început	X / Y	Punct sfârșit	X / Y	Lungime segment
1	355.476,465 670.146,282	2	355.470,811 670.146,877	5.685
4	355.430,062 670.155,444	5	355.410,242 670.161,732	20.794
7	355.361,657 670.167,887	8	355.340,119 670.170,053	21.647
10	355.293,695 670.176,458	11	355.274,066 670.178,895	19.78
13	355.242,389 670.173,976	14	355.242,28 670.170,046	3.932
16	355.254,254 670.155,296	17	355.259,204 670.150,512	6.884
2	355.470,811 670.146,877	3	355.458,459 670.148,902	12.517
5	355.410,242 670.161,732	6	355.384,913 670.165,777	25.65
8	355.340,119 670.170,053	9	355.314,506 670.173,587	25.856
11	355.274,066 670.178,895	12	355.256,541 670.179,699	17.543
14	355.242,28 670.170,046	15	355.245,336 670.160,709	9.824
17	355.259,204 670.150,512	18	355.263,712 670.137,484	13.786
3	355.458,459 670.148,902	4	355.430,062 670.155,444	29.141
6	355.384,913 670.165,777	7	355.361,657 670.167,887	23.352
9	355.314,506 670.173,587	10	355.293,695 670.176,458	21.008
12	355.256,541 670.179,699	13	355.242,389 670.173,976	15.265
15	355.245,336 670.160,709	16	355.254,254 670.155,296	10.432
18	355.263,712 670.137,484	19	355.266,273 670.122,682	15.022

Punct început	X / Y	Punct sfârşit	X / Y	Lungime segment	Punct început	X / Y	Punct sfârşit	X / Y	Lungime segment	Punct început	X / Y	Punct sfârşit	X / Y	Lungime segment
19	355.266,273 670.122,682	20	355.281,934 670.121,032	15.748	20	355.281,934 670.121,032	21	355.291,493 670.123,128	9.786	21	355.291,493 670.123,128	22	355.301,804 670.129,377	12.057
22	355.301,804 670.129,377	23	355.306,029 670.126,21	5.28	23	355.306,029 670.126,21	24	355.309,131 670.128,729	3.996	24	355.309,131 670.128,729	25	355.311,736 670.134,928	6.724
25	355.311,736 670.134,928	26	355.315,685 670.138,417	5.27	26	355.315,685 670.138,417	27	355.321,436 670.139,485	5.849	27	355.321,436 670.139,485	28	355.325,764 670.138,389	4.465
28	355.325,764 670.138,389	29	355.337,489 670.134,47	12.363	29	355.337,489 670.134,47	30	355.347,176 670.137,079	10.032	30	355.347,176 670.137,079	31	355.359,427 670.141,652	13.077
31	355.359,427 670.141,652	32	355.370,289 670.153,513	16.083	32	355.370,289 670.153,513	33	355.380,624 670.153,83	10.34	33	355.380,624 670.153,83	34	355.387,066 670.147,008	9.383
34	355.387,066 670.147,008	35	355.398,242 670.145,953	11.226	35	355.398,242 670.145,953	36	355.415,379 670.140,015	18.137	36	355.415,379 670.140,015	37	355.422,604 670.133,508	9.723
37	355.422,604 670.133,508	38	355.426,377 670.125,94	8.456	38	355.426,377 670.125,94	39	355.428,769 670.120,384	6.049	39	355.428,769 670.120,384	40	355.426,917 670.108,984	11.549
40	355.426,917 670.108,984	41	355.424,134 670.107,761	3.04	41	355.424,134 670.107,761	42	355.417,73 670.103,97	7.442	42	355.417,73 670.103,97	43	355.420,847 670.094,686	9.793
43	355.420,847 670.094,686	44	355.427,486 670.093,068	6.833	44	355.427,486 670.093,068	45	355.438,819 670.099,541	13.051	45	355.438,819 670.099,541	46	355.455,741 670.102,619	17.2
46	355.455,741 670.102,619	47	355.471,154 670.105,843	15.747	47	355.471,154 670.105,843	48	355.471,925 670.111,113	5.326	48	355.471,925 670.111,113	49	355.472,881 670.122,676	11.602
49	355.472,881 670.122,676	50	355.475,068 670.138,06	15.539	50	355.475,068 670.138,06	1	355.476,465 670.146,282	8.34					

** Lungimile segmentelor sunt determinate în planul de proiecţie Stereo 70 şi sunt rotunjite la 1 milimetru.

*** Distanţa dintre puncte este formată din segmente cumulate ce sunt mai mici decât valoarea 1 milimetru.

**DATE DESPRE IMOBILUL NR. 861**

Oficiul de Cadastru și Publicitate Imobiliară MARAMURES
Biroul de Cadastru și Publicitate Imobiliară Baia Mare

A. Partea I. Descrierea imobilului

TEREN Extravilan

Adresa: Jud. Maramures

Nr. Crt	Nr cadastral Nr. topografic	Suprafața* (mp)	Observații / Referințe
A1		1.187	Sector cadastral:17 Teren neimprejmut;

B. Partea II. Proprietari și acte

Inscrieri privitoare la dreptul de proprietate și alte drepturi reale		Referințe
861 / 17/05/2024		
Act Administrativ nr. Legea nr.7, din 13/03/1996 emis de Parlamentul României;		
B1	Intabulare, drept de PROPRIETATE, dobandit prin Lege, cota actuala 1/1 1) NEIDENTIFICAT NEIDENTIFICAT	A1
Act Normativ nr. Legea nr.7, din 13/03/1996 emis de Parlamentul României;		
B2	Se notează mențiunea „proprietar neidentificat,, în baza art.13 alin. 15 din Legea 7/1996	A1

C. Partea III. SARCINI .

Inscrieri privind dezmembramintele dreptului de proprietate, drepturi reale de garanție și sarcini	Referințe
NU SUNT	

Anexa Nr. 1 La Partea I

Teren

Nr cadastral	Suprafața (mp)*	Observații / Referințe
	1.187	

* Suprafața este determinată în planul de proiecție Stereo 70.

DETALII LINIARE IMOBIL



Date referitoare la teren

Crt	Categorie folosință	Intravilan	Suprafața (mp)	Tarla	Parcelă	Nr. topo	Observații / Referințe
1	arabil	NU	1.187	-	1	-	

Lungime Segmente

1) Valorile lungimilor segmentelor sunt obținute din proiecție în plan.

Punct început	X / Y	Punct sfârșit	X / Y	Lungime segment (** (m)
1	355.577,291 670.134,931	2	355.559,982 670.138,609	17.695
2	355.559,982 670.138,609	3	355.553,684 670.144,293	8.484
3	355.553,684 670.144,293	4	355.545,252 670.144,149	8.433
4	355.545,252 670.144,149	5	355.539,626 670.144,322	5.629
5	355.539,626 670.144,322	6	355.527,602 670.142,981	12.099

Punct început	X / Y	Punct sfârșit	X / Y	Lungime segment (** (m)
6	355.527,602 670.142,981	7	355.511,09 670.139,635	16.848
7	355.511,09 670.139,635	8	355.504,354 670.140,336	6.772
8	355.504,354 670.140,336	9	355.479,625 670.142,355	24.811
9	355.479,625 670.142,355	10	355.477,978 670.129,894	12.569
10	355.477,978 670.129,894	11	355.496,253 670.133,612	18.649
11	355.496,253 670.133,612	12	355.504,449 670.134,808	8.283
12	355.504,449 670.134,808	13	355.517,089 670.133,699	12.689
13	355.517,089 670.133,699	14	355.547,969 670.130,195	31.078
14	355.547,969 670.130,195	15	355.564,647 670.124,722	17.553
15	355.564,647 670.124,722	16	355.574,102 670.119,682	10.714
16	355.574,102 670.119,682	17	355.580,668 670.114,913	8.115
17	355.580,668 670.114,913	18	355.586,437 670.132,472	18.482
18	355.586,437 670.132,472	1	355.577,291 670.134,931	9.471

** Lungimile segmentelor sunt determinate în planul de proiecție Stereo 70 și sunt rotunjite la 1 milimetru.

*** Distanța dintre puncte este formată din segmente cumulate ce sunt mai mici decât valoarea 1 milimetru.

**DATE DESPRE IMOBILUL NR. 862**

Oficiul de Cadastru și Publicitate Imobiliară MARAMURES
Biroul de Cadastru și Publicitate Imobiliară Baia Mare

A. Partea I. Descrierea imobilului

TEREN Extravilan

Adresa: Jud. Maramures

Nr. Crt	Nr cadastral Nr. topografic	Suprafața* (mp)	Observații / Referințe
A1		1.700	Sector cadastral:17 Teren neimprejmuit;

B. Partea II. Proprietari și acte

Inscrieri privitoare la dreptul de proprietate și alte drepturi reale		Referințe
862 / 17/05/2024		
Act Administrativ nr. Proces verbal de punere în posesie nr. 270, din 12/01/2024 emis de Primăria comunei Băsești (HG nr.972/13.04.1992, Anexa nr.3, poziția 69);		
B1	Inscrierea provizorie, drept de PROPRIETATE, dobandit prin Lege, cota actuala 1/1 1) SĂLĂJAN VASILE DEFUNCT:Da	A1
Act Administrativ nr. Adeverință de posesie nr. 2450, din 17/05/2024 emis de Primăria comunei Băsești;		
B2	Se notează posesia faptică în favoarea lui 1) SĂLĂJAN ANA	A1

C. Partea III. SARCINI .

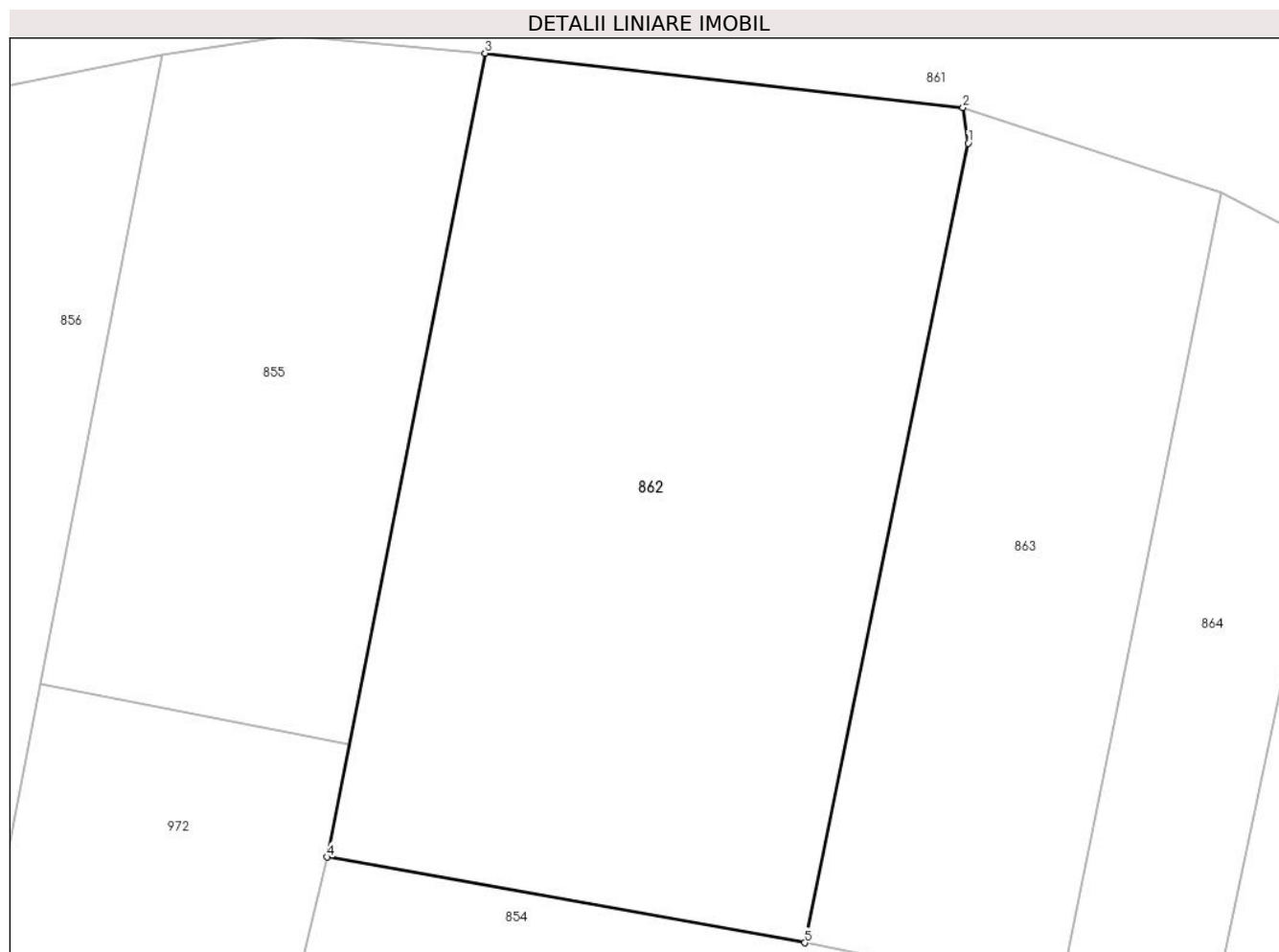
Inscrieri privind dezmembramintele dreptului de proprietate, drepturi reale de garanție și sarcini	Referințe
NU SUNT	

Anexa Nr. 1 La Partea I

Teren

Nr cadastral	Suprafața (mp)*	Observații / Referințe
	1.700	

* Suprafața este determinată în planul de proiecție Stereo 70.



Date referitoare la teren

Crt	Categorie folosință	Intravilan	Suprafața (mp)	Tarla	Parcelă	Nr. topo	Observații / Referințe
1	arabil	NU	1.700	-	1	-	

Lungime Segmente

1) Valorile lungimilor segmentelor sunt obținute din proiecție în plan.

Punct început	X / Y	Punct sfârșit	X / Y	Lungime segment (** (m)
1	355.548,292 670.127,889	2	355.547,969 670.130,195	2.329
2	355.547,969 670.130,195	3	355.517,089 670.133,699	31.078
3	355.517,089 670.133,699	4	355.506,892 670.081,792	52.899
4	355.506,892 670.081,792	5	355.537,745 670.076,266	31.344
5	355.537,745 670.076,266	1	355.548,292 670.127,889	52.689

**** Lungimile segmentelor sunt determinate în planul de proiecție Stereo 70 și sunt rotunjite la 1 milimetru.**

***** Distanța dintre puncte este formată din segmente cumulate ce sunt mai mici decât valoarea 1 milimetru.**

**DATE DESPRE IMOBILUL NR. 863**

Oficiul de Cadastru și Publicitate Imobiliară MARAMURES
Biroul de Cadastru și Publicitate Imobiliară Baia Mare

A. Partea I. Descrierea imobilului

TEREN Extravilan

Adresa: Jud. Maramures

Nr. Crt	Nr cadastral Nr. topografic	Suprafața* (mp)	Observații / Referințe
A1		900	Sector cadastral:17 Teren neimprejmuit;

B. Partea II. Proprietari și acte

Inscrieri privitoare la dreptul de proprietate și alte drepturi reale		Referințe
863 / 17/05/2024		
Act Administrativ nr. Proces verbal de punere în posesie nr. 271, din 12/01/2024 emis de Primăria comunei Băsești (HG nr.972/13.04.1992, Anexa nr.2A, poziția 29);		
B1	Inscrierea provizorie, drept de PROPRIETATE, dobandit prin Lege, cota actuala 1/1 1) SOPONAR LUCREȚIA , Lipsă CNP DEFUNCT:Da	A1
Act Administrativ nr. Adeverință de posesie nr. 2451, din 17/05/2024 emis de Primăria comunei Băsești;		
B2	Se notează posesia faptică în favoarea lui 1) SOPONAR EMILIA	A1

C. Partea III. SARCINI .

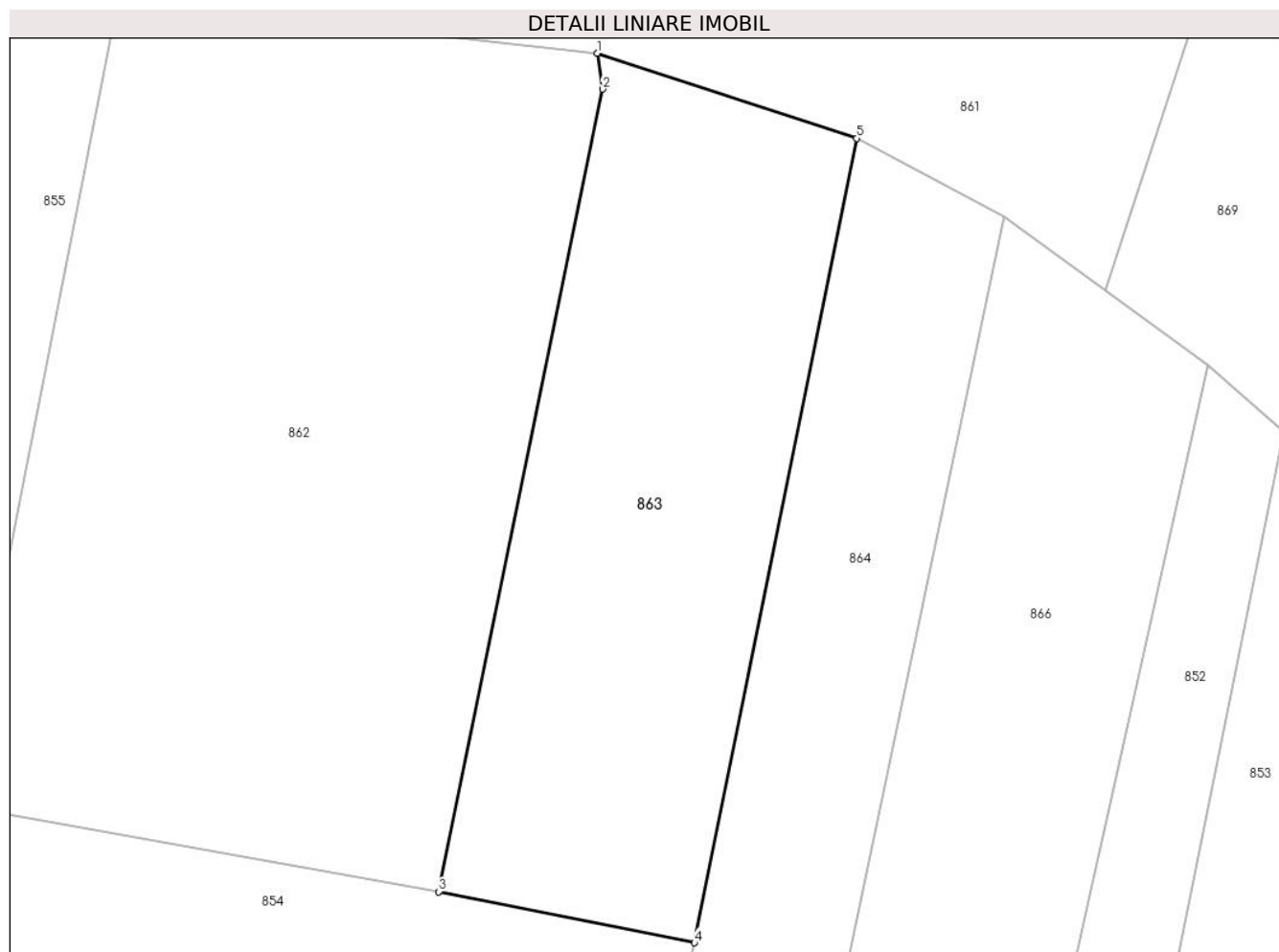
Inscrieri privind dezmembramintele dreptului de proprietate, drepturi reale de garanție și sarcini	Referințe
NU SUNT	

Anexa Nr. 1 La Partea I

Teren

Nr cadastral	Suprafața (mp)*	Observații / Referințe
	900	

* Suprafața este determinată în planul de proiecție Stereo 70.



Date referitoare la teren

Crt	Categorie folosință	Intravilan	Suprafața (mp)	Tarla	Parcelă	Nr. topo	Observații / Referințe
1	arabil	NU	900	-	1	-	

Lungime Segmente

1) Valorile lungimilor segmentelor sunt obținute din proiecție în plan.

Punct început	X / Y	Punct sfârșit	X / Y	Lungime segment (** (m)
1	355.547,969 670.130,195	2	355.548,292 670.127,889	2.329
2	355.548,292 670.127,889	3	355.537,745 670.076,266	52.689
3	355.537,745 670.076,266	4	355.554,205 670.072,981	16.785
4	355.554,205 670.072,981	5	355.564,647 670.124,722	52.784
5	355.564,647 670.124,722	1	355.547,969 670.130,195	17.553

**** Lungimile segmentelor sunt determinate în planul de proiecție Stereo 70 și sunt rotunjite la 1 milimetru.**

***** Distanța dintre puncte este formată din segmente cumulate ce sunt mai mici decât valoarea 1 milimetru.**

**DATE DESPRE IMOBILUL NR. 864**

Oficiul de Cadastru și Publicitate Imobiliară MARAMURES
Biroul de Cadastru și Publicitate Imobiliară Baia Mare

A. Partea I. Descrierea imobilului

TEREN Extravilan

Adresa: Jud. Maramures

Nr. Crt	Nr cadastral Nr. topografic	Suprafața* (mp)	Observații / Referințe
A1		Din acte: 3.200 Masurata: 966	Sector cadastral:17 Teren neimprejmut;

B. Partea II. Proprietari și acte

Inscrieri privitoare la dreptul de proprietate și alte drepturi reale		Referințe
864 / 17/05/2024		
Act Administrativ nr. TP nr. 6053/11, din 06/07/2009 emis de Comisia Județeană Maramureș;		
B1	Intabulare, drept de PROPRIETATE, dobândit prin Reconstituire, cota actuala 1/1 1) FETTI STELUȚA DEFUNCT:Da 2) PELLADI LIVIA-OLGA	A1
Act Administrativ nr. Adeverință de posesie nr. 2449, din 17/05/2024 emis de Primăria comunei Băsești;		
B2	Se notează posesia faptică în favoarea lui 1) BLIDAR GHEORGHE	A1

C. Partea III. SARCINI .

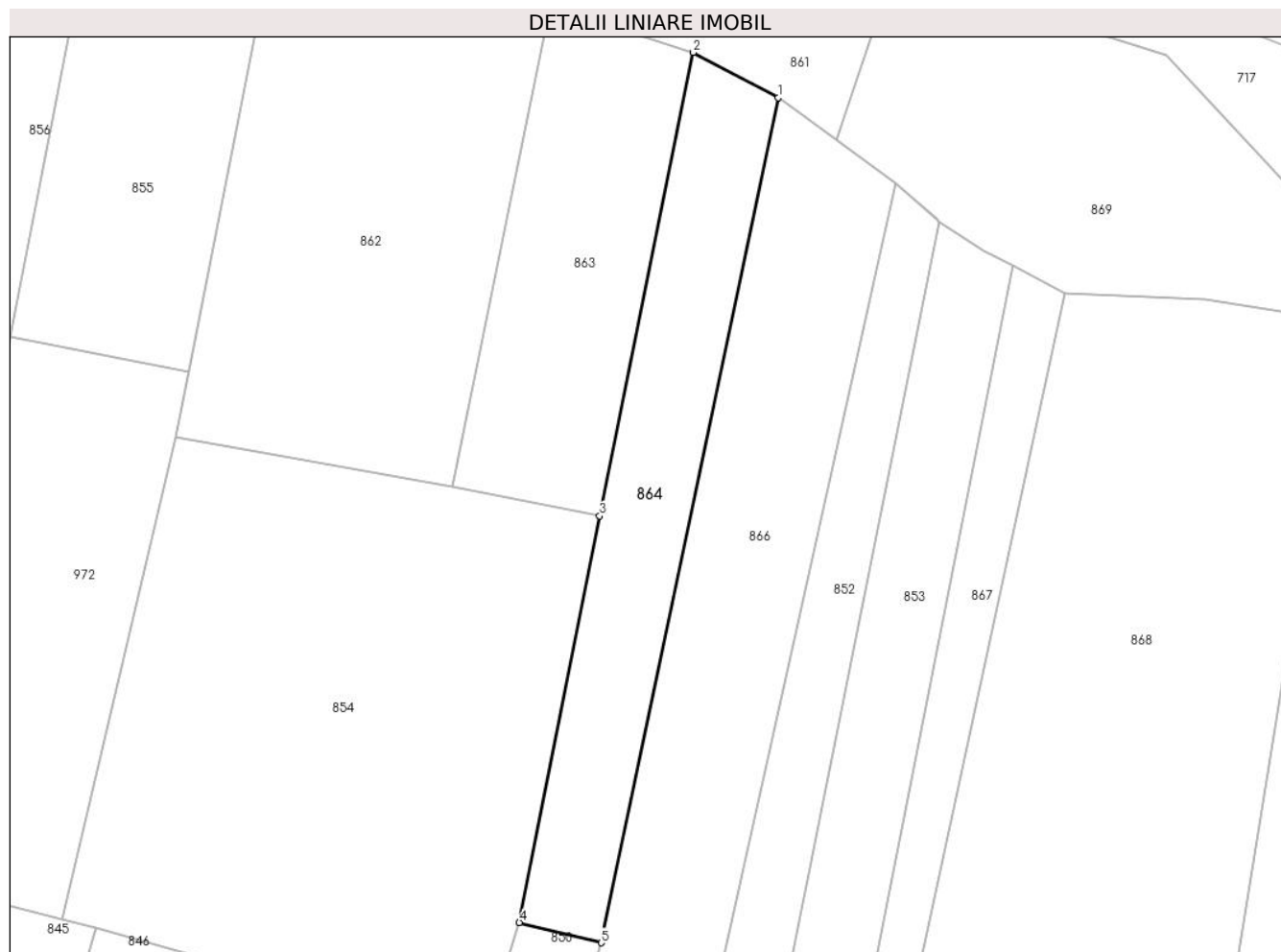
Inscrieri privind dezmembramintele dreptului de proprietate, drepturi reale de garanție și sarcini	Referințe
NU SUNT	

Anexa Nr. 1 La Partea I

Teren

Nr cadastral	Suprafața (mp)*	Observații / Referințe
	Din acte: 3.200 Masurata: 966	

* Suprafața este determinată în planul de proiecție Stereo 70.



Date referitoare la teren

Crt	Categorie folosință	Intra vilan	Suprafața (mp)	Tarla	Parcelă	Nr. topo	Observații / Referințe
1	arabil	NU	966	Barcuri	1	-	Diferența de suprafață se regăsește la id 881

Lungime Segmente

1) Valorile lungimilor segmentelor sunt obținute din proiecție în plan.

Punct început	X / Y	Punct sfârșit	X / Y	Lungime segment (** (m)
1	355.574,102 670.119,682	2	355.564,647 670.124,722	10.714
2	355.564,647 670.124,722	3	355.554,205 670.072,981	52.784
3	355.554,205 670.072,981	4	355.545,233 670.027,62	46.24
4	355.545,233 670.027,62	5	355.554,372 670.025,348	9.417
5	355.554,372 670.025,348	1	355.574,102 670.119,682	96.375

**** Lungimile segmentelor sunt determinate în planul de proiecție Stereo 70 și sunt rotunjite la 1 milimetru.**

***** Distanța dintre puncte este formată din segmente cumulate ce sunt mai mici decât valoarea 1 milimetru.**

**DATE DESPRE IMOBILUL NR. 865**

Oficiul de Cadastru și Publicitate Imobiliară MARAMURES
Biroul de Cadastru și Publicitate Imobiliară Baia Mare

A. Partea I. Descrierea imobilului

TEREN Extravilan

Adresa: Jud. Maramures

Nr. Crt	Nr cadastral Nr. topografic	Suprafața* (mp)	Observații / Referințe
A1		2.000	Sector cadastral:17 Teren neimprejmit;

B. Partea II. Proprietari și acte

Inscrieri privitoare la dreptul de proprietate și alte drepturi reale		Referințe
865 / 15/05/2024		
Act Administrativ nr. Proces verbal de punere în posesie nr.372, din 12/01/2024 emis de Primăria comunei Băsești (HG nr.972/13.04.1992, Anexa nr.3, poziția 43);		
B1	Inscrierea provizorie, drept de PROPRIETATE, dobandit prin Lege, cota actuala 1/1 1) DUNCA TRAIAN DEFUNCT:Da	A1
Act Administrativ nr. Adeverință de posesie nr.2589, din 17/05/2024 emis de Primăria comunei Băsești;		
B2	Se notează posesia faptică în favoarea lui Dunca Călin 1) DUNCA CĂLIN	A1

C. Partea III. SARCINI .

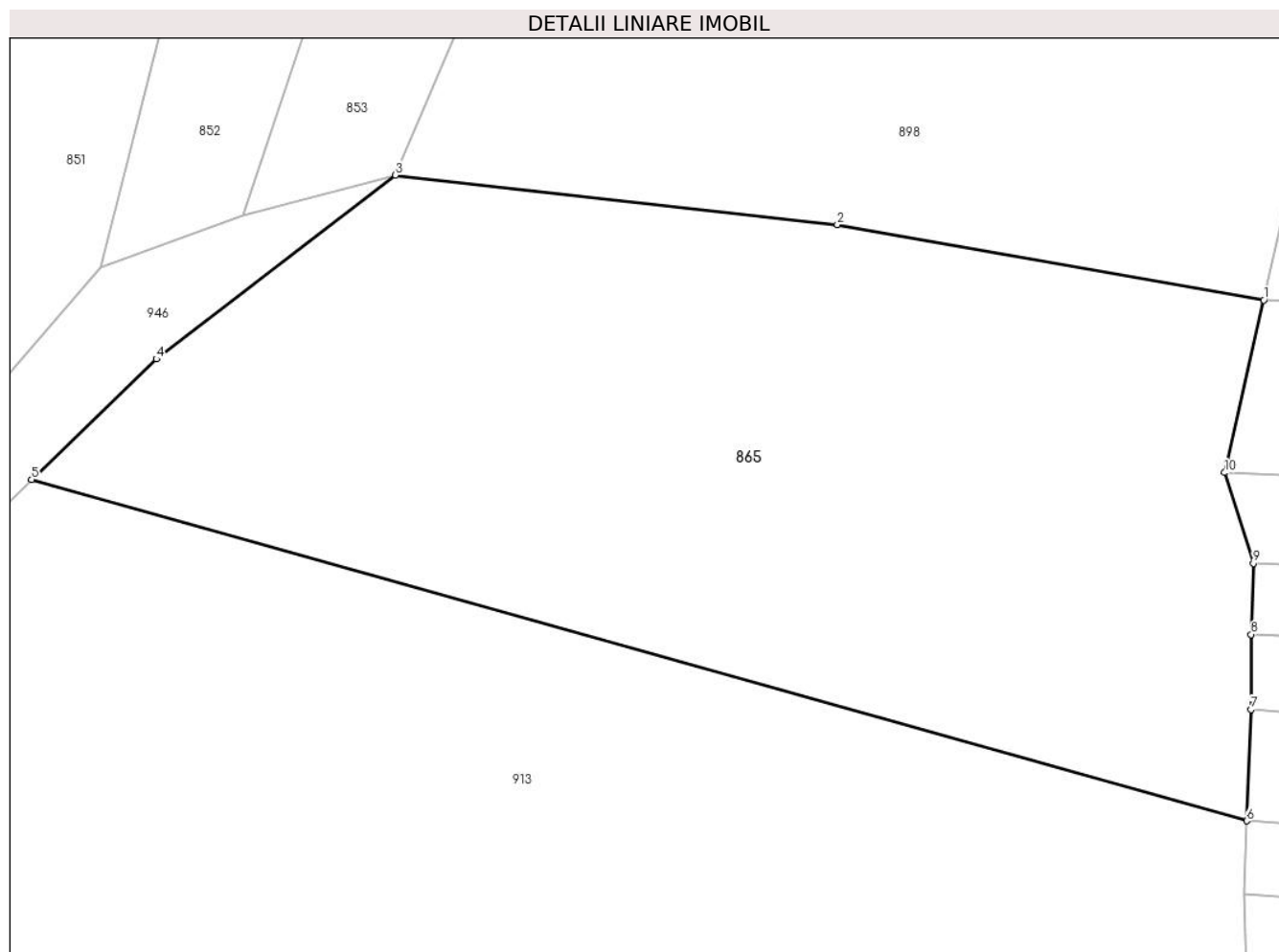
Inscrieri privind dezmembramintele dreptului de proprietate, drepturi reale de garanție și sarcini	Referințe
NU SUNT	

Anexa Nr. 1 La Partea I

Teren

Nr cadastral	Suprafața (mp)*	Observații / Referințe
	2.000	

* Suprafața este determinată în planul de proiecție Stereo 70.



Date referitoare la teren

Crt	Categorie folosință	Intra vilan	Suprafața (mp)	Tarla	Parcelă	Nr. topo	Observații / Referințe
1	arabil	NU	2.000	-	1	-	

Lungime Segmente

1) Valorile lungimilor segmentelor sunt obținute din proiecție în plan.

Punct început	X / Y	Punct sfârșit	X / Y	Lungime segment (** (m)
1	355.592,933 669.832,997	2	355.565,365 669.837,871	27.996
2	355.565,365 669.837,871	3	355.536,796 669.841,069	28.747
3	355.536,796 669.841,069	4	355.521,347 669.829,183	19.492
4	355.521,347 669.829,183	5	355.513,274 669.821,398	11.215
5	355.513,274 669.821,398	6	355.591,822 669.799,341	81.586

Punct început	X / Y	Punct sfârșit	X / Y	Lungime segment (** (m)
6	355.591,822 669.799,341	7	355.592,104 669.806,53	7.195
7	355.592,104 669.806,53	8	355.592,124 669.811,389	4.859
8	355.592,124 669.811,389	9	355.592,262 669.815,989	4.602
9	355.592,262 669.815,989	10	355.590,412 669.821,844	6.14
10	355.590,412 669.821,844	1	355.592,933 669.832,997	11.434

** Lungimile segmentelor sunt determinate în planul de proiecție Stereo 70 și sunt rotunjite la 1 milimetru.

*** Distanța dintre puncte este formată din segmente cumulate ce sunt mai mici decât valoarea 1 milimetru.

**DATE DESPRE IMOBILUL NR. 866**

Oficiul de Cadastru și Publicitate Imobiliară MARAMURES
Biroul de Cadastru și Publicitate Imobiliară Baia Mare

A. Partea I. Descrierea imobilului

TEREN Extravilan

Adresa: Jud. Maramures

Nr. Crt	Nr cadastral Nr. topografic	Suprafața* (mp)	Observații / Referințe
A1		2.400	Sector cadastral:17 Teren neimprejmuit;

B. Partea II. Proprietari și acte

Inscrieri privitoare la dreptul de proprietate și alte drepturi reale		Referințe
866 / 21/05/2024		
Act Administrativ nr. Proces verbal de punere în posesie nr. 273, din 12/01/2024 emis de Primăria Comunei Băsești (HG nr. 972/13.04.1992, Anexa nr. 3, poziția 97);		
B1	Inscrierea provizorie, drept de PROPRIETATE, dobandit prin Lege, cota actuala 1/1 1) CHIS VASILE DEFUNCT:Da 2) BLIDAR ROZALIA DEFUNCT:Da	A1
Act Administrativ nr. Adeverința de posesie nr. 2452, din 17/05/2024 emis de Primăria Comunei Băsești;		
B2	Se notează posesia faptică în favoarea lui Chiș Gheorghe 1) CHIȘ GHEORGHE	A1

C. Partea III. SARCINI .

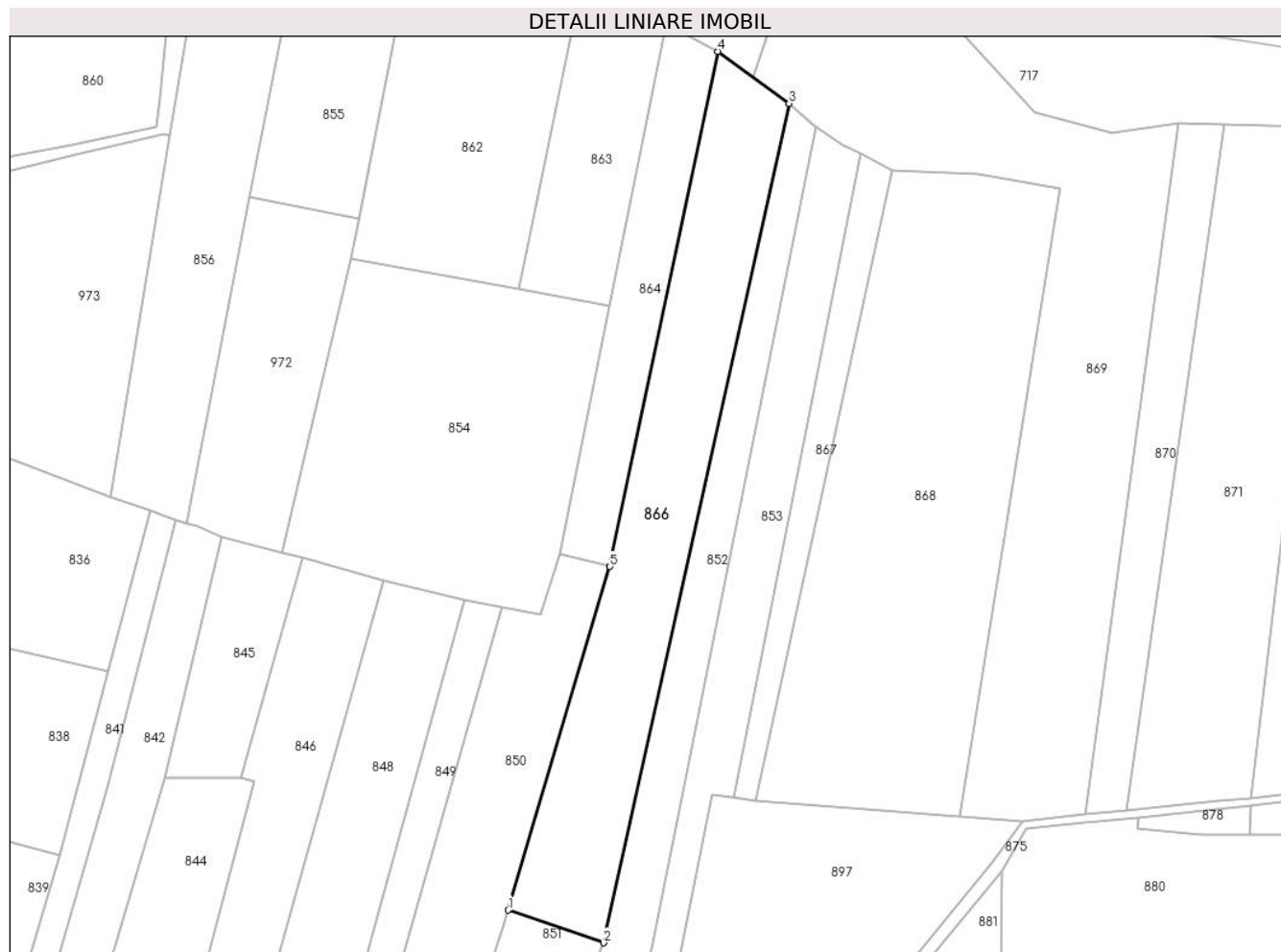
Inscrieri privind dezmembramintele dreptului de proprietate, drepturi reale de garanție și sarcini	Referințe
NU SUNT	

Anexa Nr. 1 La Partea I

Teren

Nr cadastral	Suprafața (mp)*	Observații / Referințe
	2.400	

* Suprafața este determinată în planul de proiecție Stereo 70.



Date referitoare la teren

Crt	Categorie folosință	Intravilan	Suprafața (mp)	Tarla	Parcelă	Nr. topo	Observații / Referințe
1	arabil	NU	2.400	-	1	-	

Lungime Segmente

1) Valorile lungimilor segmentelor sunt obținute din proiecție în plan.

Punct început	X / Y	Punct sfârșit	X / Y	Lungime segment (** (m)
1	355.535,695 669.962,415	2	355.553,168 669.956,444	18.465
2	355.553,168 669.956,444	3	355.587,234 670.110,143	157.429
3	355.587,234 670.110,143	4	355.574,102 670.119,682	16.231
4	355.574,102 670.119,682	5	355.554,372 670.025,348	96.375
5	355.554,372 670.025,348	1	355.535,695 669.962,415	65.646

**** Lungimile segmentelor sunt determinate în planul de proiecție Stereo 70 și sunt rotunjite la 1 milimetru.**

***** Distanța dintre puncte este formată din segmente cumulate ce sunt mai mici decât valoarea 1 milimetru.**

**DATE DESPRE IMOBILUL NR. 867**

Oficiul de Cadastru și Publicitate Imobiliară MARAMURES
Biroul de Cadastru și Publicitate Imobiliară Baia Mare

A. Partea I. Descrierea imobilului

TEREN Extravilan

Adresa: Jud. Maramures

Nr. Crt	Nr cadastral Nr. topografic	Suprafața* (mp)	Observații / Referințe
A1		616	Sector cadastral:17 Teren neimprejmuit;

B. Partea II. Proprietari și acte

Inscrieri privitoare la dreptul de proprietate și alte drepturi reale		Referințe
867 / 15/05/2024		
Act Administrativ nr. Proces verbal de punere în posesie nr.374, din 12/01/2024 emis de Primăria comunei Băsești (HG nr.972/13.04.1992, Anexa nr.2b,poziția 7);		
B1	Inscrierea provizorie, drept de PROPRIETATE, dobandit prin Lege, cota actuala 1/1 1) SOPONAR EMILIA	A1

C. Partea III. SARCINI .

Inscrieri privind dezmembramintele dreptului de proprietate, drepturi reale de garanție și sarcini	Referințe
NU SUNT	

Anexa Nr. 1 La Partea I

Teren

Nr cadastral	Suprafața (mp)*	Observații / Referințe
	616	

* Suprafața este determinată în planul de proiecție Stereo 70.



Date referitoare la teren

Crt	Categorie folosință	Intra vilan	Suprafața (mp)	Tarla	Parcelă	Nr. topo	Observații / Referințe
1	arabil	NU	616	-	1	-	

Lungime Segmente

1) Valorile lungimilor segmentelor sunt obținute din proiecție în plan.

Punct început	X / Y	Punct sfârșit	X / Y	Lungime segment (** (m)
1	355.581,126 669.982,359	2	355.606,104 670.097,892	118.202
2	355.606,104 670.097,892	3	355.600,264 670.100,927	6.582
3	355.600,264 670.100,927	4	355.577,164 669.983,008	120.16
4	355.577,164 669.983,008	1	355.581,126 669.982,359	4.015

** Lungimile segmentelor sunt determinate în planul de proiecție Stereo 70 și sunt rotunjite la 1 milimetru.

***** Distanţa dintre puncte este formată din segmente cumulate ce sunt mai mici decât valoarea 1 milimetru.**

**DATE DESPRE IMOBILUL NR. 868**

Oficiul de Cadastru și Publicitate Imobiliară MARAMURES
Biroul de Cadastru și Publicitate Imobiliară Baia Mare

A. Partea I. Descrierea imobilului

TEREN Extravilan

Adresa: Jud. Maramures

Nr. Crt	Nr cadastral Nr. topografic	Suprafața* (mp)	Observații / Referințe
A1		4.000	Sector cadastral:17 Teren neimpregmuit;

B. Partea II. Proprietari și acte

Inscrieri privitoare la dreptul de proprietate și alte drepturi reale		Referințe
868 / 21/05/2024		
Act Administrativ nr. Proces verbal de punere în posesie nr. 274, din 12/01/2024 emis de Primăria Comunei Băsești (HG nr. 972/13.04.1992, Anexa nr. 2A, poziția 15);		
B1	Inscrierea provizorie, drept de PROPRIETATE, dobandit prin Lege, cota actuala 1/1 1) MARIAN ALEXANDRU , Lipsă CNP DEFUNCT:Da	A1
Act Administrativ nr. Adeverința de posesie nr. 2453, din 17/05/2024 emis de Primăria Comunei Băsești;		
B2	Se notează posesia faptică în favoarea lui Pop Genica 1) POP GENICA	A1

C. Partea III. SARCINI .

Inscrieri privind dezmembramintele dreptului de proprietate, drepturi reale de garanție și sarcini	Referințe
NU SUNT	

Anexa Nr. 1 La Partea I

Teren

Nr cadastral	Suprafața (mp)*	Observații / Referințe
	4.000	

* Suprafața este determinată în planul de proiecție Stereo 70.



Date referitoare la teren

Crt	Categorie folosință	Intra vilan	Suprafața (mp)	Tarla	Parcelă	Nr. topo	Observații / Referințe
1	arabil	NU	4.000	-	1	-	

Lungime Segmente

1) Valorile lungimilor segmentelor sunt obținute din proiecție în plan.

Punct început	X / Y	Punct sfârșit	X / Y	Lungime segment (** (m)
1	355.621,726 670.097,196	2	355.606,104 670.097,892	15.637
2	355.606,104 670.097,892	3	355.581,126 669.982,359	118.202
3	355.581,126 669.982,359	4	355.618,408 669.979,583	37.385
4	355.618,408 669.979,583	5	355.636,821 670.094,667	116.548
5	355.636,821 670.094,667	1	355.621,726 670.097,196	15.305

**** Lungimile segmentelor sunt determinate în planul de proiecție Stereo 70 și sunt rotunjite la 1 milimetru.**

***** Distanța dintre puncte este formată din segmente cumulate ce sunt mai mici decât valoarea 1 milimetru.**

**DATE DESPRE IMOBILUL NR. 869**

Oficiul de Cadastru și Publicitate Imobiliară MARAMURES
Biroul de Cadastru și Publicitate Imobiliară Baia Mare

A. Partea I. Descrierea imobilului

TEREN Extravilan

Adresa: Jud. Maramures

Nr. Crt	Nr cadastral Nr. topografic	Suprafața* (mp)	Observații / Referințe
A1		4.000	Sector cadastral:17 Teren neimprejmut;

B. Partea II. Proprietari și acte

Inscrieri privitoare la dreptul de proprietate și alte drepturi reale	Referințe
869 / 21/05/2024	
Act Administrativ nr. TP nr. 6061/19, din 06/07/2009 emis de Comisia Județeană Maramureș;	
B1	Intabulare, drept de PROPRIETATE, dobandit prin Reconstituire, cota actuala 1/1
	1) PELLADI LIVIA-OLGA 2) FETTI STELUȚA DEFUNCT:Da
Act Administrativ nr. Adeverința de posesie nr. 2558, din 17/05/2024 emis de Primăria Comunei Băsești;	
B2	Se notează posesia faptică în favoarea lui
	1) BLIDAR GHEORGHE

C. Partea III. SARCINI .

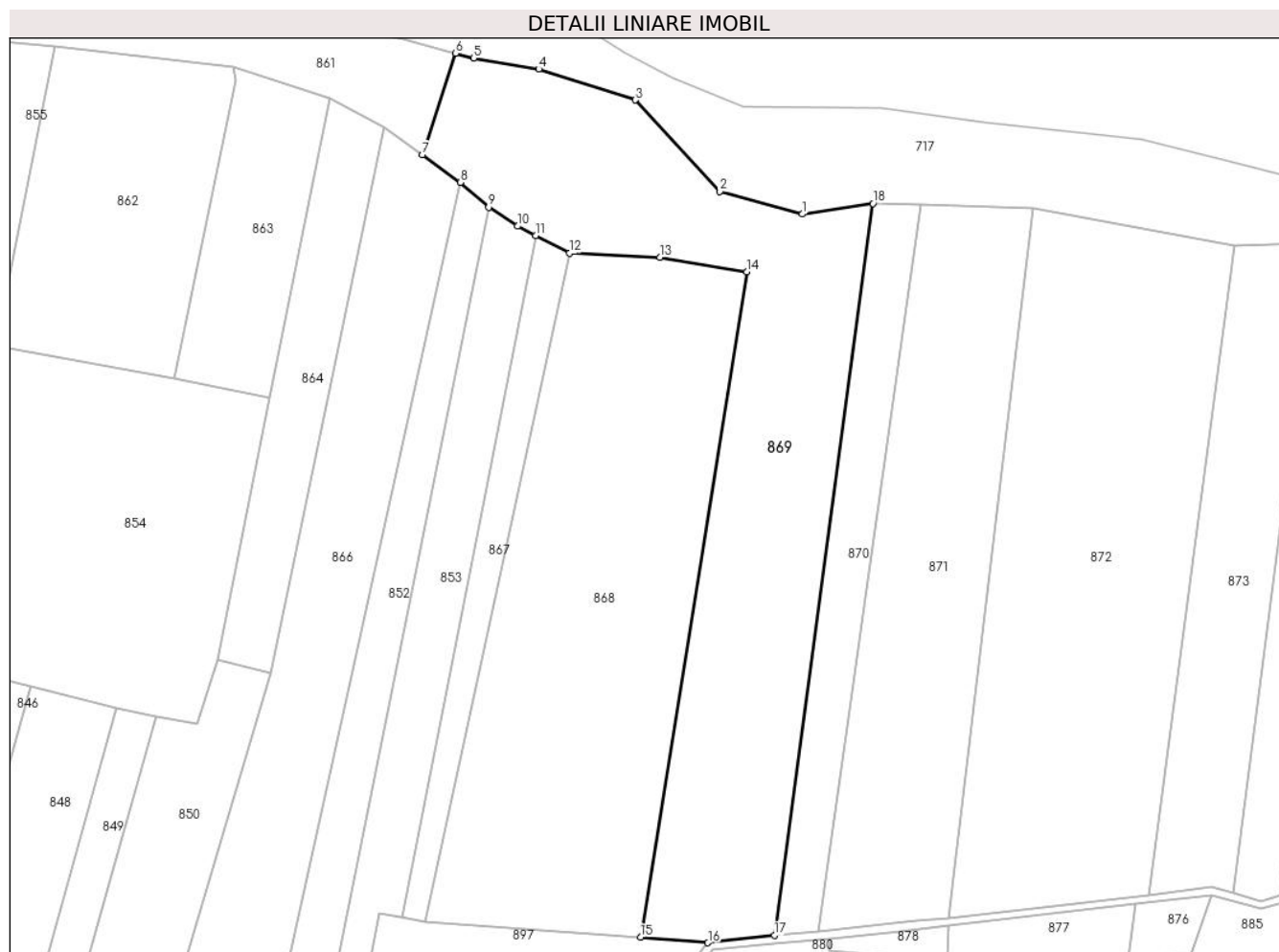
Inscrieri privind dezmembramintele dreptului de proprietate, drepturi reale de garanție și sarcini	Referințe
NU SUNT	

Anexa Nr. 1 La Partea I

Teren

Nr cadastral	Suprafața (mp)*	Observații / Referințe
	4.000	

* Suprafața este determinată în planul de proiecție Stereo 70.



Date referitoare la teren

Crt	Categorie folosință	Intravilan	Suprafața (mp)	Tarla	Parcelă	Nr. topo	Observații / Referințe
1	faneata	NU	4.000	Ieruga	1	-	

Lungime Segmente

1) Valorile lungimilor segmentelor sunt obținute din proiecție în plan.

Punct început	X / Y	Punct sfârșit	X / Y	Lungime segment (** (m)
1	355.646,358 670.104,65	2	355.632,128 670.108,582	14.763
2	355.632,128 670.108,582	3	355.617,508 670.124,388	21.531
3	355.617,508 670.124,388	4	355.600,796 670.129,725	17.544
4	355.600,796 670.129,725	5	355.589,517 670.131,64	11.44
5	355.589,517 670.131,64	6	355.586,437 670.132,472	3.19

Punct început	X / Y	Punct sfârşit	X / Y	Lungime segment (** (m)
6	355.586,437 670.132,472	7	355.580,668 670.114,913	18.482
7	355.580,668 670.114,913	8	355.587,234 670.110,143	8.116
8	355.587,234 670.110,143	9	355.592,121 670.105,841	6.511
9	355.592,121 670.105,841	10	355.597,113 670.102,565	5.971
10	355.597,113 670.102,565	11	355.600,264 670.100,927	3.551
11	355.600,264 670.100,927	12	355.606,104 670.097,892	6.582
12	355.606,104 670.097,892	13	355.621,726 670.097,196	15.637
13	355.621,726 670.097,196	14	355.636,821 670.094,667	15.305
14	355.636,821 670.094,667	15	355.618,408 669.979,583	116.548
15	355.618,408 669.979,583	16	355.630,057 669.978,64	11.687
16	355.630,057 669.978,64	17	355.641,568 669.979,932	11.583
17	355.641,568 669.979,932	18	355.658,609 670.106,488	127.698
18	355.658,609 670.106,488	1	355.646,358 670.104,65	12.388

** Lungimile segmentelor sunt determinate în planul de proiecție Stereo 70 și sunt rotunjite la 1 milimetru.

*** Distanța dintre puncte este formată din segmente cumulate ce sunt mai mici decât valoarea 1 milimetru.

**DATE DESPRE IMOBILUL NR. 870**

Oficiul de Cadastru și Publicitate Imobiliară MARAMURES
Biroul de Cadastru și Publicitate Imobiliară Baia Mare

A. Partea I. Descrierea imobilului

TEREN Extravilan

Adresa: Jud. Maramures

Nr. Crt	Nr cadastral Nr. topografic	Suprafața* (mp)	Observații / Referințe
A1		1.000	Sector cadastral:17 Teren neimprejmut;

B. Partea II. Proprietari și acte

Inscrieri privitoare la dreptul de proprietate și alte drepturi reale		Referințe
870 / 21/05/2024		
Act Administrativ nr. TP nr. 1959/95, din 21/10/2002 emis de Comisia Județeană Maramureș;		
B1	Intabulare, drept de PROPRIETATE, dobandit prin Reconstituire, cota actuala 1/1 1) GHIȚ VASILE , Lipsă CNP	A1
Act Administrativ nr. Adeverința de posesie nr. 2559, din 17/05/2024 emis de Primăria Comunei Băsești;		
B2	Se notează posesia faptică în favoarea lui Pop Mihai 1) POP MIHAI	A1

C. Partea III. SARCINI .

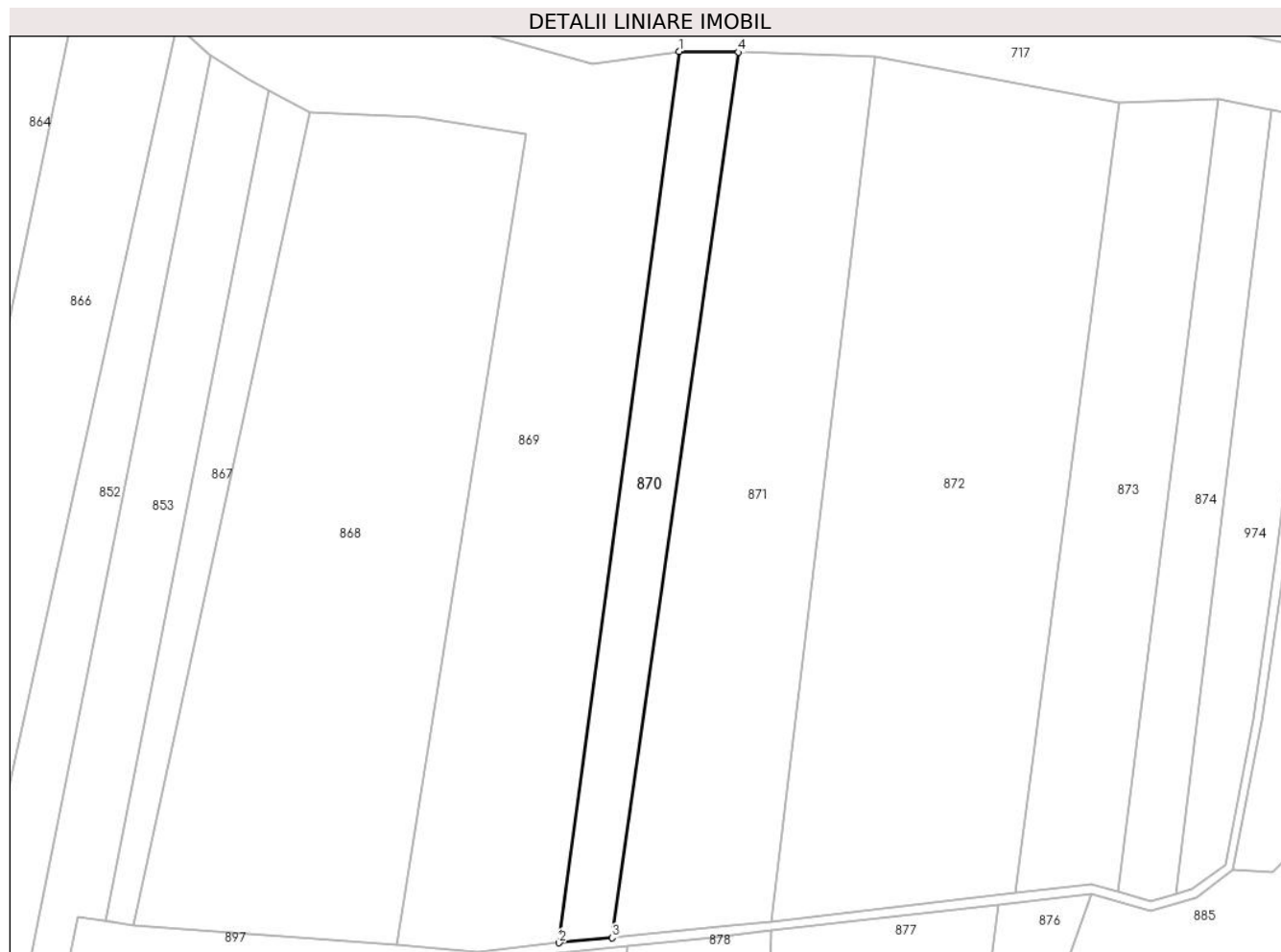
Inscrieri privind dezmembramintele dreptului de proprietate, drepturi reale de garanție și sarcini	Referințe
NU SUNT	

Anexa Nr. 1 La Partea I

Teren

Nr cadastral	Suprafața (mp)*	Observații / Referințe
	1.000	

* Suprafața este determinată în planul de proiecție Stereo 70.



Date referitoare la teren

Crt	Categorie folosință	Intravilan	Suprafața (mp)	Tarla	Parcelă	Nr. topo	Observații / Referințe
1	arabil	NU	1.000	Pe Vale	1	-	

Lungime Segmente

1) Valorile lungimilor segmentelor sunt obținute din proiecție în plan.

Punct început	X / Y	Punct sfârșit	X / Y	Lungime segment (** (m)
1	355.658,609 670.106,488	2	355.641,568 669.979,932	127.698
2	355.641,568 669.979,932	3	355.649,097 669.980,64	7.562
3	355.649,097 669.980,64	4	355.667,018 670.106,374	127.005
4	355.667,018 670.106,374	1	355.658,609 670.106,488	8.41

** Lungimile segmentelor sunt determinate în planul de proiecție Stereo 70 și sunt rotunjite la 1 milimetru.

***** Distanţa dintre puncte este formată din segmente cumulate ce sunt mai mici decât valoarea 1 milimetru.**

**DATE DESPRE IMOBILUL NR. 871**

Oficiul de Cadastru și Publicitate Imobiliară MARAMURES
Biroul de Cadastru și Publicitate Imobiliară Baia Mare

A. Partea I. Descrierea imobilului

TEREN Extravilan

Adresa: Jud. Maramures

Nr. Crt	Nr cadastral Nr. topografic	Suprafața* (mp)	Observații / Referințe
A1		2.600	Sector cadastral:17 Teren neimpregmuit;

B. Partea II. Proprietari și acte

Inscrieri privitoare la dreptul de proprietate și alte drepturi reale		Referințe
871 / 15/05/2024		
Act Administrativ nr. Proces verbal de punere în posesie nr. 244, din 12/01/2024 emis de Primăria comunei Băsești (HG nr.972/13.04.1992, Anexa nr.3, poziția 69);		
B1	Inscrierea provizorie, drept de PROPRIETATE, dobandit prin Lege, cota actuala 1/1 1) SĂLĂJAN VASILE DEFUNCT:Da	A1
Act Administrativ nr. Adeverință de posesie nr. 2454, din 17/05/2024 emis de Primăria comunei Băsești;		
B2	Se notează posesia faptică în favoarea lui Sălăjan Ana 1) SĂLĂJAN ANA	A1

C. Partea III. SARCINI .

Inscrieri privind dezmembramintele dreptului de proprietate, drepturi reale de garanție și sarcini	Referințe
NU SUNT	

Anexa Nr. 1 La Partea I

Teren

Nr cadastral	Suprafața (mp)*	Observații / Referințe
	2.600	

* Suprafața este determinată în planul de proiecție Stereo 70.



Date referitoare la teren

Crt	Categorie folosință	Intravilan	Suprafața (mp)	Tarla	Parcelă	Nr. topo	Observații / Referințe
1	arabil	NU	2.600	-	1	-	

Lungime Segmente

1) Valorile lungimilor segmentelor sunt obținute din proiecție în plan.

Punct început	X / Y	Punct sfârșit	X / Y	Lungime segment (** (m)
1	355.649,097 669.980,64	2	355.665,985 669.982,371	16.976
2	355.665,985 669.982,371	3	355.671,786 669.982,974	5.832
3	355.671,786 669.982,974	4	355.686,408 670.105,722	123.616
4	355.686,408 670.105,722	5	355.667,018 670.106,374	19.401
5	355.667,018 670.106,374	1	355.649,097 669.980,64	127.005

**** Lungimile segmentelor sunt determinate în planul de proiecție Stereo 70 și sunt rotunjite la 1 milimetru.**

***** Distanța dintre puncte este formată din segmente cumulate ce sunt mai mici decât valoarea 1 milimetru.**

**DATE DESPRE IMOBILUL NR. 872**

Oficiul de Cadastru și Publicitate Imobiliară MARAMURES
Biroul de Cadastru și Publicitate Imobiliară Baia Mare

A. Partea I. Descrierea imobilului

TEREN Extravilan

Adresa: Jud. Maramures

Nr. Crt	Nr cadastral Nr. topografic	Suprafața* (mp)	Observații / Referințe
A1		4.092	Sector cadastral:17 Teren neimprejmuit;

B. Partea II. Proprietari și acte

Inscrieri privitoare la dreptul de proprietate și alte drepturi reale		Referințe
872 / 15/05/2024		
Act Administrativ nr. Proces verbal de punere în posesie nr.360, din 12/05/2024 emis de Primăria comunei Băsești (HG nr.972/13.04.1992, Anexa nr.3, poziția 78);		
B1	Inscrierea provizorie, drept de PROPRIETATE, dobandit prin Lege, cota actuala 1/1 1) SOPONAR IOAN DEFUNCT:Da	A1
Act Administrativ nr. Adeverință de posesie nr.2549, din 17/05/2024 emis de Primăria comunei Băsești;		
B2	Se notează posesia faptică în favoarea lui Marian Rozalie 1) MARIAN ROZALIE	A1

C. Partea III. SARCINI .

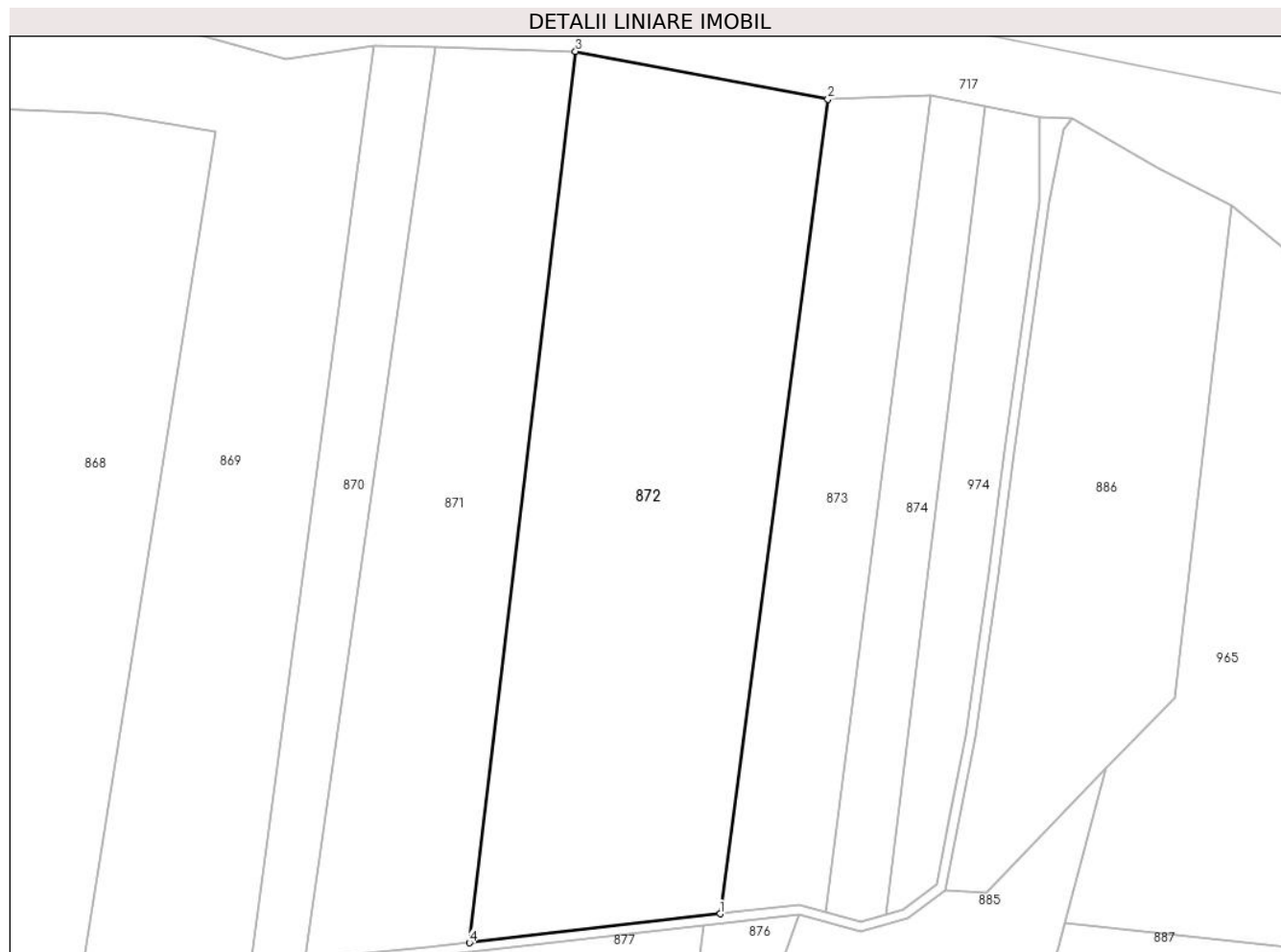
Inscrieri privind dezmembramintele dreptului de proprietate, drepturi reale de garanție și sarcini	Referințe
NU SUNT	

Anexa Nr. 1 La Partea I

Teren

Nr cadastral	Suprafața (mp)*	Observații / Referințe
	4.092	

* Suprafața este determinată în planul de proiecție Stereo 70.



Date referitoare la teren

Crt	Categorie folosință	Intra vilan	Suprafața (mp)	Tarla	Parcelă	Nr. topo	Observații / Referințe
1	arabil	NU	4.092	-	1	-	

Lungime Segmente

1) Valorile lungimilor segmentelor sunt obținute din proiecție în plan.

Punct început	X / Y	Punct sfârșit	X / Y	Lungime segment (** (m)
1	355.706,345 669.986,951	2	355.721,191 670.099,163	113.19
2	355.721,191 670.099,163	3	355.686,408 670.105,722	35.396
3	355.686,408 670.105,722	4	355.671,786 669.982,974	123.616
4	355.671,786 669.982,974	1	355.706,345 669.986,951	34.787

** Lungimile segmentelor sunt determinate în planul de proiecție Stereo 70 și sunt rotunjite la 1 milimetru.

***** Distanţa dintre puncte este formată din segmente cumulate ce sunt mai mici decât valoarea 1 milimetru.**

**DATE DESPRE IMOBILUL NR. 873**

Oficiul de Cadastru și Publicitate Imobiliară MARAMURES
Biroul de Cadastru și Publicitate Imobiliară Baia Mare

A. Partea I. Descrierea imobilului

TEREN Extravilan

Adresa: Jud. Maramures

Nr. Crt	Nr cadastral Nr. topografic	Suprafața* (mp)	Observații / Referințe
A1		1.600	Sector cadastral:17 Teren neimprejmuit;

B. Partea II. Proprietari și acte

Inscrieri privitoare la dreptul de proprietate și alte drepturi reale		Referințe
873 / 15/05/2024		
Act Administrativ nr. Proces verbal de punere în posesie nr. 252, din 12/01/2024 emis de Primăria comunei Băsești (HG nr.972/13.04.1992, Anexa nr.2b,poziția 29);		
B1	Inscrierea provizorie, drept de PROPRIETATE, dobandit prin Lege, cota actuala 1/1 1) SOPONAR LUCREȚIA, Lipsă CNP DEFUNCT:Da	A1
Act Administrativ nr. Adeverință de posesie nr.2455, din 17/05/2024 emis de Primăria comunei Băsești;		
B2	Se notează posesia faptică în favoarea lui Soponar Emilia 1) SOPONAR EMILIA	A1

C. Partea III. SARCINI .

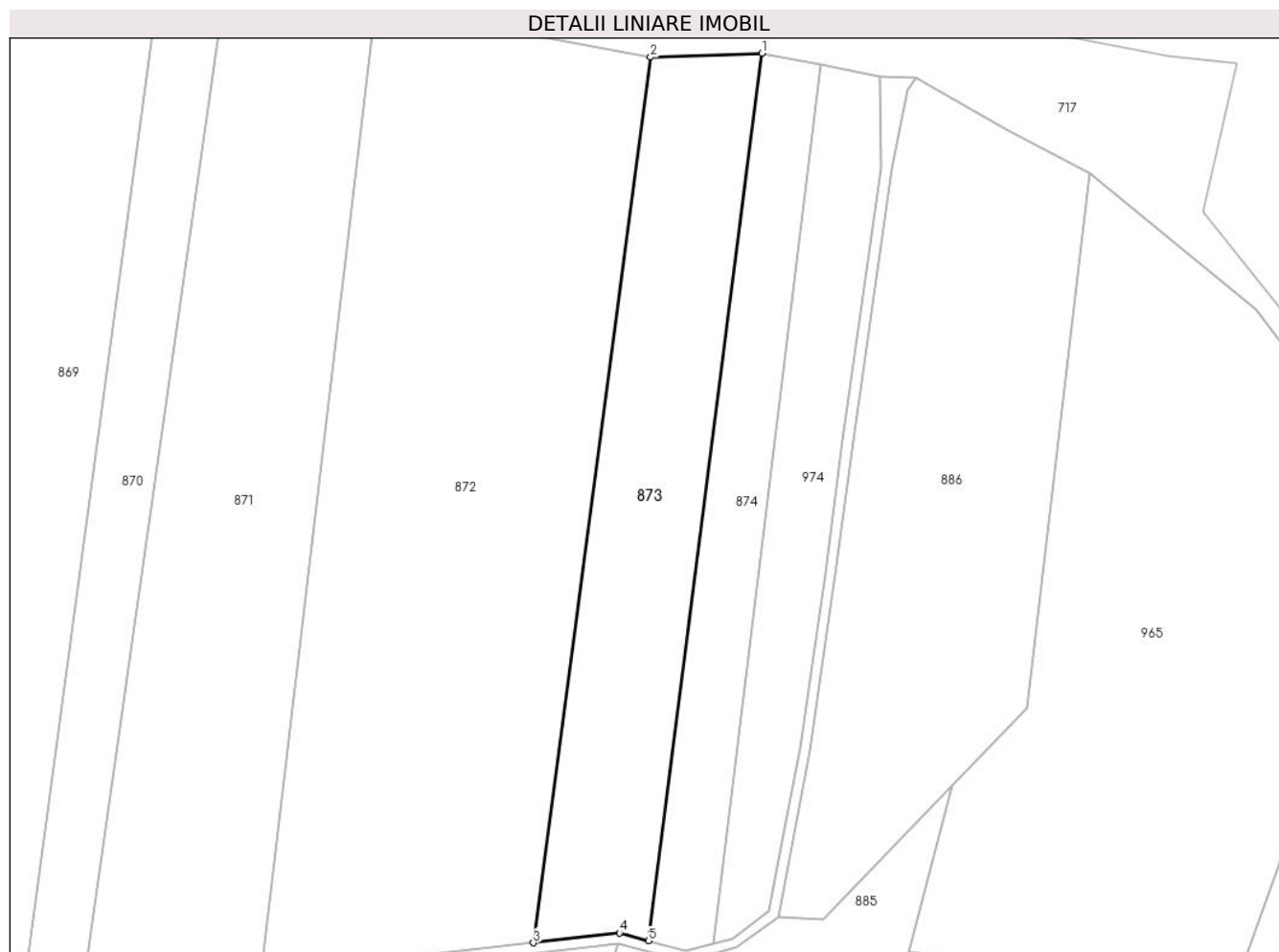
Inscrieri privind dezmembramintele dreptului de proprietate, drepturi reale de garanție și sarcini	Referințe
NU SUNT	

Anexa Nr. 1 La Partea I

Teren

Nr cadastral	Suprafața (mp)*	Observații / Referințe
	1.600	

* Suprafața este determinată în planul de proiecție Stereo 70.



Date referitoare la teren

Crt	Categorie folosință	Intravilan	Suprafața (mp)	Tarla	Parcelă	Nr. topo	Observații / Referințe
1	arabil	NU	1.600	-	1	-	

Lungime Segmente

1) Valorile lungimilor segmentelor sunt obținute din proiecție în plan.

Punct început	X / Y	Punct sfârșit	X / Y	Lungime segment (** (m)
1	355.735,334 670.099,657	2	355.721,191 670.099,163	14.152
2	355.721,191 670.099,163	3	355.706,345 669.986,951	113.19
3	355.706,345 669.986,951	4	355.717,257 669.988,214	10.985
4	355.717,257 669.988,214	5	355.720,927 669.987,2	3.808
5	355.720,927 669.987,2	1	355.735,334 670.099,657	113.376

**** Lungimile segmentelor sunt determinate în planul de proiecție Stereo 70 și sunt rotunjite la 1 milimetru.**

***** Distanța dintre puncte este formată din segmente cumulate ce sunt mai mici decât valoarea 1 milimetru.**

**DATE DESPRE IMOBILUL NR. 874**

Oficiul de Cadastru și Publicitate Imobiliară MARAMURES
Biroul de Cadastru și Publicitate Imobiliară Baia Mare

A. Partea I. Descrierea imobilului

TEREN Extravilan

Adresa: Jud. Maramures

Nr. Crt	Nr cadastral Nr. topografic	Suprafața* (mp)	Observații / Referințe
A1		900	Sector cadastral:17 Teren neimprejmit;

B. Partea II. Proprietari și acte

Inscrieri privitoare la dreptul de proprietate și alte drepturi reale		Referințe
874 / 15/05/2024		
Act Administrativ nr. TP nr.6061/9, din 18/03/2009 emis de Comisia Județeană Maramureș;		
B1	Intabulare, drept de PROPRIETATE, dobandit prin Reconstituire, cota actuala 1/1 1) DRAGOS GHEORGHE DEFUNCT:Da	A1
Act Administrativ nr. Adeverință de posesie nr.2513, din 17/05/2024 emis de Primăria comunei Băsești;		
B2	Se notează posesia faptică în favoarea lui Merce Vasile 1) MERCE VASILE	A1

C. Partea III. SARCINI .

Inscrieri privind dezmembramintele dreptului de proprietate, drepturi reale de garanție și sarcini	Referințe
NU SUNT	

Anexa Nr. 1 La Partea I

Teren

Nr cadastral	Suprafața (mp)*	Observații / Referințe
	900	

* Suprafața este determinată în planul de proiecție Stereo 70.



Date referitoare la teren

Crt	Categorie folosință	Intravilan	Suprafața (mp)	Tarla	Parcelă	Nr. topo	Observații / Referințe
1	arabil	NU	900	Pe vale la Dunca	1	-	

Lungime Segmente

1) Valorile lungimilor segmentelor sunt obținute din proiecție în plan.

Punct început	X / Y	Punct sfârșit	X / Y	Lungime segment (** (m)
1	355.742,82 670.098,181	2	355.735,334 670.099,657	7.63
2	355.735,334 670.099,657	3	355.720,927 669.987,2	113.376
3	355.720,927 669.987,2	4	355.725,708 669.985,878	4.96
4	355.725,708 669.985,878	5	355.729,22 669.986,857	3.646
5	355.729,22 669.986,857	1	355.742,82 670.098,181	112.152

**** Lungimile segmentelor sunt determinate în planul de proiecție Stereo 70 și sunt rotunjite la 1 milimetru.**

***** Distanța dintre puncte este formată din segmente cumulate ce sunt mai mici decât valoarea 1 milimetru.**

**DATE DESPRE IMOBILUL NR. 875**

Oficiul de Cadastru și Publicitate Imobiliară MARAMURES
Biroul de Cadastru și Publicitate Imobiliară Baia Mare

A. Partea I. Descrierea imobilului

TEREN Extravilan

Adresa: Jud. Maramures

Nr. Crt	Nr cadastral Nr. topografic	Suprafața* (mp)	Observații / Referințe
A1		672	Sector cadastral:17 Teren neimprejmuit;

B. Partea II. Proprietari și acte

Inscrieri privitoare la dreptul de proprietate și alte drepturi reale		Referințe
875 / 15/05/2024		
Act Normativ nr. HG nr. 1705 (Anexa nr. 3), din 21/11/2006 emis de Guvernul Romaniei;		
B1	Intabulare, drept de PROPRIETATE, dobandit prin Lege, cota actuala 1/1 1) STATUL ROMÂN , CIF:99999999999999 <i>OBSERVATII: Domeniu public</i>	A1
Act Normativ nr. HG nr. 1705 (Anexa nr. 3), din 29/11/2006 emis de Guvernul României;		
B2	Intabulare, drept de ADMINISTRARE, dobandit prin Lege, cota actuala 1/1 1) AGENȚIA NAȚIONALĂ DE ÎMBUNĂTĂȚIRI FUNCiare , CIF:29275212	A1

C. Partea III. SARCINI .

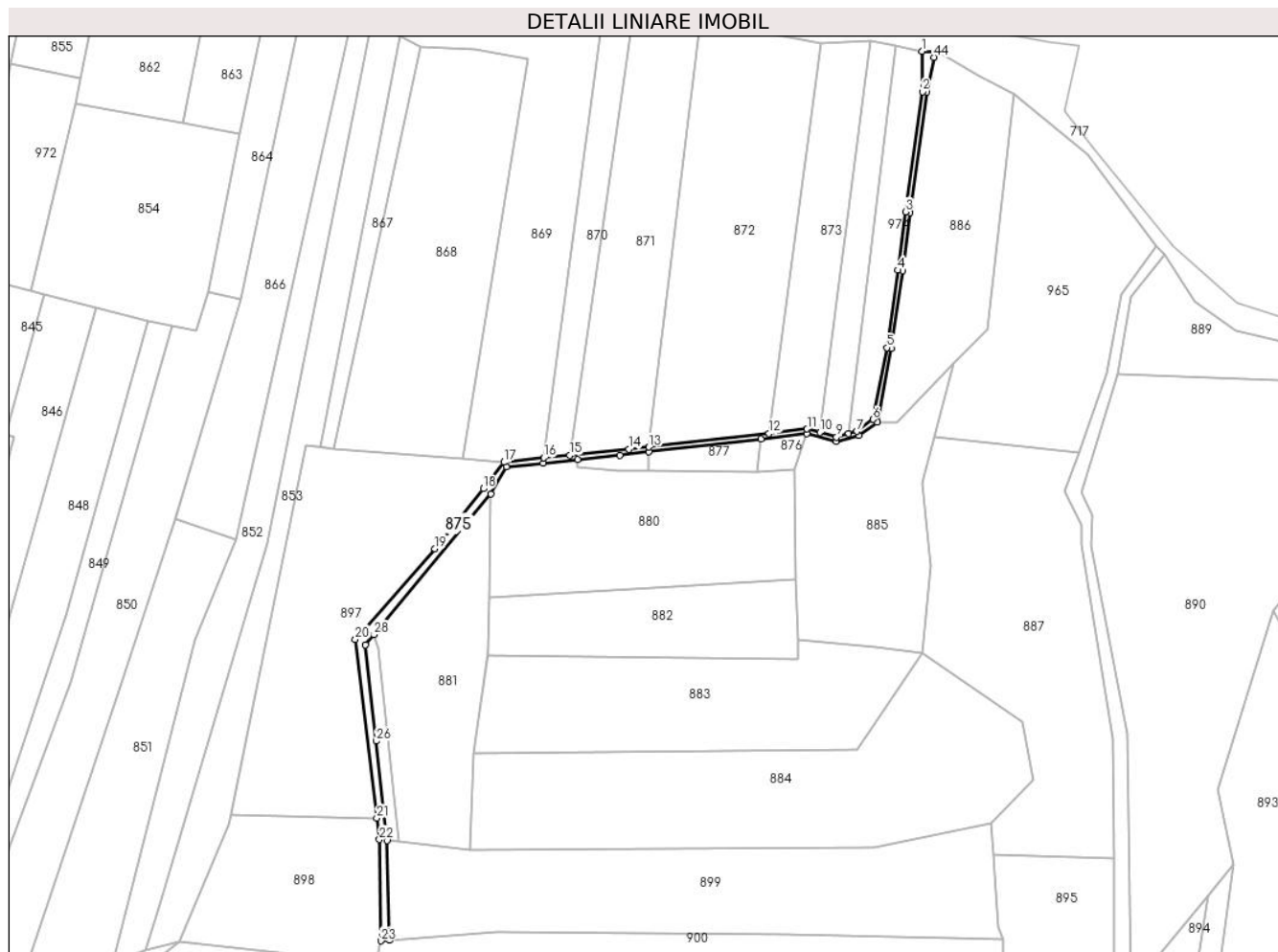
Inscrieri privind dezmembramintele dreptului de proprietate, drepturi reale de garanție și sarcini	Referințe
NU SUNT	

Anexa Nr. 1 La Partea I

Teren

Nr cadastral	Suprafața (mp)*	Observații / Referințe
	672	

* Suprafața este determinată în planul de proiecție Stereo 70.



Date referitoare la teren

Crt	Categorie folosință	Intravilan	Suprafața (mp)	Tarla	Parcelă	Nr. topo	Observații / Referințe
1	ape curgătoare	NU	672	-	1	-	

Lungime Segmente

1) Valorile lungimilor segmentelor sunt obținute din proiecție în plan.

Punct început	X / Y	Punct sfârșit	X / Y	Lungime segment	Punct început	X / Y	Punct sfârșit	X / Y	Lungime segment	Punct început	X / Y	Punct sfârșit	X / Y	Lungime segment
1	355.750,305 670.096,704	2	355.750,433 670.085,077	11.628	2	355.750,433 670.085,077	3	355.745,591 670.050,613	34.802	3	355.745,591 670.050,613	4	355.743,382 670.033,823	16.935
4	355.743,382 670.033,823	5	355.740,193 670.011,582	22.468	5	355.740,193 670.011,582	6	355.736,209 669.990,958	21.005	6	355.736,209 669.990,958	7	355.731,565 669.987,511	5.783
7	355.731,565 669.987,511	8	355.729,22 669.986,857	2.434	8	355.729,22 669.986,857	9	355.725,708 669.985,878	3.646	9	355.725,708 669.985,878	10	355.720,927 669.987,2	4.96
10	355.720,927 669.987,2	11	355.717,257 669.988,214	3.808	11	355.717,257 669.988,214	12	355.706,345 669.986,951	10.985	12	355.706,345 669.986,951	13	355.671,786 669.982,974	34.787
13	355.671,786 669.982,974	14	355.665,985 669.982,371	5.832	14	355.665,985 669.982,371	15	355.649,097 669.980,64	16.976	15	355.649,097 669.980,64	16	355.641,568 669.979,932	7.562

Punct început	X / Y	Punct sfârșit	X / Y	Lungime segment	Punct început	X / Y	Punct sfârșit	X / Y	Lungime segment	Punct început	X / Y	Punct sfârșit	X / Y	Lungime segment
16	355.641,568 669.979,932	17	355.630,057 669.978,64	11.583	17	355.630,057 669.978,64	18	355.624,182 669.971,028	9.616	18	355.624,182 669.971,028	19	355.610,28 669.953,765	22.165
19	355.610,28 669.953,765	20	355.587,372 669.927,766	34.651	20	355.587,372 669.927,766	21	355.593,55 669.876,378	51.758	21	355.593,55 669.876,378	22	355.594,285 669.870,264	6.158
22	355.594,285 669.870,264	23	355.594,77 669.841,126	29.142	23	355.594,77 669.841,126	24	355.597,127 669.841,296	2.363	24	355.597,127 669.841,296	25	355.596,493 669.870,022	28.733
25	355.596,493 669.870,022	26	355.593,359 669.898,489	28.639	26	355.593,359 669.898,489	27	355.590,336 669.926,199	27.874	27	355.590,336 669.926,199	28	355.592,768 669.929,134	3.812
28	355.592,768 669.929,134	29	355.626,279 669.969,588	52.531	29	355.626,279 669.969,588	30	355.630,751 669.977,403	9.004	30	355.630,751 669.977,403	31	355.641,368 669.978,446	10.668
31	355.641,368 669.978,446	32	355.651,351 669.979,426	10.031	32	355.651,351 669.979,426	33	355.663,425 669.980,679	12.139	33	355.663,425 669.980,679	34	355.671,808 669.981,648	8.439
34	355.671,808 669.981,648	35	355.704,053 669.985,377	32.46	35	355.704,053 669.985,377	36	355.717,155 669.986,893	13.189	36	355.717,155 669.986,893	37	355.725,709 669.984,529	8.875
37	355.725,709 669.984,529	38	355.732,146 669.986,323	6.682	38	355.732,146 669.986,323	39	355.737,39 669.990,215	6.53	39	355.737,39 669.990,215	40	355.741,475 670.011,366	21.542
40	355.741,475 670.011,366	41	355.744,67 670.033,646	22.508	41	355.744,67 670.033,646	42	355.746,879 670.050,438	16.937	42	355.746,879 670.050,438	43	355.751,737 670.085,012	34.914
43	355.751,737 670.085,012	44	355.753,77 670.094,956	10.15	44	355.753,77 670.094,956	45	355.754,92 670.096,544	1.961	45	355.754,92 670.096,544	1	355.750,305 670.096,704	4.618

** Lungimile segmentelor sunt determinate în planul de proiecție Stereo 70 și sunt rotunjite la 1 milimetru.

*** Distanța dintre puncte este formată din segmente cumulate ce sunt mai mici decât valoarea 1 milimetru.

**DATE DESPRE IMOBILUL NR. 876**

Oficiul de Cadastru și Publicitate Imobiliară MARAMURES
Biroul de Cadastru și Publicitate Imobiliară Baia Mare

A. Partea I. Descrierea imobilului

TEREN Extravilan

Adresa: Jud. Maramures

Nr. Crt	Nr cadastral Nr. topografic	Suprafața* (mp)	Observații / Referințe
A1		115	Sector cadastral:17 Teren neimprejmuit;

B. Partea II. Proprietari și acte

Inscrieri privitoare la dreptul de proprietate și alte drepturi reale		Referințe
876 / 15/05/2024		
Act Administrativ nr. Proces verbal de punere în posesie nr. 266, din 12/01/2024 emis de Primăria comunei Băsești (HG nr.972/13.04.1992, Anexa nr.2b,poziția 29);		
B1	Inscrierea provizorie, drept de PROPRIETATE, dobandit prin Lege, cota actuala 1/1 1) SOPONAR LUCREȚIA, Lipsă CNP	A1
Act Administrativ nr. Adeverință de posesie nr. 2456, din 17/05/2024 emis de Primăria comunei Băsești;		
B2	Se notează posesia faptică în favoarea lui Soponar Emilia 1) SOPONAR EMILIA	A1

C. Partea III. SARCINI .

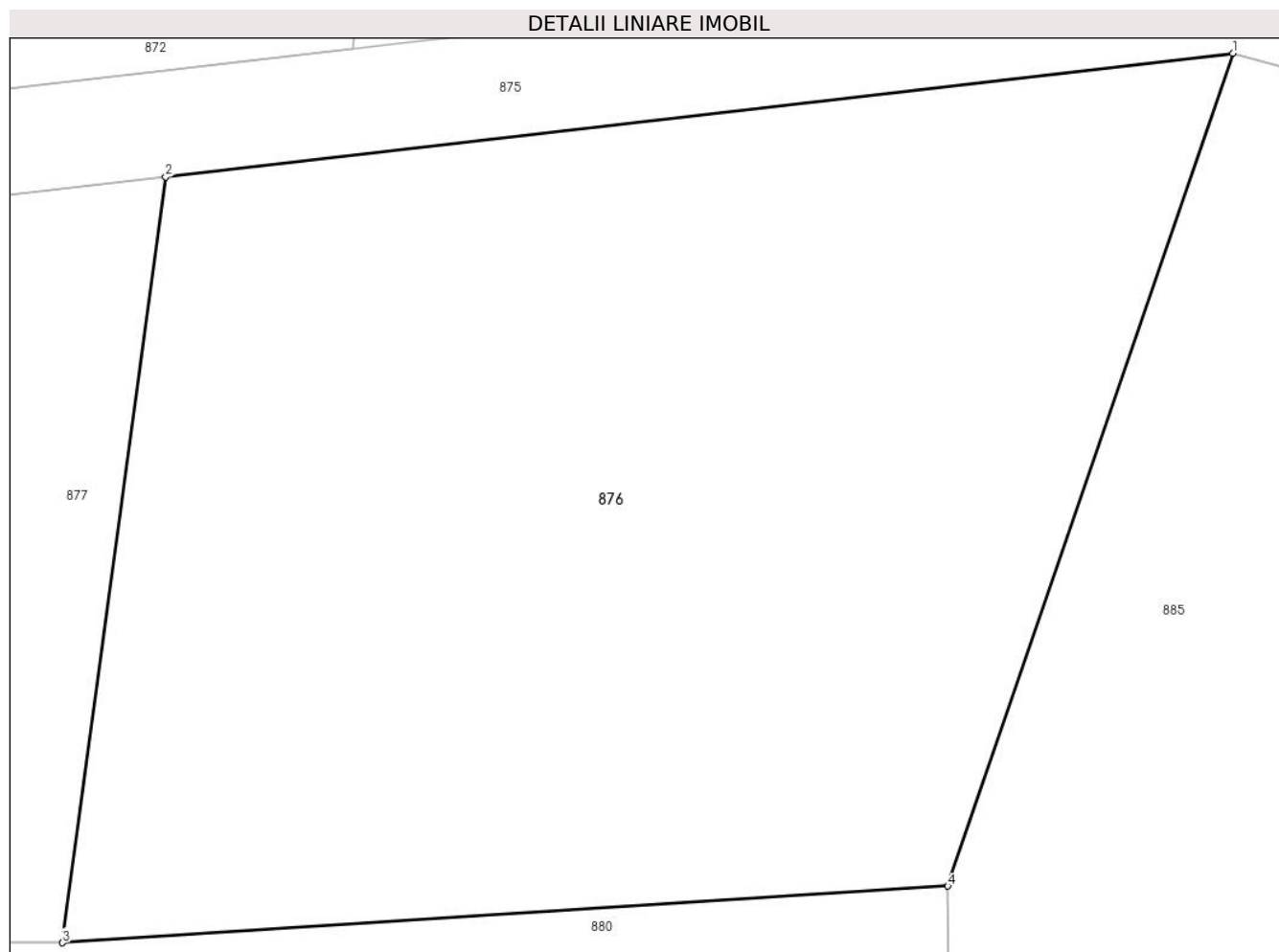
Inscrieri privind dezmembramintele dreptului de proprietate, drepturi reale de garanție și sarcini	Referințe
NU SUNT	

Anexa Nr. 1 La Partea I

Teren

Nr cadastral	Suprafața (mp)*	Observații / Referințe
	115	

* Suprafața este determinată în planul de proiecție Stereo 70.



Date referitoare la teren

Crt	Categorie folosință	Intra vilan	Suprafața (mp)	Tarla	Parcelă	Nr. topo	Observații / Referințe
1	arabil	NU	115	-	1	-	

Lungime Segmente

1) Valorile lungimilor segmentelor sunt obținute din proiecție în plan.

Punct început	X / Y	Punct sfârșit	X / Y	Lungime segment (** (m)
1	355.717,155 669.986,894	2	355.704,054 669.985,377	13.189
2	355.704,054 669.985,377	3	355.702,786 669.975,981	9.481
3	355.702,786 669.975,981	4	355.713,655 669.976,675	10.891
4	355.713,655 669.976,675	1	355.717,155 669.986,894	10.802

** Lungimile segmentelor sunt determinate în planul de proiecție Stereo 70 și sunt rotunjite la 1 milimetru.

***** Distanţa dintre puncte este formată din segmente cumulate ce sunt mai mici decât valoarea 1 milimetru.**

**DATE DESPRE IMOBILUL NR. 877**

Oficiul de Cadastru și Publicitate Imobiliară MARAMURES
Biroul de Cadastru și Publicitate Imobiliară Baia Mare

A. Partea I. Descrierea imobilului

TEREN Extravilan

Adresa: Jud. Maramures

Nr. Crt	Nr cadastral Nr. topografic	Suprafața* (mp)	Observații / Referințe
A1		234	Sector cadastral:17 Teren neimpregmuit;

B. Partea II. Proprietari și acte

Inscrieri privitoare la dreptul de proprietate și alte drepturi reale		Referințe
877 / 15/05/2024		
Act Administrativ nr. Proces verbal de punere în posesie nr. 360, din 12/01/2024 emis de Primăria comunei Băsești (HG nr.972/13.04.1992, Anexa nr.3, poziția 78);		
B1	Intabulare, drept de PROPRIETATE, dobândit prin Lege, cota actuala 1/1 1) SOPONAR IOAN , Lipsă CNP	A1
Act Administrativ nr. Adeverință de posesie nr.2441, din 17/05/2024 emis de Primăria comunei Băsești;		
B2	Se notează posesia faptică în favoarea lui Marian Rozalie 1) MARIAN ROZALIE	A1

C. Partea III. SARCINI .

Inscrieri privind dezmembramintele dreptului de proprietate, drepturi reale de garanție și sarcini	Referințe
NU SUNT	

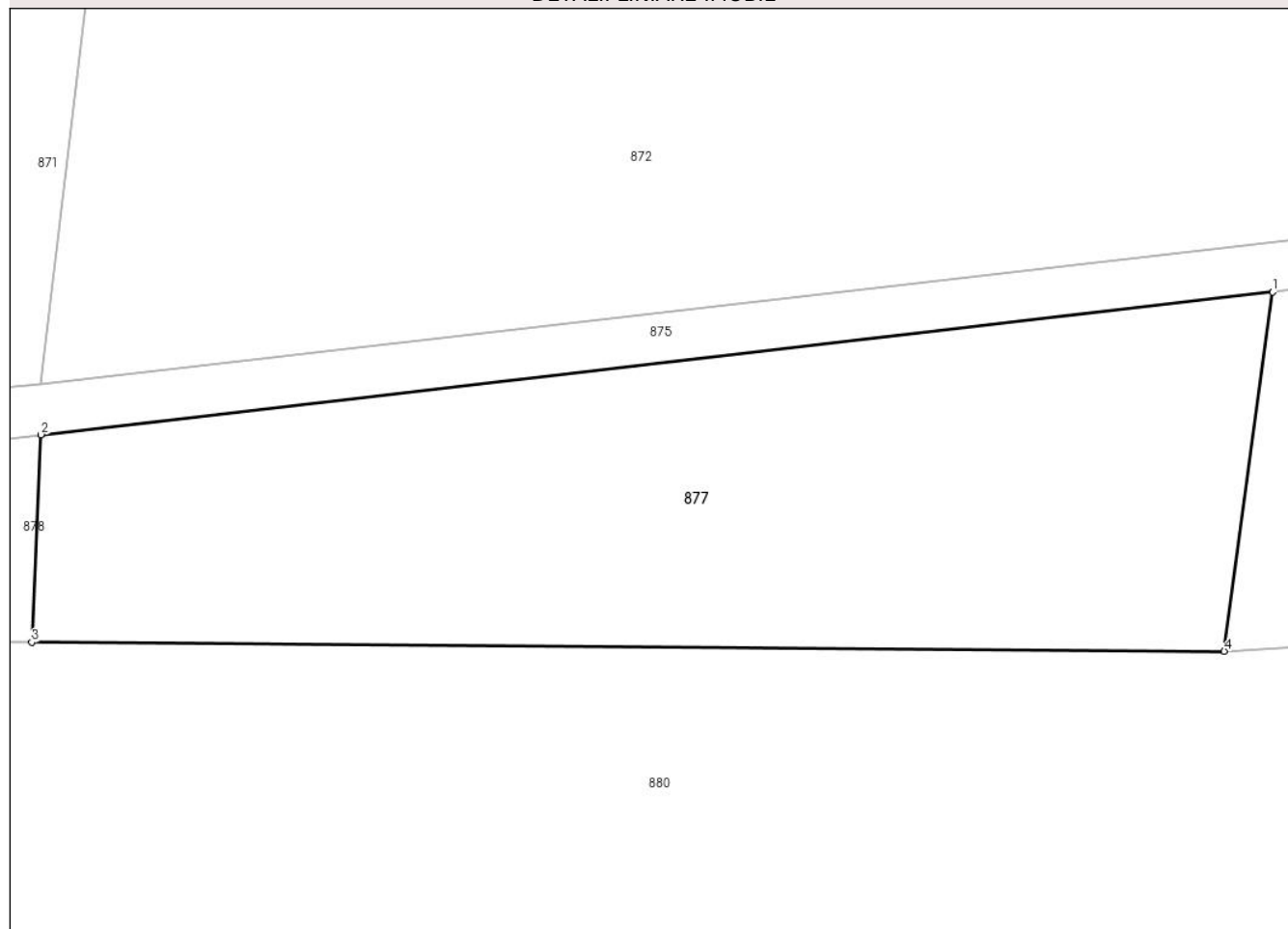
Anexa Nr. 1 La Partea I

Teren

Nr cadastral	Suprafața (mp)*	Observații / Referințe
	234	

* Suprafața este determinată în planul de proiecție Stereo 70.

DETALII LINIARE IMOBIL



Date referitoare la teren

Crt	Categorie folosință	Intravilan	Suprafața (mp)	Tarla	Parcelă	Nr. topo	Observații / Referințe
1	arabil	NU	234	-	1	-	

Lungime Segmente

1) Valorile lungimilor segmentelor sunt obținute din proiecție în plan.

Punct început	X / Y	Punct sfârșit	X / Y	Lungime segment (** (m)
1	355.704,053 669.985,377	2	355.671,808 669.981,648	32.46
2	355.671,808 669.981,648	3	355.671,57 669.976,217	5.436
3	355.671,57 669.976,217	4	355.702,786 669.975,981	31.217
4	355.702,786 669.975,981	1	355.704,053 669.985,377	9.481

** Lungimile segmentelor sunt determinate în planul de proiecție Stereo 70 și sunt rotunjite la 1 milimetru.

***** Distanţa dintre puncte este formată din segmente cumulate ce sunt mai mici decât valoarea 1 milimetru.**

**DATE DESPRE IMOBILUL NR. 878**

Oficiul de Cadastru și Publicitate Imobiliară MARAMURES
Biroul de Cadastru și Publicitate Imobiliară Baia Mare

A. Partea I. Descrierea imobilului

TEREN Extravilan

Adresa: Jud. Maramures

Nr. Crt	Nr cadastral Nr. topografic	Suprafața* (mp)	Observații / Referințe
A1		81	Sector cadastral:17 Teren neimprejmuit;

B. Partea II. Proprietari și acte

Inscrieri privitoare la dreptul de proprietate și alte drepturi reale		Referințe
878 / 15/05/2024		
Act Administrativ nr. Proces verbal de punere în posesie nr.272, din 12/01/2024 emis de Primăria comunei Băsești (HG nr.972/13.04.1992, Anexa nr.3, poziția 69);		
B1	Inscrierea provizorie, drept de PROPRIETATE, dobandit prin Lege, cota actuala 1/1 1) SĂLĂJAN VASILE DEFUNCT:Da	A1
Act Administrativ nr. Adeverință de posesie nr.2457, din 17/05/2024 emis de Primăria comunei Băsești;		
B2	Se notează posesia faptică în favoarea lui Sălăjan Ana 1) SĂLĂJAN ANA	A1

C. Partea III. SARCINI .

Inscrieri privind dezmembramintele dreptului de proprietate, drepturi reale de garanție și sarcini	Referințe
NU SUNT	

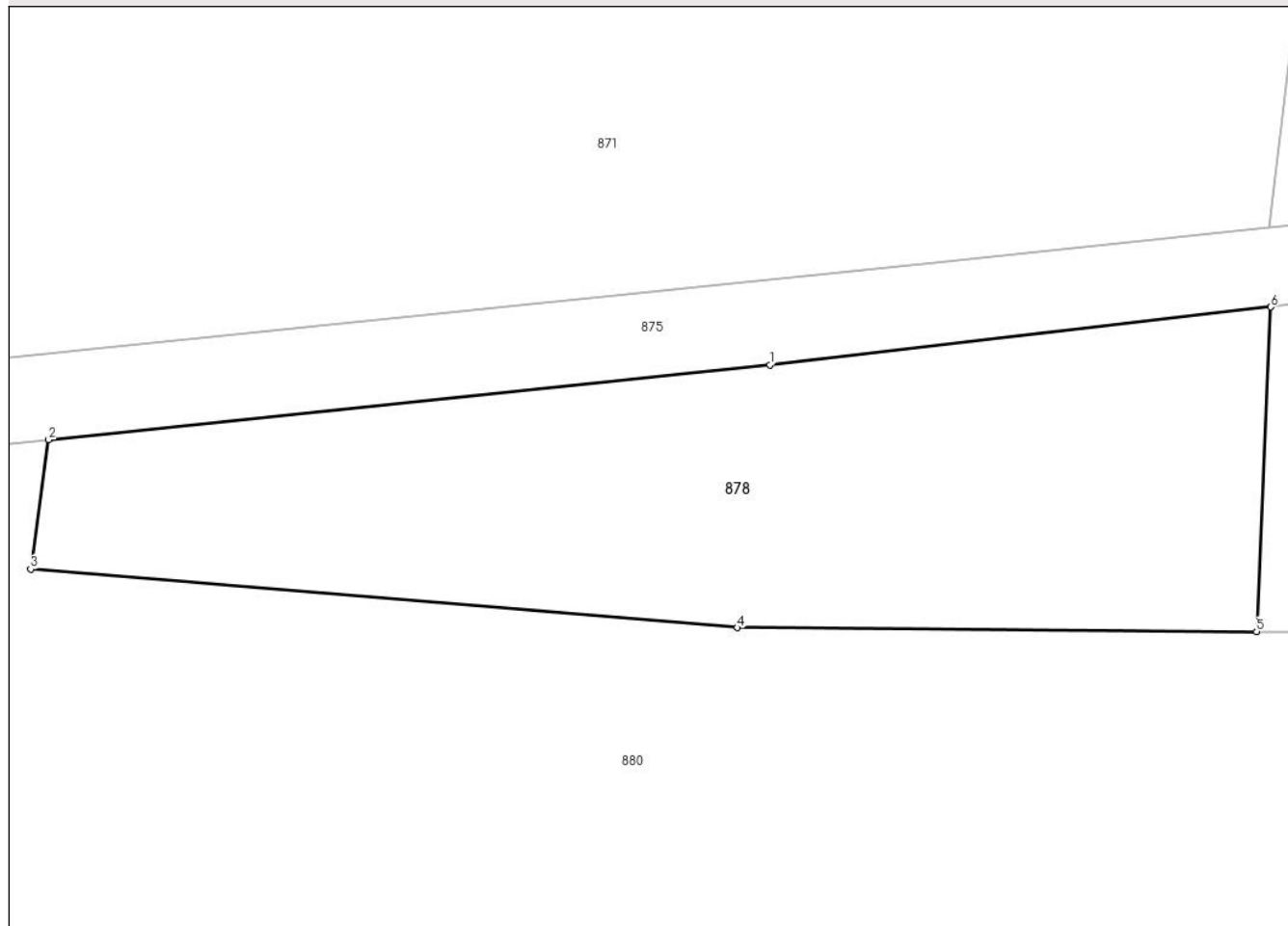
Anexa Nr. 1 La Partea I

Teren

Nr cadastral	Suprafața (mp)*	Observații / Referințe
	81	

* Suprafața este determinată în planul de proiecție Stereo 70.

DETALII LINIARE IMOBIL



Date referitoare la teren

Crt	Categorie folosință	Intravilan	Suprafața (mp)	Tarla	Parcelă	Nr. topo	Observații / Referințe
1	arabil	NU	81	-	1	-	

Lungime Segmente

1) Valorile lungimilor segmentelor sunt obținute din proiecție în plan.

Punct început	X / Y	Punct sfârșit	X / Y	Lungime segment (** (m)
1	355.663,425 669.980,679	2	355.651,351 669.979,426	12.139
2	355.651,351 669.979,426	3	355.651,052 669.977,259	2.188
3	355.651,052 669.977,259	4	355.662,877 669.976,283	11.865
4	355.662,877 669.976,283	5	355.671,57 669.976,217	8.693
5	355.671,57 669.976,217	6	355.671,808 669.981,648	5.436

Punct început	X / Y	Punct sfârșit	X / Y	Lungime segment (** (m)
6	355.671,808 669.981,648	1	355.663,425 669.980,679	8.439

** Lungimile segmentelor sunt determinate în planul de proiecție Stereo 70 și sunt rotunjite la 1 milimetru.

*** Distanța dintre puncte este formată din segmente cumulate ce sunt mai mici decât valoarea 1 milimetru.

**DATE DESPRE IMOBILUL NR. 879**

Oficiul de Cadastru și Publicitate Imobiliară MARAMURES
Biroul de Cadastru și Publicitate Imobiliară Baia Mare

A. Partea I. Descrierea imobilului

TEREN Extravilan

Adresa: Jud. Maramures

Nr. Crt	Nr cadastral Nr. topografic	Suprafața* (mp)	Observații / Referințe
A1		200	Sector cadastral:17 Teren neimprejmut;

B. Partea II. Proprietari și acte

Inscrieri privitoare la dreptul de proprietate și alte drepturi reale		Referințe
879 / 15/05/2024		
Act Normativ nr. Legea nr.7, din 13/03/1996 emis de Parlamentul României;		
B1	Intabulare, drept de PROPRIETATE, dobandit prin Lege, cota actuala 1/1 1) NEIDENTIFICAT NEIDENTIFICAT	A1
Act Administrativ nr. Legea nr.7, din 13/03/1996 emis de Parlamentul României;		
B2	Se notează mențiunea „proprietar neidentificat,, în baza art.13 alin. 15 din Legea 7/1996	A1

C. Partea III. SARCINI .

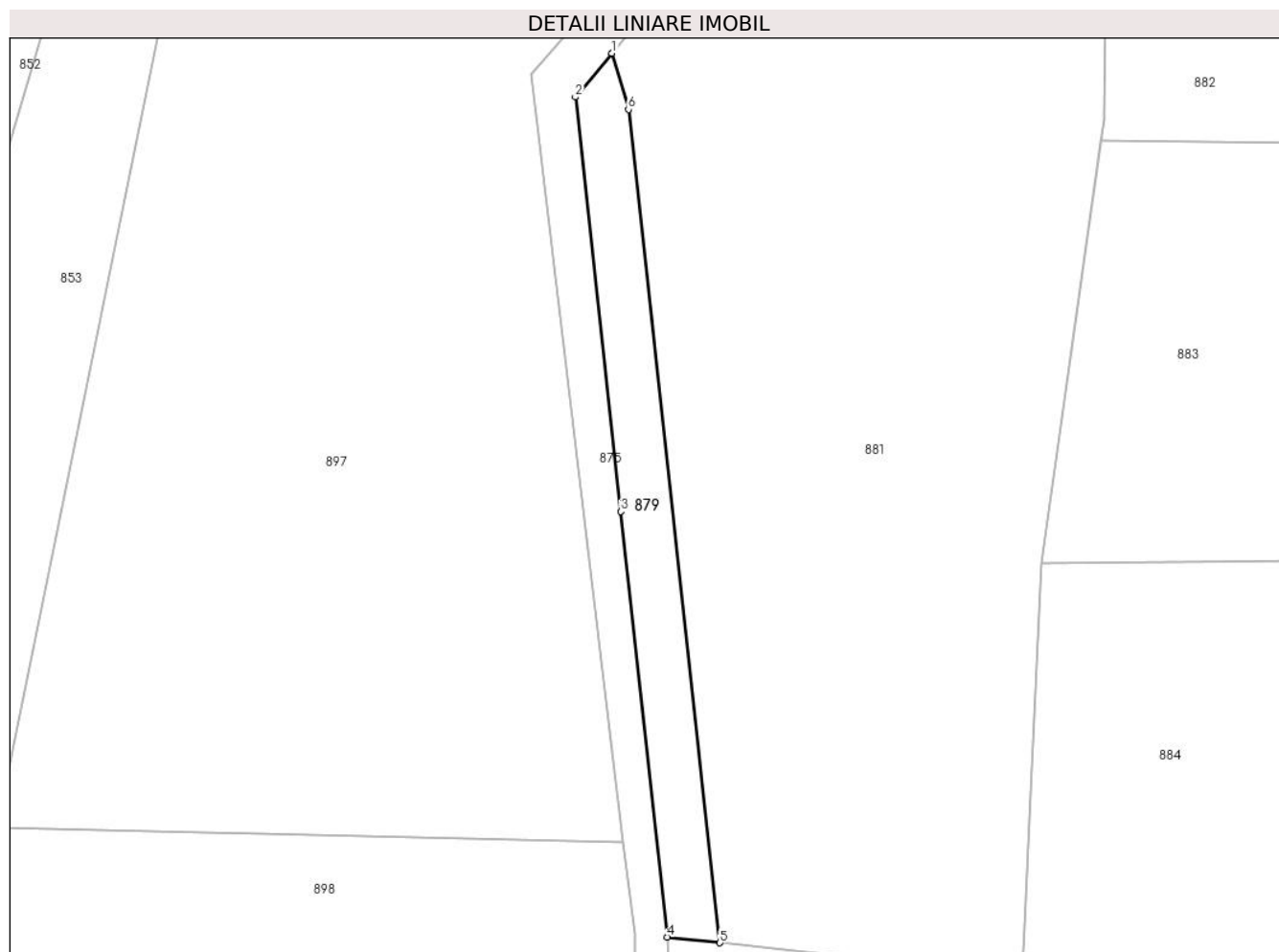
Inscrieri privind dezmembramintele dreptului de proprietate, drepturi reale de garanție și sarcini	Referințe
NU SUNT	

Anexa Nr. 1 La Partea I

Teren

Nr cadastral	Suprafața (mp)*	Observații / Referințe
	200	

* Suprafața este determinată în planul de proiecție Stereo 70.



Date referitoare la teren

Crt	Categorie folosință	Intravilan	Suprafața (mp)	Tarla	Parcelă	Nr. topo	Observații / Referințe
1	arabil	NU	200	-	1	-	

Lungime Segmente

1) Valorile lungimilor segmentelor sunt obținute din proiecție în plan.

Punct început	X / Y	Punct sfârșit	X / Y	Lungime segment (** (m)
1	355.592,768 669.929,134	2	355.590,336 669.926,199	3.812
2	355.590,336 669.926,199	3	355.593,359 669.898,489	27.874
3	355.593,359 669.898,489	4	355.596,493 669.870,022	28.639
4	355.596,493 669.870,022	5	355.600,004 669.869,638	3.532
5	355.600,004 669.869,638	6	355.593,88 669.925,368	56.065

Punct început	X / Y	Punct sfârşit	X / Y	Lungime segment (** (m)
6	355.593,88 669.925,368	1	355.592,768 669.929,134	3.927

** Lungimile segmentelor sunt determinate în planul de proiecţie Stereo 70 şi sunt rotunjite la 1 milimetru.

*** Distanţa dintre puncte este formată din segmente cumulate ce sunt mai mici decât valoarea 1 milimetru.

**DATE DESPRE IMOBILUL NR. 880**

Oficiul de Cadastru și Publicitate Imobiliară MARAMURES
Biroul de Cadastru și Publicitate Imobiliară Baia Mare

A. Partea I. Descrierea imobilului

TEREN Extravilan

Adresa: Jud. Maramures

Nr. Crt	Nr cadastral Nr. topografic	Suprafața* (mp)	Observații / Referințe
A1		3.000	Sector cadastral:17 Teren neimprejmuit;

B. Partea II. Proprietari și acte

Inscrieri privitoare la dreptul de proprietate și alte drepturi reale		Referințe
880 / 15/05/2024		
Act Administrativ nr. Proces verbal de punere în posesie nr.275, din 12/01/2024 emis de Primăria comunei Băsești (HG nr.972/13.04.1992, Anexa nr.2A, poziția 15);		
B1	Inscrierea provizorie, drept de PROPRIETATE, dobandit prin Lege, cota actuala 1/1 1) MARIAN ALEXANDRU , Lipsă CNP DEFUNCT:Da	A1
Act Administrativ nr. Adeverință de posesie nr.2458, din 17/05/2024 emis de Primăria comunei Băsești;		
B2	Se notează posesia faptică în favoarea lui Pop Genica 1) POP GENICA	A1

C. Partea III. SARCINI .

Inscrieri privind dezmembramintele dreptului de proprietate, drepturi reale de garanție și sarcini	Referințe
NU SUNT	

Anexa Nr. 1 La Partea I

Teren

Nr cadastral	Suprafața (mp)*	Observații / Referințe
	3.000	

* Suprafața este determinată în planul de proiecție Stereo 70.



Date referitoare la teren

Crt	Categorie folosință	Intra vilan	Suprafața (mp)	Tarla	Parcelă	Nr. topo	Observații / Referințe
1	arabil	NU	3.000	-	1	-	

Lungime Segmente

1) Valorile lungimilor segmentelor sunt obținute din proiecție în plan.

Punct început	X / Y	Punct sfârșit	X / Y	Lungime segment (** (m)
1	355.626,279 669.969,588	2	355.625,977 669.939,745	29.845
2	355.625,977 669.939,745	3	355.713,967 669.945,08	88.152
3	355.713,967 669.945,08	4	355.713,655 669.976,675	31.597
4	355.713,655 669.976,675	5	355.702,786 669.975,981	10.891
5	355.702,786 669.975,981	6	355.671,57 669.976,217	31.217

Punct început	X / Y	Punct sfârșit	X / Y	Lungime segment (** (m)
6	355.671,57 669.976,217	7	355.662,877 669.976,283	8.693
7	355.662,877 669.976,283	8	355.651,052 669.977,259	11.865
8	355.651,052 669.977,259	9	355.651,351 669.979,426	2.188
9	355.651,351 669.979,426	10	355.641,368 669.978,446	10.031
10	355.641,368 669.978,446	11	355.630,751 669.977,403	10.668
11	355.630,751 669.977,403	1	355.626,279 669.969,588	9.004

** Lungimile segmentelor sunt determinate în planul de proiecție Stereo 70 și sunt rotunjite la 1 milimetru.

*** Distanța dintre puncte este formată din segmente cumulate ce sunt mai mici decât valoarea 1 milimetru.

**DATE DESPRE IMOBILUL NR. 881**

Oficiul de Cadastru și Publicitate Imobiliară MARAMURES
Biroul de Cadastru și Publicitate Imobiliară Baia Mare

A. Partea I. Descrierea imobilului

TEREN Extravilan

Adresa: Jud. Maramures

Nr. Crt	Nr cadastral Nr. topografic	Suprafața* (mp)	Observații / Referințe
A1		Din acte: 3.200 Masurata: 2.234	Sector cadastral:17 Teren neimprejmut;

B. Partea II. Proprietari și acte

Inscrieri privitoare la dreptul de proprietate și alte drepturi reale		Referințe
881 / 15/05/2024		
Act Administrativ nr. TP nr.6053/11, din 06/07/2009 emis de Comisia Județeană Maramureș;		
B1	Intabulare, drept de PROPRIETATE, dobandit prin Reconstituire, cota actuala 1/1 1) FETTI STELUȚA DEFUNCT:Da 2) PELLADI LIVIA- OLGA	A1
Act Administrativ nr. Adeverință de posesie nr.2560, din 17/05/2024 emis de Primăria comunei Băsești;		
B2	Se notează posesia faptică în favoarea lui Blidar Gheorghe 1) BLIDAR GHEORGHE	A1

C. Partea III. SARCINI .

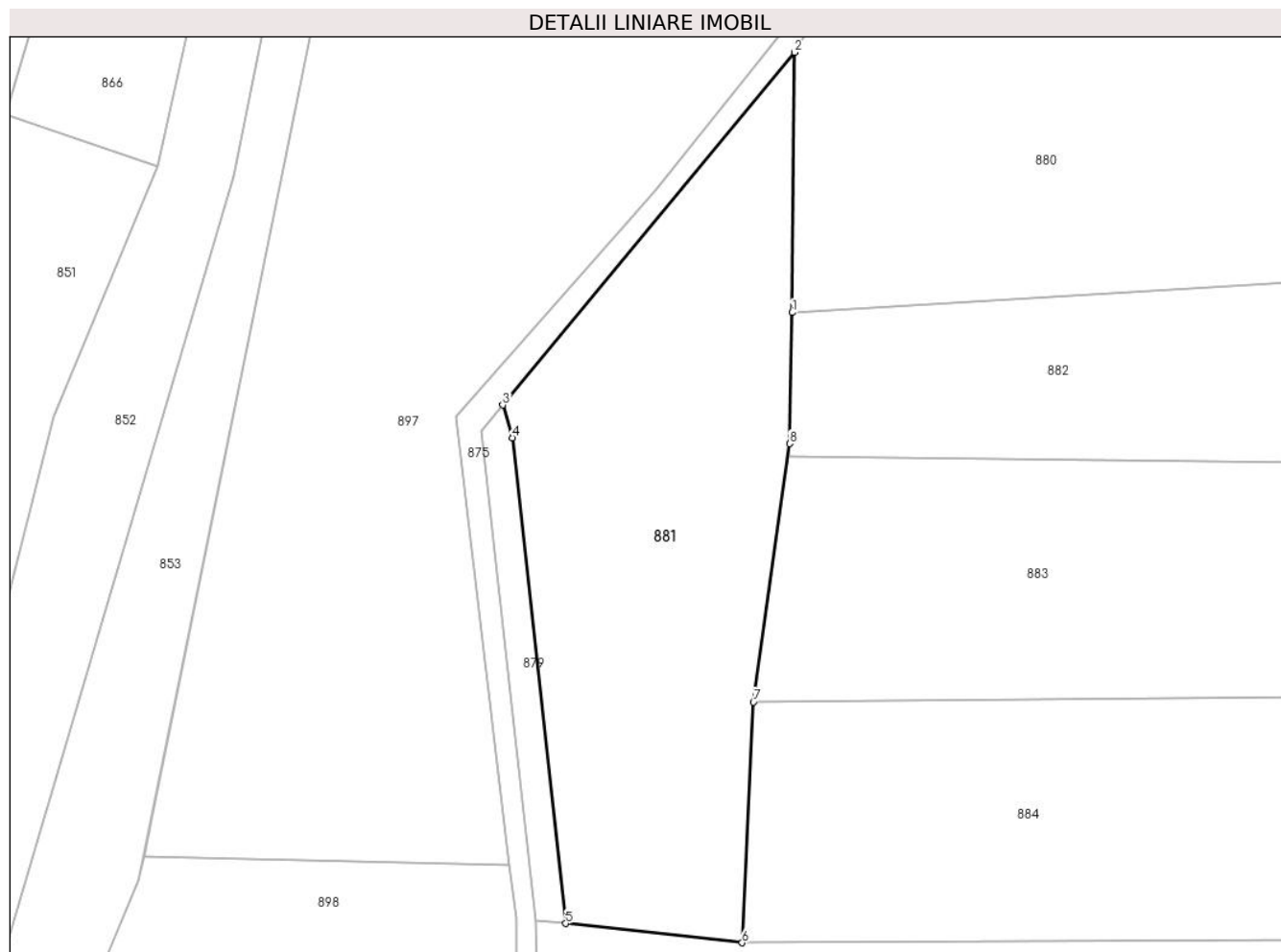
Inscrieri privind dezmembramintele dreptului de proprietate, drepturi reale de garanție și sarcini	Referințe
NU SUNT	

Anexa Nr. 1 La Partea I

Teren

Nr cadastral	Suprafaţa (mp)*	Observaţii / Referinţe
	Din acte: 3.200 Masurata: 2.234	

* Suprafaţa este determinată în planul de proiecţie Stereo 70.



Date referitoare la teren

Crt	Categorie folosinţă	Intra vilan	Suprafaţa (mp)	Tarla	Parcelă	Nr. topo	Observaţii / Referinţe
1	arabil	NU	2.234	Barcuri	1	-	Diferenţa de suprafaţă se regăseşte la ID 864

Lungime Segmente

1) Valorile lungimilor segmentelor sunt obţinute din proiecţie în plan.

Punct început	X / Y	Punct sfârşit	X / Y	Lungime segment (** (m)
1	355.625,977 669.939,745	2	355.626,279 669.969,588	29.845
2	355.626,279 669.969,588	3	355.592,768 669.929,134	52.531
3	355.592,768 669.929,134	4	355.593,88 669.925,368	3.927
4	355.593,88 669.925,368	5	355.600,004 669.869,638	56.065
5	355.600,004 669.869,638	6	355.620,234 669.867,422	20.351

Punct început	X / Y	Punct sfârşit	X / Y	Lungime segment (** (m)
6	355.620,234 669.867,422	7	355.621,541 669.895,034	27.643
7	355.621,541 669.895,034	8	355.625,696 669.924,683	29.939
8	355.625,696 669.924,683	1	355.625,977 669.939,745	15.065

** Lungimile segmentelor sunt determinate în planul de proiecţie Stereo 70 şi sunt rotunjite la 1 milimetru.

*** Distanţa dintre puncte este formată din segmente cumulate ce sunt mai mici decât valoarea 1 milimetru.

**DATE DESPRE IMOBILUL NR. 882**

Oficiul de Cadastru și Publicitate Imobiliară MARAMURES
Biroul de Cadastru și Publicitate Imobiliară Baia Mare

A. Partea I. Descrierea imobilului

TEREN Extravilan

Adresa: Jud. Maramures

Nr. Crt	Nr cadastral Nr. topografic	Suprafața* (mp)	Observații / Referințe
A1		1.740	Sector cadastral:17 Teren neimprejmit;

B. Partea II. Proprietari și acte

Inscrieri privitoare la dreptul de proprietate și alte drepturi reale		Referințe
882 / 15/05/2024		
Act Administrativ nr. Proces verbal de punere în posesie nr.326, din 12/01/2024 emis de Primăria comunei Băsești (HG nr.972/13.04.1992, Anexa nr.3, poziția 47);		
B1	Inscrierea provizorie, drept de PROPRIETATE, dobandit prin Lege, cota actuala 1/1 1) SILADI GHEORGHE DEFUNCT:Da	A1
Act Administrativ nr. Adeverință de posesie nr.2511, din 17/05/2024 emis de Primăria comunei Băsești;		
B2	Se notează posesia faptică în favoarea lui Siladi Radu 1) SILADI RADU	A1

C. Partea III. SARCINI .

Inscrieri privind dezmembramintele dreptului de proprietate, drepturi reale de garanție și sarcini	Referințe
NU SUNT	

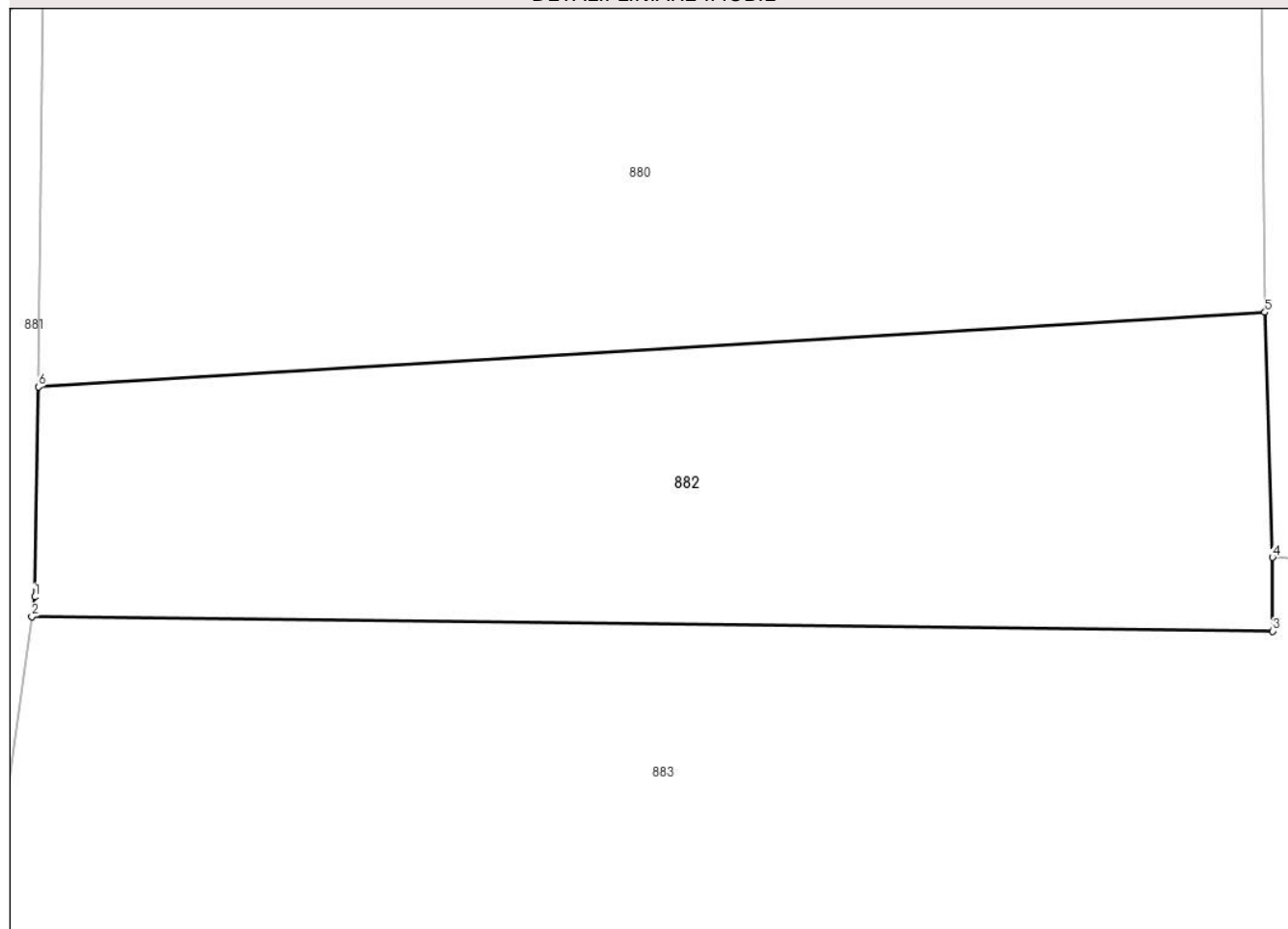
Anexa Nr. 1 La Partea I

Teren

Nr cadastral	Suprafața (mp)*	Observații / Referințe
	1.740	

* Suprafața este determinată în planul de proiecție Stereo 70.

DETALII LINIARE IMOBIL



Date referitoare la teren

Crt	Categorie folosință	Intravilan	Suprafața (mp)	Tarla	Parcelă	Nr. topo	Observații / Referințe
1	arabil	NU	1.740	-	1	-	

Lungime Segmente

1) Valorile lungimilor segmentelor sunt obținute din proiecție în plan.

Punct început	X / Y	Punct sfârșit	X / Y	Lungime segment (** (m)
1	355.625,696 669.924,683	2	355.625,499 669.923,277	1.42
2	355.625,499 669.923,277	3	355.714,525 669.922,238	89.032
3	355.714,525 669.922,238	4	355.714,522 669.927,515	5.277
4	355.714,522 669.927,515	5	355.713,967 669.945,08	17.574
5	355.713,967 669.945,08	6	355.625,977 669.939,745	88.152

Punct început	X / Y	Punct sfârșit	X / Y	Lungime segment (** (m)
6	355.625,977 669.939,745	1	355.625,696 669.924,683	15.065

** Lungimile segmentelor sunt determinate în planul de proiecție Stereo 70 și sunt rotunjite la 1 milimetru.

*** Distanța dintre puncte este formată din segmente cumulate ce sunt mai mici decât valoarea 1 milimetru.

**DATE DESPRE IMOBILUL NR. 883**

Oficiul de Cadastru și Publicitate Imobiliară MARAMURES
Biroul de Cadastru și Publicitate Imobiliară Baia Mare

A. Partea I. Descrierea imobilului

TEREN Extravilan

Adresa: Jud. Maramures

Nr. Crt	Nr cadastral Nr. topografic	Suprafața* (mp)	Observații / Referințe
A1		3.300	Sector cadastral:17 Teren neimprejmuit;

B. Partea II. Proprietari și acte

Inscrieri privitoare la dreptul de proprietate și alte drepturi reale		Referințe
883 / 15/05/2024		
Act Administrativ nr. Proces verbal de punere în posesie nr.276, din 12/01/2024 emis de Primăria comunei Băsești (HG nr.972/13.04.1992, Anexa nr.3, poziția 15);		
B1	Inscrierea provizorie, drept de PROPRIETATE, dobandit prin Lege, cota actuala 1/1 1) BLIDAR MARIA DEFUNCT:Da 2) BLIDAR IOAN DEFUNCT:Da	A1
Act Administrativ nr. Adeverință de posesie nr.2459, din 17/05/2024 emis de Primăria comunei Băsești;		
B2	Se notează posesia faptică în favoarea lui Blidar Daniel- Vasile 1) BLIDAR DANIEL - VASILE	A1

C. Partea III. SARCINI .

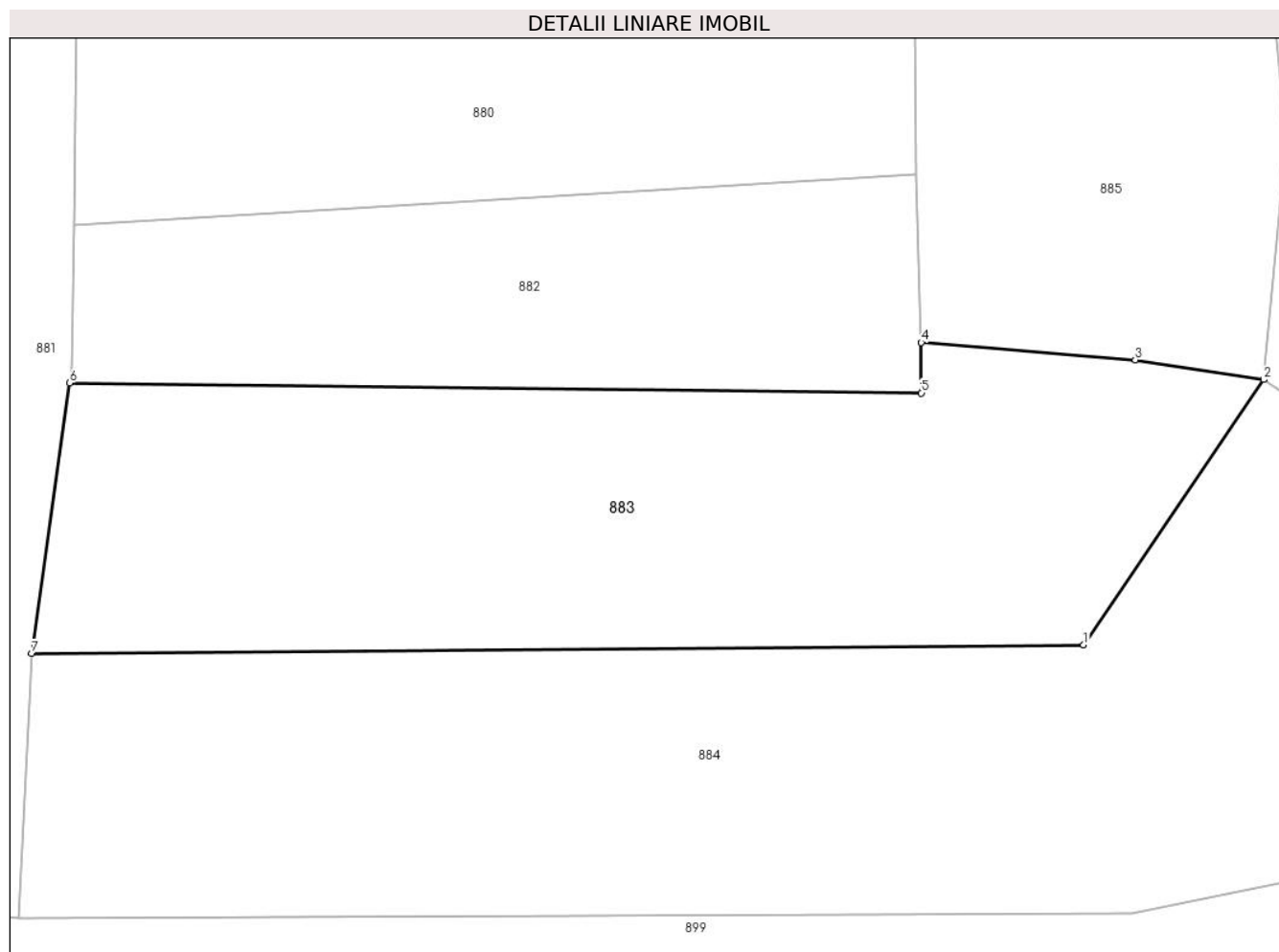
Inscrieri privind dezmembramintele dreptului de proprietate, drepturi reale de garanție și sarcini	Referințe
NU SUNT	

Anexa Nr. 1 La Partea I

Teren

Nr cadastral	Suprafața (mp)*	Observații / Referințe
	3.300	

* Suprafața este determinată în planul de proiecție Stereo 70.



Date referitoare la teren

Crt	Categorie folosință	Intravilan	Suprafața (mp)	Tarla	Parcelă	Nr. topo	Observații / Referințe
1	arabil	NU	3.300	-	1	-	

Lungime Segmente

1) Valorile lungimilor segmentelor sunt obținute din proiecție în plan.

Punct început	X / Y	Punct sfârșit	X / Y	Lungime segment (** (m)
1	355.731,492 669.895,945	2	355.750,321 669.923,648	33.496
2	355.750,321 669.923,648	3	355.736,886 669.925,708	13.592
3	355.736,886 669.925,708	4	355.714,522 669.927,515	22.437
4	355.714,522 669.927,515	5	355.714,525 669.922,238	5.277
5	355.714,525 669.922,238	6	355.625,499 669.923,277	89.032

Punct început	X / Y	Punct sfârșit	X / Y	Lungime segment (** (m)
6	355.625,499 669.923,277	7	355.621,541 669.895,034	28.519
7	355.621,541 669.895,034	1	355.731,492 669.895,945	109.955

** Lungimile segmentelor sunt determinate în planul de proiecție Stereo 70 și sunt rotunjite la 1 milimetru.

*** Distanța dintre puncte este formată din segmente cumulate ce sunt mai mici decât valoarea 1 milimetru.

**DATE DESPRE IMOBILUL NR. 884**

Oficiul de Cadastru și Publicitate Imobiliară MARAMURES
Biroul de Cadastru și Publicitate Imobiliară Baia Mare

A. Partea I. Descrierea imobilului

TEREN Extravilan

Adresa: Jud. Maramures

Nr. Crt	Nr cadastral Nr. topografic	Suprafața* (mp)	Observații / Referințe
A1		5.000	Sector cadastral:17 Teren neimprejmuit;

B. Partea II. Proprietari și acte

Inscrieri privitoare la dreptul de proprietate și alte drepturi reale		Referințe
884 / 15/05/2024		
Act Administrativ nr. Proces verbal de punere în posesie nr.361, din 12/01/2024 emis de Primăria comunei Băsești (HG nr.972/13.04.1992, Anexa nr.3, poziția 73);		
B1	Inscrierea provizorie, drept de PROPRIETATE, dobandit prin Lege, cota actuala 1/1 1) TĂTARU ANA 2) MENȚIU MIHAI DEFUNCT:Da	A1
Act Administrativ nr. Adeverință de posesie nr.2550, din 17/05/2024 emis de Primăria comunei Băsești;		
B2	Se notează posesia faptică în favoarea lui Mențiu Florin 1) MENȚIU FLORIN	A1

C. Partea III. SARCINI .

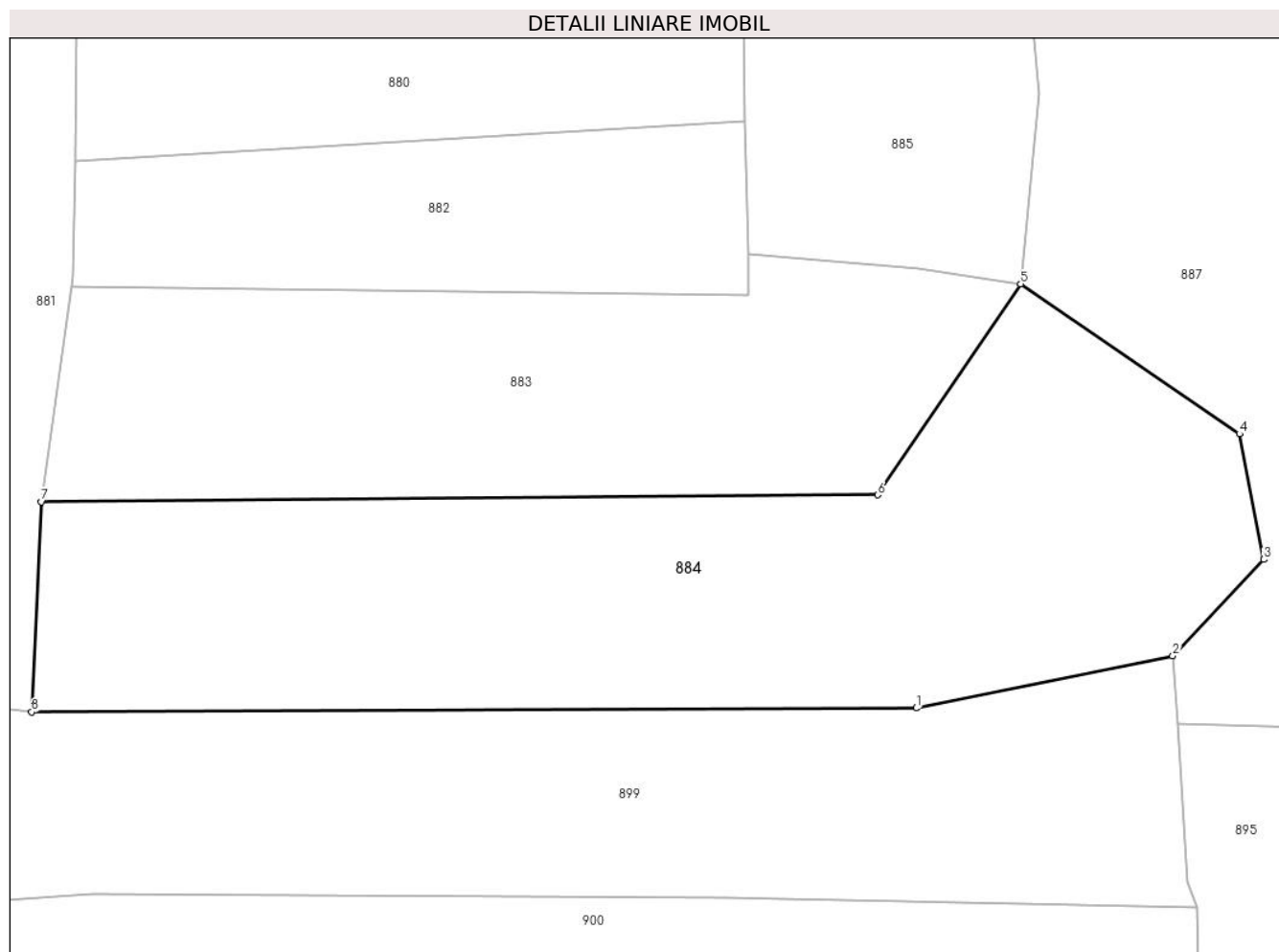
Inscrieri privind dezmembramintele dreptului de proprietate, drepturi reale de garanție și sarcini	Referințe
NU SUNT	

Anexa Nr. 1 La Partea I

Teren

Nr cadastral	Suprafața (mp)*	Observații / Referințe
	5.000	

* Suprafața este determinată în planul de proiecție Stereo 70.



Date referitoare la teren

Crt	Categorie folosință	Intravilan	Suprafața (mp)	Tarla	Parcelă	Nr. topo	Observații / Referințe
1	arabil	NU	5.000	-	1	-	

Lungime Segmente

1) Valorile lungimilor segmentelor sunt obținute din proiecție în plan.

Punct început	X / Y	Punct sfârșit	X / Y	Lungime segment (** (m)
1	355.736,553 669.867,928	2	355.770,304 669.874,777	34.439
2	355.770,304 669.874,777	3	355.782,274 669.887,457	17.437
3	355.782,274 669.887,457	4	355.779,064 669.903,967	16.819
4	355.779,064 669.903,967	5	355.750,321 669.923,648	34.835
5	355.750,321 669.923,648	6	355.731,492 669.895,945	33.496

Punct început	X / Y	Punct sfârşit	X / Y	Lungime segment (** (m)
6	355.731,492 669.895,945	7	355.621,541 669.895,034	109.955
7	355.621,541 669.895,034	8	355.620,234 669.867,422	27.643
8	355.620,234 669.867,422	1	355.736,553 669.867,928	116.32

** Lungimile segmentelor sunt determinate în planul de proiecţie Stereo 70 şi sunt rotunjite la 1 milimetru.

*** Distanţa dintre puncte este formată din segmente cumulate ce sunt mai mici decât valoarea 1 milimetru.

**DATE DESPRE IMOBILUL NR. 885**

Oficiul de Cadastru și Publicitate Imobiliară MARAMURES
Biroul de Cadastru și Publicitate Imobiliară Baia Mare

A. Partea I. Descrierea imobilului

TEREN Extravilan

Adresa: Jud. Maramures

Nr. Crt	Nr cadastral Nr. topografic	Suprafața* (mp)	Observații / Referințe
A1		2.433	Sector cadastral:17 Teren neimprejmuit;

B. Partea II. Proprietari și acte

Inscrieri privitoare la dreptul de proprietate și alte drepturi reale		Referințe
885 / 21/05/2024		
Act Notarial nr. Convenție nr. 447, din 27/01/2011 emis de BNP Corpadea Corina Raluca;		
B1	Intabulare, drept de PROPRIETATE, dobandit prin Conventie, cota actuala 1/1 1) BLIDAR RAVECA DEFUNCT:Da	A1

C. Partea III. SARCINI .

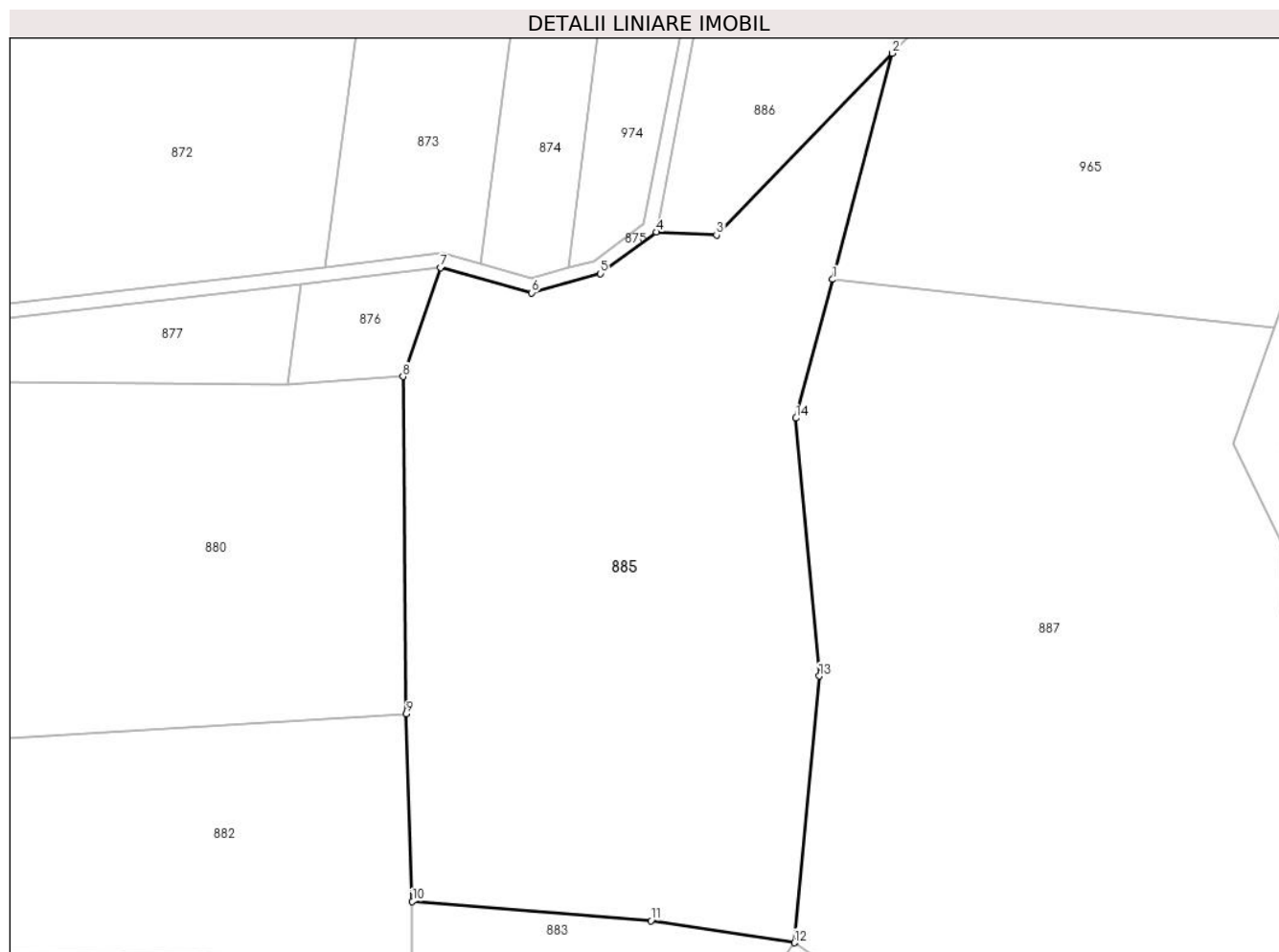
Inscrieri privind dezmembramintele dreptului de proprietate, drepturi reale de garanție și sarcini	Referințe
NU SUNT	

Anexa Nr. 1 La Partea I

Teren

Nr cadastral	Suprafața (mp)*	Observații / Referințe
	2.433	

* Suprafața este determinată în planul de proiecție Stereo 70.



Date referitoare la teren

Crt	Categorie folosință	Intravilan	Suprafața (mp)	Tarla	Parcelă	Nr. topo	Observații / Referințe
1	faneata	NU	2.433	Ogradă la vale	1	-	

Lungime Segmente

1) Valorile lungimilor segmentelor sunt obținute din proiecție în plan.

Punct început	X / Y	Punct sfârșit	X / Y	Lungime segment (** (m)
1	355.753,906 669.985,778	2	355.759,503 670.006,962	21.911
2	355.759,503 670.006,962	3	355.743,023 669.989,921	23.706
3	355.743,023 669.989,921	4	355.737,39 669.990,215	5.641
4	355.737,39 669.990,215	5	355.732,146 669.986,324	6.53
5	355.732,146 669.986,324	6	355.725,71 669.984,529	6.682

Punct început	X / Y	Punct sfârșit	X / Y	Lungime segment (** (m)
6	355.725,71 669.984,529	7	355.717,155 669.986,894	8.876
7	355.717,155 669.986,894	8	355.713,655 669.976,675	10.802
8	355.713,655 669.976,675	9	355.713,967 669.945,08	31.597
9	355.713,967 669.945,08	10	355.714,522 669.927,515	17.574
10	355.714,522 669.927,515	11	355.736,886 669.925,708	22.437
11	355.736,886 669.925,708	12	355.750,321 669.923,648	13.592
12	355.750,321 669.923,648	13	355.752,669 669.948,624	25.086
13	355.752,669 669.948,624	14	355.750,474 669.972,787	24.262
14	355.750,474 669.972,787	1	355.753,906 669.985,778	13.437

** Lungimile segmentelor sunt determinate în planul de proiecție Stereo 70 și sunt rotunjite la 1 milimetru.

*** Distanța dintre puncte este formată din segmente cumulate ce sunt mai mici decât valoarea 1 milimetru.

**DATE DESPRE IMOBILUL NR. 886**

Oficiul de Cadastru și Publicitate Imobiliară MARAMURES
Biroul de Cadastru și Publicitate Imobiliară Baia Mare

A. Partea I. Descrierea imobilului

TEREN Extravilan

Adresa: Jud. Maramures

Nr. Crt	Nr cadastral Nr. topografic	Suprafața* (mp)	Observații / Referințe
A1		2.343	Sector cadastral:17 Teren neimprejmuit;

B. Partea II. Proprietari și acte

Inscrieri privitoare la dreptul de proprietate și alte drepturi reale		Referințe
886 / 21/05/2024		
Act Notarial nr. Convenție nr. 447, din 27/01/2011 emis de N.P. Muresan Georgeta Marcela;		
B1	Intabulare, drept de PROPRIETATE, dobandit prin Conventie, cota actuala 1/1 1) BLIDAR RAVECA DEFUNCT:Da	A1

C. Partea III. SARCINI .

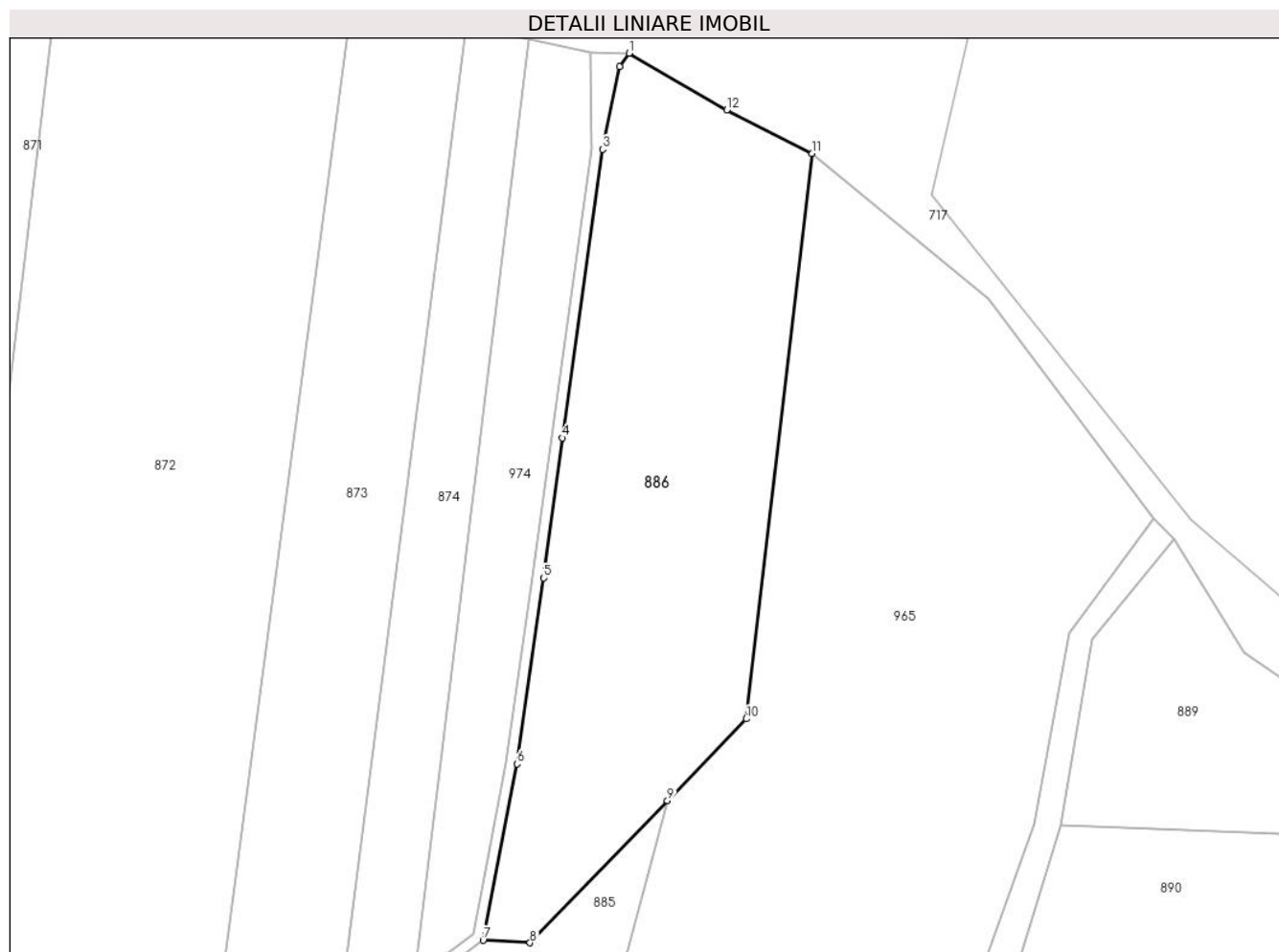
Inscrieri privind dezmembramintele dreptului de proprietate, drepturi reale de garanție și sarcini	Referințe
NU SUNT	

Anexa Nr. 1 La Partea I

Teren

Nr cadastral	Suprafața (mp)*	Observații / Referințe
	2.343	

* Suprafața este determinată în planul de proiecție Stereo 70.



Date referitoare la teren

Crt	Categorie folosință	Intravilan	Suprafața (mp)	Tarla	Parcelă	Nr. topo	Observații / Referințe
1	arabil	NU	2.343	Ogradă la vale	1	-	

Lungime Segmente

1) Valorile lungimilor segmentelor sunt obținute din proiecție în plan.

Punct început	X / Y	Punct sfârșit	X / Y	Lungime segment (** (m)
1	355.754,92 670.096,544	2	355.753,77 670.094,956	1.961
2	355.753,77 670.094,956	3	355.751,737 670.085,012	10.15
3	355.751,737 670.085,012	4	355.746,879 670.050,438	34.914
4	355.746,879 670.050,438	5	355.744,67 670.033,646	16.937
5	355.744,67 670.033,646	6	355.741,475 670.011,366	22.508

Punct început	X / Y	Punct sfârșit	X / Y	Lungime segment (** (m)
6	355.741,475 670.011,366	7	355.737,39 669.990,215	21.542
7	355.737,39 669.990,215	8	355.743,023 669.989,921	5.641
8	355.743,023 669.989,921	9	355.759,503 670.006,962	23.706
9	355.759,503 670.006,962	10	355.768,975 670.016,756	13.625
10	355.768,975 670.016,756	11	355.776,882 670.084,531	68.235
11	355.776,882 670.084,531	12	355.766,625 670.089,747	11.507
12	355.766,625 670.089,747	1	355.754,92 670.096,544	13.535

** Lungimile segmentelor sunt determinate în planul de proiecție Stereo 70 și sunt rotunjite la 1 milimetru.

*** Distanța dintre puncte este formată din segmente cumulate ce sunt mai mici decât valoarea 1 milimetru.

**DATE DESPRE IMOBILUL NR. 887**

Oficiul de Cadastru și Publicitate Imobiliară MARAMURES
Biroul de Cadastru și Publicitate Imobiliară Baia Mare

A. Partea I. Descrierea imobilului

TEREN Extravilan

Adresa: Jud. Maramures

Nr. Crt	Nr cadastral Nr. topografic	Suprafața* (mp)	Observații / Referințe
A1		4.545	Sector cadastral:17 Teren neimprejmuit;

B. Partea II. Proprietari și acte

Inscrieri privitoare la dreptul de proprietate și alte drepturi reale		Referințe
887 / 21/05/2024		
Act Normativ nr. Legea nr. 7, din 13/03/1996 emis de Parlamentul României;		
B1	Intabulare, drept de PROPRIETATE, dobandit prin Lege, cota actuala 1/1 1) NEIDENTIFICAT NEIDENTIFICAT	A1
B2	se noteaza mențiunea „proprietar neidentificat,, în baza art.13 alin. 15 din Legea 7/1996	A1

C. Partea III. SARCINI .

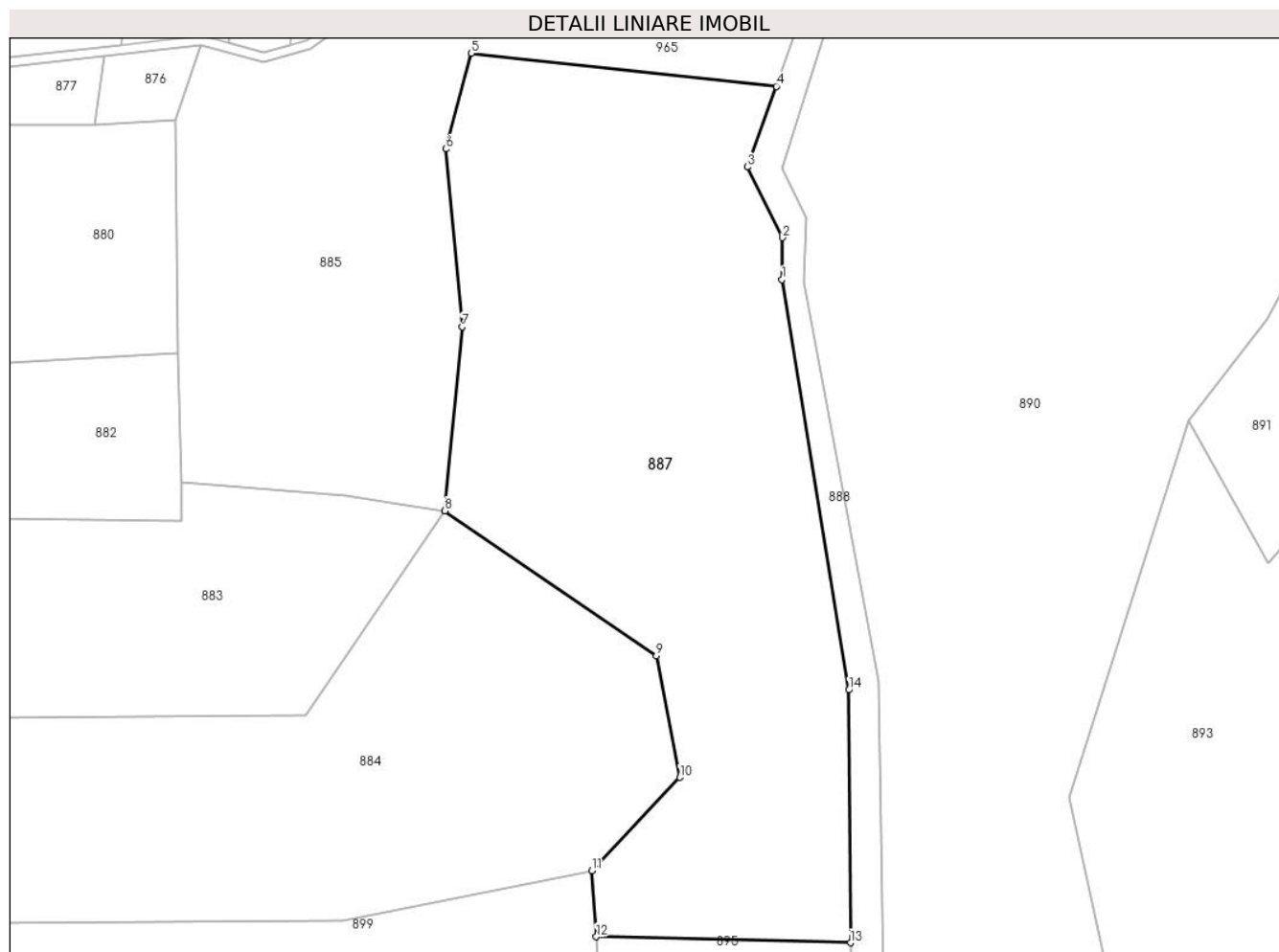
Inscrieri privind dezmembramintele dreptului de proprietate, drepturi reale de garanție și sarcini	Referințe
NU SUNT	

Anexa Nr. 1 La Partea I

Teren

Nr cadastral	Suprafața (mp)*	Observații / Referințe
	4.545	

* Suprafața este determinată în planul de proiecție Stereo 70.



Date referitoare la teren

Crt	Categorie folosință	Intra vilan	Suprafața (mp)	Tarla	Parcelă	Nr. topo	Observații / Referințe
1	arabil	NU	4.545	-	1	-	

Lungime Segmente

1) Valorile lungimilor segmentelor sunt obținute din proiecție în plan.

Punct început	X / Y	Punct sfârșit	X / Y	Lungime segment (** (m)
1	355.796,148 669.955,055	2	355.796,209 669.960,72	5.665
2	355.796,209 669.960,72	3	355.791,443 669.970,338	10.734
3	355.791,443 669.970,338	4	355.795,332 669.981,292	11.624
4	355.795,332 669.981,292	5	355.753,906 669.985,778	41.668
5	355.753,906 669.985,778	6	355.750,474 669.972,787	13.437

Punct început	X / Y	Punct sfârșit	X / Y	Lungime segment (** (m)
6	355.750,474 669.972,787	7	355.752,669 669.948,624	24.262
7	355.752,669 669.948,624	8	355.750,321 669.923,648	25.086
8	355.750,321 669.923,648	9	355.779,064 669.903,967	34.835
9	355.779,064 669.903,967	10	355.782,274 669.887,457	16.819
10	355.782,274 669.887,457	11	355.770,304 669.874,776	17.438
11	355.770,304 669.874,776	12	355.770,892 669.865,799	8.996
12	355.770,892 669.865,799	13	355.805,434 669.864,998	34.551
13	355.805,434 669.864,998	14	355.805,225 669.899,324	34.327
14	355.805,225 669.899,324	1	355.796,148 669.955,055	56.465

** Lungimile segmentelor sunt determinate în planul de proiecție Stereo 70 și sunt rotunjite la 1 milimetru.

*** Distanța dintre puncte este formată din segmente cumulate ce sunt mai mici decât valoarea 1 milimetru.

**DATE DESPRE IMOBILUL NR. 888**

Oficiul de Cadastru și Publicitate Imobiliară MARAMURES
Biroul de Cadastru și Publicitate Imobiliară Baia Mare

A. Partea I. Descrierea imobilului

TEREN Extravilan

Adresa: Jud. Maramures

Nr. Crt	Nr cadastral Nr. topografic	Suprafața* (mp)	Observații / Referințe
A1		826	Sector cadastral:17 Teren neimprejmut;

B. Partea II. Proprietari și acte

Inscrieri privitoare la dreptul de proprietate și alte drepturi reale		Referințe
888 / 21/05/2024		
Act Normativ nr. HG nr. 1705 (Anexa nr. 3), din 29/11/2006 emis de Guvernul României;		
B1	Intabulare, drept de PROPRIETATE, dobandit prin Lege, cota actuala 1/1 1) STATUL ROMÂN , CIF:99999999999999 <i>OBSERVATII: Domeniu public</i>	A1
B2	Intabulare, drept de ADMINISTRARE, dobandit prin Lege, cota actuala 1/1 1) AGENȚIA NAȚIONALĂ DE ÎMBUNĂȚĂȚIRI FUNCiare , CIF:29275212	A1

C. Partea III. SARCINI .

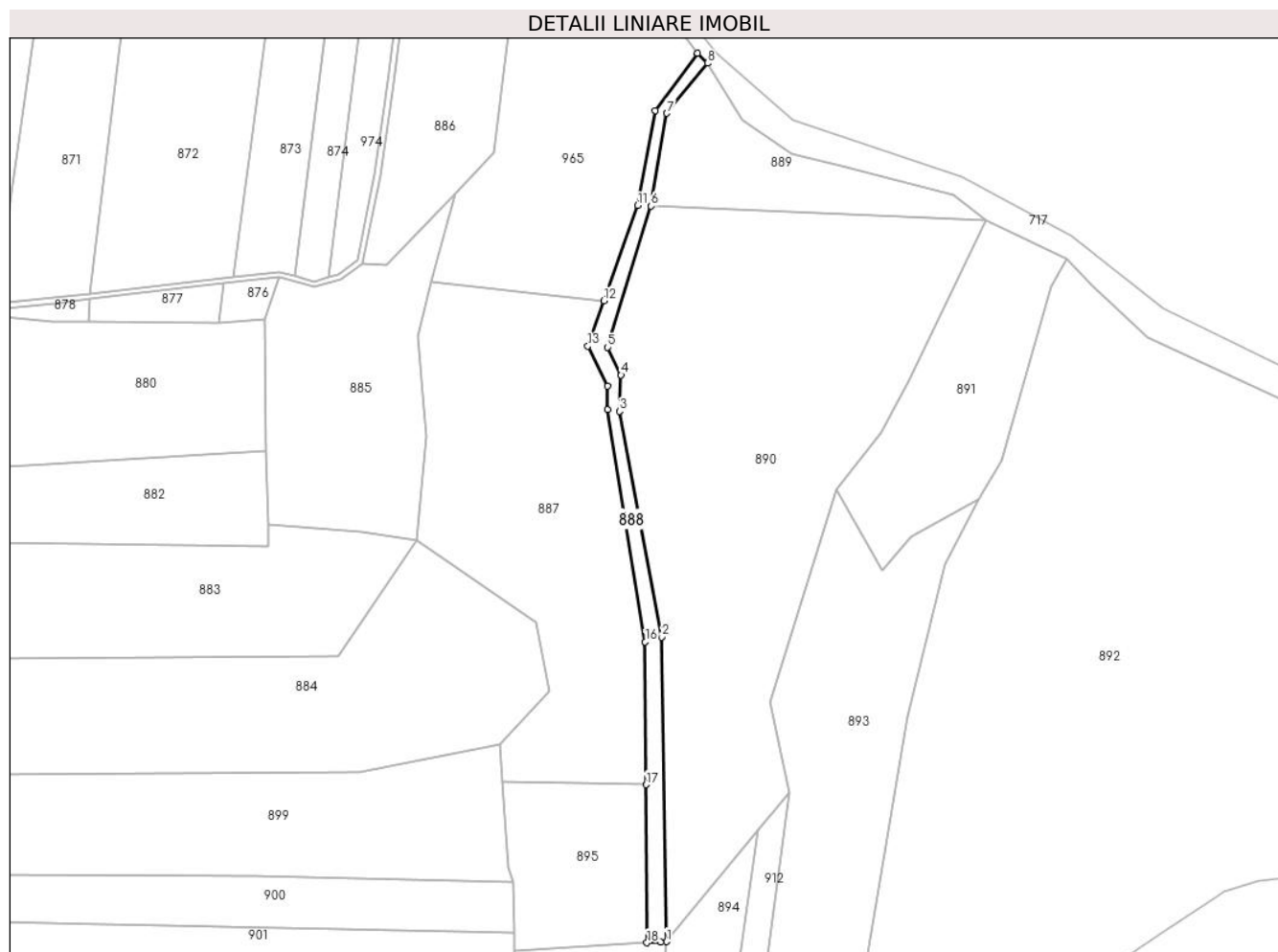
Inscrieri privind dezmembramintele dreptului de proprietate, drepturi reale de garanție și sarcini	Referințe
NU SUNT	

Anexa Nr. 1 La Partea I

Teren

Nr cadastral	Suprafața (mp)*	Observații / Referințe
	826	

* Suprafața este determinată în planul de proiecție Stereo 70.



Date referitoare la teren

Crt	Categorie folosință	Intravilan	Suprafața (mp)	Tarla	Parcelă	Nr. topo	Observații / Referințe
1	ape curgătoare	NU	826	-	1	-	

Lungime Segmente

1) Valorile lungimilor segmentelor sunt obținute din proiecție în plan.

Punct început	X / Y	Punct sfârșit	X / Y	Lungime segment (** (m)
1	355.810,373 669.827,331	2	355.809,228 669.900,462	73.14
2	355.809,228 669.900,462	3	355.799,071 669.954,722	55.202
3	355.799,071 669.954,722	4	355.799,438 669.963,43	8.716
4	355.799,438 669.963,43	5	355.796,186 669.970,081	7.403
5	355.796,186 669.970,081	6	355.806,679 670.004,001	35.506

Punct început	X / Y	Punct sfârşit	X / Y	Lungime segment (** (m)
6	355.806,679 670.004,001	7	355.810,466 670.026,289	22.607
7	355.810,466 670.026,289	8	355.820,234 670.038,346	15.517
8	355.820,234 670.038,346	9	355.817,838 670.040,706	3.363
9	355.817,838 670.040,706	10	355.807,699 670.026,965	17.077
10	355.807,699 670.026,965	11	355.803,441 670.004,133	23.226
11	355.803,441 670.004,133	12	355.795,332 669.981,292	24.238
12	355.795,332 669.981,292	13	355.791,443 669.970,338	11.624
13	355.791,443 669.970,338	14	355.796,209 669.960,72	10.734
14	355.796,209 669.960,72	15	355.796,148 669.955,055	5.665
15	355.796,148 669.955,055	16	355.805,225 669.899,324	56.465
16	355.805,225 669.899,324	17	355.805,434 669.864,998	34.327
17	355.805,434 669.864,998	18	355.805,664 669.827,041	37.958
18	355.805,664 669.827,041	19	355.808,913 669.827,241	3.255
19	355.808,913 669.827,241	1	355.810,373 669.827,331	1.463

** Lungimile segmentelor sunt determinate în planul de proiecţie Stereo 70 şi sunt rotunjite la 1 milimetru.

*** Distanţa dintre puncte este formată din segmente cumulate ce sunt mai mici decât valoarea 1 milimetru.

**DATE DESPRE IMOBILUL NR. 889**

Oficiul de Cadastru și Publicitate Imobiliară MARAMURES
Biroul de Cadastru și Publicitate Imobiliară Baia Mare

A. Partea I. Descrierea imobilului

TEREN Extravilan

Adresa: Jud. Maramures

Nr. Crt	Nr cadastral Nr. topografic	Suprafața* (mp)	Observații / Referințe
A1		Din acte: 1.800 Masurata: 1.177	Sector cadastral:17 Teren neimprejmut;

B. Partea II. Proprietari și acte

Inscrieri privitoare la dreptul de proprietate și alte drepturi reale	Referințe
889 / 21/05/2024	
Act Notarial nr. Act de partaj succesoral nr. 1698, din 17/06/2022 emis de SPN BAL (Certificat de moștenitor nr. 101/17.06.2022 emis în dosar succesoral nr. 127/2022);	
B1	A1
Intabulare, drept de PROPRIETATE, dobandit prin Conventie, cota actuala 1/1 1) BLIDAR VASILE	

C. Partea III. SARCINI .

Inscrieri privind dezmembramintele dreptului de proprietate, drepturi reale de garanție și sarcini	Referințe
NU SUNT	

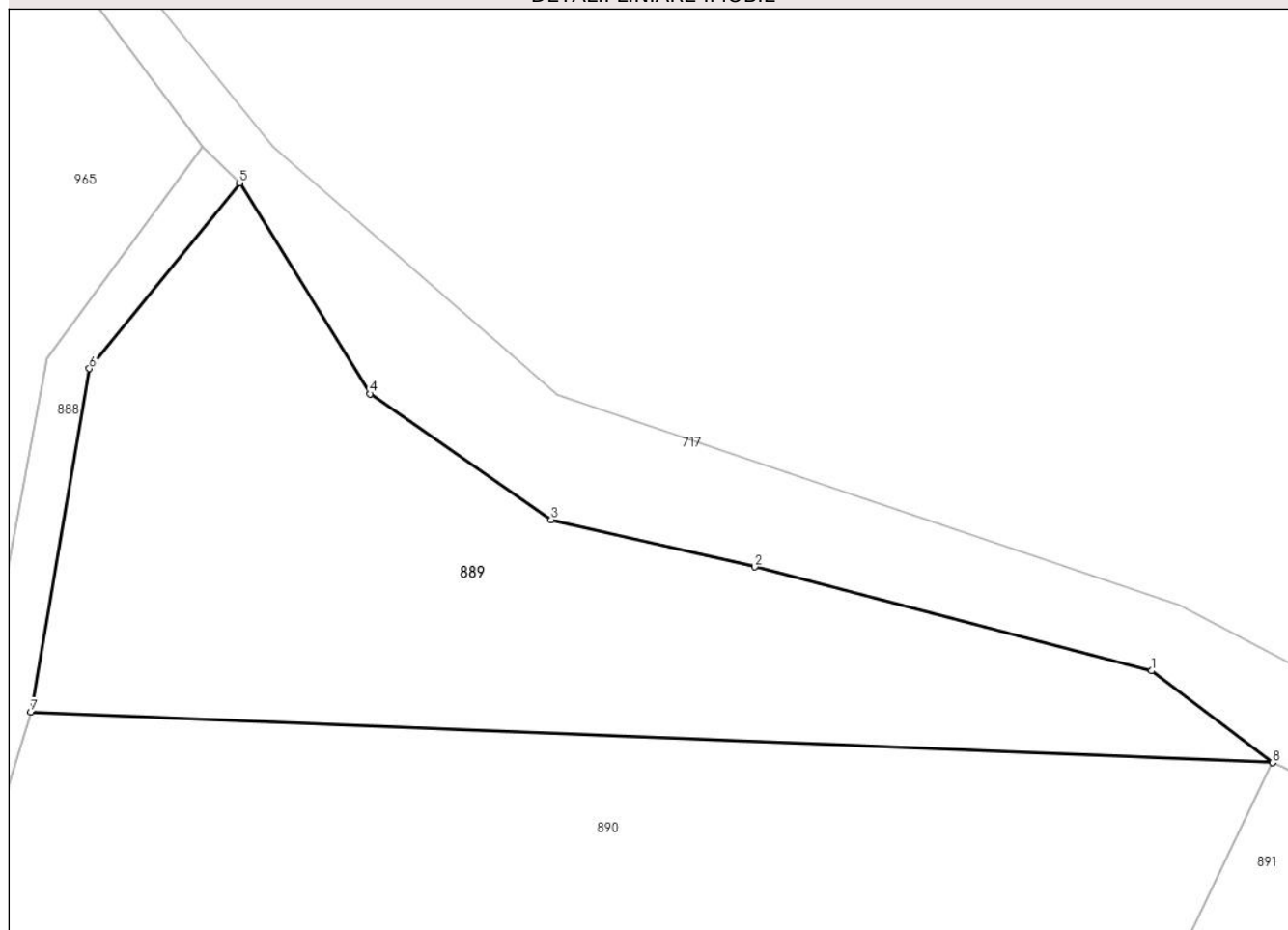
Anexa Nr. 1 La Partea I

Teren

Nr cadastral	Suprafața (mp)*	Observații / Referințe
	Din acte: 1.800 Masurata: 1.177	

* Suprafața este determinată în planul de proiecție Stereo 70.

DETALII LINIARE IMOBIL



Date referitoare la teren

Crt	Categorie folosință	Intra vilan	Suprafața (mp)	Tarla	Parcelă	Nr. topo	Observații / Referințe
1	faneata	NU	1.177	Rotundu	1	-	

Lungime Segmente

1) Valorile lungimilor segmentelor sunt obținute din proiecție în plan.

Punct început	X / Y	Punct sfârșit	X / Y	Lungime segment (** (m)
1	355.879,43 670.006,669	2	355.853,662 670.013,42	26.638
2	355.853,662 670.013,42	3	355.840,448 670.016,487	13.565
3	355.840,448 670.016,487	4	355.828,704 670.024,647	14.301
4	355.828,704 670.024,647	5	355.820,234 670.038,346	16.106
5	355.820,234 670.038,346	6	355.810,466 670.026,289	15.517

Punct început	X / Y	Punct sfârşit	X / Y	Lungime segment (** (m)
6	355.810,466 670.026,289	7	355.806,679 670.004,001	22.607
7	355.806,679 670.004,001	8	355.887,292 670.000,709	80.68
8	355.887,292 670.000,709	1	355.879,43 670.006,669	9.866

** Lungimile segmentelor sunt determinate în planul de proiecţie Stereo 70 şi sunt rotunjite la 1 milimetru.

*** Distanţa dintre puncte este formată din segmente cumulate ce sunt mai mici decât valoarea 1 milimetru.

**DATE DESPRE IMOBILUL NR. 890**

Oficiul de Cadastru și Publicitate Imobiliară MARAMURES
Biroul de Cadastru și Publicitate Imobiliară Baia Mare

A. Partea I. Descrierea imobilului

TEREN Extravilan

Adresa: Jud. Maramures

Nr. Crt	Nr cadastral Nr. topografic	Suprafața* (mp)	Observații / Referințe
A1		7.714	Sector cadastral:17 Teren neimprejmuit;

B. Partea II. Proprietari și acte

Inscrieri privitoare la dreptul de proprietate și alte drepturi reale		Referințe
890 / 17/05/2024		
Act Normativ nr. Legea nr. 7, din 13/03/1996 emis de Parlamentul României;		
B1	Intabulare, drept de PROPRIETATE, dobandit prin Lege, cota actuala 1/1 1) NEIDENTIFICAT NEIDENTIFICAT	A1
B2	Se notează mențiunea „proprietar neidentificat”, în baza art.13 alin. 15 din Legea 7/1996	A1

C. Partea III. SARCINI .

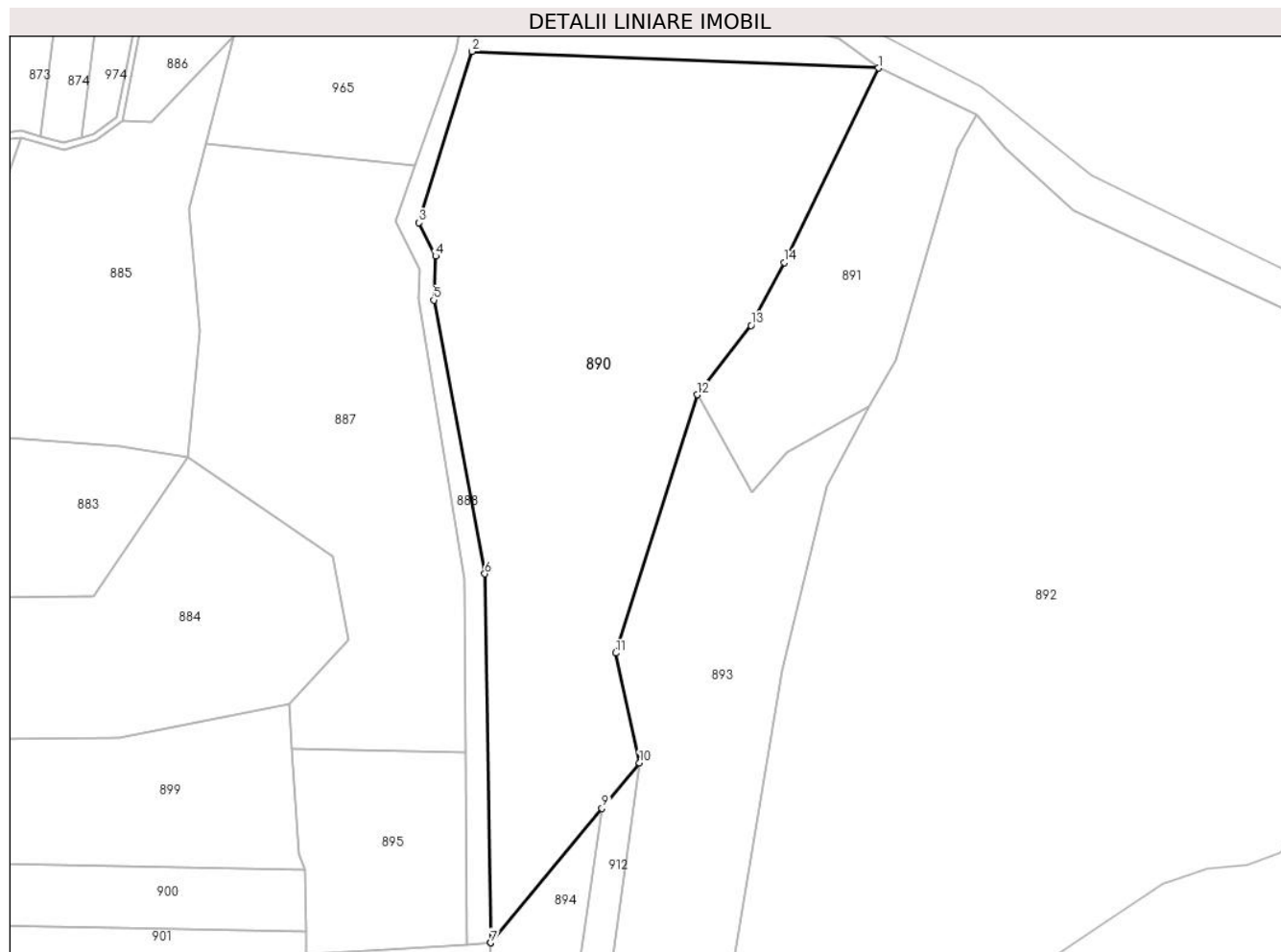
Inscrieri privind dezmembramintele dreptului de proprietate, drepturi reale de garanție și sarcini	Referințe
NU SUNT	

Anexa Nr. 1 La Partea I

Teren

Nr cadastral	Suprafața (mp)*	Observații / Referințe
	7.714	

* Suprafața este determinată în planul de proiecție Stereo 70.



Date referitoare la teren

Crt	Categorie folosință	Intravilan	Suprafața (mp)	Tarla	Parcelă	Nr. topo	Observații / Referințe
1	arabil	NU	7.714	-	1	-	

Lungime Segmente

1) Valorile lungimilor segmentelor sunt obținute din proiecție în plan.

Punct început	X / Y	Punct sfârșit	X / Y	Lungime segment (** (m)
1	355.887,292 670.000,709	2	355.806,679 670.004,001	80.68
2	355.806,679 670.004,001	3	355.796,186 669.970,081	35.506
3	355.796,186 669.970,081	4	355.799,438 669.963,43	7.403
4	355.799,438 669.963,43	5	355.799,071 669.954,722	8.716
5	355.799,071 669.954,722	6	355.809,228 669.900,462	55.202

Punct început	X / Y	Punct sfârșit	X / Y	Lungime segment (** (m)
6	355.809,228 669.900,462	7	355.810,373 669.827,331	73.14
7	355.810,373 669.827,331	8	355.810,406 669.827,37	0.051
8	355.810,406 669.827,37	9	355.832,452 669.853,978	34.554
9	355.832,452 669.853,978	10	355.839,901 669.862,968	11.675
10	355.839,901 669.862,968	11	355.835,197 669.884,766	22.3
11	355.835,197 669.884,766	12	355.851,343 669.935,955	53.675
12	355.851,343 669.935,955	13	355.862,079 669.949,666	17.414
13	355.862,079 669.949,666	14	355.868,627 669.962,15	14.097
14	355.868,627 669.962,15	1	355.887,292 670.000,709	42.839

** Lungimile segmentelor sunt determinate în planul de proiecție Stereo 70 și sunt rotunjite la 1 milimetru.

*** Distanța dintre puncte este formată din segmente cumulate ce sunt mai mici decât valoarea 1 milimetru.

**DATE DESPRE IMOBILUL NR. 891**

Oficiul de Cadastru și Publicitate Imobiliară MARAMURES
Biroul de Cadastru și Publicitate Imobiliară Baia Mare

A. Partea I. Descrierea imobilului

TEREN Extravilan

Adresa: Jud. Maramures

Nr. Crt	Nr cadastral Nr. topografic	Suprafața* (mp)	Observații / Referințe
A1		2.000	Sector cadastral:17 Teren neimprejmuit;

B. Partea II. Proprietari și acte

Inscrieri privitoare la dreptul de proprietate și alte drepturi reale		Referințe
891 / 21/05/2024		
Act Administrativ nr. Proces verbal de punere în posesie nr. 278, din 12/01/2024 emis de Primăria Comunei Băsești (HG nr. 972/13.04.1992, Poziția 63);		
B1	Inscrierea provizorie, drept de PROPRIETATE, dobandit prin Lege, cota actuala 1/1 1) BLIDAR GHEORGHE DEFUNCT:Da	A1
Act Administrativ nr. Adeverința de posesie nr. 2461, din 17/05/2024 emis de Primăria Comunei Băsești;		
B2	Se notează posesia faptică în favoarea lui BLIDAR MARIA 1) BLIDAR MARIA	A1

C. Partea III. SARCINI .

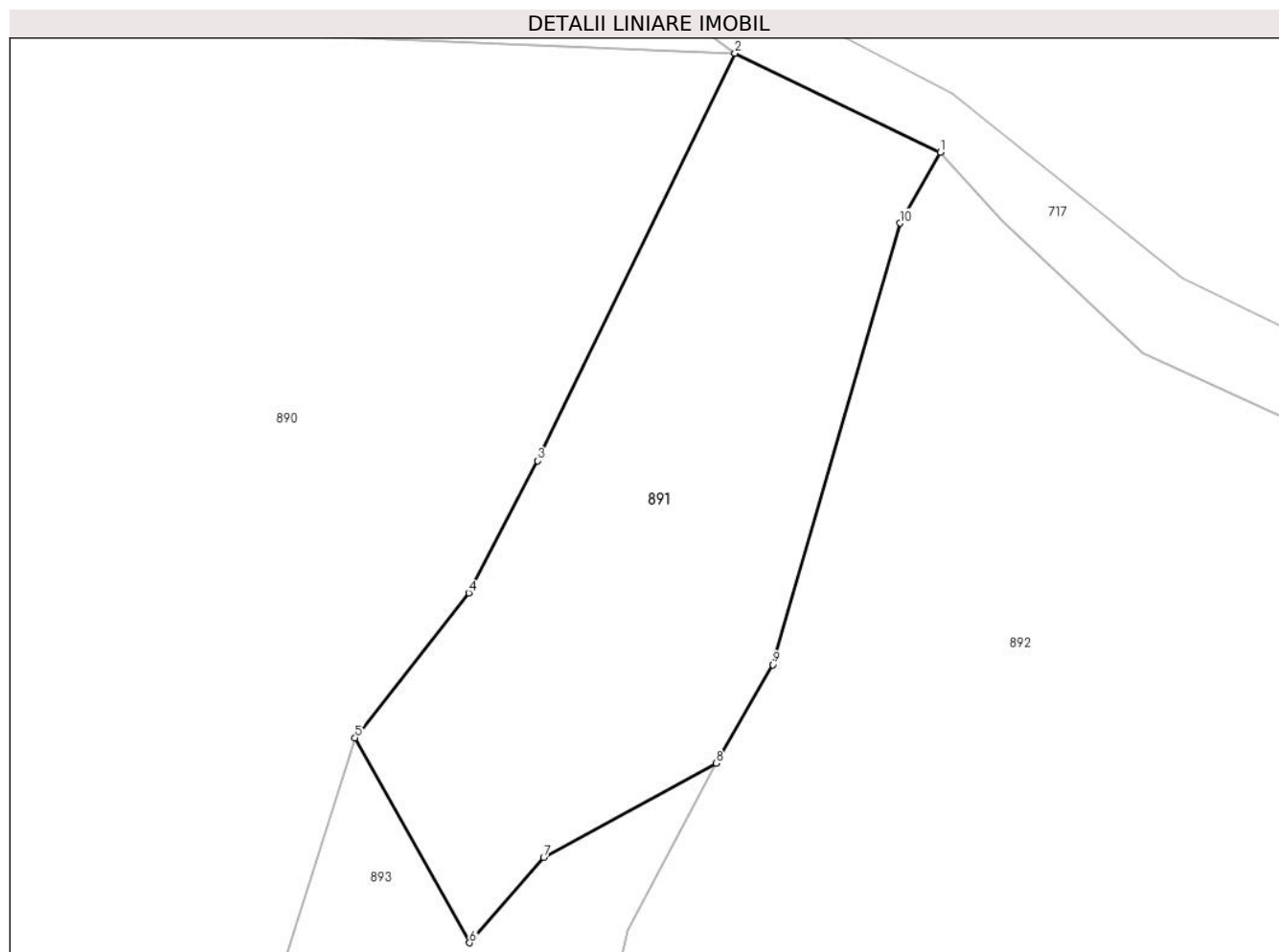
Inscrieri privind dezmembramintele dreptului de proprietate, drepturi reale de garanție și sarcini	Referințe
NU SUNT	

Anexa Nr. 1 La Partea I

Teren

Nr cadastral	Suprafața (mp)*	Observații / Referințe
	2.000	

* Suprafața este determinată în planul de proiecție Stereo 70.



Date referitoare la teren

Crt	Categorie folosință	Intravilan	Suprafața (mp)	Tarla	Parcelă	Nr. topo	Observații / Referințe
1	arabil	NU	2.000	-	1	-	

Lungime Segmente

1) Valorile lungimilor segmentelor sunt obținute din proiecție în plan.

Punct început	X / Y	Punct sfârșit	X / Y	Lungime segment (** (m)
1	355.906,722 669.991,332	2	355.887,292 670.000,709	21.574
2	355.887,292 670.000,709	3	355.868,627 669.962,15	42.839
3	355.868,627 669.962,15	4	355.862,079 669.949,666	14.097
4	355.862,079 669.949,666	5	355.851,343 669.935,955	17.414
5	355.851,343 669.935,955	6	355.862,168 669.916,563	22.209

Punct început	X / Y	Punct sfârșit	X / Y	Lungime segment (** (m)
6	355.862,168 669.916,563	7	355.869,182 669.924,642	10.699
7	355.869,182 669.924,642	8	355.885,522 669.933,534	18.603
8	355.885,522 669.933,534	9	355.890,87 669.942,872	10.761
9	355.890,87 669.942,872	10	355.902,918 669.984,632	43.463
10	355.902,918 669.984,632	1	355.906,722 669.991,332	7.705

** Lungimile segmentelor sunt determinate în planul de proiecție Stereo 70 și sunt rotunjite la 1 milimetru.

*** Distanța dintre puncte este formată din segmente cumulate ce sunt mai mici decât valoarea 1 milimetru.

**DATE DESPRE IMOBILUL NR. 892**

Oficiul de Cadastru și Publicitate Imobiliară MARAMURES
Biroul de Cadastru și Publicitate Imobiliară Baia Mare

A. Partea I. Descrierea imobilului

TEREN Extravilan

Adresa: Jud. Maramures

Nr. Crt	Nr cadastral Nr. topografic	Suprafața* (mp)	Observații / Referințe
A1		16.400	Sector cadastral:17 Teren neimprejmit;

B. Partea II. Proprietari și acte

Inscrieri privitoare la dreptul de proprietate și alte drepturi reale		Referințe
892 / 21/05/2024		
Act Administrativ nr. TP nr. 6061/19, din 06/07/2009 emis de Comisia Județeană Maramureș;		
B1	Intabulare, drept de PROPRIETATE, dobandit prin Reconstituire, cota actuala 1/1 1) PELLADI LIVIA-OLGA 2) FETTI STELUȚA DEFUNCT:Da	A1
Act Administrativ nr. Adeverința de posesie nr. 2561, din 17/05/2024 emis de Primăria Comunei Băsești;		
B2	Se notează posesia faptică în favoarea lui Blidar Gheorghe 1) BLIDAR GHEORGHE	A1

C. Partea III. SARCINI .

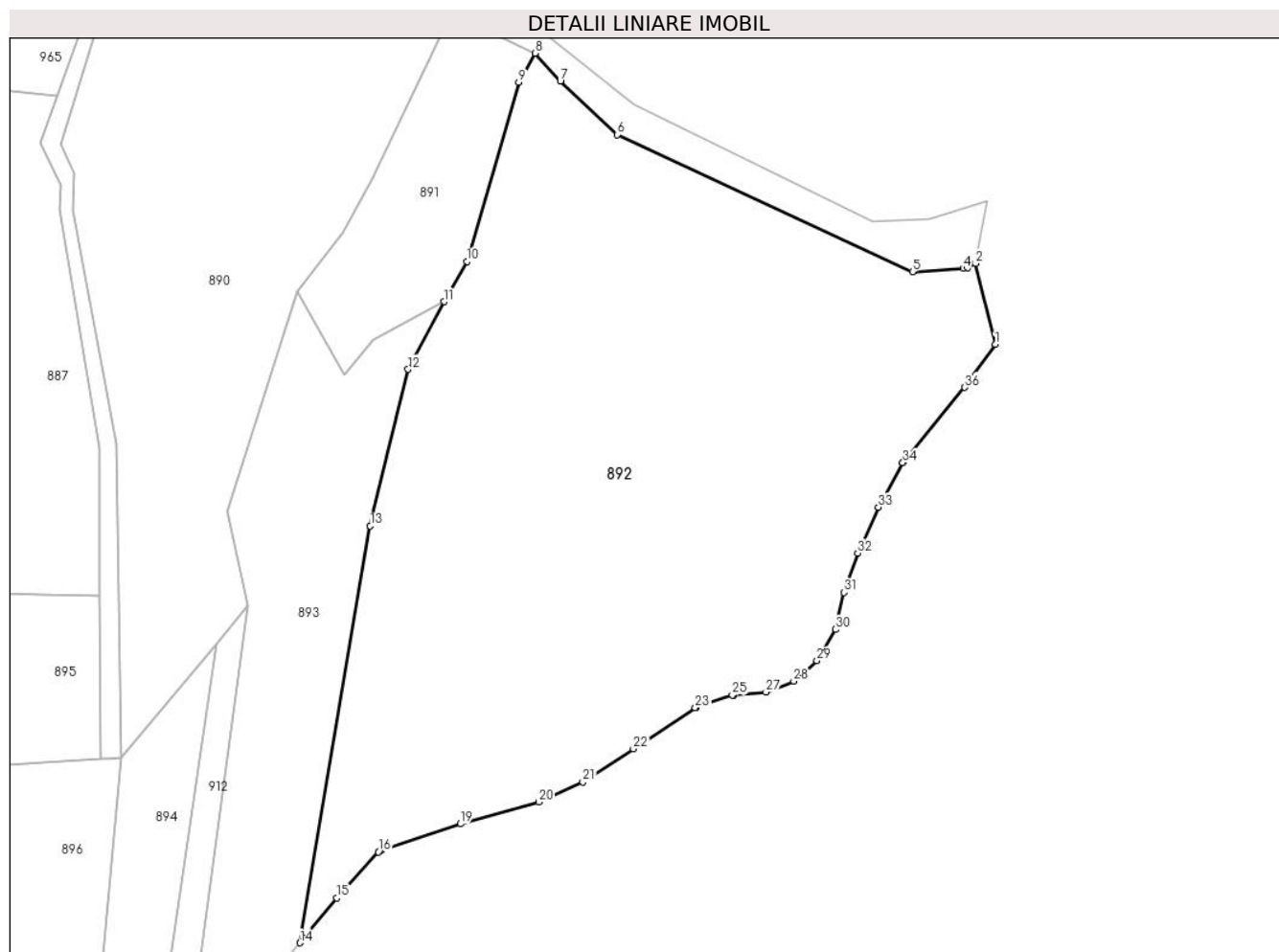
Inscrieri privind dezmembramintele dreptului de proprietate, drepturi reale de garanție și sarcini	Referințe
NU SUNT	

Anexa Nr. 1 La Partea I

Teren

Nr cadastral	Suprafața (mp)*	Observații / Referințe
	16.400	

* Suprafața este determinată în planul de proiecție Stereo 70.



Date referitoare la teren

Crt	Categorie folosință	Intravilan	Suprafața (mp)	Tarla	Parcelă	Nr. topo	Observații / Referințe
1	arabil	NU	16.400	Barcuri I	1	-	

Lungime Segmente

1) Valorile lungimilor segmentelor sunt obținute din proiecție în plan.

Punct început	X / Y	Punct sfârșit	X / Y	Lungime segment (** (m)
1	356.013,869 669.923,588	2	356.009,196 669.942,408	19.391
3	356.007,447 669.941,509	4	356.006,438 669.941,258	1.04
5	355.994,577 669.940,507	6	355.925,91 669.972,397	75.711
7	355.912,604 669.984,83	8	355.906,722 669.991,332	8.768
9	355.902,918 669.984,632	10	355.890,87 669.942,872	43.463

Punct început	X / Y	Punct sfârșit	X / Y	Lungime segment (** (m)
2	356.009,196 669.942,408	3	356.007,447 669.941,509	1.967
4	356.006,438 669.941,258	5	355.994,577 669.940,507	11.885
6	355.925,91 669.972,397	7	355.912,604 669.984,83	18.211
8	355.906,722 669.991,332	9	355.902,918 669.984,632	7.705
10	355.890,87 669.942,872	11	355.885,522 669.933,534	10.761

Punct început	X / Y	Punct sfârșit	X / Y	Lungime segment (** (m)
11	355.885,522 669.933,534	12	355.877,163 669.917,779	17.835
13	355.868,328 669.881,344	14	355.852,001 669.784,376	98.333
15	355.860,528 669.794,778	16	355.870,22 669.805,509	14.46
17	355.870,559 669.805,752	18	355.870,842 669.805,88	0.311
19	355.889,337 669.812,045	20	355.907,594 669.817,117	18.948
21	355.917,849 669.821,748	22	355.929,609 669.829,476	14.072
23	355.944,013 669.839,078	24	355.944,271 669.839,195	0.283
25	355.952,662 669.841,992	26	355.952,915 669.842,034	0.256
27	355.960,504 669.842,694	28	355.966,936 669.845,253	6.922
29	355.972,359 669.849,977	30	355.976,633 669.857,278	8.46
31	355.978,689 669.865,876	32	355.981,81 669.875,045	9.686
33	355.986,662 669.885,72	34	355.992,325 669.896,068	11.796
35	355.992,455 669.896,232	36	356.006,751 669.913,578	22.478

Punct început	X / Y	Punct sfârșit	X / Y	Lungime segment (** (m)
12	355.877,163 669.917,779	13	355.868,328 669.881,344	37.491
14	355.852,001 669.784,376	15	355.860,528 669.794,778	13.45
16	355.870,22 669.805,509	17	355.870,559 669.805,752	0.417
18	355.870,842 669.805,88	19	355.889,337 669.812,045	19.495
20	355.907,594 669.817,117	21	355.917,849 669.821,748	11.252
22	355.929,609 669.829,476	23	355.944,013 669.839,078	17.311
24	355.944,271 669.839,195	25	355.952,662 669.841,992	8.845
26	355.952,915 669.842,034	27	355.960,504 669.842,694	7.618
28	355.966,936 669.845,253	29	355.972,359 669.849,977	7.192
30	355.976,633 669.857,278	31	355.978,689 669.865,876	8.84
32	355.981,81 669.875,045	33	355.986,662 669.885,72	11.726
34	355.992,325 669.896,068	35	355.992,455 669.896,232	0.209
36	356.006,751 669.913,578	1	356.013,869 669.923,588	12.283

** Lungimile segmentelor sunt determinate în planul de proiecție Stereo 70 și sunt rotunjite la 1 milimetru.

*** Distanța dintre puncte este formată din segmente cumulate ce sunt mai mici decât valoarea 1 milimetru.

**DATE DESPRE IMOBILUL NR. 893**

Oficiul de Cadastru și Publicitate Imobiliară MARAMURES
Biroul de Cadastru și Publicitate Imobiliară Baia Mare

A. Partea I. Descrierea imobilului

TEREN Extravilan

Adresa: Jud. Maramures

Nr. Crt	Nr cadastral Nr. topografic	Suprafața* (mp)	Observații / Referințe
A1		4.400	Sector cadastral:17 Teren neimpregmuit;

B. Partea II. Proprietari și acte

Inscrieri privitoare la dreptul de proprietate și alte drepturi reale		Referințe
893 / 21/05/2024		
Act Administrativ nr. TP nr. 6061/53, din 08/07/2010 emis de Comisia Județeană Maramureș;		
B1	Intabulare, drept de PROPRIETATE, dobandit prin Reconstituire, cota actuala 1/1 1) DEAC FLOARE DEFUNCT:Da	A1
Act Administrativ nr. Adeverința de posesie nr. 2562, din 17/05/2024 emis de Primăria Comunei Băsești;		
B1	Se notează posesia faptică în favoarea lui Oros Emilia 1) OROS EMILIA	A1

C. Partea III. SARCINI .

Inscrieri privind dezmembramintele dreptului de proprietate, drepturi reale de garanție și sarcini	Referințe
NU SUNT	

Anexa Nr. 1 La Partea I

Teren

Nr cadastral	Suprafața (mp)*	Observații / Referințe
	4.400	

* Suprafața este determinată în planul de proiecție Stereo 70.



Date referitoare la teren

Crt	Categorie folosință	Intravilan	Suprafața (mp)	Tarla	Parcelă	Nr. topo	Observații / Referințe
1	arabil	NU	2.800	Barcuri II	1	-	
2	faneata	NU	1.600	Barcuri II	2	-	

Lungime Segmente

1) Valorile lungimilor segmentelor sunt obținute din proiecție în plan.

Punct început	X / Y	Punct sfârșit	X / Y	Lungime segment (** (m)
1	355.835,197 669.884,766	2	355.839,901 669.862,968	22.3
2	355.839,901 669.862,968	3	355.820,338 669.719,527	144.769
3	355.820,338 669.719,527	4	355.825,982 669.734,039	15.571
4	355.825,982 669.734,039	5	355.828,803 669.749,649	15.863

Punct început	X / Y	Punct sfârşit	X / Y	Lungime segment (** (m)
5	355.828,803 669.749,649	6	355.832,969 669.761,182	12.262
6	355.832,969 669.761,182	7	355.852,001 669.784,376	30.003
7	355.852,001 669.784,376	8	355.868,328 669.881,344	98.333
8	355.868,328 669.881,344	9	355.877,163 669.917,779	37.491
9	355.877,163 669.917,779	10	355.885,522 669.933,534	17.835
10	355.885,522 669.933,534	11	355.869,182 669.924,642	18.603
11	355.869,182 669.924,642	12	355.862,168 669.916,563	10.699
12	355.862,168 669.916,563	13	355.851,343 669.935,955	22.209
13	355.851,343 669.935,955	1	355.835,197 669.884,766	53.675

** Lungimile segmentelor sunt determinate în planul de proiecție Stereo 70 și sunt rotunjite la 1 milimetru.

*** Distanța dintre puncte este formată din segmente cumulate ce sunt mai mici decât valoarea 1 milimetru.

**DATE DESPRE IMOBILUL NR. 894**

Oficiul de Cadastru și Publicitate Imobiliară MARAMURES
Biroul de Cadastru și Publicitate Imobiliară Baia Mare

A. Partea I. Descrierea imobilului

TEREN Extravilan

Adresa: Jud. Maramures

Nr. Crt	Nr cadastral Nr. topografic	Suprafața* (mp)	Observații / Referințe
A1		1.933	Sector cadastral:17 Teren neimprejmut;

B. Partea II. Proprietari și acte

Inscrieri privitoare la dreptul de proprietate și alte drepturi reale		Referințe
894 / 21/05/2024		
Act Administrativ nr. Proces verbal de punere în posesie nr. 279, din 12/01/2024 emis de Primăria Comunei Băsești (HG nr. 972/13.04.1992, Anexa nr. 2A, poziția 32);		
B1	Inscrierea provizorie, drept de PROPRIETATE, dobandit prin Lege, cota actuala 1/1 1) SOPONAR GHEORGHE DEFUNCT:Da	A1
Act Administrativ nr. Adeverința de posesie nr. 2462, din 17/05/2024 emis de Primăria Comunei Băsești;		
B2	Se notează posesia faptică în favoarea lui Pop Mihai 1) POP MIHAI	A1

C. Partea III. SARCINI .

Inscrieri privind dezmembramintele dreptului de proprietate, drepturi reale de garanție și sarcini	Referințe
NU SUNT	

Anexa Nr. 1 La Partea I

Teren

Nr cadastral	Suprafața (mp)*	Observații / Referințe
	1.933	

* Suprafața este determinată în planul de proiecție Stereo 70.



Date referitoare la teren

Crt	Categorie folosință	Intravilan	Suprafața (mp)	Tarla	Parcelă	Nr. topo	Observații / Referințe
1	arabil	NU	1.933	-	1	-	

Lungime Segmente

1) Valorile lungimilor segmentelor sunt obținute din proiecție în plan.

Punct început	X / Y	Punct sfârșit	X / Y	Lungime segment (** (m)
1	355.832,452 669.853,978	2	355.810,406 669.827,37	34.554
2	355.810,406 669.827,37	3	355.800,007 669.717,863	110.0
3	355.800,007 669.717,863	4	355.812,247 669.715,926	12.392
4	355.812,247 669.715,926	1	355.832,452 669.853,978	139.523

** Lungimile segmentelor sunt determinate în planul de proiecție Stereo 70 și sunt rotunjite la 1 milimetru.

***** Distanţa dintre puncte este formată din segmente cumulate ce sunt mai mici decât valoarea 1 milimetru.**

**DATE DESPRE IMOBILUL NR. 895**

Oficiul de Cadastru și Publicitate Imobiliară MARAMURES
Biroul de Cadastru și Publicitate Imobiliară Baia Mare

A. Partea I. Descrierea imobilului

TEREN Extravilan

Adresa: Jud. Maramures

Nr. Crt	Nr cadastral Nr. topografic	Suprafața* (mp)	Observații / Referințe
A1		1.300	Sector cadastral:17 Teren neimprejmuit;

B. Partea II. Proprietari și acte

Inscrieri privitoare la dreptul de proprietate și alte drepturi reale		Referințe
895 / 21/05/2024		
Act Administrativ nr. Proces verbal de punere în posesie nr. 280, din 12/01/2024 emis de Primăria Comunei Băsești (HG nr. 972/13.04.1992, Anexa nr. 3, poziția 84);		
B1	Inscrierea provizorie, drept de PROPRIETATE, dobandit prin Lege, cota actuala 1/1 1) ARDELEAN IOAN	A1

C. Partea III. SARCINI .

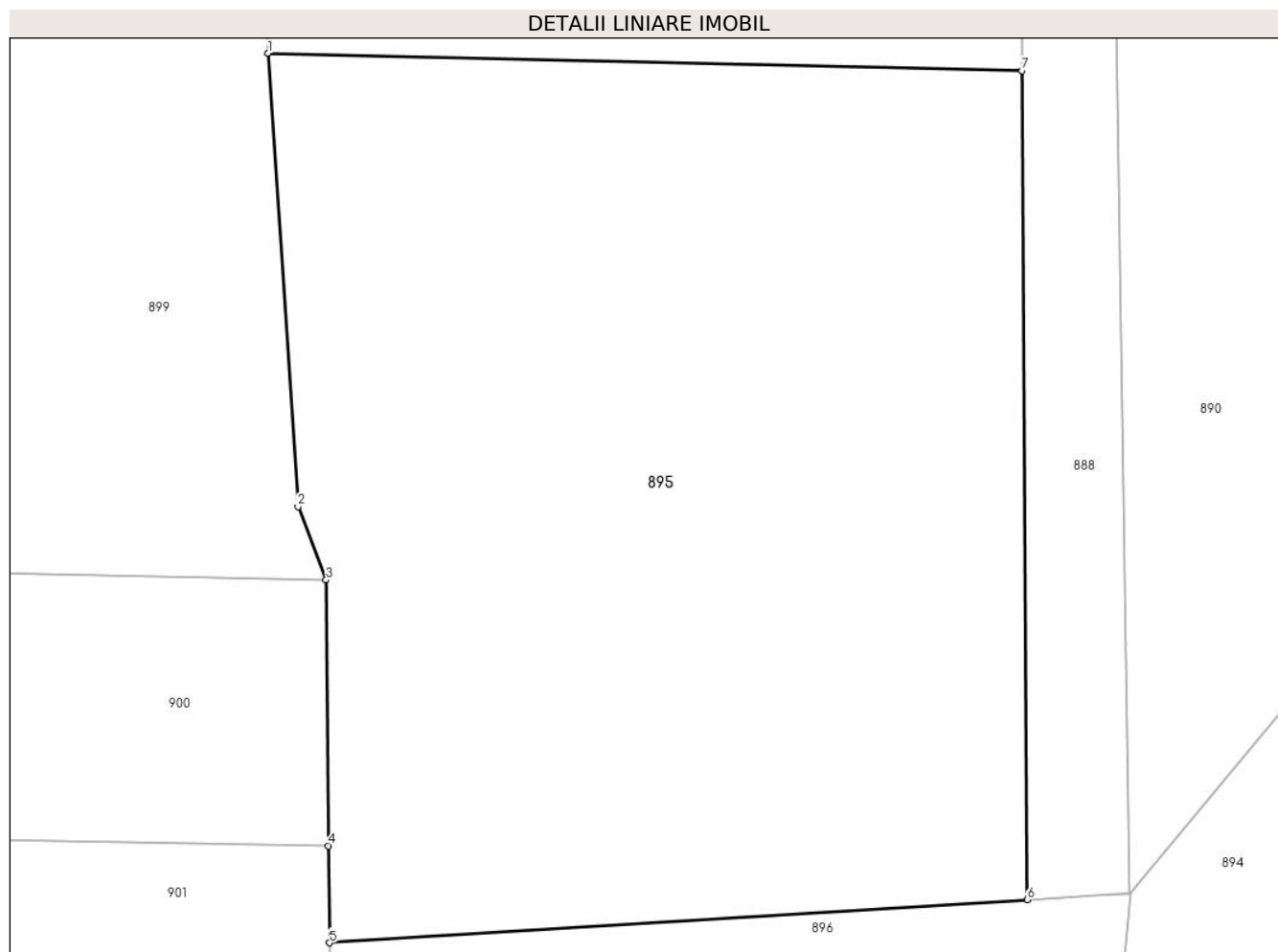
Inscrieri privind dezmembramintele dreptului de proprietate, drepturi reale de garanție și sarcini	Referințe
NU SUNT	

Anexa Nr. 1 La Partea I

Teren

Nr cadastral	Suprafața (mp)*	Observații / Referințe
	1.300	

* Suprafața este determinată în planul de proiecție Stereo 70.



Date referitoare la teren

Crt	Categorie folosință	Intra vilan	Suprafața (mp)	Tarla	Parcelă	Nr. topo	Observații / Referințe
1	arabil	NU	1.300	-	1	-	

Lungime Segmente

1) Valorile lungimilor segmentelor sunt obținute din proiecție în plan.

Punct început	X / Y	Punct sfârșit	X / Y	Lungime segment (** (m)
1	355.770,892 669.865,799	2	355.772,252 669.845,037	20.806
2	355.772,252 669.845,037	3	355.773,549 669.841,686	3.593
3	355.773,549 669.841,686	4	355.773,66 669.829,51	12.177
4	355.773,66 669.829,51	5	355.773,701 669.825,073	4.437
5	355.773,701 669.825,073	6	355.805,664 669.827,041	32.024

Punct început	X / Y	Punct sfârşit	X / Y	Lungime segment (** (m)
6	355.805,664 669.827,041	7	355.805,434 669.864,998	37.958
7	355.805,434 669.864,998	1	355.770,892 669.865,799	34.551

** Lungimile segmentelor sunt determinate în planul de proiecţie Stereo 70 şi sunt rotunjite la 1 milimetru.

*** Distanţa dintre puncte este formată din segmente cumulate ce sunt mai mici decât valoarea 1 milimetru.

**DATE DESPRE IMOBILUL NR. 896**

Oficiul de Cadastru și Publicitate Imobiliară MARAMURES
Biroul de Cadastru și Publicitate Imobiliară Baia Mare

A. Partea I. Descrierea imobilului

TEREN Extravilan

Adresa: Jud. Maramures

Nr. Crt	Nr cadastral Nr. topografic	Suprafața* (mp)	Observații / Referințe
A1		3.600	Sector cadastral:17 Teren neimprejmuit;

B. Partea II. Proprietari și acte

Inscrieri privitoare la dreptul de proprietate și alte drepturi reale		Referințe
896 / 21/05/2024		
Act Administrativ nr. Proces verbal de punere în posesie nr. 281, din 12/01/2024 emis de Primăria Comunei Băsești (HG nr. 972/13.04.1992, Anexa nr. 3, poziția 37);		
B1	Inscrierea provizorie, drept de PROPRIETATE, dobandit prin Lege, cota actuala 1/1 1) GHIȚ VASILE , Lipsă CNP DEFUNCT:Da	A1
Act Administrativ nr. Adeverința de posesie nr. 2464, din 17/05/2024 emis de Primăria Comunei Băsești;		
B2	Se notează posesia faptică în favoarea lui Pop Mihai 1) POP MIHAI	A1

C. Partea III. SARCINI .

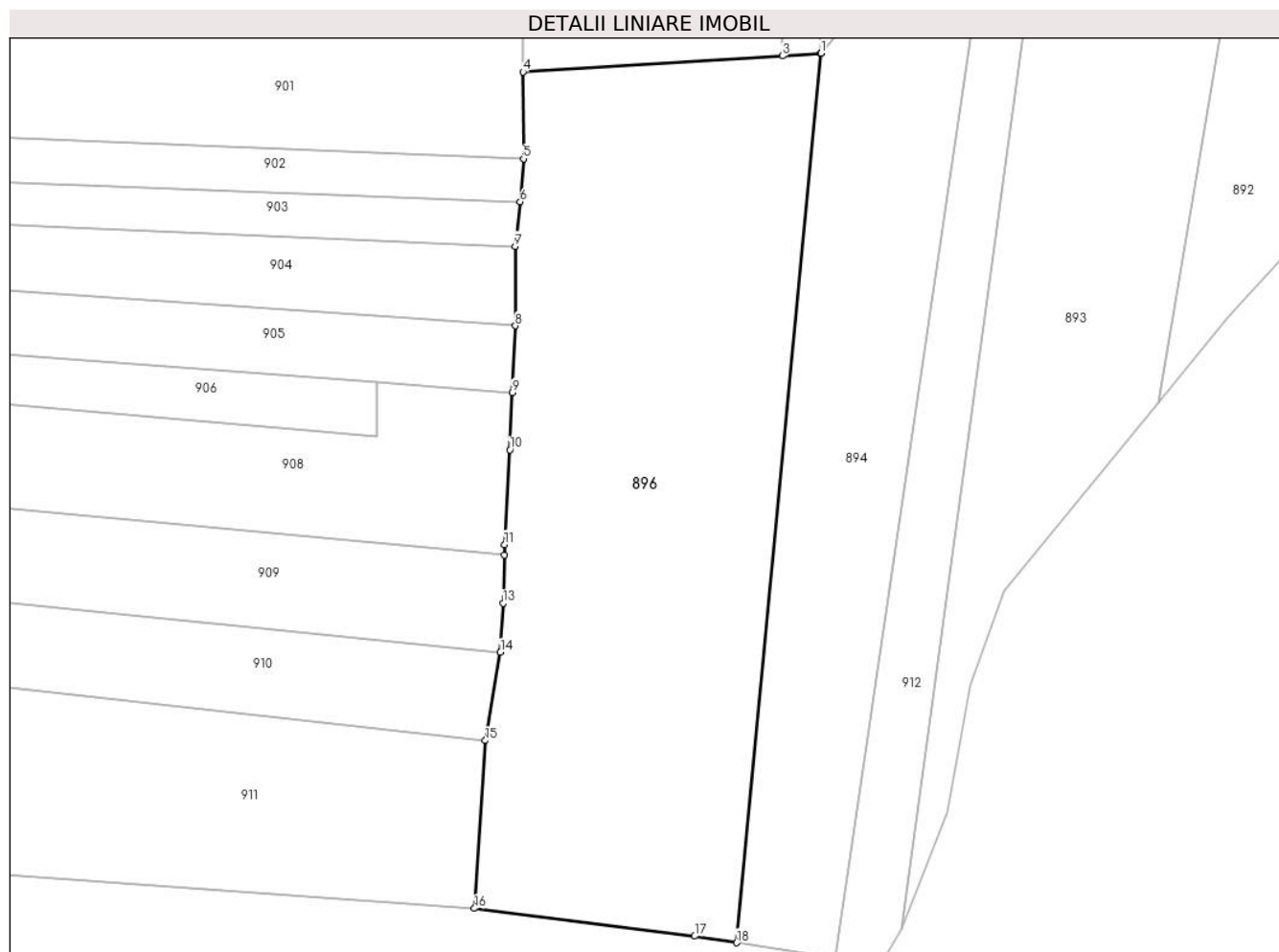
Inscrieri privind dezmembramintele dreptului de proprietate, drepturi reale de garanție și sarcini	Referințe
NU SUNT	

Anexa Nr. 1 La Partea I

Teren

Nr cadastral	Suprafața (mp)*	Observații / Referințe
	3.600	

* Suprafața este determinată în planul de proiecție Stereo 70.



Date referitoare la teren

Crt	Categorie folosință	Intra vilan	Suprafața (mp)	Tarla	Parcelă	Nr. topo	Observații / Referințe
1	arabil	NU	3.600	-	1	-	

Lungime Segmente

1) Valorile lungimilor segmentelor sunt obținute din proiecție în plan.

Punct început	X / Y	Punct sfârșit	X / Y	Lungime segment (** (m)
1	355.810,406 669.827,37	2	355.810,373 669.827,331	0.051
2	355.810,373 669.827,331	3	355.805,664 669.827,041	4.718
3	355.805,664 669.827,041	4	355.773,701 669.825,073	32.024
4	355.773,701 669.825,073	5	355.773,777 669.814,367	10.706
5	355.773,777 669.814,367	6	355.773,365 669.809,083	5.3

Punct început	X / Y	Punct sfârșit	X / Y	Lungime segment (** (m)
6	355.773,365 669.809,083	7	355.772,745 669.803,606	5.512
7	355.772,745 669.803,606	8	355.772,758 669.793,817	9.789
8	355.772,758 669.793,817	9	355.772,392 669.785,604	8.221
9	355.772,392 669.785,604	10	355.772,077 669.778,532	7.079
10	355.772,077 669.778,532	11	355.771,432 669.766,876	11.674
11	355.771,432 669.766,876	12	355.771,403 669.765,614	1.262
12	355.771,403 669.765,614	13	355.771,253 669.759,649	5.967
13	355.771,253 669.759,649	14	355.770,931 669.753,625	6.033
14	355.770,931 669.753,625	15	355.769,046 669.742,754	11.033
15	355.769,046 669.742,754	16	355.767,729 669.722,097	20.699
16	355.767,729 669.722,097	17	355.794,849 669.718,679	27.335
17	355.794,849 669.718,679	18	355.800,007 669.717,863	5.222
18	355.800,007 669.717,863	1	355.810,406 669.827,37	110.0

** Lungimile segmentelor sunt determinate în planul de proiecție Stereo 70 și sunt rotunjite la 1 milimetru.

*** Distanța dintre puncte este formată din segmente cumulate ce sunt mai mici decât valoarea 1 milimetru.

**DATE DESPRE IMOBILUL NR. 897**

Oficiul de Cadastru și Publicitate Imobiliară MARAMURES
Biroul de Cadastru și Publicitate Imobiliară Baia Mare

A. Partea I. Descrierea imobilului

TEREN Extravilan

Adresa: Jud. Maramures

Nr. Crt	Nr cadastral Nr. topografic	Suprafața* (mp)	Observații / Referințe
A1		4.000	Sector cadastral:17 Teren neimprejmuit;

B. Partea II. Proprietari și acte

Inscrieri privitoare la dreptul de proprietate și alte drepturi reale		Referințe
897 / 21/05/2024		
Act Notarial nr. Certificat de legatar nr. 162, din 16/11/2022 emis de SNP Corpadea Corina Raluca și Mihali Alexandra (Emis în dosar succesoral nr. 189/2022, Certificat de moștenitor nr. 164/28.016.2004 emis în dosar nr. 184/2004);		
B1	Intabulare, drept de PROPRIETATE, dobandit prin Succesiune, cota actuala 1/1 1) DEAC VALERIA-BIANCA	A1

C. Partea III. SARCINI .

Inscrieri privind dezmembramintele dreptului de proprietate, drepturi reale de garanție și sarcini	Referințe
NU SUNT	

Anexa Nr. 1 La Partea I

Teren

Nr cadastral	Suprafața (mp)*	Observații / Referințe
	4.000	

* Suprafața este determinată în planul de proiecție Stereo 70.



Date referitoare la teren

Crt	Categorie folosință	Intravilan	Suprafața (mp)	Tarla	Parcelă	Nr. topo	Observații / Referințe
1	arabil	NU	4.000	Rotundu	1	-	

Lungime Segmente

1) Valorile lungimilor segmentelor sunt obținute din proiecție în plan.

Punct început	X / Y	Punct sfârșit	X / Y	Lungime segment (** (m)
1	355.581,126 669.982,359	2	355.573,201 669.983,657	8.031
2	355.573,201 669.983,657	3	355.551,585 669.877,371	108.462
3	355.551,585 669.877,371	4	355.593,55 669.876,378	41.977
4	355.593,55 669.876,378	5	355.587,372 669.927,766	51.758
5	355.587,372 669.927,766	6	355.610,28 669.953,765	34.651

Punct început	X / Y	Punct sfârșit	X / Y	Lungime segment (** (m)
6	355.610,28 669.953,765	7	355.624,182 669.971,028	22.165
7	355.624,182 669.971,028	8	355.630,057 669.978,64	9.616
8	355.630,057 669.978,64	9	355.618,408 669.979,583	11.687
9	355.618,408 669.979,583	1	355.581,126 669.982,359	37.385

** Lungimile segmentelor sunt determinate în planul de proiecție Stereo 70 și sunt rotunjite la 1 milimetru.

*** Distanța dintre puncte este formată din segmente cumulate ce sunt mai mici decât valoarea 1 milimetru.

**DATE DESPRE IMOBILUL NR. 898**

Oficiul de Cadastru și Publicitate Imobiliară MARAMURES
Biroul de Cadastru și Publicitate Imobiliară Baia Mare

A. Partea I. Descrierea imobilului

TEREN Extravilan

Adresa: Jud. Maramures

Nr. Crt	Nr cadastral Nr. topografic	Suprafața* (mp)	Observații / Referințe
A1		2.000	Sector cadastral:17 Teren neimprejmuit;

B. Partea II. Proprietari și acte

Inscrieri privitoare la dreptul de proprietate și alte drepturi reale		Referințe
898 / 21/05/2024		
Act Administrativ nr. Proces verbal de punere în posesie nr. 282, din 12/01/2024 emis de Primăria Comunei Băsești (HG nr. 972/13.04.1992, Anexa nr. 2A, poziția 12);		
B1	Inscrierea provizorie, drept de PROPRIETATE, dobandit prin Lege, cota actuala 1/1 1) SĂLĂJAN GHEORGHE DEFUNCT:Da	A1
Act Administrativ nr. Adeverința de posesie nr. 2465, din 17/05/2024 emis de Primăria Comunei Băsești;		
B2	Se notează posesia faptică în favoarea Ilui Dunca Călin 1) DUNCA CĂLIN	A1

C. Partea III. SARCINI .

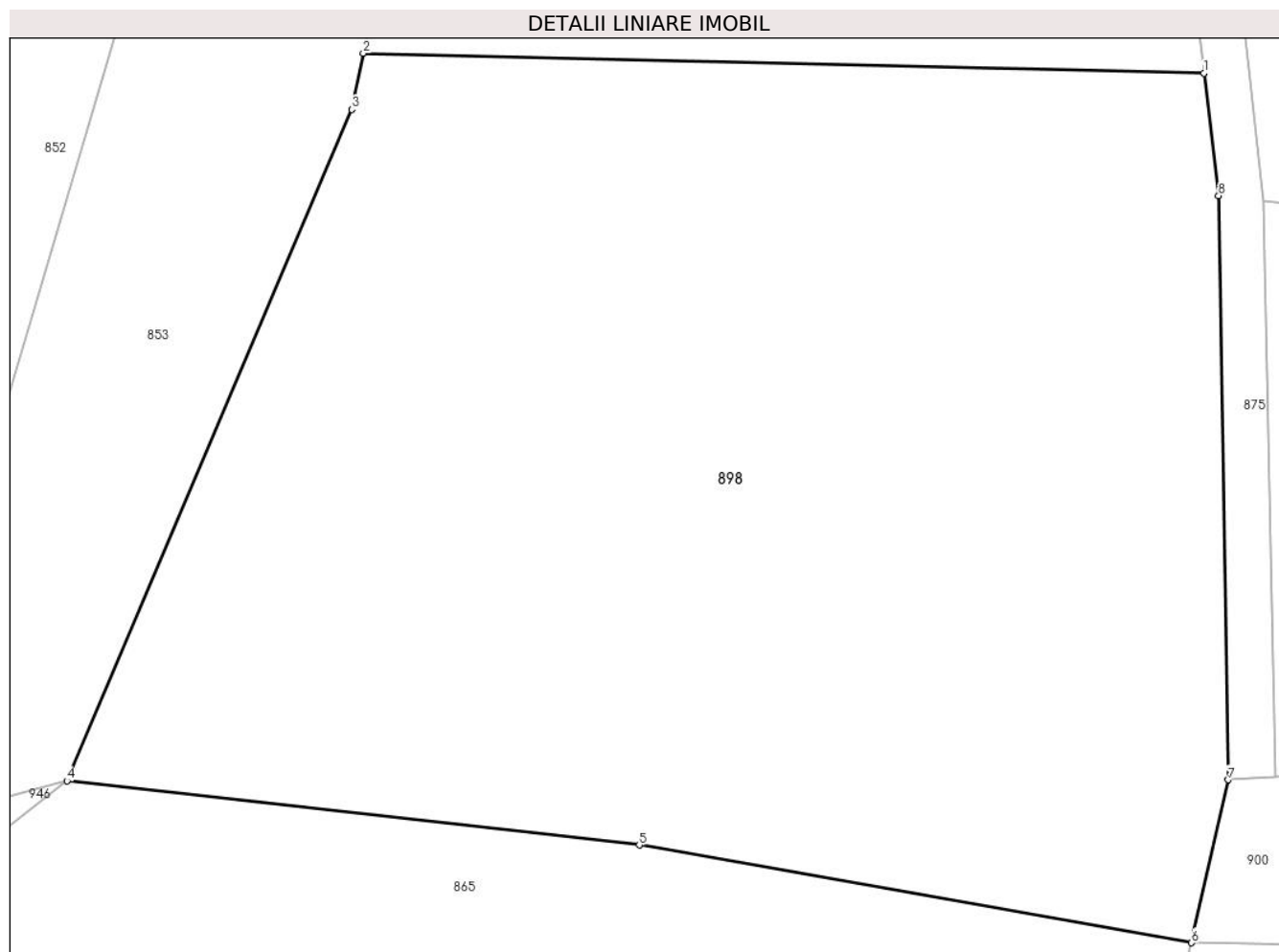
Inscrieri privind dezmembramintele dreptului de proprietate, drepturi reale de garanție și sarcini	Referințe
NU SUNT	

Anexa Nr. 1 La Partea I

Teren

Nr cadastral	Suprafața (mp)*	Observații / Referințe
	2.000	

* Suprafața este determinată în planul de proiecție Stereo 70.



Date referitoare la teren

Crt	Categorie folosință	Intravilan	Suprafața (mp)	Tarla	Parcelă	Nr. topo	Observații / Referințe
1	arabil	NU	2.000	-	1	-	

Lungime Segmente

1) Valorile lungimilor segmentelor sunt obținute din proiecție în plan.

Punct început	X / Y	Punct sfârșit	X / Y	Lungime segment (** (m)
1	355.593,55 669.876,378	2	355.551,585 669.877,371	41.977
2	355.551,585 669.877,371	3	355.551,015 669.874,567	2.861
3	355.551,015 669.874,567	4	355.536,796 669.841,069	36.391
4	355.536,796 669.841,069	5	355.565,365 669.837,871	28.747
5	355.565,365 669.837,871	6	355.592,933 669.832,997	27.996

Punct început	X / Y	Punct sfârșit	X / Y	Lungime segment (** (m)
6	355.592,933 669.832,997	7	355.594,77 669.841,126	8.334
7	355.594,77 669.841,126	8	355.594,285 669.870,264	29.142
8	355.594,285 669.870,264	1	355.593,55 669.876,378	6.158

** Lungimile segmentelor sunt determinate în planul de proiecție Stereo 70 și sunt rotunjite la 1 milimetru.

*** Distanța dintre puncte este formată din segmente cumulate ce sunt mai mici decât valoarea 1 milimetru.

**DATE DESPRE IMOBILUL NR. 899**

Oficiul de Cadastru și Publicitate Imobiliară MARAMURES
Biroul de Cadastru și Publicitate Imobiliară Baia Mare

A. Partea I. Descrierea imobilului

TEREN Extravilan

Adresa: Jud. Maramures

Nr. Crt	Nr cadastral Nr. topografic	Suprafața* (mp)	Observații / Referințe
A1		4.500	Sector cadastral:17 Teren neimprejmuit;

B. Partea II. Proprietari și acte

Inscrieri privitoare la dreptul de proprietate și alte drepturi reale		Referințe
899 / 21/05/2024		
Act Administrativ nr. Proces verbal de punere în posesie nr.283, din 12/01/2024 emis de Primăria Comunei Băsești (HG nr. 972/13.04.1992, Anexa nr. 3, poziția 55);		
B1	Inscrierea provizorie, drept de PROPRIETATE, dobandit prin Lege, cota actuala 1/1 1) ZAH GHEORGHE , Lipsă CNP DEFUNCT:Da	A1
Act Administrativ nr. Adeverința de posesie nr. 2466, din 17/05/2024 emis de Primăria Comunei Băsești;		
B2	Se notează posesia faptică în favoarea lui Dunca Călin 1) DUNCA CĂLIN	A1

C. Partea III. SARCINI .

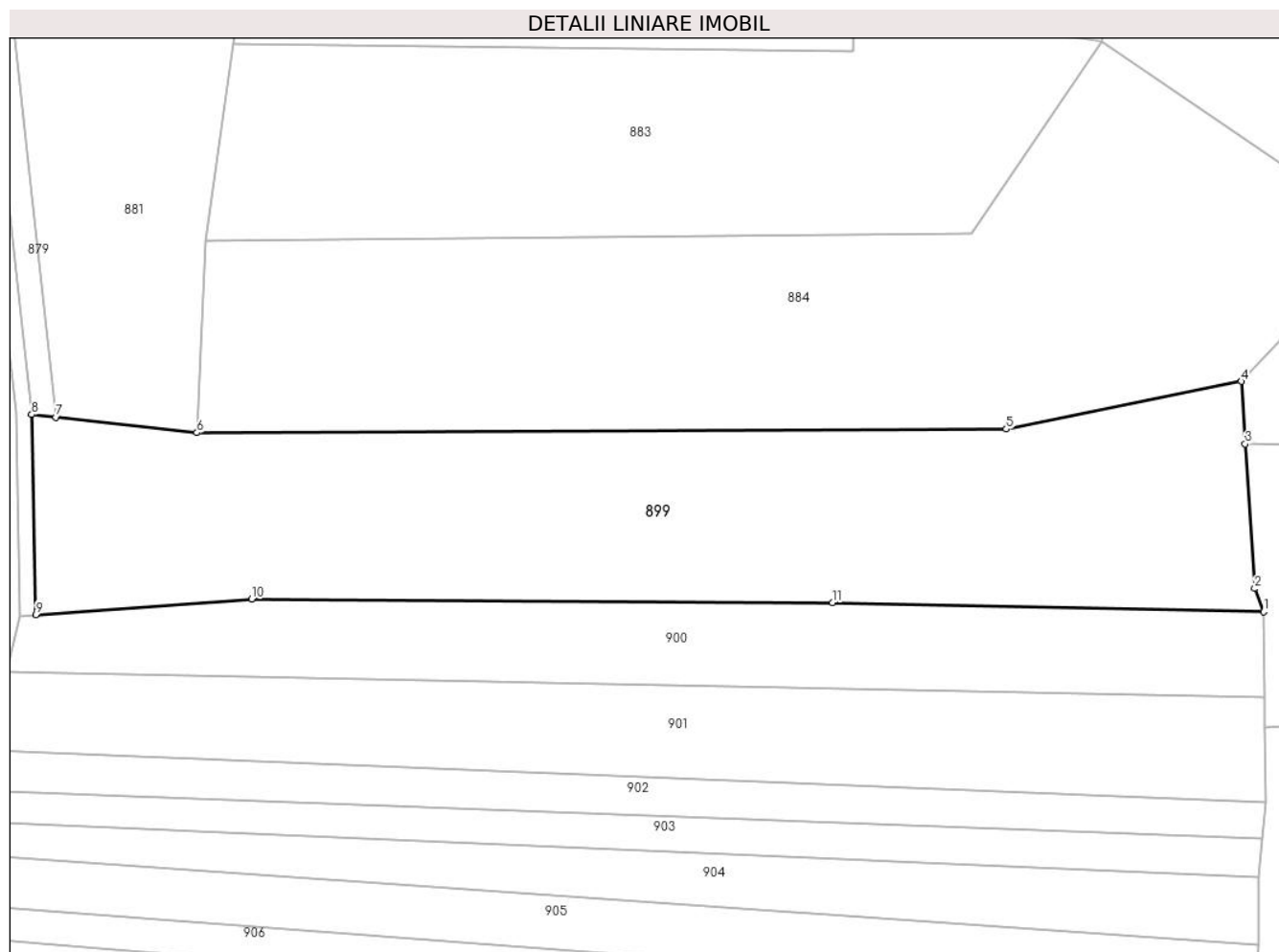
Inscrieri privind dezmembramintele dreptului de proprietate, drepturi reale de garanție și sarcini	Referințe
NU SUNT	

Anexa Nr. 1 La Partea I

Teren

Nr cadastral	Suprafața (mp)*	Observații / Referințe
	4.500	

* Suprafața este determinată în planul de proiecție Stereo 70.



Date referitoare la teren

Crt	Categorie folosință	Intravilan	Suprafața (mp)	Tarla	Parcelă	Nr. topo	Observații / Referințe
1	arabil	NU	4.500	-	1	-	

Lungime Segmente

1) Valorile lungimilor segmentelor sunt obținute din proiecție în plan.

Punct început	X / Y	Punct sfârșit	X / Y	Lungime segment (** (m)
1	355.773,549 669.841,686	2	355.772,252 669.845,037	3.593
2	355.772,252 669.845,037	3	355.770,892 669.865,799	20.806
3	355.770,892 669.865,799	4	355.770,304 669.874,776	8.996
4	355.770,304 669.874,776	5	355.736,553 669.867,928	34.439
5	355.736,553 669.867,928	6	355.620,234 669.867,422	116.32

Punct început	X / Y	Punct sfârșit	X / Y	Lungime segment (** (m)
6	355.620,234 669.867,422	7	355.600,004 669.869,638	20.351
7	355.600,004 669.869,638	8	355.596,493 669.870,022	3.532
8	355.596,493 669.870,022	9	355.597,127 669.841,296	28.733
9	355.597,127 669.841,296	10	355.628,12 669.843,526	31.073
10	355.628,12 669.843,526	11	355.711,557 669.843,001	83.439
11	355.711,557 669.843,001	1	355.773,549 669.841,686	62.006

** Lungimile segmentelor sunt determinate în planul de proiecție Stereo 70 și sunt rotunjite la 1 milimetru.

*** Distanța dintre puncte este formată din segmente cumulate ce sunt mai mici decât valoarea 1 milimetru.

**DATE DESPRE IMOBILUL NR. 900**

Oficiul de Cadastru și Publicitate Imobiliară MARAMURES
Biroul de Cadastru și Publicitate Imobiliară Baia Mare

A. Partea I. Descrierea imobilului

TEREN Extravilan

Adresa: Jud. Maramures

Nr. Crt	Nr cadastral Nr. topografic	Suprafața* (mp)	Observații / Referințe
A1		2.070	Sector cadastral:17 Teren neimprejmut;

B. Partea II. Proprietari și acte

Inscrieri privitoare la dreptul de proprietate și alte drepturi reale	Referințe
900 / 21/05/2024	
Act Administrativ nr. TP nr. 45590/21, din 14/01/2005 emis de Comisia Județeană Maramureș;	
B1	Intabulare, drept de PROPRIETATE, dobândit prin Reconstituire, cota actuala 1/1
	1) POP VASILE, Lipsă CNP DEFUNCT:Da
Act Administrativ nr. Adeverința de posesie nr. 2563, din 17/05/2024 emis de Primăria Comunei Băsești;	
B2	Se notează posesia faptică în favoarea lui Pop Vasile
	1) POP VASILE

C. Partea III. SARCINI .

Inscrieri privind dezmembramintele dreptului de proprietate, drepturi reale de garanție și sarcini	Referințe
NU SUNT	

Anexa Nr. 1 La Partea I

Teren

Nr cadastral	Suprafața (mp)*	Observații / Referințe
	2.070	

* Suprafața este determinată în planul de proiecție Stereo 70.



Date referitoare la teren

Crt	Categorie folosință	Intravilan	Suprafața (mp)	Tarla	Parcelă	Nr. topo	Observații / Referințe
1	arabil	NU	2.070	Groapa Popii	1	-	

Lungime Segmente

1) Valorile lungimilor segmentelor sunt obținute din proiecție în plan.

Punct început	X / Y	Punct sfârșit	X / Y	Lungime segment (** (m)
1	355.711,557 669.843,001	2	355.628,12 669.843,526	83.439
2	355.628,12 669.843,526	3	355.597,127 669.841,296	31.073
3	355.597,127 669.841,296	4	355.594,77 669.841,126	2.363
4	355.594,77 669.841,126	5	355.592,933 669.832,997	8.334
5	355.592,933 669.832,997	6	355.773,66 669.829,51	180.761

Punct început	X / Y	Punct sfârșit	X / Y	Lungime segment (** (m)
6	355.773,66 669.829,51	7	355.773,549 669.841,686	12.177
7	355.773,549 669.841,686	1	355.711,557 669.843,001	62.006

** Lungimile segmentelor sunt determinate în planul de proiecție Stereo 70 și sunt rotunjite la 1 milimetru.

*** Distanța dintre puncte este formată din segmente cumulate ce sunt mai mici decât valoarea 1 milimetru.

**DATE DESPRE IMOBILUL NR. 901**

Oficiul de Cadastru și Publicitate Imobiliară MARAMURES
Biroul de Cadastru și Publicitate Imobiliară Baia Mare

A. Partea I. Descrierea imobilului

TEREN Extravilan

Adresa: Jud. Maramures

Nr. Crt	Nr cadastral Nr. topografic	Suprafața* (mp)	Observații / Referințe
A1		2.400	Sector cadastral:17 Teren neimprejmut;

B. Partea II. Proprietari și acte

Inscrieri privitoare la dreptul de proprietate și alte drepturi reale		Referințe
901 / 15/05/2024		
Act Administrativ nr. Proces verbal de punere în posesie nr. 284, din 12/01/2024 emis de Primăria Comunei Băsești (HG nr. 972/13.04.1992, Anexa 3 poziția 63);		
B1	Inscrierea provizorie, drept de PROPRIETATE, dobandit prin Lege, cota actuala 1/1 1) BLIDAR VASILE , Lipsă CNP DEFUNCT:Da	A1
Act Administrativ nr. Adeverinta de posesie nr. 2467, din 17/05/2024 emis de Primăria comunei Băsești;		
B2	Se notează posesia faptică in favoarea lui 1) BLIDAR MARIA	A1

C. Partea III. SARCINI .

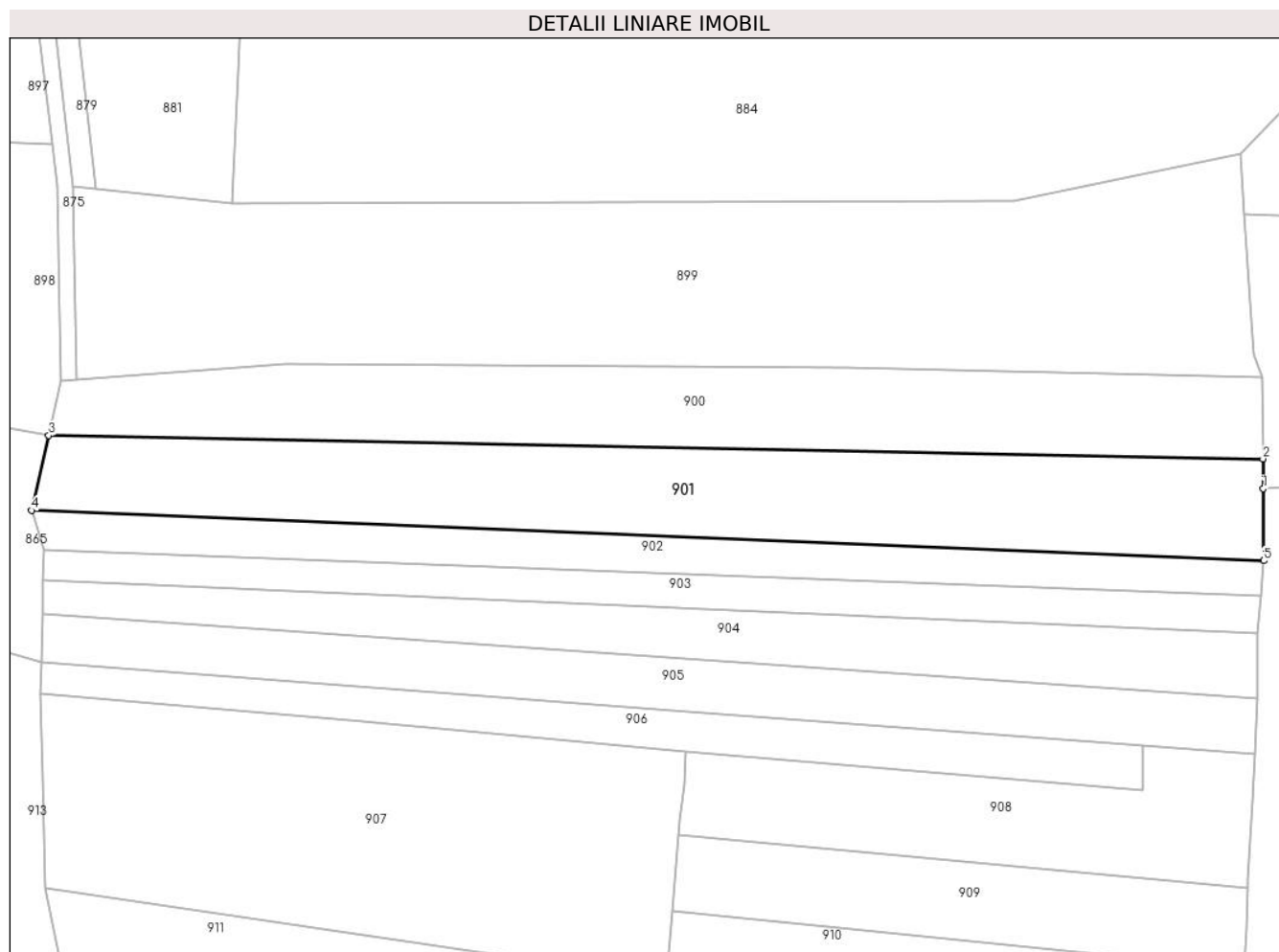
Inscrieri privind dezmembramintele dreptului de proprietate, drepturi reale de garanție și sarcini	Referințe
NU SUNT	

Anexa Nr. 1 La Partea I

Teren

Nr cadastral	Suprafața (mp)*	Observații / Referințe
	2.400	

* Suprafața este determinată în planul de proiecție Stereo 70.



Date referitoare la teren

Crt	Categorie folosință	Intra vilan	Suprafața (mp)	Tarla	Parcelă	Nr. topo	Observații / Referințe
1	arabil	NU	2.400	-	1	-	

Lungime Segmente

1) Valorile lungimilor segmentelor sunt obținute din proiecție în plan.

Punct început	X / Y	Punct sfârșit	X / Y	Lungime segment (** (m)
1	355.773,701 669.825,073	2	355.773,66 669.829,51	4.437
2	355.773,66 669.829,51	3	355.592,933 669.832,997	180.761
3	355.592,933 669.832,997	4	355.590,412 669.821,844	11.434
4	355.590,412 669.821,844	5	355.773,777 669.814,367	183.517
5	355.773,777 669.814,367	1	355.773,701 669.825,073	10.706

**** Lungimile segmentelor sunt determinate în planul de proiecție Stereo 70 și sunt rotunjite la 1 milimetru.**

***** Distanța dintre puncte este formată din segmente cumulate ce sunt mai mici decât valoarea 1 milimetru.**

**DATE DESPRE IMOBILUL NR. 902**

Oficiul de Cadastru și Publicitate Imobiliară MARAMURES
Biroul de Cadastru și Publicitate Imobiliară Baia Mare

A. Partea I. Descrierea imobilului

TEREN Extravilan

Adresa: Jud. Maramures

Nr. Crt	Nr cadastral Nr. topografic	Suprafața* (mp)	Observații / Referințe
A1		1.010	Sector cadastral:17 Teren neimprejmuit;

B. Partea II. Proprietari și acte

Inscrieri privitoare la dreptul de proprietate și alte drepturi reale		Referințe
902 / 15/05/2024		
Act Administrativ nr. Proces verbal de punere în posesie nr. 285, din 12/01/2024 emis de Primăria comunei Băsești (HG nr.972/13.04.1992, Anexa nr.3, poziția 21);		
B1	Inscrierea provizorie, drept de PROPRIETATE, dobandit prin Lege, cota actuala 1/1 1) BRATA VASILE DEFUNCT:Da	A1

C. Partea III. SARCINI .

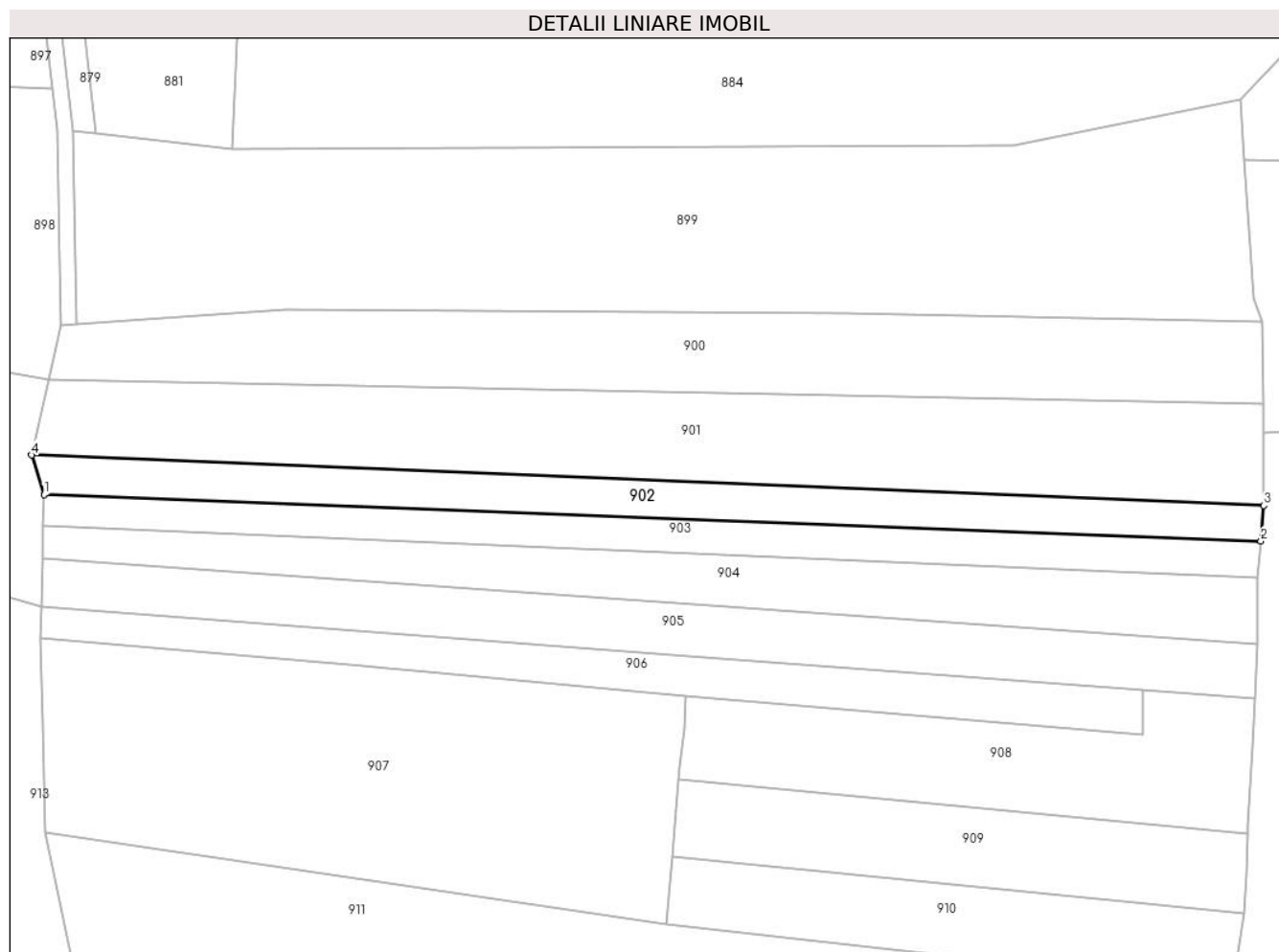
Inscrieri privind dezmembramintele dreptului de proprietate, drepturi reale de garanție și sarcini	Referințe
NU SUNT	

Anexa Nr. 1 La Partea I

Teren

Nr cadastral	Suprafața (mp)*	Observații / Referințe
	1.010	

* Suprafața este determinată în planul de proiecție Stereo 70.



Date referitoare la teren

Crt	Categorie folosință	Intra vilan	Suprafața (mp)	Tarla	Parcelă	Nr. topo	Observații / Referințe
1	arabil	NU	1.010	-	1	-	

Lungime Segmente

1) Valorile lungimilor segmentelor sunt obținute din proiecție în plan.

Punct început	X / Y	Punct sfârșit	X / Y	Lungime segment (** (m)
1	355.592,262 669.815,989	2	355.773,365 669.809,083	181.235
2	355.773,365 669.809,083	3	355.773,777 669.814,367	5.3
3	355.773,777 669.814,367	4	355.590,412 669.821,844	183.517
4	355.590,412 669.821,844	1	355.592,262 669.815,989	6.14

** Lungimile segmentelor sunt determinate în planul de proiecție Stereo 70 și sunt rotunjite la 1 milimetru.

***** Distanţa dintre puncte este formată din segmente cumulate ce sunt mai mici decât valoarea 1 milimetru.**

**DATE DESPRE IMOBILUL NR. 903**

Oficiul de Cadastru și Publicitate Imobiliară MARAMURES
Biroul de Cadastru și Publicitate Imobiliară Baia Mare

A. Partea I. Descrierea imobilului

TEREN Extravilan

Adresa: Jud. Maramures

Nr. Crt	Nr cadastral Nr. topografic	Suprafața* (mp)	Observații / Referințe
A1		914	Sector cadastral:17 Teren neimpregmuit;

B. Partea II. Proprietari și acte

Inscrieri privitoare la dreptul de proprietate și alte drepturi reale		Referințe
903 / 15/05/2024		
Act Administrativ nr. Proces verbal de punere în posesie nr. 286, din 12/01/2024 emis de Primăria comunei Băsești (HG nr. 972/13.04.1992, Anexa 3 poziția 19);		
B1	Inscrierea provizorie, drept de PROPRIETATE, dobandit prin Lege, cota actuala 1/1 1) BRATA IOAN DEFUNCT:Da	A1
Act Administrativ nr. Adeverință de posesie nr. 2469, din 17/05/2024 emis de Primăria comunei Băsești;		
B2	Se notează posesia faptică in favoarea lui 1) BRATA EMIL	A1

C. Partea III. SARCINI .

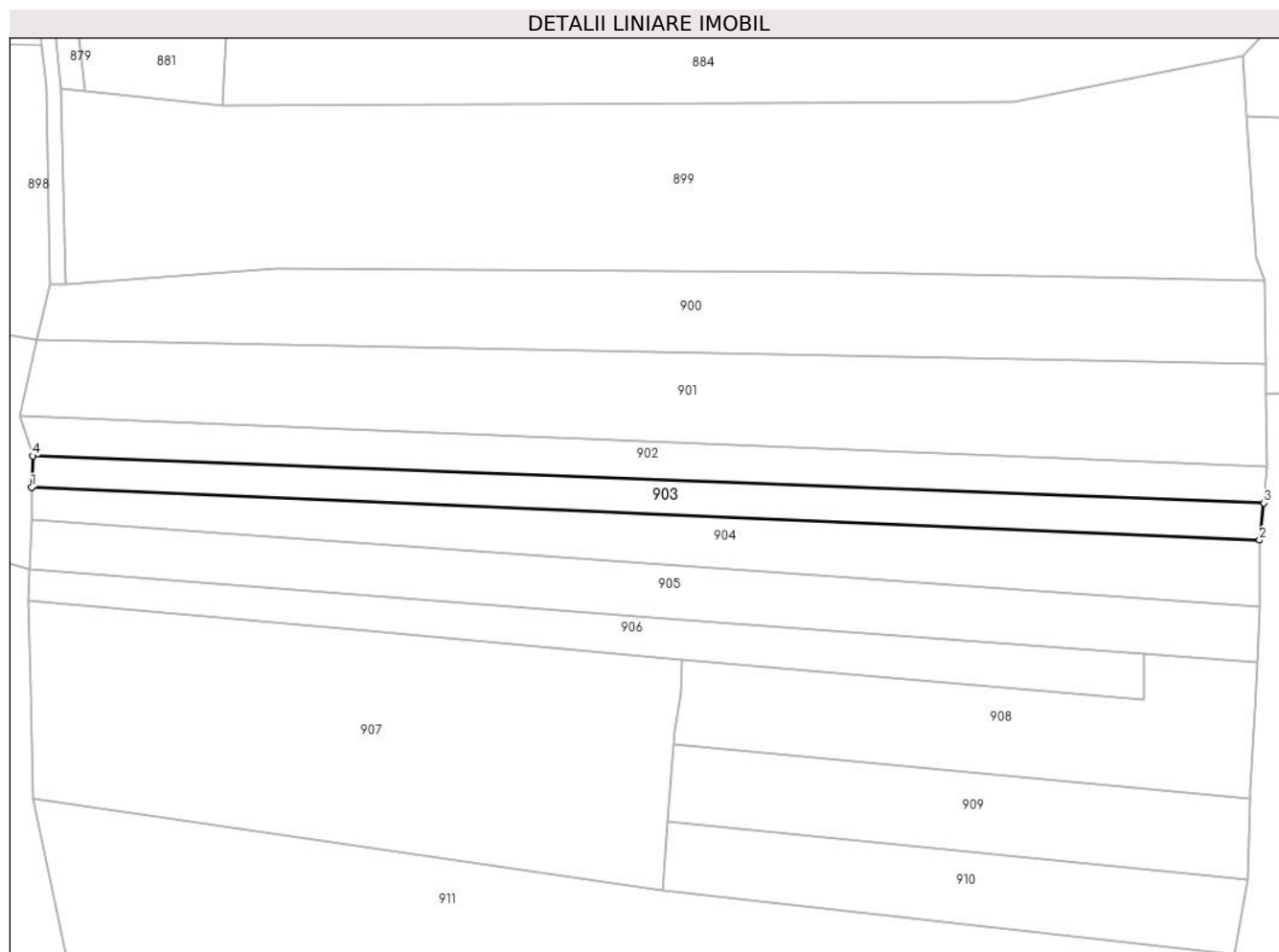
Inscrieri privind dezmembramintele dreptului de proprietate, drepturi reale de garanție și sarcini	Referințe
NU SUNT	

Anexa Nr. 1 La Partea I

Teren

Nr cadastral	Suprafața (mp)*	Observații / Referințe
	914	

* Suprafața este determinată în planul de proiecție Stereo 70.



Date referitoare la teren

Crt	Categorie folosință	Intravilan	Suprafața (mp)	Tarla	Parcelă	Nr. topo	Observații / Referințe
1	arabil	NU	914	-	1	-	

Lungime Segmente

1) Valorile lungimilor segmentelor sunt obținute din proiecție în plan.

Punct început	X / Y	Punct sfârșit	X / Y	Lungime segment (** (m)
1	355.592,124 669.811,389	2	355.772,745 669.803,606	180.789
2	355.772,745 669.803,606	3	355.773,365 669.809,083	5.512
3	355.773,365 669.809,083	4	355.592,262 669.815,989	181.235
4	355.592,262 669.815,989	1	355.592,124 669.811,389	4.602

** Lungimile segmentelor sunt determinate în planul de proiecție Stereo 70 și sunt rotunjite la 1 milimetru.

***** Distanţa dintre puncte este formată din segmente cumulate ce sunt mai mici decât valoarea 1 milimetru.**

**DATE DESPRE IMOBILUL NR. 904**

Oficiul de Cadastru și Publicitate Imobiliară MARAMURES
Biroul de Cadastru și Publicitate Imobiliară Baia Mare

A. Partea I. Descrierea imobilului

TEREN Extravilan

Adresa: Jud. Maramures

Nr. Crt	Nr cadastral Nr. topografic	Suprafața* (mp)	Observații / Referințe
A1		1.323	Sector cadastral:17 Teren neimprejmut;

B. Partea II. Proprietari și acte

Inscrieri privitoare la dreptul de proprietate și alte drepturi reale		Referințe
904 / 15/05/2024		
Act Administrativ nr. Proces verbal de punere în posesie nr. 362, din 12/01/2024 emis de Primăria comunei Băsești;		
B1	Inscrierea provizorie, drept de PROPRIETATE, dobandit prin Lege, cota actuala 1/1 1) POP PETRU DEFUNCT:Da	A1
Act Administrativ nr. Adeverință de posesie nr. 2551, din 15/05/2024 emis de Primăria comunei Băsești;		
B2	Se notează posesia faptică in favoarea lui 1) CHENDEȘ FLOARE	A1

C. Partea III. SARCINI .

Inscrieri privind dezmembramintele dreptului de proprietate, drepturi reale de garanție și sarcini	Referințe
NU SUNT	

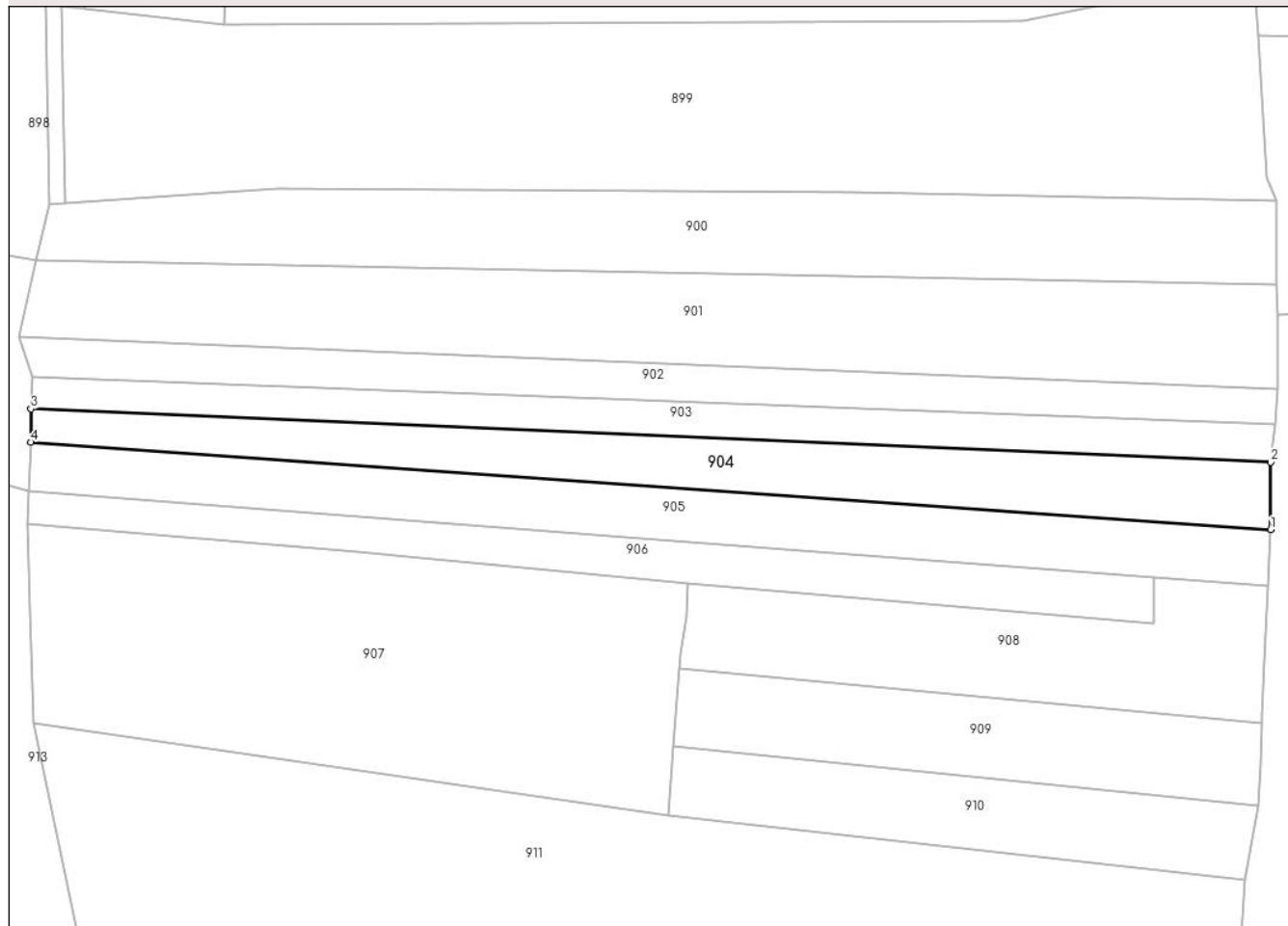
Anexa Nr. 1 La Partea I

Teren

Nr cadastral	Suprafața (mp)*	Observații / Referințe
	1.323	

* Suprafața este determinată în planul de proiecție Stereo 70.

DETALII LINIARE IMOBIL



Date referitoare la teren

Crt	Categorie folosință	Intra vilan	Suprafața (mp)	Tarla	Parcelă	Nr. topo	Observații / Referințe
1	arabil	NU	1.323	-	1	-	

Lungime Segmente

1) Valorile lungimilor segmentelor sunt obținute din proiecție în plan.

Punct început	X / Y	Punct sfârșit	X / Y	Lungime segment (** (m)
1	355.772,758 669.793,817	2	355.772,745 669.803,606	9.789
2	355.772,745 669.803,606	3	355.592,124 669.811,389	180.789
3	355.592,124 669.811,389	4	355.592,104 669.806,53	4.859
4	355.592,104 669.806,53	1	355.772,758 669.793,817	181.101

** Lungimile segmentelor sunt determinate în planul de proiecție Stereo 70 și sunt rotunjite la 1 milimetru.

***** Distanţa dintre puncte este formată din segmente cumulate ce sunt mai mici decât valoarea 1 milimetru.**

**DATE DESPRE IMOBILUL NR. 905**

Oficiul de Cadastru și Publicitate Imobiliară MARAMURES
Biroul de Cadastru și Publicitate Imobiliară Baia Mare

A. Partea I. Descrierea imobilului

TEREN Extravilan

Adresa: Jud. Maramures

Nr. Crt	Nr cadastral Nr. topografic	Suprafața* (mp)	Observații / Referințe
A1		1.400	Sector cadastral:17 Teren neimprejmuit;

B. Partea II. Proprietari și acte

Inscrieri privitoare la dreptul de proprietate și alte drepturi reale		Referințe
905 / 17/05/2024		
Act Administrativ nr. Proces verbal de punere în posesie nr. 287, din 12/01/2024 emis de Primăria comunei Băsești (HG nr. 972/13.04.1992, Anexa 2A poziția 9);		
B1	Inscrierea provizorie, drept de PROPRIETATE, dobandit prin Lege, cota actuala 1/1 1) BLIDAR GAVRIL DEFUNCT:Da	A1
Act Administrativ nr. Adeverință de posesie nr. 2470, din 17/05/2024 emis de Primăria comunei Băsești;		
B2	Se notează posesia faptică in favoarea lui 1) BOTIȘ MARIA	A1

C. Partea III. SARCINI .

Inscrieri privind dezmembramintele dreptului de proprietate, drepturi reale de garanție și sarcini	Referințe
NU SUNT	

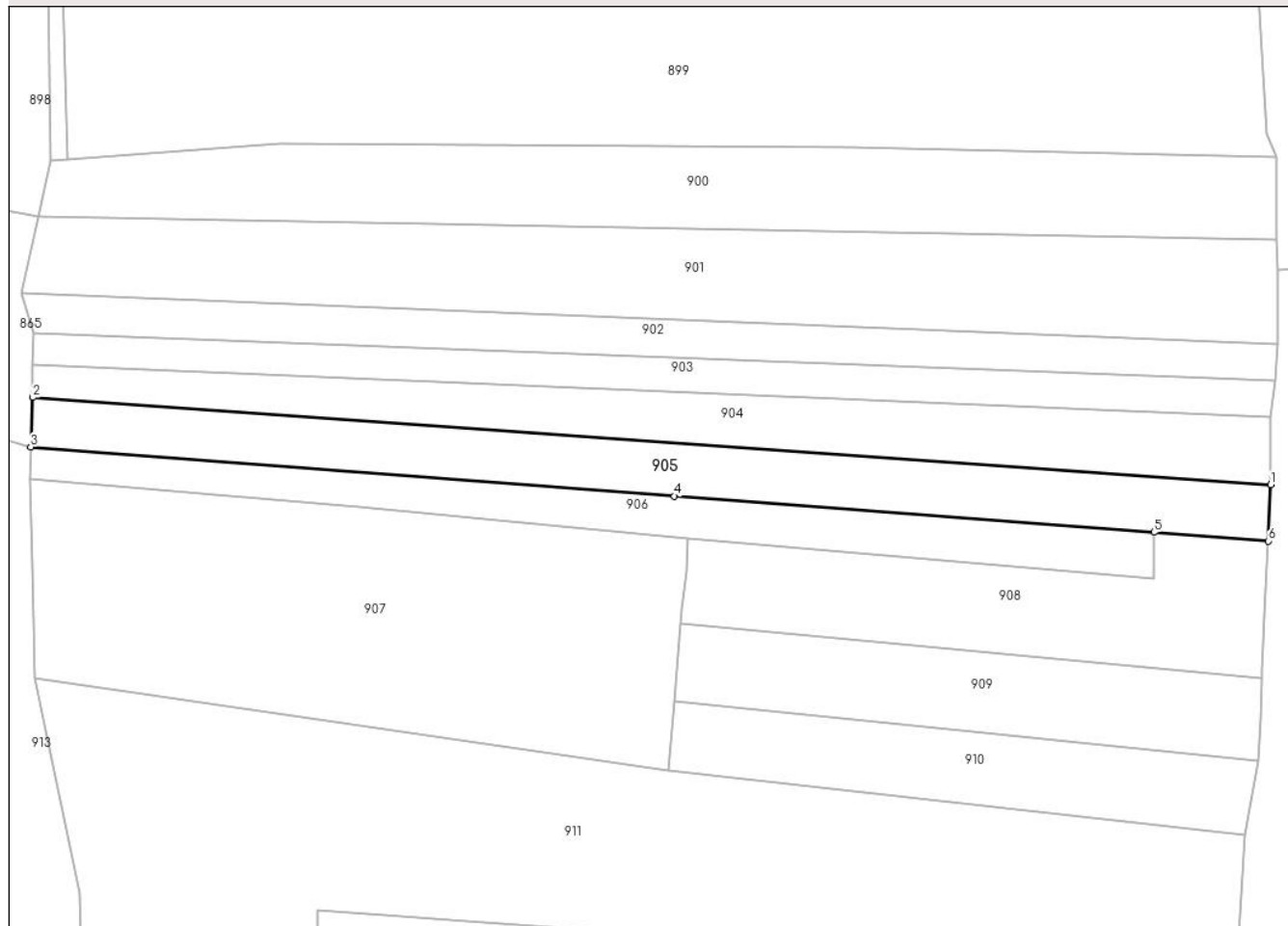
Anexa Nr. 1 La Partea I

Teren

Nr cadastral	Suprafața (mp)*	Observații / Referințe
	1.400	

* Suprafața este determinată în planul de proiecție Stereo 70.

DETALII LINIARE IMOBIL



Date referitoare la teren

Crt	Categorie folosință	Intravilan	Suprafața (mp)	Tarla	Parcelă	Nr. topo	Observații / Referințe
1	arabil	NU	1.400	-	1	-	

Lungime Segmente

1) Valorile lungimilor segmentelor sunt obținute din proiecție în plan.

Punct început	X / Y	Punct sfârșit	X / Y	Lungime segment (** (m)
1	355.772,758 669.793,817	2	355.592,104 669.806,53	181.101
2	355.592,104 669.806,53	3	355.591,822 669.799,341	7.195
3	355.591,822 669.799,341	4	355.685,743 669.792,137	94.197
4	355.685,743 669.792,137	5	355.755,713 669.786,862	70.169
5	355.755,713 669.786,862	6	355.772,392 669.785,605	16.726

Punct început	X / Y	Punct sfârșit	X / Y	Lungime segment (** (m)
6	355.772,392 669.785,605	1	355.772,758 669.793,817	8.22

** Lungimile segmentelor sunt determinate în planul de proiecție Stereo 70 și sunt rotunjite la 1 milimetru.

*** Distanța dintre puncte este formată din segmente cumulate ce sunt mai mici decât valoarea 1 milimetru.

**DATE DESPRE IMOBILUL NR. 906**

Oficiul de Cadastru și Publicitate Imobiliară MARAMURES
Biroul de Cadastru și Publicitate Imobiliară Baia Mare

A. Partea I. Descrierea imobilului

TEREN Extravilan

Adresa: Jud. Maramures

Nr. Crt	Nr cadastral Nr. topografic	Suprafața* (mp)	Observații / Referințe
A1		931	Sector cadastral:17 Teren neimprejmut;

B. Partea II. Proprietari și acte

Inscrieri privitoare la dreptul de proprietate și alte drepturi reale		Referințe
906 / 17/05/2024		
Act Normativ nr. Legea nr. 7, din 13/03/1996 emis de Parlamentul României;		
B1	Intabulare, drept de PROPRIETATE, dobandit prin Lege, cota actuală 1/1 1) NEIDENTIFICAT NEIDENTIFICAT	A1
Act Administrativ nr. Legea nr. 7, din 13/03/1996 emis de Parlamentul României;		
B2	Se noteaza mențiunea „proprietar neidentificat,, în baza art.13 alin. 15 din Legea 7/1996	A1

C. Partea III. SARCINI .

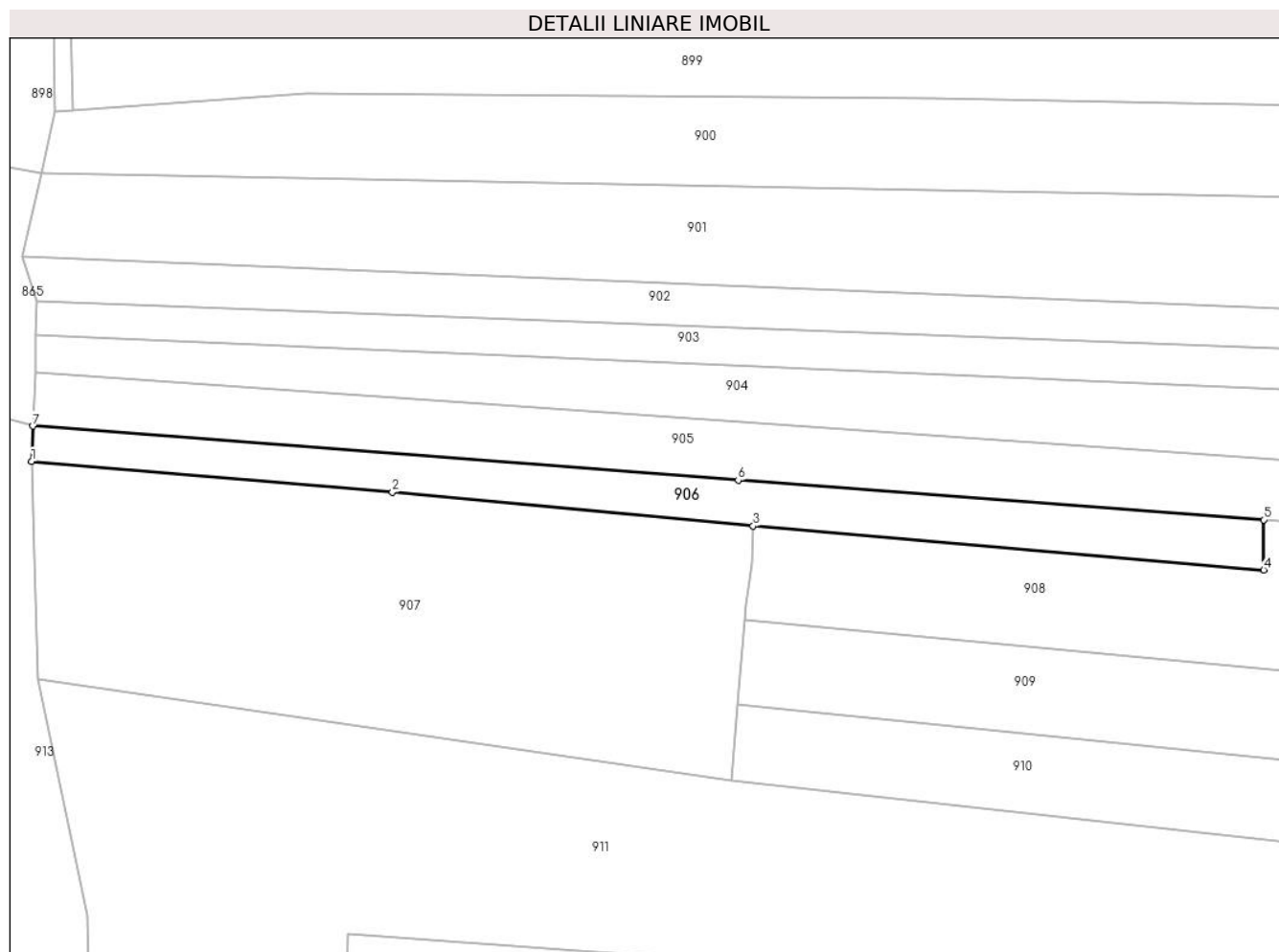
Inscrieri privind dezmembramintele dreptului de proprietate, drepturi reale de garanție și sarcini	Referințe
NU SUNT	

Anexa Nr. 1 La Partea I

Teren

Nr cadastral	Suprafața (mp)*	Observații / Referințe
	931	

* Suprafața este determinată în planul de proiecție Stereo 70.



Date referitoare la teren

Crt	Categorie folosință	Intravilan	Suprafața (mp)	Tarla	Parcelă	Nr. topo	Observații / Referințe
1	arabil	NU	931	-	1	-	

Lungime Segmente

1) Valorile lungimilor segmentelor sunt obținute din proiecție în plan.

Punct început	X / Y	Punct sfârșit	X / Y	Lungime segment (** (m)
1	355.591,638 669.794,65	2	355.639,691 669.790,531	48.229
2	355.639,691 669.790,531	3	355.687,737 669.786,051	48.254
3	355.687,737 669.786,051	4	355.755,744 669.780,189	68.259
4	355.755,744 669.780,189	5	355.755,713 669.786,862	6.673
5	355.755,713 669.786,862	6	355.685,743 669.792,137	70.169

Punct început	X / Y	Punct sfârșit	X / Y	Lungime segment (** (m)
6	355.685,743 669.792,137	7	355.591,822 669.799,341	94.197
7	355.591,822 669.799,341	1	355.591,638 669.794,65	4.695

** Lungimile segmentelor sunt determinate în planul de proiecție Stereo 70 și sunt rotunjite la 1 milimetru.

*** Distanța dintre puncte este formată din segmente cumulate ce sunt mai mici decât valoarea 1 milimetru.

**DATE DESPRE IMOBILUL NR. 907**

Oficiul de Cadastru și Publicitate Imobiliară MARAMURES
Biroul de Cadastru și Publicitate Imobiliară Baia Mare

A. Partea I. Descrierea imobilului

TEREN Extravilan

Adresa: Jud. Maramures

Nr. Crt	Nr cadastral Nr. topografic	Suprafața* (mp)	Observații / Referințe
A1		2.988	Sector cadastral:17 Teren neimprejmuit;

B. Partea II. Proprietari și acte

Inscrieri privitoare la dreptul de proprietate și alte drepturi reale		Referințe
907 / 17/05/2024		
Act Administrativ nr. Proces verbal de punere în posesie nr., din 12/01/2024 emis de Primăria comunei Băsești (HG nr.972/13.04.1992, Anexa nr.3 poziția 18);		
B1	Inscrierea provizorie, drept de PROPRIETATE, dobandit prin Lege, cota actuala 1/1 1) NEAMȚ FLOARE DEFUNCT:Da	A1
Act Administrativ nr. Adeverinta de posesie nr. 2471, din 17/05/2024 emis de Primăria comunei Băsești;		
B2	Se notează posesia faptică in favoarea lui 1) NEAMȚ PETRU	A1

C. Partea III. SARCINI .

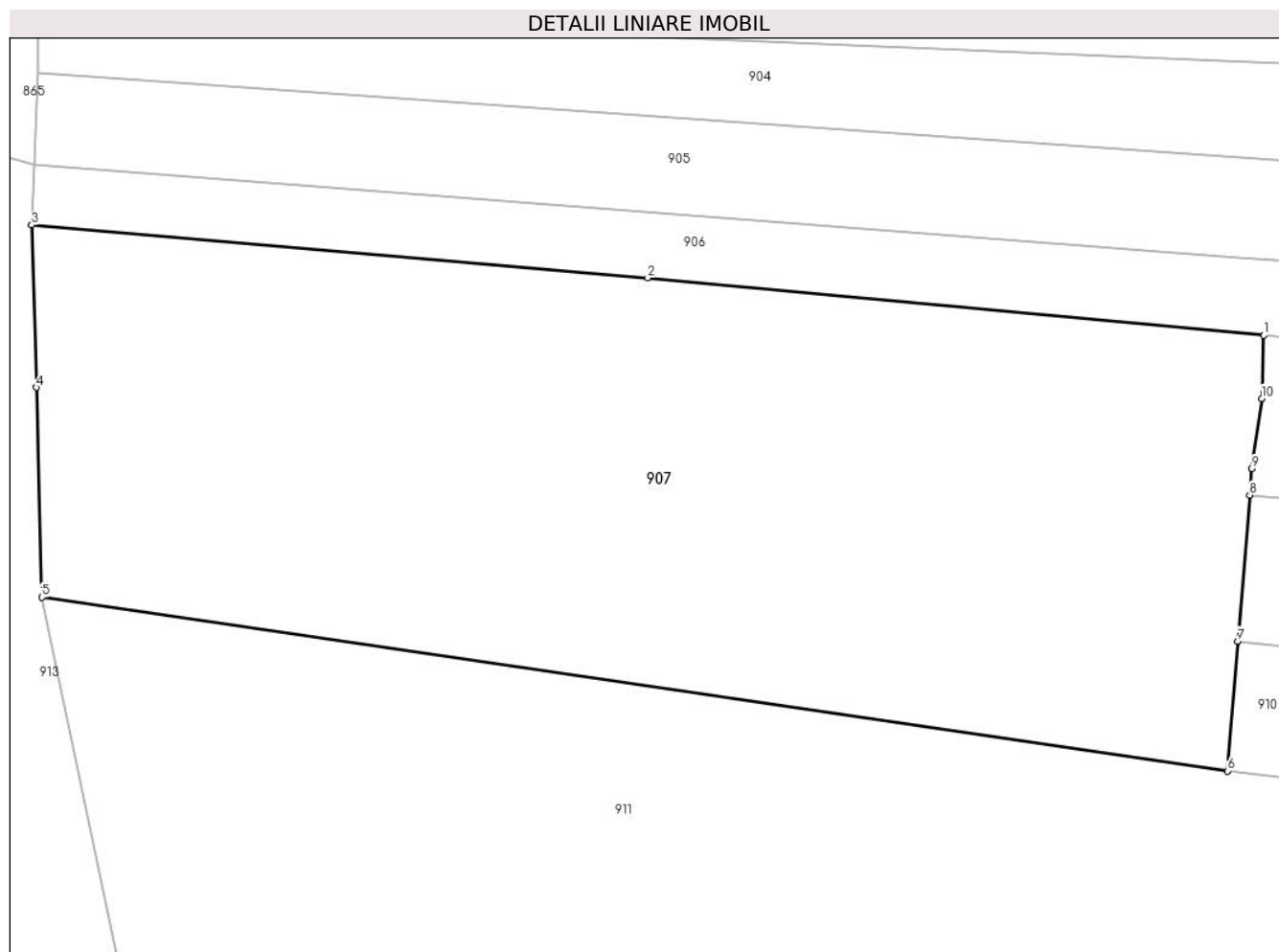
Inscrieri privind dezmembramintele dreptului de proprietate, drepturi reale de garanție și sarcini	Referințe
NU SUNT	

Anexa Nr. 1 La Partea I

Teren

Nr cadastral	Suprafața (mp)*	Observații / Referințe
	2.988	

* Suprafața este determinată în planul de proiecție Stereo 70.



Date referitoare la teren

Crt	Categorie folosință	Intravilan	Suprafața (mp)	Tarla	Parcelă	Nr. topo	Observații / Referințe
1	arabil	NU	2.988	-	1	-	

Lungime Segmente

1) Valorile lungimilor segmentelor sunt obținute din proiecție în plan.

Punct început	X / Y	Punct sfârșit	X / Y	Lungime segment (** (m)
1	355.687,737 669.786,051	2	355.639,691 669.790,531	48.254
2	355.639,691 669.790,531	3	355.591,638 669.794,65	48.229
3	355.591,638 669.794,65	4	355.591,996 669.781,99	12.665
4	355.591,996 669.781,99	5	355.592,431 669.765,641	16.355
5	355.592,431 669.765,641	6	355.684,926 669.752,1	93.481

Punct început	X / Y	Punct sfârșit	X / Y	Lungime segment (** (m)
6	355.684,926 669.752,1	7	355.685,698 669.762,214	10.143
7	355.685,698 669.762,214	8	355.686,64 669.773,6	11.425
8	355.686,64 669.773,6	9	355.686,811 669.775,665	2.072
9	355.686,811 669.775,665	10	355.687,58 669.781,13	5.519
10	355.687,58 669.781,13	1	355.687,737 669.786,051	4.924

** Lungimile segmentelor sunt determinate în planul de proiecție Stereo 70 și sunt rotunjite la 1 milimetru.

*** Distanța dintre puncte este formată din segmente cumulate ce sunt mai mici decât valoarea 1 milimetru.

**DATE DESPRE IMOBILUL NR. 908**

Oficiul de Cadastru și Publicitate Imobiliară MARAMURES
Biroul de Cadastru și Publicitate Imobiliară Baia Mare

A. Partea I. Descrierea imobilului

TEREN Extravilan

Adresa: Jud. Maramures

Nr. Crt	Nr cadastral Nr. topografic	Suprafața* (mp)	Observații / Referințe
A1		1.200	Sector cadastral:17 Teren neimprejmuit;

B. Partea II. Proprietari și acte

Inscrieri privitoare la dreptul de proprietate și alte drepturi reale		Referințe
908 / 17/05/2024		
Act Administrativ nr. Proces verbal de punere în posesie nr. 289, din 12/01/2024 emis de Primăria comunei Băsești (HG nr. 972/13.04.1992, Anexa 3 poziția 50);		
B1	Inscrierea provizorie, drept de PROPRIETATE, dobandit prin Lege, cota actuala 1/1 1) GHIȚ IOAN DEFUNCT:Da	A1
Act Administrativ nr. Adeverință de posesie nr. 2472, din 17/05/2024 emis de Primăria comunei Băsești;		
B2	Se notează posesia faptică in favoarea lui 1) GHIȚ VASILE	A1

C. Partea III. SARCINI .

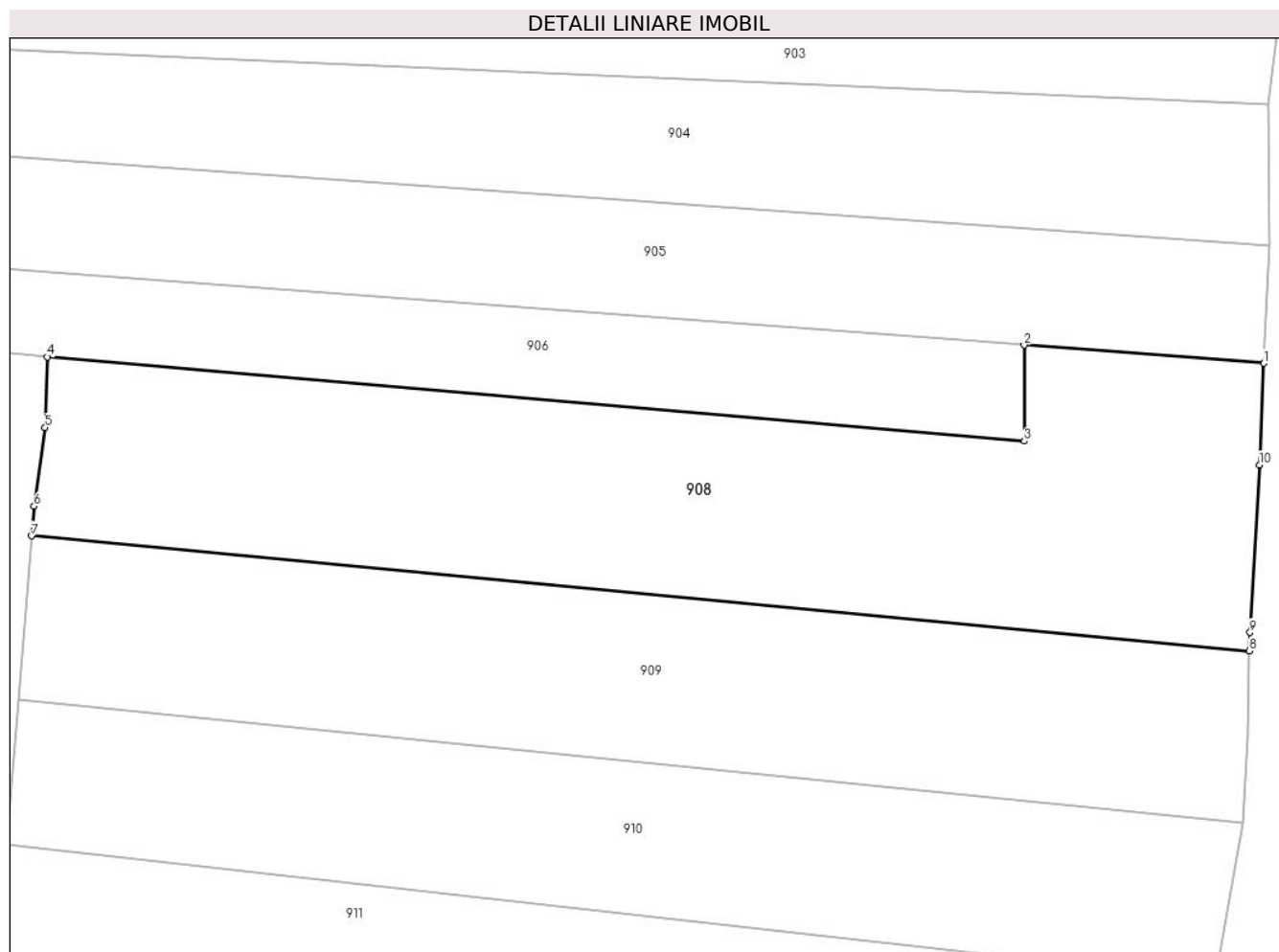
Inscrieri privind dezmembramintele dreptului de proprietate, drepturi reale de garanție și sarcini	Referințe
NU SUNT	

Anexa Nr. 1 La Partea I

Teren

Nr cadastral	Suprafața (mp)*	Observații / Referințe
	1.200	

* Suprafața este determinată în planul de proiecție Stereo 70.



Date referitoare la teren

Crt	Categorie folosință	Intravilan	Suprafața (mp)	Tarla	Parcelă	Nr. topo	Observații / Referințe
1	arabil	NU	1.200	-	1	-	

Lungime Segmente

1) Valorile lungimilor segmentelor sunt obținute din proiecție în plan.

Punct început	X / Y	Punct sfârșit	X / Y	Lungime segment (** (m)
1	355.772,392 669.785,604	2	355.755,713 669.786,862	16.726
2	355.755,713 669.786,862	3	355.755,744 669.780,189	6.673
3	355.755,744 669.780,189	4	355.687,737 669.786,051	68.259
4	355.687,737 669.786,051	5	355.687,58 669.781,13	4.924
5	355.687,58 669.781,13	6	355.686,811 669.775,665	5.519

Punct început	X / Y	Punct sfârșit	X / Y	Lungime segment (** (m)
6	355.686,811 669.775,665	7	355.686,64 669.773,6	2.072
7	355.686,64 669.773,6	8	355.771,403 669.765,614	85.138
8	355.771,403 669.765,614	9	355.771,432 669.766,876	1.262
9	355.771,432 669.766,876	10	355.772,077 669.778,532	11.674
10	355.772,077 669.778,532	1	355.772,392 669.785,604	7.079

** Lungimile segmentelor sunt determinate în planul de proiecție Stereo 70 și sunt rotunjite la 1 milimetru.

*** Distanța dintre puncte este formată din segmente cumulate ce sunt mai mici decât valoarea 1 milimetru.

**DATE DESPRE IMOBILUL NR. 909**

Oficiul de Cadastru și Publicitate Imobiliară MARAMURES
Biroul de Cadastru și Publicitate Imobiliară Baia Mare

A. Partea I. Descrierea imobilului

TEREN Extravilan

Adresa: Jud. Maramures

Nr. Crt	Nr cadastral Nr. topografic	Suprafața* (mp)	Observații / Referințe
A1		1.000	Sector cadastral:17 Teren neimprejmut;

B. Partea II. Proprietari și acte

Inscrieri privitoare la dreptul de proprietate și alte drepturi reale		Referințe
909 / 17/05/2024		
Act Administrativ nr. Proces verbal de punere în posesie nr. 363, din 12/01/2024 emis de Primăria comunei Băsești (HG nr.972/13.04.1992, Anexa nr.3, poziția 93);		
B1	Inscrierea provizorie, drept de PROPRIETATE, dobandit prin Lege, cota actuala 1/1 1) DEAC MARIA	A1
Act Administrativ nr. Adeverință de posesie nr. 2468, din 17/05/2024 emis de Primăria comunei Băsești;		
B2	Se notează posesia faptică in favoarea lui 1) GHIȚ SILVIU	A1

C. Partea III. SARCINI .

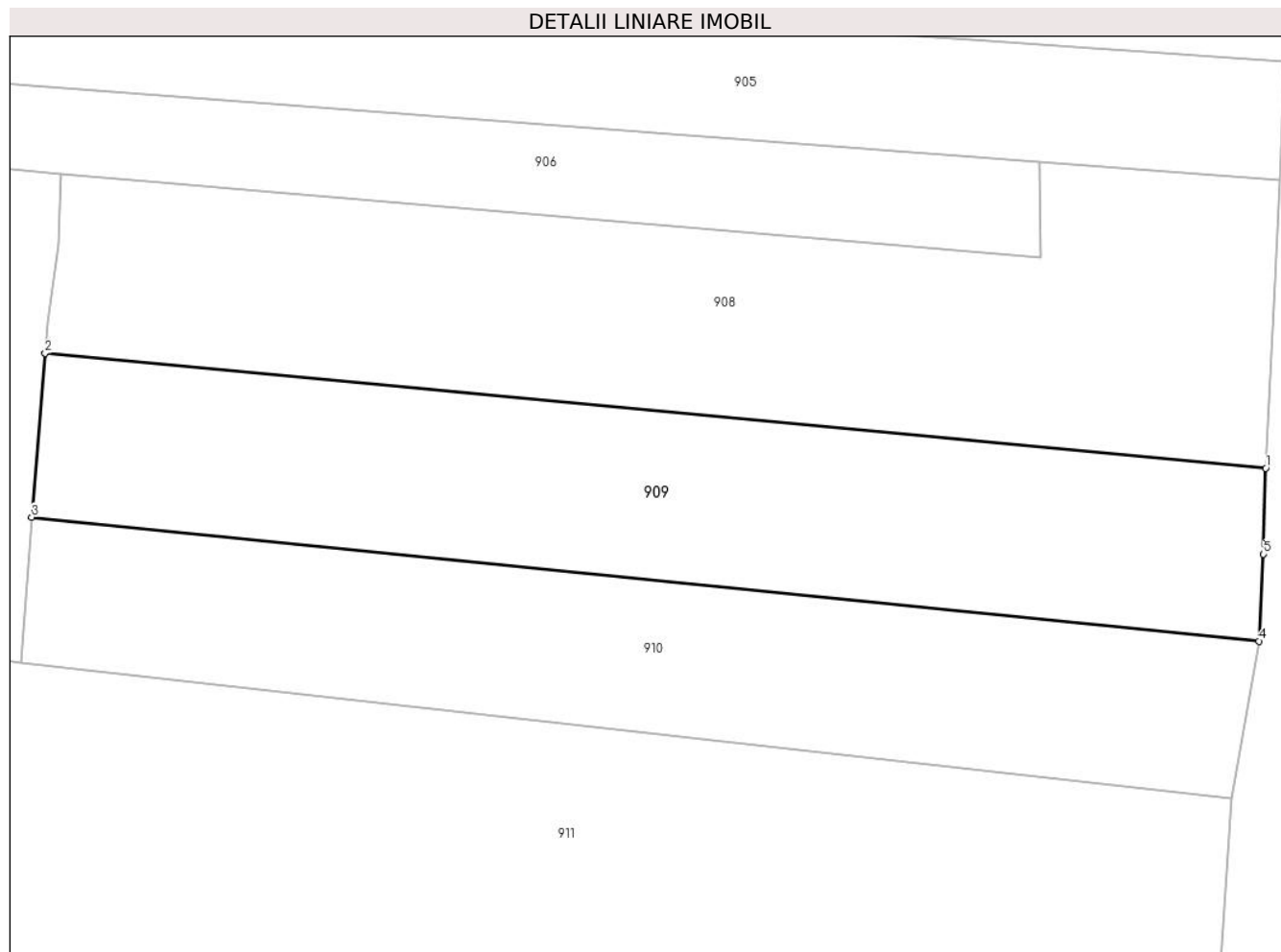
Inscrieri privind dezmembramintele dreptului de proprietate, drepturi reale de garanție și sarcini	Referințe
NU SUNT	

Anexa Nr. 1 La Partea I

Teren

Nr cadastral	Suprafaţa (mp)*	Observații / Referințe
	1.000	

* Suprafața este determinată în planul de proiecție Stereo 70.



Date referitoare la teren

Crt	Categorie folosință	Intravilan	Suprafața (mp)	Tarla	Parcelă	Nr. topo	Observații / Referințe
1	arabil	NU	1.000	-	1	-	

Lungime Segmente

1) Valorile lungimilor segmentelor sunt obținute din proiecție în plan.

Punct început	X / Y	Punct sfârșit	X / Y	Lungime segment (** (m)
1	355.771,402 669.765,614	2	355.686,64 669.773,6	85.137
2	355.686,64 669.773,6	3	355.685,698 669.762,214	11.425
3	355.685,698 669.762,214	4	355.770,931 669.753,625	85.665
4	355.770,931 669.753,625	5	355.771,253 669.759,648	6.032
5	355.771,253 669.759,648	1	355.771,402 669.765,614	5.968

**** Lungimile segmentelor sunt determinate în planul de proiecție Stereo 70 și sunt rotunjite la 1 milimetru.**

***** Distanța dintre puncte este formată din segmente cumulate ce sunt mai mici decât valoarea 1 milimetru.**

**DATE DESPRE IMOBILUL NR. 910**

Oficiul de Cadastru și Publicitate Imobiliară MARAMURES
Biroul de Cadastru și Publicitate Imobiliară Baia Mare

A. Partea I. Descrierea imobilului

TEREN Extravilan

Adresa: Jud. Maramures

Nr. Crt	Nr cadastral Nr. topografic	Suprafața* (mp)	Observații / Referințe
A1		900	Sector cadastral:17 Teren neimprejmut;

B. Partea II. Proprietari și acte

Inscrieri privitoare la dreptul de proprietate și alte drepturi reale	Referințe
910 / 17/05/2024	
Act Administrativ nr. TP nr. 60145/75, din 24/05/1999 emis de Comisia Județeană Maramureș;	
B1	Intabulare, drept de PROPRIETATE, dobandit prin Reconstituire, cota actuala 1/1
	1) MARE TEODOR DEFUNCT:Da
Act Administrativ nr. Adeverință de posesie nr. 2565, din 17/05/2024 emis de Primăria comunei Băsești;	
B2	Se notează posesia factică in favoarea lui
	1) DEAC IOAN

C. Partea III. SARCINI .

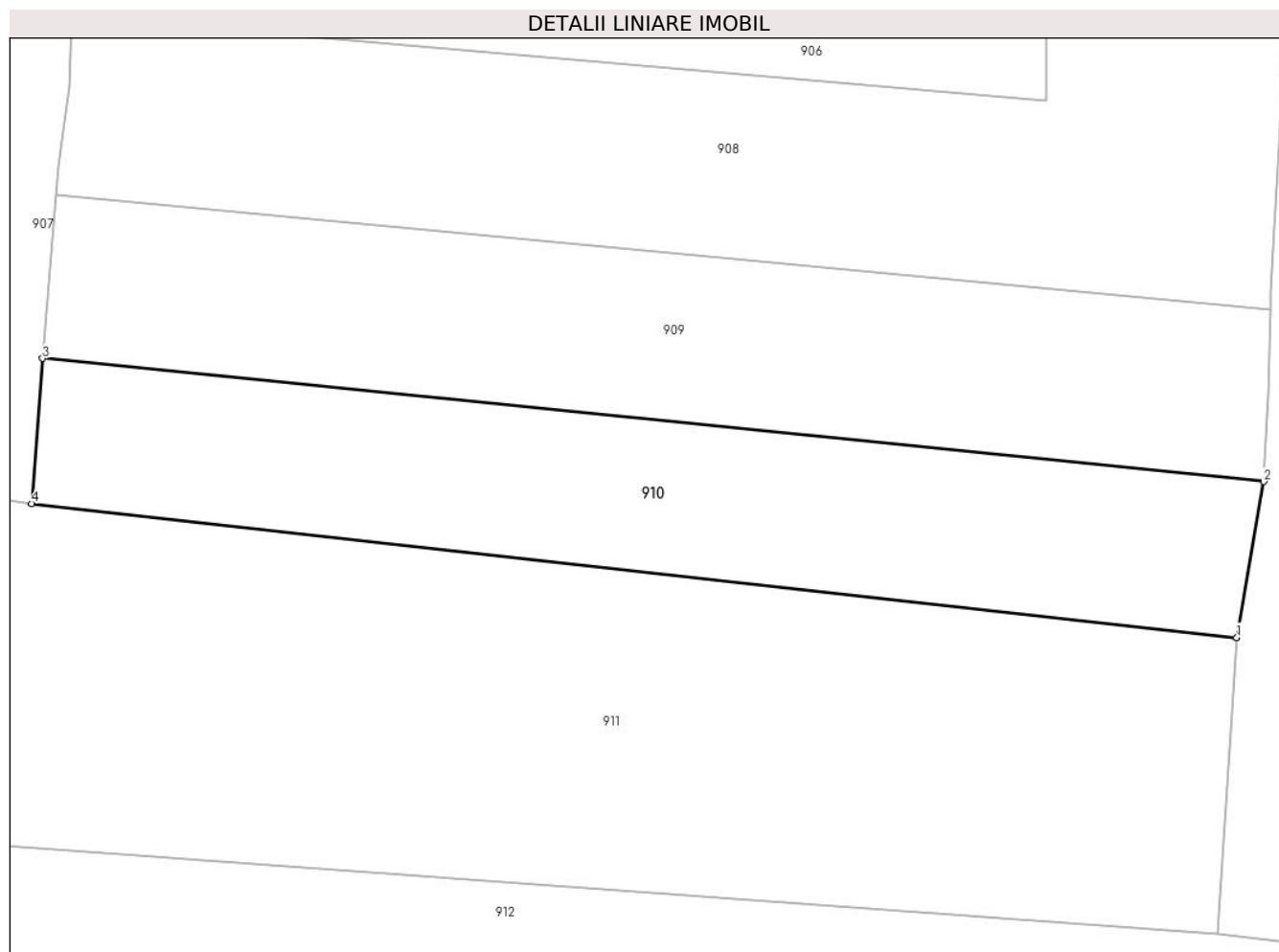
Inscrieri privind dezmembramintele dreptului de proprietate, drepturi reale de garanție și sarcini	Referințe
NU SUNT	

Anexa Nr. 1 La Partea I

Teren

Nr cadastral	Suprafața (mp)*	Observații / Referințe
	900	

* Suprafața este determinată în planul de proiecție Stereo 70.



Date referitoare la teren

Crt	Categorie folosință	Intravilan	Suprafața (mp)	Tarla	Parcelă	Nr. topo	Observații / Referințe
1	arabil	NU	900	Groapa Popii	1	-	

Lungime Segmente

1) Valorile lungimilor segmentelor sunt obținute din proiecție în plan.

Punct început	X / Y	Punct sfârșit	X / Y	Lungime segment (** (m)
1	355.769,046 669.742,754	2	355.770,931 669.753,625	11.033
2	355.770,931 669.753,625	3	355.685,698 669.762,214	85.665
3	355.685,698 669.762,214	4	355.684,926 669.752,1	10.143
4	355.684,926 669.752,1	1	355.769,046 669.742,754	84.638

** Lungimile segmentelor sunt determinate în planul de proiecție Stereo 70 și sunt rotunjite la 1 milimetru.

***** Distanţa dintre puncte este formată din segmente cumulate ce sunt mai mici decât valoarea 1 milimetru.**

**DATE DESPRE IMOBILUL NR. 911**

Oficiul de Cadastru și Publicitate Imobiliară MARAMURES
Biroul de Cadastru și Publicitate Imobiliară Baia Mare

A. Partea I. Descrierea imobilului

TEREN Extravilan

Adresa: Jud. Maramures

Nr. Crt	Nr cadastral Nr. topografic	Suprafața* (mp)	Observații / Referințe
A1		4.912	Sector cadastral:17 Teren neimprejmuit;

B. Partea II. Proprietari și acte

Inscrieri privitoare la dreptul de proprietate și alte drepturi reale		Referințe
911 / 17/05/2024		
Act Administrativ nr. Proces verbal de punere în posesie nr. 290, din 12/01/2024 emis de Primăria comunei Băsești (HG nr.972/13.04.1992, Anexa nr.3, poziția 18);		
B1	Inscrierea provizorie, drept de PROPRIETATE, dobandit prin Lege, cota actuala 1/1 1) NEAMȚ FLOARE DEFUNCT:Da	A1
Act Administrativ nr. Adeverință de posesie nr. 2473, din 17/05/2024 emis de Primăria comunei Băsești;		
B2	Se notează posesia faptică în favoarea lui 1) NEAMȚ PETRU	A1

C. Partea III. SARCINI .

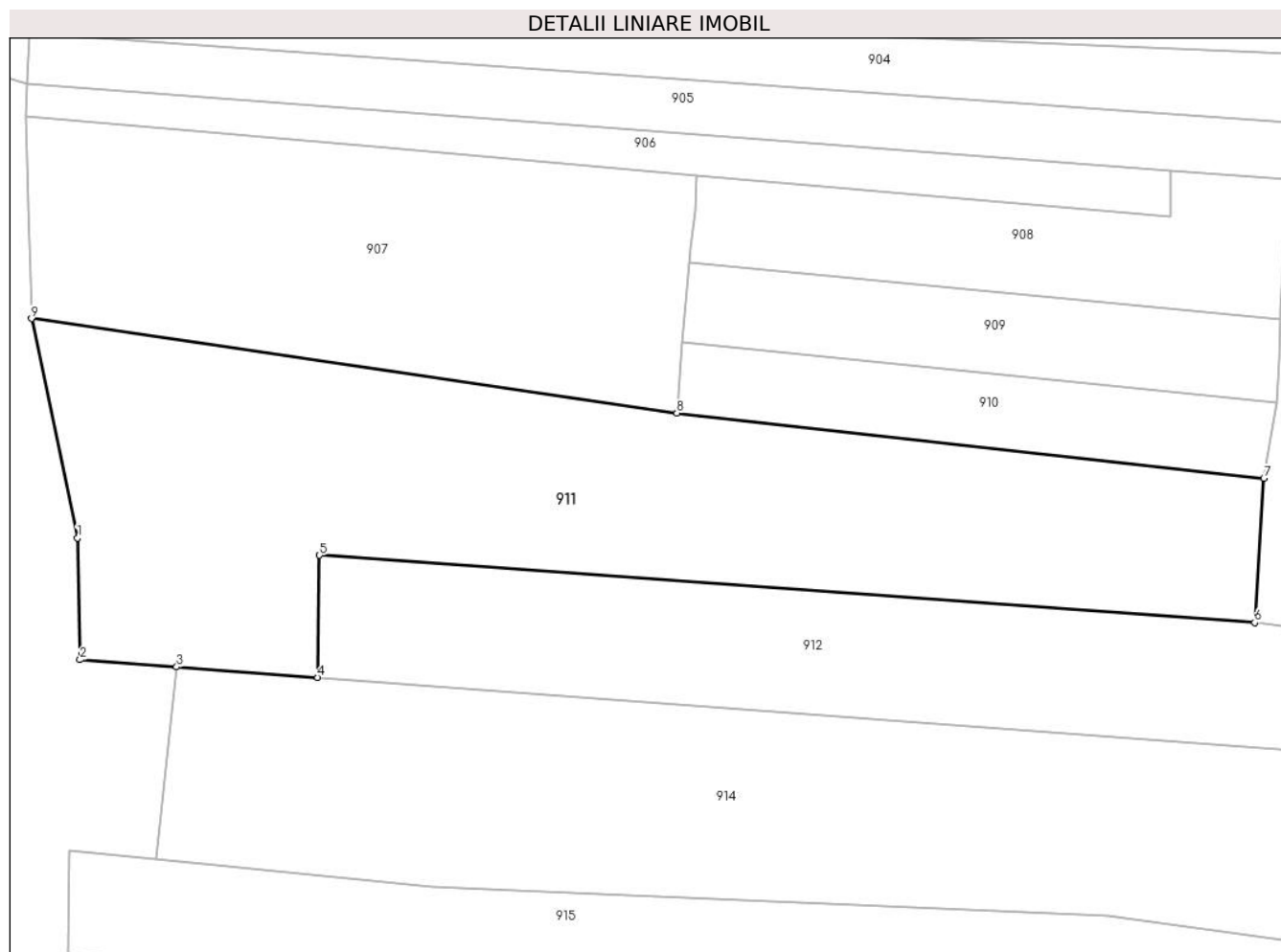
Inscrieri privind dezmembramintele dreptului de proprietate, drepturi reale de garanție și sarcini	Referințe
NU SUNT	

Anexa Nr. 1 La Partea I

Teren

Nr cadastral	Suprafața (mp)*	Observații / Referințe
	4.912	

* Suprafața este determinată în planul de proiecție Stereo 70.



Date referitoare la teren

Crt	Categorie folosință	Intravilan	Suprafața (mp)	Tarla	Parcelă	Nr. topo	Observații / Referințe
1	arabil	NU	4.912	-	1	-	

Lungime Segmente

1) Valorile lungimilor segmentelor sunt obținute din proiecție în plan.

Punct început	X / Y	Punct sfârșit	X / Y	Lungime segment (** (m)
1	355.599,001 669.734,23	2	355.599,372 669.716,769	17.465
2	355.599,372 669.716,769	3	355.613,219 669.715,742	13.885
3	355.613,219 669.715,742	4	355.633,429 669.714,242	20.266
4	355.633,429 669.714,242	5	355.633,69 669.731,748	17.508
5	355.633,69 669.731,748	6	355.767,729 669.722,097	134.386

Punct început	X / Y	Punct sfârșit	X / Y	Lungime segment (** (m)
6	355.767,729 669.722,097	7	355.769,046 669.742,754	20.699
7	355.769,046 669.742,754	8	355.684,926 669.752,1	84.638
8	355.684,926 669.752,1	9	355.592,431 669.765,641	93.481
9	355.592,431 669.765,641	1	355.599,001 669.734,23	32.091

** Lungimile segmentelor sunt determinate în planul de proiecție Stereo 70 și sunt rotunjite la 1 milimetru.

*** Distanța dintre puncte este formată din segmente cumulate ce sunt mai mici decât valoarea 1 milimetru.

**DATE DESPRE IMOBILUL NR. 912**

Oficiul de Cadastru și Publicitate Imobiliară MARAMURES
Biroul de Cadastru și Publicitate Imobiliară Baia Mare

A. Partea I. Descrierea imobilului

TEREN Extravilan

Adresa: Jud. Maramures

Nr. Crt	Nr cadastral Nr. topografic	Suprafața* (mp)	Observații / Referințe
A1		4.000	Sector cadastral:17 Teren neimprejmuit;

B. Partea II. Proprietari și acte

Inscrieri privitoare la dreptul de proprietate și alte drepturi reale		Referințe
912 / 17/05/2024		
Act Administrativ nr. Proces verbal de punere în posesie nr. 291, din 12/01/2024 emis de Primăria comunei Băsești (HG nr.972/13.04.1992, Anexa nr.2A, poziția 47);		
B1	Inscrierea provizorie, drept de PROPRIETATE, dobandit prin Lege, cota actuala 1/1 1) SOPONAR VASILE DEFUNCT:Da	A1
Act Administrativ nr. Adeverință de posesie nr. 2474, din 17/05/2024 emis de Primăria comunei Băsești;		
B2	Se notează posesia faptică in favoarea lui 1) SOPONAR ROZALIA	A1

C. Partea III. SARCINI .

Inscrieri privind dezmembramintele dreptului de proprietate, drepturi reale de garanție și sarcini	Referințe
NU SUNT	

Anexa Nr. 1 La Partea I

Teren

Nr cadastral	Suprafața (mp)*	Observații / Referințe
	4.000	

* Suprafața este determinată în planul de proiecție Stereo 70.



Date referitoare la teren

Crt	Categorie folosință	Intravilan	Suprafața (mp)	Tarla	Parcelă	Nr. topo	Observații / Referințe
1	arabil	NU	4.000	-	1	-	

Lungime Segmente

1) Valorile lungimilor segmentelor sunt obținute din proiecție în plan.

Punct început	X / Y	Punct sfârșit	X / Y	Lungime segment (** (m)
1	355.633,429 669.714,242	2	355.782,584 669.703,176	149.565
2	355.782,584 669.703,176	3	355.789,319 669.704,983	6.973
3	355.789,319 669.704,983	4	355.808,358 669.707,403	19.192
4	355.808,358 669.707,403	5	355.814,202 669.709,105	6.087
5	355.814,202 669.709,105	6	355.820,338 669.719,527	12.094

Punct început	X / Y	Punct sfârșit	X / Y	Lungime segment (** (m)
6	355.820,338 669.719,527	7	355.839,901 669.862,968	144.769
7	355.839,901 669.862,968	8	355.832,452 669.853,978	11.675
8	355.832,452 669.853,978	9	355.812,247 669.715,926	139.523
9	355.812,247 669.715,926	10	355.800,007 669.717,863	12.392
10	355.800,007 669.717,863	11	355.794,85 669.718,679	5.221
11	355.794,85 669.718,679	12	355.767,729 669.722,097	27.336
12	355.767,729 669.722,097	13	355.633,69 669.731,748	134.386
13	355.633,69 669.731,748	1	355.633,429 669.714,242	17.508

** Lungimile segmentelor sunt determinate în planul de proiecție Stereo 70 și sunt rotunjite la 1 milimetru.

*** Distanța dintre puncte este formată din segmente cumulate ce sunt mai mici decât valoarea 1 milimetru.

**DATE DESPRE IMOBILUL NR. 913**

Oficiul de Cadastru și Publicitate Imobiliară MARAMURES
Biroul de Cadastru și Publicitate Imobiliară Baia Mare

A. Partea I. Descrierea imobilului

TEREN Extravilan

Adresa: Jud. Maramures

Nr. Crt	Nr cadastral Nr. topografic	Suprafața* (mp)	Observații / Referințe
A1		37.200	Sector cadastral:17 Teren neimprejmuit;

B. Partea II. Proprietari și acte

Inscrieri privitoare la dreptul de proprietate și alte drepturi reale		Referințe
913 / 17/05/2024		
Act Normativ nr. Legea nr. 7, din 13/03/1996 emis de Parlamentul României;		
B1	Intabulare, drept de PROPRIETATE, dobandit prin Lege, cota actuala 1/1 1) NEIDENTIFICAT NEIDENTIFICAT	A1
B2	se noteaza mențiunea „proprietar neidentificat,, în baza art.13 alin. 15 din Legea 7/1996	A1

C. Partea III. SARCINI .

Inscrieri privind dezmembramintele dreptului de proprietate, drepturi reale de garanție și sarcini	Referințe
NU SUNT	

Anexa Nr. 1 La Partea I

Teren

Nr cadastral	Suprafaţa (mp)*	Observaţii / Referinţe
	37.200	

* Suprafaţa este determinată în planul de proiecţie Stereo 70.



Date referitoare la teren

Crt	Categorie folosinţă	Intravilan	Suprafaţa (mp)	Tarla	Parcelă	Nr. topo	Observaţii / Referinţe
1	arabil	NU	37.200	-	-	-	

Lungime Segmente

1) Valorile lungimilor segmentelor sunt obţinute din proiecţie în plan.

Punct început	X / Y	Punct sfârşit	X / Y	Lungime segment (** (m)
1	355.637,933 669.382,385	2	355.628,118 669.477,932	96.05
3	355.614,286 669.532,314	4	355.610,582 669.546,88	15.03
5	355.609,809 669.565,379	6	355.609,147 669.596,554	31.182
7	355.605,565 669.609,355	8	355.605,932 669.625,242	15.891
9	355.605,809 669.625,836	10	355.603,492 669.637,061	11.462

Punct început	X / Y	Punct sfârşit	X / Y	Lungime segment (** (m)
2	355.628,118 669.477,932	3	355.614,286 669.532,314	56.114
4	355.610,582 669.546,88	5	355.609,809 669.565,379	18.515
6	355.609,147 669.596,554	7	355.605,565 669.609,355	13.293
8	355.605,932 669.625,242	9	355.605,809 669.625,836	0.607
10	355.603,492 669.637,061	11	355.600,525 669.648,872	12.178

Punct început	X / Y	Punct sfârșit	X / Y	Lungime segment (** (m)
11	355.600,525 669.648,872	12	355.597,748 669.674,686	25.963
13	355.597,849 669.689,514	14	355.610,259 669.688,258	12.473
15	355.613,219 669.715,742	16	355.599,372 669.716,769	13.885
17	355.599,001 669.734,23	18	355.592,431 669.765,641	32.091
19	355.591,996 669.781,99	20	355.591,638 669.794,65	12.665
21	355.591,822 669.799,341	22	355.513,274 669.821,398	81.586
23	355.489,227 669.798,208	24	355.475,65 669.779,459	23.149
25	355.441,16 669.737,759	26	355.429,672 669.697,864	41.516
27	355.433,391 669.659,926	28	355.461,727 669.658,652	28.365
29	355.475,191 669.658,046	30	355.489,265 669.656,406	14.169
31	355.540,942 669.652,076	32	355.549,848 669.575,959	76.636
33	355.549,459 669.497,789	34	355.589,853 669.498,576	40.402
35	355.588,197 669.425,675	36	355.596,403 669.408,091	19.405
37	355.604,953 669.384,728	38	355.605,628 669.382,883	1.965

Punct început	X / Y	Punct sfârșit	X / Y	Lungime segment (** (m)
12	355.597,748 669.674,686	13	355.597,849 669.689,514	14.828
14	355.610,259 669.688,258	15	355.613,219 669.715,742	27.643
16	355.599,372 669.716,769	17	355.599,001 669.734,23	17.465
18	355.592,431 669.765,641	19	355.591,996 669.781,99	16.355
20	355.591,638 669.794,65	21	355.591,822 669.799,341	4.695
22	355.513,274 669.821,398	23	355.489,227 669.798,208	33.407
24	355.475,65 669.779,459	25	355.441,16 669.737,759	54.115
26	355.429,672 669.697,864	27	355.433,391 669.659,926	38.12
28	355.461,727 669.658,652	29	355.475,191 669.658,046	13.478
30	355.489,265 669.656,406	31	355.540,942 669.652,076	51.858
32	355.549,848 669.575,959	33	355.549,459 669.497,789	78.171
34	355.589,853 669.498,576	35	355.588,197 669.425,675	72.92
36	355.596,403 669.408,091	37	355.604,953 669.384,728	24.878
38	355.605,628 669.382,883	1	355.637,933 669.382,385	32.309

** Lungimile segmentelor sunt determinate în planul de proiecție Stereo 70 și sunt rotunjite la 1 milimetru.

*** Distanța dintre puncte este formată din segmente cumulate ce sunt mai mici decât valoarea 1 milimetru.

**DATE DESPRE IMOBILUL NR. 914**

Oficiul de Cadastru și Publicitate Imobiliară MARAMURES
Biroul de Cadastru și Publicitate Imobiliară Baia Mare

A. Partea I. Descrierea imobilului

TEREN Extravilan

Adresa: Jud. Maramures

Nr. Crt	Nr cadastral Nr. topografic	Suprafața* (mp)	Observații / Referințe
A1		4.600	Sector cadastral:17 Teren neimprejmuit;

B. Partea II. Proprietari și acte

Inscrieri privitoare la dreptul de proprietate și alte drepturi reale		Referințe
914 / 17/05/2024		
Act Administrativ nr. Proces verbal de punere în posesie nr. 292, din 12/01/2024 emis de Primăria comunei Băsești (HG nr.972/13.04.1992, Anexa nr.2A, poziția 37);		
B1	Inscrierea provizorie, drept de PROPRIETATE, dobandit prin Lege, cota actuala 1/1 1) SOPONAR MIHAI DEFUNCT:Da	A1
Act Administrativ nr. Adeverință de posesie nr. 2475, din 17/05/2024 emis de Primăria comunei Băsești;		
B2	Se notează posesia faptică in favoarea lui 1) SOPONAR BUJOREL	A1

C. Partea III. SARCINI .

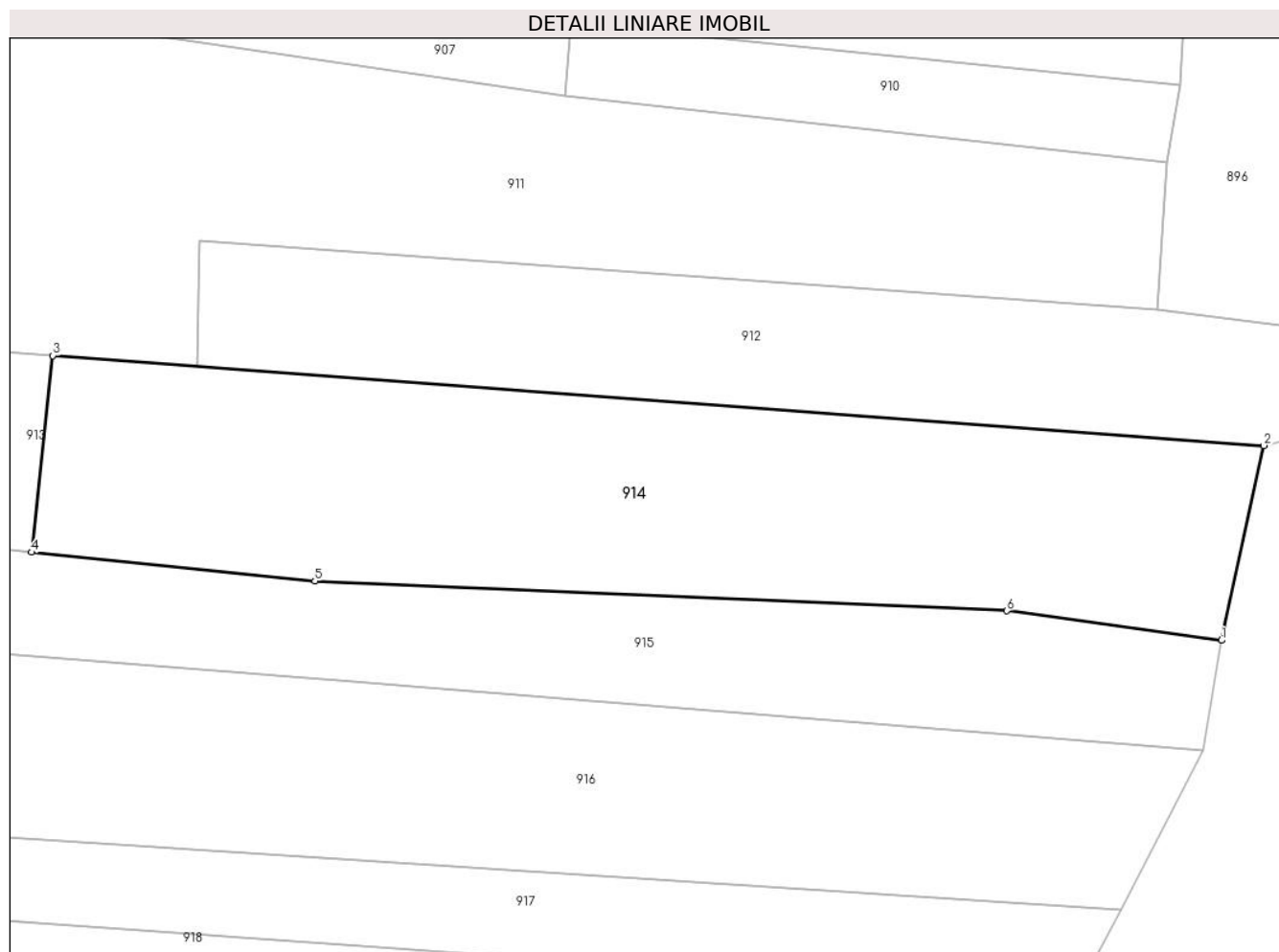
Inscrieri privind dezmembramintele dreptului de proprietate, drepturi reale de garanție și sarcini	Referințe
NU SUNT	

Anexa Nr. 1 La Partea I

Teren

Nr cadastral	Suprafața (mp)*	Observații / Referințe
	4.600	

* Suprafața este determinată în planul de proiecție Stereo 70.



Date referitoare la teren

Crt	Categorie folosință	Intravilan	Suprafața (mp)	Tarla	Parcelă	Nr. topo	Observații / Referințe
1	arabil	NU	4.600	-	1	-	

Lungime Segmente

1) Valorile lungimilor segmentelor sunt obținute din proiecție în plan.

Punct început	X / Y	Punct sfârșit	X / Y	Lungime segment (** (m)
1	355.776,648 669.675,947	2	355.782,584 669.703,176	27.869
2	355.782,584 669.703,176	3	355.613,219 669.715,742	169.831
3	355.613,219 669.715,742	4	355.610,259 669.688,258	27.643
4	355.610,259 669.688,258	5	355.649,87 669.684,25	39.813
5	355.649,87 669.684,25	6	355.746,681 669.680,08	96.901

Punct început	X / Y	Punct sfârșit	X / Y	Lungime segment (** (m)
6	355.746,681 669.680,08	1	355.776,648 669.675,947	30.251

** Lungimile segmentelor sunt determinate în planul de proiecție Stereo 70 și sunt rotunjite la 1 milimetru.

*** Distanța dintre puncte este formată din segmente cumulate ce sunt mai mici decât valoarea 1 milimetru.

**DATE DESPRE IMOBILUL NR. 915**

Oficiul de Cadastru și Publicitate Imobiliară MARAMURES
Biroul de Cadastru și Publicitate Imobiliară Baia Mare

A. Partea I. Descrierea imobilului

TEREN Extravilan

Adresa: Jud. Maramures

Nr. Crt	Nr cadastral Nr. topografic	Suprafața* (mp)	Observații / Referințe
A1		2.715	Sector cadastral:17 Teren neimprejmuit;

B. Partea II. Proprietari și acte

Inscrieri privitoare la dreptul de proprietate și alte drepturi reale		Referințe
915 / 17/05/2024		
Act Normativ nr. Legea nr. 7, din 13/03/1996 emis de Parlamentul României;		
B1	Intabulare, drept de PROPRIETATE, dobandit prin Lege, cota actuala 1/1 1) NEIDENTIFICAT NEIDENTIFICAT	A1
B2	se noteaza mențiunea „proprietar neidentificat,, în baza art.13 alin. 15 din Legea 7/1996	A1

C. Partea III. SARCINI .

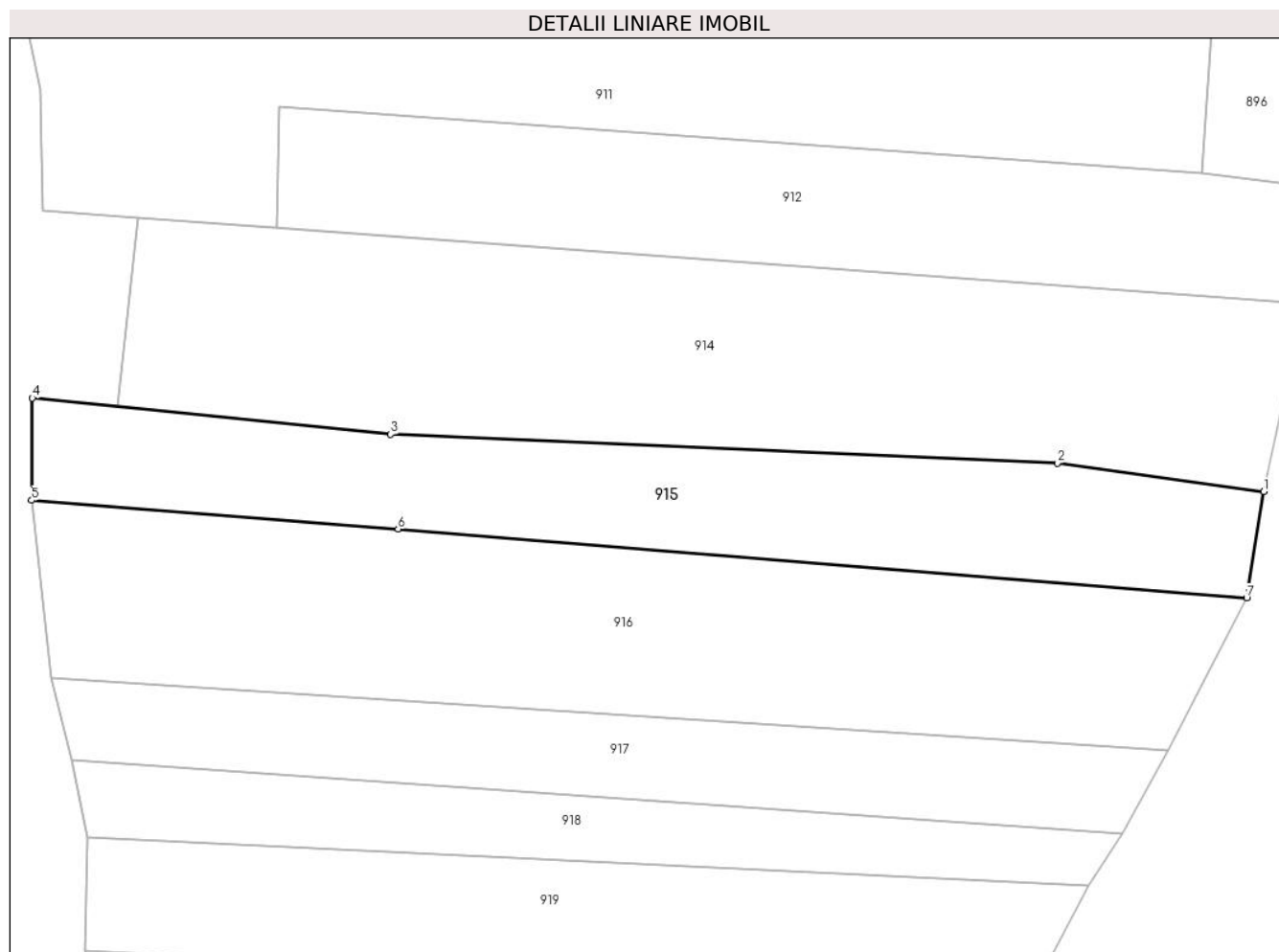
Inscrieri privind dezmembramintele dreptului de proprietate, drepturi reale de garanție și sarcini	Referințe
NU SUNT	

Anexa Nr. 1 La Partea I

Teren

Nr cadastral	Suprafața (mp)*	Observații / Referințe
	2.715	

* Suprafața este determinată în planul de proiecție Stereo 70.



Date referitoare la teren

Crt	Categorie folosință	Intra vilan	Suprafața (mp)	Tarla	Parcelă	Nr. topo	Observații / Referințe
1	arabil	NU	2.715	-	1	-	

Lungime Segmente

1) Valorile lungimilor segmentelor sunt obținute din proiecție în plan.

Punct început	X / Y	Punct sfârșit	X / Y	Lungime segment (** (m)
1	355.776,648 669.675,947	2	355.746,681 669.680,08	30.251
2	355.746,681 669.680,08	3	355.649,87 669.684,25	96.901
3	355.649,87 669.684,25	4	355.597,849 669.689,514	52.287
4	355.597,849 669.689,514	5	355.597,748 669.674,686	14.828
5	355.597,748 669.674,686	6	355.650,97 669.670,529	53.384

Punct început	X / Y	Punct sfârșit	X / Y	Lungime segment (** (m)
6	355.650,97 669.670,529	7	355.774,159 669.660,512	123.596
7	355.774,159 669.660,512	1	355.776,648 669.675,947	15.634

** Lungimile segmentelor sunt determinate în planul de proiecție Stereo 70 și sunt rotunjite la 1 milimetru.

*** Distanța dintre puncte este formată din segmente cumulate ce sunt mai mici decât valoarea 1 milimetru.

**DATE DESPRE IMOBILUL NR. 916**

Oficiul de Cadastru și Publicitate Imobiliară MARAMURES
Biroul de Cadastru și Publicitate Imobiliară Baia Mare

A. Partea I. Descrierea imobilului

TEREN Extravilan

Adresa: Jud. Maramures

Nr. Crt	Nr cadastral Nr. topografic	Suprafața* (mp)	Observații / Referințe
A1		4.127	Sector cadastral:17 Teren neimprejmuit;

B. Partea II. Proprietari și acte

Inscrieri privitoare la dreptul de proprietate și alte drepturi reale		Referințe
915 / 17/05/2024		
Act Normativ nr. Legea nr. 7, din 13/03/1996 emis de Parlamentul României;		
B1	Intabulare, drept de PROPRIETATE, dobandit prin Lege, cota actuala 1/1 1) NEIDENTIFICAT NEIDENTIFICAT	A1
B2	se noteaza mențiunea „proprietar neidentificat,, în baza art.13 alin. 15 din Legea 7/1996	A1

C. Partea III. SARCINI .

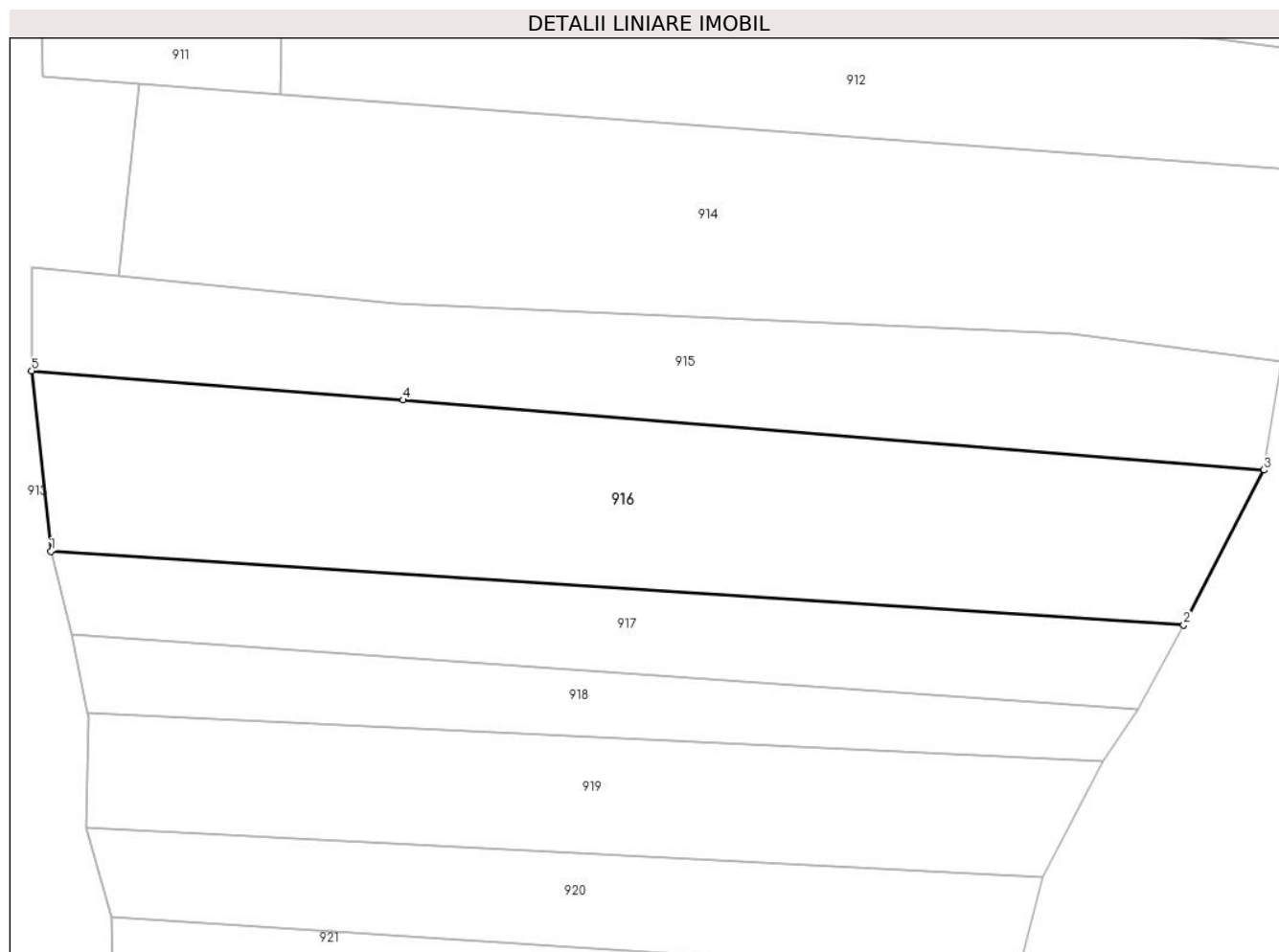
Inscrieri privind dezmembramintele dreptului de proprietate, drepturi reale de garanție și sarcini	Referințe
NU SUNT	

Anexa Nr. 1 La Partea I

Teren

Nr cadastral	Suprafața (mp)*	Observații / Referințe
	4.127	

* Suprafața este determinată în planul de proiecție Stereo 70.



Date referitoare la teren

Crt	Categorie folosință	Intravilan	Suprafața (mp)	Tarla	Parcelă	Nr. topo	Observații / Referințe
1	arabil	NU	4.127	-	1	-	

Lungime Segmente

1) Valorile lungimilor segmentelor sunt obținute din proiecție în plan.

Punct început	X / Y	Punct sfârșit	X / Y	Lungime segment (** (m)
1	355.600,525 669.648,872	2	355.762,69 669.638,328	162.507
2	355.762,69 669.638,328	3	355.774,159 669.660,512	24.973
3	355.774,159 669.660,512	4	355.650,971 669.670,529	123.595
4	355.650,971 669.670,529	5	355.597,748 669.674,686	53.385
5	355.597,748 669.674,686	1	355.600,525 669.648,872	25.963

**** Lungimile segmentelor sunt determinate în planul de proiecție Stereo 70 și sunt rotunjite la 1 milimetru.**

***** Distanța dintre puncte este formată din segmente cumulate ce sunt mai mici decât valoarea 1 milimetru.**

**DATE DESPRE IMOBILUL NR. 917**

Oficiul de Cadastru și Publicitate Imobiliară MARAMURES
Biroul de Cadastru și Publicitate Imobiliară Baia Mare

A. Partea I. Descrierea imobilului

TEREN Extravilan

Adresa: Jud. Maramures

Nr. Crt	Nr cadastral Nr. topografic	Suprafața* (mp)	Observații / Referințe
A1		1.900	Sector cadastral:17 Teren neimprejmuit;

B. Partea II. Proprietari și acte

Inscrieri privitoare la dreptul de proprietate și alte drepturi reale		Referințe
917 / 15/05/2024		
Act Administrativ nr. Proces verbal de punere în posesie nr.293, din 12/01/2024 emis de Primăria comunei Băsești (HG nr.972/13.04.1992, Anexa nr.2A ,poziția25);		
B1	Inscrierea provizorie, drept de PROPRIETATE, dobandit prin Lege, cota actuala 1/1 1) SOPONAR LUCREȚIA DEFUNCT:Da	A1
Act Administrativ nr. Adeverință de posesie nr., din 15/01/2024 emis de Primăria comunei Băsești;		
B2	Se notează posesia faptică în favoarea lui Soponar Emilia 1) SOPONAR EMILIA	A1

C. Partea III. SARCINI .

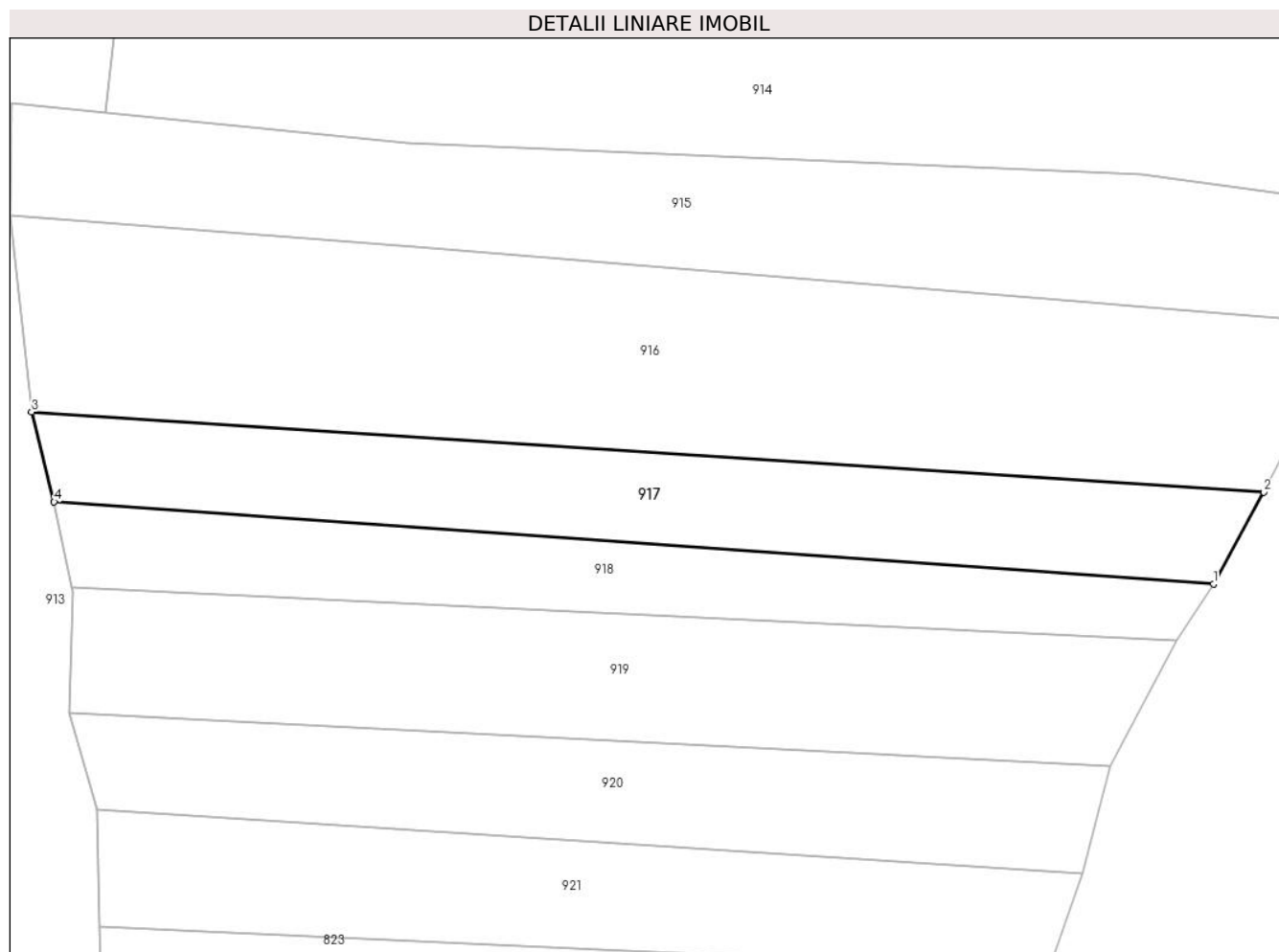
Inscrieri privind dezmembramintele dreptului de proprietate, drepturi reale de garanție și sarcini	Referințe
NU SUNT	

Anexa Nr. 1 La Partea I

Teren

Nr cadastral	Suprafața (mp)*	Observații / Referințe
	1.900	

* Suprafața este determinată în planul de proiecție Stereo 70.



Date referitoare la teren

Crt	Categorie folosință	Intravilan	Suprafața (mp)	Tarla	Parcelă	Nr. topo	Observații / Referințe
1	arabil	NU	1.900	-	1	-	

Lungime Segmente

1) Valorile lungimilor segmentelor sunt obținute din proiecție în plan.

Punct început	X / Y	Punct sfârșit	X / Y	Lungime segment (** (m)
1	355.756,086 669.626,238	2	355.762,69 669.638,328	13.776
2	355.762,69 669.638,328	3	355.600,525 669.648,872	162.507
3	355.600,525 669.648,872	4	355.603,492 669.637,061	12.178
4	355.603,492 669.637,061	1	355.756,086 669.626,238	152.977

** Lungimile segmentelor sunt determinate în planul de proiecție Stereo 70 și sunt rotunjite la 1 milimetru.

***** Distanţa dintre puncte este formată din segmente cumulate ce sunt mai mici decât valoarea 1 milimetru.**

**DATE DESPRE IMOBILUL NR. 918**

Oficiul de Cadastru și Publicitate Imobiliară MARAMURES
Biroul de Cadastru și Publicitate Imobiliară Baia Mare

A. Partea I. Descrierea imobilului

TEREN Extravilan

Adresa: Jud. Maramures

Nr. Crt	Nr cadastral Nr. topografic	Suprafața* (mp)	Observații / Referințe
A1		1.400	Sector cadastral:17 Teren neimprejmuit;

B. Partea II. Proprietari și acte

Inscrieri privitoare la dreptul de proprietate și alte drepturi reale		Referințe
918 / 15/05/2024		
Act Administrativ nr. Proces verbal de punere în posesie nr.294, din 12/01/2024 emis de Primăria comunei Băsești (HG nr.972/13.04.1992, Anexa nr.2B ,poziția7);		
B1	Inscrierea provizorie, drept de PROPRIETATE, dobandit prin Lege, cota actuala 1/1 1) SOPONAR EMILIA	A1

C. Partea III. SARCINI .

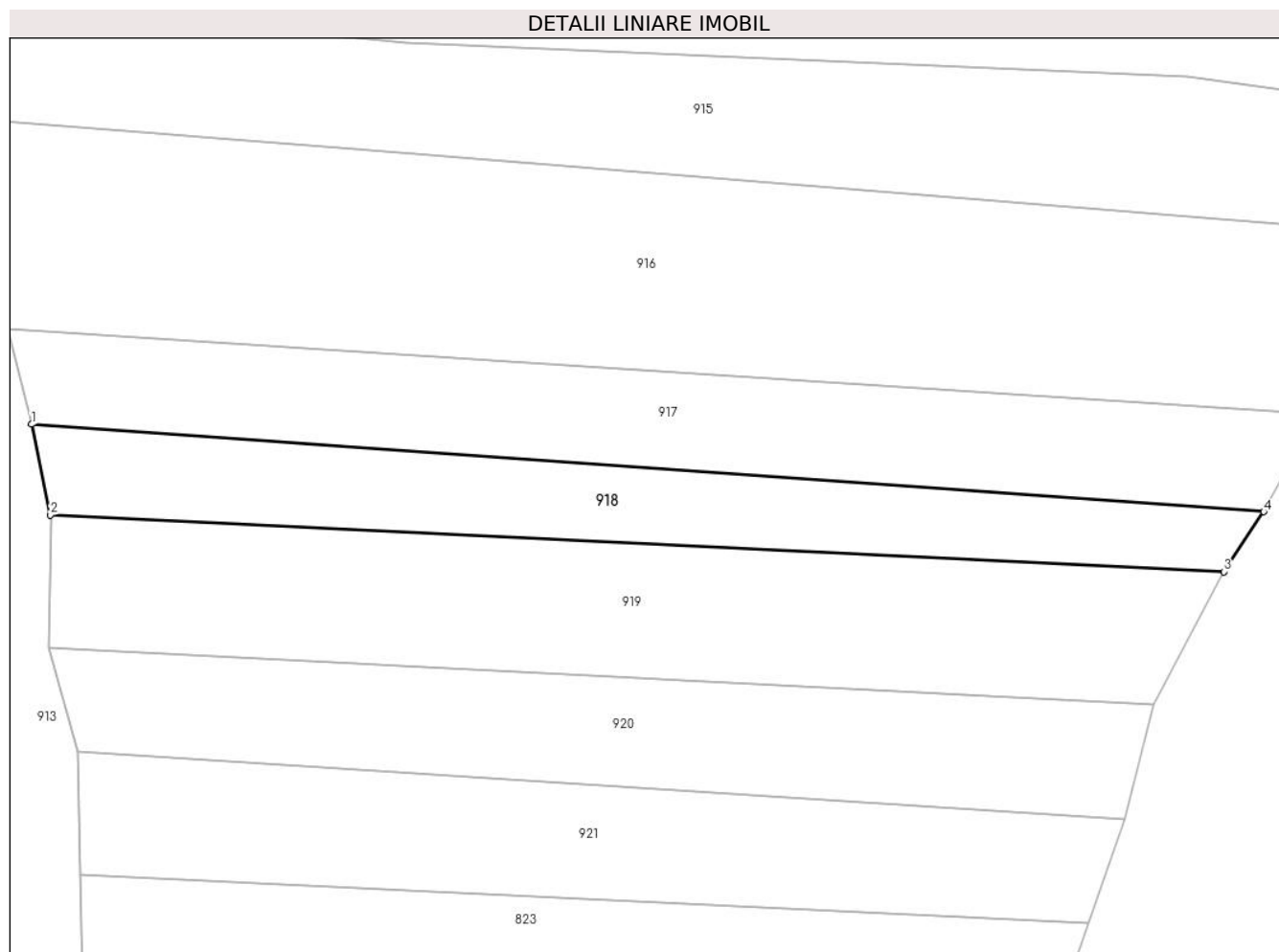
Inscrieri privind dezmembramintele dreptului de proprietate, drepturi reale de garanție și sarcini	Referințe
NU SUNT	

Anexa Nr. 1 La Partea I

Teren

Nr cadastral	Suprafața (mp)*	Observații / Referințe
	1.400	

* Suprafața este determinată în planul de proiecție Stereo 70.



Date referitoare la teren

Crt	Categorie folosință	Intra vilan	Suprafața (mp)	Tarla	Parcelă	Nr. topo	Observații / Referințe
1	arabil	NU	1.400	-	1	-	

Lungime Segmente

1) Valorile lungimilor segmentelor sunt obținute din proiecție în plan.

Punct început	X / Y	Punct sfârșit	X / Y	Lungime segment (** (m)
1	355.603,492 669.637,061	2	355.605,809 669.625,836	11.462
2	355.605,809 669.625,836	3	355.751,151 669.618,824	145.511
3	355.751,151 669.618,824	4	355.756,086 669.626,238	8.906
4	355.756,086 669.626,238	1	355.603,492 669.637,061	152.977

** Lungimile segmentelor sunt determinate în planul de proiecție Stereo 70 și sunt rotunjite la 1 milimetru.

***** Distanţa dintre puncte este formată din segmente cumulate ce sunt mai mici decât valoarea 1 milimetru.**

**DATE DESPRE IMOBILUL NR. 919**

Oficiul de Cadastru și Publicitate Imobiliară MARAMURES
Biroul de Cadastru și Publicitate Imobiliară Baia Mare

A. Partea I. Descrierea imobilului

TEREN Extravilan

Adresa: Jud. Maramures

Nr. Crt	Nr cadastral Nr. topografic	Suprafața* (mp)	Observații / Referințe
A1		2.357	Sector cadastral:17 Teren neimprejmuit;

B. Partea II. Proprietari și acte

Inscrieri privitoare la dreptul de proprietate și alte drepturi reale		Referințe
919 / 15/05/2024		
Act Normativ nr. Legea nr.7, din 13/03/1996 emis de Parlamentul României;		
B1	Intabulare, drept de PROPRIETATE, dobandit prin Lege, cota actuala 1/1 1) NEIDENTIFICAT NEIDENTIFICAT	A1
Act Administrativ nr. Legea nr.7, din 13/03/1966 emis de Parlamentul României;		
B2	Se notează mențiunea „proprietar neidentificat,, în baza art.13 alin. 15 din Legea 7/1996	A1

C. Partea III. SARCINI .

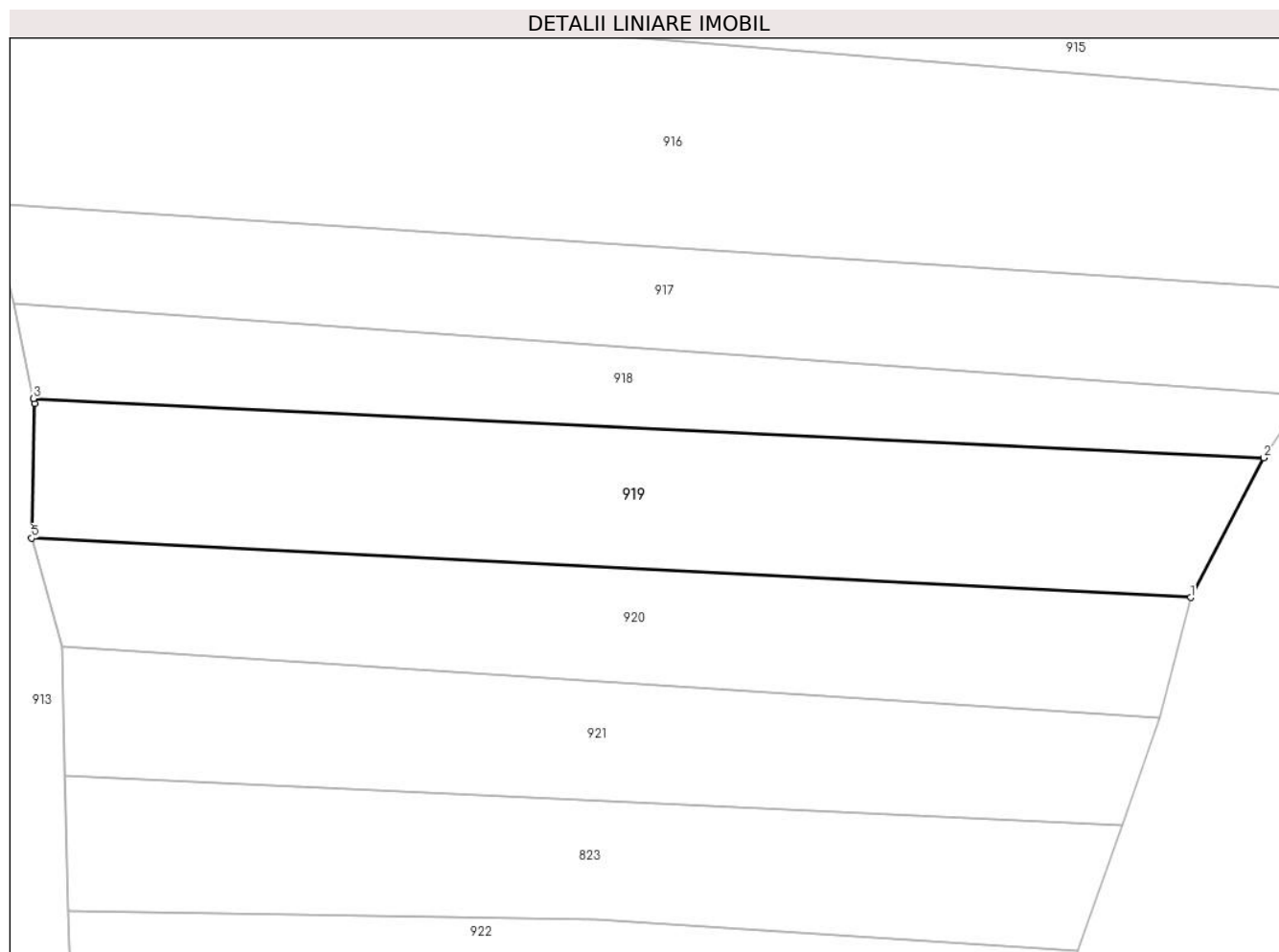
Inscrieri privind dezmembramintele dreptului de proprietate, drepturi reale de garanție și sarcini	Referințe
NU SUNT	

Anexa Nr. 1 La Partea I

Teren

Nr cadastral	Suprafața (mp)*	Observații / Referințe
	2.357	

* Suprafața este determinată în planul de proiecție Stereo 70.



Date referitoare la teren

Crt	Categorie folosință	Intravilan	Suprafața (mp)	Tarla	Parcelă	Nr. topo	Observații / Referințe
1	arabil	NU	2.357	-	1	-	

Lungime Segmente

1) Valorile lungimilor segmentelor sunt obținute din proiecție în plan.

Punct început	X / Y	Punct sfârșit	X / Y	Lungime segment (** (m)
1	355.742,516 669.602,339	2	355.751,151 669.618,824	18.61
2	355.751,151 669.618,824	3	355.605,809 669.625,836	145.511
3	355.605,809 669.625,836	4	355.605,932 669.625,242	0.607
4	355.605,932 669.625,242	5	355.605,565 669.609,355	15.891
5	355.605,565 669.609,355	1	355.742,516 669.602,339	137.131

**** Lungimile segmentelor sunt determinate în planul de proiecție Stereo 70 și sunt rotunjite la 1 milimetru.**

***** Distanța dintre puncte este formată din segmente cumulate ce sunt mai mici decât valoarea 1 milimetru.**

**DATE DESPRE IMOBILUL NR. 920**

Oficiul de Cadastru și Publicitate Imobiliară MARAMURES
Biroul de Cadastru și Publicitate Imobiliară Baia Mare

A. Partea I. Descrierea imobilului

TEREN Extravilan

Adresa: Jud. Maramures

Nr. Crt	Nr cadastral Nr. topografic	Suprafața* (mp)	Observații / Referințe
A1		1.800	Sector cadastral:17 Teren neimprejmit;

B. Partea II. Proprietari și acte

Inscrieri privitoare la dreptul de proprietate și alte drepturi reale		Referințe
920 / 15/05/2024		
Act Administrativ nr. Proces verbal de punere în posesie nr.295, din 12/01/2024 emis de Primăria comunei Băsești (HG nr.972/13.04.1992, Anexa nr.3 ,poziția 19);		
B1	Inscrierea provizorie, drept de PROPRIETATE, dobandit prin Lege, cota actuala 1/1 1) BRATA IOAN DEFUNCT:Da	A1
Act Administrativ nr. Adeverință de posesie nr., din 15/01/2024 emis de Primăria comunei Băsești;		
B2	Se notează posesia faptică în favoarea lui Botiș Maria 1) BOTIȘ MARIA	A1

C. Partea III. SARCINI .

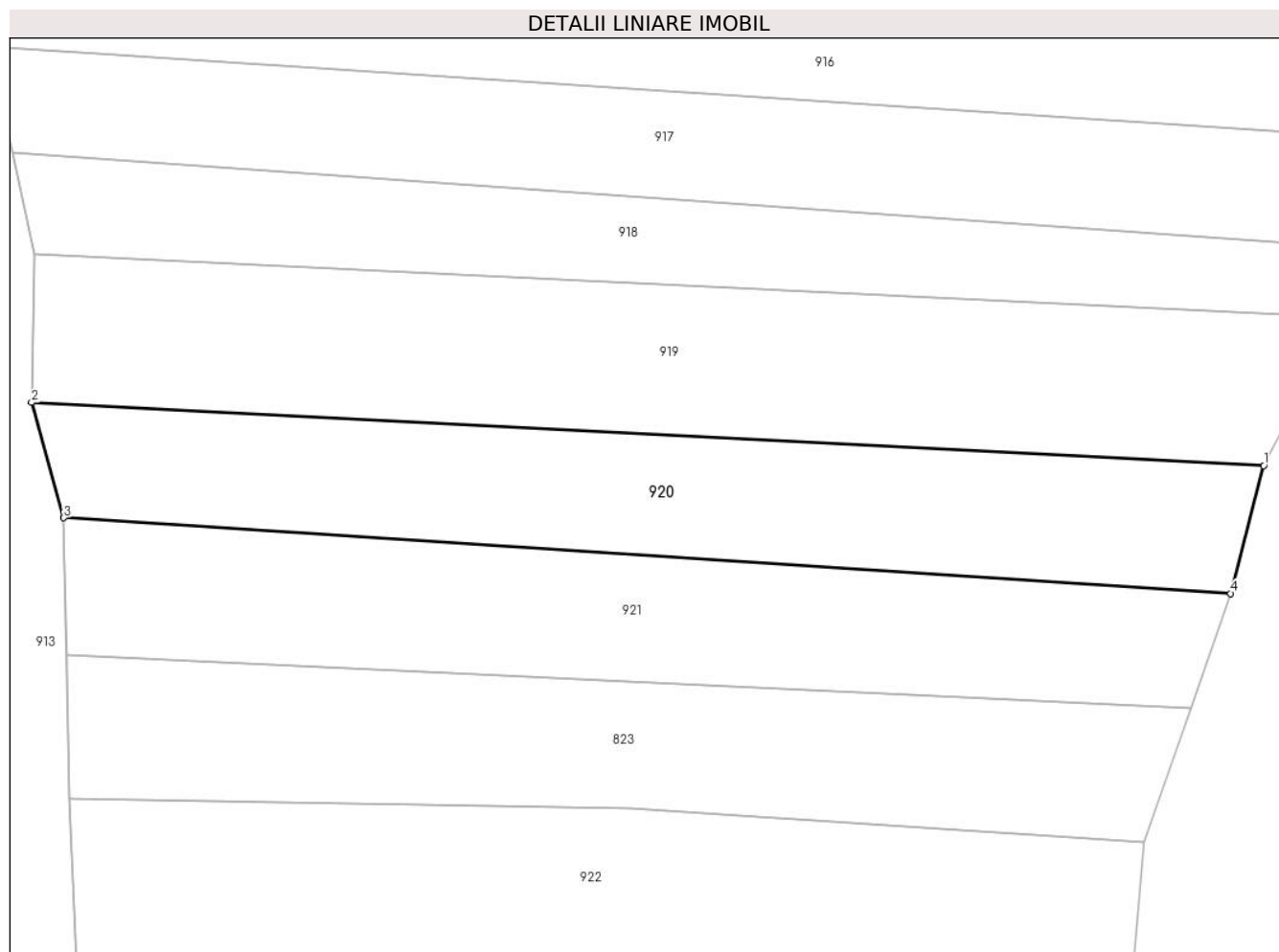
Inscrieri privind dezmembramintele dreptului de proprietate, drepturi reale de garanție și sarcini	Referințe
NU SUNT	

Anexa Nr. 1 La Partea I

Teren

Nr cadastral	Suprafața (mp)*	Observații / Referințe
	1.800	

* Suprafața este determinată în planul de proiecție Stereo 70.



Date referitoare la teren

Crt	Categorie folosință	Intra vilan	Suprafața (mp)	Tarla	Parcelă	Nr. topo	Observații / Referințe
1	arabil	NU	1.800	-	1	-	

Lungime Segmente

1) Valorile lungimilor segmentelor sunt obținute din proiecție în plan.

Punct început	X / Y	Punct sfârșit	X / Y	Lungime segment (** (m)
1	355.742,516 669.602,339	2	355.605,565 669.609,355	137.131
2	355.605,565 669.609,355	3	355.609,147 669.596,554	13.293
3	355.609,147 669.596,554	4	355.738,856 669.588,142	129.981
4	355.738,856 669.588,142	1	355.742,516 669.602,339	14.661

** Lungimile segmentelor sunt determinate în planul de proiecție Stereo 70 și sunt rotunjite la 1 milimetru.

***** Distanţa dintre puncte este formată din segmente cumulate ce sunt mai mici decât valoarea 1 milimetru.**

**DATE DESPRE IMOBILUL NR. 921**

Oficiul de Cadastru și Publicitate Imobiliară MARAMURES
Biroul de Cadastru și Publicitate Imobiliară Baia Mare

A. Partea I. Descrierea imobilului

TEREN Extravilan

Adresa: Jud. Maramures

Nr. Crt	Nr cadastral Nr. topografic	Suprafața* (mp)	Observații / Referințe
A1		1.800	Sector cadastral:17 Teren neimprejmut;

B. Partea II. Proprietari și acte

Inscrieri privitoare la dreptul de proprietate și alte drepturi reale		Referințe
921 / 15/05/2024		
Act Administrativ nr. Proces verbal de punere în posesie nr. 296, din 12/01/2024 emis de Primăria comunei Băsești (HG nr.972/13.04.1992, Anexa nr.2A ,poziția 56);		
B1	Inscrierea provizorie, drept de PROPRIETATE, dobandit prin Lege, cota actuala 1/1 1) CONE REGHIN	A1
Act Administrativ nr. Adeverință de posesie nr., din 15/01/2024 emis de Primăria comunei Băsești;		
B2	Se notează posesia faptică în favoarea lui Neamț Daniela- Rodica 1) NEAMȚ DANIELA- RODICA	A1

C. Partea III. SARCINI .

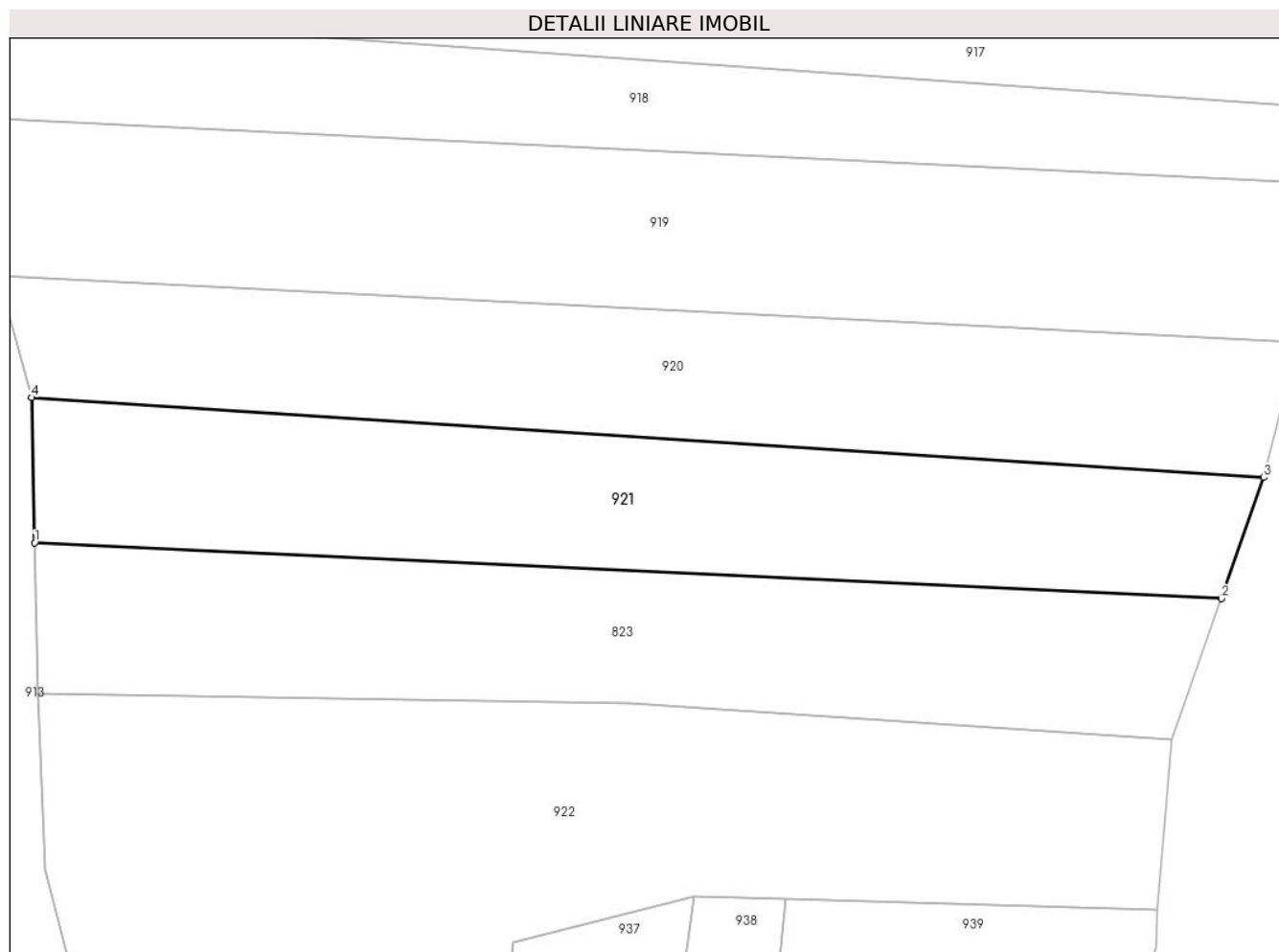
Inscrieri privind dezmembramintele dreptului de proprietate, drepturi reale de garanție și sarcini	Referințe
NU SUNT	

Anexa Nr. 1 La Partea I

Teren

Nr cadastral	Suprafața (mp)*	Observații / Referințe
	1.800	

* Suprafața este determinată în planul de proiecție Stereo 70.



Date referitoare la teren

Crt	Categorie folosință	Intravilan	Suprafața (mp)	Tarla	Parcelă	Nr. topo	Observații / Referințe
1	arabil	NU	1.800	-	1	-	

Lungime Segmente

1) Valorile lungimilor segmentelor sunt obținute din proiecție în plan.

Punct început	X / Y	Punct sfârșit	X / Y	Lungime segment (** (m)
1	355.609,472 669.581,252	2	355.734,396 669.575,401	125.061
2	355.734,396 669.575,401	3	355.738,856 669.588,142	13.499
3	355.738,856 669.588,142	4	355.609,147 669.596,554	129.981
4	355.609,147 669.596,554	1	355.609,472 669.581,252	15.305

** Lungimile segmentelor sunt determinate în planul de proiecție Stereo 70 și sunt rotunjite la 1 milimetru.

***** Distanţa dintre puncte este formată din segmente cumulate ce sunt mai mici decât valoarea 1 milimetru.**

**DATE DESPRE IMOBILUL NR. 922**

Oficiul de Cadastru și Publicitate Imobiliară MARAMURES
Biroul de Cadastru și Publicitate Imobiliară Baia Mare

A. Partea I. Descrierea imobilului

TEREN Extravilan

Adresa: Jud. Maramures

Nr. Crt	Nr cadastral Nr. topografic	Suprafața* (mp)	Observații / Referințe
A1		2.900	Sector cadastral:17 Teren neimprejmut;

B. Partea II. Proprietari și acte

Inscrieri privitoare la dreptul de proprietate și alte drepturi reale		Referințe
922 / 15/05/2024		
Act Administrativ nr. Proces verbal de punere în posesie nr. 297, din 12/01/2024 emis de Primăria comunei Băsești (HG nr.972/13.04.1992, Anexa nr.3 ,poziția 10);		
B1	Inscrierea provizorie, drept de PROPRIETATE, dobandit prin Lege, cota actuala 1/1 1) IONESCU FLOARE, Lipsă CNP 2) ZAMFIR SILVIA, Lipsă CNP 3) MARE GHEORGHE, Lipsă CNP	A1
Act Administrativ nr. Adeverință de posesie nr. 2480, din 17/05/2024 emis de Primăria comunei Băsești;		
B2	Se notează posesia faptică în favoarea lui Botiș Maria 1) BOTIȘ MARIA	A1

C. Partea III. SARCINI .

Inscrieri privind dezmembramintele dreptului de proprietate, drepturi reale de garanție și sarcini	Referințe
NU SUNT	

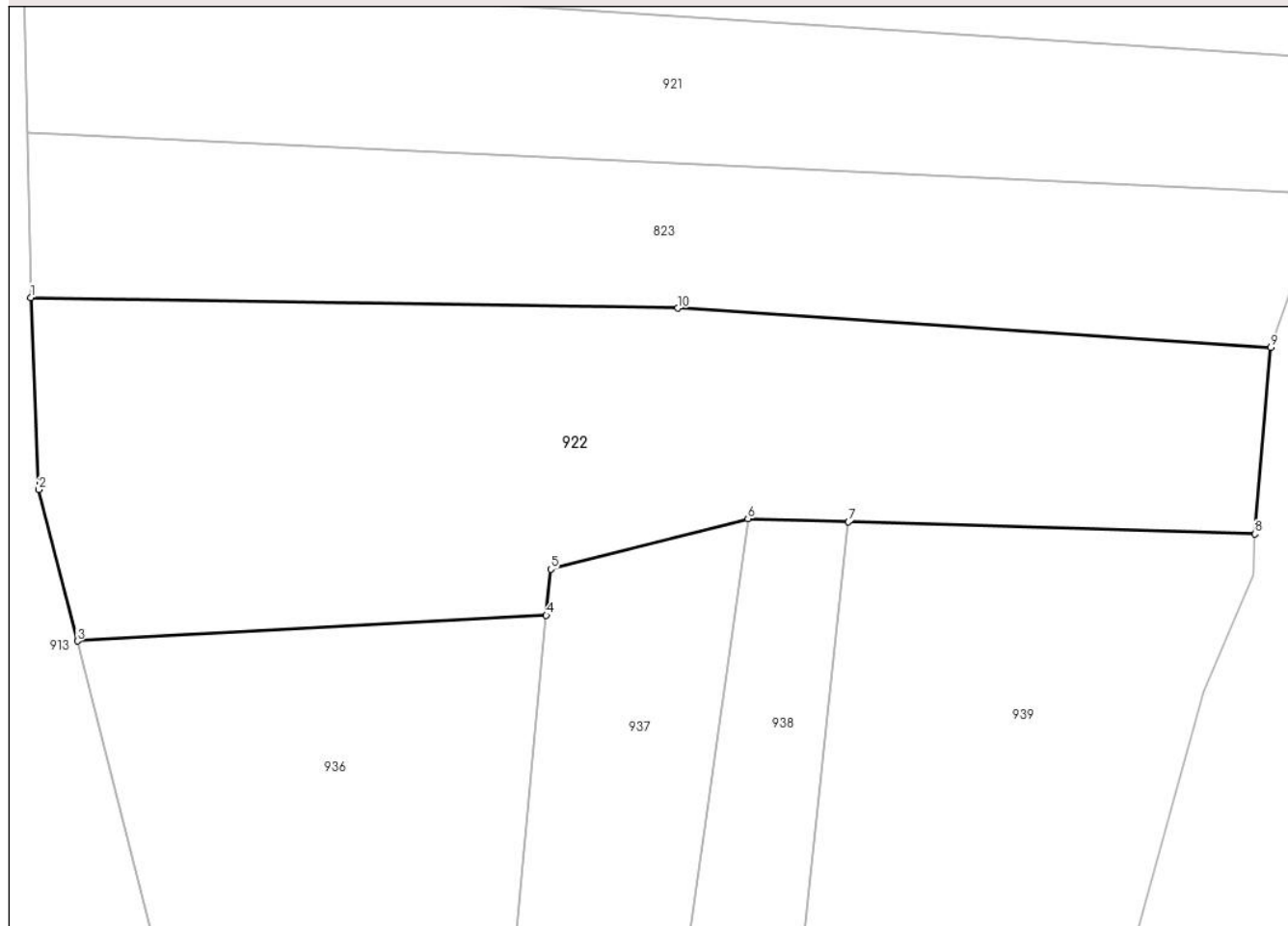
Anexa Nr. 1 La Partea I

Teren

Nr cadastral	Suprafața (mp)*	Observații / Referințe
	2.900	

* Suprafața este determinată în planul de proiecție Stereo 70.

DETALII LINIARE IMOBIL



Date referitoare la teren

Crt	Categorie folosință	Intra vilan	Suprafața (mp)	Tarla	Parcelă	Nr. topo	Observații / Referințe
1	arabil	NU	2.900	-	1	-	

Lungime Segmente

1) Valorile lungimilor segmentelor sunt obținute din proiecție în plan.

Punct început	X / Y	Punct sfârșit	X / Y	Lungime segment (** (m)
1	355.609,809 669.565,379	2	355.610,582 669.546,88	18.515
2	355.610,582 669.546,88	3	355.614,286 669.532,314	15.03
3	355.614,286 669.532,314	4	355.659,446 669.534,782	45.227
4	355.659,446 669.534,782	5	355.659,87 669.539,234	4.472
5	355.659,87 669.539,234	6	355.678,859 669.544,08	19.598

Punct început	X / Y	Punct sfârșit	X / Y	Lungime segment (** (m)
6	355.678,859 669.544,08	7	355.688,549 669.543,791	9.694
7	355.688,549 669.543,791	8	355.727,679 669.542,625	39.147
8	355.727,679 669.542,625	9	355.729,204 669.560,567	18.007
9	355.729,204 669.560,567	10	355.672,119 669.564,347	57.21
10	355.672,119 669.564,347	1	355.609,809 669.565,379	62.319

** Lungimile segmentelor sunt determinate în planul de proiecție Stereo 70 și sunt rotunjite la 1 milimetru.

*** Distanța dintre puncte este formată din segmente cumulate ce sunt mai mici decât valoarea 1 milimetru.

**DATE DESPRE IMOBILUL NR. 923**

Oficiul de Cadastru și Publicitate Imobiliară MARAMURES
Biroul de Cadastru și Publicitate Imobiliară Baia Mare

A. Partea I. Descrierea imobilului

TEREN Extravilan

Adresa: Jud. Maramures

Nr. Crt	Nr cadastral Nr. topografic	Suprafața* (mp)	Observații / Referințe
A1		4.800	Sector cadastral:17 Teren neimprejmuit;

B. Partea II. Proprietari și acte

Inscrieri privitoare la dreptul de proprietate și alte drepturi reale		Referințe
923 / 15/05/2024		
Act Administrativ nr. Proces verbal de punere în posesie nr. 298, din 12/01/2024 emis de Primăria comunei Băsești (HG nr.972/13.04.1992, Anexa nr.3 ,poziția 2);		
B1	Inscrierea provizorie, drept de PROPRIETATE, dobandit prin Lege, cota actuala 1/1 1) DEIAC ANA, CNP neidentificat DEFUNCT:Da	A1
923 / 17/05/2024		
Act Administrativ nr. Adeverință de posesie nr. 2481, din 17/05/2024 emis de Primăria Comunei Băsești;		
B2	Se notează posesia faptică în favoarea lui Deac Emilian 1) DEAC EMILIAN	A1

C. Partea III. SARCINI .

Inscrieri privind dezmembramintele dreptului de proprietate, drepturi reale de garanție și sarcini	Referințe
NU SUNT	

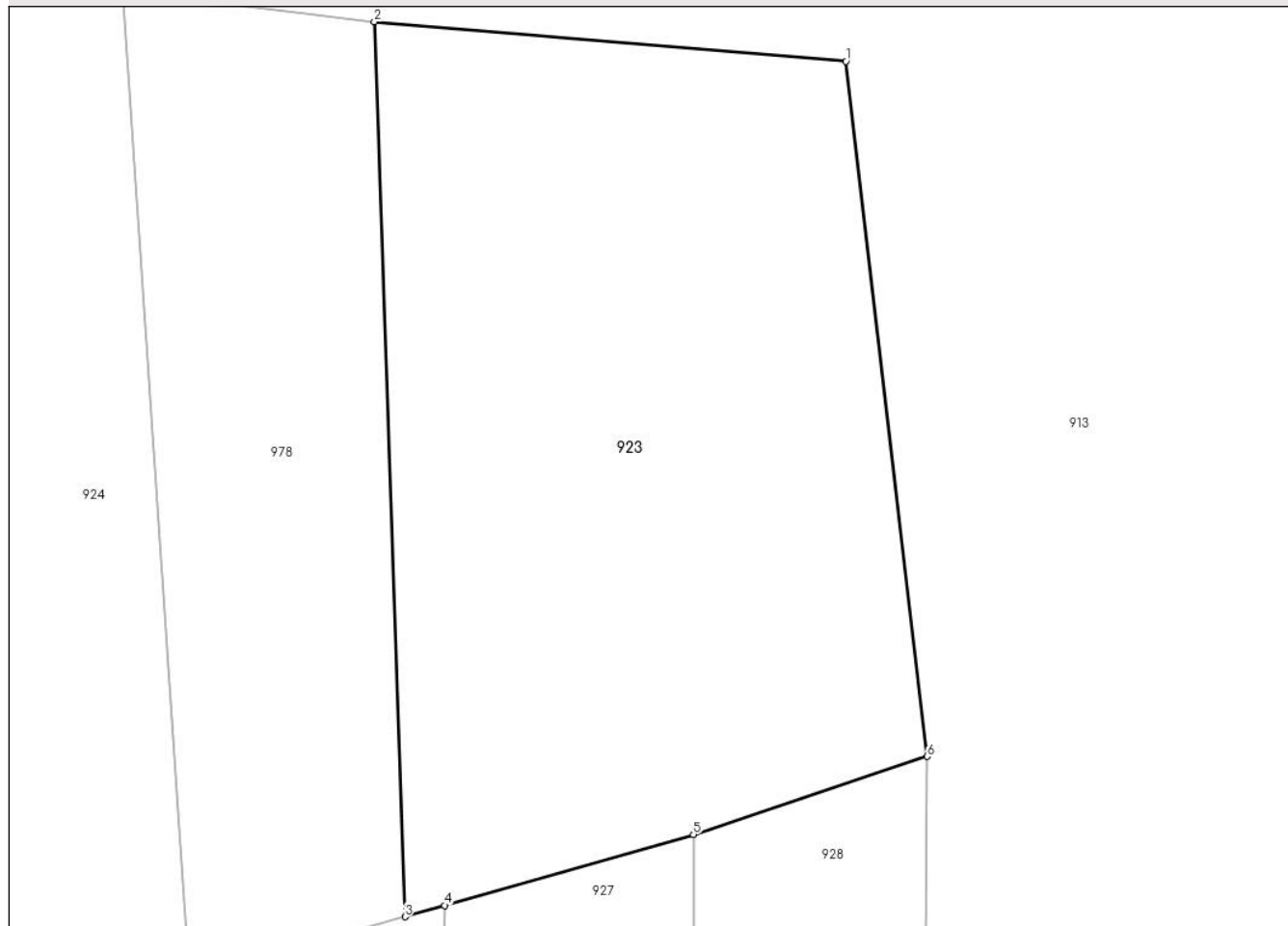
Anexa Nr. 1 La Partea I

Teren

Nr cadastral	Suprafața (mp)*	Observații / Referințe
	4.800	

* Suprafața este determinată în planul de proiecție Stereo 70.

DETALII LINIARE IMOBIL



Date referitoare la teren

Crt	Categorie folosință	Intravilan	Suprafața (mp)	Tarla	Parcelă	Nr. topo	Observații / Referințe
1	arabil	NU	4.800	-	1	-	

Lungime Segmente

1) Valorile lungimilor segmentelor sunt obținute din proiecție în plan.

Punct început	X / Y	Punct sfârșit	X / Y	Lungime segment (** (m)
1	355.540,942 669.652,076	2	355.489,265 669.656,406	51.858
2	355.489,265 669.656,406	3	355.492,64 669.558,41	98.054
3	355.492,64 669.558,41	4	355.496,968 669.559,643	4.5
4	355.496,968 669.559,643	5	355.524,236 669.567,41	28.353
5	355.524,236 669.567,41	6	355.549,848 669.575,959	27.001

Punct început	X / Y	Punct sfârşit	X / Y	Lungime segment (** (m)
6	355.549,848 669.575,959	1	355.540,942 669.652,076	76.636

** Lungimile segmentelor sunt determinate în planul de proiecţie Stereo 70 şi sunt rotunjite la 1 milimetru.

*** Distanţa dintre puncte este formată din segmente cumulate ce sunt mai mici decât valoarea 1 milimetru.

**DATE DESPRE IMOBILUL NR. 924**

Oficiul de Cadastru și Publicitate Imobiliară MARAMURES
Biroul de Cadastru și Publicitate Imobiliară Baia Mare

A. Partea I. Descrierea imobilului

TEREN Extravilan

Adresa: Jud. Maramures

Nr. Crt	Nr cadastral Nr. topografic	Suprafața* (mp)	Observații / Referințe
A1		3.000	Sector cadastral:17 Teren neimprejmuit;

B. Partea II. Proprietari și acte

Inscrieri privitoare la dreptul de proprietate și alte drepturi reale		Referințe
924 / 12/01/2024		
Act Administrativ nr. TP nr. 1959/95, din 21/10/2002 emis de Comisia Județeană Maramureș;		
B1	Intabulare, drept de PROPRIETATE, dobândit prin Reconstituire, cota actuala 1/1 1) GHIȚ VASILE , Lipsă CNP DEFUNCT:Da	A1
924 / 17/05/2024		
Act Administrativ nr. Adeverință de posesie nr. 2566, din 17/05/2024 emis de Primăria comunei Băsești;		
B2	Se notează posesia faptică in favoarea lui 1) GHIȚ SILVIU	A1

C. Partea III. SARCINI .

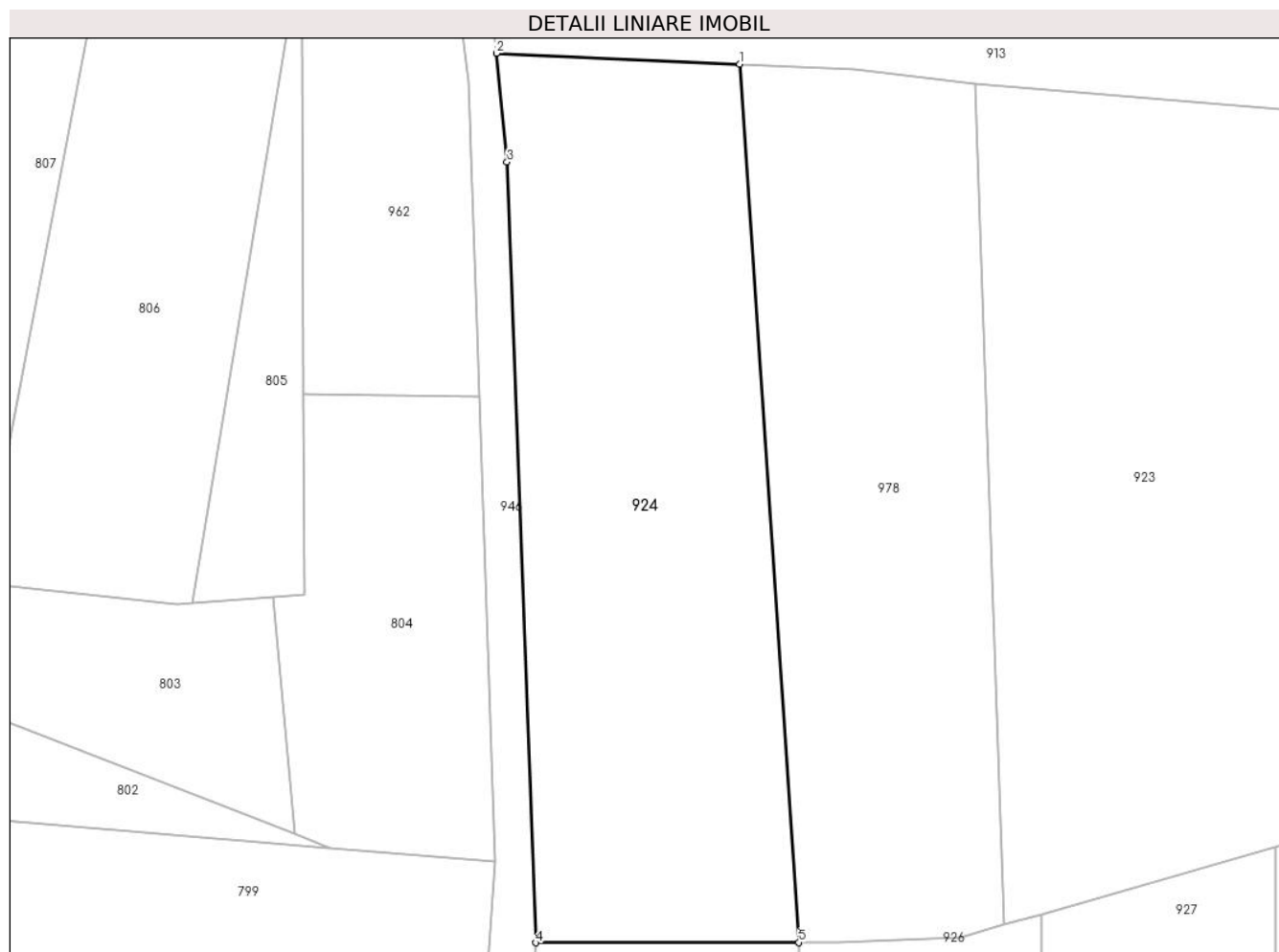
Inscrieri privind dezmembramintele dreptului de proprietate, drepturi reale de garanție și sarcini	Referințe
NU SUNT	

Anexa Nr. 1 La Partea I

Teren

Nr cadastral	Suprafața (mp)*	Observații / Referințe
	3.000	

* Suprafața este determinată în planul de proiecție Stereo 70.



Date referitoare la teren

Crt	Categorie folosință	Intra vilan	Suprafața (mp)	Tarla	Parcelă	Nr. topo	Observații / Referințe
1	arabil	NU	3.000	-	1	-	

Lungime Segmente

1) Valorile lungimilor segmentelor sunt obținute din proiecție în plan.

Punct început	X / Y	Punct sfârșit	X / Y	Lungime segment (** (m)
1	355.461,727 669.658,652	2	355.433,391 669.659,926	28.365
2	355.433,391 669.659,926	3	355.434,633 669.647,254	12.733
3	355.434,633 669.647,254	4	355.437,982 669.556,292	91.024
4	355.437,982 669.556,292	5	355.468,661 669.556,318	30.679
5	355.468,661 669.556,318	1	355.461,727 669.658,652	102.569

**** Lungimile segmentelor sunt determinate în planul de proiecție Stereo 70 și sunt rotunjite la 1 milimetru.**

***** Distanța dintre puncte este formată din segmente cumulate ce sunt mai mici decât valoarea 1 milimetru.**

**DATE DESPRE IMOBILUL NR. 925**

Oficiul de Cadastru și Publicitate Imobiliară MARAMURES
Biroul de Cadastru și Publicitate Imobiliară Baia Mare

A. Partea I. Descrierea imobilului

TEREN Extravilan

Adresa: Jud. Maramures

Nr. Crt	Nr cadastral Nr. topografic	Suprafața* (mp)	Observații / Referințe
A1		2.000	Sector cadastral:17 Teren neimprejmuit;

B. Partea II. Proprietari și acte

Inscrieri privitoare la dreptul de proprietate și alte drepturi reale		Referințe
925 / 15/05/2024		
Act Administrativ nr. Proces verbal de punere în posesie nr. 299, din 12/01/2024 emis de Primăria comunei Băsești (HG nr.972/13.04.1992, Anexa nr.3 ,poziția 38);		
B1	Inscrierea provizorie, drept de PROPRIETATE, dobandit prin Lege, cota actuala 1/1 1) ARDELEAN MARIA	A1
Act Administrativ nr. Adeverință de posesie nr., din 15/01/2024 emis de Primăria comunei Băsești;		
B2	Se notează posesia faptică în favoarea lui Ardelean Florin Cosmin 1) ARDELEAN FLORIN COSMIN	A1

C. Partea III. SARCINI .

Inscrieri privind dezmembramintele dreptului de proprietate, drepturi reale de garanție și sarcini	Referințe
NU SUNT	

Anexa Nr. 1 La Partea I

Teren

Nr cadastral	Suprafața (mp)*	Observații / Referințe
	2.000	

* Suprafața este determinată în planul de proiecție Stereo 70.



Date referitoare la teren

Crt	Categorie folosință	Intra vilan	Suprafața (mp)	Tarla	Parcelă	Nr. topo	Observații / Referințe
1	arabil	NU	2.000	-	1	-	

Lungime Segmente

1) Valorile lungimilor segmentelor sunt obținute din proiecție în plan.

Punct început	X / Y	Punct sfârșit	X / Y	Lungime segment (** (m)
1	355.468,661 669.556,318	2	355.437,982 669.556,292	30.679
2	355.437,982 669.556,292	3	355.433,387 669.496,958	59.512
3	355.433,387 669.496,958	4	355.468,43 669.494,133	35.157
4	355.468,43 669.494,133	1	355.468,661 669.556,318	62.185

** Lungimile segmentelor sunt determinate în planul de proiecție Stereo 70 și sunt rotunjite la 1 milimetru.

***** Distanţa dintre puncte este formată din segmente cumulate ce sunt mai mici decât valoarea 1 milimetru.**

**DATE DESPRE IMOBILUL NR. 926**

Oficiul de Cadastru și Publicitate Imobiliară MARAMURES
 Biroul de Cadastru și Publicitate Imobiliară Baia Mare

A. Partea I. Descrierea imobilului

TEREN Extravilan

Adresa: Jud. Maramures

Nr. Crt	Nr cadastral Nr. topografic	Suprafața* (mp)	Observații / Referințe
A1		1.800	Sector cadastral:17 Teren neimprejmuit;

B. Partea II. Proprietari și acte

Inscrieri privitoare la dreptul de proprietate și alte drepturi reale		Referințe
926 / 17/05/2024		
Act Administrativ nr. Proces verbal de punere în posesie nr. 300, din 12/01/2024 emis de Primăria comunei Băsești (HG nr.972/13.04.1992, Anexa nr.3, poziția 20);		
B1	Inscrierea provizorie, drept de PROPRIETATE, dobandit prin Lege, cota actuala 1/1 1) BRATA EMILIA DEFUNCT:Da	A1

C. Partea III. SARCINI .

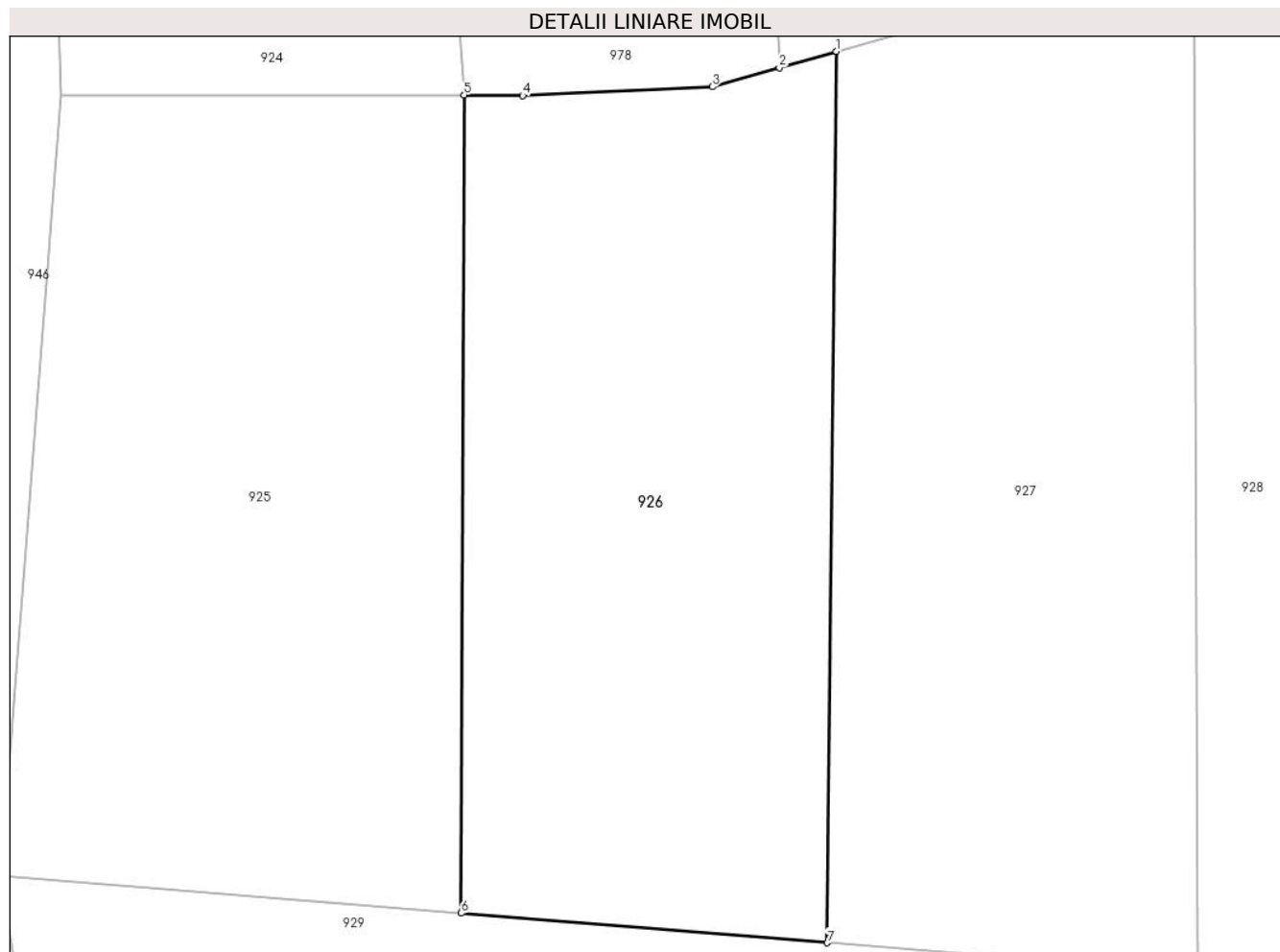
Inscrieri privind dezmembramintele dreptului de proprietate, drepturi reale de garanție și sarcini	Referințe
NU SUNT	

Anexa Nr. 1 La Partea I

Teren

Nr cadastral	Suprafața (mp)*	Observații / Referințe
	1.800	

* Suprafața este determinată în planul de proiecție Stereo 70.



Date referitoare la teren

Crt	Categorie folosință	Intra vilan	Suprafața (mp)	Tarla	Parcelă	Nr. topo	Observații / Referințe
1	arabil	NU	1.800	-	1	-	

Lungime Segmente

1) Valorile lungimilor segmentelor sunt obținute din proiecție în plan.

Punct început	X / Y	Punct sfârșit	X / Y	Lungime segment (** (m)
1	355.496,968 669.559,643	2	355.492,64 669.558,41	4.5
2	355.492,64 669.558,41	3	355.487,542 669.556,956	5.301
3	355.487,542 669.556,956	4	355.473,122 669.556,292	14.435
4	355.473,122 669.556,292	5	355.468,661 669.556,318	4.461
5	355.468,661 669.556,318	6	355.468,43 669.494,133	62.185

Punct început	X / Y	Punct sfârșit	X / Y	Lungime segment (** (m)
6	355.468,43 669.494,133	7	355.496,292 669.491,888	27.952
7	355.496,292 669.491,888	1	355.496,968 669.559,643	67.758

** Lungimile segmentelor sunt determinate în planul de proiecție Stereo 70 și sunt rotunjite la 1 milimetru.

*** Distanța dintre puncte este formată din segmente cumulate ce sunt mai mici decât valoarea 1 milimetru.

**DATE DESPRE IMOBILUL NR. 927**

Oficiul de Cadastru și Publicitate Imobiliară MARAMURES
Biroul de Cadastru și Publicitate Imobiliară Baia Mare

A. Partea I. Descrierea imobilului

TEREN Extravilan

Adresa: Jud. Maramures

Nr. Crt	Nr cadastral Nr. topografic	Suprafața* (mp)	Observații / Referințe
A1		2.016	Sector cadastral:17 Teren neimprejmuit;

B. Partea II. Proprietari și acte

Inscrieri privitoare la dreptul de proprietate și alte drepturi reale		Referințe
927 / 15/05/2024		
Act Administrativ nr. Proces verbal de punere în posesie nr. 301, din 12/01/2024 emis de Primăria comunei Băsești (HG nr.972/13.04.1992, Anexa nr.3 ,poziția 2);		
B1	Inscrierea provizorie, drept de PROPRIETATE, dobandit prin Lege, cota actuala 1/1 1) DEIAC ANA , CNP neidentificat DEFUNCT:Da	A1
Act Administrativ nr. Adeverință de posesie nr., din 15/01/2024 emis de Primăria comunei Băsești;		
B2	Se notează posesia faptică în favoarea lui Deac Emilian 1) DEAC EMILIAN	A1

C. Partea III. SARCINI .

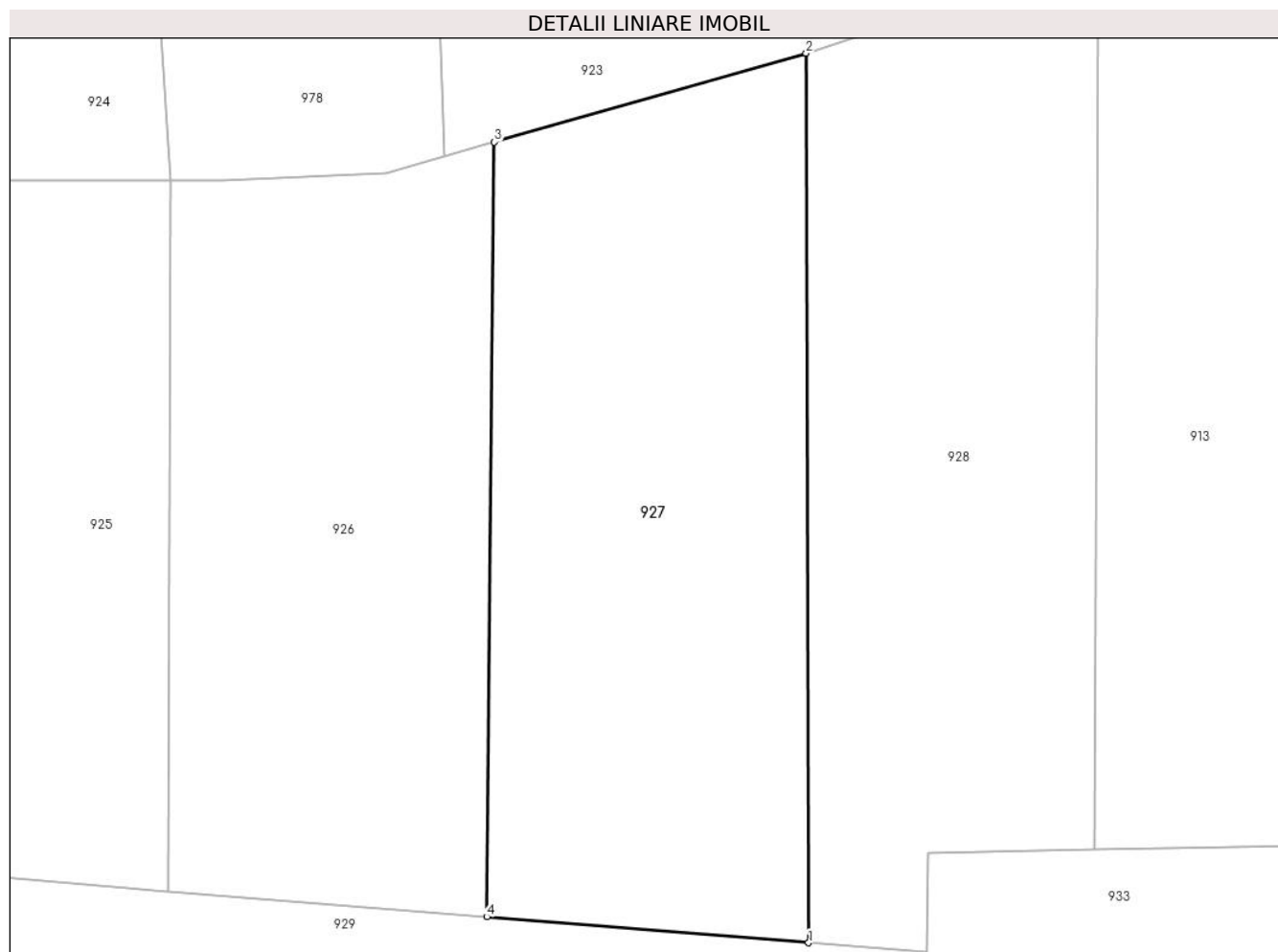
Inscrieri privind dezmembramintele dreptului de proprietate, drepturi reale de garanție și sarcini	Referințe
NU SUNT	

Anexa Nr. 1 La Partea I

Teren

Nr cadastral	Suprafața (mp)*	Observații / Referințe
	2.016	

* Suprafața este determinată în planul de proiecție Stereo 70.



Date referitoare la teren

Crt	Categorie folosință	Intravilan	Suprafața (mp)	Tarla	Parcelă	Nr. topo	Observații / Referințe
1	arabil	NU	2.016	-	1	-	

Lungime Segmente

1) Valorile lungimilor segmentelor sunt obținute din proiecție în plan.

Punct început	X / Y	Punct sfârșit	X / Y	Lungime segment (** (m)
1	355.524,458 669.489,618	2	355.524,236 669.567,41	77.792
2	355.524,236 669.567,41	3	355.496,968 669.559,643	28.353
3	355.496,968 669.559,643	4	355.496,292 669.491,888	67.758
4	355.496,292 669.491,888	1	355.524,458 669.489,618	28.257

** Lungimile segmentelor sunt determinate în planul de proiecție Stereo 70 și sunt rotunjite la 1 milimetru.

***** Distanţa dintre puncte este formată din segmente cumulate ce sunt mai mici decât valoarea 1 milimetru.**

**DATE DESPRE IMOBILUL NR. 928**

Oficiul de Cadastru și Publicitate Imobiliară MARAMURES
Biroul de Cadastru și Publicitate Imobiliară Baia Mare

A. Partea I. Descrierea imobilului

TEREN Extravilan

Adresa: Jud. Maramures

Nr. Crt	Nr cadastral Nr. topografic	Suprafața* (mp)	Observații / Referințe
A1		1.962	Sector cadastral:17 Teren neimprejmuit;

B. Partea II. Proprietari și acte

Inscrieri privitoare la dreptul de proprietate și alte drepturi reale		Referințe
928 / 15/05/2024		
Act Administrativ nr. Proces verbal de punere în posesie nr.302, din 12/01/2024 emis de Primăria comunei Băsești (HG nr.972/13.04.1992, Anexa nr.3 ,poziția 81);		
B1	Inscrierea provizorie, drept de PROPRIETATE, dobandit prin Lege, cota actuala 1/1 1) POP EMILIA DEFUNCT:Da	A1
Act Administrativ nr. Adeverință de posesie nr., din 15/01/2024 emis de Primăria comunei Băsești;		
B2	Se notează posesia faptică în favoarea lui Demian Mariana Maria 1) DEMIAN MARIANA MARIA	A1

C. Partea III. SARCINI .

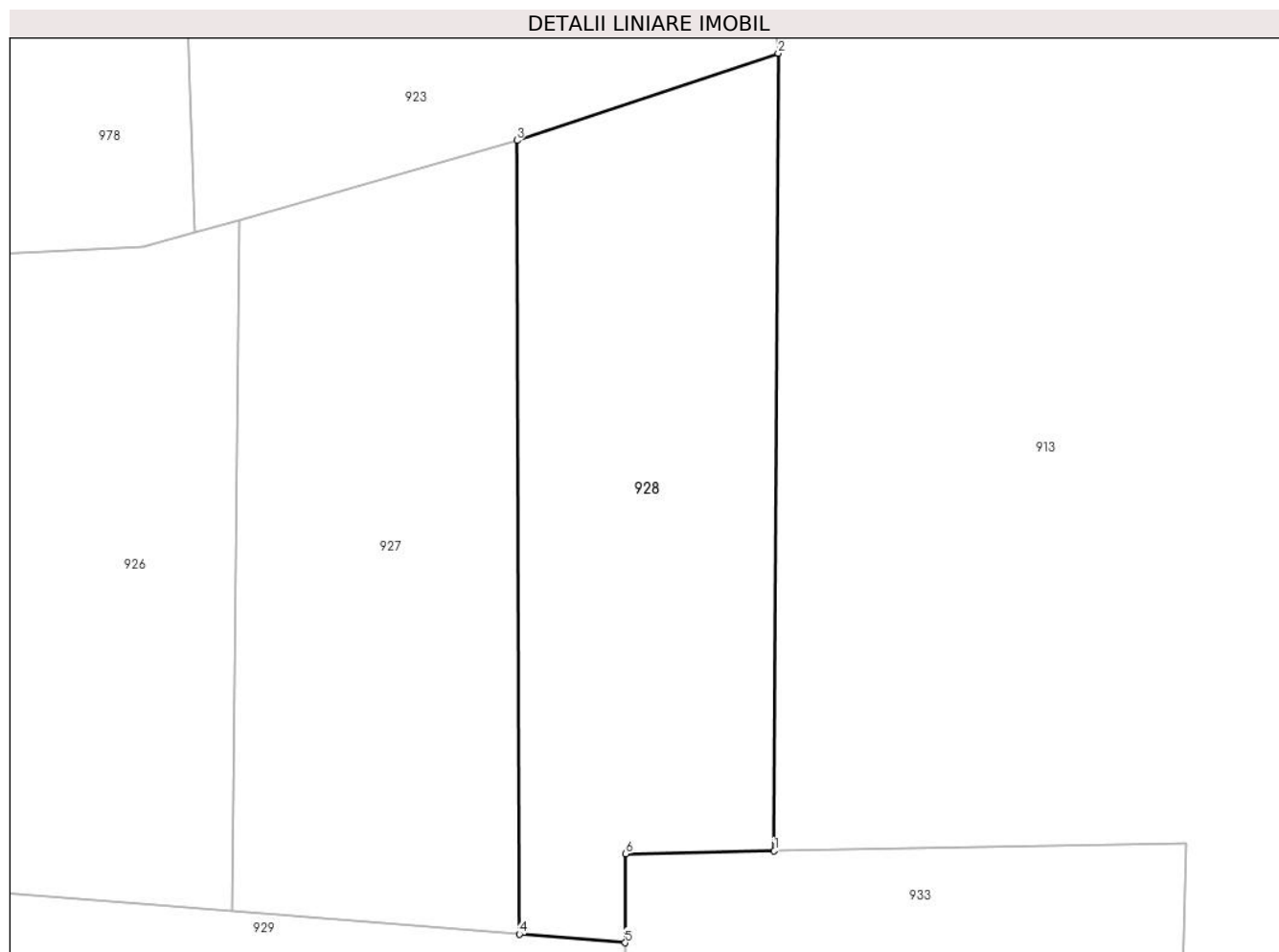
Inscrieri privind dezmembramintele dreptului de proprietate, drepturi reale de garanție și sarcini	Referințe
NU SUNT	

Anexa Nr. 1 La Partea I

Teren

Nr cadastral	Suprafața (mp)*	Observații / Referințe
	1.962	

* Suprafața este determinată în planul de proiecție Stereo 70.



Date referitoare la teren

Crt	Categorie folosință	Intra vilan	Suprafața (mp)	Tarla	Parcelă	Nr. topo	Observații / Referințe
1	arabil	NU	1.962	-	1	-	

Lungime Segmente

1) Valorile lungimilor segmentelor sunt obținute din proiecție în plan.

Punct început	X / Y	Punct sfârșit	X / Y	Lungime segment (** (m)
1	355.549,459 669.497,789	2	355.549,848 669.575,959	78.171
2	355.549,848 669.575,959	3	355.524,236 669.567,41	27.001
3	355.524,236 669.567,41	4	355.524,458 669.489,618	77.792
4	355.524,458 669.489,618	5	355.534,836 669.488,782	10.412
5	355.534,836 669.488,782	6	355.534,889 669.497,505	8.723

Punct început	X / Y	Punct sfârșit	X / Y	Lungime segment (** (m)
6	355.534,889 669.497,505	1	355.549,459 669.497,789	14.573

** Lungimile segmentelor sunt determinate în planul de proiecție Stereo 70 și sunt rotunjite la 1 milimetru.

*** Distanța dintre puncte este formată din segmente cumulate ce sunt mai mici decât valoarea 1 milimetru.

**DATE DESPRE IMOBILUL NR. 929**

Oficiul de Cadastru și Publicitate Imobiliară MARAMURES
Biroul de Cadastru și Publicitate Imobiliară Baia Mare

A. Partea I. Descrierea imobilului

TEREN Extravilan

Adresa: Jud. Maramures

Nr. Crt	Nr cadastral Nr. topografic	Suprafața* (mp)	Observații / Referințe
A1		1.900	Sector cadastral:17 Teren neimprejmut;

B. Partea II. Proprietari și acte

Inscrieri privitoare la dreptul de proprietate și alte drepturi reale		Referințe
929 / 15/05/2024		
Act Administrativ nr. Proces verbal de punere în posesie nr. 303, din 12/01/2024 emis de Primăria comunei Băsești (HG nr.972/13.04.1992, Anexa nr.3 ,poziția 38);		
B1	Inscrierea provizorie, drept de PROPRIETATE, dobandit prin Lege, cota actuala 1/1 1) ARDELEAN MARIA	A1
Act Administrativ nr. Adeverință de posesie nr., din 15/01/2024 emis de Primăria comunei Băsești;		
B2	Se notează posesia faptică în favoarea lui Ardelean Florin Cosmin 1) ARDELEAN FLORIN COSMIN	A1

C. Partea III. SARCINI .

Inscrieri privind dezmembramintele dreptului de proprietate, drepturi reale de garanție și sarcini	Referințe
NU SUNT	

Anexa Nr. 1 La Partea I

Teren

Nr cadastral	Suprafața (mp)*	Observații / Referințe
	1.900	

* Suprafața este determinată în planul de proiecție Stereo 70.



Date referitoare la teren

Crt	Categorie folosință	Intravilan	Suprafața (mp)	Tarla	Parcelă	Nr. topo	Observații / Referințe
1	arabil	NU	1.900	-	1	-	

Lungime Segmente

1) Valorile lungimilor segmentelor sunt obținute din proiecție în plan.

Punct început	X / Y	Punct sfârșit	X / Y	Lungime segment (** (m)
1	355.534,725 669.470,756	2	355.534,836 669.488,782	18.026
2	355.534,836 669.488,782	3	355.496,292 669.491,888	38.669
3	355.496,292 669.491,888	4	355.468,43 669.494,133	27.952
4	355.468,43 669.494,133	5	355.433,387 669.496,958	35.157
5	355.433,387 669.496,958	6	355.434,723 669.488,319	8.742

Punct început	X / Y	Punct sfârșit	X / Y	Lungime segment (** (m)
6	355.434,723 669.488,319	7	355.437,927 669.476,478	12.267
7	355.437,927 669.476,478	8	355.486,331 669.473,588	48.49
8	355.486,331 669.473,588	1	355.534,725 669.470,756	48.477

** Lungimile segmentelor sunt determinate în planul de proiecție Stereo 70 și sunt rotunjite la 1 milimetru.

*** Distanța dintre puncte este formată din segmente cumulate ce sunt mai mici decât valoarea 1 milimetru.

**DATE DESPRE IMOBILUL NR. 930**

Oficiul de Cadastru și Publicitate Imobiliară MARAMURES
Biroul de Cadastru și Publicitate Imobiliară Baia Mare

A. Partea I. Descrierea imobilului

TEREN Extravilan

Adresa: Jud. Maramures

Nr. Crt	Nr cadastral Nr. topografic	Suprafața* (mp)	Observații / Referințe
A1		1.851	Sector cadastral:17 Teren neimprejmuit;

B. Partea II. Proprietari și acte

Inscrieri privitoare la dreptul de proprietate și alte drepturi reale		Referințe
930 / 15/05/2024		
Act Administrativ nr. Proces verbal de punere în posesie nr. 304, din 12/01/2024 emis de Primăria comunei Băsești (HG nr.972/13.04.1992, Anexa nr.3 ,poziția 81);		
B1	Inscrierea provizorie, drept de PROPRIETATE, dobandit prin Lege, cota actuala 1/1 1) POP EMILIA , CNP neidentificat DEFUNCT:Da	A1
Act Administrativ nr. Adeverință de posesie nr., din 15/01/2024 emis de Primăria comunei Băsești;		
B2	Se notează posesia faptică în favoarea lui Demian Mariana Maria 1) DEMIAN MARIANA MARIA	A1

C. Partea III. SARCINI .

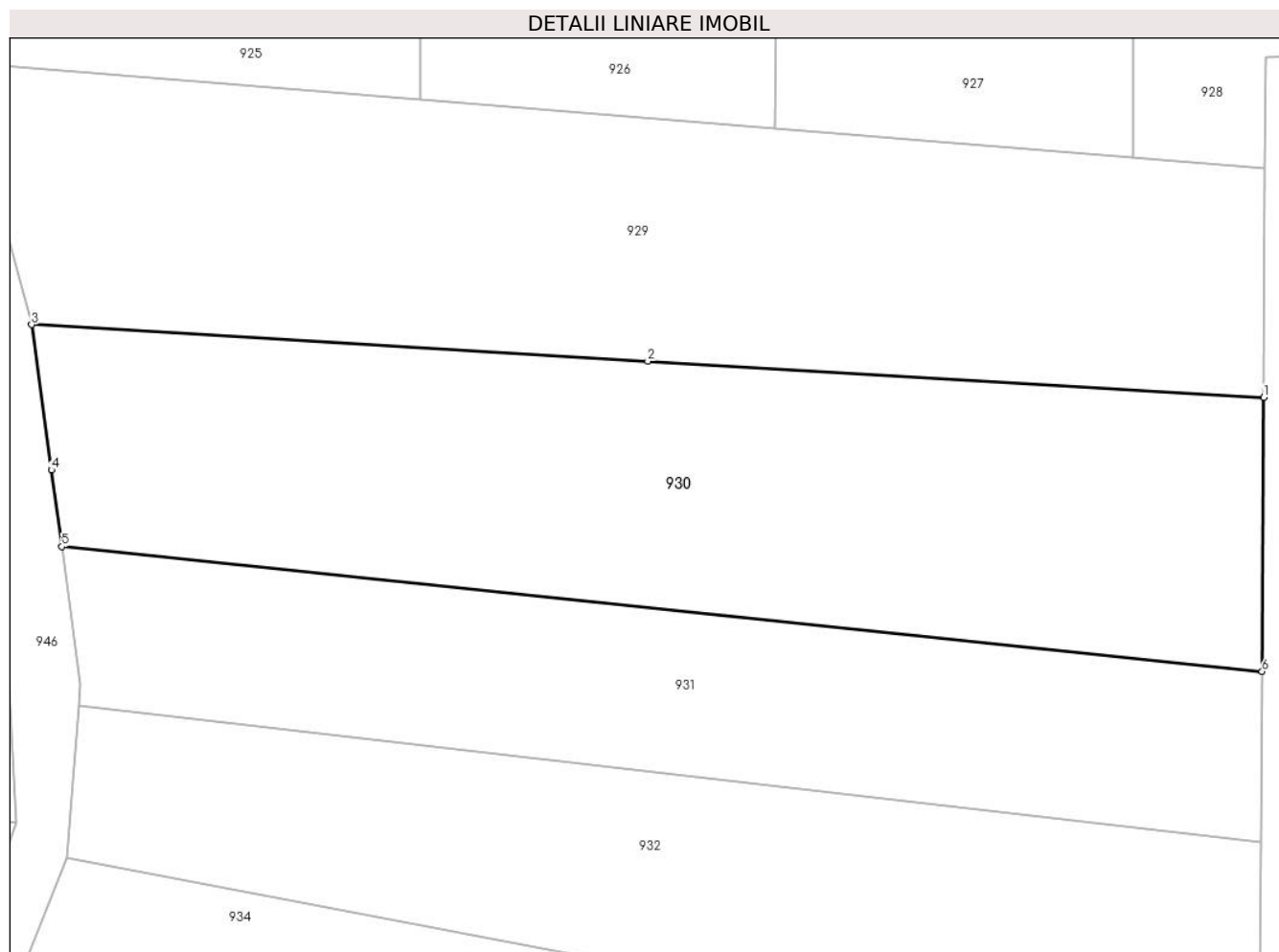
Inscrieri privind dezmembramintele dreptului de proprietate, drepturi reale de garanție și sarcini	Referințe
NU SUNT	

Anexa Nr. 1 La Partea I

Teren

Nr cadastral	Suprafața (mp)*	Observații / Referințe
	1.851	

* Suprafața este determinată în planul de proiecție Stereo 70.



Date referitoare la teren

Crt	Categorie folosință	Intra vilan	Suprafața (mp)	Tarla	Parcelă	Nr. topo	Observații / Referințe
1	arabil	NU	1.851	-	1	-	

Lungime Segmente

1) Valorile lungimilor segmentelor sunt obținute din proiecție în plan.

Punct început	X / Y	Punct sfârșit	X / Y	Lungime segment (** (m)
1	355.534,725 669.470,756	2	355.486,331 669.473,588	48.477
2	355.486,331 669.473,588	3	355.437,927 669.476,478	48.49
3	355.437,927 669.476,478	4	355.439,483 669.465,062	11.522
4	355.439,483 669.465,062	5	355.440,304 669.459,043	6.075
5	355.440,304 669.459,043	6	355.534,594 669.449,243	94.798

Punct început	X / Y	Punct sfârșit	X / Y	Lungime segment (** (m)
6	355.534,594 669.449,243	1	355.534,725 669.470,756	21.513

** Lungimile segmentelor sunt determinate în planul de proiecție Stereo 70 și sunt rotunjite la 1 milimetru.

*** Distanța dintre puncte este formată din segmente cumulate ce sunt mai mici decât valoarea 1 milimetru.

**DATE DESPRE IMOBILUL NR. 931**

Oficiul de Cadastru și Publicitate Imobiliară MARAMURES
Biroul de Cadastru și Publicitate Imobiliară Baia Mare

A. Partea I. Descrierea imobilului

TEREN Extravilan

Adresa: Jud. Maramures

Nr. Crt	Nr cadastral Nr. topografic	Suprafața* (mp)	Observații / Referințe
A1		1.200	Sector cadastral:17 Teren neimprejmuit;

B. Partea II. Proprietari și acte

Inscrieri privitoare la dreptul de proprietate și alte drepturi reale		Referințe
931 / 15/05/2024		
Act Administrativ nr. Proces verbal de punere în posesie nr. 305, din 12/01/2024 emis de Primăria comunei Băsești (HG nr.972/13.04.1992, Anexa nr.2A ,poziția 9);		
B1	Inscrierea provizorie, drept de PROPRIETATE, dobandit prin Lege, cota actuala 1/1 1) BLIDAR GAVRIL DEFUNCT:Da	A1
Act Administrativ nr. Adeverință de posesie nr., din 15/01/2024 emis de Primăria comunei Băsești;		
B2	Se notează posesia faptică în favoarea lui Blidar Daniel Vasile 1) BLIDAR DANIEL VASILE	A1

C. Partea III. SARCINI .

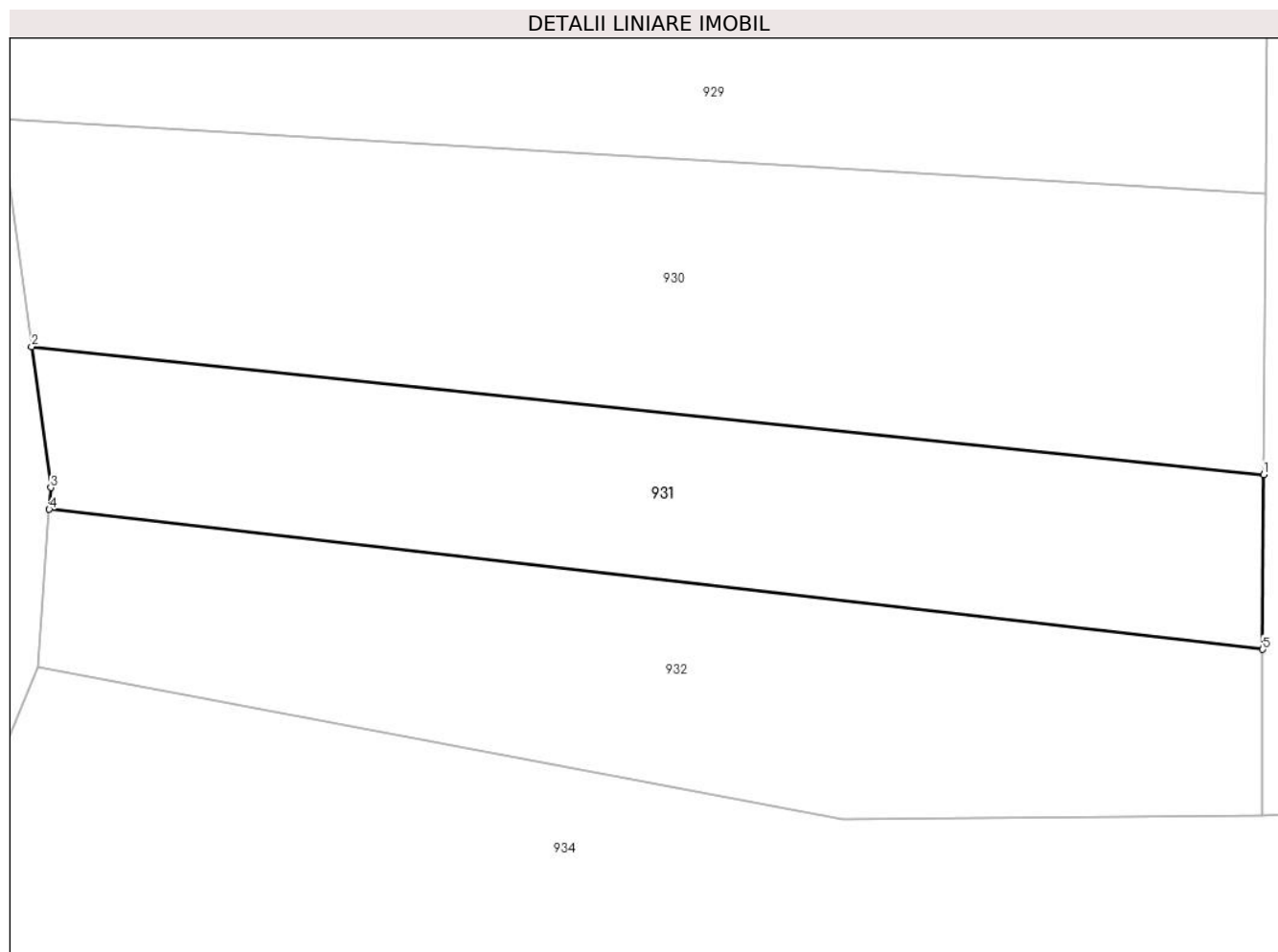
Inscrieri privind dezmembramintele dreptului de proprietate, drepturi reale de garanție și sarcini	Referințe
NU SUNT	

Anexa Nr. 1 La Partea I

Teren

Nr cadastral	Suprafața (mp)*	Observații / Referințe
	1.200	

* Suprafața este determinată în planul de proiecție Stereo 70.



Date referitoare la teren

Crt	Categorie folosință	Intravilan	Suprafața (mp)	Tarla	Parcelă	Nr. topo	Observații / Referințe
1	arabil	NU	1.200	-	1	-	

Lungime Segmente

1) Valorile lungimilor segmentelor sunt obținute din proiecție în plan.

Punct început	X / Y	Punct sfârșit	X / Y	Lungime segment (** (m)
1	355.534,594 669.449,243	2	355.440,304 669.459,043	94.798
2	355.440,304 669.459,043	3	355.441,775 669.448,248	10.895
3	355.441,775 669.448,248	4	355.441,65 669.446,591	1.662
4	355.441,65 669.446,591	5	355.534,512 669.435,87	93.479
5	355.534,512 669.435,87	1	355.534,594 669.449,243	13.373

**** Lungimile segmentelor sunt determinate în planul de proiecție Stereo 70 și sunt rotunjite la 1 milimetru.**

***** Distanța dintre puncte este formată din segmente cumulate ce sunt mai mici decât valoarea 1 milimetru.**

**DATE DESPRE IMOBILUL NR. 932**

Oficiul de Cadastru și Publicitate Imobiliară MARAMURES
Biroul de Cadastru și Publicitate Imobiliară Baia Mare

A. Partea I. Descrierea imobilului

TEREN Extravilan

Adresa: Jud. Maramures

Nr. Crt	Nr cadastral Nr. topografic	Suprafața* (mp)	Observații / Referințe
A1		1.352	Sector cadastral:17 Teren neimprejmuit;

B. Partea II. Proprietari și acte

Inscrieri privitoare la dreptul de proprietate și alte drepturi reale		Referințe
932 / 15/05/2024		
Act Administrativ nr. Proces verbal de punere în posesie nr. 306, din 12/01/2024 emis de Primăria comunei Băsești (HG nr.972/13.04.1992, Anexa nr.2A ,poziția 9);		
B1	Inscrierea provizorie, drept de PROPRIETATE, dobandit prin Lege, cota actuala 1/1 1) BLIDAR GAVRIL DEFUNCT:Da	A1
Act Administrativ nr. Adeverință de posesie nr., din 15/01/2024 emis de Primăria comunei Băsești;		
B2	Se notează posesia faptică în favoarea lui Botiș Maria 1) BOTIȘ MARIA	A1

C. Partea III. SARCINI .

Inscrieri privind dezmembramintele dreptului de proprietate, drepturi reale de garanție și sarcini	Referințe
NU SUNT	

Anexa Nr. 1 La Partea I

Teren

Nr cadastral	Suprafața (mp)*	Observații / Referințe
	1.352	

* Suprafața este determinată în planul de proiecție Stereo 70.



Date referitoare la teren

Crt	Categorie folosință	Intravilan	Suprafața (mp)	Tarla	Parcelă	Nr. topo	Observații / Referințe
1	arabil	NU	1.352	-	1	-	

Lungime Segmente

1) Valorile lungimilor segmentelor sunt obținute din proiecție în plan.

Punct început	X / Y	Punct sfârșit	X / Y	Lungime segment (** (m)
1	355.534,512 669.435,87	2	355.441,65 669.446,591	93.479
2	355.441,65 669.446,591	3	355.440,745 669.434,566	12.059
3	355.440,745 669.434,566	4	355.502,36 669.422,938	62.703
4	355.502,36 669.422,938	5	355.534,434 669.423,174	32.075
5	355.534,434 669.423,174	1	355.534,512 669.435,87	12.696

**** Lungimile segmentelor sunt determinate în planul de proiecție Stereo 70 și sunt rotunjite la 1 milimetru.**

***** Distanța dintre puncte este formată din segmente cumulate ce sunt mai mici decât valoarea 1 milimetru.**

**DATE DESPRE IMOBILUL NR. 933**

Oficiul de Cadastru și Publicitate Imobiliară MARAMURES
Biroul de Cadastru și Publicitate Imobiliară Baia Mare

A. Partea I. Descrierea imobilului

TEREN Extravilan

Nr. cadastral vechi:50267

Adresa: Jud. Maramures

Nr. Crt	Nr cadastral Nr. topografic	Suprafața* (mp)	Observații / Referințe
A1	50267	4.000	Sector cadastral:17 Teren neimprejmuit;

B. Partea II. Proprietari și acte

Inscrieri privitoare la dreptul de proprietate și alte drepturi reale		Referințe
933 / 15/05/2024		
Act Administrativ nr. TP nr. 6061/66, din 18/02/2011 emis de Comisia Județeană Maramureș (Declarație autentică nr. 1886/16-04-2013 emis de N.P. Mureșan Georgeta Marcela);		
B1	Intabulare, drept de PROPRIETATE, dobandit prin Reconstituire, cota actuala 1/1 1) PAROHIA ORTODOXĂ ROMÂNĂ - ODEȘTI, CIF:9870029 <i>OBSERVATII: Poziție transcrisă din cartea funciară nr. 50267 Băsești, înscrisă prin încheierea nr. 19732 din 23.05.2013</i>	A1

C. Partea III. SARCINI .

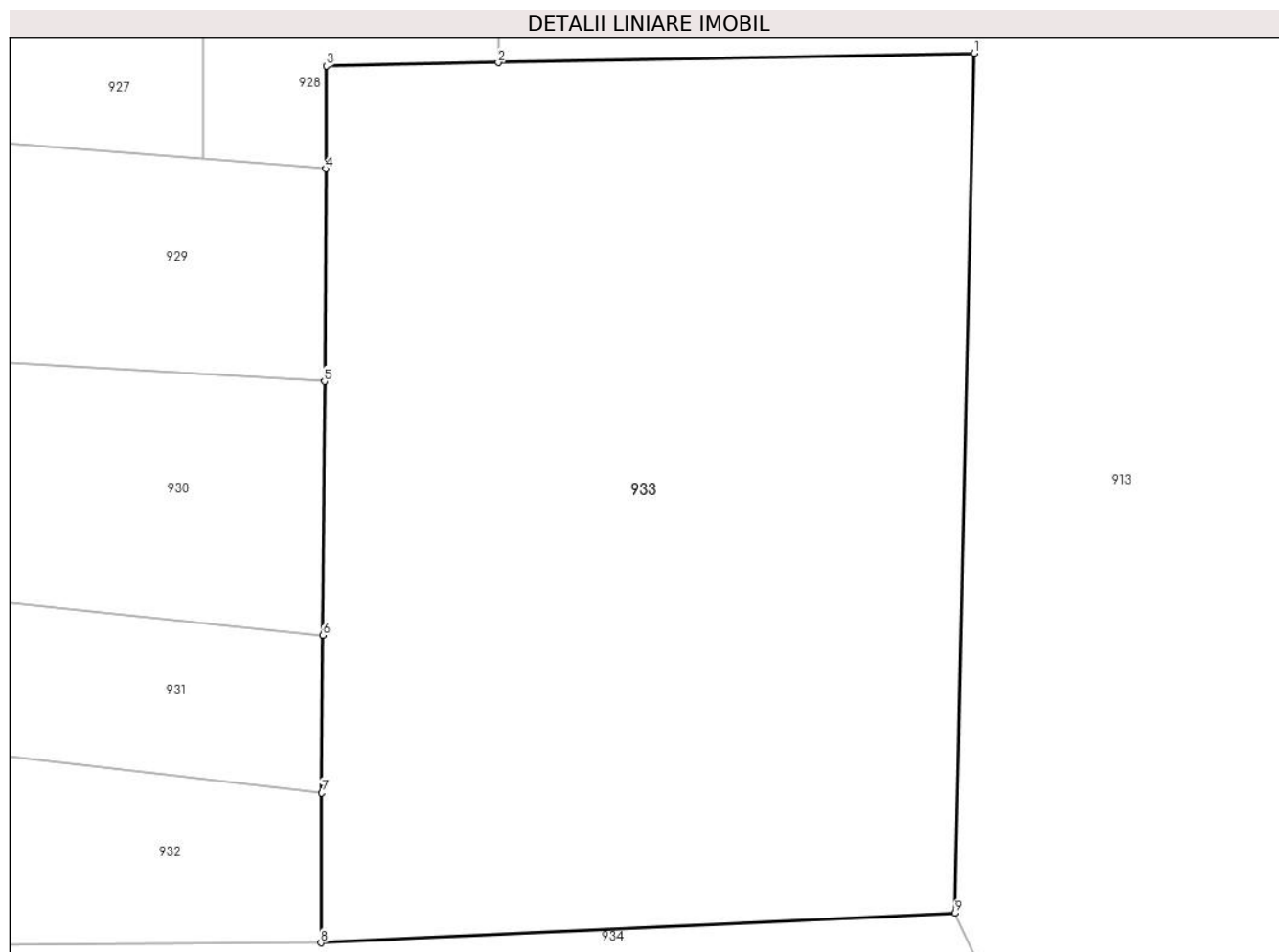
Inscrieri privind dezmembramintele dreptului de proprietate, drepturi reale de garanție și sarcini	Referințe
NU SUNT	

Anexa Nr. 1 La Partea I

Teren

Nr cadastral	Suprafața (mp)*	Observații / Referințe
50267	4.000	

* Suprafața este determinată în planul de proiecție Stereo 70.



Date referitoare la teren

Crt	Categorie folosință	Intravilan	Suprafața (mp)	Tarla	Parcelă	Nr. topo	Observații / Referințe
1	arabil	NU	4.000	Groapa Popii	1	Nr. Cad. 50267	

Lungime Segmente

1) Valorile lungimilor segmentelor sunt obținute din proiecție în plan.

Punct început	X / Y	Punct sfârșit	X / Y	Lungime segment (** (m)
1	355.589,853 669.498,576	2	355.549,459 669.497,789	40.402
2	355.549,459 669.497,789	3	355.534,889 669.497,505	14.573
3	355.534,889 669.497,505	4	355.534,836 669.488,782	8.723
4	355.534,836 669.488,782	5	355.534,725 669.470,756	18.026
5	355.534,725 669.470,756	6	355.534,594 669.449,243	21.513

Punct început	X / Y	Punct sfârşit	X / Y	Lungime segment (** (m)
6	355.534,594 669.449,243	7	355.534,512 669.435,87	13.373
7	355.534,512 669.435,87	8	355.534,434 669.423,174	12.696
8	355.534,434 669.423,174	9	355.588,197 669.425,675	53.821
9	355.588,197 669.425,675	1	355.589,853 669.498,576	72.92

** Lungimile segmentelor sunt determinate în planul de proiecţie Stereo 70 şi sunt rotunjite la 1 milimetru.

*** Distanţa dintre puncte este formată din segmente cumulate ce sunt mai mici decât valoarea 1 milimetru.

**DATE DESPRE IMOBILUL NR. 934**

Oficiul de Cadastru și Publicitate Imobiliară MARAMURES
Biroul de Cadastru și Publicitate Imobiliară Baia Mare

A. Partea I. Descrierea imobilului

TEREN Extravilan

Adresa: Jud. Maramures

Nr. Crt	Nr cadastral Nr. topografic	Suprafața* (mp)	Observații / Referințe
A1		4.500	Sector cadastral:17 Teren neimprejmuit;

B. Partea II. Proprietari și acte

Inscrieri privitoare la dreptul de proprietate și alte drepturi reale		Referințe
934 / 15/05/2024		
Act Administrativ nr. Proces verbal de punere în posesie nr. 307, din 12/01/2024 emis de Primăria comunei Băsești (HG nr.972/13.04.1992, Anexa nr.3 ,poziția 159);		
B1	Inscrierea provizorie, drept de PROPRIETATE, dobandit prin Lege, cota actuala 1/1 1) BLIDAR FLORICA	A1
Act Administrativ nr. Adeverință de posesie nr., din 15/01/2024 emis de Primăria comunei Băsești;		
B2	Se notează posesia faptică în favoarea lui Blidar Cornelia 1) BLIDAR CORNELIA	A1

C. Partea III. SARCINI .

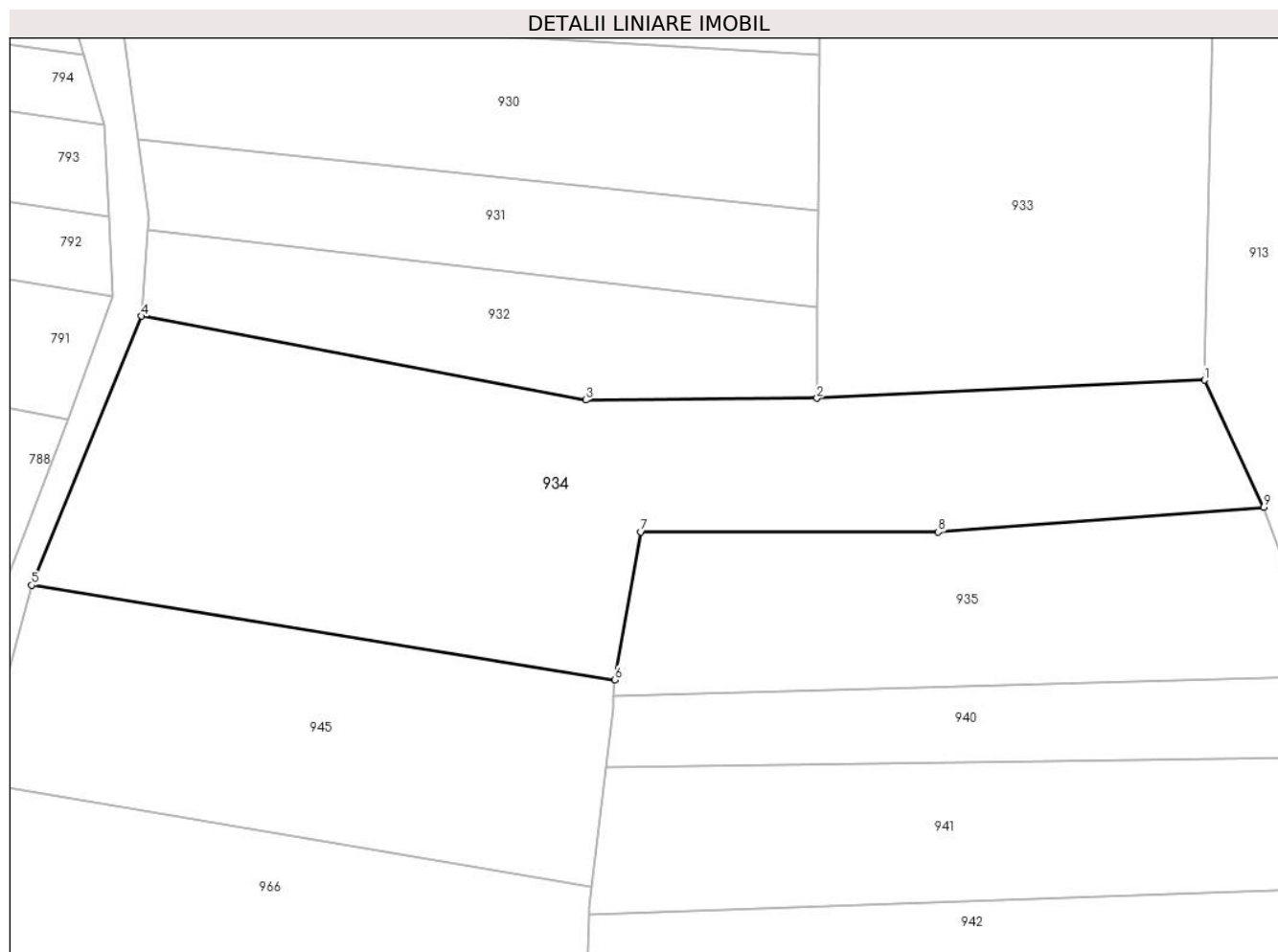
Inscrieri privind dezmembramintele dreptului de proprietate, drepturi reale de garanție și sarcini	Referințe
NU SUNT	

Anexa Nr. 1 La Partea I

Teren

Nr cadastral	Suprafața (mp)*	Observații / Referințe
	4.500	

* Suprafața este determinată în planul de proiecție Stereo 70.



Date referitoare la teren

Crt	Categorie folosință	Intravilan	Suprafața (mp)	Tarla	Parcelă	Nr. topo	Observații / Referințe
1	arabil	NU	4.500	-	1	-	

Lungime Segmente

1) Valorile lungimilor segmentelor sunt obținute din proiecție în plan.

Punct început	X / Y	Punct sfârșit	X / Y	Lungime segment (** (m)
1	355.588,197 669.425,675	2	355.534,434 669.423,174	53.821
2	355.534,434 669.423,174	3	355.502,358 669.422,938	32.077
3	355.502,358 669.422,938	4	355.440,745 669.434,566	62.701
4	355.440,745 669.434,566	5	355.425,477 669.397,258	40.311
5	355.425,477 669.397,258	6	355.506,388 669.384,142	81.967

Punct început	X / Y	Punct sfârşit	X / Y	Lungime segment (** (m)
6	355.506,388 669.384,142	7	355.510,012 669.404,653	20.829
7	355.510,012 669.404,653	8	355.551,241 669.404,627	41.229
8	355.551,241 669.404,627	9	355.596,403 669.408,091	45.295
9	355.596,403 669.408,091	1	355.588,197 669.425,675	19.405

** Lungimile segmentelor sunt determinate în planul de proiecție Stereo 70 și sunt rotunjite la 1 milimetru.

*** Distanța dintre puncte este formată din segmente cumulate ce sunt mai mici decât valoarea 1 milimetru.

**DATE DESPRE IMOBILUL NR. 935**

Oficiul de Cadastru și Publicitate Imobiliară MARAMURES
Biroul de Cadastru și Publicitate Imobiliară Baia Mare

A. Partea I. Descrierea imobilului

TEREN Extravilan

Adresa: Jud. Maramures

Nr. Crt	Nr cadastral Nr. topografic	Suprafața* (mp)	Observații / Referințe
A1		2.073	Sector cadastral:17 Teren neimpregmuit;

B. Partea II. Proprietari și acte

Inscrieri privitoare la dreptul de proprietate și alte drepturi reale		Referințe
935 / 15/05/2024		
Act Administrativ nr. Proces verbal de punere în posesie nr., din 12/01/2024 emis de Primăria comunei Băsești (HG nr.972/13.04.1992, Anexa nr. ,poziția);		
B1	Inscrierea provizorie, drept de PROPRIETATE, dobandit prin Lege, cota actuala 1/1 1) POPDAN VASILE DEFUNCT:Da	A1
Act Administrativ nr. Adeverință de posesie nr., din 15/01/2024 emis de Primăria comunei Băsești;		
B2	Se notează posesia faptică în favoarea lui Popdan Dumitru 1) POPDAN DUMITRU	A1

C. Partea III. SARCINI .

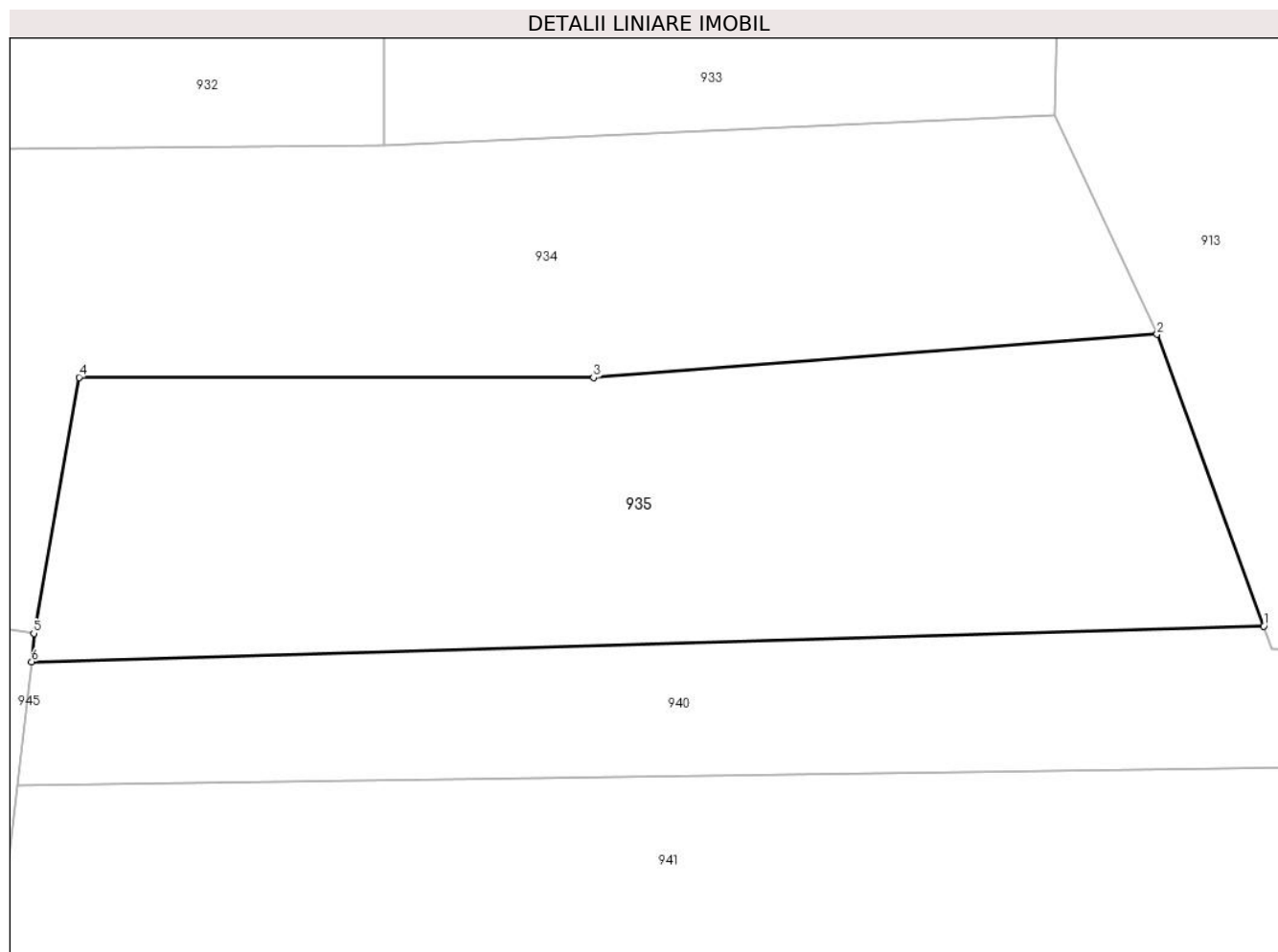
Inscrieri privind dezmembramintele dreptului de proprietate, drepturi reale de garanție și sarcini	Referințe
NU SUNT	

Anexa Nr. 1 La Partea I

Teren

Nr cadastral	Suprafața (mp)*	Observații / Referințe
	2.073	

* Suprafața este determinată în planul de proiecție Stereo 70.



Date referitoare la teren

Crt	Categorie folosință	Intravilan	Suprafața (mp)	Tarla	Parcelă	Nr. topo	Observații / Referințe
1	arabil	NU	2.073	-	1	-	

Lungime Segmente

1) Valorile lungimilor segmentelor sunt obținute din proiecție în plan.

Punct început	X / Y	Punct sfârșit	X / Y	Lungime segment (** (m)
1	355.604,953 669.384,728	2	355.596,403 669.408,091	24.878
2	355.596,403 669.408,091	3	355.551,241 669.404,627	45.295
3	355.551,241 669.404,627	4	355.510,012 669.404,653	41.229
4	355.510,012 669.404,653	5	355.506,388 669.384,142	20.829
5	355.506,388 669.384,142	6	355.506,214 669.381,878	2.271

Punct început	X / Y	Punct sfârșit	X / Y	Lungime segment (** (m)
6	355.506,214 669.381,878	1	355.604,953 669.384,728	98.78

** Lungimile segmentelor sunt determinate în planul de proiecție Stereo 70 și sunt rotunjite la 1 milimetru.

*** Distanța dintre puncte este formată din segmente cumulate ce sunt mai mici decât valoarea 1 milimetru.

**DATE DESPRE IMOBILUL NR. 936**

Oficiul de Cadastru și Publicitate Imobiliară MARAMURES
Biroul de Cadastru și Publicitate Imobiliară Baia Mare

A. Partea I. Descrierea imobilului

TEREN Extravilan

Adresa: Jud. Maramures

Nr. Crt	Nr cadastral Nr. topografic	Suprafața* (mp)	Observații / Referințe
A1		3.555	Sector cadastral:17 Teren neimprejmuit;

B. Partea II. Proprietari și acte

Inscrieri privitoare la dreptul de proprietate și alte drepturi reale		Referințe
936 / 15/05/2024		
Act Administrativ nr. Proces verbal de punere în posesie nr. 307, din 12/01/2024 emis de Primăria comunei Băsești (HG nr.972/13.04.1992, Anexa nr.3 ,poziția 81);		
B1	Inscrierea provizorie, drept de PROPRIETATE, dobandit prin Lege, cota actuala 1/1 1) POP EMILIA , CNP neidentificat DEFUNCT:Da	A1
Act Administrativ nr. Adeverință de posesie nr., din 15/01/2024 emis de Primăria comunei Băsești;		
B2	Se notează posesia faptică în favoarea lui Demian Mariana Maria 1) DEMIAN MARIANA MARIA	A1

C. Partea III. SARCINI .

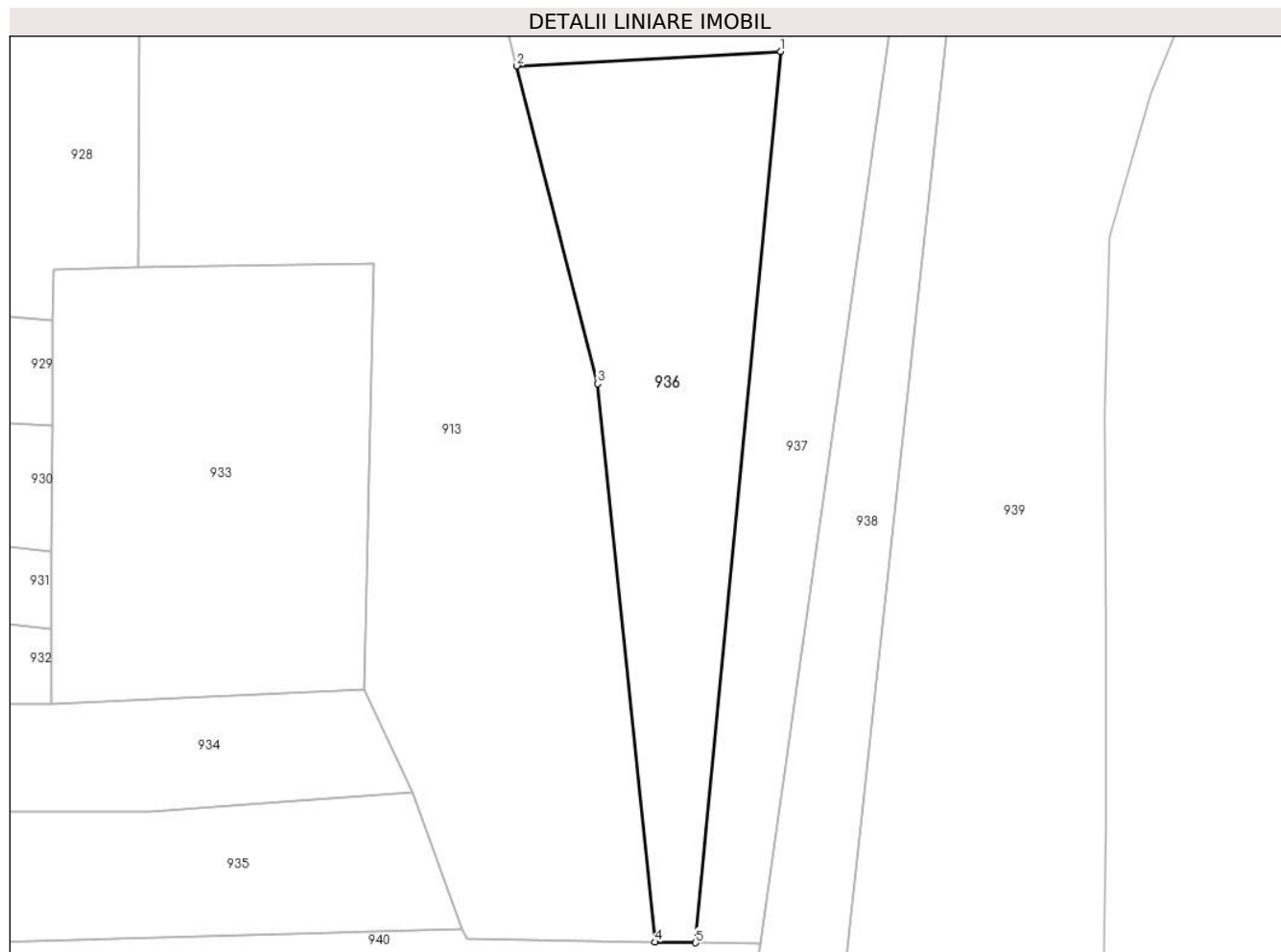
Inscrieri privind dezmembramintele dreptului de proprietate, drepturi reale de garanție și sarcini	Referințe
NU SUNT	

Anexa Nr. 1 La Partea I

Teren

Nr cadastral	Suprafața (mp)*	Observații / Referințe
	3.555	

* Suprafața este determinată în planul de proiecție Stereo 70.



Date referitoare la teren

Crt	Categorie folosință	Intravilan	Suprafața (mp)	Tarla	Parcelă	Nr. topo	Observații / Referințe
1	arabil	NU	3.555	-	1	-	

Lungime Segmente

1) Valorile lungimilor segmentelor sunt obținute din proiecție în plan.

Punct început	X / Y	Punct sfârșit	X / Y	Lungime segment (** (m)
1	355.659,446 669.534,782	2	355.614,286 669.532,314	45.227
2	355.614,286 669.532,314	3	355.628,118 669.477,932	56.114
3	355.628,118 669.477,932	4	355.637,933 669.382,385	96.05
4	355.637,933 669.382,385	5	355.644,934 669.382,276	7.002
5	355.644,934 669.382,276	1	355.659,446 669.534,782	153.195

**** Lungimile segmentelor sunt determinate în planul de proiecție Stereo 70 și sunt rotunjite la 1 milimetru.**

***** Distanța dintre puncte este formată din segmente cumulate ce sunt mai mici decât valoarea 1 milimetru.**

**DATE DESPRE IMOBILUL NR. 937**

Oficiul de Cadastru și Publicitate Imobiliară MARAMURES
Biroul de Cadastru și Publicitate Imobiliară Baia Mare

A. Partea I. Descrierea imobilului

TEREN Extravilan

Adresa: Jud. Maramures

Nr. Crt	Nr cadastral Nr. topografic	Suprafața* (mp)	Observații / Referințe
A1		2.356	Sector cadastral:17 Teren neimprejmuit;

B. Partea II. Proprietari și acte

Inscrieri privitoare la dreptul de proprietate și alte drepturi reale		Referințe
937 / 15/05/2024		
Act Administrativ nr. Proces verbal de punere în posesie nr. 308, din 12/01/2024 emis de Primăria comunei Băsești (HG nr.972/13.04.1992, Anexa nr.2A ,poziția 51);		
B1	Inscrierea provizorie, drept de PROPRIETATE, dobandit prin Lege, cota actuala 1/1 1) SOPONAR VASILE DEFUNCT:Da	A1
937 / 17/05/2024		
Act Administrativ nr. Adeverință de posesie nr. 2493, din 17/05/2024 emis de Primăria comunei Băsești;		
B2	Se notează posesia faptică în favoarea lui Botiș Maria 1) BOTIȘ MARIA	A1

C. Partea III. SARCINI .

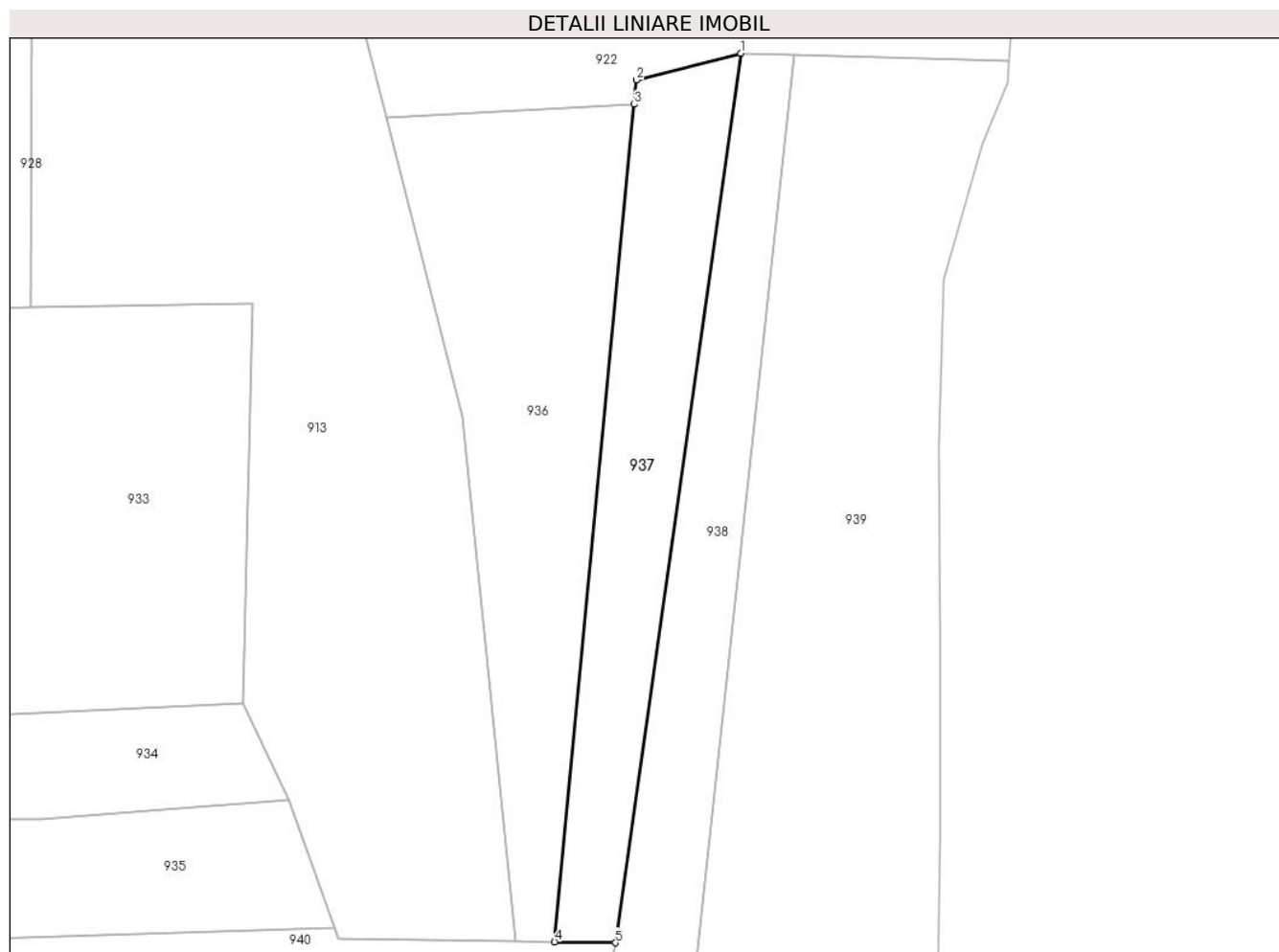
Inscrieri privind dezmembramintele dreptului de proprietate, drepturi reale de garanție și sarcini	Referințe
NU SUNT	

Anexa Nr. 1 La Partea I

Teren

Nr cadastral	Suprafața (mp)*	Observații / Referințe
	2.356	

* Suprafața este determinată în planul de proiecție Stereo 70.



Date referitoare la teren

Crt	Categorie folosință	Intravilan	Suprafața (mp)	Tarla	Parcelă	Nr. topo	Observații / Referințe
1	arabil	NU	2.356	-	1	-	

Lungime Segmente

1) Valorile lungimilor segmentelor sunt obținute din proiecție în plan.

Punct început	X / Y	Punct sfârșit	X / Y	Lungime segment (** (m)
1	355.678,859 669.544,08	2	355.659,87 669.539,234	19.598
2	355.659,87 669.539,234	3	355.659,446 669.534,782	4.472
3	355.659,446 669.534,782	4	355.644,934 669.382,276	153.195
4	355.644,934 669.382,276	5	355.656,05 669.382,105	11.117
5	355.656,05 669.382,105	1	355.678,859 669.544,08	163.573

**** Lungimile segmentelor sunt determinate în planul de proiecție Stereo 70 și sunt rotunjite la 1 milimetru.**

***** Distanța dintre puncte este formată din segmente cumulate ce sunt mai mici decât valoarea 1 milimetru.**

**DATE DESPRE IMOBILUL NR. 938**

Oficiul de Cadastru și Publicitate Imobiliară MARAMURES
Biroul de Cadastru și Publicitate Imobiliară Baia Mare

A. Partea I. Descrierea imobilului

TEREN Extravilan

Adresa: Jud. Maramures

Nr. Crt	Nr cadastral Nr. topografic	Suprafața* (mp)	Observații / Referințe
A1		3.600	Sector cadastral:17 Teren neimprejmuit;

B. Partea II. Proprietari și acte

Inscrieri privitoare la dreptul de proprietate și alte drepturi reale		Referințe
938 / 15/05/2024		
Act Administrativ nr. Proces verbal de punere în posesie nr. 309, din 12/01/2024 emis de Primăria comunei Băsești (HG nr.972/13.04.1992, Anexa nr. ,poziția);		
B1	Inscrierea provizorie, drept de PROPRIETATE, dobandit prin Lege, cota actuala 1/1 1) MARE IOAN	A1
Act Administrativ nr. Adeverință de posesie nr., din 15/01/2024 emis de Primăria comunei Băsești;		
B2	Se notează posesia faptică în favoarea lui Neamț Vasile Ioan 1) NEAMȚ VASILE IOAN	A1

C. Partea III. SARCINI .

Inscrieri privind dezmembramintele dreptului de proprietate, drepturi reale de garanție și sarcini	Referințe
NU SUNT	

Anexa Nr. 1 La Partea I

Teren

Nr cadastral	Suprafața (mp)*	Observații / Referințe
	3.600	

* Suprafața este determinată în planul de proiecție Stereo 70.



Date referitoare la teren

Crt	Categorie folosință	Intravilan	Suprafața (mp)	Tarla	Parcelă	Nr. topo	Observații / Referințe
1	arabil	NU	3.600	-	1	-	

Lungime Segmente

1) Valorile lungimilor segmentelor sunt obținute din proiecție în plan.

Punct început	X / Y	Punct sfârșit	X / Y	Lungime segment (** (m)
1	355.688,549 669.543,791	2	355.678,859 669.544,08	9.694
2	355.678,859 669.544,08	3	355.656,05 669.382,105	163.573
3	355.656,05 669.382,105	4	355.652,019 669.359,627	22.837
4	355.652,019 669.359,627	5	355.654,962 669.357,756	3.487
5	355.654,962 669.357,756	6	355.655,205 669.356,323	1.453

Punct început	X / Y	Punct sfârșit	X / Y	Lungime segment (** (m)
6	355.655,205 669.356,323	7	355.656,965 669.345,949	10.522
7	355.656,965 669.345,949	8	355.654,665 669.336,302	9.917
8	355.654,665 669.336,302	9	355.655,069 669.312,333	23.972
9	355.655,069 669.312,333	10	355.654,028 669.294,036	18.327
10	355.654,028 669.294,036	11	355.674,015 669.294,2	19.988
11	355.674,015 669.294,2	12	355.674,311 669.353,447	59.248
12	355.674,311 669.353,447	13	355.670,674 669.357,316	5.31
13	355.670,674 669.357,316	14	355.669,469 669.367,345	10.101
14	355.669,469 669.367,345	1	355.688,549 669.543,791	177.475

** Lungimile segmentelor sunt determinate în planul de proiecție Stereo 70 și sunt rotunjite la 1 milimetru.

*** Distanța dintre puncte este formată din segmente cumulate ce sunt mai mici decât valoarea 1 milimetru.

**DATE DESPRE IMOBILUL NR. 939**

Oficiul de Cadastru și Publicitate Imobiliară MARAMURES
Biroul de Cadastru și Publicitate Imobiliară Baia Mare

A. Partea I. Descrierea imobilului

TEREN Extravilan

Adresa: Jud. Maramures

Nr. Crt	Nr cadastral Nr. topografic	Suprafața* (mp)	Observații / Referințe
A1		6.600	Sector cadastral:17 Teren neimprejmuit;

B. Partea II. Proprietari și acte

Inscrieri privitoare la dreptul de proprietate și alte drepturi reale		Referințe
939 / 15/05/2024		
Act Administrativ nr. Proces verbal de punere în posesie nr. 310, din 12/01/2024 emis de Primăria comunei Băsești (HG nr.972/13.04.1992, Anexa nr.3 ,poziția);		
B1	Inscrierea provizorie, drept de PROPRIETATE, dobandit prin Lege, cota actuala 1/1 1) SALAJAN FLOARE , CNP neidentificat DEFUNCT:Da	A1
Act Administrativ nr. Adeverință de posesie nr., din 15/01/2024 emis de Primăria comunei Băsești;		
B2	Se notează posesia faptică în favoarea lui Neamț Vasile Ioan 1) NEAMȚ VASILE- IOAN	A1

C. Partea III. SARCINI .

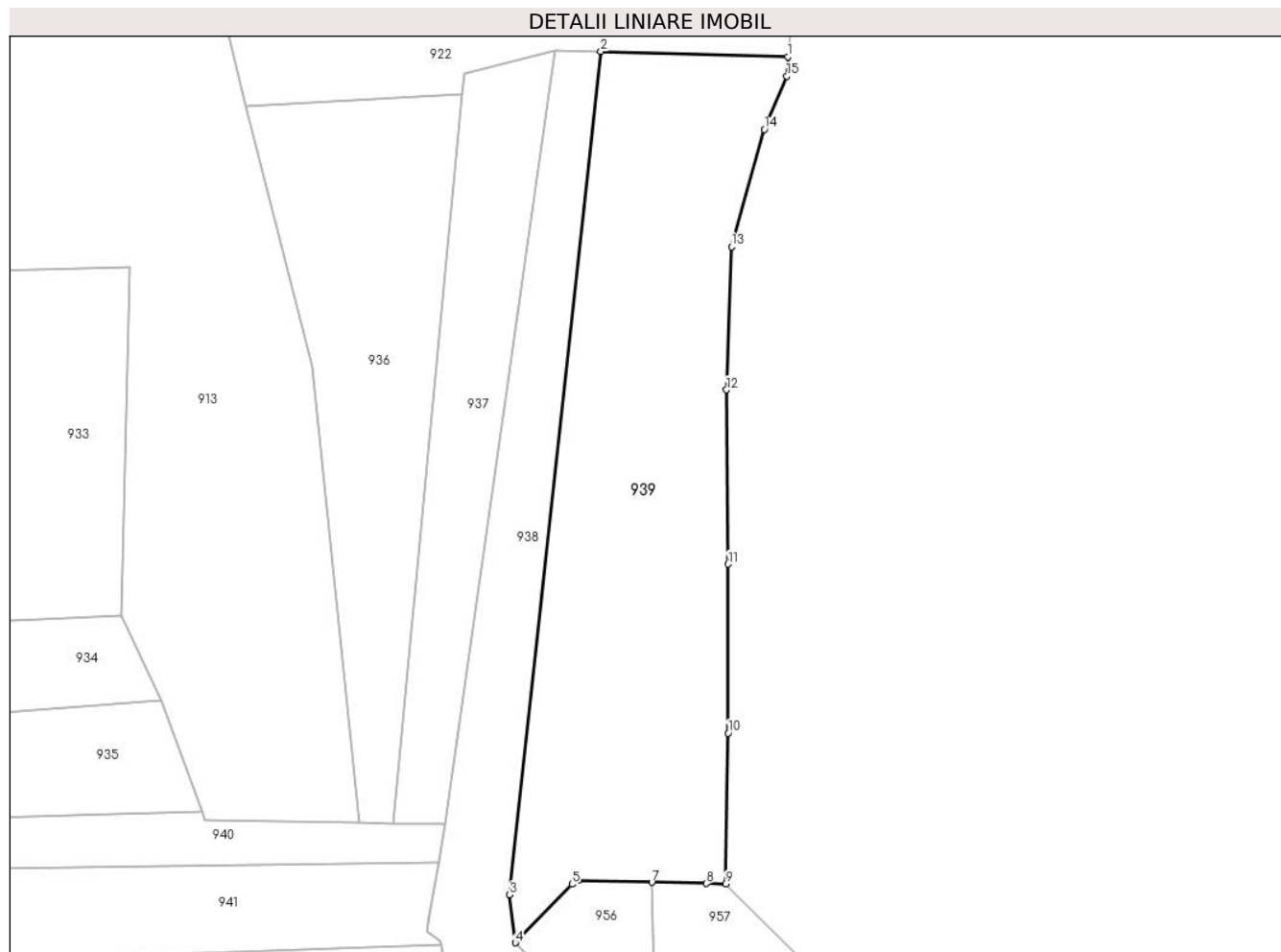
Inscrieri privind dezmembramintele dreptului de proprietate, drepturi reale de garanție și sarcini	Referințe
NU SUNT	

Anexa Nr. 1 La Partea I

Teren

Nr cadastral	Suprafața (mp)*	Observații / Referințe
	6.600	

* Suprafața este determinată în planul de proiecție Stereo 70.



Date referitoare la teren

Crt	Categorie folosință	Intra vilan	Suprafața (mp)	Tarla	Parcelă	Nr. topo	Observații / Referințe
1	arabil	NU	6.600	-	1	-	

Lungime Segmente

1) Valorile lungimilor segmentelor sunt obținute din proiecție în plan.

Punct început	X / Y	Punct sfârșit	X / Y	Lungime segment (** (m)
1	355.727,679 669.542,625	2	355.688,549 669.543,791	39.147
2	355.688,549 669.543,791	3	355.669,469 669.367,345	177.475
3	355.669,469 669.367,345	4	355.670,674 669.357,316	10.101
4	355.670,674 669.357,316	5	355.682,51 669.369,566	17.034
5	355.682,51 669.369,566	6	355.683,832 669.370,32	1.522

Punct început	X / Y	Punct sfârșit	X / Y	Lungime segment (** (m)
6	355.683,832 669.370,32	7	355.699,244 669.369,96	15.416
7	355.699,244 669.369,96	8	355.710,677 669.369,694	11.436
8	355.710,677 669.369,694	9	355.714,657 669.369,601	3.981
9	355.714,657 669.369,601	10	355.715,226 669.401,191	31.595
10	355.715,226 669.401,191	11	355.715,226 669.436,519	35.328
11	355.715,226 669.436,519	12	355.714,887 669.472,969	36.452
12	355.714,887 669.472,969	13	355.715,91 669.502,948	29.996
13	355.715,91 669.502,948	14	355.722,78 669.527,495	25.49
14	355.722,78 669.527,495	15	355.727,484 669.538,625	12.083
15	355.727,484 669.538,625	1	355.727,679 669.542,625	4.005

** Lungimile segmentelor sunt determinate în planul de proiecție Stereo 70 și sunt rotunjite la 1 milimetru.

*** Distanța dintre puncte este formată din segmente cumulate ce sunt mai mici decât valoarea 1 milimetru.

**DATE DESPRE IMOBILUL NR. 940**

Oficiul de Cadastru și Publicitate Imobiliară MARAMURES
Biroul de Cadastru și Publicitate Imobiliară Baia Mare

A. Partea I. Descrierea imobilului

TEREN Extravilan

Adresa: Jud. Maramures

Nr. Crt	Nr cadastral Nr. topografic	Suprafața* (mp)	Observații / Referințe
A1		1.500	Sector cadastral:17 Teren neimprejmuit;

B. Partea II. Proprietari și acte

Inscrieri privitoare la dreptul de proprietate și alte drepturi reale		Referințe
940 / 15/05/2024		
Act Administrativ nr. Proces verbal de punere în posesie nr. 311, din 12/01/2024 emis de Primăria comunei Băsești (HG nr.972/13.04.1992, Anexa nr.3 ,poziția 69);		
B1	Inscrierea provizorie, drept de PROPRIETATE, dobandit prin Lege, cota actuala 1/1 1) SĂLĂJAN VASILE DEFUNCT:Da	A1
Act Administrativ nr. Adeverință de posesie nr., din 15/01/2024 emis de Primăria comunei Băsești;		
B2	Se notează posesia faptică în favoarea lui Botiș Maria 1) BOTIȘ MARIA	A1

C. Partea III. SARCINI .

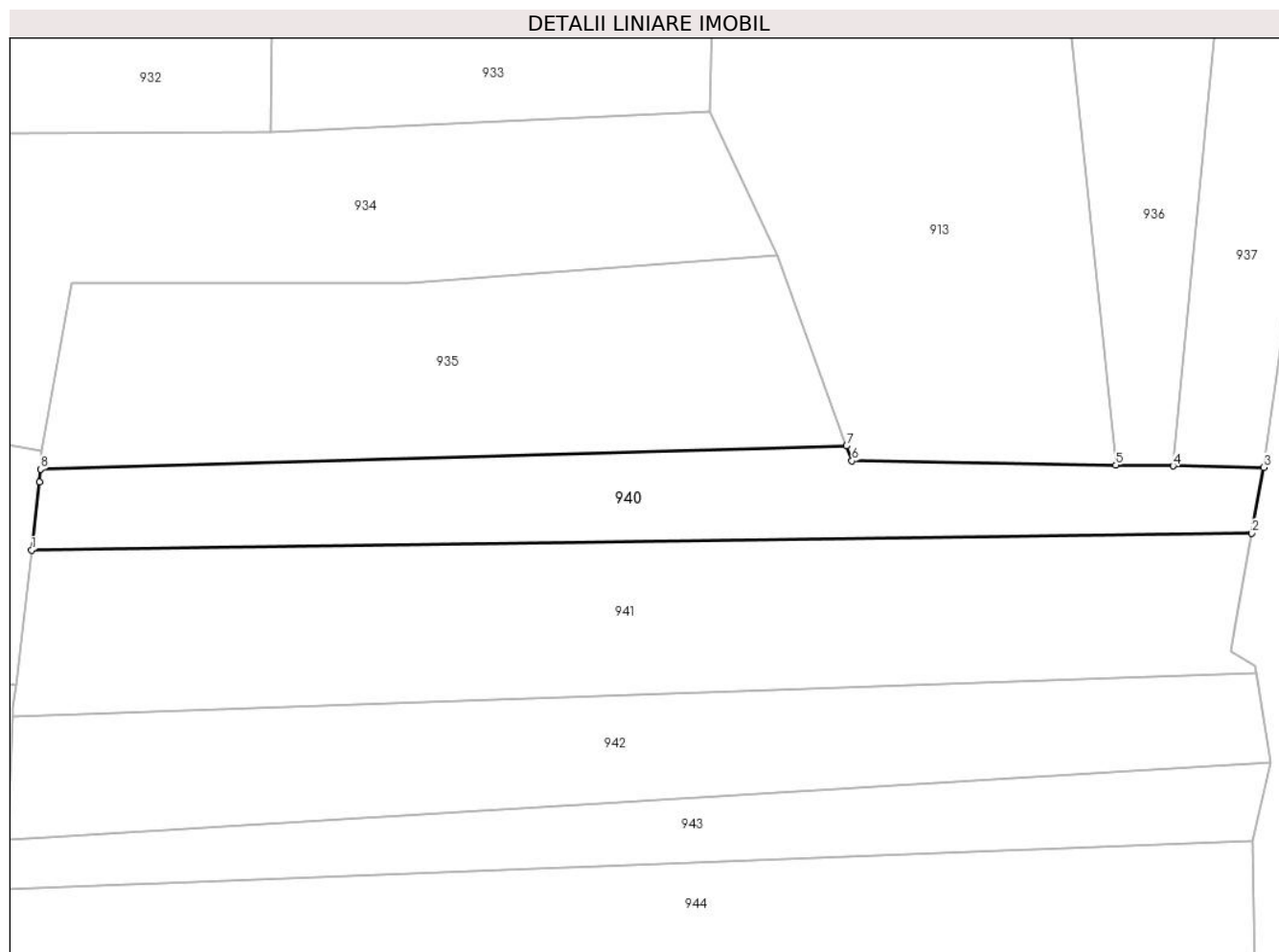
Inscrieri privind dezmembramintele dreptului de proprietate, drepturi reale de garanție și sarcini	Referințe
NU SUNT	

Anexa Nr. 1 La Partea I

Teren

Nr cadastral	Suprafața (mp)*	Observații / Referințe
	1.500	

* Suprafața este determinată în planul de proiecție Stereo 70.



Date referitoare la teren

Crt	Categorie folosință	Intravilan	Suprafața (mp)	Tarla	Parcelă	Nr. topo	Observații / Referințe
1	arabil	NU	1.500	-	1	-	

Lungime Segmente

1) Valorile lungimilor segmentelor sunt obținute din proiecție în plan.

Punct început	X / Y	Punct sfârșit	X / Y	Lungime segment (** (m)
1	355.505,12 669.371,973	2	355.654,601 669.374,027	149.495
2	355.654,601 669.374,027	3	355.656,05 669.382,105	8.207
3	355.656,05 669.382,105	4	355.644,934 669.382,276	11.117
4	355.644,934 669.382,276	5	355.637,933 669.382,385	7.002
5	355.637,933 669.382,385	6	355.605,628 669.382,883	32.309

Punct început	X / Y	Punct sfârșit	X / Y	Lungime segment (** (m)
6	355.605,628 669.382,883	7	355.604,953 669.384,728	1.965
7	355.604,953 669.384,728	8	355.506,214 669.381,878	98.78
8	355.506,214 669.381,878	9	355.506,092 669.380,292	1.591
9	355.506,092 669.380,292	1	355.505,12 669.371,973	8.376

** Lungimile segmentelor sunt determinate în planul de proiecție Stereo 70 și sunt rotunjite la 1 milimetru.

*** Distanța dintre puncte este formată din segmente cumulate ce sunt mai mici decât valoarea 1 milimetru.

**DATE DESPRE IMOBILUL NR. 941**

Oficiul de Cadastru și Publicitate Imobiliară MARAMURES
Biroul de Cadastru și Publicitate Imobiliară Baia Mare

A. Partea I. Descrierea imobilului

TEREN Extravilan

Adresa: Jud. Maramures

Nr. Crt	Nr cadastral Nr. topografic	Suprafața* (mp)	Observații / Referințe
A1		2.800	Sector cadastral:17 Teren neimprejmuit;

B. Partea II. Proprietari și acte

Inscrieri privitoare la dreptul de proprietate și alte drepturi reale		Referințe
941 / 15/05/2024		
Act Administrativ nr. Proces verbal de punere în posesie nr. 312, din 12/01/2024 emis de Primăria comunei Băsești (HG nr.972/13.04.1992, Anexa nr.3 ,poziția 108);		
B1	Inscrierea provizorie, drept de PROPRIETATE, dobandit prin Lege, cota actuala 1/1 1) POP FLOARE	A1
Act Administrativ nr. Adeverință de posesie nr., din 15/01/2024 emis de Primăria comunei Băsești;		
B2	Se notează posesia faptică în favoarea lui Botiș Maria 1) BOTIȘ MARIA	A1

C. Partea III. SARCINI .

Inscrieri privind dezmembramintele dreptului de proprietate, drepturi reale de garanție și sarcini	Referințe
NU SUNT	

Anexa Nr. 1 La Partea I

Teren

Nr cadastral	Suprafața (mp)*	Observații / Referințe
	2.800	

* Suprafața este determinată în planul de proiecție Stereo 70.



Date referitoare la teren

Crt	Categorie folosință	Intra vilan	Suprafața (mp)	Tarla	Parcelă	Nr. topo	Observații / Referințe
1	arabil	NU	2.800	-	1	-	

Lungime Segmente

1) Valorile lungimilor segmentelor sunt obținute din proiecție în plan.

Punct început	X / Y	Punct sfârșit	X / Y	Lungime segment (** (m)
1	355.502,859 669.352,635	2	355.502,82 669.351,67	0.966
2	355.502,82 669.351,67	3	355.655,115 669.356,853	152.383
3	355.655,115 669.356,853	4	355.654,962 669.357,756	0.916
4	355.654,962 669.357,756	5	355.652,019 669.359,627	3.487
5	355.652,019 669.359,627	6	355.652,505 669.362,335	2.751

Punct început	X / Y	Punct sfârșit	X / Y	Lungime segment (** (m)
6	355.652,505 669.362,335	7	355.654,601 669.374,027	11.878
7	355.654,601 669.374,027	8	355.505,119 669.371,972	149.496
8	355.505,119 669.371,972	9	355.503,187 669.355,437	16.647
9	355.503,187 669.355,437	1	355.502,859 669.352,635	2.821

** Lungimile segmentelor sunt determinate în planul de proiecție Stereo 70 și sunt rotunjite la 1 milimetru.

*** Distanța dintre puncte este formată din segmente cumulate ce sunt mai mici decât valoarea 1 milimetru.

**DATE DESPRE IMOBILUL NR. 942**

Oficiul de Cadastru și Publicitate Imobiliară MARAMURES
Biroul de Cadastru și Publicitate Imobiliară Baia Mare

A. Partea I. Descrierea imobilului

TEREN Extravilan

Adresa: Jud. Maramures

Nr. Crt	Nr cadastral Nr. topografic	Suprafața* (mp)	Observații / Referințe
A1		2.000	Sector cadastral:17 Teren neimprejmuit;

B. Partea II. Proprietari și acte

Inscrieri privitoare la dreptul de proprietate și alte drepturi reale		Referințe
942 / 15/05/2024		
Act Administrativ nr. Proces verbal de punere în posesie nr.313, din 12/01/2024 emis de Primăria comunei Băsești (HG nr.972/13.04.1992, Anexa nr.3 ,poziția 40);		
B1	Inscrierea provizorie, drept de PROPRIETATE, dobandit prin Lege, cota actuala 1/1 1) NEAMȚ MIHAI	A1
Act Administrativ nr. Adeverință de posesie nr., din 15/01/2024 emis de Primăria comunei Băsești;		
B2	Se notează posesia faptică în favoarea lui Cunca Călin 1) DUNCA CĂLIN	A1

C. Partea III. SARCINI .

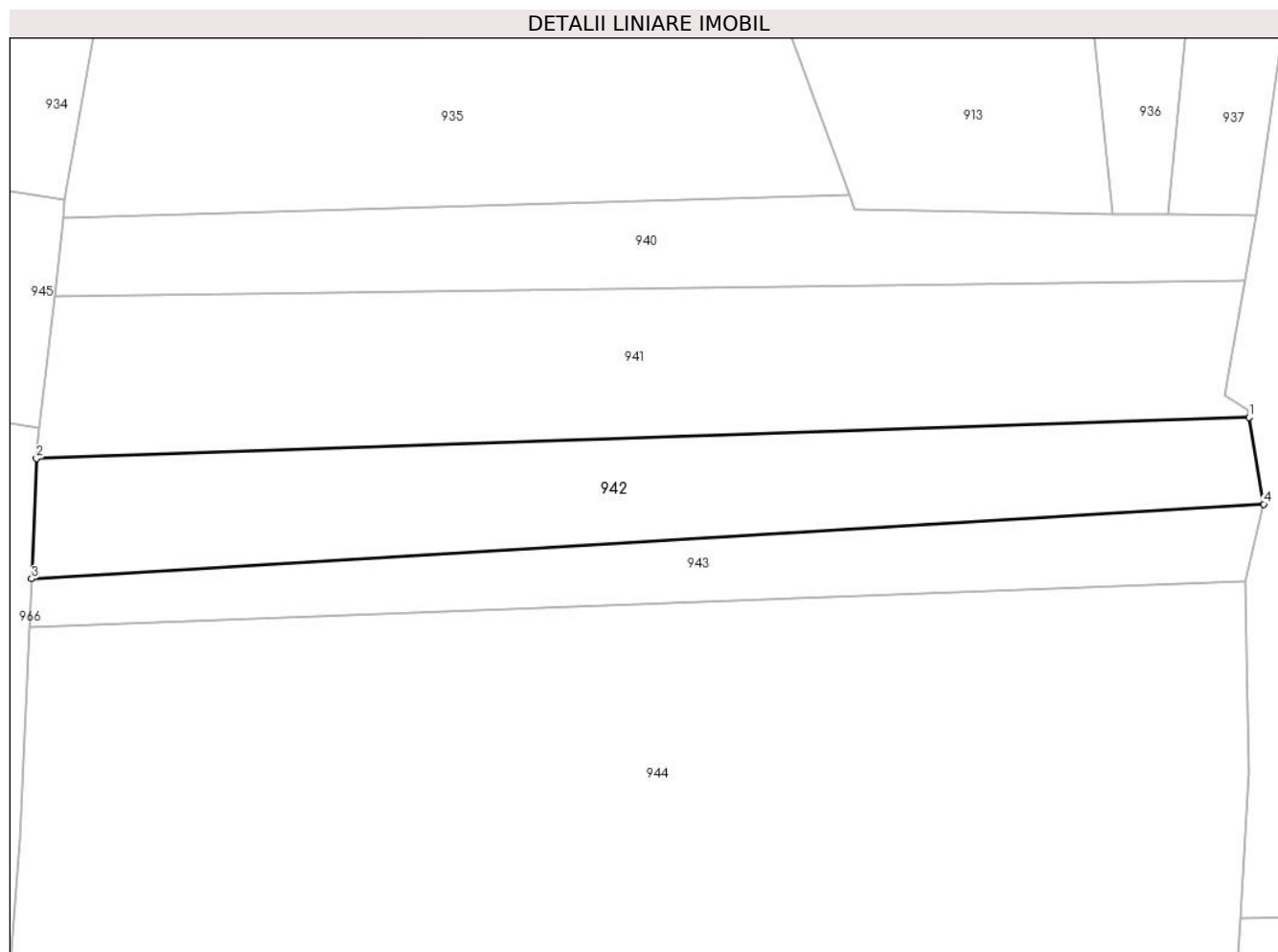
Inscrieri privind dezmembramintele dreptului de proprietate, drepturi reale de garanție și sarcini	Referințe
NU SUNT	

Anexa Nr. 1 La Partea I

Teren

Nr cadastral	Suprafața (mp)*	Observații / Referințe
	2.000	

* Suprafața este determinată în planul de proiecție Stereo 70.



Date referitoare la teren

Crt	Categorie folosință	Intra vilan	Suprafața (mp)	Tarla	Parcelă	Nr. topo	Observații / Referințe
1	arabil	NU	2.000	-	1	-	

Lungime Segmente

1) Valorile lungimilor segmentelor sunt obținute din proiecție în plan.

Punct început	X / Y	Punct sfârșit	X / Y	Lungime segment (** (m)
1	355.655,115 669.356,853	2	355.502,82 669.351,67	152.383
2	355.502,82 669.351,67	3	355.502,215 669.336,577	15.105
3	355.502,215 669.336,577	4	355.656,965 669.345,949	155.034
4	355.656,965 669.345,949	1	355.655,115 669.356,853	11.06

** Lungimile segmentelor sunt determinate în planul de proiecție Stereo 70 și sunt rotunjite la 1 milimetru.

***** Distanţa dintre puncte este formată din segmente cumulate ce sunt mai mici decât valoarea 1 milimetru.**

**DATE DESPRE IMOBILUL NR. 943**

Oficiul de Cadastru și Publicitate Imobiliară MARAMURES
Biroul de Cadastru și Publicitate Imobiliară Baia Mare

A. Partea I. Descrierea imobilului

TEREN Extravilan

Adresa: Jud. Maramures

Nr. Crt	Nr cadastral Nr. topografic	Suprafața* (mp)	Observații / Referințe
A1		1.200	Sector cadastral:17 Teren neimprejmut;

B. Partea II. Proprietari și acte

Inscrieri privitoare la dreptul de proprietate și alte drepturi reale		Referințe
943 / 15/05/2024		
Act Administrativ nr. Proces verbal de punere în posesie nr. 314, din 12/01/2024 emis de Primăria comunei Băsești (HG nr.972/13.04.1992, Anexa nr.3 ,poziția 38);		
B1	Inscrierea provizorie, drept de PROPRIETATE, dobandit prin Lege, cota actuala 1/1 1) ARDELEAN MARIA	A1
Act Administrativ nr. Adeverință de posesie nr., din 15/01/2024 emis de Primăria comunei Băsești;		
B2	Se notează posesia faptică în favoarea lu Ardelean Florin Cosmin 1) ARDELEAN FLORIN COSMIN	A1

C. Partea III. SARCINI .

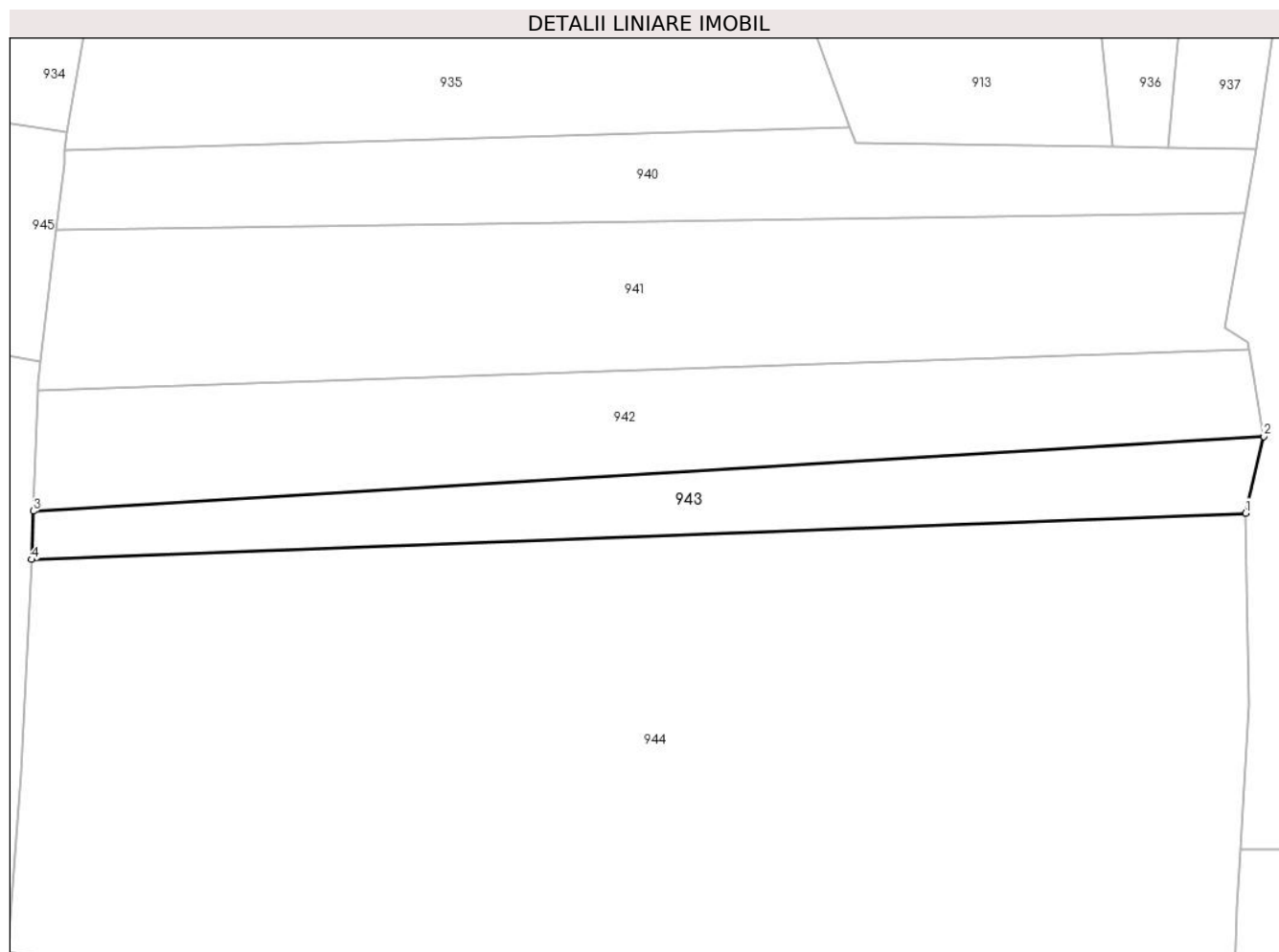
Inscrieri privind dezmembramintele dreptului de proprietate, drepturi reale de garanție și sarcini	Referințe
NU SUNT	

Anexa Nr. 1 La Partea I

Teren

Nr cadastral	Suprafața (mp)*	Observații / Referințe
	1.200	

* Suprafața este determinată în planul de proiecție Stereo 70.



Date referitoare la teren

Crt	Categorie folosință	Intravilan	Suprafața (mp)	Tarla	Parcelă	Nr. topo	Observații / Referințe
1	arabil	NU	1.200	-	1	-	

Lungime Segmente

1) Valorile lungimilor segmentelor sunt obținute din proiecție în plan.

Punct început	X / Y	Punct sfârșit	X / Y	Lungime segment (** (m)
1	355.654,665 669.336,302	2	355.656,965 669.345,949	9.917
2	355.656,965 669.345,949	3	355.502,215 669.336,577	155.034
3	355.502,215 669.336,577	4	355.502,014 669.330,485	6.095
4	355.502,014 669.330,485	1	355.654,665 669.336,302	152.762

** Lungimile segmentelor sunt determinate în planul de proiecție Stereo 70 și sunt rotunjite la 1 milimetru.

***** Distanţa dintre puncte este formată din segmente cumulate ce sunt mai mici decât valoarea 1 milimetru.**

**DATE DESPRE IMOBILUL NR. 944**

Oficiul de Cadastru și Publicitate Imobiliară MARAMURES
Biroul de Cadastru și Publicitate Imobiliară Baia Mare

A. Partea I. Descrierea imobilului

TEREN Extravilan

Adresa: Jud. Maramures

Nr. Crt	Nr cadastral Nr. topografic	Suprafața* (mp)	Observații / Referințe
A1		11.544	Sector cadastral:17 Teren neimprejmuit;

B. Partea II. Proprietari și acte

Inscrieri privitoare la dreptul de proprietate și alte drepturi reale		Referințe
944 / 15/05/2024		
Act Administrativ nr. TP nr. 45590/64, din 05/09/2007 emis de Comisia Județeană Maramureș;		
B1	Intabulare, drept de PROPRIETATE, dobandit prin Reconstituire, cota actuala 1/1	A1
	1) NEAMȚ EMILIA 2) NEAMȚ GHEORGHE 3) NEAMȚ VALER 4) NEAMȚ VIRUCA 5) NEAMȚ MILIAN	

C. Partea III. SARCINI .

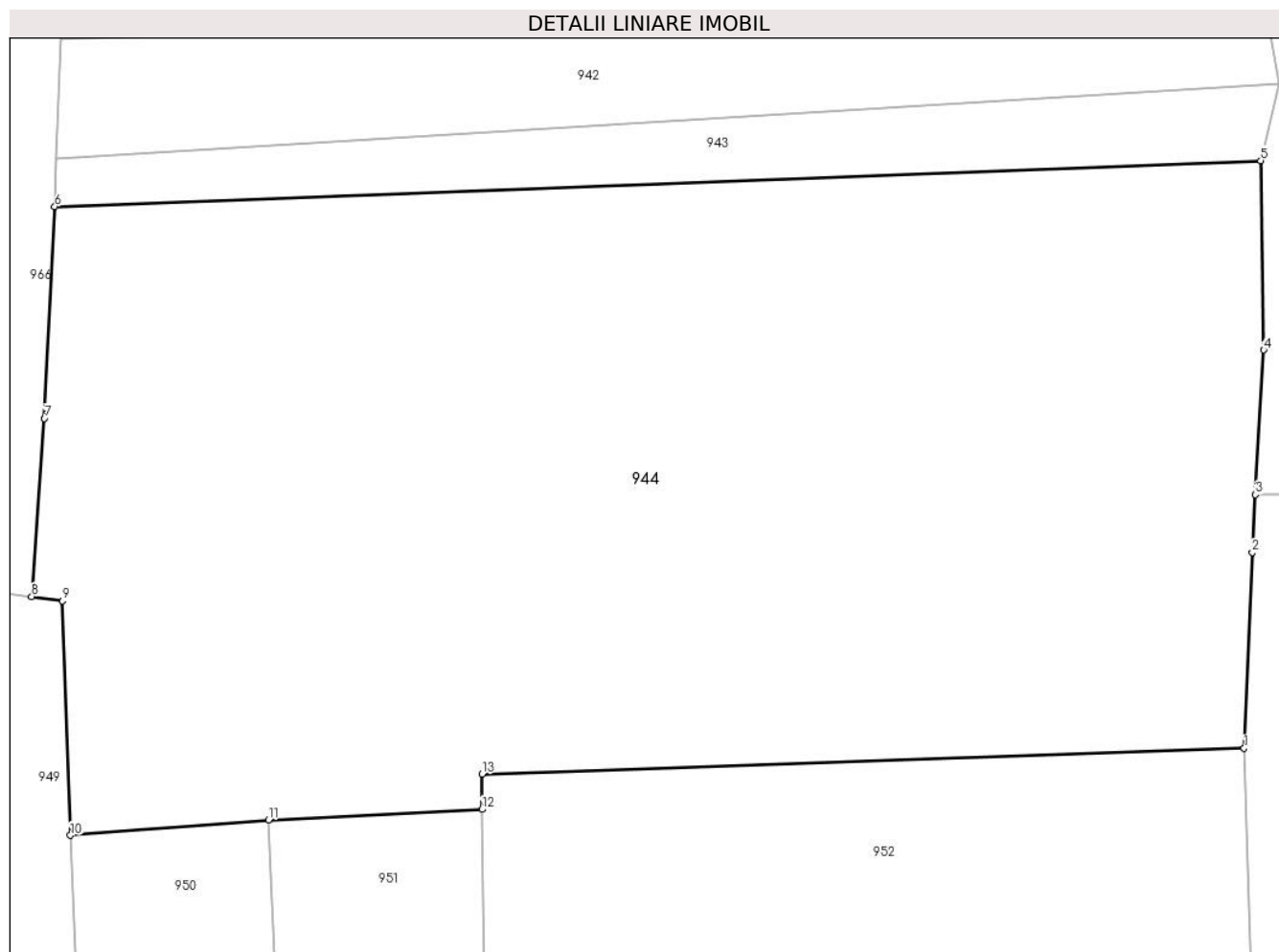
Inscrieri privind dezmembramintele dreptului de proprietate, drepturi reale de garanție și sarcini	Referințe
NU SUNT	

Anexa Nr. 1 La Partea I

Teren

Nr cadastral	Suprafața (mp)*	Observații / Referințe
	11.544	

* Suprafața este determinată în planul de proiecție Stereo 70.



Date referitoare la teren

Crt	Categorie folosință	Intra vilan	Suprafața (mp)	Tarla	Parcelă	Nr. topo	Observații / Referințe
1	altele	NU	11.544	Pe Groapa	1	-	

Lungime Segmente

1) Valorile lungimilor segmentelor sunt obținute din proiecție în plan.

Punct început	X / Y	Punct sfârșit	X / Y	Lungime segment (** (m)
1	355.652,578 669.261,946	2	355.653,612 669.286,724	24.8
2	355.653,612 669.286,724	3	355.654,028 669.294,036	7.324
3	355.654,028 669.294,036	4	355.655,069 669.312,333	18.327
4	355.655,069 669.312,333	5	355.654,665 669.336,302	23.972
5	355.654,665 669.336,302	6	355.502,014 669.330,485	152.762

Punct început	X / Y	Punct sfârșit	X / Y	Lungime segment (** (m)
6	355.502,014 669.330,485	7	355.500,708 669.303,661	26.856
7	355.500,708 669.303,661	8	355.499,078 669.281,132	22.588
8	355.499,078 669.281,132	9	355.502,993 669.280,591	3.952
9	355.502,993 669.280,591	10	355.504,0 669.250,91	29.698
10	355.504,0 669.250,91	11	355.529,067 669.252,881	25.144
11	355.529,067 669.252,881	12	355.556,091 669.254,203	27.056
12	355.556,091 669.254,203	13	355.556,098 669.258,686	4.483
13	355.556,098 669.258,686	1	355.652,578 669.261,946	96.535

** Lungimile segmentelor sunt determinate în planul de proiecție Stereo 70 și sunt rotunjite la 1 milimetru.

*** Distanța dintre puncte este formată din segmente cumulate ce sunt mai mici decât valoarea 1 milimetru.

**DATE DESPRE IMOBILUL NR. 945**

Oficiul de Cadastru și Publicitate Imobiliară MARAMURES
Biroul de Cadastru și Publicitate Imobiliară Baia Mare

A. Partea I. Descrierea imobilului

TEREN Extravilan

Adresa: Jud. Maramures

Nr. Crt	Nr cadastral Nr. topografic	Suprafața* (mp)	Observații / Referințe
A1		2.400	Sector cadastral:17 Teren neimprejmit;

B. Partea II. Proprietari și acte

Inscrieri privitoare la dreptul de proprietate și alte drepturi reale		Referințe
945 / 15/05/2024		
Act Administrativ nr. Proces verbal de punere în posesie nr. 315, din 12/01/2024 emis de Primăria comunei Băsești (HG nr.972/13.04.1992, Anexa nr.2A ,poziția 10);		
B1	Inscrierea provizorie, drept de PROPRIETATE, dobandit prin Lege, cota actuala 1/1 1) BLIDAR GAVRIL DEFUNCT:Da	A1
Act Administrativ nr. Adeverință de posesie nr., din 15/01/2024 emis de Primăria comunei Băsești;		
B2	Se notează posesia faptică în favoarea lui Blidar Daniel Vasile 1) BLIDAR DANIEL VASILE	A1

C. Partea III. SARCINI .

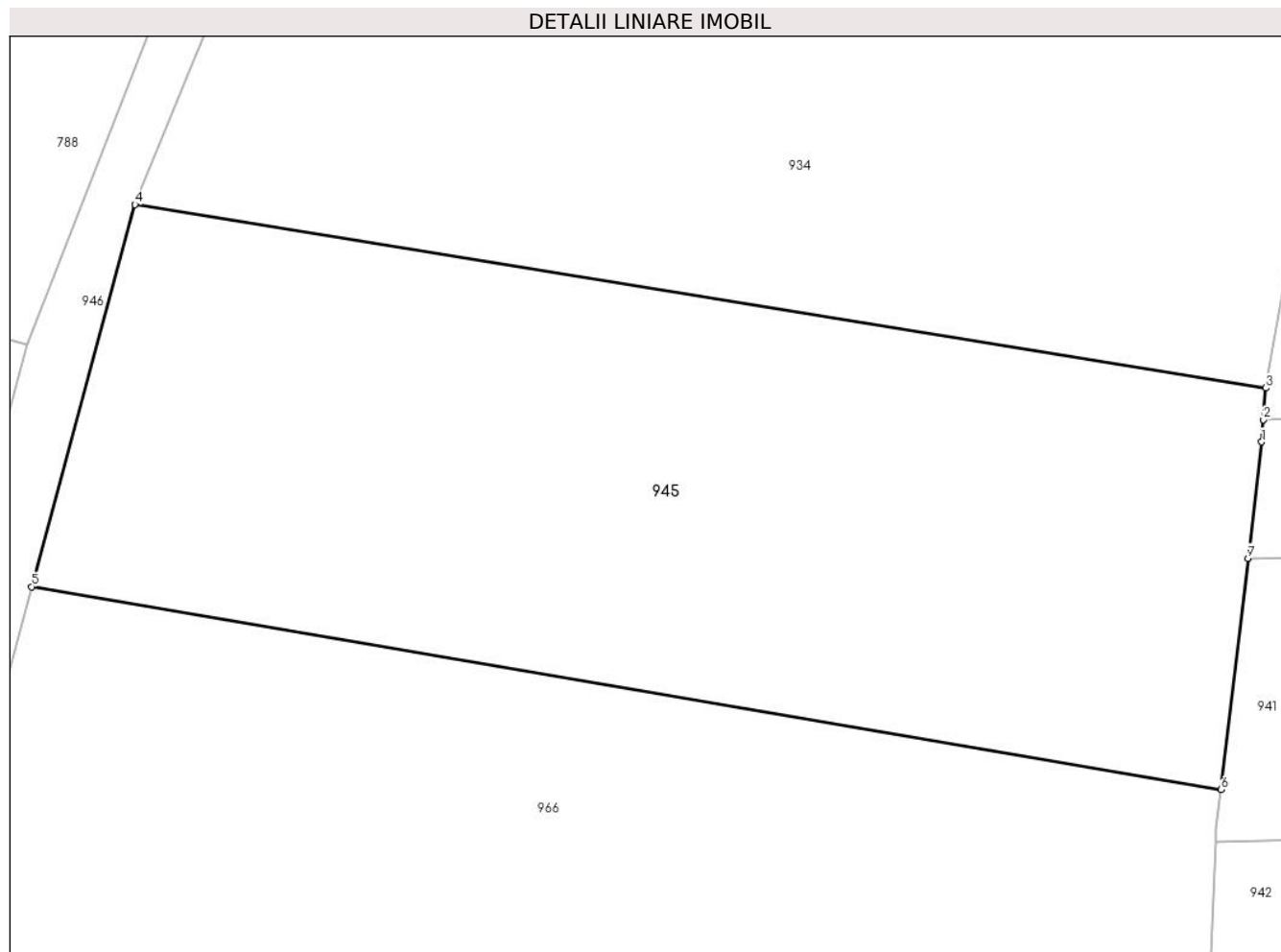
Inscrieri privind dezmembramintele dreptului de proprietate, drepturi reale de garanție și sarcini	Referințe
NU SUNT	

Anexa Nr. 1 La Partea I

Teren

Nr cadastral	Suprafața (mp)*	Observații / Referințe
	2.400	

* Suprafața este determinată în planul de proiecție Stereo 70.



Date referitoare la teren

Crt	Categorie folosință	Intravilan	Suprafața (mp)	Tarla	Parcelă	Nr. topo	Observații / Referințe
1	arabil	NU	2.400	-	1	-	

Lungime Segmente

1) Valorile lungimilor segmentelor sunt obținute din proiecție în plan.

Punct început	X / Y	Punct sfârșit	X / Y	Lungime segment (** (m)
1	355.506,092 669.380,292	2	355.506,214 669.381,878	1.591
2	355.506,214 669.381,878	3	355.506,388 669.384,142	2.271
3	355.506,388 669.384,142	4	355.425,477 669.397,258	81.967
4	355.425,477 669.397,258	5	355.418,081 669.369,944	28.298
5	355.418,081 669.369,944	6	355.503,187 669.355,437	86.334

Punct început	X / Y	Punct sfârșit	X / Y	Lungime segment (** (m)
6	355.503,187 669.355,437	7	355.505,119 669.371,972	16.647
7	355.505,119 669.371,972	1	355.506,092 669.380,292	8.377

** Lungimile segmentelor sunt determinate în planul de proiecție Stereo 70 și sunt rotunjite la 1 milimetru.

*** Distanța dintre puncte este formată din segmente cumulate ce sunt mai mici decât valoarea 1 milimetru.

**DATE DESPRE IMOBILUL NR. 946**

Oficiul de Cadastru și Publicitate Imobiliară MARAMURES
Biroul de Cadastru și Publicitate Imobiliară Baia Mare

A. Partea I. Descrierea imobilului

TEREN Extravilan

Adresa: Jud. Maramures

Nr. Crt	Nr cadastral Nr. topografic	Suprafața* (mp)	Observații / Referințe
A1		3.179	Sector cadastral:17 Teren neimprejmuit;

B. Partea II. Proprietari și acte

Inscrieri privitoare la dreptul de proprietate și alte drepturi reale		Referințe
946 / 15/05/2024		
Act Normativ nr. Legea nr.7, din 13/03/1996 emis de Parlamentul României;		
B1	Intabulare, drept de PROPRIETATE, dobandit prin Lege, cota actuala 1/1 1) NEIDENTIFICAT NEIDENTIFICAT	A1
B2	Se notează mențiunea „proprietar neidentificat,, în baza art.13 alin. 15 din Legea 7/1996	A1

C. Partea III. SARCINI .

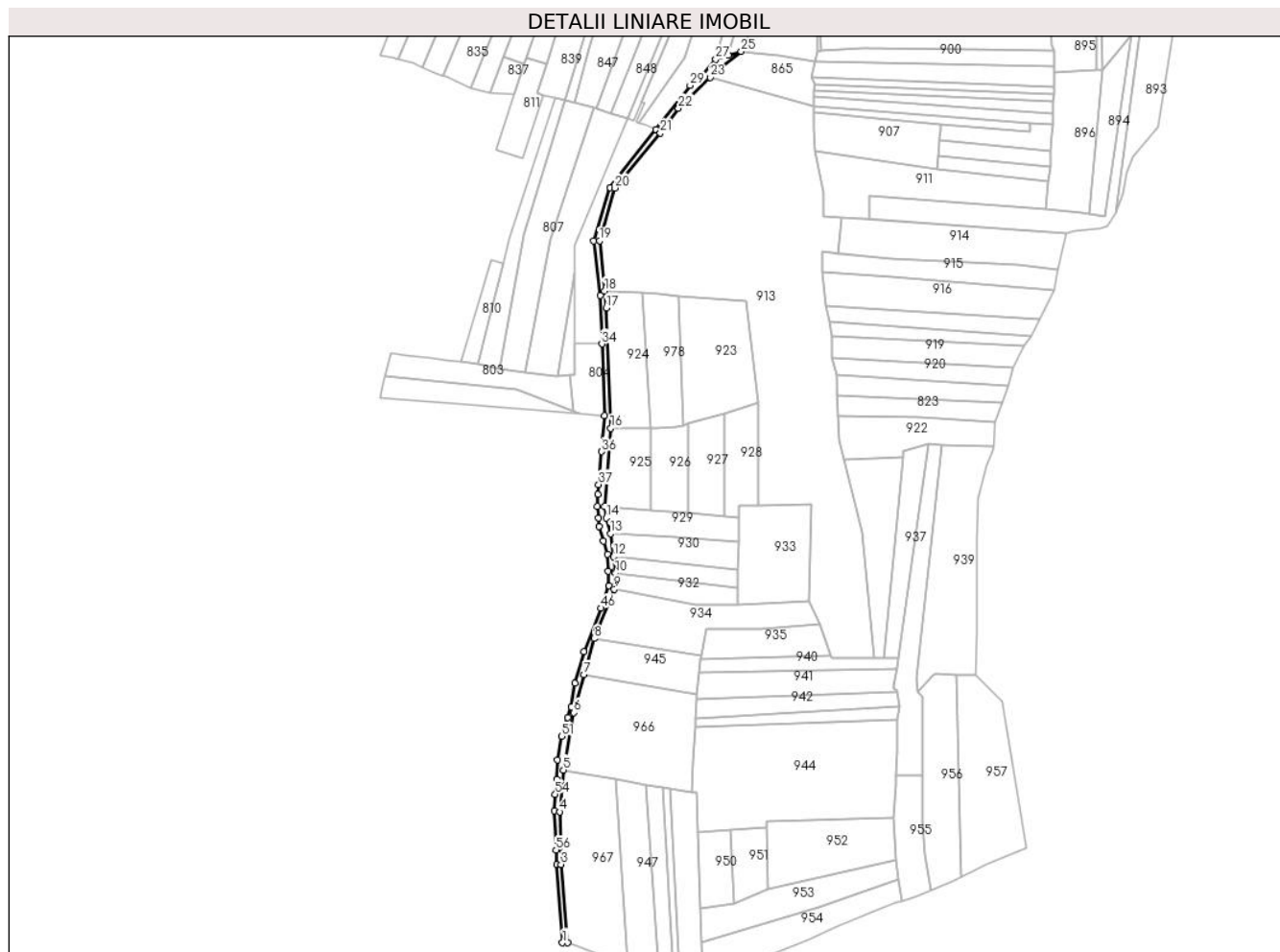
Inscrieri privind dezmembramintele dreptului de proprietate, drepturi reale de garanție și sarcini	Referințe
NU SUNT	

Anexa Nr. 1 La Partea I

Teren

Nr cadastral	Suprafața (mp)*	Observații / Referințe
	3.179	

* Suprafața este determinată în planul de proiecție Stereo 70.



Date referitoare la teren

Crt	Categorie folosință	Intra vilan	Suprafața (mp)	Tarla	Parcelă	Nr. topo	Observații / Referințe
1	drum	NU	3.179	-	1	-	

Lungime Segmente

1) Valorile lungimilor segmentelor sunt obținute din proiecție în plan.

Punct început	X / Y	Punct sfârșit	X / Y	Lungime segment	Punct început	X / Y	Punct sfârșit	X / Y	Lungime segment	Punct început	X / Y	Punct sfârșit	X / Y	Lungime segment
1	355.401,623 669.167,269	2	355.405,321 669.167,457	3.703	2	355.405,321 669.167,457	3	355.400,491 669.226,426	59.166	3	355.400,491 669.226,426	4	355.399,431 669.266,248	39.836
4	355.399,431 669.266,248	5	355.402,386 669.297,903	31.793	5	355.402,386 669.297,903	6	355.410,278 669.341,123	43.935	6	355.410,278 669.341,123	7	355.418,081 669.369,944	29.859
7	355.418,081 669.369,944	8	355.425,477 669.397,258	28.298	8	355.425,477 669.397,258	9	355.440,745 669.434,566	40.311	9	355.440,745 669.434,566	10	355.441,65 669.446,591	12.059
10	355.441,65 669.446,591	11	355.441,775 669.448,248	1.662	11	355.441,775 669.448,248	12	355.440,304 669.459,043	10.895	12	355.440,304 669.459,043	13	355.437,927 669.476,478	17.596
13	355.437,927 669.476,478	14	355.434,723 669.488,319	12.267	14	355.434,723 669.488,319	15	355.433,387 669.496,958	8.742	15	355.433,387 669.496,958	16	355.437,982 669.556,292	59.512
16	355.437,982 669.556,292	17	355.434,633 669.647,254	91.024	17	355.434,633 669.647,254	18	355.433,391 669.659,926	12.733	18	355.433,391 669.659,926	19	355.429,672 669.697,864	38.12

Punct început	X / Y	Punct sfârșit	X / Y	Lungime segment	Punct început	X / Y	Punct sfârșit	X / Y	Lungime segment	Punct început	X / Y	Punct sfârșit	X / Y	Lungime segment
19	355.429,672 669.697,864	20	355.441,16 669.737,759	41.516	20	355.441,16 669.737,759	21	355.475,65 669.779,459	54.115	21	355.475,65 669.779,459	22	355.489,227 669.798,208	23.149
22	355.489,227 669.798,208	23	355.513,274 669.821,398	33.407	23	355.513,274 669.821,398	24	355.521,347 669.829,183	11.215	24	355.521,347 669.829,183	25	355.536,796 669.841,069	19.492
25	355.536,796 669.841,069	26	355.526,934 669.838,444	10.205	26	355.526,934 669.838,444	27	355.517,707 669.835,075	9.823	27	355.517,707 669.835,075	28	355.506,485 669.822,112	17.146
28	355.506,485 669.822,112	29	355.498,13 669.815,368	10.737	29	355.498,13 669.815,368	30	355.472,437 669.782,017	42.1	30	355.472,437 669.782,017	31	355.437,558 669.738,269	55.95
31	355.437,558 669.738,269	32	355.425,218 669.697,705	42.399	32	355.425,218 669.697,705	33	355.430,109 669.656,585	41.41	33	355.430,109 669.656,585	34	355.431,364 669.619,933	36.673
34	355.431,364 669.619,933	35	355.433,217 669.565,797	54.168	35	355.433,217 669.565,797	36	355.431,325 669.538,484	27.378	36	355.431,325 669.538,484	37	355.428,991 669.513,644	24.949
37	355.428,991 669.513,644	38	355.428,293 669.506,204	7.473	38	355.428,293 669.506,204	39	355.428,048 669.497,181	9.026	39	355.428,048 669.497,181	40	355.428,793 669.488,523	8.69
40	355.428,793 669.488,523	41	355.429,35 669.482,047	6.5	41	355.429,35 669.482,047	42	355.432,694 669.470,835	11.7	42	355.432,694 669.470,835	43	355.435,615 669.461,041	10.22
43	355.435,615 669.461,041	44	355.436,19 669.448,284	12.77	44	355.436,19 669.448,284	45	355.436,682 669.437,389	10.906	45	355.436,682 669.437,389	46	355.430,615 669.420,224	18.206
46	355.430,615 669.420,224	47	355.417,783 669.387,209	35.421	47	355.417,783 669.387,209	48	355.411,204 669.363,327	24.772	48	355.411,204 669.363,327	49	355.408,041 669.345,877	17.734
49	355.408,041 669.345,877	50	355.405,572 669.337,677	8.564	50	355.405,572 669.337,677	51	355.401,147 669.323,301	15.042	51	355.401,147 669.323,301	52	355.397,914 669.305,562	18.031
52	355.397,914 669.305,562	53	355.397,071 669.290,901	14.685	53	355.397,071 669.290,901	54	355.396,02 669.279,534	11.415	54	355.396,02 669.279,534	55	355.395,37 669.267,205	12.346
55	355.395,37 669.267,205	56	355.396,756 669.237,352	29.885	56	355.396,756 669.237,352	57	355.397,349 669.226,4	10.968	57	355.397,349 669.226,4	1	355.401,623 669.167,269	59.285

** Lungimile segmentelor sunt determinate în planul de proiecție Stereo 70 și sunt rotunjite la 1 milimetru.

*** Distanța dintre puncte este formată din segmente cumulate ce sunt mai mici decât valoarea 1 milimetru.

**DATE DESPRE IMOBILUL NR. 947**

Oficiul de Cadastru și Publicitate Imobiliară MARAMURES
Biroul de Cadastru și Publicitate Imobiliară Baia Mare

A. Partea I. Descrierea imobilului

TEREN Extravilan

Adresa: Jud. Maramures

Nr. Crt	Nr cadastral Nr. topografic	Suprafața* (mp)	Observații / Referințe
A1		3.279	Sector cadastral:17 Teren neimprejmuit;

B. Partea II. Proprietari și acte

Inscrieri privitoare la dreptul de proprietate și alte drepturi reale		Referințe
947 / 15/05/2024		
Act Administrativ nr. Proces verbal de punere în posesie nr. 317, din 12/01/2024 emis de Primăria comunei Băsești (HG nr.972/13.04.1992, Anexa nr.3 ,poziția 98);		
B1	Inscrierea provizorie, drept de PROPRIETATE, dobandit prin Lege, cota actuala 1/1 1) MERCE EMIL	A1
Act Administrativ nr. Adeverință de posesie nr., din 15/01/2024 emis de Primăria comunei Băsești;		
B2	Se notează posesia faptică în favoarea lui Merce Vasile 1) MERCE VASILE	A1

C. Partea III. SARCINI .

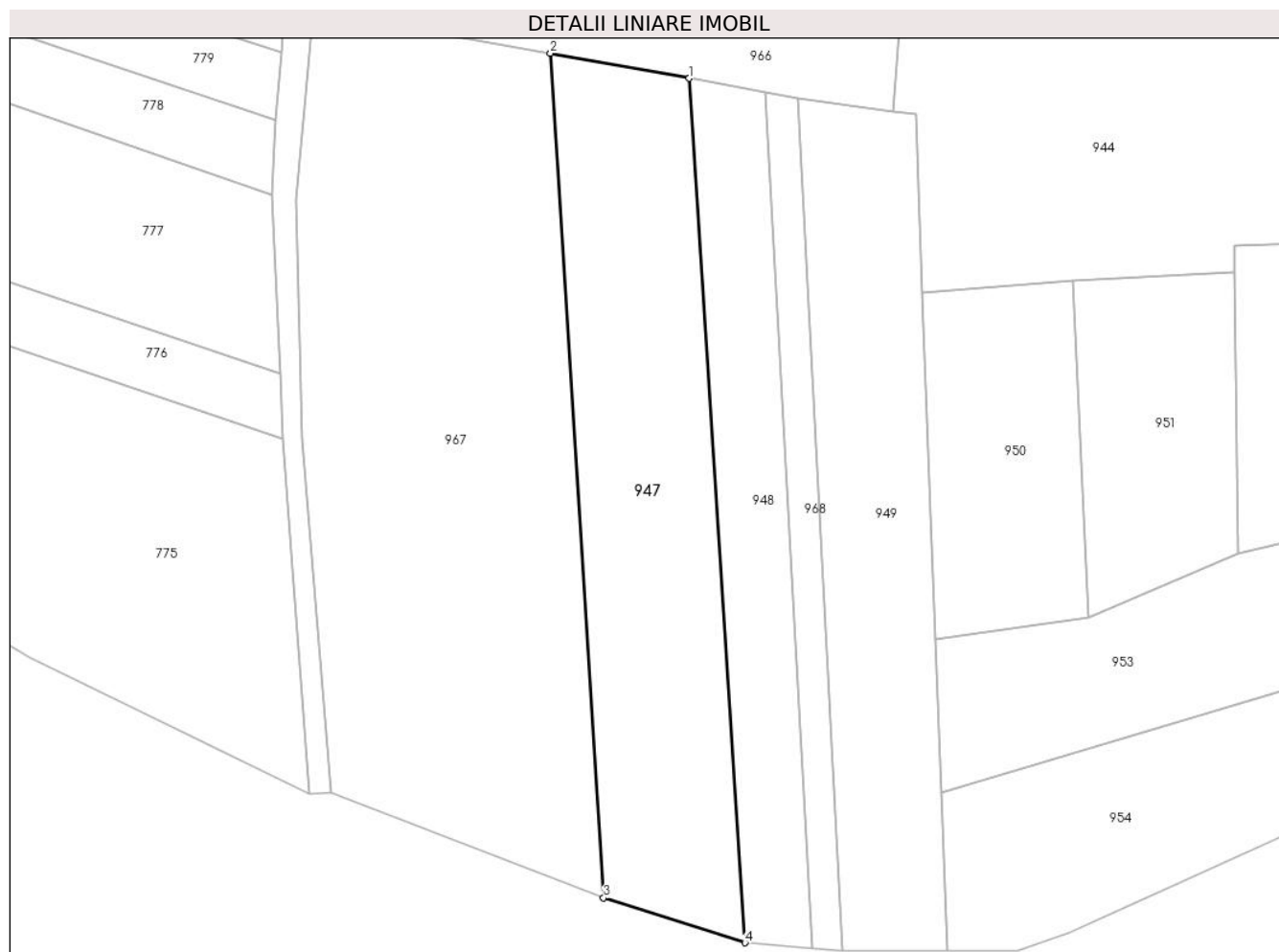
Inscrieri privind dezmembramintele dreptului de proprietate, drepturi reale de garanție și sarcini	Referințe
NU SUNT	

Anexa Nr. 1 La Partea I

Teren

Nr cadastral	Suprafața (mp)*	Observații / Referințe
	3.279	

* Suprafața este determinată în planul de proiecție Stereo 70.



Date referitoare la teren

Crt	Categorie folosință	Intravilan	Suprafața (mp)	Tarla	Parcelă	Nr. topo	Observații / Referințe
1	arabil	NU	3.279	-	1	-	

Lungime Segmente

1) Valorile lungimilor segmentelor sunt obținute din proiecție în plan.

Punct început	X / Y	Punct sfârșit	X / Y	Lungime segment (** (m)
1	355.465,095 669.286,597	2	355.441,933 669.290,773	23.535
2	355.441,933 669.290,773	3	355.450,808 669.149,851	141.201
3	355.450,808 669.149,851	4	355.474,387 669.142,39	24.731
4	355.474,387 669.142,39	1	355.465,095 669.286,597	144.506

** Lungimile segmentelor sunt determinate în planul de proiecție Stereo 70 și sunt rotunjite la 1 milimetru.

***** Distanţa dintre puncte este formată din segmente cumulate ce sunt mai mici decât valoarea 1 milimetru.**

**DATE DESPRE IMOBILUL NR. 948**

Oficiul de Cadastru și Publicitate Imobiliară MARAMURES
Biroul de Cadastru și Publicitate Imobiliară Baia Mare

A. Partea I. Descrierea imobilului

TEREN Extravilan

Adresa: Jud. Maramures

Nr. Crt	Nr cadastral Nr. topografic	Suprafața* (mp)	Observații / Referințe
A1		1.700	Sector cadastral:17 Teren neimprejmuit;

B. Partea II. Proprietari și acte

Inscrieri privitoare la dreptul de proprietate și alte drepturi reale		Referințe
948 / 15/05/2024		
Act Administrativ nr. Proces verbal de punere în posesie nr. 318, din 12/01/2024 emis de Primăria comunei Băsești (HG nr.972/13.04.1992, Anexa nr.3 ,poziția 76);		
B1	Inscrierea provizorie, drept de PROPRIETATE, dobandit prin Lege, cota actuala 1/1 1) BLIDAR MARIA DEFUNCT:Da	A1
Act Administrativ nr. Adeverință de posesie nr., din 15/01/2024 emis de Primăria comunei Băsești;		
B2	Se notează posesia faptică în favoarea lui Merce Vasile 1) MERCE VASILE	A1

C. Partea III. SARCINI .

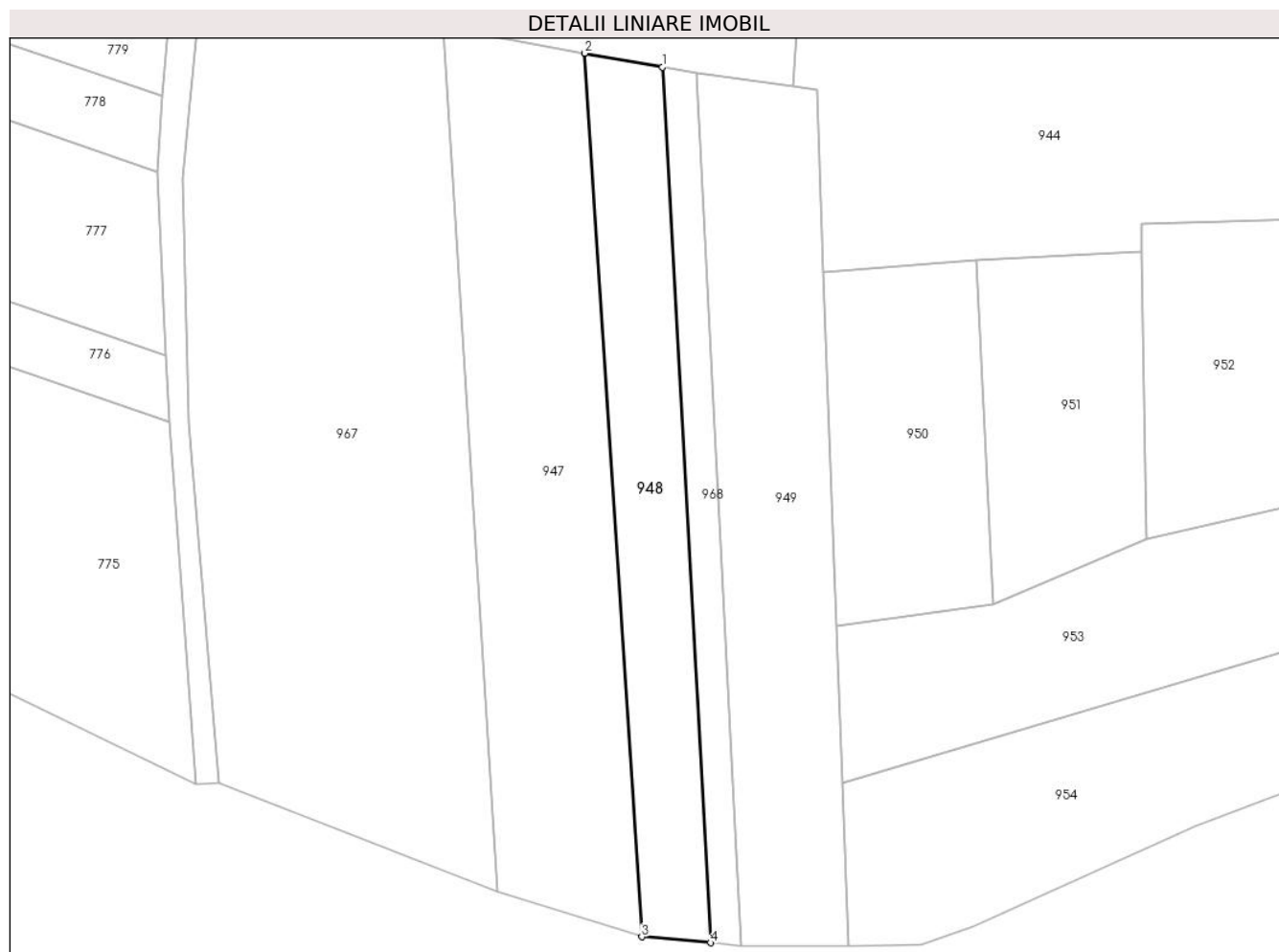
Inscrieri privind dezmembramintele dreptului de proprietate, drepturi reale de garanție și sarcini	Referințe
NU SUNT	

Anexa Nr. 1 La Partea I

Teren

Nr cadastral	Suprafața (mp)*	Observații / Referințe
	1.700	

* Suprafața este determinată în planul de proiecție Stereo 70.



Date referitoare la teren

Crt	Categorie folosință	Intra vilan	Suprafața (mp)	Tarla	Parcelă	Nr. topo	Observații / Referințe
1	arabil	NU	1.700	-	1	-	

Lungime Segmente

1) Valorile lungimilor segmentelor sunt obținute din proiecție în plan.

Punct început	X / Y	Punct sfârșit	X / Y	Lungime segment (** (m)
1	355.477,743 669.284,317	2	355.465,095 669.286,597	12.852
2	355.465,095 669.286,597	3	355.474,387 669.142,39	144.506
3	355.474,387 669.142,39	4	355.485,618 669.141,431	11.272
4	355.485,618 669.141,431	1	355.477,743 669.284,317	143.103

** Lungimile segmentelor sunt determinate în planul de proiecție Stereo 70 și sunt rotunjite la 1 milimetru.

***** Distanţa dintre puncte este formată din segmente cumulate ce sunt mai mici decât valoarea 1 milimetru.**

**DATE DESPRE IMOBILUL NR. 949**

Oficiul de Cadastru și Publicitate Imobiliară MARAMURES
Biroul de Cadastru și Publicitate Imobiliară Baia Mare

A. Partea I. Descrierea imobilului

TEREN Extravilan

Adresa: Jud. Maramures

Nr. Crt	Nr cadastral Nr. topografic	Suprafața* (mp)	Observații / Referințe
A1		2.603	Sector cadastral:17 Teren neimprejmut;

B. Partea II. Proprietari și acte

Inscrieri privitoare la dreptul de proprietate și alte drepturi reale		Referințe
949 / 15/05/2024		
Act Administrativ nr. Proces verbal de punere în posesie nr.319, din 12/01/2024 emis de Primăria comunei Băsești (HG nr.972/13.04.1992, Anexa nr.3 ,poziția 73);		
B1	Inscrierea provizorie, drept de PROPRIETATE, dobandit prin Lege, cota actuala 1/1 1) DEAC GHEORGHE	A1
Act Administrativ nr. Adeverință de posesie nr., din 15/01/2024 emis de Primăria comunei Băsești;		
B2	Se notează posesia faptică în favoarea lui Deac Emil 1) DEAC EMIL	A1

C. Partea III. SARCINI .

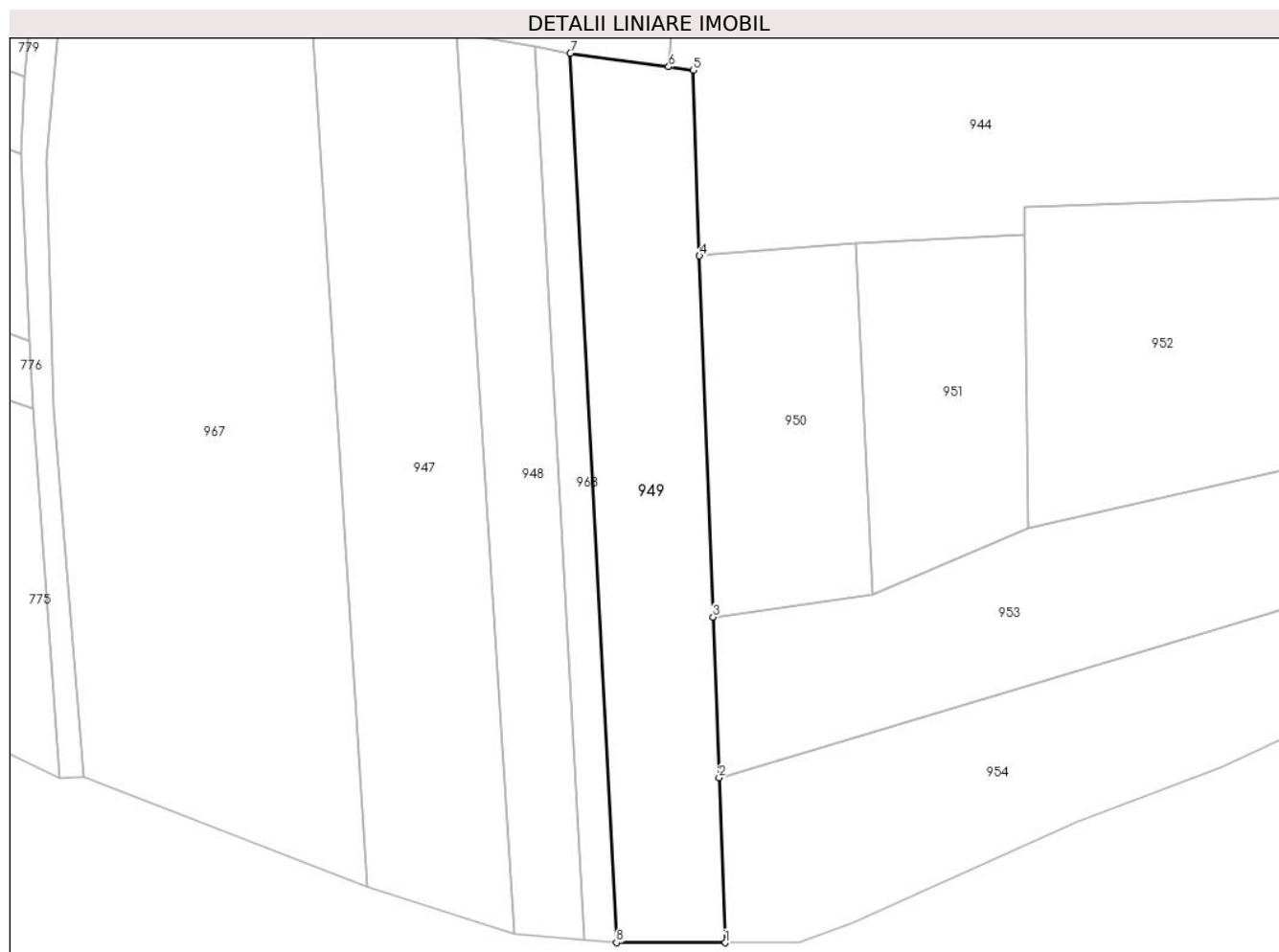
Inscrieri privind dezmembramintele dreptului de proprietate, drepturi reale de garanție și sarcini	Referințe
NU SUNT	

Anexa Nr. 1 La Partea I

Teren

Nr cadastral	Suprafața (mp)*	Observații / Referințe
	2.603	

* Suprafața este determinată în planul de proiecție Stereo 70.



Date referitoare la teren

Crt	Categorie folosință	Intra vilan	Suprafața (mp)	Tarla	Parcelă	Nr. topo	Observații / Referințe
1	arabil	NU	2.603	-	1	-	

Lungime Segmente

1) Valorile lungimilor segmentelor sunt obținute din proiecție în plan.

Punct început	X / Y	Punct sfârșit	X / Y	Lungime segment (** (m)
1	355.508,116 669.140,973	2	355.507,146 669.167,412	26.457
2	355.507,146 669.167,412	3	355.506,203 669.193,107	25.712
3	355.506,203 669.193,107	4	355.504,0 669.250,91	57.845
4	355.504,0 669.250,91	5	355.502,993 669.280,591	29.698
5	355.502,993 669.280,591	6	355.499,078 669.281,132	3.952

Punct început	X / Y	Punct sfârșit	X / Y	Lungime segment (** (m)
6	355.499,078 669.281,132	7	355.483,306 669.283,314	15.922
7	355.483,306 669.283,314	8	355.490,705 669.140,996	142.51
8	355.490,705 669.140,996	1	355.508,116 669.140,973	17.411

** Lungimile segmentelor sunt determinate în planul de proiecție Stereo 70 și sunt rotunjite la 1 milimetru.

*** Distanța dintre puncte este formată din segmente cumulate ce sunt mai mici decât valoarea 1 milimetru.

**DATE DESPRE IMOBILUL NR. 950**

Oficiul de Cadastru și Publicitate Imobiliară MARAMURES
Biroul de Cadastru și Publicitate Imobiliară Baia Mare

A. Partea I. Descrierea imobilului

TEREN Extravilan

Adresa: Jud. Maramures

Nr. Crt	Nr cadastral Nr. topografic	Suprafața* (mp)	Observații / Referințe
A1		1.448	Sector cadastral:17 Teren neimprejmuit;

B. Partea II. Proprietari și acte

Inscrieri privitoare la dreptul de proprietate și alte drepturi reale		Referințe
950 / 15/05/2024		
Act Administrativ nr. Proces verbal de punere în posesie nr., din 12/01/2024 emis de Primăria comunei Băsești (HG nr.972/13.04.1992, Anexa nr.3 ,poziția);		
B1	Inscrierea provizorie, drept de PROPRIETATE, dobandit prin Lege, cota actuala 1/1 1) POP PETRU DEFUNCT:Da	A1

C. Partea III. SARCINI .

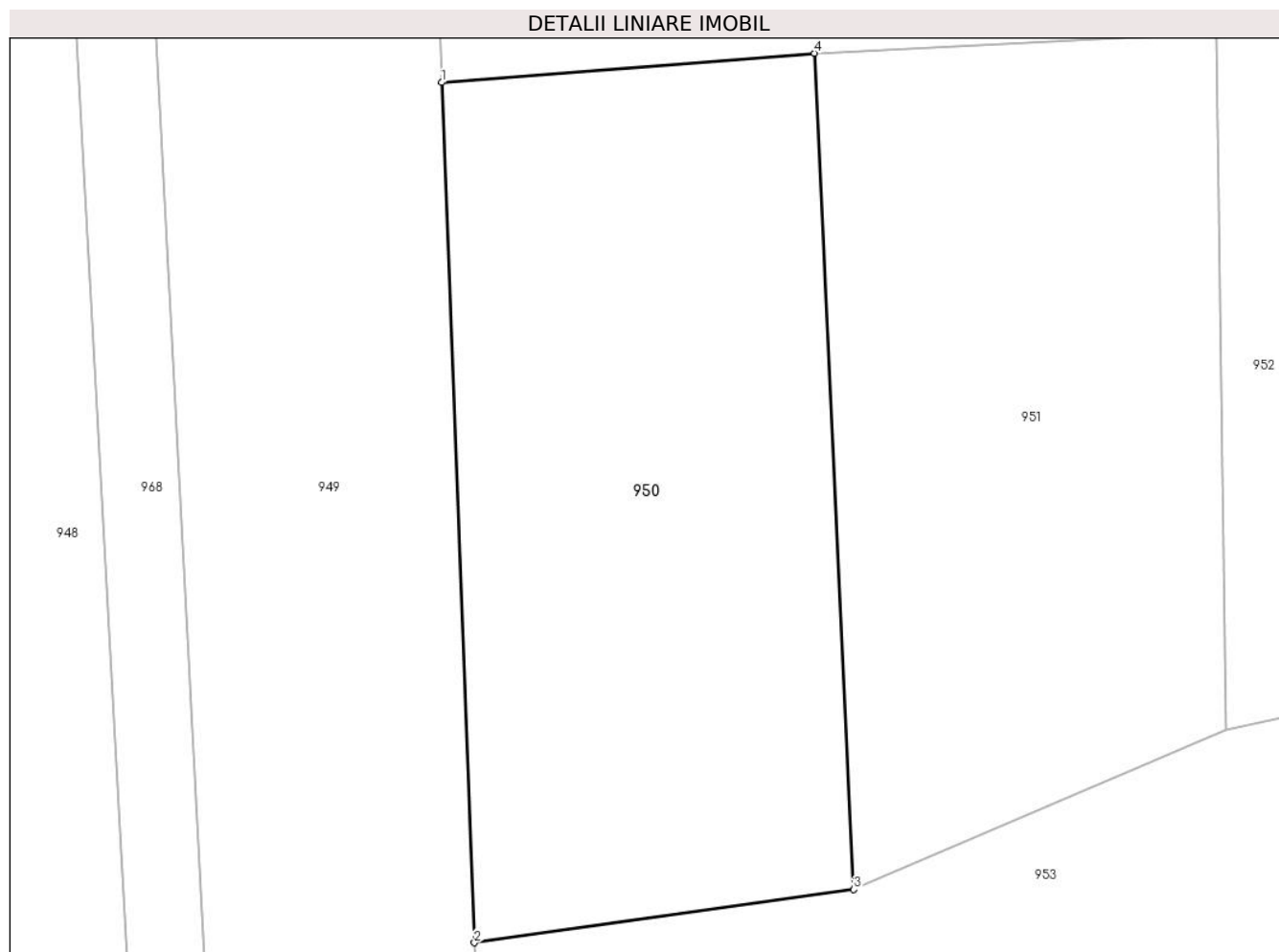
Inscrieri privind dezmembramintele dreptului de proprietate, drepturi reale de garanție și sarcini	Referințe
NU SUNT	

Anexa Nr. 1 La Partea I

Teren

Nr cadastral	Suprafața (mp)*	Observații / Referințe
	1.448	

* Suprafața este determinată în planul de proiecție Stereo 70.



Date referitoare la teren

Crt	Categorie folosință	Intravilan	Suprafața (mp)	Tarla	Parcelă	Nr. topo	Observații / Referințe
1	arabil	NU	1.448	-	1	-	

Lungime Segmente

1) Valorile lungimilor segmentelor sunt obținute din proiecție în plan.

Punct început	X / Y	Punct sfârșit	X / Y	Lungime segment (** (m)
1	355.504,0 669.250,91	2	355.506,203 669.193,107	57.845
2	355.506,203 669.193,107	3	355.531,712 669.196,694	25.76
3	355.531,712 669.196,694	4	355.529,067 669.252,881	56.249
4	355.529,067 669.252,881	1	355.504,0 669.250,91	25.144

** Lungimile segmentelor sunt determinate în planul de proiecție Stereo 70 și sunt rotunjite la 1 milimetru.

***** Distanţa dintre puncte este formată din segmente cumulate ce sunt mai mici decât valoarea 1 milimetru.**

**DATE DESPRE IMOBILUL NR. 951**

Oficiul de Cadastru și Publicitate Imobiliară MARAMURES
Biroul de Cadastru și Publicitate Imobiliară Baia Mare

A. Partea I. Descrierea imobilului

TEREN Extravilan

Adresa: Jud. Maramures

Nr. Crt	Nr cadastral Nr. topografic	Suprafața* (mp)	Observații / Referințe
A1		1.350	Sector cadastral:17 Teren neimpregmuit;

B. Partea II. Proprietari și acte

Inscrieri privitoare la dreptul de proprietate și alte drepturi reale		Referințe
951 / 15/05/2024		
Act Administrativ nr. Proces verbal de punere în posesie nr. 321, din 12/01/2024 emis de Primăria comunei Băsești (HG nr.972/13.04.1992, Anexa nr.3 ,poziția 14);		
B1	Inscrierea provizorie, drept de PROPRIETATE, dobandit prin Lege, cota actuala 1/1 1) BLIDAR MARIA 2) NEAMȚ VASILE	A1
Act Administrativ nr. Adeverință de posesie nr., din 15/01/2024 emis de Primăria comunei Băsești;		
B2	Se notează posesia faptică în favoarea lui Moroza Rodica Simiona 1) MOROZAN RODICA SIMIONA	A1

C. Partea III. SARCINI .

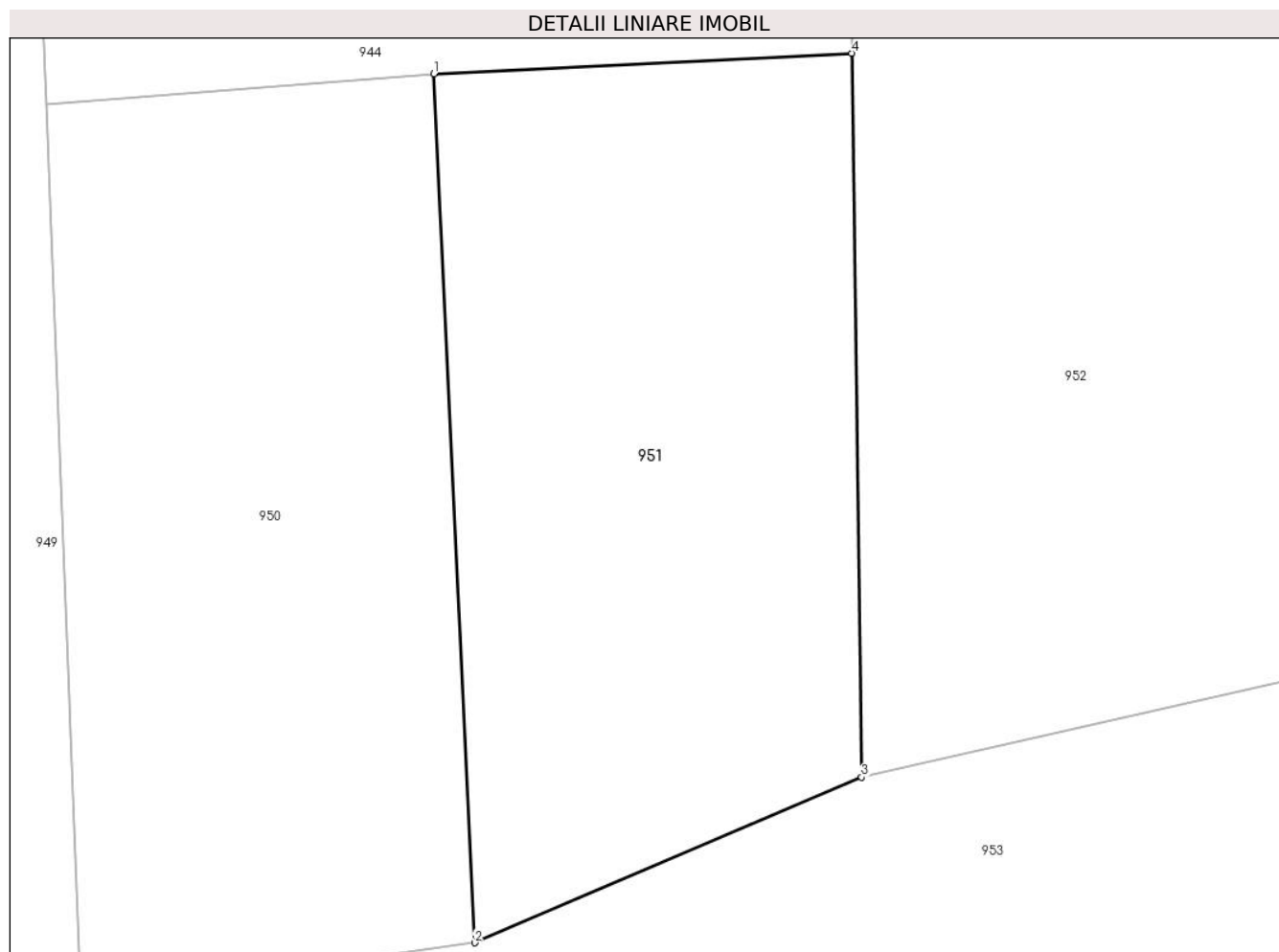
Inscrieri privind dezmembramintele dreptului de proprietate, drepturi reale de garanție și sarcini	Referințe
NU SUNT	

Anexa Nr. 1 La Partea I

Teren

Nr cadastral	Suprafața (mp)*	Observații / Referințe
	1.350	

* Suprafața este determinată în planul de proiecție Stereo 70.



Date referitoare la teren

Crt	Categorie folosință	Intra vilan	Suprafața (mp)	Tarla	Parcelă	Nr. topo	Observații / Referințe
1	arabil	NU	1.350	-	1	-	

Lungime Segmente

1) Valorile lungimilor segmentelor sunt obținute din proiecție în plan.

Punct început	X / Y	Punct sfârșit	X / Y	Lungime segment (** (m)
1	355.529,067 669.252,881	2	355.531,712 669.196,694	56.249
2	355.531,712 669.196,694	3	355.556,732 669.207,396	27.213
3	355.556,732 669.207,396	4	355.556,091 669.254,203	46.811
4	355.556,091 669.254,203	1	355.529,067 669.252,881	27.056

** Lungimile segmentelor sunt determinate în planul de proiecție Stereo 70 și sunt rotunjite la 1 milimetru.

***** Distanţa dintre puncte este formată din segmente cumulate ce sunt mai mici decât valoarea 1 milimetru.**

**DATE DESPRE IMOBILUL NR. 952**

Oficiul de Cadastru și Publicitate Imobiliară MARAMURES
Biroul de Cadastru și Publicitate Imobiliară Baia Mare

A. Partea I. Descrierea imobilului

TEREN Extravilan

Adresa: Jud. Maramures

Nr. Crt	Nr cadastral Nr. topografic	Suprafața* (mp)	Observații / Referințe
A1		Din acte: 63 Masurata: 4.063	Sector cadastral:17 Teren neimprejmut;

B. Partea II. Proprietari și acte

Inscrieri privitoare la dreptul de proprietate și alte drepturi reale		Referințe
952 / 15/05/2024		
Act Administrativ nr. Proces verbal de punere în posesie nr.322, din 12/01/2024 emis de Primăria comunei Băsești (HG nr.972/13.04.1992, Anexa nr.3 ,poziția 14);		
B1	Inscrierea provizorie, drept de PROPRIETATE, dobandit prin Lege, cota actuala 1/1 1) BLIDAR MARIA 2) NEAMȚ VASILE	A1
Act Administrativ nr. Adeverință de posesie nr., din 15/01/2024 emis de Primăria comunei Băsești;		
B2	Se notează posesia faptică în favoarea lui Moroza Rodica Simiona 1) MOROZAN RODICA SIMIONA	A1

C. Partea III. SARCINI .

Inscrieri privind dezmembramintele dreptului de proprietate, drepturi reale de garanție și sarcini	Referințe
NU SUNT	

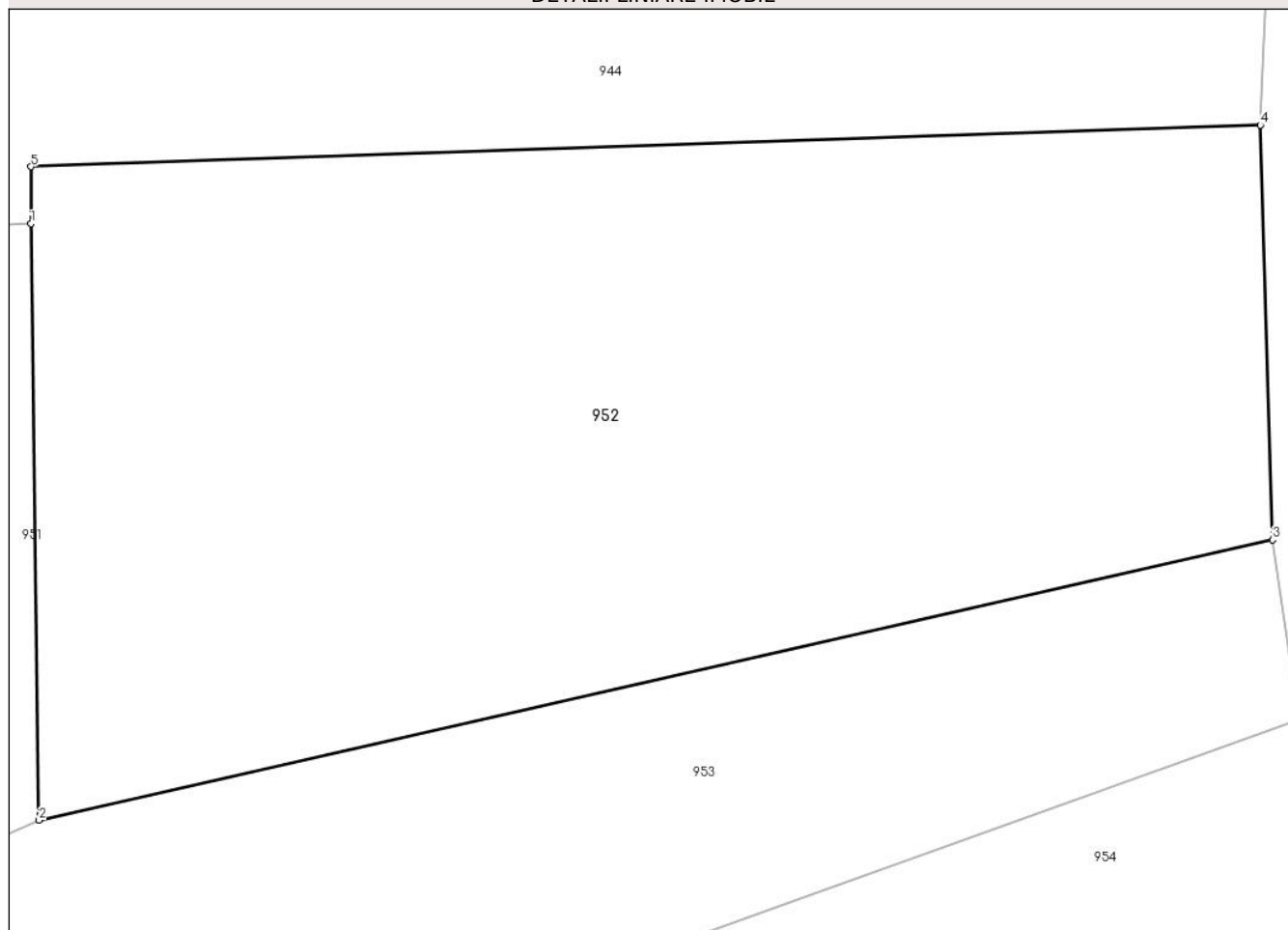
Anexa Nr. 1 La Partea I

Teren

Nr cadastral	Suprafața (mp)*	Observații / Referințe
	Din acte: 63 Masurata: 4.063	

* Suprafața este determinată în planul de proiecție Stereo 70.

DETALII LINIARE IMOBIL



Date referitoare la teren

Crt	Categorie folosință	Intra vilan	Suprafața (mp)	Tarla	Parcelă	Nr. topo	Observații / Referințe
1	arabil	NU	4.063	-	1	-	

Lungime Segmente

1) Valorile lungimilor segmentelor sunt obținute din proiecție în plan.

Punct început	X / Y	Punct sfârșit	X / Y	Lungime segment (** (m)
1	355.556,091 669.254,203	2	355.556,732 669.207,396	46.811
2	355.556,732 669.207,396	3	355.653,543 669.229,407	99.282
3	355.653,543 669.229,407	4	355.652,578 669.261,946	32.553
4	355.652,578 669.261,946	5	355.556,098 669.258,686	96.535
5	355.556,098 669.258,686	1	355.556,091 669.254,203	4.483

**** Lungimile segmentelor sunt determinate în planul de proiecție Stereo 70 și sunt rotunjite la 1 milimetru.**

***** Distanța dintre puncte este formată din segmente cumulate ce sunt mai mici decât valoarea 1 milimetru.**

**DATE DESPRE IMOBILUL NR. 953**

Oficiul de Cadastru și Publicitate Imobiliară MARAMURES
Biroul de Cadastru și Publicitate Imobiliară Baia Mare

A. Partea I. Descrierea imobilului

TEREN Extravilan

Adresa: Jud. Maramures

Nr. Crt	Nr cadastral Nr. topografic	Suprafața* (mp)	Observații / Referințe
A1		3.210	Sector cadastral:17 Teren neimpregmuit;

B. Partea II. Proprietari și acte

Inscrieri privitoare la dreptul de proprietate și alte drepturi reale		Referințe
953 / 15/05/2024		
Act Administrativ nr. Proces verbal de punere în posesie nr.323, din 12/01/2024 emis de Primăria comunei Băsești (HG nr.972/13.04.1992, Anexa nr.3 ,poziția 14);		
B1	Inscrierea provizorie, drept de PROPRIETATE, dobandit prin Lege, cota actuala 1/1 1) BLIDAR MARIA 2) NEAMȚ VASILE	A1
Act Administrativ nr. Adeverință de posesie nr., din 15/01/2024 emis de Primăria comunei Băsești;		
B2	Se notează posesia faptică în favoarea lui Moroza Rodica Simiona 1) MOROZAN RODICA SIMIONA	A1

C. Partea III. SARCINI .

Inscrieri privind dezmembramintele dreptului de proprietate, drepturi reale de garanție și sarcini	Referințe
NU SUNT	

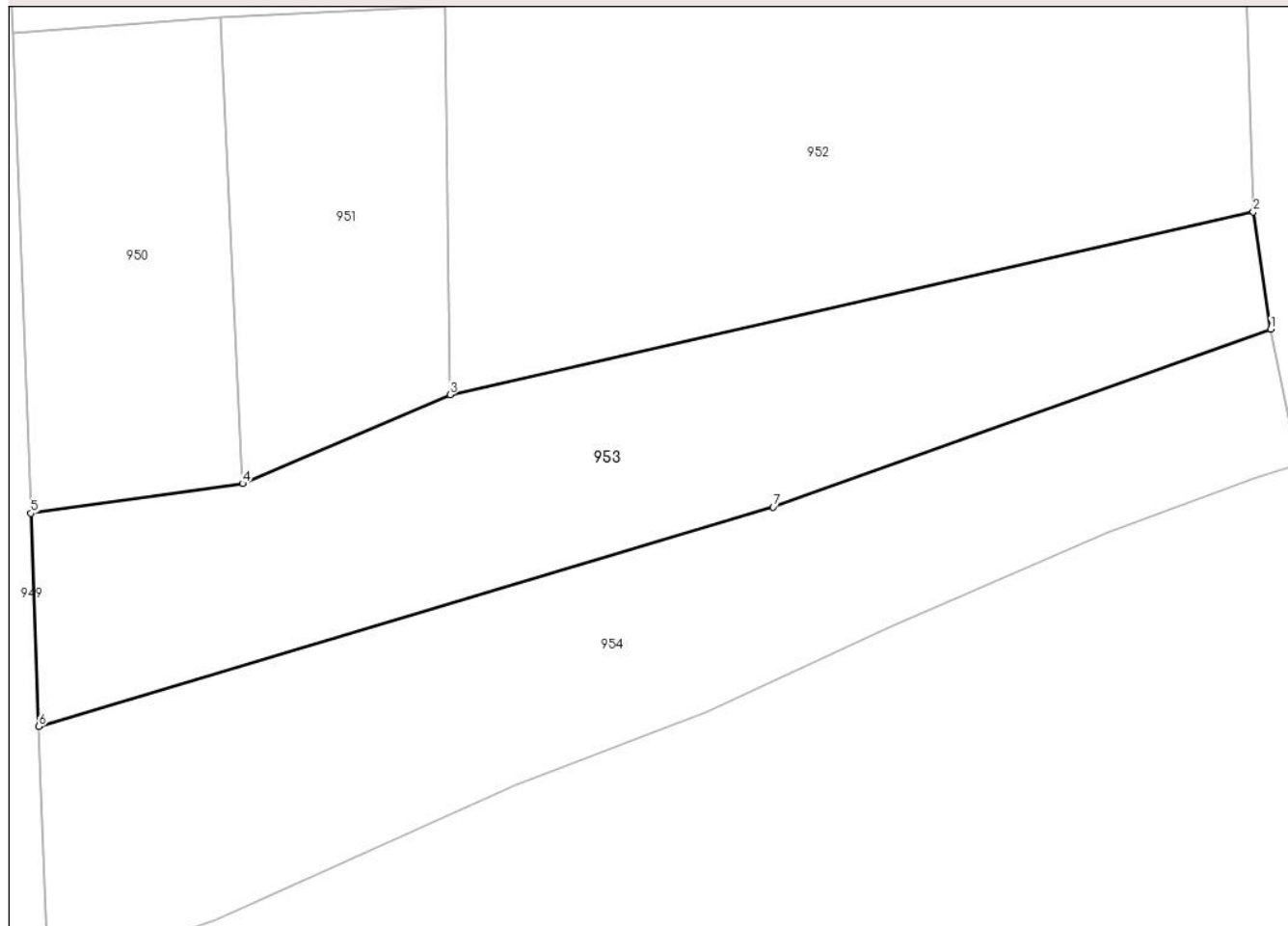
Anexa Nr. 1 La Partea I

Teren

Nr cadastral	Suprafața (mp)*	Observații / Referințe
	3.210	

* Suprafața este determinată în planul de proiecție Stereo 70.

DETALII LINIARE IMOBIL



Date referitoare la teren

Crt	Categorie folosință	Intravilan	Suprafața (mp)	Tarla	Parcelă	Nr. topo	Observații / Referințe
1	arabil	NU	3.210	-	1	-	

Lungime Segmente

1) Valorile lungimilor segmentelor sunt obținute din proiecție în plan.

Punct început	X / Y	Punct sfârșit	X / Y	Lungime segment (** (m)
1	355.655,651 669.215,273	2	355.653,543 669.229,407	14.29
2	355.653,543 669.229,407	3	355.556,732 669.207,396	99.282
3	355.556,732 669.207,396	4	355.531,712 669.196,694	27.213
4	355.531,712 669.196,694	5	355.506,203 669.193,107	25.76
5	355.506,203 669.193,107	6	355.507,146 669.167,412	25.712

Punct început	X / Y	Punct sfârșit	X / Y	Lungime segment (** (m)
6	355.507,146 669.167,412	7	355.595,681 669.193,844	92.396
7	355.595,681 669.193,844	1	355.655,651 669.215,273	63.684

** Lungimile segmentelor sunt determinate în planul de proiecție Stereo 70 și sunt rotunjite la 1 milimetru.

*** Distanța dintre puncte este formată din segmente cumulate ce sunt mai mici decât valoarea 1 milimetru.

**DATE DESPRE IMOBILUL NR. 954**

Oficiul de Cadastru și Publicitate Imobiliară MARAMURES
Biroul de Cadastru și Publicitate Imobiliară Baia Mare

A. Partea I. Descrierea imobilului

TEREN Extravilan

Adresa: Jud. Maramures

Nr. Crt	Nr cadastral Nr. topografic	Suprafața* (mp)	Observații / Referințe
A1		3.425	Sector cadastral:17 Teren neimprejmuit;

B. Partea II. Proprietari și acte

Inscrieri privitoare la dreptul de proprietate și alte drepturi reale		Referințe
954 / 15/05/2024		
Act Administrativ nr. Proces verbal de punere în posesie nr., din 12/01/2024 emis de Primăria comunei Băsești (HG nr.972/13.04.1992, Anexa nr.3 ,poziția);		
B1	Inscrierea provizorie, drept de PROPRIETATE, dobandit prin Lege, cota actuala 1/1 1) POP PETRU, CNP neidentificat DEFUNCT:Da	A1

C. Partea III. SARCINI .

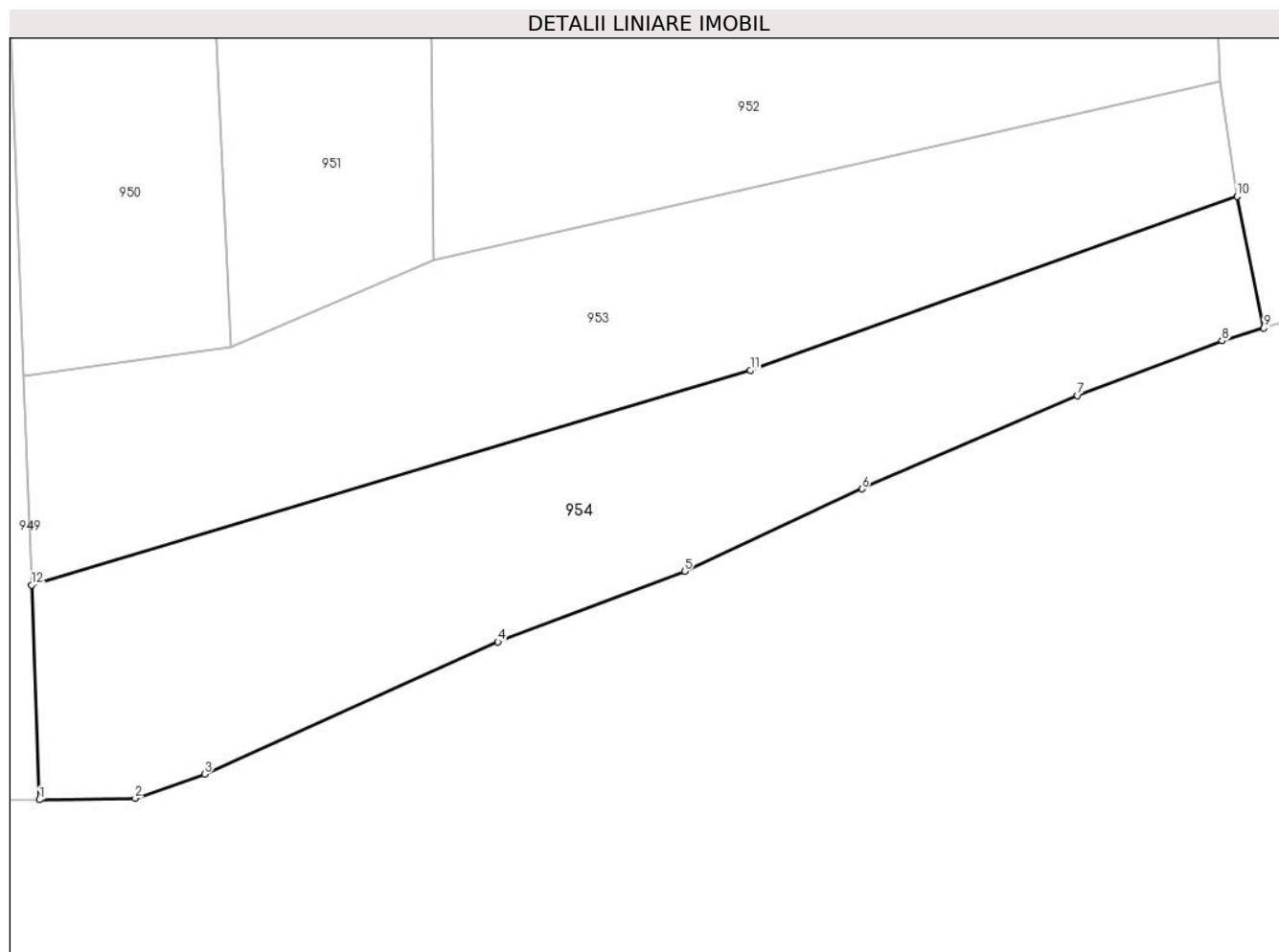
Inscrieri privind dezmembramintele dreptului de proprietate, drepturi reale de garanție și sarcini	Referințe
NU SUNT	

Anexa Nr. 1 La Partea I

Teren

Nr cadastral	Suprafața (mp)*	Observații / Referințe
	3.425	

* Suprafața este determinată în planul de proiecție Stereo 70.



Date referitoare la teren

Crt	Categorie folosință	Intravilan	Suprafața (mp)	Tarla	Parcelă	Nr. topo	Observații / Referințe
1	arabil	NU	3.425	-	1	-	

Lungime Segmente

1) Valorile lungimilor segmentelor sunt obținute din proiecție în plan.

Punct început	X / Y	Punct sfârșit	X / Y	Lungime segment (** (m)
1	355.508,116 669.140,973	2	355.519,912 669.141,134	11.797
2	355.519,912 669.141,134	3	355.528,468 669.144,119	9.062
3	355.528,468 669.144,119	4	355.564,592 669.160,4	39.623
4	355.564,592 669.160,4	5	355.587,584 669.169,09	24.579
5	355.587,584 669.169,09	6	355.609,444 669.179,258	24.109

Punct început	X / Y	Punct sfârșit	X / Y	Lungime segment (** (m)
6	355.609,444 669.179,258	7	355.636,018 669.190,741	28.949
7	355.636,018 669.190,741	8	355.653,81 669.197,458	19.018
8	355.653,81 669.197,458	9	355.658,952 669.199,034	5.378
9	355.658,952 669.199,034	10	355.655,651 669.215,273	16.571
10	355.655,651 669.215,273	11	355.595,681 669.193,844	63.684
11	355.595,681 669.193,844	12	355.507,146 669.167,412	92.396
12	355.507,146 669.167,412	1	355.508,116 669.140,973	26.457

** Lungimile segmentelor sunt determinate în planul de proiecție Stereo 70 și sunt rotunjite la 1 milimetru.

*** Distanța dintre puncte este formată din segmente cumulate ce sunt mai mici decât valoarea 1 milimetru.

**DATE DESPRE IMOBILUL NR. 955**

Oficiul de Cadastru și Publicitate Imobiliară MARAMURES
Biroul de Cadastru și Publicitate Imobiliară Baia Mare

A. Partea I. Descrierea imobilului

TEREN Extravilan

Adresa: Jud. Maramures

Nr. Crt	Nr cadastral Nr. topografic	Suprafața* (mp)	Observații / Referințe
A1		2.000	Sector cadastral:17 Teren neimprejmuit;

B. Partea II. Proprietari și acte

Inscrieri privitoare la dreptul de proprietate și alte drepturi reale		Referințe
955 / 15/05/2024		
Act Administrativ nr. Proces verbal de punere în posesie nr. 325, din 12/01/2024 emis de Primăria Comunei Băsești (HG nr.972/13.04.1992, Anexa nr.2A ,poziția 57);		
B1	Inscrierea provizorie, drept de PROPRIETATE, dobandit prin Lege, cota actuala 1/1 1) MARE IOAN	A1
Act Administrativ nr. Adeverință de posesie nr. 2510, din 15/01/2024 emis de Primăria Comunei Băsești;		
B2	Se notează posesia faptică în favoarea lui 1) NEAMȚ VASILE IOAN	A1

C. Partea III. SARCINI .

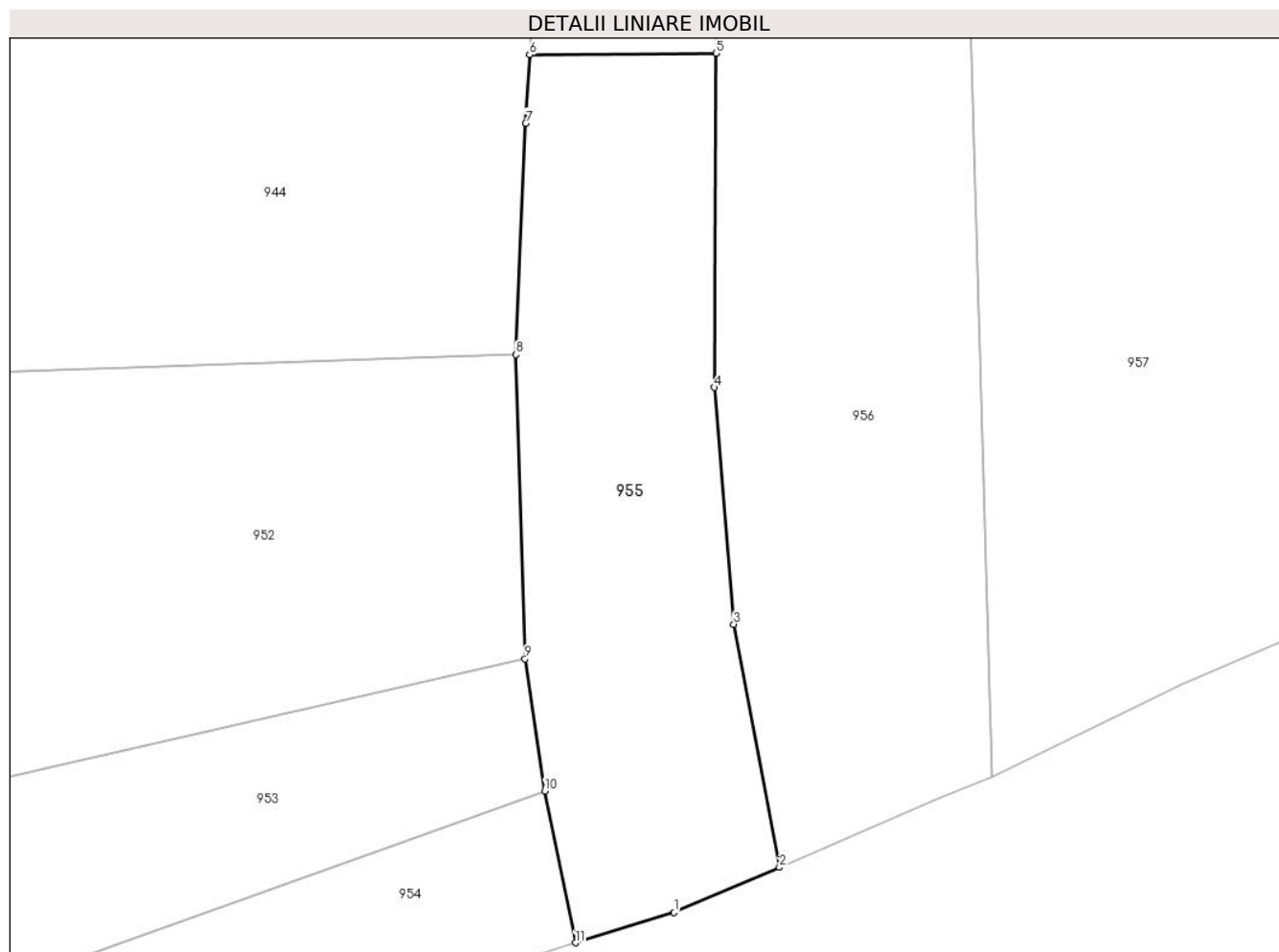
Inscrieri privind dezmembramintele dreptului de proprietate, drepturi reale de garanție și sarcini	Referințe
NU SUNT	

Anexa Nr. 1 La Partea I

Teren

Nr cadastral	Suprafața (mp)*	Observații / Referințe
	2.000	

* Suprafața este determinată în planul de proiecție Stereo 70.



Date referitoare la teren

Crt	Categorie folosință	Intravilan	Suprafața (mp)	Tarla	Parcelă	Nr. topo	Observații / Referințe
1	arabil	NU	2.000	-	1	-	

Lungime Segmente

1) Valorile lungimilor segmentelor sunt obținute din proiecție în plan.

Punct început	X / Y	Punct sfârșit	X / Y	Lungime segment (** (m)
1	355.669,514 669.202,271	2	355.680,778 669.207,103	12.257
2	355.680,778 669.207,103	3	355.675,899 669.233,117	26.468
3	355.675,899 669.233,117	4	355.673,836 669.258,443	25.41
4	355.673,836 669.258,443	5	355.674,014 669.294,2	35.757
5	355.674,014 669.294,2	6	355.654,028 669.294,036	19.987

Punct început	X / Y	Punct sfârșit	X / Y	Lungime segment (** (m)
6	355.654,028 669.294,036	7	355.653,612 669.286,724	7.324
7	355.653,612 669.286,724	8	355.652,578 669.261,946	24.8
8	355.652,578 669.261,946	9	355.653,543 669.229,407	32.553
9	355.653,543 669.229,407	10	355.655,651 669.215,273	14.29
10	355.655,651 669.215,273	11	355.658,952 669.199,034	16.571
11	355.658,952 669.199,034	1	355.669,514 669.202,271	11.047

** Lungimile segmentelor sunt determinate în planul de proiecție Stereo 70 și sunt rotunjite la 1 milimetru.

*** Distanța dintre puncte este formată din segmente cumulate ce sunt mai mici decât valoarea 1 milimetru.

**DATE DESPRE IMOBILUL NR. 956**

Oficiul de Cadastru și Publicitate Imobiliară MARAMURES
Biroul de Cadastru și Publicitate Imobiliară Baia Mare

A. Partea I. Descrierea imobilului

TEREN Extravilan

Adresa: Jud. Maramures

Nr. Crt	Nr cadastral Nr. topografic	Suprafața* (mp)	Observații / Referințe
A1		4.200	Sector cadastral:17 Teren neimprejmuit;

B. Partea II. Proprietari și acte

Inscrieri privitoare la dreptul de proprietate și alte drepturi reale		Referințe
958 / 15/05/2024		
Act Notarial nr. Partaj Voluntar Succesoral nr.1840, din 18/11/2016 emis de Notar public Melania Balogh (Certificat de moștenitor nr. 139/18.11.2016 emis în dosar nr.160/2016 conexasat cu dosar nr.161/2016);		
B1	Intabulare, drept de PROPRIETATE, dobandit prin Conventie, cota actuala 1/1 1) MERCE VASILE	A1

C. Partea III. SARCINI .

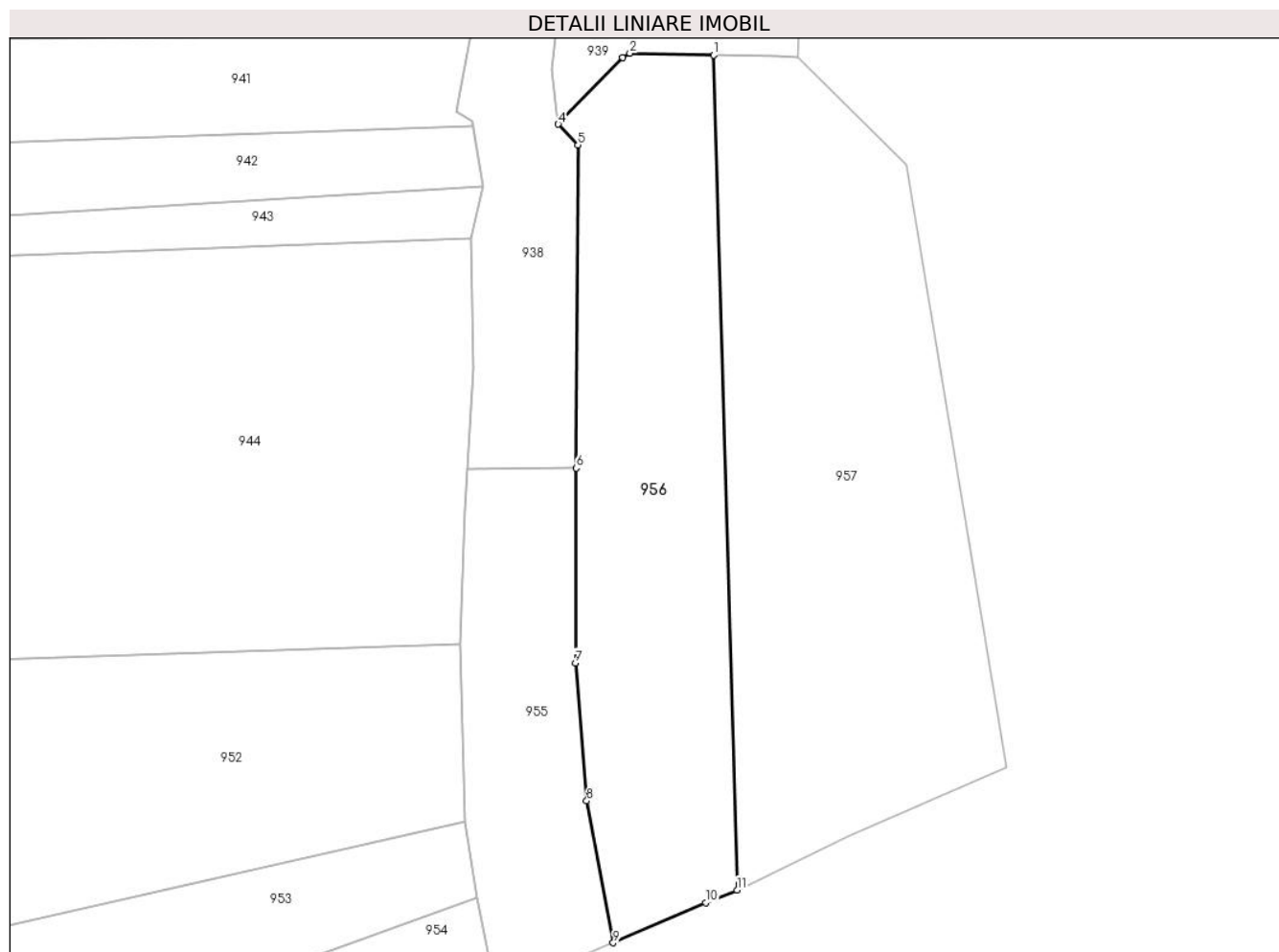
Inscrieri privind dezmembramintele dreptului de proprietate, drepturi reale de garanție și sarcini	Referințe
NU SUNT	

Anexa Nr. 1 La Partea I

Teren

Nr cadastral	Suprafața (mp)*	Observații / Referințe
	4.200	

* Suprafața este determinată în planul de proiecție Stereo 70.



Date referitoare la teren

Crt	Categorie folosință	Intra vilan	Suprafața (mp)	Tarla	Parcelă	Nr. topo	Observații / Referințe
1	arabil	NU	4.200	-	1	-	

Lungime Segmente

1) Valorile lungimilor segmentelor sunt obținute din proiecție în plan.

Punct început	X / Y	Punct sfârșit	X / Y	Lungime segment (** (m)
1	355.699,244 669.369,96	2	355.683,832 669.370,32	15.416
2	355.683,832 669.370,32	3	355.682,51 669.369,566	1.522
3	355.682,51 669.369,566	4	355.670,674 669.357,316	17.034
4	355.670,674 669.357,316	5	355.674,311 669.353,447	5.31
5	355.674,311 669.353,447	6	355.674,015 669.294,2	59.248

Punct început	X / Y	Punct sfârșit	X / Y	Lungime segment (** (m)
6	355.674,015 669.294,2	7	355.673,836 669.258,443	35.757
7	355.673,836 669.258,443	8	355.675,899 669.233,117	25.41
8	355.675,899 669.233,117	9	355.680,778 669.207,103	26.468
9	355.680,778 669.207,103	10	355.697,732 669.214,474	18.487
10	355.697,732 669.214,474	11	355.703,522 669.216,795	6.238
11	355.703,522 669.216,795	1	355.699,244 669.369,96	153.225

** Lungimile segmentelor sunt determinate în planul de proiecție Stereo 70 și sunt rotunjite la 1 milimetru.

*** Distanța dintre puncte este formată din segmente cumulate ce sunt mai mici decât valoarea 1 milimetru.

**DATE DESPRE IMOBILUL NR. 957**

Oficiul de Cadastru și Publicitate Imobiliară MARAMURES
Biroul de Cadastru și Publicitate Imobiliară Baia Mare

A. Partea I. Descrierea imobilului

TEREN Extravilan

Adresa: Jud. Maramures

Nr. Crt	Nr cadastral Nr. topografic	Suprafața* (mp)	Observații / Referințe
A1		5.745	Sector cadastral:17 Teren neimprejmuit;

B. Partea II. Proprietari și acte

Inscrieri privitoare la dreptul de proprietate și alte drepturi reale		Referințe
957 / 17/05/2024		
Act Normativ nr. Legea nr.7, din 13/03/1996 emis de Parlamentul României;		
B1	Intabulare, drept de PROPRIETATE, dobandit prin Lege, cota actuala 1/1 1) NEIDENTIFICAT NEIDENTIFICAT	A1
B2	se noteaza mențiunea „proprietar neidentificat,, în baza art.13 alin. 15 din Legea 7/1996	A1

C. Partea III. SARCINI .

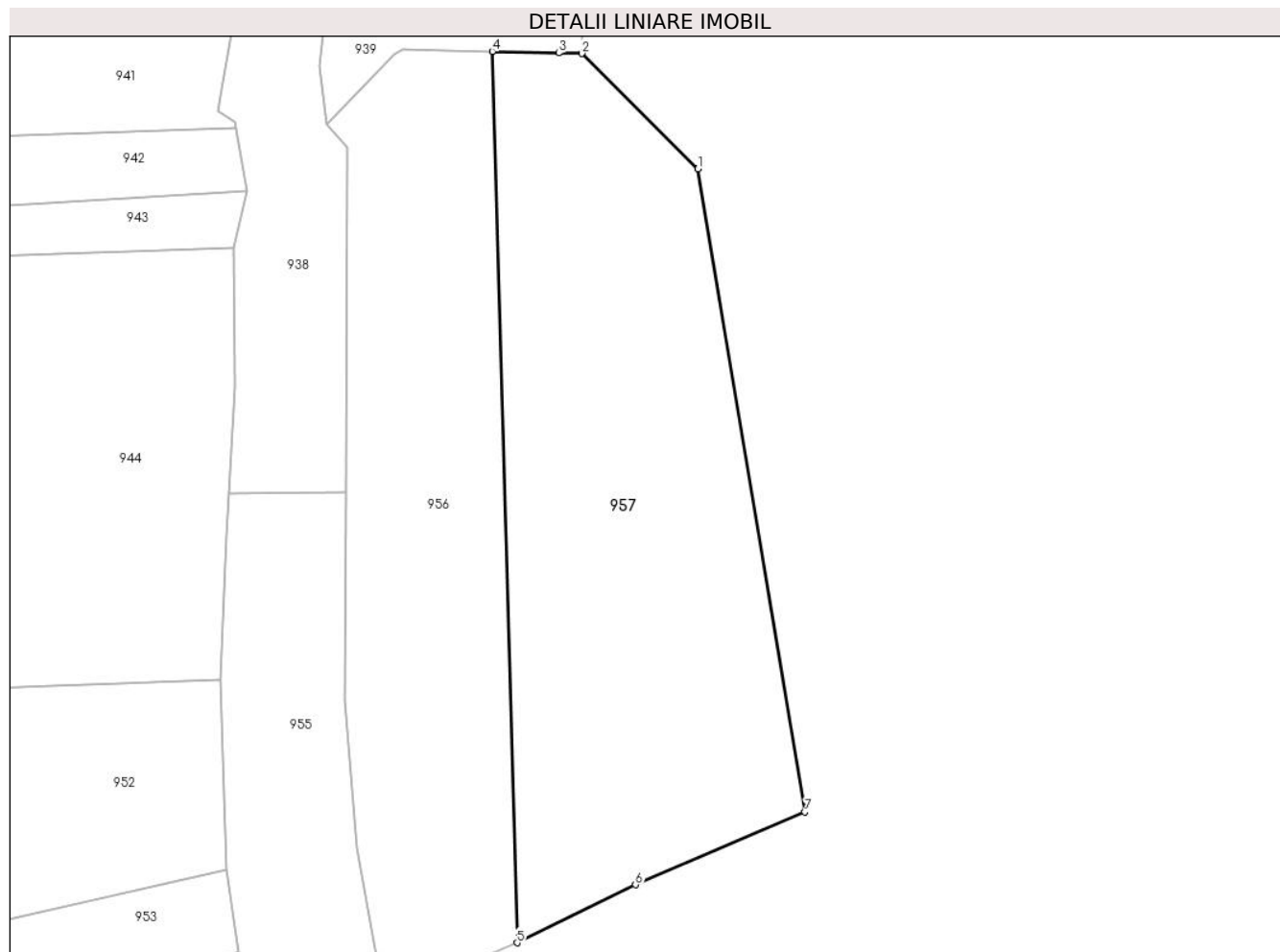
Inscrieri privind dezmembramintele dreptului de proprietate, drepturi reale de garanție și sarcini	Referințe
NU SUNT	

Anexa Nr. 1 La Partea I

Teren

Nr cadastral	Suprafața (mp)*	Observații / Referințe
	5.745	

* Suprafața este determinată în planul de proiecție Stereo 70.



Date referitoare la teren

Crt	Categorie folosință	Intravilan	Suprafața (mp)	Tarla	Parcelă	Nr. topo	Observații / Referințe
1	arabil	NU	5.745	-	1	-	

Lungime Segmente

1) Valorile lungimilor segmentelor sunt obținute din proiecție în plan.

Punct început	X / Y	Punct sfârșit	X / Y	Lungime segment (** (m)
1	355.734,642 669.349,824	2	355.714,657 669.369,601	28.116
2	355.714,657 669.369,601	3	355.710,677 669.369,694	3.981
3	355.710,677 669.369,694	4	355.699,244 669.369,96	11.436
4	355.699,244 669.369,96	5	355.703,522 669.216,795	153.225
5	355.703,522 669.216,795	6	355.723,896 669.226,745	22.674

Punct început	X / Y	Punct sfârșit	X / Y	Lungime segment (** (m)
6	355.723,896 669.226,745	7	355.753,072 669.239,267	31.75
7	355.753,072 669.239,267	1	355.734,642 669.349,824	112.083

** Lungimile segmentelor sunt determinate în planul de proiecție Stereo 70 și sunt rotunjite la 1 milimetru.

*** Distanța dintre puncte este formată din segmente cumulate ce sunt mai mici decât valoarea 1 milimetru.

**DATE DESPRE IMOBILUL NR. 958**

Oficiul de Cadastru și Publicitate Imobiliară MARAMURES
Biroul de Cadastru și Publicitate Imobiliară Baia Mare

A. Partea I. Descrierea imobilului

TEREN Extravilan

Adresa: Jud. Maramures

Nr. Crt	Nr cadastral Nr. topografic	Suprafața* (mp)	Observații / Referințe
A1		1.500	Sector cadastral:17 Teren neimprejmut;

B. Partea II. Proprietari și acte

Inscrieri privitoare la dreptul de proprietate și alte drepturi reale		Referințe
958 / 17/05/2024		
Act Normativ nr. Legea nr.7, din 13/03/1996 emis de Parlamentul României;		
B1	Intabulare, drept de PROPRIETATE, dobandit prin Lege, cota actuala 1/1 1) NEIDENTIFICAT NEIDENTIFICAT	A1
Act Normativ nr. Legea nr. 7, din 13/03/1996 emis de Parlamentul României;		
B2	se noteaza mențiunea „proprietar neidentificat,, în baza art.13 alin. 15 din Legea 7/1996	A1

C. Partea III. SARCINI .

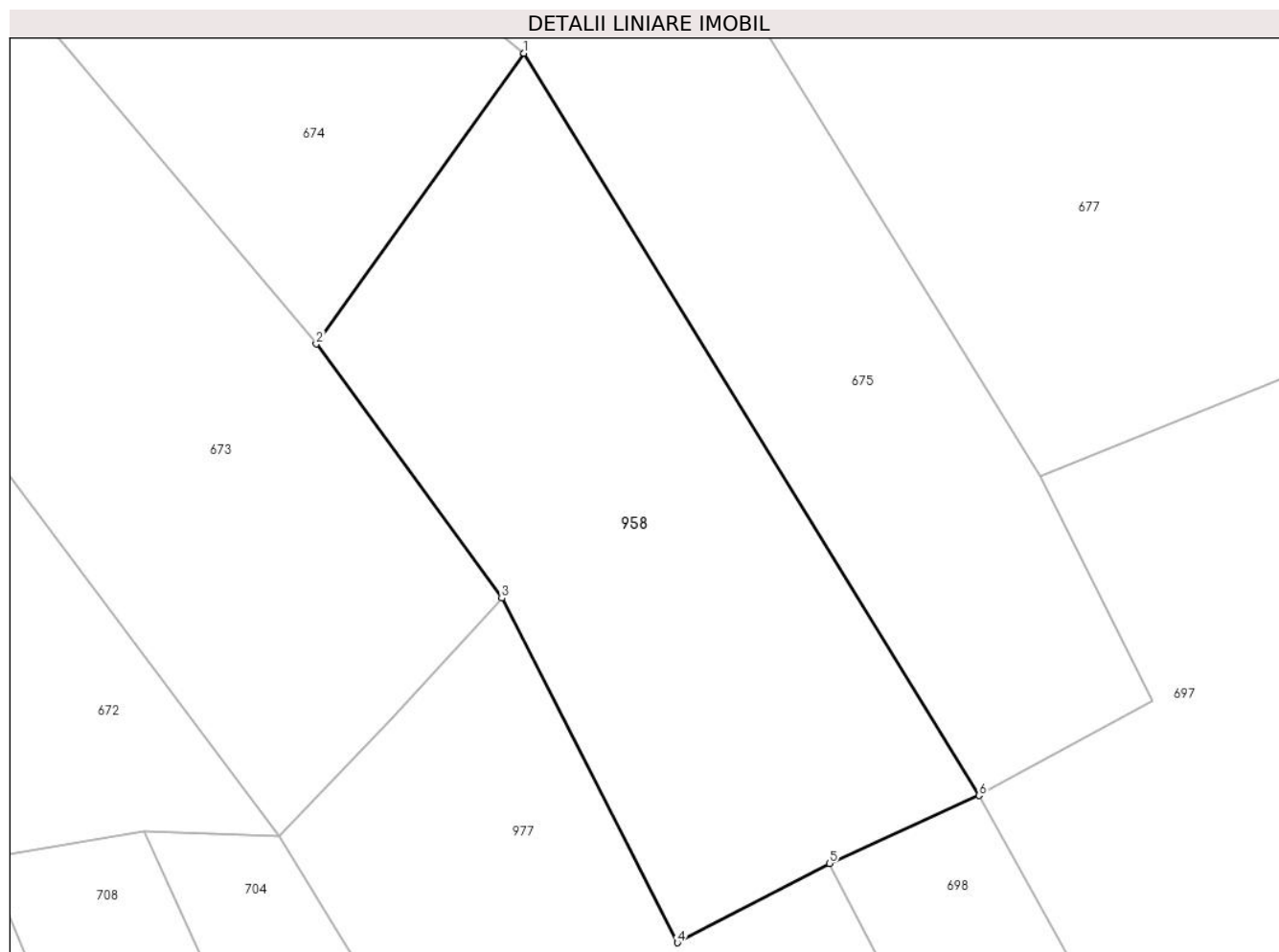
Inscrieri privind dezmembramintele dreptului de proprietate, drepturi reale de garanție și sarcini	Referințe
NU SUNT	

Anexa Nr. 1 La Partea I

Teren

Nr cadastral	Suprafața (mp)*	Observații / Referințe
	1.500	

* Suprafața este determinată în planul de proiecție Stereo 70.



Date referitoare la teren

Crt	Categorie folosință	Intravilan	Suprafața (mp)	Tarla	Parcelă	Nr. topo	Observații / Referințe
1	arabil	NU	1.500	-	1	-	

Lungime Segmente

1) Valorile lungimilor segmentelor sunt obținute din proiecție în plan.

Punct început	X / Y	Punct sfârșit	X / Y	Lungime segment (** (m)
1	354.923,112 669.873,899	2	354.907,011 669.851,372	27.689
2	354.907,011 669.851,372	3	354.921,403 669.831,682	24.389
3	354.921,403 669.831,682	4	354.935,012 669.804,984	29.966
4	354.935,012 669.804,984	5	354.946,803 669.811,138	13.3
5	354.946,803 669.811,138	6	354.958,401 669.816,394	12.733

Punct început	X / Y	Punct sfârșit	X / Y	Lungime segment (** (m)
6	354.958,401 669.816,394	1	354.923,112 669.873,899	67.47

** Lungimile segmentelor sunt determinate în planul de proiecție Stereo 70 și sunt rotunjite la 1 milimetru.

*** Distanța dintre puncte este formată din segmente cumulate ce sunt mai mici decât valoarea 1 milimetru.

**DATE DESPRE IMOBILUL NR. 959**

Oficiul de Cadastru și Publicitate Imobiliară MARAMURES
Biroul de Cadastru și Publicitate Imobiliară Baia Mare

A. Partea I. Descrierea imobilului

TEREN Extravilan

Adresa: Jud. Maramures

Nr. Crt	Nr cadastral Nr. topografic	Suprafața* (mp)	Observații / Referințe
A1		3.000	Sector cadastral:17 Teren neimprejmuit;

B. Partea II. Proprietari și acte

Inscrieri privitoare la dreptul de proprietate și alte drepturi reale		Referințe
959 / 12/01/2024		
Act Administrativ nr. Proces verbal de punere în posesie nr. 373, din 12/01/2024 emis de Primăria comunei Băsești (HG nr.972/13.04.1992, Anexa nr.3, poziția 12);		
B1	Inscrierea provizorie, drept de PROPRIETATE, dobandit prin Lege, cota actuala 1/1 1) FETTI STELUȚA DEFUNCT:Da 2) PELLADI LIVIA-OLGA	A1
959 / 17/05/2024		
Act Administrativ nr. Adeverință de posesie nr. 2590, din 17/05/2024 emis de Primăria comunei Băsești;		
B2	Se notează posesia faptică in favoarea lui 1) DEMIAN IOAN	A1

C. Partea III. SARCINI .

Inscrieri privind dezmembramintele dreptului de proprietate, drepturi reale de garanție și sarcini	Referințe
NU SUNT	

Anexa Nr. 1 La Partea I

Teren

Nr cadastral	Suprafața (mp)*	Observații / Referințe
	3.000	

* Suprafața este determinată în planul de proiecție Stereo 70.



Date referitoare la teren

Crt	Categorie folosință	Intravilan	Suprafața (mp)	Tarla	Parcelă	Nr. topo	Observații / Referințe
1	arabil	NU	3.000	-	1	-	

Lungime Segmente

1) Valorile lungimilor segmentelor sunt obținute din proiecție în plan.

Punct început	X / Y	Punct sfârșit	X / Y	Lungime segment (** (m)
1	355.087,342 669.605,268	2	355.085,579 669.630,765	25.558
2	355.085,579 669.630,765	3	354.998,756 669.855,497	240.921
3	354.998,756 669.855,497	4	354.984,124 669.849,608	15.773
4	354.984,124 669.849,608	1	355.087,342 669.605,268	265.247

** Lungimile segmentelor sunt determinate în planul de proiecție Stereo 70 și sunt rotunjite la 1 milimetru.

***** Distanţa dintre puncte este formată din segmente cumulate ce sunt mai mici decât valoarea 1 milimetru.**

**DATE DESPRE IMOBILUL NR. 960**

Oficiul de Cadastru și Publicitate Imobiliară MARAMURES
Biroul de Cadastru și Publicitate Imobiliară Baia Mare

A. Partea I. Descrierea imobilului

TEREN Extravilan

Adresa: Jud. Maramures

Nr. Crt	Nr cadastral Nr. topografic	Suprafața* (mp)	Observații / Referințe
A1		2.381	Sector cadastral:17 Teren neimpregmuit;

B. Partea II. Proprietari și acte

Inscrieri privitoare la dreptul de proprietate și alte drepturi reale		Referințe
960 / 17/05/2024		
Act Normativ nr. Legea nr.7, din 13/03/1996 emis de Parlamentul României;		
B1	Intabulare, drept de PROPRIETATE, dobandit prin Lege, cota actuala 1/1 1) NEIDENTIFICAT NEIDENTIFICAT	A1
Act Normativ nr. Legea nr. 7, din 13/03/1996 emis de Parlamentul României;		
B2	se notează mențiunea „proprietar neidentificat,, în baza art.13 alin. 15 din Legea 7/1996	A1

C. Partea III. SARCINI .

Inscrieri privind dezmembramintele dreptului de proprietate, drepturi reale de garanție și sarcini	Referințe
NU SUNT	

Anexa Nr. 1 La Partea I

Teren

Nr cadastral	Suprafața (mp)*	Observații / Referințe
	2.381	

* Suprafața este determinată în planul de proiecție Stereo 70.



Date referitoare la teren

Crt	Categorie folosință	Intravilan	Suprafața (mp)	Tarla	Parcelă	Nr. topo	Observații / Referințe
1	arabil	NU	2.381	-	1	-	

Lungime Segmente

1) Valorile lungimilor segmentelor sunt obținute din proiecție în plan.

Punct început	X / Y	Punct sfârșit	X / Y	Lungime segment (** (m)
1	355.085,579 669.630,765	2	355.084,395 669.647,883	17.159
2	355.084,395 669.647,883	3	355.013,387 669.861,385	225.001
3	355.013,387 669.861,385	4	354.998,756 669.855,497	15.771
4	354.998,756 669.855,497	1	355.085,579 669.630,765	240.921

** Lungimile segmentelor sunt determinate în planul de proiecție Stereo 70 și sunt rotunjite la 1 milimetru.

***** Distanţa dintre puncte este formată din segmente cumulate ce sunt mai mici decât valoarea 1 milimetru.**

**DATE DESPRE IMOBILUL NR. 961**

Oficiul de Cadastru și Publicitate Imobiliară MARAMURES
Biroul de Cadastru și Publicitate Imobiliară Baia Mare

A. Partea I. Descrierea imobilului

TEREN Extravilan

Adresa: Jud. Maramures

Nr. Crt	Nr cadastral Nr. topografic	Suprafața* (mp)	Observații / Referințe
A1		700	Sector cadastral:17 Teren neimprejmuit;

B. Partea II. Proprietari și acte

Inscrieri privitoare la dreptul de proprietate și alte drepturi reale		Referințe
961 / 17/05/2024		
Act Administrativ nr. Proces verbal de punere în posesie nr. 371, din 12/01/2024 emis de Primăria comunei Băsești (HG nr.972/13.04.1992, Anexa nr.3, poziția 14);		
B1	Inscrierea provizorie, drept de PROPRIETATE, dobandit prin Lege, cota actuala 1/1 1) POP PETRU , Lipsă CNP DEFUNCT:Da	A1
Act Administrativ nr. Adeverință de posesie nr. 2586, din 17/05/2024 emis de Primăria comunei Băsești;		
B2	Se notează posesia faptică in favoarea lui 1) ILUCZ ROZALIA	A1

C. Partea III. SARCINI .

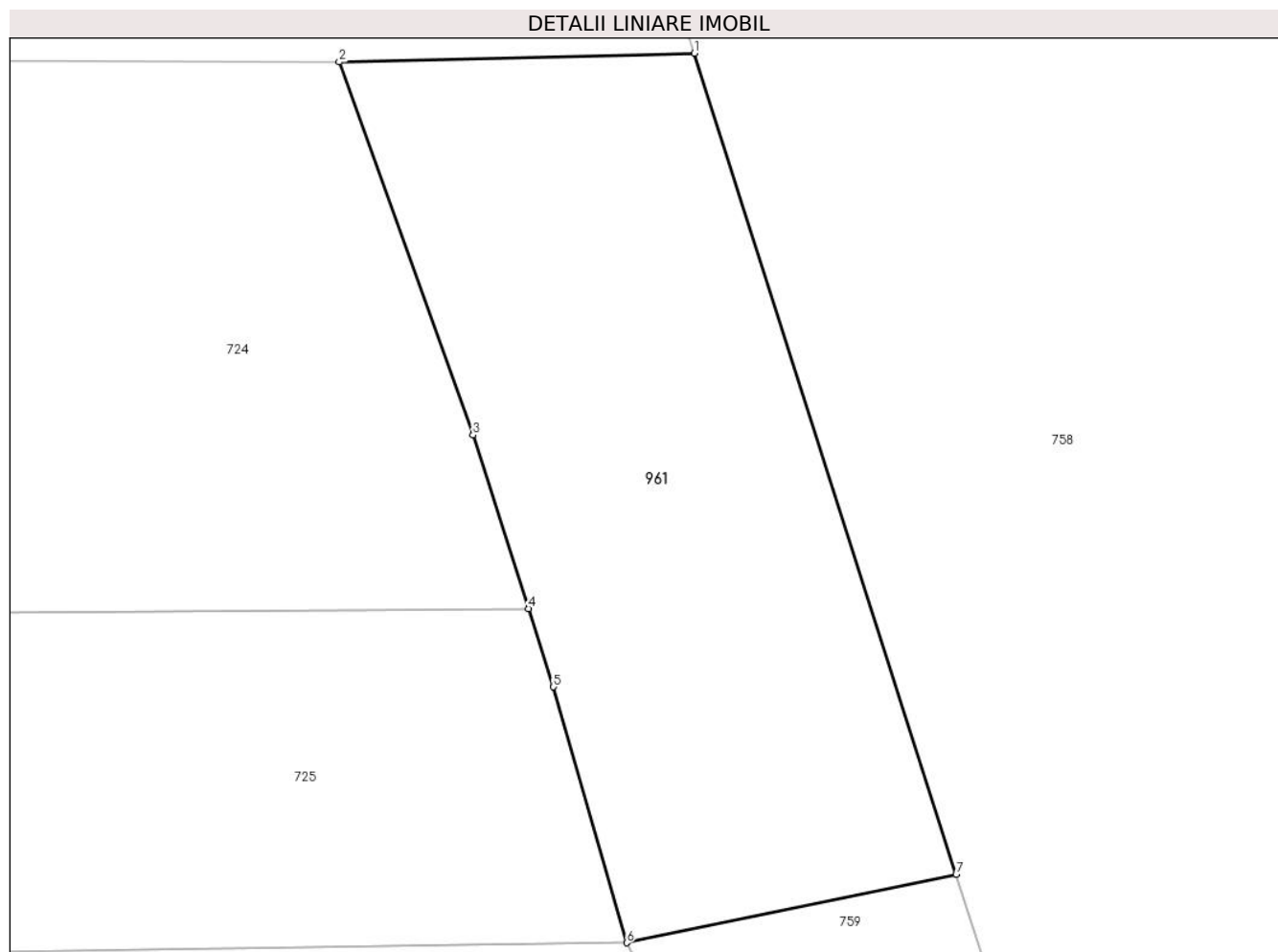
Inscrieri privind dezmembramintele dreptului de proprietate, drepturi reale de garanție și sarcini	Referințe
NU SUNT	

Anexa Nr. 1 La Partea I

Teren

Nr cadastral	Suprafața (mp)*	Observații / Referințe
	700	

* Suprafața este determinată în planul de proiecție Stereo 70.



Date referitoare la teren

Crt	Categorie folosință	Intravilan	Suprafața (mp)	Tarla	Parcelă	Nr. topo	Observații / Referințe
1	arabil	NU	700	-	1	-	

Lungime Segmente

1) Valorile lungimilor segmentelor sunt obținute din proiecție în plan.

Punct început	X / Y	Punct sfârșit	X / Y	Lungime segment (** (m)
1	354.852,858 669.528,171	2	354.835,574 669.527,748	17.289
2	354.835,574 669.527,748	3	354.842,087 669.509,597	19.284
3	354.842,087 669.509,597	4	354.844,789 669.501,146	8.872
4	354.844,789 669.501,146	5	354.846,004 669.497,345	3.99
5	354.846,004 669.497,345	6	354.849,581 669.484,89	12.958

Punct început	X / Y	Punct sfârșit	X / Y	Lungime segment (** (m)
6	354.849,581 669.484,89	7	354.865,612 669.488,227	16.375
7	354.865,612 669.488,227	1	354.852,858 669.528,171	41.931

** Lungimile segmentelor sunt determinate în planul de proiecție Stereo 70 și sunt rotunjite la 1 milimetru.

*** Distanța dintre puncte este formată din segmente cumulate ce sunt mai mici decât valoarea 1 milimetru.

**DATE DESPRE IMOBILUL NR. 962**

Oficiul de Cadastru și Publicitate Imobiliară MARAMURES
Biroul de Cadastru și Publicitate Imobiliară Baia Mare

A. Partea I. Descrierea imobilului

TEREN Extravilan

Adresa: Jud. Maramures

Nr. Crt	Nr cadastral Nr. topografic	Suprafața* (mp)	Observații / Referințe
A1		2.727	Sector cadastral:17 Teren neimprejmuit;

B. Partea II. Proprietari și acte

Inscrieri privitoare la dreptul de proprietate și alte drepturi reale		Referințe
962 / 17/05/2024		
Act Normativ nr. Legea nr. 7, din 13/03/1996 emis de Parlamentul României;		
B1	Intabulare, drept de PROPRIETATE, dobandit prin Lege, cota actuala 1/1 1) NEIDENTIFICAT NEIDENTIFICAT	A1
B2	Se notează mențiunea „proprietar neidentificat”, în baza art.13 alin. 15 din Legea 7/1996	A1

C. Partea III. SARCINI .

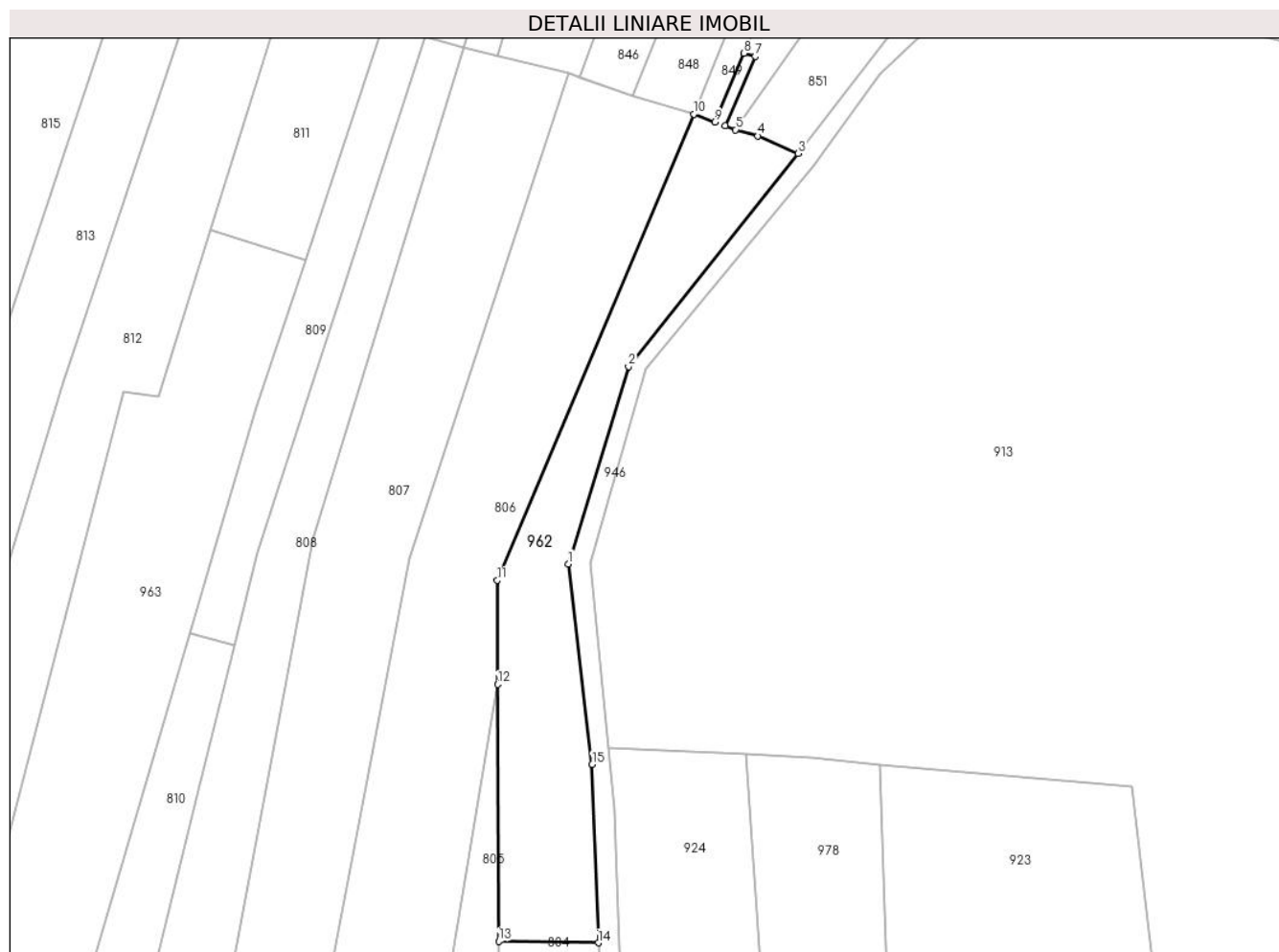
Inscrieri privind dezmembramintele dreptului de proprietate, drepturi reale de garanție și sarcini	Referințe
NU SUNT	

Anexa Nr. 1 La Partea I

Teren

Nr cadastral	Suprafața (mp)*	Observații / Referințe
	2.727	

* Suprafața este determinată în planul de proiecție Stereo 70.



Date referitoare la teren

Crt	Categorie folosință	Intravilan	Suprafața (mp)	Tarla	Parcelă	Nr. topo	Observații / Referințe
1	arabil	NU	2.727	-	1	-	

Lungime Segmente

1) Valorile lungimilor segmentelor sunt obținute din proiecție în plan.

Punct început	X / Y	Punct sfârșit	X / Y	Lungime segment (** (m)
1	355.425,218 669.697,705	2	355.437,558 669.738,269	42.399
2	355.437,558 669.738,269	3	355.472,437 669.782,017	55.95
3	355.472,437 669.782,017	4	355.464,17 669.785,599	9.01
4	355.464,17 669.785,599	5	355.459,598 669.786,867	4.745
5	355.459,598 669.786,867	6	355.457,461 669.787,662	2.28

Punct început	X / Y	Punct sfârșit	X / Y	Lungime segment (** (m)
6	355.457,461 669.787,662	7	355.463,588 669.801,912	15.511
7	355.463,588 669.801,912	8	355.461,271 669.802,573	2.409
8	355.461,271 669.802,573	9	355.455,302 669.788,465	15.319
9	355.455,302 669.788,465	10	355.451,006 669.790,062	4.583
10	355.451,006 669.790,062	11	355.410,596 669.694,354	103.889
11	355.410,596 669.694,354	12	355.410,688 669.672,992	21.362
12	355.410,688 669.672,992	13	355.410,927 669.620,261	52.732
13	355.410,927 669.620,261	14	355.431,364 669.619,933	20.44
14	355.431,364 669.619,933	15	355.430,109 669.656,585	36.673
15	355.430,109 669.656,585	1	355.425,218 669.697,705	41.41

** Lungimile segmentelor sunt determinate în planul de proiecție Stereo 70 și sunt rotunjite la 1 milimetru.

*** Distanța dintre puncte este formată din segmente cumulate ce sunt mai mici decât valoarea 1 milimetru.

**DATE DESPRE IMOBILUL NR. 963**

Oficiul de Cadastru și Publicitate Imobiliară MARAMURES
Biroul de Cadastru și Publicitate Imobiliară Baia Mare

A. Partea I. Descrierea imobilului

TEREN Extravilan

Adresa: Jud. Maramures

Nr. Crt	Nr cadastral Nr. topografic	Suprafața* (mp)	Observații / Referințe
A1		3.900	Sector cadastral:17 Teren neimpregmuit;

B. Partea II. Proprietari și acte

Inscrieri privitoare la dreptul de proprietate și alte drepturi reale		Referințe
963 / 17/05/2024		
Act Administrativ nr. TP nr. 6061/9, din 18/03/2009 emis de Comisia Județeană Maramureș;		
B1	Intabulare, drept de PROPRIETATE, dobândit prin Reconstituire, cota actuala 1/1 1) DRAGOȘ GHEORGHE DEFUNCT:Da	A1
Act Administrativ nr. Adeverință de posesie nr. 2587, din 17/05/2024 emis de Primăria comunei Băsești;		
B2	Se notează posesia faptică in favoarea lui 1) DRAGOȘ PETRU	A1

C. Partea III. SARCINI .

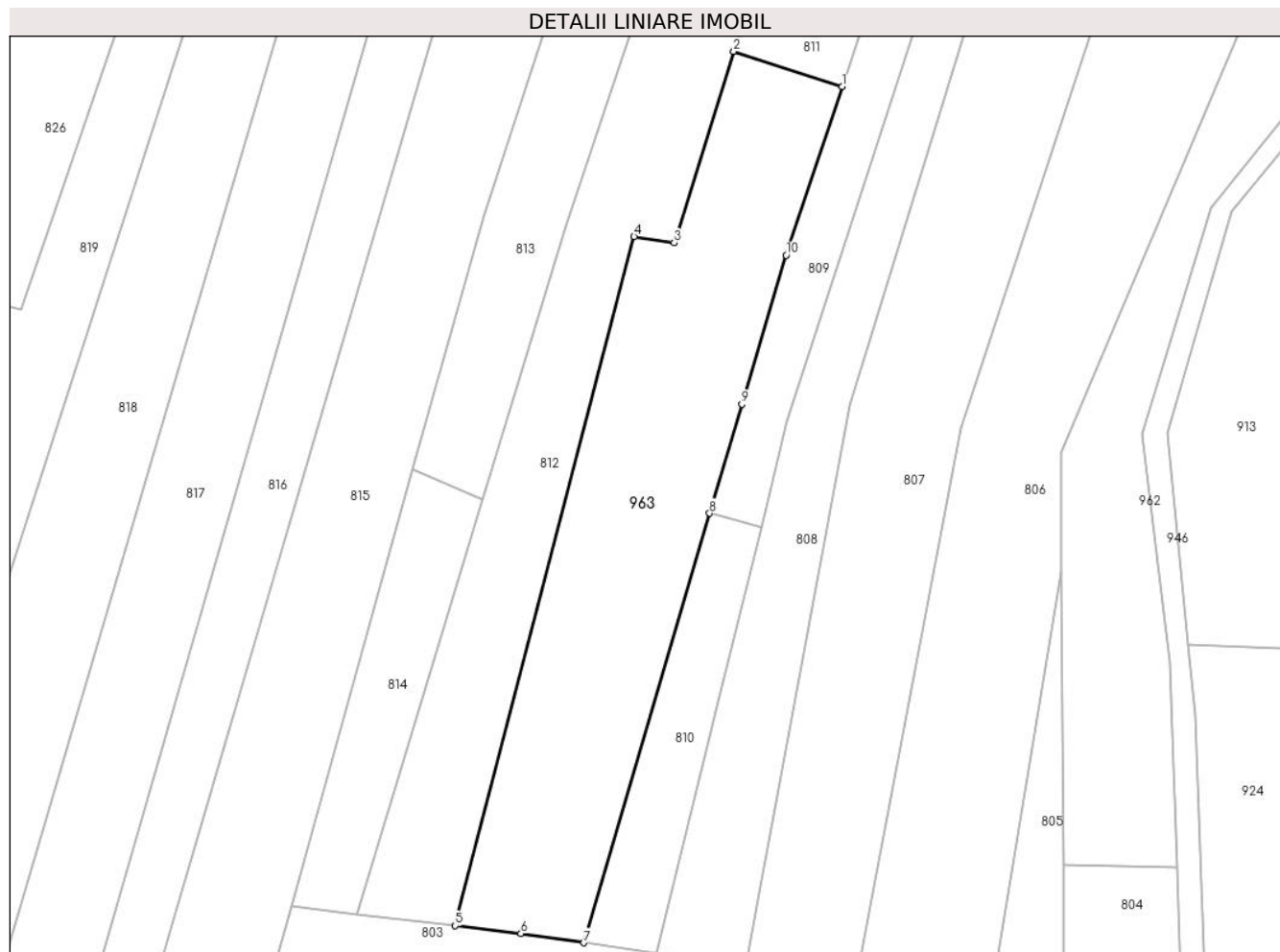
Inscrieri privind dezmembramintele dreptului de proprietate, drepturi reale de garanție și sarcini	Referințe
NU SUNT	

Anexa Nr. 1 La Partea I

Teren

Nr cadastral	Suprafața (mp)*	Observații / Referințe
	3.900	

* Suprafața este determinată în planul de proiecție Stereo 70.



Date referitoare la teren

Crt	Categorie folosință	Intra vilan	Suprafața (mp)	Tarla	Parcelă	Nr. topo	Observații / Referințe
1	arabil	NU	2.400	Groapa Popii	1	-	
2	faneata	NU	1.500	Groapa Popii	5	-	

Lungime Segmente

1) Valorile lungimilor segmentelor sunt obținute din proiecție în plan.

Punct început	X / Y	Punct sfârșit	X / Y	Lungime segment (** (m)
1	355.371,178 669.760,071	2	355.351,7 669.766,412	20.484
2	355.351,7 669.766,412	3	355.340,997 669.732,047	35.993
3	355.340,997 669.732,047	4	355.333,8 669.733,145	7.28
4	355.333,8 669.733,145	5	355.301,643 669.609,388	127.867

Punct început	X / Y	Punct sfârșit	X / Y	Lungime segment (** (m)
5	355.301,643 669.609,388	6	355.313,44 669.607,975	11.881
6	355.313,44 669.607,975	7	355.324,78 669.606,344	11.457
7	355.324,78 669.606,344	8	355.347,353 669.683,467	80.359
8	355.347,353 669.683,467	9	355.353,172 669.703,035	20.415
9	355.353,172 669.703,035	10	355.361,139 669.729,824	27.949
10	355.361,139 669.729,824	1	355.371,178 669.760,071	31.869

** Lungimile segmentelor sunt determinate în planul de proiecție Stereo 70 și sunt rotunjite la 1 milimetru.

*** Distanța dintre puncte este formată din segmente cumulate ce sunt mai mici decât valoarea 1 milimetru.

**DATE DESPRE IMOBILUL NR. 964**

Oficiul de Cadastru și Publicitate Imobiliară MARAMURES
Biroul de Cadastru și Publicitate Imobiliară Baia Mare

A. Partea I. Descrierea imobilului

TEREN Extravilan

Adresa: Jud. Maramures

Nr. Crt	Nr cadastral Nr. topografic	Suprafața* (mp)	Observații / Referințe
A1		3.000	Sector cadastral:17 Teren neimprejmuit;

B. Partea II. Proprietari și acte

Inscrieri privitoare la dreptul de proprietate și alte drepturi reale		Referințe
964 / 17/05/2024		
Act Notarial nr. Convenție nr. 447, din 27/01/2011 emis de BNP Corpadea Corina Raluca;		
B1	Intabulare, drept de PROPRIETATE, dobandit prin Conventie, cota actuala 1/1 1) NEAMȚ DANIEL-FLORIN	A1

C. Partea III. SARCINI .

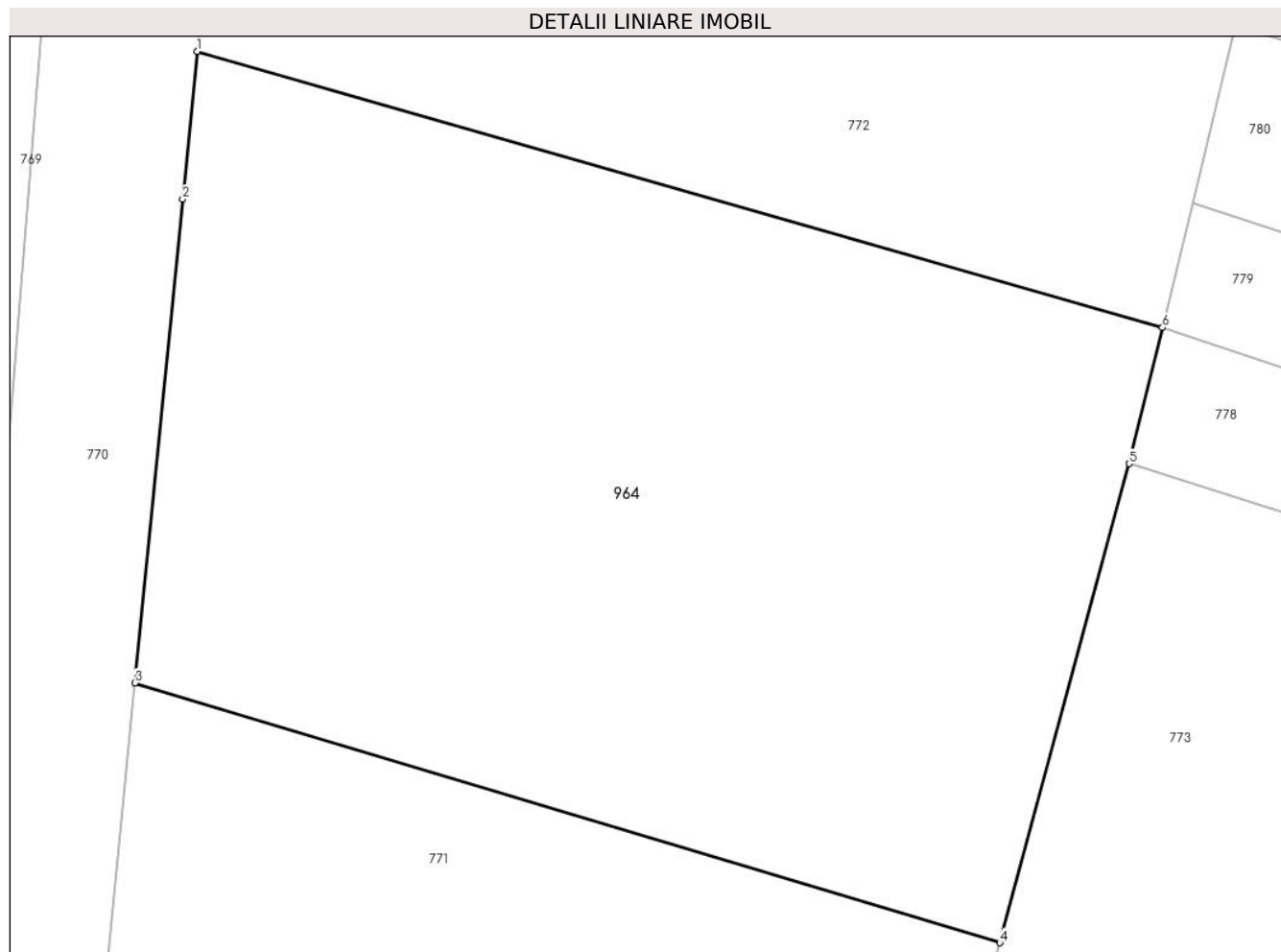
Inscrieri privind dezmembramintele dreptului de proprietate, drepturi reale de garanție și sarcini	Referințe
NU SUNT	

Anexa Nr. 1 La Partea I

Teren

Nr cadastral	Suprafața (mp)*	Observații / Referințe
	3.000	

* Suprafața este determinată în planul de proiecție Stereo 70.



Date referitoare la teren

Crt	Categorie folosință	Intravilan	Suprafața (mp)	Tarla	Parcelă	Nr. topo	Observații / Referințe
1	arabil	NU	3.000	-	1	-	

Lungime Segmente

1) Valorile lungimilor segmentelor sunt obținute din proiecție în plan.

Punct început	X / Y	Punct sfârșit	X / Y	Lungime segment (** (m)
1	355.123,253 669.368,074	2	355.122,207 669.357,653	10.473
2	355.122,207 669.357,653	3	355.118,841 669.323,498	34.32
3	355.118,841 669.323,498	4	355.179,957 669.305,153	63.81
4	355.179,957 669.305,153	5	355.189,106 669.338,967	35.03
5	355.189,106 669.338,967	6	355.191,449 669.348,576	9.891

Punct început	X / Y	Punct sfârșit	X / Y	Lungime segment (** (m)
6	355.191,449 669.348,576	1	355.123,253 669.368,074	70.929

** Lungimile segmentelor sunt determinate în planul de proiecție Stereo 70 și sunt rotunjite la 1 milimetru.

*** Distanța dintre puncte este formată din segmente cumulate ce sunt mai mici decât valoarea 1 milimetru.

**DATE DESPRE IMOBILUL NR. 965**

Oficiul de Cadastru și Publicitate Imobiliară MARAMURES
Biroul de Cadastru și Publicitate Imobiliară Baia Mare

A. Partea I. Descrierea imobilului

TEREN Extravilan

Adresa: Jud. Maramures

Nr. Crt	Nr cadastral Nr. topografic	Suprafața* (mp)	Observații / Referințe
A1		3.494	Sector cadastral:17 Teren neimprijmit;

B. Partea II. Proprietari și acte

Inscrieri privitoare la dreptul de proprietate și alte drepturi reale		Referințe
965 / 17/05/2024		
Act Normativ nr. Legea nr.7, din 13/03/1996 emis de Parlamentul României;		
B1	Intabulare, drept de PROPRIETATE, dobandit prin Lege, cota actuala 1/1 1) NEIDENTIFICAT NEIDENTIFICAT	A1
Act Normativ nr. Legea nr. 7, din 13/03/1996 emis de Parlamentul României;		
B2	Se notează mențiunea „proprietar neidentificat,, în baza art.13 alin. 15 din Legea 7/1996	A1

C. Partea III. SARCINI .

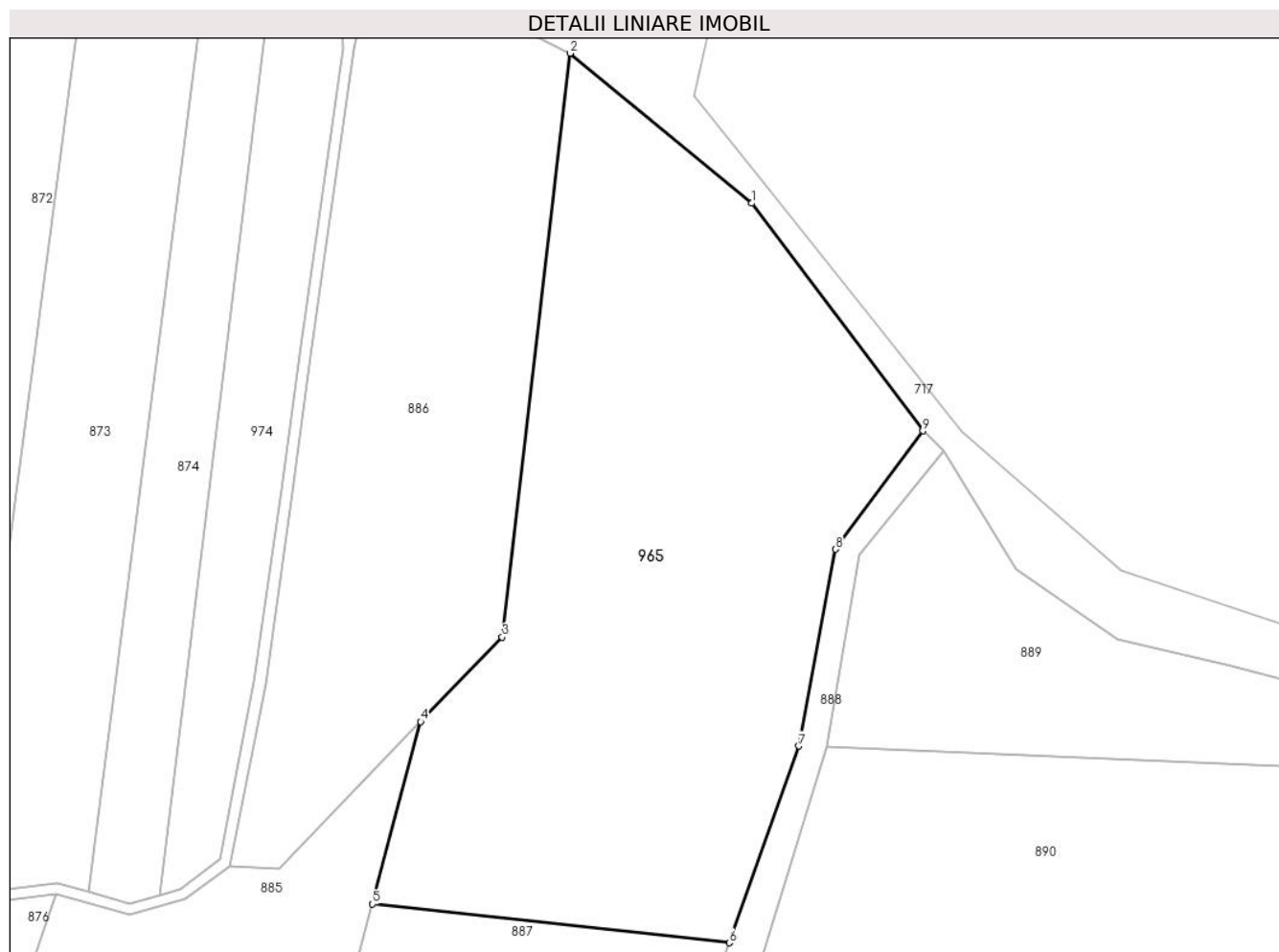
Inscrieri privind dezmembramintele dreptului de proprietate, drepturi reale de garanție și sarcini	Referințe
NU SUNT	

Anexa Nr. 1 La Partea I

Teren

Nr cadastral	Suprafața (mp)*	Observații / Referințe
	3.494	

* Suprafața este determinată în planul de proiecție Stereo 70.



Date referitoare la teren

Crt	Categorie folosință	Intravilan	Suprafața (mp)	Tarla	Parcelă	Nr. topo	Observații / Referințe
1	arabil	NU	3.494	-	1	-	

Lungime Segmente

1) Valorile lungimilor segmentelor sunt obținute din proiecție în plan.

Punct început	X / Y	Punct sfârșit	X / Y	Lungime segment (** (m)
1	355.797,946 670.067,127	2	355.776,882 670.084,531	27.324
2	355.776,882 670.084,531	3	355.768,975 670.016,756	68.235
3	355.768,975 670.016,756	4	355.759,503 670.006,962	13.625
4	355.759,503 670.006,962	5	355.753,906 669.985,778	21.911
5	355.753,906 669.985,778	6	355.795,332 669.981,292	41.668

Punct început	X / Y	Punct sfârşit	X / Y	Lungime segment (** (m)
6	355.795,332 669.981,292	7	355.803,441 670.004,133	24.238
7	355.803,441 670.004,133	8	355.807,699 670.026,965	23.226
8	355.807,699 670.026,965	9	355.817,838 670.040,706	17.077
9	355.817,838 670.040,706	1	355.797,946 670.067,127	33.072

** Lungimile segmentelor sunt determinate în planul de proiecţie Stereo 70 şi sunt rotunjite la 1 milimetru.

*** Distanţa dintre puncte este formată din segmente cumulate ce sunt mai mici decât valoarea 1 milimetru.

**DATE DESPRE IMOBILUL NR. 966**

Oficiul de Cadastru și Publicitate Imobiliară MARAMURES
Biroul de Cadastru și Publicitate Imobiliară Baia Mare

A. Partea I. Descrierea imobilului

TEREN Extravilan

Adresa: Jud. Maramures

Nr. Crt	Nr cadastral Nr. topografic	Suprafața* (mp)	Observații / Referințe
A1		6.900	Sector cadastral:17 Teren neimprejmuit;

B. Partea II. Proprietari și acte

Inscrieri privitoare la dreptul de proprietate și alte drepturi reale		Referințe
966 / 15/05/2024		
Act Normativ nr. Legea nr.7, din 13/03/1996 emis de Parlamentul României;		
B1	Intabulare, drept de PROPRIETATE, dobandit prin Lege, cota actuala 1/1 1) NEIDENTIFICAT NEIDENTIFICAT	A1
B2	Se notează mențiunea „proprietar neidentificat,, în baza art.13 alin. 15 din Legea 7/1996	A1

C. Partea III. SARCINI .

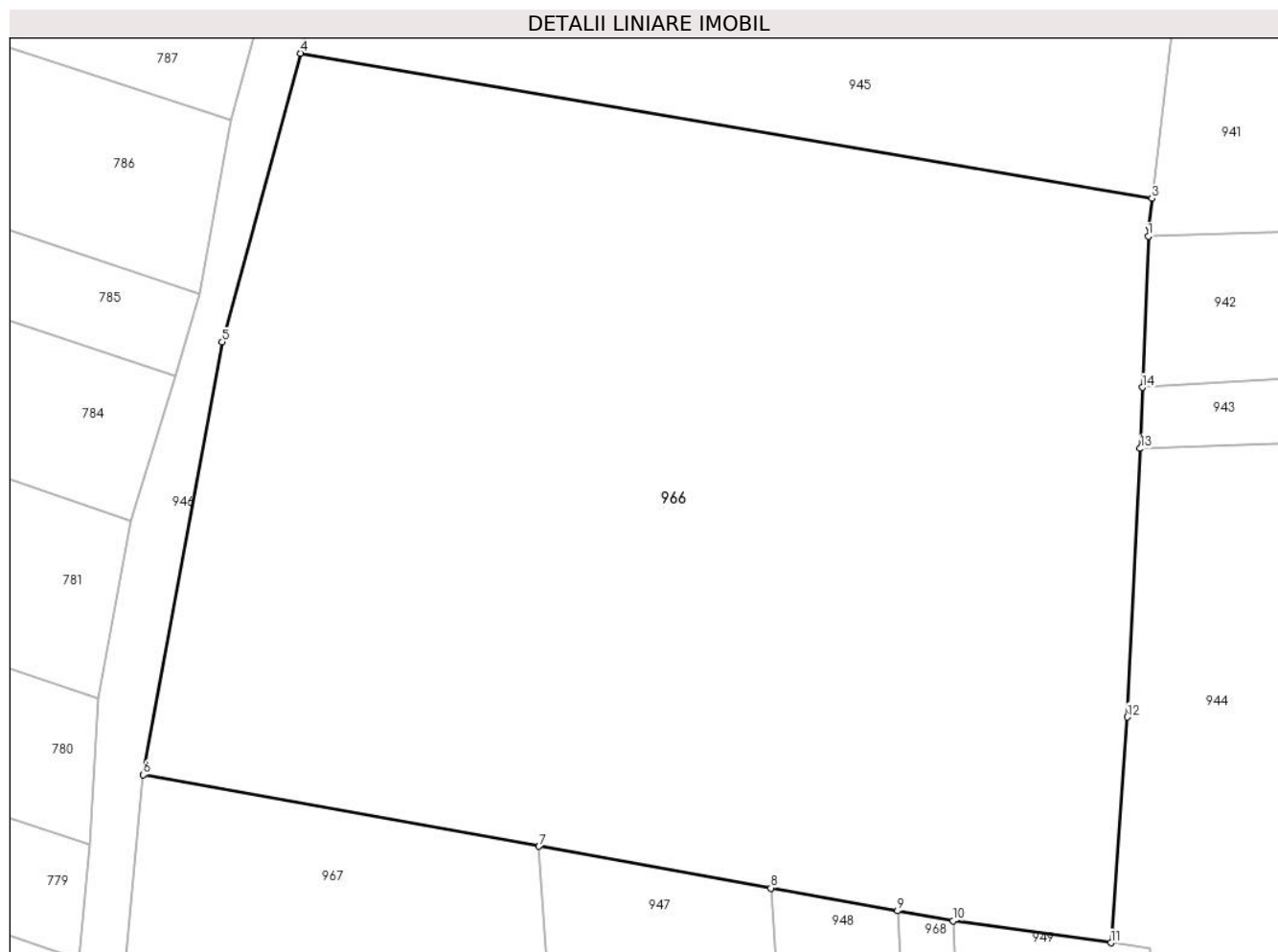
Inscrieri privind dezmembramintele dreptului de proprietate, drepturi reale de garanție și sarcini	Referințe
NU SUNT	

Anexa Nr. 1 La Partea I

Teren

Nr cadastral	Suprafața (mp)*	Observații / Referințe
	6.900	

* Suprafața este determinată în planul de proiecție Stereo 70.



Date referitoare la teren

Crt	Categorie folosință	Intravilan	Suprafața (mp)	Tarla	Parcelă	Nr. topo	Observații / Referințe
1	arabil	NU	6.900	-	1	-	

Lungime Segmente

1) Valorile lungimilor segmentelor sunt obținute din proiecție în plan.

Punct început	X / Y	Punct sfârșit	X / Y	Lungime segment (** (m)
1	355.502,82 669.351,67	2	355.502,859 669.352,635	0.966
2	355.502,859 669.352,635	3	355.503,186 669.355,437	2.821
3	355.503,186 669.355,437	4	355.418,081 669.369,944	86.333
4	355.418,081 669.369,944	5	355.410,278 669.341,123	29.859
5	355.410,278 669.341,123	6	355.402,386 669.297,903	43.935

Punct început	X / Y	Punct sfârşit	X / Y	Lungime segment (** (m)
6	355.402,386 669.297,903	7	355.441,933 669.290,773	40.185
7	355.441,933 669.290,773	8	355.465,095 669.286,597	23.535
8	355.465,095 669.286,597	9	355.477,743 669.284,317	12.852
9	355.477,743 669.284,317	10	355.483,306 669.283,314	5.653
10	355.483,306 669.283,314	11	355.499,078 669.281,132	15.922
11	355.499,078 669.281,132	12	355.500,708 669.303,661	22.588
12	355.500,708 669.303,661	13	355.502,014 669.330,485	26.856
13	355.502,014 669.330,485	14	355.502,215 669.336,577	6.095
14	355.502,215 669.336,577	1	355.502,82 669.351,67	15.105

** Lungimile segmentelor sunt determinate în planul de proiecție Stereo 70 și sunt rotunjite la 1 milimetru.

*** Distanța dintre puncte este formată din segmente cumulate ce sunt mai mici decât valoarea 1 milimetru.

**DATE DESPRE IMOBILUL NR. 967**

Oficiul de Cadastru și Publicitate Imobiliară MARAMURES
Biroul de Cadastru și Publicitate Imobiliară Baia Mare

A. Partea I. Descrierea imobilului

TEREN Extravilan

Adresa: Jud. Maramures

Nr. Crt	Nr cadastral Nr. topografic	Suprafața* (mp)	Observații / Referințe
A1		6.000	Sector cadastral:17 Teren neimprejmuit;

B. Partea II. Proprietari și acte

Inscrieri privitoare la dreptul de proprietate și alte drepturi reale		Referințe
967 / 15/05/2024		
Act Administrativ nr. Proces verbal de punere în posesie nr. 316, din 12/01/2024 emis de Primăria comunei Băsești (HG nr.972/13.04.1992, Anexa nr.3 ,poziția 12);		
B1	Inscrierea provizorie, drept de PROPRIETATE, dobandit prin Lege, cota actuala 1/1 1) FETTI STELUȚA DEFUNCT:Da 2) PELLADI LIVIA OLGA	A1
Act Administrativ nr. Adeverință de posesie nr., din 15/01/2024 emis de Primăria comunei Băsești;		
B2	Se notează posesia faptică în favoarea lui Mercea Vasile 1) MERCE VASILE	A1

C. Partea III. SARCINI .

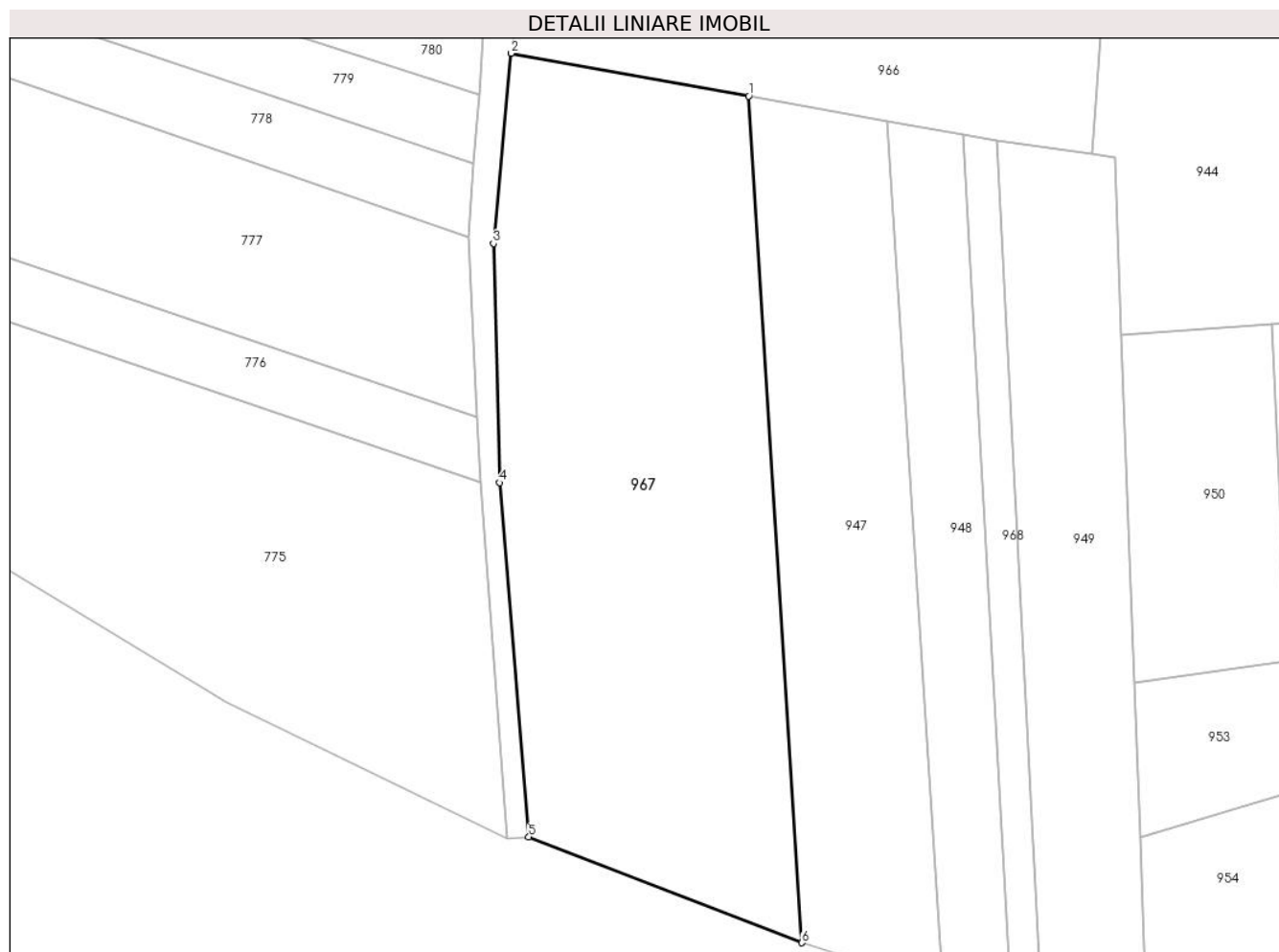
Inscrieri privind dezmembramintele dreptului de proprietate, drepturi reale de garanție și sarcini	Referințe
NU SUNT	

Anexa Nr. 1 La Partea I

Teren

Nr cadastral	Suprafața (mp)*	Observații / Referințe
	6.000	

* Suprafața este determinată în planul de proiecție Stereo 70.



Date referitoare la teren

Crt	Categorie folosință	Intravilan	Suprafața (mp)	Tarla	Parcelă	Nr. topo	Observații / Referințe
1	arabil	NU	6.000	-	1	-	

Lungime Segmente

1) Valorile lungimilor segmentelor sunt obținute din proiecție în plan.

Punct început	X / Y	Punct sfârșit	X / Y	Lungime segment (** (m)
1	355.441,933 669.290,773	2	355.402,386 669.297,903	40.185
2	355.402,386 669.297,903	3	355.399,431 669.266,248	31.793
3	355.399,431 669.266,248	4	355.400,491 669.226,426	39.836
4	355.400,491 669.226,426	5	355.405,321 669.167,457	59.166
5	355.405,321 669.167,457	6	355.450,808 669.149,851	48.775

Punct început	X / Y	Punct sfârşit	X / Y	Lungime segment (** (m)
6	355.450,808 669.149,851	1	355.441,933 669.290,773	141.201

** Lungimile segmentelor sunt determinate în planul de proiecţie Stereo 70 şi sunt rotunjite la 1 milimetru.

*** Distanţa dintre puncte este formată din segmente cumulate ce sunt mai mici decât valoarea 1 milimetru.

**DATE DESPRE IMOBILUL NR. 968**

Oficiul de Cadastru și Publicitate Imobiliară MARAMURES
Biroul de Cadastru și Publicitate Imobiliară Baia Mare

A. Partea I. Descrierea imobilului

TEREN Extravilan

Adresa: Jud. Maramures

Nr. Crt	Nr cadastral Nr. topografic	Suprafața* (mp)	Observații / Referințe
A1		754	Sector cadastral:17 Teren neimprejmuit;

B. Partea II. Proprietari și acte

Inscrieri privitoare la dreptul de proprietate și alte drepturi reale		Referințe
968 / 15/05/2024		
Act Normativ nr. Legea nr.7, din 13/03/1996 emis de Parlamentul României;		
B1	Intabulare, drept de PROPRIETATE, dobandit prin Lege, cota actuala 1/1 1) NEIDENTIFICAT NEIDENTIFICAT	A1
B2	Se notează mențiunea „proprietar neidentificat„ în baza art.13 alin. 15 din Legea 7/1996	A1

C. Partea III. SARCINI .

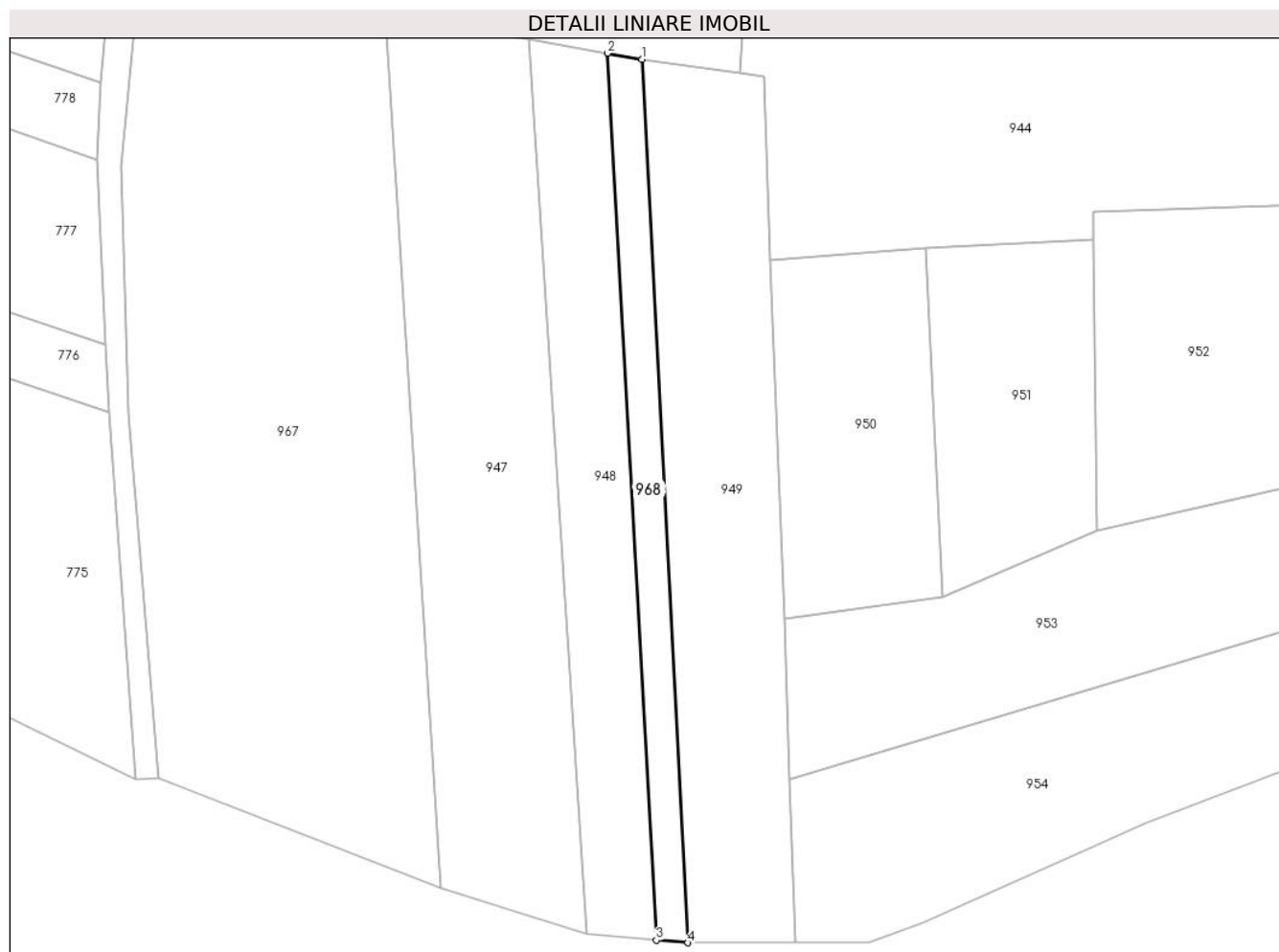
Inscrieri privind dezmembramintele dreptului de proprietate, drepturi reale de garanție și sarcini	Referințe
NU SUNT	

Anexa Nr. 1 La Partea I

Teren

Nr cadastral	Suprafața (mp)*	Observații / Referințe
	754	

* Suprafața este determinată în planul de proiecție Stereo 70.



Date referitoare la teren

Crt	Categorie folosință	Intravilan	Suprafața (mp)	Tarla	Parcelă	Nr. topo	Observații / Referințe
1	arabil	NU	754	-	1	-	

Lungime Segmente

1) Valorile lungimilor segmentelor sunt obținute din proiecție în plan.

Punct început	X / Y	Punct sfârșit	X / Y	Lungime segment (** (m)
1	355.483,306 669.283,314	2	355.477,743 669.284,317	5.653
2	355.477,743 669.284,317	3	355.485,618 669.141,431	143.103
3	355.485,618 669.141,431	4	355.490,705 669.140,996	5.106
4	355.490,705 669.140,996	1	355.483,306 669.283,314	142.51

** Lungimile segmentelor sunt determinate în planul de proiecție Stereo 70 și sunt rotunjite la 1 milimetru.

***** Distanţa dintre puncte este formată din segmente cumulate ce sunt mai mici decât valoarea 1 milimetru.**

**DATE DESPRE IMOBILUL NR. 969**

Oficiul de Cadastru și Publicitate Imobiliară MARAMURES
Biroul de Cadastru și Publicitate Imobiliară Baia Mare

A. Partea I. Descrierea imobilului

TEREN Extravilan

Adresa: Jud. Maramures

Nr. Crt	Nr cadastral Nr. topografic	Suprafața* (mp)	Observații / Referințe
A1		4.954	Sector cadastral:17 Teren neimprejmuit;

B. Partea II. Proprietari și acte

Inscrieri privitoare la dreptul de proprietate și alte drepturi reale		Referințe
969 / 14/03/2024		
Act Normativ nr. Legea nr. 7, din 13/03/1996 emis de Parlamentul României;		
B1	Intabulare, drept de PROPRIETATE, dobândit prin Lege, cota actuala 1/1 1) NEIDENTIFICAT NEIDENTIFICAT	A1
B2	se notează mențiunea „proprietar neidentificat,, în baza art.13 alin. 15 din Legea 7/1996	A1

C. Partea III. SARCINI .

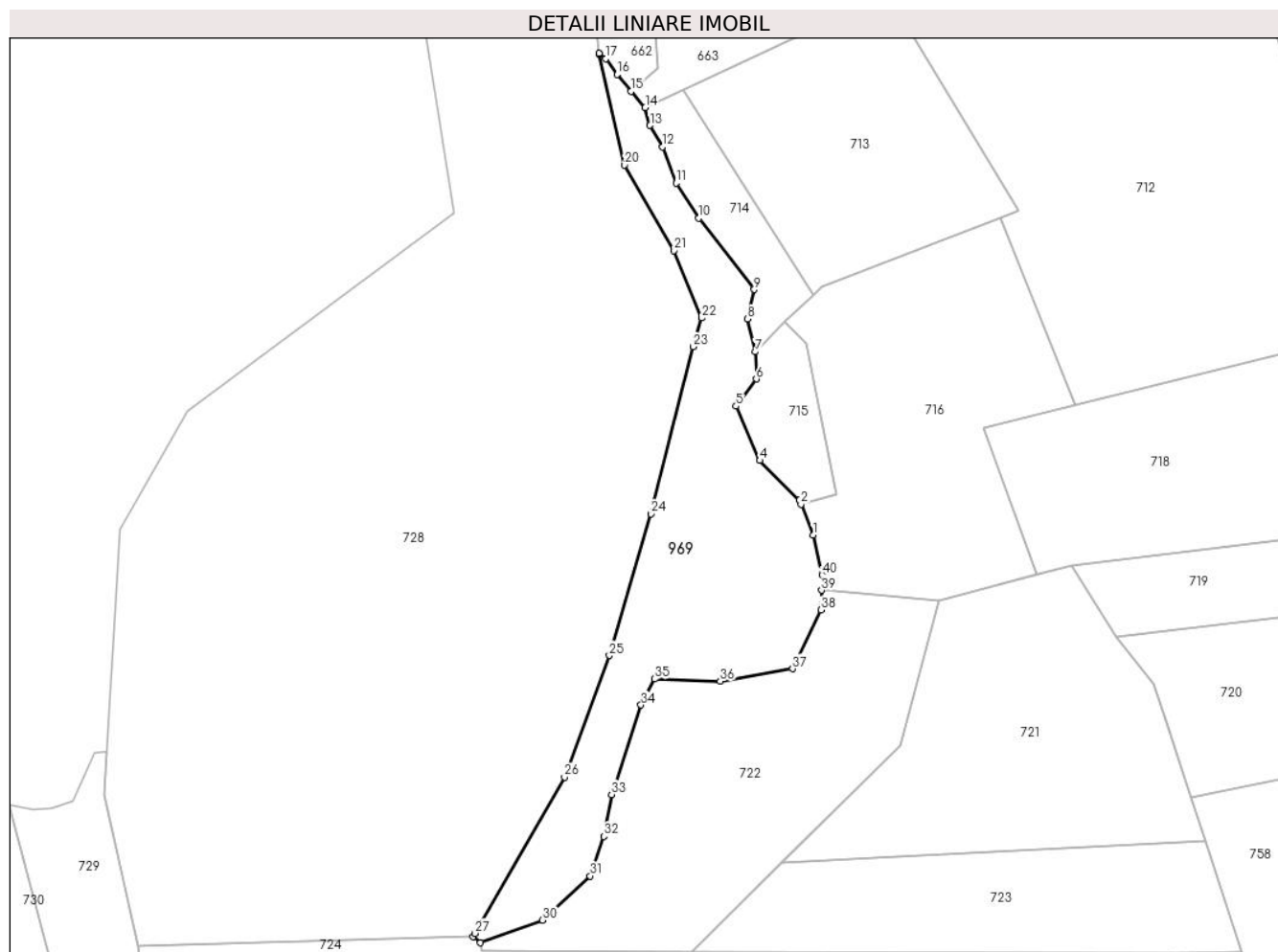
Inscrieri privind dezmembramintele dreptului de proprietate, drepturi reale de garanție și sarcini	Referințe
NU SUNT	

Anexa Nr. 1 La Partea I

Teren

Nr cadastral	Suprafața (mp)*	Observații / Referințe
	4.954	

* Suprafața este determinată în planul de proiecție Stereo 70.



Date referitoare la teren

Crt	Categorie folosință	Intravilan	Suprafața (mp)	Tarla	Parcelă	Nr. topo	Observații / Referințe
969	padure	NU	4.954	-	1	-	

Lungime Segmente

1) Valorile lungimilor segmentelor sunt obținute din proiecție în plan.

Punct început	X / Y	Punct sfârșit	X / Y	Lungime segment (** (m)
1	354.741,327 669.636,516	2	354.738,206 669.644,577	8.644
3	354.737,794 669.645,642	4	354.727,49 669.655,946	14.572
5	354.721,308 669.670,076	6	354.726,607 669.677,142	8.832
7	354.726,313 669.684,207	8	354.724,252 669.692,744	8.782
9	354.726,019 669.700,398	10	354.711,594 669.718,945	23.496

Punct început	X / Y	Punct sfârșit	X / Y	Lungime segment (** (m)
2	354.738,206 669.644,577	3	354.737,794 669.645,642	1.142
4	354.727,49 669.655,946	5	354.721,308 669.670,076	15.423
6	354.726,607 669.677,142	7	354.726,313 669.684,207	7.071
8	354.724,252 669.692,744	9	354.726,019 669.700,398	7.855
10	354.711,594 669.718,945	11	354.705,706 669.728,07	10.86

Punct început	X / Y	Punct sfârșit	X / Y	Lungime segment (** (m)
11	354.705,706 669.728,07	12	354.702,173 669.737,491	10.062
13	354.698,935 669.743,084	14	354.697,654 669.747,679	4.77
15	354.693,93 669.751,916	16	354.690,398 669.756,332	5.655
17	354.687,454 669.760,453	18	354.685,621 669.761,855	2.308
19	354.685,635 669.761,702	20	354.692,316 669.732,777	29.687
21	354.705,192 669.710,539	22	354.712,367 669.692,991	18.958
23	354.710,158 669.685,551	24	354.699,147 669.642,111	44.814
25	354.688,348 669.605,231	26	354.676,654 669.573,591	33.732
27	354.653,406 669.532,974	28	354.652,934 669.532,149	0.95
29	354.654,777 669.530,538	30	354.670,968 669.536,425	17.228
31	354.683,333 669.547,906	32	354.686,865 669.558,21	10.893
33	354.688,926 669.569,102	34	354.696,58 669.592,359	24.484
35	354.700,113 669.599,13	36	354.717,187 669.598,541	17.084
37	354.736,028 669.601,779	38	354.743,387 669.617,087	16.985
39	354.743,552 669.622,201	40	354.743,682 669.626,213	4.014

Punct început	X / Y	Punct sfârșit	X / Y	Lungime segment (** (m)
12	354.702,173 669.737,491	13	354.698,935 669.743,084	6.463
14	354.697,654 669.747,679	15	354.693,93 669.751,916	5.641
16	354.690,398 669.756,332	17	354.687,454 669.760,453	5.065
18	354.685,621 669.761,855	19	354.685,635 669.761,702	0.154
20	354.692,316 669.732,777	21	354.705,192 669.710,539	25.697
22	354.712,367 669.692,991	23	354.710,158 669.685,551	7.761
24	354.699,147 669.642,111	25	354.688,348 669.605,231	38.429
26	354.676,654 669.573,591	27	354.653,406 669.532,974	46.8
28	354.652,934 669.532,149	29	354.654,777 669.530,538	2.448
30	354.670,968 669.536,425	31	354.683,333 669.547,906	16.873
32	354.686,865 669.558,21	33	354.688,926 669.569,102	11.085
34	354.696,58 669.592,359	35	354.700,113 669.599,13	7.637
36	354.717,187 669.598,541	37	354.736,028 669.601,779	19.117
38	354.743,387 669.617,087	39	354.743,552 669.622,201	5.117
40	354.743,682 669.626,213	1	354.741,327 669.636,516	10.569

** Lungimile segmentelor sunt determinate în planul de proiecție Stereo 70 și sunt rotunjite la 1 milimetru.

*** Distanța dintre puncte este formată din segmente cumulate ce sunt mai mici decât valoarea 1 milimetru.

**DATE DESPRE IMOBILUL NR. 970**

Oficiul de Cadastru și Publicitate Imobiliară MARAMURES
Biroul de Cadastru și Publicitate Imobiliară Baia Mare

A. Partea I. Descrierea imobilului

TEREN Extravilan

Adresa: Jud. Maramures

Nr. Crt	Nr cadastral Nr. topografic	Suprafața* (mp)	Observații / Referințe
A1		2.500	Sector cadastral:17 Teren neimpregmuit;

B. Partea II. Proprietari și acte

Inscrieri privitoare la dreptul de proprietate și alte drepturi reale		Referințe
970 / 21/05/2024		
Act Administrativ nr. Proces verbl de punere în posesie nr. 347, din 12/01/2024 emis de Primăria Comunei Băsești (HG nr. 972/13.04.1992, Anexa nr. 3, poziția 111);		
B1	Inscrierea provizorie, drept de PROPRIETATE, dobandit prin Lege, cota actuala 1/1 1) DEAC MARIA	A1
Act Administrativ nr. Adeverința de posesie nr. 2536, din 17/05/2024 emis de Primăria Comunei Băsești;		
B2	Se notează posesia faptică în favoarea lui 1) GHIȚ SILVIU	A1

C. Partea III. SARCINI .

Inscrieri privind dezmembramintele dreptului de proprietate, drepturi reale de garanție și sarcini	Referințe
NU SUNT	

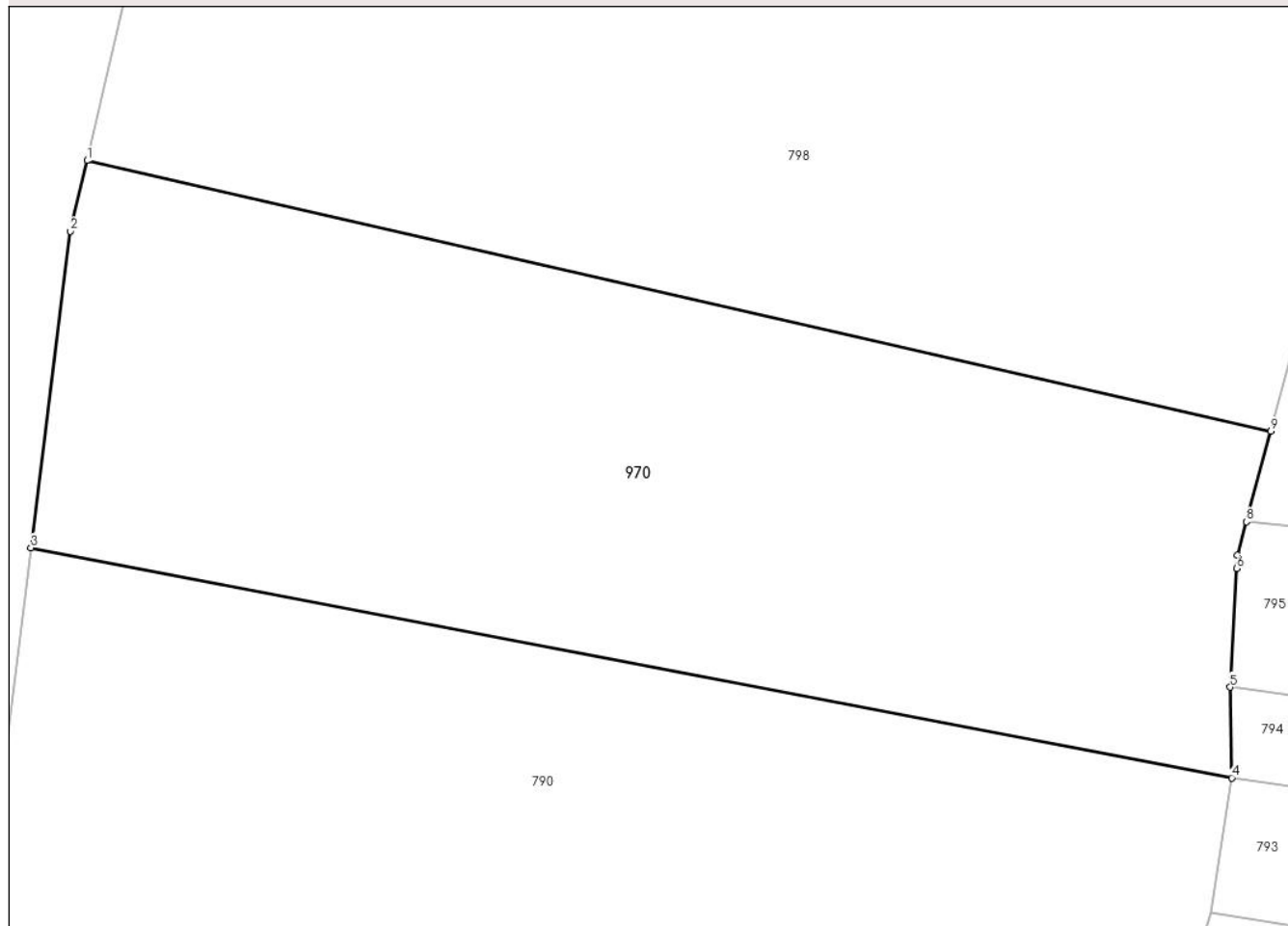
Anexa Nr. 1 La Partea I

Teren

Nr cadastral	Suprafața (mp)*	Observații / Referințe
	2.500	

* Suprafața este determinată în planul de proiecție Stereo 70.

DETALII LINIARE IMOBIL



Date referitoare la teren

Crt	Categorie folosință	Intravilan	Suprafața (mp)	Tarla	Parcelă	Nr. topo	Observații / Referințe
1	arabil	NU	2.500	-	1	-	

Lungime Segmente

1) Valorile lungimilor segmentelor sunt obținute din proiecție în plan.

Punct început	X / Y	Punct sfârșit	X / Y	Lungime segment (** (m)
1	355.142,545 669.537,101	2	355.141,304 669.531,822	5.423
2	355.141,304 669.531,822	3	355.138,341 669.508,155	23.852
3	355.138,341 669.508,155	4	355.228,2 669.490,944	91.492
4	355.228,2 669.490,944	5	355.228,098 669.497,714	6.771
5	355.228,098 669.497,714	6	355.228,578 669.506,603	8.902

Punct început	X / Y	Punct sfârşit	X / Y	Lungime segment (** (m)
6	355.228,578 669.506,603	7	355.228,632 669.507,61	1.008
7	355.228,632 669.507,61	8	355.229,301 669.510,098	2.576
8	355.229,301 669.510,098	9	355.231,122 669.516,862	7.005
9	355.231,122 669.516,862	1	355.142,545 669.537,101	90.86

** Lungimile segmentelor sunt determinate în planul de proiecţie Stereo 70 şi sunt rotunjite la 1 milimetru.

*** Distanţa dintre puncte este formată din segmente cumulate ce sunt mai mici decât valoarea 1 milimetru.

**DATE DESPRE IMOBILUL NR. 971**

Oficiul de Cadastru și Publicitate Imobiliară MARAMURES
Biroul de Cadastru și Publicitate Imobiliară Baia Mare

A. Partea I. Descrierea imobilului

TEREN Extravilan

Adresa: Jud. Maramures

Nr. Crt	Nr cadastral Nr. topografic	Suprafața* (mp)	Observații / Referințe
A1		1.652	Sector cadastral:17 Teren neimprejmuit;

B. Partea II. Proprietari și acte

Inscrieri privitoare la dreptul de proprietate și alte drepturi reale		Referințe
971 / 15/05/2024		
Act Normativ nr. Legea nr.7, din 13/03/1996 emis de Parlamentul României;		
B1	Intabulare, drept de PROPRIETATE, dobandit prin Lege, cota actuala 1/1 1) NEIDENTIFICAT NEIDENTIFICAT	A1
B2	Se notează mențiunea „proprietar neidentificat,, în baza art.13 alin. 15 din Legea 7/1996	A1

C. Partea III. SARCINI .

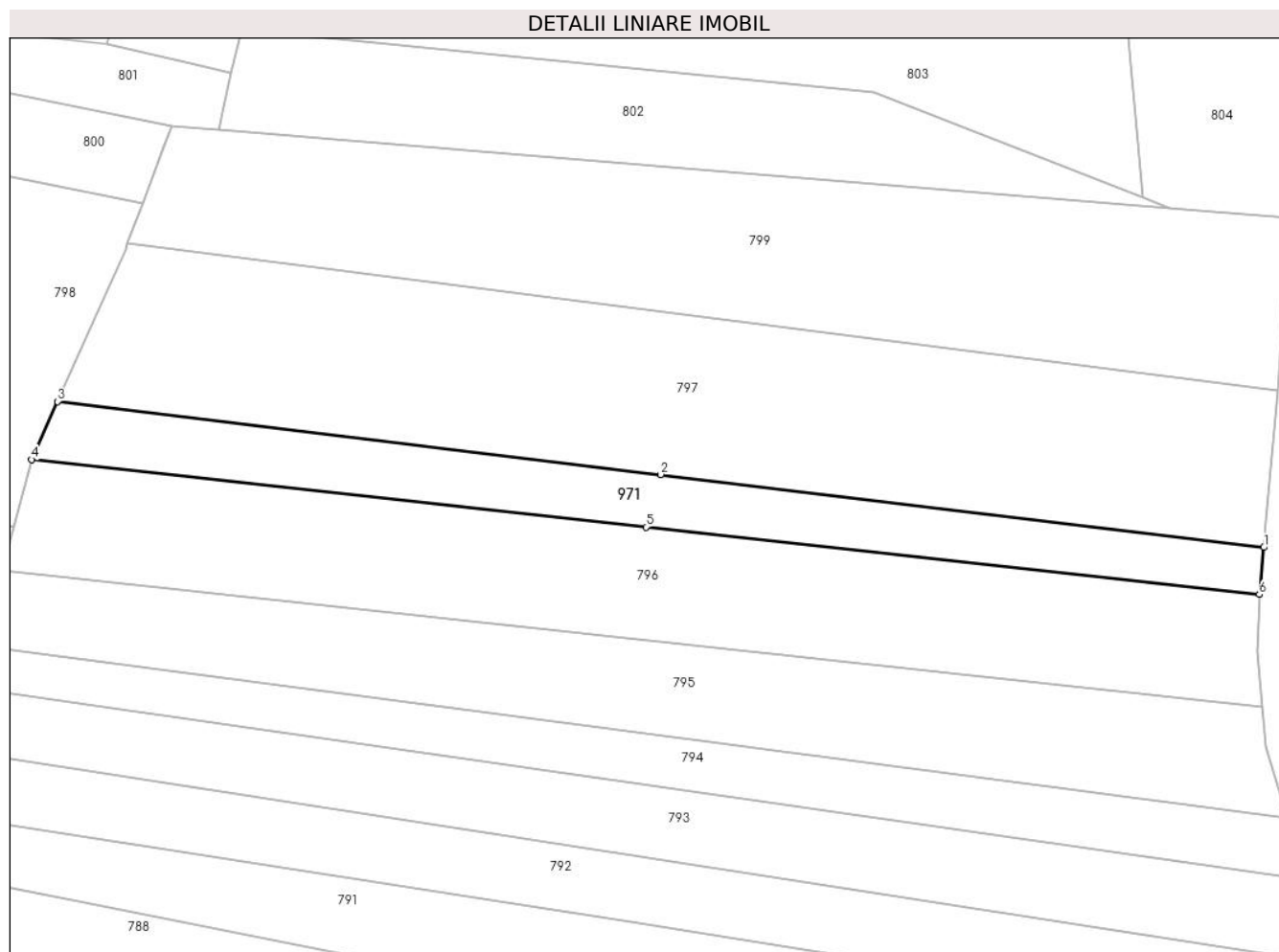
Inscrieri privind dezmembramintele dreptului de proprietate, drepturi reale de garanție și sarcini	Referințe
NU SUNT	

Anexa Nr. 1 La Partea I

Teren

Nr cadastral	Suprafața (mp)*	Observații / Referințe
	1.652	

* Suprafața este determinată în planul de proiecție Stereo 70.



Date referitoare la teren

Crt	Categorie folosință	Intra vilan	Suprafața (mp)	Tarla	Parcelă	Nr. topo	Observații / Referințe
1	arabil	NU	1.652	-	1	-	

Lungime Segmente

1) Valorile lungimilor segmentelor sunt obținute din proiecție în plan.

Punct început	X / Y	Punct sfârșit	X / Y	Lungime segment (** (m)
1	355.428,991 669.513,644	2	355.333,543 669.525,184	96.143
2	355.333,543 669.525,184	3	355.238,094 669.536,727	96.144
3	355.238,094 669.536,727	4	355.234,0 669.527,558	10.041
4	355.234,0 669.527,558	5	355.331,238 669.516,873	97.823
5	355.331,238 669.516,873	6	355.428,293 669.506,204	97.64

Punct început	X / Y	Punct sfârşit	X / Y	Lungime segment (** (m)
6	355.428,293 669.506,204	1	355.428,991 669.513,644	7.473

** Lungimile segmentelor sunt determinate în planul de proiecţie Stereo 70 şi sunt rotunjite la 1 milimetru.

*** Distanţa dintre puncte este formată din segmente cumulate ce sunt mai mici decât valoarea 1 milimetru.

**DATE DESPRE IMOBILUL NR. 972**

Oficiul de Cadastru și Publicitate Imobiliară MARAMURES
Biroul de Cadastru și Publicitate Imobiliară Baia Mare

A. Partea I. Descrierea imobilului

TEREN Extravilan

Adresa: Jud. Maramures

Nr. Crt	Nr cadastral Nr. topografic	Suprafața* (mp)	Observații / Referințe
A1		1.200	Sector cadastral:17 Teren neimpregmuit;

B. Partea II. Proprietari și acte

Inscrieri privitoare la dreptul de proprietate și alte drepturi reale		Referințe
972 / 17/05/2024		
Act Administrativ nr. Proces verbal de punere în posesie nr. 359, din 12/01/2024 emis de Primăria comunei Băsești (HG nr.972/13.04.1992, Anexa nr.3, poziția 17);		
B1	Inscrierea provizorie, drept de PROPRIETATE, dobandit prin Lege, cota actuala 1/1 1) POP GHEORGHE, Lipsă CNP	A1
Act Administrativ nr. Adeverință de posesie nr. 2548, din 17/05/2024 emis de Primăria comunei Băsești;		
B2	Se notează posesia faptică in favoarea lui 1) NEAMȚ MIRCEA	A1

C. Partea III. SARCINI .

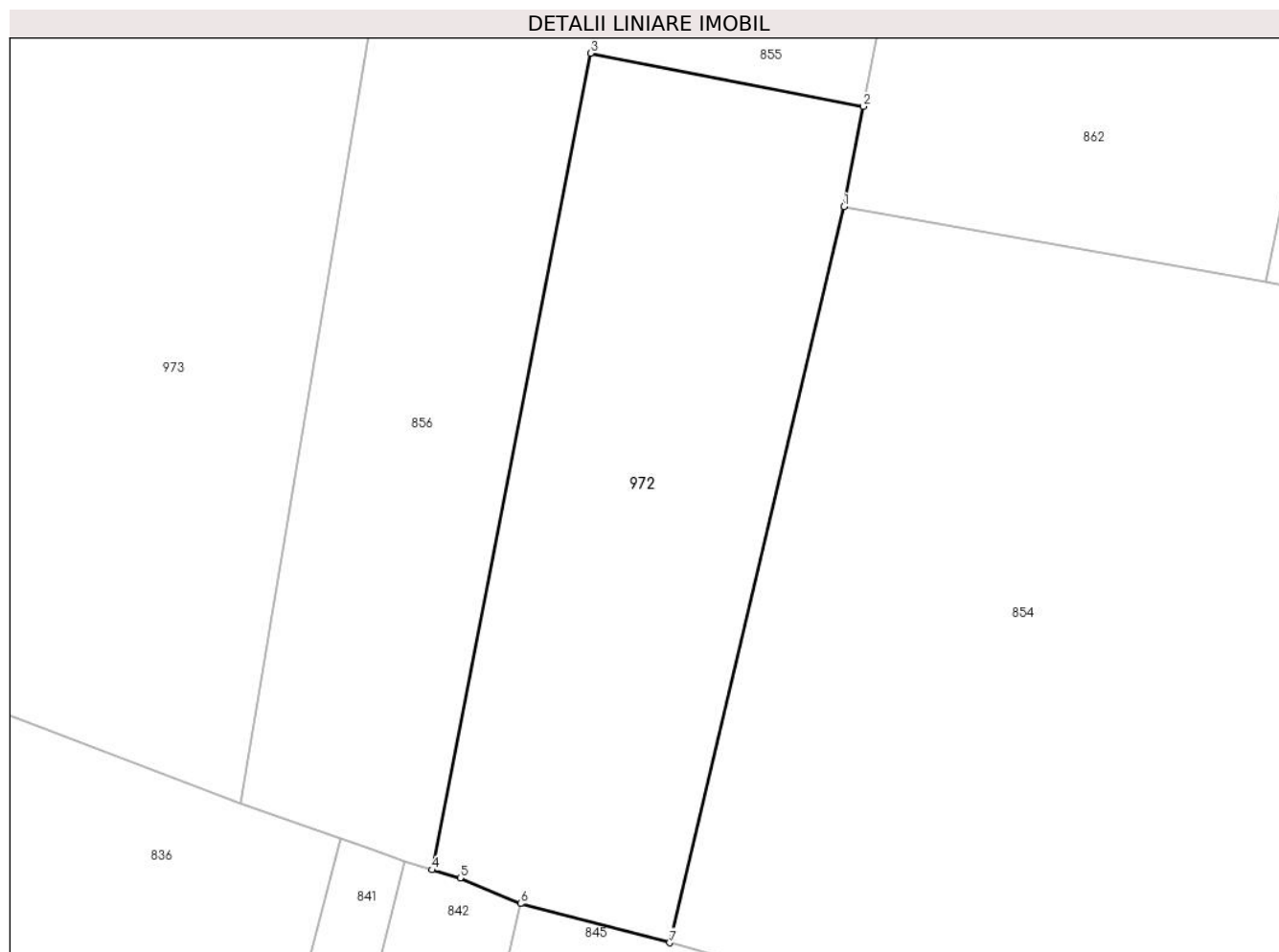
Inscrieri privind dezmembramintele dreptului de proprietate, drepturi reale de garanție și sarcini	Referințe
NU SUNT	

Anexa Nr. 1 La Partea I

Teren

Nr cadastral	Suprafața (mp)*	Observații / Referințe
	1.200	

* Suprafața este determinată în planul de proiecție Stereo 70.



Date referitoare la teren

Crt	Categorie folosință	Intravilan	Suprafața (mp)	Tarla	Parcelă	Nr. topo	Observații / Referințe
1	arabil	NU	1.200	-	1	-	

Lungime Segmente

1) Valorile lungimilor segmentelor sunt obținute din proiecție în plan.

Punct început	X / Y	Punct sfârșit	X / Y	Lungime segment (** (m)
1	355.506,892 670.081,792	2	355.508,331 670.089,114	7.462
2	355.508,331 670.089,114	3	355.488,362 670.093,015	20.346
3	355.488,362 670.093,015	4	355.476,754 670.033,296	60.837
4	355.476,754 670.033,296	5	355.478,82 670.032,705	2.149
5	355.478,82 670.032,705	6	355.483,246 670.030,828	4.808

Punct început	X / Y	Punct sfârșit	X / Y	Lungime segment (** (m)
6	355.483,246 670.030,828	7	355.494,147 670.027,965	11.271
7	355.494,147 670.027,965	1	355.506,892 670.081,792	55.315

** Lungimile segmentelor sunt determinate în planul de proiecție Stereo 70 și sunt rotunjite la 1 milimetru.

*** Distanța dintre puncte este formată din segmente cumulate ce sunt mai mici decât valoarea 1 milimetru.

**DATE DESPRE IMOBILUL NR. 973**

Oficiul de Cadastru și Publicitate Imobiliară MARAMURES
Biroul de Cadastru și Publicitate Imobiliară Baia Mare

A. Partea I. Descrierea imobilului

TEREN Extravilan

Adresa: Jud. Maramures

Nr. Crt	Nr cadastral Nr. topografic	Suprafața* (mp)	Observații / Referințe
A1		5.200	Sector cadastral:17 Teren neimprejmut;

B. Partea II. Proprietari și acte

Inscrieri privitoare la dreptul de proprietate și alte drepturi reale		Referințe
973 / 17/05/2024		
Act Administrativ nr. Proces verbal de punere în posesie nr. 369, din 12/01/2024 emis de Primăria comunei Băsești (HG nr.972/13.04.1992, Anexa nr.3, poziția 184);		
B1	Inscrierea provizorie, drept de PROPRIETATE, dobandit prin Lege, cota actuala 1/1 1) BLIDAR VALERIA , Lipsă CNP DEFUNCT:Da	A1
Act Administrativ nr. Adeverință de posesie nr. 2555, din 17/05/2024 emis de Primăria comunei Băsești;		
B2	Se notează posesia faptică in favoarea lui 1) MUREȘAN ANA	A1

C. Partea III. SARCINI .

Inscrieri privind dezmembramintele dreptului de proprietate, drepturi reale de garanție și sarcini	Referințe
NU SUNT	

Anexa Nr. 1 La Partea I

Teren

Nr cadastral	Suprafața (mp)*	Observații / Referințe
	5.200	

* Suprafața este determinată în planul de proiecție Stereo 70.

DETALII LINIARE IMOBIL



Date referitoare la teren

Crt	Categorie folosință	Intravilan	Suprafața (mp)	Tarla	Parcelă	Nr. topo	Observații / Referințe
1	altele	NU	5.200	-	1	-	

Lungime Segmente

1) Valorile lungimilor segmentelor sunt obținute din proiecție în plan.

Punct început	X / Y	Punct sfârșit	X / Y	Lungime segment (** (m)
1	355.472,607 670.097,526	2	355.473,745 670.104,385	6.953
3	355.472,619 670.104,482	4	355.456,35 670.100,714	16.7
5	355.440,033 670.096,798	6	355.427,798 670.091,093	13.5
7	355.418,831 670.092,465	8	355.409,413 670.093,67	9.495
9	355.389,043 670.086,738	10	355.354,369 670.083,976	34.784

Punct început	X / Y	Punct sfârșit	X / Y	Lungime segment (** (m)
2	355.473,745 670.104,385	3	355.472,619 670.104,482	1.13
4	355.456,35 670.100,714	5	355.440,033 670.096,798	16.78
6	355.427,798 670.091,093	7	355.418,831 670.092,465	9.071
8	355.409,413 670.093,67	9	355.389,043 670.086,738	21.517
10	355.354,369 670.083,976	11	355.326,514 670.090,875	28.697

Punct început	X / Y	Punct sfârșit	X / Y	Lungime segment (** (m)
11	355.326,514 670.090,875	12	355.324,153 670.073,744	17.293
13	355.333,492 670.067,231	14	355.351,417 670.062,333	18.582
15	355.366,826 670.059,322	16	355.371,162 670.058,966	4.351
17	355.387,761 670.057,602	18	355.410,051 670.057,364	22.291
19	355.408,551 670.052,501	20	355.425,91 670.046,348	18.417
21	355.429,789 670.050,702	22	355.462,757 670.038,164	35.272

Punct început	X / Y	Punct sfârșit	X / Y	Lungime segment (** (m)
12	355.324,153 670.073,744	13	355.333,492 670.067,231	11.386
14	355.351,417 670.062,333	15	355.366,826 670.059,322	15.7
16	355.371,162 670.058,966	17	355.387,761 670.057,602	16.655
18	355.410,051 670.057,364	19	355.408,551 670.052,501	5.089
20	355.425,91 670.046,348	21	355.429,789 670.050,702	5.831
22	355.462,757 670.038,164	1	355.472,607 670.097,526	60.174

** Lungimile segmentelor sunt determinate în planul de proiecție Stereo 70 și sunt rotunjite la 1 milimetru.

*** Distanța dintre puncte este formată din segmente cumulate ce sunt mai mici decât valoarea 1 milimetru.

**DATE DESPRE IMOBILUL NR. 974**

Oficiul de Cadastru și Publicitate Imobiliară MARAMURES
Biroul de Cadastru și Publicitate Imobiliară Baia Mare

A. Partea I. Descrierea imobilului

TEREN Extravilan

Adresa: Jud. Maramures

Nr. Crt	Nr cadastral Nr. topografic	Suprafața* (mp)	Observații / Referințe
A1		900	Sector cadastral:17 Teren neimprejmut;

B. Partea II. Proprietari și acte

Inscrieri privitoare la dreptul de proprietate și alte drepturi reale		Referințe
974 / 15/05/2024		
Act Administrativ nr. Proces verbal de punere în posesie nr.974, din 12/01/2024 emis de Primăria comunei Băsești (HG nr.972/13.04.1992, Anexa nr.2b,poziția 7);		
B1	Inscrierea provizorie, drept de PROPRIETATE, dobandit prin Lege, cota actuala 1/1 1) SOPONAR EMILIA	A1
Act Administrativ nr. Adeverință de posesie nr.2405, din 17/05/2024 emis de Primăria comunei Băsești;		
B2	Se notează posesia faptică în favoarea lui Merce Vasile 1) MERCE VASILE	A1

C. Partea III. SARCINI .

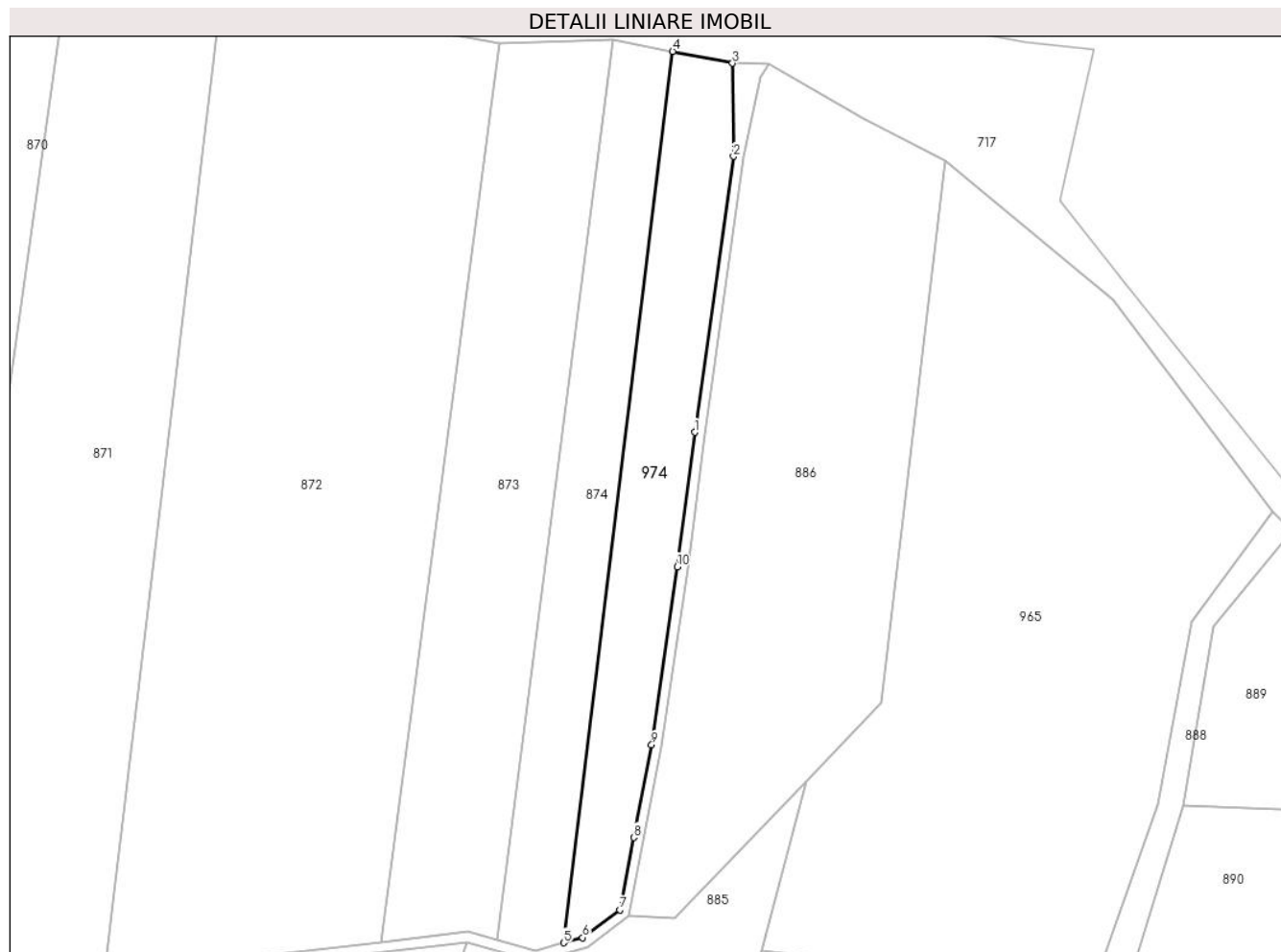
Inscrieri privind dezmembramintele dreptului de proprietate, drepturi reale de garanție și sarcini	Referințe
NU SUNT	

Anexa Nr. 1 La Partea I

Teren

Nr cadastral	Suprafața (mp)*	Observații / Referințe
	900	

* Suprafața este determinată în planul de proiecție Stereo 70.



Date referitoare la teren

Crt	Categorie folosință	Intravilan	Suprafața (mp)	Tarla	Parcelă	Nr. topo	Observații / Referințe
1	arabil	NU	900	-	1	-	

Lungime Segmente

1) Valorile lungimilor segmentelor sunt obținute din proiecție în plan.

Punct început	X / Y	Punct sfârșit	X / Y	Lungime segment (** (m)
1	355.745,591 670.050,613	2	355.750,433 670.085,077	34.802
2	355.750,433 670.085,077	3	355.750,305 670.096,704	11.628
3	355.750,305 670.096,704	4	355.742,82 670.098,181	7.629
4	355.742,82 670.098,181	5	355.729,22 669.986,857	112.152
5	355.729,22 669.986,857	6	355.731,565 669.987,511	2.434

Punct început	X / Y	Punct sfârșit	X / Y	Lungime segment (** (m)
6	355.731,565 669.987,511	7	355.736,209 669.990,958	5.783
7	355.736,209 669.990,958	8	355.737,956 670.000,0	9.209
8	355.737,956 670.000,0	9	355.740,193 670.011,582	11.796
9	355.740,193 670.011,582	10	355.743,382 670.033,823	22.468
10	355.743,382 670.033,823	1	355.745,591 670.050,613	16.935

** Lungimile segmentelor sunt determinate în planul de proiecție Stereo 70 și sunt rotunjite la 1 milimetru.

*** Distanța dintre puncte este formată din segmente cumulate ce sunt mai mici decât valoarea 1 milimetru.

**DATE DESPRE IMOBILUL NR. 975**

Oficiul de Cadastru și Publicitate Imobiliară MARAMURES
Biroul de Cadastru și Publicitate Imobiliară Baia Mare

A. Partea I. Descrierea imobilului

TEREN Extravilan

Adresa: Jud. Maramures

Nr. Crt	Nr cadastral Nr. topografic	Suprafața* (mp)	Observații / Referințe
A1		820	Sector cadastral:17 Teren neimprejmuit;

B. Partea II. Proprietari și acte

Inscrieri privitoare la dreptul de proprietate și alte drepturi reale		Referințe
975 / 21/05/2024		
Act Normativ nr. Legea nr. 7, din 13/03/1996 emis de Parlamentul României;		
B1	Intabulare, drept de PROPRIETATE, dobandit prin Lege, cota actuala 1/1 1) NEIDENTIFICAT NEIDENTIFICAT	A1
B1	se noteaza mențiunea „proprietar neidentificat,, în baza art.13 alin. 15 din Legea 7/1996	A1

C. Partea III. SARCINI .

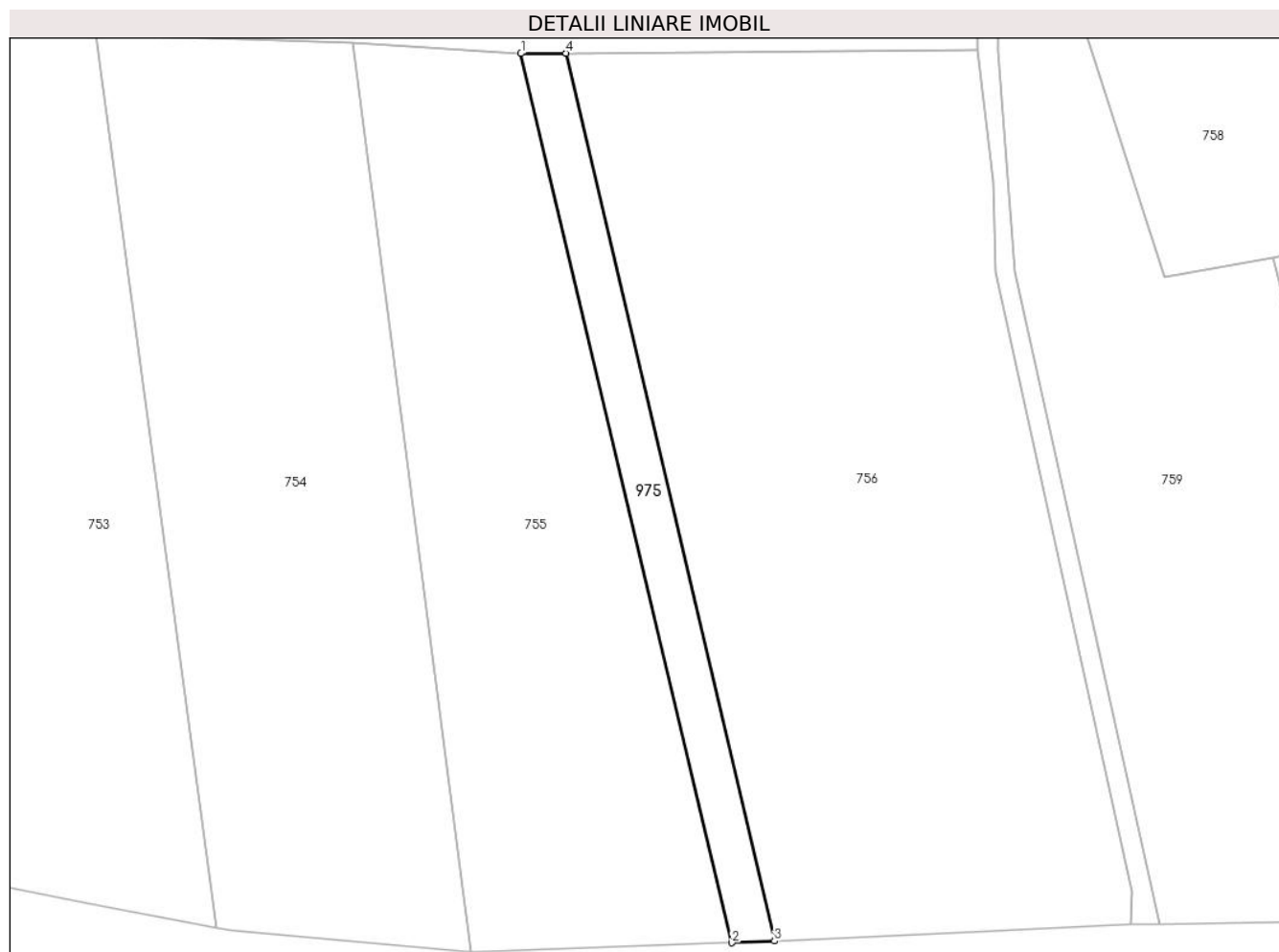
Inscrieri privind dezmembramintele dreptului de proprietate, drepturi reale de garanție și sarcini	Referințe
NU SUNT	

Anexa Nr. 1 La Partea I

Teren

Nr cadastral	Suprafața (mp)*	Observații / Referințe
	820	

* Suprafața este determinată în planul de proiecție Stereo 70.



Date referitoare la teren

Crt	Categorie folosință	Intravilan	Suprafața (mp)	Tarla	Parcelă	Nr. topo	Observații / Referințe
1	arabil	NU	820	-	1	-	

Lungime Segmente

1) Valorile lungimilor segmentelor sunt obținute din proiecție în plan.

Punct început	X / Y	Punct sfârșit	X / Y	Lungime segment (** (m)
1	354.799,368 669.436,301	2	354.829,888 669.307,628	132.243
2	354.829,888 669.307,628	3	354.836,061 669.307,893	6.179
3	354.836,061 669.307,893	4	354.805,876 669.436,344	131.95
4	354.805,876 669.436,344	1	354.799,368 669.436,301	6.508

** Lungimile segmentelor sunt determinate în planul de proiecție Stereo 70 și sunt rotunjite la 1 milimetru.

***** Distanţa dintre puncte este formată din segmente cumulate ce sunt mai mici decât valoarea 1 milimetru.**

**DATE DESPRE IMOBILUL NR. 976**

Oficiul de Cadastru și Publicitate Imobiliară MARAMURES
Biroul de Cadastru și Publicitate Imobiliară Baia Mare

A. Partea I. Descrierea imobilului

TEREN Extravilan

Adresa: Jud. Maramures

Nr. Crt	Nr cadastral Nr. topografic	Suprafața* (mp)	Observații / Referințe
A1		3.157	Sector cadastral:17 Teren neimprejmuit;

B. Partea II. Proprietari și acte

Inscrieri privitoare la dreptul de proprietate și alte drepturi reale		Referințe
976 / 17/05/2024		
Act Normativ nr. Legea nr.7, din 13/03/1996 emis de Parlamentul României;		
B1	Intabulare, drept de PROPRIETATE, dobandit prin Lege, cota actuala 1/1 1) NEIDENTIFICAT NEIDENTIFICAT	A1
Act Normativ nr. Legea nr. 7, din 13/03/1996 emis de Parlamentul României;		
B2	Se notează mențiunea „proprietar neidentificat,, în baza art.13 alin. 15 din Legea 7/1996	A1

C. Partea III. SARCINI .

Inscrieri privind dezmembramintele dreptului de proprietate, drepturi reale de garanție și sarcini	Referințe
NU SUNT	

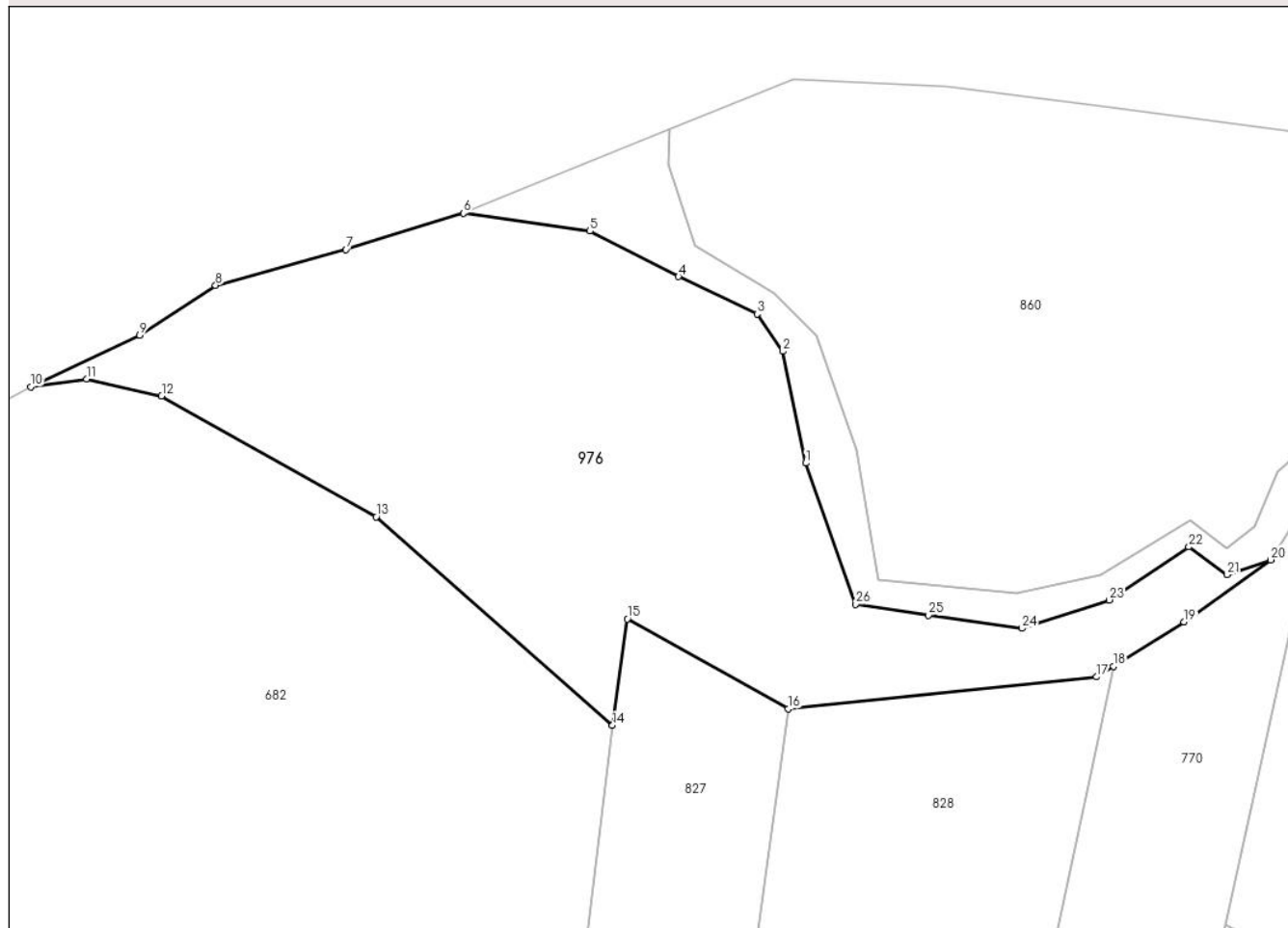
Anexa Nr. 1 La Partea I

Teren

Nr cadastral	Suprafaţa (mp)*	Observații / Referințe
	3.157	

* Suprafața este determinată în planul de proiecție Stereo 70.

DETALII LINIARE IMOBIL



Date referitoare la teren

Crt	Categorie folosință	Intra vilan	Suprafața (mp)	Tarla	Parcelă	Nr. topo	Observații / Referințe
1	arabil	NU	3.157	-	1	-	

Lungime Segmente

1) Valorile lungimilor segmentelor sunt obținute din proiecție în plan.

Punct început	X / Y	Punct sfârșit	X / Y	Lungime segment (** (m)
1	355.257,914 670.135,941	2	355.255,3 670.148,689	13.013
3	355.252,369 670.152,962	4	355.243,383 670.157,218	9.943
5	355.233,285 670.162,41	6	355.218,848 670.164,457	14.581
7	355.205,424 670.160,31	8	355.190,538 670.156,228	15.436
9	355.181,884 670.150,532	10	355.169,452 670.144,658	13.75

Punct început	X / Y	Punct sfârșit	X / Y	Lungime segment (** (m)
2	355.255,3 670.148,689	3	355.252,369 670.152,962	5.182
4	355.243,383 670.157,218	5	355.233,285 670.162,41	11.355
6	355.218,848 670.164,457	7	355.205,424 670.160,31	14.05
8	355.190,538 670.156,228	9	355.181,884 670.150,532	10.36
10	355.169,452 670.144,658	11	355.175,803 670.145,56	6.415

Punct început	X / Y	Punct sfârșit	X / Y	Lungime segment (** (m)
11	355.175,803 670.145,56	12	355.184,381 670.143,588	8.802
13	355.208,881 670.129,811	14	355.235,843 670.106,01	35.964
15	355.237,542 670.118,16	16	355.255,939 670.107,924	21.053
17	355.291,126 670.111,545	18	355.293,024 670.112,74	2.243
19	355.301,108 670.117,827	20	355.310,997 670.124,903	12.16
21	355.306,029 670.123,21	22	355.301,65 670.126,381	5.407
23	355.292,557 670.120,323	24	355.282,613 670.117,09	10.456
25	355.271,913 670.118,573	26	355.263,617 670.119,842	8.392

Punct început	X / Y	Punct sfârșit	X / Y	Lungime segment (** (m)
12	355.184,381 670.143,588	13	355.208,881 670.129,811	28.108
14	355.235,843 670.106,01	15	355.237,542 670.118,16	12.268
16	355.255,939 670.107,924	17	355.291,126 670.111,545	35.373
18	355.293,024 670.112,74	19	355.301,108 670.117,827	9.551
20	355.310,997 670.124,903	21	355.306,029 670.123,21	5.249
22	355.301,65 670.126,381	23	355.292,557 670.120,323	10.926
24	355.282,613 670.117,09	25	355.271,913 670.118,573	10.802
26	355.263,617 670.119,842	1	355.257,914 670.135,941	17.079

** Lungimile segmentelor sunt determinate în planul de proiecție Stereo 70 și sunt rotunjite la 1 milimetru.

*** Distanța dintre puncte este formată din segmente cumulate ce sunt mai mici decât valoarea 1 milimetru.

**DATE DESPRE IMOBILUL NR. 977**

Oficiul de Cadastru și Publicitate Imobiliară MARAMURES
Biroul de Cadastru și Publicitate Imobiliară Baia Mare

A. Partea I. Descrierea imobilului

TEREN Extravilan

Adresa: Jud. Maramures

Nr. Crt	Nr cadastral Nr. topografic	Suprafața* (mp)	Observații / Referințe
A1		2.915	Sector cadastral:17 Teren neimprejmuit;

B. Partea II. Proprietari și acte

Inscrieri privitoare la dreptul de proprietate și alte drepturi reale		Referințe
977 / 17/05/2024		
Act Normativ nr. Legea nr. 7, din 13/03/1996 emis de Parlamentul României;		
B1	Intabulare, drept de PROPRIETATE, dobandit prin Lege, cota actuala 1/1 1) NEIDENTIFICAT NEIDENTIFICAT	A1
B2	Se notează mențiunea „proprietar neidentificat,, în baza art.13 alin. 15 din Legea 7/1996	A1

C. Partea III. SARCINI .

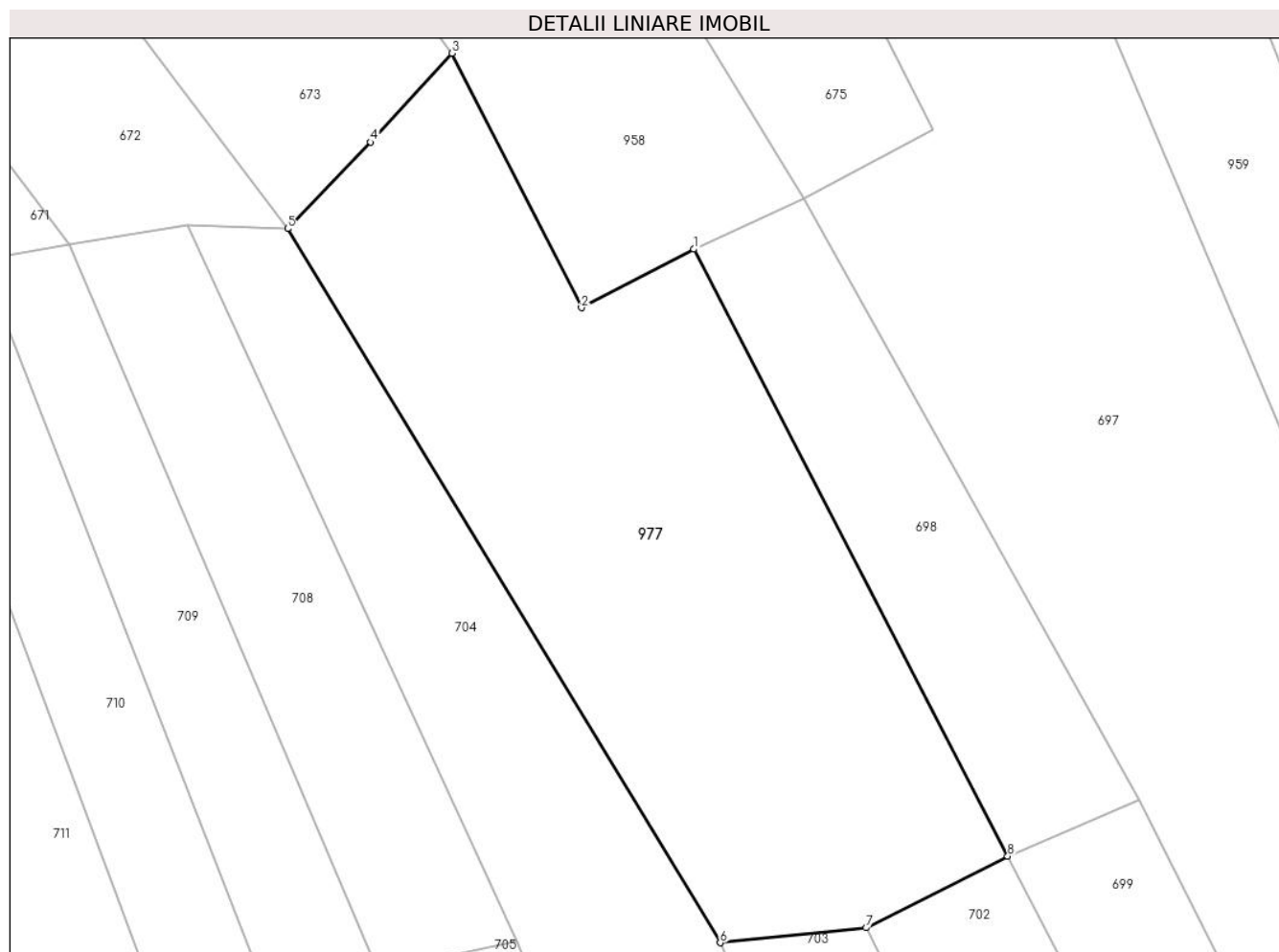
Inscrieri privind dezmembramintele dreptului de proprietate, drepturi reale de garanție și sarcini	Referințe
NU SUNT	

Anexa Nr. 1 La Partea I

Teren

Nr cadastral	Suprafața (mp)*	Observații / Referințe
	2.915	

* Suprafața este determinată în planul de proiecție Stereo 70.



Date referitoare la teren

Crt	Categorie folosință	Intra vilan	Suprafața (mp)	Tarla	Parcelă	Nr. topo	Observații / Referințe
1	altele	NU	2.915	-	1	-	

Lungime Segmente

1) Valorile lungimilor segmentelor sunt obținute din proiecție în plan.

Punct început	X / Y	Punct sfârșit	X / Y	Lungime segment (** (m)
1	354.946,803 669.811,138	2	354.935,012 669.804,984	13.3
2	354.935,012 669.804,984	3	354.921,403 669.831,682	29.966
3	354.921,403 669.831,682	4	354.912,868 669.822,357	12.641
4	354.912,868 669.822,357	5	354.904,161 669.813,291	12.57
5	354.904,161 669.813,291	6	354.949,558 669.738,37	87.602

Punct început	X / Y	Punct sfârşit	X / Y	Lungime segment (** (m)
6	354.949,558 669.738,37	7	354.964,884 669.739,937	15.406
7	354.964,884 669.739,937	8	354.979,748 669.747,455	16.657
8	354.979,748 669.747,455	1	354.946,803 669.811,138	71.7

** Lungimile segmentelor sunt determinate în planul de proiecţie Stereo 70 şi sunt rotunjite la 1 milimetru.

*** Distanţa dintre puncte este formată din segmente cumulate ce sunt mai mici decât valoarea 1 milimetru.

**DATE DESPRE IMOBILUL NR. 978**

Oficiul de Cadastru și Publicitate Imobiliară MARAMURES
Biroul de Cadastru și Publicitate Imobiliară Baia Mare

A. Partea I. Descrierea imobilului

TEREN Extravilan

Adresa: Jud. Maramures

Nr. Crt	Nr cadastral Nr. topografic	Suprafața* (mp)	Observații / Referințe
A1		2.600	Sector cadastral:17 Teren neimprejmuit;

B. Partea II. Proprietari și acte

Inscrieri privitoare la dreptul de proprietate și alte drepturi reale		Referințe
978 / 17/05/2024		
Act Normativ nr. Legea nr. 7, din 13/03/1996 emis de Parlamentul României;		
B1	Intabulare, drept de PROPRIETATE, dobândit prin Lege, cota actuala 1/1 1) NEIDENTIFICAT NEIDENTIFICAT	A1
B2	Se notează mențiunea „proprietar neidentificat”, în baza art.13 alin. 15 din Legea 7/1996	A1

C. Partea III. SARCINI .

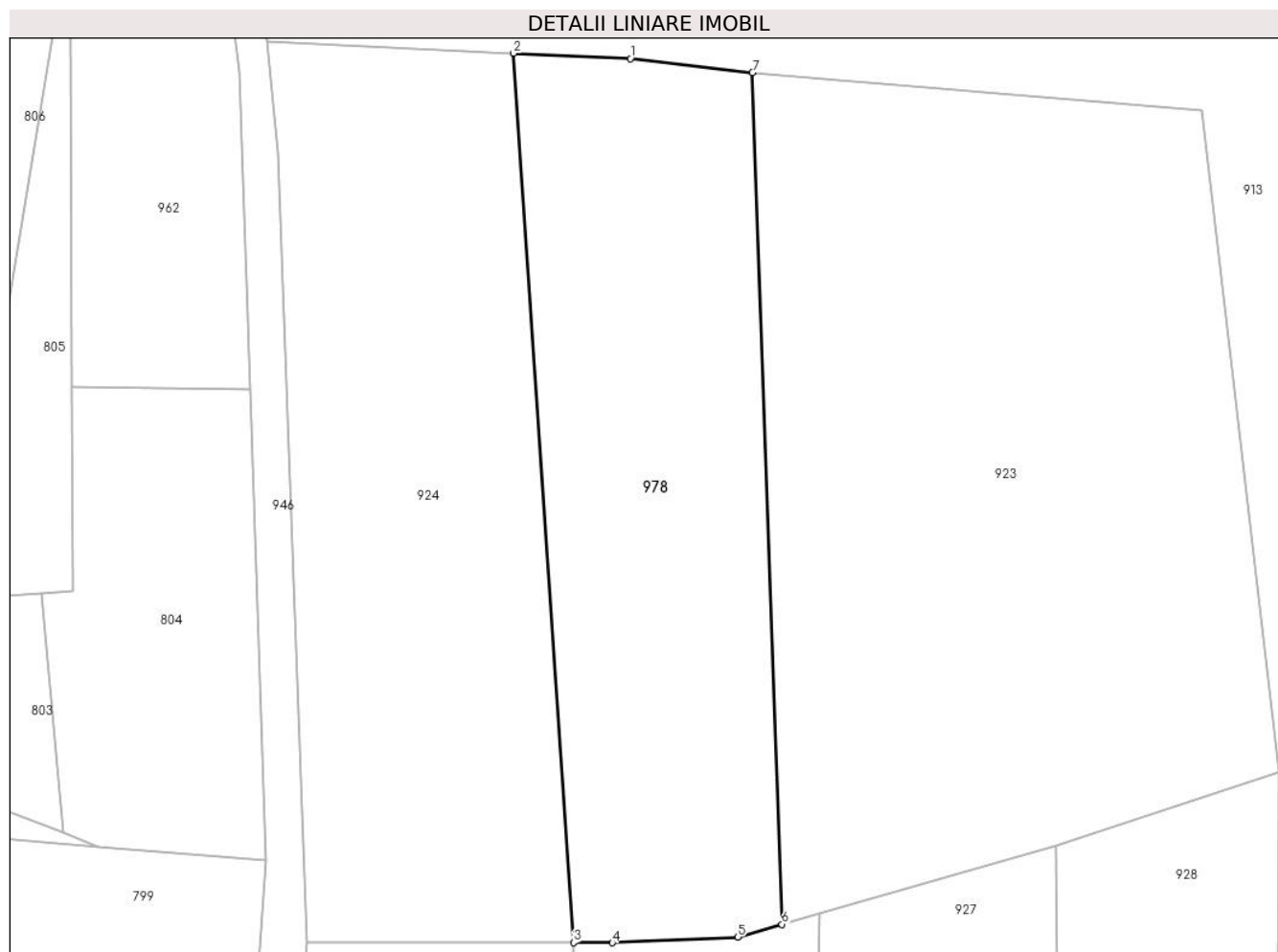
Inscrieri privind dezmembramintele dreptului de proprietate, drepturi reale de garanție și sarcini	Referințe
NU SUNT	

Anexa Nr. 1 La Partea I

Teren

Nr cadastral	Suprafața (mp)*	Observații / Referințe
	2.600	

* Suprafața este determinată în planul de proiecție Stereo 70.



Date referitoare la teren

Crt	Categorie folosință	Intra vilan	Suprafața (mp)	Tarla	Parcelă	Nr. topo	Observații / Referințe
1	arabil	NU	2.600	-	1	-	

Lungime Segmente

1) Valorile lungimilor segmentelor sunt obținute din proiecție în plan.

Punct început	X / Y	Punct sfârșit	X / Y	Lungime segment (** (m)
1	355.475,191 669.658,046	2	355.461,727 669.658,652	13.478
2	355.461,727 669.658,652	3	355.468,661 669.556,318	102.569
3	355.468,661 669.556,318	4	355.473,122 669.556,292	4.461
4	355.473,122 669.556,292	5	355.487,542 669.556,956	14.435
5	355.487,542 669.556,956	6	355.492,64 669.558,41	5.301

Punct început	X / Y	Punct sfârșit	X / Y	Lungime segment (** (m)
6	355.492,64 669.558,41	7	355.489,265 669.656,406	98.054
7	355.489,265 669.656,406	1	355.475,191 669.658,046	14.169

** Lungimile segmentelor sunt determinate în planul de proiecție Stereo 70 și sunt rotunjite la 1 milimetru.

*** Distanța dintre puncte este formată din segmente cumulate ce sunt mai mici decât valoarea 1 milimetru.

**DATE DESPRE IMOBILUL NR. 979**

Oficiul de Cadastru și Publicitate Imobiliară MARAMURES
Biroul de Cadastru și Publicitate Imobiliară Baia Mare

A. Partea I. Descrierea imobilului

TEREN Extravilan

Adresa: Jud. Maramures

Nr. Crt	Nr cadastral Nr. topografic	Suprafața* (mp)	Observații / Referințe
A1		1.777	Sector cadastral:17 Teren neimprejmuit;

B. Partea II. Proprietari și acte

Inscrieri privitoare la dreptul de proprietate și alte drepturi reale		Referințe
979 / 17/05/2024		
Act Normativ nr. Legea nr. 7, din 13/03/1996 emis de Parlamentul României;		
B1	Intabulare, drept de PROPRIETATE, dobandit prin Lege, cota actuala 1/1 1) NEIDENTIFICAT NEIDENTIFICAT	A1
979 / 13/03/1996		
Act Normativ nr. Legea nr. 7, din 13/03/1996 emis de Parlamentul României;		
B2	Se notează mențiunea „proprietar neidentificat,, în baza art.13 alin. 15 din Legea 7/1996	A1

C. Partea III. SARCINI .

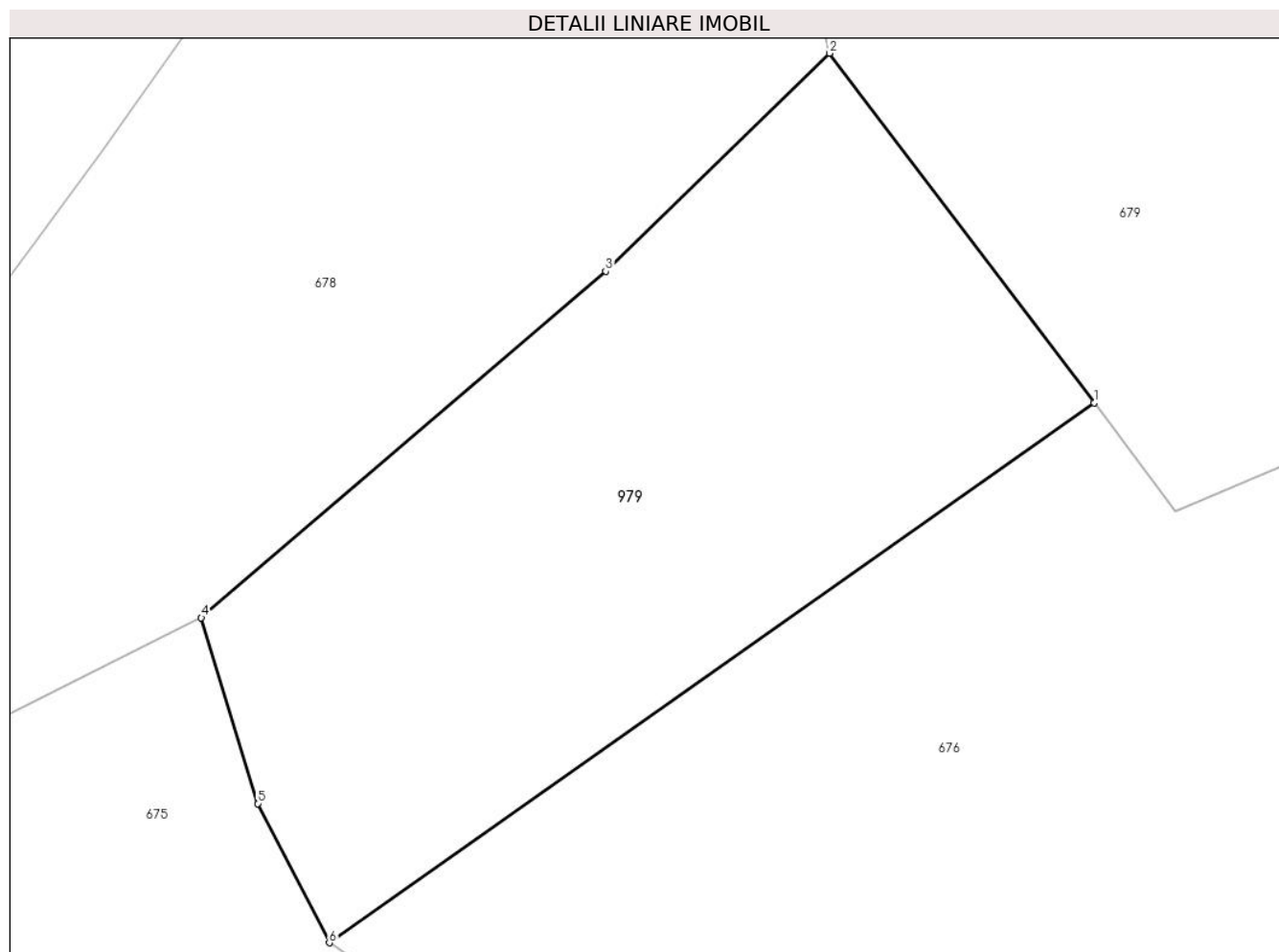
Inscrieri privind dezmembramintele dreptului de proprietate, drepturi reale de garanție și sarcini	Referințe
NU SUNT	

Anexa Nr. 1 La Partea I

Teren

Nr cadastral	Suprafața (mp)*	Observații / Referințe
	1.777	

* Suprafața este determinată în planul de proiecție Stereo 70.



Date referitoare la teren

Crt	Categorie folosință	Intravilan	Suprafața (mp)	Tarla	Parcelă	Nr. topo	Observații / Referințe
1	arabil	NU	1.777	-	1	-	

Lungime Segmente

1) Valorile lungimilor segmentelor sunt obținute din proiecție în plan.

Punct început	X / Y	Punct sfârșit	X / Y	Lungime segment (** (m)
1	354.971,765 669.944,486	2	354.952,664 669.969,727	31.654
2	354.952,664 669.969,727	3	354.936,491 669.953,987	22.568
3	354.936,491 669.953,987	4	354.907,276 669.928,979	38.457
4	354.907,276 669.928,979	5	354.911,347 669.915,559	14.024
5	354.911,347 669.915,559	6	354.916,516 669.905,51	11.3

Punct început	X / Y	Punct sfârșit	X / Y	Lungime segment (** (m)
6	354.916,516 669.905,51	1	354.971,765 669.944,486	67.613

** Lungimile segmentelor sunt determinate în planul de proiecție Stereo 70 și sunt rotunjite la 1 milimetru.

*** Distanța dintre puncte este formată din segmente cumulate ce sunt mai mici decât valoarea 1 milimetru.

