

**DATE DESPRE IMOBILUL NR. 2100**

Oficiul de Cadastru și Publicitate Imobiliară MARAMURES  
Biroul de Cadastru și Publicitate Imobiliară Sighetu Marmatiei

**A. Partea I. Descrierea imobilului**

TEREN Intravilan

Nr. cadastral vechi:50410

Adresa: Loc. Calinesti, Jud. Maramures

Nr. Crt	Nr cadastral Nr. topografic	Suprafața* (mp)	Observații / Referințe
A1	50410	2.511	Sector cadastral:50 Teren neimprejmuit;

**B. Partea II. Proprietari și acte**

Inscrieri privitoare la dreptul de proprietate și alte drepturi reale		Referințe
<b>2100 / 04/09/2023</b>		
Act Administrativ nr. Titlu de proprietate nr.6001/1, din 20/05/2002 emis de COMISIA JUDEȚEANĂ MARA, MURES (act administrativ nr Adeverinta nr. 1892 din 11.04.2017, emis de Comuna Calinesti);		
B1	Intabulare, drept de PROPRIETATEcu titlu de drept aplicarea Legii nr. 18/1991, dobandit prin Reconstituire, cota actuala 1/1 1) <b>NEMES IOAN</b>	A1
<i>OBSERVATII: Poziție transcrisă din CF 50410 Călinești, înscrisă prin încheierea nr.6169 / 02/05/2017</i>		

**C. Partea III. SARCINI .**

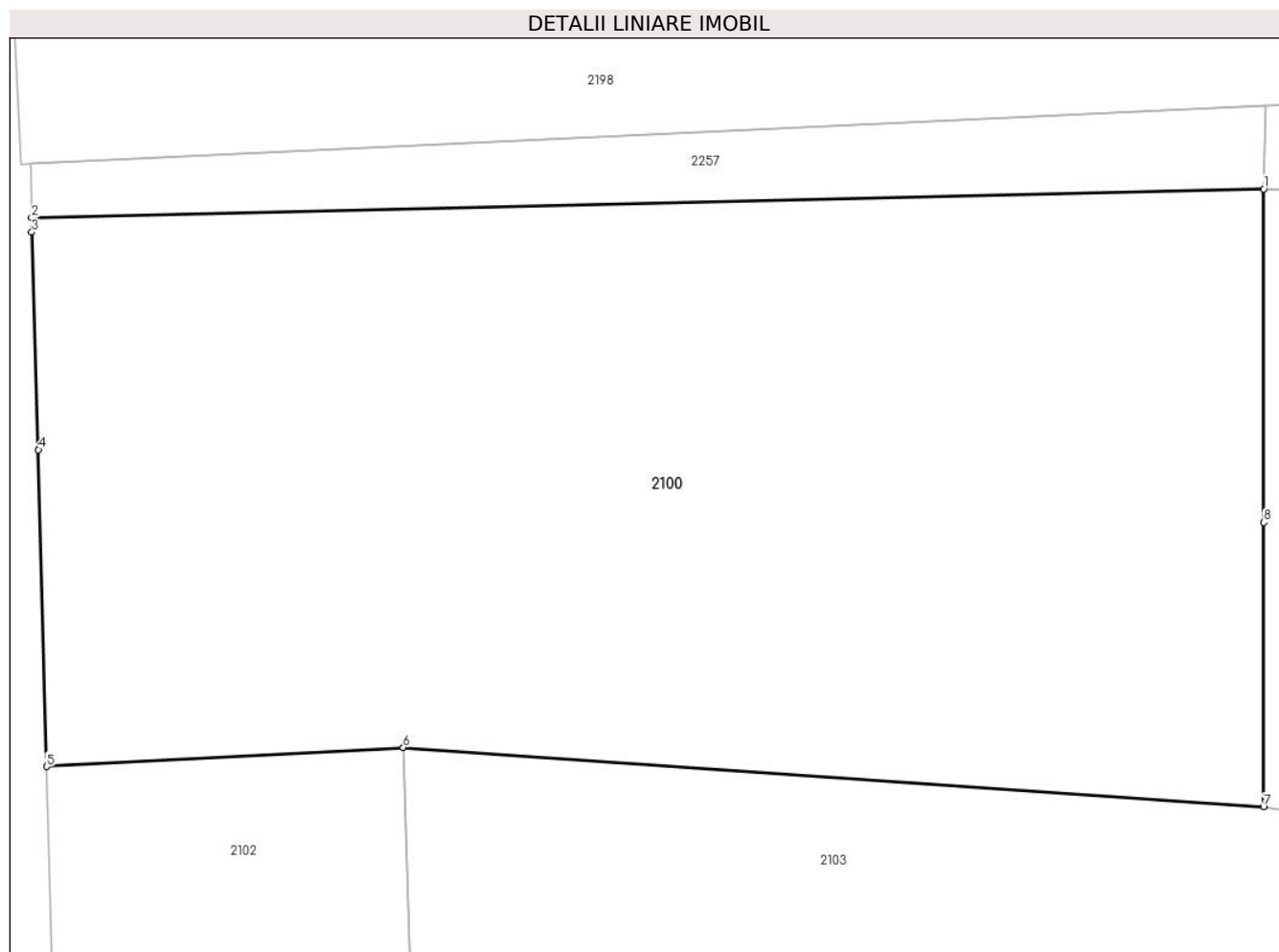
Inscrieri privind dezmembramintele dreptului de proprietate, drepturi reale de garanție și sarcini	Referințe
NU SUNT	

## Anexa Nr. 1 La Partea I

## Teren

Nr cadastral	Suprafața (mp)*	Observații / Referințe
50410	2.511	

\* Suprafața este determinată în planul de proiecție Stereo 70.



## Date referitoare la teren

Crt	Categorie folosință	Intra vilan	Suprafața (mp)	Tarla	Parcelă	Nr. topo	Observații / Referințe
1	faneata	DA	2.511	-	-	-	

## Lungime Segmente

1) Valorile lungimilor segmentelor sunt obținute din proiecție în plan.

Punct început	X / Y	Punct sfârșit	X / Y	Lungime segment (** (m)
1	423.650,063 700.732,511	2	423.576,003 700.730,79	74.08
2	423.576,003 700.730,79	3	423.576,019 700.729,918	0.872
3	423.576,019 700.729,918	4	423.576,417 700.716,847	13.077
4	423.576,417 700.716,847	5	423.576,913 700.697,815	19.039
5	423.576,913 700.697,815	6	423.598,346 700.698,964	21.463

Punct început	X / Y	Punct sfârşit	X / Y	Lungime segment (** (m)
6	423.598,346 700.698,964	7	423.650,054 700.695,381	51.832
7	423.650,054 700.695,381	8	423.650,072 700.712,479	17.097
8	423.650,072 700.712,479	1	423.650,063 700.732,511	20.032

\*\* Lungimile segmentelor sunt determinate în planul de proiecţie Stereo 70 şi sunt rotunjite la 1 milimetru.

\*\*\* Distanţa dintre puncte este formată din segmente cumulate ce sunt mai mici decât valoarea 1 milimetru.



**DATE DESPRE IMOBILUL NR. 2101**

Oficiul de Cadastru și Publicitate Imobiliară MARAMURES  
Biroul de Cadastru și Publicitate Imobiliară Sighetu Marmatiei

**A. Partea I. Descrierea imobilului**

TEREN Necunoscut

Nr. CF vechi:862-Călinești

Adresa: Loc. Calinești, Jud. Maramures

Nr. Crt	Nr cadastral Nr. topografic	Suprafața* (mp)	Observații / Referințe
A1		1.534	Sector cadastral:50 Teren neimprejmuit; parte din nr. topografic 2039

**B. Partea II. Proprietari și acte**

Inscrieri privitoare la dreptul de proprietate și alte drepturi reale		Referințe
<b>2101 / 11/08/2023</b>		
Act Normativ nr. Legea nr. 7, din 13/03/1996 emis de PARLAMENTUL ROMÂNIEI;		
B1	Intabulare, drept de PROPRIETATE, dobandit prin Lege, cota actuala 1/1 1) <b>NEIDENTIFICAT NEIDENTIFICAT</b>	A1
Act Administrativ nr. Adeverința nr. 4813, din 10/08/2023 emis de PRIMĂRIA COMUNEI CĂLINEȘTI;		
B2	Se notează posesia faprică în favoarea lui 1) <b>RAD VICTOR VASILE</b>	A1

**C. Partea III. SARCINI .**

Inscrieri privind dezmembramintele dreptului de proprietate, drepturi reale de garanție și sarcini	Referințe
NU SUNT	

## Anexa Nr. 1 La Partea I

## Teren

Nr cadastral	Suprafața (mp)*	Observații / Referințe
	1.534	parte din nr. topografic 2039

\* Suprafața este determinată în planul de proiecție Stereo 70.



## Date referitoare la teren

Crt	Categorie folosință	Intra vilan	Suprafața (mp)	Tarla	Parcelă	Nr. topo	Observații / Referințe
1	faneata	DA	1.006	-	-	-	
2	faneata	NU	528	-	-	-	

## Lungime Segmente

1) Valorile lungimilor segmentelor sunt obținute din proiecție în plan.

Punct început	X / Y	Punct sfârșit	X / Y	Lungime segment (** (m)
1	423.697,292 700.730,976	2	423.664,594 700.731,634	32.705
2	423.664,594 700.731,634	3	423.650,063 700.732,511	14.557
3	423.650,063 700.732,511	4	423.650,072 700.712,479	20.032
4	423.650,072 700.712,479	5	423.650,054 700.695,381	17.097

Punct început	X / Y	Punct sfârșit	X / Y	Lungime segment (** (m)
5	423.650,054 700.695,381	6	423.671,438 700.691,835	21.676
6	423.671,438 700.691,835	7	423.671,513 700.702,937	11.102
7	423.671,513 700.702,937	8	423.697,499 700.704,583	26.038
8	423.697,499 700.704,583	9	423.697,536 700.713,947	9.364
9	423.697,536 700.713,947	1	423.697,292 700.730,976	17.031

\*\* Lungimile segmentelor sunt determinate în planul de proiecție Stereo 70 și sunt rotunjite la 1 milimetru.

\*\*\* Distanța dintre puncte este formată din segmente cumulate ce sunt mai mici decât valoarea 1 milimetru.





**DATE DESPRE IMOBILUL NR. 2102**

Oficiul de Cadastru și Publicitate Imobiliară MARAMURES  
Biroul de Cadastru și Publicitate Imobiliară Sighetu Marmatiei

**A. Partea I. Descrierea imobilului**

TEREN Intravilan

Nr. CF vechi:862-Călinești

Adresa: Loc. Calinești, Jud. Maramures

Nr. Crt	Nr cadastral Nr. topografic	Suprafața* (mp)	Observații / Referințe
A1		2.007	Sector cadastral:50 Teren neimprejmuit; parte din nr. topografic 2039

**B. Partea II. Proprietari și acte**

Inscrieri privitoare la dreptul de proprietate și alte drepturi reale		Referințe
<b>2102 / 11/08/2023</b>		
Act Normativ nr. Legea nr. 7, din 13/03/1996 emis de PARLAMENTUL ROMÂNIEI;		
B1	Intabulare, drept de PROPRIETATE, dobândit prin Lege, cota actuala 1/1 1) <b>NEIDENTIFICAT NEIDENTIFICAT</b>	A1
Act Administrativ nr. Adeverința nr. 4814, din 10/08/2023 emis de PRIMĂRIA COMUNEI CĂLINEȘTI;		
B2	Se notează posesia faprică în favoarea lui 1) <b>RAD VICTOR VASILE</b>	A1

**C. Partea III. SARCINI .**

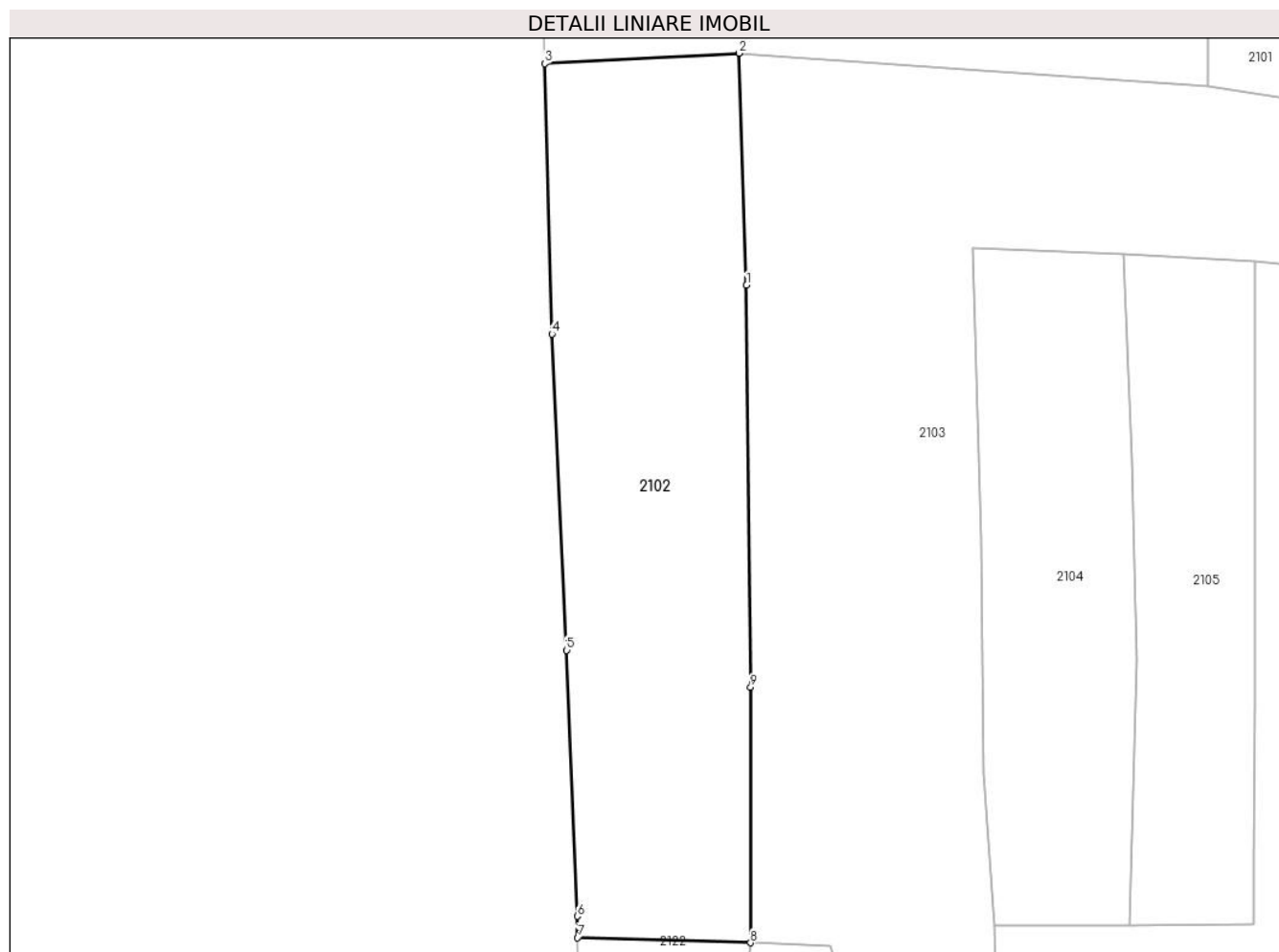
Inscrieri privind dezmembramintele dreptului de proprietate, drepturi reale de garanție și sarcini	Referințe
NU SUNT	

## Anexa Nr. 1 La Partea I

## Teren

Nr cadastral	Suprafața (mp)*	Observații / Referințe
	2.007	parte din nr. topografic 2039

\* Suprafața este determinată în planul de proiecție Stereo 70.



## Date referitoare la teren

Crt	Categorie folosință	Intravilan	Suprafața (mp)	Tarla	Parcelă	Nr. topo	Observații / Referințe
1	faneata	DA	2.007	-	-	-	

## Lungime Segmente

1) Valorile lungimilor segmentelor sunt obținute din proiecție în plan.

Punct început	X / Y	Punct sfârșit	X / Y	Lungime segment (** (m)
1	423.599,144 700.673,409	2	423.598,346 700.698,964	25.567
2	423.598,346 700.698,964	3	423.576,913 700.697,815	21.463
3	423.576,913 700.697,815	4	423.577,69 700.668,043	29.782
4	423.577,69 700.668,043	5	423.579,326 700.633,209	34.872
5	423.579,326 700.633,209	6	423.580,497 700.603,911	29.321

Punct început	X / Y	Punct sfârșit	X / Y	Lungime segment (** (m)
6	423.580,497 700.603,911	7	423.580,524 700.601,548	2.363
7	423.580,524 700.601,548	8	423.599,597 700.600,995	19.081
8	423.599,597 700.600,995	9	423.599,597 700.629,13	28.135
9	423.599,597 700.629,13	1	423.599,144 700.673,409	44.281

\*\* Lungimile segmentelor sunt determinate în planul de proiecție Stereo 70 și sunt rotunjite la 1 milimetru.

\*\*\* Distanța dintre puncte este formată din segmente cumulate ce sunt mai mici decât valoarea 1 milimetru.



**DATE DESPRE IMOBILUL NR. 2103**

Oficiul de Cadastru și Publicitate Imobiliară MARAMURES  
Biroul de Cadastru și Publicitate Imobiliară Sighetu Marmatiei

**A. Partea I. Descrierea imobilului**

TEREN Intravilan

Nr. CF vechi:867-Călinești

Adresa: Loc. Calinești, Jud. Maramures

Nr. Crt	Nr cadastral Nr. topografic	Suprafața* (mp)	Observații / Referințe
A1		3.469	Sector cadastral:50 Teren neimprejmuit; parte din nr. topografic 2039

**B. Partea II. Proprietari și acte**

Inscrieri privitoare la dreptul de proprietate și alte drepturi reale		Referințe
<b>2103 / 09/05/2024</b>		
Act Normativ nr. Legea 7, din 13/03/1996 emis de PARLAMENTUL ROMÂNIEI;		
B1	Intabulare, drept de PROPRIETATE, dobandit prin Lege, cota actuala 1/1 1) <b>NEIDENTIFICAT NEIDENTIFICAT</b>	A1
B2	se noteaza mentiunea „proprietar neidentificat,, în baza art.13 alin. 15 din Legea 7/1996	A1

**C. Partea III. SARCINI .**

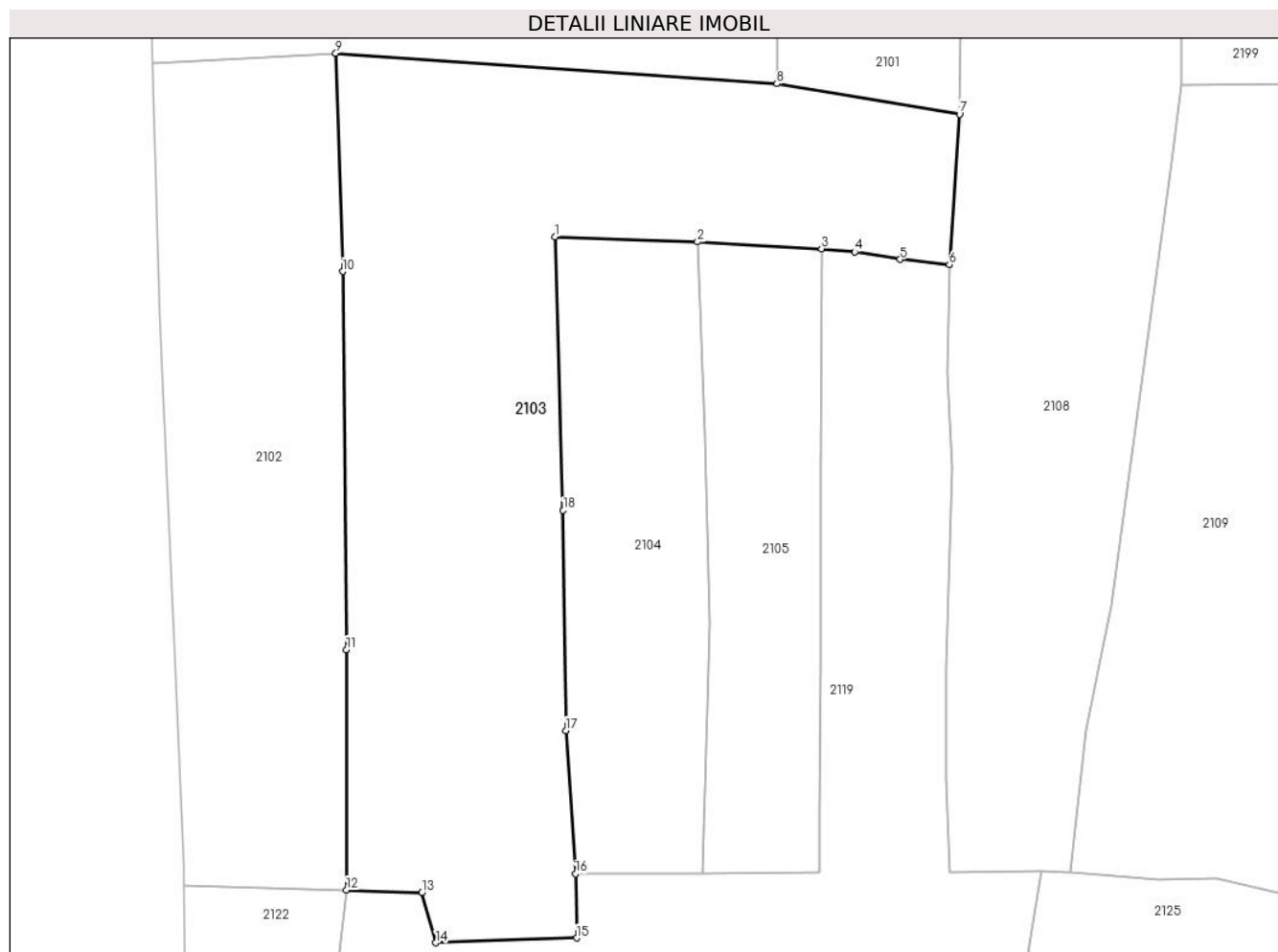
Inscrieri privind dezmembramintele dreptului de proprietate, drepturi reale de garanție și sarcini	Referințe
NU SUNT	

## Anexa Nr. 1 La Partea I

## Teren

Nr cadastral	Suprafața (mp)*	Observații / Referințe
	3.469	parte din nr. topografic 2039

\* Suprafața este determinată în planul de proiecție Stereo 70.



## Date referitoare la teren

Crt	Categorie folosință	Intravilan	Suprafața (mp)	Tarla	Parcelă	Nr. topo	Observații / Referințe
1	faneata	DA	3.469	-	-	-	

## Lungime Segmente

1) Valorile lungimilor segmentelor sunt obținute din proiecție în plan.

Punct început	X / Y	Punct sfârșit	X / Y	Lungime segment (** (m)
1	423.624,048 700.677,492	2	423.640,718 700.676,869	16.681
2	423.640,718 700.676,869	3	423.655,249 700.676,084	14.552
3	423.655,249 700.676,084	4	423.659,161 700.675,703	3.931
4	423.659,161 700.675,703	5	423.664,476 700.674,829	5.386
5	423.664,476 700.674,829	6	423.670,247 700.674,21	5.804

Punct început	X / Y	Punct sfârșit	X / Y	Lungime segment (** (m)
6	423.670,247 700.674,21	7	423.671,438 700.691,835	17.665
7	423.671,438 700.691,835	8	423.650,054 700.695,381	21.676
8	423.650,054 700.695,381	9	423.598,346 700.698,964	51.832
9	423.598,346 700.698,964	10	423.599,144 700.673,409	25.567
10	423.599,144 700.673,409	11	423.599,597 700.629,13	44.281
11	423.599,597 700.629,13	12	423.599,597 700.600,995	28.135
12	423.599,597 700.600,995	13	423.608,412 700.600,667	8.821
13	423.608,412 700.600,667	14	423.610,07 700.594,82	6.078
14	423.610,07 700.594,82	15	423.626,572 700.595,368	16.511
15	423.626,572 700.595,368	16	423.626,452 700.602,881	7.514
16	423.626,452 700.602,881	17	423.625,3 700.619,664	16.822
17	423.625,3 700.619,664	18	423.624,99 700.645,465	25.803
18	423.624,99 700.645,465	1	423.624,048 700.677,492	32.041

\*\* Lungimile segmentelor sunt determinate în planul de proiecție Stereo 70 și sunt rotunjite la 1 milimetru.

\*\*\* Distanța dintre puncte este formată din segmente cumulate ce sunt mai mici decât valoarea 1 milimetru.





**DATE DESPRE IMOBILUL NR. 2104**

Oficiul de Cadastru și Publicitate Imobiliară MARAMURES  
Biroul de Cadastru și Publicitate Imobiliară Sighetu Marmatiei

**A. Partea I. Descrierea imobilului**

TEREN Intravilan

Nr. CF vechi:2834-Călinești

Adresa: Loc. Calinești, Jud. Maramures

Nr. Crt	Nr cadastral Nr. topografic	Suprafața* (mp)	Observații / Referințe
A1		1.231	Sector cadastral:50 Teren neimprejmuit; parte din nr. topografic 2038

**B. Partea II. Proprietari și acte**

Inscrieri privitoare la dreptul de proprietate și alte drepturi reale		Referințe
<b>2104 / 25/08/2023</b>		
Act Normativ nr. Legea nr. 7, din 13/03/1996 emis de PARLAMENTUL ROMÂNIEI;		
B1	Intabulare, drept de PROPRIETATE, dobandit prin Lege, cota actuala 1/1 1) NEIDENTIFICAT NEIDENTIFICAT	A1
Act Administrativ nr. Adeverința nr. 5056, din 23/08/2023 emis de PRIMĂRIA COMUNEI CĂLINEȘTI;		
B2	Se notează posesia faprică în favoarea lui 1) CUPCEA PETRU	A1

**C. Partea III. SARCINI .**

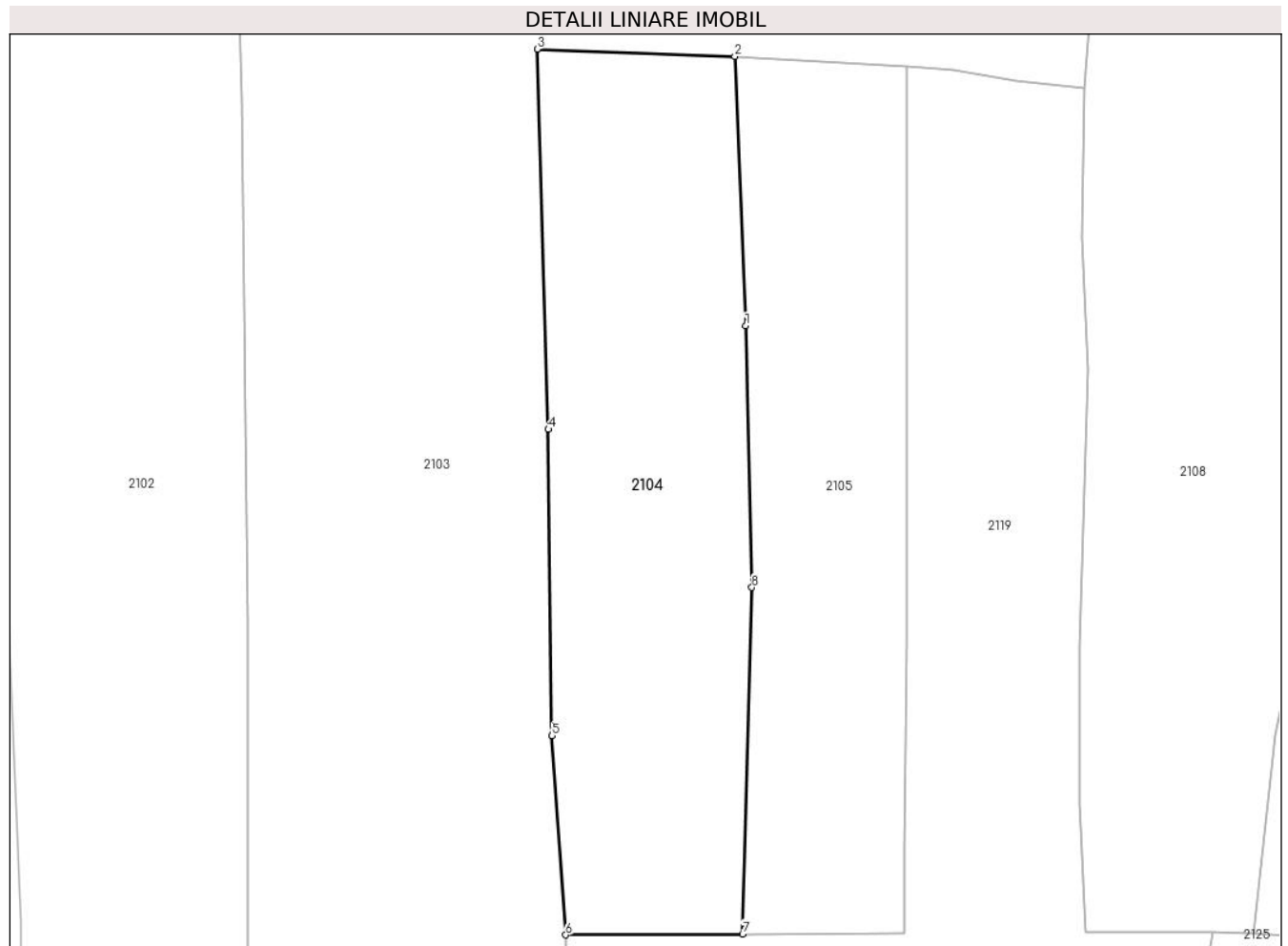
Inscrieri privind dezmembramintele dreptului de proprietate, drepturi reale de garanție și sarcini	Referințe
NU SUNT	

## Anexa Nr. 1 La Partea I

## Teren

Nr cadastral	Suprafața (mp)*	Observații / Referințe
	1.231	parte din nr. topografic 2038

\* Suprafața este determinată în planul de proiecție Stereo 70.



## Date referitoare la teren

Crt	Categorie folosință	Intravilan	Suprafața (mp)	Tarla	Parcelă	Nr. topo	Observații / Referințe
1	faneata	DA	1.231	-	-	-	

## Lungime Segmente

1) Valorile lungimilor segmentelor sunt obținute din proiecție în plan.

Punct început	X / Y	Punct sfârșit	X / Y	Lungime segment (** (m)
1	423.641,635 700.654,181	2	423.640,718 700.676,869	22.707
2	423.640,718 700.676,869	3	423.624,048 700.677,492	16.681
3	423.624,048 700.677,492	4	423.624,99 700.645,465	32.041
4	423.624,99 700.645,465	5	423.625,3 700.619,664	25.803
5	423.625,3 700.619,664	6	423.626,452 700.602,881	16.822

Punct început	X / Y	Punct sfârșit	X / Y	Lungime segment (** (m)
6	423.626,452 700.602,881	7	423.641,374 700.602,956	14.922
7	423.641,374 700.602,956	8	423.642,149 700.632,138	29.193
8	423.642,149 700.632,138	1	423.641,635 700.654,181	22.049

\*\* Lungimile segmentelor sunt determinate în planul de proiecție Stereo 70 și sunt rotunjite la 1 milimetru.

\*\*\* Distanța dintre puncte este formată din segmente cumulate ce sunt mai mici decât valoarea 1 milimetru.



**DATE DESPRE IMOBILUL NR. 2105**

Oficiul de Cadastru și Publicitate Imobiliară MARAMURES  
Biroul de Cadastru și Publicitate Imobiliară Sighetu Marmatiei

**A. Partea I. Descrierea imobilului**

TEREN Intravilan

Nr. CF vechi:2834-Călinești

Adresa: Loc. Calinești, Jud. Maramures

Nr. Crt	Nr cadastral Nr. topografic	Suprafața* (mp)	Observații / Referințe
A1		995	Sector cadastral:50 Teren neimprejmuit; parte din nr. topografic 2038

**B. Partea II. Proprietari și acte**

Inscrieri privitoare la dreptul de proprietate și alte drepturi reale		Referințe
<b>2105 / 11/08/2023</b>		
Act Normativ nr. Legea nr. 7, din 13/03/1996 emis de PARLAMENTUL ROMÂNIEI;		
B1	Intabulare, drept de PROPRIETATE, dobândit prin Lege, cota actuala 1/1 1) <b>NEIDENTIFICAT NEIDENTIFICAT</b>	A1
Act Administrativ nr. Adeverința nr. 4815, din 10/08/2023 emis de PRIMĂRIA COMUNEI CĂLINEȘTI;		
B2	Se notează posesia faprică în favoarea lui 1) <b>BERCIU IOAN</b>	A1

**C. Partea III. SARCINI .**

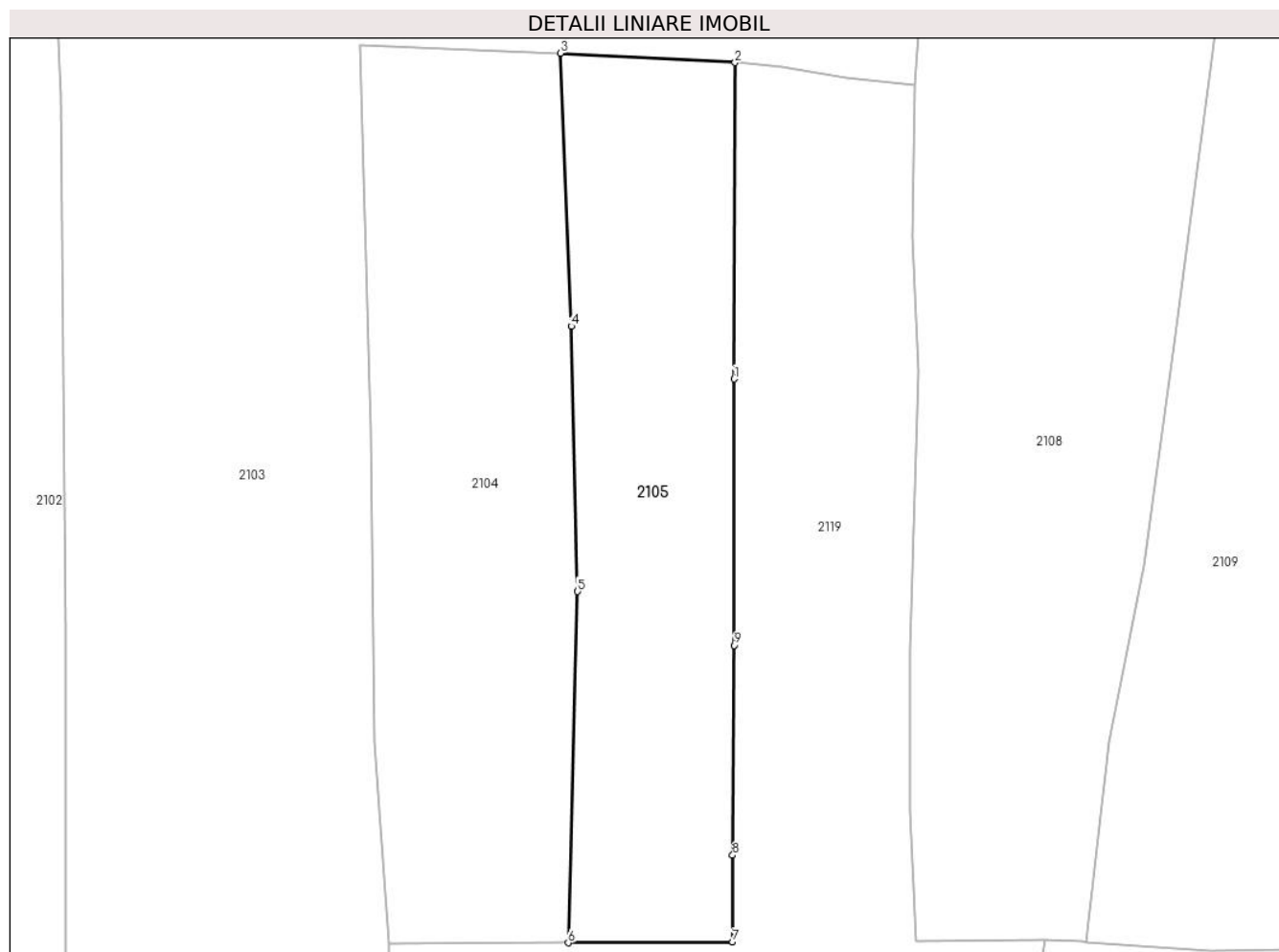
Inscrieri privind dezmembramintele dreptului de proprietate, drepturi reale de garanție și sarcini	Referințe
NU SUNT	

## Anexa Nr. 1 La Partea I

## Teren

Nr cadastral	Suprafața (mp)*	Observații / Referințe
	995	parte din nr. topografic 2038

\* Suprafața este determinată în planul de proiecție Stereo 70.



## Date referitoare la teren

Crt	Categorie folosință	Intra vilan	Suprafața (mp)	Tarla	Parcelă	Nr. topo	Observații / Referințe
1	faneata	DA	995	-	-	-	

## Lungime Segmente

1) Valorile lungimilor segmentelor sunt obținute din proiecție în plan.

Punct început	X / Y	Punct sfârșit	X / Y	Lungime segment (** (m)
1	423.655,184 700.649,806	2	423.655,249 700.676,084	26.278
2	423.655,249 700.676,084	3	423.640,718 700.676,869	14.552
3	423.640,718 700.676,869	4	423.641,635 700.654,181	22.707
4	423.641,635 700.654,181	5	423.642,149 700.632,138	22.049
5	423.642,149 700.632,138	6	423.641,374 700.602,956	29.193

Punct început	X / Y	Punct sfârșit	X / Y	Lungime segment (** (m)
6	423.641,374 700.602,956	7	423.655,05 700.603,024	13.676
7	423.655,05 700.603,024	8	423.655,05 700.610,234	7.21
8	423.655,05 700.610,234	9	423.655,184 700.627,671	17.438
9	423.655,184 700.627,671	1	423.655,184 700.649,806	22.135

\*\* Lungimile segmentelor sunt determinate în planul de proiecție Stereo 70 și sunt rotunjite la 1 milimetru.

\*\*\* Distanța dintre puncte este formată din segmente cumulate ce sunt mai mici decât valoarea 1 milimetru.





**DATE DESPRE IMOBILUL NR. 2108**

Oficiul de Cadastru și Publicitate Imobiliară MARAMURES  
Biroul de Cadastru și Publicitate Imobiliară Sighetu Marmatiei

**A. Partea I. Descrierea imobilului**

TEREN Necunoscut

Nr. CF vechi:2834-Călinești

Adresa: Loc. Calinești, Jud. Maramures

Nr. Crt	Nr cadastral Nr. topografic	Suprafața* (mp)	Observații / Referințe
A1		2.134	Sector cadastral:50 Teren neimprejmuit; parte din nr. topografic 2038

**B. Partea II. Proprietari și acte**

Inscrieri privitoare la dreptul de proprietate și alte drepturi reale		Referințe
<b>2108 / 25/08/2023</b>		
Act Normativ nr. Legea nr. 7, din 13/03/1996 emis de PARLAMENTUL ROMÂNIEI;		
B1	Intabulare, drept de PROPRIETATE, dobandit prin Lege, cota actuala 1/1 1) NEIDENTIFICAT NEIDENTIFICAT	A1
Act Administrativ nr. Adeverința nr. 5057, din 23/08/2023 emis de PRIMĂRIA COMUNEI CĂLINEȘTI;		
B2	Se notează posesia faprică în favoarea lui 1) PERȚA ILEANA	A1

**C. Partea III. SARCINI .**

Inscrieri privind dezmembramintele dreptului de proprietate, drepturi reale de garanție și sarcini	Referințe
NU SUNT	

## Anexa Nr. 1 La Partea I

## Teren

Nr cadastral	Suprafața (mp)*	Observații / Referințe
	2.134	parte din nr. topografic 2038

\* Suprafața este determinată în planul de proiecție Stereo 70.



## Date referitoare la teren

Crt	Categorie folosință	Intra vilan	Suprafața (mp)	Tarla	Parcelă	Nr. topo	Observații / Referințe
1	faneata	DA	175	-	-	-	
2	faneata	NU	1.959	-	-	-	

## Lungime Segmente

1) Valorile lungimilor segmentelor sunt obținute din proiecție în plan.

Punct început	X / Y	Punct sfârșit	X / Y	Lungime segment (** (m)
1	423.696,095 700.685,227	2	423.697,462 700.695,282	10.147
2	423.697,462 700.695,282	3	423.697,499 700.704,583	9.301
3	423.697,499 700.704,583	4	423.671,513 700.702,937	26.038
4	423.671,513 700.702,937	5	423.671,438 700.691,835	11.102

Punct început	X / Y	Punct sfârșit	X / Y	Lungime segment (** (m)
5	423.671,438 700.691,835	6	423.670,247 700.674,21	17.665
6	423.670,247 700.674,21	7	423.670,007 700.661,585	12.627
7	423.670,007 700.661,585	8	423.670,507 700.650,478	11.118
8	423.670,507 700.650,478	9	423.669,822 700.627,163	23.325
9	423.669,822 700.627,163	10	423.669,822 700.613,936	13.227
10	423.669,822 700.613,936	11	423.670,263 700.603,1	10.844
11	423.670,263 700.603,1	12	423.680,99 700.603,154	10.727
12	423.680,99 700.603,154	13	423.684,091 700.603,051	3.103
13	423.684,091 700.603,051	14	423.684,445 700.603,025	0.355
14	423.684,445 700.603,025	15	423.686,301 700.619,69	16.768
15	423.686,301 700.619,69	16	423.689,289 700.634,322	14.934
16	423.689,289 700.634,322	17	423.691,654 700.651,978	17.814
17	423.691,654 700.651,978	1	423.696,095 700.685,227	33.544

\*\* Lungimile segmentelor sunt determinate în planul de proiecție Stereo 70 și sunt rotunjite la 1 milimetru.

\*\*\* Distanța dintre puncte este formată din segmente cumulate ce sunt mai mici decât valoarea 1 milimetru.



**DATE DESPRE IMOBILUL NR. 2109**

Oficiul de Cadastru și Publicitate Imobiliară MARAMURES  
Biroul de Cadastru și Publicitate Imobiliară Sighetu Marmatiei

**A. Partea I. Descrierea imobilului**

TEREN Extravilan

Nr. CF vechi:3098-Călinești

Adresa: Jud. Maramures

Nr. Crt	Nr cadastral Nr. topografic	Suprafața* (mp)	Observații / Referințe
A1		3.582	Sector cadastral:50 Teren neimprejmuit; parte din nr. topografic 2031

**B. Partea II. Proprietari și acte**

Inscrieri privitoare la dreptul de proprietate și alte drepturi reale		Referințe
<b>2109 / 25/08/2023</b>		
Act Normativ nr. Legea nr. 7, din 13/03/1996 emis de PARLAMENTUL ROMÂNIEI;		
B1	Intabulare, drept de PROPRIETATE, dobandit prin Lege, cota actuala 1/1 1) <b>NEIDENTIFICAT NEIDENTIFICAT</b>	A1
Act Administrativ nr. Adeverința nr. 5058, din 23/08/2023 emis de PRIMĂRIA COMUNEI CĂLINEȘTI;		
B2	Se notează posesia faprică în favoarea lui 1) <b>BERINDE PETRICĂ</b>	A1

**C. Partea III. SARCINI .**

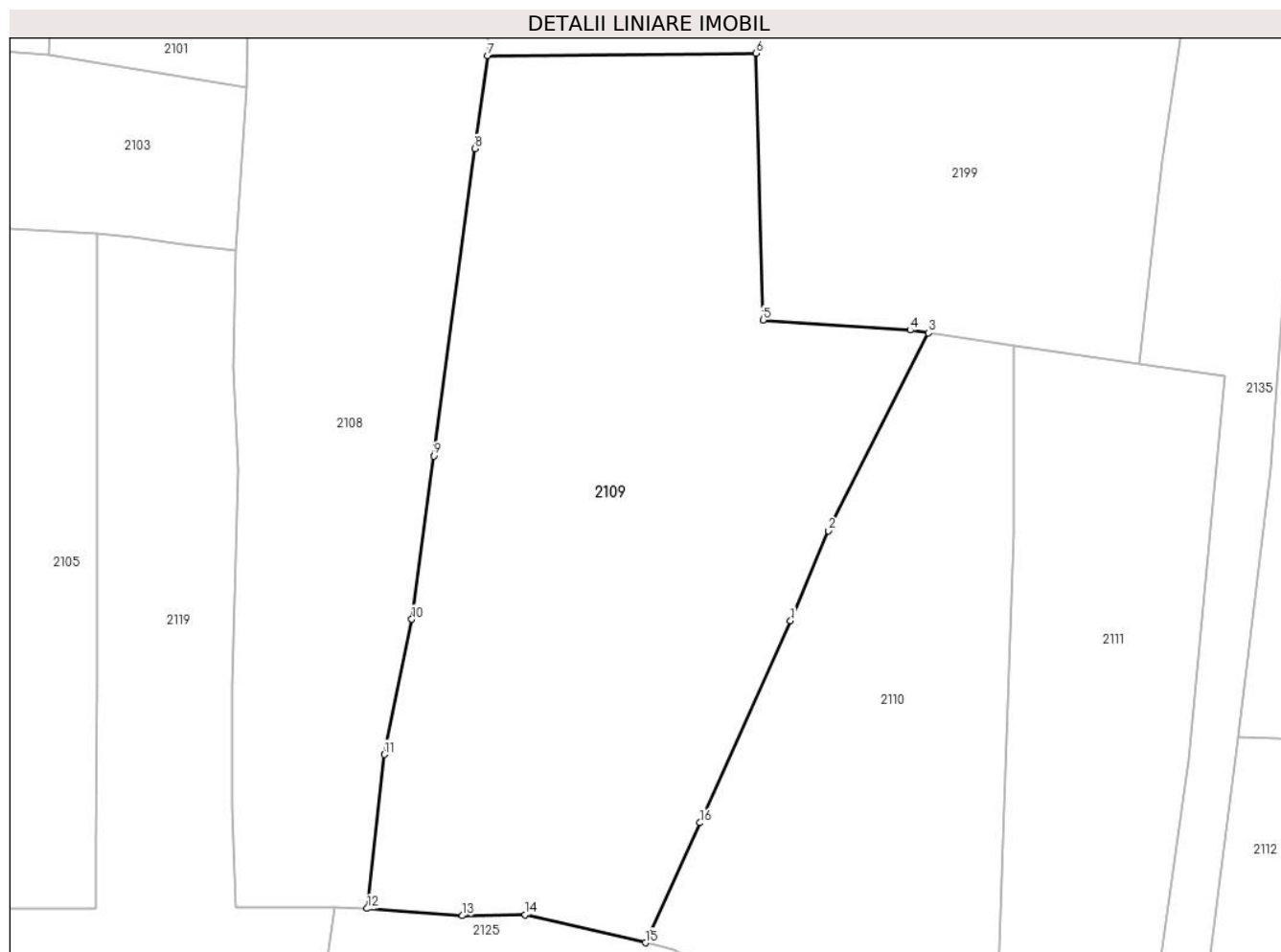
Inscrieri privind dezmembramintele dreptului de proprietate, drepturi reale de garanție și sarcini	Referințe
NU SUNT	

## Anexa Nr. 1 La Partea I

## Teren

Nr cadastral	Suprafața (mp)*	Observații / Referințe
	3.582	parte din nr. topografic 2031

\* Suprafața este determinată în planul de proiecție Stereo 70.



## Date referitoare la teren

Crt	Categorie folosință	Intravilan	Suprafața (mp)	Tarla	Parcelă	Nr. topo	Observații / Referințe
1	faneata	NU	3.582	-	-	-	

## Lungime Segmente

1) Valorile lungimilor segmentelor sunt obținute din proiecție în plan.

Punct început	X / Y	Punct sfârșit	X / Y	Lungime segment (** (m)
1	423.730,271 700.634,167	2	423.734,342 700.643,898	10.548
2	423.734,342 700.643,898	3	423.745,191 700.665,301	23.995
3	423.745,191 700.665,301	4	423.743,223 700.665,589	1.989
4	423.743,223 700.665,589	5	423.727,305 700.666,686	15.956
5	423.727,305 700.666,686	6	423.726,517 700.695,541	28.866

Punct început	X / Y	Punct sfârșit	X / Y	Lungime segment (** (m)
6	423.726,517 700.695,541	7	423.697,462 700.695,282	29.056
7	423.697,462 700.695,282	8	423.696,095 700.685,227	10.147
8	423.696,095 700.685,227	9	423.691,654 700.651,978	33.544
9	423.691,654 700.651,978	10	423.689,289 700.634,322	17.814
10	423.689,289 700.634,322	11	423.686,301 700.619,69	14.934
11	423.686,301 700.619,69	12	423.684,445 700.603,025	16.768
12	423.684,445 700.603,025	13	423.694,774 700.602,259	10.357
13	423.694,774 700.602,259	14	423.701,55 700.602,366	6.777
14	423.701,55 700.602,366	15	423.714,559 700.599,322	13.36
15	423.714,559 700.599,322	16	423.720,463 700.612,301	14.259
16	423.720,463 700.612,301	1	423.730,271 700.634,167	23.965

\*\* Lungimile segmentelor sunt determinate în planul de proiecție Stereo 70 și sunt rotunjite la 1 milimetru.

\*\*\* Distanța dintre puncte este formată din segmente cumulate ce sunt mai mici decât valoarea 1 milimetru.





**DATE DESPRE IMOBILUL NR. 2110**

Oficiul de Cadastru și Publicitate Imobiliară MARAMURES  
Biroul de Cadastru și Publicitate Imobiliară Sighetu Marmatiei

**A. Partea I. Descrierea imobilului**

TEREN Extravilan

Nr. CF vechi:3098-Călinești

Adresa: Jud. Maramures

Nr. Crt	Nr cadastral Nr. topografic	Suprafața* (mp)	Observații / Referințe
A1		1.919	Sector cadastral:50 Teren neimprejmuit; parte din nr. topografic 2031

**B. Partea II. Proprietari și acte**

Inscrieri privitoare la dreptul de proprietate și alte drepturi reale		Referințe
<b>2110 / 11/08/2023</b>		
Act Normativ nr. Legea nr. 7, din 13/03/1996 emis de PARLAMENTUL ROMÂNIEI;		
B1	Intabulare, drept de PROPRIETATE, dobandit prin Lege, cota actuala 1/1 1) <b>NEIDENTIFICAT NEIDENTIFICAT</b>	A1
Act Administrativ nr. Adeverința nr. 4817, din 10/08/2023 emis de PRIMĂRIA COMUNEI CĂLINEȘTI;		
B2	Se notează posesia faprică în favoarea lui 1) <b>BERCI MARIA</b>	A1

**C. Partea III. SARCINI .**

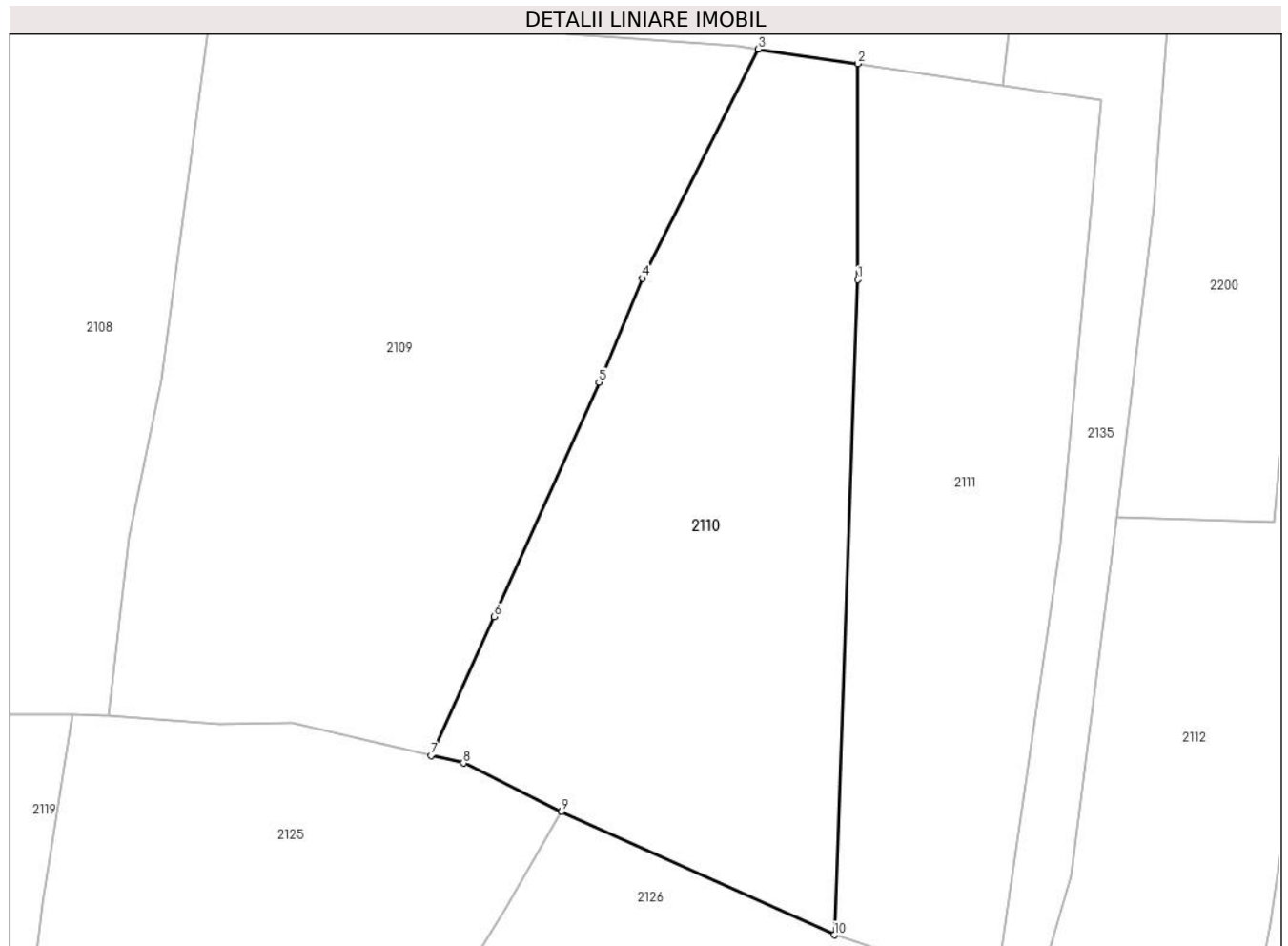
Inscrieri privind dezmembramintele dreptului de proprietate, drepturi reale de garanție și sarcini	Referințe
NU SUNT	

## Anexa Nr. 1 La Partea I

## Teren

Nr cadastral	Suprafața (mp)*	Observații / Referințe
	1.919	parte din nr. topografic 2031

\* Suprafața este determinată în planul de proiecție Stereo 70.



## Date referitoare la teren

Crt	Categorie folosință	Intravilan	Suprafața (mp)	Tarla	Parcelă	Nr. topo	Observații / Referințe
1	faneata	NU	1.919	-	-	-	

## Lungime Segmente

1) Valorile lungimilor segmentelor sunt obținute din proiecție în plan.

Punct început	X / Y	Punct sfârșit	X / Y	Lungime segment (** (m)
1	423.754,469 700.643,771	2	423.754,496 700.663,935	20.165
2	423.754,496 700.663,935	3	423.745,191 700.665,301	9.404
3	423.745,191 700.665,301	4	423.734,342 700.643,898	23.995
4	423.734,342 700.643,898	5	423.730,271 700.634,167	10.548
5	423.730,271 700.634,167	6	423.720,463 700.612,301	23.965

Punct început	X / Y	Punct sfârșit	X / Y	Lungime segment (** (m)
6	423.720,463 700.612,301	7	423.714,559 700.599,322	14.259
7	423.714,559 700.599,322	8	423.717,583 700.598,614	3.106
8	423.717,583 700.598,614	9	423.726,773 700.594,071	10.252
9	423.726,773 700.594,071	10	423.752,284 700.582,553	27.99
10	423.752,284 700.582,553	1	423.754,469 700.643,771	61.256

\*\* Lungimile segmentelor sunt determinate în planul de proiecție Stereo 70 și sunt rotunjite la 1 milimetru.

\*\*\* Distanța dintre puncte este formată din segmente cumulate ce sunt mai mici decât valoarea 1 milimetru.



**DATE DESPRE IMOBILUL NR. 2111**

Oficiul de Cadastru și Publicitate Imobiliară MARAMURES  
Biroul de Cadastru și Publicitate Imobiliară Sighetu Marmatiei

**A. Partea I. Descrierea imobilului**

TEREN Extravilan

Nr. CF vechi:3098-Călinești

Adresa: Jud. Maramures

Nr. Crt	Nr cadastral Nr. topografic	Suprafața* (mp)	Observații / Referințe
A1		1.605	Sector cadastral:50 Teren neimprejmuit; parte din nr. topografic 2031

**B. Partea II. Proprietari și acte**

Inscrieri privitoare la dreptul de proprietate și alte drepturi reale		Referințe
<b>2111 / 11/08/2023</b>		
Act Normativ nr. Legea nr. 7, din 13/03/1996 emis de PARLAMENTUL ROMÂNIEI;		
B1	Intabulare, drept de PROPRIETATE, dobandit prin Lege, cota actuala 1/1 1) <b>NEIDENTIFICAT NEIDENTIFICAT</b>	A1
Act Administrativ nr. Adeverința nr. 4818, din 10/08/2023 emis de PRIMĂRIA COMUNEI CĂLINEȘTI;		
B2	Se notează posesia faprică în favoarea lui 1) <b>RAD ȘTEFAN</b>	A1

**C. Partea III. SARCINI .**

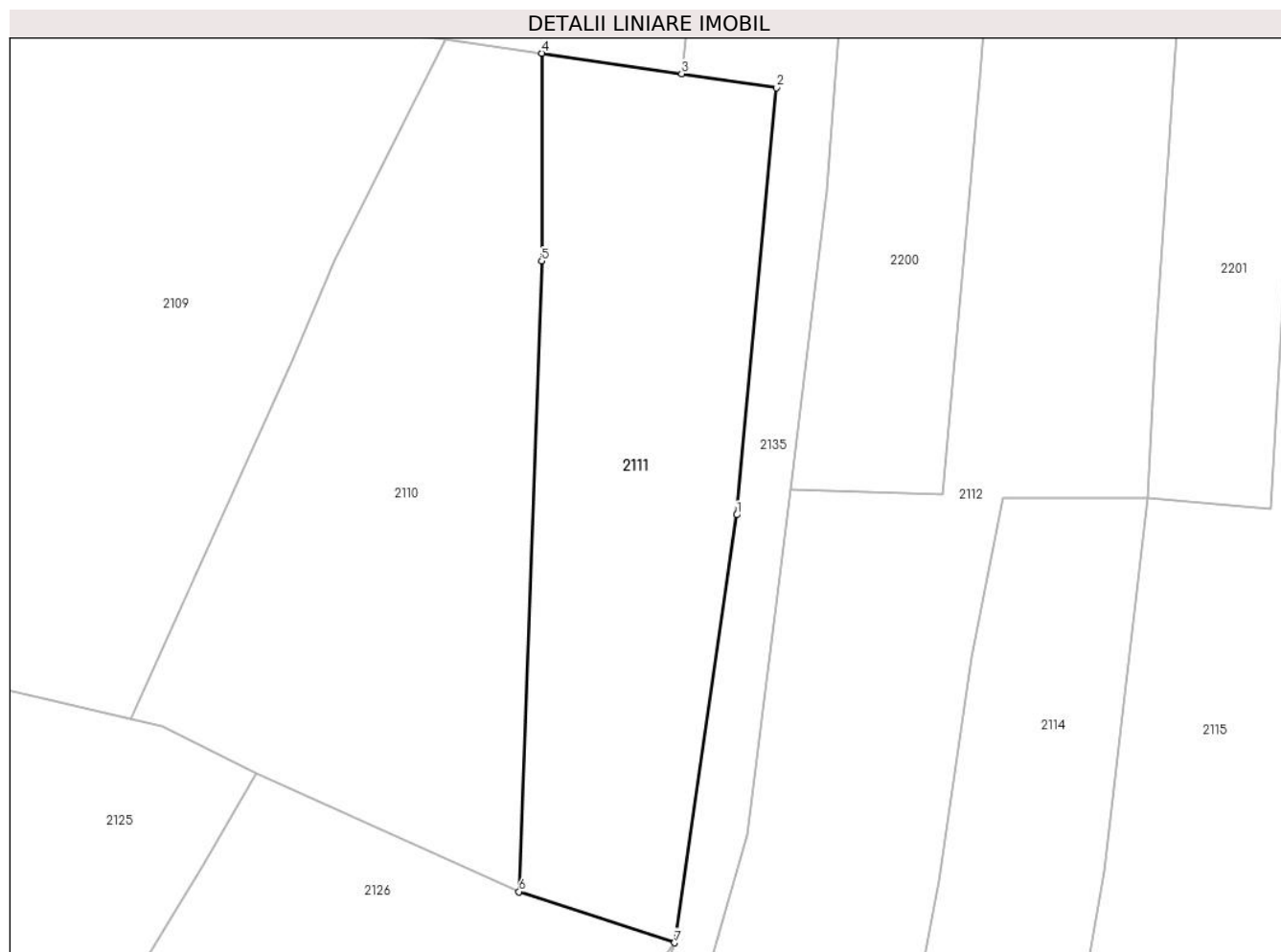
Inscrieri privind dezmembramintele dreptului de proprietate, drepturi reale de garanție și sarcini	Referințe
NU SUNT	

## Anexa Nr. 1 La Partea I

## Teren

Nr cadastral	Suprafața (mp)*	Observații / Referințe
	1.605	parte din nr. topografic 2031

\* Suprafața este determinată în planul de proiecție Stereo 70.



## Date referitoare la teren

Crt	Categorie folosință	Intravilan	Suprafața (mp)	Tarla	Parcelă	Nr. topo	Observații / Referințe
1	faneata	NU	1.605	-	-	-	

## Lungime Segmente

1) Valorile lungimilor segmentelor sunt obținute din proiecție în plan.

Punct început	X / Y	Punct sfârșit	X / Y	Lungime segment (** (m)
1	423.773,423 700.619,13	2	423.777,257 700.660,591	41.638
2	423.777,257 700.660,591	3	423.768,06 700.661,945	9.296
3	423.768,06 700.661,945	4	423.754,496 700.663,935	13.71
4	423.754,496 700.663,935	5	423.754,469 700.643,771	20.165
5	423.754,469 700.643,771	6	423.752,284 700.582,553	61.256

Punct început	X / Y	Punct sfârșit	X / Y	Lungime segment (** (m)
6	423.752,284 700.582,553	7	423.767,37 700.577,602	15.878
7	423.767,37 700.577,602	1	423.773,423 700.619,13	41.967

\*\* Lungimile segmentelor sunt determinate în planul de proiecție Stereo 70 și sunt rotunjite la 1 milimetru.

\*\*\* Distanța dintre puncte este formată din segmente cumulate ce sunt mai mici decât valoarea 1 milimetru.





**DATE DESPRE IMOBILUL NR. 2112**

Oficiul de Cadastru și Publicitate Imobiliară MARAMURES  
Biroul de Cadastru și Publicitate Imobiliară Sighetu Marmatiei

**A. Partea I. Descrierea imobilului**

TEREN Extravilan

Nr. CF vechi:1074-Călinești

Adresa: Jud. Maramures

Nr. Crt	Nr cadastral Nr. topografic	Suprafața* (mp)	Observații / Referințe
A1		3.285	Sector cadastral:50 Teren neimprejmuit; parte din nr. topografic 2028

**B. Partea II. Proprietari și acte**

Inscrieri privitoare la dreptul de proprietate și alte drepturi reale		Referințe
<b>2112 / 11/08/2023</b>		
Act Normativ nr. Legea nr. 7, din 13/03/1996 emis de PARLAMENTUL ROMÂNIEI;		
B1	Intabulare, drept de PROPRIETATE, dobândit prin Lege, cota actuala 1/1 1) <b>NEIDENTIFICAT NEIDENTIFICAT</b>	A1
Act Administrativ nr. Adeverința nr. 4819, din 10/08/2023 emis de PRIMĂRIA COMUNEI CĂLINEȘTI;		
B2	Se notează posesia faprică în favoarea lui 1) <b>DUMA ILEANA</b>	A1

**C. Partea III. SARCINI .**

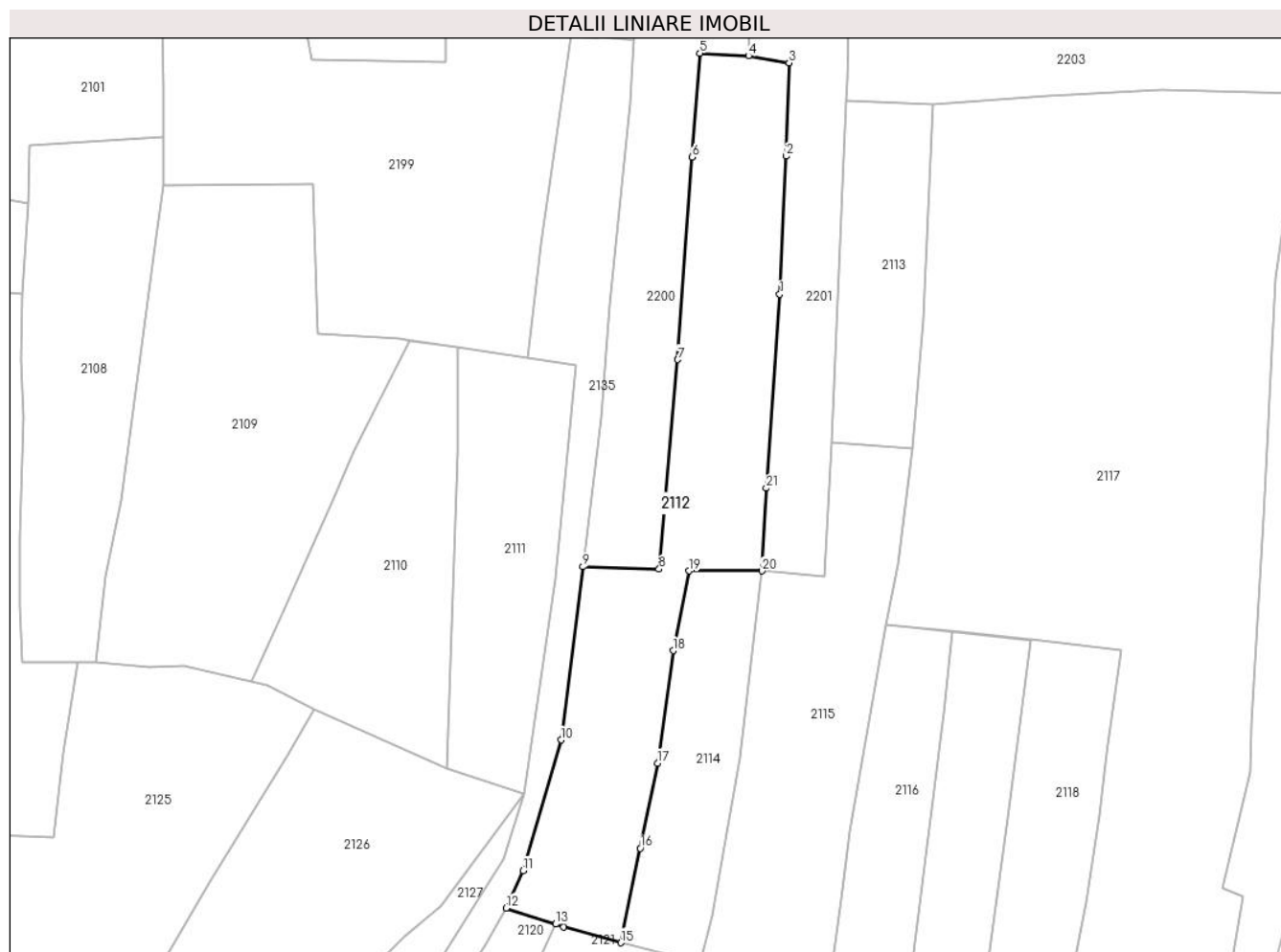
Inscrieri privind dezmembramintele dreptului de proprietate, drepturi reale de garanție și sarcini	Referințe
NU SUNT	

## Anexa Nr. 1 La Partea I

## Teren

Nr cadastral	Suprafața (mp)*	Observații / Referințe
	3.285	parte din nr. topografic 2028

\* Suprafața este determinată în planul de proiecție Stereo 70.



## Date referitoare la teren

Crt	Categorie folosință	Intra vilan	Suprafața (mp)	Tarla	Parcelă	Nr. topo	Observații / Referințe
1	faneata	NU	3.285	-	-	-	

## Lungime Segmente

1) Valorile lungimilor segmentelor sunt obținute din proiecție în plan.

Punct început	X / Y	Punct sfârșit	X / Y	Lungime segment (** (m)
1	423.816,76 700.674,247	2	423.818,024 700.700,949	26.732
3	423.818,576 700.719,028	4	423.810,714 700.720,355	7.973
5	423.801,301 700.720,865	6	423.799,83 700.700,783	20.136
7	423.797,036 700.661,624	8	423.793,42 700.621,113	40.672
9	423.778,679 700.621,551	10	423.774,449 700.588,046	33.771

Punct început	X / Y	Punct sfârșit	X / Y	Lungime segment (** (m)
2	423.818,024 700.700,949	3	423.818,576 700.719,028	18.088
4	423.810,714 700.720,355	5	423.801,301 700.720,865	9.427
6	423.799,83 700.700,783	7	423.797,036 700.661,624	39.259
8	423.793,42 700.621,113	9	423.778,679 700.621,551	14.748
10	423.774,449 700.588,046	11	423.767,078 700.562,809	26.291

Punct început	X / Y	Punct sfârșit	X / Y	Lungime segment (** (m)
11	423.767,078 700.562,809	12	423.763,859 700.555,577	7.916
13	423.773,42 700.552,446	14	423.774,976 700.551,937	1.637
15	423.785,968 700.548,846	16	423.789,787 700.567,111	18.66
17	423.793,104 700.583,594	18	423.796,168 700.605,331	21.952
19	423.799,264 700.620,736	20	423.813,311 700.620,736	14.047
21	423.814,15 700.636,739	1	423.816,76 700.674,247	37.599

Punct început	X / Y	Punct sfârșit	X / Y	Lungime segment (** (m)
12	423.763,859 700.555,577	13	423.773,42 700.552,446	10.061
14	423.774,976 700.551,937	15	423.785,968 700.548,846	11.418
16	423.789,787 700.567,111	17	423.793,104 700.583,594	16.813
18	423.796,168 700.605,331	19	423.799,264 700.620,736	15.713
20	423.813,311 700.620,736	21	423.814,15 700.636,739	16.025

\*\* Lungimile segmentelor sunt determinate în planul de proiecție Stereo 70 și sunt rotunjite la 1 milimetru.

\*\*\* Distanța dintre puncte este formată din segmente cumulate ce sunt mai mici decât valoarea 1 milimetru.



**DATE DESPRE IMOBILUL NR. 2113**

Oficiul de Cadastru și Publicitate Imobiliară MARAMURES  
Biroul de Cadastru și Publicitate Imobiliară Sighetu Marmatiei

**A. Partea I. Descrierea imobilului**

TEREN Extravilan

Nr. CF vechi:1074-Călinești

Adresa: Jud. Maramures

Nr. Crt	Nr cadastral Nr. topografic	Suprafața* (mp)	Observații / Referințe
A1		1.096	Sector cadastral:50 Teren neimprejmuit; parte din nr. topografic 2028

**B. Partea II. Proprietari și acte**

Inscrieri privitoare la dreptul de proprietate și alte drepturi reale		Referințe
<b>2113 / 11/08/2023</b>		
Act Administrativ nr. Adeverința nr. 4820, din 10/08/2023 emis de PRIMĂRIA COMUNEI CĂLINEȘTI;		
B2	Se notează posesia faprică în favoarea lui 1) <b>RAD VICTOR VASILE</b>	A1
Act Normativ nr. Legea nr. 7, din 13/03/1996 emis de PARLAMENTUL ROMÂNIEI;		
B2	Intabulare, drept de PROPRIETATE, dobândit prin Lege, cota actuala 1/1 1) <b>NEIDENTIFICAT NEIDENTIFICAT</b>	A1

**C. Partea III. SARCINI .**

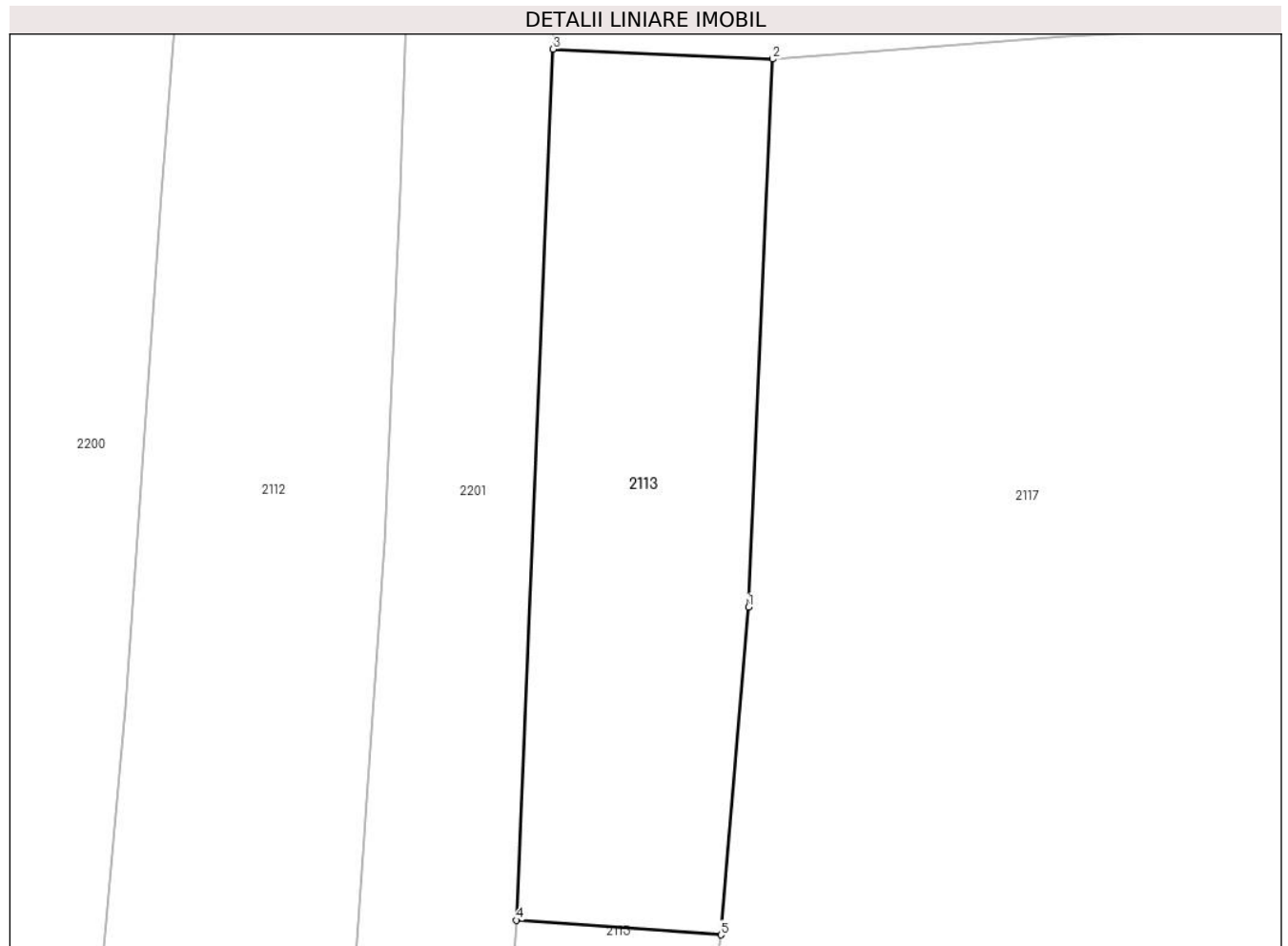
Inscrieri privind dezmembramintele dreptului de proprietate, drepturi reale de garanție și sarcini	Referințe
NU SUNT	

## Anexa Nr. 1 La Partea I

## Teren

Nr cadastral	Suprafața (mp)*	Observații / Referințe
	1.096	parte din nr. topografic 2028

\* Suprafața este determinată în planul de proiecție Stereo 70.



## Date referitoare la teren

Crt	Categorie folosință	Intra vilan	Suprafața (mp)	Tarla	Parcelă	Nr. topo	Observații / Referințe
1	faneata	NU	1.096	-	-	-	

## Lungime Segmente

1) Valorile lungimilor segmentelor sunt obținute din proiecție în plan.

Punct început	X / Y	Punct sfârșit	X / Y	Lungime segment (** (m)
1	423.844,501 700.669,315	2	423.846,339 700.711,011	41.736
2	423.846,339 700.711,011	3	423.829,627 700.711,761	16.729
3	423.829,627 700.711,761	4	423.826,832 700.645,507	66.313
4	423.826,832 700.645,507	5	423.842,408 700.644,388	15.616
5	423.842,408 700.644,388	1	423.844,501 700.669,315	25.014

**\*\* Lungimile segmentelor sunt determinate în planul de proiecție Stereo 70 și sunt rotunjite la 1 milimetru.**

**\*\*\* Distanța dintre puncte este formată din segmente cumulate ce sunt mai mici decât valoarea 1 milimetru.**





**DATE DESPRE IMOBILUL NR. 2114**

Oficiul de Cadastru și Publicitate Imobiliară MARAMURES  
Biroul de Cadastru și Publicitate Imobiliară Sighetu Marmatiei

**A. Partea I. Descrierea imobilului**

TEREN Extravilan

Nr. CF vechi:1074-Călinești

Adresa: Jud. Maramures

Nr. Crt	Nr cadastral Nr. topografic	Suprafața* (mp)	Observații / Referințe
A1		1.162	Sector cadastral:50 Teren neimprejmuit; parte din nr. topografic 2028

**B. Partea II. Proprietari și acte**

Inscrieri privitoare la dreptul de proprietate și alte drepturi reale		Referințe
<b>2114 / 11/08/2023</b>		
Act Normativ nr. Legea nr. 7, din 13/03/1996 emis de PARLAMENTUL ROMÂNIEI;		
B1	Intabulare, drept de PROPRIETATE, dobandit prin Lege, cota actuala 1/1 1) <b>NEIDENTIFICAT NEIDENTIFICAT</b>	A1
Act Administrativ nr. Adeverința nr. 4821, din 10/08/2023 emis de PRIMĂRIA COMUNEI CĂLINEȘTI;		
B2	Se notează posesia faprică în favoarea lui 1) <b>DUMA IOAN</b>	A1

**C. Partea III. SARCINI .**

Inscrieri privind dezmembramintele dreptului de proprietate, drepturi reale de garanție și sarcini	Referințe
NU SUNT	

## Anexa Nr. 1 La Partea I

## Teren

Nr cadastral	Suprafața (mp)*	Observații / Referințe
	1.162	parte din nr. topografic 2028

\* Suprafața este determinată în planul de proiecție Stereo 70.



## Date referitoare la teren

Crt	Categorie folosință	Intravilan	Suprafața (mp)	Tarla	Parcelă	Nr. topo	Observații / Referințe
1	faneata	NU	1.162	-	-	-	

## Lungime Segmente

1) Valorile lungimilor segmentelor sunt obținute din proiecție în plan.

Punct început	X / Y	Punct sfârșit	X / Y	Lungime segment (** (m)
1	423.813,311 700.620,736	2	423.799,264 700.620,736	14.047
2	423.799,264 700.620,736	3	423.796,168 700.605,331	15.713
3	423.796,168 700.605,331	4	423.793,104 700.583,594	21.952
4	423.793,104 700.583,594	5	423.789,787 700.567,111	16.813
5	423.789,787 700.567,111	6	423.785,968 700.548,846	18.66

Punct început	X / Y	Punct sfârșit	X / Y	Lungime segment (** (m)
6	423.785,968 700.548,846	7	423.801,336 700.545,042	15.832
7	423.801,336 700.545,042	8	423.803,653 700.554,023	9.275
8	423.803,653 700.554,023	9	423.809,138 700.584,566	31.032
9	423.809,138 700.584,566	1	423.813,311 700.620,736	36.41

\*\* Lungimile segmentelor sunt determinate în planul de proiecție Stereo 70 și sunt rotunjite la 1 milimetru.

\*\*\* Distanța dintre puncte este formată din segmente cumulate ce sunt mai mici decât valoarea 1 milimetru.



**DATE DESPRE IMOBILUL NR. 2115**

Oficiul de Cadastru și Publicitate Imobiliară MARAMURES  
Biroul de Cadastru și Publicitate Imobiliară Sighetu Marmatiei

**A. Partea I. Descrierea imobilului**

TEREN Extravilan

Nr. CF vechi:1074-Călinești

Adresa: Jud. Maramures

Nr. Crt	Nr cadastral Nr. topografic	Suprafața* (mp)	Observații / Referințe
A1		3.480	Sector cadastral:50 Teren neimprejmuit; parte din nr. topografic 2028

**B. Partea II. Proprietari și acte**

Inscrieri privitoare la dreptul de proprietate și alte drepturi reale		Referințe
<b>2115 / 11/08/2023</b>		
Act Normativ nr. Legea nr. 7, din 13/03/1996 emis de PARLAMENTUL ROMÂNIEI;		
B1	Intabulare, drept de PROPRIETATE, dobandit prin Lege, cota actuala 1/1 1) <b>NEIDENTIFICAT NEIDENTIFICAT</b>	A1
Act Administrativ nr. Adeverința nr. 4822, din 10/08/2023 emis de PRIMĂRIA COMUNEI CĂLINEȘTI;		
B2	Se notează posesia faprică în favoarea lui 1) <b>DUMA IOAN</b>	A1

**C. Partea III. SARCINI .**

Inscrieri privind dezmembramintele dreptului de proprietate, drepturi reale de garanție și sarcini	Referințe
NU SUNT	

## Anexa Nr. 1 La Partea I

## Teren

Nr cadastral	Suprafața (mp)*	Observații / Referințe
	3.480	parte din nr. topografic 2028

\* Suprafața este determinată în planul de proiecție Stereo 70.



## Date referitoare la teren

Crt	Categorie folosință	Intra vilan	Suprafața (mp)	Tarla	Parcelă	Nr. topo	Observații / Referințe
1	faneata	NU	3.480	-	-	-	

## Lungime Segmente

1) Valorile lungimilor segmentelor sunt obținute din proiecție în plan.

Punct început	X / Y	Punct sfârșit	X / Y	Lungime segment (** (m)
1	423.837,315 700.610,44	2	423.839,571 700.622,055	11.832
2	423.839,571 700.622,055	3	423.842,408 700.644,388	22.513
3	423.842,408 700.644,388	4	423.826,832 700.645,507	15.616
4	423.826,832 700.645,507	5	423.825,302 700.619,659	25.893
5	423.825,302 700.619,659	6	423.813,311 700.620,736	12.039

Punct început	X / Y	Punct sfârşit	X / Y	Lungime segment (** (m)
6	423.813,311 700.620,736	7	423.809,138 700.584,566	36.41
7	423.809,138 700.584,566	8	423.803,653 700.554,023	31.032
8	423.803,653 700.554,023	9	423.801,336 700.545,042	9.275
9	423.801,336 700.545,042	10	423.791,119 700.505,182	41.149
10	423.791,119 700.505,182	11	423.800,913 700.501,683	10.4
11	423.800,913 700.501,683	12	423.812,456 700.499,554	11.738
12	423.812,456 700.499,554	13	423.821,899 700.497,812	9.602
13	423.821,899 700.497,812	14	423.826,581 700.542,093	44.528
14	423.826,581 700.542,093	15	423.828,635 700.557,293	15.338
15	423.828,635 700.557,293	16	423.830,429 700.570,483	13.311
16	423.830,429 700.570,483	1	423.837,315 700.610,44	40.546

\*\* Lungimile segmentelor sunt determinate în planul de proiecție Stereo 70 și sunt rotunjite la 1 milimetru.

\*\*\* Distanța dintre puncte este formată din segmente cumulate ce sunt mai mici decât valoarea 1 milimetru.





**DATE DESPRE IMOBILUL NR. 2116**

Oficiul de Cadastru și Publicitate Imobiliară MARAMURES  
Biroul de Cadastru și Publicitate Imobiliară Sighetu Marmatiei

**A. Partea I. Descrierea imobilului**

TEREN Extravilan

Nr. CF vechi:172-Călinești

Adresa: Jud. Maramures

Nr. Crt	Nr cadastral Nr. topografic	Suprafața* (mp)	Observații / Referințe
A1		1.675	Sector cadastral:50 Teren neimprejmuit; parte din nr. topografic 2007

**B. Partea II. Proprietari și acte**

Inscrieri privitoare la dreptul de proprietate și alte drepturi reale		Referințe
<b>2116 / 11/08/2023</b>		
Act Normativ nr. Legea nr. 7, din 13/03/1996 emis de PARLAMENTUL ROMÂNIEI;		
B1	Intabulare, drept de PROPRIETATE, dobandit prin Lege, cota actuala 1/1 1) <b>NEIDENTIFICAT NEIDENTIFICAT</b>	A1
Act Administrativ nr. Adeverința nr. 4823, din 10/08/2023 emis de PRIMĂRIA COMUNEI CĂLINEȘTI;		
B2	Se notează posesia faprică în favoarea lui 1) <b>BERCI ȘTEFAN IOAN</b>	A1

**C. Partea III. SARCINI .**

Inscrieri privind dezmembramintele dreptului de proprietate, drepturi reale de garanție și sarcini	Referințe
NU SUNT	

## Anexa Nr. 1 La Partea I

## Teren

Nr cadastral	Suprafața (mp)*	Observații / Referințe
	1.675	parte din nr. topografic 2007

\* Suprafața este determinată în planul de proiecție Stereo 70.



## Date referitoare la teren

Crt	Categorie folosință	Intra vilan	Suprafața (mp)	Tarla	Parcelă	Nr. topo	Observații / Referințe
1	faneata	NU	1.675	-	-	-	

## Lungime Segmente

1) Valorile lungimilor segmentelor sunt obținute din proiecție în plan.

Punct început	X / Y	Punct sfârșit	X / Y	Lungime segment (** (m)
1	423.842,983 700.548,912	2	423.848,581 700.593,361	44.8
2	423.848,581 700.593,361	3	423.850,15 700.609,052	15.769
3	423.850,15 700.609,052	4	423.850,158 700.609,128	0.076
4	423.850,158 700.609,128	5	423.837,315 700.610,44	12.91
5	423.837,315 700.610,44	6	423.830,429 700.570,483	40.546

Punct început	X / Y	Punct sfârșit	X / Y	Lungime segment (** (m)
6	423.830,429 700.570,483	7	423.828,635 700.557,293	13.311
7	423.828,635 700.557,293	8	423.826,581 700.542,093	15.338
8	423.826,581 700.542,093	9	423.821,899 700.497,812	44.528
9	423.821,899 700.497,812	10	423.823,632 700.497,636	1.742
10	423.823,632 700.497,636	11	423.836,421 700.496,34	12.855
11	423.836,421 700.496,34	12	423.836,468 700.496,667	0.33
12	423.836,468 700.496,667	13	423.837,817 700.508,731	12.139
13	423.837,817 700.508,731	1	423.842,983 700.548,912	40.512

\*\* Lungimile segmentelor sunt determinate în planul de proiecție Stereo 70 și sunt rotunjite la 1 milimetru.

\*\*\* Distanța dintre puncte este formată din segmente cumulate ce sunt mai mici decât valoarea 1 milimetru.



**DATE DESPRE IMOBILUL NR. 2117**

Oficiul de Cadastru și Publicitate Imobiliară MARAMURES  
Biroul de Cadastru și Publicitate Imobiliară Sighetu Marmatiei

**A. Partea I. Descrierea imobilului**

TEREN Extravilan

Nr. CF vechi:172-Călinești

Adresa: Jud. Maramures

Nr. Crt	Nr cadastral Nr. topografic	Suprafața* (mp)	Observații / Referințe
A1		17.463	Sector cadastral:50 Teren neimprejmuit; parte din nr. topografic 2007

**B. Partea II. Proprietari și acte**

Inscrieri privitoare la dreptul de proprietate și alte drepturi reale		Referințe
<b>2117 / 11/08/2023</b>		
Act Normativ nr. Legea nr. 7, din 13/03/1996 emis de PARLAMENTUL ROMÂNIEI;		
B1	Intabulare, drept de PROPRIETATE, dobandit prin Lege, cota actuala 1/1 1) <b>NEIDENTIFICAT NEIDENTIFICAT</b>	A1
Act Administrativ nr. Adeverința nr. 4824, din 10/08/2023 emis de PRIMĂRIA COMUNEI CĂLINEȘTI;		
B2	Se notează posesia faprică în favoarea lui 1) <b>NEMEȘ MIHAI</b>	A1

**C. Partea III. SARCINI .**

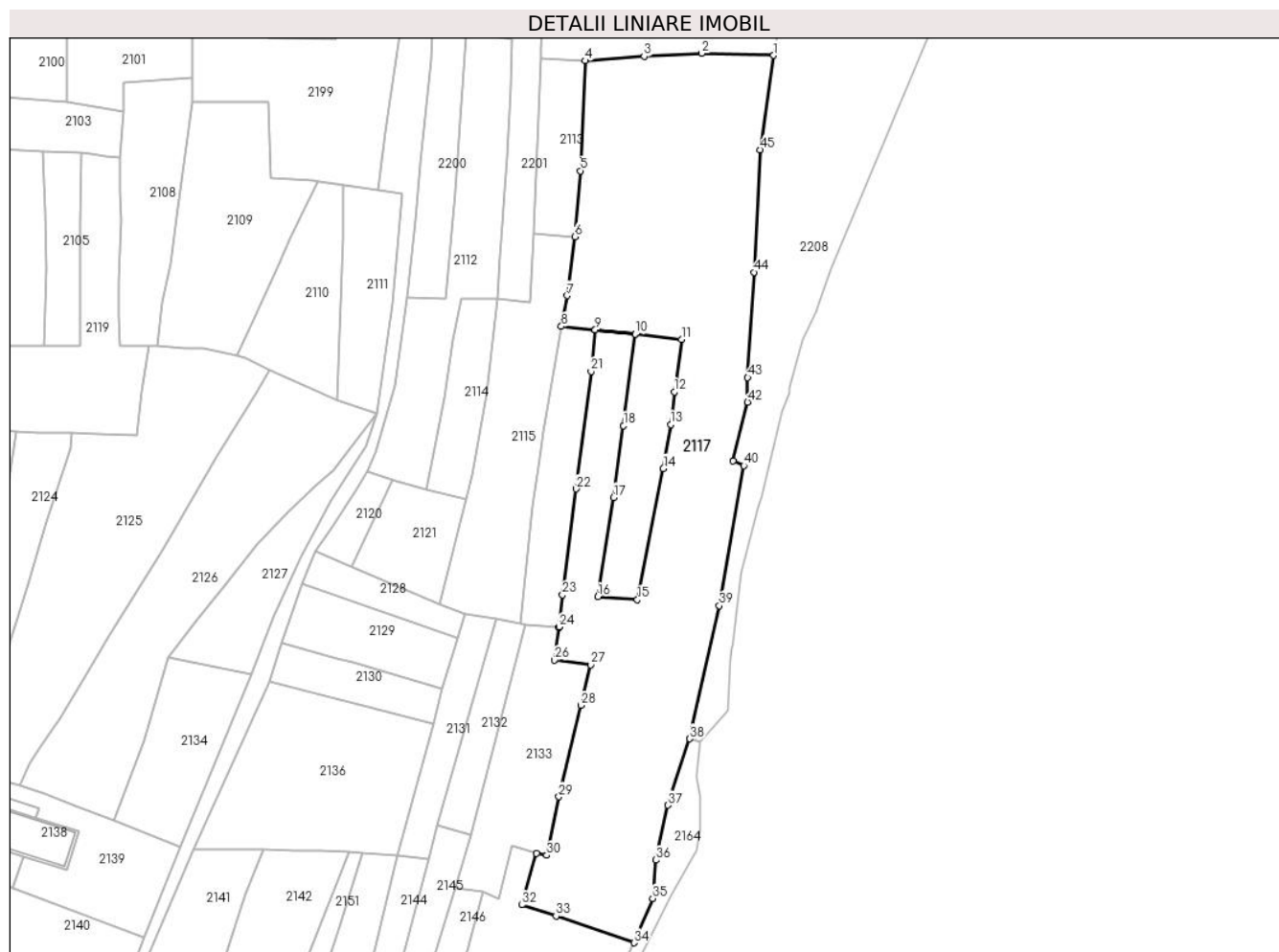
Inscrieri privind dezmembramintele dreptului de proprietate, drepturi reale de garanție și sarcini	Referințe
NU SUNT	

## Anexa Nr. 1 La Partea I

## Teren

Nr cadastral	Suprafața (mp)*	Observații / Referințe
	17.463	parte din nr. topografic 2007

\* Suprafața este determinată în planul de proiecție Stereo 70.



## Date referitoare la teren

Crt	Categorie folosință	Intravilan	Suprafața (mp)	Tarla	Parcelă	Nr. topo	Observații / Referințe
1	faneata	NU	17.463	-	-	-	

## Lungime Segmente

1) Valorile lungimilor segmentelor sunt obținute din proiecție în plan.

Punct început	X / Y	Punct sfârșit	X / Y	Lungime segment
1	423.917,758 700.713,022	2	423.890,469 700.713,854	27.302
4	423.846,339 700.711,011	5	423.844,501 700.669,315	41.736
7	423.839,571 700.622,055	8	423.837,315 700.610,44	11.832
10	423.865,356 700.607,485	11	423.882,849 700.605,447	17.612
13	423.878,747 700.573,33	14	423.875,962 700.556,59	16.97
16	423.851,233 700.508,093	17	423.857,107 700.545,683	38.046
2	423.890,469 700.713,854	3	423.868,693 700.712,707	21.806
5	423.844,501 700.669,315	6	423.842,408 700.644,388	25.014
8	423.837,315 700.610,44	9	423.850,158 700.609,128	12.91
11	423.882,849 700.605,447	12	423.880,137 700.585,661	19.971
14	423.875,962 700.556,59	15	423.866,079 700.506,899	50.664
17	423.857,107 700.545,683	18	423.860,885 700.572,864	27.442
3	423.868,693 700.712,707	4	423.846,339 700.711,011	22.418
6	423.842,408 700.644,388	7	423.839,571 700.622,055	22.513
9	423.850,158 700.609,128	10	423.865,356 700.607,485	15.286
12	423.880,137 700.585,661	13	423.878,747 700.573,33	12.409
15	423.866,079 700.506,899	16	423.851,233 700.508,093	14.894
18	423.860,885 700.572,864	19	423.865,346 700.607,409	34.832

Punct început	X / Y	Punct sfârșit	X / Y	Lungime segment	Punct început	X / Y	Punct sfârșit	X / Y	Lungime segment	Punct început	X / Y	Punct sfârșit	X / Y	Lungime segment
19	423.865,346 700.607,409	20	423.850,15 700.609,052	15.28 4	20	423.850,15 700.609,052	21	423.848,581 700.593,361	15.76 9	21	423.848,581 700.593,361	22	423.842,983 700.548,912	44.8
22	423.842,983 700.548,912	23	423.837,817 700.508,731	40.51 2	23	423.837,817 700.508,731	24	423.836,468 700.496,667	12.13 9	24	423.836,468 700.496,667	25	423.836,421 700.496,34	0.33
25	423.836,421 700.496,34	26	423.834,672 700.484,068	12.39 6	26	423.834,672 700.484,068	27	423.848,448 700.482,319	13.88 7	27	423.848,448 700.482,319	28	423.844,7 700.466,925	15.84 4
28	423.844,7 700.466,925	29	423.836,398 700.432,314	35.59 3	29	423.836,398 700.432,314	30	423.831,765 700.410,17	22.62 3	30	423.831,765 700.410,17	31	423.827,963 700.410,861	3.864
31	423.827,963 700.410,861	32	423.822,32 700.391,417	20.24 6	32	423.822,32 700.391,417	33	423.835,32 700.387,148	13.68 3	33	423.835,32 700.387,148	34	423.864,854 700.377,056	31.21 1
34	423.864,854 700.377,056	35	423.871,952 700.393,834	18.21 7	35	423.871,952 700.393,834	36	423.873,138 700.408,366	14.58	36	423.873,138 700.408,366	37	423.877,681 700.429,106	21.23 2
37	423.877,681 700.429,106	38	423.886,024 700.454,295	26.53 5	38	423.886,024 700.454,295	39	423.897,149 700.504,692	51.61	39	423.897,149 700.504,692	40	423.906,502 700.557,744	53.87
40	423.906,502 700.557,744	41	423.902,481 700.559,43	4.36	41	423.902,481 700.559,43	42	423.907,895 700.581,8	23.01 6	42	423.907,895 700.581,8	43	423.907,939 700.591,031	9.231
43	423.907,939 700.591,031	44	423.910,315 700.630,926	39.96 5	44	423.910,315 700.630,926	45	423.912,695 700.677,286	46.42 1	45	423.912,695 700.677,286	1	423.917,758 700.713,022	36.09 3

\*\* Lungimile segmentelor sunt determinate în planul de proiecție Stereo 70 și sunt rotunjite la 1 milimetru.

\*\*\* Distanța dintre puncte este formată din segmente cumulate ce sunt mai mici decât valoarea 1 milimetru.





**DATE DESPRE IMOBILUL NR. 2118**

Oficiul de Cadastru și Publicitate Imobiliară MARAMURES  
Biroul de Cadastru și Publicitate Imobiliară Sighetu Marmatiei

**A. Partea I. Descrierea imobilului**

TEREN Extravilan

Nr. CF vechi:172-Călinești

Adresa: Jud. Maramures

Nr. Crt	Nr cadastral Nr. topografic	Suprafața* (mp)	Observații / Referințe
A1		1.672	Sector cadastral:50 Teren neimprejmuit; parte din nr. topografic 2007

**B. Partea II. Proprietari și acte**

Inscrieri privitoare la dreptul de proprietate și alte drepturi reale		Referințe
<b>2118 / 11/08/2023</b>		
Act Normativ nr. Legea nr. 7, din 13/03/1996 emis de PARLAMENTUL ROMÂNIEI;		
B1	Intabulare, drept de PROPRIETATE, dobandit prin Lege, cota actuala 1/1 1) NEIDENTIFICAT NEIDENTIFICAT	A1
Act Administrativ nr. Adeverința nr. 4825, din 10/08/2023 emis de PRIMĂRIA COMUNEI CĂLINEȘTI;		
B2	Se notează posesia faprică în favoarea lui 1) IURCA PETRU DANIEL	A1

**C. Partea III. SARCINI .**

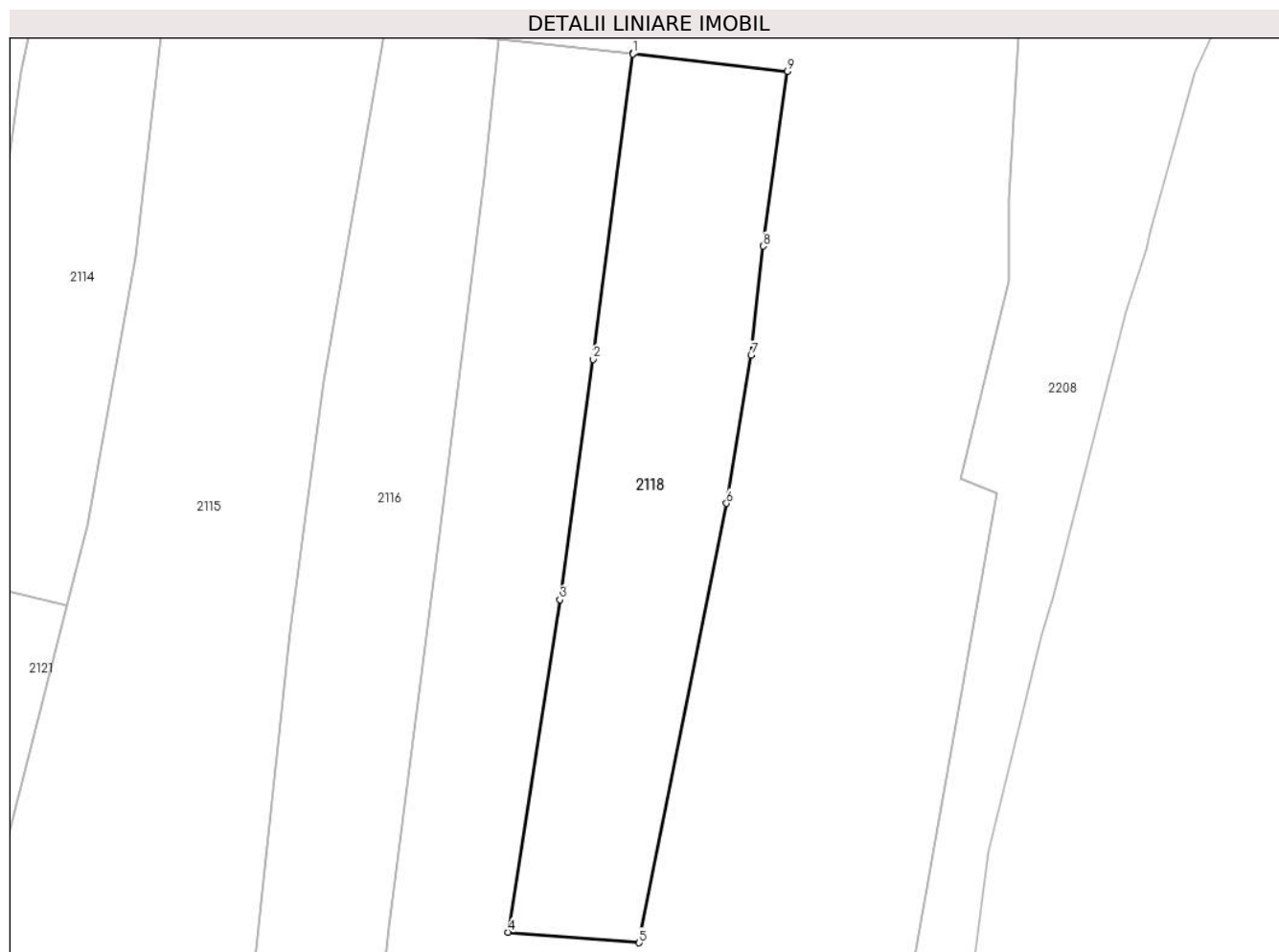
Inscrieri privind dezmembramintele dreptului de proprietate, drepturi reale de garanție și sarcini	Referințe
NU SUNT	

## Anexa Nr. 1 La Partea I

## Teren

Nr cadastral	Suprafața (mp)*	Observații / Referințe
	1.672	parte din nr. topografic 2007

\* Suprafața este determinată în planul de proiecție Stereo 70.



## Date referitoare la teren

Crt	Categorie folosință	Intravilan	Suprafața (mp)	Tarla	Parcelă	Nr. topo	Observații / Referințe
1	faneata	NU	1.672	-	-	-	

## Lungime Segmente

1) Valorile lungimilor segmentelor sunt obținute din proiecție în plan.

Punct început	X / Y	Punct sfârșit	X / Y	Lungime segment (** (m)
1	423.865,346 700.607,409	2	423.860,885 700.572,864	34.832
2	423.860,885 700.572,864	3	423.857,107 700.545,683	27.442
3	423.857,107 700.545,683	4	423.851,233 700.508,093	38.046
4	423.851,233 700.508,093	5	423.866,079 700.506,899	14.894
5	423.866,079 700.506,899	6	423.875,962 700.556,59	50.664

Punct început	X / Y	Punct sfârșit	X / Y	Lungime segment (** (m)
6	423.875,962 700.556,59	7	423.878,747 700.573,33	16.97
7	423.878,747 700.573,33	8	423.880,137 700.585,661	12.409
8	423.880,137 700.585,661	9	423.882,849 700.605,447	19.971
9	423.882,849 700.605,447	10	423.865,356 700.607,485	17.612
10	423.865,356 700.607,485	1	423.865,346 700.607,409	0.076

\*\* Lungimile segmentelor sunt determinate în planul de proiecție Stereo 70 și sunt rotunjite la 1 milimetru.

\*\*\* Distanța dintre puncte este formată din segmente cumulate ce sunt mai mici decât valoarea 1 milimetru.



**DATE DESPRE IMOBILUL NR. 2119**

Oficiul de Cadastru și Publicitate Imobiliară MARAMURES  
Biroul de Cadastru și Publicitate Imobiliară Sighetu Marmatiei

**A. Partea I. Descrierea imobilului**

TEREN Necunoscut

Nr. CF vechi:348-Călinești

Adresa: Loc. Calinești, Jud. Maramures

Nr. Crt	Nr cadastral Nr. topografic	Suprafața* (mp)	Observații / Referințe
A1		3.881	Sector cadastral:50 Teren neimprejmuit; parte din nr. topografic 2042

**B. Partea II. Proprietari și acte**

Inscrieri privitoare la dreptul de proprietate și alte drepturi reale		Referințe
<b>2119 / 28/08/2023</b>		
Act Normativ nr. Legea nr. 7, din 13/03/1996 emis de PARLAMENTUL ROMÂNIEI;		
B1	Intabulare, drept de PROPRIETATE, dobandit prin Lege, cota actuala 1/1 1) <b>NEIDENTIFICAT NEIDENTIFICAT</b>	A1
Act Administrativ nr. Adeverința nr. 5059, din 23/08/2023 emis de PRIMĂRIA COMUNEI CĂLINEȘTI;		
B2	Se notează posesia faprică în favoarea lui 1) <b>ȘERBA GHEORGHE</b>	A1

**C. Partea III. SARCINI .**

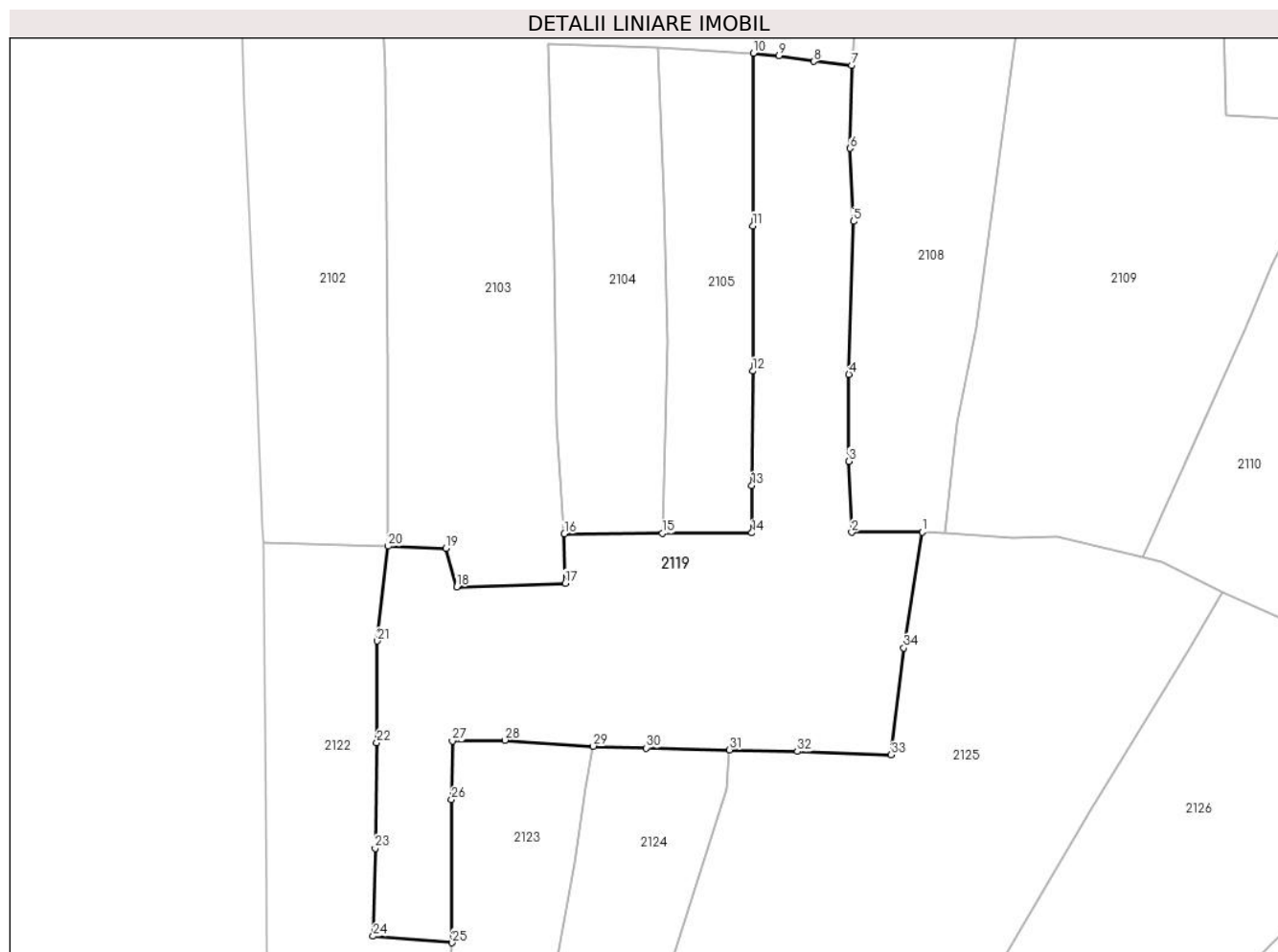
Inscrieri privind dezmembramintele dreptului de proprietate, drepturi reale de garanție și sarcini	Referințe
NU SUNT	

## Anexa Nr. 1 La Partea I

## Teren

Nr cadastral	Suprafața (mp)*	Observații / Referințe
	3.881	parte din nr. topografic 2042

\* Suprafața este determinată în planul de proiecție Stereo 70.



## Date referitoare la teren

Crt	Categorie folosință	Intravilan	Suprafața (mp)	Tarla	Parcelă	Nr. topo	Observații / Referințe
1	faneata	DA	3.689	-	-	-	
2	faneata	NU	192	-	-	-	

## Lungime Segmente

1) Valorile lungimilor segmentelor sunt obținute din proiecție în plan.

Punct început	X / Y	Punct sfârșit	X / Y	Lungime segment (** (m)	Punct început	X / Y	Punct sfârșit	X / Y	Lungime segment (** (m)
1	423.680,99 700.603,154	2	423.670,263 700.603,1	10.727	2	423.670,263 700.603,1	3	423.669,822 700.613,936	10.844
3	423.669,822 700.613,936	4	423.669,822 700.627,163	13.227	4	423.669,822 700.627,163	5	423.670,507 700.650,478	23.325
5	423.670,507 700.650,478	6	423.670,007 700.661,585	11.118	6	423.670,007 700.661,585	7	423.670,247 700.674,21	12.627
7	423.670,247 700.674,21	8	423.664,476 700.674,829	5.804	8	423.664,476 700.674,829	9	423.659,161 700.675,703	5.386

Punct început	X / Y	Punct sfârșit	X / Y	Lungime segment (** (m)
9	423.659,161 700.675,703	10	423.655,249 700.676,084	3.931
11	423.655,184 700.649,806	12	423.655,184 700.627,671	22.135
13	423.655,05 700.610,234	14	423.655,05 700.603,024	7.21
15	423.641,374 700.602,956	16	423.626,452 700.602,881	14.922
17	423.626,572 700.595,368	18	423.610,07 700.594,82	16.511
19	423.608,412 700.600,667	20	423.599,597 700.600,995	8.821
21	423.597,94 700.586,558	22	423.597,859 700.571,095	15.463
23	423.597,612 700.554,969	24	423.597,309 700.541,598	13.374
25	423.609,364 700.540,595	26	423.609,251 700.562,391	21.796
27	423.609,392 700.571,322	28	423.617,367 700.571,446	7.976
29	423.630,861 700.570,531	30	423.638,918 700.570,255	8.062
31	423.651,647 700.569,992	32	423.661,979 700.569,721	10.335
33	423.676,286 700.569,209	34	423.678,185 700.585,491	16.392

Punct început	X / Y	Punct sfârșit	X / Y	Lungime segment (** (m)
10	423.655,249 700.676,084	11	423.655,184 700.649,806	26.278
12	423.655,184 700.627,671	13	423.655,05 700.610,234	17.438
14	423.655,05 700.603,024	15	423.641,374 700.602,956	13.676
16	423.626,452 700.602,881	17	423.626,572 700.595,368	7.514
18	423.610,07 700.594,82	19	423.608,412 700.600,667	6.078
20	423.599,597 700.600,995	21	423.597,94 700.586,558	14.532
22	423.597,859 700.571,095	23	423.597,612 700.554,969	16.128
24	423.597,309 700.541,598	25	423.609,364 700.540,595	12.097
26	423.609,251 700.562,391	27	423.609,392 700.571,322	8.932
28	423.617,367 700.571,446	29	423.630,861 700.570,531	13.525
30	423.638,918 700.570,255	31	423.651,647 700.569,992	12.732
32	423.661,979 700.569,721	33	423.676,286 700.569,209	14.316
34	423.678,185 700.585,491	1	423.680,99 700.603,154	17.884

\*\* Lungimile segmentelor sunt determinate în planul de proiecție Stereo 70 și sunt rotunjite la 1 milimetru.

\*\*\* Distanța dintre puncte este formată din segmente cumulate ce sunt mai mici decât valoarea 1 milimetru.





**DATE DESPRE IMOBILUL NR. 2120**

Oficiul de Cadastru și Publicitate Imobiliară MARAMURES  
Biroul de Cadastru și Publicitate Imobiliară Sighetu Marmatiei

**A. Partea I. Descrierea imobilului**

TEREN Extravilan

Nr. CF vechi:435-Călinești

Adresa: Jud. Maramures

Nr. Crt	Nr cadastral Nr. topografic	Suprafața* (mp)	Observații / Referințe
A1		436	Sector cadastral:50 Teren neimprejmuit; parte din nr. topografic 2017

**B. Partea II. Proprietari și acte**

Inscrieri privitoare la dreptul de proprietate și alte drepturi reale		Referințe
<b>2120 / 11/08/2023</b>		
Act Normativ nr. Legea nr. 7, din 13/03/1996 emis de PARLAMENTUL ROMÂNIEI;		
B1	Intabulare, drept de PROPRIETATE, dobandit prin Lege, cota actuala 1/1 1) <b>NEIDENTIFICAT NEIDENTIFICAT</b>	A1
Act Administrativ nr. Adeverința nr. 4826, din 10/08/2023 emis de PRIMĂRIA COMUNEI CĂLINEȘTI;		
B2	Se notează posesia faprică în favoarea lui 1) <b>BERCI MARIA</b>	A1

**C. Partea III. SARCINI .**

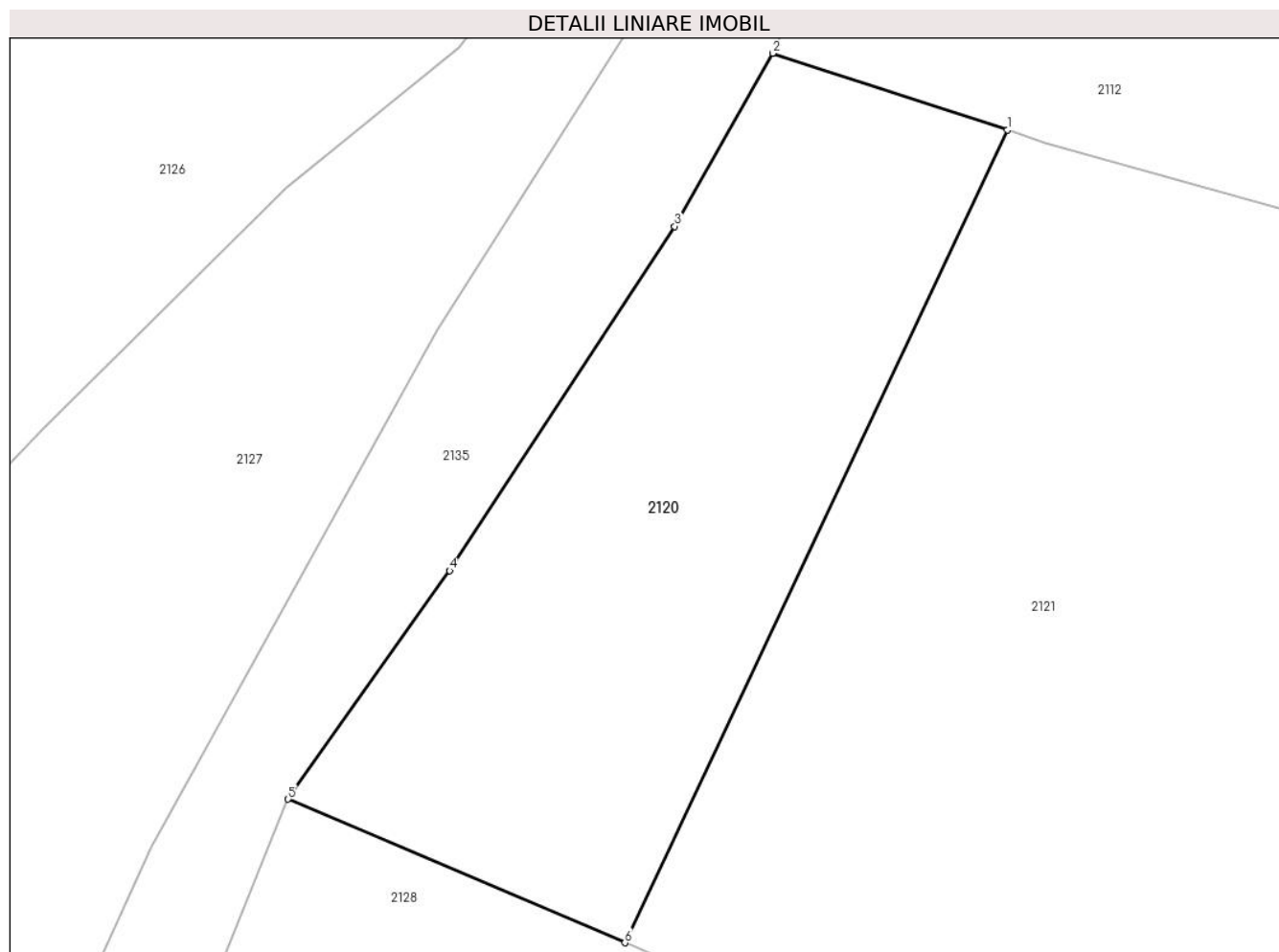
Inscrieri privind dezmembramintele dreptului de proprietate, drepturi reale de garanție și sarcini	Referințe
NU SUNT	

## Anexa Nr. 1 La Partea I

## Teren

Nr cadastral	Suprafața (mp)*	Observații / Referințe
	436	parte din nr. topografic 2017

\* Suprafața este determinată în planul de proiecție Stereo 70.



## Date referitoare la teren

Crt	Categorie folosință	Intravilan	Suprafața (mp)	Tarla	Parcelă	Nr. topo	Observații / Referințe
1	faneata	NU	436	-	-	-	

## Lungime Segmente

1) Valorile lungimilor segmentelor sunt obținute din proiecție în plan.

Punct început	X / Y	Punct sfârșit	X / Y	Lungime segment (** (m)
1	423.773,42 700.552,446	2	423.763,859 700.555,577	10.061
2	423.763,859 700.555,577	3	423.759,865 700.548,529	8.101
3	423.759,865 700.548,529	4	423.750,697 700.534,508	16.752
4	423.750,697 700.534,508	5	423.744,115 700.525,204	11.397
5	423.744,115 700.525,204	6	423.757,843 700.519,356	14.921

Punct început	X / Y	Punct sfârşit	X / Y	Lungime segment (** (m)
6	423.757,843 700.519,356	1	423.773,42 700.552,446	36.573

\*\* Lungimile segmentelor sunt determinate în planul de proiecţie Stereo 70 şi sunt rotunjite la 1 milimetru.

\*\*\* Distanţa dintre puncte este formată din segmente cumulate ce sunt mai mici decât valoarea 1 milimetru.



**DATE DESPRE IMOBILUL NR. 2121**

Oficiul de Cadastru și Publicitate Imobiliară MARAMURES  
Biroul de Cadastru și Publicitate Imobiliară Sighetu Marmatiei

**A. Partea I. Descrierea imobilului**

TEREN Extravilan

Nr. CF vechi:435-Călinești

Adresa: Jud. Maramures

Nr. Crt	Nr cadastral Nr. topografic	Suprafața* (mp)	Observații / Referințe
A1		1.251	Sector cadastral:50 Teren neimprejmuit; parte din nr. topografic 2017

**B. Partea II. Proprietari și acte**

Inscrieri privitoare la dreptul de proprietate și alte drepturi reale		Referințe
<b>2121 / 11/08/2023</b>		
Act Administrativ nr. Adeverința nr. 4827, din 10/08/2023 emis de PRIMĂRIA COMUNEI CĂLINEȘTI;		
B2	Se notează posesia faprică în favoarea lui 1) <b>ȘANDOR ANCA ELENA LAURA</b>	A1
Act Normativ nr. Legea nr. 7, din 13/03/1996 emis de PARLAMENTUL ROMÂNIEI;		
B2	Intabulare, drept de PROPRIETATE, dobândit prin Lege, cota actuala 1/1 1) <b>NEIDENTIFICAT NEIDENTIFICAT</b>	A1

**C. Partea III. SARCINI .**

Inscrieri privind dezmembramintele dreptului de proprietate, drepturi reale de garanție și sarcini	Referințe
NU SUNT	

## Anexa Nr. 1 La Partea I

## Teren

Nr cadastral	Suprafața (mp)*	Observații / Referințe
	1.251	parte din nr. topografic 2017

\* Suprafața este determinată în planul de proiecție Stereo 70.



## Date referitoare la teren

Crt	Categorie folosință	Intravilan	Suprafața (mp)	Tarla	Parcelă	Nr. topo	Observații / Referințe
1	faneata	NU	1.251	-	-	-	

## Lungime Segmente

1) Valorile lungimilor segmentelor sunt obținute din proiecție în plan.

Punct început	X / Y	Punct sfârșit	X / Y	Lungime segment (** (m)
1	423.801,336 700.545,042	2	423.785,968 700.548,846	15.832
2	423.785,968 700.548,846	3	423.774,976 700.551,937	11.418
3	423.774,976 700.551,937	4	423.773,42 700.552,446	1.637
4	423.773,42 700.552,446	5	423.757,843 700.519,356	36.573
5	423.757,843 700.519,356	6	423.791,119 700.505,182	36.169

Punct început	X / Y	Punct sfârșit	X / Y	Lungime segment (** (m)
6	423.791,119 700.505,182	1	423.801,336 700.545,042	41.149

\*\* Lungimile segmentelor sunt determinate în planul de proiecție Stereo 70 și sunt rotunjite la 1 milimetru.

\*\*\* Distanța dintre puncte este formată din segmente cumulate ce sunt mai mici decât valoarea 1 milimetru.





**DATE DESPRE IMOBILUL NR. 2122**

Oficiul de Cadastru și Publicitate Imobiliară MARAMURES  
Biroul de Cadastru și Publicitate Imobiliară Sighetu Marmatiei

**A. Partea I. Descrierea imobilului**

TEREN Intravilan

Nr. CF vechi:342-Călinești

Adresa: Loc. Calinești, Jud. Maramures

Nr. Crt	Nr cadastral Nr. topografic	Suprafața* (mp)	Observații / Referințe
A1		3.245	Sector cadastral:50 Teren neimprejmuit; parte din nr. topografic 2034

**B. Partea II. Proprietari și acte**

Inscrieri privitoare la dreptul de proprietate și alte drepturi reale		Referințe
<b>2122 / 11/08/2023</b>		
Act Normativ nr. Legea nr. 7, din 13/03/1996 emis de PARLAMENTUL ROMÂNIEI;		
B1	Intabulare, drept de PROPRIETATE, dobandit prin Lege, cota actuala 1/1 1) <b>NEIDENTIFICAT NEIDENTIFICAT</b>	A1
Act Administrativ nr. Adeverința nr. 4828, din 10/08/2023 emis de PRIMĂRIA COMUNEI CĂLINEȘTI;		
B2	Se notează posesia faprică în favoarea lui 1) <b>BERCI ANA PARASCA</b>	A1

**C. Partea III. SARCINI .**

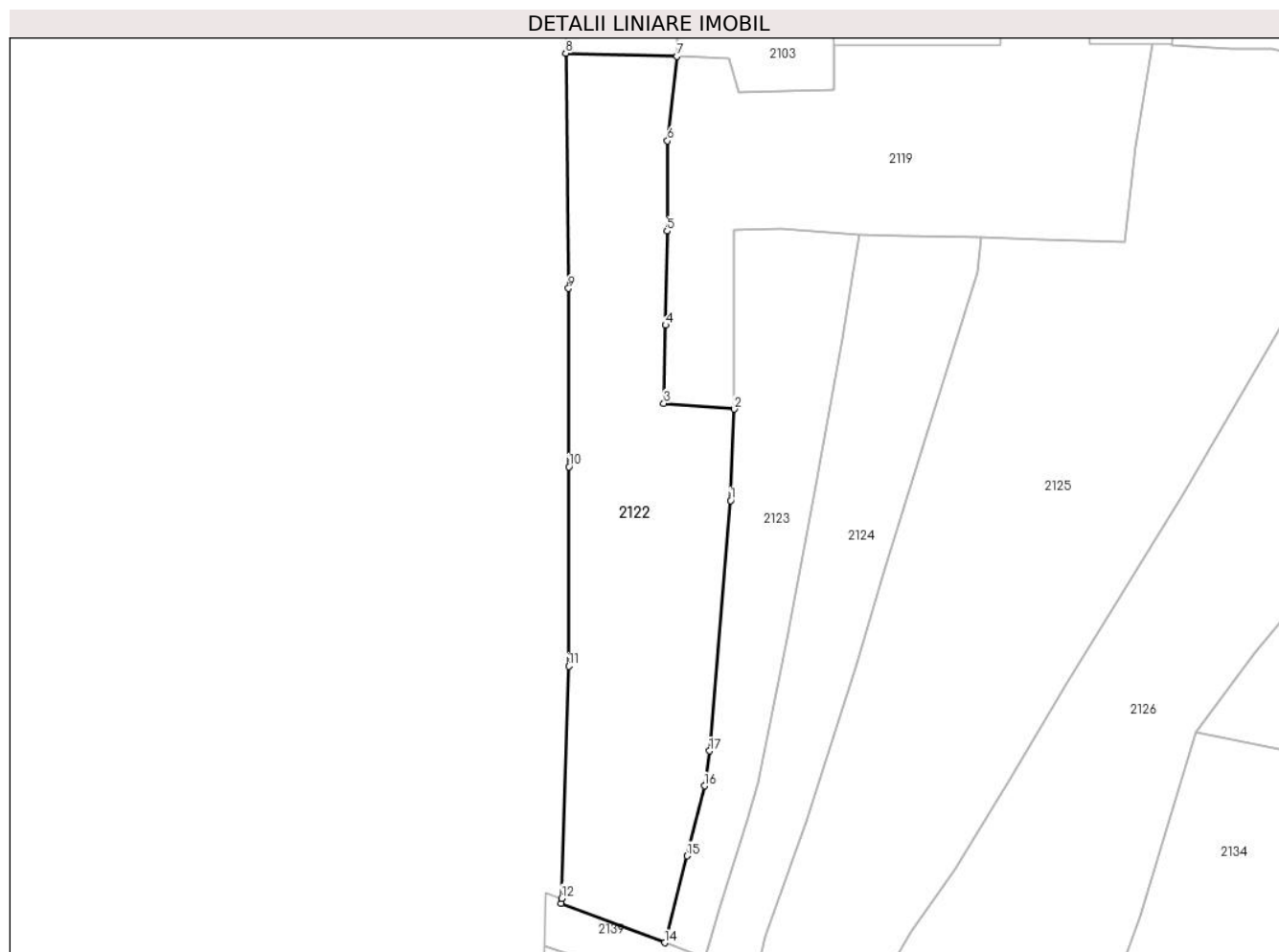
Inscrieri privind dezmembramintele dreptului de proprietate, drepturi reale de garanție și sarcini	Referințe
NU SUNT	

## Anexa Nr. 1 La Partea I

## Teren

Nr cadastral	Suprafața (mp)*	Observații / Referințe
	3.245	parte din nr. topografic 2034

\* Suprafața este determinată în planul de proiecție Stereo 70.



## Date referitoare la teren

Crt	Categorie folosință	Intravilan	Suprafața (mp)	Tarla	Parcelă	Nr. topo	Observații / Referințe
1	faneata	DA	3.245	-	-	-	

## Lungime Segmente

1) Valorile lungimilor segmentelor sunt obținute din proiecție în plan.

Punct început	X / Y	Punct sfârșit	X / Y	Lungime segment (** (m)
1	423.608,762 700.524,944	2	423.609,364 700.540,595	15.663
2	423.609,364 700.540,595	3	423.597,309 700.541,598	12.097
3	423.597,309 700.541,598	4	423.597,612 700.554,969	13.374
4	423.597,612 700.554,969	5	423.597,859 700.571,095	16.128
5	423.597,859 700.571,095	6	423.597,94 700.586,558	15.463

Punct început	X / Y	Punct sfârşit	X / Y	Lungime segment (** (m)
6	423.597,94 700.586,558	7	423.599,597 700.600,995	14.532
7	423.599,597 700.600,995	8	423.580,524 700.601,548	19.081
8	423.580,524 700.601,548	9	423.580,99 700.561,262	40.288
9	423.580,99 700.561,262	10	423.581,064 700.530,737	30.525
10	423.581,064 700.530,737	11	423.581,008 700.496,584	34.153
11	423.581,008 700.496,584	12	423.579,803 700.456,811	39.791
12	423.579,803 700.456,811	13	423.579,729 700.455,929	0.885
13	423.579,729 700.455,929	14	423.597,443 700.449,21	18.945
14	423.597,443 700.449,21	15	423.601,287 700.464,094	15.373
15	423.601,287 700.464,094	16	423.604,288 700.476,088	12.364
16	423.604,288 700.476,088	17	423.605,148 700.482,057	6.031
17	423.605,148 700.482,057	1	423.608,762 700.524,944	43.039

\*\* Lungimile segmentelor sunt determinate în planul de proiecție Stereo 70 și sunt rotunjite la 1 milimetru.

\*\*\* Distanța dintre puncte este formată din segmente cumulate ce sunt mai mici decât valoarea 1 milimetru.



**DATE DESPRE IMOBILUL NR. 2123**

Oficiul de Cadastru și Publicitate Imobiliară MARAMURES  
Biroul de Cadastru și Publicitate Imobiliară Sighetu Marmatiei

**A. Partea I. Descrierea imobilului**

TEREN Intravilan

Nr. CF vechi:342-Călinești

Adresa: Loc. Calinești, Jud. Maramures

Nr. Crt	Nr cadastral Nr. topografic	Suprafața* (mp)	Observații / Referințe
A1		1.616	Sector cadastral:50 Teren neimprejmuit; parte din nr. topografic 2034

**B. Partea II. Proprietari și acte**

Inscrieri privitoare la dreptul de proprietate și alte drepturi reale		Referințe
<b>2123 / 15/08/2023</b>		
Act Normativ nr. Legea nr. 7, din 13/03/1996 emis de PARLAMENTUL ROMÂNIEI;		
B1	Intabulare, drept de PROPRIETATE, dobandit prin Lege, cota actuala 1/1 1) NEIDENTIFICAT NEIDENTIFICAT	A1
<b>2123 / 25/08/2023</b>		
Act Administrativ nr. Adeverința nr. 5060, din 23/08/2023 emis de PRIMĂRIA COMUNEI CĂLINEȘTI;		
B2	Se notează posesia faprică în favoarea lui 1) TEODAR MARIA	A1

**C. Partea III. SARCINI .**

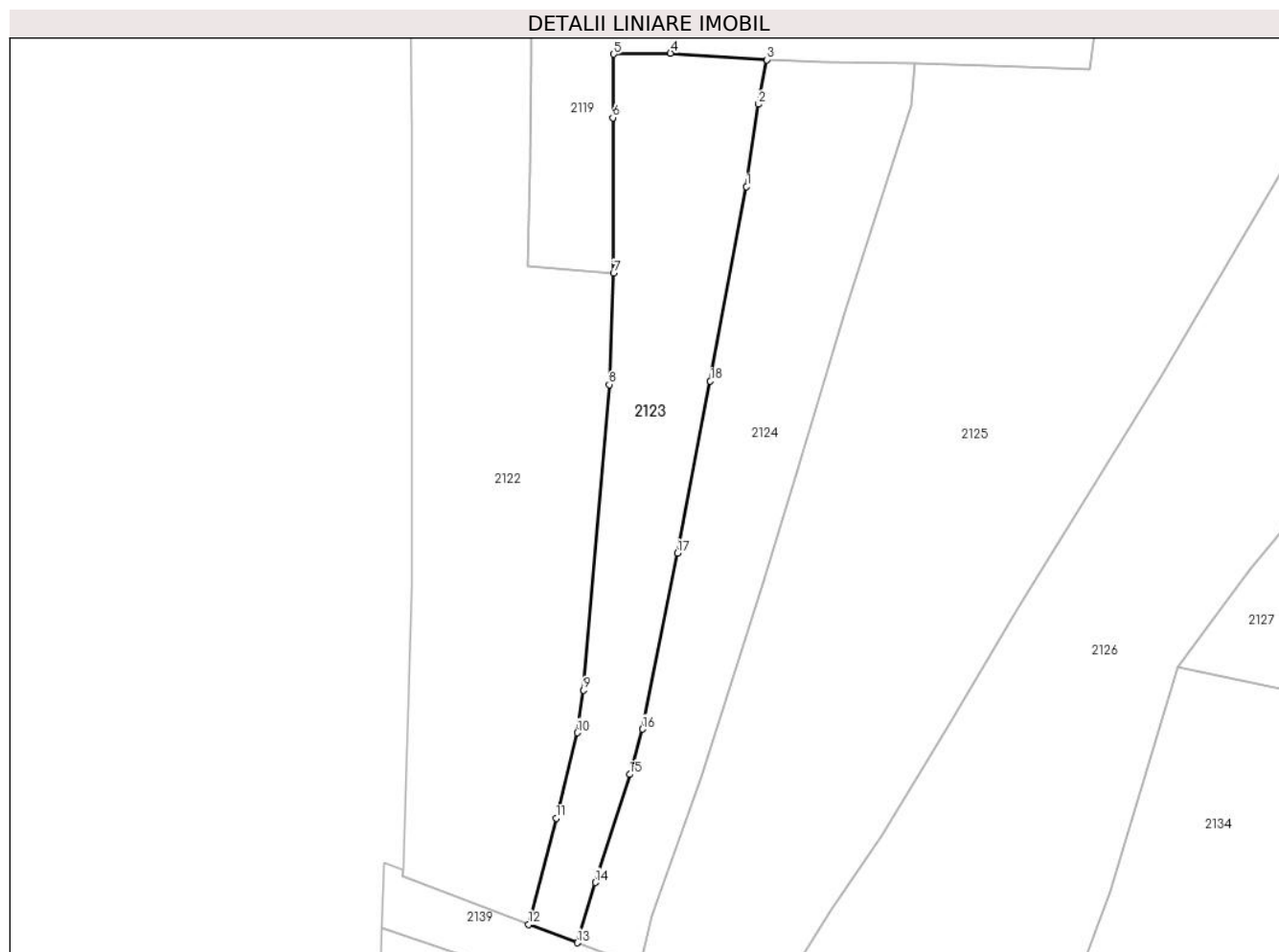
Inscrieri privind dezmembramintele dreptului de proprietate, drepturi reale de garanție și sarcini	Referințe
NU SUNT	

## Anexa Nr. 1 La Partea I

## Teren

Nr cadastral	Suprafața (mp)*	Observații / Referințe
	1.616	parte din nr. topografic 2034

\* Suprafața este determinată în planul de proiecție Stereo 70.



## Date referitoare la teren

Crt	Categorie folosință	Intravilan	Suprafața (mp)	Tarla	Parcelă	Nr. topo	Observații / Referințe
1	faneata	DA	1.616	-	-	-	

## Lungime Segmente

1) Valorile lungimilor segmentelor sunt obținute din proiecție în plan.

Punct început	X / Y	Punct sfârșit	X / Y	Lungime segment (** (m)
1	423.628,028 700.552,719	2	423.629,733 700.564,282	11.688
2	423.629,733 700.564,282	3	423.630,861 700.570,531	6.35
3	423.630,861 700.570,531	4	423.617,367 700.571,446	13.525
4	423.617,367 700.571,446	5	423.609,392 700.571,322	7.976
5	423.609,392 700.571,322	6	423.609,251 700.562,391	8.932

Punct început	X / Y	Punct sfârşit	X / Y	Lungime segment (** (m)
6	423.609,251 700.562,391	7	423.609,364 700.540,595	21.796
7	423.609,364 700.540,595	8	423.608,762 700.524,944	15.663
8	423.608,762 700.524,944	9	423.605,148 700.482,057	43.039
9	423.605,148 700.482,057	10	423.604,288 700.476,088	6.031
10	423.604,288 700.476,088	11	423.601,287 700.464,094	12.364
11	423.601,287 700.464,094	12	423.597,443 700.449,21	15.373
12	423.597,443 700.449,21	13	423.604,292 700.446,611	7.326
13	423.604,292 700.446,611	14	423.606,785 700.455,066	8.815
14	423.606,785 700.455,066	15	423.611,63 700.470,245	15.933
15	423.611,63 700.470,245	16	423.613,39 700.476,59	6.585
16	423.613,39 700.476,59	17	423.618,365 700.501,28	25.186
17	423.618,365 700.501,28	18	423.622,956 700.525,414	24.567
18	423.622,956 700.525,414	1	423.628,028 700.552,719	27.772

\*\* Lungimile segmentelor sunt determinate în planul de proiecție Stereo 70 și sunt rotunjite la 1 milimetru.

\*\*\* Distanța dintre puncte este formată din segmente cumulate ce sunt mai mici decât valoarea 1 milimetru.





**DATE DESPRE IMOBILUL NR. 2124**

Oficiul de Cadastru și Publicitate Imobiliară MARAMURES  
Biroul de Cadastru și Publicitate Imobiliară Sighetu Marmatiei

**A. Partea I. Descrierea imobilului**

TEREN Intravilan

Nr. CF vechi:342-Călinești

Adresa: Loc. Calinești, Jud. Maramures

Nr. Crt	Nr cadastral Nr. topografic	Suprafața* (mp)	Observații / Referințe
A1		1.808	Sector cadastral:50 Teren neimprejmuit; parte din nr. topografic 2034

**B. Partea II. Proprietari și acte**

Inscrieri privitoare la dreptul de proprietate și alte drepturi reale		Referințe
<b>2124 / 11/08/2023</b>		
Act Normativ nr. Legea nr. 7, din 13/03/1996 emis de PARLAMENTUL ROMÂNIEI;		
B1	Intabulare, drept de PROPRIETATE, dobandit prin Lege, cota actuala 1/1 1) <b>NEIDENTIFICAT NEIDENTIFICAT</b>	A1
Act Administrativ nr. Adeverința nr. 4829, din 10/08/2023 emis de PRIMĂRIA COMUNEI CĂLINEȘTI;		
B2	Se notează posesia faprică în favoarea lui 1) <b>BERCI ȘTEFAN IOAN</b>	A1

**C. Partea III. SARCINI .**

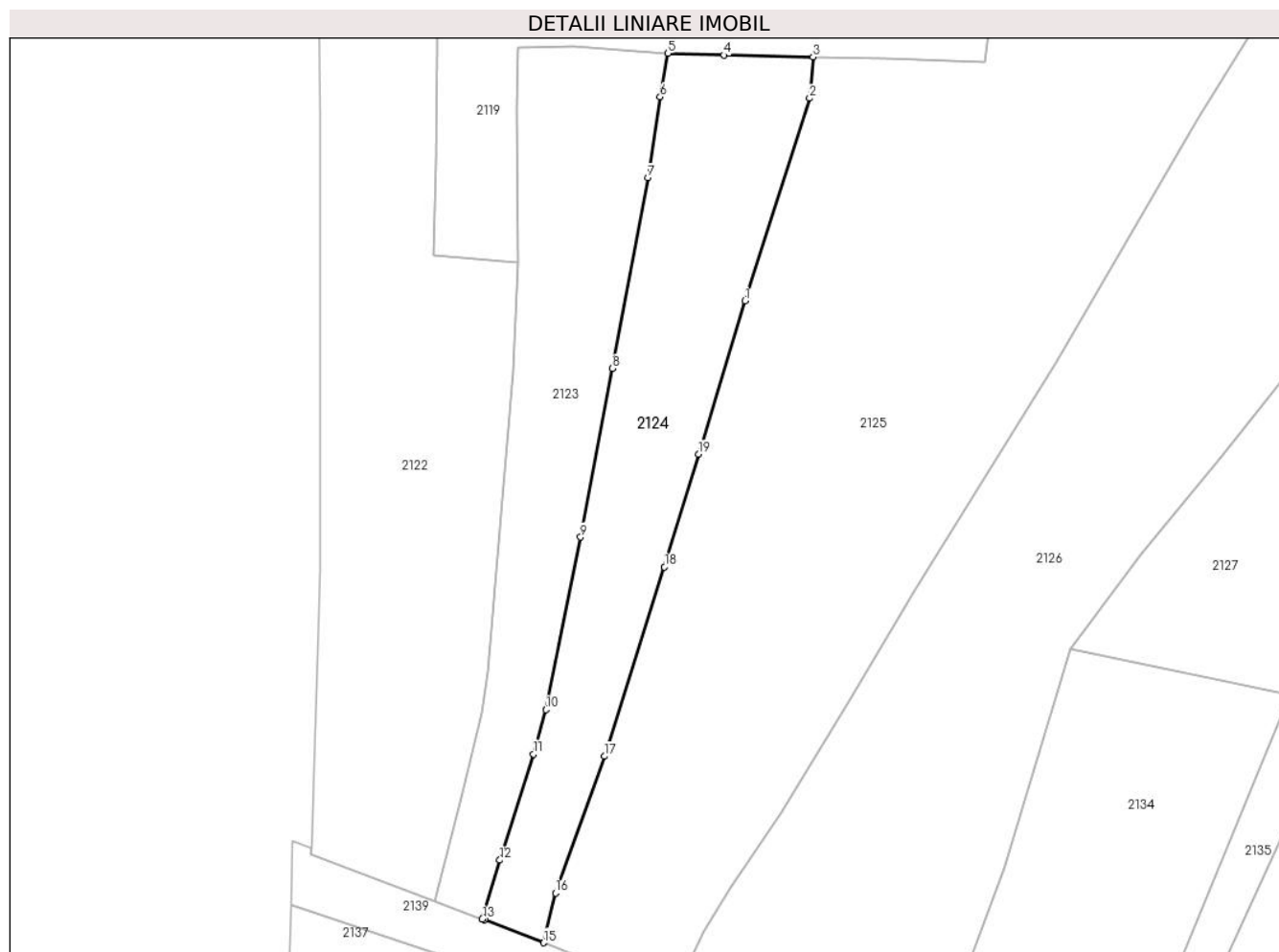
Inscrieri privind dezmembramintele dreptului de proprietate, drepturi reale de garanție și sarcini	Referințe
NU SUNT	

## Anexa Nr. 1 La Partea I

## Teren

Nr cadastral	Suprafața (mp)*	Observații / Referințe
	1.808	parte din nr. topografic 2034

\* Suprafața este determinată în planul de proiecție Stereo 70.



## Date referitoare la teren

Crt	Categorie folosință	Intra vilan	Suprafața (mp)	Tarla	Parcelă	Nr. topo	Observații / Referințe
1	faneata	DA	1.808	-	-	-	

## Lungime Segmente

1) Valorile lungimilor segmentelor sunt obținute din proiecție în plan.

Punct început	X / Y	Punct sfârșit	X / Y	Lungime segment (** (m)
1	423.641,908 700.535,076	2	423.651,155 700.564,091	30.453
2	423.651,155 700.564,091	3	423.651,647 700.569,992	5.921
3	423.651,647 700.569,992	4	423.638,918 700.570,255	12.732
4	423.638,918 700.570,255	5	423.630,861 700.570,531	8.062
5	423.630,861 700.570,531	6	423.629,733 700.564,282	6.35

Punct început	X / Y	Punct sfârşit	X / Y	Lungime segment (** (m)
6	423.629,733 700.564,282	7	423.628,028 700.552,719	11.688
7	423.628,028 700.552,719	8	423.622,956 700.525,414	27.772
8	423.622,956 700.525,414	9	423.618,365 700.501,28	24.567
9	423.618,365 700.501,28	10	423.613,39 700.476,59	25.186
10	423.613,39 700.476,59	11	423.611,63 700.470,245	6.585
11	423.611,63 700.470,245	12	423.606,785 700.455,066	15.933
12	423.606,785 700.455,066	13	423.604,292 700.446,611	8.815
13	423.604,292 700.446,611	14	423.604,564 700.446,508	0.291
14	423.604,564 700.446,508	15	423.613,029 700.443,23	9.078
15	423.613,029 700.443,23	16	423.614,762 700.450,37	7.347
16	423.614,762 700.450,37	17	423.621,763 700.469,913	20.759
17	423.621,763 700.469,913	18	423.630,371 700.497,019	28.44
18	423.630,371 700.497,019	19	423.635,267 700.513,153	16.861
19	423.635,267 700.513,153	1	423.641,908 700.535,076	22.907

\*\* Lungimile segmentelor sunt determinate în planul de proiecție Stereo 70 și sunt rotunjite la 1 milimetru.

\*\*\* Distanța dintre puncte este formată din segmente cumulate ce sunt mai mici decât valoarea 1 milimetru.



**DATE DESPRE IMOBILUL NR. 2125**

Oficiul de Cadastru și Publicitate Imobiliară MARAMURES  
Biroul de Cadastru și Publicitate Imobiliară Sighetu Marmatiei

**A. Partea I. Descrierea imobilului**

TEREN Necunoscut

Nr. CF vechi:3197-Călinești

Adresa: Loc. Calinești, Jud. Maramures

Nr. Crt	Nr cadastral Nr. topografic	Suprafața* (mp)	Observații / Referințe
A1		6.587	Sector cadastral:50 Teren neimprejmuit; parte din nr. topografic 2018

**B. Partea II. Proprietari și acte**

Inscrieri privitoare la dreptul de proprietate și alte drepturi reale		Referințe
<b>2125 / 11/08/2023</b>		
Act Normativ nr. Legea nr. 7, din 13/03/1996 emis de PARLAMENTUL ROMÂNIEI;		
B1	Intabulare, drept de PROPRIETATE, dobandit prin Lege, cota actuala 1/1 1) NEIDENTIFICAT NEIDENTIFICAT	A1
Act Administrativ nr. Adeverința nr. 4830, din 10/08/2023 emis de PRIMĂRIA COMUNEI CĂLINEȘTI;		
B2	Se notează posesia faprică în favoarea lui 1) ȚIPLEA VASILE	A1

**C. Partea III. SARCINI .**

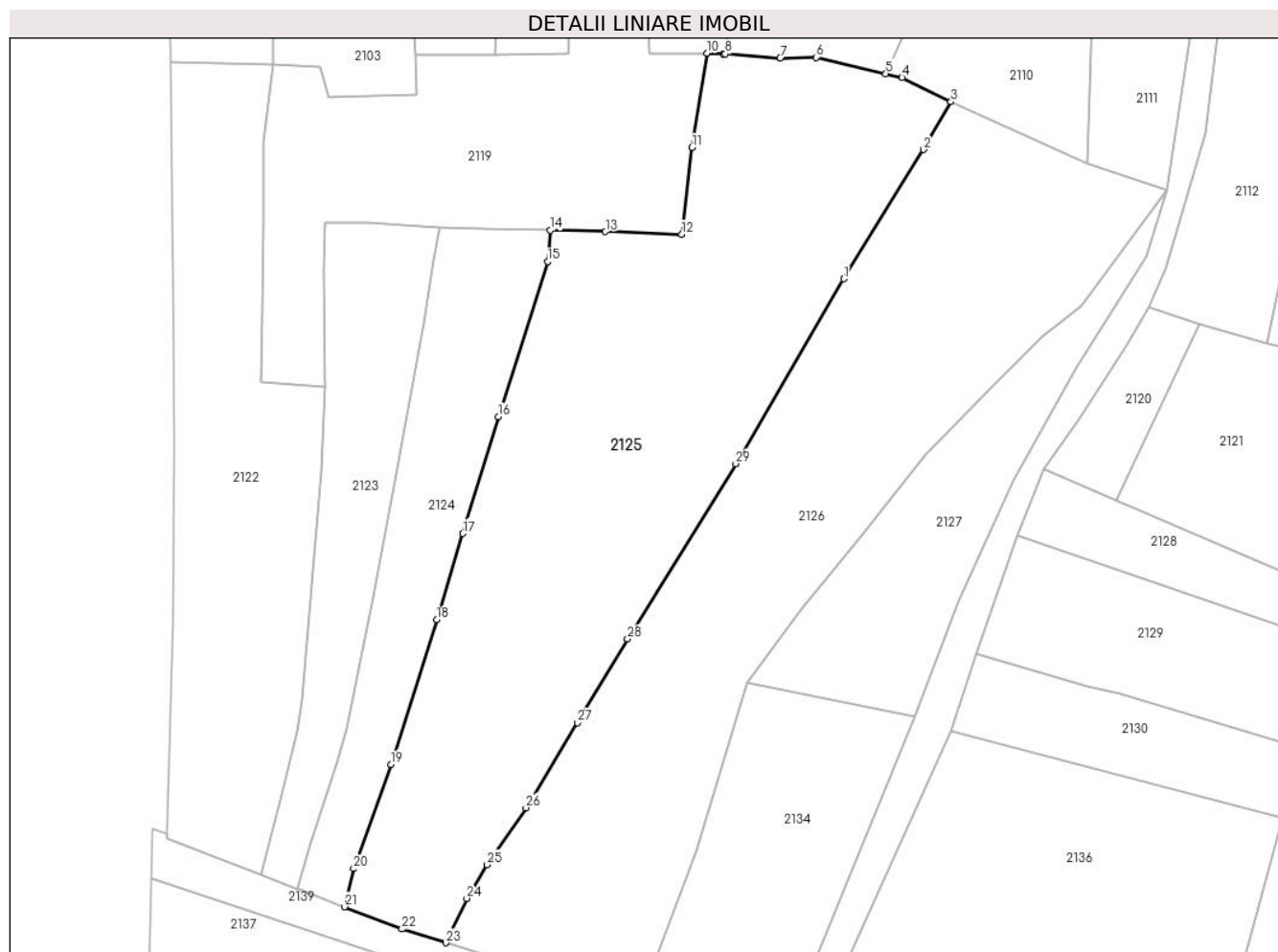
Inscrieri privind dezmembramintele dreptului de proprietate, drepturi reale de garanție și sarcini	Referințe
NU SUNT	

## Anexa Nr. 1 La Partea I

## Teren

Nr cadastral	Suprafața (mp)*	Observații / Referințe
	6.587	parte din nr. topografic 2018

\* Suprafața este determinată în planul de proiecție Stereo 70.



## Date referitoare la teren

Crt	Categorie folosință	Intravilan	Suprafața (mp)	Tarla	Parcelă	Nr. topo	Observații / Referințe
1	faneata	DA	3.530	-	-	-	
2	faneata	NU	3.057	-	-	-	

## Lungime Segmente

1) Valorile lungimilor segmentelor sunt obținute din proiecție în plan.

Punct început	X / Y	Punct sfârșit	X / Y	Lungime segment (** (m)
1	423.706,679 700.560,894	2	423.721,596 700.585,118	28.449
3	423.726,773 700.594,071	4	423.717,583 700.598,614	10.252
5	423.714,559 700.599,322	6	423.701,55 700.602,366	13.36
7	423.694,774 700.602,259	8	423.684,445 700.603,025	10.357

Punct început	X / Y	Punct sfârșit	X / Y	Lungime segment (** (m)
2	423.721,596 700.585,118	3	423.726,773 700.594,071	10.342
4	423.717,583 700.598,614	5	423.714,559 700.599,322	3.106
6	423.701,55 700.602,366	7	423.694,774 700.602,259	6.777
8	423.684,445 700.603,025	9	423.684,091 700.603,051	0.355

Punct început	X / Y	Punct sfârșit	X / Y	Lungime segment (** (m)
9	423.684,091 700.603,051	10	423.680,99 700.603,154	3.103
11	423.678,185 700.585,491	12	423.676,286 700.569,209	16.392
13	423.661,979 700.569,721	14	423.651,647 700.569,992	10.335
15	423.651,155 700.564,091	16	423.641,908 700.535,076	30.453
17	423.635,267 700.513,153	18	423.630,371 700.497,019	16.861
19	423.621,763 700.469,913	20	423.614,762 700.450,37	20.759
21	423.613,029 700.443,23	22	423.623,812 700.439,055	11.563
23	423.632,071 700.436,482	24	423.635,977 700.444,802	9.192
25	423.639,778 700.451,119	26	423.647,087 700.461,781	12.927
27	423.656,775 700.477,672	28	423.666,127 700.493,412	18.309
29	423.686,425 700.526,24	1	423.706,679 700.560,894	40.139

Punct început	X / Y	Punct sfârșit	X / Y	Lungime segment (** (m)
10	423.680,99 700.603,154	11	423.678,185 700.585,491	17.884
12	423.676,286 700.569,209	13	423.661,979 700.569,721	14.316
14	423.651,647 700.569,992	15	423.651,155 700.564,091	5.921
16	423.641,908 700.535,076	17	423.635,267 700.513,153	22.907
18	423.630,371 700.497,019	19	423.621,763 700.469,913	28.44
20	423.614,762 700.450,37	21	423.613,029 700.443,23	7.347
22	423.623,812 700.439,055	23	423.632,071 700.436,482	8.65
24	423.635,977 700.444,802	25	423.639,778 700.451,119	7.372
26	423.647,087 700.461,781	27	423.656,775 700.477,672	18.611
28	423.666,127 700.493,412	29	423.686,425 700.526,24	38.596

\*\* Lungimile segmentelor sunt determinate în planul de proiecție Stereo 70 și sunt rotunjite la 1 milimetru.

\*\*\* Distanța dintre puncte este formată din segmente cumulate ce sunt mai mici decât valoarea 1 milimetru.





**DATE DESPRE IMOBILUL NR. 2126**

Oficiul de Cadastru și Publicitate Imobiliară MARAMURES  
Biroul de Cadastru și Publicitate Imobiliară Sighetu Marmatiei

**A. Partea I. Descrierea imobilului**

TEREN Necunoscut

Nr. CF vechi:3197-Călinești

Adresa: Loc. Calinești, Jud. Maramures

Nr. Crt	Nr cadastral Nr. topografic	Suprafața* (mp)	Observații / Referințe
A1		5.844	Sector cadastral:50 Teren neimprejmuit; parte din nr. topografic 2018

**B. Partea II. Proprietari și acte**

Inscrieri privitoare la dreptul de proprietate și alte drepturi reale		Referințe
<b>2126 / 25/08/2023</b>		
Act Normativ nr. Legea nr. 7, din 13/03/1996 emis de PARLAMENTUL ROMÂNIEI;		
B1	Intabulare, drept de PROPRIETATE, dobandit prin Lege, cota actuala 1/1 1) <b>NEIDENTIFICAT NEIDENTIFICAT</b>	A1
Act Administrativ nr. Adeverința nr. 5061, din 23/08/2023 emis de PRIMĂRIA COMUNEI CĂLINEȘTI;		
B2	Se notează posesia faprică în favoarea lui 1) <b>TURDA ANISIE JUJA</b>	A1

**C. Partea III. SARCINI .**

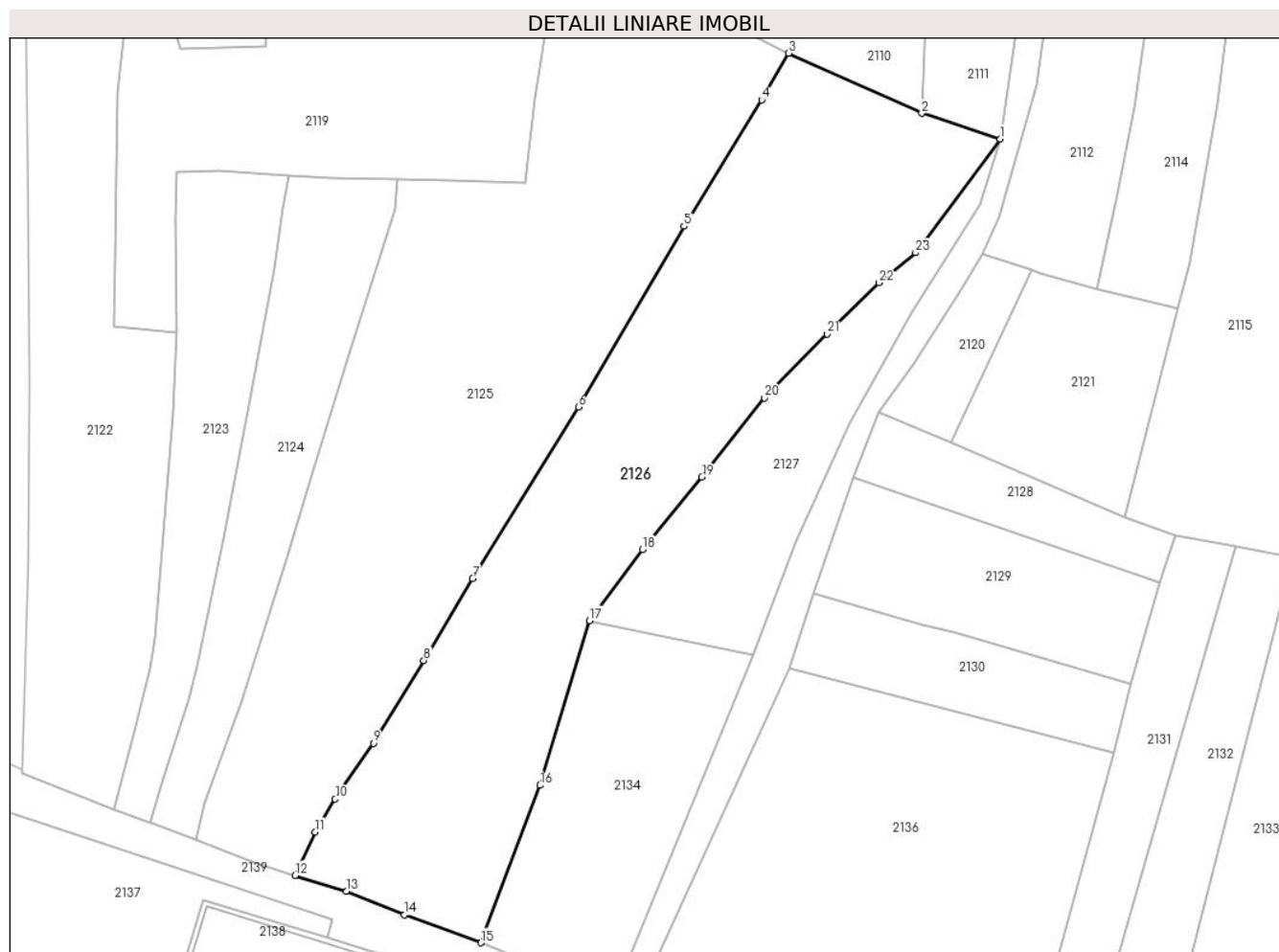
Inscrieri privind dezmembramintele dreptului de proprietate, drepturi reale de garanție și sarcini	Referințe
NU SUNT	

## Anexa Nr. 1 La Partea I

## Teren

Nr cadastral	Suprafața (mp)*	Observații / Referințe
	5.844	parte din nr. topografic 2018

\* Suprafața este determinată în planul de proiecție Stereo 70.



## Date referitoare la teren

Crt	Categorie folosință	Intravilan	Suprafața (mp)	Tarla	Parcelă	Nr. topo	Observații / Referințe
1	faneata	DA	2.061	-	-	-	
2	faneata	NU	3.783	-	-	-	

## Lungime Segmente

1) Valorile lungimilor segmentelor sunt obținute din proiecție în plan.

Punct început	X / Y	Punct sfârșit	X / Y	Lungime segment (** (m)
1	423.767,37 700.577,602	2	423.752,284 700.582,553	15.878
3	423.726,773 700.594,071	4	423.721,596 700.585,118	10.342
5	423.706,679 700.560,894	6	423.686,425 700.526,24	40.139
7	423.666,127 700.493,412	8	423.656,775 700.477,672	18.309

Punct început	X / Y	Punct sfârșit	X / Y	Lungime segment (** (m)
2	423.752,284 700.582,553	3	423.726,773 700.594,071	27.99
4	423.721,596 700.585,118	5	423.706,679 700.560,894	28.449
6	423.686,425 700.526,24	7	423.666,127 700.493,412	38.596
8	423.656,775 700.477,672	9	423.647,087 700.461,781	18.611

Punct început	X / Y	Punct sfârșit	X / Y	Lungime segment (** (m)
9	423.647,087 700.461,781	10	423.639,778 700.451,119	12.927
11	423.635,977 700.444,802	12	423.632,071 700.436,482	9.192
13	423.641,898 700.433,42	14	423.653,089 700.428,931	12.058
15	423.667,737 700.423,561	16	423.679,047 700.453,747	32.235
17	423.688,575 700.485,313	18	423.698,688 700.498,971	16.995
19	423.710,112 700.512,792	20	423.722,122 700.528,011	19.387
21	423.734,122 700.540,266	22	423.744,067 700.550,083	13.974
23	423.751,098 700.555,828	1	423.767,37 700.577,602	27.182

Punct început	X / Y	Punct sfârșit	X / Y	Lungime segment (** (m)
10	423.639,778 700.451,119	11	423.635,977 700.444,802	7.372
12	423.632,071 700.436,482	13	423.641,898 700.433,42	10.293
14	423.653,089 700.428,931	15	423.667,737 700.423,561	15.601
16	423.679,047 700.453,747	17	423.688,575 700.485,313	32.973
18	423.698,688 700.498,971	19	423.710,112 700.512,792	17.931
20	423.722,122 700.528,011	21	423.734,122 700.540,266	17.152
22	423.744,067 700.550,083	23	423.751,098 700.555,828	9.08

\*\* Lungimile segmentelor sunt determinate în planul de proiecție Stereo 70 și sunt rotunjite la 1 milimetru.

\*\*\* Distanța dintre puncte este formată din segmente cumulate ce sunt mai mici decât valoarea 1 milimetru.



**DATE DESPRE IMOBILUL NR. 2127**

Oficiul de Cadastru și Publicitate Imobiliară MARAMURES  
Biroul de Cadastru și Publicitate Imobiliară Sighetu Marmatiei

**A. Partea I. Descrierea imobilului**

TEREN Extravilan

Nr. CF vechi:3197-Călinești

Adresa: Jud. Maramures

Nr. Crt	Nr cadastral Nr. topografic	Suprafața* (mp)	Observații / Referințe
A1		1.675	Sector cadastral:50 Teren neimprejmuit; parte din nr. topografic 2018

**B. Partea II. Proprietari și acte**

Inscrieri privitoare la dreptul de proprietate și alte drepturi reale		Referințe
<b>2127 / 11/08/2023</b>		
Act Normativ nr. Legea nr. 7, din 13/03/1996 emis de PARLAMENTUL ROMÂNIEI;		
B1	Intabulare, drept de PROPRIETATE, dobandit prin Lege, cota actuala 1/1 1) <b>NEIDENTIFICAT NEIDENTIFICAT</b>	A1
Act Administrativ nr. Adeverința nr. 4831, din 10/08/2023 emis de PRIMĂRIA COMUNEI CĂLINEȘTI;		
B2	Se notează posesia faprică în favoarea lui 1) <b>BERCI MARIA</b>	A1

**C. Partea III. SARCINI .**

Inscrieri privind dezmembramintele dreptului de proprietate, drepturi reale de garanție și sarcini	Referințe
NU SUNT	

## Anexa Nr. 1 La Partea I

## Teren

Nr cadastral	Suprafața (mp)*	Observații / Referințe
	1.675	parte din nr. topografic 2018

\* Suprafața este determinată în planul de proiecție Stereo 70.



## Date referitoare la teren

Crt	Categorie folosință	Intravilan	Suprafața (mp)	Tarla	Parcelă	Nr. topo	Observații / Referințe
1	faneata	NU	1.675	-	-	-	

## Lungime Segmente

1) Valorile lungimilor segmentelor sunt obținute din proiecție în plan.

Punct început	X / Y	Punct sfârșit	X / Y	Lungime segment (** (m)
1	423.738,529 700.523,248	2	423.750,198 700.544,32	24.087
2	423.750,198 700.544,32	3	423.763,372 700.565,117	24.618
3	423.763,372 700.565,117	4	423.767,37 700.577,602	13.11
4	423.767,37 700.577,602	5	423.751,098 700.555,828	27.182
5	423.751,098 700.555,828	6	423.744,067 700.550,083	9.08

Punct început	X / Y	Punct sfârșit	X / Y	Lungime segment (** (m)
6	423.744,067 700.550,083	7	423.734,122 700.540,266	13.974
7	423.734,122 700.540,266	8	423.722,122 700.528,011	17.152
8	423.722,122 700.528,011	9	423.710,112 700.512,792	19.387
9	423.710,112 700.512,792	10	423.698,688 700.498,971	17.931
10	423.698,688 700.498,971	11	423.688,575 700.485,313	16.995
11	423.688,575 700.485,313	12	423.719,987 700.478,78	32.084
12	423.719,987 700.478,78	13	423.728,091 700.500,319	23.013
13	423.728,091 700.500,319	1	423.738,529 700.523,248	25.193

\*\* Lungimile segmentelor sunt determinate în planul de proiecție Stereo 70 și sunt rotunjite la 1 milimetru.

\*\*\* Distanța dintre puncte este formată din segmente cumulate ce sunt mai mici decât valoarea 1 milimetru.





**DATE DESPRE IMOBILUL NR. 2128**

Oficiul de Cadastru și Publicitate Imobiliară MARAMURES  
Biroul de Cadastru și Publicitate Imobiliară Sighetu Marmatiei

**A. Partea I. Descrierea imobilului**

TEREN Extravilan

Nr. CF vechi:3197-Călinești

Adresa: Jud. Maramures

Nr. Crt	Nr cadastral Nr. topografic	Suprafața* (mp)	Observații / Referințe
A1		693	Sector cadastral:50 Teren neimprejmuit; parte din nr. topografic 2018

**B. Partea II. Proprietari și acte**

Inscrieri privitoare la dreptul de proprietate și alte drepturi reale		Referințe
<b>2128 / 11/08/2023</b>		
Act Normativ nr. Legea nr. 7, din 13/03/1996 emis de PARLAMENTUL ROMÂNIEI;		
B1	Intabulare, drept de PROPRIETATE, dobandit prin Lege, cota actuala 1/1 1) NEIDENTIFICAT NEIDENTIFICAT	A1
Act Administrativ nr. Adeverința nr. 4832, din 10/08/2023 emis de PRIMĂRIA COMUNEI CĂLINEȘTI;		
B2	Se notează posesia faprică în favoarea lui 1) CIUC DORINA MARIA	A1

**C. Partea III. SARCINI .**

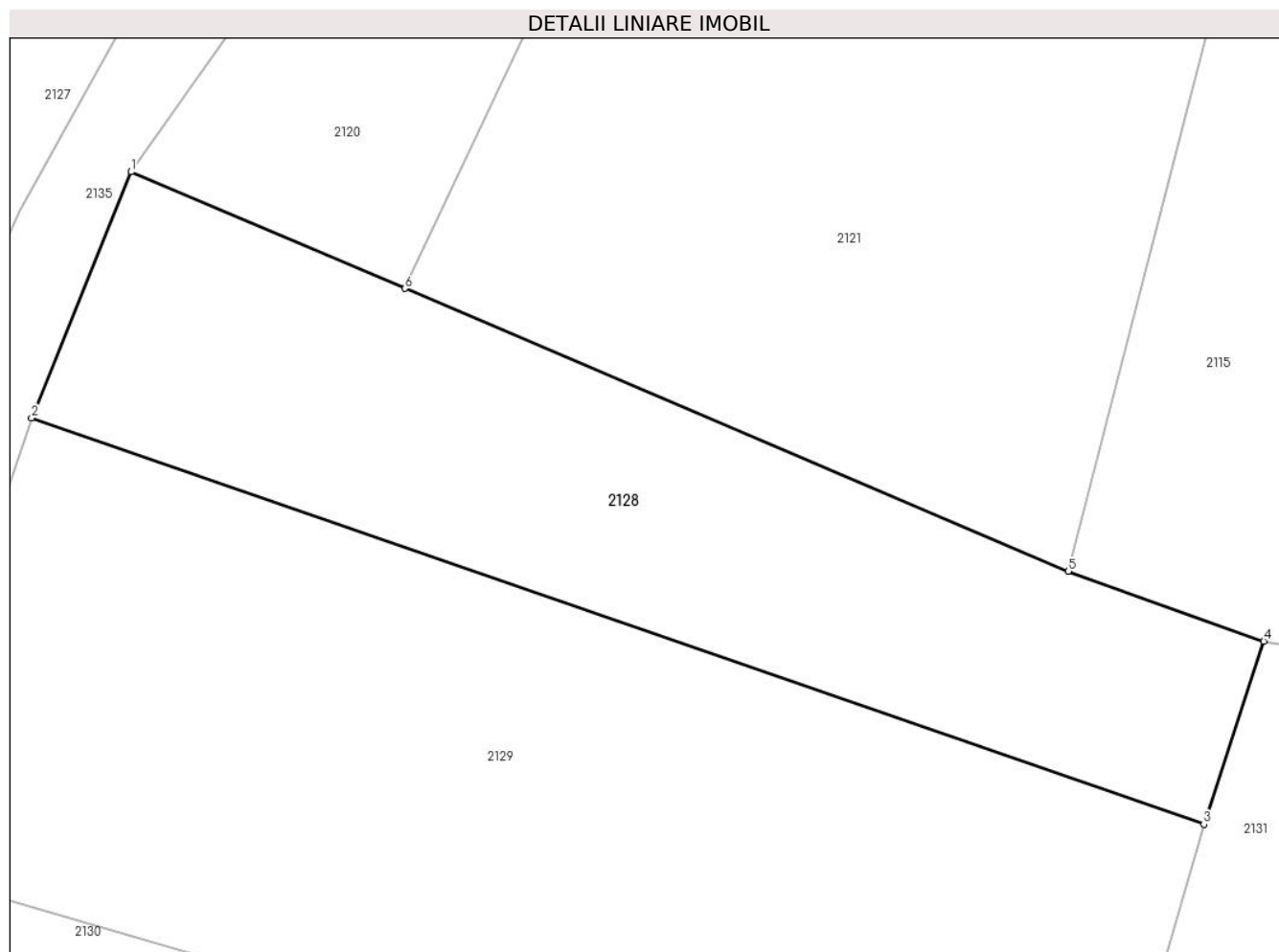
Inscrieri privind dezmembramintele dreptului de proprietate, drepturi reale de garanție și sarcini	Referințe
NU SUNT	

## Anexa Nr. 1 La Partea I

## Teren

Nr cadastral	Suprafața (mp)*	Observații / Referințe
	693	parte din nr. topografic 2018

\* Suprafața este determinată în planul de proiecție Stereo 70.



## Date referitoare la teren

Crt	Categorie folosință	Intra vilan	Suprafața (mp)	Tarla	Parcelă	Nr. topo	Observații / Referințe
1	faneata	NU	693	-	-	-	

## Lungime Segmente

1) Valorile lungimilor segmentelor sunt obținute din proiecție în plan.

Punct început	X / Y	Punct sfârșit	X / Y	Lungime segment (** (m)
1	423.744,115 700.525,204	2	423.739,127 700.512,863	13.311
2	423.739,127 700.512,863	3	423.797,906 700.492,512	62.202
3	423.797,906 700.492,512	4	423.800,913 700.501,683	9.652
4	423.800,913 700.501,683	5	423.791,119 700.505,182	10.4
5	423.791,119 700.505,182	6	423.757,843 700.519,356	36.169

Punct început	X / Y	Punct sfârșit	X / Y	Lungime segment (** (m)
6	423.757,843 700.519,356	1	423.744,115 700.525,204	14.921

\*\* Lungimile segmentelor sunt determinate în planul de proiecție Stereo 70 și sunt rotunjite la 1 milimetru.

\*\*\* Distanța dintre puncte este formată din segmente cumulate ce sunt mai mici decât valoarea 1 milimetru.



**DATE DESPRE IMOBILUL NR. 2129**

Oficiul de Cadastru și Publicitate Imobiliară MARAMURES  
Biroul de Cadastru și Publicitate Imobiliară Sighetu Marmatiei

**A. Partea I. Descrierea imobilului**

TEREN Extravilan

Nr. CF vechi:3197-Călinești

Adresa: Jud. Maramures

Nr. Crt	Nr cadastral Nr. topografic	Suprafața* (mp)	Observații / Referințe
A1		1.366	Sector cadastral:50 Teren neimprejmuit; parte din nr. topografic 2018

**B. Partea II. Proprietari și acte**

Inscrieri privitoare la dreptul de proprietate și alte drepturi reale		Referințe
<b>2129 / 11/08/2023</b>		
Act Normativ nr. Legea nr. 7, din 13/03/1996 emis de PARLAMENTUL ROMÂNIEI;		
B1	Intabulare, drept de PROPRIETATE, dobândit prin Lege, cota actuala 1/1 1) <b>NEIDENTIFICAT NEIDENTIFICAT</b>	A1
Act Administrativ nr. Adeverința nr. 4833, din 10/08/2023 emis de PRIMĂRIA COMUNEI CĂLINEȘTI;		
B2	Se notează posesia faprică în favoarea lui 1) <b>RAD ȘTEFAN</b>	A1

**C. Partea III. SARCINI .**

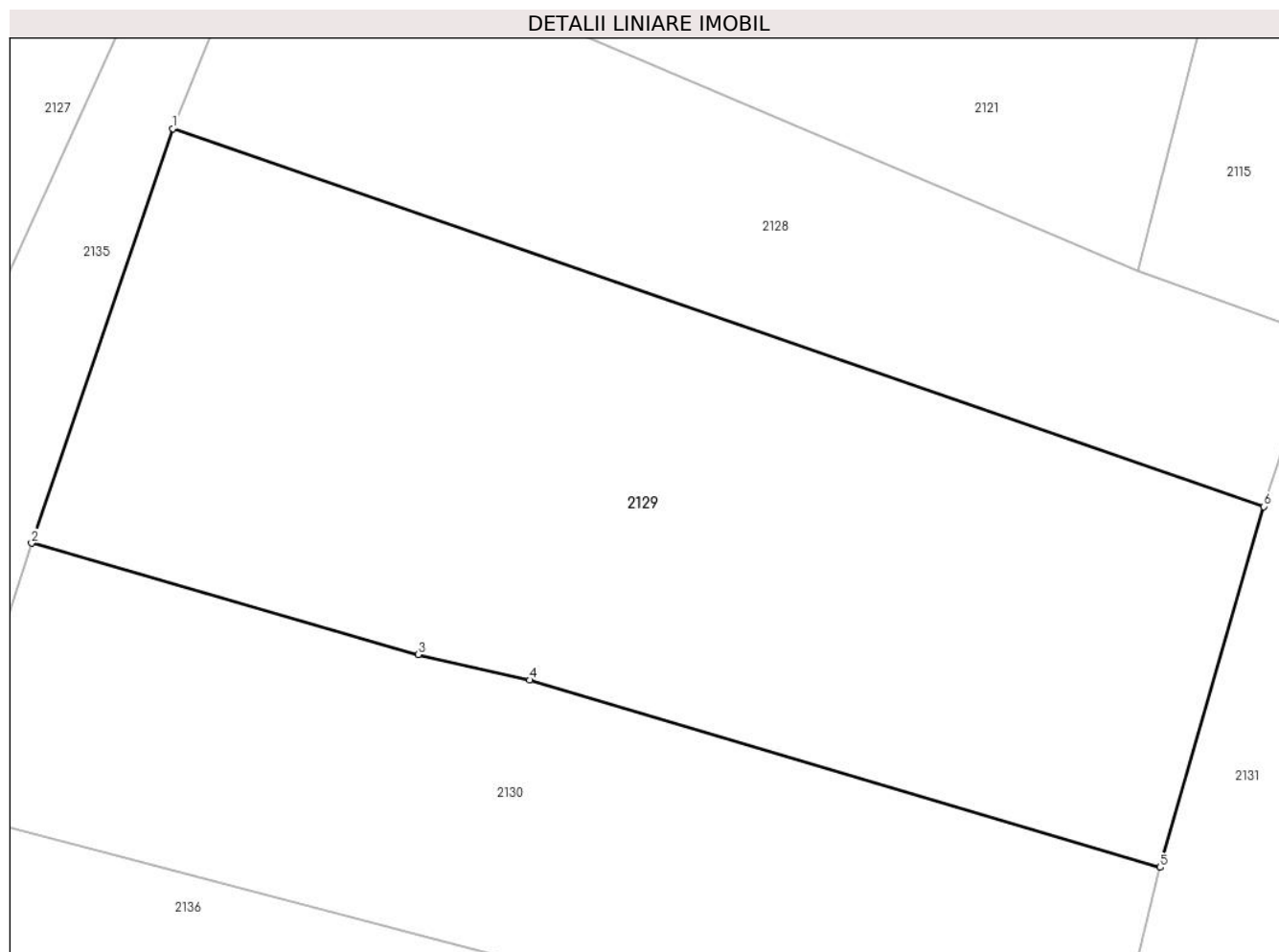
Inscrieri privind dezmembramintele dreptului de proprietate, drepturi reale de garanție și sarcini	Referințe
NU SUNT	

## Anexa Nr. 1 La Partea I

## Teren

Nr cadastral	Suprafața (mp)*	Observații / Referințe
	1.366	parte din nr. topografic 2018

\* Suprafața este determinată în planul de proiecție Stereo 70.



## Date referitoare la teren

Crt	Categorie folosință	Intravilan	Suprafața (mp)	Tarla	Parcelă	Nr. topo	Observații / Referințe
1	faneata	NU	1.366	-	-	-	

## Lungime Segmente

1) Valorile lungimilor segmentelor sunt obținute din proiecție în plan.

Punct început	X / Y	Punct sfârșit	X / Y	Lungime segment (** (m)
1	423.739,127 700.512,863	2	423.731,525 700.490,543	23.579
2	423.731,525 700.490,543	3	423.752,349 700.484,545	21.671
3	423.752,349 700.484,545	4	423.758,361 700.483,169	6.167
4	423.758,361 700.483,169	5	423.792,332 700.473,08	35.438
5	423.792,332 700.473,08	6	423.797,906 700.492,512	20.216

Punct început	X / Y	Punct sfârşit	X / Y	Lungime segment (** (m)
6	423.797,906 700.492,512	1	423.739,127 700.512,863	62.202

\*\* Lungimile segmentelor sunt determinate în planul de proiecţie Stereo 70 şi sunt rotunjite la 1 milimetru.

\*\*\* Distanţa dintre puncte este formată din segmente cumulate ce sunt mai mici decât valoarea 1 milimetru.





**DATE DESPRE IMOBILUL NR. 2130**

Oficiul de Cadastru și Publicitate Imobiliară MARAMURES  
Biroul de Cadastru și Publicitate Imobiliară Sighetu Marmatiei

**A. Partea I. Descrierea imobilului**

TEREN Extravilan

Nr. CF vechi:3197-Călinești

Adresa: Jud. Maramures

Nr. Crt	Nr cadastral Nr. topografic	Suprafața* (mp)	Observații / Referințe
A1		922	Sector cadastral:50 Teren neimprejmuit; parte din nr. topografic 2018

**B. Partea II. Proprietari și acte**

Inscrieri privitoare la dreptul de proprietate și alte drepturi reale		Referințe
<b>2130 / 11/08/2023</b>		
Act Normativ nr. Legea nr. 7, din 13/03/1996 emis de PARLAMENTUL ROMÂNIEI;		
B1	Intabulare, drept de PROPRIETATE, dobandit prin Lege, cota actuala 1/1 1) <b>NEIDENTIFICAT NEIDENTIFICAT</b>	A1
Act Administrativ nr. Adeverința nr. 4834, din 10/08/2023 emis de PRIMĂRIA COMUNEI CĂLINEȘTI;		
B2	Se notează posesia faprică în favoarea lui 1) <b>NEMEȘ PETRU</b>	A1

**C. Partea III. SARCINI .**

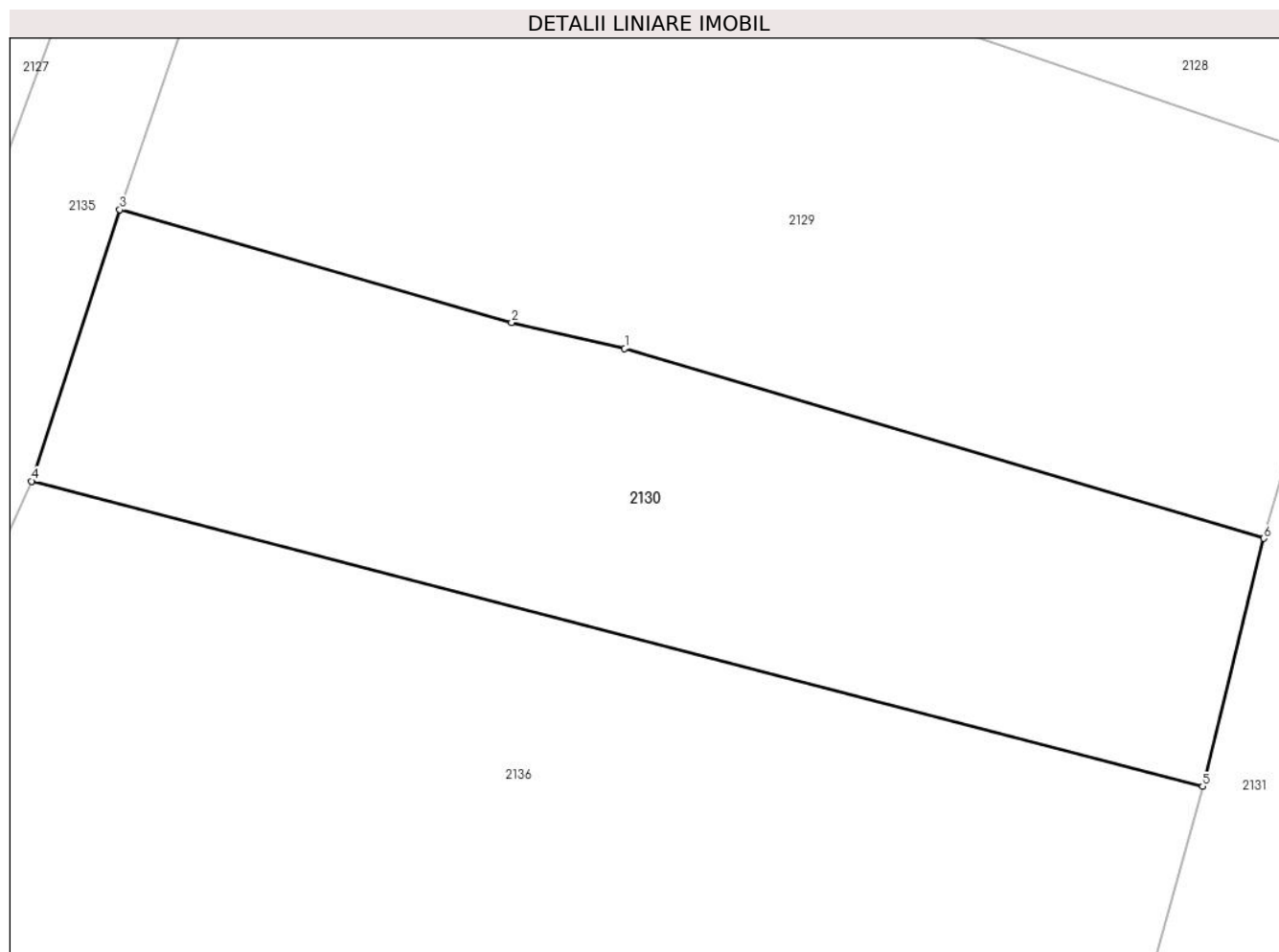
Inscrieri privind dezmembramintele dreptului de proprietate, drepturi reale de garanție și sarcini	Referințe
NU SUNT	

## Anexa Nr. 1 La Partea I

## Teren

Nr cadastral	Suprafața (mp)*	Observații / Referințe
	922	parte din nr. topografic 2018

\* Suprafața este determinată în planul de proiecție Stereo 70.



## Date referitoare la teren

Crt	Categorie folosință	Intravilan	Suprafața (mp)	Tarla	Parcelă	Nr. topo	Observații / Referințe
1	faneata	NU	922	-	-	-	

## Lungime Segmente

1) Valorile lungimilor segmentelor sunt obținute din proiecție în plan.

Punct început	X / Y	Punct sfârșit	X / Y	Lungime segment (** (m)
1	423.758,361 700.483,169	2	423.752,349 700.484,545	6.167
2	423.752,349 700.484,545	3	423.731,525 700.490,543	21.671
3	423.731,525 700.490,543	4	423.726,831 700.476,122	15.165
4	423.726,831 700.476,122	5	423.789,084 700.459,907	64.33
5	423.789,084 700.459,907	6	423.792,332 700.473,08	13.568

Punct început	X / Y	Punct sfârșit	X / Y	Lungime segment (** (m)
6	423.792,332 700.473,08	1	423.758,361 700.483,169	35.438

\*\* Lungimile segmentelor sunt determinate în planul de proiecție Stereo 70 și sunt rotunjite la 1 milimetru.

\*\*\* Distanța dintre puncte este formată din segmente cumulate ce sunt mai mici decât valoarea 1 milimetru.



**DATE DESPRE IMOBILUL NR. 2131**

Oficiul de Cadastru și Publicitate Imobiliară MARAMURES  
Biroul de Cadastru și Publicitate Imobiliară Sighetu Marmatiei

**A. Partea I. Descrierea imobilului**

TEREN Extravilan

Nr. CF vechi:205-Călinești

Adresa: Jud. Maramures

Nr. Crt	Nr cadastral Nr. topografic	Suprafața* (mp)	Observații / Referințe
A1		1.104	Sector cadastral:50 Teren neimprejmuit; parte din nr. topografic 2082

**B. Partea II. Proprietari și acte**

Inscrieri privitoare la dreptul de proprietate și alte drepturi reale		Referințe
<b>2131 / 11/08/2023</b>		
Act Normativ nr. Legea nr. 7, din 13/03/1996 emis de PARLAMENTUL ROMÂNIEI;		
B1	Intabulare, drept de PROPRIETATE, dobandit prin Lege, cota actuala 1/1 1) <b>NEIDENTIFICAT NEIDENTIFICAT</b>	A1
Act Administrativ nr. Adeverința nr. 4835, din 10/08/2023 emis de PRIMĂRIA COMUNEI CĂLINEȘTI;		
B2	Se notează posesia faprică în favoarea lui 1) <b>NEMEȘ MIHAI</b>	A1

**C. Partea III. SARCINI .**

Inscrieri privind dezmembramintele dreptului de proprietate, drepturi reale de garanție și sarcini	Referințe
NU SUNT	

## Anexa Nr. 1 La Partea I

## Teren

Nr cadastral	Suprafața (mp)*	Observații / Referințe
	1.104	parte din nr. topografic 2082

\* Suprafața este determinată în planul de proiecție Stereo 70.



## Date referitoare la teren

Crt	Categorie folosință	Intravilan	Suprafața (mp)	Tarla	Parcelă	Nr. topo	Observații / Referințe
1	faneata	NU	1.104	-	-	-	

## Lungime Segmente

1) Valorile lungimilor segmentelor sunt obținute din proiecție în plan.

Punct început	X / Y	Punct sfârșit	X / Y	Lungime segment (** (m)
1	423.812,456 700.499,554	2	423.800,913 700.501,683	11.738
2	423.800,913 700.501,683	3	423.797,906 700.492,512	9.652
3	423.797,906 700.492,512	4	423.792,332 700.473,08	20.216
4	423.792,332 700.473,08	5	423.789,084 700.459,907	13.568
5	423.789,084 700.459,907	6	423.775,424 700.410,35	51.405

Punct început	X / Y	Punct sfârşit	X / Y	Lungime segment (** (m)
6	423.775,424 700.410,35	7	423.787,15 700.408,626	11.852
7	423.787,15 700.408,626	8	423.790,118 700.421,37	13.085
8	423.790,118 700.421,37	1	423.812,456 700.499,554	81.313

\*\* Lungimile segmentelor sunt determinate în planul de proiecţie Stereo 70 şi sunt rotunjite la 1 milimetru.

\*\*\* Distanţa dintre puncte este formată din segmente cumulate ce sunt mai mici decât valoarea 1 milimetru.





**DATE DESPRE IMOBILUL NR. 2132**

Oficiul de Cadastru și Publicitate Imobiliară MARAMURES  
Biroul de Cadastru și Publicitate Imobiliară Sighetu Marmatiei

**A. Partea I. Descrierea imobilului**

TEREN Extravilan

Nr. CF vechi:205-Călinești

Adresa: Jud. Maramures

Nr. Crt	Nr cadastral Nr. topografic	Suprafața* (mp)	Observații / Referințe
A1		1.011	Sector cadastral:50 Teren neimprejmuit; parte din nr. topografic 2082

**B. Partea II. Proprietari și acte**

Inscrieri privitoare la dreptul de proprietate și alte drepturi reale		Referințe
<b>2132 / 11/08/2023</b>		
Act Normativ nr. Legea nr. 7, din 13/03/1996 emis de PARLAMENTUL ROMÂNIEI;		
B1	Intabulare, drept de PROPRIETATE, dobandit prin Lege, cota actuala 1/1 1) <b>NEIDENTIFICAT NEIDENTIFICAT</b>	A1
Act Administrativ nr. Adeverința nr. 4836, din 10/08/2023 emis de PRIMĂRIA COMUNEI CĂLINEȘTI;		
B2	Se notează posesia faprică în favoarea lui 1) <b>PAȘCA IONIȚA CRISTINA</b>	A1

**C. Partea III. SARCINI .**

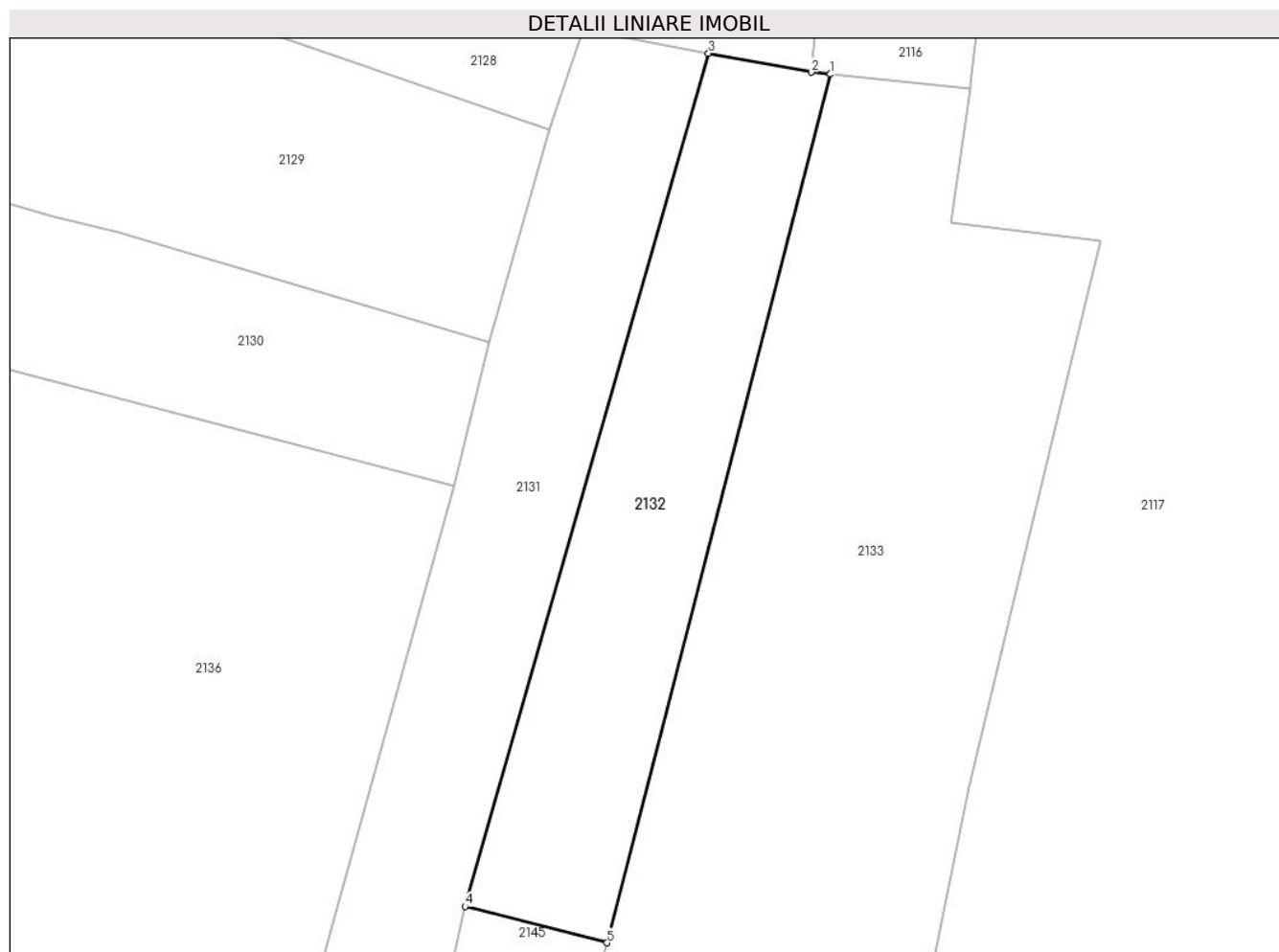
Inscrieri privind dezmembramintele dreptului de proprietate, drepturi reale de garanție și sarcini	Referințe
NU SUNT	

## Anexa Nr. 1 La Partea I

## Teren

Nr cadastral	Suprafața (mp)*	Observații / Referințe
	1.011	parte din nr. topografic 2082

\* Suprafața este determinată în planul de proiecție Stereo 70.



## Date referitoare la teren

Crt	Categorie folosință	Intravilan	Suprafața (mp)	Tarla	Parcelă	Nr. topo	Observații / Referințe
1	faneata	NU	1.011	-	-	-	

## Lungime Segmente

1) Valorile lungimilor segmentelor sunt obținute din proiecție în plan.

Punct început	X / Y	Punct sfârșit	X / Y	Lungime segment (** (m)
1	423.823,632 700.497,636	2	423.821,899 700.497,812	1.742
2	423.821,899 700.497,812	3	423.812,456 700.499,554	9.602
3	423.812,456 700.499,554	4	423.790,118 700.421,37	81.313
4	423.790,118 700.421,37	5	423.803,158 700.418,034	13.46
5	423.803,158 700.418,034	1	423.823,632 700.497,636	82.193

**\*\* Lungimile segmentelor sunt determinate în planul de proiecție Stereo 70 și sunt rotunjite la 1 milimetru.**

**\*\*\* Distanța dintre puncte este formată din segmente cumulate ce sunt mai mici decât valoarea 1 milimetru.**



**DATE DESPRE IMOBILUL NR. 2133**

Oficiul de Cadastru și Publicitate Imobiliară MARAMURES  
Biroul de Cadastru și Publicitate Imobiliară Sighetu Marmatiei

**A. Partea I. Descrierea imobilului**

TEREN Extravilan

Nr. CF vechi:205-Călinești

Adresa: Jud. Maramures

Nr. Crt	Nr cadastral Nr. topografic	Suprafața* (mp)	Observații / Referințe
A1		2.553	Sector cadastral:50 Teren neimprejmuit; parte din nr. topografic 2082

**B. Partea II. Proprietari și acte**

Inscrieri privitoare la dreptul de proprietate și alte drepturi reale		Referințe
<b>2133 / 11/08/2023</b>		
Act Normativ nr. Legea nr. 7, din 13/03/1996 emis de PARLAMENTUL ROMÂNIEI;		
B1	Intabulare, drept de PROPRIETATE, dobandit prin Lege, cota actuala 1/1 1) <b>NEIDENTIFICAT NEIDENTIFICAT</b>	A1
Act Administrativ nr. Adeverința nr. 4837, din 10/08/2023 emis de PRIMĂRIA COMUNEI CĂLINEȘTI;		
B2	Se notează posesia faprică în favoarea lui 1) <b>GIURGI VASILE</b>	A1

**C. Partea III. SARCINI .**

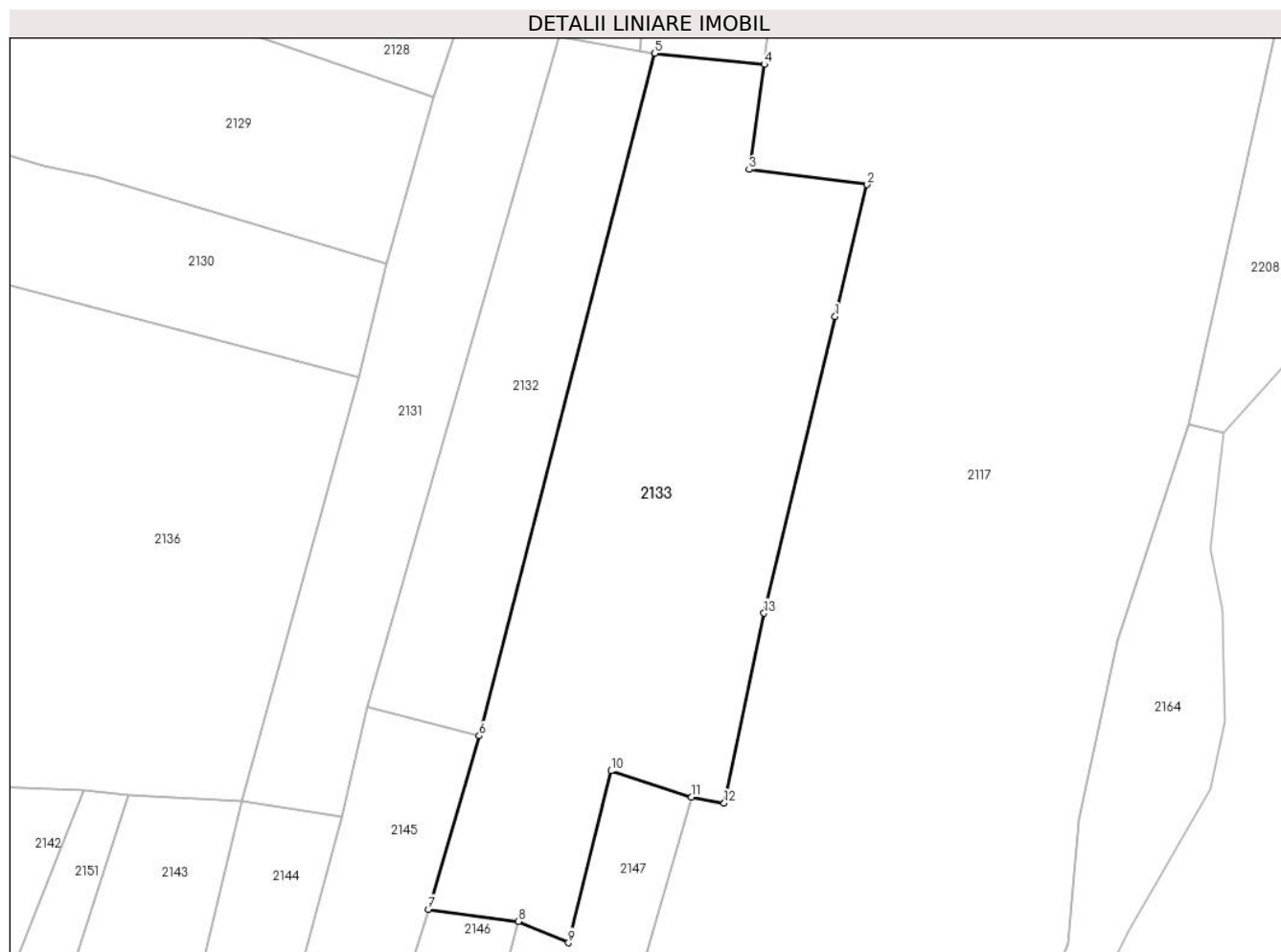
Inscrieri privind dezmembramintele dreptului de proprietate, drepturi reale de garanție și sarcini	Referințe
NU SUNT	

## Anexa Nr. 1 La Partea I

## Teren

Nr cadastral	Suprafața (mp)*	Observații / Referințe
	2.553	parte din nr. topografic 2082

\* Suprafața este determinată în planul de proiecție Stereo 70.



## Date referitoare la teren

Crt	Categorie folosință	Intravilan	Suprafața (mp)	Tarla	Parcelă	Nr. topo	Observații / Referințe
1	faneata	NU	2.553	-	-	-	

## Lungime Segmente

1) Valorile lungimilor segmentelor sunt obținute din proiecție în plan.

Punct început	X / Y	Punct sfârșit	X / Y	Lungime segment (** (m)
1	423.844,7 700.466,925	2	423.848,448 700.482,319	15.844
2	423.848,448 700.482,319	3	423.834,672 700.484,068	13.887
3	423.834,672 700.484,068	4	423.836,421 700.496,34	12.396
4	423.836,421 700.496,34	5	423.823,632 700.497,636	12.855
5	423.823,632 700.497,636	6	423.803,158 700.418,034	82.193

Punct început	X / Y	Punct sfârșit	X / Y	Lungime segment (** (m)
6	423.803,158 700.418,034	7	423.797,213 700.397,795	21.094
7	423.797,213 700.397,795	8	423.807,74 700.396,357	10.625
8	423.807,74 700.396,357	9	423.813,588 700.393,882	6.35
9	423.813,588 700.393,882	10	423.818,551 700.413,93	20.653
10	423.818,551 700.413,93	11	423.827,963 700.410,861	9.9
11	423.827,963 700.410,861	12	423.831,765 700.410,17	3.864
12	423.831,765 700.410,17	13	423.836,398 700.432,314	22.623
13	423.836,398 700.432,314	1	423.844,7 700.466,925	35.593

\*\* Lungimile segmentelor sunt determinate în planul de proiecție Stereo 70 și sunt rotunjite la 1 milimetru.

\*\*\* Distanța dintre puncte este formată din segmente cumulate ce sunt mai mici decât valoarea 1 milimetru.





**DATE DESPRE IMOBILUL NR. 2134**

Oficiul de Cadastru și Publicitate Imobiliară MARAMURES  
Biroul de Cadastru și Publicitate Imobiliară Sighetu Marmatiei

**A. Partea I. Descrierea imobilului**

TEREN Intravilan

Nr. CF vechi:2380-Călinești

Adresa: Loc. Calinești, Jud. Maramures

Nr. Crt	Nr cadastral Nr. topografic	Suprafața* (mp)	Observații / Referințe
A1		1.971	Sector cadastral:50 Teren neimprejmuit; parte din nr. topografic 2056

**B. Partea II. Proprietari și acte**

Inscrieri privitoare la dreptul de proprietate și alte drepturi reale		Referințe
<b>2134 / 11/08/2023</b>		
Act Normativ nr. Legea nr. 7, din 13/03/1996 emis de PARLAMENTUL ROMÂNIEI;		
B1	Intabulare, drept de PROPRIETATE, dobandit prin Lege, cota actuala 1/1 1) <b>NEIDENTIFICAT NEIDENTIFICAT</b>	A1
Act Administrativ nr. Adeverința nr. 4838, din 10/08/2023 emis de PRIMĂRIA COMUNEI CĂLINEȘTI;		
B2	Se notează posesia faprică în favoarea lui 1) <b>CODREA VASILE</b>	A1

**C. Partea III. SARCINI .**

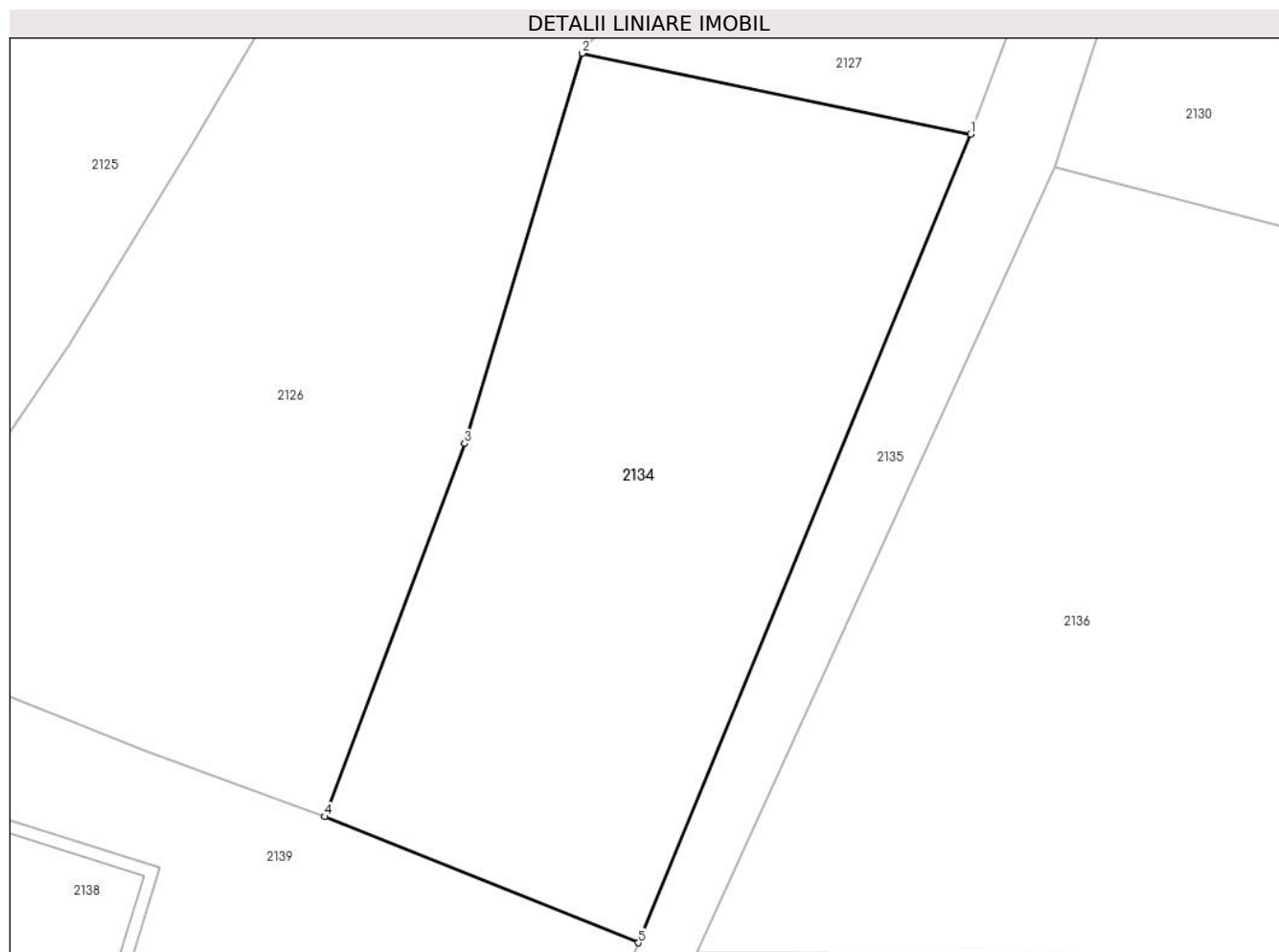
Inscrieri privind dezmembramintele dreptului de proprietate, drepturi reale de garanție și sarcini	Referințe
NU SUNT	

## Anexa Nr. 1 La Partea I

## Teren

Nr cadastral	Suprafața (mp)*	Observații / Referințe
	1.971	parte din nr. topografic 2056

\* Suprafața este determinată în planul de proiecție Stereo 70.



## Date referitoare la teren

Crt	Categorie folosință	Intravilan	Suprafața (mp)	Tarla	Parcelă	Nr. topo	Observații / Referințe
1	faneata	DA	1.971	-	-	-	

## Lungime Segmente

1) Valorile lungimilor segmentelor sunt obținute din proiecție în plan.

Punct început	X / Y	Punct sfârșit	X / Y	Lungime segment (** (m)
1	423.719,987 700.478,78	2	423.688,575 700.485,313	32.084
2	423.688,575 700.485,313	3	423.679,047 700.453,747	32.973
3	423.679,047 700.453,747	4	423.667,737 700.423,561	32.235
4	423.667,737 700.423,561	5	423.693,119 700.413,356	27.357
5	423.693,119 700.413,356	1	423.719,987 700.478,78	70.726

**\*\* Lungimile segmentelor sunt determinate în planul de proiecție Stereo 70 și sunt rotunjite la 1 milimetru.**

**\*\*\* Distanța dintre puncte este formată din segmente cumulate ce sunt mai mici decât valoarea 1 milimetru.**



**DATE DESPRE IMOBILUL NR. 2135**

Oficiul de Cadastru și Publicitate Imobiliară MARAMURES  
Biroul de Cadastru și Publicitate Imobiliară Sighetu Marmatiei

**A. Partea I. Descrierea imobilului**

TEREN Necunoscut

Nr. CF vechi:2380-Călinești

Adresa: Loc. Calinești, Jud. Maramures

Nr. Crt	Nr cadastral Nr. topografic	Suprafața* (mp)	Observații / Referințe
A1		3.296	Sector cadastral:50 Teren neimprejmuit; parte din nr. topografic 2056

**B. Partea II. Proprietari și acte**

Inscrieri privitoare la dreptul de proprietate și alte drepturi reale		Referințe
<b>2135 / 09/05/2024</b>		
Act Normativ nr. Legea 7, din 13/03/1996 emis de PARLAMENTUL ROMÂNIEI;		
B1	Intabulare, drept de PROPRIETATE, dobandit prin Lege, cota actuala 1/1 1) <b>NEIDENTIFICAT NEIDENTIFICAT</b>	A1
B2	se noteaza mentiunea „proprietar neidentificat,, în baza art.13 alin. 15 din Legea 7/1996	A1

**C. Partea III. SARCINI .**

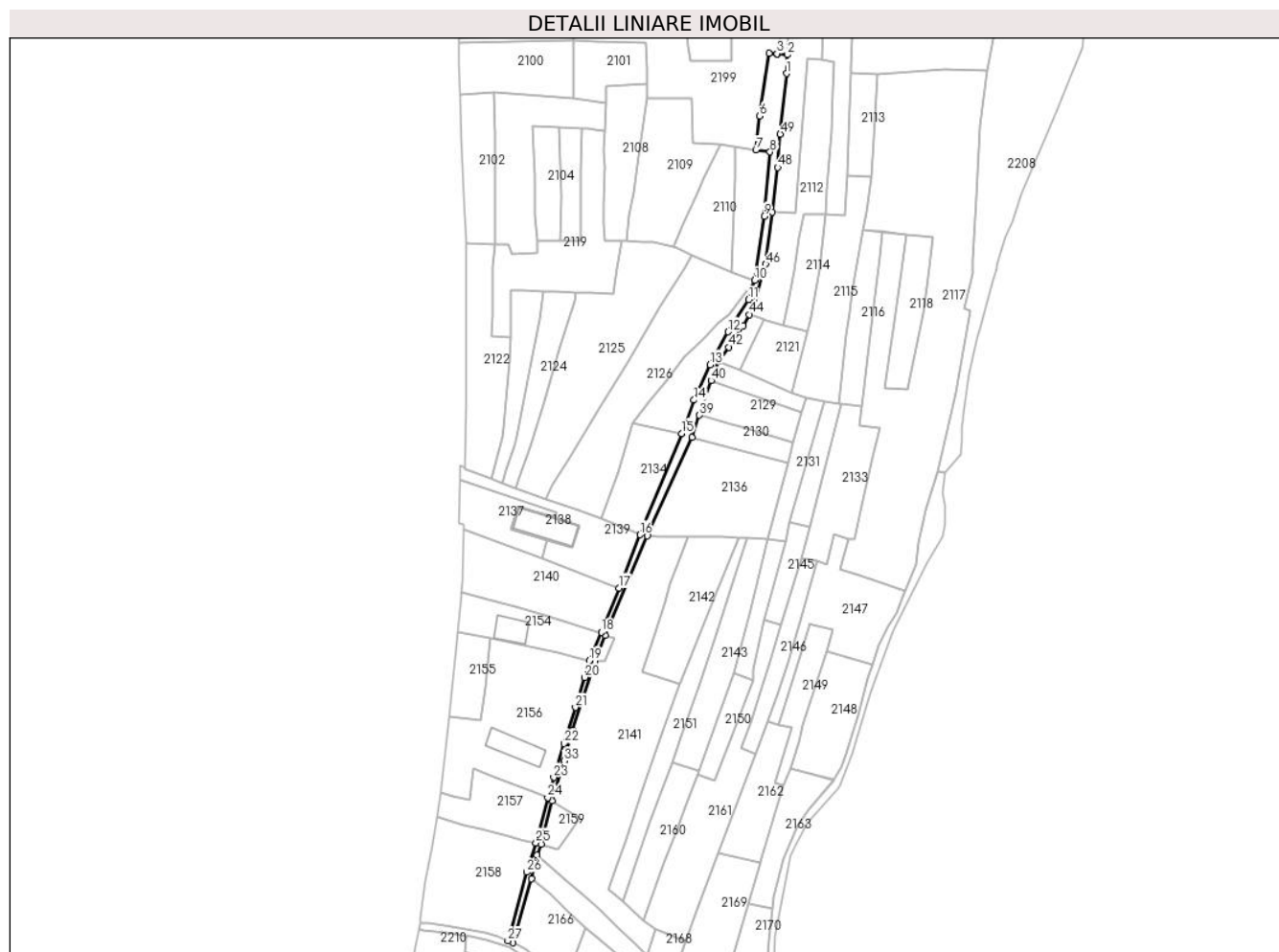
Inscrieri privind dezmembramintele dreptului de proprietate, drepturi reale de garanție și sarcini	Referințe
NU SUNT	

## Anexa Nr. 1 La Partea I

## Teren

Nr cadastral	Suprafața (mp)*	Observații / Referințe
	3.296	parte din nr. topografic 2056

\* Suprafața este determinată în planul de proiecție Stereo 70.



## Date referitoare la teren

Crt	Categorie folosință	Intravilan	Suprafața (mp)	Tarla	Parcelă	Nr. topo	Observații / Referințe
1	ape curgătoare	DA	548	-	-	-	
2	ape curgătoare	NU	2.748	-	-	-	

## Lungime Segmente

1) Valorile lungimilor segmentelor sunt obținute din proiecție în plan.

Punct început	X / Y	Punct sfârșit	X / Y	Lungime segment
1	423.787,839 700.711,274	2	423.788,573 700.723,411	12.159
4	423.781,622 700.723,918	5	423.776,496 700.724,373	5.146
7	423.768,06 700.661,945	8	423.777,257 700.660,591	9.296
10	423.767,37 700.577,602	11	423.763,372 700.565,117	13.11
2	423.788,573 700.723,411	3	423.781,732 700.724,083	6.873
5	423.776,496 700.724,373	6	423.770,55 700.683,86	40.947
8	423.777,257 700.660,591	9	423.773,423 700.619,13	41.638
11	423.763,372 700.565,117	12	423.750,198 700.544,32	24.618
3	423.781,732 700.724,083	4	423.781,622 700.723,918	0.198
6	423.770,55 700.683,86	7	423.768,06 700.661,945	22.056
9	423.773,423 700.619,13	10	423.767,37 700.577,602	41.967
12	423.750,198 700.544,32	13	423.738,529 700.523,248	24.087

Punct început	X / Y	Punct sfârșit	X / Y	Lungime segment	Punct început	X / Y	Punct sfârșit	X / Y	Lungime segment	Punct început	X / Y	Punct sfârșit	X / Y	Lungime segment
13	423.738,529 700.523,248	14	423.728,091 700.500,319	25.19 3	14	423.728,091 700.500,319	15	423.719,987 700.478,78	23.01 3	15	423.719,987 700.478,78	16	423.693,119 700.413,356	70.72 6
16	423.693,119 700.413,356	17	423.679,436 700.378,901	37.07 2	17	423.679,436 700.378,901	18	423.668,136 700.350,45	30.61 3	18	423.668,136 700.350,45	19	423.660,541 700.332,006	19.94 7
19	423.660,541 700.332,006	20	423.657,345 700.321,187	11.28 1	20	423.657,345 700.321,187	21	423.651,374 700.301,844	20.24 4	21	423.651,374 700.301,844	22	423.644,17 700.278,507	24.42 4
22	423.644,17 700.278,507	23	423.637,383 700.256,521	23.01	23	423.637,383 700.256,521	24	423.633,547 700.243,574	13.50 3	24	423.633,547 700.243,574	25	423.625,878 700.214,288	30.27 3
25	423.625,878 700.214,288	26	423.620,016 700.195,318	19.85 5	26	423.620,016 700.195,318	27	423.607,678 700.151,065	45.94 1	27	423.607,678 700.151,065	28	423.610,996 700.149,752	3.569
28	423.610,996 700.149,752	29	423.622,898 700.191,024	42.95 4	29	423.622,898 700.191,024	30	423.626,56 700.206,298	15.70 7	30	423.626,56 700.206,298	31	423.629,268 700.213,449	7.647
31	423.629,268 700.213,449	32	423.636,216 700.241,287	28.69 2	32	423.636,216 700.241,287	33	423.644,031 700.267,215	27.08	33	423.644,031 700.267,215	34	423.649,715 700.287,297	20.87 1
34	423.649,715 700.287,297	35	423.663,933 700.331,38	46.31 9	35	423.663,933 700.331,38	36	423.670,794 700.348,377	18.32 9	36	423.670,794 700.348,377	37	423.697,834 700.412,52	69.61
37	423.697,834 700.412,52	38	423.726,831 700.476,122	69.9	38	423.726,831 700.476,122	39	423.731,525 700.490,543	15.16 5	39	423.731,525 700.490,543	40	423.739,127 700.512,863	23.57 9
40	423.739,127 700.512,863	41	423.744,115 700.525,204	13.31 1	41	423.744,115 700.525,204	42	423.750,697 700.534,508	11.39 7	42	423.750,697 700.534,508	43	423.759,865 700.548,529	16.75 2
43	423.759,865 700.548,529	44	423.763,859 700.555,577	8.101	44	423.763,859 700.555,577	45	423.767,078 700.562,809	7.916	45	423.767,078 700.562,809	46	423.774,449 700.588,046	26.29 1
46	423.774,449 700.588,046	47	423.778,679 700.621,551	33.77 1	47	423.778,679 700.621,551	48	423.782,191 700.650,607	29.26 7	48	423.782,191 700.650,607	49	423.783,84 700.672,145	21.60 1
49	423.783,84 700.672,145	1	423.787,839 700.711,274	39.33 3										

\*\* Lungimile segmentelor sunt determinate în planul de proiecție Stereo 70 și sunt rotunjite la 1 milimetru.

\*\*\* Distanța dintre puncte este formată din segmente cumulate ce sunt mai mici decât valoarea 1 milimetru.





**DATE DESPRE IMOBILUL NR. 2136**

Oficiul de Cadastru și Publicitate Imobiliară MARAMURES  
Biroul de Cadastru și Publicitate Imobiliară Sighetu Marmatiei

**A. Partea I. Descrierea imobilului**

TEREN Extravilan

Nr. CF vechi:2380-Călinești

Adresa: Jud. Maramures

Nr. Crt	Nr cadastral Nr. topografic	Suprafața* (mp)	Observații / Referințe
A1		4.114	Sector cadastral:50 Teren neimprejmuit; parte din nr. topografic 2056

**B. Partea II. Proprietari și acte**

Inscrieri privitoare la dreptul de proprietate și alte drepturi reale		Referințe
<b>2136 / 11/08/2023</b>		
Act Normativ nr. Legea nr. 7, din 13/03/1996 emis de PARLAMENTUL ROMÂNIEI;		
B1	Intabulare, drept de PROPRIETATE, dobandit prin Lege, cota actuala 1/1 1) NEIDENTIFICAT NEIDENTIFICAT	A1
Act Administrativ nr. Adeverința nr. 4839, din 10/08/2023 emis de PRIMĂRIA COMUNEI CĂLINEȘTI;		
B2	Se notează posesia faprică în favoarea lui 1) CODREA VASILE	A1

**C. Partea III. SARCINI .**

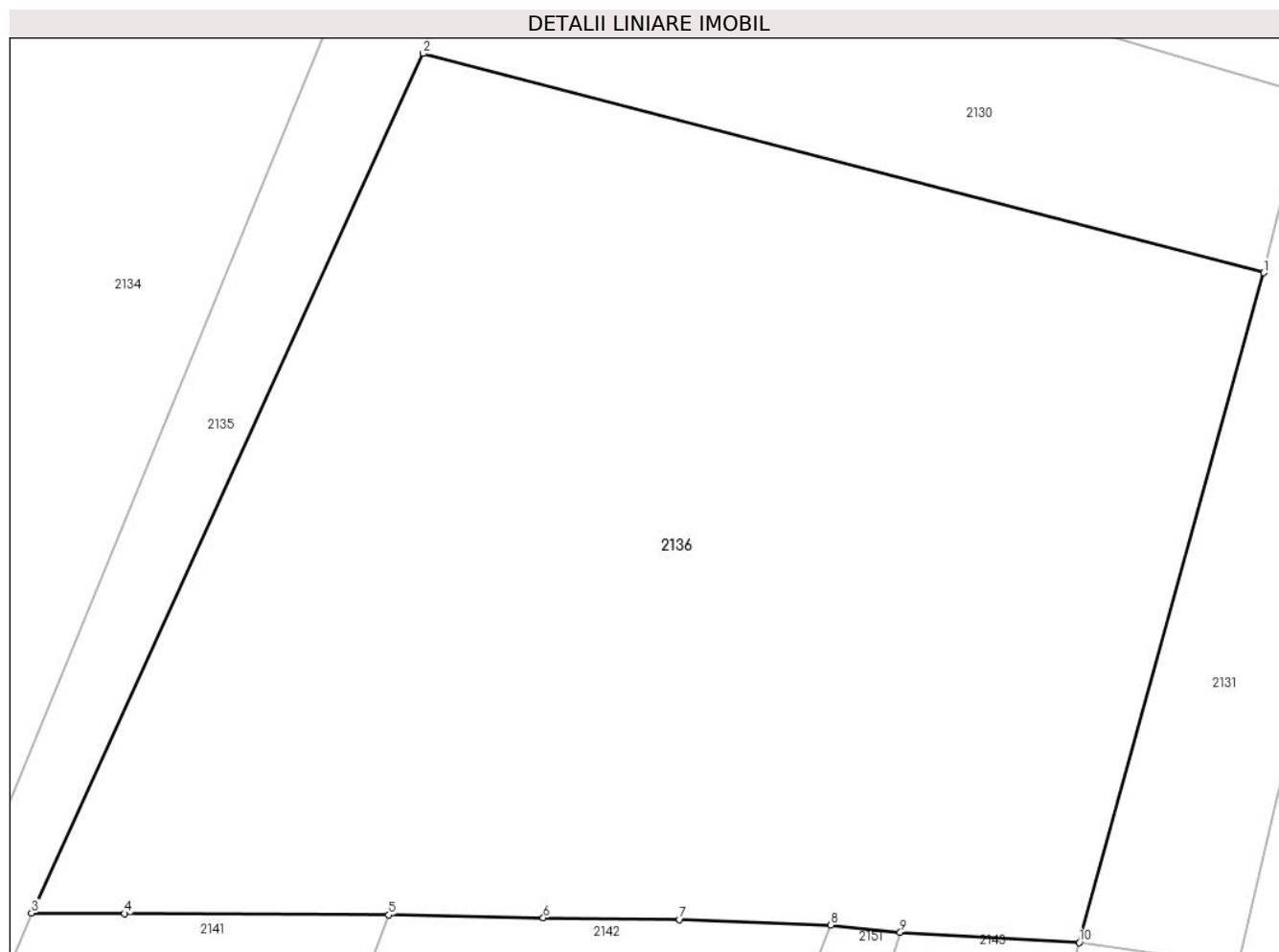
Inscrieri privind dezmembramintele dreptului de proprietate, drepturi reale de garanție și sarcini	Referințe
NU SUNT	

## Anexa Nr. 1 La Partea I

## Teren

Nr cadastral	Suprafața (mp)*	Observații / Referințe
	4.114	parte din nr. topografic 2056

\* Suprafața este determinată în planul de proiecție Stereo 70.



## Date referitoare la teren

Crt	Categorie folosință	Intravilan	Suprafața (mp)	Tarla	Parcelă	Nr. topo	Observații / Referințe
1	faneata	NU	4.114	-	-	-	

## Lungime Segmente

1) Valorile lungimilor segmentelor sunt obținute din proiecție în plan.

Punct început	X / Y	Punct sfârșit	X / Y	Lungime segment (** (m)
1	423.789,084 700.459,907	2	423.726,831 700.476,122	64.33
2	423.726,831 700.476,122	3	423.697,834 700.412,52	69.9
3	423.697,834 700.412,52	4	423.704,724 700.412,483	6.89
4	423.704,724 700.412,483	5	423.724,282 700.412,378	19.559
5	423.724,282 700.412,378	6	423.735,731 700.412,163	11.451

Punct început	X / Y	Punct sfârșit	X / Y	Lungime segment (** (m)
6	423.735,731 700.412,163	7	423.745,826 700.412,04	10.096
7	423.745,826 700.412,04	8	423.757,012 700.411,622	11.194
8	423.757,012 700.411,622	9	423.762,166 700.411,101	5.18
9	423.762,166 700.411,101	10	423.775,424 700.410,35	13.279
10	423.775,424 700.410,35	1	423.789,084 700.459,907	51.405

\*\* Lungimile segmentelor sunt determinate în planul de proiecție Stereo 70 și sunt rotunjite la 1 milimetru.

\*\*\* Distanța dintre puncte este formată din segmente cumulate ce sunt mai mici decât valoarea 1 milimetru.



**DATE DESPRE IMOBILUL NR. 2137**

Oficiul de Cadastru și Publicitate Imobiliară MARAMURES  
Biroul de Cadastru și Publicitate Imobiliară Sighetu Marmatiei

**A. Partea I. Descrierea imobilului**

TEREN Intravilan

Nr. cadastral vechi:51820

Adresa: Loc. Calinesti, Jud. Maramures

Nr. Crt	Nr cadastral Nr. topografic	Suprafața* (mp)	Observații / Referințe
A1	51820	1.471	Sector cadastral:50 Teren neimprejmuit;

**B. Partea II. Proprietari și acte**

Inscrieri privitoare la dreptul de proprietate și alte drepturi reale		Referințe
<b>2137 / 11/08/2023</b>		
Act Notarial nr. Contract de donatie imobiliar autentificat sub nr. 2153, din 27/10/2017 emis de NP Sas Paul-Marian;		
B1	Intabulare, drept de PROPRIETATEcu titlu de drept donatie, dobandit prin Conventie, cota actuala 1/2 1) <b>ANDREICA VICTOR-ȘTEFAN</b> , bun propriu <i>OBSERVATII: Poziție transcrisă din CF 51820 Călinești, înscrisă prin încheierea nr.18348 / 13/08/2021</i>	A1
Act Notarial nr. Declaratie de parcelare si act de partaj voluntar nr.2175, din 13/08/2021 emis de NP Grigor Carmen Lenuta (act administrativ nr Documentatia cadastrala vizata sub nr.16477 din 20.07.2021, emis de OCPI Maramures);		
B2	Intabulare, drept de PROPRIETATEcu titlu de drept partaj, dobandit prin Conventie, cota actuala 1/2 1) <b>ANDREICA VICTOR-ȘTEFAN</b> , bun propriu <i>OBSERVATII: Poziție transcrisă din CF 51820 Călinești, înscrisă prin încheierea nr.18348 / 13/08/2021</i>	A1

**C. Partea III. SARCINI**

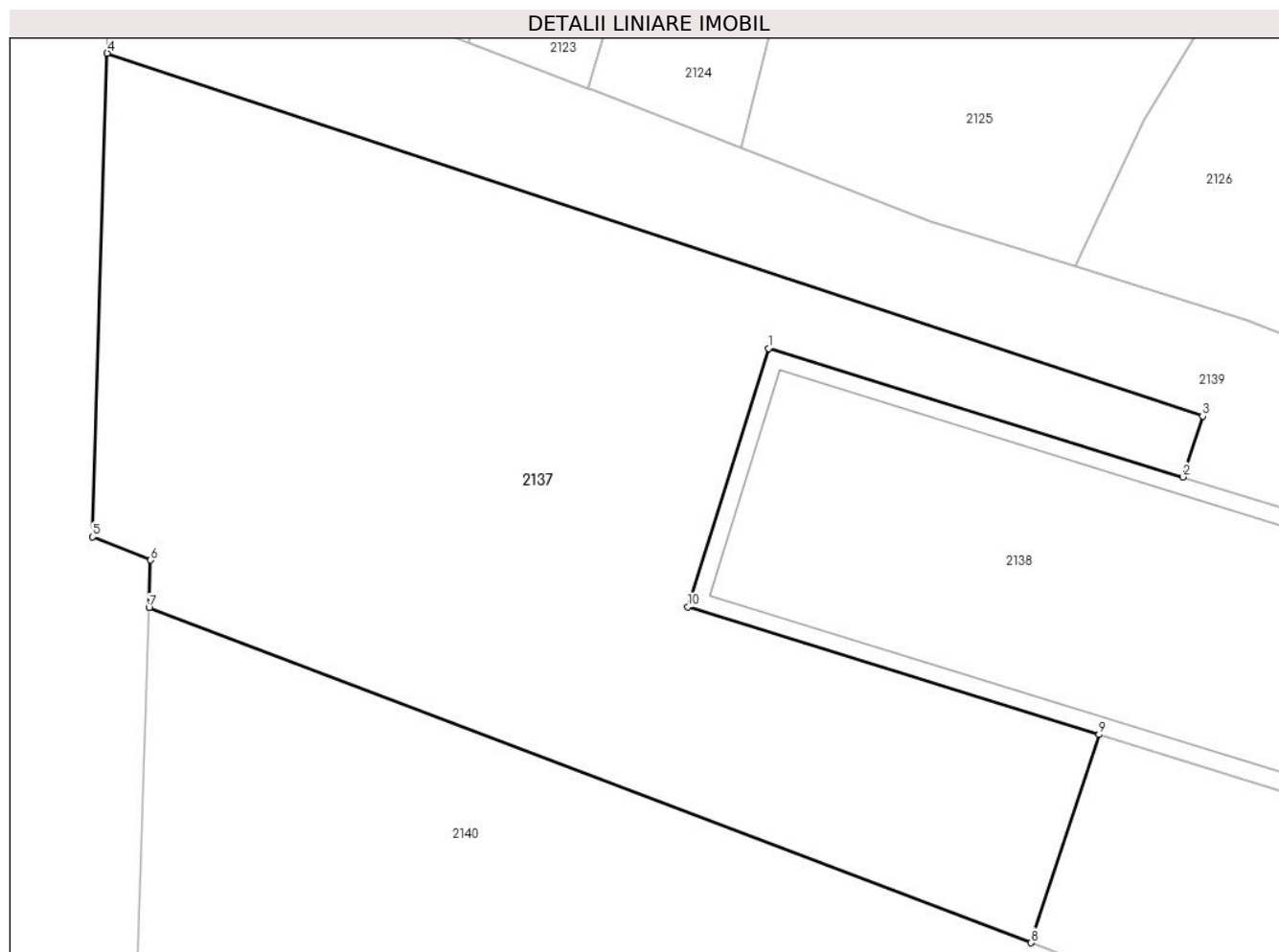
Inscrieri privind dezmembramintele dreptului de proprietate, drepturi reale de garanție și sarcini		Referințe
<b>2137 / 11/08/2023</b>		
Act Notarial nr. Contract de comodat autentificat sub nr. 1126, din 15/09/2021 emis de NP Sas Paul-Marian;		
C1	Intabulare, drept de COMODATpe o perioada de 10 ani incepand cu data de 15.09.2021 pana la data de 15.09.2031, dobandit prin Conventie, cota actuala 1/1, cota initiala 1/1 1) <b>VICTOR - ȘTEFAN MEDVET SRL</b> , CIF:44598209 <i>OBSERVATII: Poziție transcrisă din CF 51820 Călinești, înscrisă prin încheierea nr.21379 / 17/09/2021</i>	A1

## Anexa Nr. 1 La Partea I

## Teren

Nr cadastral	Suprafața (mp)*	Observații / Referințe
51820	1.471	

\* Suprafața este determinată în planul de proiecție Stereo 70.



## Date referitoare la teren

Crt	Categorie folosință	Intra vilan	Suprafața (mp)	Tarla	Parcelă	Nr. topo	Observații / Referințe
1	arabil	DA	648	-	-	-	
2	curți constructii	DA	127	-	-	-	
3	arabil	DA	409	-	-	-	
4	curți constructii	DA	287	-	-	-	

## Lungime Segmente

1) Valorile lungimilor segmentelor sunt obținute din proiecție în plan.

Punct început	X / Y	Punct sfârșit	X / Y	Lungime segment (** (m)
1	423.614,575 700.431,804	2	423.638,188 700.424,475	24.724
2	423.638,188 700.424,475	3	423.639,319 700.427,944	3.649

Punct început	X / Y	Punct sfârșit	X / Y	Lungime segment (** (m)
3	423.639,319 700.427,944	4	423.576,866 700.448,619	65.786
4	423.576,866 700.448,619	5	423.576,038 700.421,059	27.572
5	423.576,038 700.421,059	6	423.579,335 700.419,744	3.55
6	423.579,335 700.419,744	7	423.579,246 700.417,024	2.721
7	423.579,246 700.417,024	8	423.629,541 700.397,938	53.794
8	423.629,541 700.397,938	9	423.633,406 700.409,801	12.477
9	423.633,406 700.409,801	10	423.609,973 700.417,075	24.536
10	423.609,973 700.417,075	1	423.614,575 700.431,804	15.432

\*\* Lungimile segmentelor sunt determinate în planul de proiecție Stereo 70 și sunt rotunjite la 1 milimetru.

\*\*\* Distanța dintre puncte este formată din segmente cumulate ce sunt mai mici decât valoarea 1 milimetru.





**DATE DESPRE IMOBILUL NR. 2138**

Oficiul de Cadastru și Publicitate Imobiliară MARAMURES  
Biroul de Cadastru și Publicitate Imobiliară Sighetu Marmatiei

**A. Partea I. Descrierea imobilului**

TEREN Intravilan

Nr. cadastral vechi:51822

Adresa: Loc. Calinesti, Jud. Maramures

Nr. Crt	Nr cadastral Nr. topografic	Suprafața* (mp)	Observații / Referințe
A1	51822	643	Sector cadastral:50 Teren neimprejmuit;

**Construcții**

Crt	Nr cadastral Nr. topografic	Adresa	Observații / Referințe
A1.1	51822-C1	Loc. Calinesti, Jud. Maramures	Nr. niveluri:1; S. construita la sol:533 mp; S. construita desfasurata:533 mp; MICROFERMA FAMILIALA DE CREȘTERE SI INGRĂȘARE TAURASI -CAPACITATE 50 CAPETEREGIM DE INALTIME PARTER ANUL CONSTRUIRII 2017

**B. Partea II. Proprietari și acte**

Inscrieri privitoare la dreptul de proprietate și alte drepturi reale		Referințe
<b>2138 / 11/08/2023</b>		
Act Notarial nr. Contract de donatie imobiliar autentificat sub nr. 2153, din 27/10/2017 emis de NP Sas Paul-Marian;		
B1	Intabulare, drept de PROPRIETATEcu titlu de drept donatie, dobandit prin Conventie, cota actuala 1/2 1) <b>ANDREICA VICTOR-ȘTEFAN</b> , bun propriu <i>OBSERVATII: Poziție transcrisă din CF 51822 Călinești, înscrisă prin încheierea nr.18348 / 13/08/2021</i>	A1, A1.1
B2	Intabulare, drept de PROPRIETATEcu titlu de drept donatie, dobandit prin Conventie, cota actuala 1/2 1) <b>TĂMAȘ VASILE-MARIAN</b> , bun propriu <i>OBSERVATII: Poziție transcrisă din CF 51822 Călinești, înscrisă prin încheierea nr.18348 / 13/08/2021</i>	A1, A1.1

**C. Partea III. SARCINI .**

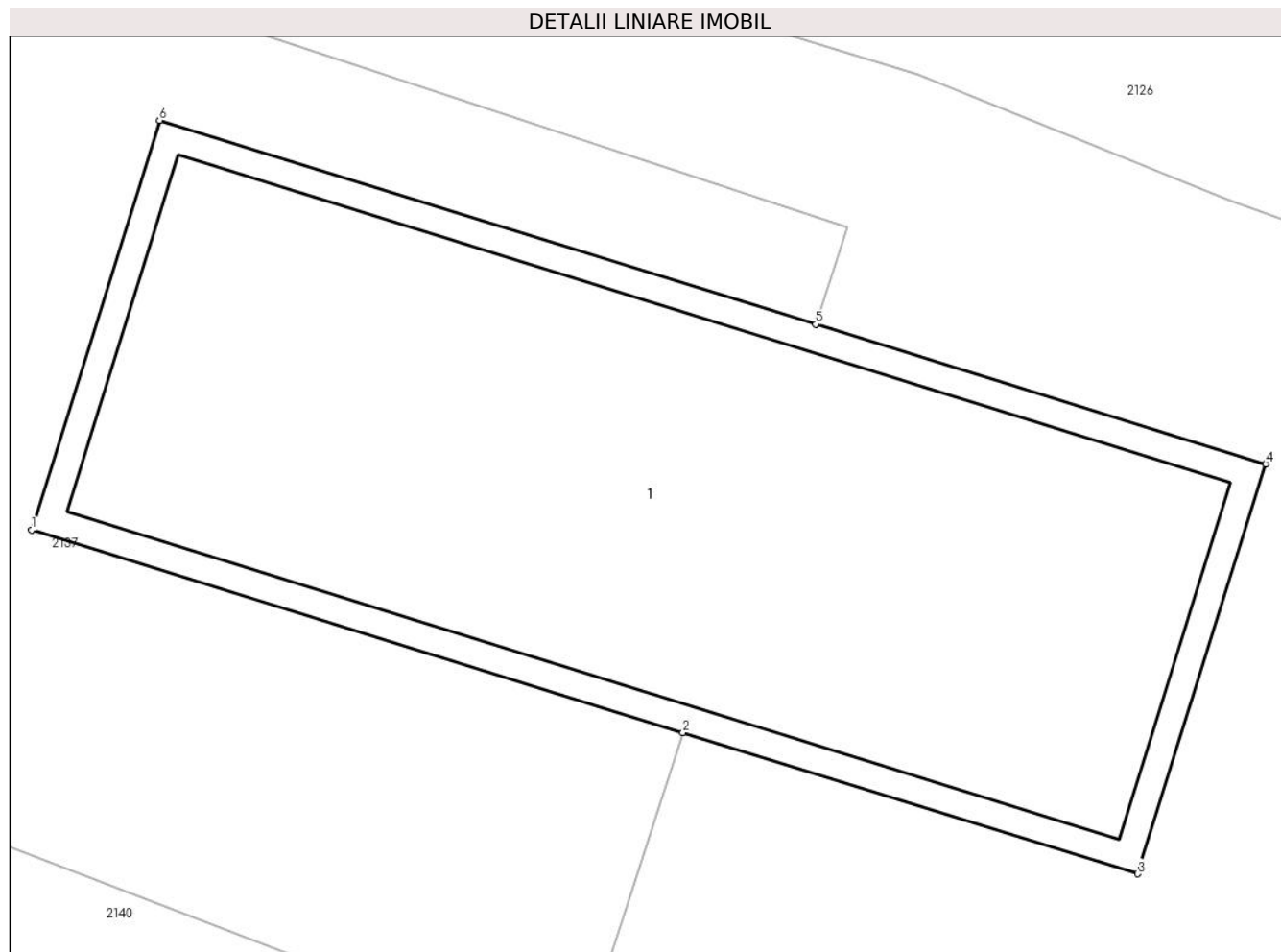
Inscrieri privind dezmembramentele dreptului de proprietate, drepturi reale de garanție și sarcini	Referințe
NU SUNT	

## Anexa Nr. 1 La Partea I

## Teren

Nr cadastral	Suprafața (mp)*	Observații / Referințe
51822	643	

\* Suprafața este determinată în planul de proiecție Stereo 70.



## Date referitoare la teren

Crt	Categorie folosință	Intra vilan	Suprafața (mp)	Tarla	Parcelă	Nr. topo	Observații / Referințe
1	curți constructii	DA	643	-	-	-	

## Date referitoare la construcții

Crt	Număr	Destinație construcție	Supraf. (mp)	Situație juridică	Observații / Referințe
A1.1	51822-C1	constructii anexa	533	Cu acte	Nr. niveluri:1; S. construita la sol:533 mp; S. construita desfasurata:533 mp; MICROFERMA FAMILIALA DE CRESTERE SI INGRASARE TAURASI -CAPACITATE 50 CAPETEREGIM DE INALTIME PARTER ANUL CONSTRUIRII 2017

## Lungime Segmente

1) Valorile lungimilor segmentelor sunt obținute din proiecție în plan.

Punct început	X / Y	Punct sfârșit	X / Y	Lungime segment (** (m)
1	423.609,973 700.417,075	2	423.633,406 700.409,801	24.536
2	423.633,406 700.409,801	3	423.649,779 700.404,72	17.143

Punct început	X / Y	Punct sfârșit	X / Y	Lungime segment (** (m)
3	423.649,779 700.404,72	4	423.654,381 700.419,449	15.432
4	423.654,381 700.419,449	5	423.638,188 700.424,475	16.955
5	423.638,188 700.424,475	6	423.614,575 700.431,804	24.724
6	423.614,575 700.431,804	1	423.609,973 700.417,075	15.432

\*\* Lungimile segmentelor sunt determinate în planul de proiecție Stereo 70 și sunt rotunjite la 1 milimetru.

\*\*\* Distanța dintre puncte este formată din segmente cumulate ce sunt mai mici decât valoarea 1 milimetru.



**DATE DESPRE IMOBILUL NR. 2139**

Oficiul de Cadastru și Publicitate Imobiliară MARAMURES  
Biroul de Cadastru și Publicitate Imobiliară Sighetu Marmatiei

**A. Partea I. Descrierea imobilului**

TEREN Intravilan

Nr. cadastral vechi:51821

Adresa: Loc. Calinesti, Jud. Maramures

Nr. Crt	Nr cadastral Nr. topografic	Suprafața* (mp)	Observații / Referințe
A1	51821	2.219	Sector cadastral:50 Teren neimprejmuit;

**B. Partea II. Proprietari și acte**

Inscrieri privitoare la dreptul de proprietate și alte drepturi reale		Referințe
<b>2139 / 25/08/2023</b>		
Act Notarial nr. Contract de donatie imobiliar autentificat sub nr. 2153, din 27/10/2017 emis de NP Sas Paul-Marian;		
B1	Intabulare, drept de PROPRIETATEcu titlu de drept donatie, dobandit prin Conventie, cota actuala 1094/2219 1) <b>TĂMAȘ VASILE-MARIAN</b> , bun propriu <i>OBSERVATII: Poziție transcrisă din CF 51821Călinești, înscrisă prin încheierea nr. 18348 / 13/08/2021</i>	A1
Act Notarial nr. Declaratie de parcelare si act de partaj voluntar nr.2175, din 13/08/2021 emis de NP Grigor Carmen Lenuta (act administrativ nr Documentatia cadastrala vizata sub nr.16477 din 20.07.2021, emis de OCPI Maramures);		
B2	Intabulare, drept de PROPRIETATEcu titlu de drept partaj, dobandit prin Conventie, cota actuala 1095/2219 1) <b>TĂMAȘ VASILE-MARIAN</b> , bun propriu <i>OBSERVATII: Poziție transcrisă din CF 51821Călinești, înscrisă prin încheierea nr. 18348 / 13/08/2021</i>	A1
Act Normativ nr. Legea nr. 7, din 13/03/1996 emis de PARLAMENTUL ROMÂNIEI;		
B3	Intabulare, drept de PROPRIETATE, dobandit prin Lege, cota actuala 30/2219 1) <b>NEIDENTIFICAT NEIDENTIFICAT</b>	A1
Act Administrativ nr. Adeverința nr. 5062, din 23/08/2023 emis de PRIMĂRIA COMUNEI CĂLINEȘTI;		
B4	Se notează posesia faprică în favoarea lui 1) <b>TĂMAȘ VASILE-MARIAN</b> , bun propriu	A1

**C. Partea III. SARCINI .**

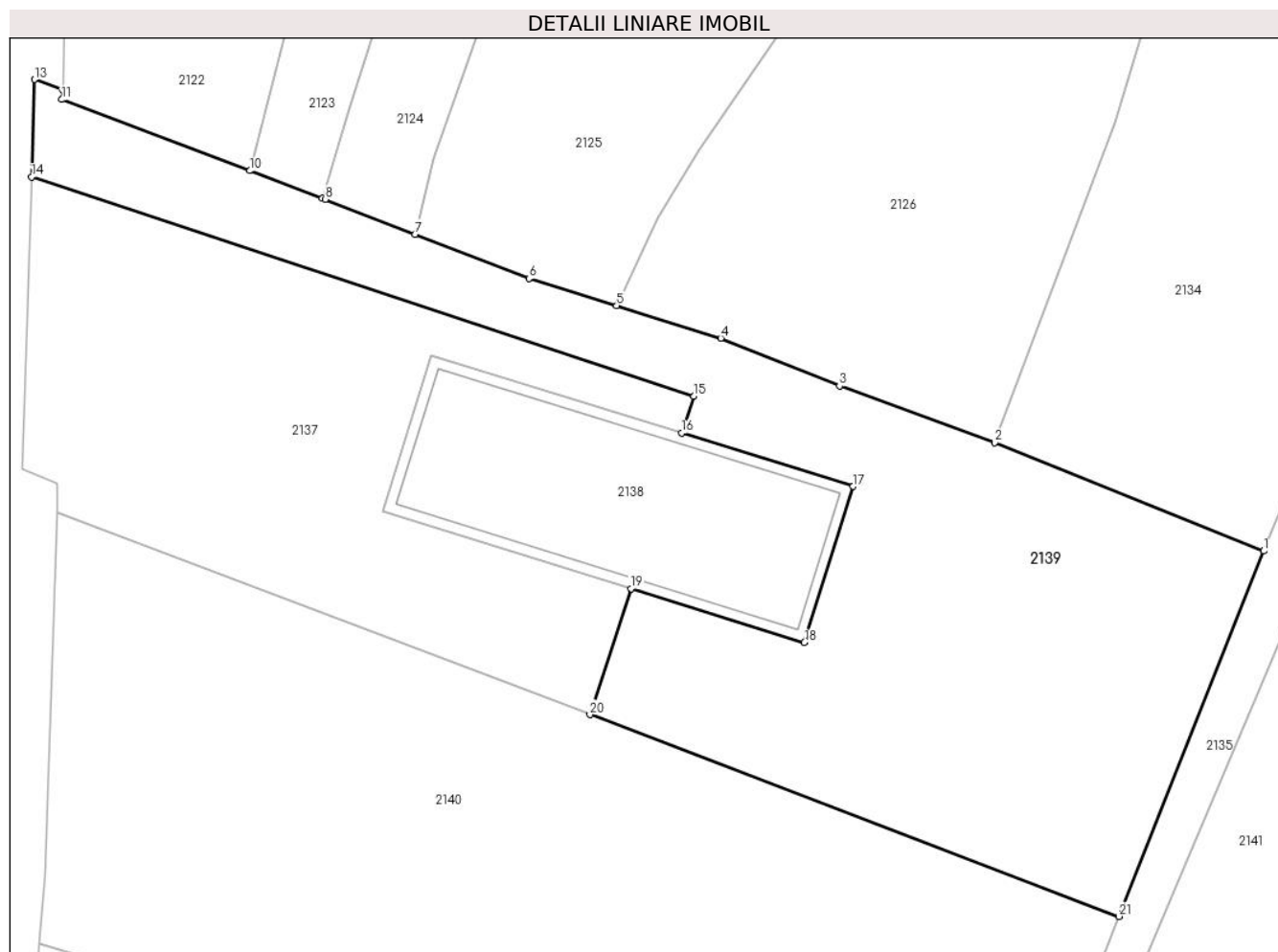
Inscrieri privind dezmembramintele dreptului de proprietate, drepturi reale de garanție și sarcini	Referințe
NU SUNT	

## Anexa Nr. 1 La Partea I

## Teren

Nr cadastral	Suprafața (mp)*	Observații / Referințe
51821	2.219	

\* Suprafața este determinată în planul de proiecție Stereo 70.



## Date referitoare la teren

Crt	Categorie folosință	Intravilan	Suprafața (mp)	Tarla	Parcelă	Nr. topo	Observații / Referințe
1	curți constructii	DA	224	-	-	-	
2	arabil	DA	1.995	-	-	-	

## Lungime Segmente

1) Valorile lungimilor segmentelor sunt obținute din proiecție în plan.

Punct început	X / Y	Punct sfârșit	X / Y	Lungime segment (** (m))
1	423.693,119 700.413,356	2	423.667,737 700.423,561	27.357
3	423.653,089 700.428,931	4	423.641,898 700.433,42	12.058
5	423.632,071 700.436,482	6	423.623,812 700.439,055	8.65
7	423.613,029 700.443,23	8	423.604,564 700.446,508	9.078

Punct început	X / Y	Punct sfârșit	X / Y	Lungime segment (** (m))
2	423.667,737 700.423,561	3	423.653,089 700.428,931	15.601
4	423.641,898 700.433,42	5	423.632,071 700.436,482	10.293
6	423.623,812 700.439,055	7	423.613,029 700.443,23	11.563
8	423.604,564 700.446,508	9	423.604,292 700.446,611	0.291

Punct început	X / Y	Punct sfârșit	X / Y	Lungime segment (** (m)
9	423.604,292 700.446,611	10	423.597,443 700.449,21	7.326
11	423.579,729 700.455,929	12	423.579,803 700.456,811	0.885
13	423.577,142 700.457,81	14	423.576,866 700.448,619	9.196
15	423.639,319 700.427,944	16	423.638,188 700.424,475	3.649
17	423.654,381 700.419,449	18	423.649,779 700.404,72	15.432
19	423.633,406 700.409,801	20	423.629,541 700.397,938	12.477
21	423.679,436 700.378,901	1	423.693,119 700.413,356	37.072

Punct început	X / Y	Punct sfârșit	X / Y	Lungime segment (** (m)
10	423.597,443 700.449,21	11	423.579,729 700.455,929	18.945
12	423.579,803 700.456,811	13	423.577,142 700.457,81	2.842
14	423.576,866 700.448,619	15	423.639,319 700.427,944	65.786
16	423.638,188 700.424,475	17	423.654,381 700.419,449	16.955
18	423.649,779 700.404,72	19	423.633,406 700.409,801	17.143
20	423.629,541 700.397,938	21	423.679,436 700.378,901	53.403

\*\* Lungimile segmentelor sunt determinate în planul de proiecție Stereo 70 și sunt rotunjite la 1 milimetru.

\*\*\* Distanța dintre puncte este formată din segmente cumulate ce sunt mai mici decât valoarea 1 milimetru.





**DATE DESPRE IMOBILUL NR. 2140**

Oficiul de Cadastru și Publicitate Imobiliară MARAMURES  
Biroul de Cadastru și Publicitate Imobiliară Sighetu Marmatiei

**A. Partea I. Descrierea imobilului**

TEREN Necunoscut

Nr. CF vechi:1352-Călinești

Adresa: Loc. Calinești, Jud. Maramures

Nr. Crt	Nr cadastral Nr. topografic	Suprafața* (mp)	Observații / Referințe
A1		3.499	Sector cadastral:50 Teren neimprejmuit; parte din nr. topografic 2045

**B. Partea II. Proprietari și acte**

Inscrieri privitoare la dreptul de proprietate și alte drepturi reale		Referințe
<b>2140 / 25/08/2023</b>		
Act Normativ nr. Legea nr. 7, din 13/03/1996 emis de PARLAMENTUL ROMÂNIEI;		
B1	Intabulare, drept de PROPRIETATE, dobandit prin Lege, cota actuala 1/1 1) <b>NEIDENTIFICAT NEIDENTIFICAT</b>	A1
Act Administrativ nr. Adeverința nr. 5063, din 23/08/2023 emis de PRIMĂRIA COMUNEI CĂLINEȘTI;		
B2	Se notează posesia faprică în favoarea lui 1) <b>ANDREICA VISCTOR ȘTEFAN</b>	A1

**C. Partea III. SARCINI .**

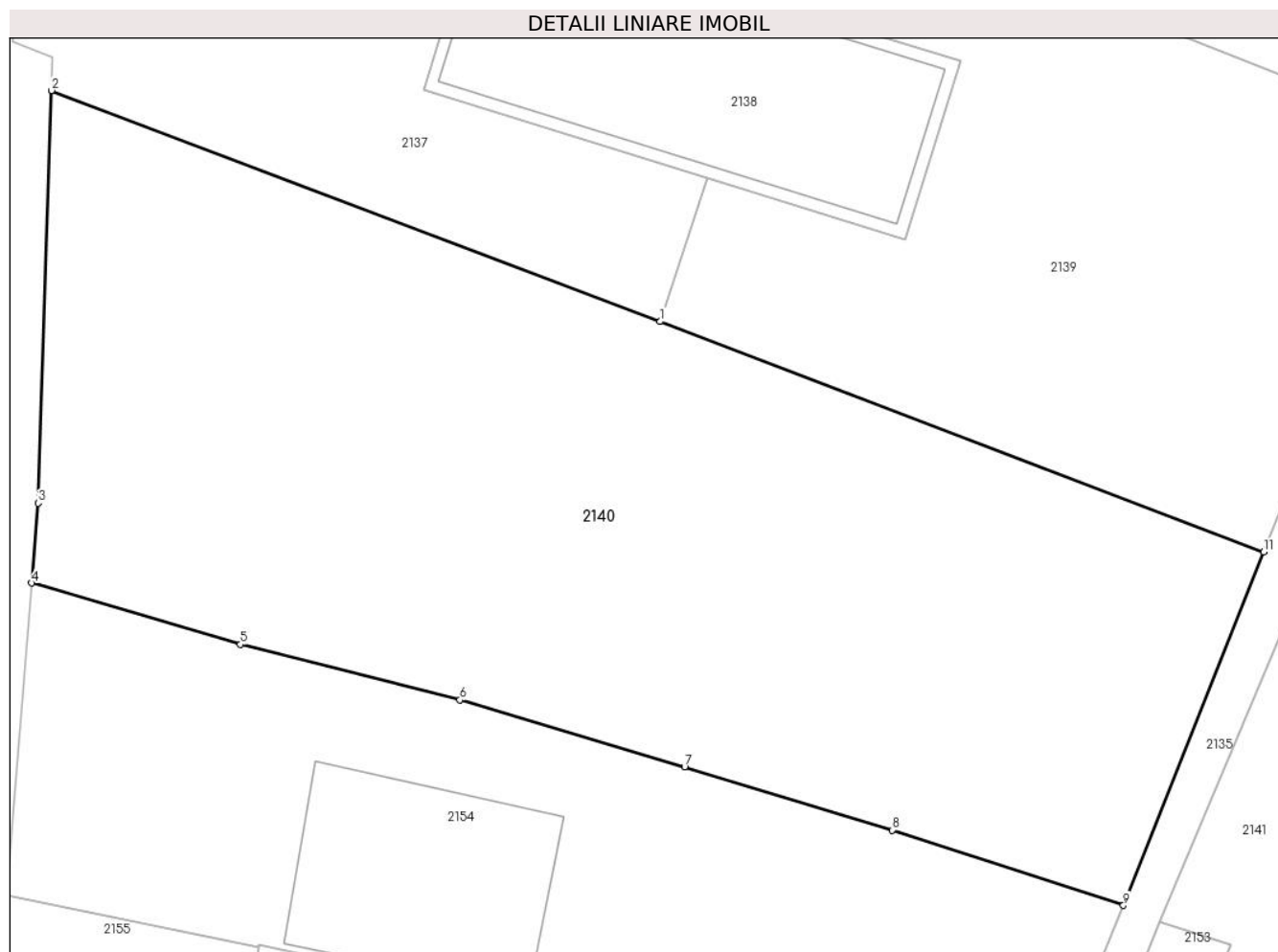
Inscrieri privind dezmembramintele dreptului de proprietate, drepturi reale de garanție și sarcini	Referințe
NU SUNT	

## Anexa Nr. 1 La Partea I

## Teren

Nr cadastral	Suprafața (mp)*	Observații / Referințe
	3.499	parte din nr. topografic 2045

\* Suprafața este determinată în planul de proiecție Stereo 70.



## Date referitoare la teren

Crt	Categorie folosință	Intravilan	Suprafața (mp)	Tarla	Parcelă	Nr. topo	Observații / Referințe
1	faneata	DA	1.657	-	-	-	
2	faneata	NU	1.842	-	-	-	

## Lungime Segmente

1) Valorile lungimilor segmentelor sunt obținute din proiecție în plan.

Punct început	X / Y	Punct sfârșit	X / Y	Lungime segment (** (m)
1	423.629,541 700.397,938	2	423.579,246 700.417,024	53.794
2	423.579,246 700.417,024	3	423.578,134 700.382,948	34.095
3	423.578,134 700.382,948	4	423.577,596 700.376,349	6.621
4	423.577,596 700.376,349	5	423.594,854 700.371,276	17.987

Punct început	X / Y	Punct sfârșit	X / Y	Lungime segment (** (m)
5	423.594,854 700.371,276	6	423.612,991 700.366,699	18.706
6	423.612,991 700.366,699	7	423.631,568 700.361,155	19.386
7	423.631,568 700.361,155	8	423.648,733 700.355,937	17.941
8	423.648,733 700.355,937	9	423.667,834 700.349,716	20.089
9	423.667,834 700.349,716	10	423.668,136 700.350,45	0.794
10	423.668,136 700.350,45	11	423.679,436 700.378,901	30.613
11	423.679,436 700.378,901	1	423.629,541 700.397,938	53.403

\*\* Lungimile segmentelor sunt determinate în planul de proiecție Stereo 70 și sunt rotunjite la 1 milimetru.

\*\*\* Distanța dintre puncte este formată din segmente cumulate ce sunt mai mici decât valoarea 1 milimetru.



**DATE DESPRE IMOBILUL NR. 2141**

Oficiul de Cadastru și Publicitate Imobiliară MARAMURES  
Biroul de Cadastru și Publicitate Imobiliară Sighetu Marmatiei

**A. Partea I. Descrierea imobilului**

TEREN Extravilan

Nr. CF vechi:1333-Călinești

Adresa: Jud. Maramures

Nr. Crt	Nr cadastral Nr. topografic	Suprafața* (mp)	Observații / Referințe
A1		10.272	Sector cadastral:50 Teren neimprejmuit; parte din nr. topografic 2060

**B. Partea II. Proprietari și acte**

Inscrieri privitoare la dreptul de proprietate și alte drepturi reale		Referințe
<b>2141 / 25/08/2023</b>		
Act Normativ nr. Legea nr. 7, din 13/03/1996 emis de PARLAMENTUL ROMÂNIEI;		
B1	Intabulare, drept de PROPRIETATE, dobandit prin Lege, cota actuala 1/1 1) <b>NEIDENTIFICAT NEIDENTIFICAT</b>	A1
Act Administrativ nr. Adeverința nr. 5064, din 23/08/2023 emis de PRIMĂRIA COMUNEI CĂLINEȘTI;		
B2	Se notează posesia faprică în favoarea lui 1) <b>ANDREICA VICTOR-ȘTEFAN</b> , bun propriu	A1

**C. Partea III. SARCINI .**

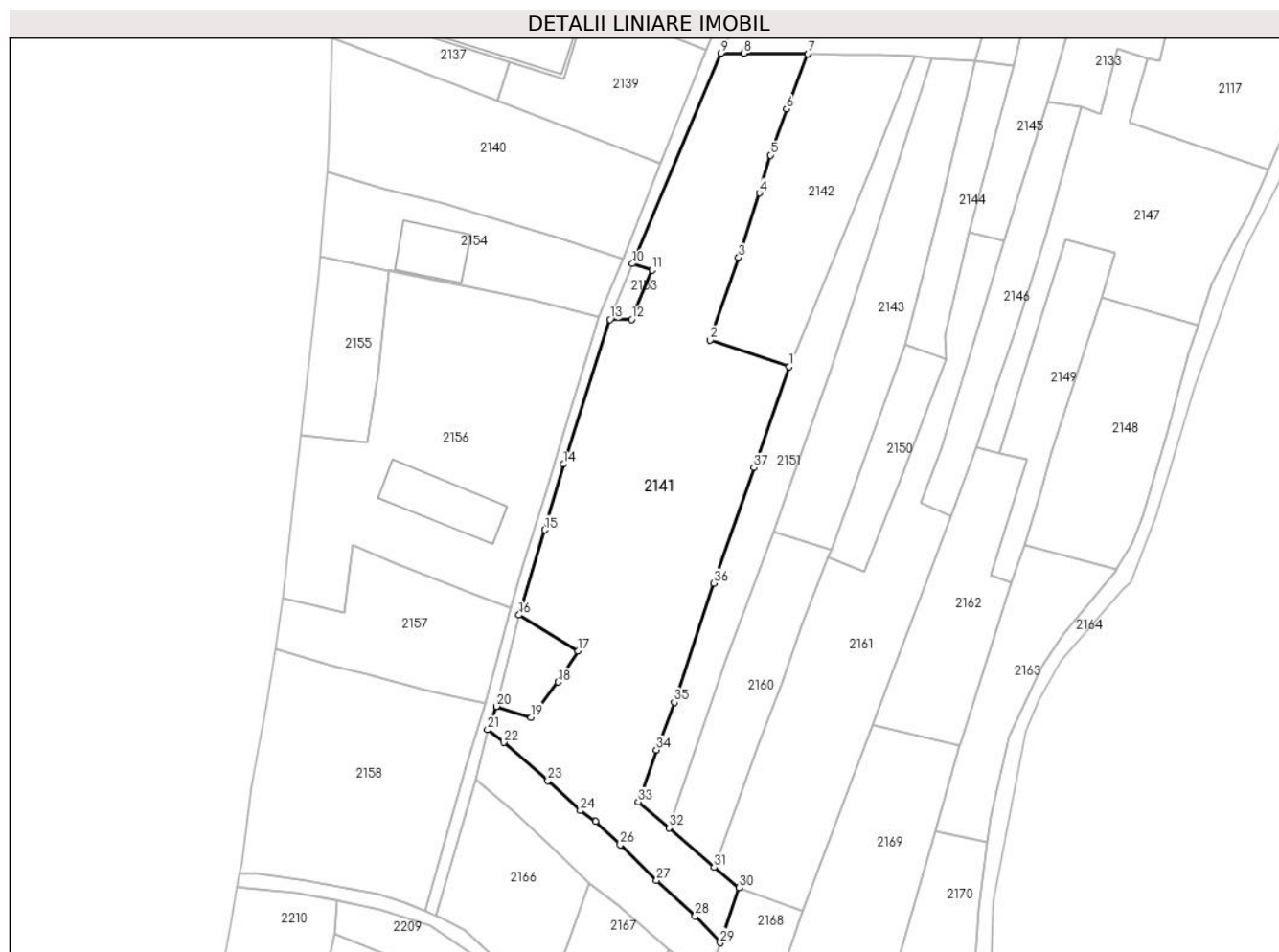
Inscrieri privind dezmembramintele dreptului de proprietate, drepturi reale de garanție și sarcini	Referințe
NU SUNT	

## Anexa Nr. 1 La Partea I

## Teren

Nr cadastral	Suprafața (mp)*	Observații / Referințe
	10.272	parte din nr. topografic 2060

\* Suprafața este determinată în planul de proiecție Stereo 70.



## Date referitoare la teren

Crt	Categorie folosință	Intravilan	Suprafața (mp)	Tarla	Parcelă	Nr. topo	Observații / Referințe
1	faneata	NU	10.272	-	-	-	

## Lungime Segmente

1) Valorile lungimilor segmentelor sunt obținute din proiecție în plan.

Punct început	X / Y	Punct sfârșit	X / Y	Lungime segment (** (m)
1	423.718,648 700.317,008	2	423.694,53 700.325,119	25.445
3	423.703,159 700.350,22	4	423.709,481 700.369,943	20.711
5	423.712,838 700.381,459	6	423.717,8 700.395,536	14.926
7	423.724,282 700.412,378	8	423.704,724 700.412,483	19.559
9	423.697,834 700.412,52	10	423.670,794 700.348,377	69.61

Punct început	X / Y	Punct sfârșit	X / Y	Lungime segment (** (m)
2	423.694,53 700.325,119	3	423.703,159 700.350,22	26.543
4	423.709,481 700.369,943	5	423.712,838 700.381,459	11.995
6	423.717,8 700.395,536	7	423.724,282 700.412,378	18.046
8	423.704,724 700.412,483	9	423.697,834 700.412,52	6.89
10	423.670,794 700.348,377	11	423.676,713 700.346,51	6.207

Punct început	X / Y	Punct sfârșit	X / Y	Lungime segment (** (m)
11	423.676,713 700.346,51	12	423.670,501 700.331,406	16.332
13	423.663,933 700.331,38	14	423.649,715 700.287,297	46.319
15	423.644,031 700.267,215	16	423.636,216 700.241,287	27.08
17	423.654,191 700.230,375	18	423.648,139 700.220,834	11.299
19	423.639,82 700.210,103	20	423.629,268 700.213,449	11.07
21	423.626,56 700.206,298	22	423.631,482 700.202,465	6.238
23	423.644,979 700.190,819	24	423.654,885 700.181,686	13.474
25	423.659,568 700.178,32	26	423.667,065 700.171,22	10.325
27	423.678,16 700.160,415	28	423.689,909 700.149,516	16.026
29	423.697,596 700.141,388	30	423.703,327 700.158,244	17.804
31	423.695,68 700.164,389	32	423.682,033 700.176,365	18.157
33	423.672,555 700.184,378	34	423.678,087 700.200,151	16.715
35	423.683,523 700.214,712	36	423.695,57 700.251,001	38.236
37	423.707,851 700.286,175	1	423.718,648 700.317,008	32.669

Punct început	X / Y	Punct sfârșit	X / Y	Lungime segment (** (m)
12	423.670,501 700.331,406	13	423.663,933 700.331,38	6.568
14	423.649,715 700.287,297	15	423.644,031 700.267,215	20.871
16	423.636,216 700.241,287	17	423.654,191 700.230,375	21.028
18	423.648,139 700.220,834	19	423.639,82 700.210,103	13.578
20	423.629,268 700.213,449	21	423.626,56 700.206,298	7.647
22	423.631,482 700.202,465	23	423.644,979 700.190,819	17.827
24	423.654,885 700.181,686	25	423.659,568 700.178,32	5.767
26	423.667,065 700.171,22	27	423.678,16 700.160,415	15.487
28	423.689,909 700.149,516	29	423.697,596 700.141,388	11.187
30	423.703,327 700.158,244	31	423.695,68 700.164,389	9.81
32	423.682,033 700.176,365	33	423.672,555 700.184,378	12.411
34	423.678,087 700.200,151	35	423.683,523 700.214,712	15.543
36	423.695,57 700.251,001	37	423.707,851 700.286,175	37.256

\*\* Lungimile segmentelor sunt determinate în planul de proiecție Stereo 70 și sunt rotunjite la 1 milimetru.

\*\*\* Distanța dintre puncte este formată din segmente cumulate ce sunt mai mici decât valoarea 1 milimetru.





**DATE DESPRE IMOBILUL NR. 2142**

Oficiul de Cadastru și Publicitate Imobiliară MARAMURES  
Biroul de Cadastru și Publicitate Imobiliară Sighetu Marmatiei

**A. Partea I. Descrierea imobilului**

TEREN Extravilan

Nr. CF vechi:1333-Călinești

Adresa: Jud. Maramures

Nr. Crt	Nr cadastral Nr. topografic	Suprafața* (mp)	Observații / Referințe
A1		2.776	Sector cadastral:50 Teren neimprejmuit; parte din nr. topografic 2060

**B. Partea II. Proprietari și acte**

Inscrieri privitoare la dreptul de proprietate și alte drepturi reale		Referințe
<b>2142 / 11/08/2023</b>		
Act Normativ nr. Legea nr. 7, din 13/03/1996 emis de PARLAMENTUL ROMÂNIEI;		
B1	Intabulare, drept de PROPRIETATE, dobandit prin Lege, cota actuala 1/1 1) <b>NEIDENTIFICAT NEIDENTIFICAT</b>	A1
Act Administrativ nr. Adeverința nr. 4840, din 10/08/2023 emis de PRIMĂRIA COMUNEI CĂLINEȘTI;		
B2	Se notează posesia faprică în favoarea lui 1) <b>PETRAN RADU PETRU</b>	A1

**C. Partea III. SARCINI .**

Inscrieri privind dezmembramintele dreptului de proprietate, drepturi reale de garanție și sarcini	Referințe
NU SUNT	

## Anexa Nr. 1 La Partea I

## Teren

Nr cadastral	Suprafața (mp)*	Observații / Referințe
	2.776	parte din nr. topografic 2060

\* Suprafața este determinată în planul de proiecție Stereo 70.



## Date referitoare la teren

Crt	Categorie folosință	Intra vilan	Suprafața (mp)	Tarla	Parcelă	Nr. topo	Observații / Referințe
1	faneata	NU	2.776	-	-	-	

## Lungime Segmente

1) Valorile lungimilor segmentelor sunt obținute din proiecție în plan.

Punct început	X / Y	Punct sfârșit	X / Y	Lungime segment (** (m)
1	423.743,235 700.376,899	2	423.757,012 700.411,622	37.356
2	423.757,012 700.411,622	3	423.745,826 700.412,04	11.194
3	423.745,826 700.412,04	4	423.735,731 700.412,163	10.096
4	423.735,731 700.412,163	5	423.724,282 700.412,378	11.451
5	423.724,282 700.412,378	6	423.717,8 700.395,536	18.046

Punct început	X / Y	Punct sfârșit	X / Y	Lungime segment (** (m)
6	423.717,8 700.395,536	7	423.712,838 700.381,459	14.926
7	423.712,838 700.381,459	8	423.709,481 700.369,943	11.995
8	423.709,481 700.369,943	9	423.703,159 700.350,22	20.711
9	423.703,159 700.350,22	10	423.694,53 700.325,119	26.543
10	423.694,53 700.325,119	11	423.718,648 700.317,008	25.445
11	423.718,648 700.317,008	12	423.719,21 700.318,612	1.699
12	423.719,21 700.318,612	1	423.743,235 700.376,899	63.044

\*\* Lungimile segmentelor sunt determinate în planul de proiecție Stereo 70 și sunt rotunjite la 1 milimetru.

\*\*\* Distanța dintre puncte este formată din segmente cumulate ce sunt mai mici decât valoarea 1 milimetru.



**DATE DESPRE IMOBILUL NR. 2143**

Oficiul de Cadastru și Publicitate Imobiliară MARAMURES  
Biroul de Cadastru și Publicitate Imobiliară Sighetu Marmatiei

**A. Partea I. Descrierea imobilului**

TEREN Extravilan

Nr. CF vechi:1333-Călinești

Adresa: Jud. Maramures

Nr. Crt	Nr cadastral Nr. topografic	Suprafața* (mp)	Observații / Referințe
A1		2.638	Sector cadastral:50 Teren neimprejmuit; parte din nr. topografic 2060

**B. Partea II. Proprietari și acte**

Inscrieri privitoare la dreptul de proprietate și alte drepturi reale		Referințe
<b>2143 / 11/08/2023</b>		
Act Normativ nr. Legea nr. 7, din 13/03/1996 emis de PARLAMENTUL ROMÂNIEI;		
B1	Intabulare, drept de PROPRIETATE, dobândit prin Lege, cota actuala 1/1 1) <b>NEIDENTIFICAT NEIDENTIFICAT</b>	A1
Act Administrativ nr. Adeverința nr. 4841, din 10/08/2023 emis de PRIMĂRIA COMUNEI CĂLINEȘTI;		
B2	Se notează posesia faprică în favoarea lui 1) <b>OPRIȘ MIHAI</b>	A1

**C. Partea III. SARCINI .**

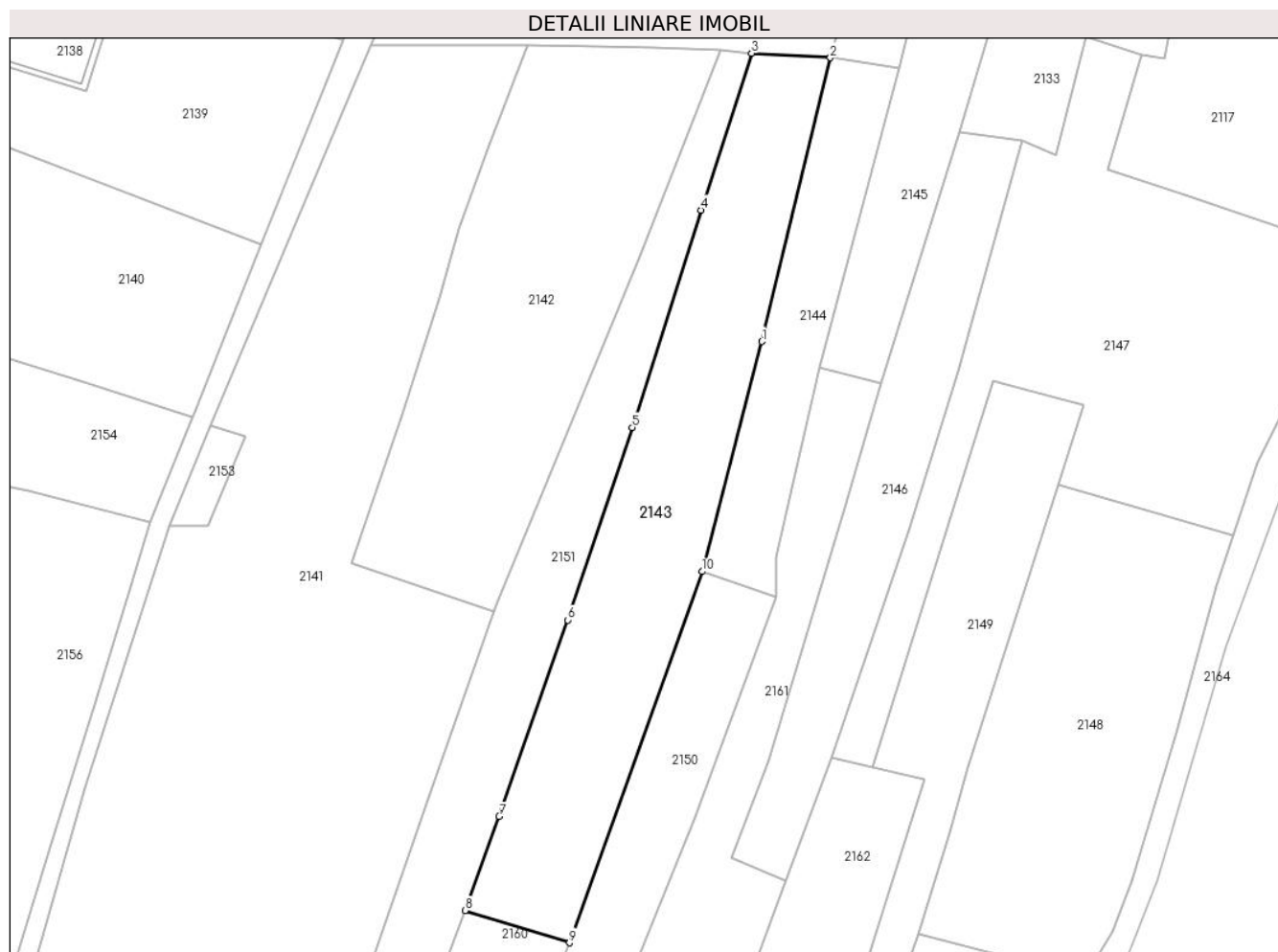
Inscrieri privind dezmembramintele dreptului de proprietate, drepturi reale de garanție și sarcini	Referințe
NU SUNT	

## Anexa Nr. 1 La Partea I

## Teren

Nr cadastral	Suprafața (mp)*	Observații / Referințe
	2.638	parte din nr. topografic 2060

\* Suprafața este determinată în planul de proiecție Stereo 70.



## Date referitoare la teren

Crt	Categorie folosință	Intra vilan	Suprafața (mp)	Tarla	Parcelă	Nr. topo	Observații / Referințe
1	faneata	NU	2.638	-	-	-	

## Lungime Segmente

1) Valorile lungimilor segmentelor sunt obținute din proiecție în plan.

Punct început	X / Y	Punct sfârșit	X / Y	Lungime segment (** (m)
1	423.763,909 700.362,485	2	423.775,424 700.410,35	49.231
2	423.775,424 700.410,35	3	423.762,166 700.411,101	13.279
3	423.762,166 700.411,101	4	423.753,616 700.384,652	27.797
4	423.753,616 700.384,652	5	423.742,006 700.347,974	38.472
5	423.742,006 700.347,974	6	423.731,154 700.315,507	34.233

Punct început	X / Y	Punct sfârșit	X / Y	Lungime segment (** (m)
6	423.731,154 700.315,507	7	423.719,549 700.282,362	35.118
7	423.719,549 700.282,362	8	423.713,795 700.266,508	16.866
8	423.713,795 700.266,508	9	423.731,418 700.261,062	18.445
9	423.731,418 700.261,062	10	423.753,79 700.323,684	66.498
10	423.753,79 700.323,684	1	423.763,909 700.362,485	40.099

\*\* Lungimile segmentelor sunt determinate în planul de proiecție Stereo 70 și sunt rotunjite la 1 milimetru.

\*\*\* Distanța dintre puncte este formată din segmente cumulate ce sunt mai mici decât valoarea 1 milimetru.





**DATE DESPRE IMOBILUL NR. 2144**

Oficiul de Cadastru și Publicitate Imobiliară MARAMURES  
Biroul de Cadastru și Publicitate Imobiliară Sighetu Marmatiei

**A. Partea I. Descrierea imobilului**

TEREN Extravilan

Nr. CF vechi:367-Călinești

Adresa: Jud. Maramures

Nr. Crt	Nr cadastral Nr. topografic	Suprafața* (mp)	Observații / Referințe
A1		1.010	Sector cadastral:50 Teren neimprejmuit; parte din nr. topografic 2089

**B. Partea II. Proprietari și acte**

Inscrieri privitoare la dreptul de proprietate și alte drepturi reale		Referințe
<b>2144 / 11/08/2023</b>		
Act Normativ nr. Legea nr. 7, din 13/03/1996 emis de PARLAMENTUL ROMÂNIEI;		
B1	Intabulare, drept de PROPRIETATE, dobândit prin Lege, cota actuala 1/1 1) NEIDENTIFICAT NEIDENTIFICAT	A1
Act Administrativ nr. Adeverința nr. 4842, din 10/08/2023 emis de PRIMĂRIA COMUNEI CĂLINEȘTI;		
B2	Se notează posesia faprică în favoarea lui 1) ILCACI GHEORGHE	A1

**C. Partea III. SARCINI .**

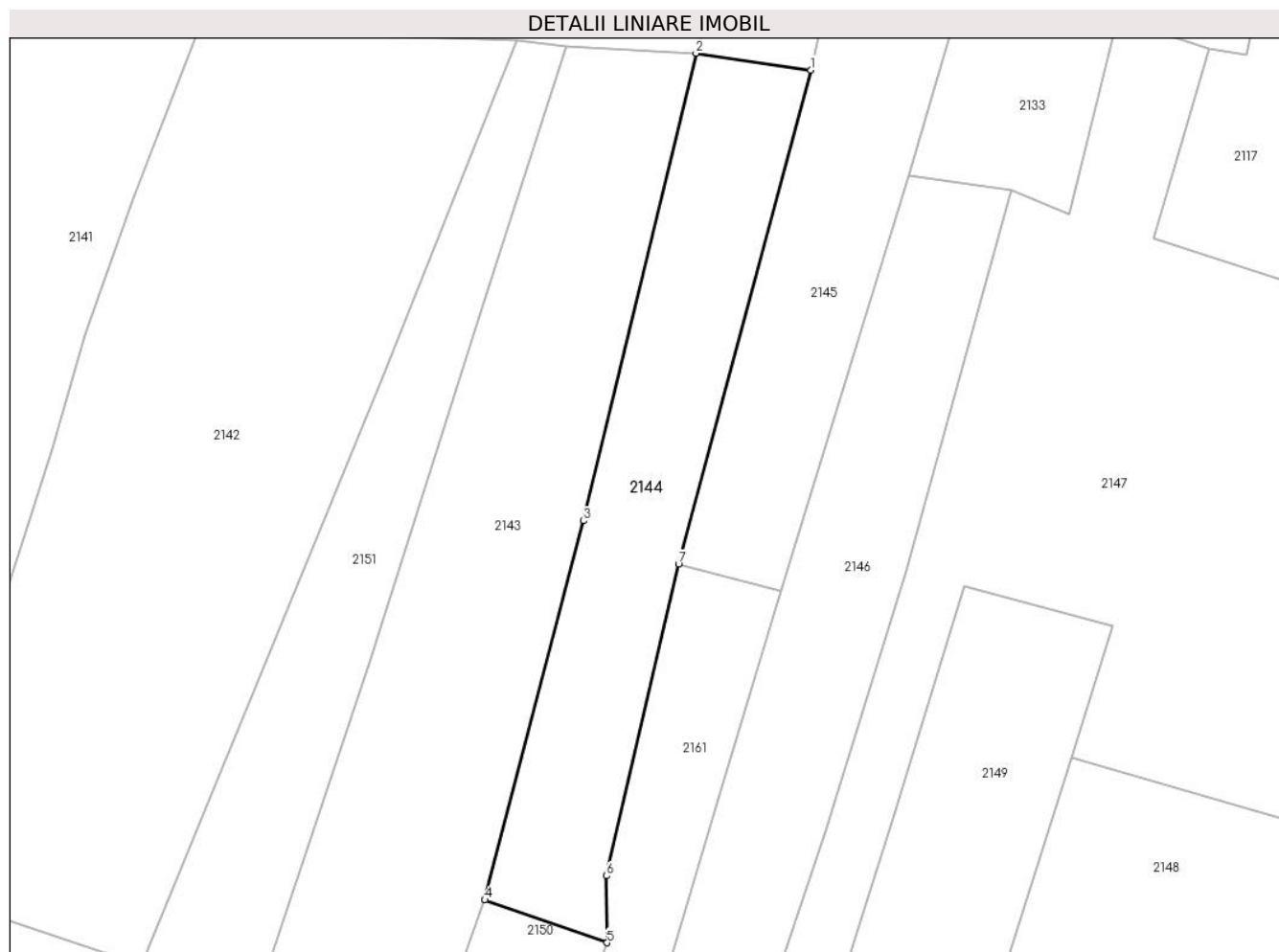
Inscrieri privind dezmembramintele dreptului de proprietate, drepturi reale de garanție și sarcini	Referințe
NU SUNT	

## Anexa Nr. 1 La Partea I

## Teren

Nr cadastral	Suprafața (mp)*	Observații / Referințe
	1.010	parte din nr. topografic 2089

\* Suprafața este determinată în planul de proiecție Stereo 70.



## Date referitoare la teren

Crt	Categorie folosință	Intravilan	Suprafața (mp)	Tarla	Parcelă	Nr. topo	Observații / Referințe
1	faneata	NU	1.010	-	-	-	

## Lungime Segmente

1) Valorile lungimilor segmentelor sunt obținute din proiecție în plan.

Punct început	X / Y	Punct sfârșit	X / Y	Lungime segment (** (m)
1	423.787,15 700.408,626	2	423.775,424 700.410,35	11.852
2	423.775,424 700.410,35	3	423.763,909 700.362,485	49.231
3	423.763,909 700.362,485	4	423.753,79 700.323,684	40.099
4	423.753,79 700.323,684	5	423.766,317 700.319,307	13.269
5	423.766,317 700.319,307	6	423.766,26 700.326,164	6.857

Punct început	X / Y	Punct sfârșit	X / Y	Lungime segment (** (m)
6	423.766,26 700.326,164	7	423.773,63 700.358,072	32.748
7	423.773,63 700.358,072	1	423.787,15 700.408,626	52.33

\*\* Lungimile segmentelor sunt determinate în planul de proiecție Stereo 70 și sunt rotunjite la 1 milimetru.

\*\*\* Distanța dintre puncte este formată din segmente cumulate ce sunt mai mici decât valoarea 1 milimetru.



**DATE DESPRE IMOBILUL NR. 2145**

Oficiul de Cadastru și Publicitate Imobiliară MARAMURES  
Biroul de Cadastru și Publicitate Imobiliară Sighetu Marmatiei

**A. Partea I. Descrierea imobilului**

TEREN Extravilan

Nr. CF vechi:367-Călinești

Adresa: Jud. Maramures

Nr. Crt	Nr cadastral Nr. topografic	Suprafața* (mp)	Observații / Referințe
A1		789	Sector cadastral:50 Teren neimprejmuit; parte din nr. topografic 2089

**B. Partea II. Proprietari și acte**

Inscrieri privitoare la dreptul de proprietate și alte drepturi reale		Referințe
<b>2145 / 11/08/2023</b>		
Act Normativ nr. Legea nr. 7, din 13/03/1996 emis de PARLAMENTUL ROMÂNIEI;		
B1	Intabulare, drept de PROPRIETATE, dobandit prin Lege, cota actuala 1/1 1) <b>NEIDENTIFICAT NEIDENTIFICAT</b>	A1
Act Administrativ nr. Adeverința nr. 4843, din 10/08/2023 emis de PRIMĂRIA COMUNEI CĂLINEȘTI;		
B2	Se notează posesia faprică în favoarea lui 1) <b>BUD MARIA</b>	A1

**C. Partea III. SARCINI .**

Inscrieri privind dezmembramintele dreptului de proprietate, drepturi reale de garanție și sarcini	Referințe
NU SUNT	

## Anexa Nr. 1 La Partea I

## Teren

Nr cadastral	Suprafața (mp)*	Observații / Referințe
	789	parte din nr. topografic 2089

\* Suprafața este determinată în planul de proiecție Stereo 70.



## Date referitoare la teren

Crt	Categorie folosință	Intra vilan	Suprafața (mp)	Tarla	Parcelă	Nr. topo	Observații / Referințe
1	faneata	NU	789	-	-	-	

## Lungime Segmente

1) Valorile lungimilor segmentelor sunt obținute din proiecție în plan.

Punct început	X / Y	Punct sfârșit	X / Y	Lungime segment (** (m)
1	423.797,213 700.397,795	2	423.803,158 700.418,034	21.094
2	423.803,158 700.418,034	3	423.790,118 700.421,37	13.46
3	423.790,118 700.421,37	4	423.787,15 700.408,626	13.085
4	423.787,15 700.408,626	5	423.773,63 700.358,072	52.33
5	423.773,63 700.358,072	6	423.784,071 700.355,329	10.795

Punct început	X / Y	Punct sfârșit	X / Y	Lungime segment (** (m)
6	423.784,071 700.355,329	1	423.797,213 700.397,795	44.453

\*\* Lungimile segmentelor sunt determinate în planul de proiecție Stereo 70 și sunt rotunjite la 1 milimetru.

\*\*\* Distanța dintre puncte este formată din segmente cumulate ce sunt mai mici decât valoarea 1 milimetru.





**DATE DESPRE IMOBILUL NR. 2146**

Oficiul de Cadastru și Publicitate Imobiliară MARAMURES  
Biroul de Cadastru și Publicitate Imobiliară Sighetu Marmatiei

**A. Partea I. Descrierea imobilului**

TEREN Extravilan

Nr. CF vechi:367-Călinești

Adresa: Jud. Maramures

Nr. Crt	Nr cadastral Nr. topografic	Suprafața* (mp)	Observații / Referințe
A1		1.409	Sector cadastral:50 Teren neimprejmuit; parte din nr. topografic 2089

**B. Partea II. Proprietari și acte**

Inscrieri privitoare la dreptul de proprietate și alte drepturi reale		Referințe
<b>2146 / 11/08/2023</b>		
Act Normativ nr. Legea nr. 7, din 13/03/1996 emis de PARLAMENTUL ROMÂNIEI;		
B1	Intabulare, drept de PROPRIETATE, dobandit prin Lege, cota actuala 1/1 1) NEIDENTIFICAT NEIDENTIFICAT	A1
Act Administrativ nr. Adeverința nr. 4844, din 10/08/2023 emis de PRIMĂRIA COMUNEI CĂLINEȘTI;		
B2	Se notează posesia faprică în favoarea lui 1) ȚÎNȚAȘ NIȚA	A1

**C. Partea III. SARCINI .**

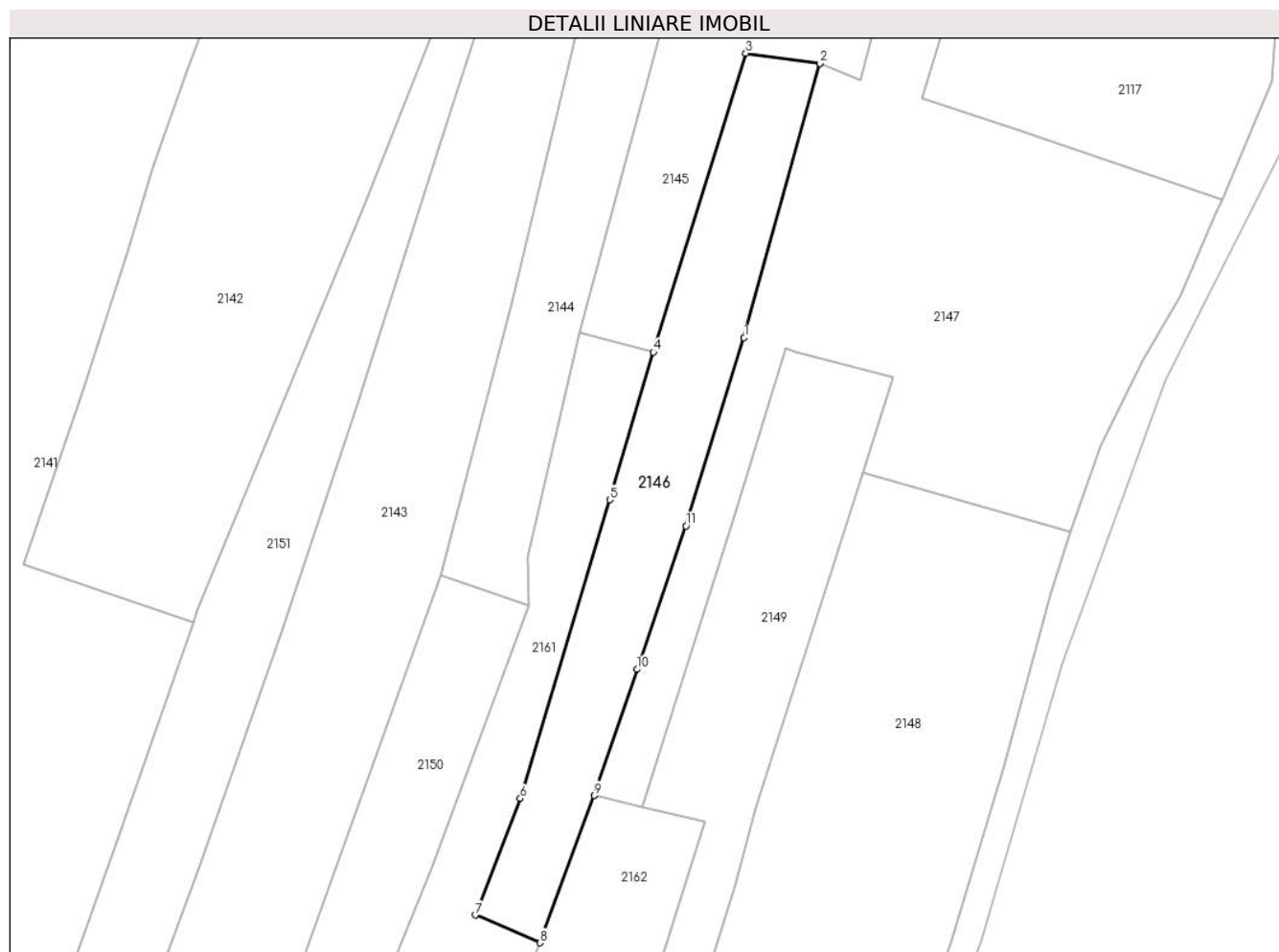
Inscrieri privind dezmembramintele dreptului de proprietate, drepturi reale de garanție și sarcini	Referințe
NU SUNT	

## Anexa Nr. 1 La Partea I

## Teren

Nr cadastral	Suprafața (mp)*	Observații / Referințe
	1.409	parte din nr. topografic 2089

\* Suprafața este determinată în planul de proiecție Stereo 70.



## Date referitoare la teren

Crt	Categorie folosință	Intravilan	Suprafața (mp)	Tarla	Parcelă	Nr. topo	Observații / Referințe
1	faneata	NU	1.409	-	-	-	

## Lungime Segmente

1) Valorile lungimilor segmentelor sunt obținute din proiecție în plan.

Punct început	X / Y	Punct sfârșit	X / Y	Lungime segment (** (m)
1	423.796,952 700.357,419	2	423.807,74 700.396,357	40.405
2	423.807,74 700.396,357	3	423.797,213 700.397,795	10.625
3	423.797,213 700.397,795	4	423.784,071 700.355,329	44.453
4	423.784,071 700.355,329	5	423.777,865 700.334,371	21.858
5	423.777,865 700.334,371	6	423.765,142 700.291,964	44.274

Punct început	X / Y	Punct sfârșit	X / Y	Lungime segment (** (m)
6	423.765,142 700.291,964	7	423.758,763 700.275,396	17.754
7	423.758,763 700.275,396	8	423.767,957 700.271,46	10.001
8	423.767,957 700.271,46	9	423.775,627 700.292,373	22.275
9	423.775,627 700.292,373	10	423.781,731 700.310,301	18.939
10	423.781,731 700.310,301	11	423.788,691 700.330,673	21.528
11	423.788,691 700.330,673	1	423.796,952 700.357,419	27.993

\*\* Lungimile segmentelor sunt determinate în planul de proiecție Stereo 70 și sunt rotunjite la 1 milimetru.

\*\*\* Distanța dintre puncte este formată din segmente cumulate ce sunt mai mici decât valoarea 1 milimetru.



**DATE DESPRE IMOBILUL NR. 2147**

Oficiul de Cadastru și Publicitate Imobiliară MARAMURES  
Biroul de Cadastru și Publicitate Imobiliară Sighetu Marmatiei

**A. Partea I. Descrierea imobilului**

TEREN Extravilan

Nr. CF vechi:367-Călinești

Adresa: Jud. Maramures

Nr. Crt	Nr cadastral Nr. topografic	Suprafața* (mp)	Observații / Referințe
A1		3.276	Sector cadastral:50 Teren neimprejmuit; parte din nr. topografic 2089

**B. Partea II. Proprietari și acte**

Inscrieri privitoare la dreptul de proprietate și alte drepturi reale		Referințe
<b>2147 / 11/08/2023</b>		
Act Normativ nr. Legea nr. 7, din 13/03/1996 emis de PARLAMENTUL ROMÂNIEI;		
B1	Intabulare, drept de PROPRIETATE, dobandit prin Lege, cota actuala 1/1 1) <b>NEIDENTIFICAT NEIDENTIFICAT</b>	A1
Act Administrativ nr. Adeverința nr. 4845, din 10/08/2023 emis de PRIMĂRIA COMUNEI CĂLINEȘTI;		
B2	Se notează posesia faprică în favoarea lui 1) <b>BUD ANDREI IOAN</b>	A1

**C. Partea III. SARCINI .**

Inscrieri privind dezmembramintele dreptului de proprietate, drepturi reale de garanție și sarcini	Referințe
NU SUNT	

## Anexa Nr. 1 La Partea I

## Teren

Nr cadastral	Suprafața (mp)*	Observații / Referințe
	3.276	parte din nr. topografic 2089

\* Suprafața este determinată în planul de proiecție Stereo 70.



## Date referitoare la teren

Crt	Categorie folosință	Intra vilan	Suprafața (mp)	Tarla	Parcelă	Nr. topo	Observații / Referințe
1	faneata	NU	3.276	-	-	-	

## Lungime Segmente

1) Valorile lungimilor segmentelor sunt obținute din proiecție în plan.

Punct început	X / Y	Punct sfârșit	X / Y	Lungime segment (** (m)
1	423.864,085 700.375,238	2	423.864,854 700.377,056	1.974
3	423.835,32 700.387,148	4	423.822,32 700.391,417	13.683
5	423.827,963 700.410,861	6	423.818,551 700.413,93	9.9
7	423.813,588 700.393,882	8	423.807,74 700.396,357	6.35
9	423.796,952 700.357,419	10	423.788,691 700.330,673	27.993

Punct început	X / Y	Punct sfârșit	X / Y	Lungime segment (** (m)
2	423.864,854 700.377,056	3	423.835,32 700.387,148	31.211
4	423.822,32 700.391,417	5	423.827,963 700.410,861	20.246
6	423.818,551 700.413,93	7	423.813,588 700.393,882	20.653
8	423.807,74 700.396,357	9	423.796,952 700.357,419	40.405
10	423.788,691 700.330,673	11	423.781,731 700.310,301	21.528

Punct început	X / Y	Punct sfârșit	X / Y	Lungime segment (** (m)
11	423.781,731 700.310,301	12	423.775,627 700.292,373	18.939
13	423.782,532 700.290,71	14	423.795,685 700.332,475	43.787
15	423.802,861 700.355,837	16	423.804,286 700.355,458	1.474
17	423.818,113 700.351,785	18	423.813,872 700.338,222	14.211
19	423.843,419 700.329,748	20	423.847,549 700.341,925	12.858
21	423.853,626 700.354,131	22	423.858,886 700.363,321	10.589

Punct început	X / Y	Punct sfârșit	X / Y	Lungime segment (** (m)
12	423.775,627 700.292,373	13	423.782,532 700.290,71	7.102
14	423.795,685 700.332,475	15	423.802,861 700.355,837	24.439
16	423.804,286 700.355,458	17	423.818,113 700.351,785	14.307
18	423.813,872 700.338,222	19	423.843,419 700.329,748	30.738
20	423.847,549 700.341,925	21	423.853,626 700.354,131	13.635
22	423.858,886 700.363,321	1	423.864,085 700.375,238	13.002

\*\* Lungimile segmentelor sunt determinate în planul de proiecție Stereo 70 și sunt rotunjite la 1 milimetru.

\*\*\* Distanța dintre puncte este formată din segmente cumulate ce sunt mai mici decât valoarea 1 milimetru.





**DATE DESPRE IMOBILUL NR. 2148**

Oficiul de Cadastru și Publicitate Imobiliară MARAMURES  
Biroul de Cadastru și Publicitate Imobiliară Sighetu Marmatiei

**A. Partea I. Descrierea imobilului**

TEREN Extravilan

Nr. CF vechi:367-Călinești

Adresa: Jud. Maramures

Nr. Crt	Nr cadastral Nr. topografic	Suprafața* (mp)	Observații / Referințe
A1		2.466	Sector cadastral:50 Teren neimprejmuit; parte din nr. topografic 2089

**B. Partea II. Proprietari și acte**

Inscrieri privitoare la dreptul de proprietate și alte drepturi reale		Referințe
<b>2148 / 11/08/2023</b>		
Act Normativ nr. Legea nr. 7, din 13/03/1996 emis de PARLAMENTUL ROMÂNIEI;		
B1	Intabulare, drept de PROPRIETATE, dobândit prin Lege, cota actuala 1/1 1) <b>NEIDENTIFICAT NEIDENTIFICAT</b>	A1
Act Administrativ nr. Adeverința nr. 4846, din 10/08/2023 emis de PRIMĂRIA COMUNEI CĂLINEȘTI;		
B2	Se notează posesia faprică în favoarea lui 1) <b>BUD MARIA</b>	A1

**C. Partea III. SARCINI .**

Inscrieri privind dezmembramintele dreptului de proprietate, drepturi reale de garanție și sarcini	Referințe
NU SUNT	

## Anexa Nr. 1 La Partea I

## Teren

Nr cadastral	Suprafața (mp)*	Observații / Referințe
	2.466	parte din nr. topografic 2089

\* Suprafața este determinată în planul de proiecție Stereo 70.

## DETALII LINIARE IMOBIL



## Date referitoare la teren

Crt	Categorie folosință	Intra vilan	Suprafața (mp)	Tarla	Parcelă	Nr. topo	Observații / Referințe
1	faneata	NU	2.466	-	-	-	

## Lungime Segmente

1) Valorile lungimilor segmentelor sunt obținute din proiecție în plan.

Punct început	X / Y	Punct sfârșit	X / Y	Lungime segment (** (m)
1	423.840,512 700.321,177	2	423.843,419 700.329,748	9.051
2	423.843,419 700.329,748	3	423.813,872 700.338,222	30.738
3	423.813,872 700.338,222	4	423.798,654 700.290,586	50.008
4	423.798,654 700.290,586	5	423.795,7 700.279,617	11.36
5	423.795,7 700.279,617	6	423.790,271 700.262,475	17.981

Punct început	X / Y	Punct sfârșit	X / Y	Lungime segment (** (m)
6	423.790,271 700.262,475	7	423.818,51 700.255,327	29.13
7	423.818,51 700.255,327	8	423.823,062 700.262,943	8.872
8	423.823,062 700.262,943	9	423.826,388 700.271,442	9.127
9	423.826,388 700.271,442	10	423.833,919 700.296,563	26.226
10	423.833,919 700.296,563	1	423.840,512 700.321,177	25.482

\*\* Lungimile segmentelor sunt determinate în planul de proiecție Stereo 70 și sunt rotunjite la 1 milimetru.

\*\*\* Distanța dintre puncte este formată din segmente cumulate ce sunt mai mici decât valoarea 1 milimetru.



**DATE DESPRE IMOBILUL NR. 2149**

Oficiul de Cadastru și Publicitate Imobiliară MARAMURES  
Biroul de Cadastru și Publicitate Imobiliară Sighetu Marmatiei

**A. Partea I. Descrierea imobilului**

TEREN Extravilan

Nr. CF vechi:367-Călinești

Adresa: Jud. Maramures

Nr. Crt	Nr cadastral Nr. topografic	Suprafața* (mp)	Observații / Referințe
A1		1.313	Sector cadastral:50 Teren neimprejmuit; parte din nr. topografic 2089

**B. Partea II. Proprietari și acte**

Inscrieri privitoare la dreptul de proprietate și alte drepturi reale		Referințe
<b>2149 / 11/08/2023</b>		
Act Normativ nr. Legea nr. 7, din 13/03/1996 emis de PARLAMENTUL ROMÂNIEI;		
B1	Intabulare, drept de PROPRIETATE, dobandit prin Lege, cota actuala 1/1 1) <b>NEIDENTIFICAT NEIDENTIFICAT</b>	A1
Act Administrativ nr. Adeverința nr. 4847, din 10/08/2023 emis de PRIMĂRIA COMUNEI CĂLINEȘTI;		
B2	Se notează posesia faprică în favoarea lui 1) <b>ȚÎNȚAȘ NIȚA</b>	A1

**C. Partea III. SARCINI .**

Inscrieri privind dezmembramintele dreptului de proprietate, drepturi reale de garanție și sarcini	Referințe
NU SUNT	

## Anexa Nr. 1 La Partea I

## Teren

Nr cadastral	Suprafața (mp)*	Observații / Referințe
	1.313	parte din nr. topografic 2089

\* Suprafața este determinată în planul de proiecție Stereo 70.



## Date referitoare la teren

Crt	Categorie folosință	Intravilan	Suprafața (mp)	Tarla	Parcelă	Nr. topo	Observații / Referințe
1	faneata	NU	1.313	-	-	-	

## Lungime Segmente

1) Valorile lungimilor segmentelor sunt obținute din proiecție în plan.

Punct început	X / Y	Punct sfârșit	X / Y	Lungime segment (** (m)
1	423.813,872 700.338,222	2	423.818,113 700.351,785	14.211
2	423.818,113 700.351,785	3	423.804,286 700.355,458	14.307
3	423.804,286 700.355,458	4	423.802,861 700.355,837	1.474
4	423.802,861 700.355,837	5	423.795,685 700.332,475	24.439
5	423.795,685 700.332,475	6	423.782,532 700.290,71	43.787

Punct început	X / Y	Punct sfârșit	X / Y	Lungime segment (** (m)
6	423.782,532 700.290,71	7	423.791,31 700.288,596	9.03
7	423.791,31 700.288,596	8	423.780,131 700.253,342	36.984
8	423.780,131 700.253,342	9	423.786,211 700.251,205	6.445
9	423.786,211 700.251,205	10	423.790,271 700.262,475	11.979
10	423.790,271 700.262,475	11	423.795,7 700.279,617	17.981
11	423.795,7 700.279,617	12	423.798,654 700.290,586	11.36
12	423.798,654 700.290,586	1	423.813,872 700.338,222	50.008

\*\* Lungimile segmentelor sunt determinate în planul de proiecție Stereo 70 și sunt rotunjite la 1 milimetru.

\*\*\* Distanța dintre puncte este formată din segmente cumulate ce sunt mai mici decât valoarea 1 milimetru.





**DATE DESPRE IMOBILUL NR. 2150**

Oficiul de Cadastru și Publicitate Imobiliară MARAMURES  
Biroul de Cadastru și Publicitate Imobiliară Sighetu Marmatiei

**A. Partea I. Descrierea imobilului**

TEREN Extravilan

Nr. CF vechi:320-Călinești

Adresa: Jud. Maramures

Nr. Crt	Nr cadastral Nr. topografic	Suprafața* (mp)	Observații / Referințe
A1		876	Sector cadastral:50 Teren neimprejmuit; parte din nr. topografic 2113

**B. Partea II. Proprietari și acte**

Inscrieri privitoare la dreptul de proprietate și alte drepturi reale		Referințe
<b>2150 / 11/08/2023</b>		
Act Normativ nr. Legea nr. 7, din 13/03/1996 emis de PARLAMENTUL ROMÂNIEI;		
B1	Intabulare, drept de PROPRIETATE, dobandit prin Lege, cota actuala 1/1 1) <b>NEIDENTIFICAT NEIDENTIFICAT</b>	A1
Act Administrativ nr. Adeverința nr. 4848, din 10/08/2023 emis de PRIMĂRIA COMUNEI CĂLINEȘTI;		
B2	Se notează posesia faprică în favoarea lui 1) <b>PETRAN RADU PETRU</b>	A1

**C. Partea III. SARCINI .**

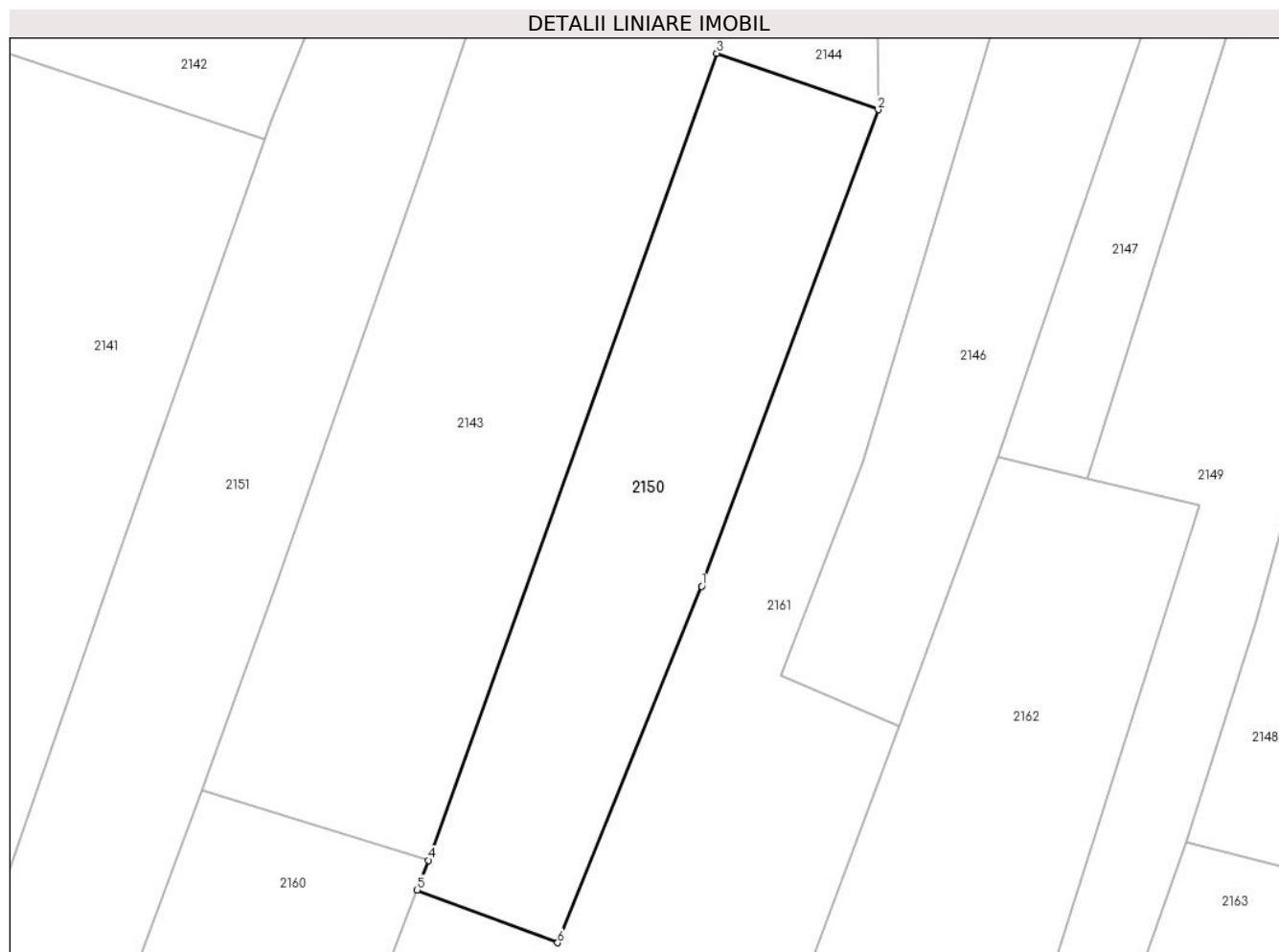
Inscrieri privind dezmembramintele dreptului de proprietate, drepturi reale de garanție și sarcini	Referințe
NU SUNT	

## Anexa Nr. 1 La Partea I

## Teren

Nr cadastral	Suprafața (mp)*	Observații / Referințe
	876	parte din nr. topografic 2113

\* Suprafața este determinată în planul de proiecție Stereo 70.



## Date referitoare la teren

Crt	Categorie folosință	Intravilan	Suprafața (mp)	Tarla	Parcelă	Nr. topo	Observații / Referințe
1	faneata	NU	876	-	-	-	

## Lungime Segmente

1) Valorile lungimilor segmentelor sunt obținute din proiecție în plan.

Punct început	X / Y	Punct sfârșit	X / Y	Lungime segment (** (m)
1	423.752,604 700.282,327	2	423.766,317 700.319,307	39.441
2	423.766,317 700.319,307	3	423.753,79 700.323,684	13.269
3	423.753,79 700.323,684	4	423.731,418 700.261,062	66.498
4	423.731,418 700.261,062	5	423.730,532 700.258,771	2.457
5	423.730,532 700.258,771	6	423.741,428 700.254,663	11.645

Punct început	X / Y	Punct sfârșit	X / Y	Lungime segment (** (m)
6	423.741,428 700.254,663	1	423.752,604 700.282,327	29.836

\*\* Lungimile segmentelor sunt determinate în planul de proiecție Stereo 70 și sunt rotunjite la 1 milimetru.

\*\*\* Distanța dintre puncte este formată din segmente cumulate ce sunt mai mici decât valoarea 1 milimetru.



**DATE DESPRE IMOBILUL NR. 2151**

Oficiul de Cadastru și Publicitate Imobiliară MARAMURES  
Biroul de Cadastru și Publicitate Imobiliară Sighetu Marmatiei

**A. Partea I. Descrierea imobilului**

TEREN Extravilan

Nr. CF vechi:320-Călinești

Adresa: Jud. Maramures

Nr. Crt	Nr cadastral Nr. topografic	Suprafața* (mp)	Observații / Referințe
A1		2.564	Sector cadastral:50 Teren neimprejmuit; parte din nr. topografic 2113

**B. Partea II. Proprietari și acte**

Inscrieri privitoare la dreptul de proprietate și alte drepturi reale		Referințe
<b>2151 / 11/08/2023</b>		
Act Normativ nr. Legea nr. 7, din 13/03/1996 emis de PARLAMENTUL ROMÂNIEI;		
B1	Intabulare, drept de PROPRIETATE, dobandit prin Lege, cota actuala 1/1 1) <b>NEIDENTIFICAT NEIDENTIFICAT</b>	A1
Act Administrativ nr. Adeverința nr. 4849, din 10/08/2023 emis de PRIMĂRIA COMUNEI CĂLINEȘTI;		
B2	Se notează posesia faprică în favoarea lui 1) <b>ȘERBA GHEORGHE</b>	A1

**C. Partea III. SARCINI .**

Inscrieri privind dezmembramintele dreptului de proprietate, drepturi reale de garanție și sarcini	Referințe
NU SUNT	

## Anexa Nr. 1 La Partea I

## Teren

Nr cadastral	Suprafața (mp)*	Observații / Referințe
	2.564	parte din nr. topografic 2113

\* Suprafața este determinată în planul de proiecție Stereo 70.



## Date referitoare la teren

Crt	Categorie folosință	Intravilan	Suprafața (mp)	Tarla	Parcelă	Nr. topo	Observații / Referințe
1	faneata	NU	2.564	-	-	-	

## Lungime Segmente

1) Valorile lungimilor segmentelor sunt obținute din proiecție în plan.

Punct început	X / Y	Punct sfârșit	X / Y	Lungime segment (** (m)
1	423.731,154 700.315,507	2	423.742,006 700.347,974	34.233
2	423.742,006 700.347,974	3	423.753,616 700.384,652	38.472
3	423.753,616 700.384,652	4	423.762,166 700.411,101	27.797
4	423.762,166 700.411,101	5	423.757,012 700.411,622	5.18
5	423.757,012 700.411,622	6	423.743,235 700.376,899	37.356

Punct început	X / Y	Punct sfârșit	X / Y	Lungime segment (** (m)
6	423.743,235 700.376,899	7	423.719,21 700.318,612	63.044
7	423.719,21 700.318,612	8	423.718,648 700.317,008	1.699
8	423.718,648 700.317,008	9	423.707,851 700.286,175	32.669
9	423.707,851 700.286,175	10	423.695,57 700.251,001	37.256
10	423.695,57 700.251,001	11	423.683,523 700.214,712	38.236
11	423.683,523 700.214,712	12	423.678,087 700.200,151	15.543
12	423.678,087 700.200,151	13	423.672,555 700.184,378	16.715
13	423.672,555 700.184,378	14	423.682,033 700.176,365	12.411
14	423.682,033 700.176,365	15	423.699,32 700.227,122	53.62
15	423.699,32 700.227,122	16	423.713,795 700.266,508	41.962
16	423.713,795 700.266,508	17	423.719,549 700.282,362	16.866
17	423.719,549 700.282,362	1	423.731,154 700.315,507	35.118

\*\* Lungimile segmentelor sunt determinate în planul de proiecție Stereo 70 și sunt rotunjite la 1 milimetru.

\*\*\* Distanța dintre puncte este formată din segmente cumulate ce sunt mai mici decât valoarea 1 milimetru.





**DATE DESPRE IMOBILUL NR. 2153**

Oficiul de Cadastru și Publicitate Imobiliară MARAMURES  
Biroul de Cadastru și Publicitate Imobiliară Sighetu Marmatiei

**A. Partea I. Descrierea imobilului**

TEREN Extravilan

Nr. cadastral vechi: parte din 51937

Adresa: Jud. Maramures, Loc.Calinesti, locul numit "Mocira", Jud.Maramures

Nr. Crt	Nr cadastral Nr. topografic	Suprafața* (mp)	Observații / Referințe
A1	51937	106	Sector cadastral:50 Teren imprejmuit;

**B. Partea II. Proprietari și acte**

Inscrieri privitoare la dreptul de proprietate și alte drepturi reale	Referințe
<b>2153 / 25/08/2023</b>	
Act Administrativ nr. Titlu de Proprietate nr.6009/50, din 12/12/2000 emis de COMISIA JUDEȚEANĂ MARAMURES (act administrativ nr Adeverinta nr 4157 din 17.08.2021, emis de Primaria Calinesti);	
B1	A1
Intabulare, drept de PROPRIETATEcu titlu de drept aplicarea Legii nr. 18/1991, dobandit prin Reconstituire, cota actuala 1/1	
1) <b>BERCI ILEANA</b> 2) <b>BERCI GHEORGHE</b> 3) <b>BERCI IOAN</b> 4) <b>BERCI VASILE</b> 5) <b>FONTA MARIA</b>	
<i>OBSERVATII: Poziție transcrisă din CF 51937 Călinești, înscrisă prin încheierea nr. 18941 / 23/08/2021</i>	

**C. Partea III. SARCINI .**

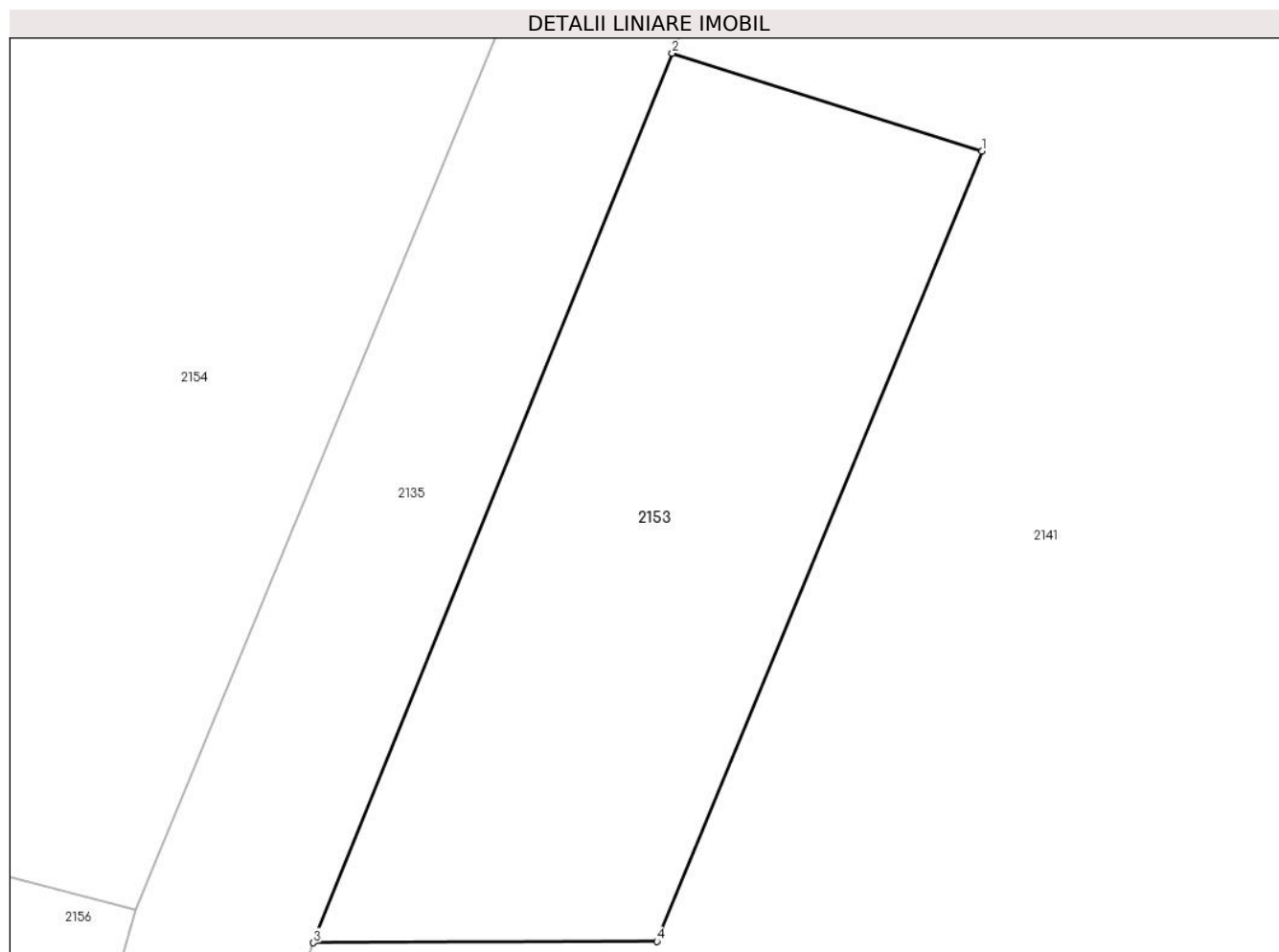
Inscrieri privind dezmembramintele dreptului de proprietate, drepturi reale de garanție și sarcini	Referințe
NU SUNT	

## Anexa Nr. 1 La Partea I

## Teren

Nr cadastral	Suprafața (mp)*	Observații / Referințe
51937	106	

\* Suprafața este determinată în planul de proiecție Stereo 70.



## Date referitoare la teren

Crt	Categorie folosință	Intra vilan	Suprafața (mp)	Tarla	Parcelă	Nr. topo	Observații / Referințe
1	faneata	NU	106	-	-	-	

## Lungime Segmente

1) Valorile lungimilor segmentelor sunt obținute din proiecție în plan.

Punct început	X / Y	Punct sfârșit	X / Y	Lungime segment (** (m)
1	423.676,713 700.346,51	2	423.670,794 700.348,377	6.207
2	423.670,794 700.348,377	3	423.663,933 700.331,38	18.329
3	423.663,933 700.331,38	4	423.670,501 700.331,406	6.568
4	423.670,501 700.331,406	1	423.676,713 700.346,51	16.332

\*\* Lungimile segmentelor sunt determinate în planul de proiecție Stereo 70 și sunt rotunjite la 1 milimetru.

**\*\*\* Distanţa dintre puncte este formată din segmente cumulate ce sunt mai mici decât valoarea 1 milimetru.**



**DATE DESPRE IMOBILUL NR. 2154**

Oficiul de Cadastru și Publicitate Imobiliară MARAMURES  
Biroul de Cadastru și Publicitate Imobiliară Sighetu Marmatiei

**A. Partea I. Descrierea imobilului**

TEREN Extravilan

Nr. cadastral vechi: parte din 51937

Adresa: Jud. Maramures, Loc. Calinesti, locul numit "Mocira", Jud. Maramures

Nr. Crt	Nr cadastral Nr. topografic	Suprafața* (mp)	Observații / Referințe
A1	51937	2.011	Sector cadastral: 50 Teren imprejmuit;

**B. Partea II. Proprietari și acte**

Inscrieri privitoare la dreptul de proprietate și alte drepturi reale	Referințe
<b>2154 / 25/08/2023</b>	
Act Administrativ nr. Titlu de Proprietate nr. 6009/50, din 12/12/2000 emis de COMISIA JUDEȚEANĂ MARAMURES (act administrativ nr Adeverinta nr 4157 din 17.08.2021, emis de Primaria Calinesti);	
B1	A1
Intabulare, drept de PROPRIETATE cu titlu de drept aplicarea Legii nr. 18/1991, dobandit prin Reconstituire, cota actuala 1/1	
1) <b>BERCI ILEANA</b> 2) <b>BERCI GHEORGHE</b> 3) <b>BERCI IOAN</b> 4) <b>BERCI VASILE</b> 5) <b>FONTA MARIA</b>	
<i>OBSERVATII: Poziție transcrisă din CF 51937 Călinești, înscrisă prin încheierea nr. 18941 / 23/08/2021</i>	

**C. Partea III. SARCINI .**

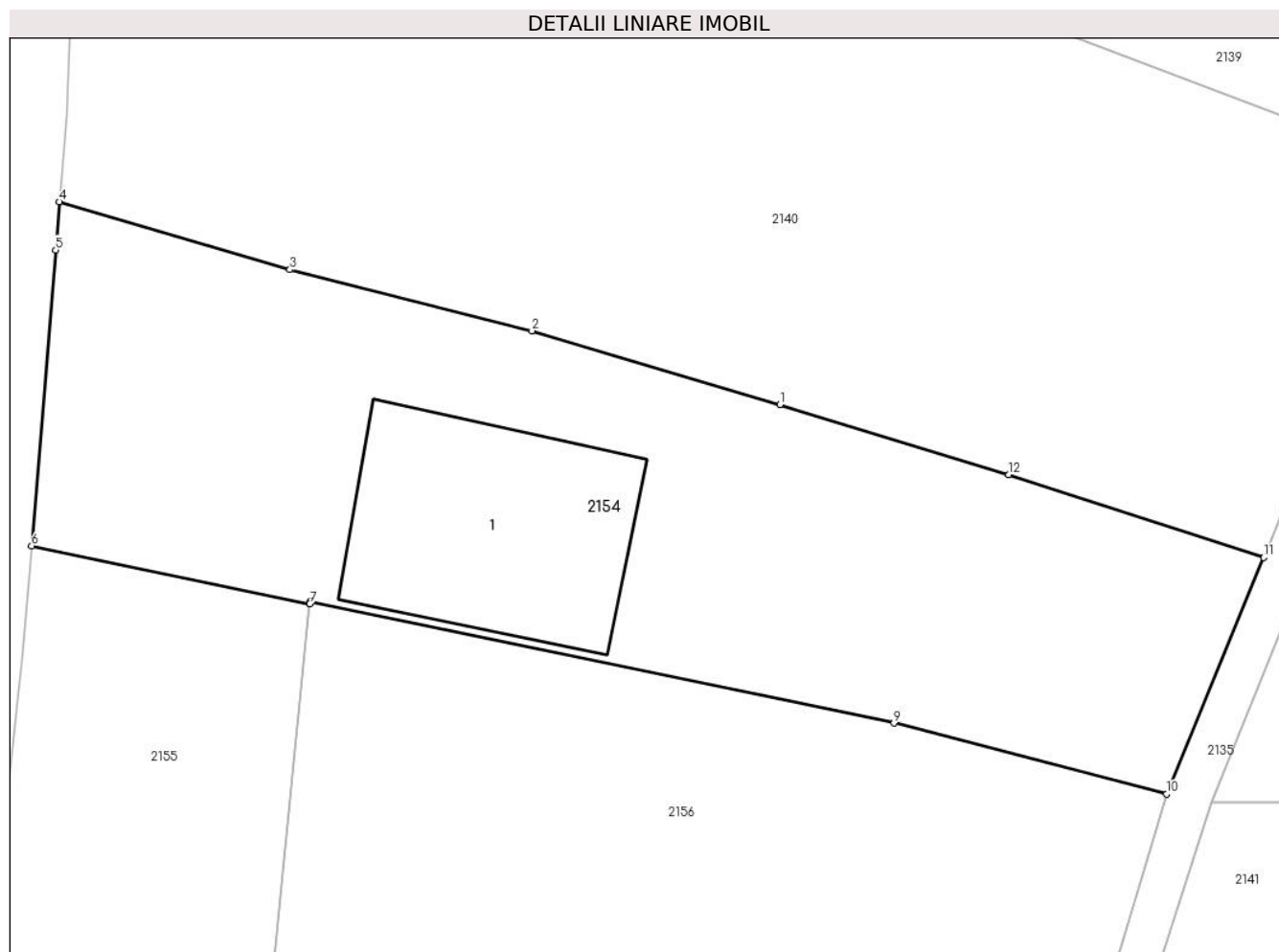
Inscrieri privind dezmembramintele dreptului de proprietate, drepturi reale de garanție și sarcini	Referințe
NU SUNT	

## Anexa Nr. 1 La Partea I

## Teren

Nr cadastral	Suprafața (mp)*	Observații / Referințe
51937	2.011	

\* Suprafața este determinată în planul de proiecție Stereo 70.



## Date referitoare la teren

Crt	Categorie folosință	Intravilan	Suprafața (mp)	Tarla	Parcelă	Nr. topo	Observații / Referințe
1	curti constructii	NU	752	-	-	-	
2	faneata	NU	1.259	-	-	-	

## Date referitoare la construcții

Crt	Număr	Destinație construcție	Supraf. (mp)	Situație juridică	Observații / Referințe
A1.1	51937-C1	construcții anexa	314	Fara acte	Nr. niveluri:1; S. construita la sol:314 mp; S. construita desfasurata:314 mp; Anexa gospodaresca P cu regim de exploatare agricola.

## Lungime Segmente

1) Valorile lungimilor segmentelor sunt obținute din proiecție în plan.

Punct început	X / Y	Punct sfârșit	X / Y	Lungime segment (** (m)
1	423.631,568 700.361,155	2	423.612,991 700.366,699	19.386
2	423.612,991 700.366,699	3	423.594,854 700.371,276	18.706

Punct început	X / Y	Punct sfârșit	X / Y	Lungime segment (** (m)
3	423.594,854 700.371,276	4	423.577,596 700.376,349	17.987
4	423.577,596 700.376,349	5	423.577,303 700.372,747	3.614
5	423.577,303 700.372,747	6	423.575,498 700.350,592	22.228
6	423.575,498 700.350,592	7	423.596,349 700.346,265	21.295
7	423.596,349 700.346,265	8	423.596,366 700.346,434	0.17
8	423.596,366 700.346,434	9	423.640,124 700.337,319	44.697
9	423.640,124 700.337,319	10	423.660,541 700.332,006	21.097
10	423.660,541 700.332,006	11	423.667,834 700.349,716	19.153
11	423.667,834 700.349,716	12	423.648,733 700.355,937	20.089
12	423.648,733 700.355,937	1	423.631,568 700.361,155	17.941

\*\* Lungimile segmentelor sunt determinate în planul de proiecție Stereo 70 și sunt rotunjite la 1 milimetru.

\*\*\* Distanța dintre puncte este formată din segmente cumulate ce sunt mai mici decât valoarea 1 milimetru.





**DATE DESPRE IMOBILUL NR. 2155**

Oficiul de Cadastru și Publicitate Imobiliară MARAMURES  
Biroul de Cadastru și Publicitate Imobiliară Sighetu Marmatiei

**A. Partea I. Descrierea imobilului**

TEREN Extravilan

Nr. CF vechi:348-Călinești

Adresa: Jud. Maramures

Nr. Crt	Nr cadastral Nr. topografic	Suprafața* (mp)	Observații / Referințe
A1		1.128	Sector cadastral:50 Teren neimprejmuit; parte din nr. topografic 2118

**B. Partea II. Proprietari și acte**

Inscrieri privitoare la dreptul de proprietate și alte drepturi reale		Referințe
<b>2155 / 11/08/2023</b>		
Act Normativ nr. Legea nr. 7, din 13/03/1996 emis de PARLAMENTUL ROMÂNIEI;		
B1	Intabulare, drept de PROPRIETATE, dobandit prin Lege, cota actuala 1/1 1) <b>NEIDENTIFICAT NEIDENTIFICAT</b>	A1
Act Administrativ nr. Adeverința nr. 4850, din 10/08/2023 emis de PRIMĂRIA COMUNEI CĂLINEȘTI;		
B2	Se notează posesia faprică în favoarea lui 1) <b>SANDOR VASILE</b>	A1

**C. Partea III. SARCINI .**

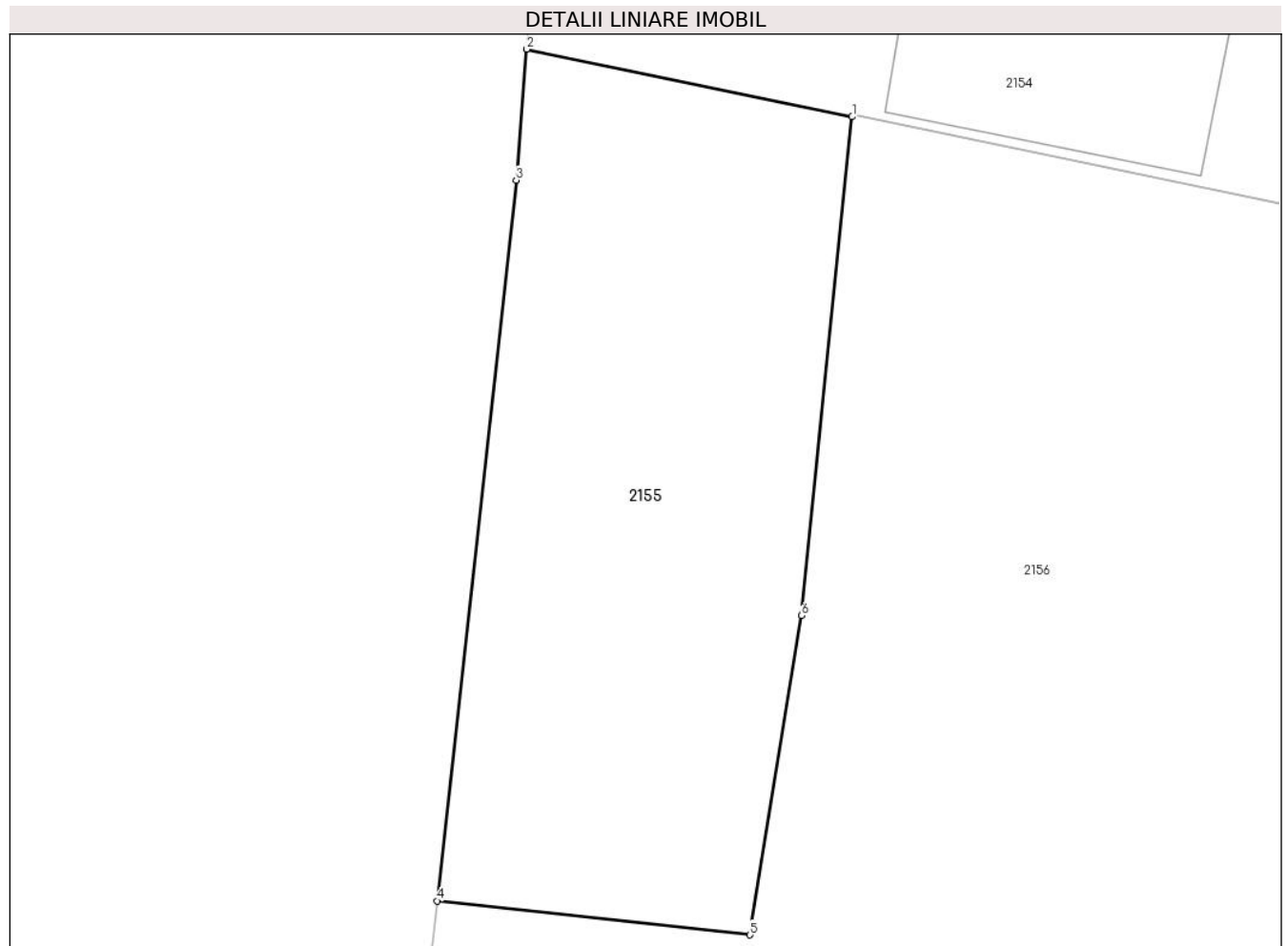
Inscrieri privind dezmembramintele dreptului de proprietate, drepturi reale de garanție și sarcini	Referințe
NU SUNT	

## Anexa Nr. 1 La Partea I

## Teren

Nr cadastral	Suprafața (mp)*	Observații / Referințe
	1.128	parte din nr. topografic 2118

\* Suprafața este determinată în planul de proiecție Stereo 70.



## Date referitoare la teren

Crt	Categorie folosință	Intravilan	Suprafața (mp)	Tarla	Parcelă	Nr. topo	Observații / Referințe
1	faneata	NU	1.128	-	-	-	

## Lungime Segmente

1) Valorile lungimilor segmentelor sunt obținute din proiecție în plan.

Punct început	X / Y	Punct sfârșit	X / Y	Lungime segment (** (m)
1	423.596,349 700.346,265	2	423.575,498 700.350,592	21.295
2	423.575,498 700.350,592	3	423.574,815 700.342,203	8.416
3	423.574,815 700.342,203	4	423.569,735 700.296,069	46.413
4	423.569,735 700.296,069	5	423.589,804 700.293,891	20.187
5	423.589,804 700.293,891	6	423.593,105 700.314,331	20.705

Punct început	X / Y	Punct sfârșit	X / Y	Lungime segment (** (m)
6	423.593,105 700.314,331	1	423.596,349 700.346,265	32.098

\*\* Lungimile segmentelor sunt determinate în planul de proiecție Stereo 70 și sunt rotunjite la 1 milimetru.

\*\*\* Distanța dintre puncte este formată din segmente cumulate ce sunt mai mici decât valoarea 1 milimetru.



**DATE DESPRE IMOBILUL NR. 2156**

Oficiul de Cadastru și Publicitate Imobiliară MARAMURES  
Biroul de Cadastru și Publicitate Imobiliară Sighetu Marmatiei

**A. Partea I. Descrierea imobilului**

TEREN Extravilan

Nr. CF vechi:348-Călinești

Adresa: Jud. Maramures

Nr. Crt	Nr cadastral Nr. topografic	Suprafața* (mp)	Observații / Referințe
A1		6.150	Sector cadastral:50 Teren neimprejmuit; parte din nr. topografic 2118

**Construcții**

Crt	Nr cadastral Nr. topografic	Adresa	Observații / Referințe
A1.1		Jud. Maramures	Nr. niveluri:1; S. construita la sol:472 mp; S. construita desfasurata:472 mp; Anexă de tip P

**B. Partea II. Proprietari și acte**

Inscrieri privitoare la dreptul de proprietate și alte drepturi reale		Referințe
<b>2156 / 11/08/2023</b>		
Act Normativ nr. Legea nr. 7, din 13/03/1996 emis de PARLAMENTUL ROMÂNIEI;		
B1	Intabulare, drept de PROPRIETATE, dobandit prin Lege, cota actuala 1/1 1) NEIDENTIFICAT NEIDENTIFICAT	A1
Act Administrativ nr. Adeverința nr. 4851, din 10/08/2023 emis de PRIMĂRIA COMUNEI CĂLINEȘTI;		
B2	Se notează posesia faprică în favoarea lui 1) BERCI ȘTEFAN IOAN	A1
Act Normativ nr. Legea nr. 7, din 13/03/1996 emis de PARLAMENTUL ROMÂNIEI;		
B3	Intabulare, drept de PROPRIETATE, dobandit prin Lege, cota actuala 1/1 1) BERCI ȘTEFAN IOAN	A1.1

**C. Partea III. SARCINI .**

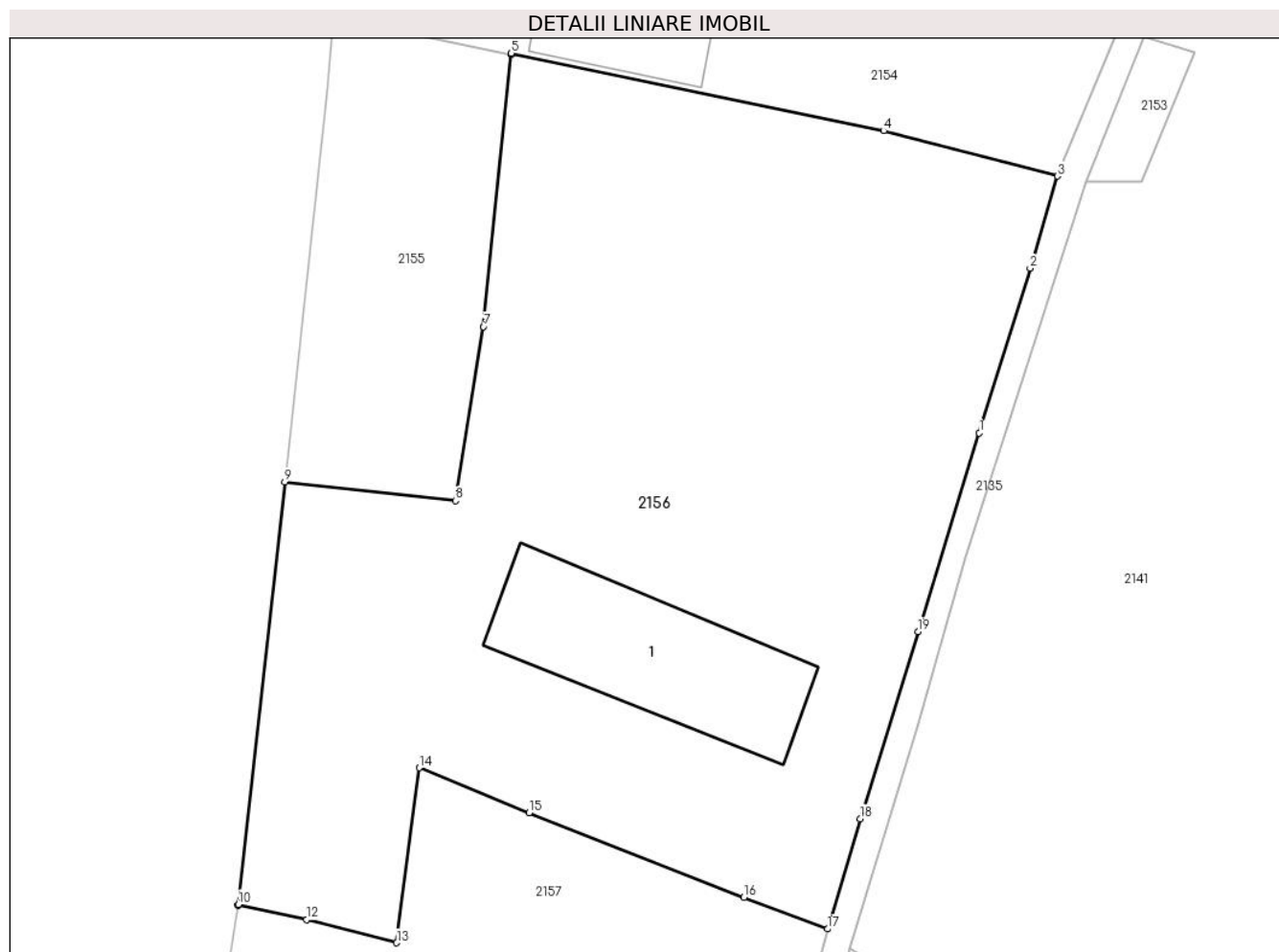
Inscrieri privind dezmembramintele dreptului de proprietate, drepturi reale de garanție și sarcini	Referințe
NU SUNT	

## Anexa Nr. 1 La Partea I

## Teren

Nr cadastral	Suprafața (mp)*	Observații / Referințe
	6.150	parte din nr. topografic 2118

\* Suprafața este determinată în planul de proiecție Stereo 70.



## Date referitoare la teren

Crt	Categorie folosință	Intra vilan	Suprafața (mp)	Tarla	Parcelă	Nr. topo	Observații / Referințe
1	curți constructii	NU	500	-	-	-	
2	faneata	NU	5.650	-	-	-	

## Date referitoare la construcții

Crt	Număr	Destinație construcție	Supraf. (mp)	Situație juridică	Observații / Referințe
A1.1		construcții anexa	472	Cu acte	Nr. niveluri:1; S. construita la sol:472 mp; S. construita desfasurata:472 mp; Anexă de tip P

## Lungime Segmente

1) Valorile lungimilor segmentelor sunt obținute din proiecție în plan.

Punct început	X / Y	Punct sfârșit	X / Y	Lungime segment (** (m)
1	423.651,374 700.301,844	2	423.657,345 700.321,187	20.244
2	423.657,345 700.321,187	3	423.660,541 700.332,006	11.281
3	423.660,541 700.332,006	4	423.640,124 700.337,319	21.097

Punct început	X / Y	Punct sfârşit	X / Y	Lungime segment (** (m)
4	423.640,124 700.337,319	5	423.596,366 700.346,434	44.697
5	423.596,366 700.346,434	6	423.596,349 700.346,265	0.17
6	423.596,349 700.346,265	7	423.593,105 700.314,331	32.098
7	423.593,105 700.314,331	8	423.589,804 700.293,891	20.705
8	423.589,804 700.293,891	9	423.569,735 700.296,069	20.187
9	423.569,735 700.296,069	10	423.564,27 700.246,453	49.916
10	423.564,27 700.246,453	11	423.564,258 700.246,378	0.076
11	423.564,258 700.246,378	12	423.572,305 700.244,657	8.228
12	423.572,305 700.244,657	13	423.582,909 700.241,956	10.943
13	423.582,909 700.241,956	14	423.585,559 700.262,513	20.727
14	423.585,559 700.262,513	15	423.598,475 700.257,218	13.959
15	423.598,475 700.257,218	16	423.623,681 700.247,277	27.095
16	423.623,681 700.247,277	17	423.633,547 700.243,574	10.538
17	423.633,547 700.243,574	18	423.637,383 700.256,521	13.503
18	423.637,383 700.256,521	19	423.644,17 700.278,507	23.01
19	423.644,17 700.278,507	1	423.651,374 700.301,844	24.424

\*\* Lungimile segmentelor sunt determinate în planul de proiecţie Stereo 70 şi sunt rotunjite la 1 milimetru.

\*\*\* Distanţa dintre puncte este formată din segmente cumulate ce sunt mai mici decât valoarea 1 milimetru.





**DATE DESPRE IMOBILUL NR. 2157**

Oficiul de Cadastru și Publicitate Imobiliară MARAMURES  
Biroul de Cadastru și Publicitate Imobiliară Sighetu Marmatiei

**A. Partea I. Descrierea imobilului**

TEREN Extravilan

Nr. CF vechi:373-Călinești

Adresa: Jud. Maramures

Nr. Crt	Nr cadastral Nr. topografic	Suprafața* (mp)	Observații / Referințe
A1		1.950	Sector cadastral:50 Teren neimprejmuit; parte din nr. topografic 2119

**B. Partea II. Proprietari și acte**

Inscrieri privitoare la dreptul de proprietate și alte drepturi reale		Referințe
<b>2157 / 11/08/2023</b>		
Act Normativ nr. Legea nr. 7, din 13/03/1996 emis de PARLAMENTUL ROMÂNIEI;		
B1	Intabulare, drept de PROPRIETATE, dobandit prin Lege, cota actuala 1/1 1) <b>NEIDENTIFICAT NEIDENTIFICAT</b>	A1
Act Administrativ nr. Adeverința nr. 4852, din 10/08/2023 emis de PRIMĂRIA COMUNEI CĂLINEȘTI;		
B2	Se notează posesia faprică în favoarea lui 1) <b>ANDREICA MARIA</b>	A1

**C. Partea III. SARCINI .**

Inscrieri privind dezmembramintele dreptului de proprietate, drepturi reale de garanție și sarcini	Referințe
NU SUNT	

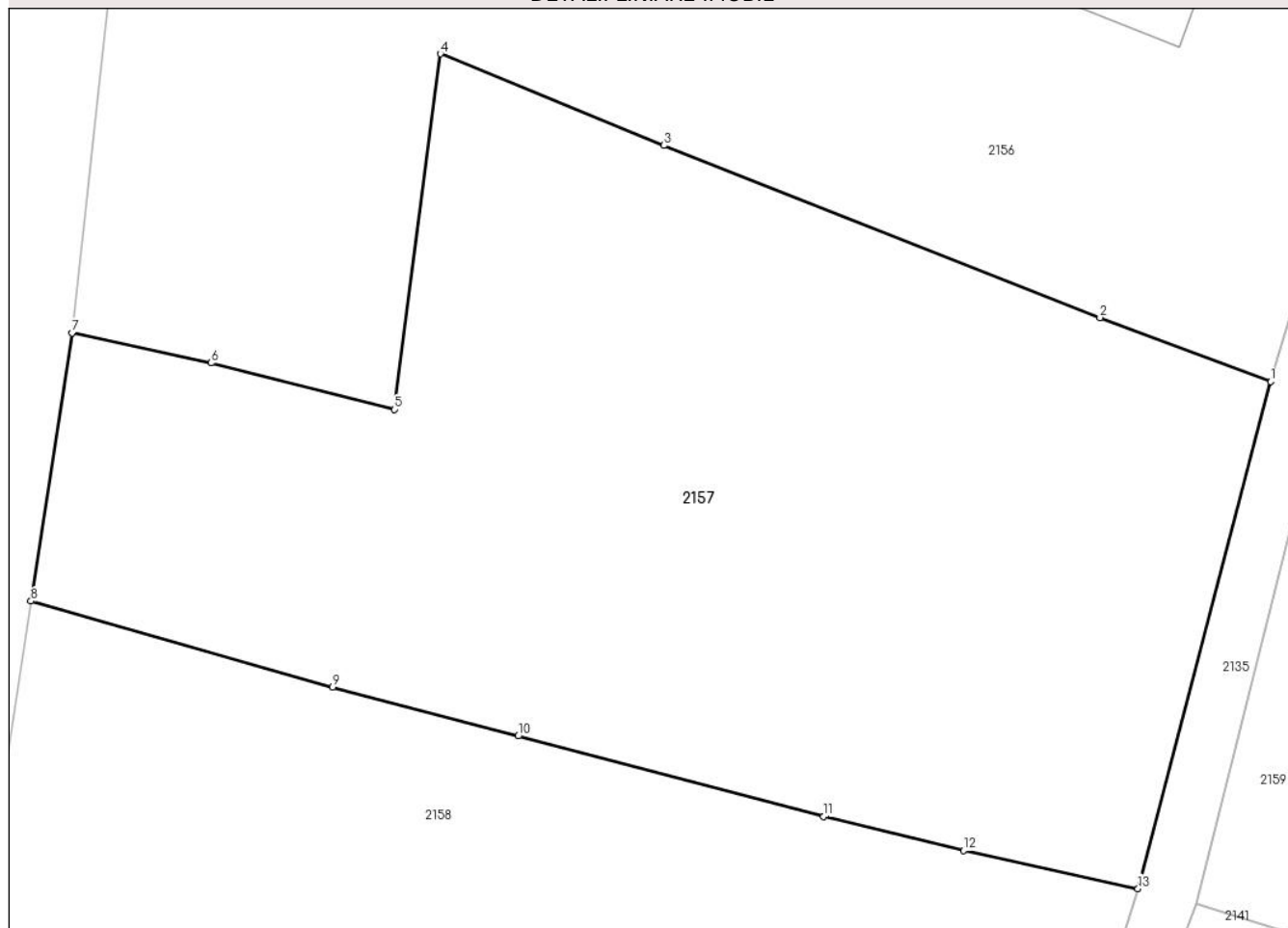
## Anexa Nr. 1 La Partea I

## Teren

Nr cadastral	Suprafața (mp)*	Observații / Referințe
	1.950	parte din nr. topografic 2119

\* Suprafața este determinată în planul de proiecție Stereo 70.

## DETALII LINIARE IMOBIL



## Date referitoare la teren

Crt	Categorie folosință	Intravilan	Suprafața (mp)	Tarla	Parcelă	Nr. topo	Observații / Referințe
1	faneata	NU	1.950	-	-	-	

## Lungime Segmente

1) Valorile lungimilor segmentelor sunt obținute din proiecție în plan.

Punct început	X / Y	Punct sfârșit	X / Y	Lungime segment (** (m)
1	423.633,547 700.243,574	2	423.623,681 700.247,277	10.538
2	423.623,681 700.247,277	3	423.598,475 700.257,218	27.095
3	423.598,475 700.257,218	4	423.585,559 700.262,513	13.959
4	423.585,559 700.262,513	5	423.582,909 700.241,956	20.727
5	423.582,909 700.241,956	6	423.572,305 700.244,657	10.943

Punct început	X / Y	Punct sfârșit	X / Y	Lungime segment (** (m)
6	423.572,305 700.244,657	7	423.564,258 700.246,378	8.228
7	423.564,258 700.246,378	8	423.561,89 700.230,902	15.656
8	423.561,89 700.230,902	9	423.579,338 700.225,931	18.143
9	423.579,338 700.225,931	10	423.590,062 700.223,104	11.09
10	423.590,062 700.223,104	11	423.607,713 700.218,451	18.254
11	423.607,713 700.218,451	12	423.615,804 700.216,484	8.327
12	423.615,804 700.216,484	13	423.625,878 700.214,288	10.311
13	423.625,878 700.214,288	1	423.633,547 700.243,574	30.273

\*\* Lungimile segmentelor sunt determinate în planul de proiecție Stereo 70 și sunt rotunjite la 1 milimetru.

\*\*\* Distanța dintre puncte este formată din segmente cumulate ce sunt mai mici decât valoarea 1 milimetru.





## DATE DESPRE IMOBILUL NR. 2158

Oficiul de Cadastru și Publicitate Imobiliară MARAMURES  
Biroul de Cadastru și Publicitate Imobiliară Sighetu Marmatiei

## A. Partea I. Descrierea imobilului

TEREN Extravilan

Nr. CF vechi:373-Călinești

Adresa: Jud. Maramures

Nr. Crt	Nr cadastral Nr. topografic	Suprafața* (mp)	Observații / Referințe
A1		4.067	Sector cadastral:50 Teren neimprejmuit; parte din nr. topografic 2119

## B. Partea II. Proprietari și acte

Inscrieri privitoare la dreptul de proprietate și alte drepturi reale		Referințe
<b>2158 / 25/08/2023</b>		
Act Normativ nr. Legea nr. 7, din 13/03/1996 emis de PARLAMENTUL ROMÂNIEI;		
B1	Intabulare, drept de PROPRIETATE, dobandit prin Lege, cota actuala 1/1 1) <b>NEIDENTIFICAT NEIDENTIFICAT</b>	A1
Act Administrativ nr. Adeverința nr. 5065, din 23/08/2023 emis de PRIMĂRIA COMUNEI CĂLINEȘTI;		
B2	Se notează posesia faprică în favoarea lui 1) <b>ANDREICA VICTOR-ȘTEFAN</b> , bun propriu	A1

## C. Partea III. SARCINI .

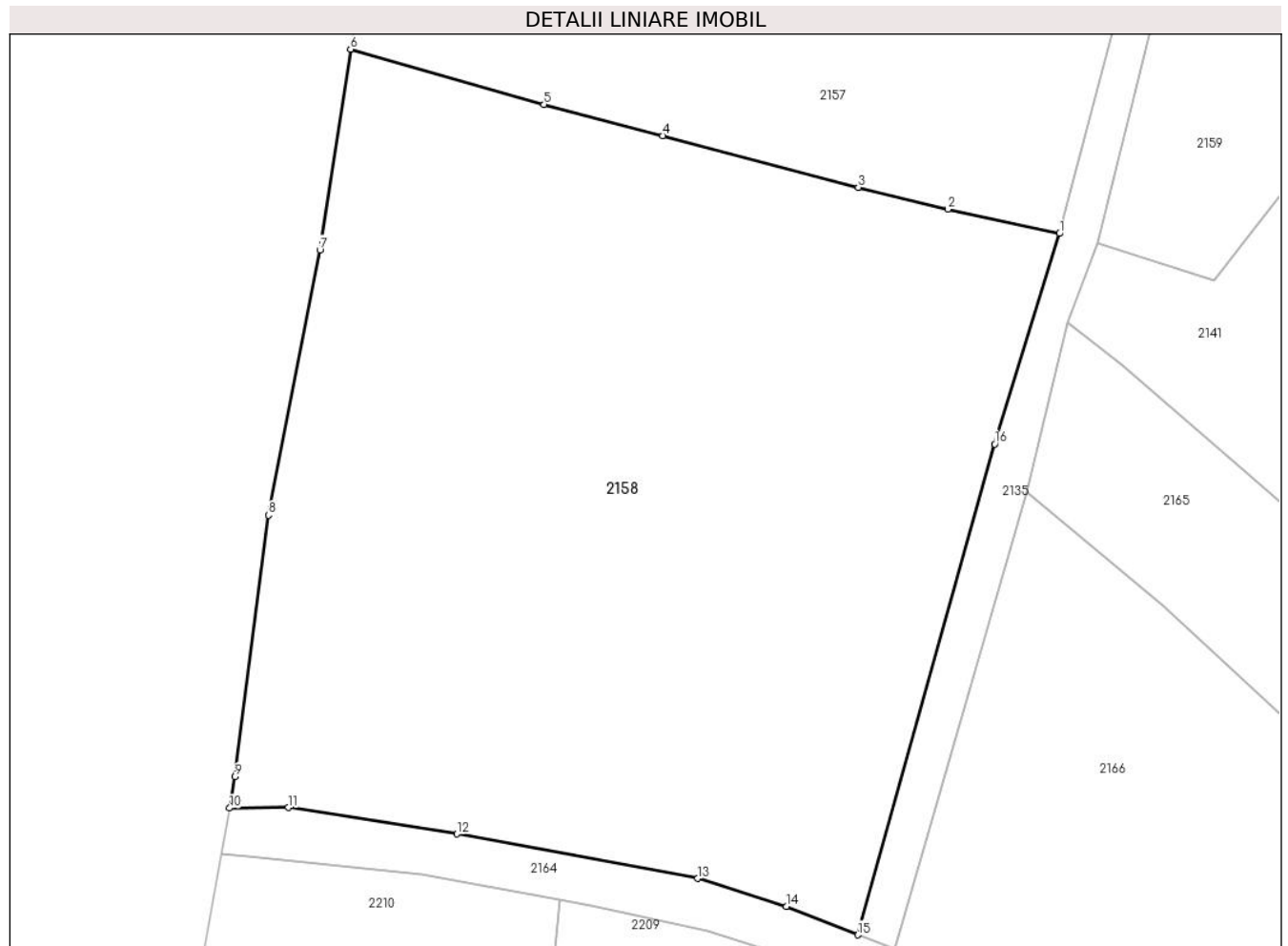
Inscrieri privind dezmembramintele dreptului de proprietate, drepturi reale de garanție și sarcini	Referințe
NU SUNT	

## Anexa Nr. 1 La Partea I

## Teren

Nr cadastral	Suprafața (mp)*	Observații / Referințe
	4.067	parte din nr. topografic 2119

\* Suprafața este determinată în planul de proiecție Stereo 70.



## Date referitoare la teren

Crt	Categorie folosință	Intra vilan	Suprafața (mp)	Tarla	Parcelă	Nr. topo	Observații / Referințe
1	faneata	NU	4.067	-	-	-	

## Lungime Segmente

1) Valorile lungimilor segmentelor sunt obținute din proiecție în plan.

Punct început	X / Y	Punct sfârșit	X / Y	Lungime segment (** (m)
1	423.625,878 700.214,288	2	423.615,804 700.216,484	10.311
2	423.615,804 700.216,484	3	423.607,713 700.218,451	8.327
3	423.607,713 700.218,451	4	423.590,062 700.223,104	18.254
4	423.590,062 700.223,104	5	423.579,338 700.225,931	11.09
5	423.579,338 700.225,931	6	423.561,89 700.230,902	18.143

Punct început	X / Y	Punct sfârşit	X / Y	Lungime segment (** (m)
6	423.561,89 700.230,902	7	423.559,12 700.212,808	18.305
7	423.559,12 700.212,808	8	423.554,487 700.188,906	24.347
8	423.554,487 700.188,906	9	423.551,474 700.165,318	23.78
9	423.551,474 700.165,318	10	423.550,962 700.162,492	2.872
10	423.550,962 700.162,492	11	423.556,267 700.162,544	5.306
11	423.556,267 700.162,544	12	423.571,504 700.160,157	15.423
12	423.571,504 700.160,157	13	423.593,214 700.156,146	22.077
13	423.593,214 700.156,146	14	423.601,214 700.153,623	8.388
14	423.601,214 700.153,623	15	423.607,678 700.151,065	6.951
15	423.607,678 700.151,065	16	423.620,016 700.195,318	45.941
16	423.620,016 700.195,318	1	423.625,878 700.214,288	19.855

\*\* Lungimile segmentelor sunt determinate în planul de proiecție Stereo 70 și sunt rotunjite la 1 milimetru.

\*\*\* Distanța dintre puncte este formată din segmente cumulate ce sunt mai mici decât valoarea 1 milimetru.





**DATE DESPRE IMOBILUL NR. 2159**

Oficiul de Cadastru și Publicitate Imobiliară MARAMURES  
Biroul de Cadastru și Publicitate Imobiliară Sighetu Marmatiei

**A. Partea I. Descrierea imobilului**

TEREN Extravilan

Nr. CF vechi:373-Călinești

Adresa: Jud. Maramures

Nr. Crt	Nr cadastral Nr. topografic	Suprafața* (mp)	Observații / Referințe
A1		426	Sector cadastral:50 Teren neimprejmuit; parte din nr. topografic 2119

**B. Partea II. Proprietari și acte**

Inscrieri privitoare la dreptul de proprietate și alte drepturi reale		Referințe
<b>2159 / 11/08/2023</b>		
Act Normativ nr. Legea nr. 7, din 13/03/1996 emis de PARLAMENTUL ROMÂNIEI;		
B1	Intabulare, drept de PROPRIETATE, dobândit prin Lege, cota actuala 1/1 1) <b>NEIDENTIFICAT NEIDENTIFICAT</b>	A1
Act Administrativ nr. Adeverința nr. 4853, din 10/08/2023 emis de PRIMĂRIA COMUNEI CĂLINEȘTI;		
B2	Se notează posesia faprică în favoarea lui 1) <b>ANDREICA MARIA</b>	A1

**C. Partea III. SARCINI .**

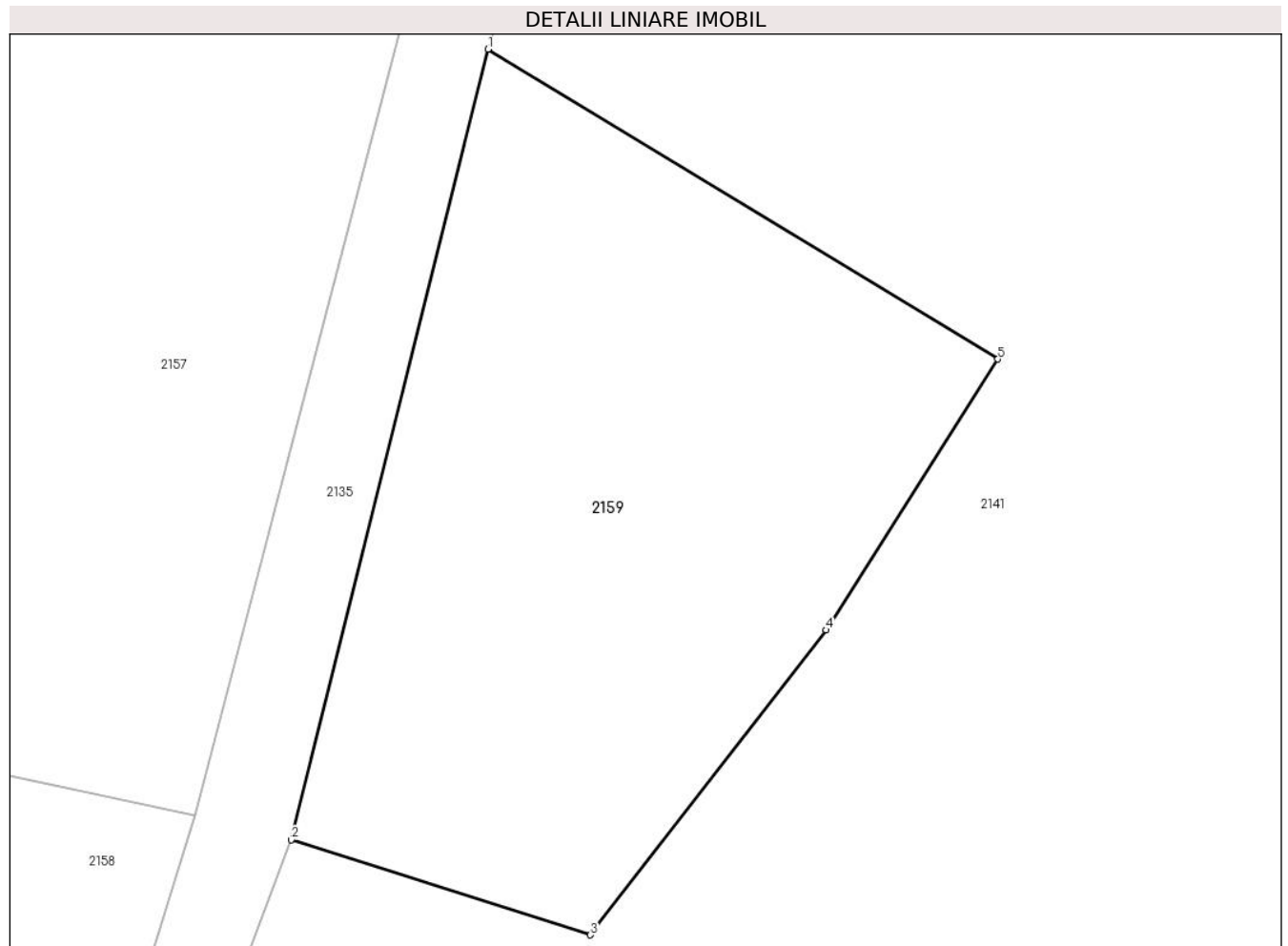
Inscrieri privind dezmembramintele dreptului de proprietate, drepturi reale de garanție și sarcini	Referințe
NU SUNT	

## Anexa Nr. 1 La Partea I

## Teren

Nr cadastral	Suprafața (mp)*	Observații / Referințe
	426	parte din nr. topografic 2119

\* Suprafața este determinată în planul de proiecție Stereo 70.



## Date referitoare la teren

Crt	Categorie folosință	Intravilan	Suprafața (mp)	Tarla	Parcelă	Nr. topo	Observații / Referințe
1	faneata	NU	426	-	-	-	

## Lungime Segmente

1) Valorile lungimilor segmentelor sunt obținute din proiecție în plan.

Punct început	X / Y	Punct sfârșit	X / Y	Lungime segment (** (m)
1	423.636,216 700.241,287	2	423.629,268 700.213,449	28.692
2	423.629,268 700.213,449	3	423.639,82 700.210,103	11.07
3	423.639,82 700.210,103	4	423.648,139 700.220,834	13.578
4	423.648,139 700.220,834	5	423.654,191 700.230,375	11.299
5	423.654,191 700.230,375	1	423.636,216 700.241,287	21.028

**\*\* Lungimile segmentelor sunt determinate în planul de proiecție Stereo 70 și sunt rotunjite la 1 milimetru.**

**\*\*\* Distanța dintre puncte este formată din segmente cumulate ce sunt mai mici decât valoarea 1 milimetru.**



**DATE DESPRE IMOBILUL NR. 2160**

Oficiul de Cadastru și Publicitate Imobiliară MARAMURES  
Biroul de Cadastru și Publicitate Imobiliară Sighetu Marmatiei

**A. Partea I. Descrierea imobilului**

TEREN Extravilan

Nr. CF vechi:1150-Călinești

Adresa: Jud. Maramures

Nr. Crt	Nr cadastral Nr. topografic	Suprafața* (mp)	Observații / Referințe
A1		1.760	Sector cadastral:50 Teren neimprejmuit; parte din nr. topografic 2110

**B. Partea II. Proprietari și acte**

Inscrieri privitoare la dreptul de proprietate și alte drepturi reale		Referințe
<b>2160 / 11/08/2023</b>		
Act Normativ nr. Legea nr. 7, din 13/03/1996 emis de PARLAMENTUL ROMÂNIEI;		
B1	Intabulare, drept de PROPRIETATE, dobândit prin Lege, cota actuala 1/1 1) <b>NEIDENTIFICAT NEIDENTIFICAT</b>	A1
Act Administrativ nr. Adeverința nr. 4854, din 10/08/2023 emis de PRIMĂRIA COMUNEI CĂLINEȘTI;		
B2	Se notează posesia faprică în favoarea lui 1) <b>OPRIȘ ILEANA</b>	A1

**C. Partea III. SARCINI .**

Inscrieri privind dezmembramintele dreptului de proprietate, drepturi reale de garanție și sarcini	Referințe
NU SUNT	

## Anexa Nr. 1 La Partea I

## Teren

Nr cadastral	Suprafața (mp)*	Observații / Referințe
	1.760	parte din nr. topografic 2110

\* Suprafața este determinată în planul de proiecție Stereo 70.



## Date referitoare la teren

Crt	Categorie folosință	Intravilan	Suprafața (mp)	Tarla	Parcelă	Nr. topo	Observații / Referințe
1	faneata	NU	1.760	-	-	-	

## Lungime Segmente

1) Valorile lungimilor segmentelor sunt obținute din proiecție în plan.

Punct început	X / Y	Punct sfârșit	X / Y	Lungime segment (** (m)
1	423.695,68 700.164,389	2	423.709,009 700.201,533	39.463
2	423.709,009 700.201,533	3	423.716,351 700.220,612	20.443
3	423.716,351 700.220,612	4	423.722,449 700.237,878	18.311
4	423.722,449 700.237,878	5	423.730,532 700.258,771	22.402
5	423.730,532 700.258,771	6	423.731,418 700.261,062	2.457

Punct început	X / Y	Punct sfârșit	X / Y	Lungime segment (** (m)
6	423.731,418 700.261,062	7	423.713,795 700.266,508	18.445
7	423.713,795 700.266,508	8	423.699,32 700.227,122	41.962
8	423.699,32 700.227,122	9	423.682,033 700.176,365	53.62
9	423.682,033 700.176,365	1	423.695,68 700.164,389	18.157

\*\* Lungimile segmentelor sunt determinate în planul de proiecție Stereo 70 și sunt rotunjite la 1 milimetru.

\*\*\* Distanța dintre puncte este formată din segmente cumulate ce sunt mai mici decât valoarea 1 milimetru.





**DATE DESPRE IMOBILUL NR. 2161**

Oficiul de Cadastru și Publicitate Imobiliară MARAMURES  
Biroul de Cadastru și Publicitate Imobiliară Sighetu Marmatiei

**A. Partea I. Descrierea imobilului**

TEREN Extravilan

Nr. CF vechi:1150-Călinești

Adresa: Jud. Maramures

Nr. Crt	Nr cadastral Nr. topografic	Suprafața* (mp)	Observații / Referințe
A1		4.330	Sector cadastral:50 Teren neimprejmuit; parte din nr. topografic 2110

**B. Partea II. Proprietari și acte**

Inscrieri privitoare la dreptul de proprietate și alte drepturi reale		Referințe
<b>2161 / 11/08/2023</b>		
Act Normativ nr. Legea nr. 7, din 13/03/1996 emis de PARLAMENTUL ROMÂNIEI;		
B1	Intabulare, drept de PROPRIETATE, dobandit prin Lege, cota actuala 1/1 1) <b>NEIDENTIFICAT NEIDENTIFICAT</b>	A1
Act Administrativ nr. Adeverința nr. 4855, din 10/08/2023 emis de PRIMĂRIA COMUNEI CĂLINEȘTI;		
B2	Se notează posesia faprică în favoarea lui 1) <b>BERCI MARIA</b>	A1

**C. Partea III. SARCINI .**

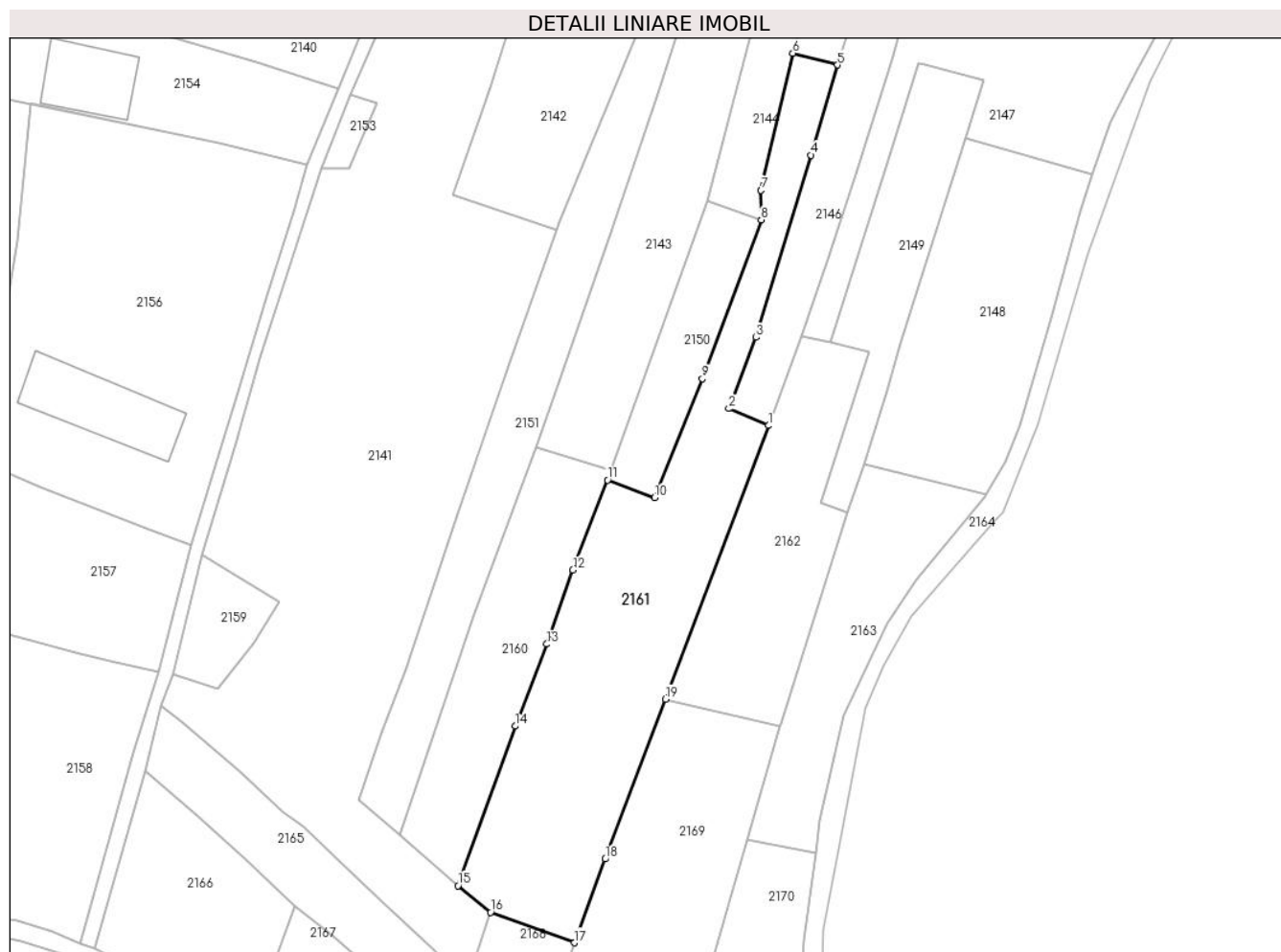
Inscrieri privind dezmembramintele dreptului de proprietate, drepturi reale de garanție și sarcini	Referințe
NU SUNT	

## Anexa Nr. 1 La Partea I

## Teren

Nr cadastral	Suprafața (mp)*	Observații / Referințe
	4.330	parte din nr. topografic 2110

\* Suprafața este determinată în planul de proiecție Stereo 70.



## Date referitoare la teren

Crt	Categorie folosință	Intravilan	Suprafața (mp)	Tarla	Parcelă	Nr. topo	Observații / Referințe
1	faneata	NU	4.330	-	-	-	

## Lungime Segmente

1) Valorile lungimilor segmentelor sunt obținute din proiecție în plan.

Punct început	X / Y	Punct sfârșit	X / Y	Lungime segment (** (m)
1	423.767,957 700.271,46	2	423.758,763 700.275,396	10.001
2	423.758,763 700.275,396	3	423.765,142 700.291,964	17.754
3	423.765,142 700.291,964	4	423.777,865 700.334,371	44.274
4	423.777,865 700.334,371	5	423.784,071 700.355,329	21.858
5	423.784,071 700.355,329	6	423.773,63 700.358,072	10.795

Punct început	X / Y	Punct sfârşit	X / Y	Lungime segment (** (m)
6	423.773,63 700.358,072	7	423.766,26 700.326,164	32.748
7	423.766,26 700.326,164	8	423.766,317 700.319,307	6.857
8	423.766,317 700.319,307	9	423.752,604 700.282,327	39.441
9	423.752,604 700.282,327	10	423.741,428 700.254,663	29.836
10	423.741,428 700.254,663	11	423.730,532 700.258,771	11.645
11	423.730,532 700.258,771	12	423.722,449 700.237,878	22.402
12	423.722,449 700.237,878	13	423.716,351 700.220,612	18.311
13	423.716,351 700.220,612	14	423.709,009 700.201,533	20.443
14	423.709,009 700.201,533	15	423.695,68 700.164,389	39.463
15	423.695,68 700.164,389	16	423.703,327 700.158,244	9.81
16	423.703,327 700.158,244	17	423.722,779 700.151,127	20.713
17	423.722,779 700.151,127	18	423.729,975 700.170,609	20.769
18	423.729,975 700.170,609	19	423.744,018 700.207,814	39.767
19	423.744,018 700.207,814	1	423.767,957 700.271,46	67.999

\*\* Lungimile segmentelor sunt determinate în planul de proiecție Stereo 70 și sunt rotunjite la 1 milimetru.

\*\*\* Distanța dintre puncte este formată din segmente cumulate ce sunt mai mici decât valoarea 1 milimetru.



**DATE DESPRE IMOBILUL NR. 2162**

Oficiul de Cadastru și Publicitate Imobiliară MARAMURES  
Biroul de Cadastru și Publicitate Imobiliară Sighetu Marmatiei

**A. Partea I. Descrierea imobilului**

TEREN Extravilan

Nr. CF vechi:1150-Călinești

Adresa: Jud. Maramures

Nr. Crt	Nr cadastral Nr. topografic	Suprafața* (mp)	Observații / Referințe
A1		1.989	Sector cadastral:50 Teren neimprejmuit; parte din nr. topografic 2110

**B. Partea II. Proprietari și acte**

Inscrieri privitoare la dreptul de proprietate și alte drepturi reale		Referințe
<b>2162 / 11/08/2023</b>		
Act Normativ nr. Legea nr. 7, din 13/03/1996 emis de PARLAMENTUL ROMÂNIEI;		
B1	Intabulare, drept de PROPRIETATE, dobandit prin Lege, cota actuala 1/1 1) <b>NEIDENTIFICAT NEIDENTIFICAT</b>	A1
Act Administrativ nr. Adeverința nr. 4856, din 10/08/2023 emis de PRIMĂRIA COMUNEI CĂLINEȘTI;		
B2	Se notează posesia faprică în favoarea lui 1) <b>BERCI VICTORIA</b>	A1

**C. Partea III. SARCINI .**

Inscrieri privind dezmembramintele dreptului de proprietate, drepturi reale de garanție și sarcini	Referințe
NU SUNT	

## Anexa Nr. 1 La Partea I

## Teren

Nr cadastral	Suprafața (mp)*	Observații / Referințe
	1.989	parte din nr. topografic 2110

\* Suprafața este determinată în planul de proiecție Stereo 70.



## Date referitoare la teren

Crt	Categorie folosință	Intravilan	Suprafața (mp)	Tarla	Parcelă	Nr. topo	Observații / Referințe
1	faneata	NU	1.989	-	-	-	

## Lungime Segmente

1) Valorile lungimilor segmentelor sunt obținute din proiecție în plan.

Punct început	X / Y	Punct sfârșit	X / Y	Lungime segment (** (m)
1	423.786,211 700.251,205	2	423.780,131 700.253,342	6.445
2	423.780,131 700.253,342	3	423.791,31 700.288,596	36.984
3	423.791,31 700.288,596	4	423.782,532 700.290,71	9.03
4	423.782,532 700.290,71	5	423.775,627 700.292,373	7.102
5	423.775,627 700.292,373	6	423.767,957 700.271,46	22.275

Punct început	X / Y	Punct sfârşit	X / Y	Lungime segment (** (m)
6	423.767,957 700.271,46	7	423.744,018 700.207,814	67.999
7	423.744,018 700.207,814	8	423.770,662 700.201,38	27.41
8	423.770,662 700.201,38	9	423.770,899 700.202,194	0.848
9	423.770,899 700.202,194	1	423.786,211 700.251,205	51.347

\*\* Lungimile segmentelor sunt determinate în planul de proiecție Stereo 70 și sunt rotunjite la 1 milimetru.

\*\*\* Distanța dintre puncte este formată din segmente cumulate ce sunt mai mici decât valoarea 1 milimetru.





**DATE DESPRE IMOBILUL NR. 2163**

Oficiul de Cadastru și Publicitate Imobiliară MARAMURES  
Biroul de Cadastru și Publicitate Imobiliară Sighetu Marmatiei

**A. Partea I. Descrierea imobilului**

TEREN Extravilan

Nr. CF vechi:1150-Călinești

Adresa: Jud. Maramures

Nr. Crt	Nr cadastral Nr. topografic	Suprafața* (mp)	Observații / Referințe
A1		1.618	Sector cadastral:50 Teren neimprejmuit; parte din nr. topografic 2110

**B. Partea II. Proprietari și acte**

Inscrieri privitoare la dreptul de proprietate și alte drepturi reale		Referințe
<b>2163 / 11/08/2023</b>		
Act Normativ nr. Legea nr. 7, din 13/03/1996 emis de PARLAMENTUL ROMÂNIEI;		
B1	Intabulare, drept de PROPRIETATE, dobandit prin Lege, cota actuala 1/1 1) <b>NEIDENTIFICAT NEIDENTIFICAT</b>	A1
Act Administrativ nr. Adeverința nr. 4857, din 10/08/2023 emis de PRIMĂRIA COMUNEI CĂLINEȘTI;		
B2	Se notează posesia faprică în favoarea lui 1) <b>BUD VASILE</b>	A1

**C. Partea III. SARCINI .**

Inscrieri privind dezmembramintele dreptului de proprietate, drepturi reale de garanție și sarcini	Referințe
NU SUNT	

## Anexa Nr. 1 La Partea I

## Teren

Nr cadastral	Suprafața (mp)*	Observații / Referințe
	1.618	parte din nr. topografic 2110

\* Suprafața este determinată în planul de proiecție Stereo 70.



## Date referitoare la teren

Crt	Categorie folosință	Intra vilan	Suprafața (mp)	Tarla	Parcelă	Nr. topo	Observații / Referințe
1	faneata	NU	1.618	-	-	-	

## Lungime Segmente

1) Valorile lungimilor segmentelor sunt obținute din proiecție în plan.

Punct început	X / Y	Punct sfârșit	X / Y	Lungime segment (** (m)
1	423.802,347 700.235,5	2	423.818,273 700.254,93	25.123
2	423.818,273 700.254,93	3	423.818,51 700.255,327	0.463
3	423.818,51 700.255,327	4	423.790,271 700.262,475	29.13
4	423.790,271 700.262,475	5	423.786,211 700.251,205	11.979
5	423.786,211 700.251,205	6	423.770,899 700.202,194	51.347

Punct început	X / Y	Punct sfârșit	X / Y	Lungime segment (** (m)
6	423.770,899 700.202,194	7	423.770,662 700.201,38	0.848
7	423.770,662 700.201,38	8	423.763,064 700.175,237	27.225
8	423.763,064 700.175,237	9	423.778,972 700.172,144	16.206
9	423.778,972 700.172,144	10	423.779,965 700.179,641	7.563
10	423.779,965 700.179,641	11	423.785,64 700.203,9	24.914
11	423.785,64 700.203,9	12	423.795,509 700.225,417	23.672
12	423.795,509 700.225,417	1	423.802,347 700.235,5	12.183

\*\* Lungimile segmentelor sunt determinate în planul de proiecție Stereo 70 și sunt rotunjite la 1 milimetru.

\*\*\* Distanța dintre puncte este formată din segmente cumulate ce sunt mai mici decât valoarea 1 milimetru.



**DATE DESPRE IMOBILUL NR. 2164**

Oficiul de Cadastru și Publicitate Imobiliară MARAMURES  
Biroul de Cadastru și Publicitate Imobiliară Sighetu Marmatiei

**A. Partea I. Descrierea imobilului**

TEREN Extravilan

Nr. cadastral vechi:51896

Adresa: Jud. Maramures

Nr. Crt	Nr cadastral Nr. topografic	Suprafața* (mp)	Observații / Referințe
A1	51896	3.183	Sector cadastral:50 Teren neimprejmuit;

**B. Partea II. Proprietari și acte**

Inscrieri privitoare la dreptul de proprietate și alte drepturi reale		Referințe
<b>2164 / 11/08/2023</b>		
Act Administrativ nr. Hotărârea nr. 22, din 27/07/2021 emis de Consiliul Local al Comunei Călinești (act normativ nr Hotărârea nr. 934 din 29.08.2002, emis de GUVERNUL ROMÂNIEI);		
B1	Intabulare, drept de PROPRIETATEcu titlu de drept aplicarea Legii nr. 213/1998, dobandit prin Lege, cota actuala 1/1 1) <b>COMUNA CĂLINEȘTI</b> , CIF:3694837, DOMENIUL PUBLIC	A1
OBSERVATII: Poziție transcrisă din CF 51896 Călinești, înscrisă prin încheierea nr.18832 / 20/08/2021		

**C. Partea III. SARCINI .**

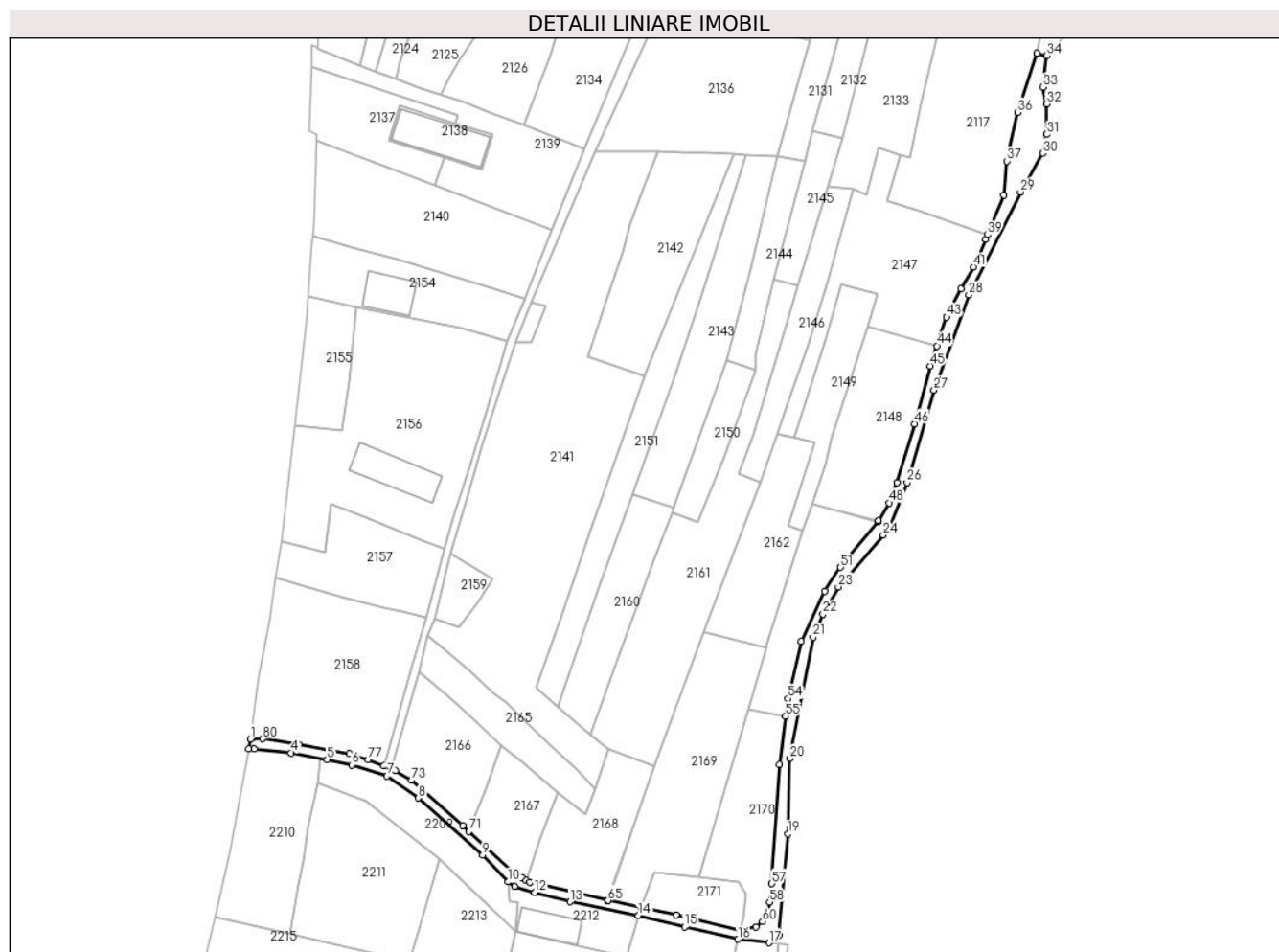
Inscrieri privind dezmembramintele dreptului de proprietate, drepturi reale de garanție și sarcini	Referințe
NU SUNT	

## Anexa Nr. 1 La Partea I

## Teren

Nr cadastral	Suprafața (mp)*	Observații / Referințe
51896	3.183	

\* Suprafața este determinată în planul de proiecție Stereo 70.



## Date referitoare la teren

Crt	Categorie folosință	Intravilan	Suprafața (mp)	Tarla	Parcelă	Nr. topo	Observații / Referințe
1	drum	NU	3.183	-	-	-	

## Lungime Segmente

1) Valorile lungimilor segmentelor sunt obținute din proiecție în plan.

Punct început	X / Y	Punct sfârșit	X / Y	Lungime segment
1	423.550,962 / 700.162,492	2	423.550,209 / 700.158,343	4.216
4	423.568,336 / 700.156,564	5	423.583,608 / 700.153,706	15.537
7	423.609,132 / 700.146,697	8	423.622,557 / 700.137,354	16.356
10	423.660,681 / 700.101,616	11	423.663,414 / 700.099,621	3.384
13	423.687,217 / 700.093,203	14	423.716,18 / 700.087,311	29.556
16	423.758,661 / 700.077,211	17	423.771,818 / 700.075,737	13.24
2	423.550,209 / 700.158,343	3	423.552,583 / 700.158,174	2.385
5	423.583,608 / 700.153,706	6	423.594,086 / 700.151,451	10.718
8	423.622,557 / 700.137,354	9	423.649,953 / 700.113,155	36.553
11	423.663,414 / 700.099,621	12	423.671,924 / 700.097,183	8.852
14	423.716,18 / 700.087,311	15	423.735,874 / 700.082,507	20.271
17	423.771,818 / 700.075,737	18	423.776,1 / 700.078,896	5.32
3	423.552,583 / 700.158,174	4	423.568,336 / 700.156,564	15.835
6	423.594,086 / 700.151,451	7	423.609,132 / 700.146,697	15.779
9	423.649,953 / 700.113,155	10	423.660,681 / 700.101,616	15.756
12	423.671,924 / 700.097,183	13	423.687,217 / 700.093,203	15.802
15	423.735,874 / 700.082,507	16	423.758,661 / 700.077,211	23.394
18	423.776,1 / 700.078,896	19	423.779,838 / 700.122,04	43.306

Punct început	X / Y	Punct sfârşit	X / Y	Lungime segment	Punct început	X / Y	Punct sfârşit	X / Y	Lungime segment	Punct început	X / Y	Punct sfârşit	X / Y	Lungime segment
19	423.779,838 700.122,04	20	423.780,731 700.154,158	32.13	20	423.780,731 700.154,158	21	423.790,627 700.205,804	52.586	21	423.790,627 700.205,804	22	423.794,867 700.215,604	10.678
22	423.794,867 700.215,604	23	423.801,366 700.227,198	13.291	23	423.801,366 700.227,198	24	423.820,571 700.249,293	29.275	24	423.820,571 700.249,293	25	423.822,614 700.251,324	2.881
25	423.822,614 700.251,324	26	423.830,667 700.271,606	21.822	26	423.830,667 700.271,606	27	423.842,145 700.310,983	41.016	27	423.842,145 700.310,983	28	423.856,948 700.351,5	43.136
28	423.856,948 700.351,5	29	423.878,943 700.395,25	48.968	29	423.878,943 700.395,25	30	423.888,451 700.411,794	19.082	30	423.888,451 700.411,794	31	423.890,135 700.419,746	8.128
31	423.890,135 700.419,746	32	423.889,948 700.432,731	12.986	32	423.889,948 700.432,731	33	423.888,462 700.439,88	7.302	33	423.888,462 700.439,88	34	423.890,032 700.453,327	13.538
34	423.890,032 700.453,327	35	423.886,024 700.454,295	4.123	35	423.886,024 700.454,295	36	423.877,681 700.429,106	26.535	36	423.877,681 700.429,106	37	423.873,138 700.408,366	21.232
37	423.873,138 700.408,366	38	423.871,952 700.393,834	14.58	38	423.871,952 700.393,834	39	423.864,854 700.377,056	18.217	39	423.864,854 700.377,056	40	423.864,085 700.375,238	1.974
40	423.864,085 700.375,238	41	423.858,886 700.363,321	13.002	41	423.858,886 700.363,321	42	423.853,626 700.354,131	10.589	42	423.853,626 700.354,131	43	423.847,549 700.341,925	13.635
43	423.847,549 700.341,925	44	423.843,419 700.329,748	12.858	44	423.843,419 700.329,748	45	423.840,512 700.321,177	9.051	45	423.840,512 700.321,177	46	423.833,919 700.296,563	25.482
46	423.833,919 700.296,563	47	423.826,388 700.271,442	26.226	47	423.826,388 700.271,442	48	423.823,062 700.262,943	9.127	48	423.823,062 700.262,943	49	423.818,51 700.255,327	8.872
49	423.818,51 700.255,327	50	423.818,273 700.254,93	0.463	50	423.818,273 700.254,93	51	423.802,347 700.235,5	25.123	51	423.802,347 700.235,5	52	423.795,509 700.225,417	12.183
52	423.795,509 700.225,417	53	423.785,64 700.203,9	23.672	53	423.785,64 700.203,9	54	423.779,965 700.179,641	24.914	54	423.779,965 700.179,641	55	423.778,972 700.172,144	7.563
55	423.778,972 700.172,144	56	423.776,258 700.151,657	20.666	56	423.776,258 700.151,657	57	423.773,078 700.100,847	50.909	57	423.773,078 700.100,847	58	423.772,078 700.093,033	7.878
58	423.772,078 700.093,033	59	423.771,473 700.088,927	4.15	59	423.771,473 700.088,927	60	423.769,089 700.084,804	4.763	60	423.769,089 700.084,804	61	423.766,316 700.082,439	3.645
61	423.766,316 700.082,439	62	423.759,553 700.081,109	6.893	62	423.759,553 700.081,109	63	423.732,282 700.087,496	28.009	63	423.732,282 700.087,496	64	423.717,453 700.090,684	15.168
64	423.717,453 700.090,684	65	423.703,324 700.093,721	14.451	65	423.703,324 700.093,721	66	423.703,079 700.093,774	0.251	66	423.703,079 700.093,774	67	423.670,061 700.101,511	33.912
67	423.670,061 700.101,511	68	423.668,457 700.102,377	1.823	68	423.668,457 700.102,377	69	423.666,522 700.103,422	2.199	69	423.666,522 700.103,422	70	423.662,725 700.105,693	4.424
70	423.662,725 700.105,693	71	423.644,093 700.123,064	25.474	71	423.644,093 700.123,064	72	423.641,333 700.125,637	3.773	72	423.641,333 700.125,637	73	423.619,501 700.145,015	29.191
73	423.619,501 700.145,015	74	423.612,79 700.149,042	7.827	74	423.612,79 700.149,042	75	423.610,996 700.149,752	1.929	75	423.610,996 700.149,752	76	423.607,678 700.151,065	3.569
76	423.607,678 700.151,065	77	423.601,214 700.153,623	6.951	77	423.601,214 700.153,623	78	423.593,214 700.156,146	8.388	78	423.593,214 700.156,146	79	423.571,504 700.160,157	22.077
79	423.571,504 700.160,157	80	423.556,267 700.162,544	15.423	80	423.556,267 700.162,544	1	423.550,962 700.162,492	5.306					

\*\* Lungimile segmentelor sunt determinate în planul de proiecţie Stereo 70 și sunt rotunjite la 1 milimetru.

\*\*\* Distanța dintre puncte este formată din segmente cumulate ce sunt mai mici decât valoarea 1 milimetru.





**DATE DESPRE IMOBILUL NR. 2165**

Oficiul de Cadastru și Publicitate Imobiliară MARAMURES  
Biroul de Cadastru și Publicitate Imobiliară Sighetu Marmatiei

**A. Partea I. Descrierea imobilului**

TEREN Extravilan

Nr. CF vechi:316-Călinești

Adresa: Jud. Maramures

Nr. Crt	Nr cadastral Nr. topografic	Suprafața* (mp)	Observații / Referințe
A1		1.299	Sector cadastral:50 Teren neimprejmuit; parte din nr. topografic 2107

**B. Partea II. Proprietari și acte**

Inscrieri privitoare la dreptul de proprietate și alte drepturi reale		Referințe
<b>2165 / 11/08/2023</b>		
Act Normativ nr. Legea nr. 7, din 13/03/1996 emis de PARLAMENTUL ROMÂNIEI;		
B1	Intabulare, drept de PROPRIETATE, dobândit prin Lege, cota actuala 1/1 1) <b>NEIDENTIFICAT NEIDENTIFICAT</b>	A1
Act Administrativ nr. Adeverința nr. 4858, din 10/08/2023 emis de PRIMĂRIA COMUNEI CĂLINEȘTI;		
B2	Se notează posesia faprică în favoarea lui 1) <b>BERCI IOAN</b>	A1

**C. Partea III. SARCINI .**

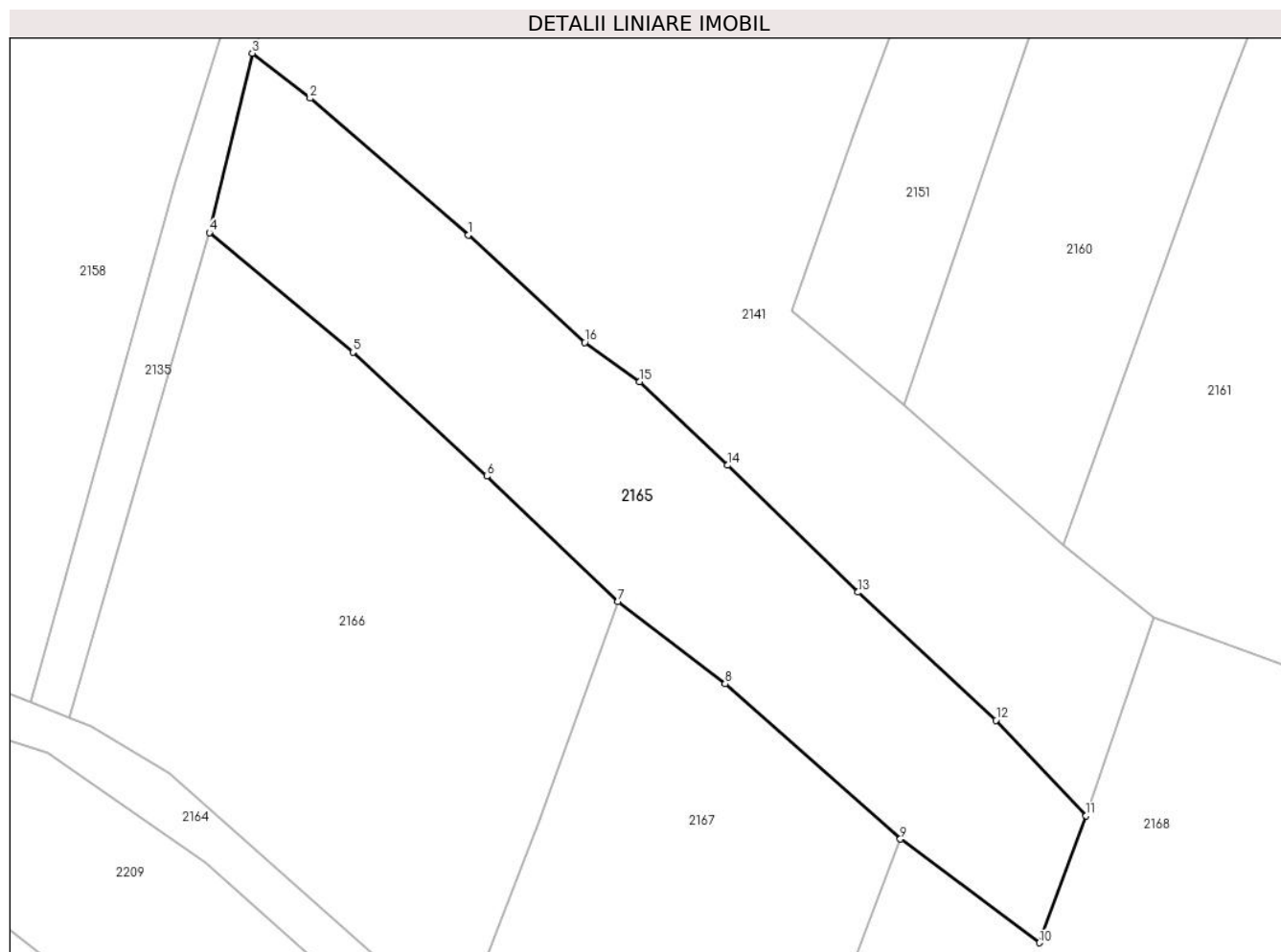
Inscrieri privind dezmembramintele dreptului de proprietate, drepturi reale de garanție și sarcini	Referințe
NU SUNT	

## Anexa Nr. 1 La Partea I

## Teren

Nr cadastral	Suprafața (mp)*	Observații / Referințe
	1.299	parte din nr. topografic 2107

\* Suprafața este determinată în planul de proiecție Stereo 70.



## Date referitoare la teren

Crt	Categorie folosință	Intra vilan	Suprafața (mp)	Tarla	Parcelă	Nr. topo	Observații / Referințe
1	faneata	NU	1.299	-	-	-	

## Lungime Segmente

1) Valorile lungimilor segmentelor sunt obținute din proiecție în plan.

Punct început	X / Y	Punct sfârșit	X / Y	Lungime segment (** (m)
1	423.644,979 700.190,819	2	423.631,482 700.202,465	17.827
2	423.631,482 700.202,465	3	423.626,56 700.206,298	6.238
3	423.626,56 700.206,298	4	423.622,898 700.191,024	15.707
4	423.622,898 700.191,024	5	423.635,127 700.180,846	15.91
5	423.635,127 700.180,846	6	423.646,537 700.170,284	15.548

Punct început	X / Y	Punct sfârșit	X / Y	Lungime segment (** (m)
6	423.646,537 700.170,284	7	423.657,714 700.159,614	15.452
7	423.657,714 700.159,614	8	423.666,834 700.152,611	11.499
8	423.666,834 700.152,611	9	423.681,771 700.139,393	19.946
9	423.681,771 700.139,393	10	423.693,629 700.130,568	14.782
10	423.693,629 700.130,568	11	423.697,596 700.141,388	11.524
11	423.697,596 700.141,388	12	423.689,909 700.149,516	11.187
12	423.689,909 700.149,516	13	423.678,16 700.160,415	16.026
13	423.678,16 700.160,415	14	423.667,065 700.171,22	15.487
14	423.667,065 700.171,22	15	423.659,568 700.178,32	10.325
15	423.659,568 700.178,32	16	423.654,885 700.181,686	5.767
16	423.654,885 700.181,686	1	423.644,979 700.190,819	13.474

\*\* Lungimile segmentelor sunt determinate în planul de proiecție Stereo 70 și sunt rotunjite la 1 milimetru.

\*\*\* Distanța dintre puncte este formată din segmente cumulate ce sunt mai mici decât valoarea 1 milimetru.



**DATE DESPRE IMOBILUL NR. 2166**

Oficiul de Cadastru și Publicitate Imobiliară MARAMURES  
Biroul de Cadastru și Publicitate Imobiliară Sighetu Marmatiei

**A. Partea I. Descrierea imobilului**

TEREN Extravilan

Nr. CF vechi:316-Călinești

Adresa: Jud. Maramures

Nr. Crt	Nr cadastral Nr. topografic	Suprafața* (mp)	Observații / Referințe
A1		1.675	Sector cadastral:50 Teren neimprejmuit; parte din nr. topografic 2107

**B. Partea II. Proprietari și acte**

Inscrieri privitoare la dreptul de proprietate și alte drepturi reale		Referințe
<b>2166 / 25/08/2023</b>		
Act Normativ nr. Legea nr. 7, din 13/03/1996 emis de PARLAMENTUL ROMÂNIEI;		
B1	Intabulare, drept de PROPRIETATE, dobandit prin Lege, cota actuala 1/1 1) <b>NEIDENTIFICAT NEIDENTIFICAT</b>	A1
Act Administrativ nr. Adeverința nr. 5066, din 23/08/2023 emis de PRIMĂRIA COMUNEI CĂLINEȘTI;		
B2	Se notează posesia faprică în favoarea lui 1) <b>OPRIȘ ROȘU VASILE PETRU</b>	A1

**C. Partea III. SARCINI .**

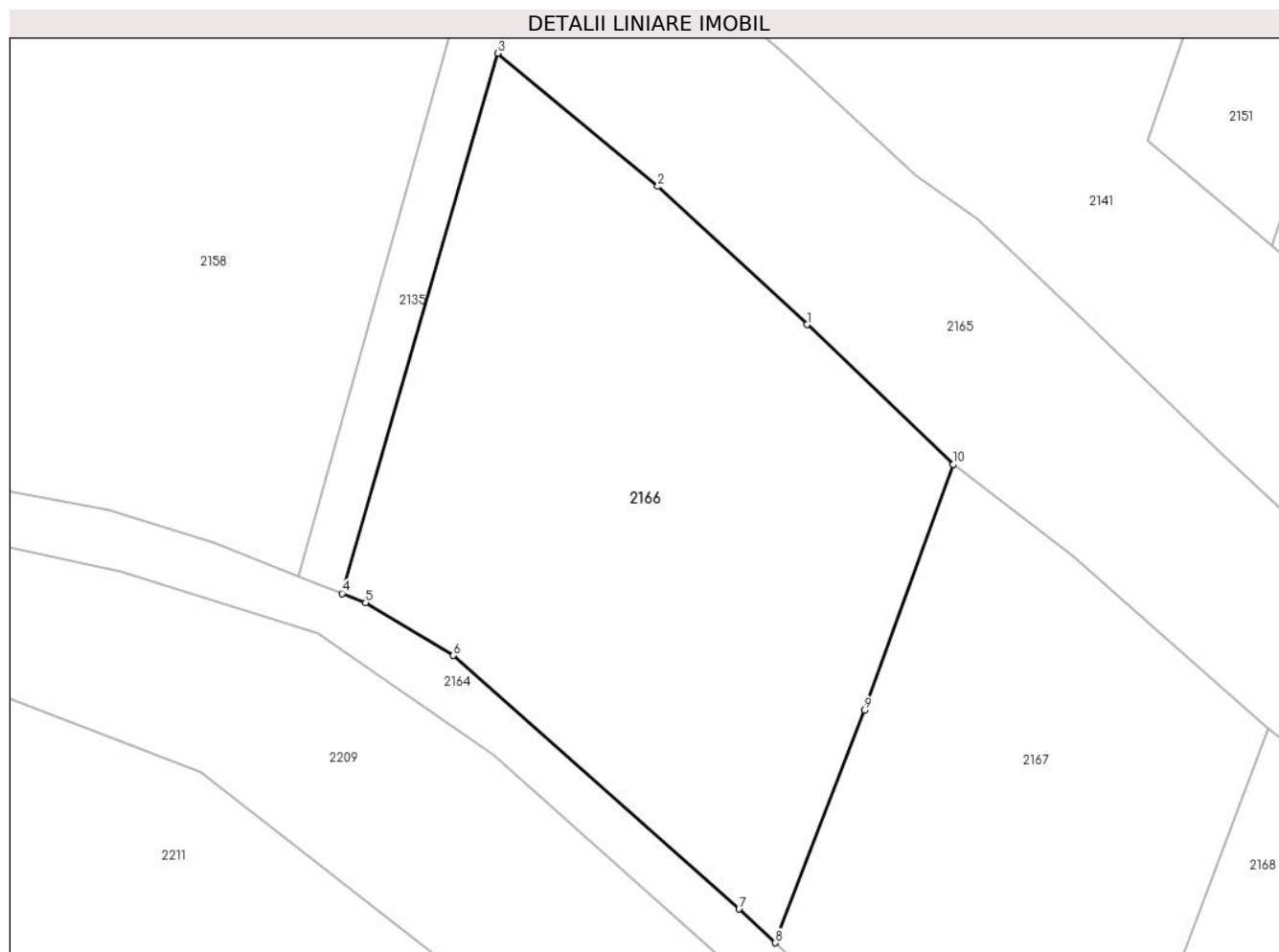
Inscrieri privind dezmembramintele dreptului de proprietate, drepturi reale de garanție și sarcini	Referințe
NU SUNT	

## Anexa Nr. 1 La Partea I

## Teren

Nr cadastral	Suprafața (mp)*	Observații / Referințe
	1.675	parte din nr. topografic 2107

\* Suprafața este determinată în planul de proiecție Stereo 70.



## Date referitoare la teren

Crt	Categorie folosință	Intravilan	Suprafața (mp)	Tarla	Parcelă	Nr. topo	Observații / Referințe
1	faneata	NU	1.675	-	-	-	

## Lungime Segmente

1) Valorile lungimilor segmentelor sunt obținute din proiecție în plan.

Punct început	X / Y	Punct sfârșit	X / Y	Lungime segment (** (m)
1	423.646,537 700.170,284	2	423.635,127 700.180,846	15.548
2	423.635,127 700.180,846	3	423.622,898 700.191,024	15.91
3	423.622,898 700.191,024	4	423.610,996 700.149,752	42.954
4	423.610,996 700.149,752	5	423.612,79 700.149,042	1.929
5	423.612,79 700.149,042	6	423.619,501 700.145,015	7.827

Punct început	X / Y	Punct sfârșit	X / Y	Lungime segment (** (m)
6	423.619,501 700.145,015	7	423.641,333 700.125,637	29.191
7	423.641,333 700.125,637	8	423.644,093 700.123,064	3.773
8	423.644,093 700.123,064	9	423.650,909 700.140,823	19.022
9	423.650,909 700.140,823	10	423.657,714 700.159,614	19.985
10	423.657,714 700.159,614	1	423.646,537 700.170,284	15.452

\*\* Lungimile segmentelor sunt determinate în planul de proiecție Stereo 70 și sunt rotunjite la 1 milimetru.

\*\*\* Distanța dintre puncte este formată din segmente cumulate ce sunt mai mici decât valoarea 1 milimetru.





**DATE DESPRE IMOBILUL NR. 2167**

Oficiul de Cadastru și Publicitate Imobiliară MARAMURES  
Biroul de Cadastru și Publicitate Imobiliară Sighetu Marmatiei

**A. Partea I. Descrierea imobilului**

TEREN Extravilan

Nr. CF vechi:316-Călinești

Adresa: Jud. Maramures

Nr. Crt	Nr cadastral Nr. topografic	Suprafața* (mp)	Observații / Referințe
A1		1.183	Sector cadastral:50 Teren neimprejmuit; parte din nr. topografic 2107

**B. Partea II. Proprietari și acte**

Inscrieri privitoare la dreptul de proprietate și alte drepturi reale		Referințe
<b>2167 / 25/08/2023</b>		
Act Normativ nr. Legea nr. 7, din 13/03/1996 emis de PARLAMENTUL ROMÂNIEI;		
B1	Intabulare, drept de PROPRIETATE, dobandit prin Lege, cota actuala 1/1 1) <b>NEIDENTIFICAT NEIDENTIFICAT</b>	A1
Act Administrativ nr. Adeverința nr. 5067, din 23/08/2023 emis de PRIMĂRIA COMUNEI CĂLINEȘTI;		
B2	Se notează posesia faprică în favoarea lui 1) <b>BERCI FLORICA MARIA</b>	A1

**C. Partea III. SARCINI .**

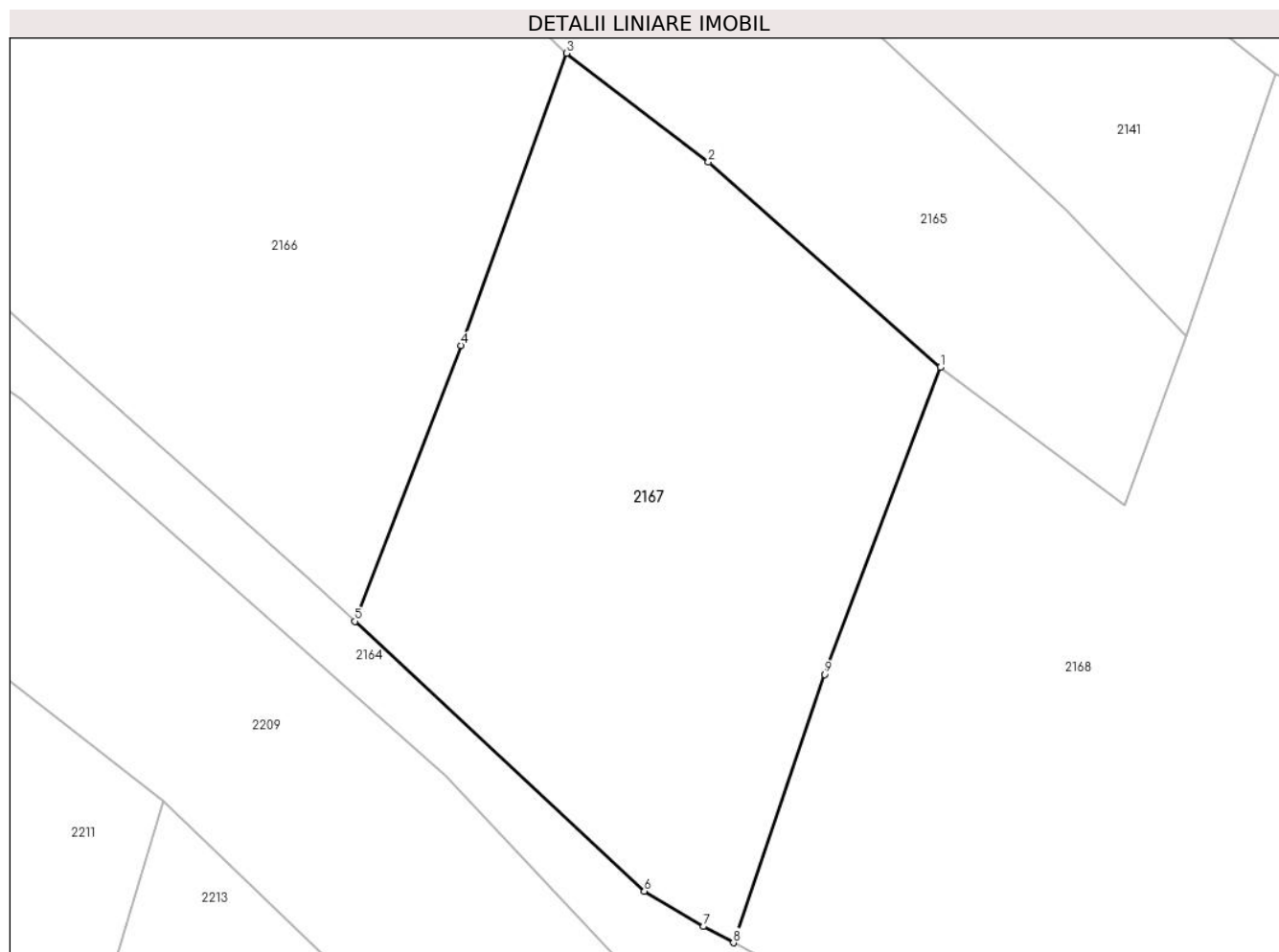
Inscrieri privind dezmembramintele dreptului de proprietate, drepturi reale de garanție și sarcini	Referințe
NU SUNT	

## Anexa Nr. 1 La Partea I

## Teren

Nr cadastral	Suprafața (mp)*	Observații / Referințe
	1.183	parte din nr. topografic 2107

\* Suprafața este determinată în planul de proiecție Stereo 70.



## Date referitoare la teren

Crt	Categorie folosință	Intravilan	Suprafața (mp)	Tarla	Parcelă	Nr. topo	Observații / Referințe
1	faneata	NU	1.183	-	-	-	

## Lungime Segmente

1) Valorile lungimilor segmentelor sunt obținute din proiecție în plan.

Punct început	X / Y	Punct sfârșit	X / Y	Lungime segment (** (m)
1	423.681,771 700.139,393	2	423.666,834 700.152,611	19.946
2	423.666,834 700.152,611	3	423.657,714 700.159,614	11.499
3	423.657,714 700.159,614	4	423.650,909 700.140,823	19.985
4	423.650,909 700.140,823	5	423.644,093 700.123,064	19.022
5	423.644,093 700.123,064	6	423.662,725 700.105,693	25.474

Punct început	X / Y	Punct sfârșit	X / Y	Lungime segment (** (m)
6	423.662,725 700.105,693	7	423.666,522 700.103,422	4.424
7	423.666,522 700.103,422	8	423.668,457 700.102,377	2.199
8	423.668,457 700.102,377	9	423.674,315 700.119,645	18.234
9	423.674,315 700.119,645	1	423.681,771 700.139,393	21.109

\*\* Lungimile segmentelor sunt determinate în planul de proiecție Stereo 70 și sunt rotunjite la 1 milimetru.

\*\*\* Distanța dintre puncte este formată din segmente cumulate ce sunt mai mici decât valoarea 1 milimetru.



**DATE DESPRE IMOBILUL NR. 2168**

Oficiul de Cadastru și Publicitate Imobiliară MARAMURES  
Biroul de Cadastru și Publicitate Imobiliară Sighetu Marmatiei

**A. Partea I. Descrierea imobilului**

TEREN Extravilan

Nr. CF vechi:316-Călinești

Adresa: Jud. Maramures

Nr. Crt	Nr cadastral Nr. topografic	Suprafața* (mp)	Observații / Referințe
A1		1.831	Sector cadastral:50 Teren neimprejmuit; parte din nr. topografic 2107

**B. Partea II. Proprietari și acte**

Inscrieri privitoare la dreptul de proprietate și alte drepturi reale		Referințe
<b>2168 / 25/08/2023</b>		
Act Normativ nr. Legea nr. 7, din 13/03/1996 emis de PARLAMENTUL ROMÂNIEI;		
B1	Intabulare, drept de PROPRIETATE, dobandit prin Lege, cota actuala 1/1 1) <b>NEIDENTIFICAT NEIDENTIFICAT</b>	A1
Act Administrativ nr. Adeverința nr. 5068, din 23/08/2023 emis de PRIMĂRIA COMUNEI CĂLINEȘTI;		
B2	Se notează posesia faprică în favoarea lui 1) <b>MIH GHEORGHE</b>	A1

**C. Partea III. SARCINI .**

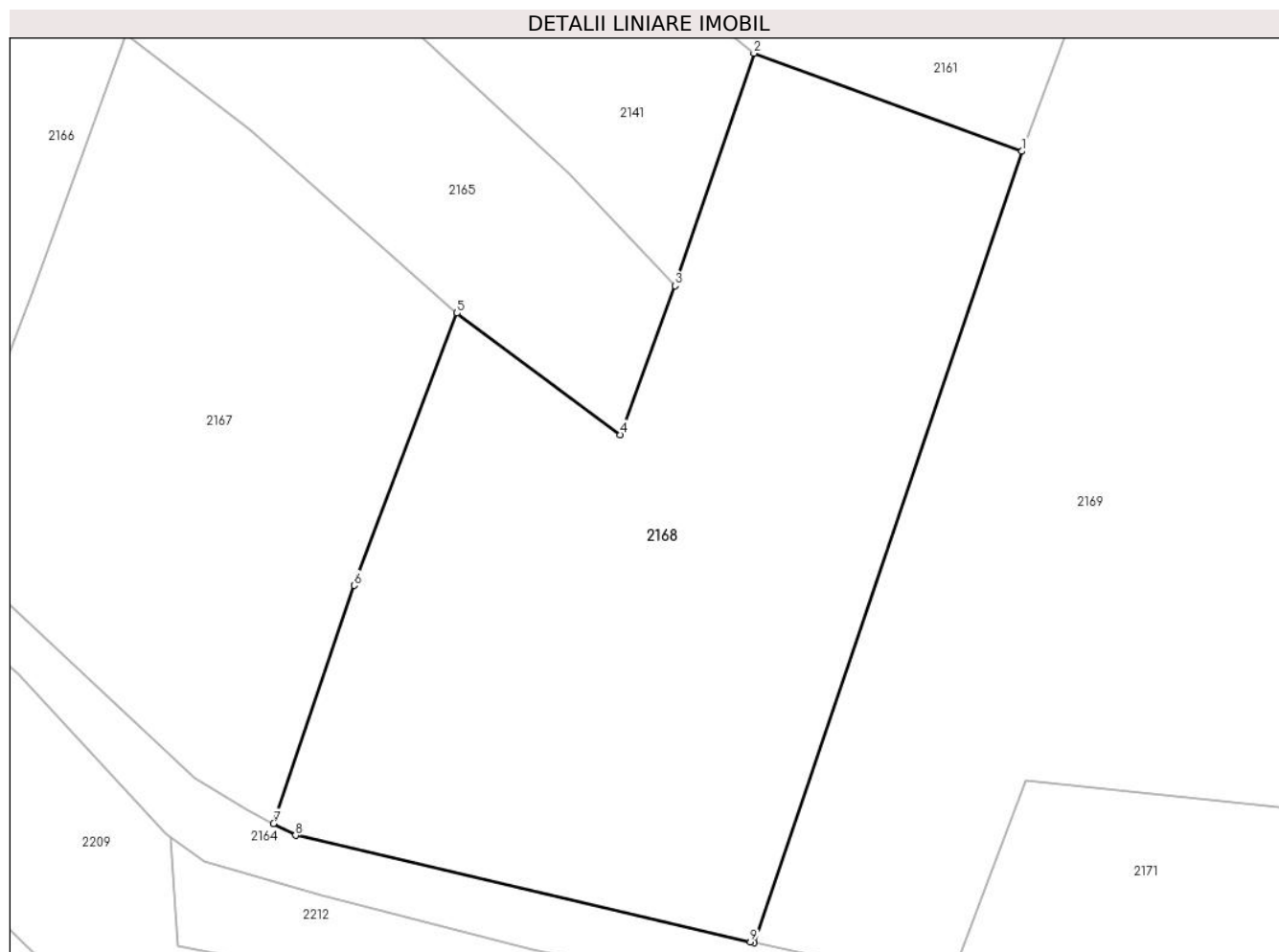
Inscrieri privind dezmembramintele dreptului de proprietate, drepturi reale de garanție și sarcini	Referințe
NU SUNT	

## Anexa Nr. 1 La Partea I

## Teren

Nr cadastral	Suprafața (mp)*	Observații / Referințe
	1.831	parte din nr. topografic 2107

\* Suprafața este determinată în planul de proiecție Stereo 70.



## Date referitoare la teren

Crt	Categorie folosință	Intravilan	Suprafața (mp)	Tarla	Parcelă	Nr. topo	Observații / Referințe
1	faneata	NU	1.831	-	-	-	

## Lungime Segmente

1) Valorile lungimilor segmentelor sunt obținute din proiecție în plan.

Punct început	X / Y	Punct sfârșit	X / Y	Lungime segment (** (m)
1	423.722,779 700.151,127	2	423.703,327 700.158,244	20.713
2	423.703,327 700.158,244	3	423.697,596 700.141,388	17.804
3	423.697,596 700.141,388	4	423.693,629 700.130,568	11.524
4	423.693,629 700.130,568	5	423.681,771 700.139,393	14.782
5	423.681,771 700.139,393	6	423.674,315 700.119,645	21.109

Punct început	X / Y	Punct sfârșit	X / Y	Lungime segment (** (m)
6	423.674,315 700.119,645	7	423.668,457 700.102,377	18.234
7	423.668,457 700.102,377	8	423.670,061 700.101,511	1.823
8	423.670,061 700.101,511	9	423.703,079 700.093,774	33.912
9	423.703,079 700.093,774	10	423.703,324 700.093,721	0.251
10	423.703,324 700.093,721	1	423.722,779 700.151,127	60.613

\*\* Lungimile segmentelor sunt determinate în planul de proiecție Stereo 70 și sunt rotunjite la 1 milimetru.

\*\*\* Distanța dintre puncte este formată din segmente cumulate ce sunt mai mici decât valoarea 1 milimetru.





**DATE DESPRE IMOBILUL NR. 2169**

Oficiul de Cadastru și Publicitate Imobiliară MARAMURES  
Biroul de Cadastru și Publicitate Imobiliară Sighetu Marmatiei

**A. Partea I. Descrierea imobilului**

TEREN Extravilan

Nr. CF vechi:316-Călinești

Adresa: Jud. Maramures

Nr. Crt	Nr cadastral Nr. topografic	Suprafața* (mp)	Observații / Referințe
A1		3.457	Sector cadastral:50 Teren neimprejmuit; parte din nr. topografic 2107

**B. Partea II. Proprietari și acte**

Inscrieri privitoare la dreptul de proprietate și alte drepturi reale		Referințe
<b>2169 / 11/08/2023</b>		
Act Normativ nr. Legea nr. 7, din 13/03/1996 emis de PARLAMENTUL ROMÂNIEI;		
B1	Intabulare, drept de PROPRIETATE, dobandit prin Lege, cota actuala 1/1 1) <b>NEIDENTIFICAT NEIDENTIFICAT</b>	A1
Act Administrativ nr. Adeverința nr. 4859, din 10/08/2023 emis de PRIMĂRIA COMUNEI CĂLINEȘTI;		
B2	Se notează posesia faprică în favoarea lui 1) <b>BERCI GABOR IOAN</b>	A1

**C. Partea III. SARCINI .**

Inscrieri privind dezmembramintele dreptului de proprietate, drepturi reale de garanție și sarcini	Referințe
NU SUNT	

## Anexa Nr. 1 La Partea I

## Teren

Nr cadastral	Suprafața (mp)*	Observații / Referințe
	3.457	parte din nr. topografic 2107

\* Suprafața este determinată în planul de proiecție Stereo 70.



## Date referitoare la teren

Crt	Categorie folosință	Intravilan	Suprafața (mp)	Tarla	Parcelă	Nr. topo	Observații / Referințe
1	faneata	NU	3.457	-	-	-	

## Lungime Segmente

1) Valorile lungimilor segmentelor sunt obținute din proiecție în plan.

Punct început	X / Y	Punct sfârșit	X / Y	Lungime segment (** (m)
1	423.763,064 700.175,237	2	423.770,662 700.201,38	27.225
2	423.770,662 700.201,38	3	423.744,018 700.207,814	27.41
3	423.744,018 700.207,814	4	423.729,975 700.170,609	39.767
4	423.729,975 700.170,609	5	423.722,779 700.151,127	20.769
5	423.722,779 700.151,127	6	423.703,324 700.093,721	60.613

Punct început	X / Y	Punct sfârșit	X / Y	Lungime segment (** (m)
6	423.703,324 700.093,721	7	423.717,453 700.090,684	14.451
7	423.717,453 700.090,684	8	423.723,033 700.105,469	15.803
8	423.723,033 700.105,469	9	423.742,206 700.103,479	19.276
9	423.742,206 700.103,479	1	423.763,064 700.175,237	74.728

\*\* Lungimile segmentelor sunt determinate în planul de proiecție Stereo 70 și sunt rotunjite la 1 milimetru.

\*\*\* Distanța dintre puncte este formată din segmente cumulate ce sunt mai mici decât valoarea 1 milimetru.



**DATE DESPRE IMOBILUL NR. 2170**

Oficiul de Cadastru și Publicitate Imobiliară MARAMURES  
Biroul de Cadastru și Publicitate Imobiliară Sighetu Marmatiei

**A. Partea I. Descrierea imobilului**

TEREN Extravilan

Nr. CF vechi:316-Călinești

Adresa: Jud. Maramures

Nr. Crt	Nr cadastral Nr. topografic	Suprafața* (mp)	Observații / Referințe
A1		1.882	Sector cadastral:50 Teren neimprejmuit; parte din nr. topografic 2107

**B. Partea II. Proprietari și acte**

Inscrieri privitoare la dreptul de proprietate și alte drepturi reale		Referințe
<b>2170 / 11/08/2023</b>		
Act Normativ nr. Legea nr. 7, din 13/03/1996 emis de PARLAMENTUL ROMÂNIEI;		
B1	Intabulare, drept de PROPRIETATE, dobândit prin lesire Din Indiviziune, cota actuala 1/1 1) <b>NEIDENTIFICAT NEIDENTIFICAT</b>	A1
Act Administrativ nr. Adeverința nr. 4860, din 10/08/2023 emis de PRIMĂRIA COMUNEI CĂLINEȘTI;		
B2	Se notează posesia faprică în favoarea lui 1) <b>HOTEA MARIA</b>	A1

**C. Partea III. SARCINI .**

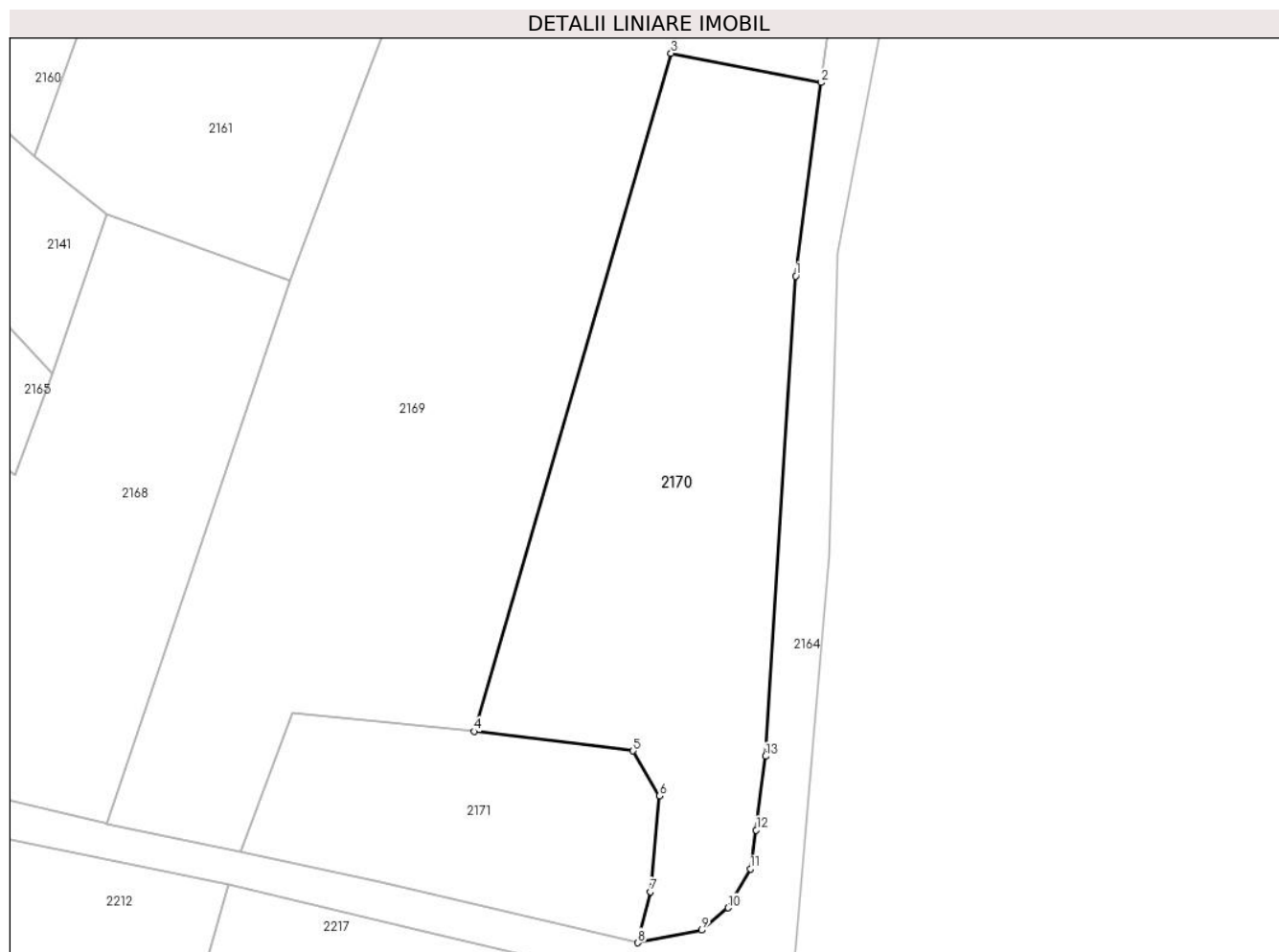
Inscrieri privind dezmembramintele dreptului de proprietate, drepturi reale de garanție și sarcini	Referințe
NU SUNT	

## Anexa Nr. 1 La Partea I

## Teren

Nr cadastral	Suprafața (mp)*	Observații / Referințe
	1.882	parte din nr. topografic 2107

\* Suprafața este determinată în planul de proiecție Stereo 70.



## Date referitoare la teren

Crt	Categorie folosință	Intravilan	Suprafața (mp)	Tarla	Parcelă	Nr. topo	Observații / Referințe
1	faneata	NU	1.882	-	-	-	

## Lungime Segmente

1) Valorile lungimilor segmentelor sunt obținute din proiecție în plan.

Punct început	X / Y	Punct sfârșit	X / Y	Lungime segment (** (m)
1	423.776,258 700.151,657	2	423.778,972 700.172,144	20.666
2	423.778,972 700.172,144	3	423.763,064 700.175,237	16.206
3	423.763,064 700.175,237	4	423.742,206 700.103,479	74.728
4	423.742,206 700.103,479	5	423.759,036 700.101,416	16.956
5	423.759,036 700.101,416	6	423.761,858 700.096,66	5.53

Punct început	X / Y	Punct sfârșit	X / Y	Lungime segment (** (m)
6	423.761,858 700.096,66	7	423.760,886 700.086,508	10.198
7	423.760,886 700.086,508	8	423.759,553 700.081,109	5.561
8	423.759,553 700.081,109	9	423.766,316 700.082,439	6.893
9	423.766,316 700.082,439	10	423.769,089 700.084,804	3.645
10	423.769,089 700.084,804	11	423.771,473 700.088,927	4.763
11	423.771,473 700.088,927	12	423.772,078 700.093,033	4.15
12	423.772,078 700.093,033	13	423.773,078 700.100,847	7.878
13	423.773,078 700.100,847	1	423.776,258 700.151,657	50.909

\*\* Lungimile segmentelor sunt determinate în planul de proiecție Stereo 70 și sunt rotunjite la 1 milimetru.

\*\*\* Distanța dintre puncte este formată din segmente cumulate ce sunt mai mici decât valoarea 1 milimetru.





**DATE DESPRE IMOBILUL NR. 2171**

Oficiul de Cadastru și Publicitate Imobiliară MARAMURES  
Biroul de Cadastru și Publicitate Imobiliară Sighetu Marmatiei

**A. Partea I. Descrierea imobilului**

TEREN Extravilan

Nr. CF vechi:316-Călinești

Adresa: Jud. Maramures

Nr. Crt	Nr cadastral Nr. topografic	Suprafața* (mp)	Observații / Referințe
A1		733	Sector cadastral:50 Teren neimprejmuit; parte din nr. topografic 2107

**B. Partea II. Proprietari și acte**

Inscrieri privitoare la dreptul de proprietate și alte drepturi reale		Referințe
<b>2171 / 11/08/2023</b>		
Act Administrativ nr. Adeverința nr. 4861, din 10/08/2023 emis de PRIMĂRIA COMUNEI CĂLINEȘTI;		
B2	Se notează posesia faprică în favoarea lui 1) <b>OPRIȘ VASILE</b>	A1
Act Normativ nr. Legea nr. 7, din 13/03/1996 emis de PARLAMENTUL ROMÂNIEI;		
B2	Intabulare, drept de PROPRIETATE, dobândit prin Lege, cota actuala 1/1 1) <b>NEIDENTIFICAT NEIDENTIFICAT</b>	A1

**C. Partea III. SARCINI .**

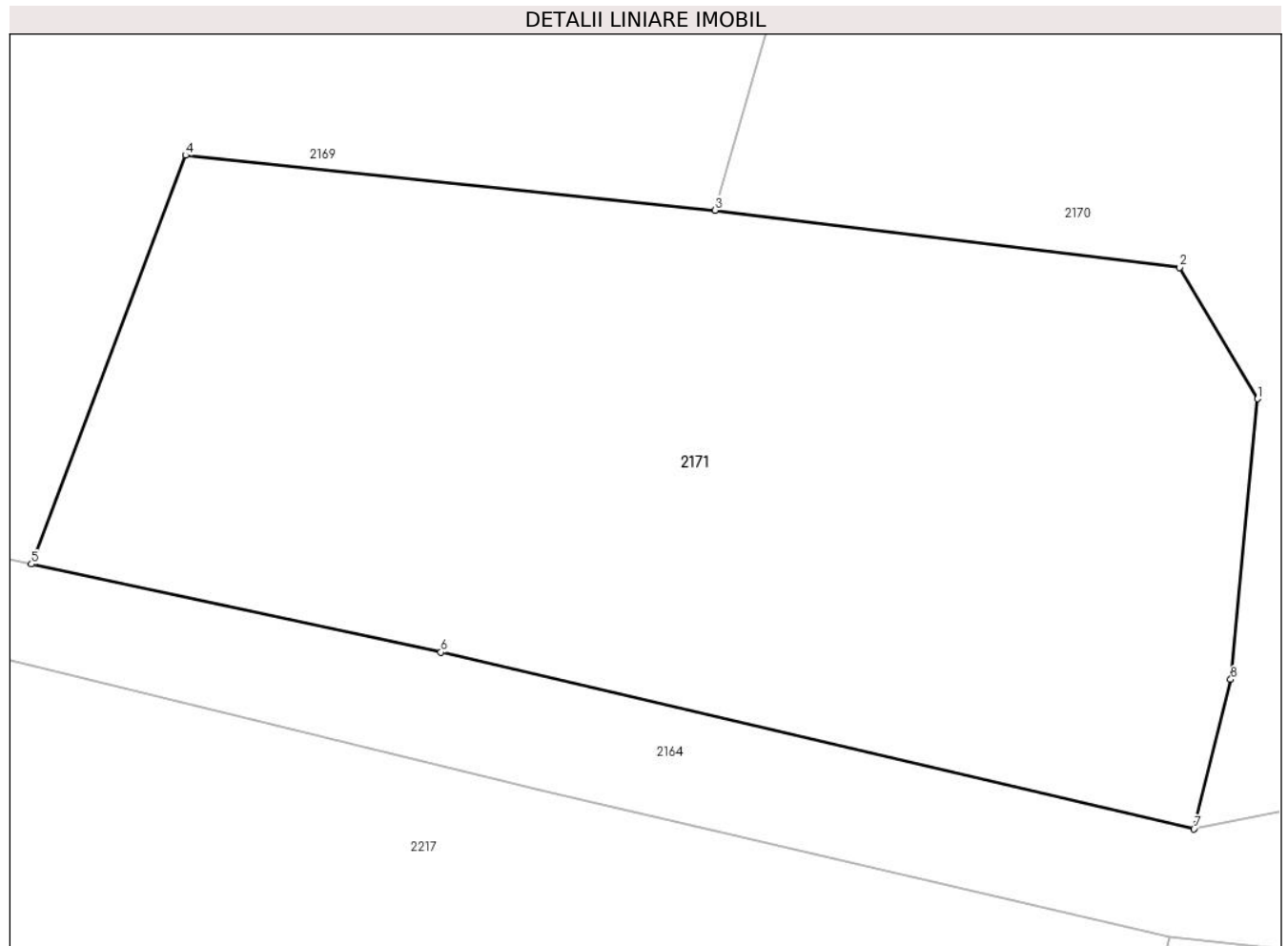
Inscrieri privind dezmembramintele dreptului de proprietate, drepturi reale de garanție și sarcini	Referințe
NU SUNT	

## Anexa Nr. 1 La Partea I

## Teren

Nr cadastral	Suprafața (mp)*	Observații / Referințe
	733	parte din nr. topografic 2107

\* Suprafața este determinată în planul de proiecție Stereo 70.



## Date referitoare la teren

Crt	Categorie folosință	Intravilan	Suprafața (mp)	Tarla	Parcelă	Nr. topo	Observații / Referințe
1	faneata	NU	733	-	-	-	

## Lungime Segmente

1) Valorile lungimilor segmentelor sunt obținute din proiecție în plan.

Punct început	X / Y	Punct sfârșit	X / Y	Lungime segment (** (m)
1	423.761,858 700.096,66	2	423.759,036 700.101,416	5.53
2	423.759,036 700.101,416	3	423.742,206 700.103,479	16.956
3	423.742,206 700.103,479	4	423.723,033 700.105,469	19.276
4	423.723,033 700.105,469	5	423.717,453 700.090,684	15.803
5	423.717,453 700.090,684	6	423.732,282 700.087,496	15.168

Punct început	X / Y	Punct sfârşit	X / Y	Lungime segment (** (m)
6	423.732,282 700.087,496	7	423.759,553 700.081,109	28.009
7	423.759,553 700.081,109	8	423.760,886 700.086,508	5.561
8	423.760,886 700.086,508	1	423.761,858 700.096,66	10.198

\*\* Lungimile segmentelor sunt determinate în planul de proiecţie Stereo 70 şi sunt rotunjite la 1 milimetru.

\*\*\* Distanţa dintre puncte este formată din segmente cumulate ce sunt mai mici decât valoarea 1 milimetru.



**DATE DESPRE IMOBILUL NR. 2257**

Oficiul de Cadastru și Publicitate Imobiliară MARAMURES  
Biroul de Cadastru și Publicitate Imobiliară Sighetu Marmatiei

**A. Partea I. Descrierea imobilului**

TEREN Intravilan

Nr. CF vechi:862-Călinești

Adresa: Loc. Calinești, Jud. Maramures

Nr. Crt	Nr cadastral Nr. topografic	Suprafața* (mp)	Observații / Referințe
A1		304	Sector cadastral:50 Teren neimprejmuit; parte din nr. topografic 2039

**B. Partea II. Proprietari și acte**

Inscrieri privitoare la dreptul de proprietate și alte drepturi reale		Referințe
<b>2257 / 09/05/2024</b>		
Act Normativ nr. Legea 7, din 13/03/1996 emis de PARLAMENTUL ROMÂNIEI;		
B1	Intabulare, drept de PROPRIETATE, dobandit prin Lege, cota actuala 1/1 1) NEIDENTIFICAT NEIDENTIFICAT	A1
B2	se noteaza mentiunea „proprietar neidentificat,, în baza art.13 alin. 15 din Legea 7/1996	A1

**C. Partea III. SARCINI .**

Inscrieri privind dezmembramintele dreptului de proprietate, drepturi reale de garanție și sarcini	Referințe
NU SUNT	

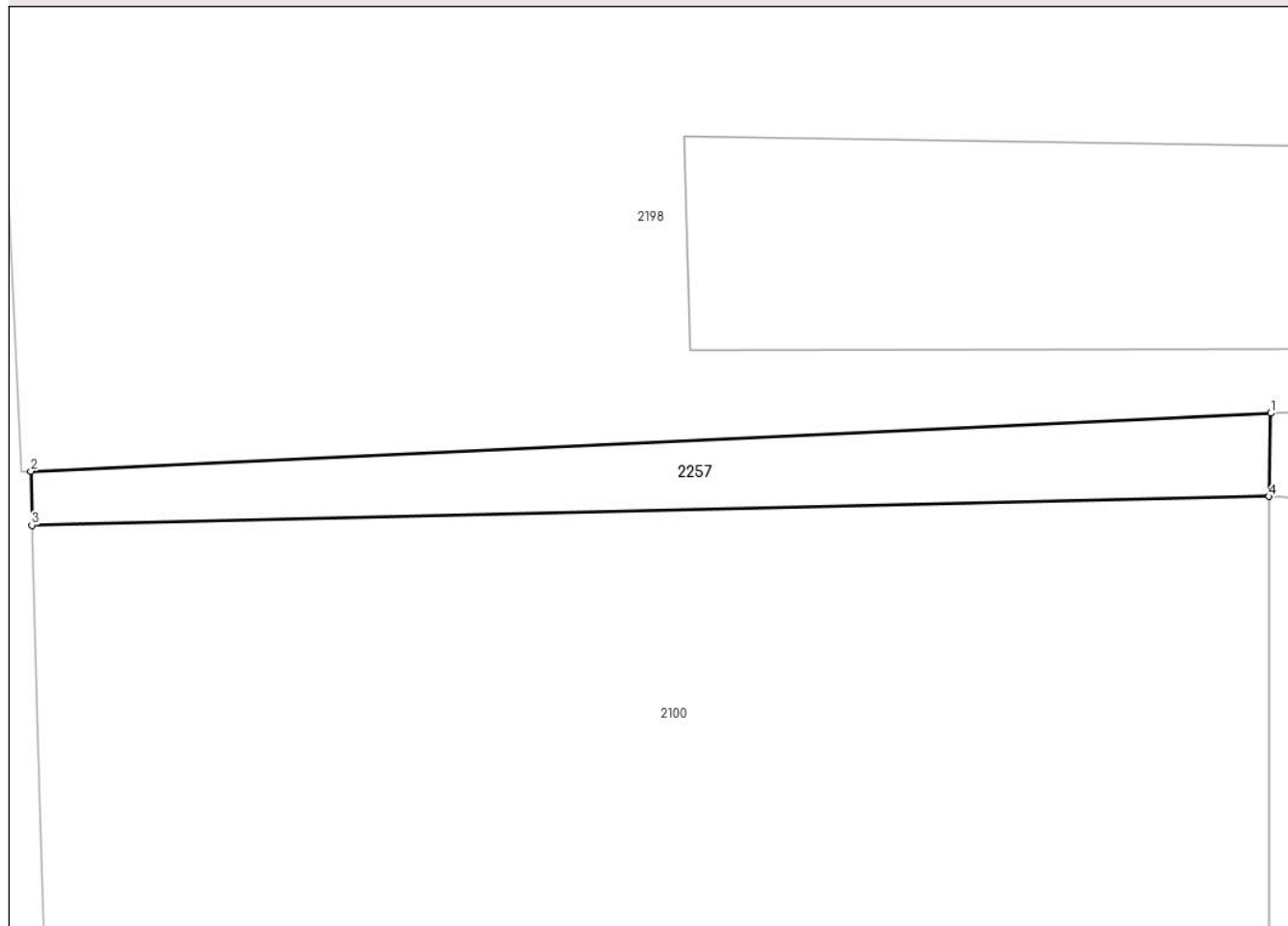
## Anexa Nr. 1 La Partea I

## Teren

Nr cadastral	Suprafața (mp)*	Observații / Referințe
	304	parte din nr. topografic 2039

\* Suprafața este determinată în planul de proiecție Stereo 70.

## DETALII LINIARE IMOBIL



## Date referitoare la teren

Crt	Categorie folosință	Intravilan	Suprafața (mp)	Tarla	Parcelă	Nr. topo	Observații / Referințe
1	faneata	DA	304	-	-	-	

## Lungime Segmente

1) Valorile lungimilor segmentelor sunt obținute din proiecție în plan.

Punct început	X / Y	Punct sfârșit	X / Y	Lungime segment (** (m)
1	423.650,165 700.737,487	2	423.575,941 700.734,026	74.305
2	423.575,941 700.734,026	3	423.576,003 700.730,79	3.237
3	423.576,003 700.730,79	4	423.650,063 700.732,511	74.08
4	423.650,063 700.732,511	1	423.650,165 700.737,487	4.978

\*\* Lungimile segmentelor sunt determinate în planul de proiecție Stereo 70 și sunt rotunjite la 1 milimetru.

**\*\*\* Distanţa dintre puncte este formată din segmente cumulate ce sunt mai mici decât valoarea 1 milimetru.**

