

**DATE DESPRE IMOBILUL NR. 167**

Oficiul de Cadastru și Publicitate Imobiliară MARAMURES
Biroul de Cadastru și Publicitate Imobiliară Targu Lapus

A. Partea I. Descrierea imobilului

TEREN Extravilan

Adresa: Jud. Maramures, "Sub Culme"

Nr. Crt	Nr cadastral Nr. topografic	Suprafața* (mp)	Observații / Referințe
A1		1.284	Sector cadastral:54 Teren neimprejmuit; Imobil traversat de limita unitatilor administrativ-teritoriale Boiu Mare si Vima Mica

B. Partea II. Proprietari și acte

Inscrieri privitoare la dreptul de proprietate și alte drepturi reale		Referințe
167 / 17/05/2024		
Act Administrativ nr. 51248/8, din 25/05/1999 emis de Comisia judeteana de fond funciar Maramures (titlu de proprietate);		
B1	Intabulare, drept de PROPRIETATE, dobandit prin Reconstituire, cota actuala 1/1 1) Ciocan Constantin , lipsă CNP	A1
Act Administrativ nr. 1477, din 17/05/2024 emis de Comuna Vima Mică (adeverinta);		
B2	Se notează posesia faptică în favoarea lui 1) Bârle Iulian	A1

C. Partea III. SARCINI .

Inscrieri privind dezmembramintele dreptului de proprietate, drepturi reale de garanție și sarcini	Referințe
NU SUNT	

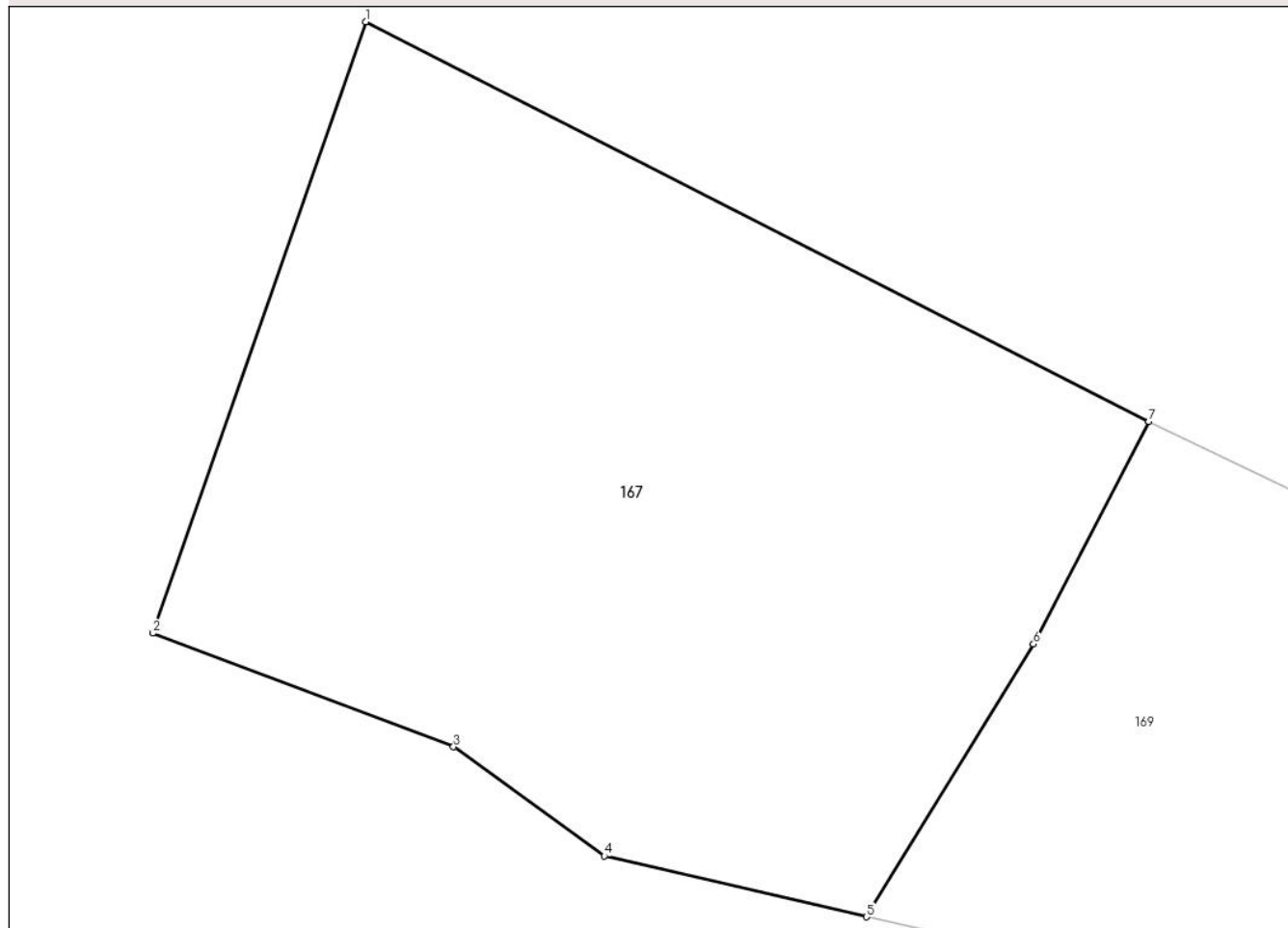
Anexa Nr. 1 La Partea I

Teren

Nr cadastral	Suprafața (mp)*	Observații / Referințe
	1.284	Imobil traversat de limita unitatilor administrativ-teritoriale Boiu Mare si Vima Mica

* Suprafața este determinată în planul de proiecție Stereo 70.

DETALII LINIARE IMOBIL



Date referitoare la teren

Crt	Categorie folosință	Intra vilan	Suprafața (mp)	Tarla	Parcelă	Nr. topo	Observații / Referințe
1	faneata	NU	1.284	-	-	-	

Lungime Segmente

1) Valorile lungimilor segmentelor sunt obținute din proiecție în plan.

Punct început	X / Y	Punct sfârșit	X / Y	Lungime segment (** (m)
1	398.134,035 658.365,308	2	398.123,337 658.334,62	32.499
2	398.123,337 658.334,62	3	398.138,449 658.328,913	16.154
3	398.138,449 658.328,913	4	398.146,016 658.323,435	9.341
4	398.146,016 658.323,435	5	398.159,193 658.320,384	13.526
5	398.159,193 658.320,384	6	398.167,58 658.334,078	16.058

Punct început	X / Y	Punct sfârșit	X / Y	Lungime segment (** (m)
6	398.167,58 658.334,078	7	398.173,379 658.345,254	12.591
7	398.173,379 658.345,254	1	398.134,035 658.365,308	44.16

** Lungimile segmentelor sunt determinate în planul de proiecție Stereo 70 și sunt rotunjite la 1 milimetru.

*** Distanța dintre puncte este formată din segmente cumulate ce sunt mai mici decât valoarea 1 milimetru.

**DATE DESPRE IMOBILUL NR. 168**

Oficiul de Cadastru și Publicitate Imobiliară MARAMURES
Biroul de Cadastru și Publicitate Imobiliară Targu Lapus

A. Partea I. Descrierea imobilului

TEREN Necunoscut

Adresa: Loc. Salnita, Jud. Maramures

Nr. Crt	Nr cadastral Nr. topografic	Suprafața* (mp)	Observații / Referințe
A1		5.548	Sector cadastral:54 Teren neimprejmuit;

B. Partea II. Proprietari și acte

Inscrieri privitoare la dreptul de proprietate și alte drepturi reale		Referințe
168 / 15/05/2024		
Act Normativ nr. Legea 7, din 13/03/1996 emis de PARLAMENTUL ROMÂNIEI (lege);		
B1	Inscrierea provizorie, drept de PROPRIETATE, dobandit prin Lege, cota actuala 1/1 1) NEIDENTIFICAT NEIDENTIFICAT	A1
B2	Se noteaza mențiunea "proprietar neidentificat" în baza art.13 alin. 15 din Legea 7/1996	A1

C. Partea III. SARCINI .

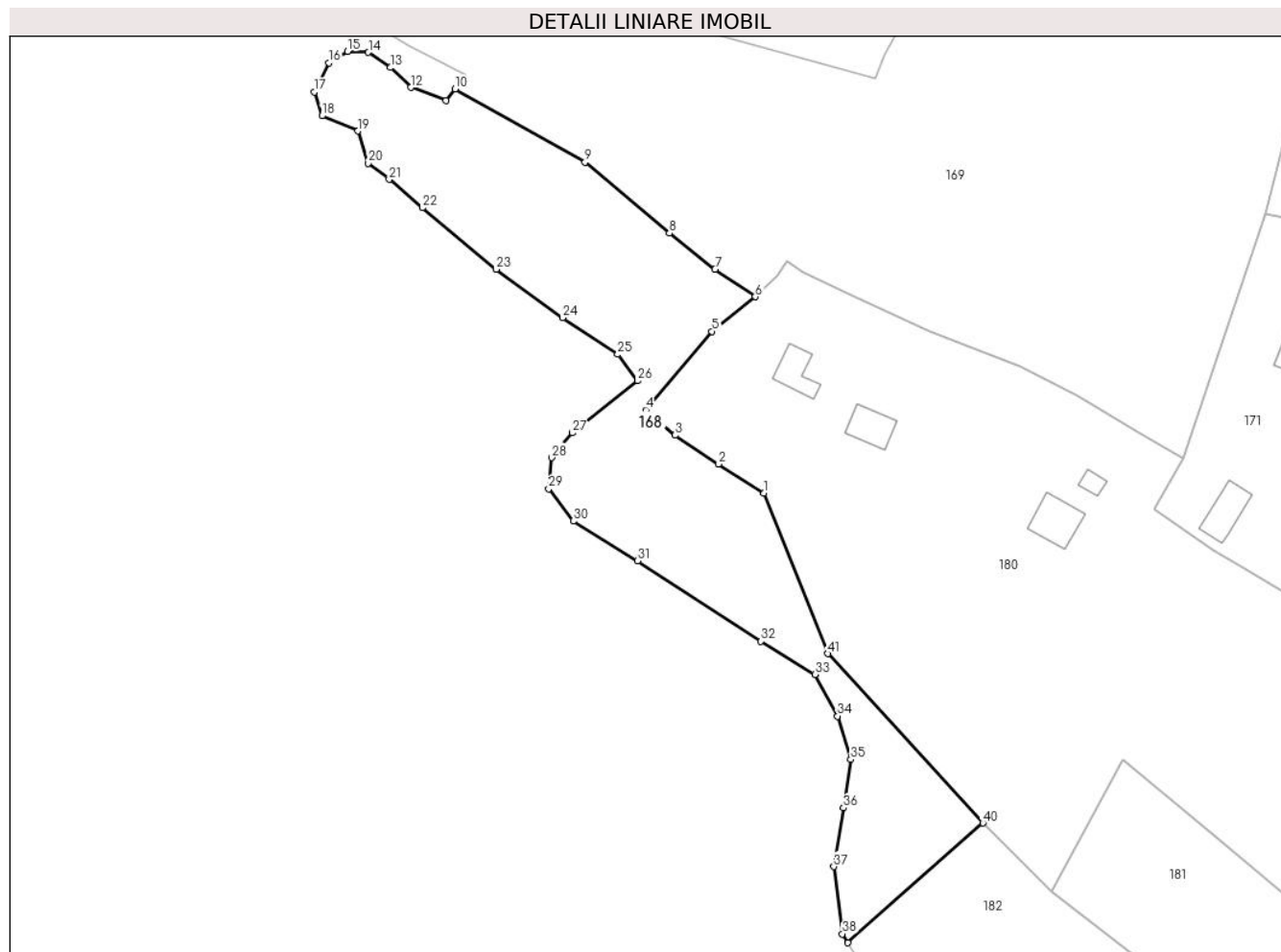
Inscrieri privind dezmembramintele dreptului de proprietate, drepturi reale de garanție și sarcini	Referințe
NU SUNT	

Anexa Nr. 1 La Partea I

Teren

Nr cadastral	Suprafața (mp)*	Observații / Referințe
	5.548	

* Suprafața este determinată în planul de proiecție Stereo 70.



Date referitoare la teren

Crt	Categorie folosință	Intravilan	Suprafața (mp)	Tarla	Parcelă	Nr. topo	Observații / Referințe
1	faneata	NU	2.640	-	-	-	
2	faneata	DA	110	-	-	-	
3	faneata	NU	2.798	-	-	-	

Lungime Segmente

1) Valorile lungimilor segmentelor sunt obținute din proiecție în plan.

Punct început	X / Y	Punct sfârșit	X / Y	Lungime segment	Punct început	X / Y	Punct sfârșit	X / Y	Lungime segment	Punct început	X / Y	Punct sfârșit	X / Y	Lungime segment
1	398.272,618 658.202,95	2	398.262,459 658.209,517	12.096	2	398.262,459 658.209,517	3	398.252,638 658.215,963	11.748	3	398.252,638 658.215,963	4	398.246,095 658.221,604	8.639
4	398.246,095 658.221,604	5	398.260,933 658.239,241	23.048	5	398.260,933 658.239,241	6	398.270,669 658.247,005	12.453	6	398.270,669 658.247,005	7	398.261,624 658.253,156	10.938
7	398.261,624 658.253,156	8	398.251,391 658.261,241	13.042	8	398.251,391 658.261,241	9	398.232,459 658.277,137	24.721	9	398.232,459 658.277,137	10	398.203,296 658.293,548	33.463
10	398.203,296 658.293,548	11	398.201,272 658.290,946	3.297	11	398.201,272 658.290,946	12	398.193,408 658.293,919	8.407	12	398.193,408 658.293,919	13	398.188,733 658.298,378	6.461

Punct început	X / Y	Punct sfârșit	X / Y	Lungime segment	Punct început	X / Y	Punct sfârșit	X / Y	Lungime segment	Punct început	X / Y	Punct sfârșit	X / Y	Lungime segment
13	398.188,733 658.298,378	14	398.183,845 658.301,776	5.953	14	398.183,845 658.301,776	15	398.179,169 658.301,988	4.68	15	398.179,169 658.301,988	16	398.174,919 658.299,44	4.956
16	398.174,919 658.299,44	17	398.171,731 658.292,858	7.314	17	398.171,731 658.292,858	18	398.173,431 658.287,549	5.574	18	398.173,431 658.287,549	19	398.181,507 658.284,151	8.762
19	398.181,507 658.284,151	20	398.183,845 658.276,932	7.589	20	398.183,845 658.276,932	21	398.188,52 658.273,322	5.907	21	398.188,52 658.273,322	22	398.195,959 658.266,951	9.793
22	398.195,959 658.266,951	23	398.212,535 658.253,149	21.571	23	398.212,535 658.253,149	24	398.227,412 658.242,319	18.401	24	398.227,412 658.242,319	25	398.239,82 658.234,095	14.886
25	398.239,82 658.234,095	26	398.244,283 658.228,15	7.434	26	398.244,283 658.228,15	27	398.229,619 658.216,47	18.747	27	398.229,619 658.216,47	28	398.224,944 658.210,95	7.234
28	398.224,944 658.210,95	29	398.224,306 658.203,942	7.036	29	398.224,306 658.203,942	30	398.229,832 658.196,722	9.092	30	398.229,832 658.196,722	31	398.244,283 658.187,804	16.982
31	398.244,283 658.187,804	32	398.271,911 658.169,755	33.001	32	398.271,911 658.169,755	33	398.284,025 658.162,323	14.212	33	398.284,025 658.162,323	34	398.289,125 658.152,98	10.645
34	398.289,125 658.152,98	35	398.292,127 658.143,257	10.176	35	398.292,127 658.143,257	36	398.290,427 658.132,428	10.962	36	398.290,427 658.132,428	37	398.288,302 658.119,262	13.336
37	398.288,302 658.119,262	38	398.290,214 658.104,186	15.197	38	398.290,214 658.104,186	39	398.291,427 658.102,196	2.33	39	398.291,427 658.102,196	40	398.321,753 658.129,034	40.497
40	398.321,753 658.129,034	41	398.286,98 658.166,984	51.471	41	398.286,98 658.166,984	1	398.272,618 658.202,95	38.728					

** Lungimile segmentelor sunt determinate în planul de proiecție Stereo 70 și sunt rotunjite la 1 milimetru.

*** Distanța dintre puncte este formată din segmente cumulate ce sunt mai mici decât valoarea 1 milimetru.

**DATE DESPRE IMOBILUL NR. 169**

Oficiul de Cadastru și Publicitate Imobiliară MARAMURES
Biroul de Cadastru și Publicitate Imobiliară Targu Lapus

A. Partea I. Descrierea imobilului

TEREN Necunoscut

Adresa: Loc. Salnita, Jud. Maramures, "Pe Sacaturi"

Nr. Crt	Nr cadastral Nr. topografic	Suprafața* (mp)	Observații / Referințe
A1		13.422	Sector cadastral:54 Teren neimprejmit;

B. Partea II. Proprietari și acte

Inscrieri privitoare la dreptul de proprietate și alte drepturi reale		Referințe
169 / 15/05/2024		
Act Administrativ nr. 1907/72, din 05/02/2003 emis de Comisia județeană de fond funciar Maramures (titlu de proprietate);		
B1	Intabulare, drept de PROPRIETATE, dobandit prin Reconstituire, cota actuala 1/1 1) Ciocan Ioan 2) CIOCAN RAVECA, lipsă CNP DEFUNCT:Da	A1

C. Partea III. SARCINI .

Inscrieri privind dezmembramintele dreptului de proprietate, drepturi reale de garanție și sarcini	Referințe
NU SUNT	

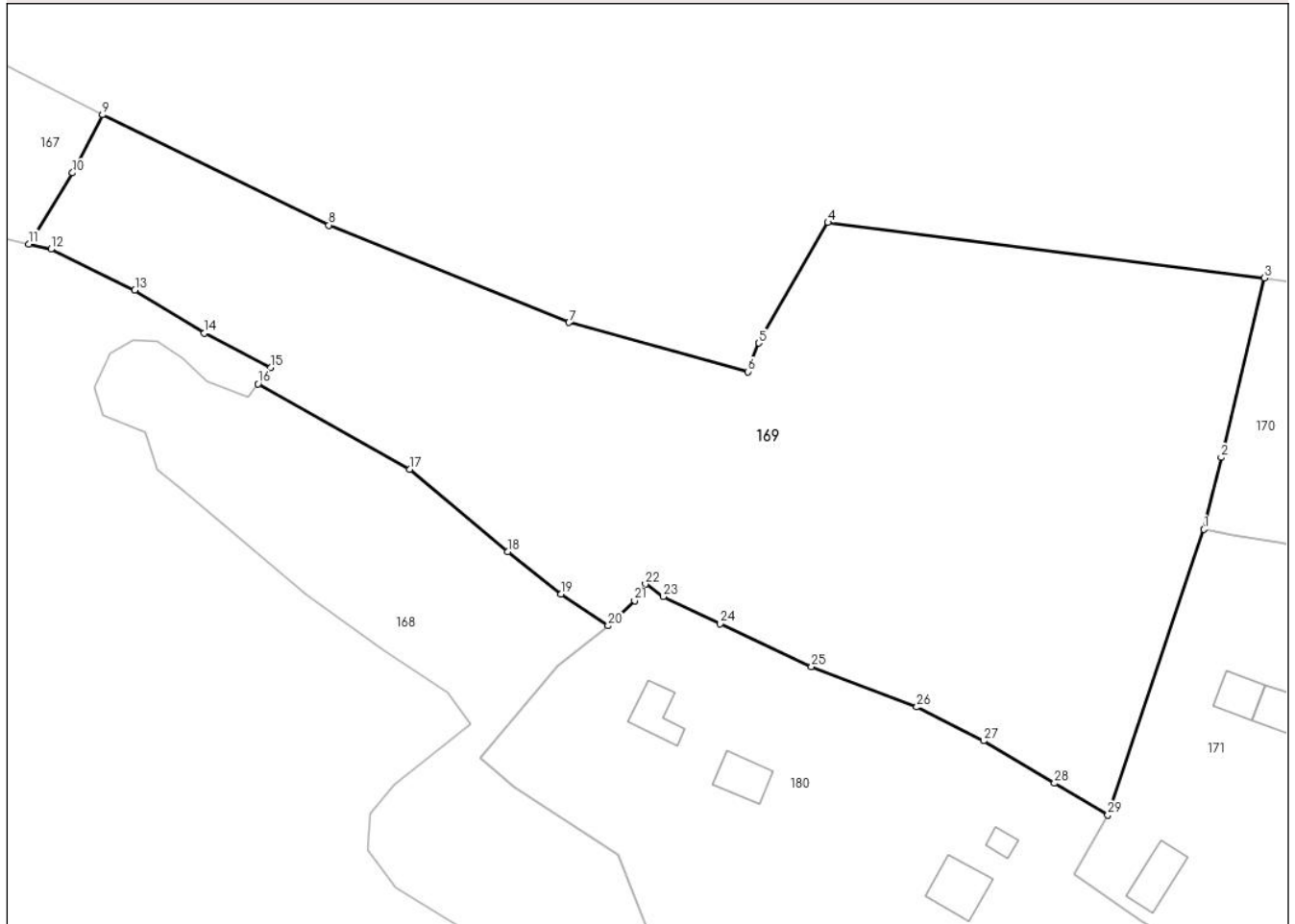
Anexa Nr. 1 La Partea I

Teren

Nr cadastral	Suprafața (mp)*	Observații / Referințe
	13.422	

* Suprafața este determinată în planul de proiecție Stereo 70.

DETALII LINIARE IMOBIL



Date referitoare la teren

Crt	Categorie folosință	Intravilan	Suprafața (mp)	Tarla	Parcelă	Nr. topo	Observații / Referințe
1	faneata	DA	2.990	-	-	-	
2	faneata	NU	10.432	-	-	-	

Lungime Segmente

1) Valorile lungimilor segmentelor sunt obținute din proiecție în plan.

Punct început	X / Y	Punct sfârșit	X / Y	Lungime segment (** (m))
1	398.385,27 658.265,552	2	398.388,6 658.279,38	14.223
3	398.396,907 658.313,879	4	398.312,931 658.324,526	84.649
5	398.299,632 658.301,384	6	398.297,577 658.295,853	5.9
7	398.263,103 658.305,324	8	398.216,947 658.324,035	49.804

Punct început	X / Y	Punct sfârșit	X / Y	Lungime segment (** (m))
2	398.388,6 658.279,38	3	398.396,907 658.313,879	35.486
4	398.312,931 658.324,526	5	398.299,632 658.301,384	26.691
6	398.297,577 658.295,853	7	398.263,103 658.305,324	35.751
8	398.216,947 658.324,035	9	398.173,379 658.345,254	48.46

Punct început	X / Y	Punct sfârșit	X / Y	Lungime segment (** (m)
9	398.173,379 658.345,254	10	398.167,58 658.334,078	12.591
11	398.159,193 658.320,384	12	398.163,443 658.319,4	4.362
13	398.179,594 658.311,544	14	398.192,983 658.303,262	15.743
15	398.205,734 658.296,68	16	398.203,296 658.293,548	3.969
17	398.232,459 658.277,137	18	398.251,391 658.261,241	24.721
19	398.261,624 658.253,156	20	398.270,669 658.247,005	10.938
21	398.275,743 658.251,856	22	398.277,828 658.255,037	3.803
23	398.281,272 658.252,632	24	398.292,232 658.247,379	12.154
25	398.309,779 658.239,192	26	398.330,047 658.231,396	21.716
27	398.342,866 658.224,894	28	398.356,537 658.216,765	15.905
29	398.366,805 658.210,651	1	398.385,27 658.265,552	57.923

Punct început	X / Y	Punct sfârșit	X / Y	Lungime segment (** (m)
10	398.167,58 658.334,078	11	398.159,193 658.320,384	16.058
12	398.163,443 658.319,4	13	398.179,594 658.311,544	17.961
14	398.192,983 658.303,262	15	398.205,734 658.296,68	14.35
16	398.203,296 658.293,548	17	398.232,459 658.277,137	33.463
18	398.251,391 658.261,241	19	398.261,624 658.253,156	13.042
20	398.270,669 658.247,005	21	398.275,743 658.251,856	7.02
22	398.277,828 658.255,037	23	398.281,272 658.252,632	4.201
24	398.292,232 658.247,379	25	398.309,779 658.239,192	19.363
26	398.330,047 658.231,396	27	398.342,866 658.224,894	14.374
28	398.356,537 658.216,765	29	398.366,805 658.210,651	11.95

** Lungimile segmentelor sunt determinate în planul de proiecție Stereo 70 și sunt rotunjite la 1 milimetru.

*** Distanța dintre puncte este formată din segmente cumulate ce sunt mai mici decât valoarea 1 milimetru.

**DATE DESPRE IMOBILUL NR. 170**

Oficiul de Cadastru și Publicitate Imobiliară MARAMURES
Biroul de Cadastru și Publicitate Imobiliară Targu Lapus

A. Partea I. Descrierea imobilului

TEREN Extravilan

Adresa: Jud. Maramures, "Sub Culme"

Nr. Crt	Nr cadastral Nr. topografic	Suprafața* (mp)	Observații / Referințe
A1		8.873	Sector cadastral:54 Teren neimprejmuit;

B. Partea II. Proprietari și acte

Inscrieri privitoare la dreptul de proprietate și alte drepturi reale		Referințe
170 / 17/05/2024		
Act Administrativ nr. 51248/8, din 25/05/1999 emis de Comisia județeană de fond funciar Maramures (titlu de proprietate);		
B1	Intabulare, drept de PROPRIETATE, dobandit prin Reconstituire, cota actuala 1/1 1) Ciocan Constantin , lipsă CNP	A1
Act Administrativ nr. 1462, din 16/05/2024 emis de Comuna Vîma Mică (adeverinta);		
B2	Se notează posesia faptică în favoarea lui 1) Bârle Iulian	A1

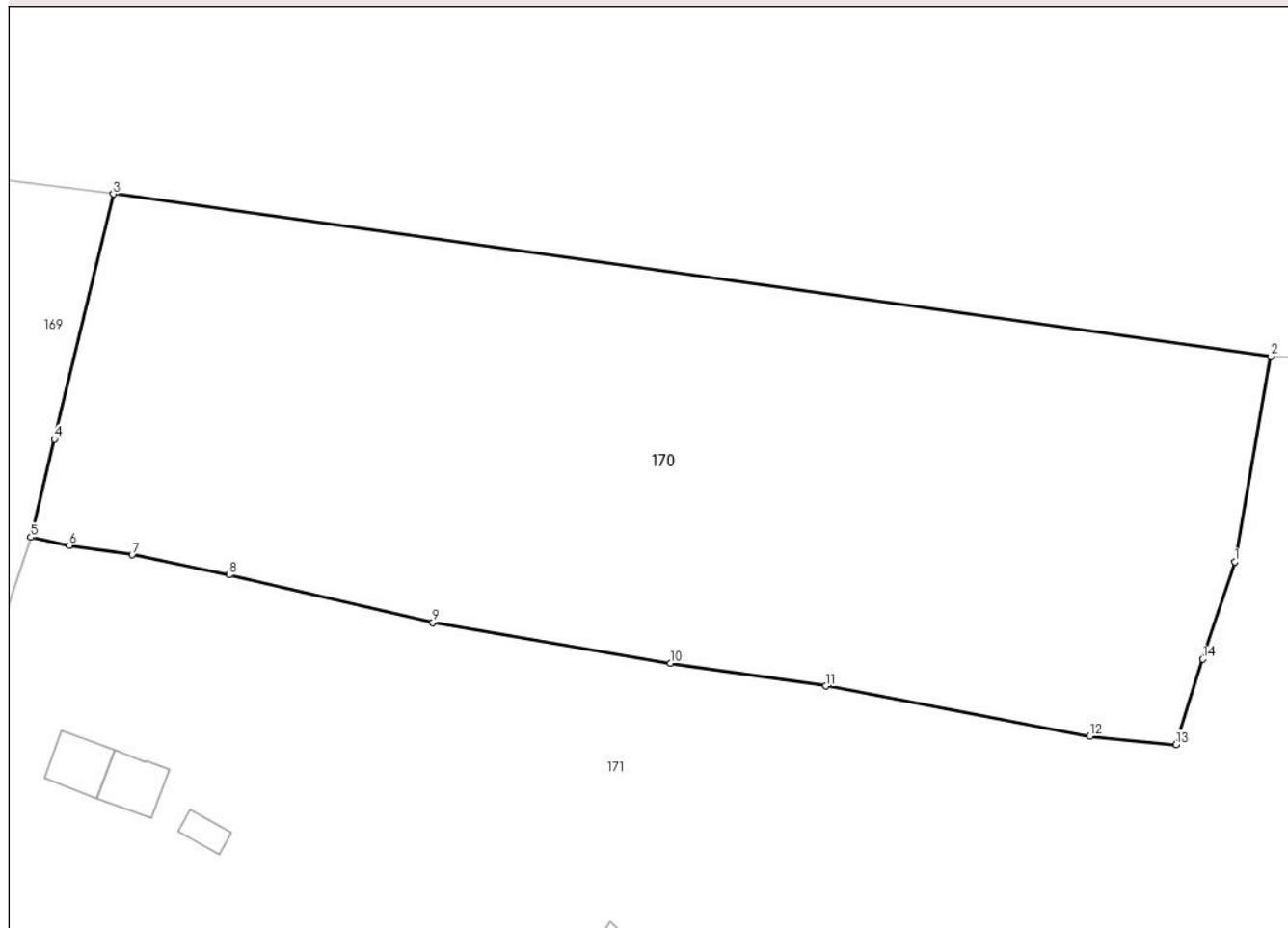
C. Partea III. SARCINI .

Inscrieri privind dezmembramintele dreptului de proprietate, drepturi reale de garanție și sarcini	Referințe
NU SUNT	

Anexa Nr. 1 La Partea I**Teren**

Nr cadastral	Suprafața (mp)*	Observații / Referințe
	8.873	

* Suprafața este determinată în planul de proiecție Stereo 70.

DETALII LINIARE IMOBIL**Date referitoare la teren**

Crt	Categorie folosință	Intravilan	Suprafața (mp)	Tarla	Parcelă	Nr. topo	Observații / Referințe
1	faneata	NU	8.873	-	-	-	

Lungime Segmente

1) Valorile lungimilor segmentelor sunt obținute din proiecție în plan.

Punct început	X / Y	Punct sfârșit	X / Y	Lungime segment (** (m)
1	398.554,875 658.262,101	2	398.559,933 658.291,026	29.364
2	398.559,933 658.291,026	3	398.396,907 658.313,879	164.62
3	398.396,907 658.313,879	4	398.388,6 658.279,38	35.486
4	398.388,6 658.279,38	5	398.385,27 658.265,552	14.223
5	398.385,27 658.265,552	6	398.390,718 658.264,387	5.571

Punct început	X / Y	Punct sfârșit	X / Y	Lungime segment (** (m)
6	398.390,718 658.264,387	7	398.399,543 658.263,072	8.922
7	398.399,543 658.263,072	8	398.413,258 658.260,257	14.001
8	398.413,258 658.260,257	9	398.441,896 658.253,559	29.411
9	398.441,896 658.253,559	10	398.475,404 658.247,817	33.996
10	398.475,404 658.247,817	11	398.497,233 658.244,616	22.062
11	398.497,233 658.244,616	12	398.534,474 658.237,529	37.909
12	398.534,474 658.237,529	13	398.546,59 658.236,371	12.171
13	398.546,59 658.236,371	14	398.550,343 658.248,39	12.591
14	398.550,343 658.248,39	1	398.554,875 658.262,101	14.441

** Lungimile segmentelor sunt determinate în planul de proiecție Stereo 70 și sunt rotunjite la 1 milimetru.

*** Distanța dintre puncte este formată din segmente cumulate ce sunt mai mici decât valoarea 1 milimetru.

**DATE DESPRE IMOBILUL NR. 171**

Oficiul de Cadastru și Publicitate Imobiliară MARAMURES
Biroul de Cadastru și Publicitate Imobiliară Targu Lapus

A. Partea I. Descrierea imobilului

TEREN Necunoscut

Adresa: Loc. Salnita, Nr. 107A, Jud. Maramures, "Sub Culme, Dl. Secaturii"

Nr. Crt	Nr cadastral Nr. topografic	Suprafața* (mp)	Observații / Referințe
A1		27.802	Sector cadastral:54 Teren neimprejmut;

Construcții

Crt	Nr cadastral Nr. topografic	Adresa	Observații / Referințe
A1.1		Loc. Salnita, Nr. 107A, Jud. Maramures	Nr. niveluri:1; S. construita la sol:60 mp; S. construita desfasurata:60 mp; Casă tip P. An 1984.
A1.2		Loc. Salnita, Nr. 107A, Jud. Maramures	Nr. niveluri:1; S. construita la sol:23 mp; S. construita desfasurata:23 mp; Anexă tip P. An 2016.
A1.3		Loc. Salnita, Nr. 107A, Jud. Maramures	Nr. niveluri:1; S. construita la sol:76 mp; S. construita desfasurata:76 mp; Anexă tip P. An 1975.
A1.4		Loc. Salnita, Nr. 107A, Jud. Maramures	Nr. niveluri:1; S. construita la sol:58 mp; S. construita desfasurata:58 mp; Anexă tip P. An 1984.

B. Partea II. Proprietari și acte

Inscrieri privitoare la dreptul de proprietate și alte drepturi reale	Referințe
171 / 10/05/2024	
Act Administrativ nr. 51248/35, din 07/09/1999 emis de Comisia Județeană Maramureș (titlu de proprietate);	
B1	Intabulare, drept de PROPRIETATE, dobandit prin Reconstituire, cota actuala 4533/27802 1) Ciocan Grigore , lipsă CNP
Act Administrativ nr. 525/5, din 05/08/1994 emis de Comisia Județeană Maramureș (titlu de proprietate);	
B2	Intabulare, drept de PROPRIETATE, dobandit prin Reconstituire, cota actuala 1285/27802 1) Ciocan Gheorghe , lipsă CNP
Act Normativ nr. Legea 7, din 13/03/1996 emis de PARLAMENTUL ROMÂNIEI (lege);	
B3	Intabulare, drept de PROPRIETATE, dobandit prin Lege, cota actuala 21984/27802 1) NEIDENTIFICAT NEIDENTIFICAT
Act Administrativ nr. 911, din 27/03/2024 emis de Comuna Vima Mică (adeverinta);	
B4	Se notează posesia faptică în favoarea lui 1) Gabor Vasile
Act Normativ nr. Legea 7, din 13/03/1996 emis de PARLAMENTUL ROMÂNIEI (lege);	
B5	Intabulare, drept de PROPRIETATE, dobandit prin Lege, cota actuala 1/1 1) Gabor Vasile

C. Partea III. SARCINI .

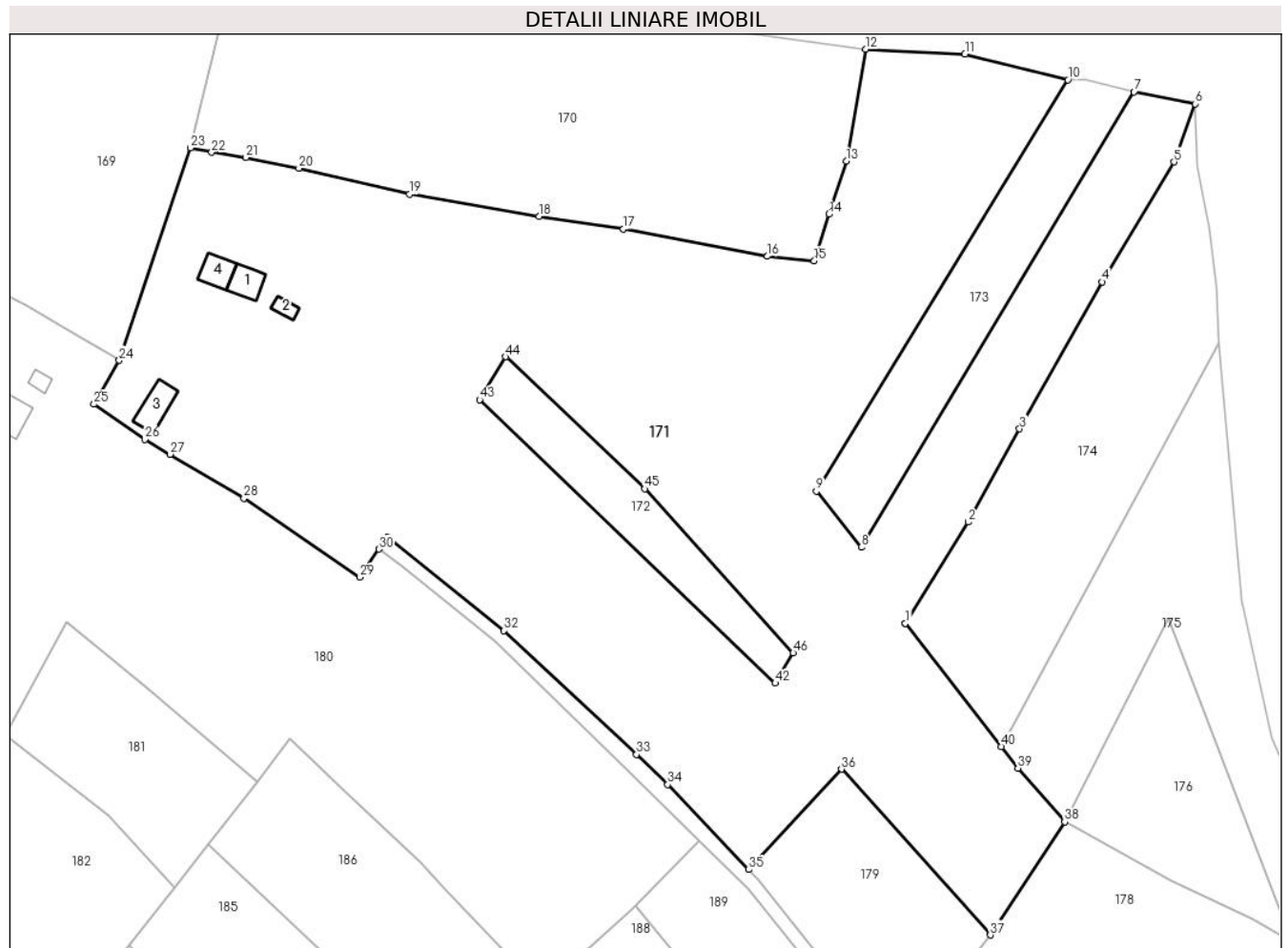
Inscrieri privind dezmembramintele dreptului de proprietate, drepturi reale de garanție și sarcini	Referințe
NU SUNT	

Anexa Nr. 1 La Partea I

Teren

Nr cadastral	Suprafața (mp)*	Observații / Referințe
	27.802	

* Suprafața este determinată în planul de proiecție Stereo 70.



Date referitoare la teren

Crt	Categorie folosință	Intravilan	Suprafața (mp)	Tarla	Parcelă	Nr. topo	Observații / Referințe
1	curți constructii	DA	2.000	-	-	-	
2	faneata	DA	2.909	-	-	-	
3	faneata	NU	22.893	-	-	-	

Date referitoare la construcții

Crt	Număr	Destinație construcție	Supraf. (mp)	Situație juridică	Observații / Referințe
A1.1		construcții de locuințe	60	Cu acte	Nr. niveluri:1; S. construită la sol:60 mp; S. construită desfasurata:60 mp; Casă tip P. An 1984.
A1.2		construcții anexa	23	Cu acte	Nr. niveluri:1; S. construită la sol:23 mp; S. construită desfasurata:23 mp; Anexă tip P. An 2016.
A1.3		construcții anexa	76	Cu acte	Nr. niveluri:1; S. construită la sol:76 mp; S. construită desfasurata:76 mp; Anexă tip P. An 1975.
A1.4		construcții anexa	58	Cu acte	Nr. niveluri:1; S. construită la sol:58 mp; S. construită desfasurata:58 mp; Anexă tip P. An 1984.

Lungime Segmente

1) Valorile lungimilor segmentelor sunt obținute din proiecție în plan.

Punct început	X / Y	Punct sfârșit	X / Y	Lungime segment	Punct început	X / Y	Punct sfârșit	X / Y	Lungime segment	Punct început	X / Y	Punct sfârșit	X / Y	Lungime segment
1	398.570,107 658.142,767	2	398.586,452 658.168,884	30.81	2	398.586,452 658.168,884	3	398.599,686 658.192,976	27.48 8	3	398.599,686 658.192,976	4	398.621,019 658.230,942	43.54 9
4	398.621,019 658.230,942	5	398.639,666 658.261,887	36.12 9	5	398.639,666 658.261,887	6	398.645,032 658.276,938	15.97 9	6	398.645,032 658.276,938	7	398.629,294 658.279,983	16.03
7	398.629,294 658.279,983	8	398.558,761 658.162,402	137.1 14	8	398.558,761 658.162,402	9	398.547,122 658.176,844	18.54 8	9	398.547,122 658.176,844	10	398.612,175 658.283,084	124.5 75
10	398.612,175 658.283,084	11	398.585,535 658.289,748	27.46	11	398.585,535 658.289,748	12	398.559,933 658.291,026	25.63 4	12	398.559,933 658.291,026	13	398.554,875 658.262,101	29.36 4
13	398.554,875 658.262,101	14	398.550,343 658.248,39	14.44 1	14	398.550,343 658.248,39	15	398.546,59 658.236,371	12.59 1	15	398.546,59 658.236,371	16	398.534,474 658.237,529	12.17 1
16	398.534,474 658.237,529	17	398.497,233 658.244,616	37.90 9	17	398.497,233 658.244,616	18	398.475,404 658.247,817	22.06 2	18	398.475,404 658.247,817	19	398.441,896 658.253,559	33.99 6
19	398.441,896 658.253,559	20	398.413,258 658.260,257	29.41 1	20	398.413,258 658.260,257	21	398.399,543 658.263,072	14.00 1	21	398.399,543 658.263,072	22	398.390,718 658.264,387	8.922
22	398.390,718 658.264,387	23	398.385,27 658.265,552	5.571	23	398.385,27 658.265,552	24	398.366,805 658.210,651	57.92 3	24	398.366,805 658.210,651	25	398.360,305 658.199,328	13.05 6
25	398.360,305 658.199,328	26	398.373,384 658.190,214	15.94 1	26	398.373,384 658.190,214	27	398.379,971 658.186,4	7.611	27	398.379,971 658.186,4	28	398.399,057 658.175,01	22.22 7
28	398.399,057 658.175,01	29	398.429,062 658.154,631	36.27 1	29	398.429,062 658.154,631	30	398.433,994 658.161,926	8.806	30	398.433,994 658.161,926	31	398.436,108 658.165,054	3.775
31	398.436,108 658.165,054	32	398.466,341 658.140,837	38.73 6	32	398.466,341 658.140,837	33	398.500,621 658.108,881	46.86 5	33	398.500,621 658.108,881	34	398.508,701 658.101,12	11.20 4
34	398.508,701 658.101,12	35	398.529,656 658.079,126	30.37 8	35	398.529,656 658.079,126	36	398.553,596 658.105,088	35.31 5	36	398.553,596 658.105,088	37	398.592,104 658.062,235	57.61 3
37	398.592,104 658.062,235	38	398.611,344 658.091,468	34.99 6	38	398.611,344 658.091,468	39	398.599,259 658.105,319	18.38 2	39	398.599,259 658.105,319	40	398.594,899 658.110,92	7.098
40	398.594,899 658.110,92	41	398.570,107 658.142,767	40.35 9	41	398.570,107 658.142,767	42	398.536,49 658.127,296	37.00 6	42	398.536,49 658.127,296	43	398.460,058 658.200,48	105.8 19
43	398.460,058 658.200,48	44	398.466,795 658.211,577	12.98 2	44	398.466,795 658.211,577	45	398.502,681 658.177,462	49.51 4	45	398.502,681 658.177,462	46	398.541,116 658.135,103	57.19 7
46	398.541,116 658.135,103	1	398.536,49 658.127,296	9.074										

** Lungimile segmentelor sunt determinate în planul de proiecție Stereo 70 și sunt rotunjite la 1 milimetru.

*** Distanța dintre puncte este formată din segmente cumulate ce sunt mai mici decât valoarea 1 milimetru.

**DATE DESPRE IMOBILUL NR. 172**

Oficiul de Cadastru și Publicitate Imobiliară MARAMURES
Biroul de Cadastru și Publicitate Imobiliară Targu Lapus

A. Partea I. Descrierea imobilului

TEREN Extravilan

Adresa: Jud. Maramures, "Sacaturi"

Nr. Crt	Nr cadastral Nr. topografic	Suprafața* (mp)	Observații / Referințe
A1		1.242	Sector cadastral:54 Teren neimprejmuit;

B. Partea II. Proprietari și acte

Inscrieri privitoare la dreptul de proprietate și alte drepturi reale		Referințe
172 / 10/05/2024		
Act Administrativ nr. 1907/74, din 05/02/2003 emis de Comisia Județeană Maramureș (titlu de proprietate);		
B1	Intabulare, drept de PROPRIETATE, dobandit prin Reconstituire, cota actuala 1/1 1) Ciocan Ioan 2) Bodea Ioan, lipsă CNP	A1

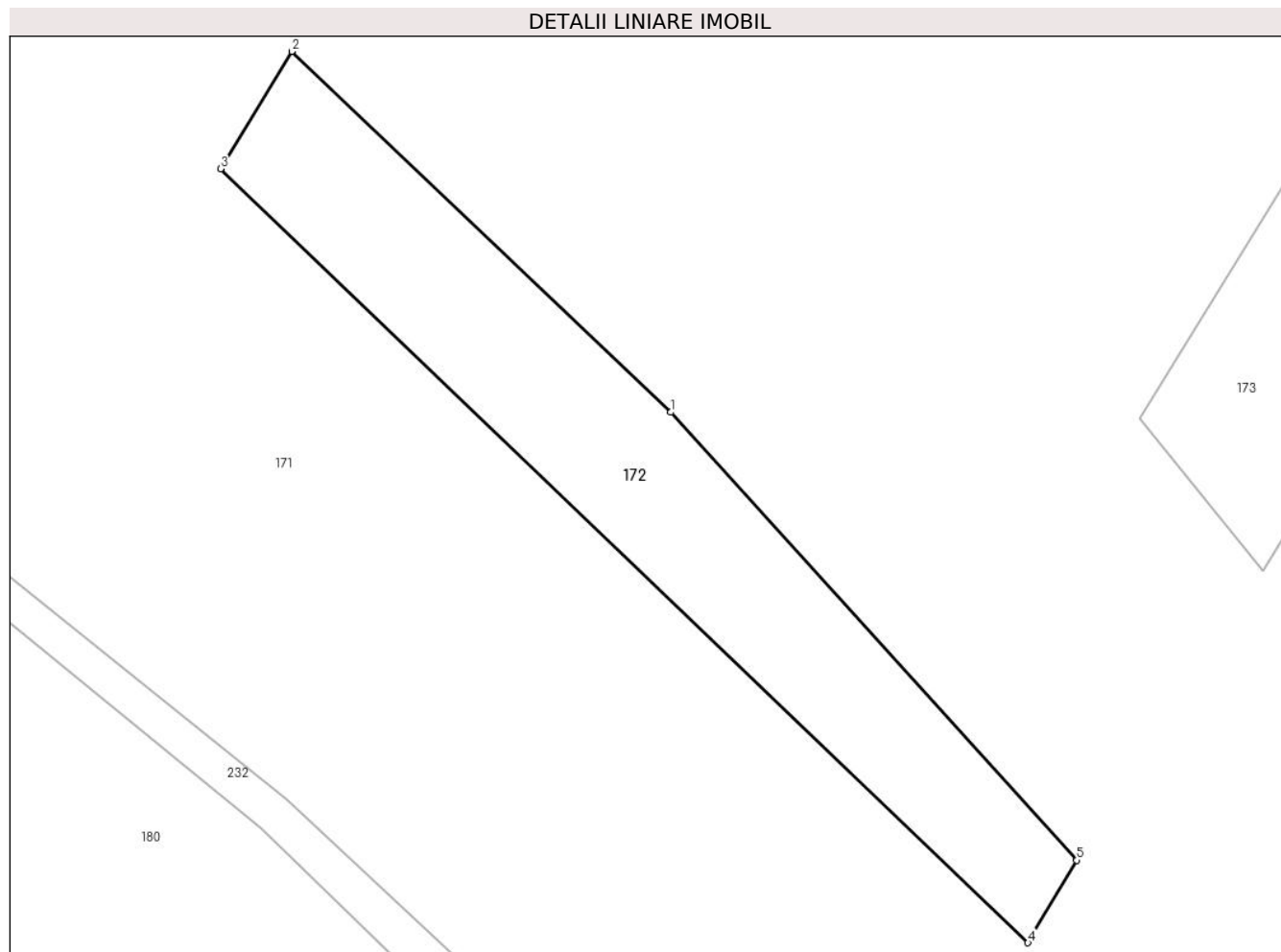
C. Partea III. SARCINI .

Inscrieri privind dezmembramintele dreptului de proprietate, drepturi reale de garanție și sarcini	Referințe
NU SUNT	

Anexa Nr. 1 La Partea I**Teren**

Nr cadastral	Suprafața (mp)*	Observații / Referințe
	1.242	

* Suprafața este determinată în planul de proiecție Stereo 70.

**Date referitoare la teren**

Crt	Categorie folosință	Intra vilan	Suprafața (mp)	Tarla	Parcelă	Nr. topo	Observații / Referințe
1	faneata	NU	1.242	-	-	-	

Lungime Segmente

1) Valorile lungimilor segmentelor sunt obținute din proiecție în plan.

Punct început	X / Y	Punct sfârșit	X / Y	Lungime segment (** (m)
1	398.502,681 658.177,462	2	398.466,795 658.211,577	49.514
2	398.466,795 658.211,577	3	398.460,058 658.200,48	12.982
3	398.460,058 658.200,48	4	398.536,49 658.127,296	105.819
4	398.536,49 658.127,296	5	398.541,116 658.135,103	9.074
5	398.541,116 658.135,103	1	398.502,681 658.177,462	57.197

**** Lungimile segmentelor sunt determinate în planul de proiecție Stereo 70 și sunt rotunjite la 1 milimetru.**

***** Distanța dintre puncte este formată din segmente cumulate ce sunt mai mici decât valoarea 1 milimetru.**

**DATE DESPRE IMOBILUL NR. 173**

Oficiul de Cadastru și Publicitate Imobiliară MARAMURES
Biroul de Cadastru și Publicitate Imobiliară Targu Lapus

A. Partea I. Descrierea imobilului

TEREN Extravilan

Adresa: Jud. Maramures

Nr. Crt	Nr cadastral Nr. topografic	Suprafața* (mp)	Observații / Referințe
A1		Din acte: 1.764 Masurata: 2.211	Sector cadastral:54 Teren neimprejmuit;

B. Partea II. Proprietari și acte

Inscrieri privitoare la dreptul de proprietate și alte drepturi reale		Referințe
173 / 10/05/2024		
Act Administrativ nr. 6049/82, din 09/11/2002 emis de Comisia Județeană Maramureș (titlu de proprietate);		
B1	Intabulare, drept de PROPRIETATE, dobandit prin Reconstituire, cota actuala 1/2 1) Marian Ioan DEFUNCT:Da	A1
Act Notarial nr. 84/2010, din 10/08/2010 emis de Radu A. Podeleanu (certificat de mostenitor);		
B2	Intabulare, drept de PROPRIETATE, dobandit prin Succesiune, cota actuala 1/2 1) Marian Ioan DEFUNCT:Da	A1

C. Partea III. SARCINI .

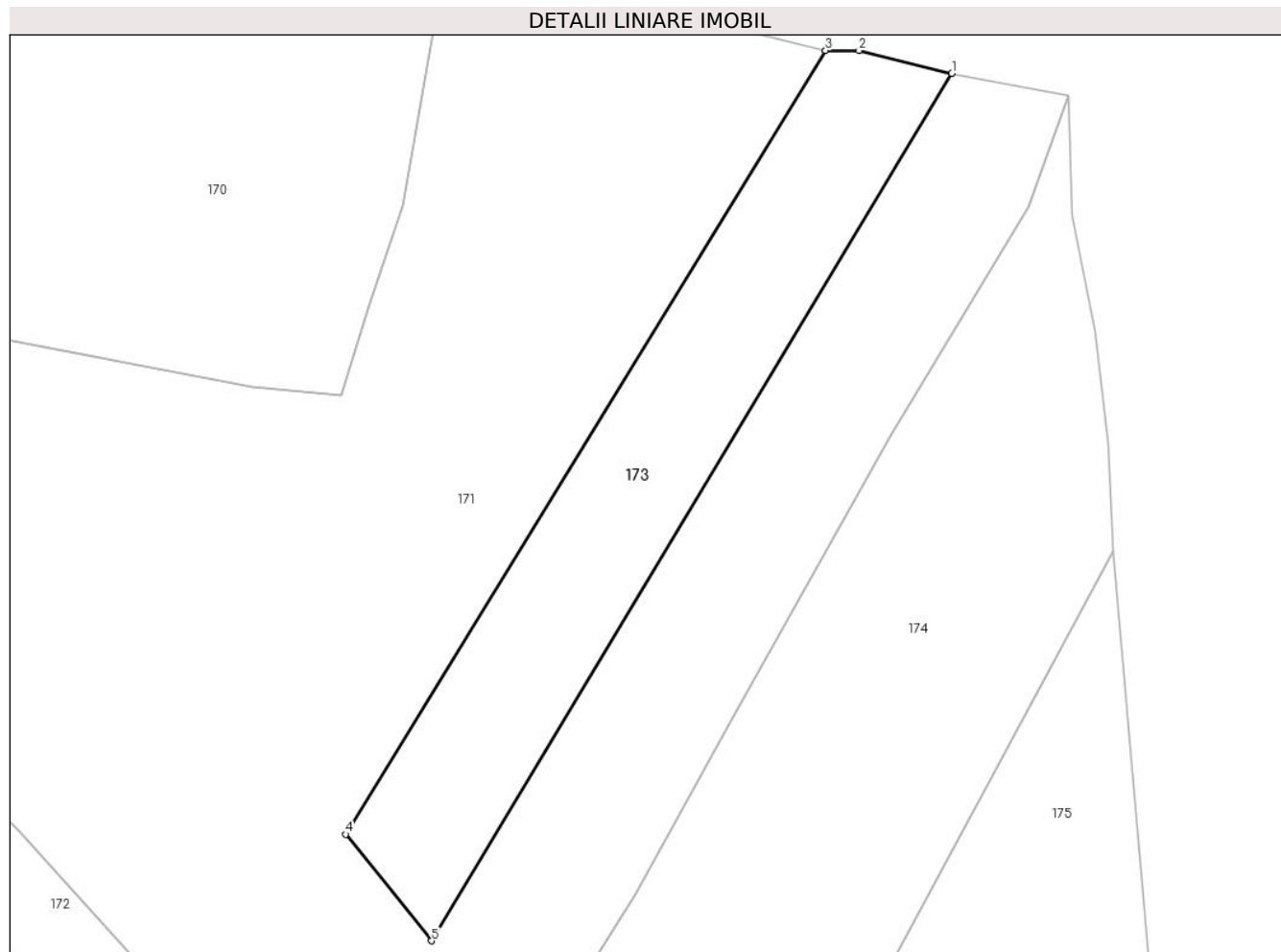
Inscrieri privind dezmembramintele dreptului de proprietate, drepturi reale de garanție și sarcini	Referințe
NU SUNT	

Anexa Nr. 1 La Partea I

Teren

Nr cadastral	Suprafața (mp)*	Observații / Referințe
	Din acte: 1.764 Masurata: 2.211	

* Suprafața este determinată în planul de proiecție Stereo 70.



Date referitoare la teren

Crt	Categorie folosință	Intra vilan	Suprafața (mp)	Tarla	Parcelă	Nr. topo	Observații / Referințe
1	pasune	NU	2.211	-	-	-	

Lungime Segmente

1) Valorile lungimilor segmentelor sunt obținute din proiecție în plan.

Punct început	X / Y	Punct sfârșit	X / Y	Lungime segment (** (m)
1	398.629,294 658.279,983	2	398.616,725 658.283,065	12.941
2	398.616,725 658.283,065	3	398.612,175 658.283,084	4.55
3	398.612,175 658.283,084	4	398.547,122 658.176,844	124.575
4	398.547,122 658.176,844	5	398.558,761 658.162,402	18.548
5	398.558,761 658.162,402	1	398.629,294 658.279,983	137.114

**** Lungimile segmentelor sunt determinate în planul de proiecție Stereo 70 și sunt rotunjite la 1 milimetru.**

***** Distanța dintre puncte este formată din segmente cumulate ce sunt mai mici decât valoarea 1 milimetru.**

**DATE DESPRE IMOBILUL NR. 174**

Oficiul de Cadastru și Publicitate Imobiliară MARAMURES
Biroul de Cadastru și Publicitate Imobiliară Targu Lapus

A. Partea I. Descrierea imobilului

TEREN Extravilan

Adresa: Jud. Maramures, "Scoboras"

Nr. Crt	Nr cadastral Nr. topografic	Suprafața* (mp)	Observații / Referințe
A1		4.697	Sector cadastral:54 Teren neimprejmuit;

B. Partea II. Proprietari și acte

Inscrieri privitoare la dreptul de proprietate și alte drepturi reale		Referințe
174 / 16/05/2024		
Act Administrativ nr. 51248/8, din 25/05/1999 emis de Comisia județeană de fond funciar Maramures (titlu de proprietate);		
B1	Intabulare, drept de PROPRIETATE, dobandit prin Reconstituire, cota actuala 1/1 1) Ciocan Constantin , lipsă CNP	A1
Act Administrativ nr. 1461, din 16/05/2024 emis de Comuna Vîma Mică (adeverinta);		
B2	Se notează posesia faptică în favoarea lui 1) Bârle Iulian	A1

C. Partea III. SARCINI .

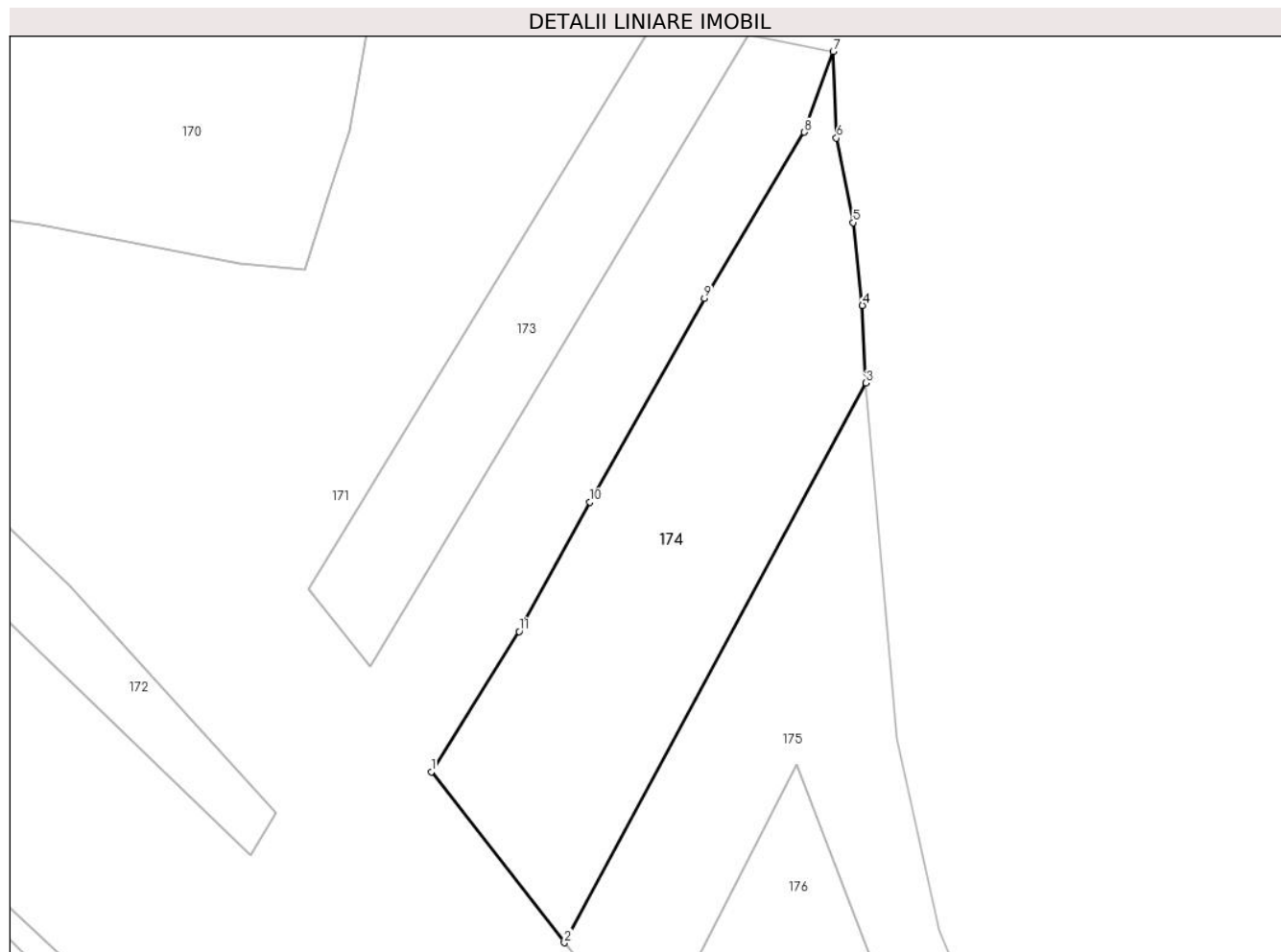
Inscrieri privind dezmembramintele dreptului de proprietate, drepturi reale de garanție și sarcini	Referințe
NU SUNT	

Anexa Nr. 1 La Partea I

Teren

Nr cadastral	Suprafața (mp)*	Observații / Referințe
	4.697	

* Suprafața este determinată în planul de proiecție Stereo 70.



Date referitoare la teren

Crt	Categorie folosință	Intravilan	Suprafața (mp)	Tarla	Parcelă	Nr. topo	Observații / Referințe
1	faneata	NU	4.697	-	-	-	

Lungime Segmente

1) Valorile lungimilor segmentelor sunt obținute din proiecție în plan.

Punct început	X / Y	Punct sfârșit	X / Y	Lungime segment (** (m)
1	398.570,107 658.142,767	2	398.594,899 658.110,92	40.359
2	398.594,899 658.110,92	3	398.651,138 658.215,165	118.447
3	398.651,138 658.215,165	4	398.650,495 658.229,614	14.464
4	398.650,495 658.229,614	5	398.648,749 658.245,048	15.532
5	398.648,749 658.245,048	6	398.645,648 658.260,812	16.067

Punct început	X / Y	Punct sfârșit	X / Y	Lungime segment (** (m)
6	398.645,648 658.260,812	7	398.645,032 658.276,938	16.138
7	398.645,032 658.276,938	8	398.639,666 658.261,887	15.979
8	398.639,666 658.261,887	9	398.621,019 658.230,942	36.129
9	398.621,019 658.230,942	10	398.599,686 658.192,976	43.549
10	398.599,686 658.192,976	11	398.586,452 658.168,884	27.488
11	398.586,452 658.168,884	1	398.570,107 658.142,767	30.81

** Lungimile segmentelor sunt determinate în planul de proiecție Stereo 70 și sunt rotunjite la 1 milimetru.

*** Distanța dintre puncte este formată din segmente cumulate ce sunt mai mici decât valoarea 1 milimetru.

**DATE DESPRE IMOBILUL NR. 175**

Oficiul de Cadastru și Publicitate Imobiliară MARAMURES
Biroul de Cadastru și Publicitate Imobiliară Targu Lapus

A. Partea I. Descrierea imobilului

TEREN Extravilan

Adresa: Jud. Maramures

Nr. Crt	Nr cadastral Nr. topografic	Suprafața* (mp)	Observații / Referințe
A1		4.201	Sector cadastral:54 Teren neimprejmuit;

B. Partea II. Proprietari și acte

Inscrieri privitoare la dreptul de proprietate și alte drepturi reale		Referințe
175 / 16/05/2024		
Act Normativ nr. Legea 7, din 13/03/1996 emis de PARLAMENTUL ROMÂNIEI (lege);		
B1	Intabulare, drept de PROPRIETATE, dobandit prin Lege, cota actuala 1/1 1) NEIDENTIFICAT NEIDENTIFICAT	A1
B2	Se noteaza mențiunea "proprietar neidentificat" în baza art.13 alin. 15 din Legea 7/1996	A1

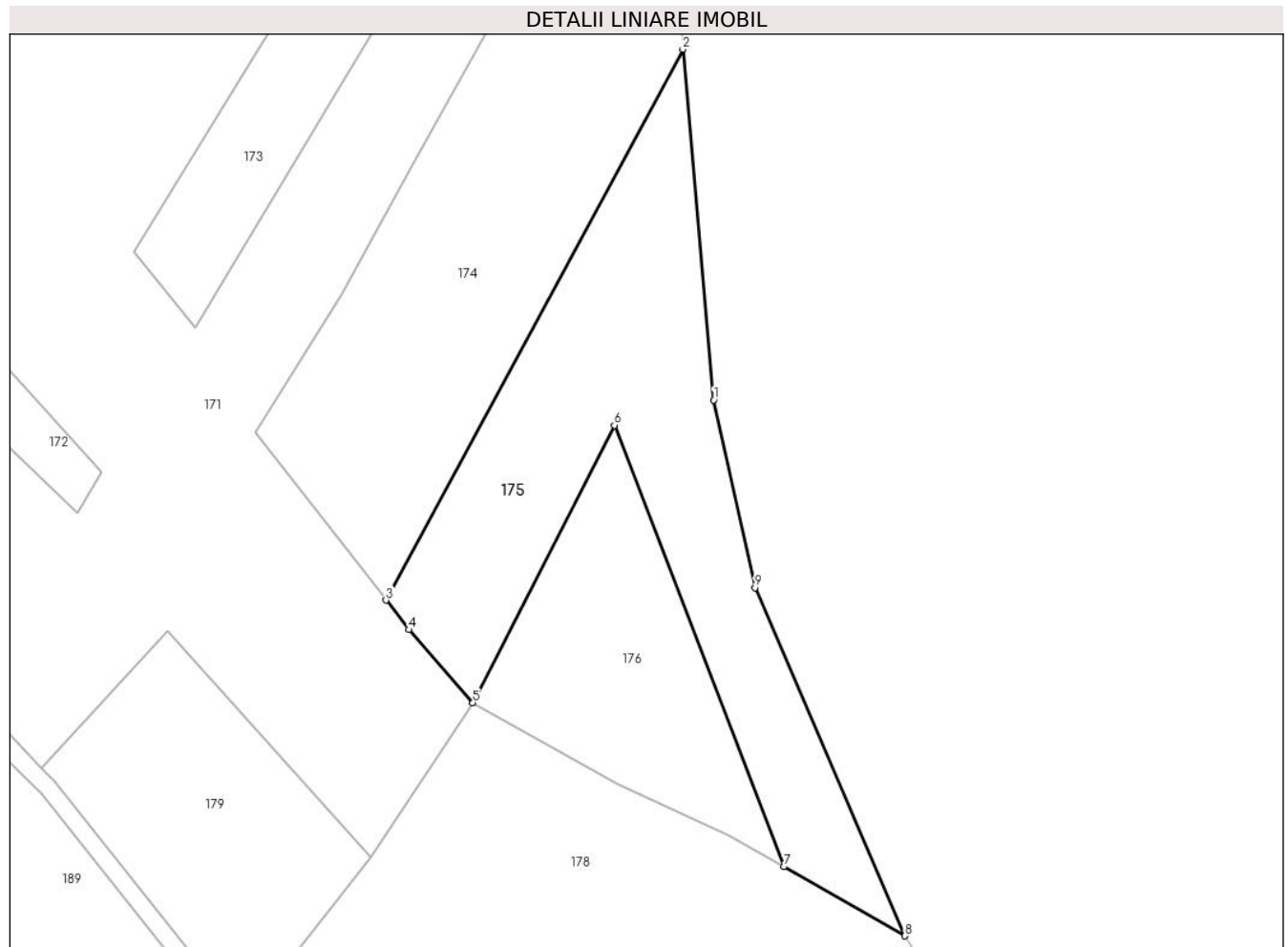
C. Partea III. SARCINI .

Inscrieri privind dezmembramintele dreptului de proprietate, drepturi reale de garanție și sarcini	Referințe
NU SUNT	

Anexa Nr. 1 La Partea I**Teren**

Nr cadastral	Suprafața (mp)*	Observații / Referințe
	4.201	

* Suprafața este determinată în planul de proiecție Stereo 70.

**Date referitoare la teren**

Crt	Categorie folosință	Intra vilan	Suprafața (mp)	Tarla	Parcelă	Nr. topo	Observații / Referințe
1	faneata	NU	4.201	-	-	-	

Lungime Segmente

1) Valorile lungimilor segmentelor sunt obținute din proiecție în plan.

Punct început	X / Y	Punct sfârșit	X / Y	Lungime segment (** (m)
1	398.656,985 658.148,804	2	398.651,138 658.215,165	66.618
2	398.651,138 658.215,165	3	398.594,899 658.110,92	118.447
3	398.594,899 658.110,92	4	398.599,259 658.105,319	7.098
4	398.599,259 658.105,319	5	398.611,344 658.091,468	18.382
5	398.611,344 658.091,468	6	398.638,167 658.144,025	59.006

Punct început	X / Y	Punct sfârșit	X / Y	Lungime segment (** (m)
6	398.638,167 658.144,025	7	398.670,231 658.060,49	89.478
7	398.670,231 658.060,49	8	398.693,195 658.047,394	26.435
8	398.693,195 658.047,394	9	398.664,767 658.113,273	71.751
9	398.664,767 658.113,273	1	398.656,985 658.148,804	36.373

** Lungimile segmentelor sunt determinate în planul de proiecție Stereo 70 și sunt rotunjite la 1 milimetru.

*** Distanța dintre puncte este formată din segmente cumulate ce sunt mai mici decât valoarea 1 milimetru.

**DATE DESPRE IMOBILUL NR. 176**

Oficiul de Cadastru și Publicitate Imobiliară MARAMURES
Biroul de Cadastru și Publicitate Imobiliară Targu Lapus

A. Partea I. Descrierea imobilului

TEREN Extravilan

Adresa: Jud. Maramures, "Db. Secaturii"

Nr. Crt	Nr cadastral Nr. topografic	Suprafața* (mp)	Observații / Referințe
A1		1.976	Sector cadastral:54 Teren neimprejmuit;

B. Partea II. Proprietari și acte

Inscrieri privitoare la dreptul de proprietate și alte drepturi reale		Referințe
176 / 17/05/2024		
Act Administrativ nr. 51248/54, din 22/11/1999 emis de Comisia Județeană Maramureș (titlu de proprietate);		
B1	Intabulare, drept de PROPRIETATE, dobandit prin Reconstituire, cota actuala 1/1 1) Costea Teodor , lipsă CNP	A1
Act Administrativ nr. 1484, din 17/05/2024 emis de Comuna Vîma Mică (adeverinta);		
B2	Se notează posesia faptică în favoarea lui 1) Bob Adrian 2) Bob Natalia	A1

C. Partea III. SARCINI .

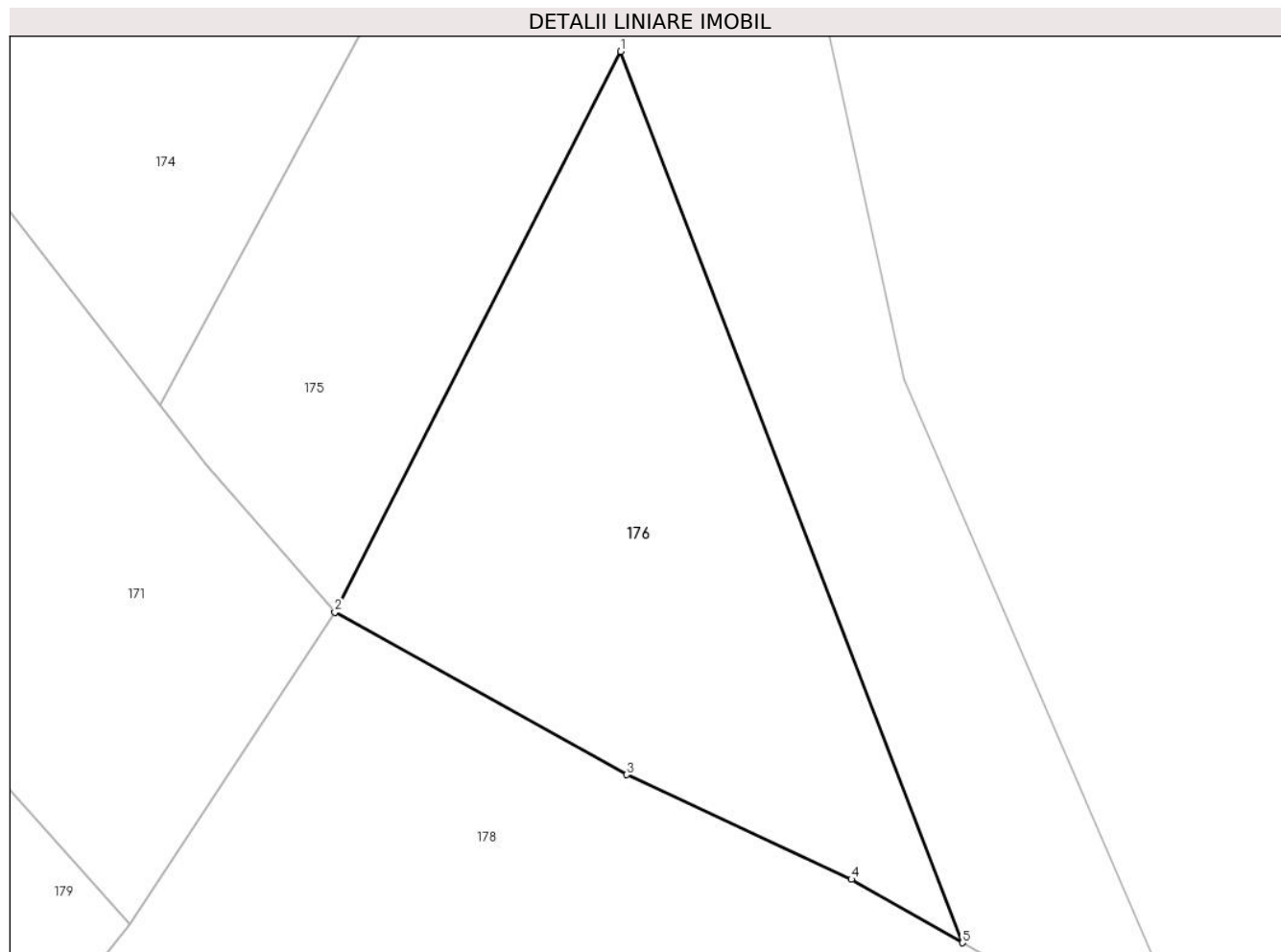
Inscrieri privind dezmembramintele dreptului de proprietate, drepturi reale de garanție și sarcini	Referințe
NU SUNT	

Anexa Nr. 1 La Partea I

Teren

Nr cadastral	Suprafața (mp)*	Observații / Referințe
	1.976	

* Suprafața este determinată în planul de proiecție Stereo 70.



Date referitoare la teren

Crt	Categorie folosință	Intra vilan	Suprafața (mp)	Tarla	Parcelă	Nr. topo	Observații / Referințe
1	faneata	NU	1.976	-	-	-	

Lungime Segmente

1) Valorile lungimilor segmentelor sunt obținute din proiecție în plan.

Punct început	X / Y	Punct sfârșit	X / Y	Lungime segment (** (m)
1	398.638,167 658.144,025	2	398.611,344 658.091,468	59.006
2	398.611,344 658.091,468	3	398.638,702 658.076,235	31.313
3	398.638,702 658.076,235	4	398.659,811 658.066,432	23.274
4	398.659,811 658.066,432	5	398.670,231 658.060,49	11.996
5	398.670,231 658.060,49	1	398.638,167 658.144,025	89.478

**** Lungimile segmentelor sunt determinate în planul de proiecție Stereo 70 și sunt rotunjite la 1 milimetru.**

***** Distanța dintre puncte este formată din segmente cumulate ce sunt mai mici decât valoarea 1 milimetru.**

**DATE DESPRE IMOBILUL NR. 177**

Oficiul de Cadastru și Publicitate Imobiliară MARAMURES
Biroul de Cadastru și Publicitate Imobiliară Targu Lapus

A. Partea I. Descrierea imobilului

TEREN Extravilan

Adresa: Jud. Maramures

Nr. Crt	Nr cadastral Nr. topografic	Suprafața* (mp)	Observații / Referințe
A1		2.573	Sector cadastral:54 Teren neimprejmuit;

B. Partea II. Proprietari și acte

Inscrieri privitoare la dreptul de proprietate și alte drepturi reale		Referințe
177 / 17/05/2024		
Act Normativ nr. Legea 7, din 13/03/1996 emis de PARLAMENTUL ROMÂNIEI (lege);		
B1	Intabulare, drept de PROPRIETATE, dobandit prin Lege, cota actuala 1/1 1) NEIDENTIFICAT NEIDENTIFICAT	A1
B2	Se noteaza mențiunea "proprietar neidentificat" în baza art.13 alin. 15 din Legea 7/1996	A1

C. Partea III. SARCINI .

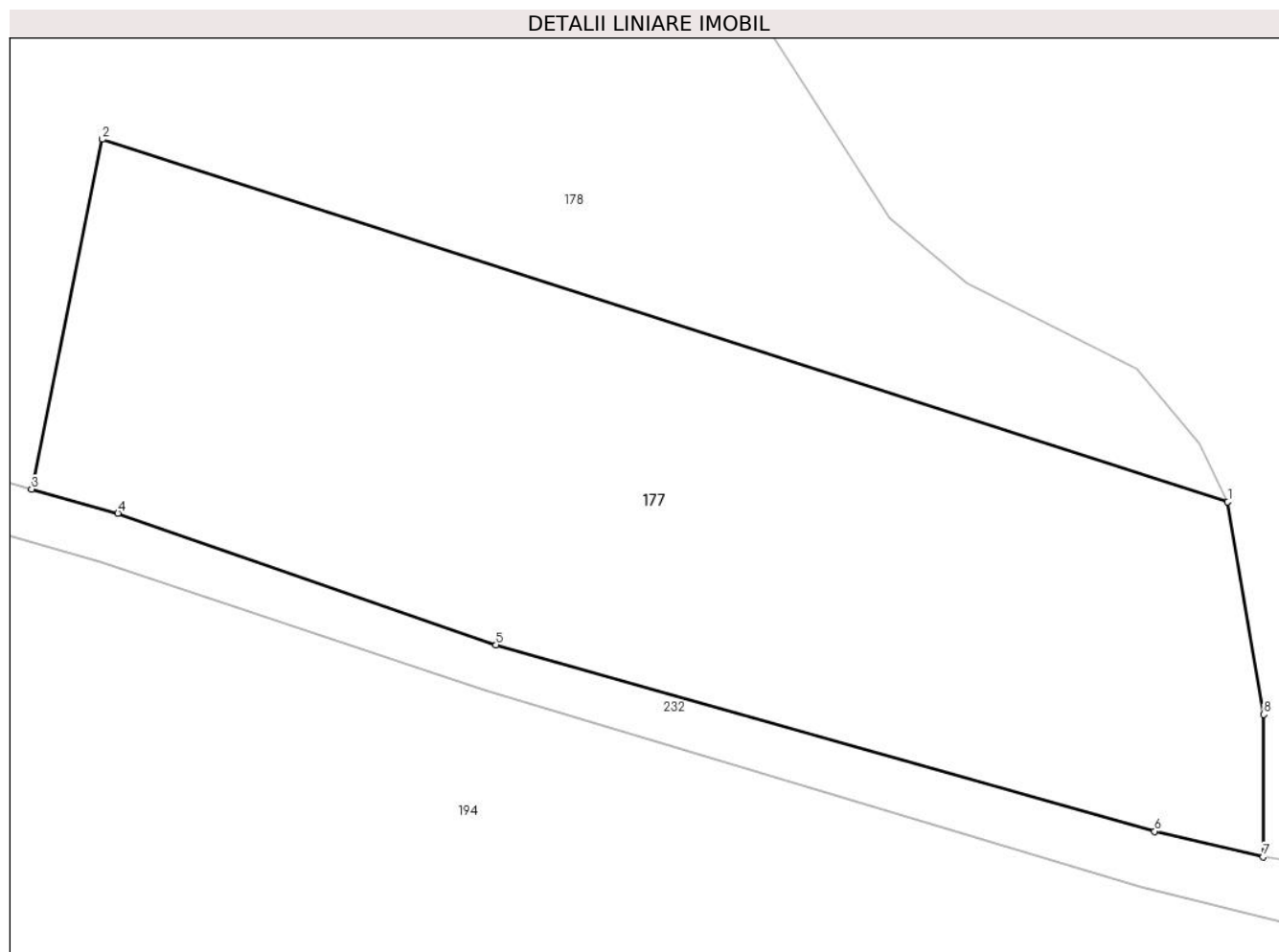
Inscrieri privind dezmembramintele dreptului de proprietate, drepturi reale de garanție și sarcini	Referințe
NU SUNT	

Anexa Nr. 1 La Partea I

Teren

Nr cadastral	Suprafața (mp)*	Observații / Referințe
	2.573	

* Suprafața este determinată în planul de proiecție Stereo 70.



Date referitoare la teren

Crt	Categorie folosință	Intra vilan	Suprafața (mp)	Tarla	Parcelă	Nr. topo	Observații / Referințe
1	faneata	NU	2.573	-	-	-	

Lungime Segmente

1) Valorile lungimilor segmentelor sunt obținute din proiecție în plan.

Punct început	X / Y	Punct sfârșit	X / Y	Lungime segment (** (m)
1	398.730,898 658.007,407	2	398.644,358 658.035,258	90.912
2	398.644,358 658.035,258	3	398.638,924 658.008,366	27.435
3	398.638,924 658.008,366	4	398.645,565 658.006,513	6.895
4	398.645,565 658.006,513	5	398.674,636 657.996,414	30.775
5	398.674,636 657.996,414	6	398.725,267 657.982,083	52.62

Punct început	X / Y	Punct sfârșit	X / Y	Lungime segment (** (m)
6	398.725,267 657.982,083	7	398.733,623 657.980,122	8.583
7	398.733,623 657.980,122	8	398.733,662 657.991,059	10.937
8	398.733,662 657.991,059	1	398.730,898 658.007,407	16.579

** Lungimile segmentelor sunt determinate în planul de proiecție Stereo 70 și sunt rotunjite la 1 milimetru.

*** Distanța dintre puncte este formată din segmente cumulate ce sunt mai mici decât valoarea 1 milimetru.

**DATE DESPRE IMOBILUL NR. 178**

Oficiul de Cadastru și Publicitate Imobiliară MARAMURES
Biroul de Cadastru și Publicitate Imobiliară Targu Lapus

A. Partea I. Descrierea imobilului

TEREN Extravilan

Adresa: Jud. Maramures, "Db. Secaturilor"

Nr. Crt	Nr cadastral Nr. topografic	Suprafața* (mp)	Observații / Referințe
A1		5.923	Sector cadastral:54 Teren neimprejmuit;

B. Partea II. Proprietari și acte

Inscrieri privitoare la dreptul de proprietate și alte drepturi reale		Referințe
178 / 10/05/2024		
Act Administrativ nr. 44121/69, din 10/07/1998 emis de Comisia Județeană Maramureș (titlu de proprietate);		
B1	Intabulare, drept de PROPRIETATE, dobândit prin Reconstituire, cota actuala 1/1 1) Roman Stefan , lipsă CNP	A1
Act Administrativ nr. 901, din 27/03/2024 emis de Comuna Vîma Mică (adeverinta);		
B2	Se notează posesia faptică în favoarea lui 1) Bârle Iulian	A1

C. Partea III. SARCINI .

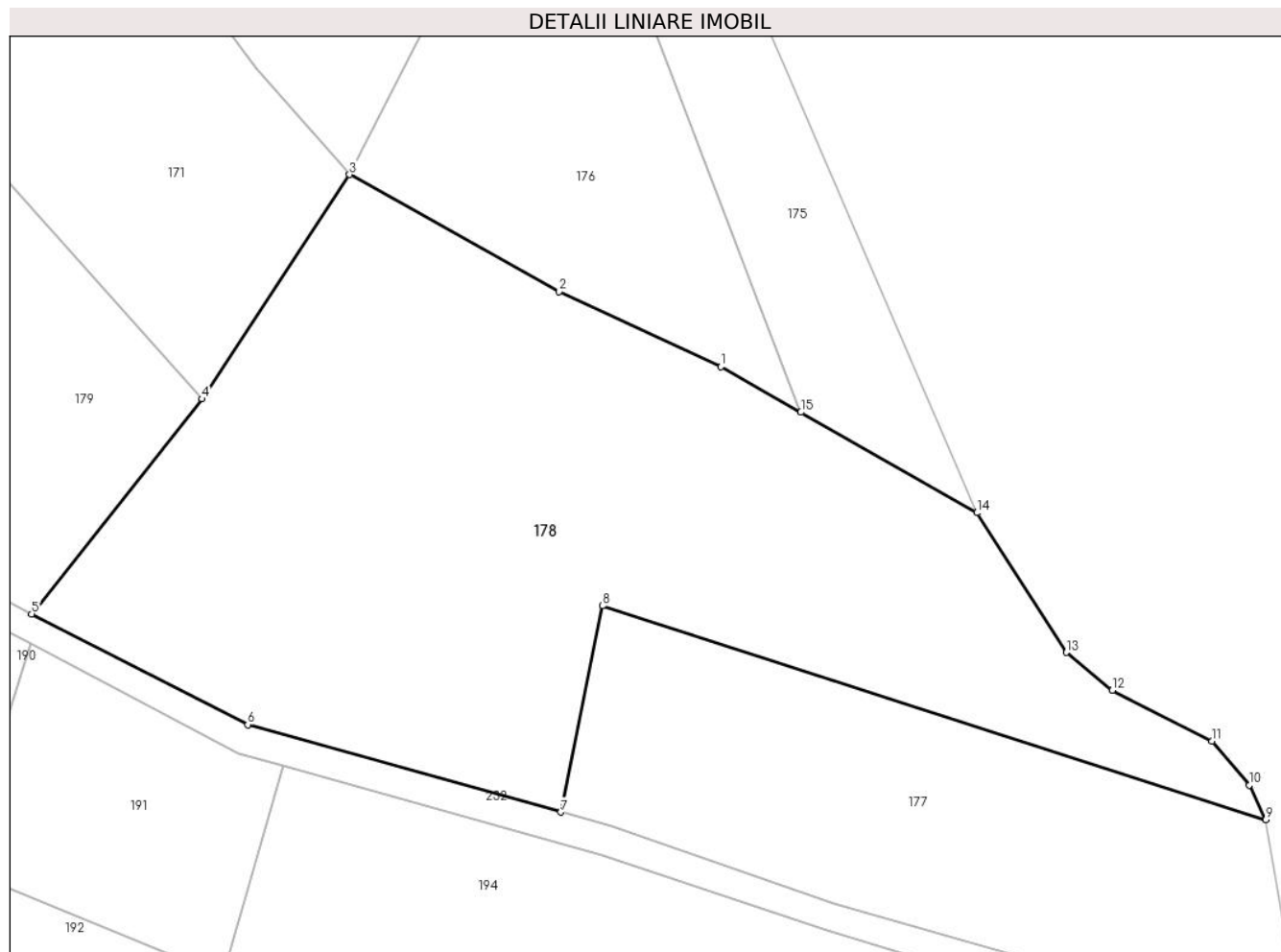
Inscrieri privind dezmembramintele dreptului de proprietate, drepturi reale de garanție și sarcini	Referințe
NU SUNT	

Anexa Nr. 1 La Partea I

Teren

Nr cadastral	Suprafața (mp)*	Observații / Referințe
	5.923	

* Suprafața este determinată în planul de proiecție Stereo 70.



Date referitoare la teren

Crt	Categorie folosință	Intravilan	Suprafața (mp)	Tarla	Parcelă	Nr. topo	Observații / Referințe
1	faneata	NU	5.923	-	-	-	

Lungime Segmente

1) Valorile lungimilor segmentelor sunt obținute din proiecție în plan.

Punct început	X / Y	Punct sfârșit	X / Y	Lungime segment (** (m)
1	398.659,811 658.066,432	2	398.638,702 658.076,235	23.274
2	398.638,702 658.076,235	3	398.611,344 658.091,468	31.313
3	398.611,344 658.091,468	4	398.592,104 658.062,235	34.996
4	398.592,104 658.062,235	5	398.569,854 658.034,213	35.781
5	398.569,854 658.034,213	6	398.598,058 658.019,771	31.687

Punct început	X / Y	Punct sfârşit	X / Y	Lungime segment (** (m)
6	398.598,058 658.019,771	7	398.638,924 658.008,366	42.427
7	398.638,924 658.008,366	8	398.644,358 658.035,258	27.435
8	398.644,358 658.035,258	9	398.730,898 658.007,407	90.912
9	398.730,898 658.007,407	10	398.728,735 658.011,877	4.967
10	398.728,735 658.011,877	11	398.723,888 658.017,615	7.511
11	398.723,888 658.017,615	12	398.710,863 658.024,242	14.613
12	398.710,863 658.024,242	13	398.704,881 658.029,185	7.761
13	398.704,881 658.029,185	14	398.693,195 658.047,394	21.636
14	398.693,195 658.047,394	15	398.670,231 658.060,49	26.435
15	398.670,231 658.060,49	1	398.659,811 658.066,432	11.996

** Lungimile segmentelor sunt determinate în planul de proiecţie Stereo 70 şi sunt rotunjite la 1 milimetru.

*** Distanţa dintre puncte este formată din segmente cumulate ce sunt mai mici decât valoarea 1 milimetru.

**DATE DESPRE IMOBILUL NR. 179**

Oficiul de Cadastru și Publicitate Imobiliară MARAMURES
Biroul de Cadastru și Publicitate Imobiliară Targu Lapus

A. Partea I. Descrierea imobilului

TEREN Extravilan

Adresa: Jud. Maramures

Nr. Crt	Nr cadastral Nr. topografic	Suprafața* (mp)	Observații / Referințe
A1		2.146	Sector cadastral:54 Teren neimprejmuit;

B. Partea II. Proprietari și acte

Inscrieri privitoare la dreptul de proprietate și alte drepturi reale		Referințe
179 / 10/05/2024		
Act Normativ nr. Legea 7, din 13/03/1996 emis de PARLAMENTUL ROMÂNIEI (lege);		
B1	Intabulare, drept de PROPRIETATE, dobandit prin Lege, cota actuala 1/1 1) NEIDENTIFICAT NEIDENTIFICAT	A1
B2	Se noteaza mențiunea "proprietar neidentificat" în baza art.13 alin. 15 din Legea 7/1996	A1

C. Partea III. SARCINI .

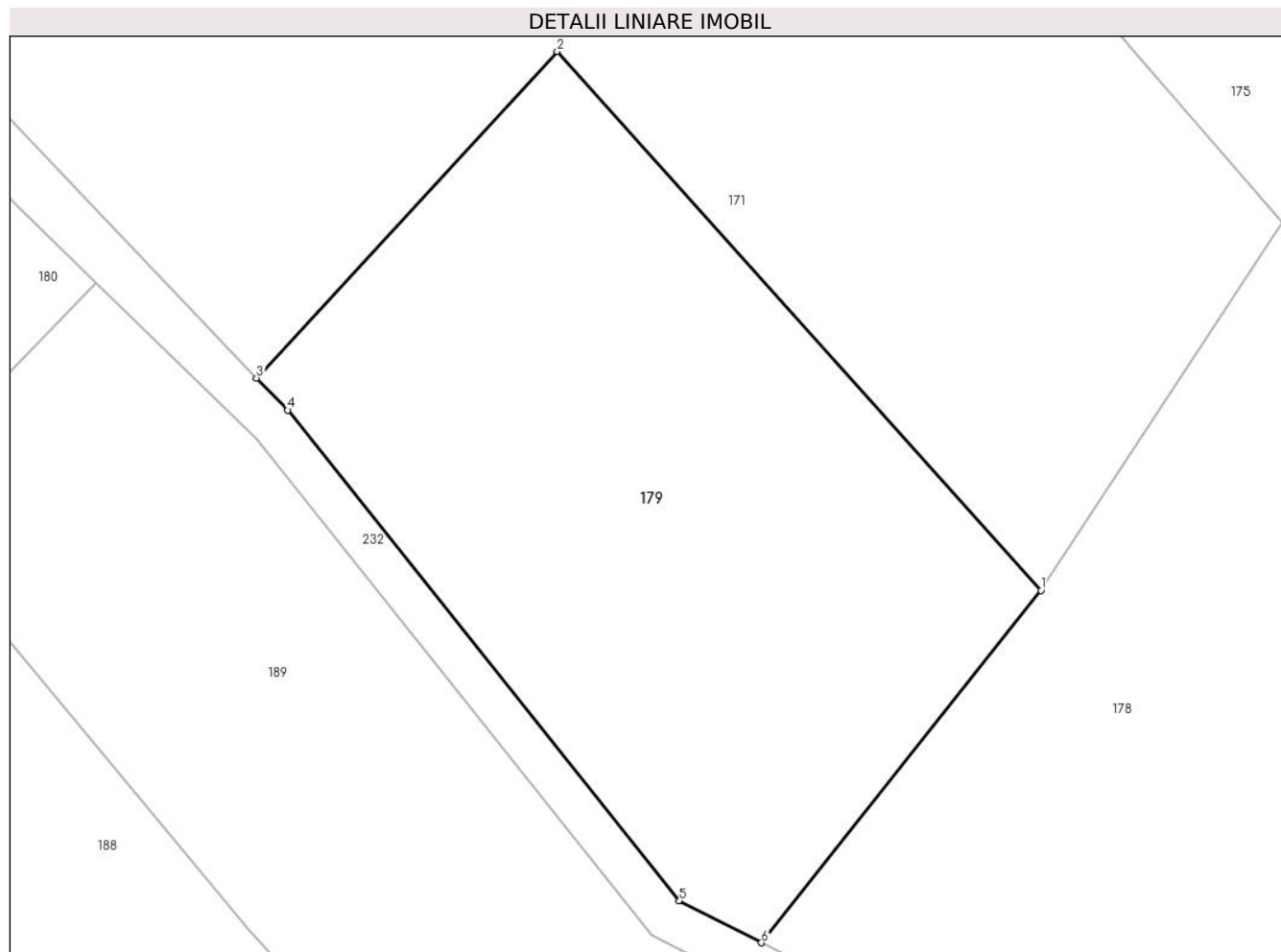
Inscrieri privind dezmembramintele dreptului de proprietate, drepturi reale de garanție și sarcini	Referințe
NU SUNT	

Anexa Nr. 1 La Partea I

Teren

Nr cadastral	Suprafața (mp)*	Observații / Referințe
	2.146	

* Suprafața este determinată în planul de proiecție Stereo 70.



Date referitoare la teren

Crt	Categorie folosință	Intravilan	Suprafața (mp)	Tarla	Parcelă	Nr. topo	Observații / Referințe
1	faneata	NU	2.146	-	-	-	

Lungime Segmente

1) Valorile lungimilor segmentelor sunt obținute din proiecție în plan.

Punct început	X / Y	Punct sfârșit	X / Y	Lungime segment (** (m)
1	398.592,104 658.062,235	2	398.553,596 658.105,088	57.613
2	398.553,596 658.105,088	3	398.529,656 658.079,126	35.315
3	398.529,656 658.079,126	4	398.532,153 658.076,567	3.576
4	398.532,153 658.076,567	5	398.563,332 658.037,553	49.942
5	398.563,332 658.037,553	6	398.569,854 658.034,213	7.327

Punct început	X / Y	Punct sfârșit	X / Y	Lungime segment (** (m)
6	398.569,854 658.034,213	1	398.592,104 658.062,235	35.781

** Lungimile segmentelor sunt determinate în planul de proiecție Stereo 70 și sunt rotunjite la 1 milimetru.

*** Distanța dintre puncte este formată din segmente cumulate ce sunt mai mici decât valoarea 1 milimetru.

**DATE DESPRE IMOBILUL NR. 180**

Oficiul de Cadastru și Publicitate Imobiliară MARAMURES
Biroul de Cadastru și Publicitate Imobiliară Targu Lapus

A. Partea I. Descrierea imobilului

TEREN Necunoscut

Adresa: Loc. Salnita, Nr. 107, Jud. Maramures, "Pe Sacaturi"

Nr. Crt	Nr cadastral Nr. topografic	Suprafața* (mp)	Observații / Referințe
A1		18.139	Sector cadastral:54 Teren neimprijmit;

Construcții

Crt	Nr cadastral Nr. topografic	Adresa	Observații / Referințe
A1.1		Loc. Salnita, Nr. 107, Jud. Maramures	Nr. niveluri:2; S. construita la sol:90 mp; S. construita desfasurata:107 mp; Casa tip D+P, An 1992.
A1.2		Loc. Salnita, Nr. 107, Jud. Maramures	Nr. niveluri:1; S. construita la sol:69 mp; S. construita desfasurata:69 mp; Casa tip P. An 1992.
A1.3		Loc. Salnita, Nr. 107, Jud. Maramures, "Pe Sacaturi"	Nr. niveluri:1; S. construita la sol:67 mp; S. construita desfasurata:67 mp; Anexa tip P. An 2021.
A1.4		Loc. Salnita, Nr. 107, Jud. Maramures	Nr. niveluri:1; S. construita la sol:20 mp; S. construita desfasurata:20 mp; Anexa tip P. An 1960.

B. Partea II. Proprietari și acte

Inscrieri privitoare la dreptul de proprietate și alte drepturi reale		Referințe
180 / 10/05/2024		
Act Administrativ nr. 51248/35, din 07/09/1999 emis de Comisia Județeană Maramureș (titlu de proprietate);		
B1	Intabulare, drept de PROPRIETATE, dobândit prin Reconstituire, cota actuala 1/1 1) Ciocan Grigore, lipsă CNP	A1
Act Administrativ nr. 912, din 27/03/2024 emis de Comuna Vîma Mică (adeverinta);		
B2	Se notează posesia faptică în favoarea lui 1) Bârle Iulian	A1
Act Normativ nr. Legea 7, din 13/03/1996 emis de PARLAMENTUL ROMÂNIEI (lege);		
B3	Intabulare, drept de PROPRIETATE, dobândit prin Lege, cota actuala 1/1 1) Bârle Iulian	A1.1, A1.2, A1.3, A1.4

C. Partea III. SARCINI .

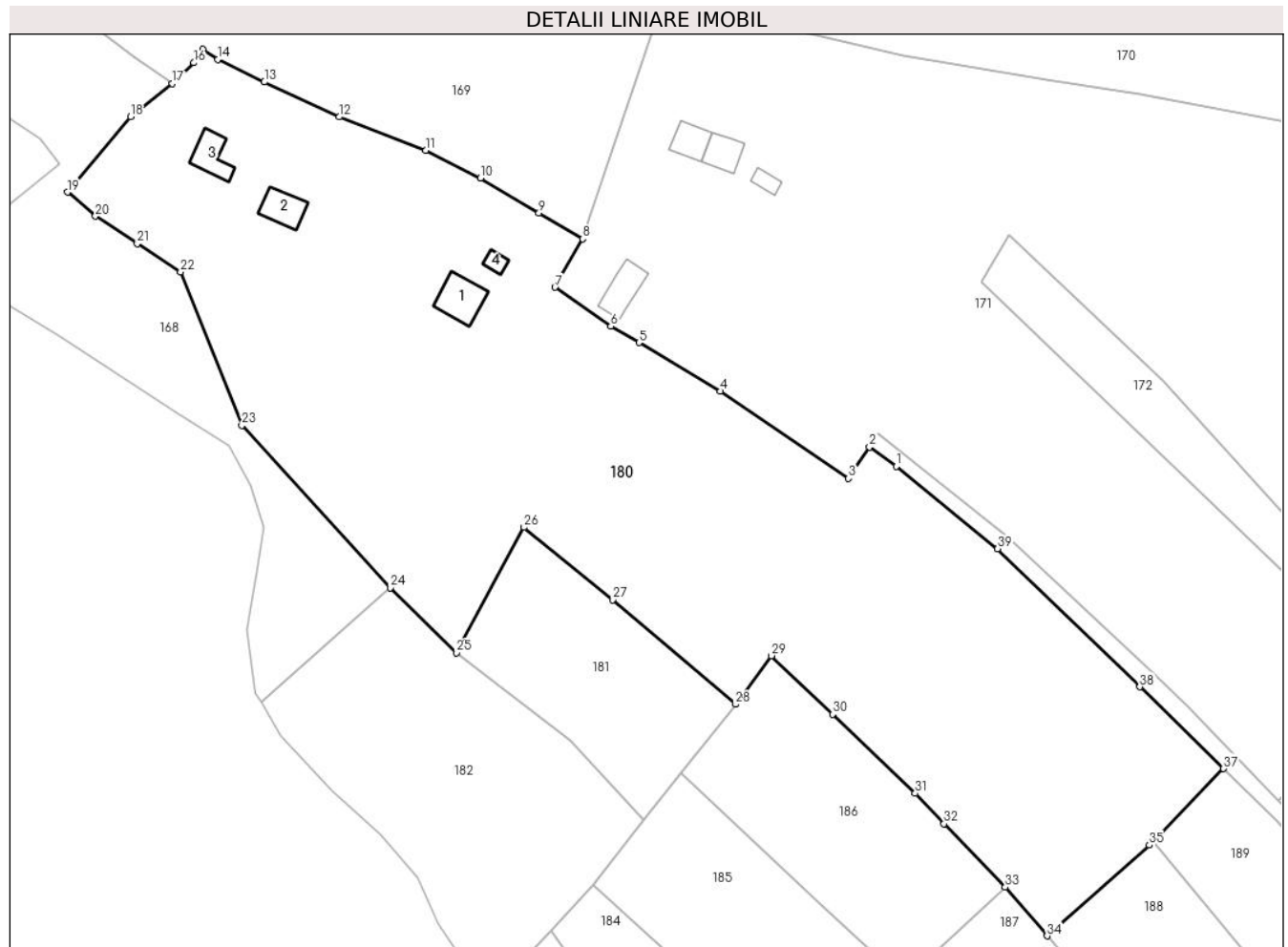
Inscrieri privind dezmembramintele dreptului de proprietate, drepturi reale de garanție și sarcini	Referințe
NU SUNT	

Anexa Nr. 1 La Partea I

Teren

Nr cadastral	Suprafața (mp)*	Observații / Referințe
	18.139	

* Suprafața este determinată în planul de proiecție Stereo 70.



Date referitoare la teren

Crt	Categorie folosință	Intravilan	Suprafața (mp)	Tarla	Parcelă	Nr. topo	Observații / Referințe
1	curți construcții	DA	1.000	-	-	-	
2	faneata	DA	8.879	-	-	-	
3	faneata	NU	2.462	-	-	-	
4	faneata	NU	5.798	-	-	-	

Date referitoare la construcții

Crt	Număr	Destinație construcție	Supraf. (mp)	Situație juridică	Observații / Referințe
A1.1		construcții de locuințe	90	Cu acte	Nr. niveluri:2; S. construita la sol:90 mp; S. construita desfasurata:107 mp; Casa tip D+P, An 1992.
A1.2		construcții de locuințe	69	Cu acte	Nr. niveluri:1; S. construita la sol:69 mp; S. construita desfasurata:69 mp; Casa tip P. An 1992.
A1.3		construcții anexa	67	Cu acte	Nr. niveluri:1; S. construita la sol:67 mp; S. construita desfasurata:67 mp; Anexa tip P. An 2021.
A1.4		construcții anexa	20	Cu acte	Nr. niveluri:1; S. construita la sol:20 mp; S. construita desfasurata:20 mp; Anexa tip P. An 1960.

Lungime Segmente

1) Valorile lungimilor segmentelor sunt obținute din proiecție în plan.

Punct început	X / Y	Punct sfârșit	X / Y	Lungime segment (** (m)
1	398.440,225 658.157,474	2	398.433,994 658.161,926	7.658
3	398.429,062 658.154,631	4	398.399,057 658.175,01	36.271
5	398.379,971 658.186,4	6	398.373,384 658.190,214	7.611
7	398.360,305 658.199,328	8	398.366,805 658.210,651	13.056
9	398.356,537 658.216,765	10	398.342,866 658.224,894	15.905
11	398.330,047 658.231,396	12	398.309,779 658.239,192	21.716
13	398.292,232 658.247,379	14	398.281,272 658.252,632	12.154
15	398.277,828 658.255,037	16	398.275,743 658.251,856	3.803
17	398.270,669 658.247,005	18	398.260,933 658.239,241	12.453
19	398.246,095 658.221,604	20	398.252,638 658.215,963	8.639
21	398.262,459 658.209,517	22	398.272,618 658.202,95	12.096
23	398.286,98 658.166,984	24	398.321,753 658.129,034	51.471
25	398.337,271 658.113,798	26	398.353,038 658.143,166	33.333
27	398.373,755 658.126,173	28	398.402,636 658.101,731	37.835
29	398.410,944 658.113,106	30	398.425,347 658.099,393	19.887
31	398.444,658 658.080,929	32	398.451,424 658.073,797	9.831
33	398.465,711 658.058,959	34	398.475,551 658.047,559	15.059
35	398.499,466 658.068,817	36	398.500,362 658.069,737	1.285
37	398.516,894 658.086,685	38	398.497,278 658.105,818	27.401
39	398.463,94 658.138,147	1	398.440,225 658.157,474	30.593

Punct început	X / Y	Punct sfârșit	X / Y	Lungime segment (** (m)
2	398.433,994 658.161,926	3	398.429,062 658.154,631	8.806
4	398.399,057 658.175,01	5	398.379,971 658.186,4	22.227
6	398.373,384 658.190,214	7	398.360,305 658.199,328	15.941
8	398.366,805 658.210,651	9	398.356,537 658.216,765	11.95
10	398.342,866 658.224,894	11	398.330,047 658.231,396	14.374
12	398.309,779 658.239,192	13	398.292,232 658.247,379	19.363
14	398.281,272 658.252,632	15	398.277,828 658.255,037	4.201
16	398.275,743 658.251,856	17	398.270,669 658.247,005	7.02
18	398.260,933 658.239,241	19	398.246,095 658.221,604	23.048
20	398.252,638 658.215,963	21	398.262,459 658.209,517	11.748
22	398.272,618 658.202,95	23	398.286,98 658.166,984	38.728
24	398.321,753 658.129,034	25	398.337,271 658.113,798	21.748
26	398.353,038 658.143,166	27	398.373,755 658.126,173	26.795
28	398.402,636 658.101,731	29	398.410,944 658.113,106	14.086
30	398.425,347 658.099,393	31	398.444,658 658.080,929	26.717
32	398.451,424 658.073,797	33	398.465,711 658.058,959	20.598
34	398.475,551 658.047,559	35	398.499,466 658.068,817	31.997
36	398.500,362 658.069,737	37	398.516,894 658.086,685	23.675
38	398.497,278 658.105,818	39	398.463,94 658.138,147	46.439

** Lungimile segmentelor sunt determinate în planul de proiecție Stereo 70 și sunt rotunjite la 1 milimetru.

*** Distanța dintre puncte este formată din segmente cumulate ce sunt mai mici decât valoarea 1 milimetru.

**DATE DESPRE IMOBILUL NR. 181**

Oficiul de Cadastru și Publicitate Imobiliară MARAMURES
Biroul de Cadastru și Publicitate Imobiliară Targu Lapus

A. Partea I. Descrierea imobilului

TEREN Extravilan

Adresa: Jud. Maramures, "Pe arsuri"

Nr. Crt	Nr cadastral Nr. topografic	Suprafața* (mp)	Observații / Referințe
A1		2.005	Sector cadastral:54 Teren neimprejmuit;

B. Partea II. Proprietari și acte

Inscrieri privitoare la dreptul de proprietate și alte drepturi reale		Referințe
181 / 10/05/2024		
Act Administrativ nr. 6049/46, din 13/08/2002 emis de Comisia Județeană Maramureș (titlu de proprietate);		
B1	Intabulare, drept de PROPRIETATE, dobândit prin Reconstituire, cota actuala 1/1 1) Bodea Maria , lipsă CNP	A1
Act Administrativ nr. 908, din 27/03/2024 emis de Comuna Vîma Mică (adeverinta);		
B2	Se notează posesia faptică în favoarea lui 1) Gabor Vasile	A1

C. Partea III. SARCINI .

Inscrieri privind dezmembramintele dreptului de proprietate, drepturi reale de garanție și sarcini	Referințe
NU SUNT	

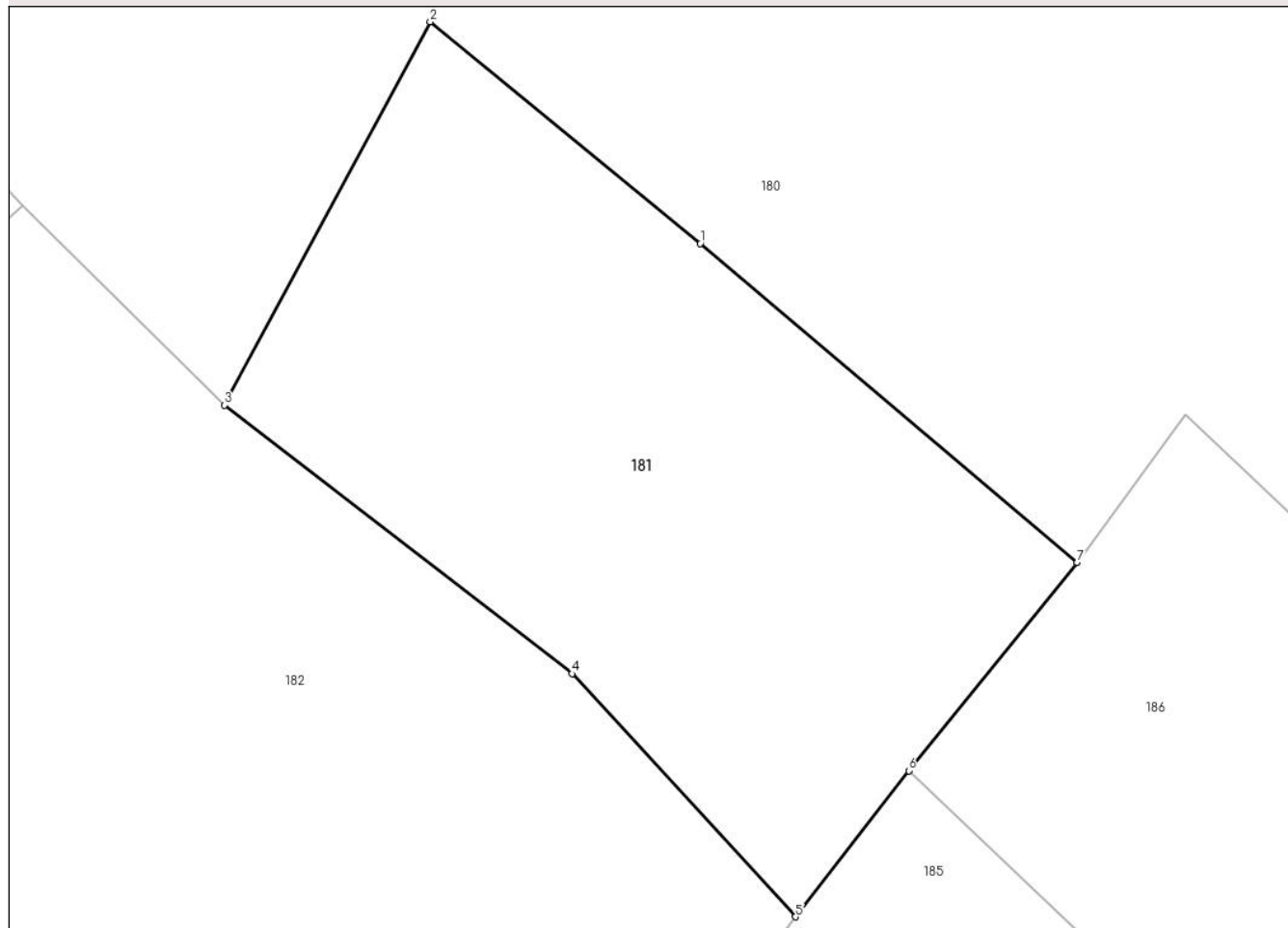
Anexa Nr. 1 La Partea I

Teren

Nr cadastral	Suprafața (mp)*	Observații / Referințe
	2.005	

* Suprafața este determinată în planul de proiecție Stereo 70.

DETALII LINIARE IMOBIL



Date referitoare la teren

Crt	Categorie folosință	Intra vilan	Suprafața (mp)	Tarla	Parcelă	Nr. topo	Observații / Referințe
1	faneata	NU	2.005	-	-	-	

Lungime Segmente

1) Valorile lungimilor segmentelor sunt obținute din proiecție în plan.

Punct început	X / Y	Punct sfârșit	X / Y	Lungime segment (** (m)
1	398.373,755 658.126,173	2	398.353,038 658.143,166	26.795
2	398.353,038 658.143,166	3	398.337,271 658.113,798	33.333
3	398.337,271 658.113,798	4	398.363,919 658.093,213	33.673
4	398.363,919 658.093,213	5	398.381,041 658.074,585	25.301
5	398.381,041 658.074,585	6	398.389,731 658.085,784	14.175

Punct început	X / Y	Punct sfârșit	X / Y	Lungime segment (** (m)
6	398.389,731 658.085,784	7	398.402,636 658.101,731	20.515
7	398.402,636 658.101,731	1	398.373,755 658.126,173	37.835

** Lungimile segmentelor sunt determinate în planul de proiecție Stereo 70 și sunt rotunjite la 1 milimetru.

*** Distanța dintre puncte este formată din segmente cumulate ce sunt mai mici decât valoarea 1 milimetru.

**DATE DESPRE IMOBILUL NR. 182**

Oficiul de Cadastru și Publicitate Imobiliară MARAMURES
Biroul de Cadastru și Publicitate Imobiliară Targu Lapus

A. Partea I. Descrierea imobilului

TEREN Extravilan

Adresa: Jud. Maramures, "Pe Sacaturi"

Nr. Crt	Nr cadastral Nr. topografic	Suprafața* (mp)	Observații / Referințe
A1		3.956	Sector cadastral:54 Teren neimprejmuit;

B. Partea II. Proprietari și acte

Inscrieri privitoare la dreptul de proprietate și alte drepturi reale		Referințe
182 / 10/05/2024		
Act Administrativ nr. 525/31, din 10/11/1994 emis de Comuna Vima Mică (titlu de proprietate);		
B1	Intabulare, drept de PROPRIETATE, dobandit prin Reconstituire, cota actuala 1/1	A1
	1) Marc Maria DEFUNCT:Da 2) Bodea Rozalia DEFUNCT:Da	

C. Partea III. SARCINI .

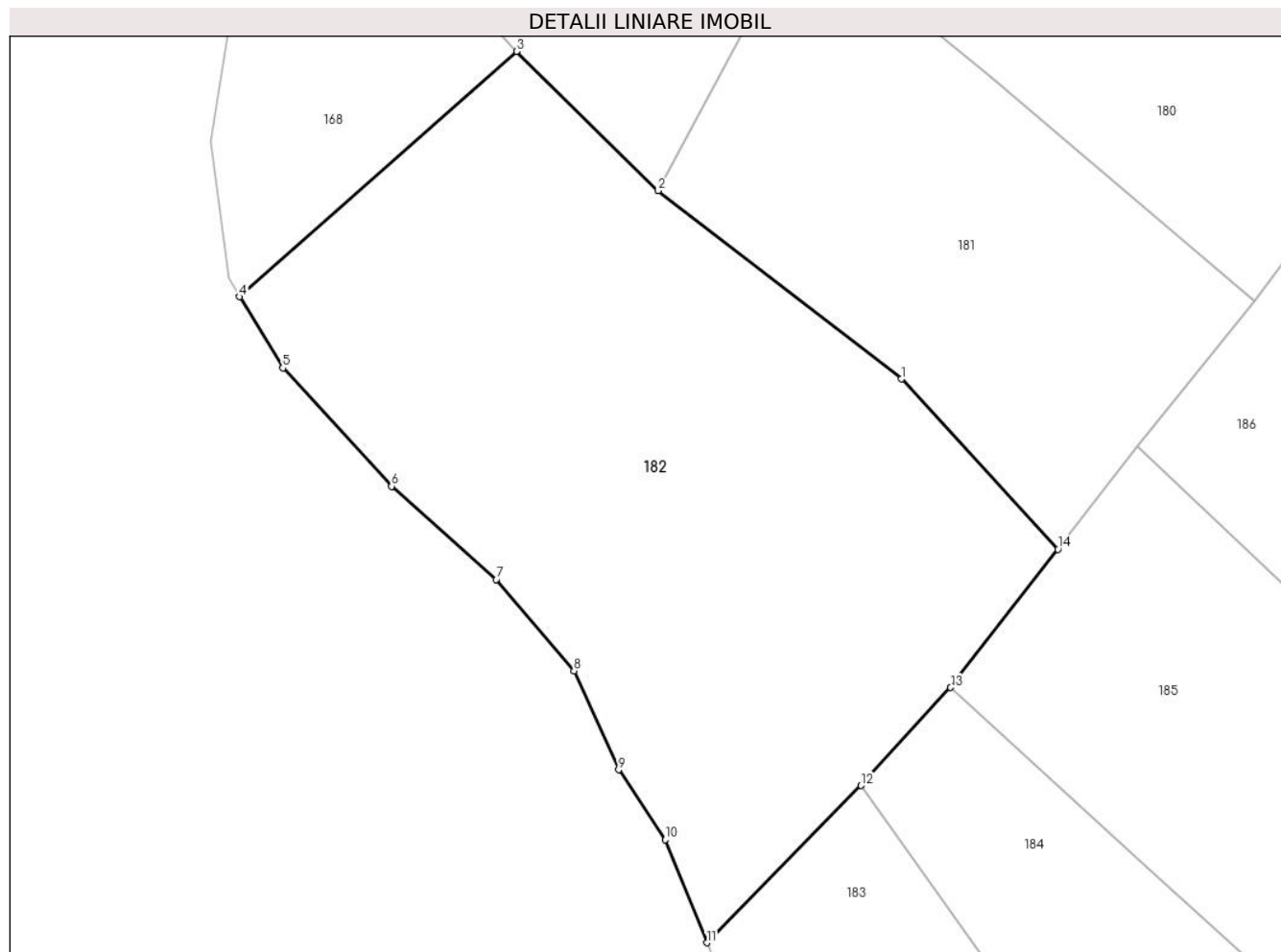
Inscrieri privind dezmembramintele dreptului de proprietate, drepturi reale de garanție și sarcini	Referințe
NU SUNT	

Anexa Nr. 1 La Partea I

Teren

Nr cadastral	Suprafața (mp)*	Observații / Referințe
	3.956	

* Suprafața este determinată în planul de proiecție Stereo 70.



Date referitoare la teren

Crt	Categorie folosință	Intra vilan	Suprafața (mp)	Tarla	Parcelă	Nr. topo	Observații / Referințe
1	faneata	NU	3.956	-	-	-	

Lungime Segmente

1) Valorile lungimilor segmentelor sunt obținute din proiecție în plan.

Punct început	X / Y	Punct sfârșit	X / Y	Lungime segment (** (m)
1	398.363,919 658.093,213	2	398.337,271 658.113,798	33.673
2	398.337,271 658.113,798	3	398.321,753 658.129,034	21.748
3	398.321,753 658.129,034	4	398.291,427 658.102,196	40.497
4	398.291,427 658.102,196	5	398.296,165 658.094,418	9.108
5	398.296,165 658.094,418	6	398.308,066 658.081,465	17.59

Punct început	X / Y	Punct sfârşit	X / Y	Lungime segment (** (m)
6	398.308,066 658.081,465	7	398.319,542 658.071,272	15.349
7	398.319,542 658.071,272	8	398.328,044 658.061,292	13.11
8	398.328,044 658.061,292	9	398.332,932 658.050,462	11.881
9	398.332,932 658.050,462	10	398.338,032 658.042,818	9.19
10	398.338,032 658.042,818	11	398.342,599 658.031,549	12.159
11	398.342,599 658.031,549	12	398.359,475 658.048,743	24.092
12	398.359,475 658.048,743	13	398.369,299 658.059,452	14.533
13	398.369,299 658.059,452	14	398.381,041 658.074,585	19.154
14	398.381,041 658.074,585	1	398.363,919 658.093,213	25.301

** Lungimile segmentelor sunt determinate în planul de proiecție Stereo 70 și sunt rotunjite la 1 milimetru.

*** Distanța dintre puncte este formată din segmente cumulate ce sunt mai mici decât valoarea 1 milimetru.

**DATE DESPRE IMOBILUL NR. 183**

Oficiul de Cadastru și Publicitate Imobiliară MARAMURES
Biroul de Cadastru și Publicitate Imobiliară Targu Lapus

A. Partea I. Descrierea imobilului

TEREN Extravilan

Adresa: Jud. Maramures, "Pe arsuri"

Nr. Crt	Nr cadastral Nr. topografic	Suprafața* (mp)	Observații / Referințe
A1		6.669	Sector cadastral:54 Teren neimprejmuit; Imobil traversat de limita unitatilor administrativ-teritoriale Boiu Mare si Vima Mica

B. Partea II. Proprietari și acte

Inscrieri privitoare la dreptul de proprietate și alte drepturi reale	Referințe
183 / 10/05/2024	
Act Administrativ nr. 51248/98, din 03/10/2001 emis de Comisia Județeană Maramureș (titlu de proprietate);	
B1	A1
Intabulare, drept de PROPRIETATE, dobandit prin Reconstituire, cota actuala 1/1 1) Costea Terezia , lipsă CNP	
Act Administrativ nr. 909, din 27/03/2024 emis de Comuna Vima Mică (adeverinta);	
B2	A1
Se notează posesia faptică în favoarea lui 1) Gabor Vasile	

C. Partea III. SARCINI .

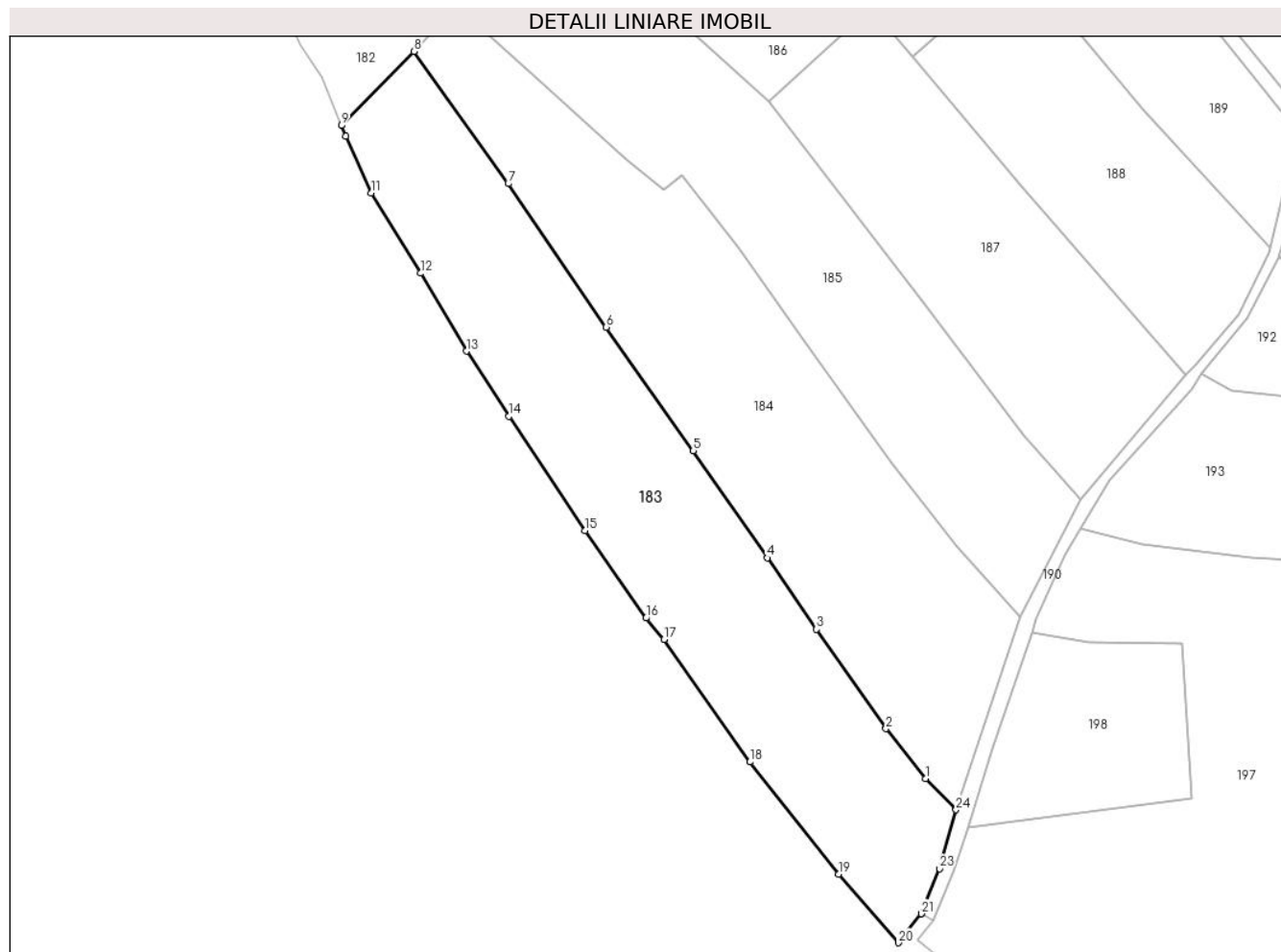
Inscrieri privind dezmembramintele dreptului de proprietate, drepturi reale de garanție și sarcini	Referințe
NU SUNT	

Anexa Nr. 1 La Partea I

Teren

Nr cadastral	Suprafața (mp)*	Observații / Referințe
	6.669	Imobil traversat de limita unitatilor administrativ-teritoriale Boiu Mare si Vima Mica

* Suprafața este determinată în planul de proiecție Stereo 70.



Date referitoare la teren

Crt	Categorie folosință	Intra vilan	Suprafața (mp)	Tarla	Parcelă	Nr. topo	Observații / Referințe
1	faneata	NU	6.669	-	-	-	

Lungime Segmente

1) Valorile lungimilor segmentelor sunt obținute din proiecție în plan.

Punct început	X / Y	Punct sfârșit	X / Y	Lungime segment (** (m)
1	398.478,383 657.879,882	2	398.469,234 657.891,488	14.778
3	398.453,072 657.914,576	4	398.441,616 657.931,155	20.152
5	398.424,451 657.956,04	6	398.404,215 657.984,727	35.106
7	398.381,421 658.018,03	8	398.359,475 658.048,743	37.748
9	398.342,599 658.031,549	10	398.343,603 658.029,074	2.671

Punct început	X / Y	Punct sfârșit	X / Y	Lungime segment (** (m)
2	398.469,234 657.891,488	3	398.453,072 657.914,576	28.183
4	398.441,616 657.931,155	5	398.424,451 657.956,04	30.231
6	398.404,215 657.984,727	7	398.381,421 658.018,03	40.357
8	398.359,475 658.048,743	9	398.342,599 658.031,549	24.092
10	398.343,603 658.029,074	11	398.349,553 658.015,908	14.448

Punct început	X / Y	Punct sfârșit	X / Y	Lungime segment (** (m)
11	398.349,553 658.015,908	12	398.361,078 657.997,242	21.937
13	398.371,672 657.979,14	14	398.381,574 657.964,029	18.066
15	398.399,302 657.937,483	16	398.413,418 657.917,183	24.726
17	398.417,634 657.912,224	18	398.437,583 657.883,785	34.738
19	398.458,203 657.857,687	20	398.472,131 657.841,792	21.134
21	398.477,425 657.848,535	22	398.477,436 657.848,564	0.031
23	398.481,651 657.859,024	24	398.485,53 657.872,686	14.202

Punct început	X / Y	Punct sfârșit	X / Y	Lungime segment (** (m)
12	398.361,078 657.997,242	13	398.371,672 657.979,14	20.974
14	398.381,574 657.964,029	15	398.399,302 657.937,483	31.921
16	398.413,418 657.917,183	17	398.417,634 657.912,224	6.509
18	398.437,583 657.883,785	19	398.458,203 657.857,687	33.261
20	398.472,131 657.841,792	21	398.477,425 657.848,535	8.573
22	398.477,436 657.848,564	23	398.481,651 657.859,024	11.277
24	398.485,53 657.872,686	1	398.478,383 657.879,882	10.142

** Lungimile segmentelor sunt determinate în planul de proiecție Stereo 70 și sunt rotunjite la 1 milimetru.

*** Distanța dintre puncte este formată din segmente cumulate ce sunt mai mici decât valoarea 1 milimetru.

**DATE DESPRE IMOBILUL NR. 184**

Oficiul de Cadastru și Publicitate Imobiliară MARAMURES
Biroul de Cadastru și Publicitate Imobiliară Targu Lapus

A. Partea I. Descrierea imobilului

TEREN Extravilan

Adresa: Jud. Maramures

Nr. Crt	Nr cadastral Nr. topografic	Suprafața* (mp)	Observații / Referințe
A1		6.597	Sector cadastral:54 Teren neimprejmuit;

B. Partea II. Proprietari și acte

Inscrieri privitoare la dreptul de proprietate și alte drepturi reale		Referințe
184 / 10/05/2024		
Act Administrativ nr. 51248/98, din 03/10/2001 emis de Comisia Județeană Maramureș (titlu de proprietate);		
B1	Intabulare, drept de PROPRIETATE, dobândit prin Reconstituire, cota actuala 1/1 1) Costea Terezia , lipsă CNP	A1
Act Administrativ nr. 914, din 27/03/2024 emis de Comuna Vîma Mică (adeverinta);		
B2	Se notează posesia faptică în favoarea lui 1) Dan Valerian-Adrian 2) Dan Nicoleta-Eugenia	A1

C. Partea III. SARCINI .

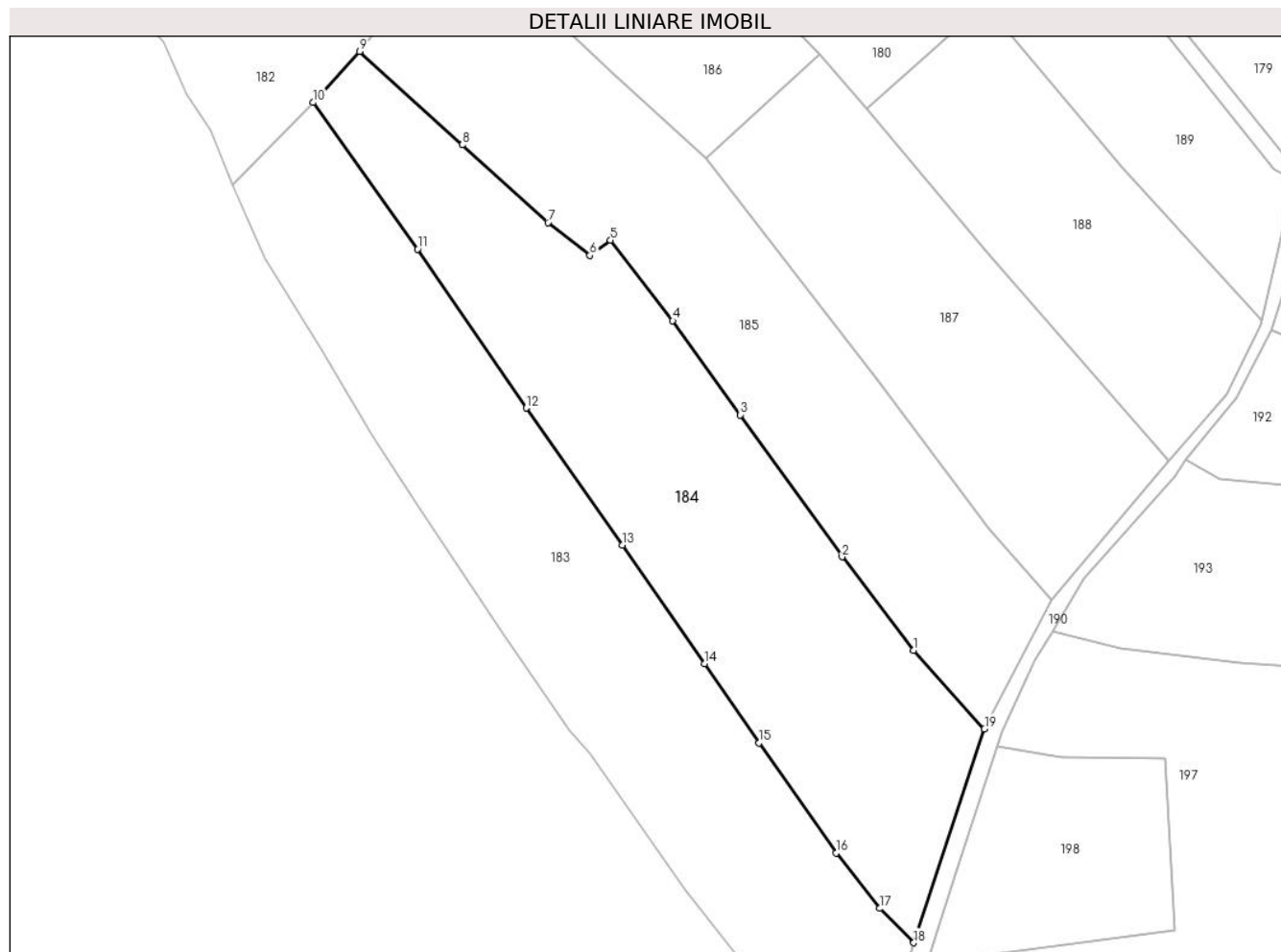
Inscrieri privind dezmembramintele dreptului de proprietate, drepturi reale de garanție și sarcini	Referințe
NU SUNT	

Anexa Nr. 1 La Partea I

Teren

Nr cadastral	Suprafața (mp)*	Observații / Referințe
	6.597	

* Suprafața este determinată în planul de proiecție Stereo 70.



Date referitoare la teren

Crt	Categorie folosință	Intravilan	Suprafața (mp)	Tarla	Parcelă	Nr. topo	Observații / Referințe
1	faneata	NU	6.597	-	-	-	

Lungime Segmente

1) Valorile lungimilor segmentelor sunt obținute din proiecție în plan.

Punct început	X / Y	Punct sfârșit	X / Y	Lungime segment (** (m)
1	398.485,434 657.933,965	2	398.470,489 657.953,542	24.629
2	398.470,489 657.953,542	3	398.449,147 657.983,296	36.617
3	398.449,147 657.983,296	4	398.434,99 658.003,014	24.274
4	398.434,99 658.003,014	5	398.421,917 658.019,869	21.331
5	398.421,917 658.019,869	6	398.417,59 658.016,718	5.353

Punct început	X / Y	Punct sfârșit	X / Y	Lungime segment (** (m)
6	398.417,59 658.016,718	7	398.408,808 658.023,582	11.146
7	398.408,808 658.023,582	8	398.390,854 658.039,862	24.236
8	398.390,854 658.039,862	9	398.369,299 658.059,452	29.127
9	398.369,299 658.059,452	10	398.359,475 658.048,743	14.533
10	398.359,475 658.048,743	11	398.381,421 658.018,03	37.748
11	398.381,421 658.018,03	12	398.404,215 657.984,727	40.357
12	398.404,215 657.984,727	13	398.424,451 657.956,04	35.106
13	398.424,451 657.956,04	14	398.441,616 657.931,155	30.231
14	398.441,616 657.931,155	15	398.453,072 657.914,576	20.152
15	398.453,072 657.914,576	16	398.469,234 657.891,488	28.183
16	398.469,234 657.891,488	17	398.478,383 657.879,882	14.778
17	398.478,383 657.879,882	18	398.485,53 657.872,686	10.142
18	398.485,53 657.872,686	19	398.500,37 657.917,516	47.222
19	398.500,37 657.917,516	1	398.485,434 657.933,965	22.218

** Lungimile segmentelor sunt determinate în planul de proiecție Stereo 70 și sunt rotunjite la 1 milimetru.

*** Distanța dintre puncte este formată din segmente cumulate ce sunt mai mici decât valoarea 1 milimetru.

**DATE DESPRE IMOBILUL NR. 185**

Oficiul de Cadastru și Publicitate Imobiliară MARAMURES
Biroul de Cadastru și Publicitate Imobiliară Targu Lapus

A. Partea I. Descrierea imobilului

TEREN Extravilan

Adresa: Jud. Maramures

Nr. Crt	Nr cadastral Nr. topografic	Suprafața* (mp)	Observații / Referințe
A1		5.608	Sector cadastral:54 Teren neimprejmuit;

B. Partea II. Proprietari și acte

Inscrieri privitoare la dreptul de proprietate și alte drepturi reale		Referințe
185 / 10/05/2024		
Act Administrativ nr. 51248/98, din 03/10/2001 emis de Comisia Județeană Maramureș (titlu de proprietate);		
B1	Intabulare, drept de PROPRIETATE, dobandit prin Reconstituire, cota actuala 1/1 1) Costea Terezia , lipsă CNP	A1
Act Administrativ nr. 915, din 27/03/2024 emis de Comuna Vîma Mică (adeverinta);		
B2	Se notează posesia faptică în favoarea lui 1) Bârle Iulian	A1

C. Partea III. SARCINI .

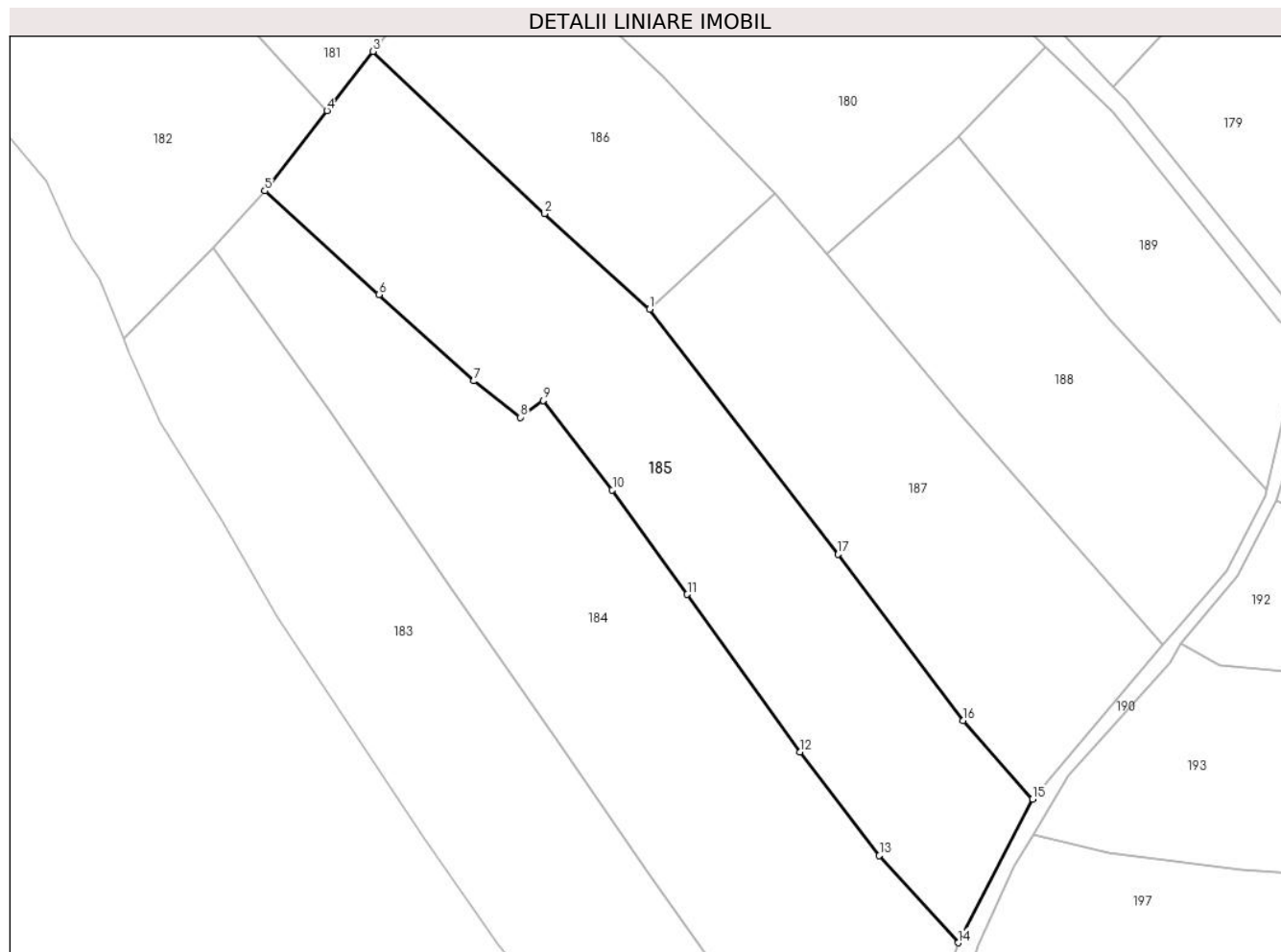
Inscrieri privind dezmembramintele dreptului de proprietate, drepturi reale de garanție și sarcini	Referințe
NU SUNT	

Anexa Nr. 1 La Partea I

Teren

Nr cadastral	Suprafața (mp)*	Observații / Referințe
	5.608	

* Suprafața este determinată în planul de proiecție Stereo 70.



Date referitoare la teren

Crt	Categorie folosință	Intravilan	Suprafața (mp)	Tarla	Parcelă	Nr. topo	Observații / Referințe
1	faneata	NU	5.608	-	-	-	

Lungime Segmente

1) Valorile lungimilor segmentelor sunt obținute din proiecție în plan.

Punct început	X / Y	Punct sfârșit	X / Y	Lungime segment (** (m)
1	398.442,045 658.037,12	2	398.422,143 658.055,146	26.852
2	398.422,143 658.055,146	3	398.389,731 658.085,784	44.601
3	398.389,731 658.085,784	4	398.381,041 658.074,585	14.175
4	398.381,041 658.074,585	5	398.369,299 658.059,452	19.154
5	398.369,299 658.059,452	6	398.390,854 658.039,862	29.127

Punct început	X / Y	Punct sfârșit	X / Y	Lungime segment (** (m)
6	398.390,854 658.039,862	7	398.408,808 658.023,582	24.236
7	398.408,808 658.023,582	8	398.417,59 658.016,718	11.146
8	398.417,59 658.016,718	9	398.421,917 658.019,869	5.353
9	398.421,917 658.019,869	10	398.434,99 658.003,014	21.331
10	398.434,99 658.003,014	11	398.449,147 657.983,296	24.274
11	398.449,147 657.983,296	12	398.470,489 657.953,542	36.617
12	398.470,489 657.953,542	13	398.485,434 657.933,965	24.629
13	398.485,434 657.933,965	14	398.500,37 657.917,516	22.218
14	398.500,37 657.917,516	15	398.514,394 657.944,624	30.521
15	398.514,394 657.944,624	16	398.501,287 657.959,489	19.818
16	398.501,287 657.959,489	17	398.477,58 657.990,865	39.325
17	398.477,58 657.990,865	1	398.442,045 658.037,12	58.329

** Lungimile segmentelor sunt determinate în planul de proiecție Stereo 70 și sunt rotunjite la 1 milimetru.

*** Distanța dintre puncte este formată din segmente cumulate ce sunt mai mici decât valoarea 1 milimetru.

**DATE DESPRE IMOBILUL NR. 186**

Oficiul de Cadastru și Publicitate Imobiliară MARAMURES
Biroul de Cadastru și Publicitate Imobiliară Targu Lapus

A. Partea I. Descrierea imobilului

TEREN Extravilan

Adresa: Jud. Maramures, "Pe Sacaturi"

Nr. Crt	Nr cadastral Nr. topografic	Suprafața* (mp)	Observații / Referințe
A1		2.507	Sector cadastral:54 Teren neimprejmuit;

B. Partea II. Proprietari și acte

Inscrieri privitoare la dreptul de proprietate și alte drepturi reale		Referințe
186 / 10/05/2024		
Act Administrativ nr. 51248/33, din 07/09/1999 emis de Comisia Județeană Maramureș (titlu de proprietate);		
B1	Intabulare, drept de PROPRIETATE, dobândit prin Reconstituire, cota actuala 1/1 1) Oros Grigore , lipsă CNP	A1
Act Administrativ nr. 907, din 27/03/2024 emis de Comuna Vîma Mică (adeverinta);		
B2	Se notează posesia faptică în favoarea lui 1) Oros Valentin-Nicolaie 2) Oros Ionela-Claudia	A1

C. Partea III. SARCINI .

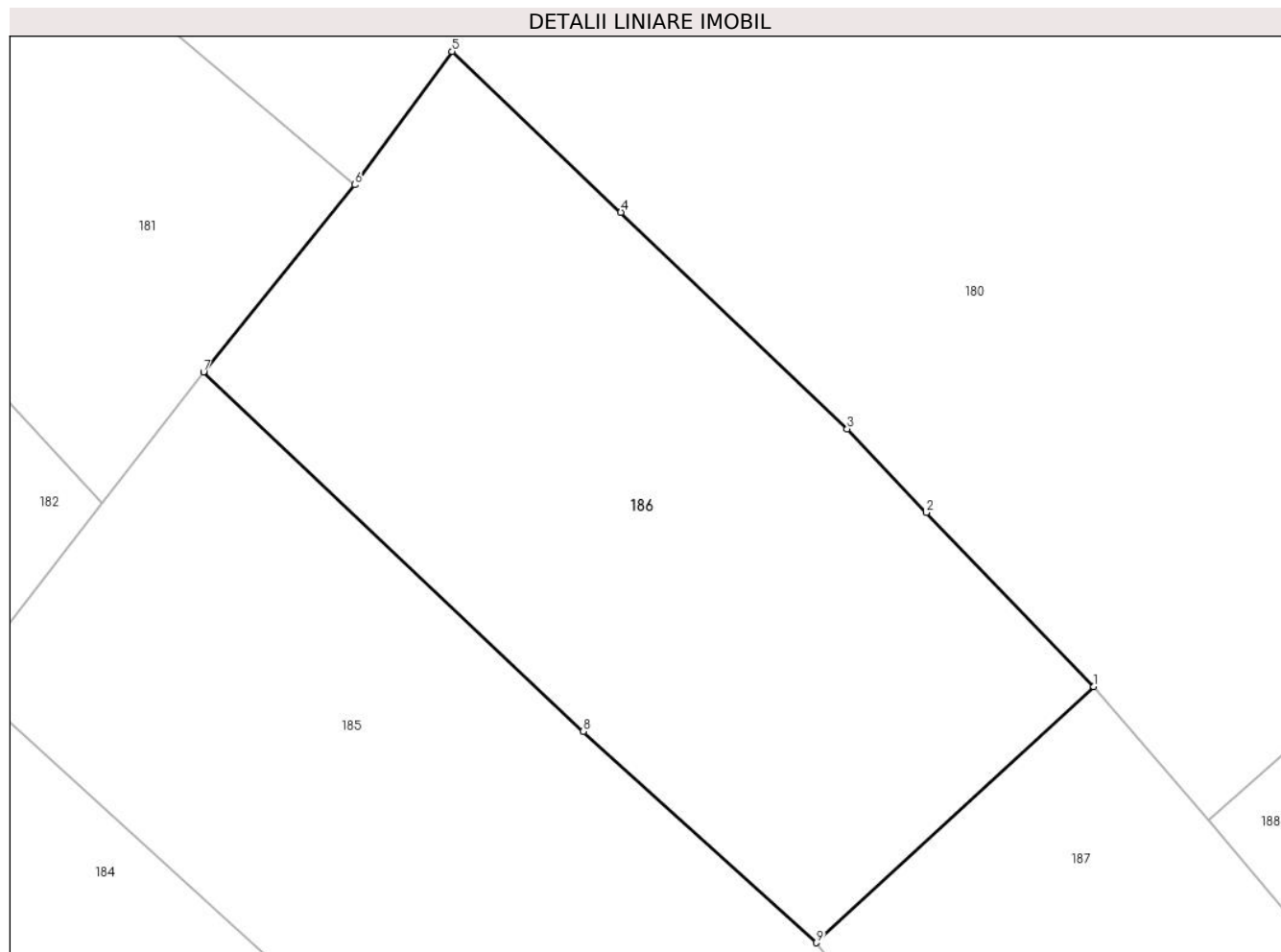
Inscrieri privind dezmembramintele dreptului de proprietate, drepturi reale de garanție și sarcini	Referințe
NU SUNT	

Anexa Nr. 1 La Partea I

Teren

Nr cadastral	Suprafața (mp)*	Observații / Referințe
	2.507	

* Suprafața este determinată în planul de proiecție Stereo 70.



Date referitoare la teren

Crt	Categorie folosință	Intra vilan	Suprafața (mp)	Tarla	Parcelă	Nr. topo	Observații / Referințe
1	faneata	NU	2.507	-	-	-	

Lungime Segmente

1) Valorile lungimilor segmentelor sunt obținute din proiecție în plan.

Punct început	X / Y	Punct sfârșit	X / Y	Lungime segment (** (m)
1	398.465,711 658.058,959	2	398.451,424 658.073,797	20.598
2	398.451,424 658.073,797	3	398.444,658 658.080,929	9.831
3	398.444,658 658.080,929	4	398.425,347 658.099,393	26.717
4	398.425,347 658.099,393	5	398.410,944 658.113,106	19.887
5	398.410,944 658.113,106	6	398.402,636 658.101,731	14.086

Punct început	X / Y	Punct sfârșit	X / Y	Lungime segment (** (m)
6	398.402,636 658.101,731	7	398.389,731 658.085,784	20.515
7	398.389,731 658.085,784	8	398.422,143 658.055,146	44.601
8	398.422,143 658.055,146	9	398.442,045 658.037,12	26.852
9	398.442,045 658.037,12	1	398.465,711 658.058,959	32.203

** Lungimile segmentelor sunt determinate în planul de proiecție Stereo 70 și sunt rotunjite la 1 milimetru.

*** Distanța dintre puncte este formată din segmente cumulate ce sunt mai mici decât valoarea 1 milimetru.

**DATE DESPRE IMOBILUL NR. 187**

Oficiul de Cadastru și Publicitate Imobiliară MARAMURES
Biroul de Cadastru și Publicitate Imobiliară Targu Lapus

A. Partea I. Descrierea imobilului

TEREN Extravilan

Adresa: Jud. Maramures, "Pe Arsuri"

Nr. Crt	Nr cadastral Nr. topografic	Suprafața* (mp)	Observații / Referințe
A1		4.032	Sector cadastral:54 Teren neimprejmuit;

B. Partea II. Proprietari și acte

Inscrieri privitoare la dreptul de proprietate și alte drepturi reale		Referințe
187 / 10/05/2024		
Act Administrativ nr. 51248/98, din 03/10/2001 emis de Comisia Județeană Maramureș (titlu de proprietate);		
B1	Intabulare, drept de PROPRIETATE, dobândit prin Reconstituire, cota actuala 1/1 1) Costea Terezia , lipsă CNP	A1
Act Administrativ nr. 913, din 27/03/2024 emis de Comuna Vîma Mică (adeverinta);		
B2	Se notează posesia faptică în favoarea lui 1) Dan Valerian-Adrian 2) Dan Nicoleta-Eugenia	A1

C. Partea III. SARCINI .

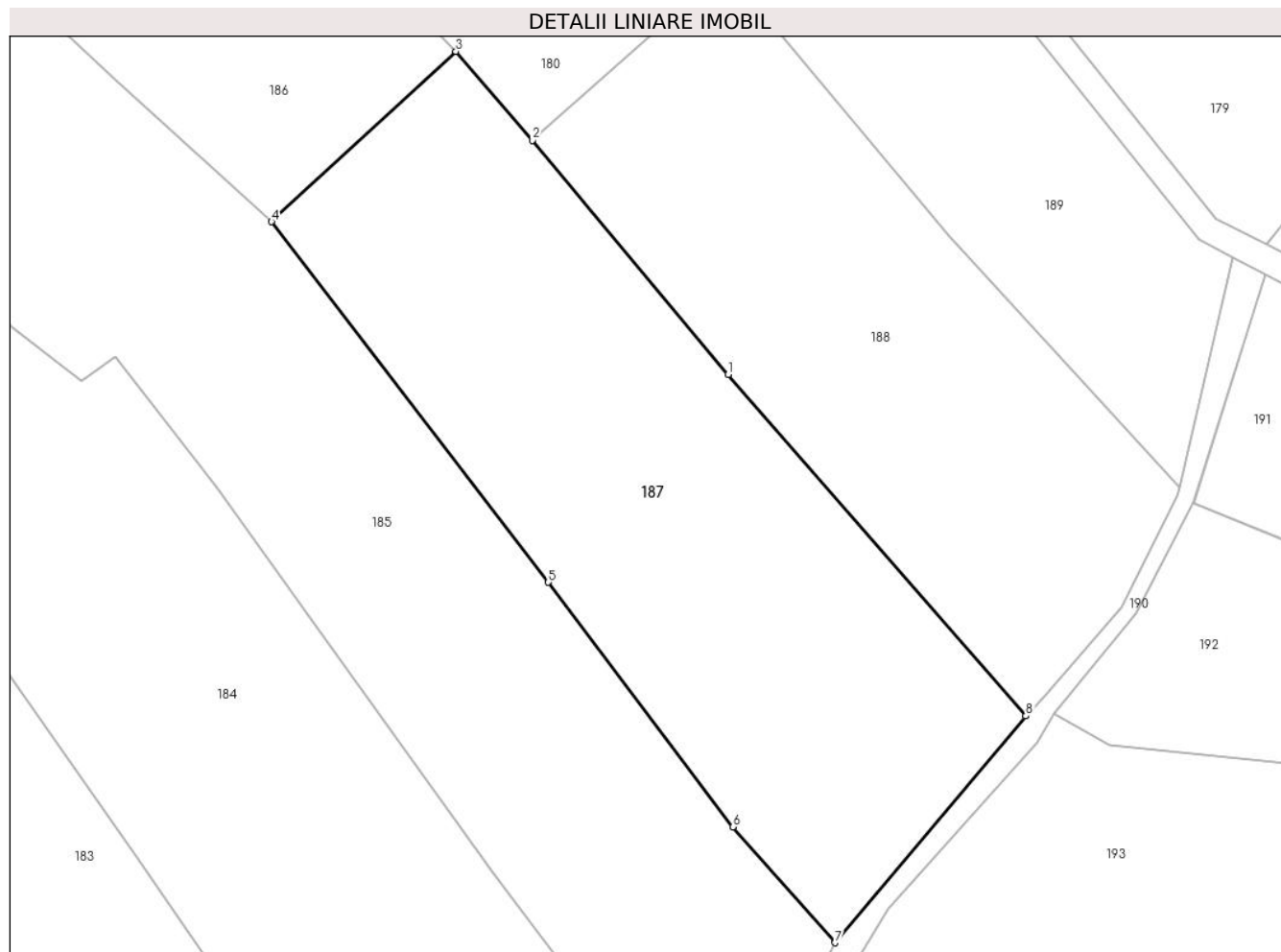
Inscrieri privind dezmembramintele dreptului de proprietate, drepturi reale de garanție și sarcini	Referințe
NU SUNT	

Anexa Nr. 1 La Partea I

Teren

Nr cadastral	Suprafața (mp)*	Observații / Referințe
	4.032	

* Suprafața este determinată în planul de proiecție Stereo 70.



Date referitoare la teren

Crt	Categorie folosință	Intravilan	Suprafața (mp)	Tarla	Parcelă	Nr. topo	Observații / Referințe
1	faneata	NU	4.032	-	-	-	

Lungime Segmente

1) Valorile lungimilor segmentelor sunt obținute din proiecție în plan.

Punct început	X / Y	Punct sfârșit	X / Y	Lungime segment (** (m)
1	398.500,695 658.017,516	2	398.475,551 658.047,559	39.177
2	398.475,551 658.047,559	3	398.465,711 658.058,959	15.059
3	398.465,711 658.058,959	4	398.442,045 658.037,12	32.203
4	398.442,045 658.037,12	5	398.477,58 657.990,865	58.329
5	398.477,58 657.990,865	6	398.501,287 657.959,489	39.325

Punct început	X / Y	Punct sfârșit	X / Y	Lungime segment (** (m)
6	398.501,287 657.959,489	7	398.514,394 657.944,624	19.818
7	398.514,394 657.944,624	8	398.538,908 657.973,714	38.042
8	398.538,908 657.973,714	1	398.500,695 658.017,516	58.128

** Lungimile segmentelor sunt determinate în planul de proiecție Stereo 70 și sunt rotunjite la 1 milimetru.

*** Distanța dintre puncte este formată din segmente cumulate ce sunt mai mici decât valoarea 1 milimetru.

**DATE DESPRE IMOBILUL NR. 188**

Oficiul de Cadastru și Publicitate Imobiliară MARAMURES
Biroul de Cadastru și Publicitate Imobiliară Targu Lapus

A. Partea I. Descrierea imobilului

TEREN Extravilan

Adresa: Jud. Maramures, "Pe Sacaturi"

Nr. Crt	Nr cadastral Nr. topografic	Suprafața* (mp)	Observații / Referințe
A1		3.150	Sector cadastral:54 Teren neimprejmuit; imobil despartit de drum

B. Partea II. Proprietari și acte

Inscrieri privitoare la dreptul de proprietate și alte drepturi reale		Referințe
188 / 10/05/2024		
Act Administrativ nr. 1907/87, din 23/06/2003 emis de Comisia Județeană Maramureș (titlu de proprietate);		
B1	Intabulare, drept de PROPRIETATE, dobandit prin Reconstituire, cota actuala 1/1 1) Strepede Maria , lipsă CNP	A1
Act Administrativ nr. 906, din 27/03/2024 emis de Comuna Vîma Mică (adeverinta);		
B2	Se notează posesia faptică în favoarea lui 1) Strepede Ana	A1

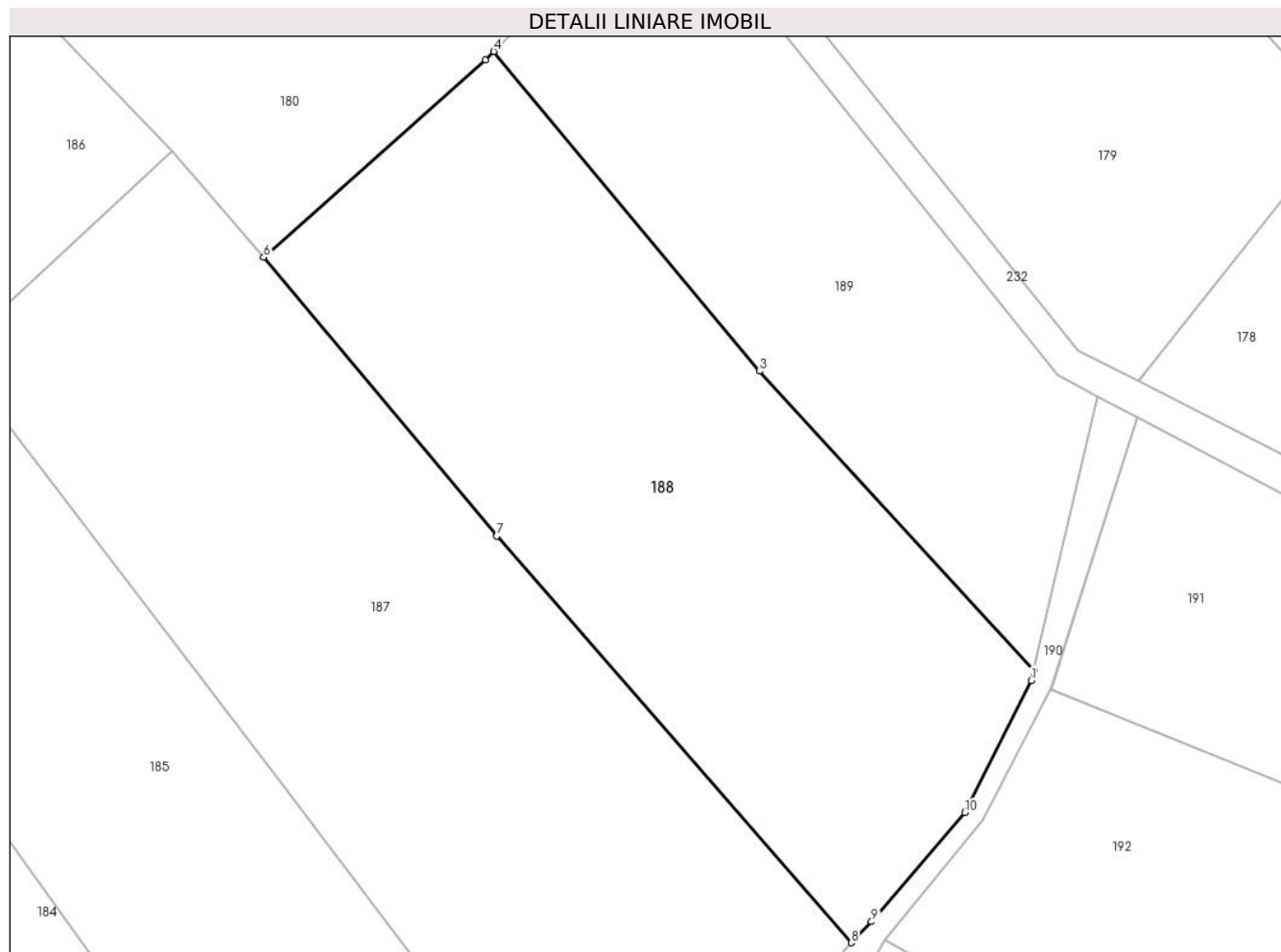
C. Partea III. SARCINI .

Inscrieri privind dezmembramintele dreptului de proprietate, drepturi reale de garanție și sarcini	Referințe
NU SUNT	

Anexa Nr. 1 La Partea I**Teren**

Nr cadastral	Suprafața (mp)*	Observații / Referințe
	3.150	imobil despartit de drum

* Suprafața este determinată în planul de proiecție Stereo 70.

**Date referitoare la teren**

Crt	Categorie folosință	Intra vilan	Suprafața (mp)	Tarla	Parcelă	Nr. topo	Observații / Referințe
1	arabil	NU	3.150	-	-	-	

Lungime Segmente

1) Valorile lungimilor segmentelor sunt obținute din proiecție în plan.

Punct început	X / Y	Punct sfârșit	X / Y	Lungime segment (** (m)
1	398.558,341 658.001,961	2	398.558,595 658.003,054	1.122
2	398.558,595 658.003,054	3	398.529,039 658.035,282	43.728
3	398.529,039 658.035,282	4	398.500,362 658.069,737	44.827
4	398.500,362 658.069,737	5	398.499,466 658.068,817	1.285
5	398.499,466 658.068,817	6	398.475,551 658.047,559	31.997

Punct început	X / Y	Punct sfârșit	X / Y	Lungime segment (** (m)
6	398.475,551 658.047,559	7	398.500,695 658.017,516	39.177
7	398.500,695 658.017,516	8	398.538,908 657.973,714	58.128
8	398.538,908 657.973,714	9	398.541,105 657.975,975	3.153
9	398.541,105 657.975,975	10	398.551,184 657.987,733	15.487
10	398.551,184 657.987,733	1	398.558,341 658.001,961	15.927

** Lungimile segmentelor sunt determinate în planul de proiecție Stereo 70 și sunt rotunjite la 1 milimetru.

*** Distanța dintre puncte este formată din segmente cumulate ce sunt mai mici decât valoarea 1 milimetru.

**DATE DESPRE IMOBILUL NR. 189**

Oficiul de Cadastru și Publicitate Imobiliară MARAMURES
Biroul de Cadastru și Publicitate Imobiliară Targu Lapus

A. Partea I. Descrierea imobilului

TEREN Extravilan

Adresa: Jud. Maramures, "Db. Secaturii"

Nr. Crt	Nr cadastral Nr. topografic	Suprafața* (mp)	Observații / Referințe
A1		1.988	Sector cadastral:54 Teren neimprejmuit;

B. Partea II. Proprietari și acte

Inscrieri privitoare la dreptul de proprietate și alte drepturi reale		Referințe
189 / 10/05/2024		
Act Administrativ nr. 44121/75, din 23/11/1998 emis de Comisia Județeană Maramureș (titlu de proprietate);		
B1	Intabulare, drept de PROPRIETATE, dobândit prin Reconstituire, cota actuala 1/1 1) Roman Eugenia , lipsă CNP	A1
Act Administrativ nr. 899, din 27/03/2024 emis de Comuna Vîma Mică (adeverinta);		
B2	Se notează posesia faptică în favoarea lui 1) Roman Inocențiu-Teofil	A1

C. Partea III. SARCINI .

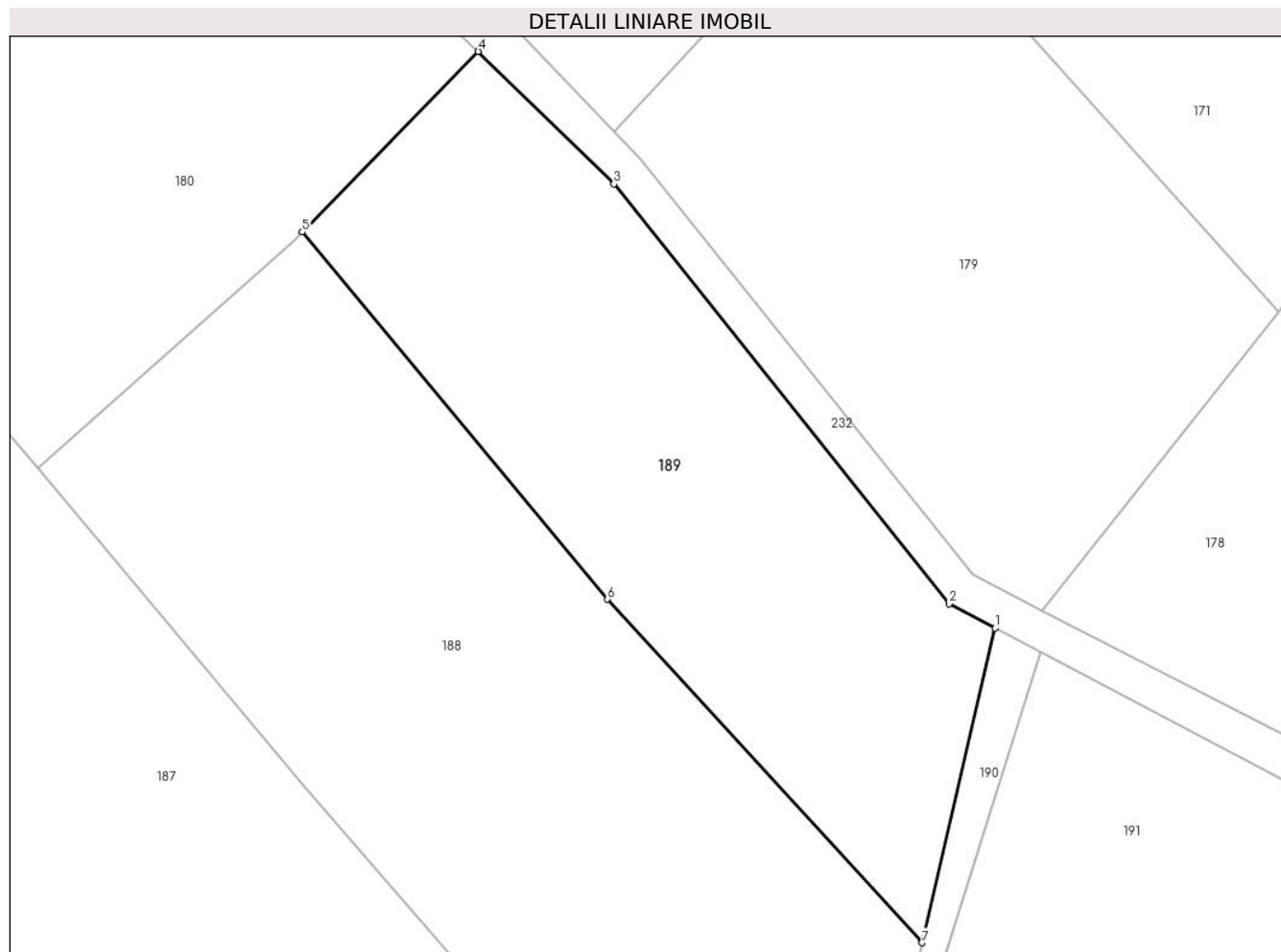
Inscrieri privind dezmembramintele dreptului de proprietate, drepturi reale de garanție și sarcini	Referințe
NU SUNT	

Anexa Nr. 1 La Partea I

Teren

Nr cadastral	Suprafața (mp)*	Observații / Referințe
	1.988	

* Suprafața este determinată în planul de proiecție Stereo 70.



Date referitoare la teren

Crt	Categorie folosință	Intra vilan	Suprafața (mp)	Tarla	Parcelă	Nr. topo	Observații / Referințe
1	pasune	NU	1.988	-	-	-	

Lungime Segmente

1) Valorile lungimilor segmentelor sunt obținute din proiecție în plan.

Punct început	X / Y	Punct sfârșit	X / Y	Lungime segment (** (m)
1	398.565,448 658.032,578	2	398.561,145 658.034,844	4.863
2	398.561,145 658.034,844	3	398.529,642 658.074,251	50.451
3	398.529,642 658.074,251	4	398.516,894 658.086,685	17.808
4	398.516,894 658.086,685	5	398.500,362 658.069,737	23.675
5	398.500,362 658.069,737	6	398.529,039 658.035,282	44.827

Punct început	X / Y	Punct sfârșit	X / Y	Lungime segment (** (m)
6	398.529,039 658.035,282	7	398.558,595 658.003,054	43.728
7	398.558,595 658.003,054	1	398.565,448 658.032,578	30.308

** Lungimile segmentelor sunt determinate în planul de proiecție Stereo 70 și sunt rotunjite la 1 milimetru.

*** Distanța dintre puncte este formată din segmente cumulate ce sunt mai mici decât valoarea 1 milimetru.

**DATE DESPRE IMOBILUL NR. 190**

Oficiul de Cadastru și Publicitate Imobiliară MARAMURES
Biroul de Cadastru și Publicitate Imobiliară Targu Lapus

A. Partea I. Descrierea imobilului

TEREN Extravilan

Adresa: Jud. Maramures

Nr. Crt	Nr cadastral Nr. topografic	Suprafața* (mp)	Observații / Referințe
A1		661	Sector cadastral:54 Teren neimprejmuit;

B. Partea II. Proprietari și acte

Inscrieri privitoare la dreptul de proprietate și alte drepturi reale		Referințe
190 / 10/05/2024		
Act Normativ nr. Legea 7, din 13/03/1996 emis de PARLAMENTUL ROMÂNIEI (lege);		
B1	Intabulare, drept de PROPRIETATE, dobandit prin Lege, cota actuala 1/1 1) NEIDENTIFICAT NEIDENTIFICAT	A1
B2	Se noteaza mențiunea "proprietar neidentificat" în baza art.13 alin. 15 din Legea 7/1996	A1

C. Partea III. SARCINI .

Inscrieri privind dezmembramintele dreptului de proprietate, drepturi reale de garanție și sarcini	Referințe
NU SUNT	

Anexa Nr. 1 La Partea I

Teren

Nr cadastral	Suprafața (mp)*	Observații / Referințe
	661	

* Suprafața este determinată în planul de proiecție Stereo 70.



Date referitoare la teren

Crt	Categorie folosință	Intramilan	Suprafața (mp)	Tarla	Parcelă	Nr. topo	Observații / Referințe
1	drum	NU	661	-	-	-	

Lungime Segmente

1) Valorile lungimilor segmentelor sunt obținute din proiecție în plan.

Punct început	X / Y	Punct sfârșit	X / Y	Lungime segment (** (m)
1	398.521,28 657.949,065	2	398.540,403 657.970,315	28.588
3	398.542,528 657.973,98	4	398.553,132 657.986,875	16.695
5	398.560,44 658.000,965	6	398.560,483 658.001,048	0.094
7	398.569,719 658.030,328	8	398.565,448 658.032,578	4.828
9	398.558,595 658.003,054	10	398.558,341 658.001,961	1.122

Punct început	X / Y	Punct sfârșit	X / Y	Lungime segment (** (m)
2	398.540,403 657.970,315	3	398.542,528 657.973,98	4.236
4	398.553,132 657.986,875	5	398.560,44 658.000,965	15.872
6	398.560,483 658.001,048	7	398.569,719 658.030,328	30.702
8	398.565,448 658.032,578	9	398.558,595 658.003,054	30.308
10	398.558,341 658.001,961	11	398.551,184 657.987,733	15.927

Punct început	X / Y	Punct sfârșit	X / Y	Lungime segment (** (m)
11	398.551,184 657.987,733	12	398.541,105 657.975,975	15.487
13	398.538,908 657.973,714	14	398.514,394 657.944,624	38.042
15	398.500,37 657.917,516	16	398.485,53 657.872,686	47.222
17	398.481,651 657.859,024	18	398.477,436 657.848,564	11.277
19	398.480,305 657.847,02	20	398.485,0 657.858,404	12.314
21	398.488,256 657.868,569	22	398.494,098 657.886,802	19.146
23	398.503,129 657.913,77	24	398.504,147 657.916,811	3.206
25	398.510,9 657.931,899	26	398.514,575 657.937,976	7.102

Punct început	X / Y	Punct sfârșit	X / Y	Lungime segment (** (m)
12	398.541,105 657.975,975	13	398.538,908 657.973,714	3.153
14	398.514,394 657.944,624	15	398.500,37 657.917,516	30.521
16	398.485,53 657.872,686	17	398.481,651 657.859,024	14.202
18	398.477,436 657.848,564	19	398.480,305 657.847,02	3.257
20	398.485,0 657.858,404	21	398.488,256 657.868,569	10.674
22	398.494,098 657.886,802	23	398.503,129 657.913,77	28.44
24	398.504,147 657.916,811	25	398.510,9 657.931,899	16.53
26	398.514,575 657.937,976	1	398.521,28 657.949,065	12.958

** Lungimile segmentelor sunt determinate în planul de proiecție Stereo 70 și sunt rotunjite la 1 milimetru.

*** Distanța dintre puncte este formată din segmente cumulate ce sunt mai mici decât valoarea 1 milimetru.

**DATE DESPRE IMOBILUL NR. 191**

Oficiul de Cadastru și Publicitate Imobiliară MARAMURES
Biroul de Cadastru și Publicitate Imobiliară Targu Lapus

A. Partea I. Descrierea imobilului

TEREN Extravilan

Adresa: Jud. Maramures, "Db. Secaturii"

Nr. Crt	Nr cadastral Nr. topografic	Suprafața* (mp)	Observații / Referințe
A1		1.063	Sector cadastral:54 Teren neimprejmuit;

B. Partea II. Proprietari și acte

Inscrieri privitoare la dreptul de proprietate și alte drepturi reale		Referințe
191 / 10/05/2024		
Act Administrativ nr. 44121/75, din 23/11/1998 emis de Comisia Județeană Maramureș (titlu de proprietate);		
B1	Intabulare, drept de PROPRIETATE, dobândit prin Reconstituire, cota actuala 1/1 1) Roman Eugenia , lipsă CNP	A1
Act Administrativ nr. 900, din 27/03/2024 emis de Comuna Vîma Mică (adeverinta);		
B2	Se notează posesia faptică în favoarea lui 1) Roman Inocențiu-Teofil	A1

C. Partea III. SARCINI .

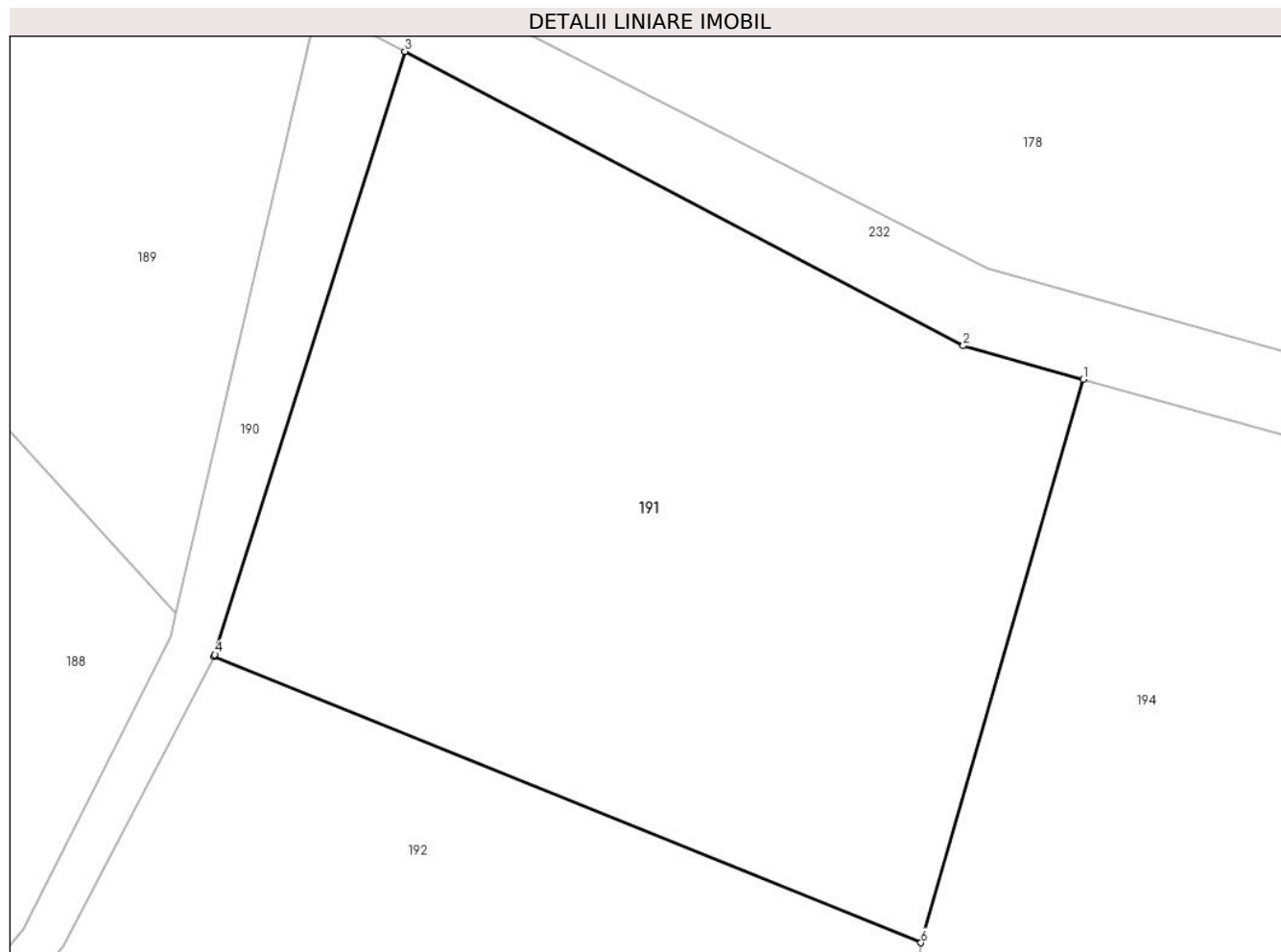
Inscrieri privind dezmembramintele dreptului de proprietate, drepturi reale de garanție și sarcini	Referințe
NU SUNT	

Anexa Nr. 1 La Partea I

Teren

Nr cadastral	Suprafața (mp)*	Observații / Referințe
	1.063	

* Suprafața este determinată în planul de proiecție Stereo 70.



Date referitoare la teren

Crt	Categorie folosință	Intra vilan	Suprafața (mp)	Tarla	Parcelă	Nr. topo	Observații / Referințe
1	pasune	NU	1.063	-	-	-	

Lungime Segmente

1) Valorile lungimilor segmentelor sunt obținute din proiecție în plan.

Punct început	X / Y	Punct sfârșit	X / Y	Lungime segment (** (m)
1	398.602,687 658.014,406	2	398.596,85 658.016,038	6.061
2	398.596,85 658.016,038	3	398.569,719 658.030,328	30.664
3	398.569,719 658.030,328	4	398.560,483 658.001,048	30.702
4	398.560,483 658.001,048	5	398.560,44 658.000,965	0.094
5	398.560,44 658.000,965	6	398.594,798 657.987,058	37.066

Punct început	X / Y	Punct sfârșit	X / Y	Lungime segment (** (m)
6	398.594,798 657.987,058	1	398.602,687 658.014,406	28.463

** Lungimile segmentelor sunt determinate în planul de proiecție Stereo 70 și sunt rotunjite la 1 milimetru.

*** Distanța dintre puncte este formată din segmente cumulate ce sunt mai mici decât valoarea 1 milimetru.

**DATE DESPRE IMOBILUL NR. 192**

Oficiul de Cadastru și Publicitate Imobiliară MARAMURES
Biroul de Cadastru și Publicitate Imobiliară Targu Lapus

A. Partea I. Descrierea imobilului

TEREN Extravilan

Adresa: Jud. Maramures, "Pe Sacaturi"

Nr. Crt	Nr cadastral Nr. topografic	Suprafața* (mp)	Observații / Referințe
A1		1.175	Sector cadastral:54 Teren neimprejmuit; imobil despartit de drum

B. Partea II. Proprietari și acte

Inscrieri privitoare la dreptul de proprietate și alte drepturi reale		Referințe
192 / 10/05/2024		
Act Administrativ nr. 1907/87, din 23/06/2003 emis de Comisia Județeană Maramureș (titlu de proprietate);		
B1	Intabulare, drept de PROPRIETATE, dobandit prin Reconstituire, cota actuala 1/1 1) Strepede Maria , lipsă CNP	A1
Act Administrativ nr. 905, din 27/03/2024 emis de Comuna Vîma Mică (adeverinta);		
B2	Se notează posesia faptică în favoarea lui 1) Strepede Ana	A1

C. Partea III. SARCINI .

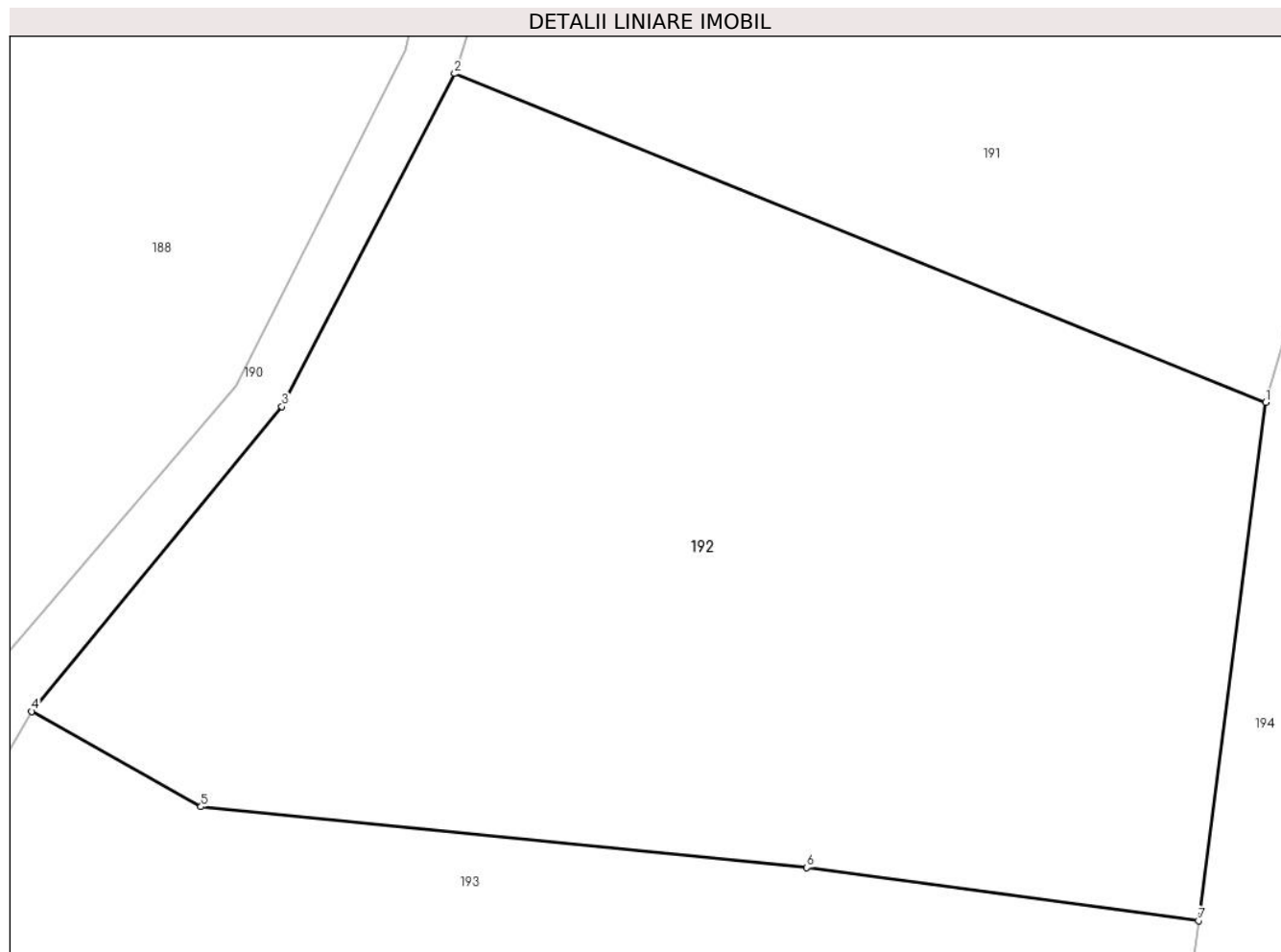
Inscrieri privind dezmembramintele dreptului de proprietate, drepturi reale de garanție și sarcini	Referințe
NU SUNT	

Anexa Nr. 1 La Partea I

Teren

Nr cadastral	Suprafața (mp)*	Observații / Referințe
	1.175	imobil despartit de drum

* Suprafața este determinată în planul de proiecție Stereo 70.



Date referitoare la teren

Crt	Categorie folosință	Intravilan	Suprafața (mp)	Tarla	Parcelă	Nr. topo	Observații / Referințe
1	arabil	NU	1.175	-	-	-	

Lungime Segmente

1) Valorile lungimilor segmentelor sunt obținute din proiecție în plan.

Punct început	X / Y	Punct sfârșit	X / Y	Lungime segment (** (m)
1	398.594,798 657.987,058	2	398.560,44 658.000,965	37.066
2	398.560,44 658.000,965	3	398.553,132 657.986,875	15.872
3	398.553,132 657.986,875	4	398.542,528 657.973,98	16.695
4	398.542,528 657.973,98	5	398.549,698 657.969,947	8.227
5	398.549,698 657.969,947	6	398.575,358 657.967,377	25.788

Punct început	X / Y	Punct sfârșit	X / Y	Lungime segment (** (m)
6	398.575,358 657.967,377	7	398.591,952 657.965,131	16.745
7	398.591,952 657.965,131	1	398.594,798 657.987,058	22.111

** Lungimile segmentelor sunt determinate în planul de proiecție Stereo 70 și sunt rotunjite la 1 milimetru.

*** Distanța dintre puncte este formată din segmente cumulate ce sunt mai mici decât valoarea 1 milimetru.

**DATE DESPRE IMOBILUL NR. 193**

Oficiul de Cadastru și Publicitate Imobiliară MARAMURES
Biroul de Cadastru și Publicitate Imobiliară Targu Lapus

A. Partea I. Descrierea imobilului

TEREN Extravilan

Adresa: Jud. Maramures, "Rupturi"

Nr. Crt	Nr cadastral Nr. topografic	Suprafața* (mp)	Observații / Referințe
A1		2.396	Sector cadastral:54 Teren neimprejmuit;

B. Partea II. Proprietari și acte

Inscrieri privitoare la dreptul de proprietate și alte drepturi reale		Referințe
193 / 10/05/2024		
Act Administrativ nr. 51248/24, din 27/07/1999 emis de Comisia Județeană Maramureș (titlu de proprietate);		
B1	Intabulare, drept de PROPRIETATE, dobândit prin Reconstituire, cota actuala 1/1 1) Pop Floare , lipsă CNP 2) Onița Zamfira , lipsă CNP	A1
Act Administrativ nr. 902, din 27/03/2024 emis de Comuna Vîma Mică (adeverinta);		
B2	Se notează posesia faptică în favoarea lui 1) Pop Vasile	A1

C. Partea III. SARCINI .

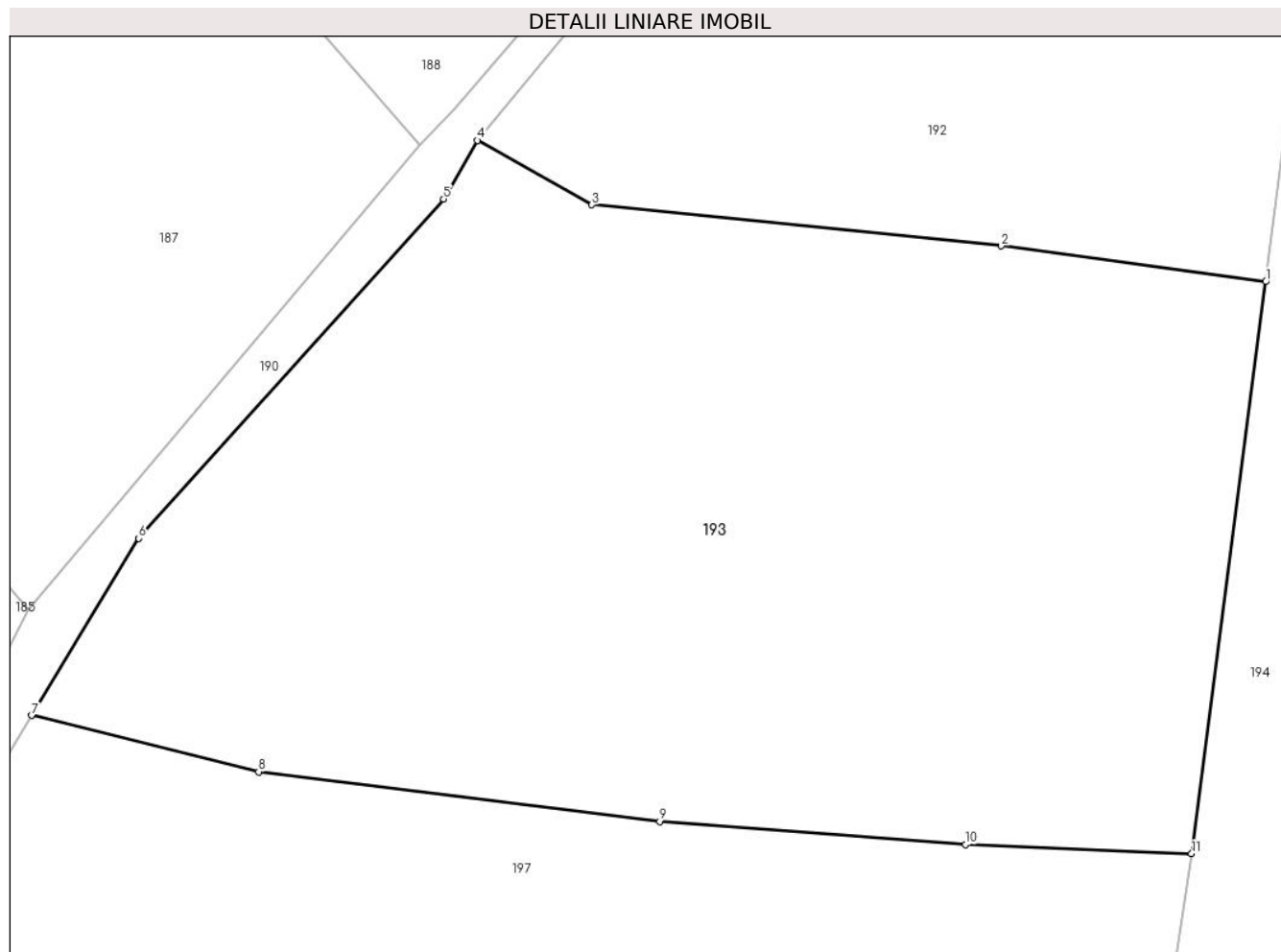
Inscrieri privind dezmembramintele dreptului de proprietate, drepturi reale de garanție și sarcini	Referințe
NU SUNT	

Anexa Nr. 1 La Partea I

Teren

Nr cadastral	Suprafața (mp)*	Observații / Referințe
	2.396	

* Suprafața este determinată în planul de proiecție Stereo 70.



Date referitoare la teren

Crt	Categorie folosință	Intra vilan	Suprafața (mp)	Tarla	Parcelă	Nr. topo	Observații / Referințe
1	faneata	NU	2.396	-	-	-	

Lungime Segmente

1) Valorile lungimilor segmentelor sunt obținute din proiecție în plan.

Punct început	X / Y	Punct sfârșit	X / Y	Lungime segment (** (m)
1	398.591,952 657.965,131	2	398.575,358 657.967,377	16.745
2	398.575,358 657.967,377	3	398.549,698 657.969,947	25.788
3	398.549,698 657.969,947	4	398.542,528 657.973,98	8.227
4	398.542,528 657.973,98	5	398.540,403 657.970,315	4.236
5	398.540,403 657.970,315	6	398.521,28 657.949,065	28.588

Punct început	X / Y	Punct sfârșit	X / Y	Lungime segment (** (m)
6	398.521,28 657.949,065	7	398.514,575 657.937,976	12.958
7	398.514,575 657.937,976	8	398.528,81 657.934,441	14.667
8	398.528,81 657.934,441	9	398.553,954 657.931,327	25.337
9	398.553,954 657.931,327	10	398.573,137 657.929,89	19.237
10	398.573,137 657.929,89	11	398.587,3 657.929,306	14.175
11	398.587,3 657.929,306	1	398.591,952 657.965,131	36.126

** Lungimile segmentelor sunt determinate în planul de proiecție Stereo 70 și sunt rotunjite la 1 milimetru.

*** Distanța dintre puncte este formată din segmente cumulate ce sunt mai mici decât valoarea 1 milimetru.

**DATE DESPRE IMOBILUL NR. 194**

Oficiul de Cadastru și Publicitate Imobiliară MARAMURES
Biroul de Cadastru și Publicitate Imobiliară Targu Lapus

A. Partea I. Descrierea imobilului

TEREN Extravilan

Adresa: Jud. Maramures

Nr. Crt	Nr cadastral Nr. topografic	Suprafața* (mp)	Observații / Referințe
A1		10.657	Sector cadastral:54 Teren neimprejmuit;

B. Partea II. Proprietari și acte

Inscrieri privitoare la dreptul de proprietate și alte drepturi reale		Referințe
194 / 10/05/2024		
Act Normativ nr. Legea 7, din 13/03/1996 emis de PARLAMENTUL ROMÂNIEI (lege);		
B1	Intabulare, drept de PROPRIETATE, dobandit prin Lege, cota actuala 1/1 1) NEIDENTIFICAT NEIDENTIFICAT	A1
B2	Se noteaza mențiunea "proprietar neidentificat" în baza art.13 alin. 15 din Legea 7/1996	A1

C. Partea III. SARCINI .

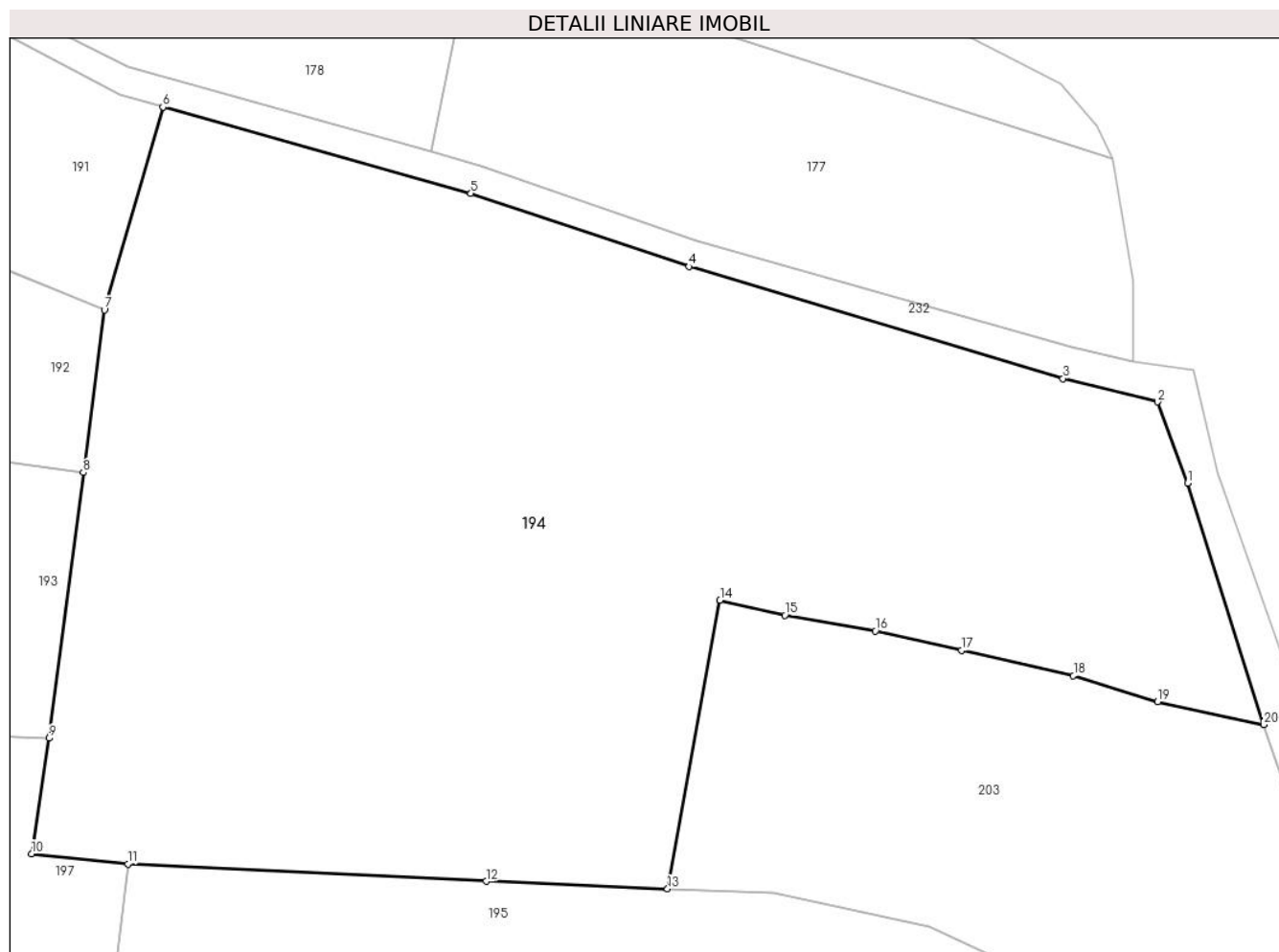
Inscrieri privind dezmembramintele dreptului de proprietate, drepturi reale de garanție și sarcini	Referințe
NU SUNT	

Anexa Nr. 1 La Partea I

Teren

Nr cadastral	Suprafața (mp)*	Observații / Referințe
	10.657	

* Suprafața este determinată în planul de proiecție Stereo 70.



Date referitoare la teren

Crt	Categorie folosință	Intravilan	Suprafața (mp)	Tarla	Parcelă	Nr. topo	Observații / Referințe
1	faneata	NU	10.657	-	-	-	

Lungime Segmente

1) Valorile lungimilor segmentelor sunt obținute din proiecție în plan.

Punct început	X / Y	Punct sfârșit	X / Y	Lungime segment (** (m)
1	398.741,001 657.963,711	2	398.736,909 657.974,642	11.672
2	398.736,909 657.974,642	3	398.724,18 657.977,806	13.116
3	398.724,18 657.977,806	4	398.673,703 657.992,903	52.686
4	398.673,703 657.992,903	5	398.644,264 658.002,779	31.051
5	398.644,264 658.002,779	6	398.602,687 658.014,406	43.172

Punct început	X / Y	Punct sfârșit	X / Y	Lungime segment (** (m)
6	398.602,687 658.014,406	7	398.594,798 657.987,058	28.463
7	398.594,798 657.987,058	8	398.591,952 657.965,131	22.111
8	398.591,952 657.965,131	9	398.587,3 657.929,306	36.126
9	398.587,3 657.929,306	10	398.584,974 657.913,73	15.749
10	398.584,974 657.913,73	11	398.597,96 657.912,34	13.06
11	398.597,96 657.912,34	12	398.646,346 657.910,007	48.442
12	398.646,346 657.910,007	13	398.670,801 657.908,974	24.477
13	398.670,801 657.908,974	14	398.677,882 657.947,903	39.568
14	398.677,882 657.947,903	15	398.686,645 657.945,859	8.999
15	398.686,645 657.945,859	16	398.698,855 657.943,743	12.392
16	398.698,855 657.943,743	17	398.710,51 657.941,163	11.937
17	398.710,51 657.941,163	18	398.725,577 657.937,739	15.451
18	398.725,577 657.937,739	19	398.736,954 657.934,232	11.905
19	398.736,954 657.934,232	20	398.751,269 657.931,135	14.646
20	398.751,269 657.931,135	1	398.741,001 657.963,711	34.156

** Lungimile segmentelor sunt determinate în planul de proiecție Stereo 70 și sunt rotunjite la 1 milimetru.

*** Distanța dintre puncte este formată din segmente cumulate ce sunt mai mici decât valoarea 1 milimetru.

**DATE DESPRE IMOBILUL NR. 195**

Oficiul de Cadastru și Publicitate Imobiliară MARAMURES
Biroul de Cadastru și Publicitate Imobiliară Targu Lapus

A. Partea I. Descrierea imobilului

TEREN Extravilan

Adresa: Jud. Maramures, "Prihodiste"

Nr. Crt	Nr cadastral Nr. topografic	Suprafața* (mp)	Observații / Referințe
A1		7.254	Sector cadastral:54 Teren neimprejmuit;

B. Partea II. Proprietari și acte

Inscrieri privitoare la dreptul de proprietate și alte drepturi reale		Referințe
195 / 10/05/2024		
Act Administrativ nr. 51248/98, din 03/10/2001 emis de Comisia Județeană Maramureș (titlu de proprietate);		
B1	Intabulare, drept de PROPRIETATE, dobândit prin Reconstituire, cota actuala 1/1 1) Costea Terezia, lipsă CNP	A1
Act Administrativ nr. 904, din 27/03/2024 emis de Comuna Vîma Mică (adeverinta);		
B2	Se notează posesia faptică în favoarea lui 1) Pop Vasile	A1

C. Partea III. SARCINI .

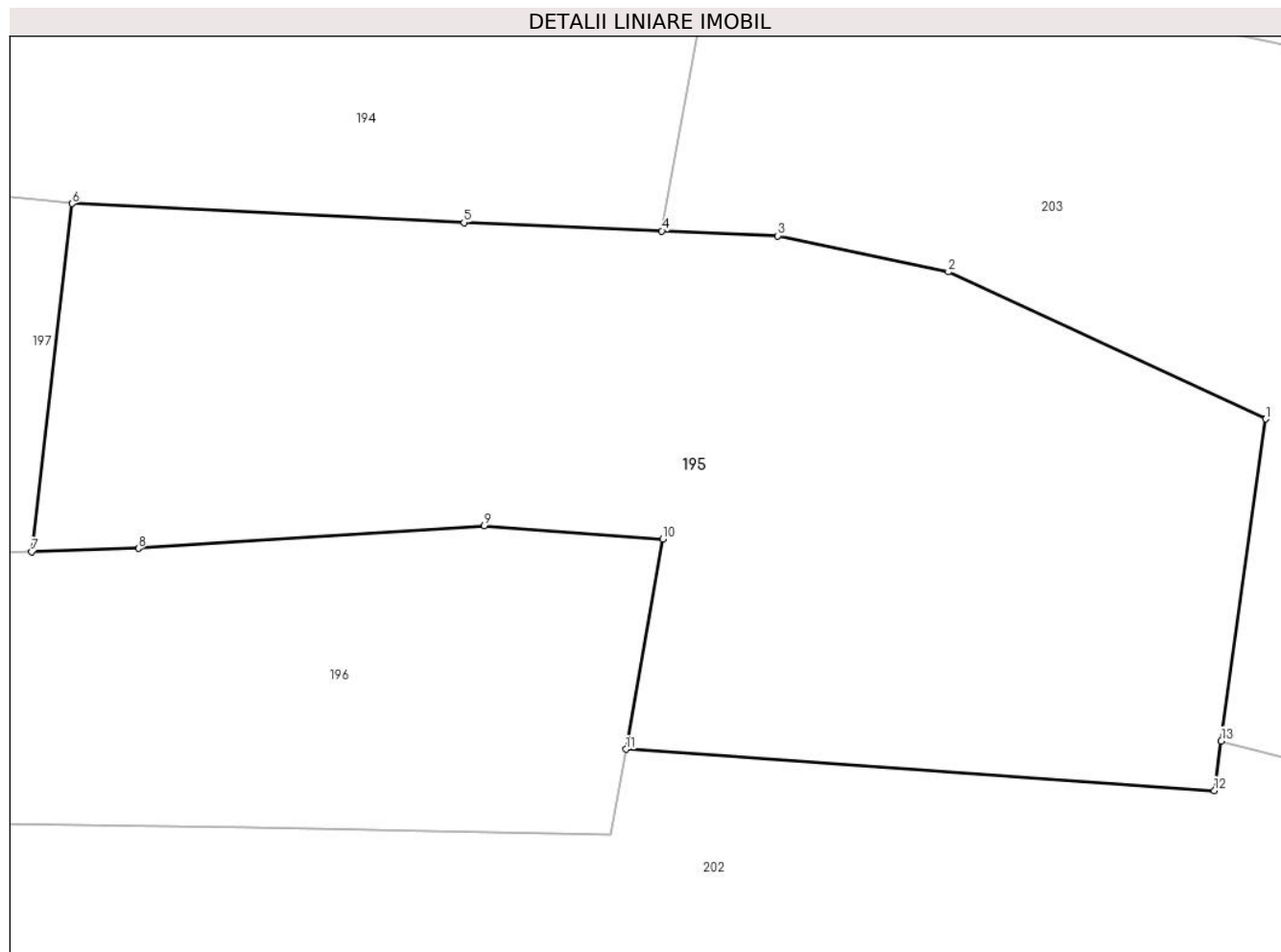
Inscrieri privind dezmembramintele dreptului de proprietate, drepturi reale de garanție și sarcini	Referințe
NU SUNT	

Anexa Nr. 1 La Partea I

Teren

Nr cadastral	Suprafața (mp)*	Observații / Referințe
	7.254	

* Suprafața este determinată în planul de proiecție Stereo 70.



Date referitoare la teren

Crt	Categorie folosință	Intra vilan	Suprafața (mp)	Tarla	Parcelă	Nr. topo	Observații / Referințe
1	faneata	NU	7.254	-	-	-	

Lungime Segmente

1) Valorile lungimilor segmentelor sunt obținute din proiecție în plan.

Punct început	X / Y	Punct sfârșit	X / Y	Lungime segment (** (m)
1	398.745,37 657.885,793	2	398.706,193 657.903,925	43.169
2	398.706,193 657.903,925	3	398.685,119 657.908,37	21.538
3	398.685,119 657.908,37	4	398.670,801 657.908,974	14.331
4	398.670,801 657.908,974	5	398.646,346 657.910,007	24.477
5	398.646,346 657.910,007	6	398.597,96 657.912,34	48.442

Punct început	X / Y	Punct sfârșit	X / Y	Lungime segment (** (m)
6	398.597,96 657.912,34	7	398.592,968 657.869,393	43.236
7	398.592,968 657.869,393	8	398.606,159 657.869,822	13.197
8	398.606,159 657.869,822	9	398.648,852 657.872,615	42.784
9	398.648,852 657.872,615	10	398.670,928 657.870,957	22.139
10	398.670,928 657.870,957	11	398.666,374 657.845,03	26.323
11	398.666,374 657.845,03	12	398.739,03 657.839,954	72.833
12	398.739,03 657.839,954	13	398.739,874 657.846,058	6.162
13	398.739,874 657.846,058	1	398.745,37 657.885,793	40.114

** Lungimile segmentelor sunt determinate în planul de proiecție Stereo 70 și sunt rotunjite la 1 milimetru.

*** Distanța dintre puncte este formată din segmente cumulate ce sunt mai mici decât valoarea 1 milimetru.

**DATE DESPRE IMOBILUL NR. 196**

Oficiul de Cadastru și Publicitate Imobiliară MARAMURES
Biroul de Cadastru și Publicitate Imobiliară Targu Lapus

A. Partea I. Descrierea imobilului

TEREN Extravilan

Adresa: Jud. Maramures, "Prihodiste"

Nr. Crt	Nr cadastral Nr. topografic	Suprafața* (mp)	Observații / Referințe
A1		3.450	Sector cadastral:54 Teren neimprejmuit;

B. Partea II. Proprietari și acte

Inscrieri privitoare la dreptul de proprietate și alte drepturi reale		Referințe
196 / 10/05/2024		
Act Administrativ nr. 525/31, din 10/11/1994 emis de Comuna Vîma Mică (titlu de proprietate);		
B1	Intabulare, drept de PROPRIETATE, dobandit prin Reconstituire, cota actuala 1/1	A1
	1) Marc Maria DEFUNCT:Da	
	2) Bodea Rozalia DEFUNCT:Da	

C. Partea III. SARCINI .

Inscrieri privind dezmembramintele dreptului de proprietate, drepturi reale de garanție și sarcini	Referințe
NU SUNT	

Anexa Nr. 1 La Partea I

Teren

Nr cadastral	Suprafața (mp)*	Observații / Referințe
	3.450	

* Suprafața este determinată în planul de proiecție Stereo 70.



Date referitoare la teren

Crt	Categorie folosință	Intra vilan	Suprafața (mp)	Tarla	Parcelă	Nr. topo	Observații / Referințe
1	faneata	NU	3.450	-	-	-	

Lungime Segmente

1) Valorile lungimilor segmentelor sunt obținute din proiecție în plan.

Punct început	X / Y	Punct sfârșit	X / Y	Lungime segment (** (m)
1	398.670,928 657.870,957	2	398.648,852 657.872,615	22.139
2	398.648,852 657.872,615	3	398.606,159 657.869,822	42.784
3	398.606,159 657.869,822	4	398.592,968 657.869,393	13.197
4	398.592,968 657.869,393	5	398.581,349 657.869,015	11.626
5	398.581,349 657.869,015	6	398.567,384 657.846,506	26.489

Punct început	X / Y	Punct sfârșit	X / Y	Lungime segment (** (m)
6	398.567,384 657.846,506	7	398.559,817 657.833,05	15.438
7	398.559,817 657.833,05	8	398.587,968 657.835,796	28.285
8	398.587,968 657.835,796	9	398.619,902 657.835,435	31.936
9	398.619,902 657.835,435	10	398.664,53 657.834,534	44.637
10	398.664,53 657.834,534	11	398.666,374 657.845,03	10.657
11	398.666,374 657.845,03	1	398.670,928 657.870,957	26.323

** Lungimile segmentelor sunt determinate în planul de proiecție Stereo 70 și sunt rotunjite la 1 milimetru.

*** Distanța dintre puncte este formată din segmente cumulate ce sunt mai mici decât valoarea 1 milimetru.

**DATE DESPRE IMOBILUL NR. 197**

Oficiul de Cadastru și Publicitate Imobiliară MARAMURES
Biroul de Cadastru și Publicitate Imobiliară Targu Lapus

A. Partea I. Descrierea imobilului

TEREN Extravilan

Adresa: Jud. Maramures

Nr. Crt	Nr cadastral Nr. topografic	Suprafața* (mp)	Observații / Referințe
A1		11.979	Sector cadastral:54 Teren neimprejmuit; Imobil traversat de limita unitatilor administrativ-teritoriale Boiu Mare si Vima Mica

B. Partea II. Proprietari și acte

Inscrieri privitoare la dreptul de proprietate și alte drepturi reale		Referințe
197 / 10/05/2024		
Act Administrativ nr. 51248/98, din 03/10/2001 emis de Comisia Județeană Maramureș (titlu de proprietate);		
B1	Intabulare, drept de PROPRIETATE, dobandit prin Reconstituire, cota actuala 1/1 1) Costea Terezia , lipsă CNP	A1
Act Administrativ nr. 903, din 27/03/2024 emis de Comuna Vima Mică (adeverinta);		
B2	Se notează posesia faptică în favoarea lui 1) Bârle Iulian	A1

C. Partea III. SARCINI .

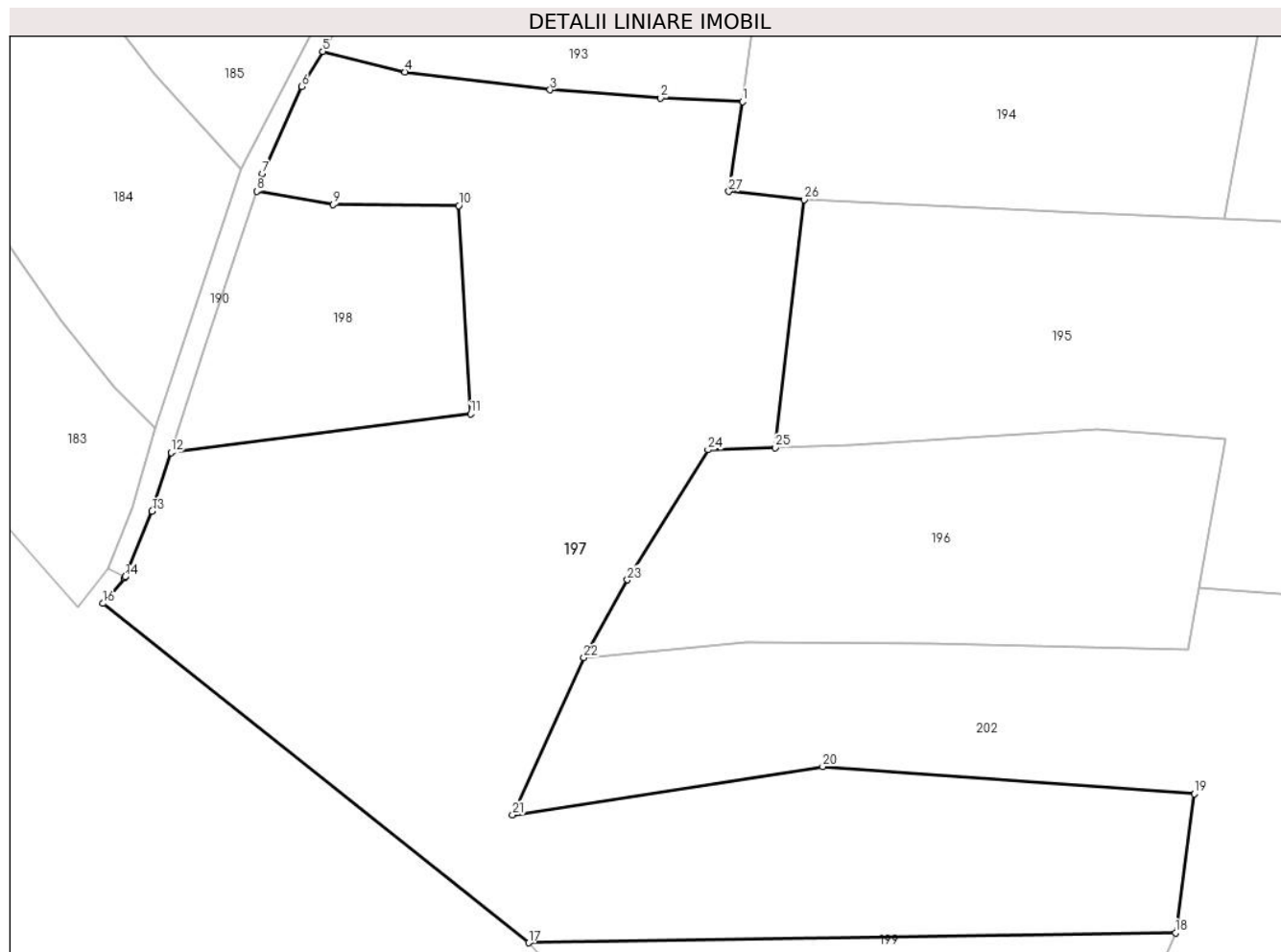
Inscrieri privind dezmembramintele dreptului de proprietate, drepturi reale de garanție și sarcini	Referințe
NU SUNT	

Anexa Nr. 1 La Partea I

Teren

Nr cadastral	Suprafața (mp)*	Observații / Referințe
	11.979	Imobil traversat de limita unitatilor administrativ-teritoriale Boiu Mare si Vima Mica

* Suprafața este determinată în planul de proiecție Stereo 70.



Date referitoare la teren

Crt	Categorie folosință	Intravilan	Suprafața (mp)	Tarla	Parcelă	Nr. topo	Observații / Referințe
1	faneata	NU	11.979	-	-	-	

Lungime Segmente

1) Valorile lungimilor segmentelor sunt obținute din proiecție în plan.

Punct început	X / Y	Punct sfârșit	X / Y	Lungime segment (** (m)
1	398.587,3 657.929,306	2	398.573,137 657.929,89	14.175
3	398.553,954 657.931,327	4	398.528,81 657.934,441	25.337
5	398.514,575 657.937,976	6	398.510,9 657.931,899	7.102
7	398.504,147 657.916,811	8	398.503,129 657.913,77	3.206
9	398.516,379 657.911,477	10	398.538,154 657.911,29	21.776

Punct început	X / Y	Punct sfârșit	X / Y	Lungime segment (** (m)
2	398.573,137 657.929,89	3	398.553,954 657.931,327	19.237
4	398.528,81 657.934,441	5	398.514,575 657.937,976	14.667
6	398.510,9 657.931,899	7	398.504,147 657.916,811	16.53
8	398.503,129 657.913,77	9	398.516,379 657.911,477	13.447
10	398.538,154 657.911,29	11	398.540,185 657.875,253	36.094

Punct început	X / Y	Punct sfârşit	X / Y	Lungime segment (** (m)
11	398.540,185 657.875,253	12	398.488,256 657.868,569	52.357
13	398.485,0 657.858,404	14	398.480,305 657.847,02	12.314
15	398.480,223 657.846,822	16	398.476,529 657.842,424	5.743
17	398.550,25 657.783,688	18	398.662,361 657.785,422	112.125
19	398.665,582 657.809,457	20	398.601,222 657.814,166	64.532
21	398.547,502 657.805,823	22	398.559,817 657.833,05	29.883
23	398.567,384 657.846,506	24	398.581,349 657.869,015	26.489
25	398.592,968 657.869,393	26	398.597,96 657.912,34	43.236
27	398.584,974 657.913,73	1	398.587,3 657.929,306	15.749

Punct început	X / Y	Punct sfârşit	X / Y	Lungime segment (** (m)
12	398.488,256 657.868,569	13	398.485,0 657.858,404	10.674
14	398.480,305 657.847,02	15	398.480,223 657.846,822	0.215
16	398.476,529 657.842,424	17	398.550,25 657.783,688	94.258
18	398.662,361 657.785,422	19	398.665,582 657.809,457	24.251
20	398.601,222 657.814,166	21	398.547,502 657.805,823	54.364
22	398.559,817 657.833,05	23	398.567,384 657.846,506	15.438
24	398.581,349 657.869,015	25	398.592,968 657.869,393	11.626
26	398.597,96 657.912,34	27	398.584,974 657.913,73	13.06

** Lungimile segmentelor sunt determinate în planul de proiecție Stereo 70 și sunt rotunjite la 1 milimetru.

*** Distanța dintre puncte este formată din segmente cumulate ce sunt mai mici decât valoarea 1 milimetru.

**DATE DESPRE IMOBILUL NR. 198**

Oficiul de Cadastru și Publicitate Imobiliară MARAMURES
Biroul de Cadastru și Publicitate Imobiliară Targu Lapus

A. Partea I. Descrierea imobilului

TEREN Extravilan

Adresa: Jud. Maramures, "Prihodiste"

Nr. Crt	Nr cadastral Nr. topografic	Suprafața* (mp)	Observații / Referințe
A1		1.732	Sector cadastral:54 Teren neimprejmuit;

B. Partea II. Proprietari și acte

Inscrieri privitoare la dreptul de proprietate și alte drepturi reale		Referințe
198 / 10/05/2024		
Act Administrativ nr. 51248/98, din 03/10/2001 emis de Comisia Județeană Maramureș (titlu de proprietate);		
B1	Intabulare, drept de PROPRIETATE, dobandit prin Reconstituire, cota actuala 1/1 1) Costea Terezia, lipsă CNP	A1
Act Administrativ nr. 910, din 27/03/2024 emis de Comuna Vîma Mică (adeverinta);		
B2	Se notează posesia faptică în favoarea lui 1) Gabor Vasile	A1

C. Partea III. SARCINI .

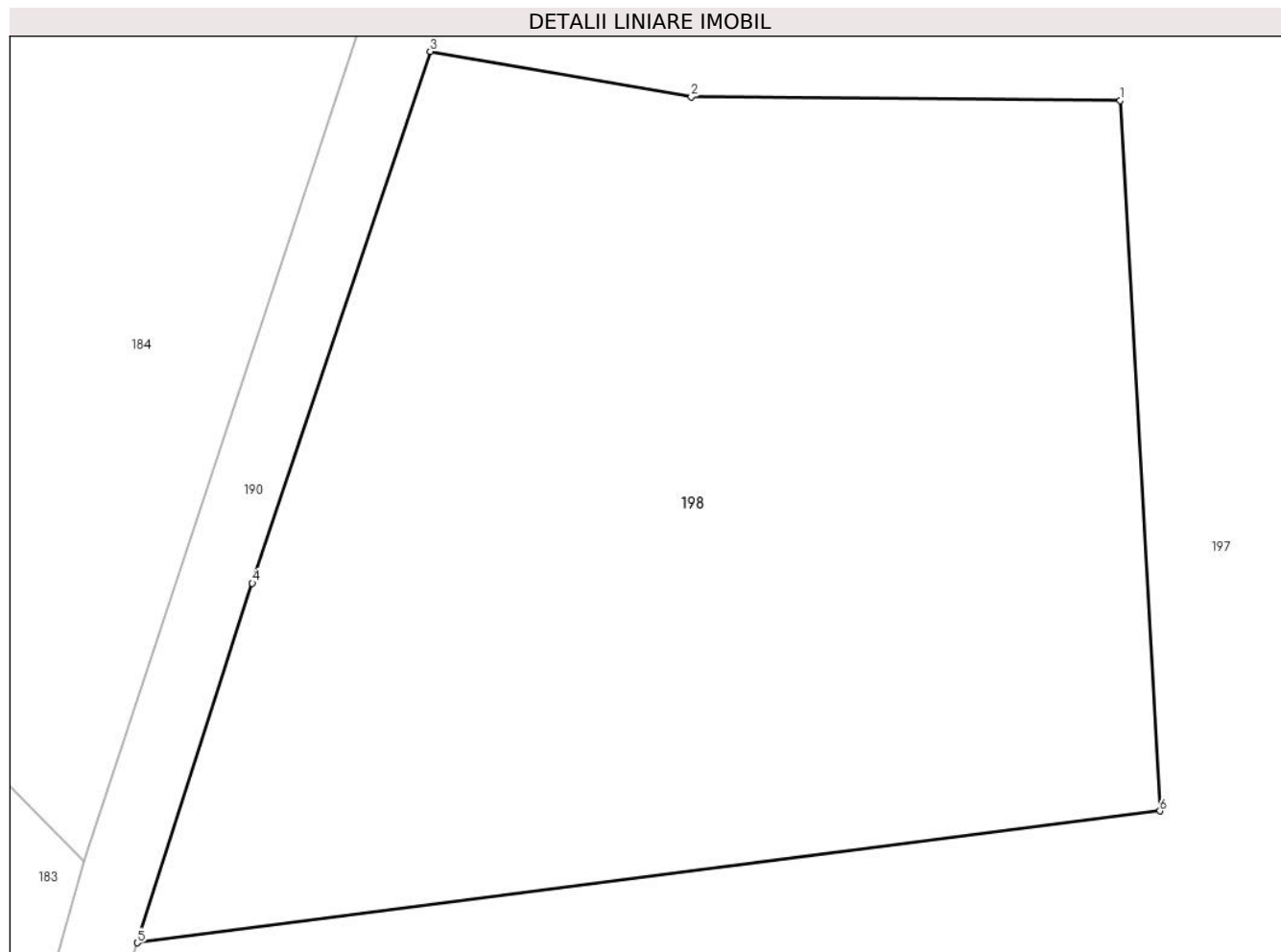
Inscrieri privind dezmembramintele dreptului de proprietate, drepturi reale de garanție și sarcini	Referințe
NU SUNT	

Anexa Nr. 1 La Partea I

Teren

Nr cadastral	Suprafața (mp)*	Observații / Referințe
	1.732	

* Suprafața este determinată în planul de proiecție Stereo 70.



Date referitoare la teren

Crt	Categorie folosință	Intra vilan	Suprafața (mp)	Tarla	Parcelă	Nr. topo	Observații / Referințe
1	faneata	NU	1.732	-	-	-	

Lungime Segmente

1) Valorile lungimilor segmentelor sunt obținute din proiecție în plan.

Punct început	X / Y	Punct sfârșit	X / Y	Lungime segment (** (m)
1	398.538,154 657.911,29	2	398.516,379 657.911,477	21.776
2	398.516,379 657.911,477	3	398.503,129 657.913,77	13.447
3	398.503,129 657.913,77	4	398.494,098 657.886,802	28.44
4	398.494,098 657.886,802	5	398.488,256 657.868,569	19.146
5	398.488,256 657.868,569	6	398.540,185 657.875,253	52.357

Punct început	X / Y	Punct sfârșit	X / Y	Lungime segment (** (m)
6	398.540,185 657.875,253	1	398.538,154 657.911,29	36.094

** Lungimile segmentelor sunt determinate în planul de proiecție Stereo 70 și sunt rotunjite la 1 milimetru.

*** Distanța dintre puncte este formată din segmente cumulate ce sunt mai mici decât valoarea 1 milimetru.

**DATE DESPRE IMOBILUL NR. 199**

Oficiul de Cadastru și Publicitate Imobiliară MARAMURES
Biroul de Cadastru și Publicitate Imobiliară Targu Lapus

A. Partea I. Descrierea imobilului

TEREN Extravilan

Adresa: Jud. Maramures, "Prihodiste"

Nr. Crt	Nr cadastral Nr. topografic	Suprafața* (mp)	Observații / Referințe
A1		4.627	Sector cadastral:54 Teren neimprejmuit; Imobil traversat de limita unitatilor administrativ-teritoriale Boiu Mare si Vima Mica

B. Partea II. Proprietari și acte

Inscrieri privitoare la dreptul de proprietate și alte drepturi reale		Referințe
199 / 10/05/2024		
Act Administrativ nr. 51248/32, din 07/09/1999 emis de Comisia Județeană Maramureș (titlu de proprietate);		
B1	Intabulare, drept de PROPRIETATE, dobandit prin Reconstituire, cota actuala 1/1 1) Repede Carolina , lipsă CNP 2) Repede Maria , lipsă CNP 3) Repede Ioan , lipsă CNP	A1
Act Administrativ nr. 1310, din 29/04/2024 emis de Comuna Vima Mică (adeverinta);		
B2	Se notează posesia faptică în favoarea lui 1) Repede Cornelia	A1

C. Partea III. SARCINI .

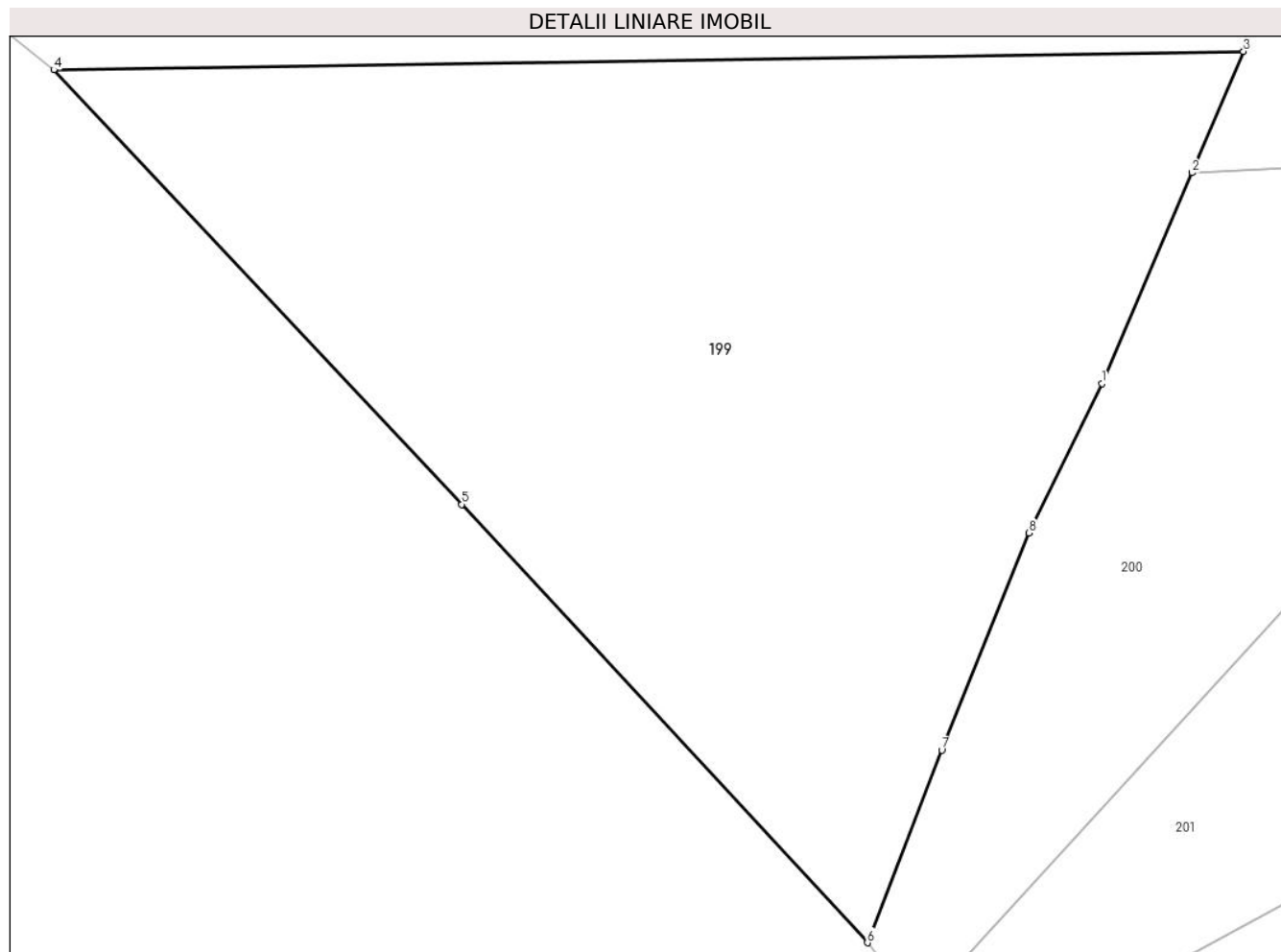
Inscrieri privind dezmembramintele dreptului de proprietate, drepturi reale de garanție și sarcini	Referințe
NU SUNT	

Anexa Nr. 1 La Partea I

Teren

Nr cadastral	Suprafața (mp)*	Observații / Referințe
	4.627	Imobil traversat de limita unitatilor administrativ-teritoriale Boiu Mare si Vima Mica

* Suprafața este determinată în planul de proiecție Stereo 70.



Date referitoare la teren

Crt	Categorie folosință	Intravilan	Suprafața (mp)	Tarla	Parcelă	Nr. topo	Observații / Referințe
1	faneata	NU	4.627	-	-	-	

Lungime Segmente

1) Valorile lungimilor segmentelor sunt obținute din proiecție în plan.

Punct început	X / Y	Punct sfârșit	X / Y	Lungime segment (** (m)
1	398.649,009 657.754,157	2	398.657,488 657.774,01	21.589
2	398.657,488 657.774,01	3	398.662,361 657.785,422	12.408
3	398.662,361 657.785,422	4	398.550,25 657.783,688	112.125
4	398.550,25 657.783,688	5	398.588,684 657.742,786	56.127
5	398.588,684 657.742,786	6	398.626,913 657.701,52	56.253

Punct început	X / Y	Punct sfârșit	X / Y	Lungime segment (** (m)
6	398.626,913 657.701,52	7	398.633,926 657.719,667	19.455
7	398.633,926 657.719,667	8	398.642,148 657.740,095	22.02
8	398.642,148 657.740,095	1	398.649,009 657.754,157	15.646

** Lungimile segmentelor sunt determinate în planul de proiecție Stereo 70 și sunt rotunjite la 1 milimetru.

*** Distanța dintre puncte este formată din segmente cumulate ce sunt mai mici decât valoarea 1 milimetru.

**DATE DESPRE IMOBILUL NR. 200**

Oficiul de Cadastru și Publicitate Imobiliară MARAMURES
Biroul de Cadastru și Publicitate Imobiliară Targu Lapus

A. Partea I. Descrierea imobilului

TEREN Extravilan

Adresa: Jud. Maramures, "Rupturi"

Nr. Crt	Nr cadastral Nr. topografic	Suprafața* (mp)	Observații / Referințe
A1		Din acte: 1.735 Masurata: 2.150	Sector cadastral:54 Teren neimprejmuit; Imobil traversat de limita unitatilor administrativ-teritoriale Boiu Mare si Vima Mica

B. Partea II. Proprietari și acte

Inscrieri privitoare la dreptul de proprietate și alte drepturi reale		Referințe
200 / 10/05/2024		
Act Notarial nr. 18/2010, din 17/02/2010 emis de B.N.P. PODELEANU RADU CALIN ANTON (certificat de mostenitor);		
B1	Intabulare, drept de PROPRIETATE, dobandit prin lesire Din Indiviziune, cota actuala 1/1 1) Ciocan Iulian	A1

C. Partea III. SARCINI .

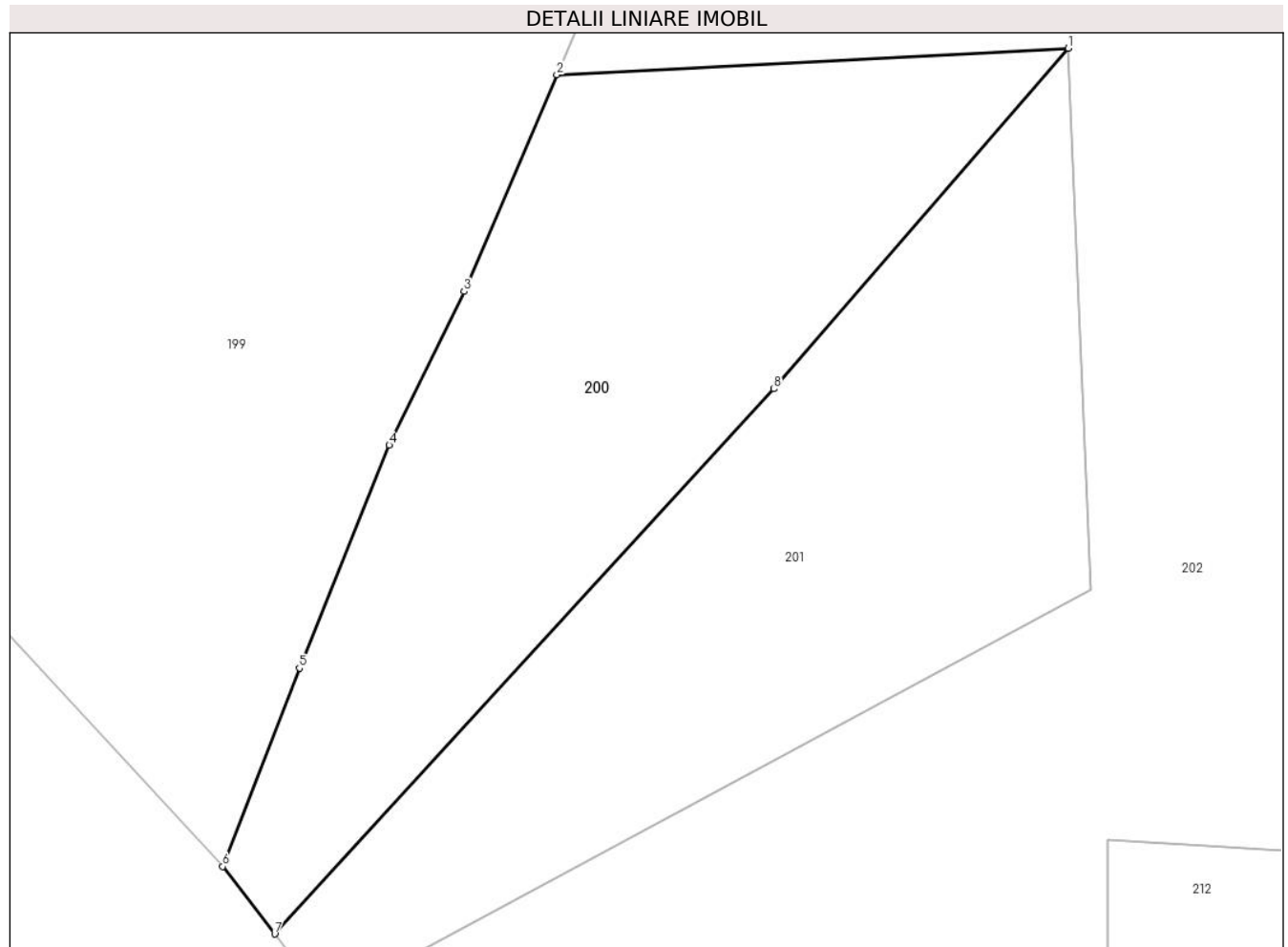
Inscrieri privind dezmembramintele dreptului de proprietate, drepturi reale de garanție și sarcini	Referințe
NU SUNT	

Anexa Nr. 1 La Partea I

Teren

Nr cadastral	Suprafața (mp)*	Observații / Referințe
	Din acte: 1.735 Masurata: 2.150	Imobil traversat de limita unitatilor administrativ-teritoriale Boiu Mare si Vima Mica

* Suprafața este determinată în planul de proiecție Stereo 70.



Date referitoare la teren

Crt	Categorie folosință	Intra vilan	Suprafața (mp)	Tarla	Parcelă	Nr. topo	Observații / Referințe
1	faneata	NU	2.150	-	-	-	

Lungime Segmente

1) Valorile lungimilor segmentelor sunt obținute din proiecție în plan.

Punct început	X / Y	Punct sfârșit	X / Y	Lungime segment (** (m)
1	398.704,304 657.776,43	2	398.657,488 657.774,01	46.879
2	398.657,488 657.774,01	3	398.649,009 657.754,157	21.589
3	398.649,009 657.754,157	4	398.642,148 657.740,095	15.646
4	398.642,148 657.740,095	5	398.633,926 657.719,667	22.02
5	398.633,926 657.719,667	6	398.626,913 657.701,52	19.455

Punct început	X / Y	Punct sfârșit	X / Y	Lungime segment (** (m)
6	398.626,913 657.701,52	7	398.631,663 657.695,334	7.799
7	398.631,663 657.695,334	8	398.677,381 657.745,241	67.682
8	398.677,381 657.745,241	1	398.704,304 657.776,43	41.202

** Lungimile segmentelor sunt determinate în planul de proiecție Stereo 70 și sunt rotunjite la 1 milimetru.

*** Distanța dintre puncte este formată din segmente cumulate ce sunt mai mici decât valoarea 1 milimetru.

**DATE DESPRE IMOBILUL NR. 201**

Oficiul de Cadastru și Publicitate Imobiliară MARAMURES
Biroul de Cadastru și Publicitate Imobiliară Targu Lapus

A. Partea I. Descrierea imobilului

TEREN Extravilan

Adresa: Jud. Maramures, "Rupturi"

Nr. Crt	Nr cadastral Nr. topografic	Suprafața* (mp)	Observații / Referințe
A1		2.150	Sector cadastral:54 Teren neimprejmuit; Imobil traversat de limita unitatilor administrativ-teritoriale Boiu Mare si Vima Mica

B. Partea II. Proprietari și acte

Inscrieri privitoare la dreptul de proprietate și alte drepturi reale	Referințe
201 / 10/05/2024	
Act Administrativ nr. 51248/33, din 07/09/1999 emis de Comisia Județeană Maramureș (titlu de proprietate);	
B1	A1
Intabulare, drept de PROPRIETATE, dobandit prin Reconstituire, cota actuala 1/1 1) Oros Grigore , lipsă CNP	
Act Administrativ nr. 1311, din 29/04/2024 emis de Comuna Vima Mică (adeverinta);	
B2	A1
Se notează posesia faptică în favoarea lui 1) Oros Valentin-Nicolaie 2) Oros Ionela-Claudia	

C. Partea III. SARCINI .

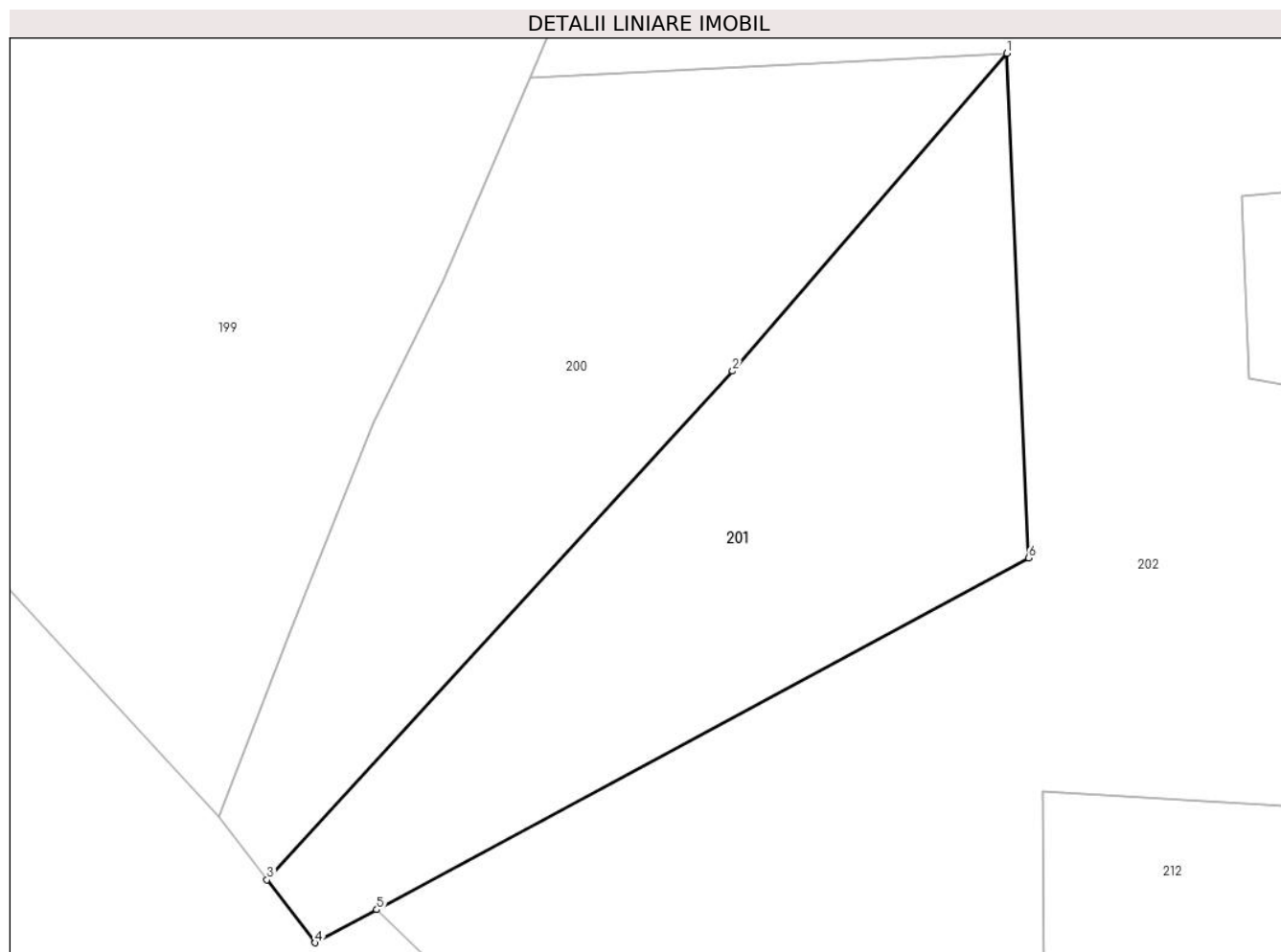
Inscrieri privind dezmembramintele dreptului de proprietate, drepturi reale de garanție și sarcini	Referințe
NU SUNT	

Anexa Nr. 1 La Partea I

Teren

Nr cadastral	Suprafața (mp)*	Observații / Referințe
	2.150	Imobil traversat de limita unitatilor administrativ-teritoriale Boiu Mare si Vima Mica

* Suprafața este determinată în planul de proiecție Stereo 70.



Date referitoare la teren

Crt	Categorie folosință	Intravilan	Suprafața (mp)	Tarla	Parcelă	Nr. topo	Observații / Referințe
1	faneata	NU	2.150	-	-	-	

Lungime Segmente

1) Valorile lungimilor segmentelor sunt obținute din proiecție în plan.

Punct început	X / Y	Punct sfârșit	X / Y	Lungime segment (** (m)
1	398.704,304 657.776,43	2	398.677,381 657.745,241	41.202
2	398.677,381 657.745,241	3	398.631,663 657.695,334	67.682
3	398.631,663 657.695,334	4	398.636,413 657.689,148	7.799
4	398.636,413 657.689,148	5	398.642,448 657.692,402	6.857
5	398.642,448 657.692,402	6	398.706,429 657.726,898	72.688

Punct început	X / Y	Punct sfârșit	X / Y	Lungime segment (** (m)
6	398.706,429 657.726,898	1	398.704,304 657.776,43	49.578

** Lungimile segmentelor sunt determinate în planul de proiecție Stereo 70 și sunt rotunjite la 1 milimetru.

*** Distanța dintre puncte este formată din segmente cumulate ce sunt mai mici decât valoarea 1 milimetru.

**DATE DESPRE IMOBILUL NR. 202**

Oficiul de Cadastru și Publicitate Imobiliară MARAMURES
Biroul de Cadastru și Publicitate Imobiliară Targu Lapus

A. Partea I. Descrierea imobilului

TEREN Extravilan

Adresa: Jud. Maramures

Nr. Crt	Nr cadastral Nr. topografic	Suprafața* (mp)	Observații / Referințe
A1		22.394	Sector cadastral:54 Teren neimprejmuit;

B. Partea II. Proprietari și acte

Inscrieri privitoare la dreptul de proprietate și alte drepturi reale		Referințe
202 / 10/05/2024		
Act Normativ nr. Legea 7, din 13/03/1996 emis de PARLAMENTUL ROMÂNIEI (lege);		
B1	Intabulare, drept de PROPRIETATE, dobandit prin Lege, cota actuala 1/1 1) NEIDENTIFICAT NEIDENTIFICAT	A1
B2	Se noteaza mențiunea "proprietar neidentificat" în baza art.13 alin. 15 din Legea 7/1996	A1

C. Partea III. SARCINI .

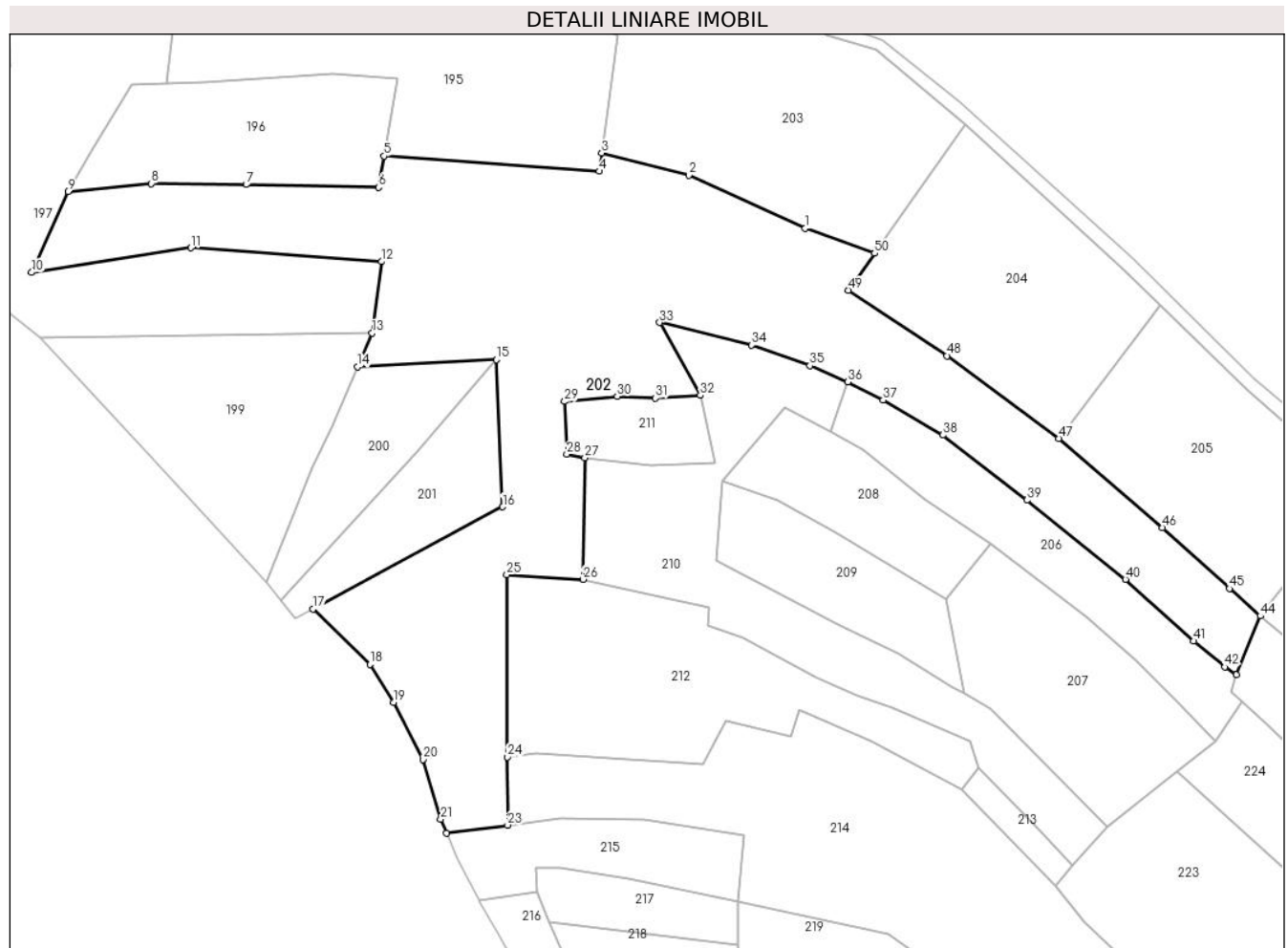
Inscrieri privind dezmembramintele dreptului de proprietate, drepturi reale de garanție și sarcini	Referințe
NU SUNT	

Anexa Nr. 1 La Partea I

Teren

Nr cadastral	Suprafața (mp)*	Observații / Referințe
	22.394	

* Suprafața este determinată în planul de proiecție Stereo 70.



Date referitoare la teren

Crt	Categorie folosință	Intravilan	Suprafața (mp)	Tarla	Parcelă	Nr. topo	Observații / Referințe
1	faneata	NU	22.394	-	-	-	

Lungime Segmente

1) Valorile lungimilor segmentelor sunt obținute din proiecție în plan.

Punct început	X / Y	Punct sfârșit	X / Y	Lungime segment	Punct început	X / Y	Punct sfârșit	X / Y	Lungime segment	Punct început	X / Y	Punct sfârșit	X / Y	Lungime segment
1	398.808,503 657.820,763	2	398.769,167 657.838,552	43.17 1	2	398.769,167 657.838,552	3	398.739,874 657.846,058	30.23 9	3	398.739,874 657.846,058	4	398.739,03 657.839,954	6.162
4	398.739,03 657.839,954	5	398.666,374 657.845,03	72.83 3	5	398.666,374 657.845,03	6	398.664,53 657.834,534	10.65 7	6	398.664,53 657.834,534	7	398.619,902 657.835,435	44.63 7
7	398.619,902 657.835,435	8	398.587,968 657.835,796	31.93 6	8	398.587,968 657.835,796	9	398.559,817 657.833,05	28.28 5	9	398.559,817 657.833,05	10	398.547,502 657.805,823	29.88 3
10	398.547,502 657.805,823	11	398.601,222 657.814,166	54.36 4	11	398.601,222 657.814,166	12	398.665,582 657.809,457	64.53 2	12	398.665,582 657.809,457	13	398.662,361 657.785,422	24.25 1
13	398.662,361 657.785,422	14	398.657,488 657.774,01	12.40 8	14	398.657,488 657.774,01	15	398.704,304 657.776,43	46.87 9	15	398.704,304 657.776,43	16	398.706,429 657.726,898	49.57 8
16	398.706,429 657.726,898	17	398.642,448 657.692,402	72.68 8	17	398.642,448 657.692,402	18	398.661,662 657.673,833	26.72 1	18	398.661,662 657.673,833	19	398.669,69 657.660,956	15.17 5

Punct început	X / Y	Punct sfârșit	X / Y	Lungime segment	Punct început	X / Y	Punct sfârșit	X / Y	Lungime segment	Punct început	X / Y	Punct sfârșit	X / Y	Lungime segment
19	398.669,69 657.660,956	20	398.679,62 657.641,746	21.624	20	398.679,62 657.641,746	21	398.685,536 657.621,692	20.908	21	398.685,536 657.621,692	22	398.687,509 657.616,944	5.142
22	398.687,509 657.616,944	23	398.708,167 657.619,657	20.835	23	398.708,167 657.619,657	24	398.708,089 657.642,582	22.925	24	398.708,089 657.642,582	25	398.707,878 657.703,985	61.403
25	398.707,878 657.703,985	26	398.733,544 657.702,454	25.712	26	398.733,544 657.702,454	27	398.734,146 657.743,417	40.967	27	398.734,146 657.743,417	28	398.728,086 657.744,573	6.169
28	398.728,086 657.744,573	29	398.727,355 657.762,356	17.798	29	398.727,355 657.762,356	30	398.745,029 657.764,086	17.758	30	398.745,029 657.764,086	31	398.757,97 657.763,509	12.953
31	398.757,97 657.763,509	32	398.773,109 657.764,426	15.167	32	398.773,109 657.764,426	33	398.759,406 657.789,0	28.136	33	398.759,406 657.789,0	34	398.790,395 657.781,308	31.93
34	398.790,395 657.781,308	35	398.810,119 657.774,399	20.899	35	398.810,119 657.774,399	36	398.822,871 657.768,94	13.872	36	398.822,871 657.768,94	37	398.834,772 657.762,845	13.371
37	398.834,772 657.762,845	38	398.854,904 657.751,021	23.347	38	398.854,904 657.751,021	39	398.883,274 657.729,105	35.849	39	398.883,274 657.729,105	40	398.916,535 657.702,425	42.639
40	398.916,535 657.702,425	41	398.939,567 657.681,678	30.999	41	398.939,567 657.681,678	42	398.950,102 657.672,911	13.706	42	398.950,102 657.672,911	43	398.953,966 657.670,276	4.677
43	398.953,966 657.670,276	44	398.962,017 657.690,097	21.393	44	398.962,017 657.690,097	45	398.951,573 657.699,327	13.938	45	398.951,573 657.699,327	46	398.928,92 657.719,85	30.566
46	398.928,92 657.719,85	47	398.894,037 657.749,927	46.06	47	398.894,037 657.749,927	48	398.856,361 657.777,746	46.834	48	398.856,361 657.777,746	49	398.823,123 657.799,823	39.902
49	398.823,123 657.799,823	50	398.831,872 657.812,324	15.259	50	398.831,872 657.812,324	1	398.808,503 657.820,763	24.846					

** Lungimile segmentelor sunt determinate în planul de proiecție Stereo 70 și sunt rotunjite la 1 milimetru.

*** Distanța dintre puncte este formată din segmente cumulate ce sunt mai mici decât valoarea 1 milimetru.

**DATE DESPRE IMOBILUL NR. 203**

Oficiul de Cadastru și Publicitate Imobiliară MARAMURES
Biroul de Cadastru și Publicitate Imobiliară Targu Lapus

A. Partea I. Descrierea imobilului

TEREN Extravilan

Adresa: Jud. Maramures, "TufeleTirii"

Nr. Crt	Nr cadastral Nr. topografic	Suprafața* (mp)	Observații / Referințe
A1		10.494	Sector cadastral:54 Teren neimprejmuit;

B. Partea II. Proprietari și acte

Inscrieri privitoare la dreptul de proprietate și alte drepturi reale		Referințe
203 / 17/05/2024		
Act Administrativ nr. 51248/54, din 22/11/1999 emis de Comisia Județeană Maramureș (titlu de proprietate);		
B1	Intabulare, drept de PROPRIETATE, dobandit prin Reconstituire, cota actuala 1/1 1) Costea Teodor , lipsă CNP	A1
Act Administrativ nr. 1483, din 17/05/2024 emis de Comuna Vîma Mică (adeverinta);		
B2	Se notează posesia faptică în favoarea lui 1) Bob Adrian 2) Bob Natalia	A1

C. Partea III. SARCINI .

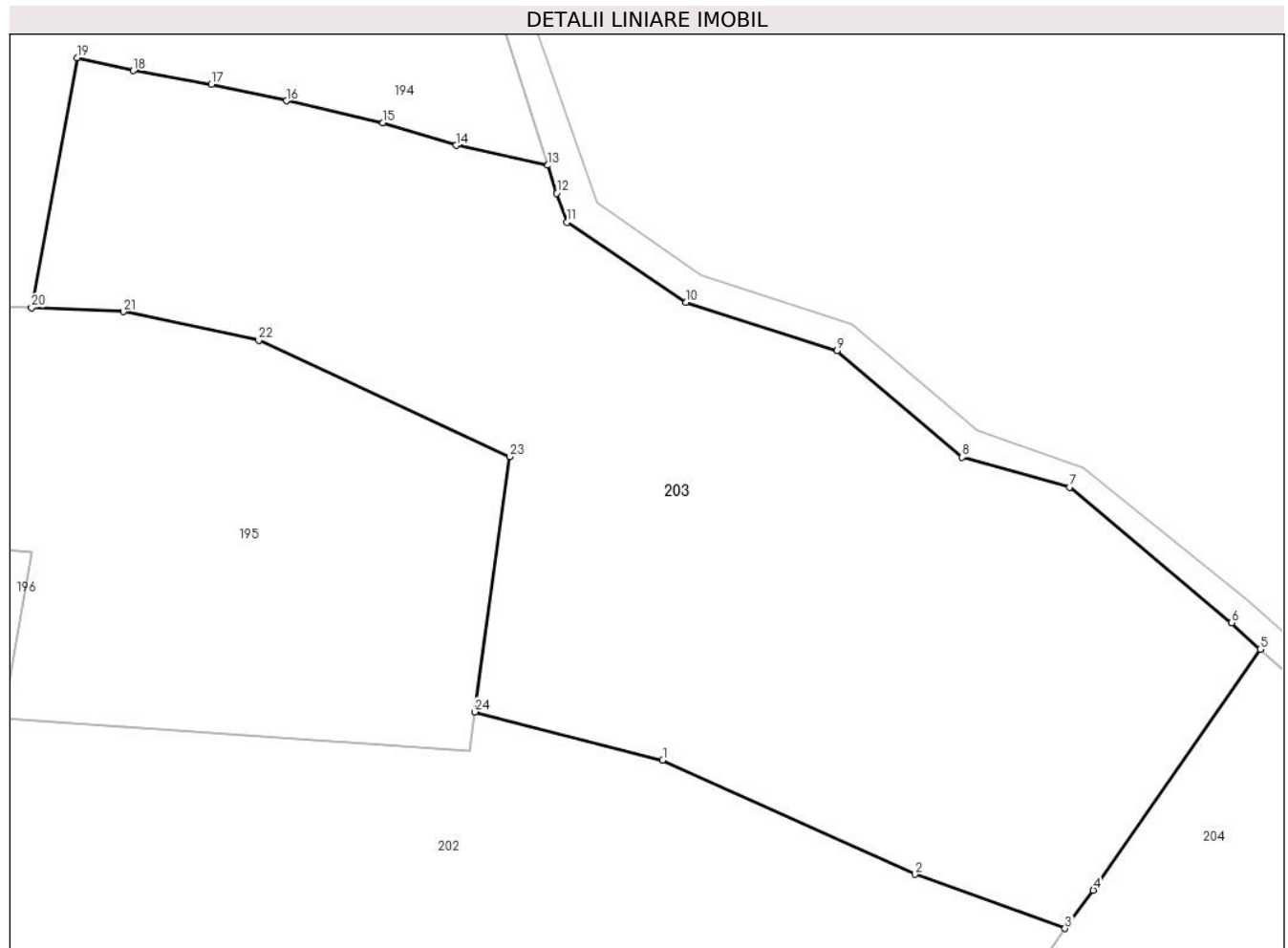
Inscrieri privind dezmembramintele dreptului de proprietate, drepturi reale de garanție și sarcini	Referințe
NU SUNT	

Anexa Nr. 1 La Partea I

Teren

Nr cadastral	Suprafața (mp)*	Observații / Referințe
	10.494	

* Suprafața este determinată în planul de proiecție Stereo 70.



Date referitoare la teren

Crt	Categorie folosință	Intravilan	Suprafața (mp)	Tarla	Parcelă	Nr. topo	Observații / Referințe
1	faneata	NU	10.494	-	-	-	

Lungime Segmente

1) Valorile lungimilor segmentelor sunt obținute din proiecție în plan.

Punct început	X / Y	Punct sfârșit	X / Y	Lungime segment (** (m)
1	398.769,167 657.838,552	2	398.808,503 657.820,763	43.171
3	398.831,872 657.812,324	4	398.836,296 657.818,289	7.426
5	398.862,315 657.855,822	6	398.857,816 657.859,919	6.085
7	398.832,566 657.881,042	8	398.815,827 657.885,691	17.373
9	398.796,347 657.902,271	10	398.772,829 657.909,801	24.694

Punct început	X / Y	Punct sfârșit	X / Y	Lungime segment (** (m)
2	398.808,503 657.820,763	3	398.831,872 657.812,324	24.846
4	398.836,296 657.818,289	5	398.862,315 657.855,822	45.67
6	398.857,816 657.859,919	7	398.832,566 657.881,042	32.92
8	398.815,827 657.885,691	9	398.796,347 657.902,271	25.581
10	398.772,829 657.909,801	11	398.754,255 657.922,256	22.363

Punct început	X / Y	Punct sfârșit	X / Y	Lungime segment (** (m)
11	398.754,255 657.922,256	12	398.752,644 657.926,771	4.794
13	398.751,269 657.931,135	14	398.736,954 657.934,232	14.646
15	398.725,577 657.937,739	16	398.710,51 657.941,163	15.451
17	398.698,855 657.943,743	18	398.686,645 657.945,859	12.392
19	398.677,882 657.947,903	20	398.670,801 657.908,974	39.568
21	398.685,119 657.908,37	22	398.706,193 657.903,925	21.538
23	398.745,37 657.885,793	24	398.739,874 657.846,058	40.114

Punct început	X / Y	Punct sfârșit	X / Y	Lungime segment (** (m)
12	398.752,644 657.926,771	13	398.751,269 657.931,135	4.575
14	398.736,954 657.934,232	15	398.725,577 657.937,739	11.905
16	398.710,51 657.941,163	17	398.698,855 657.943,743	11.937
18	398.686,645 657.945,859	19	398.677,882 657.947,903	8.999
20	398.670,801 657.908,974	21	398.685,119 657.908,37	14.331
22	398.706,193 657.903,925	23	398.745,37 657.885,793	43.169
24	398.739,874 657.846,058	1	398.769,167 657.838,552	30.239

** Lungimile segmentelor sunt determinate în planul de proiecție Stereo 70 și sunt rotunjite la 1 milimetru.

*** Distanța dintre puncte este formată din segmente cumulate ce sunt mai mici decât valoarea 1 milimetru.

**DATE DESPRE IMOBILUL NR. 204**

Oficiul de Cadastru și Publicitate Imobiliară MARAMURES
Biroul de Cadastru și Publicitate Imobiliară Targu Lapus

A. Partea I. Descrierea imobilului

TEREN Extravilan

Adresa: Jud. Maramures, "Tufele Tirii"

Nr. Crt	Nr cadastral Nr. topografic	Suprafața* (mp)	Observații / Referințe
A1		5.463	Sector cadastral:54 Teren neimpregmuit;

B. Partea II. Proprietari și acte

Inscrieri privitoare la dreptul de proprietate și alte drepturi reale	Referințe
204 / 10/05/2024	
Act Administrativ nr. 525/15, din 11/10/1994 emis de Comisia Județeană Maramureș (titlu de proprietate);	
B1	A1
Intabulare, drept de PROPRIETATE, dobândit prin Reconstituire, cota actuala 1/1	
1) Costea Constantin, lipsă CNP	
2) Ciocan Viorica, lipsă CNP	
3) Ciocan Mărioara, lipsă CNP	
Act Administrativ nr. 1312, din 29/04/2024 emis de Comuna Vîma Mică (adeverinta);	
B2	A1
Se notează posesia faptică în favoarea lui	
1) Bob Dănuț-Sorin	

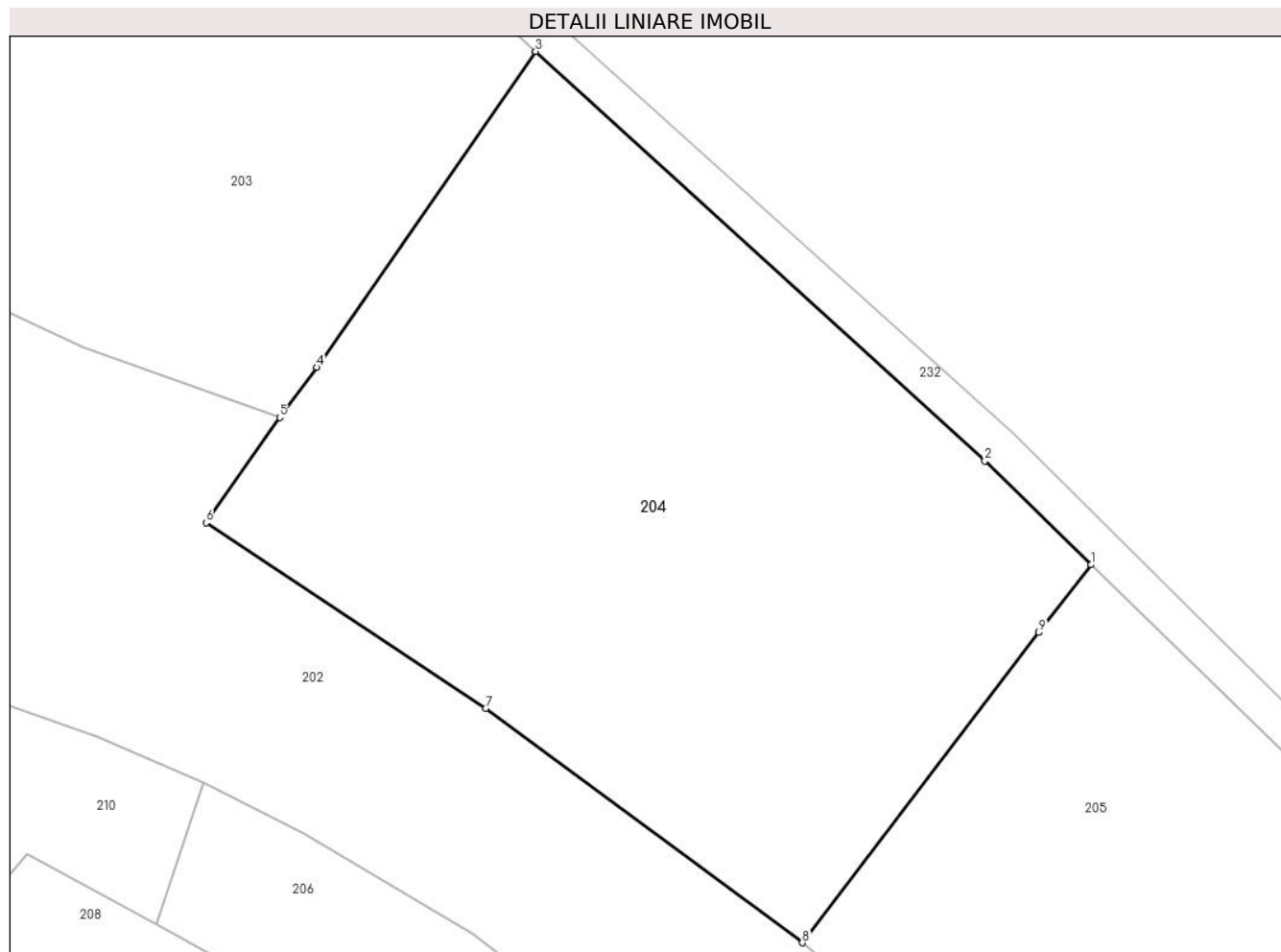
C. Partea III. SARCINI .

Inscrieri privind dezmembramintele dreptului de proprietate, drepturi reale de garanție și sarcini	Referințe
NU SUNT	

Anexa Nr. 1 La Partea I**Teren**

Nr cadastral	Suprafața (mp)*	Observații / Referințe
	5.463	

* Suprafața este determinată în planul de proiecție Stereo 70.

**Date referitoare la teren**

Crt	Categorie folosință	Intravilan	Suprafața (mp)	Tarla	Parcelă	Nr. topo	Observații / Referințe
1	arabil	NU	5.463	-	-	-	

Lungime Segmente

1) Valorile lungimilor segmentelor sunt obținute din proiecție în plan.

Punct început	X / Y	Punct sfârșit	X / Y	Lungime segment (** (m)
1	398.928,393 657.794,841	2	398.915,742 657.807,171	17.666
2	398.915,742 657.807,171	3	398.862,315 657.855,822	72.259
3	398.862,315 657.855,822	4	398.836,296 657.818,289	45.67
4	398.836,296 657.818,289	5	398.831,872 657.812,324	7.426
5	398.831,872 657.812,324	6	398.823,123 657.799,823	15.259

Punct început	X / Y	Punct sfârșit	X / Y	Lungime segment (** (m)
6	398.823,123 657.799,823	7	398.856,361 657.777,746	39.902
7	398.856,361 657.777,746	8	398.894,037 657.749,927	46.834
8	398.894,037 657.749,927	9	398.922,16 657.786,777	46.356
9	398.922,16 657.786,777	1	398.928,393 657.794,841	10.192

** Lungimile segmentelor sunt determinate în planul de proiecție Stereo 70 și sunt rotunjite la 1 milimetru.

*** Distanța dintre puncte este formată din segmente cumulate ce sunt mai mici decât valoarea 1 milimetru.

**DATE DESPRE IMOBILUL NR. 205**

Oficiul de Cadastru și Publicitate Imobiliară MARAMURES
Biroul de Cadastru și Publicitate Imobiliară Targu Lapus

A. Partea I. Descrierea imobilului

TEREN Extravilan

Adresa: Jud. Maramures, "Tufele Tirii"

Nr. Crt	Nr cadastral Nr. topografic	Suprafața* (mp)	Observații / Referințe
A1		4.977	Sector cadastral:54 Teren neimprejmut;

B. Partea II. Proprietari și acte

Inscrieri privitoare la dreptul de proprietate și alte drepturi reale		Referințe
205 / 10/05/2024		
Act Administrativ nr. 44121/75, din 23/11/1998 emis de Comisia Județeană Maramureș (titlu de proprietate);		
B1	Intabulare, drept de PROPRIETATE, dobandit prin Reconstituire, cota actuala 1/1 1) Roman Eugenia , lipsă CNP	A1
Act Administrativ nr. 1307, din 29/04/2024 emis de Comuna Vîma Mică (adeverinta);		
B2	Se notează posesia faptică în favoarea lui 1) Roman Inocențiu-Teofil	A1

C. Partea III. SARCINI .

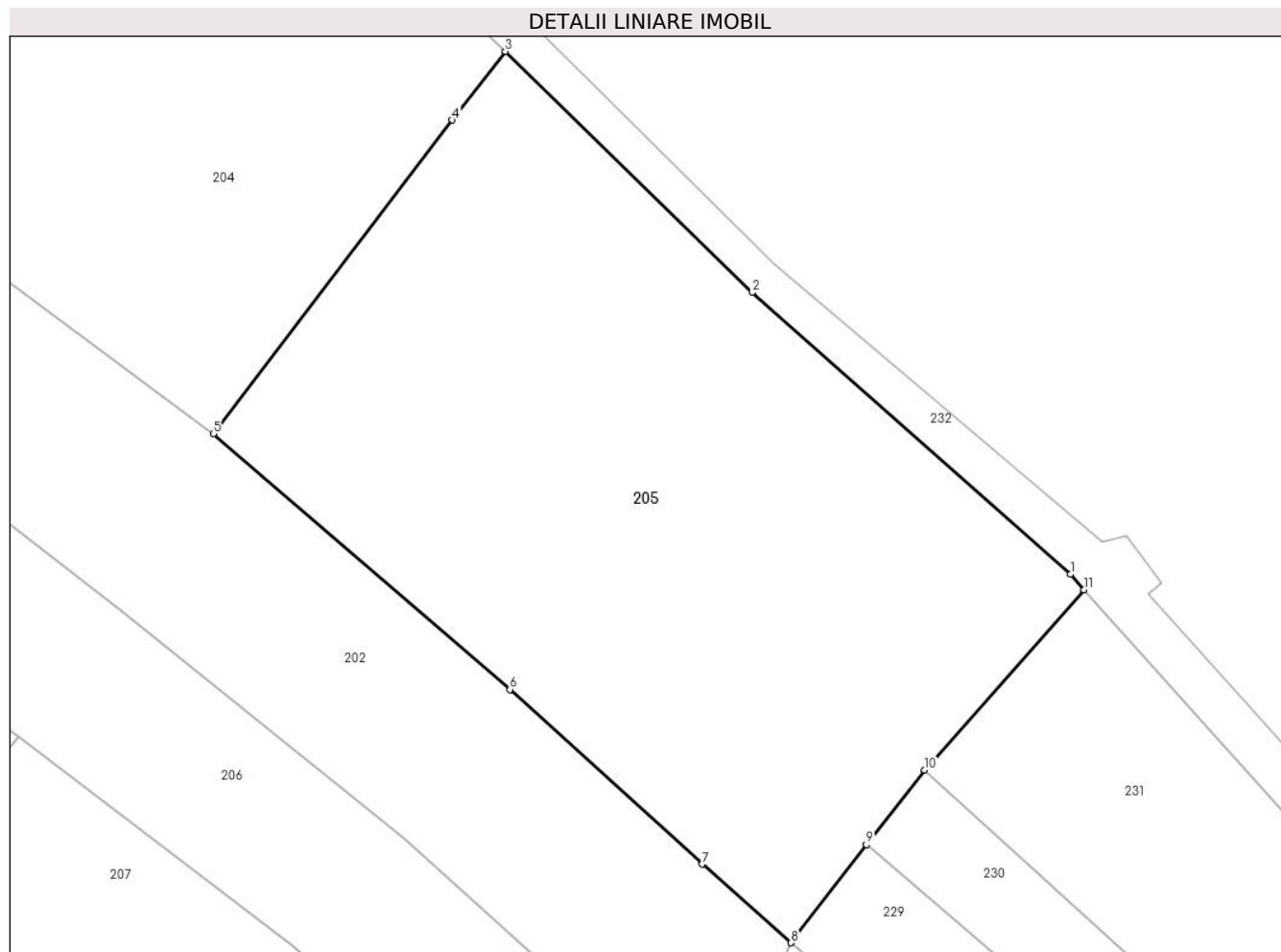
Inscrieri privind dezmembramintele dreptului de proprietate, drepturi reale de garanție și sarcini	Referințe
NU SUNT	

Anexa Nr. 1 La Partea I

Teren

Nr cadastral	Suprafața (mp)*	Observații / Referințe
	4.977	

* Suprafața este determinată în planul de proiecție Stereo 70.



Date referitoare la teren

Crt	Categorie folosință	Intra vilan	Suprafața (mp)	Tarla	Parcelă	Nr. topo	Observații / Referințe
1	faneata	NU	4.977	-	-	-	

Lungime Segmente

1) Valorile lungimilor segmentelor sunt obținute din proiecție în plan.

Punct început	X / Y	Punct sfârșit	X / Y	Lungime segment (** (m)
1	398.994,866 657.733,379	2	398.957,451 657.766,519	49.981
2	398.957,451 657.766,519	3	398.928,393 657.794,841	40.577
3	398.928,393 657.794,841	4	398.922,16 657.786,777	10.192
4	398.922,16 657.786,777	5	398.894,037 657.749,927	46.356
5	398.894,037 657.749,927	6	398.928,92 657.719,85	46.06

Punct început	X / Y	Punct sfârșit	X / Y	Lungime segment (** (m)
6	398.928,92 657.719,85	7	398.951,573 657.699,327	30.566
7	398.951,573 657.699,327	8	398.962,017 657.690,097	13.938
8	398.962,017 657.690,097	9	398.970,856 657.701,617	14.521
9	398.970,856 657.701,617	10	398.977,732 657.710,395	11.151
10	398.977,732 657.710,395	11	398.996,483 657.731,578	28.289
11	398.996,483 657.731,578	1	398.994,866 657.733,379	2.42

** Lungimile segmentelor sunt determinate în planul de proiecție Stereo 70 și sunt rotunjite la 1 milimetru.

*** Distanța dintre puncte este formată din segmente cumulate ce sunt mai mici decât valoarea 1 milimetru.

**DATE DESPRE IMOBILUL NR. 206**

Oficiul de Cadastru și Publicitate Imobiliară MARAMURES
Biroul de Cadastru și Publicitate Imobiliară Targu Lapus

A. Partea I. Descrierea imobilului

TEREN Extravilan

Adresa: Jud. Maramures, "Rupturi"

Nr. Crt	Nr cadastral Nr. topografic	Suprafața* (mp)	Observații / Referințe
A1		3.179	Sector cadastral:54 Teren neimprejmuit; imobil despartit de drum

B. Partea II. Proprietari și acte

Inscrieri privitoare la dreptul de proprietate și alte drepturi reale		Referințe
206 / 10/05/2024		
Act Administrativ nr. 1907/87, din 23/06/2003 emis de Comisia Județeană Maramureș (titlu de proprietate);		
B1	Intabulare, drept de PROPRIETATE, dobândit prin Reconstituire, cota actuala 1/1 1) Strepede Maria , lipsă CNP	A1
Act Administrativ nr. 1308, din 29/04/2024 emis de Comuna Vîma Mică (adeverinta);		
B2	Se notează posesia faptică în favoarea lui 1) Strepede Ana	A1

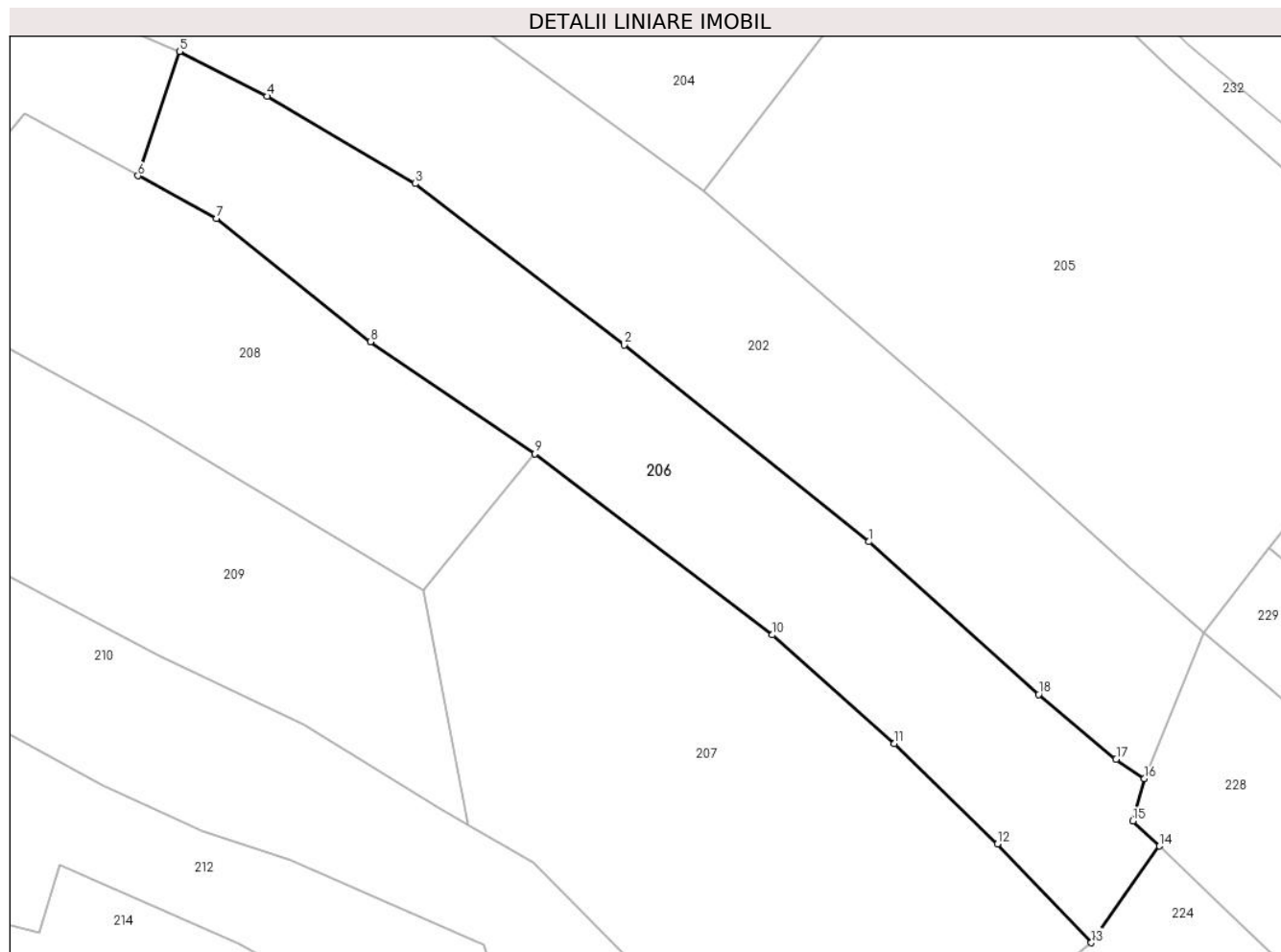
C. Partea III. SARCINI .

Inscrieri privind dezmembramintele dreptului de proprietate, drepturi reale de garanție și sarcini	Referințe
NU SUNT	

Anexa Nr. 1 La Partea I**Teren**

Nr cadastral	Suprafața (mp)*	Observații / Referințe
	3.179	imobil despartit de drum

* Suprafața este determinată în planul de proiecție Stereo 70.

**Date referitoare la teren**

Crt	Categorie folosință	Intravilan	Suprafața (mp)	Tarla	Parcelă	Nr. topo	Observații / Referințe
1	faneata	NU	3.179	-	-	-	

Lungime Segmente

1) Valorile lungimilor segmentelor sunt obținute din proiecție în plan.

Punct început	X / Y	Punct sfârșit	X / Y	Lungime segment (** (m)
1	398.916,535 657.702,425	2	398.883,274 657.729,105	42.639
2	398.883,274 657.729,105	3	398.854,904 657.751,021	35.849
3	398.854,904 657.751,021	4	398.834,772 657.762,845	23.347
4	398.834,772 657.762,845	5	398.822,871 657.768,94	13.371
5	398.822,871 657.768,94	6	398.817,24 657.752,066	17.789

Punct început	X / Y	Punct sfârșit	X / Y	Lungime segment (** (m)
6	398.817,24 657.752,066	7	398.827,902 657.746,294	12.124
7	398.827,902 657.746,294	8	398.848,829 657.729,563	26.793
8	398.848,829 657.729,563	9	398.871,114 657.714,338	26.989
9	398.871,114 657.714,338	10	398.903,404 657.689,782	40.567
10	398.903,404 657.689,782	11	398.919,964 657.675,011	22.19
11	398.919,964 657.675,011	12	398.933,982 657.661,415	19.528
12	398.933,982 657.661,415	13	398.946,73 657.648,005	18.502
13	398.946,73 657.648,005	14	398.955,97 657.661,12	16.043
14	398.955,97 657.661,12	15	398.952,37 657.664,527	4.957
15	398.952,37 657.664,527	16	398.953,966 657.670,276	5.967
16	398.953,966 657.670,276	17	398.950,102 657.672,911	4.677
17	398.950,102 657.672,911	18	398.939,567 657.681,678	13.706
18	398.939,567 657.681,678	1	398.916,535 657.702,425	30.999

** Lungimile segmentelor sunt determinate în planul de proiecție Stereo 70 și sunt rotunjite la 1 milimetru.

*** Distanța dintre puncte este formată din segmente cumulate ce sunt mai mici decât valoarea 1 milimetru.

**DATE DESPRE IMOBILUL NR. 207**

Oficiul de Cadastru și Publicitate Imobiliară MARAMURES
Biroul de Cadastru și Publicitate Imobiliară Targu Lapus

A. Partea I. Descrierea imobilului

TEREN Extravilan

Adresa: Jud. Maramures, "Rupturi"

Nr. Crt	Nr cadastral Nr. topografic	Suprafața* (mp)	Observații / Referințe
A1		Din acte: 3.456 Masurata: 4.113	Sector cadastral:54 Teren neimprejmuit;

B. Partea II. Proprietari și acte

Inscrieri privitoare la dreptul de proprietate și alte drepturi reale		Referințe
207 / 10/05/2024		
Act Notarial nr. 78, din 14/06/2005 emis de Lujerdeanu Constantin (certificat de mostenitor);		
B1	Intabulare, drept de PROPRIETATE, dobandit prin lesire Din Indiviziune, cota actuala 1/1 1) Bob Eleonora DEFUNCT:Da	A1

C. Partea III. SARCINI .

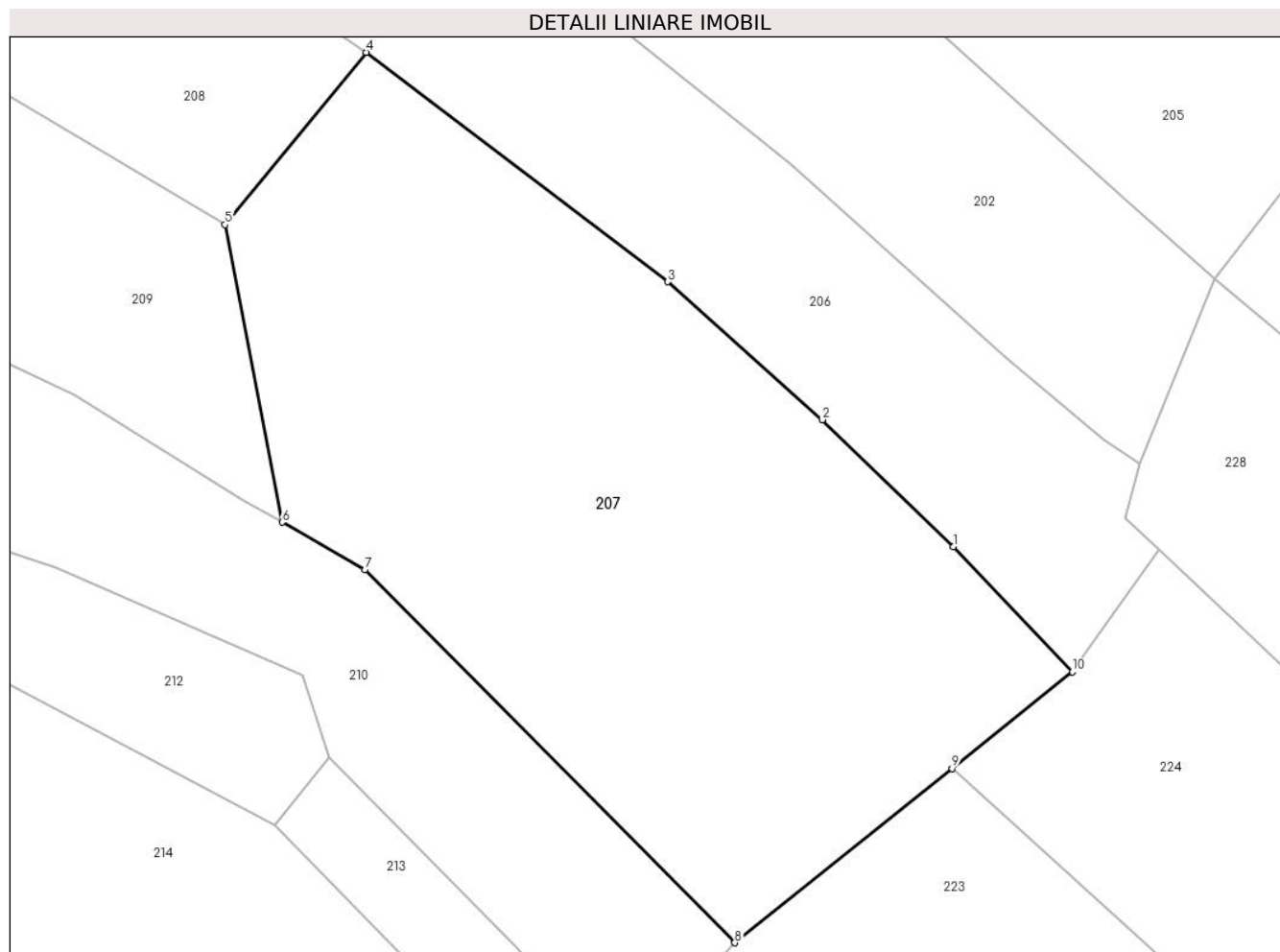
Inscrieri privind dezmembramintele dreptului de proprietate, drepturi reale de garanție și sarcini	Referințe
NU SUNT	

Anexa Nr. 1 La Partea I

Teren

Nr cadastral	Suprafața (mp)*	Observații / Referințe
	Din acte: 3.456 Masurata: 4.113	

* Suprafața este determinată în planul de proiecție Stereo 70.



Date referitoare la teren

Crt	Categorie folosință	Intra vilan	Suprafața (mp)	Tarla	Parcelă	Nr. topo	Observații / Referințe
1	arabil	NU	4.113	-	-	-	

Lungime Segmente

1) Valorile lungimilor segmentelor sunt obținute din proiecție în plan.

Punct început	X / Y	Punct sfârșit	X / Y	Lungime segment (** (m)
1	398.933,982 657.661,415	2	398.919,964 657.675,011	19.528
2	398.919,964 657.675,011	3	398.903,404 657.689,782	22.19
3	398.903,404 657.689,782	4	398.871,114 657.714,338	40.567
4	398.871,114 657.714,338	5	398.855,996 657.695,888	23.852
5	398.855,996 657.695,888	6	398.862,113 657.664,024	32.446

Punct început	X / Y	Punct sfârșit	X / Y	Lungime segment (** (m)
6	398.862,113 657.664,024	7	398.870,981 657.658,967	10.209
7	398.870,981 657.658,967	8	398.910,58 657.619,005	56.258
8	398.910,58 657.619,005	9	398.933,844 657.637,668	29.824
9	398.933,844 657.637,668	10	398.946,73 657.648,005	16.52
10	398.946,73 657.648,005	1	398.933,982 657.661,415	18.502

** Lungimile segmentelor sunt determinate în planul de proiecție Stereo 70 și sunt rotunjite la 1 milimetru.

*** Distanța dintre puncte este formată din segmente cumulate ce sunt mai mici decât valoarea 1 milimetru.

**DATE DESPRE IMOBILUL NR. 208**

Oficiul de Cadastru și Publicitate Imobiliară MARAMURES
Biroul de Cadastru și Publicitate Imobiliară Targu Lapus

A. Partea I. Descrierea imobilului

TEREN Extravilan

Adresa: Jud. Maramures, "Rupturi"

Nr. Crt	Nr cadastral Nr. topografic	Suprafața* (mp)	Observații / Referințe
A1		Din acte: 2.270 Masurata: 2.295	Sector cadastral:54 Teren neimprejmuit;

B. Partea II. Proprietari și acte

Inscrieri privitoare la dreptul de proprietate și alte drepturi reale		Referințe
208 / 10/05/2024		
Act Administrativ nr. 51248/5, din 23/04/1999 emis de Comisia Județeană Maramureș (titlu de proprietate);		
B1	Intabulare, drept de PROPRIETATE, dobandit prin Reconstituire, cota actuala 1/1 1) BODE ROZALIA , lipsă CNP DEFUNCT:Da	A1

C. Partea III. SARCINI .

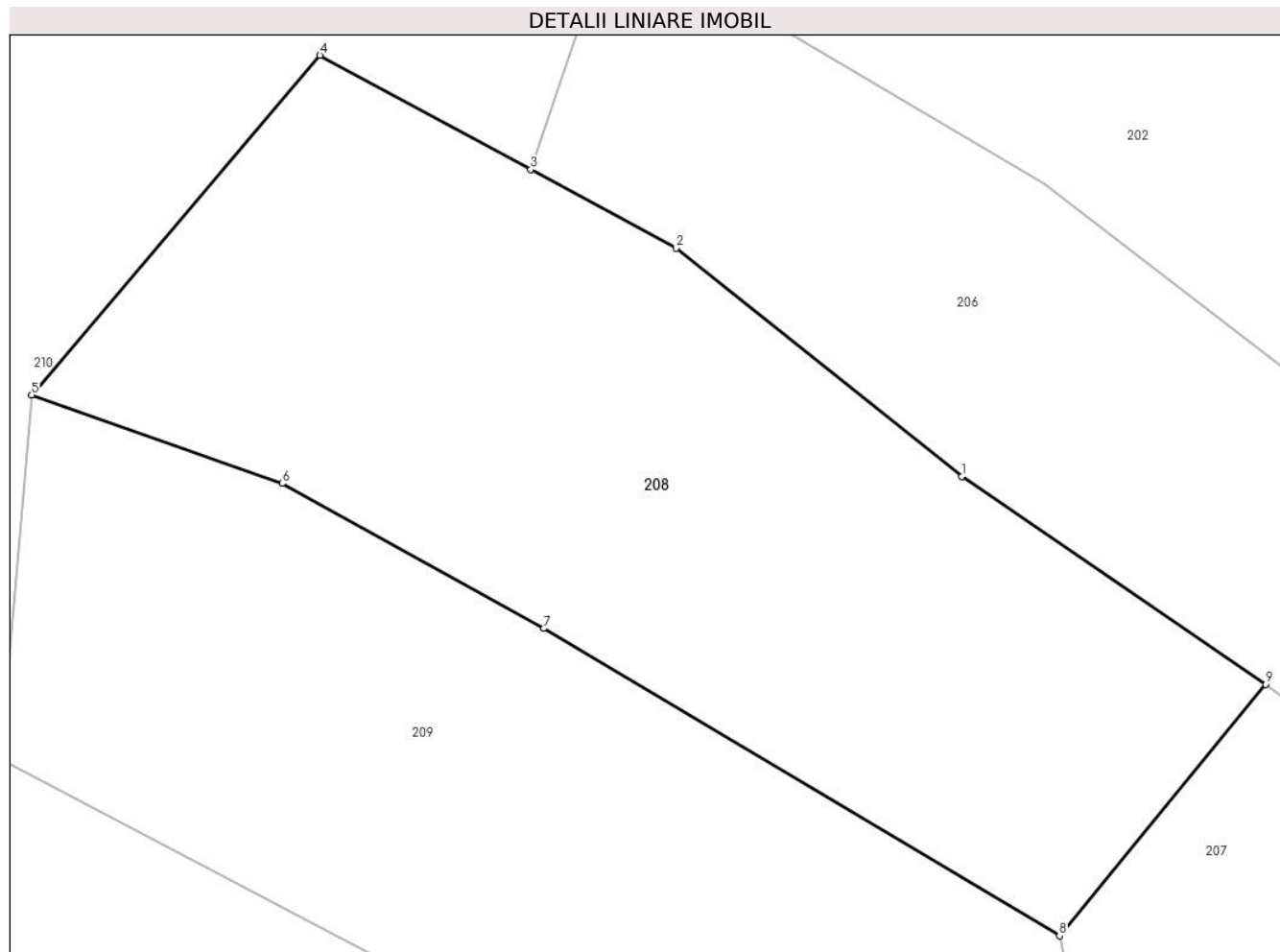
Inscrieri privind dezmembramintele dreptului de proprietate, drepturi reale de garanție și sarcini	Referințe
NU SUNT	

Anexa Nr. 1 La Partea I

Teren

Nr cadastral	Suprafața (mp)*	Observații / Referințe
	Din acte: 2.270 Masurata: 2.295	

* Suprafața este determinată în planul de proiecție Stereo 70.



Date referitoare la teren

Crt	Categorie folosință	Intra vilan	Suprafața (mp)	Tarla	Parcelă	Nr. topo	Observații / Referințe
1	faneata	NU	2.295	-	-	-	

Lungime Segmente

1) Valorile lungimilor segmentelor sunt obținute din proiecție în plan.

Punct început	X / Y	Punct sfârșit	X / Y	Lungime segment (** (m)
1	398.848,829 657.729,563	2	398.827,902 657.746,294	26.793
2	398.827,902 657.746,294	3	398.817,24 657.752,066	12.124
3	398.817,24 657.752,066	4	398.801,785 657.760,432	17.574
4	398.801,785 657.760,432	5	398.780,647 657.735,541	32.655
5	398.780,647 657.735,541	6	398.799,006 657.729,048	19.474

Punct început	X / Y	Punct sfârșit	X / Y	Lungime segment (** (m)
6	398.799,006 657.729,048	7	398.818,177 657.718,419	21.92
7	398.818,177 657.718,419	8	398.855,996 657.695,888	44.021
8	398.855,996 657.695,888	9	398.871,114 657.714,338	23.852
9	398.871,114 657.714,338	1	398.848,829 657.729,563	26.989

** Lungimile segmentelor sunt determinate în planul de proiecție Stereo 70 și sunt rotunjite la 1 milimetru.

*** Distanța dintre puncte este formată din segmente cumulate ce sunt mai mici decât valoarea 1 milimetru.

**DATE DESPRE IMOBILUL NR. 209**

Oficiul de Cadastru și Publicitate Imobiliară MARAMURES
Biroul de Cadastru și Publicitate Imobiliară Targu Lapus

A. Partea I. Descrierea imobilului

TEREN Extravilan

Adresa: Jud. Maramures, "Rupturi"

Nr. Crt	Nr cadastral Nr. topografic	Suprafața* (mp)	Observații / Referințe
A1		2.334	Sector cadastral:54 Teren neimprejmut;

B. Partea II. Proprietari și acte

Inscrieri privitoare la dreptul de proprietate și alte drepturi reale	Referințe
209 / 10/05/2024	
Act Administrativ nr. 525/30, din 10/11/1994 emis de Comisia Județeană Maramureș (titlu de proprietate);	
B1	A1
Intabulare, drept de PROPRIETATE, dobandit prin Reconstituire, cota actuala 1/1 1) Bodea Ioan , lipsă CNP	
Act Administrativ nr. 1309, din 29/04/2024 emis de Comuna Vîma Mică (adeverinta);	
B2	A1
Se notează posesia faptică în favoarea lui 1) Bob Dănuț-Sorin	

C. Partea III. SARCINI .

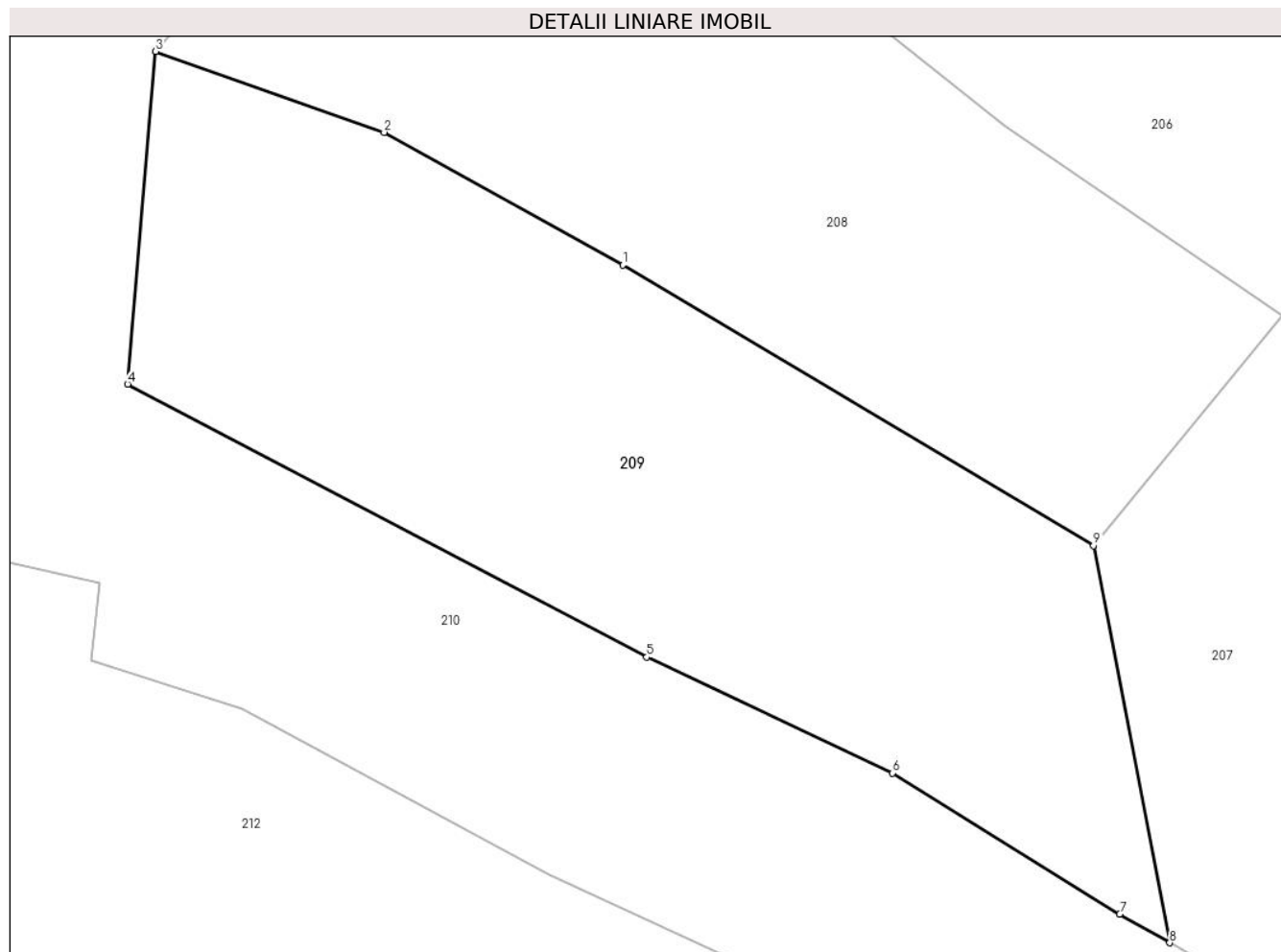
Inscrieri privind dezmembramintele dreptului de proprietate, drepturi reale de garanție și sarcini	Referințe
NU SUNT	

Anexa Nr. 1 La Partea I

Teren

Nr cadastral	Suprafața (mp)*	Observații / Referințe
	2.334	

* Suprafața este determinată în planul de proiecție Stereo 70.



Date referitoare la teren

Crt	Categorie folosință	Intra vilan	Suprafața (mp)	Tarla	Parcelă	Nr. topo	Observații / Referințe
1	faneata	NU	2.334	-	-	-	

Lungime Segmente

1) Valorile lungimilor segmentelor sunt obținute din proiecție în plan.

Punct început	X / Y	Punct sfârșit	X / Y	Lungime segment (** (m)
1	398.818,177 657.718,419	2	398.799,006 657.729,048	21.92
2	398.799,006 657.729,048	3	398.780,647 657.735,541	19.474
3	398.780,647 657.735,541	4	398.778,405 657.708,852	26.783
4	398.778,405 657.708,852	5	398.820,102 657.686,947	47.101
5	398.820,102 657.686,947	6	398.839,835 657.677,635	21.819

Punct început	X / Y	Punct sfârșit	X / Y	Lungime segment (** (m)
6	398.839,835 657.677,635	7	398.858,103 657.666,311	21.493
7	398.858,103 657.666,311	8	398.862,113 657.664,024	4.616
8	398.862,113 657.664,024	9	398.855,996 657.695,888	32.446
9	398.855,996 657.695,888	1	398.818,177 657.718,419	44.021

** Lungimile segmentelor sunt determinate în planul de proiecție Stereo 70 și sunt rotunjite la 1 milimetru.

*** Distanța dintre puncte este formată din segmente cumulate ce sunt mai mici decât valoarea 1 milimetru.



DATE DESPRE IMOBILUL NR. 210

Oficiul de Cadastru și Publicitate Imobiliară MARAMURES
Biroul de Cadastru și Publicitate Imobiliară Targu Lapus

A. Partea I. Descrierea imobilului

TEREN Extravilan

Adresa: Jud. Maramures, "Rupturi"

Nr. Crt	Nr cadastral Nr. topografic	Suprafața* (mp)	Observații / Referințe
A1		6.156	Sector cadastral:54 Teren neimprejmit;

B. Partea II. Proprietari și acte

Inscrieri privitoare la dreptul de proprietate și alte drepturi reale		Referințe
210 / 17/05/2024		
Act Administrativ nr. 51248/32, din 07/09/1999 emis de Comisia Județeană Maramureș (titlu de proprietate);		
B1	Intabulare, drept de PROPRIETATE, dobândit prin Reconstituire, cota actuala 2552/6156 1) Repede Carolina , lipsă CNP 2) Repede Maria , lipsă CNP 3) Repede Ioan , lipsă CNP	A1
Act Administrativ nr. 525/27, din 09/11/1994 emis de Comisia Județeană Maramureș (titlu de proprietate);		
B2	Intabulare, drept de PROPRIETATE, dobândit prin Reconstituire, cota actuala 1014/6156 1) Bodea Leontina , lipsă CNP	A1
Act Normativ nr. Legea 7, din 13/03/1996 emis de PARLAMENTUL ROMÂNIEI (lege);		
B3	Intabulare, drept de PROPRIETATE, dobândit prin Lege, cota actuala 2590/6156 1) NEIDENTIFICAT NEIDENTIFICAT	A1
Act Administrativ nr. 1475, din 17/05/2024 emis de Comuna Vîma Mică (adeverinta);		
B4	Se notează posesia faptică în favoarea lui 1) Neacșu Emil 2) Neacșu Terezia	A1

C. Partea III. SARCINI .

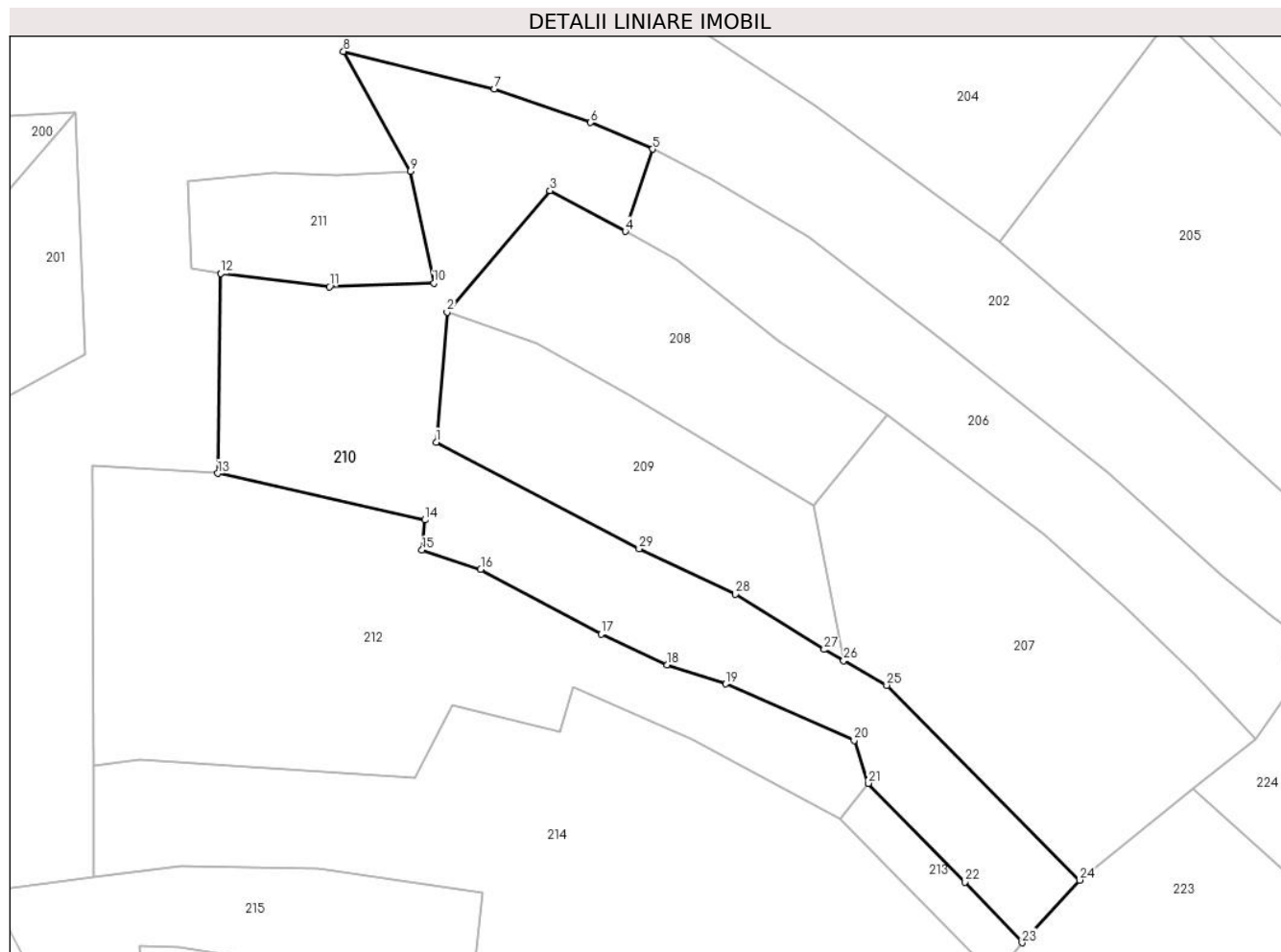
Inscrieri privind dezmembramintele dreptului de proprietate, drepturi reale de garanție și sarcini	Referințe
NU SUNT	

Anexa Nr. 1 La Partea I

Teren

Nr cadastral	Suprafața (mp)*	Observații / Referințe
	6.156	

* Suprafața este determinată în planul de proiecție Stereo 70.



Date referitoare la teren

Crt	Categorie folosință	Intra vilan	Suprafața (mp)	Tarla	Parcelă	Nr. topo	Observații / Referințe
1	faneata	NU	6.156	-	-	-	

Lungime Segmente

1) Valorile lungimilor segmentelor sunt obținute din proiecție în plan.

Punct început	X / Y	Punct sfârșit	X / Y	Lungime segment (** (m)
1	398.778,405 657.708,852	2	398.780,647 657.735,541	26.783
3	398.801,785 657.760,432	4	398.817,24 657.752,066	17.574
5	398.822,871 657.768,94	6	398.810,119 657.774,399	13.872
7	398.790,395 657.781,308	8	398.759,406 657.789,0	31.93
9	398.773,109 657.764,426	10	398.777,928 657.741,494	23.433

Punct început	X / Y	Punct sfârșit	X / Y	Lungime segment (** (m)
2	398.780,647 657.735,541	3	398.801,785 657.760,432	32.655
4	398.817,24 657.752,066	5	398.822,871 657.768,94	17.789
6	398.810,119 657.774,399	7	398.790,395 657.781,308	20.899
8	398.759,406 657.789,0	9	398.773,109 657.764,426	28.136
10	398.777,928 657.741,494	11	398.756,512 657.740,706	21.431

Punct început	X / Y	Punct sfârșit	X / Y	Lungime segment (** (m)
11	398.756,512 657.740,706	12	398.734,146 657.743,417	22.529
13	398.733,544 657.702,454	14	398.776,107 657.692,899	43.622
15	398.775,516 657.686,708	16	398.787,567 657.682,776	12.676
17	398.812,299 657.669,456	18	398.825,898 657.663,177	14.979
19	398.837,911 657.659,229	20	398.864,247 657.647,685	28.755
21	398.867,155 657.638,845	22	398.887,034 657.618,6	28.374
23	398.898,752 657.606,15	24	398.910,58 657.619,005	17.469
25	398.870,981 657.658,967	26	398.862,113 657.664,024	10.209
27	398.858,103 657.666,311	28	398.839,835 657.677,635	21.493
29	398.820,102 657.686,947	1	398.778,405 657.708,852	47.101

Punct început	X / Y	Punct sfârșit	X / Y	Lungime segment (** (m)
12	398.734,146 657.743,417	13	398.733,544 657.702,454	40.967
14	398.776,107 657.692,899	15	398.775,516 657.686,708	6.219
16	398.787,567 657.682,776	17	398.812,299 657.669,456	28.09
18	398.825,898 657.663,177	19	398.837,911 657.659,229	12.645
20	398.864,247 657.647,685	21	398.867,155 657.638,845	9.305
22	398.887,034 657.618,6	23	398.898,752 657.606,15	17.097
24	398.910,58 657.619,005	25	398.870,981 657.658,967	56.258
26	398.862,113 657.664,024	27	398.858,103 657.666,311	4.616
28	398.839,835 657.677,635	29	398.820,102 657.686,947	21.819

** Lungimile segmentelor sunt determinate în planul de proiecție Stereo 70 și sunt rotunjite la 1 milimetru.

*** Distanța dintre puncte este formată din segmente cumulate ce sunt mai mici decât valoarea 1 milimetru.

**DATE DESPRE IMOBILUL NR. 211**

Oficiul de Cadastru și Publicitate Imobiliară MARAMURES
Biroul de Cadastru și Publicitate Imobiliară Targu Lapus

A. Partea I. Descrierea imobilului

TEREN Extravilan

Adresa: Jud. Maramures, "Rupturi"

Nr. Crt	Nr cadastral Nr. topografic	Suprafața* (mp)	Observații / Referințe
A1		1.040	Sector cadastral:54 Teren neimprejmuit;

B. Partea II. Proprietari și acte

Inscrieri privitoare la dreptul de proprietate și alte drepturi reale	Referințe
211 / 16/05/2024	
Act Administrativ nr. 525/30, din 10/11/1994 emis de Comisia Județeană Maramureș (titlu de proprietate);	
B1	A1
Intabulare, drept de PROPRIETATE, dobandit prin Reconstituire, cota actuala 1/1 1) Bodea Ioan , lipsă CNP	
Act Administrativ nr. 1466, din 16/05/2024 emis de Comuna Vîma Mică (adeverinta);	
B2	A1
Se notează posesia faptică în favoarea lui 1) Bob Dănuț-Sorin	

C. Partea III. SARCINI .

Inscrieri privind dezmembramintele dreptului de proprietate, drepturi reale de garanție și sarcini	Referințe
NU SUNT	

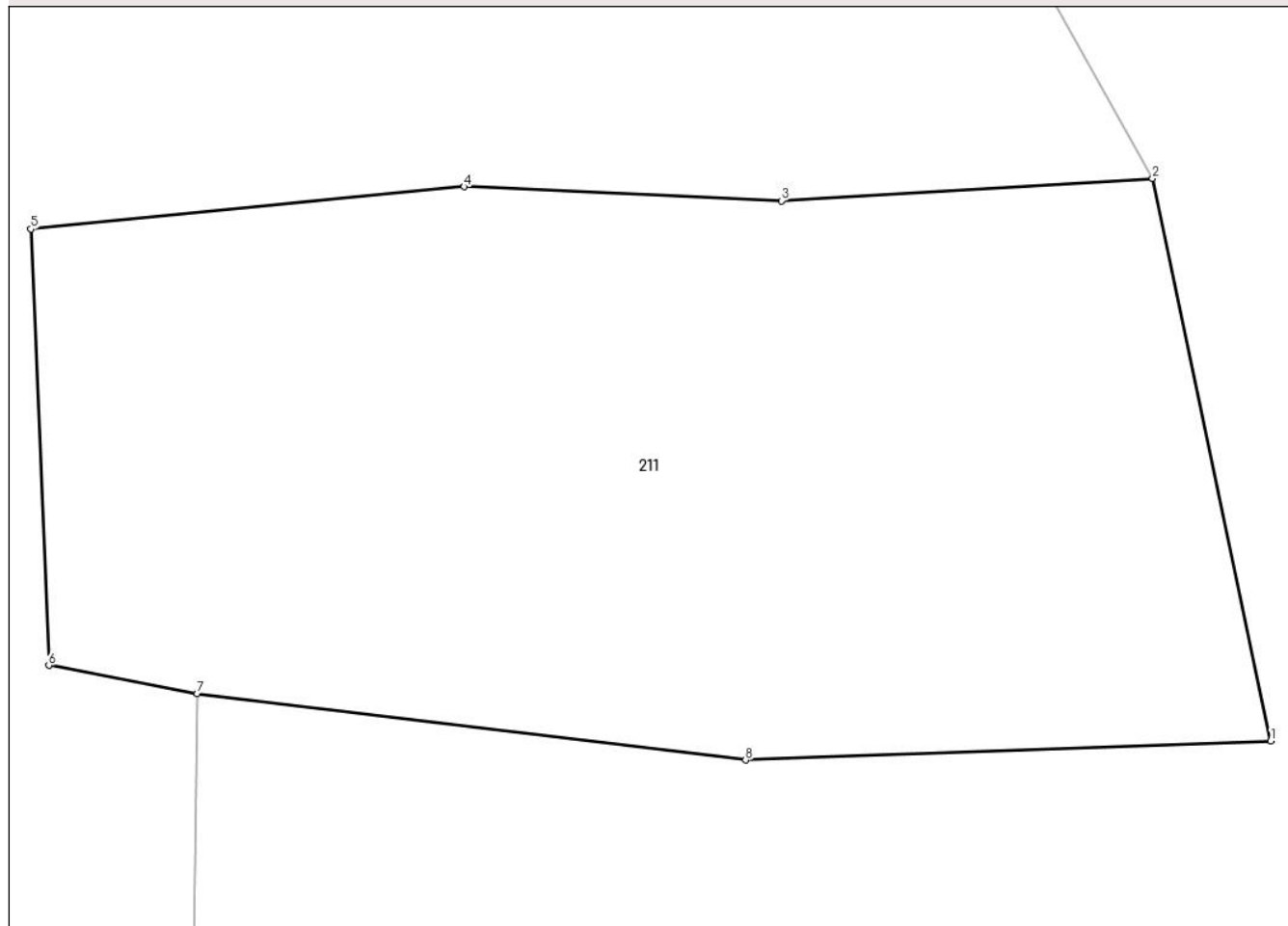
Anexa Nr. 1 La Partea I

Teren

Nr cadastral	Suprafața (mp)*	Observații / Referințe
	1.040	

* Suprafața este determinată în planul de proiecție Stereo 70.

DETALII LINIARE IMOBIL



Date referitoare la teren

Crt	Categorie folosință	Intravilan	Suprafața (mp)	Tarla	Parcelă	Nr. topo	Observații / Referințe
1	faneata	NU	1.040	-	-	-	

Lungime Segmente

1) Valorile lungimilor segmentelor sunt obținute din proiecție în plan.

Punct început	X / Y	Punct sfârșit	X / Y	Lungime segment (** (m)
1	398.777,928 657.741,494	2	398.773,109 657.764,426	23.433
2	398.773,109 657.764,426	3	398.757,97 657.763,509	15.167
3	398.757,97 657.763,509	4	398.745,029 657.764,086	12.953
4	398.745,029 657.764,086	5	398.727,355 657.762,356	17.758
5	398.727,355 657.762,356	6	398.728,086 657.744,573	17.798

Punct început	X / Y	Punct sfârșit	X / Y	Lungime segment (** (m)
6	398.728,086 657.744,573	7	398.734,146 657.743,417	6.169
7	398.734,146 657.743,417	8	398.756,512 657.740,706	22.529
8	398.756,512 657.740,706	1	398.777,928 657.741,494	21.431

** Lungimile segmentelor sunt determinate în planul de proiecție Stereo 70 și sunt rotunjite la 1 milimetru.

*** Distanța dintre puncte este formată din segmente cumulate ce sunt mai mici decât valoarea 1 milimetru.

**DATE DESPRE IMOBILUL NR. 212**

Oficiul de Cadastru și Publicitate Imobiliară MARAMURES
Biroul de Cadastru și Publicitate Imobiliară Targu Lapus

A. Partea I. Descrierea imobilului

TEREN Extravilan

Adresa: Jud. Maramures, "Rupturi"

Nr. Crt	Nr cadastral Nr. topografic	Suprafața* (mp)	Observații / Referințe
A1		5.666	Sector cadastral:54 Teren neimprejmit;

B. Partea II. Proprietari și acte

Inscrieri privitoare la dreptul de proprietate și alte drepturi reale		Referințe
212 / 16/05/2024		
Act Administrativ nr. 525/30, din 10/11/1994 emis de Comisia Județeană Maramureș (titlu de proprietate);		
B1	Intabulare, drept de PROPRIETATE, dobândit prin Reconstituire, cota actuala 1/1 1) Bodeda Ioan , lipsă CNP	A1
Act Administrativ nr. 1464, din 16/05/2024 emis de Comuna Vîma Mică (adeverinta);		
B2	Se notează posesia faptică în favoarea lui 1) Bob Dănuț-Sorin	A1

C. Partea III. SARCINI .

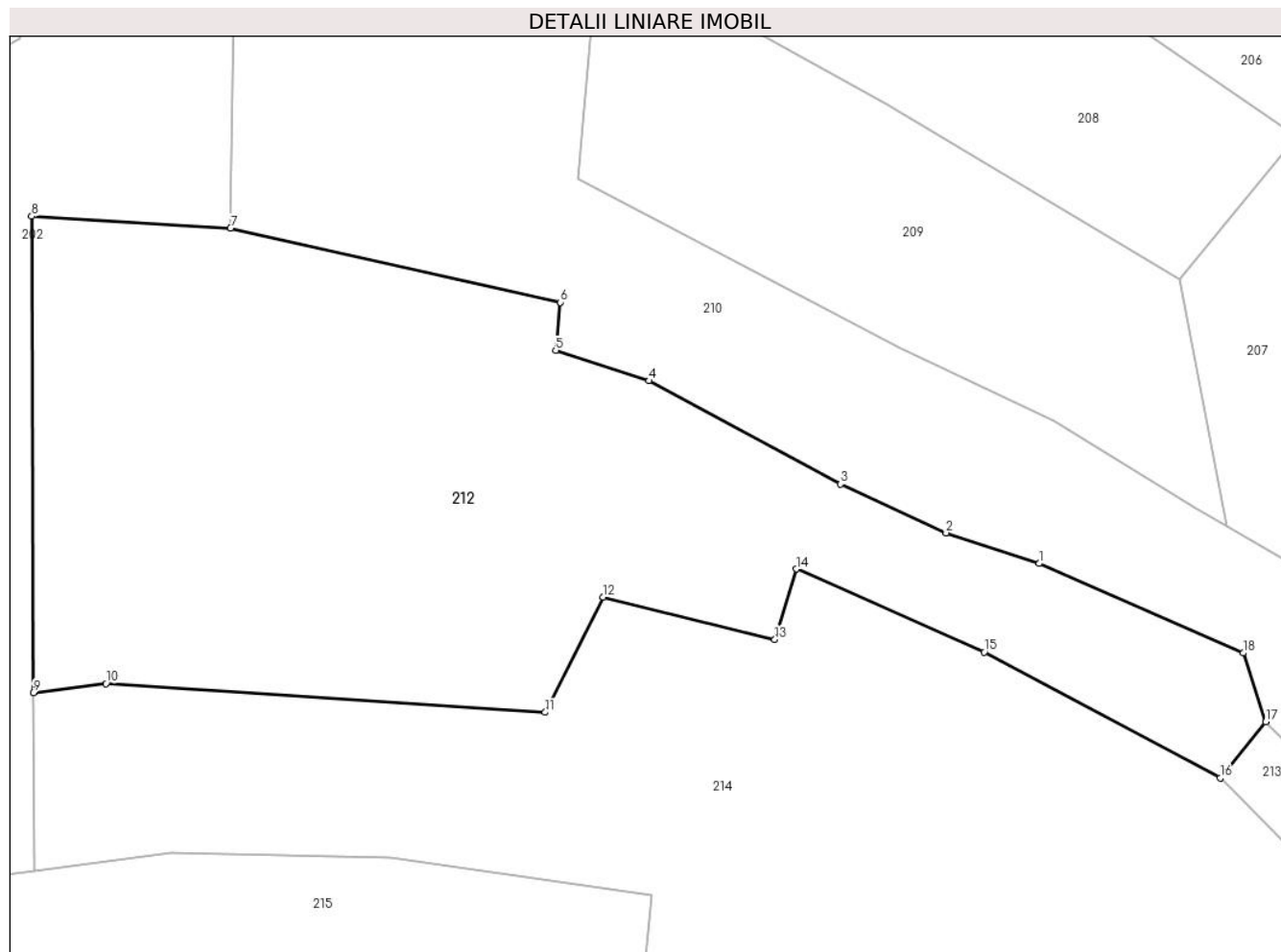
Inscrieri privind dezmembramintele dreptului de proprietate, drepturi reale de garanție și sarcini	Referințe
NU SUNT	

Anexa Nr. 1 La Partea I

Teren

Nr cadastral	Suprafața (mp)*	Observații / Referințe
	5.666	

* Suprafața este determinată în planul de proiecție Stereo 70.



Date referitoare la teren

Crt	Categorie folosință	Intravilan	Suprafața (mp)	Tarla	Parcelă	Nr. topo	Observații / Referințe
1	faneata	NU	5.666	-	-	-	

Lungime Segmente

1) Valorile lungimilor segmentelor sunt obținute din proiecție în plan.

Punct început	X / Y	Punct sfârșit	X / Y	Lungime segment (** (m)
1	398.837,911 657.659,229	2	398.825,898 657.663,177	12.645
2	398.825,898 657.663,177	3	398.812,299 657.669,456	14.979
3	398.812,299 657.669,456	4	398.787,567 657.682,776	28.09
4	398.787,567 657.682,776	5	398.775,516 657.686,708	12.676
5	398.775,516 657.686,708	6	398.776,107 657.692,899	6.219

Punct început	X / Y	Punct sfârșit	X / Y	Lungime segment (** (m)
6	398.776,107 657.692,899	7	398.733,544 657.702,454	43.622
7	398.733,544 657.702,454	8	398.707,878 657.703,985	25.712
8	398.707,878 657.703,985	9	398.708,089 657.642,582	61.403
9	398.708,089 657.642,582	10	398.717,478 657.643,741	9.461
10	398.717,478 657.643,741	11	398.774,149 657.640,039	56.792
11	398.774,149 657.640,039	12	398.781,627 657.654,899	16.636
12	398.781,627 657.654,899	13	398.803,789 657.649,435	22.825
13	398.803,789 657.649,435	14	398.806,556 657.658,52	9.497
14	398.806,556 657.658,52	15	398.830,817 657.647,821	26.515
15	398.830,817 657.647,821	16	398.861,284 657.631,599	34.517
16	398.861,284 657.631,599	17	398.867,155 657.638,845	9.326
17	398.867,155 657.638,845	18	398.864,247 657.647,685	9.305
18	398.864,247 657.647,685	1	398.837,911 657.659,229	28.755

** Lungimile segmentelor sunt determinate în planul de proiecție Stereo 70 și sunt rotunjite la 1 milimetru.

*** Distanța dintre puncte este formată din segmente cumulate ce sunt mai mici decât valoarea 1 milimetru.

**DATE DESPRE IMOBILUL NR. 213**

Oficiul de Cadastru și Publicitate Imobiliară MARAMURES
Biroul de Cadastru și Publicitate Imobiliară Targu Lapus

A. Partea I. Descrierea imobilului

TEREN Extravilan

Adresa: Jud. Maramures

Nr. Crt	Nr cadastral Nr. topografic	Suprafața* (mp)	Observații / Referințe
A1		416	Sector cadastral:54 Teren neimprejmuit;

B. Partea II. Proprietari și acte

Inscrieri privitoare la dreptul de proprietate și alte drepturi reale		Referințe
213 / 10/05/2024		
Act Normativ nr. Legea 7, din 13/03/1996 emis de PARLAMENTUL ROMÂNIEI (lege);		
B1	Intabulare, drept de PROPRIETATE, dobandit prin Lege, cota actuala 1/1 1) NEIDENTIFICAT NEIDENTIFICAT	A1
B2	Se noteaza mențiunea "proprietar neidentificat" în baza art.13 alin. 15 din Legea 7/1996	A1

C. Partea III. SARCINI .

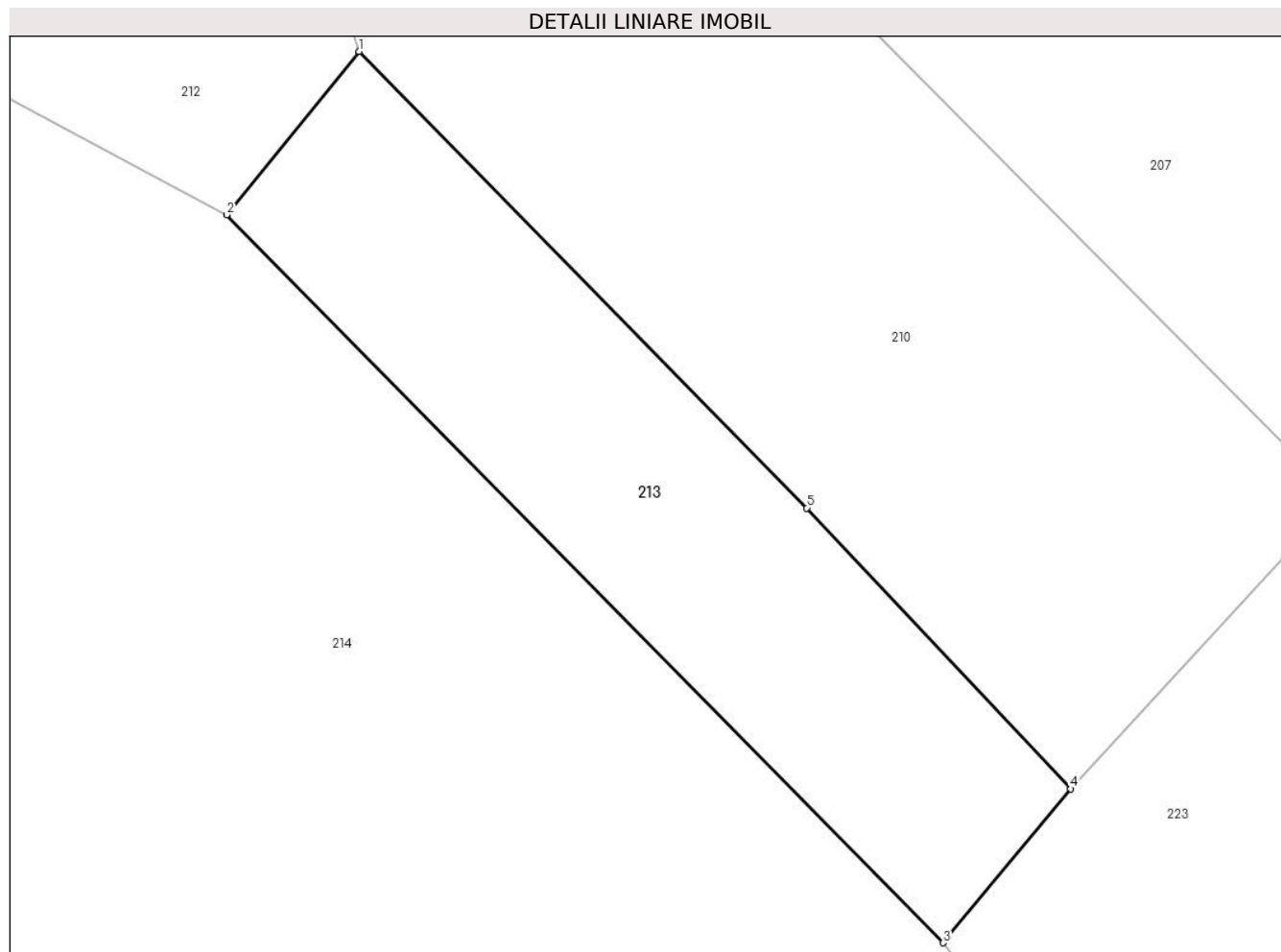
Inscrieri privind dezmembramintele dreptului de proprietate, drepturi reale de garanție și sarcini	Referințe
NU SUNT	

Anexa Nr. 1 La Partea I

Teren

Nr cadastral	Suprafața (mp)*	Observații / Referințe
	416	

* Suprafața este determinată în planul de proiecție Stereo 70.



Date referitoare la teren

Crt	Categorie folosință	Intravilan	Suprafața (mp)	Tarla	Parcelă	Nr. topo	Observații / Referințe
1	faneata	NU	416	-	-	-	

Lungime Segmente

1) Valorile lungimilor segmentelor sunt obținute din proiecție în plan.

Punct început	X / Y	Punct sfârșit	X / Y	Lungime segment (** (m)
1	398.867,155 657.638,845	2	398.861,284 657.631,599	9.326
2	398.861,284 657.631,599	3	398.893,085 657.599,324	45.31
3	398.893,085 657.599,324	4	398.898,752 657.606,15	8.872
4	398.898,752 657.606,15	5	398.887,034 657.618,6	17.097
5	398.887,034 657.618,6	1	398.867,155 657.638,845	28.374

**** Lungimile segmentelor sunt determinate în planul de proiecție Stereo 70 și sunt rotunjite la 1 milimetru.**

***** Distanța dintre puncte este formată din segmente cumulate ce sunt mai mici decât valoarea 1 milimetru.**

**DATE DESPRE IMOBILUL NR. 214**

Oficiul de Cadastru și Publicitate Imobiliară MARAMURES
Biroul de Cadastru și Publicitate Imobiliară Targu Lapus

A. Partea I. Descrierea imobilului

TEREN Extravilan

Adresa: Jud. Maramures, "Rupturi"

Nr. Crt	Nr cadastral Nr. topografic	Suprafața* (mp)	Observații / Referințe
A1		9.960	Sector cadastral:54 Teren neimprejmut;

B. Partea II. Proprietari și acte

Inscrieri privitoare la dreptul de proprietate și alte drepturi reale		Referințe
214 / 16/05/2024		
Act Administrativ nr. 51248/52, din 22/11/1999 emis de Comisia Județeană Maramureș (titlu de proprietate);		
B1	Intabulare, drept de PROPRIETATE, dobândit prin Reconstituire, cota actuala 2711/9960 1) Tămaș Floare , lipsă CNP	A1
Act Administrativ nr. 525/28, din 09/11/1994 emis de Comisia Județeană Maramureș (titlu de proprietate);		
B2	Intabulare, drept de PROPRIETATE, dobândit prin Reconstituire, cota actuala 5215/9960 1) Bodea Gheorghe , lipsă CNP	A1
Act Normativ nr. Legea 7, din 13/03/1996 emis de PARLAMENTUL ROMÂNIEI (lege);		
B3	Intabulare, drept de PROPRIETATE, dobândit prin Lege, cota actuala 2034/9960 1) NEIDENTIFICAT NEIDENTIFICAT	A1
Act Administrativ nr. 1449, din 16/05/2024 emis de Comuna Vîma Mică (adeverinta);		
B4	Se notează posesia faptică în favoarea lui 1) Tămaș Marinel 2) Tămaș Maria	A1

C. Partea III. SARCINI .

Inscrieri privind dezmembramintele dreptului de proprietate, drepturi reale de garanție și sarcini	Referințe
NU SUNT	

Teren

Nr cadastral	Suprafața (mp)*	Observații / Referințe
	9.960	

* Suprafața este determinată în planul de proiecție Stereo 70.



Date referitoare la teren

Crt	Categorie folosință	Intravilan	Suprafața (mp)	Tarla	Parcelă	Nr. topo	Observații / Referințe
1	faneata	NU	9.960	-	-	-	

Lungime Segmente

1) Valorile lungimilor segmentelor sunt obținute din proiecție în plan.

Punct început	X / Y	Punct sfârșit	X / Y	Lungime segment (** (m)
1	398.861,284 657.631,599	2	398.830,817 657.647,821	34.517
3	398.806,556 657.658,52	4	398.803,789 657.649,435	9.497
5	398.781,627 657.654,899	6	398.774,149 657.640,039	16.636
7	398.717,478 657.643,741	8	398.708,089 657.642,582	9.461
9	398.708,167 657.619,657	10	398.725,856 657.621,98	17.841

Punct început	X / Y	Punct sfârșit	X / Y	Lungime segment (** (m)
2	398.830,817 657.647,821	3	398.806,556 657.658,52	26.515
4	398.803,789 657.649,435	5	398.781,627 657.654,899	22.825
6	398.774,149 657.640,039	7	398.717,478 657.643,741	56.792
8	398.708,089 657.642,582	9	398.708,167 657.619,657	22.925
10	398.725,856 657.621,98	11	398.754,18 657.621,383	28.331

Punct început	X / Y	Punct sfârșit	X / Y	Lungime segment (** (m)
11	398.754,18 657.621,383	12	398.787,879 657.616,405	34.064
13	398.785,609 657.594,005	14	398.836,444 657.583,077	51.996
15	398.850,484 657.573,375	16	398.854,048 657.570,912	4.332
17	398.859,631 657.577,499	18	398.873,005 657.569,183	15.749
19	398.898,758 657.551,049	20	398.917,932 657.536,458	24.094
21	398.911,964 657.528,691	22	398.920,358 657.521,51	11.047
23	398.921,962 657.519,564	24	398.949,363 657.547,626	39.221
25	398.929,452 657.563,15	26	398.917,766 657.572,96	15.258
27	398.902,635 657.587,148	28	398.893,085 657.599,324	15.474

Punct început	X / Y	Punct sfârșit	X / Y	Lungime segment (** (m)
12	398.787,879 657.616,405	13	398.785,609 657.594,005	22.515
14	398.836,444 657.583,077	15	398.850,484 657.573,375	17.066
16	398.854,048 657.570,912	17	398.859,631 657.577,499	8.634
18	398.873,005 657.569,183	19	398.898,758 657.551,049	31.497
20	398.917,932 657.536,458	21	398.911,964 657.528,691	9.795
22	398.920,358 657.521,51	23	398.921,962 657.519,564	2.522
24	398.949,363 657.547,626	25	398.929,452 657.563,15	25.248
26	398.917,766 657.572,96	27	398.902,635 657.587,148	20.742
28	398.893,085 657.599,324	1	398.861,284 657.631,599	45.31

** Lungimile segmentelor sunt determinate în planul de proiecție Stereo 70 și sunt rotunjite la 1 milimetru.

*** Distanța dintre puncte este formată din segmente cumulate ce sunt mai mici decât valoarea 1 milimetru.

**DATE DESPRE IMOBILUL NR. 215**

Oficiul de Cadastru și Publicitate Imobiliară MARAMURES
Biroul de Cadastru și Publicitate Imobiliară Targu Lapus

A. Partea I. Descrierea imobilului

TEREN Extravilan

Adresa: Jud. Maramures, "Rupturi"

Nr. Crt	Nr cadastral Nr. topografic	Suprafața* (mp)	Observații / Referințe
A1		1.971	Sector cadastral:54 Teren neimprejmut;

B. Partea II. Proprietari și acte

Inscrieri privitoare la dreptul de proprietate și alte drepturi reale	Referințe
215 / 16/05/2024	
Act Administrativ nr. 525/30, din 10/11/1994 emis de Comisia Județeană Maramureș (titlu de proprietate);	
B1	A1
Intabulare, drept de PROPRIETATE, dobandit prin Reconstituire, cota actuala 1/1 1) Bodeda Ioan , lipsă CNP	
Act Administrativ nr. 1467, din 16/05/2024 emis de Comuna Vîma Mică (adeverinta);	
B2	A1
Se notează posesia faptică în favoarea lui 1) Bob Dănuț-Sorin	

C. Partea III. SARCINI .

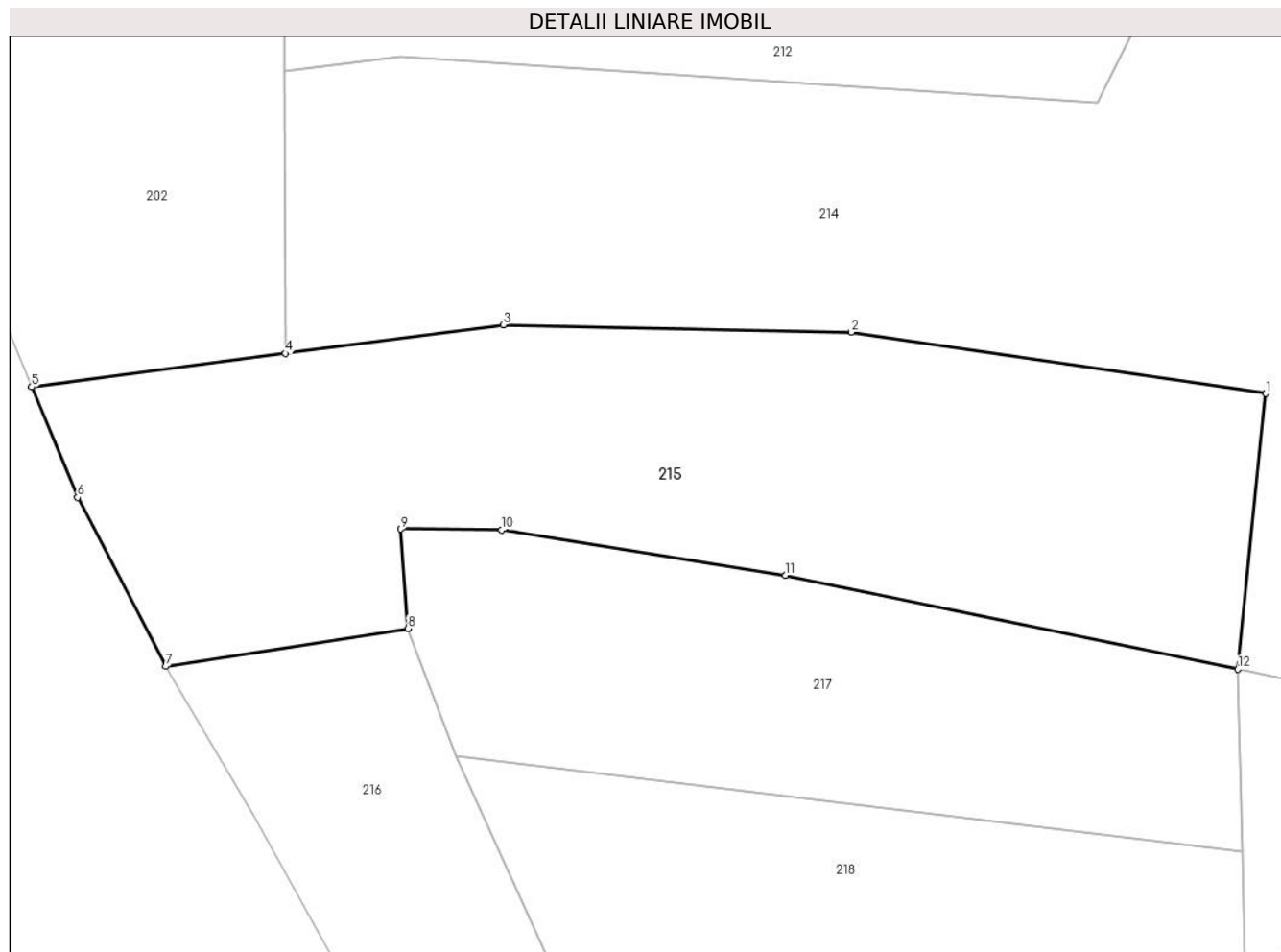
Inscrieri privind dezmembramintele dreptului de proprietate, drepturi reale de garanție și sarcini	Referințe
NU SUNT	

Anexa Nr. 1 La Partea I

Teren

Nr cadastral	Suprafața (mp)*	Observații / Referințe
	1.971	

* Suprafața este determinată în planul de proiecție Stereo 70.



Date referitoare la teren

Crt	Categorie folosință	Intra vilan	Suprafața (mp)	Tarla	Parcelă	Nr. topo	Observații / Referințe
1	faneata	NU	1.971	-	-	-	

Lungime Segmente

1) Valorile lungimilor segmentelor sunt obținute din proiecție în plan.

Punct început	X / Y	Punct sfârșit	X / Y	Lungime segment (** (m)
1	398.787,879 657.616,405	2	398.754,18 657.621,383	34.064
2	398.754,18 657.621,383	3	398.725,856 657.621,98	28.331
3	398.725,856 657.621,98	4	398.708,167 657.619,657	17.841
4	398.708,167 657.619,657	5	398.687,509 657.616,944	20.835
5	398.687,509 657.616,944	6	398.691,24 657.607,971	9.718

Punct început	X / Y	Punct sfârșit	X / Y	Lungime segment (** (m)
6	398.691,24 657.607,971	7	398.698,419 657.594,239	15.495
7	398.698,419 657.594,239	8	398.718,102 657.597,314	19.922
8	398.718,102 657.597,314	9	398.717,533 657.605,388	8.095
9	398.717,533 657.605,388	10	398.725,724 657.605,31	8.191
10	398.725,724 657.605,31	11	398.748,836 657.601,632	23.403
11	398.748,836 657.601,632	12	398.785,609 657.594,005	37.555
12	398.785,609 657.594,005	1	398.787,879 657.616,405	22.515

** Lungimile segmentelor sunt determinate în planul de proiecție Stereo 70 și sunt rotunjite la 1 milimetru.

*** Distanța dintre puncte este formată din segmente cumulate ce sunt mai mici decât valoarea 1 milimetru.

**DATE DESPRE IMOBILUL NR. 216**

Oficiul de Cadastru și Publicitate Imobiliară MARAMURES
Biroul de Cadastru și Publicitate Imobiliară Targu Lapus

A. Partea I. Descrierea imobilului

TEREN Extravilan

Adresa: Jud. Maramures

Nr. Crt	Nr cadastral Nr. topografic	Suprafața* (mp)	Observații / Referințe
A1		772	Sector cadastral:54 Teren neimprejmuit;

B. Partea II. Proprietari și acte

Inscrieri privitoare la dreptul de proprietate și alte drepturi reale		Referințe
216 / 10/05/2024		
Act Normativ nr. Legea 7, din 13/03/1996 emis de PARLAMENTUL ROMÂNIEI (lege);		
B1	Intabulare, drept de PROPRIETATE, dobandit prin Lege, cota actuala 1/1 1) NEIDENTIFICAT NEIDENTIFICAT	A1
B2	Se noteaza mențiunea "proprietar neidentificat" în baza art.13 alin. 15 din Legea 7/1996	A1

C. Partea III. SARCINI .

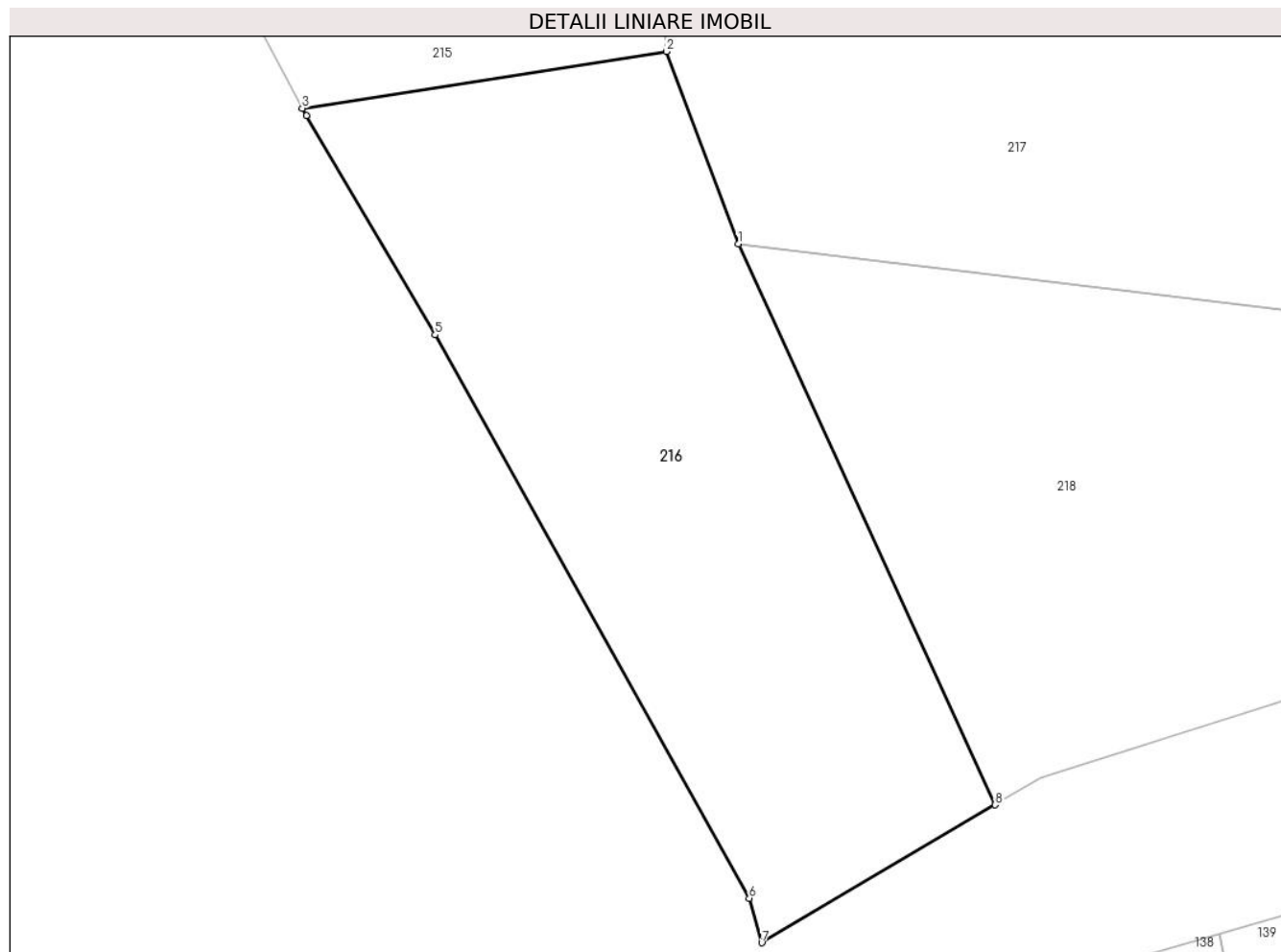
Inscrieri privind dezmembramintele dreptului de proprietate, drepturi reale de garanție și sarcini	Referințe
NU SUNT	

Anexa Nr. 1 La Partea I

Teren

Nr cadastral	Suprafața (mp)*	Observații / Referințe
	772	

* Suprafața este determinată în planul de proiecție Stereo 70.



Date referitoare la teren

Crt	Categorie folosință	Intravilan	Suprafața (mp)	Tarla	Parcelă	Nr. topo	Observații / Referințe
1	faneata	NU	772	-	-	-	

Lungime Segmente

1) Valorile lungimilor segmentelor sunt obținute din proiecție în plan.

Punct început	X / Y	Punct sfârșit	X / Y	Lungime segment (** (m)
1	398.721,999 657.586,916	2	398.718,102 657.597,314	11.104
2	398.718,102 657.597,314	3	398.698,419 657.594,239	19.922
3	398.698,419 657.594,239	4	398.698,634 657.593,828	0.464
4	398.698,634 657.593,828	5	398.705,606 657.582,006	13.724
5	398.705,606 657.582,006	6	398.722,596 657.551,574	34.854

Punct început	X / Y	Punct sfârșit	X / Y	Lungime segment (** (m)
6	398.722,596 657.551,574	7	398.723,265 657.549,169	2.496
7	398.723,265 657.549,169	8	398.735,886 657.556,614	14.653
8	398.735,886 657.556,614	1	398.721,999 657.586,916	33.332

** Lungimile segmentelor sunt determinate în planul de proiecție Stereo 70 și sunt rotunjite la 1 milimetru.

*** Distanța dintre puncte este formată din segmente cumulate ce sunt mai mici decât valoarea 1 milimetru.

**DATE DESPRE IMOBILUL NR. 217**

Oficiul de Cadastru și Publicitate Imobiliară MARAMURES
Biroul de Cadastru și Publicitate Imobiliară Targu Lapus

A. Partea I. Descrierea imobilului

TEREN Extravilan

Adresa: Jud. Maramures, "Rupturi"

Nr. Crt	Nr cadastral Nr. topografic	Suprafața* (mp)	Observații / Referințe
A1		1.154	Sector cadastral:54 Teren neimprejmit;

B. Partea II. Proprietari și acte

Inscrieri privitoare la dreptul de proprietate și alte drepturi reale		Referințe
217 / 16/05/2024		
Act Administrativ nr. 44121/75, din 23/11/1998 emis de Comisia Județeană Maramureș (titlu de proprietate);		
B1	Intabulare, drept de PROPRIETATE, dobândit prin Reconstituire, cota actuala 1/1 1) Roman Eugenia , lipsă CNP	A1
Act Administrativ nr. 1454, din 16/05/2024 emis de Comuna Vîma Mică (adeverinta);		
B2	Se notează posesia faptică în favoarea lui 1) Roman Inocențiu-Teofil	A1

C. Partea III. SARCINI .

Inscrieri privind dezmembramintele dreptului de proprietate, drepturi reale de garanție și sarcini	Referințe
NU SUNT	

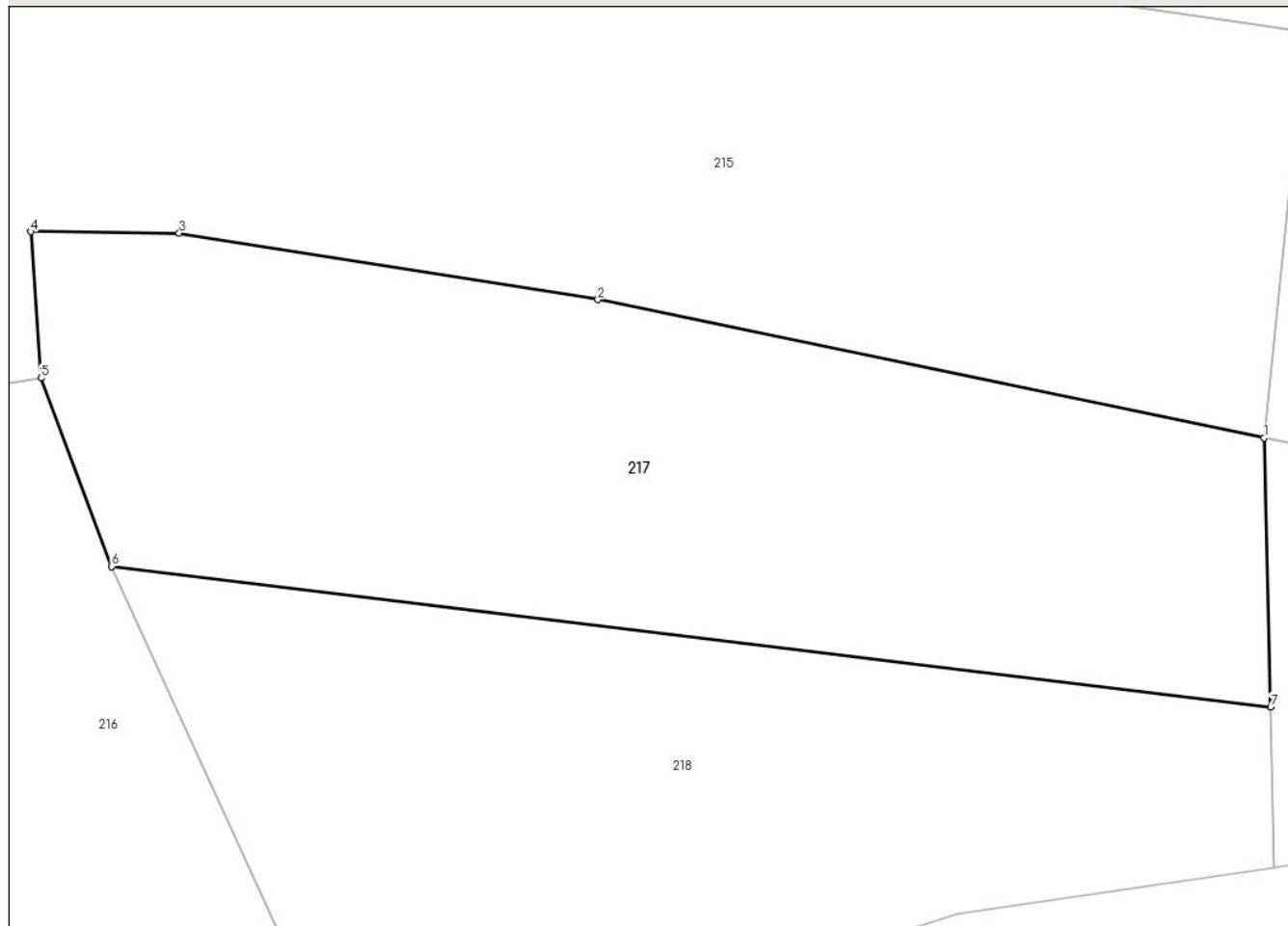
Anexa Nr. 1 La Partea I

Teren

Nr cadastral	Suprafața (mp)*	Observații / Referințe
	1.154	

* Suprafața este determinată în planul de proiecție Stereo 70.

DETALII LINIARE IMOBIL



Date referitoare la teren

Crt	Categorie folosință	Intra vilan	Suprafața (mp)	Tarla	Parcelă	Nr. topo	Observații / Referințe
1	faneata	NU	1.154	-	-	-	

Lungime Segmente

1) Valorile lungimilor segmentelor sunt obținute din proiecție în plan.

Punct început	X / Y	Punct sfârșit	X / Y	Lungime segment (** (m)
1	398.785,609 657.594,005	2	398.748,836 657.601,632	37.555
2	398.748,836 657.601,632	3	398.725,724 657.605,31	23.403
3	398.725,724 657.605,31	4	398.717,533 657.605,388	8.191
4	398.717,533 657.605,388	5	398.718,102 657.597,314	8.095
5	398.718,102 657.597,314	6	398.721,999 657.586,916	11.104

Punct început	X / Y	Punct sfârșit	X / Y	Lungime segment (** (m)
6	398.721,999 657.586,916	7	398.785,972 657.579,171	64.441
7	398.785,972 657.579,171	1	398.785,609 657.594,005	14.838

** Lungimile segmentelor sunt determinate în planul de proiecție Stereo 70 și sunt rotunjite la 1 milimetru.

*** Distanța dintre puncte este formată din segmente cumulate ce sunt mai mici decât valoarea 1 milimetru.

**DATE DESPRE IMOBILUL NR. 218**

Oficiul de Cadastru și Publicitate Imobiliară MARAMURES
Biroul de Cadastru și Publicitate Imobiliară Targu Lapus

A. Partea I. Descrierea imobilului

TEREN Extravilan

Adresa: Jud. Maramures, "Rupturi"

Nr. Crt	Nr cadastral Nr. topografic	Suprafața* (mp)	Observații / Referințe
A1		1.074	Sector cadastral:54 Teren neimprejmit;

B. Partea II. Proprietari și acte

Inscrieri privitoare la dreptul de proprietate și alte drepturi reale		Referințe
218 / 21/05/2024		
Act Administrativ nr. 51248/11, din 25/05/1999 emis de Comisia Județeană Maramureș (titlu de proprietate);		
B1	Intabulare, drept de PROPRIETATE, dobândit prin Reconstituire, cota actuala 1/1 1) Bodea Paulina , lipsă CNP	A1
Act Administrativ nr. 1506, din 21/05/2024 emis de Comuna Vîma Mică (adeverinta);		
B2	Se notează posesia faptică în favoarea lui 1) Bodea Caleb	A1

C. Partea III. SARCINI .

Inscrieri privind dezmembramintele dreptului de proprietate, drepturi reale de garanție și sarcini	Referințe
NU SUNT	

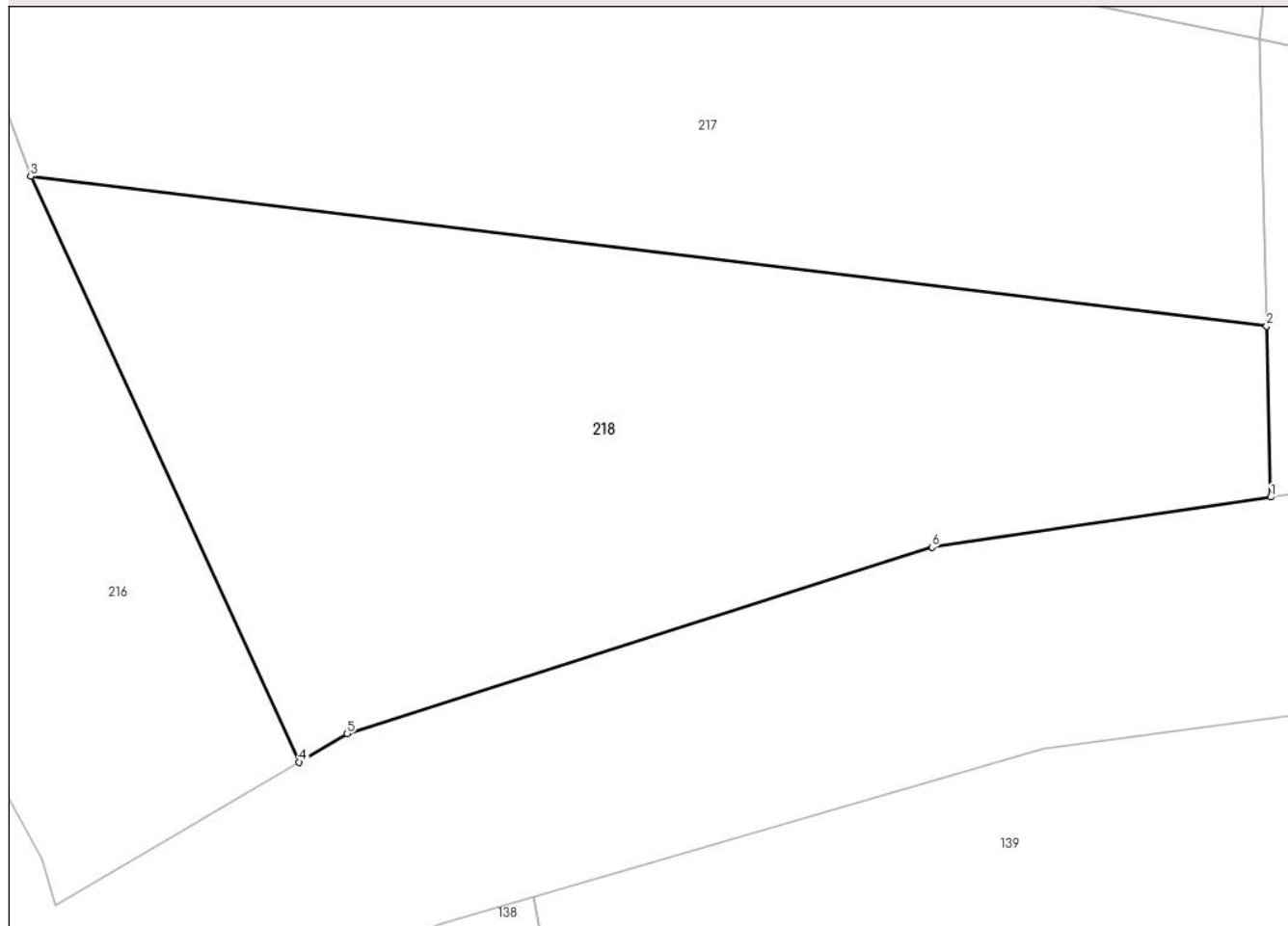
Anexa Nr. 1 La Partea I

Teren

Nr cadastral	Suprafața (mp)*	Observații / Referințe
	1.074	

* Suprafața este determinată în planul de proiecție Stereo 70.

DETALII LINIARE IMOBIL



Date referitoare la teren

Crt	Categorie folosință	Intra vilan	Suprafața (mp)	Tarla	Parcelă	Nr. topo	Observații / Referințe
1	faneata	NU	1.074	-	-	-	

Lungime Segmente

1) Valorile lungimilor segmentelor sunt obținute din proiecție în plan.

Punct început	X / Y	Punct sfârșit	X / Y	Lungime segment (** (m)
1	398.786,187 657.570,328	2	398.785,972 657.579,171	8.846
2	398.785,972 657.579,171	3	398.721,999 657.586,916	64.441
3	398.721,999 657.586,916	4	398.735,886 657.556,614	33.332
4	398.735,886 657.556,614	5	398.738,379 657.558,085	2.895
5	398.738,379 657.558,085	6	398.768,647 657.567,732	31.768

Punct început	X / Y	Punct sfârșit	X / Y	Lungime segment (** (m)
6	398.768,647 657.567,732	1	398.786,187 657.570,328	17.731

** Lungimile segmentelor sunt determinate în planul de proiecție Stereo 70 și sunt rotunjite la 1 milimetru.

*** Distanța dintre puncte este formată din segmente cumulate ce sunt mai mici decât valoarea 1 milimetru.

**DATE DESPRE IMOBILUL NR. 219**

Oficiul de Cadastru și Publicitate Imobiliară MARAMURES
Biroul de Cadastru și Publicitate Imobiliară Targu Lapus

A. Partea I. Descrierea imobilului

TEREN Extravilan

Adresa: Jud. Maramures, "Rupturi"

Nr. Crt	Nr cadastral Nr. topografic	Suprafața* (mp)	Observații / Referințe
A1		1.209	Sector cadastral:54 Teren neimprejmut;

B. Partea II. Proprietari și acte

Inscrieri privitoare la dreptul de proprietate și alte drepturi reale		Referințe
219 / 16/05/2024		
Act Administrativ nr. 525/30, din 10/11/1994 emis de Comisia Județeană Maramureș (titlu de proprietate);		
B1	Intabulare, drept de PROPRIETATE, dobandit prin Reconstituire, cota actuala 1/1 1) Bodeda Ioan , lipsă CNP	A1
Act Administrativ nr. 1465, din 16/05/2024 emis de Comuna Vîma Mică (adeverinta);		
B2	Se notează posesia faptică în favoarea lui 1) Bob Dănuț-Sorin	A1

C. Partea III. SARCINI .

Inscrieri privind dezmembramintele dreptului de proprietate, drepturi reale de garanție și sarcini	Referințe
NU SUNT	

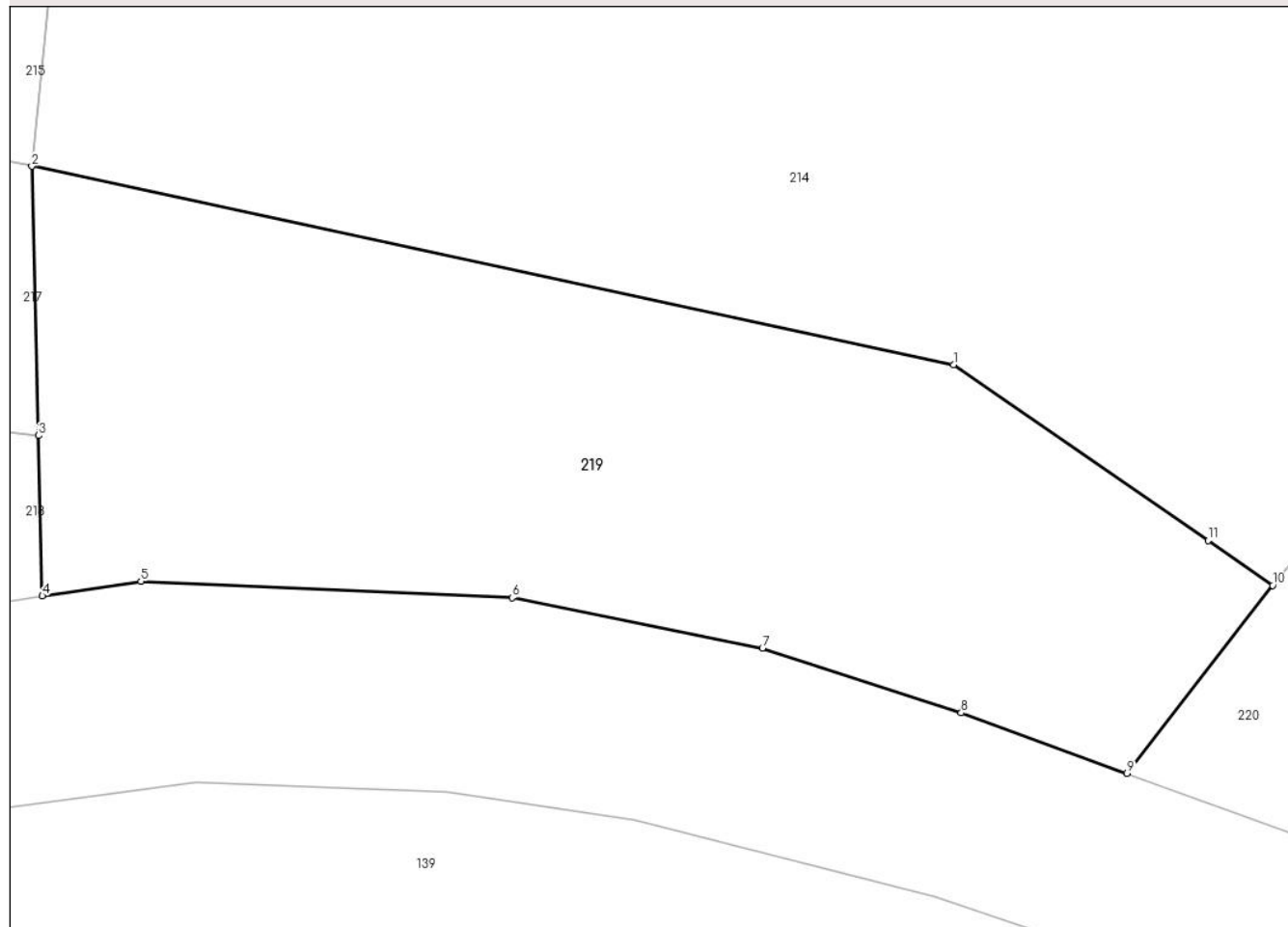
Anexa Nr. 1 La Partea I

Teren

Nr cadastral	Suprafața (mp)*	Observații / Referințe
	1.209	

* Suprafața este determinată în planul de proiecție Stereo 70.

DETALII LINIARE IMOBIL



Date referitoare la teren

Crt	Categorie folosință	Intravilan	Suprafața (mp)	Tarla	Parcelă	Nr. topo	Observații / Referințe
1	faneata	NU	1.209	-	-	-	

Lungime Segmente

1) Valorile lungimilor segmentelor sunt obținute din proiecție în plan.

Punct început	X / Y	Punct sfârșit	X / Y	Lungime segment (** (m)
1	398.836,444 657.583,077	2	398.785,609 657.594,005	51.996
2	398.785,609 657.594,005	3	398.785,972 657.579,171	14.838
3	398.785,972 657.579,171	4	398.786,187 657.570,328	8.846
4	398.786,187 657.570,328	5	398.791,624 657.571,133	5.496
5	398.791,624 657.571,133	6	398.812,108 657.570,232	20.504

Punct început	X / Y	Punct sfârșit	X / Y	Lungime segment (** (m)
6	398.812,108 657.570,232	7	398.825,905 657.567,455	14.074
7	398.825,905 657.567,455	8	398.836,863 657.563,89	11.523
8	398.836,863 657.563,89	9	398.846,018 657.560,559	9.742
9	398.846,018 657.560,559	10	398.854,048 657.570,912	13.103
10	398.854,048 657.570,912	11	398.850,484 657.573,375	4.332
11	398.850,484 657.573,375	1	398.836,444 657.583,077	17.066

** Lungimile segmentelor sunt determinate în planul de proiecție Stereo 70 și sunt rotunjite la 1 milimetru.

*** Distanța dintre puncte este formată din segmente cumulate ce sunt mai mici decât valoarea 1 milimetru.

**DATE DESPRE IMOBILUL NR. 220**

Oficiul de Cadastru și Publicitate Imobiliară MARAMURES
Biroul de Cadastru și Publicitate Imobiliară Targu Lapus

A. Partea I. Descrierea imobilului

TEREN Extravilan

Adresa: Jud. Maramures, "Rupturi"

Nr. Crt	Nr cadastral Nr. topografic	Suprafața* (mp)	Observații / Referințe
A1		1.012	Sector cadastral:54 Teren neimprejmuit;

B. Partea II. Proprietari și acte

Inscrieri privitoare la dreptul de proprietate și alte drepturi reale	Referințe
220 / 17/05/2024	
Act Administrativ nr. 51248/53, din 22/11/1999 emis de Comisia Județeană Maramureș (titlu de proprietate);	
B1	Intabulare, drept de PROPRIETATE, dobândit prin Reconstituire, cota actuala 1/1
	1) Costea Maria, lipsă CNP 2) Bob Raveca, lipsă CNP
Act Administrativ nr. 1480, din 17/05/2024 emis de Comuna Vîma Mică (adeverinta);	
B2	Se notează posesia faptică în favoarea lui
	1) Bob Alexandru-Florin

C. Partea III. SARCINI .

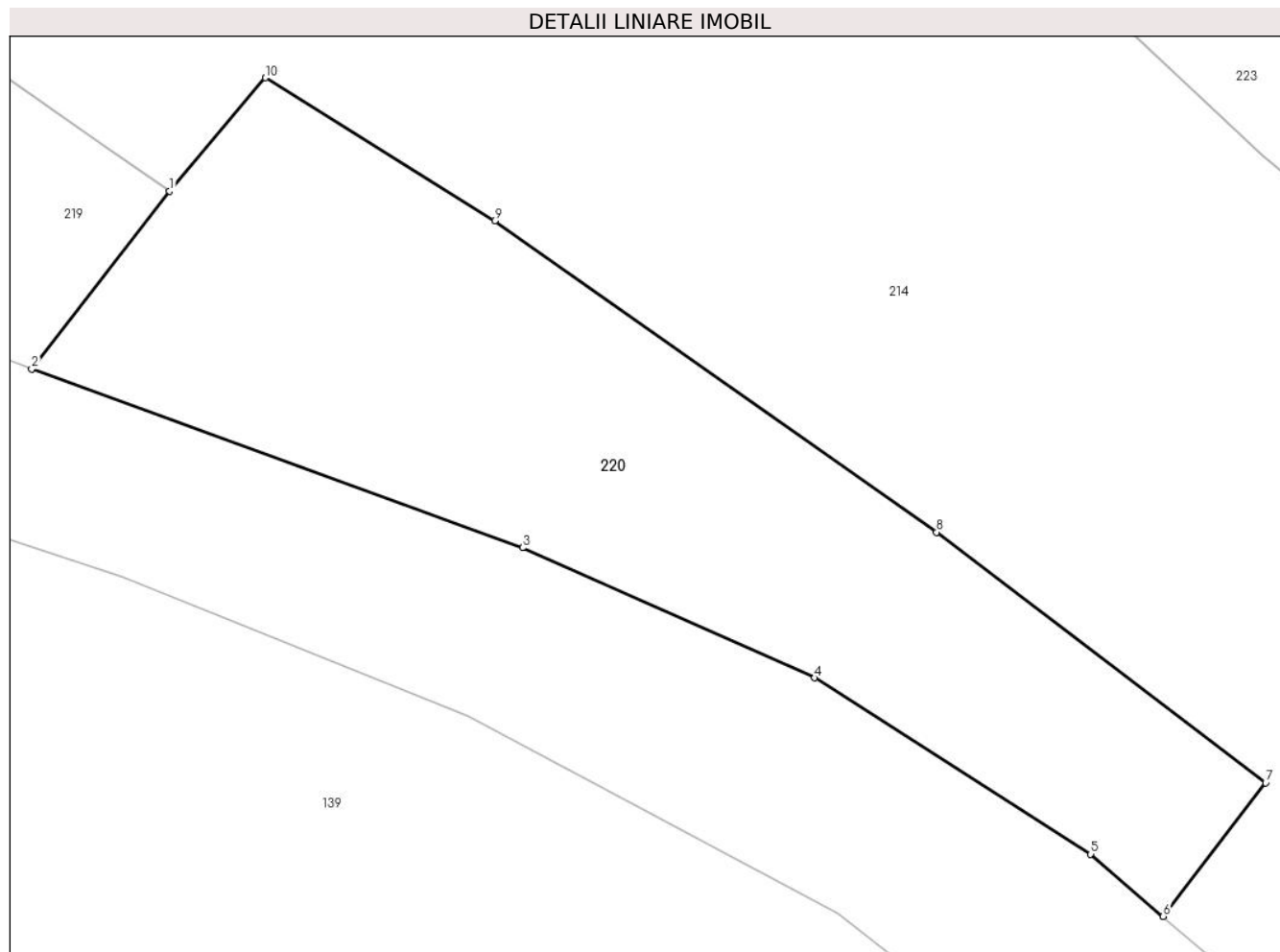
Inscrieri privind dezmembramintele dreptului de proprietate, drepturi reale de garanție și sarcini	Referințe
NU SUNT	

Anexa Nr. 1 La Partea I

Teren

Nr cadastral	Suprafața (mp)*	Observații / Referințe
	1.012	

* Suprafața este determinată în planul de proiecție Stereo 70.



Date referitoare la teren

Crt	Categorie folosință	Intra vilan	Suprafața (mp)	Tarla	Parcelă	Nr. topo	Observații / Referințe
1	faneata	NU	1.012	-	-	-	

Lungime Segmente

1) Valorile lungimilor segmentelor sunt obținute din proiecție în plan.

Punct început	X / Y	Punct sfârșit	X / Y	Lungime segment (** (m)
1	398.854,048 657.570,912	2	398.846,018 657.560,559	13.103
2	398.846,018 657.560,559	3	398.874,625 657.550,149	30.443
3	398.874,625 657.550,149	4	398.891,645 657.542,57	18.631
4	398.891,645 657.542,57	5	398.907,731 657.532,312	19.078
5	398.907,731 657.532,312	6	398.911,964 657.528,691	5.57

Punct început	X / Y	Punct sfârșit	X / Y	Lungime segment (** (m)
6	398.911,964 657.528,691	7	398.917,932 657.536,458	9.795
7	398.917,932 657.536,458	8	398.898,758 657.551,049	24.094
8	398.898,758 657.551,049	9	398.873,005 657.569,183	31.497
9	398.873,005 657.569,183	10	398.859,631 657.577,499	15.749
10	398.859,631 657.577,499	1	398.854,048 657.570,912	8.634

** Lungimile segmentelor sunt determinate în planul de proiecție Stereo 70 și sunt rotunjite la 1 milimetru.

*** Distanța dintre puncte este formată din segmente cumulate ce sunt mai mici decât valoarea 1 milimetru.

**DATE DESPRE IMOBILUL NR. 221**

Oficiul de Cadastru și Publicitate Imobiliară MARAMURES
Biroul de Cadastru și Publicitate Imobiliară Targu Lapus

A. Partea I. Descrierea imobilului

TEREN Extravilan

Adresa: Jud. Maramures, "Rupturi Din Sus De Drum"

Nr. Crt	Nr cadastral Nr. topografic	Suprafața* (mp)	Observații / Referințe
A1		8.440	Sector cadastral:54 Teren neimprejmut;

B. Partea II. Proprietari și acte

Inscrieri privitoare la dreptul de proprietate și alte drepturi reale		Referințe
221 / 17/05/2024		
Act Administrativ nr. 45617/1, din 28/05/2002 emis de Comisia Județeană Maramureș (titlu de proprietate);		
B1	Intabulare, drept de PROPRIETATE, dobândit prin Reconstituire, cota actuala 1/1 1) Chindea Niculae, lipsă CNP	A1
Act Administrativ nr. 1485, din 17/05/2024 emis de Comuna Vîma Mică (adeverinta);		
B2	Se notează posesia faptică în favoarea lui 1) Chindea Eugen-Sorin	A1

C. Partea III. SARCINI .

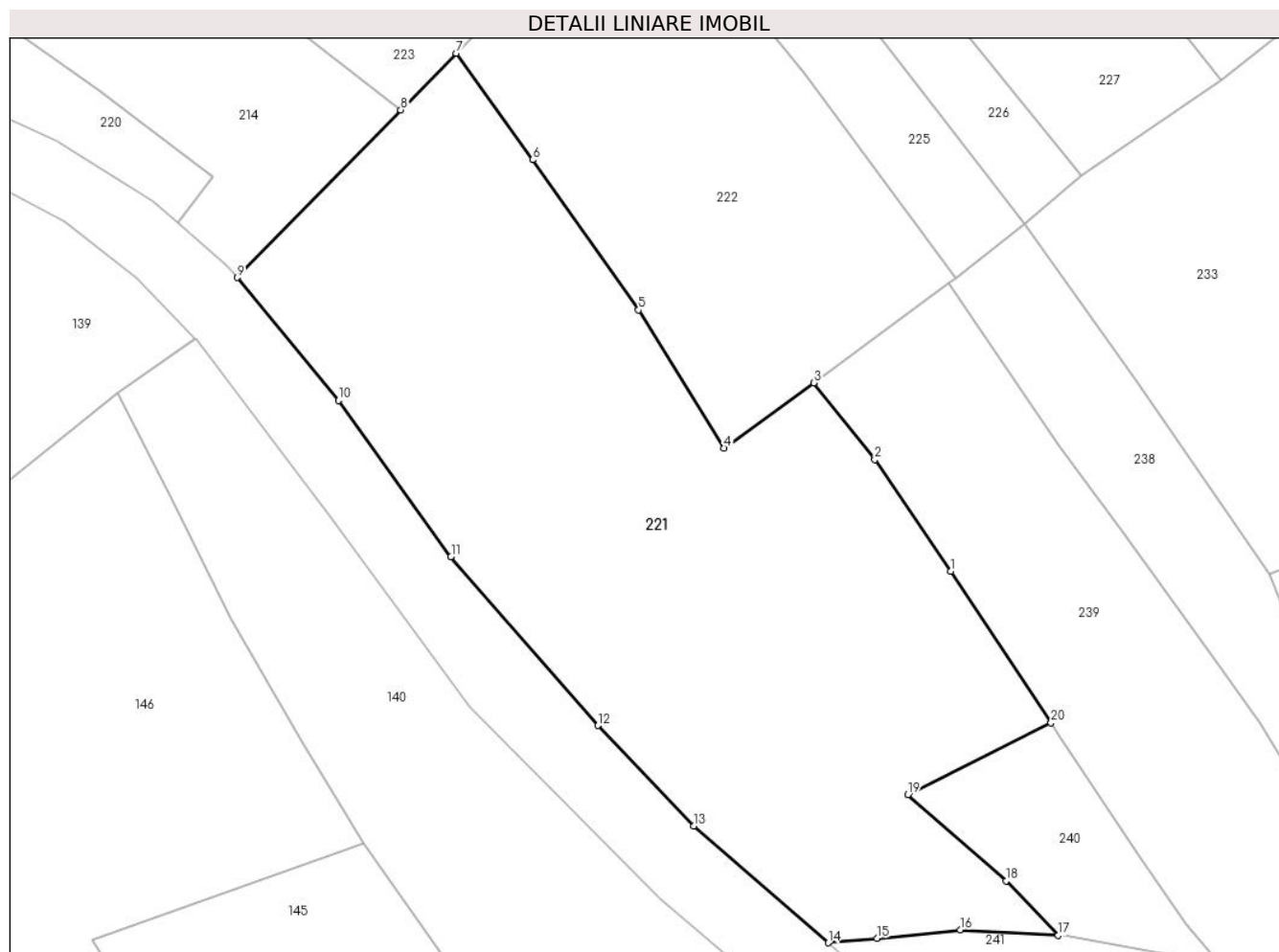
Inscrieri privind dezmembramintele dreptului de proprietate, drepturi reale de garanție și sarcini	Referințe
NU SUNT	

Anexa Nr. 1 La Partea I

Teren

Nr cadastral	Suprafața (mp)*	Observații / Referințe
	8.440	

* Suprafața este determinată în planul de proiecție Stereo 70.



Date referitoare la teren

Crt	Categorie folosință	Intravilan	Suprafața (mp)	Tarla	Parcelă	Nr. topo	Observații / Referințe
1	faneata	NU	8.440	-	-	-	

Lungime Segmente

1) Valorile lungimilor segmentelor sunt obținute din proiecție în plan.

Punct început	X / Y	Punct sfârșit	X / Y	Lungime segment (** (m)
1	399.041,487 657.470,41	2	399.028,768 657.489,078	22.589
2	399.028,768 657.489,078	3	399.018,549 657.501,926	16.416
3	399.018,549 657.501,926	4	399.003,532 657.491,002	18.57
4	399.003,532 657.491,002	5	398.989,184 657.514,12	27.208
5	398.989,184 657.514,12	6	398.971,451 657.539,261	30.766

Punct început	X / Y	Punct sfârșit	X / Y	Lungime segment (** (m)
6	398.971,451 657.539,261	7	398.958,619 657.557,104	21.979
7	398.958,619 657.557,104	8	398.949,363 657.547,626	13.248
8	398.949,363 657.547,626	9	398.921,962 657.519,564	39.221
9	398.921,962 657.519,564	10	398.938,925 657.498,987	26.668
10	398.938,925 657.498,987	11	398.957,782 657.472,836	32.241
11	398.957,782 657.472,836	12	398.982,404 657.444,557	37.496
12	398.982,404 657.444,557	13	398.998,433 657.427,769	23.211
13	398.998,433 657.427,769	14	399.020,956 657.408,199	29.837
14	399.020,956 657.408,199	15	399.029,125 657.408,952	8.204
15	399.029,125 657.408,952	16	399.043,087 657.410,374	14.034
16	399.043,087 657.410,374	17	399.059,499 657.409,446	16.439
17	399.059,499 657.409,446	18	399.050,824 657.418,568	12.589
18	399.050,824 657.418,568	19	399.034,327 657.433,019	21.931
19	399.034,327 657.433,019	20	399.058,306 657.445,02	26.814
20	399.058,306 657.445,02	1	399.041,487 657.470,41	30.455

** Lungimile segmentelor sunt determinate în planul de proiecție Stereo 70 și sunt rotunjite la 1 milimetru.

*** Distanța dintre puncte este formată din segmente cumulate ce sunt mai mici decât valoarea 1 milimetru.

**DATE DESPRE IMOBILUL NR. 222**

Oficiul de Cadastru și Publicitate Imobiliară MARAMURES
Biroul de Cadastru și Publicitate Imobiliară Targu Lapus

A. Partea I. Descrierea imobilului

TEREN Extravilan

Adresa: Jud. Maramures

Nr. Crt	Nr cadastral Nr. topografic	Suprafața* (mp)	Observații / Referințe
A1		3.799	Sector cadastral:54 Teren neimprejmut;

B. Partea II. Proprietari și acte

Inscrieri privitoare la dreptul de proprietate și alte drepturi reale		Referințe
222 / 17/05/2024		
Act Administrativ nr. 6049/26, din 26/07/2002 emis de Comisia Județeană Maramureș (titlu de proprietate);		
B1	Intabulare, drept de PROPRIETATE, dobândit prin Reconstituire, cota actuala 1/1 1) Pop Maria , lipsă CNP	A1
Act Administrativ nr. 1476, din 17/05/2024 emis de Comuna Vîma Mică (adeverinta);		
B2	Se notează posesia faptică în favoarea lui 1) Neacșu Emil 2) Neacșu Terezia	A1

C. Partea III. SARCINI .

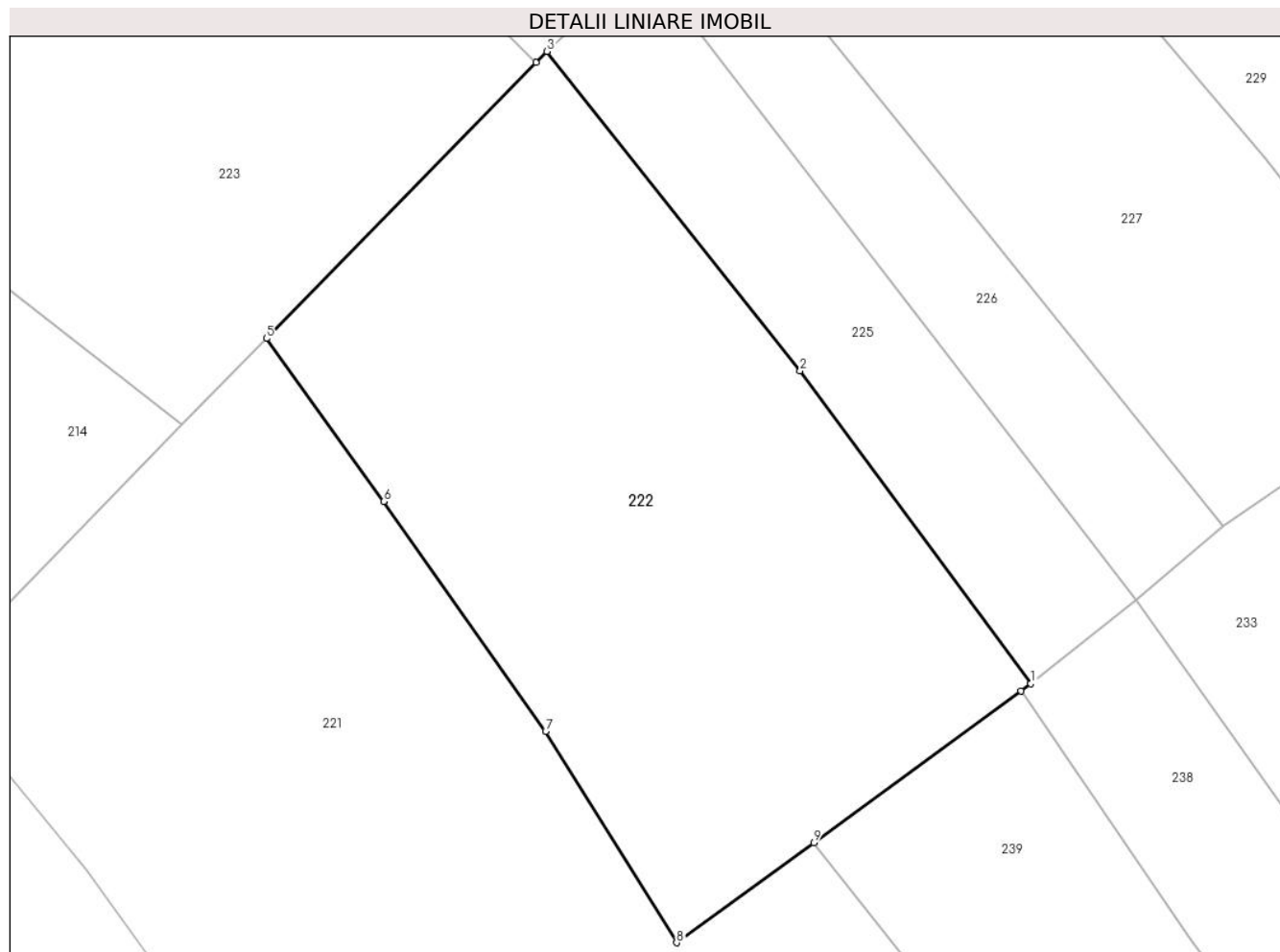
Inscrieri privind dezmembramintele dreptului de proprietate, drepturi reale de garanție și sarcini	Referințe
NU SUNT	

Anexa Nr. 1 La Partea I

Teren

Nr cadastral	Suprafața (mp)*	Observații / Referințe
	3.799	

* Suprafața este determinată în planul de proiecție Stereo 70.



Date referitoare la teren

Crt	Categorie folosință	Intra vilan	Suprafața (mp)	Tarla	Parcelă	Nr. topo	Observații / Referințe
1	faneata	NU	3.799	-	-	-	

Lungime Segmente

1) Valorile lungimilor segmentelor sunt obținute din proiecție în plan.

Punct început	X / Y	Punct sfârșit	X / Y	Lungime segment (** (m)
1	399.042,318 657.519,356	2	399.017,05 657.553,559	42.524
2	399.017,05 657.553,559	3	398.989,355 657.588,499	44.585
3	398.989,355 657.588,499	4	398.988,124 657.587,321	1.704
4	398.988,124 657.587,321	5	398.958,619 657.557,104	42.233
5	398.958,619 657.557,104	6	398.971,451 657.539,261	21.979

Punct început	X / Y	Punct sfârșit	X / Y	Lungime segment (** (m)
6	398.971,451 657.539,261	7	398.989,184 657.514,12	30.766
7	398.989,184 657.514,12	8	399.003,532 657.491,002	27.208
8	399.003,532 657.491,002	9	399.018,549 657.501,926	18.57
9	399.018,549 657.501,926	10	399.041,218 657.518,55	28.111
10	399.041,218 657.518,55	1	399.042,318 657.519,356	1.363

** Lungimile segmentelor sunt determinate în planul de proiecție Stereo 70 și sunt rotunjite la 1 milimetru.

*** Distanța dintre puncte este formată din segmente cumulate ce sunt mai mici decât valoarea 1 milimetru.

**DATE DESPRE IMOBILUL NR. 223**

Oficiul de Cadastru și Publicitate Imobiliară MARAMURES
Biroul de Cadastru și Publicitate Imobiliară Targu Lapus

A. Partea I. Descrierea imobilului

TEREN Extravilan

Adresa: Jud. Maramures, "In Rupturi"

Nr. Crt	Nr cadastral Nr. topografic	Suprafața* (mp)	Observații / Referințe
A1		4.416	Sector cadastral:54 Teren neimprejmuit;

B. Partea II. Proprietari și acte

Inscrieri privitoare la dreptul de proprietate și alte drepturi reale		Referințe
223 / 10/05/2024		
Act Administrativ nr. 525/31, din 10/11/1994 emis de Comuna Vîma Mică (titlu de proprietate);		
B1	Intabulare, drept de PROPRIETATE, dobandit prin Reconstituire, cota actuala 1/1	A1
	1) Marc Maria DEFUNCT:Da 2) Bodea Rozalia DEFUNCT:Da	

C. Partea III. SARCINI .

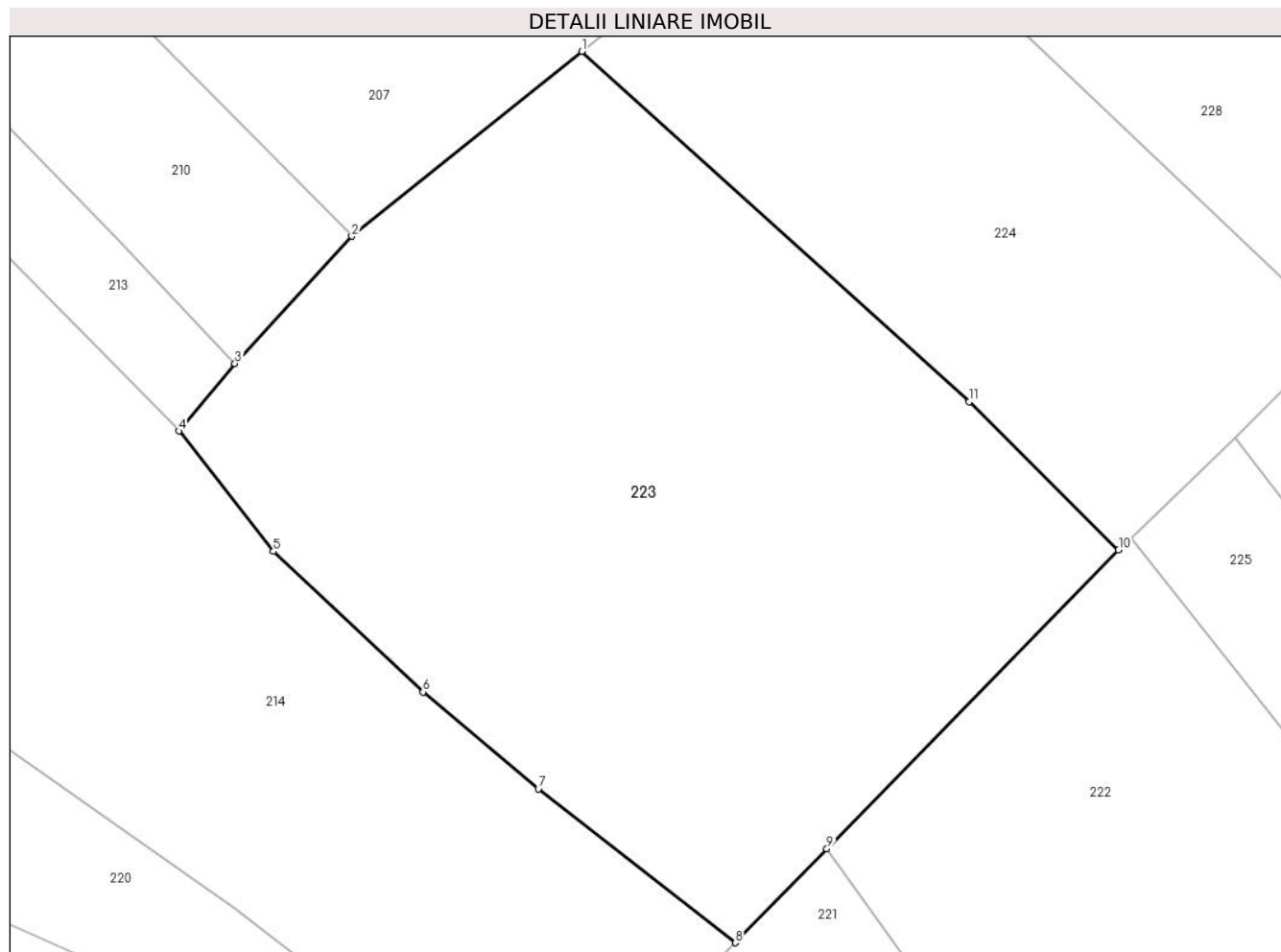
Inscrieri privind dezmembramintele dreptului de proprietate, drepturi reale de garanție și sarcini	Referințe
NU SUNT	

Anexa Nr. 1 La Partea I

Teren

Nr cadastral	Suprafața (mp)*	Observații / Referințe
	4.416	

* Suprafața este determinată în planul de proiecție Stereo 70.



Date referitoare la teren

Crt	Categorie folosință	Intra vilan	Suprafața (mp)	Tarla	Parcelă	Nr. topo	Observații / Referințe
1	faneata	NU	4.416	-	-	-	

Lungime Segmente

1) Valorile lungimilor segmentelor sunt obținute din proiecție în plan.

Punct început	X / Y	Punct sfârșit	X / Y	Lungime segment (** (m)
1	398.933,844 657.637,668	2	398.910,58 657.619,005	29.824
2	398.910,58 657.619,005	3	398.898,752 657.606,15	17.469
3	398.898,752 657.606,15	4	398.893,085 657.599,324	8.872
4	398.893,085 657.599,324	5	398.902,635 657.587,148	15.474
5	398.902,635 657.587,148	6	398.917,766 657.572,96	20.742

Punct început	X / Y	Punct sfârșit	X / Y	Lungime segment (** (m)
6	398.917,766 657.572,96	7	398.929,452 657.563,15	15.258
7	398.929,452 657.563,15	8	398.949,363 657.547,626	25.248
8	398.949,363 657.547,626	9	398.958,619 657.557,104	13.248
9	398.958,619 657.557,104	10	398.988,124 657.587,321	42.233
10	398.988,124 657.587,321	11	398.973,02 657.602,283	21.26
11	398.973,02 657.602,283	1	398.933,844 657.637,668	52.791

** Lungimile segmentelor sunt determinate în planul de proiecție Stereo 70 și sunt rotunjite la 1 milimetru.

*** Distanța dintre puncte este formată din segmente cumulate ce sunt mai mici decât valoarea 1 milimetru.

**DATE DESPRE IMOBILUL NR. 224**

Oficiul de Cadastru și Publicitate Imobiliară MARAMURES
Biroul de Cadastru și Publicitate Imobiliară Targu Lapus

A. Partea I. Descrierea imobilului

TEREN Extravilan

Adresa: Jud. Maramures, "Rupturi Din Sus De Drum"

Nr. Crt	Nr cadastral Nr. topografic	Suprafața* (mp)	Observații / Referințe
A1		2.310	Sector cadastral:54 Teren neimprejmut;

B. Partea II. Proprietari și acte

Inscrieri privitoare la dreptul de proprietate și alte drepturi reale		Referințe
224 / 17/05/2024		
Act Administrativ nr. 45617/1, din 28/05/2002 emis de Comisia Județeană Maramureș (titlu de proprietate);		
B1	Intabulare, drept de PROPRIETATE, dobandit prin Reconstituire, cota actuala 1/1 1) Chindea Niculae, lipsă CNP	A1
Act Administrativ nr. 1479, din 17/05/2024 emis de Comuna Vîma Mică (adeverinta);		
B2	Se notează posesia faptică în favoarea lui 1) Chindea Eugen-Sorin	A1

C. Partea III. SARCINI .

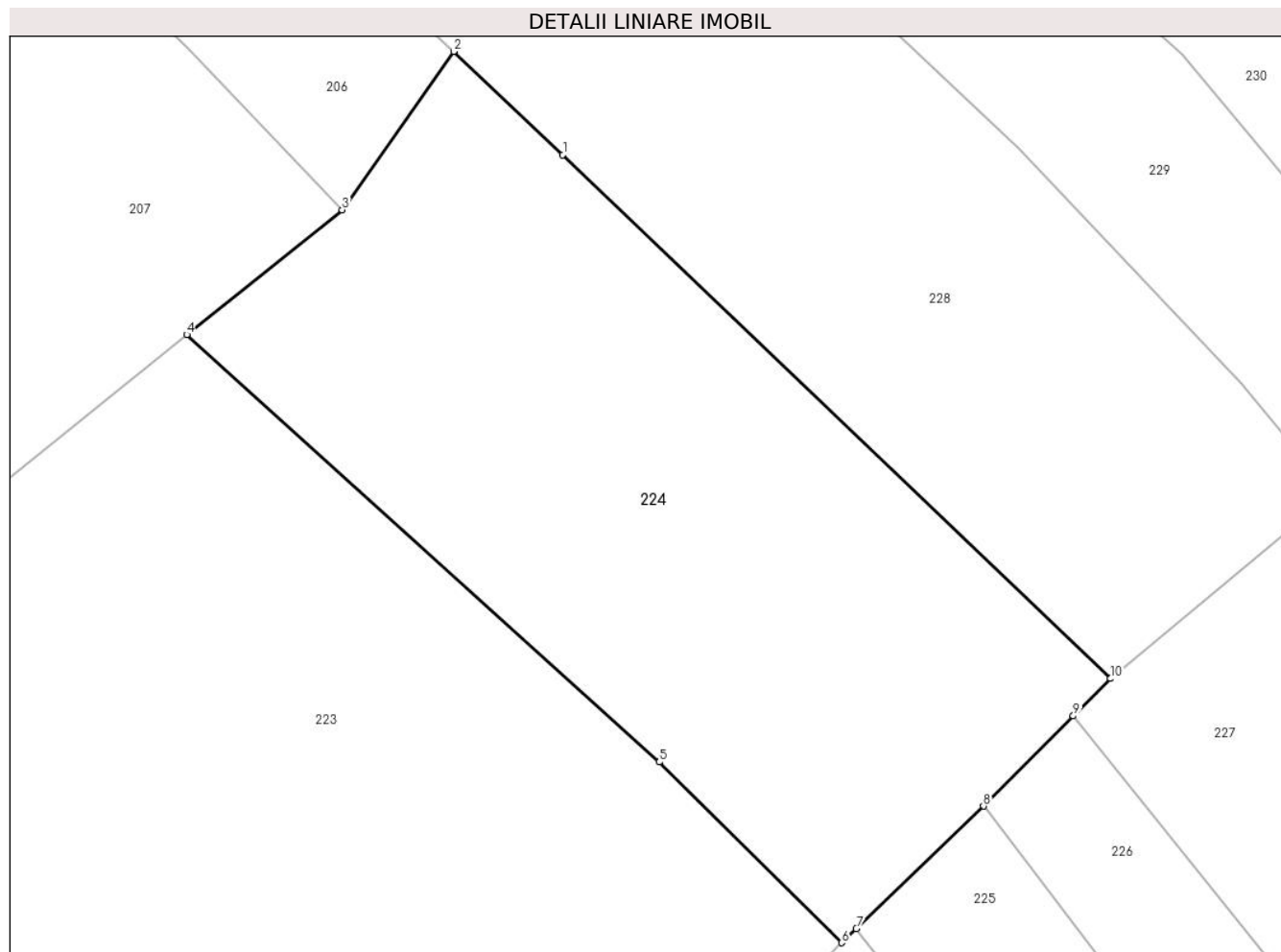
Inscrieri privind dezmembramintele dreptului de proprietate, drepturi reale de garanție și sarcini	Referințe
NU SUNT	

Anexa Nr. 1 La Partea I

Teren

Nr cadastral	Suprafața (mp)*	Observații / Referințe
	2.310	

* Suprafața este determinată în planul de proiecție Stereo 70.



Date referitoare la teren

Crt	Categorie folosință	Intravilan	Suprafața (mp)	Tarla	Parcelă	Nr. topo	Observații / Referințe
1	faneata	NU	2.310	-	-	-	

Lungime Segmente

1) Valorile lungimilor segmentelor sunt obținute din proiecție în plan.

Punct început	X / Y	Punct sfârșit	X / Y	Lungime segment (** (m)
1	398.965,018 657.652,558	2	398.955,97 657.661,12	12.457
2	398.955,97 657.661,12	3	398.946,73 657.648,005	16.043
3	398.946,73 657.648,005	4	398.933,844 657.637,668	16.52
4	398.933,844 657.637,668	5	398.973,02 657.602,283	52.791
5	398.973,02 657.602,283	6	398.988,124 657.587,321	21.26

Punct început	X / Y	Punct sfârșit	X / Y	Lungime segment (** (m)
6	398.988,124 657.587,321	7	398.989,355 657.588,499	1.704
7	398.989,355 657.588,499	8	398.999,885 657.598,638	14.618
8	398.999,885 657.598,638	9	399.007,338 657.606,098	10.545
9	399.007,338 657.606,098	10	399.010,435 657.609,198	4.382
10	399.010,435 657.609,198	1	398.965,018 657.652,558	62.792

** Lungimile segmentelor sunt determinate în planul de proiecție Stereo 70 și sunt rotunjite la 1 milimetru.

*** Distanța dintre puncte este formată din segmente cumulate ce sunt mai mici decât valoarea 1 milimetru.

**DATE DESPRE IMOBILUL NR. 225**

Oficiul de Cadastru și Publicitate Imobiliară MARAMURES
Biroul de Cadastru și Publicitate Imobiliară Targu Lapus

A. Partea I. Descrierea imobilului

TEREN Extravilan

Adresa: Jud. Maramures, "Rupturi"

Nr. Crt	Nr cadastral Nr. topografic	Suprafața* (mp)	Observații / Referințe
A1		Din acte: 1.568 Masurata: 1.249	Sector cadastral:54 Teren neimprejmuit;

B. Partea II. Proprietari și acte

Inscrieri privitoare la dreptul de proprietate și alte drepturi reale		Referințe
225 / 10/05/2024		
Act Administrativ nr. 1907/75, din 05/02/2003 emis de Comisia Județeană Maramureș (titlu de proprietate);		
B1	Intabulare, drept de PROPRIETATE, dobandit prin Reconstituire, cota actuala 1/1 1) Ciocan Ioan 2) CIOCAN RAVECA, lipsă CNP DEFUNCT:Da	A1

C. Partea III. SARCINI .

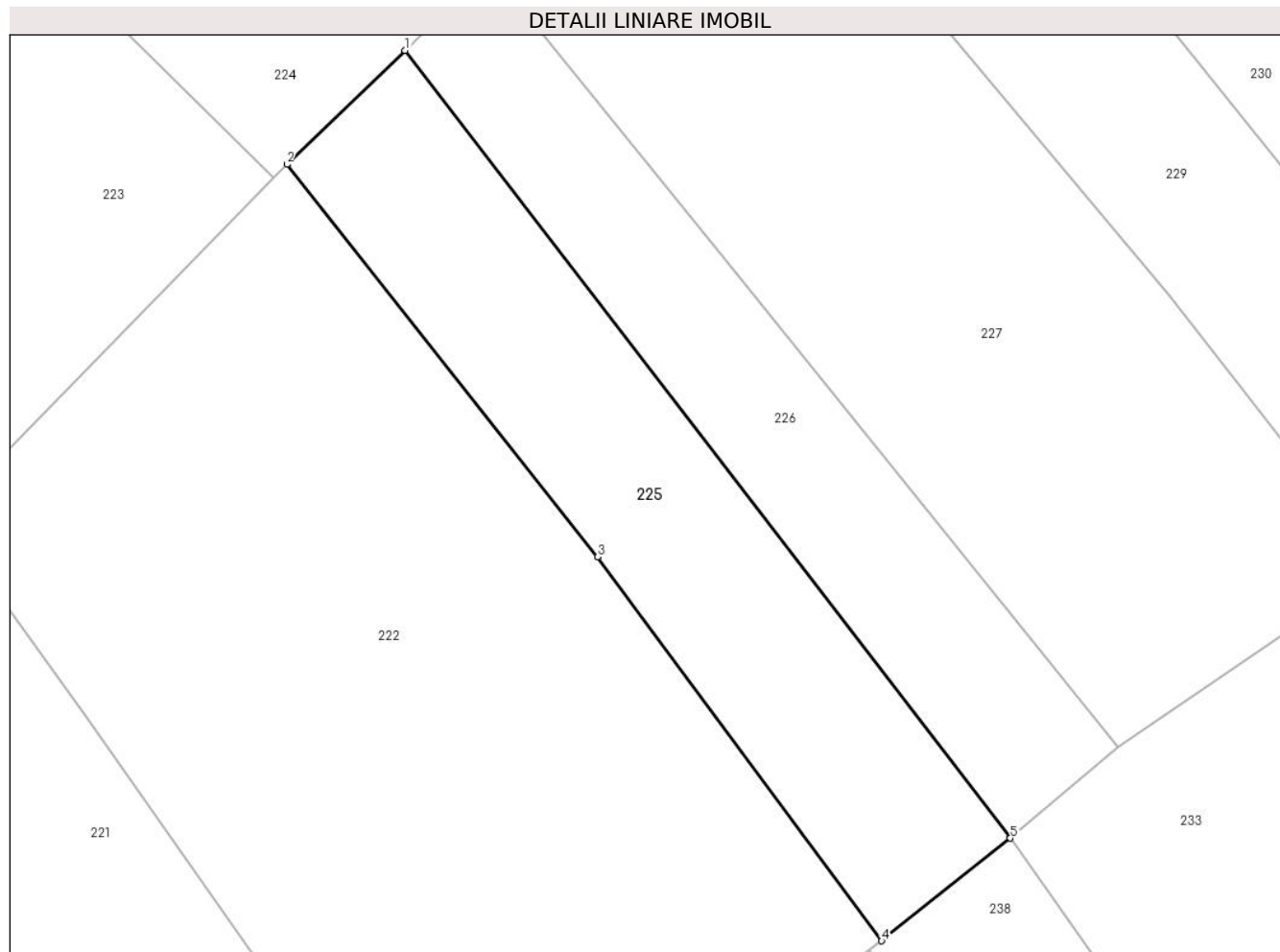
Inscrieri privind dezmembramintele dreptului de proprietate, drepturi reale de garanție și sarcini	Referințe
NU SUNT	

Anexa Nr. 1 La Partea I

Teren

Nr cadastral	Suprafața (mp)*	Observații / Referințe
	Din acte: 1.568 Masurata: 1.249	

* Suprafața este determinată în planul de proiecție Stereo 70.



Date referitoare la teren

Crt	Categorie folosință	Intra vilan	Suprafața (mp)	Tarla	Parcelă	Nr. topo	Observații / Referințe
1	faneata	NU	1.249	-	-	-	

Lungime Segmente

1) Valorile lungimilor segmentelor sunt obținute din proiecție în plan.

Punct început	X / Y	Punct sfârșit	X / Y	Lungime segment (** (m)
1	398.999,885 657.598,638	2	398.989,355 657.588,499	14.618
2	398.989,355 657.588,499	3	399.017,05 657.553,559	44.585
3	399.017,05 657.553,559	4	399.042,318 657.519,356	42.524
4	399.042,318 657.519,356	5	399.053,794 657.528,493	14.669
5	399.053,794 657.528,493	1	398.999,885 657.598,638	88.468

**** Lungimile segmentelor sunt determinate în planul de proiecție Stereo 70 și sunt rotunjite la 1 milimetru.**

***** Distanța dintre puncte este formată din segmente cumulate ce sunt mai mici decât valoarea 1 milimetru.**

**DATE DESPRE IMOBILUL NR. 226**

Oficiul de Cadastru și Publicitate Imobiliară MARAMURES
Biroul de Cadastru și Publicitate Imobiliară Targu Lapus

A. Partea I. Descrierea imobilului

TEREN Extravilan

Adresa: Jud. Maramures, "Rupturi"

Nr. Crt	Nr cadastral Nr. topografic	Suprafața* (mp)	Observații / Referințe
A1		1.023	Sector cadastral:54 Teren neimprejmuit;

B. Partea II. Proprietari și acte

Inscrieri privitoare la dreptul de proprietate și alte drepturi reale		Referințe
226 / 16/05/2024		
Act Administrativ nr. 51248/33, din 07/09/1999 emis de Comisia Județeană Maramureș (titlu de proprietate);		
B1	Intabulare, drept de PROPRIETATE, dobândit prin Reconstituire, cota actuala 1/1 1) Oros Grigore , lipsă CNP	A1
Act Administrativ nr. 1458, din 16/05/2024 emis de Comuna Vîma Mică (adeverinta);		
B2	Se notează posesia faptică în favoarea lui 1) Oros Valentin-Nicolaie 2) Oros Ionela-Claudia	A1

C. Partea III. SARCINI .

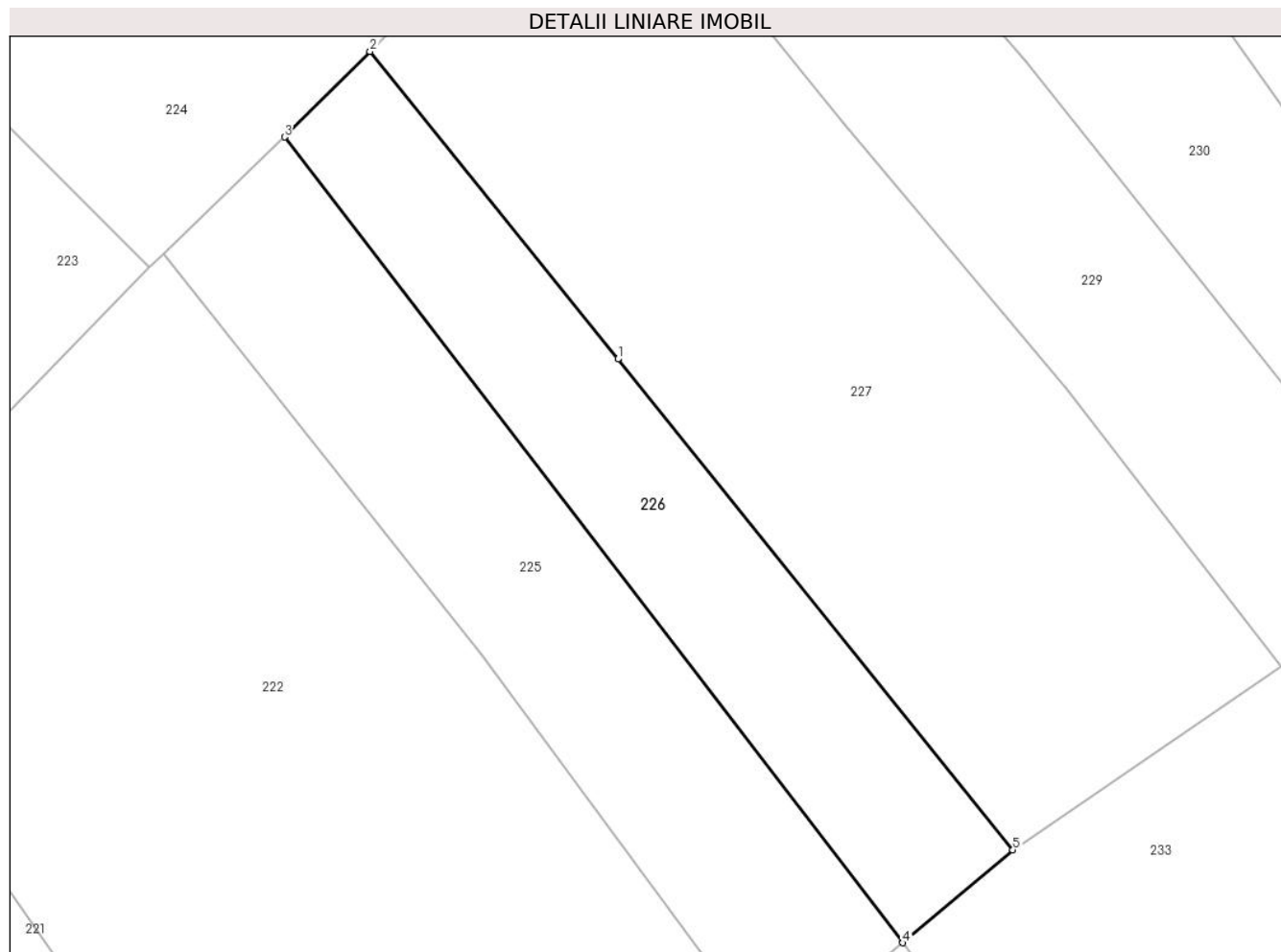
Inscrieri privind dezmembramintele dreptului de proprietate, drepturi reale de garanție și sarcini	Referințe
NU SUNT	

Anexa Nr. 1 La Partea I

Teren

Nr cadastral	Suprafața (mp)*	Observații / Referințe
	1.023	

* Suprafața este determinată în planul de proiecție Stereo 70.



Date referitoare la teren

Crt	Categorie folosință	Intravilan	Suprafața (mp)	Tarla	Parcelă	Nr. topo	Observații / Referințe
1	faneata	NU	1.023	-	-	-	

Lungime Segmente

1) Valorile lungimilor segmentelor sunt obținute din proiecție în plan.

Punct început	X / Y	Punct sfârșit	X / Y	Lungime segment (** (m)
1	399.028,95 657.579,32	2	399.007,338 657.606,098	34.411
2	399.007,338 657.606,098	3	398.999,885 657.598,638	10.545
3	398.999,885 657.598,638	4	399.053,794 657.528,493	88.468
4	399.053,794 657.528,493	5	399.063,379 657.536,576	12.538
5	399.063,379 657.536,576	1	399.028,95 657.579,32	54.885

**** Lungimile segmentelor sunt determinate în planul de proiecție Stereo 70 și sunt rotunjite la 1 milimetru.**

***** Distanța dintre puncte este formată din segmente cumulate ce sunt mai mici decât valoarea 1 milimetru.**

**DATE DESPRE IMOBILUL NR. 227**

Oficiul de Cadastru și Publicitate Imobiliară MARAMURES
Biroul de Cadastru și Publicitate Imobiliară Targu Lapus

A. Partea I. Descrierea imobilului

TEREN Extravilan

Adresa: Jud. Maramures

Nr. Crt	Nr cadastral Nr. topografic	Suprafața* (mp)	Observații / Referințe
A1		2.584	Sector cadastral:54 Teren neimprejmuit;

B. Partea II. Proprietari și acte

Inscrieri privitoare la dreptul de proprietate și alte drepturi reale		Referințe
227 / 10/05/2024		
Act Normativ nr. Legea 7, din 13/03/1996 emis de PARLAMENTUL ROMÂNIEI (lege);		
B1	Intabulare, drept de PROPRIETATE, dobandit prin Lege, cota actuala 1/1 1) NEIDENTIFICAT NEIDENTIFICAT	A1
B2	Se noteaza mențiunea "proprietar neidentificat" în baza art.13 alin. 15 din Legea 7/1996	A1

C. Partea III. SARCINI .

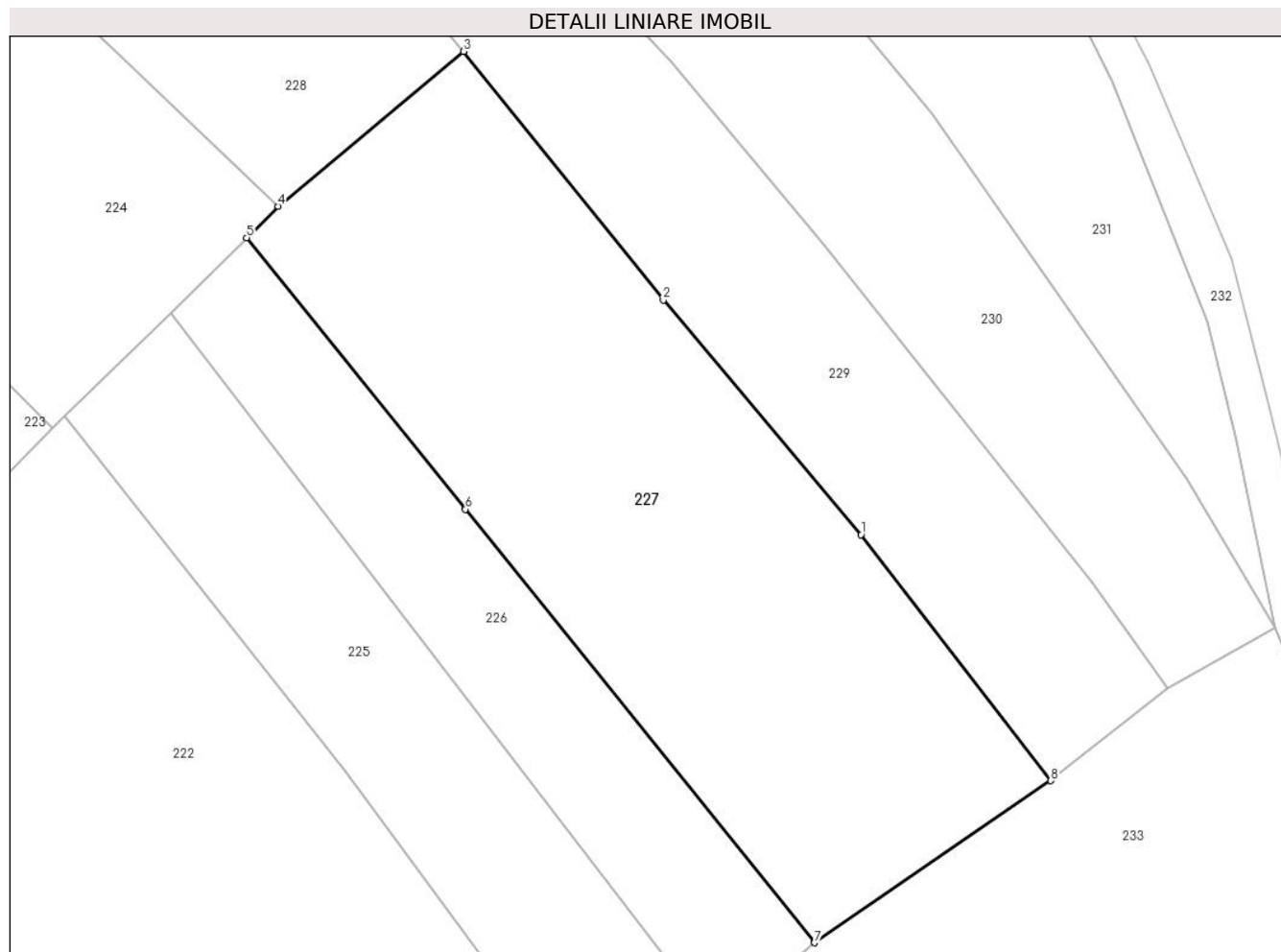
Inscrieri privind dezmembramintele dreptului de proprietate, drepturi reale de garanție și sarcini	Referințe
NU SUNT	

Anexa Nr. 1 La Partea I

Teren

Nr cadastral	Suprafața (mp)*	Observații / Referințe
	2.584	

* Suprafața este determinată în planul de proiecție Stereo 70.



Date referitoare la teren

Crt	Categorie folosință	Intravilan	Suprafața (mp)	Tarla	Parcelă	Nr. topo	Observații / Referințe
1	faneata	NU	2.584	-	-	-	

Lungime Segmente

1) Valorile lungimilor segmentelor sunt obținute din proiecție în plan.

Punct început	X / Y	Punct sfârșit	X / Y	Lungime segment (** (m)
1	399.067,979 657.576,801	2	399.048,485 657.599,953	30.266
2	399.048,485 657.599,953	3	399.028,78 657.624,461	31.447
3	399.028,78 657.624,461	4	399.010,435 657.609,198	23.864
4	399.010,435 657.609,198	5	399.007,338 657.606,098	4.382
5	399.007,338 657.606,098	6	399.028,95 657.579,32	34.411

Punct început	X / Y	Punct sfârșit	X / Y	Lungime segment (** (m)
6	399.028,95 657.579,32	7	399.063,379 657.536,576	54.885
7	399.063,379 657.536,576	8	399.086,733 657.552,556	28.298
8	399.086,733 657.552,556	1	399.067,979 657.576,801	30.652

** Lungimile segmentelor sunt determinate în planul de proiecție Stereo 70 și sunt rotunjite la 1 milimetru.

*** Distanța dintre puncte este formată din segmente cumulate ce sunt mai mici decât valoarea 1 milimetru.

**DATE DESPRE IMOBILUL NR. 228**

Oficiul de Cadastru și Publicitate Imobiliară MARAMURES
Biroul de Cadastru și Publicitate Imobiliară Targu Lapus

A. Partea I. Descrierea imobilului

TEREN Extravilan

Adresa: Jud. Maramures, "Dupa Deal"

Nr. Crt	Nr cadastral Nr. topografic	Suprafața* (mp)	Observații / Referințe
A1		Din acte: 2.363 Masurata: 2.259	Sector cadastral:54 Teren neimprejmuit;

B. Partea II. Proprietari și acte

Inscrieri privitoare la dreptul de proprietate și alte drepturi reale	Referințe
228 / 10/05/2024	
Act Notarial nr. 18/2010, din 17/02/2010 emis de B.N.P. PODELEANU RADU CALIN ANTON (certificat de mostenitor);	
B1 Intabulare, drept de PROPRIETATE, dobandit prin lesire Din Indiviziune, cota actuala 1/1 1) Ciocan Iulian	A1

C. Partea III. SARCINI .

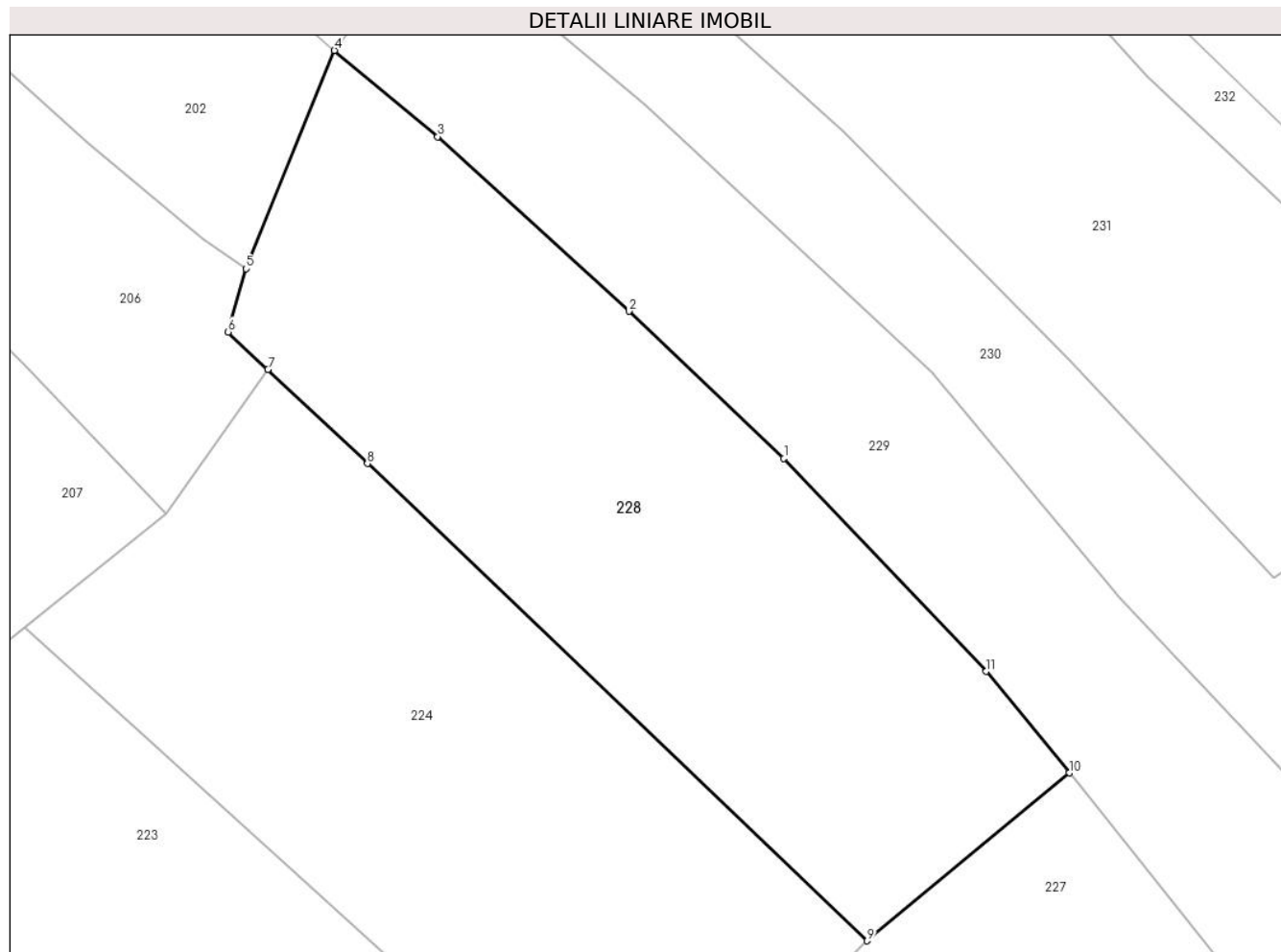
Inscrieri privind dezmembramintele dreptului de proprietate, drepturi reale de garanție și sarcini	Referințe
NU SUNT	

Anexa Nr. 1 La Partea I

Teren

Nr cadastral	Suprafața (mp)*	Observații / Referințe
	Din acte: 2.363 Masurata: 2.259	

* Suprafața este determinată în planul de proiecție Stereo 70.



Date referitoare la teren

Crt	Categorie folosință	Intra vilan	Suprafața (mp)	Tarla	Parcelă	Nr. topo	Observații / Referințe
1	arabil	NU	2.259	-	-	-	

Lungime Segmente

1) Valorile lungimilor segmentelor sunt obținute din proiecție în plan.

Punct început	X / Y	Punct sfârșit	X / Y	Lungime segment (** (m)
1	399.002,867 657.653,026	2	398.988,775 657.666,396	19.425
2	398.988,775 657.666,396	3	398.971,396 657.682,256	23.528
3	398.971,396 657.682,256	4	398.962,017 657.690,097	12.225
4	398.962,017 657.690,097	5	398.953,966 657.670,276	21.393
5	398.953,966 657.670,276	6	398.952,37 657.664,527	5.967

Punct început	X / Y	Punct sfârșit	X / Y	Lungime segment (** (m)
6	398.952,37 657.664,527	7	398.955,97 657.661,12	4.957
7	398.955,97 657.661,12	8	398.965,018 657.652,558	12.457
8	398.965,018 657.652,558	9	399.010,435 657.609,198	62.792
9	399.010,435 657.609,198	10	399.028,78 657.624,461	23.864
10	399.028,78 657.624,461	11	399.021,245 657.633,682	11.908
11	399.021,245 657.633,682	1	399.002,867 657.653,026	26.682

** Lungimile segmentelor sunt determinate în planul de proiecție Stereo 70 și sunt rotunjite la 1 milimetru.

*** Distanța dintre puncte este formată din segmente cumulate ce sunt mai mici decât valoarea 1 milimetru.

**DATE DESPRE IMOBILUL NR. 229**

Oficiul de Cadastru și Publicitate Imobiliară MARAMURES
Biroul de Cadastru și Publicitate Imobiliară Targu Lapus

A. Partea I. Descrierea imobilului

TEREN Extravilan

Adresa: Jud. Maramures, "Rupturi"

Nr. Crt	Nr cadastral Nr. topografic	Suprafața* (mp)	Observații / Referințe
A1		2.790	Sector cadastral:54 Teren neimprejmuit;

B. Partea II. Proprietari și acte

Inscrieri privitoare la dreptul de proprietate și alte drepturi reale		Referințe
229 / 16/05/2024		
Act Administrativ nr. 51248/33, din 07/09/1999 emis de Comisia Județeană Maramureș (titlu de proprietate);		
B1	Intabulare, drept de PROPRIETATE, dobândit prin Reconstituire, cota actuala 1/1 1) Oros Grigore, lipsă CNP	A1
Act Administrativ nr. 1459, din 16/05/2024 emis de Comuna Vîma Mică (adeverinta);		
B2	Se notează posesia faptică în favoarea lui 1) Oros Valentin-Nicolaie 2) Oros Ionela-Claudia	A1

C. Partea III. SARCINI .

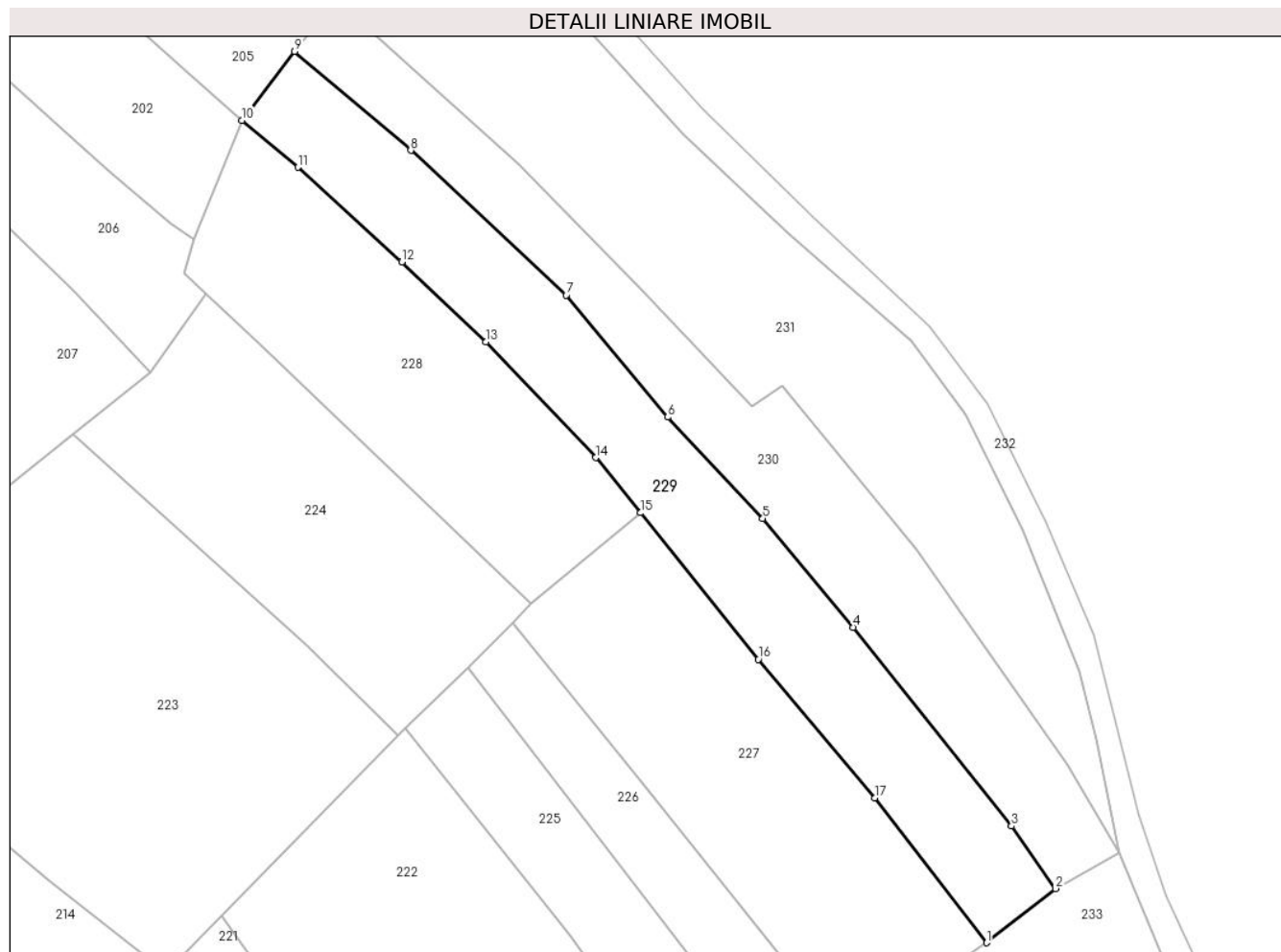
Inscrieri privind dezmembramintele dreptului de proprietate, drepturi reale de garanție și sarcini	Referințe
NU SUNT	

Anexa Nr. 1 La Partea I

Teren

Nr cadastral	Suprafața (mp)*	Observații / Referințe
	2.790	

* Suprafața este determinată în planul de proiecție Stereo 70.



Date referitoare la teren

Crt	Categorie folosință	Intravilan	Suprafața (mp)	Tarla	Parcelă	Nr. topo	Observații / Referințe
1	faneata	NU	2.790	-	-	-	

Lungime Segmente

1) Valorile lungimilor segmentelor sunt obținute din proiecție în plan.

Punct început	X / Y	Punct sfârșit	X / Y	Lungime segment (** (m)
1	399.086,733 657.552,556	2	399.098,23 657.561,628	14.645
2	399.098,23 657.561,628	3	399.090,88 657.572,054	12.756
3	399.090,88 657.572,054	4	399.064,392 657.605,303	42.51
4	399.064,392 657.605,303	5	399.049,224 657.623,488	23.68
5	399.049,224 657.623,488	6	399.033,316 657.640,463	23.264

Punct început	X / Y	Punct sfârșit	X / Y	Lungime segment (** (m)
6	399.033,316 657.640,463	7	399.016,314 657.660,872	26.563
7	399.016,314 657.660,872	8	398.990,291 657.685,074	35.538
8	398.990,291 657.685,074	9	398.970,856 657.701,617	25.522
9	398.970,856 657.701,617	10	398.962,017 657.690,097	14.521
10	398.962,017 657.690,097	11	398.971,396 657.682,256	12.225
11	398.971,396 657.682,256	12	398.988,775 657.666,396	23.528
12	398.988,775 657.666,396	13	399.002,867 657.653,026	19.425
13	399.002,867 657.653,026	14	399.021,245 657.633,682	26.682
14	399.021,245 657.633,682	15	399.028,78 657.624,461	11.908
15	399.028,78 657.624,461	16	399.048,485 657.599,953	31.447
16	399.048,485 657.599,953	17	399.067,979 657.576,801	30.266
17	399.067,979 657.576,801	1	399.086,733 657.552,556	30.652

** Lungimile segmentelor sunt determinate în planul de proiecție Stereo 70 și sunt rotunjite la 1 milimetru.

*** Distanța dintre puncte este formată din segmente cumulate ce sunt mai mici decât valoarea 1 milimetru.

**DATE DESPRE IMOBILUL NR. 230**

Oficiul de Cadastru și Publicitate Imobiliară MARAMURES
Biroul de Cadastru și Publicitate Imobiliară Targu Lapus

A. Partea I. Descrierea imobilului

TEREN Extravilan

Adresa: Jud. Maramures, "Dupa Deal"

Nr. Crt	Nr cadastral Nr. topografic	Suprafața* (mp)	Observații / Referințe
A1		Din acte: 2.352 Masurata: 2.482	Sector cadastral:54 Teren neimprejmuit;

B. Partea II. Proprietari și acte

Inscrieri privitoare la dreptul de proprietate și alte drepturi reale	Referințe
230 / 10/05/2024	
Act Notarial nr. 18/2010, din 17/02/2010 emis de B.N.P. PODELEANU RADU CALIN ANTON (certificat de mostenitor);	
B1 Intabulare, drept de PROPRIETATE, dobandit prin lesire Din Indiviziune, cota actuala 1/1 1) Ciocan Iulian	A1

C. Partea III. SARCINI .

Inscrieri privind dezmembramintele dreptului de proprietate, drepturi reale de garanție și sarcini	Referințe
NU SUNT	

Anexa Nr. 1 La Partea I

Teren

Nr cadastral	Suprafața (mp)*	Observații / Referințe
	Din acte: 2.352 Masurata: 2.482	

* Suprafața este determinată în planul de proiecție Stereo 70.

DETALII LINIARE IMOBIL



Date referitoare la teren

Crt	Categorie folosință	Intra vilan	Suprafața (mp)	Tarla	Parcelă	Nr. topo	Observații / Referințe
1	faneata	NU	2.482	-	-	-	

Lungime Segmente

1) Valorile lungimilor segmentelor sunt obținute din proiecție în plan.

Punct început	X / Y	Punct sfârșit	X / Y	Lungime segment (** (m)
1	399.052,449 657.645,69	2	399.047,352 657.642,181	6.189
2	399.047,352 657.642,181	3	399.028,874 657.661,951	27.061
3	399.028,874 657.661,951	4	399.008,321 657.682,73	29.227
4	399.008,321 657.682,73	5	398.977,732 657.710,395	41.243
5	398.977,732 657.710,395	6	398.970,856 657.701,617	11.151

Punct început	X / Y	Punct sfârșit	X / Y	Lungime segment (** (m)
6	398.970,856 657.701,617	7	398.990,291 657.685,074	25.522
7	398.990,291 657.685,074	8	399.016,314 657.660,872	35.538
8	399.016,314 657.660,872	9	399.033,316 657.640,463	26.563
9	399.033,316 657.640,463	10	399.049,224 657.623,488	23.264
10	399.049,224 657.623,488	11	399.064,392 657.605,303	23.68
11	399.064,392 657.605,303	12	399.090,88 657.572,054	42.51
12	399.090,88 657.572,054	13	399.098,23 657.561,628	12.756
13	399.098,23 657.561,628	14	399.108,836 657.567,579	12.161
14	399.108,836 657.567,579	15	399.100,11 657.582,309	17.12
15	399.100,11 657.582,309	16	399.074,949 657.618,306	43.919
16	399.074,949 657.618,306	1	399.052,449 657.645,69	35.442

** Lungimile segmentelor sunt determinate în planul de proiecție Stereo 70 și sunt rotunjite la 1 milimetru.

*** Distanța dintre puncte este formată din segmente cumulate ce sunt mai mici decât valoarea 1 milimetru.

**DATE DESPRE IMOBILUL NR. 231**

Oficiul de Cadastru și Publicitate Imobiliară MARAMURES
Biroul de Cadastru și Publicitate Imobiliară Targu Lapus

A. Partea I. Descrierea imobilului

TEREN Extravilan

Adresa: Jud. Maramures, "Dupa Deal"

Nr. Crt	Nr cadastral Nr. topografic	Suprafața* (mp)	Observații / Referințe
A1		3.838	Sector cadastral:54 Teren neimprejmut;

B. Partea II. Proprietari și acte

Inscrieri privitoare la dreptul de proprietate și alte drepturi reale		Referințe
231 / 17/05/2024		
Act Administrativ nr. 51248/32, din 07/09/1999 emis de Comisia Județeană Maramureș (titlu de proprietate);		
B1	Intabulare, drept de PROPRIETATE, dobândit prin Reconstituire, cota actuala 1/1 1) Repede Carolina , lipsă CNP 2) Repede Maria , lipsă CNP 3) Repede Ioan , lipsă CNP	A1
Act Administrativ nr. 1474, din 17/05/2024 emis de Comuna Vîma Mică (adeverinta);		
B2	Se notează posesia faptică în favoarea lui 1) Repede Cornelia	A1

C. Partea III. SARCINI .

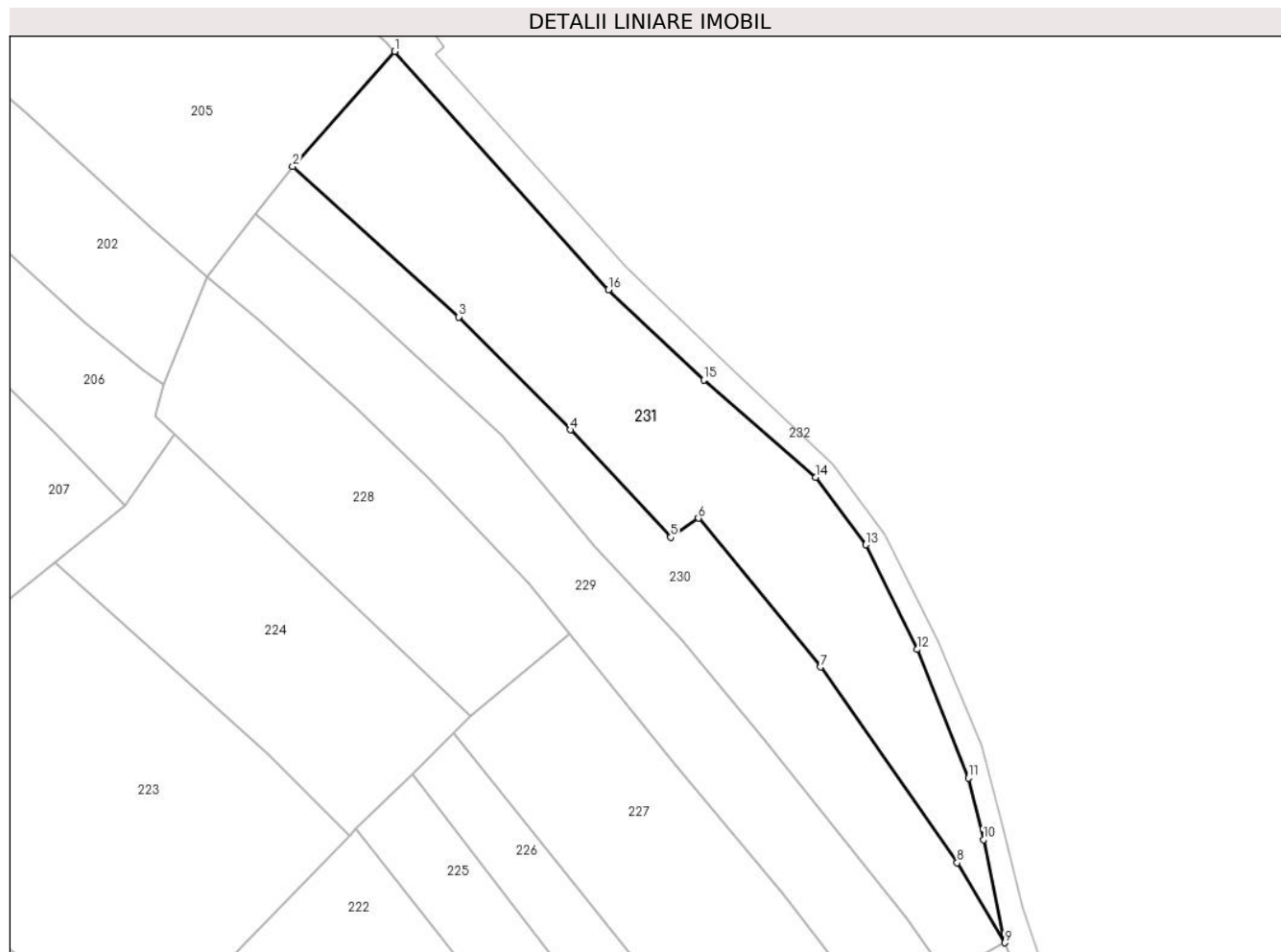
Inscrieri privind dezmembramintele dreptului de proprietate, drepturi reale de garanție și sarcini	Referințe
NU SUNT	

Anexa Nr. 1 La Partea I

Teren

Nr cadastral	Suprafața (mp)*	Observații / Referințe
	3.838	

* Suprafața este determinată în planul de proiecție Stereo 70.



Date referitoare la teren

Crt	Categorie folosință	Intravilan	Suprafața (mp)	Tarla	Parcelă	Nr. topo	Observații / Referințe
1	faneata	NU	3.838	-	-	-	

Lungime Segmente

1) Valorile lungimilor segmentelor sunt obținute din proiecție în plan.

Punct început	X / Y	Punct sfârșit	X / Y	Lungime segment (** (m)
1	398.996,483 657.731,578	2	398.977,732 657.710,395	28.289
2	398.977,732 657.710,395	3	399.008,321 657.682,73	41.243
3	399.008,321 657.682,73	4	399.028,874 657.661,951	29.227
4	399.028,874 657.661,951	5	399.047,352 657.642,181	27.061
5	399.047,352 657.642,181	6	399.052,449 657.645,69	6.189

Punct început	X / Y	Punct sfârșit	X / Y	Lungime segment (** (m)
6	399.052,449 657.645,69	7	399.074,949 657.618,306	35.442
7	399.074,949 657.618,306	8	399.100,11 657.582,309	43.919
8	399.100,11 657.582,309	9	399.108,836 657.567,579	17.12
9	399.108,836 657.567,579	10	399.104,968 657.586,557	19.368
10	399.104,968 657.586,557	11	399.102,152 657.597,859	11.648
11	399.102,152 657.597,859	12	399.092,774 657.621,55	25.48
12	399.092,774 657.621,55	13	399.083,275 657.640,817	21.481
13	399.083,275 657.640,817	14	399.074,016 657.653,235	15.49
14	399.074,016 657.653,235	15	399.053,44 657.671,116	27.26
15	399.053,44 657.671,116	16	399.035,846 657.687,725	24.195
16	399.035,846 657.687,725	1	398.996,483 657.731,578	58.928

** Lungimile segmentelor sunt determinate în planul de proiecție Stereo 70 și sunt rotunjite la 1 milimetru.

*** Distanța dintre puncte este formată din segmente cumulate ce sunt mai mici decât valoarea 1 milimetru.

**DATE DESPRE IMOBILUL NR. 232**

Oficiul de Cadastru și Publicitate Imobiliară MARAMURES
Biroul de Cadastru și Publicitate Imobiliară Targu Lapus

A. Partea I. Descrierea imobilului

TEREN Extravilan

Adresa: Jud. Maramures, Salnita, parcela „DE nr. 1”

Nr. Crt	Nr cadastral Nr. topografic	Suprafața* (mp)	Observații / Referințe
A1	50466	5.398	Sector cadastral:54 Teren neimprejmuit; Lungime masurata a imobilului = 1300 m

B. Partea II. Proprietari și acte

Inscrieri privitoare la dreptul de proprietate și alte drepturi reale	Referințe
12997 / 26/11/2021	
Act Normativ nr. Hotararea nr. 934, din 29/08/2002 emis de Guvernul Romaniei, Anexa nr. 70, pozitia 5 (act administrativ nr Adeverinta nr. 3506 din 25.11.2021, emis de Primaria Vima Mica;act administrativ nr Hotararea nr. 43/2017 din 25.10.2017, emis de Consiliul Local al Comunei Vima Mica;act administrativ nr Documentatie cadastrala nr. 12997 din 26.11.2021, emis de OCPI MM - Serviciul cadastru);	
B2	Intabulare, drept de PROPRIETATE, cu titlu de drept aplicare Lege nr. 213/1998, cu modificarile si completarile ulterioare, dobandit prin Lege, cota actuala 1/1
1) COMUNA VIMA MICA , CIF:3627528, Domeniul public	
OBSERVATII: transcris din CF 50466 Vima Mica de sub rangul incheierii 12997/26.11.2021	

C. Partea III. SARCINI .

Inscrieri privind dezmembramintele dreptului de proprietate, drepturi reale de garanție și sarcini	Referințe
NU SUNT	

Anexa Nr. 1 La Partea I

Teren

Nr cadastral	Suprafața (mp)*	Observații / Referințe
50466	5.398	Lungime masurata a imobilului = 1300 m

* Suprafața este determinată în planul de proiecție Stereo 70.

DETALII LINIARE IMOBIL



Date referitoare la teren

Crt	Categorie folosință	Intravilan	Suprafața (mp)	Tarla	Parcelă	Nr. topo	Observații / Referințe
1	drum	NU	5.398	-	-	-	

Lungime Segmente

1) Valorile lungimilor segmentelor sunt obținute din proiecție în plan.

Punct început	X / Y	Punct sfârșit	X / Y	Lungime segment	Punct început	X / Y	Punct sfârșit	X / Y	Lungime segment	Punct început	X / Y	Punct sfârșit	X / Y	Lungime segment
1	398.436,108 658.165,054	2	398.433,994 658.161,926	3.775	2	398.433,994 658.161,926	3	398.440,225 658.157,474	7.658	3	398.440,225 658.157,474	4	398.463,94 658.138,147	30.593
4	398.463,94 658.138,147	5	398.497,278 658.105,818	46.439	5	398.497,278 658.105,818	6	398.516,894 658.086,685	27.401	6	398.516,894 658.086,685	7	398.529,642 658.074,251	17.808
7	398.529,642 658.074,251	8	398.561,145 658.034,844	50.451	8	398.561,145 658.034,844	9	398.565,448 658.032,578	4.863	9	398.565,448 658.032,578	10	398.569,719 658.030,328	4.828
10	398.569,719 658.030,328	11	398.596,85 658.016,038	30.664	11	398.596,85 658.016,038	12	398.602,687 658.014,406	6.061	12	398.602,687 658.014,406	13	398.644,264 658.002,779	43.172
13	398.644,264 658.002,779	14	398.673,703 657.992,903	31.051	14	398.673,703 657.992,903	15	398.724,18 657.977,806	52.686	15	398.724,18 657.977,806	16	398.736,909 657.974,642	13.116
16	398.736,909 657.974,642	17	398.741,001 657.963,711	11.672	17	398.741,001 657.963,711	18	398.751,269 657.931,135	34.156	18	398.751,269 657.931,135	19	398.752,644 657.926,771	4.575

Punct început	X / Y	Punct sfârşit	X / Y	Lungime segment	Punct început	X / Y	Punct sfârşit	X / Y	Lungime segment	Punct început	X / Y	Punct sfârşit	X / Y	Lungime segment
19	398.752,644 657.926,771	20	398.754,255 657.922,256	4.794	20	398.754,255 657.922,256	21	398.772,829 657.909,801	22.36 3	21	398.772,829 657.909,801	22	398.796,347 657.902,271	24.69 4
22	398.796,347 657.902,271	23	398.815,827 657.885,691	25.58 1	23	398.815,827 657.885,691	24	398.832,566 657.881,042	17.37 3	24	398.832,566 657.881,042	25	398.857,816 657.859,919	32.92
25	398.857,816 657.859,919	26	398.862,315 657.855,822	6.085	26	398.862,315 657.855,822	27	398.915,742 657.807,171	72.25 9	27	398.915,742 657.807,171	28	398.928,393 657.794,841	17.66 6
28	398.928,393 657.794,841	29	398.957,451 657.766,519	40.57 7	29	398.957,451 657.766,519	30	398.994,866 657.733,379	49.98 1	30	398.994,866 657.733,379	31	398.996,483 657.731,578	2.42
31	398.996,483 657.731,578	32	399.035,846 657.687,725	58.92 8	32	399.035,846 657.687,725	33	399.053,44 657.671,116	24.19 5	33	399.053,44 657.671,116	34	399.074,016 657.653,235	27.26
34	399.074,016 657.653,235	35	399.083,275 657.640,817	15.49	35	399.083,275 657.640,817	36	399.092,774 657.621,55	21.48 1	36	399.092,774 657.621,55	37	399.102,152 657.597,859	25.48
37	399.102,152 657.597,859	38	399.104,968 657.586,557	11.64 8	38	399.104,968 657.586,557	39	399.108,836 657.567,579	19.36 8	39	399.108,836 657.567,579	40	399.116,981 657.548,164	21.05 4
40	399.116,981 657.548,164	41	399.125,711 657.531,228	19.05 4	41	399.125,711 657.531,228	42	399.142,141 657.501,869	33.64 4	42	399.142,141 657.501,869	43	399.148,438 657.492,089	11.63 2
43	399.148,438 657.492,089	44	399.152,213 657.486,227	6.972	44	399.152,213 657.486,227	45	399.164,879 657.468,547	21.74 9	45	399.164,879 657.468,547	46	399.169,376 657.462,981	7.156
46	399.169,376 657.462,981	47	399.177,83 657.454,027	12.31 4	47	399.177,83 657.454,027	48	399.190,108 657.442,447	16.87 7	48	399.190,108 657.442,447	49	399.205,602 657.428,798	20.64 8
49	399.205,602 657.428,798	50	399.222,185 657.414,808	21.69 6	50	399.222,185 657.414,808	51	399.244,563 657.393,028	31.22 7	51	399.244,563 657.393,028	52	399.260,593 657.381,93	19.49 7
52	399.260,593 657.381,93	53	399.264,883 657.378,905	5.25	53	399.264,883 657.378,905	54	399.265,67 657.378,35	0.963	54	399.265,67 657.378,35	55	399.267,962 657.374,38	4.584
55	399.267,962 657.374,38	56	399.267,68 657.369,138	5.25	56	399.267,68 657.369,138	57	399.268,168 657.363,949	5.212	57	399.268,168 657.363,949	58	399.273,997 657.365,853	6.132
58	399.273,997 657.365,853	59	399.269,366 657.383,311	18.06 2	59	399.269,366 657.383,311	60	399.263,854 657.384,62	5.665	60	399.263,854 657.384,62	61	399.250,02 657.396,106	17.98 1
61	399.250,02 657.396,106	62	399.224,839 657.419,012	34.04 1	62	399.224,839 657.419,012	63	399.193,255 657.447,904	42.80 5	63	399.193,255 657.447,904	64	399.177,999 657.462,185	20.89 8
64	399.177,999 657.462,185	65	399.173,587 657.466,53	6.192	65	399.173,587 657.466,53	66	399.169,251 657.471,375	6.502	66	399.169,251 657.471,375	67	399.150,112 657.496,75	31.78 4
67	399.150,112 657.496,75	68	399.141,33 657.510,845	16.60 7	68	399.141,33 657.510,845	69	399.125,816 657.540,762	33.70 1	69	399.125,816 657.540,762	70	399.116,819 657.560,322	21.53
70	399.116,819 657.560,322	71	399.112,107 657.574,107	14.56 8	71	399.112,107 657.574,107	72	399.108,269 657.589,409	15.77 7	72	399.108,269 657.589,409	73	399.104,576 657.604,04	15.09
73	399.104,576 657.604,04	74	399.096,481 657.623,053	20.66 5	74	399.096,481 657.623,053	75	399.086,863 657.642,584	21.77 1	75	399.086,863 657.642,584	76	399.077,233 657.655,613	16.20 2
76	399.077,233 657.655,613	77	399.057,558 657.674,106	27.00 2	77	399.057,558 657.674,106	78	399.039,178 657.691,985	25.64 1	78	399.039,178 657.691,985	79	399.004,069 657.731,064	52.53 4
79	399.004,069 657.731,064	80	399.005,592 657.732,433	2.048	80	399.005,592 657.732,433	81	399.001,47 657.737,87	6.823	81	399.001,47 657.737,87	82	398.998,603 657.737,148	2.957
82	398.998,603 657.737,148	83	398.959,908 657.769,913	50.70 4	83	398.959,908 657.769,913	84	398.919,101 657.810,476	57.53 8	84	398.919,101 657.810,476	85	398.860,486 657.863,309	78.91 2
85	398.860,486 657.863,309	86	398.834,634 657.884,037	33.13 6	86	398.834,634 657.884,037	87	398.818,211 657.889,88	17.43 1	87	398.818,211 657.889,88	88	398.798,693 657.906,392	25.56 6
88	398.798,693 657.906,392	89	398.775,158 657.914,152	24.78 1	89	398.775,158 657.914,152	90	398.758,983 657.925,294	19.64 1	90	398.758,983 657.925,294	91	398.745,083 657.965,148	42.20 8
91	398.745,083 657.965,148	92	398.741,739 657.978,876	14.12 9	92	398.741,739 657.978,876	93	398.733,623 657.980,122	8.211	93	398.733,623 657.980,122	94	398.725,267 657.982,083	8.583
94	398.725,267 657.982,083	95	398.674,636 657.996,414	52.62	95	398.674,636 657.996,414	96	398.645,565 658.006,513	30.77 5	96	398.645,565 658.006,513	97	398.638,924 658.008,366	6.895
97	398.638,924 658.008,366	98	398.598,058 658.019,771	42.42 7	98	398.598,058 658.019,771	99	398.569,854 658.034,213	31.68 7	99	398.569,854 658.034,213	100	398.563,332 658.037,553	7.327
100	398.563,332 658.037,553	101	398.532,153 658.076,567	49.94 2	101	398.532,153 658.076,567	102	398.529,656 658.079,126	3.576	102	398.529,656 658.079,126	103	398.508,701 658.101,12	30.37 8
103	398.508,701 658.101,12	104	398.500,621 658.108,881	11.20 4	104	398.500,621 658.108,881	105	398.466,341 658.140,837	46.86 5	105	398.466,341 658.140,837	1	398.436,108 658.165,054	38.73 6

** Lungimile segmentelor sunt determinate în planul de proiecție Stereo 70 și sunt rotunjite la 1 milimetru.

*** Distanța dintre puncte este formată din segmente cumulate ce sunt mai mici decât valoarea 1 milimetru.

**DATE DESPRE IMOBILUL NR. 233**

Oficiul de Cadastru și Publicitate Imobiliară MARAMURES
Biroul de Cadastru și Publicitate Imobiliară Targu Lapus

A. Partea I. Descrierea imobilului

TEREN Extravilan

Adresa: Jud. Maramures, "Pe Sacaturi"

Nr. Crt	Nr cadastral Nr. topografic	Suprafața* (mp)	Observații / Referințe
A1		4.821	Sector cadastral:54 Teren neimprejmuit;

B. Partea II. Proprietari și acte

Inscrieri privitoare la dreptul de proprietate și alte drepturi reale		Referințe
233 / 10/05/2024		
Act Administrativ nr. 525/31, din 10/11/1994 emis de Comuna Vîma Mică (titlu de proprietate);		
B1	Intabulare, drept de PROPRIETATE, dobandit prin Reconstituire, cota actuala 1/1	A1
	1) Marc Maria DEFUNCT:Da 2) Bodea Rozalia DEFUNCT:Da	

C. Partea III. SARCINI .

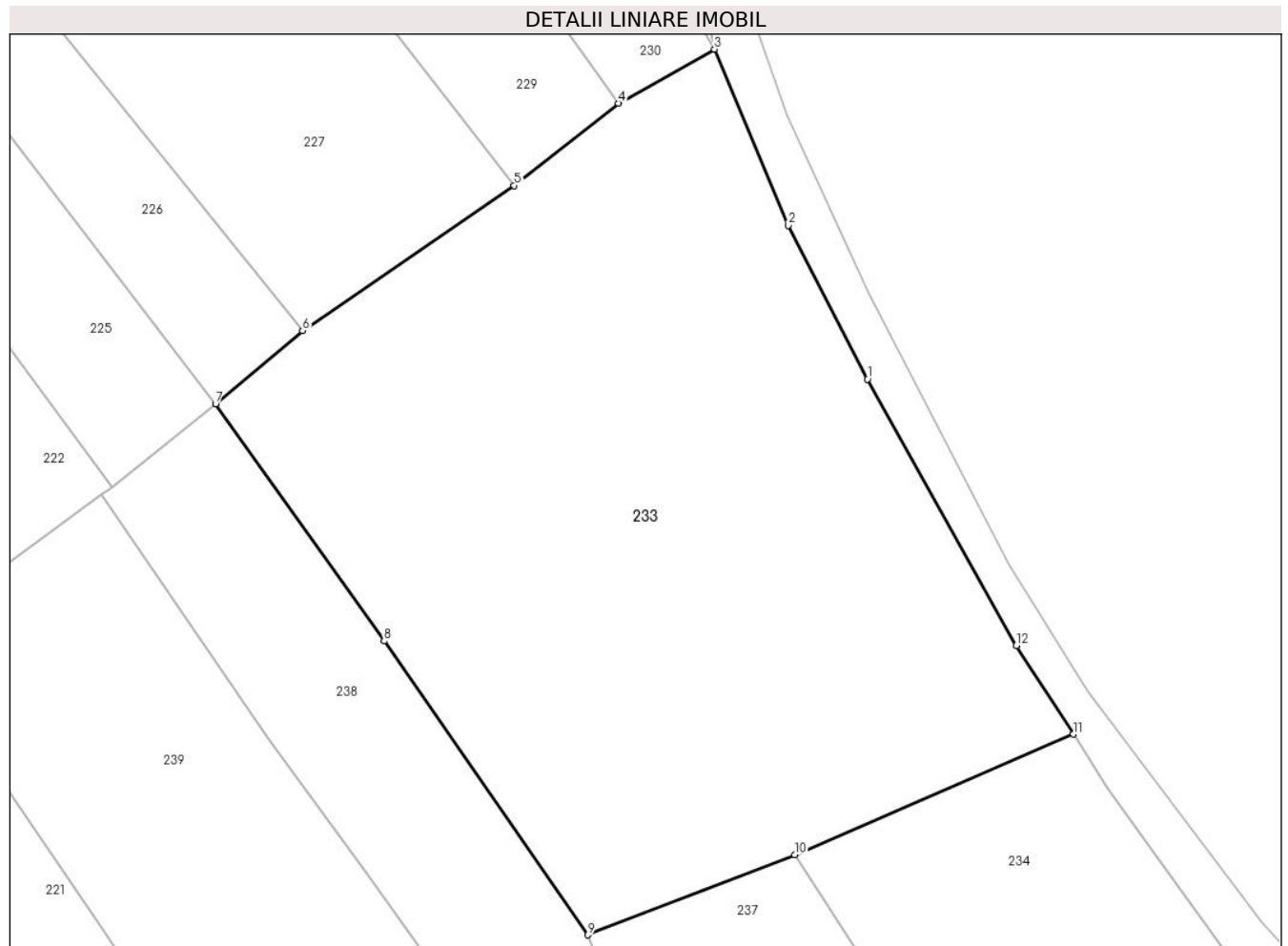
Inscrieri privind dezmembramintele dreptului de proprietate, drepturi reale de garanție și sarcini	Referințe
NU SUNT	

Anexa Nr. 1 La Partea I

Teren

Nr cadastral	Suprafața (mp)*	Observații / Referințe
	4.821	

* Suprafața este determinată în planul de proiecție Stereo 70.



Date referitoare la teren

Crt	Categorie folosință	Intra vilan	Suprafața (mp)	Tarla	Parcelă	Nr. topo	Observații / Referințe
1	faneata	NU	4.821	-	-	-	

Lungime Segmente

1) Valorile lungimilor segmentelor sunt obținute din proiecție în plan.

Punct început	X / Y	Punct sfârșit	X / Y	Lungime segment (** (m)
1	399.125,711 657.531,228	2	399.116,981 657.548,164	19.054
2	399.116,981 657.548,164	3	399.108,836 657.567,579	21.054
3	399.108,836 657.567,579	4	399.098,23 657.561,628	12.161
4	399.098,23 657.561,628	5	399.086,733 657.552,556	14.645
5	399.086,733 657.552,556	6	399.063,379 657.536,576	28.298

Punct început	X / Y	Punct sfârșit	X / Y	Lungime segment (** (m)
6	399.063,379 657.536,576	7	399.053,794 657.528,493	12.538
7	399.053,794 657.528,493	8	399.072,378 657.502,374	32.055
8	399.072,378 657.502,374	9	399.094,864 657.469,98	39.434
9	399.094,864 657.469,98	10	399.117,7 657.478,808	24.483
10	399.117,7 657.478,808	11	399.148,438 657.492,089	33.485
11	399.148,438 657.492,089	12	399.142,141 657.501,869	11.632
12	399.142,141 657.501,869	1	399.125,711 657.531,228	33.644

** Lungimile segmentelor sunt determinate în planul de proiecție Stereo 70 și sunt rotunjite la 1 milimetru.

*** Distanța dintre puncte este formată din segmente cumulate ce sunt mai mici decât valoarea 1 milimetru.

**DATE DESPRE IMOBILUL NR. 234**

Oficiul de Cadastru și Publicitate Imobiliară MARAMURES
Biroul de Cadastru și Publicitate Imobiliară Targu Lapus

A. Partea I. Descrierea imobilului

TEREN Extravilan

Adresa: Jud. Maramures, "Dupa Deal"

Nr. Crt	Nr cadastral Nr. topografic	Suprafața* (mp)	Observații / Referințe
A1		Din acte: 3.230 Masurata: 3.123	Sector cadastral:54 Teren neimprejmut;

B. Partea II. Proprietari și acte

Inscrieri privitoare la dreptul de proprietate și alte drepturi reale		Referințe
234 / 10/05/2024		
Act Notarial nr. 112/09, din 27/05/2009 emis de B.N.P. PODELEANU RADU CALIN ANTON (certificat de mostenitor);		
B1	Intabulare, drept de PROPRIETATE, dobandit prin Succesiune, cota actuala 1/4 1) Ciocan Domnica	A1
B2	Intabulare, drept de PROPRIETATE, dobandit prin Succesiune, cota actuala 1/4 1) Ciocan Corneliu-Zenu	A1
B3	Intabulare, drept de PROPRIETATE, dobandit prin Succesiune, cota actuala 1/4 1) Ciocan Florin-Sebastian	A1
B4	Intabulare, drept de PROPRIETATE, dobandit prin Succesiune, cota actuala 1/4 1) Ciocan Zoica	A1

C. Partea III. SARCINI .

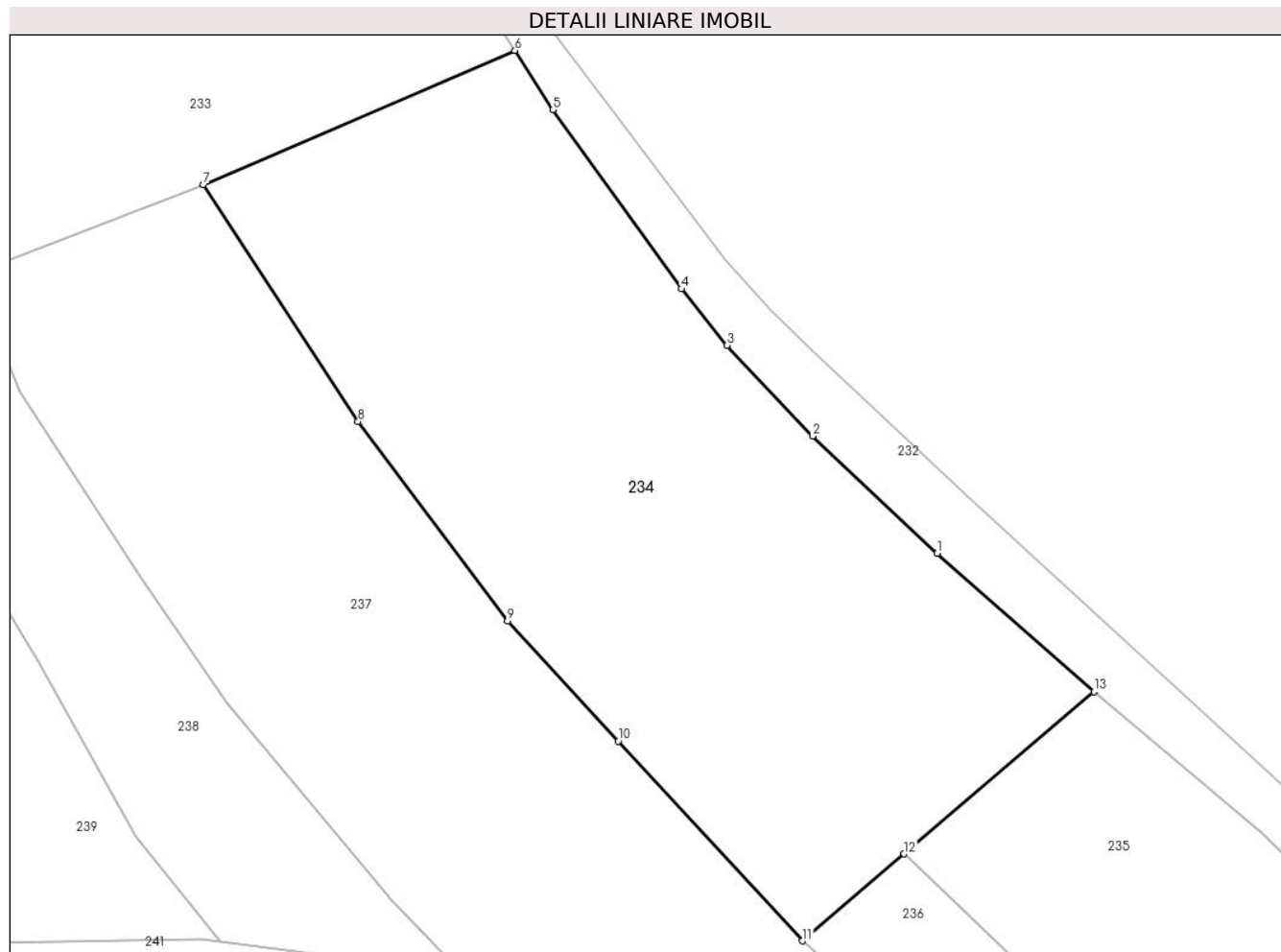
Inscrieri privind dezmembramintele dreptului de proprietate, drepturi reale de garanție și sarcini	Referințe
NU SUNT	

Anexa Nr. 1 La Partea I

Teren

Nr cadastral	Suprafața (mp)*	Observații / Referințe
	Din acte: 3.230 Masurata: 3.123	

* Suprafața este determinată în planul de proiecție Stereo 70.



Date referitoare la teren

Crt	Categorie folosință	Intra vilan	Suprafața (mp)	Tarla	Parcelă	Nr. topo	Observații / Referințe
1	arabil	NU	3.123	-	-	-	

Lungime Segmente

1) Valorile lungimilor segmentelor sunt obținute din proiecție în plan.

Punct început	X / Y	Punct sfârșit	X / Y	Lungime segment (** (m)
1	399.190,108 657.442,447	2	399.177,83 657.454,027	16.877
2	399.177,83 657.454,027	3	399.169,376 657.462,981	12.314
3	399.169,376 657.462,981	4	399.164,879 657.468,547	7.156
4	399.164,879 657.468,547	5	399.152,213 657.486,227	21.749
5	399.152,213 657.486,227	6	399.148,438 657.492,089	6.972

Punct început	X / Y	Punct sfârșit	X / Y	Lungime segment (** (m)
6	399.148,438 657.492,089	7	399.117,7 657.478,808	33.485
7	399.117,7 657.478,808	8	399.132,97 657.455,47	27.889
8	399.132,97 657.455,47	9	399.147,724 657.435,768	24.615
9	399.147,724 657.435,768	10	399.158,645 657.423,923	16.111
10	399.158,645 657.423,923	11	399.176,824 657.404,205	26.819
11	399.176,824 657.404,205	12	399.186,859 657.412,78	13.2
12	399.186,859 657.412,78	13	399.205,602 657.428,798	24.655
13	399.205,602 657.428,798	1	399.190,108 657.442,447	20.648

** Lungimile segmentelor sunt determinate în planul de proiecție Stereo 70 și sunt rotunjite la 1 milimetru.

*** Distanța dintre puncte este formată din segmente cumulate ce sunt mai mici decât valoarea 1 milimetru.

**DATE DESPRE IMOBILUL NR. 235**

Oficiul de Cadastru și Publicitate Imobiliară MARAMURES
Biroul de Cadastru și Publicitate Imobiliară Targu Lapus

A. Partea I. Descrierea imobilului

TEREN Extravilan

Adresa: Jud. Maramures, "In Deal"

Nr. Crt	Nr cadastral Nr. topografic	Suprafața* (mp)	Observații / Referințe
A1		1.460	Sector cadastral:54 Teren neimprejmuit; imobil despartit de drum

B. Partea II. Proprietari și acte

Inscrieri privitoare la dreptul de proprietate și alte drepturi reale		Referințe
235 / 10/05/2024		
Act Administrativ nr. 1907/75, din 05/02/2003 emis de Comisia Județeană Maramureș (titlu de proprietate);		
B1	Intabulare, drept de PROPRIETATE, dobandit prin Reconstituire, cota actuala 1/1 1) Ciocan Ioan 2) CIOCAN RAVECA, lipsă CNP DEFUNCT:Da	A1

C. Partea III. SARCINI .

Inscrieri privind dezmembramintele dreptului de proprietate, drepturi reale de garanție și sarcini	Referințe
NU SUNT	

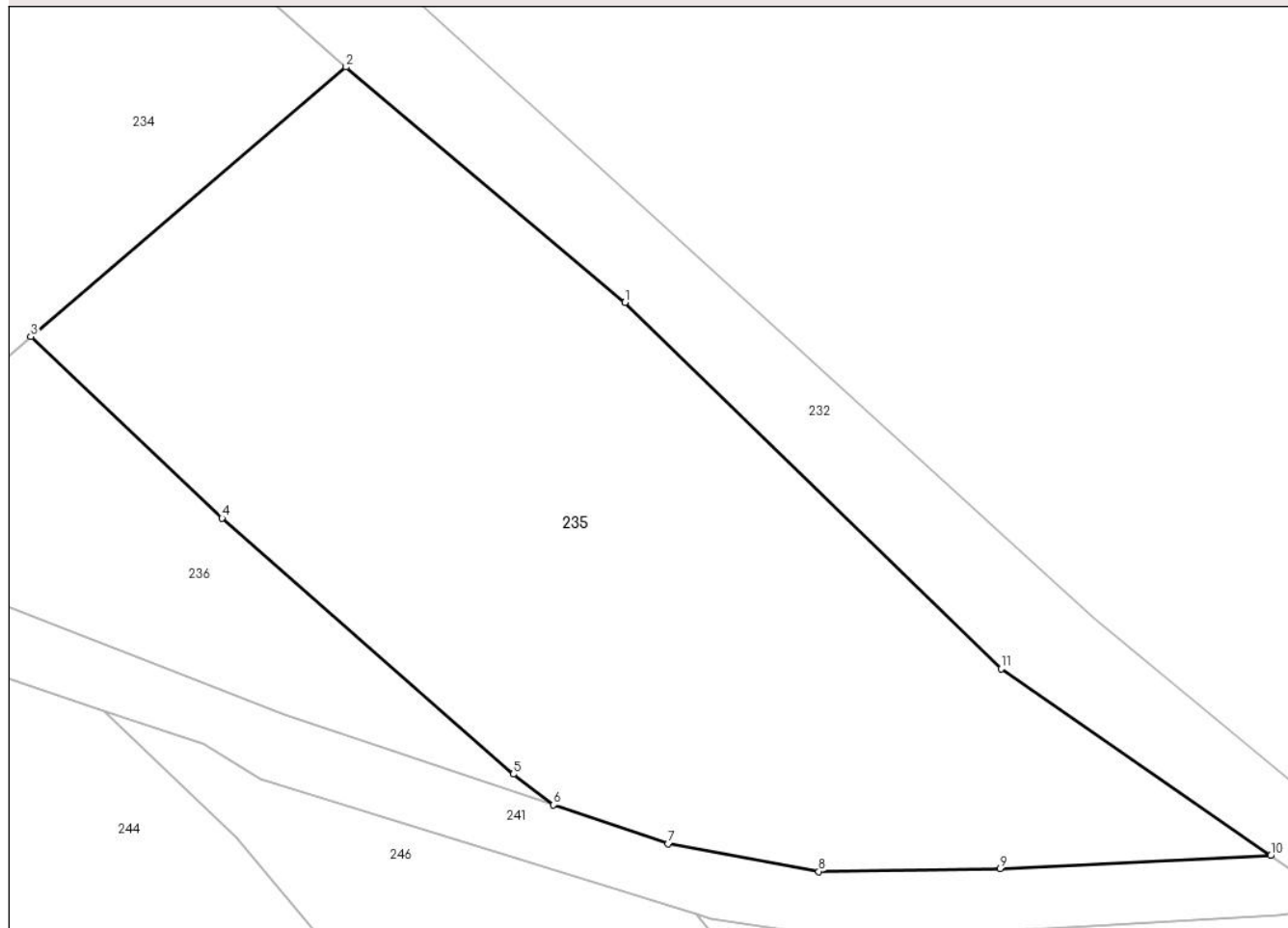
Anexa Nr. 1 La Partea I

Teren

Nr cadastral	Suprafața (mp)*	Observații / Referințe
	1.460	imobil despartit de drum

* Suprafața este determinată în planul de proiecție Stereo 70.

DETALII LINIARE IMOBIL



Date referitoare la teren

Crt	Categorie folosință	Intra vilan	Suprafața (mp)	Tarla	Parcelă	Nr. topo	Observații / Referințe
1	arabil	NU	1.460	-	-	-	

Lungime Segmente

1) Valorile lungimilor segmentelor sunt obținute din proiecție în plan.

Punct început	X / Y	Punct sfârșit	X / Y	Lungime segment (** (m)
1	399.222,185 657.414,808	2	399.205,602 657.428,798	21.696
2	399.205,602 657.428,798	3	399.186,859 657.412,78	24.655
3	399.186,859 657.412,78	4	399.198,231 657.401,982	15.682
4	399.198,231 657.401,982	5	399.215,551 657.386,771	23.051
5	399.215,551 657.386,771	6	399.217,939 657.384,94	3.009

Punct început	X / Y	Punct sfârșit	X / Y	Lungime segment (** (m)
6	399.217,939 657.384,94	7	399.224,758 657.382,635	7.198
7	399.224,758 657.382,635	8	399.233,722 657.380,984	9.115
8	399.233,722 657.380,984	9	399.244,5 657.381,166	10.78
9	399.244,5 657.381,166	10	399.260,593 657.381,93	16.111
10	399.260,593 657.381,93	11	399.244,563 657.393,028	19.497
11	399.244,563 657.393,028	1	399.222,185 657.414,808	31.227

** Lungimile segmentelor sunt determinate în planul de proiecție Stereo 70 și sunt rotunjite la 1 milimetru.

*** Distanța dintre puncte este formată din segmente cumulate ce sunt mai mici decât valoarea 1 milimetru.

**DATE DESPRE IMOBILUL NR. 236**

Oficiul de Cadastru și Publicitate Imobiliară MARAMURES
Biroul de Cadastru și Publicitate Imobiliară Targu Lapus

A. Partea I. Descrierea imobilului

TEREN Extravilan

Adresa: Jud. Maramures

Nr. Crt	Nr cadastral Nr. topografic	Suprafața* (mp)	Observații / Referințe
A1		339	Sector cadastral:54 Teren neimprejmuit;

B. Partea II. Proprietari și acte

Inscrieri privitoare la dreptul de proprietate și alte drepturi reale		Referințe
236 / 10/05/2024		
Act Normativ nr. Legea 7, din 13/03/1996 emis de PARLAMENTUL ROMÂNIEI (lege);		
B1	Intabulare, drept de PROPRIETATE, dobandit prin Lege, cota actuala 1/1 1) NEIDENTIFICAT NEIDENTIFICAT	A1
B2	Se noteaza mențiunea "proprietar neidentificat" în baza art.13 alin. 15 din Legea 7/1996	A1

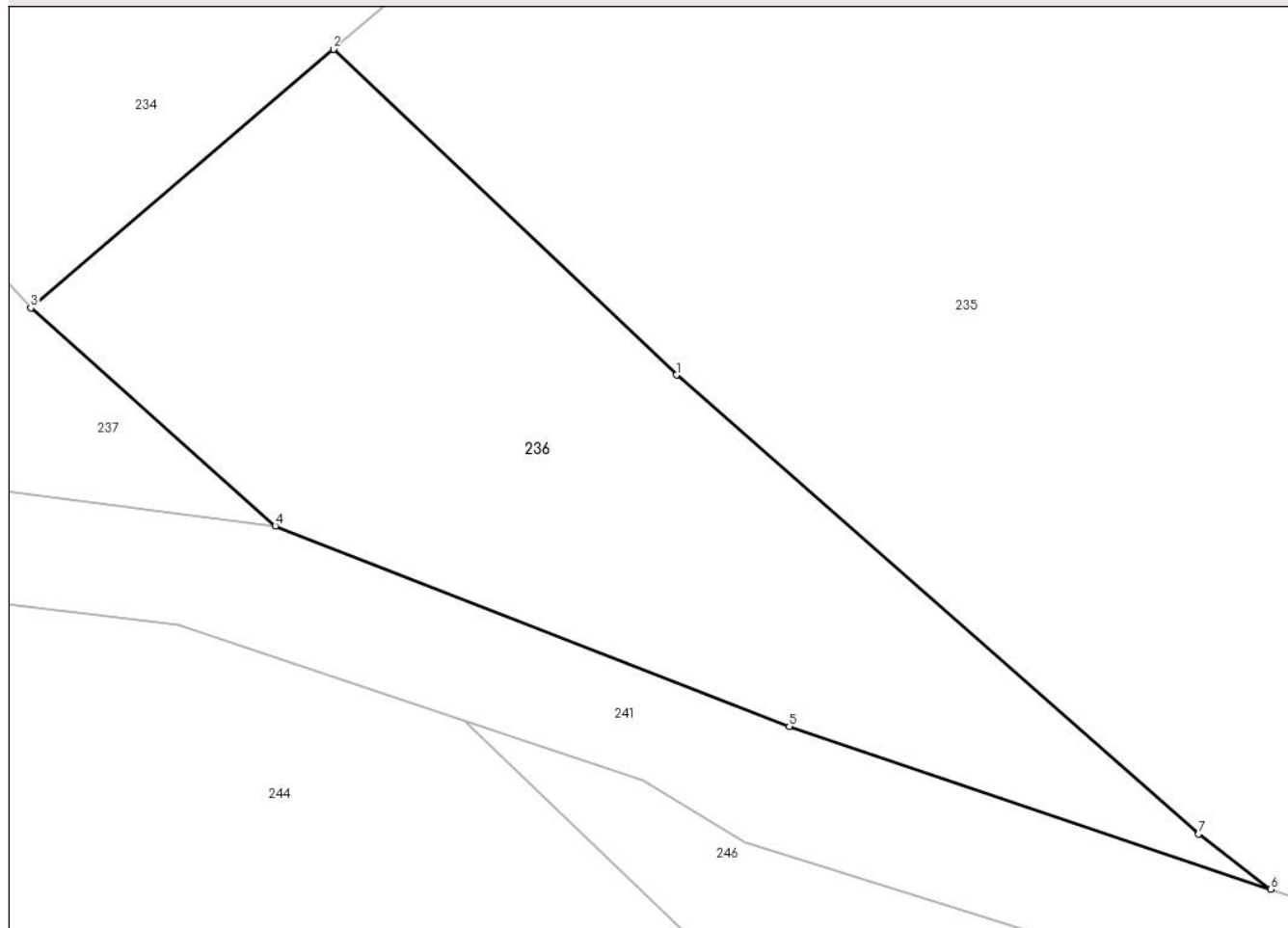
C. Partea III. SARCINI .

Inscrieri privind dezmembramintele dreptului de proprietate, drepturi reale de garanție și sarcini	Referințe
NU SUNT	

Anexa Nr. 1 La Partea I**Teren**

Nr cadastral	Suprafața (mp)*	Observații / Referințe
	339	

* Suprafața este determinată în planul de proiecție Stereo 70.

DETALII LINIARE IMOBIL**Date referitoare la teren**

Crt	Categorie folosință	Intravilan	Suprafața (mp)	Tarla	Parcelă	Nr. topo	Observații / Referințe
1	faneata	NU	339	-	-	-	

Lungime Segmente

1) Valorile lungimilor segmentelor sunt obținute din proiecție în plan.

Punct început	X / Y	Punct sfârșit	X / Y	Lungime segment (** (m)
1	399.198,231 657.401,982	2	399.186,859 657.412,78	15.682
2	399.186,859 657.412,78	3	399.176,824 657.404,205	13.2
3	399.176,824 657.404,205	4	399.184,934 657.396,98	10.861
4	399.184,934 657.396,98	5	399.201,973 657.390,337	18.288
5	399.201,973 657.390,337	6	399.217,939 657.384,94	16.853

Punct început	X / Y	Punct sfârșit	X / Y	Lungime segment (** (m)
6	399.217,939 657.384,94	7	399.215,551 657.386,771	3.009
7	399.215,551 657.386,771	1	399.198,231 657.401,982	23.051

** Lungimile segmentelor sunt determinate în planul de proiecție Stereo 70 și sunt rotunjite la 1 milimetru.

*** Distanța dintre puncte este formată din segmente cumulate ce sunt mai mici decât valoarea 1 milimetru.

**DATE DESPRE IMOBILUL NR. 237**

Oficiul de Cadastru și Publicitate Imobiliară MARAMURES
Biroul de Cadastru și Publicitate Imobiliară Targu Lapus

A. Partea I. Descrierea imobilului

TEREN Extravilan

Adresa: Jud. Maramures, "Dupa Deal"

Nr. Crt	Nr cadastral Nr. topografic	Suprafața* (mp)	Observații / Referințe
A1		2.503	Sector cadastral:54 Teren neimprejmit;

B. Partea II. Proprietari și acte

Inscrieri privitoare la dreptul de proprietate și alte drepturi reale		Referințe
237 / 17/05/2024		
Act Administrativ nr. 525/15, din 11/10/1994 emis de Comisia Județeană Maramureș (titlu de proprietate);		
B1	Intabulare, drept de PROPRIETATE, dobândit prin Reconstituire, cota actuala 1/1 1) Costea Constantin, lipsă CNP 2) Ciocan Viorica, lipsă CNP 3) Ciocan Mărioara, lipsă CNP	A1
Act Administrativ nr. 1478, din 17/05/2024 emis de Comuna Vîma Mică (adeverinta);		
B2	Se notează posesia faptică în favoarea lui 1) Bob Dănuț-Sorin	A1

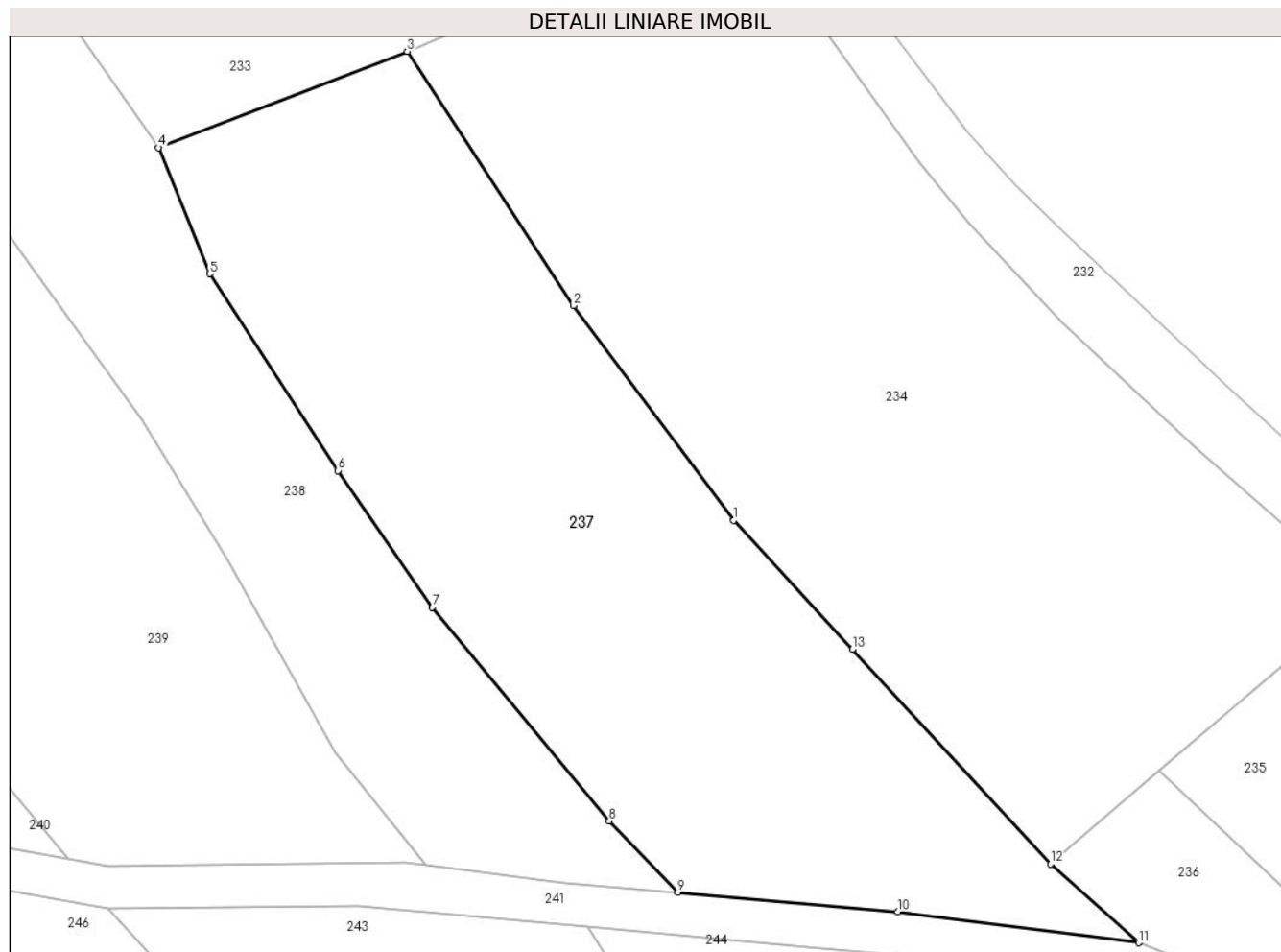
C. Partea III. SARCINI .

Inscrieri privind dezmembramintele dreptului de proprietate, drepturi reale de garanție și sarcini	Referințe
NU SUNT	

Anexa Nr. 1 La Partea I**Teren**

Nr cadastral	Suprafața (mp)*	Observații / Referințe
	2.503	

* Suprafața este determinată în planul de proiecție Stereo 70.

**Date referitoare la teren**

Crt	Categorie folosință	Intravilan	Suprafața (mp)	Tarla	Parcelă	Nr. topo	Observații / Referințe
1	arabil	NU	2.503	-	-	-	

Lungime Segmente

1) Valorile lungimilor segmentelor sunt obținute din proiecție în plan.

Punct început	X / Y	Punct sfârșit	X / Y	Lungime segment (** (m)
1	399.147,724 657.435,768	2	399.132,97 657.455,47	24.615
2	399.132,97 657.455,47	3	399.117,7 657.478,808	27.889
3	399.117,7 657.478,808	4	399.094,864 657.469,98	24.483
4	399.094,864 657.469,98	5	399.099,558 657.458,4	12.495
5	399.099,558 657.458,4	6	399.111,349 657.440,322	21.584

Punct început	X / Y	Punct sfârșit	X / Y	Lungime segment (** (m)
6	399.111,349 657.440,322	7	399.120,021 657.427,77	15.256
7	399.120,021 657.427,77	8	399.136,262 657.408,17	25.454
8	399.136,262 657.408,17	9	399.142,598 657.401,61	9.12
9	399.142,598 657.401,61	10	399.162,811 657.399,821	20.293
10	399.162,811 657.399,821	11	399.184,934 657.396,98	22.305
11	399.184,934 657.396,98	12	399.176,824 657.404,205	10.861
12	399.176,824 657.404,205	13	399.158,645 657.423,923	26.819
13	399.158,645 657.423,923	1	399.147,724 657.435,768	16.111

** Lungimile segmentelor sunt determinate în planul de proiecție Stereo 70 și sunt rotunjite la 1 milimetru.

*** Distanța dintre puncte este formată din segmente cumulate ce sunt mai mici decât valoarea 1 milimetru.

**DATE DESPRE IMOBILUL NR. 238**

Oficiul de Cadastru și Publicitate Imobiliară MARAMURES
Biroul de Cadastru și Publicitate Imobiliară Targu Lapus

A. Partea I. Descrierea imobilului

TEREN Extravilan

Adresa: Jud. Maramures

Nr. Crt	Nr cadastral Nr. topografic	Suprafața* (mp)	Observații / Referințe
A1		2.224	Sector cadastral:54 Teren neimprejmuit;

B. Partea II. Proprietari și acte

Inscrieri privitoare la dreptul de proprietate și alte drepturi reale		Referințe
238 / 10/05/2024		
Act Normativ nr. Legea 7, din 13/03/1996 emis de PARLAMENTUL ROMÂNIEI (lege);		
B1	Intabulare, drept de PROPRIETATE, dobandit prin Lege, cota actuala 1/1 1) NEIDENTIFICAT NEIDENTIFICAT	A1
B2	Se noteaza mențiunea "proprietar neidentificat" în baza art.13 alin. 15 din Legea 7/1996	A1

C. Partea III. SARCINI .

Inscrieri privind dezmembramintele dreptului de proprietate, drepturi reale de garanție și sarcini	Referințe
NU SUNT	

Anexa Nr. 1 La Partea I

Teren

Nr cadastral	Suprafața (mp)*	Observații / Referințe
	2.224	

* Suprafața este determinată în planul de proiecție Stereo 70.



Date referitoare la teren

Crt	Categorie folosință	Intravilan	Suprafața (mp)	Tarla	Parcelă	Nr. topo	Observații / Referințe
1	faneata	NU	2.224	-	-	-	

Lungime Segmente

1) Valorile lungimilor segmentelor sunt obținute din proiecție în plan.

Punct început	X / Y	Punct sfârșit	X / Y	Lungime segment (** (m)
1	399.120,021 657.427,77	2	399.111,349 657.440,322	15.256
2	399.111,349 657.440,322	3	399.099,558 657.458,4	21.584
3	399.099,558 657.458,4	4	399.094,864 657.469,98	12.495
4	399.094,864 657.469,98	5	399.072,378 657.502,374	39.434
5	399.072,378 657.502,374	6	399.053,794 657.528,493	32.055

Punct început	X / Y	Punct sfârșit	X / Y	Lungime segment (** (m)
6	399.053,794 657.528,493	7	399.042,318 657.519,356	14.669
7	399.042,318 657.519,356	8	399.041,218 657.518,55	1.363
8	399.041,218 657.518,55	9	399.059,628 657.491,628	32.614
9	399.059,628 657.491,628	10	399.070,435 657.476,802	18.346
10	399.070,435 657.476,802	11	399.082,576 657.459,921	20.793
11	399.082,576 657.459,921	12	399.093,266 657.445,034	18.328
12	399.093,266 657.445,034	13	399.101,241 657.432,077	15.215
13	399.101,241 657.432,077	14	399.111,045 657.414,496	20.13
14	399.111,045 657.414,496	15	399.119,377 657.404,122	13.306
15	399.119,377 657.404,122	16	399.132,214 657.402,513	12.937
16	399.132,214 657.402,513	17	399.142,598 657.401,61	10.423
17	399.142,598 657.401,61	18	399.136,262 657.408,17	9.12
18	399.136,262 657.408,17	1	399.120,021 657.427,77	25.454

** Lungimile segmentelor sunt determinate în planul de proiecție Stereo 70 și sunt rotunjite la 1 milimetru.

*** Distanța dintre puncte este formată din segmente cumulate ce sunt mai mici decât valoarea 1 milimetru.

**DATE DESPRE IMOBILUL NR. 239**

Oficiul de Cadastru și Publicitate Imobiliară MARAMURES
Biroul de Cadastru și Publicitate Imobiliară Targu Lapus

A. Partea I. Descrierea imobilului

TEREN Extravilan

Adresa: Jud. Maramures, "Dupa Deal"

Nr. Crt	Nr cadastral Nr. topografic	Suprafața* (mp)	Observații / Referințe
A1		3.568	Sector cadastral:54 Teren neimprejmuit;

B. Partea II. Proprietari și acte

Inscrieri privitoare la dreptul de proprietate și alte drepturi reale		Referințe
239 / 17/05/2024		
Act Administrativ nr. 51248/54, din 22/11/1999 emis de Comisia Județeană Maramureș (titlu de proprietate);		
B1	Intabulare, drept de PROPRIETATE, dobandit prin Reconstituire, cota actuala 1/1 1) Costea Teodor , lipsă CNP	A1
Act Administrativ nr. 1481, din 17/05/2024 emis de Comuna Vîma Mică (adeverinta);		
B2	Se notează posesia faptică în favoarea lui 1) Bob Adrian 2) Bob Natalia	A1

C. Partea III. SARCINI .

Inscrieri privind dezmembramintele dreptului de proprietate, drepturi reale de garanție și sarcini	Referințe
NU SUNT	

Anexa Nr. 1 La Partea I

Teren

Nr cadastral	Suprafața (mp)*	Observații / Referințe
	3.568	

* Suprafața este determinată în planul de proiecție Stereo 70.



Date referitoare la teren

Crt	Categorie folosință	Intra vilan	Suprafața (mp)	Tarla	Parcelă	Nr. topo	Observații / Referințe
1	arabil	NU	3.568	-	-	-	

Lungime Segmente

1) Valorile lungimilor segmentelor sunt obținute din proiecție în plan.

Punct început	X / Y	Punct sfârșit	X / Y	Lungime segment (** (m)
1	399.082,576 657.459,921	2	399.070,435 657.476,802	20.793
2	399.070,435 657.476,802	3	399.059,628 657.491,628	18.346
3	399.059,628 657.491,628	4	399.041,218 657.518,55	32.614
4	399.041,218 657.518,55	5	399.018,549 657.501,926	28.111
5	399.018,549 657.501,926	6	399.028,768 657.489,078	16.416

Punct început	X / Y	Punct sfârșit	X / Y	Lungime segment (** (m)
6	399.028,768 657.489,078	7	399.041,487 657.470,41	22.589
7	399.041,487 657.470,41	8	399.058,306 657.445,02	30.455
8	399.058,306 657.445,02	9	399.059,559 657.443,129	2.268
9	399.059,559 657.443,129	10	399.073,338 657.422,453	24.847
10	399.073,338 657.422,453	11	399.081,034 657.411,346	13.513
11	399.081,034 657.411,346	12	399.086,597 657.404,629	8.721
12	399.086,597 657.404,629	13	399.090,202 657.403,974	3.664
13	399.090,202 657.403,974	14	399.117,482 657.404,359	27.283
14	399.117,482 657.404,359	15	399.119,377 657.404,122	1.91
15	399.119,377 657.404,122	16	399.111,045 657.414,496	13.306
16	399.111,045 657.414,496	17	399.101,241 657.432,077	20.13
17	399.101,241 657.432,077	18	399.093,266 657.445,034	15.215
18	399.093,266 657.445,034	1	399.082,576 657.459,921	18.328

** Lungimile segmentelor sunt determinate în planul de proiecție Stereo 70 și sunt rotunjite la 1 milimetru.

*** Distanța dintre puncte este formată din segmente cumulate ce sunt mai mici decât valoarea 1 milimetru.

**DATE DESPRE IMOBILUL NR. 240**

Oficiul de Cadastru și Publicitate Imobiliară MARAMURES
Biroul de Cadastru și Publicitate Imobiliară Targu Lapus

A. Partea I. Descrierea imobilului

TEREN Extravilan

Adresa: Jud. Maramures

Nr. Crt	Nr cadastral Nr. topografic	Suprafața* (mp)	Observații / Referințe
A1		878	Sector cadastral:54 Teren neimprejmuit;

B. Partea II. Proprietari și acte

Inscrieri privitoare la dreptul de proprietate și alte drepturi reale		Referințe
240 / 10/05/2024		
Act Normativ nr. Legea 7, din 13/03/1996 emis de PARLAMENTUL ROMÂNIEI (lege);		
B1	Intabulare, drept de PROPRIETATE, dobandit prin Lege, cota actuala 1/1 1) NEIDENTIFICAT NEIDENTIFICAT	A1
B2	Se noteaza mențiunea "proprietar neidentificat" în baza art.13 alin. 15 din Legea 7/1996	A1

C. Partea III. SARCINI .

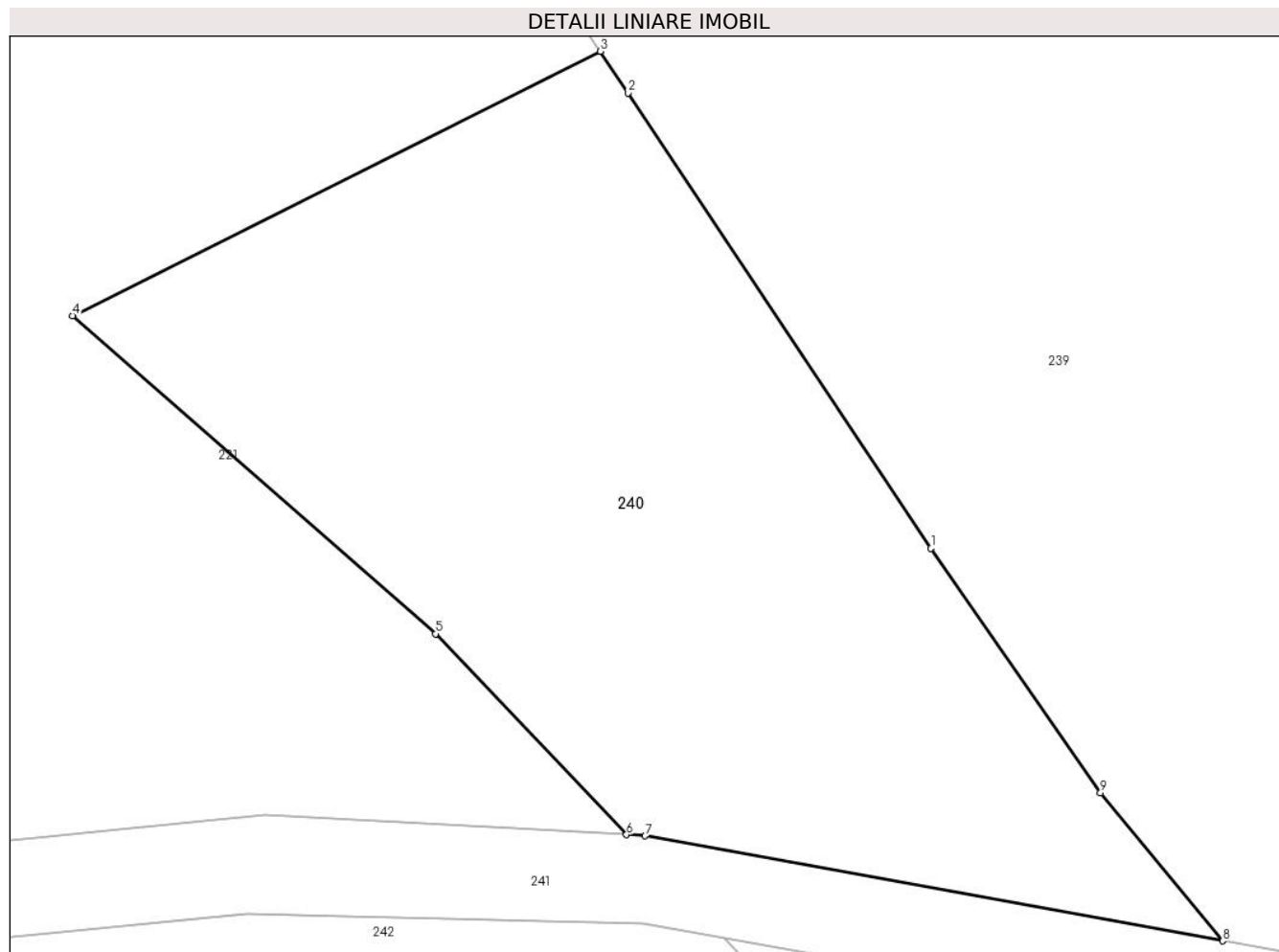
Inscrieri privind dezmembramintele dreptului de proprietate, drepturi reale de garanție și sarcini	Referințe
NU SUNT	

Anexa Nr. 1 La Partea I

Teren

Nr cadastral	Suprafața (mp)*	Observații / Referințe
	878	

* Suprafața este determinată în planul de proiecție Stereo 70.



Date referitoare la teren

Crt	Categorie folosință	Intravilan	Suprafața (mp)	Tarla	Parcelă	Nr. topo	Observații / Referințe
1	faneata	NU	878	-	-	-	

Lungime Segmente

1) Valorile lungimilor segmentelor sunt obținute din proiecție în plan.

Punct început	X / Y	Punct sfârșit	X / Y	Lungime segment (** (m)
1	399.073,338 657.422,453	2	399.059,559 657.443,129	24.847
2	399.059,559 657.443,129	3	399.058,306 657.445,02	2.268
3	399.058,306 657.445,02	4	399.034,327 657.433,019	26.814
4	399.034,327 657.433,019	5	399.050,824 657.418,568	21.931
5	399.050,824 657.418,568	6	399.059,499 657.409,446	12.589

Punct început	X / Y	Punct sfârșit	X / Y	Lungime segment (** (m)
6	399.059,499 657.409,446	7	399.060,35 657.409,398	0.852
7	399.060,35 657.409,398	8	399.086,597 657.404,629	26.676
8	399.086,597 657.404,629	9	399.081,034 657.411,346	8.721
9	399.081,034 657.411,346	1	399.073,338 657.422,453	13.513

** Lungimile segmentelor sunt determinate în planul de proiecție Stereo 70 și sunt rotunjite la 1 milimetru.

*** Distanța dintre puncte este formată din segmente cumulate ce sunt mai mici decât valoarea 1 milimetru.

**DATE DESPRE IMOBILUL NR. 241**

Oficiul de Cadastru și Publicitate Imobiliară MARAMURES
Biroul de Cadastru și Publicitate Imobiliară Targu Lapus

A. Partea I. Descrierea imobilului

TEREN Extravilan

Adresa: Jud. Maramures

Nr. Crt	Nr cadastral Nr. topografic	Suprafața* (mp)	Observații / Referințe
A1		955	Sector cadastral:54 Teren neimprejmuit;

B. Partea II. Proprietari și acte

Inscrieri privitoare la dreptul de proprietate și alte drepturi reale		Referințe
241 / 10/05/2024		
Act Normativ nr. Legea 7, din 13/03/1996 emis de PARLAMENTUL ROMÂNIEI (lege);		
B1	Intabulare, drept de PROPRIETATE, dobandit prin Lege, cota actuala 1/1 1) NEIDENTIFICAT NEIDENTIFICAT	A1
B2	Se noteaza mențiunea "proprietar neidentificat" în baza art.13 alin. 15 din Legea 7/1996	A1

C. Partea III. SARCINI .

Inscrieri privind dezmembramintele dreptului de proprietate, drepturi reale de garanție și sarcini	Referințe
NU SUNT	

Anexa Nr. 1 La Partea I

Teren

Nr cadastral	Suprafața (mp)*	Observații / Referințe
	955	

* Suprafața este determinată în planul de proiecție Stereo 70.

DETALII LINIARE IMOBIL



Date referitoare la teren

Crt	Categorie folosință	Intra vilan	Suprafața (mp)	Tarla	Parcelă	Nr. topo	Observații / Referințe
1	drum	NU	955	-	-	-	

Lungime Segmente

1) Valorile lungimilor segmentelor sunt obținute din proiecție în plan.

Punct început	X / Y	Punct sfârșit	X / Y	Lungime segment (** (m)
1	399.142,598 657.401,61	2	399.132,214 657.402,513	10.423
3	399.119,377 657.404,122	4	399.117,482 657.404,359	1.91
5	399.090,202 657.403,974	6	399.086,597 657.404,629	3.664
7	399.060,35 657.409,398	8	399.059,499 657.409,446	0.852
9	399.043,087 657.410,374	10	399.029,125 657.408,952	14.034

Punct început	X / Y	Punct sfârșit	X / Y	Lungime segment (** (m)
2	399.132,214 657.402,513	3	399.119,377 657.404,122	12.937
4	399.117,482 657.404,359	5	399.090,202 657.403,974	27.283
6	399.086,597 657.404,629	7	399.060,35 657.409,398	26.676
8	399.059,499 657.409,446	9	399.043,087 657.410,374	16.439
10	399.029,125 657.408,952	11	399.020,956 657.408,199	8.204

Punct început	X / Y	Punct sfârşit	X / Y	Lungime segment (** (m)
11	399.020,956 657.408,199	12	399.025,596 657.404,04	6.231
13	399.029,524 657.404,6	14	399.042,233 657.405,831	12.768
15	399.060,274 657.405,426	16	399.063,942 657.404,775	3.725
17	399.090,217 657.400,111	18	399.113,203 657.400,335	22.988
19	399.134,243 657.398,422	20	399.154,485 657.396,586	20.325
21	399.167,195 657.395,423	22	399.181,69 657.393,711	14.595
23	399.191,19 657.390,53	24	399.197,12 657.388,546	6.253
25	399.200,502 657.386,512	26	399.226,417 657.378,441	27.142
27	399.227,272 657.378,175	28	399.233,126 657.377,273	5.923
29	399.243,623 657.377,4	30	399.261,112 657.378,416	17.519
31	399.264,883 657.378,905	32	399.260,593 657.381,93	5.25
33	399.244,5 657.381,166	34	399.233,722 657.380,984	10.78
35	399.224,758 657.382,635	36	399.217,939 657.384,94	7.198
37	399.201,973 657.390,337	38	399.184,934 657.396,98	18.288
39	399.162,811 657.399,821	1	399.142,598 657.401,61	20.293

Punct început	X / Y	Punct sfârşit	X / Y	Lungime segment (** (m)
12	399.025,596 657.404,04	13	399.029,524 657.404,6	3.968
14	399.042,233 657.405,831	15	399.060,274 657.405,426	18.046
16	399.063,942 657.404,775	17	399.090,217 657.400,111	26.685
18	399.113,203 657.400,335	19	399.134,243 657.398,422	21.127
20	399.154,485 657.396,586	21	399.167,195 657.395,423	12.763
22	399.181,69 657.393,711	23	399.191,19 657.390,53	10.019
24	399.197,12 657.388,546	25	399.200,502 657.386,512	3.947
26	399.226,417 657.378,441	27	399.227,272 657.378,175	0.895
28	399.233,126 657.377,273	29	399.243,623 657.377,4	10.498
30	399.261,112 657.378,416	31	399.264,883 657.378,905	3.803
32	399.260,593 657.381,93	33	399.244,5 657.381,166	16.111
34	399.233,722 657.380,984	35	399.224,758 657.382,635	9.115
36	399.217,939 657.384,94	37	399.201,973 657.390,337	16.853
38	399.184,934 657.396,98	39	399.162,811 657.399,821	22.305

** Lungimile segmentelor sunt determinate în planul de proiecție Stereo 70 și sunt rotunjite la 1 milimetru.

*** Distanța dintre puncte este formată din segmente cumulate ce sunt mai mici decât valoarea 1 milimetru.

**DATE DESPRE IMOBILUL NR. 242**

Oficiul de Cadastru și Publicitate Imobiliară MARAMURES
Biroul de Cadastru și Publicitate Imobiliară Targu Lapus

A. Partea I. Descrierea imobilului

TEREN Extravilan

Adresa: Jud. Maramures, "Rupturi Din Sus De Drum"

Nr. Crt	Nr cadastral Nr. topografic	Suprafața* (mp)	Observații / Referințe
A1		1.836	Sector cadastral:54 Teren neimprejmut;

B. Partea II. Proprietari și acte

Inscrieri privitoare la dreptul de proprietate și alte drepturi reale		Referințe
242 / 17/05/2024		
Act Administrativ nr. 45617/1, din 28/05/2002 emis de Comisia Județeană Maramureș (titlu de proprietate);		
B1	Intabulare, drept de PROPRIETATE, dobândit prin Reconstituire, cota actuala 1/1 1) Chindea Niculae, lipsă CNP	A1
Act Administrativ nr. 1463, din 16/05/2024 emis de Comuna Vîma Mică (adeverinta);		
B2	Se notează posesia faptică în favoarea lui 1) Chindea Eugen-Sorin	A1

C. Partea III. SARCINI .

Inscrieri privind dezmembramintele dreptului de proprietate, drepturi reale de garanție și sarcini	Referințe
NU SUNT	

Anexa Nr. 1 La Partea I

Teren

Nr cadastral	Suprafața (mp)*	Observații / Referințe
	1.836	

* Suprafața este determinată în planul de proiecție Stereo 70.



Date referitoare la teren

Crt	Categorie folosință	Intravilan	Suprafața (mp)	Tarla	Parcelă	Nr. topo	Observații / Referințe
1	faneata	NU	1.836	-	-	-	

Lungime Segmente

1) Valorile lungimilor segmentelor sunt obținute din proiecție în plan.

Punct început	X / Y	Punct sfârșit	X / Y	Lungime segment (** (m)
1	399.063,942 657.404,775	2	399.060,274 657.405,426	3.725
2	399.060,274 657.405,426	3	399.042,233 657.405,831	18.046
3	399.042,233 657.405,831	4	399.029,524 657.404,6	12.768
4	399.029,524 657.404,6	5	399.025,596 657.404,04	3.968
5	399.025,596 657.404,04	6	399.034,781 657.395,808	12.335

Punct început	X / Y	Punct sfârșit	X / Y	Lungime segment (** (m)
6	399.034,781 657.395,808	7	399.061,599 657.372,391	35.603
7	399.061,599 657.372,391	8	399.086,234 657.354,608	30.383
8	399.086,234 657.354,608	9	399.100,882 657.347,099	16.46
9	399.100,882 657.347,099	10	399.110,35 657.362,203	17.826
10	399.110,35 657.362,203	11	399.093,0 657.375,019	21.57
11	399.093,0 657.375,019	12	399.075,499 657.392,623	24.823
12	399.075,499 657.392,623	1	399.063,942 657.404,775	16.77

** Lungimile segmentelor sunt determinate în planul de proiecție Stereo 70 și sunt rotunjite la 1 milimetru.

*** Distanța dintre puncte este formată din segmente cumulate ce sunt mai mici decât valoarea 1 milimetru.

**DATE DESPRE IMOBILUL NR. 243**

Oficiul de Cadastru și Publicitate Imobiliară MARAMURES
Biroul de Cadastru și Publicitate Imobiliară Targu Lapus

A. Partea I. Descrierea imobilului

TEREN Extravilan

Adresa: Jud. Maramures, "Dupa Deal"

Nr. Crt	Nr cadastral Nr. topografic	Suprafața* (mp)	Observații / Referințe
A1		2.285	Sector cadastral:54 Teren neimprejmuit;

B. Partea II. Proprietari și acte

Inscrieri privitoare la dreptul de proprietate și alte drepturi reale		Referințe
243 / 17/05/2024		
Act Administrativ nr. 51248/54, din 22/11/1999 emis de Comisia Județeană Maramureș (titlu de proprietate);		
B1	Intabulare, drept de PROPRIETATE, dobandit prin Reconstituire, cota actuala 1/1 1) Costea Teodor , lipsă CNP	A1
Act Administrativ nr. 1482, din 17/05/2024 emis de Comuna Vîma Mică (adeverinta);		
B2	Se notează posesia faptică în favoarea lui 1) Bob Adrian 2) Bob Natalia	A1

C. Partea III. SARCINI .

Inscrieri privind dezmembramintele dreptului de proprietate, drepturi reale de garanție și sarcini	Referințe
NU SUNT	

Anexa Nr. 1 La Partea I

Teren

Nr cadastral	Suprafața (mp)*	Observații / Referințe
	2.285	

* Suprafața este determinată în planul de proiecție Stereo 70.



Date referitoare la teren

Crt	Categorie folosință	Intra vilan	Suprafața (mp)	Tarla	Parcelă	Nr. topo	Observații / Referințe
1	faneata	NU	2.285	-	-	-	

Lungime Segmente

1) Valorile lungimilor segmentelor sunt obținute din proiecție în plan.

Punct început	X / Y	Punct sfârșit	X / Y	Lungime segment (** (m)
1	399.150,98 657.375,145	2	399.140,149 657.389,43	17.926
2	399.140,149 657.389,43	3	399.134,243 657.398,422	10.758
3	399.134,243 657.398,422	4	399.113,203 657.400,335	21.127
4	399.113,203 657.400,335	5	399.090,217 657.400,111	22.988
5	399.090,217 657.400,111	6	399.102,093 657.387,406	17.391

Punct început	X / Y	Punct sfârșit	X / Y	Lungime segment (** (m)
6	399.102,093 657.387,406	7	399.109,23 657.391,796	8.379
7	399.109,23 657.391,796	8	399.117,399 657.383,596	11.575
8	399.117,399 657.383,596	9	399.128,243 657.373,496	14.818
9	399.128,243 657.373,496	10	399.147,243 657.354,546	26.835
10	399.147,243 657.354,546	11	399.164,343 657.337,009	24.494
11	399.164,343 657.337,009	12	399.179,509 657.320,683	22.283
12	399.179,509 657.320,683	13	399.193,259 657.304,765	21.034
13	399.193,259 657.304,765	14	399.207,766 657.312,168	16.286
14	399.207,766 657.312,168	15	399.179,849 657.343,862	42.236
15	399.179,849 657.343,862	1	399.150,98 657.375,145	42.568

** Lungimile segmentelor sunt determinate în planul de proiecție Stereo 70 și sunt rotunjite la 1 milimetru.

*** Distanța dintre puncte este formată din segmente cumulate ce sunt mai mici decât valoarea 1 milimetru.

**DATE DESPRE IMOBILUL NR. 244**

Oficiul de Cadastru și Publicitate Imobiliară MARAMURES
Biroul de Cadastru și Publicitate Imobiliară Targu Lapus

A. Partea I. Descrierea imobilului

TEREN Extravilan

Adresa: Jud. Maramures, "Dupa Deal"

Nr. Crt	Nr cadastral Nr. topografic	Suprafața* (mp)	Observații / Referințe
A1		Din acte: 3.723 Masurata: 3.782	Sector cadastral:54 Teren neimprejmut;

B. Partea II. Proprietari și acte

Inscrieri privitoare la dreptul de proprietate și alte drepturi reale		Referințe
244 / 10/05/2024		
Act Notarial nr. 112/09, din 27/05/2009 emis de B.N.P. PODELEANU RADU CALIN ANTON (certificat de mostenitor);		
B1	Intabulare, drept de PROPRIETATE, dobandit prin Succesiune, cota actuala 1/4 1) Ciocan Domnica	A1
B2	Intabulare, drept de PROPRIETATE, dobandit prin Succesiune, cota actuala 1/4 1) Ciocan Corneliu-Zenu	A1
B3	Intabulare, drept de PROPRIETATE, dobandit prin Succesiune, cota actuala 1/4 1) Ciocan Florin-Sebastian	A1
B4	Intabulare, drept de PROPRIETATE, dobandit prin Succesiune, cota actuala 1/4 1) Ciocan Zoica	A1

C. Partea III. SARCINI .

Inscrieri privind dezmembramintele dreptului de proprietate, drepturi reale de garanție și sarcini	Referințe
NU SUNT	

Anexa Nr. 1 La Partea I

Teren

Nr cadastral	Suprafața (mp)*	Observații / Referințe
	Din acte: 3.723 Masurata: 3.782	

* Suprafața este determinată în planul de proiecție Stereo 70.



Date referitoare la teren

Crt	Categorie folosință	Intra vilan	Suprafața (mp)	Tarla	Parcelă	Nr. topo	Observații / Referințe
1	arabil	NU	3.782	-	-	-	

Lungime Segmente

1) Valorile lungimilor segmentelor sunt obținute din proiecție în plan.

Punct început	X / Y	Punct sfârșit	X / Y	Lungime segment (** (m)
1	399.237,787 657.330,392	2	399.213,702 657.365,603	42.66
2	399.213,702 657.365,603	3	399.199,046 657.382,987	22.738
3	399.199,046 657.382,987	4	399.191,19 657.390,53	10.891
4	399.191,19 657.390,53	5	399.181,69 657.393,711	10.019
5	399.181,69 657.393,711	6	399.167,195 657.395,423	14.595

Punct început	X / Y	Punct sfârșit	X / Y	Lungime segment (** (m)
6	399.167,195 657.395,423	7	399.154,485 657.396,586	12.763
7	399.154,485 657.396,586	8	399.134,243 657.398,422	20.325
8	399.134,243 657.398,422	9	399.140,149 657.389,43	10.758
9	399.140,149 657.389,43	10	399.150,98 657.375,145	17.926
10	399.150,98 657.375,145	11	399.179,849 657.343,862	42.568
11	399.179,849 657.343,862	12	399.207,766 657.312,168	42.236
12	399.207,766 657.312,168	13	399.216,228 657.317,305	9.9
13	399.216,228 657.317,305	1	399.237,787 657.330,392	25.221

** Lungimile segmentelor sunt determinate în planul de proiecție Stereo 70 și sunt rotunjite la 1 milimetru.

*** Distanța dintre puncte este formată din segmente cumulate ce sunt mai mici decât valoarea 1 milimetru.

**DATE DESPRE IMOBILUL NR. 245**

Oficiul de Cadastru și Publicitate Imobiliară MARAMURES
Biroul de Cadastru și Publicitate Imobiliară Targu Lapus

A. Partea I. Descrierea imobilului

TEREN Extravilan

Adresa: Jud. Maramures, "In Deal"

Nr. Crt	Nr cadastral Nr. topografic	Suprafața* (mp)	Observații / Referințe
A1		968	Sector cadastral:54 Teren neimprejmuit; imobil despartit de drum

B. Partea II. Proprietari și acte

Inscrieri privitoare la dreptul de proprietate și alte drepturi reale		Referințe
245 / 10/05/2024		
Act Administrativ nr. 1907/75, din 05/02/2003 emis de Comisia Județeană Maramureș (titlu de proprietate);		
B1	Intabulare, drept de PROPRIETATE, dobândit prin Reconstituire, cota actuala 1/1 1) Ciocan Ioan 2) CIOCAN RAVECA, lipsă CNP DEFUNCT:Da	A1

C. Partea III. SARCINI .

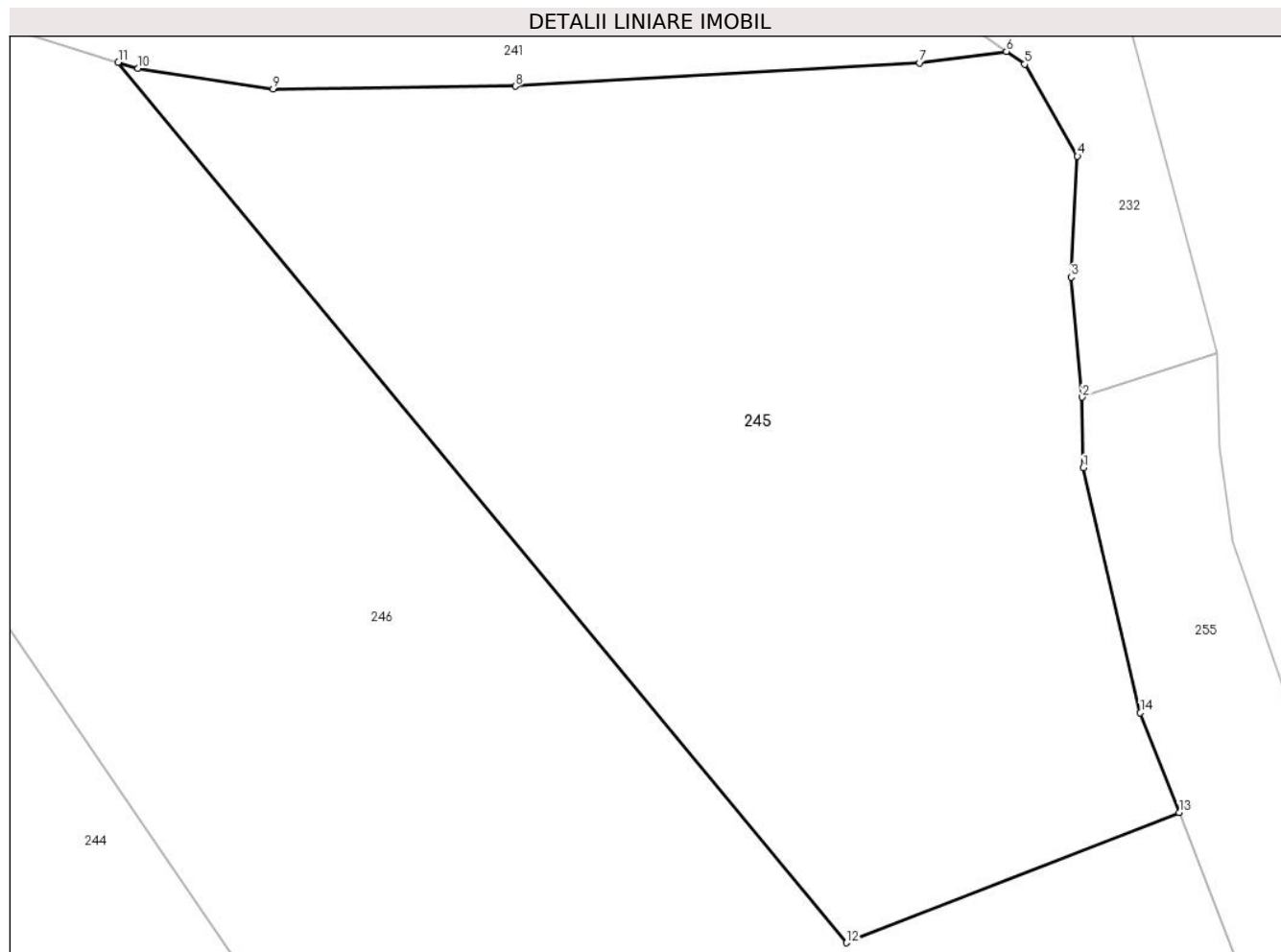
Inscrieri privind dezmembramintele dreptului de proprietate, drepturi reale de garanție și sarcini	Referințe
NU SUNT	

Anexa Nr. 1 La Partea I

Teren

Nr cadastral	Suprafața (mp)*	Observații / Referințe
	968	imobil despartit de drum

* Suprafața este determinată în planul de proiecție Stereo 70.



Date referitoare la teren

Crt	Categorie folosință	Intravilan	Suprafața (mp)	Tarla	Parcelă	Nr. topo	Observații / Referințe
1	arabil	NU	968	-	-	-	

Lungime Segmente

1) Valorile lungimilor segmentelor sunt obținute din proiecție în plan.

Punct început	X / Y	Punct sfârșit	X / Y	Lungime segment (** (m)
1	399.268,212 657.360,891	2	399.268,168 657.363,949	3.058
2	399.268,168 657.363,949	3	399.267,68 657.369,138	5.212
3	399.267,68 657.369,138	4	399.267,962 657.374,38	5.25
4	399.267,962 657.374,38	5	399.265,67 657.378,35	4.584
5	399.265,67 657.378,35	6	399.264,883 657.378,905	0.963

Punct început	X / Y	Punct sfârșit	X / Y	Lungime segment (** (m)
6	399.264,883 657.378,905	7	399.261,112 657.378,416	3.803
7	399.261,112 657.378,416	8	399.243,623 657.377,4	17.519
8	399.243,623 657.377,4	9	399.233,126 657.377,273	10.498
9	399.233,126 657.377,273	10	399.227,272 657.378,175	5.923
10	399.227,272 657.378,175	11	399.226,417 657.378,441	0.895
11	399.226,417 657.378,441	12	399.257,96 657.340,342	49.462
12	399.257,96 657.340,342	13	399.272,363 657.345,974	15.465
13	399.272,363 657.345,974	14	399.270,685 657.350,291	4.631
14	399.270,685 657.350,291	1	399.268,212 657.360,891	10.885

** Lungimile segmentelor sunt determinate în planul de proiecție Stereo 70 și sunt rotunjite la 1 milimetru.

*** Distanța dintre puncte este formată din segmente cumulate ce sunt mai mici decât valoarea 1 milimetru.

**DATE DESPRE IMOBILUL NR. 246**

Oficiul de Cadastru și Publicitate Imobiliară MARAMURES
Biroul de Cadastru și Publicitate Imobiliară Targu Lapus

A. Partea I. Descrierea imobilului

TEREN Extravilan

Adresa: Jud. Maramures

Nr. Crt	Nr cadastral Nr. topografic	Suprafața* (mp)	Observații / Referințe
A1		17.702	Sector cadastral:54 Teren neimprejmuit;

B. Partea II. Proprietari și acte

Inscrieri privitoare la dreptul de proprietate și alte drepturi reale		Referințe
246 / 10/05/2024		
Act Normativ nr. Legea 7, din 13/03/1996 emis de PARLAMENTUL ROMÂNIEI (lege);		
B1	Intabulare, drept de PROPRIETATE, dobandit prin Lege, cota actuala 1/1 1) NEIDENTIFICAT NEIDENTIFICAT	A1
B2	Se noteaza mențiunea "proprietar neidentificat" în baza art.13 alin. 15 din Legea 7/1996	A1

C. Partea III. SARCINI .

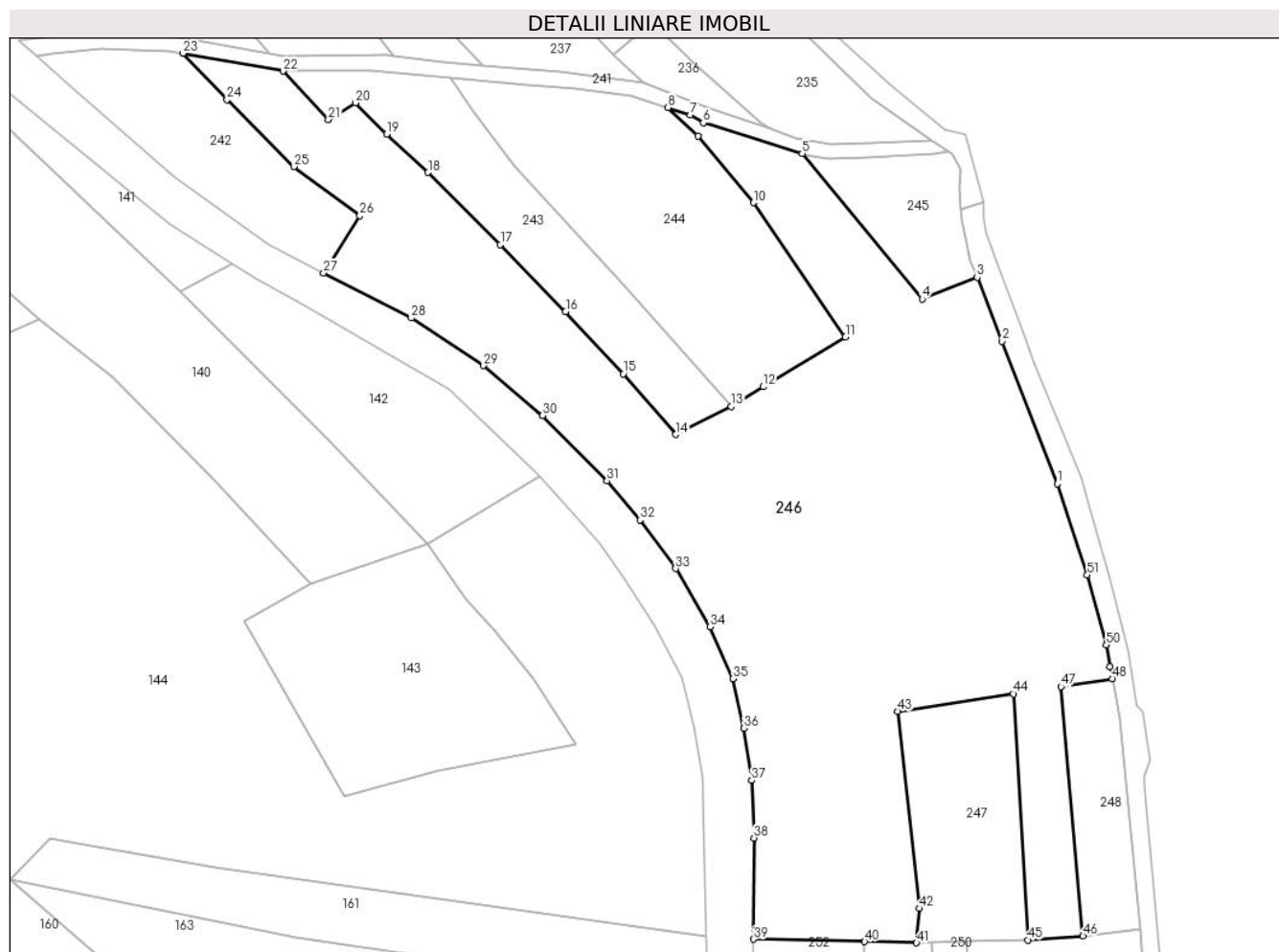
Inscrieri privind dezmembramintele dreptului de proprietate, drepturi reale de garanție și sarcini	Referințe
NU SUNT	

Anexa Nr. 1 La Partea I

Teren

Nr cadastral	Suprafața (mp)*	Observații / Referințe
	17.702	

* Suprafața este determinată în planul de proiecție Stereo 70.



Date referitoare la teren

Crt	Categorie folosință	Intravilan	Suprafața (mp)	Tarla	Parcelă	Nr. topo	Observații / Referințe
1	faneata	NU	17.702	-	-	-	

Lungime Segmente

1) Valorile lungimilor segmentelor sunt obținute din proiecție în plan.

Punct început	X / Y	Punct sfârșit	X / Y	Lungime segment
1	399.293,382 657.291,882	2	399.278,855 657.329,271	40.11 2
4	399.257,96 657.340,342	5	399.226,417 657.378,441	49.46 2
7	399.197,12 657.388,546	8	399.191,19 657.390,53	6.253 1
10	399.213,702 657.365,603	11	399.237,787 657.330,392	42.66 1
13	399.207,766 657.312,168	14	399.193,259 657.304,765	16.28 6
16	399.164,343 657.337,009	17	399.147,243 657.354,546	24.49 4
2	399.278,855 657.329,271	3	399.272,363 657.345,974	17.92 1
5	399.226,417 657.378,441	6	399.200,502 657.386,512	27.14 2
8	399.191,19 657.390,53	9	399.199,046 657.382,987	10.89 1
11	399.237,787 657.330,392	12	399.216,228 657.317,305	25.22 1
14	399.193,259 657.304,765	15	399.179,509 657.320,683	21.03 4
17	399.147,243 657.354,546	18	399.128,243 657.373,496	26.83 5
3	399.272,363 657.345,974	4	399.257,96 657.340,342	15.46 5
6	399.200,502 657.386,512	7	399.197,12 657.388,546	3.947 2
9	399.199,046 657.382,987	10	399.213,702 657.365,603	22.73 8
12	399.216,228 657.317,305	13	399.207,766 657.312,168	9.9 1
15	399.179,509 657.320,683	16	399.164,343 657.337,009	22.28 3
18	399.128,243 657.373,496	19	399.117,399 657.383,596	14.81 8

Punct început	X / Y	Punct sfârșit	X / Y	Lungime segment	Punct început	X / Y	Punct sfârșit	X / Y	Lungime segment	Punct început	X / Y	Punct sfârșit	X / Y	Lungime segment
19	399.117,399 657.383,596	20	399.109,23 657.391,796	11.575	20	399.109,23 657.391,796	21	399.102,093 657.387,406	8.379	21	399.102,093 657.387,406	22	399.090,217 657.400,111	17.391
22	399.090,217 657.400,111	23	399.063,942 657.404,775	26.685	23	399.063,942 657.404,775	24	399.075,499 657.392,623	16.77	24	399.075,499 657.392,623	25	399.093,0 657.375,019	24.823
25	399.093,0 657.375,019	26	399.110,35 657.362,203	21.57	26	399.110,35 657.362,203	27	399.100,882 657.347,099	17.826	27	399.100,882 657.347,099	28	399.123,864 657.335,317	25.826
28	399.123,864 657.335,317	29	399.142,81 657.322,819	22.697	29	399.142,81 657.322,819	30	399.158,335 657.309,746	20.296	30	399.158,335 657.309,746	31	399.175,2 657.292,66	24.007
31	399.175,2 657.292,66	32	399.183,87 657.282,336	13.482	32	399.183,87 657.282,336	33	399.193,241 657.269,612	15.802	33	399.193,241 657.269,612	34	399.202,267 657.254,384	17.702
34	399.202,267 657.254,384	35	399.208,241 657.240,747	14.888	35	399.208,241 657.240,747	36	399.211,144 657.227,745	13.322	36	399.211,144 657.227,745	37	399.213,137 657.214,072	13.817
37	399.213,137 657.214,072	38	399.213,841 657.198,984	15.104	38	399.213,841 657.198,984	39	399.213,691 657.172,4	26.584	39	399.213,691 657.172,4	40	399.242,852 657.171,775	29.167
40	399.242,852 657.171,775	41	399.256,435 657.171,483	13.586	41	399.256,435 657.171,483	42	399.257,267 657.180,47	9.025	42	399.257,267 657.180,47	43	399.251,441 657.232,159	52.016
43	399.251,441 657.232,159	44	399.281,878 657.236,764	30.784	44	399.281,878 657.236,764	45	399.285,612 657.172,207	64.664	45	399.285,612 657.172,207	46	399.300,156 657.173,244	14.581
46	399.300,156 657.173,244	47	399.294,358 657.238,652	65.664	47	399.294,358 657.238,652	48	399.307,836 657.240,69	13.631	48	399.307,836 657.240,69	49	399.307,14 657.243,808	3.194
49	399.307,14 657.243,808	50	399.306,284 657.249,567	5.822	50	399.306,284 657.249,567	51	399.301,228 657.267,977	19.092	51	399.301,228 657.267,977	1	399.293,382 657.291,882	25.16

** Lungimile segmentelor sunt determinate în planul de proiecție Stereo 70 și sunt rotunjite la 1 milimetru.

*** Distanța dintre puncte este formată din segmente cumulate ce sunt mai mici decât valoarea 1 milimetru.

**DATE DESPRE IMOBILUL NR. 247**

Oficiul de Cadastru și Publicitate Imobiliară MARAMURES
Biroul de Cadastru și Publicitate Imobiliară Targu Lapus

A. Partea I. Descrierea imobilului

TEREN Extravilan

Adresa: Jud. Maramures, "Dupa Deal"

Nr. Crt	Nr cadastral Nr. topografic	Suprafața* (mp)	Observații / Referințe
A1		Din acte: 1.627 Masurata: 1.830	Sector cadastral:54 Teren neimprejmuit;

B. Partea II. Proprietari și acte

Inscrieri privitoare la dreptul de proprietate și alte drepturi reale	Referințe
247 / 10/05/2024	
Act Notarial nr. 52/2011, din 04/04/2011 emis de B.N.P. PODELEANU RADU CALIN ANTON (certificat de mostenitor);	
B1	A1
Intabulare, drept de PROPRIETATE, dobandit prin Succesiune, cota actuala 1/1 1) Tămaș Marinel	

C. Partea III. SARCINI .

Inscrieri privind dezmembramintele dreptului de proprietate, drepturi reale de garanție și sarcini	Referințe
NU SUNT	

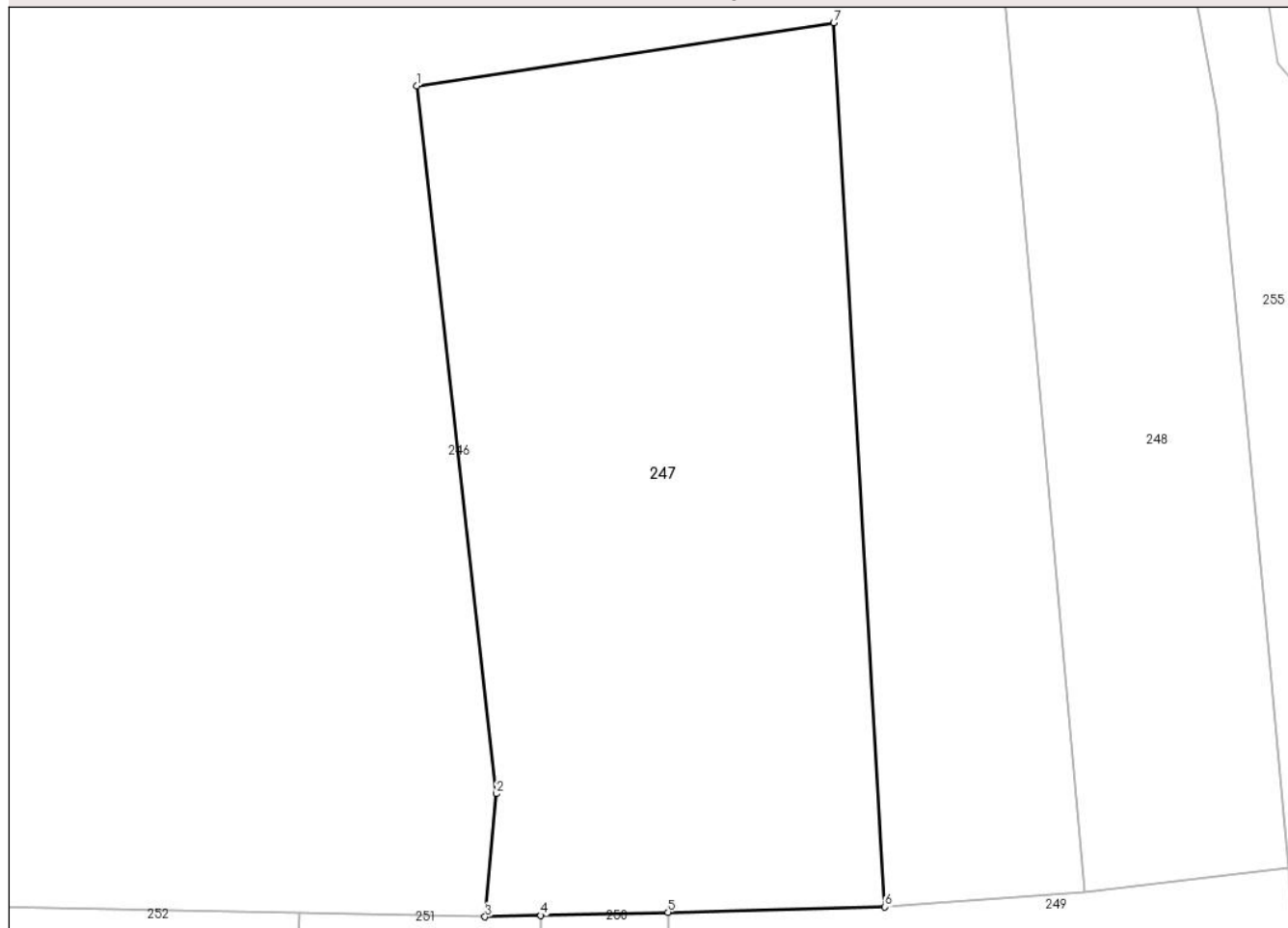
Anexa Nr. 1 La Partea I

Teren

Nr cadastral	Suprafața (mp)*	Observații / Referințe
	Din acte: 1.627 Masurata: 1.830	

* Suprafața este determinată în planul de proiecție Stereo 70.

DETALII LINIARE IMOBIL



Date referitoare la teren

Crt	Categorie folosință	Intra vilan	Suprafața (mp)	Tarla	Parcelă	Nr. topo	Observații / Referințe
1	arabil	NU	1.830	-	-	-	

Lungime Segmente

1) Valorile lungimilor segmentelor sunt obținute din proiecție în plan.

Punct început	X / Y	Punct sfârșit	X / Y	Lungime segment (** (m)
1	399.251,441 657.232,159	2	399.257,267 657.180,47	52.016
2	399.257,267 657.180,47	3	399.256,435 657.171,483	9.025
3	399.256,435 657.171,483	4	399.260,507 657.171,584	4.073
4	399.260,507 657.171,584	5	399.269,777 657.171,814	9.273
5	399.269,777 657.171,814	6	399.285,612 657.172,207	15.84

Punct început	X / Y	Punct sfârșit	X / Y	Lungime segment (** (m)
6	399.285,612 657.172,207	7	399.281,878 657.236,764	64.664
7	399.281,878 657.236,764	1	399.251,441 657.232,159	30.784

** Lungimile segmentelor sunt determinate în planul de proiecție Stereo 70 și sunt rotunjite la 1 milimetru.

*** Distanța dintre puncte este formată din segmente cumulate ce sunt mai mici decât valoarea 1 milimetru.

**DATE DESPRE IMOBILUL NR. 248**

Oficiul de Cadastru și Publicitate Imobiliară MARAMURES
Biroul de Cadastru și Publicitate Imobiliară Targu Lapus

A. Partea I. Descrierea imobilului

TEREN Extravilan

Adresa: Jud. Maramures, "In Deal"

Nr. Crt	Nr cadastral Nr. topografic	Suprafața* (mp)	Observații / Referințe
A1		973	Sector cadastral:54 Teren neimprejmuit;

B. Partea II. Proprietari și acte

Inscrieri privitoare la dreptul de proprietate și alte drepturi reale	Referințe
248 / 21/05/2024	
Act Administrativ nr. 44121/75, din 23/11/1998 emis de Comisia Județeană Maramureș (titlu de proprietate);	
B1	A1
Intabulare, drept de PROPRIETATE, dobândit prin Reconstituire, cota actuala 1/1	
1) Roman Eugenia, lipsă CNP	
248 / 10/05/2024	
Act Administrativ nr. 1507, din 21/05/2024 emis de Comuna Vîma Mică (adeverinta);	
B2	A1
Se notează posesia faptică în favoarea lui	
1) Roman Inocențiu-Teofil	

C. Partea III. SARCINI .

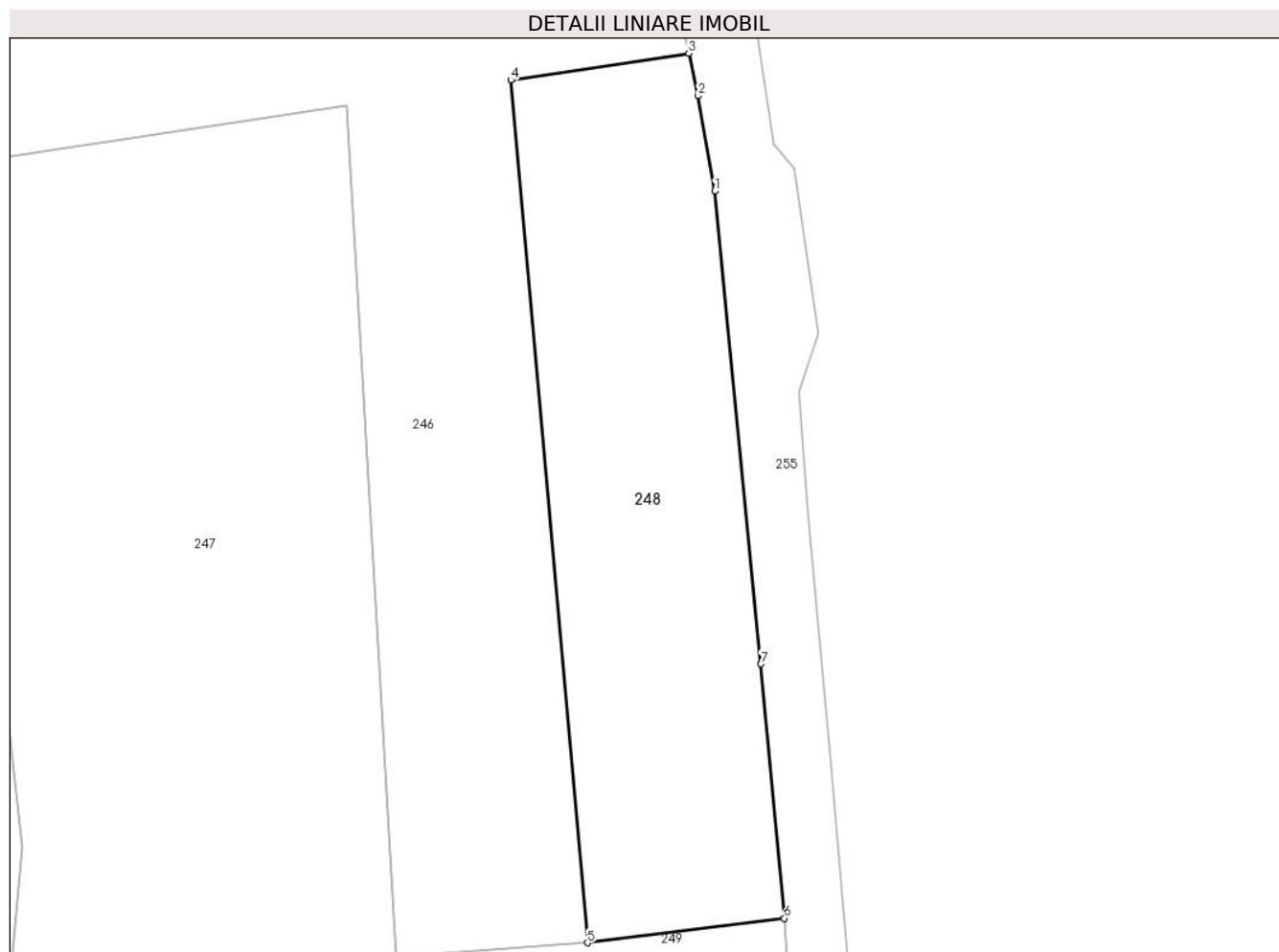
Inscrieri privind dezmembramintele dreptului de proprietate, drepturi reale de garanție și sarcini	Referințe
NU SUNT	

Anexa Nr. 1 La Partea I

Teren

Nr cadastral	Suprafața (mp)*	Observații / Referințe
	973	

* Suprafața este determinată în planul de proiecție Stereo 70.



Date referitoare la teren

Crt	Categorie folosință	Intra vilan	Suprafața (mp)	Tarla	Parcelă	Nr. topo	Observații / Referințe
1	faneata	NU	973	-	-	-	

Lungime Segmente

1) Valorile lungimilor segmentelor sunt obținute din proiecție în plan.

Punct început	X / Y	Punct sfârșit	X / Y	Lungime segment (** (m)
1	399.309,809 657.230,231	2	399.308,556 657.237,463	7.34
2	399.308,556 657.237,463	3	399.307,836 657.240,69	3.307
3	399.307,836 657.240,69	4	399.294,358 657.238,652	13.631
4	399.294,358 657.238,652	5	399.300,156 657.173,244	65.664
5	399.300,156 657.173,244	6	399.315,09 657.175,101	15.049

Punct început	X / Y	Punct sfârșit	X / Y	Lungime segment (** (m)
6	399.315,09 657.175,101	7	399.313,317 657.194,392	19.372
7	399.313,317 657.194,392	1	399.309,809 657.230,231	36.01

** Lungimile segmentelor sunt determinate în planul de proiecție Stereo 70 și sunt rotunjite la 1 milimetru.

*** Distanța dintre puncte este formată din segmente cumulate ce sunt mai mici decât valoarea 1 milimetru.

**DATE DESPRE IMOBILUL NR. 249**

Oficiul de Cadastru și Publicitate Imobiliară MARAMURES
Biroul de Cadastru și Publicitate Imobiliară Targu Lapus

A. Partea I. Descrierea imobilului

TEREN Extravilan

Adresa: Jud. Maramures, "Pe Deal"

Nr. Crt.	Nr cadastral Nr. topografic	Suprafața* (mp)	Observații / Referințe
A1		3.924	Sector cadastral:54 Teren neimprejmit;

B. Partea II. Proprietari și acte

Inscrieri privitoare la dreptul de proprietate și alte drepturi reale		Referințe
249 / 17/05/2024		
Act Administrativ nr. 21, din 17/05/2024 emis de Comuna Vîma Mică (Hotararea 945/19.12.1991 a Comisiei Judetene Maramures pentru aplicarea Legii fondului funciar nr. 18/1991);		
B1	Inscrierea provizorie, drept de PROPRIETATE, dobandit prin Reconstituire, cota actuala 1/1 1) Tecar Florica , lipsă CNP	A1
Act Administrativ nr. 1487, din 17/05/2024 emis de Comuna Vîma Mică (adeverinta);		
B2	Se notează posesia faptică în favoarea lui 1) Bob Alexandru-Florin	A1

C. Partea III. SARCINI .

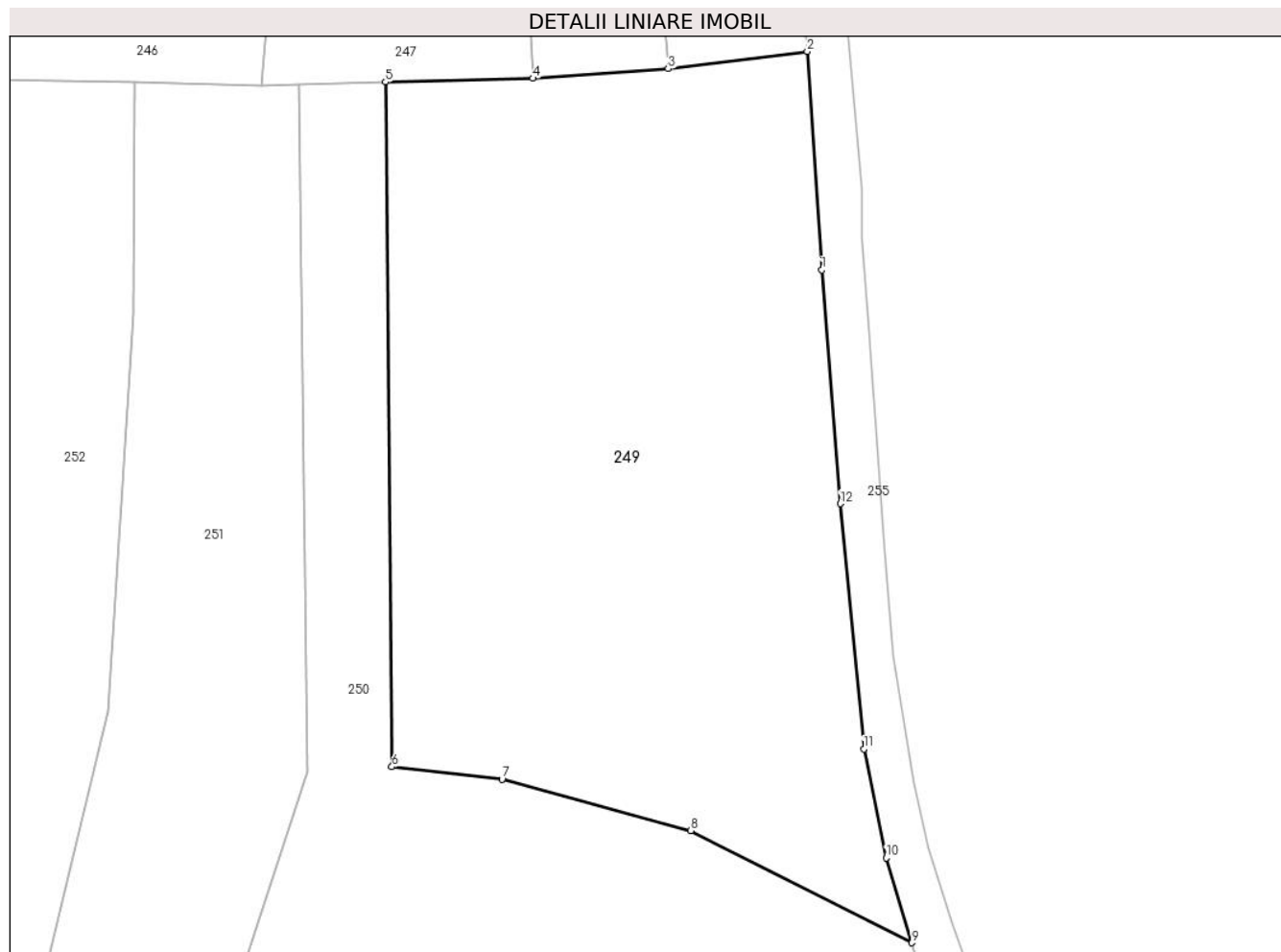
Inscrieri privind dezmembramintele dreptului de proprietate, drepturi reale de garanție și sarcini	Referințe
NU SUNT	

Anexa Nr. 1 La Partea I

Teren

Nr cadastral	Suprafața (mp)*	Observații / Referințe
	3.924	

* Suprafața este determinată în planul de proiecție Stereo 70.



Date referitoare la teren

Crt	Categorie folosință	Intra vilan	Suprafața (mp)	Tarla	Parcelă	Nr. topo	Observații / Referințe
1	faneata	NU	3.924	-	-	-	

Lungime Segmente

1) Valorile lungimilor segmentelor sunt obținute din proiecție în plan.

Punct început	X / Y	Punct sfârșit	X / Y	Lungime segment (** (m)
1	399.316,649 657.151,648	2	399.315,09 657.175,101	23.505
2	399.315,09 657.175,101	3	399.300,156 657.173,244	15.049
3	399.300,156 657.173,244	4	399.285,612 657.172,207	14.581
4	399.285,612 657.172,207	5	399.269,777 657.171,814	15.84
5	399.269,777 657.171,814	6	399.270,459 657.098,327	73.49

Punct început	X / Y	Punct sfârșit	X / Y	Lungime segment (** (m)
6	399.270,459 657.098,327	7	399.282,293 657.096,977	11.91
7	399.282,293 657.096,977	8	399.302,589 657.091,476	21.028
8	399.302,589 657.091,476	9	399.326,325 657.079,445	26.611
9	399.326,325 657.079,445	10	399.323,559 657.088,54	9.507
10	399.323,559 657.088,54	11	399.321,164 657.100,251	11.953
11	399.321,164 657.100,251	12	399.318,627 657.126,576	26.447
12	399.318,627 657.126,576	1	399.316,649 657.151,648	25.15

** Lungimile segmentelor sunt determinate în planul de proiecție Stereo 70 și sunt rotunjite la 1 milimetru.

*** Distanța dintre puncte este formată din segmente cumulate ce sunt mai mici decât valoarea 1 milimetru.

**DATE DESPRE IMOBILUL NR. 250**

Oficiul de Cadastru și Publicitate Imobiliară MARAMURES
Biroul de Cadastru și Publicitate Imobiliară Targu Lapus

A. Partea I. Descrierea imobilului

TEREN Extravilan

Adresa: Jud. Maramures

Nr. Crt	Nr cadastral Nr. topografic	Suprafața* (mp)	Observații / Referințe
A1		6.356	Sector cadastral:54 Teren neimprejmuit;

B. Partea II. Proprietari și acte

Inscrieri privitoare la dreptul de proprietate și alte drepturi reale		Referințe
250 / 10/05/2024		
Act Normativ nr. Legea 7, din 13/03/1996 emis de PARLAMENTUL ROMÂNIEI (lege);		
B1	Intabulare, drept de PROPRIETATE, dobandit prin Lege, cota actuala 1/1 1) NEIDENTIFICAT NEIDENTIFICAT	A1
B2	Se noteaza mențiunea "proprietar neidentificat" în baza art.13 alin. 15 din Legea 7/1996	A1

C. Partea III. SARCINI .

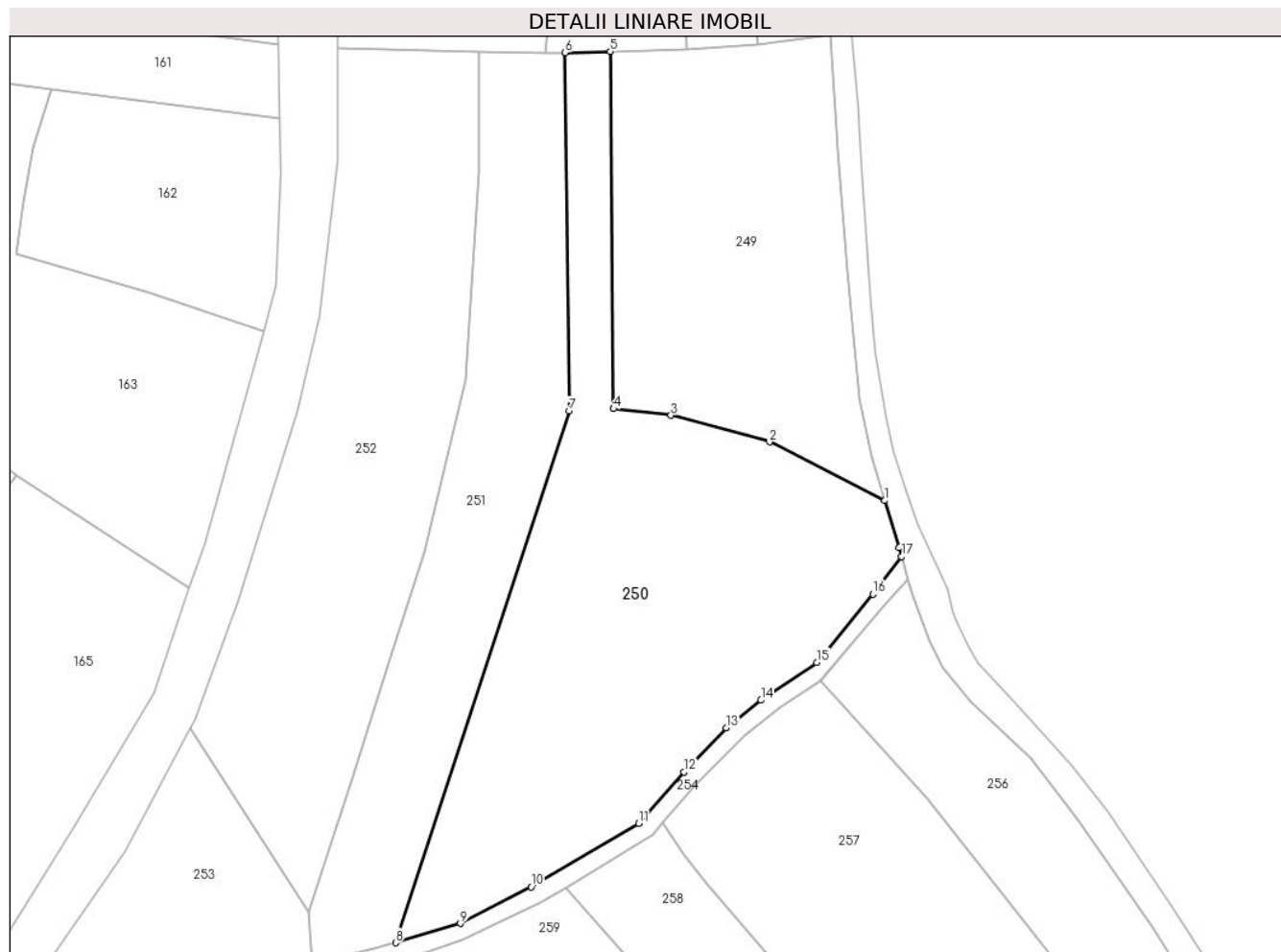
Inscrieri privind dezmembramintele dreptului de proprietate, drepturi reale de garanție și sarcini	Referințe
NU SUNT	

Anexa Nr. 1 La Partea I

Teren

Nr cadastral	Suprafața (mp)*	Observații / Referințe
	6.356	

* Suprafața este determinată în planul de proiecție Stereo 70.



Date referitoare la teren

Crt	Categorie folosință	Intravilan	Suprafața (mp)	Tarla	Parcelă	Nr. topo	Observații / Referințe
1	faneata	NU	6.356	-	-	-	

Lungime Segmente

1) Valorile lungimilor segmentelor sunt obținute din proiecție în plan.

Punct început	X / Y	Punct sfârșit	X / Y	Lungime segment (** (m)
1	399.326,325 657.079,445	2	399.302,589 657.091,476	26.611
2	399.302,589 657.091,476	3	399.282,293 657.096,977	21.028
3	399.282,293 657.096,977	4	399.270,459 657.098,327	11.91
4	399.270,459 657.098,327	5	399.269,777 657.171,814	73.49
5	399.269,777 657.171,814	6	399.260,507 657.171,584	9.273

Punct început	X / Y	Punct sfârșit	X / Y	Lungime segment (** (m)
6	399.260,507 657.171,584	7	399.261,32 657.097,843	73.745
7	399.261,32 657.097,843	8	399.225,6 656.988,491	115.038
8	399.225,6 656.988,491	9	399.238,939 656.992,457	13.916
9	399.238,939 656.992,457	10	399.253,491 657.000,014	16.397
10	399.253,491 657.000,014	11	399.275,674 657.013,08	25.745
11	399.275,674 657.013,08	12	399.285,011 657.023,584	14.054
12	399.285,011 657.023,584	13	399.293,636 657.032,668	12.526
13	399.293,636 657.032,668	14	399.300,829 657.038,368	9.178
14	399.300,829 657.038,368	15	399.312,304 657.046,154	13.867
15	399.312,304 657.046,154	16	399.323,877 657.060,218	18.213
16	399.323,877 657.060,218	17	399.329,812 657.067,92	9.723
17	399.329,812 657.067,92	18	399.329,259 657.069,799	1.959
18	399.329,259 657.069,799	1	399.326,325 657.079,445	10.082

** Lungimile segmentelor sunt determinate în planul de proiecție Stereo 70 și sunt rotunjite la 1 milimetru.

*** Distanța dintre puncte este formată din segmente cumulate ce sunt mai mici decât valoarea 1 milimetru.

**DATE DESPRE IMOBILUL NR. 251**

Oficiul de Cadastru și Publicitate Imobiliară MARAMURES
Biroul de Cadastru și Publicitate Imobiliară Targu Lapus

A. Partea I. Descrierea imobilului

TEREN Extravilan

Adresa: Jud. Maramures, "Pe Deal"

Nr. Crt	Nr cadastral Nr. topografic	Suprafața* (mp)	Observații / Referințe
A1		3.702	Sector cadastral:54 Teren neimprijmit;

B. Partea II. Proprietari și acte

Inscrieri privitoare la dreptul de proprietate și alte drepturi reale		Referințe
251 / 17/05/2024		
Act Administrativ nr. 21, din 17/05/2024 emis de Comuna Vîma Mică (Hotararea 945/19.12.1991 a Comisiei Judetene Maramures pentru aplicarea Legii fondului funciar nr. 18/1991);		
B1	Inscrierea provizorie, drept de PROPRIETATE, dobandit prin Reconstituire, cota actuala 1/1 1) Tecar Florica , lipsă CNP	A1
Act Administrativ nr. 1486, din 17/05/2024 emis de Comuna Vîma Mică (adeverinta);		
B2	Se notează posesia faptică în favoarea lui 1) Bob Alexandru-Florin	A1

C. Partea III. SARCINI .

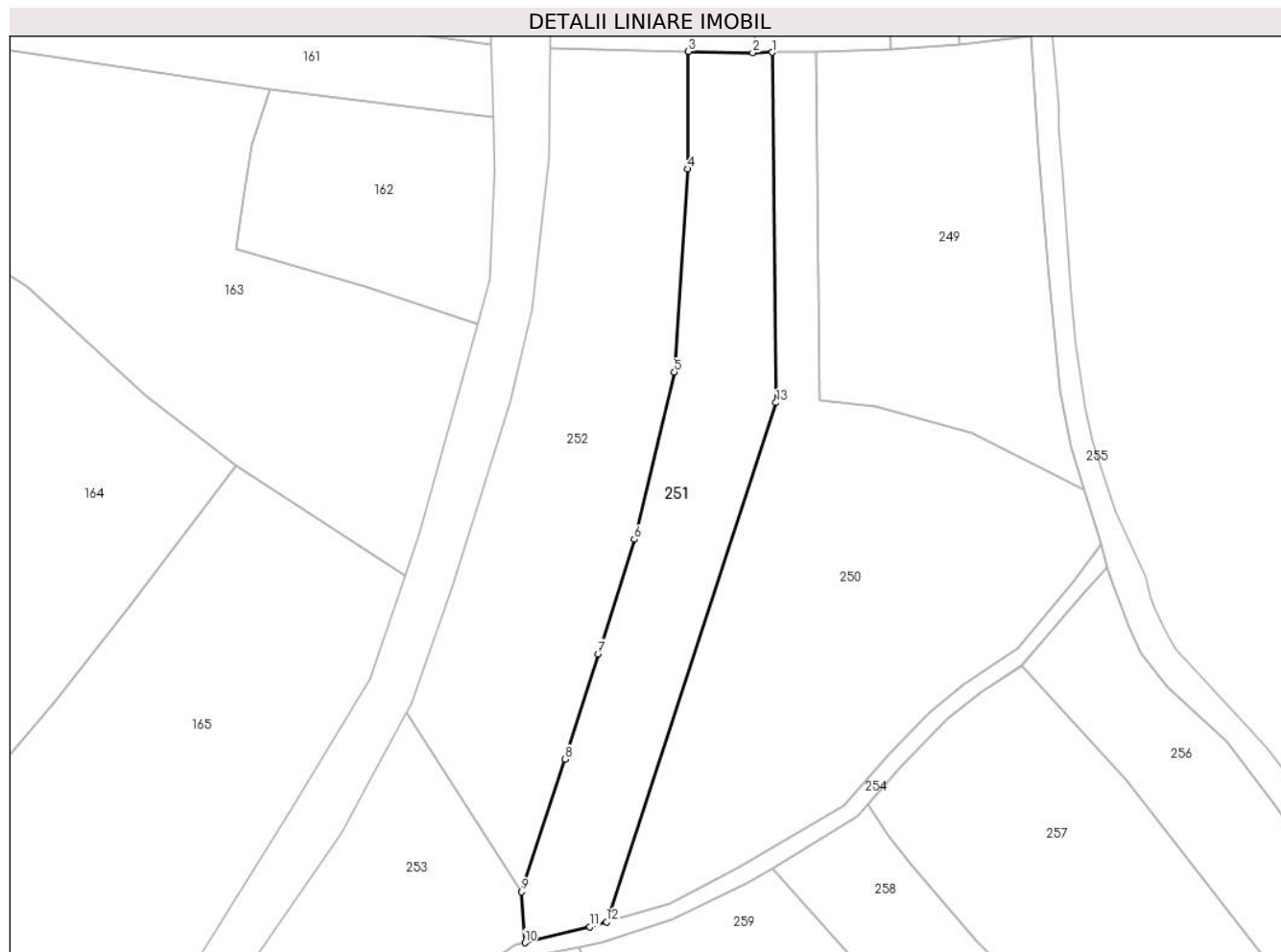
Inscrieri privind dezmembramintele dreptului de proprietate, drepturi reale de garanție și sarcini	Referințe
NU SUNT	

Anexa Nr. 1 La Partea I

Teren

Nr cadastral	Suprafața (mp)*	Observații / Referințe
	3.702	

* Suprafața este determinată în planul de proiecție Stereo 70.



Date referitoare la teren

Crt	Categorie folosință	Intravilan	Suprafața (mp)	Tarla	Parcelă	Nr. topo	Observații / Referințe
1	faneata	NU	3.702	-	-	-	

Lungime Segmente

1) Valorile lungimilor segmentelor sunt obținute din proiecție în plan.

Punct început	X / Y	Punct sfârșit	X / Y	Lungime segment (** (m)
1	399.260,507 657.171,584	2	399.256,435 657.171,483	4.073
2	399.256,435 657.171,483	3	399.242,852 657.171,775	13.586
3	399.242,852 657.171,775	4	399.242,669 657.147,037	24.738
4	399.242,669 657.147,037	5	399.239,909 657.104,281	42.845
5	399.239,909 657.104,281	6	399.231,441 657.069,074	36.211

Punct început	X / Y	Punct sfârșit	X / Y	Lungime segment (** (m)
6	399.231,441 657.069,074	7	399.223,822 657.044,97	25.279
7	399.223,822 657.044,97	8	399.216,906 657.022,8	23.224
8	399.216,906 657.022,8	9	399.207,665 656.994,881	29.409
9	399.207,665 656.994,881	10	399.208,405 656.984,146	10.761
10	399.208,405 656.984,146	11	399.222,134 656.987,46	14.124
11	399.222,134 656.987,46	12	399.225,6 656.988,491	3.616
12	399.225,6 656.988,491	13	399.261,32 657.097,843	115.038
13	399.261,32 657.097,843	1	399.260,507 657.171,584	73.745

** Lungimile segmentelor sunt determinate în planul de proiecție Stereo 70 și sunt rotunjite la 1 milimetru.

*** Distanța dintre puncte este formată din segmente cumulate ce sunt mai mici decât valoarea 1 milimetru.

**DATE DESPRE IMOBILUL NR. 252**

Oficiul de Cadastru și Publicitate Imobiliară MARAMURES
Biroul de Cadastru și Publicitate Imobiliară Targu Lapus

A. Partea I. Descrierea imobilului

TEREN Extravilan

Adresa: Jud. Maramures, "Dupa Deal"

Nr. Crt	Nr cadastral Nr. topografic	Suprafața* (mp)	Observații / Referințe
A1		5.221	Sector cadastral:54 Teren neimprejmuit;

B. Partea II. Proprietari și acte

Inscrieri privitoare la dreptul de proprietate și alte drepturi reale		Referințe
252 / 10/05/2024		
Act Administrativ nr. 51248/77, din 03/03/2001 emis de Comisia Județeană Maramureș (titlu de proprietate);		
B1	Intabulare, drept de PROPRIETATE, dobandit prin Reconstituire, cota actuala 1/1 1) BODEA DUMITRU , lipsa CNP DEFUNCT:Da	A1

C. Partea III. SARCINI .

Inscrieri privind dezmembramintele dreptului de proprietate, drepturi reale de garanție și sarcini	Referințe
NU SUNT	

Anexa Nr. 1 La Partea I

Teren

Nr cadastral	Suprafața (mp)*	Observații / Referințe
	5.221	

* Suprafața este determinată în planul de proiecție Stereo 70.



Date referitoare la teren

Crt	Categorie folosință	Intra vilan	Suprafața (mp)	Tarla	Parcelă	Nr. topo	Observații / Referințe
1	faneata	NU	5.221	-	-	-	

Lungime Segmente

1) Valorile lungimilor segmentelor sunt obținute din proiecție în plan.

Punct început	X / Y	Punct sfârșit	X / Y	Lungime segment (** (m)
1	399.242,669 657.147,037	2	399.242,852 657.171,775	24.738
2	399.242,852 657.171,775	3	399.213,691 657.172,4	29.167
3	399.213,691 657.172,4	4	399.213,561 657.149,325	23.076
4	399.213,561 657.149,325	5	399.209,934 657.117,317	32.213
5	399.209,934 657.117,317	6	399.205,353 657.097,968	19.884

Punct început	X / Y	Punct sfârșit	X / Y	Lungime segment (** (m)
6	399.205,353 657.097,968	7	399.193,187 657.058,986	40.836
7	399.193,187 657.058,986	8	399.184,409 657.034,468	26.042
8	399.184,409 657.034,468	9	399.183,394 657.032,578	2.146
9	399.183,394 657.032,578	10	399.207,665 656.994,881	44.834
10	399.207,665 656.994,881	11	399.216,906 657.022,8	29.409
11	399.216,906 657.022,8	12	399.223,822 657.044,97	23.224
12	399.223,822 657.044,97	13	399.231,441 657.069,074	25.279
13	399.231,441 657.069,074	14	399.239,909 657.104,281	36.211
14	399.239,909 657.104,281	1	399.242,669 657.147,037	42.845

** Lungimile segmentelor sunt determinate în planul de proiecție Stereo 70 și sunt rotunjite la 1 milimetru.

*** Distanța dintre puncte este formată din segmente cumulate ce sunt mai mici decât valoarea 1 milimetru.

**DATE DESPRE IMOBILUL NR. 253**

Oficiul de Cadastru și Publicitate Imobiliară MARAMURES
Biroul de Cadastru și Publicitate Imobiliară Targu Lapus

A. Partea I. Descrierea imobilului

TEREN Extravilan

Adresa: Jud. Maramures, "In Deal"

Nr. Crt	Nr cadastral Nr. topografic	Suprafața* (mp)	Observații / Referințe
A1		2.502	Sector cadastral:54 Teren neimprejmuit; imobil despartit de drum

B. Partea II. Proprietari și acte

Inscrieri privitoare la dreptul de proprietate și alte drepturi reale		Referințe
253 / 16/05/2024		
Act Administrativ nr. 40346/26, din 10/03/1994 emis de Comisia Județeană Maramureș (titlu de proprietate);		
B1	Intabulare, drept de PROPRIETATE, dobândit prin Reconstituire, cota actuala 1/1 1) Costea Florica , lipsă CNP	A1
Act Administrativ nr. 1452, din 16/05/2024 emis de Comuna Vîma Mică (adeverinta);		
B2	Se notează posesia faptică în favoarea lui 1) Florian Florin-Daniel	A1

C. Partea III. SARCINI .

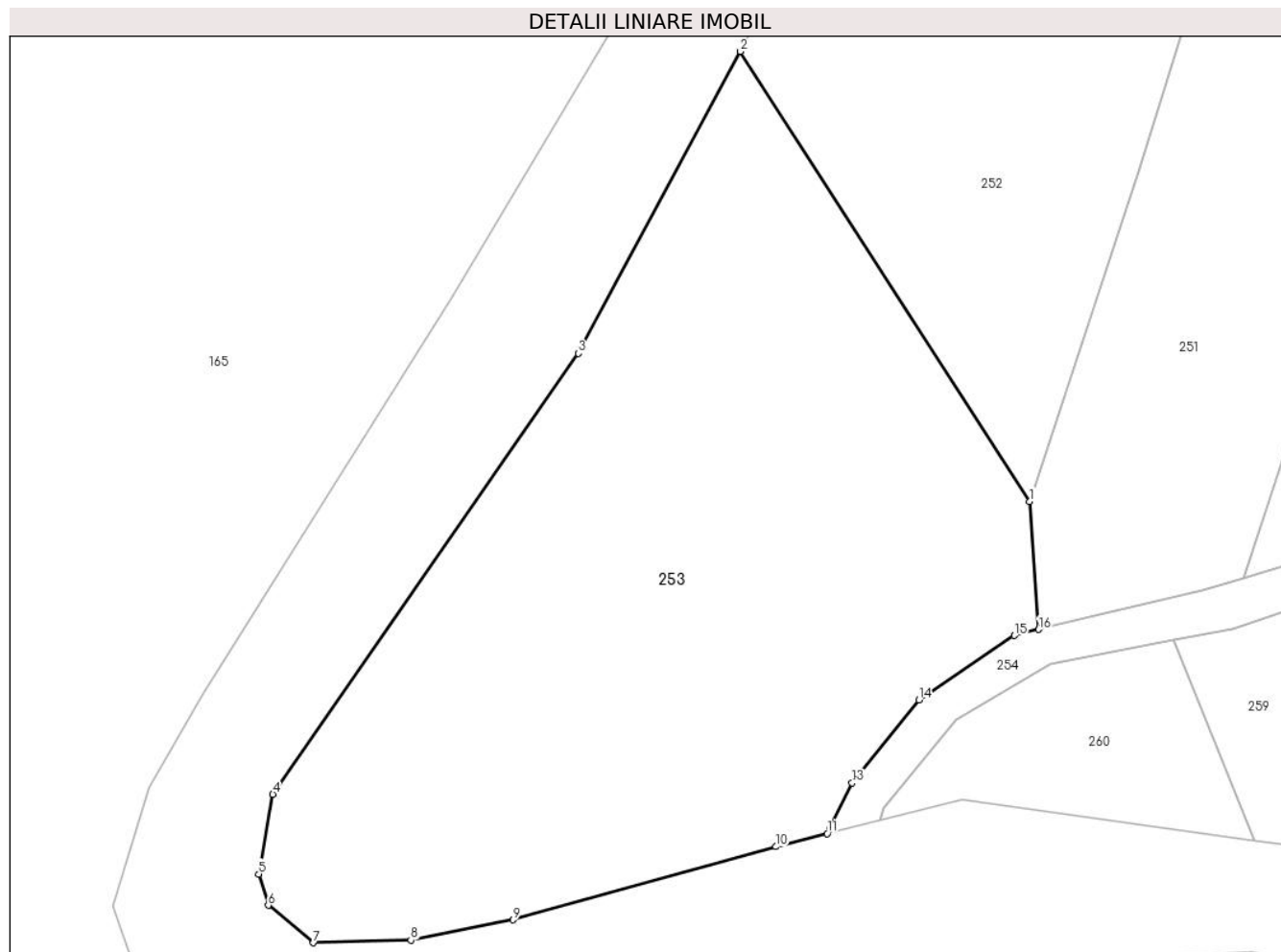
Inscrieri privind dezmembramintele dreptului de proprietate, drepturi reale de garanție și sarcini	Referințe
NU SUNT	

Anexa Nr. 1 La Partea I

Teren

Nr cadastral	Suprafața (mp)*	Observații / Referințe
	2.502	imobil despartit de drum

* Suprafața este determinată în planul de proiecție Stereo 70.



Date referitoare la teren

Crt	Categorie folosință	Intra vilan	Suprafața (mp)	Tarla	Parcelă	Nr. topo	Observații / Referințe
1	faneata	NU	2.502	-	-	-	

Lungime Segmente

1) Valorile lungimilor segmentelor sunt obținute din proiecție în plan.

Punct început	X / Y	Punct sfârșit	X / Y	Lungime segment (** (m)
1	399.207,665 656.994,881	2	399.183,394 657.032,578	44.834
2	399.183,394 657.032,578	3	399.169,809 657.007,28	28.714
3	399.169,809 657.007,28	4	399.144,18 656.970,342	44.958
4	399.144,18 656.970,342	5	399.143,0 656.963,67	6.776
5	399.143,0 656.963,67	6	399.143,797 656.961,048	2.74

Punct început	X / Y	Punct sfârșit	X / Y	Lungime segment (** (m)
6	399.143,797 656.961,048	7	399.147,585 656.957,91	4.919
7	399.147,585 656.957,91	8	399.155,761 656.958,129	8.179
8	399.155,761 656.958,129	9	399.164,327 656.959,836	8.734
9	399.164,327 656.959,836	10	399.186,351 656.965,955	22.858
10	399.186,351 656.965,955	11	399.190,66 656.967,053	4.447
11	399.190,66 656.967,053	12	399.190,871 656.967,426	0.429
12	399.190,871 656.967,426	13	399.192,766 656.971,291	4.305
13	399.192,766 656.971,291	14	399.198,376 656.978,256	8.943
14	399.198,376 656.978,256	15	399.206,369 656.983,654	9.645
15	399.206,369 656.983,654	16	399.208,405 656.984,146	2.094
16	399.208,405 656.984,146	1	399.207,665 656.994,881	10.761

** Lungimile segmentelor sunt determinate în planul de proiecție Stereo 70 și sunt rotunjite la 1 milimetru.

*** Distanța dintre puncte este formată din segmente cumulate ce sunt mai mici decât valoarea 1 milimetru.

**DATE DESPRE IMOBILUL NR. 254**

Oficiul de Cadastru și Publicitate Imobiliară MARAMURES
Biroul de Cadastru și Publicitate Imobiliară Targu Lapus

A. Partea I. Descrierea imobilului

TEREN Extravilan

Adresa: Jud. Maramures

Nr. Crt	Nr cadastral Nr. topografic	Suprafața* (mp)	Observații / Referințe
A1		604	Sector cadastral:54 Teren neimprejmuit;

B. Partea II. Proprietari și acte

Inscrieri privitoare la dreptul de proprietate și alte drepturi reale		Referințe
254 / 10/05/2024		
Act Normativ nr. Legea 7, din 13/03/1996 emis de PARLAMENTUL ROMÂNIEI (lege);		
B1	Intabulare, drept de PROPRIETATE, dobandit prin Lege, cota actuala 1/1 1) NEIDENTIFICAT NEIDENTIFICAT	A1
B2	Se noteaza mențiunea "proprietar neidentificat" în baza art.13 alin. 15 din Legea 7/1996	A1

C. Partea III. SARCINI .

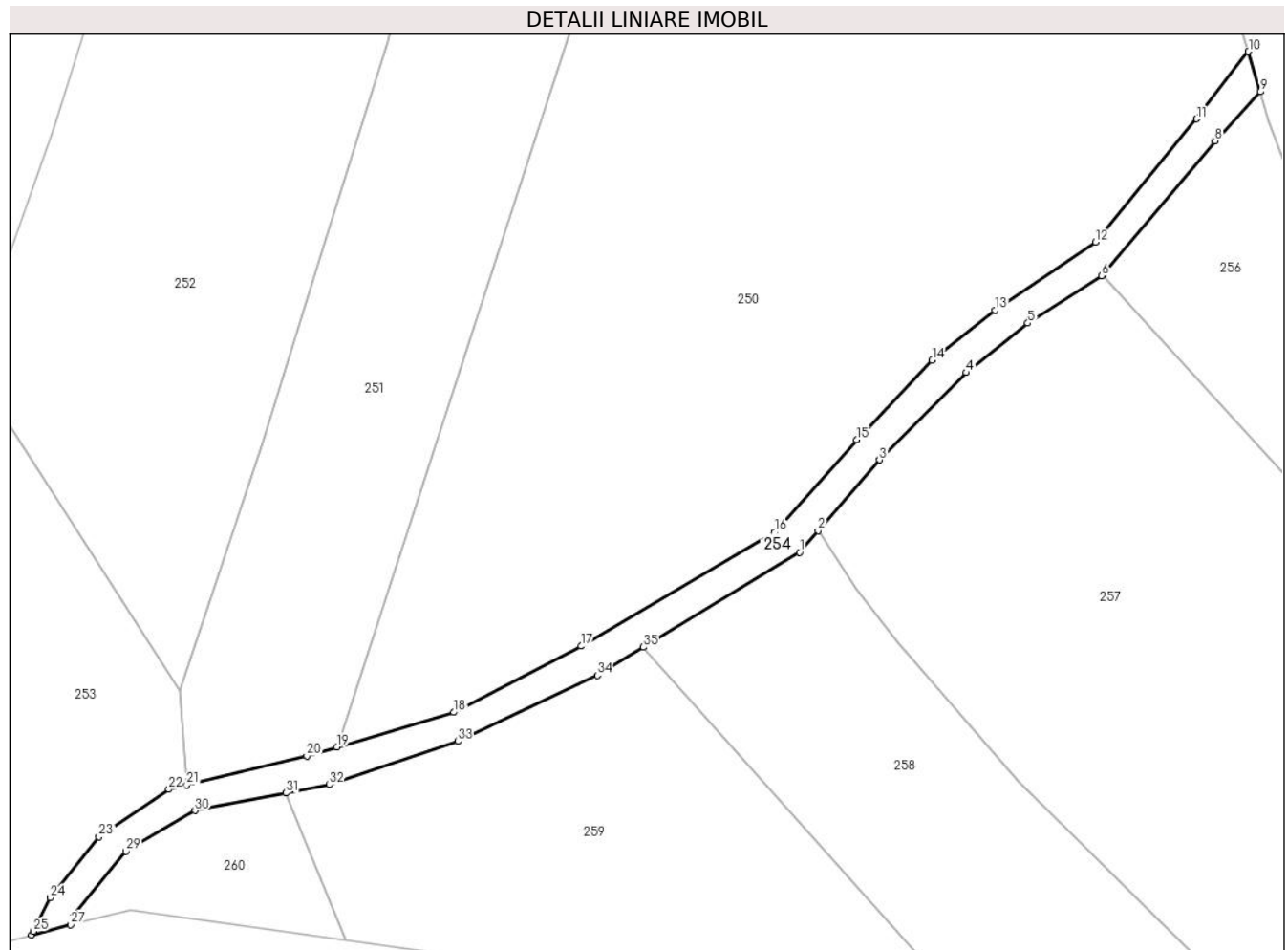
Inscrieri privind dezmembramintele dreptului de proprietate, drepturi reale de garanție și sarcini	Referințe
NU SUNT	

Anexa Nr. 1 La Partea I

Teren

Nr cadastral	Suprafața (mp)*	Observații / Referințe
	604	

* Suprafața este determinată în planul de proiecție Stereo 70.



Date referitoare la teren

Crt	Categorie folosință	Intravilan	Suprafața (mp)	Tarla	Parcelă	Nr. topo	Observații / Referințe
1	drum	NU	604	-	-	-	

Lungime Segmente

1) Valorile lungimilor segmentelor sunt obținute din proiecție în plan.

Punct început	X / Y	Punct sfârșit	X / Y	Lungime segment (** (m)
1	399.278,48 657.010,74	2	399.280,6 657.013,19	3.24
3	399.287,602 657.021,281	4	399.297,539 657.031,251	14.076
5	399.304,58 657.036,889	6	399.313,019 657.042,304	10.027
7	399.313,14 657.042,448	8	399.325,988 657.057,706	19.947
9	399.331,17 657.063,309	10	399.329,812 657.067,92	4.807

Punct început	X / Y	Punct sfârșit	X / Y	Lungime segment (** (m)
2	399.280,6 657.013,19	3	399.287,602 657.021,281	10.7
4	399.297,539 657.031,251	5	399.304,58 657.036,889	9.02
6	399.313,019 657.042,304	7	399.313,14 657.042,448	0.188
8	399.325,988 657.057,706	9	399.331,17 657.063,309	7.632
10	399.329,812 657.067,92	11	399.323,877 657.060,218	9.723

Punct început	X / Y	Punct sfârșit	X / Y	Lungime segment (** (m)
11	399.323,877 657.060,218	12	399.312,304 657.046,154	18.213
13	399.300,829 657.038,368	14	399.293,636 657.032,668	9.178
15	399.285,011 657.023,584	16	399.275,674 657.013,08	14.054
17	399.253,491 657.000,014	18	399.238,939 656.992,457	16.397
19	399.225,6 656.988,491	20	399.222,134 656.987,46	3.616
21	399.208,405 656.984,146	22	399.206,369 656.983,654	2.094
23	399.198,376 656.978,256	24	399.192,766 656.971,291	8.943
25	399.190,871 656.967,426	26	399.190,66 656.967,053	0.429
27	399.195,147 656.968,196	28	399.195,436 656.969,179	1.024
29	399.201,466 656.976,581	30	399.209,351 656.981,247	9.162
31	399.219,751 656.983,241	32	399.224,733 656.984,196	5.072
33	399.239,389 656.989,143	34	399.255,354 656.996,672	17.651
35	399.260,633 656.999,883	1	399.278,48 657.010,74	20.89

Punct început	X / Y	Punct sfârșit	X / Y	Lungime segment (** (m)
12	399.312,304 657.046,154	13	399.300,829 657.038,368	13.867
14	399.293,636 657.032,668	15	399.285,011 657.023,584	12.526
16	399.275,674 657.013,08	17	399.253,491 657.000,014	25.745
18	399.238,939 656.992,457	19	399.225,6 656.988,491	13.916
20	399.222,134 656.987,46	21	399.208,405 656.984,146	14.124
22	399.206,369 656.983,654	23	399.198,376 656.978,256	9.645
24	399.192,766 656.971,291	25	399.190,871 656.967,426	4.305
26	399.190,66 656.967,053	27	399.195,147 656.968,196	4.63
28	399.195,436 656.969,179	29	399.201,466 656.976,581	9.547
30	399.209,351 656.981,247	31	399.219,751 656.983,241	10.59
32	399.224,733 656.984,196	33	399.239,389 656.989,143	15.468
34	399.255,354 656.996,672	35	399.260,633 656.999,883	6.179

** Lungimile segmentelor sunt determinate în planul de proiecție Stereo 70 și sunt rotunjite la 1 milimetru.

*** Distanța dintre puncte este formată din segmente cumulate ce sunt mai mici decât valoarea 1 milimetru.

**DATE DESPRE IMOBILUL NR. 255**

Oficiul de Cadastru și Publicitate Imobiliară MARAMURES
Biroul de Cadastru și Publicitate Imobiliară Targu Lapus

A. Partea I. Descrierea imobilului

TEREN Necunoscut

Adresa: Loc. Salnita, Jud. Maramures, parcela „DS nr. 4" (tronson 1)

Nr. Crt	Nr cadastral Nr. topografic	Suprafața* (mp)	Observații / Referințe
A1	50579	2.858	Sector cadastral:54 Teren neimprejmuit; Lungime masurata a imobilului = 510 m

B. Partea II. Proprietari și acte

Inscrieri privitoare la dreptul de proprietate și alte drepturi reale		Referințe
6027 / 10/04/2023		
Act Normativ nr. Hotararea nr. 934, din 29/08/2002 emis de Guvernul Romaniei, Anexa nr. 70, pozitia 4 (act administrativ nr Documentatie cadastrala nr. 6027 din 10.04.2023, emis de OCPI MM - Serviciul cadastru;act administrativ nr Hotararea nr. 43/2017 din 25.10.2017, emis de Consiliul Local Vima Mica;act administrativ nr Adeverinta nr. 823 din 03.04.2023, emis de Primaria Vima Mica);		
B2	Intabulare, drept de PROPRIETATE, dobandit prin Lege, cota actuala 1/1	A1
1) COMUNA VIMA MICA , CIF:3627528, Domeniul public		
OBSERVATII: transcris din CF 50579 Vima Mica de sub rangul incheierii 6027/10.04.2023		

C. Partea III. SARCINI .

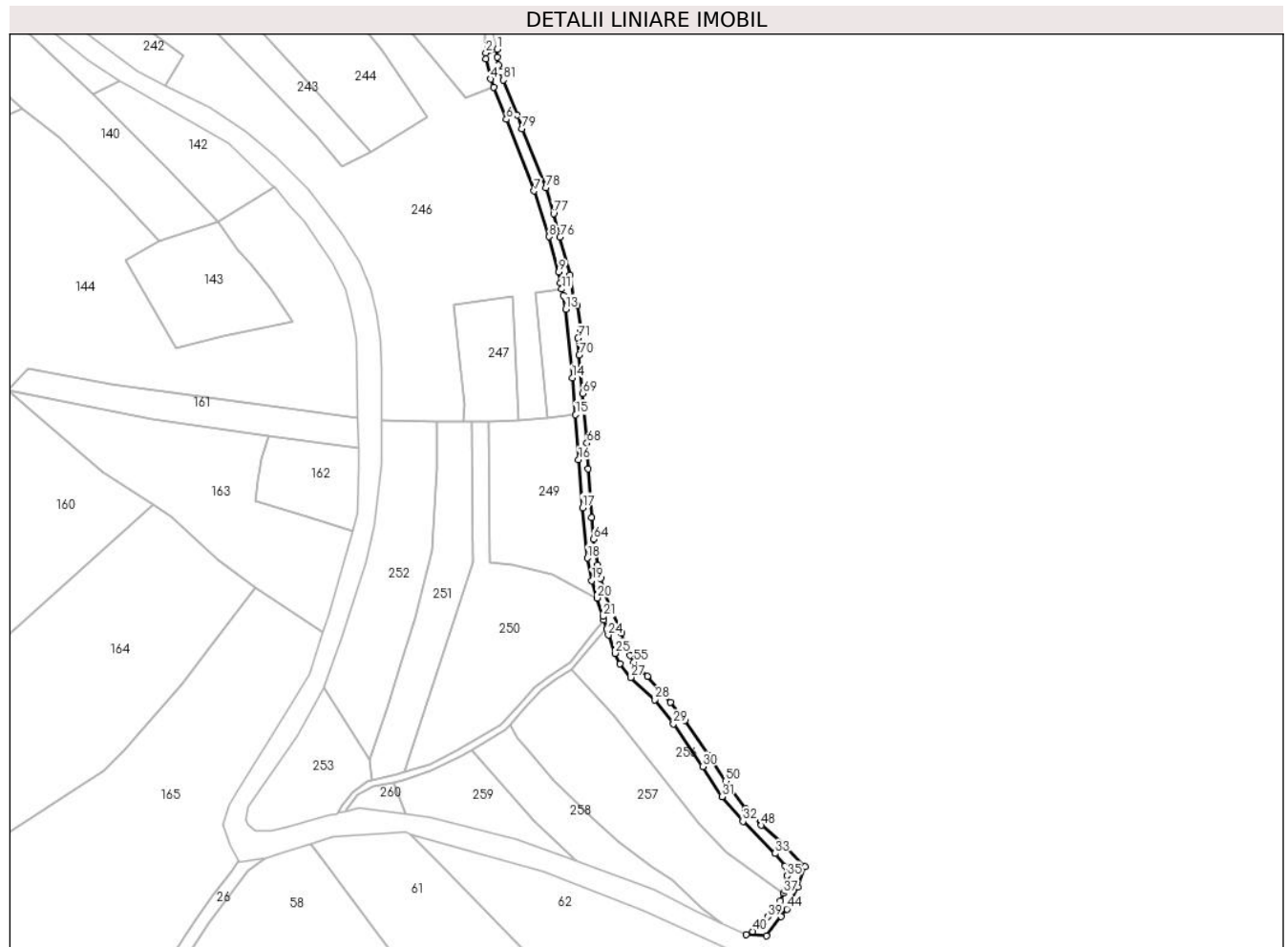
Inscrieri privind dezmembramintele dreptului de proprietate, drepturi reale de garanție și sarcini	Referințe
NU SUNT	

Anexa Nr. 1 La Partea I

Teren

Nr cadastral	Suprafața (mp)*	Observații / Referințe
50579	2.858	Lungime masurata a imobilului = 510 m

* Suprafața este determinată în planul de proiecție Stereo 70.



Date referitoare la teren

Crt	Categorie folosință	Intravilan	Suprafața (mp)	Tarla	Parcelă	Nr. topo	Observații / Referințe
1	drum	NU	1.615	-	-	-	
2	drum	DA	1.021	-	-	-	
3	drum	NU	222	-	-	-	

Lungime Segmente

1) Valorile lungimilor segmentelor sunt obținute din proiecție în plan.

Punct început	X / Y	Punct sfârșit	X / Y	Lungime segment
1	399.273,997 657.365,853	2	399.268,168 657.363,949	6.132
4	399.270,685 657.350,291	5	399.272,363 657.345,974	4.631
7	399.293,382 657.291,882	8	399.301,228 657.267,977	25.16
10	399.307,14 657.243,808	11	399.307,836 657.240,69	3.194
2	399.268,168 657.363,949	3	399.268,212 657.360,891	3.058
5	399.272,363 657.345,974	6	399.278,855 657.329,271	17.921
8	399.301,228 657.267,977	9	399.306,284 657.249,567	19.092
11	399.307,836 657.240,69	12	399.308,556 657.237,463	3.307
3	399.268,212 657.360,891	4	399.270,685 657.350,291	10.885
6	399.278,855 657.329,271	7	399.293,382 657.291,882	40.112
9	399.306,284 657.249,567	10	399.307,14 657.243,808	5.822
12	399.308,556 657.237,463	13	399.309,809 657.230,231	7.34

Punct început	X / Y	Punct sfârșit	X / Y	Lungime segment	Punct început	X / Y	Punct sfârșit	X / Y	Lungime segment	Punct început	X / Y	Punct sfârșit	X / Y	Lungime segment
13	399.309,809 657.230,231	14	399.313,317 657.194,392	36.01	14	399.313,317 657.194,392	15	399.315,09 657.175,101	19.37 2	15	399.315,09 657.175,101	16	399.316,649 657.151,648	23.50 5
16	399.316,649 657.151,648	17	399.318,627 657.126,576	25.15	17	399.318,627 657.126,576	18	399.321,164 657.100,251	26.44 7	18	399.321,164 657.100,251	19	399.323,559 657.088,54	11.95 3
19	399.323,559 657.088,54	20	399.326,325 657.079,445	9.507	20	399.326,325 657.079,445	21	399.329,259 657.069,799	10.08 2	21	399.329,259 657.069,799	22	399.329,812 657.067,92	1.959
22	399.329,812 657.067,92	23	399.331,17 657.063,309	4.807	23	399.331,17 657.063,309	24	399.332,128 657.060,055	3.392	24	399.332,128 657.060,055	25	399.335,629 657.050,604	10.07 9
25	399.335,629 657.050,604	26	399.338,314 657.045,159	6.071	26	399.338,314 657.045,159	27	399.343,923 657.038,021	9.078	27	399.343,923 657.038,021	28	399.356,379 657.026,407	17.03
28	399.356,379 657.026,407	29	399.366,12 657.013,73	15.98 7	29	399.366,12 657.013,73	30	399.381,524 656.991,498	27.04 7	30	399.381,524 656.991,498	31	399.391,53 656.975,716	18.68 7
31	399.391,53 656.975,716	32	399.402,424 656.962,819	16.88 2	32	399.402,424 656.962,819	33	399.419,243 656.946,077	23.73 1	33	399.419,243 656.946,077	34	399.424,524 656.939,485	8.447
34	399.424,524 656.939,485	35	399.425,424 656.934,437	5.128	35	399.425,424 656.934,437	36	399.424,362 656.927,129	7.385	36	399.424,362 656.927,129	37	399.423,58 656.925,313	1.977
37	399.423,58 656.925,313	38	399.421,899 656.921,413	4.247	38	399.421,899 656.921,413	39	399.415,415 656.913,133	10.51 7	39	399.415,415 656.913,133	40	399.407,447 656.905,39	11.11
40	399.407,447 656.905,39	41	399.404,112 656.903,869	3.665	41	399.404,112 656.903,869	42	399.414,708 656.903,095	10.62 4	42	399.414,708 656.903,095	43	399.422,48 656.913,191	12.74 1
43	399.422,48 656.913,191	44	399.425,439 656.917,131	4.927	44	399.425,439 656.917,131	45	399.431,029 656.928,696	12.84 5	45	399.431,029 656.928,696	46	399.434,926 656.939,167	11.17 3
46	399.434,926 656.939,167	47	399.422,746 656.951,483	17.32 2	47	399.422,746 656.951,483	48	399.412,116 656.960,841	14.16 2	48	399.412,116 656.960,841	49	399.403,795 656.969,511	12.01 7
49	399.403,795 656.969,511	50	399.393,317 656.983,836	17.74 8	50	399.393,317 656.983,836	51	399.384,599 656.997,339	16.07 3	51	399.384,599 656.997,339	52	399.371,997 657.015,59	22.17 9
52	399.371,997 657.015,59	53	399.364,706 657.025,129	12.00 6	53	399.364,706 657.025,129	54	399.352,5 657.038,588	18.17	54	399.352,5 657.038,588	55	399.345,548 657.045,97	10.14
55	399.345,548 657.045,97	56	399.343,487 657.049,492	4.081	56	399.343,487 657.049,492	57	399.341,085 657.054,876	5.896	57	399.341,085 657.054,876	58	399.340,244 657.056,758	2.061
58	399.340,244 657.056,758	59	399.339,168 657.061,132	4.504	59	399.339,168 657.061,132	60	399.333,022 657.074,798	14.98 4	60	399.333,022 657.074,798	61	399.330,505 657.081,84	7.478
61	399.330,505 657.081,84	62	399.328,138 657.089,602	8.115	62	399.328,138 657.089,602	63	399.326,572 657.096,61	7.181	63	399.326,572 657.096,61	64	399.324,39 657.110,091	13.65 6
64	399.324,39 657.110,091	65	399.323,41 657.121,34	11.29 2	65	399.323,41 657.121,34	66	399.321,671 657.146,773	25.49 2	66	399.321,671 657.146,773	67	399.321,012 657.155,008	8.261
67	399.321,012 657.155,008	68	399.320,942 657.160,291	5.283	68	399.320,942 657.160,291	69	399.318,672 657.186,247	26.05 5	69	399.318,672 657.186,247	70	399.316,874 657.206,269	20.10 3
70	399.316,874 657.206,269	71	399.316,246 657.215,003	8.757	71	399.316,246 657.215,003	72	399.317,674 657.219,41	4.633	72	399.317,674 657.219,41	73	399.315,85 657.231,973	12.69 5
73	399.315,85 657.231,973	74	399.314,298 657.233,792	2.391	74	399.314,298 657.233,792	75	399.312,17 657.247,9	14.26 8	75	399.312,17 657.247,9	76	399.306,953 657.267,846	20.61 7
76	399.306,953 657.267,846	77	399.303,533 657.280,043	12.66 7	77	399.303,533 657.280,043	78	399.299,669 657.293,503	14.00 4	78	399.299,669 657.293,503	79	399.286,932 657.324,348	33.37 1
79	399.286,932 657.324,348	80	399.284,434 657.331,479	7.556	80	399.284,434 657.331,479	81	399.277,421 657.349,828	19.64 4	81	399.277,421 657.349,828	82	399.275,901 657.354,245	4.671
82	399.275,901 657.354,245	83	399.274,692 657.357,667	3.629	83	399.274,692 657.357,667	84	399.274,123 657.361,767	4.139	84	399.274,123 657.361,767	1	399.273,997 657.365,853	4.088

** Lungimile segmentelor sunt determinate în planul de proiecție Stereo 70 și sunt rotunjite la 1 milimetru.

*** Distanța dintre puncte este formată din segmente cumulate ce sunt mai mici decât valoarea 1 milimetru.

**DATE DESPRE IMOBILUL NR. 256**

Oficiul de Cadastru și Publicitate Imobiliară MARAMURES
Biroul de Cadastru și Publicitate Imobiliară Targu Lapus

A. Partea I. Descrierea imobilului

TEREN Necunoscut

Adresa: Loc. Salnita, Jud. Maramures, "In Deal"

Nr. Crt	Nr cadastral Nr. topografic	Suprafața* (mp)	Observații / Referințe
A1		3.053	Sector cadastral:54 Teren neimprejmuit;

B. Partea II. Proprietari și acte

Inscrieri privitoare la dreptul de proprietate și alte drepturi reale		Referințe
256 / 16/05/2024		
Act Administrativ nr. 51248/53, din 22/11/1999 emis de Comisia Județeană Maramureș (titlu de proprietate);		
B1	Intabulare, drept de PROPRIETATE, dobandit prin Reconstituire, cota actuala 1/1 1) Costea Maria, lipsă CNP 2) Bob Raveca, lipsă CNP	A1
Act Administrativ nr. 1457, din 16/05/2024 emis de Comuna Vîma Mică (adeverinta);		
B2	Se notează posesia faptică în favoarea lui 1) Bob Alexandru-Florin	A1

C. Partea III. SARCINI .

Inscrieri privind dezmembramintele dreptului de proprietate, drepturi reale de garanție și sarcini	Referințe
NU SUNT	

Anexa Nr. 1 La Partea I**Teren**

Nr cadastral	Suprafața (mp)*	Observații / Referințe
	3.053	

* Suprafața este determinată în planul de proiecție Stereo 70.

DETALII LINIARE IMOBIL**Date referitoare la teren**

Crt	Categorie folosință	Intra vilan	Suprafața (mp)	Tarla	Parcelă	Nr. topo	Observații / Referințe
1	faneata	DA	810	-	-	-	
2	faneata	NU	2.122	-	-	-	
3	faneata	DA	121	-	-	-	

Lungime Segmente

1) Valorile lungimilor segmentelor sunt obținute din proiecție în plan.

Punct început	X / Y	Punct sfârșit	X / Y	Lungime segment (** (m)
1	399.356,379 657.026,407	2	399.343,923 657.038,021	17.03
2	399.343,923 657.038,021	3	399.338,314 657.045,159	9.078
3	399.338,314 657.045,159	4	399.335,629 657.050,604	6.071
4	399.335,629 657.050,604	5	399.332,128 657.060,055	10.079

Punct început	X / Y	Punct sfârșit	X / Y	Lungime segment (** (m)
5	399.332,128 657.060,055	6	399.331,17 657.063,309	3.392
6	399.331,17 657.063,309	7	399.325,988 657.057,706	7.632
7	399.325,988 657.057,706	8	399.313,14 657.042,448	19.947
8	399.313,14 657.042,448	9	399.335,148 657.018,275	32.691
9	399.335,148 657.018,275	10	399.379,668 656.961,629	72.048
10	399.379,668 656.961,629	11	399.393,622 656.946,627	20.488
11	399.393,622 656.946,627	12	399.423,58 656.925,313	36.766
12	399.423,58 656.925,313	13	399.424,362 656.927,129	1.977
13	399.424,362 656.927,129	14	399.425,424 656.934,437	7.385
14	399.425,424 656.934,437	15	399.424,524 656.939,485	5.128
15	399.424,524 656.939,485	16	399.419,243 656.946,077	8.447
16	399.419,243 656.946,077	17	399.402,424 656.962,819	23.731
17	399.402,424 656.962,819	18	399.391,53 656.975,716	16.882
18	399.391,53 656.975,716	19	399.381,524 656.991,498	18.687
19	399.381,524 656.991,498	20	399.366,12 657.013,73	27.047
20	399.366,12 657.013,73	1	399.356,379 657.026,407	15.987

** Lungimile segmentelor sunt determinate în planul de proiecție Stereo 70 și sunt rotunjite la 1 milimetru.

*** Distanța dintre puncte este formată din segmente cumulate ce sunt mai mici decât valoarea 1 milimetru.

**DATE DESPRE IMOBILUL NR. 257**

Oficiul de Cadastru și Publicitate Imobiliară MARAMURES
Biroul de Cadastru și Publicitate Imobiliară Targu Lapus

A. Partea I. Descrierea imobilului

TEREN Necunoscut

Adresa: Loc. Salnita, Jud. Maramures, "Pe Deal"

Nr. Crt	Nr cadastral Nr. topografic	Suprafața* (mp)	Observații / Referințe
A1		6.325	Sector cadastral:54 Teren neimprejmut;

B. Partea II. Proprietari și acte

Inscrieri privitoare la dreptul de proprietate și alte drepturi reale		Referințe
257 / 16/05/2024		
Act Administrativ nr. 44121/9, din 26/08/1996 emis de Comisia Județeană Maramureș (titlu de proprietate);		
B1	Intabulare, drept de PROPRIETATE, dobandit prin Reconstituire, cota actuala 1/1 1) Buteanu Victor , lipsă CNP	A1
Act Administrativ nr. 1455, din 16/05/2024 emis de Comuna Vîma Mică (adeverinta);		
B2	Se notează posesia faptică în favoarea lui 1) Butean Alexandru-Ioan	A1

C. Partea III. SARCINI .

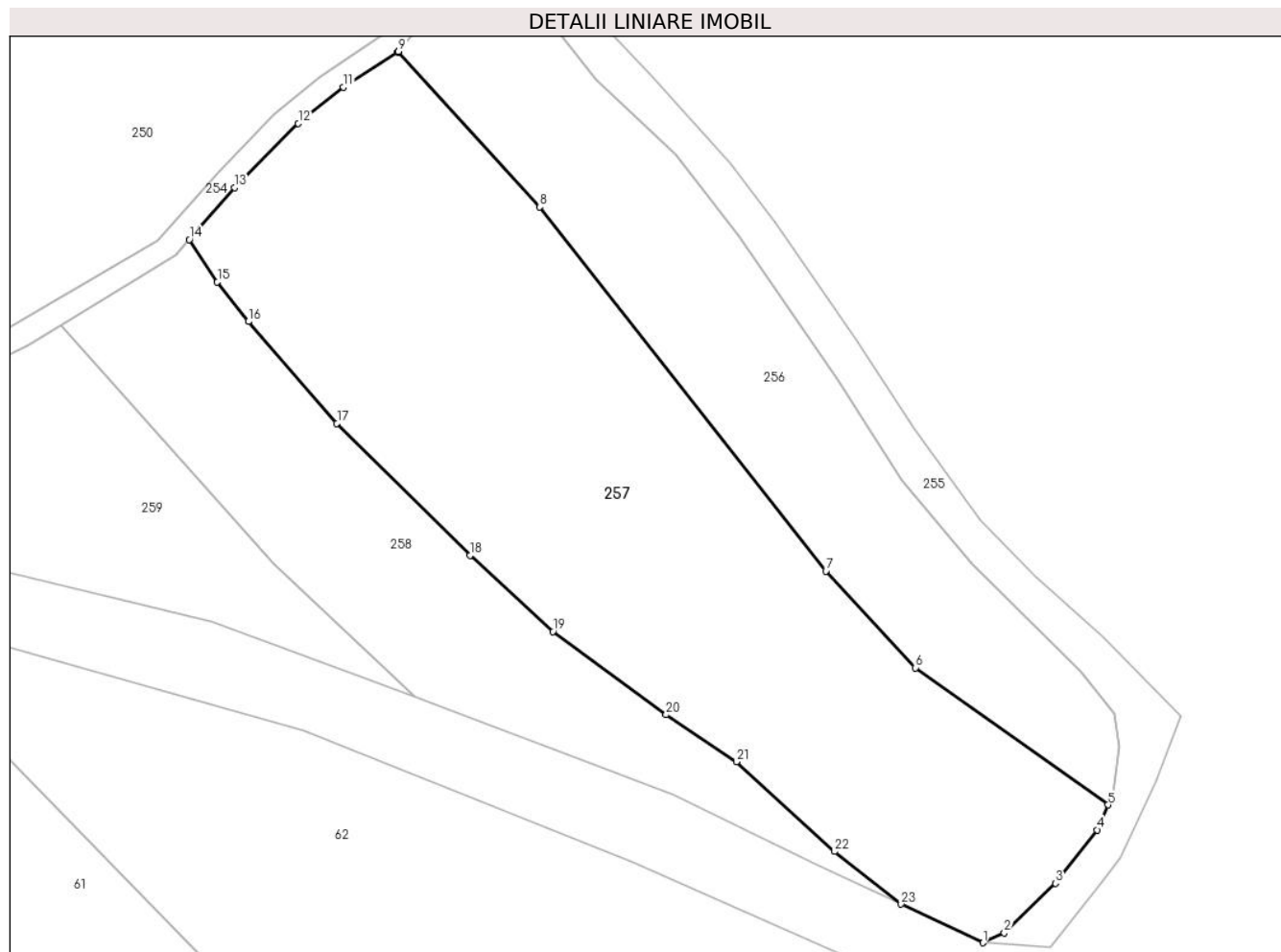
Inscrieri privind dezmembramintele dreptului de proprietate, drepturi reale de garanție și sarcini	Referințe
NU SUNT	

Anexa Nr. 1 La Partea I

Teren

Nr cadastral	Suprafața (mp)*	Observații / Referințe
	6.325	

* Suprafața este determinată în planul de proiecție Stereo 70.



Date referitoare la teren

Crt	Categorie folosință	Intra vilan	Suprafața (mp)	Tarla	Parcelă	Nr. topo	Observații / Referințe
1	faneata	DA	1.045	-	-	-	
2	faneata	NU	5.280	-	-	-	

Lungime Segmente

1) Valorile lungimilor segmentelor sunt obținute din proiecție în plan.

Punct început	X / Y	Punct sfârșit	X / Y	Lungime segment (** (m)
1	399.404,112 656.903,869	2	399.407,447 656.905,39	3.665
3	399.415,415 656.913,133	4	399.421,899 656.921,413	10.517
5	399.423,58 656.925,313	6	399.393,622 656.946,627	36.766
7	399.379,668 656.961,629	8	399.335,148 657.018,275	72.048

Punct început	X / Y	Punct sfârșit	X / Y	Lungime segment (** (m)
2	399.407,447 656.905,39	3	399.415,415 656.913,133	11.11
4	399.421,899 656.921,413	5	399.423,58 656.925,313	4.247
6	399.393,622 656.946,627	7	399.379,668 656.961,629	20.488
8	399.335,148 657.018,275	9	399.313,14 657.042,448	32.691

Punct început	X / Y	Punct sfârșit	X / Y	Lungime segment (** (m)
9	399.313,14 657.042,448	10	399.313,019 657.042,304	0.188
11	399.304,58 657.036,889	12	399.297,539 657.031,251	9.02
13	399.287,602 657.021,281	14	399.280,6 657.013,19	10.7
15	399.284,95 657.006,615	16	399.289,788 657.000,447	7.839
17	399.303,554 656.984,599	18	399.324,273 656.964,114	29.136
19	399.337,168 656.952,249	20	399.354,796 656.939,308	21.868
21	399.365,777 656.932,023	22	399.381,008 656.918,064	20.66
23	399.391,389 656.909,881	1	399.404,112 656.903,869	14.071

Punct început	X / Y	Punct sfârșit	X / Y	Lungime segment (** (m)
10	399.313,019 657.042,304	11	399.304,58 657.036,889	10.027
12	399.297,539 657.031,251	13	399.287,602 657.021,281	14.076
14	399.280,6 657.013,19	15	399.284,95 657.006,615	7.884
16	399.289,788 657.000,447	17	399.303,554 656.984,599	20.992
18	399.324,273 656.964,114	19	399.337,168 656.952,249	17.523
20	399.354,796 656.939,308	21	399.365,777 656.932,023	13.178
22	399.381,008 656.918,064	23	399.391,389 656.909,881	13.219

** Lungimile segmentelor sunt determinate în planul de proiecție Stereo 70 și sunt rotunjite la 1 milimetru.

*** Distanța dintre puncte este formată din segmente cumulate ce sunt mai mici decât valoarea 1 milimetru.

**DATE DESPRE IMOBILUL NR. 258**

Oficiul de Cadastru și Publicitate Imobiliară MARAMURES
Biroul de Cadastru și Publicitate Imobiliară Targu Lapus

A. Partea I. Descrierea imobilului

TEREN Extravilan

Adresa: Jud. Maramures, "Gardu Tarinii"

Nr. Crt	Nr cadastral Nr. topografic	Suprafața* (mp)	Observații / Referințe
A1		2.502	Sector cadastral:54 Teren neimprejmuit;

B. Partea II. Proprietari și acte

Inscrieri privitoare la dreptul de proprietate și alte drepturi reale		Referințe
258 / 10/05/2024		
Act Notarial nr. 52/2011, din 04/04/2011 emis de B.N.P. PODELEANU RADU CALIN ANTON (certificat de mostenitor);		
B1	Intabulare, drept de PROPRIETATE, dobandit prin Succesiune, cota actuala 1/1 1) Tămaș Marinel	A1

C. Partea III. SARCINI .

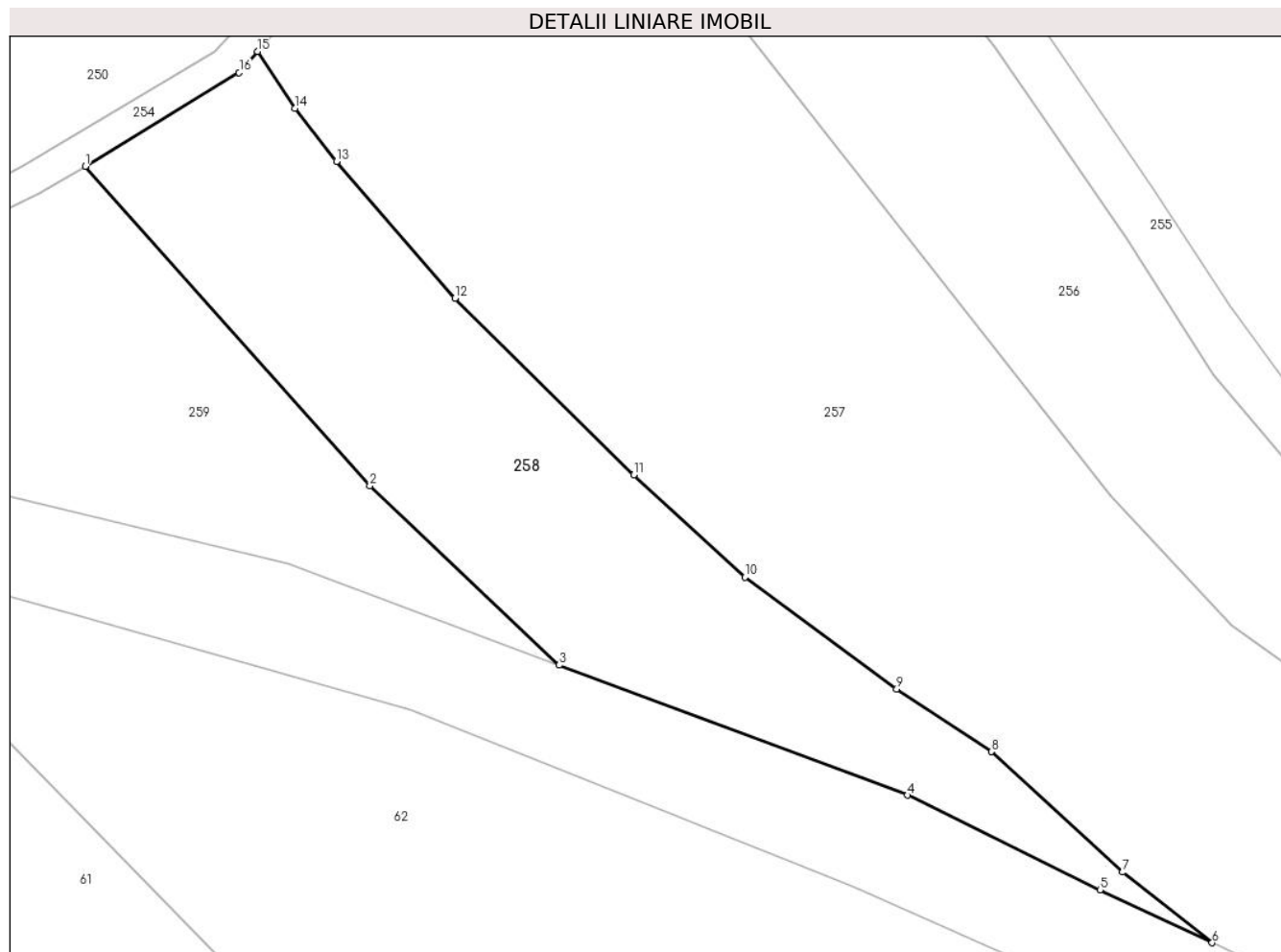
Inscrieri privind dezmembramintele dreptului de proprietate, drepturi reale de garanție și sarcini	Referințe
NU SUNT	

Anexa Nr. 1 La Partea I

Teren

Nr cadastral	Suprafața (mp)*	Observații / Referințe
	2.502	

* Suprafața este determinată în planul de proiecție Stereo 70.



Date referitoare la teren

Crt	Categorie folosință	Intravilan	Suprafața (mp)	Tarla	Parcelă	Nr. topo	Observații / Referințe
1	faneata	NU	2.502	-	-	-	

Lungime Segmente

1) Valorile lungimilor segmentelor sunt obținute din proiecție în plan.

Punct început	X / Y	Punct sfârșit	X / Y	Lungime segment (** (m)
1	399.260,633 656.999,883	2	399.293,669 656.962,86	49.62
2	399.293,669 656.962,86	3	399.315,613 656.942,065	30.232
3	399.315,613 656.942,065	4	399.356,033 656.926,975	43.145
4	399.356,033 656.926,975	5	399.378,39 656.916,023	24.895
5	399.378,39 656.916,023	6	399.391,389 656.909,881	14.378

Punct început	X / Y	Punct sfârșit	X / Y	Lungime segment (** (m)
6	399.391,389 656.909,881	7	399.381,008 656.918,064	13.219
7	399.381,008 656.918,064	8	399.365,777 656.932,023	20.66
8	399.365,777 656.932,023	9	399.354,796 656.939,308	13.178
9	399.354,796 656.939,308	10	399.337,168 656.952,249	21.868
10	399.337,168 656.952,249	11	399.324,273 656.964,114	17.523
11	399.324,273 656.964,114	12	399.303,554 656.984,599	29.136
12	399.303,554 656.984,599	13	399.289,788 657.000,447	20.992
13	399.289,788 657.000,447	14	399.284,95 657.006,615	7.839
14	399.284,95 657.006,615	15	399.280,6 657.013,19	7.884
15	399.280,6 657.013,19	16	399.278,48 657.010,74	3.24
16	399.278,48 657.010,74	1	399.260,633 656.999,883	20.89

** Lungimile segmentelor sunt determinate în planul de proiecție Stereo 70 și sunt rotunjite la 1 milimetru.

*** Distanța dintre puncte este formată din segmente cumulate ce sunt mai mici decât valoarea 1 milimetru.

**DATE DESPRE IMOBILUL NR. 259**

Oficiul de Cadastru și Publicitate Imobiliară MARAMURES
Biroul de Cadastru și Publicitate Imobiliară Targu Lapus

A. Partea I. Descrierea imobilului

TEREN Extravilan

Adresa: Jud. Maramures

Nr. Crt	Nr cadastral Nr. topografic	Suprafața* (mp)	Observații / Referințe
A1		2.018	Sector cadastral:54 Teren neimprejmuit;

B. Partea II. Proprietari și acte

Inscrieri privitoare la dreptul de proprietate și alte drepturi reale		Referințe
259 / 10/05/2024		
Act Normativ nr. Legea 7, din 13/03/1996 emis de PARLAMENTUL ROMÂNIEI (lege);		
B1	Intabulare, drept de PROPRIETATE, dobandit prin Lege, cota actuala 1/1 1) NEIDENTIFICAT NEIDENTIFICAT	A1
B2	Se noteaza mențiunea "proprietar neidentificat" în baza art.13 alin. 15 din Legea 7/1996	A1

C. Partea III. SARCINI .

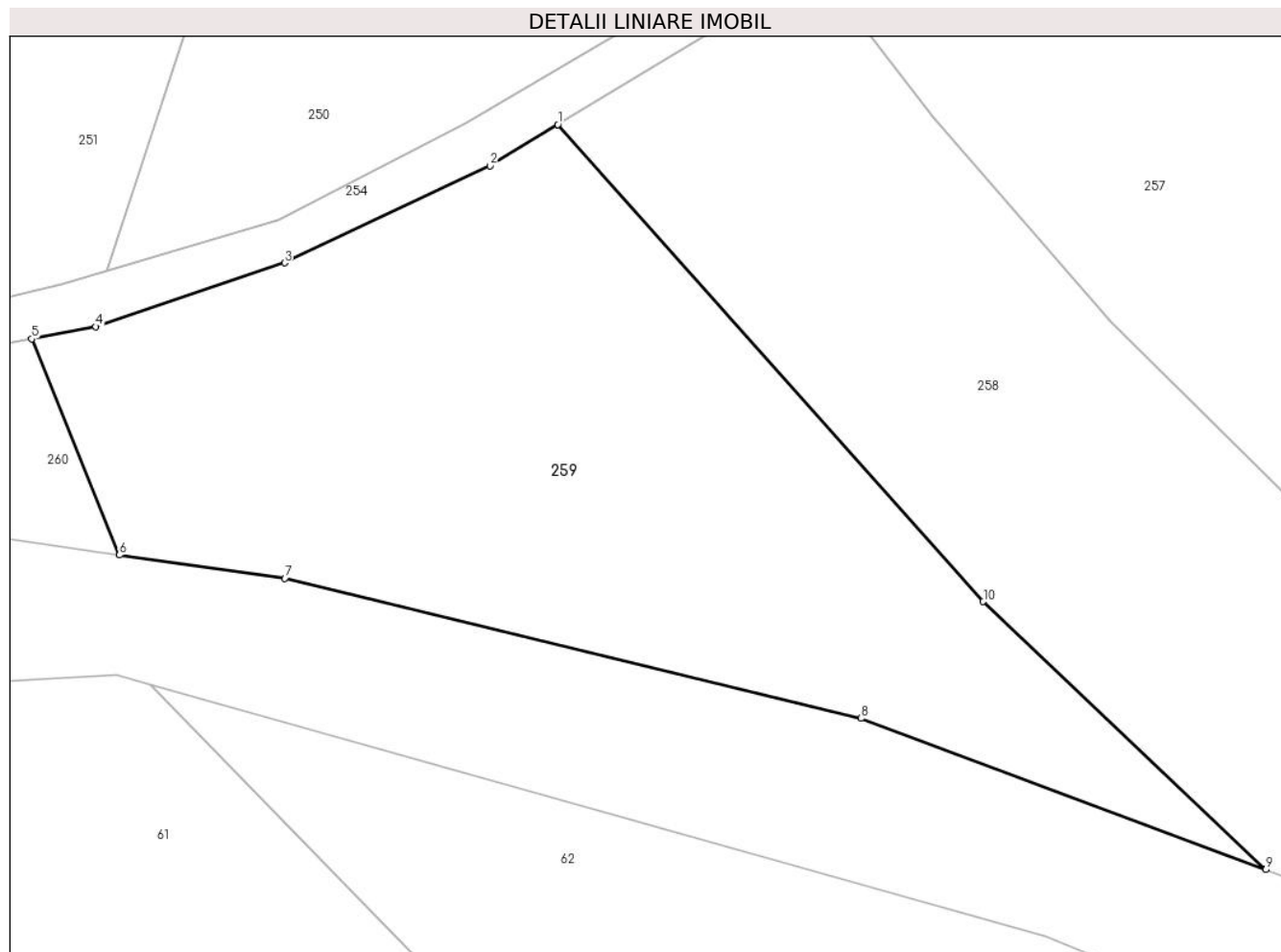
Inscrieri privind dezmembramintele dreptului de proprietate, drepturi reale de garanție și sarcini	Referințe
NU SUNT	

Anexa Nr. 1 La Partea I

Teren

Nr cadastral	Suprafața (mp)*	Observații / Referințe
	2.018	

* Suprafața este determinată în planul de proiecție Stereo 70.



Date referitoare la teren

Crt	Categorie folosință	Intra vilan	Suprafața (mp)	Tarla	Parcelă	Nr. topo	Observații / Referințe
1	faneata	NU	2.018	-	-	-	

Lungime Segmente

1) Valorile lungimilor segmentelor sunt obținute din proiecție în plan.

Punct început	X / Y	Punct sfârșit	X / Y	Lungime segment (** (m)
1	399.260,633 656.999,883	2	399.255,354 656.996,672	6.179
2	399.255,354 656.996,672	3	399.239,389 656.989,143	17.651
3	399.239,389 656.989,143	4	399.224,733 656.984,196	15.468
4	399.224,733 656.984,196	5	399.219,751 656.983,241	5.072
5	399.219,751 656.983,241	6	399.226,562 656.966,477	18.095

Punct început	X / Y	Punct sfârșit	X / Y	Lungime segment (** (m)
6	399.226,562 656.966,477	7	399.239,429 656.964,667	12.993
7	399.239,429 656.964,667	8	399.284,17 656.953,803	46.041
8	399.284,17 656.953,803	9	399.315,613 656.942,065	33.563
9	399.315,613 656.942,065	10	399.293,669 656.962,86	30.232
10	399.293,669 656.962,86	1	399.260,633 656.999,883	49.62

** Lungimile segmentelor sunt determinate în planul de proiecție Stereo 70 și sunt rotunjite la 1 milimetru.

*** Distanța dintre puncte este formată din segmente cumulate ce sunt mai mici decât valoarea 1 milimetru.

**DATE DESPRE IMOBILUL NR. 260**

Oficiul de Cadastru și Publicitate Imobiliară MARAMURES
Biroul de Cadastru și Publicitate Imobiliară Targu Lapus

A. Partea I. Descrierea imobilului

TEREN Extravilan

Adresa: Jud. Maramures, "In Deal"

Nr. Crt	Nr cadastral Nr. topografic	Suprafața* (mp)	Observații / Referințe
A1		298	Sector cadastral:54 Teren neimprejmuit; imobil despartit de drum

B. Partea II. Proprietari și acte

Inscrieri privitoare la dreptul de proprietate și alte drepturi reale		Referințe
260 / 16/05/2024		
Act Administrativ nr. 40346/26, din 10/03/1994 emis de Comisia Județeană Maramureș (titlu de proprietate);		
B1	Intabulare, drept de PROPRIETATE, dobandit prin Reconstituire, cota actuala 1/1 1) Costea Florica , lipsă CNP	A1
Act Administrativ nr. 1453, din 16/05/2024 emis de Comuna Vîma Mică (adeverinta);		
B2	Se notează posesia faptică în favoarea lui 1) Florian Florin-Daniel	A1

C. Partea III. SARCINI .

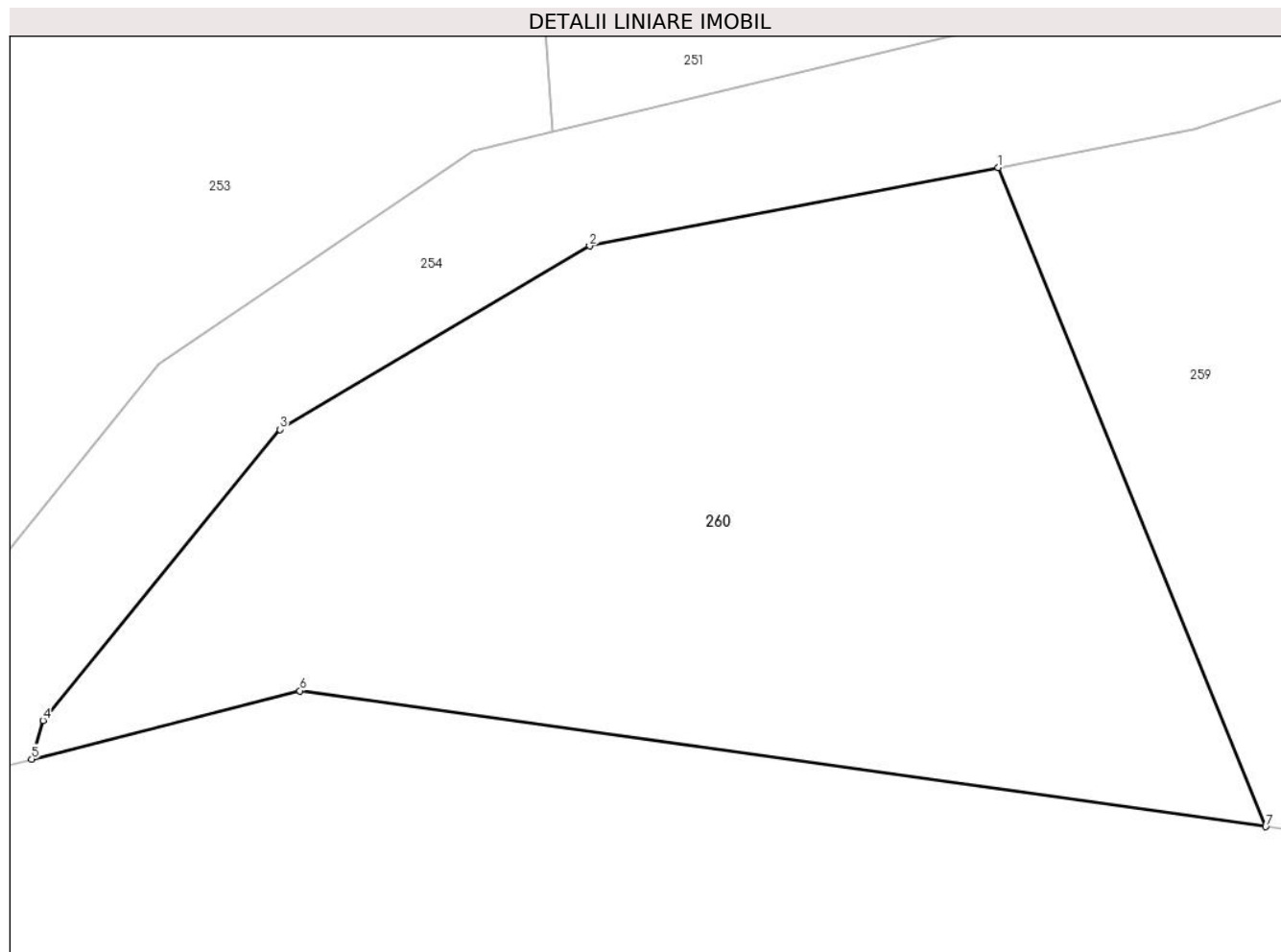
Inscrieri privind dezmembramintele dreptului de proprietate, drepturi reale de garanție și sarcini	Referințe
NU SUNT	

Anexa Nr. 1 La Partea I

Teren

Nr cadastral	Suprafața (mp)*	Observații / Referințe
	298	imobil despartit de drum

* Suprafața este determinată în planul de proiecție Stereo 70.



Date referitoare la teren

Crt	Categorie folosință	Intravilan	Suprafața (mp)	Tarla	Parcelă	Nr. topo	Observații / Referințe
1	faneata	NU	298	-	-	-	

Lungime Segmente

1) Valorile lungimilor segmentelor sunt obținute din proiecție în plan.

Punct început	X / Y	Punct sfârșit	X / Y	Lungime segment (** (m)
1	399.219,751 656.983,241	2	399.209,351 656.981,247	10.59
2	399.209,351 656.981,247	3	399.201,466 656.976,581	9.162
3	399.201,466 656.976,581	4	399.195,436 656.969,179	9.547
4	399.195,436 656.969,179	5	399.195,147 656.968,196	1.024
5	399.195,147 656.968,196	6	399.201,976 656.969,936	7.047

Punct început	X / Y	Punct sfârșit	X / Y	Lungime segment (** (m)
6	399.201,976 656.969,936	7	399.226,562 656.966,477	24.829
7	399.226,562 656.966,477	1	399.219,751 656.983,241	18.095

** Lungimile segmentelor sunt determinate în planul de proiecție Stereo 70 și sunt rotunjite la 1 milimetru.

*** Distanța dintre puncte este formată din segmente cumulate ce sunt mai mici decât valoarea 1 milimetru.

