

**DATE DESPRE IMOBILUL NR. 151**

Oficiul de Cadastru și Publicitate Imobiliară MARAMURES  
Biroul de Cadastru și Publicitate Imobiliară Targu Lapus

**A. Partea I. Descrierea imobilului**

TEREN Intravilan

Nr. CF vechi:1024

Adresa: Loc. Poiana Botizii, Jud. Maramures

Nr. Crt	Nr cadastral Nr. topografic	Suprafața* (mp)	Observații / Referințe
A1		799	Sector cadastral:49 Teren neimprejmuit; Parte din nr topo 5738

**B. Partea II. Proprietari și acte**

Inscrieri privitoare la dreptul de proprietate și alte drepturi reale		Referințe
<b>151 / 21/02/2024</b>		
Act Normativ nr. Legea 7, din 13/03/1996 emis de Parlamentul României;		
B1	Intabulare, drept de PROPRIETATE, dobândit prin Lege, cota actuala 1/1 1) NEIDENTIFICAT NEIDENTIFICAT	A1
Act Administrativ nr. Adeverința 678, din 21/02/2024 emis de Primăria Băiut;		
B2	se notează posesia faptică în favoarea lui 1) CHIDUȚ ODETA-ADINA	A1

**C. Partea III. SARCINI .**

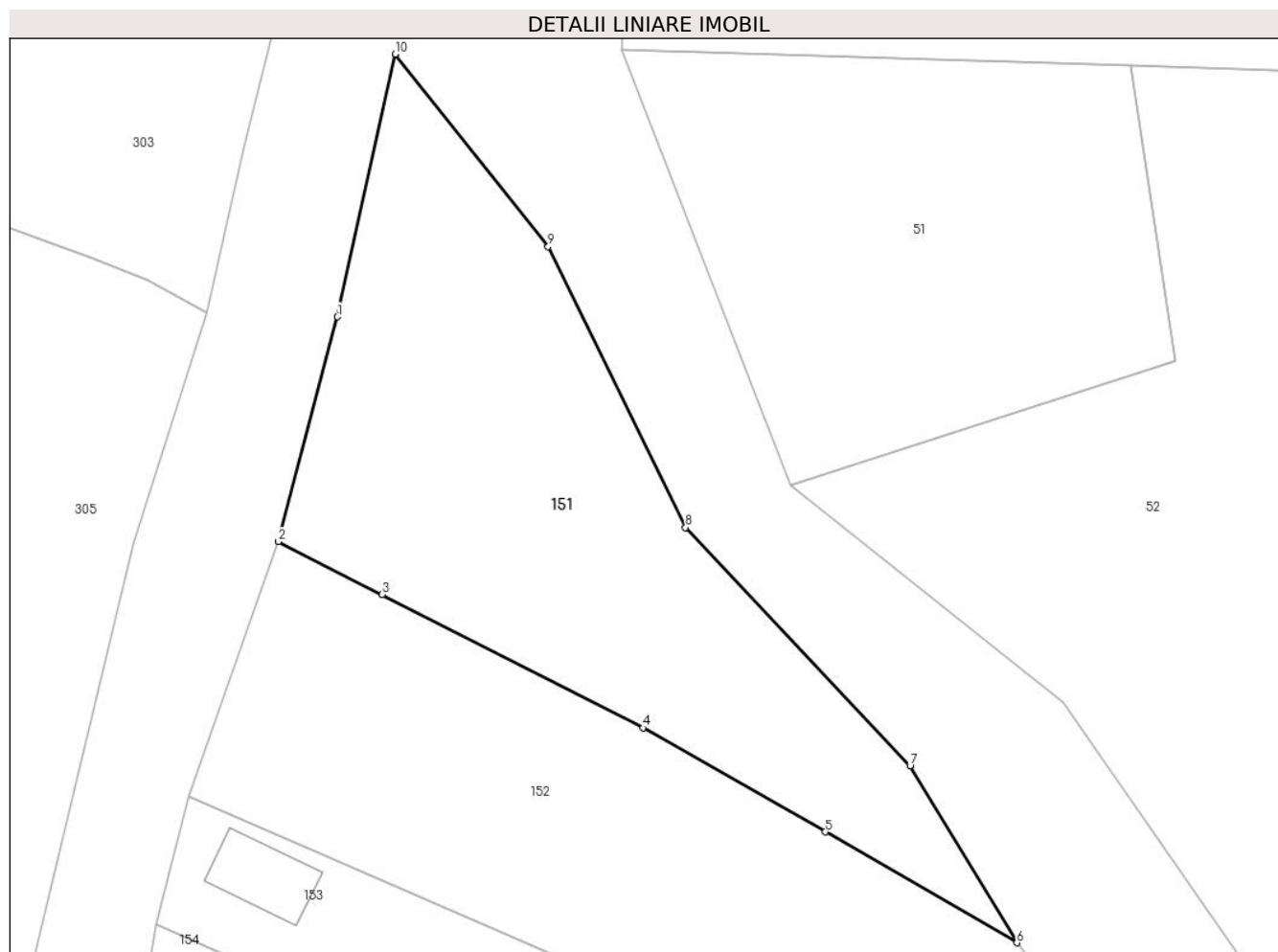
Inscrieri privind dezmembramintele dreptului de proprietate, drepturi reale de garanție și sarcini	Referințe
NU SUNT	

## Anexa Nr. 1 La Partea I

## Teren

Nr cadastral	Suprafața (mp)*	Observații / Referințe
	799	Parte din nr topo 5738

\* Suprafața este determinată în planul de proiecție Stereo 70.



## Date referitoare la teren

Crt	Categorie folosință	Intra vilan	Suprafața (mp)	Tarla	Parcelă	Nr. topo	Observații / Referințe
1	faneata	DA	799	-	-	-	

## Lungime Segmente

1) Valorile lungimilor segmentelor sunt obținute din proiecție în plan.

Punct început	X / Y	Punct sfârșit	X / Y	Lungime segment (** (m)
1	426.474,314 676.808,749	2	426.470,553 676.794,354	14.878
2	426.470,553 676.794,354	3	426.477,198 676.790,969	7.457
3	426.477,198 676.790,969	4	426.493,89 676.782,419	18.754
4	426.493,89 676.782,419	5	426.505,567 676.775,762	13.441
5	426.505,567 676.775,762	6	426.517,833 676.768,655	14.176

Punct început	X / Y	Punct sfârșit	X / Y	Lungime segment (** (m)
6	426.517,833 676.768,655	7	426.510,993 676.780,0	13.247
7	426.510,993 676.780,0	8	426.496,619 676.795,251	20.957
8	426.496,619 676.795,251	9	426.487,818 676.813,252	20.037
9	426.487,818 676.813,252	10	426.478,033 676.825,572	15.733
10	426.478,033 676.825,572	1	426.474,314 676.808,749	17.229

\*\* Lungimile segmentelor sunt determinate în planul de proiecție Stereo 70 și sunt rotunjite la 1 milimetru.

\*\*\* Distanța dintre puncte este formată din segmente cumulate ce sunt mai mici decât valoarea 1 milimetru.



**DATE DESPRE IMOBILUL NR. 152**

Oficiul de Cadastru și Publicitate Imobiliară MARAMURES  
Biroul de Cadastru și Publicitate Imobiliară Targu Lapus

**A. Partea I. Descrierea imobilului**

TEREN Intravilan

Nr. CF vechi:1024

Adresa: Loc. Poiana Botizii, Jud. Maramures

Nr. Crt	Nr cadastral Nr. topografic	Suprafața* (mp)	Observații / Referințe
A1		954	Sector cadastral:49 Teren neimprejmuit; Parte din nr topo 5738

**B. Partea II. Proprietari și acte**

Inscrieri privitoare la dreptul de proprietate și alte drepturi reale		Referințe
<b>152 / 21/02/2024</b>		
Act Normativ nr. Legea 7, din 13/03/1996 emis de Parlamentul României;		
B1	Intabulare, drept de PROPRIETATE, dobândit prin Lege, cota actuala 1/1 1) NEIDENTIFICAT NEIDENTIFICAT	A1
Act Administrativ nr. Adeverința 679, din 21/02/2024 emis de Primăria Băiuț;		
B2	se notează posesia faptică în favoarea lui 1) TOMAI IOAN	A1

**C. Partea III. SARCINI .**

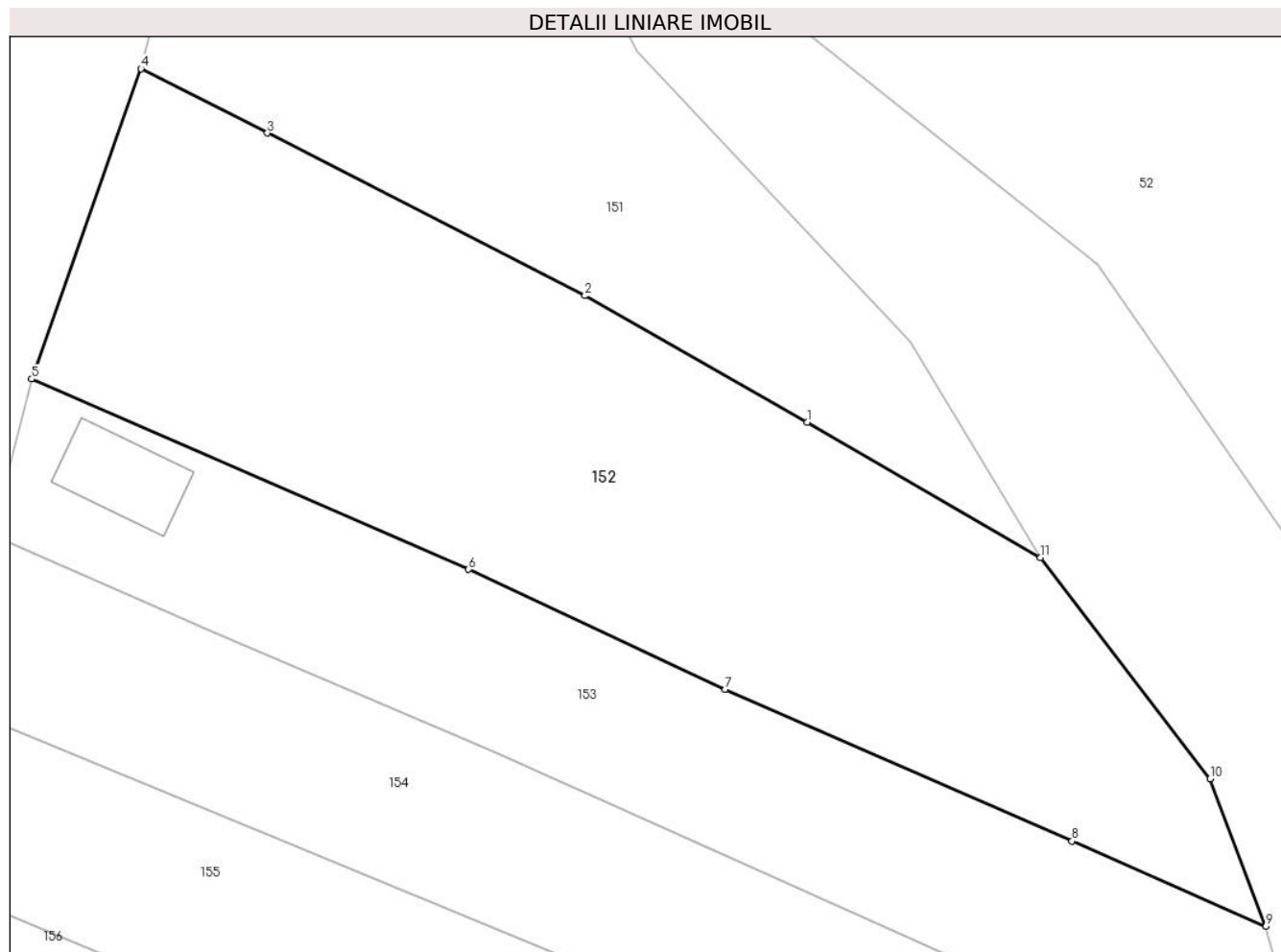
Inscrieri privind dezmembramintele dreptului de proprietate, drepturi reale de garanție și sarcini	Referințe
NU SUNT	

## Anexa Nr. 1 La Partea I

## Teren

Nr cadastral	Suprafața (mp)*	Observații / Referințe
	954	Parte din nr topo 5738

\* Suprafața este determinată în planul de proiecție Stereo 70.



## Date referitoare la teren

Crt	Categorie folosință	Intra vilan	Suprafața (mp)	Tarla	Parcelă	Nr. topo	Observații / Referințe
1	faneata	DA	954	-	-	-	

## Lungime Segmente

1) Valorile lungimilor segmentelor sunt obținute din proiecție în plan.

Punct început	X / Y	Punct sfârșit	X / Y	Lungime segment (** (m)
1	426.505,567 676.775,762	2	426.493,89 676.782,419	13.441
2	426.493,89 676.782,419	3	426.477,198 676.790,969	18.754
3	426.477,198 676.790,969	4	426.470,553 676.794,354	7.457
4	426.470,553 676.794,354	5	426.464,804 676.778,037	17.3
5	426.464,804 676.778,037	6	426.487,778 676.768,03	25.059

Punct început	X / Y	Punct sfârșit	X / Y	Lungime segment (** (m)
6	426.487,778 676.768,03	7	426.501,274 676.761,725	14.896
7	426.501,274 676.761,725	8	426.519,5 676.753,746	19.896
8	426.519,5 676.753,746	9	426.529,681 676.749,259	11.126
9	426.529,681 676.749,259	10	426.526,744 676.757,018	8.296
10	426.526,744 676.757,018	11	426.517,833 676.768,655	14.657
11	426.517,833 676.768,655	1	426.505,567 676.775,762	14.176

\*\* Lungimile segmentelor sunt determinate în planul de proiecție Stereo 70 și sunt rotunjite la 1 milimetru.

\*\*\* Distanța dintre puncte este formată din segmente cumulate ce sunt mai mici decât valoarea 1 milimetru.





**DATE DESPRE IMOBILUL NR. 153**

Oficiul de Cadastru și Publicitate Imobiliară MARAMURES  
Biroul de Cadastru și Publicitate Imobiliară Targu Lapus

**A. Partea I. Descrierea imobilului**

TEREN Intravilan

Nr. CF vechi:1024

Adresa: Loc. Poiana Botizii, Jud. Maramures

Nr. Crt	Nr cadastral Nr. topografic	Suprafața* (mp)	Observații / Referințe
A1		602	Sector cadastral:49 Teren neimprejmuit; parte din nr. topo. 5738

**Construcții**

Crt	Nr cadastral Nr. topografic	Adresa	Observații / Referințe
A1.1		Loc. Poiana Botizii, Jud. Maramures	Nr. niveluri:1; S. construita la sol:25 mp; Anexă, P, suprafața desfășurată de 25 mp.

**B. Partea II. Proprietari și acte**

Inscrieri privitoare la dreptul de proprietate și alte drepturi reale		Referințe
<b>153 / 21/02/2024</b>		
Act Normativ nr. Legea 7, din 13/03/1996 emis de Parlamentul României;		
B1	Intabulare, drept de PROPRIETATE, dobandit prin Lege, cota actuala 1/1 1) NEIDENTIFICAT NEIDENTIFICAT	A1
Act Administrativ nr. Adeverința nr. 680, din 21/02/2024 emis de Primăria Băiuț;		
B2	Se notează posesia faptică în favoarea lui 1) SIDĂU DANIEL	A1
Act Normativ nr. Legea 7, din 13/03/1996 emis de Parlamentul României;		
B3	Intabulare, drept de PROPRIETATE, dobandit prin Lege, cota actuala 1/1 1) SIDĂU DANIEL	A1.1

**C. Partea III. SARCINI .**

Inscrieri privind dezmembramintele dreptului de proprietate, drepturi reale de garanție și sarcini	Referințe
NU SUNT	

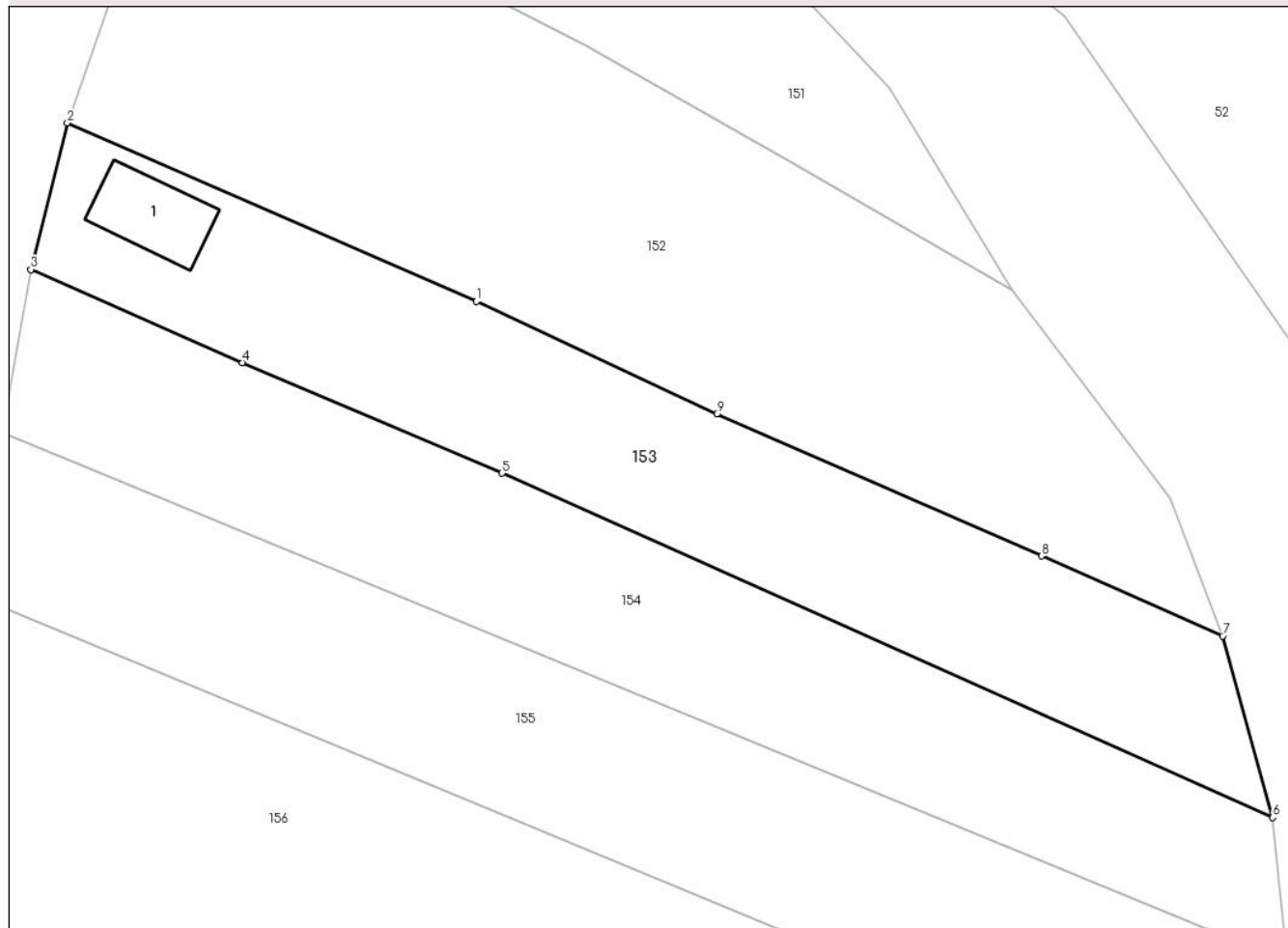
## Anexa Nr. 1 La Partea I

## Teren

Nr cadastral	Suprafața (mp)*	Observații / Referințe
	602	parte din nr. topo. 5738

\* Suprafața este determinată în planul de proiecție Stereo 70.

## DETALII LINIARE IMOBIL



## Date referitoare la teren

Crt	Categorie folosință	Intravilan	Suprafața (mp)	Tarla	Parcelă	Nr. topo	Observații / Referințe
1	curți constructii	DA	90	-	-	-	
2	faneata	DA	512	-	-	-	

## Date referitoare la construcții

Crt	Număr	Destinație construcție	Supraf. (mp)	Situație juridică	Observații / Referințe
A1.1		construcții anexa	25	Cu acte	Nr. niveluri:1; S. construita la sol:25 mp; Anexă, P, suprafața desfășurată de 25 mp.

## Lungime Segmente

1) Valorile lungimilor segmentelor sunt obținute din proiecție în plan.

Punct început	X / Y	Punct sfârșit	X / Y	Lungime segment (** (m)
1	426.487,778 676.768,03	2	426.464,804 676.778,037	25.059
2	426.464,804 676.778,037	3	426.462,755 676.769,819	8.47
3	426.462,755 676.769,819	4	426.474,624 676.764,598	12.967

Punct început	X / Y	Punct sfârșit	X / Y	Lungime segment (** (m)
4	426.474,624 676.764,598	5	426.489,214 676.758,394	15.854
5	426.489,214 676.758,394	6	426.532,486 676.739,074	47.389
6	426.532,486 676.739,074	7	426.529,681 676.749,259	10.564
7	426.529,681 676.749,259	8	426.519,5 676.753,746	11.126
8	426.519,5 676.753,746	9	426.501,274 676.761,725	19.896
9	426.501,274 676.761,725	1	426.487,778 676.768,03	14.896

\*\* Lungimile segmentelor sunt determinate în planul de proiecție Stereo 70 și sunt rotunjite la 1 milimetru.

\*\*\* Distanța dintre puncte este formată din segmente cumulate ce sunt mai mici decât valoarea 1 milimetru.



**DATE DESPRE IMOBILUL NR. 154**

Oficiul de Cadastru și Publicitate Imobiliară MARAMURES  
Biroul de Cadastru și Publicitate Imobiliară Targu Lapus

**A. Partea I. Descrierea imobilului**

TEREN Intravilan

Nr. CF vechi:1024

Adresa: Loc. Poiana Botizii, Jud. Maramures

Nr. Crt	Nr cadastral Nr. topografic	Suprafața* (mp)	Observații / Referințe
A1		629	Sector cadastral:49 Teren neimprejmuit; Parte din nr topo 5738

**B. Partea II. Proprietari și acte**

Inscrieri privitoare la dreptul de proprietate și alte drepturi reale		Referințe
<b>154 / 21/02/2024</b>		
Act Normativ nr. Legea 7, din 13/03/1996 emis de Parlamentul României;		
B1	Intabulare, drept de PROPRIETATE, dobândit prin Lege, cota actuala 1/1 1) NEIDENTIFICAT NEIDENTIFICAT	A1
Act Administrativ nr. Adeverința 681, din 21/02/2024 emis de Primăria Ocna Șugatag;		
B2	se notează posesia faptică în favoarea lui 1) SIGHARTĂU IOAN	A1

**C. Partea III. SARCINI .**

Inscrieri privind dezmembramintele dreptului de proprietate, drepturi reale de garanție și sarcini	Referințe
NU SUNT	

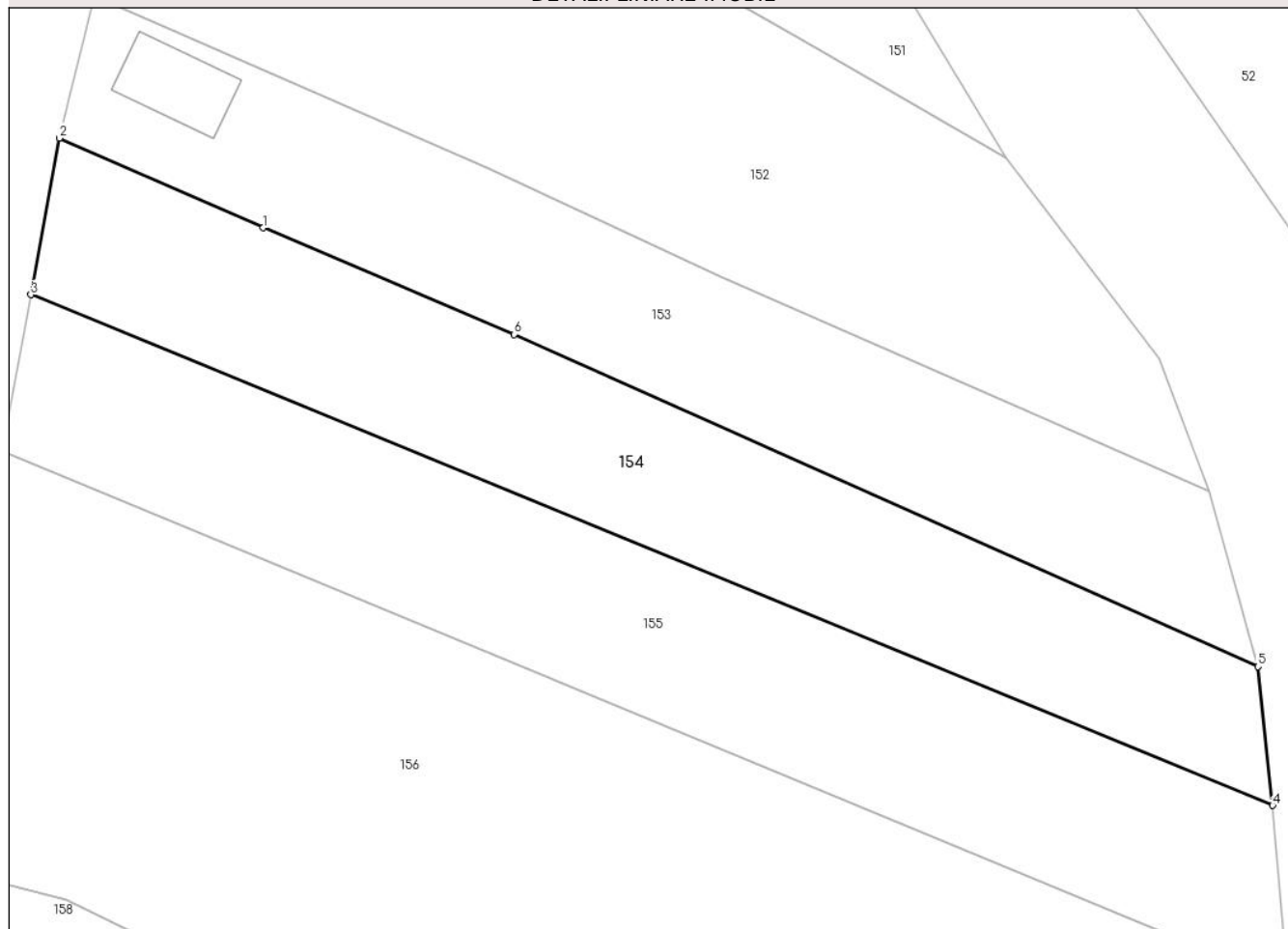
## Anexa Nr. 1 La Partea I

## Teren

Nr cadastral	Suprafața (mp)*	Observații / Referințe
	629	Parte din nr topo 5738

\* Suprafața este determinată în planul de proiecție Stereo 70.

## DETALII LINIARE IMOBIL



## Date referitoare la teren

Crt	Categorie folosință	Intra vilan	Suprafața (mp)	Tarla	Parcelă	Nr. topo	Observații / Referințe
1	faneata	DA	629	-	-	-	

## Lungime Segmente

1) Valorile lungimilor segmentelor sunt obținute din proiecție în plan.

Punct început	X / Y	Punct sfârșit	X / Y	Lungime segment (** (m)
1	426.474,624 676.764,598	2	426.462,755 676.769,819	12.967
2	426.462,755 676.769,819	3	426.461,101 676.760,704	9.264
3	426.461,101 676.760,704	4	426.533,342 676.730,998	78.11
4	426.533,342 676.730,998	5	426.532,486 676.739,074	8.121
5	426.532,486 676.739,074	6	426.489,214 676.758,394	47.389

Punct început	X / Y	Punct sfârşit	X / Y	Lungime segment (** (m)
6	426.489,214 676.758,394	1	426.474,624 676.764,598	15.854

\*\* Lungimile segmentelor sunt determinate în planul de proiecţie Stereo 70 şi sunt rotunjite la 1 milimetru.

\*\*\* Distanţa dintre puncte este formată din segmente cumulate ce sunt mai mici decât valoarea 1 milimetru.





**DATE DESPRE IMOBILUL NR. 155**

Oficiul de Cadastru și Publicitate Imobiliară MARAMURES  
Biroul de Cadastru și Publicitate Imobiliară Targu Lapus

**A. Partea I. Descrierea imobilului**

TEREN Intravilan

Nr. CF vechi:1024

Adresa: Loc. Poiana Botizii, Jud. Maramures

Nr. Crt	Nr cadastral Nr. topografic	Suprafața* (mp)	Observații / Referințe
A1		727	Sector cadastral:49 Teren neimprejmuit; Parte din nr topo 5737

**B. Partea II. Proprietari și acte**

Inscrieri privitoare la dreptul de proprietate și alte drepturi reale		Referințe
<b>155 / 21/02/2024</b>		
Act Normativ nr. Legea 7, din 13/03/1996 emis de Parlamentul României;		
B1	Intabulare, drept de PROPRIETATE, dobandit prin Lege, cota actuala 1/1 1) NEIDENTIFICAT NEIDENTIFICAT	A1
Act Administrativ nr. Adeverința 682, din 21/02/2024 emis de Primăria Băiut;		
B2	se notează posesia faptică în favoarea lui 1) MĂRIEȘ CLAUDIA	A1

**C. Partea III. SARCINI .**

Inscrieri privind dezmembramintele dreptului de proprietate, drepturi reale de garanție și sarcini	Referințe
NU SUNT	

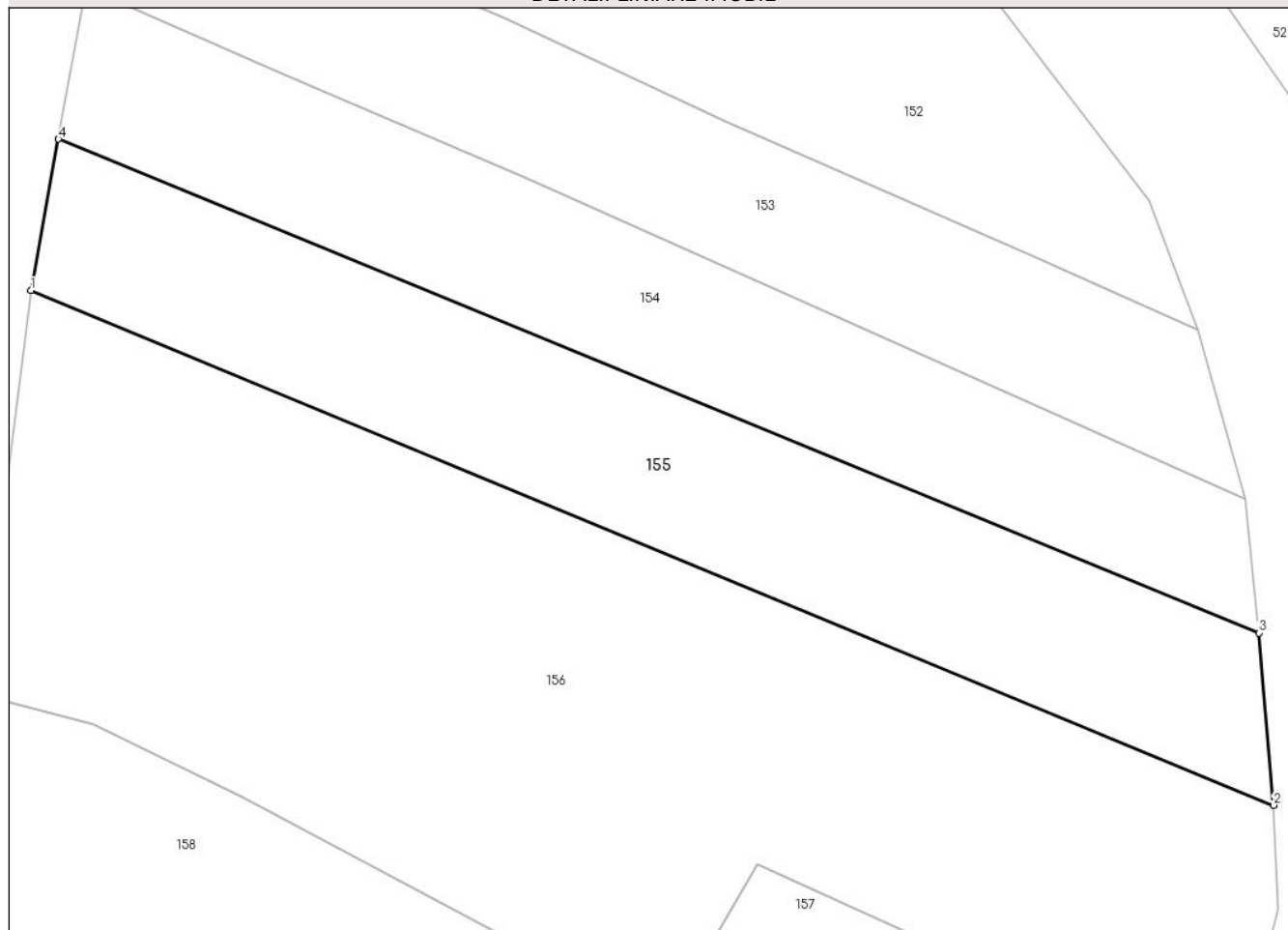
## Anexa Nr. 1 La Partea I

## Teren

Nr cadastral	Suprafața (mp)*	Observații / Referințe
	727	Parte din nr topo 5737

\* Suprafața este determinată în planul de proiecție Stereo 70.

## DETALII LINIARE IMOBIL



## Date referitoare la teren

Crt	Categorie folosință	Intra vilan	Suprafața (mp)	Tarla	Parcelă	Nr. topo	Observații / Referințe
1	faneata	DA	727	-	-	-	

## Lungime Segmente

1) Valorile lungimilor segmentelor sunt obținute din proiecție în plan.

Punct început	X / Y	Punct sfârșit	X / Y	Lungime segment (** (m)
1	426.459,444 676.751,594	2	426.534,223 676.720,637	80.934
2	426.534,223 676.720,637	3	426.533,342 676.730,998	10.398
3	426.533,342 676.730,998	4	426.461,101 676.760,704	78.11
4	426.461,101 676.760,704	1	426.459,444 676.751,594	9.259

**\*\* Lungimile segmentelor sunt determinate în planul de proiecție Stereo 70 și sunt rotunjite la 1 milimetru.**

**\*\*\* Distanța dintre puncte este formată din segmente cumulate ce sunt mai mici decât valoarea 1 milimetru.**



**DATE DESPRE IMOBILUL NR. 156**

Oficiul de Cadastru și Publicitate Imobiliară MARAMURES  
Biroul de Cadastru și Publicitate Imobiliară Targu Lapus

**A. Partea I. Descrierea imobilului**

TEREN Intravilan

Nr. CF vechi:1024

Adresa: Loc. Poiana Botizii, Jud. Maramures

Nr. Crt	Nr cadastral Nr. topografic	Suprafața* (mp)	Observații / Referințe
A1		1.670	Sector cadastral:49 Teren neimprejmuit; Parte din nr topo 5737

**B. Partea II. Proprietari și acte**

Inscrieri privitoare la dreptul de proprietate și alte drepturi reale		Referințe
<b>156 / 21/02/2024</b>		
Act Normativ nr. Legea 7, din 13/03/1996 emis de Parlamentul României;		
B1	Intabulare, drept de PROPRIETATE, dobândit prin Lege, cota actuala 1/1 1) NEIDENTIFICAT NEIDENTIFICAT	A1
Act Administrativ nr. Adeverința 683, din 21/02/2024 emis de Primăria Băiuț;		
B2	se notează posesia faptică în favoarea lui 1) POP DUMITRU	A1

**C. Partea III. SARCINI .**

Inscrieri privind dezmembramintele dreptului de proprietate, drepturi reale de garanție și sarcini	Referințe
NU SUNT	

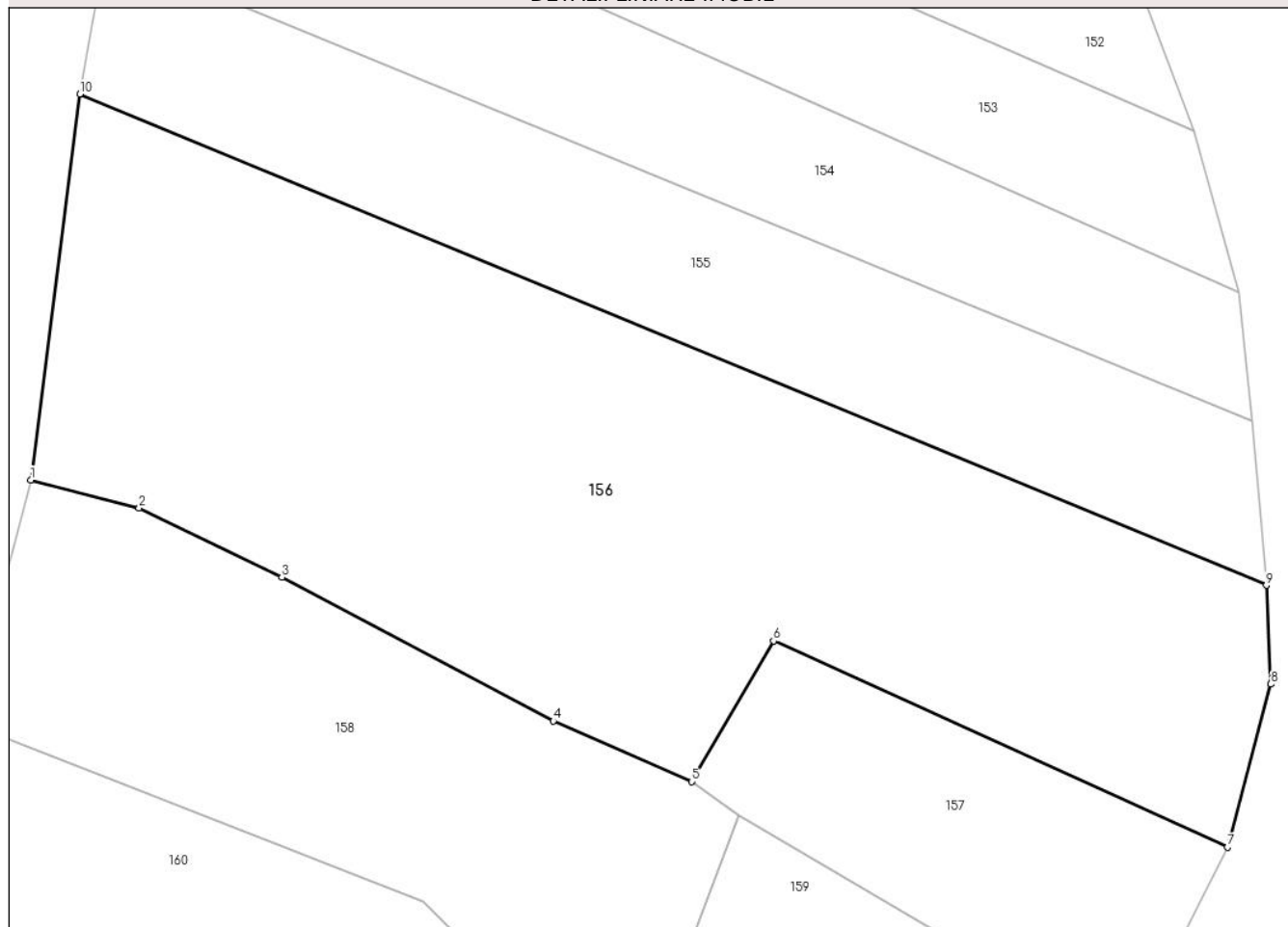
## Anexa Nr. 1 La Partea I

## Teren

Nr cadastral	Suprafața (mp)*	Observații / Referințe
	1.670	Parte din nr topo 5737

\* Suprafața este determinată în planul de proiecție Stereo 70.

## DETALII LINIARE IMOBIL



## Date referitoare la teren

Crt	Categorie folosință	Intra vilan	Suprafața (mp)	Tarla	Parcelă	Nr. topo	Observații / Referințe
1	faneata	DA	1.670	-	-	-	

## Lungime Segmente

1) Valorile lungimilor segmentelor sunt obținute din proiecție în plan.

Punct început	X / Y	Punct sfârșit	X / Y	Lungime segment (** (m)
1	426.456,361 676.727,282	2	426.463,181 676.725,507	7.047
2	426.463,181 676.725,507	3	426.472,188 676.721,13	10.014
3	426.472,188 676.721,13	4	426.489,29 676.712,072	19.353
4	426.489,29 676.712,072	5	426.497,99 676.708,265	9.496
5	426.497,99 676.708,265	6	426.503,159 676.717,126	10.258

Punct început	X / Y	Punct sfârșit	X / Y	Lungime segment (** (m)
6	426.503,159 676.717,126	7	426.531,781 676.704,124	31.437
7	426.531,781 676.704,124	8	426.534,494 676.714,403	10.631
8	426.534,494 676.714,403	9	426.534,223 676.720,637	6.24
9	426.534,223 676.720,637	10	426.459,444 676.751,594	80.934
10	426.459,444 676.751,594	1	426.456,361 676.727,282	24.507

\*\* Lungimile segmentelor sunt determinate în planul de proiecție Stereo 70 și sunt rotunjite la 1 milimetru.

\*\*\* Distanța dintre puncte este formată din segmente cumulate ce sunt mai mici decât valoarea 1 milimetru.





**DATE DESPRE IMOBILUL NR. 157**

Oficiul de Cadastru și Publicitate Imobiliară MARAMURES  
Biroul de Cadastru și Publicitate Imobiliară Targu Lapus

**A. Partea I. Descrierea imobilului**

TEREN Intravilan

Nr. CF vechi:1024

Adresa: Loc. Poiana Botizii, Jud. Maramures

Nr. Crt	Nr cadastral Nr. topografic	Suprafața* (mp)	Observații / Referințe
A1		388	Sector cadastral:49 Teren neimprejmuit; Parte din nr topo 5737

**B. Partea II. Proprietari și acte**

Inscrieri privitoare la dreptul de proprietate și alte drepturi reale		Referințe
<b>157 / 21/02/2024</b>		
Act Normativ nr. Legea 7, din 13/03/1996 emis de Parlamentul României;		
B1	Intabulare, drept de PROPRIETATE, dobândit prin Lege, cota actuala 1/1 1) NEIDENTIFICAT NEIDENTIFICAT	A1
Act Administrativ nr. Adeverința 684, din 21/02/2024 emis de Primăria Băiuț;		
B2	se notează posesia faptică în favoarea lui 1) POP VASILE	A1

**C. Partea III. SARCINI .**

Inscrieri privind dezmembramintele dreptului de proprietate, drepturi reale de garanție și sarcini	Referințe
NU SUNT	

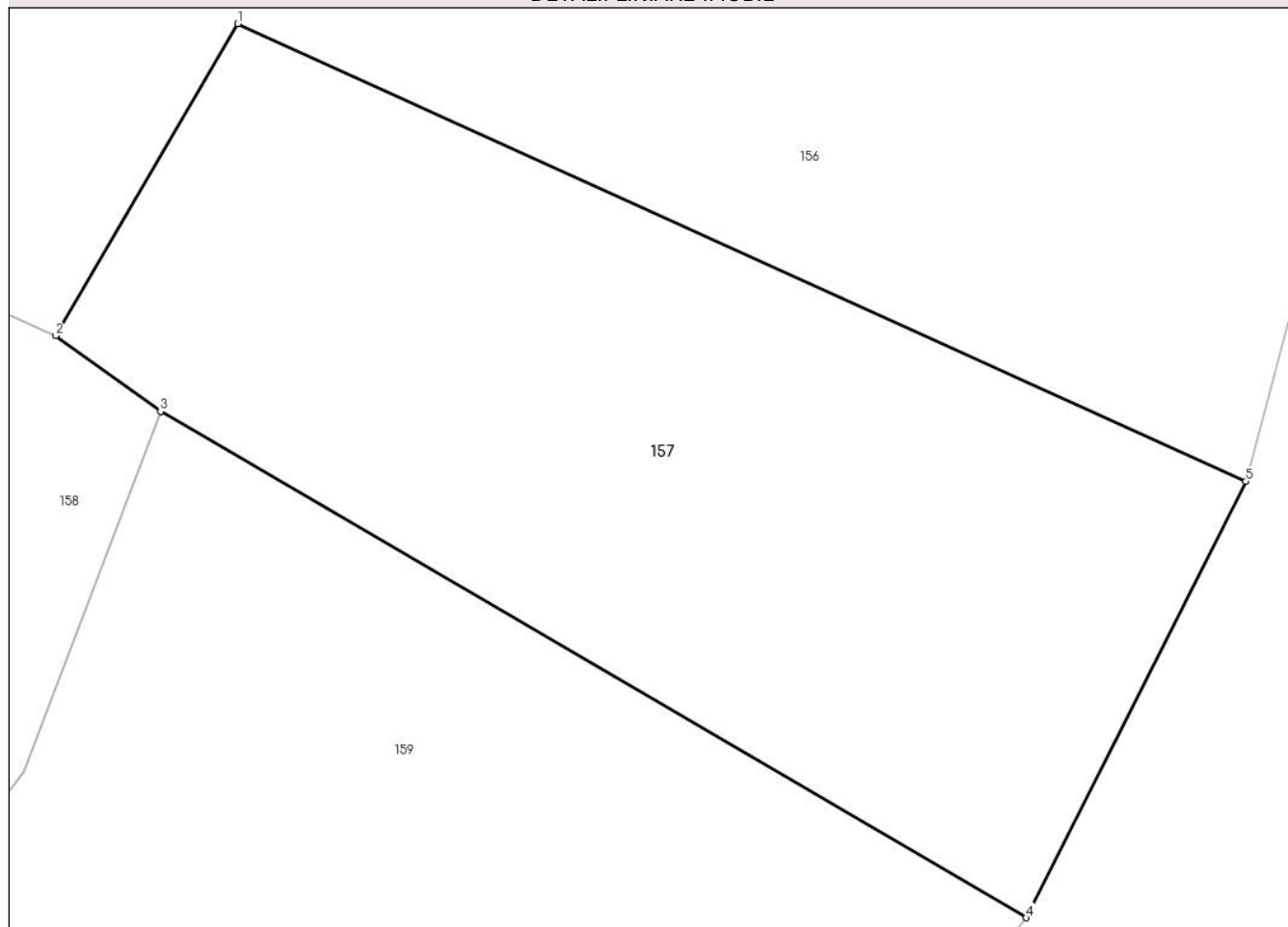
## Anexa Nr. 1 La Partea I

## Teren

Nr cadastral	Suprafața (mp)*	Observații / Referințe
	388	Parte din nr topo 5737

\* Suprafața este determinată în planul de proiecție Stereo 70.

## DETALII LINIARE IMOBIL



## Date referitoare la teren

Crt	Categorie folosință	Intra vilan	Suprafața (mp)	Tarla	Parcelă	Nr. topo	Observații / Referințe
1	faneata	DA	388	-	-	-	

## Lungime Segmente

1) Valorile lungimilor segmentelor sunt obținute din proiecție în plan.

Punct început	X / Y	Punct sfârșit	X / Y	Lungime segment (** (m)
1	426.503,159 676.717,126	2	426.497,99 676.708,265	10.258
2	426.497,99 676.708,265	3	426.500,964 676.706,109	3.673
3	426.500,964 676.706,109	4	426.525,551 676.691,73	28.483
4	426.525,551 676.691,73	5	426.531,781 676.704,124	13.872
5	426.531,781 676.704,124	1	426.503,159 676.717,126	31.437

**\*\* Lungimile segmentelor sunt determinate în planul de proiecție Stereo 70 și sunt rotunjite la 1 milimetru.**

**\*\*\* Distanța dintre puncte este formată din segmente cumulate ce sunt mai mici decât valoarea 1 milimetru.**



**DATE DESPRE IMOBILUL NR. 158**

Oficiul de Cadastru și Publicitate Imobiliară MARAMURES  
Biroul de Cadastru și Publicitate Imobiliară Targu Lapus

**A. Partea I. Descrierea imobilului**

TEREN Intravilan

Nr. CF vechi:1024

Adresa: Loc. Poiana Botizii, Jud. Maramures

Nr. Crt	Nr cadastral Nr. topografic	Suprafața* (mp)	Observații / Referințe
A1		772	Sector cadastral:49 Teren neimprejmuit; Parte din nr topo 5736

**B. Partea II. Proprietari și acte**

Inscrieri privitoare la dreptul de proprietate și alte drepturi reale		Referințe
<b>158 / 21/02/2024</b>		
Act Normativ nr. Legea 7, din 13/03/1996 emis de Parlamentul României;		
B1	Intabulare, drept de PROPRIETATE, dobandit prin Lege, cota actuala 1/1 1) NEIDENTIFICAT NEIDENTIFICAT	A1
Act Administrativ nr. Adeverința 685, din 21/02/2024 emis de Primăria Băiut;		
B2	se notează posesia faptică în favoarea lui 1) DIMANCEA FLOARE	A1

**C. Partea III. SARCINI .**

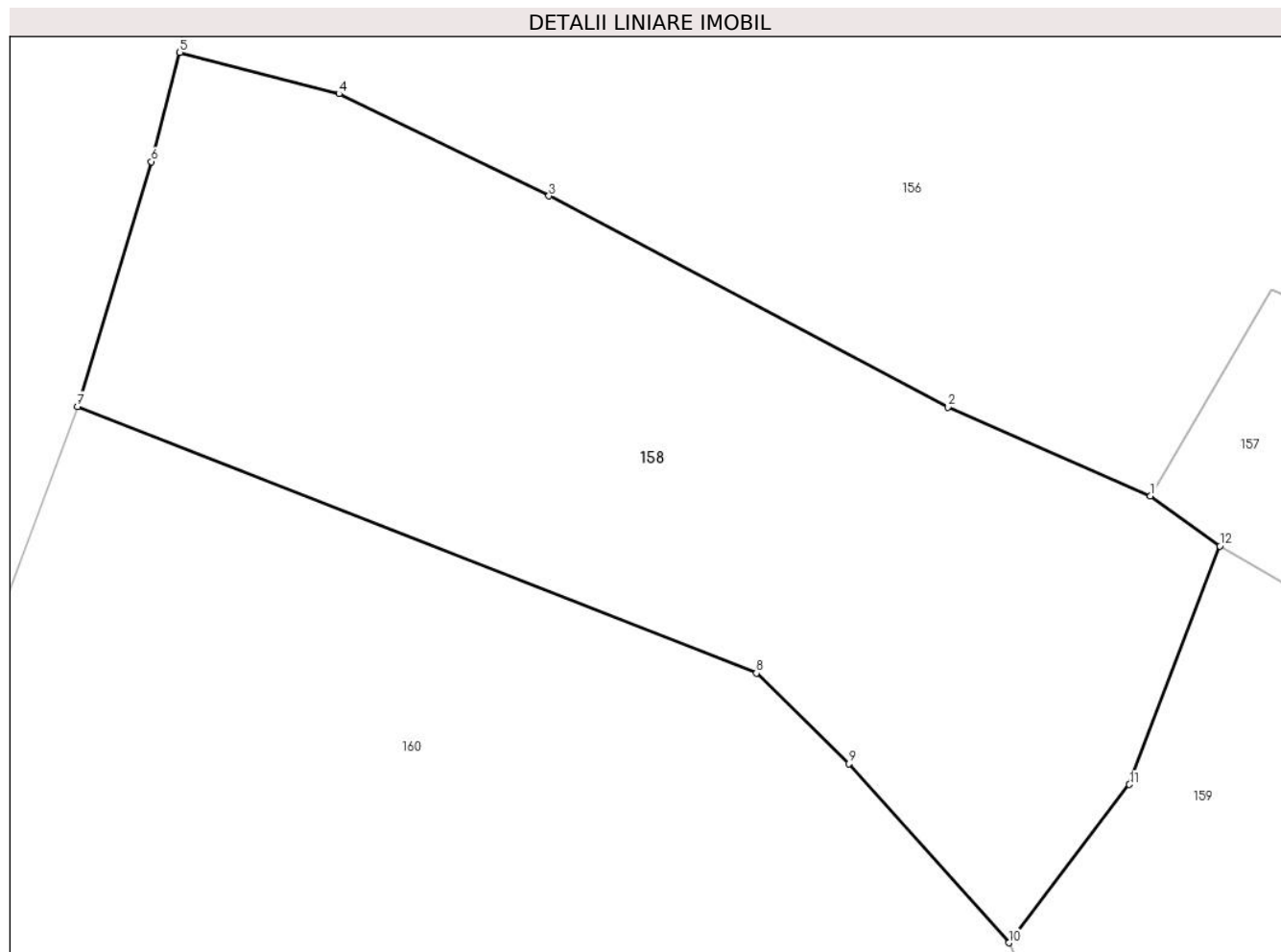
Inscrieri privind dezmembramintele dreptului de proprietate, drepturi reale de garanție și sarcini	Referințe
NU SUNT	

## Anexa Nr. 1 La Partea I

## Teren

Nr cadastral	Suprafața (mp)*	Observații / Referințe
	772	Parte din nr topo 5736

\* Suprafața este determinată în planul de proiecție Stereo 70.



## Date referitoare la teren

Crt	Categorie folosință	Intra vilan	Suprafața (mp)	Tarla	Parcelă	Nr. topo	Observații / Referințe
1	faneata	DA	772	-	-	-	

## Lungime Segmente

1) Valorile lungimilor segmentelor sunt obținute din proiecție în plan.

Punct început	X / Y	Punct sfârșit	X / Y	Lungime segment (** (m)
1	426.497,99 676.708,265	2	426.489,29 676.712,072	9.496
2	426.489,29 676.712,072	3	426.472,188 676.721,13	19.353
3	426.472,188 676.721,13	4	426.463,181 676.725,507	10.014
4	426.463,181 676.725,507	5	426.456,361 676.727,282	7.047
5	426.456,361 676.727,282	6	426.455,138 676.722,595	4.844

Punct început	X / Y	Punct sfârșit	X / Y	Lungime segment (** (m)
6	426.455,138 676.722,595	7	426.451,966 676.712,101	10.963
7	426.451,966 676.712,101	8	426.481,082 676.700,661	31.283
8	426.481,082 676.700,661	9	426.485,04 676.696,772	5.549
9	426.485,04 676.696,772	10	426.491,906 676.689,1	10.296
10	426.491,906 676.689,1	11	426.497,082 676.695,888	8.536
11	426.497,082 676.695,888	12	426.500,964 676.706,109	10.933
12	426.500,964 676.706,109	1	426.497,99 676.708,265	3.673

\*\* Lungimile segmentelor sunt determinate în planul de proiecție Stereo 70 și sunt rotunjite la 1 milimetru.

\*\*\* Distanța dintre puncte este formată din segmente cumulate ce sunt mai mici decât valoarea 1 milimetru.





**DATE DESPRE IMOBILUL NR. 159**

Oficiul de Cadastru și Publicitate Imobiliară MARAMURES  
Biroul de Cadastru și Publicitate Imobiliară Targu Lapus

**A. Partea I. Descrierea imobilului**

TEREN Intravilan

Nr. CF vechi:1024

Adresa: Loc. Poiana Botizii, Jud. Maramures

Nr. Crt	Nr cadastral Nr. topografic	Suprafața* (mp)	Observații / Referințe
A1		562	Sector cadastral:49 Teren neimprejmuit; Parte din nr topo 5736

**B. Partea II. Proprietari și acte**

Inscrieri privitoare la dreptul de proprietate și alte drepturi reale		Referințe
<b>159 / 21/02/2024</b>		
Act Normativ nr. Legea 7, din 13/03/1996 emis de Parlamentul României;		
B1	Intabulare, drept de PROPRIETATE, dobândit prin Lege, cota actuala 1/1 1) NEIDENTIFICAT NEIDENTIFICAT	A1
Act Administrativ nr. Adeverința 686, din 21/02/2024 emis de Primăria Băiuț;		
B2	se notează posesia faptică în favoarea lui 1) BOTA AURORA	A1

**C. Partea III. SARCINI .**

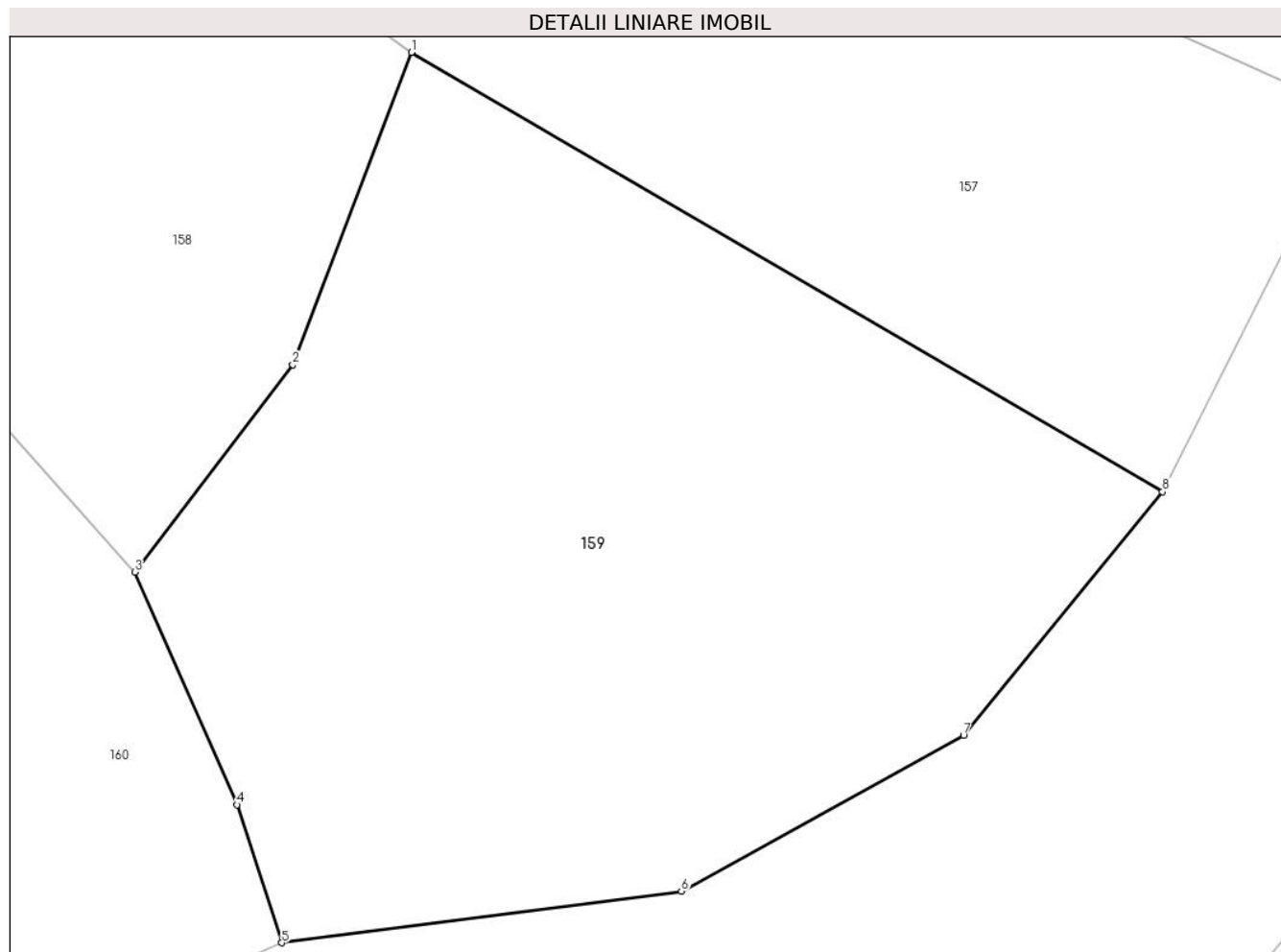
Inscrieri privind dezmembramintele dreptului de proprietate, drepturi reale de garanție și sarcini	Referințe
NU SUNT	

## Anexa Nr. 1 La Partea I

## Teren

Nr cadastral	Suprafața (mp)*	Observații / Referințe
	562	Parte din nr topo 5736

\* Suprafața este determinată în planul de proiecție Stereo 70.



## Date referitoare la teren

Crt	Categorie folosință	Intra vilan	Suprafața (mp)	Tarla	Parcelă	Nr. topo	Observații / Referințe
1	faneata	DA	562	-	-	-	

## Lungime Segmente

1) Valorile lungimilor segmentelor sunt obținute din proiecție în plan.

Punct început	X / Y	Punct sfârșit	X / Y	Lungime segment (** (m)
1	426.500,964 676.706,109	2	426.497,082 676.695,888	10.933
2	426.497,082 676.695,888	3	426.491,906 676.689,1	8.536
3	426.491,906 676.689,1	4	426.495,247 676.681,485	8.316
4	426.495,247 676.681,485	5	426.496,716 676.676,965	4.753
5	426.496,716 676.676,965	6	426.509,797 676.678,657	13.19

Punct început	X / Y	Punct sfârșit	X / Y	Lungime segment (** (m)
6	426.509,797 676.678,657	7	426.519,031 676.683,75	10.545
7	426.519,031 676.683,75	8	426.525,551 676.691,73	10.305
8	426.525,551 676.691,73	1	426.500,964 676.706,109	28.483

\*\* Lungimile segmentelor sunt determinate în planul de proiecție Stereo 70 și sunt rotunjite la 1 milimetru.

\*\*\* Distanța dintre puncte este formată din segmente cumulate ce sunt mai mici decât valoarea 1 milimetru.



**DATE DESPRE IMOBILUL NR. 160**

Oficiul de Cadastru și Publicitate Imobiliară MARAMURES  
Biroul de Cadastru și Publicitate Imobiliară Targu Lapus

**A. Partea I. Descrierea imobilului**

TEREN Intravilan

Nr. CF vechi:1024

Adresa: Loc. Poiana Botizii, Jud. Maramures

Nr. Crt	Nr cadastral Nr. topografic	Suprafața* (mp)	Observații / Referințe
A1		1.765	Sector cadastral:49 Teren neimprejmuit; Parte din nr topo 5736

**B. Partea II. Proprietari și acte**

Inscrieri privitoare la dreptul de proprietate și alte drepturi reale		Referințe
<b>160 / 21/02/2024</b>		
Act Normativ nr. Legea 7, din 13/03/1996 emis de Parlamentul României;		
B1	Intabulare, drept de PROPRIETATE, dobandit prin Lege, cota actuala 1/1 1) NEIDENTIFICAT NEIDENTIFICAT	A1
Act Administrativ nr. Adeverința 687, din 21/02/2024 emis de Primăria Băiut;		
B2	se notează posesia faptică în favoarea lui 1) POP ADRIAN	A1

**C. Partea III. SARCINI .**

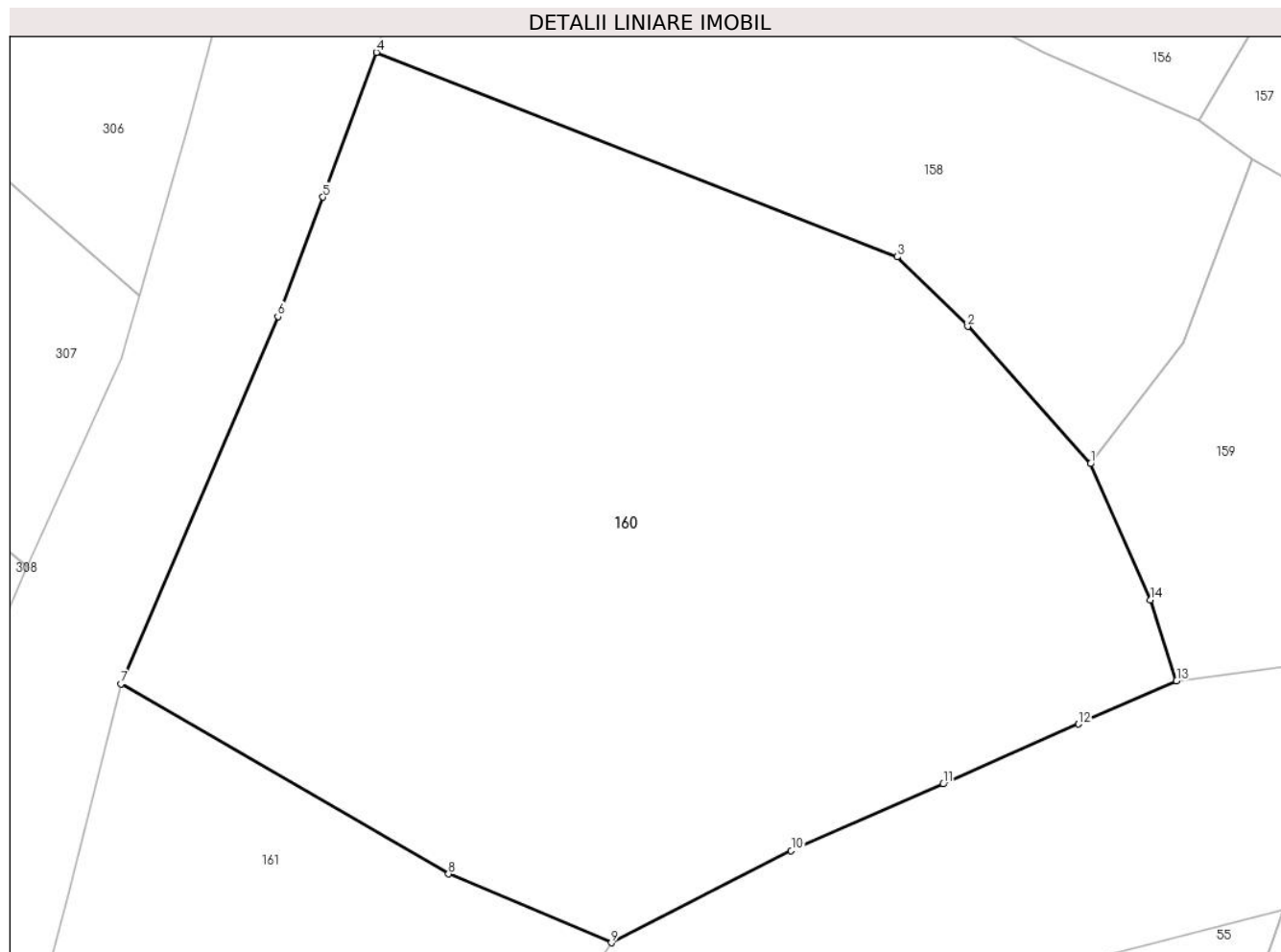
Inscrieri privind dezmembramintele dreptului de proprietate, drepturi reale de garanție și sarcini	Referințe
NU SUNT	

## Anexa Nr. 1 La Partea I

## Teren

Nr cadastral	Suprafața (mp)*	Observații / Referințe
	1.765	Parte din nr topo 5736

\* Suprafața este determinată în planul de proiecție Stereo 70.



## Date referitoare la teren

Crt	Categorie folosință	Intra vilan	Suprafața (mp)	Tarla	Parcelă	Nr. topo	Observații / Referințe
1	faneata	DA	1.765	-	-	-	

## Lungime Segmente

1) Valorile lungimilor segmentelor sunt obținute din proiecție în plan.

Punct început	X / Y	Punct sfârșit	X / Y	Lungime segment (** (m)
1	426.491,906 676.689,1	2	426.485,04 676.696,772	10.296
2	426.485,04 676.696,772	3	426.481,082 676.700,661	5.549
3	426.481,082 676.700,661	4	426.451,966 676.712,101	31.283
4	426.451,966 676.712,101	5	426.448,982 676.704,004	8.629
5	426.448,982 676.704,004	6	426.446,453 676.697,323	7.144

Punct început	X / Y	Punct sfârșit	X / Y	Lungime segment (** (m)
6	426.446,453 676.697,323	7	426.437,672 676.676,787	22.335
7	426.437,672 676.676,787	8	426.456,003 676.666,157	21.19
8	426.456,003 676.666,157	9	426.465,1 676.662,311	9.877
9	426.465,1 676.662,311	10	426.475,16 676.667,464	11.303
10	426.475,16 676.667,464	11	426.483,661 676.671,19	9.282
11	426.483,661 676.671,19	12	426.491,235 676.674,536	8.28
12	426.491,235 676.674,536	13	426.496,716 676.676,965	5.995
13	426.496,716 676.676,965	14	426.495,247 676.681,485	4.753
14	426.495,247 676.681,485	1	426.491,906 676.689,1	8.316

\*\* Lungimile segmentelor sunt determinate în planul de proiecție Stereo 70 și sunt rotunjite la 1 milimetru.

\*\*\* Distanța dintre puncte este formată din segmente cumulate ce sunt mai mici decât valoarea 1 milimetru.





**DATE DESPRE IMOBILUL NR. 161**

Oficiul de Cadastru și Publicitate Imobiliară MARAMURES  
Biroul de Cadastru și Publicitate Imobiliară Targu Lapus

**A. Partea I. Descrierea imobilului**

TEREN Necunoscut

Nr. CF vechi:997

Adresa: Loc. Poiana Botizii, Jud. Maramures

Nr. Crt	Nr cadastral Nr. topografic	Suprafața* (mp)	Observații / Referințe
A1		1.401	Sector cadastral:49 Teren neimprejmuit; Parte din nr topo 5735

**B. Partea II. Proprietari și acte**

Inscrieri privitoare la dreptul de proprietate și alte drepturi reale		Referințe
<b>161 / 21/02/2024</b>		
Act Normativ nr. Legea 7, din 13/03/1996 emis de Parlamentul României;		
B1	Intabulare, drept de PROPRIETATE, dobandit prin Lege, cota actuala 1/1 1) NEIDENTIFICAT NEIDENTIFICAT	A1
Act Administrativ nr. Adeverința 688, din 21/02/2024 emis de Primăria Băiut;		
B2	se notează posesia faptică în favoarea lui 1) ILIEȘ TOADER	A1

**C. Partea III. SARCINI .**

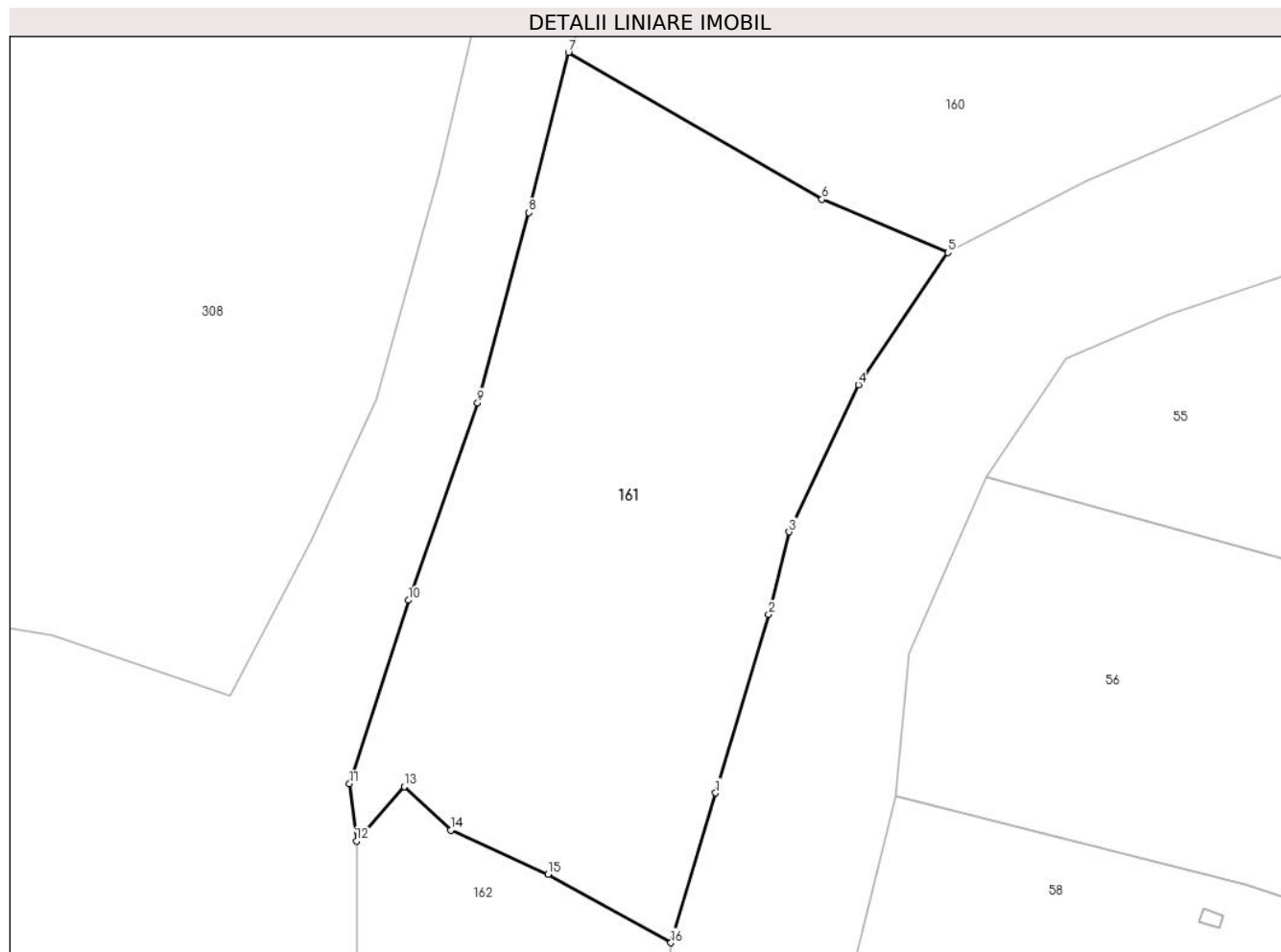
Inscrieri privind dezmembramintele dreptului de proprietate, drepturi reale de garanție și sarcini	Referințe
NU SUNT	

## Anexa Nr. 1 La Partea I

## Teren

Nr cadastral	Suprafața (mp)*	Observații / Referințe
	1.401	Parte din nr topo 5735

\* Suprafața este determinată în planul de proiecție Stereo 70.



## Date referitoare la teren

Crt	Categorie folosință	Intra vilan	Suprafața (mp)	Tarla	Parcelă	Nr. topo	Observații / Referințe
1	faneata	DA	115	-	-	-	
2	faneata	NU	1.286	-	-	-	

## Lungime Segmente

1) Valorile lungimilor segmentelor sunt obținute din proiecție în plan.

Punct început	X / Y	Punct sfârșit	X / Y	Lungime segment (** (m)
1	426.448,308 676.623,247	2	426.452,147 676.636,153	13.465
2	426.452,147 676.636,153	3	426.453,63 676.642,12	6.149
3	426.453,63 676.642,12	4	426.458,633 676.652,766	11.763
4	426.458,633 676.652,766	5	426.465,1 676.662,311	11.529

Punct început	X / Y	Punct sfârșit	X / Y	Lungime segment (** (m)
5	426.465,1 676.662,311	6	426.456,003 676.666,157	9.877
6	426.456,003 676.666,157	7	426.437,672 676.676,787	21.19
7	426.437,672 676.676,787	8	426.434,784 676.665,212	11.93
8	426.434,784 676.665,212	9	426.431,099 676.651,46	14.237
9	426.431,099 676.651,46	10	426.426,095 676.637,182	15.129
10	426.426,095 676.637,182	11	426.421,84 676.623,918	13.93
11	426.421,84 676.623,918	12	426.422,351 676.619,789	4.161
12	426.422,351 676.619,789	13	426.425,789 676.623,718	5.221
13	426.425,789 676.623,718	14	426.429,147 676.620,567	4.605
14	426.429,147 676.620,567	15	426.436,194 676.617,376	7.736
15	426.436,194 676.617,376	16	426.445,079 676.612,421	10.173
16	426.445,079 676.612,421	1	426.448,308 676.623,247	11.297

\*\* Lungimile segmentelor sunt determinate în planul de proiecție Stereo 70 și sunt rotunjite la 1 milimetru.

\*\*\* Distanța dintre puncte este formată din segmente cumulate ce sunt mai mici decât valoarea 1 milimetru.



**DATE DESPRE IMOBILUL NR. 162**

Oficiul de Cadastru și Publicitate Imobiliară MARAMURES  
Biroul de Cadastru și Publicitate Imobiliară Targu Lapus

**A. Partea I. Descrierea imobilului**

TEREN Extravilan

Nr. CF vechi:997

Adresa: Jud. Maramures

Nr. Crt	Nr cadastral Nr. topografic	Suprafața* (mp)	Observații / Referințe
A1		273	Sector cadastral:49 Teren neimprejmuit; Parte din nr topo 5735

**B. Partea II. Proprietari și acte**

Inscrieri privitoare la dreptul de proprietate și alte drepturi reale		Referințe
<b>162 / 21/02/2024</b>		
Act Normativ nr. Legea 7, din 13/03/1996 emis de Parlamentul României;		
B1	Intabulare, drept de PROPRIETATE, dobândit prin Lege, cota actuala 1/1 1) NEIDENTIFICAT NEIDENTIFICAT	A1
Act Administrativ nr. Adeverința 689, din 21/02/2024 emis de Primăria Băiut;		
B2	se notează posesia faptică în favoarea lui 1) PODINĂ ANDREI	A1

**C. Partea III. SARCINI .**

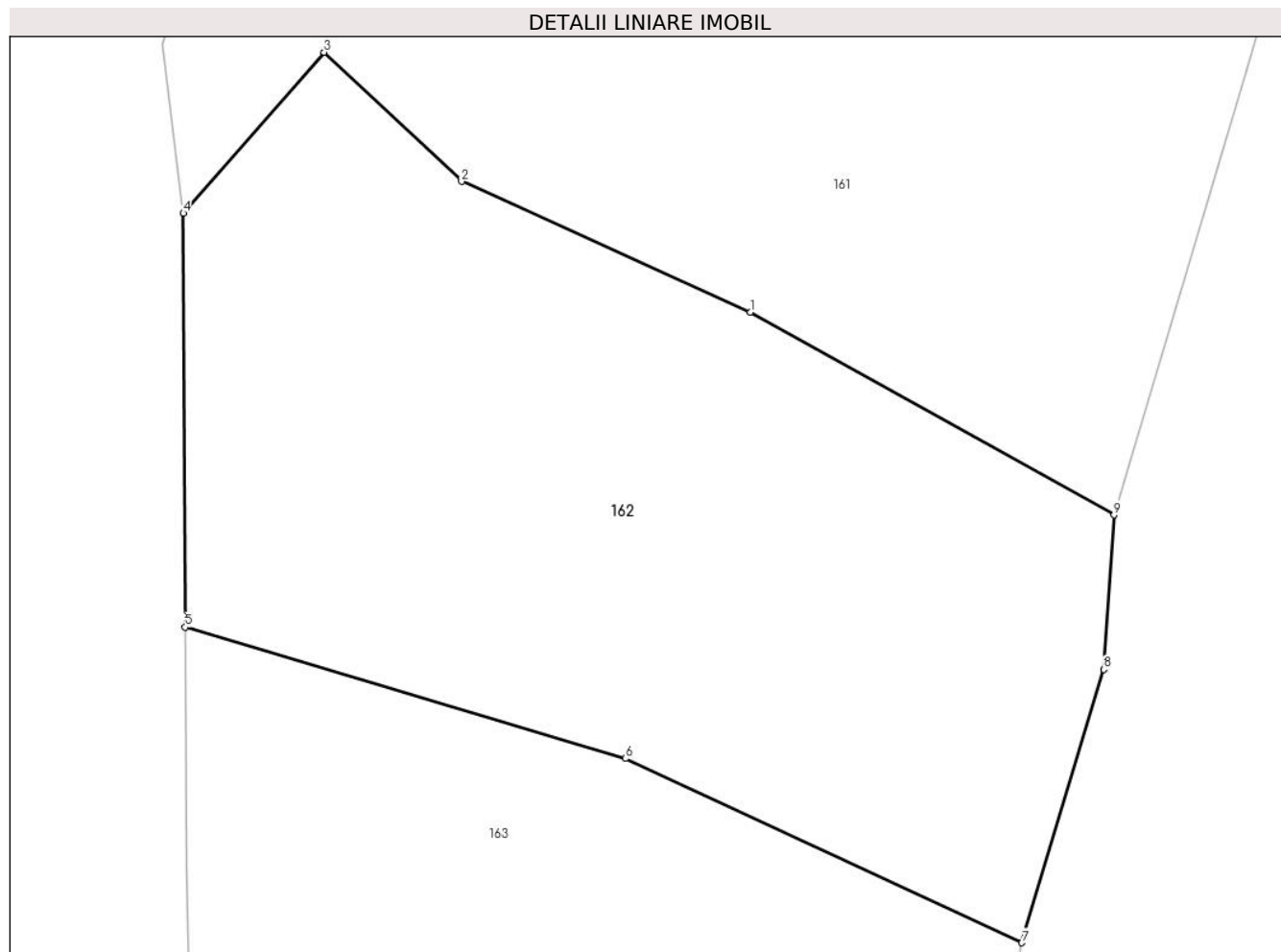
Inscrieri privind dezmembramintele dreptului de proprietate, drepturi reale de garanție și sarcini	Referințe
NU SUNT	

## Anexa Nr. 1 La Partea I

## Teren

Nr cadastral	Suprafața (mp)*	Observații / Referințe
	273	Parte din nr topo 5735

\* Suprafața este determinată în planul de proiecție Stereo 70.



## Date referitoare la teren

Crt	Categorie folosință	Intra vilan	Suprafața (mp)	Tarla	Parcelă	Nr. topo	Observații / Referințe
1	faneata	NU	273	-	-	-	

## Lungime Segmente

1) Valorile lungimilor segmentelor sunt obținute din proiecție în plan.

Punct început	X / Y	Punct sfârșit	X / Y	Lungime segment (** (m)
1	426.436,194 676.617,376	2	426.429,147 676.620,567	7.736
2	426.429,147 676.620,567	3	426.425,789 676.623,718	4.605
3	426.425,789 676.623,718	4	426.422,351 676.619,789	5.221
4	426.422,351 676.619,789	5	426.422,401 676.609,684	10.105
5	426.422,401 676.609,684	6	426.433,145 676.606,477	11.212

Punct început	X / Y	Punct sfârșit	X / Y	Lungime segment (** (m)
6	426.433,145 676.606,477	7	426.442,826 676.601,977	10.676
7	426.442,826 676.601,977	8	426.444,828 676.608,651	6.968
8	426.444,828 676.608,651	9	426.445,079 676.612,421	3.778
9	426.445,079 676.612,421	1	426.436,194 676.617,376	10.173

\*\* Lungimile segmentelor sunt determinate în planul de proiecție Stereo 70 și sunt rotunjite la 1 milimetru.

\*\*\* Distanța dintre puncte este formată din segmente cumulate ce sunt mai mici decât valoarea 1 milimetru.





**DATE DESPRE IMOBILUL NR. 163**

Oficiul de Cadastru și Publicitate Imobiliară MARAMURES  
Biroul de Cadastru și Publicitate Imobiliară Targu Lapus

**A. Partea I. Descrierea imobilului**

TEREN Extravilan

Nr. CF vechi:997

Adresa: Jud. Maramures

Nr. Crt	Nr cadastral Nr. topografic	Suprafața* (mp)	Observații / Referințe
A1		310	Sector cadastral:49 Teren neimprejmuit; Parte din nr topo 5735

**B. Partea II. Proprietari și acte**

Inscrieri privitoare la dreptul de proprietate și alte drepturi reale		Referințe
<b>163 / 21/02/2024</b>		
Act Normativ nr. Legea 7, din 13/03/1996 emis de Parlamentul României;		
B1	Intabulare, drept de PROPRIETATE, dobandit prin Lege, cota actuala 1/1 1) NEIDENTIFICAT NEIDENTIFICAT	A1
Act Administrativ nr. Adeverința 690, din 21/02/2024 emis de Primăria Băiut;		
B2	se notează posesia faptică în favoarea lui 1) TRIFOI IOAN	A1

**C. Partea III. SARCINI .**

Inscrieri privind dezmembramintele dreptului de proprietate, drepturi reale de garanție și sarcini	Referințe
NU SUNT	

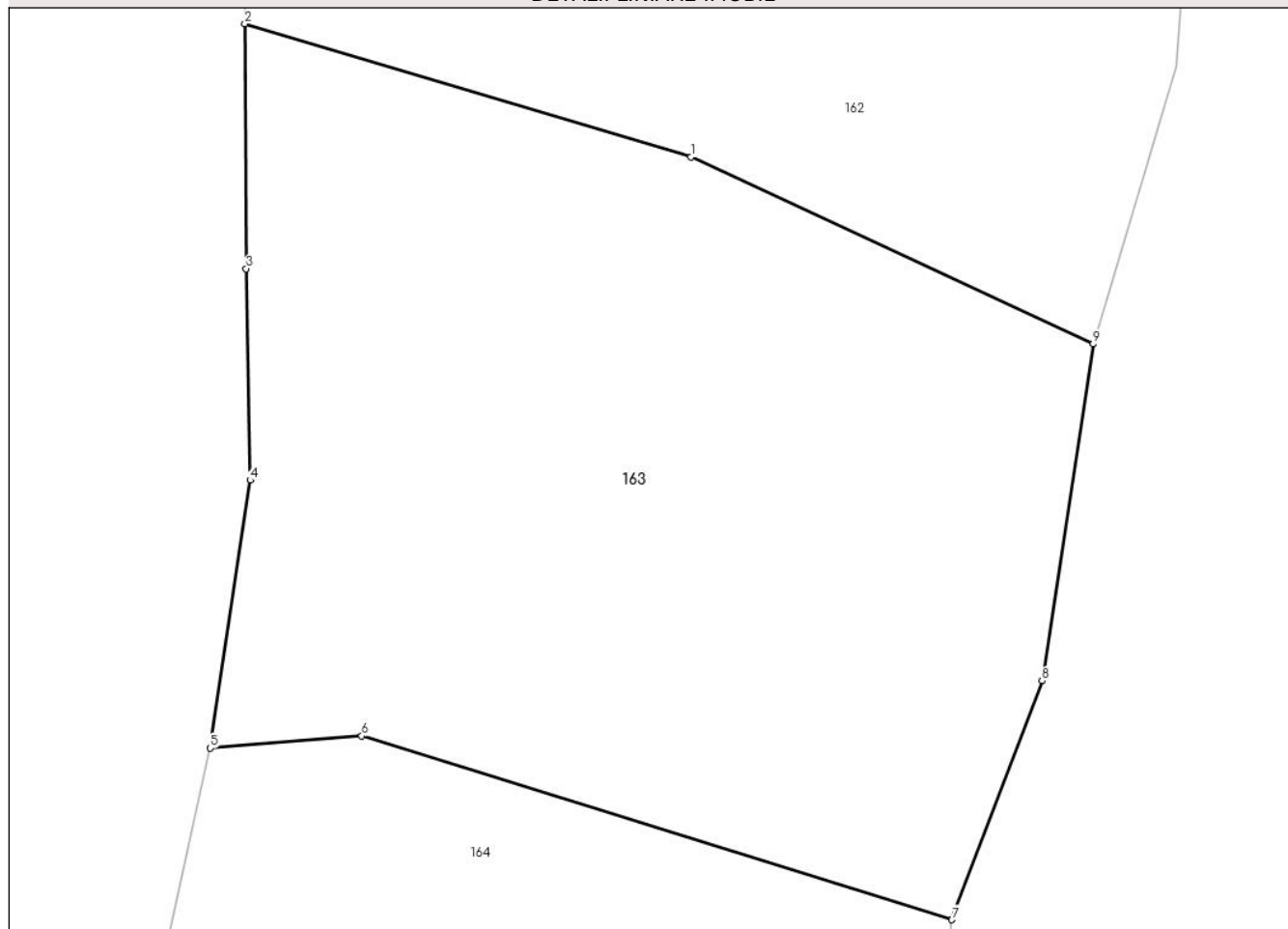
## Anexa Nr. 1 La Partea I

## Teren

Nr cadastral	Suprafața (mp)*	Observații / Referințe
	310	Parte din nr topo 5735

\* Suprafața este determinată în planul de proiecție Stereo 70.

## DETALII LINIARE IMOBIL



## Date referitoare la teren

Crt	Categorie folosință	Intravilan	Suprafața (mp)	Tarla	Parcelă	Nr. topo	Observații / Referințe
1	faneata	NU	310	-	-	-	

## Lungime Segmente

1) Valorile lungimilor segmentelor sunt obținute din proiecție în plan.

Punct început	X / Y	Punct sfârșit	X / Y	Lungime segment (** (m)
1	426.433,145 676.606,477	2	426.422,401 676.609,684	11.212
2	426.422,401 676.609,684	3	426.422,43 676.603,787	5.897
3	426.422,43 676.603,787	4	426.422,527 676.598,698	5.09
4	426.422,527 676.598,698	5	426.421,569 676.592,243	6.526
5	426.421,569 676.592,243	6	426.425,215 676.592,536	3.658

Punct început	X / Y	Punct sfârşit	X / Y	Lungime segment (** (m)
6	426.425,215 676.592,536	7	426.439,422 676.588,114	14.879
7	426.439,422 676.588,114	8	426.441,598 676.593,863	6.147
8	426.441,598 676.593,863	9	426.442,826 676.601,977	8.206
9	426.442,826 676.601,977	1	426.433,145 676.606,477	10.676

\*\* Lungimile segmentelor sunt determinate în planul de proiecție Stereo 70 și sunt rotunjite la 1 milimetru.

\*\*\* Distanța dintre puncte este formată din segmente cumulate ce sunt mai mici decât valoarea 1 milimetru.



**DATE DESPRE IMOBILUL NR. 164**

Oficiul de Cadastru și Publicitate Imobiliară MARAMURES  
Biroul de Cadastru și Publicitate Imobiliară Targu Lapus

**A. Partea I. Descrierea imobilului**

TEREN Extravilan

Nr. CF vechi:2959

Adresa: Jud. Maramures

Nr. Crt	Nr cadastral Nr. topografic	Suprafața* (mp)	Observații / Referințe
A1		614	Sector cadastral:49 Teren neimprejmuit; Parte din nr topo 5734

**B. Partea II. Proprietari și acte**

Inscrieri privitoare la dreptul de proprietate și alte drepturi reale		Referințe
<b>164 / 21/02/2024</b>		
Act Normativ nr. Legea 7, din 13/03/1996 emis de Parlamentul României;		
B1	Intabulare, drept de PROPRIETATE, dobandit prin Lege, cota actuala 1/1 1) NEIDENTIFICAT NEIDENTIFICAT	A1
Act Administrativ nr. Adeverința 691, din 21/02/2024 emis de Primăria Băiut;		
B2	se notează posesia faptică în favoarea lui 1) MUREȘAN MARIUS-CIPRIAN	A1

**C. Partea III. SARCINI .**

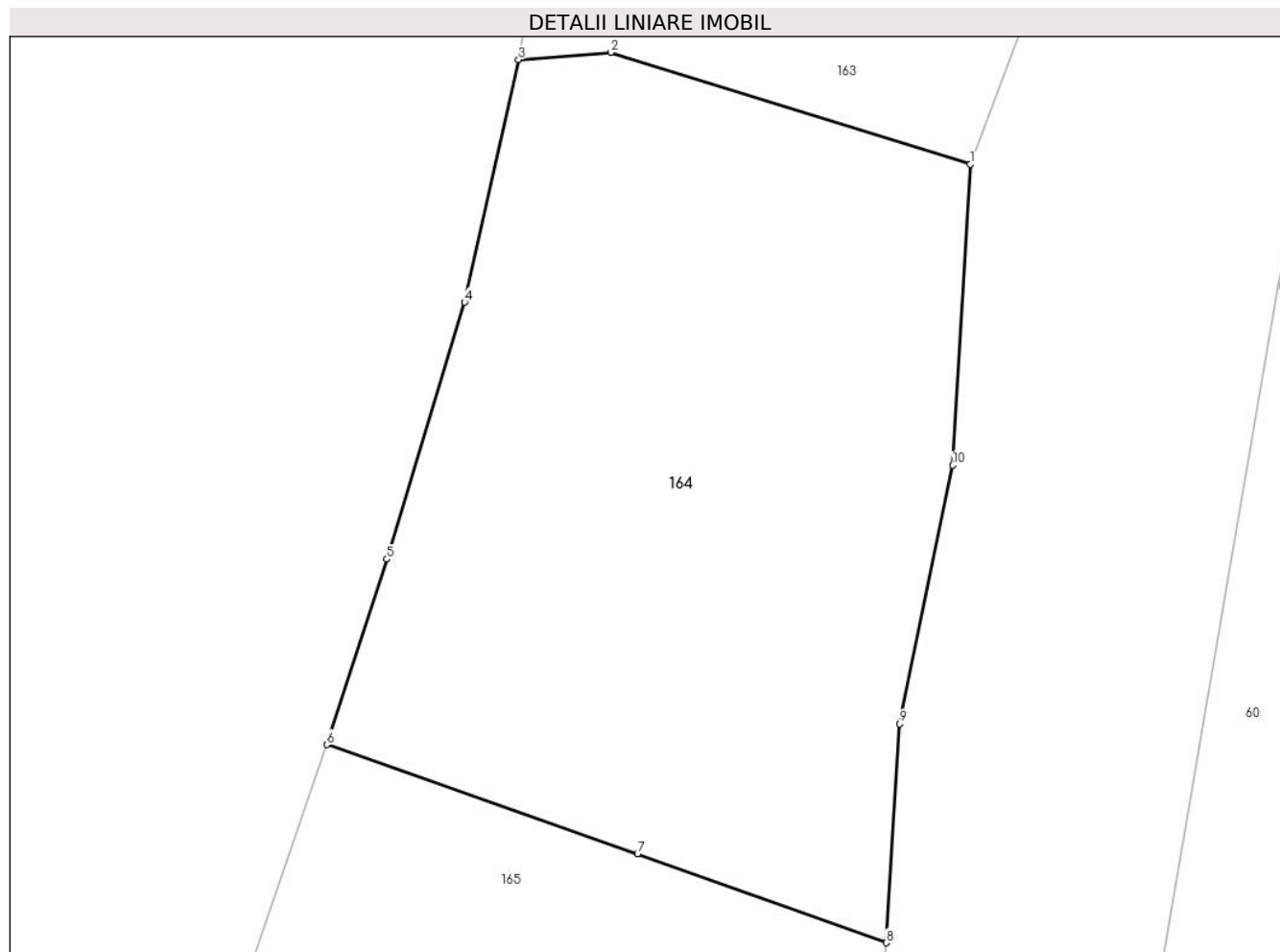
Inscrieri privind dezmembramintele dreptului de proprietate, drepturi reale de garanție și sarcini	Referințe
NU SUNT	

## Anexa Nr. 1 La Partea I

## Teren

Nr cadastral	Suprafața (mp)*	Observații / Referințe
	614	Parte din nr topo 5734

\* Suprafața este determinată în planul de proiecție Stereo 70.



## Date referitoare la teren

Crt	Categorie folosință	Intra vilan	Suprafața (mp)	Tarla	Parcelă	Nr. topo	Observații / Referințe
1	faneata	NU	614	-	-	-	

## Lungime Segmente

1) Valorile lungimilor segmentelor sunt obținute din proiecție în plan.

Punct început	X / Y	Punct sfârșit	X / Y	Lungime segment (** (m)
1	426.439,422 676.588,114	2	426.425,215 676.592,536	14.879
2	426.425,215 676.592,536	3	426.421,569 676.592,243	3.658
3	426.421,569 676.592,243	4	426.419,431 676.582,663	9.816
4	426.419,431 676.582,663	5	426.416,364 676.572,52	10.597
5	426.416,364 676.572,52	6	426.413,994 676.565,19	7.704

Punct început	X / Y	Punct sfârșit	X / Y	Lungime segment (** (m)
6	426.413,994 676.565,19	7	426.426,267 676.560,883	13.007
7	426.426,267 676.560,883	8	426.436,095 676.557,36	10.44
8	426.436,095 676.557,36	9	426.436,616 676.566,005	8.661
9	426.436,616 676.566,005	10	426.438,721 676.576,225	10.435
10	426.438,721 676.576,225	1	426.439,422 676.588,114	11.91

\*\* Lungimile segmentelor sunt determinate în planul de proiecție Stereo 70 și sunt rotunjite la 1 milimetru.

\*\*\* Distanța dintre puncte este formată din segmente cumulate ce sunt mai mici decât valoarea 1 milimetru.





**DATE DESPRE IMOBILUL NR. 165**

Oficiul de Cadastru și Publicitate Imobiliară MARAMURES  
Biroul de Cadastru și Publicitate Imobiliară Targu Lapus

**A. Partea I. Descrierea imobilului**

TEREN Extravilan

Nr. CF vechi:2959

Adresa: Jud. Maramures

Nr. Crt	Nr cadastral Nr. topografic	Suprafața* (mp)	Observații / Referințe
A1		820	Sector cadastral:49 Teren neimprejmuit; Parte din nr topo 5734

**B. Partea II. Proprietari și acte**

Inscrieri privitoare la dreptul de proprietate și alte drepturi reale		Referințe
<b>165 / 21/02/2024</b>		
Act Normativ nr. Legea 7, din 13/03/1996 emis de Parlamentul României;		
B1	Intabulare, drept de PROPRIETATE, dobândit prin Lege, cota actuala 1/1 1) <b>NEIDENTIFICAT NEIDENTIFICAT</b>	A1
Act Administrativ nr. Adeverința 692, din 21/02/2024 emis de Primăria Băiut;		
B2	se notează posesia faptică în favoarea lui 1) <b>MAN ELENA</b>	A1

**C. Partea III. SARCINI .**

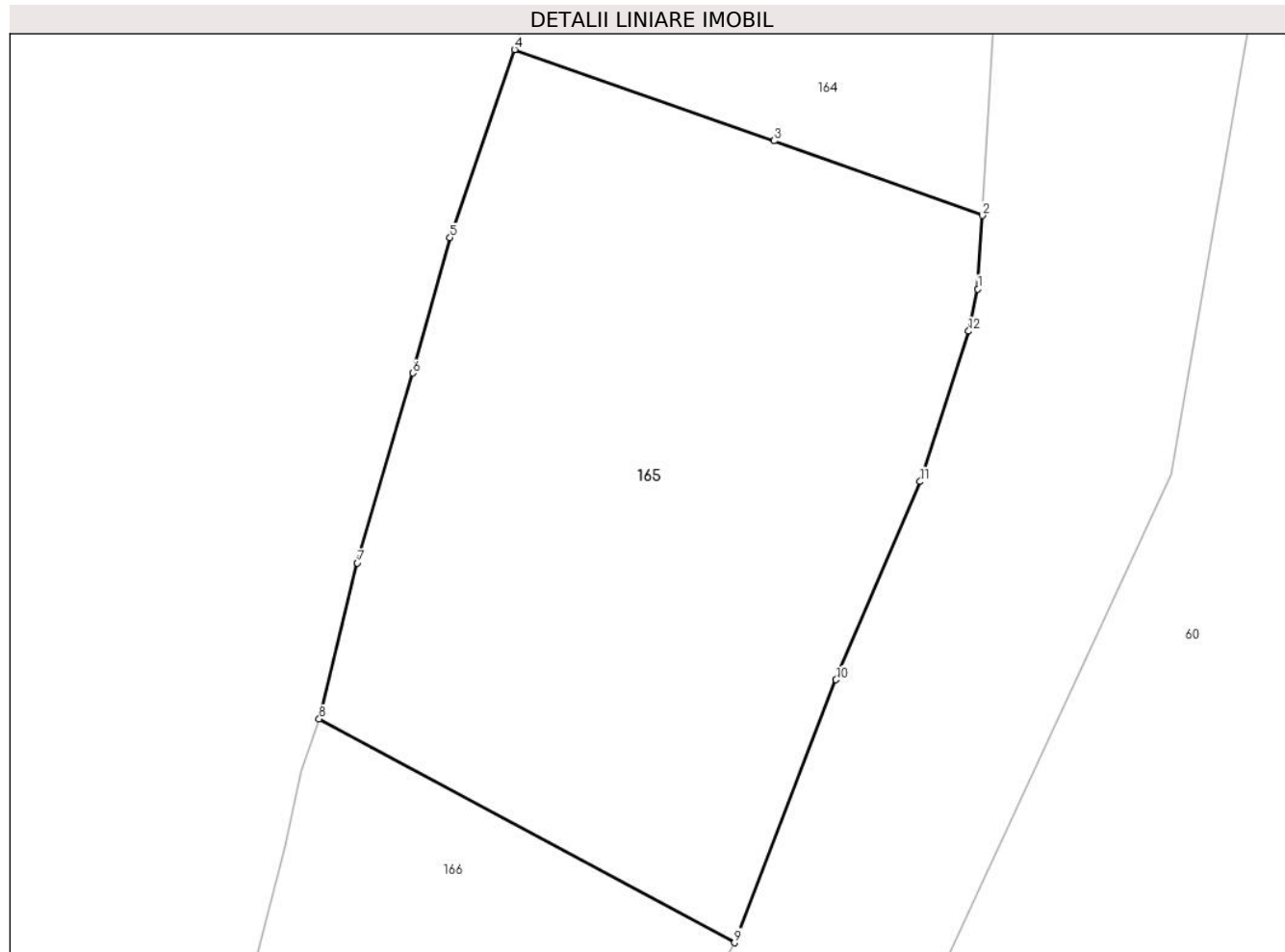
Inscrieri privind dezmembramintele dreptului de proprietate, drepturi reale de garanție și sarcini	Referințe
NU SUNT	

## Anexa Nr. 1 La Partea I

## Teren

Nr cadastral	Suprafața (mp)*	Observații / Referințe
	820	Parte din nr topo 5734

\* Suprafața este determinată în planul de proiecție Stereo 70.



## Date referitoare la teren

Crt	Categorie folosință	Intra vilan	Suprafața (mp)	Tarla	Parcelă	Nr. topo	Observații / Referințe
1	faneata	NU	820	-	-	-	

## Lungime Segmente

1) Valorile lungimilor segmentelor sunt obținute din proiecție în plan.

Punct început	X / Y	Punct sfârșit	X / Y	Lungime segment (** (m)
1	426.435,885 676.553,886	2	426.436,095 676.557,36	3.48
2	426.436,095 676.557,36	3	426.426,267 676.560,883	10.44
3	426.426,267 676.560,883	4	426.413,994 676.565,19	13.007
4	426.413,994 676.565,19	5	426.410,948 676.556,302	9.395
5	426.410,948 676.556,302	6	426.409,193 676.549,909	6.63

Punct început	X / Y	Punct sfârșit	X / Y	Lungime segment (** (m)
6	426.409,193 676.549,909	7	426.406,573 676.540,94	9.344
7	426.406,573 676.540,94	8	426.404,768 676.533,566	7.592
8	426.404,768 676.533,566	9	426.424,397 676.522,993	22.295
9	426.424,397 676.522,993	10	426.429,189 676.535,414	13.313
10	426.429,189 676.535,414	11	426.433,16 676.544,78	10.173
11	426.433,16 676.544,78	12	426.435,459 676.551,884	7.467
12	426.435,459 676.551,884	1	426.435,885 676.553,886	2.047

\*\* Lungimile segmentelor sunt determinate în planul de proiecție Stereo 70 și sunt rotunjite la 1 milimetru.

\*\*\* Distanța dintre puncte este formată din segmente cumulate ce sunt mai mici decât valoarea 1 milimetru.



**DATE DESPRE IMOBILUL NR. 166**

Oficiul de Cadastru și Publicitate Imobiliară MARAMURES  
Biroul de Cadastru și Publicitate Imobiliară Targu Lapus

**A. Partea I. Descrierea imobilului**

TEREN Extravilan

Nr. CF vechi:1002

Adresa: Jud. Maramures

Nr. Crt	Nr cadastral Nr. topografic	Suprafața* (mp)	Observații / Referințe
A1		680	Sector cadastral:49 Teren neimprejmuit; Parte din nr topo 5733

**B. Partea II. Proprietari și acte**

Inscrieri privitoare la dreptul de proprietate și alte drepturi reale		Referințe
<b>166 / 21/02/2024</b>		
Act Normativ nr. Legea 7, din 13/03/1996 emis de Parlamentul României;		
B1	Intabulare, drept de PROPRIETATE, dobândit prin Lege, cota actuala 1/1 1) NEIDENTIFICAT NEIDENTIFICAT	A1
Act Administrativ nr. Adeverința 693, din 21/02/2024 emis de Primăria Băiut;		
B2	se notează posesia faptică în favoarea lui 1) GRIGUȚ MARIA	A1

**C. Partea III. SARCINI .**

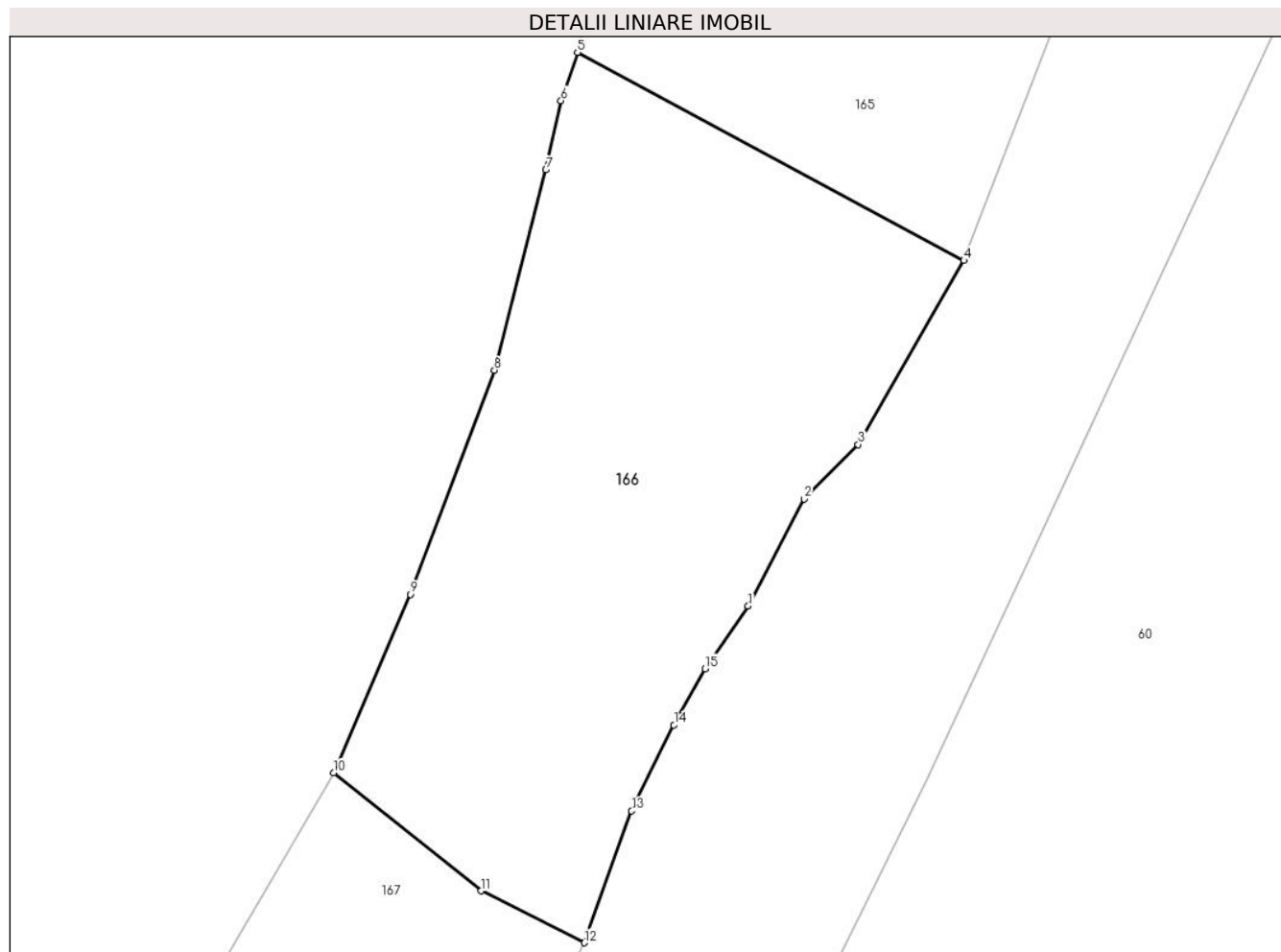
Inscrieri privind dezmembramintele dreptului de proprietate, drepturi reale de garanție și sarcini	Referințe
NU SUNT	

## Anexa Nr. 1 La Partea I

## Teren

Nr cadastral	Suprafața (mp)*	Observații / Referințe
	680	Parte din nr topo 5733

\* Suprafața este determinată în planul de proiecție Stereo 70.



## Date referitoare la teren

Crt	Categorie folosință	Intra vilan	Suprafața (mp)	Tarla	Parcelă	Nr. topo	Observații / Referințe
1	faneata	NU	680	-	-	-	

## Lungime Segmente

1) Valorile lungimilor segmentelor sunt obținute din proiecție în plan.

Punct început	X / Y	Punct sfârșit	X / Y	Lungime segment (** (m)
1	426.413,442 676.505,446	2	426.416,289 676.510,874	6.129
2	426.416,289 676.510,874	3	426.419,026 676.513,65	3.898
3	426.419,026 676.513,65	4	426.424,397 676.522,993	10.777
4	426.424,397 676.522,993	5	426.404,768 676.533,566	22.295
5	426.404,768 676.533,566	6	426.403,936 676.531,115	2.588

Punct început	X / Y	Punct sfârșit	X / Y	Lungime segment (** (m)
6	426.403,936 676.531,115	7	426.403,171 676.527,597	3.6
7	426.403,171 676.527,597	8	426.400,553 676.517,418	10.51
8	426.400,553 676.517,418	9	426.396,298 676.506,031	12.156
9	426.396,298 676.506,031	10	426.392,379 676.496,971	9.871
10	426.392,379 676.496,971	11	426.399,879 676.490,979	9.6
11	426.399,879 676.490,979	12	426.405,117 676.488,341	5.865
12	426.405,117 676.488,341	13	426.407,528 676.495,039	7.119
13	426.407,528 676.495,039	14	426.409,674 676.499,399	4.86
14	426.409,674 676.499,399	15	426.411,258 676.502,26	3.27
15	426.411,258 676.502,26	1	426.413,442 676.505,446	3.863

\*\* Lungimile segmentelor sunt determinate în planul de proiecție Stereo 70 și sunt rotunjite la 1 milimetru.

\*\*\* Distanța dintre puncte este formată din segmente cumulate ce sunt mai mici decât valoarea 1 milimetru.





**DATE DESPRE IMOBILUL NR. 167**

Oficiul de Cadastru și Publicitate Imobiliară MARAMURES  
Biroul de Cadastru și Publicitate Imobiliară Targu Lapus

**A. Partea I. Descrierea imobilului**

TEREN Extravilan

Nr. CF vechi:1002

Adresa: Jud. Maramures

Nr. Crt	Nr cadastral Nr. topografic	Suprafața* (mp)	Observații / Referințe
A1		1.581	Sector cadastral:49 Teren neimprejmuit; Parte din nr topo 5733

**B. Partea II. Proprietari și acte**

Inscrieri privitoare la dreptul de proprietate și alte drepturi reale		Referințe
<b>167 / 21/02/2024</b>		
Act Normativ nr. Legea 7, din 13/03/1996 emis de Parlamentul României;		
B1	Intabulare, drept de PROPRIETATE, dobandit prin Lege, cota actuala 1/1 1) NEIDENTIFICAT NEIDENTIFICAT	A1
Act Administrativ nr. Adeverința 694, din 21/02/2024 emis de Primăria Băiut;		
B2	se notează posesia faptică în favoarea lui 1) TULICI FLORE	A1

**C. Partea III. SARCINI .**

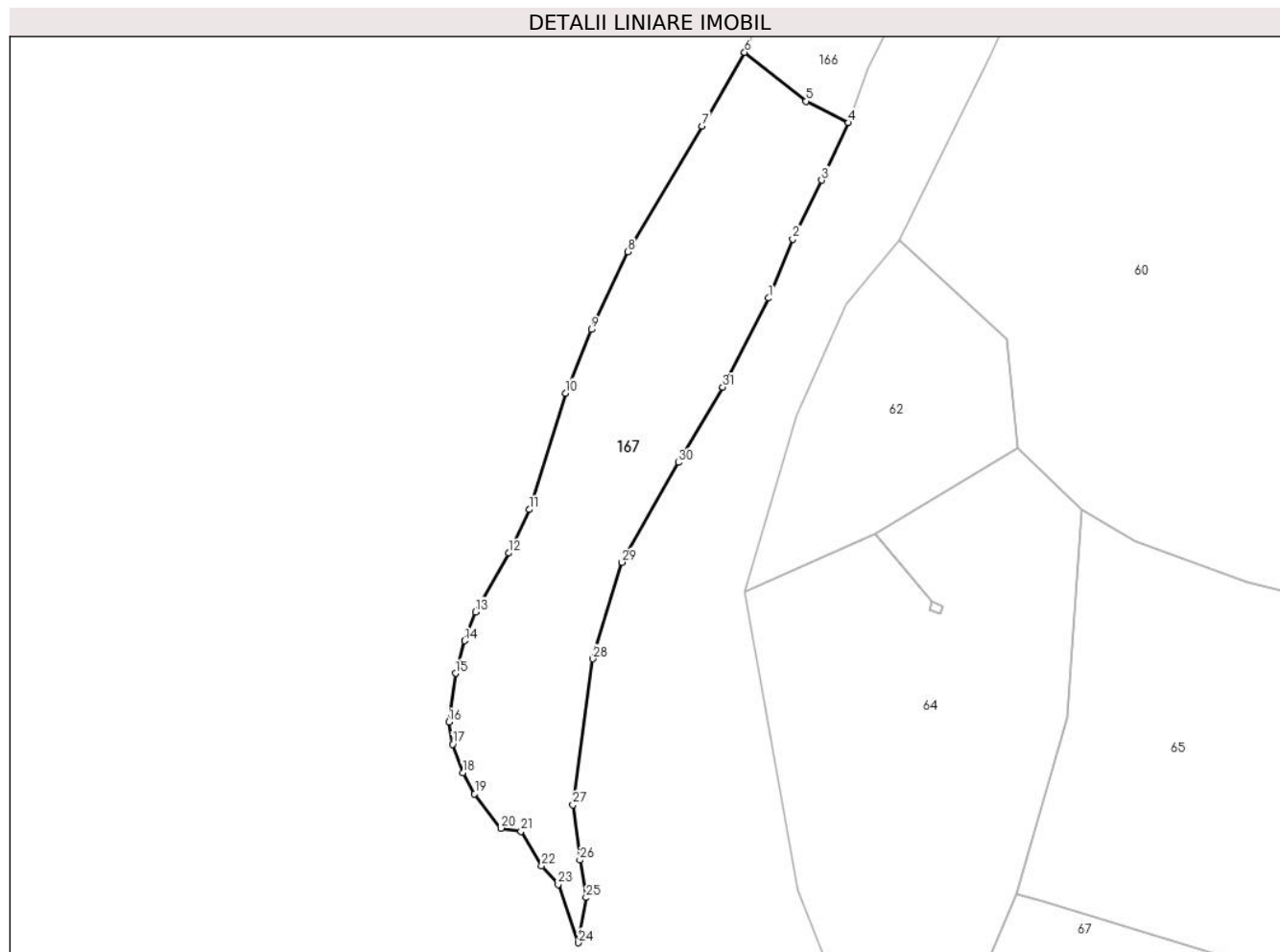
Inscrieri privind dezmembramintele dreptului de proprietate, drepturi reale de garanție și sarcini	Referințe
NU SUNT	

## Anexa Nr. 1 La Partea I

## Teren

Nr cadastral	Suprafața (mp)*	Observații / Referințe
	1.581	Parte din nr topo 5733

\* Suprafața este determinată în planul de proiecție Stereo 70.



## Date referitoare la teren

Crt	Categorie folosință	Intra vilan	Suprafața (mp)	Tarla	Parcelă	Nr. topo	Observații / Referințe
1	faneata	NU	1.581	-	-	-	

## Lungime Segmente

1) Valorile lungimilor segmentelor sunt obținute din proiecție în plan.

Punct început	X / Y	Punct sfârșit	X / Y	Lungime segment (** (m)
1	426.395,328 676.466,855	2	426.398,26 676.474,089	7.806
3	426.401,818 676.481,298	4	426.405,117 676.488,341	7.777
5	426.399,879 676.490,979	6	426.392,379 676.496,971	9.6
7	426.387,146 676.487,946	8	426.378,039 676.472,554	17.884
9	426.373,582 676.463,007	10	426.370,396 676.455,218	8.415

Punct început	X / Y	Punct sfârșit	X / Y	Lungime segment (** (m)
2	426.398,26 676.474,089	3	426.401,818 676.481,298	8.039
4	426.405,117 676.488,341	5	426.399,879 676.490,979	5.865
6	426.392,379 676.496,971	7	426.387,146 676.487,946	10.432
8	426.378,039 676.472,554	9	426.373,582 676.463,007	10.536
10	426.370,396 676.455,218	11	426.365,964 676.440,952	14.939

Punct început	X / Y	Punct sfârșit	X / Y	Lungime segment (** (m)
11	426.365,964 676.440,952	12	426.363,454 676.435,607	5.905
13	426.359,383 676.428,407	14	426.358,067 676.424,865	3.779
15	426.356,94 676.420,88	16	426.356,108 676.414,888	6.049
17	426.356,574 676.412,177	18	426.357,814 676.408,7	3.691
19	426.359,277 676.406,114	20	426.362,521 676.401,898	5.32
21	426.364,966 676.401,528	22	426.367,481 676.397,296	4.923
23	426.369,532 676.395,01	24	426.372,021 676.387,852	7.578
25	426.372,948 676.393,386	26	426.372,182 676.397,989	4.666
27	426.371,33 676.404,767	28	426.373,782 676.422,653	18.053
29	426.377,342 676.434,471	30	426.384,26 676.446,713	14.061
31	426.389,693 676.455,938	1	426.395,328 676.466,855	12.286

Punct început	X / Y	Punct sfârșit	X / Y	Lungime segment (** (m)
12	426.363,454 676.435,607	13	426.359,383 676.428,407	8.271
14	426.358,067 676.424,865	15	426.356,94 676.420,88	4.141
16	426.356,108 676.414,888	17	426.356,574 676.412,177	2.751
18	426.357,814 676.408,7	19	426.359,277 676.406,114	2.971
20	426.362,521 676.401,898	21	426.364,966 676.401,528	2.473
22	426.367,481 676.397,296	23	426.369,532 676.395,01	3.071
24	426.372,021 676.387,852	25	426.372,948 676.393,386	5.611
26	426.372,182 676.397,989	27	426.371,33 676.404,767	6.831
28	426.373,782 676.422,653	29	426.377,342 676.434,471	12.343
30	426.384,26 676.446,713	31	426.389,693 676.455,938	10.706

\*\* Lungimile segmentelor sunt determinate în planul de proiecție Stereo 70 și sunt rotunjite la 1 milimetru.

\*\*\* Distanța dintre puncte este formată din segmente cumulate ce sunt mai mici decât valoarea 1 milimetru.

