

**DATE DESPRE IMOBILUL NR. 980**

Oficiul de Cadastru și Publicitate Imobiliară MARAMURES  
 Biroul de Cadastru și Publicitate Imobiliară Baia Mare

**A. Partea I. Descrierea imobilului**

TEREN Extravilan

Adresa: Jud. Maramures

Nr. Crt	Nr cadastral Nr. topografic	Suprafața* (mp)	Observații / Referințe
A1		5.900	Sector cadastral:6 Teren neimprejmuit;

**B. Partea II. Proprietari și acte**

Inscrieri privitoare la dreptul de proprietate și alte drepturi reale		Referințe
<b>980 / 25/07/2024</b>		
Act Administrativ nr. Proces verbal de punere în posesie nr.3511, din 25/07/2024 emis de Primăria comunei Băsești (HG nr.972/13.04.1992, Anexa nr.3,poziția 130);		
B1	Inscrierea provizorie, drept de PROPRIETATE, dobandit prin Lege, cota actuala 1/1 1) <b>POPDAN VASILE DEFUNCT:Da</b> 2) <b>POPDAN DUMITRU</b>	A1

**C. Partea III. SARCINI .**

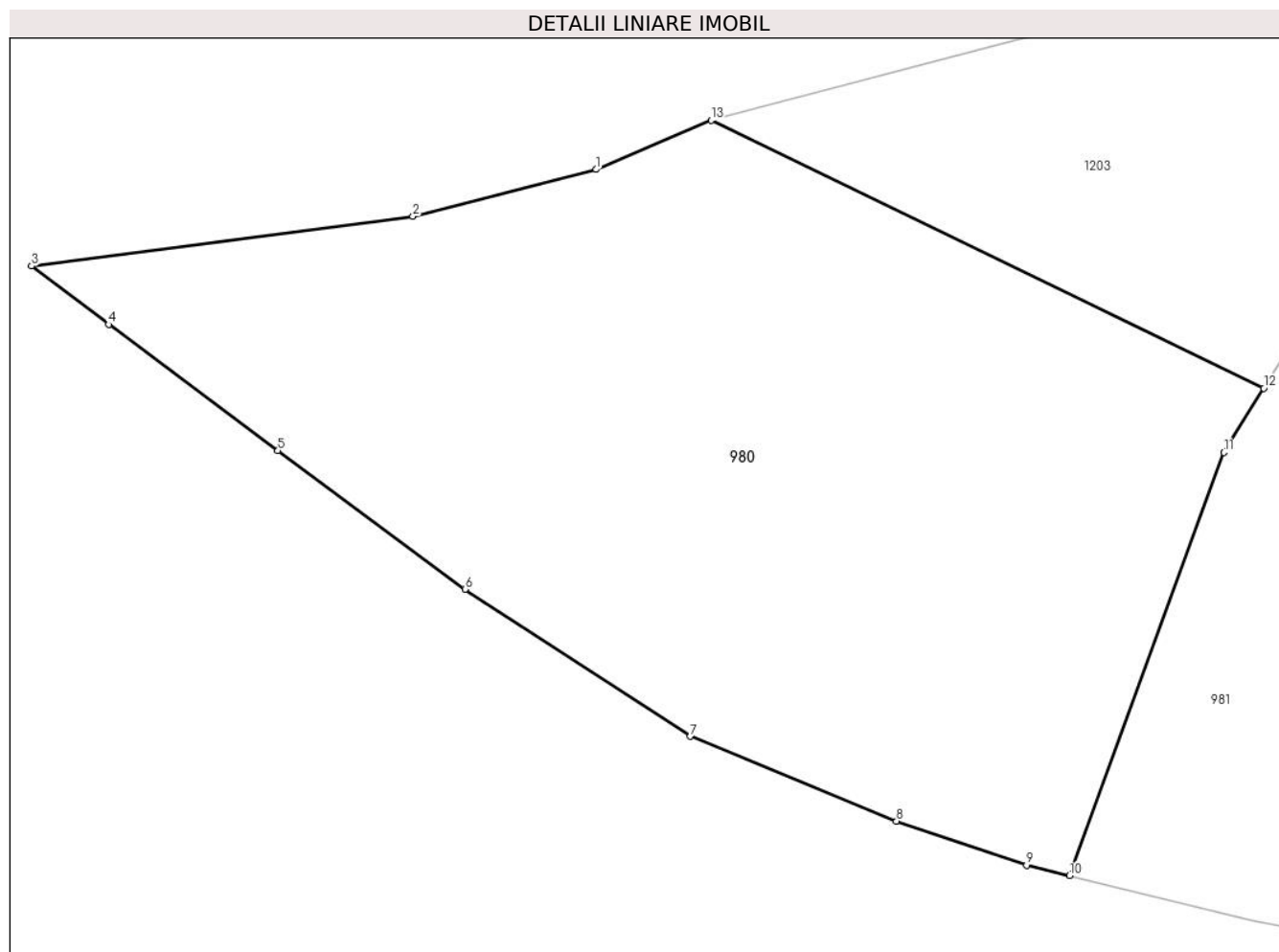
Inscrieri privind dezmembramintele dreptului de proprietate, drepturi reale de garanție și sarcini	Referințe
NU SUNT	

## Anexa Nr. 1 La Partea I

## Teren

Nr cadastral	Suprafața (mp)*	Observații / Referințe
	5.900	

\* Suprafața este determinată în planul de proiecție Stereo 70.



## Date referitoare la teren

Crt	Categorie folosință	Intravilan	Suprafața (mp)	Tarla	Parcelă	Nr. topo	Observații / Referințe
1	arabil	NU	5.900	-	1	-	

## Lungime Segmente

1) Valorile lungimilor segmentelor sunt obținute din proiecție în plan.

Punct început	X / Y	Punct sfârșit	X / Y	Lungime segment (** (m)
1	354.935,853 671.308,341	2	354.915,498 671.303,131	21.011
2	354.915,498 671.303,131	3	354.873,104 671.297,611	42.752
3	354.873,104 671.297,611	4	354.881,658 671.291,101	10.749
4	354.881,658 671.291,101	5	354.900,495 671.277,089	23.477
5	354.900,495 671.277,089	6	354.921,294 671.261,69	25.879

Punct început	X / Y	Punct sfârșit	X / Y	Lungime segment (** (m)
6	354.921,294 671.261,69	7	354.946,372 671.245,326	29.945
7	354.946,372 671.245,326	8	354.969,278 671.235,904	24.768
8	354.969,278 671.235,904	9	354.983,749 671.231,009	15.276
9	354.983,749 671.231,009	10	354.988,524 671.229,854	4.913
10	354.988,524 671.229,854	11	355.005,687 671.276,881	50.061
11	355.005,687 671.276,881	12	355.010,119 671.284,027	8.409
12	355.010,119 671.284,027	13	354.948,661 671.313,793	68.287
13	354.948,661 671.313,793	1	354.935,853 671.308,341	13.92

\*\* Lungimile segmentelor sunt determinate în planul de proiecție Stereo 70 și sunt rotunjite la 1 milimetru.

\*\*\* Distanța dintre puncte este formată din segmente cumulate ce sunt mai mici decât valoarea 1 milimetru.



**DATE DESPRE IMOBILUL NR. 981**

Oficiul de Cadastru și Publicitate Imobiliară MARAMURES  
Biroul de Cadastru și Publicitate Imobiliară Baia Mare

**A. Partea I. Descrierea imobilului**

TEREN Extravilan

Adresa: Jud. Maramures

Nr. Crt	Nr cadastral Nr. topografic	Suprafața* (mp)	Observații / Referințe
A1		14.280	Sector cadastral:6 Teren neimprejmuit;

**B. Partea II. Proprietari și acte**

Inscrieri privitoare la dreptul de proprietate și alte drepturi reale	Referințe
<b>981 / 30/07/2024</b>	
Act Administrativ nr. TP nr.6053/2, din 26/11/2002 emis de Comisia Județeană Maramureș;	
B1	A1
Intabulare, drept de PROPRIETATE, dobandit prin Reconstituire, cota actuala 1/1	
1) <b>MODI ANA</b>	
2) <b>POP MARIA- ROZALIA DEFUNCT:Da</b>	
3) <b>ODEȘTEANU ALEXANDRU DEFUNCT:Da</b>	
4) <b>POP MARIA DEFUNCT:Da</b>	
5) <b>ODEȘTEANU VASILE DEFUNCT:Da</b>	
Act Administrativ nr. Adeverință de posesie nr. 3683, din 26/07/2024 emis de Primăria comunei Băsești;	
B2	A1
Se notează posesia faptică în favoarea lui Ghiț Vasile- Dinu	
1) <b>GHIȚ VASILE- DINU</b>	

**C. Partea III. SARCINI .**

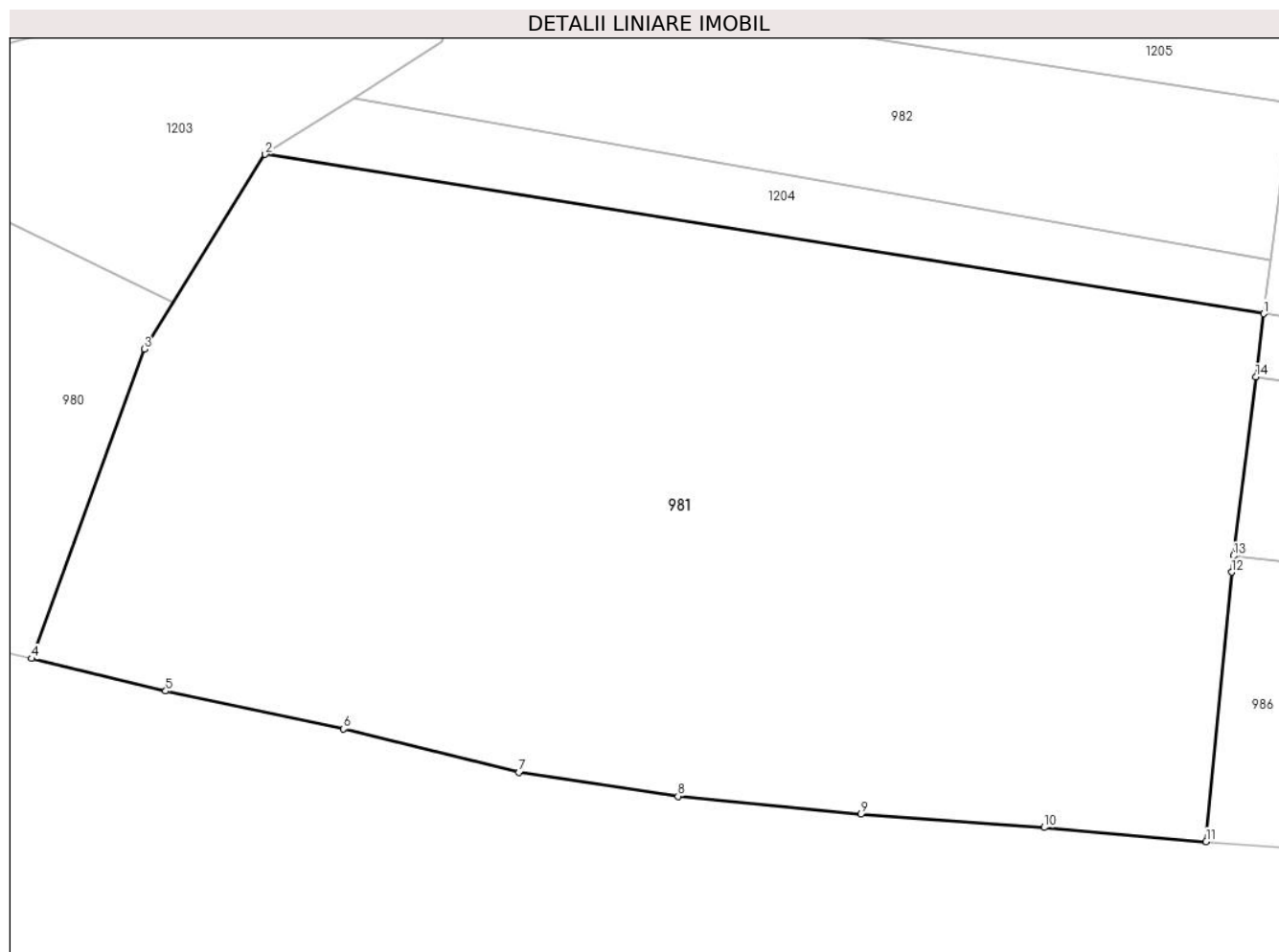
Inscrieri privind dezmembramintele dreptului de proprietate, drepturi reale de garanție și sarcini	Referințe
NU SUNT	

## Anexa Nr. 1 La Partea I

## Teren

Nr cadastral	Suprafața (mp)*	Observații / Referințe
	14.280	

\* Suprafața este determinată în planul de proiecție Stereo 70.



## Date referitoare la teren

Crt	Categorie folosință	Intravilan	Suprafața (mp)	Tarla	Parcelă	Nr. topo	Observații / Referințe
1	arabil	NU	14.280	Calea Hodișii	1	-	

## Lungime Segmente

1) Valorile lungimilor segmentelor sunt obținute din proiecție în plan.

Punct început	X / Y	Punct sfârșit	X / Y	Lungime segment (** (m)
1	355.175,989 671.282,262	2	355.024,07 671.306,517	153.843
2	355.024,07 671.306,517	3	355.005,687 671.276,881	34.874
3	355.005,687 671.276,881	4	354.988,524 671.229,853	50.062
4	354.988,524 671.229,853	5	355.008,927 671.224,916	20.992
5	355.008,927 671.224,916	6	355.035,997 671.219,158	27.676

Punct început	X / Y	Punct sfârșit	X / Y	Lungime segment (** (m)
6	355.035,997 671.219,158	7	355.062,687 671.212,533	27.5
7	355.062,687 671.212,533	8	355.086,86 671.208,912	24.443
8	355.086,86 671.208,912	9	355.114,704 671.206,184	27.977
9	355.114,704 671.206,184	10	355.142,566 671.204,153	27.936
10	355.142,566 671.204,153	11	355.167,215 671.202,007	24.742
11	355.167,215 671.202,007	12	355.171,097 671.242,991	41.167
12	355.171,097 671.242,991	13	355.171,396 671.245,466	2.493
13	355.171,396 671.245,466	14	355.174,794 671.272,668	27.413
14	355.174,794 671.272,668	1	355.175,989 671.282,262	9.668

\*\* Lungimile segmentelor sunt determinate în planul de proiecție Stereo 70 și sunt rotunjite la 1 milimetru.

\*\*\* Distanța dintre puncte este formată din segmente cumulate ce sunt mai mici decât valoarea 1 milimetru.





**DATE DESPRE IMOBILUL NR. 982**

Oficiul de Cadastru și Publicitate Imobiliară MARAMURES  
Biroul de Cadastru și Publicitate Imobiliară Baia Mare

**A. Partea I. Descrierea imobilului**

TEREN Extravilan

Adresa: Jud. Maramures

Nr. Crt	Nr cadastral Nr. topografic	Suprafața* (mp)	Observații / Referințe
A1		3.000	Sector cadastral:6 Teren neimprejmuit;

**B. Partea II. Proprietari și acte**

Inscrieri privitoare la dreptul de proprietate și alte drepturi reale		Referințe
<b>982 / 30/07/2024</b>		
Act Administrativ nr. Proces verbal de punere în posesie nr. 3512, din 25/07/2024 emis de Primăria comunei Băsești (HG nr.972/13.04.1992, Anexa nr.3, poziția 6);		
B1	Inscrierea provizorie, drept de PROPRIETATE, dobandit prin Lege, cota actuala 1/1 1) <b>CHIȘ TRAIAN DEFUNCT:Da</b>	A1
Act Administrativ nr. Adeverință de posesie nr. 3678, din 26/07/2024 emis de Primăria comunei Băsești;		
B2	Se notează posesia faptică în favoarea lui Chiș Vasile 1) <b>CHIȘ VASILE</b>	A1

**C. Partea III. SARCINI .**

Inscrieri privind dezmembramintele dreptului de proprietate, drepturi reale de garanție și sarcini	Referințe
NU SUNT	

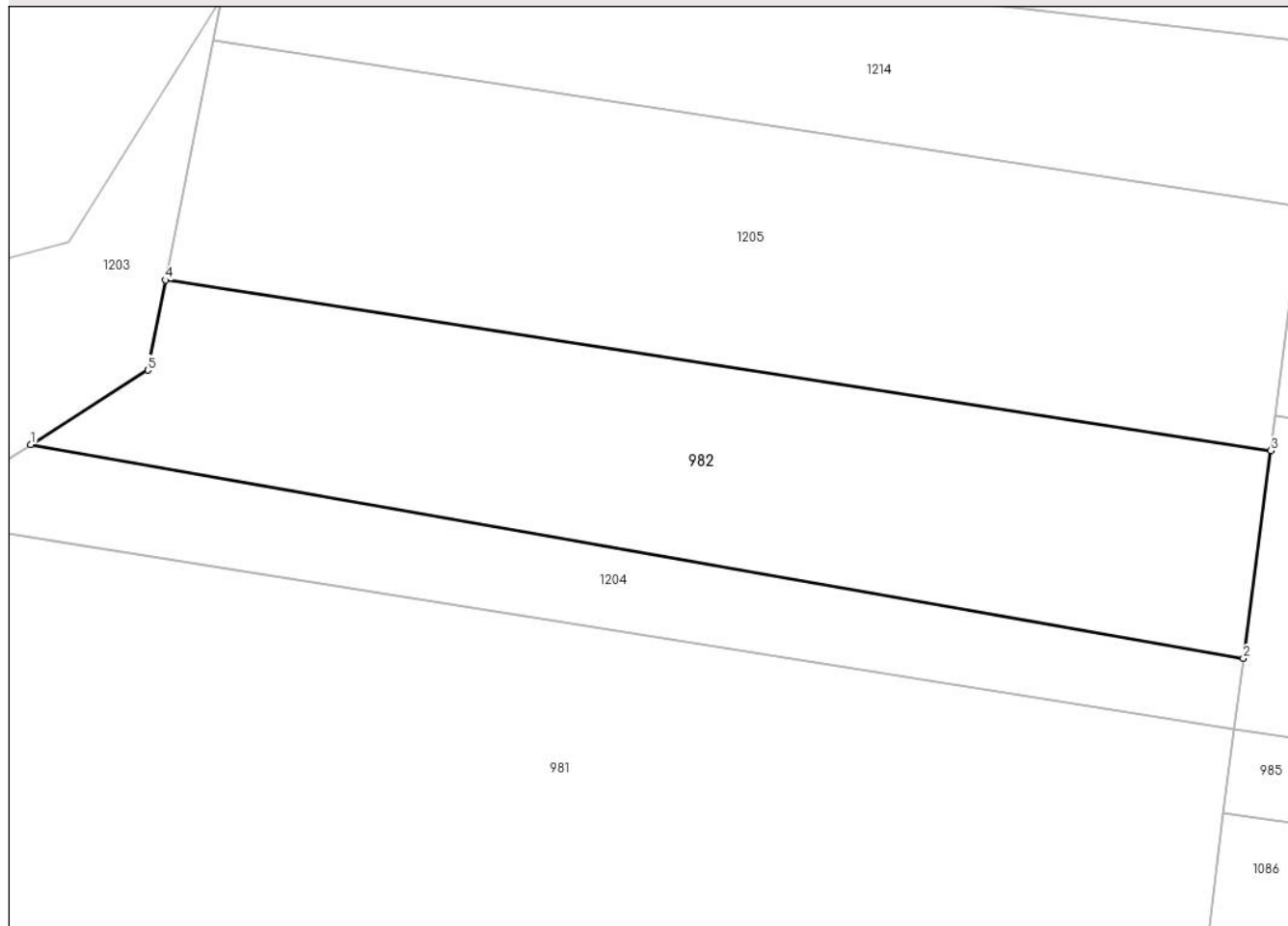
## Anexa Nr. 1 La Partea I

## Teren

Nr cadastral	Suprafața (mp)*	Observații / Referințe
	3.000	

\* Suprafața este determinată în planul de proiecție Stereo 70.

## DETALII LINIARE IMOBIL



## Date referitoare la teren

Crt	Categorie folosință	Intravilan	Suprafața (mp)	Tarla	Parcelă	Nr. topo	Observații / Referințe
1	arabil	NU	3.000	-	1	-	

## Lungime Segmente

1) Valorile lungimilor segmentelor sunt obținute din proiecție în plan.

Punct început	X / Y	Punct sfârșit	X / Y	Lungime segment (** (m)
1	355.037,518 671.315,076	2	355.177,083 671.290,482	141.715
2	355.177,083 671.290,482	3	355.180,224 671.314,37	24.094
3	355.180,224 671.314,37	4	355.053,02 671.333,99	128.708
4	355.053,02 671.333,99	5	355.050,967 671.323,636	10.556
5	355.050,967 671.323,636	1	355.037,518 671.315,076	15.942

**\*\* Lungimile segmentelor sunt determinate în planul de proiecție Stereo 70 și sunt rotunjite la 1 milimetru.**

**\*\*\* Distanța dintre puncte este formată din segmente cumulate ce sunt mai mici decât valoarea 1 milimetru.**



**DATE DESPRE IMOBILUL NR. 983**

Oficiul de Cadastru și Publicitate Imobiliară MARAMURES  
Biroul de Cadastru și Publicitate Imobiliară Baia Mare

**A. Partea I. Descrierea imobilului**

TEREN Extravilan

Adresa: Jud. Maramures

Nr. Crt	Nr cadastral Nr. topografic	Suprafața* (mp)	Observații / Referințe
A1		3.600	Sector cadastral:6 Teren neimprejmuit;

**B. Partea II. Proprietari și acte**

Inscrieri privitoare la dreptul de proprietate și alte drepturi reale		Referințe
<b>983 / 25/07/2024</b>		
Act Administrativ nr. Proces verbal de punere în posesie nr.3513, din 25/07/2024 emis de Primăria comunei Băsești (HG nr.972/13.04.1992, Anexa nr.3,poziția 64);		
B1	Inscrierea provizorie, drept de PROPRIETATE, dobandit prin Lege, cota actuala 1/1 1) <b>BRATA EMILIA DEFUNCT:Da</b> 2) <b>BLIDAR MARIA DEFUNCT:Da</b>	A1
Act Administrativ nr. Adeverință de posesie nr.3605, din 26/07/2024 emis de Primăria comunei Băsești;		
B2	Se notează posesia faptică în favoarea lui Botiș Maria 1) <b>BOTIȘ MARIA</b>	A1

**C. Partea III. SARCINI .**

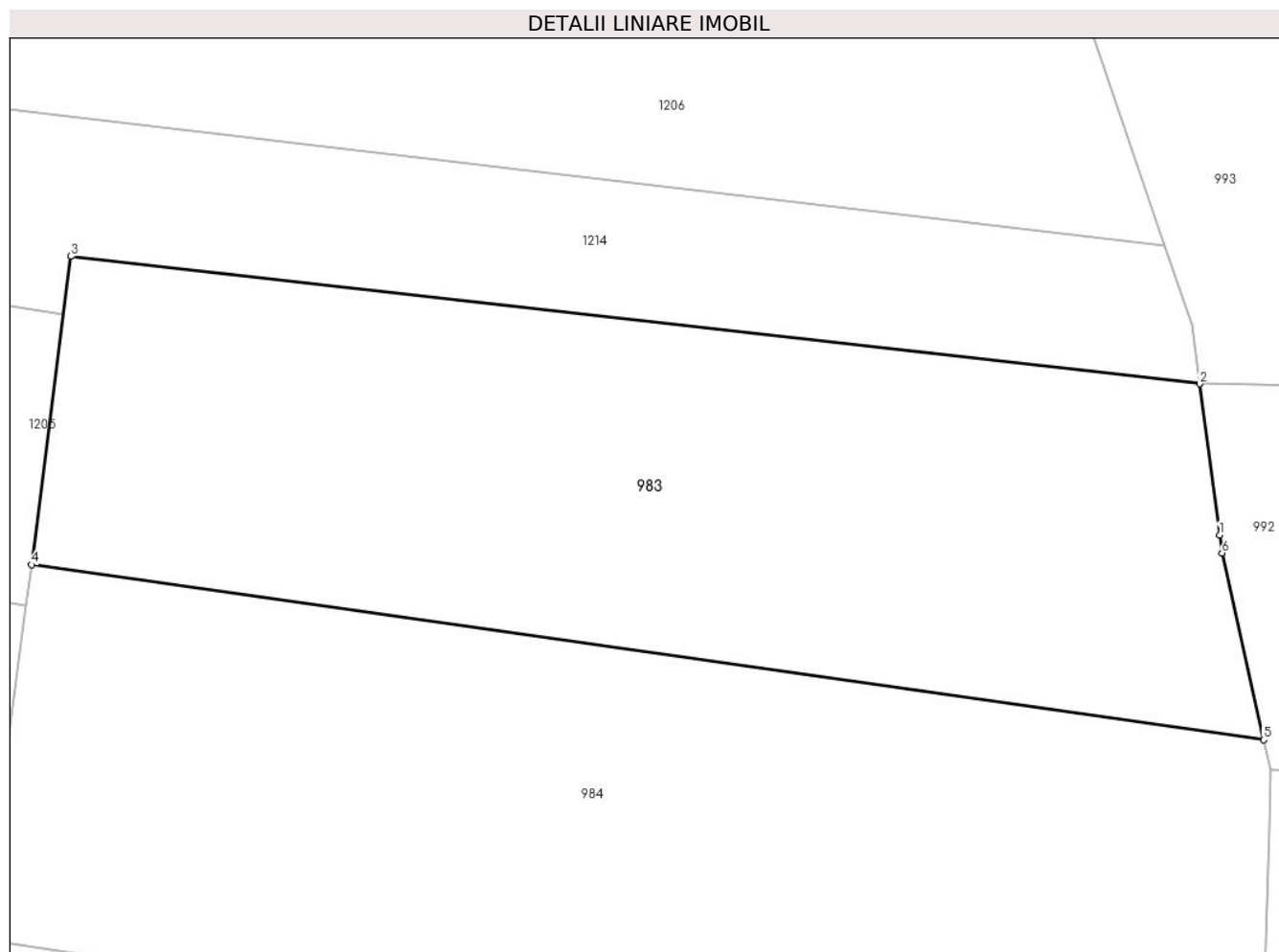
Inscrieri privind dezmembramintele dreptului de proprietate, drepturi reale de garanție și sarcini	Referințe
NU SUNT	

## Anexa Nr. 1 La Partea I

## Teren

Nr cadastral	Suprafața (mp)*	Observații / Referințe
	3.600	

\* Suprafața este determinată în planul de proiecție Stereo 70.



## Date referitoare la teren

Crt	Categorie folosință	Intra vilan	Suprafața (mp)	Tarla	Parcelă	Nr. topo	Observații / Referințe
1	arabil	NU	3.600	-	1	-	

## Lungime Segmente

1) Valorile lungimilor segmentelor sunt obținute din proiecție în plan.

Punct început	X / Y	Punct sfârșit	X / Y	Lungime segment (** (m)
1	355.295,09 671.321,199	2	355.293,177 671.335,728	14.654
2	355.293,177 671.335,728	3	355.184,492 671.348,004	109.376
3	355.184,492 671.348,004	4	355.180,738 671.318,331	29.91
4	355.180,738 671.318,331	5	355.299,346 671.301,496	119.797
5	355.299,346 671.301,496	6	355.295,318 671.319,463	18.413

Punct început	X / Y	Punct sfârşit	X / Y	Lungime segment (** (m)
6	355.295,318 671.319,463	1	355.295,09 671.321,199	1.751

\*\* Lungimile segmentelor sunt determinate în planul de proiecţie Stereo 70 şi sunt rotunjite la 1 milimetru.

\*\*\* Distanţa dintre puncte este formată din segmente cumulate ce sunt mai mici decât valoarea 1 milimetru.





**DATE DESPRE IMOBILUL NR. 984**

Oficiul de Cadastru și Publicitate Imobiliară MARAMURES  
Biroul de Cadastru și Publicitate Imobiliară Baia Mare

**A. Partea I. Descrierea imobilului**

TEREN Extravilan

Adresa: Jud. Maramures

Nr. Crt	Nr cadastral Nr. topografic	Suprafața* (mp)	Observații / Referințe
A1		4.500	Sector cadastral:6 Teren neimprejmuit;

**B. Partea II. Proprietari și acte**

Inscrieri privitoare la dreptul de proprietate și alte drepturi reale		Referințe
<b>984 / 25/07/2024</b>		
Act Administrativ nr. Proces verbal de punere în posesie nr.3514, din 25/07/2024 emis de Primăria comunei Băsești (HG nr.972/13.04.1992, Anexa nr.2A ,poziția 73);		
B1	Inscrierea provizorie, drept de PROPRIETATE, dobandit prin Lege, cota actuala 1/1 1) DRAGOȘ FLOARE DEFUNCT:Da	A1
Act Administrativ nr. Adeverință de posesie nr. 3606, din 26/07/2024 emis de Primăria comunei Băsești;		
B2	Se notează posesia faptică în favoarea lui Dragoș Valer 1) DRAGOȘ VALER	A1

**C. Partea III. SARCINI .**

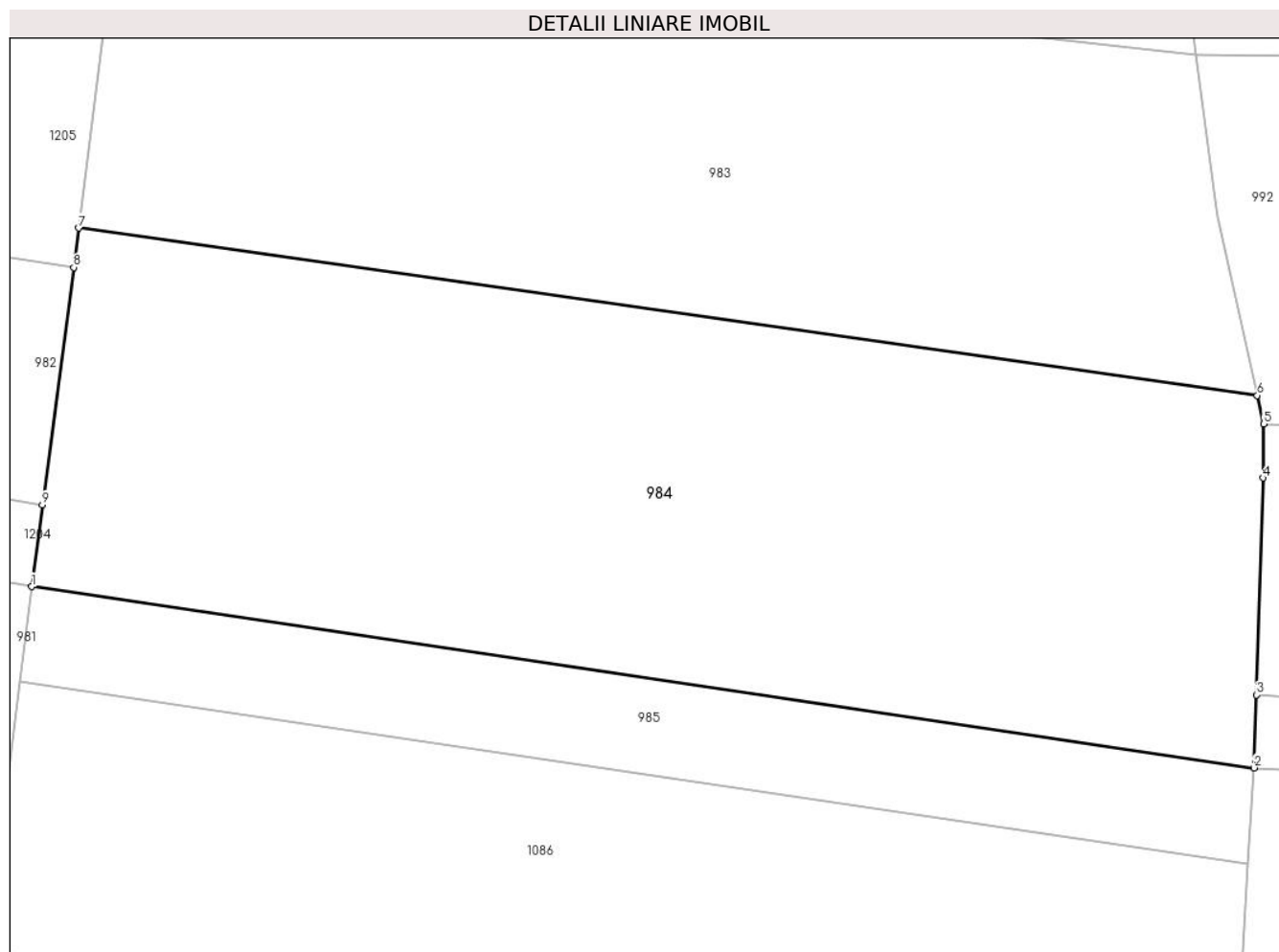
Inscrieri privind dezmembramintele dreptului de proprietate, drepturi reale de garanție și sarcini	Referințe
NU SUNT	

## Anexa Nr. 1 La Partea I

## Teren

Nr cadastral	Suprafața (mp)*	Observații / Referințe
	4.500	

\* Suprafața este determinată în planul de proiecție Stereo 70.



## Date referitoare la teren

Crt	Categorie folosință	Intravilan	Suprafața (mp)	Tarla	Parcelă	Nr. topo	Observații / Referințe
1	arabil	NU	4.500	-	1	-	

## Lungime Segmente

1) Valorile lungimilor segmentelor sunt obținute din proiecție în plan.

Punct început	X / Y	Punct sfârșit	X / Y	Lungime segment (** (m)
1	355.175,989 671.282,262	2	355.299,009 671.264,024	124.365
2	355.299,009 671.264,024	3	355.299,235 671.271,382	7.361
3	355.299,235 671.271,382	4	355.299,906 671.293,198	21.826
4	355.299,906 671.293,198	5	355.299,986 671.298,644	5.447
5	355.299,986 671.298,644	6	355.299,346 671.301,496	2.923

Punct început	X / Y	Punct sfârşit	X / Y	Lungime segment (** (m)
6	355.299,346 671.301,496	7	355.180,738 671.318,331	119.797
7	355.180,738 671.318,331	8	355.180,224 671.314,37	3.994
8	355.180,224 671.314,37	9	355.177,083 671.290,482	24.094
9	355.177,083 671.290,482	1	355.175,989 671.282,262	8.292

\*\* Lungimile segmentelor sunt determinate în planul de proiecție Stereo 70 și sunt rotunjite la 1 milimetru.

\*\*\* Distanța dintre puncte este formată din segmente cumulate ce sunt mai mici decât valoarea 1 milimetru.



**DATE DESPRE IMOBILUL NR. 985**

Oficiul de Cadastru și Publicitate Imobiliară MARAMURES  
Biroul de Cadastru și Publicitate Imobiliară Baia Mare

**A. Partea I. Descrierea imobilului**

TEREN Extravilan

Adresa: Jud. Maramures

Nr. Crt	Nr cadastral Nr. topografic	Suprafața* (mp)	Observații / Referințe
A1		1.200	Sector cadastral:6 Teren neimprejmuit;

**B. Partea II. Proprietari și acte**

Inscrieri privitoare la dreptul de proprietate și alte drepturi reale		Referințe
<b>985 / 25/07/2024</b>		
Act Administrativ nr. Proces verbal de punere în posesie nr. 3515, din 25/07/2024 emis de Primăria comunei Băsești (HG nr.972/13.04.1992, Anexa nr.3,poziția 67 );		
B1	Inscrierea provizorie, drept de PROPRIETATE, dobandit prin Lege, cota actuala 1/1 1) <b>GHIȚ IOAN DEFUNCT:Da</b>	A1
Act Administrativ nr. Adeverință de posesie nr. 3607, din 26/07/2024 emis de Primăria comunei Băsești;		
B2	Se notează posesia faptică în favoarea lui Ghiț Vasile 1) <b>GHIȚ VASILE</b>	A1

**C. Partea III. SARCINI .**

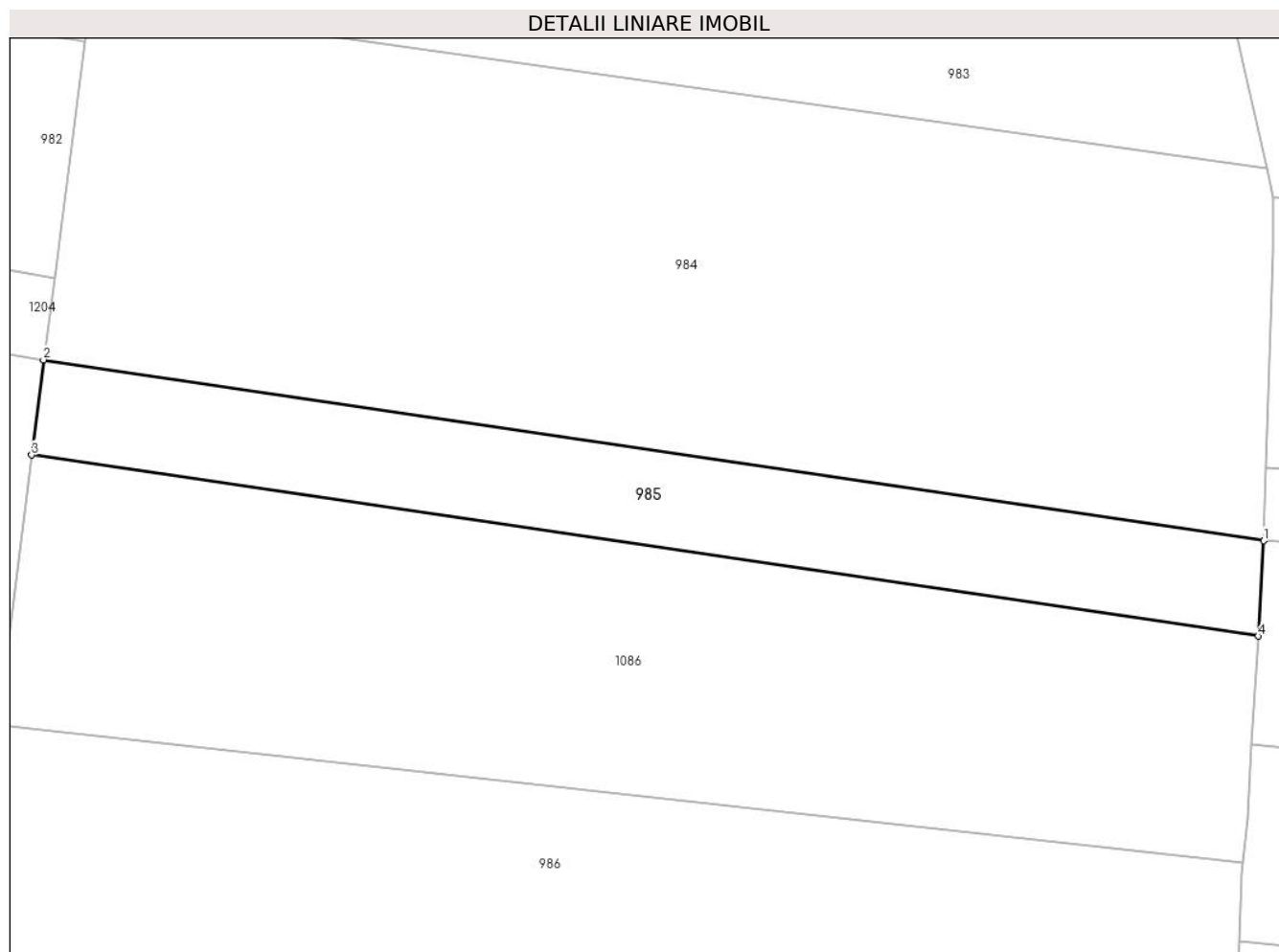
Inscrieri privind dezmembramintele dreptului de proprietate, drepturi reale de garanție și sarcini	Referințe
NU SUNT	

## Anexa Nr. 1 La Partea I

## Teren

Nr cadastral	Suprafața (mp)*	Observații / Referințe
	1.200	

\* Suprafața este determinată în planul de proiecție Stereo 70.



## Date referitoare la teren

Crt	Categorie folosință	Intravilan	Suprafața (mp)	Tarla	Parcelă	Nr. topo	Observații / Referințe
1	arabil	NU	1.200	-	1	-	

## Lungime Segmente

1) Valorile lungimilor segmentelor sunt obținute din proiecție în plan.

Punct început	X / Y	Punct sfârșit	X / Y	Lungime segment (** (m)
1	355.299,009 671.264,024	2	355.175,989 671.282,262	124.365
2	355.175,989 671.282,262	3	355.174,794 671.272,668	9.668
3	355.174,794 671.272,668	4	355.298,437 671.254,42	124.982
4	355.298,437 671.254,42	1	355.299,009 671.264,024	9.621

\*\* Lungimile segmentelor sunt determinate în planul de proiecție Stereo 70 și sunt rotunjite la 1 milimetru.

**\*\*\* Distanţa dintre puncte este formată din segmente cumulate ce sunt mai mici decât valoarea 1 milimetru.**





**DATE DESPRE IMOBILUL NR. 986**

Oficiul de Cadastru și Publicitate Imobiliară MARAMURES  
Biroul de Cadastru și Publicitate Imobiliară Baia Mare

**A. Partea I. Descrierea imobilului**

TEREN Extravilan

Adresa: Jud. Maramures

Nr. Crt	Nr cadastral Nr. topografic	Suprafața* (mp)	Observații / Referințe
A1		5.292	Sector cadastral:6 Teren neimprejmuit;

**B. Partea II. Proprietari și acte**

Inscrieri privitoare la dreptul de proprietate și alte drepturi reale	Referințe
<b>986 / 25/07/2024</b>	
Act Administrativ nr. TP nr. 45590/36, din 24/01/2006 emis de Comisia Județeană Maramureș;	
B1	Intabulare, drept de PROPRIETATE, dobandit prin Reconstituire, cota actuala 1/1
	1) <b>CHIȘ DUMITRU</b> , Lipsă CNP DEFUNCT:Da
Act Administrativ nr. Adeverință de posesie nr. 3608, din 26/07/2024 emis de Primăria comunei Băsești;	
B2	Se notează posesia faptică în favoarea lui Chiș Maria
	1) <b>CHIȘ MARIA</b>

**C. Partea III. SARCINI .**

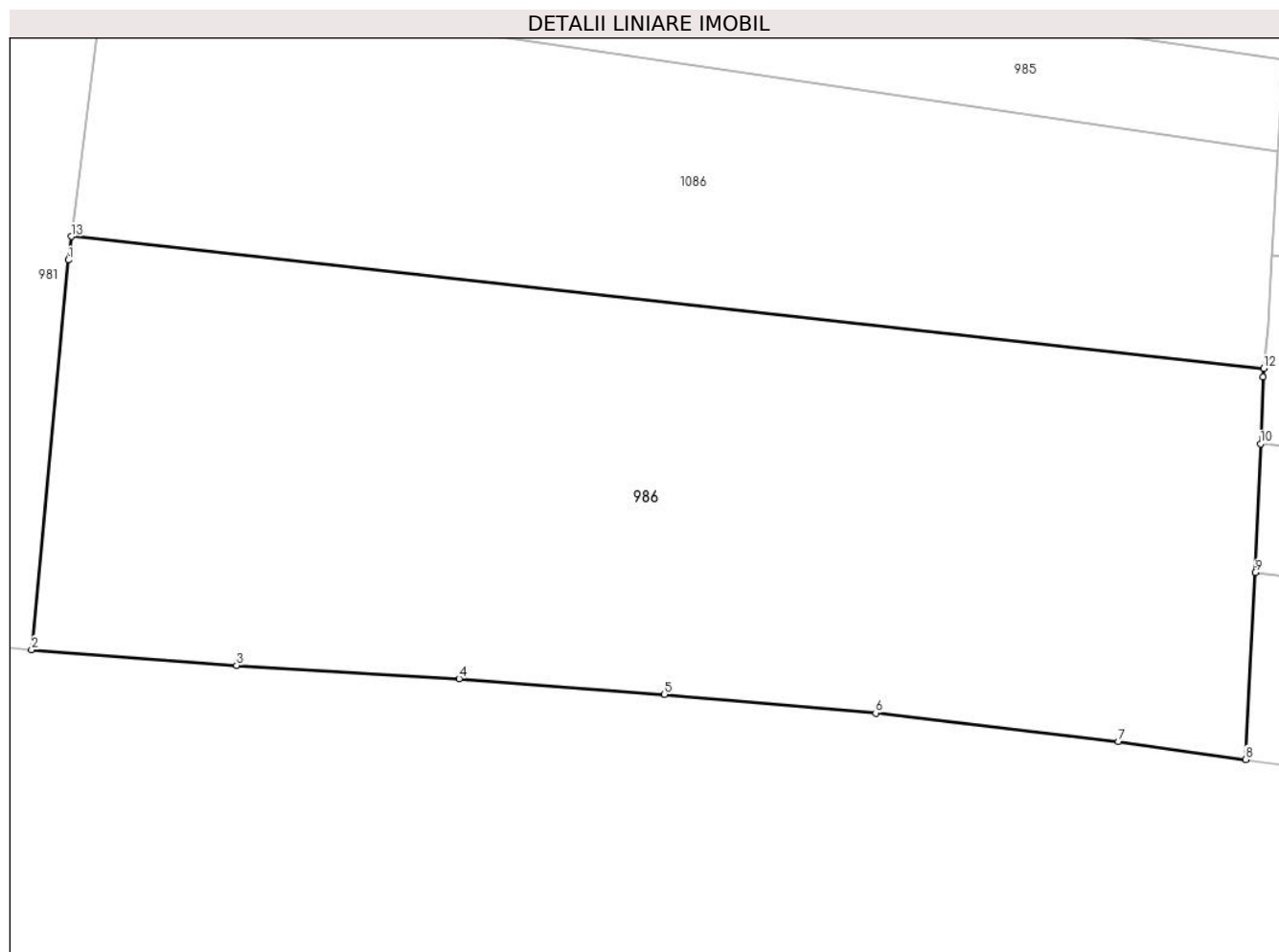
Inscrieri privind dezmembramintele dreptului de proprietate, drepturi reale de garanție și sarcini	Referințe
NU SUNT	

## Anexa Nr. 1 La Partea I

## Teren

Nr cadastral	Suprafața (mp)*	Observații / Referințe
	5.292	

\* Suprafața este determinată în planul de proiecție Stereo 70.



## Date referitoare la teren

Crt	Categorie folosință	Intra vilan	Suprafața (mp)	Tarla	Parcelă	Nr. topo	Observații / Referințe
1	arabil	NU	3.000	Calea Hodisu	1	-	
2	altele	NU	2.292	Calea Hodisu	1	-	

## Lungime Segmente

1) Valorile lungimilor segmentelor sunt obținute din proiecție în plan.

Punct început	X / Y	Punct sfârșit	X / Y	Lungime segment (** (m)
1	355.171,097 671.242,991	2	355.167,215 671.202,007	41.167
2	355.167,215 671.202,007	3	355.188,786 671.200,356	21.634
3	355.188,786 671.200,356	4	355.212,212 671.198,965	23.467
4	355.212,212 671.198,965	5	355.233,821 671.197,303	21.673

Punct început	X / Y	Punct sfârşit	X / Y	Lungime segment (** (m)
5	355.233,821 671.197,303	6	355.256,054 671.195,344	22.319
6	355.256,054 671.195,344	7	355.281,599 671.192,36	25.719
7	355.281,599 671.192,36	8	355.294,971 671.190,46	13.506
8	355.294,971 671.190,46	9	355.295,99 671.210,114	19.68
9	355.295,99 671.210,114	10	355.296,559 671.223,649	13.547
10	355.296,559 671.223,649	11	355.296,807 671.230,664	7.019
11	355.296,807 671.230,664	12	355.296,898 671.231,577	0.918
12	355.296,898 671.231,577	13	355.171,396 671.245,466	126.268
13	355.171,396 671.245,466	1	355.171,097 671.242,991	2.493

\*\* Lungimile segmentelor sunt determinate în planul de proiecție Stereo 70 și sunt rotunjite la 1 milimetru.

\*\*\* Distanța dintre puncte este formată din segmente cumulate ce sunt mai mici decât valoarea 1 milimetru.



**DATE DESPRE IMOBILUL NR. 987**

Oficiul de Cadastru și Publicitate Imobiliară MARAMURES  
Biroul de Cadastru și Publicitate Imobiliară Baia Mare

**A. Partea I. Descrierea imobilului**

TEREN Extravilan

Adresa: Jud. Maramures

Nr. Crt	Nr cadastral Nr. topografic	Suprafața* (mp)	Observații / Referințe
A1		2.972	Sector cadastral:6 Teren neimprejmuit;

**B. Partea II. Proprietari și acte**

Inscrieri privitoare la dreptul de proprietate și alte drepturi reale		Referințe
<b>987 / 25/07/2024</b>		
Act Administrativ nr. Proces verbal de punere în posesie nr. 3516, din 25/07/2024 emis de Primăria comunei Băsești (HG nr.972/13.04.1992, Anexa nr.3, poziția 90);		
B1	Inscrierea provizorie, drept de PROPRIETATE, dobandit prin Lege, cota actuala 1/1 1) <b>BLIDAR ILIE DEFUNCT:Da</b>	A1
Act Administrativ nr. Adeverință de posesie nr. 3609, din 26/07/2024 emis de Primăria comunei Băsești;		
B2	Se notează posesia faptică în favoarea lui Neamț Vasile 1) <b>NEAMȚ VASILE</b>	A1

**C. Partea III. SARCINI .**

Inscrieri privind dezmembramintele dreptului de proprietate, drepturi reale de garanție și sarcini	Referințe
NU SUNT	

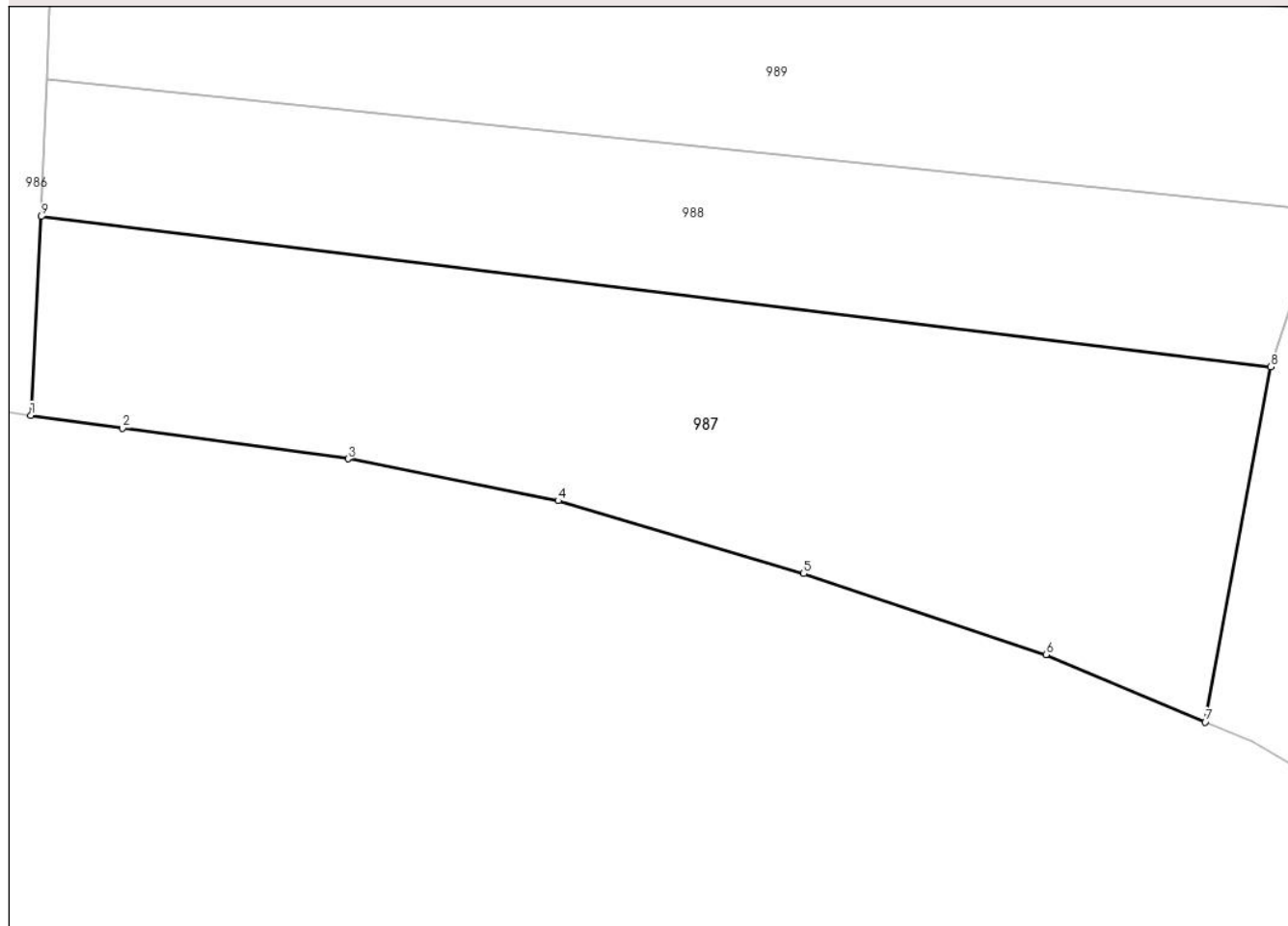
## Anexa Nr. 1 La Partea I

## Teren

Nr cadastral	Suprafața (mp)*	Observații / Referințe
	2.972	

\* Suprafața este determinată în planul de proiecție Stereo 70.

## DETALII LINIARE IMOBIL



## Date referitoare la teren

Crt	Categorie folosință	Intravilan	Suprafața (mp)	Tarla	Parcelă	Nr. topo	Observații / Referințe
1	arabil	NU	2.972	-	1	-	

## Lungime Segmente

1) Valorile lungimilor segmentelor sunt obținute din proiecție în plan.

Punct început	X / Y	Punct sfârșit	X / Y	Lungime segment (** (m)
1	355.294,971 671.190,46	2	355.304,037 671.189,171	9.157
2	355.304,037 671.189,171	3	355.326,374 671.186,154	22.54
3	355.326,374 671.186,154	4	355.347,175 671.182,007	21.21
4	355.347,175 671.182,007	5	355.371,453 671.174,787	25.329
5	355.371,453 671.174,787	6	355.395,446 671.166,767	25.298

Punct început	X / Y	Punct sfârşit	X / Y	Lungime segment (** (m)
6	355.395,446 671.166,767	7	355.411,202 671.160,117	17.102
7	355.411,202 671.160,117	8	355.417,696 671.195,24	35.718
8	355.417,696 671.195,24	9	355.295,99 671.210,114	122.612
9	355.295,99 671.210,114	1	355.294,971 671.190,46	19.68

\*\* Lungimile segmentelor sunt determinate în planul de proiecție Stereo 70 și sunt rotunjite la 1 milimetru.

\*\*\* Distanța dintre puncte este formată din segmente cumulate ce sunt mai mici decât valoarea 1 milimetru.





**DATE DESPRE IMOBILUL NR. 988**

Oficiul de Cadastru și Publicitate Imobiliară MARAMURES  
Biroul de Cadastru și Publicitate Imobiliară Baia Mare

**A. Partea I. Descrierea imobilului**

TEREN Extravilan

Adresa: Jud. Maramures

Nr. Crt	Nr cadastral Nr. topografic	Suprafața* (mp)	Observații / Referințe
A1		1.832	Sector cadastral:6 Teren neimprejmuit;

**B. Partea II. Proprietari și acte**

Inscrieri privitoare la dreptul de proprietate și alte drepturi reale		Referințe
<b>988 / 30/07/2024</b>		
Act Administrativ nr. Proces verbal de punere în posesie nr.3568, din 25/07/2024 emis de Primăria comunei Băsești (HG nr.972/13.04.1992, Anexa nr.3, poziția 29);		
B1	Inscrierea provizorie, drept de PROPRIETATE, dobândit prin Lege, cota actuala 1/1 1) PINTEAN GHEORGHE DEFUNCT:Da	A1
<b>988 / 26/07/2024</b>		
Act Administrativ nr. Adeverință de posesie nr.3685, din 26/07/2024 emis de Primăria comunei Băsești;		
B2	Se notează posesia faptică în favoarea lui Chiș Vasile 1) CHIȘ VASILE	A1

**C. Partea III. SARCINI .**

Inscrieri privind dezmembramintele dreptului de proprietate, drepturi reale de garanție și sarcini	Referințe
NU SUNT	

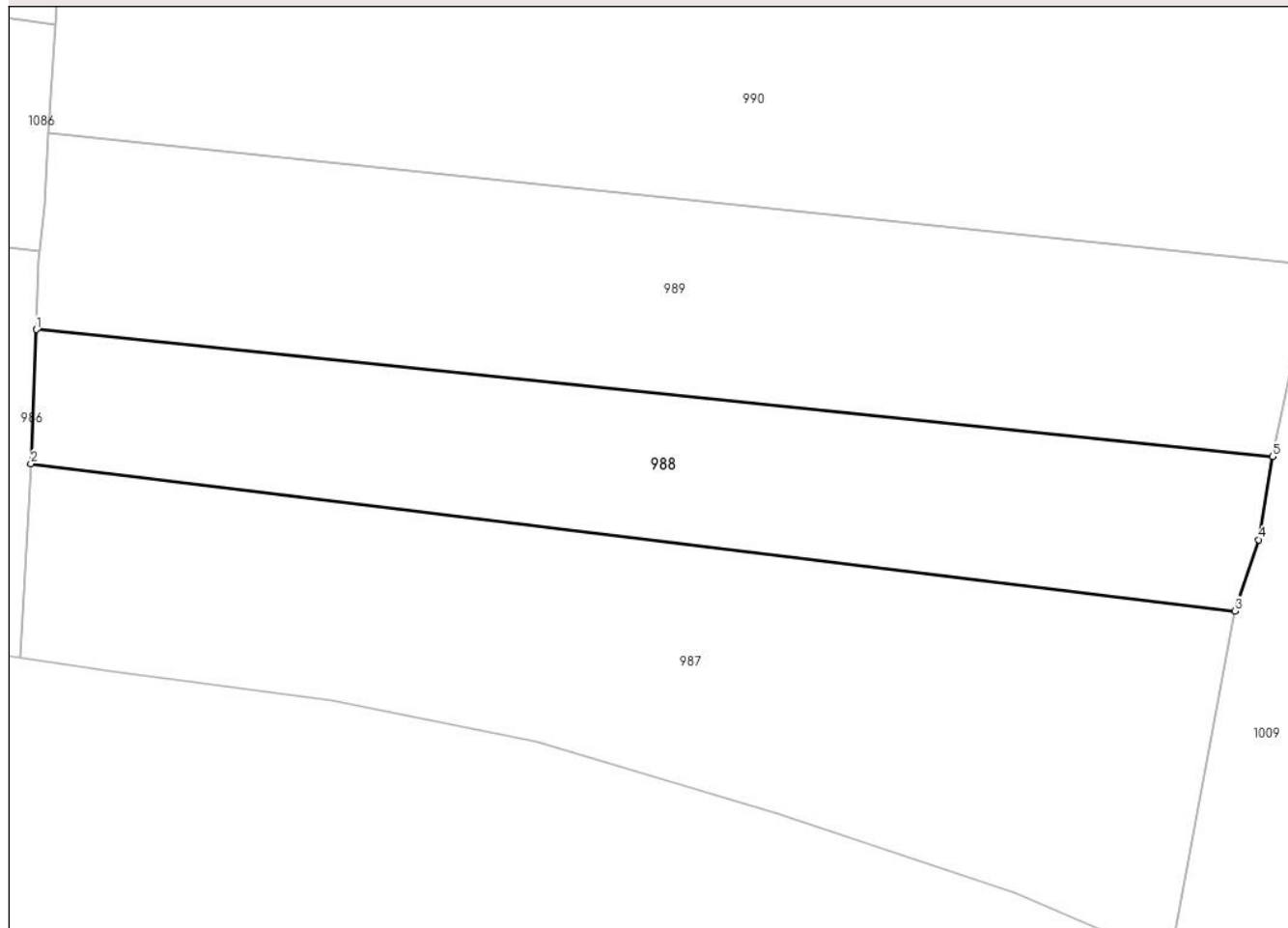
## Anexa Nr. 1 La Partea I

## Teren

Nr cadastral	Suprafața (mp)*	Observații / Referințe
	1.832	

\* Suprafața este determinată în planul de proiecție Stereo 70.

## DETALII LINIARE IMOBIL



## Date referitoare la teren

Crt	Categorie folosință	Intravilan	Suprafața (mp)	Tarla	Parcelă	Nr. topo	Observații / Referințe
1	arabil	NU	1.832	-	1	-	

## Lungime Segmente

1) Valorile lungimilor segmentelor sunt obținute din proiecție în plan.

Punct început	X / Y	Punct sfârșit	X / Y	Lungime segment (** (m)
1	355.296,559 671.223,649	2	355.295,99 671.210,114	13.547
2	355.295,99 671.210,114	3	355.417,696 671.195,24	122.612
3	355.417,696 671.195,24	4	355.420,08 671.202,43	7.575
4	355.420,08 671.202,43	5	355.421,52 671.210,839	8.531
5	355.421,52 671.210,839	1	355.296,559 671.223,649	125.616

**\*\* Lungimile segmentelor sunt determinate în planul de proiecție Stereo 70 și sunt rotunjite la 1 milimetru.**

**\*\*\* Distanța dintre puncte este formată din segmente cumulate ce sunt mai mici decât valoarea 1 milimetru.**



**DATE DESPRE IMOBILUL NR. 989**

Oficiul de Cadastru și Publicitate Imobiliară MARAMURES  
Biroul de Cadastru și Publicitate Imobiliară Baia Mare

**A. Partea I. Descrierea imobilului**

TEREN Extravilan

Adresa: Jud. Maramures

Nr. Crt	Nr cadastral Nr. topografic	Suprafața* (mp)	Observații / Referințe
A1		2.514	Sector cadastral:6 Teren neimprejmuit;

**B. Partea II. Proprietari și acte**

Inscrieri privitoare la dreptul de proprietate și alte drepturi reale		Referințe
<b>989 / 25/07/2024</b>		
Act Administrativ nr. Proces verbal de punere în posesie nr.3517, din 25/07/2024 emis de Primăria comunei Băsești (HG nr.972/13.04.1992, Anexa nr.2b ,poziția 7);		
B1	Inscrierea provizorie, drept de PROPRIETATE, dobandit prin Lege, cota actuala 1/1 1) SOPONAR EMILIA	A1

**C. Partea III. SARCINI .**

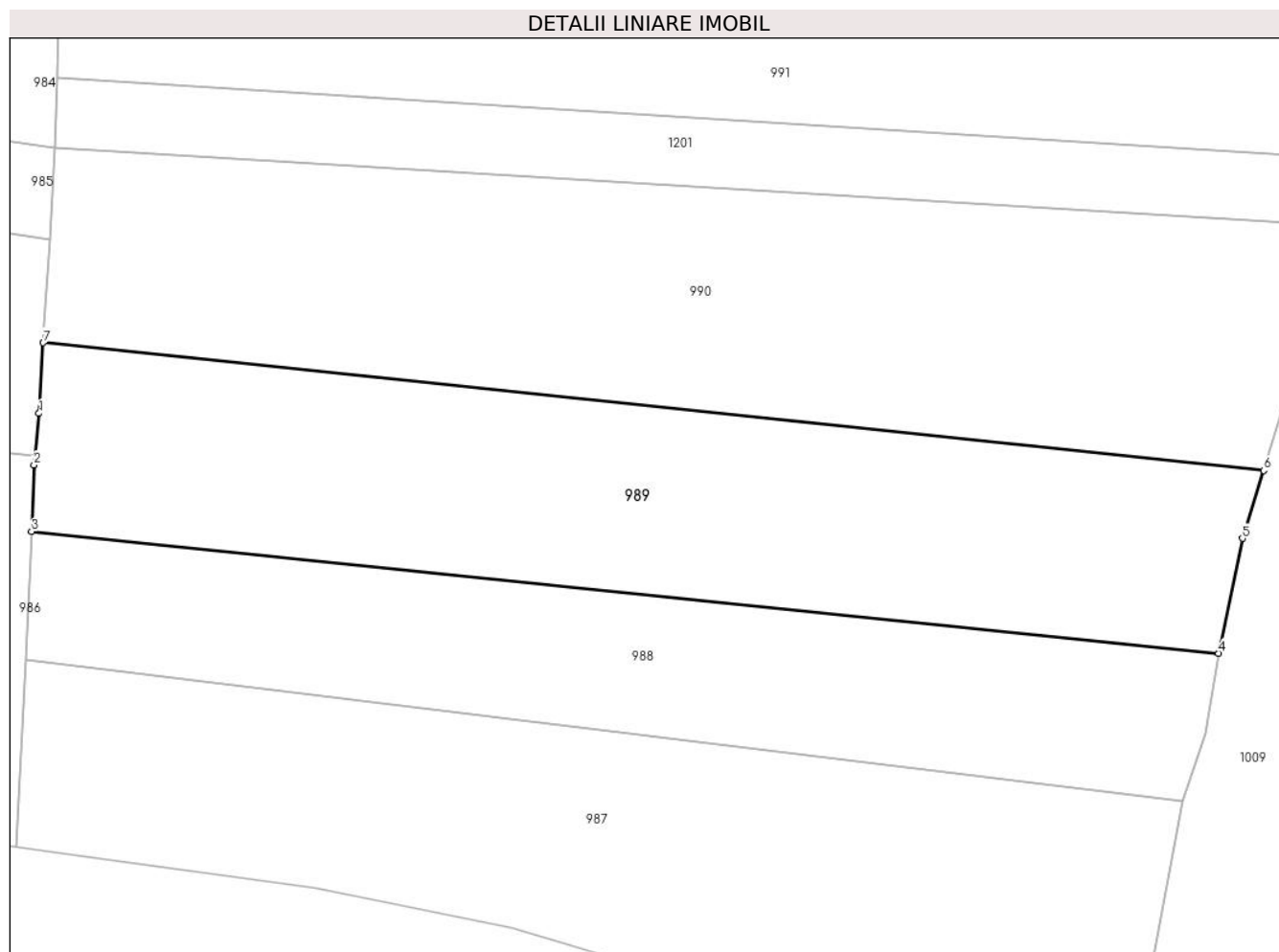
Inscrieri privind dezmembramintele dreptului de proprietate, drepturi reale de garanție și sarcini	Referințe
NU SUNT	

## Anexa Nr. 1 La Partea I

## Teren

Nr cadastral	Suprafața (mp)*	Observații / Referințe
	2.514	

\* Suprafața este determinată în planul de proiecție Stereo 70.



## Date referitoare la teren

Crt	Categorie folosință	Intravilan	Suprafața (mp)	Tarla	Parcelă	Nr. topo	Observații / Referințe
1	arabil	NU	2.514	-	1	-	

## Lungime Segmente

1) Valorile lungimilor segmentelor sunt obținute din proiecție în plan.

Punct început	X / Y	Punct sfârșit	X / Y	Lungime segment (** (m)
1	355.297,345 671.236,078	2	355.296,807 671.230,664	5.441
2	355.296,807 671.230,664	3	355.296,559 671.223,649	7.019
3	355.296,559 671.223,649	4	355.421,52 671.210,839	125.616
4	355.421,52 671.210,839	5	355.424,028 671.222,931	12.349
5	355.424,028 671.222,931	6	355.426,271 671.230,078	7.491

Punct început	X / Y	Punct sfârşit	X / Y	Lungime segment (** (m)
6	355.426,271 671.230,078	7	355.297,788 671.243,518	129.184
7	355.297,788 671.243,518	1	355.297,345 671.236,078	7.453

\*\* Lungimile segmentelor sunt determinate în planul de proiecţie Stereo 70 şi sunt rotunjite la 1 milimetru.

\*\*\* Distanţa dintre puncte este formată din segmente cumulate ce sunt mai mici decât valoarea 1 milimetru.





**DATE DESPRE IMOBILUL NR. 990**

Oficiul de Cadastru și Publicitate Imobiliară MARAMURES  
Biroul de Cadastru și Publicitate Imobiliară Baia Mare

**A. Partea I. Descrierea imobilului**

TEREN Extravilan

Adresa: Jud. Maramures

Nr. Crt	Nr cadastral Nr. topografic	Suprafața* (mp)	Observații / Referințe
A1		3.100	Sector cadastral:6 Teren neimprejmuit;

**B. Partea II. Proprietari și acte**

Inscrieri privitoare la dreptul de proprietate și alte drepturi reale		Referințe
<b>990 / 25/07/2024</b>		
Act Administrativ nr. Proces verbal de punere în posesie nr. 3518, din 25/07/2024 emis de Primăria comunei Băsești (HG nr.972/13.04.1992, Anexa nr.3, poziția 15);		
B1	Inscrierea provizorie, drept de PROPRIETATE, dobandit prin Lege, cota actuala 1/1 1) <b>BLIDAR IOAN DEFUNCT:Da</b> 2) <b>BLIDAR MARIA DEFUNCT:Da</b>	A1
Act Administrativ nr. Adeverință de posesie nr. 3610, din 26/07/2024 emis de Primăria comunei Băsești;		
B2	Se notează posesia faptică în favoarea lui Blidar Petru 1) <b>BLIDAR PETRU</b>	A1

**C. Partea III. SARCINI .**

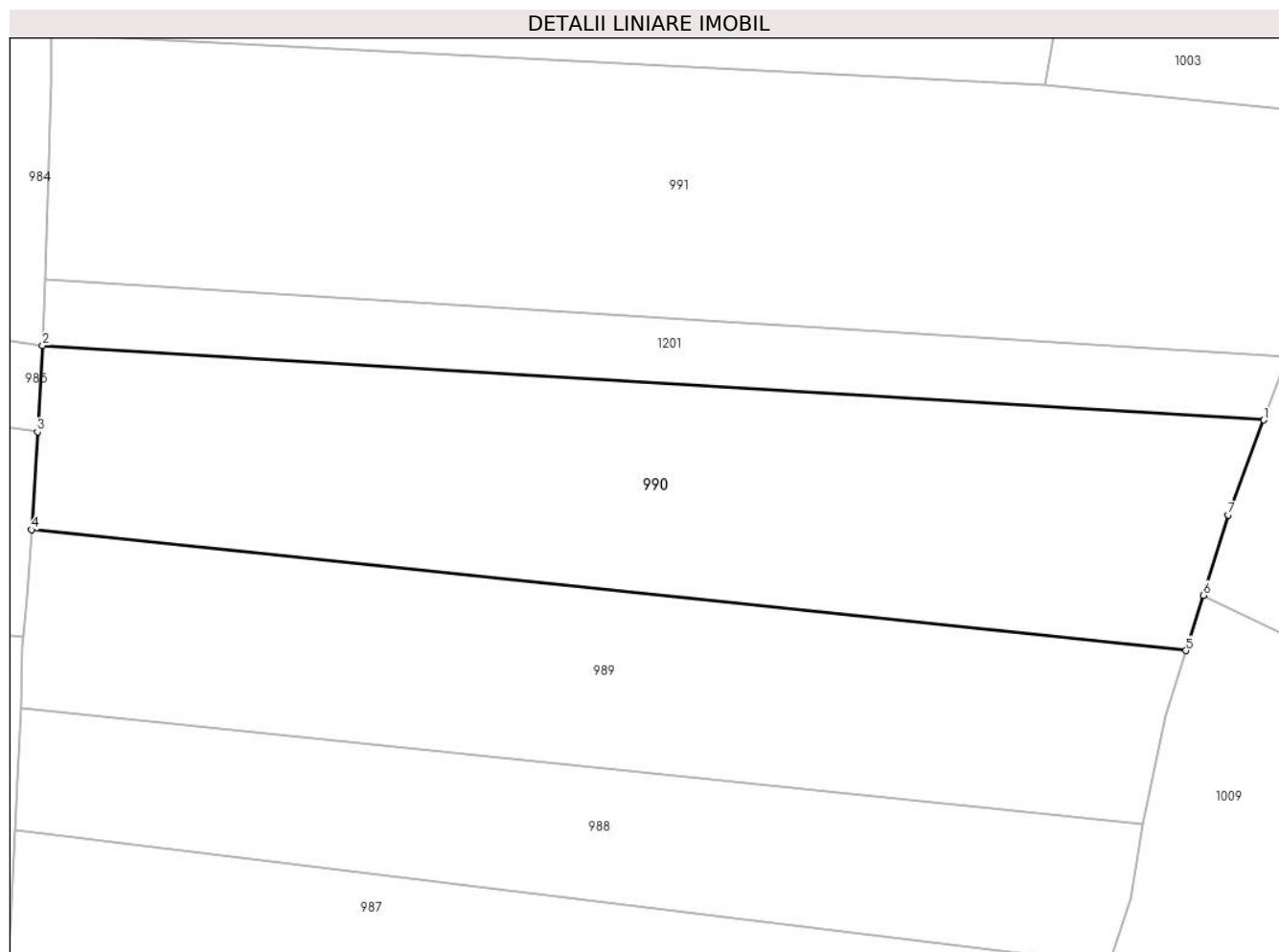
Inscrieri privind dezmembramintele dreptului de proprietate, drepturi reale de garanție și sarcini	Referințe
NU SUNT	

## Anexa Nr. 1 La Partea I

## Teren

Nr cadastral	Suprafața (mp)*	Observații / Referințe
	3.100	

\* Suprafața este determinată în planul de proiecție Stereo 70.



## Date referitoare la teren

Crt	Categorie folosință	Intravilan	Suprafața (mp)	Tarla	Parcelă	Nr. topo	Observații / Referințe
1	arabil	NU	3.100	-	1	-	

## Lungime Segmente

1) Valorile lungimilor segmentelor sunt obținute din proiecție în plan.

Punct început	X / Y	Punct sfârșit	X / Y	Lungime segment (** (m)
1	355.434,941 671.255,722	2	355.299,009 671.264,024	136.185
2	355.299,009 671.264,024	3	355.298,437 671.254,42	9.621
3	355.298,437 671.254,42	4	355.297,788 671.243,518	10.921
4	355.297,788 671.243,518	5	355.426,271 671.230,078	129.184
5	355.426,271 671.230,078	6	355.428,202 671.236,233	6.451

Punct început	X / Y	Punct sfârşit	X / Y	Lungime segment (** (m)
6	355.428,202 671.236,233	7	355.431,006 671.245,168	9.365
7	355.431,006 671.245,168	1	355.434,941 671.255,722	11.264

\*\* Lungimile segmentelor sunt determinate în planul de proiecţie Stereo 70 şi sunt rotunjite la 1 milimetru.

\*\*\* Distanţa dintre puncte este formată din segmente cumulate ce sunt mai mici decât valoarea 1 milimetru.



**DATE DESPRE IMOBILUL NR. 991**

Oficiul de Cadastru și Publicitate Imobiliară MARAMURES  
Biroul de Cadastru și Publicitate Imobiliară Baia Mare

**A. Partea I. Descrierea imobilului**

TEREN Extravilan

Adresa: Jud. Maramures

Nr. Crt	Nr cadastral Nr. topografic	Suprafața* (mp)	Observații / Referințe
A1		4.000	Sector cadastral:6 Teren neimprejmuit;

**B. Partea II. Proprietari și acte**

Inscrieri privitoare la dreptul de proprietate și alte drepturi reale		Referințe
<b>991 / 25/07/2024</b>		
Act Administrativ nr. TP. nr. 45590/88, din 14/08/2008 emis de Comisia Județeană Maramureș;		
B1	Intabulare, drept de PROPRIETATE, dobândit prin Reconstituire, cota actuala 1/1 1) <b>ZAH GHEORGHE</b> , Lipsă CNP DEFUNCT:Da	A1
Act Administrativ nr. Adeverință de posesie nr.3611, din 26/07/2024 emis de Primăria comunei Băsești;		
B2	Se notează posesia faptică în favoarea lui Neamț Vasile 1) <b>NEAMȚ VASILE</b>	A1

**C. Partea III. SARCINI .**

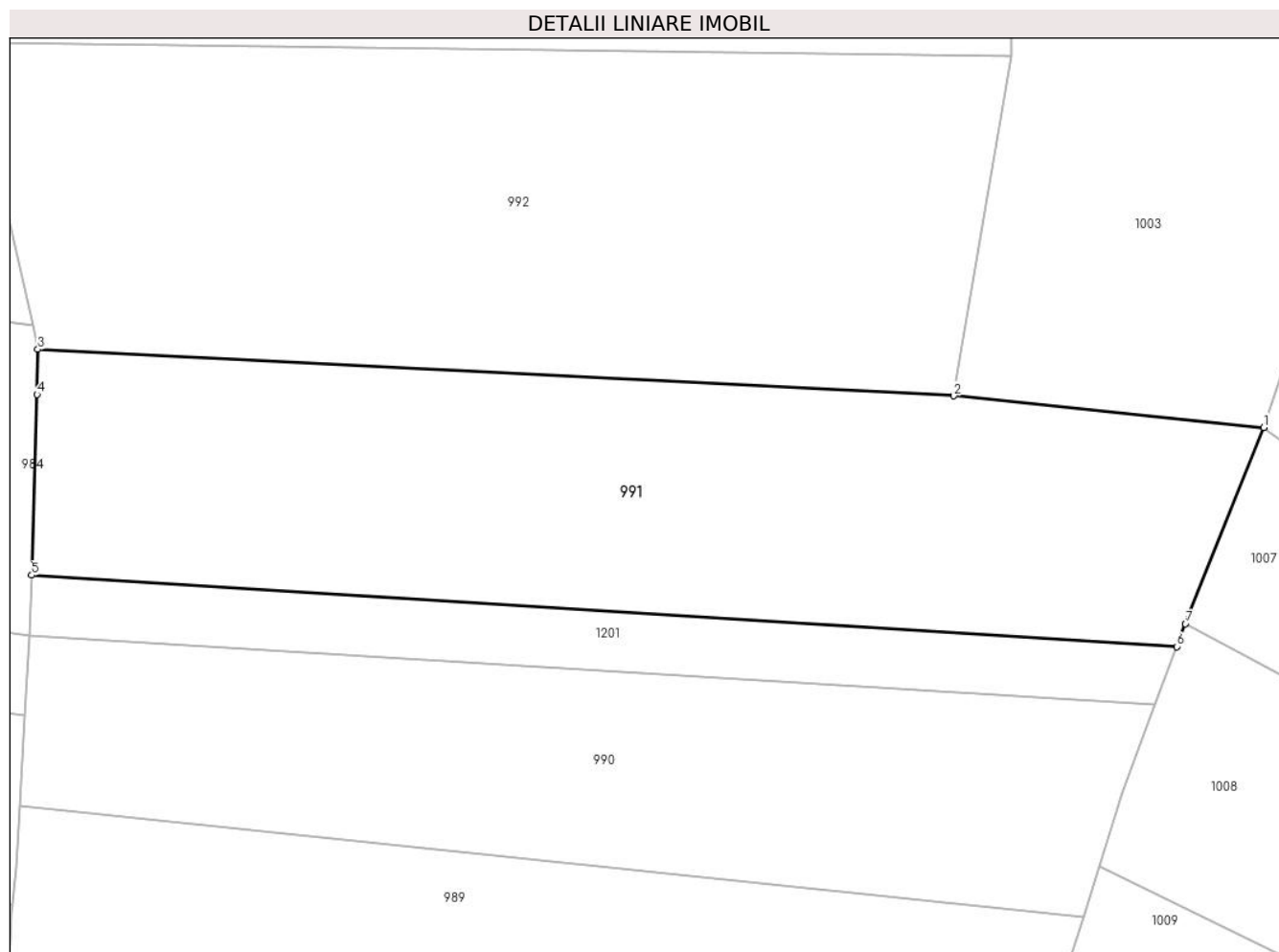
Inscrieri privind dezmembramintele dreptului de proprietate, drepturi reale de garanție și sarcini	Referințe
NU SUNT	

## Anexa Nr. 1 La Partea I

## Teren

Nr cadastral	Suprafața (mp)*	Observații / Referințe
	4.000	

\* Suprafața este determinată în planul de proiecție Stereo 70.



## Date referitoare la teren

Crt	Categorie folosință	Intravilan	Suprafața (mp)	Tarla	Parcelă	Nr. topo	Observații / Referințe
1	arabil	NU	4.000	Dosuri	1	-	

## Lungime Segmente

1) Valorile lungimilor segmentelor sunt obținute din proiecție în plan.

Punct început	X / Y	Punct sfârșit	X / Y	Lungime segment (** (m)
1	355.448,05 671.289,225	2	355.410,618 671.293,03	37.625
2	355.410,618 671.293,03	3	355.299,986 671.298,643	110.774
3	355.299,986 671.298,643	4	355.299,906 671.293,198	5.446
4	355.299,906 671.293,198	5	355.299,235 671.271,382	21.826
5	355.299,235 671.271,382	6	355.437,568 671.262,769	138.601

Punct început	X / Y	Punct sfârșit	X / Y	Lungime segment (** (m)
6	355.437,568 671.262,769	7	355.438,593 671.265,518	2.934
7	355.438,593 671.265,518	1	355.448,05 671.289,225	25.524

\*\* Lungimile segmentelor sunt determinate în planul de proiecție Stereo 70 și sunt rotunjite la 1 milimetru.

\*\*\* Distanța dintre puncte este formată din segmente cumulate ce sunt mai mici decât valoarea 1 milimetru.





**DATE DESPRE IMOBILUL NR. 992**

Oficiul de Cadastru și Publicitate Imobiliară MARAMURES  
Biroul de Cadastru și Publicitate Imobiliară Baia Mare

**A. Partea I. Descrierea imobilului**

TEREN Extravilan

Adresa: Jud. Maramures

Nr. Crt	Nr cadastral Nr. topografic	Suprafața* (mp)	Observații / Referințe
A1		Din acte: 4.700 Masurata: 4.606	Sector cadastral:6 Teren neimprejmuit;

**B. Partea II. Proprietari și acte**

Inscrieri privitoare la dreptul de proprietate și alte drepturi reale		Referințe
<b>992 / 30/07/2024</b>		
Act Notarial nr. Certificat de moștenitor nr. 69, din 13/04/2018 emis de SPN Bal Vladimir Mircea-Bal Cristina Maria (Emis în dosar succesoral nr. 72/2018, Certificat de moștenitor nr. 68/13.04.2018 emis în dosar succesoral nr. 71/2018);		
B1	Intabulare, drept de PROPRIETATE, dobandit prin Succesiune, cota actuala 1/2 1) DEAC PETRU	A1
B2	Intabulare, drept de PROPRIETATE, dobandit prin Succesiune, cota actuala 1/2 1) DEAC MARIOARA	A1

**C. Partea III. SARCINI .**

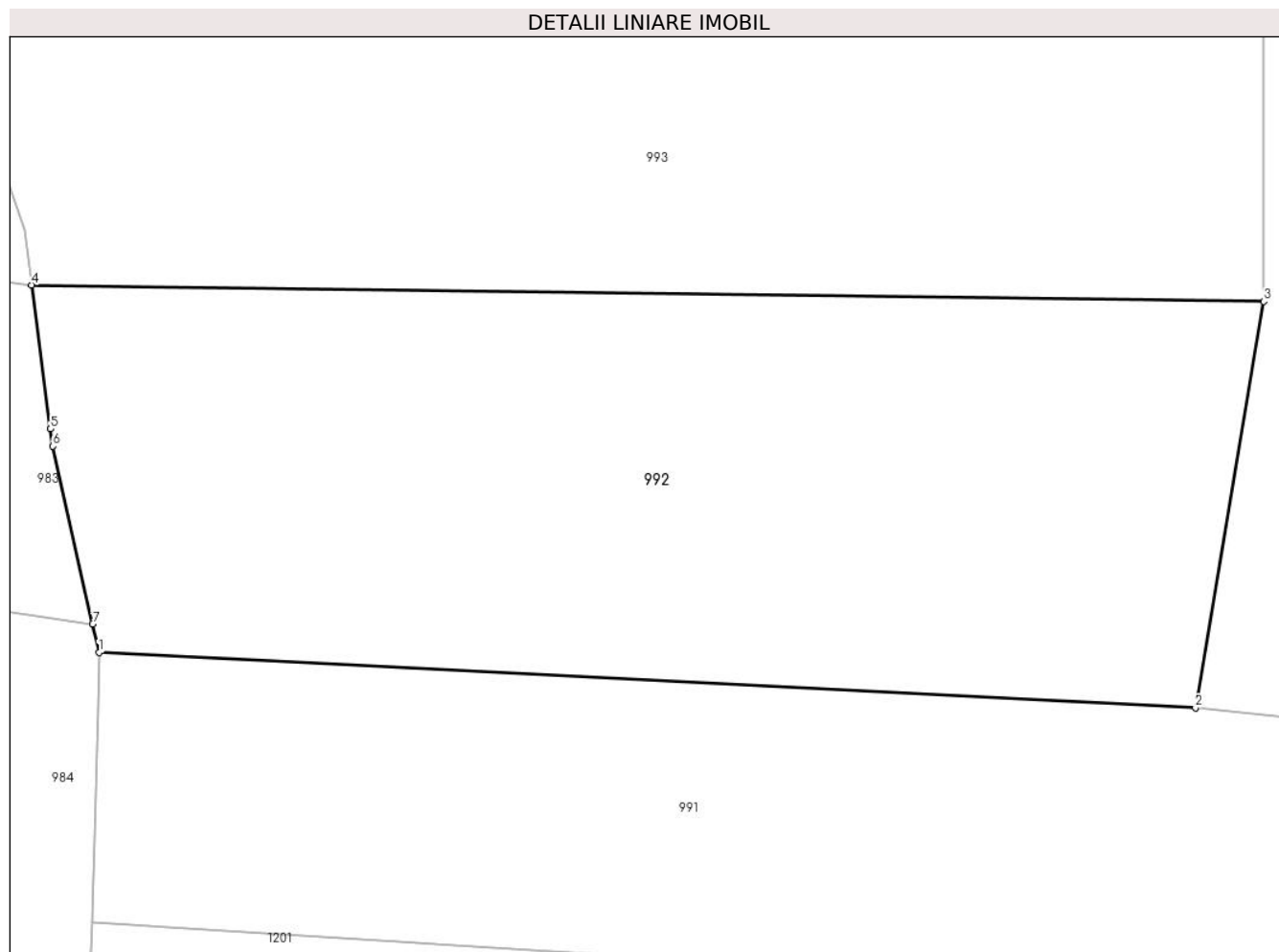
Inscrieri privind dezmembramintele dreptului de proprietate, drepturi reale de garanție și sarcini	Referințe
NU SUNT	

## Anexa Nr. 1 La Partea I

## Teren

Nr cadastral	Suprafața (mp)*	Observații / Referințe
	Din acte: 4.700 Masurata: 4.606	

\* Suprafața este determinată în planul de proiecție Stereo 70.



## Date referitoare la teren

Crt	Categorie folosință	Intravilan	Suprafața (mp)	Tarla	Parcelă	Nr. topo	Observații / Referințe
1	arabil	NU	4.606	Calea Hodișii	1	-	

## Lungime Segmente

1) Valorile lungimilor segmentelor sunt obținute din proiecție în plan.

Punct început	X / Y	Punct sfârșit	X / Y	Lungime segment (** (m)
1	355.299,986 671.298,643	2	355.410,618 671.293,03	110.774
2	355.410,618 671.293,03	3	355.417,52 671.334,077	41.623
3	355.417,52 671.334,077	4	355.293,177 671.335,728	124.354
4	355.293,177 671.335,728	5	355.295,09 671.321,199	14.654
5	355.295,09 671.321,199	6	355.295,318 671.319,463	1.751

Punct început	X / Y	Punct sfârșit	X / Y	Lungime segment (** (m)
6	355.295,318 671.319,463	7	355.299,346 671.301,496	18.413
7	355.299,346 671.301,496	1	355.299,986 671.298,643	2.924

\*\* Lungimile segmentelor sunt determinate în planul de proiecție Stereo 70 și sunt rotunjite la 1 milimetru.

\*\*\* Distanța dintre puncte este formată din segmente cumulate ce sunt mai mici decât valoarea 1 milimetru.



**DATE DESPRE IMOBILUL NR. 993**

Oficiul de Cadastru și Publicitate Imobiliară MARAMURES  
Biroul de Cadastru și Publicitate Imobiliară Baia Mare

**A. Partea I. Descrierea imobilului**

TEREN Extravilan

Adresa: Jud. Maramures

Nr. Crt	Nr cadastral Nr. topografic	Suprafața* (mp)	Observații / Referințe
A1		11.521	Sector cadastral:6 Teren neimprejmuit;

**B. Partea II. Proprietari și acte**

Inscrieri privitoare la dreptul de proprietate și alte drepturi reale		Referințe
<b>993 / 25/07/2024</b>		
Act Administrativ nr. Proces verbal de punere in posesie nr. 3569, din 25/07/2024 emis de Primăria Comunei Băsești (HG nr. 972/13.04.1992, Anexa 2A, poziția 43);		
B1	Inscrierea provizorie, drept de PROPRIETATE, dobandit prin Lege, cota actuala 1/1 1) <b>NEAMȚ PETRU DEFUNCT:Da</b>	A1
<b>993 / 26/07/2024</b>		
Act Administrativ nr. 3700, din 26/07/2024 emis de Primăria Comunei Băsești;		
B2	Se notează posesia faptică in favoarea lui 1) <b>SAS MARIA</b>	A1

**C. Partea III. SARCINI .**

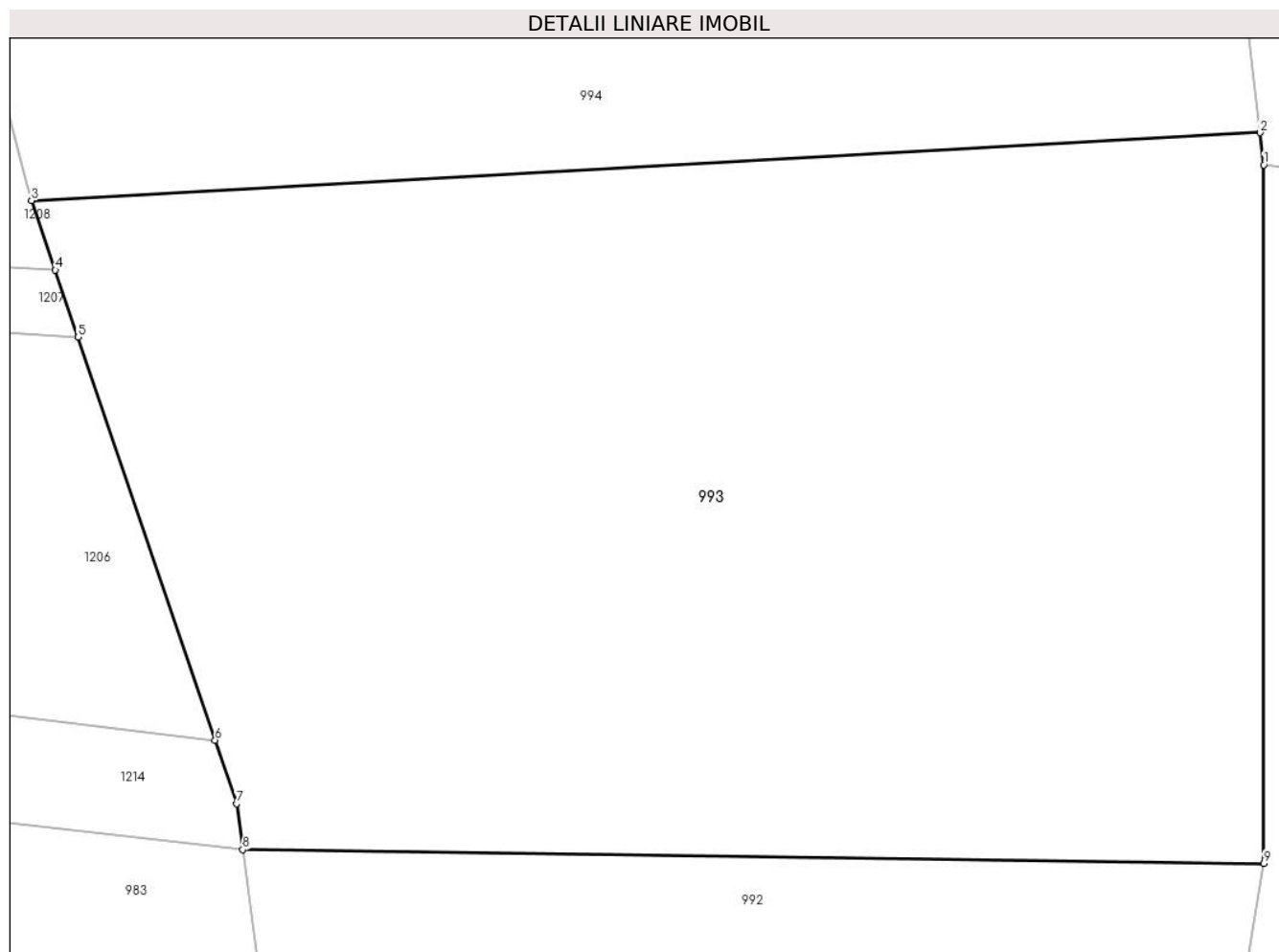
Inscrieri privind dezmembramintele dreptului de proprietate, drepturi reale de garanție și sarcini	Referințe
NU SUNT	

## Anexa Nr. 1 La Partea I

## Teren

Nr cadastral	Suprafața (mp)*	Observații / Referințe
	11.521	

\* Suprafața este determinată în planul de proiecție Stereo 70.



## Date referitoare la teren

Crt	Categorie folosință	Intravilan	Suprafața (mp)	Tarla	Parcelă	Nr. topo	Observații / Referințe
1	neproductiv	NU	1.771	-	1	-	
2	arabil	NU	9.750	-	2	-	

## Lungime Segmente

1) Valorile lungimilor segmentelor sunt obținute din proiecție în plan.

Punct început	X / Y	Punct sfârșit	X / Y	Lungime segment (** (m))
1	355.417,521 671.419,085	2	355.417,073 671.422,993	3.934
2	355.417,073 671.422,993	3	355.267,466 671.414,755	149.834
3	355.267,466 671.414,755	4	355.270,354 671.406,262	8.971
4	355.270,354 671.406,262	5	355.273,124 671.398,118	8.602

Punct început	X / Y	Punct sfârșit	X / Y	Lungime segment (** (m)
5	355.273,124 671.398,118	6	355.289,809 671.349,066	51.812
6	355.289,809 671.349,066	7	355.292,44 671.341,334	8.167
7	355.292,44 671.341,334	8	355.293,177 671.335,728	5.654
8	355.293,177 671.335,728	9	355.417,52 671.334,077	124.354
9	355.417,52 671.334,077	1	355.417,521 671.419,085	85.008

\*\* Lungimile segmentelor sunt determinate în planul de proiecție Stereo 70 și sunt rotunjite la 1 milimetru.

\*\*\* Distanța dintre puncte este formată din segmente cumulate ce sunt mai mici decât valoarea 1 milimetru.





**DATE DESPRE IMOBILUL NR. 994**

Oficiul de Cadastru și Publicitate Imobiliară MARAMURES  
Biroul de Cadastru și Publicitate Imobiliară Baia Mare

**A. Partea I. Descrierea imobilului**

TEREN Extravilan

Adresa: Jud. Maramures

Nr. Crt	Nr cadastral Nr. topografic	Suprafața* (mp)	Observații / Referințe
A1		2.645	Sector cadastral:6 Teren neimprejmuit;

**B. Partea II. Proprietari și acte**

Inscrieri privitoare la dreptul de proprietate și alte drepturi reale		Referințe
<b>994 / 25/07/2024</b>		
Act Administrativ nr. Proces verbal de punere în posesie nr. 3519, din 25/07/2024 emis de Primăria comunei Băsești (HG nr.972/13.04.1992, Anexa nr.3, poziția 90);		
B1	Inscrierea provizorie, drept de PROPRIETATE, dobandit prin Lege, cota actuala 1/1 1) CHIȘ AUREL DEFUNCT:Da	A1
Act Administrativ nr. Adeverință de posesie nr.3612, din 26/07/2024 emis de Primăria comunei Băsești;		
B2	Se notează posesia faptică în favoarea lui Chiș Maria 1) CHIȘ MARIA	A1

**C. Partea III. SARCINI .**

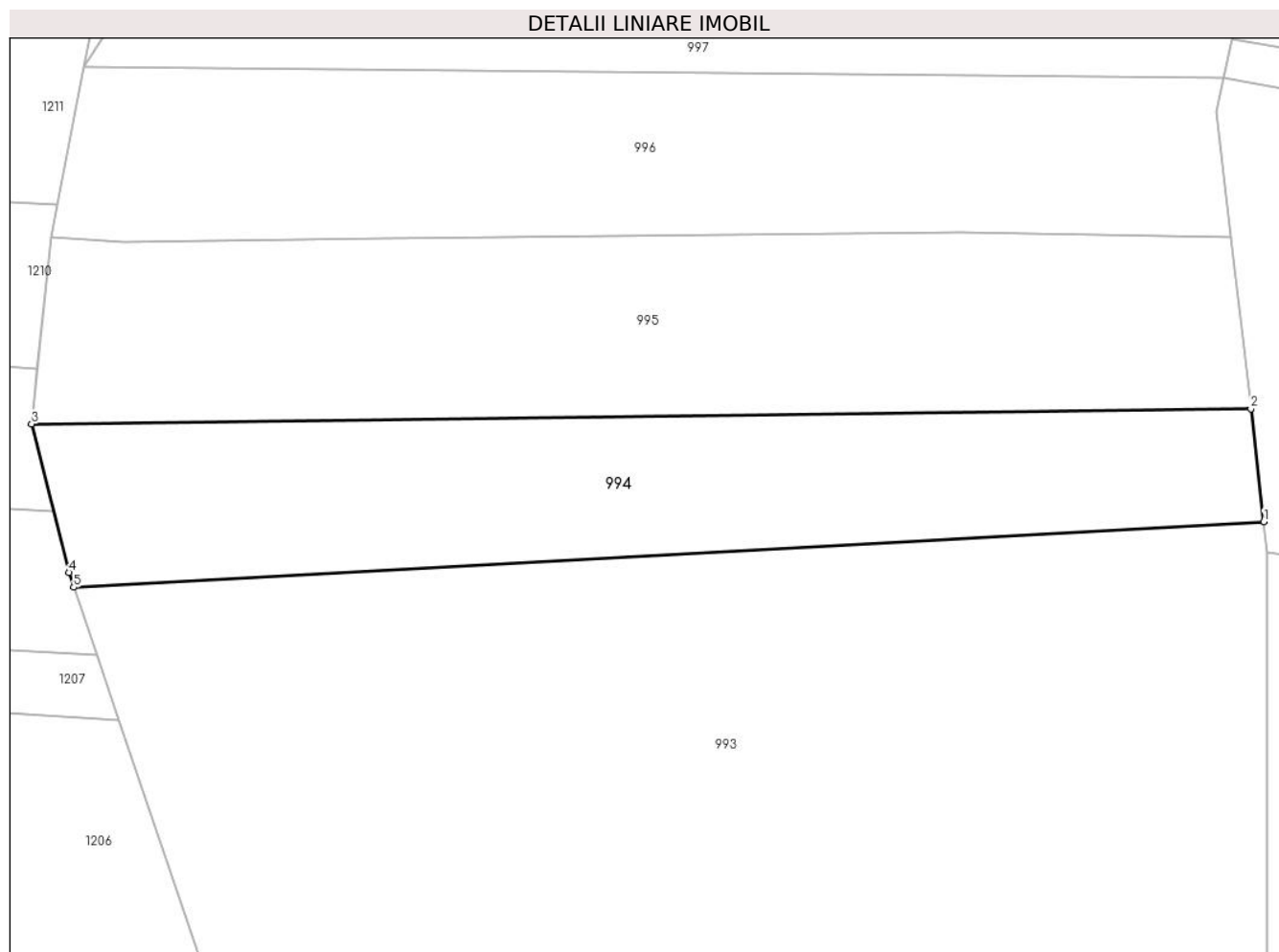
Inscrieri privind dezmembramintele dreptului de proprietate, drepturi reale de garanție și sarcini	Referințe
NU SUNT	

## Anexa Nr. 1 La Partea I

## Teren

Nr cadastral	Suprafața (mp)*	Observații / Referințe
	2.645	

\* Suprafața este determinată în planul de proiecție Stereo 70.



## Date referitoare la teren

Crt	Categorie folosință	Intravilan	Suprafața (mp)	Tarla	Parcelă	Nr. topo	Observații / Referințe
1	arabil	NU	2.645	-	1	-	

## Lungime Segmente

1) Valorile lungimilor segmentelor sunt obținute din proiecție în plan.

Punct început	X / Y	Punct sfârșit	X / Y	Lungime segment (** (m)
1	355.417,073 671.422,993	2	355.415,447 671.437,163	14.263
2	355.415,447 671.437,163	3	355.262,175 671.435,266	153.284
3	355.262,175 671.435,266	4	355.266,843 671.416,584	19.256
4	355.266,843 671.416,584	5	355.267,466 671.414,755	1.932
5	355.267,466 671.414,755	1	355.417,073 671.422,993	149.834

**\*\* Lungimile segmentelor sunt determinate în planul de proiecție Stereo 70 și sunt rotunjite la 1 milimetru.**

**\*\*\* Distanța dintre puncte este formată din segmente cumulate ce sunt mai mici decât valoarea 1 milimetru.**



**DATE DESPRE IMOBILUL NR. 995**

Oficiul de Cadastru și Publicitate Imobiliară MARAMURES  
Biroul de Cadastru și Publicitate Imobiliară Baia Mare

**A. Partea I. Descrierea imobilului**

TEREN Extravilan

Adresa: Jud. Maramures

Nr. Crt	Nr cadastral Nr. topografic	Suprafața* (mp)	Observații / Referințe
A1		3.405	Sector cadastral:6 Teren neimprejmuit;

**B. Partea II. Proprietari și acte**

Inscrieri privitoare la dreptul de proprietate și alte drepturi reale		Referințe
<b>995 / 25/07/2024</b>		
Act Administrativ nr. Proces verbal de punere în posesie nr. 3520, din 25/07/2024 emis de Primăria comunei Băsești (HG nr.972/13.04.1992, Anexa nr.2b ,poziția 7);		
B1	Inscrierea provizorie, drept de PROPRIETATE, dobandit prin Lege, cota actuala 1/1 1) SOPONAR EMILIA	A1

**C. Partea III. SARCINI .**

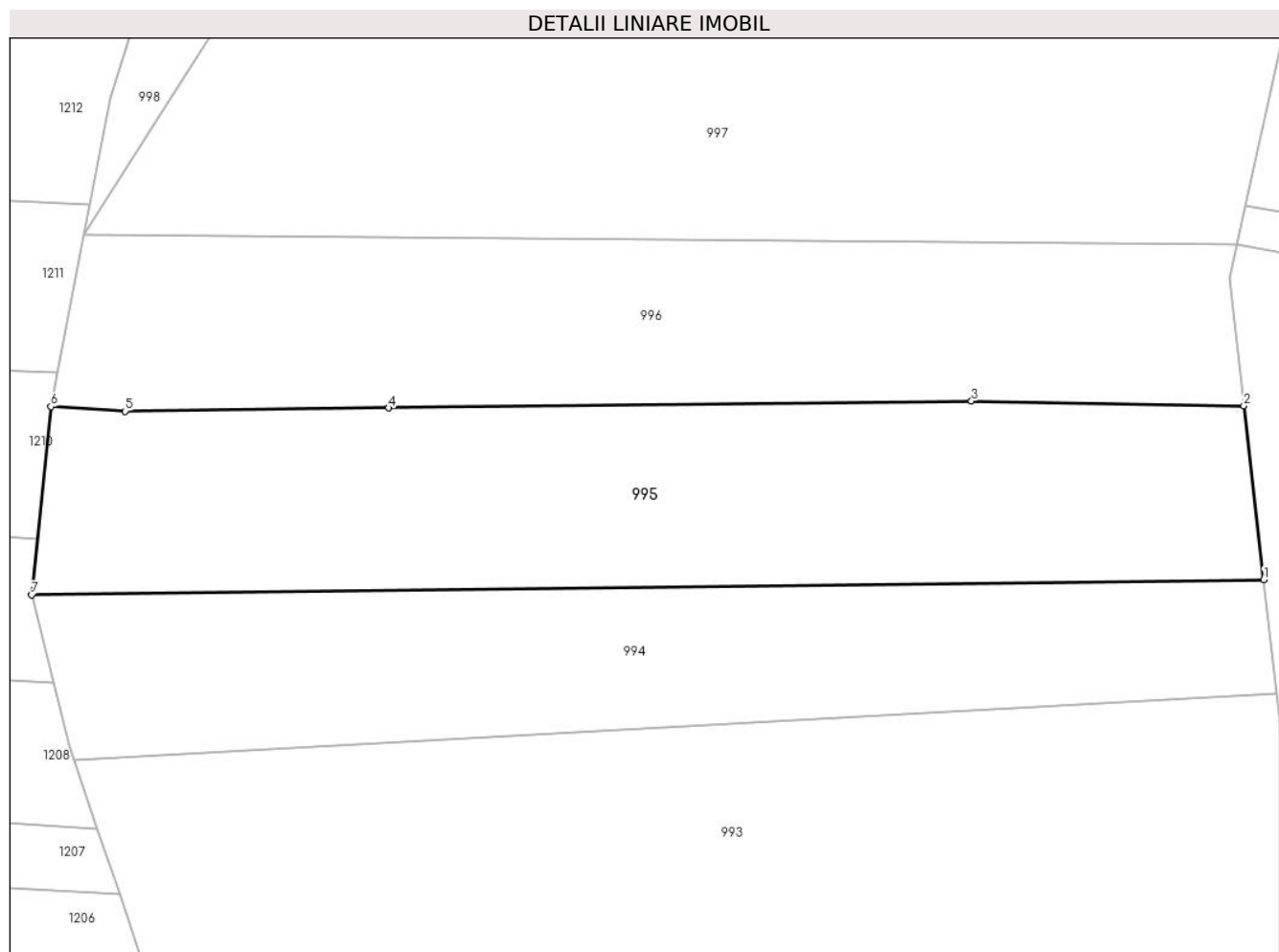
Inscrieri privind dezmembramintele dreptului de proprietate, drepturi reale de garanție și sarcini	Referințe
NU SUNT	

## Anexa Nr. 1 La Partea I

## Teren

Nr cadastral	Suprafața (mp)*	Observații / Referințe
	3.405	

\* Suprafața este determinată în planul de proiecție Stereo 70.



## Date referitoare la teren

Crt	Categorie folosință	Intravilan	Suprafața (mp)	Tarla	Parcelă	Nr. topo	Observații / Referințe
1	arabil	NU	3.405	-	1	-	

## Lungime Segmente

1) Valorile lungimilor segmentelor sunt obținute din proiecție în plan.

Punct început	X / Y	Punct sfârșit	X / Y	Lungime segment (** (m)
1	355.415,447 671.437,163	2	355.412,97 671.458,752	21.731
2	355.412,97 671.458,752	3	355.379,091 671.459,365	33.885
3	355.379,091 671.459,365	4	355.306,604 671.458,501	72.492
4	355.306,604 671.458,501	5	355.273,802 671.458,11	32.804
5	355.273,802 671.458,11	6	355.264,59 671.458,681	9.23

Punct început	X / Y	Punct sfârșit	X / Y	Lungime segment (** (m)
6	355.264,59 671.458,681	7	355.262,175 671.435,266	23.539
7	355.262,175 671.435,266	1	355.415,447 671.437,163	153.284

\*\* Lungimile segmentelor sunt determinate în planul de proiecție Stereo 70 și sunt rotunjite la 1 milimetru.

\*\*\* Distanța dintre puncte este formată din segmente cumulate ce sunt mai mici decât valoarea 1 milimetru.





**DATE DESPRE IMOBILUL NR. 996**

Oficiul de Cadastru și Publicitate Imobiliară MARAMURES  
Biroul de Cadastru și Publicitate Imobiliară Baia Mare

**A. Partea I. Descrierea imobilului**

TEREN Extravilan

Adresa: Jud. Maramures

Nr. Crt	Nr cadastral Nr. topografic	Suprafața* (mp)	Observații / Referințe
A1		3.000	Sector cadastral:6 Teren neimprejmuit;

**B. Partea II. Proprietari și acte**

Inscrieri privitoare la dreptul de proprietate și alte drepturi reale		Referințe
<b>996 / 25/07/2024</b>		
Act Administrativ nr. TP nr. 45590/22, din 17/01/2005 emis de Comisia Județeană Maramureș;		
B1	Intabulare, drept de PROPRIETATE, dobândit prin Reconstituire, cota actuala 1/1 1) SĂLĂJAN GHEORGHE DEFUNCT:Da	A1
Act Administrativ nr. Adeverință de posesie nr.3613, din 26/07/2024 emis de Primăria comunei Băsești;		
B2	Se notează posesia faptică în favoarea lui Sălăjan Cornel 1) SĂLĂJAN CORNEL	A1

**C. Partea III. SARCINI .**

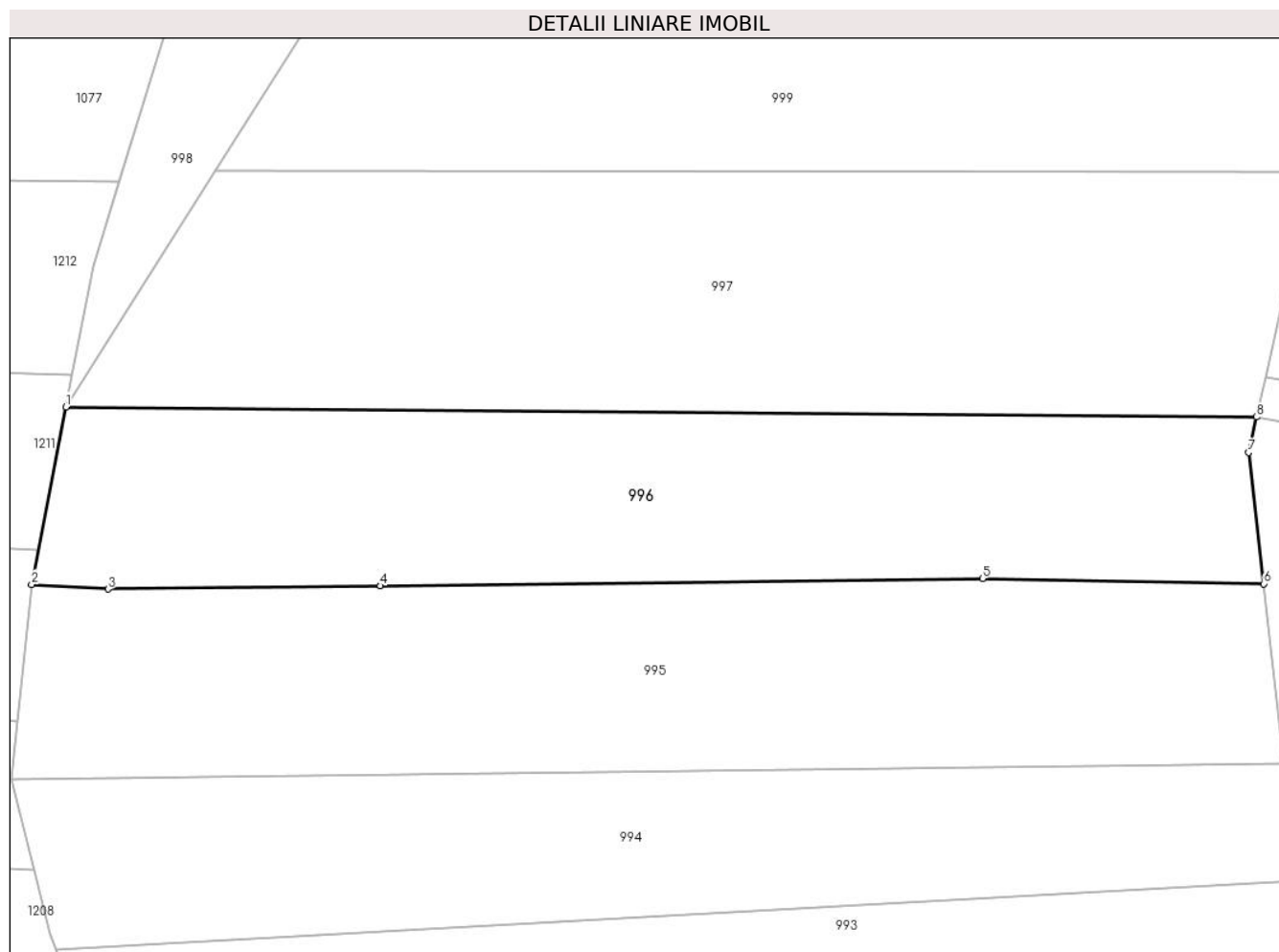
Inscrieri privind dezmembramintele dreptului de proprietate, drepturi reale de garanție și sarcini	Referințe
NU SUNT	

## Anexa Nr. 1 La Partea I

## Teren

Nr cadastral	Suprafața (mp)*	Observații / Referințe
	3.000	

\* Suprafața este determinată în planul de proiecție Stereo 70.



## Date referitoare la teren

Crt	Categorie folosință	Intravilan	Suprafața (mp)	Tarla	Parcelă	Nr. topo	Observații / Referințe
1	altele	NU	3.000	Țicleu	1	-	

## Lungime Segmente

1) Valorile lungimilor segmentelor sunt obținute din proiecție în plan.

Punct început	X / Y	Punct sfârșit	X / Y	Lungime segment (** (m)
1	355.268,734 671.480,038	2	355.264,59 671.458,681	21.755
2	355.264,59 671.458,681	3	355.273,802 671.458,11	9.23
3	355.273,802 671.458,11	4	355.306,604 671.458,501	32.804
4	355.306,604 671.458,501	5	355.379,091 671.459,365	72.492
5	355.379,091 671.459,365	6	355.412,97 671.458,752	33.885

Punct început	X / Y	Punct sfârșit	X / Y	Lungime segment (** (m)
6	355.412,97 671.458,752	7	355.411,158 671.474,559	15.911
7	355.411,158 671.474,559	8	355.412,095 671.478,813	4.356
8	355.412,095 671.478,813	1	355.268,734 671.480,038	143.366

\*\* Lungimile segmentelor sunt determinate în planul de proiecție Stereo 70 și sunt rotunjite la 1 milimetru.

\*\*\* Distanța dintre puncte este formată din segmente cumulate ce sunt mai mici decât valoarea 1 milimetru.



**DATE DESPRE IMOBILUL NR. 997**

Oficiul de Cadastru și Publicitate Imobiliară MARAMURES  
Biroul de Cadastru și Publicitate Imobiliară Baia Mare

**A. Partea I. Descrierea imobilului**

TEREN Extravilan

Adresa: Jud. Maramures

Nr. Crt	Nr cadastral Nr. topografic	Suprafața* (mp)	Observații / Referințe
A1		4.000	Sector cadastral:6 Teren neimprejmuit;

**B. Partea II. Proprietari și acte**

Inscrieri privitoare la dreptul de proprietate și alte drepturi reale		Referințe
<b>997 / 25/07/2024</b>		
Act Administrativ nr. TP nr. 45590/22, din 17/01/2005 emis de Comisia Județeană Maramureș;		
B1	Intabulare, drept de PROPRIETATE, dobândit prin Reconstituire, cota actuala 1/1 1) SĂLĂJAN GHEORGHE DEFUNCT:Da	A1
Act Administrativ nr. Adeverință de posesie nr.3614, din 26/07/2024 emis de Primăria comunei Băsești;		
B2	Se notează posesia faptică în favoarea lui Sălăjan Vasile 1) SĂLĂJAN VASILE	A1

**C. Partea III. SARCINI .**

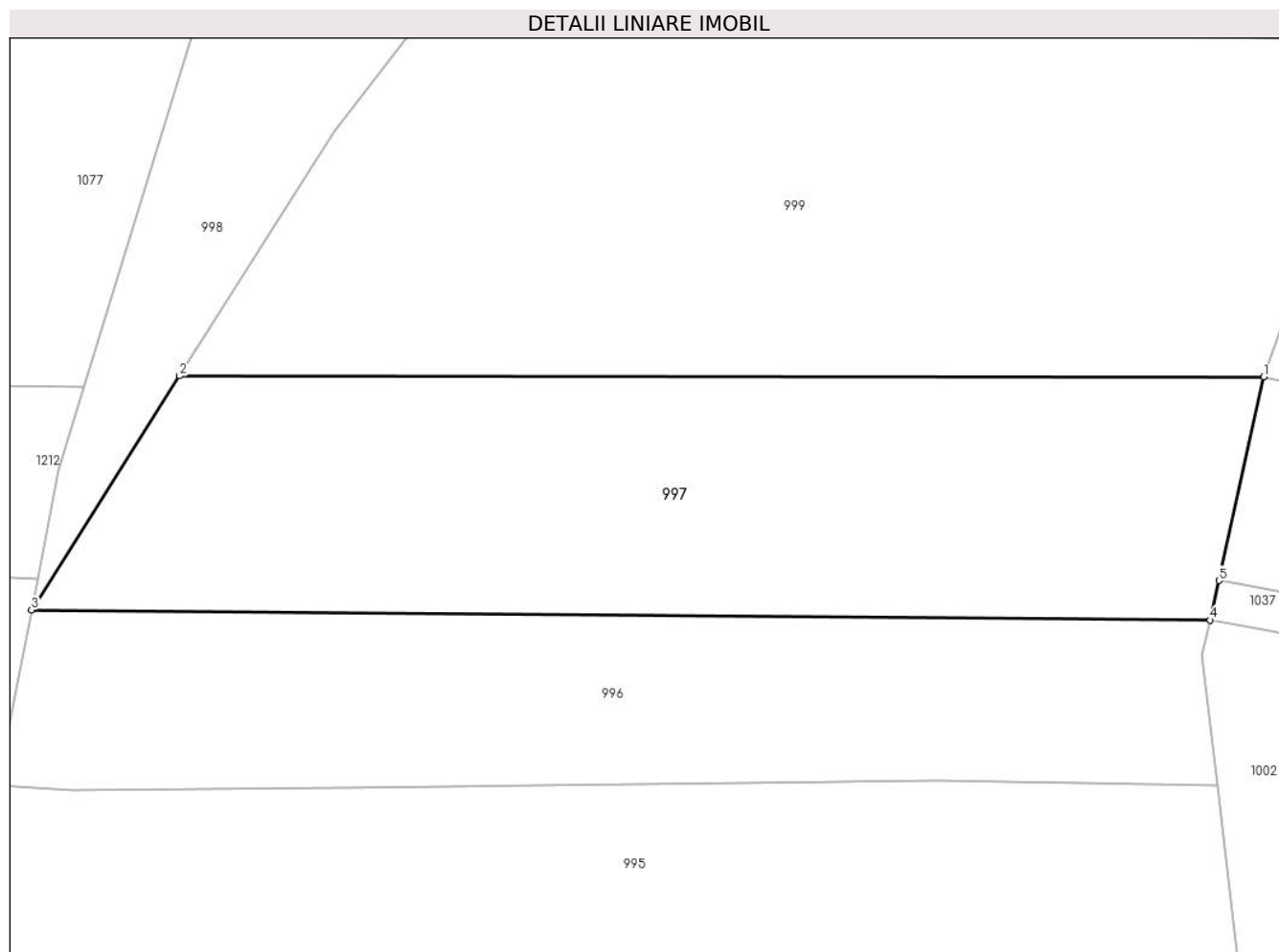
Inscrieri privind dezmembramintele dreptului de proprietate, drepturi reale de garanție și sarcini	Referințe
NU SUNT	

## Anexa Nr. 1 La Partea I

## Teren

Nr cadastral	Suprafața (mp)*	Observații / Referințe
	4.000	

\* Suprafața este determinată în planul de proiecție Stereo 70.



## Date referitoare la teren

Crt	Categorie folosință	Intravilan	Suprafața (mp)	Tarla	Parcelă	Nr. topo	Observații / Referințe
1	altele	NU	4.000	Țicleu	1	-	

## Lungime Segmente

1) Valorile lungimilor segmentelor sunt obținute din proiecție în plan.

Punct început	X / Y	Punct sfârșit	X / Y	Lungime segment (** (m)
1	355.418,606 671.508,371	2	355.286,73 671.508,495	131.876
2	355.286,73 671.508,495	3	355.268,734 671.480,038	33.67
3	355.268,734 671.480,038	4	355.412,095 671.478,813	143.366
4	355.412,095 671.478,813	5	355.413,151 671.483,61	4.912
5	355.413,151 671.483,61	1	355.418,606 671.508,371	25.355

**\*\* Lungimile segmentelor sunt determinate în planul de proiecție Stereo 70 și sunt rotunjite la 1 milimetru.**

**\*\*\* Distanța dintre puncte este formată din segmente cumulate ce sunt mai mici decât valoarea 1 milimetru.**





**DATE DESPRE IMOBILUL NR. 998**

Oficiul de Cadastru și Publicitate Imobiliară MARAMURES  
Biroul de Cadastru și Publicitate Imobiliară Baia Mare

**A. Partea I. Descrierea imobilului**

TEREN Extravilan

Adresa: Jud. Maramures

Nr. Crt	Nr cadastral Nr. topografic	Suprafața* (mp)	Observații / Referințe
A1		4.844	Sector cadastral:6 Teren neimprejmuit;

**B. Partea II. Proprietari și acte**

Inscrieri privitoare la dreptul de proprietate și alte drepturi reale		Referințe
<b>998 / 25/07/2024</b>		
Act Administrativ nr. Proces verbal de punere în posesie nr.3521, din 25/07/2024 emis de Primăria comunei Băsești (HG nr.972/13.04.1992, Anexa nr.2 A ,poziția 17);		
B1	Inscrierea provizorie, drept de PROPRIETATE, dobandit prin Lege, cota actuala 1/1 1) <b>BLIDAR GHEORGHE</b> , Lipsă CNP DEFUNCT:Da	A1
Act Administrativ nr. Adeverință de posesie nr.3615, din 26/07/2024 emis de Primăria comunei Băsești;		
B2	Se notează posesia faptică în favoarea lui Sălăjan Vasile 1) <b>SĂLĂJAN VASILE</b>	A1

**C. Partea III. SARCINI .**

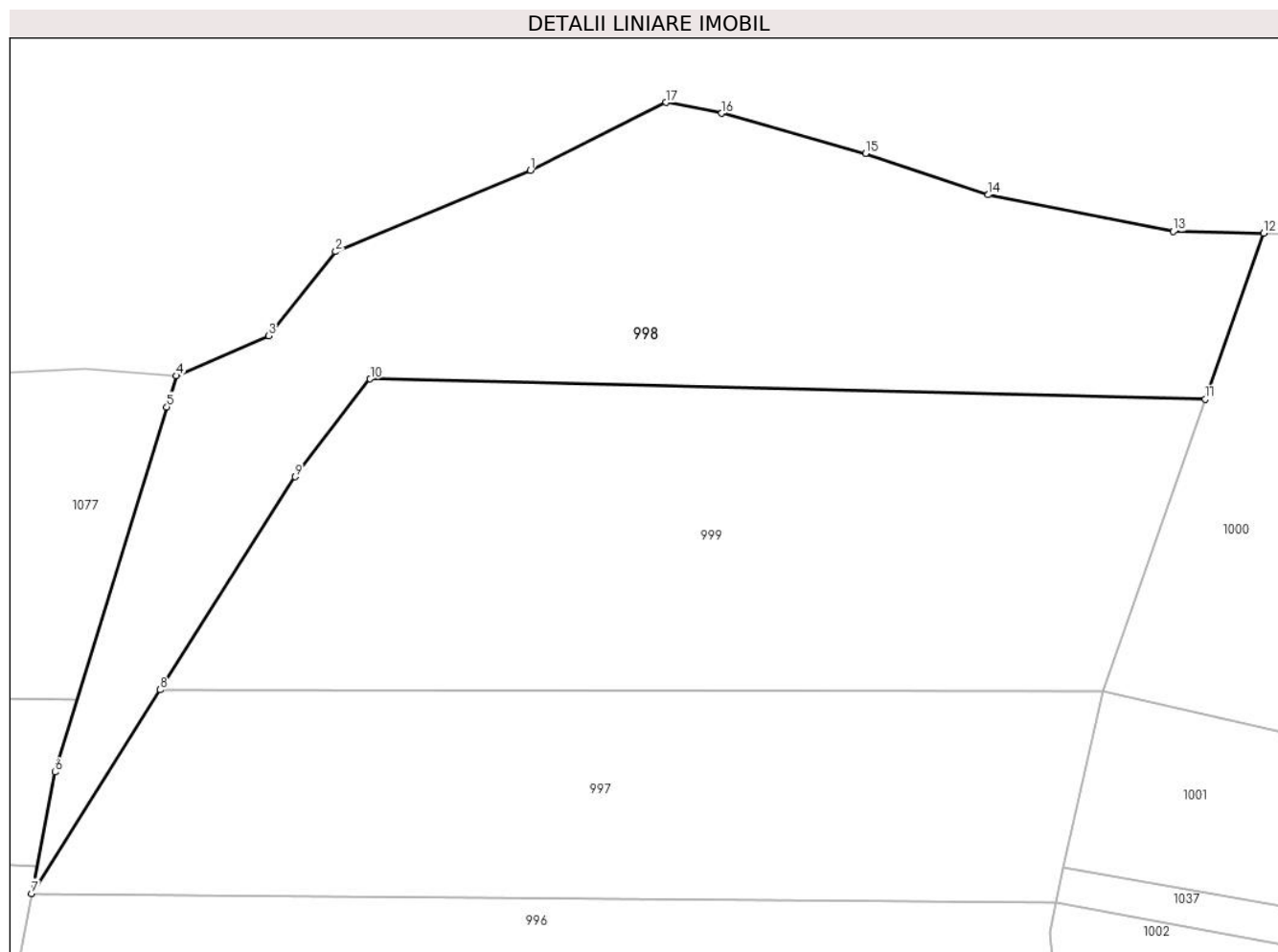
Inscrieri privind dezmembramintele dreptului de proprietate, drepturi reale de garanție și sarcini	Referințe
NU SUNT	

## Anexa Nr. 1 La Partea I

## Teren

Nr cadastral	Suprafața (mp)*	Observații / Referințe
	4.844	

\* Suprafața este determinată în planul de proiecție Stereo 70.



## Date referitoare la teren

Crt	Categorie folosință	Intravilan	Suprafața (mp)	Tarla	Parcelă	Nr. topo	Observații / Referințe
1	arabil	NU	4.844	-	1	-	

## Lungime Segmente

1) Valorile lungimilor segmentelor sunt obținute din proiecție în plan.

Punct început	X / Y	Punct sfârșit	X / Y	Lungime segment (** (m)
1	355.338,523 671.581,122	2	355.311,273 671.569,77	29.52
2	355.311,273 671.569,77	3	355.301,874 671.557,998	15.064
3	355.301,874 671.557,998	4	355.288,986 671.552,414	14.046
4	355.288,986 671.552,414	5	355.287,652 671.548,055	4.559
5	355.287,652 671.548,055	6	355.272,026 671.497,005	53.388

Punct început	X / Y	Punct sfârșit	X / Y	Lungime segment (** (m)
6	355.272,026 671.497,005	7	355.268,734 671.480,038	17.283
7	355.268,734 671.480,038	8	355.286,73 671.508,495	33.67
8	355.286,73 671.508,495	9	355.305,576 671.538,295	35.259
9	355.305,576 671.538,295	10	355.316,096 671.551,97	17.253
10	355.316,096 671.551,97	11	355.432,968 671.549,16	116.906
11	355.432,968 671.549,16	12	355.441,127 671.572,333	24.567
12	355.441,127 671.572,333	13	355.428,478 671.572,581	12.651
13	355.428,478 671.572,581	14	355.402,592 671.577,718	26.391
14	355.402,592 671.577,718	15	355.385,404 671.583,48	18.128
15	355.385,404 671.583,48	16	355.365,264 671.589,117	20.914
16	355.365,264 671.589,117	17	355.357,486 671.590,617	7.921
17	355.357,486 671.590,617	1	355.338,523 671.581,122	21.207

\*\* Lungimile segmentelor sunt determinate în planul de proiecție Stereo 70 și sunt rotunjite la 1 milimetru.

\*\*\* Distanța dintre puncte este formată din segmente cumulate ce sunt mai mici decât valoarea 1 milimetru.



**DATE DESPRE IMOBILUL NR. 999**

Oficiul de Cadastru și Publicitate Imobiliară MARAMURES  
Biroul de Cadastru și Publicitate Imobiliară Baia Mare

**A. Partea I. Descrierea imobilului**

TEREN Extravilan

Adresa: Jud. Maramures

Nr. Crt	Nr cadastral Nr. topografic	Suprafața* (mp)	Observații / Referințe
A1		5.300	Sector cadastral:6 Teren neimprejmuit;

**B. Partea II. Proprietari și acte**

Inscrieri privitoare la dreptul de proprietate și alte drepturi reale		Referințe
<b>999 / 25/07/2024</b>		
Act Administrativ nr. Proces verbal de punere în posesie nr.3522, din 25/07/2024 emis de Primăria comunei Băsești (HG nr.972/13.04.1992, Anexa nr.2A ,poziția 17);		
B1	Inscrierea provizorie, drept de PROPRIETATE, dobandit prin Lege, cota actuala 1/1 1) <b>BLIDAR GHEORGHE</b> , Lipsă CNP DEFUNCT:Da	A1
Act Administrativ nr. Adeverință de posesie nr.3616, din 26/07/2024 emis de Primăria comunei Băsești;		
B2	Se notează posesia faptică în favoarea lui Sălăjan Vasile 1) <b>SĂLĂJAN VASILE</b>	A1

**C. Partea III. SARCINI .**

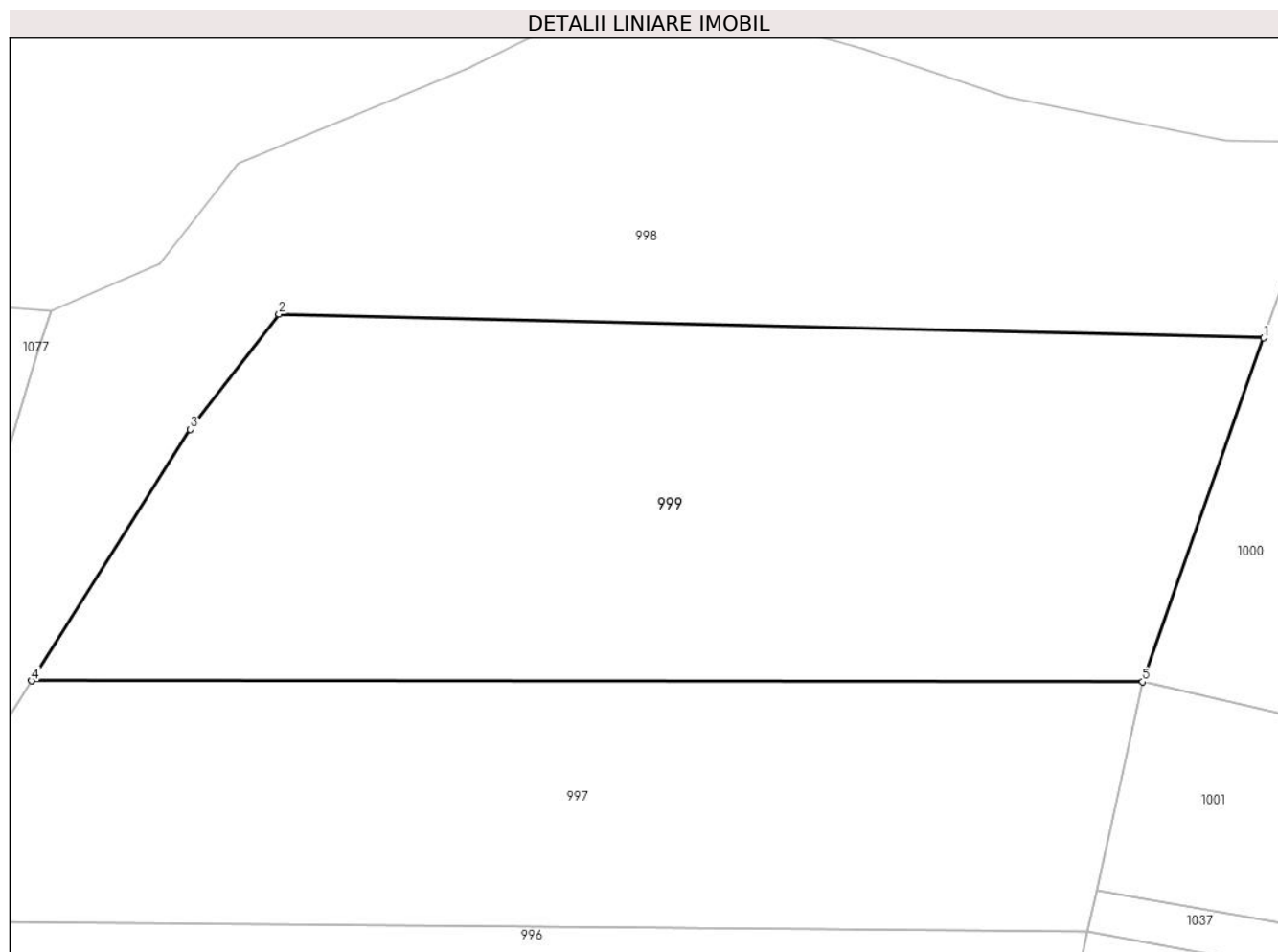
Inscrieri privind dezmembramintele dreptului de proprietate, drepturi reale de garanție și sarcini	Referințe
NU SUNT	

## Anexa Nr. 1 La Partea I

## Teren

Nr cadastral	Suprafața (mp)*	Observații / Referințe
	5.300	

\* Suprafața este determinată în planul de proiecție Stereo 70.



## Date referitoare la teren

Crt	Categorie folosință	Intravilan	Suprafața (mp)	Tarla	Parcelă	Nr. topo	Observații / Referințe
1	arabil	NU	5.300	-	1	-	

## Lungime Segmente

1) Valorile lungimilor segmentelor sunt obținute din proiecție în plan.

Punct început	X / Y	Punct sfârșit	X / Y	Lungime segment (** (m)
1	355.432,968 671.549,16	2	355.316,096 671.551,97	116.906
2	355.316,096 671.551,97	3	355.305,576 671.538,295	17.253
3	355.305,576 671.538,295	4	355.286,73 671.508,495	35.259
4	355.286,73 671.508,495	5	355.418,606 671.508,371	131.876
5	355.418,606 671.508,371	1	355.432,968 671.549,16	43.244

**\*\* Lungimile segmentelor sunt determinate în planul de proiecție Stereo 70 și sunt rotunjite la 1 milimetru.**

**\*\*\* Distanța dintre puncte este formată din segmente cumulate ce sunt mai mici decât valoarea 1 milimetru.**





**DATE DESPRE IMOBILUL NR. 1000**

Oficiul de Cadastru și Publicitate Imobiliară MARAMURES  
Biroul de Cadastru și Publicitate Imobiliară Baia Mare

**A. Partea I. Descrierea imobilului**

TEREN Extravilan

Adresa: Jud. Maramures

Nr. Crt	Nr cadastral Nr. topografic	Suprafața* (mp)	Observații / Referințe
A1		5.424	Sector cadastral:6 Teren neimprejmuit;

**B. Partea II. Proprietari și acte**

Inscrieri privitoare la dreptul de proprietate și alte drepturi reale		Referințe
<b>1000 / 25/07/2024</b>		
Act Administrativ nr. Proces verbal de punere în posesie nr. 3523, din 25/07/2024 emis de Primăria comunei Băsești (HG nr.972/13.04.1992, Anexa nr.3, poziția 44);		
B1	Inscrierea provizorie, drept de PROPRIETATE, dobandit prin Lege, cota actuala 1/1 1) <b>GHIȚ PETRU DEFUNCT:Da</b>	A1
Act Administrativ nr. Adeverință de posesie nr.3617, din 26/07/2024 emis de Primăria comunei Băsești;		
B2	Se notează posesia faptică în favoarea lui Ghiț Vasile- Dinu 1) <b>GHIȚ VASILE- DINU</b>	A1

**C. Partea III. SARCINI .**

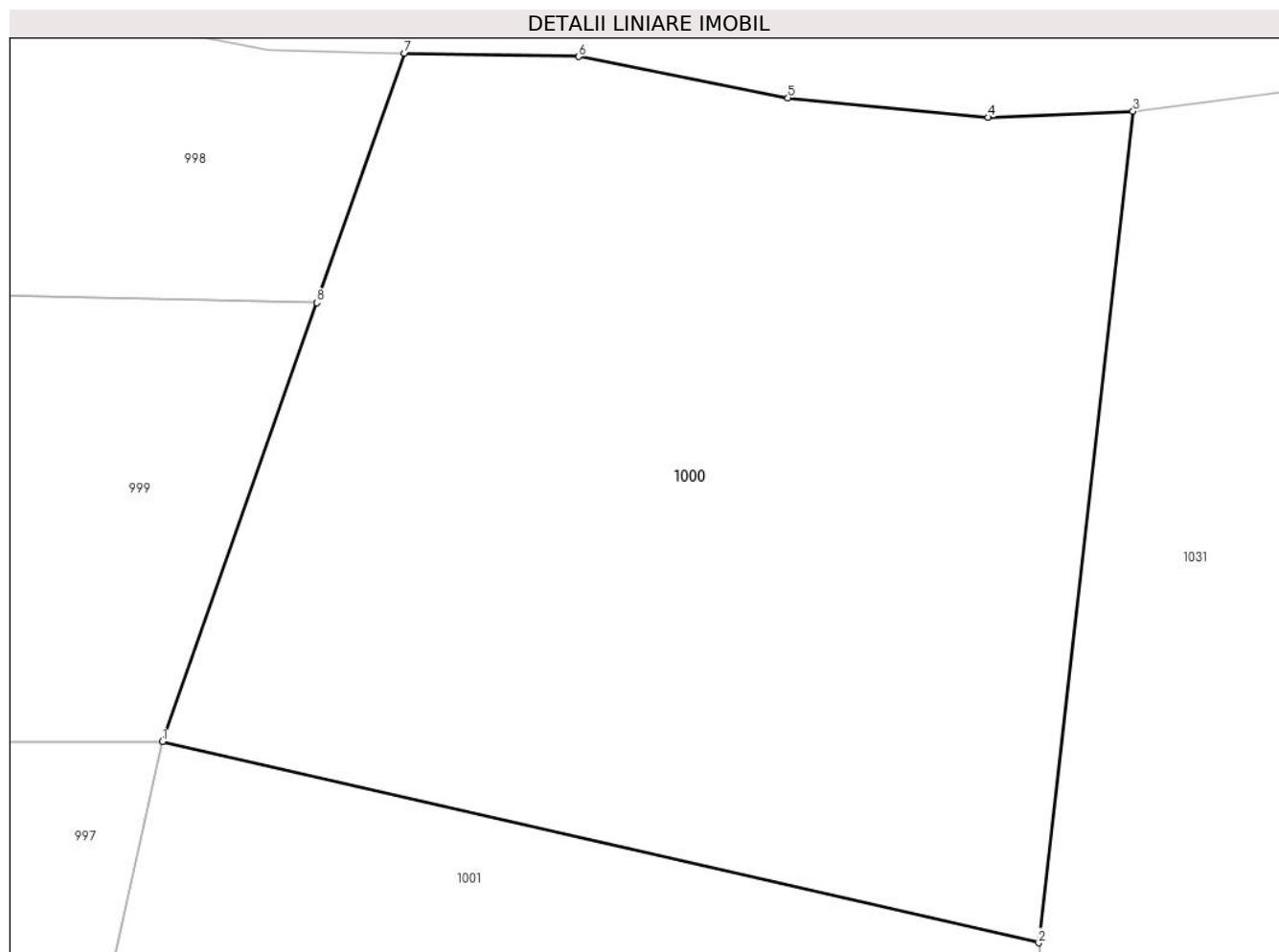
Inscrieri privind dezmembramintele dreptului de proprietate, drepturi reale de garanție și sarcini	Referințe
NU SUNT	

## Anexa Nr. 1 La Partea I

## Teren

Nr cadastral	Suprafața (mp)*	Observații / Referințe
	5.424	

\* Suprafața este determinată în planul de proiecție Stereo 70.



## Date referitoare la teren

Crt	Categorie folosință	Intravilan	Suprafața (mp)	Tarla	Parcelă	Nr. topo	Observații / Referințe
1	arabil	NU	5.425	-	1	-	

## Lungime Segmente

1) Valorile lungimilor segmentelor sunt obținute din proiecție în plan.

Punct început	X / Y	Punct sfârșit	X / Y	Lungime segment (** (m)
1	355.418,606 671.508,371	2	355.500,101 671.489,679	83.611
2	355.500,101 671.489,679	3	355.508,868 671.566,938	77.755
3	355.508,868 671.566,938	4	355.495,39 671.566,374	13.49
4	355.495,39 671.566,374	5	355.476,784 671.568,188	18.694
5	355.476,784 671.568,188	6	355.457,336 671.572,022	19.822

Punct început	X / Y	Punct sfârșit	X / Y	Lungime segment (** (m)
6	355.457,336 671.572,022	7	355.441,127 671.572,333	16.212
7	355.441,127 671.572,333	8	355.432,968 671.549,16	24.567
8	355.432,968 671.549,16	1	355.418,606 671.508,371	43.244

\*\* Lungimile segmentelor sunt determinate în planul de proiecție Stereo 70 și sunt rotunjite la 1 milimetru.

\*\*\* Distanța dintre puncte este formată din segmente cumulate ce sunt mai mici decât valoarea 1 milimetru.



**DATE DESPRE IMOBILUL NR. 1001**

Oficiul de Cadastru și Publicitate Imobiliară MARAMURES  
Biroul de Cadastru și Publicitate Imobiliară Baia Mare

**A. Partea I. Descrierea imobilului**

TEREN Extravilan

Adresa: Jud. Maramures

Nr. Crt	Nr cadastral Nr. topografic	Suprafața* (mp)	Observații / Referințe
A1		2.016	Sector cadastral:6 Teren neimprejmuit;

**B. Partea II. Proprietari și acte**

Inscrieri privitoare la dreptul de proprietate și alte drepturi reale	Referințe
<b>1001 / 25/07/2024</b>	
Act Administrativ nr. TP nr. 6059/87, din 05/11/2002 emis de Comisia Județeană Maramureș;	
B1	Intabulare, drept de PROPRIETATE, dobandit prin Reconstituire, cota actuala 1/1
	1) DEAC PETRU DEFUNCT:Da
Act Administrativ nr. Adeverință de posesie nr.3618, din 26/07/2024 emis de Primăria comunei Băsești;	
B2	Se notează posesia faptică în favoarea lui Deac Ioan
	1) DEAC IOAN

**C. Partea III. SARCINI .**

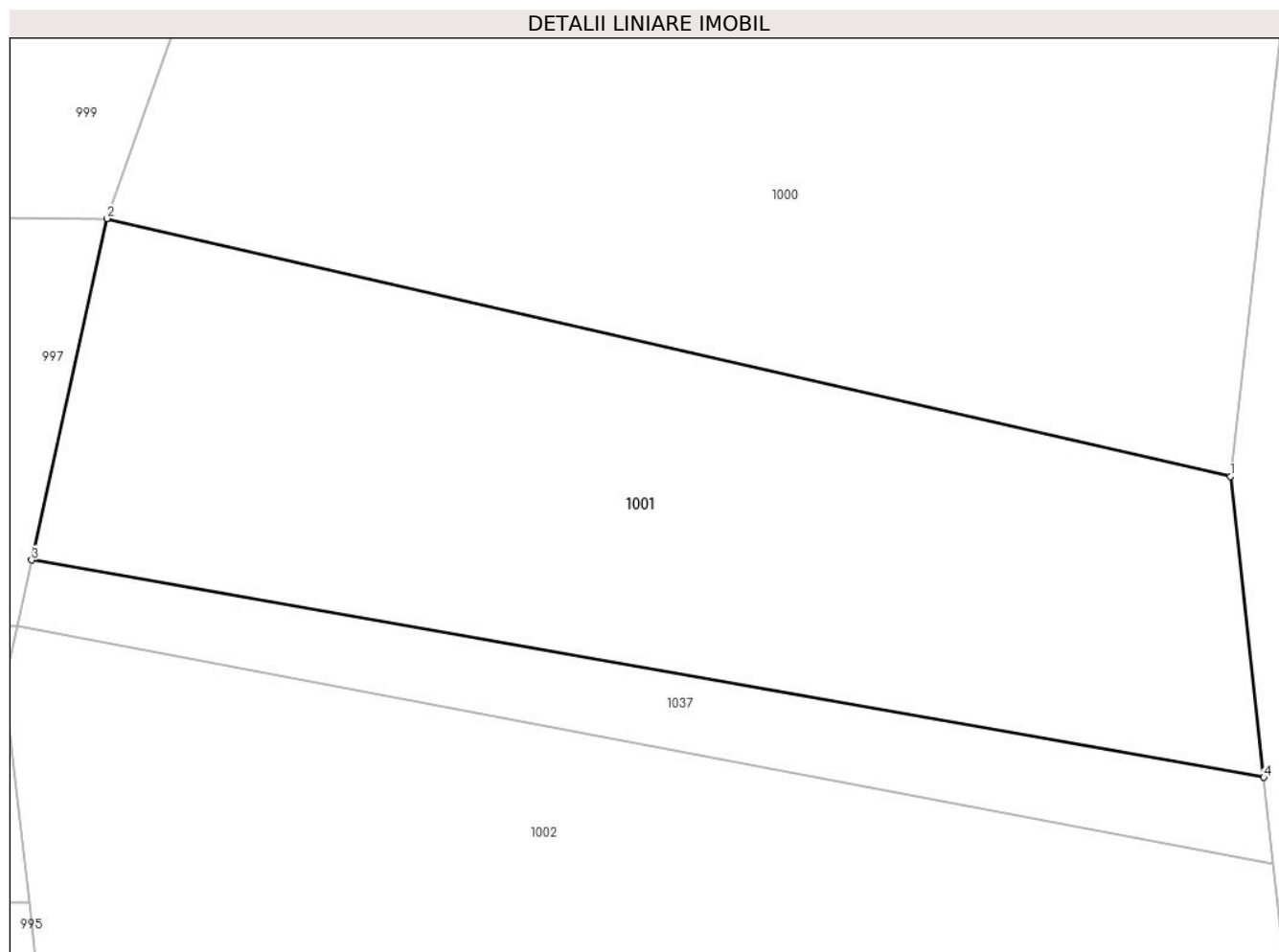
Inscrieri privind dezmembramintele dreptului de proprietate, drepturi reale de garanție și sarcini	Referințe
NU SUNT	

## Anexa Nr. 1 La Partea I

## Teren

Nr cadastral	Suprafața (mp)*	Observații / Referințe
	2.016	

\* Suprafața este determinată în planul de proiecție Stereo 70.



## Date referitoare la teren

Crt	Categorie folosință	Intra vilan	Suprafața (mp)	Tarla	Parcelă	Nr. topo	Observații / Referințe
1	arabil	NU	2.016	Calea Hodișii	1	-	

## Lungime Segmente

1) Valorile lungimilor segmentelor sunt obținute din proiecție în plan.

Punct început	X / Y	Punct sfârșit	X / Y	Lungime segment (** (m)
1	355.500,101 671.489,679	2	355.418,606 671.508,371	83.611
2	355.418,606 671.508,371	3	355.413,151 671.483,61	25.355
3	355.413,151 671.483,61	4	355.502,52 671.467,857	90.747
4	355.502,52 671.467,857	1	355.500,101 671.489,679	21.956

\*\* Lungimile segmentelor sunt determinate în planul de proiecție Stereo 70 și sunt rotunjite la 1 milimetru.

**\*\*\* Distanţa dintre puncte este formată din segmente cumulate ce sunt mai mici decât valoarea 1 milimetru.**





**DATE DESPRE IMOBILUL NR. 1002**

Oficiul de Cadastru și Publicitate Imobiliară MARAMURES  
Biroul de Cadastru și Publicitate Imobiliară Baia Mare

**A. Partea I. Descrierea imobilului**

TEREN Extravilan

Adresa: Jud. Maramures

Nr. Crt	Nr cadastral Nr. topografic	Suprafața* (mp)	Observații / Referințe
A1		6.650	Sector cadastral:6 Teren neimprejmuit;

**B. Partea II. Proprietari și acte**

Inscrieri privitoare la dreptul de proprietate și alte drepturi reale		Referințe
<b>1002 / 25/07/2024</b>		
Act Administrativ nr. 3531, din 25/07/2024 emis de Primăria Comunei Băsești (HG nr. 972/13.04.1992, Anexa 2A poziția 43);		
B1	Inscrierea provizorie, drept de PROPRIETATE, dobandit prin Lege, cota actuala 1/1 1) <b>NEAMT PETRU DEFUNCT:Da</b>	A1
Act Administrativ nr. 3699, din 26/07/2024 emis de Primăria Comunei Băsești;		
B2	Se notează posesia faptică in favoarea lui 1) <b>SAS MARIA</b>	A1

**C. Partea III. SARCINI .**

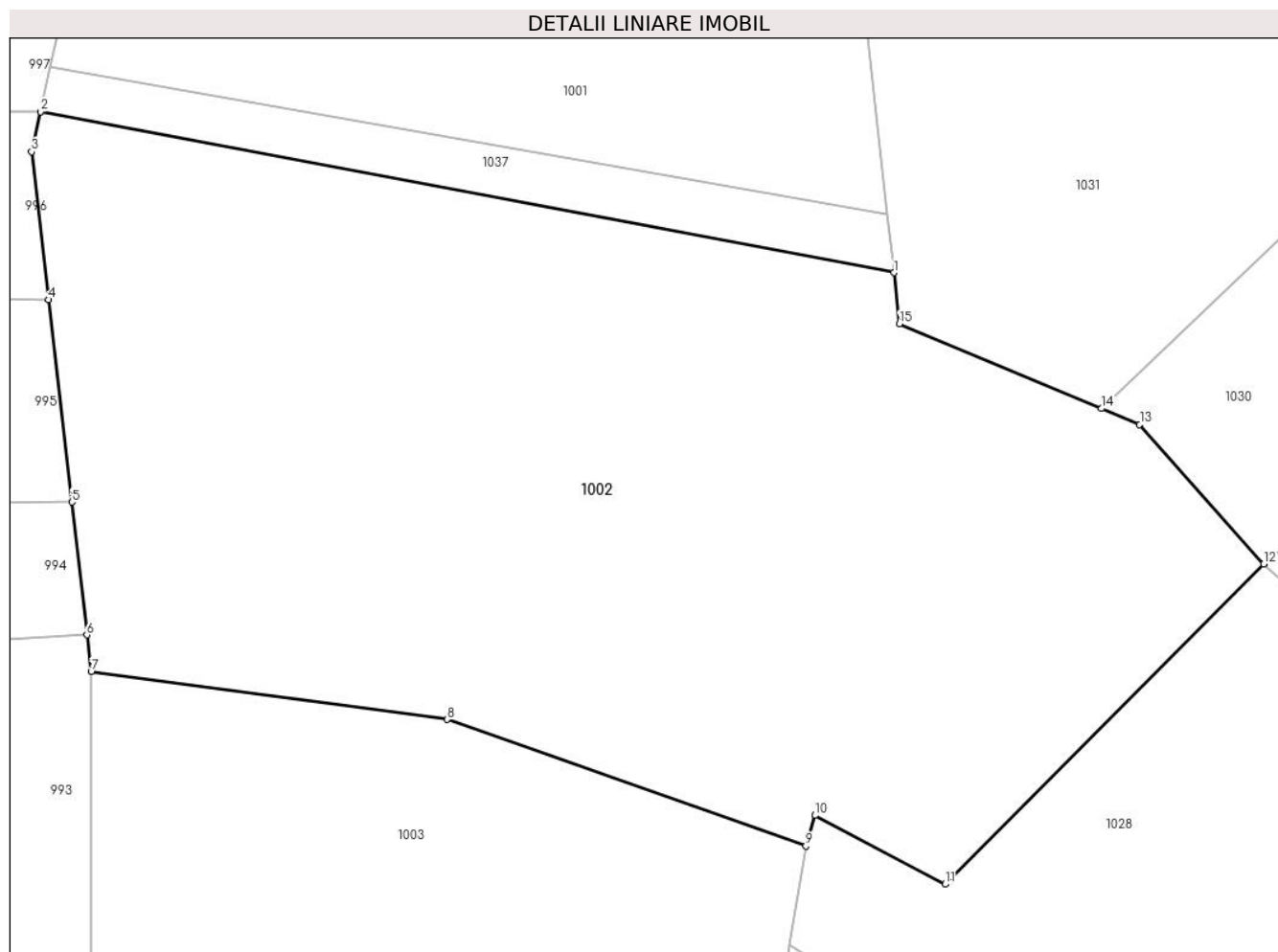
Inscrieri privind dezmembramintele dreptului de proprietate, drepturi reale de garanție și sarcini	Referințe
NU SUNT	

## Anexa Nr. 1 La Partea I

## Teren

Nr cadastral	Suprafața (mp)*	Observații / Referințe
	6.650	

\* Suprafața este determinată în planul de proiecție Stereo 70.



## Date referitoare la teren

Crt	Categorie folosință	Intravilan	Suprafața (mp)	Tarla	Parcelă	Nr. topo	Observații / Referințe
1	neproductiv	NU	6.650	-	1	-	

## Lungime Segmente

1) Valorile lungimilor segmentelor sunt obținute din proiecție în plan.

Punct început	X / Y	Punct sfârșit	X / Y	Lungime segment (** (m)
1	355.503,21 671.461,639	2	355.412,095 671.478,813	92.719
2	355.412,095 671.478,813	3	355.411,158 671.474,559	4.356
3	355.411,158 671.474,559	4	355.412,97 671.458,752	15.911
4	355.412,97 671.458,752	5	355.415,447 671.437,164	21.73
5	355.415,447 671.437,164	6	355.417,073 671.422,993	14.264

Punct început	X / Y	Punct sfârșit	X / Y	Lungime segment (** (m)
6	355.417,073 671.422,993	7	355.417,521 671.419,085	3.934
7	355.417,521 671.419,085	8	355.455,493 671.413,961	38.316
8	355.455,493 671.413,961	9	355.493,811 671.400,454	40.629
9	355.493,811 671.400,454	10	355.494,786 671.403,727	3.415
10	355.494,786 671.403,727	11	355.508,685 671.396,387	15.718
11	355.508,685 671.396,387	12	355.542,712 671.430,573	48.234
12	355.542,712 671.430,573	13	355.529,465 671.445,437	19.91
13	355.529,465 671.445,437	14	355.525,391 671.447,145	4.418
14	355.525,391 671.447,145	15	355.503,814 671.456,19	23.396
15	355.503,814 671.456,19	1	355.503,21 671.461,639	5.482

\*\* Lungimile segmentelor sunt determinate în planul de proiecție Stereo 70 și sunt rotunjite la 1 milimetru.

\*\*\* Distanța dintre puncte este formată din segmente cumulate ce sunt mai mici decât valoarea 1 milimetru.



**DATE DESPRE IMOBILUL NR. 1003**

Oficiul de Cadastru și Publicitate Imobiliară MARAMURES  
Biroul de Cadastru și Publicitate Imobiliară Baia Mare

**A. Partea I. Descrierea imobilului**

TEREN Extravilan

Adresa: Jud. Maramures

Nr. Crt	Nr cadastral Nr. topografic	Suprafața* (mp)	Observații / Referințe
A1		7.635	Sector cadastral:6 Teren neimprejmuit;

**B. Partea II. Proprietari și acte**

Inscrieri privitoare la dreptul de proprietate și alte drepturi reale		Referințe
<b>1003 / 25/07/2024</b>		
Act Administrativ nr. Proces verbal de punere în posesie nr.3524, din 25/07/2024 emis de Primăria comunei Băsești (HG nr.972/13.04.1992, Anexa nr.3,poziția 90);		
B1	Inscrierea provizorie, drept de PROPRIETATE, dobandit prin Lege, cota actuala 1/1 1) CHIȘ AUREL DEFUNCT:Da	A1
Act Administrativ nr. Adeverință de posesie nr.3619, din 25/07/2024 emis de Primăria comunei Băsești;		
B2	Se notează posesia faptică în favoarea lui Chiș Maria 1) CHIȘ MARIA	A1

**C. Partea III. SARCINI .**

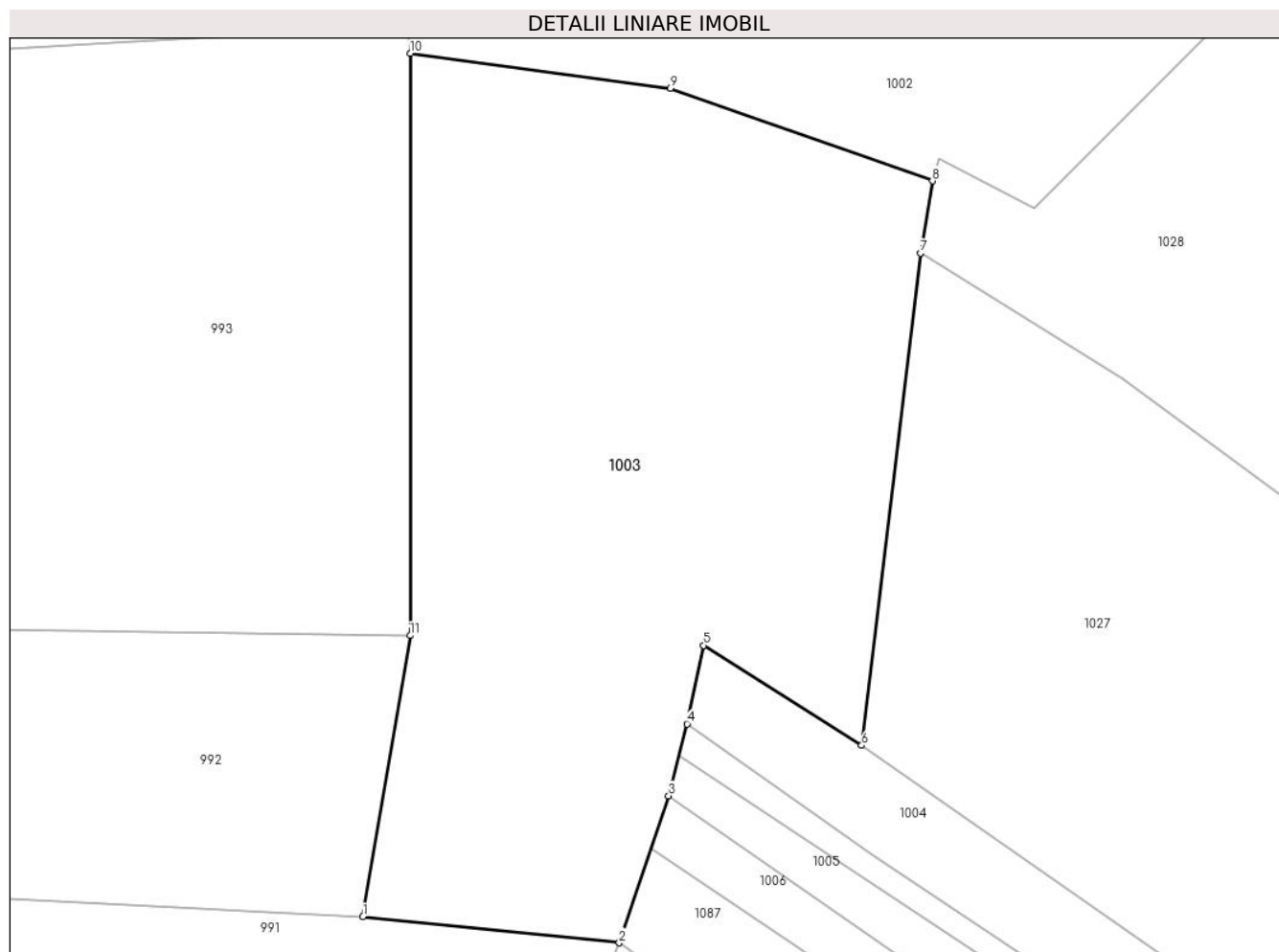
Inscrieri privind dezmembramintele dreptului de proprietate, drepturi reale de garanție și sarcini	Referințe
NU SUNT	

## Anexa Nr. 1 La Partea I

## Teren

Nr cadastral	Suprafața (mp)*	Observații / Referințe
	7.635	

\* Suprafața este determinată în planul de proiecție Stereo 70.



## Date referitoare la teren

Crt	Categorie folosință	Intra vilan	Suprafața (mp)	Tarla	Parcelă	Nr. topo	Observații / Referințe
1	arabil	NU	7.635	-	1	-	

## Lungime Segmente

1) Valorile lungimilor segmentelor sunt obținute din proiecție în plan.

Punct început	X / Y	Punct sfârșit	X / Y	Lungime segment (** (m)
1	355.410,618 671.293,03	2	355.448,05 671.289,225	37.625
2	355.448,05 671.289,225	3	355.455,279 671.310,678	22.638
3	355.455,279 671.310,678	4	355.457,961 671.321,178	10.837
4	355.457,961 671.321,178	5	355.460,376 671.332,637	11.711
5	355.460,376 671.332,637	6	355.483,472 671.318,032	27.326

Punct început	X / Y	Punct sfârșit	X / Y	Lungime segment (** (m)
6	355.483,472 671.318,032	7	355.492,049 671.389,907	72.385
7	355.492,049 671.389,907	8	355.493,811 671.400,454	10.693
8	355.493,811 671.400,454	9	355.455,493 671.413,961	40.629
9	355.455,493 671.413,961	10	355.417,521 671.419,085	38.316
10	355.417,521 671.419,085	11	355.417,52 671.334,077	85.008
11	355.417,52 671.334,077	1	355.410,618 671.293,03	41.623

\*\* Lungimile segmentelor sunt determinate în planul de proiecție Stereo 70 și sunt rotunjite la 1 milimetru.

\*\*\* Distanța dintre puncte este formată din segmente cumulate ce sunt mai mici decât valoarea 1 milimetru.





**DATE DESPRE IMOBILUL NR. 1004**

Oficiul de Cadastru și Publicitate Imobiliară MARAMURES  
Biroul de Cadastru și Publicitate Imobiliară Baia Mare

**A. Partea I. Descrierea imobilului**

TEREN Extravilan

Adresa: Jud. Maramures

Nr. Crt	Nr cadastral Nr. topografic	Suprafața* (mp)	Observații / Referințe
A1		1.672	Sector cadastral:6 Teren neimprejmuit;

**B. Partea II. Proprietari și acte**

Inscrieri privitoare la dreptul de proprietate și alte drepturi reale		Referințe
<b>1004 / 25/07/2024</b>		
Act Administrativ nr. Proces verbal de punere în posesie nr. 3525, din 25/07/2024 emis de Primăria comunei Băsești (HG nr.972/13.04.1992, Anexa nr.2A ,poziția 73);		
B1	Inscrierea provizorie, drept de PROPRIETATE, dobandit prin Lege, cota actuala 1/1 1) DEAC GHEORGHE	A1

**C. Partea III. SARCINI .**

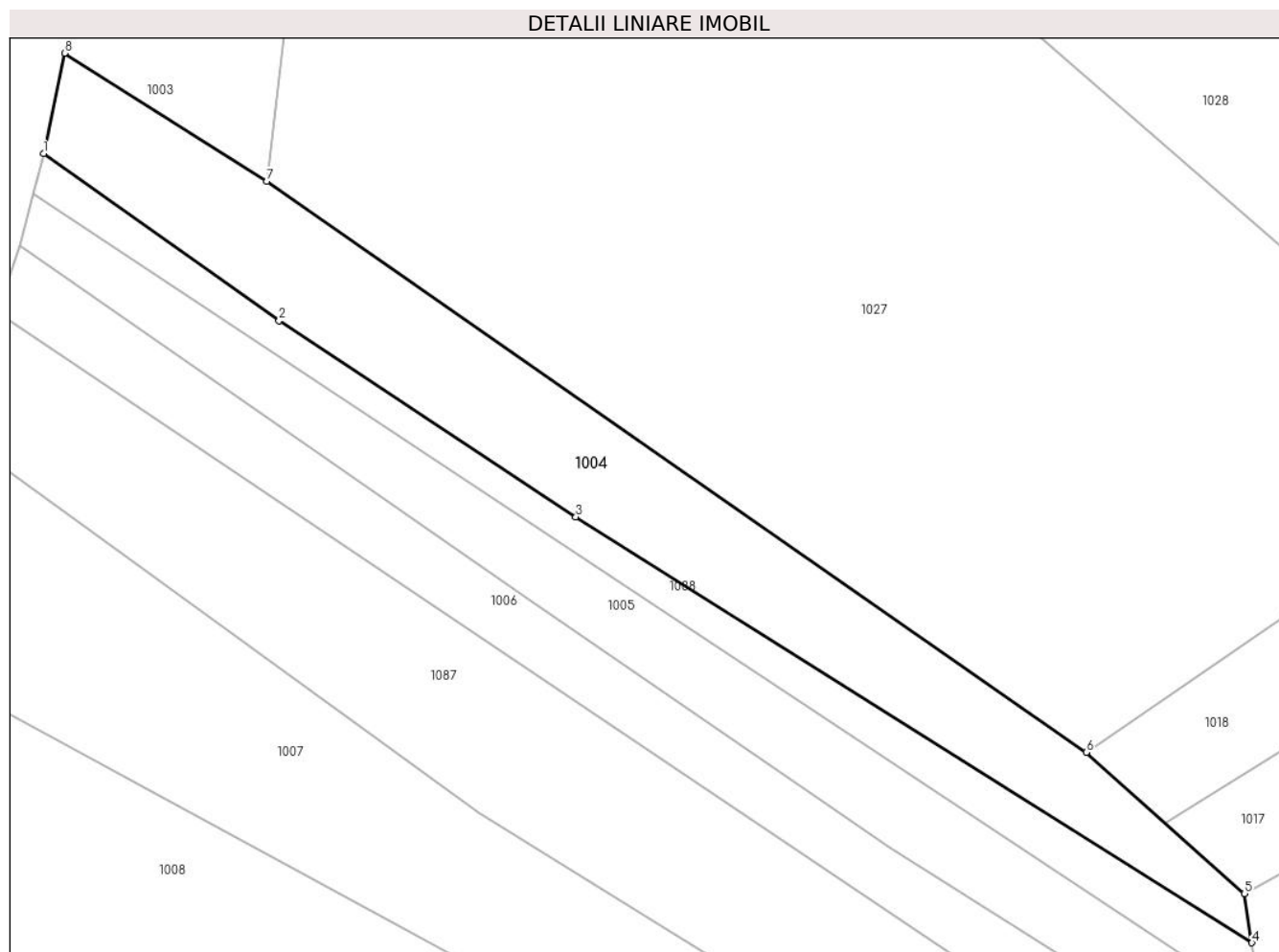
Inscrieri privind dezmembramintele dreptului de proprietate, drepturi reale de garanție și sarcini	Referințe
NU SUNT	

## Anexa Nr. 1 La Partea I

## Teren

Nr cadastral	Suprafața (mp)*	Observații / Referințe
	1.672	

\* Suprafața este determinată în planul de proiecție Stereo 70.



## Date referitoare la teren

Crt	Categorie folosință	Intravilan	Suprafața (mp)	Tarla	Parcelă	Nr. topo	Observații / Referințe
1	arabil	NU	1.672	-	1	-	

## Lungime Segmente

1) Valorile lungimilor segmentelor sunt obținute din proiecție în plan.

Punct început	X / Y	Punct sfârșit	X / Y	Lungime segment (** (m)
1	355.457,961 671.321,178	2	355.484,869 671.302,102	32.984
2	355.484,869 671.302,102	3	355.518,752 671.279,721	40.607
3	355.518,752 671.279,721	4	355.595,972 671.231,13	91.236
4	355.595,972 671.231,13	5	355.595,144 671.236,737	5.668
5	355.595,144 671.236,737	6	355.577,049 671.252,871	24.243

Punct început	X / Y	Punct sfârșit	X / Y	Lungime segment (** (m)
6	355.577,049 671.252,871	7	355.483,472 671.318,032	114.029
7	355.483,472 671.318,032	8	355.460,376 671.332,637	27.326
8	355.460,376 671.332,637	1	355.457,961 671.321,178	11.711

\*\* Lungimile segmentelor sunt determinate în planul de proiecție Stereo 70 și sunt rotunjite la 1 milimetru.

\*\*\* Distanța dintre puncte este formată din segmente cumulate ce sunt mai mici decât valoarea 1 milimetru.



**DATE DESPRE IMOBILUL NR. 1005**

Oficiul de Cadastru și Publicitate Imobiliară MARAMURES  
Biroul de Cadastru și Publicitate Imobiliară Baia Mare

**A. Partea I. Descrierea imobilului**

TEREN Extravilan

Adresa: Jud. Maramures

Nr. Crt	Nr cadastral Nr. topografic	Suprafața* (mp)	Observații / Referințe
A1		1.200	Sector cadastral:6 Teren neimprejmuit;

**B. Partea II. Proprietari și acte**

Inscrieri privitoare la dreptul de proprietate și alte drepturi reale	Referințe
<b>1005 / 25/07/2024</b>	
Act Administrativ nr. TP nr. 6061/30, din 28/10/2009 emis de Comisia Județeană Maramureș;	
B1	A1
Intabulare, drept de PROPRIETATE, dobandit prin Reconstituire, cota actuala 1/1 1) POP GHEORGHE DEFUNCT:Da	
Act Administrativ nr. Adeverință de posesie nr.3621, din 26/07/2024 emis de Primăria comunei Băsești;	
B2	A1
Se notează posesia faptică în favoarea lui Pop Vasile 1) POP VASILE	

**C. Partea III. SARCINI .**

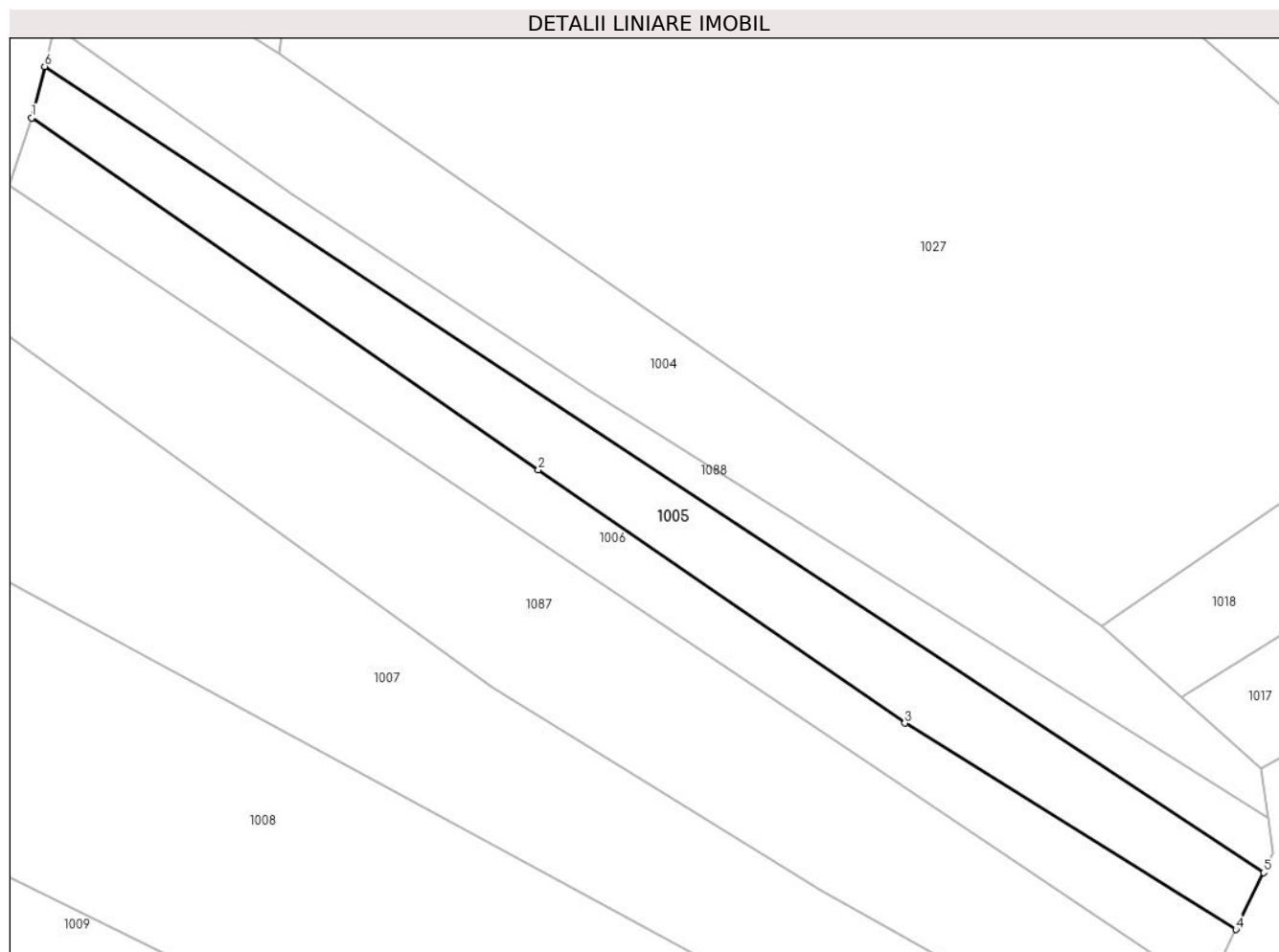
Inscrieri privind dezmembramintele dreptului de proprietate, drepturi reale de garanție și sarcini	Referințe
NU SUNT	

## Anexa Nr. 1 La Partea I

## Teren

Nr cadastral	Suprafața (mp)*	Observații / Referințe
	1.200	

\* Suprafața este determinată în planul de proiecție Stereo 70.



## Date referitoare la teren

Crt	Categorie folosință	Intravilan	Suprafața (mp)	Tarla	Parcelă	Nr. topo	Observații / Referințe
1	faneata	NU	1.200	Dos rât	1	-	

## Lungime Segmente

1) Valorile lungimilor segmentelor sunt obținute din proiecție în plan.

Punct început	X / Y	Punct sfârșit	X / Y	Lungime segment (** (m)
1	355.455,279 671.310,678	2	355.512,951 671.270,643	70.206
2	355.512,951 671.270,643	3	355.554,668 671.241,86	50.683
3	355.554,668 671.241,86	4	355.592,332 671.218,377	44.385
4	355.592,332 671.218,377	5	355.595,494 671.224,865	7.218
5	355.595,494 671.224,865	6	355.456,777 671.316,541	166.274

Punct început	X / Y	Punct sfârșit	X / Y	Lungime segment (** (m)
6	355.456,777 671.316,541	1	355.455,279 671.310,678	6.051

\*\* Lungimile segmentelor sunt determinate în planul de proiecție Stereo 70 și sunt rotunjite la 1 milimetru.

\*\*\* Distanța dintre puncte este formată din segmente cumulate ce sunt mai mici decât valoarea 1 milimetru.





**DATE DESPRE IMOBILUL NR. 1006**

Oficiul de Cadastru și Publicitate Imobiliară MARAMURES  
Biroul de Cadastru și Publicitate Imobiliară Baia Mare

**A. Partea I. Descrierea imobilului**

TEREN Extravilan

Adresa: Jud. Maramures

Nr. Crt	Nr cadastral Nr. topografic	Suprafața* (mp)	Observații / Referințe
A1		1.125	Sector cadastral:6 Teren neimprejmuit;

**B. Partea II. Proprietari și acte**

Inscrieri privitoare la dreptul de proprietate și alte drepturi reale	Referințe
<b>1006 / 25/07/2024</b>	
Act Administrativ nr. TP nr. 45590/21, din 14/01/2005 emis de Comisia Județeană Maramureș;	
B1	Intabulare, drept de PROPRIETATE, dobândit prin Reconstituire, cota actuala 1/1
	1) POP VASILE, Lipsă CNP DEFUNCT:Da
Act Administrativ nr. Adeverință de posesie nr.3620, din 26/07/2024 emis de Primăria comunei Băsești;	
B2	Se notează posesia faptică în favoarea lui Pop Vasile
	1) POP VASILE

**C. Partea III. SARCINI .**

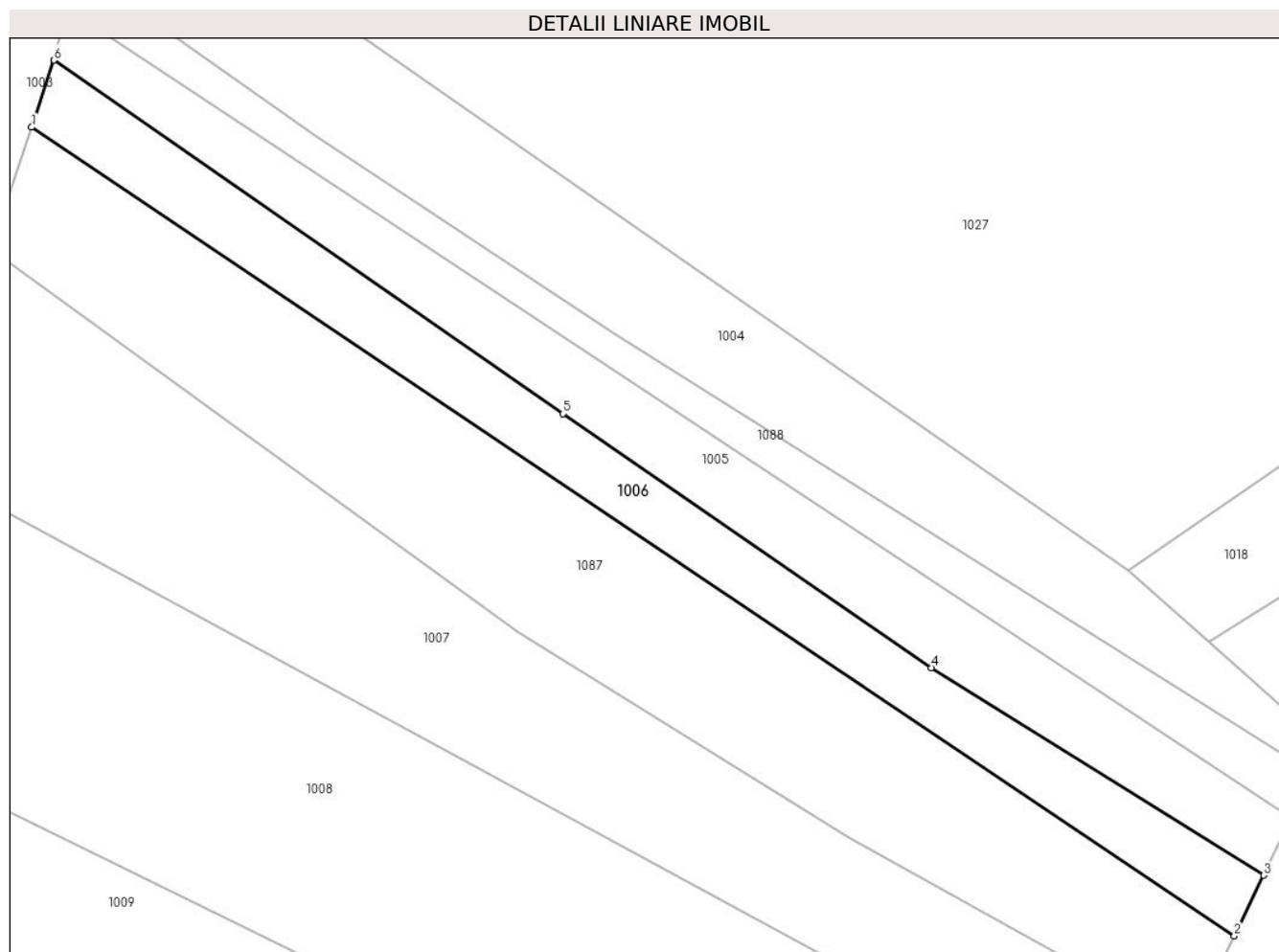
Inscrieri privind dezmembramintele dreptului de proprietate, drepturi reale de garanție și sarcini	Referințe
NU SUNT	

## Anexa Nr. 1 La Partea I

## Teren

Nr cadastral	Suprafața (mp)*	Observații / Referințe
	1.125	

\* Suprafața este determinată în planul de proiecție Stereo 70.



## Date referitoare la teren

Crt	Categorie folosință	Intravilan	Suprafața (mp)	Tarla	Parcelă	Nr. topo	Observații / Referințe
1	arabil	NU	1.125	În dos	1	-	

## Lungime Segmente

1) Valorile lungimilor segmentelor sunt obținute din proiecție în plan.

Punct început	X / Y	Punct sfârșit	X / Y	Lungime segment (** (m)
1	355.452,719 671.303,081	2	355.588,989 671.211,516	164.176
2	355.588,989 671.211,516	3	355.592,332 671.218,377	7.632
3	355.592,332 671.218,377	4	355.554,668 671.241,86	44.385
4	355.554,668 671.241,86	5	355.512,951 671.270,643	50.683
5	355.512,951 671.270,643	6	355.455,279 671.310,678	70.206

Punct început	X / Y	Punct sfârșit	X / Y	Lungime segment (** (m)
6	355.455,279 671.310,678	1	355.452,719 671.303,081	8.017

\*\* Lungimile segmentelor sunt determinate în planul de proiecție Stereo 70 și sunt rotunjite la 1 milimetru.

\*\*\* Distanța dintre puncte este formată din segmente cumulate ce sunt mai mici decât valoarea 1 milimetru.



**DATE DESPRE IMOBILUL NR. 1007**

Oficiul de Cadastru și Publicitate Imobiliară MARAMURES  
Biroul de Cadastru și Publicitate Imobiliară Baia Mare

**A. Partea I. Descrierea imobilului**

TEREN Extravilan

Adresa: Jud. Maramures

Nr. Crt	Nr cadastral Nr. topografic	Suprafața* (mp)	Observații / Referințe
A1		2.672	Sector cadastral:6 Teren neimprejmuit;

**B. Partea II. Proprietari și acte**

Inscrieri privitoare la dreptul de proprietate și alte drepturi reale		Referințe
<b>1007 / 25/07/2024</b>		
Act Administrativ nr. Proces verbal de punere în posesie nr. 3527, din 25/07/2024 emis de Primăria comunei Băsești (HG nr.972/13.04.1992, Anexa nr.2A ,poziția 32);		
B1	Inscrierea provizorie, drept de PROPRIETATE, dobandit prin Lege, cota actuala 1/1 1) <b>SOPONAR GHEORGHE DEFUNCT:Da</b>	A1
Act Administrativ nr. Adeverință de posesie nr. 3623, din 26/07/2024 emis de Primăria comunei Băsești;		
B2	Se notează posesia faptică în favoarea lui Pop Mihai 1) <b>POP MIHAI</b>	A1

**C. Partea III. SARCINI .**

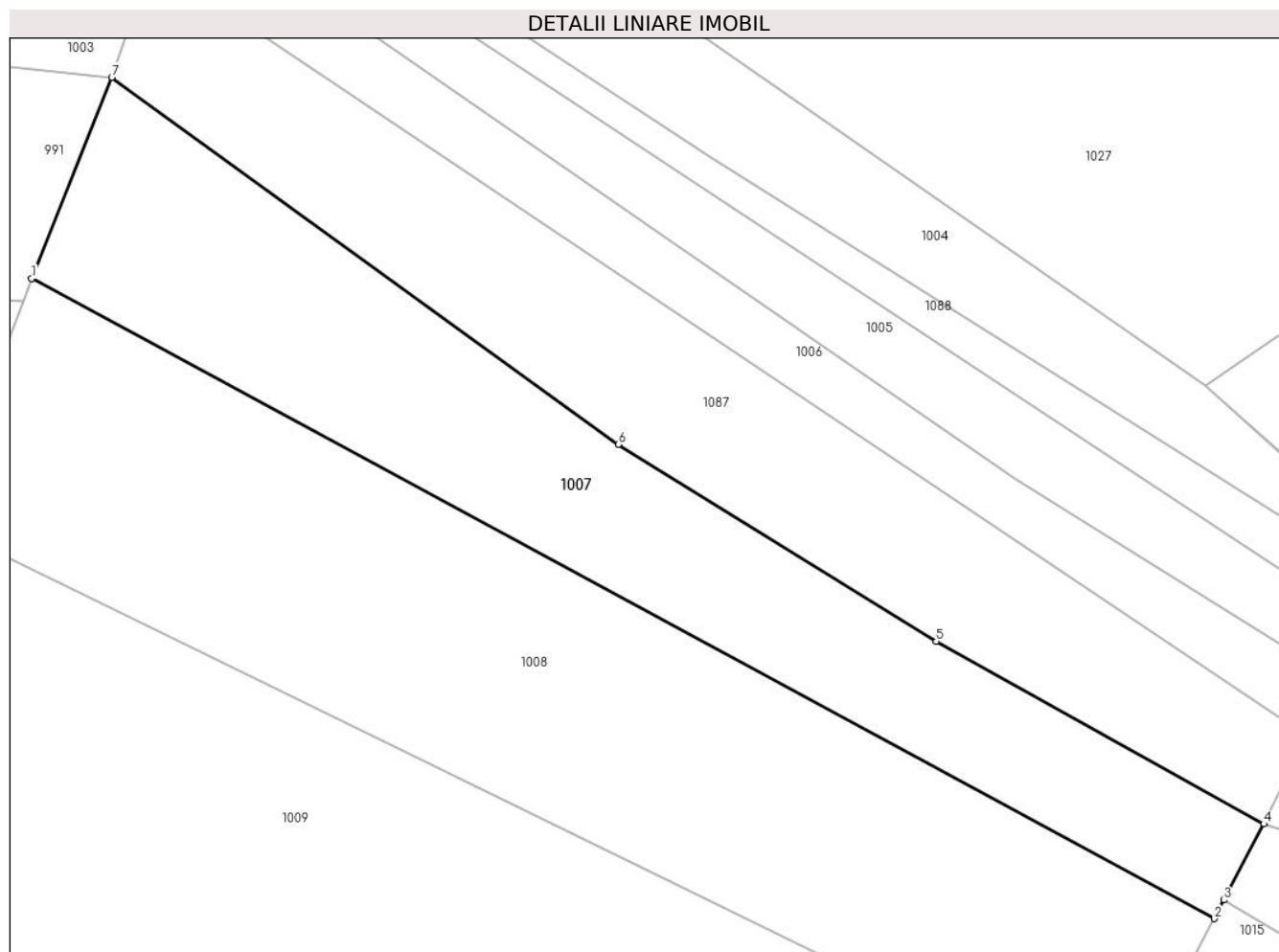
Inscrieri privind dezmembramintele dreptului de proprietate, drepturi reale de garanție și sarcini	Referințe
NU SUNT	

## Anexa Nr. 1 La Partea I

## Teren

Nr cadastral	Suprafața (mp)*	Observații / Referințe
	2.672	

\* Suprafața este determinată în planul de proiecție Stereo 70.



## Date referitoare la teren

Crt	Categorie folosință	Intravilan	Suprafața (mp)	Tarla	Parcelă	Nr. topo	Observații / Referințe
1	arabil	NU	2.672	-	1	-	

## Lungime Segmente

1) Valorile lungimilor segmentelor sunt obținute din proiecție în plan.

Punct început	X / Y	Punct sfârșit	X / Y	Lungime segment (** (m)
1	355.438,593 671.265,518	2	355.578,109 671.190,028	158.63
2	355.578,109 671.190,028	3	355.579,263 671.192,231	2.487
3	355.579,263 671.192,231	4	355.583,962 671.201,202	10.127
4	355.583,962 671.201,202	5	355.545,318 671.222,722	44.232
5	355.545,318 671.222,722	6	355.507,806 671.245,956	44.124

Punct început	X / Y	Punct sfârșit	X / Y	Lungime segment (** (m)
6	355.507,806 671.245,956	7	355.448,05 671.289,225	73.777
7	355.448,05 671.289,225	1	355.438,593 671.265,518	25.524

\*\* Lungimile segmentelor sunt determinate în planul de proiecție Stereo 70 și sunt rotunjite la 1 milimetru.

\*\*\* Distanța dintre puncte este formată din segmente cumulate ce sunt mai mici decât valoarea 1 milimetru.





**DATE DESPRE IMOBILUL NR. 1008**

Oficiul de Cadastru și Publicitate Imobiliară MARAMURES  
Biroul de Cadastru și Publicitate Imobiliară Baia Mare

**A. Partea I. Descrierea imobilului**

TEREN Extravilan

Adresa: Jud. Maramures

Nr. Crt	Nr cadastral Nr. topografic	Suprafața* (mp)	Observații / Referințe
A1		4.303	Sector cadastral:6 Teren neimprejmuit;

**B. Partea II. Proprietari și acte**

Inscrieri privitoare la dreptul de proprietate și alte drepturi reale		Referințe
<b>1008 / 25/07/2024</b>		
Act Administrativ nr. Proces verbal de punere în posesie nr.3526, din 25/07/2024 emis de Primăria comunei Băsești (HG nr.972/13.04.1992, Anexa nr.3, poziția 72);		
B1	Inscrierea provizorie, drept de PROPRIETATE, dobandit prin Lege, cota actuala 1/1 1) <b>GHIȚ IULIANA</b> , Lipsă CNP DEFUNCT:Da	A1
Act Administrativ nr. Adeverință de posesie nr.3622, din 26/07/2024 emis de Primăria comunei Băsești;		
B2	Se notează posesia faptică în favoarea lui Pop Alexandru- Radu 1) <b>POP ALEXANDRU- RADU</b>	A1

**C. Partea III. SARCINI .**

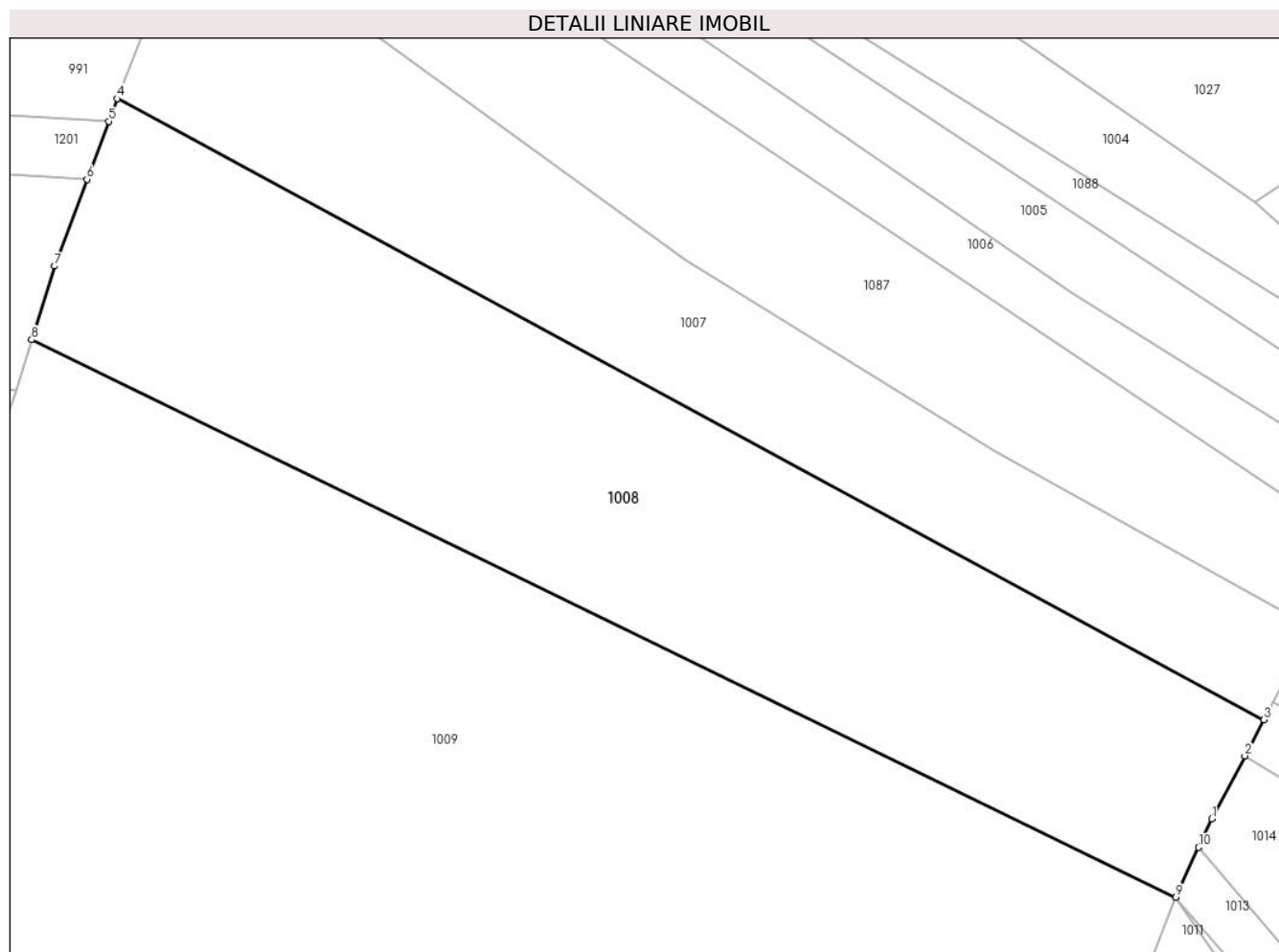
Inscrieri privind dezmembramintele dreptului de proprietate, drepturi reale de garanție și sarcini	Referințe
NU SUNT	

## Anexa Nr. 1 La Partea I

## Teren

Nr cadastral	Suprafața (mp)*	Observații / Referințe
	4.303	

\* Suprafața este determinată în planul de proiecție Stereo 70.



## Date referitoare la teren

Crt	Categorie folosință	Intra vilan	Suprafața (mp)	Tarla	Parcelă	Nr. topo	Observații / Referințe
1	arabil	NU	4.303	-	1	-	

## Lungime Segmente

1) Valorile lungimilor segmentelor sunt obținute din proiecție în plan.

Punct început	X / Y	Punct sfârșit	X / Y	Lungime segment (** (m)
1	355.571,805 671.177,973	2	355.575,799 671.185,618	8.625
2	355.575,799 671.185,618	3	355.578,109 671.190,028	4.978
3	355.578,109 671.190,028	4	355.438,593 671.265,518	158.63
4	355.438,593 671.265,518	5	355.437,568 671.262,769	2.934
5	355.437,568 671.262,769	6	355.434,941 671.255,722	7.521

Punct început	X / Y	Punct sfârșit	X / Y	Lungime segment (** (m)
6	355.434,941 671.255,722	7	355.431,006 671.245,168	11.264
7	355.431,006 671.245,168	8	355.428,202 671.236,233	9.365
8	355.428,202 671.236,233	9	355.567,41 671.168,429	154.843
9	355.567,41 671.168,429	10	355.570,158 671.174,507	6.67
10	355.570,158 671.174,507	1	355.571,805 671.177,973	3.837

\*\* Lungimile segmentelor sunt determinate în planul de proiecție Stereo 70 și sunt rotunjite la 1 milimetru.

\*\*\* Distanța dintre puncte este formată din segmente cumulate ce sunt mai mici decât valoarea 1 milimetru.



**DATE DESPRE IMOBILUL NR. 1009**

Oficiul de Cadastru și Publicitate Imobiliară MARAMURES  
Biroul de Cadastru și Publicitate Imobiliară Baia Mare

**A. Partea I. Descrierea imobilului**

TEREN Necunoscut

Adresa: Loc. Odesti, Jud. Maramures

Nr. Crt	Nr cadastral Nr. topografic	Suprafața* (mp)	Observații / Referințe
A1		12.000	Sector cadastral:6 Teren neimprejmuit;

**B. Partea II. Proprietari și acte**

Inscrieri privitoare la dreptul de proprietate și alte drepturi reale		Referințe
<b>1009 / 25/07/2024</b>		
Act Administrativ nr. Proces verbal de punere în posesie nr. 3528, din 25/07/2024 emis de Primăria comunei Băsești (HG nr.972/13.04.1992, Anexa nr.3, poziția 74);		
B1	Inscrierea provizorie, drept de PROPRIETATE, dobandit prin Lege, cota actuala 1/1 1) <b>GHIȚ GHEORGHE DEFUNCT:Da</b>	A1
Act Administrativ nr. Adeverință de posesie nr. 3624, din 26/07/2024 emis de Primăria comunei Băsești;		
B2	Se notează posesia faptică în favoarea lui Ghiț Valeria 1) <b>GHIȚ VALERIA</b>	A1

**C. Partea III. SARCINI .**

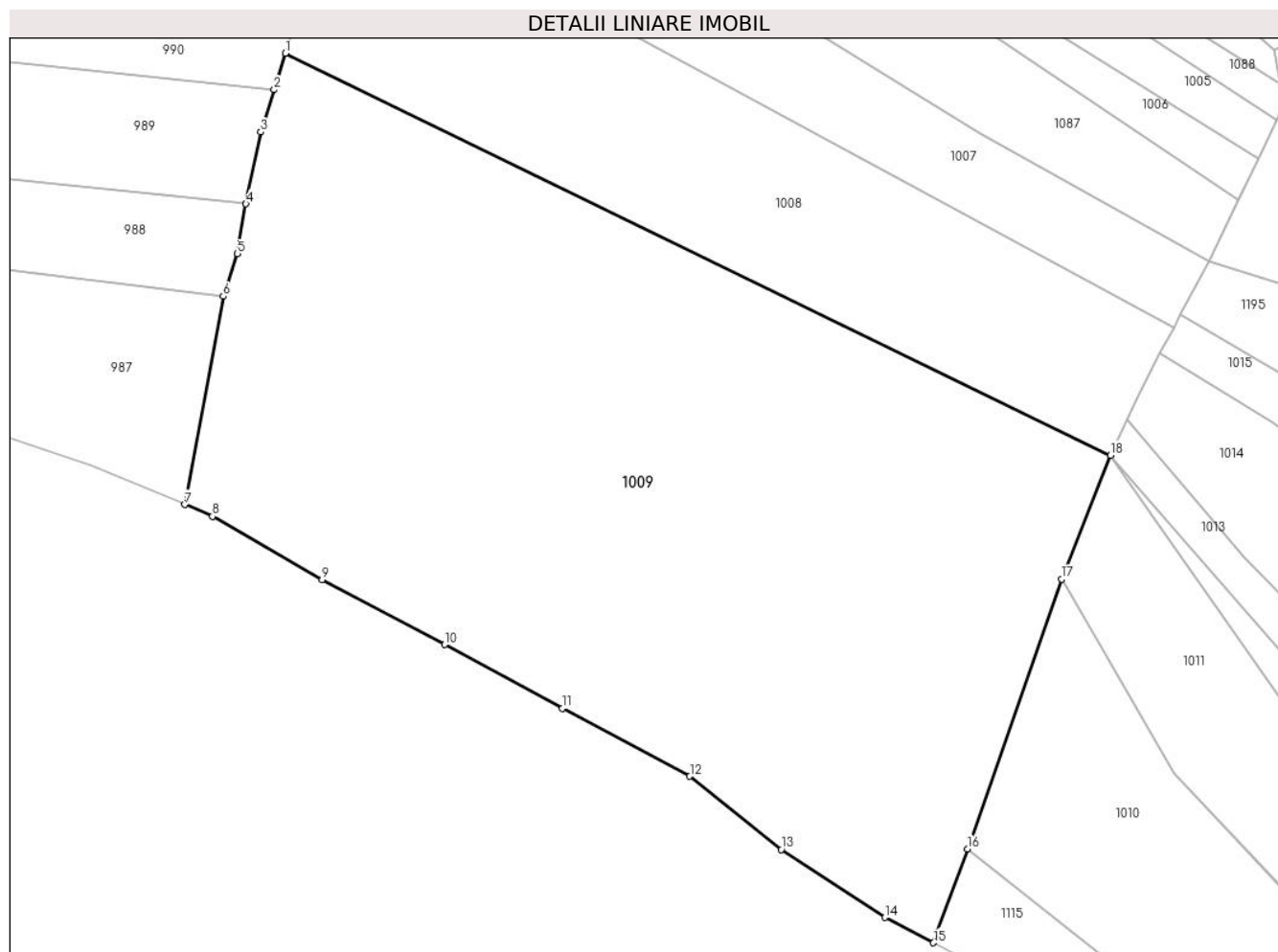
Inscrieri privind dezmembramintele dreptului de proprietate, drepturi reale de garanție și sarcini	Referințe
NU SUNT	

## Anexa Nr. 1 La Partea I

## Teren

Nr cadastral	Suprafața (mp)*	Observații / Referințe
	12.000	

\* Suprafața este determinată în planul de proiecție Stereo 70.



## Date referitoare la teren

Crt	Categorie folosință	Intravilan	Suprafața (mp)	Tarla	Parcelă	Nr. topo	Observații / Referințe
1	arabil	NU	11.990	-	1	-	
2	arabil	DA	10	-	1	-	

## Lungime Segmente

1) Valorile lungimilor segmentelor sunt obținute din proiecție în plan.

Punct început	X / Y	Punct sfârșit	X / Y	Lungime segment (** (m)
1	355.428,202 671.236,233	2	355.426,271 671.230,078	6.451
2	355.426,271 671.230,078	3	355.424,028 671.222,931	7.491
3	355.424,028 671.222,931	4	355.421,52 671.210,839	12.349
4	355.421,52 671.210,839	5	355.420,08 671.202,43	8.531

Punct început	X / Y	Punct sfârșit	X / Y	Lungime segment (** (m)
5	355.420,08 671.202,43	6	355.417,696 671.195,24	7.575
6	355.417,696 671.195,24	7	355.411,202 671.160,117	35.718
7	355.411,202 671.160,117	8	355.415,862 671.158,15	5.058
8	355.415,862 671.158,15	9	355.434,353 671.147,468	21.355
9	355.434,353 671.147,468	10	355.455,024 671.136,511	23.395
10	355.455,024 671.136,511	11	355.474,946 671.125,783	22.627
11	355.474,946 671.125,783	12	355.496,418 671.114,294	24.352
12	355.496,418 671.114,294	13	355.511,844 671.101,947	19.759
13	355.511,844 671.101,947	14	355.529,315 671.090,49	20.893
14	355.529,315 671.090,49	15	355.537,526 671.086,225	9.253
15	355.537,526 671.086,225	16	355.543,28 671.102,052	16.841
16	355.543,28 671.102,052	17	355.559,159 671.147,518	48.159
17	355.559,159 671.147,518	18	355.567,41 671.168,429	22.48
18	355.567,41 671.168,429	1	355.428,202 671.236,233	154.843

\*\* Lungimile segmentelor sunt determinate în planul de proiecție Stereo 70 și sunt rotunjite la 1 milimetru.

\*\*\* Distanța dintre puncte este formată din segmente cumulate ce sunt mai mici decât valoarea 1 milimetru.





**DATE DESPRE IMOBILUL NR. 1010**

Oficiul de Cadastru și Publicitate Imobiliară MARAMURES  
Biroul de Cadastru și Publicitate Imobiliară Baia Mare

**A. Partea I. Descrierea imobilului**

TEREN Extravilan

Adresa: Jud. Maramures

Nr. Crt	Nr cadastral Nr. topografic	Suprafața* (mp)	Observații / Referințe
A1		4.152	Sector cadastral:6 Teren neimprejmuit;

**B. Partea II. Proprietari și acte**

Inscrieri privitoare la dreptul de proprietate și alte drepturi reale		Referințe
<b>1010 / 25/07/2024</b>		
Act Administrativ nr. Proces verbal de punere în posesie nr. 3529, din 25/07/2024 emis de Primăria comunei Băsești (HG nr.972/13.04.1992, Anexa nr.3, poziția 3);		
B1	Inscrierea provizorie, drept de PROPRIETATE, dobandit prin Lege, cota actuala 1/1 1) <b>FRUMOS VERONICA</b> , Lipsă CNP DEFUNCT:Da	A1
Act Administrativ nr. Adeverință de posesie nr. 3625, din 26/07/2024 emis de Primăria comunei Băsești;		
B2	Se notează posesia faptică în favoarea lui Pop Gheorghe 1) <b>POP GHEORGHE</b>	A1

**C. Partea III. SARCINI .**

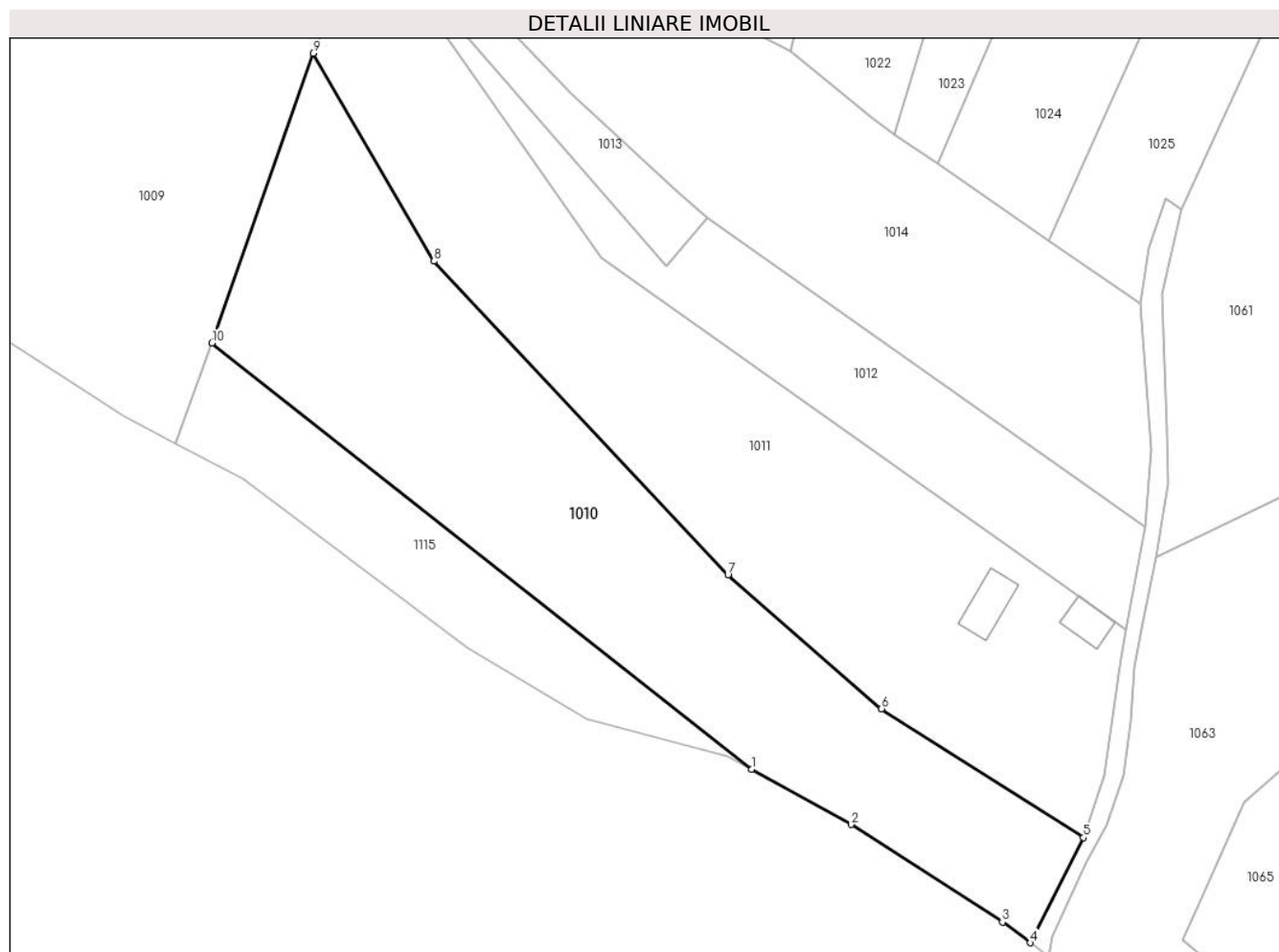
Inscrieri privind dezmembramintele dreptului de proprietate, drepturi reale de garanție și sarcini	Referințe
NU SUNT	

## Anexa Nr. 1 La Partea I

## Teren

Nr cadastral	Suprafața (mp)*	Observații / Referințe
	4.152	

\* Suprafața este determinată în planul de proiecție Stereo 70.



## Date referitoare la teren

Crt	Categorie folosință	Intravilan	Suprafața (mp)	Tarla	Parcelă	Nr. topo	Observații / Referințe
1	arabil	NU	4.152	-	1	-	

## Lungime Segmente

1) Valorile lungimilor segmentelor sunt obținute din proiecție în plan.

Punct început	X / Y	Punct sfârșit	X / Y	Lungime segment (** (m)
1	355.628,063 671.035,078	2	355.643,674 671.026,421	17.851
2	355.643,674 671.026,421	3	355.667,452 671.011,106	28.283
3	355.667,452 671.011,106	4	355.671,829 671.007,868	5.445
4	355.671,829 671.007,868	5	355.680,19 671.024,377	18.505
5	355.680,19 671.024,377	6	355.648,468 671.044,608	37.624

Punct început	X / Y	Punct sfârşit	X / Y	Lungime segment (** (m)
6	355.648,468 671.044,608	7	355.624,348 671.065,632	31.997
7	355.624,348 671.065,632	8	355.578,171 671.114,884	67.514
8	355.578,171 671.114,884	9	355.559,159 671.147,518	37.768
9	355.559,159 671.147,518	10	355.543,28 671.102,052	48.159
10	355.543,28 671.102,052	1	355.628,063 671.035,078	108.045

\*\* Lungimile segmentelor sunt determinate în planul de proiecție Stereo 70 și sunt rotunjite la 1 milimetru.

\*\*\* Distanța dintre puncte este formată din segmente cumulate ce sunt mai mici decât valoarea 1 milimetru.



**DATE DESPRE IMOBILUL NR. 1011**

Oficiul de Cadastru și Publicitate Imobiliară MARAMURES  
Biroul de Cadastru și Publicitate Imobiliară Baia Mare

**A. Partea I. Descrierea imobilului**

TEREN Intravilan

Adresa: Loc. Odesti, Nr. 107, Jud. Maramures

Nr. Crt	Nr cadastral Nr. topografic	Suprafața* (mp)	Observații / Referințe
A1	51736	4.328	Sector cadastral:6 Teren împrejmuit; Teren împrejmuit parțial

**Construcții**

Crt	Nr cadastral Nr. topografic	Adresa	Observații / Referințe
A1.1		Loc. Odesti, Nr. 107, Jud. Maramures	Nr. niveluri:1; S. construita la sol:52 mp; S. construita desfasurata:52 mp; S. construita la sol 52 mp; S. construita desfasurata 52 mp; casa de locuit P.edificata in anul 1975.
A1.2		Loc. Odesti, Nr. 107, Jud. Maramures	Nr. niveluri:1; S. construita la sol:36 mp; S. construita desfasurata:36 mp; S. construita la sol 36 mp; S. construita desfasurata 36 mp;constructie anexa P. edificata in anul 1975

**B. Partea II. Proprietari și acte**

Inscrieri privitoare la dreptul de proprietate și alte drepturi reale	Referințe
<b>1011 / 30/07/2024</b>	
Act Administrativ nr. TP nr. 40244/29, din 01/09/2023 emis de Comisia Județeană Maramureș (Pentru construcția C1 s-a adăugat polița de asigurare Seria RA-065, Nr. 00203562970 cu valabilitate de la 08.01.2024, act necesar pentru modificarea stării juridice din "fără acte" în "cu acte");	
B1	A1, A1.1, A1.2
Intabulare, drept de PROPRIETATE, dobândit prin Reconstituire, cota actuala 1/1 1) GHIȚ IULIANA, Lipsă CNP DEFUNCT:Da	

**C. Partea III. SARCINI .**

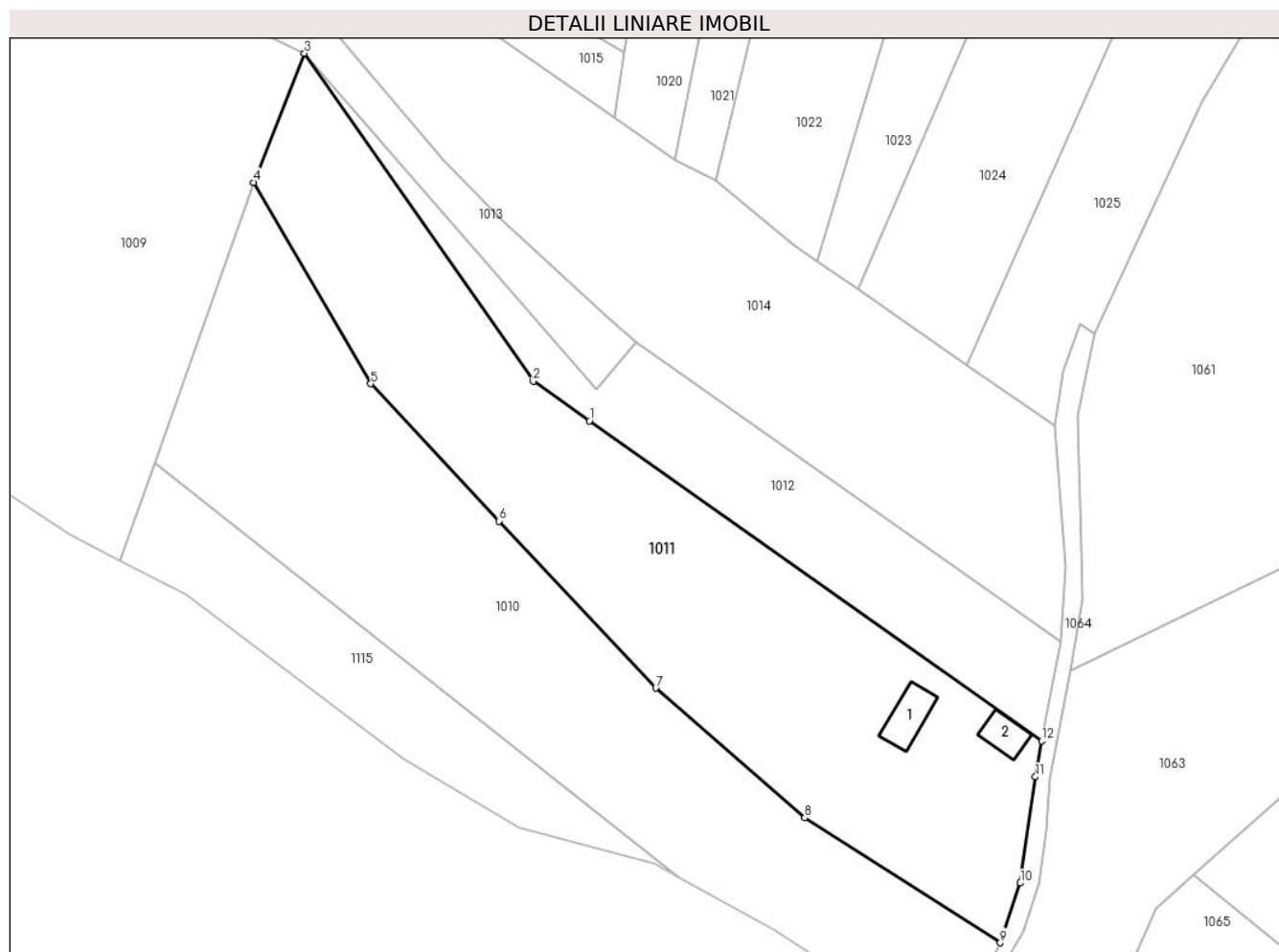
Inscrieri privind dezmembramintele dreptului de proprietate, drepturi reale de garanție și sarcini	Referințe
NU SUNT	

## Anexa Nr. 1 La Partea I

## Teren

Nr cadastral	Suprafața (mp)*	Observații / Referințe
51736	4.328	Teren împrejmuit parțial

\* Suprafața este determinată în planul de proiecție Stereo 70.



## Date referitoare la teren

Crt	Categorie folosință	Intravilan	Suprafața (mp)	Tarla	Parcelă	Nr. topo	Observații / Referințe
1	curți construcții	DA	2.870	-	1	-	
2	faneata	DA	1.458	-	1	-	

## Date referitoare la construcții

Crt	Număr	Destinație construcție	Supraf. (mp)	Situație juridică	Observații / Referințe
A1.1		construcții de locuințe	52	Cu acte	Nr. niveluri:1; S. construita la sol:52 mp; S. construita desfasurata:52 mp; S. construita la sol 52 mp; S. construita desfasurata 52 mp; casa de locuit P.edificata in anul 1975.
A1.2		construcții anexa	36	Cu acte	Nr. niveluri:1; S. construita la sol:36 mp; S. construita desfasurata:36 mp; S. construita la sol 36 mp; S. construita desfasurata 36 mp; construcție anexa P. edificata in anul 1975

## Lungime Segmente

1) Valorile lungimilor segmentelor sunt obținute din proiecție în plan.

Punct început	X / Y	Punct sfârșit	X / Y	Lungime segment (** (m)
---------------	-------	---------------	-------	-------------------------

Punct început	X / Y	Punct sfârșit	X / Y	Lungime segment (** (m)
1	355.613,608 671.108,886	2	355.604,504 671.115,323	11.15
2	355.604,504 671.115,323	3	355.567,41 671.168,429	64.778
3	355.567,41 671.168,429	4	355.559,159 671.147,518	22.48
4	355.559,159 671.147,518	5	355.578,171 671.114,884	37.768
5	355.578,171 671.114,884	6	355.598,994 671.092,674	30.445
6	355.598,994 671.092,674	7	355.624,348 671.065,632	37.069
7	355.624,348 671.065,632	8	355.648,468 671.044,608	31.997
8	355.648,468 671.044,608	9	355.680,19 671.024,377	37.624
9	355.680,19 671.024,377	10	355.683,423 671.034,05	10.199
10	355.683,423 671.034,05	11	355.685,854 671.051,254	17.375
11	355.685,854 671.051,254	12	355.686,922 671.057,052	5.896
12	355.686,922 671.057,052	1	355.613,608 671.108,886	89.787

\*\* Lungimile segmentelor sunt determinate în planul de proiecție Stereo 70 și sunt rotunjite la 1 milimetru.

\*\*\* Distanța dintre puncte este formată din segmente cumulate ce sunt mai mici decât valoarea 1 milimetru.





**DATE DESPRE IMOBILUL NR. 1012**

Oficiul de Cadastru și Publicitate Imobiliară MARAMURES  
Biroul de Cadastru și Publicitate Imobiliară Baia Mare

**A. Partea I. Descrierea imobilului**

TEREN Extravilan

Adresa: Jud. Maramures

Nr. Crt	Nr cadastral Nr. topografic	Suprafața* (mp)	Observații / Referințe
A1		1.577	Sector cadastral:6 Teren neimprejmuit;

**B. Partea II. Proprietari și acte**

Inscrieri privitoare la dreptul de proprietate și alte drepturi reale		Referințe
<b>1012 / 25/07/2024</b>		
Act Administrativ nr. Proces verbal de punere în posesie nr.3530, din 25/07/2024 emis de Primăria comunei Băsești (HG nr.972/13.04.1992, Anexa nr.3,poziția 72);		
B1	Inscrierea provizorie, drept de PROPRIETATE, dobandit prin Lege, cota actuala 1/1 1) <b>GHIȚ IULIANA</b> , Lipsă CNP DEFUNCT:Da	A1
Act Administrativ nr. Adeverință de posesie nr. 3626, din 26/07/2024 emis de Primăria comunei Băsești;		
B2	Se notează posesia faptică în favoarea lui Pop Alexandru- Radu 1) <b>POP ALEXANDRU- RADU</b>	A1

**C. Partea III. SARCINI .**

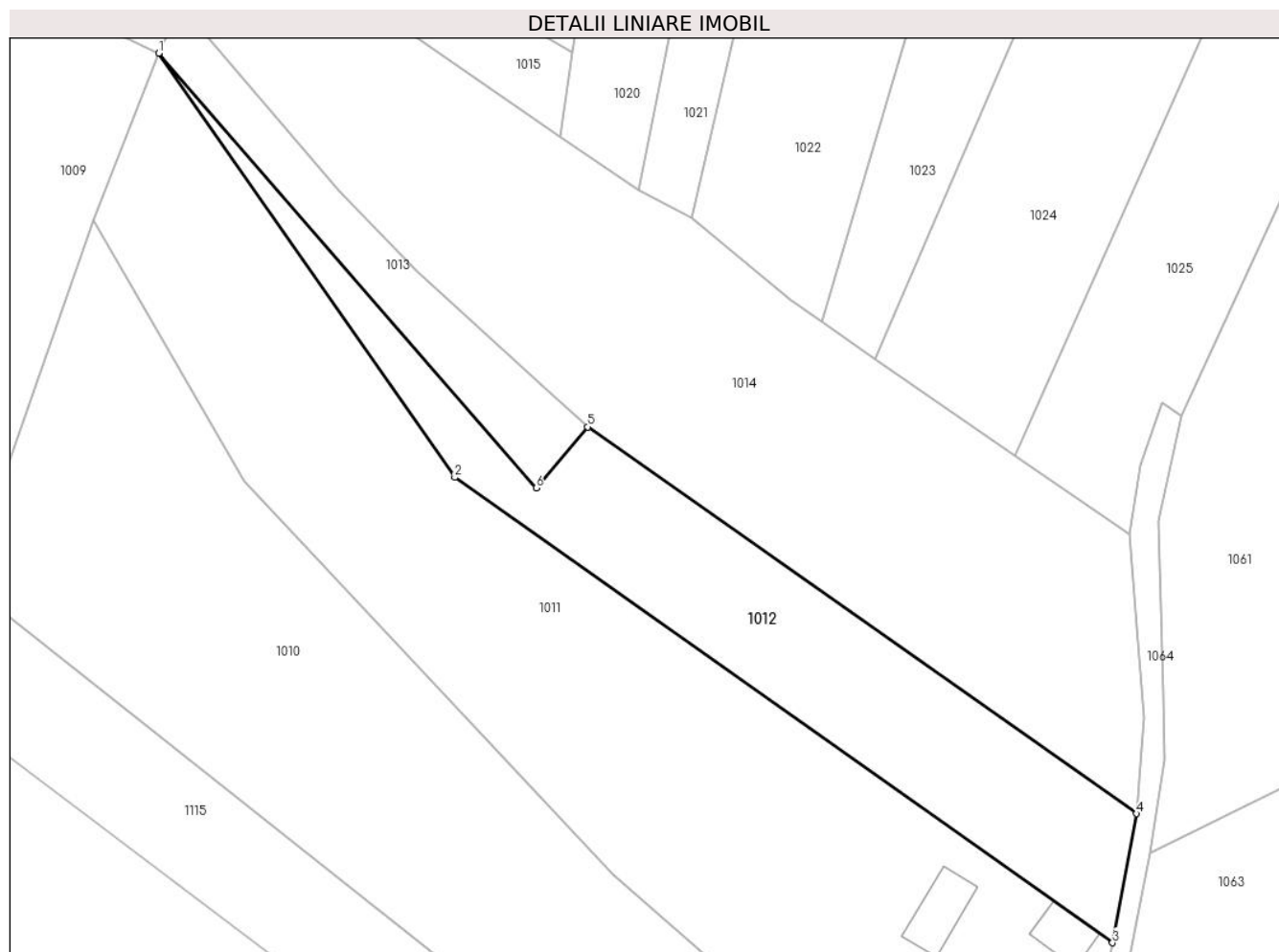
Inscrieri privind dezmembramintele dreptului de proprietate, drepturi reale de garanție și sarcini	Referințe
NU SUNT	

## Anexa Nr. 1 La Partea I

## Teren

Nr cadastral	Suprafața (mp)*	Observații / Referințe
	1.577	

\* Suprafața este determinată în planul de proiecție Stereo 70.



## Date referitoare la teren

Crt	Categorie folosință	Intravilan	Suprafața (mp)	Tarla	Parcelă	Nr. topo	Observații / Referințe
1	arabil	NU	1.577	-	1	-	

## Lungime Segmente

1) Valorile lungimilor segmentelor sunt obținute din proiecție în plan.

Punct început	X / Y	Punct sfârșit	X / Y	Lungime segment (** (m)
1	355.567,41 671.168,429	2	355.604,504 671.115,323	64.778
2	355.604,504 671.115,323	3	355.686,922 671.057,052	100.937
3	355.686,922 671.057,052	4	355.689,931 671.073,208	16.434
4	355.689,931 671.073,208	5	355.621,157 671.121,641	84.117
5	355.621,157 671.121,641	6	355.614,708 671.114,0	9.999

Punct început	X / Y	Punct sfârșit	X / Y	Lungime segment (** (m)
6	355.614,708 671.114,0	1	355.567,41 671.168,429	72.108

\*\* Lungimile segmentelor sunt determinate în planul de proiecție Stereo 70 și sunt rotunjite la 1 milimetru.

\*\*\* Distanța dintre puncte este formată din segmente cumulate ce sunt mai mici decât valoarea 1 milimetru.



**DATE DESPRE IMOBILUL NR. 1013**

Oficiul de Cadastru și Publicitate Imobiliară MARAMURES  
Biroul de Cadastru și Publicitate Imobiliară Baia Mare

**A. Partea I. Descrierea imobilului**

TEREN Extravilan

Adresa: Jud. Maramures

Nr. Crt	Nr cadastral Nr. topografic	Suprafața* (mp)	Observații / Referințe
A1		500	Sector cadastral:6 Teren neimprejmuit;

**B. Partea II. Proprietari și acte**

Inscrieri privitoare la dreptul de proprietate și alte drepturi reale		Referințe
<b>1013 / 25/07/2024</b>		
Act Administrativ nr. Proces verbal de punere în posesie nr. 3531, din 25/07/2024 emis de Primăria comunei Băsești (HG nr.972/13.04.1992, Anexa nr.3, poziția 61);		
B1	Inscrierea provizorie, drept de PROPRIETATE, dobandit prin Lege, cota actuala 1/1 1) <b>SIGHETI MARIA</b> , Lipsă CNP DEFUNCT:Da	A1
Act Administrativ nr. Adeverință de posesie nr. 3627, din 26/07/2024 emis de Primăria comunei Băsești;		
B2	Se notează posesia faptică în favoarea lui Deac Crinuța 1) <b>DEAC CRINUȚA</b>	A1

**C. Partea III. SARCINI .**

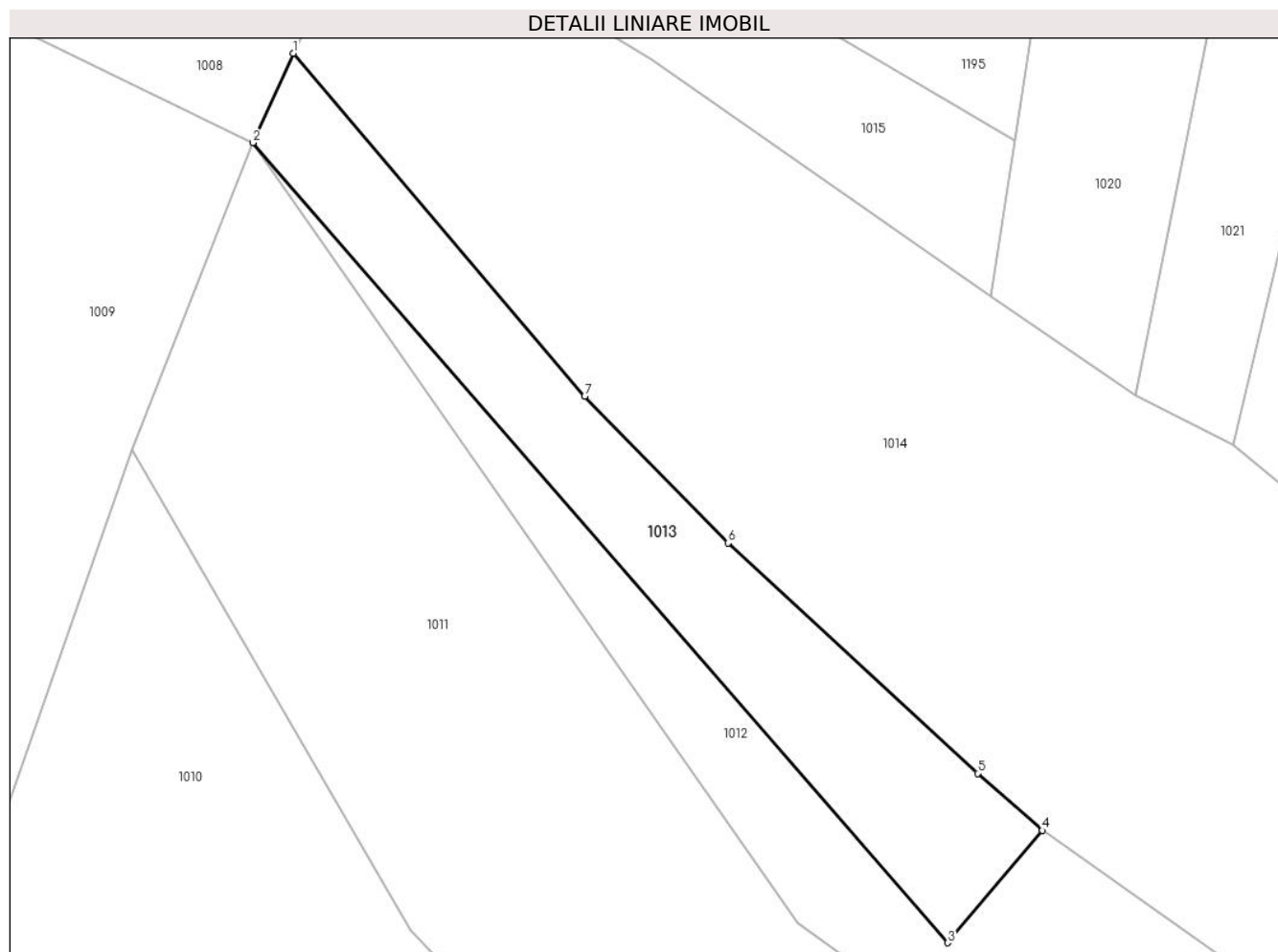
Inscrieri privind dezmembramintele dreptului de proprietate, drepturi reale de garanție și sarcini	Referințe
NU SUNT	

## Anexa Nr. 1 La Partea I

## Teren

Nr cadastral	Suprafața (mp)*	Observații / Referințe
	500	

\* Suprafața este determinată în planul de proiecție Stereo 70.



## Date referitoare la teren

Crt	Categorie folosință	Intra vilan	Suprafața (mp)	Tarla	Parcelă	Nr. topo	Observații / Referințe
1	arabil	NU	500	-	1	-	

## Lungime Segmente

1) Valorile lungimilor segmentelor sunt obținute din proiecție în plan.

Punct început	X / Y	Punct sfârșit	X / Y	Lungime segment (** (m)
1	355.570,158 671.174,507	2	355.567,41 671.168,429	6.67
2	355.567,41 671.168,429	3	355.614,708 671.114,0	72.108
3	355.614,708 671.114,0	4	355.621,157 671.121,641	9.999
4	355.621,157 671.121,641	5	355.616,74 671.125,524	5.881
5	355.616,74 671.125,524	6	355.599,749 671.141,199	23.117

Punct început	X / Y	Punct sfârşit	X / Y	Lungime segment (** (m)
6	355.599,749 671.141,199	7	355.589,993 671.151,167	13.948
7	355.589,993 671.151,167	1	355.570,158 671.174,507	30.63

\*\* Lungimile segmentelor sunt determinate în planul de proiecţie Stereo 70 şi sunt rotunjite la 1 milimetru.

\*\*\* Distanţa dintre puncte este formată din segmente cumulate ce sunt mai mici decât valoarea 1 milimetru.





**DATE DESPRE IMOBILUL NR. 1014**

Oficiul de Cadastru și Publicitate Imobiliară MARAMURES  
Biroul de Cadastru și Publicitate Imobiliară Baia Mare

**A. Partea I. Descrierea imobilului**

TEREN Extravilan

Adresa: Jud. Maramures

Nr. Crt	Nr cadastral Nr. topografic	Suprafața* (mp)	Observații / Referințe
A1		3.663	Sector cadastral:6 Teren neimprejmuit;

**B. Partea II. Proprietari și acte**

Inscrieri privitoare la dreptul de proprietate și alte drepturi reale		Referințe
<b>1014 / 25/07/2024</b>		
Act Administrativ nr. Proces verbal de punere în posesie nr. 3532, din 25/07/2024 emis de Primăria comunei Băsești (HG nr.972/13.04.1992, Anexa nr.2A ,poziția 37);		
B1	Inscrierea provizorie, drept de PROPRIETATE, dobandit prin Lege, cota actuala 1/1 1) SOPONAR MIHAI DEFUNCT:Da	A1
Act Administrativ nr. Adeverință de posesie nr. 3628, din 26/07/2024 emis de Primăria comunei Băsești;		
B2	Se notează posesia faptică în favoarea lui Soponar Bujorel 1) SOPONAR BUJOREL	A1

**C. Partea III. SARCINI .**

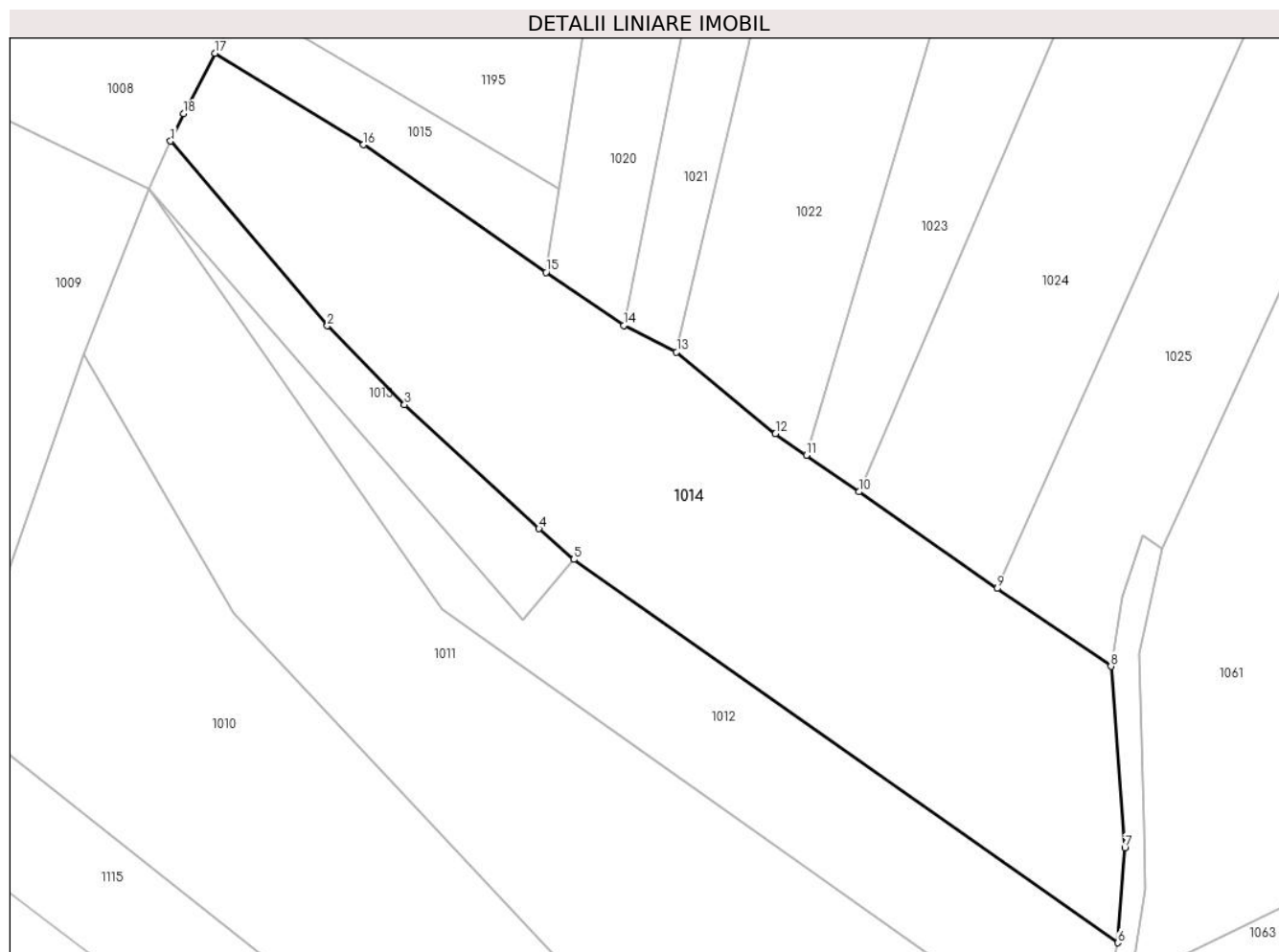
Inscrieri privind dezmembramintele dreptului de proprietate, drepturi reale de garanție și sarcini	Referințe
NU SUNT	

## Anexa Nr. 1 La Partea I

## Teren

Nr cadastral	Suprafața (mp)*	Observații / Referințe
	3.663	

\* Suprafața este determinată în planul de proiecție Stereo 70.



## Date referitoare la teren

Crt	Categorie folosință	Intravilan	Suprafața (mp)	Tarla	Parcelă	Nr. topo	Observații / Referințe
1	arabil	NU	3.663	-	1	-	

## Lungime Segmente

1) Valorile lungimilor segmentelor sunt obținute din proiecție în plan.

Punct început	X / Y	Punct sfârșit	X / Y	Lungime segment (** (m)
1	355.570,158 671.174,507	2	355.589,993 671.151,167	30.63
2	355.589,993 671.151,167	3	355.599,749 671.141,199	13.948
3	355.599,749 671.141,199	4	355.616,74 671.125,524	23.117
4	355.616,74 671.125,524	5	355.621,157 671.121,641	5.881
5	355.621,157 671.121,641	6	355.689,931 671.073,208	84.117

Punct început	X / Y	Punct sfârșit	X / Y	Lungime segment (** (m)
6	355.689,931 671.073,208	7	355.690,827 671.085,206	12.031
7	355.690,827 671.085,206	8	355.689,075 671.108,146	23.007
8	355.689,075 671.108,146	9	355.674,693 671.117,986	17.426
9	355.674,693 671.117,986	10	355.657,218 671.130,183	21.311
10	355.657,218 671.130,183	11	355.650,557 671.134,809	8.11
11	355.650,557 671.134,809	12	355.646,644 671.137,527	4.764
12	355.646,644 671.137,527	13	355.634,148 671.147,857	16.213
13	355.634,148 671.147,857	14	355.627,481 671.151,221	7.468
14	355.627,481 671.151,221	15	355.617,642 671.157,936	11.912
15	355.617,642 671.157,936	16	355.594,565 671.174,052	28.147
16	355.594,565 671.174,052	17	355.575,799 671.185,618	22.044
17	355.575,799 671.185,618	18	355.571,805 671.177,973	8.625
18	355.571,805 671.177,973	1	355.570,158 671.174,507	3.837

\*\* Lungimile segmentelor sunt determinate în planul de proiecție Stereo 70 și sunt rotunjite la 1 milimetru.

\*\*\* Distanța dintre puncte este formată din segmente cumulate ce sunt mai mici decât valoarea 1 milimetru.



**DATE DESPRE IMOBILUL NR. 1015**

Oficiul de Cadastru și Publicitate Imobiliară MARAMURES  
Biroul de Cadastru și Publicitate Imobiliară Baia Mare

**A. Partea I. Descrierea imobilului**

TEREN Extravilan

Adresa: Jud. Maramures

Nr. Crt	Nr cadastral Nr. topografic	Suprafața* (mp)	Observații / Referințe
A1		400	Sector cadastral:6 Teren neimprejmuit;

**B. Partea II. Proprietari și acte**

Inscrieri privitoare la dreptul de proprietate și alte drepturi reale		Referințe
<b>1015 / 25/07/2024</b>		
Act Administrativ nr. Proces verbal de punere în posesie nr. 3533, din 25/07/2024 emis de Primăria comunei Băsești (HG nr.972/13.04.1992, Anexa nr.2A ,poziția 31);		
B1	Inscrierea provizorie, drept de PROPRIETATE, dobandit prin Lege, cota actuala 1/1 1) CHIȘ GHEORGHE	A1

**C. Partea III. SARCINI .**

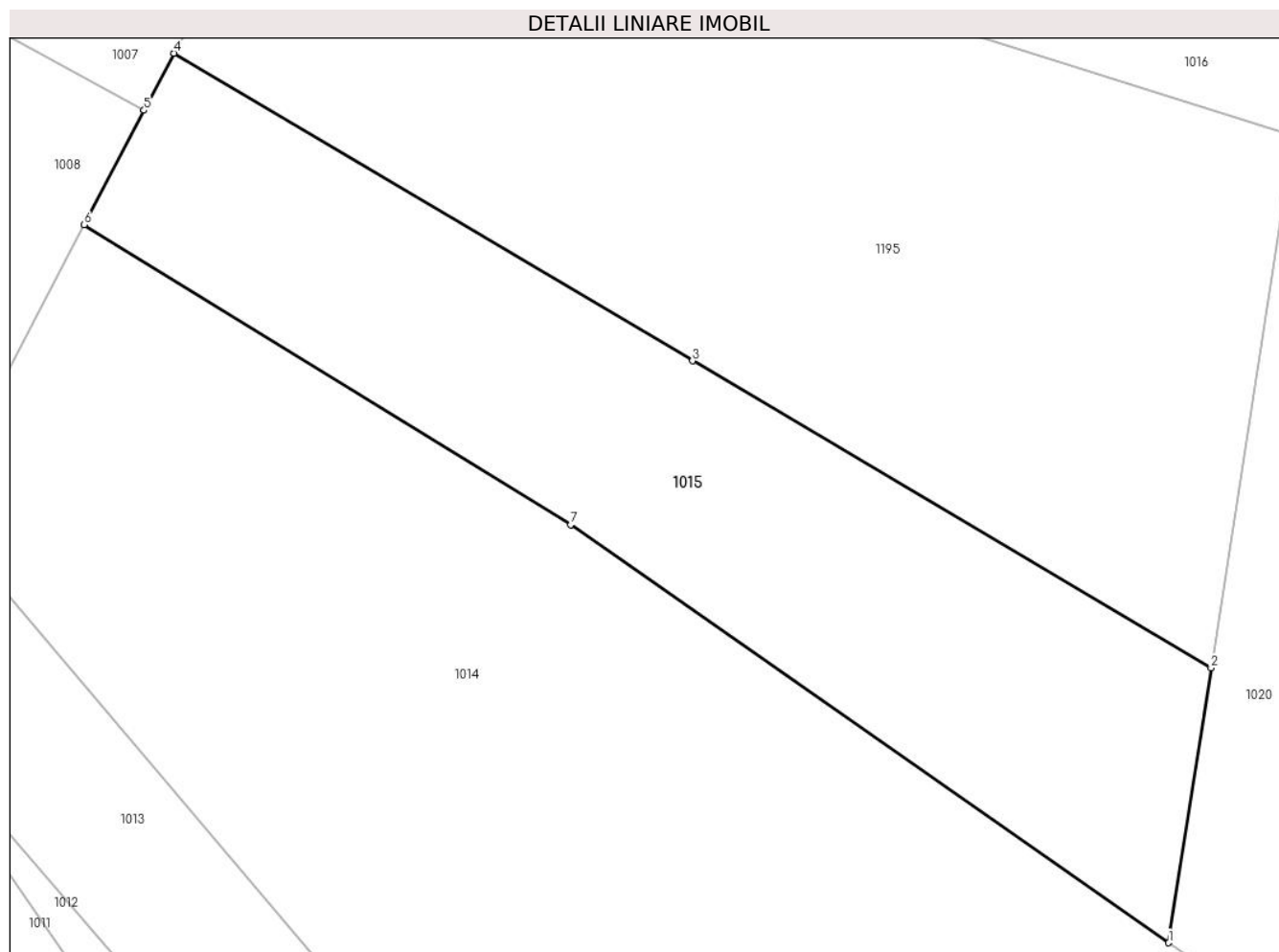
Inscrieri privind dezmembramintele dreptului de proprietate, drepturi reale de garanție și sarcini	Referințe
NU SUNT	

## Anexa Nr. 1 La Partea I

## Teren

Nr cadastral	Suprafața (mp)*	Observații / Referințe
	400	

\* Suprafața este determinată în planul de proiecție Stereo 70.



## Date referitoare la teren

Crt	Categorie folosință	Intravilan	Suprafața (mp)	Tarla	Parcelă	Nr. topo	Observații / Referințe
1	arabil	NU	400	-	1	-	

## Lungime Segmente

1) Valorile lungimilor segmentelor sunt obținute din proiecție în plan.

Punct început	X / Y	Punct sfârșit	X / Y	Lungime segment (** (m)
1	355.617,642 671.157,936	2	355.619,28 671.168,534	10.724
2	355.619,28 671.168,534	3	355.599,268 671.180,37	23.25
3	355.599,268 671.180,37	4	355.579,263 671.192,231	23.257
4	355.579,263 671.192,231	5	355.578,109 671.190,028	2.487
5	355.578,109 671.190,028	6	355.575,799 671.185,618	4.978

Punct început	X / Y	Punct sfârșit	X / Y	Lungime segment (** (m)
6	355.575,799 671.185,618	7	355.594,565 671.174,052	22.044
7	355.594,565 671.174,052	1	355.617,642 671.157,936	28.147

\*\* Lungimile segmentelor sunt determinate în planul de proiecție Stereo 70 și sunt rotunjite la 1 milimetru.

\*\*\* Distanța dintre puncte este formată din segmente cumulate ce sunt mai mici decât valoarea 1 milimetru.





**DATE DESPRE IMOBILUL NR. 1016**

Oficiul de Cadastru și Publicitate Imobiliară MARAMURES  
Biroul de Cadastru și Publicitate Imobiliară Baia Mare

**A. Partea I. Descrierea imobilului**

TEREN Extravilan

Adresa: Jud. Maramures

Nr. Crt	Nr cadastral Nr. topografic	Suprafața* (mp)	Observații / Referințe
A1		1.952	Sector cadastral:6 Teren neimprejmuit;

**B. Partea II. Proprietari și acte**

Inscrieri privitoare la dreptul de proprietate și alte drepturi reale	Referințe
<b>1016 / 25/07/2024</b>	
Act Administrativ nr. TP nr. 45590/36, din 24/01/2006 emis de Comisia Județeană Maramureș;	
B1	Intabulare, drept de PROPRIETATE, dobandit prin Reconstituire, cota actuala 1/1
	1) <b>CHIȘ DUMITRU</b> , Lipsă CNP DEFUNCT:Da
Act Administrativ nr. Adeverință de posesie nr. 3629, din 26/07/2024 emis de Primăria comunei Băsești;	
B2	Se notează posesia faptică în favoarea lui Chiș Maria
	1) <b>CHIȘ MARIA</b>

**C. Partea III. SARCINI .**

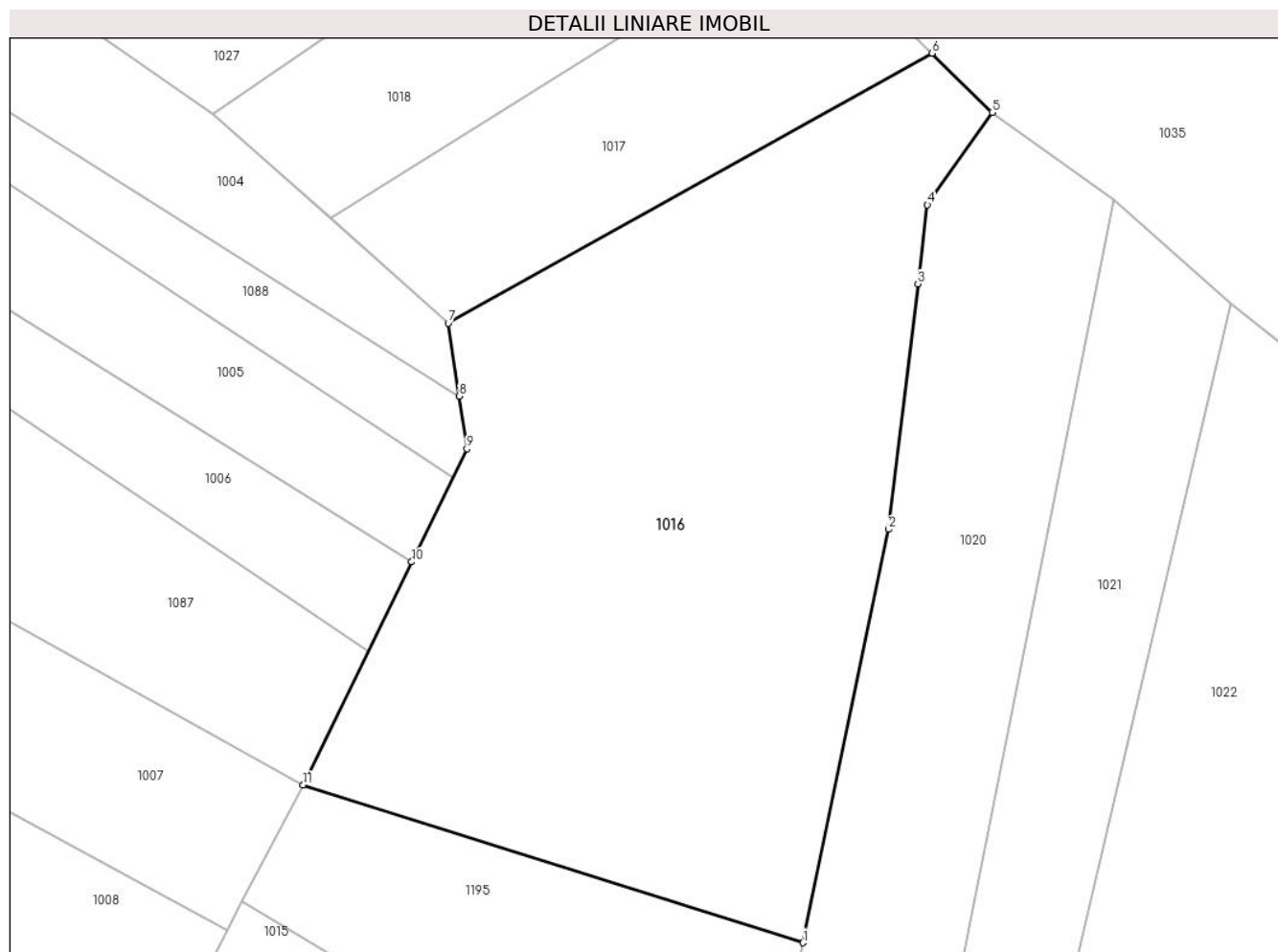
Inscrieri privind dezmembramintele dreptului de proprietate, drepturi reale de garanție și sarcini	Referințe
NU SUNT	

## Anexa Nr. 1 La Partea I

## Teren

Nr cadastral	Suprafața (mp)*	Observații / Referințe
	1.952	

\* Suprafața este determinată în planul de proiecție Stereo 70.



## Date referitoare la teren

Crt	Categorie folosință	Intra vilan	Suprafața (mp)	Tarla	Parcelă	Nr. topo	Observații / Referințe
1	arabil	NU	1.952	În Dos	1	-	

## Lungime Segmente

1) Valorile lungimilor segmentelor sunt obținute din proiecție în plan.

Punct început	X / Y	Punct sfârșit	X / Y	Lungime segment (** (m)
1	355.622,453 671.189,061	2	355.629,033 671.220,878	32.49
2	355.629,033 671.220,878	3	355.631,311 671.239,78	19.039
3	355.631,311 671.239,78	4	355.632,042 671.245,848	6.112
4	355.632,042 671.245,848	5	355.637,029 671.252,959	8.685
5	355.637,029 671.252,959	6	355.632,41 671.257,516	6.489

Punct început	X / Y	Punct sfârşit	X / Y	Lungime segment (** (m)
6	355.632,41 671.257,516	7	355.595,144 671.236,737	42.668
7	355.595,144 671.236,737	8	355.595,972 671.231,13	5.668
8	355.595,972 671.231,13	9	355.596,57 671.227,073	4.101
9	355.596,57 671.227,073	10	355.592,332 671.218,377	9.674
10	355.592,332 671.218,377	11	355.583,962 671.201,202	19.106
11	355.583,962 671.201,202	1	355.622,453 671.189,061	40.36

\*\* Lungimile segmentelor sunt determinate în planul de proiecție Stereo 70 și sunt rotunjite la 1 milimetru.

\*\*\* Distanța dintre puncte este formată din segmente cumulate ce sunt mai mici decât valoarea 1 milimetru.



**DATE DESPRE IMOBILUL NR. 1017**

Oficiul de Cadastru și Publicitate Imobiliară MARAMURES  
Biroul de Cadastru și Publicitate Imobiliară Baia Mare

**A. Partea I. Descrierea imobilului**

TEREN Extravilan

Adresa: Jud. Maramures

Nr. Crt	Nr cadastral Nr. topografic	Suprafața* (mp)	Observații / Referințe
A1		540	Sector cadastral:6 Teren neimprejmuit;

**B. Partea II. Proprietari și acte**

Inscrieri privitoare la dreptul de proprietate și alte drepturi reale		Referințe
<b>1017 / 31/07/2024</b>		
Act Normativ nr. Legea nr. 7, din 13/03/1996 emis de Parlamentul României;		
B1	Intabulare, drept de PROPRIETATE, dobandit prin Lege, cota actuala 1/1 1) NEIDENTIFICAT NEIDENTIFICAT	A1
B2	noteaza mențiunea „proprietar neidentificat,, în baza art.13 alin. 15 din Legea 7/1996	A1

**C. Partea III. SARCINI .**

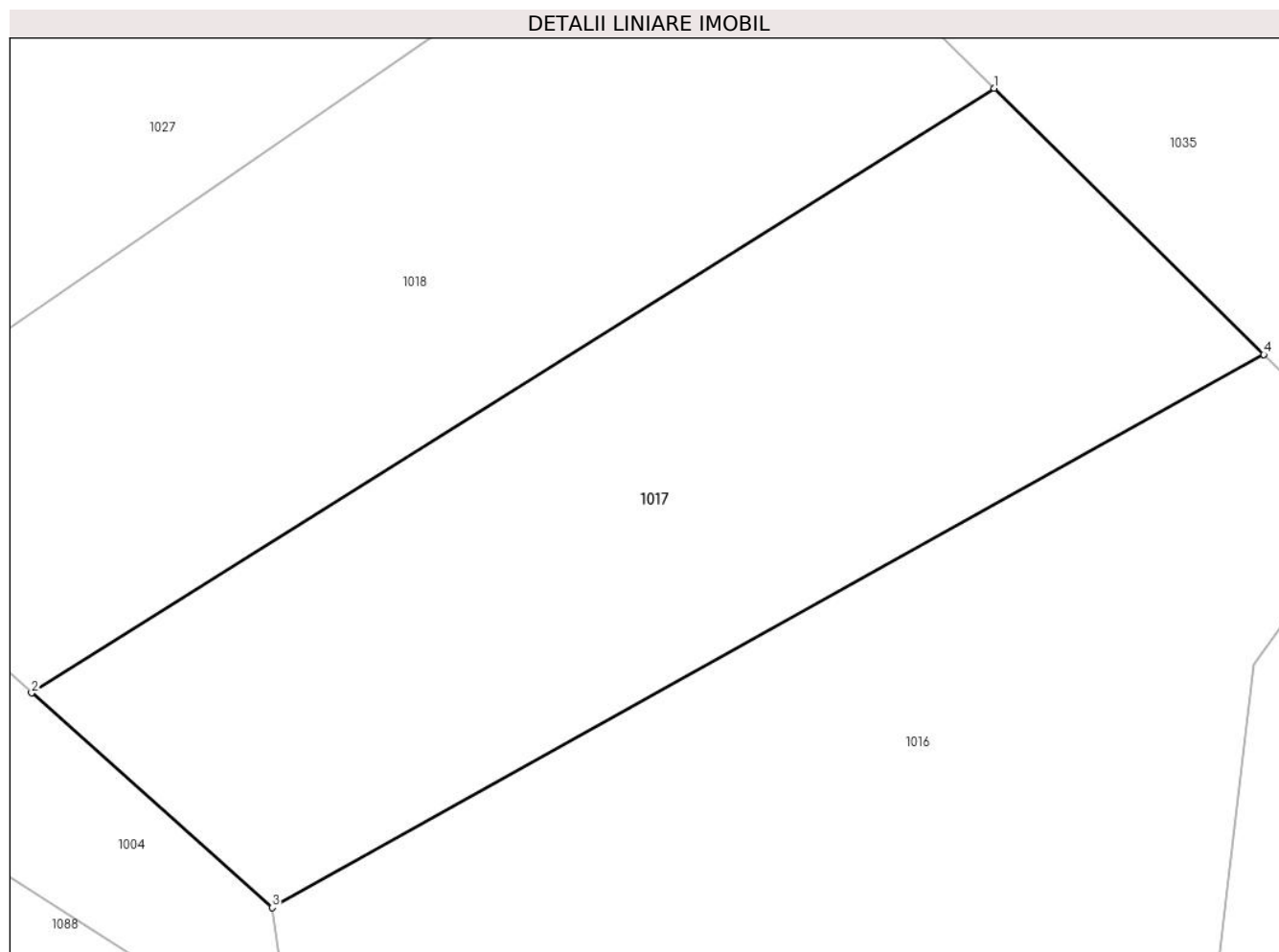
Inscrieri privind dezmembramintele dreptului de proprietate, drepturi reale de garanție și sarcini	Referințe
NU SUNT	

## Anexa Nr. 1 La Partea I

## Teren

Nr cadastral	Suprafața (mp)*	Observații / Referințe
	540	

\* Suprafața este determinată în planul de proiecție Stereo 70.



## Date referitoare la teren

Crt	Categorie folosință	Intra vilan	Suprafața (mp)	Tarla	Parcelă	Nr. topo	Observații / Referințe
1	arabil	NU	540	-	1	-	

## Lungime Segmente

1) Valorile lungimilor segmentelor sunt obținute din proiecție în plan.

Punct început	X / Y	Punct sfârșit	X / Y	Lungime segment (** (m)
1	355.622,279 671.267,51	2	355.586,097 671.244,804	42.717
2	355.586,097 671.244,804	3	355.595,144 671.236,737	12.121
3	355.595,144 671.236,737	4	355.632,41 671.257,516	42.668
4	355.632,41 671.257,516	1	355.622,279 671.267,51	14.231

\*\* Lungimile segmentelor sunt determinate în planul de proiecție Stereo 70 și sunt rotunjite la 1 milimetru.

**\*\*\* Distanţa dintre puncte este formată din segmente cumulate ce sunt mai mici decât valoarea 1 milimetru.**





**DATE DESPRE IMOBILUL NR. 1018**

Oficiul de Cadastru și Publicitate Imobiliară MARAMURES  
Biroul de Cadastru și Publicitate Imobiliară Baia Mare

**A. Partea I. Descrierea imobilului**

TEREN Extravilan

Adresa: Jud. Maramures

Nr. Crt	Nr cadastral Nr. topografic	Suprafața* (mp)	Observații / Referințe
A1		541	Sector cadastral:6 Teren neimprejmuit;

**B. Partea II. Proprietari și acte**

Inscrieri privitoare la dreptul de proprietate și alte drepturi reale		Referințe
<b>1018 / 25/07/2024</b>		
Act Administrativ nr. Proces verbal de punere în posesie nr. 3534, din 25/07/2024 emis de Primăria comunei Băsești (HG nr.972/13.04.1992, Anexa nr.3, poziția 130);		
B1	Inscrierea provizorie, drept de PROPRIETATE, dobandit prin Lege, cota actuala 1/1 1) <b>POPDAN VASILE DEFUNCT:Da</b> 2) <b>POPDAN DUMITRU</b>	A1

**C. Partea III. SARCINI .**

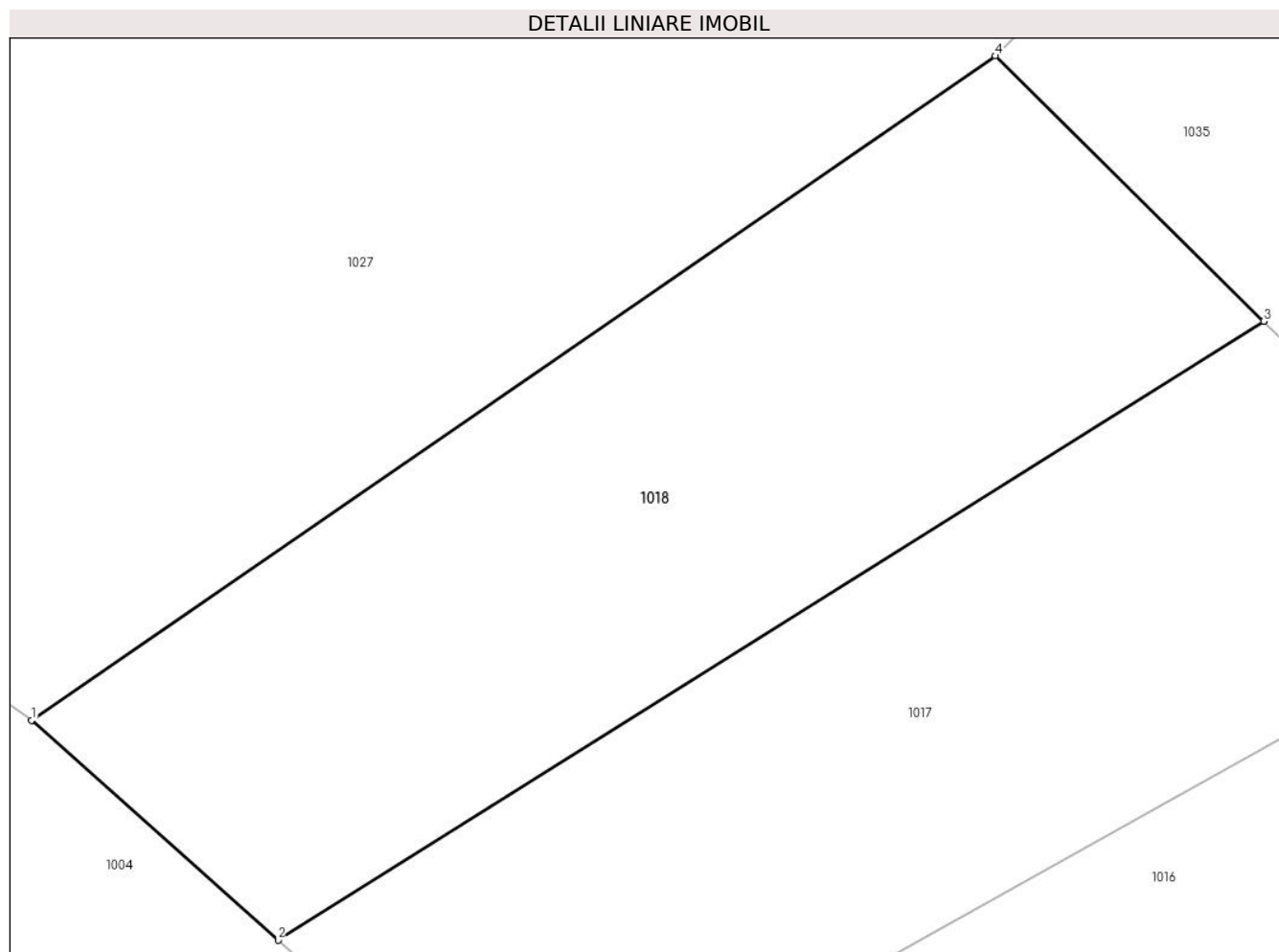
Inscrieri privind dezmembramintele dreptului de proprietate, drepturi reale de garanție și sarcini	Referințe
NU SUNT	

## Anexa Nr. 1 La Partea I

## Teren

Nr cadastral	Suprafața (mp)*	Observații / Referințe
	541	

\* Suprafața este determinată în planul de proiecție Stereo 70.



## Date referitoare la teren

Crt	Categorie folosință	Intra vilan	Suprafața (mp)	Tarla	Parcelă	Nr. topo	Observații / Referințe
1	arabil	NU	541	-	1	-	

## Lungime Segmente

1) Valorile lungimilor segmentelor sunt obținute din proiecție în plan.

Punct început	X / Y	Punct sfârșit	X / Y	Lungime segment (** (m)
1	355.577,049 671.252,871	2	355.586,097 671.244,804	12.122
2	355.586,097 671.244,804	3	355.622,279 671.267,51	42.717
3	355.622,279 671.267,51	4	355.612,416 671.277,241	13.855
4	355.612,416 671.277,241	1	355.577,049 671.252,871	42.95

\*\* Lungimile segmentelor sunt determinate în planul de proiecție Stereo 70 și sunt rotunjite la 1 milimetru.

**\*\*\* Distanţa dintre puncte este formată din segmente cumulate ce sunt mai mici decât valoarea 1 milimetru.**



**DATE DESPRE IMOBILUL NR. 1019**

Oficiul de Cadastru și Publicitate Imobiliară MARAMURES  
Biroul de Cadastru și Publicitate Imobiliară Baia Mare

**A. Partea I. Descrierea imobilului**

TEREN Extravilan

Adresa: Jud. Maramures

Nr. Crt	Nr cadastral Nr. topografic	Suprafața* (mp)	Observații / Referințe
A1		3.104	Sector cadastral:6 Teren neimprejmuit;

**B. Partea II. Proprietari și acte**

Inscrieri privitoare la dreptul de proprietate și alte drepturi reale		Referințe
<b>1019 / 25/07/2024</b>		
Act Administrativ nr. Proces verbal de punere în posesie nr. 3535, din 25/07/2024 emis de Primăria comunei Băsești (HG nr.972/13.04.1992, Anexa nr.3, poziția 6);		
B1	Inscrierea provizorie, drept de PROPRIETATE, dobandit prin Lege, cota actuala 1/1 1) <b>CHIȘ TRAIAN DEFUNCT:Da</b>	A1
Act Administrativ nr. Adeverință de posesie nr. 3631, din 26/07/2024 emis de Primăria comunei Băsești;		
B2	Se notează posesia faptică în favoarea lui Ghiț Vasile 1) <b>GHIȚ VASILE</b>	A1

**C. Partea III. SARCINI .**

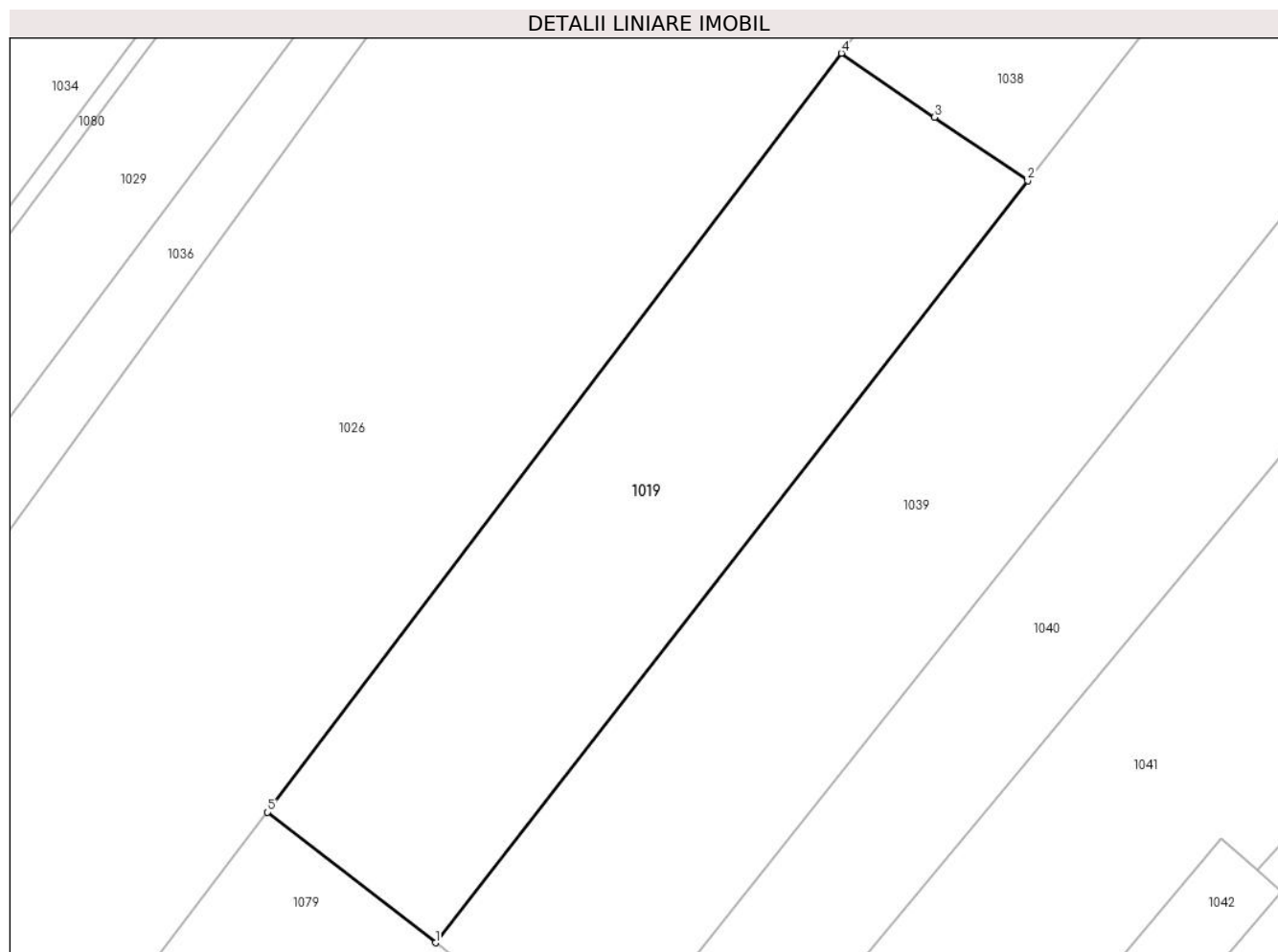
Inscrieri privind dezmembramintele dreptului de proprietate, drepturi reale de garanție și sarcini	Referințe
NU SUNT	

## Anexa Nr. 1 La Partea I

## Teren

Nr cadastral	Suprafața (mp)*	Observații / Referințe
	3.104	

\* Suprafața este determinată în planul de proiecție Stereo 70.



## Date referitoare la teren

Crt	Categorie folosință	Intravilan	Suprafața (mp)	Tarla	Parcelă	Nr. topo	Observații / Referințe
1	arabil	NU	3.104	-	1	-	

## Lungime Segmente

1) Valorile lungimilor segmentelor sunt obținute din proiecție în plan.

Punct început	X / Y	Punct sfârșit	X / Y	Lungime segment (** (m)
1	355.708,129 671.303,97	2	355.780,173 671.396,6	117.348
2	355.780,173 671.396,6	3	355.768,824 671.404,331	13.732
3	355.768,824 671.404,331	4	355.757,512 671.412,114	13.731
4	355.757,512 671.412,114	5	355.687,71 671.319,845	115.697
5	355.687,71 671.319,845	1	355.708,129 671.303,97	25.864

**\*\* Lungimile segmentelor sunt determinate în planul de proiecție Stereo 70 și sunt rotunjite la 1 milimetru.**

**\*\*\* Distanța dintre puncte este formată din segmente cumulate ce sunt mai mici decât valoarea 1 milimetru.**





**DATE DESPRE IMOBILUL NR. 1020**

Oficiul de Cadastru și Publicitate Imobiliară MARAMURES  
Biroul de Cadastru și Publicitate Imobiliară Baia Mare

**A. Partea I. Descrierea imobilului**

TEREN Extravilan

Adresa: Jud. Maramures

Nr. Crt	Nr cadastral Nr. topografic	Suprafața* (mp)	Observații / Referințe
A1		1.188	Sector cadastral:6 Teren neimprejmuit;

**B. Partea II. Proprietari și acte**

Inscrieri privitoare la dreptul de proprietate și alte drepturi reale		Referințe
<b>1020 / 25/07/2024</b>		
Act Administrativ nr. Proces verbal de punere în posesie nr. 3536, din 25/07/2024 emis de Primăria comunei Băsești (HG nr.972/13.04.1992, Anexa nr.3, poziția 3);		
B1	Inscrierea provizorie, drept de PROPRIETATE, dobandit prin Lege, cota actuala 1/1 1) <b>FRUMOS VERONICA</b> , Lipsă CNP DEFUNCT:Da	A1
Act Administrativ nr. Adeverință de posesie nr. 3632, din 26/07/2024 emis de Primăria comunei Băsești;		
B2	Se notează posesia faptică în favoarea lui Pop Gheorghe 1) <b>POP GHEORGHE</b>	A1

**C. Partea III. SARCINI .**

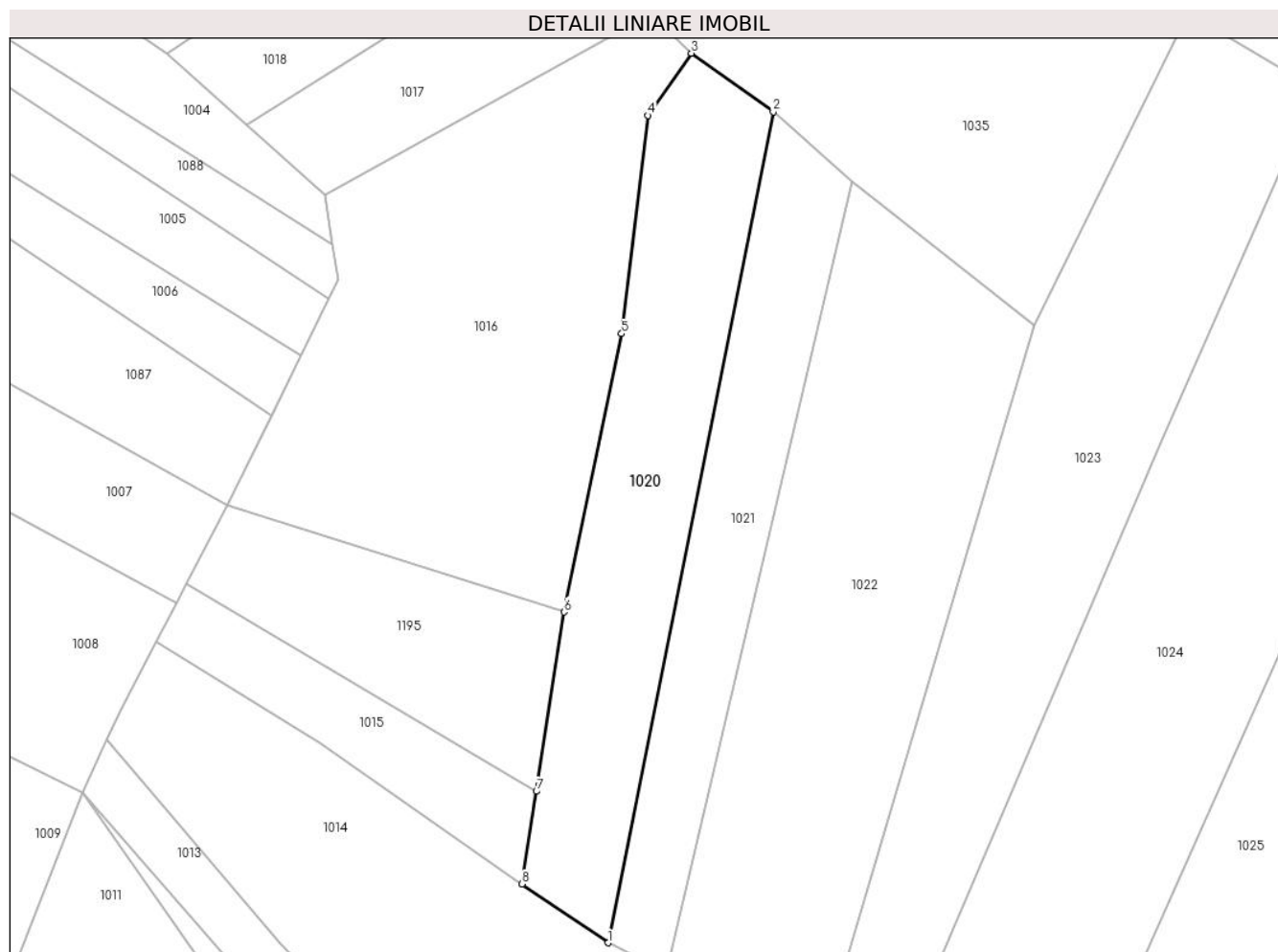
Inscrieri privind dezmembramintele dreptului de proprietate, drepturi reale de garanție și sarcini	Referințe
NU SUNT	

## Anexa Nr. 1 La Partea I

## Teren

Nr cadastral	Suprafața (mp)*	Observații / Referințe
	1.188	

\* Suprafața este determinată în planul de proiecție Stereo 70.



## Date referitoare la teren

Crt	Categorie folosință	Intravilan	Suprafața (mp)	Tarla	Parcelă	Nr. topo	Observații / Referințe
1	arabil	NU	1.188	-	1	-	

## Lungime Segmente

1) Valorile lungimilor segmentelor sunt obținute din proiecție în plan.

Punct început	X / Y	Punct sfârșit	X / Y	Lungime segment (** (m)
1	355.627,481 671.151,221	2	355.646,403 671.246,254	96.898
2	355.646,403 671.246,254	3	355.637,029 671.252,959	11.525
3	355.637,029 671.252,959	4	355.632,042 671.245,848	8.685
4	355.632,042 671.245,848	5	355.629,033 671.220,878	25.151
5	355.629,033 671.220,878	6	355.622,453 671.189,061	32.49

Punct început	X / Y	Punct sfârşit	X / Y	Lungime segment (** (m)
6	355.622,453 671.189,061	7	355.619,28 671.168,534	20.771
7	355.619,28 671.168,534	8	355.617,642 671.157,936	10.724
8	355.617,642 671.157,936	1	355.627,481 671.151,221	11.912

\*\* Lungimile segmentelor sunt determinate în planul de proiecţie Stereo 70 şi sunt rotunjite la 1 milimetru.

\*\*\* Distanţa dintre puncte este formată din segmente cumulate ce sunt mai mici decât valoarea 1 milimetru.



**DATE DESPRE IMOBILUL NR. 1021**

Oficiul de Cadastru și Publicitate Imobiliară MARAMURES  
Biroul de Cadastru și Publicitate Imobiliară Baia Mare

**A. Partea I. Descrierea imobilului**

TEREN Extravilan

Adresa: Jud. Maramures

Nr. Crt	Nr cadastral Nr. topografic	Suprafața* (mp)	Observații / Referințe
A1		841	Sector cadastral:6 Teren neimprejmuit;

**B. Partea II. Proprietari și acte**

Inscrieri privitoare la dreptul de proprietate și alte drepturi reale		Referințe
<b>1021 / 25/07/2024</b>		
Act Administrativ nr. Proces verbal de punere în posesie nr. 3537, din 25/07/2024 emis de Primăria comunei Băsești (HG nr.972/13.04.1992, Anexa nr.2A ,poziția 52);		
B1	Inscrierea provizorie, drept de PROPRIETATE, dobandit prin Lege, cota actuala 1/1 1) <b>BLIDAR LUCREȚIA</b> , Lipsă CNP DEFUNCT:Da	A1
Act Administrativ nr. Adeverință de posesie nr. 3633, din 26/07/2024 emis de Primăria comunei Băsești;		
B2	Se notează posesia faptică în favoarea lui Popdan Valeria 1) <b>POPDAN VALERIA</b>	A1

**C. Partea III. SARCINI .**

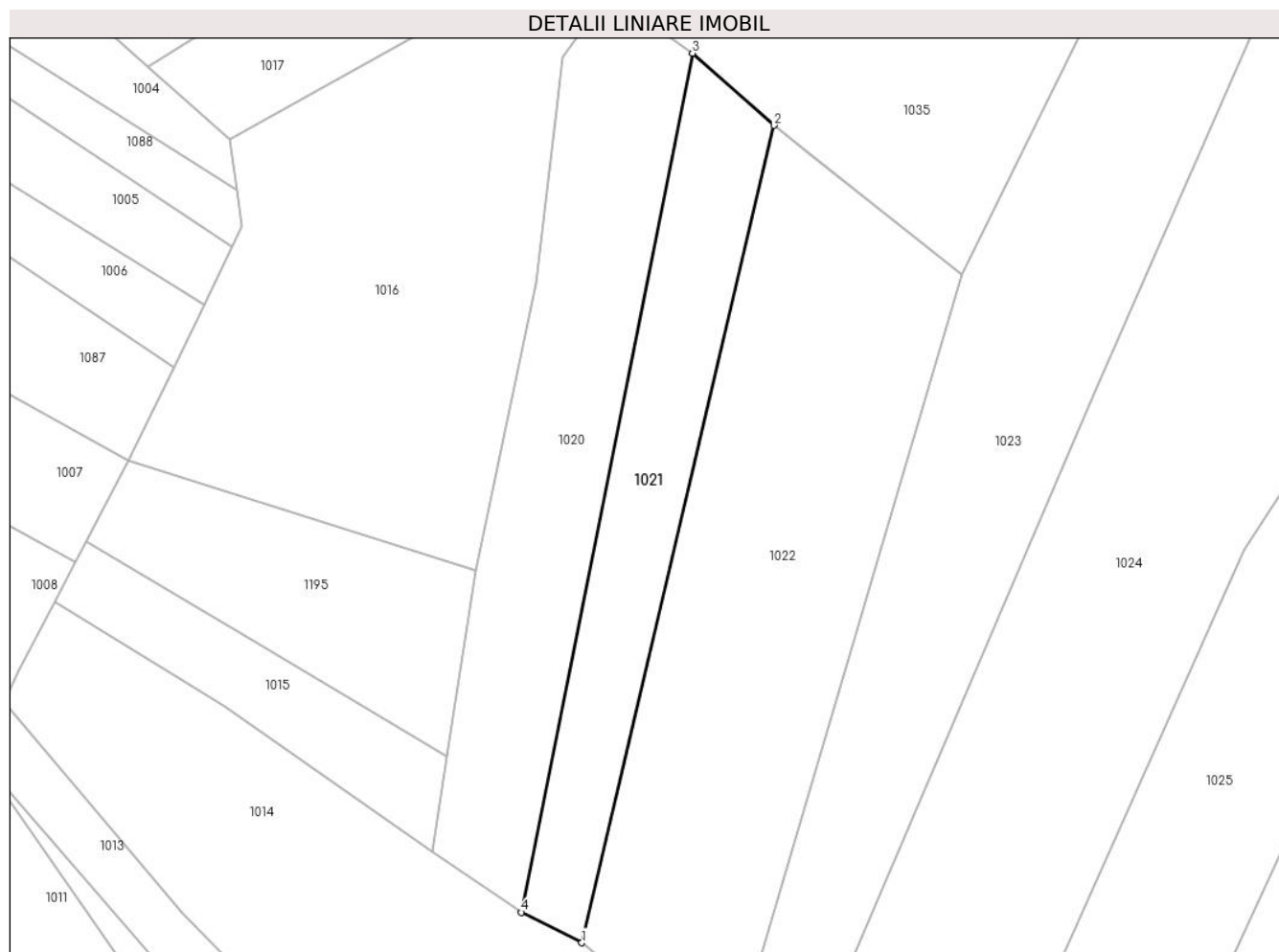
Inscrieri privind dezmembramintele dreptului de proprietate, drepturi reale de garanție și sarcini	Referințe
NU SUNT	

## Anexa Nr. 1 La Partea I

## Teren

Nr cadastral	Suprafața (mp)*	Observații / Referințe
	841	

\* Suprafața este determinată în planul de proiecție Stereo 70.



## Date referitoare la teren

Crt	Categorie folosință	Intravilan	Suprafața (mp)	Tarla	Parcelă	Nr. topo	Observații / Referințe
1	arabil	NU	841	-	1	-	

## Lungime Segmente

1) Valorile lungimilor segmentelor sunt obținute din proiecție în plan.

Punct început	X / Y	Punct sfârșit	X / Y	Lungime segment (** (m)
1	355.634,148 671.147,857	2	355.655,412 671.238,264	92.874
2	355.655,412 671.238,264	3	355.646,403 671.246,254	12.042
3	355.646,403 671.246,254	4	355.627,481 671.151,221	96.898
4	355.627,481 671.151,221	1	355.634,148 671.147,857	7.468

\*\* Lungimile segmentelor sunt determinate în planul de proiecție Stereo 70 și sunt rotunjite la 1 milimetru.

**\*\*\* Distanţa dintre puncte este formată din segmente cumulate ce sunt mai mici decât valoarea 1 milimetru.**





**DATE DESPRE IMOBILUL NR. 1022**

Oficiul de Cadastru și Publicitate Imobiliară MARAMURES  
Biroul de Cadastru și Publicitate Imobiliară Baia Mare

**A. Partea I. Descrierea imobilului**

TEREN Extravilan

Adresa: Jud. Maramures

Nr. Crt	Nr cadastral Nr. topografic	Suprafața* (mp)	Observații / Referințe
A1		2.000	Sector cadastral:6 Teren neimprejmuit;

**B. Partea II. Proprietari și acte**

Inscrieri privitoare la dreptul de proprietate și alte drepturi reale		Referințe
<b>1022 / 25/07/2024</b>		
Act Notarial nr. Conventie nr.447, din 27/01/2011 emis de BNP. Corpadea Corina Raluca;		
B1	Intabulare, drept de PROPRIETATE, dobandit prin Reconstituire, cota actuala 1/1 1) <b>BLIDAR RAVECA</b> DEFUNCT:Da	A1

**C. Partea III. SARCINI .**

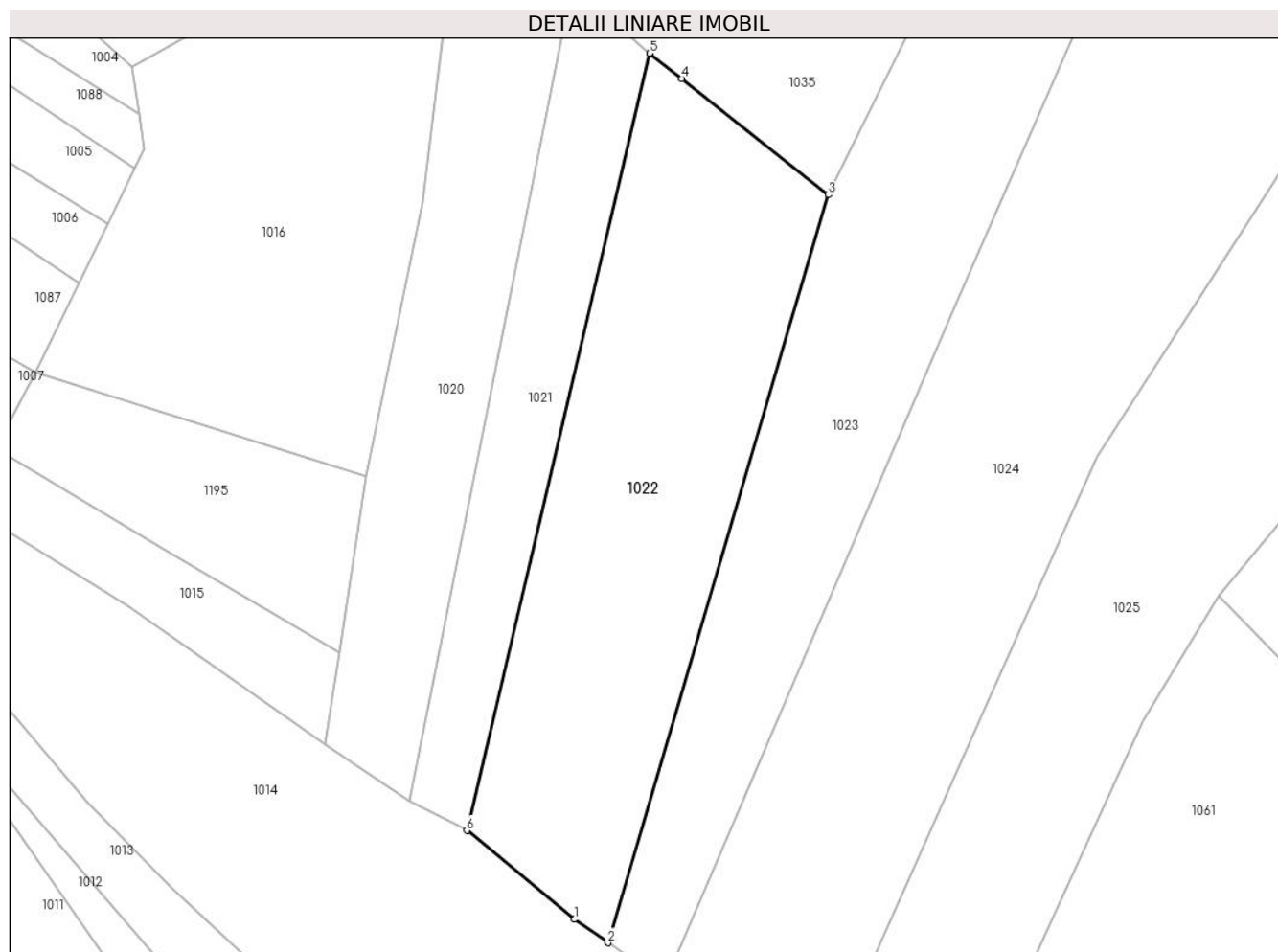
Inscrieri privind dezmembramintele dreptului de proprietate, drepturi reale de garanție și sarcini	Referințe
NU SUNT	

## Anexa Nr. 1 La Partea I

## Teren

Nr cadastral	Suprafața (mp)*	Observații / Referințe
	2.000	

\* Suprafața este determinată în planul de proiecție Stereo 70.



## Date referitoare la teren

Crt	Categorie folosință	Intra vilan	Suprafața (mp)	Tarla	Parcelă	Nr. topo	Observații / Referințe
1	arabil	NU	1.000	Staulul lui Ivan	1	-	
2	faneata	NU	1.000	Staulul lui Ivan	1	-	

## Lungime Segmente

1) Valorile lungimilor segmentelor sunt obținute din proiecție în plan.

Punct început	X / Y	Punct sfârșit	X / Y	Lungime segment (** (m)
1	355.646,644 671.137,527	2	355.650,557 671.134,809	4.764
2	355.650,557 671.134,809	3	355.676,223 671.221,79	90.689
3	355.676,223 671.221,79	4	355.659,138 671.235,314	21.79
4	355.659,138 671.235,314	5	355.655,412 671.238,264	4.752

Punct început	X / Y	Punct sfârșit	X / Y	Lungime segment (** (m)
5	355.655,412 671.238,264	6	355.634,148 671.147,857	92.874
6	355.634,148 671.147,857	1	355.646,644 671.137,527	16.213

\*\* Lungimile segmentelor sunt determinate în planul de proiecție Stereo 70 și sunt rotunjite la 1 milimetru.

\*\*\* Distanța dintre puncte este formată din segmente cumulate ce sunt mai mici decât valoarea 1 milimetru.



**DATE DESPRE IMOBILUL NR. 1023**

Oficiul de Cadastru și Publicitate Imobiliară MARAMURES  
Biroul de Cadastru și Publicitate Imobiliară Baia Mare

**A. Partea I. Descrierea imobilului**

TEREN Extravilan

Adresa: Jud. Maramures

Nr. Crt	Nr cadastral Nr. topografic	Suprafața* (mp)	Observații / Referințe
A1		1.892	Sector cadastral:6 Teren neimprejmuit;

**B. Partea II. Proprietari și acte**

Inscrieri privitoare la dreptul de proprietate și alte drepturi reale		Referințe
<b>1023 / 25/07/2024</b>		
Act Administrativ nr. Proces verbal de punere în posesie nr. 3538, din 25/07/2024 emis de Primăria comunei Băsești (HG nr.972/13.04.1992, Anexa nr.3, poziția 130);		
B1	Inscrierea provizorie, drept de PROPRIETATE, dobandit prin Lege, cota actuala 1/1 1) <b>POPDAN VASILE DEFUNCT:Da</b> 2) <b>POPDAN DUMITRU</b>	A1

**C. Partea III. SARCINI .**

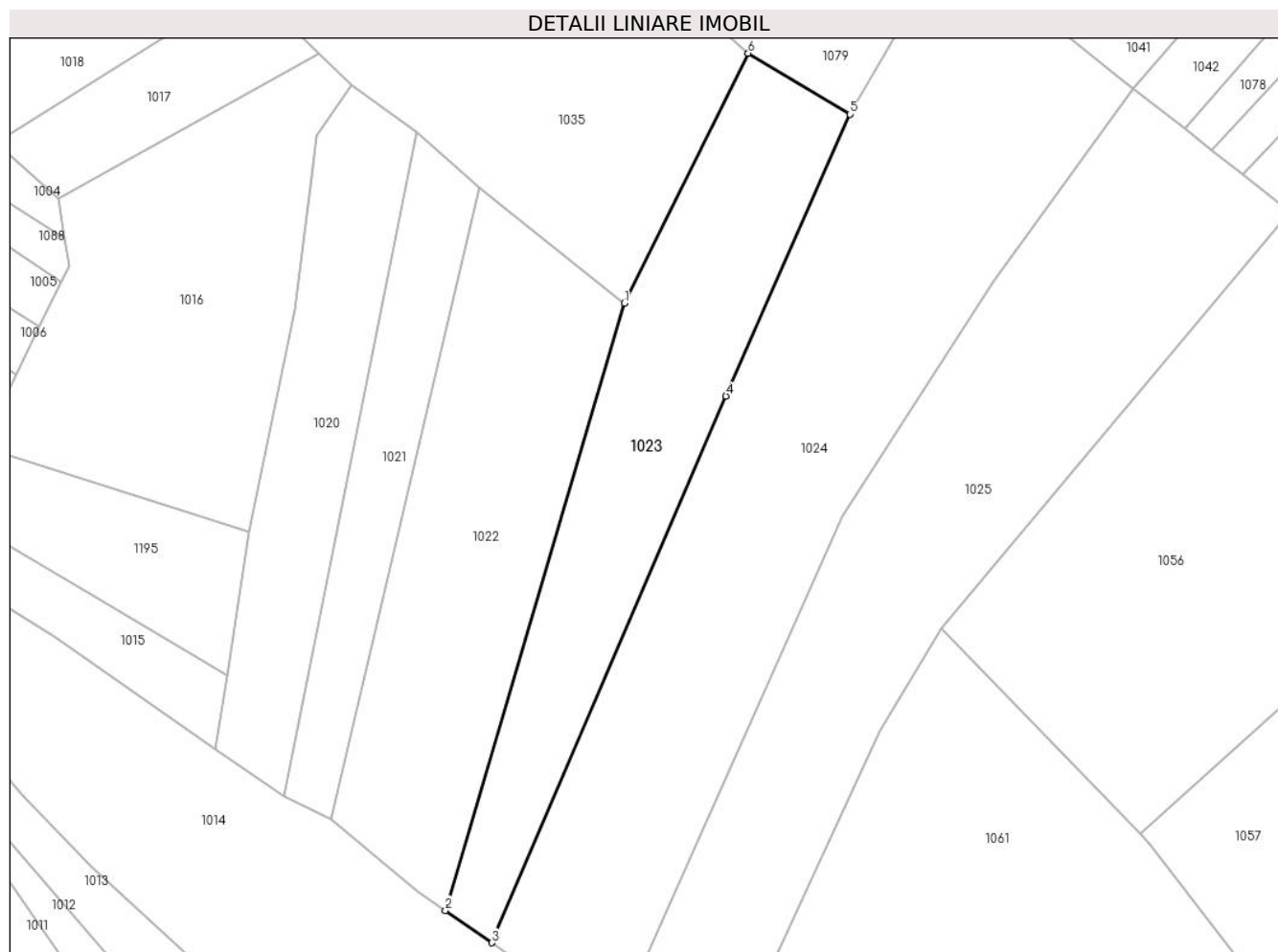
Inscrieri privind dezmembramintele dreptului de proprietate, drepturi reale de garanție și sarcini	Referințe
NU SUNT	

## Anexa Nr. 1 La Partea I

## Teren

Nr cadastral	Suprafața (mp)*	Observații / Referințe
	1.892	

\* Suprafața este determinată în planul de proiecție Stereo 70.



## Date referitoare la teren

Crt	Categorie folosință	Intravilan	Suprafața (mp)	Tarla	Parcelă	Nr. topo	Observații / Referințe
1	arabil	NU	1.892	-	1	-	

## Lungime Segmente

1) Valorile lungimilor segmentelor sunt obținute din proiecție în plan.

Punct început	X / Y	Punct sfârșit	X / Y	Lungime segment (** (m)
1	355.676,223 671.221,79	2	355.650,557 671.134,809	90.689
2	355.650,557 671.134,809	3	355.657,218 671.130,183	8.11
3	355.657,218 671.130,183	4	355.690,768 671.208,469	85.172
4	355.690,768 671.208,469	5	355.708,52 671.248,867	44.126
5	355.708,52 671.248,867	6	355.693,929 671.257,591	17.0

Punct început	X / Y	Punct sfârşit	X / Y	Lungime segment (** (m)
6	355.693,929 671.257,591	1	355.676,223 671.221,79	39.94

\*\* Lungimile segmentelor sunt determinate în planul de proiecţie Stereo 70 şi sunt rotunjite la 1 milimetru.

\*\*\* Distanţa dintre puncte este formată din segmente cumulate ce sunt mai mici decât valoarea 1 milimetru.





**DATE DESPRE IMOBILUL NR. 1024**

Oficiul de Cadastru și Publicitate Imobiliară MARAMURES  
Biroul de Cadastru și Publicitate Imobiliară Baia Mare

**A. Partea I. Descrierea imobilului**

TEREN Extravilan

Adresa: Jud. Maramures

Nr. Crt	Nr cadastral Nr. topografic	Suprafața* (mp)	Observații / Referințe
A1		3.875	Sector cadastral:6 Teren neimprejmuit;

**B. Partea II. Proprietari și acte**

Inscrieri privitoare la dreptul de proprietate și alte drepturi reale		Referințe
<b>1024 / 25/07/2024</b>		
Act Administrativ nr. Proces verbal de punere în posesie nr. 3539, din 25/07/2024 emis de Primăria comunei Băsești (HG nr.972/13.04.1992, Anexa nr.2A ,poziția 23);		
B1	Inscrierea provizorie, drept de PROPRIETATE, dobandit prin Lege, cota actuala 1/1 1) <b>POPDAN IOAN DEFUNCT:Da</b>	A1
Act Administrativ nr. Adeverință de posesie nr. 3635, din 26/07/2024 emis de Primăria comunei Băsești;		
B2	Se notează posesia faptică în favoarea lui Neamț Daniela- Rodica 1) <b>NEAMȚ DANIELA- RODICA</b>	A1

**C. Partea III. SARCINI .**

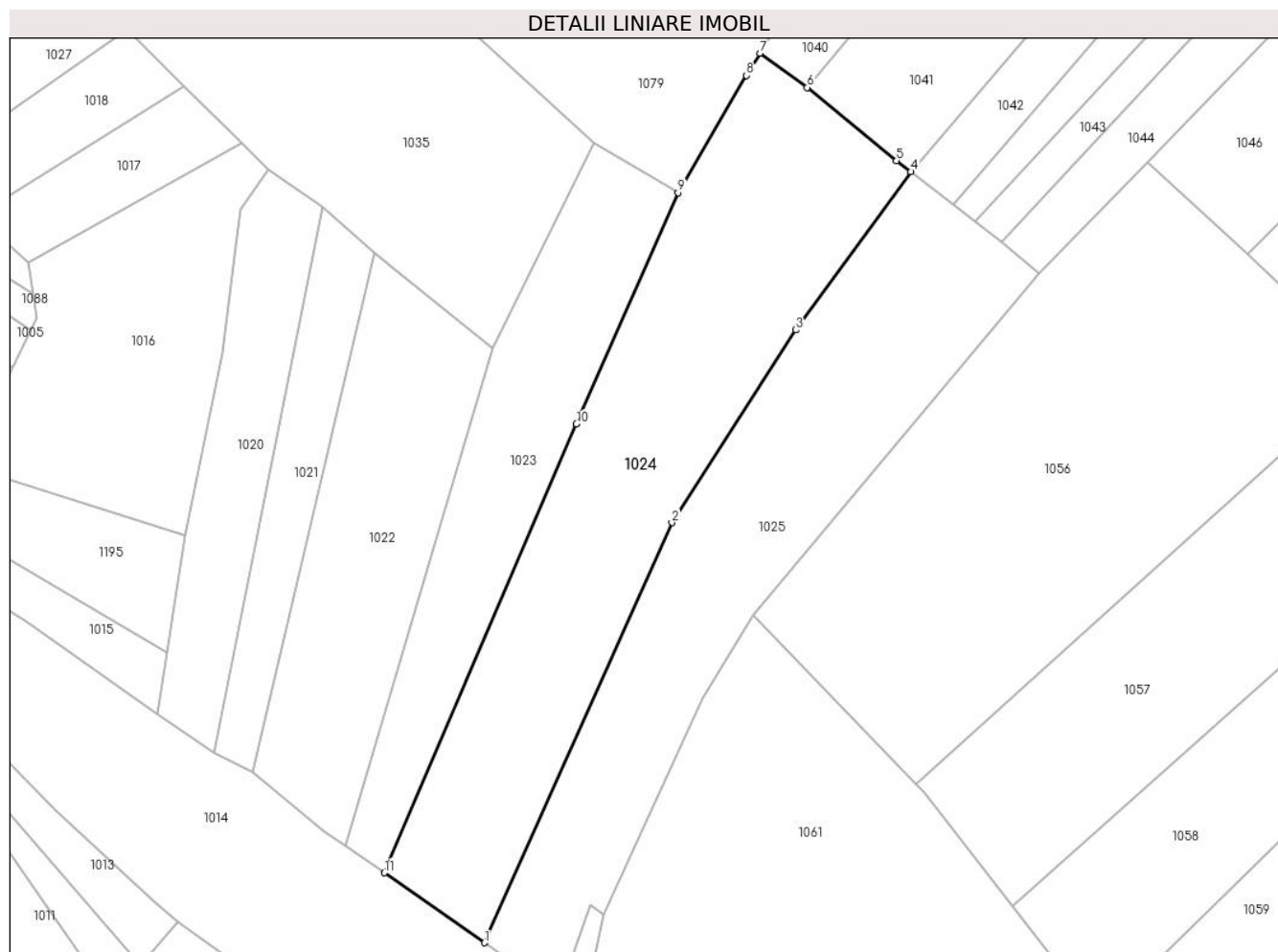
Inscrieri privind dezmembramintele dreptului de proprietate, drepturi reale de garanție și sarcini	Referințe
NU SUNT	

## Anexa Nr. 1 La Partea I

## Teren

Nr cadastral	Suprafața (mp)*	Observații / Referințe
	3.875	

\* Suprafața este determinată în planul de proiecție Stereo 70.



## Date referitoare la teren

Crt	Categorie folosință	Intravilan	Suprafața (mp)	Tarla	Parcelă	Nr. topo	Observații / Referințe
1	arabil	NU	3.875	-	1	-	

## Lungime Segmente

1) Valorile lungimilor segmentelor sunt obținute din proiecție în plan.

Punct început	X / Y	Punct sfârșit	X / Y	Lungime segment (** (m)
1	355.674,693 671.117,986	2	355.707,444 671.191,298	80.295
2	355.707,444 671.191,298	3	355.729,079 671.224,895	39.96
3	355.729,079 671.224,895	4	355.749,196 671.252,502	34.159
4	355.749,196 671.252,502	5	355.746,644 671.254,43	3.198
5	355.746,644 671.254,43	6	355.731,085 671.267,202	20.13

Punct început	X / Y	Punct sfârșit	X / Y	Lungime segment (** (m)
6	355.731,085 671.267,202	7	355.722,83 671.273,182	10.193
7	355.722,83 671.273,182	8	355.720,465 671.269,312	4.535
8	355.720,465 671.269,312	9	355.708,52 671.248,867	23.679
9	355.708,52 671.248,867	10	355.690,768 671.208,469	44.126
10	355.690,768 671.208,469	11	355.657,218 671.130,183	85.172
11	355.657,218 671.130,183	1	355.674,693 671.117,986	21.311

\*\* Lungimile segmentelor sunt determinate în planul de proiecție Stereo 70 și sunt rotunjite la 1 milimetru.

\*\*\* Distanța dintre puncte este formată din segmente cumulate ce sunt mai mici decât valoarea 1 milimetru.



**DATE DESPRE IMOBILUL NR. 1025**

Oficiul de Cadastru și Publicitate Imobiliară MARAMURES  
Biroul de Cadastru și Publicitate Imobiliară Baia Mare

**A. Partea I. Descrierea imobilului**

TEREN Extravilan

Adresa: Jud. Maramures

Nr. Crt	Nr cadastral Nr. topografic	Suprafața* (mp)	Observații / Referințe
A1		3.250	Sector cadastral:6 Teren neimprejmuit;

**B. Partea II. Proprietari și acte**

Inscrieri privitoare la dreptul de proprietate și alte drepturi reale	Referințe
<b>1025 / 26/07/2024</b>	
Act Administrativ nr. TP nr. 45590/73, din 14/02/2008 emis de Comisia Județeană Maramureș;	
B1	Intabulare, drept de PROPRIETATE, dobandit prin Reconstituire, cota actuala 1/1
	1) <b>DEAC LODIN DEFUNCT:Da</b>
Act Administrativ nr. Adeverința de posesie nr. 3636, din 25/07/2024 emis de Primăria Comunei Băsești;	
B2	Se notează posesia faptică în favoarea lui Mare Vasile
	1) <b>MARE VASILE</b>

**C. Partea III. SARCINI .**

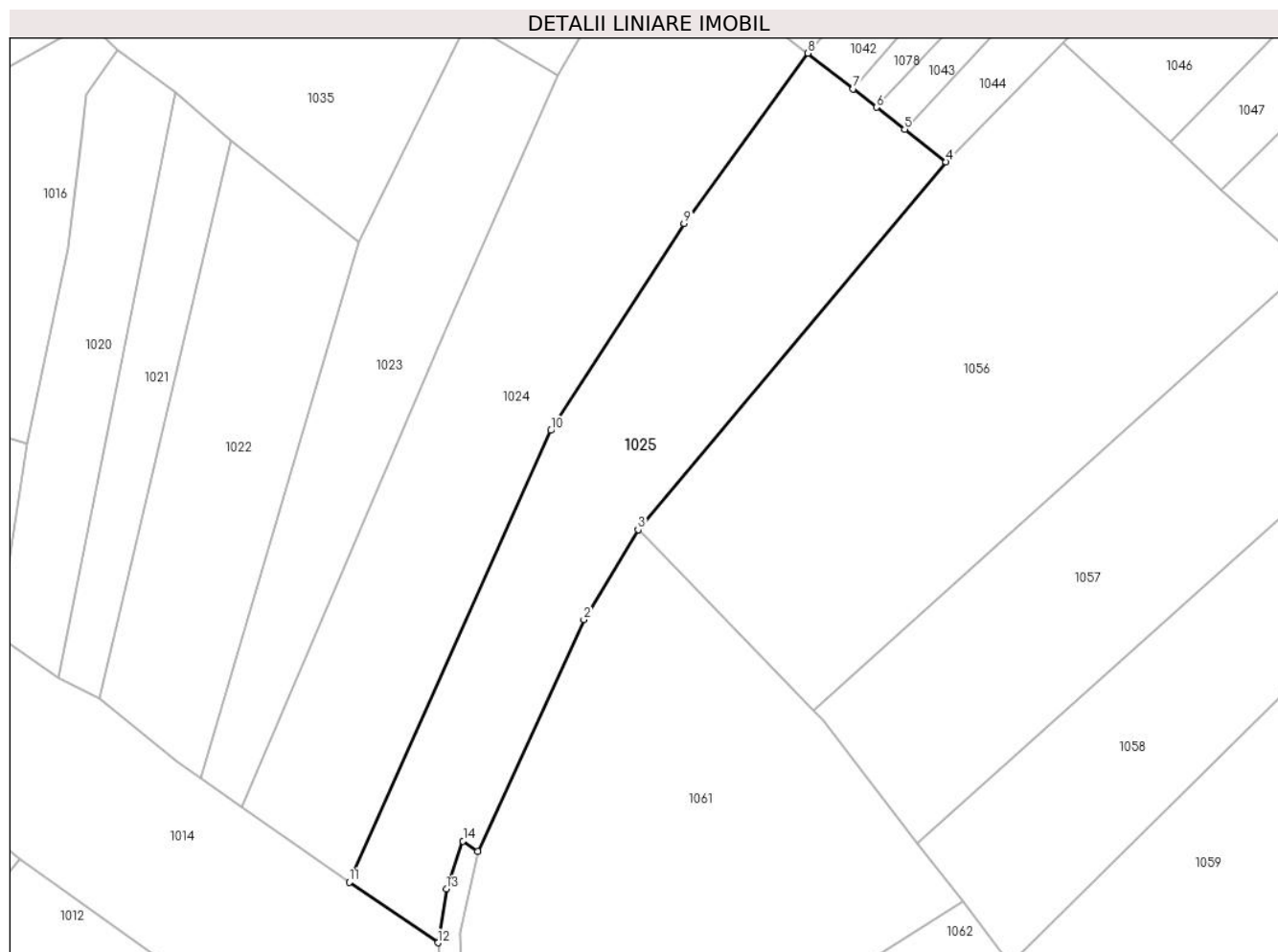
Inscrieri privind dezmembramintele dreptului de proprietate, drepturi reale de garanție și sarcini	Referințe
NU SUNT	

## Anexa Nr. 1 La Partea I

## Teren

Nr cadastral	Suprafața (mp)*	Observații / Referințe
	3.250	

\* Suprafața este determinată în planul de proiecție Stereo 70.



## Date referitoare la teren

Crt	Categorie folosință	Intravilan	Suprafața (mp)	Tarla	Parcelă	Nr. topo	Observații / Referințe
1	arabil	NU	3.250	Dos	1	-	

## Lungime Segmente

1) Valorile lungimilor segmentelor sunt obținute din proiecție în plan.

Punct început	X / Y	Punct sfârșit	X / Y	Lungime segment (** (m)
1	355.695,55 671.123,004	2	355.712,784 671.160,57	41.331
2	355.712,784 671.160,57	3	355.721,591 671.175,187	17.065
3	355.721,591 671.175,187	4	355.771,617 671.234,87	77.876
4	355.771,617 671.234,87	5	355.764,915 671.240,151	8.533
5	355.764,915 671.240,151	6	355.760,36 671.243,74	5.799

Punct început	X / Y	Punct sfârșit	X / Y	Lungime segment (** (m)
6	355.760,36 671.243,74	7	355.756,551 671.246,735	4.845
7	355.756,551 671.246,735	8	355.749,196 671.252,502	9.346
8	355.749,196 671.252,502	9	355.729,079 671.224,895	34.159
9	355.729,079 671.224,895	10	355.707,444 671.191,298	39.96
10	355.707,444 671.191,298	11	355.674,693 671.117,986	80.295
11	355.674,693 671.117,986	12	355.689,075 671.108,146	17.426
12	355.689,075 671.108,146	13	355.690,457 671.116,871	8.834
13	355.690,457 671.116,871	14	355.693,163 671.124,658	8.244
14	355.693,163 671.124,658	1	355.695,55 671.123,004	2.904

\*\* Lungimile segmentelor sunt determinate în planul de proiecție Stereo 70 și sunt rotunjite la 1 milimetru.

\*\*\* Distanța dintre puncte este formată din segmente cumulate ce sunt mai mici decât valoarea 1 milimetru.





**DATE DESPRE IMOBILUL NR. 1026**

Oficiul de Cadastru și Publicitate Imobiliară MARAMURES  
Biroul de Cadastru și Publicitate Imobiliară Baia Mare

**A. Partea I. Descrierea imobilului**

TEREN Extravilan

Adresa: Jud. Maramures

Nr. Crt	Nr cadastral Nr. topografic	Suprafața* (mp)	Observații / Referințe
A1		11.600	Sector cadastral:6 Teren neimprejmuit;

**B. Partea II. Proprietari și acte**

Inscrieri privitoare la dreptul de proprietate și alte drepturi reale		Referințe
<b>1026 / 26/07/2024</b>		
Act Administrativ nr. TP nr. 45590/64, din 05/09/2007 emis de Comisia Județeană Maramureș;		
B1	Intabulare, drept de PROPRIETATE, dobândit prin Reconstituire, cota actuala 1/1 1) NEAMȚ GHEORGHE 2) NEAMȚ EMILIA 3) NEAMȚ VALER 4) NEAMȚ VIRUCA 5) NEAMȚ MILIAN	A1
Act Administrativ nr. Adeverința de posesie nr. 3637, din 25/07/2024 emis de Primăria Comunei Băsești;		
B2	Se notează posesia faptică în favoarea lui Neamț Gheorghe 1) NEAMȚ GHEORGHE	A1

**C. Partea III. SARCINI .**

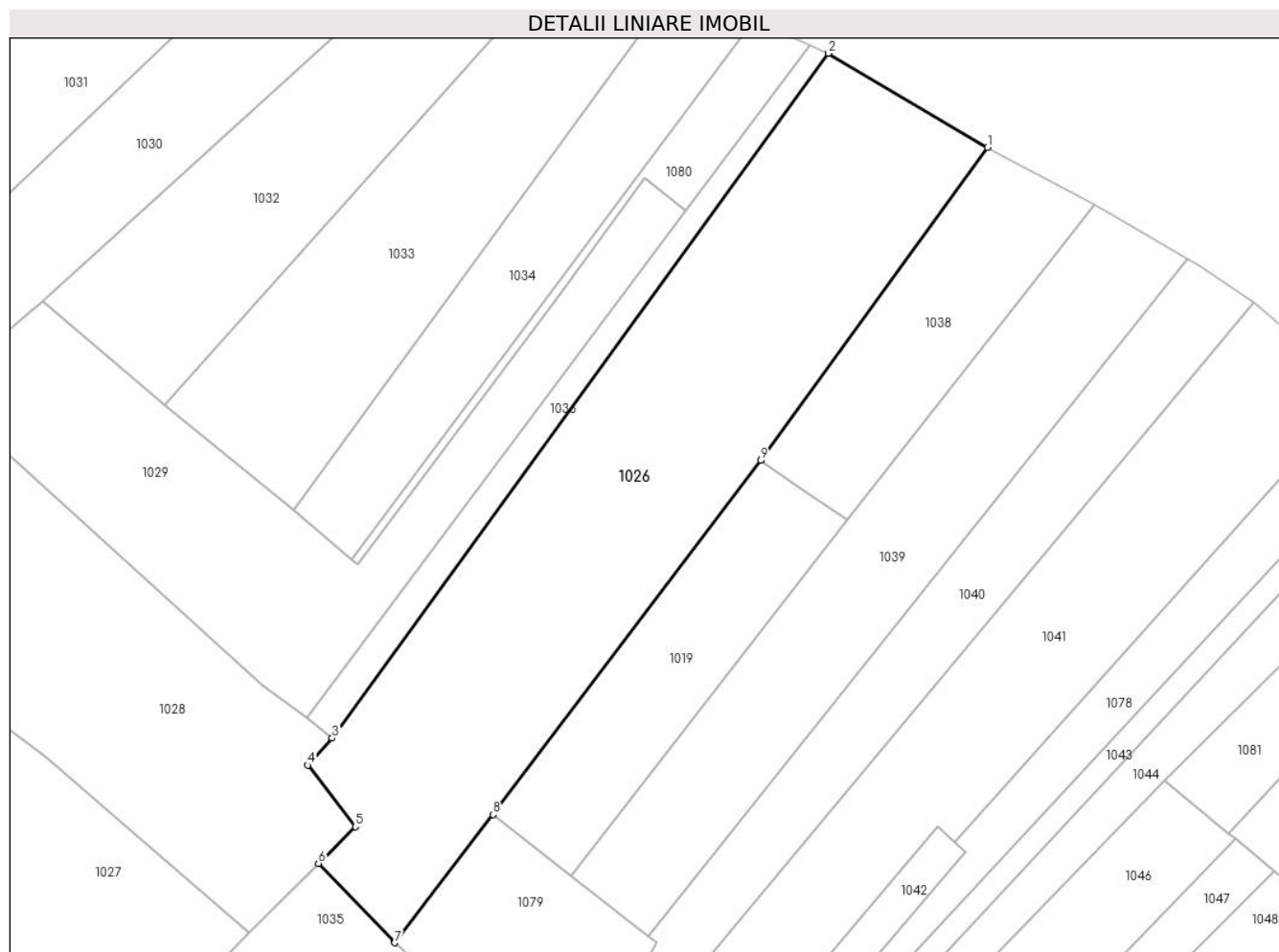
Inscrieri privind dezmembramintele dreptului de proprietate, drepturi reale de garanție și sarcini	Referințe
NU SUNT	

## Anexa Nr. 1 La Partea I

## Teren

Nr cadastral	Suprafața (mp)*	Observații / Referințe
	11.600	

\* Suprafața este determinată în planul de proiecție Stereo 70.



## Date referitoare la teren

Crt	Categorie folosință	Intravilan	Suprafața (mp)	Tarla	Parcelă	Nr. topo	Observații / Referințe
1	arabil	NU	11.600	In Dos	1	-	

## Lungime Segmente

1) Valorile lungimilor segmentelor sunt obținute din proiecție în plan.

Punct început	X / Y	Punct sfârșit	X / Y	Lungime segment (** (m)
1	355.816,748 671.493,653	2	355.775,271 671.518,208	48.201
2	355.775,271 671.518,208	3	355.645,828 671.339,771	220.443
3	355.645,828 671.339,771	4	355.639,454 671.332,7	9.52
4	355.639,454 671.332,7	5	355.651,845 671.316,652	20.275
5	355.651,845 671.316,652	6	355.642,258 671.307,07	13.555

Punct început	X / Y	Punct sfârșit	X / Y	Lungime segment (** (m)
6	355.642,258 671.307,07	7	355.662,207 671.286,435	28.701
7	355.662,207 671.286,435	8	355.687,71 671.319,845	42.031
8	355.687,71 671.319,845	9	355.757,512 671.412,114	115.697
9	355.757,512 671.412,114	1	355.816,748 671.493,653	100.784

\*\* Lungimile segmentelor sunt determinate în planul de proiecție Stereo 70 și sunt rotunjite la 1 milimetru.

\*\*\* Distanța dintre puncte este formată din segmente cumulate ce sunt mai mici decât valoarea 1 milimetru.



**DATE DESPRE IMOBILUL NR. 1027**

Oficiul de Cadastru și Publicitate Imobiliară MARAMURES  
Biroul de Cadastru și Publicitate Imobiliară Baia Mare

**A. Partea I. Descrierea imobilului**

TEREN Extravilan

Adresa: Jud. Maramures

Nr. Crt	Nr cadastral Nr. topografic	Suprafața* (mp)	Observații / Referințe
A1		8.917	Sector cadastral:6 Teren neimprejmuit;

**B. Partea II. Proprietari și acte**

Inscrieri privitoare la dreptul de proprietate și alte drepturi reale		Referințe
<b>1027 / 26/07/2024</b>		
Act Administrativ nr. Proces verbal de punere în posesie nr. 3540, din 25/07/2024 emis de Primăria Comunei Băsești (HG nr. 972/13.04.1992, Anexa nr. 3, poziția 14);		
B1	Inscrierea provizorie, drept de PROPRIETATE, dobandit prin Lege, cota actuala 1/1 1) <b>NEAMȚ VASILE DEFUNCT:Da</b> 2) <b>BLIDAR MARIA</b>	A1
Act Administrativ nr. Adeverința de posesie nr. 3638, din 26/07/2024 emis de Primăria Comunei Băsești;		
B2	Se notează posesia faptică în favoarea lui Neamț Călin-Vasile 1) <b>NEAMȚ CĂLIN-VASILE</b>	A1

**C. Partea III. SARCINI .**

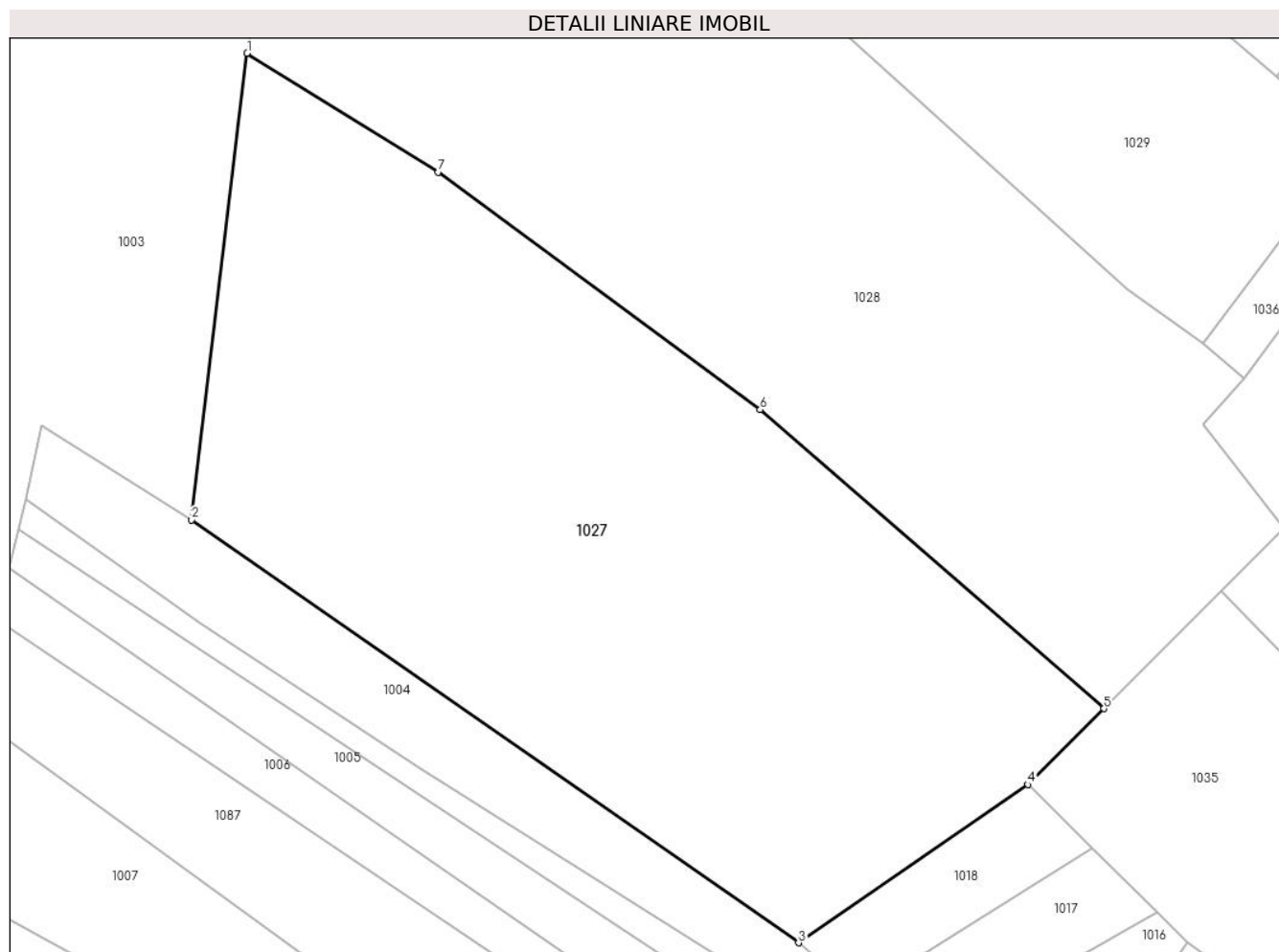
Inscrieri privind dezmembramintele dreptului de proprietate, drepturi reale de garanție și sarcini	Referințe
NU SUNT	

## Anexa Nr. 1 La Partea I

## Teren

Nr cadastral	Suprafața (mp)*	Observații / Referințe
	8.917	

\* Suprafața este determinată în planul de proiecție Stereo 70.



## Date referitoare la teren

Crt	Categorie folosință	Intravilan	Suprafața (mp)	Tarla	Parcelă	Nr. topo	Observații / Referințe
1	arabil	NU	8.917	-	1	-	

## Lungime Segmente

1) Valorile lungimilor segmentelor sunt obținute din proiecție în plan.

Punct început	X / Y	Punct sfârșit	X / Y	Lungime segment (** (m)
1	355.492,049 671.389,907	2	355.483,472 671.318,032	72.385
2	355.483,472 671.318,032	3	355.577,049 671.252,871	114.029
3	355.577,049 671.252,871	4	355.612,416 671.277,241	42.95
4	355.612,416 671.277,241	5	355.624,115 671.288,935	16.541
5	355.624,115 671.288,935	6	355.571,143 671.335,004	70.202

Punct început	X / Y	Punct sfârșit	X / Y	Lungime segment (** (m)
6	355.571,143 671.335,004	7	355.521,514 671.371,593	61.659
7	355.521,514 671.371,593	1	355.492,049 671.389,907	34.693

\*\* Lungimile segmentelor sunt determinate în planul de proiecție Stereo 70 și sunt rotunjite la 1 milimetru.

\*\*\* Distanța dintre puncte este formată din segmente cumulate ce sunt mai mici decât valoarea 1 milimetru.





**DATE DESPRE IMOBILUL NR. 1028**

Oficiul de Cadastru și Publicitate Imobiliară MARAMURES  
Biroul de Cadastru și Publicitate Imobiliară Baia Mare

**A. Partea I. Descrierea imobilului**

TEREN Extravilan

Adresa: Jud. Maramures

Nr. Crt	Nr cadastral Nr. topografic	Suprafața* (mp)	Observații / Referințe
A1		8.532	Sector cadastral:6 Teren neimprejmuit;

**B. Partea II. Proprietari și acte**

Inscrieri privitoare la dreptul de proprietate și alte drepturi reale		Referințe
<b>1028 / 26/07/2024</b>		
Act Normativ nr. Legea nr. 7, din 13/03/1996 emis de Parlamentul României;		
B1	Intabulare, drept de PROPRIETATE, dobandit prin Lege, cota actuala 1/1 1) NEIDENTIFICAT NEIDENTIFICAT	A1
B2	se noteaza mențiunea „proprietar neidentificat,, în baza art.13 alin. 15 din Legea 7/1996	A1

**C. Partea III. SARCINI .**

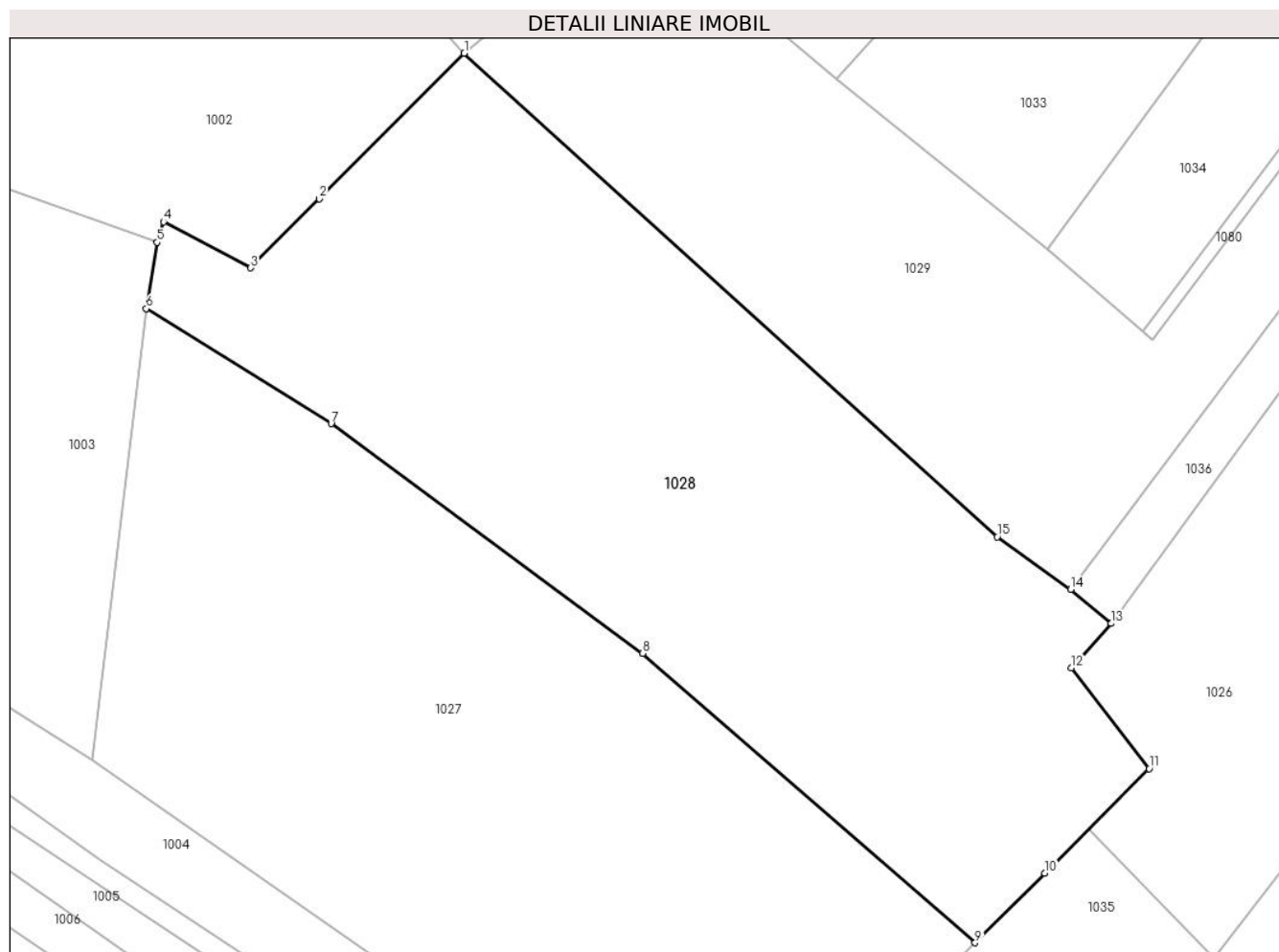
Inscrieri privind dezmembramintele dreptului de proprietate, drepturi reale de garanție și sarcini	Referințe
NU SUNT	

## Anexa Nr. 1 La Partea I

## Teren

Nr cadastral	Suprafața (mp)*	Observații / Referințe
	8.532	

\* Suprafața este determinată în planul de proiecție Stereo 70.



## Date referitoare la teren

Crt	Categorie folosință	Intravilan	Suprafața (mp)	Tarla	Parcelă	Nr. topo	Observații / Referințe
1	arabil	NU	8.532	-	1	-	

## Lungime Segmente

1) Valorile lungimilor segmentelor sunt obținute din proiecție în plan.

Punct început	X / Y	Punct sfârșit	X / Y	Lungime segment (** (m)
1	355.542,712 671.430,573	2	355.519,635 671.407,388	32.712
2	355.519,635 671.407,388	3	355.508,685 671.396,387	15.522
3	355.508,685 671.396,387	4	355.494,786 671.403,727	15.718
4	355.494,786 671.403,727	5	355.493,811 671.400,454	3.415
5	355.493,811 671.400,454	6	355.492,049 671.389,907	10.693

Punct început	X / Y	Punct sfârșit	X / Y	Lungime segment (** (m)
6	355.492,049 671.389,907	7	355.521,514 671.371,593	34.693
7	355.521,514 671.371,593	8	355.571,143 671.335,004	61.659
8	355.571,143 671.335,004	9	355.624,115 671.288,935	70.202
9	355.624,115 671.288,935	10	355.635,203 671.300,018	15.677
10	355.635,203 671.300,018	11	355.651,845 671.316,652	23.53
11	355.651,845 671.316,652	12	355.639,454 671.332,7	20.275
12	355.639,454 671.332,7	13	355.645,828 671.339,771	9.52
13	355.645,828 671.339,771	14	355.639,335 671.345,183	8.453
14	355.639,335 671.345,183	15	355.627,655 671.353,583	14.387
15	355.627,655 671.353,583	1	355.542,712 671.430,573	114.642

\*\* Lungimile segmentelor sunt determinate în planul de proiecție Stereo 70 și sunt rotunjite la 1 milimetru.

\*\*\* Distanța dintre puncte este formată din segmente cumulate ce sunt mai mici decât valoarea 1 milimetru.



**DATE DESPRE IMOBILUL NR. 1029**

Oficiul de Cadastru și Publicitate Imobiliară MARAMURES  
Biroul de Cadastru și Publicitate Imobiliară Baia Mare

**A. Partea I. Descrierea imobilului**

TEREN Extravilan

Adresa: Jud. Maramures

Nr. Crt	Nr cadastral Nr. topografic	Suprafața* (mp)	Observații / Referințe
A1		6.400	Sector cadastral:6 Teren neimprejmuit;

**B. Partea II. Proprietari și acte**

Inscrieri privitoare la dreptul de proprietate și alte drepturi reale	Referințe
<b>1029 / 26/07/2024</b>	
Act Administrativ nr. TP nr. 45590/64, din 05/09/2007 emis de Comisia Județeană Maramureș;	
B1	Intabulare, drept de PROPRIETATE, dobândit prin Reconstituire, cota actuala 1/1
	1) NEAMȚ EMILIA 2) NEAMȚ GHEORGHE 3) NEAMȚ VALER 4) NEAMȚ VIRUCA 5) NEAMȚ MILIAN
Act Administrativ nr. Adeverința de posesie nr. 3639, din 26/07/2024 emis de Primăria Comunei Băsești;	
B2	Se notează posesia faptică în favoarea lui Neamț Emilia
	1) NEAMȚ EMILIA

**C. Partea III. SARCINI .**

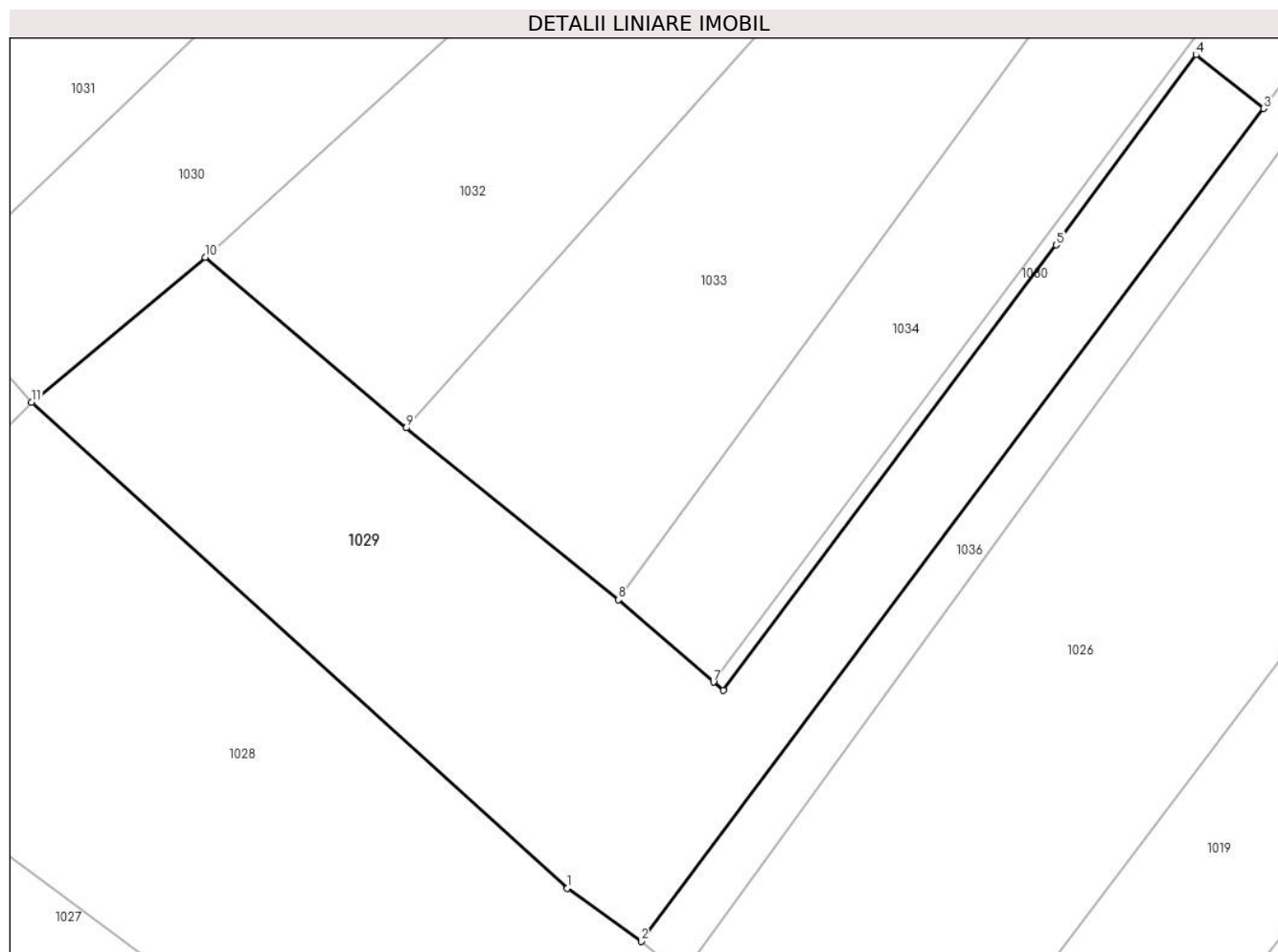
Inscrieri privind dezmembramintele dreptului de proprietate, drepturi reale de garanție și sarcini	Referințe
NU SUNT	

## Anexa Nr. 1 La Partea I

## Teren

Nr cadastral	Suprafața (mp)*	Observații / Referințe
	6.400	

\* Suprafața este determinată în planul de proiecție Stereo 70.



## Date referitoare la teren

Crt	Categorie folosință	Intravilan	Suprafața (mp)	Tarla	Parcelă	Nr. topo	Observații / Referințe
1	arabil	NU	6.400	In Dos	1	-	

## Lungime Segmente

1) Valorile lungimilor segmentelor sunt obținute din proiecție în plan.

Punct început	X / Y	Punct sfârșit	X / Y	Lungime segment (** (m)
1	355.627,655 671.353,583	2	355.639,335 671.345,183	14.387
2	355.639,335 671.345,183	3	355.738,045 671.477,093	164.754
3	355.738,045 671.477,093	4	355.727,32 671.485,6	13.689
4	355.727,32 671.485,6	5	355.705,156 671.455,479	37.397
5	355.705,156 671.455,479	6	355.652,355 671.384,902	88.142

Punct început	X / Y	Punct sfârșit	X / Y	Lungime segment (** (m)
6	355.652,355 671.384,902	7	355.650,812 671.386,237	2.04
7	355.650,812 671.386,237	8	355.635,737 671.399,282	19.936
8	355.635,737 671.399,282	9	355.602,104 671.426,493	43.262
9	355.602,104 671.426,493	10	355.570,235 671.453,495	41.77
10	355.570,235 671.453,495	11	355.542,712 671.430,573	35.818
11	355.542,712 671.430,573	1	355.627,655 671.353,583	114.642

\*\* Lungimile segmentelor sunt determinate în planul de proiecție Stereo 70 și sunt rotunjite la 1 milimetru.

\*\*\* Distanța dintre puncte este formată din segmente cumulate ce sunt mai mici decât valoarea 1 milimetru.





**DATE DESPRE IMOBILUL NR. 1030**

Oficiul de Cadastru și Publicitate Imobiliară MARAMURES  
Biroul de Cadastru și Publicitate Imobiliară Baia Mare

**A. Partea I. Descrierea imobilului**

TEREN Extravilan

Adresa: Jud. Maramures

Nr. Crt	Nr cadastral Nr. topografic	Suprafața* (mp)	Observații / Referințe
A1		4.800	Sector cadastral:6 Teren neimprejmuit;

**B. Partea II. Proprietari și acte**

Inscrieri privitoare la dreptul de proprietate și alte drepturi reale		Referințe
<b>1030 / 30/07/2024</b>		
Act Administrativ nr. TP nr. 6057/77, din 18/02/2002 emis de Comisia Județeană Maramureș;		
B1	Intabulare, drept de PROPRIETATE, dobandit prin Reconstituire, cota actuala 1/1 1) <b>BLIDAR ROZALIA</b> , Lipsă CNP DEFUNCT:Da	A1

**C. Partea III. SARCINI .**

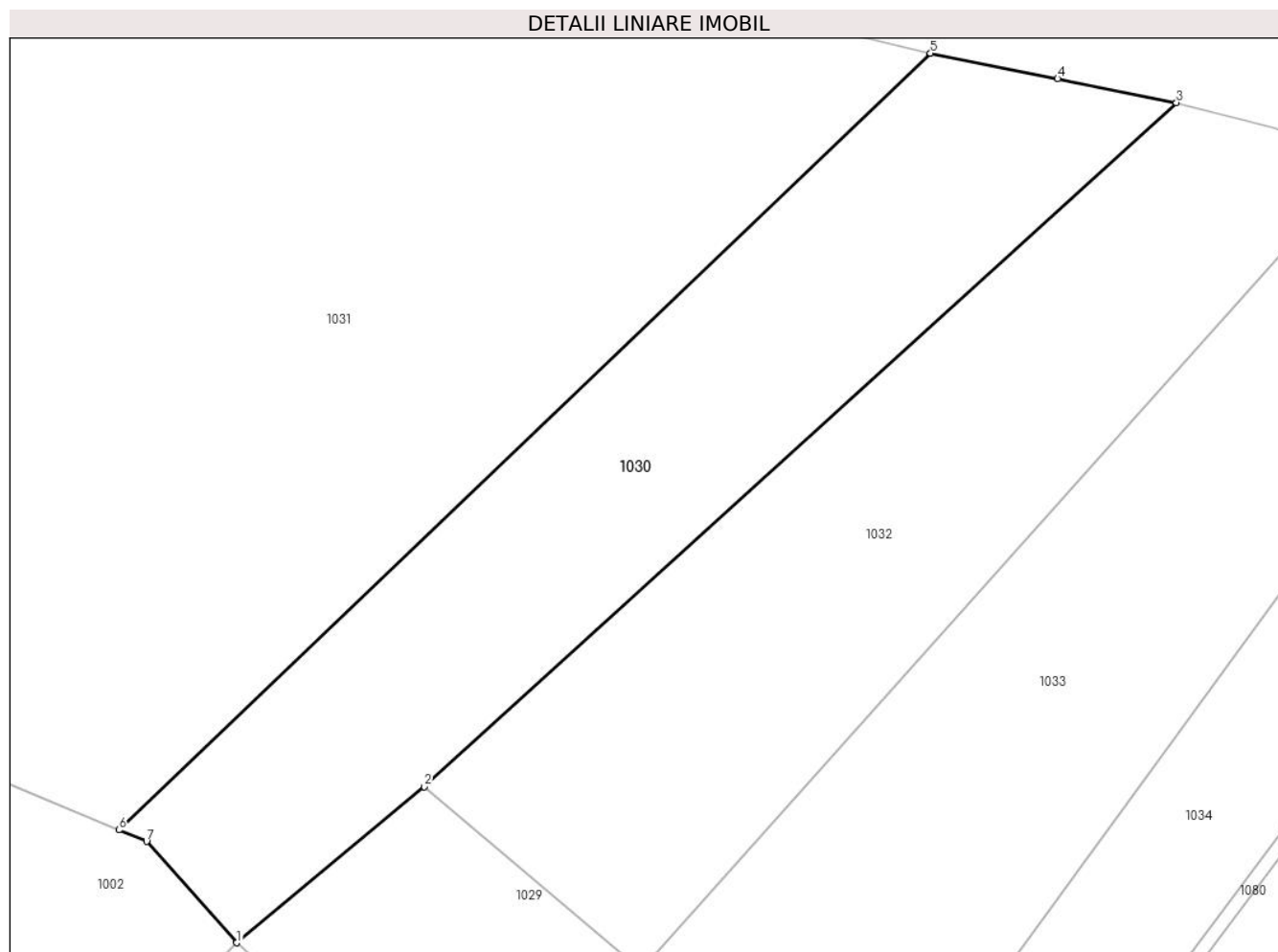
Inscrieri privind dezmembramintele dreptului de proprietate, drepturi reale de garanție și sarcini	Referințe
NU SUNT	

## Anexa Nr. 1 La Partea I

## Teren

Nr cadastral	Suprafața (mp)*	Observații / Referințe
	4.800	

\* Suprafața este determinată în planul de proiecție Stereo 70.



## Date referitoare la teren

Crt	Categorie folosință	Intravilan	Suprafața (mp)	Tarla	Parcelă	Nr. topo	Observații / Referințe
1	arabil	NU	4.800	In Dos	1	-	

## Lungime Segmente

1) Valorile lungimilor segmentelor sunt obținute din proiecție în plan.

Punct început	X / Y	Punct sfârșit	X / Y	Lungime segment (** (m)
1	355.542,712 671.430,573	2	355.570,235 671.453,495	35.818
2	355.570,235 671.453,495	3	355.680,76 671.553,922	149.336
3	355.680,76 671.553,922	4	355.663,306 671.557,414	17.8
4	355.663,306 671.557,414	5	355.644,625 671.561,164	19.054
5	355.644,625 671.561,164	6	355.525,391 671.447,145	164.976

Punct început	X / Y	Punct sfârșit	X / Y	Lungime segment (** (m)
6	355.525,391 671.447,145	7	355.529,465 671.445,437	4.418
7	355.529,465 671.445,437	1	355.542,712 671.430,573	19.91

\*\* Lungimile segmentelor sunt determinate în planul de proiecție Stereo 70 și sunt rotunjite la 1 milimetru.

\*\*\* Distanța dintre puncte este formată din segmente cumulate ce sunt mai mici decât valoarea 1 milimetru.



**DATE DESPRE IMOBILUL NR. 1031**

Oficiul de Cadastru și Publicitate Imobiliară MARAMURES  
Biroul de Cadastru și Publicitate Imobiliară Baia Mare

**A. Partea I. Descrierea imobilului**

TEREN Extravilan

Adresa: Jud. Maramures

Nr. Crt	Nr cadastral Nr. topografic	Suprafața* (mp)	Observații / Referințe
A1		10.238	Sector cadastral:6 Teren neimprejmuit;

**B. Partea II. Proprietari și acte**

Inscrieri privitoare la dreptul de proprietate și alte drepturi reale		Referințe
<b>1031 / 26/07/2024</b>		
Act Administrativ nr. Proces verbal de punere în posesie nr. 3541, din 25/07/2024 emis de Primăria Comunei Băsești (HG nr. 972/13.04.1992, Anexa nr. 3, poziția 37 );		
B1	Inscrierea provizorie, drept de PROPRIETATE, dobandit prin Lege, cota actuala 1/1 1) <b>GHIȚ VASILE</b> , Lipsă CNP DEFUNCT:Da	A1
Act Administrativ nr. Adeverința de posesie nr. 3640, din 26/07/2024 emis de Primăria Comunei Băsești;		
B2	Se notează posesia faptică în favoarea lui Ghiț Silviu 1) <b>GHIȚ SILVIU</b>	A1

**C. Partea III. SARCINI .**

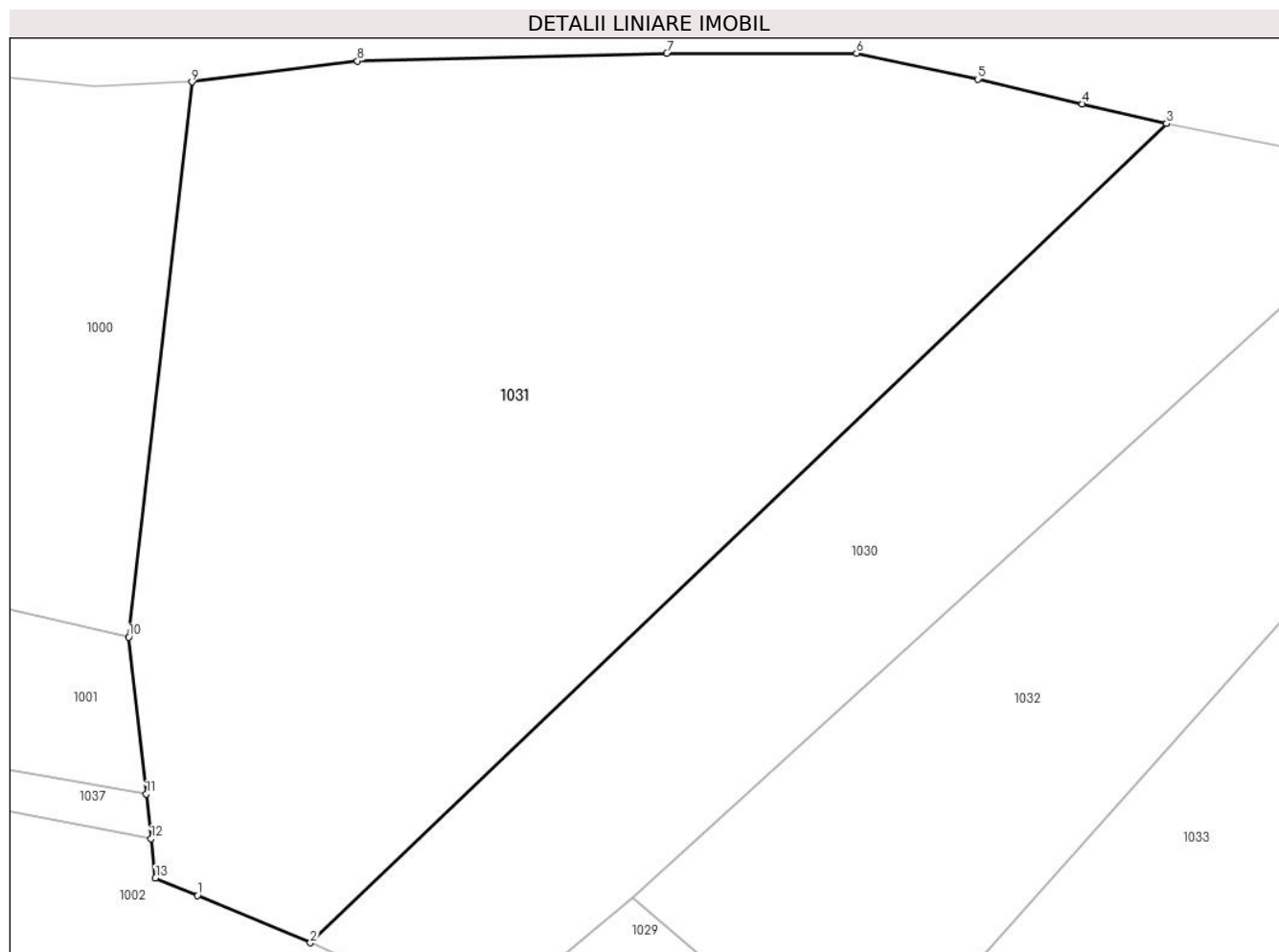
Inscrieri privind dezmembramintele dreptului de proprietate, drepturi reale de garanție și sarcini	Referințe
NU SUNT	

## Anexa Nr. 1 La Partea I

## Teren

Nr cadastral	Suprafața (mp)*	Observații / Referințe
	10.238	

\* Suprafața este determinată în planul de proiecție Stereo 70.



## Date referitoare la teren

Crt	Categorie folosință	Intravilan	Suprafața (mp)	Tarla	Parcelă	Nr. topo	Observații / Referințe
1	arabil	NU	10.238	-	1	-	

## Lungime Segmente

1) Valorile lungimilor segmentelor sunt obținute din proiecție în plan.

Punct început	X / Y	Punct sfârșit	X / Y	Lungime segment (** (m)
1	355.509,675 671.453,733	2	355.525,391 671.447,145	17.041
2	355.525,391 671.447,145	3	355.644,625 671.561,164	164.976
3	355.644,625 671.561,164	4	355.632,873 671.563,89	12.064
4	355.632,873 671.563,89	5	355.618,337 671.567,336	14.939
5	355.618,337 671.567,336	6	355.601,431 671.570,939	17.286

Punct început	X / Y	Punct sfârșit	X / Y	Lungime segment (** (m)
6	355.601,431 671.570,939	7	355.575,028 671.570,915	26.403
7	355.575,028 671.570,915	8	355.531,925 671.569,868	43.116
8	355.531,925 671.569,868	9	355.508,868 671.566,938	23.242
9	355.508,868 671.566,938	10	355.500,101 671.489,679	77.755
10	355.500,101 671.489,679	11	355.502,52 671.467,857	21.956
11	355.502,52 671.467,857	12	355.503,21 671.461,639	6.256
12	355.503,21 671.461,639	13	355.503,814 671.456,19	5.482
13	355.503,814 671.456,19	1	355.509,675 671.453,733	6.355

\*\* Lungimile segmentelor sunt determinate în planul de proiecție Stereo 70 și sunt rotunjite la 1 milimetru.

\*\*\* Distanța dintre puncte este formată din segmente cumulate ce sunt mai mici decât valoarea 1 milimetru.





**DATE DESPRE IMOBILUL NR. 1032**

Oficiul de Cadastru și Publicitate Imobiliară MARAMURES  
Biroul de Cadastru și Publicitate Imobiliară Baia Mare

**A. Partea I. Descrierea imobilului**

TEREN Extravilan

Adresa: Jud. Maramures

Nr. Crt	Nr cadastral Nr. topografic	Suprafața* (mp)	Observații / Referințe
A1		5.195	Sector cadastral:6 Teren neimprejmuit;

**B. Partea II. Proprietari și acte**

Inscrieri privitoare la dreptul de proprietate și alte drepturi reale		Referințe
<b>1032 / 26/07/2024</b>		
Act Administrativ nr. Proces verbal de punere în posesie nr. 3542, din 25/07/2024 emis de Primăria Comunei Băsești (HG nr. 972/13.04.1992, Anexa nr. 3, poziția 38);		
B1	Inscrierea provizorie, drept de PROPRIETATE, dobandit prin Lege, cota actuala 1/1 1) ARDELEAN MARIA	A1
Act Administrativ nr. Adeverința de posesie nr. 3641, din 26/07/2024 emis de Primăria Comunei Băsești;		
B2	Se notează posesia faptică în favoarea lui Ardelean Dorel 1) ARDELEAN DOREL	A1

**C. Partea III. SARCINI .**

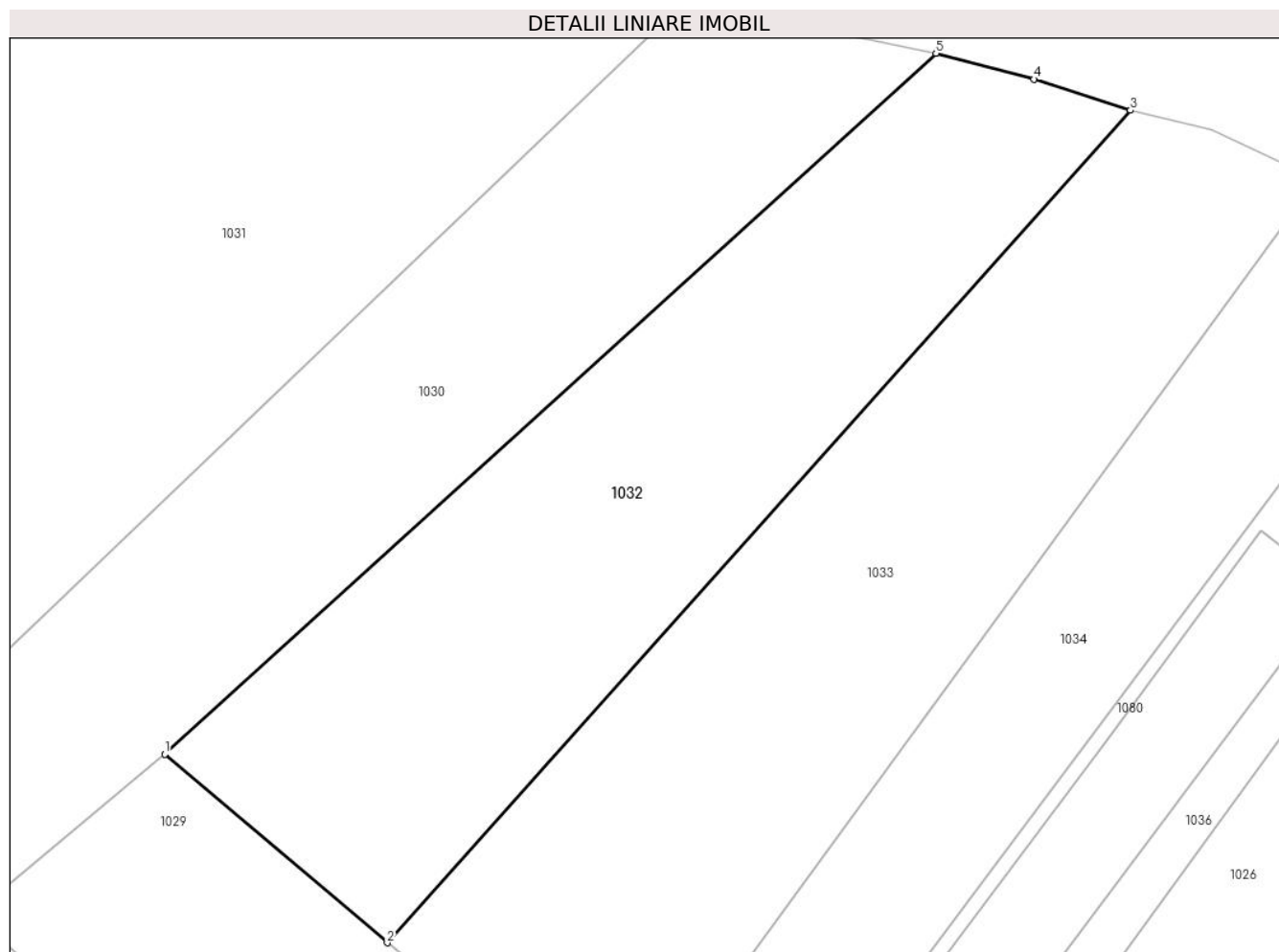
Inscrieri privind dezmembramintele dreptului de proprietate, drepturi reale de garanție și sarcini	Referințe
NU SUNT	

## Anexa Nr. 1 La Partea I

## Teren

Nr cadastral	Suprafața (mp)*	Observații / Referințe
	5.195	

\* Suprafața este determinată în planul de proiecție Stereo 70.



## Date referitoare la teren

Crt	Categorie folosință	Intravilan	Suprafața (mp)	Tarla	Parcelă	Nr. topo	Observații / Referințe
1	arabil	NU	5.195	-	1	-	

## Lungime Segmente

1) Valorile lungimilor segmentelor sunt obținute din proiecție în plan.

Punct început	X / Y	Punct sfârșit	X / Y	Lungime segment (** (m)
1	355.570,235 671.453,495	2	355.602,104 671.426,493	41.77
2	355.602,104 671.426,493	3	355.708,632 671.545,762	159.917
3	355.708,632 671.545,762	4	355.694,846 671.550,208	14.485
4	355.694,846 671.550,208	5	355.680,76 671.553,922	14.567
5	355.680,76 671.553,922	1	355.570,235 671.453,495	149.336

**\*\* Lungimile segmentelor sunt determinate în planul de proiecție Stereo 70 și sunt rotunjite la 1 milimetru.**

**\*\*\* Distanța dintre puncte este formată din segmente cumulate ce sunt mai mici decât valoarea 1 milimetru.**



**DATE DESPRE IMOBILUL NR. 1033**

Oficiul de Cadastru și Publicitate Imobiliară MARAMURES  
Biroul de Cadastru și Publicitate Imobiliară Baia Mare

**A. Partea I. Descrierea imobilului**

TEREN Extravilan

Adresa: Jud. Maramures

Nr. Crt	Nr cadastral Nr. topografic	Suprafața* (mp)	Observații / Referințe
A1		5.787	Sector cadastral:6 Teren neimprejmuit;

**B. Partea II. Proprietari și acte**

Inscrieri privitoare la dreptul de proprietate și alte drepturi reale		Referințe
<b>1033 / 26/07/2024</b>		
Act Administrativ nr. Proces verbal de punere în posesie nr. 3543, din 25/07/2024 emis de Primăria Comunei Băsești (HG nr. 972/13.04.1992, Anexa nr. 2A, poziția 56);		
B1	Inscrierea provizorie, drept de PROPRIETATE, dobandit prin Lege, cota actuala 1/1 1) <b>NEAMȚ GHEORGHE</b> , Lipsă CNP	A1
Act Administrativ nr. Adeverința de posesie nr. 3642, din 26/07/2024 emis de Primăria Comunei Băsești;		
B2	Se notează posesia faptică în favoarea lui Pop Vasile 1) <b>POP VASILE</b>	A1

**C. Partea III. SARCINI .**

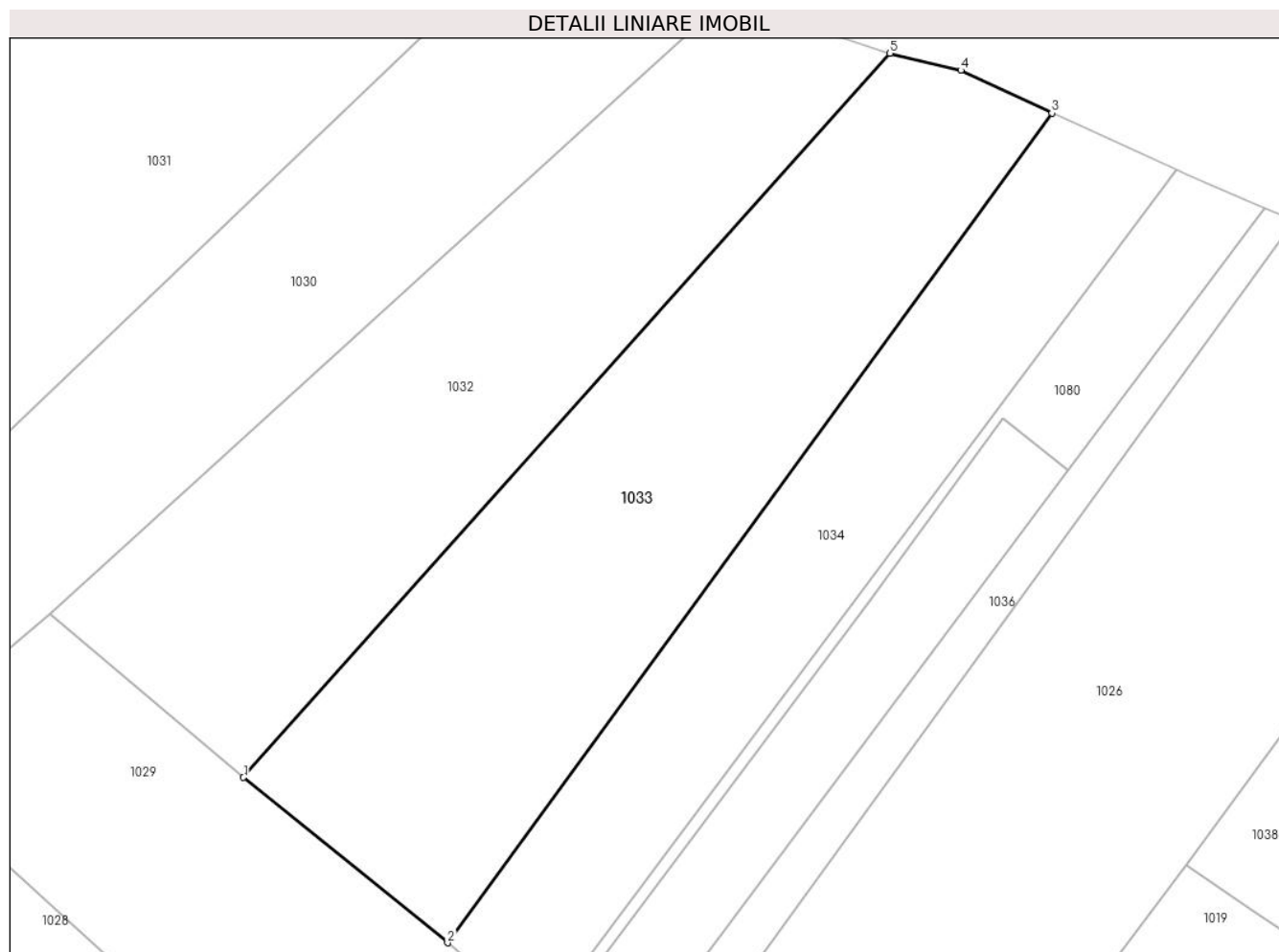
Inscrieri privind dezmembramintele dreptului de proprietate, drepturi reale de garanție și sarcini	Referințe
NU SUNT	

## Anexa Nr. 1 La Partea I

## Teren

Nr cadastral	Suprafața (mp)*	Observații / Referințe
	5.787	

\* Suprafața este determinată în planul de proiecție Stereo 70.



## Date referitoare la teren

Crt	Categorie folosință	Intravilan	Suprafața (mp)	Tarla	Parcelă	Nr. topo	Observații / Referințe
1	arabil	NU	5.787	-	1	-	

## Lungime Segmente

1) Valorile lungimilor segmentelor sunt obținute din proiecție în plan.

Punct început	X / Y	Punct sfârșit	X / Y	Lungime segment (** (m)
1	355.602,104 671.426,493	2	355.635,737 671.399,282	43.262
2	355.635,737 671.399,282	3	355.735,289 671.535,887	169.031
3	355.735,289 671.535,887	4	355.720,292 671.542,942	16.574
4	355.720,292 671.542,942	5	355.708,632 671.545,762	11.996
5	355.708,632 671.545,762	1	355.602,104 671.426,493	159.917

**\*\* Lungimile segmentelor sunt determinate în planul de proiecție Stereo 70 și sunt rotunjite la 1 milimetru.**

**\*\*\* Distanța dintre puncte este formată din segmente cumulate ce sunt mai mici decât valoarea 1 milimetru.**





**DATE DESPRE IMOBILUL NR. 1034**

Oficiul de Cadastru și Publicitate Imobiliară MARAMURES  
Biroul de Cadastru și Publicitate Imobiliară Baia Mare

**A. Partea I. Descrierea imobilului**

TEREN Extravilan

Adresa: Jud. Maramures

Nr. Crt	Nr cadastral Nr. topografic	Suprafața* (mp)	Observații / Referințe
A1		3.600	Sector cadastral:6 Teren neimprejmuit;

**B. Partea II. Proprietari și acte**

Inscrieri privitoare la dreptul de proprietate și alte drepturi reale	Referințe
<b>1034 / 26/07/2024</b>	
Act Administrativ nr. TP nr. 45590/64, din 05/09/2007 emis de Comisia Județeană Maramureș;	
B1	A1
Intabulare, drept de PROPRIETATE, dobândit prin Reconstituire, cota actuala 1/1	
1) NEAMȚ GHEORGHE	
2) NEAMȚ EMILIA	
3) NEAMȚ VALER	
4) NEAMȚ VIRUCA	
5) NEAMȚ MILIAN	
Act Administrativ nr. Adeverința de posesie nr. 3643, din 26/07/2024 emis de Primăria Comunei Băsești;	
B2	A1
Se notează posesia faptică în favoarea lui Neamț Daniela-Rodica	
1) NEAMȚ DANIELA-RODICA	

**C. Partea III. SARCINI .**

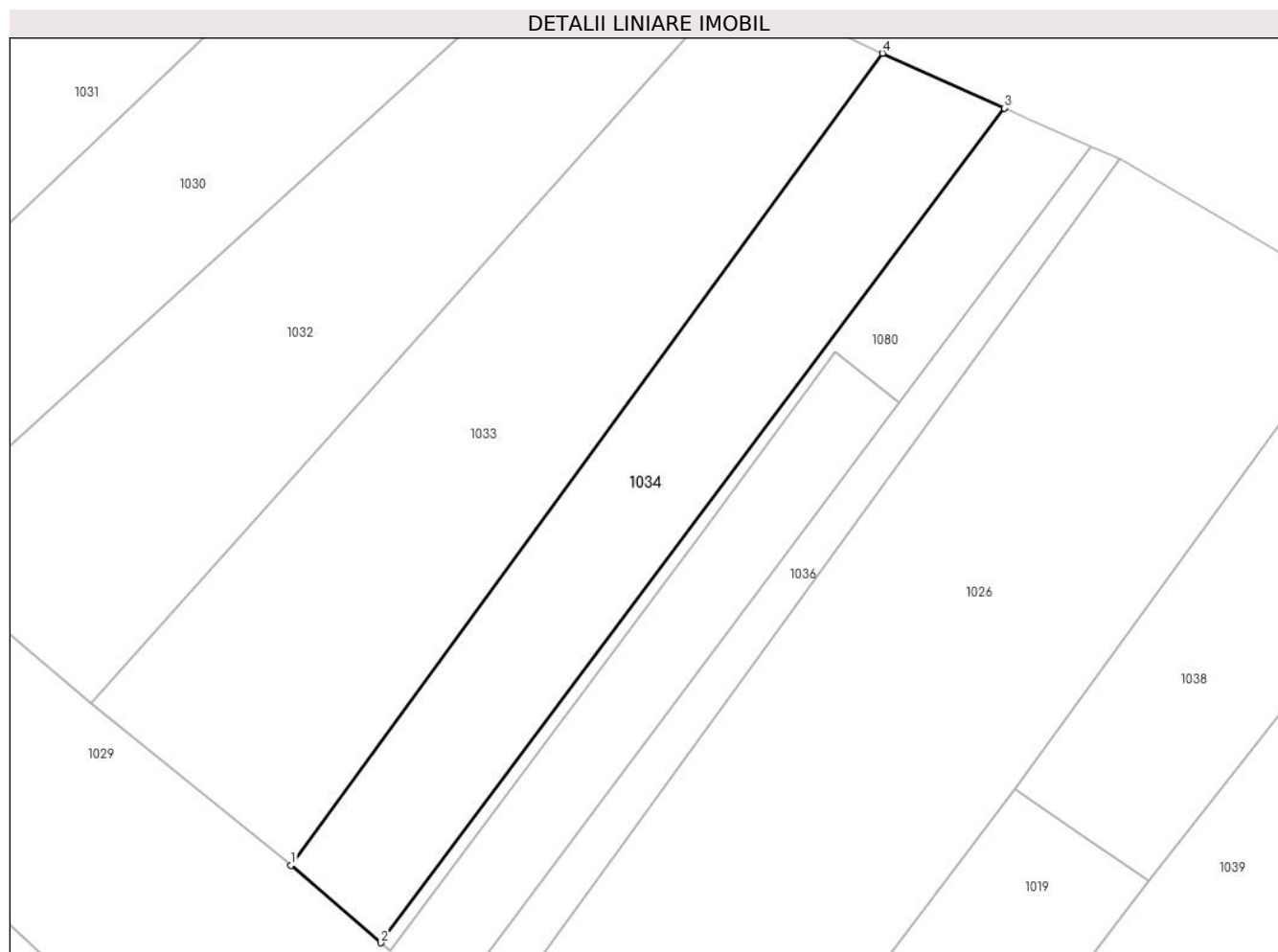
Inscrieri privind dezmembramintele dreptului de proprietate, drepturi reale de garanție și sarcini	Referințe
NU SUNT	

## Anexa Nr. 1 La Partea I

## Teren

Nr cadastral	Suprafața (mp)*	Observații / Referințe
	3.600	

\* Suprafața este determinată în planul de proiecție Stereo 70.



## Date referitoare la teren

Crt	Categorie folosință	Intra vilan	Suprafața (mp)	Tarla	Parcelă	Nr. topo	Observații / Referințe
1	arabil	NU	3.600	În Dos	1	-	

## Lungime Segmente

1) Valorile lungimilor segmentelor sunt obținute din proiecție în plan.

Punct început	X / Y	Punct sfârșit	X / Y	Lungime segment (** (m)
1	355.635,737 671.399,282	2	355.650,812 671.386,237	19.936
2	355.650,812 671.386,237	3	355.755,756 671.526,667	175.311
3	355.755,756 671.526,667	4	355.735,289 671.535,887	22.448
4	355.735,289 671.535,887	1	355.635,737 671.399,282	169.031

\*\* Lungimile segmentelor sunt determinate în planul de proiecție Stereo 70 și sunt rotunjite la 1 milimetru.

**\*\*\* Distanţa dintre puncte este formată din segmente cumulate ce sunt mai mici decât valoarea 1 milimetru.**



**DATE DESPRE IMOBILUL NR. 1035**

Oficiul de Cadastru și Publicitate Imobiliară MARAMURES  
Biroul de Cadastru și Publicitate Imobiliară Baia Mare

**A. Partea I. Descrierea imobilului**

TEREN Extravilan

Adresa: Jud. Maramures

Nr. Crt	Nr cadastral Nr. topografic	Suprafața* (mp)	Observații / Referințe
A1		3.189	Sector cadastral:6 Teren neimprejmuit;

**B. Partea II. Proprietari și acte**

Inscrieri privitoare la dreptul de proprietate și alte drepturi reale		Referințe
<b>1035 / 26/07/2024</b>		
Act Administrativ nr. Proces verbal de punere în posesie nr. 3568, din 25/07/2024 emis de Primăria Comunei Băsești (HG nr. 972/13.04.1992, Anexa nr. 3, poziția 44);		
B1	Inscrierea provizorie, drept de PROPRIETATE, dobandit prin Lege, cota actuala 1/1 1) <b>GHIȚ PETRU DEFUNCT:Da</b>	A1
Act Administrativ nr. Adeverința de posesie nr. 3644, din 26/07/2024 emis de Primăria Comunei Băsești;		
B2	Se notează posesia faptică în favoarea lui Neamț Gheorghe 1) <b>NEAMȚ GHEORGHE</b>	A1

**C. Partea III. SARCINI .**

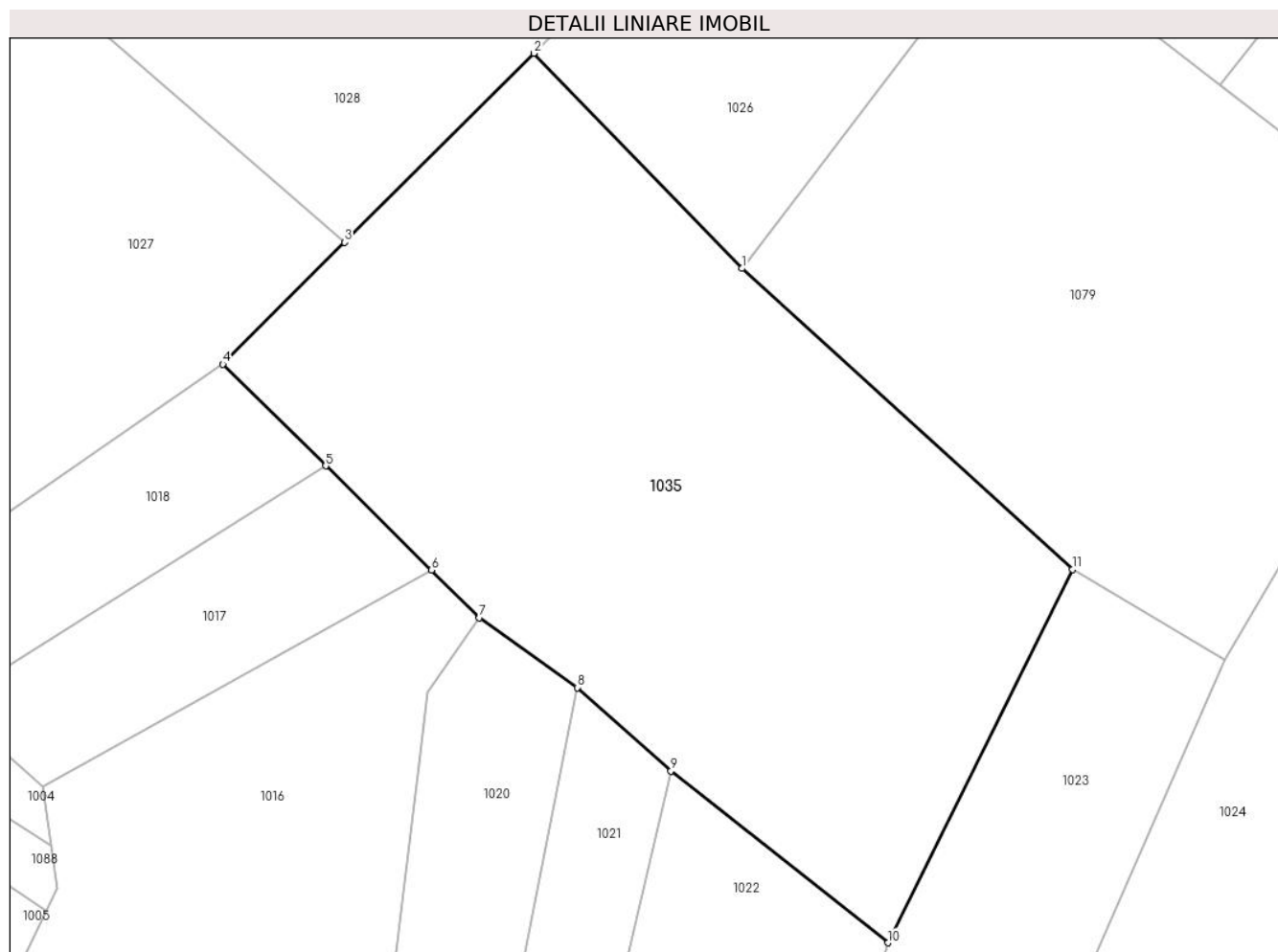
Inscrieri privind dezmembramintele dreptului de proprietate, drepturi reale de garanție și sarcini	Referințe
NU SUNT	

## Anexa Nr. 1 La Partea I

## Teren

Nr cadastral	Suprafața (mp)*	Observații / Referințe
	3.189	

\* Suprafața este determinată în planul de proiecție Stereo 70.



## Date referitoare la teren

Crt	Categorie folosință	Intravilan	Suprafața (mp)	Tarla	Parcelă	Nr. topo	Observații / Referințe
1	arabil	NU	3.189	-	1	-	

## Lungime Segmente

1) Valorile lungimilor segmentelor sunt obținute din proiecție în plan.

Punct început	X / Y	Punct sfârșit	X / Y	Lungime segment (** (m)
1	355.662,207 671.286,434	2	355.642,258 671.307,07	28.702
2	355.642,258 671.307,07	3	355.624,115 671.288,935	25.652
3	355.624,115 671.288,935	4	355.612,416 671.277,241	16.541
4	355.612,416 671.277,241	5	355.622,28 671.267,51	13.856
5	355.622,28 671.267,51	6	355.632,41 671.257,516	14.23

Punct început	X / Y	Punct sfârșit	X / Y	Lungime segment (** (m)
6	355.632,41 671.257,516	7	355.637,029 671.252,959	6.489
7	355.637,029 671.252,959	8	355.646,403 671.246,254	11.525
8	355.646,403 671.246,254	9	355.655,412 671.238,264	12.042
9	355.655,412 671.238,264	10	355.676,223 671.221,79	26.542
10	355.676,223 671.221,79	11	355.693,929 671.257,591	39.94
11	355.693,929 671.257,591	1	355.662,207 671.286,434	42.874

\*\* Lungimile segmentelor sunt determinate în planul de proiecție Stereo 70 și sunt rotunjite la 1 milimetru.

\*\*\* Distanța dintre puncte este formată din segmente cumulate ce sunt mai mici decât valoarea 1 milimetru.





**DATE DESPRE IMOBILUL NR. 1036**

Oficiul de Cadastru și Publicitate Imobiliară MARAMURES  
Biroul de Cadastru și Publicitate Imobiliară Baia Mare

**A. Partea I. Descrierea imobilului**

TEREN Extravilan

Adresa: Jud. Maramures

Nr. Crt	Nr cadastral Nr. topografic	Suprafața* (mp)	Observații / Referințe
A1		1.495	Sector cadastral:6 Teren neimprejmuit;

**B. Partea II. Proprietari și acte**

Inscrieri privitoare la dreptul de proprietate și alte drepturi reale		Referințe
<b>1036 / 26/07/2024</b>		
Act Administrativ nr. Proces verbal de punere în posesie nr. 3545, din 25/07/2024 emis de Primăria Comunei Băsești (HG nr. 972/13.04.1992, Anexa nr. 2b, poziția 7);		
B1	Inscrierea provizorie, drept de PROPRIETATE, dobandit prin Lege, cota actuala 1/1 1) SOPONAR EMILIA	A1
Act Administrativ nr. Adeverința de posesie nr. 3645, din 26/07/2024 emis de Primăria Comunei Băsești;		
B2	Se notează posesia faptică în favoarea lui Ghiț Silviu 1) GHIȚ SILVIU	A1

**C. Partea III. SARCINI .**

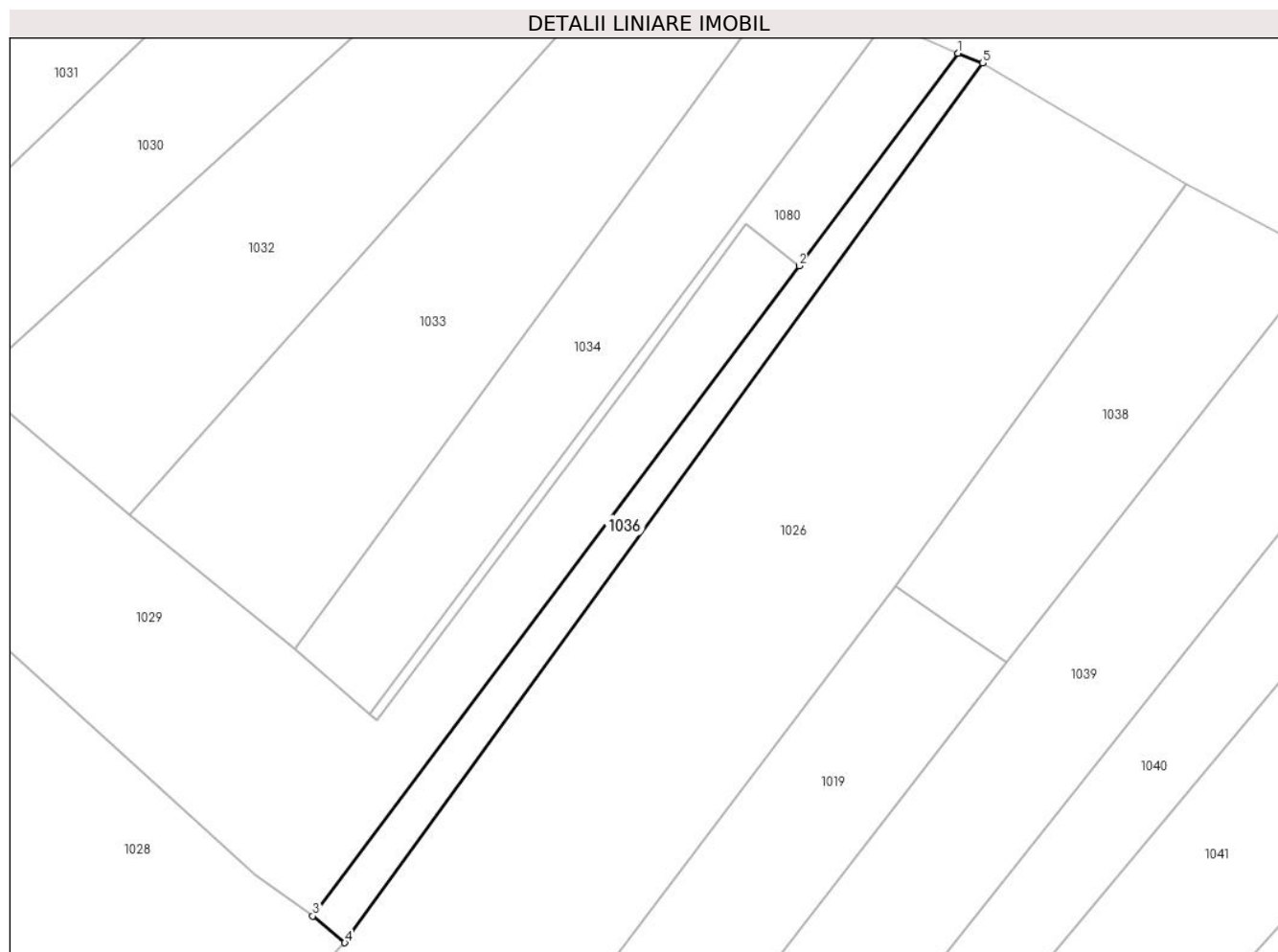
Inscrieri privind dezmembramintele dreptului de proprietate, drepturi reale de garanție și sarcini	Referințe
NU SUNT	

## Anexa Nr. 1 La Partea I

## Teren

Nr cadastral	Suprafața (mp)*	Observații / Referințe
	1.495	

\* Suprafața este determinată în planul de proiecție Stereo 70.



## Date referitoare la teren

Crt	Categorie folosință	Intravilan	Suprafața (mp)	Tarla	Parcelă	Nr. topo	Observații / Referințe
1	arabil	NU	1.495	-	1	-	

## Lungime Segmente

1) Valorile lungimilor segmentelor sunt obținute din proiecție în plan.

Punct început	X / Y	Punct sfârșit	X / Y	Lungime segment (** (m)
1	355.770,311 671.520,211	2	355.738,045 671.477,093	53.854
2	355.738,045 671.477,093	3	355.639,335 671.345,183	164.754
3	355.639,335 671.345,183	4	355.645,828 671.339,771	8.453
4	355.645,828 671.339,771	5	355.775,271 671.518,208	220.443
5	355.775,271 671.518,208	1	355.770,311 671.520,211	5.349

**\*\* Lungimile segmentelor sunt determinate în planul de proiecție Stereo 70 și sunt rotunjite la 1 milimetru.**

**\*\*\* Distanța dintre puncte este formată din segmente cumulate ce sunt mai mici decât valoarea 1 milimetru.**



**DATE DESPRE IMOBILUL NR. 1037**

Oficiul de Cadastru și Publicitate Imobiliară MARAMURES  
Biroul de Cadastru și Publicitate Imobiliară Baia Mare

**A. Partea I. Descrierea imobilului**

TEREN Extravilan

Adresa: Jud. Maramures

Nr. Crt	Nr cadastral Nr. topografic	Suprafața* (mp)	Observații / Referințe
A1		500	Sector cadastral:6 Teren neimprejmuit;

**B. Partea II. Proprietari și acte**

Inscrieri privitoare la dreptul de proprietate și alte drepturi reale		Referințe
<b>1037 / 26/07/2024</b>		
Act Administrativ nr. Proces verbal de punere în posesie nr. 3546, din 25/07/2024 emis de Primăria Comunei Băsești (HG nr. 972/13.04.1992, Anexa nr. 3, poziția 73);		
B1	Inscrierea provizorie, drept de PROPRIETATE, dobandit prin Lege, cota actuala 1/1 1) TĂTARU ANA 2) MENȚIU MIHAI DEFUNCT:Da	A1
Act Administrativ nr. Adeverința de posesie nr. 3646, din 26/07/2024 emis de Primăria Comunei Băsești;		
B2	Se notează posesia faptică în favoarea lui Mențiu Florin 1) MENȚIU FLORIN	A1

**C. Partea III. SARCINI .**

Inscrieri privind dezmembramintele dreptului de proprietate, drepturi reale de garanție și sarcini	Referințe
NU SUNT	

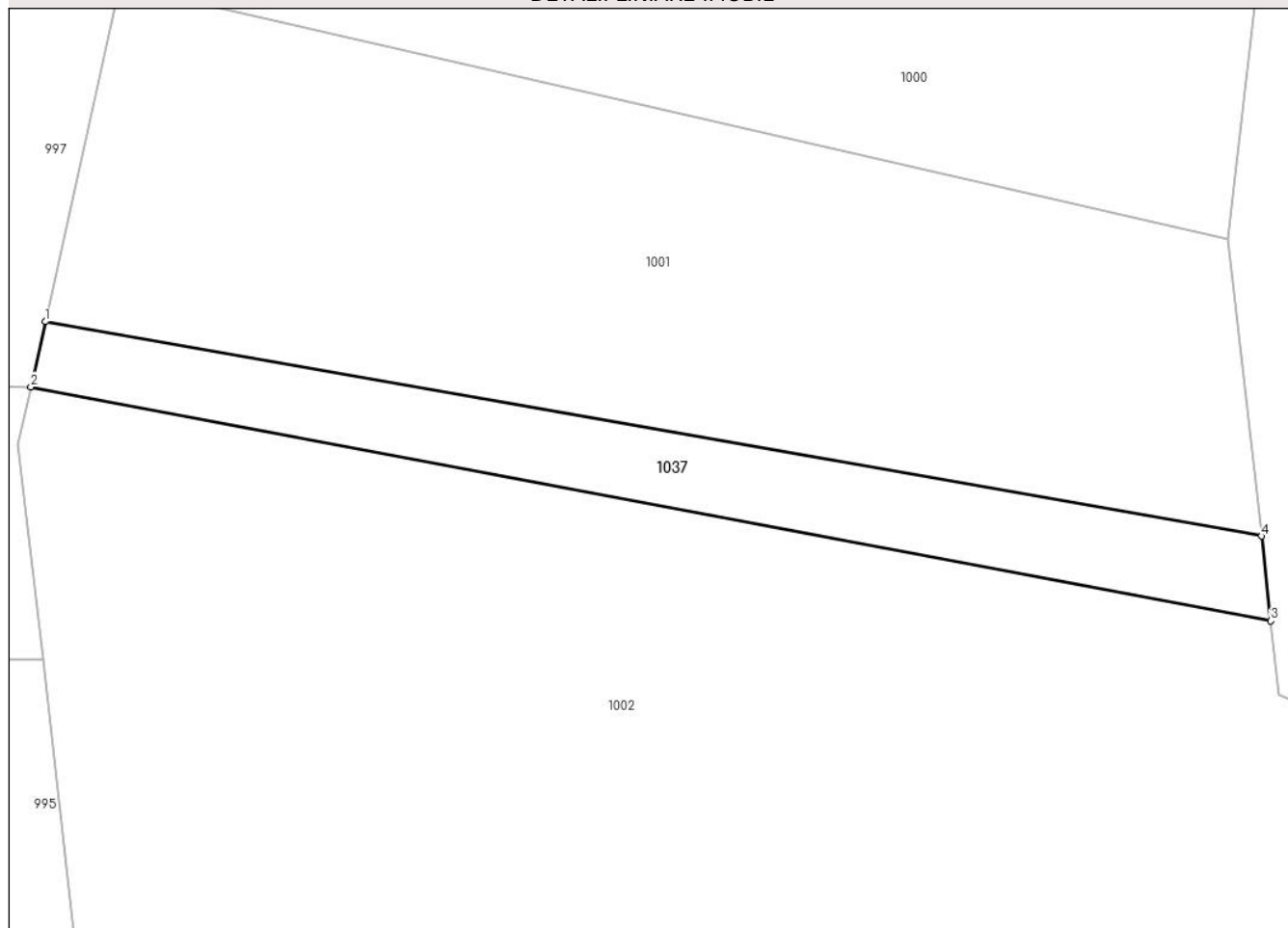
## Anexa Nr. 1 La Partea I

## Teren

Nr cadastral	Suprafața (mp)*	Observații / Referințe
	500	

\* Suprafața este determinată în planul de proiecție Stereo 70.

## DETALII LINIARE IMOBIL



## Date referitoare la teren

Crt	Categorie folosință	Intravilan	Suprafața (mp)	Tarla	Parcelă	Nr. topo	Observații / Referințe
1	arabil	NU	500	-	1	-	

## Lungime Segmente

1) Valorile lungimilor segmentelor sunt obținute din proiecție în plan.

Punct început	X / Y	Punct sfârșit	X / Y	Lungime segment (** (m)
1	355.413,151 671.483,61	2	355.412,095 671.478,813	4.912
2	355.412,095 671.478,813	3	355.503,21 671.461,639	92.719
3	355.503,21 671.461,639	4	355.502,52 671.467,857	6.256
4	355.502,52 671.467,857	1	355.413,151 671.483,61	90.747

\*\* Lungimile segmentelor sunt determinate în planul de proiecție Stereo 70 și sunt rotunjite la 1 milimetru.

**\*\*\* Distanţa dintre puncte este formată din segmente cumulate ce sunt mai mici decât valoarea 1 milimetru.**





**DATE DESPRE IMOBILUL NR. 1038**

Oficiul de Cadastru și Publicitate Imobiliară MARAMURES  
Biroul de Cadastru și Publicitate Imobiliară Baia Mare

**A. Partea I. Descrierea imobilului**

TEREN Extravilan

Adresa: Jud. Maramures

Nr. Crt	Nr cadastral Nr. topografic	Suprafața* (mp)	Observații / Referințe
A1		3.000	Sector cadastral:6 Teren neimprejmuit;

**B. Partea II. Proprietari și acte**

Inscrieri privitoare la dreptul de proprietate și alte drepturi reale		Referințe
<b>1038 / 26/07/2024</b>		
Act Administrativ nr. Proces verbal de punere în posesie nr. 3547, din 25/07/2024 emis de Primăria Comunei Băsești (HG nr. 972/13.04.1992, Anexa nr. 3, poziția 6);		
B1	Inscrierea provizorie, drept de PROPRIETATE, dobandit prin Lege, cota actuala 1/1 1) <b>CHIȘ TRAIAN DEFUNCT:Da</b>	A1
Act Administrativ nr. Adeverința de posesie nr. 3647, din 26/07/2024 emis de Primăria Comunei Băsești;		
B2	Se notează posesia faptică în favoarea lui Ghiț Silviu 1) <b>GHIȚ SILVIU</b>	A1

**C. Partea III. SARCINI .**

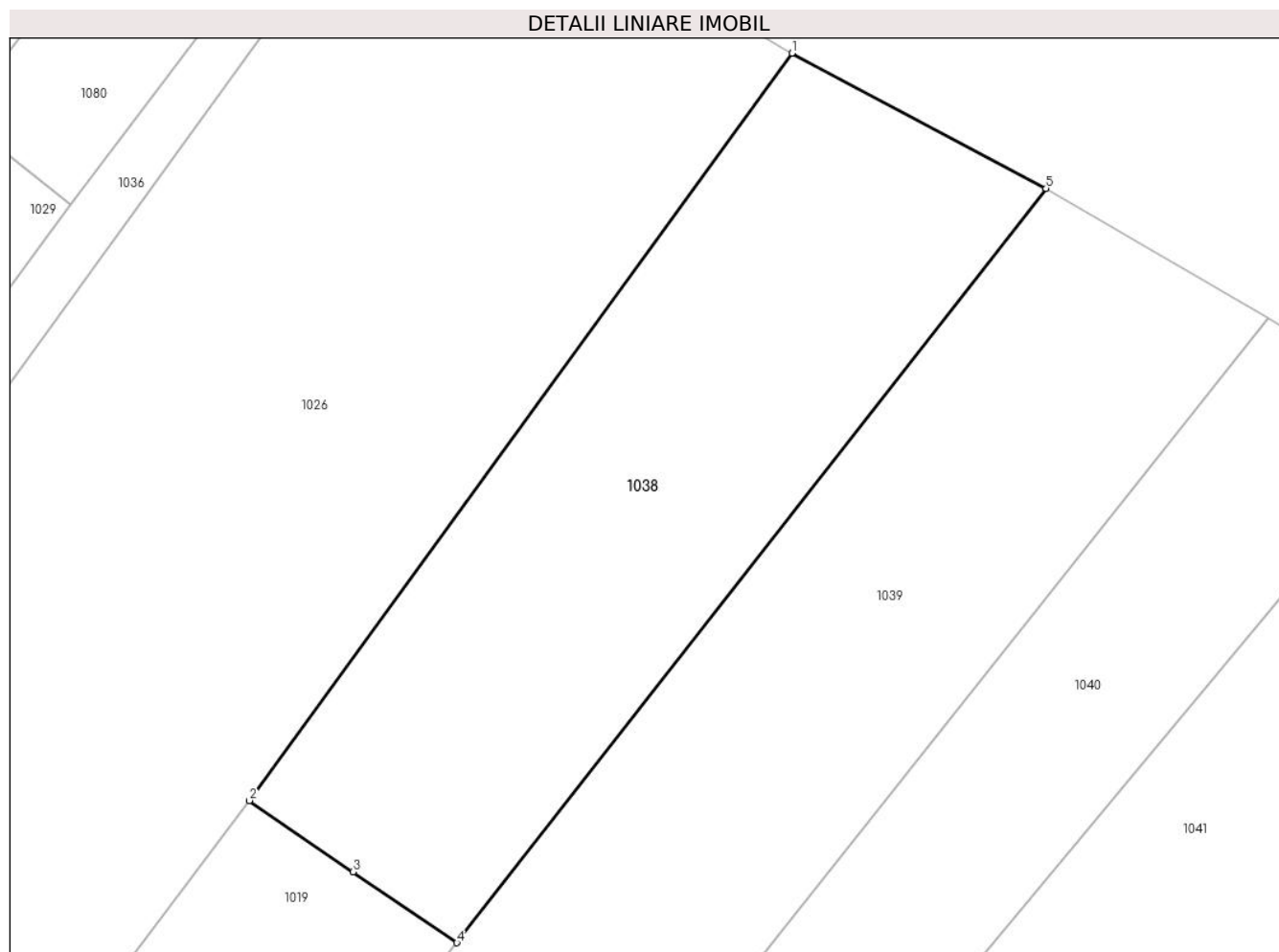
Inscrieri privind dezmembramintele dreptului de proprietate, drepturi reale de garanție și sarcini	Referințe
NU SUNT	

## Anexa Nr. 1 La Partea I

## Teren

Nr cadastral	Suprafața (mp)*	Observații / Referințe
	3.000	

\* Suprafața este determinată în planul de proiecție Stereo 70.



## Date referitoare la teren

Crt	Categorie folosință	Intra vilan	Suprafața (mp)	Tarla	Parcelă	Nr. topo	Observații / Referințe
1	arabil	NU	3.000	-	1	-	

## Lungime Segmente

1) Valorile lungimilor segmentelor sunt obținute din proiecție în plan.

Punct început	X / Y	Punct sfârșit	X / Y	Lungime segment (** (m)
1	355.816,748 671.493,653	2	355.757,512 671.412,114	100.784
2	355.757,512 671.412,114	3	355.768,824 671.404,331	13.731
3	355.768,824 671.404,331	4	355.780,173 671.396,6	13.732
4	355.780,173 671.396,6	5	355.844,505 671.478,916	104.473
5	355.844,505 671.478,916	1	355.816,748 671.493,653	31.427

**\*\* Lungimile segmentelor sunt determinate în planul de proiecție Stereo 70 și sunt rotunjite la 1 milimetru.**

**\*\*\* Distanța dintre puncte este formată din segmente cumulate ce sunt mai mici decât valoarea 1 milimetru.**



**DATE DESPRE IMOBILUL NR. 1039**

Oficiul de Cadastru și Publicitate Imobiliară MARAMURES  
Biroul de Cadastru și Publicitate Imobiliară Baia Mare

**A. Partea I. Descrierea imobilului**

TEREN Extravilan

Adresa: Jud. Maramures

Nr. Crt	Nr cadastral Nr. topografic	Suprafața* (mp)	Observații / Referințe
A1		6.000	Sector cadastral:6 Teren neimprejmuit;

**B. Partea II. Proprietari și acte**

Inscrieri privitoare la dreptul de proprietate și alte drepturi reale		Referințe
<b>1039 / 26/07/2024</b>		
Act Administrativ nr. Proces verbal de punere în posesie nr. 3548, din 25/07/2024 emis de Primăria Comunei Băsești (HG nr. 972/13.04.1992, Anexa nr. 2A, poziția 9);		
B1	Inscrierea provizorie, drept de PROPRIETATE, dobandit prin Lege, cota actuala 1/1 1) <b>BLIDAR GAVRIL DEFUNCT:Da</b>	A1
Act Administrativ nr. Adeverința de posesie nr. 3648, din 26/07/2024 emis de Primăria Comunei Băsești;		
B2	Se notează posesia faptică în favoarea lui Blidar Petru 1) <b>BLIDAR PETRU</b>	A1

**C. Partea III. SARCINI .**

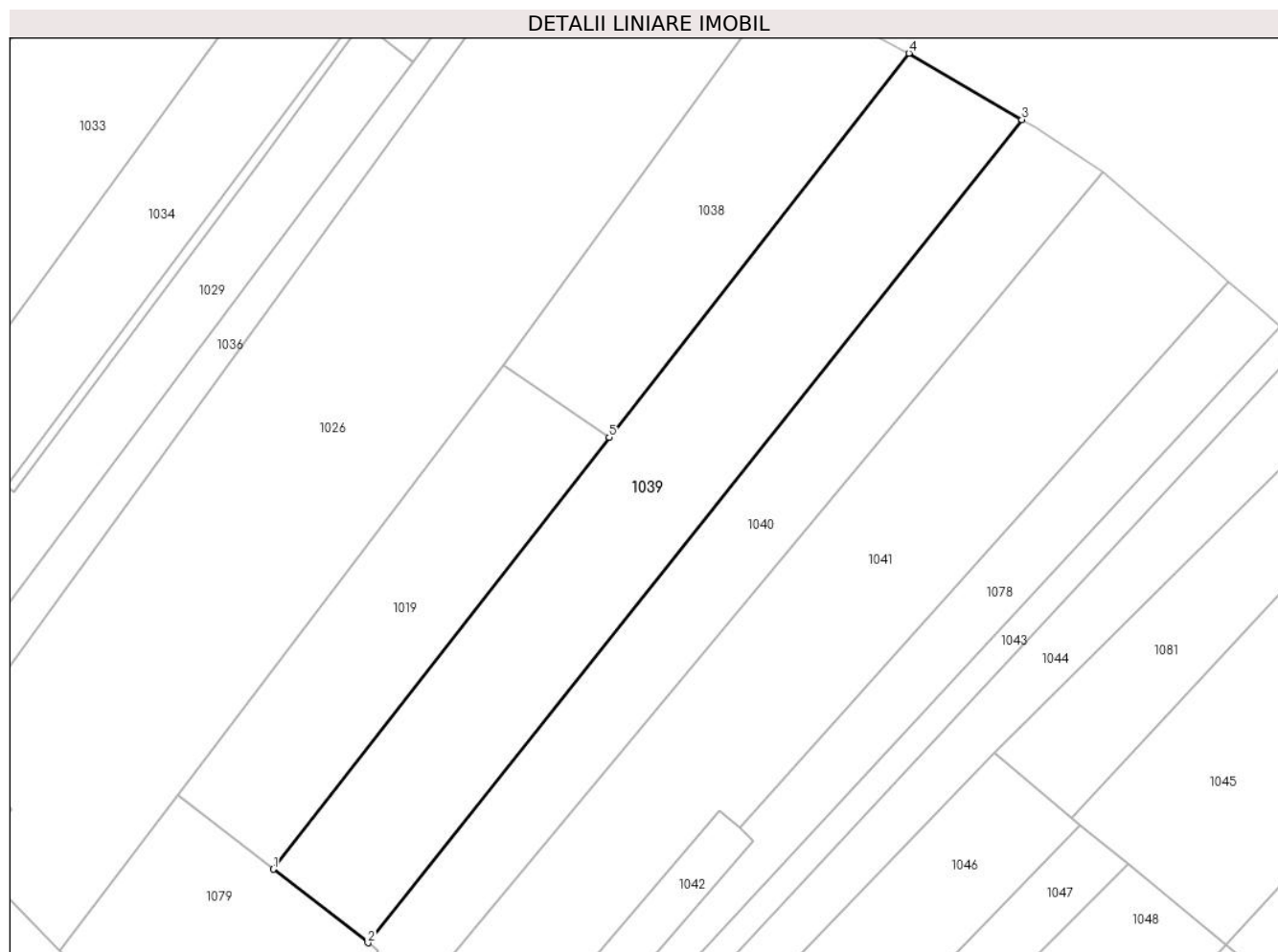
Inscrieri privind dezmembramintele dreptului de proprietate, drepturi reale de garanție și sarcini	Referințe
NU SUNT	

## Anexa Nr. 1 La Partea I

## Teren

Nr cadastral	Suprafața (mp)*	Observații / Referințe
	6.000	

\* Suprafața este determinată în planul de proiecție Stereo 70.



## Date referitoare la teren

Crt	Categorie folosință	Intravilan	Suprafața (mp)	Tarla	Parcelă	Nr. topo	Observații / Referințe
1	arabil	NU	6.000	-	1	-	

## Lungime Segmente

1) Valorile lungimilor segmentelor sunt obținute din proiecție în plan.

Punct început	X / Y	Punct sfârșit	X / Y	Lungime segment (** (m)
1	355.708,129 671.303,97	2	355.728,406 671.288,206	25.684
2	355.728,406 671.288,206	3	355.868,748 671.464,703	225.493
3	355.868,748 671.464,703	4	355.844,505 671.478,916	28.102
4	355.844,505 671.478,916	5	355.780,173 671.396,6	104.473
5	355.780,173 671.396,6	1	355.708,129 671.303,97	117.348

**\*\* Lungimile segmentelor sunt determinate în planul de proiecție Stereo 70 și sunt rotunjite la 1 milimetru.**

**\*\*\* Distanța dintre puncte este formată din segmente cumulate ce sunt mai mici decât valoarea 1 milimetru.**





**DATE DESPRE IMOBILUL NR. 1040**

Oficiul de Cadastru și Publicitate Imobiliară MARAMURES  
Biroul de Cadastru și Publicitate Imobiliară Baia Mare

**A. Partea I. Descrierea imobilului**

TEREN Extravilan

Adresa: Jud. Maramures

Nr. Crt	Nr cadastral Nr. topografic	Suprafața* (mp)	Observații / Referințe
A1		4.251	Sector cadastral:6 Teren neimprejmuit;

**B. Partea II. Proprietari și acte**

Inscrieri privitoare la dreptul de proprietate și alte drepturi reale		Referințe
<b>1040 / 26/07/2024</b>		
Act Administrativ nr. Proces verbal de punere în posesie nr. 3549, din 25/07/2024 emis de Primăria Comunei Băsești (HG nr. 972/13.04.1992, Anexa nr. 3, poziția 44);		
B1	Inscrierea provizorie, drept de PROPRIETATE, dobandit prin Lege, cota actuala 1/1 1) <b>GHIȚ PETRU DEFUNCT:Da</b>	A1
Act Administrativ nr. Adeverința de posesie nr. 3649, din 26/07/2024 emis de Primăria Comunei Băsești;		
B2	Se notează posesia faptică în favoarea lui Ghiț Petru 1) <b>GHIȚ PETRU</b>	A1

**C. Partea III. SARCINI .**

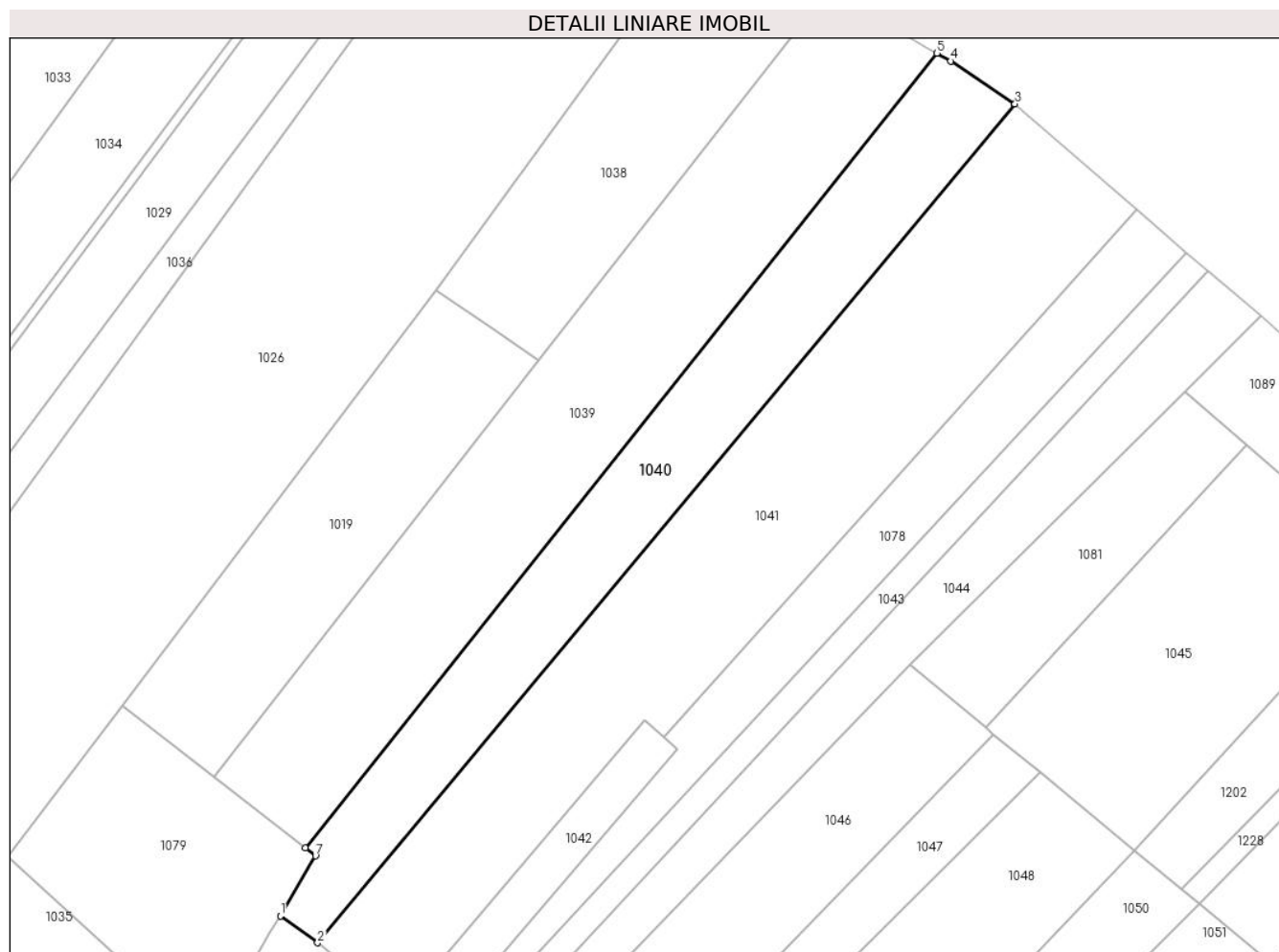
Inscrieri privind dezmembramintele dreptului de proprietate, drepturi reale de garanție și sarcini	Referințe
NU SUNT	

## Anexa Nr. 1 La Partea I

## Teren

Nr cadastral	Suprafața (mp)*	Observații / Referințe
	4.251	

\* Suprafața este determinată în planul de proiecție Stereo 70.



## Date referitoare la teren

Crt	Categorie folosință	Intravilan	Suprafața (mp)	Tarla	Parcelă	Nr. topo	Observații / Referințe
1	arabil	NU	4.251	-	1	-	

## Lungime Segmente

1) Valorile lungimilor segmentelor sunt obținute din proiecție în plan.

Punct început	X / Y	Punct sfârșit	X / Y	Lungime segment (** (m)
1	355.722,83 671.273,182	2	355.731,085 671.267,202	10.193
2	355.731,085 671.267,202	3	355.886,034 671.453,443	242.27
3	355.886,034 671.453,443	4	355.871,743 671.462,947	17.163
4	355.871,743 671.462,947	5	355.868,748 671.464,703	3.472
5	355.868,748 671.464,703	6	355.728,406 671.288,206	225.493

Punct început	X / Y	Punct sfârşit	X / Y	Lungime segment (** (m)
6	355.728,406 671.288,206	7	355.730,611 671.286,491	2.793
7	355.730,611 671.286,491	1	355.722,83 671.273,182	15.417

\*\* Lungimile segmentelor sunt determinate în planul de proiecţie Stereo 70 şi sunt rotunjite la 1 milimetru.

\*\*\* Distanţa dintre puncte este formată din segmente cumulate ce sunt mai mici decât valoarea 1 milimetru.



**DATE DESPRE IMOBILUL NR. 1041**

Oficiul de Cadastru și Publicitate Imobiliară MARAMURES  
Biroul de Cadastru și Publicitate Imobiliară Baia Mare

**A. Partea I. Descrierea imobilului**

TEREN Extravilan

Adresa: Jud. Maramures

Nr. Crt	Nr cadastral Nr. topografic	Suprafața* (mp)	Observații / Referințe
A1		7.200	Sector cadastral:6 Teren neimprejmuit;

**B. Partea II. Proprietari și acte**

Inscrieri privitoare la dreptul de proprietate și alte drepturi reale		Referințe
<b>1041 / 26/07/2024</b>		
Act Notarial nr. Certificat de moștenitor nr. 69, din 13/04/2018 emis de SPN Bal Vladimir Mircea-Bal Cristina Maria (Emis în dosar succesoral nr. 72/2018, Certificat de moștenitor nr. 68/13.04.2018 emis în dosar succesoral nr. 71/2018);		
B1	Intabulare, drept de PROPRIETATE, dobandit prin Succesiune, cota actuala 1/2 1) DEAC PETRU	A1
B2	Intabulare, drept de PROPRIETATE, dobandit prin Succesiune, cota actuala 1/2 1) DEAC MARIOARA	A1

**C. Partea III. SARCINI .**

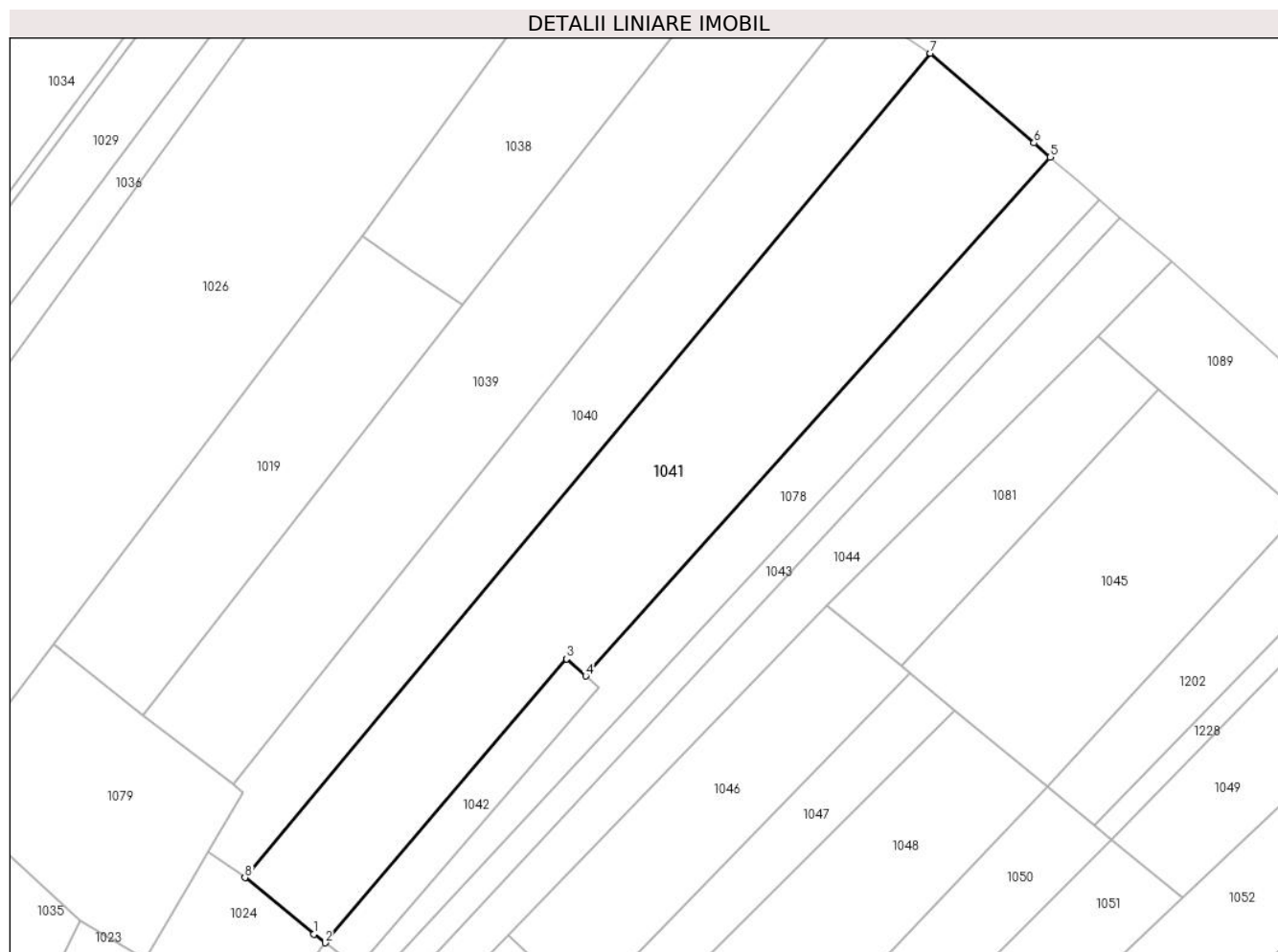
Inscrieri privind dezmembramintele dreptului de proprietate, drepturi reale de garanție și sarcini	Referințe
NU SUNT	

## Anexa Nr. 1 La Partea I

## Teren

Nr cadastral	Suprafața (mp)*	Observații / Referințe
	7.200	

\* Suprafața este determinată în planul de proiecție Stereo 70.



## Date referitoare la teren

Crt	Categorie folosință	Intravilan	Suprafața (mp)	Tarla	Parcelă	Nr. topo	Observații / Referințe
1	arabil	NU	7.200	În Dos	1	-	

## Lungime Segmente

1) Valorile lungimilor segmentelor sunt obținute din proiecție în plan.

Punct început	X / Y	Punct sfârșit	X / Y	Lungime segment (** (m)
1	355.746,644 671.254,43	2	355.749,196 671.252,502	3.198
2	355.749,196 671.252,502	3	355.803,781 671.316,636	84.218
3	355.803,781 671.316,636	4	355.808,115 671.312,782	5.8
4	355.808,115 671.312,782	5	355.913,143 671.429,953	157.353
5	355.913,143 671.429,953	6	355.909,457 671.433,189	4.905

Punct început	X / Y	Punct sfârşit	X / Y	Lungime segment (** (m)
6	355.909,457 671.433,189	7	355.886,034 671.453,443	30.965
7	355.886,034 671.453,443	8	355.731,085 671.267,202	242.27
8	355.731,085 671.267,202	1	355.746,644 671.254,43	20.13

\*\* Lungimile segmentelor sunt determinate în planul de proiecţie Stereo 70 şi sunt rotunjite la 1 milimetru.

\*\*\* Distanţa dintre puncte este formată din segmente cumulate ce sunt mai mici decât valoarea 1 milimetru.





**DATE DESPRE IMOBILUL NR. 1042**

Oficiul de Cadastru și Publicitate Imobiliară MARAMURES  
Biroul de Cadastru și Publicitate Imobiliară Baia Mare

**A. Partea I. Descrierea imobilului**

TEREN Extravilan

Adresa: Jud. Maramures

Nr. Crt	Nr cadastral Nr. topografic	Suprafața* (mp)	Observații / Referințe
A1		800	Sector cadastral:6 Teren neimprejmuit;

**B. Partea II. Proprietari și acte**

Inscrieri privitoare la dreptul de proprietate și alte drepturi reale		Referințe
<b>1042 / 30/07/2024</b>		
Act Notarial nr. Conventie nr. 447, din 27/01/2011 emis de B.N.P. Corpadea Corina Raluca;		
B1	Intabulare, drept de PROPRIETATE, dobandit prin Conventie, cota actuala 1/1 1) <b>BLIDAR RAVECA</b> DEFUNCT:Da	A1

**C. Partea III. SARCINI .**

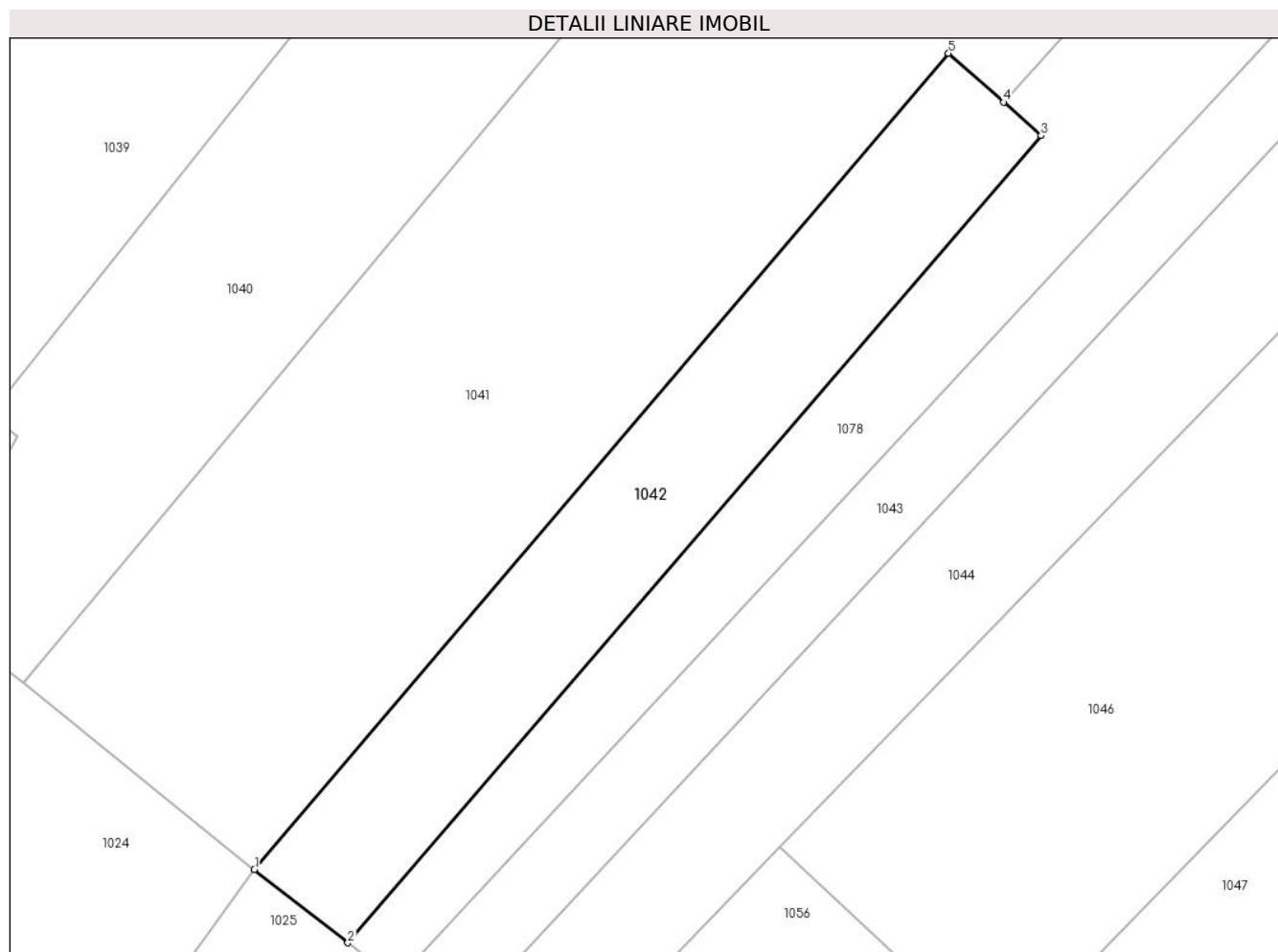
Inscrieri privind dezmembramintele dreptului de proprietate, drepturi reale de garanție și sarcini	Referințe
NU SUNT	

## Anexa Nr. 1 La Partea I

## Teren

Nr cadastral	Suprafața (mp)*	Observații / Referințe
	800	

\* Suprafața este determinată în planul de proiecție Stereo 70.



## Date referitoare la teren

Crt	Categorie folosință	Intravilan	Suprafața (mp)	Tarla	Parcelă	Nr. topo	Observații / Referințe
1	arabil	NU	800	In Dos	1	-	

## Lungime Segmente

1) Valorile lungimilor segmentelor sunt obținute din proiecție în plan.

Punct început	X / Y	Punct sfârșit	X / Y	Lungime segment (** (m)
1	355.749,196 671.252,502	2	355.756,551 671.246,735	9.346
2	355.756,551 671.246,735	3	355.811,053 671.310,169	83.632
3	355.811,053 671.310,169	4	355.808,115 671.312,782	3.932
4	355.808,115 671.312,782	5	355.803,781 671.316,636	5.8
5	355.803,781 671.316,636	1	355.749,196 671.252,502	84.218

**\*\* Lungimile segmentelor sunt determinate în planul de proiecție Stereo 70 și sunt rotunjite la 1 milimetru.**

**\*\*\* Distanța dintre puncte este formată din segmente cumulate ce sunt mai mici decât valoarea 1 milimetru.**



**DATE DESPRE IMOBILUL NR. 1043**

Oficiul de Cadastru și Publicitate Imobiliară MARAMURES  
Biroul de Cadastru și Publicitate Imobiliară Baia Mare

**A. Partea I. Descrierea imobilului**

TEREN Extravilan

Adresa: Jud. Maramures

Nr. Crt	Nr cadastral Nr. topografic	Suprafața* (mp)	Observații / Referințe
A1		1.440	Sector cadastral:6 Teren neimprejmuit;

**B. Partea II. Proprietari și acte**

Inscrieri privitoare la dreptul de proprietate și alte drepturi reale		Referințe
<b>1043 / 26/07/2024</b>		
Act Administrativ nr. TP nr. 45590/22, din 17/01/2005 emis de Comisia Județeană Maramureș;		
B1	Intabulare, drept de PROPRIETATE, dobândit prin Reconstituire, cota actuala 1/1 1) SĂLĂJAN GHEORGHE DEFUNCT:Da	A1
Act Administrativ nr. Adeverința de posesie nr. 3650, din 26/07/2024 emis de Primăria Comunei Băsești;		
B2	Se notează posesia faptică în favoarea lui Sălăjan Vasile 1) SĂLĂJAN VASILE	A1

**C. Partea III. SARCINI .**

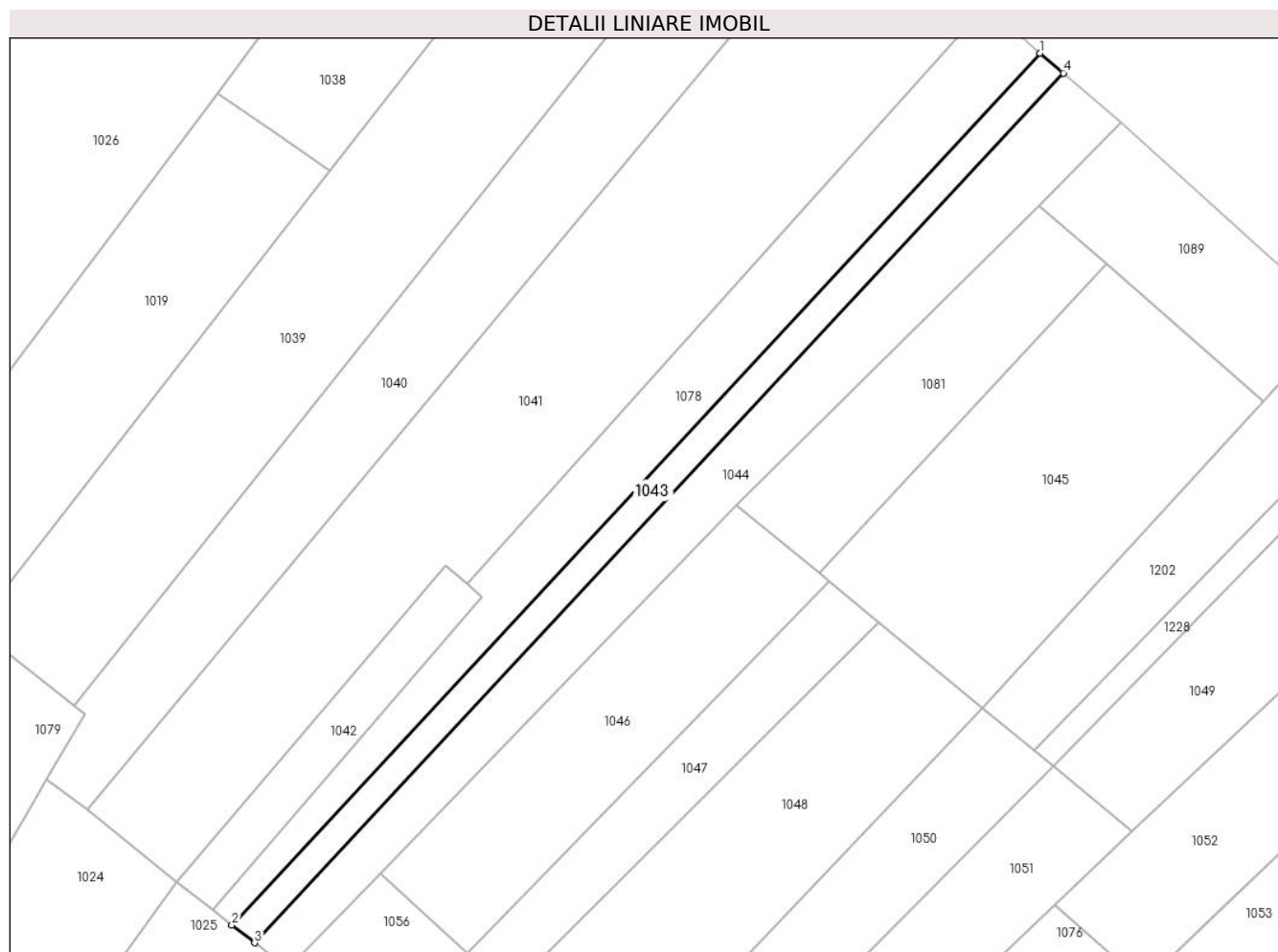
Inscrieri privind dezmembramintele dreptului de proprietate, drepturi reale de garanție și sarcini	Referințe
NU SUNT	

## Anexa Nr. 1 La Partea I

## Teren

Nr cadastral	Suprafața (mp)*	Observații / Referințe
	1.440	

\* Suprafața este determinată în planul de proiecție Stereo 70.



## Date referitoare la teren

Crt	Categorie folosință	Intra vilan	Suprafața (mp)	Tarla	Parcelă	Nr. topo	Observații / Referințe
1	arabil	NU	1.440	Dosuri	1	-	

## Lungime Segmente

1) Valorile lungimilor segmentelor sunt obținute din proiecție în plan.

Punct început	X / Y	Punct sfârșit	X / Y	Lungime segment (** (m)
1	355.924,19 671.420,379	2	355.760,36 671.243,74	240.918
2	355.760,36 671.243,74	3	355.764,915 671.240,151	5.799
3	355.764,915 671.240,151	4	355.928,9 671.416,371	240.717
4	355.928,9 671.416,371	1	355.924,19 671.420,379	6.185

\*\* Lungimile segmentelor sunt determinate în planul de proiecție Stereo 70 și sunt rotunjite la 1 milimetru.

**\*\*\* Distanţa dintre puncte este formată din segmente cumulate ce sunt mai mici decât valoarea 1 milimetru.**





**DATE DESPRE IMOBILUL NR. 1044**

Oficiul de Cadastru și Publicitate Imobiliară MARAMURES  
Biroul de Cadastru și Publicitate Imobiliară Baia Mare

**A. Partea I. Descrierea imobilului**

TEREN Extravilan

Adresa: Jud. Maramures

Nr. Crt	Nr cadastral Nr. topografic	Suprafața* (mp)	Observații / Referințe
A1		2.760	Sector cadastral:6 Teren neimprejmuit;

**B. Partea II. Proprietari și acte**

Inscrieri privitoare la dreptul de proprietate și alte drepturi reale		Referințe
<b>1044 / 26/07/2024</b>		
Act Administrativ nr. TP nr. 45590/22, din 17/01/2005 emis de Comisia Județeană Maramureș;		
B1	Intabulare, drept de PROPRIETATE, dobândit prin Reconstituire, cota actuala 1/1 1) SĂLĂJAN VASILE DEFUNCT:Da	A1
Act Administrativ nr. Adeverința de posesie nr. 3651, din 26/07/2024 emis de Primăria Comunei Băsești;		
B2	Se notează posesia faptică în favoarea lui Sălăjan Vasile 1) SĂLĂJAN VASILE	A1

**C. Partea III. SARCINI .**

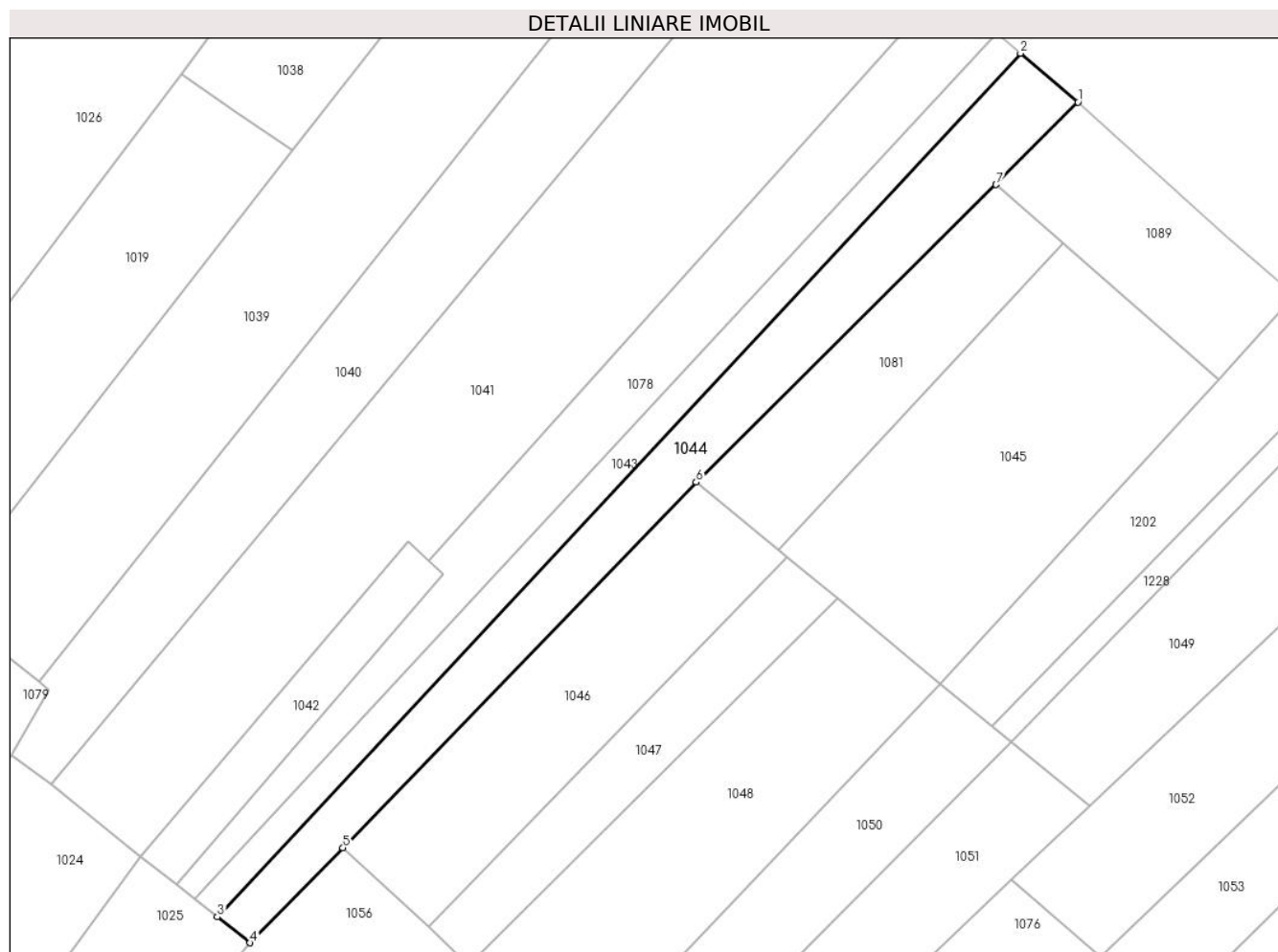
Inscrieri privind dezmembramintele dreptului de proprietate, drepturi reale de garanție și sarcini	Referințe
NU SUNT	

## Anexa Nr. 1 La Partea I

## Teren

Nr cadastral	Suprafața (mp)*	Observații / Referințe
	2.760	

\* Suprafața este determinată în planul de proiecție Stereo 70.



## Date referitoare la teren

Crt	Categorie folosință	Intra vilan	Suprafața (mp)	Tarla	Parcelă	Nr. topo	Observații / Referințe
1	faneata	NU	2.760	Dosuri	1	-	

## Lungime Segmente

1) Valorile lungimilor segmentelor sunt obținute din proiecție în plan.

Punct început	X / Y	Punct sfârșit	X / Y	Lungime segment (** (m)
1	355.940,633 671.406,389	2	355.928,9 671.416,371	15.405
2	355.928,9 671.416,371	3	355.764,915 671.240,151	240.717
3	355.764,915 671.240,151	4	355.771,617 671.234,87	8.533
4	355.771,617 671.234,87	5	355.790,552 671.254,252	27.096
5	355.790,552 671.254,252	6	355.862,721 671.328,824	103.775

Punct început	X / Y	Punct sfârşit	X / Y	Lungime segment (** (m)
6	355.862,721 671.328,824	7	355.923,919 671.389,57	86.228
7	355.923,919 671.389,57	1	355.940,633 671.406,389	23.712

\*\* Lungimile segmentelor sunt determinate în planul de proiecţie Stereo 70 şi sunt rotunjite la 1 milimetru.

\*\*\* Distanţa dintre puncte este formată din segmente cumulate ce sunt mai mici decât valoarea 1 milimetru.



**DATE DESPRE IMOBILUL NR. 1045**

Oficiul de Cadastru și Publicitate Imobiliară MARAMURES  
Biroul de Cadastru și Publicitate Imobiliară Baia Mare

**A. Partea I. Descrierea imobilului**

TEREN Extravilan

Adresa: Jud. Maramures

Nr. Crt	Nr cadastral Nr. topografic	Suprafața* (mp)	Observații / Referințe
A1		3.600	Sector cadastral:6 Teren neimprejmuit;

**B. Partea II. Proprietari și acte**

Inscrieri privitoare la dreptul de proprietate și alte drepturi reale	Referințe
<b>1045 / 25/07/2024</b>	
Act Administrativ nr. TP nr. 6061/66, din 18/02/2011 emis de Comisia Județeană Maramureș;	
B1	A1
Intabulare, drept de PROPRIETATE, dobandit prin Reconstituire, cota actuala 1/1 1) PAROHIA ORTODOXĂ ODEȘTI, CIF:9870029	
Act Administrativ nr. Adeverință de posesie nr. 3652, din 26/07/2024 emis de Primăria comunei Băsești;	
B2	A1
Se notează posesia faptică în favoarea lui Ghiț Silviu 1) GHIȚ SILVIU	

**C. Partea III. SARCINI .**

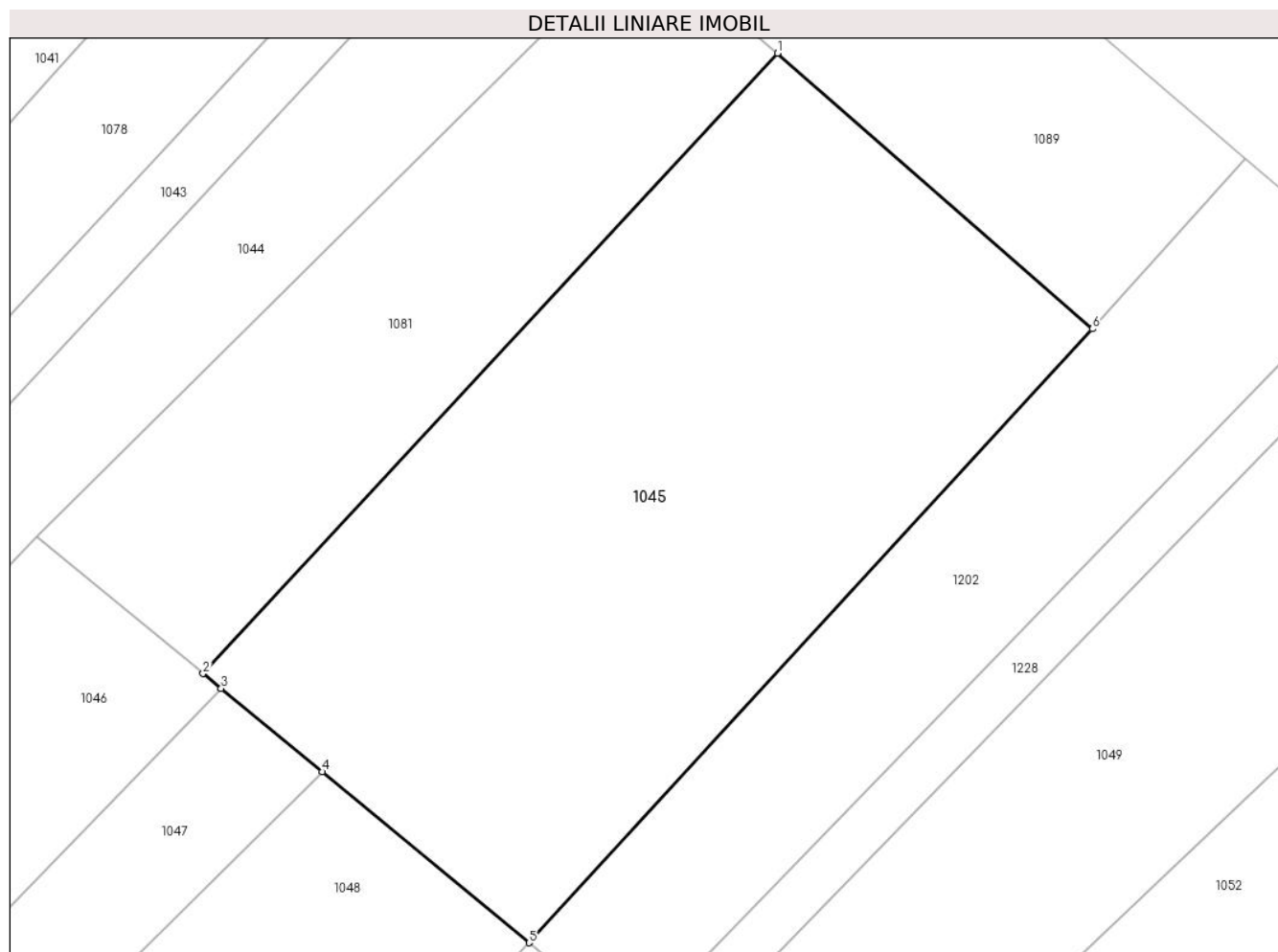
Inscrieri privind dezmembramintele dreptului de proprietate, drepturi reale de garanție și sarcini	Referințe
NU SUNT	

## Anexa Nr. 1 La Partea I

## Teren

Nr cadastral	Suprafața (mp)*	Observații / Referințe
	3.600	

\* Suprafața este determinată în planul de proiecție Stereo 70.



## Date referitoare la teren

Crt	Categorie folosință	Intra vilan	Suprafața (mp)	Tarla	Parcelă	Nr. topo	Observații / Referințe
1	faneata	NU	3.600	În Dos	1	-	

## Lungime Segmente

1) Valorile lungimilor segmentelor sunt obținute din proiecție în plan.

Punct început	X / Y	Punct sfârșit	X / Y	Lungime segment (** (m)
1	355.937,571 671.377,623	2	355.879,504 671.314,976	85.419
2	355.879,504 671.314,976	3	355.881,34 671.313,461	2.38
3	355.881,34 671.313,461	4	355.891,534 671.305,05	13.216
4	355.891,534 671.305,05	5	355.912,445 671.287,781	27.12
5	355.912,445 671.287,781	6	355.969,383 671.349,783	84.179

Punct început	X / Y	Punct sfârșit	X / Y	Lungime segment (** (m)
6	355.969,383 671.349,783	1	355.937,571 671.377,623	42.274

\*\* Lungimile segmentelor sunt determinate în planul de proiecție Stereo 70 și sunt rotunjite la 1 milimetru.

\*\*\* Distanța dintre puncte este formată din segmente cumulate ce sunt mai mici decât valoarea 1 milimetru.





**DATE DESPRE IMOBILUL NR. 1046**

Oficiul de Cadastru și Publicitate Imobiliară MARAMURES  
Biroul de Cadastru și Publicitate Imobiliară Baia Mare

**A. Partea I. Descrierea imobilului**

TEREN Extravilan

Adresa: Jud. Maramures

Nr. Crt	Nr cadastral Nr. topografic	Suprafața* (mp)	Observații / Referințe
A1		2.500	Sector cadastral:6 Teren neimprejmuit;

**B. Partea II. Proprietari și acte**

Inscrieri privitoare la dreptul de proprietate și alte drepturi reale		Referințe
<b>1046 / 25/07/2024</b>		
Act Administrativ nr. Proces verbal de punere în posesie nr.3550, din 25/07/2024 emis de Primăria comunei Băsești (HG nr.972/13.04.1992, Anexa nr.3,poziția 165);		
B1	Inscrierea provizorie, drept de PROPRIETATE, dobandit prin Lege, cota actuala 1/1 1) <b>ZAH GHEORGHE</b> , Lipsă CNP DEFUNCT:Da	A1
Act Administrativ nr. Adeverință de posesie nr. 3653, din 26/07/2024 emis de Primăria comunei Băsești;		
B2	Se notează posesia faptică în favoarea lui Neamț Vasile- Ioan 1) <b>NEAMȚ VASILE- IOAN</b>	A1

**C. Partea III. SARCINI .**

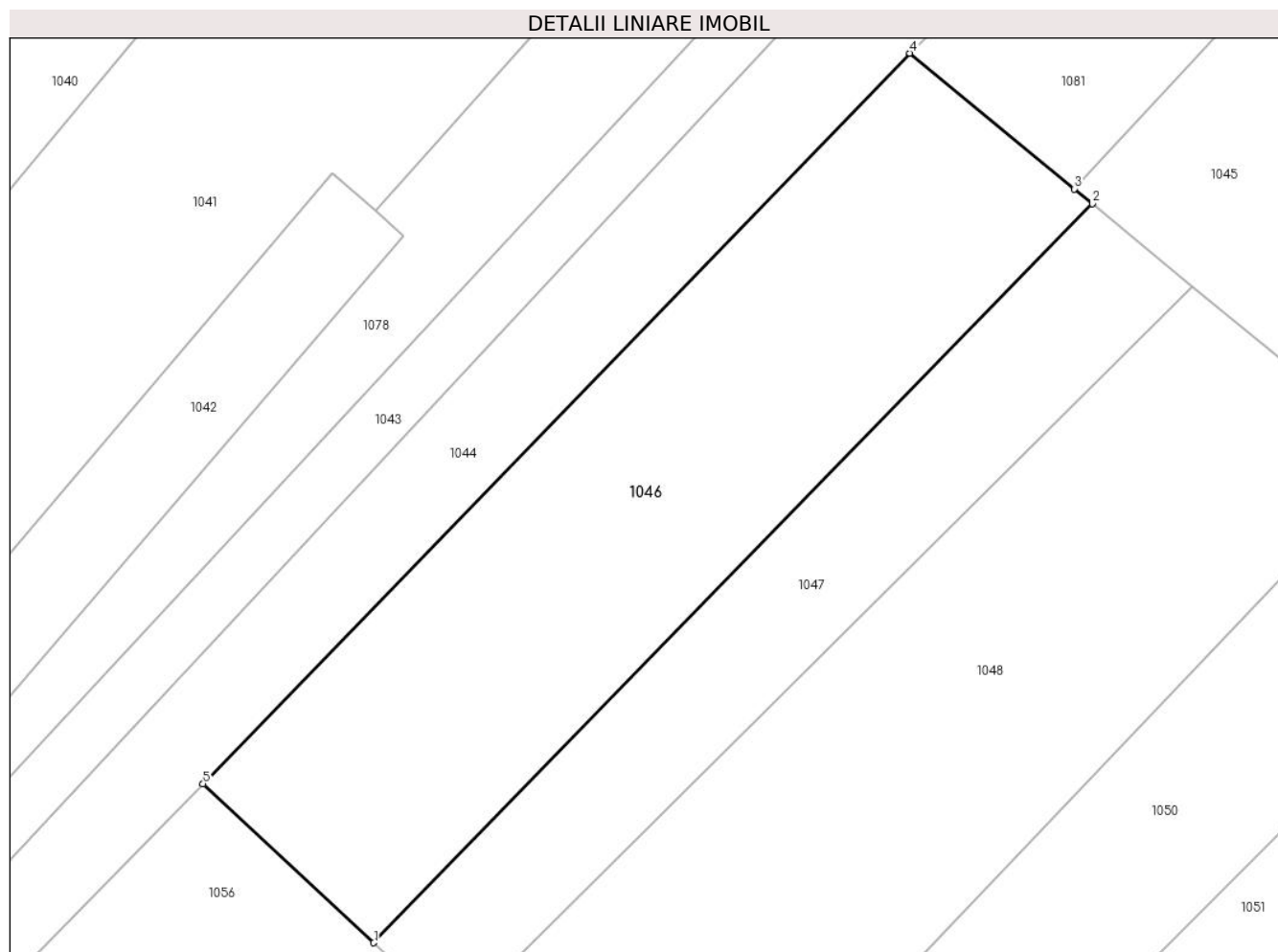
Inscrieri privind dezmembramintele dreptului de proprietate, drepturi reale de garanție și sarcini	Referințe
NU SUNT	

## Anexa Nr. 1 La Partea I

## Teren

Nr cadastral	Suprafața (mp)*	Observații / Referințe
	2.500	

\* Suprafața este determinată în planul de proiecție Stereo 70.



## Date referitoare la teren

Crt	Categorie folosință	Intra vilan	Suprafața (mp)	Tarla	Parcelă	Nr. topo	Observații / Referințe
1	arabil	NU	2.500	-	1	-	

## Lungime Segmente

1) Valorile lungimilor segmentelor sunt obținute din proiecție în plan.

Punct început	X / Y	Punct sfârșit	X / Y	Lungime segment (** (m)
1	355.807,977 671.238,045	2	355.881,34 671.313,461	105.213
2	355.881,34 671.313,461	3	355.879,504 671.314,976	2.38
3	355.879,504 671.314,976	4	355.862,721 671.328,824	21.759
4	355.862,721 671.328,824	5	355.790,552 671.254,252	103.775
5	355.790,552 671.254,252	1	355.807,977 671.238,045	23.797

**\*\* Lungimile segmentelor sunt determinate în planul de proiecție Stereo 70 și sunt rotunjite la 1 milimetru.**

**\*\*\* Distanța dintre puncte este formată din segmente cumulate ce sunt mai mici decât valoarea 1 milimetru.**



**DATE DESPRE IMOBILUL NR. 1047**

Oficiul de Cadastru și Publicitate Imobiliară MARAMURES  
Biroul de Cadastru și Publicitate Imobiliară Baia Mare

**A. Partea I. Descrierea imobilului**

TEREN Extravilan

Adresa: Jud. Maramures

Nr. Crt	Nr cadastral Nr. topografic	Suprafața* (mp)	Observații / Referințe
A1		1.294	Sector cadastral:6 Teren neimprejmuit;

**B. Partea II. Proprietari și acte**

Inscrieri privitoare la dreptul de proprietate și alte drepturi reale		Referințe
<b>1047 / 31/07/2024</b>		
Act Normativ nr. Legea nr. 7, din 13/03/1996 emis de Parlamentul României;		
B1	Intabulare, drept de PROPRIETATE, dobandit prin Lege, cota actuala 1/1 1) NEIDENTIFICAT NEIDENTIFICAT	A1
Act Normativ nr. Leea nr. 7, din 13/03/1996 emis de Parlamentul României;		
B2	noteaza mențiunea „proprietar neidentificat,, în baza art.13 alin. 15 din Legea 7/1996	A1

**C. Partea III. SARCINI .**

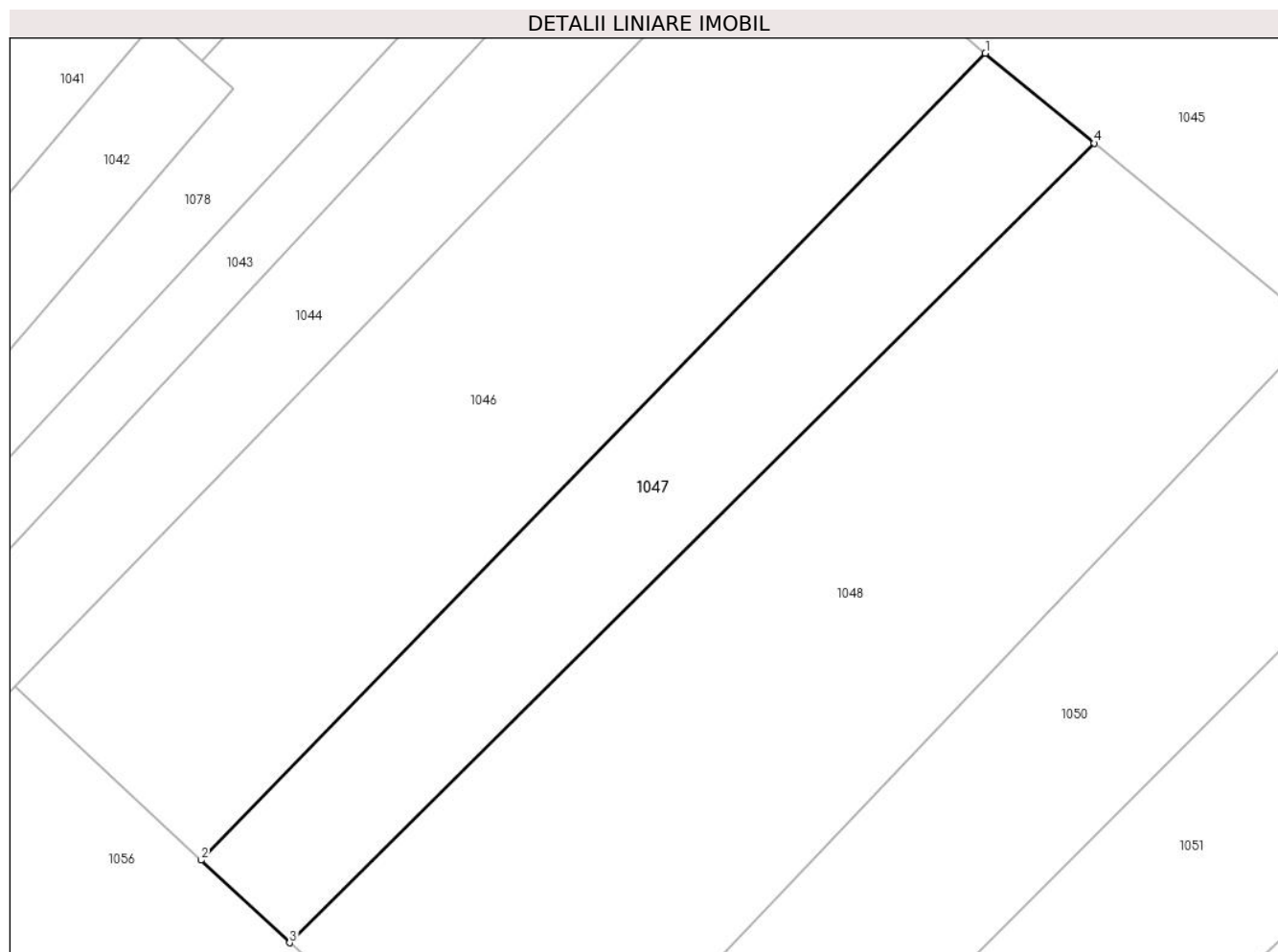
Inscrieri privind dezmembramintele dreptului de proprietate, drepturi reale de garanție și sarcini	Referințe
NU SUNT	

## Anexa Nr. 1 La Partea I

## Teren

Nr cadastral	Suprafața (mp)*	Observații / Referințe
	1.294	

\* Suprafața este determinată în planul de proiecție Stereo 70.



## Date referitoare la teren

Crt	Categorie folosință	Intravilan	Suprafața (mp)	Tarla	Parcelă	Nr. topo	Observații / Referințe
1	arabil	NU	1.294	-	1	-	

## Lungime Segmente

1) Valorile lungimilor segmentelor sunt obținute din proiecție în plan.

Punct început	X / Y	Punct sfârșit	X / Y	Lungime segment (** (m)
1	355.881,34 671.313,461	2	355.807,977 671.238,045	105.213
2	355.807,977 671.238,045	3	355.816,278 671.230,324	11.337
3	355.816,278 671.230,324	4	355.891,534 671.305,05	106.054
4	355.891,534 671.305,05	1	355.881,34 671.313,461	13.216

\*\* Lungimile segmentelor sunt determinate în planul de proiecție Stereo 70 și sunt rotunjite la 1 milimetru.

**\*\*\* Distanţa dintre puncte este formată din segmente cumulate ce sunt mai mici decât valoarea 1 milimetru.**





**DATE DESPRE IMOBILUL NR. 1048**

Oficiul de Cadastru și Publicitate Imobiliară MARAMURES  
Biroul de Cadastru și Publicitate Imobiliară Baia Mare

**A. Partea I. Descrierea imobilului**

TEREN Extravilan

Adresa: Jud. Maramures

Nr. Crt	Nr cadastral Nr. topografic	Suprafața* (mp)	Observații / Referințe
A1		3.041	Sector cadastral:6 Teren neimprejmuit;

**B. Partea II. Proprietari și acte**

Inscrieri privitoare la dreptul de proprietate și alte drepturi reale		Referințe
<b>1048 / 25/07/2024</b>		
Act Administrativ nr. Proces verbal de punere în posesie nr.3551, din 26/07/2024 emis de Primăria comunei Băsești (HG nr.972/13.04.1992, Anexa nr.3,poziția 94);		
B1	Inscrierea provizorie, drept de PROPRIETATE, dobandit prin Lege, cota actuala 1/1 1) PINTE ALEXANDRU	A1
<b>1048 / 26/07/2024</b>		
Act Administrativ nr. Adeverință de posesie nr. 3654, din 26/07/2024 emis de Primăria comunei Băsești;		
B2	Se notează posesia faptică în favoarea lui Pinte Ioan 1) PINTE IOAN	A1

**C. Partea III. SARCINI .**

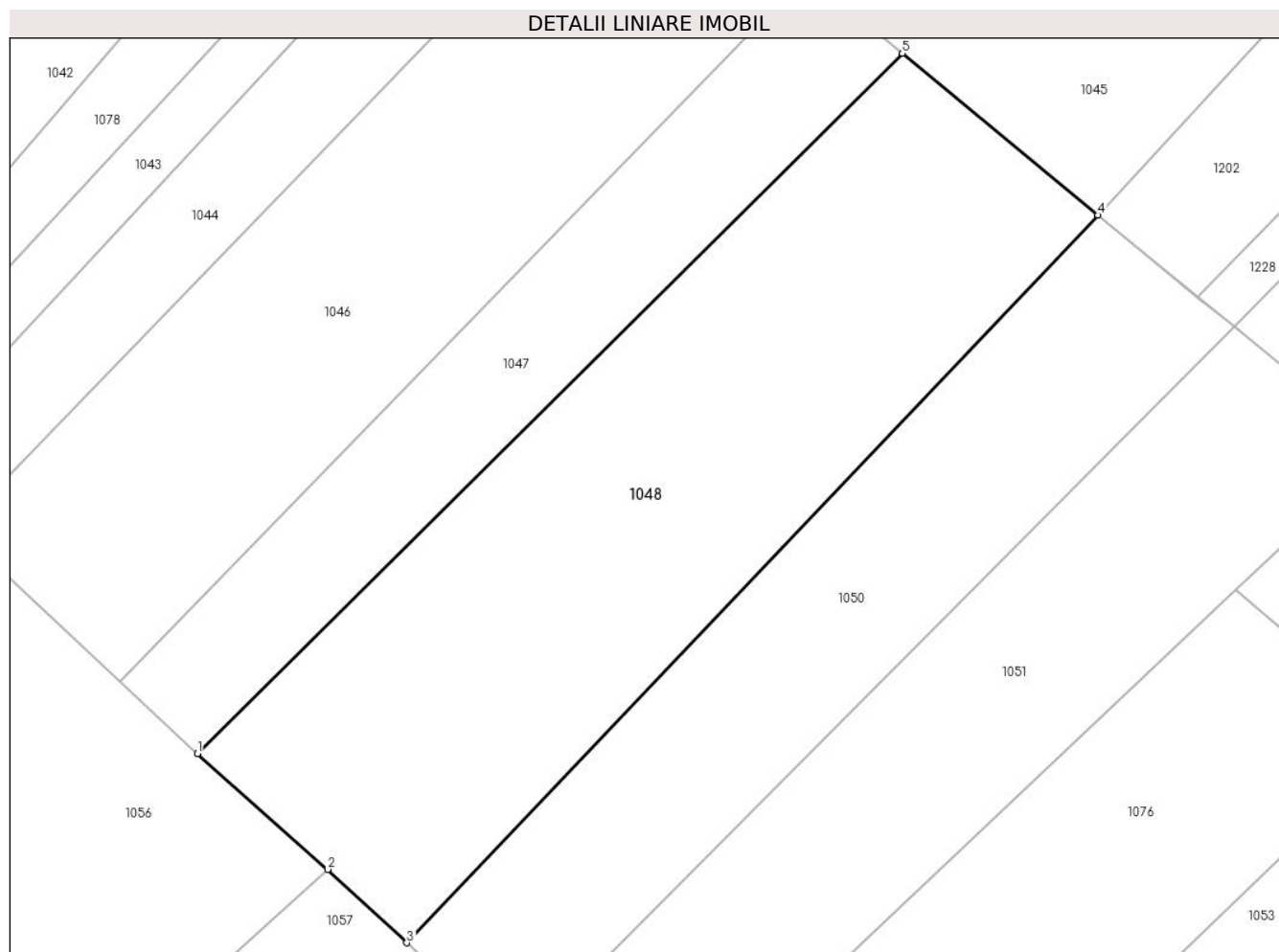
Inscrieri privind dezmembramintele dreptului de proprietate, drepturi reale de garanție și sarcini	Referințe
NU SUNT	

## Anexa Nr. 1 La Partea I

## Teren

Nr cadastral	Suprafața (mp)*	Observații / Referințe
	3.041	

\* Suprafața este determinată în planul de proiecție Stereo 70.



## Date referitoare la teren

Crt	Categorie folosință	Intravilan	Suprafața (mp)	Tarla	Parcelă	Nr. topo	Observații / Referințe
1	arabil	NU	3.041	-	1	-	

## Lungime Segmente

1) Valorile lungimilor segmentelor sunt obținute din proiecție în plan.

Punct început	X / Y	Punct sfârșit	X / Y	Lungime segment (** (m)
1	355.816,278 671.230,324	2	355.830,202 671.217,989	18.602
2	355.830,202 671.217,989	3	355.838,658 671.210,16	11.524
3	355.838,658 671.210,16	4	355.912,445 671.287,781	107.096
4	355.912,445 671.287,781	5	355.891,534 671.305,05	27.12
5	355.891,534 671.305,05	1	355.816,278 671.230,324	106.054

**\*\* Lungimile segmentelor sunt determinate în planul de proiecție Stereo 70 și sunt rotunjite la 1 milimetru.**

**\*\*\* Distanța dintre puncte este formată din segmente cumulate ce sunt mai mici decât valoarea 1 milimetru.**



**DATE DESPRE IMOBILUL NR. 1049**

Oficiul de Cadastru și Publicitate Imobiliară MARAMURES  
Biroul de Cadastru și Publicitate Imobiliară Baia Mare

**A. Partea I. Descrierea imobilului**

TEREN Extravilan

Adresa: Jud. Maramures

Nr. Crt	Nr cadastral Nr. topografic	Suprafața* (mp)	Observații / Referințe
A1		2.444	Sector cadastral:6 Teren neimprejmuit;

**B. Partea II. Proprietari și acte**

Inscrieri privitoare la dreptul de proprietate și alte drepturi reale	Referințe
<b>1049 / 25/07/2024</b>	
Act Administrativ nr. TP nr. 45590/21, din 14/01/2005 emis de Comisia Județeană Maramureș;	
B1	Intabulare, drept de PROPRIETATE, dobândit prin Reconstituire, cota actuala 1/1
	1) POP VASILE, Lipsă CNP DEFUNCT:Da
Act Administrativ nr. Adeverință de posesie nr. 3655, din 26/07/2024 emis de Primăria comunei Băsești;	
B2	Se notează posesia faptică în favoarea lui Pop Vasile
	1) POP VASILE

**C. Partea III. SARCINI .**

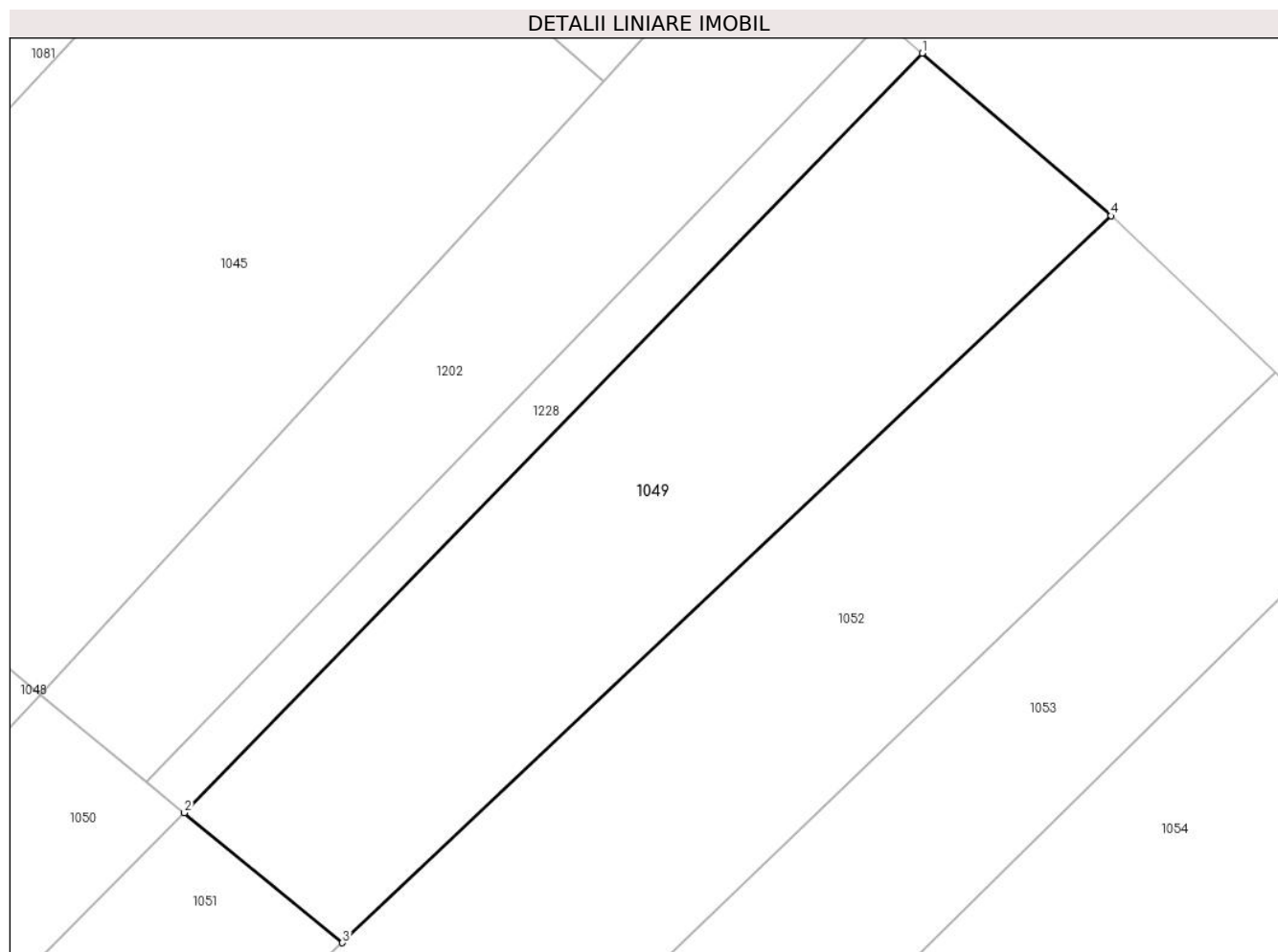
Inscrieri privind dezmembramintele dreptului de proprietate, drepturi reale de garanție și sarcini	Referințe
NU SUNT	

## Anexa Nr. 1 La Partea I

## Teren

Nr cadastral	Suprafața (mp)*	Observații / Referințe
	2.444	

\* Suprafața este determinată în planul de proiecție Stereo 70.



## Date referitoare la teren

Crt	Categorie folosință	Intravilan	Suprafața (mp)	Tarla	Parcelă	Nr. topo	Observații / Referințe
1	arabil	NU	2.444	Sub Braniște	1	-	

## Lungime Segmente

1) Valorile lungimilor segmentelor sunt obținute din proiecție în plan.

Punct început	X / Y	Punct sfârșit	X / Y	Lungime segment (** (m)
1	356.001,567 671.352,616	2	355.926,954 671.275,854	107.049
2	355.926,954 671.275,854	3	355.942,941 671.262,712	20.695
3	355.942,941 671.262,712	4	356.020,667 671.336,189	106.959
4	356.020,667 671.336,189	1	356.001,567 671.352,616	25.192

\*\* Lungimile segmentelor sunt determinate în planul de proiecție Stereo 70 și sunt rotunjite la 1 milimetru.

**\*\*\* Distanţa dintre puncte este formată din segmente cumulate ce sunt mai mici decât valoarea 1 milimetru.**





**DATE DESPRE IMOBILUL NR. 1050**

Oficiul de Cadastru și Publicitate Imobiliară MARAMURES  
Biroul de Cadastru și Publicitate Imobiliară Baia Mare

**A. Partea I. Descrierea imobilului**

TEREN Extravilan

Adresa: Jud. Maramures

Nr. Crt	Nr cadastral Nr. topografic	Suprafața* (mp)	Observații / Referințe
A1		1.878	Sector cadastral:6 Teren neimprejmuit;

**B. Partea II. Proprietari și acte**

Inscrieri privitoare la dreptul de proprietate și alte drepturi reale		Referințe
<b>1050 / 29/07/2024</b>		
Act Administrativ nr. Proces verbal de punere în posesie nr. 3552, din 25/07/2024 emis de Primăria Comunei Băsești (HG nr. 972/13.04.1992, Anexa nr. 3, poziția 64);		
B1	Inscrierea provizorie, drept de PROPRIETATE, dobandit prin Lege, cota actuala 1/1 1) <b>GHIȚ VICTORIA DEFUNCT:Da</b>	A1
Act Administrativ nr. Adeverința de posesie nr. 3656, din 26/07/2024 emis de Primăria Comunei Băsești;		
B2	Se notează posesia faptică în favoarea lui Ghiț Voicu 1) <b>GHIȚ VOICU</b>	A1

**C. Partea III. SARCINI .**

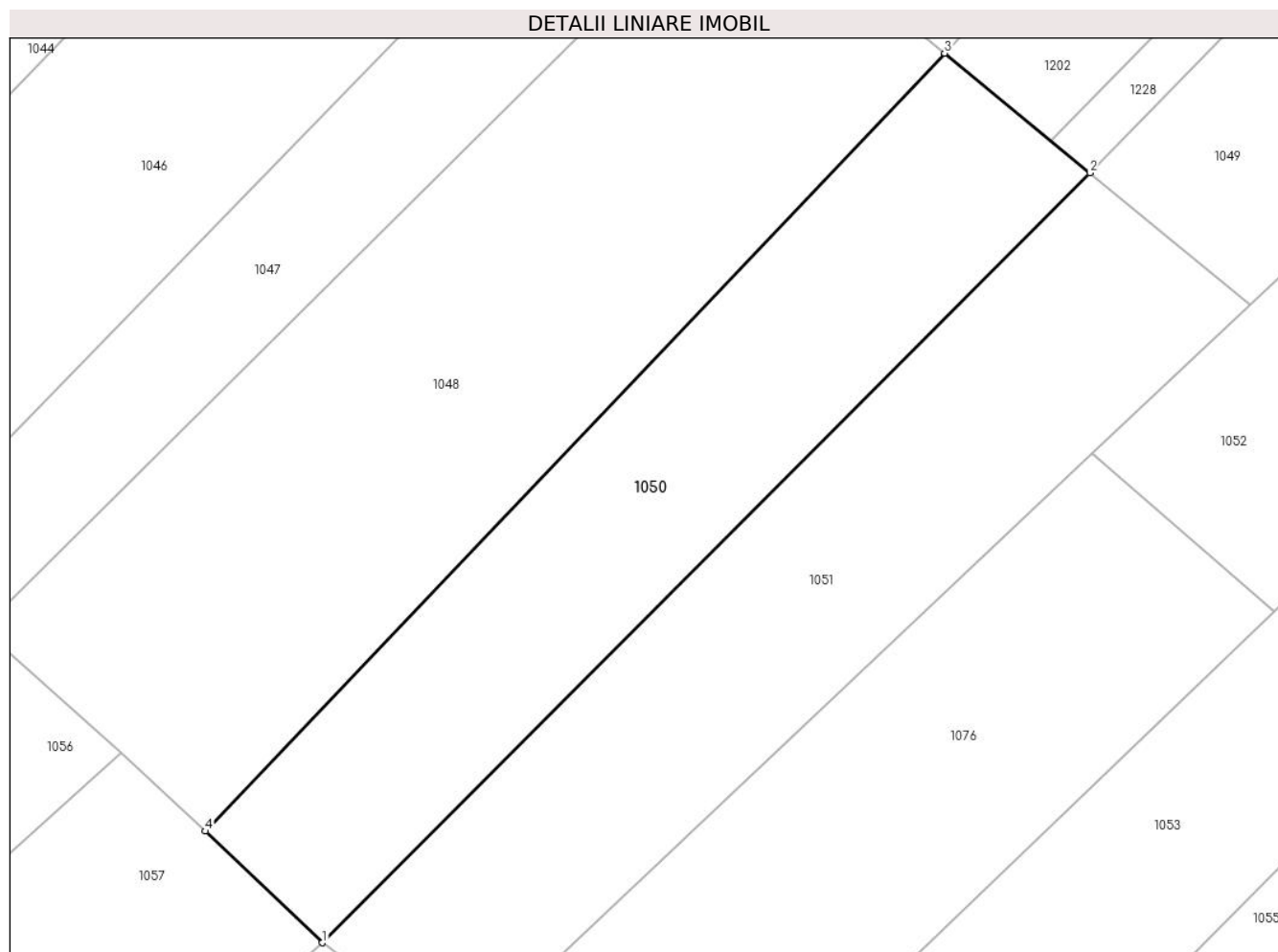
Inscrieri privind dezmembramintele dreptului de proprietate, drepturi reale de garanție și sarcini	Referințe
NU SUNT	

## Anexa Nr. 1 La Partea I

## Teren

Nr cadastral	Suprafața (mp)*	Observații / Referințe
	1.878	

\* Suprafața este determinată în planul de proiecție Stereo 70.



## Date referitoare la teren

Crt	Categorie folosință	Intravilan	Suprafața (mp)	Tarla	Parcelă	Nr. topo	Observații / Referințe
1	arabil	NU	1.878	-	1	-	

## Lungime Segmente

1) Valorile lungimilor segmentelor sunt obținute din proiecție în plan.

Punct început	X / Y	Punct sfârșit	X / Y	Lungime segment (** (m)
1	355.850,32 671.199,024	2	355.926,954 671.275,854	108.516
2	355.926,954 671.275,854	3	355.912,445 671.287,781	18.782
3	355.912,445 671.287,781	4	355.838,658 671.210,16	107.096
4	355.838,658 671.210,16	1	355.850,32 671.199,024	16.125

\*\* Lungimile segmentelor sunt determinate în planul de proiecție Stereo 70 și sunt rotunjite la 1 milimetru.

**\*\*\* Distanţa dintre puncte este formată din segmente cumulate ce sunt mai mici decât valoarea 1 milimetru.**



**DATE DESPRE IMOBILUL NR. 1051**

Oficiul de Cadastru și Publicitate Imobiliară MARAMURES  
Biroul de Cadastru și Publicitate Imobiliară Baia Mare

**A. Partea I. Descrierea imobilului**

TEREN Extravilan

Adresa: Jud. Maramures

Nr. Crt	Nr cadastral Nr. topografic	Suprafața* (mp)	Observații / Referințe
A1		2.048	Sector cadastral:6 Teren neimprejmuit;

**B. Partea II. Proprietari și acte**

Inscrieri privitoare la dreptul de proprietate și alte drepturi reale		Referințe
<b>1051 / 30/07/2024</b>		
Act Administrativ nr. Proces verbal de punere în posesie nr. 3553, din 25/07/2024 emis de Primăria Comunei Băsești (HG nr. 972/13.04.1992, Anexa nr. 3, poziția 65);		
B1	Inscrierea provizorie, drept de PROPRIETATE, dobandit prin Lege, cota actuala 1/1 1) <b>MARE REGHINA DEFUNCT:Da</b>	A1
Act Administrativ nr. Adeverința de posesie nr. 3657, din 26/07/2024 emis de Primăria Comunei Băsești;		
B2	Se notează posesia faptică în favoarea lui Mare Maria 1) <b>MARE MARIA</b>	A1

**C. Partea III. SARCINI .**

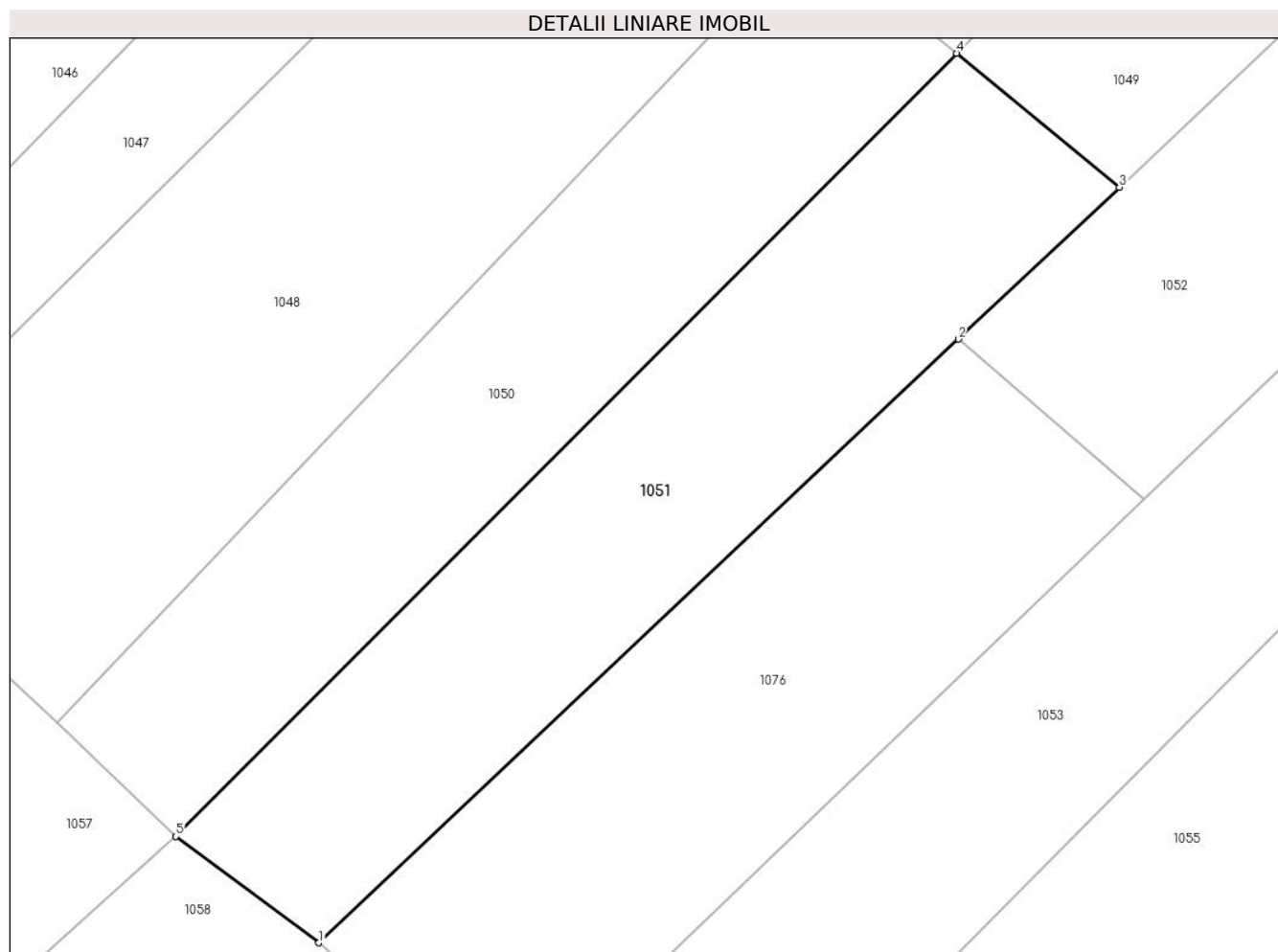
Inscrieri privind dezmembramintele dreptului de proprietate, drepturi reale de garanție și sarcini	Referințe
NU SUNT	

## Anexa Nr. 1 La Partea I

## Teren

Nr cadastral	Suprafața (mp)*	Observații / Referințe
	2.048	

\* Suprafața este determinată în planul de proiecție Stereo 70.



## Date referitoare la teren

Crt	Categorie folosință	Intravilan	Suprafața (mp)	Tarla	Parcelă	Nr. topo	Observații / Referințe
1	arabil	NU	2.048	-	1	-	

## Lungime Segmente

1) Valorile lungimilor segmentelor sunt obținute din proiecție în plan.

Punct început	X / Y	Punct sfârșit	X / Y	Lungime segment (** (m)
1	355.864,339 671.188,582	2	355.927,138 671.247,808	86.322
2	355.927,138 671.247,808	3	355.942,941 671.262,712	21.722
3	355.942,941 671.262,712	4	355.926,954 671.275,854	20.695
4	355.926,954 671.275,854	5	355.850,32 671.199,024	108.516
5	355.850,32 671.199,024	1	355.864,339 671.188,582	17.48

**\*\* Lungimile segmentelor sunt determinate în planul de proiecție Stereo 70 și sunt rotunjite la 1 milimetru.**

**\*\*\* Distanța dintre puncte este formată din segmente cumulate ce sunt mai mici decât valoarea 1 milimetru.**





**DATE DESPRE IMOBILUL NR. 1052**

Oficiul de Cadastru și Publicitate Imobiliară MARAMURES  
Biroul de Cadastru și Publicitate Imobiliară Baia Mare

**A. Partea I. Descrierea imobilului**

TEREN Extravilan

Adresa: Jud. Maramures

Nr. Crt	Nr cadastral Nr. topografic	Suprafața* (mp)	Observații / Referințe
A1		3.000	Sector cadastral:6 Teren neimprejmuit;

**B. Partea II. Proprietari și acte**

Inscrieri privitoare la dreptul de proprietate și alte drepturi reale		Referințe
<b>1052 / 30/07/2024</b>		
Act Administrativ nr. TP nr. 6057/52, din 19/07/2001 emis de Comisia Județeană Maramureș;		
B1	Intabulare, drept de PROPRIETATE, dobandit prin Reconstituire, cota actuala 1/1 1) <b>CĂRABA TRAIAN DEFUNCT:Da</b>	A1
Act Administrativ nr. Adeverința de posesie nr. 3658, din 26/07/2024 emis de Primăria Comunei Băsești;		
B2	Se notează posesia faptică în favoarea lui Neamț Vasile 1) <b>NEAMȚ VASILE</b>	A1

**C. Partea III. SARCINI .**

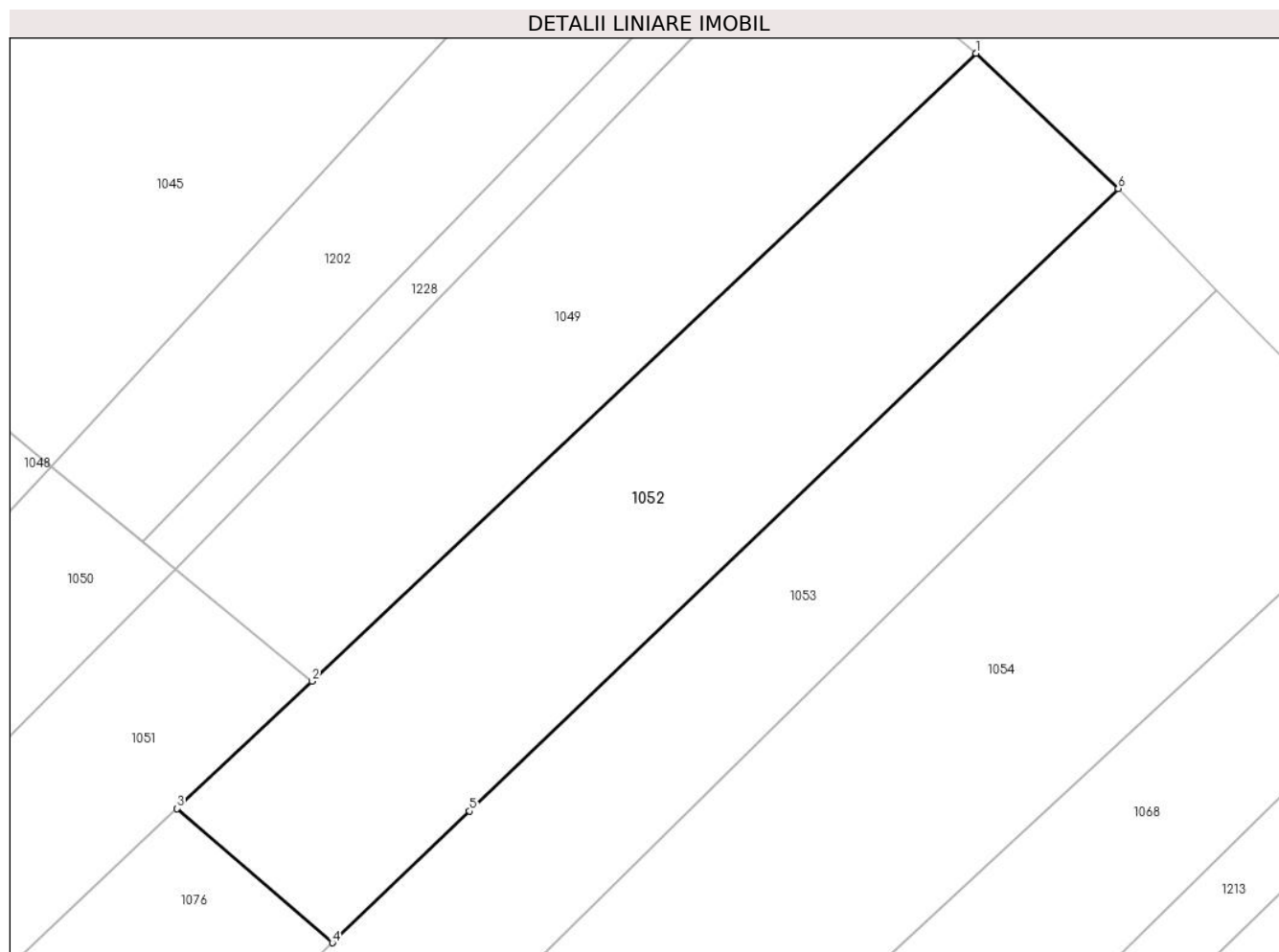
Inscrieri privind dezmembramintele dreptului de proprietate, drepturi reale de garanție și sarcini	Referințe
NU SUNT	

## Anexa Nr. 1 La Partea I

## Teren

Nr cadastral	Suprafața (mp)*	Observații / Referințe
	3.000	

\* Suprafața este determinată în planul de proiecție Stereo 70.



## Date referitoare la teren

Crt	Categorie folosință	Intravilan	Suprafața (mp)	Tarla	Parcelă	Nr. topo	Observații / Referințe
1	arabil	NU	3.000	Dosuri	1	-	

## Lungime Segmente

1) Valorile lungimilor segmentelor sunt obținute din proiecție în plan.

Punct început	X / Y	Punct sfârșit	X / Y	Lungime segment (** (m)
1	356.020,667 671.336,189	2	355.942,941 671.262,712	106.959
2	355.942,941 671.262,712	3	355.927,138 671.247,808	21.722
3	355.927,138 671.247,808	4	355.945,337 671.232,111	24.033
4	355.945,337 671.232,111	5	355.961,409 671.247,53	22.272
5	355.961,409 671.247,53	6	356.037,346 671.320,379	105.23

Punct început	X / Y	Punct sfârșit	X / Y	Lungime segment (** (m)
6	356.037,346 671.320,379	1	356.020,667 671.336,189	22.981

\*\* Lungimile segmentelor sunt determinate în planul de proiecție Stereo 70 și sunt rotunjite la 1 milimetru.

\*\*\* Distanța dintre puncte este formată din segmente cumulate ce sunt mai mici decât valoarea 1 milimetru.



**DATE DESPRE IMOBILUL NR. 1053**

Oficiul de Cadastru și Publicitate Imobiliară MARAMURES  
Biroul de Cadastru și Publicitate Imobiliară Baia Mare

**A. Partea I. Descrierea imobilului**

TEREN Extravilan

Adresa: Jud. Maramures

Nr. Crt	Nr cadastral Nr. topografic	Suprafața* (mp)	Observații / Referințe
A1		3.888	Sector cadastral:6 Teren neimprejmuit;

**B. Partea II. Proprietari și acte**

Inscrieri privitoare la dreptul de proprietate și alte drepturi reale		Referințe
<b>1053 / 30/07/2024</b>		
Act Administrativ nr. Proces verbal de punere în posesie nr.3579, din 25/07/2024 emis de Primăria comunei Băsești (HG nr.972/13.04.1992, Anexa nr.3, poziția 86);		
B1	Inscrierea provizorie, drept de PROPRIETATE, dobandit prin Lege, cota actuala 1/1 1) POP MARCEL	A1

**C. Partea III. SARCINI .**

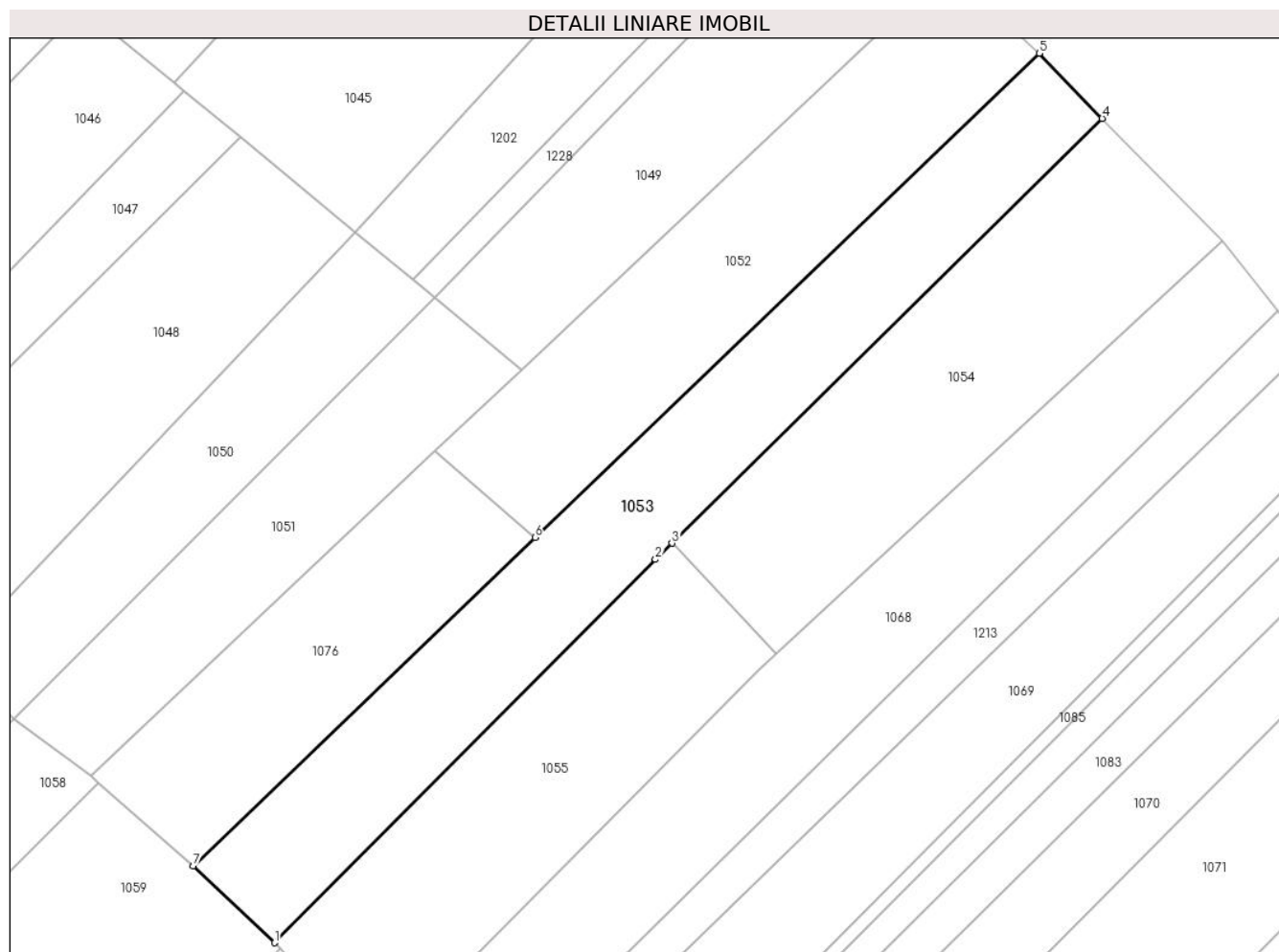
Inscrieri privind dezmembramintele dreptului de proprietate, drepturi reale de garanție și sarcini	Referințe
NU SUNT	

## Anexa Nr. 1 La Partea I

## Teren

Nr cadastral	Suprafața (mp)*	Observații / Referințe
	3.888	

\* Suprafața este determinată în planul de proiecție Stereo 70.



## Date referitoare la teren

Crt	Categorie folosință	Intravilan	Suprafața (mp)	Tarla	Parcelă	Nr. topo	Observații / Referințe
1	arabil	NU	3.888	-	1	-	

## Lungime Segmente

1) Valorile lungimilor segmentelor sunt obținute din proiecție în plan.

Punct început	X / Y	Punct sfârșit	X / Y	Lungime segment (** (m)
1	355.897,834 671.158,23	2	355.967,304 671.228,098	98.527
2	355.967,304 671.228,098	3	355.970,299 671.231,053	4.207
3	355.970,299 671.231,053	4	356.048,803 671.308,504	110.279
4	356.048,803 671.308,504	5	356.037,346 671.320,379	16.501
5	356.037,346 671.320,379	6	355.945,337 671.232,111	127.503

Punct început	X / Y	Punct sfârşit	X / Y	Lungime segment (** (m)
6	355.945,337 671.232,111	7	355.882,965 671.172,276	86.432
7	355.882,965 671.172,276	1	355.897,834 671.158,23	20.454

\*\* Lungimile segmentelor sunt determinate în planul de proiecţie Stereo 70 şi sunt rotunjite la 1 milimetru.

\*\*\* Distanţa dintre puncte este formată din segmente cumulate ce sunt mai mici decât valoarea 1 milimetru.





**DATE DESPRE IMOBILUL NR. 1054**

Oficiul de Cadastru și Publicitate Imobiliară MARAMURES  
Biroul de Cadastru și Publicitate Imobiliară Baia Mare

**A. Partea I. Descrierea imobilului**

TEREN Extravilan

Adresa: Jud. Maramures

Nr. Crt	Nr cadastral Nr. topografic	Suprafața* (mp)	Observații / Referințe
A1		3.250	Sector cadastral:6 Teren neimprejmuit;

**B. Partea II. Proprietari și acte**

Inscrieri privitoare la dreptul de proprietate și alte drepturi reale	Referințe
<b>1054 / 30/07/2024</b>	
Act Administrativ nr. TP nr. 45590/73, din 14/02/2008 emis de Comisia Județeană Maramureș;	
B1	Intabulare, drept de PROPRIETATE, dobândit prin Reconstituire, cota actuala 1/1
	1) <b>DEAC LODIN DEFUNCT:Da</b>
Act Administrativ nr. Adeverința de posesie nr. 3658, din 26/07/2024 emis de Primăria Comunei Băsești;	
B2	Se notează posesia faptică în favoarea lui Neamț Vasile
	1) <b>NEAMȚ VASILE</b>

**C. Partea III. SARCINI .**

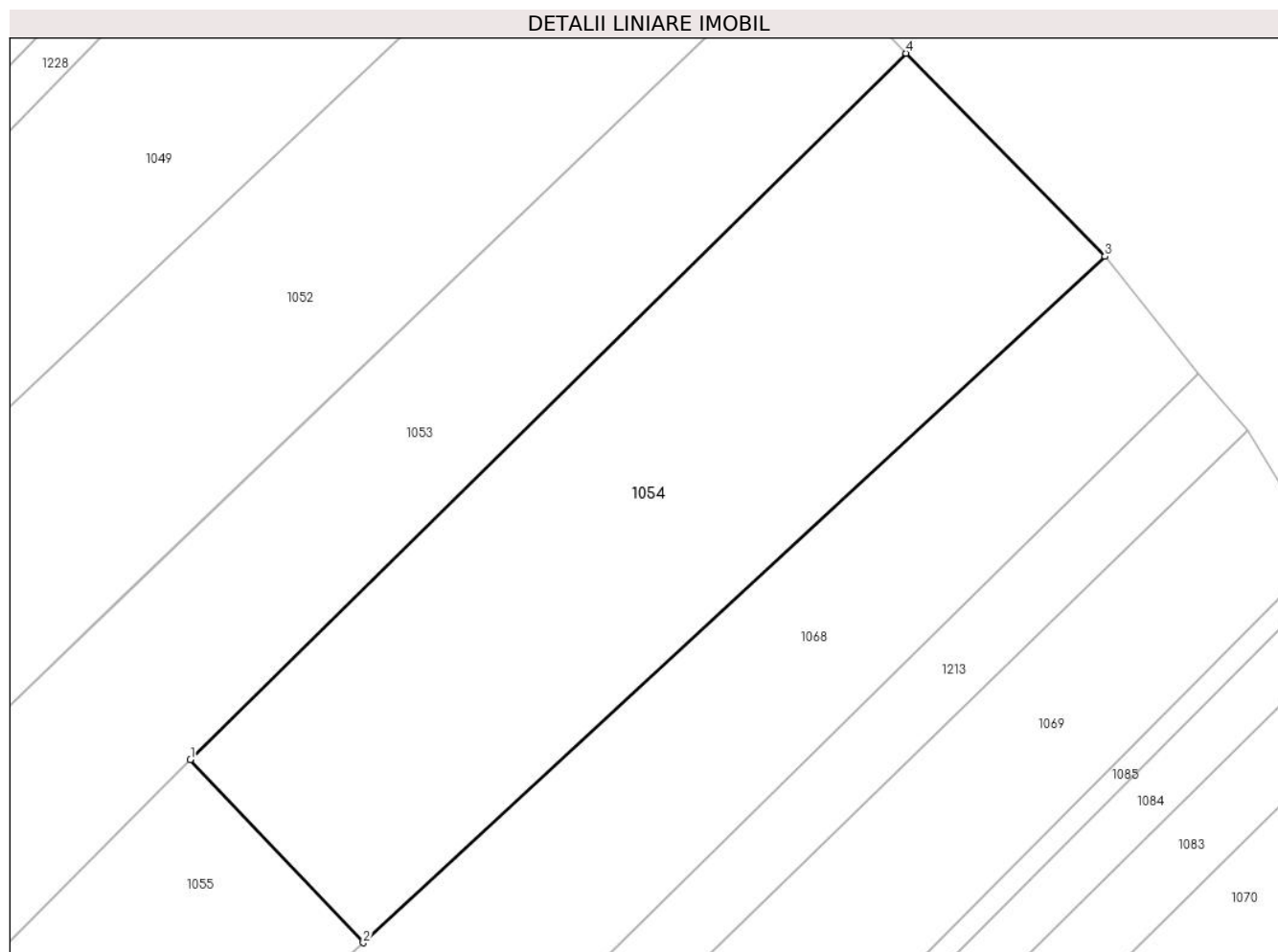
Inscrieri privind dezmembramintele dreptului de proprietate, drepturi reale de garanție și sarcini	Referințe
NU SUNT	

## Anexa Nr. 1 La Partea I

## Teren

Nr cadastral	Suprafața (mp)*	Observații / Referințe
	3.250	

\* Suprafața este determinată în planul de proiecție Stereo 70.



## Date referitoare la teren

Crt	Categorie folosință	Intra vilan	Suprafața (mp)	Tarla	Parcelă	Nr. topo	Observații / Referințe
1	arabil	NU	3.250	Dos	1	-	

## Lungime Segmente

1) Valorile lungimilor segmentelor sunt obținute din proiecție în plan.

Punct început	X / Y	Punct sfârșit	X / Y	Lungime segment (** (m)
1	355.970,299 671.231,053	2	355.989,264 671.210,973	27.62
2	355.989,264 671.210,973	3	356.070,641 671.286,242	110.85
3	356.070,641 671.286,242	4	356.048,803 671.308,504	31.185
4	356.048,803 671.308,504	1	355.970,299 671.231,053	110.279

\*\* Lungimile segmentelor sunt determinate în planul de proiecție Stereo 70 și sunt rotunjite la 1 milimetru.

**\*\*\* Distanţa dintre puncte este formată din segmente cumulate ce sunt mai mici decât valoarea 1 milimetru.**



**DATE DESPRE IMOBILUL NR. 1055**

Oficiul de Cadastru și Publicitate Imobiliară MARAMURES  
Biroul de Cadastru și Publicitate Imobiliară Baia Mare

**A. Partea I. Descrierea imobilului**

TEREN Extravilan

Adresa: Jud. Maramures

Nr. Crt	Nr cadastral Nr. topografic	Suprafața* (mp)	Observații / Referințe
A1		2.831	Sector cadastral:6 Teren neimprejmuit;

**B. Partea II. Proprietari și acte**

Inscrieri privitoare la dreptul de proprietate și alte drepturi reale		Referințe
<b>1055 / 30/07/2024</b>		
Act Administrativ nr. Proces verbal de punere în posesie nr. 3555, din 25/07/2024 emis de Primăria Comunei Băsești (HG nr. 972/13.04.1992, Anexa nr. 3, poziția 21);		
B1	Inscrierea provizorie, drept de PROPRIETATE, dobandit prin Lege, cota actuala 1/1 1) <b>BLIDAR VASILE DEFUNCT:Da</b>	A1
Act Administrativ nr. Adeverința de posesie nr. 3660, din 26/07/2024 emis de Primăria Comunei Băsești;		
B2	Se notează posesia faptică în favoarea lui Brata Floare 1) <b>BRATA FLOARE</b>	A1

**C. Partea III. SARCINI .**

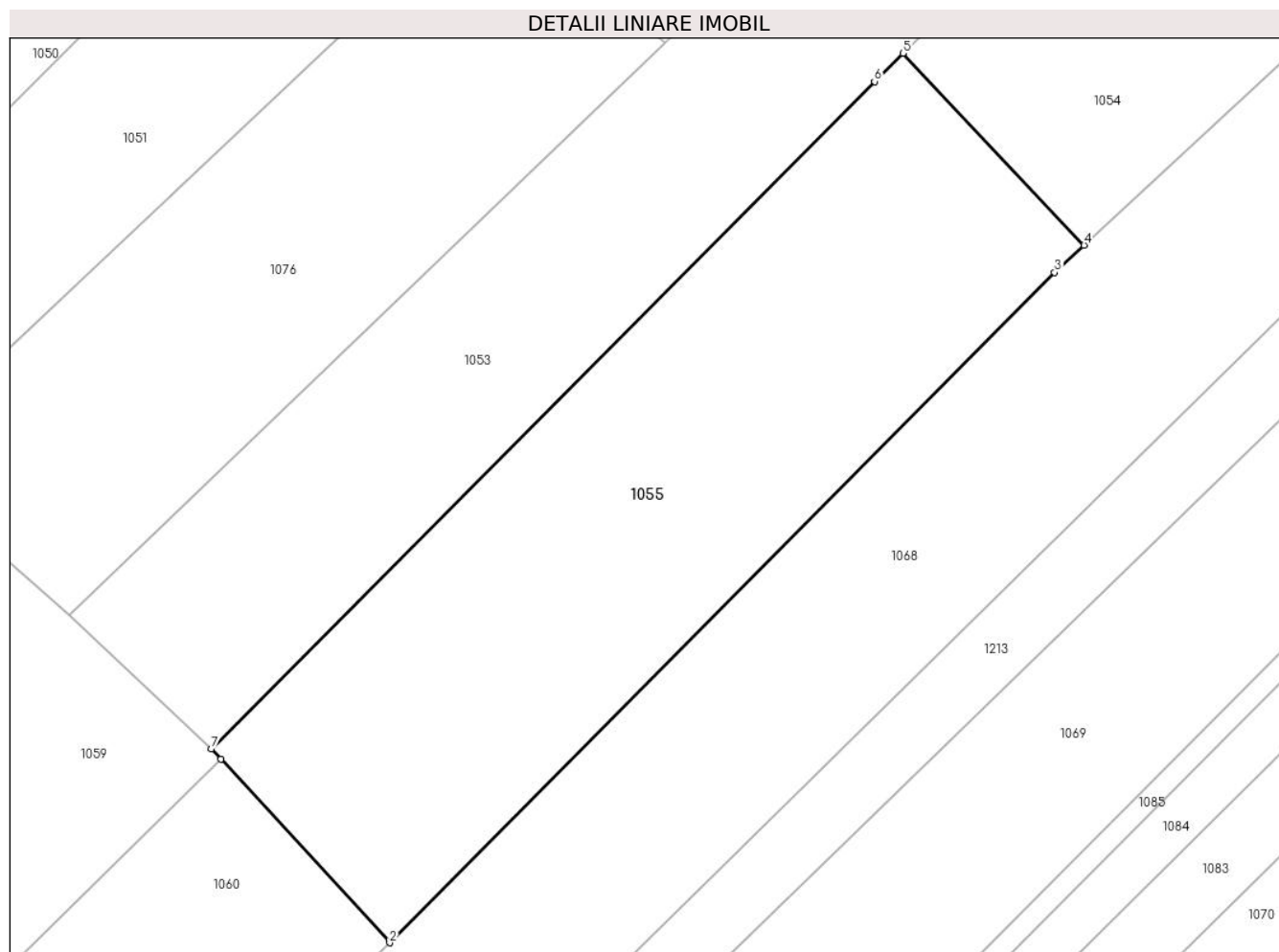
Inscrieri privind dezmembramintele dreptului de proprietate, drepturi reale de garanție și sarcini	Referințe
NU SUNT	

## Anexa Nr. 1 La Partea I

## Teren

Nr cadastral	Suprafața (mp)*	Observații / Referințe
	2.831	

\* Suprafața este determinată în planul de proiecție Stereo 70.



## Date referitoare la teren

Crt	Categorie folosință	Intra vilan	Suprafața (mp)	Tarla	Parcelă	Nr. topo	Observații / Referințe
1	arabil	NU	2.831	-	1	-	

## Lungime Segmente

1) Valorile lungimilor segmentelor sunt obținute din proiecție în plan.

Punct început	X / Y	Punct sfârșit	X / Y	Lungime segment (** (m)
1	355.898,827 671.157,152	2	355.916,524 671.137,946	26.116
2	355.916,524 671.137,946	3	355.986,161 671.208,103	98.85
3	355.986,161 671.208,103	4	355.989,264 671.210,973	4.227
4	355.989,264 671.210,973	5	355.970,299 671.231,053	27.62
5	355.970,299 671.231,053	6	355.967,304 671.228,098	4.207

Punct început	X / Y	Punct sfârşit	X / Y	Lungime segment (** (m)
6	355.967,304 671.228,098	7	355.897,834 671.158,23	98.527
7	355.897,834 671.158,23	1	355.898,827 671.157,152	1.466

\*\* Lungimile segmentelor sunt determinate în planul de proiecţie Stereo 70 şi sunt rotunjite la 1 milimetru.

\*\*\* Distanţa dintre puncte este formată din segmente cumulate ce sunt mai mici decât valoarea 1 milimetru.





**DATE DESPRE IMOBILUL NR. 1056**

Oficiul de Cadastru și Publicitate Imobiliară MARAMURES  
Biroul de Cadastru și Publicitate Imobiliară Baia Mare

**A. Partea I. Descrierea imobilului**

TEREN Extravilan

Adresa: Jud. Maramures

Nr. Crt	Nr cadastral Nr. topografic	Suprafața* (mp)	Observații / Referințe
A1		5.100	Sector cadastral:6 Teren neimprejmuit;

**B. Partea II. Proprietari și acte**

Inscrieri privitoare la dreptul de proprietate și alte drepturi reale	Referințe
<b>1056 / 30/07/2024</b>	
Act Administrativ nr. TP nr. 6061/30, din 28/10/2009 emis de Comisia Județeană Maramureș;	
B1	Intabulare, drept de PROPRIETATE, dobandit prin Reconstituire, cota actuala 1/1
	1) POP GHEORGHE DEFUNCT:Da
Act Administrativ nr. Adeverința de posesie nr. 3661, din 26/07/2024 emis de Primăria Comunei Băsești;	
B2	Se notează posesia faptică în favoarea lui Pop Vasile
	1) POP VASILE

**C. Partea III. SARCINI .**

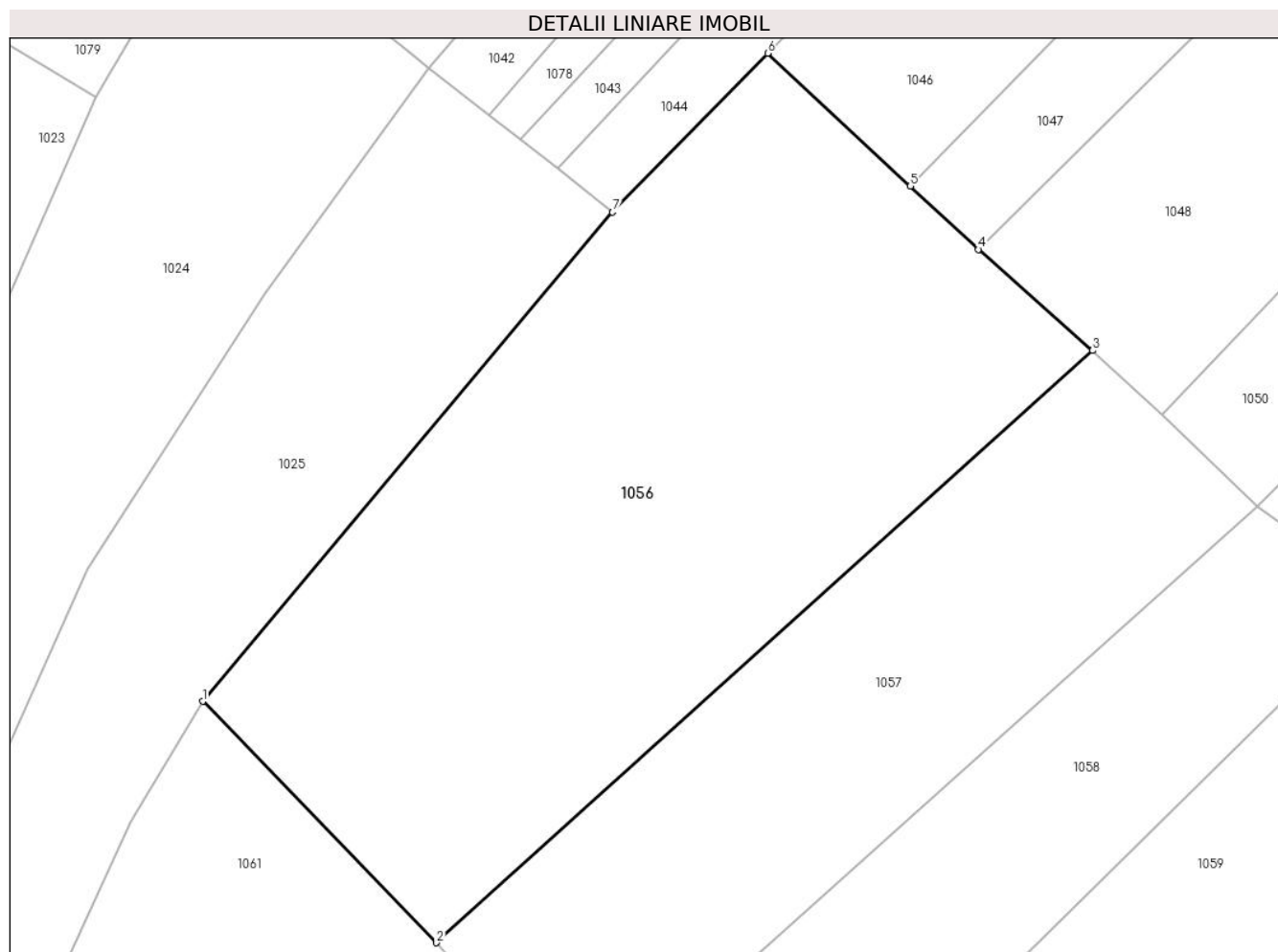
Inscrieri privind dezmembramintele dreptului de proprietate, drepturi reale de garanție și sarcini	Referințe
NU SUNT	

## Anexa Nr. 1 La Partea I

## Teren

Nr cadastral	Suprafața (mp)*	Observații / Referințe
	5.100	

\* Suprafața este determinată în planul de proiecție Stereo 70.



## Date referitoare la teren

Crt	Categorie folosință	Intra vilan	Suprafața (mp)	Tarla	Parcelă	Nr. topo	Observații / Referințe
1	arabil	NU	5.100	Sub Branște	1	-	

## Lungime Segmente

1) Valorile lungimilor segmentelor sunt obținute din proiecție în plan.

Punct început	X / Y	Punct sfârșit	X / Y	Lungime segment (** (m)
1	355.721,591 671.175,187	2	355.750,125 671.145,742	41.002
2	355.750,125 671.145,742	3	355.830,202 671.217,989	107.852
3	355.830,202 671.217,989	4	355.816,278 671.230,324	18.602
4	355.816,278 671.230,324	5	355.807,977 671.238,045	11.337
5	355.807,977 671.238,045	6	355.790,552 671.254,252	23.797

Punct început	X / Y	Punct sfârșit	X / Y	Lungime segment (** (m)
6	355.790,552 671.254,252	7	355.771,617 671.234,87	27.096
7	355.771,617 671.234,87	1	355.721,591 671.175,187	77.876

\*\* Lungimile segmentelor sunt determinate în planul de proiecție Stereo 70 și sunt rotunjite la 1 milimetru.

\*\*\* Distanța dintre puncte este formată din segmente cumulate ce sunt mai mici decât valoarea 1 milimetru.



**DATE DESPRE IMOBILUL NR. 1057**

Oficiul de Cadastru și Publicitate Imobiliară MARAMURES  
Biroul de Cadastru și Publicitate Imobiliară Baia Mare

**A. Partea I. Descrierea imobilului**

TEREN Extravilan

Adresa: Jud. Maramures

Nr. Crt	Nr cadastral Nr. topografic	Suprafața* (mp)	Observații / Referințe
A1		3.007	Sector cadastral:6 Teren neimprejmuit;

**B. Partea II. Proprietari și acte**

Inscrieri privitoare la dreptul de proprietate și alte drepturi reale		Referințe
<b>1057 / 31/07/2024</b>		
Act Normativ nr. Legea nr. 7, din 13/03/1996 emis de Parlamentul României;		
B1	Intabulare, drept de PROPRIETATE, dobandit prin Lege, cota actuala 1/1 1) NEIDENTIFICAT NEIDENTIFICAT	A1
B2	noteaza mențiunea „proprietar neidentificat,, în baza art.13 alin. 15 din Legea 7/1996	A1

**C. Partea III. SARCINI .**

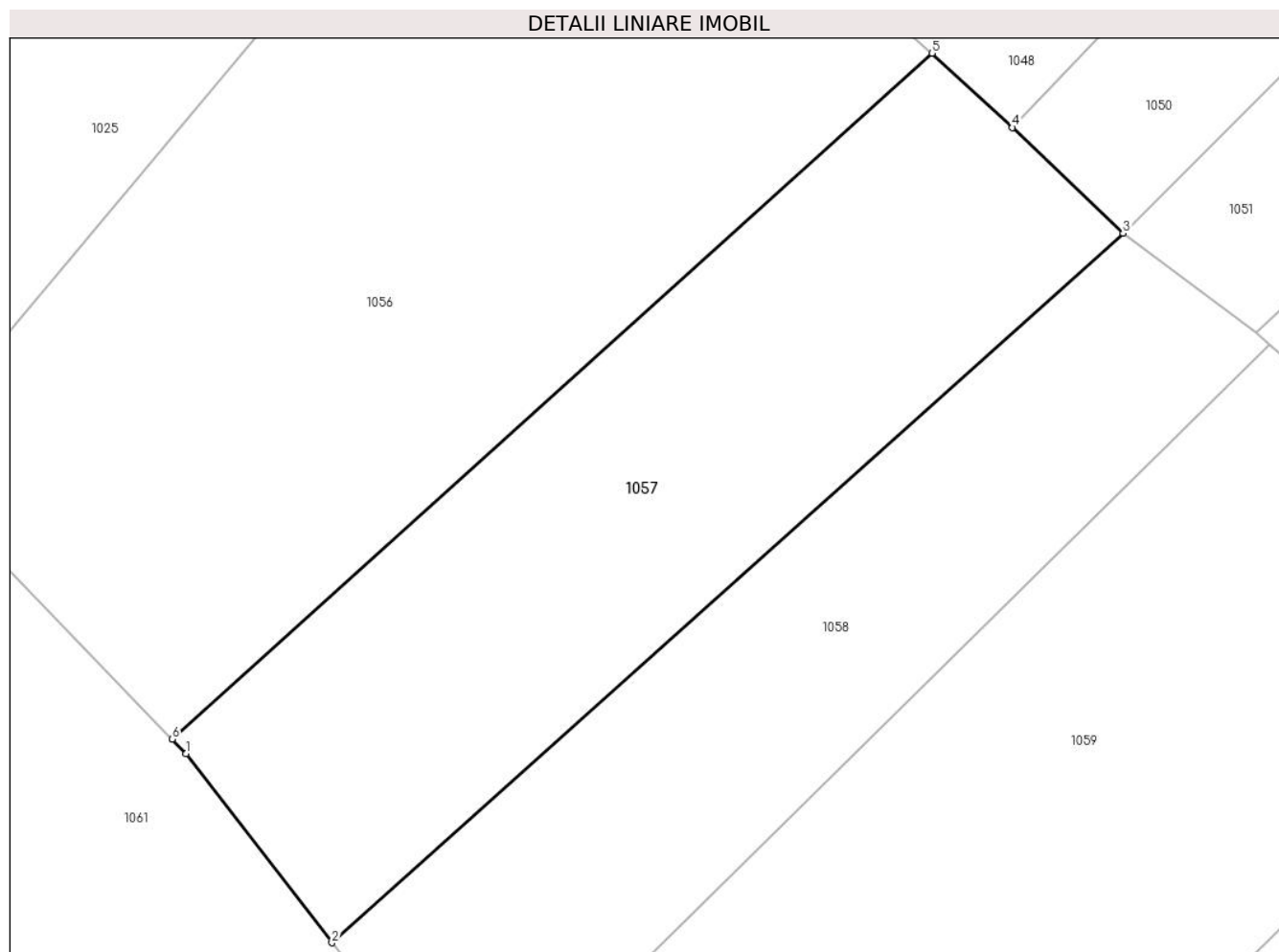
Inscrieri privind dezmembramintele dreptului de proprietate, drepturi reale de garanție și sarcini	Referințe
NU SUNT	

## Anexa Nr. 1 La Partea I

## Teren

Nr cadastral	Suprafața (mp)*	Observații / Referințe
	3.007	

\* Suprafața este determinată în planul de proiecție Stereo 70.



## Date referitoare la teren

Crt	Categorie folosință	Intravilan	Suprafața (mp)	Tarla	Parcelă	Nr. topo	Observații / Referințe
1	arabil	NU	3.007	-	1	-	

## Lungime Segmente

1) Valorile lungimilor segmentelor sunt obținute din proiecție în plan.

Punct început	X / Y	Punct sfârșit	X / Y	Lungime segment (** (m)
1	355.751,578 671.144,242	2	355.766,951 671.124,304	25.176
2	355.766,951 671.124,304	3	355.850,32 671.199,024	111.953
3	355.850,32 671.199,024	4	355.838,658 671.210,16	16.125
4	355.838,658 671.210,16	5	355.830,202 671.217,989	11.524
5	355.830,202 671.217,989	6	355.750,125 671.145,742	107.852

Punct început	X / Y	Punct sfârşit	X / Y	Lungime segment (** (m)
6	355.750,125 671.145,742	1	355.751,578 671.144,242	2.088

\*\* Lungimile segmentelor sunt determinate în planul de proiecţie Stereo 70 şi sunt rotunjite la 1 milimetru.

\*\*\* Distanţa dintre puncte este formată din segmente cumulate ce sunt mai mici decât valoarea 1 milimetru.





**DATE DESPRE IMOBILUL NR. 1058**

Oficiul de Cadastru și Publicitate Imobiliară MARAMURES  
Biroul de Cadastru și Publicitate Imobiliară Baia Mare

**A. Partea I. Descrierea imobilului**

TEREN Extravilan

Adresa: Jud. Maramures

Nr. Crt	Nr cadastral Nr. topografic	Suprafața* (mp)	Observații / Referințe
A1		2.500	Sector cadastral:6 Teren neimprejmuit;

**B. Partea II. Proprietari și acte**

Inscrieri privitoare la dreptul de proprietate și alte drepturi reale		Referințe
<b>1058 / 31/07/2024</b>		
Act Normativ nr. Legea nr. 7, din 13/03/1996 emis de Parlamentul României;		
B1	Intabulare, drept de PROPRIETATE, dobandit prin Lege, cota actuala 1/1 1) NEIDENTIFICAT NEIDENTIFICAT	A1
B2	noteaza mențiunea „proprietar neidentificat,, în baza art.13 alin. 15 din Legea 7/1996	A1

**C. Partea III. SARCINI .**

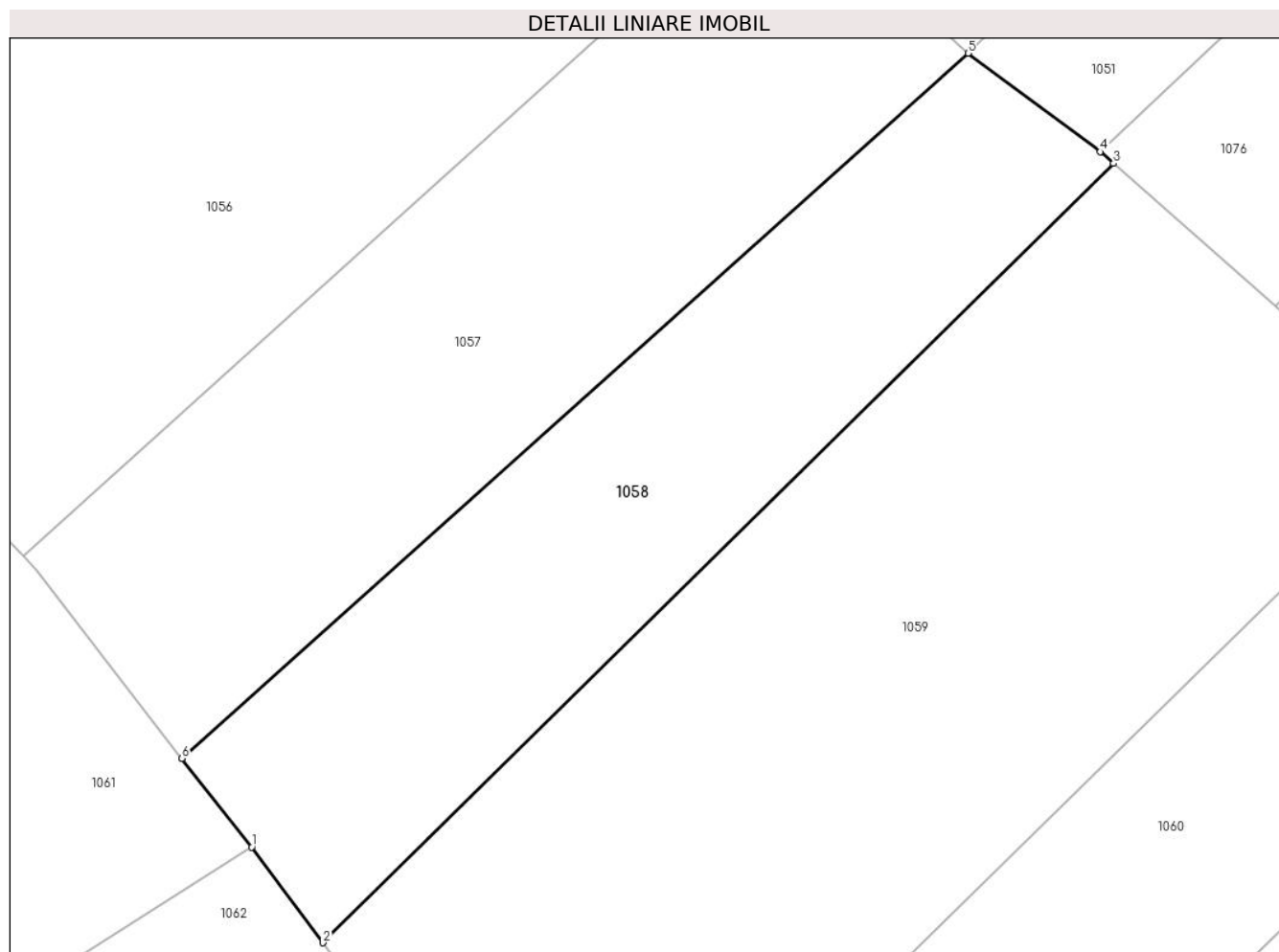
Inscrieri privind dezmembramintele dreptului de proprietate, drepturi reale de garanție și sarcini	Referințe
NU SUNT	

## Anexa Nr. 1 La Partea I

## Teren

Nr cadastral	Suprafața (mp)*	Observații / Referințe
	2.500	

\* Suprafața este determinată în planul de proiecție Stereo 70.



## Date referitoare la teren

Crt	Categorie folosință	Intravilan	Suprafața (mp)	Tarla	Parcelă	Nr. topo	Observații / Referințe
1	arabil	NU	2.500	-	1	-	

## Lungime Segmente

1) Valorile lungimilor segmentelor sunt obținute din proiecție în plan.

Punct început	X / Y	Punct sfârșit	X / Y	Lungime segment (** (m)
1	355.774,359 671.114,908	2	355.781,935 671.104,778	12.65
2	355.781,935 671.104,778	3	355.865,754 671.187,343	117.655
3	355.865,754 671.187,343	4	355.864,339 671.188,582	1.881
4	355.864,339 671.188,582	5	355.850,32 671.199,024	17.48
5	355.850,32 671.199,024	6	355.766,951 671.124,304	111.953

Punct început	X / Y	Punct sfârșit	X / Y	Lungime segment (** (m)
6	355.766,951 671.124,304	1	355.774,359 671.114,908	11.965

\*\* Lungimile segmentelor sunt determinate în planul de proiecție Stereo 70 și sunt rotunjite la 1 milimetru.

\*\*\* Distanța dintre puncte este formată din segmente cumulate ce sunt mai mici decât valoarea 1 milimetru.



**DATE DESPRE IMOBILUL NR. 1059**

Oficiul de Cadastru și Publicitate Imobiliară MARAMURES  
Biroul de Cadastru și Publicitate Imobiliară Baia Mare

**A. Partea I. Descrierea imobilului**

TEREN Extravilan

Adresa: Jud. Maramures

Nr. Crt	Nr cadastral Nr. topografic	Suprafața* (mp)	Observații / Referințe
A1		5.485	Sector cadastral:6 Teren neimprejmuit;

**B. Partea II. Proprietari și acte**

Inscrieri privitoare la dreptul de proprietate și alte drepturi reale		Referințe
<b>1059 / 30/06/2024</b>		
Act Administrativ nr. Proces verbal de punere în posesie nr. 3556, din 25/07/2024 emis de Primăria Comunei Băsești (HG nr. 972/13.04.1992, Anexa nr. 3, poziția 40);		
B1	Inscrierea provizorie, drept de PROPRIETATE, dobandit prin Lege, cota actuala 1/1 1) NEAMȚ MIHAI	A1
<b>1059 / 30/07/2024</b>		
Act Administrativ nr. Adeverința de posesie nr. 3662, din 26/07/2024 emis de Primăria Comunei Băsești;		
B2	Se notează posesia faptică în favoarea lui Neamț Vasile 1) NEAMȚ VASILE	A1

**C. Partea III. SARCINI .**

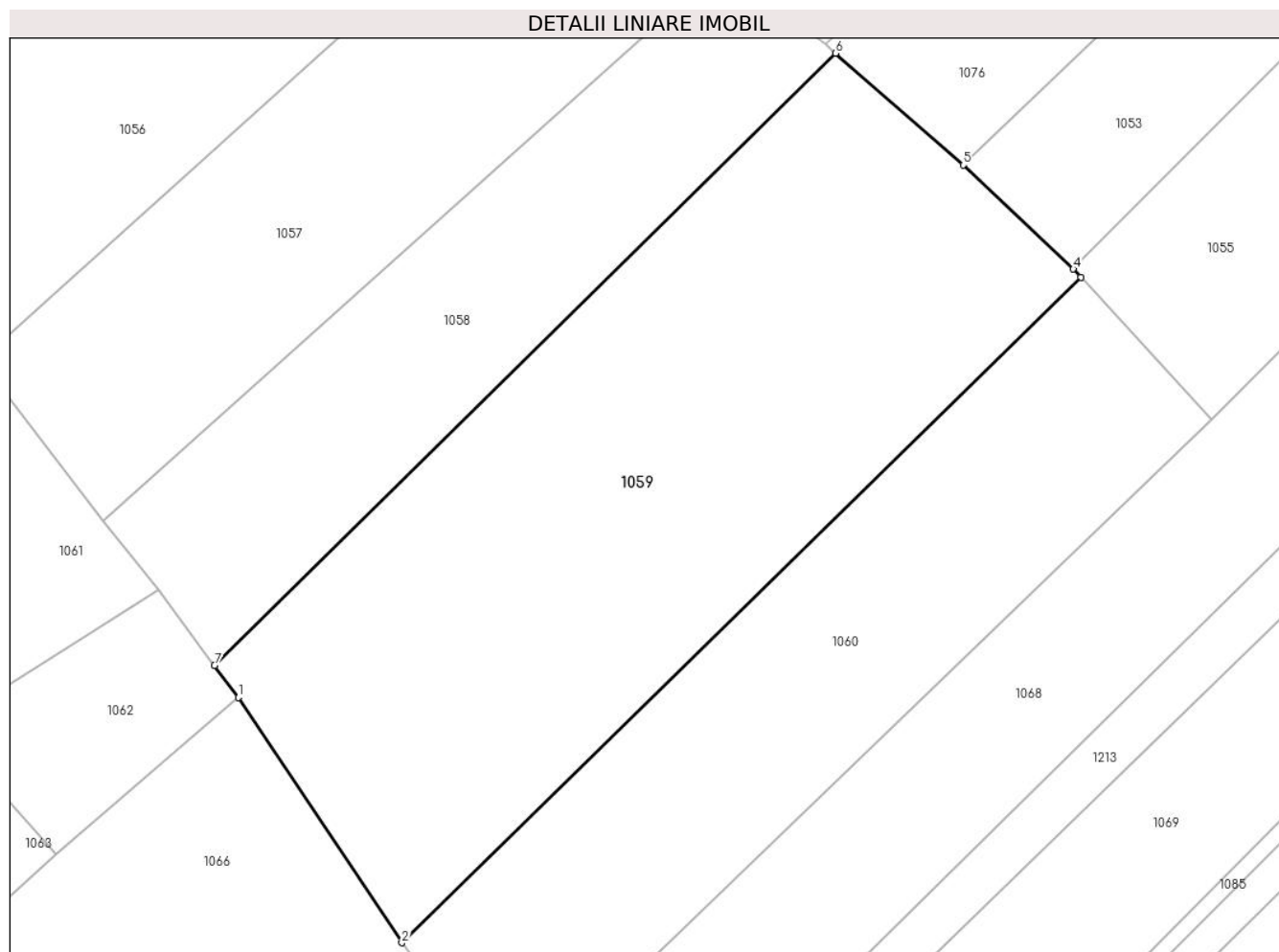
Inscrieri privind dezmembramintele dreptului de proprietate, drepturi reale de garanție și sarcini	Referințe
NU SUNT	

## Anexa Nr. 1 La Partea I

## Teren

Nr cadastral	Suprafața (mp)*	Observații / Referințe
	5.485	

\* Suprafața este determinată în planul de proiecție Stereo 70.



## Date referitoare la teren

Crt	Categorie folosință	Intravilan	Suprafața (mp)	Tarla	Parcelă	Nr. topo	Observații / Referințe
1	arabil	NU	5.485	-	1	-	

## Lungime Segmente

1) Valorile lungimilor segmentelor sunt obținute din proiecție în plan.

Punct început	X / Y	Punct sfârșit	X / Y	Lungime segment (** (m)
1	355.785,121 671.100,463	2	355.807,208 671.067,376	39.782
2	355.807,208 671.067,376	3	355.898,827 671.157,152	128.272
3	355.898,827 671.157,152	4	355.897,834 671.158,23	1.466
4	355.897,834 671.158,23	5	355.882,965 671.172,276	20.454
5	355.882,965 671.172,276	6	355.865,754 671.187,343	22.874

Punct început	X / Y	Punct sfârșit	X / Y	Lungime segment (** (m)
6	355.865,754 671.187,343	7	355.781,935 671.104,778	117.655
7	355.781,935 671.104,778	1	355.785,121 671.100,463	5.364

\*\* Lungimile segmentelor sunt determinate în planul de proiecție Stereo 70 și sunt rotunjite la 1 milimetru.

\*\*\* Distanța dintre puncte este formată din segmente cumulate ce sunt mai mici decât valoarea 1 milimetru.





**DATE DESPRE IMOBILUL NR. 1060**

Oficiul de Cadastru și Publicitate Imobiliară MARAMURES  
Biroul de Cadastru și Publicitate Imobiliară Baia Mare

**A. Partea I. Descrierea imobilului**

TEREN Extravilan

Adresa: Jud. Maramures

Nr. Crt	Nr cadastral Nr. topografic	Suprafața* (mp)	Observații / Referințe
A1		3.309	Sector cadastral:6 Teren neimprejmuit;

**B. Partea II. Proprietari și acte**

Inscrieri privitoare la dreptul de proprietate și alte drepturi reale		Referințe
<b>1060 / 30/07/2024</b>		
Act Administrativ nr. Proces verbal de punere în posesie nr. 3557, din 25/07/2024 emis de Primăria Comunei Băsești (HG nr. 972/13.04.1992, Anexa 2A, poziția 10);		
B1	Inscrierea provizorie, drept de PROPRIETATE, dobandit prin Lege, cota actuala 1/1 1) SĂLĂJAN GHEORGHE DEFUNCT:Da	A1
Act Administrativ nr. Adeverința de posesie nr. 3663, din 26/07/2024 emis de Primăria Comunei Băsești;		
B2	Se notează posesia faptică în favoarea lui Neamț Mircea 1) NEAMȚ MIRCEA	A1

**C. Partea III. SARCINI .**

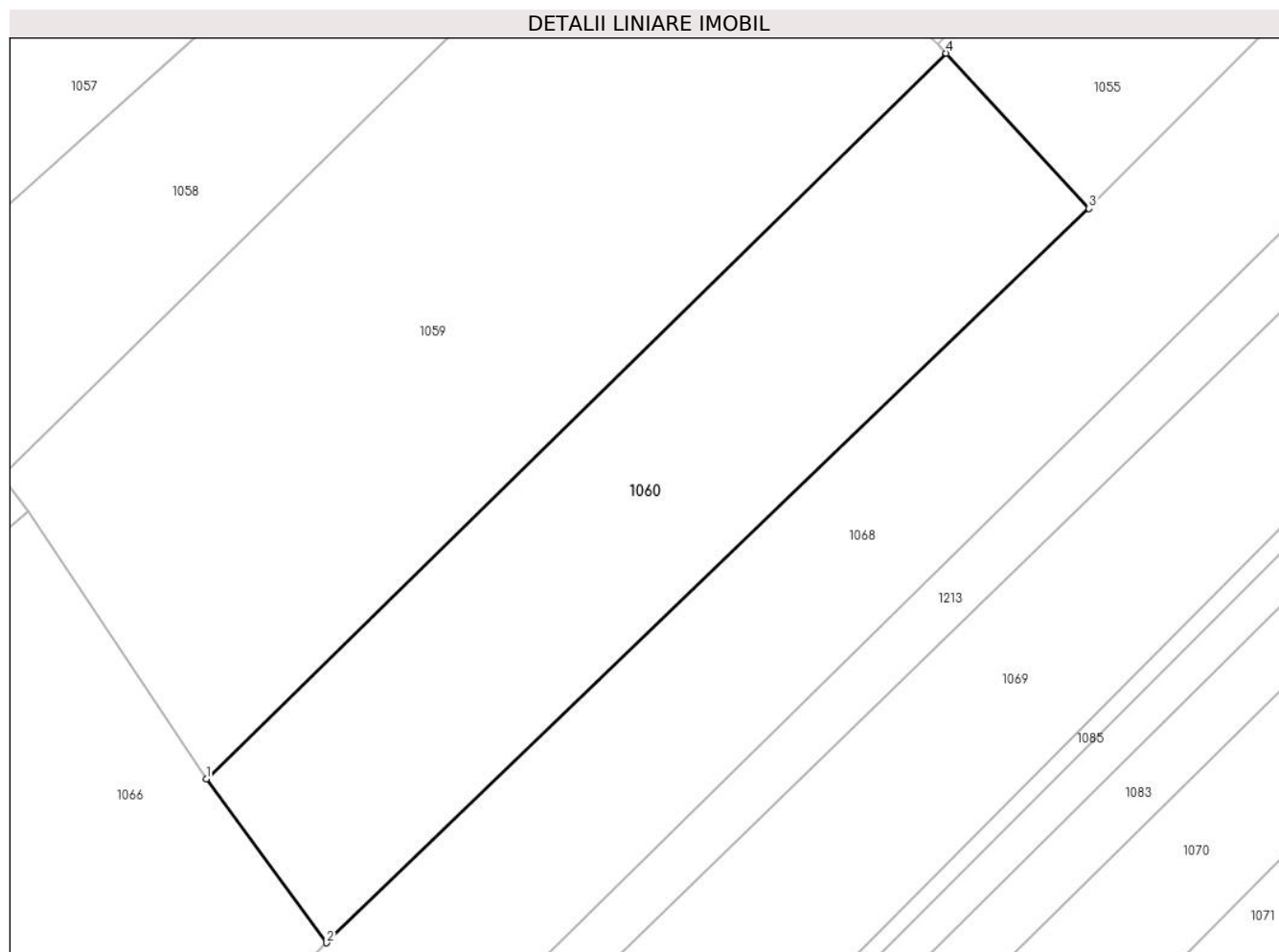
Inscrieri privind dezmembramintele dreptului de proprietate, drepturi reale de garanție și sarcini	Referințe
NU SUNT	

## Anexa Nr. 1 La Partea I

## Teren

Nr cadastral	Suprafața (mp)*	Observații / Referințe
	3.309	

\* Suprafața este determinată în planul de proiecție Stereo 70.



## Date referitoare la teren

Crt	Categorie folosință	Intra vilan	Suprafața (mp)	Tarla	Parcelă	Nr. topo	Observații / Referințe
1	arabil	NU	3.309	-	1	-	

## Lungime Segmente

1) Valorile lungimilor segmentelor sunt obținute din proiecție în plan.

Punct început	X / Y	Punct sfârșit	X / Y	Lungime segment (** (m)
1	355.807,208 671.067,376	2	355.822,13 671.047,092	25.181
2	355.822,13 671.047,092	3	355.916,524 671.137,946	131.014
3	355.916,524 671.137,946	4	355.898,827 671.157,152	26.116
4	355.898,827 671.157,152	1	355.807,208 671.067,376	128.272

\*\* Lungimile segmentelor sunt determinate în planul de proiecție Stereo 70 și sunt rotunjite la 1 milimetru.

**\*\*\* Distanţa dintre puncte este formată din segmente cumulate ce sunt mai mici decât valoarea 1 milimetru.**



**DATE DESPRE IMOBILUL NR. 1061**

Oficiul de Cadastru și Publicitate Imobiliară MARAMURES  
Biroul de Cadastru și Publicitate Imobiliară Baia Mare

**A. Partea I. Descrierea imobilului**

TEREN Extravilan

Adresa: Jud. Maramures

Nr. Crt	Nr cadastral Nr. topografic	Suprafața* (mp)	Observații / Referințe
A1		4.602	Sector cadastral:6 Teren neimprejmuit;

**B. Partea II. Proprietari și acte**

Inscrieri privitoare la dreptul de proprietate și alte drepturi reale		Referințe
<b>1061 / 25/07/2024</b>		
Act Administrativ nr. Proces verbal de punere în posesie nr. 3558, din 25/07/2024 emis de Primăria comunei Băsești (HG nr.972/13.04.1992, Anexa nr.3, poziția 38);		
B1	Inscrierea provizorie, drept de PROPRIETATE, dobandit prin Lege, cota actuala 1/1 1) ARDELEAN MARIA	A1
Act Administrativ nr. Adeverință de posesie nr. 3664, din 26/07/2024 emis de Primăria comunei Băsești;		
B2	Se notează posesia faptică în favoarea lui Ardelean Dorel 1) ARDELEAN DOREL	A1

**C. Partea III. SARCINI .**

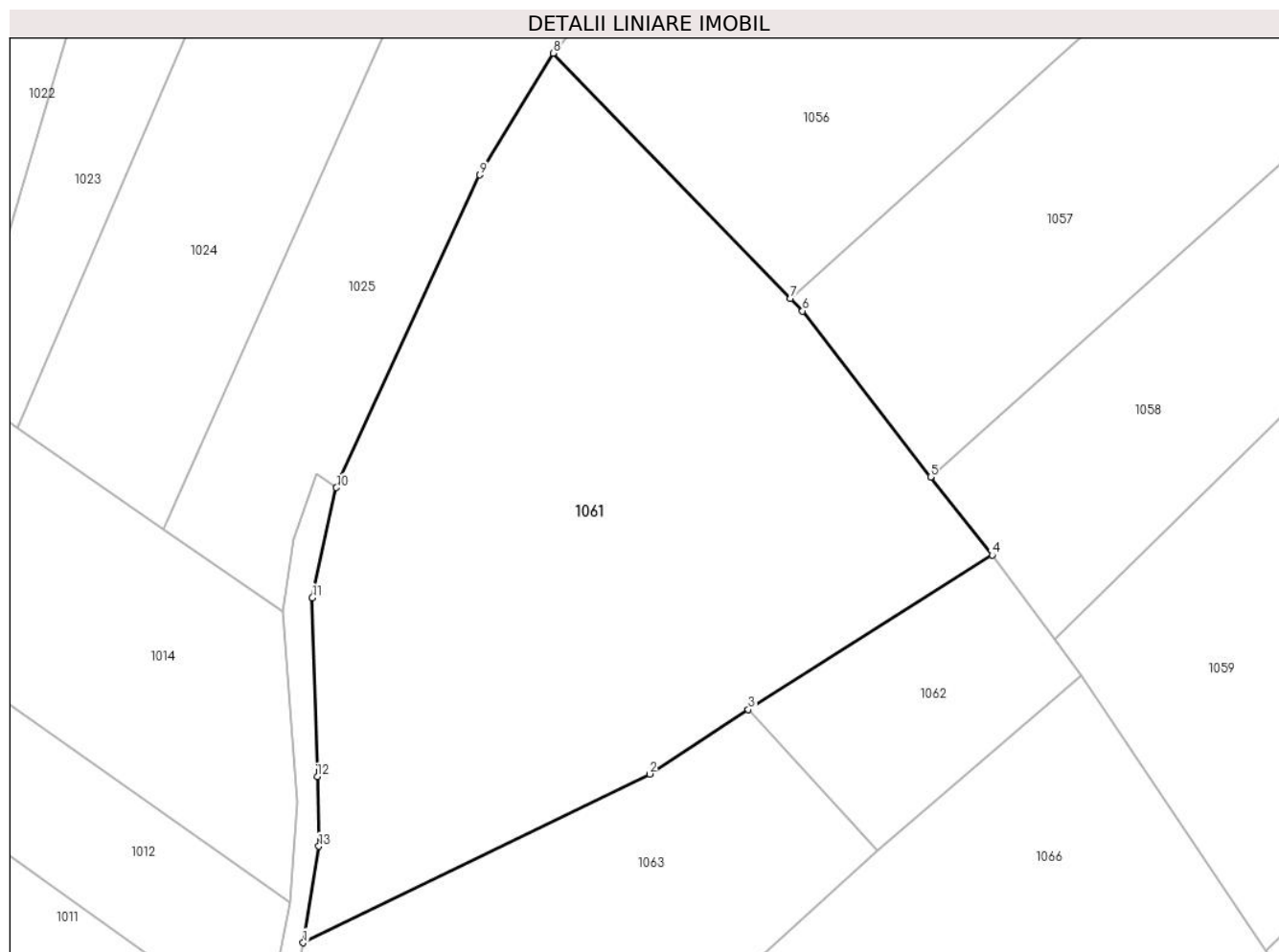
Inscrieri privind dezmembramintele dreptului de proprietate, drepturi reale de garanție și sarcini	Referințe
NU SUNT	

## Anexa Nr. 1 La Partea I

## Teren

Nr cadastral	Suprafața (mp)*	Observații / Referințe
	4.602	

\* Suprafața este determinată în planul de proiecție Stereo 70.



## Date referitoare la teren

Crt	Categorie folosință	Intra vilan	Suprafața (mp)	Tarla	Parcelă	Nr. topo	Observații / Referințe
1	arabil	NU	4.602	-	1	-	

## Lungime Segmente

1) Valorile lungimilor segmentelor sunt obținute din proiecție în plan.

Punct început	X / Y	Punct sfârșit	X / Y	Lungime segment (** (m)
1	355.691,552 671.068,355	2	355.733,174 671.088,629	46.297
2	355.733,174 671.088,629	3	355.745,046 671.096,378	14.177
3	355.745,046 671.096,378	4	355.774,359 671.114,908	34.679
4	355.774,359 671.114,908	5	355.766,951 671.124,304	11.965
5	355.766,951 671.124,304	6	355.751,578 671.144,242	25.176

Punct început	X / Y	Punct sfârșit	X / Y	Lungime segment (** (m)
6	355.751,578 671.144,242	7	355.750,125 671.145,742	2.088
7	355.750,125 671.145,742	8	355.721,591 671.175,187	41.002
8	355.721,591 671.175,187	9	355.712,784 671.160,57	17.065
9	355.712,784 671.160,57	10	355.695,55 671.123,004	41.331
10	355.695,55 671.123,004	11	355.692,649 671.109,797	13.522
11	355.692,649 671.109,797	12	355.693,251 671.088,3	21.505
12	355.693,251 671.088,3	13	355.693,445 671.079,941	8.361
13	355.693,445 671.079,941	1	355.691,552 671.068,355	11.74

\*\* Lungimile segmentelor sunt determinate în planul de proiecție Stereo 70 și sunt rotunjite la 1 milimetru.

\*\*\* Distanța dintre puncte este formată din segmente cumulate ce sunt mai mici decât valoarea 1 milimetru.





**DATE DESPRE IMOBILUL NR. 1062**

Oficiul de Cadastru și Publicitate Imobiliară MARAMURES  
Biroul de Cadastru și Publicitate Imobiliară Baia Mare

**A. Partea I. Descrierea imobilului**

TEREN Necunoscut

Adresa: Loc. Odesti, Jud. Maramures

Nr. Crt	Nr cadastral Nr. topografic	Suprafața* (mp)	Observații / Referințe
A1		684	Sector cadastral:6 Teren neimprejmuat;

**B. Partea II. Proprietari și acte**

Inscrieri privitoare la dreptul de proprietate și alte drepturi reale		Referințe
<b>1062 / 31/07/2024</b>		
Act Normativ nr. Legea nr. 7, din 13/03/1996 emis de Parlamentul României;		
B1	Intabulare, drept de PROPRIETATE, dobandit prin Lege, cota actuala 1/1 1) NEIDENTIFICAT NEIDENTIFICAT	A1
B2	noteaza mențiunea „proprietar neidentificat,, în baza art.13 alin. 15 din Legea 7/1996	A1

**C. Partea III. SARCINI .**

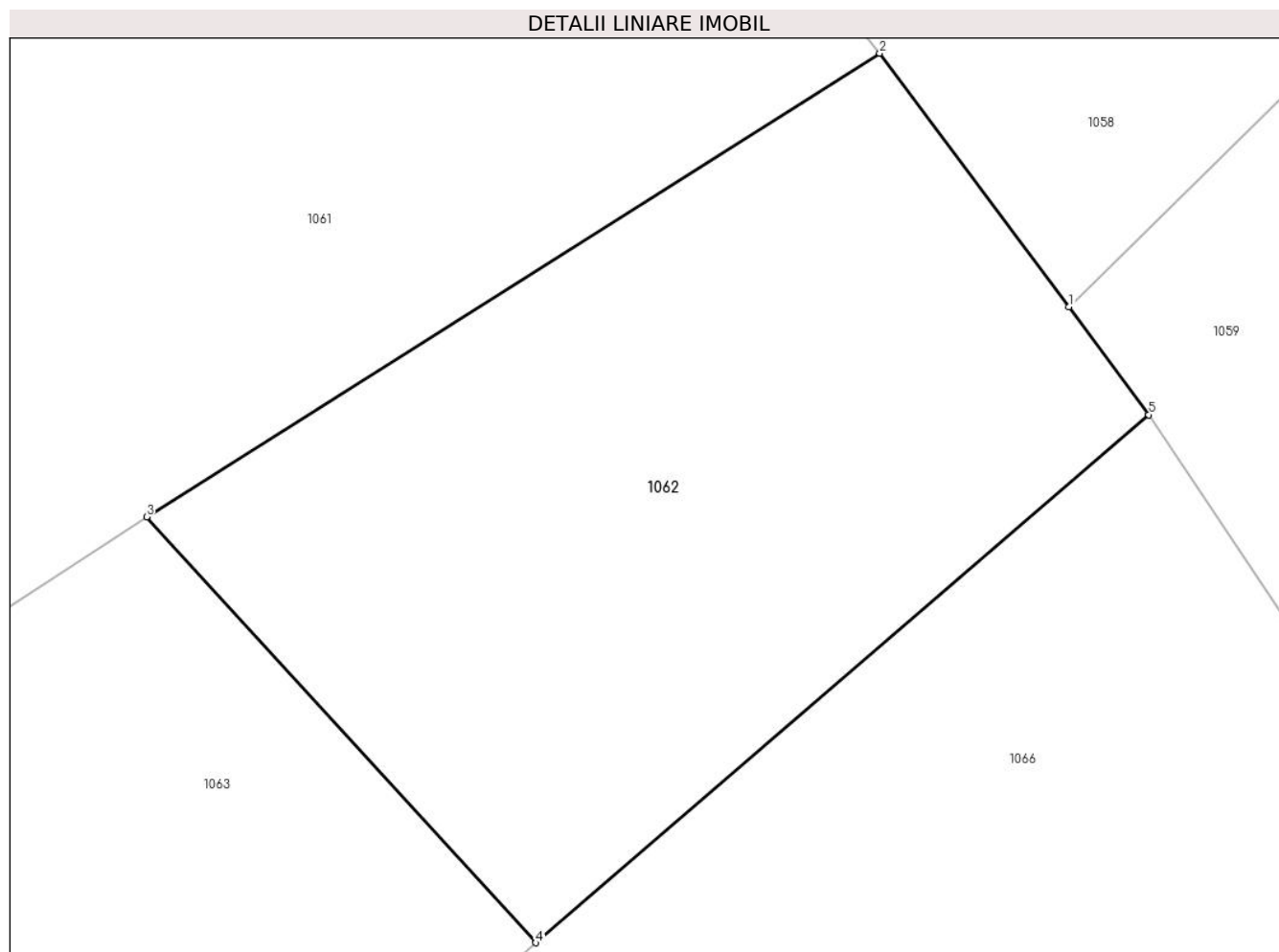
Inscrieri privind dezmembramintele dreptului de proprietate, drepturi reale de garanție și sarcini	Referințe
NU SUNT	

## Anexa Nr. 1 La Partea I

## Teren

Nr cadastral	Suprafața (mp)*	Observații / Referințe
	684	

\* Suprafața este determinată în planul de proiecție Stereo 70.



## Date referitoare la teren

Crt	Categorie folosință	Intravilan	Suprafața (mp)	Tarla	Parcelă	Nr. topo	Observații / Referințe
1	arabil	DA	604	-	1	-	
2	arabil	NU	80	-	1	-	

## Lungime Segmente

1) Valorile lungimilor segmentelor sunt obținute din proiecție în plan.

Punct început	X / Y	Punct sfârșit	X / Y	Lungime segment (** (m))
1	355.781,935 671.104,778	2	355.774,359 671.114,908	12.65
2	355.774,359 671.114,908	3	355.745,046 671.096,378	34.679
3	355.745,046 671.096,378	4	355.760,607 671.079,365	23.056
4	355.760,607 671.079,365	5	355.785,121 671.100,463	32.343

Punct început	X / Y	Punct sfârșit	X / Y	Lungime segment (** (m)
5	355.785,121 671.100,463	1	355.781,935 671.104,778	5.364

\*\* Lungimile segmentelor sunt determinate în planul de proiecție Stereo 70 și sunt rotunjite la 1 milimetru.

\*\*\* Distanța dintre puncte este formată din segmente cumulate ce sunt mai mici decât valoarea 1 milimetru.



**DATE DESPRE IMOBILUL NR. 1063**

Oficiul de Cadastru și Publicitate Imobiliară MARAMURES  
Biroul de Cadastru și Publicitate Imobiliară Baia Mare

**A. Partea I. Descrierea imobilului**

TEREN Necunoscut

Adresa: Loc. Odesti, Jud. Maramures

Nr. Crt	Nr cadastral Nr. topografic	Suprafața* (mp)	Observații / Referințe
A1		3.125	Sector cadastral:6 Teren neimprejmuit;

**B. Partea II. Proprietari și acte**

Inscrieri privitoare la dreptul de proprietate și alte drepturi reale	Referințe
<b>1063 / 30/07/2024</b>	
Act Administrativ nr. TP nr. 50347/46, din 22/11/1993 emis de Comisia Județeană Maramureș;	
B1	Intabulare, drept de PROPRIETATE, dobandit prin Reconstituire, cota actuala 1/1 1) <b>BLIDAR IOAN</b>
	A1

**C. Partea III. SARCINI .**

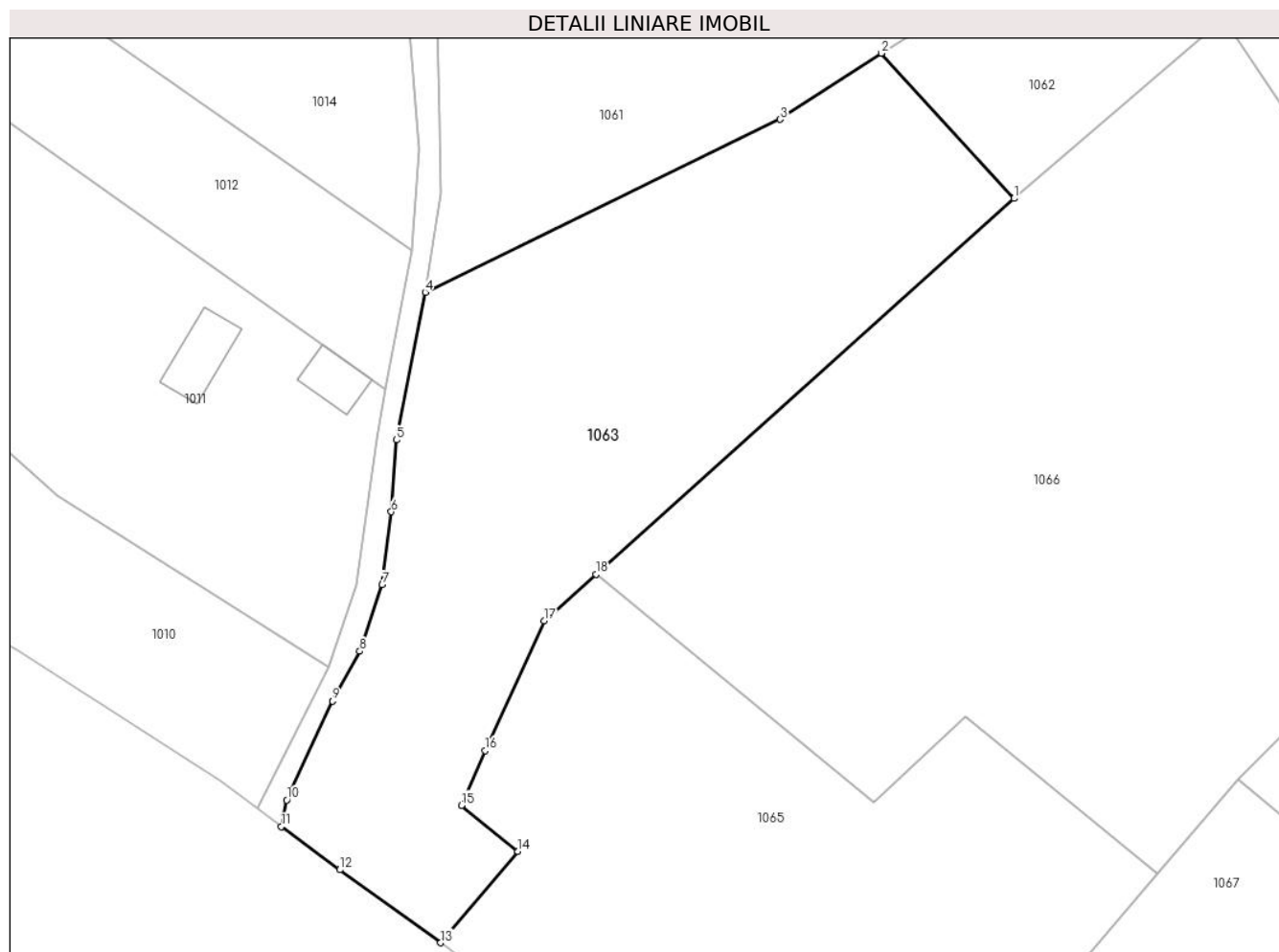
Inscrieri privind dezmembramintele dreptului de proprietate, drepturi reale de garanție și sarcini	Referințe
NU SUNT	

## Anexa Nr. 1 La Partea I

## Teren

Nr cadastral	Suprafața (mp)*	Observații / Referințe
	3.125	

\* Suprafața este determinată în planul de proiecție Stereo 70.



## Date referitoare la teren

Crt	Categorie folosință	Intravilan	Suprafața (mp)	Tarla	Parcelă	Nr. topo	Observații / Referințe
1	curți constructii	DA	463	-	1	-	
2	faneata	DA	2.597	-	1	-	
3	faneata	NU	65	-	1	-	

## Lungime Segmente

1) Valorile lungimilor segmentelor sunt obținute din proiecție în plan.

Punct început	X / Y	Punct sfârșit	X / Y	Lungime segment (** (m)
1	355.760,607 671.079,365	2	355.745,046 671.096,378	23.056
2	355.745,046 671.096,378	3	355.733,174 671.088,629	14.177
3	355.733,174 671.088,629	4	355.691,552 671.068,355	46.297

Punct început	X / Y	Punct sfârșit	X / Y	Lungime segment (** (m)
4	355.691,552 671.068,355	5	355.688,18 671.051,064	17.617
5	355.688,18 671.051,064	6	355.687,585 671.042,647	8.438
6	355.687,585 671.042,647	7	355.686,499 671.034,08	8.636
7	355.686,499 671.034,08	8	355.683,876 671.026,299	8.211
8	355.683,876 671.026,299	9	355.680,699 671.020,473	6.636
9	355.680,699 671.020,473	10	355.675,332 671.008,863	12.79
10	355.675,332 671.008,863	11	355.674,689 671.005,753	3.176
11	355.674,689 671.005,753	12	355.681,54 671.000,685	8.522
12	355.681,54 671.000,685	13	355.693,367 670.992,137	14.593
13	355.693,367 670.992,137	14	355.702,435 671.002,841	14.029
14	355.702,435 671.002,841	15	355.695,81 671.008,244	8.549
15	355.695,81 671.008,244	16	355.698,582 671.014,644	6.975
16	355.698,582 671.014,644	17	355.705,493 671.029,861	16.713
17	355.705,493 671.029,861	18	355.711,567 671.035,31	8.16
18	355.711,567 671.035,31	1	355.760,607 671.079,365	65.922

\*\* Lungimile segmentelor sunt determinate în planul de proiecție Stereo 70 și sunt rotunjite la 1 milimetru.

\*\*\* Distanța dintre puncte este formată din segmente cumulate ce sunt mai mici decât valoarea 1 milimetru.





**DATE DESPRE IMOBILUL NR. 1064**

Oficiul de Cadastru și Publicitate Imobiliară MARAMURES  
Biroul de Cadastru și Publicitate Imobiliară Baia Mare

**A. Partea I. Descrierea imobilului**

TEREN Necunoscut

Adresa: Loc. Odesti, Jud. Maramures

Nr. Crt	Nr cadastral Nr. topografic	Suprafața* (mp)	Observații / Referințe
A1		337	Sector cadastral:6 Teren neimprejmuț;

**B. Partea II. Proprietari și acte**

Inscrieri privitoare la dreptul de proprietate și alte drepturi reale		Referințe
<b>1064 / 31/07/2024</b>		
Act Normativ nr. Legea nr. 7, din 13/03/1996 emis de Parlamentul României;		
B1	Intabulare, drept de PROPRIETATE, dobandit prin Lege, cota actuala 1/1 1) NEIDENTIFICAT NEIDENTIFICAT	A1
B2	noteaza mențiunea „proprietar neidentificat,, în baza art.13 alin. 15 din Legea 7/1996	A1

**C. Partea III. SARCINI .**

Inscrieri privind dezmembramintele dreptului de proprietate, drepturi reale de garanție și sarcini	Referințe
NU SUNT	

## Anexa Nr. 1 La Partea I

## Teren

Nr cadastral	Suprafața (mp)*	Observații / Referințe
	337	

\* Suprafața este determinată în planul de proiecție Stereo 70.



## Date referitoare la teren

Crt	Categorie folosință	Intravilan	Suprafața (mp)	Tarla	Parcelă	Nr. topo	Observații / Referințe
1	drum	DA	140	-	1	-	
2	drum	NU	197	-	1	-	

## Lungime Segmente

1) Valorile lungimilor segmentelor sunt obținute din proiecție în plan.

Punct început	X / Y	Punct sfârșit	X / Y	Lungime segment (** (m))
1	355.692,649 671.109,797	2	355.695,55 671.123,004	13.522
3	355.693,163 671.124,658	4	355.690,457 671.116,871	8.244
5	355.689,075 671.108,146	6	355.690,827 671.085,206	23.007
7	355.689,931 671.073,208	8	355.686,922 671.057,052	16.434

Punct început	X / Y	Punct sfârșit	X / Y	Lungime segment (** (m))
2	355.695,55 671.123,004	3	355.693,163 671.124,658	2.904
4	355.690,457 671.116,871	5	355.689,075 671.108,146	8.834
6	355.690,827 671.085,206	7	355.689,931 671.073,208	12.031
8	355.686,922 671.057,052	9	355.685,854 671.051,254	5.896

Punct început	X / Y	Punct sfârșit	X / Y	Lungime segment (** (m)
9	355.685,854 671.051,254	10	355.683,423 671.034,05	17.375
11	355.680,19 671.024,377	12	355.671,829 671.007,868	18.505
13	355.674,689 671.005,753	14	355.675,332 671.008,863	3.176
15	355.680,699 671.020,473	16	355.683,876 671.026,299	6.636
17	355.686,499 671.034,08	18	355.687,585 671.042,647	8.636
19	355.688,18 671.051,064	20	355.689,584 671.058,263	7.335
21	355.691,552 671.068,355	22	355.693,445 671.079,941	11.74
23	355.693,251 671.088,3	1	355.692,649 671.109,797	21.505

Punct început	X / Y	Punct sfârșit	X / Y	Lungime segment (** (m)
10	355.683,423 671.034,05	11	355.680,19 671.024,377	10.199
12	355.671,829 671.007,868	13	355.674,689 671.005,753	3.557
14	355.675,332 671.008,863	15	355.680,699 671.020,473	12.79
16	355.683,876 671.026,299	17	355.686,499 671.034,08	8.211
18	355.687,585 671.042,647	19	355.688,18 671.051,064	8.438
20	355.689,584 671.058,263	21	355.691,552 671.068,355	10.282
22	355.693,445 671.079,941	23	355.693,251 671.088,3	8.361

\*\* Lungimile segmentelor sunt determinate în planul de proiecție Stereo 70 și sunt rotunjite la 1 milimetru.

\*\*\* Distanța dintre puncte este formată din segmente cumulate ce sunt mai mici decât valoarea 1 milimetru.



**DATE DESPRE IMOBILUL NR. 1065**

Oficiul de Cadastru și Publicitate Imobiliară MARAMURES  
Biroul de Cadastru și Publicitate Imobiliară Baia Mare

**A. Partea I. Descrierea imobilului**

TEREN Necunoscut

Adresa: Loc. Odesti, Jud. Maramures

Nr. Crt	Nr cadastral Nr. topografic	Suprafața* (mp)	Observații / Referințe
A1		8.939	Sector cadastral:6 Teren neimprejmuit;

**B. Partea II. Proprietari și acte**

Inscrieri privitoare la dreptul de proprietate și alte drepturi reale		Referințe
<b>1065 / 25/07/2024</b>		
Act Administrativ nr. Proces verbal de punere în posesie nr.3559, din 25/07/2024 emis de Primăria comunei Băsești (HG nr.972/13.04.1992, Anexa nr.3,poziția 40);		
B1	Inscrierea provizorie, drept de PROPRIETATE, dobandit prin Lege, cota actuala 1/1 1) <b>NEAMȚ MIHAI</b>	A1
Act Administrativ nr. Adeverință de posesie nr. 3665, din 26/07/2024 emis de Primăria comunei Băsești;		
B2	Se notează posesia faptică în favoarea lui Neamț Vasile 1) <b>NEAMȚ VASILE</b>	A1

**C. Partea III. SARCINI .**

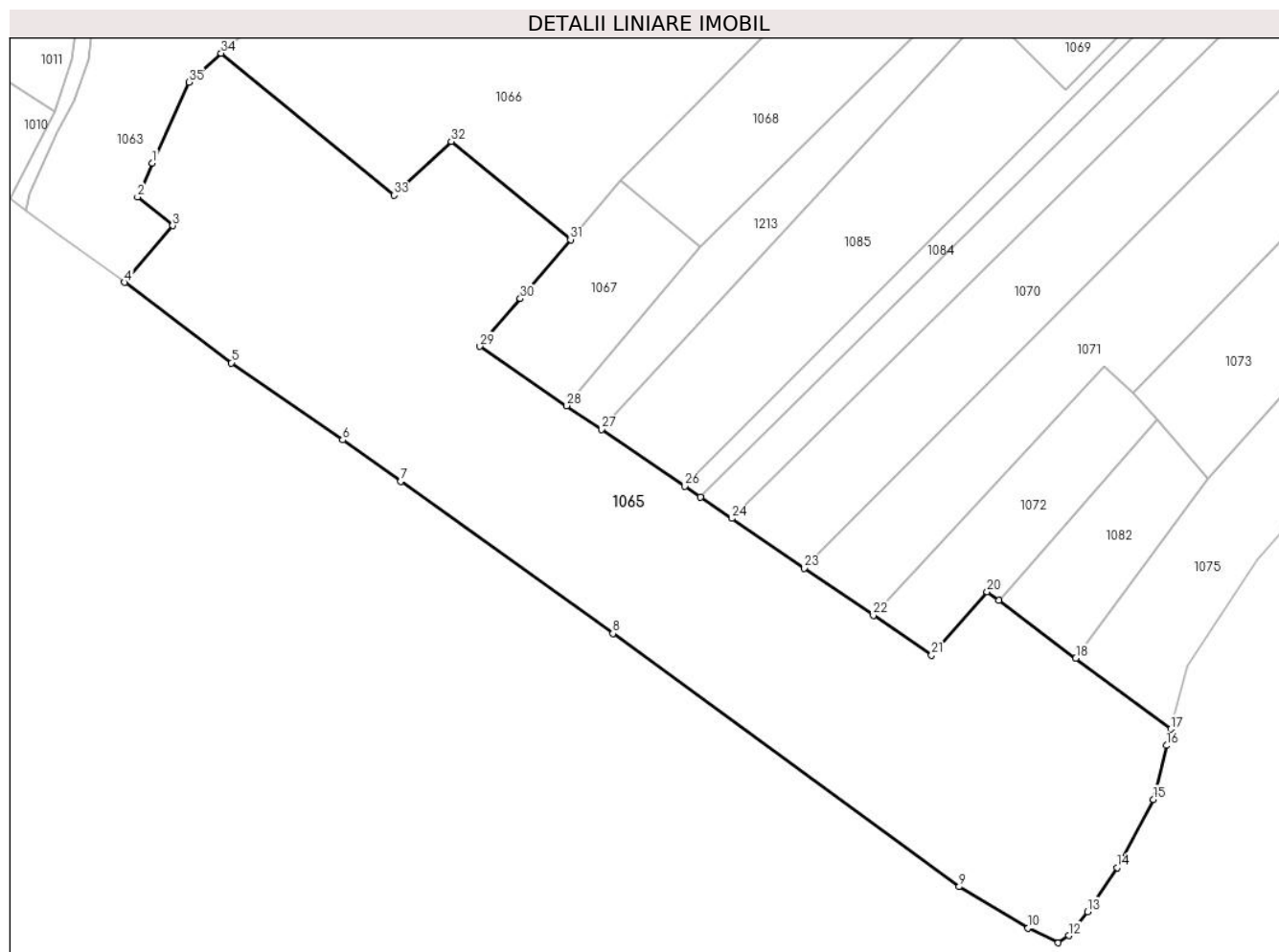
Inscrieri privind dezmembramintele dreptului de proprietate, drepturi reale de garanție și sarcini	Referințe
NU SUNT	

## Anexa Nr. 1 La Partea I

## Teren

Nr cadastral	Suprafața (mp)*	Observații / Referințe
	8.939	

\* Suprafața este determinată în planul de proiecție Stereo 70.



## Date referitoare la teren

Crt	Categorie folosință	Intravilan	Suprafața (mp)	Tarla	Parcelă	Nr. topo	Observații / Referințe
1	arabil	NU	1.632	-	1	-	
2	arabil	DA	7.307	-	2	-	

## Lungime Segmente

1) Valorile lungimilor segmentelor sunt obținute din proiecție în plan.

Punct început	X / Y	Punct sfârșit	X / Y	Lungime segment (** (m))
1	355.698,582 671.014,644	2	355.695,81 671.008,244	6.975
3	355.702,435 671.002,841	4	355.693,367 670.992,137	14.029
5	355.713,52 670.976,99	6	355.734,465 670.962,445	25.5
7	355.745,446 670.954,637	8	355.785,411 670.925,984	49.175

Punct început	X / Y	Punct sfârșit	X / Y	Lungime segment (** (m))
2	355.695,81 671.008,244	3	355.702,435 671.002,841	8.549
4	355.693,367 670.992,137	5	355.713,52 670.976,99	25.211
6	355.734,465 670.962,445	7	355.745,446 670.954,637	13.474
8	355.785,411 670.925,984	9	355.850,715 670.878,287	80.868

Punct început	X / Y	Punct sfârșit	X / Y	Lungime segment (** (m)
9	355.850,715 670.878,287	10	355.863,688 670.870,496	15.133
11	355.869,369 670.867,732	12	355.871,394 670.869,077	2.431
13	355.874,875 670.873,594	14	355.880,46 670.881,909	10.017
15	355.887,334 670.894,751	16	355.889,775 670.904,895	10.434
17	355.890,597 670.907,987	18	355.872,697 670.921,376	22.353
19	355.858,2 670.932,22	20	355.855,969 670.933,888	2.786
21	355.845,516 670.921,891	22	355.834,541 670.929,392	13.293
23	355.821,496 670.938,307	24	355.807,808 670.947,662	16.579
25	355.801,907 670.951,694	26	355.798,937 670.953,724	3.597
27	355.783,244 670.964,449	28	355.776,735 670.968,897	7.884
29	355.760,351 670.980,094	30	355.767,982 670.989,063	11.776
31	355.777,454 671.000,195	32	355.754,923 671.018,716	29.166
33	355.744,201 671.008,558	34	355.711,567 671.035,31	42.198
35	355.705,493 671.029,861	1	355.698,582 671.014,644	16.713

Punct început	X / Y	Punct sfârșit	X / Y	Lungime segment (** (m)
10	355.863,688 670.870,496	11	355.869,369 670.867,732	6.318
12	355.871,394 670.869,077	13	355.874,875 670.873,594	5.703
14	355.880,46 670.881,909	15	355.887,334 670.894,751	14.566
16	355.889,775 670.904,895	17	355.890,597 670.907,987	3.199
18	355.872,697 670.921,376	19	355.858,2 670.932,22	18.104
20	355.855,969 670.933,888	21	355.845,516 670.921,891	15.912
22	355.834,541 670.929,392	23	355.821,496 670.938,307	15.8
24	355.807,808 670.947,662	25	355.801,907 670.951,694	7.147
26	355.798,937 670.953,724	27	355.783,244 670.964,449	19.008
28	355.776,735 670.968,897	29	355.760,351 670.980,094	19.845
30	355.767,982 670.989,063	31	355.777,454 671.000,195	14.616
32	355.754,923 671.018,716	33	355.744,201 671.008,558	14.77
34	355.711,567 671.035,31	35	355.705,493 671.029,861	8.16

\*\* Lungimile segmentelor sunt determinate în planul de proiecție Stereo 70 și sunt rotunjite la 1 milimetru.

\*\*\* Distanța dintre puncte este formată din segmente cumulate ce sunt mai mici decât valoarea 1 milimetru.





**DATE DESPRE IMOBILUL NR. 1066**

Oficiul de Cadastru și Publicitate Imobiliară MARAMURES  
Biroul de Cadastru și Publicitate Imobiliară Baia Mare

**A. Partea I. Descrierea imobilului**

TEREN Necunoscut

Adresa: Loc. Odesti, Jud. Maramures

Nr. Crt	Nr cadastral Nr. topografic	Suprafața* (mp)	Observații / Referințe
A1		5.566	Sector cadastral:6 Teren neimprejmuit;

**B. Partea II. Proprietari și acte**

Inscrieri privitoare la dreptul de proprietate și alte drepturi reale		Referințe
<b>1066 / 31/07/2024</b>		
Act Normativ nr. Legea nr. 7, din 13/03/1996 emis de Parlamentul României;		
B1	Intabulare, drept de PROPRIETATE, dobandit prin Lege, cota actuala 1/1 1) NEIDENTIFICAT NEIDENTIFICAT	A1
B2	noteaza mențiunea „proprietar neidentificat,, în baza art.13 alin. 15 din Legea 7/1996	A1

**C. Partea III. SARCINI .**

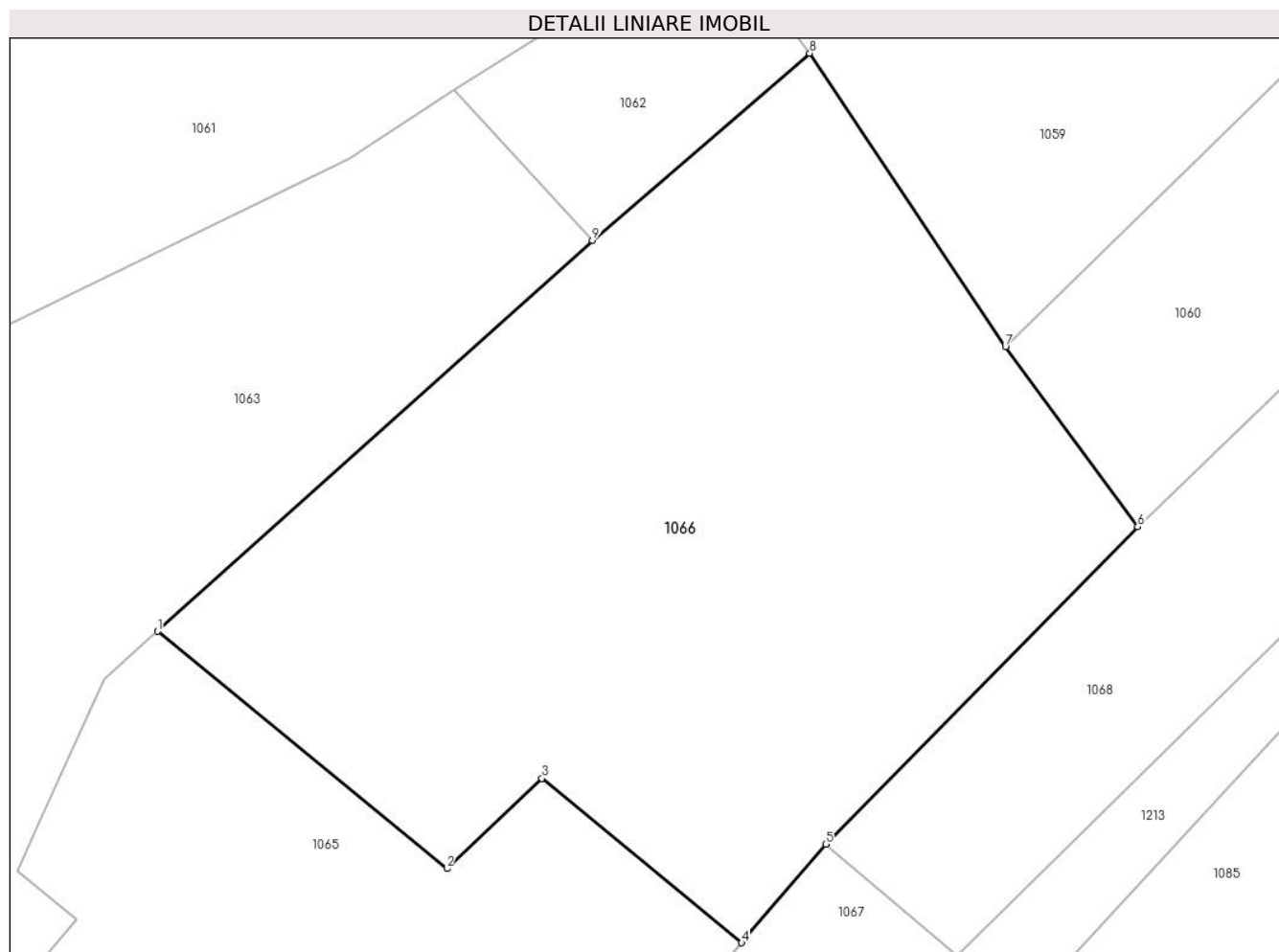
Inscrieri privind dezmembramintele dreptului de proprietate, drepturi reale de garanție și sarcini	Referințe
NU SUNT	

## Anexa Nr. 1 La Partea I

## Teren

Nr cadastral	Suprafața (mp)*	Observații / Referințe
	5.566	

\* Suprafața este determinată în planul de proiecție Stereo 70.



## Date referitoare la teren

Crt	Categorie folosință	Intravilan	Suprafața (mp)	Tarla	Parcelă	Nr. topo	Observații / Referințe
1	arabil	NU	3.916	-	1	-	
2	arabil	DA	1.650	-	1	-	

## Lungime Segmente

1) Valorile lungimilor segmentelor sunt obținute din proiecție în plan.

Punct început	X / Y	Punct sfârșit	X / Y	Lungime segment (** (m))
1	355.711,567 671.035,31	2	355.744,201 671.008,558	42.198
2	355.744,201 671.008,558	3	355.754,923 671.018,716	14.77
3	355.754,923 671.018,716	4	355.777,454 671.000,195	29.166
4	355.777,454 671.000,195	5	355.786,925 671.011,327	14.616

Punct început	X / Y	Punct sfârșit	X / Y	Lungime segment (** (m)
5	355.786,925 671.011,327	6	355.822,13 671.047,092	50.185
6	355.822,13 671.047,092	7	355.807,208 671.067,376	25.181
7	355.807,208 671.067,376	8	355.785,121 671.100,463	39.782
8	355.785,121 671.100,463	9	355.760,607 671.079,365	32.343
9	355.760,607 671.079,365	1	355.711,567 671.035,31	65.922

\*\* Lungimile segmentelor sunt determinate în planul de proiecție Stereo 70 și sunt rotunjite la 1 milimetru.

\*\*\* Distanța dintre puncte este formată din segmente cumulate ce sunt mai mici decât valoarea 1 milimetru.



**DATE DESPRE IMOBILUL NR. 1067**

Oficiul de Cadastru și Publicitate Imobiliară MARAMURES  
Biroul de Cadastru și Publicitate Imobiliară Baia Mare

**A. Partea I. Descrierea imobilului**

TEREN Extravilan

Adresa: Jud. Maramures

Nr. Crt	Nr cadastral Nr. topografic	Suprafața* (mp)	Observații / Referințe
A1		783	Sector cadastral:6 Teren neimprejmuat;

**B. Partea II. Proprietari și acte**

Inscrieri privitoare la dreptul de proprietate și alte drepturi reale		Referințe
<b>1067 / 31/07/2024</b>		
Act Normativ nr. Legea nr. 7, din 13/03/1996 emis de Parlamentul României;		
B1	Intabulare, drept de PROPRIETATE, dobandit prin Lege, cota actuala 1/1 1) NEIDENTIFICAT NEIDENTIFICAT	A1
B2	noteaza mențiunea „proprietar neidentificat,, în baza art.13 alin. 15 din Legea 7/1996	A1

**C. Partea III. SARCINI .**

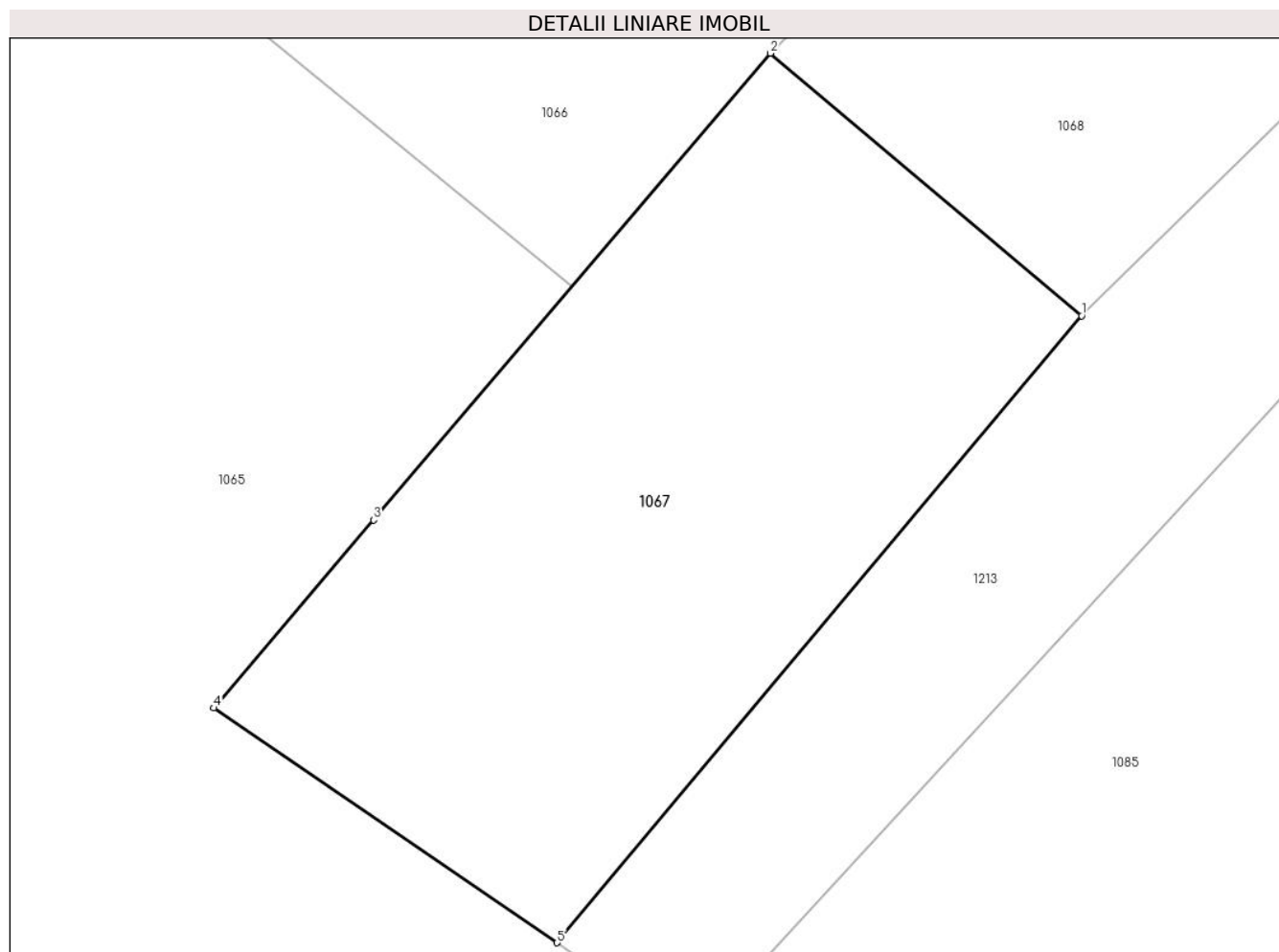
Inscrieri privind dezmembramintele dreptului de proprietate, drepturi reale de garanție și sarcini	Referințe
NU SUNT	

## Anexa Nr. 1 La Partea I

## Teren

Nr cadastral	Suprafața (mp)*	Observații / Referințe
	783	

\* Suprafața este determinată în planul de proiecție Stereo 70.



## Date referitoare la teren

Crt	Categorie folosință	Intravilan	Suprafața (mp)	Tarla	Parcelă	Nr. topo	Observații / Referințe
1	arabil	NU	783	-	1	-	

## Lungime Segmente

1) Valorile lungimilor segmentelor sunt obținute din proiecție în plan.

Punct început	X / Y	Punct sfârșit	X / Y	Lungime segment (** (m)
1	355.801,773 670.998,808	2	355.786,925 671.011,327	19.421
2	355.786,925 671.011,327	3	355.767,982 670.989,063	29.232
3	355.767,982 670.989,063	4	355.760,351 670.980,094	11.776
4	355.760,351 670.980,094	5	355.776,735 670.968,897	19.845
5	355.776,735 670.968,897	1	355.801,773 670.998,808	39.007

**\*\* Lungimile segmentelor sunt determinate în planul de proiecție Stereo 70 și sunt rotunjite la 1 milimetru.**

**\*\*\* Distanța dintre puncte este formată din segmente cumulate ce sunt mai mici decât valoarea 1 milimetru.**





**DATE DESPRE IMOBILUL NR. 1068**

Oficiul de Cadastru și Publicitate Imobiliară MARAMURES  
Biroul de Cadastru și Publicitate Imobiliară Baia Mare

**A. Partea I. Descrierea imobilului**

TEREN Extravilan

Adresa: Jud. Maramures

Nr. Crt	Nr cadastral Nr. topografic	Suprafața* (mp)	Observații / Referințe
A1		7.500	Sector cadastral:6 Teren neimprejmuit;

**B. Partea II. Proprietari și acte**

Inscrieri privitoare la dreptul de proprietate și alte drepturi reale	Referințe
<b>1068 / 30/07/2024</b>	
Act Administrativ nr. TP nr. 6061/20, din 06/07/2009 emis de Comisia Județeană Maramureș;	
B1	Intabulare, drept de PROPRIETATE, dobandit prin Reconstituire, cota actuala 1/1 1) <b>DĂRĂBAN DAN</b>
Act Administrativ nr. Adeverință de posesie nr. 3690, din 26/07/2024 emis de Primăria comunei Băsești;	
B2	Se notează posesia faptică în favoarea lui Chiș Vasile 1) <b>CHIȘ VASILE</b>

**C. Partea III. SARCINI .**

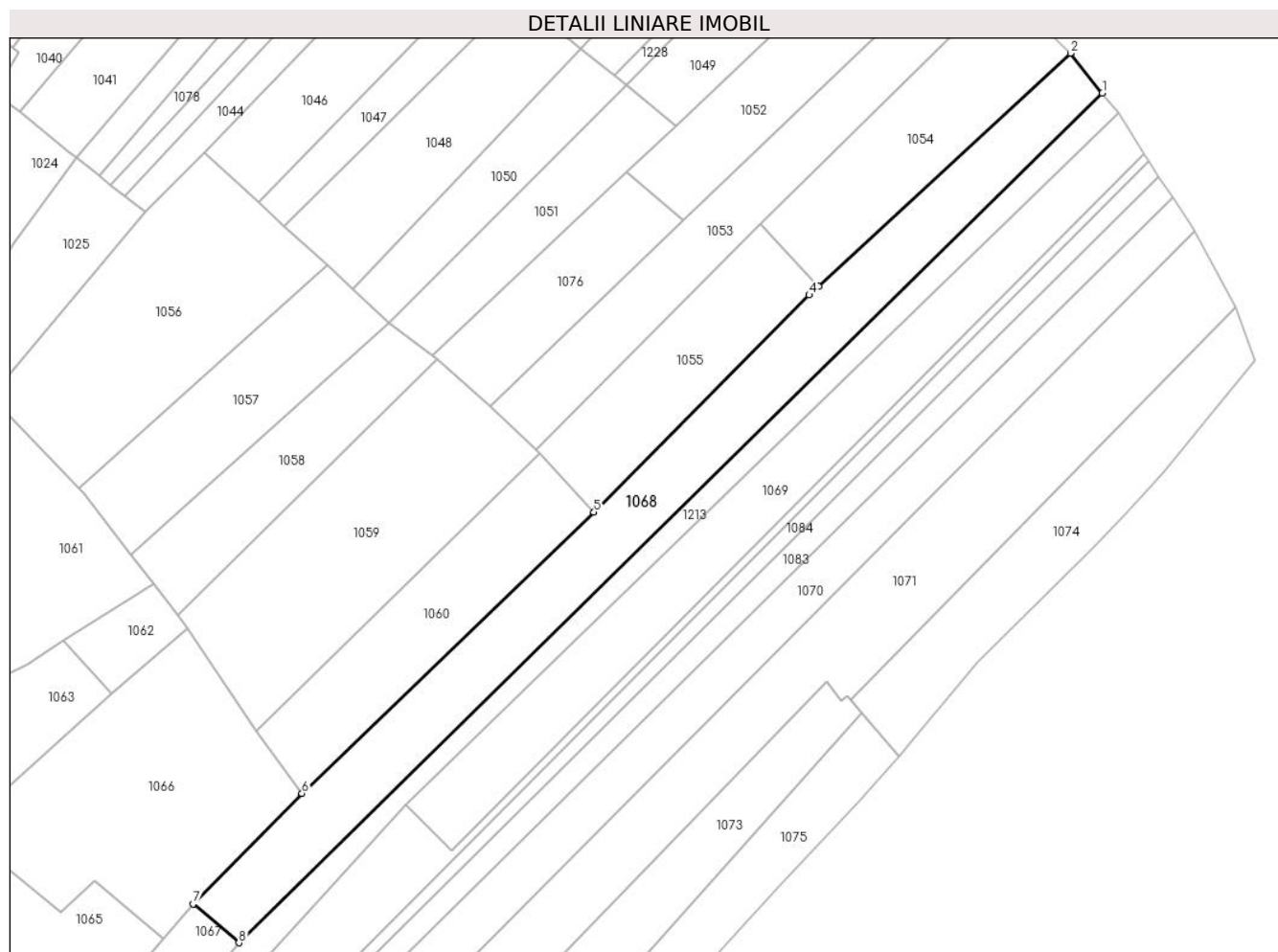
Inscrieri privind dezmembramintele dreptului de proprietate, drepturi reale de garanție și sarcini	Referințe
NU SUNT	

## Anexa Nr. 1 La Partea I

## Teren

Nr cadastral	Suprafața (mp)*	Observații / Referințe
	7.500	

\* Suprafața este determinată în planul de proiecție Stereo 70.



## Date referitoare la teren

Crt	Categorie folosință	Intravilan	Suprafața (mp)	Tarla	Parcelă	Nr. topo	Observații / Referințe
1	arabil	NU	7.500	In Dos	1	-	

## Lungime Segmente

1) Valorile lungimilor segmentelor sunt obținute din proiecție în plan.

Punct început	X / Y	Punct sfârșit	X / Y	Lungime segment (** (m)
1	356.080,923 671.273,399	2	356.070,641 671.286,242	16.452
2	356.070,641 671.286,242	3	355.989,264 671.210,973	110.85
3	355.989,264 671.210,973	4	355.986,161 671.208,103	4.227
4	355.986,161 671.208,103	5	355.916,524 671.137,946	98.85
5	355.916,524 671.137,946	6	355.822,13 671.047,092	131.014

Punct început	X / Y	Punct sfârşit	X / Y	Lungime segment (** (m)
6	355.822,13 671.047,092	7	355.786,925 671.011,327	50.185
7	355.786,925 671.011,327	8	355.801,773 670.998,808	19.421
8	355.801,773 670.998,808	1	356.080,923 671.273,399	391.567

\*\* Lungimile segmentelor sunt determinate în planul de proiecţie Stereo 70 şi sunt rotunjite la 1 milimetru.

\*\*\* Distanţa dintre puncte este formată din segmente cumulate ce sunt mai mici decât valoarea 1 milimetru.



**DATE DESPRE IMOBILUL NR. 1069**

Oficiul de Cadastru și Publicitate Imobiliară MARAMURES  
Biroul de Cadastru și Publicitate Imobiliară Baia Mare

**A. Partea I. Descrierea imobilului**

TEREN Extravilan

Adresa: Jud. Maramures

Nr. Crt	Nr cadastral Nr. topografic	Suprafața* (mp)	Observații / Referințe
A1		5.791	Sector cadastral:6 Teren neimprejmuit;

**B. Partea II. Proprietari și acte**

Inscrieri privitoare la dreptul de proprietate și alte drepturi reale		Referințe
<b>1069 / 30/07/2024</b>		
Act Administrativ nr. Proces verbal de punere în posesie nr. 3574, din 25/07/2024 emis de Primăria comunei Băsești (HG nr.972/13.04.1992, Anexa nr.3, poziția 41);		
B1	Inscrierea provizorie, drept de PROPRIETATE, dobandit prin Lege, cota actuala 1/1 1) <b>CHIȘ IOAN DEFUNCT:Da</b>	A1
Act Administrativ nr. Adeverință de posesie nr. 3689, din 26/07/2024 emis de Primăria comunei Băsești;		
B2	Se notează posesia faptică în favoarea lui Chiș Vasile 1) <b>CHIȘ VASILE</b>	A1

**C. Partea III. SARCINI .**

Inscrieri privind dezmembramintele dreptului de proprietate, drepturi reale de garanție și sarcini	Referințe
NU SUNT	

## Anexa Nr. 1 La Partea I

## Teren

Nr cadastral	Suprafața (mp)*	Observații / Referințe
	5.791	

\* Suprafața este determinată în planul de proiecție Stereo 70.



## Date referitoare la teren

Crt	Categorie folosință	Intravilan	Suprafața (mp)	Tarla	Parcelă	Nr. topo	Observații / Referințe
1	arabil	NU	5.791	-	1	-	

## Lungime Segmente

1) Valorile lungimilor segmentelor sunt obținute din proiecție în plan.

Punct început	X / Y	Punct sfârșit	X / Y	Lungime segment (** (m)
1	356.094,477 671.253,54	2	356.086,34 671.267,093	15.808
2	356.086,34 671.267,093	3	355.855,911 671.043,314	321.208
3	355.855,911 671.043,314	4	355.870,693 671.028,511	20.92
4	355.870,693 671.028,511	1	356.094,477 671.253,54	317.36

\*\* Lungimile segmentelor sunt determinate în planul de proiecție Stereo 70 și sunt rotunjite la 1 milimetru.

**\*\*\* Distanţa dintre puncte este formată din segmente cumulate ce sunt mai mici decât valoarea 1 milimetru.**





**DATE DESPRE IMOBILUL NR. 1070**

Oficiul de Cadastru și Publicitate Imobiliară MARAMURES  
Biroul de Cadastru și Publicitate Imobiliară Baia Mare

**A. Partea I. Descrierea imobilului**

TEREN Extravilan

Adresa: Jud. Maramures

Nr. Crt	Nr cadastral Nr. topografic	Suprafața* (mp)	Observații / Referințe
A1		6.001	Sector cadastral:6 Teren neimprejmuit;

**B. Partea II. Proprietari și acte**

Inscrieri privitoare la dreptul de proprietate și alte drepturi reale		Referințe
<b>1070 / 25/07/2024</b>		
Act Administrativ nr. Proces verbal de punere în posesie nr. 3560, din 25/07/2024 emis de Primăria comunei Băsești (HG nr.972/13.04.1992, Anexa nr.3, poziția 43);		
B1	Inscrierea provizorie, drept de PROPRIETATE, dobandit prin Lege, cota actuala 1/1 1) <b>PETCAȘ CAROLINA</b> , Lipsă CNP DEFUNCT:Da	A1
Act Administrativ nr. Adeverință de posesie nr. 3666, din 26/07/2024 emis de Primăria comunei Băsești;		
B2	Se notează posesia faptică în favoarea lui Ghiț Vasile- Dinu 1) <b>GHIȚ VASILE- DINU</b>	A1

**C. Partea III. SARCINI .**

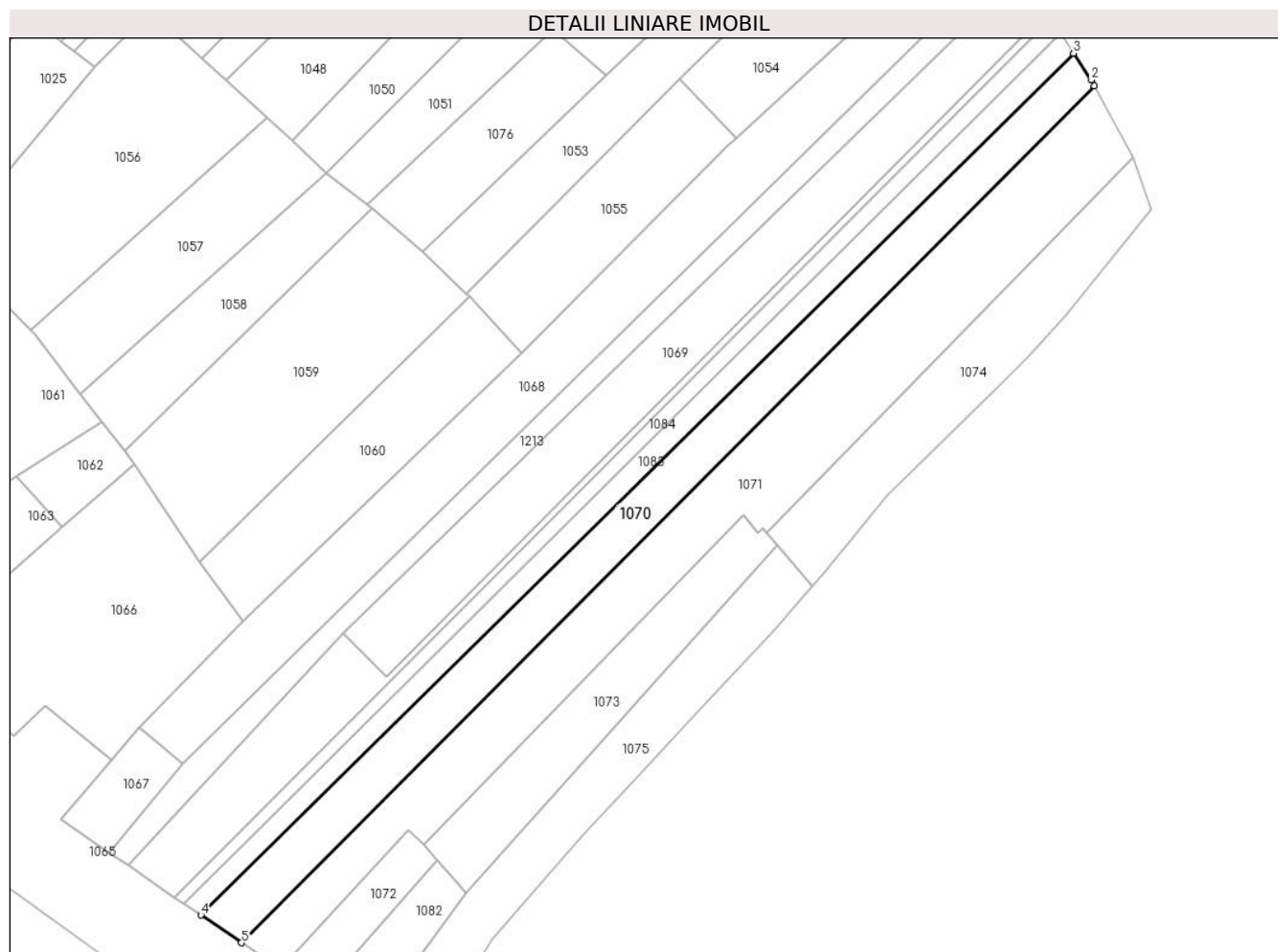
Inscrieri privind dezmembramintele dreptului de proprietate, drepturi reale de garanție și sarcini	Referințe
NU SUNT	

## Anexa Nr. 1 La Partea I

## Teren

Nr cadastral	Suprafața (mp)*	Observații / Referințe
	6.001	

\* Suprafața este determinată în planul de proiecție Stereo 70.



## Date referitoare la teren

Crt	Categorie folosință	Intravilan	Suprafața (mp)	Tarla	Parcelă	Nr. topo	Observații / Referințe
1	arabil	NU	6.001	-	1	-	

## Lungime Segmente

1) Valorile lungimilor segmentelor sunt obținute din proiecție în plan.

Punct început	X / Y	Punct sfârșit	X / Y	Lungime segment (** (m)
1	356.110,709 671.228,684	2	356.109,596 671.230,599	2.215
2	356.109,596 671.230,599	3	356.103,618 671.239,669	10.863
3	356.103,618 671.239,669	4	355.807,808 670.947,662	415.658
4	355.807,808 670.947,662	5	355.821,496 670.938,307	16.579
5	355.821,496 670.938,307	1	356.110,709 671.228,684	409.833

**\*\* Lungimile segmentelor sunt determinate în planul de proiecție Stereo 70 și sunt rotunjite la 1 milimetru.**

**\*\*\* Distanța dintre puncte este formată din segmente cumulate ce sunt mai mici decât valoarea 1 milimetru.**



**DATE DESPRE IMOBILUL NR. 1071**

Oficiul de Cadastru și Publicitate Imobiliară MARAMURES  
Biroul de Cadastru și Publicitate Imobiliară Baia Mare

**A. Partea I. Descrierea imobilului**

TEREN Necunoscut

Adresa: Loc. Odesti, Jud. Maramures

Nr. Crt	Nr cadastral Nr. topografic	Suprafața* (mp)	Observații / Referințe
A1		9.000	Sector cadastral:6 Teren neimprejmuit;

**B. Partea II. Proprietari și acte**

Inscrieri privitoare la dreptul de proprietate și alte drepturi reale		Referințe
<b>1071 / 25/07/2024</b>		
Act Administrativ nr. TP nr. 6061/19, din 06/07/2009 emis de Comisia Județeană Maramureș;		
B1	Intabulare, drept de PROPRIETATE, dobândit prin Reconstituire, cota actuala 1/1 1) PALLADI LIVIA- OLGA 2) FETTI STELUȚA DEFUNCT:Da	A1
Act Administrativ nr. Adeverință de posesie nr. 3667, din 26/07/2024 emis de Primăria comunei Băsești;		
B2	Se notează posesia faptică în favoarea lui Pop Mihai 1) POP MIHAI	A1

**C. Partea III. SARCINI .**

Inscrieri privind dezmembramintele dreptului de proprietate, drepturi reale de garanție și sarcini	Referințe
NU SUNT	

## Anexa Nr. 1 La Partea I

## Teren

Nr cadastral	Suprafața (mp)*	Observații / Referințe
	9.000	

\* Suprafața este determinată în planul de proiecție Stereo 70.



## Date referitoare la teren

Crt	Categorie folosință	Intravilan	Suprafața (mp)	Tarla	Parcelă	Nr. topo	Observații / Referințe
1	arabil	DA	585	În dos	1	-	
2	arabil	NU	8.415	În dos	1	-	

## Lungime Segmente

1) Valorile lungimilor segmentelor sunt obținute din proiecție în plan.

Punct început	X / Y	Punct sfârșit	X / Y	Lungime segment (** (m)
1	356.124,006 671.204,143	2	356.110,709 671.228,684	27.912
2	356.110,709 671.228,684	3	355.821,496 670.938,307	409.833
3	355.821,496 670.938,307	4	355.834,541 670.929,392	15.8
4	355.834,541 670.929,392	5	355.878,11 670.976,405	64.097

Punct început	X / Y	Punct sfârșit	X / Y	Lungime segment (** (m)
5	355.878,11 670.976,405	6	355.883,543 670.971,401	7.386
6	355.883,543 670.971,401	7	355.991,652 671.083,061	155.42
7	355.991,652 671.083,061	8	355.996,546 671.077,088	7.722
8	355.996,546 671.077,088	9	355.998,412 671.078,562	2.378
9	355.998,412 671.078,562	10	355.999,523 671.077,259	1.712
10	355.999,523 671.077,259	1	356.124,006 671.204,143	177.751

\*\* Lungimile segmentelor sunt determinate în planul de proiecție Stereo 70 și sunt rotunjite la 1 milimetru.

\*\*\* Distanța dintre puncte este formată din segmente cumulate ce sunt mai mici decât valoarea 1 milimetru.





**DATE DESPRE IMOBILUL NR. 1072**

Oficiul de Cadastru și Publicitate Imobiliară MARAMURES  
Biroul de Cadastru și Publicitate Imobiliară Baia Mare

**A. Partea I. Descrierea imobilului**

TEREN Extravilan

Adresa: Jud. Maramures

Nr. Crt	Nr cadastral Nr. topografic	Suprafața* (mp)	Observații / Referințe
A1		900	Sector cadastral:6 Teren neimprejmuit;

**B. Partea II. Proprietari și acte**

Inscrieri privitoare la dreptul de proprietate și alte drepturi reale		Referințe
<b>1072 / 31/07/2024</b>		
Act Normativ nr. Legea nr. 7, din 13/03/1996 emis de Parlamentul României;		
B1	Intabulare, drept de PROPRIETATE, dobandit prin Lege, cota actuala 1/1 1) NEIDENTIFICAT NEIDENTIFICAT	A1
B2	noteaza mențiunea „proprietar neidentificat,, în baza art.13 alin. 15 din Legea 7/1996	A1

**C. Partea III. SARCINI .**

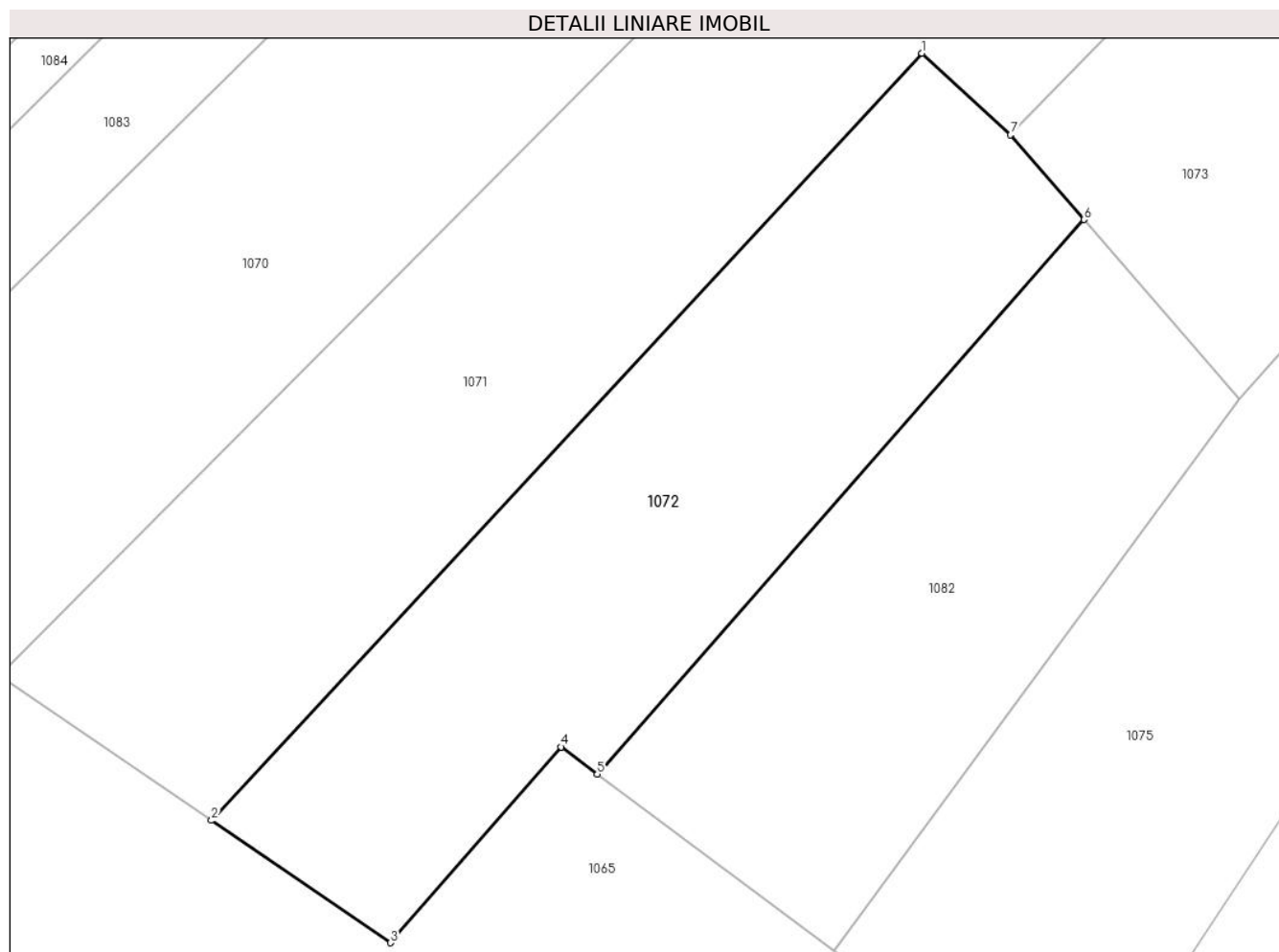
Inscrieri privind dezmembramintele dreptului de proprietate, drepturi reale de garanție și sarcini	Referințe
NU SUNT	

## Anexa Nr. 1 La Partea I

## Teren

Nr cadastral	Suprafața (mp)*	Observații / Referințe
	900	

\* Suprafața este determinată în planul de proiecție Stereo 70.



## Date referitoare la teren

Crt	Categorie folosință	Intra vilan	Suprafața (mp)	Tarla	Parcelă	Nr. topo	Observații / Referințe
1	arabil	NU	900	-	1	-	

## Lungime Segmente

1) Valorile lungimilor segmentelor sunt obținute din proiecție în plan.

Punct început	X / Y	Punct sfârșit	X / Y	Lungime segment (** (m)
1	355.878,11 670.976,405	2	355.834,541 670.929,392	64.097
2	355.834,541 670.929,392	3	355.845,516 670.921,891	13.293
3	355.845,516 670.921,891	4	355.855,969 670.933,888	15.912
4	355.855,969 670.933,888	5	355.858,2 670.932,22	2.786
5	355.858,2 670.932,22	6	355.888,025 670.966,215	45.224

Punct început	X / Y	Punct sfârșit	X / Y	Lungime segment (** (m)
6	355.888,025 670.966,215	7	355.883,543 670.971,401	6.854
7	355.883,543 670.971,401	1	355.878,11 670.976,405	7.386

\*\* Lungimile segmentelor sunt determinate în planul de proiecție Stereo 70 și sunt rotunjite la 1 milimetru.

\*\*\* Distanța dintre puncte este formată din segmente cumulate ce sunt mai mici decât valoarea 1 milimetru.



**DATE DESPRE IMOBILUL NR. 1073**

Oficiul de Cadastru și Publicitate Imobiliară MARAMURES  
Biroul de Cadastru și Publicitate Imobiliară Baia Mare

**A. Partea I. Descrierea imobilului**

TEREN Necunoscut

Adresa: Loc. Odesti, Jud. Maramures

Nr. Crt	Nr cadastral Nr. topografic	Suprafața* (mp)	Observații / Referințe
A1		2.862	Sector cadastral:6 Teren neimprejmuit;

**B. Partea II. Proprietari și acte**

Inscrieri privitoare la dreptul de proprietate și alte drepturi reale		Referințe
<b>1073 / 25/07/2024</b>		
Act Administrativ nr. Proces verbal de punere în posesie nr. 3561, din 26/07/2024 emis de Primăria comunei Băsești (HG nr.972/13.04.1992, Anexa nr.3, poziția 8);		
B1	Inscrierea provizorie, drept de PROPRIETATE, dobandit prin Lege, cota actuala 1/1 1) <b>NEAMȚ FLORE DEFUNCT:Da</b>	A1
Act Administrativ nr. Adeverință de posesie nr. 3668, din 26/07/2024 emis de Primăria comunei Băsești;		
B2	Se notează posesia faptică în favoarea lui Neamț Vasile 1) <b>NEAMȚ VASILE</b>	A1

**C. Partea III. SARCINI .**

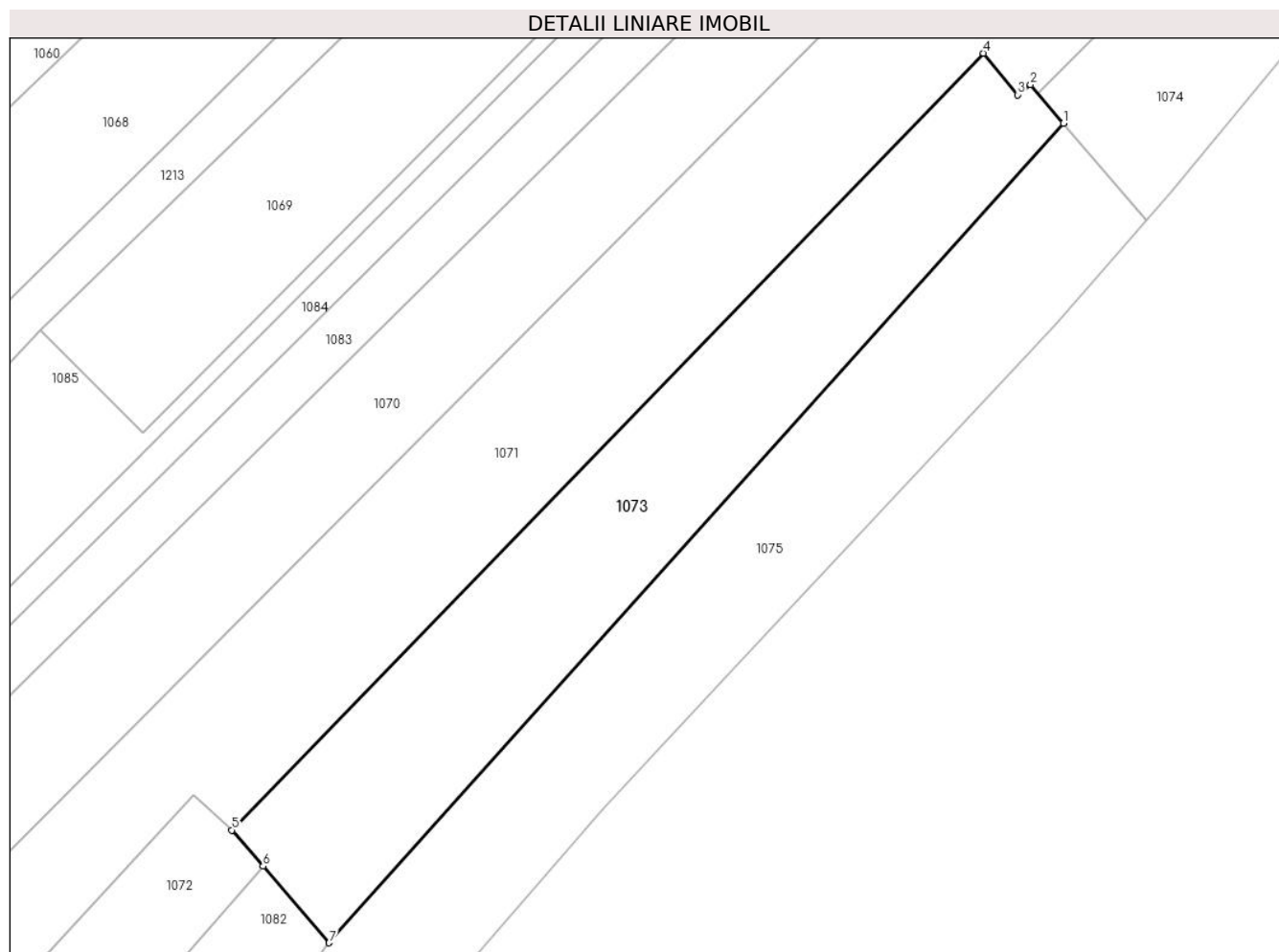
Inscrieri privind dezmembramintele dreptului de proprietate, drepturi reale de garanție și sarcini	Referințe
NU SUNT	

## Anexa Nr. 1 La Partea I

## Teren

Nr cadastral	Suprafața (mp)*	Observații / Referințe
	2.862	

\* Suprafața este determinată în planul de proiecție Stereo 70.



## Date referitoare la teren

Crt	Categorie folosință	Intravilan	Suprafața (mp)	Tarla	Parcelă	Nr. topo	Observații / Referințe
1	arabil	NU	2.846	-	1	-	
2	arabil	DA	16	-	1	-	

## Lungime Segmente

1) Valorile lungimilor segmentelor sunt obținute din proiecție în plan.

Punct început	X / Y	Punct sfârșit	X / Y	Lungime segment (** (m)
1	356.003,14 671.073,017	2	355.998,412 671.078,562	7.287
2	355.998,412 671.078,562	3	355.996,546 671.077,088	2.378
3	355.996,546 671.077,088	4	355.991,652 671.083,061	7.722
4	355.991,652 671.083,061	5	355.883,543 670.971,401	155.42

Punct început	X / Y	Punct sfârșit	X / Y	Lungime segment (** (m)
5	355.883,543 670.971,401	6	355.888,025 670.966,215	6.854
6	355.888,025 670.966,215	7	355.897,535 670.955,212	14.543
7	355.897,535 670.955,212	1	356.003,14 671.073,017	158.21

\*\* Lungimile segmentelor sunt determinate în planul de proiecție Stereo 70 și sunt rotunjite la 1 milimetru.

\*\*\* Distanța dintre puncte este formată din segmente cumulate ce sunt mai mici decât valoarea 1 milimetru.





**DATE DESPRE IMOBILUL NR. 1074**

Oficiul de Cadastru și Publicitate Imobiliară MARAMURES  
Biroul de Cadastru și Publicitate Imobiliară Baia Mare

**A. Partea I. Descrierea imobilului**

TEREN Extravilan

Adresa: Jud. Maramures

Nr. Crt	Nr cadastral Nr. topografic	Suprafața* (mp)	Observații / Referințe
A1	50268	3.600	Sector cadastral:6 Teren neimprejmuit;

**B. Partea II. Proprietari și acte**

Inscrieri privitoare la dreptul de proprietate și alte drepturi reale	Referințe
<b>1074 / 30/07/2024</b>	
Act Administrativ nr. TP nr. 6061/66, din 18/02/2011 emis de Comisia Județeană Maramureș;	
B1	A1
Intabulare, drept de PROPRIETATE, dobandit prin Reconstituire, cota actuala 1/1	
1) PAROHIA ORTODOXĂ ODEȘTI, CIF:9870029	

**C. Partea III. SARCINI .**

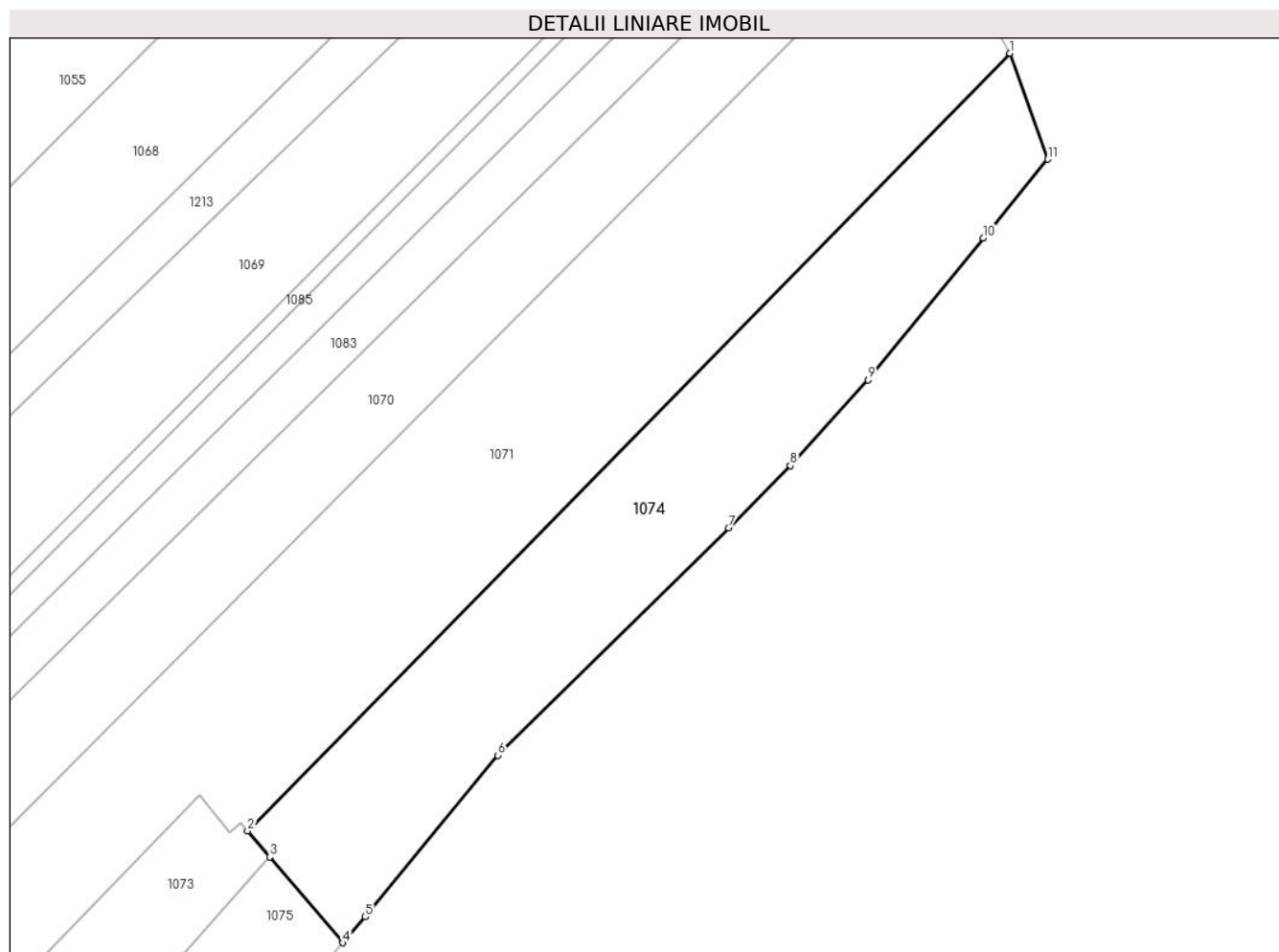
Inscrieri privind dezmembramintele dreptului de proprietate, drepturi reale de garanție și sarcini	Referințe
NU SUNT	

## Anexa Nr. 1 La Partea I

## Teren

Nr cadastral	Suprafața (mp)*	Observații / Referințe
50268	3.600	

\* Suprafața este determinată în planul de proiecție Stereo 70.



## Date referitoare la teren

Crt	Categorie folosință	Intravilan	Suprafața (mp)	Tarla	Parcelă	Nr. topo	Observații / Referințe
1	faneata	NU	3.600	-	1	-	

## Lungime Segmente

1) Valorile lungimilor segmentelor sunt obținute din proiecție în plan.

Punct început	X / Y	Punct sfârșit	X / Y	Lungime segment (** (m)
1	356.124,006 671.204,143	2	355.999,523 671.077,259	177.751
2	355.999,523 671.077,259	3	356.003,14 671.073,017	5.575
3	356.003,14 671.073,017	4	356.015,068 671.059,012	18.396
4	356.015,068 671.059,012	5	356.018,77 671.063,218	5.603
5	356.018,77 671.063,218	6	356.040,41 671.089,615	34.133

Punct început	X / Y	Punct sfârșit	X / Y	Lungime segment (** (m)
6	356.040,41 671.089,615	7	356.078,051 671.126,692	52.835
7	356.078,051 671.126,692	8	356.088,133 671.136,874	14.329
8	356.088,133 671.136,874	9	356.100,845 671.150,87	18.907
9	356.100,845 671.150,87	10	356.119,66 671.174,003	29.818
10	356.119,66 671.174,003	11	356.130,187 671.186,85	16.609
11	356.130,187 671.186,85	1	356.124,006 671.204,143	18.364

\*\* Lungimile segmentelor sunt determinate în planul de proiecție Stereo 70 și sunt rotunjite la 1 milimetru.

\*\*\* Distanța dintre puncte este formată din segmente cumulate ce sunt mai mici decât valoarea 1 milimetru.



**DATE DESPRE IMOBILUL NR. 1075**

Oficiul de Cadastru și Publicitate Imobiliară MARAMURES  
Biroul de Cadastru și Publicitate Imobiliară Baia Mare

**A. Partea I. Descrierea imobilului**

TEREN Intravilan

Adresa: Loc. Odesti, Jud. Maramures

Nr. Crt	Nr cadastral Nr. topografic	Suprafața* (mp)	Observații / Referințe
A1		3.469	Sector cadastral:6 Teren neimprejmuit;

**B. Partea II. Proprietari și acte**

Inscrieri privitoare la dreptul de proprietate și alte drepturi reale		Referințe
<b>1075 / 30/07/2024</b>		
Act Normativ nr. Legea nr.7, din 13/03/1996 emis de Parlamentul României;		
B1	Intabulare, drept de PROPRIETATE, dobandit prin Lege, cota actuala 1/1 1) NEIDENTIFICAT NEIDENTIFICAT	A1
Act Administrativ nr. Adeverință de posesie nr.3669, din 26/07/2024 emis de Primăria comunei Băsești;		
B2	Se notează posesia faptică în favoarea lui Pop Vasile 1) POP VASILE	A1

**C. Partea III. SARCINI .**

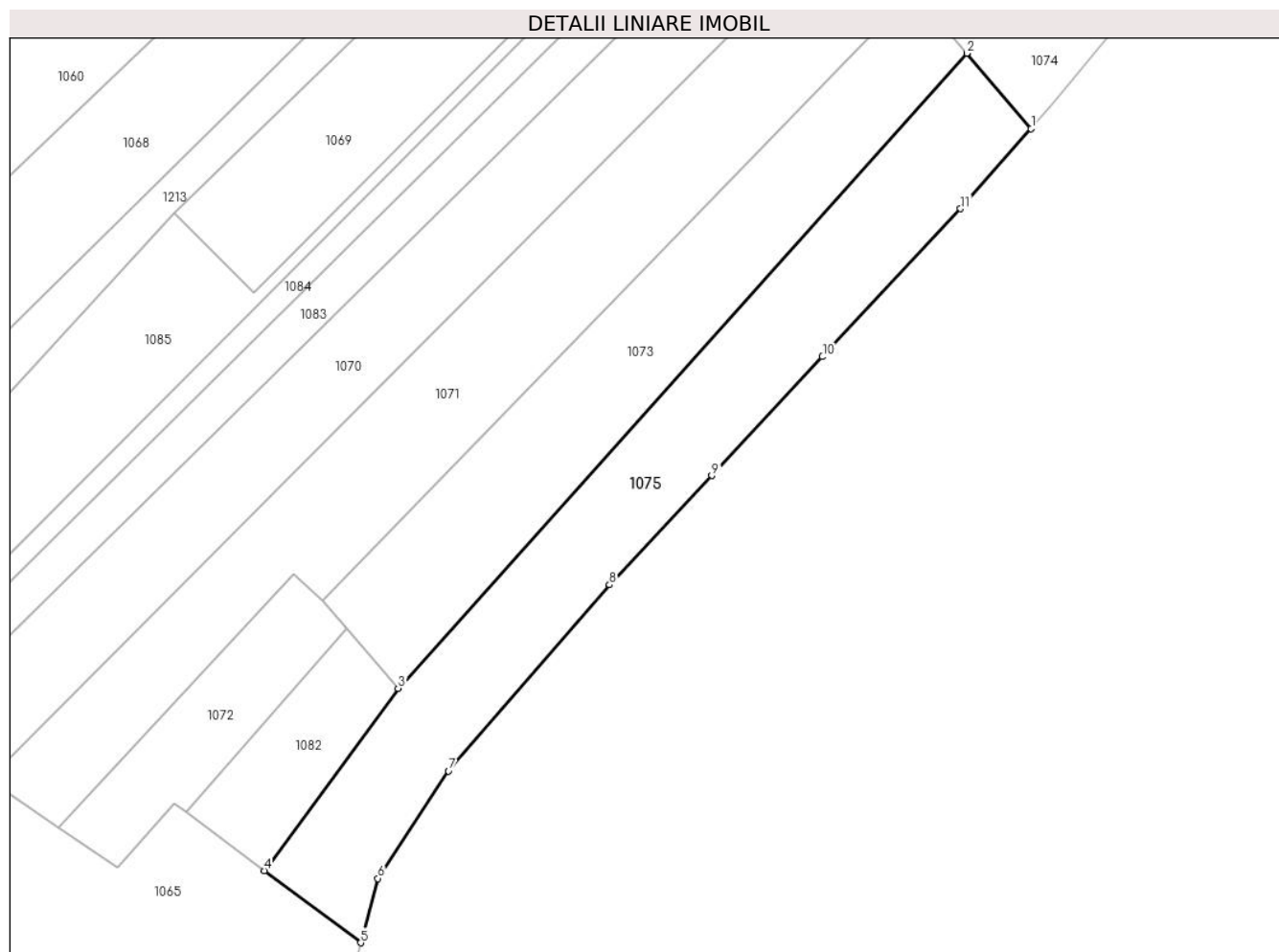
Inscrieri privind dezmembramintele dreptului de proprietate, drepturi reale de garanție și sarcini	Referințe
NU SUNT	

## Anexa Nr. 1 La Partea I

## Teren

Nr cadastral	Suprafața (mp)*	Observații / Referințe
	3.469	

\* Suprafața este determinată în planul de proiecție Stereo 70.



## Date referitoare la teren

Crt	Categorie folosință	Intravilan	Suprafața (mp)	Tarla	Parcelă	Nr. topo	Observații / Referințe
1	arabil	DA	3.469	-	1	-	

## Lungime Segmente

1) Valorile lungimilor segmentelor sunt obținute din proiecție în plan.

Punct început	X / Y	Punct sfârșit	X / Y	Lungime segment (** (m)
1	356.015,068 671.059,012	2	356.003,14 671.073,017	18.396
2	356.003,14 671.073,017	3	355.897,535 670.955,212	158.21
3	355.897,535 670.955,212	4	355.872,697 670.921,376	41.974
4	355.872,697 670.921,376	5	355.890,597 670.907,987	22.353
5	355.890,597 670.907,987	6	355.893,768 670.919,907	12.335

Punct început	X / Y	Punct sfârșit	X / Y	Lungime segment (** (m)
6	355.893,768 670.919,907	7	355.906,904 670.939,866	23.894
7	355.906,904 670.939,866	8	355.936,792 670.974,409	45.678
8	355.936,792 670.974,409	9	355.955,789 670.994,65	27.759
9	355.955,789 670.994,65	10	355.976,341 671.016,721	30.158
10	355.976,341 671.016,721	11	356.001,99 671.044,157	37.558
11	356.001,99 671.044,157	1	356.015,068 671.059,012	19.792

\*\* Lungimile segmentelor sunt determinate în planul de proiecție Stereo 70 și sunt rotunjite la 1 milimetru.

\*\*\* Distanța dintre puncte este formată din segmente cumulate ce sunt mai mici decât valoarea 1 milimetru.





**DATE DESPRE IMOBILUL NR. 1076**

Oficiul de Cadastru și Publicitate Imobiliară MARAMURES  
Biroul de Cadastru și Publicitate Imobiliară Baia Mare

**A. Partea I. Descrierea imobilului**

TEREN Extravilan

Adresa: Jud. Maramures

Nr. Crt	Nr cadastral Nr. topografic	Suprafața* (mp)	Observații / Referințe
A1		2.098	Sector cadastral:6 Teren neimprejmuit;

**B. Partea II. Proprietari și acte**

Inscrieri privitoare la dreptul de proprietate și alte drepturi reale		Referințe
<b>1076 / 25/07/2024</b>		
Act Administrativ nr. Proces verbal de punere în posesie nr. 3562, din 25/07/2024 emis de Primăria comunei Băsești (HG nr.972/13.04.1992, Anexa nr.2A ,poziția 9);		
B1	Inscrierea provizorie, drept de PROPRIETATE, dobandit prin Lege, cota actuala 1/1 1) <b>CHIRIGUȚ ANA</b> , Lipsă CNP DEFUNCT:Da	A1
Act Administrativ nr. Adeverință de posesie nr. 3670, din 26/07/2024 emis de Primăria comunei Băsești;		
B2	Se notează posesia faptică în favoarea lui Neamț Vasile 1) <b>NEAMȚ VASILE</b>	A1

**C. Partea III. SARCINI .**

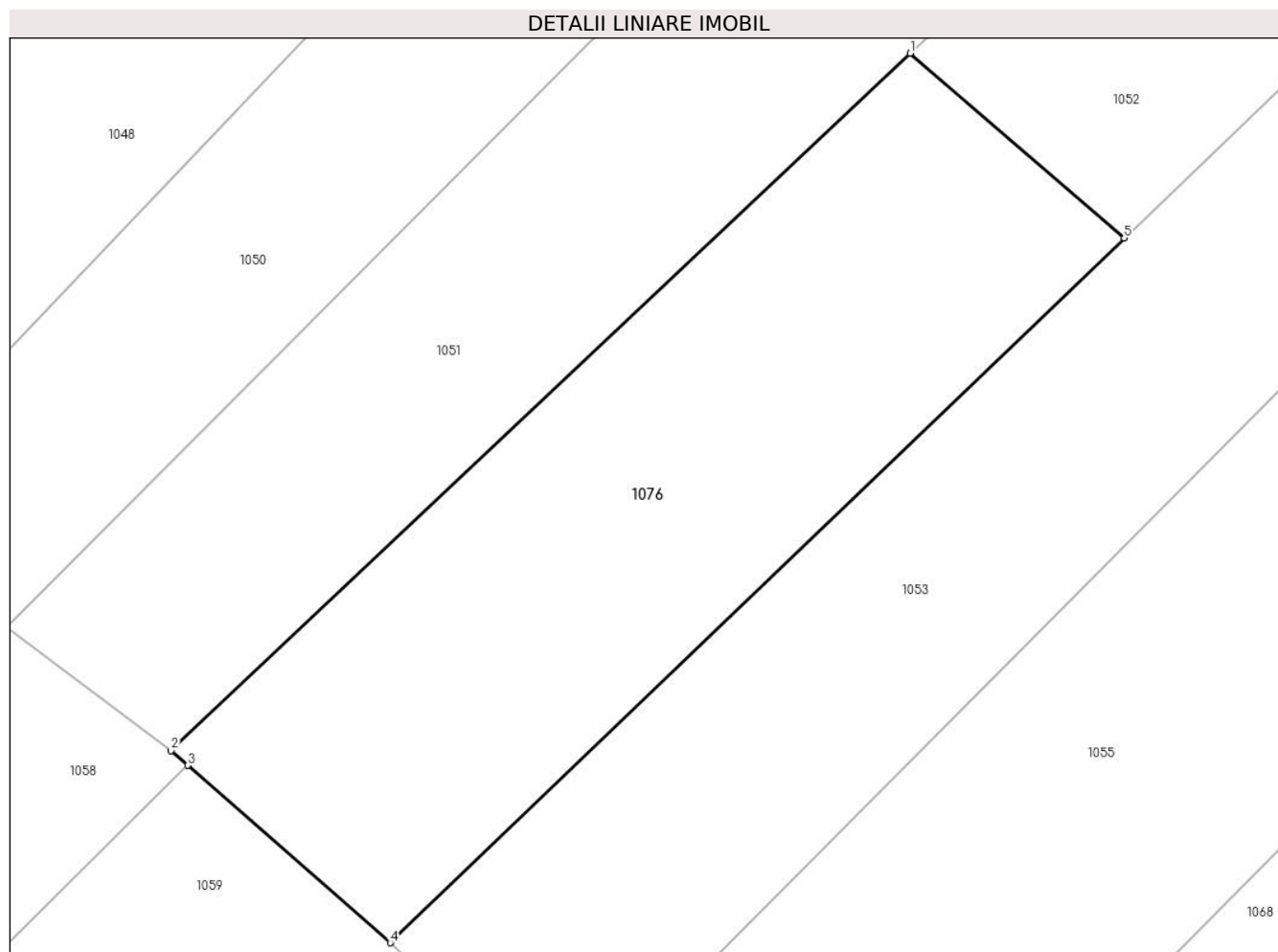
Inscrieri privind dezmembramintele dreptului de proprietate, drepturi reale de garanție și sarcini	Referințe
NU SUNT	

## Anexa Nr. 1 La Partea I

## Teren

Nr cadastral	Suprafața (mp)*	Observații / Referințe
	2.098	

\* Suprafața este determinată în planul de proiecție Stereo 70.



## Date referitoare la teren

Crt	Categorie folosință	Intravilan	Suprafața (mp)	Tarla	Parcelă	Nr. topo	Observații / Referințe
1	arabil	NU	2.098	-	1	-	

## Lungime Segmente

1) Valorile lungimilor segmentelor sunt obținute din proiecție în plan.

Punct început	X / Y	Punct sfârșit	X / Y	Lungime segment (** (m)
1	355.927,138 671.247,808	2	355.864,339 671.188,582	86.322
2	355.864,339 671.188,582	3	355.865,754 671.187,343	1.881
3	355.865,754 671.187,343	4	355.882,965 671.172,276	22.874
4	355.882,965 671.172,276	5	355.945,337 671.232,111	86.432
5	355.945,337 671.232,111	1	355.927,138 671.247,808	24.033

**\*\* Lungimile segmentelor sunt determinate în planul de proiecție Stereo 70 și sunt rotunjite la 1 milimetru.**

**\*\*\* Distanța dintre puncte este formată din segmente cumulate ce sunt mai mici decât valoarea 1 milimetru.**



**DATE DESPRE IMOBILUL NR. 1077**

Oficiul de Cadastru și Publicitate Imobiliară MARAMURES  
Biroul de Cadastru și Publicitate Imobiliară Baia Mare

**A. Partea I. Descrierea imobilului**

TEREN Extravilan

Adresa: Jud. Maramures

Nr. Crt	Nr cadastral Nr. topografic	Suprafața* (mp)	Observații / Referințe
A1		5.275	Sector cadastral:6 Teren neimprejmuit;

**B. Partea II. Proprietari și acte**

Inscrieri privitoare la dreptul de proprietate și alte drepturi reale		Referințe
<b>1077 / 30/07/2024</b>		
Act Normativ nr. Legea nr.7, din 13/03/1996 emis de Parlamentul României;		
B1	Intabulare, drept de PROPRIETATE, dobandit prin Lege, cota actuala 1/1 1) NEIDENTIFICAT NEIDENTIFICAT	A1
B2	Se notează mențiunea „proprietar neidentificat„, în baza art.13 alin. 15 din Legea 7/1996	A1

**C. Partea III. SARCINI .**

Inscrieri privind dezmembramintele dreptului de proprietate, drepturi reale de garanție și sarcini	Referințe
NU SUNT	

## Anexa Nr. 1 La Partea I

## Teren

Nr cadastral	Suprafața (mp)*	Observații / Referințe
	5.275	

\* Suprafața este determinată în planul de proiecție Stereo 70.

## DETALII LINIARE IMOBIL



## Date referitoare la teren

Crt	Categorie folosință	Intra vilan	Suprafața (mp)	Tarla	Parcelă	Nr. topo	Observații / Referințe
1	arabil	NU	5.275	-	1	-	

## Lungime Segmente

1) Valorile lungimilor segmentelor sunt obținute din proiecție în plan.

Punct început	X / Y	Punct sfârșit	X / Y	Lungime segment (** (m)
1	355.287,652 671.548,055	2	355.288,986 671.552,414	4.559
2	355.288,986 671.552,414	3	355.276,145 671.553,361	12.876
3	355.276,145 671.553,361	4	355.255,21 671.552,395	20.957
4	355.255,21 671.552,395	5	355.231,427 671.554,705	23.895
5	355.231,427 671.554,705	6	355.220,891 671.545,493	13.995

Punct început	X / Y	Punct sfârșit	X / Y	Lungime segment (** (m)
6	355.220,891 671.545,493	7	355.199,917 671.541,49	21.353
7	355.199,917 671.541,49	8	355.182,346 671.540,29	17.612
8	355.182,346 671.540,29	9	355.150,222 671.528,44	34.24
9	355.150,222 671.528,44	10	355.141,584 671.521,911	10.828
10	355.141,584 671.521,911	11	355.125,64 671.516,715	16.769
11	355.125,64 671.516,715	12	355.126,741 671.508,236	8.55
12	355.126,741 671.508,236	13	355.275,152 671.507,216	148.415
13	355.275,152 671.507,216	1	355.287,652 671.548,055	42.709

\*\* Lungimile segmentelor sunt determinate în planul de proiecție Stereo 70 și sunt rotunjite la 1 milimetru.

\*\*\* Distanța dintre puncte este formată din segmente cumulate ce sunt mai mici decât valoarea 1 milimetru.





**DATE DESPRE IMOBILUL NR. 1078**

Oficiul de Cadastru și Publicitate Imobiliară MARAMURES  
Biroul de Cadastru și Publicitate Imobiliară Baia Mare

**A. Partea I. Descrierea imobilului**

TEREN Extravilan

Adresa: Jud. Maramures

Nr. Crt	Nr cadastral Nr. topografic	Suprafața* (mp)	Observații / Referințe
A1		2.626	Sector cadastral:6 Teren neimprejmuit;

**B. Partea II. Proprietari și acte**

Inscrieri privitoare la dreptul de proprietate și alte drepturi reale		Referințe
<b>1078 / 25/07/2024</b>		
Act Administrativ nr. Proces verbal de punere în posesie nr. 3563, din 25/07/2024 emis de Primăria comunei Băsești (HG nr.972/13.04.1992, Anexa nr.2A ,poziția 17);		
B1	Inscrierea provizorie, drept de PROPRIETATE, dobandit prin Lege, cota actuala 1/1 1) <b>BLIDAR GHEORGHE</b> , Lipsă CNP DEFUNCT:Da	A1
Act Administrativ nr. Adeverință de posesie nr.3671, din 26/07/2024 emis de Primăria comunei Băsești;		
B2	Se notează posesia faptică în favoarea lui Sălăjan Vasile 1) <b>SĂLĂJAN VASILE</b>	A1

**C. Partea III. SARCINI .**

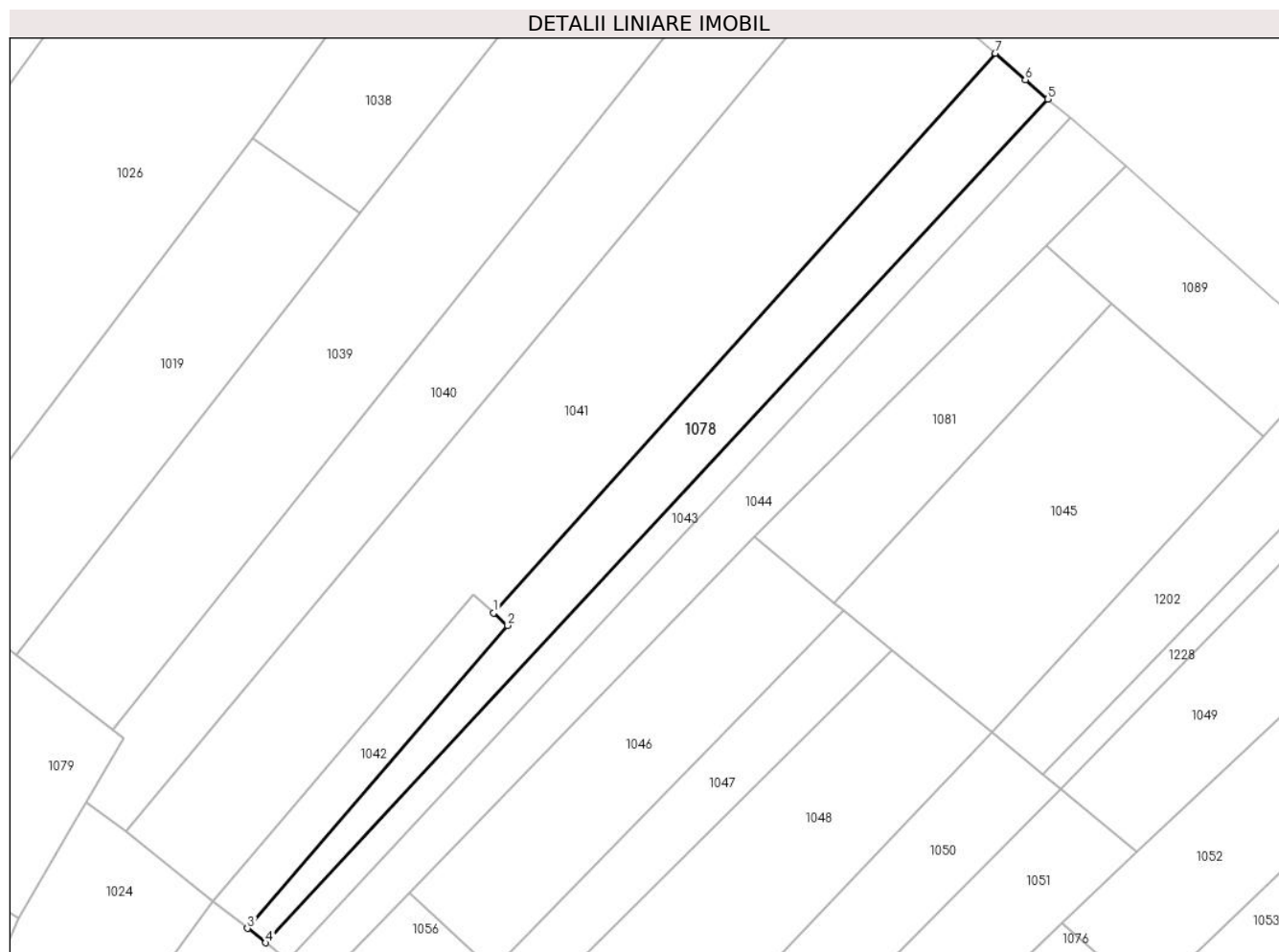
Inscrieri privind dezmembramintele dreptului de proprietate, drepturi reale de garanție și sarcini	Referințe
NU SUNT	

## Anexa Nr. 1 La Partea I

## Teren

Nr cadastral	Suprafața (mp)*	Observații / Referințe
	2.626	

\* Suprafața este determinată în planul de proiecție Stereo 70.



## Date referitoare la teren

Crt	Categorie folosință	Intravilan	Suprafața (mp)	Tarla	Parcelă	Nr. topo	Observații / Referințe
1	arabil	NU	2.626	-	1	-	

## Lungime Segmente

1) Valorile lungimilor segmentelor sunt obținute din proiecție în plan.

Punct început	X / Y	Punct sfârșit	X / Y	Lungime segment (** (m)
1	355.808,115 671.312,782	2	355.811,053 671.310,169	3.932
2	355.811,053 671.310,169	3	355.756,551 671.246,735	83.632
3	355.756,551 671.246,735	4	355.760,36 671.243,74	4.845
4	355.760,36 671.243,74	5	355.924,191 671.420,38	240.92
5	355.924,191 671.420,38	6	355.919,48 671.424,388	6.185

Punct început	X / Y	Punct sfârșit	X / Y	Lungime segment (** (m)
6	355.919,48 671.424,388	7	355.913,143 671.429,953	8.434
7	355.913,143 671.429,953	1	355.808,115 671.312,782	157.353

\*\* Lungimile segmentelor sunt determinate în planul de proiecție Stereo 70 și sunt rotunjite la 1 milimetru.

\*\*\* Distanța dintre puncte este formată din segmente cumulate ce sunt mai mici decât valoarea 1 milimetru.



**DATE DESPRE IMOBILUL NR. 1079**

Oficiul de Cadastru și Publicitate Imobiliară MARAMURES  
Biroul de Cadastru și Publicitate Imobiliară Baia Mare

**A. Partea I. Descrierea imobilului**

TEREN Extravilan

Adresa: Jud. Maramures

Nr. Crt	Nr cadastral Nr. topografic	Suprafața* (mp)	Observații / Referințe
A1		2.500	Sector cadastral:6 Teren neimprejmuit;

**B. Partea II. Proprietari și acte**

Inscrieri privitoare la dreptul de proprietate și alte drepturi reale		Referințe
<b>1079 / 25/07/2024</b>		
Act Administrativ nr. TP nr. 45590/64, din 05/09/2007 emis de Comisia Județeană Maramureș;		
B1	Intabulare, drept de PROPRIETATE, dobandit prin Reconstituire, cota actuala 1/1	A1
	1) NEAMȚ GHEORGHE 2) NEAMȚ EMILIA 3) NEAMȚ VALER 4) NEAMȚ VIRUCA 5) NEAMȚ MILIAN	

**C. Partea III. SARCINI .**

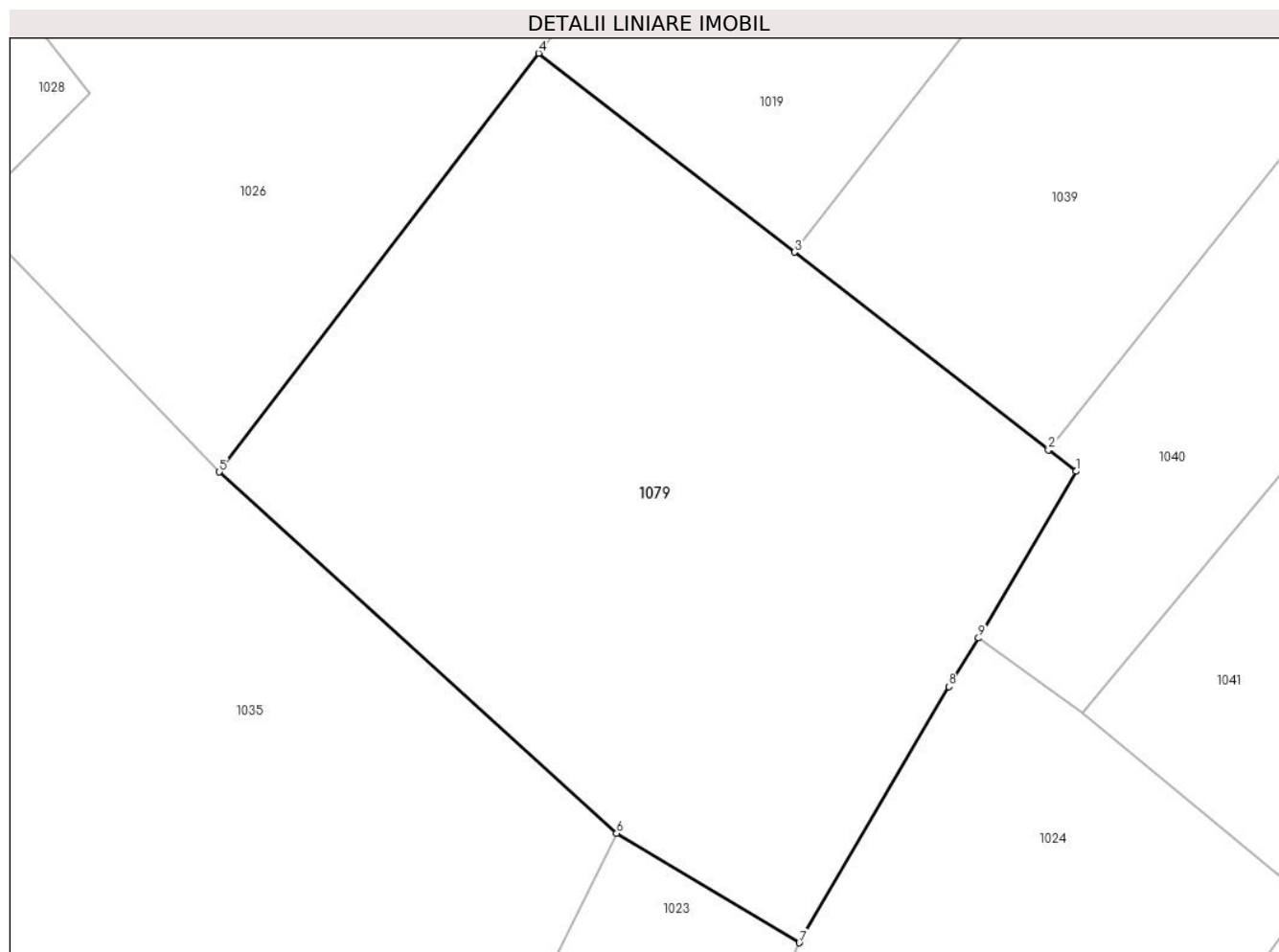
Inscrieri privind dezmembramintele dreptului de proprietate, drepturi reale de garanție și sarcini	Referințe
NU SUNT	

## Anexa Nr. 1 La Partea I

## Teren

Nr cadastral	Suprafața (mp)*	Observații / Referințe
	2.500	

\* Suprafața este determinată în planul de proiecție Stereo 70.



## Date referitoare la teren

Crt	Categorie folosință	Intravilan	Suprafața (mp)	Tarla	Parcelă	Nr. topo	Observații / Referințe
1	faneata	NU	2.500	În Dos	1	-	

## Lungime Segmente

1) Valorile lungimilor segmentelor sunt obținute din proiecție în plan.

Punct început	X / Y	Punct sfârșit	X / Y	Lungime segment (** (m)
1	355.730,611 671.286,491	2	355.728,406 671.288,206	2.793
2	355.728,406 671.288,206	3	355.708,129 671.303,97	25.684
3	355.708,129 671.303,97	4	355.687,71 671.319,845	25.864
4	355.687,71 671.319,845	5	355.662,207 671.286,435	42.031
5	355.662,207 671.286,435	6	355.693,929 671.257,591	42.875

Punct început	X / Y	Punct sfârşit	X / Y	Lungime segment (** (m)
6	355.693,929 671.257,591	7	355.708,52 671.248,867	17.0
7	355.708,52 671.248,867	8	355.720,465 671.269,312	23.679
8	355.720,465 671.269,312	9	355.722,83 671.273,182	4.535
9	355.722,83 671.273,182	1	355.730,611 671.286,491	15.417

\*\* Lungimile segmentelor sunt determinate în planul de proiecție Stereo 70 și sunt rotunjite la 1 milimetru.

\*\*\* Distanța dintre puncte este formată din segmente cumulate ce sunt mai mici decât valoarea 1 milimetru.





**DATE DESPRE IMOBILUL NR. 1080**

Oficiul de Cadastru și Publicitate Imobiliară MARAMURES  
Biroul de Cadastru și Publicitate Imobiliară Baia Mare

**A. Partea I. Descrierea imobilului**

TEREN Extravilan

Adresa: Jud. Maramures

Nr. Crt	Nr cadastral Nr. topografic	Suprafața* (mp)	Observații / Referințe
A1		1.058	Sector cadastral:6 Teren neimprejmuit;

**B. Partea II. Proprietari și acte**

Inscrieri privitoare la dreptul de proprietate și alte drepturi reale		Referințe
<b>1080 / 31/07/2024</b>		
Act Normativ nr. Legea nr. 7, din 13/03/1996 emis de Parlamentul României;		
B1	Intabulare, drept de PROPRIETATE, dobândit prin Lege, cota actuală 1/1 1) NEIDENTIFICAT NEIDENTIFICAT	A1
B2	noteaza mențiunea „proprietar neidentificat,, în baza art.13 alin. 15 din Legea 7/1996	A1

**C. Partea III. SARCINI .**

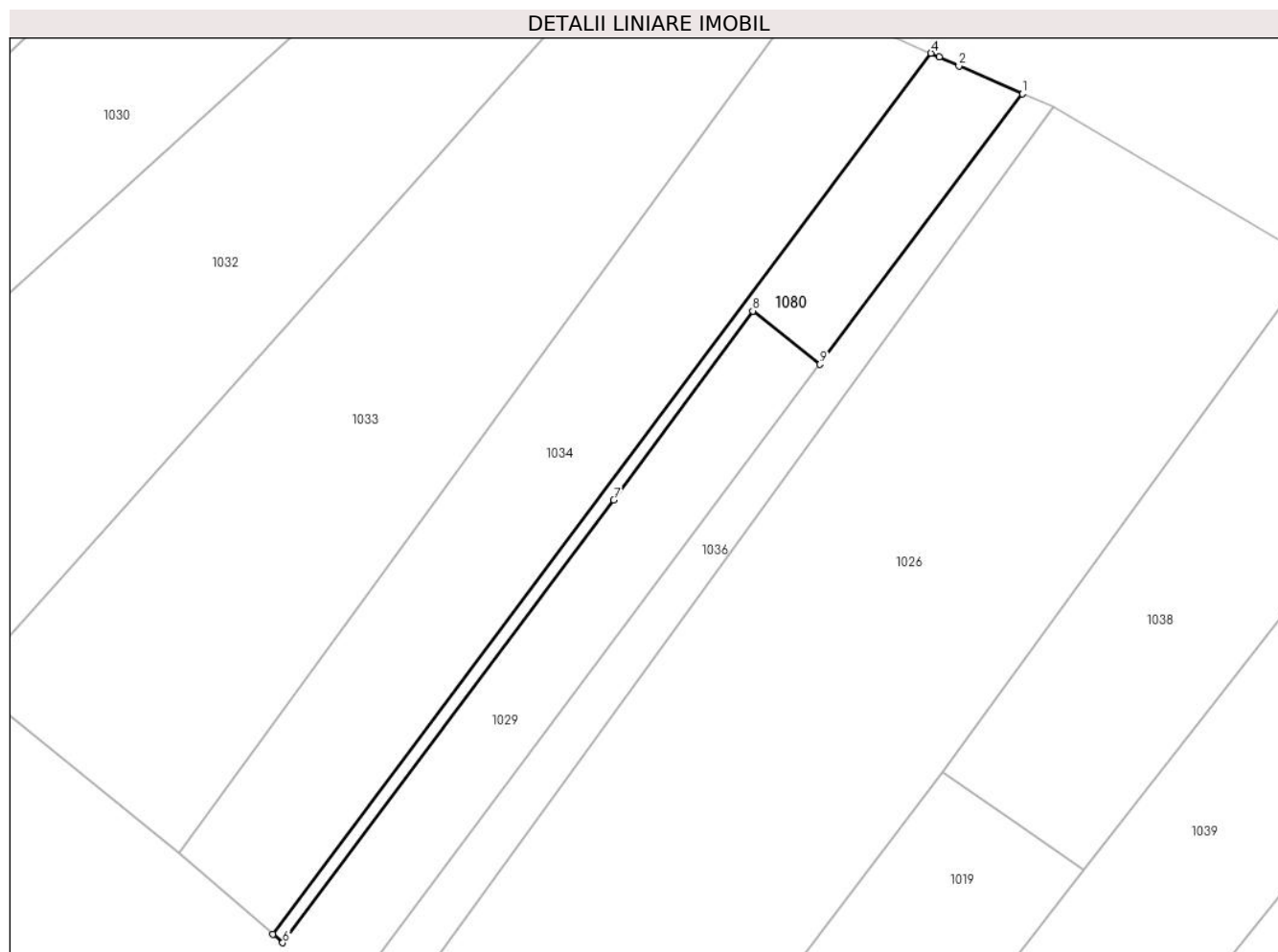
Inscrieri privind dezmembramintele dreptului de proprietate, drepturi reale de garanție și sarcini	Referințe
NU SUNT	

## Anexa Nr. 1 La Partea I

## Teren

Nr cadastral	Suprafața (mp)*	Observații / Referințe
	1.058	

\* Suprafața este determinată în planul de proiecție Stereo 70.



## Date referitoare la teren

Crt	Categorie folosință	Intravilan	Suprafața (mp)	Tarla	Parcelă	Nr. topo	Observații / Referințe
1	arabil	NU	1.058	-	1	-	

## Lungime Segmente

1) Valorile lungimilor segmentelor sunt obținute din proiecție în plan.

Punct început	X / Y	Punct sfârșit	X / Y	Lungime segment (** (m)
1	355.770,311 671.520,211	2	355.760,195 671.524,645	11.045
2	355.760,195 671.524,645	3	355.757,094 671.526,064	3.41
3	355.757,094 671.526,064	4	355.755,756 671.526,667	1.468
4	355.755,756 671.526,667	5	355.650,812 671.386,237	175.311
5	355.650,812 671.386,237	6	355.652,355 671.384,902	2.04

Punct început	X / Y	Punct sfârșit	X / Y	Lungime segment (** (m)
6	355.652,355 671.384,902	7	355.705,156 671.455,479	88.142
7	355.705,156 671.455,479	8	355.727,32 671.485,6	37.397
8	355.727,32 671.485,6	9	355.738,045 671.477,093	13.689
9	355.738,045 671.477,093	1	355.770,311 671.520,211	53.854

\*\* Lungimile segmentelor sunt determinate în planul de proiecție Stereo 70 și sunt rotunjite la 1 milimetru.

\*\*\* Distanța dintre puncte este formată din segmente cumulate ce sunt mai mici decât valoarea 1 milimetru.



**DATE DESPRE IMOBILUL NR. 1081**

Oficiul de Cadastru și Publicitate Imobiliară MARAMURES  
Biroul de Cadastru și Publicitate Imobiliară Baia Mare

**A. Partea I. Descrierea imobilului**

TEREN Extravilan

Adresa: Jud. Maramures

Nr. Crt	Nr cadastral Nr. topografic	Suprafața* (mp)	Observații / Referințe
A1		1.708	Sector cadastral:6 Teren neimprejmuit;

**B. Partea II. Proprietari și acte**

Inscrieri privitoare la dreptul de proprietate și alte drepturi reale		Referințe
<b>1081 / 25/07/2024</b>		
Act Administrativ nr. Proces verbal de punere în posesie nr.3564, din 25/07/2024 emis de Primăria comunei Băsești (HG nr.972/13.04.1992, Anexa nr.3, poziția 32);		
B1	Inscrierea provizorie, drept de PROPRIETATE, dobandit prin Lege, cota actuala 1/1 1) <b>SOPONAR GHEORGHE DEFUNCT:Da</b>	A1
Act Administrativ nr. Adeverință de posesie nr. 3673, din 26/07/2024 emis de Primăria comunei Băsești;		
B2	Se notează posesia faptică în favoarea lui Ghiț Silviu 1) <b>GHIȚ SILVIU</b>	A1

**C. Partea III. SARCINI .**

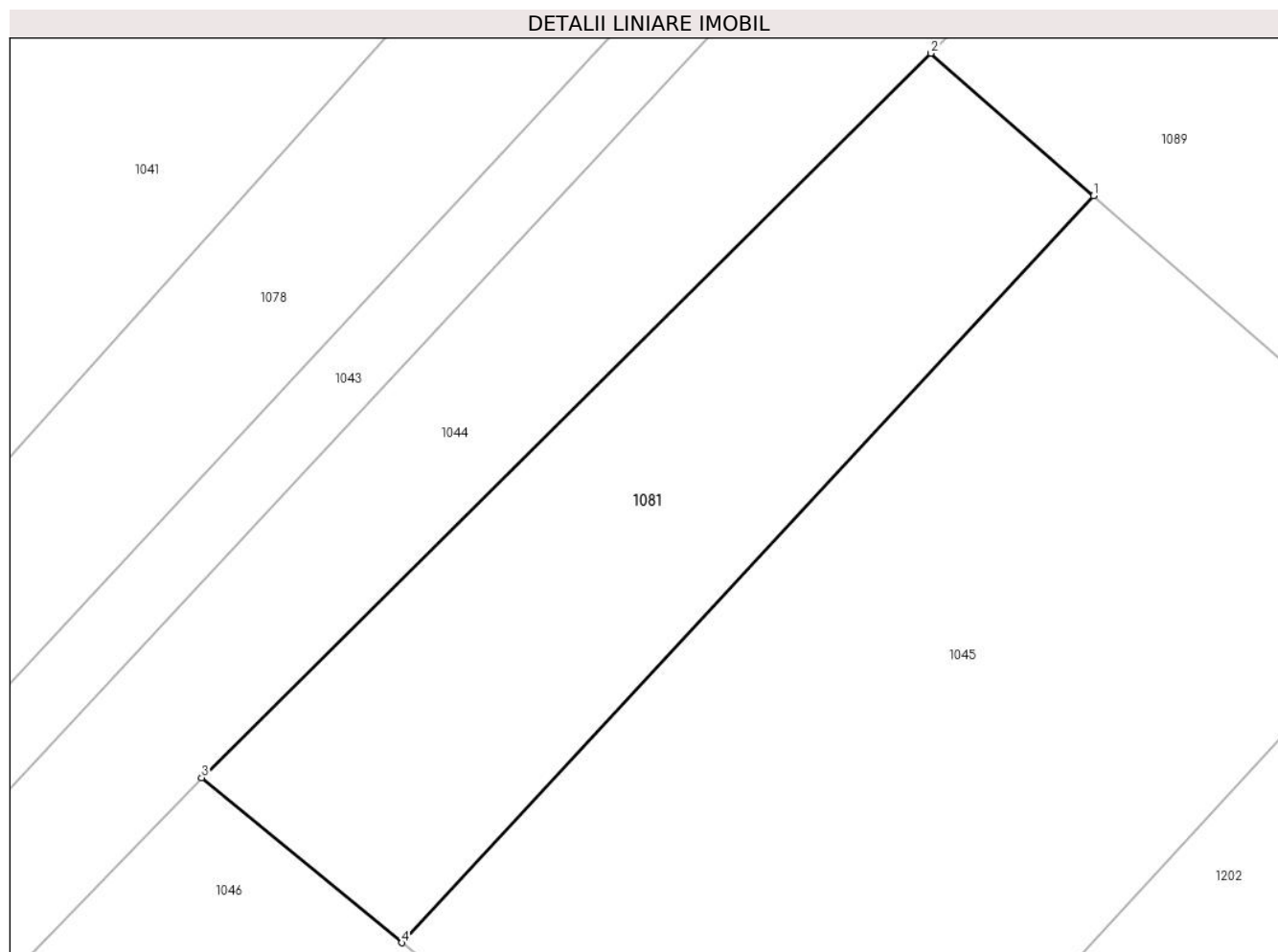
Inscrieri privind dezmembramintele dreptului de proprietate, drepturi reale de garanție și sarcini	Referințe
NU SUNT	

## Anexa Nr. 1 La Partea I

## Teren

Nr cadastral	Suprafața (mp)*	Observații / Referințe
	1.708	

\* Suprafața este determinată în planul de proiecție Stereo 70.



## Date referitoare la teren

Crt	Categorie folosință	Intravilan	Suprafața (mp)	Tarla	Parcelă	Nr. topo	Observații / Referințe
1	arabil	NU	1.708	-	1	-	

## Lungime Segmente

1) Valorile lungimilor segmentelor sunt obținute din proiecție în plan.

Punct început	X / Y	Punct sfârșit	X / Y	Lungime segment (** (m)
1	355.937,571 671.377,623	2	355.923,919 671.389,57	18.141
2	355.923,919 671.389,57	3	355.862,721 671.328,824	86.228
3	355.862,721 671.328,824	4	355.879,504 671.314,976	21.759
4	355.879,504 671.314,976	1	355.937,571 671.377,623	85.419

\*\* Lungimile segmentelor sunt determinate în planul de proiecție Stereo 70 și sunt rotunjite la 1 milimetru.

**\*\*\* Distanţa dintre puncte este formată din segmente cumulate ce sunt mai mici decât valoarea 1 milimetru.**





**DATE DESPRE IMOBILUL NR. 1082**

Oficiul de Cadastru și Publicitate Imobiliară MARAMURES  
Biroul de Cadastru și Publicitate Imobiliară Baia Mare

**A. Partea I. Descrierea imobilului**

TEREN Intravilan

Adresa: Loc. Odesti, Jud. Maramures

Nr. Crt	Nr cadastral Nr. topografic	Suprafața* (mp)	Observații / Referințe
A1		706	Sector cadastral:6 Teren neimprejmuit;

**B. Partea II. Proprietari și acte**

Inscrieri privitoare la dreptul de proprietate și alte drepturi reale		Referințe
<b>1082 / 30/07/2024</b>		
Act Normativ nr. Legea nr.7, din 13/03/1996 emis de Parlamentul României;		
B1	Intabulare, drept de PROPRIETATE, dobândit prin Lege, cota actuala 1/1 1) NEIDENTIFICAT NEIDENTIFICAT	A1
Act Administrativ nr. Adeverință de posesie nr. 3674, din 26/07/2024 emis de Primăria comunei Băsești;		
B2	Se notează posesia faptică în favoarea lui Ghiț Vasile 1) GHIȚ VASILE	A1

**C. Partea III. SARCINI .**

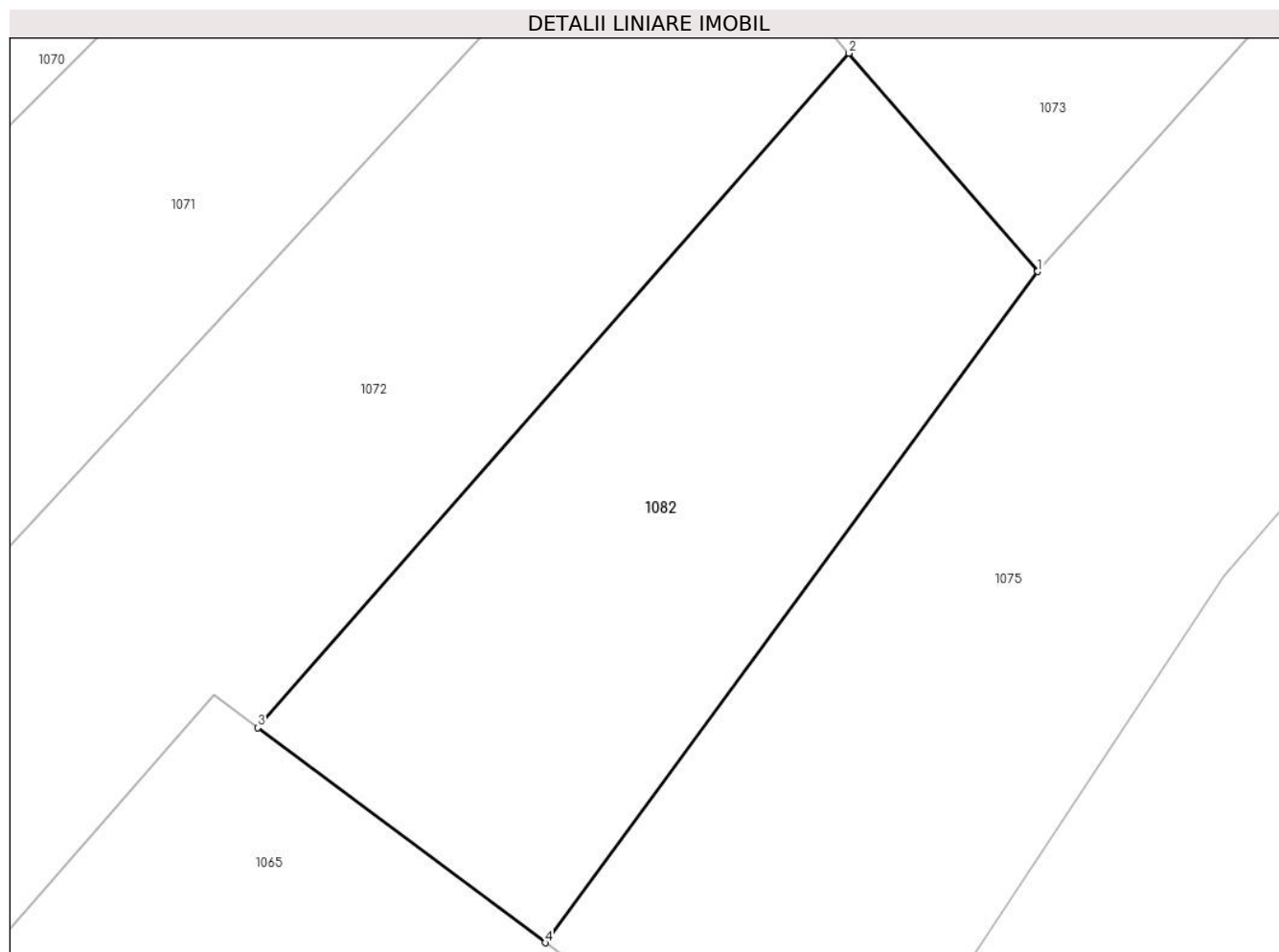
Inscrieri privind dezmembramintele dreptului de proprietate, drepturi reale de garanție și sarcini	Referințe
NU SUNT	

## Anexa Nr. 1 La Partea I

## Teren

Nr cadastral	Suprafața (mp)*	Observații / Referințe
	706	

\* Suprafața este determinată în planul de proiecție Stereo 70.



## Date referitoare la teren

Crt	Categorie folosință	Intra vilan	Suprafața (mp)	Tarla	Parcelă	Nr. topo	Observații / Referințe
1	arabil	DA	706	-	1	-	

## Lungime Segmente

1) Valorile lungimilor segmentelor sunt obținute din proiecție în plan.

Punct început	X / Y	Punct sfârșit	X / Y	Lungime segment (** (m)
1	355.897,535 670.955,212	2	355.888,025 670.966,215	14.543
2	355.888,025 670.966,215	3	355.858,2 670.932,22	45.224
3	355.858,2 670.932,22	4	355.872,697 670.921,376	18.104
4	355.872,697 670.921,376	1	355.897,535 670.955,212	41.974

\*\* Lungimile segmentelor sunt determinate în planul de proiecție Stereo 70 și sunt rotunjite la 1 milimetru.

**\*\*\* Distanţa dintre puncte este formată din segmente cumulate ce sunt mai mici decât valoarea 1 milimetru.**



**DATE DESPRE IMOBILUL NR. 1083**

Oficiul de Cadastru și Publicitate Imobiliară MARAMURES  
Biroul de Cadastru și Publicitate Imobiliară Baia Mare

**A. Partea I. Descrierea imobilului**

TEREN Extravilan

Adresa: Jud. Maramures

Nr. Crt	Nr cadastral Nr. topografic	Suprafața* (mp)	Observații / Referințe
A1		3.100	Sector cadastral:6 Teren neimprejmuit;

**B. Partea II. Proprietari și acte**

Inscrieri privitoare la dreptul de proprietate și alte drepturi reale		Referințe
<b>1083 / 25/07/2024</b>		
Act Administrativ nr. Proces verbal de punere în posesie nr. 3565, din 25/07/2024 emis de Primăria comunei Băsești (HG nr.972/13.04.1992, Anexa nr.3, poziția 38);		
B1	Inscrierea provizorie, drept de PROPRIETATE, dobandit prin Lege, cota actuala 1/1 1) <b>BLIDAR ROZALIA</b> , Lipsă CNP DEFUNCT:Da	A1
Act Administrativ nr. Adeverință de posesie nr. 3675, din 26/07/2024 emis de Primăria comunei Băsești;		
B2	Se notează posesia faptică în favoarea lui Ghiț Vasile- Daniel 1) <b>GHIȚ VASILE- DINU</b>	A1

**C. Partea III. SARCINI .**

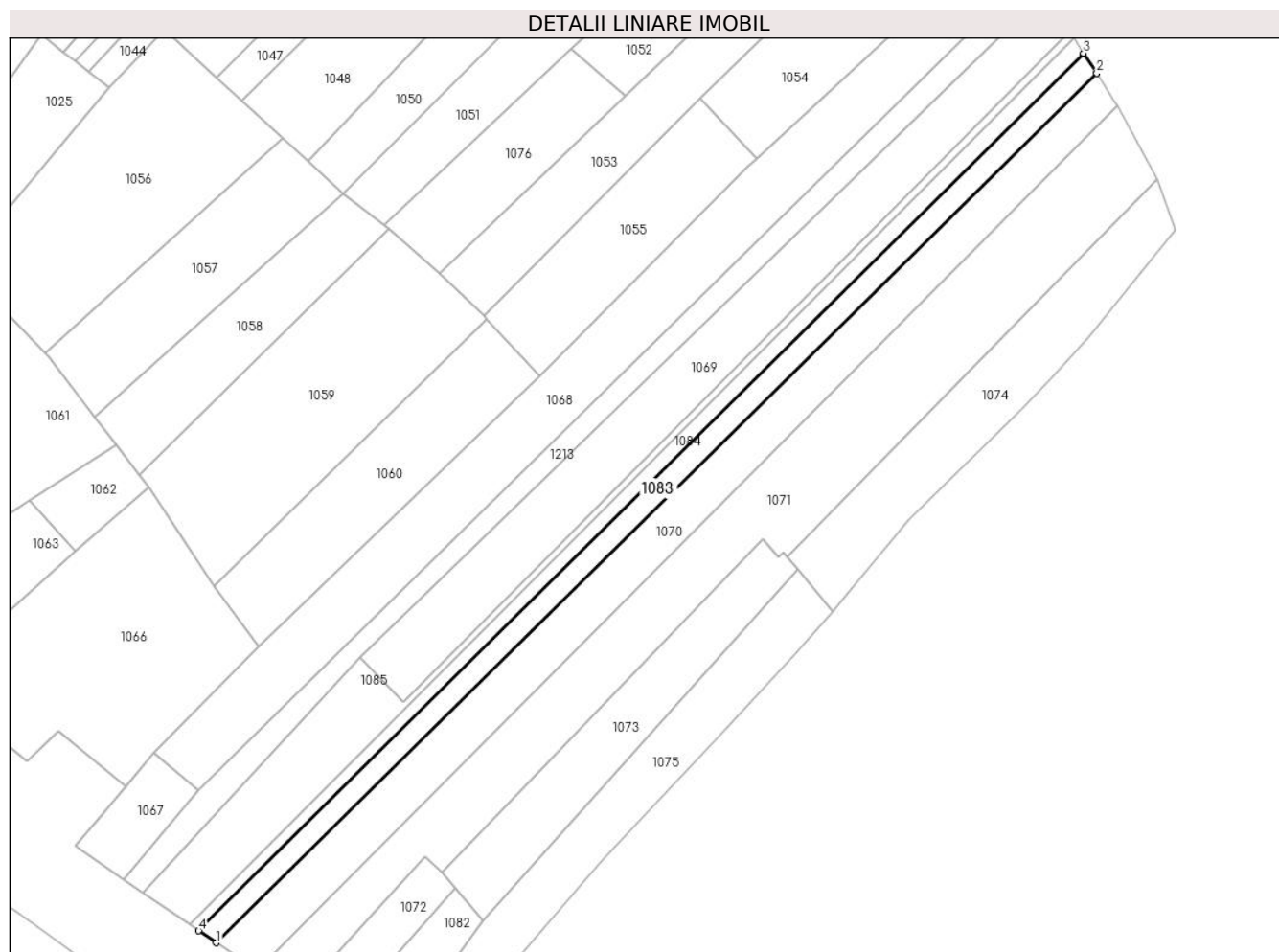
Inscrieri privind dezmembramintele dreptului de proprietate, drepturi reale de garanție și sarcini	Referințe
NU SUNT	

## Anexa Nr. 1 La Partea I

## Teren

Nr cadastral	Suprafața (mp)*	Observații / Referințe
	3.100	

\* Suprafața este determinată în planul de proiecție Stereo 70.



## Date referitoare la teren

Crt	Categorie folosință	Intravilan	Suprafața (mp)	Tarla	Parcelă	Nr. topo	Observații / Referințe
1	arabil	NU	3.100	-	1	-	

## Lungime Segmente

1) Valorile lungimilor segmentelor sunt obținute din proiecție în plan.

Punct început	X / Y	Punct sfârșit	X / Y	Lungime segment (** (m)
1	355.807,808 670.947,662	2	356.103,618 671.239,669	415.658
2	356.103,618 671.239,669	3	356.099,214 671.246,352	8.004
3	356.099,214 671.246,352	4	355.801,907 670.951,694	418.587
4	355.801,907 670.951,694	1	355.807,808 670.947,662	7.147

\*\* Lungimile segmentelor sunt determinate în planul de proiecție Stereo 70 și sunt rotunjite la 1 milimetru.

**\*\*\* Distanţa dintre puncte este formată din segmente cumulate ce sunt mai mici decât valoarea 1 milimetru.**





**DATE DESPRE IMOBILUL NR. 1084**

Oficiul de Cadastru și Publicitate Imobiliară MARAMURES  
Biroul de Cadastru și Publicitate Imobiliară Baia Mare

**A. Partea I. Descrierea imobilului**

TEREN Extravilan

Adresa: Jud. Maramures

Nr. Crt	Nr cadastral Nr. topografic	Suprafața* (mp)	Observații / Referințe
A1		2.000	Sector cadastral:6 Teren neimprejmuit;

**B. Partea II. Proprietari și acte**

Inscrieri privitoare la dreptul de proprietate și alte drepturi reale		Referințe
<b>1084 / 25/07/2024</b>		
Act Administrativ nr. Proces verbal de punere în posesie nr. 3566, din 25/07/2024 emis de Primăria comunei Băsești (HG nr.972/13.04.1992, Anexa nr.3, poziția 40);		
B1	Inscrierea provizorie, drept de PROPRIETATE, dobandit prin Lege, cota actuala 1/1 1) LIVIA CHIȘ, Lipsă CNP DEFUNCT:Da	A1
Act Administrativ nr. Adeverință de posesie nr. 3676, din 26/07/2024 emis de Primăria comunei Băsești;		
B2	Se notează posesia faptică în favoarea lui Ghiț Vasile- Dinu 1) GHIȚ VASILE- DINU	A1

**C. Partea III. SARCINI .**

Inscrieri privind dezmembramintele dreptului de proprietate, drepturi reale de garanție și sarcini	Referințe
NU SUNT	

## Anexa Nr. 1 La Partea I

## Teren

Nr cadastral	Suprafața (mp)*	Observații / Referințe
	2.000	

\* Suprafața este determinată în planul de proiecție Stereo 70.



## Date referitoare la teren

Crt	Categorie folosință	Intravilan	Suprafața (mp)	Tarla	Parcelă	Nr. topo	Observații / Referințe
1	arabil	NU	2.000	-	1	-	

## Lungime Segmente

1) Valorile lungimilor segmentelor sunt obținute din proiecție în plan.

Punct început	X / Y	Punct sfârșit	X / Y	Lungime segment (** (m)
1	355.798,937 670.953,724	2	355.801,907 670.951,694	3.597
2	355.801,907 670.951,694	3	356.099,214 671.246,352	418.587
3	356.099,214 671.246,352	4	356.095,844 671.251,466	6.125
4	356.095,844 671.251,466	1	355.798,937 670.953,724	420.481

\*\* Lungimile segmentelor sunt determinate în planul de proiecție Stereo 70 și sunt rotunjite la 1 milimetru.

**\*\*\* Distanţa dintre puncte este formată din segmente cumulate ce sunt mai mici decât valoarea 1 milimetru.**



**DATE DESPRE IMOBILUL NR. 1085**

Oficiul de Cadastru și Publicitate Imobiliară MARAMURES  
Biroul de Cadastru și Publicitate Imobiliară Baia Mare

**A. Partea I. Descrierea imobilului**

TEREN Extravilan

Adresa: Jud. Maramures

Nr. Crt	Nr cadastral Nr. topografic	Suprafața* (mp)	Observații / Referințe
A1		2.898	Sector cadastral:6 Teren neimprejmuit;

**B. Partea II. Proprietari și acte**

Inscrieri privitoare la dreptul de proprietate și alte drepturi reale		Referințe
<b>1085 / 25/07/2024</b>		
Act Administrativ nr. Proces verbal de punere în posesie nr.3567, din 25/07/2024 emis de Primăria comunei Băsești (HG nr.972/13.04.1992, Anexa nr.3,poziția 44);		
B1	Inscrierea provizorie, drept de PROPRIETATE, dobandit prin Lege, cota actuala 1/1 1) <b>GHIȚ PETRU DEFUNCT:Da</b>	A1
Act Administrativ nr. Adeverință de posesie nr.3677, din 26/07/2024 emis de Primăria comunei Băsești;		
B2	Se notează posesia faptică în favoarea lui Ghiț Vasile- Dinu 1) <b>GHIȚ VASILE- DINU</b>	A1

**C. Partea III. SARCINI .**

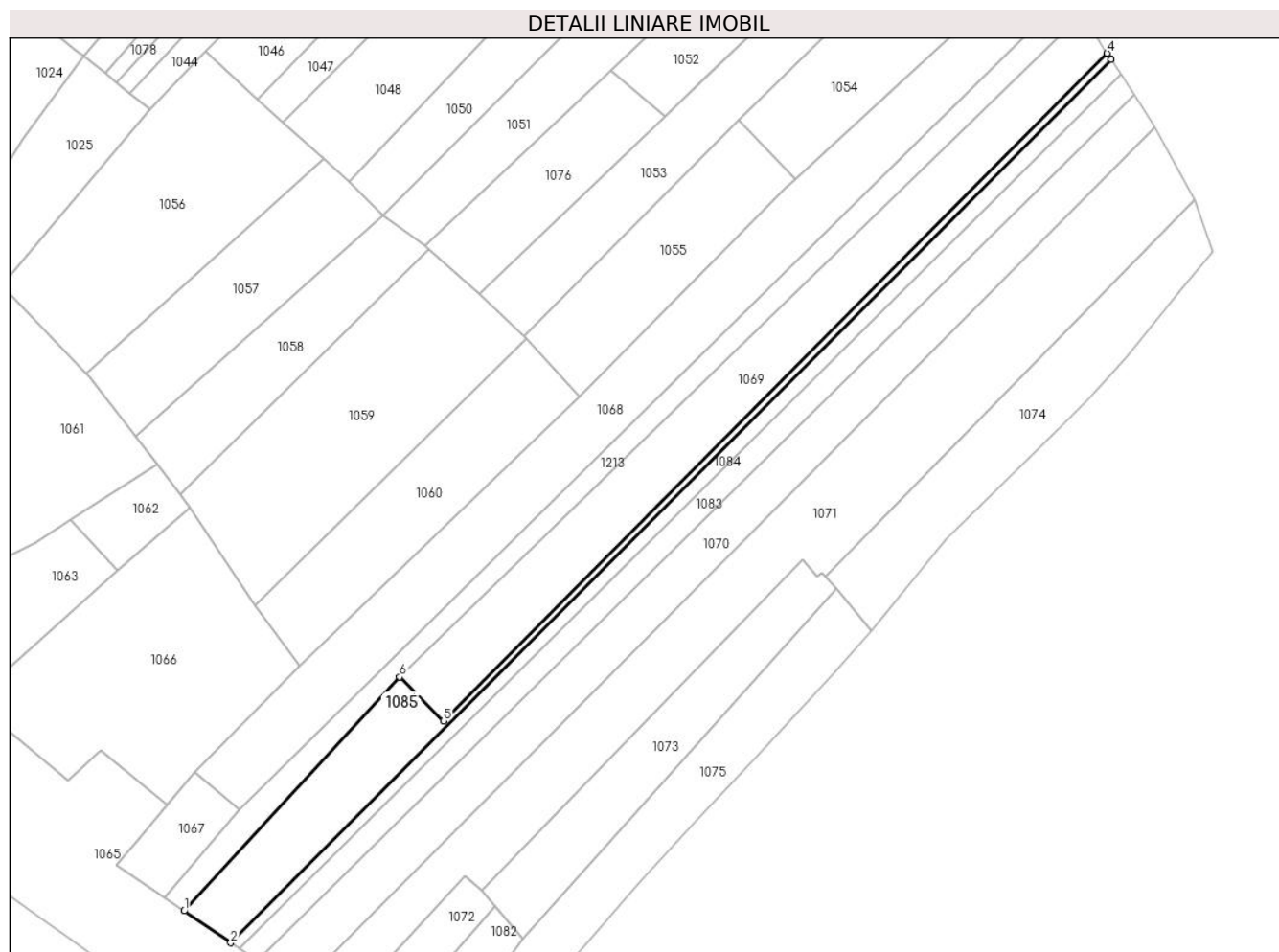
Inscrieri privind dezmembramintele dreptului de proprietate, drepturi reale de garanție și sarcini	Referințe
NU SUNT	

## Anexa Nr. 1 La Partea I

## Teren

Nr cadastral	Suprafața (mp)*	Observații / Referințe
	2.898	

\* Suprafața este determinată în planul de proiecție Stereo 70.



## Date referitoare la teren

Crt	Categorie folosință	Intravilan	Suprafața (mp)	Tarla	Parcelă	Nr. topo	Observații / Referințe
1	arabil	NU	2.898	-	1	-	

## Lungime Segmente

1) Valorile lungimilor segmentelor sunt obținute din proiecție în plan.

Punct început	X / Y	Punct sfârșit	X / Y	Lungime segment (** (m)
1	355.783,244 670.964,449	2	355.798,937 670.953,724	19.008
2	355.798,937 670.953,724	3	356.095,844 671.251,466	420.481
3	356.095,844 671.251,466	4	356.094,477 671.253,54	2.484
4	356.094,477 671.253,54	5	355.870,693 671.028,511	317.36
5	355.870,693 671.028,511	6	355.855,911 671.043,314	20.92

Punct început	X / Y	Punct sfârșit	X / Y	Lungime segment (** (m)
6	355.855,911 671.043,314	1	355.783,244 670.964,449	107.239

\*\* Lungimile segmentelor sunt determinate în planul de proiecție Stereo 70 și sunt rotunjite la 1 milimetru.

\*\*\* Distanța dintre puncte este formată din segmente cumulate ce sunt mai mici decât valoarea 1 milimetru.





**DATE DESPRE IMOBILUL NR. 1086**

Oficiul de Cadastru și Publicitate Imobiliară MARAMURES  
Biroul de Cadastru și Publicitate Imobiliară Baia Mare

**A. Partea I. Descrierea imobilului**

TEREN Extravilan

Adresa: Jud. Maramures

Nr. Crt	Nr cadastral Nr. topografic	Suprafața* (mp)	Observații / Referințe
A1		3.158	Sector cadastral:6 Teren neimprejmuit;

**B. Partea II. Proprietari și acte**

Inscrieri privitoare la dreptul de proprietate și alte drepturi reale		Referințe
<b>1086 / 30/07/2024</b>		
Act Normativ nr. Legea nr.7, din 13/03/1996 emis de Parlamentul României;		
B1	Intabulare, drept de PROPRIETATE, dobandit prin Lege, cota actuala 1/1 1) NEIDENTIFICAT NEIDENTIFICAT	A1
B2	Se notează mențiunea „proprietar neidentificat,, în baza art.13 alin. 15 din Legea 7/1996	A1

**C. Partea III. SARCINI .**

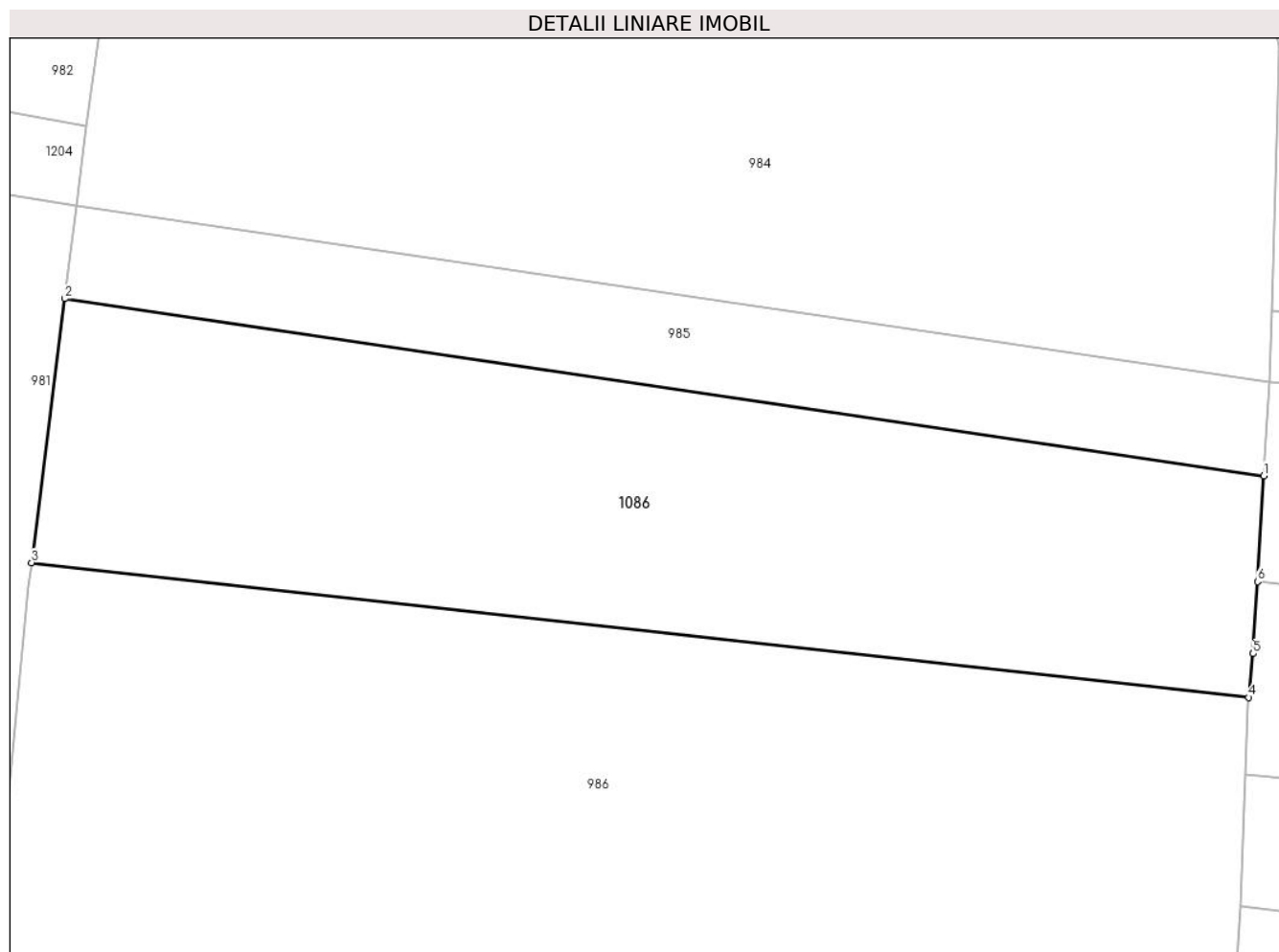
Inscrieri privind dezmembramintele dreptului de proprietate, drepturi reale de garanție și sarcini	Referințe
NU SUNT	

## Anexa Nr. 1 La Partea I

## Teren

Nr cadastral	Suprafața (mp)*	Observații / Referințe
	3.158	

\* Suprafața este determinată în planul de proiecție Stereo 70.



## Date referitoare la teren

Crt	Categorie folosință	Intravilan	Suprafața (mp)	Tarla	Parcelă	Nr. topo	Observații / Referințe
1	arabil	NU	3.158	-	1	-	

## Lungime Segmente

1) Valorile lungimilor segmentelor sunt obținute din proiecție în plan.

Punct început	X / Y	Punct sfârșit	X / Y	Lungime segment (** (m)
1	355.298,437 671.254,42	2	355.174,794 671.272,668	124.982
2	355.174,794 671.272,668	3	355.171,396 671.245,466	27.413
3	355.171,396 671.245,466	4	355.296,898 671.231,577	126.268
4	355.296,898 671.231,577	5	355.297,345 671.236,078	4.523
5	355.297,345 671.236,078	6	355.297,788 671.243,518	7.453

Punct început	X / Y	Punct sfârşit	X / Y	Lungime segment (** (m)
6	355.297,788 671.243,518	1	355.298,437 671.254,42	10.921

\*\* Lungimile segmentelor sunt determinate în planul de proiecţie Stereo 70 şi sunt rotunjite la 1 milimetru.

\*\*\* Distanţa dintre puncte este formată din segmente cumulate ce sunt mai mici decât valoarea 1 milimetru.



**DATE DESPRE IMOBILUL NR. 1087**

Oficiul de Cadastru și Publicitate Imobiliară MARAMURES  
Biroul de Cadastru și Publicitate Imobiliară Baia Mare

**A. Partea I. Descrierea imobilului**

TEREN Extravilan

Adresa: Jud. Maramures

Nr. Crt	Nr cadastral Nr. topografic	Suprafața* (mp)	Observații / Referințe
A1		2.436	Sector cadastral:6 Teren neimprejmuit;

**B. Partea II. Proprietari și acte**

Inscrieri privitoare la dreptul de proprietate și alte drepturi reale		Referințe
<b>1087 / 30/07/2024</b>		
Act Normativ nr. Legea nr.7, din 13/03/1996 emis de Parlamentul României;		
B1	Intabulare, drept de PROPRIETATE, dobandit prin Lege, cota actuala 1/1 1) NEIDENTIFICAT NEIDENTIFICAT	A1
B2	Se notează mențiunea „proprietar neidentificat,, în baza art.13 alin. 15 din Legea 7/1996	A1

**C. Partea III. SARCINI .**

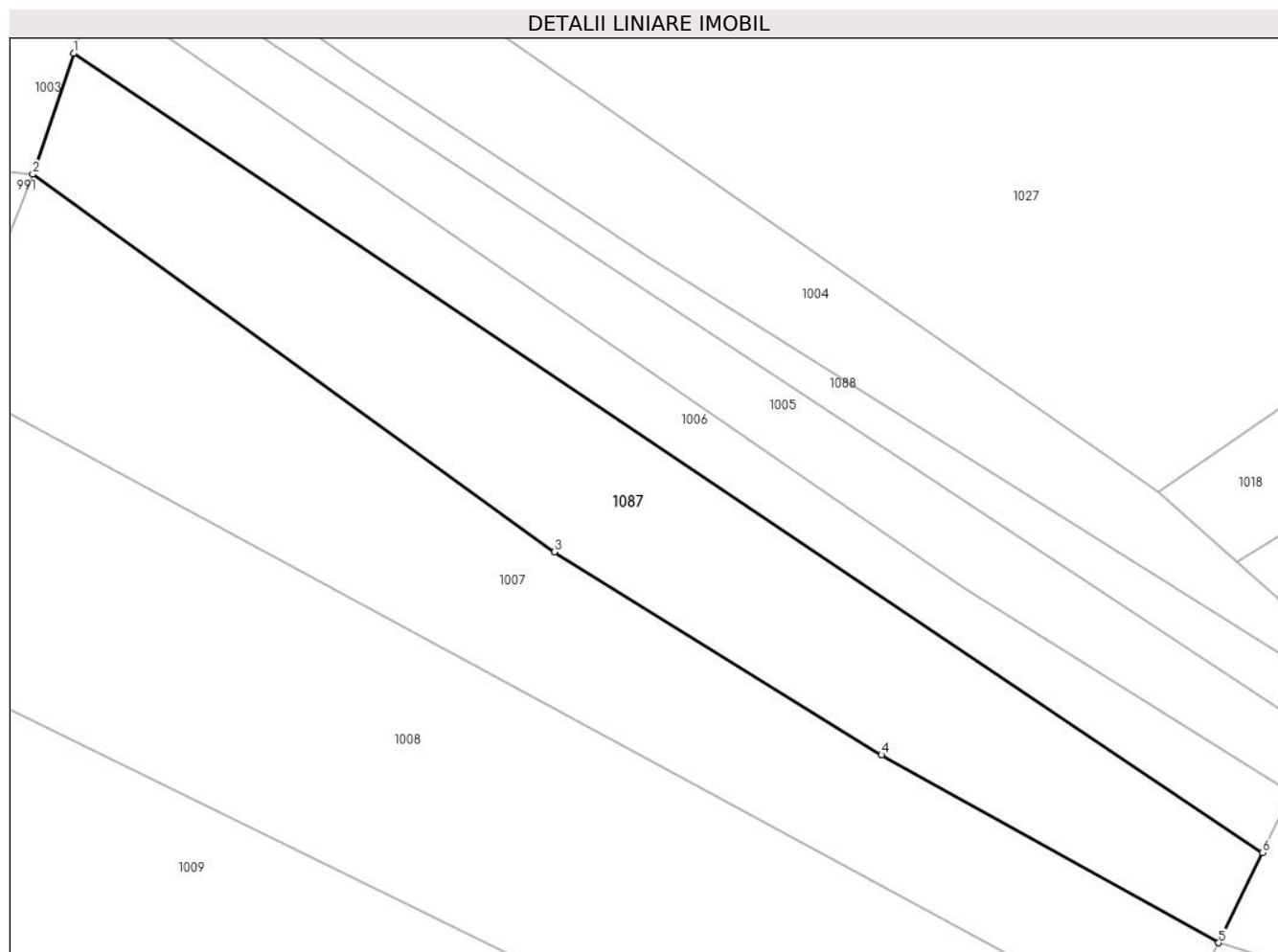
Inscrieri privind dezmembramintele dreptului de proprietate, drepturi reale de garanție și sarcini	Referințe
NU SUNT	

## Anexa Nr. 1 La Partea I

## Teren

Nr cadastral	Suprafața (mp)*	Observații / Referințe
	2.436	

\* Suprafața este determinată în planul de proiecție Stereo 70.



## Date referitoare la teren

Crt	Categorie folosință	Intravilan	Suprafața (mp)	Tarla	Parcelă	Nr. topo	Observații / Referințe
1	arabil	NU	2.436	-	1	-	

## Lungime Segmente

1) Valorile lungimilor segmentelor sunt obținute din proiecție în plan.

Punct început	X / Y	Punct sfârșit	X / Y	Lungime segment (** (m)
1	355.452,719 671.303,081	2	355.448,05 671.289,225	14.622
2	355.448,05 671.289,225	3	355.507,806 671.245,956	73.777
3	355.507,806 671.245,956	4	355.545,318 671.222,722	44.124
4	355.545,318 671.222,722	5	355.583,962 671.201,202	44.232
5	355.583,962 671.201,202	6	355.588,989 671.211,516	11.474

Punct început	X / Y	Punct sfârșit	X / Y	Lungime segment (** (m)
6	355.588,989 671.211,516	1	355.452,719 671.303,081	164.176

\*\* Lungimile segmentelor sunt determinate în planul de proiecție Stereo 70 și sunt rotunjite la 1 milimetru.

\*\*\* Distanța dintre puncte este formată din segmente cumulate ce sunt mai mici decât valoarea 1 milimetru.





**DATE DESPRE IMOBILUL NR. 1088**

Oficiul de Cadastru și Publicitate Imobiliară MARAMURES  
Biroul de Cadastru și Publicitate Imobiliară Baia Mare

**A. Partea I. Descrierea imobilului**

TEREN Extravilan

Adresa: Jud. Maramures

Nr. Crt	Nr cadastral Nr. topografic	Suprafața* (mp)	Observații / Referințe
A1		687	Sector cadastral:6 Teren neimprejmuit;

**B. Partea II. Proprietari și acte**

Inscrieri privitoare la dreptul de proprietate și alte drepturi reale		Referințe
<b>1088 / 30/07/2024</b>		
Act Normativ nr. Legea nr.7, din 13/03/1996 emis de Parlamentul României;		
B1	Intabulare, drept de PROPRIETATE, dobandit prin Lege, cota actuala 1/1 1) NEIDENTIFICAT NEIDENTIFICAT	A1
B2	Se notează mențiunea „proprietar neidentificat„, în baza art.13 alin. 15 din Legea 7/1996	A1

**C. Partea III. SARCINI .**

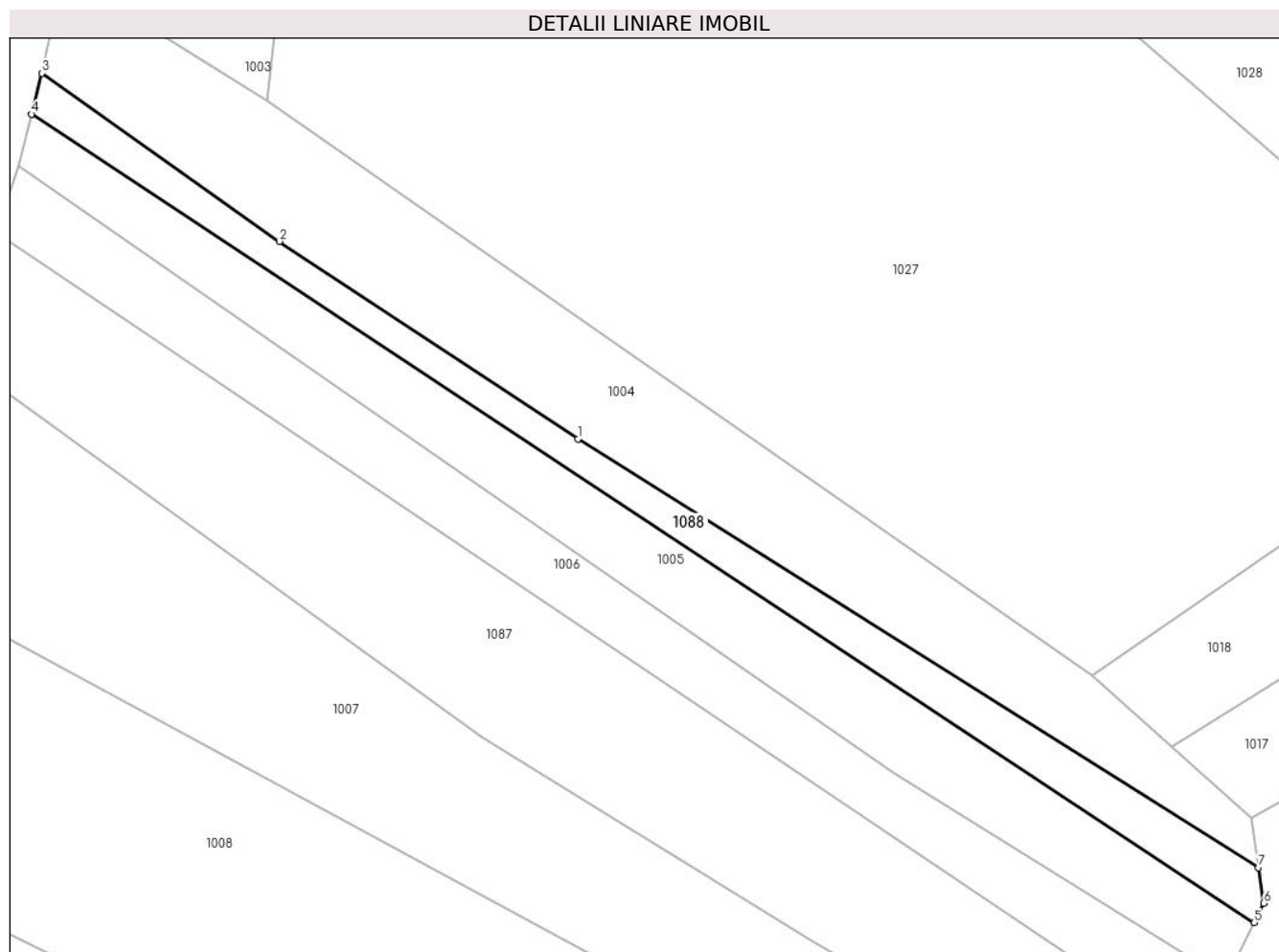
Inscrieri privind dezmembramintele dreptului de proprietate, drepturi reale de garanție și sarcini	Referințe
NU SUNT	

## Anexa Nr. 1 La Partea I

## Teren

Nr cadastral	Suprafața (mp)*	Observații / Referințe
	687	

\* Suprafața este determinată în planul de proiecție Stereo 70.



## Date referitoare la teren

Crt	Categorie folosință	Intravilan	Suprafața (mp)	Tarla	Parcelă	Nr. topo	Observații / Referințe
1	arabil	NU	687	-	1	-	

## Lungime Segmente

1) Valorile lungimilor segmentelor sunt obținute din proiecție în plan.

Punct început	X / Y	Punct sfârșit	X / Y	Lungime segment (** (m)
1	355.518,752 671.279,721	2	355.484,869 671.302,101	40.607
2	355.484,869 671.302,101	3	355.457,961 671.321,178	32.984
3	355.457,961 671.321,178	4	355.456,777 671.316,541	4.786
4	355.456,777 671.316,541	5	355.595,494 671.224,865	166.274
5	355.595,494 671.224,865	6	355.596,57 671.227,073	2.456

Punct început	X / Y	Punct sfârşit	X / Y	Lungime segment (** (m)
6	355.596,57 671.227,073	7	355.595,972 671.231,13	4.101
7	355.595,972 671.231,13	1	355.518,752 671.279,721	91.236

\*\* Lungimile segmentelor sunt determinate în planul de proiecție Stereo 70 și sunt rotunjite la 1 milimetru.

\*\*\* Distanța dintre puncte este formată din segmente cumulate ce sunt mai mici decât valoarea 1 milimetru.



**DATE DESPRE IMOBILUL NR. 1089**

Oficiul de Cadastru și Publicitate Imobiliară MARAMURES  
Biroul de Cadastru și Publicitate Imobiliară Baia Mare

**A. Partea I. Descrierea imobilului**

TEREN Extravilan

Adresa: Jud. Maramures

Nr. Crt	Nr cadastral Nr. topografic	Suprafața* (mp)	Observații / Referințe
A1		1.391	Sector cadastral:6 Teren neimprejmuit;

**B. Partea II. Proprietari și acte**

Inscrieri privitoare la dreptul de proprietate și alte drepturi reale		Referințe
<b>1089 / 31/07/2024</b>		
Act Normativ nr. Legea nr. 7, din 13/03/1996 emis de Parlamentul României;		
B1	Intabulare, drept de PROPRIETATE, dobandit prin Lege, cota actuala 1/1 1) NEIDENTIFICAT NEIDENTIFICAT	A1
B2	noteaza mențiunea „proprietar neidentificat,, în baza art.13 alin. 15 din Legea 7/1996	A1

**C. Partea III. SARCINI .**

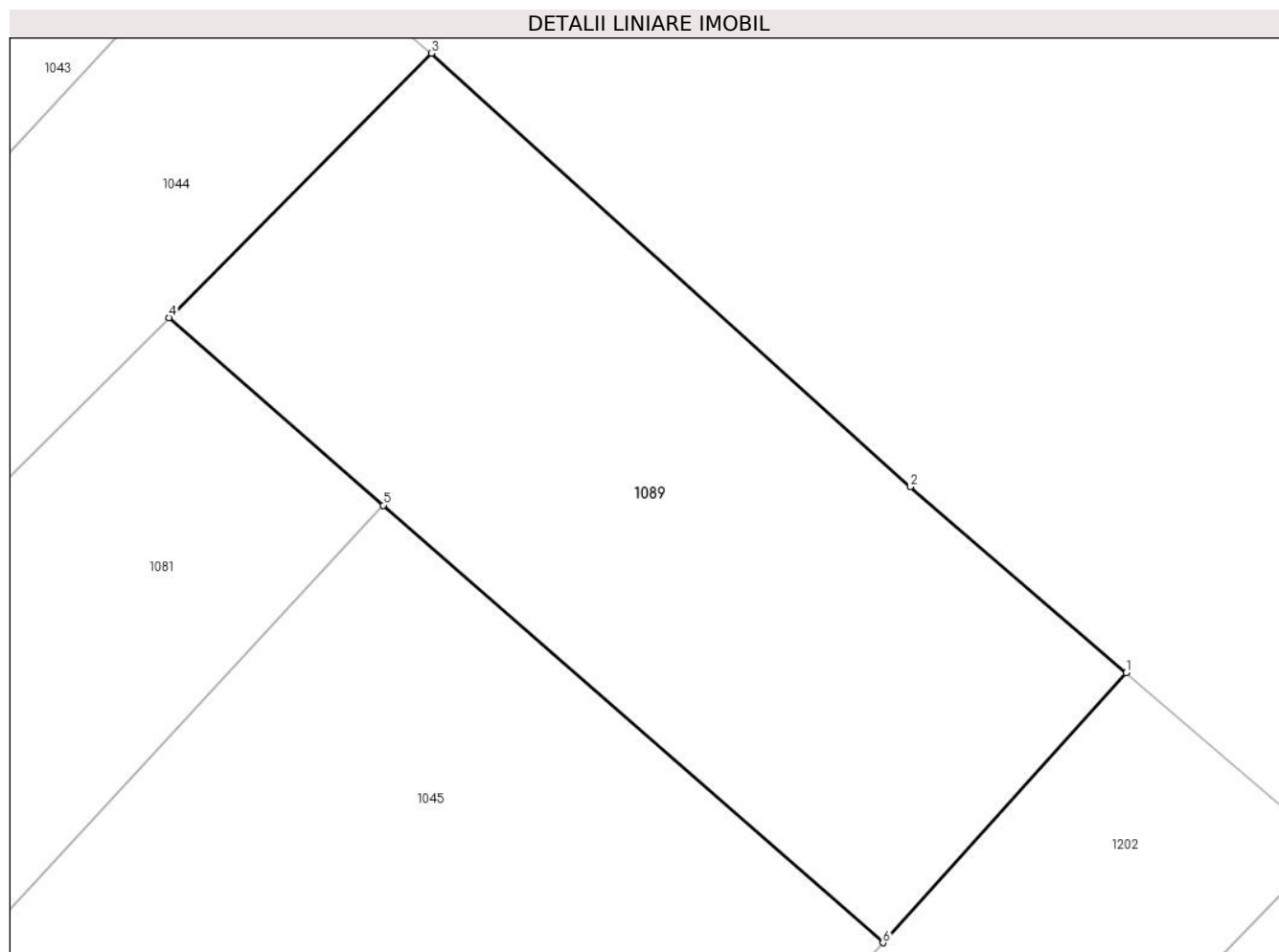
Inscrieri privind dezmembramintele dreptului de proprietate, drepturi reale de garanție și sarcini	Referințe
NU SUNT	

## Anexa Nr. 1 La Partea I

## Teren

Nr cadastral	Suprafața (mp)*	Observații / Referințe
	1.391	

\* Suprafața este determinată în planul de proiecție Stereo 70.



## Date referitoare la teren

Crt	Categorie folosință	Intravilan	Suprafața (mp)	Tarla	Parcelă	Nr. topo	Observații / Referințe
1	arabil	NU	1.391	-	1	-	

## Lungime Segmente

1) Valorile lungimilor segmentelor sunt obținute din proiecție în plan.

Punct început	X / Y	Punct sfârșit	X / Y	Lungime segment (** (m)
1	355.984,887 671.366,962	2	355.971,12 671.378,803	18.159
2	355.971,12 671.378,803	3	355.940,633 671.406,389	41.115
3	355.940,633 671.406,389	4	355.923,919 671.389,57	23.712
4	355.923,919 671.389,57	5	355.937,571 671.377,623	18.141
5	355.937,571 671.377,623	6	355.969,383 671.349,783	42.274

Punct început	X / Y	Punct sfârșit	X / Y	Lungime segment (** (m)
6	355.969,383 671.349,783	1	355.984,887 671.366,962	23.141

\*\* Lungimile segmentelor sunt determinate în planul de proiecție Stereo 70 și sunt rotunjite la 1 milimetru.

\*\*\* Distanța dintre puncte este formată din segmente cumulate ce sunt mai mici decât valoarea 1 milimetru.





**DATE DESPRE IMOBILUL NR. 1115**

Oficiul de Cadastru și Publicitate Imobiliară MARAMURES  
Biroul de Cadastru și Publicitate Imobiliară Baia Mare

**A. Partea I. Descrierea imobilului**

TEREN Extravilan

Adresa: Jud. Maramures

Nr. Crt	Nr cadastral Nr. topografic	Suprafața* (mp)	Observații / Referințe
A1		1.156	Sector cadastral:6 Teren neimprejmuit;

**B. Partea II. Proprietari și acte**

Inscrieri privitoare la dreptul de proprietate și alte drepturi reale		Referințe
<b>1115 / 30/07/2024</b>		
Act Administrativ nr. Proces verbal de punere în posesie nr.3529, din 25/07/2024 emis de Primăria comunei Băsești (HG nr.972/13.04.1992, Anexa nr.3, poziția 3);		
B1	Inscrierea provizorie, drept de PROPRIETATE, dobandit prin Lege, cota actuala 1/1 1) <b>FRUMOS VERONICA</b> , Lipsă CNP	A1
Act Administrativ nr. Adeverință de posesie nr.3695, din 26/07/2024 emis de Primăria comunei Băsești;		
B2	Se notează posesia faptică în favoarea lui Pop Gheorghe 1) <b>POP GHEORGHE</b>	A1

**C. Partea III. SARCINI .**

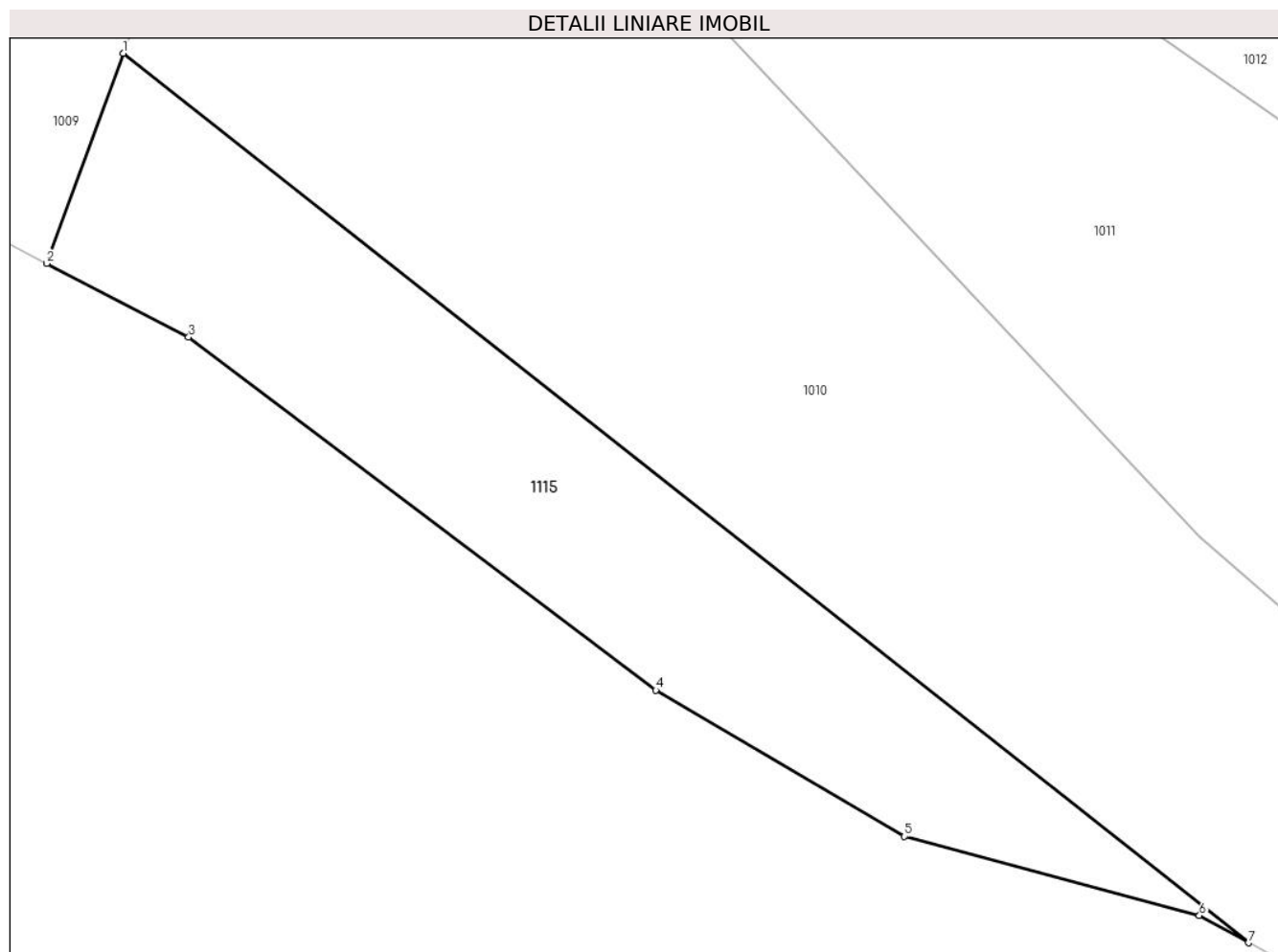
Inscrieri privind dezmembramintele dreptului de proprietate, drepturi reale de garanție și sarcini	Referințe
NU SUNT	

## Anexa Nr. 1 La Partea I

## Teren

Nr cadastral	Suprafața (mp)*	Observații / Referințe
	1.156	

\* Suprafața este determinată în planul de proiecție Stereo 70.



## Date referitoare la teren

Crt	Categorie folosință	Intravilan	Suprafața (mp)	Tarla	Parcelă	Nr. topo	Observații / Referințe
1	arabil	NU	1.156	-	1	-	

## Lungime Segmente

1) Valorile lungimilor segmentelor sunt obținute din proiecție în plan.

Punct început	X / Y	Punct sfârșit	X / Y	Lungime segment (** (m)
1	355.543,28 671.102,052	2	355.537,526 671.086,225	16.841
2	355.537,526 671.086,225	3	355.548,214 671.080,674	12.044
3	355.548,214 671.080,674	4	355.583,412 671.054,096	44.105
4	355.583,412 671.054,096	5	355.602,141 671.043,089	21.724
5	355.602,141 671.043,089	6	355.624,367 671.037,128	23.011

Punct început	X / Y	Punct sfârșit	X / Y	Lungime segment (** (m)
6	355.624,367 671.037,128	7	355.628,063 671.035,078	4.226
7	355.628,063 671.035,078	1	355.543,28 671.102,052	108.045

\*\* Lungimile segmentelor sunt determinate în planul de proiecție Stereo 70 și sunt rotunjite la 1 milimetru.

\*\*\* Distanța dintre puncte este formată din segmente cumulate ce sunt mai mici decât valoarea 1 milimetru.



**DATE DESPRE IMOBILUL NR. 1195**

Oficiul de Cadastru și Publicitate Imobiliară MARAMURES  
Biroul de Cadastru și Publicitate Imobiliară Baia Mare

**A. Partea I. Descrierea imobilului**

TEREN Extravilan

Adresa: Jud. Maramures

Nr. Crt	Nr cadastral Nr. topografic	Suprafața* (mp)	Observații / Referințe
A1		650	Sector cadastral:6 Teren neimprejmuit;

**B. Partea II. Proprietari și acte**

Inscrieri privitoare la dreptul de proprietate și alte drepturi reale		Referințe
<b>1195 / 30/07/2024</b>		
Act Normativ nr. Legea nr. 7, din 13/03/1996 emis de Parlamentul României;		
B1	Intabulare, drept de PROPRIETATE, dobandit prin Lege, cota actuala 1/1 1) NEIDENTIFICAT NEIDENTIFICAT	A1
B2	Se noteaza mențiunea „proprietar neidentificat,, în baza art.13 alin. 15 din Legea 7/1996	A1

**C. Partea III. SARCINI .**

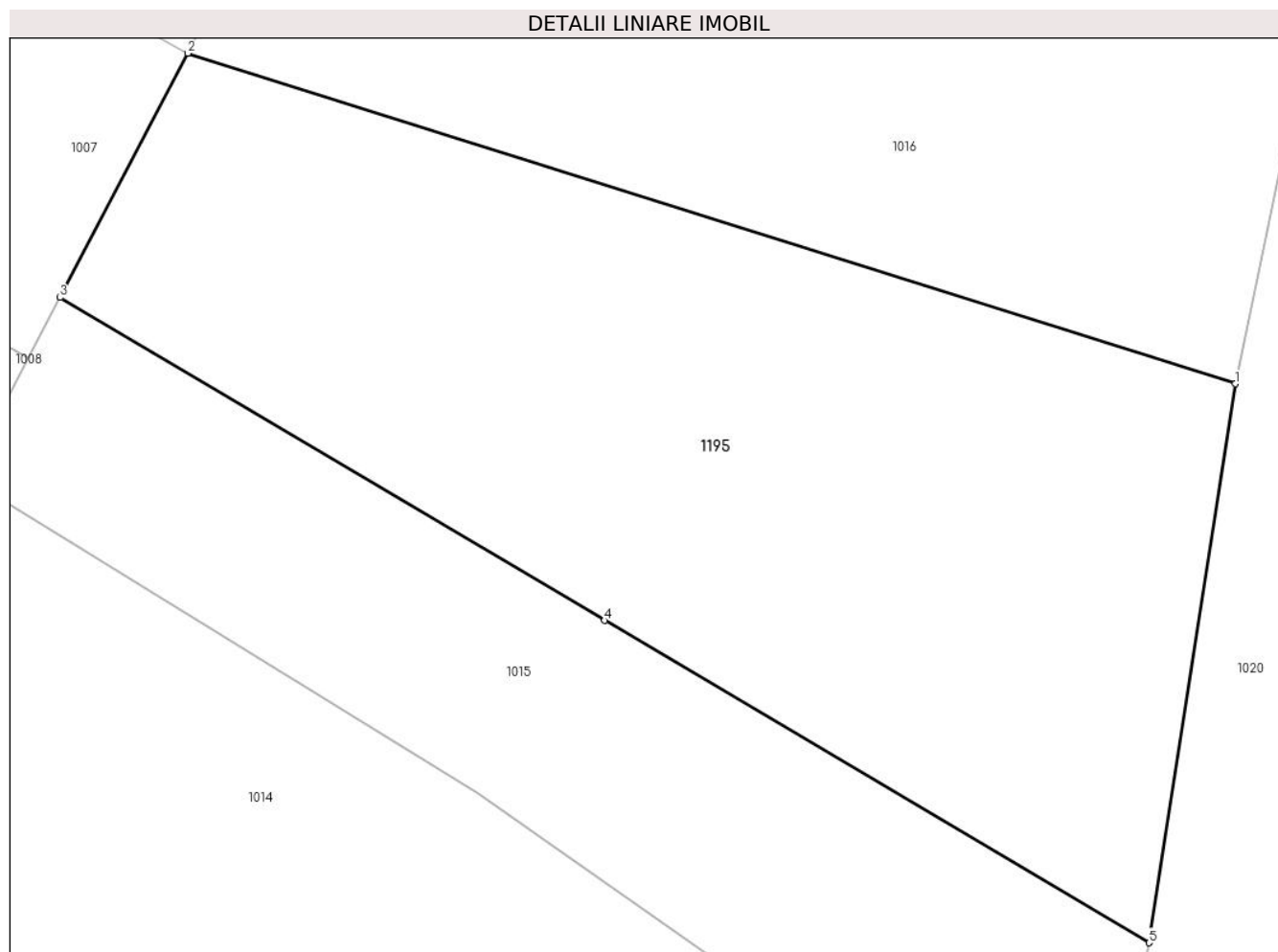
Inscrieri privind dezmembramintele dreptului de proprietate, drepturi reale de garanție și sarcini	Referințe
NU SUNT	

## Anexa Nr. 1 La Partea I

## Teren

Nr cadastral	Suprafața (mp)*	Observații / Referințe
	650	

\* Suprafața este determinată în planul de proiecție Stereo 70.



## Date referitoare la teren

Crt	Categorie folosință	Intravilan	Suprafața (mp)	Tarla	Parcelă	Nr. topo	Observații / Referințe
1	arabil	NU	650	-	1	-	

## Lungime Segmente

1) Valorile lungimilor segmentelor sunt obținute din proiecție în plan.

Punct început	X / Y	Punct sfârșit	X / Y	Lungime segment (** (m)
1	355.622,453 671.189,061	2	355.583,962 671.201,202	40.36
2	355.583,962 671.201,202	3	355.579,263 671.192,231	10.127
3	355.579,263 671.192,231	4	355.599,268 671.180,37	23.257
4	355.599,268 671.180,37	5	355.619,28 671.168,534	23.25
5	355.619,28 671.168,534	1	355.622,453 671.189,061	20.771

**\*\* Lungimile segmentelor sunt determinate în planul de proiecție Stereo 70 și sunt rotunjite la 1 milimetru.**

**\*\*\* Distanța dintre puncte este formată din segmente cumulate ce sunt mai mici decât valoarea 1 milimetru.**





**DATE DESPRE IMOBILUL NR. 1201**

Oficiul de Cadastru și Publicitate Imobiliară MARAMURES  
Biroul de Cadastru și Publicitate Imobiliară Baia Mare

**A. Partea I. Descrierea imobilului**

TEREN Extravilan

Adresa: Jud. Maramures

Nr. Crt	Nr cadastral Nr. topografic	Suprafața* (mp)	Observații / Referințe
A1		1.000	Sector cadastral:6 Teren neimprejmuit;

**B. Partea II. Proprietari și acte**

Inscrieri privitoare la dreptul de proprietate și alte drepturi reale		Referințe
<b>1201 / 30/07/2024</b>		
Act Normativ nr. Legea nr.7, din 13/03/1996 emis de Parlamentul României;		
B1	Intabulare, drept de PROPRIETATE, dobandit prin Lege, cota actuala 1/1 1) NEIDENTIFICAT NEIDENTIFICAT	A1
B2	Se notează mențiunea „proprietar neidentificat,, în baza art.13 alin. 15 din Legea 7/1996	A1

**C. Partea III. SARCINI .**

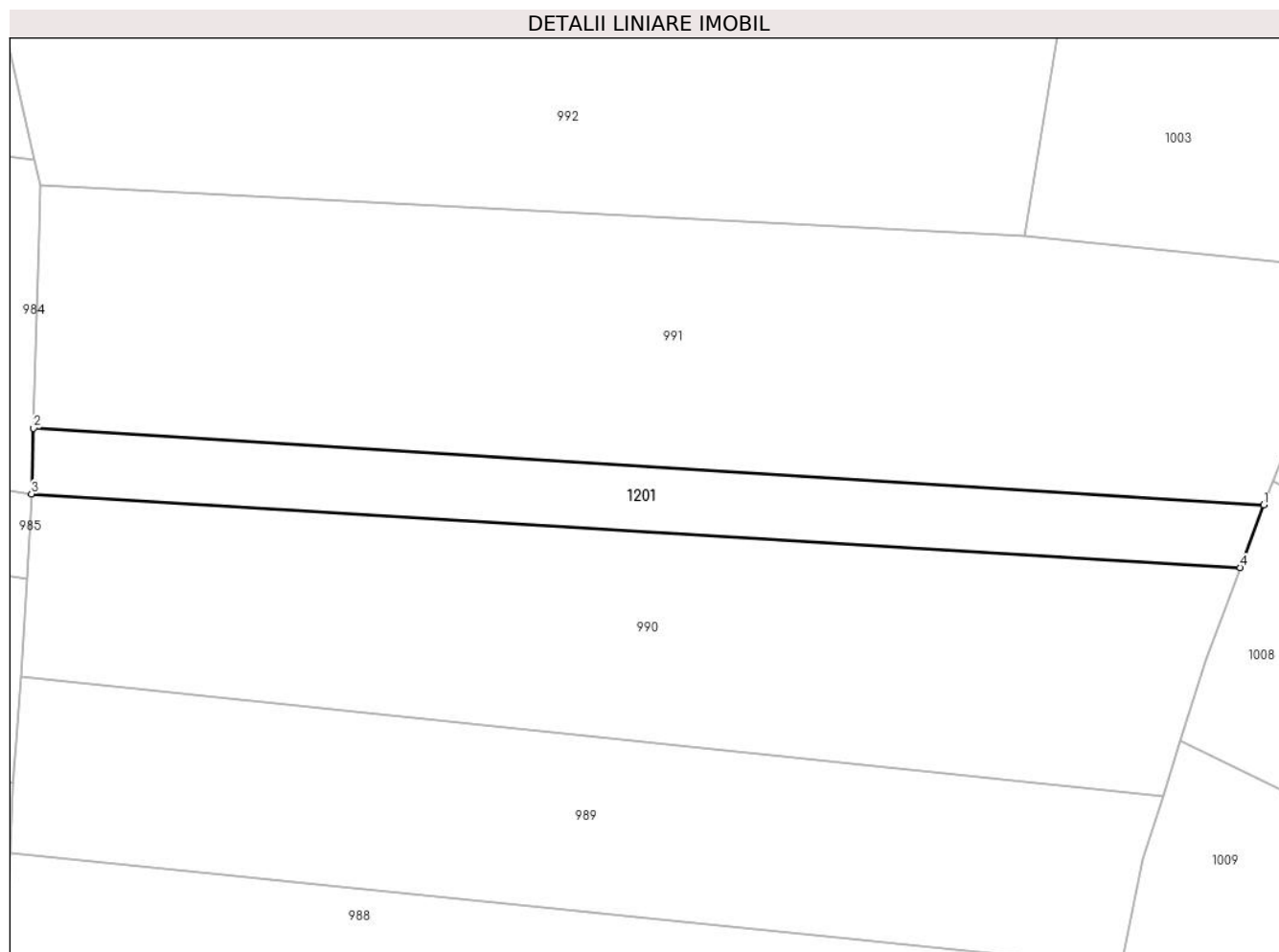
Inscrieri privind dezmembramintele dreptului de proprietate, drepturi reale de garanție și sarcini	Referințe
NU SUNT	

## Anexa Nr. 1 La Partea I

## Teren

Nr cadastral	Suprafața (mp)*	Observații / Referințe
	1.000	

\* Suprafața este determinată în planul de proiecție Stereo 70.



## Date referitoare la teren

Crt	Categorie folosință	Intravilan	Suprafața (mp)	Tarla	Parcelă	Nr. topo	Observații / Referințe
1	arabil	NU	1.000	-	1	-	

## Lungime Segmente

1) Valorile lungimilor segmentelor sunt obținute din proiecție în plan.

Punct început	X / Y	Punct sfârșit	X / Y	Lungime segment (** (m)
1	355.437,568 671.262,769	2	355.299,235 671.271,382	138.601
2	355.299,235 671.271,382	3	355.299,009 671.264,024	7.361
3	355.299,009 671.264,024	4	355.434,941 671.255,722	136.185
4	355.434,941 671.255,722	1	355.437,568 671.262,769	7.521

\*\* Lungimile segmentelor sunt determinate în planul de proiecție Stereo 70 și sunt rotunjite la 1 milimetru.

**\*\*\* Distanţa dintre puncte este formată din segmente cumulate ce sunt mai mici decât valoarea 1 milimetru.**



**DATE DESPRE IMOBILUL NR. 1202**

Oficiul de Cadastru și Publicitate Imobiliară MARAMURES  
Biroul de Cadastru și Publicitate Imobiliară Baia Mare

**A. Partea I. Descrierea imobilului**

TEREN Extravilan

Adresa: Jud. Maramures

Nr. Crt	Nr cadastral Nr. topografic	Suprafața* (mp)	Observații / Referințe
A1		1.633	Sector cadastral:6 Teren neimprejmuit;

**B. Partea II. Proprietari și acte**

Inscrieri privitoare la dreptul de proprietate și alte drepturi reale		Referințe
<b>1202 / 30/07/2024</b>		
Act Administrativ nr. Proces verbal de punere în posesie nr.3580, din 25/07/2024 emis de Primăria comunei Băsești (HG nr.972/13.04.1992, Anexa nr.3, poziția 72);		
B1	Inscrierea provizorie, drept de PROPRIETATE, dobandit prin Lege, cota actuala 1/1 1) <b>GHIȚ IULIANA</b> , Lipsă CNP DEFUNCT:Da	A1
Act Administrativ nr. Adeverință de posesie nr.3692, din 26/07/2024 emis de Primăria comunei Băsești;		
B2	Se notează posesia faptică în favoarea lui Chiș Vasile 1) <b>CHIȘ VASILE</b>	A1

**C. Partea III. SARCINI .**

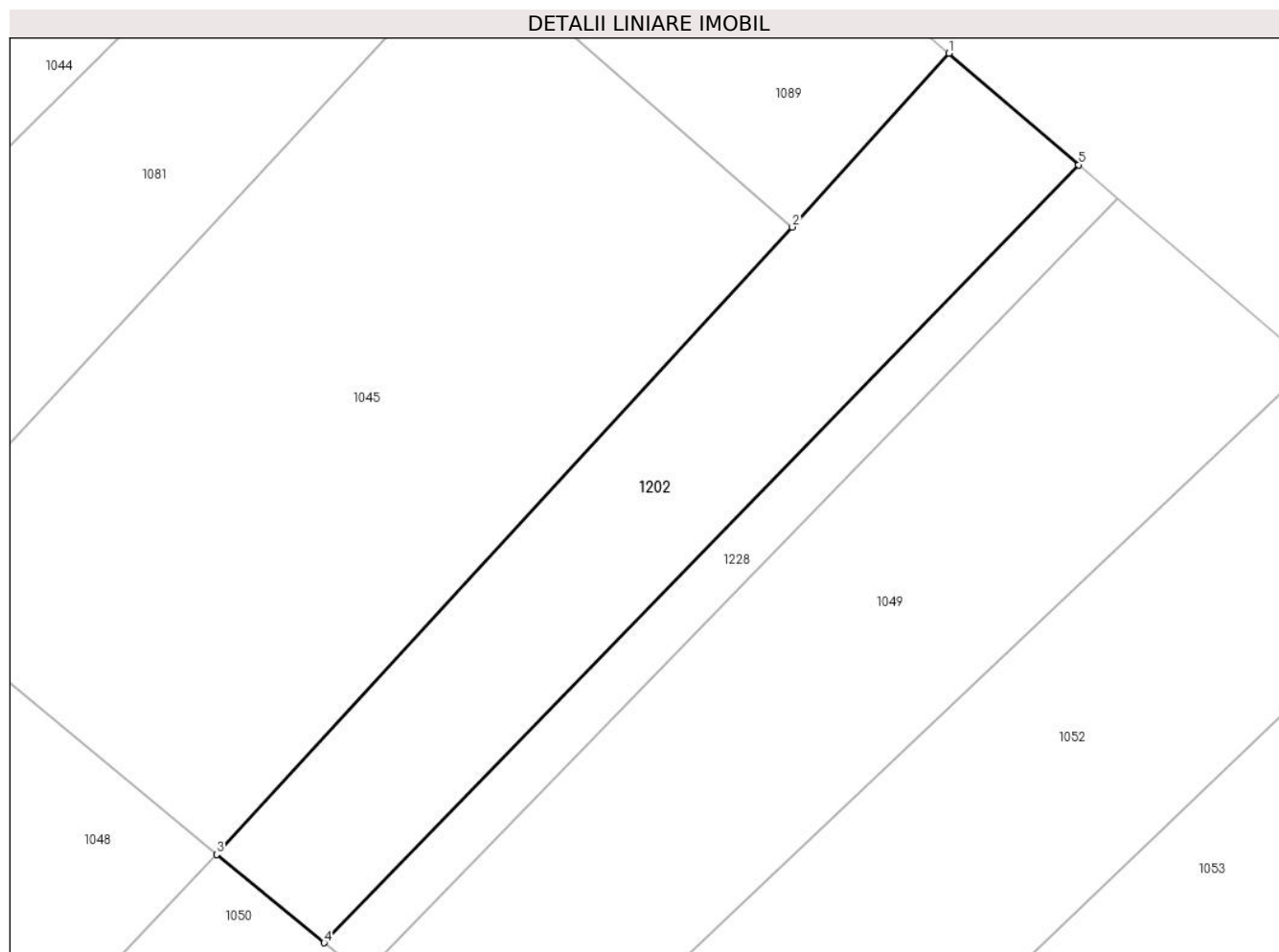
Inscrieri privind dezmembramintele dreptului de proprietate, drepturi reale de garanție și sarcini	Referințe
NU SUNT	

## Anexa Nr. 1 La Partea I

## Teren

Nr cadastral	Suprafața (mp)*	Observații / Referințe
	1.633	

\* Suprafața este determinată în planul de proiecție Stereo 70.



## Date referitoare la teren

Crt	Categorie folosință	Intravilan	Suprafața (mp)	Tarla	Parcelă	Nr. topo	Observații / Referințe
1	arabil	NU	1.633	-	1	-	

## Lungime Segmente

1) Valorile lungimilor segmentelor sunt obținute din proiecție în plan.

Punct început	X / Y	Punct sfârșit	X / Y	Lungime segment (** (m)
1	355.984,887 671.366,962	2	355.969,383 671.349,783	23.141
2	355.969,383 671.349,783	3	355.912,445 671.287,781	84.179
3	355.912,445 671.287,781	4	355.923,076 671.279,042	13.762
4	355.923,076 671.279,042	5	355.997,706 671.355,937	107.156
5	355.997,706 671.355,937	1	355.984,887 671.366,962	16.908

**\*\* Lungimile segmentelor sunt determinate în planul de proiecție Stereo 70 și sunt rotunjite la 1 milimetru.**

**\*\*\* Distanța dintre puncte este formată din segmente cumulate ce sunt mai mici decât valoarea 1 milimetru.**





**DATE DESPRE IMOBILUL NR. 1203**

Oficiul de Cadastru și Publicitate Imobiliară MARAMURES  
Biroul de Cadastru și Publicitate Imobiliară Baia Mare

**A. Partea I. Descrierea imobilului**

TEREN Extravilan

Adresa: Jud. Maramures

Nr. Crt	Nr cadastral Nr. topografic	Suprafața* (mp)	Observații / Referințe
A1		2.700	Sector cadastral:6 Teren neimprejmuit;

**B. Partea II. Proprietari și acte**

Inscrieri privitoare la dreptul de proprietate și alte drepturi reale		Referințe
<b>1203 / 30/07/2024</b>		
Act Administrativ nr. Proces verbal de punere în posesie nr. 3581, din 25/07/2024 emis de Primăria comunei Băsești (HG nr.972/13.04.1992, Anexa nr.3, poziția 29);		
B1	Inscrierea provizorie, drept de PROPRIETATE, dobandit prin Lege, cota actuala 1/1 1) <b>PINTEAN GHEORGHE DEFUNCT:Da</b>	A1
Act Administrativ nr. Adeverință de posesie nr.3693, din 26/07/2024 emis de Primăria comunei Băsești;		
B2	Se notează posesia faptică în favoarea lui Chiș Vasile 1) <b>CHIȘ VASILE</b>	A1

**C. Partea III. SARCINI .**

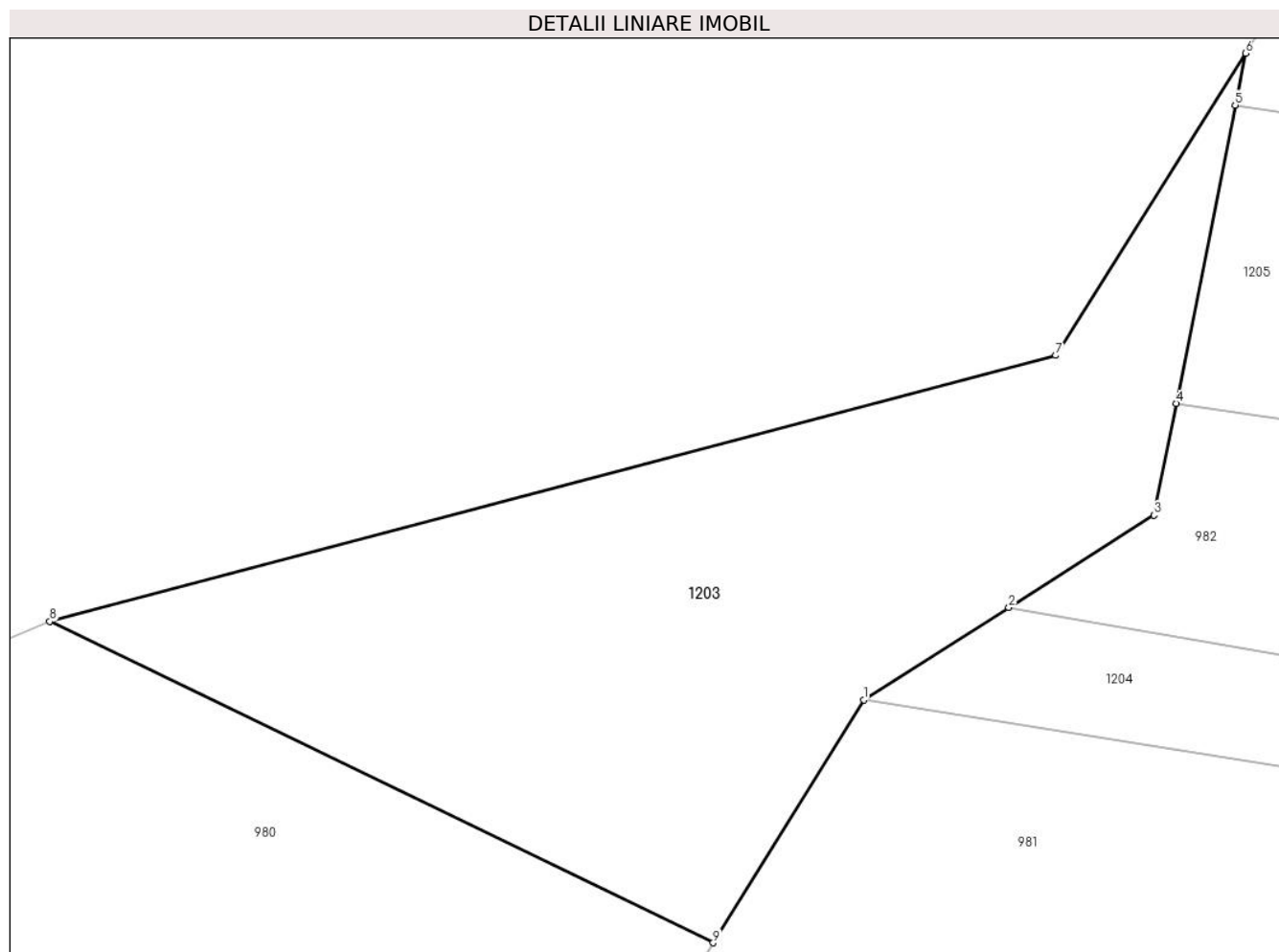
Inscrieri privind dezmembramintele dreptului de proprietate, drepturi reale de garanție și sarcini	Referințe
NU SUNT	

## Anexa Nr. 1 La Partea I

## Teren

Nr cadastral	Suprafaţa (mp)*	Observaţii / Referinţe
	2.700	

\* Suprafaţa este determinată în planul de proiecţie Stereo 70.



## Date referitoare la teren

Crt	Categorie folosinţă	Intra vilan	Suprafaţa (mp)	Tarla	Parcelă	Nr. topo	Observaţii / Referinţe
1	arabil	NU	2.700	-	1	-	

## Lungime Segmente

1) Valorile lungimilor segmentelor sunt obţinute din proiecţie în plan.

Punct început	X / Y	Punct sfârşit	X / Y	Lungime segment (** (m)
1	355.024,07 671.306,517	2	355.037,518 671.315,076	15.941
2	355.037,518 671.315,076	3	355.050,967 671.323,636	15.942
3	355.050,967 671.323,636	4	355.053,02 671.333,99	10.556
4	355.053,02 671.333,99	5	355.058,494 671.361,6	28.147
5	355.058,494 671.361,6	6	355.059,446 671.366,4	4.893

Punct început	X / Y	Punct sfârşit	X / Y	Lungime segment (** (m)
6	355.059,446 671.366,4	7	355.041,882 671.338,422	33.034
7	355.041,882 671.338,422	8	354.948,661 671.313,793	96.42
8	354.948,661 671.313,793	9	355.010,119 671.284,027	68.287
9	355.010,119 671.284,027	1	355.024,07 671.306,517	26.466

\*\* Lungimile segmentelor sunt determinate în planul de proiecţie Stereo 70 şi sunt rotunjite la 1 milimetru.

\*\*\* Distanţa dintre puncte este formată din segmente cumulate ce sunt mai mici decât valoarea 1 milimetru.



**DATE DESPRE IMOBILUL NR. 1204**

Oficiul de Cadastru și Publicitate Imobiliară MARAMURES  
Biroul de Cadastru și Publicitate Imobiliară Baia Mare

**A. Partea I. Descrierea imobilului**

TEREN Extravilan

Adresa: Jud. Maramures

Nr. Crt	Nr cadastral Nr. topografic	Suprafața* (mp)	Observații / Referințe
A1		1.400	Sector cadastral:6 Teren neimprejmuit;

**B. Partea II. Proprietari și acte**

Inscrieri privitoare la dreptul de proprietate și alte drepturi reale		Referințe
<b>1204 / 30/07/2024</b>		
Act Administrativ nr. Proces verbal de punere în posesie nr.3530, din 25/07/2024 emis de Primăria comunei Băsești (HG nr.972/13.04.1992, Anexa nr.2A, poziția 26);		
B1	Inscrierea provizorie, drept de PROPRIETATE, dobandit prin Lege, cota actuala 1/1 1) <b>POPDAN IOAN</b> , Lipsă CNP	A1
Act Administrativ nr. Adeverință de posesie nr.3696, din 26/07/2024 emis de Primăria comunei Băsești;		
B2	Se notează posesia faptică în favoarea lui Blidar Gheorghe 1) <b>BLIDAR GHEORGHE</b>	A1

**C. Partea III. SARCINI .**

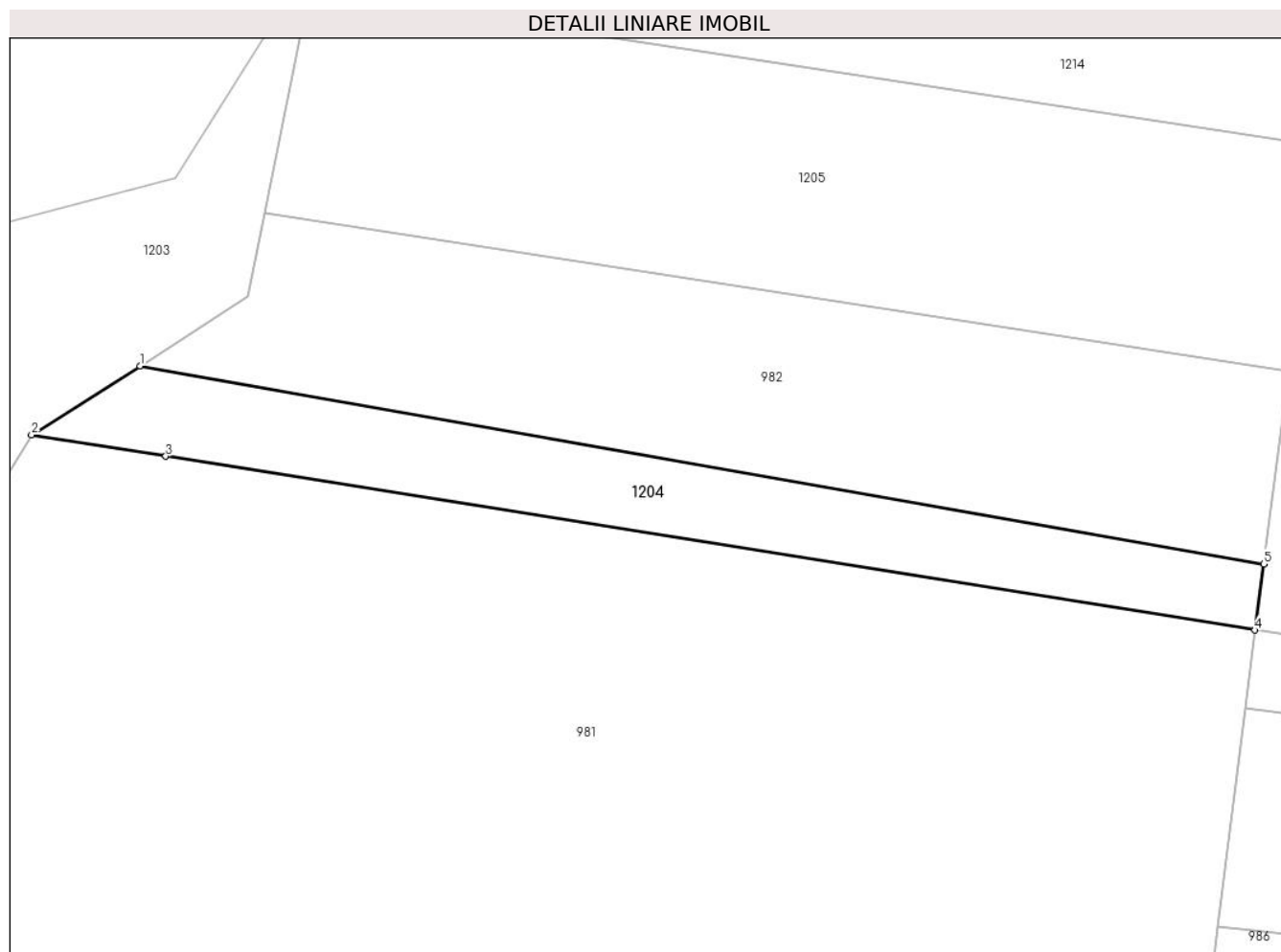
Inscrieri privind dezmembramintele dreptului de proprietate, drepturi reale de garanție și sarcini	Referințe
NU SUNT	

## Anexa Nr. 1 La Partea I

## Teren

Nr cadastral	Suprafața (mp)*	Observații / Referințe
	1.400	

\* Suprafața este determinată în planul de proiecție Stereo 70.



## Date referitoare la teren

Crt	Categorie folosință	Intra vilan	Suprafața (mp)	Tarla	Parcelă	Nr. topo	Observații / Referințe
1	arabil	NU	1.400	-	1	-	

## Lungime Segmente

1) Valorile lungimilor segmentelor sunt obținute din proiecție în plan.

Punct început	X / Y	Punct sfârșit	X / Y	Lungime segment (** (m)
1	355.037,518 671.315,076	2	355.024,07 671.306,517	15.941
2	355.024,07 671.306,517	3	355.040,729 671.303,858	16.87
3	355.040,729 671.303,858	4	355.175,989 671.282,262	136.973
4	355.175,989 671.282,262	5	355.177,083 671.290,482	8.292
5	355.177,083 671.290,482	1	355.037,518 671.315,076	141.715

**\*\* Lungimile segmentelor sunt determinate în planul de proiecție Stereo 70 și sunt rotunjite la 1 milimetru.**

**\*\*\* Distanța dintre puncte este formată din segmente cumulate ce sunt mai mici decât valoarea 1 milimetru.**





**DATE DESPRE IMOBILUL NR. 1205**

Oficiul de Cadastru și Publicitate Imobiliară MARAMURES  
Biroul de Cadastru și Publicitate Imobiliară Baia Mare

**A. Partea I. Descrierea imobilului**

TEREN Extravilan

Adresa: Jud. Maramures

Nr. Crt	Nr cadastral Nr. topografic	Suprafața* (mp)	Observații / Referințe
A1		3.600	Sector cadastral:6 Teren neimprejmuit;

**B. Partea II. Proprietari și acte**

Inscrieri privitoare la dreptul de proprietate și alte drepturi reale	Referințe
<b>1205 / 30/07/2024</b>	
Act Administrativ nr. TP nr. 45590/2, din 14/05/2003 emis de Comisia Județeană Maramureș;	
B1	Intabulare, drept de PROPRIETATE, dobândit prin Reconstituire, cota actuala 1/1
	1) <b>POP PETRU</b> , Lipsă CNP DEFUNCT:Da
Act Administrativ nr. Adeverință de posesie nr. 3686, din 26/07/2024 emis de Primăria comunei Băsești;	
B2	Se notează posesia faptică în favoarea lui Chiș Vasile
	1) <b>CHIȘ VASILE</b>

**C. Partea III. SARCINI .**

Inscrieri privind dezmembramintele dreptului de proprietate, drepturi reale de garanție și sarcini	Referințe
NU SUNT	

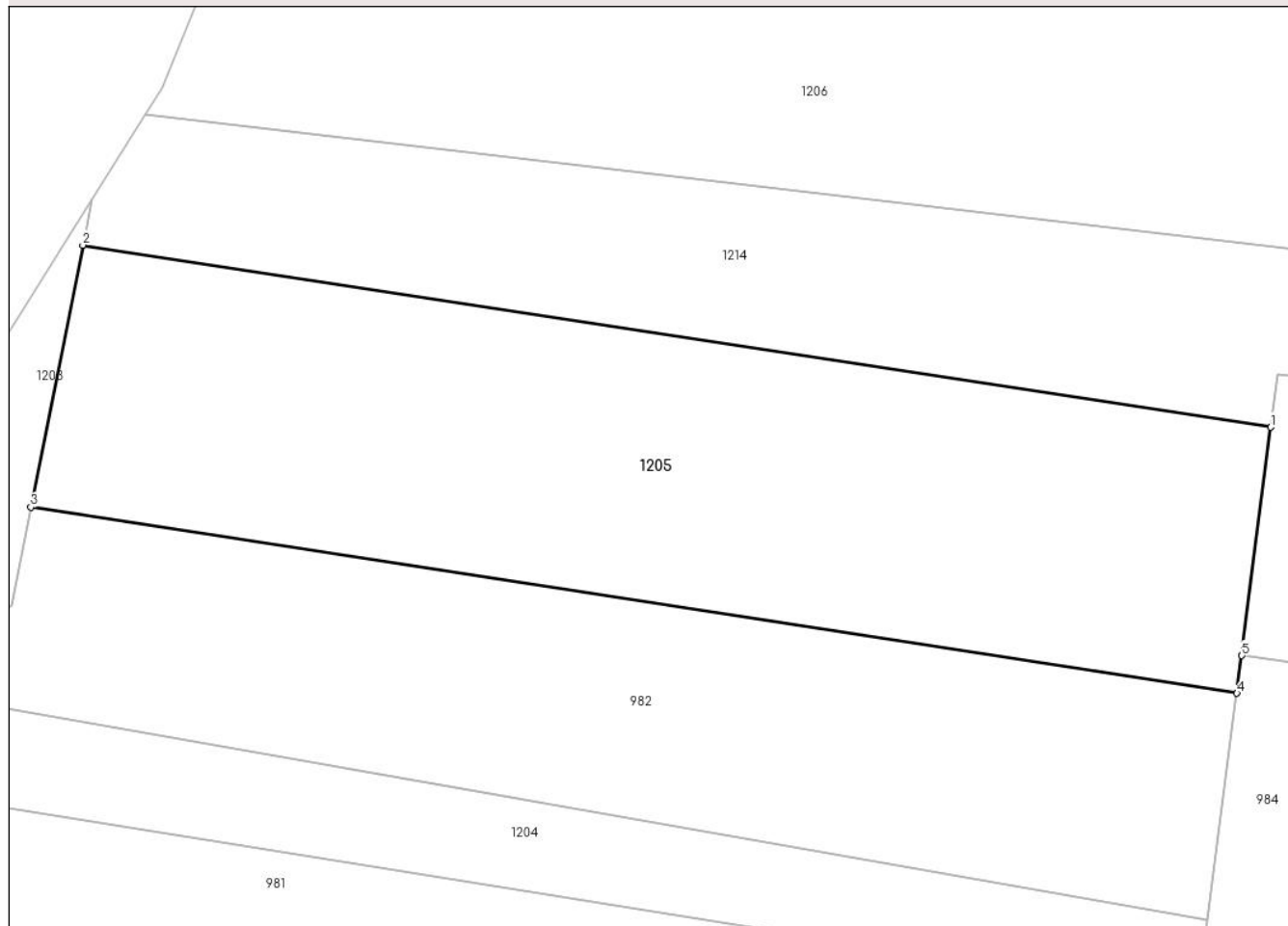
## Anexa Nr. 1 La Partea I

## Teren

Nr cadastral	Suprafața (mp)*	Observații / Referințe
	3.600	

\* Suprafața este determinată în planul de proiecție Stereo 70.

## DETALII LINIARE IMOBIL



## Date referitoare la teren

Crt	Categorie folosință	Intravilan	Suprafața (mp)	Tarla	Parcelă	Nr. topo	Observații / Referințe
1	neproductiv	NU	3.600	Calea Hodișii	1	-	

## Lungime Segmente

1) Valorile lungimilor segmentelor sunt obținute din proiecție în plan.

Punct început	X / Y	Punct sfârșit	X / Y	Lungime segment (** (m)
1	355.183,784 671.342,403	2	355.058,494 671.361,6	126.752
2	355.058,494 671.361,6	3	355.053,02 671.333,99	28.147
3	355.053,02 671.333,99	4	355.180,224 671.314,37	128.708
4	355.180,224 671.314,37	5	355.180,738 671.318,331	3.994
5	355.180,738 671.318,331	1	355.183,784 671.342,403	24.264

**\*\* Lungimile segmentelor sunt determinate în planul de proiecție Stereo 70 și sunt rotunjite la 1 milimetru.**

**\*\*\* Distanța dintre puncte este formată din segmente cumulate ce sunt mai mici decât valoarea 1 milimetru.**



**DATE DESPRE IMOBILUL NR. 1206**

Oficiul de Cadastru și Publicitate Imobiliară MARAMURES  
Biroul de Cadastru și Publicitate Imobiliară Baia Mare

**A. Partea I. Descrierea imobilului**

TEREN Extravilan

Adresa: Jud. Maramures

Nr. Crt	Nr cadastral Nr. topografic	Suprafața* (mp)	Observații / Referințe
A1		8.600	Sector cadastral:6 Teren neimprejmuit;

**B. Partea II. Proprietari și acte**

Inscrieri privitoare la dreptul de proprietate și alte drepturi reale		Referințe
<b>1206 / 30/07/2024</b>		
Act Administrativ nr. Proces verbal de punere în posesie nr. 3577, din 25/07/2024 emis de Primăria comunei Băsești (HG nr.972/13.04.1992, Anexa nr.3, poziția 40);		
B1	Inscrierea provizorie, drept de PROPRIETATE, dobandit prin Lege, cota actuala 1/1 1) <b>NEAMȚ MIHAI</b>	A1
Act Administrativ nr. Adeverință de posesie nr. 3688, din 26/07/2024 emis de Primăria comunei Băsești;		
B2	Se notează posesia faptică în favoarea lui Chiș Vasile 1) <b>CHIȘ VASILE</b>	A1

**C. Partea III. SARCINI .**

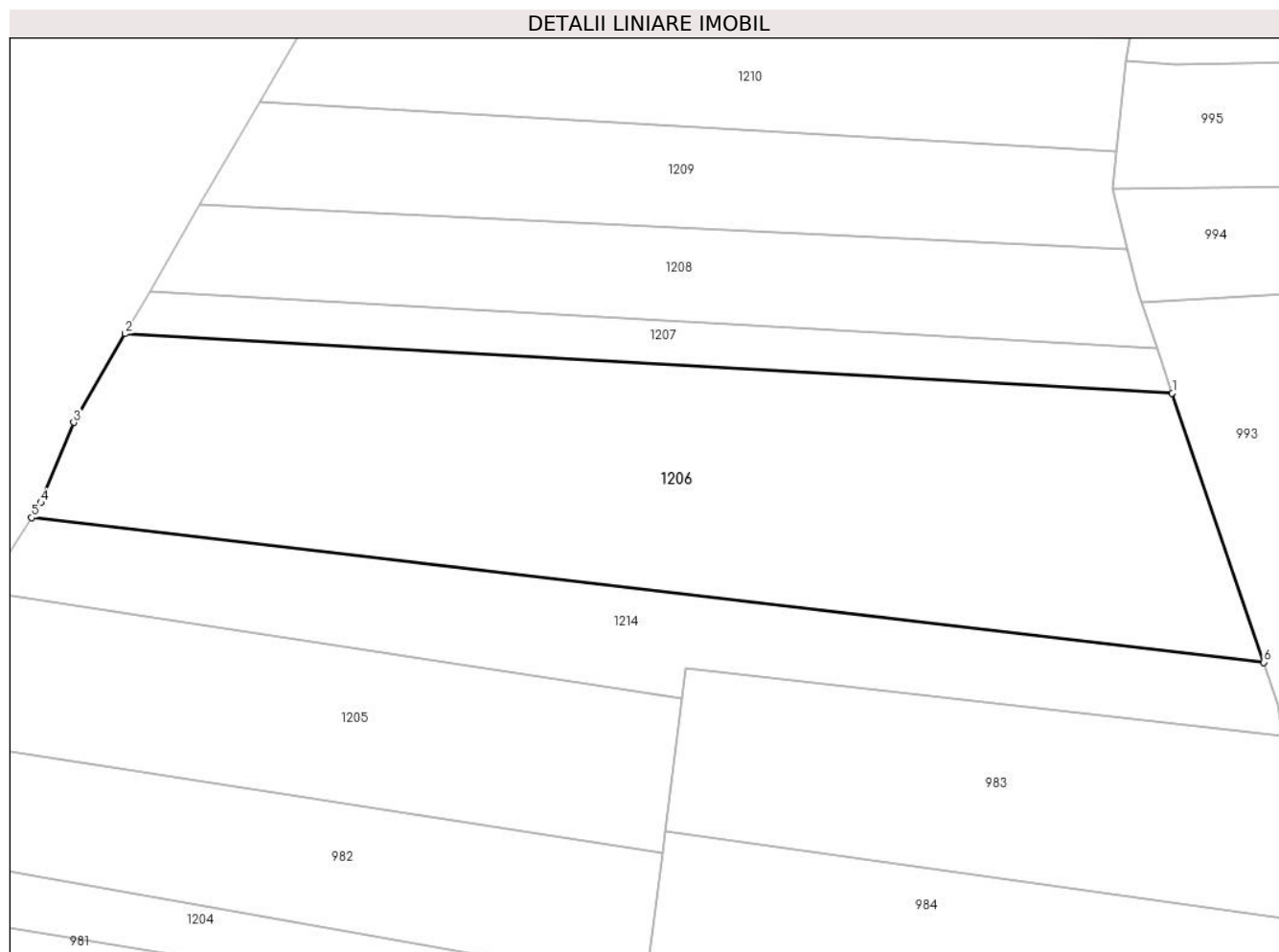
Inscrieri privind dezmembramintele dreptului de proprietate, drepturi reale de garanție și sarcini	Referințe
NU SUNT	

## Anexa Nr. 1 La Partea I

## Teren

Nr cadastral	Suprafața (mp)*	Observații / Referințe
	8.600	

\* Suprafața este determinată în planul de proiecție Stereo 70.



## Date referitoare la teren

Crt	Categorie folosință	Intra vilan	Suprafața (mp)	Tarla	Parcelă	Nr. topo	Observații / Referințe
1	arabil	NU	8.600	-	1	-	

## Lungime Segmente

1) Valorile lungimilor segmentelor sunt obținute din proiecție în plan.

Punct început	X / Y	Punct sfârșit	X / Y	Lungime segment (** (m)
1	355.273,125 671.398,118	2	355.082,167 671.408,964	191.266
2	355.082,167 671.408,964	3	355.072,771 671.392,775	18.718
3	355.072,771 671.392,775	4	355.066,819 671.378,146	15.793
4	355.066,819 671.378,146	5	355.065,115 671.375,432	3.205
5	355.065,115 671.375,432	6	355.289,809 671.349,066	226.236

Punct început	X / Y	Punct sfârșit	X / Y	Lungime segment (** (m)
6	355.289,809 671.349,066	1	355.273,125 671.398,118	51.812

\*\* Lungimile segmentelor sunt determinate în planul de proiecție Stereo 70 și sunt rotunjite la 1 milimetru.

\*\*\* Distanța dintre puncte este formată din segmente cumulate ce sunt mai mici decât valoarea 1 milimetru.





**DATE DESPRE IMOBILUL NR. 1207**

Oficiul de Cadastru și Publicitate Imobiliară MARAMURES  
Biroul de Cadastru și Publicitate Imobiliară Baia Mare

**A. Partea I. Descrierea imobilului**

TEREN Extravilan

Adresa: Jud. Maramures

Nr. Crt	Nr cadastral Nr. topografic	Suprafața* (mp)	Observații / Referințe
A1		1.500	Sector cadastral:6 Teren neimprejmuit;

**B. Partea II. Proprietari și acte**

Inscrieri privitoare la dreptul de proprietate și alte drepturi reale		Referințe
<b>1207 / 30/07/2024</b>		
Act Administrativ nr. Proces verbal de punere în posesie nr.3578, din 25/07/2024 emis de Primăria comunei Băsești (HG nr.972/13.04.1992, Anexa nr.3,poziția 57);		
B1	Inscrierea provizorie, drept de PROPRIETATE, dobandit prin Lege, cota actuala 1/1 1) <b>CHIRIGUȚ MARIA</b> , Lipsă CNP DEFUNCT:Da	A1
Act Administrativ nr. Adeverință de posesie nr. 3691, din 26/07/2024 emis de Primăria comunei Băsești;		
B2	Se notează posesia faptică în favoarea lui Chiș Vasile 1) <b>CHIȘ VASILE</b>	A1

**C. Partea III. SARCINI .**

Inscrieri privind dezmembramintele dreptului de proprietate, drepturi reale de garanție și sarcini	Referințe
NU SUNT	

## Anexa Nr. 1 La Partea I

## Teren

Nr cadastral	Suprafața (mp)*	Observații / Referințe
	1.500	

\* Suprafața este determinată în planul de proiecție Stereo 70.



## Date referitoare la teren

Crt	Categorie folosință	Intravilan	Suprafața (mp)	Tarla	Parcelă	Nr. topo	Observații / Referințe
1	arabil	NU	1.500	-	1	-	

## Lungime Segmente

1) Valorile lungimilor segmentelor sunt obținute din proiecție în plan.

Punct început	X / Y	Punct sfârșit	X / Y	Lungime segment (** (m)
1	355.086,676 671.416,734	2	355.082,167 671.408,964	8.984
2	355.082,167 671.408,964	3	355.273,125 671.398,118	191.266
3	355.273,125 671.398,118	4	355.270,354 671.406,262	8.603
4	355.270,354 671.406,262	1	355.086,676 671.416,734	183.976

\*\* Lungimile segmentelor sunt determinate în planul de proiecție Stereo 70 și sunt rotunjite la 1 milimetru.

**\*\*\* Distanţa dintre puncte este formată din segmente cumulate ce sunt mai mici decât valoarea 1 milimetru.**



**DATE DESPRE IMOBILUL NR. 1208**

Oficiul de Cadastru și Publicitate Imobiliară MARAMURES  
Biroul de Cadastru și Publicitate Imobiliară Baia Mare

**A. Partea I. Descrierea imobilului**

TEREN Extravilan

Adresa: Jud. Maramures

Nr. Crt	Nr cadastral Nr. topografic	Suprafața* (mp)	Observații / Referințe
A1		3.000	Sector cadastral:6 Teren neimprejmuit;

**B. Partea II. Proprietari și acte**

Inscrieri privitoare la dreptul de proprietate și alte drepturi reale		Referințe
<b>1208 / 30/07/2024</b>		
Act Administrativ nr. Proces verbal de punere în posesie nr.3574, din 25/07/2024 emis de Primăria comunei Băsești (HG nr.972/13.04.1992, Anexa nr.3,poziția 13);		
B1	Inscrierea provizorie, drept de PROPRIETATE, dobandit prin Lege, cota actuala 1/1 1) <b>SASCA GHEORGHE</b>	A1
Act Administrativ nr. Adeverință de posesie nr. 3684, din 26/07/2024 emis de Primăria comunei Băsești;		
B2	Se notează posesia faptică în favoarea lui Chiș Vasile 1) <b>CHIȘ VASILE</b>	A1

**C. Partea III. SARCINI .**

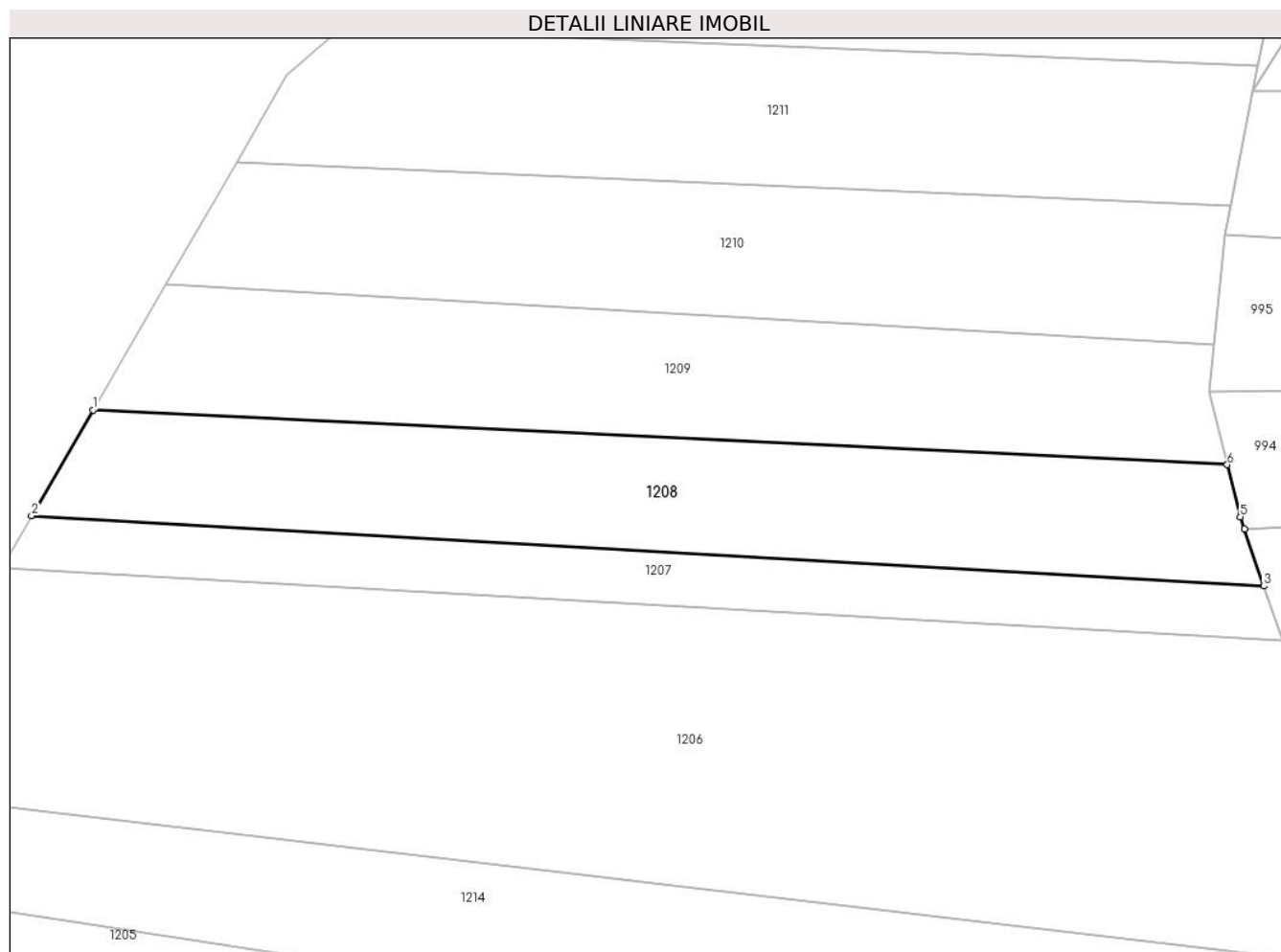
Inscrieri privind dezmembramintele dreptului de proprietate, drepturi reale de garanție și sarcini	Referințe
NU SUNT	

## Anexa Nr. 1 La Partea I

## Teren

Nr cadastral	Suprafața (mp)*	Observații / Referințe
	3.000	

\* Suprafața este determinată în planul de proiecție Stereo 70.



## Date referitoare la teren

Crt	Categorie folosință	Intravilan	Suprafața (mp)	Tarla	Parcelă	Nr. topo	Observații / Referințe
1	arabil	NU	3.000	-	1	-	

## Lungime Segmente

1) Valorile lungimilor segmentelor sunt obținute din proiecție în plan.

Punct început	X / Y	Punct sfârșit	X / Y	Lungime segment (** (m)
1	355.095,832 671.432,51	2	355.086,676 671.416,734	18.24
2	355.086,676 671.416,734	3	355.270,354 671.406,262	183.976
3	355.270,354 671.406,262	4	355.267,466 671.414,755	8.971
4	355.267,466 671.414,755	5	355.266,843 671.416,584	1.932
5	355.266,843 671.416,584	6	355.264,903 671.424,35	8.005

Punct început	X / Y	Punct sfârșit	X / Y	Lungime segment (** (m)
6	355.264,903 671.424,35	1	355.095,832 671.432,51	169.268

\*\* Lungimile segmentelor sunt determinate în planul de proiecție Stereo 70 și sunt rotunjite la 1 milimetru.

\*\*\* Distanța dintre puncte este formată din segmente cumulate ce sunt mai mici decât valoarea 1 milimetru.





**DATE DESPRE IMOBILUL NR. 1209**

Oficiul de Cadastru și Publicitate Imobiliară MARAMURES  
Biroul de Cadastru și Publicitate Imobiliară Baia Mare

**A. Partea I. Descrierea imobilului**

TEREN Extravilan

Adresa: Jud. Maramures

Nr. Crt	Nr cadastral Nr. topografic	Suprafața* (mp)	Observații / Referințe
A1		3.000	Sector cadastral:6 Teren neimprejmuit;

**B. Partea II. Proprietari și acte**

Inscrieri privitoare la dreptul de proprietate și alte drepturi reale		Referințe
<b>1209 / 30/07/2024</b>		
Act Administrativ nr. Proces verbal de punere în posesie nr.3573, din 25/07/2024 emis de Primăria comunei Băsești (HG nr.972/13.04.1992, Anexa nr.3,poziția 6);		
B1	Inscrierea provizorie, drept de PROPRIETATE, dobandit prin Lege, cota actuala 1/1 1) <b>CHIȘ TRAIAN DEFUNCT:Da</b>	A1
Act Administrativ nr. Adeverință de posesie nr. 3682, din 26/07/2024 emis de Primăria comunei Băsești;		
B2	Se notează posesia faptică în favoarea lui Chiș Vasile 1) <b>CHIȘ VASILE</b>	A1

**C. Partea III. SARCINI .**

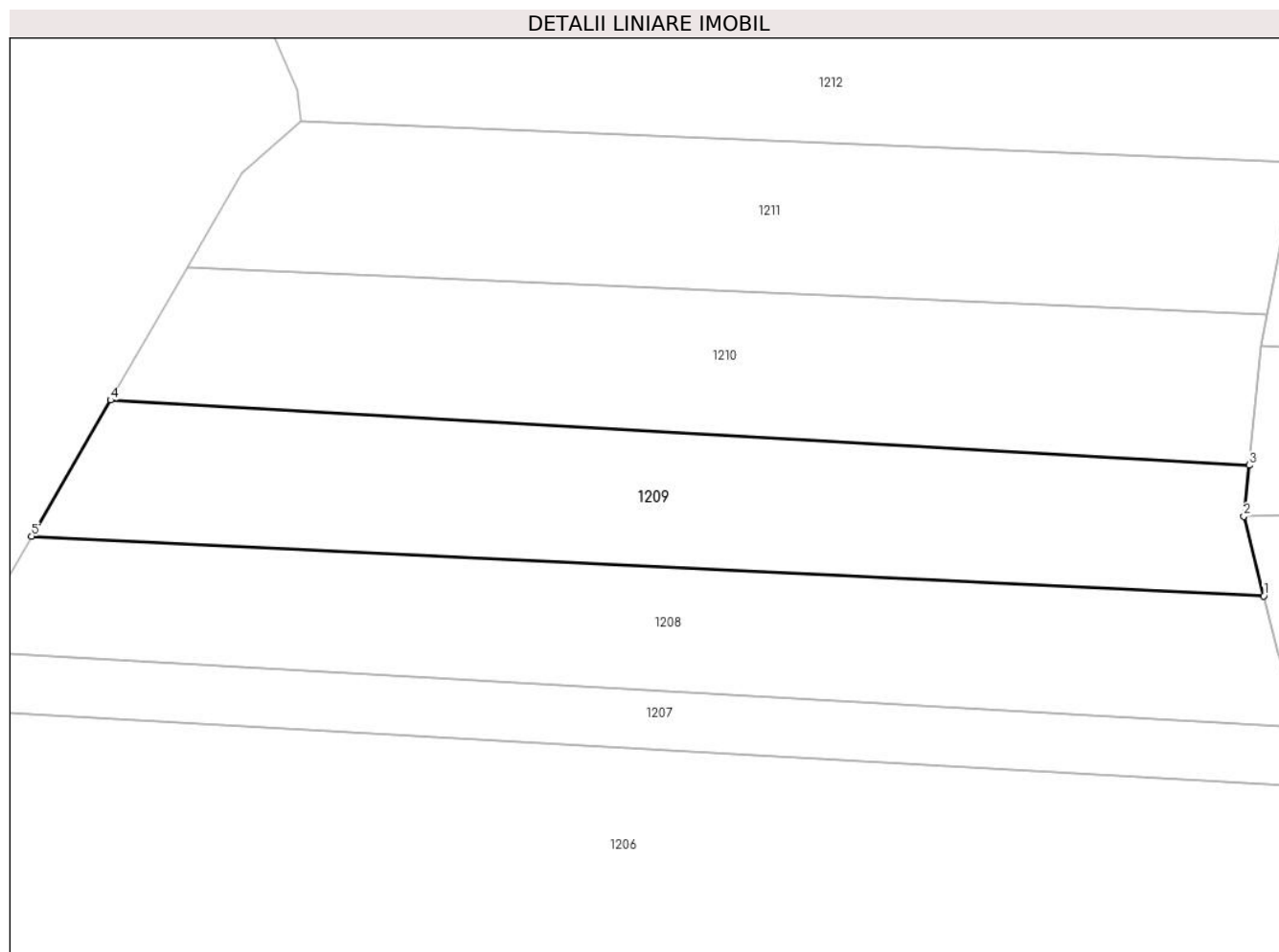
Inscrieri privind dezmembramintele dreptului de proprietate, drepturi reale de garanție și sarcini	Referințe
NU SUNT	

## Anexa Nr. 1 La Partea I

## Teren

Nr cadastral	Suprafața (mp)*	Observații / Referințe
	3.000	

\* Suprafața este determinată în planul de proiecție Stereo 70.



## Date referitoare la teren

Crt	Categorie folosință	Intravilan	Suprafața (mp)	Tarla	Parcelă	Nr. topo	Observații / Referințe
1	arabil	NU	3.000	-	1	-	

## Lungime Segmente

1) Valorile lungimilor segmentelor sunt obținute din proiecție în plan.

Punct început	X / Y	Punct sfârșit	X / Y	Lungime segment (** (m)
1	355.264,903 671.424,35	2	355.262,175 671.435,266	11.252
2	355.262,175 671.435,266	3	355.262,896 671.442,257	7.028
3	355.262,896 671.442,257	4	355.106,676 671.451,194	156.475
4	355.106,676 671.451,194	5	355.095,832 671.432,51	21.603
5	355.095,832 671.432,51	1	355.264,903 671.424,35	169.268

**\*\* Lungimile segmentelor sunt determinate în planul de proiecție Stereo 70 și sunt rotunjite la 1 milimetru.**

**\*\*\* Distanța dintre puncte este formată din segmente cumulate ce sunt mai mici decât valoarea 1 milimetru.**



**DATE DESPRE IMOBILUL NR. 1210**

Oficiul de Cadastru și Publicitate Imobiliară MARAMURES  
Biroul de Cadastru și Publicitate Imobiliară Baia Mare

**A. Partea I. Descrierea imobilului**

TEREN Extravilan

Adresa: Jud. Maramures

Nr. Crt	Nr cadastral Nr. topografic	Suprafața* (mp)	Observații / Referințe
A1		3.000	Sector cadastral:6 Teren neimprejmuit;

**B. Partea II. Proprietari și acte**

Inscrieri privitoare la dreptul de proprietate și alte drepturi reale		Referințe
<b>1210 / 30/07/2024</b>		
Act Administrativ nr. Proces verbal de punere în posesie nr.3572, din 25/07/2024 emis de Primăria comunei Băsești (HG nr.972/13.04.1992, Anexa nr.3,poziția 38);		
B1	Inscrierea provizorie, drept de PROPRIETATE, dobandit prin Lege, cota actuala 1/1 1) <b>ARDELEAN MARIA</b>	A1
Act Administrativ nr. Adeverință de posesie nr. 3681, din 26/07/2024 emis de Primăria comunei Băsești;		
B2	Se notează posesia faptică în favoarea lui Chiș Vasile 1) <b>CHIȘ VASILE</b>	A1

**C. Partea III. SARCINI .**

Inscrieri privind dezmembramintele dreptului de proprietate, drepturi reale de garanție și sarcini	Referințe
NU SUNT	

## Anexa Nr. 1 La Partea I

## Teren

Nr cadastral	Suprafața (mp)*	Observații / Referințe
	3.000	

\* Suprafața este determinată în planul de proiecție Stereo 70.



## Date referitoare la teren

Crt	Categorie folosință	Intravilan	Suprafața (mp)	Tarla	Parcelă	Nr. topo	Observații / Referințe
1	arabil	NU	3.000	-	1	-	

## Lungime Segmente

1) Valorile lungimilor segmentelor sunt obținute din proiecție în plan.

Punct început	X / Y	Punct sfârșit	X / Y	Lungime segment (** (m)
1	355.262,896 671.442,257	2	355.264,59 671.458,681	16.511
2	355.264,59 671.458,681	3	355.265,401 671.462,862	4.259
3	355.265,401 671.462,862	4	355.117,237 671.469,391	148.308
4	355.117,237 671.469,391	5	355.106,676 671.451,194	21.04
5	355.106,676 671.451,194	1	355.262,896 671.442,257	156.475

**\*\* Lungimile segmentelor sunt determinate în planul de proiecție Stereo 70 și sunt rotunjite la 1 milimetru.**

**\*\*\* Distanța dintre puncte este formată din segmente cumulate ce sunt mai mici decât valoarea 1 milimetru.**





**DATE DESPRE IMOBILUL NR. 1211**

Oficiul de Cadastru și Publicitate Imobiliară MARAMURES  
Biroul de Cadastru și Publicitate Imobiliară Baia Mare

**A. Partea I. Descrierea imobilului**

TEREN Extravilan

Adresa: Jud. Maramures

Nr. Crt	Nr cadastral Nr. topografic	Suprafața* (mp)	Observații / Referințe
A1		3.000	Sector cadastral:6 Teren neimprejmuit;

**B. Partea II. Proprietari și acte**

Inscrieri privitoare la dreptul de proprietate și alte drepturi reale		Referințe
<b>1211 / 30/07/2024</b>		
Act Administrativ nr. Proces verbal de punere în posesie nr.3570, din 25/07/2024 emis de Primăria comunei Băsești (HG nr.972/13.04.1992, Anexa nr.3, poziția 41);		
B1	Inscrierea provizorie, drept de PROPRIETATE, dobandit prin Lege, cota actuala 1/1 1) <b>CHIȘ IOAN DEFUNCT:Da</b>	A1
Act Administrativ nr. Adeverință de posesie nr.3679, din 26/07/2024 emis de Primăria comunei Băsești;		
B2	Se notează posesia faptică în favoarea lui Chiș Vasile 1) <b>CHIȘ VASILE</b>	A1

**C. Partea III. SARCINI .**

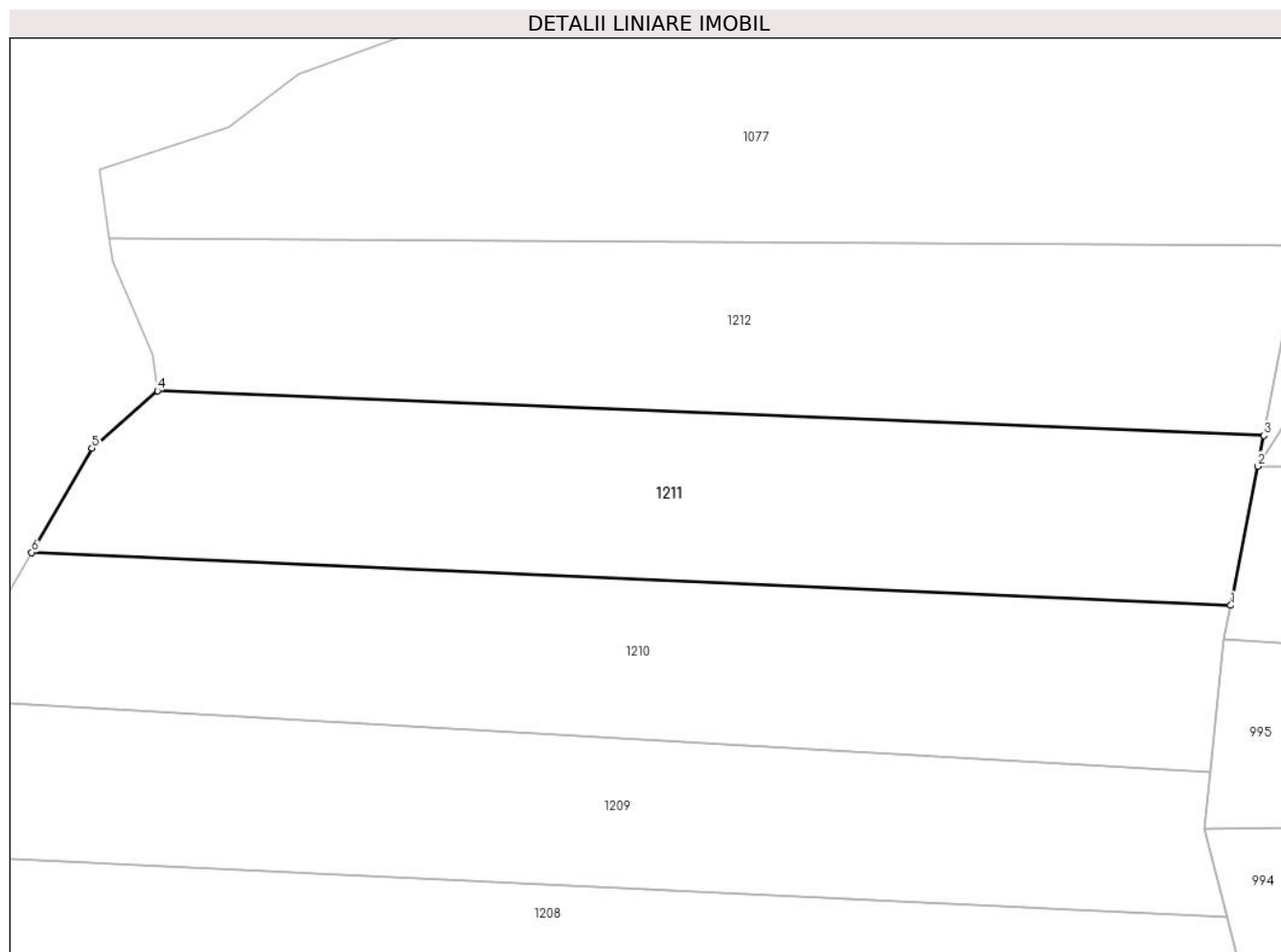
Inscrieri privind dezmembramintele dreptului de proprietate, drepturi reale de garanție și sarcini	Referințe
NU SUNT	

## Anexa Nr. 1 La Partea I

## Teren

Nr cadastral	Suprafața (mp)*	Observații / Referințe
	3.000	

\* Suprafața este determinată în planul de proiecție Stereo 70.



## Date referitoare la teren

Crt	Categorie folosință	Intravilan	Suprafața (mp)	Tarla	Parcelă	Nr. topo	Observații / Referințe
1	arabil	NU	3.000	-	1	-	

## Lungime Segmente

1) Valorile lungimilor segmentelor sunt obținute din proiecție în plan.

Punct început	X / Y	Punct sfârșit	X / Y	Lungime segment (** (m)
1	355.265,401 671.462,862	2	355.268,734 671.480,038	17.496
2	355.268,734 671.480,038	3	355.269,472 671.483,839	3.872
3	355.269,472 671.483,839	4	355.132,781 671.489,356	136.802
4	355.132,781 671.489,356	5	355.124,701 671.482,252	10.759
5	355.124,701 671.482,252	6	355.117,237 671.469,391	14.87

Punct început	X / Y	Punct sfârşit	X / Y	Lungime segment (** (m)
6	355.117,237 671.469,391	1	355.265,401 671.462,862	148.308

\*\* Lungimile segmentelor sunt determinate în planul de proiecţie Stereo 70 şi sunt rotunjite la 1 milimetru.

\*\*\* Distanţa dintre puncte este formată din segmente cumulate ce sunt mai mici decât valoarea 1 milimetru.



**DATE DESPRE IMOBILUL NR. 1212**

Oficiul de Cadastru și Publicitate Imobiliară MARAMURES  
Biroul de Cadastru și Publicitate Imobiliară Baia Mare

**A. Partea I. Descrierea imobilului**

TEREN Extravilan

Adresa: Jud. Maramures

Nr. Crt	Nr cadastral Nr. topografic	Suprafața* (mp)	Observații / Referințe
A1		3.000	Sector cadastral:6 Teren neimprejmuit;

**B. Partea II. Proprietari și acte**

Inscrieri privitoare la dreptul de proprietate și alte drepturi reale		Referințe
<b>1212 / 30/07/2024</b>		
Act Administrativ nr. Proces verbal de punere în posesie nr.3571, din 25/07/2024 emis de Primăria comunei Băsești (HG nr.972/13.04.1992, Anexa nr.3, poziția 40);		
B1	Inscrierea provizorie, drept de PROPRIETATE, dobandit prin Lege, cota actuala 1/1 1) CHIȘ LIVIA, Lipsa CNP DEFUNCT:Da	A1
Act Administrativ nr. Adeverință de posesie nr.3680, din 26/07/2024 emis de Primăria comunei Băsești;		
B2	Se notează posesia faptică în favoarea lui Chiș Vasile 1) CHIȘ VASILE	A1

**C. Partea III. SARCINI .**

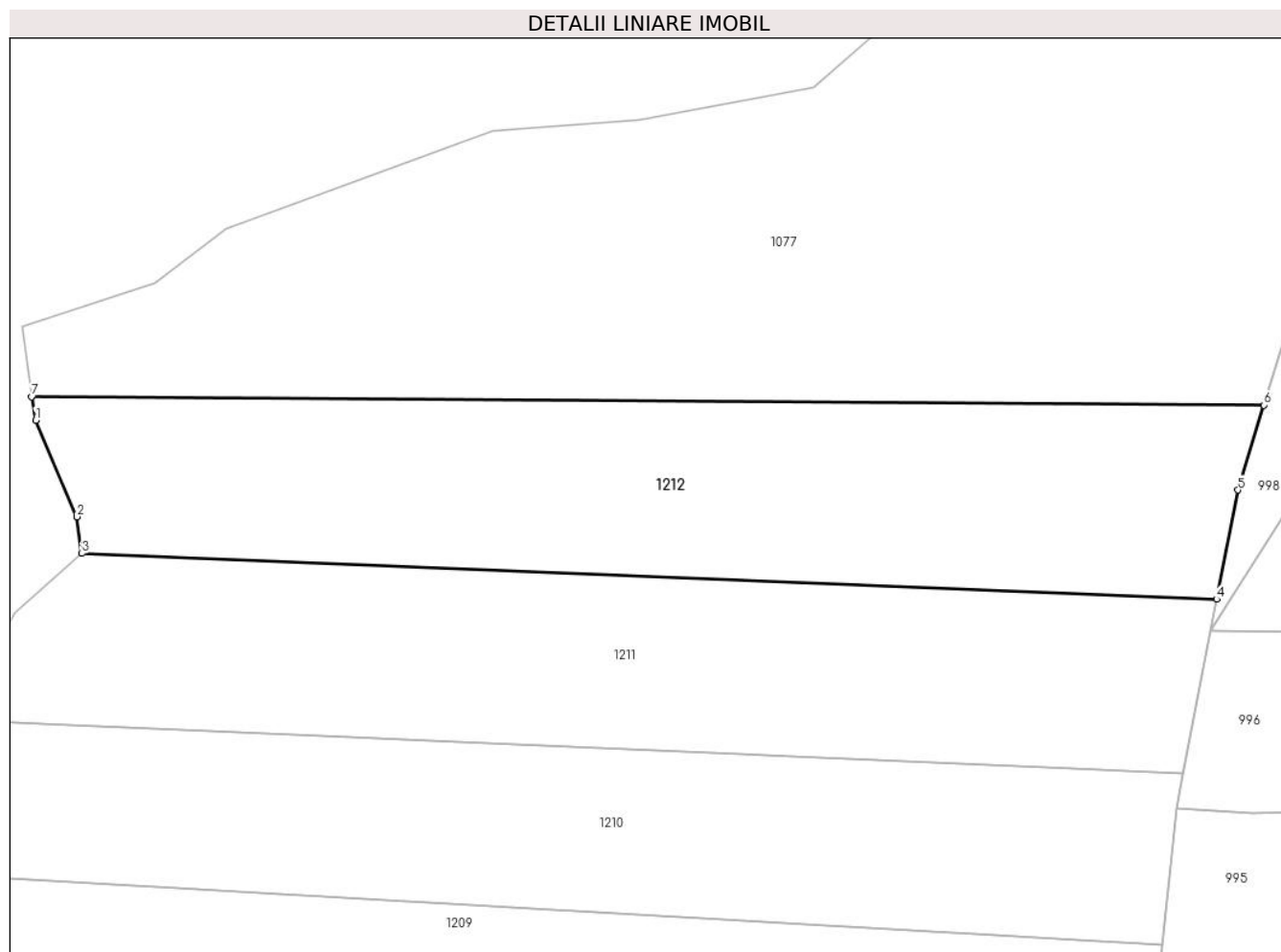
Inscrieri privind dezmembramintele dreptului de proprietate, drepturi reale de garanție și sarcini	Referințe
NU SUNT	

## Anexa Nr. 1 La Partea I

## Teren

Nr cadastral	Suprafața (mp)*	Observații / Referințe
	3.000	

\* Suprafața este determinată în planul de proiecție Stereo 70.



## Date referitoare la teren

Crt	Categorie folosință	Intravilan	Suprafața (mp)	Tarla	Parcelă	Nr. topo	Observații / Referințe
1	arabil	NU	3.000	-	1	-	

## Lungime Segmente

1) Valorile lungimilor segmentelor sunt obținute din proiecție în plan.

Punct început	X / Y	Punct sfârșit	X / Y	Lungime segment (** (m)
1	355.127,215 671.505,394	2	355.132,223 671.493,779	12.649
2	355.132,223 671.493,779	3	355.132,781 671.489,356	4.458
3	355.132,781 671.489,356	4	355.269,472 671.483,839	136.802
4	355.269,472 671.483,839	5	355.272,026 671.497,005	13.411
5	355.272,026 671.497,005	6	355.275,152 671.507,216	10.679

Punct început	X / Y	Punct sfârșit	X / Y	Lungime segment (** (m)
6	355.275,152 671.507,216	7	355.126,741 671.508,236	148.415
7	355.126,741 671.508,236	1	355.127,215 671.505,394	2.881

\*\* Lungimile segmentelor sunt determinate în planul de proiecție Stereo 70 și sunt rotunjite la 1 milimetru.

\*\*\* Distanța dintre puncte este formată din segmente cumulate ce sunt mai mici decât valoarea 1 milimetru.





**DATE DESPRE IMOBILUL NR. 1213**

Oficiul de Cadastru și Publicitate Imobiliară MARAMURES  
Biroul de Cadastru și Publicitate Imobiliară Baia Mare

**A. Partea I. Descrierea imobilului**

TEREN Extravilan

Adresa: Jud. Maramures

Nr. Crt	Nr cadastral Nr. topografic	Suprafața* (mp)	Observații / Referințe
A1		3.224	Sector cadastral:6 Teren neimprejmuit;

**B. Partea II. Proprietari și acte**

Inscrieri privitoare la dreptul de proprietate și alte drepturi reale		Referințe
<b>1213 / 30/07/2024</b>		
Act Administrativ nr. Proces verbal de punere în posesie nr. 3575, din 25/07/2024 emis de Primăria comunei Băsești (HG nr.972/13.04.1992, Anexa nr.3, poziția 6);		
B1	Inscrierea provizorie, drept de PROPRIETATE, dobandit prin Lege, cota actuala 1/1 1) <b>CHIȘ TRAIAN DEFUNCT:Da</b>	A1
Act Administrativ nr. Adeverință de posesie nr. 3685, din 26/07/2024 emis de Primăria comunei Băsești;		
B2	Se notează posesia faptică în favoarea lui Chiș Vasile 1) <b>CHIȘ VASILE</b>	A1

**C. Partea III. SARCINI .**

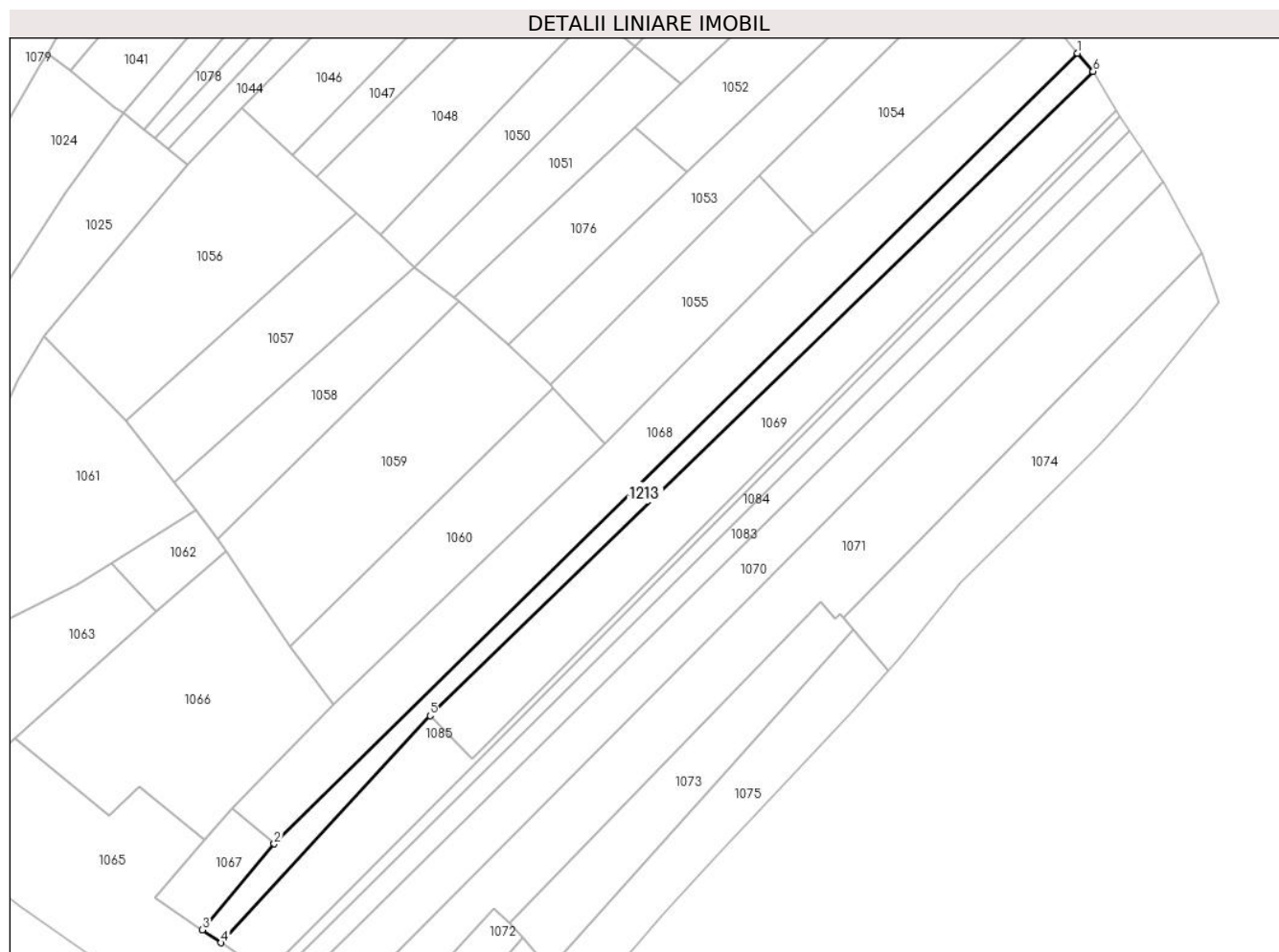
Inscrieri privind dezmembramintele dreptului de proprietate, drepturi reale de garanție și sarcini	Referințe
NU SUNT	

## Anexa Nr. 1 La Partea I

## Teren

Nr cadastral	Suprafața (mp)*	Observații / Referințe
	3.224	

\* Suprafața este determinată în planul de proiecție Stereo 70.



## Date referitoare la teren

Crt	Categorie folosință	Intra vilan	Suprafața (mp)	Tarla	Parcelă	Nr. topo	Observații / Referințe
1	arabil	NU	3.224	-	1	-	

## Lungime Segmente

1) Valorile lungimilor segmentelor sunt obținute din proiecție în plan.

Punct început	X / Y	Punct sfârșit	X / Y	Lungime segment (** (m)
1	356.080,923 671.273,399	2	355.801,773 670.998,808	391.567
2	355.801,773 670.998,808	3	355.776,735 670.968,897	39.007
3	355.776,735 670.968,897	4	355.783,244 670.964,449	7.884
4	355.783,244 670.964,449	5	355.855,911 671.043,314	107.239
5	355.855,911 671.043,314	6	356.086,34 671.267,093	321.208

Punct început	X / Y	Punct sfârșit	X / Y	Lungime segment (** (m)
6	356.086,34 671.267,093	1	356.080,923 671.273,399	8.313

\*\* Lungimile segmentelor sunt determinate în planul de proiecție Stereo 70 și sunt rotunjite la 1 milimetru.

\*\*\* Distanța dintre puncte este formată din segmente cumulate ce sunt mai mici decât valoarea 1 milimetru.



**DATE DESPRE IMOBILUL NR. 1214**

Oficiul de Cadastru și Publicitate Imobiliară MARAMURES  
Biroul de Cadastru și Publicitate Imobiliară Baia Mare

**A. Partea I. Descrierea imobilului**

TEREN Extravilan

Adresa: Jud. Maramures

Nr. Crt	Nr cadastral Nr. topografic	Suprafața* (mp)	Observații / Referințe
A1		3.500	Sector cadastral:6 Teren neimprejmuit;

**B. Partea II. Proprietari și acte**

Inscrieri privitoare la dreptul de proprietate și alte drepturi reale		Referințe
<b>1214 / 30/07/2024</b>		
Act Administrativ nr. Proces verbal de punere în posesie nr. 3576, din 25/07/2024 emis de Primăria comunei Băsești (HG nr.972/13.04.1992, Anexa nr.3, poziția 14);		
B1	Inscrierea provizorie, drept de PROPRIETATE, dobandit prin Lege, cota actuala 1/1 1) <b>POP PETRU</b> , Lipsă CNP DEFUNCT:Da	A1
Act Administrativ nr. Adeverință de posesie nr.3687, din 26/07/2024 emis de Primăria comunei Băsești;		
B2	Se notează posesia faptică în favoarea lui Chiș Vasile 1) <b>CHIȘ VASILE</b>	A1

**C. Partea III. SARCINI .**

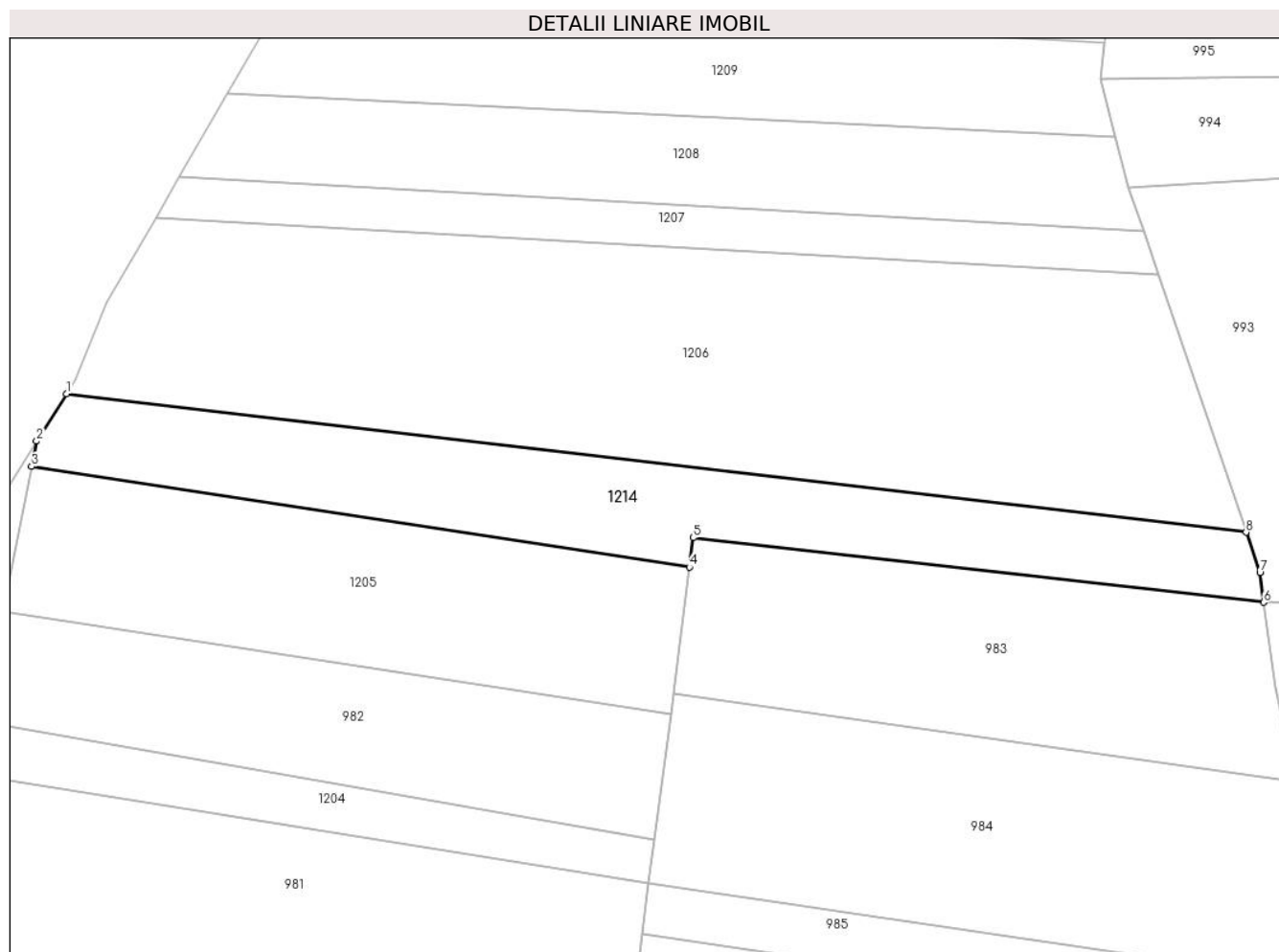
Inscrieri privind dezmembramintele dreptului de proprietate, drepturi reale de garanție și sarcini	Referințe
NU SUNT	

## Anexa Nr. 1 La Partea I

## Teren

Nr cadastral	Suprafața (mp)*	Observații / Referințe
	3.500	

\* Suprafața este determinată în planul de proiecție Stereo 70.



## Date referitoare la teren

Crt	Categorie folosință	Intra vilan	Suprafața (mp)	Tarla	Parcelă	Nr. topo	Observații / Referințe
1	arabil	NU	3.500	-	1	-	

## Lungime Segmente

1) Valorile lungimilor segmentelor sunt obținute din proiecție în plan.

Punct început	X / Y	Punct sfârșit	X / Y	Lungime segment (** (m)
1	355.065,115 671.375,432	2	355.059,446 671.366,4	10.664
2	355.059,446 671.366,4	3	355.058,494 671.361,6	4.893
3	355.058,494 671.361,6	4	355.183,784 671.342,403	126.752
4	355.183,784 671.342,403	5	355.184,492 671.348,004	5.646
5	355.184,492 671.348,004	6	355.293,177 671.335,728	109.376

Punct început	X / Y	Punct sfârşit	X / Y	Lungime segment (** (m)
6	355.293,177 671.335,728	7	355.292,44 671.341,334	5.654
7	355.292,44 671.341,334	8	355.289,809 671.349,066	8.167
8	355.289,809 671.349,066	1	355.065,115 671.375,432	226.236

\*\* Lungimile segmentelor sunt determinate în planul de proiecţie Stereo 70 şi sunt rotunjite la 1 milimetru.

\*\*\* Distanţa dintre puncte este formată din segmente cumulate ce sunt mai mici decât valoarea 1 milimetru.





**DATE DESPRE IMOBILUL NR. 1228**

Oficiul de Cadastru și Publicitate Imobiliară MARAMURES  
Biroul de Cadastru și Publicitate Imobiliară Baia Mare

**A. Partea I. Descrierea imobilului**

TEREN Extravilan

Adresa: Jud. Maramures

Nr. Crt	Nr cadastral Nr. topografic	Suprafața* (mp)	Observații / Referințe
A1		540	Sector cadastral:6 Teren neimprejmuit;

**B. Partea II. Proprietari și acte**

Inscrieri privitoare la dreptul de proprietate și alte drepturi reale	Referințe
<b>1228 / 30/07/2024</b>	
Act Administrativ nr. TP nr. 45590/2, din 14/05/2003 emis de Comisia Județeană Maramureș;	
B1	Intabulare, drept de PROPRIETATE, dobândit prin Reconstituire, cota actuala 1/1 1) <b>POP PETRU</b> , Lipsă CNP DEFUNCT:Da
Act Administrativ nr. Adeverință de posesie nr.3694, din 26/07/2024 emis de Primăria comunei Băsești;	
B2	Se notează posesia faptică în favoarea lui Chiș Vasile 1) <b>CHIȘ VASILE</b>

**C. Partea III. SARCINI .**

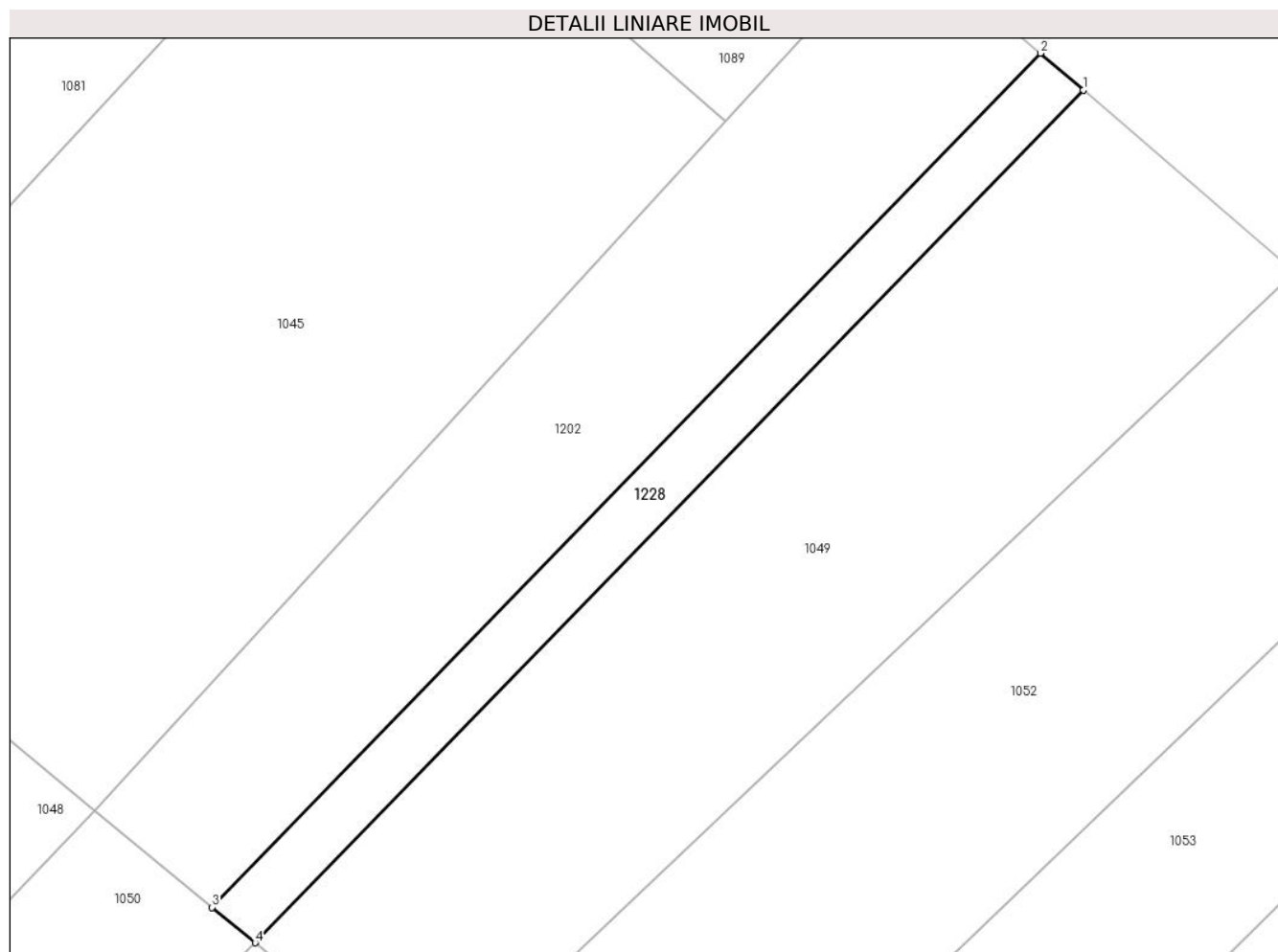
Inscrieri privind dezmembramintele dreptului de proprietate, drepturi reale de garanție și sarcini	Referințe
NU SUNT	

## Anexa Nr. 1 La Partea I

## Teren

Nr cadastral	Suprafața (mp)*	Observații / Referințe
	540	

\* Suprafața este determinată în planul de proiecție Stereo 70.



## Date referitoare la teren

Crt	Categorie folosință	Intra vilan	Suprafața (mp)	Tarla	Parcelă	Nr. topo	Observații / Referințe
1	arabil	NU	540	In Dos	1	-	

## Lungime Segmente

1) Valorile lungimilor segmentelor sunt obținute din proiecție în plan.

Punct început	X / Y	Punct sfârșit	X / Y	Lungime segment (** (m)
1	356.001,567 671.352,617	2	355.997,706 671.355,937	5.092
2	355.997,706 671.355,937	3	355.923,076 671.279,042	107.156
3	355.923,076 671.279,042	4	355.926,954 671.275,854	5.02
4	355.926,954 671.275,854	1	356.001,567 671.352,617	107.05

\*\* Lungimile segmentelor sunt determinate în planul de proiecție Stereo 70 și sunt rotunjite la 1 milimetru.

**\*\*\* Distanţa dintre puncte este formată din segmente cumulate ce sunt mai mici decât valoarea 1 milimetru.**

